UNIVERSITÉ D'ALGER
INSTITUT DE MÉTÉOROLOGIE
ET DE PHYSIQUE DU GLOBE

BULLETIN MÉTÉOROLOGIQUE DE L'ALGÉRIE

Jeudi 1er Janvier 1935

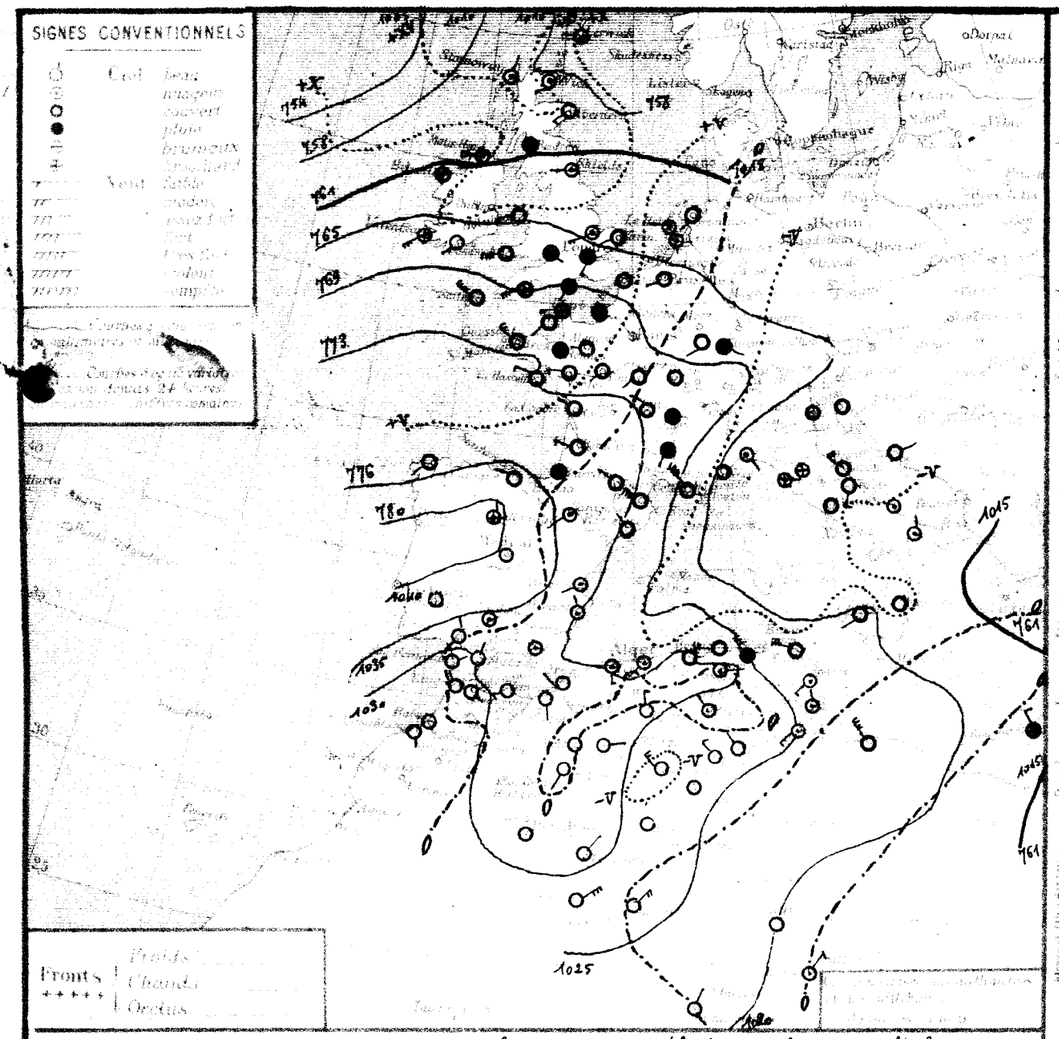

STATIONS	Altitude en mètres	Observation de 7 heures: Pression à 0° et au niveau de la mer: Observation	diff. en 24 h	Température de l'air: Observation	diff. en 24 h	Vents: Direction et force de 0 à 9		Etat du Ciel	Etat de la Mer	Dans les 24 heures: Température extrêmes: Max	Min	Pluie ou neige	Hauteur totale de la pluie en mm	30 Nov.	PHÉNOMÈNES
Nemours	83	31.3	-0.3	6.0	-0.8	S	2	beau	belle	14	4			168	
Cap Falcon	75	29.9	-3.1	10.8	+0.4	calme		beau	belle	15	9			108	
Oran	11	32.5	-1.3	10.5	+2.1	NW	2	beau	belle	16	8			134	
Mostaganem	113														
Cap Tenes	183	28.4	-0.2	10.4	-0.6	S	3	nuageux	belle	16	8			236	
Cherchell	22	29.6	"	10.3	"	calme		brouillard	belle	18	5			266	
Blida	267	32.1	-2.3	6.8	-0.2	calme		nuageux		12	6				
Bouzaréa	344	28.2	-3.5	9.4	-0.1	W	3	t. nuageux		13	9				
Alger	59	28.4	-4.0	9.7	-1.5	WSW	1	nuageux	+ agitée	15	9			238	
Maison Carrée	48	28.4	-3.5	5.0	-1.3	WSW	4	t. nuageux		14	3				
Cap Carbon	225	29.1	-2.6	11.0	-1.0	calme		couvert	agitée	15	10			192	
Cap Bougaroni	195	29.4	-2.3	12.0	0.0	W	4	couvert	agitée	13	11			280	
Philippeville	42														
Cap de Garde	161	24.2	-3.1	12.0	-1.0	NW	5	pluie	houleuse	14	10	2.0	2.0	211	(pluie du 31 Décembre, [illegible] daté)
La Calle	10	23.2	-4.4	10.9	-3.1	SW	5	pluie	t. houleuse	15	10	3.0	3.0	241	pluie nuit
Bizerte	9														5-7 H pluie
Tunis	36	21.5	-3.8	11.2	+0.2	WNW	5	couvert		14	9	0.4	0.4		pluie hier
[illegible]	2	22.7	-2.4	12.0	-2.0	WSW	3	nuageux	agitée	15	10	1.5	1.5		pluie
[illegible]	8	23.2	-2.6	9.6	-0.2	N	2	nuageux	t. belle	16	7	Gouttes			Gouttes
[illegible]	806	27.8	-0.3	12.0	+3.0	NW	1	clair		12	8			159	
[illegible]	476														
[illegible]	867	36.7	+1.0	0.8	-0.4	S	1	clair		15	1			66	
[illegible]	590	33.2	-2.4	2.0	0.0	calme		beau		12	1			94	
[illegible]	73	33.7	-2.2	7.0	+5.1	SW	1	beau		14	3			46	
[illegible]	112														
[illegible]	1022													122	
[illegible]	889	33.6	+3.1	2.0	+2.2	W	3	t. nuageux		9	-1				
[illegible]	955														
[illegible]	806													174	
[illegible]	942													251	
[illegible]	232	31.6	-4.7	3.5	-4.2	NE	1	couvert		15	3			208	
[illegible]	915														
[illegible]	1979														
[illegible]	1044														
[illegible]	660	31.9	+0.8	4.0	-3.2	E	1	nuageux		10	1			139	
[illegible]	268	27.6	-2.8	9.9	-0.5	WSW	5	couvert		13	4	1.0	1.0	200	pluie ce matin
[illegible]	363														
[illegible]	1090	33.3	+1.7	-2.0	0.0	SW	1	clair		15	-3				
[illegible]	1167	35.8	-2.0	2.2	+4.0	calme		clair		11	-3			114	gelée
[illegible]	1320	32.8	-2.5	1.2	+3.6	E	1	beau		10	-7				
[illegible]	1426														
[illegible]	1168	35.7	-2.5	-0.7	+0.8	N	3	clair		8	-3				
[illegible]	550														
[illegible]	486														
[illegible]	484														
[illegible]	769														
[illegible]	767													143	
Biskra	125	28.0	"	11.0	"	NW	1	t. nuageux		19	10			247	
Tougourt	69	26.1	-1.1	4.8	-2.1	NW	3	clair		19	4			91	
Biskra	70	"	"	8.0	0.0	NW	1	clair		19	7			65	
Tozeur	50	27.4	-0.1	6.4	-3.8	NW	2	beau		19	5				
Ghardaïa	526	25.5	-5.6	8.6	-0.6	NW	4	clair		19	2				
Ouargla	157	28.2	-2.1	6.0	-1.0	calme		clair		"	6			52	
El-Goléa	394														
Beni-Abbès	497	31.5	-0.4	0.0	-3.0	calme		clair		15	0				
Timimoun	294	31.4	+1.2	2.0	-2.0	NE	2	clair		19	1				
Adrar	285	25.7	"	4.0	+1.0	ENE	5	clair		18	4				
In-Salah	280	26.3	+0.1	9.0	+2.0	NE	4	clair		"	7				
Fort-Flatters	368														
Fort-Polignac	608	"	"	7.0	+4.0	calme		clair		"	4				
Djanet	1100	27.1	0.0	8.0	0.0	NE	3	nuageux		"	7				
Tamanrasset	1350	21.	0.	6.0	+1.0	NNE	1	clair		20	4			5	

Situation générale et situation en Algérie. La pression est élevée sur l'Ouest et le Sud-Ouest de l'Europe, ainsi que sur l'Afrique du Nord (maximum de pression Nord Espagne 1041 mm: 781 m); elle est moyenne de l'Est méditerranéen à l'Italie. Une vaste dépressionnaire s'étend sur le Nord de l'Europe (minima: Sud Islande 1005 mm: 754 m, Mer du Nord 1007 mm: 755 m). En Algérie, le ciel est beau à l'Ouest, très nuageux à l'Est; les vents soufflent du secteur Ouest et sont faibles ou modérés sauf sur l'Est du littoral constantinois où ils sont assez forts. La température en hausse en Oranie, est en baisse ailleurs. Il a plu cette nuit, sur l'Est du littoral constantinois. La mer est houleuse au Cap de Garde, agitée aux Caps Carbon et Bougaroni, belle ou peu agitée sur le reste de la côte algérienne.

Probabilités valables du 1er à 18 h au 2 à 18 h. La pression baissera sur le bassin méditerranéen et sur l'Afrique du Nord. En Algérie, à l'Ouest: beau temps. Vents du secteur Ouest faibles ou modérés. Température en baisse. A l'Est: ciel très nuageux ou couvert avec averses. Vents du secteur Ouest modérés ou assez forts. Température stationnaire.

	ORAN	ALGER	CONSTANTINE
Littoral et Tell	Beau temps. Vents du secteur Ouest faibles ou modérés. Température en baisse.	Très nuageux avec éclaircies à l'Ouest, averses à l'Est. Vents du secteur Ouest modérés (Coups de vent). Température en baisse.	Très nuageux ou couvert avec averses. Vents du secteur Ouest modérés ou assez forts. Température stationnaire.
Hauts Plateaux			
Sahara Septentrional	Beau temps. Vents de Nord-Est faibles ou modérés.	Nuageux avec éclaircies. Vents du secteur Nord faibles ou modérés.	Nuageux. Vents de Nord-Ouest faibles ou modérés.

Vents (Bassin Occidental de la Méditerranée)
Golfe du Lion, Baléares, Bizerte: Nord-Ouest assez forts ou forts
Ouest Algérie: Ouest assez forts ou forts.
Vents (en altitude)
Ouest Algérie:
" Sahara:
Est Algérie:
" Sahara:

Prévisions transmises par l'Observatoire de Tamanrasset

Stations	Max	Min
Paris	11	8
Nice	"	"

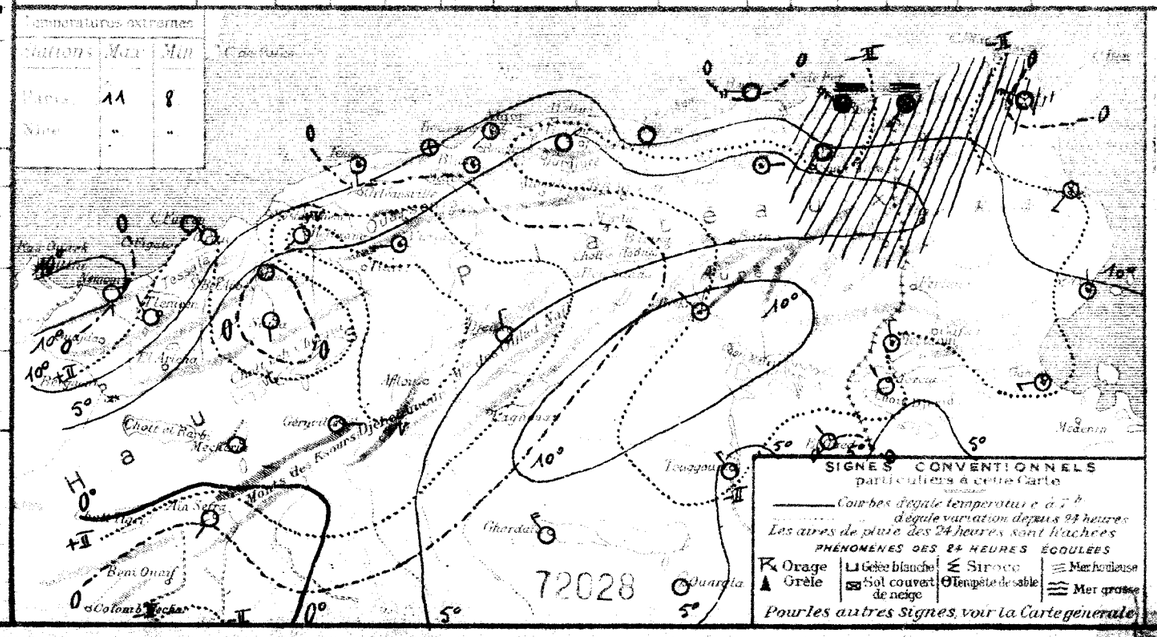

SONDAGES AÉROLOGIQUES

JUIN 2000

National Weather Service
Atmospheric Administration
U.S. Dept. of Commerce

05			
10			
15			
20			
25			
30			
35			
+0			
+5			
50			
55			
60			

LIBRARY OF CONGRESS
APR 1 1940
LIBRARY
SEP 21 1948
WEATHER BUREAU
QC
991
A4
A25
1935
Jan-Juin

National Oceanic and Atmospheric Administration

Environmental Data Rescue Program

ERRATA NOTICE

One or more conditions of the original document may affect the quality of the image, such as:

Discolored pages
Faded or light ink
Binding intrudes into the text

This document has been imaged through the NOAA Environmental Data Rescue Program. To view the original document, please contact the NOAA Central Library in Silver Spring, MD at (301) 713-2607 x124 or www.reference@nodc.noaa.gov.

Information Manufacturing Corporation
Imaging Subcontractor
Rocket Center, West Virginia
September 14, 1999

BULLETIN MÉTÉOROLOGIQUE DE L'ALGÉRIE

Mercredi 2 Janvier 1935

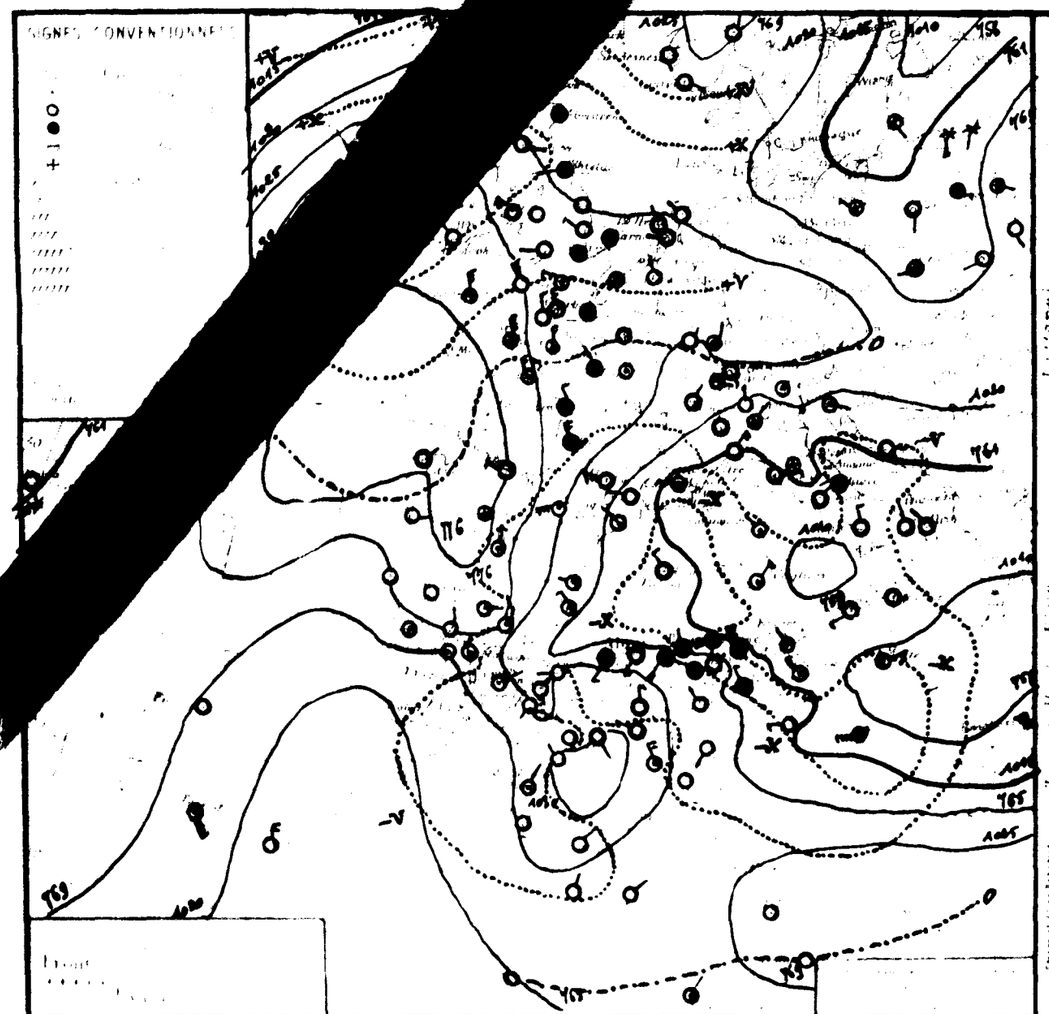

Stations		Observations de 7 heures													Phénomènes
												Pluie en m/m			
												Moyenne	Moyenne	Hauteur totale depuis le 1er Sept. jusqu'au 30 Nov	
Nemours	83	24.7	-6.6	9.2	+3.2	S	2	beau	p. agitée	17	4			168	
Cap Falcon	75	25.4	-3.5	11.6	+0.8	SW	1	beau	belle	15	10			108	
Oran	11	25.8	-5.8	7.5	-3.0	W	3	beau	belle	16	5			134	
Mostaganem	113														
Cap Ivres	183	25.8	-2.6	9.8	-0.6	SW	3	nuage	p. agitée	16	8			256	
Cherchell	22	19.6	-8.8	11.7	+1.4	NE	-	T. nuage	p. agitée	-	-			266	
Blida	267	25.7	-6.4	8.2	+1.6	calme	T. nuage			13	6				
Bourkika	344	20.6	-7.6	10.2	+0.8	W	5	couvert		11	10				
Alger	59	21.6	-6.8	11.7	+2.0	SW	3	couvert		14	9	gouttes		28.8	16h45 et 19h gouttes
Maison Carrée	48	20.6	-8.8	8.4	+3.4	SW	3	nuage		16	7	0.2	0.2		Pluie nuit 0.2
Cap Matifou	225	18.6	-12.5	11.0	0	N	2	Pluie	houleuse	15	11	1.0	1.0	19.2	Pluie nuit
Cap Bougaroni	196	17.7	-9.9	10.4	-1.6	W	5	Pluie	houleuse	13	10	20.0	20.0	270	7-13h et nuit
Philippeville	42														
Cap de Fer	161	14.7	-9.5	11.0	-1.0	NW	6	Pluie	T. houleuse	13	9	17.0	19.0	211	Pluie hier et nuit
Bône	10	14.0	-9.6	11.4	+0.5	SW	3	Pluie	houleuse	15	11	60.0	63.0	24.1	14-18h pluie. 18-20h orage
Bizerte	9														
Tunis	36	18.8	-9.7	9.0	-2.2	NNW	3	T. nuage		14	8	19.7	19.7		Pluie hier et nuit
[illegible]	2	14.1	-8.5	11.4	-0.6	NW	6	nuage	houleuse	14	9	7.7	7.7		Pluie nuit
[illegible]	4	17.0	-6.2	11.4	+1.8	NW	3	nuage	belle	17	8	gouttes			18-20 gouttes
[illegible]	806	23.0	-4.8	8.2	-3.8	SW	1	clair		15	6			159	
[illegible]	476														
[illegible]	467														
[illegible]	590	22.0	-7.7	2.0	+1.2	S	1	clair		15	3			66	
[illegible]	73	26.6	-6.6	3.0	+1.0	calme	nuage			13	3			94	
[illegible]	112	27.4	-6.3	-	-	SW	1	clair		14	10			46	
[illegible]	1023														
[illegible]	889	27.6	-6.0	2.0	00	W	4	nuage		9	0			122	
[illegible]	935														
[illegible]	805	23.8	-	6.3	-	NNW	4	nuage		10	-			174	
[illegible]	842	21.8	-	4.8	-	WSW	5	Pluie		7	4	1.0	1.0	251	Pluie nuit
[illegible]	272	24.1	-7.5	10.1	+6.6	NW	2	couvert		11	9	1.0	1.0	208	Pluie nuit
[illegible]	915														
[illegible]	1079	14.7	-	8.9	-	WNW	2	Pluie		10	0	3.0	3.0		Pluie hier et nuit
[illegible]	1044														
[illegible]	660	21.8	-12.6	5.9	+1.9	N	1	couvert		8	1	27.0	27.0	139	Pluie hier et nuit
[illegible]	268	20.6	-7.0	8.8	-4.1	WNW	5	couvert		12	8	25.0	25.0	200	Pluie hier et nuit
[illegible]	863	18.6	-	5.0	-	NW	3	Pluie		-	3	11.0	20.4		Pluie 12h
[illegible]	1090	24.4	-11	-3.0	-1.0	NW	1	clair		12	-3				
[illegible]	1167	29.3	-6.5	3.2	+1.0	calme	clair			13	-1			114	
[illegible]	1320	30.1	-2.7	-4.9	-6.1	SE	1	couvert		10	-6				
[illegible]	1426														
[illegible]	1160	22.5	-8.3	2.3	+2.6	N	3	couvert		9	2				
[illegible]	550														
[illegible]	486														
[illegible]	464	-	-	6.9	-	NNW	3	couvert		14	6				
[illegible]	769	25.4	-	3.0	-	NNE	2	nuage		18	1				
[illegible]	767	-	-	-	-	WNW	1	couvert		-	4			143	
Biskra	125	21.7	-6.5	11.0	00	NW	2	nuage		-	8			297	
[illegible]	69	18.6	-7.5	8.5	+3.7	SW	1	beau		19	5			41	
[illegible]	70													65	
[illegible]	30	19.5	-7.9	9.8	+3.4	NW	2	T. nuage		16	8				
[illegible]	126	25.2	-1.3	7.2	-1.4	NW	4	nuage		19	1				
[illegible]	157	22.5	-5.7	6.0	+2.0	calme	clair			-	7			52	
[illegible]	394														
[illegible]	497	25.1	-6.4	0.0	0.0	calme	clair			26	0				
[illegible]	294	25.4	-6.0	2.0	0.0	NE	2	clair		28	1				
[illegible]	285	-	-	3.0	-1.0	NNE	2	clair		20	1				
[illegible]	260	23.1	-3.3	5.0	-2.0	NE	1	clair		-	5				
[illegible]	368														
[illegible]	608	-	-	2.0	-3.0	calme	clair			-	2				
[illegible]	1100	22.1	00	3.0	00	NE	3	clair		-	7				
[illegible]	1350	23	0.1	3.0	-3.0	NNE	1	nuage		19	0			5	

Division of Maps
FEB 29 1940
Library of Congress

Une anticyclone occupe l'Ouest des Iles Britanniques et de la France, la Péninsule Ibérique et l'Ouest de l'Afrique du Nord. Vers Reykjavik 1039 mb : 779 mm; Ouest 1034 mb. 776 mm). Une dépression se trouve sur l'Islande, une autre sur la Mer Noire, une troisième sur la Méditerranée (Malte 1009 mb. 757 mm).

En Algérie : ciel plus ou moins à l'est, nuageux; ou couvert avec éclaircies à l'Ouest; vent du secteur Ouest, assez fort ou fort sur l'Est du Tell, faibles ou modérés ailleurs; température en variation irrégulière.

Pluies : hauteur fort à l'Est, belle ou peu sensible à l'Ouest.

Pluies des 24 heures : hier et cette nuit sur l'Est du Tell (Constantine 27 m/m, La Calle : 60 m/m.

(2 Janvier à 18 heures au 3 Janvier même heure.)

La pression baissera sur la Méditerranée et l'Afrique du Nord et haussera de la France à la Baltique.

En Algérie : ciel très nuageux ou couvert avec pluies surtout à l'Est; vent d'entre à secteur Ouest, assez fort ou fort; température stationnaire.

	ORAN	ALGER	CONSTANTINE
Ciel et temps probable	Très nuageux ou couvert avec pluies.	Très nuageux ou couvert avec pluies.	Très nuageux ou couvert avec averses.
Vent	Vent du secteur Ouest modéré à assez fort	Vent d'entre à secteur Ouest, modéré à assez fort ou fort	Vent d'entre à secteur Ouest, assez fort ou fort
Température probable	Température stationnaire	Température stationnaire	Température stationnaire

Sahara Septentrional : Très nuageux avec éclaircies, quelques pluies au nord. Vents du secteur Ouest, modérés ou assez forts.

Vents en altitude

Sommet de la section nord	Ouest à nord-Ouest, assez fort ou fort	Très nuageux. Vent d'entre Ouest et nord-Ouest fort à fortement
Sommet de la section sud	Nord-Ouest à nord, 12 à 20 m.	Très nuageux. Vent d'entre nord et Ouest modéré ou assez fort. Espèce brume.

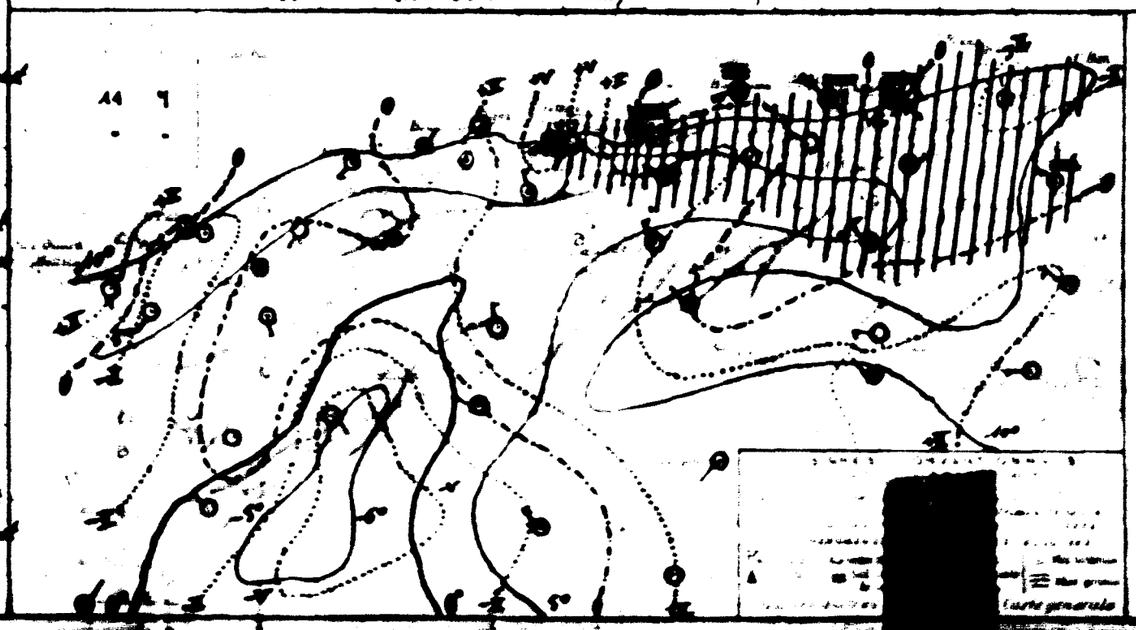

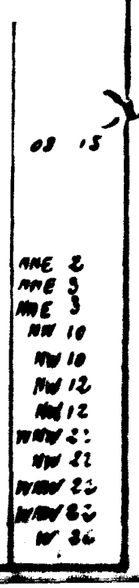

Jeudi 3 Janvier 1935 — 7h

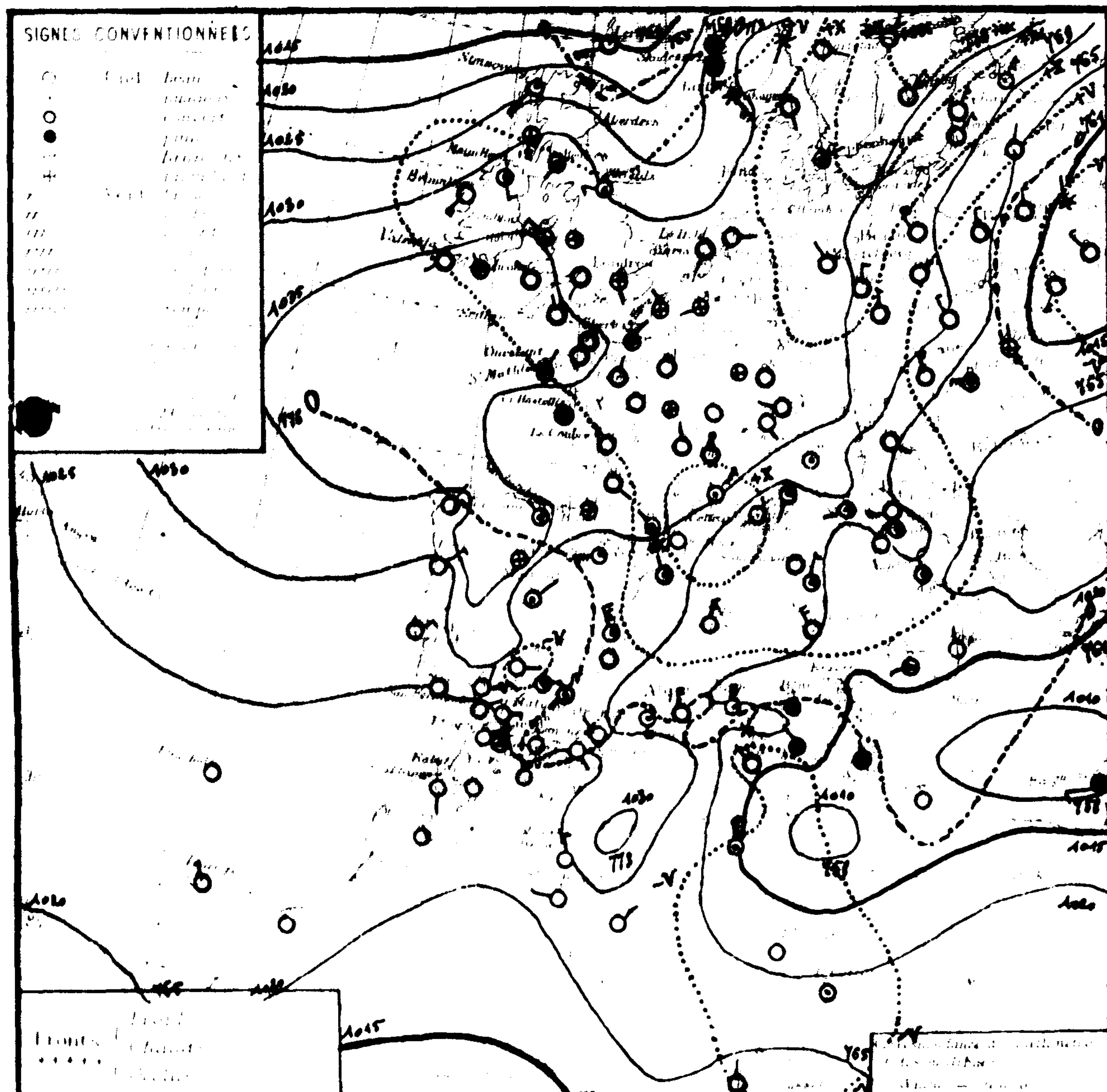

Stations	Alt.	OBSERVATION DE 7 HEURES: Pression	Var.	Température	Var.	Vent	Force	Etat du Ciel	Etat de la Mer	Temp. 24 h		Pluie		30 Nov	PHENOMENES
Littoral															
Nemours	83														
Cap Falcon	75	24.7	00	8.2	-1.0	SSE	2	beau	p. agitée	17	5			168	
Oran	11	26.2	+0.8	13.4	+1.8	NE	1	couvert	p. agitée	15	11			118	
Mostaganem	113	27.2	+1.4	11.8	+4.3	NW	1	clair	belle	16	6			134	
Cap Ténès	183														
Cherchell	22	23.8	-2.0	11.4	+1.6	S	4	nuag.	agitée	15	9			236	
Blida	267													266	
[illegible]	344	26.0	+0.3	7.2	-1.2	calme		couvert		13	7	17.0	17.0		Pluie hier et nuit
Alger	59	22.6	+2.0	10.1	-0.1	NW	3	nuag.		11	7	3.0	3.0		18h éclairs au Sud-Ouest, 16h40-22h pluie
Maison Carrée	48	23.4	+1.8	12.8	+1.1	N	4	couvert	houleuse	14	10	1.0	1.0	138	12h45 [illegible] grêle, 17.4h pluie. [illegible] coups de vent [illegible]
Cap Carbon	225	23.3	+4.7	12.2	+1.2	NNE	5	couvert		14	9	4.3	4.3		[illegible], pluie et grêle
[illegible]	195	20.3	+1.7	11.0	00	N.	6	T. nuag.	houleuse	13	10	17.0	18.0	198	Pluie hier et nuit
[illegible]	42													210	
[illegible]	161														
[illegible]	10	16.9	+2.2	9.0	-2.0	calme		pluie	houleuse	13	8	45.0	64.0	211	Pluie hier et nuit
Bizerte	9	16.8	+2.8	9.1	-2.3	SW	1	pluie	houleuse	12	8	42.0	106.0	241	Pluie hier et nuit. Orage à 9h
[illegible]	36														
[illegible]	2	15.9	+2.1	23	-0.2	N	2	couvert		12	8	1.9	21.6		24.7h pluie
[illegible]	8	15.0	+0.9	10.4	-10	calme		pluie	p. agitée	14	9	18.2	25.9		Pluie nuit et ce matin
[illegible]	806	13.3	-3.2	9.2	-2.3	N	2	pluie	belle	18	6	4.6	4.6		Pluie hier et nuit
[illegible]	476	22.2	-0.8	7.5	-0.7	E	1	couvert		14	7			159	
Tell et Hautes Plaines															
[illegible]	867														
[illegible]	590	28.4	-0.6	4.6	+2.6	N	1	beau		12	4			66	
[illegible]	73	26.4	-0.2	7.0	+4.0	calme		clair		13	6			94	
[illegible]	112	27.6	+0.2	5.4	..	SW	3	beau		16	5			46	
[illegible]	1023														
[illegible]	889													122	
[illegible]	935	26.0	-1.6	3.6	+1.6	WNW	6	brouillard		8	3				
[illegible]	906														
[illegible]	942	25.7	+1.9	2.7	-3.6	NNW	5	couvert		9	-0	25.6	25.6	174	16.7h pluie, neige et grêle
[illegible]	222	22.3	+0.5	3.8	-1.2	E	6	couvert		6	2	42.0	43.0	251	Pluie hier et nuit
[illegible]	915	22.8	-1.3	9.0	-1.1	SW	2	couvert		12	7	35.0	36.0	208	Pluie hier avec tonnerre et coups de vent. Nuit, pluie grêle
[illegible]	1079	18.8	..	2.6	..	NW	6	pluie		10	8	22.0			Pluie hier et nuit
Batna	1044	20.4	+0.7	1.6	-2.3	NE	2	neige		5	0	30.0	33.0		Tonnerre, pluie et neige hier et nuit
[illegible]	660	20.3	-1.0	4.4	-1.5	NE	1	couvert		6	3	64.0	91.0	139	Pluie hier et nuit
[illegible]	268														
[illegible]	863	19.7	-0.9	6.8	-2.0	NNW	2	couvert		10	6	42.0	72.0	200	Pluie hier et nuit (Neige sur montagne)
Steppe et Atlas Saharien															
Aïn Sefra	1090	16.7	-1.9	5.0	00	NW	1	pluie		6	1	7.8	22.2		Pluie hier et nuit
[illegible]	1167	30.5	-3.9	5.0	+8.0	NE	1	nuag.		13	3				
[illegible]	1320	28.8	-0.5	3.5	+0.3	NW	4	clair		11	-1			114	
[illegible]	1426	25.3	-4.8	0.7	+5.6	NNE	6	couvert		9	-0				Coups de vent nuit
[illegible]	1160														
[illegible]	550	25.2	-2.3	1.8	-0.5	N	4	couvert		7	1				
El Oued S. Ch.	986	23.8	-	5.0	.	N	4	clair		16	5				13.7h vent de sable
Sahara															
[illegible]	484														
Colomb Béchar	769	.	..	7.2	+0.8	NNW	3	nuag.		13	6				
[illegible]	767	24.6	-0.8	5.0	+2.0	N	3	beau		19	3				Coups de vent hier
Biskra	125													143	
Touggourt	69	15.2	-6.5	11.0	00	NW	1	couvert		.	-			297	
El Oued	70	14.0	-4.6	10.3	+1.8	N	5	couvert		17	9	1.0	1.0	91	16-18h pluie
Tozeur	50	..	..	4.2	..	WNW	4	couvert		16	8	20.0	20.0	65	Pluie hier et nuit
Ghardaïa	526	14.6	-7.9	9.4	-0.4	NE	3	couvert		15	9	2.0	2.0		Pluie Nuit
Ouargla	157	20.6	-4.6	6.1	-1.1	NW	6	nuag.		15	1				
El Goléa	394	15.0	-7.5	10.0	+2.0	N	7	nuag.		.	4			52	tempête de sable ce matin
Beni Abbès	497														
Timimoun	294	23.4	-1.7	6.0	+6.0	WNW	3	clair		20	4				
Adrar	285	21.7	-3.7	.	.	NE	3	clair		19	7				
In-Salah	280														
Fort Flatters	368														
Fort Polignac	608														
[illegible]	1100	.	..	5.0	+1.0	calme		nuageux		.	3				
Tamanrasset	1350	17	-5	6.0	+3.0	N	1	couvert		17	5			5	

LIBRARY OF CONGRESS
APR 1 - 1942
DUPLICATE EXCHANGE

Situation générale et situation en Algérie: De hautes pressions s'étendent de l'Ouest de l'Europe (Valentia: 1038 mb; 778 mm) à la Finlande et à l'Ouest de l'Afrique du Nord (Aïn Sefra: 1030 mb: 773 mm). Des dépressions se trouvent sur l'Islande (996 mb: 747 mm), sur la Pologne ainsi que sur la Méditerranée Centrale et le Sud Tunisien (Benghazi: 1011 mb: 758 mm).
En Algérie: ciel pluvieux à l'Est, nuageux avec éclaircies à l'Ouest; vents du secteur Nord assez forts ou forts à l'Est, faibles ou modérés à l'Ouest.
Température en variation irrégulière; mer houleuse à l'Est, belle ou peu agitée à l'Ouest.
Pluies des 24 heures sur l'Est du Tell et sur le Sahara Constantinois (Fort National 92 m/m; Constantine 64 m/m; El Oued 30 m/m); neige à Aumale, Sétif et Guelma.

Probabilités (du 3 Janvier à 18 heures au 4 Janvier même heure.)
La pression baissera de la Scandinavie à l'Italie, et haussera d'une part sur les Iles Britanniques et l'Islande, d'autre part sur la majorité de l'Afrique du Nord.
En Algérie: ciel très nuageux avec éclaircies et averses surtout dans l'Est; vents du secteur Nord assez forts à faibles ou modérés.
Température en baisse.

	ORAN	ALGER	CONSTANTINE
Littoral et Tell / Hts Plateaux	Très nuageux avec éclaircies quelques faibles pluies. Vents d'entre Nord et Ouest, faibles ou modérés. Température en baisse.	Très nuageux avec éclaircies. Averses. Vents de Nord-Est à Nord-Ouest assez forts ou forts, puis faibles ou modérés. Température en baisse.	
Sahara	Nuageux avec éclaircies. Vents du secteur Nord, assez forts à modérés.		

Vents (Bassin occidental de la Méditerranée)

Golfe du Lion, Baléares	Secteur Nord, forts à assez forts.
Bizerte	Nord-Est à Nord, assez forts ou forts, puis modérés.

Vents (altitude)

Ouest Algérie, Sahara, Est Algérie, Sahara	Nord ... 18 à 15 m.

Prévisions ... de Tamanrasset

Beau à nuageux. Vents de Nord à Nord-Est forts ou très forts. Sable.
Beau à nuageux. Vents de Nord-Ouest à Nord assez forts à forts. Sable.
Beau à nuageux. Vents du secteur Nord forts. Sable.

Températures extrêmes

	Max.	Min.
[illegible]	10	6
[illegible]	6	5

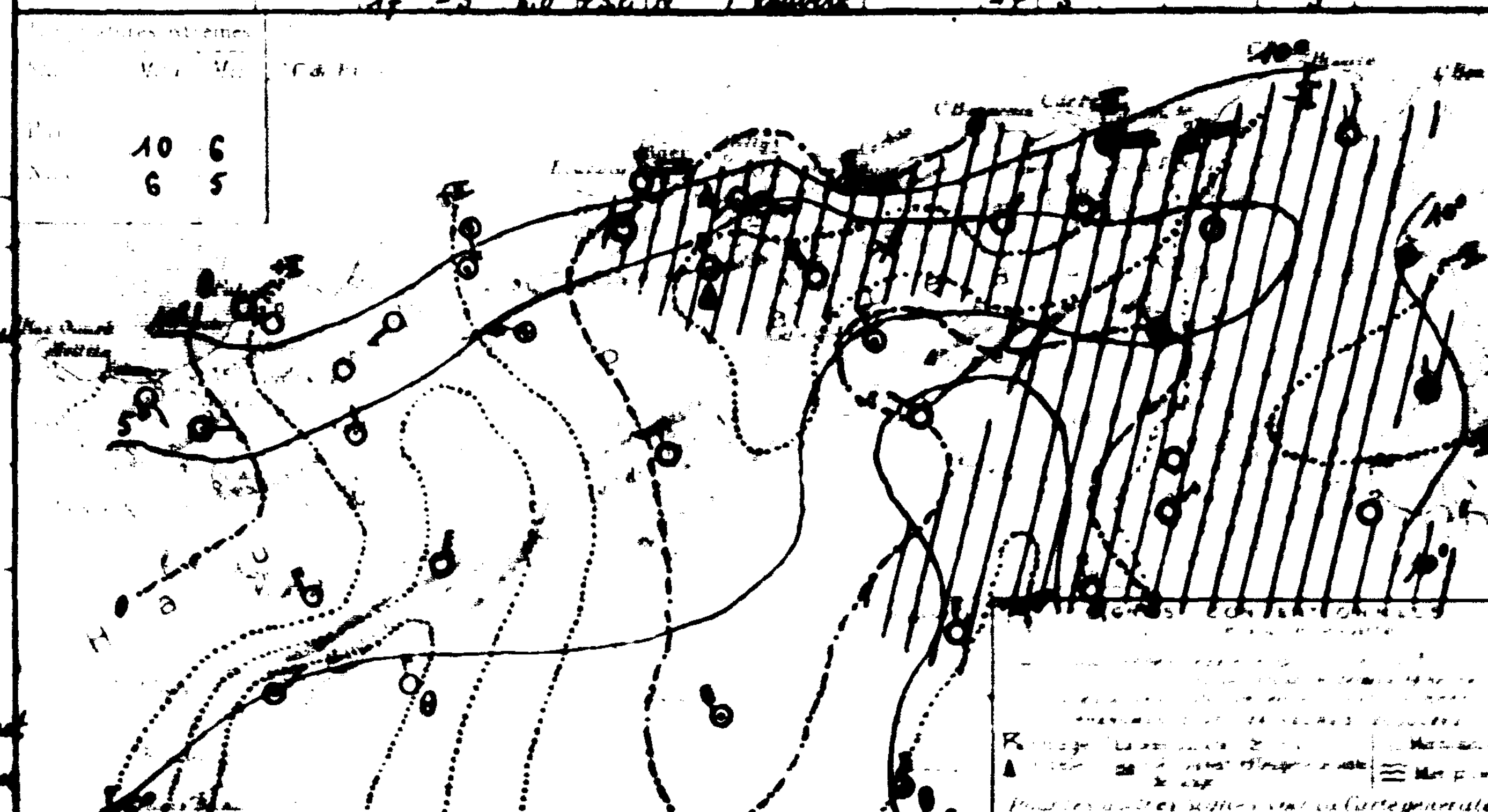

SONDAGES AÉROLOGIQUES

03 45	
NNE	10
NNE	13
NNE	22
NNE	17

INSTITUT DE MÉTÉOROLOGIE ET DE PHYSIQUE DU GLOBE

BULLETIN MÉTÉOROLOGIQUE DE L'ALGÉRIE

Vendredi 4 Janvier 1935

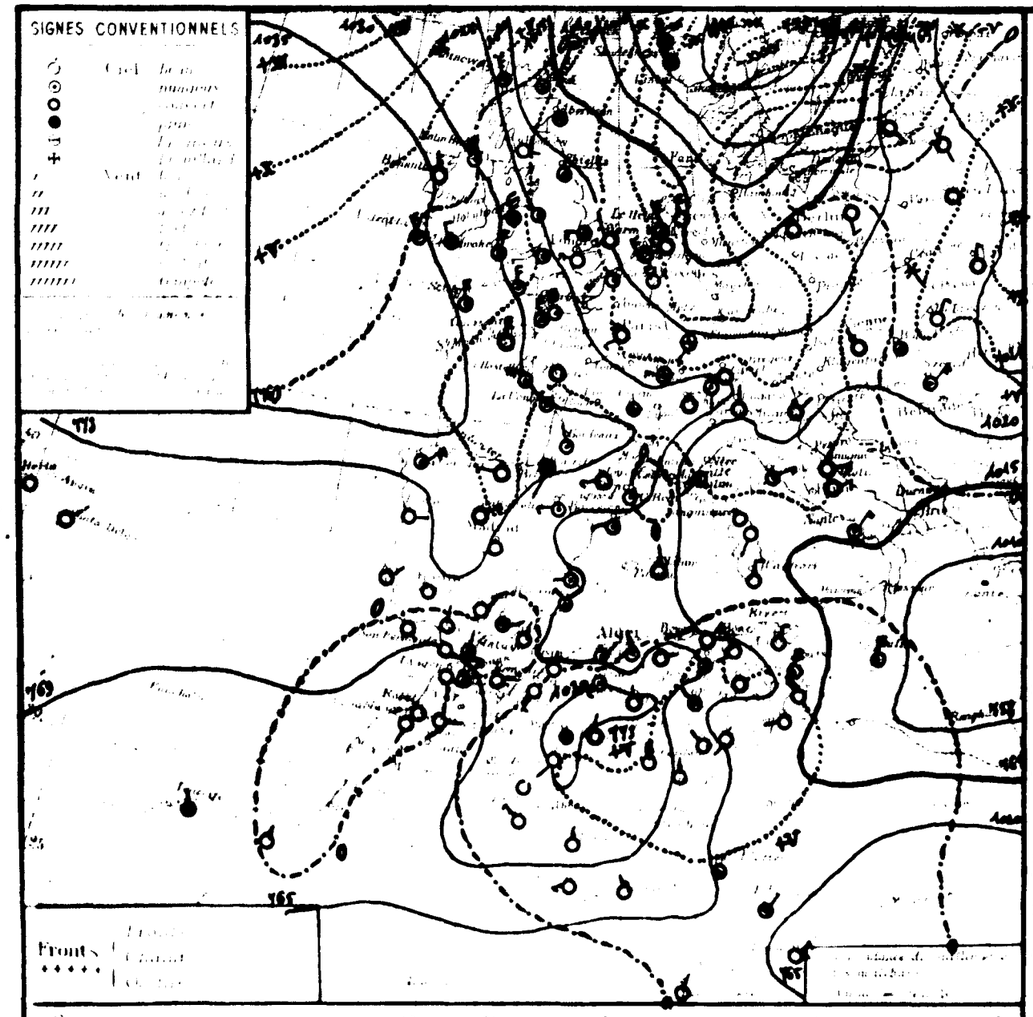

STATIONS	Altitude	Observation de 7 heures: Pression réduite à 0° au niveau de la mer	Variation en 24	Température de l'air	Variation en 24	Vents directions et forces (de 0 à 9)		État du Ciel	État de la Mer	Dans les 24 heures: Insolation	Durée	Pluie en	Pluie en mm: Hauteurs cumulées depuis 0h	Hauteurs tombées 8h-8h	Phénomènes
Nemours	83														
Cap Falcon	75	26.0	+1.3	8.0	-0.2	SE	3	beau	p. agitée	17	5			169	
Oran	11	36.9	+0.7	9.0	-4.4	SW	1	beau	agitée	15	9			109	
Mostaganem	113	27.4	+0.2	8.6	-3.2	N	2	clair	p. agitée	15	..			154	
Cap Ténès	183														
Cherchell	22	22.5	-1.8	10.0	-1.4	NE	3	nuag.	houleuse	13	8			236	
Blida	267													266	
Bouzaréa	344	27.3	+3.9	7.0	-5.8	calme		T. nuag.		10	7	5.8	23.2		Pluie hier et nuit
Alger	59	24.0	+1.4	9.4	-3.4	NW	2	beau	agitée	11	9	0.3	5.3		9h, pluie
Maison Carrée	48	24.5	+1.1	11.7	-1.1	NW	2	T. nuag.	p. agitée	14	10	1.2	8.8	238	8h40, pluie et grêle. 10h30-18h et nuit, pluie
Cap Caxine	225	25.0	+1.7	8.2	-4.0	SW	3	T. nuag.		15	5	2.9	7.2		Pluie hier et nuit
Cap Bougaroni	195													192	
Philippeville	42	19.4	-	10.4	..	NE	5	couvert	grosse	12	8	22.0		210	Pluie, orage et grêle hier et nuit
Cap de Garde	161	22.0	+6.2	8.0	-1.8	NNW	2	T. nuag.	T. houleuse	12	3	4.0			Pluie
La Calle	10	20.3	+3.4	12.0	+1.0	NW	4	nuag.	agitée	13	8	8.0	72.0	211	Pluie hier et nuit
Bizerte	9	19.2	+2.4	12.0	+2.9	NW	3	clair	p. agitée	14	8	21.0	187.0	241	7-18h pluie
Tunis	36														
Sousse	2	17.4	+1.5	9.2	+0.4	NNW	4	clair	houleuse	14	6	9.3	30.9		Pluie par averses. Ce matin, grêle
Sfax	8	17.8	+2.8	8.4	-2.0	N	5	nuag.	houleuse	11	8	19.1	45.0		Pluie nuit
[illegible]	806	17.8	+4.0	10.6	+1.4	NW	3	clair	T. belle	15	7	5.4	10.0		Pluie continue
Sidi-Bel-Abbès	476	23.7	+1.5	5.0	-2.5	N	1	clair		10	4			159	
[illegible]	867														
Mascara	590													66	
[illegible]	73	28.1	+1.5	4.0	-3.0	W	1	couvert		12	4			94	
[illegible]	112	29.0	+1.4	3.8	-1.6	SW	3	couvert		16	3			46	
[illegible]	1023	27.3	+1.9	2.5	-3.5	calme		nuag.		14	2				
[illegible]	889	24.9	-	2.8	-	NNE	1	T. nuag.		9	1			122	
[illegible]	935	29.3	+3.3	2.0	-1.6	N	4	brouill.		8	-1				
[illegible]	906														
[illegible]	942	27.6	+1.9	3.8	+1.1	NNW	5	Pluie		6	3	3.7	29.1	174	Pluie hier et nuit
[illegible]	222	26.5	+4.3	2.2	-1.4	calme		couvert		6	2	6.0	40.0	231	Pluie hier
[illegible]	915	26.3	+3.5	5.8	-3.3	E	1	brouill.		18	5	12.0	46.0	208	12-17h et nuit
[illegible]	1079	25.2	+6.4	2.6	00	calme		beau		7	2	5.0			Pluie 7-24h
Batna	1044														
[illegible]	660														
[illegible]	268	24.7	+4.4	4.2	-0.2	N	1	nuag.		7	1	6.3	97.3	139	Pluie hier et nuit
[illegible]	863	23.8	+4.1	4.7	-2.1	WSW	2	nuag.		10	4	3.0	76.0	200	Pluie hier et nuit
[illegible]	1090	22.0	+5.3	3.0	-2.0	NW	3	couvert		17	1		28.2		
[illegible]	1167	36.0	+5.5	-2.0	-7.0	SW	1	clair		14	-3				
[illegible]	1320	33.1	+4.3	-2.0	-5.5	calme		brouill.		8	-3			114	
[illegible]	1426	24.9	+1.6	-1.8	-2.5	N	2	couvert		7	-2				
[illegible]	1160														
[illegible]	550	30.2	+5.0	-0.5	-2.3	NNW	2	couvert		7	-1				
Biskra El. Mixed Sl. Ch.	[illegible]	27.4	+3.6	1.0	-4.0	N	3	clair		11	0				hier, gelée blanche ce matin
[illegible]	484														
[illegible]	769	-	-	4.8	-2.4	SW	1	nuag.		12	4				
[illegible]	767	26.7	+2.1	5.0	00	NNW	3	clair		15	-				Coups de vent, hier
[illegible]	125													143	
[illegible]	69	22.4	+7.2	10.0	-1.0	NW	1	T. nuag.		13	7			297	
[illegible]	70	21.8	+7.8	4.2	-6.1	NW	1	clair		13	4	1.0		91	
[illegible]	50	-	-	4.4	-4.8	SW	2	beau		13	4	2.0		65	
[illegible]	526	18.4	+6.8	6.0	-3.4	calme		beau		14	5	2.0			
[illegible]	157	26.9	+6.3	5.3	-0.3	NNW	6	clair		14	-				
[illegible]	394	23.7	+8.7	7.0	-3.0	N	3	clair		-	6			52	Tempête de sable, hier
[illegible]	497	23.3	..	4.0	..					-	1				Tempête de sable, hier
[illegible]	294	27.4	+4.0	3.0	-3.0	NW	3	clair		18	8				Tempête de sable, hier
[illegible]	285	25.8	+4.1	5.0	..	NNE	3	clair		17	5				Tempête de sable, hier
[illegible]	280	22.6	-	-	..	WSW	4	clair		17	4				
[illegible]	368	22.2	-	5.0	.	NW	2	clair		-	4				
[illegible]	608	19.0	-	8.0	.	calme		T. nuag.		-	7				
[illegible]	1100	..	-	..	-	NNE	3	T. nuag.		-	..				Tempête de sable, hier
[illegible]	1350	23.9	-	8.0	-	NE	3	clair		-	7				
[illegible]	[illegible]	[illegible]	+3	1.0	-5.0	NNE	1	clair		16	-3			5	

Littoral — Hautes Plaines — Sahara

Situation générale [illegible] Un anticyclone est centré sur l'Atlantique au large de l'Islande; il s'étend à l'Islande, l'Ouest des Iles Britanniques (Valentia: 1038 mb; 777 mm), la France, la Péninsule Ibérique, le Maroc et l'Algérie (Méchéria 1033 mb: 775 mm). Une dépression recouvre la Scandinavie (Kast: [illegible] mb, [illegible] mm), une autre occupe la Méditerranée Orientale.
En Algérie: ciel très nuageux ou couvert, avec éclaircies dans l'Ouest; vents du secteur Ouest à Est, du secteur Ouest à l'Ouest, faibles à assez forts. Température en baisse. Mer houleuse ou agitée à l'Est, agitée ou peu agitée à l'Ouest.
Pluies des 24 heures: sur l'Est du Tell (Téniet-Algon: 12 mm, Bougaroni 22 mm).

Probabilité [illegible] 4 Janvier à 18 heures au 5 Janvier même heure.)
Une baisse de pression se propagera sur l'Europe Centrale, l'Est de la France, l'Afrique, la Méditerranée Occidentale et l'Afrique du Nord; elle sera forte surtout sur l'Europe Centrale. La pression baissera de la Scandinavie aux Iles Britanniques.
En Algérie: 1° à l'Est, ciel très nuageux ou couvert avec averses, vents de Nord-Ouest à Sud-Ouest, assez forts à très forts; 2° à l'Ouest, ciel très nuageux avec éclaircies et quelques averses, vents du secteur Ouest, modérés à assez forts. Température stationnaire.

	ORAN	ALGER	CONSTANTINE
Littoral et Tell	Très nuageux avec éclaircies, quelques averses. Vents du secteur Ouest modérés ou assez forts. Température stationnaire.	Très nuageux ou couvert avec averses; vents du secteur Ouest modérés à assez forts par fois. Température stationnaire.	Très nuageux ou couvert avec averses, vents de Nord-Ouest à Sud-Ouest, assez forts à très forts. Température stationnaire.
Hauts Plateaux	Très nuageux avec éclaircies. Pluie au Nord. Vents du secteur Ouest modérés à assez forts.	Très nuageux avec éclaircies. Averses. Vents du secteur Ouest modérés à forts.	
Sahara	Très nuageux avec éclaircies. Vents du secteur Ouest, modérés ou assez forts.		

Vents — Bassin Occidental de la Méditerranée

Golfe du Lion	Nord-Ouest, assez fort, faible dans l'après-midi	Beau. Vents variables à Ouest modérés.
Baléares	Nord à Ouest, assez fort, faible à nul dans l'après-midi	
Bizerte	Nord-Ouest à Sud-Ouest, assez fort à très fort	

Vents — Côtes Algériennes

Ouest Algérie / Sahara; Est Algérie / Sahara	Ouest.	12 à 20 m.

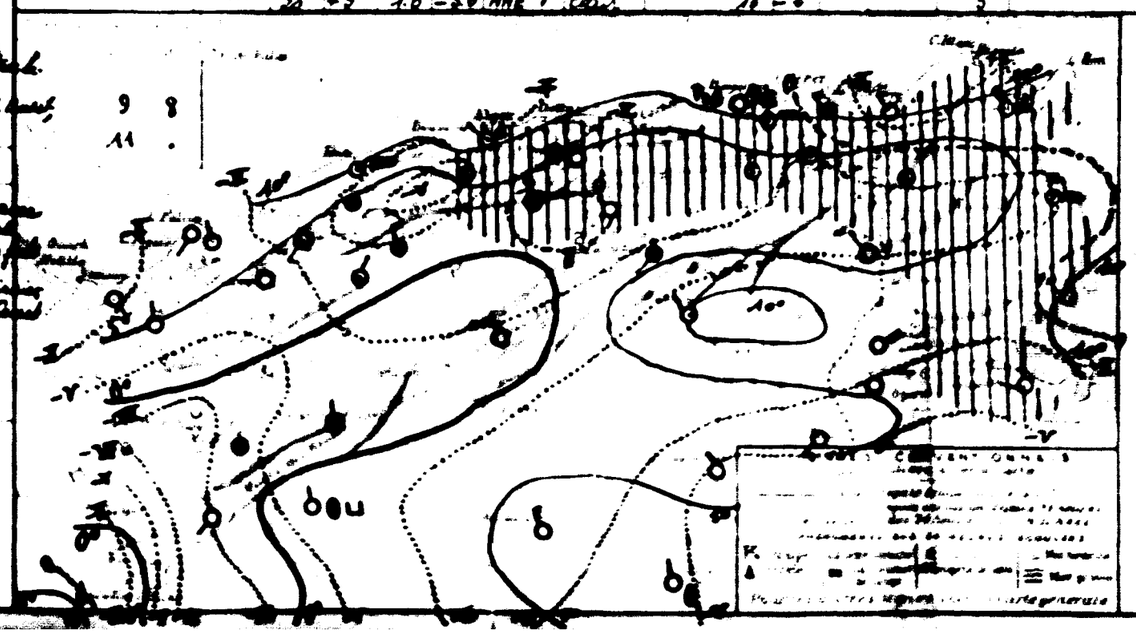

Division of Maps
FEB 29 1940
Library of Congress

By Transfer
Weather Bureau
FEB 16 [illegible]

Institut de Météorologie et de Physique du Globe

BULLETIN MÉTÉOROLOGIQUE DE L'ALGÉRIE

Samedi 5 Janvier 1935 — 7h

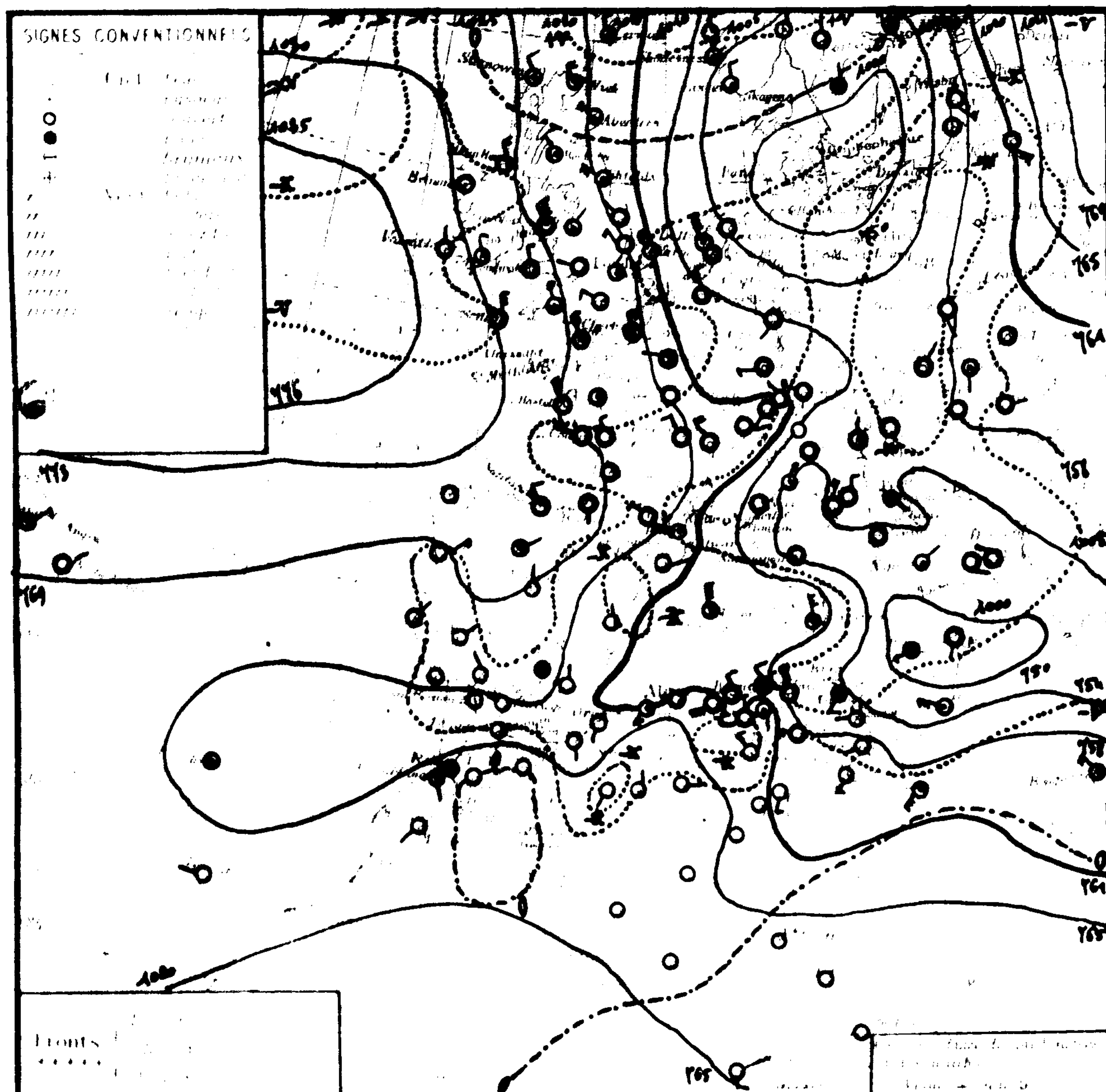

Situation générale : Un anticyclone est situé sur l'Atlantique entre les Açores et l'Islande ; il s'étend aux Îles Britanniques (Valentia : 1031 mb : 773 m/m), à l'Ouest de la France et de la Péninsule Ibérique. De basses pressions s'étendent de la Scandinavie à la Méditerranée ; un minimum se trouve sur le Danemark, un autre sur la Sicile (Palerme 999 mb : 779 m/m).
En Algérie : ciel très nuageux ou couvert à l'Est, beau à l'Ouest ; vents du secteur Ouest, modérés à très forts à l'Est, faibles ou modérés à l'Ouest.
Mer houleuse ou grosse à l'Est, belle ou peu agitée à l'Ouest.
Pluies des 24 heures :
Hier et cette nuit sur le Centre et l'Est du Tell (Guelma : 6 m/m, Bougaroni : 15 m/m, Alger 1 m/m).

Probabilités (5 Janvier à 18 heures, au 6 Janvier même heure.)
La pression baissera sur la France et la majorité du bassin méditerranéen ; elle haussera de la Baltique au Nord des Îles Britanniques.
En Algérie : 1° à l'Est, temps pluvieux avec vents du secteur Ouest très forts ou violents. 2° à l'Ouest ciel très nuageux avec petites éclaircies et averses ; vents du secteur Ouest, assez forts ou forts. Température en baisse.

	ORAN	ALGER	CONSTANTINE
Littoral et Tell / Hts Plateaux	Très nuageux avec petites éclaircies, averses. Vents du secteur Ouest, assez forts à forts ou très forts. Température en baisse		Très nuageux ou couvert avec averses. Vents du secteur Ouest, très forts ou violents. Température en baisse
Sahara septentrional	Beau temps. Vents du secteur Ouest, modérés ou assez forts		Averses et éclaircies. Vents de Sud-Ouest, assez forts à forts

Vents (Bassin occidental de la Méditerranée)

Golfe du Lion } Nord à Nord-Ouest, violents à très forts
Baléares, Bizerte : Tempête du secteur Ouest

Vents (en altitude)

Ouest Algérie, Sahara	Ouest	15 à 25 m
Est Algérie, Sahara	Sud-Ouest	20 à 30 m

Laghouat : Beau. Vents d'entre Sud et Sud-Ouest modérés ou assez forts puis secteur Nord faible.
[illegible] } Beau. Vents de Sud-Ouest à Ouest modérés à assez forts.
[illegible] } Sable par places.

OBSERVATION DE 7 HEURES

Stations	Alt.	Pression 7h	Var.	Temp. 7h	Var.	Vent dir.	Force	État du ciel	État de la mer	Max	Min	Pluie	Pluie	30 Nov	Phénomènes
Nemours	83	18.7	-7.3	8.4	+0.4	S	2	beau	belle	16	4			168	
Cap Falcon	75	18.4	-8.5	10.8	+1.8	SW	1	beau	p. agit.	16	10			108	
Oran	11	18.9	-8.5	10.4	+1.8	calme		clair	belle	16	7			134	
Mostaganem	113														
Cap Ténès	183	14.6	-7.9	11.2	+1.2	SW	4	nuageux	houleuse	14	9			236	
Cherchell	22	12.9	..	13.5	..	W	3	couvert	houleuse	14	11	0.4		266	11h30 pluie
Blida	267	18.9	-8.4	9.6	+2.6	NW	3	T. nuageux		10	7	1.4	23.6		Pluie hier
[illegible]	344	14.5	-9.5	10.7	+1.3	W	4	couvert		11	8	1.5	4.8		13-16 heures, pluie
Alger	59	15.3	-9.2	11.3	-0.4	SW	1	couvert	agitée	14	10	1.1	3.3	238	matinée et 13h40, pluie
[illegible]	48	15.8	-9.2	8.2	0.0	SW	3	couvert		15	5	0.1	7.3		pluie hier
Cap Carbon	225	14.1	..	12.0	..	NNW	3	couvert	houleuse	13	..	0.4		192	pluie hier
Cap Bougaroni	195	14.5	-4.9	10.0	-0.4	W	4	pluie	houleuse	12	8	15.0		280	pluie hier et nuit et ce matin
[illegible]	42	12.1	-9.9	11.0	+3.0	NW	3	couvert	grosse	13	8	12.0			Pluie continue
[illegible]	161	09.1	-11.2	11.0	+1.0	NW	3	couvert	grosse	13	10	6.0	76.0	211	pluie hier et nuit
[illegible]	10	09.2	-10.0	13.4	+1.4	NW	7	Pluie	T. houl.	15	10	14.0	141.0	241	pluie hier et nuit
[illegible]															
[illegible]	36	05.9	-11.5	11.0	+1.8	WNW	7	nuageux		13	8	3.6	39.5		3.9h et nuit pluie
[illegible]		08.9	-8.9	11.8	+3.4	W	2	beau	p. agitée	.	8	gttes	15.0		13h gouttes
[illegible]		12.5	-5.3	10.8	+0.2	W	2	clair	T. belle	14	7		10.0		
[illegible]	806	16.4	-7.3	9.9	+4.9	SW	4	Clair		11	8			159	
[illegible]	476														
[illegible]	867	24.4	-7.8	1.4	+1.2	S	1	clair		10	1			66	
[illegible]	590	19.6	-8.5	3.8	-0.2	calme		clair		11	3			94	
[illegible]	73	19.4	-9.6	1.3	-2.5	S	1	nuageux		15	1			[illegible]	
[illegible]	112	18.4	-8.9	2.5	00	calme		T. nuageux		14	2				
[illegible]	1023													122	
[illegible]	889	22.1	-7.2	2.5	+0.5	N	4	T. nuageux		8	0				
[illegible]	935														
[illegible]	906	18.9	-8.7	5.8	+2.0	NNW	3	couvert		7	3	2.2	81.3	174	Pluie hier et nuit
[illegible]	942	16.9	-9.6	5.0	+2.8	W	5	couvert		6	4	3.0	52.0	231	Pluie hier et nuit
[illegible]	222	16.9	-9.4	2.0	+2.2	NE	1	Couvert		13	6	5.0	53.0	208	15-18h et nuit, pluie
[illegible]	915	14.5	-10.7	5.4	+2.8	calme		couvert		10	3				
Sétif	1079	15.7	-7.7	3.0	+1.0	NW	3	Couvert		6	2	0.8			pluie hier et nuit
Batna	1044														
Constantine	660	16.4	-8.3	7.0	+2.8	S	1	T. nuageux		10	7	5.5	102.8	159	pluie hier et nuit
Guelma	268	22.8	-4.0	9.1	+4.4	NW	4	couvert		11	8	6.0	82.0	200	pluie nuit
[illegible]	563	13.5	-8.5	7.0	+4.0	NW	3	Pluie		7	4	?			pluie hier et nuit
Aïn Sefra	1090														
Méchéria	1167	22.9	-12.2	4.0	+6.0	calme		clair		2	-4			114	
Géryville	1320	22.8	-4.1	-4.1	-2.3	N	1	clair		5	-6				
[illegible]	1426														
Djelfa	1160														
[illegible]	556														
[illegible]	486														
Barika	484	.	..	2.5	-2.3	ENE	1	T. nuageux		13	2				
[illegible]	769														
Laghouat	767	20.8	..	2.0	..	ESE	2	clair		..	1			143	
Biskra	125	15.4	-7.0	9.0	-1.0	NW	3	beau		15	7			297	
Touggourt	69	16.9	-4.9	3.8	-1.4	S	2	clair		16	2		1.0	91	
El Oued	70	..	..	5.6	+1.2	SSW	2	beau		16	5		3.0	65	
[illegible]	50	15.6	-2.8	9.2	+3.3	NW	2	clair		16	5		2.0		
Ghardaïa	526	21.0	-5.9	7.2	+4.9	NW	3	beau		14	2				
Ouargla	157	19.8	-3.9	5.0	-2.0	W	2	clair		..	5			32	
El Goléa	394	20.7	-2.6	1.0	00	calme		clair		.	-1				
Béni Abbès	497														
Timimoun	294	23.8	-2.0	2.0	-3.0	calme		clair		16	2				
Adrar	285														
In Salah	280	21.9	-0.3	4.0	-1.0	calme		clair		.	3				
Fort Flatters	368	20.7	+1.7	1.0	-7.0	calme		clair		..	-1				
Fort Polignac	608	.	..	2.0	..	calme		clair		.	8				
[illegible]	1100	24.8	+0.9	2.0	-6.0	calme		clair		..	8				
Tamanrasset	1350	20	0	3.0	+8.0	ENE	2	clair		18	1			5	

LIBRARY OF CONGRESS
APR 1 - 1942
DUPLICATE
EXCHANGE

[illegible]	10	5
[illegible]	10	4

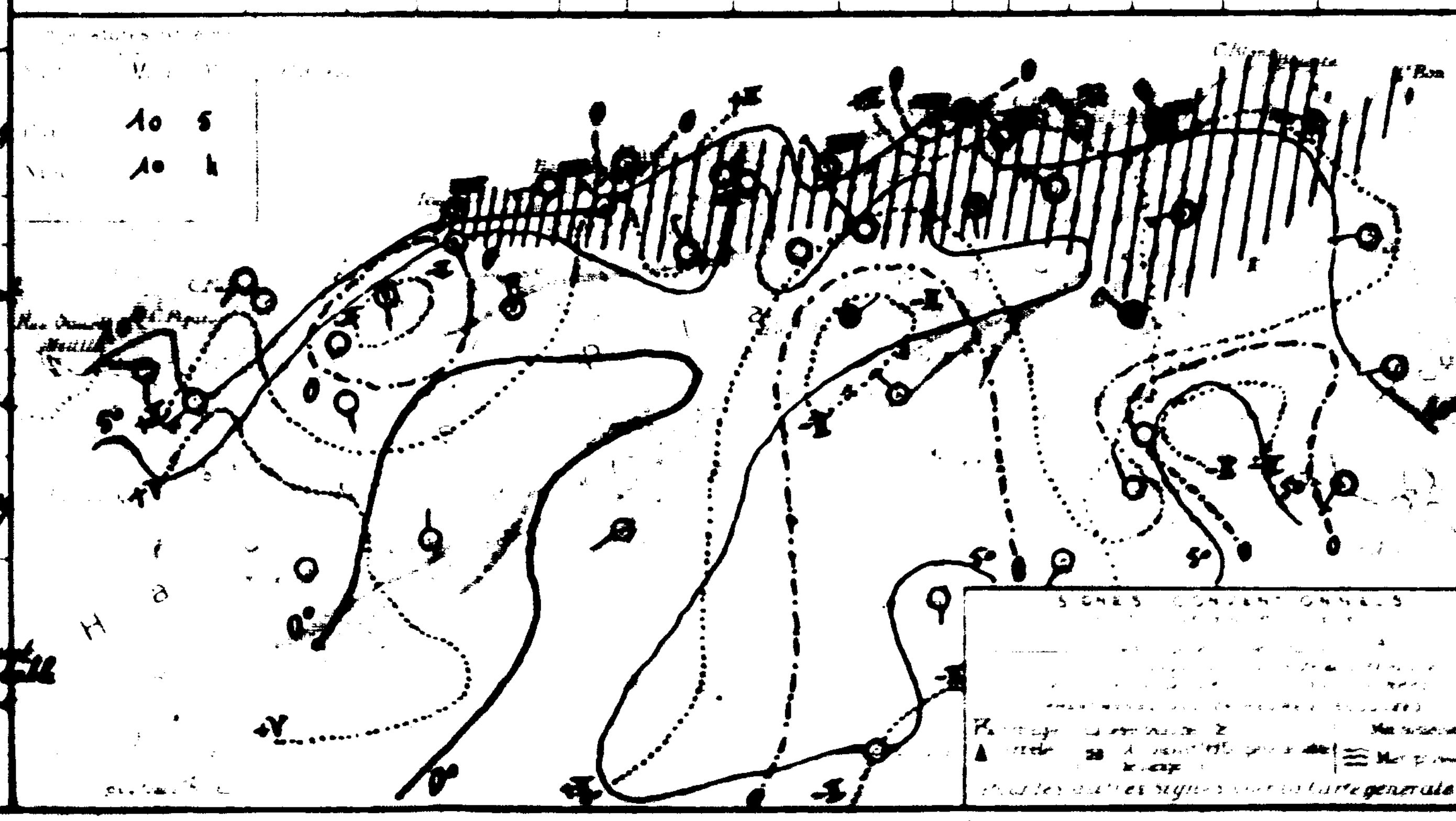

SONDAGES AÉROLOGIQUES

08 50

W 1
SSW 5
WNW 9
SW 11
WNW 5
WSW 9
WSW 11
WSW 12
WSW 14
WSW 16
WSW 19
WSW 16

INSTITUT DE MÉTÉOROLOGIE ET DE PHYSIQUE DU GLOBE

BULLETIN MÉTÉOROLOGIQUE DE L'ALGÉRIE

Dimanche 6 Janvier 1935

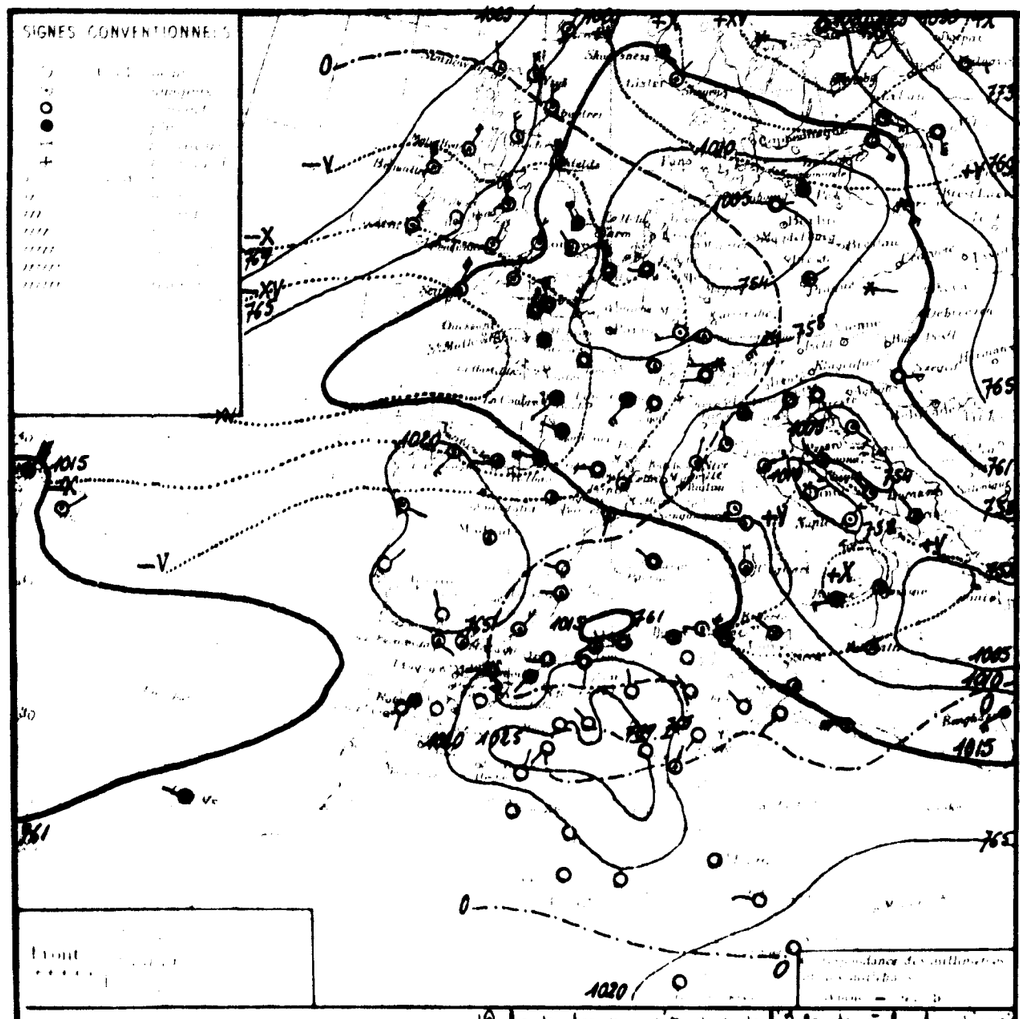

Stations	Altitude en mètres	Observation de 7 heures: Pression réduite à 0° au niveau de la mer (millimètres)	Variation en 24 heures	Température de l'air (centigrades)	Variation en 24 heures	Vent: Direction	Force (0 à 5)	Etat du ciel	Etat de la Mer	Maxima en 24 heures: Température (centigrades)	Durée de l'insolation (heures)	Pluie en 24 heures (millimètres)	Hauteur totale depuis le 1er Sept. (millimètres)	PHÉNOMÈNES
Littoral														
Nemours	83	18.7	00	10.2	+1.8	SW	1	nuage	p. agité	19	8		168	
Cap Falcon	75	18.9	+ 0.5	9.4	+1.4	S	1	beau	p. agité	17	8		108	
Oran	11	19.8	+0.9	8.2	-2.2	W	3	clair	p. agité	17	[illegible]		134	
Mostaganem	113													
Cap Tenès	183	15.7	+ 1.1	9.0	- 2.2	SW	3	nuage	agitée	14	9		236	
Cherchell	22	15.2	+ 2.3	10.8	- 2.7	calme		T. nuage	agitée	15	7	8.0	266	Pluie 14 et 21h.
Blida	267	14.8	- 1.1	6.8	- 2.8	calme		T. nuage		11	6	15.2	38.8	Pluie 18-7h
Bouzaréa	344	16.9	+ 2.4	7.3	- 3.4	SW	3	T. nuage		12	4	1.9	6.7	Pluie nuit
Alger	59	17.3	+ 2.0	9.0	- 2.3	calme		couvert	p. agitée	15	8	11	4.4	238	9.19h pluie, 1.6h pluie
Maison Carrée	48	18.6	+ 2.8	8.4	+ 0.2	SW	3	couvert		16	7	1.0	8.3	Pluie nuit
Cap Caxine	225	17.1	+ 3.0	10.0	- 2.0	calme		T. nuage	houleuse	13	8	6.0		192	Pluie et coups de vent, hier
Cap Bougaroni	195	17.5	+ 3.0	9.4	- 0.6	W	3	T. nuage	houleuse	12	9			280
Philippeville	42													
Cap de Garde	161	14.9	+ 5.8	10.0	- 1.0	NW	5	couvert	T. houleuse	15	8	76.0	211	
La Calle	10	14.6	+ 5.4	11.1	- 2.3	NW	6	couvert	houleuse	13	9	11.0	152.0	241	Pluie, 15-17h et 2.4h
Bizerte	9													
Tunis	36	13.1	+ 7.2	6.6	- 4.4	WNW	3	T. nuage		13	5	2.3	42.0		Pluie nuit
Sousse	2													
Sfax	8	11.4	- 1.1	11.2	+ 0.4	W	1	nuage	T. belle	16	8		10.0	
[illegible]	806	16.0	- 0.4	6.3	- 3.6	WSW	1	ciel		13	6			159
Tell et Hautes Plaines														
[illegible]	476													
[illegible]	867	23.0	- 1.4	3.6	+ 2.3	S	2	T. nuage		13	8			66
[illegible]	590	20.8	+ 1.2	1.6	- 2.8	calme		clair		12	1			94
[illegible]	73	21.1	+ 1.7	3.8	+ 2.3	S	1	couvert		16	2			46
[illegible]	112													
[illegible]	1023	23.7	+ 1.6	1.5	- 1.0	W	4	brouill.		3	0			122
[illegible]	889													
[illegible]	935													
[illegible]	906													174
[illegible]	942													251
[illegible]	222	19.3	+ 2.4	7.0	- 1.0	E	1	couvert		10	7	11.0	64.0	208	Pluie 9-14h et nuit
[illegible]	915													
[illegible]	1079													
[illegible]	1044													
[illegible]	660													139
[illegible]	268	18.1	-	6.5	- 2.6	NE	2	T. nuage		12	2	14.0	96.0	200	Pluie nuit
[illegible]	863													
Sahara														
[illegible]	1090	27.2	+ 1.2	- 1.0	00	SW	1	clair		-	-3			
[illegible]	1167	23.3	+ 0.4	2.9	- 1.1	calme		nuage		13	1			114
[illegible]	1320	18.9	- 3.9	1.8	+ 3.9	NW	1	brouill.		9	-2			
[illegible]	1426													
[illegible]	1160	23.0	- 1.9	2.3	+ 3.7	NNW	2	T. nuage		7	3			
[illegible]	550													
[illegible]	486	-	-	1.0	- 1.5	SE	1	clair		11	-1			
[illegible]	484													
[illegible]	769	-	-	2.0	-	NNE	2	clair		-	1			
[illegible]	767													
[illegible]	125	18.9	+ 3.5	8.0	- 1.0	NW	2	beau		16	6			143
[illegible]	69	19.0	+ 2.1	4.7	+ 1.9	SW	1	id		17	4	1.0		297
[illegible]	70													91
[illegible]	50	15.7	+ 0.1	5.8	- 3.9	NW	1	clair		16	5	2.0		65
[illegible]	526													
[illegible]	157	19.7	- 0.1	6.0	+ 1.0	NNE	2	nuage		-	5			52
[illegible]	394													
[illegible]	497	19.2	..	3.0	..	calme		clair		19	3			
[illegible]	294	12.9	- 3.9	3.0	+ 1.0	calme		clair		11	3			
[illegible]	285	23.7	..	5.0	-	calme		clair		15	3			
[illegible]	280	19.7	- 2.2	3.0	+ 2.0	calme		clair		-	3			
[illegible]	388	18.7	- 2.6	3.0	+ 2.0	calme		clair		-	1			
[illegible]	608	-	-	4.0	+ 2.0	W	1	clair		-	1			
[illegible]	1180	24.5	00	3.0	+ 1.0	calme		clair		-	1			
[illegible]	1350	22	+ 2	10	- 2.0	calme		clair		16	-3			5

Division of Maps
FEB 29 1940
Library of Congress

[illegible] les hautes pressions s'étendent de l'Islande à la Scandinavie et au Nord. Quoi de la Scandinavie (Stockholm : 1015 mm, 770 mm, Malm. Head : 1022 mm, 766 mm). La pression est basse sur l'Allemagne, la France, l'Italie, la Turquie et la Méditerranée centrale (minimum : Allemagne 1005 mm, 754 mm) [illegible] 1006 mm, 755 mm ; Paris 1003 mm, 752 mm ; Marseille : 1008 mm, 756 mm).

En Algérie : ciel très nuageux ou couvert à l'Est, beau à l'Ouest ; vents variables, faibles ou modérés à l'intérieur et au littoral (Alger, Oran, assez forts ou forts). Température généralement en hausse. Mer houleuse à l'Est, peu agitée à l'Ouest.

Pluies de 24 heures, sur l'Est du Tell et en Kabylie (Bougie : 41 mm).

[illegible] 6 à 21h ou 7 même heure). La pression baisse sur la Péninsule ibérique, la Méditerranée occidentale et l'Afrique du Nord, elle baisse sur l'Allemagne, la Scandinavie, à l'Ouest de la France, aussi que sur la Méditerranée orientale.

En Algérie : ciel nuageux ou très nuageux avec éclaircies, pluies assez fréquentes, sur le centre du littoral et du Tell. Vent du Sud-Est à Nord-Ouest, modéré à assez fort ou fort : coups de vent dans l'Est. Température en hausse à l'Est, en baisse à l'Ouest.

	ORAN	ALGER	CONSTANTINE
Littoral et Tell	Nuageux avec éclaircies. Vent du Sud-Est à Nord-Ouest, modéré à assez fort. Température stationnaire ou en baisse.	Nuageux avec éclaircies, pluies assez fréquentes sur le Tell et sur le Littoral. Vent du Sud-Est à Nord-Ouest, modéré à assez fort ou fort. (coups de vent) Température stationnaire ou en baisse.	Nuageux avec éclaircies, quelques pluies. Vent du secteur Ouest, assez fort à modéré. Température en hausse.
Hauts Plateaux			
Sahara	Beau temps. Vent du secteur Ouest, faible ou modéré.		

[illegible] de la Méditerranée

Côte de Lion	Sud-Ouest, modéré
Baléares	à Nord-Ouest faible
Bizerte	Ouest à Sud-Ouest, assez fort à modéré

Côtes en altitude

Ouest Algérie	Sud-Ouest à Ouest.
Sahara	S.S.E. 11 mètres
Est Algérie	Sud-Ouest.
Sahara	S.S.E. 15 mètres.

[illegible]

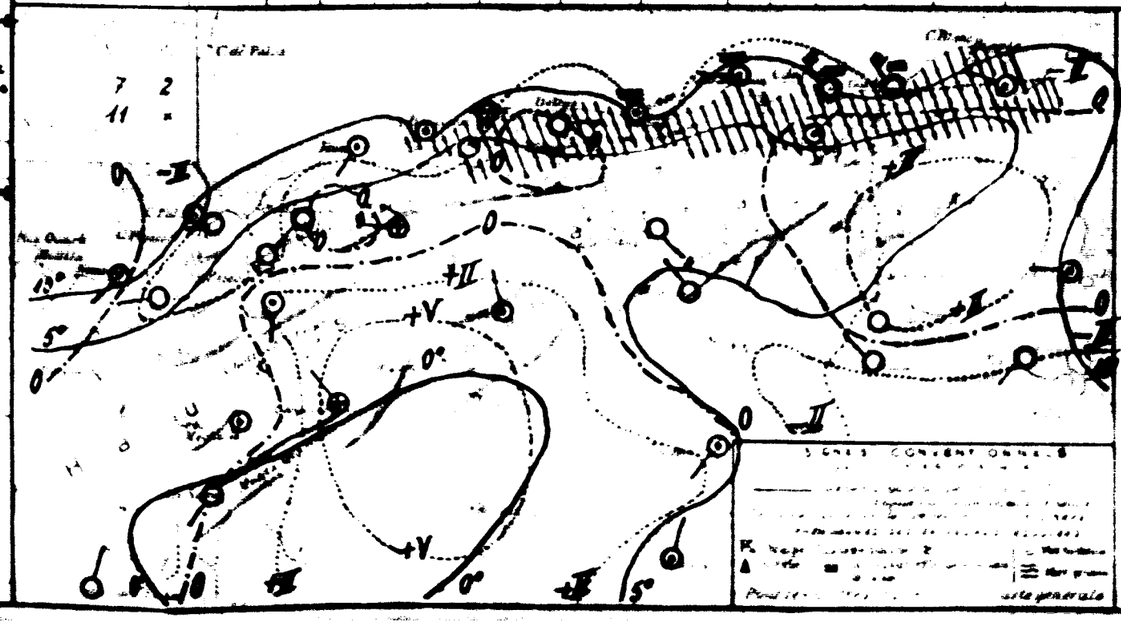

By Transfer
Winthrop Bureau
FEB 16 1940

Institut de Météorologie et de Physique du Globe

Bulletin Météorologique de l'Algérie

60e Année N° 7
Lundi 7 janvier 1935

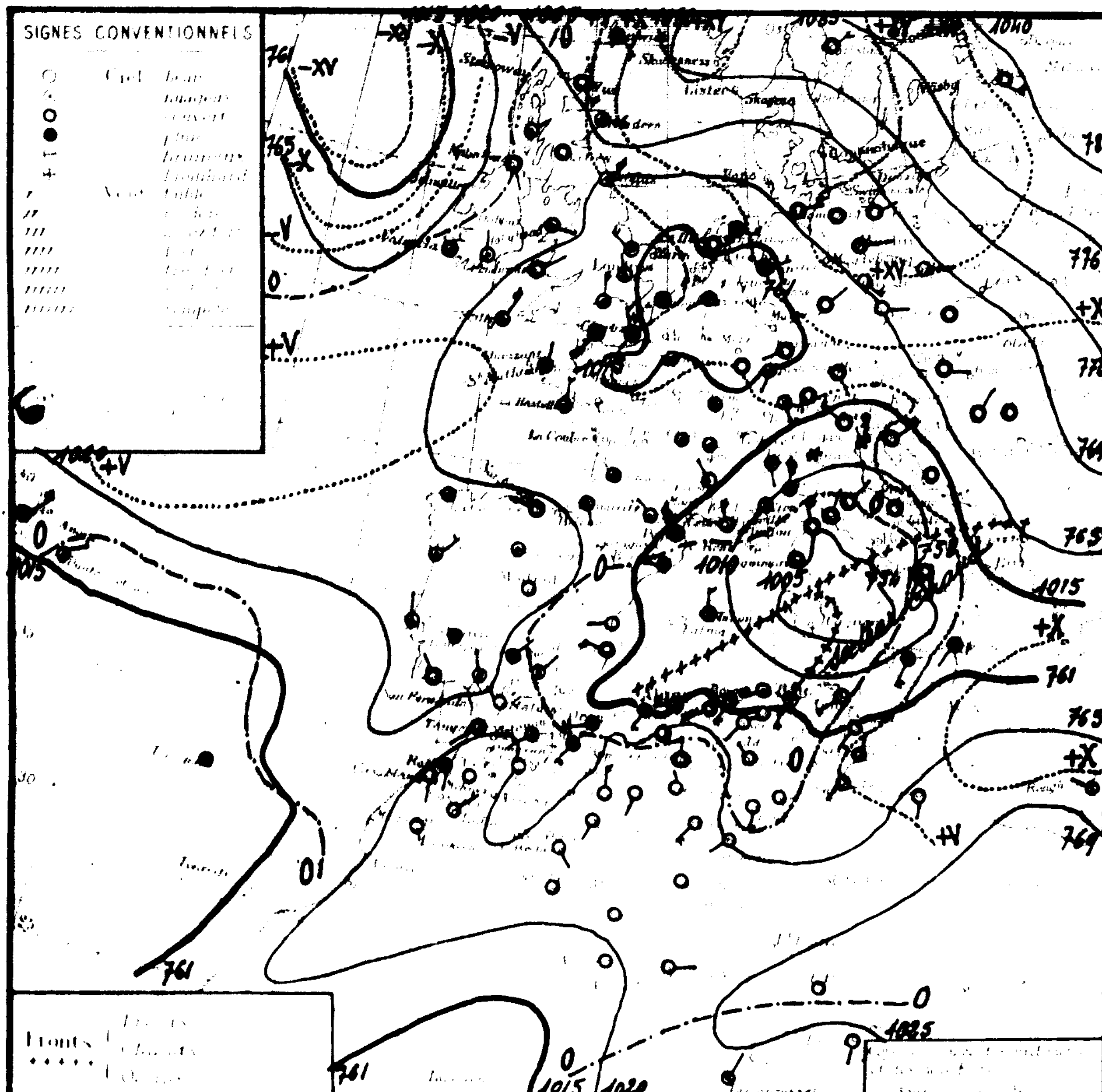

Région	Stations	Altitude	Pression obs.	Pression diff.	Temp. obs.	Temp. diff.	Vents	État du Ciel	État de la Mer	Temp. extrêmes max.	Temp. extrêmes min.	Pluie en mm	Pluie (hauteur)	Pluie (normale)	Phénomènes
Littoral	Nemours	83	19.5	+0.8	10.0	-0.2	SW 3	nuageux	houleuse	17	7			168	
Littoral	Cap Falcon	75	18.1	-0.8	13.4	+4.0	W 5	nuageux	houleuse	15	12			108	
Littoral	Oran	11	19.4	-0.4	11.8	+2.6	W 4	nuageux	agitée	13	8			134	
Littoral	Mostaganem	113													
Littoral	Cap Ténès	183	13.8	-1.9	11.8	+2.1	SW 3	nuageux	agitée	14	10			336	
Littoral	Cherchell	22	13.8	-1.4	12.5	+1.8	W 4	? nuageux	houleuse	15	8			266	
Littoral	Blida	267	14.1	-1.1	9.0	+2.2	W 2	? nuageux		-11	7		38.8		
Littoral	[illegible]	344	14.5	-2.4	10.3	+3.0	W 1	? nuageux		1:	3	0.7	7.4		9h pluie
Littoral	[illegible]	59	15.6	-1.7	11.4	+2.4	SW 1	? nuageux	P. agitée	14	9	0.5	1.5	331	3-18h20 pluie
Littoral	[illegible]	48	15.7	-2.9	8.2	-0.2	WSW 2	? nuageux		15	5		8.3		
Littoral	[illegible]	225	13.8	-3.3	12.0	+2.0	SW 4	nuageux	agitée	14	9			192	
Littoral	[illegible]	195	11.8	-3.7	11.0	+1.6	W 5	? nuageux	? houleuse	12	3			270	
Littoral	[illegible]	42	13.3	..	10.0	..	SW 3	nuageux	agitée	12	4	0.1			hier pluie.
Littoral	[illegible]	161	12.1	-2.8	11.0	+1.0	SW 4	nuageux	P. agitée	13	7	1.0	77.0	211	hier pluie.
Littoral	[illegible]	10	12.1	-2.5	8.9	-2.2	SW 4	nuageux	P. agitée	14	7	4.0	158.0	241	pluie.
Littoral	[illegible]	9													
Tell et Hauts Plateaux	[illegible]	36	12.8	-0.3	6.7	+0.1	WSW 4	clair		11	4	1.1	42.1		14-16h pluie
Tell et Hauts Plateaux	[illegible]	2	13.0	..	6.6	..	SSW 3	clair	calme	13	5				
Tell et Hauts Plateaux	[illegible]	8	17.8	+6.4	3.4	-1.8	N 2	clair	? belle	18	6		10.0		
Tell et Hauts Plateaux	[illegible]	806	17.2	+1.2	7.1	+0.8	N 1	clair		12	6			159	
Tell et Hauts Plateaux	[illegible]	476													
Tell et Hauts Plateaux	[illegible]	867	24.2	+1.2	2.2	-1.4	S 1	beau		12	0			66	
Tell et Hauts Plateaux	[illegible]	590	20.6	-0.3	5.4	+2.8	Calme	couvert		13	1			94	
Tell et Hauts Plateaux	[illegible]	73	19.5	-1.6	9.1	+5.3	S 2	couvert		16	1			46	
Tell et Hauts Plateaux	[illegible]	112	18.0	..	8.5	..	SW 2	nuageux		14	8	gttes			nuit gouttes
Tell et Hauts Plateaux	[illegible]	1023												122	
Tell et Hauts Plateaux	[illegible]	889	20.4	-3.8	5.0	+2.5	W 4	couvert		8	1				
Tell et Hauts Plateaux	[illegible]	935													
Tell et Hauts Plateaux	[illegible]	906	20.4	-1.3	6.8	-2.6	NW 3	? nuageux		8	3		31.3	176	
Tell et Hauts Plateaux	[illegible]	942	16.3	..	4.3	..	WSW 6	couvert		7	4			231	
Tell et Hauts Plateaux	[illegible]	222	16.6	-2.7	8.8	+1.8	SW 1	couvert		13	5		64.0	208	
Tell et Hauts Plateaux	[illegible]	915	16.1	..	1.8	..	SW 2	? nuageux		7	1				
Tell et Hauts Plateaux	[illegible]	1079	17.3	..	0.6	..	SW 2	beau		3	-1	2.4			hier pluie.
Tell et Hauts Plateaux	Batna	1044													
Tell et Hauts Plateaux	[illegible]	660	19.0	..	5.2	..	W 4	beau		9	1		105.3	139	(pluie du 6: 2.5)
Tell et Hauts Plateaux	[illegible]	268	16.4	-1.7	6.7	+0.2	NW 3	? nuageux		13	3		96.0	200	
Tell et Hauts Plateaux	[illegible]	863	16.8	..	6.0	..	NW 3	clair			3				
Steppe et Atlas Saharien	[illegible]	1090	..	..	5.0	+6.0	SW 1	clair		12	3				
Steppe et Atlas Saharien	[illegible]	1167	21.6	-1.7	6.0	+3.1	N 4	clair		11	1			114	Coups de vent la nuit.
Steppe et Atlas Saharien	[illegible]	1320	21.4	+2.5	-1.3	-3.1	SSW 1	clair		8	..				
Steppe et Atlas Saharien	[illegible]	1426													
Steppe et Atlas Saharien	[illegible]	1160	23.3	+0.3	2.2	-0.1	N 2	couvert		7	-2				
Steppe et Atlas Saharien	[illegible]	550													
Steppe et Atlas Saharien	[illegible]	486													
Sahara	[illegible]	484	..	..	2.0	+1.0	E 1	nuageux		12	-1				
Sahara	[illegible]	769	21.3	+2.0	2.0	0.0	SSE 2	clair		13	1				
Sahara	[illegible]	767	22.2	..	0.0	..	N 1	clair			0			143	
Sahara	Bisk[illegible]	125	18.6	-0.3	5.0	-3.0	NW 1	clair		15	4			297	
Sahara	[illegible]	69	18.1	-0.9	5.1	+0.4	S 3	clair		16	3		1.0	91	
Sahara	[illegible]	70	..	..	4.0	-0.5	SE 2	beau		16	3		30.0	55	
Sahara	[illegible]	50	17.0	+1.3	3.2	-2.6	Calme	clair		15	2		8.0		
Sahara	Ghardaïa	526	23.5	+2.7	4.2	-1.4	SW 4	clair		14	1				
Sahara	Ouargla	157	19.9	+0.8	1.0	-2.0	SW 2	clair		..	3			52	
Sahara	El Goléa	394	20.8	..	1.0	..	Calme	clair			1				
Sahara	Béni Abbès	497	21.8	+2.6	3.0	1.0	Calme	clair		19	1	1.0			hier pluie
Sahara	Timimoun	294	23.0	+3.1	3.0	0.0	Calme	clair		18	3				
Sahara	Adrar	285	19.5	..	5.0	0.0	Calme	clair		22	5				
Sahara	In-Salah	280	21.8	+2.1	5.0	+3.0	E 1	beau		..	4				
Sahara	Fort Flatters	368													
Sahara	Fort Polignac	608	..	..	4.0	..	calme	clair		..	3				
Sahara	[illegible]	1100	24.7	-0.1	8.0	+3.0	calme	clair		..	6				
Sahara	Tam[illegible]	1350	24	+2	3.0	+8.0	NE 1	clair		17	0			5	

Situation générale et situation en Algérie. Une bande de pressions peu élevées située sur le Nord des Îles Britanniques relie deux massifs anticycloniques qui s'étendent l'un de l'Est au Nord de l'Europe (Lettonie 1043 mb : 782 mm) l'autre de l'Ouest de la Péninsule ibérique au Nord des Açores (Salamanque 1023 mb : 767 mm). Trois dépressions occupent, l'une l'Islande (Isafjord 1002 mb : 751 mm), la seconde les Pays-Bas, la Belgique et le Nord de la France (Bruxelles 1014 mb : 761 mm) la troisième la Méditerranée Occidentale et le Sud-Est de la France (Mer Tyrrhénienne 1005 mb : 754 mm).

La pression est voisine de la moyenne sur l'Afrique du Nord.

En Algérie, le ciel est nuageux sur le Nord de l'Oranie, beau au Sud, très nuageux avec petites éclaircies ailleurs. Les vents soufflent du secteur Ouest et sont faibles ou modérés. Il a plu hier dans la région d'Alger et en quelques points du littoral et du Tell Constantinois. La température est généralement en hausse. La mer est houleuse de Nemours à Cherchell et à Cap Bougaroun, peu agitée ou agitée sur le reste de la côte.

Probabilités (valables de 7 à 18h ou 8 même heure). La pression baissera sur l'Europe méridionale et sur l'Afrique du Nord. En Algérie, à l'Ouest, ciel nuageux avec grandes éclaircies. Vent du secteur Ouest faible ou modéré. Température en baisse, gelées nocturnes sur les Hauts Plateaux. À l'Est, ciel très nuageux avec quelques averses, puis nuageux avec éclaircies. Vents d'Ouest à Nord-Ouest assez forts à faibles ou modérés. Température en baisse.

	ORAN	ALGER	CONSTANTINE
Littoral et Tell	Nuageux avec grandes éclaircies. Vents du secteur Ouest faibles ou modérés. Température en baisse	Très nuageux puis nuageux avec éclaircies. Vents d'Ouest à Nord-Ouest faibles ou modérés. Température en baisse	Très nuageux, quelques averses à l'Est, puis nuageux avec éclaircies. Vents d'Ouest à Nord-Ouest assez forts à faibles ou modérés. Température en baisse.
Hts Plateaux	Beau ou peu nuageux. Vents de Nord-Ouest faibles ou modérés. Gelées nocturnes.	Nuageux avec éclaircies. Vents de Nord-Ouest faibles ou modérés. Gelées nocturnes.	
Sahara Septentrional	Nuageux avec grandes éclaircies. Vents du secteur Nord faibles ou modérés.	Beau ou peu nuageux. Vents d'Ouest à Nord-Ouest faibles ou modérés.	Beau ou peu nuageux. Vents de Nord-Ouest assez forts à faibles ou modérés.

Vents. Bassin occidental de la Méditerranée

Golfe du Lion	Nord-Ouest forts à modérés
Baléares	Nord-Est modérés
Bizerte	Ouest à Nord-Ouest très forts à assez forts.

Vents en altitude

Ouest Algérie	Nord-Ouest	4 à 10 m.
» Sahara	Nord	0 à 8 m.
Est Algérie	Nord-Ouest	15 à 12 m.
» Sahara	[illegible]	10 à 14 m.

Lakhdaria, Alger, Biskra: nuageux. Vents variables faibles. Nord-Ouest dominant.

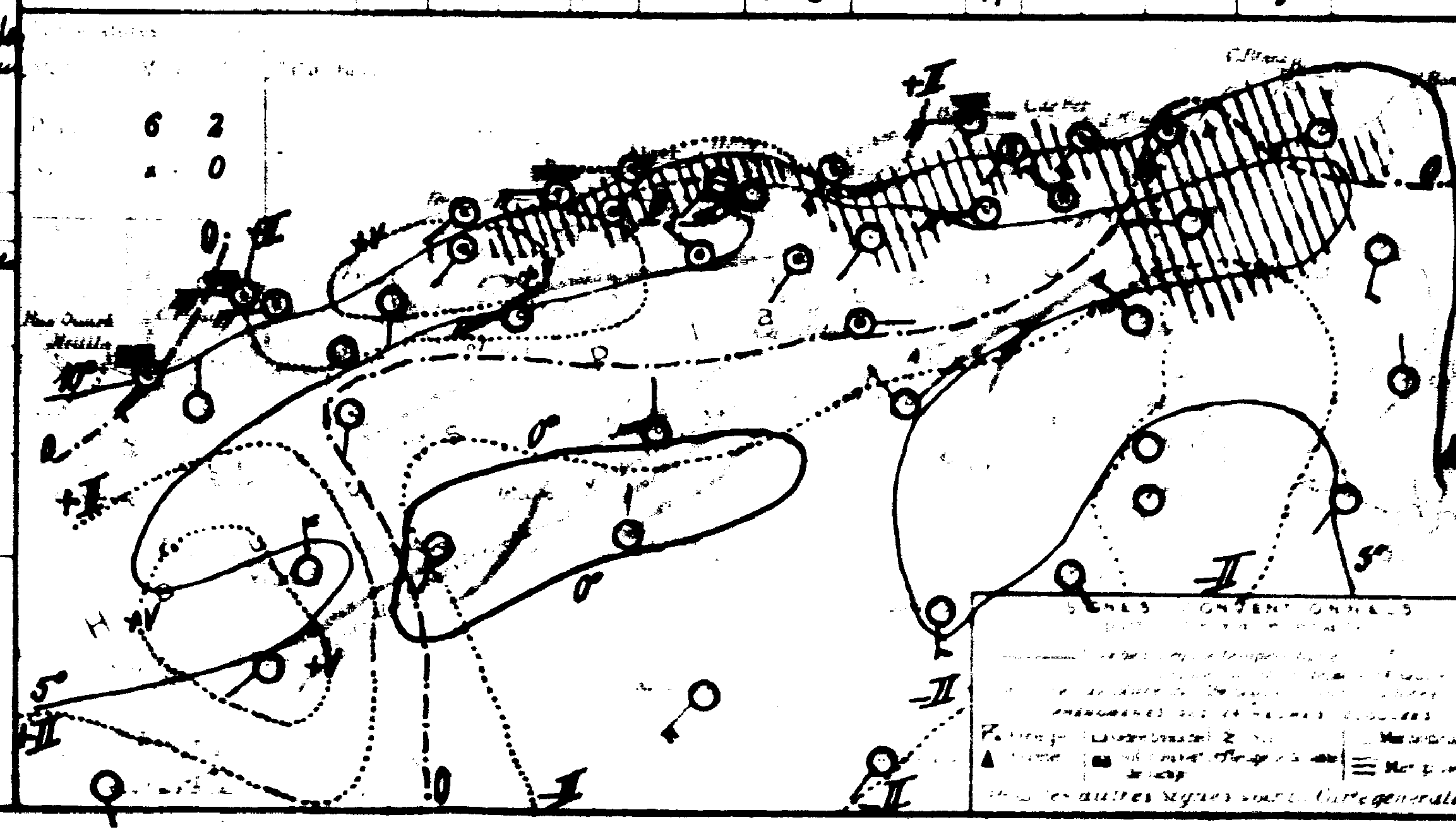

SONDAGES AÉROLOGIQUES

LIBRARY OF CONGRESS
APR 1 - 1942
DUPLICATE
EXCHANGE

INSTITUT DE MÉTÉOROLOGIE
ET DE PHYSIQUE DU GLOBE

BULLETIN MÉTÉOROLOGIQUE DE L'ALGÉRIE

Mardi 8 Janvier 1935

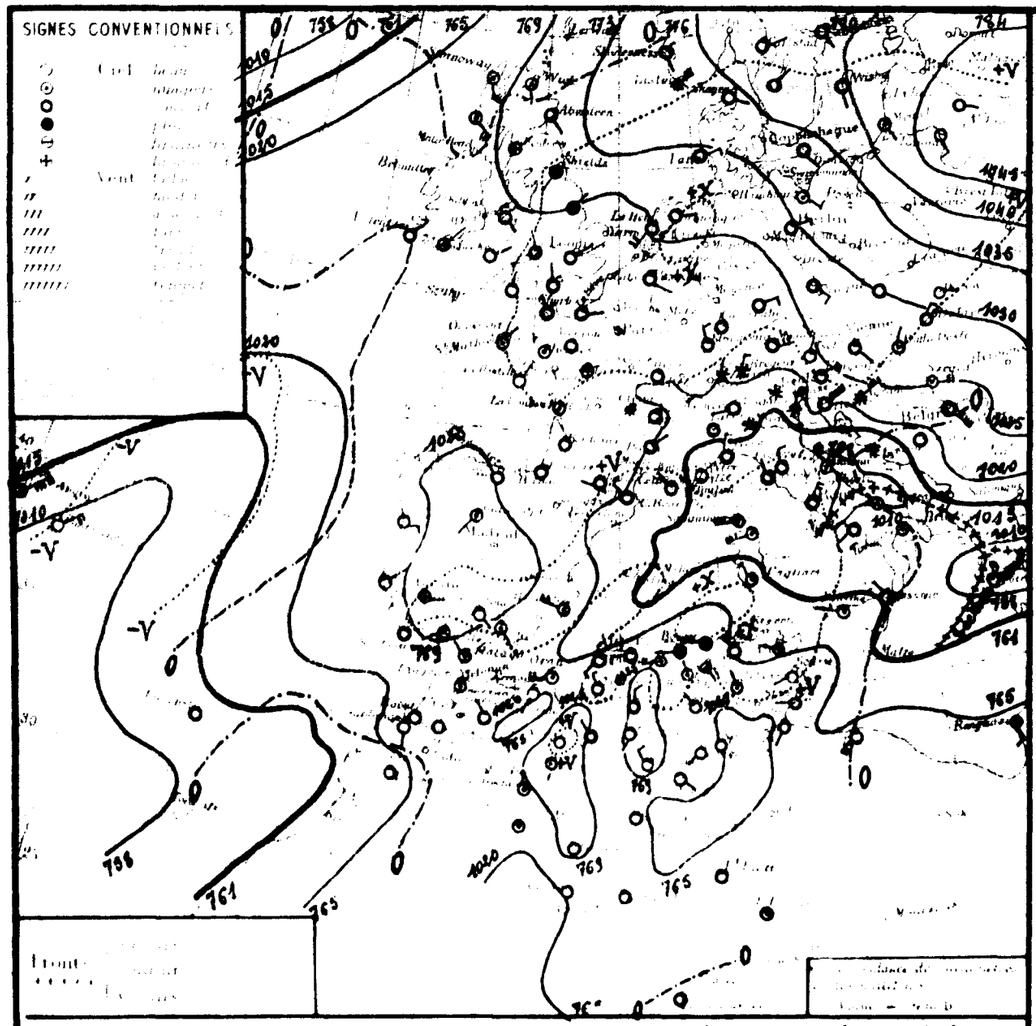

Situation générale et situation en Algérie. Les hautes pressions se tiennent sur l'océan Arctique (Spitzberg 992 M. 74 M.) au Sud des Açores (Ponta Delgada, 1009 M. 707 M.) aussi avec sur le golfe de Gascogne (Clude 1009 M. 765 M.). La pression est élevée sur la route de l'Europe et sur l'Afrique du Nord (Malgrange, Algérie 1047 M. 785 M., Ouest Espagne 1027 M. 770 M.)
En Algérie le ciel est très nuageux au Nord, nuageux avec éclaircies au Sud. Les vents faibles ou modérés soufflent du secteur Ouest. Il a plu en quelques points du département d'Alger et sur le littoral Constantinois.
La température, en hausse sur le Nord de l'Algérie, est en baisse ailleurs.
La mer est peu agitée ou agitée sur la côte algérienne.

Probabilités (valeurs de 1 à 11 au 9 même heure). La pression baissera sur le Nord-Est de l'Europe, elle se maintiendra sur la route de ces continents. Les variations barométriques seront faibles sur l'Afrique du Nord.
En Algérie, à l'Ouest ciel nuageux avec éclaircies, vents du secteur Ouest faibles ou modérés, température stationnaire ou en légère hausse. A l'Est ciel très nuageux ou couvert quelques averses sur le littoral, vent du secteur Ouest à Nord-Ouest assez fort (temps de vents) puis faible ou modéré, température en baisse.

	ORAN	ALGER	CONSTANTINE
Littoral et Tell	Nuageux avec éclaircies. Vents du secteur Ouest faibles ou modérés. Température stationnaire ou en légère hausse	Nuageux ou très nuageux. Vents du secteur Ouest assez forts à forts. Température stationnaire ou en légère hausse	Très nuageux à couvert avec averses. Vents du secteur Ouest assez forts à forts, ciel moins couvert à l'Est (temps de vents) puis faibles. Température en hausse
Hauts Plateaux	Nuageux. Vents du secteur Ouest	Nuageux avec éclaircies. Vents du secteur Ouest faibles ou modérés	Très nuageux avec éclaircies (pluie), ciel couvert à Nord-Ouest. Vents du secteur Ouest faibles ou modérés
Sahara septentrional	Nuageux avec quelques éclaircies. Vents variables faibles ou modérés	Nuageux au Nord, beau au Sud. Vents du secteur Ouest faibles ou modérés	Nuageux avec éclaircies au Nord. Vents du secteur Ouest faibles ou modérés

Ports. Bassin Occidental de la Méditerranée

Golfe du Lion	Nuageux. Vents variables	
Baléares	Nuageux à couvert. Vents faibles ou modérés	
Bizerte	Couvert avec averses. Vents assez forts (temps de vents) puis faibles ou modérés	

Côtes de l'Atlantique

Ouest Algérie	Nuageux. Ouest à Nord	10 à 12 m	
Sahara	Nuageux. Ouest	12 à 15 m	
Est Algérie	Nuageux. Ouest	16 à 18 m	
Sahara	Nuageux. Ouest	16 à 18 m	

Bassin de la Manche et de la Mer du Nord

Beau. Vents du secteur Est modérés

Nuageux. Vents du secteur Est modérés

Beau à très nuageux. Vents du secteur Nord modérés.

STATIONS	Altitude en mètres	Observation de 7 heures: Pression à 0° ramenée au niveau de la mer, Écart sur la veille	Écart en 24 h.	Température de l'air, Écart sur la veille	Écart en 24 h.	Vents (Direction et vitesse de 0 à 5)	Etat du ciel	Etat de la Mer	Température extrême du jour: Maxima	Minima	Pluie en 24 h.	Pluie en mm: Hauteurs de pluie tombées en 24 h.	Hauteurs de pluie tombées depuis le 30 oct.	PHÉNOMÈNES
Nemours	83	23.2	+3.7	11.0	+1.0	SSE 2	beau	P. agitée	16	8			168	
Cap Falcon	75	23.0	+4.9	11.4	-1.0	Calme	3 nuageux	belle	15	11			107	
Oran	11	23.5	+4.1	18.0	+0.8	W 4	nuageux	agitée	17	10			134	
Mostaganem	113													
Cap Ténès	183	20.4	+6.6	10.4	-1.4	SW 3	couvert	agitée	15	9			226	
Cherchell	22	19.4	+6.6	11.5	-1.1	W 1	couvert	P. agitée	16	8	2.0		266	8h pluie
Blida	267	23.7	+9.6	7.8	-1.2	Calme	couvert		10	7	1.0	10.0		
Bouzaréa	344	21.7	+7.3	8.5	-1.8	SW 1	3 nuageux		12	8		7.4		
Alger	59	21.8	+6.2	10.4	-1.0	W 1	couvert	P. agitée	16	10		4.6	238	
Maison-Carrée	48	22.5	+6.8	6.8	-1.4	SW 3	couvert		17	6		8.3		
Cap Caxine	225	21.4	+7.6	8.0	-6.0	W 1	pluie	P. agitée	14	6	26.0		192	hier et nuit pluie
Cap Bougaroni	195	20.9	+9.1	8.2	-2.8	W 5	pluie	agitée	11	7	15.0		280	7-10 et nuit pluie
Philippeville	42	20.8	+7.5	8.7	-1.3	W 2	couvert	agitée	13	6	6.0			pluie et nuit pluie
Cap de Garde	161	19.8	+7.7	8.0	-3.0	NW 1	couvert	agitée	13	8	4.0	81.0	211	hier et nuit pluie
La Calle	10	18.9	+6.8	7.8	-1.1	SW 5	3 nuageux	...	13	7	23.0	179.0	241	9-11-14-16-3-6h pluie
Bizerte	9													
Tunis	36	19.4	+6.6	6.5	-0.2	WNW 2	nuageux		13	6	0.5	43.6		pluie
Sousse	2	20.2	+6.2	7.6	+1.0	WSW 1	clair	calme	17	6				
Sfax	8	21.8	+4.0	10.2	+0.8	W -1	clair	3 belle	17	7		10.0		
[illegible]	806	18.0	+1.4	7.2	+0.1	SSW 1	couvert		12	7			169	
[illegible]	476													
[illegible]	867	25.2	+1.0	6.4	+4.2	W 2	nuageux		12	6			66	
[illegible]	590	23.5	+2.0	7.2	+1.1	W 2	couvert		11	6	gouttes		94	nuit gouttes
[illegible]	73	24.7	+5.2	6.2	-2.9	W 1	couvert		15	6			46	
[illegible]	112	24.1	+6.1	2.5	-4.0	Calme	3 nuageux		16	1				
[illegible]	1023	23.3	+5.1	5.4	+0.3	NNW 3	couvert		9	3			122	
[illegible]	889	22.8	+2.4	4.0	-1.0	NW 4	3 nuageux		8	3	1.0			nuit pluie
[illegible]	935													
[illegible]	906	25.3	+4.9	4.4	-2.4	NNW 3	couvert		10	3		31.8	176	
[illegible]	942	23.6	+7.3	2.5	-1.8	W 4	couvert		8	2			251	
[illegible]	222	23.6	+7.0	6.5	-2.3	SE 1	couvert		11	6	3.0	67.0	208	7h5-10h pluie (pluie du 0 au 6: 8.0)
[illegible]	915	22.1	+6.0	1.2	-0.6	Calme	clair		9	0				
[illegible]	1079	22.5	+5.2	0.7	+0.1	NW 3	3 nuageux		8	-1				
Biskra	1044	21.8		1.9		W 1	clair		9	0				
[illegible]	660	23.9	+4.9	3.0	-2.2	SSE 1	nuageux		10	1	0.4	105.7	189	nuit pluie
[illegible]	268	21.4	+6.0	6.6	-0.1	NW 2	couvert		14	2	gouttes	36.0	200	hier gouttes
[illegible]	963	23.4	+7.6	4.0	-2.0	NW 1	nuageux		9	0				
[illegible]	1090	30.0		-2.0	-7.0	SW 1	nuageux		15	-3				
[illegible]	1167	27.9	+6.3	-0.1	-6.1	Calme	clair		10	-1			114	
[illegible]	1320	24.4	+3.0	-3.9	-1.6	NW 2	couvert		11	-4				
[illegible]	1426													
[illegible]	1160	26.7	+3.4	3.2	+1.0	S 3	couvert		8	-1				
[illegible]	550													
[illegible]	486													
[illegible]	484			1.5	-0.5	NE 1	clair		13	0				
[illegible]	769	23.7	+2.4	2.0	0.0	NW 2	nuageux		13	1				
[illegible]	767	25.1	+2.1	3.0	+3.0	SSW 1	frais		..	2			146	
[illegible]	125	22.8	+4.2	7.0	+2.0	SW 1	beau		17	6			247	
[illegible]	69	23.2	+4.1	3.2	+0.1	SW 1	clair		13	3	1.0		31	
[illegible]	70	..	..	5.1	+1.8	SW 2	beau		12	5	3.0		67	
[illegible]	50	11.4	+1.4	4.8	+1.6	Calme	beau		16	4	2.0			
[illegible]	526	23.3	+2.1	6.4	+3.2	SW 3	clair		17	1				
[illegible]	157	24.3	+4.4	4.0	0.0	Calme	clair			2			58	
[illegible]	394	20.1	-0.7	0	-1.0	Calme	clair			0				
[illegible]	497	23.3	+1.5	3.0	-1.0	Calme	nuageux		20	2		1.0		
[illegible]	294	25.1	+2.1	4.0	+1.0	Calme	clair		23	4				
[illegible]	285	20.4	+1.4	6.0	+1.0	Calme	clair		23	5				
[illegible]	280	23.3	+1.5	5.0	0.0	Calme	clair			5				
[illegible]	368	22.7		5.0		Calme	clair			3				
[illegible]	606			5.0	+1.0	Calme	nuageux			2				
[illegible]	1100													
[illegible]	1350	23	-1	6.0	+3.0	Calme	couvert		19	3			5	



Division of Maps
FEB 29 1940
Library of Congress

By Transfer
Weather Bureau
FEB 16 1940

INSTITUT DE MÉTÉOROLOGIE
ET DE PHYSIQUE DU GLOBE

BULLETIN MÉTÉOROLOGIQUE DE L'ALGÉRIE

Mercredi 9 janvier 1935 7h

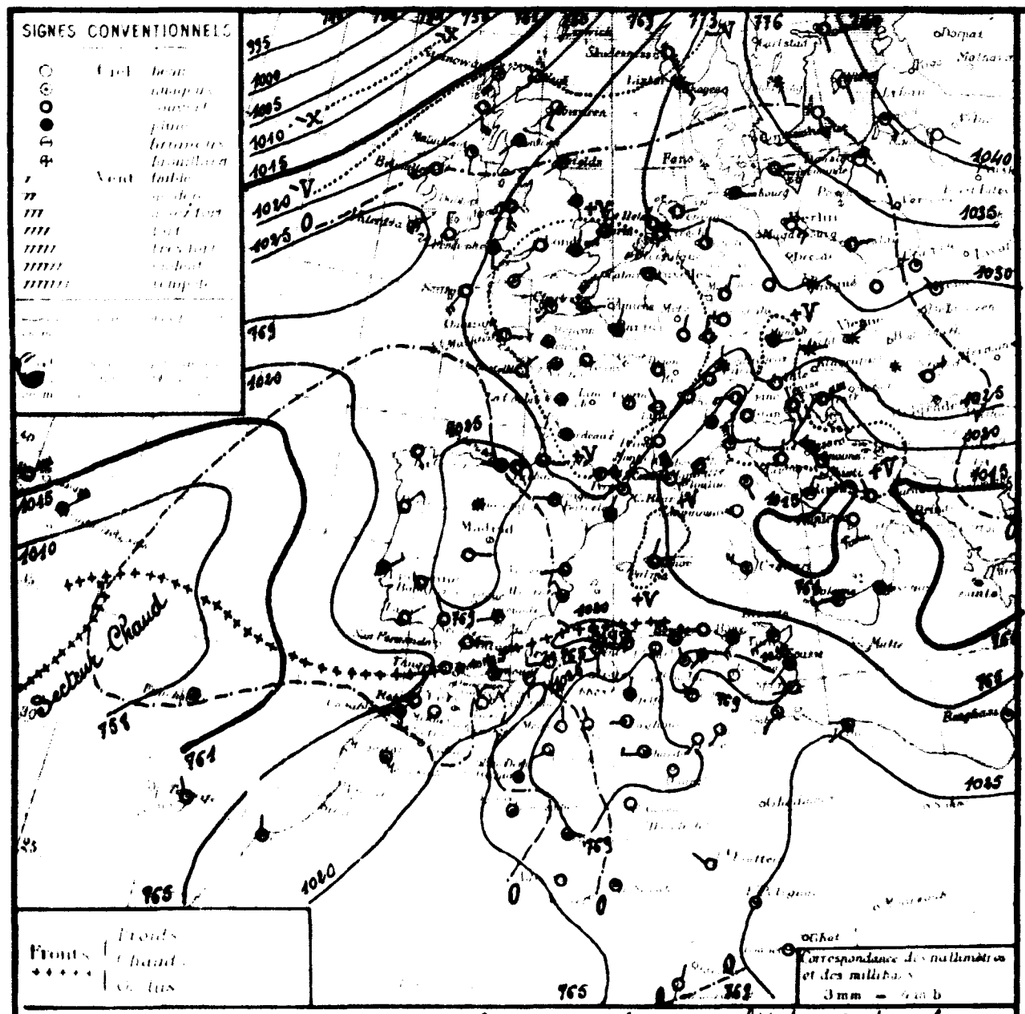

	STATIONS	Altitude en mètres	Observation de 7 heures: Pression à 0° et au niveau de la mer, observation	Pression, diff. en 24h	Température de l'air, observation	Température, diff. en 24h	Vents, Direction et force de 0 à 9	Etat du Ciel	Etat de la Mer	Données 24 heures: Température Maxima	Température Minima	Pluie	Hauteur totale des chutes en eau	Durée en heures	PHÉNOMÈNES
Littoral	Nemours	83	22.1	-1.1	7.4	-3.6	S 2	beau	P. agitée	17	4			168	
	Cap Falcon	75	21.3	-1.7	9.2	-3.2	SW 1	beau	P. agitée	15	.			188	
	Oran	11	23.0	-0.5	11.5	-0.4	W 3	clair	P. agitée	15	10			134	
	Mostaganem	113													
	Cap Ténès	183	20.5	-0.1	9.4	-1.0	S 1	clair	P. agitée	15	9			236	
	Cherchell	22	19.7	+0.3	10.6	-0.9	SW 1	nuageux	P. agitée	17	8			266	
	Blida	267	24.8	+1.1	5.8	-2.0	W 1	nuageux		12	6		42.0		
	Bouzaréa	344	22.1	+0.6	8.1	-0.4	WSW 1	nuageux		10	8		7.4		
	Alger	59	22.8	+1.0	10.2	-0.2	Calme	couvert	P. agitée	14	10	gtte	4.6	238	8h 10 gouttes.
	Mers-el-Kébir	48													
	Cap Carbon	225	22.3	+0.8	10.0	+2.0	Calme	couvert	P. agitée	11	10			192	
	Cap Bougaroni	196	23.8	+2.9	8.4	+0.2	W 3	couvert	agitée	10	8	4.0		230	16-18h et nuit pluie.
	Philippeville	42	22.2	+1.4	7.3	-1.4	SSE 2	nuageux	brumeuse	12	7	2.0			pluie
	Cap de Garde	161	22.3	+2.6	9.0	+1.0	NW 2	couvert	agitée	12	8	1.5	82.5	211	hier et nuit pluie.
	La Calle	10	21.3	+2.4	8.5	+0.7	SW 4	pluie	P. agitée	13	8	5.0	184.0	241	11-14-4-5h pluie
	Bizerte	9													
Hauts Plateaux	Tunis	36	21.1	+1.7	7.5	+1.0	WSW 4	nuageux		12	6	0.2	43.8		hier pluie.
	Sousse	2	23.1	+2.9	7.4	-0.2	SW 2	nuageux	Calme	15	5				
	Sfax	8	24.5	+2.7	9.4	-0.8	W 2	beau	Z. belle	15	6		10.0		
	Tébessa	806	17.0	-1.0	10.8	+3.3	SW 1	clair		11	5			159	
	Souk-el-Arbaa	476													
	Sétif	867	25.8	+0.6	4.2	-2.2	S 1	beau		11	3			66	
	Mila	590	24.1	+0.5	2.6	-4.6	Calme	clair		11	2			94	
	Bougie	73	24.9	+0.2	5.2	-1.0	WSW 2	beau		14	4			46	
	Djidjelli	112	24.0	-0.1	4.5	0.0	Calme	clair		14	4				
	Biskra	1023												122	
	Aïn-Sefra	889	24.6	+1.8	1.8	-2.2	SW 4	Z. nuageux		6	1				
	Médéa	935													
Tell et Hautes Plaines	Miliana	906	26.9	+1.5	0.8	-1.6	NNW 1	beau		7	1		31.2	176	
	Fort-National	942	24.5	+1.1	3.3	+0.8	Calme	couvert		5	3			251	
	Tizi-Ouzou	222	24.5	+0.9	7.0	+0.5	E 1	couvert		11	7		67.0	208	
	Bordj-bou-Arréridj	915	23.7	+1.6	1.6	-4.9	Calme	Z. nuageux		9	-1				
	Sétif	1079	25.7	+3.0	1.0	-1.3	NW 2	nuageux		6	-2				
	Batna	1044	22.8	+1.0	-3.0	-4.3	NW 1	clair		9	-6				
	Constantine	660	26.6	+2.7	3.0	0.0	WSW 1	nuageux		7	1	0.7	106.4	139	hier après midi pluie.
	Guelma	268	24.2	+2.8	6.4	-0.3	WNW 2	couvert		12	4	gtte	96.0	200	matin gouttes.
	Tébessa	863	26.5	+3.1	0.0	-4.0	Calme	clair		8	-2				
	Aïn-Sefra	1090	27.8	-2.2	0.0	+2.0	SW 1	clair		15	-1				
	Méchéria	1167	26.9	-1.0	3.0	+5.1	N 2	clair		12	3			114	
	Géryville	1320	27.2	+3.8	-3.0	-0.1	NNW 1	beau		9	-6				
	Aflou	1426													
Steppe et Hauts Sahariens	Djelfa	1160	28.8	+3.1	1.8	-1.4	N 3	Z. nuageux		7	-1				
	Bou-Saâda	550													
	M'Sila	486													
	Barika	484			-1.0	-2.5	E 2	clair		12	-1				
	Colomb-Béchar	769	23.3	-0.4	4.0	+3.0	NE 2	nuageux		19	3			143	
	Laghouat	767	27.5	+3.7	0.0	-3.0	W 1	clair		11	-1			227	
	Biskra	125	24.4	+1.6	5.0	-3.0	NW 0	clair		13	4			31	
	Touggourt	69	24.9	+2.7	3.2	-2.0	SW 1	clair		18	2	1.0		65	
	El-Oued	70	..	..	4.0	-1.8	SW 2	beau		15	3	20.0			
	Tozeur	50													
Sahara	Ghardaïa	526	24.4	+2.7	3.6	-2.8	W 3	clair		15	1			52	
	Ouargla	157	26.3	+2.0	3.0	-1.0	Calme	clair		..	2				
	El-Goléa	394	22.2	+3.1	-1.0	-1.0	Calme	clair			-1				
	Beni-Abbès	497	23.9	+0.6	5.0	+3.0	Calme	nuageux		22	4	1.0			
	Timimoun	294	24.5	-0.6	5.0	+1.0	Calme	beau		23	5				
	Adrar	285	20.4	-0.5	5.0	-1.0	Calme	clair		22	5				
	In-Salah	280	23.4	+0.1	6.0	+1.0	Calme	nuageux		..	6				
	Fort Flatters	368	23.7	+1.0	3.0	-3.0	NW 1	clair		..	0				
	Fort Polignac	608	..	..	5.0	0.0	Calme	nuageux		..	3				
	Ghat	1100	24.6	..	7.0		Calme	clair			6				
	Tamanrasset	1350	23	0	6.0	0.0	NE 1	clair		22	5			5	

Situation générale et situation en Algérie. La pression est basse sur l'Océan Arctique (Minima Spitzberg 995 m.m., Reykjavik 975 m.m., 970 m.m.) et au Sud des Açores (Ponta-Delgada 1014 m.m., 1018 m.m.). Cette est moyenne sur l'Est de la Méditerranée Occidentale et sur l'Italie. Un système anticyclonique s'étend sur le reste de l'Europe et sur l'Afrique du Nord (Macinaa: Lisbonne 1015 m.m., 1014 m.m., Sud, Ouest Irlande, Valladolid 1015 m.m., 1010 m.m., Malta 1020 m.m., 1022 m.m.). En Algérie le ciel est beau en Oranie, très nuageux avec éclaircies dans le département d'Alger, très nuageux au Nord, beau au Sud du département de Constantine. Les vents faibles ou modérés, soufflent du secteur Ouest. Il a plu hier et cette nuit sur le littoral Constantinois. La température en baisse sur l'Ouest de l'Oranie est en hausse ailleurs. La mer est houleuse à Philippeville, peu agitée ou agitée sur le reste de la côte algérienne.

Probabilité (valable du 9 à 11h au 10 même heure). Les variations barométriques seront faibles sur le bassin Méditerranéen et sur l'Afrique du Nord (négatives à l'Ouest, positives à l'Est). En Algérie, ciel nuageux ou très nuageux à l'Ouest, très nuageux avec éclaircies quelque averses à l'Est; les vents faibles ou modérés, soufflent du secteur Ouest. Température en hausse.

	ORAN	ALGER	CONSTANTINE
Littoral et Tell	Nuageux ou très nuageux. Vent du secteur Ouest faible ou modéré. Température en hausse.		Très nuageux avec éclaircies, quelques averses. Vent d'Est à sud-Ouest faible ou modéré. Température en hausse.
Hts Plateaux			Très nuageux avec éclaircies. Vent d'Est à Nord-Ouest faible ou modéré.
Sahara Septentrional	Nuageux avec éclaircies. Vents du Nord à Est faibles ou modérés	Nuageux avec éclaircies. Vents du secteur Nord faibles ou modérés	Beau temps. Vents du Nord-Ouest faibles ou modérés.

Vents (Bassin Occidental de la Méditerranée)

Golfe du Lion	Nord-Ouest faible à fort
Baléares	Nord à Nord-Est faibles ou modérés.
Bizerte	Ouest faibles ou modérés

Vents (en altitude)

Ouest Algérie	Sud-Ouest à Ouest	1/2 10 m
Sahara	Nord-Ouest	1/2 [illegible]
Est Algérie	Nord-Ouest	1/2 10 m
Sahara	Nord-Ouest	1/2 10 m

Prévisions (transmises par l'Observatoire de Tamanrasset)

Tamanrasset	Beau temps. Vents généralement faibles, Nord-Est dominant
Alger, Hoggar	Beau ou peu nuageux. Vents généralement faibles ou modérés, secteur Est dominant.

	Maxima	Minima
Paris	2	-2
Nice	7	•

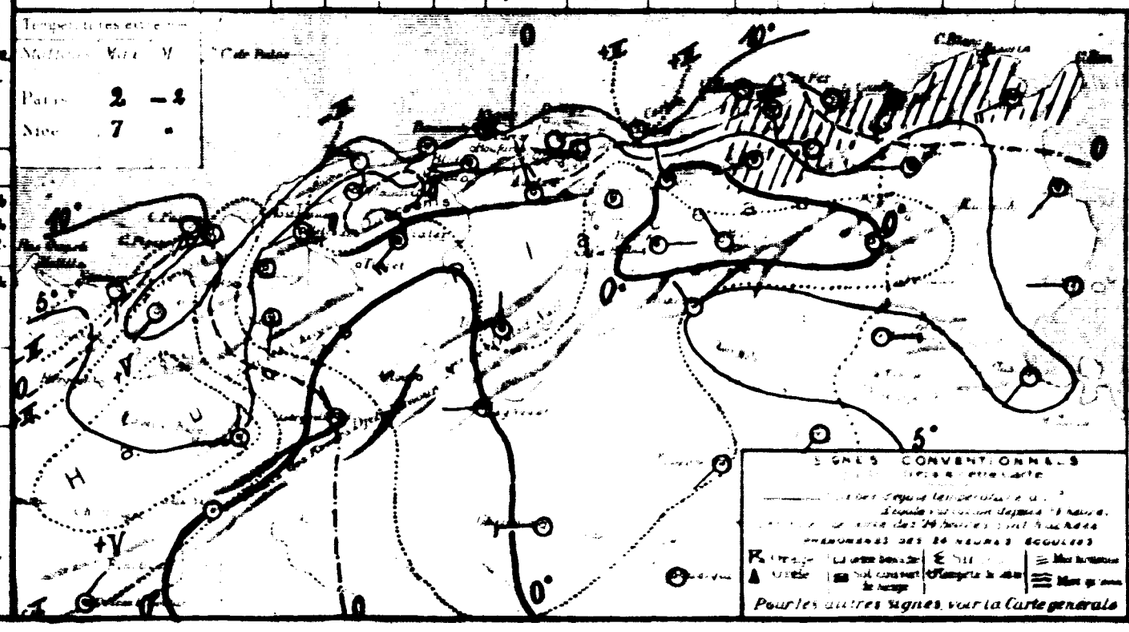

SONDAGES AÉROLOGIQUES

	9	13			
5					
10	NW	7			
15	SW	6			
20	W	2			
25	partiel dans				
30	Cumulus				
35					
40					
45					
50					
55					
60					

LIBRARY OF CONGR.
APR 1 - 1942
DUPLICATE
EXCHANGE

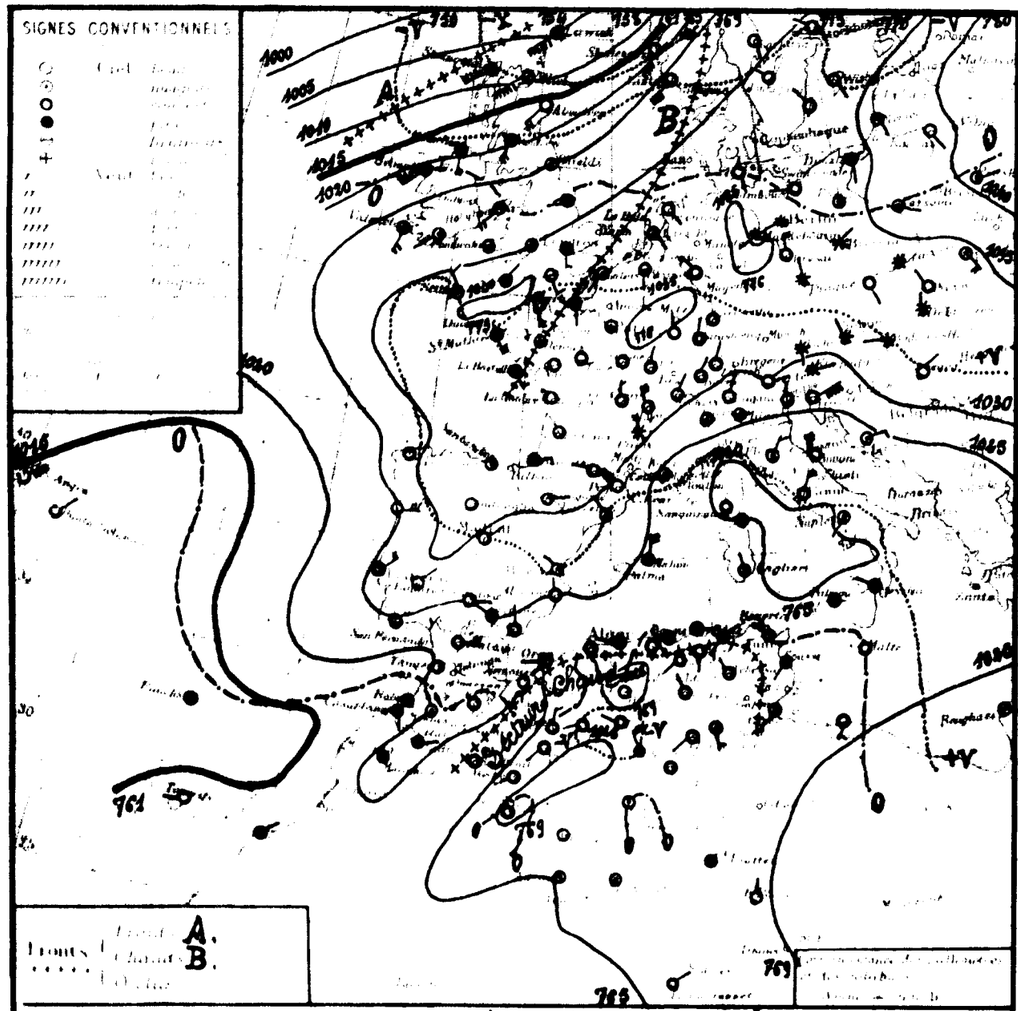

STATIONS	Altitude	Observation de 7 heures: Pression réduite à 0°	Anomalie	Température	Anomalie	Vent: Direction	Force	Etat du ciel	Etat de la mer	Insolation		Pluie		Phénomènes
		mm	mm							heures	dixièmes	mm	31 décembre	
Littoral														
Nemours	83	22.2	+0.1	9.0	-1.6	S	1	beau	belle	14	7			
Cap Falcon	75	21.7	+0.4	11.2	+2.0	NE	3	couvert	P. agitée	15	11		119	
Oran	11	24.5	+1.5	11.7	+0.1	W	2	couvert	belle	14	9		155	
Mostaganem	113													
Cap Ténès	183	21.4	+0.7	8.0	-1.4	Calme		couvert	P. agitée	14	8	0.8	0.8	237	5 - 6h40 pluie.
Cherchell	22	20.8	+1.1	10.0	-0.6	Calme		couvert	P. agitée	15	10	1.0		306	4h pluie
Blida	267	24.2	-0.6	7.2	+1.4	Calme		pluie		13	7	3.6	48.6		7h pluie
Bouzaréa	344	22.6	+0.5	7.0	-1.4	NW	1	pluie		12		1.8	9.2		22h pluie
Alger	59	22.9	+0.1	9.0	-1.2	WNW	1	pluie	agitée	14	9	1.4	6.0	271	3 - 7h pluie.
Maison-Carrée	48	23.7		8.4		SW	2	couvert		16	8	3.2			nuit et ce matin pluie.
Cap Carbon	225	22.7	+0.5	7.0	-3.0	Calme		pluie	P. agitée	16	7	4.0		229	nuit pluie.
Cap Bougaroni	196	24.1	+0.3	7.2	-1.8	E	2	pluie	agitée	11	7	11.0		446	nuit pluie.
Philippeville	42														
Cap de Garde	161	21.4	-0.9	8.0	-1.0	SW	3	pluie	agitée	15	8	2.0	88.5		nuit pluie.
La Calle	10	20.9	-0.4	9.8	+1.3	N	5	pluie	agitée	13	8	1.0		439	10, h1, 3, 7h pluie
Bizerte	9														
Tunis	36	21.3	+0.2	6.8	-0.7	WNW	2	couvert		11	6	gtte	48.8		hier gouttes.
Sousse	2	21.4	-1.7	7.2	-0.2	SW	2	nuages	Calme	15	6				
Sfax	8														
Tlemcen	806	19.2	+1.6	7.2	-3.3	SSW	1	beau		16	5				
Sidi-bel-Abbès	476														
Tell et Hautes Plaines														
Saïda	867	26.9	+1.1	5.8	+1.6	S	1	beau		11	4	0.0		89	15h pluie.
Mascara	590	23.4	-0.7	7.0	+4.4	Calme		couvert		11	6			157	
Relizane	73	24.8	-0.1	8.6	+3.4	SW	2	pluie		12	8	0.2		63	pluie
Miliana	112	24.0	0.0	8.6	+4.1	Calme		couvert		13	8	0.3			nuit pluie.
Téniet	1023													194	
Vesoul	889	24.8	+0.2	4.0	+2.2	W	2	nuages		9	3				
Médéa	935														
Aumale	906													223	
Bois National	942	24.6	+0.1	8.3	-1.0	Calme		couvert		8	2				
Tizi-Ouzou	222	24.3	-0.2	7.5	+0.6	W	1	pluie		14	7	1.0	68.0	302	nuit pluie.
Bordj-Bou-Arréridj	915	21.2	-2.5	3.3	+1.7	Calme		pluie		8	1	0.0			7h pluie
Setif	1079	22.6	-3.1	3.2	+3.2	WSW	1	couvert		9	1	3.4			nuit pluie.
Batna	1044	22.8	0.0	3.8	+6.8	NNE	2	pluie		9	2				
Col Sanflinc	660	24.8	-1.8	4.0	+1.0	S	1	couvert		8	1	1.3	107.7	239	nuit pluie
Guelma	268	24.2	0.0	6.4	0.0	SE	2	couvert		12	5	3.0	99.0	298	matin pluie
Tébessa	863	23.5	-3.0	3.0	+3.0	NW	1	couvert		9	1				
Aïn Sefra	1090	22.9	-4.9	9.0	+8.0	SW	1	couvert		16	7				
Mécheria	1167	23.4	-3.5	9.0	+4.0	N	3	couvert		11	7	4.0			19 - 23h pluie intermittente.
Géryville	1320	21.8	-6.4	5.3	+3.3	WSW	1	couvert		14	5	0.2			14h et nuit pluie.
Aïn Sefra	1426														
Biskra	1160	26.2	-3.6	3.8	+3.0	Calme		clair		12	2				
Touggourt et Chott Djerid														
El Oued	80	25.0		12.1		NW	4	3 nuages		15	10			59	nuit, ensoleillé
Méchéria	486														
Barika	484														
Colomb-Béchar	769			11.0	+3.0	WSW	3	couvert		19	9				
Fort-Flatters	767	22.5	-5.2	7.0	+7.0	WNW	1	couvert		13				163	
Bissa	125	21.3	-3.1	8.0	+3.0	NW	1	couvert		16	6	0.0		297	6 - 7h pluie
Tabelbala	69	21.0	-3.7	6.1	+5.5	SW	2	couvert		17	8		1.0		
Beni-Ounif	70			8.2	+4.3	SSE	3	nuages		13	5		80.0	65	
Géryville	50	23.7		7.2		Calme		3 nuages		15	5				
Sahara														
Ghardaïa	526	23.5	-4.9	14.3	+7.7	NW	4	nuages		16	1				
Ouargla	157	23.1	-3.2	9.0	+6.0	S	2	couvert		..	7			52	
Fort-Polignac	394	22.4	0.0	0.0	+1.0	Calme		nuages			0				
Bordj-Omar-Driss	497	23.6	+1.7	7.0	+3.0	Calme		couvert		13	5		1.0		
Tamanrasset	294	23.5	-1.0	6.0	+1.0	Calme		beau		20	5				
Adrar	285	20.2	-0.2	9.0	+1.0	Calme		clair		12	6				
In-Salah	280	21.1	-1.6	10.0	+4.0	Calme		nuages		..	8				
Fort-Flatters	368	23.1	-0.5	2.0	0.0	Calme		nuages		..	1				
Fort-Polignac	608	..	..	5.0	0.0	N	1	clair		..	3				
Tamanrasset	1100														
Tamanrasset	1350	21	-2	9.0	+3.0	NE	2	beau		22	6			5	

Situation générale et prévision en Algérie. La pression est basse de l'Océan Arctique à l'Islande (zone moyenne 761 m. 756 m.) et des Açores (Ponta-Delgada 1010 m. : 758 m.). Une médiane (Funchal 1014 m. 761 m.). Un minimum relatif (1020 m. 765 m.) est tout sur la mer Méditerranée. Un vaste et puissant anticyclone pèse sur la Russie, s'étend sur le reste de l'Europe et sur l'Afrique du Nord. Son axe à Paris 1041 m. 781 m., Rome 1036 m. 777 m., Malta 1035 m. 770 m.).

En Algérie, il part une bourrasque sur l'Ouest et le centre de l'Oranie affecte que sur les Hauts-Plateaux algériens le ciel est couvert. Vents faibles ou modérés sur le plateau Ouest. Il a plu cette nuit en de très nombreux points du réseau. La température en baisse sur le littoral est en hausse sur le reste du réseau (surtout sur le Nord du Sahara). La mer est agitée à Alger et le Cap de Garde à la Calle, belle ou peu agitée sur le reste de la côte algérienne.

Prévisibilité (10 à 18h au 11 même heure). La pression hausse sur le bassin méditerranéen et sur l'Afrique du Nord.

En Algérie ciel les nuages ou couvert avec pluies (neige sur les hauteurs) éclaircies à l'Ouest. Vents du secteur Nord faibles ou modérés (quelques coups de vent). Température en baisse.

	ORAN	ALGER	CONSTANTINE
Littoral et Tell	Très nuageux ou couvert avec pluies (neige sur les hauteurs) et quelques éclaircies. Vents faibles ou modérés (coups de vent). Température en baisse.		Très nuageux ou couvert avec pluies. Vents de Nord faibles ou modérés (coups de vent). Température en baisse.
Hts Plateaux			
Sahara	Très nuageux avec pluies. Vents de Nord à Est modérés à assez forts.		Très nuageux avec pluies. Vents de Nord-Est faibles ou modérés.

Vents de la Méditerranée

Côte de l'Est	Nord assez fort	
Baléares	Nord à Nord-Est faible à fort ou assez fort	
Bizerte	Nord à Nord-Est faible à assez fort	

Vents en altitude

Ouest Algérie	Nord	fort	10 à 12 m.
" Sahara	Nord à Nord		12 à 15 m.
Est Algérie	Nord. Ouest à Nord		10 à 12 m.
" Sahara	Nord. Ouest à Nord		10 à 12 m.

Mer agitée plus forte au Nord. Vents de Sud-Est à Est-Nord-Est faibles ou modérés.

Mer agitée à très agitée. Vents de Sud-Est à Est-Nord-Est faibles ou peu modérés.

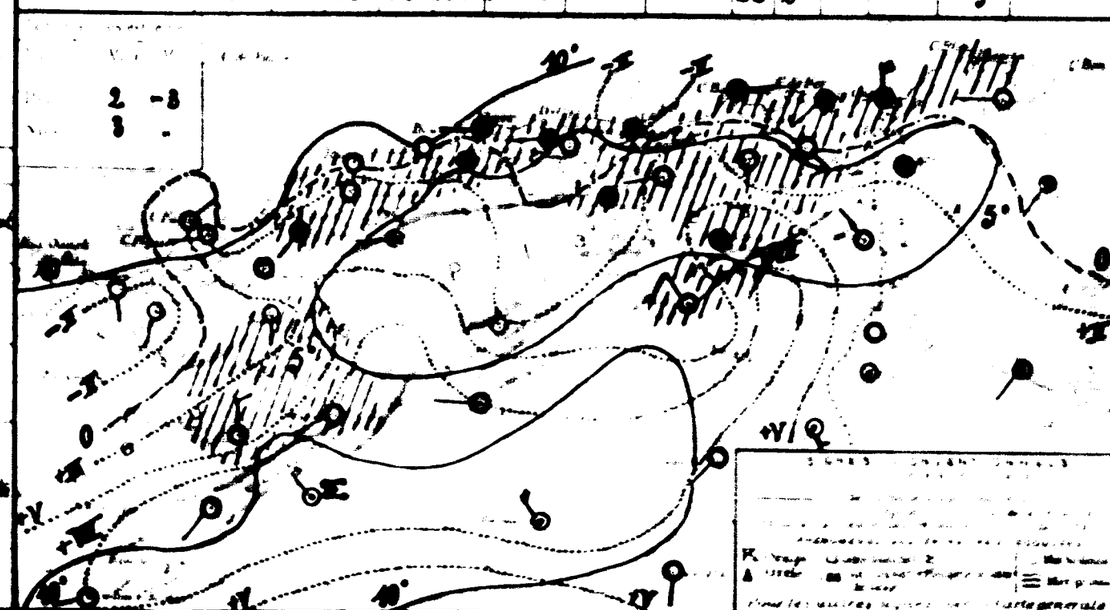

Division of Maps
FEB 29 1940
Library of Congress

By Transfer
Western Union
FEB 16 1940

UNIVERSITÉ D'ALGER
INSTITUT DE MÉTÉOROLOGIE ET DE PHYSIQUE DU GLOBE

BULLETIN MÉTÉOROLOGIQUE DE L'ALGÉRIE

Vendredi 11 janvier 1935 — 60e Année — N° 11 — 7h

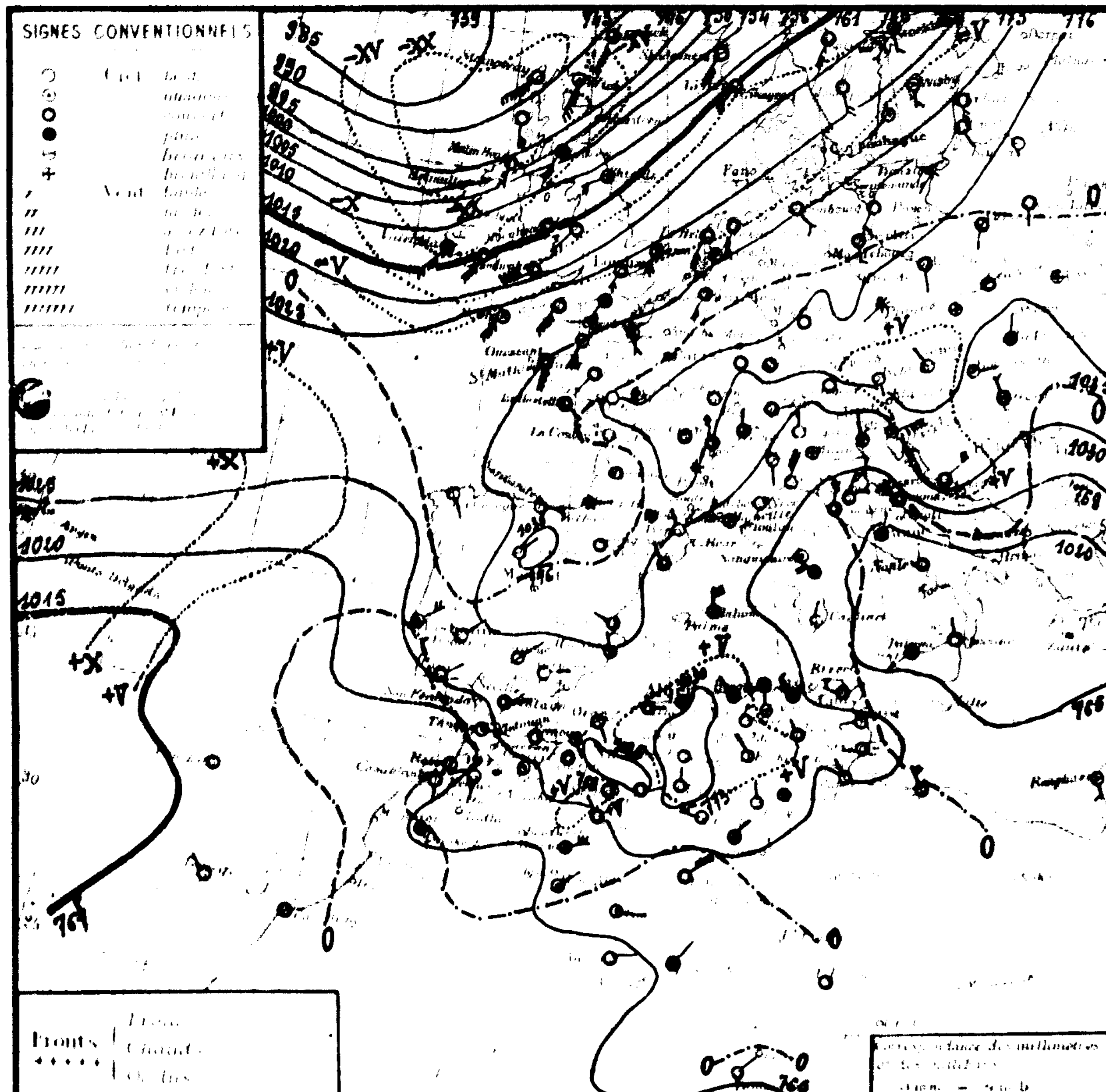

Stations	Alt.	Pression obs.	Var. 24h	Temp. obs.	Var. 24h	Vents direction et force	État du ciel	État de la mer					Pluie depuis 31 décembre	Phénomènes
Littoral														
Nemours	83	26.3	+4.1	7.0	-2.0	SE 2	nuagx	3. belle	12	4				
Cap Falcon	75	27.6	+5.9	9.0	-2.8	ESE 1	nuagx	agitée	12	8	0.9	0.9	119	7-18h et nuit pluie
Oran	11	31.4	+3.9	8.5	-3.8	SE 2	Clair	P. agitée	12	.	1.0	1.0	155	pluie
Mostaganem	113													
Cap Ténès	183	25.2	+3.0	8.2	+0.2	E 2	beau	P. agitée	11	7		0.8	237	
Cherchel	22	26.1	+5.3	8.2	-1.8	S 2	nuagx	agitée	10	6	9		305	hier pluie.
Blida	267	30.4	+6.2	3.2	-4.3	Calme	nuagx		9	3	3.2	45.8		18h pluie.
Bouzaréa	344	28.8	+8.2	5.2	-1.8	SE 1	Clair		7	3	3.8	44.9		7-14h pluie par intermittence
Alger	59	29.0	+6.1	7.8	-1.7	Calme	nuagx	houleuse	11	7	2.2	8.2	271	Matinée pluie par intermittences.
Maison Carrée	48	29.4	+5.7	4.7	-3.7	SW 3	nuagx		11	4	1.2			hier matin pluie.
Cap Carbon	225	28.3	+5.6	6.0	-1.0	NW 1	pluie	houleuse	8	2	11.0		229	hier et nuit pluie.
Cap Bougaroun	195	24.1	+4.0	7.0	-0.8	W 2	pluie	houleuse	3	6	8.0		446	7-16h et nuit pluie.
Philippeville	42	26.0	+3.5	6.0	-3.1	WNW 3	3 nuagx	grosse	10	6	12.0			hier et nuit pluie
Cap de Garde	161	25.8	+4.1	7.0	-1.0	NW 3	pluie	houleuse	9	6	10.0	93.5		hier et nuit pluie.
La Calle	10	24.6	+3.7	6.6	-3.2	SW 5	pluie	houleuse	11	6	13.0	198.0	439	7, 17, 4, 7h pluie
Bizerte	9													
Tunis	36	23.1	+1.8	4.8	-2.0	WNW 2	beau		11	4	2.3	45.1		hier pluie
Sousse	2	24.1	+2.7	7.2	0.0	W 2	clair	calme	12	6	1.5			pluie
Sfax	8	25.1		10.5		W 1	clair	belle	15	8	1.2			1h pluie
Tell et Hautes Plaines														
Tlemcen	806	22.8	+3.6	6.2	-1.0	W 1	beau		15	5				
Sidi-bel-Abbès	476													
[illegible]	867	22.8	-4.1	1.8	-4.0	SE 1	clair		10	2			89	
Mascara	590	28.6	+5.2	2.2	-3.8	Calme	clair		8	3			123	
[illegible]	73	30.4	+5.6	4.6	-4.0	S 1	beau		12	4			63	
Orléansville	112	29.0	+5.2	4.5	-4.1	Calme	clair		12	4	1.2			hier et nuit pluie
Tiaret	1023												194	
[illegible]	889	32.1	+7.3	-0.2	-4.2	E 4	clair		4	-2				
Médéa	935													
[illegible]	906												223	
Fort National	942													
Tizi-Ouzou	222	30.4	+6.1	4.5	-3.0	E 1	couvert		13	3	6.0	74.0	302	7-15h pluie
Bordj-bou-Arréridj	915	28.2	+7.0	-0.2	-3.5	Calme	2 nuagx		4	-2	0.0			7-14h pluie
Sétif	1079	28.9	+6.3	-1.5	-3.7	NNE 3	beau		8	-3			154	
Batna	1044	29.3	+6.5	0.8	-3.0	NE 1	beau		5	-2				
Constantine	660	29.5	+4.7	1.9	-2.1	N 1	nuagx		3	1	2.0	109.7	289	18h pluie.
Guelma	268	27.3	+3.1	5.2	-1.8	NW 3	couvert		8	4	8.0	107.0	298	hier et nuit pluie - neige sur les montagnes
Tébessa	863	27.0	+3.5	2.0	-1.0	NW 1	couvert		5	-1	3.4			17-21h pluie
Steppe et Atlas Saharien														
Aïn-Sefra	1090	22.6	+1.7	4.0	-5.0	NW 1	couvert		12	2				
Mécheria	1167	29.1	+5.7	3.1	-6.9	Calme	couvert		11	2	8.0		116	11-21h pluie par intermittence.
Géryville	1320	25.0	-3.2	2.4	-5.9	E 1	couvert		10	2	gttes			6h gouttes et flocons de neige
Aflou	1426													
Djelfa	1160	35.5	+9.4	-4.8	-8.6	Calme	clair		6	-5				
~~[illegible]~~	906	26.0	+1.0	3.8	-6.3	E 2	couvert		15	5	gttes		59	13h gouttes
M'sila	486													
Barika	484													
Sahara														
Colomb-Béchar	769	20.5		10.0	-1.0	E 5	nuagx		19	8				
Laghouat	767	30.5	+7.9	1.0	-6.0	N 1	clair		14	1			143	
Biskra	125	27.6	+6.3	6.8	-3.0	NW 1	clair		14	5			297	
Touggourt	69	26.8	+5.0	4.8	-4.8	N 2	beau		15	4		1.0		
El-Oued	70			3.6	-4.6	NNW 2	nuagx		15	3		30.0	65	
Tozeur	50	26.6	+2.9	5.0	-2.2	Calme	clair		13	3				
Ghardaïa	526	26.6	+3.1	8.0	-3.3	W 5	beau		17	1				
Ouargla	157	31.4	+4.3	9.0	0.0	NNE 2	3 nuagx		..	8	?		52	pluie nuit
El-Goléa	394	31.5	-0.6	4.0	+4.0	ENE 6	couvert			4				
Beni-Abbès	497	21.9	-3.7	6.0	-1.0	ENE 2	nuagx		28	2		1.0		
Timimoun	294	32.3	-1.0	9.0	+3.0	E 2	nuagx		20	9				
Adrar	285	18.1	-2.1			E 2	clair		20	5				
In-Salah	280	20.1	-1.7	11.0	+1.0	NE 1	3 nuagx		..	9				
Fort Flatters	368													
Fort Polignac	608	..	..	1.0	+3.0	Calme	3 nuagx			6				
[illegible]	1100													
Tamanrasset	1350	20	-1	8.0	-1.0	NE 2	beau		32	5			5	

LIBRARY OF CONGRESS
APR 1 - 1942
DUPLICATE
EXCHANGE

Situation générale et situation en Algérie. Une aire de basses pressions recouvre le Nord-Ouest et le Nord de l'Europe (minima : Bjornoya 979 mb : 734 mm, Sud Islande 985 mb : 739 mm.)

De hautes pressions s'étendent sur le reste de l'Europe et sur l'Afrique du Nord (maxima : Ouest Russie 1040 mb : 780 mm, Valladolid 1035 mb : 776 mm, Sfax 1036 mb : 777 mm.)

En Algérie, le ciel est couvert sur le littoral constantinois et sur l'ouest de l'Atlas saharien, beau ou nuageux ailleurs, les vents, faibles ou modérés, soufflent d'Est à Sud à l'Ouest, de Nord-Ouest à l'Est. Il a plu hier et cette nuit en quelques points de l'Oranie, sur le Nord des départements d'Alger et de Constantine. La température est en baisse. La mer est belle à Nemours, peu agitée ou agitée de Cap Falcon à Cherchell, houleuse ou grosse sur le reste de la côte algérienne.

Probabilités (valables de 11 à 18h au 12 même heure) La pression baissera sur l'Atlantique, les Iles Britanniques, la Péninsule Ibérique et la Tunisie, elle baissera sur le reste de l'Europe et sur la Méditerranée Occidentale. Les variations barométriques seront faibles et irrégulières sur le Maroc et l'Algérie.

En Algérie à l'Ouest le ciel sera nuageux avec grandes éclaircies. Les vents faibles ou modérés, soufflant d'Ouest à Nord-Ouest. A l'Est, le ciel très nuageux avec quelques averses s'éclaircira puis se recouvrira à nouveau avec pluie. Les vents, faibles à assez forts, soufflant de Nord-Ouest à Sud-Ouest. Température en hausse.

	ORAN	ALGER	CONSTANTINE
Littoral et Tell / Hts Plateaux	Nuageux avec grandes éclaircies. Vents d'Ouest à Nord-Ouest faibles ou modérés. Température en hausse.	Beau puis nuageux ou très nuageux. Vents d'Ouest à Nord-Ouest faibles puis modérés. Température en hausse.	Très nuageux. Quelques averses s'éclaircissant puis se recouvrant avec pluie. Vents de Nord-Ouest à Sud-Ouest faibles à assez forts. Température en hausse.
Sahara Septentrional	Nuageux avec éclaircies. Vents du secteur Nord faibles ou modérés.		Très nuageux avec éclaircies. Vents du secteur Nord faibles ou modérés.

Vents (Bassin Occidental de la Méditerranée)

Golfe du Lion : Nord-Ouest à Ouest modérés à assez forts.
Baléares : Nord-Ouest assez forts.
Bizerte : Sud-Ouest assez forts à forts.

Vents (en altitude)

Ouest Algérie : Nord à Ouest — 8 à 12 m.
» Sahara : [illegible] — 8 à 7 m.
Est Algérie : [illegible] — 14 à 18 m.
» Sahara : [illegible] à Ouest — 12 à 10 m.

Prévisions transmises par l'Observatoire de Tamanrasset

Tidikelt : Nuageux ou couvert. Vents de Sud-Est à Sud-Ouest modérés.
Ajjers, Hoggar : Nuageux. Vents d'entre Ouest et Sud faibles à modérés.

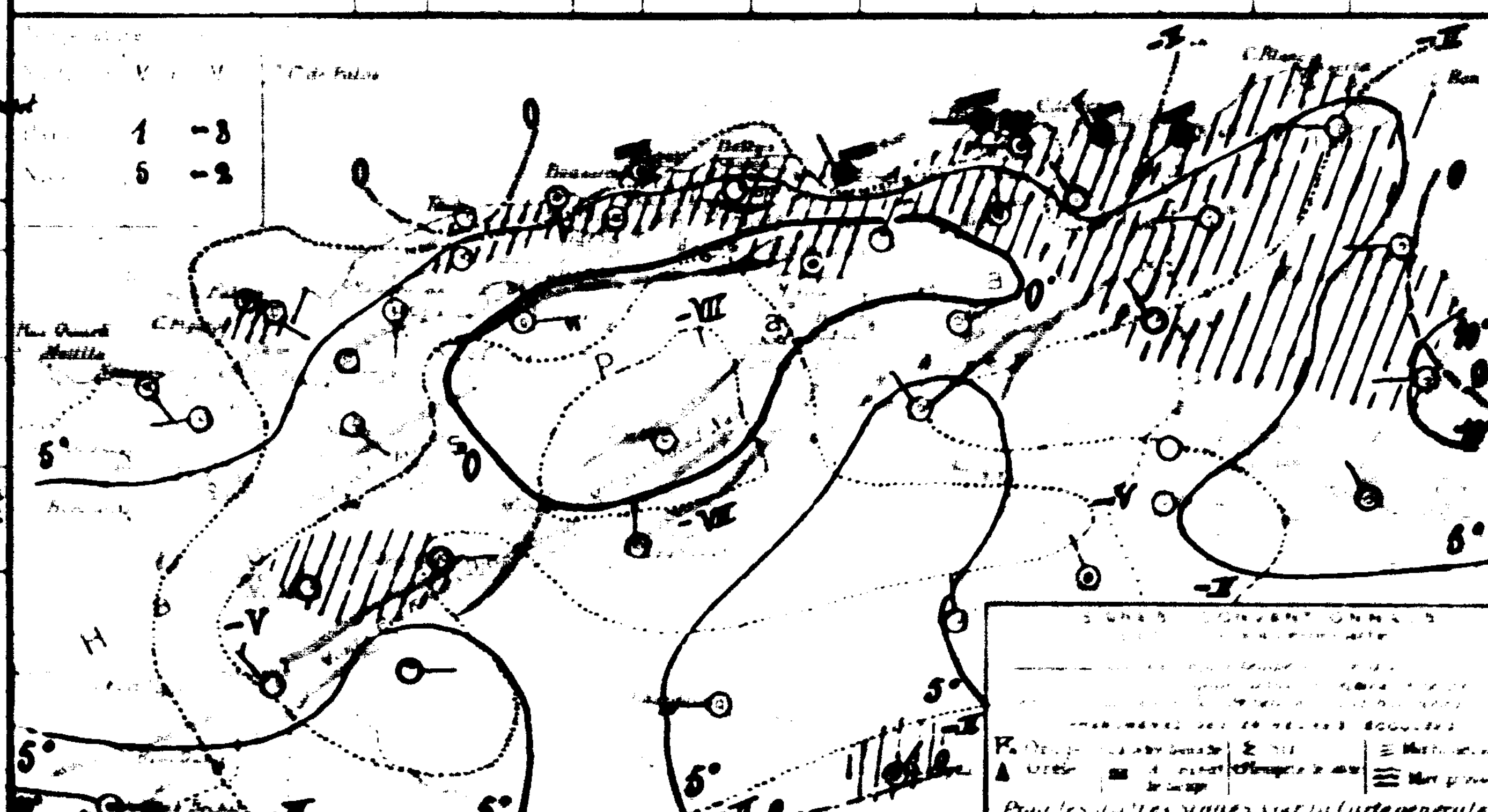

Sondages aérologiques

	9 00	7 00
	ESE 1	E 2
	ENE 2	W 4
	ENE 6	SW 5
	Perdu dans la brume	WSW 5
		W 9
		W 12
		WNW 13
		WNW 26
		WNW 28
		WNW 33
		WNW 26
60		WNW 31

INSTITUT DE MÉTÉOROLOGIE ET DE PHYSIQUE DU GLOBE

BULLETIN MÉTÉOROLOGIQUE DE L'ALGÉRIE

60 ANNÉE N° 12

Samedi 12 Janvier 1935 75

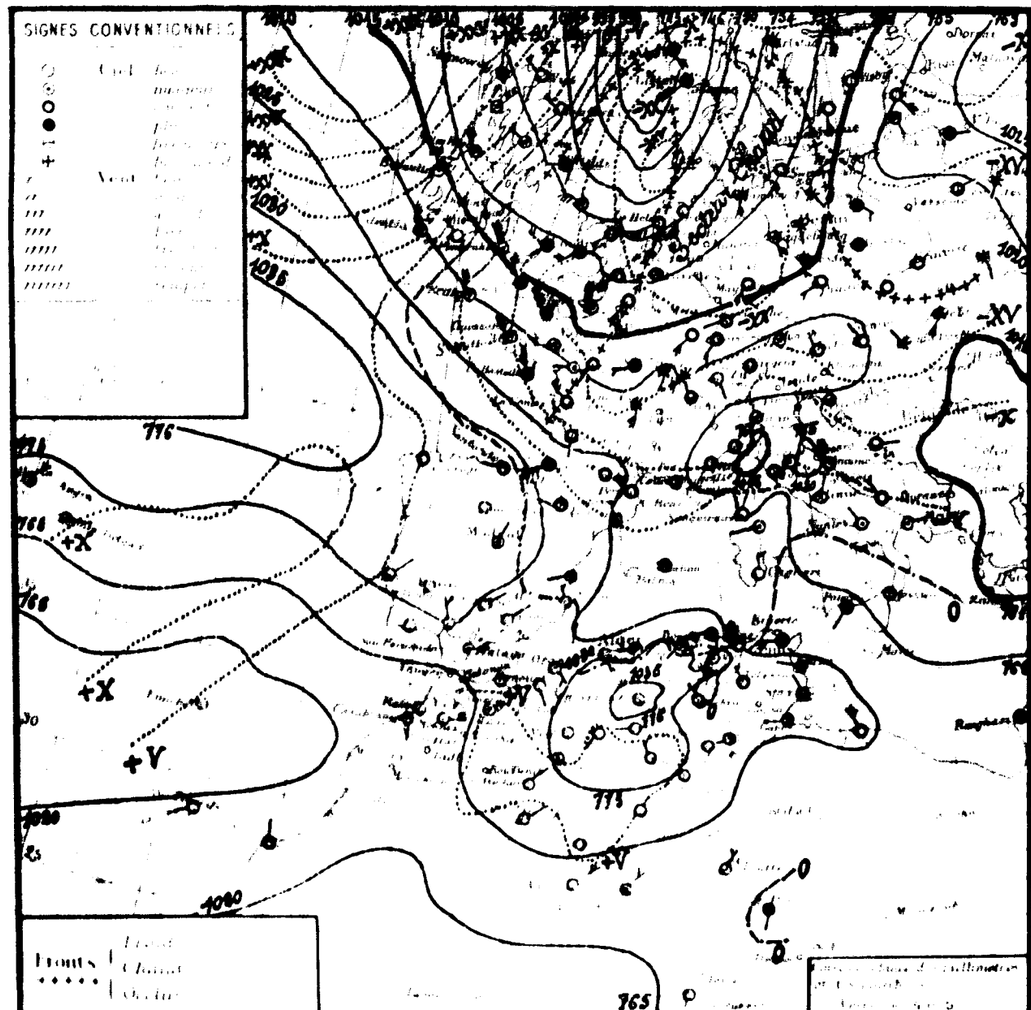

Situation générale et ... en Algérie. Un anticyclone centré au Nord des Açores, où l'on note 1035 m. 776 m. intéresse la Péninsule Ibérique, l'Ouest et le Sud de la France, la Suisse, l'Italie et l'Afrique du Nord. Quelques 1035 m. 773 m. Se hautes pressions se maintiennent de la Russie à la Scandinavie (Moscou 1047 m. 1117 m.). Une dépression centrée au Sud-Ouest de la Norvège (995 m. 745 m.) intéresse le Nord de l'Europe sur le Nord de la France.

En Algérie, le ciel est couvert sur le Nord du département de Constantine et beaucoup ailleurs. Les vents sont faibles au secteur Sud à l'Ouest et sont faibles ou modérés, de souffle de l'Est-Ouest à Sud-Est ou Est sur le littoral.

Il a plu hier et cette nuit, sur l'Ouest de l'Algérie, ainsi que sur l'extrême Nord du département de Constantine. Les températures se baissent sur l'Est du littoral où on baisse aujourd'hui. La mer est peu agitée de Mostaganem à Alger, houleuse sur le reste de la côte algérienne.

Prévisions (valables du 12 à 11 au 13 matin heure) : La pression baissera faiblement de la Scandinavie aux Iles Britanniques, plus fortement à l'Ouest de la France au Nord. Une importante dépression apparaîtra sur l'Est de la Méditerranée Occidentale.

En France, à l'Ouest ciel beau à très nuageux. Vent de Sud-Ouest à Ouest faible pour modérés au Nord-Est, à l'Est ciel nuageux, assez brumeux, puis se couvrant avec pluie. Vent à Ouest à Sud. Assez chaud, à froid. Température en hausse.

	ORAN	ALGER	CONSTANTINE
Littoral et Tell	Beau à très nuageux. Vent d'Ouest à Sud-Ouest faible à assez fort. Température en hausse	Nuageux à couvert avec pluie. Vent d'Ouest à Sud assez faible à assez fort. Température en hausse	Nuageux à couvert avec pluie. Vent d'Ouest à Sud-Ouest modéré à fort. Température en hausse
Hts-Plateaux	Beau à très nuageux. Vent d'Est à Sud-Ouest faible à modéré	Beau à très nuageux. Vent de Nord-Ouest à Ouest faible à modéré	Beau à couvert avec pluie. Vent d'Ouest faible à assez fort
Sahara	Beau temps. Vent de Nord-Est faible à modéré	Beau temps. Vent de Nord-Ouest faible ou modéré	Beau à nuageux. Vent de Nord-Ouest à Ouest faible ou modéré

Côte de l'Est	Nord-Ouest nuageux à couvert (brumeux)		Le nuageux avec averses. Vent du secteur Est modéré ou assez fort.
Baléares	Nord-Ouest nuageux à très nuageux		Nuageux. Vent du secteur Est modéré.
Minorque	Ouest à Sud assez nuageux à fort		Nuageux à très nuageux. Vent du secteur Est faible ou modéré. Mer agitée. Ouest dominant.
Chotts Algérie	Ouest à Sud-Ouest	10 à 11m	
Sahara	Ouest	10 à 10m	
Sud Algérie	Sud-Ouest	15 à 20m	
Sahara	Ouest à Sud-Ouest	15 à 20m	

OBSERVATION DE 7 HEURES

STATIONS		Température		Température		Vent		Etat du Ciel		Pluie		Pluie 31 Décembre	PHÉNOMÈNES
Nemours	83	29.1	+2.8	5.5	-1.5	SE 2	Beau	P. agitée	14	4			
Cap Falcon	75	21.1	+0.5	9.6	+0.6	Calme	Clair	P. agitée	13	8		0.9	119	
Oran	11	29.4	+1.0	7.2	-1.3	SE 3	Clair	P. agitée	15	7		1.0	158	
Mostaganem	113													
Cap Ténès	183	25.6	-0.6	6.7	-1.5	SE 3	Beau	P. agitée	14	7			237	
Cherchell	22	25.4	-0.7	8.3	+0.1	Calme	Beau	P. agitée	13	4			306	
Blida	267	30.2	-0.2	3.0	-0.2	W 2	Beau		9	3		45.8		
Bouzaréa	344	29.9	-0.8	3.8	+0.6	WSW 1	Clair		9	5		41.9		
Alger	59	21.6	-0.4	6.9	-0.4	W 1	nuageux	P. agitée	11	5		8.2	271	
Maison Carrée	48	21.8	-0.6	0.8	-3.9	SW 1	nuageux		14	0.0				gelée blanche
Cap Carbon	225	27.7	-0.6	8.0	+2.0	SW 1	nuageux	P. agitée	11	3	0.4		229	pluie hier.
Cap Bougaroni	195	28.1	0.0	9.0	+2.0	W 5	pluie	couverte	9	6	4.0		446	peut pluie - orage.
Philippeville	42	26.2	+0.2	6.9	+0.9	WNW 2	nuageux	agitée	10	6	6.0		391	hier et nuit pluie.
Cap de Garde	161	24.5	-1.0	10.0	+3.0	NW 5	couvert	P. agitée	10	5	9.0	103.5		hier et nuit pluie.
La Calle	10	24.4	-0.2	6.8	+0.2	NW 5	pluie	couverte	10	4	11.0	216.0	439	5, 11, 20, 6 pluie - 3-5 orage - grêle.
Bizerte	9													
Tunis	36	24.3	+1.2	3.6	-1.2	WNW 3	pluie		10	8	2.7	48.8		23-7h pluie.
Sousse	2	25.9	+1.8	5.1	-1.4	WNW 1	nuageux	calme	13	4				
Sfax	8	26.9	+1.1	9.4	-1.2	NW 2	couvert	belle	14	0				
Hammam	806	..	..	3.0	-1.2	S 1	Clair		10	5				
Sidi-bel-Abbès	476													
Saïda	867	31.9		0.0	-1.8	S 1	Clair		11	0			89	
Mascara	590	32.5	+1.9	0.8	-2.4	Calme	Clair		11	0			107	
Relizane	73	31.2	+0.8	1.7	-2.9	SW 1	Clair		14	0			63	
Orléansville	112	31.3	+2.1	1.0	-3.5	Calme	Clair		12	1				
Tiaret	1023												194	
Médéa	889	34.0	+1.9	-4.2	-4.0	SE 3	Clair		5	-5				
Miliana	935													
Aumale	906	34.1	+1.2	-2.3	-3.6	ENE 1	Beau		4	-4		36.7	223	(pluie de 10 à 11 : 5.4) gelée.
Fort National	942													
Tizi-Ouzou	222	31.1	+0.7	1.0	-3.5	E 1	Beau		11	0		71.0	302	gelée blanche
Bordj-bi-Arréridj	915	30.8	+2.6	-4.8	-4.6	Calme	Clair		9	-5				
Sétif	1079	31.0	+2.1	-4.0	-2.8	NW 1	Clair		4	-5			154	
Batna	1044	28.2	-1.1	-1.5	-2.5	NE 1	Clair		5	-3				
Constantine	660	31.1	+1.6	2.1	+0.2	N 1	nuageux		7	1		109.7	639	
Guelma	268	35.6	+2.5	7.5	+1.3	NW 2	brumeux		11	4	1.0	101.0	898	nuit pluie.
Tébessa	863	27.5	+0.8	2.0	0.0	NW 3	couvert		5	-2				
Aïn-Sefra	1090	31.5	+6.4	1.0	-3.0	SW 1	nuageux		12	-1				
Mécheria	1167	32.7	+3.6	0.8	-2.5	Calme	Clair		7	-2	0.3		116	9-10h pluie - gelée.
Géryville	1320	32.8	+7.8	-4.8	-6.7	SSW 2	Clair		4	-7	2.0			hier et nuit pluie
Aïn-Sefra	1426													
Djelfa	1160	39.4	+4.8	-9.5	-4.7	Calme	Clair		5	-10				
[illegible]	[illegible]	32.2	+4.2	1.0	-4.8	NE 1	brumeux		8	-5			59	
M'Sila	486													
Barika	484													
Géryville	769	27.5	+7.0	4.0	-6.0	NE 2	Clair		15	3				
Laghouat	767	33.3	+2.8	-7.0	-4.0	W 1	Beau		8	-3			143	
Biskra	125	36.9	-0.7	7.0	-6.0	NW 1	Clair		10	3			897	
Touggourt	69	41.1	+1.9	0.5	-4.5	Calme	Clair		14	-1		.10	94	
El-Oued	70	..		0.4	-3.2	WSW 2	Clair		15	0		3.00	65	
Géryville	50	37.9	+1.3	3.8	-1.6	NW 2	Clair		14	2				
Ghardaïa	526	33.4	+5.8	3.5	-6.4	NW 3	Clair		12	1				
Ouargla	157	33.9	+1.5	3.0	-6.0	NE 1	Clair			3			53	
El-Goléa	394	36.6	+8.0	2.0	-1.0	Calme	Clair			3				
Beni-Abbès	497	36.3	+1.1	3.0	-1.0	ENE 3	Beau		18			1.0		
Timimoun	294	28.7	+6.4	4.0	-5.0	Calme	Beau		18	4				
Adrar	285	21.3	+3.1	6.0		NE 4	Beau		25	6				
In-Salah	280	32.2	+3.1	9.0	-3.0	NE 3	Brumeux		..	2				
Fort-Flatters	368	23.5		7.0	..	NE 3	Clair			6				
Fort-Polignac	605	..		9.0	+4.0	NW 2	nuageux			3				
[illegible]	1100													
Tamanrasset	1350	21	+1	7.0	-1.0	Calme	Beau		22	3			5	

Division of Maps
FEB 29 1940
Library of Congress

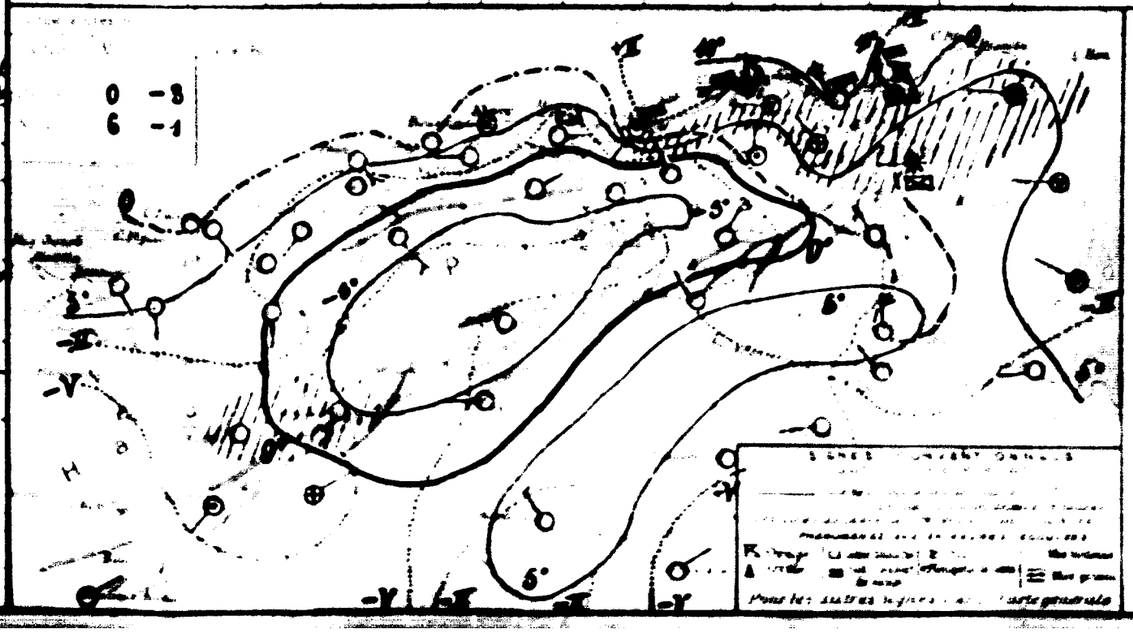

NUAGES ... 9h 15 | 9h 15

NW	2	N	3
N	3	NW	3
NW	9	N	3
N	6	N	6
N	6	NW	6
N	10	N	10
NW	14	NW	16
NW	17	NW	16
NW	18	N	19
NW	18	NW	19
NW	20	NW	19
NW	20	N	20

INSTITUT DE MÉTÉOROLOGIE
ET DE PHYSIQUE DU GLOBE

BULLETIN MÉTÉOROLOGIQUE DE L'ALGÉRIE

Dimanche 13 Janvier 1945 — 7h

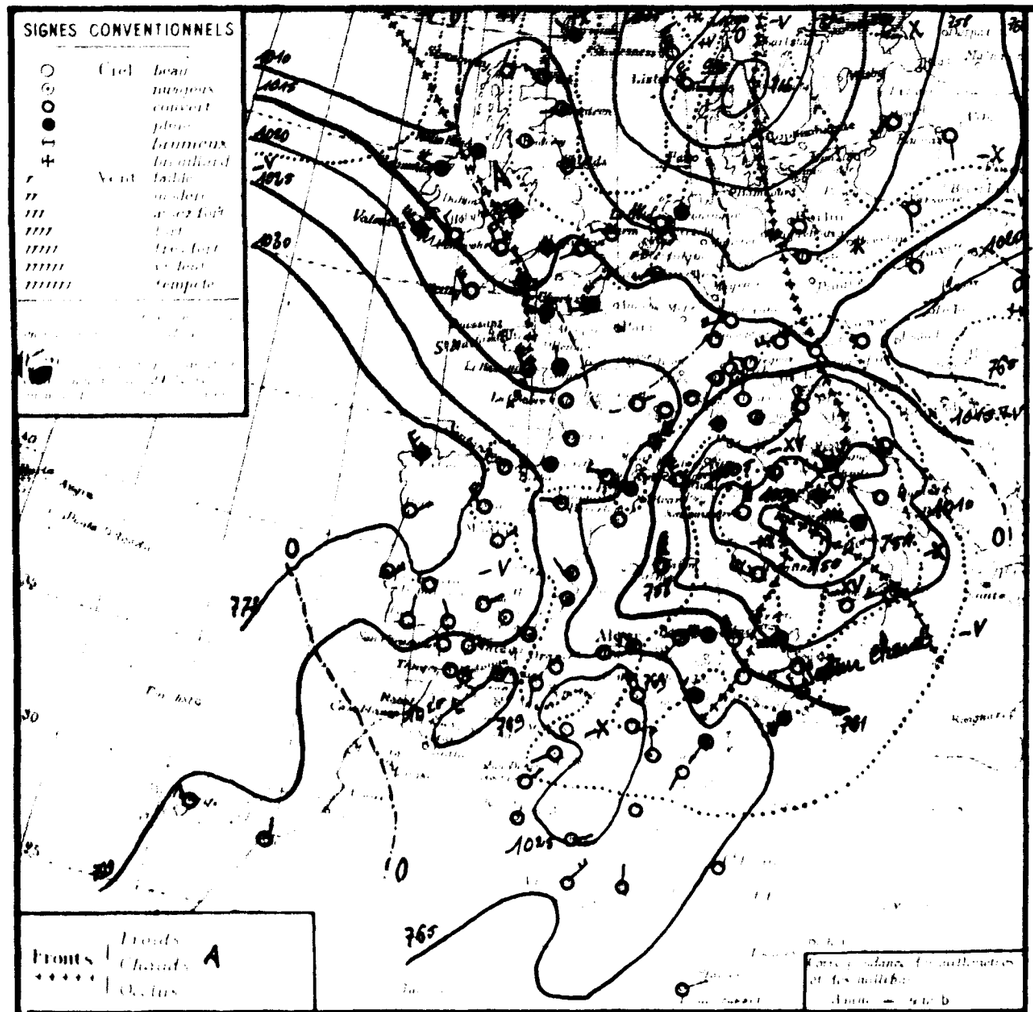

Situation générale et situation en Algérie. Une aire dépressionnaire recouvre le Nord de l'Europe et une dépression, la Méditerranée, l'Italie et la Tunisie (Rome : 1001 mb : 751 m/m). Des pressions élevées s'étendent des Açores au Sud-Ouest de l'Europe, au Maroc, à l'Algérie et au Sahara (Porto : 1011 mb · 773 m/m – Saïda : 1023 mb : 772 m/m), d'autres recouvrent la Russie.

En Algérie, le ciel est beau à l'ouest, très nuageux ou couvert à l'Est. Il a plu, hier et cette nuit, sur le littoral et le Tell Constantinois. Les vents soufflent faiblement du Sud à Ouest à l'Ouest, de Sud-Ouest à Nord-Ouest à l'Est où ils sont forts sur le littoral. La température stationnaire ou en hausse en Oranie, est en baisse assez forte par places, ailleurs. La mer est houleuse à Cherchell et du Cap Bougaroni à la Tunisie, belle à Oran et Alger, peu agitée ou agitée sur le reste de la côte.

Probabilités (valable : 13 à 18h au 14 à 18h). La dépression de Méditerranée sera refoulée au Sud de la Sicile. La pression haussera de l'Europe Centrale au Nord de la Méditerranée Occidentale. En Algérie, à l'Ouest : ciel nuageux ou très nuageux avec éclaircies. Vents du secteur Ouest modérés ou assez forts. A l'Est, ciel très nuageux ou couvert avec averses. Vents de Nord-Ouest forts ou très forts (Tempête). Température stationnaire.

	ORAN	ALGER	CONSTANTINE
Littoral et Tell	Nuageux ou très nuageux avec éclaircies. Vents du secteur Ouest modérés ou assez forts.	Très nuageux. Averses. Vents de Nord-Ouest assez forts ou forts.	Très nuageux ou couvert. Averses. Vents de Nord-Ouest forts ou très forts (tempête).
Hte Plateaux	Température stationnaire.	Température stationnaire	Température stationnaire.
Sahara Septentrional	Beau temps. Vents de Nord-Est faibles ou modérés.	Beau temps. Vents du secteur Nord faibles ou modérés.	Nuageux au Nord. Vents de Nord-Ouest faibles à assez forts.

Vents (Bassin Occidental de la Méditerranée)
Golfe du Lion — Nord-Ouest très fort à fort
Baléares — Tempête de Nord-Ouest à Ouest puis fort.
Bizerte — Tempête de Nord-Ouest.

Vents (en altitude)
Ouest Algérie
Sahara
Est Algérie
Sahara

Prévisions spéciales par l'observatoire de Tamanrasset
Laghouat
Aïn-Sefra
Hoggar

STATIONS	Altitude	Observation de 7 heures: Pression à 0° et au niveau de la mer (Observ.	Diff. 24 h)	Température de l'air (Observ.	Min.	Vent (Observ.	Force)	Etat du Ciel	Etat de la Mer	Pluie (mm)	Insolation (Durée)	Phénomène (Nature	Heure)	21 Janvier	PHÉNOMÈNES
Littoral															
Nemours	83	23.7	-3.4	5.2	-0.3	S	2	beau	P. agitée	18	3				
Cap Falcon	75	22.1	-6.0	9.2	-0.4	SW	1	beau	P. agitée	15	9		0.9	119	
Oran	11	24.8	-5.6	9.4	+2.2	W	2	clair	belle	16	7		1.0	153	
Mostaganem	113														
Cap Ténès	183	19.2	-6.2	10.6	+3.9	S	2	beau	agitée	13	7			237	
Cherchell	22	17.4	-7.0	12.5	+6.2	NW	2	8 nuages	houleuse	15	8			306	
Blida	267	23.7	-7.4	8.0	+5.0	Calme		8 nuages		11	3		468		
Boufarik	344	17.8	-12.2	10.1	+4.3	NW	2	8 nuages		10	7		11.9		
Alger	59	18.9	-9.7	11.8	+5.9	NW	1	8 nuages	belle	13	1		8.2	271	
Miliana	48	19.3	-9.5	8.8	+8.0	SW	1	nuages		14	3				
Cap Carbon	225	16.7	-11.0	10.0	+2.0	SW	1	couvert	agitée	11	9	1.0		289	nuit pluie
Cap Djinet	195	16.1	-12.0	10.0	+1.0	W	5	pluie	houleuse	10	7	8.0		465	7. 11h et nuit pluie
Philippeville	42													331	
Cap Bougaroni	161	11.4	-13.1	10.0	0.0	NW	7	couvert	houleuse	12	7	6.0	109.5		hier et nuit pluie
La Calle	10	11.2	-13.8	7.4	+0.6	NW	5	pluie	houleuse	10	6	16.0	221.0	439	10, 11, 16, 7h pluie.
Bizerte	9														
Tunis	36	09.2	-12.0	6.6	+3.0	WNW	9	nuageux		15	5	0.2	49.0		matin pluie - tempête
Sousse	2	12.3	-13.6	8.4	+2.6	WNW	4	couvert	P. agitée	17	5	gelée			grêle
Sfax	8	14.9	-12.0	9.2	-0.2	NW	4	brumeux	agitée	13	6				
Gabès	806	22.5	..	..	..	..		clair		12	8				
Tozeur	476														
Hautes Plaines															
Biskra	867	29.2	-2.7	0.6	+0.6	E	1	clair		13	0			89	
Djelfa	590	25.0	-8.5	2.0	+1.0	N	1	nuageux		11	1			127	
Boghari	73	25.0	-6.2	3.5	+1.8	W	1	8 nuages		13	3			63	
Aïn-Sefra	112	23.4	-7.9	2.0	+1.0	Calme		clair		10	2				
Géryville	1023														
Aïn-Oussera	889	26.6	-7.4	1.5	+5.7	NW	4	8 nuages		7	-1			194	
Mecheria	935														
Aïn-Sefra	906	22.9	-11.2	4.8	+7.1	NNW	4	8 nuages		8	1			223	
Bou-Saada	942														
Bou-Saada (Ouest)	222	19.9	-11.2	8.2	+7.3	NW	2	Couvert		12	4	3.0		302	nuit pluie
Boghari (Ouest)	915														
Sétif	1079														
Tell et Hautes Plaines															
Batna	1044	18.6	-9.6	4.0	+5.5	W	1	couvert		9	2			154	
Constantine	660													239	
Guelma	268	17.8	-13.0	7.2	-0.3	NW	3	couvert		12	3	3.0	111.0	298	nuit pluie
Tébessa	863	15.2	-12.2	6.0	+3.0	NW	4	couvert		6	0				
Sahara et Alger Saharien															
Aïn-Sefra	1090	23.2	-7.8	0.0	-1.0	SW	1	clair		13	-1				
Méchéria	1167	26.1	-6.6	3.5	+2.7	Calme		clair		11	-1			116	gelée
Géryville	1320														
Aïn-Sefra	1426														
Djelfa	1160	25.0	-14.4	0.9	+8.6	NW	5	couvert		9	-2				
Bou-Saada	550													59	
Méchéria	486														
Barika	484														
Colomb-Béchar	769	23.7	-3.8	2.0	-3.0	NE	2	clair			1				
Laghouat	767													143	
Biskra	125	18.8	-8.1	4.0	0.0	NW	3	nuages		13	3			297	
Touggourt	69	20.5	-7.6	0.0	-0.5	SW	1	8 nuages		13	-1		1.0	93	
El-Oued	70														
Tozeur	50	20.0	-7.9	2.0	+1.0	SW	4	8 nuages		13	1		30.0	85	
Ghardaïa	526	24.6	-7.8	1.1	+0.5	NW	2	8 nuages		12	0				
Ouargla	157	23.2	-5.6	1.0	-2.0	SW	2	clair		12	1				
El-Goléa	394	22.8	-3.8	1.0	-2.0	Calme		clair			0			52	
Béni-Abbès	497	24.5	-1.8	2.0	-2.0	Calme		clair			1				
Timimoun	294	25.0	-2.7	1.0	0.0	ENE	2	clair		18	1		1.0		
Adrar	285	20.9	-0.2	4.0	0.0	NE	4	clair		16	3				
In-Salah	280	21.7	-1.4	6.0	-3.0	NE	2	clair		20	6				
Fort-Flatters	368	19.8	-3.7	2.0	-5.0	Calme		clair			6				
Fort-Polignac	608										1				
Hoggar	1100														
Tamanrasset	1360	17.	-4	7.0	0.0	ENE	1	clair		22	4			5	

LIBRARY OF CONGRESS
APR 1 - 1942
DUPLICATE
EXCHANGE

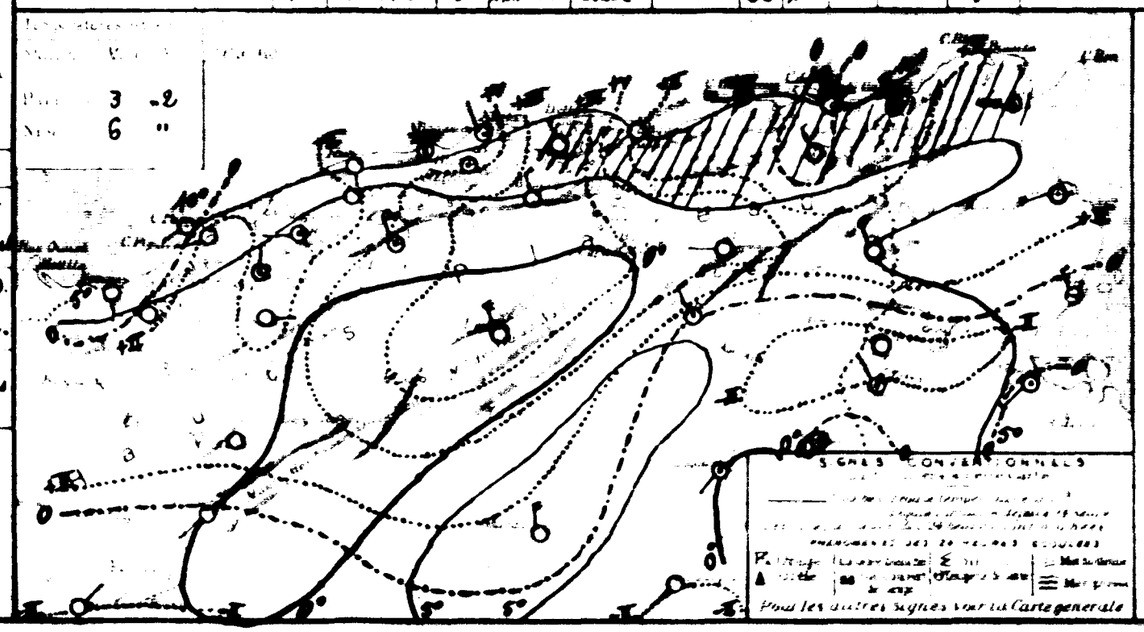

SONDAGES AÉROLOGIQUES

INSTITUT DE MÉTÉOROLOGIE
ET DE PHYSIQUE DU GLOBE

BULLETIN MÉTÉOROLOGIQUE DE L'ALGÉRIE

Lundi 14 Janvier 69e ANNÉE. — N° 14
1935 7h

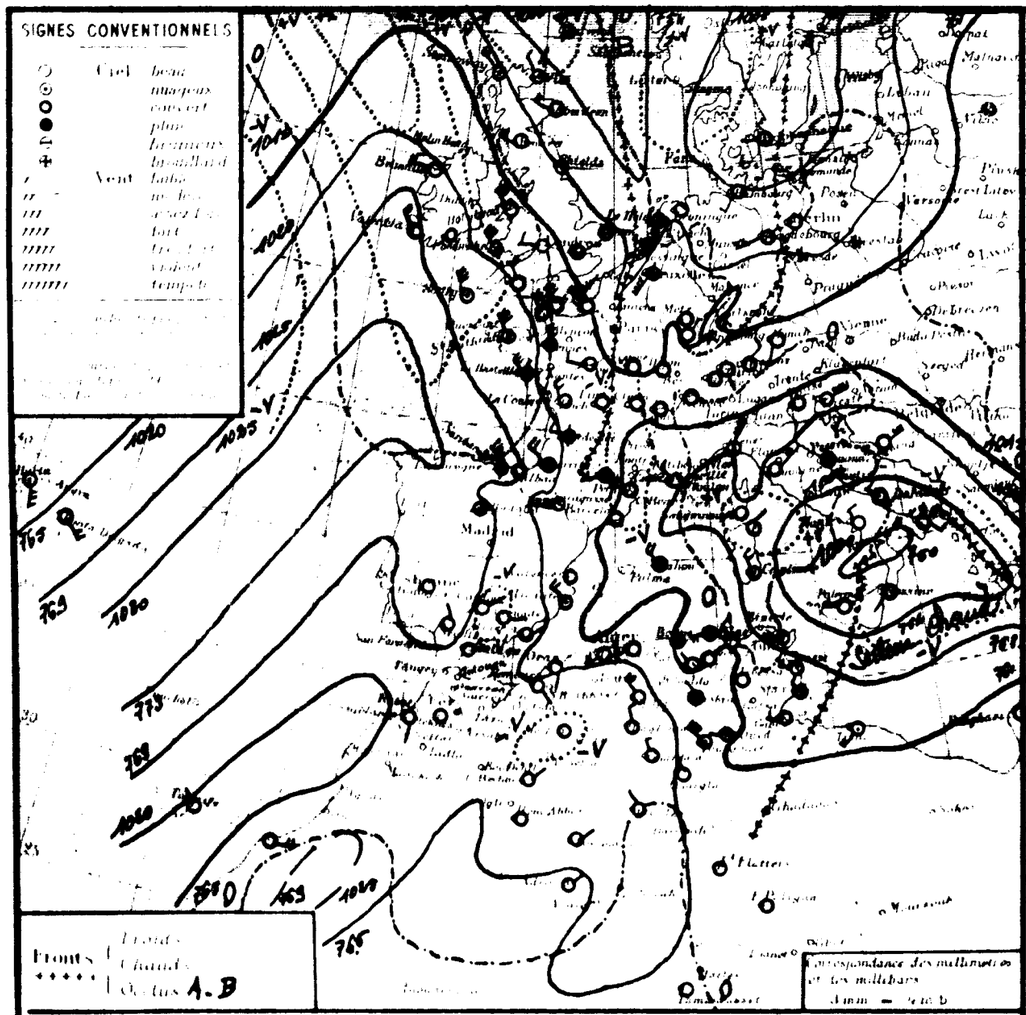

Situation générale et situation en Algérie. Des premières élevées s'étendent des Açores à l'Ouest et au Sud-Ouest de l'Europe ainsi qu'à l'Ouest de l'Afrique du Nord (Açores 1010 mm 11.5 m. — Madère 1015 mm 16.9 m); elles se relient par une dorsale située sur la France aux hautes pressions de Russie. Cette dorsale cache une zone dépressionnaire qui occupe le Nord de l'Europe, à une dépression qui s'étend sur le Sud-Est de ce continent, la Méditerranée et l'Est de l'Afrique du Nord (Caudéran 1001 mm 15.1 m).

En Algérie, le ciel est beau en France, très nuageux ou couvert ailleurs. Il a plu, hier et cette nuit, sur le littoral et du Tell, plus ou moins sur le Haut-Plateau constantinois. Le vent soufflait faiblement du Sud en France, d'Ouest à Nord, fortement par place, sur la côte du versant de la Manche et particulièrement en Hollande. La mer est belle ou peu agitée de Marseille à Oran, agitée ou houleuse sur le reste de la côte algérienne.

Probabilité (valable du 14 à 16h au 15 même heure). France: Nord Europe à Allemagne et France. Sud Italie. Méditerranée centrale. Espagne: nord Europe. Afrique du Nord.

En Algérie: à l'Ouest, ciel nuageux avec éclaircies, pluie à Ouest à Sud-Ouest, faible ou modérée, température en hausse. A l'Est: ciel très nuageux ou couvert, averses éparses (neige sur les hauteurs); pluie du Nord-Ouest assez fort ou fort; température en hausse.

	ORAN	ALGER	CONSTANTINE
Littoral et Tell	Nuageux après éclaircies. Pluie à Ouest à Sud-Ouest, faible ou modérée. Température en hausse.	Très nuageux. Averses à l'Est. Pluie du Nord-Ouest à Ouest, modérée ou assez fort. Température stationnaire.	Très nuageux ou couvert. Averses (neige sur les hauteurs). Pluie du
Hts Plateaux	Beau temps. Pluie d'Ouest à Sud-Ouest, faible ou modérée.	Très nuageux avec éclaircies. Pluie du centre-Ouest, modérée ou assez fort.	Nord-Ouest, assez fort ou fort. Température en hausse.
Sahara Septentrional	Beau temps. Pluie du Nord-Est, faible ou modérée.	Beau temps. Pluie du centre-Nord, faible ou modérée.	Très nuageux, averses au Nord, beau au Sud. Pluie du Nord-Ouest modérée ou assez fort.

Vents. Bassin Occidental de la Méditerranée:
Golfe du Lion: Nord-Ouest à Nord, fort ou très fort.
Baléares: Nord-Ouest à Nord, assez fort ou fort.
Bizerte: Nord-Ouest, très fort à fort.

Côtes de l'Algérie:
Ouest Algérois: centre-Ouest, fort.
" Sahara: Nord-Est, fort.
Est Algérois: Nord-Ouest, fort à très fort.
" Sahara: Nord-Ouest, assez fort.

Les vents relevés par l'Observatoire de Tamanrasset:
Tamanrasset: Beau temps.
Assekrem, Hoggar: Pluie du Nord-Ouest, modérée, assez fort.

STATIONS	Altitude en mètres	Observation de 7 heures: Pression à 0 et réduite au niveau de la mer — Observation	diff. en 24h	Température de l'air — Observation	diff. en 24h	Vents: Direction et force de 0 à 9	État du Ciel	État de la Mer	Dans les 24 heures: Température extrêmes — Max	Min	Pluie en millim.	Pluie en m/m: Hauteurs totalisées du mois en cours	Hauteurs totalisées du 1er sept. au 31 déc.	PHÉNOMÈNES
Littoral														
Nemours	83	22.3	-1.4	7.0	+1.8	S.S.E. 2	beau	agitée	16	3				
Cap Falcon	75	19.4	-2.7	11.6	+2.4	S.S.E. 3	clair	agitée	15	10		0.9	119	
Oran	11	21.4	-3.4	11.0	+1.6	S. 2	clair	belle	17	8		1.0	155	
Mostaganem	113													
Cap Tenès	183	15.8	-3.5	11.2	+0.6	S.W. 4	beau	agitée	14	11			237	
Cherchell	22	14.8	-2.6	13.0	+0.5	W. 3	couvert	houleuse	14	11			306	
Blida	267	21.2	-1.6	9.0	+1.0	N.W. 2	p. nuageux		19	9		45.8		
Bouzaréa	344	16.1	-1.7	10.6	+0.5	W. 4	nuageux		12	9	1.1	12.0		17h pluie
Alger	59	16.9	-2.0	12.7	+0.9	S.S.W. 3	couvert	agitée	15	8	1.6	9.8	271	8h-10 grêle, 9h30 et après-midi pluie
Maison-Carrée	48	17.6	-1.7	9.3	+0.5	S.W. 1	couvert		17	8	2.3			Pluie hier après-midi
Cap Carbon	225	14.7	-2.0	11.0	+1.0	N. 2	pluie	p. houleuse	11	7	26.0		229	Pluie hier et nuit
Cap Bougaroni	196	14.6	-1.5	9.4	-0.6	W. 4	pluie	p. houleuse	10	6	8.0		446	7-12h et nuit pluie
Philippeville	42	12.9	"	10.6	"	N.N.W. 4	couvert	p. houleuse	11	8	18.0		391	Pluie
Cap de Garde	181	14.3	-0.1	10.0	0.0	N.W. 4	couvert	p. houleuse	10	-	5.0	114.5		Pluie hier et nuit
La Calle	10	14.3	+0.1	10.8	+3.4	N.W. 6	pluie	grosse	12	8	14.0	245.0	439	7-11h et 3-4h pluie
Bizerte	9													
Tunis	36	09.3	0.0	6.4	-0.2	W.N.W. 4	nuageux		11	4	5.0	54.0		Hier pluie
Sousse	2		"	6.4	-2.0	W. 4	nuageux	agitée	-	5				
Sfax	8	15.8	-1.1	8.0	-1.2	N.W. 3	nuageux	belle	13	4	pluie			16h30 pluie
Tlemcen	806	18.2	-4.3	7.0	"	N.W. 1	clair		12	4				
Sidi-bel-Abbès	476													
Saïda	867	24.8	-4.4	2.2	+1.6	S. 1	clair		11	2			89	
Mascara	590	23.0	-2.0	1.8	-0.2	calme	clair		11	1			127	
Relizane	73	21.5	-3.5	5.2	+1.7	S. 2	nuageux		16	3			63	
Orléansville	112	20.2	-1.2	6.5	+4.5	calme	nuageux		15	6				
Laghouat	1023	19.0	-2.5	2.7	+5.0	N.N.W. 1	clair		7	1			194	
Aïn-Sefra	889	23.3	-3.3	2.0	+0.6	N.W. 4	p. nuageux		8	1				
Médéa	935													
Aumale	905	19.8	-3.1	6.0	+1.2	N.N.W. 4	couvert		6	4	1.8		223	Hier et nuit pluie
Fort-National	942													
Tizi-Ouzou	222	17.4	-2.5	10.5	+2.3	N.W. 2	couvert		12	8	5.0	82.0	302	8-15h pluie
Bordj-bou-Arréridj	915	15.7	"	4.1	-	calme	nuageux		7	2	6.0			12h30-15h pluie
Sétif	1079	14.4	-	3.6	-	N.W. 2	pluie		5	-2	16.1		154	Pluie et neige, hier et nuit
Batna	1044	16.1	-2.5	4.5	+0.5	N.W. 3	pluie		5	3	3.0			14-7h pluie
Constantine	660	17.1	-	3.0	-	N. 1	couvert		8	1	18.0		239	(pluie du 13; 1mm5), hier et nuit pluie
Guelma	268	15.6	-2.2	6.7	-0.5	N.E. 2	couvert		10	5	12.0	122.0	284	Hier et nuit pluie
Tébessa	863	14.9	-0.4	1.0	-4.0	N.W. 1	pluie		-	1	4.5			Pluie et neige, 10-7h.
Aïn-Sefra	1090	22.1	-1.1	5.0	-5.0	S.W. 1	clair		11	-6				
Mécheria	1167	21.1	-5.0	1.0	-2.5	calme	clair		10	-1			116	
Géryville	1320													
Aflou	1426													
Djelfa	1160	22.4	-2.6	1.3	+0.4	S.W. 6	clair		7	-1				
[illegible]	[illegible]	22.9	-0.1	0.6	-3.7	N.E. 4	clair		12	-1			59	
Steppe et Hauts-Plateaux														
M'sila	486													
Barika	484	-	-	7.0	+3.4	N.N.W. 3	nuageux		14	6				
Khenchela-Bel-Tar	769	22.9	-0.8	1.0	-1.0	N.E. 3	clair		-	1				
Laghouat	767	21.0	-	5.0	-	N.W. 3	beau		14	4			143	
Biskra	125	15.6	-3.2	11.0	+3.0	N.W. 4	pluie		8	5			247	
Touggourt	69	16.4	-1.4	6.7	+0.7	N.E. 3	p. nuageux		16	5			41	
El-Oued	70	-	-	6.2	+1.4	W. 2	nuageux		15	4			65	
Tozeur	50	14.7	-5.3	6.0	+1.0	W. 2	beau		14	4				
Sahara														
Ghardaïa	526	21.2	-3.4	8.3	+0.3	N.E. 4	clair		13	1				
Ouargla	157	18.5	-3.8	7.0	+1.0	N.E. 3	clair		-	7			52	
El-Goléa	394	21.8	+1.0	1.0	0.0	S.W. 2	clair		-	1				
Beni-Abbès	497	23.4	+1.1	1.0	-1.0	calme	clair		10	1		1.0		
Timimoun	294	23.9	-1.1	3.0	-1.0	N.E. 4	clair		16	3				
Adrar	285	19.5	-1.4	3.0	-1.0	N.E. 3	clair		17	1				
In-Salah	280													
Fort-Flatters	368	18.3	-1.5	1.0	-1.0	calme	nuageux		-	0				
Fort-Polignac	606	-	-	3.0	-	calme	clair		-	2				
[illegible]	1100													
Tamanrasset	1350	17.[illegible]	[illegible]	4.0	-3.0	calme	clair		19	4			5	

Division of Maps
FEB 29 1940
Library of Congress

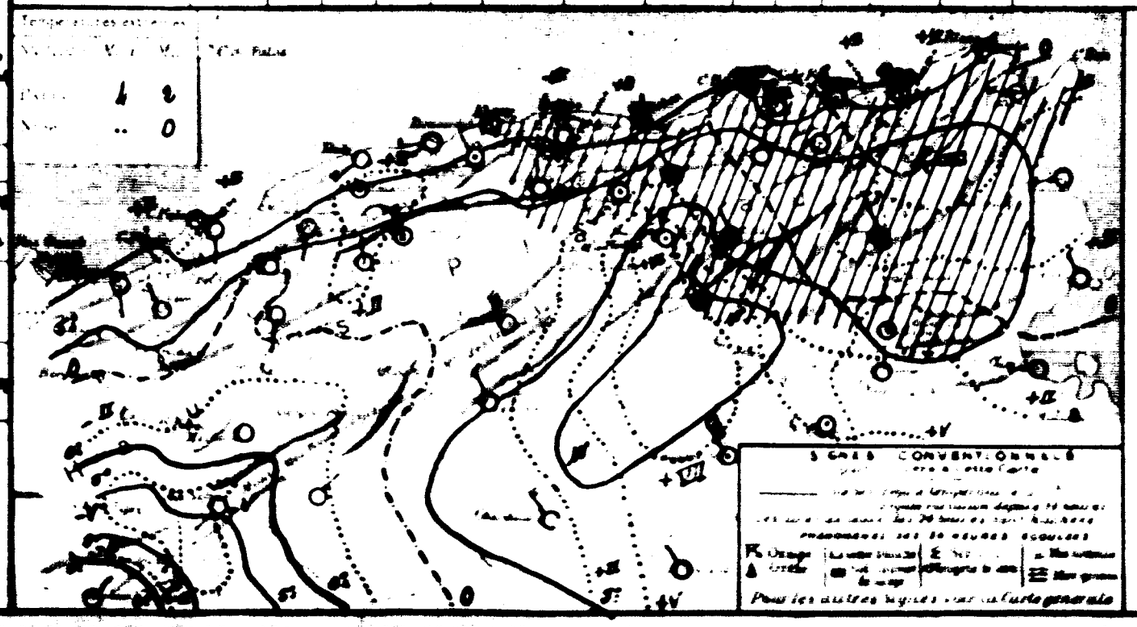

SONDAGES AÉROLOGIQUES

By Transfer
Weather Bureau
FEB 16 1940

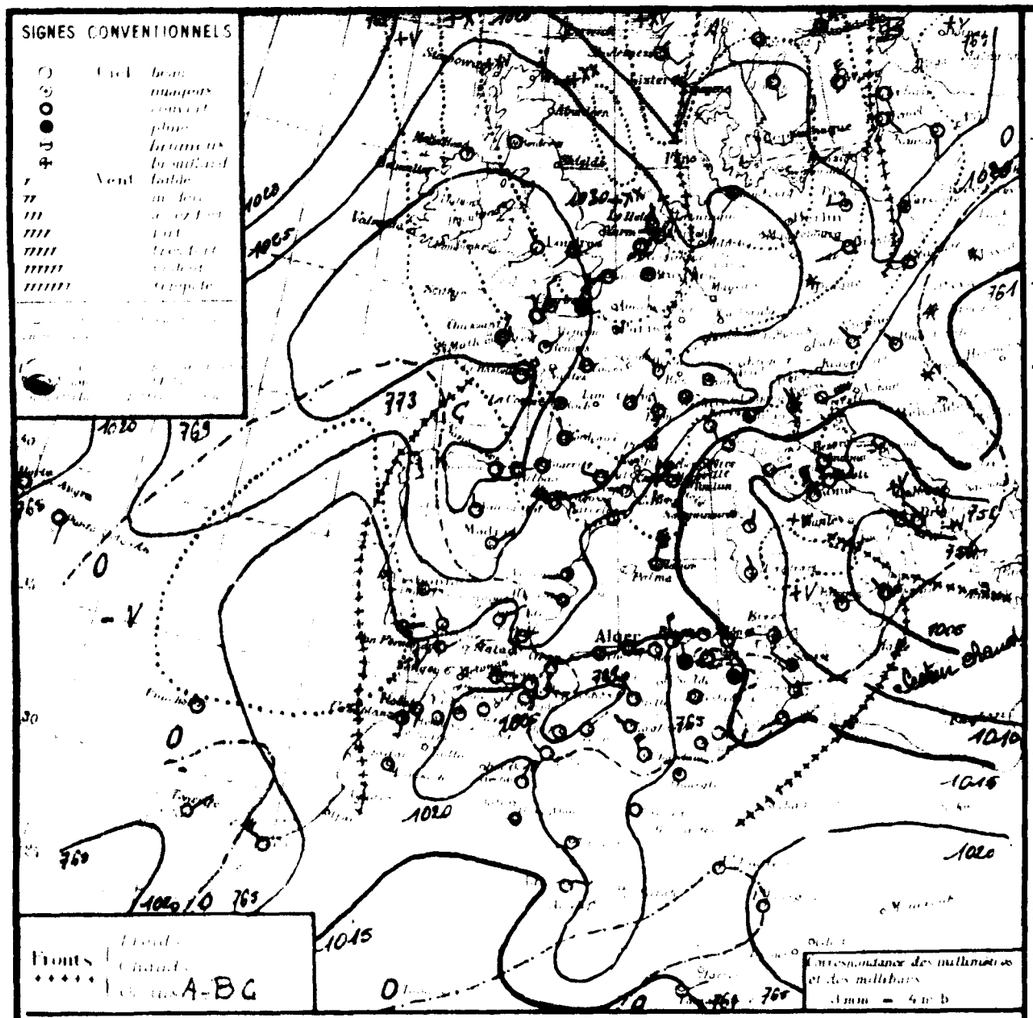

Situation générale et situation en Algérie. Vaste aire dépressionnaire occupe l'Océan Atlantique et une dépression la Méditerranée, l'Italie et la Tunisie (Sardaigne 1001mb 761mm). Un minimum relatif est formé au large du Maroc (Iles Canaries 1016mb 762mm). Des hautes pressions s'étendent sur le nord de l'Europe et de l'Afrique du Nord (Biskra 1031mb 773mm - Laïoun 1025mb 769mm).

En Algérie, le ciel est beau à l'Ouest, très nuageux ou couvert à l'Est. Il a plu, hier et cette nuit sur la moitié Est du réseau. Le vent souffle faiblement du Sud à l'Ouest et l'Ouest, du Nord-Ouest, modéré ou fort à l'Est. La température, stationnaire à l'Ouest, est en hausse à l'Est. La mer est belle ou peu agitée de Nemours à Oran, houleuse ou agitée sur la côte Est.

Probabilité (valable du 15 à 18h au 16 même heure). Zones: Péninsule ibérique - Ouest Afrique du Nord - Sahara. Hausse: zone Europe - Est Afrique du Nord.

En Algérie, à l'Ouest: ciel beau à nuageux, vents variables faibles ou modérés; température en hausse. A l'Est: ciel très nuageux ou couvert - averses - (neige sur les hauteurs); vents du Nord-Ouest à Nord, modérés ou assez forts (coups de vent), température en hausse.

	ORAN	ALGER	CONSTANTINE
Littoral et Tell	Beau à nuageux. Vents du Nord à Nord-Est, faibles ou modérés. Température en hausse.	Très nuageux, éclaircies à l'Ouest, quelques averses à l'Est. Vents du secteur	Très nuageux ou couvert. Averses. (neige sur hauteurs). Vents du Nord
Hts Plateaux	Beau à nuageux. Vents variables, faibles.	Nord, faibles ou modérés. Température stationnaire.	Ouest à Nord, modérés ou assez forts, (coups de vent). Température en hausse
Sahara Septentrional	Beau à très nuageux au Nord. Vents d'Est à Sud, modérés ou assez forts.	Beau à nuageux. Vents de Nord à Nord-Est, modérés.	Très nuageux, quelques averses au Nord. Vents du Nord-Ouest à Nord, modérés ou assez forts.

Vents (Bassin Occidental de la Méditerranée)

Golfe du Lion, Baléares, Bizerte: Modérés Nord, assez forts ou forts.

Vents (en altitude)

Ouest Algérie: Nord à Nord-Est, [illegible]
" Sahara: Est à Sud, [illegible]
Est Algérie: Nord-Ouest, [illegible]
" Sahara: Modérés Nord, [illegible]

Prévisions transmises par l'Observatoire de Tamanrasset

Tidikelt: Nuageux avec éclaircies.
Azgers: Variable (Ouest dominant), faible ou modéré.
Hoggar: Variable (Ouest dominant), faible ou modéré.

Stations	Altitude en mètres	Observation de 7 heures: Pression à 0° et au niveau de la mer: Valeur station	Tendance en 24h	Température de l'air: Observation	Diff. en 24h	Vents: Direction et force de 0 à 9		Etat du Ciel	Etat de la Mer	Dans les 24 heures: Température extrêmes: Max	Min	Pluie en millimètres	Pluie en millimètres: Hauteurs totalisées du mois en cours	Hauteurs totalisées depuis le 1er Sept. au 31 Janv.	PHÉNOMÈNES
Littoral															
Nemours	83	19.6	-2.7	7.4	+0.1	S	1	Beau	F. belle	10	4				
Cap Falcon	75	19.4	-0.3	12.4	+0.8	Calme		Clair	Belle	16	11		0.9	119	
Oran	11	20.9	-0.5	10.0	-1.0	SW	2	Clair	Belle	18	9		1.0	155	
Mostaganem	113														
Cap Ténès	183	18.0	+2.2	12.2	+1.0	Calme		nuageux	agitée	15	10			234	
Cherchell	22	19.7	+2.9	12.3	-0.7	Calme		brouillard	F. agitée	15	12			306	
Blida	267														
Bouzaréa	344	19.4	+3.3	11.1	+0.5	N.N.E	1	F. nuageux		13	11		13.0		
Alger	59	19.8	+2.9	13.1	+0.4	Calme		couvert	F. agitée	15	13	pluie	9.8	271	16h 45 et 17h 45 pluie
Maison Carrée	48	20.2	+2.6	12.2	+2.9	W	1	F. nuageux		16	11	pluie			pluie nuit
Cap Caxine	225	18.7	+4.0	11.0	0.0	N.N.W.	4	couvert	houleuse	13	10	1.0		229	Pluie jour et nuit
Cap Bougaroni	195	16.7	+2.1	11.0	+1.6	W	4	F. nuageux	houleuse	12	9	13.0		446	7-18h et nuit pluie
Philippeville	42	15.3	+2.4	11.0	+0.4	N.NE.	5	couvert	grosse	12	10	54.0		391	Violent remplit de pluie (plaines inondées)
Cap de Garde	161	13.3	+2.0	11.0	+1.0	N.W.	6	couvert	F. houleuse	12	10	3.0	117.6		pluie nuit
La Calle	10	12.0	+0.7	12.4	+1.6	N.W.	6	pluie	F. houleuse	14	11	1.0	246.0	439	1-6h pluie
Bizerte	9														
Tunis	36	10.6	+1.3	7.6	+1.2	W.N.W.	3	nuageux		12	6		54.0		
Sousse	2	11.8	-	9.0	+2.6	W.N.W.	3	F. nuageux	agitée	13	8				
Sfax	8	13.0	-0.8	10.6	+2.6	N.W.	2	clair	F. belle	14	7	pluie			2h pluie
Tébessa	806	18.2	0.0	8.0	+1.0	S.	1	clair		14	7				
Souk-Ahras	476														
Sétif	867	15.2	+0.5	2.0	-0.2	S.	1	clair		12	2			89	
Mascara	590	22.1	-0.2	2.8	+1.0	Calme		clair		12	3			127	
Relizane	73	23.3	+2.4	4.7	-0.5	W.	1	Clair		16	2			63	
Orléansville	112	21.3	+1.1	7.0	+0.5	Calme		nuageux		14	8				
Laghouat	1023													194	
Aflou	889	23.8	+0.5	4.5	+2.5	N.	5	brumeux		8	6				
Médéa	935														
Aumale	906	23.0	+2.2	5.8	-0.2	W.S.W.	4	couvert		8	5	6.4		223	Pluie et nuit pluie
Fort National	942	24.6	-	5.0	-	W.	5	couvert		7	4	10.0			Pluie
Tizi Ouzou	222	20.9	+3.5	11.9	+1.4	N.	2	couvert		13	10	4.0	86.0	302	8-15h et nuit pluie
Bordj-bou-Arréridj	915	17.4	+1.7	5.1	+1.0	N.N.W.	5	pluie		8	4	7.0			7h30-7h pluie
Sétif	1079	17.3	+2.4	3.9	+0.3	N.W.	1	pluie		6	2	12.1		151	Pluie jour et nuit
Batna	1044	17.8	+1.7	5.5	+1.0	N.W.	1	nuageux		7	3	2.0			Pluie
Constantine	660	16.5	-0.6	6.6	+3.6	E.	4	couvert		7	6	33.6		239	Pluie jour et nuit
Souk-Ahras	268	15.7	+0.1	9.8	+3.1	S.S.W.	5	couvert		11	8	29.0	152.0	298	Pluie jour et nuit
Tébessa	863	15.4	+0.5	5.0	+4.0	N.W.	3	pluie		-	3	22.9			7-7h pluie et neige
Aïn-Sefra	1090	22.2	+0.1	-3.0	+4.0	S.W.	1	clair		14	-3				
Méchéria	1167	26.0	+4.9	0.6	-0.4	calme		clair		11	-1			115	
Géryville	1320	22.5	+0.8	0.0	+2.4	NE.	2	beau		9	-4				
Aïn-Sefra	1426														
Biskra	1160	24.1	+1.7	4.2	+3.0	NW.	4	couvert		7	4				
Touggourt	560	22.1	-0.8	3.5	+2.9	N.E.	1	clair		15	3			59	
Sahara															
Méchéria	486														
Biskra	484	-	-	8.5	+4.5	S.	1	nuageux		14	7				
Colomb-Béchar	769	19.8	-3.4	3.0	+2.0	N.E.E.	3	clair		17	1				
Laghouat	767	21.4	+0.4	6.0	+1.0	W.S.W.	2	couvert		12	3			143	
Biskra	125	15.5	+0.9	13.0	+1.0	Calme	1	nuageux		16	10			239	
Touggourt	69	16.6	+0.2	7.0	+0.3	Calme		Beau		16	5			54	
El-Oued	70	-	-	6.4	+0.3	W.S.W.	3	nuageux		19	5			65	
Tozeur	50	14.6	-0.1	9.2	+3.2	W.W.	2	nuageux		13	6				
Ghardaïa	526	22.2	+1.0	8.6	+0.3	N.W.	5	nuageux		14	2				
Ouargla	157	18.7	-0.8	8.0	+1.0	calme		F. nuageux		-	6			52	
El-Golea	394	19.7	-1.4	2.0	+4.0	calme		clair		-	1				
Beni-Abbès	497	19.9	-3.7	3.0	+2.0	calme		clair		19	3				
Timimoun	294	20.4	-3.0	3.0	0.0	calme		clair		18	3				
Adrar	285	16.4	-3.6	4.0	+2.0	E.	2	clair		18	4				
In Salah	280														
Fort Flatters	368	18.3	0.0	2.0	+1.0	calme		clair		-	1				
Fort Polignac	608	-	-	2.0	-1.0	calme		clair		-	1				
Djanet	1100	23.7	-	5.0	-	calme		clair		-	4				
Tamanrasset	1350	15.	-2.	7.0	+2.0	E.N.E.	2	beau		14	2			5	

Temperatures extrêmes

	Maxima	Minima
Paris	10	7
Nice	9	2

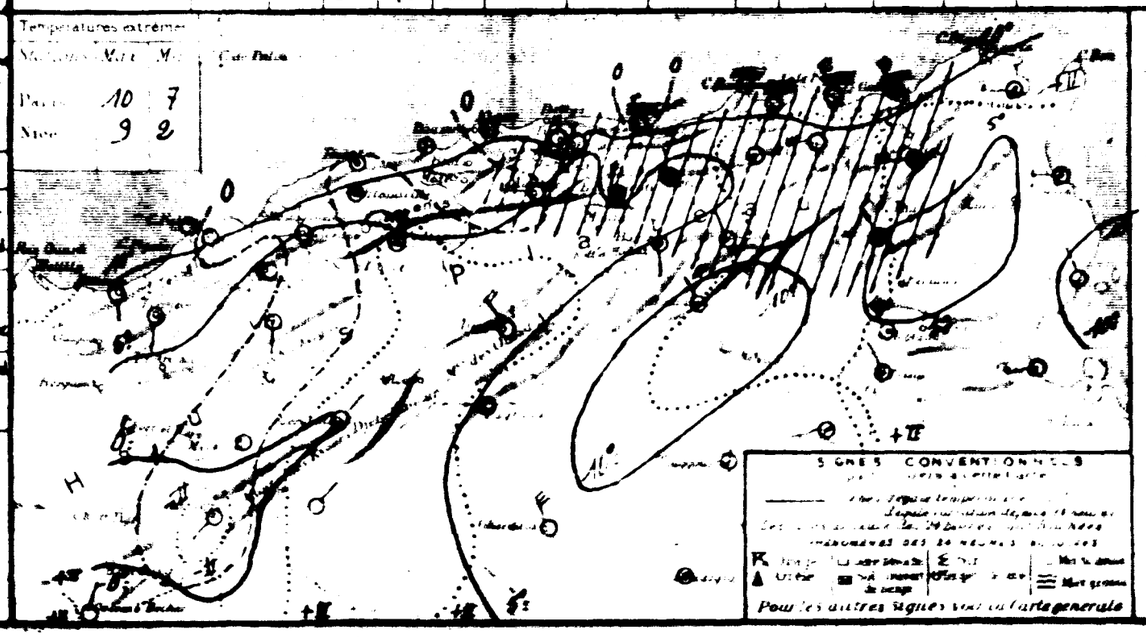

SONDAGES AÉROLOGIQUES

0				8	20
5					
10					
15					
20					
25					
30					
35					
40					
45					
50					
55					
60					

LIBRARY OF CONGRESS
APR 1 - 1942
DUPLICATE EXCHANGE

INSTITUT DE MÉTÉOROLOGIE
ET DE PHYSIQUE DU GLOBE

BULLETIN MÉTÉOROLOGIQUE DE L'ALGÉRIE

Mercredi 16 Janvier 1935 — 72

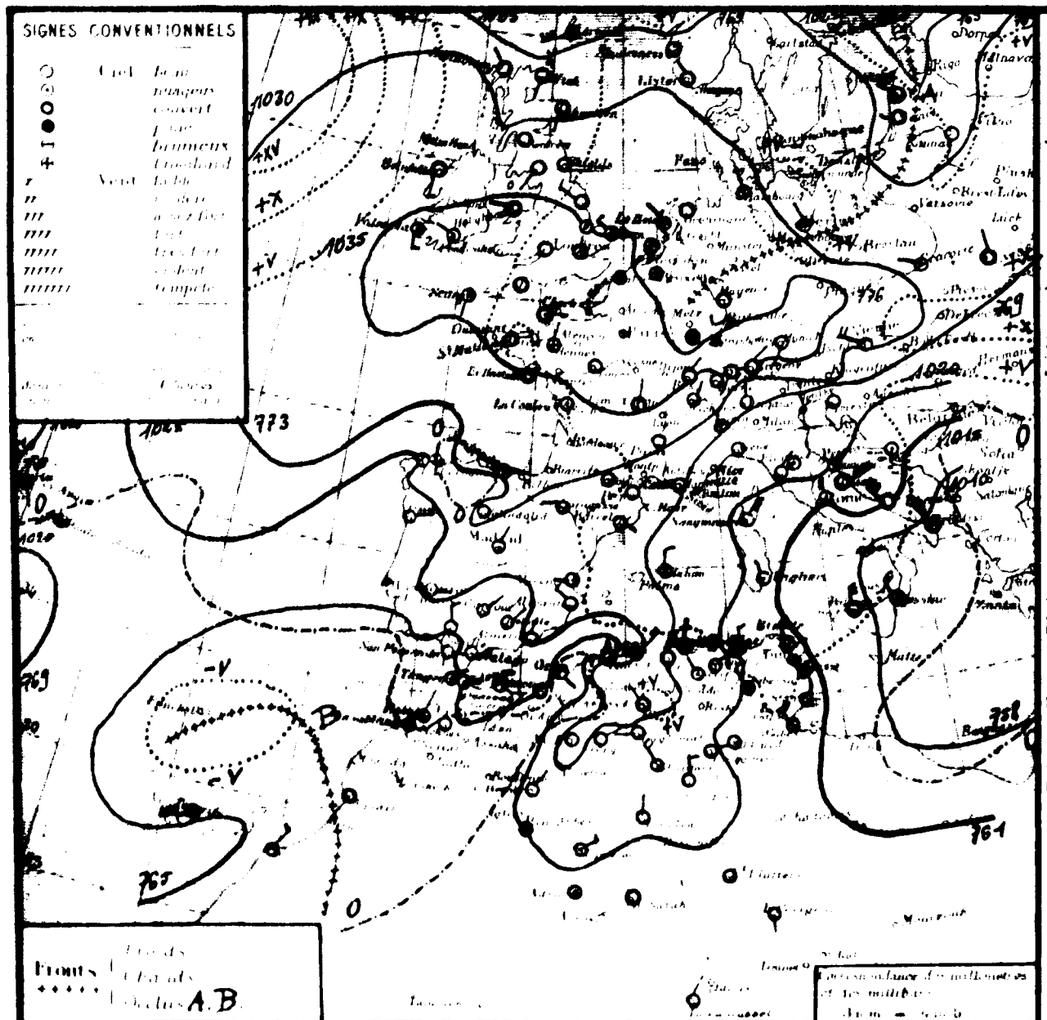

Stations	Altitude en mètres	Observation de 7 heures: Pression à 0° au niveau de la mer	diff. en 24h	Température de l'air	diff. en 24h	Vents Direction et force de 0 à 9		État du Ciel	État de la Mer	Dans les 24 heures: Température extrêmes max	min	Pluie en 24h en millimètres	Pluie en mm: Hauteurs totalisées du mois en cours	Hauteurs totalisées depuis le 1er Sept. 1934	PHÉNOMÈNES
Littoral															
Nemours	83	22.0	+2.4	6.0	-1.1	S	2	beau	[illegible]	17	4				
Cap Falcon	75	17.7	-1.4	11.4	-1.0	SE	1	clair	[illegible]	17	11		0.9	119	
Oran	11	18.5	-2.4	10.7	+0.7	SE	2	clair	[illegible]	17	8		1.0	155	
Mostaganem	113														
Cap Tenes	183	19.2	+0.2	11.4	-0.8	calme		couvert	[illegible]	17	10			237	
Cherchell	22	22.2	+4.5	12.0	-0.3	S	1	k. nuageux	[illegible]	19	10			306	
Blida	287	25.8	-	9.0	-	N	3	couvert		14	7	1.4			pluie hier
Bouzaréa	344	24.2	+4.8	9.2	-1.9	WNW	3	nuageux		14	9	0.1	13.1		14°-15 pluie
Alger	59	24.6	+4.8	12.1	-1.0	NE	4	nuageux	[illegible]	16	11	1.8	10.8	271	9°30-14°30, 18°-20° pluie
Maison-Carrée	48	24.9	+4.7	10.7	-1.5	NE	3	nuageux		18	8	2.4			15-15°15 et 17°45 pluie
Cap Carbon	225	23.0	+4.3	10.0	-1.0	N	2	couvert	houleuse	13	9	3.0		229	pluie hier et nuit
Cap Bougaroni	195	22.3	+5.6	10.6	-0.4	W	3	k. nuageux	houleuse	12	10	5.0		443	7-18° pluie
Philippeville	42	19.8	+4.5	11.4	+0.4	NNW	4	nuageux	houleuse	12	10	5.0		391	pluie hier
Cap de Garde	181	19.8	+5.5	9.0	-2.0	N	3	pluie	k. houleuse	12	9	2.0	119.5	354	pluie hier et nuit
La Calle	10	18.4	+6.4	10.9	-1.5	NW	3	couvert	houleuse	15	10	8.0	254.0	439	15-17° et 20-21° pluie
Bizerte	9														
Tunis	36	16.2	+5.6	8.0	+0.4	NNW	5	couvert		13	6		54.0		
Sousse	2	16.1	+4.3	8.6	-0.4	NW	6	nuageux	k. houleuse	14	7				
Sfax	8	17.6	+4.6	9.8	-0.8	N	2	clair	k. belle	16	6	1.0			16° pluie
Tlemcen	806	19.2	+1.0	7.5	-0.5	NE	1	clair		15	7			192	
Tell et Hautes Plaines															
Sidi-bel-Abbès	476														
Saïda	867	20.4	-4.9	0.0	-2.0	S	1	clair		15	0			89	
Mascara	500	19.8	-3.0	4.0	+1.2	calme		clair		16	3			127	
Relizane	73	16.7	+2.8	9.0	+4.3	SE	1	nuageux		13	3			63	
Orléansville	112	25.2	+3.9	5.7	-1.3	calme		nuageux		17	5				
Tiaret	1023													194	
Vialar	889	21.3	+3.5	2.0	-2.5	NW	4	nuageux		9	-1				
Médéa	935														
Aumale	905	19.4	+4.4	7.0	+1.2	NNW	6	pluie		8	3	1.4		223	8-9° pluie
Fort National	942	24.5	-0.4	5.5	+0.5	N	4	couvert		6	3	5.0		345	hier et nuit pluie
Tizi-Ouzou	222	25.2	+4.3	9.0	-1.9	NW	1	couvert		13	9	2.0	88.0	306	0° et nuit pluie
Bordj-bi-Arréridj	915	24.2	+3.8	4.4	-1.0	NNW	5	couvert		7	4	2.0			5°30-6°30 pluie
Sétif	1079	22.1	+4.8	2.6	-1.3	NW	2	k. nuageux		0	2	1.8		154	pluie nuit
Batna	1044	24.8	+4.0	4.0	-4.5	NE	1	beau		6	3				
Constantine	660	24.2	+4.7	6.4	-0.5	ENE	4	beau		12	-	2.2		239	pluie hier
Guelma	268	24.4	+5.7	6.7	-3.1	NE	2	k. nuageux		11	6	10.0	162.0	298	pluie nuit
Tébessa	863	19.9	+4.5	2.0	-3.0	NW	3	pluie		6	1	9.5			pluie et neige, hier et nuit
Hauts Plateaux et Alfas Sahariens															
Aïn-Sefra	1000	26.5	+4.0	-4.0	-4.0	SW	1	clair		14	-5				
Mecheria	1167	28.3	+2.3	1.8	+1.2	calme		clair		10	-1			116	
Géryville	1320	23.7	+1.2	1.6	+1.6	ENE	1	clair		11	0				
Aflou	1426														
Djelfa	1180	23.4	+5.3	1.8	-2.5	NW	2	couvert		9	1	0.5		213	hier et nuit pluie
[illegible]	560	24.5	+2.4	2.0	-1.8	N	2	clair		16	1			59	
M'sila	436														
Barika	454	-	-	9.7	+1.2	E	1	nuageux		14	6				
Colomb-Béchar	769	24.5	+4.7	4.0	-2.0	NE	2	beau		13	4				
Laghouat	767	24.9	+3.5	1.0	-5.0	W	2	beau		12	1			143	
Biskra	125													157	
Touggourt	69	20.0	+3.4	4.0	-3.0	calme		clair		18	3			84	
El-Oued	70	-	-	4.6	-4.1	WSW	2	beau		19	4			65	10-12° vent de sable
Sahara															
Tougour	50	18.5	+3.9	9.4	+0.2	N	2	beau		19	8				
Ghardaïa	526	22.9	+0.5	5.4	+0.8	NW	4	clair		13	8				
Ouargla	157	22.2	+3.6	7.0	-1.0	N	3	clair		-	7			52	
El-Goléa	394	20.6	+0.9	5.0	+3.0	N	2	clair		-	4				
Béni Abbès	487	24.3	+1.6	5.0	+2.0	calme		nuageux		20	3		1.0		
Timimoun	294	24.4	+0.5	5.0	+2.0	ENE	3	nuageux		19	4				
Adrar	285	26.4	+0.3	4.0	0.0	calme		k. nuageux		21	3				
In-Salah	280	26.2	-	7.0	-	calme		couvert		-	6				
Fort Flatters	398	26.3	0.0	3.0	+1.0	calme		clair		-	2				
Fort Polignac	600	-	-	3.0	+1.0	S	1	clair		-	2				
Ghadamès	1300														
Tamanrasset	1350	19.	+4.	3.0	+4.0	NNE	2	clair		16	1			5	

Situation générale et situation en Algérie. Une dépression occupe l'Océan Glacial; une autre, le sud de l'Italie et la Méditerranée centrale et orientale (Naples 1001 mm 755 mm). Un minimum relatif se maintient au large du Maroc (Casablanca 1018 mm 764 mm). Une anticyclone occupe le nord de l'Europe et l'Algérie (Berlin 1035 mm 776 mm, Biskra 1019 mm 771 mm).

En Algérie, le ciel est beau à l'Ouest, les nuages en couport à l'Est. Hier, pluie, hier et cette nuit, sur la côte et du versant. Le vent est variable et faible en général, il souffle du Nord-Ouest au Nord et est modéré en avant fort au centre et à l'Est. La température est généralement en hausse. La mer est peu agitée de Nemours à Oran, agitée de Djidjelli à Alger, houleuse sur la côte Est.

Probabilité (station de 46 à 48° au 19 même heure). La pression baissera sur l'Europe, la Méditerranée. Des variations seront faibles et généralement en hausse sur l'Algérie du Nord.

En Algérie, à l'Ouest, ciel nuageux avec grands éclaircies; vents du Nord-Est faibles ou modérés. Ciel nuageux avec éclaircies, 4-4 averses; vents du secteur Nord assez fort à modéré. Température en légère hausse.

	ORAN	ALGER	CONSTANTINE
Littoral et Tell	Nuageux avec grandes éclaircies. Vents du Nord-Est faibles ou modérés	Très nuageux à nuageux avec éclaircies. Vents du secteur Nord, faibles ou modérés	Très nuageux avec éclaircies, 4-4 averses. Vents du secteur Nord, assez forts à modérés.
Hauts Plateaux	Température en hausse	Température en hausse	Température en hausse
Sahara Septentrional	Nuageux ou très nuageux. Vents du Nord-Est à Est, faibles ou modérés.	Nuageux avec grandes éclaircies. Vents du secteur Nord, faibles ou modérés.	

Vents. Bassin Occidental de la Méditerranée

Golfe du Lion: secteur Nord, forts à assez forts.
Baléares: secteur Nord, assez forts à modérés.
Bizerte: Nord-Ouest à Ouest, forts à assez forts.
Oran: Algérie: Nord-Est, 4-5 [illegible] en altitude.
Nord-Est à Est, 7 à 8 en altitude.
Alger: Algérie: secteur Nord, 46 à 48 km.
Nord-Est à Est, 7 à 8 en altitude.

Bassin Oriental de la Méditerranée et Mer Tyrrhénienne

Italie: Très nuageux avec éclaircies, secteur Est, modérés à forts; Naples.
Algérie: Ouest à nuageux. Nord-Est à Est modérés.
Hongrie: Assez nuageux. Variables avec secteur Est faibles à modérés.

Temperatures extrêmes

Stations	Max	Min
Paris	9°	5°
Nice		

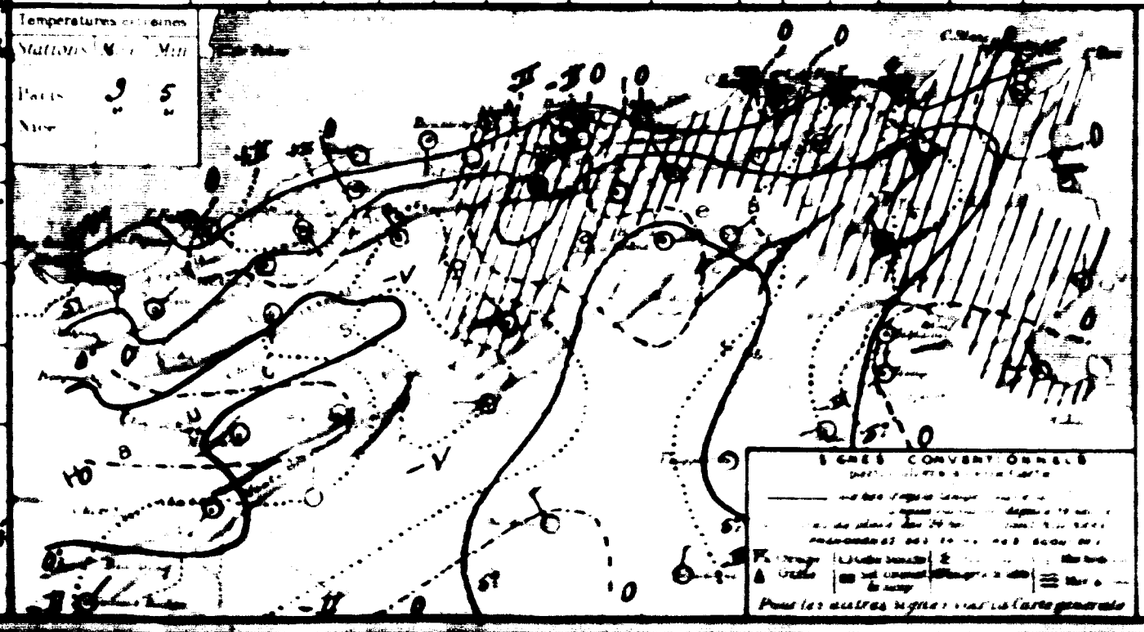

SONDAGES AÉROLOGIQUES

Division of Maps
FEB 29 1940
Library of Congress

By Transfer
Weather Bureau
FEB 16 1940

UNIVERSITÉ D'ALGER
INSTITUT DE MÉTÉOROLOGIE ET DE PHYSIQUE DU GLOBE

BULLETIN MÉTÉOROLOGIQUE DE L'ALGÉRIE

60e ANNÉE — N° 18
Jeudi 18 Janvier 1935

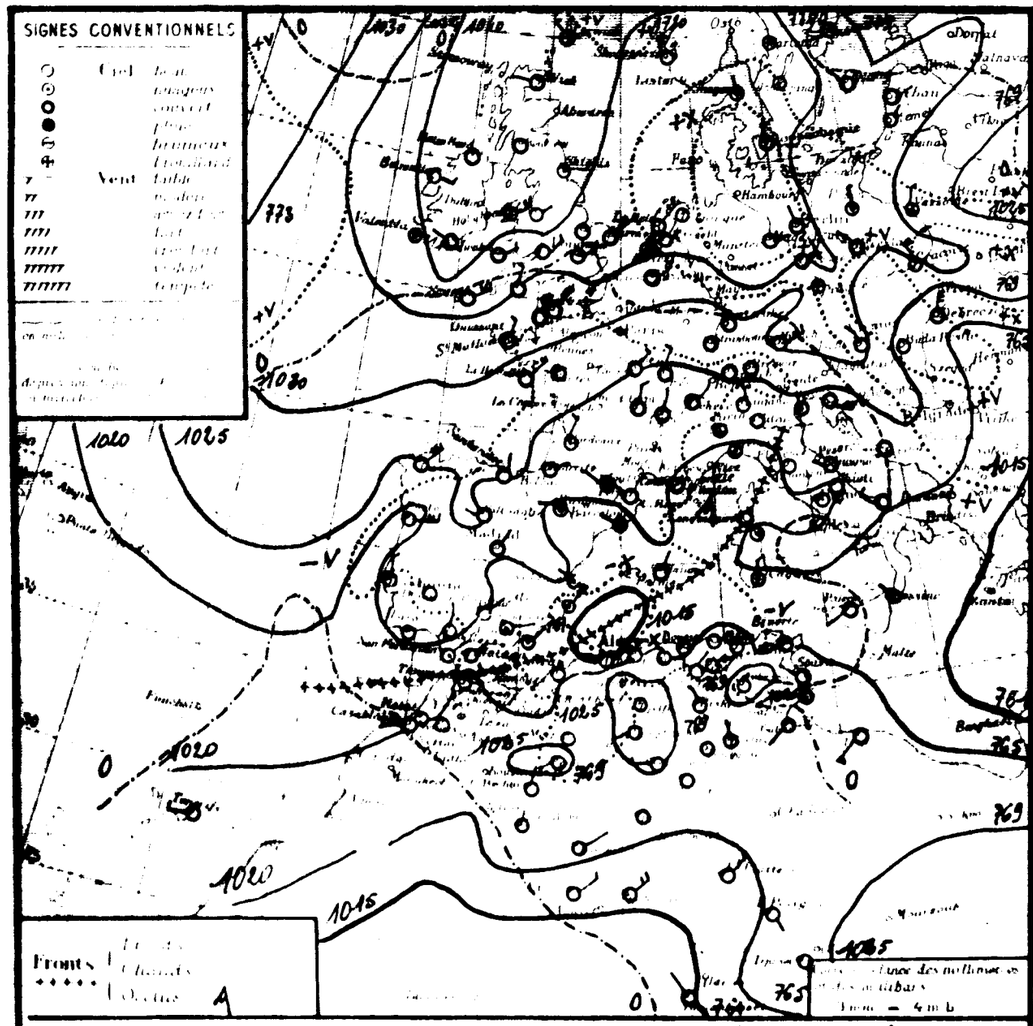

Situation générale et évolution en Algérie. Vaste zone anticyclonique centrée sur l'Europe centrale (Pologne 1040 mm, 773 mm) recouvre l'Europe, des pressions élevées s'étendent sur l'Afrique du Nord (Tripoli 1025 mm, 771 mm). Un minimum relatif s'est formé sur le Sud-Ouest de la Méditerranée occidentale (Tunis 1015 mm, 761 mm).

En Algérie, le ciel est en général beau. Vents modérés du secteur Sud et Est faibles ou modérés. La température s'est sensiblement élevée sur les Hauts-Plateaux Sahariens, elle a baissé ailleurs. La mer est agitée à Tenès, belle ou peu agitée sur le reste de la côte algérienne.

Probabilité (valable de 18 h à 18 h au 19 même heure). Beau : Belgique, Allemagne centrale, Méditerranée occidentale, Afrique du Nord, France, reste Europe.

En Algérie, à l'Ouest : ciel très nuageux avec éclaircies au Sud, quelques pluies au Nord ; Vents du Sud-Ouest faibles ou modérés (quelques coups de vent). A l'Est : ciel nuageux ou très nuageux, vents du secteur Sud faibles ou modérés. Température en hausse.

	ORAN	ALGER	CONSTANTINE
Littoral et Tell	Très nuageux, quelques pluies. Vents du Sud à Ouest, faibles ou modérés. (Quelques coups de vent). Température en hausse.	Très nuageux. Vents du Sud-Ouest, faibles ou modérés (quelques coups de vent). Température en hausse.	Nuageux ou très nuageux. Vents du secteur Sud. Faibles ou modérés. Température en hausse.
Hts Plateaux	Très nuageux avec éclaircies. Vents du Sud à Ouest, faibles ou modérés (quelques coups de vent).		
Sahara Septentrional	Beau à nuageux. Vents du Sud-Ouest. Faibles ou modérés.	Beau à nuageux. Vents du secteur Sud. Faibles ou modérés.	Beau à nuageux. Vents d'Est à Sud. Faibles ou modérés.

Vents. Bassin Occidental de la Méditerranée
Golfe du Lion, Baléares } Nord à Est modérés ou assez forts
Bizerte } Secteur Sud, faibles ou modérés.
Vents en altitude
Ouest Algérien } Sud-Ouest
Sahara } 10 m
Est Algérien } 15 m modérés
Sahara } Est 5 m S.E., 15 40 m

Température de la mer (à Tenès, Alger)
Tenès } Beau à nuageux. Vents variables faibles
Alger } Très nuageux.
Hivager } Vents du Sud-Ouest. Faibles à modérés.

STATIONS	Altitude en mètres	Observation de 7 heures: Pression à 0° au niveau de la mer: Observation	Diff. en 24 h.	Température de l'air: Observation	Diff. en 24 h.	Vents: Direction et force de 0 à 10		État du Ciel	État de la Mer	Dans les 24 heures: Températures extrêmes: Max.	Min.	Pluie en mm	Pluie en mm: Hauteur totale depuis le mois en cours	Hauteur totale depuis le 1er Sept.	PHÉNOMÈNES
Littoral															
Nemours	83	19.0	-5.1	6.4	+0.6	S	2	beau	belle	15	3				
Cap Falcon	75	19.0	-7.4	9.6	-0.8	SW	1	beau	p. agitée	13	8		0.9	119	
Oran	11	19.4	-8.0	6.3	-1.9	SE	2	clair	belle	15	-		1.0	155	
Mostaganem	113														
Cap Tenès	183	14.6	-9.8	8.8	-1.2	S	5	beau	agitée	12	8			237	
Cherchell	22	14.2	-9.5	8.8	-0.8	calme		p. nuageux	p. belle	16	4			306	
Blida	287	20.8	-7.8	4.0	-1.4	calme		nuageux		14	4				
Bouzaréa	344	17.2	-9.3	7.8	+0.7	SW	3	clair		14	6		13.1		
Alger	59	18.0	-8.2	7.2	-1.8	calme		clair	p. belle	14	7		10.8	271	
Maison Carrée	48														
Cap Carbon	225	18.1	-8.5	9.0	-1.0	S	4	beau	belle	12	8			229	
Cap Bougaroni	196	21.4	-5.9	8.4	-1.0	calme		beau	p. agitée	11	7			446	
Philippeville	42	20.1	-5.3	6.3	-1.7	SSW	5	clair	p. agitée	12	4			391	
Cap de Garde	161	20.5	-4.5	7.0	-2.0	SW	1	nuageux	p. agitée	15	7		119.8	354	
La Calle	10	19.4	-7.9	8.1	-2.9	SW	4	nuageux	belle	15	7		254.6	439	
Bizerte	9														
Tunis	36	20.2	-2.0	7.0	0.0	WNW	3	couvert		11	5	gouttes	54.0		gouttes matin
Sousse	2	20.6	-2.0	9.0	+0.4	WNW	3	couvert	houleuse	18	6				
Sfax	8	23.8	+0.6	11.2	+1.6	N	1	nuageux	calme	16	8				
Tlemcen	806	16.2	-4.3	5.8	+0.6	S	1	clair		11	5			192	
Sidi-bel-Abbès	476														
Saïda	867	22.8	-6.6	1.4	+1.0	S	1	clair		13	0			89	
Mascara	580	20.8	-7.3	2.6	+0.4	calme		clair		12	2			127	
Relizane	73	20.9	-8.6	1.4	+0.1	SSW	1	clair		14	0			63	
Orléansville	112	19.8	-7.6	0.3	-2.2	calme		clair		15	0				
Tiaret	1023													194	
Vialar	889	27.0	-5.0	-4.0	0.0	S	3	p. nuageux		8	-6				
Médéa	935														
Aumale	905	24.0	-8.4	-0.8	-0.6	ENE	1	clair		7	-2			223	gelée
Fort-National	842	20.0	-8.8	3.5	+4.8	calme		beau		8	2			345	
Tizi-Ouzou	222	21.2	-7.8	1.5	-1.4	E	1	clair		13	1		88.0	302	
Bordj-bou-Arréridj	915	22.2	-3.6	-1.8	-4.0	calme		clair		7	-3				
Sétif	1079	24.4	-8.2	0.0	-1.4	NNE	1	clair		6	-2	1.5		154	Pluie et neige
Batna	1044	24.1	-8.5	-2.5	-2.9	NW	1	clair		5	-5				
Constantine	660	22.3	-4.3	2.4	-0.2	NE	2	clair		7	1			239	
Guelma	268	25.2	-2.4	-0.3	-2.7	W	1	beau		12	-1		162.0	298	
Tébessa	863	26.9	+0.5	-1.0	-3.0	calme		clair		6	-3				
Ain-Sefra	1090	26.4	-5.7	-7.0	-1.0	SW	1	clair		13	-7				
Méchéria	1167	23.3	-6.0	1.4	+0.9	calme		clair		11	-3			116	gelée
Géryville	1320	23.3	-6.9	-4.3	+4.8	SE	1	clair		10	-7				
Aflou	1426														
Djelfa	1160	24.4	-4.7	-8.6	-3.4	calme		clair		7	-9			213	
El-Goléa	854	22.0	-5.6	-3.8	-0.8	NNE	1	clair		12	-5			59	gelée
Méraïa	486														
Biskra	484	-	-	-1.0	-1.0	E	1	clair		12	-2				
Colomb-Béchar	769	22.1	-1.6	0.0	-5.0	NNE	2	clair		15	-1				
Laghouat	767	25.5	-4.4	-3.0	-1.0	WSW	1	clair		9	-4			143	
Biskra	125	23.2	-2.6	6.0	+3.0	NW	1	beau		16	2			277	
Touggourt	69	22.9	-2.4	1.8	-2.9	calme		clair		15	0			91	
El-Oued	70	-	-	2.2	-2.2	NNW	1	beau		16	1			65	
Tozeur	50	24.0	-1.4	1.2	-1.6	calme		clair		13	0				
Ghardaïa	526	25.1	-0.7	5.2	-1.6	W	3	clair		14	1				
Ouargla	157	24.9	-1.4	1.0	-2.0	calme		clair		-	1			52	
El-Goléa	394	24.7	-1.4	1.0	-5.0	calme		beau		-	0				
Beni-Abbès	487	23.7	-0.3	2.0	-1.0	calme		clair		16	2		1.0		
Timimoun	294	22.7	-1.4	2.0	-6.0	NE	2	clair		16	2				
Adrar	286	16.7	-	1.0	-	NE	3	clair		18	1				
In-Salah	280	16.6	-1.9	7.0	-2.0	NE	4	clair		-	6				
Fort-Flatters	368	18.1	-2.4	2.0	-2.0	NE	3	clair		-	1				
Fort-Polignac	808	-	-	4.0	-1.0	SE	2	beau		-	3				
Gourara	1180	24.9	-	7.0	-	calme		p. nuageux		-	5				
Tamanrasset	1350	15.	-1.	2.0	+1.0	NW	2	couvert		19	5			5	

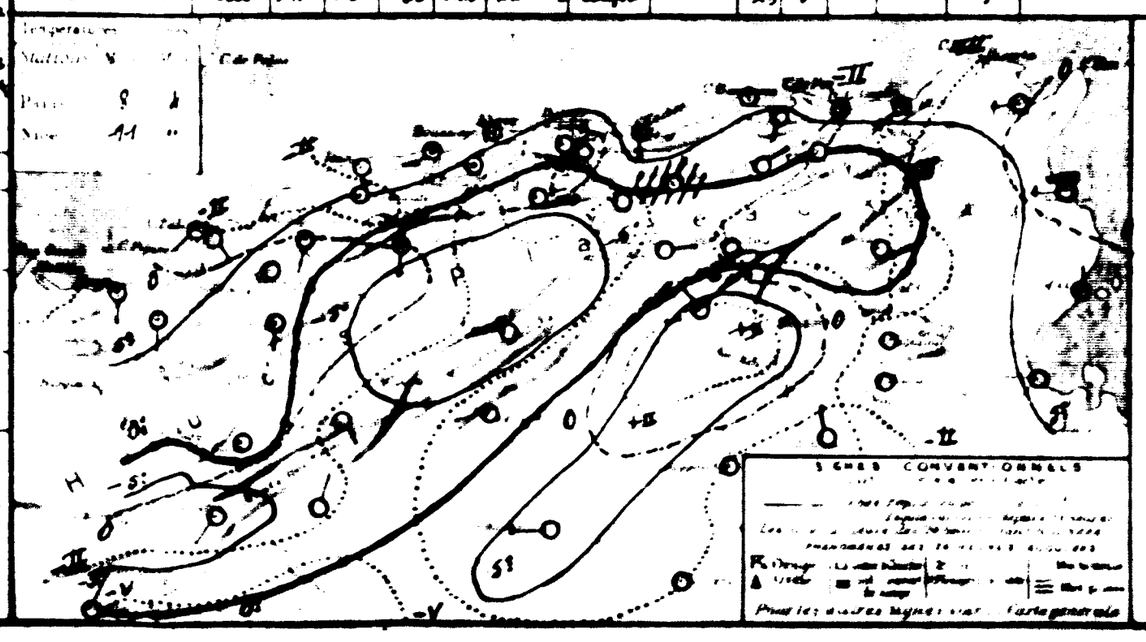

By Transfer
Weather Bureau
FEB 16 1940

INSTITUT DE MÉTÉOROLOGIE ET DE PHYSIQUE DU GLOBE

BULLETIN MÉTÉOROLOGIQUE DE L'ALGÉRIE

60e ANNÉE. N° 19

Samedi 19 Janvier 1935

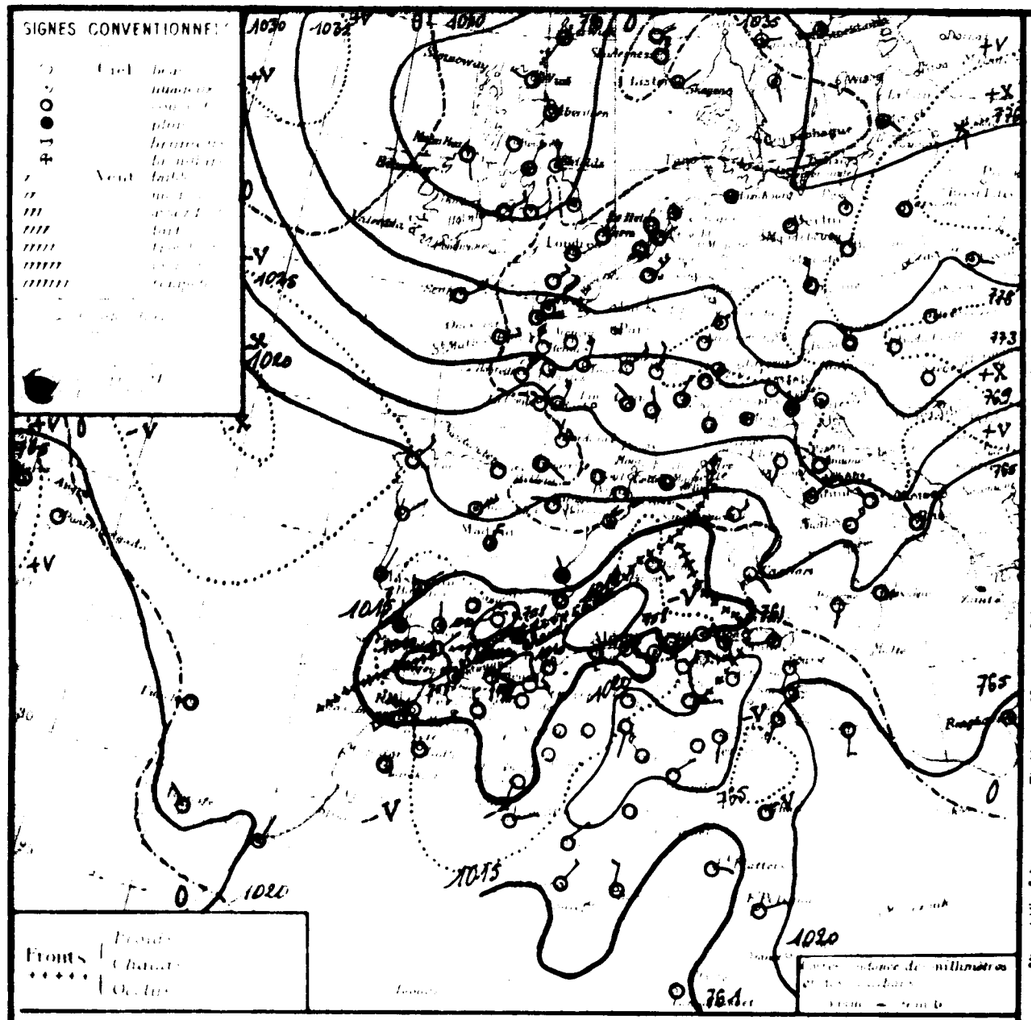

STATIONS		OBSERVATION DE 7 HEURES												PHÉNOMÈNES
		Pression à 0° réduite au niveau de la mer		Température de l'air		Vent		État du Ciel	État de la Mer	Pluie en 24 heures				
		Pression	Écart en 24 h	Température	Écart en 24 h	Direction	Force de 0 à 9			Température				
Nemours	83	09.4	-9.6	9.8	+3.6	ESE	4	nuageux	agitée	17	4		184	
Cap Falcon	75	12.8	-6.2	10.0	+1.4	SW	1	couvert	p. agitée	15	9		119	
Oran	11	13.2	-6.2	12.8	+6.5	SW	3	pluie	p. agitée	14	5	1.0	20	155	pluie
Mostaganem	113													
Cap Tenes	183	10.0	-4.6	10.4	+1.6	S	3	couvert	agitée	16	9			237
Cherchell	22	09.7	-4.5	9.8	+1.0	calme		p. nuageux	belle	16	7			306
Blida	267	16.4	-4.4	6.4	+2.4	calme		nuageux		12	5			
Bouzaréa	344	12.4	-4.8	7.4	-0.4	SW	3	p. nuageux		12	7		13.1	
Ager	58	12.6	-5.4	9.3	+2.1	SW	1	p. nuageux	belle	13	9		10.8	271
Maison Carrée	48	13.3	-4.5	7.2	+4.7	calme		couvert		17	5			
Cap Caxine	225	13.9	-4.2	10.0	+1.0	S	4	p. nuageux	p. agitée	14	9			229
Cap Bougaroni	195	15.0	-6.4	9.4	+1.0	calme		p. nuageux	p. agitée	11	9			446
Philippeville	42	15.2	-4.9	4.6	+0.3	SSW	2	nuageux	p. belle	13	4			391
Cap de Garde	161	15.9	-4.6	6.0	-1.0	S	2	nuageux	p. agitée	15	6		119.5	354
La Calle	10	15.4	-4.0	8.8	+0.7	SW	4	p. nuageux	belle	16	7	0.2	254.6	439	pluie
Bizerte	9													
Tunis	36	17.5	-2.7	6.2	-0.8	WSW	1	nuageux		13	5			
Sousse	2	19.8	-0.8	4.2	-4.8	SSW	1	clair	calme	15	4			
Sfax	8	20.5	-3.3	12.4	+4.2	W	1	clair	calme	17	9			
[illegible]	806	08.5	-7.7	8.0	+2.2	SW	7	beau		12	5			192
[illegible]	476													
[illegible]	867	15.9	-6.9	5.2	+3.8	S	1	beau		14	1			19
[illegible]	590	14.2	-6.8	4.0	+1.4	calme		p. nuageux		13	3			127
[illegible]	73	15.1	-5.8	3.7	+2.3	SSW	1	p. nuageux		15	3			63
[illegible]	112	13.8	-6.0	5.0	+5.7	calme		p. nuageux		14	4			179
[illegible]	1023													
[illegible]	889	17.2	-9.8	-0.5	+3.5	E	4	nuageux		8	-1			194
[illegible]	935													
[illegible]	906	14.4	-9.6	3.5	+4.3	WNW	4	couvert		8	1			223
[illegible]	942	15.3	-4.7	4.8	+1.3	calme		nuageux		9	4			345
[illegible]	222	15.9	-5.3	2.4	+0.9	E	1	nuageux		13	0		88.0	302
[illegible]	915	17.0	-5.2	-0.8	+2.0	calme		nuageux		7	-1			
[illegible]	1079	17.3	-4.1	1.3	+1.3	S	1	beau		9	-2			154
Batna	1044	20.5	-3.6	-1.3	+1.2	WNW	1	beau		8	-2			
[illegible]	660	21.8	-1.1	1.7	-0.7	E	1	beau		11	1			239
Géryville	288	18.8	-6.4	-0.6	-0.3	SW	2	nuageux		13	-1		162.0	298
Tiaret	863	22.6	-4.3	-1.0	0.0	calme		clair		8	-4			196
Aïn Sefra	1090	16.9	-9.5	-2.0	+5.0	SW	1	clair		11	-3			
Mécheria	1167	17.4	-5.9	3.6	+2.2	calme		clair		11	0			116
Géryville	1320	16.9	-6.4	-0.8	+3.5	SE	2	clair		11	-2			202
[illegible]	1426													
[illegible]	1160	22.8	-6.6	-2.3	+6.3	calme		clair		10	-4			213
El Kheiter	580	18.2	-3.8	-2.0	+0.8	N	1	clair		12	-4			59
Messaad	486													
Biskra	484	-	-	-0.2	+0.8	E	1	p. nuageux		13	-1			
[illegible]	769	13.3	-8.8	5.0	+5.0	SSW	4	clair		14	4			
[illegible]	767	24.4	-4.5	-3.0	0.0	SSW	1	clair		10	-3			142
Biskra	125	19.6	-3.6	4.0	-2.0	E	1	clair		15	1			297
Touggourt	69	24.9	+2.0	0.6	-1.2	calme		clair		14	-2			91
El Oued	70	-	-	-1.2	-3.4	SSW	1	beau		14	-2			65
Tozeur	50	20.0	-4.0	4.4	+1.2	NW	3	clair		13	2			
Ghardaïa	526	22.2	-2.9	3.7	-1.5	NW	4	clair		13	2			
Ouargla	157	21.5	-3.4	-2.0	-3.0	NE	1	clair		-	-3			52
El Goléa	394	19.3	-2.4	-2.0	-3.0	calme		clair		-	-3			
Beni Abbès	497	17.1	-6.6	4.0	+2.0	ENE	2	clair		-	3		1.0	31
Timimoun	294	19.7	-3.0	1.0	-1.0	NE	2	clair		16	1			
Adrar	285	15.7	-1.0	-2.0	-3.0	NE	3	clair		16	-2			
In Salah	280	15.5	-2.1	5.0	-2.0	N	3	clair		-	4			
Fort Flatters	388	14.7	-3.6	3.0	+1.0	ESE	1	clair		-	3			
Fort Polignac	606	-	-	6.0	+2.0	E	1	beau		-	5			
Djanet	1100													
Tamanrasset	1350	15.	0.	7.0	-1.0	calme		couvert		18	5			5

Situation générale et situation en Algérie. Vaste aire dépressionnaire recouvre le Sud de la Péninsule ibérique et de la Méditerranée occidentale et l'Ouest de l'Afrique du Nord (Grenade. Tanger. Nemours 1010 mb, 769 mm). Vent varié assez doux centré sur l'Espagne (Alberoni 1015 mb, 763), s'étend sur le reste de l'Europe et des premiers étages recouvrent le Sud-Ouest de l'Algérie (Touggourt 1025 mb, 769 mm).

En Algérie, le ciel est très nuageux ou couvert sur le littoral, beau au Sud. Les vents faibles ou modérés, souffleront du secteur Sud. La température est en hausse, assez forte par place. La mer est agitée à Nemours et Tenès, belle ou peu agitée sur le reste de la côte algérienne.

Probabilité (valable du 19 à 18h au lo même heure). France : France. Méditerranée. Italie. Basse Afrique du Nord.

En Algérie : ciel très nuageux ou couvert avec pluies au Nord, nuageux à très nuageux au Sud. Vents du Sud à Ouest, modérés ou assez forts à l'Ouest ; de Sud à secteur Est à l'Est. Température en hausse.

	ORAN	ALGER	CONSTANTINE
Littoral et Tell	Très nuageux ou couvert. Pluies. Vents de Sud à Ouest modérés ou assez forts. Température stationnaire ou en baisse.	Très nuageux ou couvert. Pluies. Vents de Sud à secteur Est, modérés ou assez forts. Température en baisse.	
Hts Plateaux	Nuageux à très nuageux - quelques pluies. Vents de Sud. Ouest, modérés ou assez forts.	Nuageux à très nuageux. Vents du secteur Est, modérés ou assez forts.	
Sahara Septentrional	Beau à nuageux. Vents de Sud. Ouest à Nord-Ouest, modérés ou assez forts.	Beau temps. Vents d'Est à Sud, modérés.	

Vents : Bassin Occidental de la Méditerranée

Golfe du Lion, Baléares, Bizerte	Nord à Est, modérés ou assez forts.
	secteur Est, modérés ou assez forts.

Vents en altitude

Ouest Algérie	secteur Ouest.
Sahara	10 à 15 mètres
Est Algérie	Nord-Est, 10 à 15 mètres
Sahara	Est à Sud, 10 à 15 mètres

Prévisions transmises par l'Observatoire de Tamanrasset

Littoral	Nuageux avec éclaircies. Vents d'Est à Sud modérés.
Alger	Très nuageux avec éclaircies.
Hoggar	Vents du secteur Sud. assez forts en fort. Sahara

Paris	6	-1
Nice	10	2

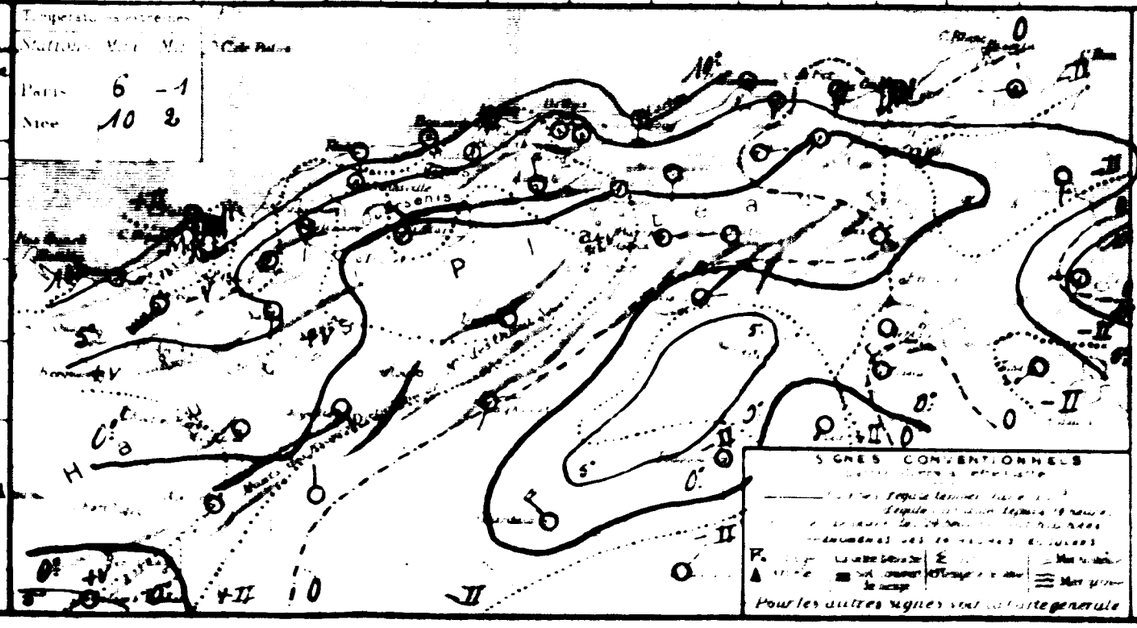

NUAGES ARTIFICIELS

8	05		
SSW	5		
SW	10		
WSW	22		
WSW	21		
WSW	29		
WSW	40		
WSW	40		
WSW	40		
WSW	40		

LIBRARY OF CONGRESS
APR 1 - 1942
DUPLICATE EXCHANGE

INSTITUT DE MÉTÉOROLOGIE ET DE PHYSIQUE DU GLOBE

BULLETIN MÉTÉOROLOGIQUE DE L'ALGÉRIE

60e ANNÉE — N° 20
Dimanche 20 janvier 1935

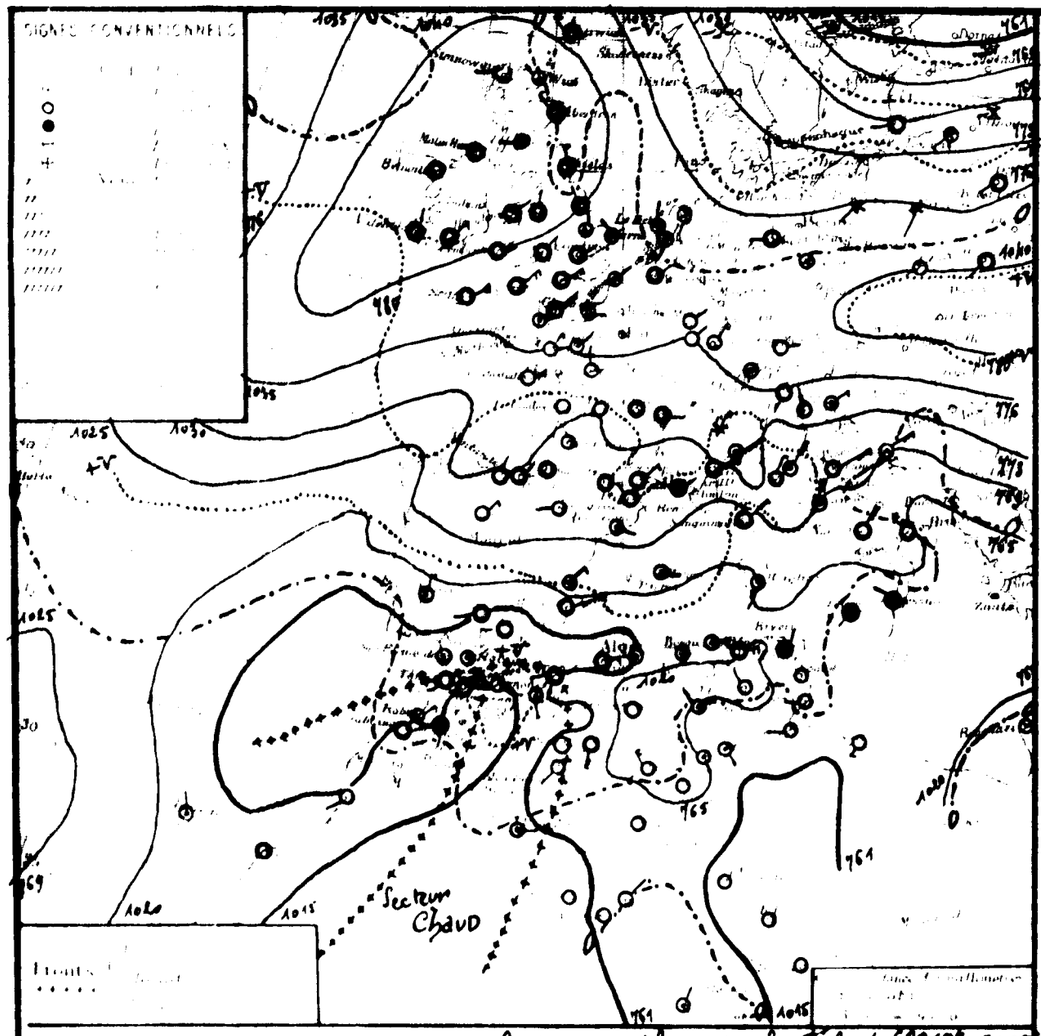

Régions	Stations	Altitude en mètres	Observation de 7 heures: Pression réduite à 0° au niveau de la mer (millimètres)	Température (centigrades)	Température moyenne (centigrades)	Écart (centigrades)	Vent: Direction	Vitesse (0 à 10)	État du ciel	État de la mer	Insolation: Durée (heures)	Moyenne	Pluie en millimètres	Phénomènes	Pluie depuis le 1er Sept. (millimètres)	PHÉNOMÈNES
Littoral	Nemours	83	14.4	+5.5	7.0	-2.8	S	1	nuageux	agitée	14	4	10.0		124	19-21h pluie
	Cap Falcon	75	13.0	+0.2	10.2	+0.2	SW	2	couv	½ agitée	15	9	4.1	5.0	119	10-11h et nuit pluie.
	Oran	11	15.2	+2.6	10.0	-2.8	W	3	couv	½ agitée	13	10	1.0	3.0	135	Hier et nuit pluie
	Mostaganem	113														
	Cap Tenes	183	12.4	+2.4	12.0	+1.6	E	3	couv	agitée	15	10			237	
	Cherchell	22	13.8	+4.1	12.4	+2.6	E	2	couv	belle	16	9			306	
	Blida	267	18.2	+1.8	6.0	-0.4	calme		nuageux		12	3				
	Boufarik	344	15.8	+3.4	9.0	+1.6	E	3	clair		14	8		13.1		
	Alger	59	17.0	+4.4	9.8	+0.5	Calme		nuageux	½ agitée	15	9		10.8	271	
	Maison Carrée	48	16.8	+3.5	6.7	-0.5	NE	2	nuageux		13	5				
	Cap Caxine	225	17.0	+1.1	9.0	-1.0	calme		nuageux	½ agitée	..	9			229	
	Cap Bougaroni	195	19.7	+4.7	9.6	+0.2	E	3	nuageux	½ agitée	12	9			446	
	Philippeville	42	19.0	+2.8	4.8	+0.2	NNW	2	½ nuageux	½ Houle	13	3			391	
	Cap de Garde	161	19.3	+3.4	8.0	+2.0	E	4	couv	agitée	13	7	1.0	120.3	334	nuit pluie.
	La Calle	10	20.0	+4.6	7.7	-1.1	E	5	pluie	½ Houle	14	5	0.0	254.6	439	7h pluie.
	Bizerte	9														
	Tunis	36	18.6	+1.1	7.2	+1.0	NNE	2	pluie		14	2	2.6	57.2		7-8h pluie.
	Sousse	2	18.5	-1.3	4.6	+0.4	Calme		clair	Calme	14	3				
	Sfax	8	22.0	+1.5	10.2	-2.2	W	1	beau	calme	17	7				
Hauts Plaines	Tébessa	806	..	..	3.0	-3.0	SW	5	nuageux		12	4			192	
	Souk-Ahras	476														
	Sétif	867	14.8	-1.1	4.4	-0.8	S	2	nuageux		13	4	0.0		89	17h pluie.
	Mascara	590	15.3	+1.1	6.4	+2.4	Calme		clair		12	6			127	
	Relizane	73	17.2	+2.1	5.9	+2.2	SW	3	couv		16	4			65	
	Géryville	112													179	
	Laghouat	1023													194	
	Aïn Sefra	889	20.6	+8.4	1.0	+1.3	E	5	couv		8	1				
	Bou Saada	935														
	Aïn Oussera	906	23.8	+9.4	3.0	+1.3	NNW	2	clair		8	-2			223	
	Djelfa-Théniet	942													345	
	Boghari	222	18.4	+2.3	5.0	+2.6	E	1	clair		13	4		88.0	304	
	Bou Saada	915														
	Biskra	1079													154	
Tell et Hauts Plaines	Batna	1044	21.2	+0.7	-1.5	-0.2	W	1	beau		9	-5				
	Constantine	660													239	
	Guelma	268	21.3	+2.5	-0.4	+0.2	SE	1	nuageux		14	-1		162.0	238	
	Tiaret	863	20.7	-1.9	2.0	+3.0	NW	1	beau		9	-4			136	
	Aïn Sefra	1090	17.3	+0.4	-3.0	-3.0	SW	1	clair		14	-6				
	Mecheria	1167	20.2	+2.8	1.2	-2.4	Calme		beau		12	1			116	
	Géryville	1320	19.7	+2.8	-1.1	-0.3	SSW	5	couv		11	-2			202	
	Aïn Sefra	1426														
	Djelfa	1160	23.2	+0.4	-0.1	+2.2	Calme		couv		13	-2			213	
Sahara du Tell et Hauts Plateaux	Bou Saada	[illegible]	16.5	-1.7	-2.3	+0.7	NNE	1	nuageux		12	-3			59	
	Messad	486														
	Biskra	484	..	..	3.0	+3.2	E	2	½ nuageux		12	1				
	Touggourt	769														
	Laghouat	767													143	
	Biskra	125	18.8	-0.8	7.0	+3.0	NW	1	½ nuageux		15	3			293	
	Touggourt	69	19.2	-3.7	0.8	+0.2	Calme		nuageux		13	-1			91	
	El Oued	70	..	..	1.2	+2.4	SSE	2	nuageux		14	-1			65	
	Tozeur	58	18.8	-1.6	3.2	+0.8	NW	2	clair		12	1				
	Ghardaïa	526	22.5	+6.3	4.2	+0.5	NW	4	clair		12	1				
	Géryville	157	24.1	-0.4	-1.0	+1.0	Calme		clair		..	-1			52	
	El Goléa	394	18.3	-1.0	-2.0	0.0	Calme		clair		..	-2				
	Beni Abbès	497	18.7	-3.4	5.0	+1.0	E	2	nuageux		17	0		1.0	31	
	Timimoun	294														
	Adrar	285	18.5	-3.2	4.0	+6.0	Calme		clair		17	0				
	El Goléa	280	16.5	+0.8	4.0	-1.0	NE	2	clair		..	3				
	Fort Flatters	368	18.5	-1.2	-1.0	-4.0	Calme		clair		..	-2				
	Fort Polignac	808	..	..	6.0	0.0	Calme		clair		..	3				
	Tamanrasset	1100	..	..	5.0	..	..		..		..	3				
	Tamanrasset	1350	18.	+3.	0	-3.0	NNE	1	½ nuageux		19	0			0	

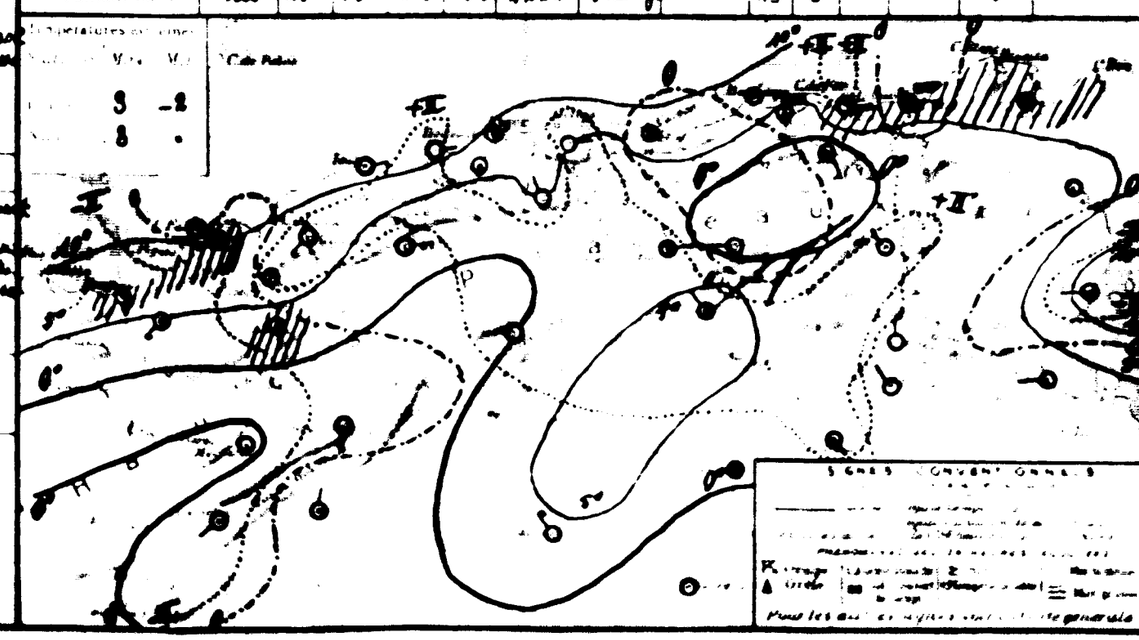

Division of Maps
FEB 20 1940
Library of Congress

By Transfer
Weather Bureau
FEB 16 1940

INSTITUT DE MÉTÉOROLOGIE ET DE PHYSIQUE DU GLOBE

BULLETIN MÉTÉOROLOGIQUE DE L'ALGÉRIE

Lundi 21 janvier — 60 Année 1935 — N° 21

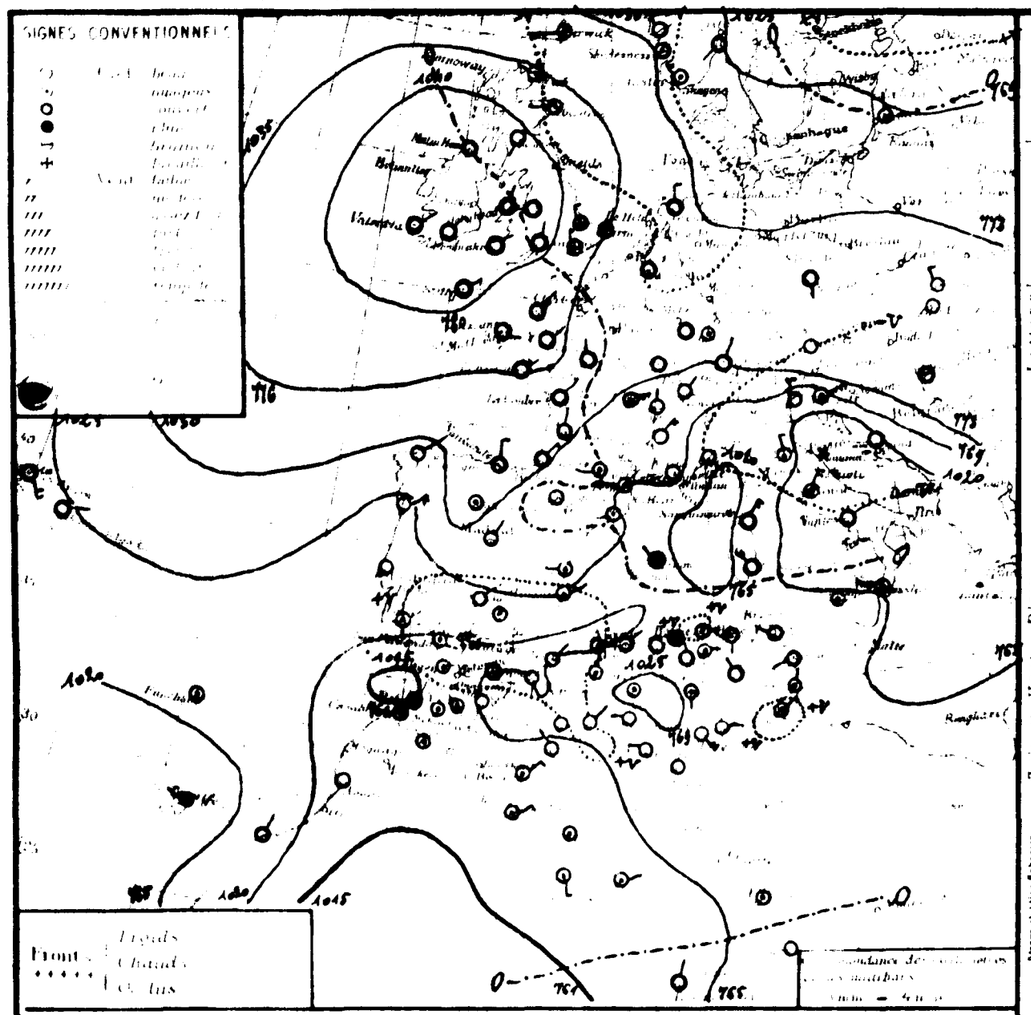

Situation générale et situation en Algérie. Un anticyclone est centré sur l'Irlande (Valentia : 1044 mb. 783 m/m) ; il se prolonge par des pressions élevées vers l'Europe Centrale, tandis que la pression est basse sur le Nord de la Scandinavie, moyenne sur la Méditerranée et l'Afrique du Nord ; un courant de perturbation tourne autour de l'anticyclone en suivant le trajet Scandinavie, Europe Centrale, Italie, Maroc.

En Algérie, ciel très nuageux ou couvert avec éclaircies dans l'Ouest ; vents de Nord-Est à Sud faibles ou modérés, température en hausse à l'Est, en baisse à l'Ouest, mer houleuse ou agitée.

Pluies des 24 heures : Sur l'Est du département de Constantine (neige sur les Hauts-Plateaux) et sur le centre du littoral et du Tell (Blida 9 m/m).

Probabilité (valable de 21 à 18h au 22 à 18h). Même courant de variations barométriques : baisse sur la Scandinavie, hausse sur l'Europe Centrale, baisse sur la Méditerranée occidentale et l'Est de l'Afrique du Nord. En Algérie, nuageux avec grandes éclaircies, quelques pluies à l'Ouest du littoral et sur le Tell Constantinois, vents du secteur Sud, faibles ou modérés, température en baisse (gelées nocturnes sur les Hauts-Plateaux et le Haut Tell).

	ORAN	ALGER	CONSTANTINE
Littoral et Tell	Nuageux avec éclaircies. Quelques pluies au Nord. Vents de Sud à Ouest faibles ou modérés. Température en baisse.	Nuageux avec grandes éclaircies. Vents de Sud à Sud-Ouest faibles à modérés ou assez forts. Température en baisse	Très nuageux avec éclaircies. Vents de Sud-Ouest modérés à assez forts. Température en baisse.
Hts Plateaux			
Sahara Septentrional	Nuageux. Vents variables faibles.		

Vents — Bassin Occidental de la Méditerranée
Golfe du Lion, Baléares, Bizerte : Nord à Nord-Ouest modérés à forts.
Sud-Est à Sud-Ouest, modérés à assez forts ou forts.
Vents en altitude :
Ouest Algérie, Sahara, Est Algérie, Sahara : Sud-Ouest ..... 10 à 15 m.

Prévisions transmises par l'observatoire de la Bouzaréa
Tunisie : Nuageux - Vents du secteur Est modérés
Algérie, Hoggar : Couvert. Brume par places. Sud-Ouest et Nord-Ouest faibles modérés

OBSERVATION DE 7 HEURES

Stations	Altitude	Pression réduite	Variation	Température de l'air	Minima	Vent Direction et force de 0 à 9	Etat du Ciel	Etat de la Mer	Insolation	Minima	Pluie	Hauteur de neige	Phénomènes
Nemours	83	28.9	+6.0	5.1	-1.9	S 1	beau	houleuse	15	3			
Cap Falcon	75	19.4	+6.4	9.4	-0.9	Calme	nuageux	E. houl.	15	8	5.0	119	
Oran	11	21.8	+6.0	7.0	-3.8	NE 2	clair	agitée	14	"	4.0	135	
Mostaganem	113												
Cap Ténès	183	18.2	+5.8	9.0	-3.0	E 3	e. nuag.	houleuse	15	8	5.2	237	nuit pluie.
Cherchell	22	18.5	+4.7	9.2	-3.2	E 2	couv	agitée	15	9	3.0	306	19-3h pluie.
Blida	267	25.6	+5.4	6.8	+0.8	Calme	couv		15	6	9.2		nuit pluie.
Bouzaréa	344	20.9	+5.7	6.3	-2.1	E 1	pluie		14	7	0.4	13.5	2h pluie.
Alger	59	21.3	+4.3	9.6	-0.2	ENE 1	couv	E. houl	14	3	0.0	10.8	271	nuit pluie.
Maison Carrée	48	24.4	+4.6	7.2	+0.5	E 2	couv		16	7			
Cap Caxine	225	21.8	+4.8	7.0	-2.0	Calme	pluie	houleuse	14	7	3.0		229	nuit pluie
Cap Bougaroni	195	22.7	+3.0	5.6	-4.0	E 2	e. nuag.	agitée	10	5			446
Philippeville	42	21.2	+3.4	4.0	-0.8	SSW 2	nuageux	agitée	10	5			331
Cap de Garde	181	21.6	+2.3	4.0	-4.6	S 2	e. nuag.	houleuse	9	4	0.0	120.5	354	Hier pluie.
La Calle	10	20.4	+0.4	4.6	-3.1	SW 4	nuageux	agitée	10	4	0.2	254.8	439	pluie
Bizerte	9												
Tunis	36	21.7	+3.1	2.2	-3.0	WNW 3	clair		10	0	0.6	57.8		8-9h pluie - gelée.
Sousse	2	23.5	+4.8	4.2	-0.4	WSW 1	clair	houleuse	12	2	gouttes			gouttes
Sfax	8	22.3	-1.3	9.4	-1.8	N 2	nuageux	e. lette	13	5				
Kairouan	806	18.4	+3.3	4.5	-0.3	S 1	clair		7	4			192	
[illegible]	476												
[illegible]	867	23.9	+9.1	-0.4	-4.9	S 1	clair		10	-1	0.0		93	17h30 pluie.
[illegible]	590	22.9	+7.6	1.8	-4.6	NW 1	beau		12	1			127	
[illegible]	73	22.8	+6.6	5.8	-0.1	S 1	nuageux		15	4			63	
[illegible]	112	20.6	"	7.9	"	Calme	nuageux		14	8	0.3		179	Hier pluie.
[illegible]	1023	13.9		3.8	"	NNE 1	voiles		9	1			174	
[illegible]	889	22.9	+2.3	2.0	+1.0	SE 4	couv		6	2	1.0			18h gouttes - nuit pluie.
[illegible]	935												
[illegible]	906	24.8	+1.0	2.8	-2.2	NW 3	pluie		9	2	1.4		223	nuit pluie.
[illegible]	942	22.2	"	1.7	"	Calme	couv		11	1			345	
[illegible]	222	22.5	+4.1	6.9	+1.9	E 1	couv		16	6		88.0	302	
[illegible]	915	20.4	"	2.1	"	Calme	couv		10	2				
[illegible]	1079	21.0	"	-1.4	"	NW 1	couv		9	0			154	
Batna	1044	22.2	+1.0	1.8	+3.5	W 1	neige		9	0				7h neige.
[illegible]	660	24.1	"	3.0	"	E 1	nuages		10	1			289	
[illegible]	268	24.5	+3.2	5.5	+3.9	NNW 2	e. nuag.		11	2	1.0	163.0	292	Hier soir pluie.
[illegible]	863	24.9	+2.3	1.0	+2.0	NW 1	pluie		6	0			136	nuit neige.
Aïn Sefra	1090	21.6	+4.3	-3.0	0.0	NW 1	clair		11	-6				
[illegible]	1167	23.2	+3.0	0.0	-1.2	Calme	clair		10	-3			116	
[illegible]	1320	24.0	+4.3	-4.2	-3.1	NE 1	clair		9	-7			202	
[illegible]	1426												
[illegible]	1160	25.6	+2.4	0.4	-0.3	Calme	e. nuag.		10	-2			213	
El-Oued Si-Ch.	[illegible]	22.6	+6.1	3.4	-1.1	NNE 1	beau		11	-4			59	
Méchéria	486												
Barika	484	"	"	5.3	+4.3	SW 2	e. nuag.		14	4				
Colomb-Béchar	769	17.4	"	5.0	"	NE 3	nuageux		13	4				
Laghouat	767	22.7	"	0.0	"	W 2	beau		12	0			143	
Biskra	125	22.9	+4.1	7.0	0.0	S 1	e. nuag.		"	3	3.5		297	5-7h pluie.
Touggourt	69	23.4	+3.2	3.8	+3.0	SE 4	clair		15	2			91	
El-Oued	70	.	"	3.0	+1.8	E 1	beau		15	2			65	
Tocqueville	50	22.9	+4.1	2.4	-0.8	Calme	beau		13	0				
Ghardaïa	526	25.5	+3.0	3.6	-0.6	W 3	clair		13	2				
Ouargla	157	22.9	+1.8	0.0	+1.0	Calme	clair		"	-1			52	
El-Goléa	394													
Beni-Abbès	497	17.0	+3.3	6.0	+1.0	ENE 3	nuages		"	1		1.0	31	
Timimoun	294	17.9	"	7.0	"	Calme	e. nuag.		20	7				
Adrar	285	19.7	+7.2	7.0	+3.0	SSE 3	nuages		20	5				
In Salah	280	18.2	+1.9	4.0	0.0	ENE 2	e. nuag.		"	3				
Fort-Flatters	368													
Fort-Polignac	608	"	"	5.0	-1.0	Calme	nuages		"	4				
[illegible]	1100	22.7	"	7.0	+1.0	Calme	clair		"	6				
Tamanrasset	1350	20.	+2	4.0	0.0	NNE 1	couv		20	2		6		

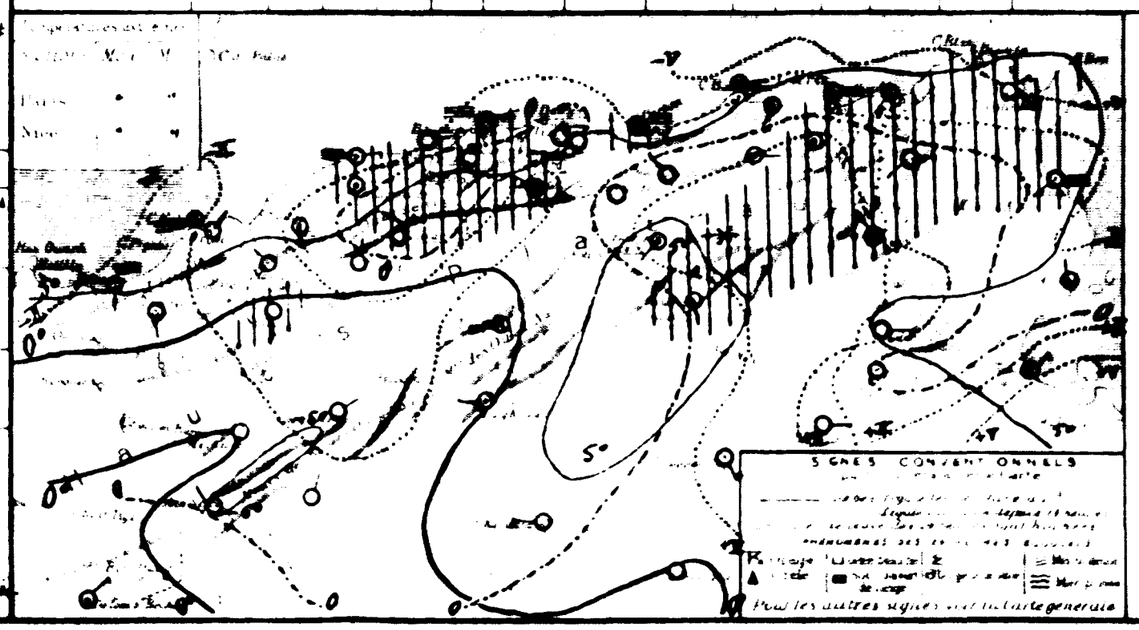

INSTITUT DE MÉTÉOROLOGIE ET DE PHYSIQUE DU GLOBE

BULLETIN MÉTÉOROLOGIQUE DE L'ALGÉRIE

Mardi 22 janvier 1935 — 7h

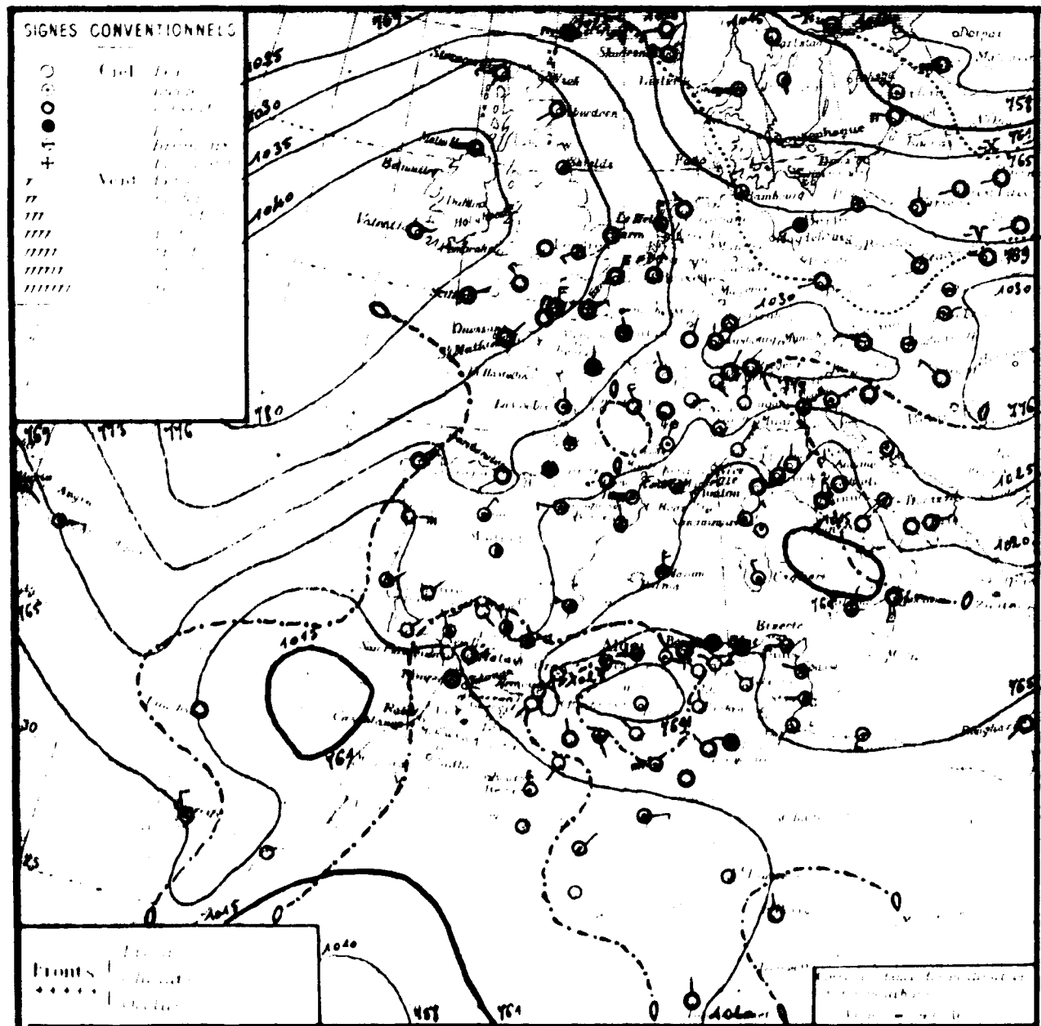

Stations	Altitude	Observation de 7 heures: Pression à 0 réduite au niveau mer	Variation en 24 heures	Température de l'air	Variation en 24 heures	Vent: Direction	Vitesse	Etat du ciel	Visibilité	Vents les 24 heures: Direction	Vitesse	Pluie en 24 heures	Pluie en 24 heures	31 Déc.	PHENOMENES
Littoral															
Nemours	83	21.0	+0.1	6.0	+0.9	S	2	beau	P. agitée	14	3		10.0	184	
Cap Falcon	75	20.6	+1.2	7.8	-1.6	SE	2	clair	Houleuse	15	7		5.0	143	
Oran	11	23.3	+1.5	6.6	-0.4	SE	3	clair	P. agitée	13	6		3.0	155	
Mostaganem	113														
Cap Ferrat	183	20.0	+1.8	7.6	-1.4	ESE	2	beau	Houleuse	11	5			237	
Cherchell	22	20.0	+1.5	8.3	-0.9	Calme		nuageux	agitée	12	2	9.0		306	nuit pluie.
Blida	267	23.3	-0.3	3.0	-3.8	Calme		nuageux		10	3	2.8			nuit pluie.
Boufarik	344	22.2	+1.5	4.9	-2.0	WSW	1	beau		9	3	8.2	21.7		8-24h pluie - 17h pluie et grêle.
Alger	59	22.5	+1.2	6.4	-3.2	W	1	nuageux	Belle	12	6	7.2	18.0	271	7h25 - 8h30, 16h50-19h30, 0h-0h30 pluie, 16h50 grêle
Maison Carrée	48	22.9	+1.5	2.0	-5.2	WSW	2	nuageux		14	1	2.5			0h-8h30 et 17h pluie
Cap Caxine	225	20.5	+1.5	6.0	-1.0	S	1	Couv	Houleuse	12	3	6.0		229	Hier et nuit pluie.
Cap Bougaroni	195	18.6	-4.4	6.0	+0.4	W	5	pluie	agitée	3	2	10.0		446	17-18h et nuit pluie et grêle.
Philippeville	42	18.1	-3.1	5.0	+1.0	S	3	? nuageux	agitée	10	5	10.0		351	Soirée et nuit pluie - neige sur montagnes.
Cap de Garde	161	18.9	-2.7	4.0	0.0	SW	3	pluie	agitée	12	2	10.0	130.5	354	nuit pluie.
La Calle	10	17.8	-2.6	4.4	-0.2	SW	6	pluie	P. agitée	13	3	0.0	254.8	439	22-7h pluie.
Bizerte	9														
Tell et Hautes Plaines															
Tunis	36	17.5	-4.2	2.6	+1.4	W	4	clair		10	3	0.1			pluie.
Sousse	2	19.0	-4.3	6.0	+1.8	WNW	2	clair	P. agitée	11	4				
Sfax	8	19.4	-3.9	6.8	-1.6	W	1	nuageux	Calme	13	3	gelée			5h gouttes.
Tozeur	806	16.5	-1.9	2.5	-2.0	SW	1	couv		9	2			192	
Sidi-bel-Abbès	476														
Saïda	867	24.9	+1.0	0.4	+0.8	E	2	brouillard		12	0			49	
Mascara	580	22.6	-0.3	2.0	+0.2	Calme		clair		12	2			127	
Relizane	73	23.6	-0.2	0.8	-0.0	NW	1	clair		16	1			65	
Orléansville	112	23.6	+3.0	1.3	-0.6	Calme		clair		14	1			179	
Teniet	1023													194	
Médéa	889	27.2	+4.5	-3.0	-5.0	S	3	? nuageux		6	-5				
Aumale	935														
Sétif	905	26.9	+2.1	-1.4	-4.2	NW	2	nuageux		5	-4			233	18-7h neige et gelée.
Bordj-Bou-Arréridj	942	24.3	+2.4	-1.5	-3.0	Calme		nuageux		5	-2			345	18-19h neige 1 cm.
Bougie	222	24.2	+1.7	1.9	-3.0	F	1	nuageux		13	1	2.0	90.0	302	nuit pluie
Bordj-Bou-Arréridj	915	22.4	+2.0	-3.8	-3.9	Calme		clair		4	-3	1.0			10h20-11h08 neige et pluie.
Setif	1079	22.2	+1.2	-2.4	-1.0	NW	1	clair		2	-5	2.8		154	Hier et nuit neige et pluie.
Biskra	1044	22.0	-0.2	-4.0	-4.8	E	1	clair		3	-6				
Touggourt	660	23.3	-0.8	1.0	-2.0	E	1	clair		4	1			239	neige sur montagnes
Laghouat	768	20.8	-3.7	4.3	+0.8	NW	5	nuageux		11	2	1.0	164.0	298	nuit pluie - neige sur montagnes.
Géryville	863	20.5	-4.4	1.0	0.0	NW	2	clair		6	-1	2.3		196	pluie et neige Hier.
Aïn-Sefra	1090	23.3	+3.7	-5.0	0.0	SW	1	clair		11	-6				
Mécheria	1167	22.4	-0.8	0.3	+0.3	N	1	couv		11	0			116	
Colomb-Béchar	1320	23.7	-0.5	-3.3	+0.9	ESE	2	brouillard		9	-4			202	
Adrar	1426														
Duveyrier	1160	27.2	+1.6	-2.3	-2.1	Calme		clair		3	-4	3.8		213	16h45-19h et nuit pluie
Sahara et Hauts Sommets															
[illegible]	[illegible]	24.6	-1.0	-0.4	+3.0	YNE	1	clair		12	-1			59	
Mzab	486														
Barika	484	..	..	1.2	-4.1	NNW	1	clair		7	-1				
Gourara	769	18.3	+0.9	1.0	-4.0	N	4	nuageux		12	1				
Laghouat	767	23.3	+1.1	0.0	0.0	NW	1	beau		11	0			143	
Biskra	125	24.7	-1.2	7.0	0.0	N	1	beau		10	4			297	
Touggourt	69	24.5	-1.1	5.0	+1.2	NW	2	couv		14	2			91	
El-Oued	70	..	..	4.2	+1.2	W	1	pluie		24	2	0.2		63	nuit pluie.
Tuggourt	50	20.2	-2.7	5.4	+3.0	Calme		couv		11	4				
Ghardaïa	526	23.7	-1.8	4.8	+1.2	W	6	couv		14	2	gelée			6h30 gouttes.
Ouargla	157	22.1	-0.8	4.0	+1.0	Calme		couv		.	2			98	
Laghouat	394	16.7	..	6.0	..	E	3	nuageux		..	6				
Beni-Abbès	497	18.5	+1.5	1.0	-3.0	Calme		clair		16	6		1.0	34	
Tindouf	294	17.0	-0.8	6.0	-1.0	NE	2	? nuageux		21	6				
Adrar	285	18.9	-0.8	6.0	-1.0	Calme		clair		20	6				
In-Salah	280														
Fort-Flatters	368	17.9	..	2.0	..	Calme		beau		-	2				
Fort-Polignac	608	..	..	6.0	+1.0	N	1	couv			6				
Fort-Lamy	1100														
Tamanrasset	1350	18	-2	7.0	+3.0	N	1	couv		17	6			3	

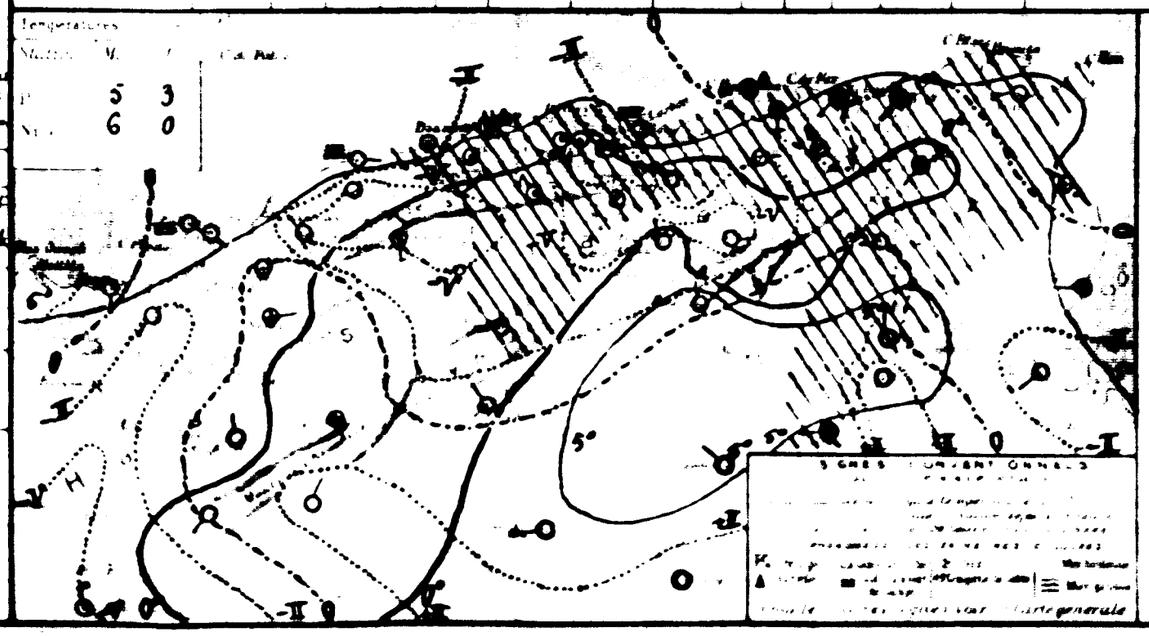



Situation générale en Algérie. La pression est élevée de l'Irlande (Valentia 1043 mb. 762 m/m) à l'Europe Centrale et à la Péninsule Ibérique, basse à l'Islande au Nord de la Scandinavie, moyenne sur l'Afrique du Nord et la Méditerranée avec un minimum sur la Mer Tyrrhénienne (Palermo 1010 mb. 761 m/m).

En Algérie, ciel nuageux ou très nuageux sur le Est du littoral, beau ou nuageux ailleurs; vents faibles et variables à l'Ouest, modérés ou assez forts d'entre Sud-Ouest et Ouest à l'Est. Température généralement en baisse.

Pluie et neige des 24 Heures: Pluie sur le Nord du Tell algérois et Constantinois, sur le centre des Hauts Plateaux et sur l'Est du Sahara septentrional (Alger 7 m/m; Philippeville 10 m/m, Djelfa 4 m/m); neige en Grande Kabylie et sur le Haut-Tell algérois et Constantinois (Fort National 1 cm).

Prévisibilité (valable du 21 à 18h au 23 à 18h). La pression baissera sur l'Ouest et le centre de la Méditerranée, ainsi que sur l'Est de l'Afrique du Nord, elle baissera sur l'Europe centrale et l'Atlantique. En Algérie: beau temps à l'Ouest avec vents de Nord-Ouest faibles à modérés; très nuageux à l'Est, avec averses (neige sur les hauts Plateaux et le Haut-Tell) et éclaircies, et vents de Nord-Ouest à Nord-Est, modérés à assez forts avec coups de vent. Température en baisse à l'Ouest, stationnaire à l'Est, gelées nocturnes.

	ORAN	ALGER	CONSTANTINE
Littoral et Tell	Beau ou peu nuageux. Vents d'Ouest à Nord-Ouest, faibles ou modérés. Température en baisse, gelées nocturnes.	Très nuageux avec éclaircies (neige sur les Hauts Plateaux et Kabylie). Coups de vent. Température stationnaire.	Couvert surtout dans l'Est. Le Haut Tell, le Constantine de nord-Ouest à Nord-Est, gelées nocturnes.
Hte Matiana			
Sahara	Nuageux avec éclaircies. Vents du secteur Est, faibles ou modérés.		Très nuageux avec grandes éclaircies quelques averses. Vents du secteur Est modérés ou assez forts.

Vents [illegible]

Golfe du Lion, Baléares	Nord à Nord-Est assez forts à très forts.
Bizerte	Ouest à Nord, modérés à assez forts.

Vents en altitude

Oued Algérie / Sahara, Est Algérie / Sahara	Nord-Est	10 à 15 m

[illegible]

	Nuageux à couvert. Vents du secteur Sud faibles.
	Couvert. Brume par places.
	Vents variables faibles, Sud dominant.

Division of Maps
FEB 29 1940
Library of Congress

INSTITUT DE MÉTÉOROLOGIE ET DE PHYSIQUE DU GLOBE

BULLETIN MÉTÉOROLOGIQUE DE L'ALGÉRIE

60 ANNÉE N° 23

Mercredi 23 Janvier 1935

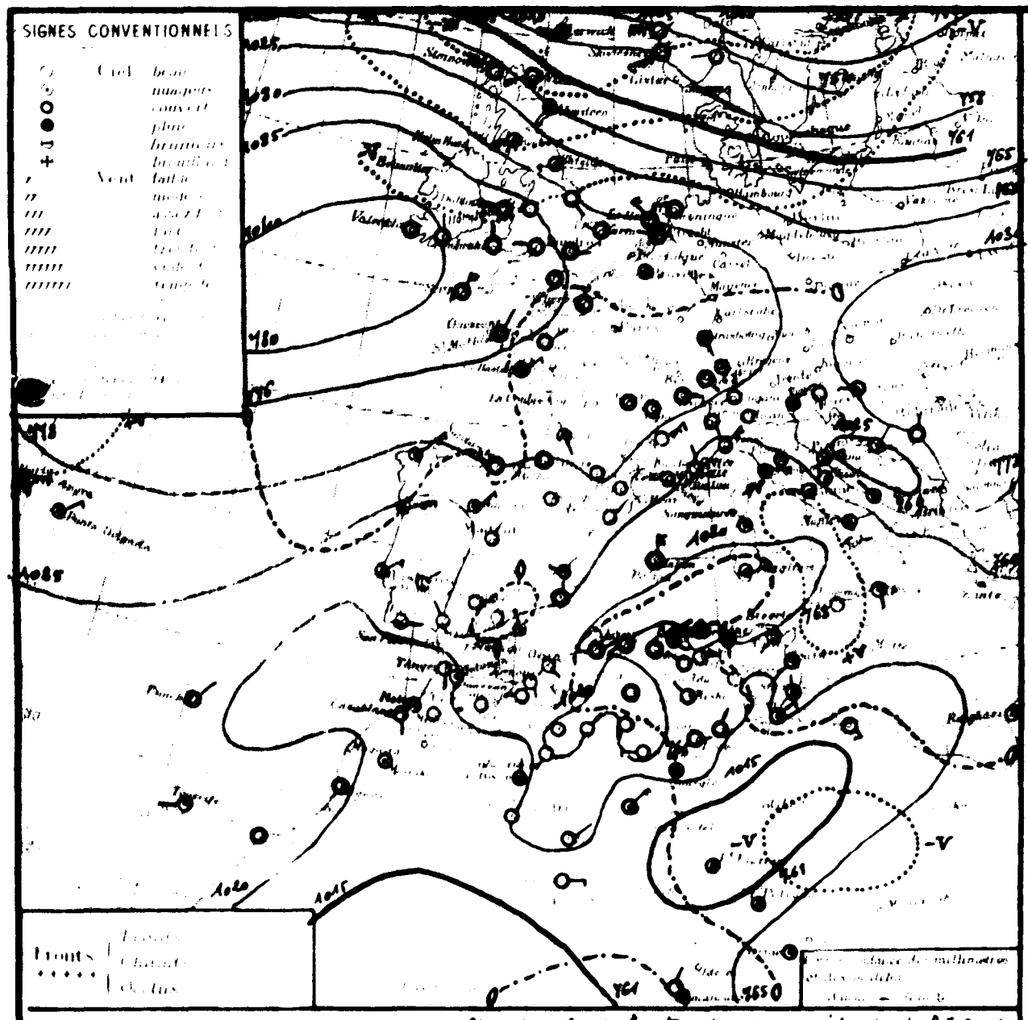

STATIONS		OBSERVATION DE 7 HEURES							Dans les 24 heures			Pluie en m/m		PHÉNOMÈNES
		Pression à 0 réduite au niveau de la mer	Tendance en 24 h	Température de l'air	Tendance en 24 h	Vent Direction et force de 0 à 9	Etat du Ciel	Etat de la Mer	Température extrême max	Température extrême min	Pluie en m/m	Hauteur totale des pluies en m/m	Hauteur totale des neiges en m/m	
Littoral														
Nemours	83	22.6	+1.6	2.2	-3.8	SSE 2	beau	agitée	13	0		10.0	484	
Cap Falcon	75	21.2	+0.6	7.0	-0.8	Calme	beau	l. agitée	12	6		5.0	119	
Oran	11	23.9	+0.5	6.9	+0.3	SE 2	beau	l. agitée	13	6		3.0	455	
Mostaganem	113													
Cap Ténès	183	19.8	-0.2	7.4	-0.2	NE 3	couv	t. Haut	10	5	1.0		247	nuit pluie.
Cherchell	22	19.3	-0.7	7.2	-1.1	Calme	couv	agitée	12	6	9.0		306	nuit pluie.
Blida	267	24.9	+1.6	4.0	+1.0	S 1	couv		3	3	4.4		316	nuit pluie.
Bouzaréa	344	22.6	-1.6	5.0	+0.1	NNE 1	t. nuag.		9	2	3.0	24.7		19h et nuit pluie.
Alger	50	21.2	-1.5	6.3	-0.1	WSW 1	couv	Houleuse	12	6	4.2	22.2	274	17-6h30 pluie.
Maison Carrée	48	22.4	-0.3	5.9	+0.8	W 2	couv		13	5	5.0			Hier et nuit pluie.
Cap Caxine	225	19.9	-0.4	6.0	0.0	Calme	pluie	Houleuse	8	5	17.0		229	Hier et nuit pluie.
Cap Bougaroni	195	21.0	+1.4	6.0	0.0	W 2	pluie	agitée	3	5	13.0		446	7-18h et nuit pluie.
Philippeville	42	18.1	0.0	5.3	+0.3	SW 2	t. nuag.	agitée	9	5	21.0		394	Hier et nuit pluie.
Cap de Garde	161	19.0	+0.1	6.0	+2.0	S 1	nuage	agitée	8	5	21.0	151.5	384	Hier et nuit pluie.
La Calle	10	18.6	+0.8	6.8	+2.4	SW 3	t. nuag.	agitée	11	5	23.0	277.8	449	7-11h, 14-18h pluie et grêle, 11-8h pluie.
Bizerte	9													
Tunis	36	20.2	+2.7	4.2	+0.6	SW 2	clair		8	2	gelée			Hier gouttes.
Sousse	2	21.1	+2.1	4.2	-1.8	SW 1	t. nuag.	Houleuse	13	2	6.0			pluie.
Sfax	8	21.8	+2.4	7.2	+0.4	N 2	nuage	t. belle	13	4				
Tataouine	806	17.0	+0.5	3.9	+1.4	S 1	clair		7	2			192	
Sebdou	476													
Saïda	867	23.3	-1.6	-2.2	-2.6	S 1	beau		10	-2			49	
Aflou	590	24.1	+1.3	-0.2	-2.2	Calme	beau		10	-1			147	
Boghari	73	24.1	+0.5	2.3	+1.7	E 1	nuage		13	3			61	
Médéa	112	23.2	-0.4	2.5	+1.5	Calme	t. nuag.		11	3			179	
Djelfa	1023												194	
Aïn Oussera	889	26.3	-0.4	-3.0	0.0	N 4	beau		6	-4				
Mecheria	935													
Aïn Sefra	905	24.4	-2.5	-1.0	+2.4	NW 4	pluie		4	-1	1.6		223	nuit pluie et neige.
Beni Ounif	942	22.7	-1.6	-0.4	+0.9	Calme	couv		-1	-1	3.3		248	Hier et nuit neige 4 cm. cm de fusion : 5.
Tiaret	222	22.7	-1.5	3.5	+1.6	NE 1	brouillard		6	3	15.0	105.0	302	9-18h et nuit pluie.
Boghari Aflou	915													
Tell et Hautes Plaines														
Sétif	1079	20.5	-1.7	-0.4	+2.0	NW 3	couv		8	-2	2.5		164	pluie et neige hier et nuit.
Batna	1044	21.4	-0.6	-1.3	+2.7	N 1	beau		8	-3	2.0			pluie.
Constantine	660	22.5	-0.8	1.8	+0.8	E 1	beau		3	1	3.8		239	hier pluie - neige sur montagnes.
Guelma	268	24.4	+0.6	4.0	-0.5	NE 2	nuage		8	3	4.0	168.0	298	hier et nuit pluie - neige sur montagnes.
Tébessa	863	22.1	+1.6	0.0	-1.0	NW 1	beau		..	-3			196	
Aïn Sefra	1090	23.7	+2.4	-4.0	+1.0	SW 1	clair		6	-8				
Marnia	1167	25.0	+2.6	-3.2	-3.5	Calme	clair		7	-4			116	gelée
Géryville	1320	21.6	-2.1	-3.4	+0.3	NE 1	clair		6	-8			202	
Aïn Sefra	1426													
Hauts Plateaux et Atlas Saharien														
Djelfa	1160	26.3	-0.9	-1.7	+0.8	Calme	couv		5	-7			213	
Boghari Aflou	550												59	
Médéa	486													
Batna	484	..	..	-1.8	-3.0	SE 1	clair		10	-3				
Cercle Bougie	769	19.5	+1.2	2.0	+1.0	NNE 2	nuage		13	2				
Laghouat	767	25.1	+1.3	-3.0	-3.0	SSW 1	clair		8	-3			183	
Biskra	125	20.8	-0.8	6.0	-1.0	NW 1	beau		13	3			197	
Touggourt	69	20.2	-1.1	2.1	-2.5	E 1	couv		11	1	0.2		94	8-19h pluie
El-Goléa	70	..	..	3.4	-1.8	NNE 2	couv		10	0	3.0		65	pluie
Touggourt	50	20.2	0.0	5.2	-0.2	Calme	t. nuag.		12	3				
Sahara														
Ghardaïa	526	23.3	+1.6	4.7	-0.1	W 3	beau		12	2				
Ouargla	157	21.4	-0.7	8.0	+1.0	Calme	pluie		..	-2	14.0		82	nuit pluie.
El-Goléa	394	18.3	+1.6	5.0	-1.0	NE 4	nuage		..	3	2.0			nuit pluie.
Béni-Abbès	497	22.3	+2.4	1.0	0.0	Calme	clair		16	1		1.0	11	
Timimoun	294	20.3	+3.3	5.0	-1.0	NE 2	clair		19	5				
Adrar	285	21.7	+2.8	2.0	-1.0	E 3	clair		19	2				
In Salah	280													
Fort-Flatters	368	14.5	-3.4	3.0	+1.0	Calme	nuage		..	1				
Fort-Polignac	808	..	..	6.0	0.0	Calme	nuage		..	3				
Tamanrasset	1100	23.9	..	7.0	..	Calme	nuage		..	6				
Tamanrasset	1350	19.	+1.	5.0	-2.0	NNE 1	couv		17	2			5	

Situation générale et évolution en Algérie. Une dorsale de hautes pressions s'étend de l'Irlande à Malte (1040 m/m, 780 m/m) aux Balkans ; au Nord se trouve une aire dépressionnaire, au Sud une zone de pressions moyennes ou assez élevées ; des minima de pressions sont situés au large du Maroc, au voisinage de la Sardaigne et sur le Sud Tunisien.

En Algérie, ciel beau à l'Ouest, pluvieux à l'Est ; vents variables, faibles ou modérés ; température sensiblement stationnaire ; mer houleuse d'Alger à Cap Carbon.

Pluie et neige des 24 Heures : Pluie sur le littoral de Ténès à La Calle, sur le Tell algérois et Constantinois, et sur l'Est du Sahara Septentrional (Alger : 4 m/m, Philippeville : 21 m/m ; La Calle : 23 m/m, Ouargla : 14 m/m). Neige en Kabylie et sur le Haut-Tell algérois et Constantinois.

Probabilité (valable du 23 à 18h au 24 à 18h). La pression baissera sur l'Europe Centrale et la France ; elle haussera sur la Méditerranée occidentale et l'Afrique du Nord. En Algérie : 1°) à l'Ouest, beau temps, avec vents variables faibles ; 2°) à l'Est, averses et grandes éclaircies (neige Haute-Plateau et Haut-Tell) ; vents de Nord-Est faibles à assez forts (coups de vent), plus faibles. Température stationnaire.

	ORAN	ALGER	CONSTANTINE
Littoral et Tell	Beau ou peu nuageux. Vents variables faibles. Température stationnaire ; gelées nocturnes.	Averses et grandes éclaircies (Neige Haut-Tell, Grande-Kabylie, Haute-Plateaux). Vents de Nord-Est (Sud-Ouest à Nord-Est sur le Littoral) faibles à assez forts, puis faibles (coups de vent). Température stationnaire.	
Hts Plateaux			
Sahara Septentrional	Beau temps. Vents du secteur Nord modérés à faibles.		

Vents : Bassin occidental de la Méditerranée
Golfe du Lion, Baléares, Bizerte : Secteur Nord fort à modéré. Vent Est assez fort à faible.
Oranie Algérie, Sahara, Est Algérie, Sahara : Secteur Nord ..... 15 à 8 m.
Vents en altitude
Prévisions transmises par ... de Tamanrasset
Nuageux avec éclaircies. Vents d'entre Sud à Est faibles ou modérés.

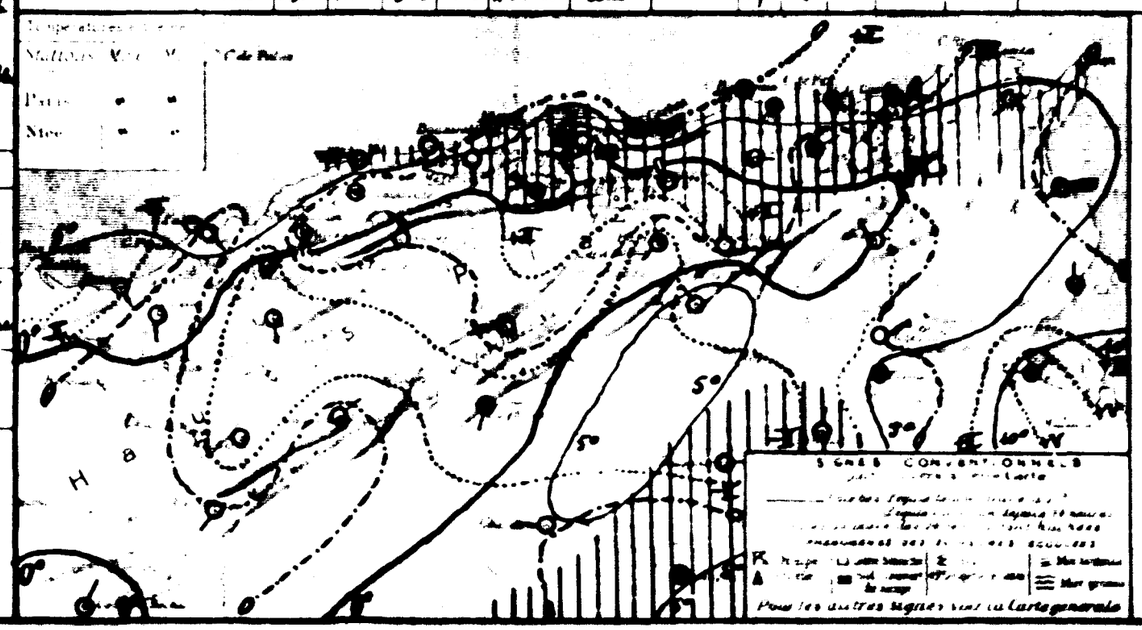

SONDAGES AÉROLOGIQUES

LIBRARY OF CONGRESS
APR 1 - 1942
DUPLICATE EXCHANGE

INSTITUT DE MÉTÉOROLOGIE ET DE PHYSIQUE DU GLOBE

BULLETIN MÉTÉOROLOGIQUE DE L'ALGÉRIE

60 ANNÉE N° 24
7h

Jeudi 24 janvier 1936

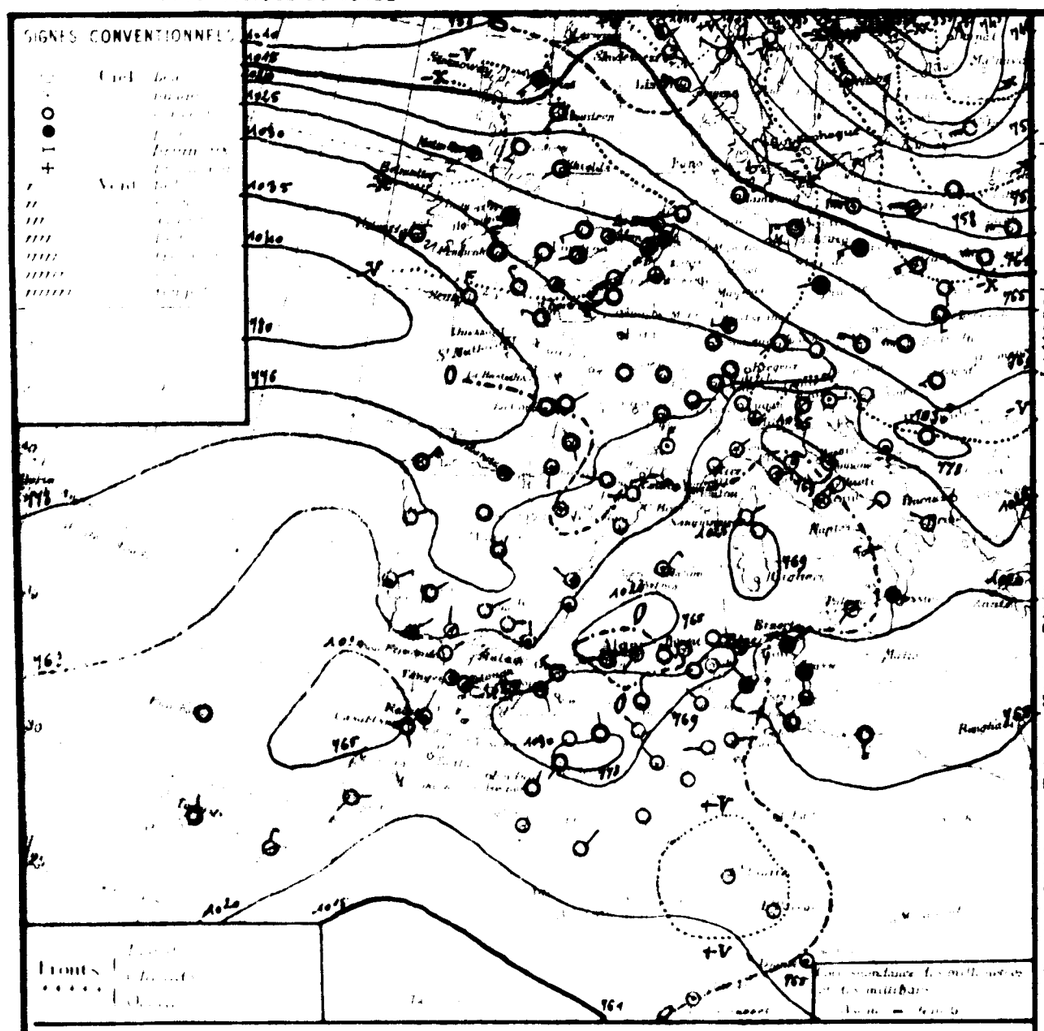

Situation générale et [illegible] en Algérie. La pression est élevée des Açores au Sud des Iles Britanniques (Scilly : 1035 mb : 776 m/m), à l'Europe Méridionale et à l'Ouest de l'Afrique du Nord ; elle est basse sur le Nord de l'Europe (Finlande : 966 mb : 724 m/m), moyenne sur la Méditerranée Centrale (Brindisi : 1017 mb : 763 m/m).

En Algérie, ciel très nuageux ou couvert avec éclaircies au Sud, vents faibles ou modérés, du secteur Nord à l'Est, d'entre Ouest et Nord à l'Ouest ; température stationnaire, mer houleuse ou agitée de Nemours à Cap Carbon.

Pluie et neige des 24 heures : Sur le Nord du Tell oranais et algérois (Oran : 7 m/m, Teniet : 11 m/m, Alger : 22 m/m). Sur l'Est du département de Constantine et sur l'Ouest de l'Atlas saharien (Batna : 22 m/m). Epaisseur de neige : 3 cm à Fort-National.

Probabilité (valable du 24 à 18h au 25 à 18h). Une hausse de pression se produira sur la France, l'Italie, la Méditerranée Occidentale et l'Est de l'Afrique du Nord, une baisse intéressera la Baltique et l'Atlantique à l'Ouest des Iles Britanniques. En Algérie, ciel nuageux ou très nuageux avec éclaircies au Sud et très nuageux au Nord, vents d'entre Nord et Ouest faibles ou modérés, température stationnaire. Du 26 à l'Est, ciel nuageux ou très nuageux avec éclaircies au Nord, beau temps au Sud, quelques pluies sur l'Est du Tell, vents du secteur Ouest faibles à assez forts. Température en hausse.

	ORAN	ALGER	CONSTANTINE
Littoral et Tell	Nuageux ou très nuageux, pluie au Nord. Vents d'entre Nord et Ouest faibles ou modérés. Température stationnaire.	Nuageux ou très nuageux plutôt à l'Est. Vents du secteur Ouest, faibles à assez forts. Température en hausse.	Nuageux ou très nuageux avec éclaircies, quelques pluies. Vents du secteur Ouest, faibles à modérés. Température en hausse.
Hts Plateaux	Nuageux ou très nuageux avec éclaircies. Vents variables faibles ou modérés. Température stationnaire.	Beau temps. Vents du secteur Ouest faibles ou modérés. Température en hausse.	
Sahara Septentrional	Nuageux avec éclaircies. Vents du secteur Ouest faibles ou modérés.	Beau temps. Vents du secteur Ouest faibles ou modérés.	

Vents. Bassin occidental de la Méditerranée

Iles de Cabrera, Baléares, Bizerte	Nord à Ouest assez fort à fort.
Oranie : Nord-Est assez fort puis Ouest modérés ou faibles en altitude assez fort.	
Oranie Algérie, Valence, Est Algérie, Tunisie	Nord-Ouest à Ouest, 10 à 15 m.

[illegible] Nord modérés ou assez forts. Valencia : ciel couvert, Ouest à Nord-Ouest modérés ou assez forts. Hyères : Nuageux avec éclaircies, Nord-Est modérés.

STATIONS	Altitude en mètres	Observation de 7 heures: Pression réduite à 0 (Moyenne 760)		Température		Vent	Etat du Ciel	Etat de la Mer	Pluies 24 heures			Phénomène: Durée en heures		PHÉNOMÈNES
													31 Déc.	
Nemours	83	23.8	+1.2	4.2	+2.0	SSE 2	mag+	agitée	14	1		10.0	134	
Cap Falcon	75	22.8	+1.6	7.2	+0.2	calme	couv	houleuse	14	6	15.5	18.5	149	nuit pluie.
Oran	11	25.4	+1.6	7.7	+0.8	NW 3	couv	P. agitée	12	6	7.0	10.0	155	nuit pluie.
Mostaganem	113													
Cap Tenes	183	19.0	-0.8	5.6	-1.8	W 3	couv	F. Haut	9	4	32.2		287	Hier et nuit pluie.
Cherchell	22	17.6	-1.7	7.4	+0.2	W 5	couv	F. Haut	10	7	27.0		306	Hier et nuit pluie.
Blida	267	23.4	-1.5	5.4	+1.4	N 2	couv		8	4	30.4		316	Hier et nuit pluie.
Boufarik	344	19.6	-1.0	4.3	-0.7	SW 5	pluie		8	4	18.5	43.2		Hier et nuit pluie.
Alger	59	20.4	-0.8	6.7	+0.4	SW 1	F. mag+	agitée	10	6	22.0	44.2	271	Hier et nuit pluie. 21h grêle.
Maison Carrée	48	20.9	-1.5	6.2	+0.4	SSW 2	mag+		9	6	16.7			Hier et nuit pluie.
Cap Caxine	225	24.1	+1.2	7.0	+1.0	calme	beau	houleuse	11	7	2.0		229	Hier pluie.
Cap Bougaroni	196	23.1	+3.1	7.0	+1.0	E 2	beau	P. agitée	8	6			446	
Philippeville	42	20.8	+2.7	2.7	-2.6	S 2	beau	agitée	10	2	0.2		391	Hier pluie
Cap de Garde	181	24.4	+2.4	7.0	+1.0	calme	F. mag+	P. agitée	12	7	6.0	187.5	554	Hier et nuit pluie.
La Calle	10	20.6	+2.0	7.0	+2.0	SW 3	pluie	belle	14	7	6.0	283.7	439	4-7h pluie.
Bizerte	9													
Tunis	36	17.7	-2.5	9.9	+5.7	ENE 6	pluie		12	5	16.8			1-8h pluie
Sousse	2	17.3	-3.3	8.0	+3.8	calme	pluie	agitée	12	4	32.7			Hier et nuit pluie
Sfax	8	17.9	-4.0	7.6	+2.2	N 2	F. mag+	F. belle	13	3	36.5			2h pluie.
Tiaret	806	23.4	+2.4	6.0	-3.9	S 1	clair		8	0			192	
Sidi-bel-Abbès	476													
Saïda	867	27.0	+3.7	-0.8	+4.4	S 1	clair		8	-2			89	
Mascara	590	23.2	+1.1	2.0	+2.2	calme	couv		8	1	gelée		127	Ce matin gouttes
Relizane	73	26.1	+2.0	4.7	+2.2	N 1	couv		12	2	8.2		65	pluie.
Orléansville	112	23.7	+0.5	4.8	+2.3	W 3	couv		10	5	10.0		179	Hier et nuit pluie.
Teniet	1023												194	
Aïn-Sefra	889	25.0	-1.8	1.0	+4.0	NW 4	couv		5	-1	gelée			7h gouttes.
Médéa	935													
Aumale	905	26.0	+1.6	1.3	+0.3	ENE 2	F. mag+		4	-1			223	
Fort-National	942	24.2	+1.5	0.5	+0.4	calme	couv		3	-1	2.5		315	Hier et nuit neige. 3 cm — eau de fusion 2.5
Djurdjura	222	23.3	+0.6	3.0	+1.5	E 1	couv		9	4	6.0	111.0	302	9h et nuit pluie.
Bordj-Bou-Arréridj	915	22.3	+0.4	-1.7	+0.1	calme	couv		7	-4				(pluie du 21 : 1.0)
Sétif	1079	23.6	+3.1	-1.0	-0.6	NE 2	couv		5	-2	1.5		154	nuit neige. eau de fusion 1.5.
Batna	1044	24.4	+3.0	-1.0	+0.3	NE 1	clair		6	..				
Constantine	660	25.5	+3.0	0.3	-1.3	E 1	clair		7	..			239	gelée.
Guelma	268	24.4	+3.0	0.7	-3.3	W 1	mag+		12	0		168.0	298	
Tébessa	863	22.6	+0.5	1.0	+1.0	NW 1	pluie		7	0			196	
Aïn-Sefra	1090	30.1	+2.5	-6.0	-2.0	SW 1	couv		7	-7				
Mecheria	1167	28.3	+3.3	-4.0	-0.1	calme	clair		6	-5			116	forte gelée
Géryville	1320	25.8	+4.2	-4.9	-1.9	N 1	couv		5	-8			202	
Aflou	1426													
Djelfa	1160	26.9	+0.6	-2.0	-0.3	N 2	couv		5	-2			213	
Bou-Saâda	550												59	
M'Sila	486													
Batna	484	..	..	-1.0	+0.8	E 1	clair		11	-3				
Géronville	769	22.7	-3.2	4.0	+2.0	NNE 2	couv		10	2	22.0	22.0		Hier et nuit pluie.
Laghouat	767	26.0	+0.9	-2.0	+1.0	NW 1	clair		8	-2			143	
Biskra	125	22.0	+1.1	5.0	-1.0	NW 2	clair		14	4			297	
Touggourt	69	22.5	+2.3	0.2	-1.9	W 1	clair		10	-2			91	
El-Oued	70	..	..	2.4	0.0	WSW 2	beau		10	2	0.2		65	nuit pluie.
Tozeur	50	26.2	0.0	3.6	+0.4	NW 4	beau		10	4	16.0			14-21h pluie
Ghardaïa	526	25.3	0.0	5.2	+0.5	NW 4	clair		12	1				
Ouargla	157	24.1	+2.7	2.0	-3.0	calme	clair		..	1			32	
El-Goléa	394	22.5	+4.3	1.0	-4.0	calme	clair		..	0				
Béni-Abbès	497	23.4	+2.5	1.0	0.0	calme	beau		14	1		1.0	31	
Timimoun	294	26.5	+4.3	2.0	-3.0	NE 2	clair		15	0				
Adrar	285													
In-Salah	280													
Fort-Flatters	368	20.9	+6.4	2.0	-1.0	calme	clair		..	2				
Fort-Polignac	608	..	..	5.0	-1.0	calme	clair		..	5				
Djanet	1180	22.8	-1.1	16.0	+3.0	calme	mag+		..	9				
Tamanrasset	1350	18	-1	4.0	-1.0	calme	5 mag+		24	2			6	

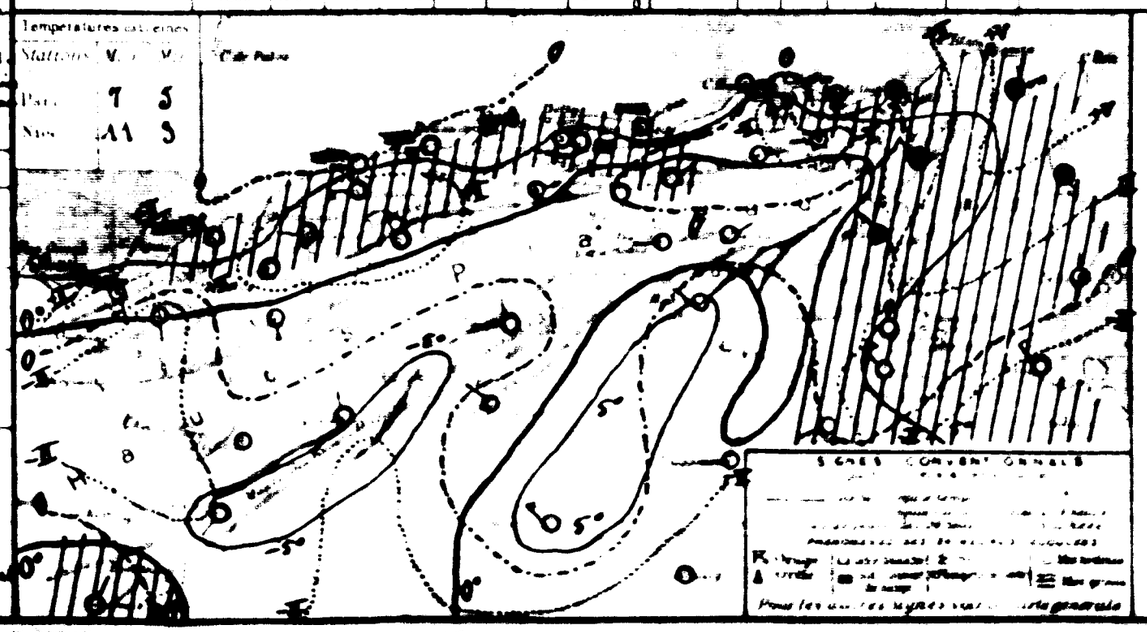

SONDAGES AÉROLOGIQUES

Division of Maps
FEB 29 1940
Library of Congress

By Transfer
Weather Bureau
FEB 16 1940

INSTITUT DE MÉTÉOROLOGIE ET DE PHYSIQUE DU GLOBE

BULLETIN MÉTÉOROLOGIQUE DE L'ALGÉRIE

Vendredi 26 Janvier 1945 — 7h — N° 25

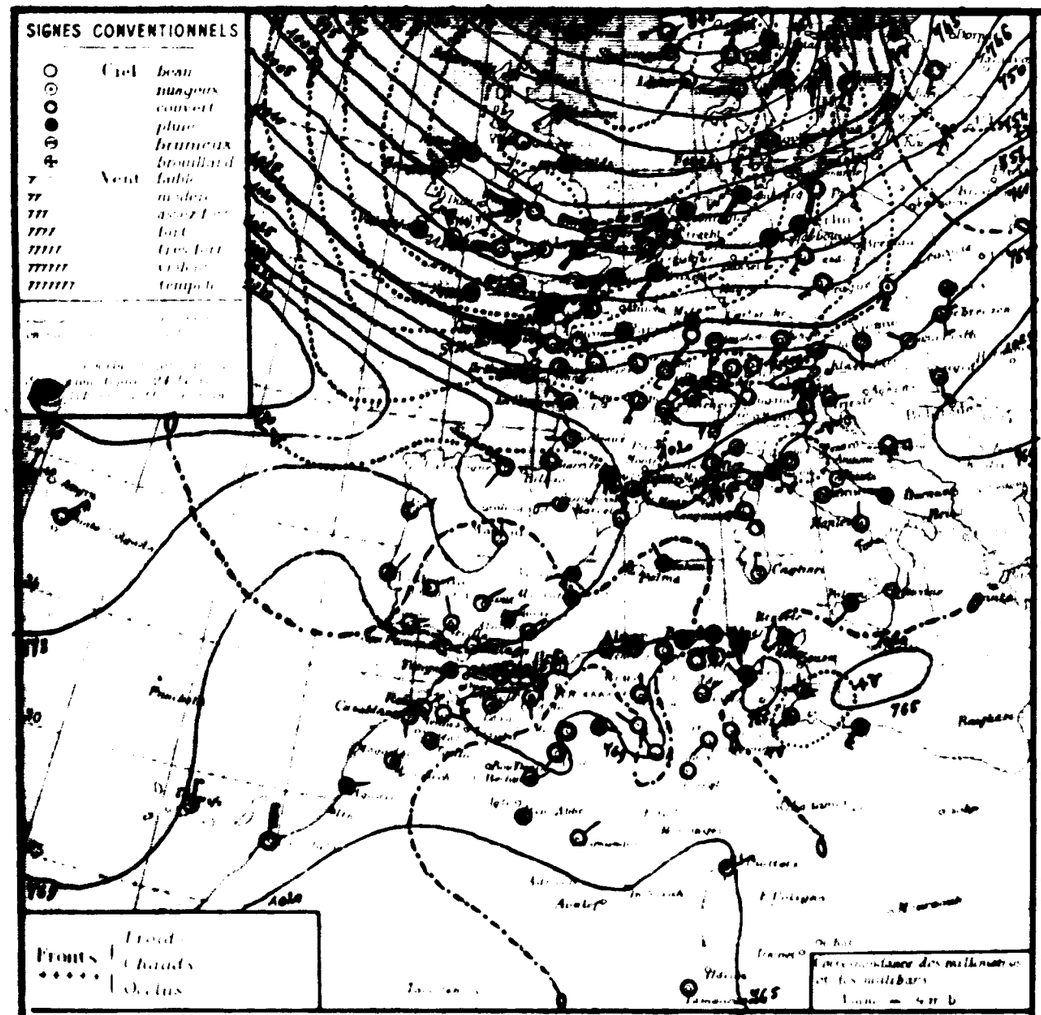

STATIONS	Altitude en mètres	Observation de 7 heures: Pression à 0 et au niveau de la mer (observée)	Diff. en 24h	Température de l'air (observée)	Diff. en 24h	Vent: Direction et force de 0 à 9	Etat du Ciel	Etat de la Mer	Dans les 24 heures: Température extrême max.	min.	Pluie en m/m	Pluie en m/m: Hauteur totale du mois en cours	Hauteur totale depuis le 1er Janv.	PHÉNOMÈNES
Littoral														
Nemours	83	25·3	+4·5	6·2	+2·0	S 2	nuageux	agitée	13	3		40·0	434	
Cap Falcon	75	24·4	+0·6	7·8	+0·6	Calme	nuageux	houleuse	10	6	25·5	44·0	449	7-19h et nuit pluie.
Oran	11	25·8	+0·4	7·3	-0·4	N 3	beau	agitée	14	7	13·0	23·0	455	Hier et nuit pluie.
Mostaganem	113													
Cap Ténès	183	23·0	+4·0	7·0	+1·4	Calme	nuageux	houleuse	10	7	16·4		237	Hier et nuit pluie.
Cherchell	22	24·6	+4·0	8·8	+2·4	Calme	couv	agitée	14	5	7·0		306	Hier pluie.
Blida	267	27·2	+3·8	5·0	-0·4	Calme	nuageux		9	4	2·8		246	Hier pluie.
Boufarik	344	26·4	+2·3	6·4	+2·4	W 1	Pluie		8	5	2·8	46·0		5-7h pluie.
Alger	50	23·4	+2·8	8·4	+4·7	Calme	couv	agitée	11	8	4·4	48·3	271	7-9h30, 2-2h30 pluie. 8h pluie et neige.
Marengo	48	20·1	-0·8	6·1	-0·1	SW 2	couv		14	4	0·4			Nuit et 0 matin pluie.
Cap Matifou	225	24·6	+4·5	9·0	+4·0	Calme	pluie	agitée	13	8	14·0		229	nuit pluie.
Cap Bougaroni	186	22·6	+0·5	8·0	+4·0	Calme	pluie	agitée	9	7	30·0		446	18-18h et nuit pluie.
Philippeville	42	24·8	+4·0	7·4	+4·7	S 3	couv	houleuse	10	2	61·0		391	pluie, pluie intense.
Cap de Garde	181	20·5	-0·5	8·0	+4·0	S 1	couv	agitée	9	7	43·0	200·8	356	Hier et nuit pluie.
La Calle	10	20·4	-0·2	7·9	+0·9	SW 3	pluie	belle	9	7	22·0	105·8	459	8-18h, 8-7h pluie.
Bizerte	9													
Tunis	36	20·5	+2·8	7·4	-2·3	WSW 4	nuageux		11	6	14·7			8-15h pluie.
Sousse	2	21·4	+3·6	5·8	-2·2	Calme	clair	Calme	14	4	2·8			pluie
Sfax	8	23·2	+5·4	8·2	+0·8	N 1	clair	Calme	14	5				
[illegible]	806	20·9	+1·5	2·9	+2·9	S 1	nuageux		7	0	2·0		192	Hier et nuit pluie.
[illegible]	476													
[illegible]	867	25·2	-1·8	2·0	+2·8	N 1	couv		7	-1	2·0		89	pluie.
[illegible]	500	24·5	-0·7	4·0	+2·0	N 1	couv		6	4	2·0		127	Hier et nuit pluie.
[illegible]	73	25·8	-0·3	2·4	-1·9	NNE 1	couv		10	2	4·8		65	pluie.
[illegible]	112	25·2	+1·5	1·9	-2·9	calme	nuageux		9	2	16·2		179	Hier et nuit pluie.
[illegible]	1023												136	
Tell et Hautes Plaines														
[illegible]	880	26·6	+1·6	-0·5	-1·5	N 3	nuageux		3	-1				
[illegible]	835													
[illegible]	905	26·3	+0·2	2·8	+1·3	NW 2	couv		6	1	calme		223	8h gouttes.
[illegible]	942	24·9	+3·7	4·5	+1·0	Calme	couv		5	1	5·0		345	nuit pluie - eau de fusion : 5·0.
[illegible]	222	23·8	+0·8	6·5	+0·3	N 1	pluie		13	5	1·0	112·0	302	nuit pluie.
[illegible]	915	21·7	-0·8	1·2	+2·5	N 1	beau		7	0				
[illegible]	1079	21·6	-2·0	1·3	+2·3	NE 2	couv		7	-1	0·8		184	nuit neige - eau de fusion : 0,8.
Batna	1044	22·8	-1·6	1·0	+2·0	NE 1	neige		6	-3				neige : 0 m/m.
[illegible]	880	24·9	-0·6	2·9	+2·4	E 1	nuageux		5	1	7·7		239	Hier et nuit pluie.
[illegible]	268	22·4	-2·0	5·0	+4·3	NW 2	couv		8	4	20·0	188·0	293	Hier et nuit pluie. neige sur montagnes.
[illegible]	863	22·2	-0·4	2·0	+1·0	NW 2	pluie		5	0	7·9		196	17-7h pluie.
Aïn Sefra	1000	20·2	0·0	-2·0	+1·0	SW 1	couv		7	-6				
Mecheria	1167	24·3	-3·4	-1·5	+2·5	Calme	couv		8	-3			116	gelée.
Géryville	1230	22·8	-3·0	-1·7	+3·2	ESE 1	brouillard		8	-6			102	
Aïn [illegible]	1426													
Steppe et Hauts Plateaux														
Djelfa	1180	27·4	+0·3	-0·7	+1·3	N 2	couv		4	-4			143	
Bou Saada	560												69	
Messad	486													
Barika	484	..	..	3·0	+3·0	W 1	nuageux		10	3	1·0			pluie
Colomb Béchar	780	24·3	-0·9	2·0	-2·0	NE 2	nuageux		7	1	3·0	25·0		bien pluie.
Laghouat	767	28·7	-0·3	-2·0	0·0	WNW 1	beau		4	-2			143	
Biskra	125	24·1	-0·2	6·0	+1·0	NE 1	beau		14	5			297	
Touggourt	80	24·6	-0·9	8·9	+0·7	SW 1	clair		14	-1			21	
El Oued	70	..	..	2·0	-0·4	S 1	beau		15	3			65	
Tuggurt	50	24·6	+1·6	2·4	-1·2	E 2	beau		12	1				
Ghardaïa	526	26·3	+0·3	6·3	+1·1	NW 3	clair		14	1				
Ouargla	157	23·7	-0·6	2·0	0·0	Calme	clair		..	2			52	
El Golea	394													
Sahara														
Beni Abbès	487	24·7	-1·7	2·0	+1·0	calme	nuageux		14	1		1·0	24	
Timimoun	284	26·3	-4·2	-1·0	-3·0	NE 2	beau		16	-1				
Adrar	285													
In Salah	280													
Fort Flatters	508	18·3	-2·0	3·0	+1·0	ENE 3	nuageux		..	2				
Fort Polignac	898													
Djanet	1500													
Tamanrasset	1350	17·	-1·	4·0	0·0	calme	clair		17	4			6	

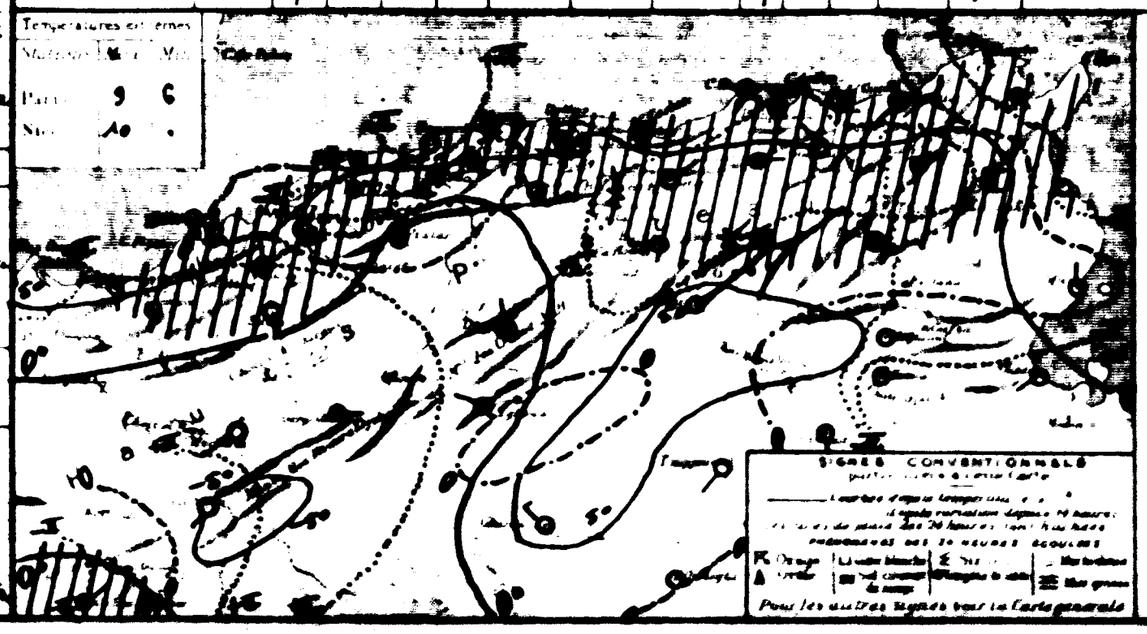

SONDAGES AÉROLOGIQUES

7	65		
10		SSW	20
15		SW	12
20		SW	26
25		SW	23
30		SW	20
35		SW	20
40		SW	26
45		SW	26
50			
55			
60			

Situation générale et situation en Algérie. Une profonde dépression, centrée entre l'Islande et la Norvège (954 mb : 715 m/m), recouvre tout le Nord-Ouest de l'Europe, les Pays-Baltes, l'Allemagne, le Nord de la France. Un anticyclone s'étend des Açores (Horta : 1011 mb : 770 m/m) à la Péninsule Ibérique et à l'Afrique du Nord.

En Algérie, ciel très nuageux ou couvert, avec une éclaircie sur l'Est du Sahara septentrional ; vents variables faibles ; secteur Nord dominant ; température généralement en baisse.

Pluie et neige des 24 Heures : Sur la majorité du Tell et sur l'Ouest de l'Atlas saharien (Orléansville : 48 m/m ; Philippeville : 61 m/m).

Probabilité (valable de 18h à 18h) : La pression baissera sur l'Europe Centrale, l'Italie et l'Est de l'Afrique du Nord ; elle haussera de l'Islande à l'Ouest des Iles Britanniques et aux Açores. En Algérie : 1/2 à l'Ouest, ciel très nuageux ou couvert avec pluie et petites éclaircies (neige sur les hauteurs) ; vents du secteur Nord faibles à modérés ; température stationnaire ou en baisse. 2/3 à l'Est, averses et éclaircies (neige sur les hauteurs), vents du secteur Ouest, faibles à assez forts ; température en hausse.

	ORAN	ALGER	CONSTANTINE
Littoral et Tell	Très nuageux ou couvert avec pluies et petites éclaircies. Neige sur les hauteurs. Vents du secteur Nord faibles ou modérés.	Averses et éclaircies. Neige sur les hauteurs.	Vents du secteur Ouest.
Hts Plateaux	Température stationnaire ou en baisse.	faibles à assez forts. Température en hausse.	
Sahara Septentrional	Averses et éclaircies. Vents du secteur Nord faibles à assez forts.		Averses et éclaircies. Vents de Nord-Est forts à Nord-Ouest modérés.

Vents (Bassin Occidental de la Méditerranée)

Golfe du Lion — Ouest modéré à Nord-Ouest très fort
Baléares — Nord-Ouest faible à fort
Bizerte — Nord à Ouest, faibles à forts.

Vents en altitude :

Ouest Algérie / Sahara — Nord à Nord-Ouest ..... 15 à 20 m.

Prévisions transmises par l'Observatoire de Tamanrasset

Tamanrasset — Temps. Vents du secteur Nord dominant, faibles ou modérés.

Alger — Beau à nuageux. Vents
Hoggar — Est et Ouest modérés ou assez forts.

LIBRARY OF CONGRESS
APR 1 - 1942
SERIAL

INSTITUT DE MÉTÉOROLOGIE
ET DE PHYSIQUE DU GLOBE

BULLETIN MÉTÉOROLOGIQUE DE L'ALGÉRIE

Samedi 26 janvier 1935

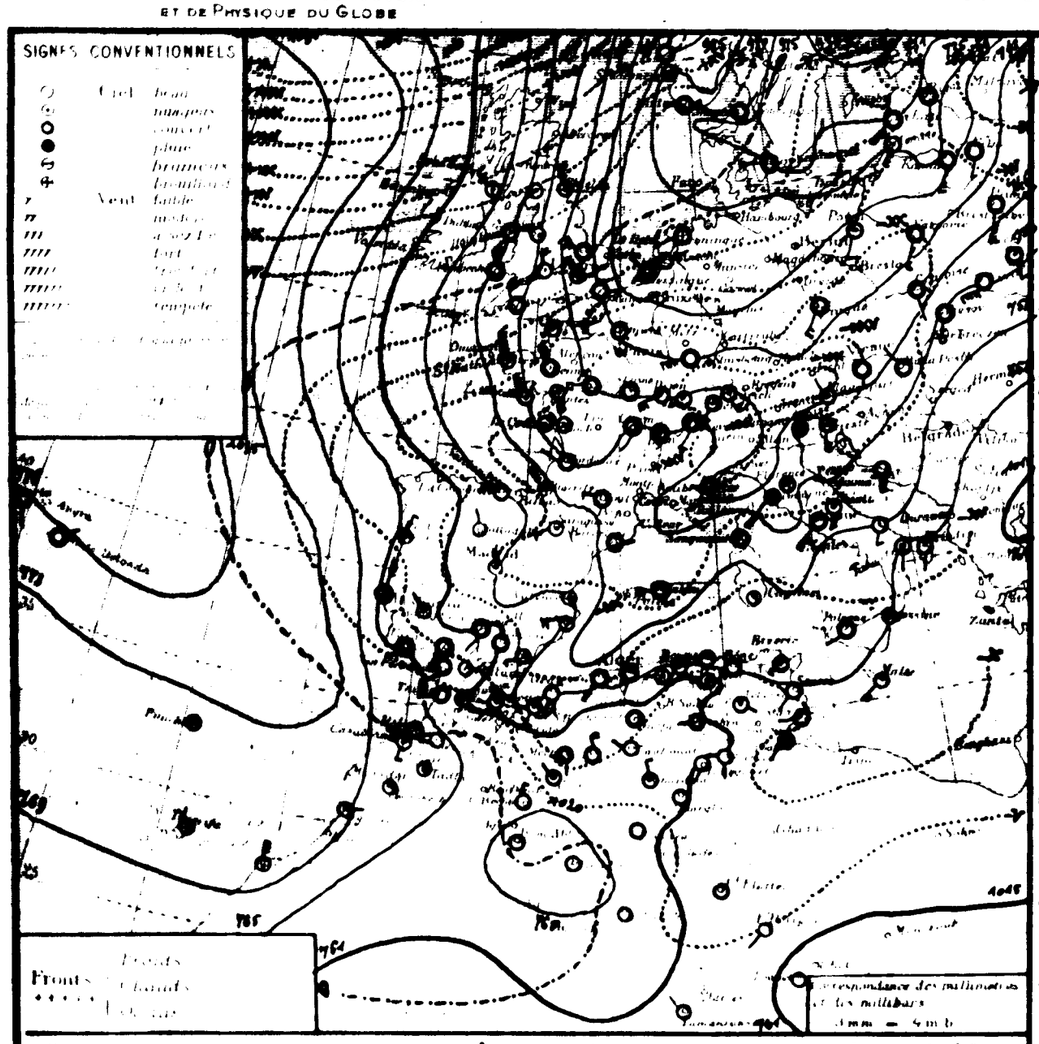

Situation générale et situation en Algérie. Une aire dépressionnaire a envahi toute l'Europe occidentale par le Nord-Ouest, elle s'étend à l'Ouest et au Centre de la Méditerranée, à la Tunisie et au Nord de l'Algérie. (minimum de pression : Baltique : 968 mb. 726 m/m). La pression est élevée de l'Islande aux Açores (Horta : 1038 mb. 776 m/m).

En Algérie, ciel très nuageux ou couvert dans le département d'Alger, nuageux ailleurs ; vents d'entre Sud-Ouest et Nord-Ouest, modérés à forts ; température généralement en hausse ; mer agitée ou houleuse à l'Ouest et au Centre du littoral, peu agitée à l'Est.

Pluie et neige dans les 24 heures. Pluie sur le Nord du Tell algérois et Constantinois et à l'Ouest de l'Oranie (Cap Carbon. 34 m/m) ; neige sur le Haut-Tell, sur l'Ouest de l'Atlas saharien et sur le Centre des Hauts-Plateaux.

Probabilité (valable du 26 à 18h au 27 à 18h). La pression baissera fortement sur le bassin Méditerranéen, principalement sur la Tunisie et la Méditerranée Centrale, cette baisse sera suivie d'une forte hausse, centrée à 7 heures sur la Mer du Nord. En Algérie, ciel couvert avec averses (neige sur les hauteurs). Vents de force croissante (rafales), de Sud-Ouest dans le département de Constantine, de Sud-Ouest à Nord dans le département d'Oran et sur le Tell algérois, de Sud-Ouest puis de Nord-Est sur le littoral algérois. Température : minima stationnaires, maxima stationnaires à l'Est, en forte baisse à l'Ouest.

	ORAN	ALGER	CONSTANTINE
Littoral et Tell	Couvert avec averses (neige sur les hauteurs). Vents de force croissante (averses fortes à très fortes) de Sud-Ouest à Nord-Ouest, rafales.	Couvert avec averses (neige sur les hauteurs). Vents de force croissante (averses fortes à très fortes) de Sud-Ouest puis du Nord (Nord-Est sur le littoral) rafales. Minima stationnaires maxima en forte baisse.	Couvert avec averses (neige sur les hauteurs). Vents de force croissante (averses fortes puis tempête) de Sud-Ouest.
Ht Plateaux	Minima stationnaires. Maxima en forte baisse.		Température stationnaire.
Sahara Sept. et Nord	Ciel nuageux avec pluies, puis s'éclaircissant. Vents de Nord-Ouest à Nord modérés à forts.		Averses. Vents du secteur Ouest, modérés à forts.

Vents. Bassin occidental de la Méditerranée

Golfe du Lion, Baléares, Bizerte	Nord-Ouest à Nord-Est de force croissante. Tempête
Corse	Sud-Ouest de force croissante, tempête

Vents en altitude

Ouest Algérie	Ouest à Nord-Est, 12 à 2,5 m	
» Sahara	Ouest à Nord-Ouest, 12 à 10 m.	
Est Algérie	Sud-Ouest à Ouest, 12 à 15 m	
» Sahara	Sud-Ouest à Nord-Ouest, 12 à 10 m.	

Prévisions de trajectoires par l'Observatoire de Montsouris

Cyclones : Pluie, vents du secteur Nord, averses fortes ou forte bourrasque.
Anticyclones : Pluie, vents Sud-Ouest à Nord-Ouest, averses fortes ou forte bourrasque.
Hyver : Pluie ou forte neige, vents Ouest à Nord, averses fortes ou forte bourrasque.

Stations	Altitude en mètres	Observation de 7 heures : Pression à 0° et au niveau de la mer, observation	diff. en 24h	Température de l'air, observation	diff. en 24h	Vents, Direction et force de 0 à 9	Etat du Ciel	Etat de la Mer	Dans les 24 heures : Température extrêmes, max	min	Pluie en m/m	Pluie en m/m : Hauteurs totalisées du mois en cours	Hauteurs totalisées du 1er sept. au 26 janv.	PHÉNOMÈNES
Littoral														
Nemours	83	14.2	-14.1	9.0	+2.8	SW 4	nuageux	P. agitée	13	6	8.0	10.0	184	20-3h pluie.
Cap Falcon	75	05.8	-18.6	11.6	+3.8	SW 6	C. nuageux	Houleuse	14	8		44.0	119	
Oran	11	12.3	-12.9	8.0	+0.7	W 4	beau	agitée	15	7		25.0	155	
Mostaganem	113													
Cap Tenès	183	07.2	-16.1	7.4	+0.4	SW 8	couv	C. houleuse	12	6	3.0		239	Hier pluie.
Cherchell	22	07.0	-14.6	10.4	+0.6	W 5	couv	agitée	11	5	8.0		306	Hier pluie.
Blida	267	13.4	-13.8	7.2	+2.2	NW 4	C. nuageux		8	8	4.2		316	Hier pluie.
Bouzaréa	344	08.5	-13.6	6.4	0.0	SW 4	couv		9	5	0.8	46.8		7-14h pluie.
Alger	50	05.3	-13.9	8.8	+0.4	SSW 2	couv	P. agitée	11	8	0.3	48.6	271	matinée -13h pluie.
Maison Carrée	48													
Cap Carbon	225	09.7	-12.9	7.0	-1.0	SW 4	nuageux	P. agitée	9	6	34.0		229	Hier et nuit pluie.
Cap Bougaroni	195	10.7	-11.9	7.6	-0.4	SW 4	nuageux	agitée	9	7	17.0		446	7-18h et nuit pluie.
Philippeville	42	11.2	-10.6	7.0	-0.4	S 2	nuageux	P. agitée	11	7	11.0		391	Hier et nuit pluie.
Cap de Garde	181	10.1	-10.8	8.0	0.0	W 1	P. nuag.	P. agitée	14	7	2.0	202.5	354	Hier et nuit pluie.
La Calle	10	09.0	-11.4	7.3	-0.6	SW 3	pluie	belle	13	6	2.0	307.8	439	7-8h pluie.
Bizerte	9													
Tunis	36	09.7	-10.8	4.2	-3.2	WSW 3	clair		14	3				
Sousse	2	11.3	-10.1	5.0	-0.8	SW 2	clair	calme	13	4				
Sfax	8	14.5	-8.7	8.6	+0.4	W 1	nuageux	calme	14	4				
Tlemcen	806	10.1	-10.8	4.8	+1.6	W 4	nuageux		7	0			192	
Sidi bel Abbès	476													
Saïda	867	16.6	-8.6	2.2	+0.2	S 1	C. nuageux		8	1	0.8		89	matinée pluie.
Mascara	590	13.3	-11.2	3.0	-1.0	NW 1	C. nuageux		9	2			82	
Relizane	73	13.4	-12.4	6.7	+3.3	SW 3	C. nuageux		11	-1			63	
Orléansville	112	11.6	-13.6	6.8	+4.6	calme	couv		9	6	2.0		179	Hier et nuit pluie.
Laghouat	1023												194	(Pluie du 25 : 3.6)
Vialar	889	15.0	-11.6	2.7	+3.2	NW 4	couv		6	2	3.8			nuit pluie.
Médéa	935													
Aumale	905	18.4	-12.8	3.3	+0.5	NNW 4	couv		3	-1	6.4		223	7-7h pluie.
Fort National	942	11.1	-13.3	1.8	+0.3	W 6	nuageux		2	0	12.0		345	7-19h pluie.
Tizi Ouzou	222	12.4	-11.4	4.1	-1.4	E 1	brouillard		7	3	10.0	122.0	302	7-17h pluie.
Bordj B. Arréridj	915	13.2	-9.8	-0.4	-1.6	calme	couv		4	-2	16.0			13h40-18h60 pluie et neige.
Sétif	1079												154	Hier pluie et neige.
Batna	1044	12.6	-10.2	4.0	0.0	W 3	nuageux		4	-3			239	
Constantine	660	16.2	-8.3	3.0	+0.1	E 1	nuageux		7	1	0.3		239	nuit pluie.
Guelma	268	12.8	-9.6	4.9	-0.1	NW 2	nuageux		12	3	gelée	188.0	293	Hier gelées.
Tébessa	863	..	..	-1.0	-3.0	calme	clair		6	-4			196	
Aïn-Sefra	1090	28.6	-1.6	2.0	+7.0	NW 2	nuageux		3	-2				
Mecheria	1167	22.4	-2.5	1.0	+2.5	SW 4	C. nuageux		4	-3	1.0		116	9-10h neige (eau de fusion 1.0)
Géryville	1320	15.7	-7.1	-1.6	+0.1	NNW 4	couv		3	-2			202	journée flocons -18h neige 1cm.
Aflou	1426													
Djelfa	1160	18.4	-9.0	0.0	+0.7	NW 4	couv		2	0	3.8		23	Hier et nuit neige (eau de fusion 3.8).
Bou Saada	550												59	
Msila	486													
Barika	484	..	..	3.8	+0.3	W 2	C. nuageux		12	4				
Constantine Ecl.	769	19.4	-2.4	2.0	0.0	N 3	nuageux		10	0		33.0		
Laghouat	767	16.4	-9.3	3.0	+5.0	WNW 1	beau		9	2			143	
Biskra	125	13.3	-8.4	7.0	+4.0	W 1	couv		15	5			297	
Touggourt	69	13.5	-7.8	4.8	+0.3	SW 1	nuageux		14	-1			94	
El Oued	70			1.4	-0.6	S 2	beau		14	1			68	
Tolga	50	..	..											
Ghardaïa	526	14.2	-6.7	2.2	-0.2	calme	beau		13	4				
Ouargla	157	13.0	-6.3	4.0	+2.0	calme	clair		14	1				
El Goléa	394	16.7	..	1.0	..	calme	clair		..	3			88	
Beni Abbès	487	14.4	-0.3	-1.0	-3.0	calme	clair		..	0				
Timimoun	294	20.5	+0.6	1.0	+2.0	calme	clair		12	-1	1.0		31	
Adrar	235								15	1				
In Salah	280	19.7	..	1.0	..	calme	clair		..	1				
Fort Flatters	368	13.3	-3.4	4.0	+4.0	calme	clair		..	3				
Fort Polignac	808	..	..	3.0	..	SW 1	beau		..	4				
Djanet	1100	16.5	..	10.0	..	calme	clair		..	10				
Tamanrasset	1350	13.	-4.	8.0	+4.0	NW 2	clair		19	3			6	

Température

Station		
Paris	9	3
Nice	9	4

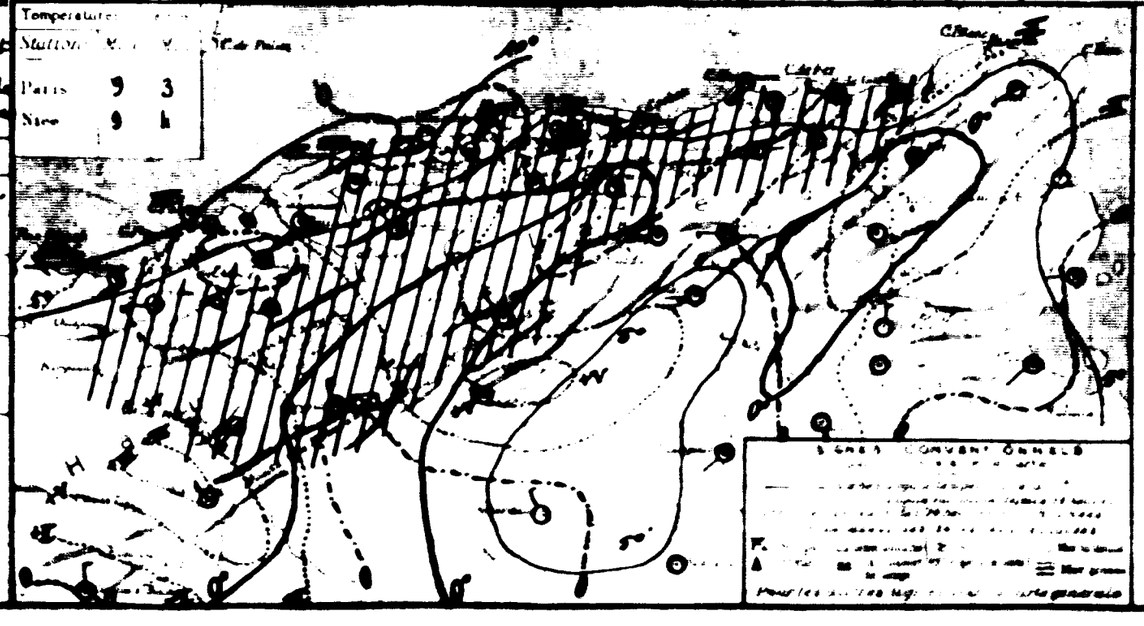

NUAGES ARTIFICIELS

NW	13
WNW	19
WSW	26
WNW	16
WSW	33
WSW	60

Division of Maps
FEB 29 1940
Library of Congress

By Transfer
Weather Bureau
FEB 16 1940

INSTITUT DE MÉTÉOROLOGIE ET DE PHYSIQUE DU GLOBE

BULLETIN MÉTÉOROLOGIQUE DE L'ALGÉRIE

N° ANNÉE N 27
Dimanche 27 Janvier 1935 77

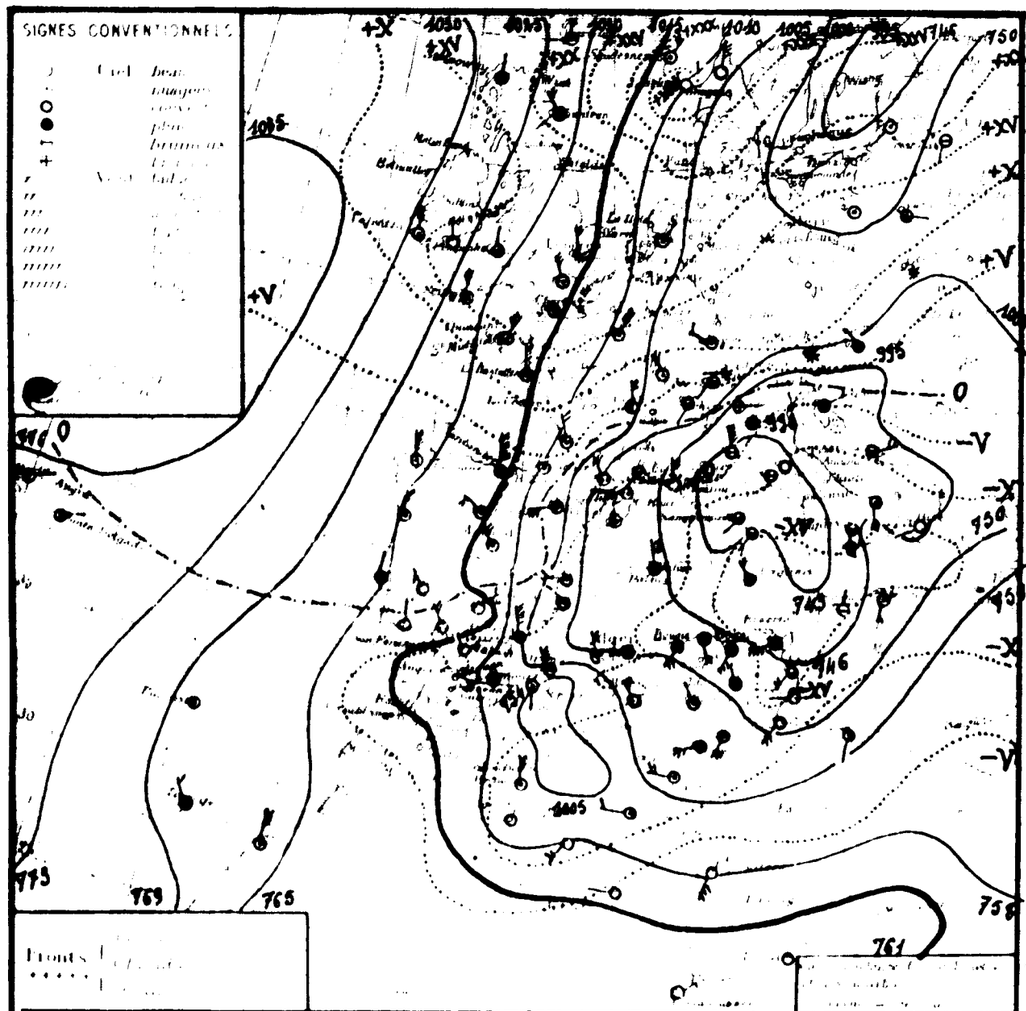

Situation générale : Un anticyclone s'étend des Açores (Horta : 1035 mb : 776 m/m) à l'Ouest des Iles Britanniques et au Portugal (La Coruña : 1024 mb : 766 m/m). La pression est basse sur le reste de l'Europe occidentale, sur la Méditerranée et sur l'Afrique du Nord; un minimum se trouve sur la Baltique (995 mb : 746 m/m), un autre sur le Golfe de Gênes (Savone : 989 mb : 742 m/m).

En Algérie, ciel plutôt couvert ; vents de Sud-Ouest modérés ou assez forts à l'Est, d'Ouest à Nord assez forts à très forts à l'Ouest ; température en variation irrégulière, mer belle à l'Est, houleuse ou grosse à l'Ouest.

Pluies et neige des 24 heures : Sur tout le Nord du versant (Alger : 26 m/m ; Bougie-Cap Carbon : 29 m/m).

Prévisibilité (valable du 27 à 18h au 28 à 18h) : Une forte hausse de pression se produira sur les Açores, la Méditerranée occidentale et l'Ouest de l'Afrique du Nord ; une baisse intéressera la Méditerranée Centrale. En Algérie, ciel souvent gris, couvert, généralement abondantes ; chutes de neige sur les hauteurs, violentes rafales de Nord à Nord-Est à l'Ouest, de Sud-Ouest puis de Nord à Nord-Est à l'Est (tempête en mer) Température en très forte baisse.

	ORAN	ALGER	CONSTANTINE
Littoral et Tell	Ciel couvert avec fortes averses, chutes de neige sur les hauteurs. Vents de Nord à Nord-Est forts à très forts (violentes rafales) Température en très forte baisse.		Ciel couvert avec averses, chutes de neige sur les hauteurs. Vents de Sud-Ouest puis de Nord à Nord-Est forts à très forts. Température en très forte baisse.
Hts Plateaux			
Sahara Septentrional	Ciel couvert avec pluies, surtout au Nord. Vents de Nord à Nord Est forts à violents.		Ciel couvert avec pluies. Vents de Sud-Ouest à Sud forts à violents

Vents : Bassin Occidental de la Méditerranée
Iles de Lerins, Baléares, Bizerte } Tourbillon de Nord-Est.
Tempête de Sud-ouest puis de Nord Est
Vents en altitude
Charmt Algérie
Sahara
Biskra Algérie
Sahara

Pluies des 24 heures par Dépêche
Tamanrasset
Alger
Bougie

STATIONS		OBSERVATION DE 7 HEURES													PHÉNOMÈNES
Nemours	85	04.9	-9.3	11.0	+2.0	W	7	couvert	h. brouillard	13	6	25.0	35.0		14-17h pluie et grêle
Cap Tenès	75	05.3	-8.5	10.8	-0.8	NW	5	couvert	grosse	13	10	0.5	44.5		16-17h pluie et grêle
Oran	11	06.2	-6.7	11.1	+3.1	NW	4	h. couvert	grosse	13	6	2.0	24.0		Pluie hier et nuit
Mostaganem	113														
Tiaret	183	00.1	-7.1	9.0	+1.6	NNW	4	h. couvert	grosse	11	8	5.6			16h 00-16h45 et nuit pluie
Géryville	22	97.8	-9.2	8.8	-1.6	N	5	couvert	h. brouillard	12	7	16.0			Pluie hier, grêle et orage nuit
Biskra	267	05.4	-8.0	5.0	-2.2	NW	4	pluie		10	4	22.8			Pluie hier et nuit et ce matin
Touggourt	344	98.8	-9.7	7.3	+0.9	NNW	2	couvert		8	2	2.0	67.7		Pluie, orage, grêle hier et nuit
Tlemcen	59	99.6	-9.7	6.8	-2.0	W	2	couvert	h. brouillard	11	1	26.0	74.6		13h, 16h et hier, orage, pluie, grêle
Sidi Bel Abbès	48	04.2	-	6.0	-	N	4	couvert		12	4	34.2			pluie, orage, grêle hier et nuit.
Saïda	225	96.5	-12.2	6.0	-1.0	SW	4	pluie	brouillard	10	5	16.4			pluie hier et nuit
Mascara	196	97.1	-13.6	6.4	-1.2	SSE	4	pluie	averse	11	5	20.0			pluie nuit
Mostaganem	[illegible]	96.2	-15.0	6.3	-0.7	SW	3	couvert	h. brouillard	12	6	7.0			pluie nuit
Alger	161	95.8	-14.3	7.0	-1.0	SW	3	pluie	brouillard	12	6	9.0	211.5		pluie hier et nuit
Blida	10	95.3	-13.7	6.4	-0.9	SW	3	pluie	brouillard	14	6	0.0	301.8		14-7h pluie
Médéa	[illegible]														
Miliana	30	94.1	-15.6	6.8	+2.6	WNW	6	pluie		13	5	1.2			6-8h pluie
Tizi-Ouzou	[illegible]	95.9	-15.4	7.4	+2.4	SW	4	couvert	calme	14	5				
Bougie	[illegible]	00.0	-14.5	7.4	-1.2	W	6	beau	h. brouillard	15	3				
Sétif	608	02.8	-7.3	0.0	-4.5	S	4	neige		7	0	50.0			pluie hier et nuit, 7h neige
Bordj Bou Arréridj	470														
Constantine	86	08.5	-8.4	0.2	-2.0	W	4	neige		7	0	2.0			16h neige et pluie
Batna	590	04.2	-9.4	4.2	+1.2	W	4	h. couvert		7	4	18.0			pluie
Biskra	73	05.3	-8.4	7.3	+0.6	NNW	5	couvert		11	5	0.6			pluie
Tébessa	117														
Laghouat	1025														
Ouargla	889	05.0	-10.0	1.5	-1.2	NW	6	couvert		4	1	10.0			9-12h et nuit pluie
Géryville	935														
Aïn Sefra	900	04.0	-9.4	1.6	-1.7	NNW	4	pluie		5	-1	8.3			pluie hier et nuit, neige ce matin, (sol couvert de neige 23 cm)
Colomb-Béchar	942														
Adrar	227	00.3	-12.4	3.9	-0.2	NW	2	pluie		9	3	13.0			15-18h et nuit pluie
In Salah	915														
Ghardaïa	1079														
Tuggourt	1044	00.1	-12.5	0.0	-1.0	SW	1	beau		5	-2	2.0			pluie
Biskra	660														
Djelfa	268	00.0	-12.8	6.3	+1.4	W	3	couvert		12	5	1.0			pluie nuit
Laghouat	563	98.6	-	2.0	+3.0	NW	4	pluie		-	2				
Bou Saada	1090														
Aïn Oussera	1167														
Boghari	1320														
Aïn Madhi	1426														
Tiaret	1160	-	-	-1.5	-1.5	NW	4	couvert		3	-2				neige nuit (épaisseur 2 cm)
Saïda	550														
Sidi Bel Abbès	486														
Géryville	484	-	-	1.0	-1.8	W	4	h. couvert		12	1	11.0			pluie
Ain Sefra	769	06.1	-13.3	7.0	+5.0	NNW	5	couvert		14	3				
Colomb-Béchar	767														
Adrar	125	04.5	-11.1	7.0	0.0	NW	4	h. couvert		13	5	5.5			14-22h pluie
Tamanrasset	69	02.5	-14.3	7.0	+5.2	W	5	couvert		15	5				
Fort Flatters	70	-	-	5.6	+4.3	SW	4	couvert		14	5	gêne			pluie nuit
Fort Polignac	50	04.4	-13.5	6.0	+3.8	NW	2	beau		13	5				
Fort Lamy	526														
Fort Gouraud	157	04.3	-12.7	10.0	+6.0	WNW	4	couvert		-	8				
Fort Trinquet	394	06.5	-10.2	5.0	+4.0	W	3	couvert		-	5				
Fort Archambault	497	05.3	-13.4	7.0	+1.0	calme		clair		17	6				
Fort Lamy	294	10.1	-10.8	6.0	+5.0	SW	4	couvert		18	6				
Zinder	285														
Niamey	280	14.3	-14.4	3.0	+2.0	W	2	clair		-	2				
Gao	368	09.9	-13.6	8.0	+4.0	SSW	4	clair		-	7				coupe de vent ce matin
Tombouctou	608														
Bourem	1180	15.9	-0.8	3.0	-1.0	calme		clair		-	2				
Tahoua	1350	20.	+7.	-2.0	-10.0	NE	3	clair		14	-7				

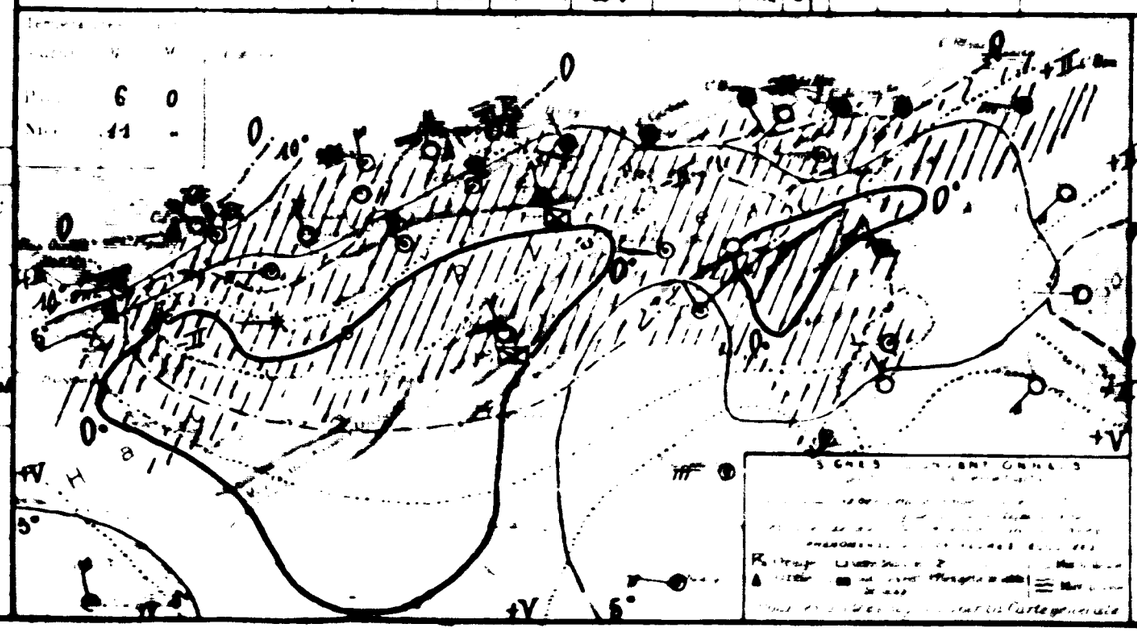

IMAGES AÉROLOGIQUES

INSTITUT DE MÉTÉOROLOGIE ET DE PHYSIQUE DU GLOBE

BULLETIN MÉTÉOROLOGIQUE DE L'ALGÉRIE

Lundi 28 Janvier 1935 — ANNÉE N° 72

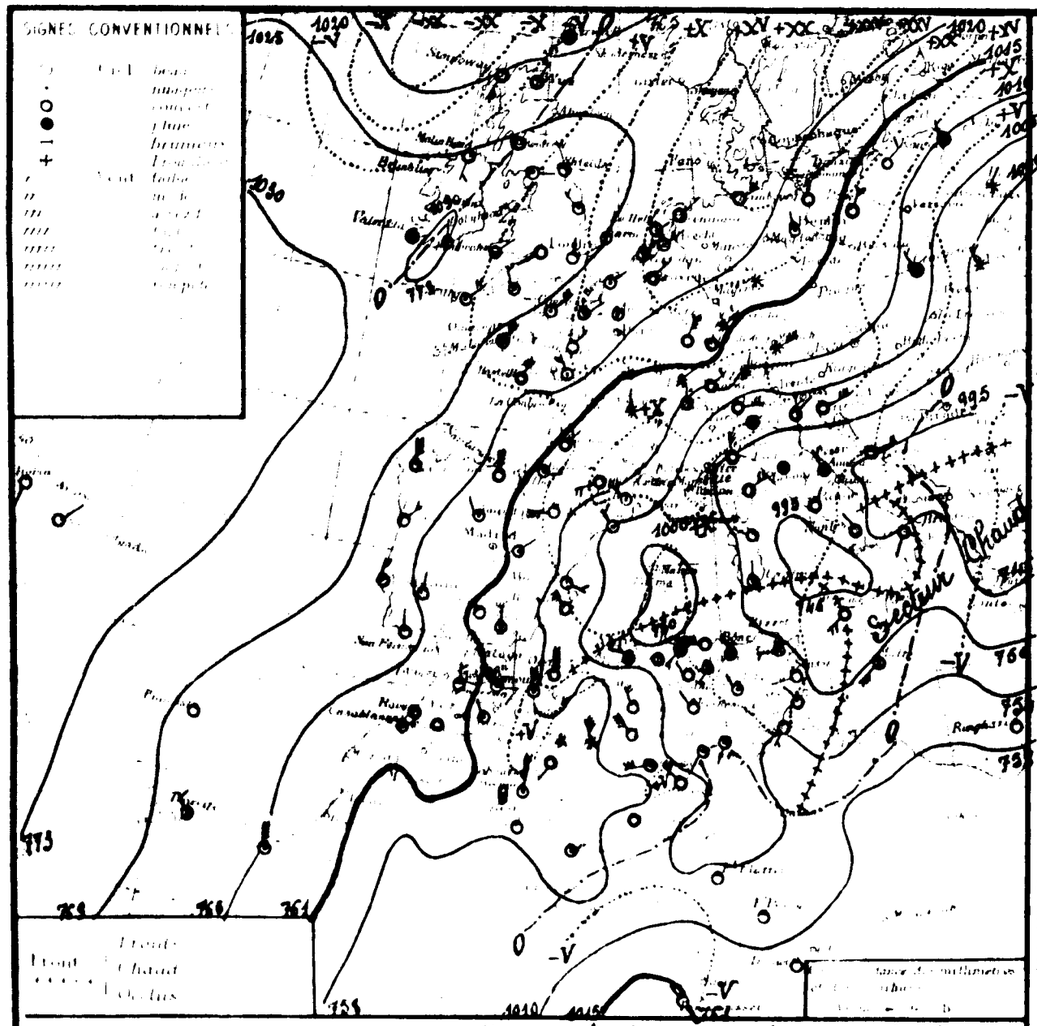

STATIONS	Altitude en mètres	Observation de 7 heures: Pression réduite à 0° niveau mer (millimètres)	Variation	Température et Tension de vapeur: Température	Tension de vapeur	Vents: direction et force de 0 à 9		État du Ciel	État de la Mer	Pluie en 24 heures: Température extrême		Pluie en millimètres	Pluie depuis 1er Déc.	PHÉNOMÈNES
Littoral														
Nemours	83	12.7	+6.7	7.0	-4.0	N	5	nuage	T. houleuse	13	3		350	184	
Cap Falcon	75	-	-	7.3	-3.6	NW	6	couvert	grosse	12	6		445	119	
Oran	11	08.5	+3.3	7.6	-3.5	N	7	couvert	grosse	12	8		320	155	
Mostaganem	113														
Cap Tenès	183													237	
Cherchell	22	08.6	+4.8	3.6	-5.2	W	3	couvert	grosse	11	3	21.0		306	17h30 et nuit pluie grêle, orage
Biida	267	07.5	+3.1	0.0	-5.0	W	2	pluie		6	0	20.4		316	pluie hier et nuit neige 6cm
Bouzaréa	344	01.3	+2.5	1.3	-6.0	NNE	1	couvert		7	0	15.6	233		pluie, orage, grêle hier et nuit, neige 4cm5
Aïn Taya	59	01.8	+2.3	2.5	+4.3	WNW	2	pluie	houleuse	9	1	29.0	1026	271	orage, pluie, grêle, neige hier et nuit
Maison Carrée	48	04.9	+3.7	1.5	+4.5	WSW	3	couvert		12	0	21.6			orage, pluie, grêle hier et nuit
Cap Caxine	225	02.2	+6.4	4.0	-3.0	SW	3	couvert	houleuse	7	3	11.0		229	pluie hier et nuit
Cap Bougaroni	195	03.0	+5.9	3.6	-2.8	W	5	couvert	grosse	11	2	42.0		446	7-15h et nuit pluie, neige
Philippeville	42	02.9	+6.7	4.1	-3.2	SSW	3	neige	grosse	9	4	9.0		391	pluie hier et nuit, neige sur montagne
Cap de Garde	161	01.9	+6.1	4.0	-3.0	NW	1	pluie	houleuse	9	4	8.0	219.5	354	pluie hier et nuit
La Calle	10	01.6	+6.3	4.9	-1.5	SW	4	couvert	houleuse	13	4	12.0	849.0	439	15-18h et nuit et 6h, pluie
Bizerte	9														
Tunis	36	01.3	+7.2	4.4	-2.4	W	3	nuageux		18	3	0.3			pluie hier et matin
Sousse	2	02.5	+6.6	4.6	-2.8	WSW	3	clair	houleuse	3	1	gouttes			gouttes
Sfax	8	03.8	+3.8	5.6	-1.8	NW	2	clair	T. belle	14	2				
Tripoli	806	08.2	+6.4	0.0	0.0	WSW	1	T. nuage		1	0	15.0		192	pluie
Sidi Bel Abbès	476														
Saïda	867	12.2	+3.7	-3.4	-3.6	W	1	beau		3	-3			59	neige hier, neige 4cm
Mascara	590	09.6	+5.4	-0.4	-4.6	W	2	brouill.		6	-1	3.0		127	eau de fusion 3.0 et Neige, neige 3cm
Tiaret	73	10.5	+5.2	3.1	-4.3	SW	6	couvert		11	1	1.8		63	Pluie
Boghari	112	07.8	-	0.8	-	calme	couvert			9	1	1.0		179	pluie nuit, 6h30 neige
Médéa	1023													194	
Aumale	889	08.6	+3.6	-2.0	-3.0	NW	5	nuageux		5	-3				16-18h et nuit neige, 3cm
Sétif	935														
Bordj Bou Arréridj	906	06.2	+3.3	-2.3	-3.8	NNW	7	neige		2	-4			223	hier et nuit neige, grêle, neige 10cm
Batna	942	04.6	-	-2.7	-	calme	couvert			0	-4			343	hier et nuit neige 2cm
Biskra	222	04.3	+4.2	0.8	-3.3	E	1	neige		5	0	16.0	161.0	302	7-15h pluie neige
Touggourt	915	02.6	-	-2.5	-	W	2	couvert		3	-4	3.0			11-19h pluie, brouillard
El Oued	1079	06.4	-	-3.1	-	NW	1	couvert		4	-4	23.6		134	pluie et neige (eau de fusion des 26 et 27: 23.5)
Laghouat	1044	05.0	+4.9	-2.3	-2.3	W	3	nuage		4	-4				
Djelfa	660	06.6	-	0.1	-	E	1	T. nuage		5	0	3.0		239	pluie hier et nuit (pluie du 27: 1.5)
Boghari	268	03.3	+5.3	2.5	-3.8	W	3	nuage		11	1	3.0	192.0	298	pluie
Aïn Oussera	863	04.7	+5.1	1.0	-4.0	NW	1	nuage		-	-2	3.0		196	18-20h pluie et neige
Aïn Sefra	1090	-	-	-3.0	-	SW	1	couvert		8	-4	3.5			pluie hier 3.5
Géryville	1167	12.2	+2.6	-3.5	-3.0	calme	neige			7	-4			116	(pluie du 27: 1.0) 3-7h neige, 5cm
Ghardaïa	1320	10.9	+4.1	-5.5	-2.7	NNW	6	neige		-4	-7			202	hier et nuit, neige, 16cm7
Touggourt	1428														
Djelfa	1160	10.1	-	-4.3	-2.7	NW	4	clair		2	-5			213	11-17h neige, 7cm
Bou Saada	550													59	
M'Sila	486														
Batna	484	-	-	0.9	-1.1	NW	1	T. nuage		6	1	1.0			pluie
Constantine	769	10.5	+4.4	1.0	-6.0	NNE	9	nuage		-	0				tempête de sable ce matin
Tébessa	767	08.2	-	-1.0	-	NW	8	brouill.		7	-1			143	coups de vent ce matin
Biskra	125	04.6	+3.0	6.0	-1.0	NW	1	beau		10	3			297	
Touggourt	69	01.6	-0.9	2.0	-5.0	SW	3	T. nuage		15	0			91	
El Oued	70	-	-	1.3	-4.4	SSW	3	T. nuage		16	1			65	
Biskra	50	04.0	+2.6	0.7	-5.3	calme	clair			13	1				
Sahara															
Géryville	526	15.2	+0.7	3.0	+0.1	W	5	nuage		11	3			52	coups de vent ce matin
Ouargla	157	09.3	+5.0	5.6	-5.0	NW	5	couvert		-	5				
Bechar	394	08.7	+2.2	5.0	00	vapeur	couvert			-	5				
Beni Abbès	487	10.6	+2.3	3.0	-4.0	calme	clair			17	3			31	
Tamanrasset	294	11.3	+1.4	4.0	-2.3	ENE	2	nuage		18	3				
Agadir	285														
Tanger	280	09.3	-5.0	4.0	+1.0	calme	couvert			-	4				
Fez	368	06.3	-3.1	1.0	00	calme	clair			-	7				
Taourirt	608	-	-	7.0	+2.0	S	2	clair			6				
Tamanrasset	1100	11.5	-2.2	0.0	+7.0	calme	clair			-	10				
Tamanrasset	1350	14	-6	3.0	+5.0	NW	3	clair		15	1			5	

Situation générale en Algérie. Une dorsale relie à travers la Mer du Nord l'anticyclone des Açores (Horta 1034 mb: 775 mm) au système fusiné sur les Îles Britanniques à de hautes pressions qui se tiennent sur le Nord-Est de l'Europe (Kotlanda 1025 mb: 769 mm). Une aire dépressionnaire s'étend de l'Est de l'Europe au Sud de la France ainsi qu'au bassin méditerranéen et à l'Algérie. Fusine (Messina 1 mbar 995 mb: 746 mm, Ancône 997 mb: 748 mm, Crapal 996 mb: 747 mm, Alger, Bougaroni 1002 mb: 753 mm).

En Algérie le ciel est très nuageux ou couvert avec éclaircies au Sud. Les vents soufflent à l'Ouest, d'Ouest à Nord et sont en général assez forts ou forts, d'Ouest à Nord-Ouest faibles ou modérés à l'Est. Il a plu et neigé hier et cette nuit sur la presque totalité du réseau et des grêles à grêle ont sévi sur le littoral Algérois.
La mer est houleuse ou grosse sur toute la côte Algérienne.

Probabilité (valable du 28 Janvier à 18 heures au 29 Janvier même heure)
La pression haussera sur le bassin Méditerranéen et sur l'Afrique du Nord.
En Algérie ciel très nuageux ou couvert avec averses de pluies et de neige; quelques éclaircies à l'Ouest.
Vents d'Ouest à Nord assez forts (rafales). Température stationnaire à l'Ouest, en baisse à l'Est.

	ORAN	ALGER	CONSTANTINE
Littoral et Tell	Très nuageux ou couvert avec averses de pluie et de neige pour quelques éclaircies. Vents d'Ouest à Nord assez forts (rafales) plus modérés. Température stationnaire	Très nuageux ou couvert avec averses de pluie et de neige. Vents d'Ouest à Nord assez forts (rafales) Température stationnaire	Très nuageux ou couvert avec averses de pluie et de neige. Vents d'Ouest à Nord assez forts (rafales) Température en baisse
Ht Plateaux			
Sahara	Nuageux ou très nuageux à éclaircies Nord faibles (rafales)	Nuageux ou très nuageux Vents de Nord-Ouest assez forts.	Très nuageux quelques averses Vents de Nord-Ouest assez forts

Vents: Bassin Occidental de la Méditerranée

Golfe du Lion, Baléares, Bizerte	Nord-Ouest à Nord forts ou très forts	
	Ouest-Nord-Ouest faibles	
Ouest Algérie (en altitude)	Nord-Ouest à Nord-Est	10 à 15
Est Algérie	Nord-Ouest à Nord	15 à 18
Sahara	Nord-Ouest	10 à 15

Prévision par [illegible]

	Très nuageux ou couvert pluie. Vents d'Ouest à Nord faibles. Belle
	Nuageux à couvert. Vents de Sud à Ouest assez forts à forts. Belle
	Nuageux à couvert. Vents de Sud-Sud-Ouest faibles à forts. Belle

NW	10
SE	15
SE	18
SE	29
SE	15
SE	25

Division of Maps
FEB 29 1940
Library of Congress

By Transfer
Weather Bureau
FEB 16 1940

INSTITUT DE MÉTÉOROLOGIE ET DE PHYSIQUE DU GLOBE

BULLETIN MÉTÉOROLOGIQUE DE L'ALGÉRIE

Mardi 29 Janvier 1935

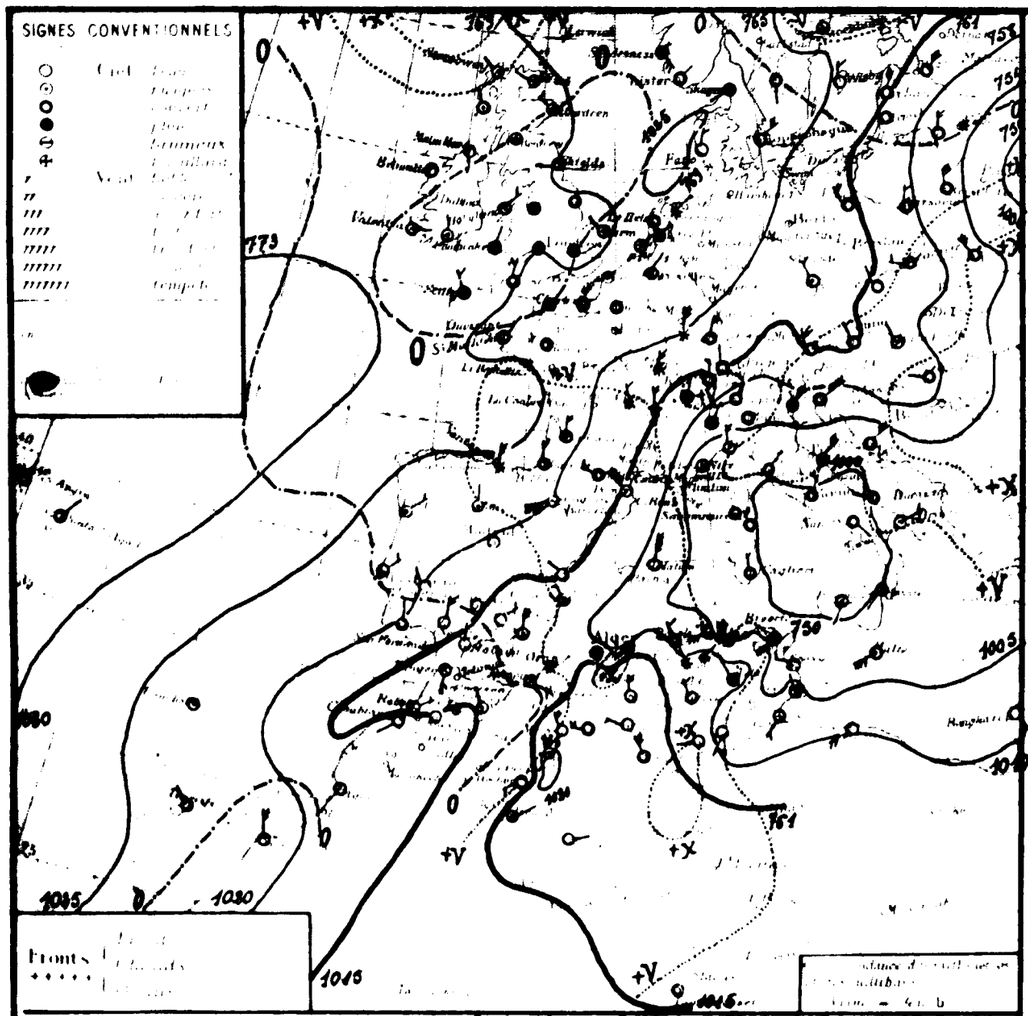

Stations		Observation de 7 heures: Pression réduite à 0 (millimètres)		Température (centigrades)		Vent (direction et force)		Ciel	Etat de la Mer	Observations 24 heures: Température maxima	Température minima	Pluie	Pluviomètre: Hauteur de neige fondue	Hauteur de neige	Phénomènes
Nemours	83	13.6	+0.9	0.8	−6.3	ESE	3	T. nuag.	houleuse	10	0	13.0	48.3	184	18.20h pluie et neige
Cap Falcon	75	12.8	"	1.0	−6.2	calme		brouill.	houleuse	10	0	9.5	54.0	119	nuit orage, pluie et neige
Oran	11	14.4	+5.9	1.4	−6.2	calme		neige	agitée	10	1	13.0	41.0	153	nuit, pluie et neige
Mostaganem	113														
Cap Ténès	183	12.2	"	2.0	"	S	3	couvert	grosse	3	1	3.4		287	hier et nuit, pluie et nuit
Cherchell	22	09.6	+7.0	6.0	+2.4	W	1	couvert	p. agitée	6	2	24.0		306	pluie hier et nuit
Blida	267	16.2	+8.7	1.0	+1.0	calme		couvert		-1	0	6.0		316	eau de fusion. neige 40 cm
Boufarik	344														
Alger	59	11.7	+9.9	2.1	−0.4	SW	1	pluie	houleuse	4	1	78.6	179.3	271	hier et nuit, pluie grêle et neige
Médéa	48	12.8	+9.9	1.7	+0.2	calme		couvert		4	0	36.4			pluie et neige. 17h 22h et 7h, neige 3 cm
Cap Carbon	225	09.0	+6.8	5.0	+1.0	NW	3	couvert	T. houleuse	5	1	27.0		220	pluie hier et nuit
Cap Bougaroni	196	08.9	+5.9	6.8	+3.2	W	5	orage	T. houleuse	7	4	7.0		446	7.10h et nuit orage pluie
Philippeville	42	07.4	+4.5	5.4	+1.3	WNW	3	couvert	grosse	9	3	25.0		391	pluie
Guelma	161	04.6	+2.6	8.0	+4.0	NW	5	couvert	houleuse	8	2	7.0	226.5	354	pluie hier et nuit
Sétif	10	02.0	+5.4	3.8	−1.1	SW	5	pluie	grosse	11	2	12.0	321.0	439	pluie 18h 3.6h et nuit
Bizerte	9														
Tunis	36	03.1	+1.8	3.2	−1.2	WSW	6	pluie		11	2	2.2			5. 8h pluie
Kairouan	2	04.7	+2.2	3.6	−1.0	WSW	3	clair	agitée	13	2				
Sfax	8	07.8	+4.0	5.8	+0.2	NW	1	clair	agitée	13	2				
Gabès	806	07.4	−0.8	0.2	+0.2	WSW	1	neige		1	0	42.0		192	eau de fusion, pluie hier et nuit. neige
Tozeur	476														
Biskra	867	18.8	+6.6	−5.2	−1.8	S	2	clair		8	−5			89	hier et nuit neige 11 cm
Touggourt	590	14.6	+5.0	0.8	+1.4	calme		clair		4	−3	3.0		127	eau de fusion. neige 2 cm
Djelfa	73	16.0	+5.5	3.2	+0.1	SW	1	couvert		9	−5			63	neige 5 cm
Laghouat	112	14.8	+7.0	0.8	0.0	calme		couvert		7	1	6.0		179	pluie hier
Géryville	1023													194	
Ain Sefra	889	19.2	+10.6	−2.8	−0.3	W	4	neige		1	−4				
Bénoud	935														
Colomb-Béchar	906	15.6	+9.4	−1.2	+1.0	NNW	5	neige		0	−4	3.2		223	hier et nuit neige fondue
Adrar	942													343	
Tamanrasset	222													308	
Fort Flatters	915	10.4	+7.8	−2.1	−0.4	NE	2	couvert		−1	−3	20.0			pluie et neige hier et nuit
Fort Polignac	1079	13.2	+6.8	−2.7	+0.4	NW	1	neige		−1	−6	0.8		154	pluie et neige
Batna	1044														
Constantine	660	10.1	+3.5	0.7	+0.6	NE	1	neige		3	1			339	neige 6 cm
Bougie	268	09.2	+5.9	1.1	−1.4	W	3	couvert		9	0	9.0		298	hier et nuit: pluie, grêle et neige
Tizi-Ouzou	863	11.0	+6.3	0.0	−1.0	NW	2	pluie		-	−5	2.9		196	18.7h pluie et neige
Aïn Sefra	1080	21.6	-	−4.0	−1.0	SW	1	nuage		1	−5				
Mécheria	1167	17.4	+5.2	−4.0	−0.5	NW	4	clair		−1	−15	5.0		116	9.20h coup de vent et neige. eau de fusion
Géryville	1320	16.4	+5.5	−7.9	−2.4	WNW	4	couvert		−4	−15			208	19h neige. 0cm5
Ouargla	1426														
Biskra	1160	18.9	+8.8	−6.9	−2.7	N	4	nuage		−2	−8			23	
El Goléa	560													59	
Méchéria	486														
Bariza	484	-	.	−1.2	−2.1	NW	1	T. nuag.		2	−2	1.0			eau de fusion, neige 4 cm
Géomba	769	14.4	+3.8	2.0	+1.0	WSW	3	couvert		8	8				tempête de sable hier
Lagouat	767	15.3	+7.1	−3.0	−2.0	WNW	3	clair		4	−4			143	
Biskra	125	11.0	+6.4	4.0	−2.0	NW	3	beau		8	−2			297	
Tolga	69	11.6	+10.0	−1.5	−3.5	W	1	clair		11	−3			91	
El Oued	70	"	"	−0.8	−2.0	SW	2	beau		12	−1			85	
Tougourt	50	06.9	+2.9	0.1	−0.6	N	2	clair		11	0				
Ghardaïa	526	12.0	+1.8	3.2	−0.7	NW	5	clair		10	−3				
Ouargla	157													52	
El Golea	394														
Beni Abbès	497	16.2	+5.6	1.0	−2.0	ENE	2	nuage		11	1			31	tempête sable hier
Tamanrasset	294	18.5	+7.0	−1.0	−5.0	E	2	clair		13	−1				
Adrar	285														
El Goléa	280														
Fort Flatters	368														
Fort Polignac	608														
Fort Lamy	1190														
Tamanrasset	1350	15	+1	8.0	0.0	calme		clair		17	3			5	2 à 7h forte brume

Phénomènes

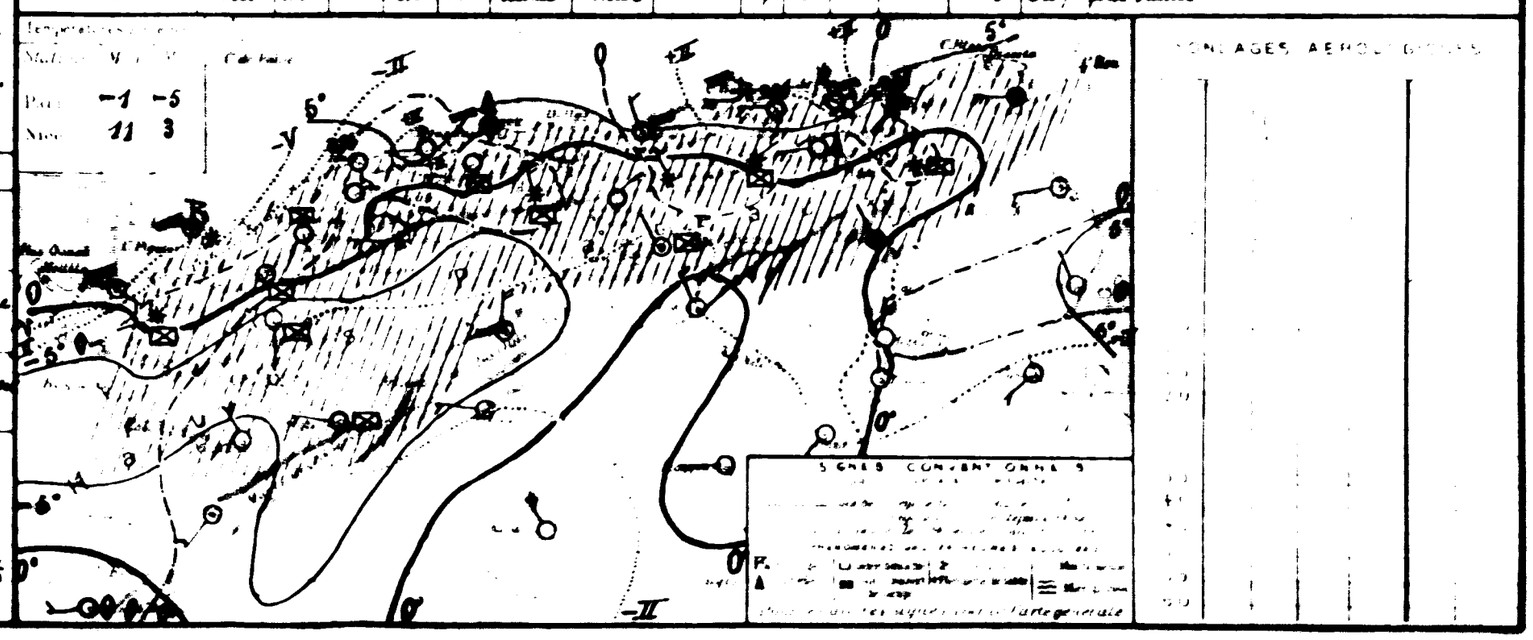

Situation générale et prévision en Algérie. La pression est basse d'une part sur le Nord de la Scandinavie (Jugoy 996mb: 747mm), d'autre part de l'Europe orientale au Sud-Est de la France et à l'Afrique du Nord (Milianya Sud 1302mb: 751mm, Crâples 998mb: 749mm). Un anticyclone s'avance des Açores (Horta 1024mb: 776mm) au Sud de la Scandinavie et intéresse les Iles Britanniques, le Nord et l'Ouest de la France et de la Péninsule Ibérique.

En Algérie, le ciel est couvert avec pluies et neiges au Nord, nuageux avec éclaircies au Sud. Les vents soufflent en majorité du secteur Ouest et sont faibles ou modérés, sauf sur le littoral Constantinois où ils sont assez forts. Il a plu et neigé hier et cette nuit en Oranie ainsi que sur les orages des départements d'Alger et de Constantine. Des orages ont éclaté en quelques points du littoral. La température, en hausse sur le centre et l'Est du littoral, est généralement en baisse ailleurs. La mer est agitée à Oran, peu agitée à Cherchell, houleuse ou grosse sur le reste de la côte algérienne.

Probabilité (valable du 29 janvier à 18 heures au 30 janvier même heure.)

La pression baissera sur le Nord de l'Italie, la Péninsule Ibérique ainsi que sur le Maroc et l'Algérie; elle baissera sur la Méditerranée Centrale.

En Algérie, ciel très nuageux ou couvert avec averses de pluie et de neige, quelques éclaircies à l'Ouest. Vents, à l'Ouest, du secteur Ouest modérés; à l'Est, d'Ouest à Nord-Ouest forts. Température stationnaire.

	ORAN	ALGER	CONSTANTINE
Littoral et Tell	Très nuageux ou couvert avec averses, quelques éclaircies.	Très nuageux ou couvert avec averses. Vents d'Ouest à Nord-Ouest modérés ou assez forts.	Très nuageux ou couvert, avec averses. Vents d'Ouest à Nord-Ouest forts.
Hts Plateaux	Vents du secteur Ouest modérés. Température stationnaire.	Température stationnaire.	Température stationnaire.
Sahara Septentrional	Très nuageux. Vents du secteur Est faibles ou modérés.	Couverts ou très nuageux. Vents d'Ouest à Nord-Ouest modérés.	Beau à nuageux. Vents d'Ouest à Nord-Ouest modérés.

Vents. Bassin Occidental de la Méditerranée

Golfe du Lion	Nord-Ouest assez fort ou fort.
Baléares	Nord-Ouest à Nord assez fort ou fort.
Bizerte	Ouest à Nord-Ouest très fort (tempête).

Vents en altitude

Ouest	Algérie	Secteur Ouest	10 à 12 m
	Sahara	Ouest	10 à 13 m
Est	Algérie	Nord-Ouest	15 à 18 m
"	Sahara	Nord-Ouest	10 à 12 m

Prévisions régionales et côtières (Z. Bassaget)

Nord: Nuageux. Vents d'Est à Sud-Est modérés à faibles.

Hauts-Plateaux: Beau. Nord-Ouest à Sud-Ouest modérés.

Sahara: Beau. Secteur Nord assez fort à modéré.

LIBRARY OF CONGRESS
APR 1 - 1942
DUPLICATE EXCHANGE

INSTITUT DE MÉTÉOROLOGIE ET DE PHYSIQUE DU GLOBE

BULLETIN MÉTÉOROLOGIQUE DE L'ALGÉRIE

Mercredi 30 Janvier 1935 — Année — N°

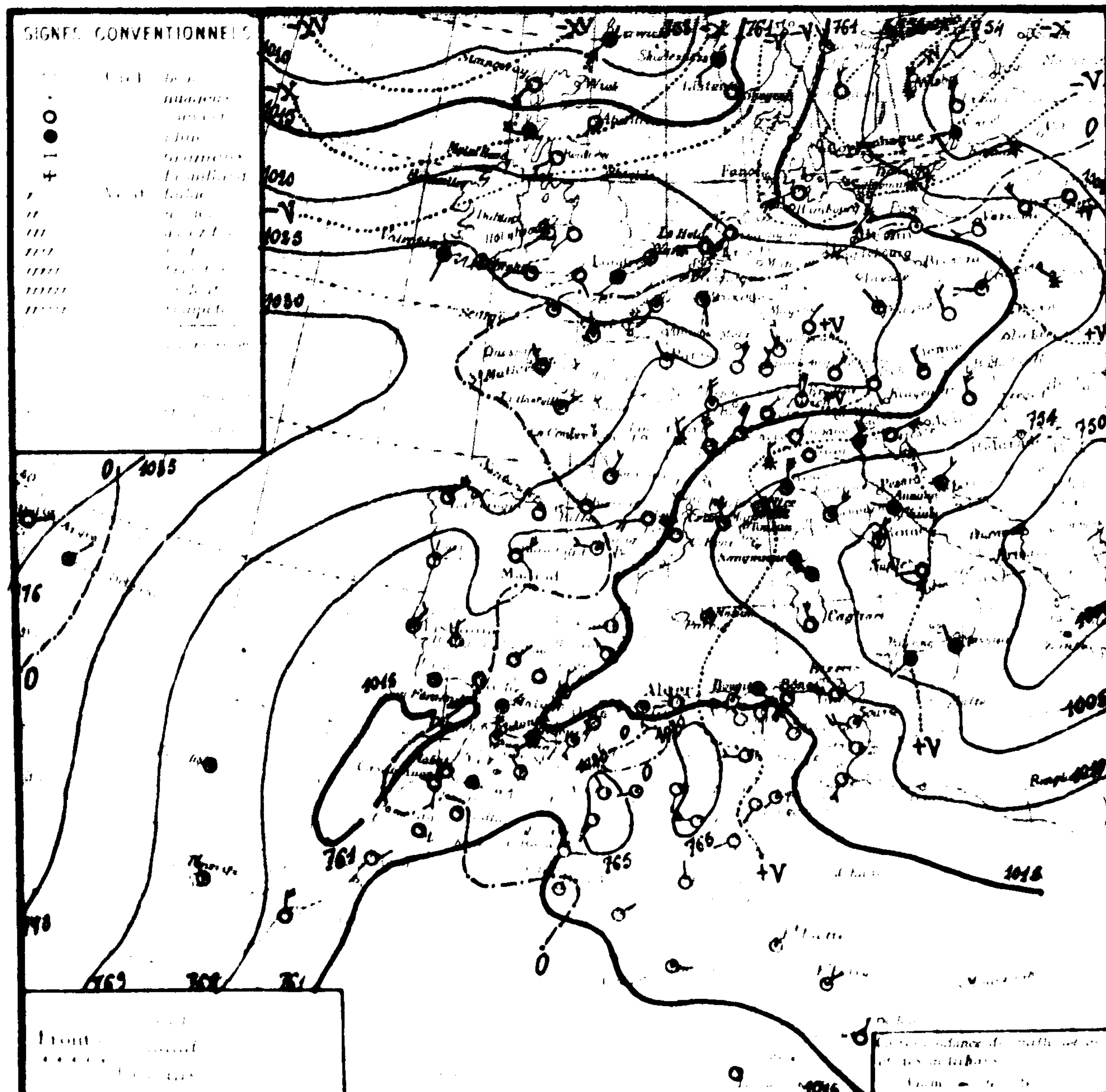

Région	Stations	Altitude en mètres	Pression (mm) observation	Pression diff. en 24h	Température de l'air observation	Température diff. en 24h	Vents direction et force de 0 à 9	État du Ciel	État de la Mer	Temp. extrêmes max.	Temp. extrêmes min.	Pluie en mm	Hauteurs totalisées du mois en cours	Hauteurs totalisées du 1er Sept.	Phénomènes
Littoral	Nemours	83	16.0	+2.4	0.2	-0.6	SSW 3	nuage	agitée	10	0	14.0	583	184	19.20h pluie
	Cap Falcon	75	15.6	+2.8	3.2	+2.2	SW 1	pluie	agitée	8	2	15.9	699	119	7.12h et nuit pluie neige
	Oran	11	16.9	+2.5	3.8	+2.4	W 3	couvert	p. agitée	9	1	31.0	720	155	pluie et neige hier et nuit
	Mostaganem	113													
	Cap Ténès	183	14.9	+2.7	3.0	+1.0	S 4	nuage	agitée	9	3			237	
	Cherchell	22	12.0	+2.4	5.6	-0.4	SW 3	nuage	p. agitée	10	2			306	
	Blida	267	18.9	+2.7	0.2	-0.2	calme	nuage		0	0	28.3		316	eau de fusion
	Bouzaréa	344													
	Alger	59	14.4	+2.7	3.6	+1.5	WSW 1	clair	p. agitée	7	2	11.3	190.4	271	7.15h et nuit, pluie
	Maison Carrée	48													
	Cap Carbon	225	14.9	+5.9	5.0	00	calme	nuage	houleuse	8	4	3.0		229	pluie hier
	Cap Bougaroun	196	14.7	+5.8	5.4	-1.4	ESE 4	pluie	T. houleuse	3	4	4.0		446	pluie nuit
	Philippeville	42	13.2	+5.8	4.6	-0.8	S 3	T. nuage	houleuse	10	4	2.0		391	pluie hier
	Cap de Garde	161	13.8	+9.2	5.0	-3.0	calme	pluie	houleuse	9	5	10.0	236.5	354	pluie hier et nuit
	La Calle	10	14.6	+7.6	5.4	+1.6	SW 5	couvert	furieuse	14	5	23.3	354.8	434	18h nuit et 5h pluie
	Bizerte	9													
	Tunis	36	10.2	+7.1	4.8	+1.6	WNW 6	couvert		9	4	6.4			orage de grêle
	Sousse	2	12.1	+7.4	7.0	+3.4	W 4	T. nuage	p. agitée	12	3				
	Sfax	8	13.8	+6.0	6.8	+1.0	NW 2	clair	T. belle	12	3				
Tell et Hautes Plaines	[illegible]	806	16.4	"	0.1	-0.1	SW 5	nuage		0	0	44.0		192	eau de fusion
	[illegible]	476													
	[illegible]	867	16.3	-1.5	-3.2	+2.0	S 1	clair		5	-3			89	hier, neige 15cm
	[illegible]	590	15.6	+1.0	00	-0.8	W 1	neige		4	0			127	hier et nuit, neige 10cm
	[illegible]	73	18.8	+2.8	2.8	-0.4	S 1	couvert		9	8			63	
	[illegible]	112	16.0	+1.2	3.0	+2.2	calme	clair		7	1			179	
	[illegible]	1023												194	
	[illegible]	889	18.6	-0.6	-1.5	+0.8	NW 3	nuage		3	-3	3.1			eau de fusion
	[illegible]	935													
	[illegible]	906	20.0	+4.4	-4.3	-3.1	NNW 2	nuage		3	-9			223	gelée
	[illegible]	942												345	
	[illegible]	222												302	
	[illegible]	915	15.6	+5.2	-4.7	-3.6	N 1	clair		2	-5				
	[illegible]	1079	23.8	+10.6	-3.5	-0.8	NW 1	clair		0	-6	5.4		154	eau de fusion
	Batna	1044	19.7	"	-6.0	-	SW 1	clair		.	-8				
	[illegible]	660	17.9	+7.8	-0.2	-0.9	S 1	beau		2	..	1.6		239	eau de fusion. Gelée
	[illegible]	288	16.5	+7.3	1.3	+0.2	NE 2	nuage		11	1	11.0	213.0	298	matin, pluie et neige
	[illegible]	363	16.7	+5.7	-1.0	-1.0	NW 1	clair		.	-4			196	gelée
Steppe et Atlas Saharien	[illegible]	1090	26.0	+4.4	-8.0	-4.0	SW 1	clair		2	-9				
	[illegible]	1167	21.6	+4.2	-4.0	00	NW 3	beau		3	-4			116	11-20h neige, 20cm
	[illegible]	1320	.	-	-14.0	-6.1	WSW 2	T. nuage		-1	-15			202	18h neige, 4cm
	[illegible]	1426													
	Djelfa	1160	22.6	+3.7	-6.6	+0.3	N 1	clair		0	-8			213	
	[illegible]	550	.											59	
	[illegible]	486													
	[illegible]	484	.	-	-4.5	-0.3	SSW 1	T. nuage		5	-8				
Sahara	[illegible]	769	15.0	+0.7	00	-2.0	ESE 2	clair		8	-0		850		
	[illegible]	767	19.5	+4.3	-3.0	00	S 1	beau		5	-3			143	
	Biskra	125	15.8	+4.8	5.0	+1.0	W 3	beau		10	3			297	
	[illegible]	69	16.9	+5.3	0.3	+1.8	SW 1	clair		11	-3			91	
	El Oued	70	.	-	0.4	+1.2	SW 3	nuage		11	-0			65	
	[illegible]	50	14.9	+8.0	1.0	+0.9	NW 2	clair		10	0				
	Ghardaïa	526	20.1	+3.1	3.4	+0.3	W 4	clair		10	2				
	Ouargla	157	18.5	.	0.0	.	WSW 1	clair		.	0			52	tempête de sable hier
	El Goléa	394	17.4	.	-2.0	.	N 2	clair		.	-3				
	Béni Abbès	497	15.7	-0.5	1.0	00	calme	clair		12	0		1.0	31	
	Timimoun	294	.	.	.	.	NE 2	clair		13	-2				
	Adrar	285													
	In Salah	280	15.7	.	1.0	.	E 2	nuage		.	1				
	Fort Flatters	368	17.1	.	-2.0	.	calme	nuage		.	-4				
	Fort Polignac	608	-	.	2.0	.	ENE 3	nuage		.	-1				
	[illegible]	1100	17.3	.	9.0	.	NE 1	couvert		.	9				
	Tamanrasset	1350	18	-2	7.0	+4.0	calme	couvert		17	3			.	

Situation générale et situation en Algérie: anticyclone des Açores (Horta 1036 mb: 777 mm) s'arque à travers l'Ouest de l'Europe sur le centre de ce continent. La pression est basse de l'Océan Arctique à l'Écosse (minimum Nord Islande 980 mb: 735 mm) ainsi que sur l'Europe orientale, la Méditerranée et la Tunisie (minimum Estonie 1002 mb: 752 mm, Grèce 998 mb: 749 mm).

En Algérie le ciel est très nuageux sur le Nord de l'Oranie et sur le Tell Constantinois, nuageux avec belles éclaircies ailleurs. Les vents soufflent en majorité du secteur Ouest et sont faibles ou modérés. Il a plu ou neigé hier et cette nuit en Oranie et sur la moitié Est du littoral et du Tell.

La température est en hausse sur l'Ouest du littoral et sur les Hauts Plateaux Oranais, en baisse ailleurs.

La mer est peu agitée ou agitée de Nemours à Alger, houleuse sur le reste de la côte Algérienne.

Probabilité (valable du 30 Janvier à 18 heures au 31 Janvier même heure.)

La pression haussera sur le bassin méditerranéen et sur l'Afrique du Nord.

En Algérie ciel nuageux ou très nuageux avec éclaircies, quelques averses à l'Est. Vents du secteur Ouest faibles ou modérés. Température en hausse.

	ORAN	ALGER	CONSTANTINE
Littoral et Tell	Très nuageux avec quelques éclaircies. Vents du secteur Ouest faibles ou modérés. Température en hausse.		Très nuageux quelques pluies et averses. Vents de Nord Ouest à Sud Ouest modérés. Température en hausse.
Hts Plateaux	Très nuageux avec quelques éclaircies. Vents variables faibles ou modérés.	Nuageux avec éclaircies. Vents d'Ouest à Nord Ouest faibles ou modérés.	Nuageux avec éclaircies. Vents du secteur Ouest faibles ou modérés.
Sahara	Nuageux avec éclaircies. Vents du secteur Est faibles ou modérés.	Beau ou peu nuageux. Vents du secteur Ouest faibles ou modérés.	

Vents — Bassin Occidental de la Méditerranée

- Golfe du Lion: Nord-Ouest modérés ou assez forts.
- Baléares: Nord-Ouest faibles ou modérés.
- Bizerte: Nord-Ouest très forts à assez forts.

Vents en altitude

Ouest	Algérie, Sahara	secteur Ouest	8 à 10 m
Est	Algérie	Nord Ouest à Ouest	15 à 18 m
	Sahara	Ouest	8 à 10 m

Prévisions établies par l'observatoire de Tamanrasset

Sahara: nuageux au Sud. Vent d'Est modéré ou assez fort.

Ajjers, Hoggar: Très nuageux ou couvert. Ondées par places. Vents du secteur Ouest.

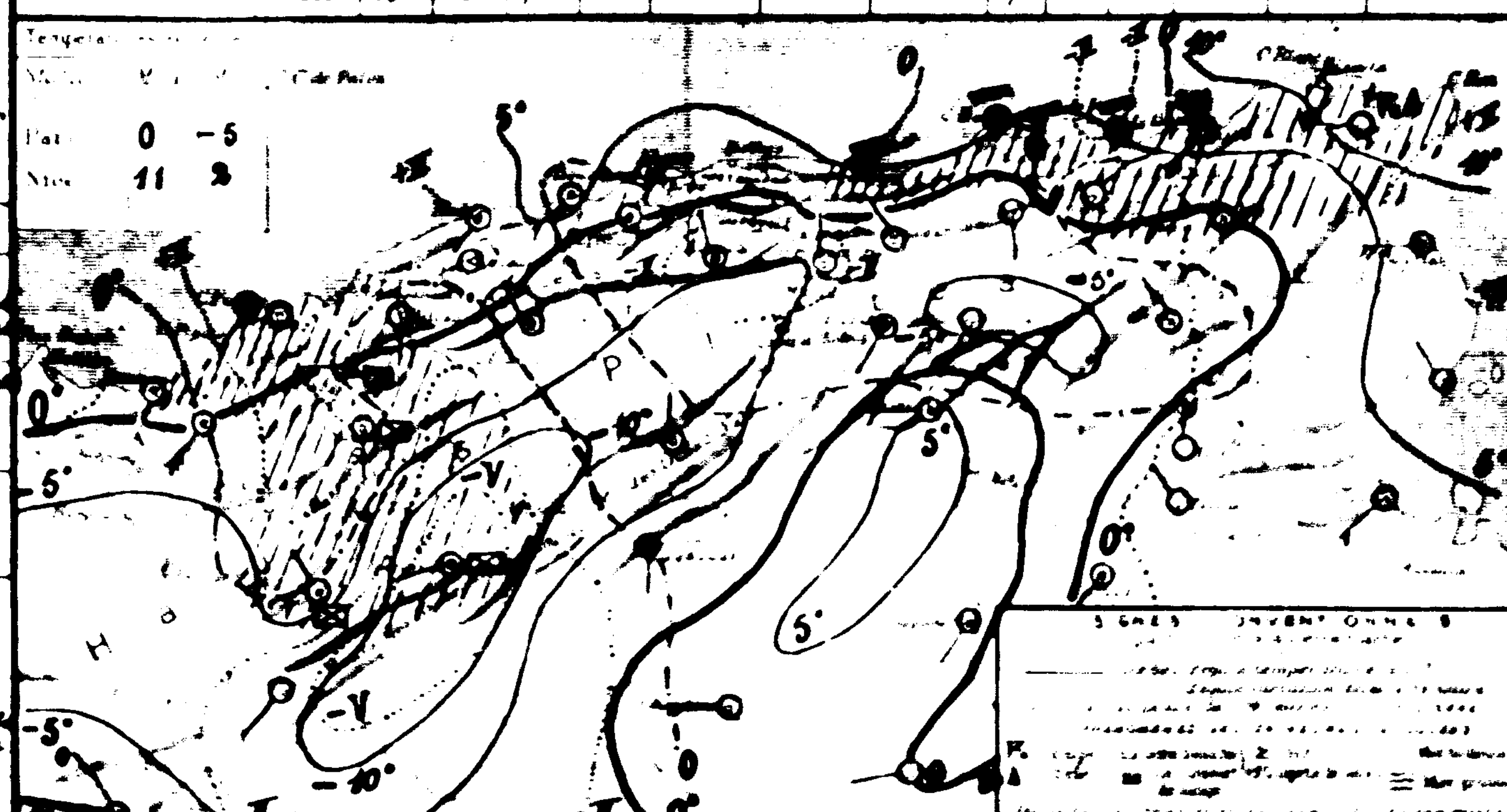

SONDAGES AÉROLOGIQUES

08 00

W 10
W 14
WSW 26
WSW 33
WSW 37
SW 40

Division of Maps
FEB 29 1940
Library of Congress

By Transfer
Weather Bureau
FEB 1 1940

INSTITUT DE MÉTÉOROLOGIE ET DE PHYSIQUE DU GLOBE

BULLETIN MÉTÉOROLOGIQUE DE L'ALGÉRIE

Jeudi 31 Janvier — 60e ANNÉE 1935 — N° 31 — 7h

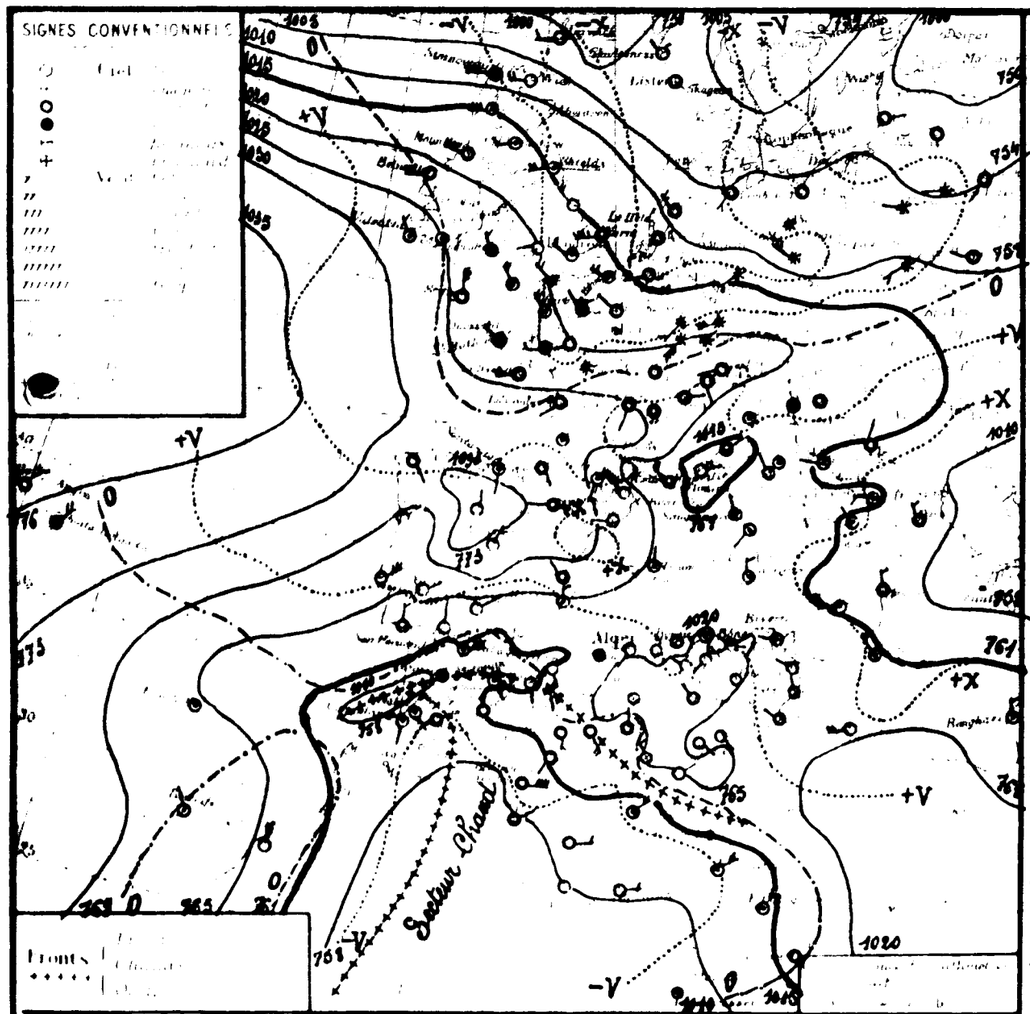

STATIONS		OBSERVATION DE 7 HEURES												PHÉNOMÈNES
Nemours	83	14.7	−1.3	6.0	+5.8	S	1	clair	T. belle	10	0		58.3	184	
Cap Falcon	75	15.7	+0.1	3.2	0.0	calme		clair	p. agitée	9	2	11.6	81.5	119	Hier et nuit, pluie
Oran	11	18.4	+1.5	3.6	−0.3	SE	3	clair	p. agitée	9	3	6.0	98.0	155	Hier et nuit, pluie
Mostaganem	113														
[illegible]	183	16.5	+1.6	5.4	+2.1	calme		beau	p. agitée	9	4	1.3		237	Hier, pluie
Cherchell	22	15.2	+3.2	5.0	−0.6	SE	2	nuage	agitée	12	3			306	
Blida	267													316	
[illegible]	344	18.2	+3.8	3.5	+1.5	SSW	1	clair		7	2				23h éclairs au Sud-Ouest (pluie des 29 et 30 : 74,5)
Médéa	59	18.1	+3.7	4.9	+1.3	SW	1	beau	agitée	9	4		190.4	271	
[illegible]	48														
[illegible]	225	18.3	+3.4	6.0	+1.0	calme		beau	houleuse	11	5			229	
[illegible]	195	20.6	+5.9	6.6	+1.2	calme		nuage	agitée	8	5			446	
[illegible]	42	18.2	+5.0	1.3	−3.5	S	2	clair	agitée	8	1	0.2		391	Pluie hier
[illegible]	161	19.4	+5.6	3.0	0.0	E	1	T. nuage	agitée	7	4	8.0	232.5	334	Pluie hier
[illegible]	10	21.2	+6.6	5.5	+0.1	SW	1	T. nuage	p. agitée	10	3	13.6	367.9	439	9-15-18h30 pluie. 19h gouttes
[illegible]	9														
[illegible]	95	18.6	+8.4	2.8	−2.0	WNW	3	beau		10	1	gouttes			gouttes hier
[illegible]	2	19.4	+7.3	5.2	−1.8	WNW	8	clair	p. agitée	12	4				
[illegible]	8	21.2	+9.4	7.2	+0.4	N	1	clair	calme	13	4				
[illegible]	806	15.4	−1.6	0.0	−0.1	S	2	clair		2	0			192	
[illegible]	476														
[illegible]	867	18.2	+1.9	−2.0	+1.3	SE	8	nuage		0	−4			89	
[illegible]	590	17.0	+1.4	−0.8	−0.8	calme		beau		5	−4	8.0		127	eau de fusion
[illegible]	73	19.2	+0.4	−2.3	−3.1	SSW	1	clair		9	−3			63	
[illegible]	112	19.6	+3.6	1.0	−2.0	NE	1	clair		8	0			179	
[illegible]	1023													194	
[illegible]	889	22.0	+3.4	−1.0	+0.3	SE	4	clair		3	−2				
[illegible]	935														
[illegible]	906	22.6	+2.6	−0.7	+3.6	NW	2	beau		2	−7			223	gelée
[illegible]	942	16.5	-	−2.0	-	calme		clair		1	−4			345	Hier, neige. 30cm
[illegible]	222													302	
[illegible]	915	21.0	+5.4	−4.6	+0.1	calme		clair		6	−6				
[illegible]	1079	22.0	−1.8	−3.4	+0.1	WSW	1	beau		3	−6			154	
[illegible]	1044	24.3	+4.5	−5.5	+0.5	NE	1	clair		5	−8				
[illegible]	660	23.3	+4.4	−0.3	−0.1	SW	1	clair		8	−1	3.5		239	eau de fusion
[illegible]	268	20.3	+3.8	−0.4	−1.7	ESE	1	beau		10	−6		210.0	298	gelée, glace. neige sur montagnes
[illegible]	963	20.0	+3.3	−2.0	−1.6	calme		clair		5	−6			196	
[illegible]	1090	22.9	−3.1	−2.0	+6.0	SW	1	couvert		2	−3				
[illegible]	1167	18.7	−2.9	−2.3	+1.7	calme		couvert		1	−4	8.0		116	eau de fusion. 16-28h neige. 24 cm
[illegible]	1320	17.0	-	−3.3	+10.7	SE	4	couvert		0	−10			202	20 et 7h neige. 40cm
[illegible]	1426														
[illegible]	1160	26.7	+7.1	−7.6	−0.8	calme		clair		3	−8			213	
[illegible]	550													59	
[illegible]	486														
Barika	484	-	-	0.5	+1.0	ENE	1	clair		6	−2				
[illegible]	769	19.1	−4.9	4.0	+4.0	E	6	couvert		-	3		25.0		Coups de vent ce matin
[illegible]	767	18.3	−0.8	−1.0	+2.0	N	1	couvert		6	−2			143	4-5h neige. 8cm
Biskra	125	20.7	+4.9	3.0	−2.0	NW	2	clair		13	−1			297	
Touggourt	69	19.6	+2.7	−1.7	−2.0	SE	1	clair		12	−3			71	
Laghouat	70	-	-	−3.3	−3.6	SE	1	beau		12	−4			65	
Géryville	50	19.0	+4.1	0.4	−0.6	calme		clair		12	0				
Ghardaïa	526	20.7	+0.7	2.8	−0.6	NW	4	beau		10	3				
Ouargla	157	19.9	+1.2	−1.0	−1.0	NE	2	clair		-	−1			52	
In Salah	394	13.4	−4.0	3.0	+5.0	ENE	4	T. nuage		-	−2				
Beni Abbès	497	09.8	−6.4	8.0	+3.0	ENE	2	couvert		-	6	1.0		31	
Timimoun	294	12.1	−6.7	4.0	+3.0	E	3	beau		-	1				
Adrar	285														
In Salah	280	10.5	−5.3	5.0	+4.0	E	3	clair		-	4				Tempête de sable hier
Fort Flatters	368	12.1	−5.0	4.0	+3.0	ENE	3	nuage		-	0				
Fort Polignac	608	-	-	6.0	+4.0	NE	3	T. nuage		-	3				
Djanet	1100	16.3	−1.0	13.0	+4.0	Calme		couvert		-	12				
Tamanrasset	1350	13.0	0	7.0	0.0	Calme		T. nuage		16	2			5	

Situation générale et [illegible] Un anticyclone centre au cond des Açores (Horta 1035 mb : 762 mm) s'avance à travers l'Ouest de l'Europe sur la Suisse. Les pressions est basse, du cond à l'Est de l'Europe et sur la Méditerranée orientale (Minima Nord Islande 981 mb : 736 mm. Lettonie 1000 mb : 750 mm. Anatolie 1003 mb : 752 mm) ainsi que du Maroc à l'Ouest Saharien (Minima : Casablanca 1018 mb : 760 mm. Beni Abbès 1009 mb : 757 mm).

En Algérie, le ciel est très nuageux sur le littoral Constantinois et au Nord du Sahara Occidental, beau ailleurs. Les vents, faibles ou modérés, soufflent du secteur Sud à l'Ouest, et sont de direction variable sur le reste du réseau.

Il a plu hier et cette nuit sur le littoral Oranais et Constantinois et neigé dans la grande Kabylie et sur l'Ouest de l'Atlas saharien.

La température est en hausse sauf sur l'Est du département de Constantine. La mer est houleuse à Cap Carbon, belle à Arzew, peu agitée ou agitée sur le reste de la côte algérienne.

Probabilité [illegible] 31 Janvier à 18 heures au 1er Février à 18 heures.

Hausse de pression Ouest et Sud Ouest Europe, Ouest Afrique du Nord, Méditerranée centrale, baisse Nord Italie, Sud Est France, Est Sahara en Algérie : au Nord, ciel, nuageux avec grandes éclaircies. Vents du secteur Est faibles ou modérés, au Sud, assez très nuageux avec éclaircies et quelques pluies ; vents du secteur Est de force variable (Coups de vent). Température en hausse.

	ORAN	ALGER	CONSTANTINE
Littoral et Tell	Ciel nuageux avec grandes éclaircies. Vents de Sud-Est à Nord-Est, faibles ou modérés. Température en hausse.		Ciel nuageux avec grandes éclaircies. Vents variables faibles ou modérés. Température en hausse.
Hts Plateaux	Très nuageux avec quelques pluies au Sud puis s'éclaircissant, vents de Sud-Est à Est assez fort (Coups de vent)		Beau à très nuageux. Vents du secteur Est faibles à modérés.
Sahara Septentrional	Très nuageux s'éclaircissant. Coups de vent du secteur Est (Vent de sable)		Beau se couvrant. Coups de vent de Nord-Est à Est (Vent de sable)

Vents (Bassin Occidental de la Méditerranée)

Golfe du Lion	cond. Ouest très fort
Baléares	cond à Nord-Est modérés à assez fort
Bizerte	Secteur Ouest faibles ou modérés.

Vents en altitude

Ouest	Algérie	Secteur Est	10 à 12 m
"	Sahara	Secteur Ouest	12 à 15 m
Est	Algérie	Secteur Ouest	10 à 12 m
"	Sahara	Est à Sud	12 à 15 m

[illegible] Beau à couvert. Secteur Est modéré à assez fort. Couvert. Vents d'entre Sud et Ouest modérés ou assez forts.

[illegible] Couvert. Averses. Sud-Ouest modéré. Coups de vent du secteur Ouest.

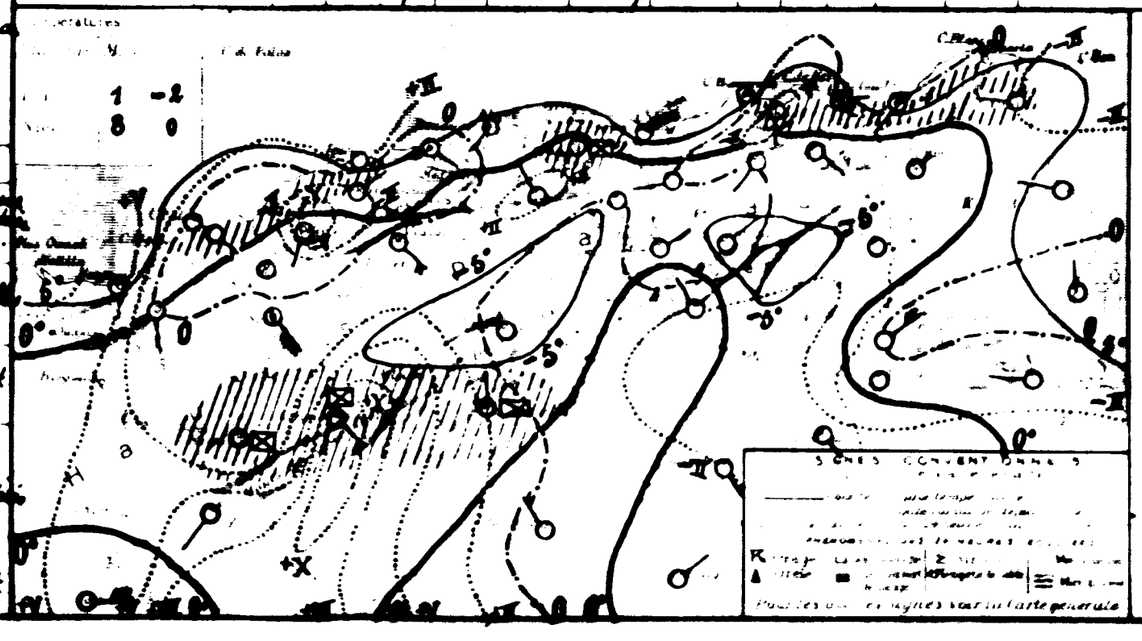

NUAGES ÉTAGES MOYENS

SSW	12
SSW	11
WSW	30
WSW	34
WSW	38
SSW	43
SSW	54

Division of Maps
FEB 29 1940
Library of Congress

By Transfer
Weather Bureau
FEB 16 1940

INSTITUT DE MÉTÉOROLOGIE ET DE PHYSIQUE DU GLOBE

BULLETIN MÉTÉOROLOGIQUE DE L'ALGÉRIE

Vendredi 1er Février — Année 1935 — N° 25

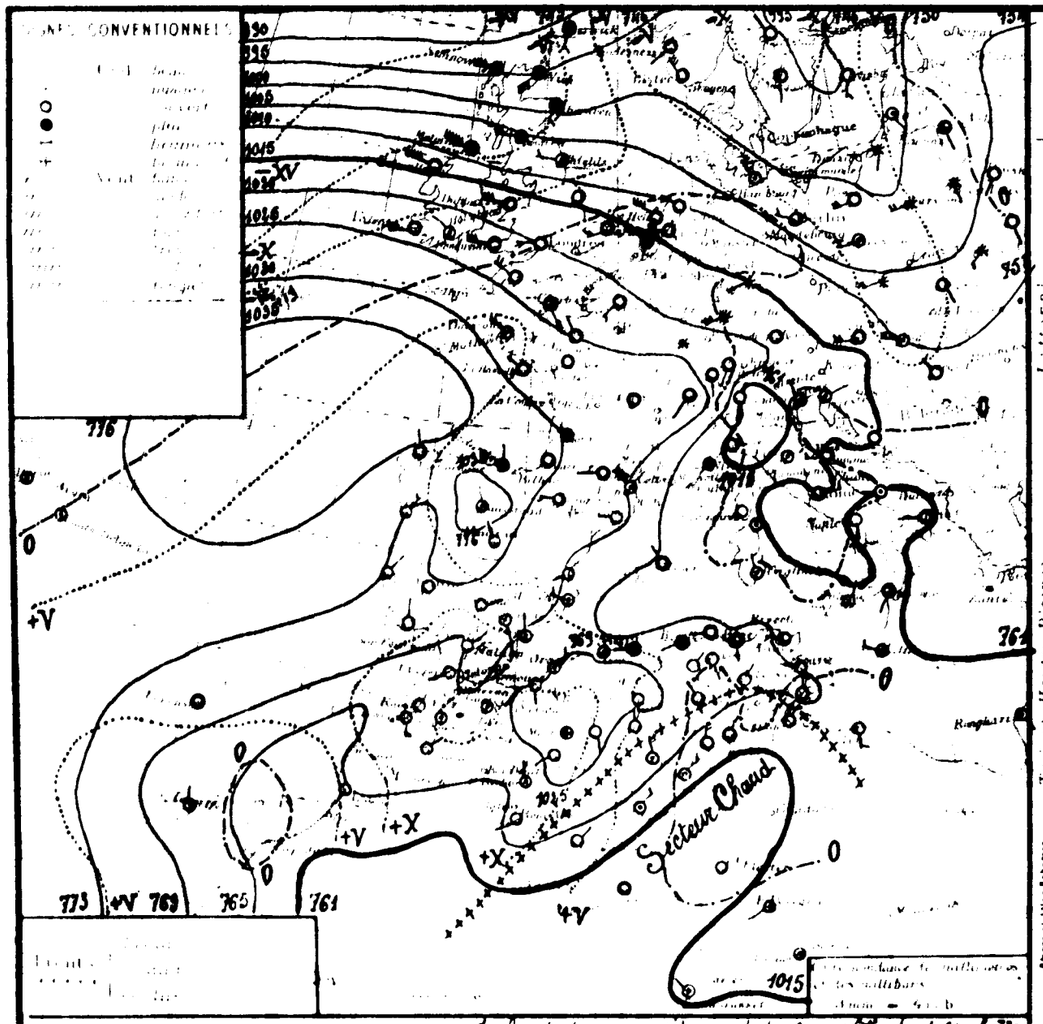

STATIONS	Altitude	Observation de 7 heures: Pression réduite à 0° (millimètres)	Variation	Température	Variation	Vent (Direction)	(Force)	État du Ciel	État de la Mer	Insolation			Pluie en 24 heures	Pluie depuis le 1er Déc.	PHÉNOMÈNES
Littoral															
Nemours	83	24.6	+ 9.9	8.5	− 5.5	S	2	beau	p. agitée	12	0		58.8	124	
Cap Falcon	75	28.3	+ 7.6	5.0	− 1.5	S	1	nuage	p. agitée	10	5	0.2	81.7	119	pluie nuit
Oran	11	25.2	+ 6.8	6.0	+ 2.4	NE	3	nuage	p. agitée	12	8	0.3	78.3	155	pluie
Mostaganem	113														
Cap Ténès	183	21.6	+ 5.1	7.6	+ 3.2	calme		T. nuage	p. agitée	10	7	1.4		237	6h10-6h50 pluie
Cherchell	22	20.7	+ 5.5	7.2	+ 2.2	S	1	T. nuage	belle	12	3	0.3		206	pluie nuit
Blida	267													216	
Bouzaréa	344	22.0	+ 3.8	5.5	+ 2.0	W	1	couvert		8	4				
Alger	59	20.6	+ 2.5	7.1	+ 2.2	W	1	Pluie	belle	11	5		19.4	271	
Maison Carrée	48														
Cap Caxine	225	21.8	+ 3.0	6.0	0.0	W	1	Pluie	belle	13	5	2.9		229	pluie nuit
Cap Bougaroni	195	22.1	+ 1.5	6.2	+ 0.4	W	2	Couvert	agitée	9	5	2.0		446	pluie
Philippeville	42	21.9	+ 2.7	3.3	+ 2.0	SSW	2	T. nuage	p. agitée	10	8			391	
Cap de Garde	161	20.7	+ 1.3	5.0	0.0	S	1	Couvert	p. agitée	13	4	4.0	34.5	354	pluie nuit
La Calle	10	21.8	+ 0.6	6.0	+ 0.5	SW	4	Couvert	agitée	14	5	0.0	36.9	439	19-5h pluie
Bizerte	9														
Tunis	36	19.0	+ 0.4	2.8	0.0	WNW	3	Clair		11	2				gelée blanche
Sousse	2	19.9	+ 0.5	5.4	+ 0.2	WNW	2	Clair	belle	12	4				
Sfax	8	20.5	− 0.7	7.6	+ 0.4	N	2	Clair	T. belle	14	4				
Tabarca	806	26.8	+ 11.4	0.1	+ 0.1	S	1	beau						192	
Hauts Plateaux															
[illegible]	476														
[illegible]	867	28.7	+ 10.5	− 4.8	− 2.8	S	1	clair		3	− 5			89	
[illegible]	590	25.4	+ 8.4	− 1.0	− 0.2	calme		clair		7	− 2			127	
[illegible]	73	26.1	+ 6.9	1.0	+ 3.3	SW	1	nuage		11	− 2			63	
[illegible]	112	25.0	+ 5.4	0.6	− 0.4	calme		beau		8	1			179	
[illegible]	1023	28.6	+ 10.9	− 2.7	− 3.9	ENE	1	clair		4	− 4			184	
[illegible]	889	27.6	+ 5.6	− 2.0	− 1.0	W	3	clair		6	− 2				
[illegible]	935														
[illegible]	906	27.7	+ 5.1	− 2.6	− 1.9	NW	1	beau		3	− 8			223	gelée
[illegible]	942													245	
[illegible]	222													302	
[illegible]	915	22.9	+ 1.9	− 3.3	+ 1.3	calme		nuage		5	− 6				
Sétif	1079	24.4	+ 2.4	− 3.0	+ 0.4	NE	1	beau		4	− 5			154	
Batna	1044	22.4	− 1.8	− 1.5	+ 4.0	NE	1	clair		4	− 5				
Constantine	660	25.0	+ 2.7	− 0.1	+ 0.2	SSE	1	clair		5	−			239	gelée
Guelma	268	24.0	+ 3.4	0.2	+ 0.6	W	2	nuage		12	− 3		21.0	297	
Bougie	863	23.2	+ 3.2	− 2.0	0.0	NE	1	beau		6	− 5			196	
Aïn Sefra	1090	25.7	+ 2.9	− 1.0	+ 1.0	SW	1	beau		3	− 1				
Méchéria	1167	20.4	+ 11.7	− 7.3	− 5.0	calme		brouill.		3	− 10			116	gelée
[illegible]	1320	26.1	+ 9.1	− 7.6	− 4.5	SSE	2	beau		5	− 8	0.1		202	eau de fusion
[illegible]	1428														
Djelfa	1160	27.3	+ 0.6	− 7.3	+ 0.1	calme		clair		5	− 8	5.4		213	eau de fusion
[illegible]	550													59	
[illegible]	486														
Batna	484	·	·	− 0.7	− 0.2	NW	1	clair		10	− 1				
[illegible]	769	20.9	+ 10.8	0.0	− 4.0	N	4	T. nuage		·	0		25.0		Coups de vent hier
[illegible]	767	23.3	+ 5.0	0.0	+ 1.0	N	1	clair		5	− 2			143	
Biskra	125	21.8	+ 1.1	4.0	+ 1.0	NW	1	clair		11	2			207	
[illegible]	69	19.0	− 0.6	2.7	+ 4.4	N	4	couvert		12	1			97	
[illegible]	70	·	·	2.6	+ 5.8	NE	2	couvert		14	1			65	
[illegible]	50	19.9	+ 0.9	4.4	+ 4.0	E	2	beau		11	3				
[illegible]	526	22.0	+ 1.8	4.6	+ 1.8	NNW	4	nuage		11	3				
[illegible]	197	17.7	− 2.2	4.0	+ 5.0	NE	3	T. nuage		·	4			52	Coups de vent hier
[illegible]	394	15.7	+ 2.3	4.0	+ 1.0	NE	3	nuage		·	3				Tempête de sable hier
Beni Abbès	487	20.5	+ 11.3	4.0	− 4.0	WSW	2	clair		·	4		2.0	31	
Timimoun	294	18.2	+ 7.1	4.0	+ 3.0	NE	2	clair		·	4				
Sahara															
Adrar	285														
El Goléa	280	12.1	+ 1.6	5.0	0.0	calme		couvert		·	2				
Fort Flatters	368	11.3	− 0.8	5.0	+ 4.0	calme		clair		·	3				
Fort Polignac	608	·	·	7.0	+ 1.0	WSW	1	nuage		·	6				
[illegible]	1180	17.8	+ 1.5	12.0	− 1.0	calme		nuage		·	·				
Tamanrasset	1350	15	+ 2	5.0	− 2.0	NW	1	nuage		17	3			5	

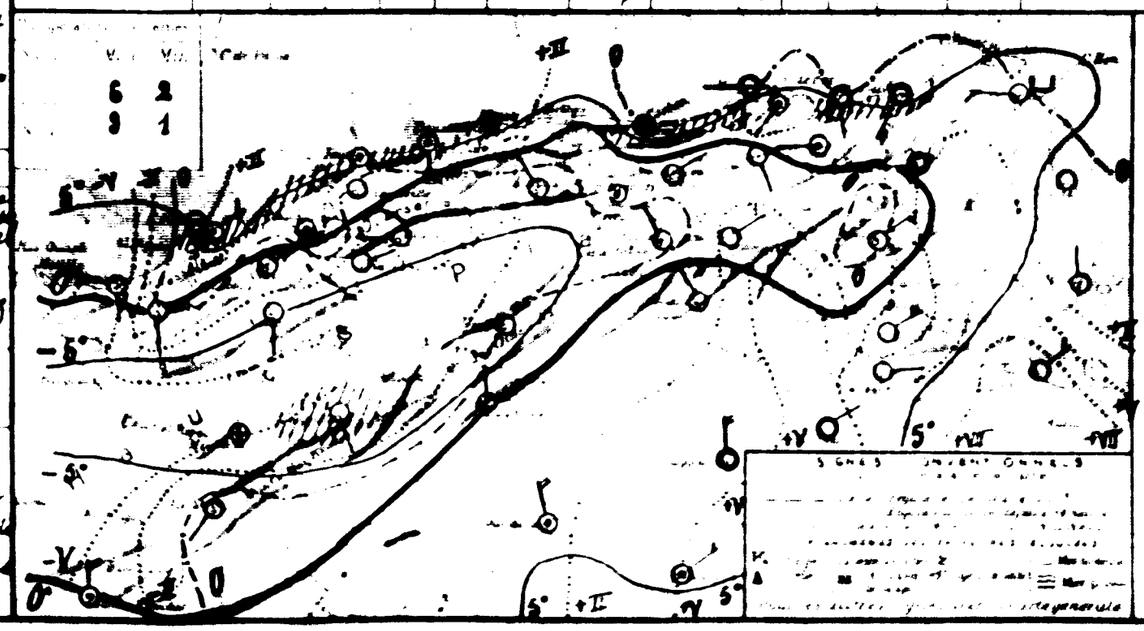

Hautes pressions s'étendant des Açores (Porta 1034 mb: 775 mm) à l'Ouest et au Sud-Ouest de l'Europe (Nord Espagne 1035 mb: 776 mm) sur le Maroc et l'Algérie-Tunisie (Méchéria 1030 mb: 773 mm). Une zone de basses pressions occupe le Nord, le Centre et l'Est de l'Europe ainsi que sur la Méditerranée Orientale (Minima Ouest Norvège 975 mb: 731 mm, Sud Islande 970 mb: 727 mm, Limassol 1005 mb: 754 mm).

En Algérie, le ciel est très nuageux ou couvert sur le centre et l'Est du littoral, beau ailleurs. Les vents, faibles, sont de direction variable (Sud dominant).

Il a plu cette nuit sur le littoral. La température, en hausse sur le littoral et l'Est du versant, est en baisse ailleurs.

La mer est agitée à Cap Bougaroni et à La Calle, belle ou peu agitée sur le reste de la côte Algérienne.

Prévisibilité valable du 1er Février à 18 heures au 2 Février même heure.

La pression baissera sur le Sud-Ouest de l'Europe, l'Ouest de la Méditerranée Occidentale et sur l'Afrique du Nord, elle baissera sur l'Italie.

En Algérie, ciel très nuageux avec pluies au Nord (neige sur les hauteurs), nuageux avec éclaircies au Sud.

Vents du secteur Ouest faibles à assez forts. Température en baisse.

	ORAN	ALGER	CONSTANTINE
Littoral et Tell	Très nuageux avec éclaircies à Nord. Vent du secteur Ouest faible ou modéré. Température en hausse	Très nuageux avec pluies, vent d'Ouest à Nord-Ouest faible à assez fort. Température en baisse	Très nuageux ou couvert avec pluies, vent d'Ouest faible à assez fort. Température en baisse
Hts Plateaux	Nuageux avec éclaircies à Nord. Vent Nord-Ouest faible ou modéré (gelées blanches)	Nuageux avec éclaircies. Vent de Nord-Ouest faible ou modéré (gelées blanches)	Nuageux avec éclaircies. Vent de Nord à Ouest faible ou modéré (gelées blanches)
Sahara	Beau ou peu nuageux. Vent de Nord à Nord-Est assez fort (vent de sable)		

Vents — Bassin occidental de la Méditerranée

Gibraltar	Nord-Ouest	très fort
Baléares	Nord	très fort
Bizerte	Nord-Ouest à Ouest	modéré à assez fort ou fort

Vents en altitude

Oued Algérie	Nord-Ouest	12 à 15 m	Très nuageux avec éclaircies. Vent du secteur Est à assez fort.
Sahara	Nord-Est	10 à 12 m	Très nuageux avec éclaircies. Coups de vent du secteur Ouest.
Fort Algérie	Ouest	12 à 15 m	Très nuageux avec éclaircies. Coups de vent du Nord-Ouest à Nord.
Sahara	Nord-Est	10 à 12 m	

Signes conventionnels

NW	11
WSW	14
	14
	25
	21
	30
	32
	40

Institut de Météorologie et de Physique du Globe

BULLETIN MÉTÉOROLOGIQUE DE L'ALGÉRIE

Samedi 2 Février 1935 — 60e Année — N° 55

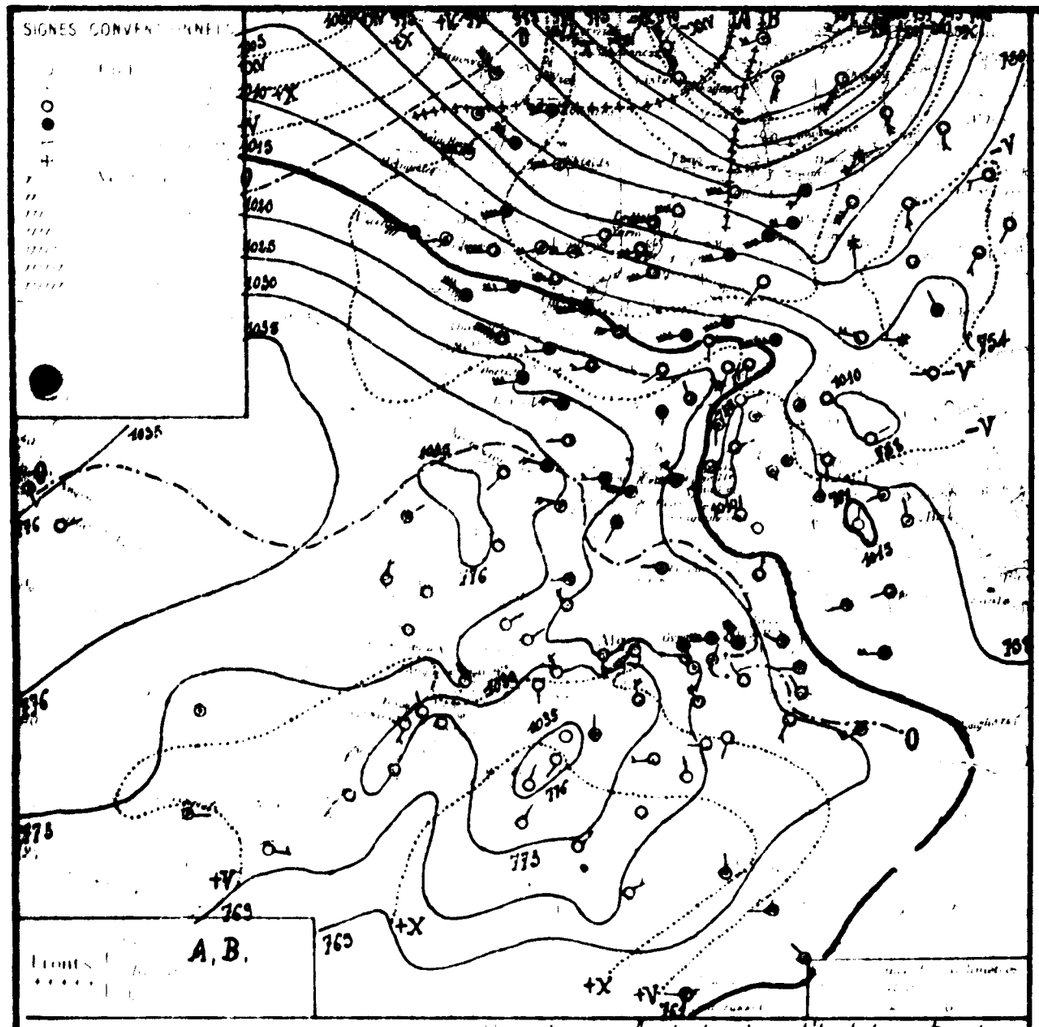

Situation générale. Un système de hautes pressions s'étend du centre de l'Atlantique à l'Ouest et au Sud-Ouest de l'Europe sur l'Ouest de la Méditerranée Occidentale, le Maroc et l'Algérie (Maxima : Açores 1036 mb ; 777 mm, Nord Ouest Espagne 1037 mb ; 778 mm, Sud Açores 1038 mb ; 779 mm). La pression est basse sur le reste de l'Europe et de la Méditerranée. Une vaste et très profonde dépression centrée à l'Ouest de la Norvège (950 mb ; 713 mm) recouvre le Nord de l'Europe ; on note de faibles minima sur le Golfe de Gênes (1016 mb ; 758 mm) et vers la Turquie (1003 mb ; 755 mm).

En Algérie : le ciel est couvert sur le Nord-Est du versant, beau ailleurs. Les vents soufflent de Sud à Ouest en France, de Nord-Ouest sur le reste du pays et sont faibles ou modérés sauf sur le littoral Constantinois où ils sont forts.

Il a plu hier et cette nuit sur le littoral, plu ou neigé en quelques points du Tell. La température est en hausse. La mer est peu agitée à Oran, agitée à Alger, houleuse ou grosse sur le reste de la côte Algérienne.

Prévisions (valables jusqu'à 3 Février, à 18 heures, du 3 Février, même heure.)

La dépression centrée à l'Ouest de la Norvège se déplacera vers le Sud-Est, tandis que l'Anticyclone Atlantique s'étendra sur les Iles Britanniques.

En Algérie : à l'Ouest, ciel beau à nuageux ou très nuageux. Vents d'Ouest à Sud modérés ou assez forts ; à l'Est, ciel très nuageux ou couvert avec pluies. Vents d'Ouest à Sud-Ouest assez forts à forts (Coups de vent). Température en hausse.

	ORAN	ALGER	CONSTANTINE
Littoral et Tell	Beau à nuageux ou très nuageux. Vent d'Ouest à Sud modérés ou assez forts. Température en hausse.	Très nuageux ou couvert avec pluies principalement à l'Est. Vents d'Ouest à Sud-Ouest assez forts ou forts (Coups de vent). Température en hausse.	Très nuageux ou couvert avec pluies. Vents d'Ouest à Sud-Ouest assez forts à forts. Température en hausse.
Hte Plateaux	Beau à nuageux avec éclaircies. Vents de Sud à Ouest modérés.	Beau ou peu nuageux. Vents de Nord-Ouest faibles ou modérés.	Nuageux à très nuageux. Vents de Nord-Ouest à Ouest modérés.
Sahara Septentrional	Beau ou peu nuageux. Vents de secteur Nord faibles ou modérés.		

Vents (Bassin Occidental de la Méditerranée)

Golfe du Lion	Température de Nord-Ouest.	
Baléares	Ouest-Nord-Ouest très forts.	
Bizerte	Ouest à Sud-Ouest forts à très forts.	

Vents en altitude

Ouest Algérie	Sud-Ouest	15 à 18 m.
" Sahara	Ouest-Sud	6 à 8 m.
Est Algérie	Sud-Ouest	18 à 22 m.
" Sahara	Ouest	12 à 15 m.

Prévisions locales (Ville et Observatoire de Bouzaréa)

Le Kef : Beau. Vents de Nord-Est à Est modérés ou assez forts.

Nemours : Nuageux s'éclaircissant. Ouest à Nord modérés ou assez forts.

Hassi-Messaoud : Nuageux puis éclaircies. Ouest à Ouest-Nord modérés ou assez forts.

Observations de 7 heures

Stations		Baromètre réduit à 0°	Température	Température minima	Température maxima	Vent		Nébulosité	Temps	Pluie	Neige	Insolation	Phénomènes
Nemours	83	30.7	+6.1	5.0	+4.5	SE	1	beau	T. nuageux	11	3		184	
Cap Falcon	75	28.8	+5.5	7.8	+2.8	SW	3	beau	p. agitée	11	7	8.3	90.0	119	10-15h pluie
Oran	11	30.0	+4.8	9.5	+5.5	NW	3	clair	p. agitée	12	5		72.3	155	
Mostaganem	113														
Cap Ivi	183	34.6	+3.0	6.2	+1.4	SSW	5	beau	houleuse	13	6	2.6		237	pluie hier
Cherchell	22	33.8	+5.1	10.3	+3.1	W	3	beau	houleuse	11	7	9.0		306	9-19h pluie et grêle
Blida	267	29.7	-	3.2	-	calme		nuageux		5	3	2.6		316	pluie hier
Bouzaréa	343	25.3	+3.3	5.7	+0.8	WSW	5	clair		3	4	4.3			0-3h. 15-17h pluie et fusion de neige
Alger	59	25.6	+5.0	7.3	+0.2	SW	3	beau	agitée	8	6	5.3	195.7	271	7-7h30. matinée. 17h pluie
Maison-Carrée	48														
Cap Caxine	225	24.7	+5.4	9.0	+3.0	SE	3	nuageux	houleuse	11	5	6.3		229	pluie hier et nuit
Cap Bougaroni	195	22.9	+0.8	10.0	+3.3	W	5	Pluie	houleuse	10	4	15.0		446	14-18h pt. nuit. pluie
Philippeville	42	21.6	+0.7	9.6	+6.3	NNW	4	couvert	grosse	11	4	12.0		391	pluie hier et nuit
Cap de Fer	161	19.0	+4.4	9.0	+4.0	NW	3	couvert	T. houleuse	12	6	7.0	249.5	354	pluie hier et nuit. Coup de vent ce matin
La Calle	10	22.1	+0.3	10.4	+4.0	NW	6	Pluie	T. grosse	13	7	10.0		439	pluie hier et nuit
Bizerte	9														
Tunis	34	17.3	+1.6	7.4	+4.6	WNW	3	T. nuageux		11	6	1.9			pluie ce matin
Sousse	2	18.1	+1.8	7.8	+3.4	W	2	T. nuageux	calme	13	5				
Sfax	8	20.4	-0.1	6.8	-0.8	NW	2	clair	T. belle	13	3				
Djerba	608	33.5	+6.7	4.0	+3.9	S	1	clair		5	1			190	
Sebdou	776														
Saïda	867	24.0	+5.3	-1.0	+3.8	S	1	beau		6	-1	4.0		19	18h30. pluie et neige
Mascara	590	24.3	+5.9	0.0	+1.0	calme		clair		8	-1			127	
Relizane	75	30.9	+4.8	2.7	+4.7	W	4	clair		11	3			63	
Orléansville	112	29.3	+4.3	1.7	+1.1	calme		couvert		8	1	1.6		179	pluie hier
Téniet-el-Haad	1028													194	
Médéa	889	31.2	+3.6	1.0	+3.0	NW	4	T. nuageux		5	1				
Médéa	935														
Aumale	905	29.8	+1.1	2.8	+5.1	NNW	1	beau		3	0			283	
Fort-National	942													345	
Tizi-Ouzou	222													302	
Bordj-Menaïel	915	35.3	+3.4	0.6	+3.9	E	2	beau		6	0				
Sétif	1079	26.6	+2.3	-0.8	+2.4	NW	2	beau		4	-3			184	neige la nuit
Batna	1044	24.8	+2.4	3.0	+4.3	NW	1	nuageux		4	1				
Constantine	660	24.8	-0.3	3.5	+5.6	NNE	1	nuageux		6	1	6.0		239	pluie nuit
Guelma	268	23.7	-0.3	7.6	+7.2	N	3	couvert		13	6	2.0	21.0	293	pluie hier et nuit
Tébessa	863	24.3	+1.1	2.0	+4.0	NW	2	pluie		5	-5			196	
Aïn-Sefra	1090	37.6	+11.9	0.0	+1.0	SW	1	clair		3	-1				
Mécheria	1167	35.9	+5.5	-3.9	+3.4	calme		clair		1	-7			116	
Géryville	1320	31.4	+5.3	-4.0	+3.6	N	1	brouillard		0	-4			202	
Aflou	1426														
Djelfa	1160	32.7	+5.4	-1.4	+5.9	N	4	couvert		4	-2			213	
Géryville-Saïda	550													59	
Mécheria	480														
Biskra	484	-	-	2.0	+2.3	W	1	clair		10	1				
Colomb-Béchar	765	35.1	+14.2	-2.0	-2.0	NNE	2	clair		9	-2		25.0		Coups de vent, hier
Laghouat	767													143	
Biskra	125	24.4	+2.6	4.0	0.0	NW	4	clair		14	2			297	
Touggourt	69	24.5	+5.5	1.2	-1.5	W	1	clair		12	-1			97	
El-Oued	70	..	-	2.0	-2.0	SW	3	beau		12	1			65	
Tozeur	50	22.9	+3.0	5.3	+1.2	NW	4	beau		13	3				
Ghardaïa	526	27.5	+5.5	6.1	+1.5	W	3	clair		10	2				
Ouargla	157	26.6	+3.9	4.0	0.0	NNW	1	beau		-	3			52	tempête de sable, hier
El-Goléa	394	27.8	+12.1	-1.0	-5.0	calme		clair		-	-1				
Béni-Abbès	497	30.6	+12.1	0.0	-4.0	NNE	2	clair		12	-1		4.0	31	
Timimoun	294	29.7	+11.5	1.0	-3.0	NE	3	clair		14	1				
Adrar	285														
In-Salah	280	23.9	+11.8	4.0	-1.0	NE	3	clair		-	3				
Fort-Flatters	368	22.2	+14.9	3.0	-3.0	N	2	nuageux		-	4				
Fort-Polignac	608	-	-	2.0	-5.0	W	3	nuageux		-	6				Coups de vent, hier
Djanet	1100	16.1	-1.7	5.0	-7.0	NW	0	nuageux		-	1				
Tamanrasset	1350	15	0	7.0	+2.0	W	1	couvert		14	6			5	

Température en Europe

Stations	Max.	Min.
Paris	"	"
Nice	"	"

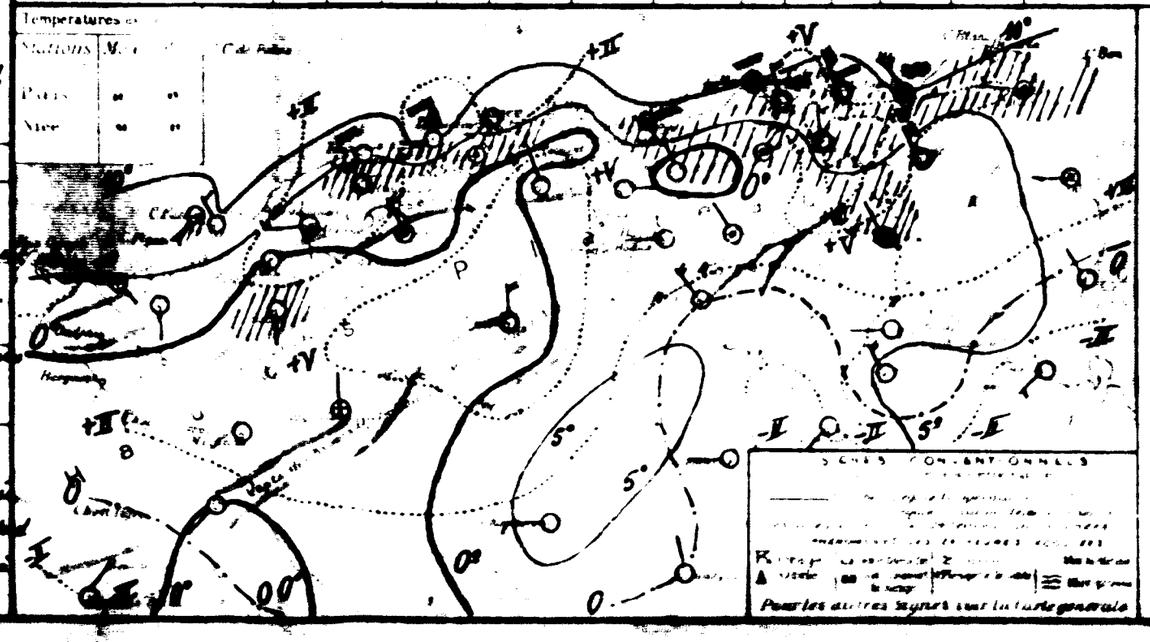

Pluies après 7 heures

SW	10
WNW	18
W	19
W	21
WSW	17
	24
	29
	38
	40
	45

LIBRARY
APR 1 - 1942
DUPLICATE
EXCHANGE

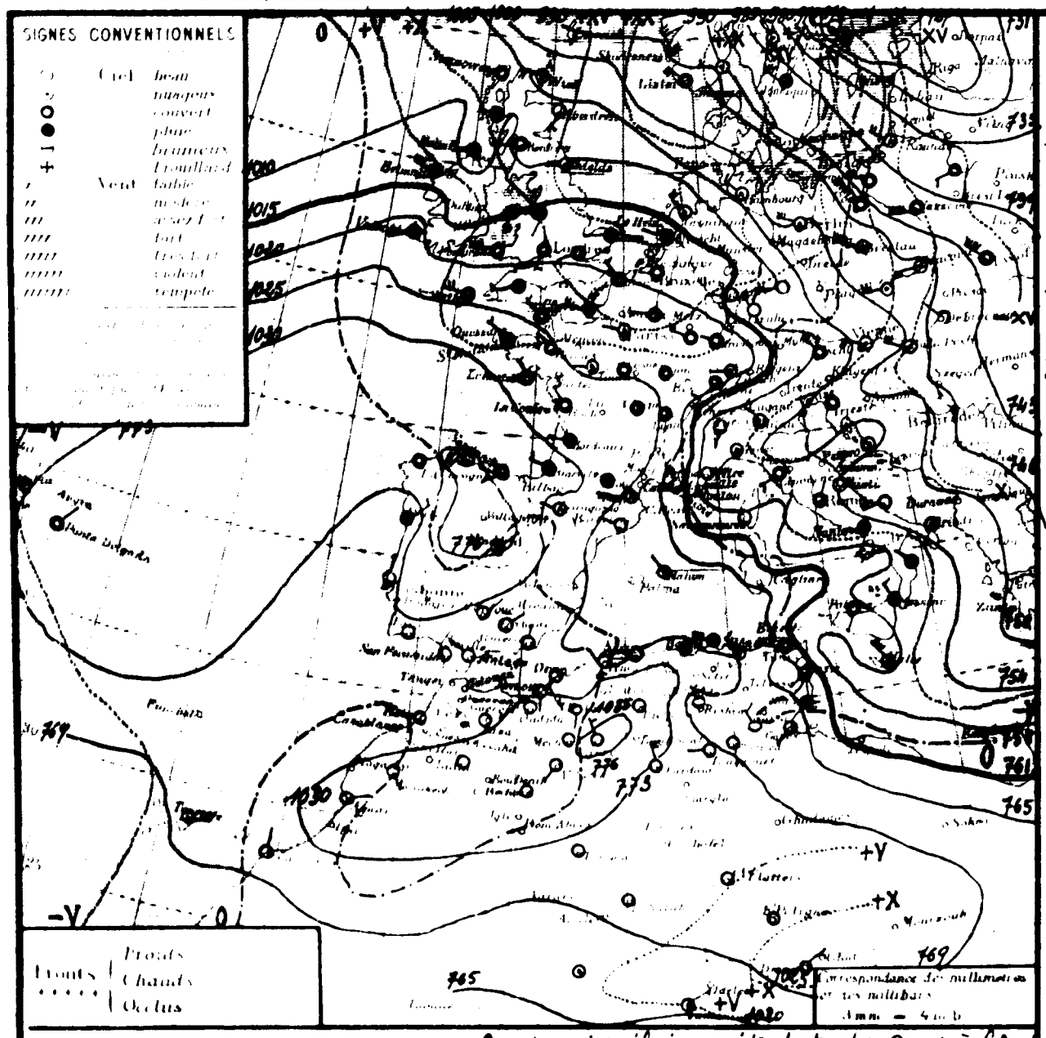

Situation générale et situation en Algérie. Des pressions élevées s'étendent des Açores à l'Ouest et au Sud-Ouest de l'Europe alors qu'au Maroc à l'Algérie et au Sahara (Salamanque : 1038 mb ; 779 m/m - Colomb-Béchar : 1033 mb ; 770 m/m). Une aire dépressionnaire recouvre le reste de l'Europe alors que la Méditerranée centrale et orientale (Stockholm : 966 mb ; 725 m/m - Chetif : 1003 mb ; 752 m/m).

En Algérie, le ciel est très nuageux sur le Nord constantinois qui quelques averses sont tombées hier ; il est beau ailleurs. Les vents soufflent du Sud à Ouest à l'Ouest ; d'Ouest à Nord-Ouest à l'Est et sont en général faibles ou modérés. La température est en hausse. La mer est peu agitée en agitée de Nemours à Alger, houleuse ou grosse sur la Côte Est.

Probabilité (valable du 3 à 18h au 4 à 18h). La pression baissera sur l'Ouest de l'Europe tandis qu'elle haussera sur le Nord et l'Est de ce Continent. Les variations seront faibles sur l'Afrique du Nord. En Algérie, ciel très nuageux avec quelques averses sur le Nord-Est Constantinois puis éclaircie, beau ailleurs. Vents de Sud à Sud-Ouest faibles ou modérés à l'Ouest, du secteur Ouest assez forts à modérés à l'Est. Température en hausse.

	ORAN	ALGER	CONSTANTINE
Littoral et Tell	Beau temps. Vents de Sud à Sud-Ouest faibles ou modérés. Température en hausse.		Ciel nuageux, quelques averses à l'Est puis éclaircies. Vents du secteur Ouest assez forts à modérés. Température en hausse.
Hte Plateaux	Beau temps. Vents variables faibles.		
Sahara Septentrional	Beau temps. Vents de Nord à Nord-Est faibles ou modérés.		

Vents. Bassin Occidental de la Méditerranée

Iles Baléares : Vents de Nord-Ouest très forts à assez forts
Baléares : Vents de Nord-Ouest assez forts à modérés.
Bizerte : Vents de Nord-Ouest très forts à assez forts.

Vents en altitude :

Ouest Algérie
Sahara
Est Algérie
Sahara

Prévisions transmises par l'observatoire de Tamanrasset

Tamanrasset
Assekrem
Duggar

STATIONS	Altitude en mètres	Observation de 7 heures : Pression à 0° et au niveau de la mer — Observation	Diff. en 24h	Température de l'air — Observation	Diff. en 24h	Vents Direction et force de 0 à 9	Etat du Ciel	Etat de la Mer	Dans les 24 heures : Température extrêmes — maxima	minima	Pluie en millim.	Pluie en m/m : Hauteurs totalisées du mois en cours	Hauteurs totalisées depuis le 1er Sept. jusqu'au 31 Déc.	PHÉNOMÈNES
Littoral														
Nemours	83	27.3	- 3.4	11.0	+ 6.0	S 2	beau	h. agitée	15	6			184	
Cap Falcon	75	26.9	- 1.9	11.0	+ 3.2	SW 3	clair	h. houleuse	13	10		8.5	119	
Oran	11	28.4	- 1.6	10.2	+ 0.7	SW 3	clair	h. agitée	15	7			155	
Mostaganem	113													
Cap Ténès	183	24.1	- 0.5	9.0	+ 2.8	SSW 5	beau	houleuse	13	8		4.0	237	
Cherchell	22	28.3	- 0.5	11.3	+ 1.0	calme	beau	-	15	5		9.3	206	
Blida	267	30.2	+ 0.5	5.4	+ 2.3	calme	beau		10	4			316	
Bouzaréa	344	24.3	- 0.4	9.1	+ 3.4	WSW 4	clair		10	7				
Alger	59	26.0	+ 0.4	9.2	+ 1.9	W 1	clair	agitée	13	8	gtte		271	11h gouttes. 16h coup de vent
Maison-Carrée	48													
Cap Carbon	225	25.7	+ 1.0	10.0	+ 1.0	calme	beau	houleuse	12	10		8.5	229	
Cap Bougaroni	195	23.4	+ 0.5	10.6	+ 0.6	W 6	Timage	grosse	15	11	2.0	19.0	446	7-16h pluie
Philippeville	42	25.0	+ 1.4	8.3	- 1.3	NW 8	nuage	h. agitée	12	8	2.0	14.0	391	pluie hier
Cap de Garde	161	21.9	+ 3.4	11.0	+ 3.0	NW 3	T. nuageux	T. houleuse	12	7	2.0	6.0	354	pluie hier et coups de vent
La Calle	10	23.6	+ 1.5	11.0	+ 1.0	NW 3	couvert	T. houleuse	13	7	5.3	15.3	439	pluie 8-9h30, 17-17h30
Bizerte	9													
Tunis	36	16.2	- 1.1	13.2	+ 4.8	WNW 8	couvert		12	10	gtte	1.9		gouttes hier
Sousse	2	18.1	0.0	11.6	+ 3.8	SW 2	clair	h. agitée	14	7	gtte			4 gouttes
Sfax	8	19.4	- 1.0	5.8	- 1.0	N 2	nuage	T. houleuse	12	5	gtte			19h30 gouttes
Tlemcen	806	32.6	- 0.9	7.2	+ 3.3	S 1	clair		8	5			192	
Sidi-bel-Abbès	476													
Tell et Hautes Plaines														
Saïda	867	33.5	- 0.5	0.2	+ 1.2	S 1	clair		8	0		4.0	89	
Mascara	590	29.7	- 1.6	3.0	+ 3.0	calme	clair		11	2			127	
Relizane	73	30.0	- 0.9	1.0	- 1.7	S 1	clair		14	1			63	
Orléansville	112	29.4	+ 0.1	1.8	- 0.9	calme	clair		13	0		1.2	179	
Téniet	1023												194	
Vignot	889	33.1	+ 2.9	2.0	+ 1.0	NW 4	clair		7	0				
Médéa	935													
Aumale	905	30.6	+ 0.8	3.8	+ 1.0	NW 1	beau		8	1			233	gelée blanche
Téniet National	942												345	
Fort-Couzon	222												302	
Bordj-bou-Arréridj	915													
Sétif	1079												154	
Batna	1044	25.4	+ 0.6	5.0	+ 2.0	ENE 1	clair		6	1				
Constantine	660												239	
Guelma	268	25.7	+ 2.0	9.3	+ 1.9	NE 4	couvert		10	8	2.0	4.0	298	pluie hier et nuit. neige sur montagnes
Tébessa	863												196	
Aïn-Sefra	1090	30.2	..	- 1.0	- 1.0	SW 1	clair		8	- 2				
Méchéria	1167	34.0	- 1.9	0.3	+ 3.6	calme	clair		3	- 3			116	
Géryville	1320	35.6	+ 4.2	- 2.8	- 4.8	NNW 3	clair		1	- 9			202	
Aïn-Sefra	1426													
Djelfa	1160	33.4	+ 0.7	1.0	+ 2.4	calme	clair		9	1			213	
El-Aouedj S.O.	0000	29.6	-	3.7	-	N 2	clair		8	1			59	
Msila	486													
Biskra	484													
Colomb-Béchar	769	32.5	- 2.6	- 3.0	- 1.0	calme	clair		11	- 3				
Laghouat	767												143	
Biskra	125	24.8	- 0.1	5.0	+ 1.0	NW 4	clair		14	2			297	
Touggourt	69	25.4	+ 0.9	4.1	+ 2.9	W 2	clair		16	2			91	
El-Oued	70	-	..	5.6	+ 3.6	SW 3	beau		16	4			65	
Tougourt	50	22.9	00	5.4	+ 0.2	NW 4	clair		15	4				
Ghardaïa	526	29.4	+ 1.9	6.8	+ 0.7	NNW 4	clair		17	3				
Ouargla	157												52	
El-Goléa	394													
Béni-Abbès	487												81	
Timimoun	294	29.9	+ 0.2	2.0	+ 1.0	calme	clair		14	1				
Adrar	285													
In-Salah	280	26.6	+ 2.7	1.0	- 3.0	calme	clair		-	1				
Fort-Flatters	368	27.0	+ 4.8	- 2.0	- 5.0	calme	clair		-	- 8				
Fort-Polignac	000	..	..	2.0	0.0	S 1	clair		..	- 2				
Djanet	1190	21.3	+ 12.3	4.0	- 1.0	NE 2	clair		-	8				
Tamanrasset	1350	20	+ 5	5.0	- 2.0	ENE 8	nuage		18	4			5	

Températures extrêmes

	Maxima	Minima
Paris	12	5
Nice	"	"

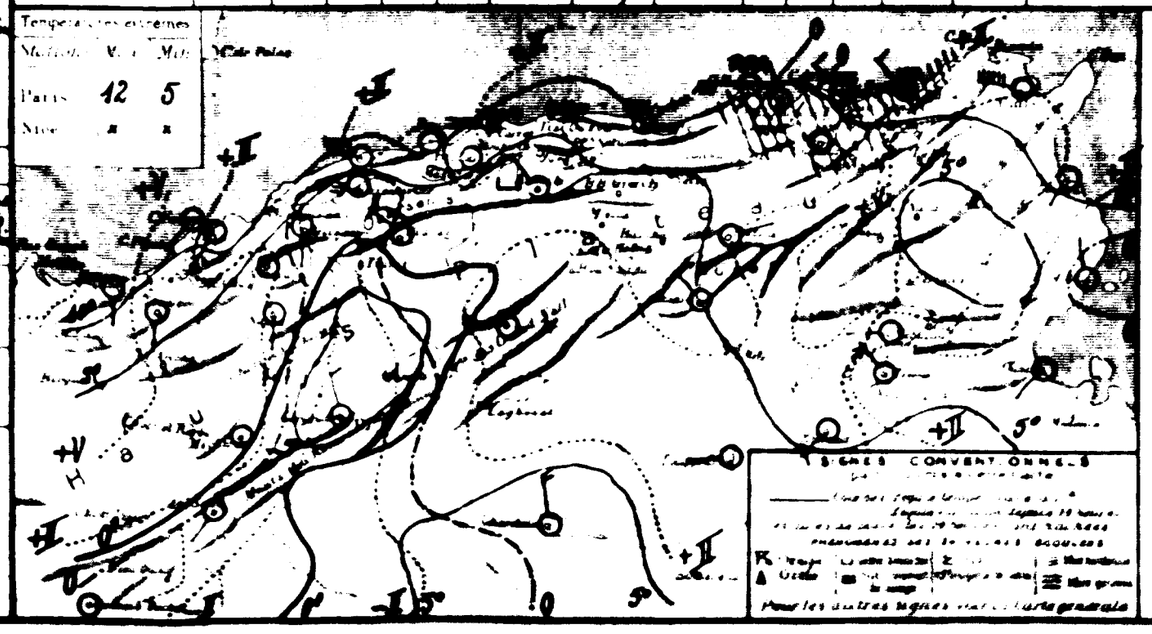

SONDAGES AÉROLOGIQUES

Division of Maps
FEB 29 1940
Library of Congress

By Transfer
Weather Bureau
FEB 16 1940

BULLETIN MÉTÉOROLOGIQUE DE L'ALGÉRIE

Lundi 4 Février 1935

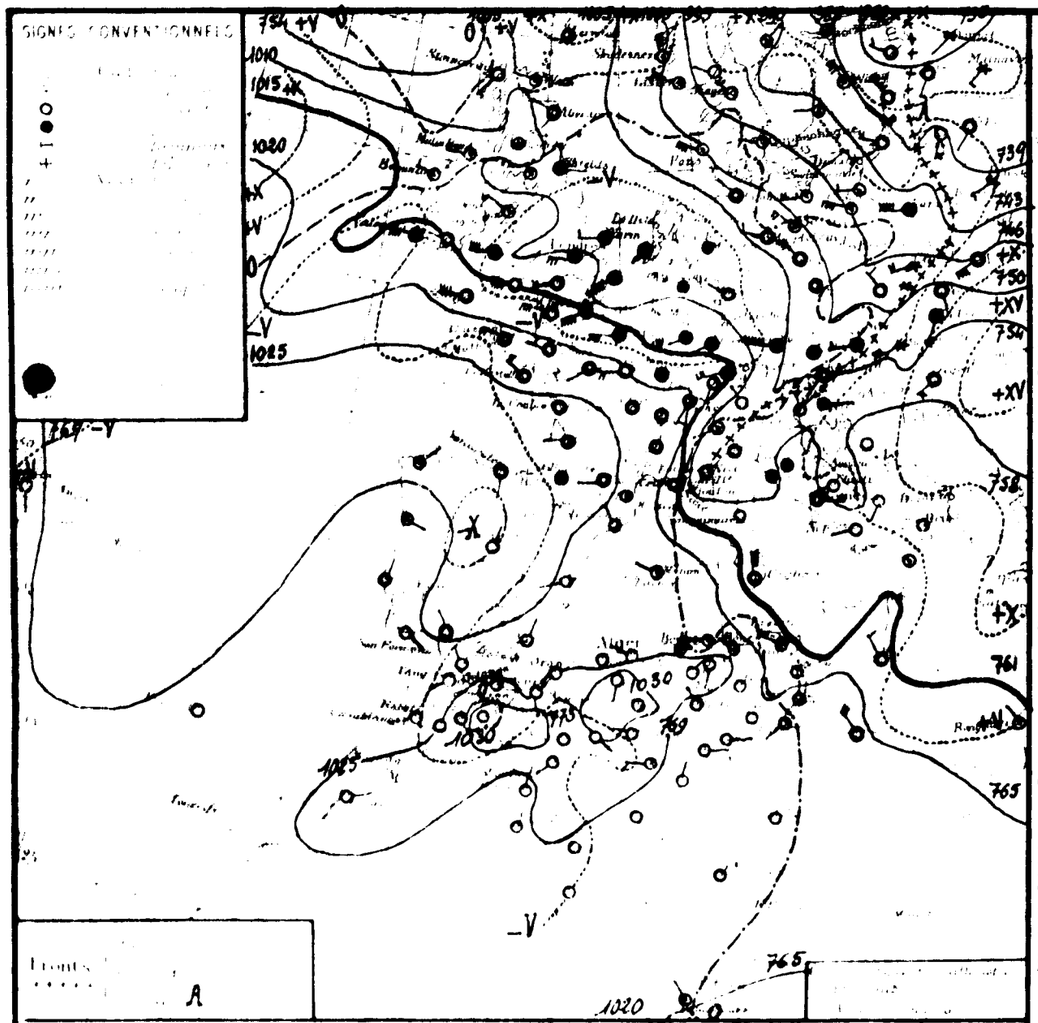

Régions	Stations	Altitude	Observation de 7 heures: Baromètre réduit à 0°	Température	Tension de la vapeur	Humidité relative	Vitesse du vent	Direction du vent	Nébulosité	Pluie tombée	Température maxima	Température minima	Insolation	Phénomènes
Littoral	Nemours	83	22.6	-4.7	11.0	0.0	SSE	2	beau	Z. lette	16	5	184	
	Cap Falcon	75	24.0	-1.7	9.8	-1.2	SW	1	couvert	Agitée	15	9	119	
	Oran	11	25.3	-3.1	6.0	-4.2	W	2	clair	Lette	17	5	155	
	Mostaganem	113												
	Cap Ivoire	183	22.5	-1.6	10.6	+1.6	calme		beau	Agitée	16	8	237	
	Cherchell	22	21.5	-1.7	9.7	-1.6	calme		beau	Lette	18	5	306	
	Biarda	267	27.7	-2.5	5.0	-0.4	calme		beau		12	4	316	
	[illegible]	344	23.6	-1.2	8.0	-1.1	SW	1	clair		13	8		
	[illegible]	59	23.3	-2.7	8.9	-0.3	WNW	1	clair	Z. lette	15	8	271	
	[illegible]	18												
	[illegible]	225	24.5	-1.2	10.0	0.0	calme		nuages	agitée	16	9	229	
	[illegible]	195	23.8	+0.4	10.4	-0.2	W	4	nuages	houleuse	13	9	146	
	[illegible]	42	23.0	0.0	7.7	-0.6	SSW	1	clair	Agitée	16	7	391	
	[illegible]	161	21.3	-0.6	12.0	+1.0	NW	2	nuages	Houleuse	14	11	154	
	[illegible]	10	23.3	-0.3	10.5	-0.5	SW	3	clair	Houleuse	14	6	0.5 15.8	439	16h Pluie
	[illegible]	90	17.1	+0.9	12.0	-0.2	WNW	5	nuages		15	11	1.9		Zemplette hier
	[illegible]		19.3	+1.2	12.8	+1.2	W	2	clair	Agitée	15	10			
	[illegible]		21.8	+2.4	7.8	+2.0	N	2	clair	Z. lette	14	4			
	[illegible]	800	23.7	-2.9	6.0	-1.2	SSW	1	clair		13	5		192	
	[illegible]	176													
Hautes Plaines	[illegible]	867	29.1	-4.4	1.0	+0.8	S	1	clair		11	1	1.0	89	
	[illegible]	590	25.7	-4.0	2.0	-1.0	calme		clair		15	..		127	
	[illegible]	73	27.1	-2.9	4.0	+3.0	S	1	clair		17	1		63	
	[illegible]	11	25.0	-4.4	1.5	+0.7	calme		clair		15	1	1.2	179	
	[illegible]	1023												194	
	[illegible]	989	30.9	-1.2	3.1	+0.1	S	3	clair		11	-3			
	[illegible]	937													
	[illegible]	909	28.8	-1.8	1.3	-2.5	NNW	1	beau		10	-2		223	Gelée
	[illegible]	942												345	
	[illegible]	22												302	
	[illegible]	915													
Tell	[illegible]	1079	23.3		3.8		NE	1	clair		11	-1		154	
	Batna	1044	27.7	+2.3	2.5	-2.5	NE	1	clair		11	-1			
	[illegible]	660	28.5		3.2		S	1	clair		11	..	6.0	239	
	[illegible]	268	25.3	-0.4	7.2	-2.1	NE	2	beau		17	0	4.0	238	
	[illegible]	963	23.5		8.0		calme		clair		..	4		196	
	[illegible]	1090	29.4		-2.0	-1.0	SE	1	clair		9	-2			
	[illegible]	1167	28.7	-5.3	2.1	+1.8	calme		clair		8	-3		116	
	[illegible]	1320	25.0	-7.6	-3.6	+5.2	ESE	1	clair		8	-7	0.1	202	
	[illegible]	1426													
Hauts Plateaux et Alger Sahara	[illegible]	1160	32.5	-0.9	-4.3	-3.3	calme		clair		11	-5	5.4	213	
	[illegible]	1314	26.1	-3.5	-1.0	-4.7	NNE	1	clair		15	-2		59	
	[illegible]	930													
	[illegible]	484			3.5	+1.0	NW	1	clair		13	-1			
	[illegible]	769	23.3	-1.2	2.0	+5.0	NNE	2	clair		16	1			
	[illegible]	767	30.6		2.0		W	1	clair		12	1		143	
	[illegible]	125	22.5	-1.8	10.0	+3.0	NW	1	clair		13	7		297	
	[illegible]	69	21.6	-3.8	5.7	+1.6	E	1	clair		20	3		91	
	[illegible]	70			2.4	-3.2	E	1	beau		20	2		65	
Sahara	[illegible]	50	21.3	-1.6	9.2	+1.2	calme		clair		17	2			
	[illegible]	526	26.1	-3.3	7.2	+0.4	W	3	clair		12	3			
	[illegible]	157	23.8		7.0		NNE	2	clair			6		52	
	[illegible]	394	32.9		1.0		calme		clair			1			
	[illegible]	497	24.0		0.0		calme		clair		16	0		31	
	[illegible]	294	32.2	-3.7	3.0	+1.0	calme		clair		17	2			
	[illegible]	285													
	[illegible]	280													
	[illegible]	368	23.6	-3.4	1.0	+3.0	calme		clair			-3			
	[illegible]	608													
	[illegible]	1100													
	[illegible]	1350	20	0	4.0	-1.0	NW	2	nuages		19	2		5	

Situation générale. Les hautes pressions s'étendent des Açores à l'ouest et au Sud-Ouest de l'Europe ainsi qu'à l'Afrique du Nord (Santander 1025 m. 771 m. - Malta 1035 m. 775 m.) Une zone dépressionnaire recouvre le reste de l'Europe et la Méditerranée Orientale (Raval 979 m. 734 - Lyngsoef 996 m. 747 m.)

En Algérie, le ciel est beau. Il a plu hier après midi dans la région de Bône Lalle - Les vents, faibles ou modérés, soufflent de Sud à Ouest. La température est généralement en baisse.

La mer est belle ou peu agitée de Nemours à Alger, agitée ou houleuse sur la côte Est.

Probabilités. Baisse de 4 à 11° au 5 même heure - Une baisse de pression se produira sur le Bassin Méditerranéen et l'Afrique du Nord.

En Algérie, à l'ouest ciel beau à nuageux (nuages élevés et moyens) Vents variables faibles, à l'Est ciel nuageux avec éclaircies au Nord, beau au Sud - Vents du secteur Sud faibles ou modérés - Température en hausse.

	ORAN	ALGER	CONSTANTINE
Littoral et Tell	Beau à nuageux Vents variables faibles température en hausse		Nuageux avec éclaircies vents du secteur Sud faibles ou modérés Température en hausse.
Hts Plateaux			Beau temps Vents variables faibles
Sahara	Beau à nuageux Vents de l'Est à Sud faibles à assez forts.		Beau temps Vents du secteur Est faibles ou modérés

Vents. Bassin Occidental de la Méditerranée

Golfe du Lion	Nord - Ouest forts ou très forts	
Baléares	Nord - Ouest - modérés à assez forts	
Bizerte	Secteur Sud assez forts ou forts	

Vents en Algérie

Ouest Algérie	Sud à Sud	9 à 14 m.
Sahara	Est à Sud	12 à 18 m.
Est Algérie	Secteur Sud	12 à 18 m.
Sahara	Secteur Est	8 à 10 m.

Temps probable en Algérie

Beau peu ou pas nuageux. Vents du Est modérés à assez forts

Beau à nuageux - Vents variables faibles

Peu nuageux à très nuageux - Vents variables faibles puis Sud-Sud modérés.

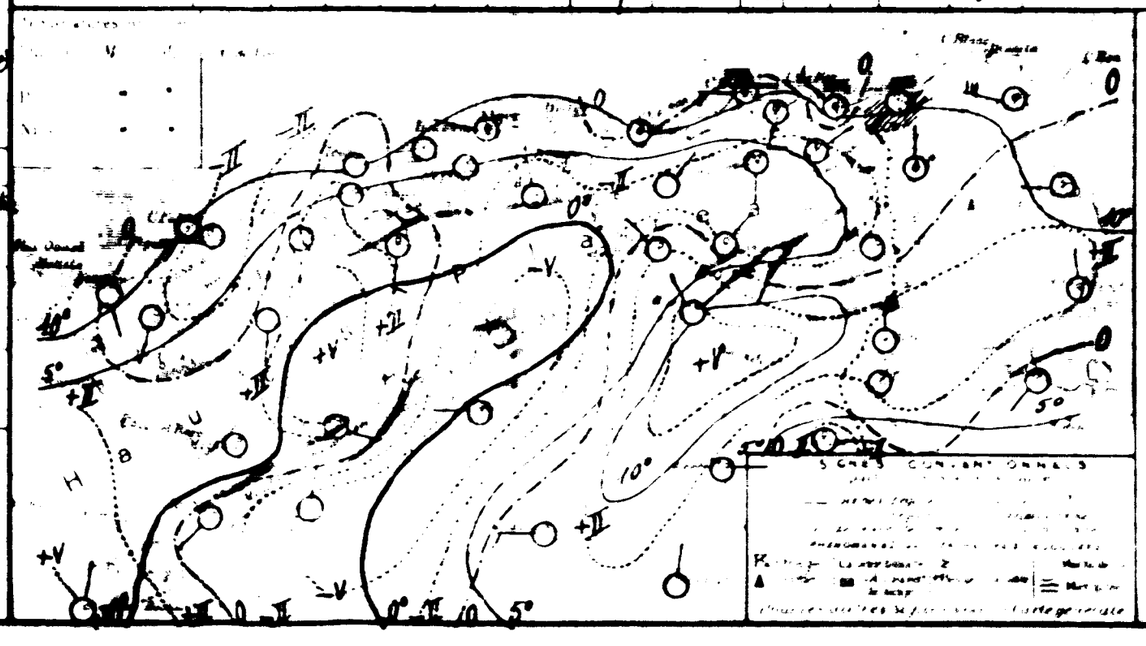

	8 45
	Calme
SW	2
W	4
W	2
W	8
NNW	7
NNW	8
NNW	7
NNW	10
NW	10
NW	10
NW	11

LIBRARY OF CONGRESS
APR 1 - 1942
DUPLICATE
EXCHANGE

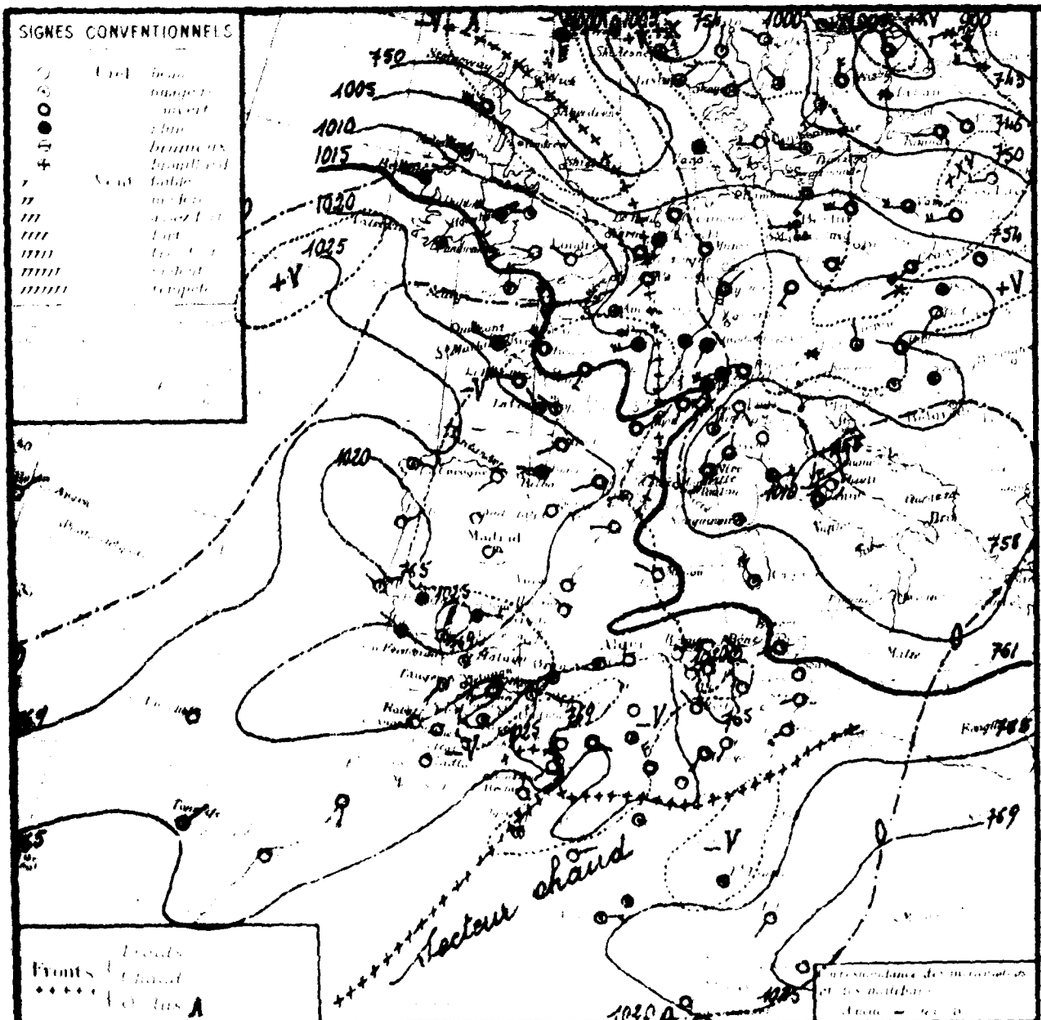

Stations	Altitude en mètres	Observation de 7 heures: Pression réduite à 0° au niveau de la mer	Variation en 24 heures	Température de l'air: Observation	Écart en 24 heures	Vents (direction et force de 0 à 9)	État du ciel	État de la mer	Maxima	Minima		Pluie en 24 heures	Durée d'insolation	Phénomènes
Littoral														
Nemours	83	20.7	-1.9	9.0	-2.0	S 1	8 nuages	belle	15	6			184	
Cap Falcon	75	19.4	-4.8	9.8	0.0	SW 1	nuageux	belle	15	9		8.5	119	
Oran	11	20.1	-5.2	9.3	+3.3	SE 2	nuageux	belle	15	6			155	
Mostaganem	113													
Cap Tenès	183	17.3	-5.2	10.8	+0.2	S 2	beau	agitée	16	9		4.0	237	
Cherchell	22	18.0	-6.6	10.7	+1.0	W 1	beau	belle	17	5		9.3	306	
Blida	267	24.1	-5.6	5.0	0.0	Calme	clair		12	4			216	
Bouzaréa	344	16.9	-6.7	9.4	+1.4	WSW 1	clair		14	7				
Alger	59	17.6	-5.7	9.1	+0.2	Calme	clair	belle	15	9			371	
Maison Carrée	48													
Cap Caxine	225	17.8	-6.7	9.0	-1.0	Calme	clair	houleuse	15	9		8.3	239	
Cap Bougaroni	195	13.3	-3.5	8.9	-1.5	W 2	beau	houleuse	13	3		19.0	446	
Philippeville	42	17.6	-5.4	5.3	-2.4	SSW 3	beau	houleuse	15	5		14.0	391	
Cap de Garde	161	17.4	-3.9	11.0	-1.0	NW 2	nuageux	houleuse	15	10		6.0	354	
La Calle	10	19.3	-4.0	9.7	-0.8	W 2	couvert	houleuse	15	6		15.8	439	
Bizerte	9													
Tunis	36	14.3	-2.8	10.0	-2.0	WNW 4	couvert		16	3		1.9		
Sousse	2	16.1	-3.2	8.6	-4.2	Calme	clair	Calme	19	7				
Sfax	8	18.0	-3.8	9.4	+1.6	W 2	clair	B. belle	18	6				
Tiemcen	806	20.3	-4.4	4.1	-1.9	S 1	clair		14	3			192	
Sidi-bel-Abbès	476													
Tell et Hautes Plaines														
Saïda	867	25.1	-4.0	1.2	+0.2	S 1	clair		10	1		4.0	99	
Mascara	590	20.8	-4.9	2.2	+0.2	Calme	beau		16	2			187	
Relizane	73	21.8	-5.3	0.0	-4.0	NNE 1	nuageux		15				63	
Orléansville	112	20.5	-4.5	1.0	-0.5	Calme	clair		15	1		1.2	174	
Téniet-el-Had	1023												151	
Vinaigre	889	26.4	-4.5	-2.0	-4.1	N 4	clair		13	-3				
Médéa	935													
Aumale	906	22.8	-6.0	2.8	+1.5	NW 1	clair		12	-1			233	grêle
Bordj-Bouira	942												345	
Fort-Brandon	222												302	
Bordj-Menaïel	915													
Setif	1079	16.6	-6.7	4.1	+0.3	NW 1	clair		15	2			154	
Batna	1044	23.4	-4.3	-2.0	-4.5	NE 1	clair		14	-5				
Constantine	660	23.7	-4.8	2.5	-0.7	S 1	clair		15	3		6.0	239	
Guelma	268	21.8	-3.5	4.5	-4.7	Calme	clair		18	0		4.0	232	
Tébessa	863	18.3	-5.2	6.0	0.0	NW 1	clair		14	2			136	
Aïn-Sefra	1090	20.8	-3.6	1.0	+3.0	SW 1	beau		15	-1				
Mécheria	1167	23.6	-5.1	-1.3	-0.2	Calme	clair		11	-1			116	
Géryville	1320	20.9	-7.1	-0.3	-3.3	ENE 1	couvert		12	-3		0.1	206	
Aflou	1426													
Djelfa	1160	26.7	-5.8	-2.7	+1.6	Calme	clair		14	-3		5.4	213	
Ouargla	[illegible]	19.7	-6.4	1.7	+2.7	NE 1	nuageux		11	2			53	
Sahara														
Méchéria	486													
Bureau	484			3.5	-1.0	ENE 1	clair		16	2				
Colomb-Béchar	769	18.7	-2.6	2.0	0.0	NNE 2	beau		11	2				
Laghouat	767												123	
Biskra	125	18.5	-4.0	3.0	-1.0	NW 1	beau		16	8			237	
Touggourt	69	18.8	-2.8	5.4	-0.3	SW 1	couvert		19	3			91	
El-Oued	70			4.8	+4.4	SSW 2	8 nuages		21	4			65	
Tozeur	50	19.5	-1.7	10.4	+1.8	SW 2	beau		19	7				
Ghadamès	528	22.1	-5.0	8.1	+0.9	SW 4	couvert		21	2				
Ouargla	157	21.1	-1.7	4.0	-2.0	Calme	nuageux			4			52	
El-Goléa	394	18.2	-4.7	6.0	+0.0	Calme	8 nuages			5				
Beni-Abbès	497	17.5	-6.7	4.0	+1.0	Calme	nuageux		18	1			31	
Timimoun	294	19.4	-4.8	5.0	+2.0	ENE 2	clair		21	5				
Adrar	285													
In-Salah	280	18.3		1.0		Calme	8 nuages			7				
Fort-Flatters	368	17.9	-5.7	4.0	+1.0	Calme	8 nuages			1				
Fort-Polignac	808			3.0		SW 1	beau			1				
[illegible]	1100	23.4		5.0		Calme	clair			5				
Tamanrasset	1350	20	0	6.0	+1.0	Calme	beau		19	3			5	

Division of Maps
FEB 29 1940
Library of Congress

Situation générale et [illegible] sur l'Algérie. Des hautes pressions se maintiennent des Açores au Sud-Ouest de l'Europe, au Maroc et à l'Algérie (Porto, Malte 1007 m. 770 m.) - Bas aux dépressionnaires recouvre le reste de l'Europe et la Méditerranée (Sortavala 992 m. 741 m. - Gênes 1007 m. 756 m.).

En Algérie le ciel est nuageux avec éclaircies sur l'ouest et l'est du littoral constantinois, beau ailleurs. Des vents, assez variables et faibles ou modérés. La température est généralement en baisse. La mer est belle ou peu agitée de Nemours à Alger, houleuse sur la côte Est.

Probabilité (valeurs à 8 à 18h au 5 même heure) Baromètre: Hautes Britanniques, Europe centrale à Algérie. Sunnise - Faible hausse. Ciel Flamer à Maroc. En Algérie ciel très nuageux avec éclaircies - Vents de Sud à Ouest faibles ou modérés à l'ouest, plus forts. Ouest faibles ou modérés avec quelques coups de Est à l'Est. Température en hausse.

	ORAN	ALGER	CONSTANTINE
Littoral et Tell	Très nuageux avec éclaircies. Vents de Sud et Ouest faibles ou modérés. Température en hausse	Très nuageux avec éclaircies. Vents faibles ou modérés	Très nuageux avec éclaircies. Vents [illegible] faibles ou modérés. Temp. en hausse
Hts Plateaux	Nuageux avec éclaircies. Vents de Ouest à Nord faibles ou modérés	Nuageux avec éclaircies. Vents du secteur Ouest faibles ou modérés	
Sahara Sept.	Nuageux avec éclaircies. Vents de Ouest à Nord faibles ou modérés		Nuageux avec éclaircies. Vents du secteur Sud faibles ou modérés

Vents (Bassin occidental de la Méditerranée)

Golfe du Lion	Nord. Ouest fort à Ouest modéré	
Baléares	Sud-Est. Ouest modérés ou assez forts	
Bizerte	Sud. Ouest modérés ou assez forts	

Vents en altitude

Ouest Algérie	Sud à Ouest	1 à 10 m	
" Sahara	Sud-Ouest à Ouest	10 à 14 m	
Est Algérie	Sud. Ouest	1 à 10 m	
" Sahara	Est à Sud	10 à 16 m	

Vents de Sable (cités par le Service de Tamanrasset)

Nuageux ou très nuageux. Vents d'entre Sud et Ouest modérés.

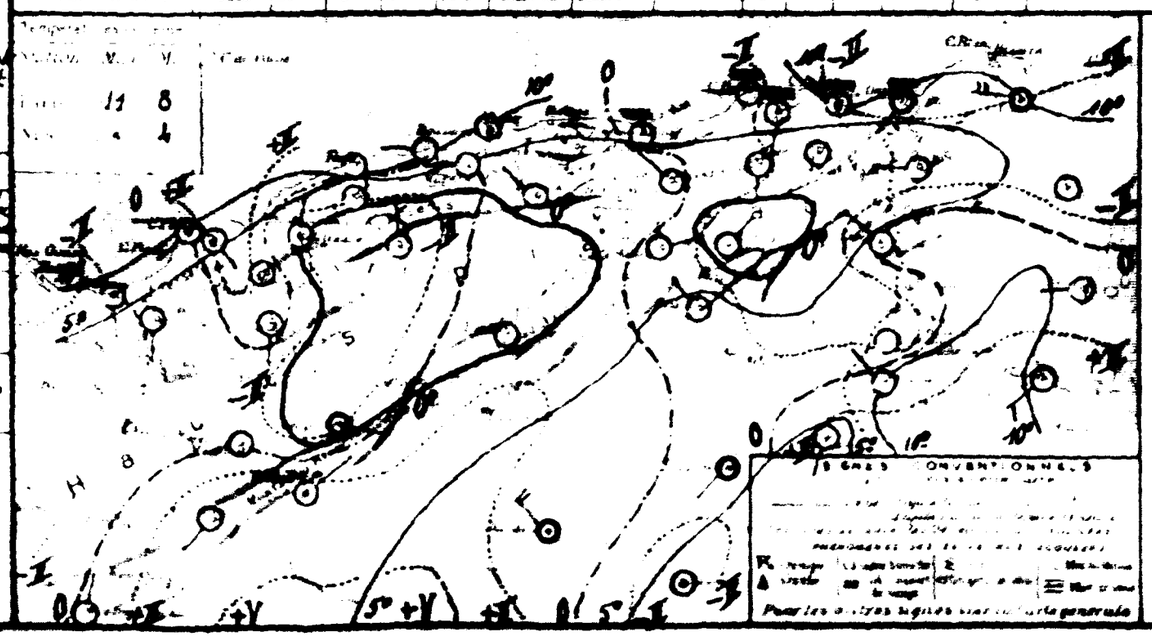

	9 00		9 10	
	W	3	WNW	6
	W	6	W	7
15	W	3	W	15
20	WNW	2	W	16
	SE	4	WNW	14
	SSE	6	WNW	10
	SE	5	WNW	20
10	SSE	7	WNW	18
	E	9	WNW	10
	E	10		
	E	9		
	E	10		

Dy Transit
Weather Bureau
FEB 16 1940

INSTITUT DE MÉTÉOROLOGIE ET DE PHYSIQUE DU GLOBE

BULLETIN MÉTÉOROLOGIQUE DE L'ALGÉRIE

Mercredi 6 Février 1935 7h

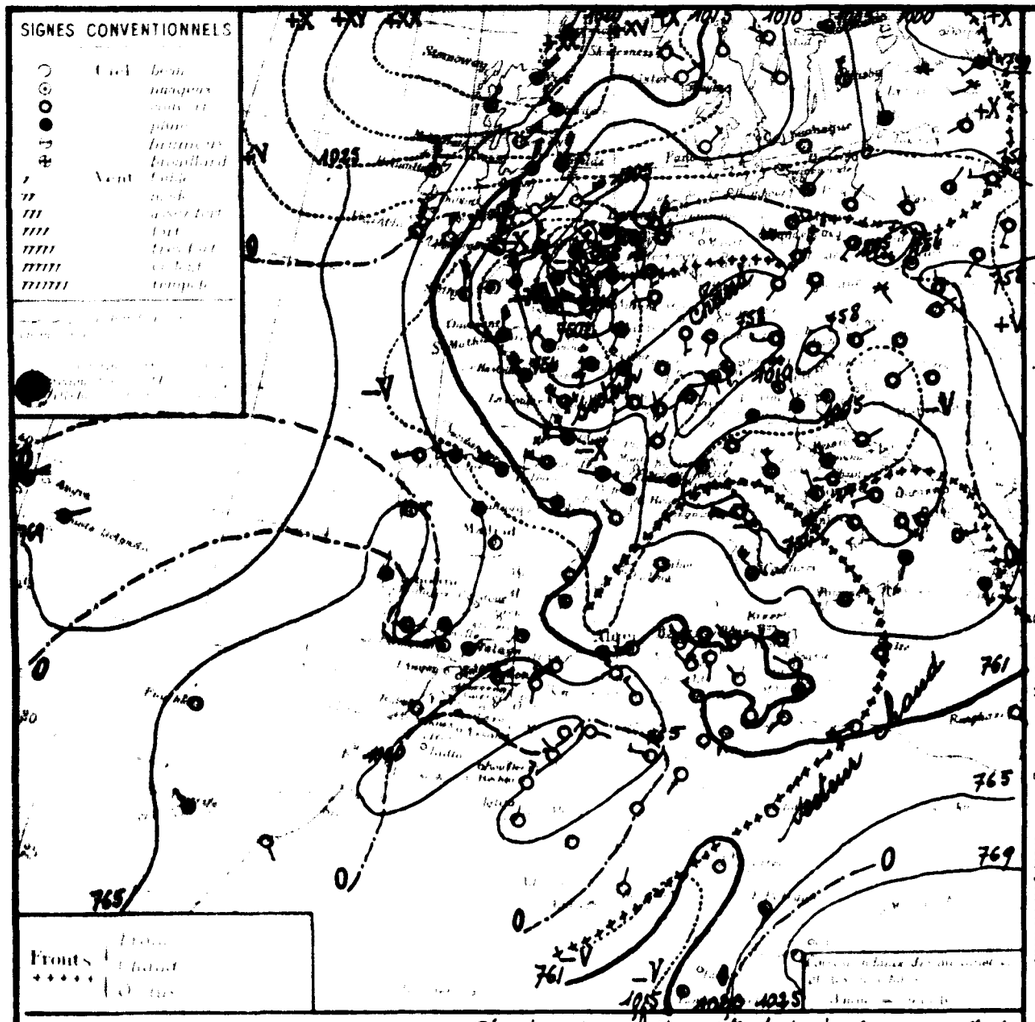

Stations	Altitude	Observation de 7 heures: Pression à 0 et au niveau de la mer — Observation	Température — Observation	Température — Minima	Vent — Direction	Vitesse	Ciel	Mer	Insolation		Pluie	Phénomènes	Phénomènes
Nemours	83	20.5	-0.2	9.0	-1.0	S	2	beau	8 belle	16 5		11.4	
Cap Falcon	75	17.3	-2.1	10.8	+1.0	SW	3	beau	agitée	15 10	8.5	119	
Oran	11	19.3	-0.6	9.5	+0.2	calme	clair	belle		15 8		153	
Mostaganem	113												
Cap Ténès	183	13.2	-1.1	9.4	-1.4	SW	5	nuageux	houleuse	15 7	4.0	237	
Cherchell	22	12.1	-2.9	13.0	+2.3	W	1	nuageux	Pagitée	17 7	8.3	306	
Blida	267	19.4	-2.7	5.8	+0.8	calme	nuageux			13 5		316	
Boufarik	344	14.6	-2.3	7.7	-1.7	SSW	3	beau		12 5			
Alger	50	15.0	-2.6	9.8	+0.7	WSW	1	nuageux	belle	16 9		271	
Miliana	48												
Cap Matifou	225	17.5	-2.3	10.0	+1.0	NW	1	nuageux	houleuse	15 10	8.3	229	
Tizi-Ouzou	195	14.5	-4.8	11.2	+4.3	SW	5	couvert	agitée	12 10	19.0	146	
Bougie	42	13.8	-3.1	11.7	+6.4	SW	2	nuageux	agitée	13 5	14.0	391	
Col de Tizi-Ouzou	161	14.2	-3.2	11.0	0.0	NW	1	couvert	houleuse	15 10	6.0	354	
La Calle	10	16.0	-3.3	10.5	+0.8	SW	2	couvert	Pagitée	16 6	15.8	439	
Biskra	9												
Batna	36	12.3	-2.0	8.9	-0.1	W	4	couvert		15 7	1.9		
Tébessa	2	13.8	-2.9	9.4	+0.8	WNW	2	beau	calme	18 7			
Sétif	8	18.2	-2.8	7.6	-1.8	N	2	nuageux	8 belle	18 4			
Biskra	806	23.4	-1.9	8.7	+4.6	SSW	5	clair		10 4		192	
Touggourt	476												
Djelfa	867	23.4	-1.7	2.2	+1.0	S	1	clair		12 1	4.0	89	
Laghouat	590	18.2	-1.6	4.0	+1.8	calme	clair			13 3		183	
Géryville	73	19.2	-3.6	6.1	+6.1	S	2	clair		16 1		63	
Aflou	112	17.6	-2.9	6.5	+5.5	calme	couvert			15 6	1.2	179	
Bou Saada	1023	18.4	-2.2	4.1	0.0	NW	1	clair		13 4		192	
Biskra	889	21.8	-4.6	1.0	+3.0	NW	4	8 nuageux		12 0			
Tébessa	935												
Tébessa	906	18.0	-4.6	6.2	+3.4	NNW	4	beau		16 0		223	
Souk-Ahras	942											248	
Bône	222											202	
Guelma	915												
Constantine	1079	17.3	+0.7	0.6	-3.5	NW	1	beau		17 0		154	
Sétif	1044	18.2	-5.9	2.0	+4.0	W	1	clair		17 -3			
Bordj-Bou-Arréridj	660	21.1	-3.6	1.5	-1.0	S	1	beau		14 3	6.0	239	journée gelée blanche
Aumale	268	16.4	-3.4	5.6	+3.1	S	1	beau		18 4	1.0	297	
Médéa	863	16.4	-1.9	4.0	-3.0	NW	1	clair		16 0		196	
Miliana	1090			-1.0	-2.0	NW	1	clair		15 -1			
Médéa	1167	19.4	-4.2	4.1	+2.8	calme	clair			13 0		115	
Orléansville	1320	21.3	+0.9	-2.6	-2.3	ESE	1	clair		13 -4	0.1	202	
Tiaret	1426												
Saïda	1160	23.7	-3.0	-1.0	+1.7	NW	3	clair		13 -8	5.4	213	
Géryville	550											59	
Mascara	486												
Biskra	484			4.5	+2.0	NNW	1	clair		18 2			
Touggourt	769	19.7	+1.0	3.0	+1.0	NNE	3	beau		17 2			
Laghouat	767											143	
Biskra	125	15.4	-3.1	12.0	+3.0	NW	3	clair		14 7		297	
Touggourt	69	15.8	-3.0	5.5	+0.1	calme	clair			19 4		91	
El Oued	70	..	..	9.7	+4.9	SSW	2	beau		21 7		65	
Tougourt	50	15.6	-4.0	2.4	-2.0	calme	clair			19 4			
Ghardaïa	526	21.8	+0.7	5.4	+1.8	W	3	clair		22 3			
Géryville	157	18.1	-3.0	5.0	+1.0	SW	1	clair		.. 4		58	
El Goléa	394	18.1	-0.1	1.0	-2.0	calme	clair			.. 2			
Beni Abbès	497	21.1	+3.2	1.0	-3.0	calme	clair			19 1		31	
Timimoun	294	19.7	+0.3	5.0	0.0	calme	clair			21 5			
Adrar	285												
In Salah	280	17.1	-0.9	8.0	0.0	N	2			.. 8			
Fort Flatters	388	13.4	-4.9	10.0	+6.0	calme	clair			.. 8			
Fort Polignac	608			11.0	+6.0	S	1	nuageux		.. 8			
Ouargla	1100	25.8	+0.4	8.0	+3.0	calme	clair			.. 6			
Tamanrasset	1350	17	-3	11.0	+5.0	calme	2 nuages			22 8		5	

Situation générale et évolution en Algérie. Des pressions élevées s'étendent depuis quelques jours au Nord de l'Europe et au Portugal (Vienne 1037 m.: 770 m.) d'autre part, recouvrant le Maroc, le centre et le Sud-Ouest de l'Algérie (Biskra 1024 m.: 768 m.) — Une aire dépressionnaire s'étend sur le reste de l'Europe et sur la Méditerranée (minima: Seafjord 932 m.: 745 m. - Malaga 1000 m.: 750 m. - Londres 996 m.: 747 m. - Crète 1002 m.: 752 m.).

En Algérie le ciel est nuageux ou couvert sur le centre et l'Est du littoral, beau ailleurs. Les vents faibles ou modérés soufflent de Sud-Ouest sur le littoral, de Nord-Ouest sur le reste du pays. La température est généralement en hausse. La mer est belle à Tamaris, clair et calme, agitée ou houleuse sur le reste de la côte.

Probabilités (valables du 6 à 18h au 7 même heure). La pression baissera sur le Bassin méditerranéen et sur l'Afrique du Nord, elle hausse sur la France.

En Algérie ciel très nuageux à couvert avec averses au Nord, nuageux avec éclaircies puis très nuageux au Sud. Vents de Sud-Ouest à Ouest assez forts à très forts à l'ouest, d'ouest à Nord modérés à assez forts ou forts à l'Est. Température en hausse puis en baisse à l'Ouest, en hausse à l'Est.

	ORAN	ALGER	CONSTANTINE
Littoral et Tell	Très nuageux à couvert avec averses. Vents de Nord-Ouest à Ouest assez forts à très forts. Température en hausse puis en baisse.		Très nuageux à couvert avec averses. Vents d'Ouest à Sud modérés à assez forts. Température en hausse.
Hts Plateaux	Nuageux avec éclaircies puis très nuageux. Vents de Sud-Ouest modérés à assez forts ou forts.		
Sahara Septentrional	Beau ou peu nuageux. Vents du secteur Ouest faibles ou modérés.		

Vents. Bassin Occidental de la Méditerranée

Golfe du Lion	Sud-Ouest à Nord-Ouest à fortement (force 3)
Baléares	Sud-Ouest à Ouest assez forts à très forts
Bizerte	Sud-Ouest assez forts ou forts

Vents en altitude

Ouest Algérie	Sud-Ouest à Nord-Ouest	15 à 18 m.
" Sahara	Sud-Ouest	12 à 15 m.
Est Algérie	Sud-Ouest	15 à 18 m.
" Sahara	Sud-Ouest	10 à 12 m.

Prévisions transmises par l'observatoire de Tamanrasset

Probabilités: Nuageux avec éclaircies. Vents de Nord-Ouest à Ouest, faibles ou modérés ou assez forts.

Journée du 7: Très nuageux avec averses. Vents variables, faibles ou modérés.

Horizon: Très nuageux ou couvert sur les plages, avec vents de Nord-Ouest à Sud-Ouest.

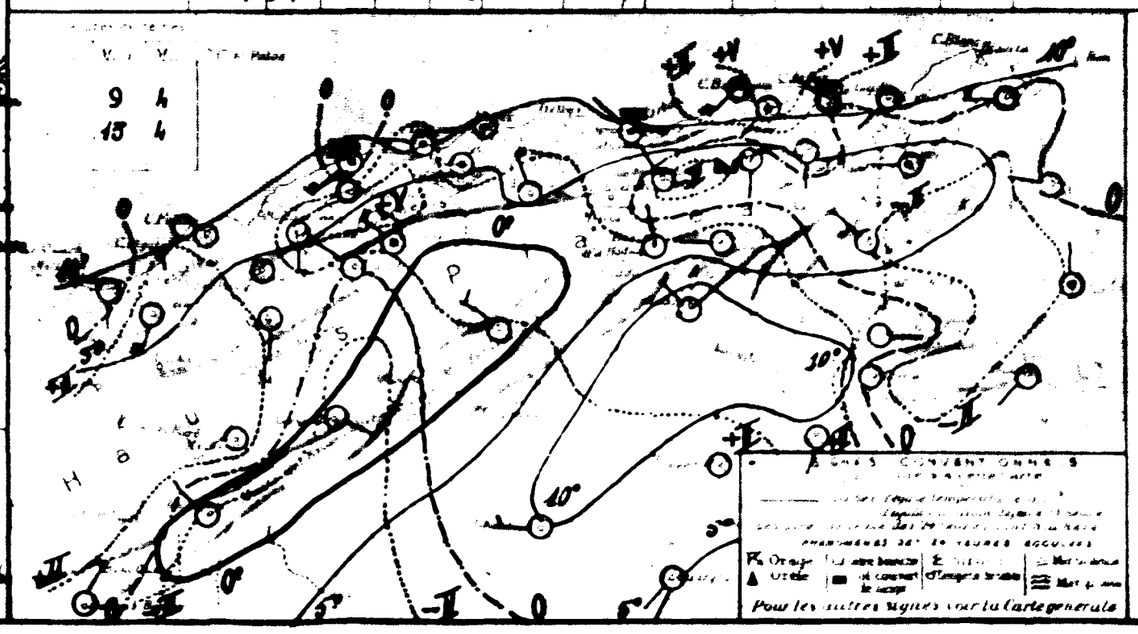

9 00

W 12 pluie dans l'après-midi à averses

LIBRARY OF CONGRESS
APR 1 - 1942
DUPLICATE EXCHANGE

BULLETIN MÉTÉOROLOGIQUE DE L'ALGÉRIE

Jeudi 7 Février 1935 75

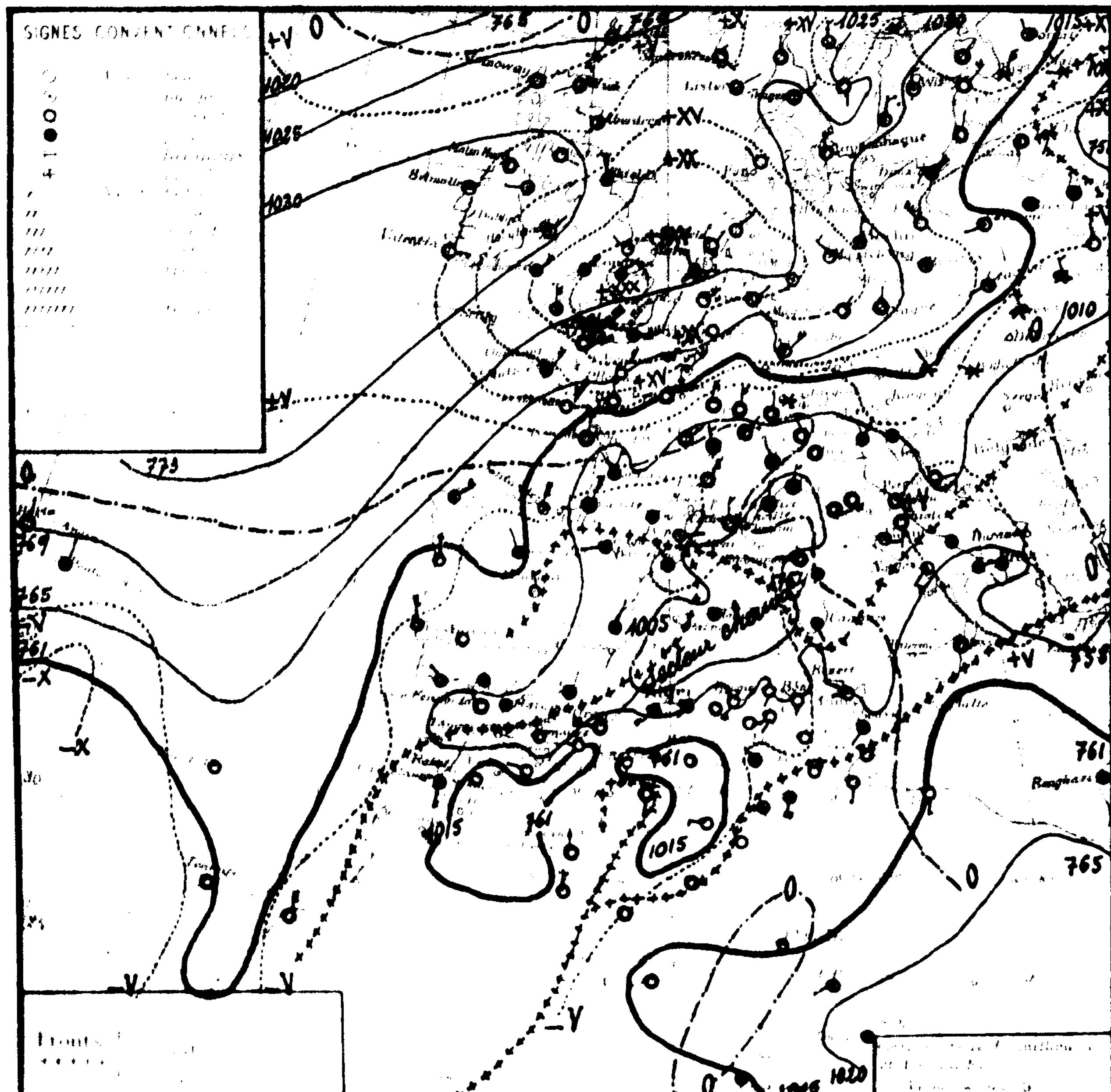

Stations	Altitude en mètres	Pression	Variation	Température	Variation	Vents (direction et force)	État du Ciel	État de la Mer	Temp. max.	Temp. min.		Pluie	Pluie depuis le 31 décembre	Phénomènes
Littoral														
Nemours	83	10.8	-9.7	7.0	-1.0	SSW 1	beau	houleuse	15	5			184	
Cap Falcon	75	10.4	-6.9	12.8	+2.0	W 5	couvert	3 houleuse	15	11		8.5	119	
Oran	11	10.9	-8.6	10.2	+0.7	W 4	couvert	agitée	17	8			155	
Mostaganem	113													
Cap Ténès	183	06.5	-6.7	10.0	+0.6	SW 5	nuageux	houleuse	15	8		4.0	237	
Cherchell	22	03.2	-6.9	13.5	+0.5	W 2	nuageux	agitée	18	11		9.3	306	
Blida	267	12.0	-7.4	10.0	+4.2	SW 3	3 nuageux		15	6			316	
Bouzaréa	344	08.8	-5.8	8.7	+1.0	SW 2	beau		13	8				
Alger	59	08.1	-6.9	10.6	+0.8	SW 1	nuageux	belle	16	10			271	
Maison Carrée	48													
Cap Carbon	225	08.6	-6.9	12.0	+2.0	SW 4	beau	P. agitée	16	10		8.3	229	
Cap Bougaroun	196	10.2	-4.3	10.0	-1.2	Calme	beau	agitée	13	9		19.0	446	
Philippeville	42	08.9	-4.9	6.4	-5.3	SSW 2	clair	P. agitée	15	6		14.0	391	
Cap de Garde	161	09.1	-5.1	8.0	-3.0	S 2	clair	agitée	15	7		6.0	354	
La Calle	10	11.6	-4.4	8.8	-1.7	SW 1	clair	3 belle	17	7		15.8	439	
Bizerte	9													
Tunis	36	10.2	-2.1	6.0	-3.9	W 2	clair		16	4		1.9		gelée blanche
Sousse	2	11.7	-2.2	9.0	-0.4	SW 2	nuageux	calme	19	8				
Sfax	8	14.6	-0.7	7.8	+0.2	Calme	clair	calme	17	5				
Tell et Hautes Plaines														
Tlemcen	806	16.0	-7.4	5.8	-2.9	W 1	clair		12	3			132	
Sidi bel Abbès	476													
Saïda	867	16.5	-6.9	1.6	-0.6	S 1	clair		14	1		4.0	89	
Mascara	590	18.2	-7.0	3.2	-0.8	W 2	beau		13	3			147	
Relizane	73	12.0	-7.2	8.0	+1.9	SW 2	couvert		17	5			23	
Orléansville	112												139	
Tiaret	1023												194	
Vialar	889	14.0	-7.8	4.0	+3.0	SW 4	3 nuageux		9	1				
Médéa	935													
Aumale	906	13.4	-4.6	4.2	-2.0	NNW 3	couvert		11	-1			223	gelée
Fort National	942	10.5	-6.5	1.0	0.0	W 5	beau						346	
Tizi Ouzou	222	10.6	-6.6	8.6	-3.0	NE 1	beau		16	2			302	
Bordj bou Arréridj	915													
Sétif	1079												154	
Batna	1044	11.6	-6.6	4.5	+2.5	W 2	clair		15	1				
Constantine	660	14.8	-6.3	3.9	+2.4	SW 1	clair		12	4		6.0	239	
Guelma	268	13.3	-5.1	2.0	-3.6	SW 1	clair		18	1		4.0	298	
Tébessa	863	10.1	-6.3	10.0	+6.0	Calme	clair		15	2			196	
Steppe et Atlas Saharien														
Aïn Sefra	1090	20.0		1.0	+8.0	NW 1	couvert		16	-1				
Mécheria	1167	10.5	-1.9	4.7	+0.6	SE 2	beau		14	3			116	
Géryville	1320	12.2	-3.6	3.1	+4.7	SSW 4	couvert		10	-1		0.1	202	
Aflou	1426													
Djelfa	1160	16.5	-7.2	1.0	+2.0	Calme	beau		12	-4		5.4	213	
Bou Saâda	550												59	
M'Sila	486													
Barika	484			1.0	-3.5	E 1	beau		16	1				
Col des [illegible]	769	12.7	-7.0	4.0	+1.0	N 2	couvert		18	2				
Sahara														
Laghouat	767												143	
Biskra	125	11.4	-4.0	9.0	-3.0	NW 1	3 nuageux		18	5			237	
Touggourt	69	11.4	-4.4	7.8	+2.3	Calme	nuageux		20	6			91	
El Oued	70	..		7.8	-1.9	SSW 4	3 nuageux		21	7			65	
Tozeur	50	14.9	-3.7	4.4	-4.0	Calme	beau		20	3				
Ghardaïa	526	15.3	-3.5	12.3	+2.9	W 3	beau		23	6				
Ouargla	157												52	
El Goléa	394	13.7	-4.4	5.0	+1.0	Calme	couvert			4				
Béni Abbès	497	14.5	-6.6	8.0	+7.0	N 3	couvert		21	8	10		31	Quel. rage pluie
Timimoun	294	14.7	-5.0	11.0	+6.0	Calme	couvert		22	10				
Adrar	285													
In Salah	280													
Fort Flatters	368	14.3	+1.5	6.0	-4.0	Calme	3 nuageux			6				
Fort Polignac	608			10.0	-1.0	WSW 2	nuageux			10				
Djanet	1100	32.1	-3.7	13.0	+3.0	Calme	nuageux			12				
Tamanrasset	1350	15	-2	12.0	+1.0	Calme	3 nuageux		23	11	00		5	5°30 - 7°50 ondées

Situation générale et [illegible] en Algérie. Un anticyclone centré sur l'Irlande (Bq. Castel 1032 mb. 774 mm) s'étend ses lignes à la Scandinavie et à l'Allemagne. Une dépression recouvre l'Océan Arctique (Isafjord 987 mb. 740 mm), une autre, le Sud de l'Europe, la Méditerranée et l'Afrique du Nord (Malte 1005 mb. 754 mm).

En Algérie, le ciel est très nuageux avec éclaircies à l'Ouest, beau à l'Est.

Les vents soufflent du Sud à Ouest et sont faibles ou modérés (assez forts par places sur le littoral). La température est en baisse sur l'Ouest du Tell, en hausse sur l'Est du littoral, [illegible] en hausse ailleurs.

La mer est houleuse de Nemours à Ténès, belle à Alger et La Calle, peu agitée ou agitée sur le reste de la côte.

Prévisions générales (7 à 18h au lendemain même heure) La pression baissera sur la France, la Péninsule Ibérique, le Maroc et l'Ouest du Sahara, elle baissera sur la Méditerranée et l'Algérie - Tunisie.

Le ciel sera à l'Ouest très nuageux ou couvert avec averses. Vents de Sud-Ouest à Nord-Ouest assez forts ou forts. Température en baisse. À l'Est ciel nuageux à couvert quelques pluies. Vents de Sud-Ouest modérés à forts. Température en légère hausse.

	ORAN	ALGER	CONSTANTINE
Littoral et Tell / Hts Plateaux	Ciel nuageux ou couvert averses. Vents de Sud-Ouest à Nord-Ouest assez forts ou forts. Température en baisse.		Nuageux à couvert quelques pluies. Vents de Sud-Ouest modérés à forts. Température en légère hausse.
Sahara	Ciel nuageux quelques averses [illegible]. Vents d'Ouest à Nord-Ouest assez forts.	Ciel nuageux ou couvert quelques pluies. Vents de Sud-Ouest à Ouest [illegible] assez forts.	

Vents probables sur la Méditerranée

Golfe du Lion	Variable du secteur Nord	
Baléares	Sud-Ouest à Nord assez forts à forts	
Bizerte	Sud-Ouest modérés à forts	
Vents en altitude		
Ouest Algérie	Sud-Ouest à Nord-Ouest	14 à 15 m
Sahara	Ouest à Nord-Ouest	12 à 16 m
Est Algérie	Sud-Ouest à Ouest	15 à 18 m
Sahara	Sud-Ouest à Ouest	12 à 15 m

[illegible] Ciel nuageux à très nuageux avec averses. Vents [illegible] assez forts.

Hoggar { Nuageux à très nuageux avec [illegible]. Vents du secteur Ouest modérés par temps de vent d'Ouest.

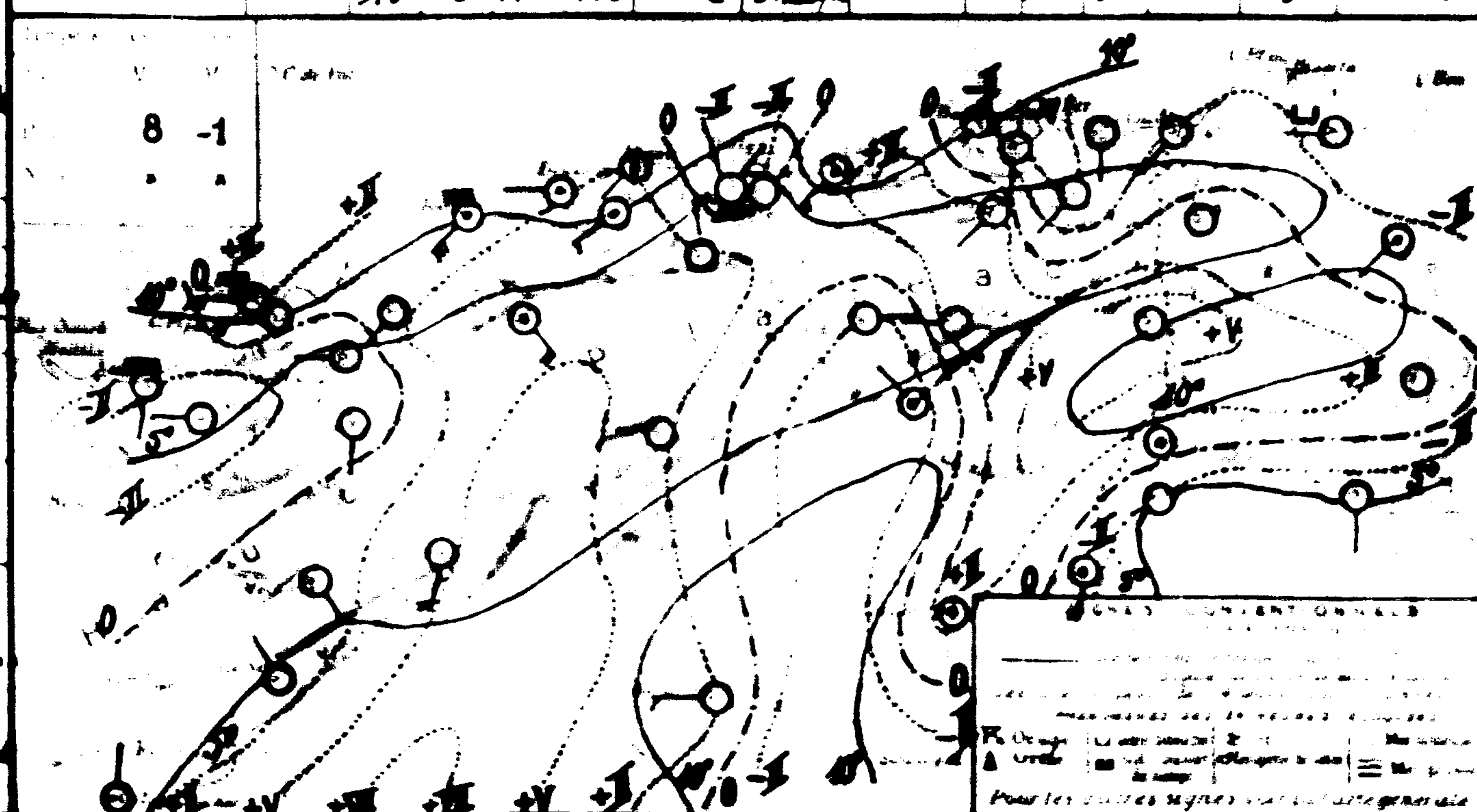

SONDAGES AÉROLOGIQUES

Division of Maps
FEB 29 1940
Library of Congress

By Transfer
Weather Bureau
FEB 16 1940

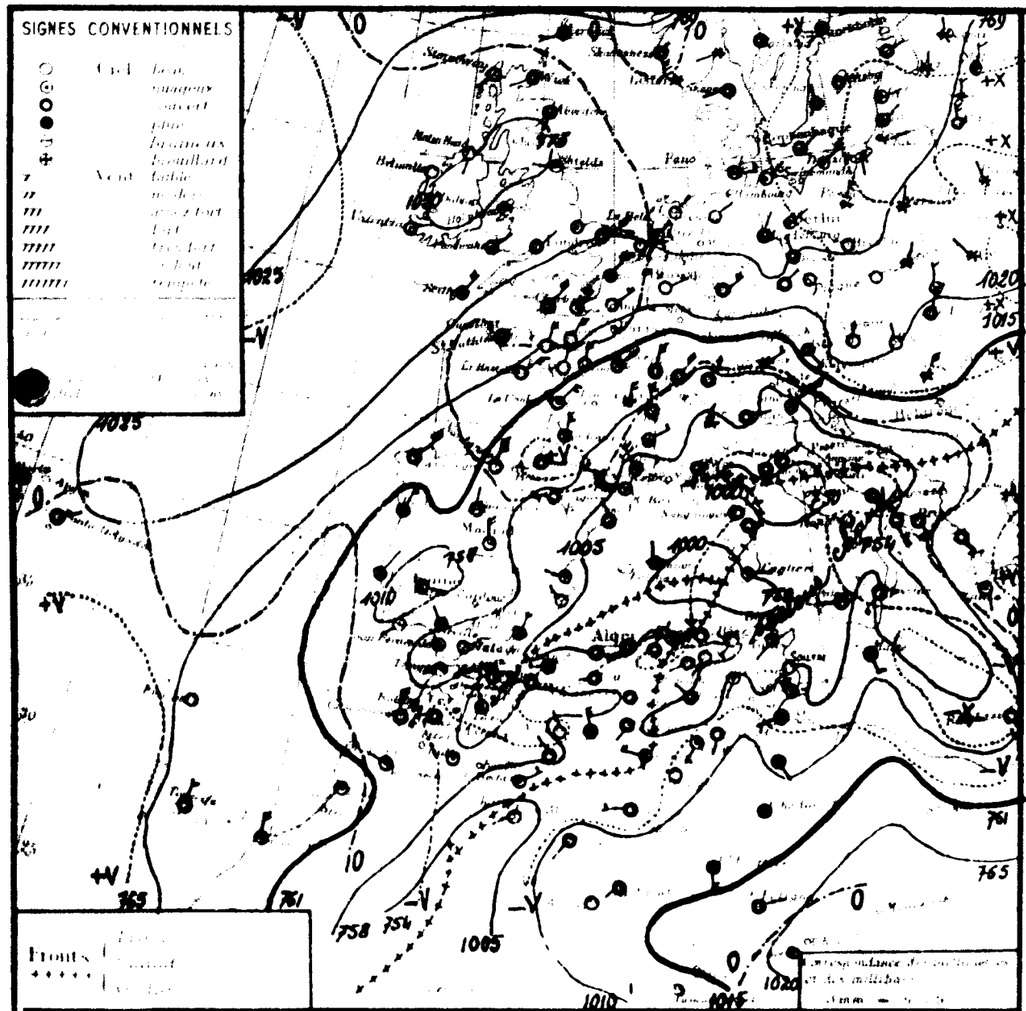

Situation générale et situation en Algérie. Un anticyclone s'étend sur les Iles Britanniques (Crewick 1035 m. 775 m.), s'étend des deux côtés à l'Ouest et à l'Est de l'Europe. Zone assez dépressionnaire recouvre l'Océan Arctique, une autre au Sud de l'Europe, la Méditerranée et l'Afrique du Nord (Tombouctou 995 m. 719 m. - Alger 1000 m. 750 m. - Bône 1000 m. 705 m.).

En Algérie, à partir une petite éclaircie sur le Nord-Est constantinois, le ciel est très nuageux ou couvert. Il a plu cette nuit sur l'Ouest et le centre du Littoral et du Tell, et, tout et cette nuit, en de nombreux points du Sahara.

Les vents soufflent du secteur Ouest et sont assez forts ou forts par places. La température est généralement en hausse sur l'Ouest et le centre du Littoral, en hausse à l'Est.

La mer est houleuse à Nemours, agitée à Bône, Alger et Cap Falcon, belle ou peu agitée sur le reste de la côte.

Probabilités (valables du 8 à 11h au 9 même heure). La pression hausse sur le Maroc et le Portugal, plus faiblement sur l'Espagne et l'Algérie, elle baisse sur l'Italie et la Tunisie.

En Algérie, à l'Ouest ciel très nuageux avec averses parfois orageuses et quelques éclaircies. Vents du secteur Ouest modérés ou assez forts avec coups de vent. A l'Est ciel très nuageux ou couvert avec pluies. Vents du secteur Ouest assez forts ou forts. Température en hausse principalement à l'Est.

	ORAN	ALGER	CONSTANTINE
Littoral et Tell	Très nuageux avec averses parfois orageuses et quelques éclaircies. Vents du secteur Ouest modérés ou assez forts. Température en hausse		Très nuageux ou couvert averses. Vents du secteur Ouest assez forts ou forts. Température en baisse
Hts Plateaux			
Sahara Septentrional	Très nuageux quelques averses ou orages. Vents à l'Ouest à Nord assez forts à modérés	Très nuageux quelques averses plus éclaircies. Vents à Nord à Nord modérés ou assez forts	Très nuageux ou couvert averses. Vents de Sud-Sud-Est à Nord-Est modérés ou assez forts

Vents. Bassin Occidental de la Méditerranée
Golfe du Lion: Nord-Ouest à Nord assez forts ou forts
Baléares: Secteur Nord modérés ou assez forts
Bizerte: Secteur Ouest assez forts ou forts

Vents en altitude

Ouest	Algérie	Secteur Ouest	12 à 15 m.
"	Sahara	Nord-Ouest à Nord	10 à 15 m.
Est	Algérie	Secteur Ouest	12 à 15 m.
"	Sahara	Sud-Ouest à Nord-Ouest	12 à 15 m.

Prévisions transmises par l'Observatoire de Tamanrasset

Tamanrasset: Très nuageux avec pluie parfois orageuse. Vents du secteur Ouest modérés à forts.
Assekrem: Très nuageux ou couvert. Pluie. Vents du Sud à Ouest forts ou modérés.
Hoggar: Très nuageux ou couvert. Pluie. Vents du secteur Ouest forts ou modérés.

STATIONS	Altitude en mètres	Observation de 7 heures: Pression à 0° au niveau de la mer, observation	Pression, diff. en 24h	Température de l'air, observation	Température, diff. en 24h	Vents, direction et force de 0 à 9	Etat du ciel	Etat de la mer	Insolation: durée en heures			Pluie: hauteur totale en mm	Pluie: hauteur en 24 heures	PHENOMENES
Littoral														
Nemours	83	06.8	+4.0	9.0	+3.0	WSW 5	Couvert	houleuse	17	4	0.5	0.5	18.4	Pluie - 4h pluie
Cap Falcon	75	08.2	0.2	5.8	-7.0	calme	pluie	agitée	15	5	19.9	28.4	119	pluie nuit
Oran	11	08.5	-2.4	7.0	-3.20	W 3	pluie	agitée	16	0	20.0	20.0	155	pluie nuit
Mostaganem	113													
Cap Ténès	183	03.6	-2.9	7.6	-2.4	SW 4	couvert	agitée	13	6	10.0	14.0	237	pluie nuit
Cherchell	22	04.4	-3.8	9.7	-3.8	SW 0	nuages	belle	17	7	5.0	14.3	206	pluie nuit
Blida	267	04.4	-3.6	5.8	-4.2	W 2	pluie		5	5	13.0		51.5	7h pluie
Boufarik	344	03.8	-5.0	4.5	-4.1	SW 3	couvert		14	4	4.1	4.1		13h goutte - 24 - 7h pluie
Alger	59	04.4	-3.7	7.2	-3.4	WSW 2	couvert	agitée	16	7	1.2	1.2	271	15h goutte - 2 - 7h pluie
Maison Carrée	48	04.4	..	7.0	..	SW 2	couvert		18	6	0.4	6.2		pluie nuit
Cap Matifou	225	03.8	-4.8	7.0	-4.0	NW 3	8 nuages	agitée	17	8		3.3	229	
Cap Bougaroni	196	03.8	-6.4	5.8	-0.2	NW 4	couvert	agitée	13	9		19.0	440	
Philippeville	42	02.1	-6.9	0.1	+2.1	SW 2	clair	belle	15	6			351	
Cap de Garde	161	01.7	-7.4	10.0	+4.0	SW 3	nuages	belle	14	10		6.0	354	
La Calle	10	04.1	-7.5	10.0	+1.2	SW 1	clair	belle	19	9		15.8	439	
Bizerte	9													
Tunis	36	06.6	-7.6	10.0	+4.0	SW 2	8 nuages		16	8				
Sousse	2	04.1	-7.6	13.0	+4.0	SW 4	clair	agitée	20	8				
Sfax	8	07.2	-7.3	8.4	+0.6	NW 2	nuages	8 belle	15	5				
Gabès	806	10.0	-6.0	2.3	-3.5	SSW 5	8 nuages		11	1	5.0	5.0	192	pluie
Médenine	476													
Hauts Plateaux														
Tébessa	867	11.4	-0.1	4.2	+2.6	W 1	clair		11	4			89	
Biskra	590	07.0	-2.2	8.8	+0.6	W 1	couvert		13	3	5.9	5.0	127	pluie nuit
Batna	73	01.0	-4.0	4.5	-1.5	SSW 5	pluie		16	6	2.8	2.8	63	pluie
Khenchela	112	03.8	..	6.2	..	W 2	8 nuages		16	6	4.0		179	pluie nuit
Aïn Sefra	1023	03.7		0.8	..	WSW 1	couvert		11	1	4.0	4.0	194	pluie nuit
Géryville	889	07.1	-6.2	3.0	-1.0	NW 9	couvert		11	2				
Ain Sefra	935													
Boghari	906	01.5	-4.9	1.3	-2.7	NW 3	couvert		11	0			223	
Djelfa	942	05.9	-4.6	1.6	-2.5	W 0	couvert		9	1			145	
Laghouat	222	05.4	-5.8	7.0	+4.5	W 2	couvert		16	5	1.0	1.0	302	pluie nuit
Ouargla	915													
Biskra	1079	03.7		2.4		WSW 2	couvert		13	0			154	
Touggourt	1044	04.4	-7.2	4.5	0.0	W 3	8 nuages		12	4				
Bône	660	07.4	-7.4	4.9	+1.0	SW 1	clair		14	8		6.0	239	
Constantine	268	06.6	-6.7	6.2	+4.2	W 2	clair		19	4		4.0	240	
Sétif	863	05.0	-5.1	9.0	-1.0	SW 2	nuages		17	6			196	
Tébessa	1090	11.4	-3.6	4.0	+3.0	NW 1	couvert		14	3	9.5	9.5		pluie nuit
Aïn Sefra	1167	07.8	-3.7	1.2	-3.5	NW 2	nuages		12	0			116	
Géryville	1320	00.4	-5.8	-0.1	-2.2	NNW 5	pluie		10	0	1.0	1.1	102	2h coups de vent - 1h pluie et neige
Laghouat	1426													
Ouargla	1160	09.0	-7.5	3.2	+2.2	calme	couvert		11	-1		5.4	213	
Biskra	550												59	
Sahara														
Touggourt	486													
El Oued	484	..		4.5	+3.5	NNW 1	8 nuages		13	3				
Biskra	769	03.4	-7.3	7.0	+3.0	ENE 2	couvert		17	7	1.0			pluie jour et nuit.
Laghouat	767	03.6		7.0		SSW 1	couvert						143	
Bou Saada	125	03.9	-6.4	12.9	+3.0	NW 1	nuages		16	9			247	
Djelfa	69	06.0	-4.8	10.7	+3.0	SW 3	nuages		3.2	10	2.0		91	18 - 20h pluie
Biskra	70			11.0	+3.2	SSW 2	couvert		2.1	11	2.0		65	pluie nuit
Touggourt	50	08.9	-6.0	11.4	+7.0	calme	8 nuages		20	10	3.8			pluie nuit
Ouargla	526	09.6	-6.7	8.3	-4.0	W 4	8 nuages		19	7	3.0			pluie nuit
Ghardaïa	157												52	
El Goléa	394	09.9	-7.8	13.0	+3.0	WSW 3	couvert			10	1.0			pluie nuit
Beni Abbès	497	03.5	-11.0	10.0	+2.0	WSW 2	clair		14	10	6.0		31	pluie nuit
Timimoun	294	10.8	-3.9	14.0	+3.0	SW 1	couvert		17	14	2.0			pluie jour et nuit - coups de vent ce matin
Adrar	285													
In Salah	280	12.3	..	15.0	..	SW 2	couvert			13	1.0			pluie nuit
Fort Flatters	368	..	..	16.0	+10.0	S 4	couvert			13	4.5			pluie nuit - coups de vent ce matin
Fort Polignac	608	..	..	13.0	+3.0	E 2	couvert			13	0.6			pluie nuit
Tamanrasset	1390	23.4	+1.3	15.0	+2.0	calme	8 nuages			14				
Fort Gardel	1350	13	-2	14.0	+2.0	calme	couvert		24	12	0.2	0.2	5	7h30 ondée

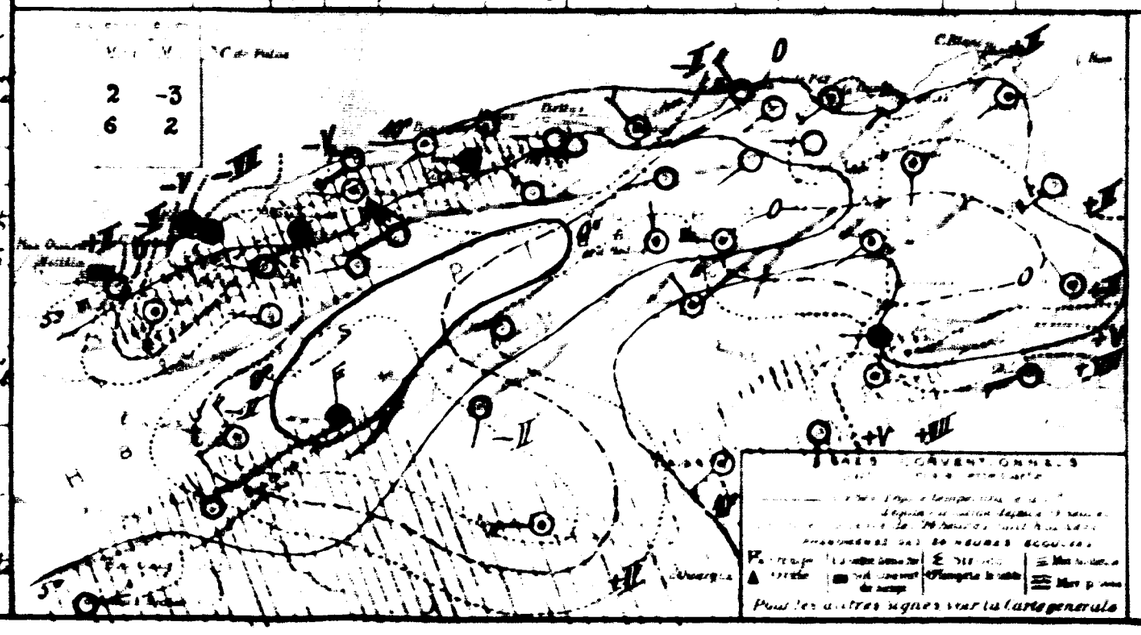

SONDAGES AÉROLOGIQUES

UNIVERSITÉ d'ALGER
INSTITUT DE MÉTÉOROLOGIE ET DE PHYSIQUE DU GLOBE

BULLETIN MÉTÉOROLOGIQUE DE L'ALGÉRIE

60ème ANNÉE N° 40
Samedi 9 Février 1935

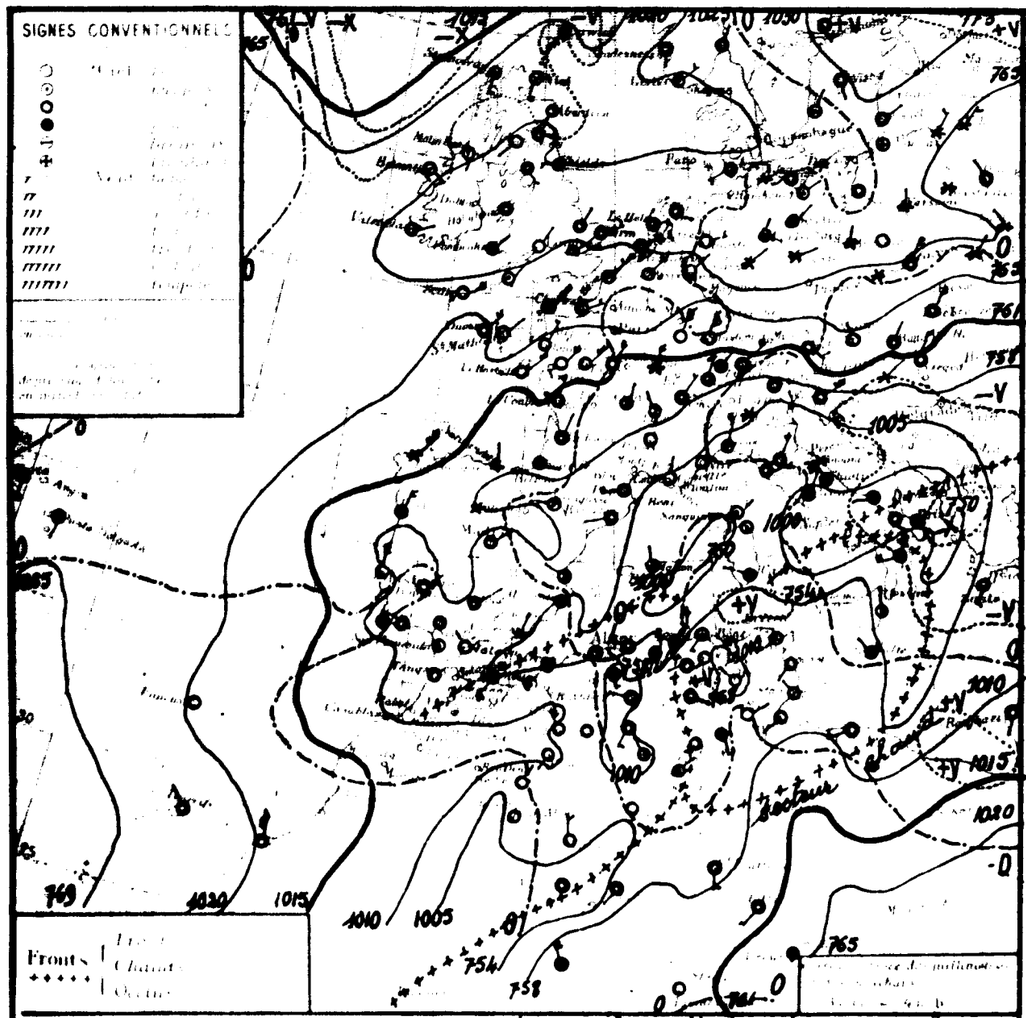

STATIONS		OBSERVATION DE 7 HEURES												
Nemours	83	05.1	-1.7	7.8	-3.0	W	3	nuageux	agitée	12	5		0.5	184
Cap Falcon	75	04.9	-3.3	4.6	-1.2	SW	1	pluie	P. agitée	11	4	11.2	39.6	119
Oran	11	05.8	-2.7	5.0	-2.0	W	3	pluie	P. agitée	10	[illegible]	21.0	41.0	155
Mostaganem	113													
Cap Ferrat	183	04.2	+0.6	4.0	-3.6	calme		couvert	agitée	11	2	9.2	23.2	237
Cherchell	22	01.8	+0.4	6.8	-3.9	W	3	couvert	houleuse	12	4	2.0	16.3	306
Blida	267	08.8	+0.4	4.0	-1.3	W	2	couvert		10	3	7.2		216
Bouzaréa	344	02.9	-0.9	4.6	0.0	W	3	couvert		8	4	4.5	9.6	
Alger	59	03.7	-0.6	6.9	-0.3	W	2	couvert	agitée	12	6	8.5	4.7	271
Maison Carrée	48													
Cap Carbon	225	03.4	-0.4	7.0	-1.0	SW	2	nuageux	houleuse	10	7	1.0	9.3	329
Cap Bougaroni	196	06.2	+2.4	6.2	-3.6	SW	3	nuageux	agitée	10	5	3.0	27.0	466
Philippeville	42	05.8	+3.7	4.1	-2.7	SW	2	beau	P. agitée	13	4			391
Cap de Garde	161	05.8	+4.1	6.0	-6.0	S	3	nuageux	P. agitée	15	6	1.0	7.0	354
La Calle	10	08.2	+4.1	7.5	-2.5	SW	2	clair	P. agitée	17	6	2.8	18.6	439
Bizerte	9													
Tunis	36	06.6	+4.0	6.2	+3.8	WSW	3	clair		18	5	4.9		
Sousse	2	07.7	+3.6	9.0	-4.0	SSW	1	clair	calme	19	8			
Sfax	8	08.5	+1.3	7.8	-0.6	NW	1	clair	calme	16	5	2.0		
Tébessa	806	08.5	-1.5	3.3	0.0	SSW	5	nuageux		6	1	3.0	2.0	192
Sidi-bel-Abbès	476													
Saïda	867	09.4	-3.0	0.8	-3.4	S	1	beau		8	1			89
Mascara	590	03.4	-1.6	1.2	-2.6	W	2	neige		7	1	4.0	7.0	147
Boghari	73	07.1	-0.9	3.0	-3.5	NW	3	nuageux		9	3	2.7	5.5	63
Médéa	112	00.2	-0.6	4.3	-1.9	Calme		couvert		10	4	4.5		179
Tiaret	1023													154
Vinaigre	889	11.5	+3.7	2.5	-0.5	N	4	3 nuageux		5	0	2.0		
Médéa	935													
Aumale	906	06.5	-2.0	2.5	+1.0	NW	3	3 nuageux		6	-2	gelée		223
Fort-National	942	05.1	-0.8	1.0	-0.5	W	5	3 nuageux		3	-1	7.5		345
Tizi-Ouzou	222	05.5	+0.1	1.5	-5.5	E	1	couvert		10	1	4.0	5.0	302
Bordj-bou-Arréridj	915													
Sétif	1079	06.2	+0.5	-0.7	-3.1	W	1	couvert		7	-3	gelée		154
Batna	1044	07.4	+3.0	1.0	-3.5	W	3	beau		8	-3	gelée		
Constantine	660	09.9	+2.5	0.1	-4.8	WSW	1	clair		14	0	0.0	6.0	239
Guelma	268	10.2	+3.6	2.0	-4.2	SE	1	beau		15	0	2.0	6.0	277
Tébessa	863	10.2	+5.2	4.0	-5.0	NW	1	clair		15	-2			136
Ain-Sefra	1090	10.2	-1.2	3.0	-1.0	SW		clair		13	2		9.5	
Méchéria	1167	06.4	-1.4	0.9	-0.3	NW	5	clair		7	-2			118
Géryville	1320	05.2	-1.2	-0.7	-0.6	SSW	5	beau		4	-2		1.1	202
Aflou	1426													
Djelfa	1160	13.9	+4.9	0.7	-2.5	W	3	couvert		6	-5		5.4	213
Bou-Saada	550													59
M'Sila	486													
Barika	484													
Colomb-Béchar	769	06.6	11.2	2.0	-5.0	NE	2	beau		15	1			
Laghouat	767	08.0	12.4	5.0	-2.0	SSW	3	couvert		11	0			143
Biskra	125	07.4	13.4	7.0	-5.0	ESE	1	couvert		13	4	6.1		297
Touggourt	69	07.3	10.7	4.8	-6.0	Calme		clair		16	3	20.0		91
El-Oued	70			1.1	-6.2	SSE	1	nuageux		16	4	16.0		65
Tozeur	50	07.5	-1.4	6.6	-4.6	NE	2	clair		15	6	5.8		
Ghardaïa	526	11.0	14.4	7.2	-1.1	SW	3	nuageux		20	6	3.0		
Ouargla	157	08.3	..	5.0	.	NE	2	nuageux		..	5			52
El-Goléa	394	05.8	-0.1	6.0	-7.0	Calme		nuageux		..	6			
Béni-Abbès	497	06.2	13.8	5.0	-5.0	Calme		clair		19	5			31
Timimoun	294	07.8	-3.0	8.0	-6.0	NW	3	clair		22	8			
Adrar	285													
In-Salah	280	09.9	-2.4	12.0	-3.0	SW	2	couvert			12			
Fort-Flatters	368	07.1	..	17.0	+1.0	E	3	couvert		..	16			
Fort-Polignac	608			20.0	+7.0	SW	3	couvert		..	17			
[illegible]	1100	19.7	-3.7	11.0	+3.0	Calme		2 nuageux			17			
Tamanrasset	1350	13	0	12.0	-2.0	Calme		beau		23	8		0.0	5

Littoral — Tell et Hautes Plaines — Steppe et Atlas Saharien — Sahara

Observations

Des fumées claires s'étendent des côtes que Canaries (Ténérife 102 mm: 761%) d'une part, des côtes à l'Ouest et à l'Est de l'Europe (Stockholm 102 mm: 773%) d'autre part. Une aire dépressionnaire recouvre le Nord-Ouest et le Nord de l'Europe (Jan Mayen 969 mm: 727), une autre, le Sud de ce continent, la Méditerranée et l'Afrique du Nord (Brindisi 999 mm: 749%).

En Algérie, à part des éclaircies sur le Sud oranais et sur l'Est constantinois le ciel est très nuageux ou couvert. Il a plu hier et cette nuit, sur le littoral, le Tell et sur le Nord-Est du Sahara, on signale de la neige sur l'Ouest du Tell. Les vents faibles ou modérés soufflent de Sud à Ouest. La température est en baisse partout. La Mer est houleuse à Cherchell et Cap Carbon, peu agitée ou agitée sur le reste de la côte.

Probabilités (valables de 9 à 18h au 10 même heure) Baisse barométrique Europe centrale. Ouest Afrique du Nord. Hausse Péninsule ibérique. Ouest Afrique du Nord - Méditerranée - Sud Italie.

En Algérie: ciel très nuageux, averses parfois orageuses, neige sur les hauteurs. Vents d'entre Sud et Ouest faibles ou modérés avec quelques coups de vent. Température stationnaire.

	ORAN	ALGER	CONSTANTINE
Littoral et Tell	Très nuageux - averses parfois orageuses neige sur les hauteurs. Vents d'entre Sud et Ouest faibles ou modérés avec coups de vent. Température stationnaire		
Hts Plateaux			
Sahara Septentrional	Très nuageux avec éclaircies. Quelques averses au Nord. Coups de vent d'Ouest à Nord-Ouest		

Navigation — Bassin Occidental de la Méditerranée

Golfe du Lion	Nord-Ouest à Nord modérés ou assez forts
Baléares	Nord-Ouest à Nord faibles ou modérés
Bizerte	Nord-Ouest faibles ou modérés

Côtes Algériennes

			Hauteur de houle
Ouest Algérie	Sud-Ouest à Ouest		10 à 12m
" Sahara	Ouest à Nord		12 à 15m
Est Algérie	Sud-Ouest à Ouest		10 à 12m
" Sahara	Sud-Ouest à Nord-Ouest		12 à 15m

Mer Méditerranée

Nuageux au Nord, flous au Sud. Vents de Nord-Ouest à Nord, faibles ou modérés, assez forts. Très nuageux avec averses parfois orageuses. Coups de vent de secteur Ouest entre Sud. Très nuageux avec averses. Coups de vent du secteur Ouest entre Sud.

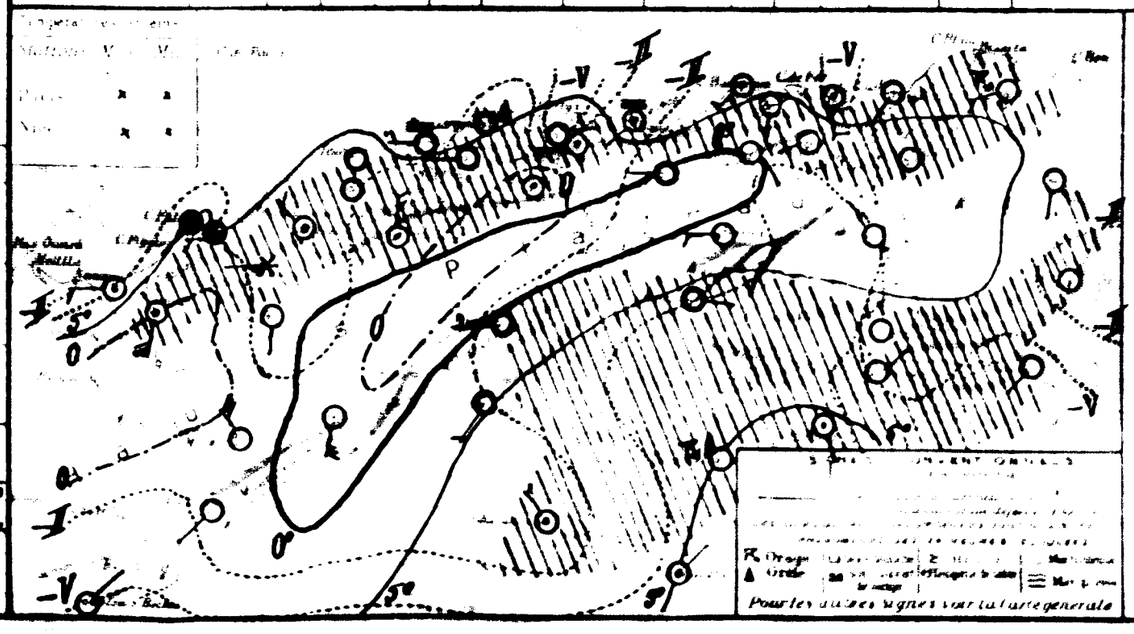

Division of Maps
FEB 29 1940
Library of Congress

By Transfer
Weather Bureau
FEB 16 1940

UNIVERSITÉ d'ALGER
INSTITUT DE MÉTÉOROLOGIE
ET DE PHYSIQUE DU GLOBE

BULLETIN MÉTÉOROLOGIQUE DE L'ALGÉRIE

6ème ANNÉE — N° 41
Dimanche 10 Février 1943
75

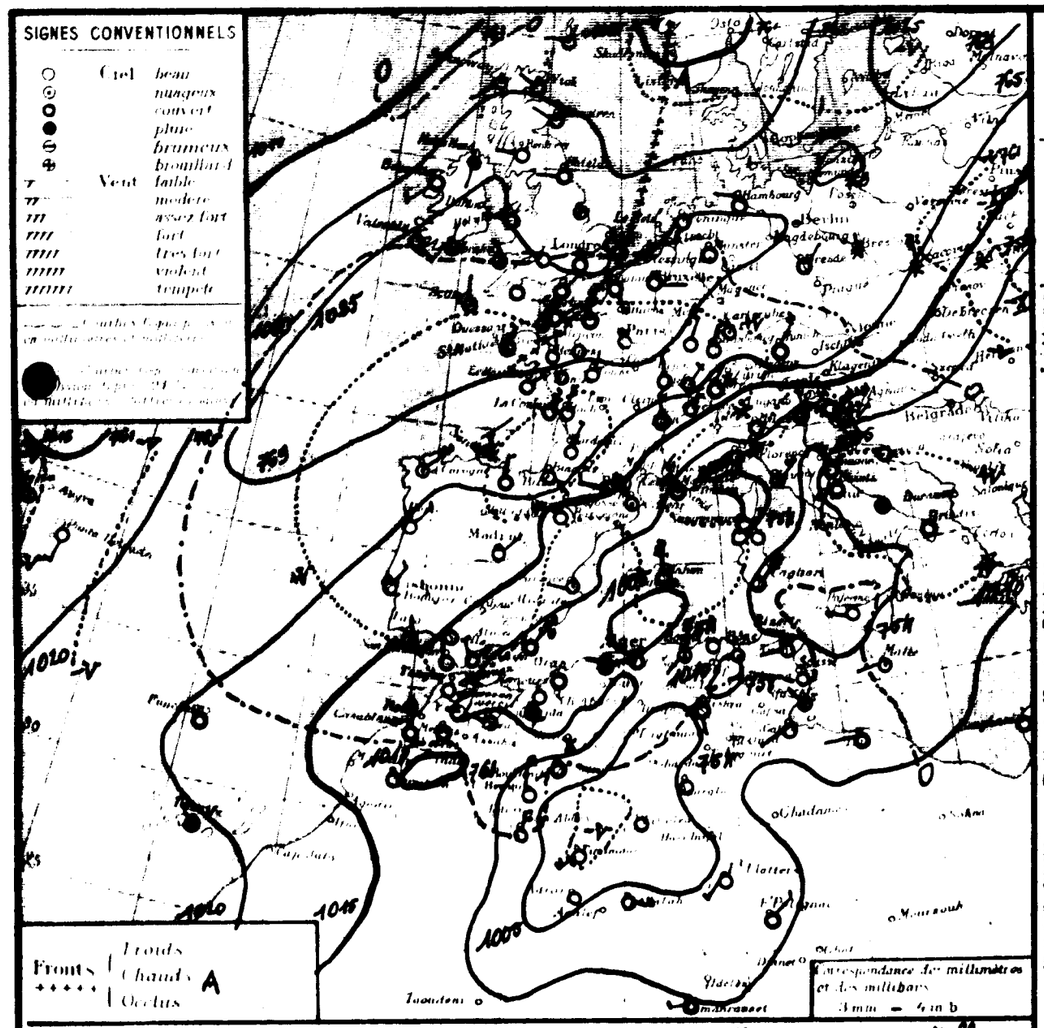

Situation générale et situation en Algérie. De hautes pressions s'allongent à travers l'Allemagne de l'Ouest au Nord-Est de l'Europe (maxima : Islande 1026 mb, 769,5 mm, Sud Islande 1027 mb, 770 mm). Une aire dépressionnaire s'étend du Sud-Est de l'Europe à la Méditerranée et à l'Afrique du Nord. (Minima : Mer Égyptienne, Sud Baléares 1005 mb, 754 mm, Ouest Sahara 1008 mb, 756 mm).

En Algérie : le ciel est très nuageux ou couvert avec éclaircies ; les vents généralement faibles ou modérés soufflent du Sud à Ouest. Il a plu hier et cette nuit sur le littoral et neigé sur le Nord de l'Oranie et dans la région de Batna.

La température est en hausse. La mer est houleuse à Cap Carbon, peu agitée ou agitée sur le reste de la côte Algérienne.

Probabilité (valable du 10 Février à 18 heures au 11 même heure.)

La pression se renforcera sur la France et le bassin méditerranéen, elle restera sensiblement stationnaire sur l'Afrique du Nord.

En Algérie, ciel très nuageux ou couvert avec éclaircies principalement au Sud. Quelques averses de pluie et de neige. Vents du secteur Ouest, faibles ou modérés. Température stationnaire ou en légère baisse.

	ORAN	ALGER	CONSTANTINE
Littoral et Tell	Très nuageux ou couvert avec éclaircies. Quelques averses. Vents d'Ouest à Nord-Ouest faibles ou modérés. Température stationnaire.	Très nuageux ou couvert avec éclaircies. Quelques averses. Vents du secteur Ouest faibles ou modérés. Température en légère baisse.	
Hts Plateaux			
Sahara Septentrional	Très nuageux avec éclaircies. Vents de Nord-Ouest à Nord modérés ou assez forts.	Très nuageux. éclaircies. Vents du secteur Ouest faibles ou modérés.	Quelques averses. Vents du secteur Ouest faibles.

Vents (Bassin Occidental de la Méditerranée)

Golfe du Lion, Baléares, Bizerte : Nord-Ouest à Nord forts ; Sud-Ouest faibles ou modérés

Vents (en altitude)

Ouest Algérie
Sahara
Est Algérie
Sahara

Prévisions transmises par l'Observatoire de Tamanrasset

Tidikelt
Azgers
Hoggar

OBSERVATION DE 7 HEURES

	STATIONS	Altitude en mètres	Pression à 0 et réduite au niveau de la mer (observation)	Pression à 0 et réduite au niveau de la mer (écart en 24 h)	Température de l'air (observation)	Température de l'air (écart en 24 h)	Vents (Direction et force de 0 à 9)	État du Ciel	État de la Mer	Durée de l'insolation (durée en heures)	Durée de l'insolation (écart en heures)	Pluie en 24 heures (hauteur en mm)	Neige (épaisseur en cm)	Neige (hauteurs et dates des chutes depuis le 1er Décembre)	PHÉNOMÈNES
Littoral	Nemours	83	05.9	+0.3	5.0	-2.0	W 6	nuageux	agitée	11	0	5.0	8.5	184	8-14h pluie
	Cap Falcon	75	05.4	+0.5	3.0	-1.6	S 4	couvert	P. agitée	8	3	10.1	49.7	119	7-10h pluie et neige
	Oran	11	07.2	+1.4	2.6	-1.4	W 4	couvert	agitée	8	3	3.0	44.0	155	hier et nuit pluie, grêle et neige
	Mostaganem	113													
	Cap Ténès	183	06.0	+1.2	3.6	-0.4	S 2	pluie	agitée	9	3	6.4	39.6	227	hier et nuit pluie — nuit neige
	Cherchell	22	03.6	+1.8	7.0	+0.2	calme	couvert	P. agitée	10	5	3.0	19.3	306	hier pluie
	Blida	267	10.4	+1.6	3.8	-1.2	calme	8 nuages		8	2	2.0		316	hier pluie
	Bouzaréa	344	05.0	+2.1	1.0	-0.6	SW 1	couvert		8	-1	3.8	13.4		7-8h pluie - 16h 45 pluie, baromètre bas couvert après midi
	Alger	59	06.0	+1.2	6.0	-0.9	WSW 1	couvert	agitée	10	4	1.0	5.7	271	11-16h30 et nuit pluie
	Maison-Carrée	48	09.3		3.3	..	SW 2	couvert		11	2	3.2			15h30 pluie
	Cap Carbon	225	06.0	+2.8	6.0	-1.0	SW 2	nuageux	houleuse	11	5		9.3	229	
	Cap Bougaroni	196	08.7	+2.5	5.6	-0.6	SW 2	beau	P. agitée	11	5	5.0	32.0	446	nuit orage pluie
	Philippeville	42												391	
	Cap de Garde	181	07.1	+1.3	3.0	-1.0	S 1	nuageux	P. agitée	13	4		7.0	354	
	La Calle	10	09.6	+1.4	6.0	-1.9	SW 2	couvert	P. agitée	16	8	4.0	22.6	439	nuit pluie
	Bizerte	9													
	Tunis	36	06.9	+0.3	4.6	-1.6	W 2	clair		15	3	1.6			17-20h pluie
	Sousse	2	07.8	+0.1	1.0	-1.0	calme	clair	calme	17	5				
	Sfax	8	07.8	-0.7	8.2	+0.4	NW 1	nuageux	calme	17	5	gelée			17h35 gouttes
Tell et Hautes Plaines	Tlemcen	806	09.6	+1.1	0.4	-1.9	SW 3	nuageux		2	0		8.0	192	nuit neige, hauteur 30 centimètres
	Sidi-bel Abbès	476													
	Saïda	867												19	
	Mascara	590	10.4	+1.0	0.0	-0.8	S 1	clair		5	-1			177	
	Relizane	73	07.5	+1.8	2.0	-1.0	calme	couvert		8	2	0.4	7.4	133	Eau de fusion - hier et nuit brouillard neige
	Orléansville	112	07.4	+2.2	3.5	-1.8	calme	couvert		8	0			133	
	Tiaret	1023												192	
	Vialar	889	12.0	+0.6	0.0	-2.5	E 4	neige		7	-1	3.0			14-15h pluie et neige. hauteur 3 centimètres
	Médéa	935													
	Aumale	905												243	
	Fort-National	942												345	
	Tizi-Ouzou	222	08.9	+3.4	1.6	0.0	E 1	couvert		9	1	3.0	8.0	300	17-17h30 pluie
	Bordj b. Arreridj	915													
	Sétif	1079												154	
	Batna	1044	11.3	+2.9	-5.0	-8.0	W 1	beau		3	-10				hier 19h neige, hauteur 4 centimètres.
	Constantine	660												239	
	Guelma	268	10.2	+0.6	0.4	-1.6	NE 1	nuageux		12	-2		6.0	291	
	Tébessa	863	09.6	-0.6	-1.0	-5.0	calme	clair		7	-4			196	
Hauts Plateaux	Ain-Sefra	1090	09.8	-0.4	1.0	-2.0	SW 1	couvert		8	0				
	Mecheria	1167	11.2	+4.1	-0.2	-5.1	calme	neige		6	-7			116	11-8h neige 3 centimètres
	Géryville	1320												202	
	Aflou	1426													
	Djelfa	1160												213	
	Bou-Saâda	550												59	
	M'sila	486													
	Barika	484			5.0		E 2	brouillard		10	4				
	Colomb-Béchar	769	05.5	-1.1	0.0	-2.0	N 6	nuageux		11	-1				Coups de vent ce matin
	Laghouat	767												143	
	Biskra	125	06.2	-1.2	9.0	+2.0	SE 1	couvert		8	5	0.3		297	13-14h pluie
	Touggourt	69	05.8	-1.6	7.0	-0.8	E 1	clair		14	3			91	
	El-Oued	70												65	
	Tozeur	50			3.2	-1.6	NE 2	nuageux		15	2				
Sahara	Ghardaïa	526	06.2	-1.3	3.8	-0.8	calme	clair		16	4				
	Ouargla	157												52	
	El-Goléa	394?	06.7	-1.6	4.0	-1.0	calme	clair		..	3				
	Béni-Abbès	487?	08.1	-1.0	5.0	-1.0	calme	beau		..	4				
	Timimoun	294?	08.5	0.0	6.0	+1.0	N 4	couvert		..	6			31	
	Adrar	285?	02.7	-3.1	8.0	0.0	SW 4	clair		13	8				
	In-Salah	280?													
	Fort-Flatters	368?	06.2	-1.7	8.0	-4.0	ESE 5	couvert		..	8				
	Fort-Polignac	698?	06.1	-1.0	13.0	-4.0	SW 3	brouillard		..	12				
	Djanet	1100?	..	..	15.0	-5.0	NE 3	couvert		..	15				Tempête de sable nuit
	Tamanrasset	1350?	10	-3	14.0	+3.0	W 3	couvert		22	13	0.2		5	18-7h brume puis brouillard

Temperatures extrêmes

Stations	Max	Min
Paris	1	-8
Nice	9	..

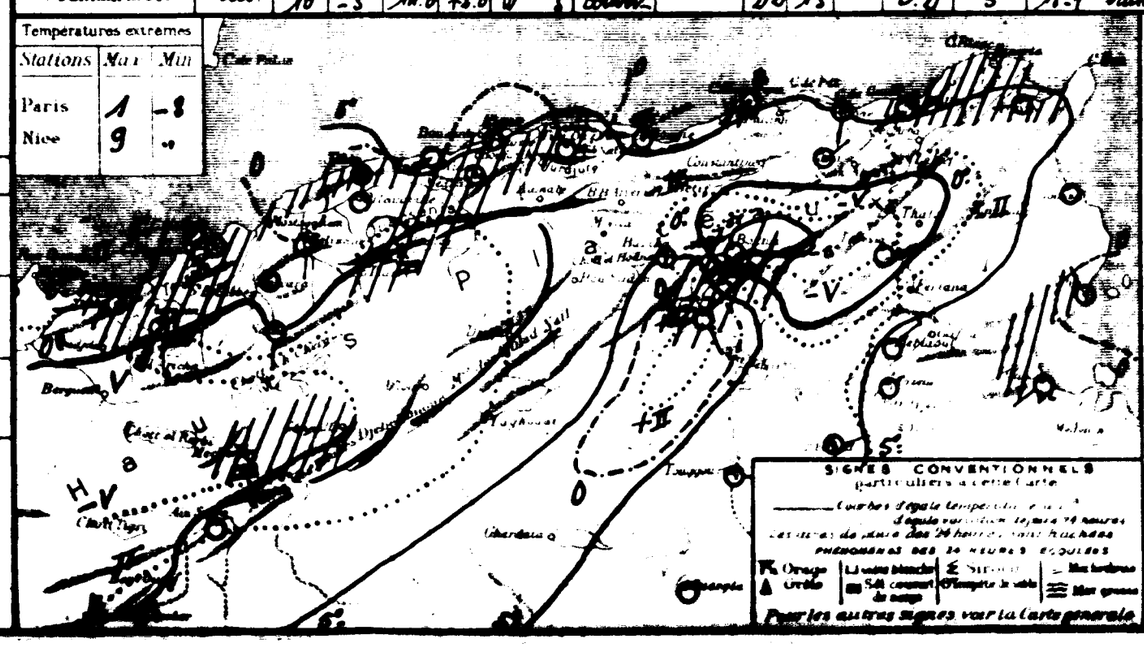

SONDAGES AÉROLOGIQUES

	Alger Université		Tamanrasset	
	Départ		Départ	
05				
10				
15				
20				
25				
30				
35				
40				
45				
50				
55				
60				

LIBRARY OF CONGRESS
APR 1 - 1942
DUPLICATE
EXCHANGE

UNIVERSITÉ D'ALGER
INSTITUT DE MÉTÉOROLOGIE
ET DE PHYSIQUE DU GLOBE

BULLETIN MÉTÉOROLOGIQUE DE L'ALGÉRIE

60e ANNÉE — N° 42
Lundi 11 Février 1935

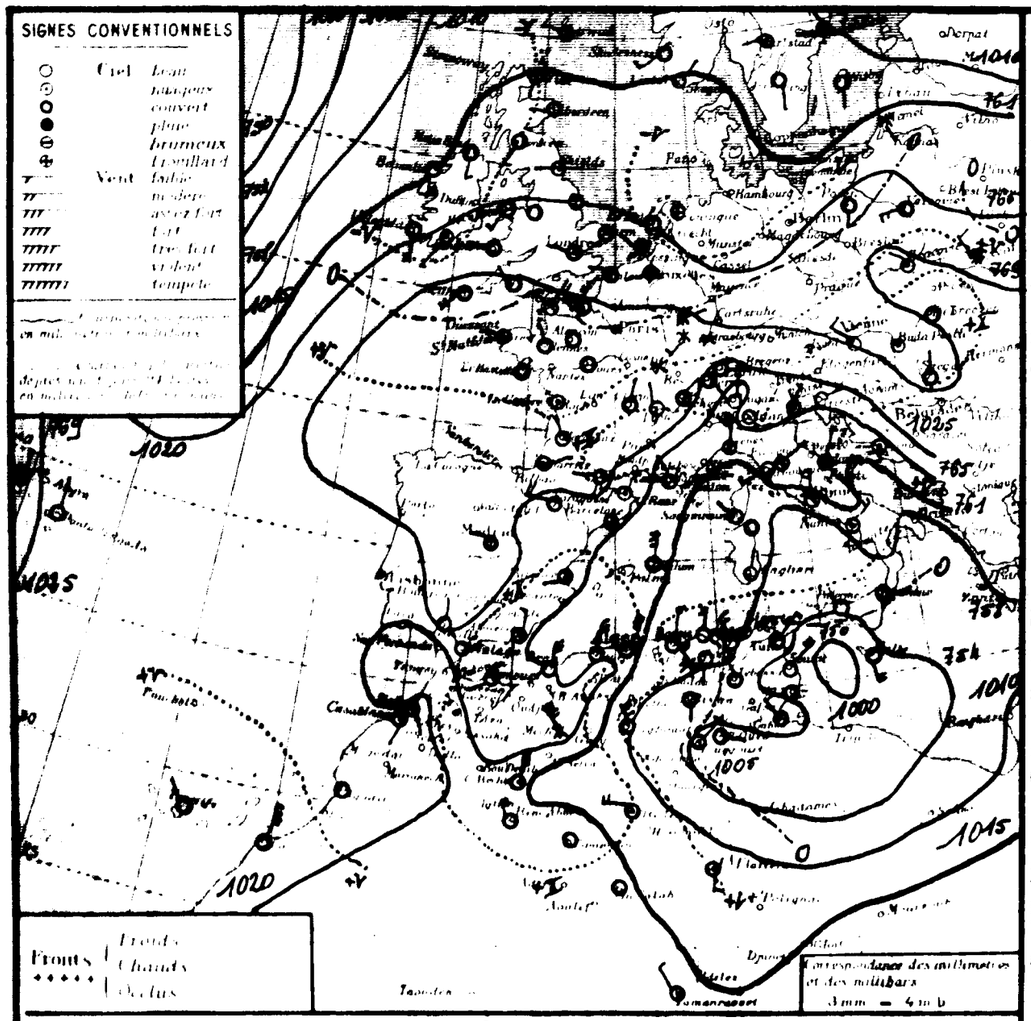

Situation générale et situation en Algérie. La pression est élevée des Açores (Horta 1026 mb, 769 mm) à la Péninsule ibérique, à la France et à l'Europe centrale, elle est basse sur le Nord-Ouest de l'Europe, plus que sur la Méditerranée centrale et orientale, sur la Tunisie et l'Est de l'Algérie (minimum : Malte 1003 mb, 752 mm).

En Algérie : ciel très nuageux ou couvert avec vents du secteur Nord, en général assez forts ou forts. Température en hausse ; mais hausse ou gresle. Pluie ou neige dès le lever ; sur tout le littoral (Oran 18 mm de pluie).

Probabilité (valable du 11 à 18h au 12 même heure). La pression baissera sur la Méditerranée occidentale et l'Afrique du Nord ; elle baissera sur la Méditerranée orientale d'une part, sur le Nord-Ouest de l'Europe d'autre part.

En Algérie : éclaircissement progressif du ciel par l'Ouest, pluie (ou neige) encore assez abondante à l'Est, de pluie en plus faible à l'Ouest, vent du Nord à Nord-Ouest, de force décroissante. Température en baisse (froid dans l'Ouest).

	ORAN	ALGER	CONSTANTINE
Littoral et Tell	Ciel s'éclaircissant par l'Ouest. Pluie de plus en plus faible (neige sur les hauteurs). Vent du Nord-Ouest assez fort à modéré. Température en baisse. (froid nocturne).	Très nuageux ou couvert avec pluie, neige sur les hauteurs. Vent du Nord-Ouest, fort à assez fort. Température en baisse.	
Hte Plateaux			Nord à Nord-Ouest, fort à assez fort. Température en baisse.
Sahara Septentrional	Nuageux s'éclaircissant. Vent du Nord à Nord-Ouest, fort à modéré.		Très nuageux ou couvert avec pluie, puis éclaircie, vent du Nord, fort à assez fort.

Vents (Bassin Occidental de la Méditerranée)

Golfe du Lion	Nord à Nord-Ouest,
Baléares	fort à quelquefois
Bizerte	Nord à Nord-Ouest, très fort à assez fort.

Vents (en altitude)

Ouest Algérie	Nord à
" Sahara	Nord-Ouest,
Est Algérie	Est à
" Sahara	Est variable.

Prévisions transmises par l'Observatoire de Tamanrasset

Tabelbala : Nuageux au Nord, beau au Sud. Vent du Nord-Ouest à Nord-Est assez fort.
Aïn-Sefra : Nuageux avec éclaircies. Temps du Sud-Ouest et Nord. Froid pour saison.
Hoggar : Très nuageux. Temps du Sud-Ouest à Nord-Ouest. Froid pour saison.

STATIONS	Altitude en mètres	Observation de 7 heures: Pression à 0 au niveau de la mer, observée	diff. en 24h	Température de l'air, observée	diff. en 24h	Vent, Direction et force de 0 à 9		État du Ciel	État de la Mer	Dans les 24 heures: Température extrêmes, max	min	Pluie en millim.	Pluie en m: Hauteurs totalisées du mois en cours	Hauteurs mensuelles tombées depuis le 1er sept. au 24 janv.	PHÉNOMÈNES
Littoral															
Nemours	83													258	
Cap Falcon	75	17.8	+12.4	8.2	+5.2	N	5	couvert	grosse	8	4	27.2	769	201	11-18h pluie
Oran	11	20.0	+12.8	7.4	+3.8	N	5	pluie	h. agitée	10	2	42.0	87.0	238	pluie hier et nuit
Mostaganem	113														
Cap Tenes	183	16.4	+10.4	6.2	+0.6	N	5	pluie	h. fraîche	8	4	10.8	60.4	313	pluie hier et nuit
Cherchell	22	16.3	+12.7	8.8	+4.8	E	4	couvert	h. fraîche	10	5	24.0	63.3	448	pluie hier et nuit
Blida	287	20.8	+10.4	4.0	+1.2	calme		couvert		8	1	32.0			pluie hier et nuit
Bouzaréa	344	16.5	+11.5	5.6	+1.6	NNE	4	couvert		7	4	7.2	20.6		16h brume, 19-1h pluie
Alger	59	16.4	+11.4	8.1	+2.1	NNE	6	couvert	h. grosse	9	4	7.3	13.0	462	14h 30 et par intervalles averse et nuit pluie
Maison-Carrée	48	17.0	+7.7	8.5	+5.2	NNE	1	couvert		15	5	11.1			pluie et averse de vent nuit
Cap Carbon	225	12.3	+3.6	8.0	+2.4	N	3	couvert	grosse	11	5	6.0	15.3	444	pluie nuit
Cap Bougaroni	196	11.0	+2.3	8.4	+2.8	N	5	h. nuage	houleuse	10	7		22.0	459	averse nuit
Philippeville	42	09.8	"	7.7	-	NNE	4	couvert	grosse	11	7	29.0			pluie et grêle
Cap de Garde	161	08.2	+4.1	9.0	+4.0	NW	4	couvert	houleuse	14	4	6.0	11.0	587	pluie nuit
La Calle	10	09.3	-0.3	11.2	+5.2	NE	7	couvert	grosse	13	9	0.0	22.6	423	20-6h pluie
Bizerte	9														
Tunis	36	05.2	-1.6	8.0	+3.4	NE	3	pluie		11	7	13.7			3-8h pluie
Sousse	2	04.2	-3.6	10.6	+2.6	NE	5	h. nuage	agitée	13	8	8.5			pluie nuit
Sfax	8	04.8	-3.0	7.2	-1.0	NW	1	h. nuage		15	4	5.0			24h pluie
Tell et Hautes Plaines															
Tlemcen	806													325	
Sidi-bel-Abbès	476														
Saïda	867	21.4	+11.0	0.0	0.0	N	1	couvert		2	-1				neige 4 cm
Mascara	580	17.7	+10.1	2.2	+1.0	calme		couvert		4	0	9.0	16.4	161	pluie et neige hier et nuit
Relizane	73	20.0	+11.1	4.8	+1.8	WNW	1	couvert		8	4	1.9			pluie
Orléansville	112	19.8	+12.4	5.0	+2.5	calme		couvert		9	4	9.0		224	pluie nuit
Tiaret	1023													237	
Vialar	889	20.9	+8.9	0.5	+3.0	NW	3	couvert		4	-1				8-18h et nuit neige 10 cm
Médéa	935														
Aumale	905	18.2	+7.6	0.7	-0.1	NNW	5	neige		4	-1	2.3		290	5h pluie, 14-18h neige (eau de fonte 2,2).
Fort National	942	16.5	"	0.0	-	W	5	couvert		2	-1				hier et nuit neige 2 cm
Tizi-Ouzou	222	15.7	+6.8	7.5	+6.0	SE	2	couvert		8	5	13.0		504	pluie et averse de vent nuit
Bordj b. Arréridj	915														
Sétif	1079	11.3	"	0.0	"	NNW	4	neige		7	-5	4.0			neige nuit (eau de fonte 4.0)
Batna	1044	"	"	"	"	N	2	neige		"	"				19-7h neige 10 cm
Constantine	660	11.1	"	1.4	"	N	1	couvert		7	0	7.6		421	pluie et neige
Guelma	268	10.5	-0.3	5.0	+4.6	NW	2	couvert		10	5	6.0	12.0	500	nuit pluie
Tébessa	863	01.4	-2.2	1.0	+2.0	NW	1	pluie		12	0			418	pluie nuit, neige 15 cm
Hauts Plateaux et Atlas Saharien															
Aïn-Sefra	1090	15.4	+5.6	-2.0	-2.0	SW	1	couvert		10	-2				
Mecheria	1167	22.2	+11.0	-0.8	+4.4	NW	6	neige		-1	-5			155	hier et nuit tempête neige, hauteur 45 cm
Géryville	1320													241	
Aflou	1426														
Djelfa	1160	17.6	+7.0	-2.0	+0.1	NNW	5	neige		-1	-3			223	hier et nuit neige 60 cm
Bou-Saâda	550														
M'sila	486														
Barika	484	"	"	0.0	+5.0	E	1	nuageux		9	-2				
Colomb-Béchar	769	16.9	11.4	1.0	1.0	N	4	nuageux		-	-2				tempête de sable ce matin
Laghouat	767	11.7	"	2.0	"	NW	5	clair		5	-2			144	neige 30 cm.
Biskra	125	06.5	+0.3	5.0	-4.0	S	1	couvert		13	2	2.6		306	12-6h pluie
Touggourt	69	04.9	-0.9	4.3	+0.3	NE	4	nuageux		15	3	5.0		92	15-17h et 5-6h pluie
El-Oued	70			4.0	+0.8	ESE	2	couvert		16	3	0.3		68	hier pluie
Tozeur	50	"	"	4.8	-1.0	calme		beau		15	3	1.0			nuit pluie
Sahara															
Ghardaïa	526														
Ouargla	157													67	
El-Goléa	394	11.6	+9.8	1.0	-4.0	W	4	nuageux		-	0				
Béni-Abbès	497	17.5	11.2	2.0	-3.0	WNW	6	beau		-	2				
Timimoun	294	18.5	15.8	0.0	-8.0	calme		clair		-	0				
Adrar	285														
In-Salah	280	15.0	16.8	2.0	-5.0	calme		clair		-	2				
Fort-Flatters	388	11.1	15.0	4.0	-6.0	S	3	nuageux		"	6				
Fort-Polignac	608														
Djanet	1100?														
Tamanrasset	1350	15.	15.	6.0	-8.0	NW	3	nuageux		16	5	1.0	1.2		9-9h30 tempête sable, 9h30-10h pluie

Temperatures extrêmes		
Stations	Max	Min
Paris	1	-1
Nice	"	"



SONDAGES AÉROLOGIQUES

Alger Université
Alger
Début

Division of Maps
FEB 20 1940
Library of Congress

Transfer
Weather Bureau
FEB 16 1940

UNIVERSITÉ D'ALGER
INSTITUT DE MÉTÉOROLOGIE
ET DE PHYSIQUE DU GLOBE

BULLETIN MÉTÉOROLOGIQUE DE L'ALGÉRIE

60e ANNÉE — N° 43
Mardi 12 Février 1935

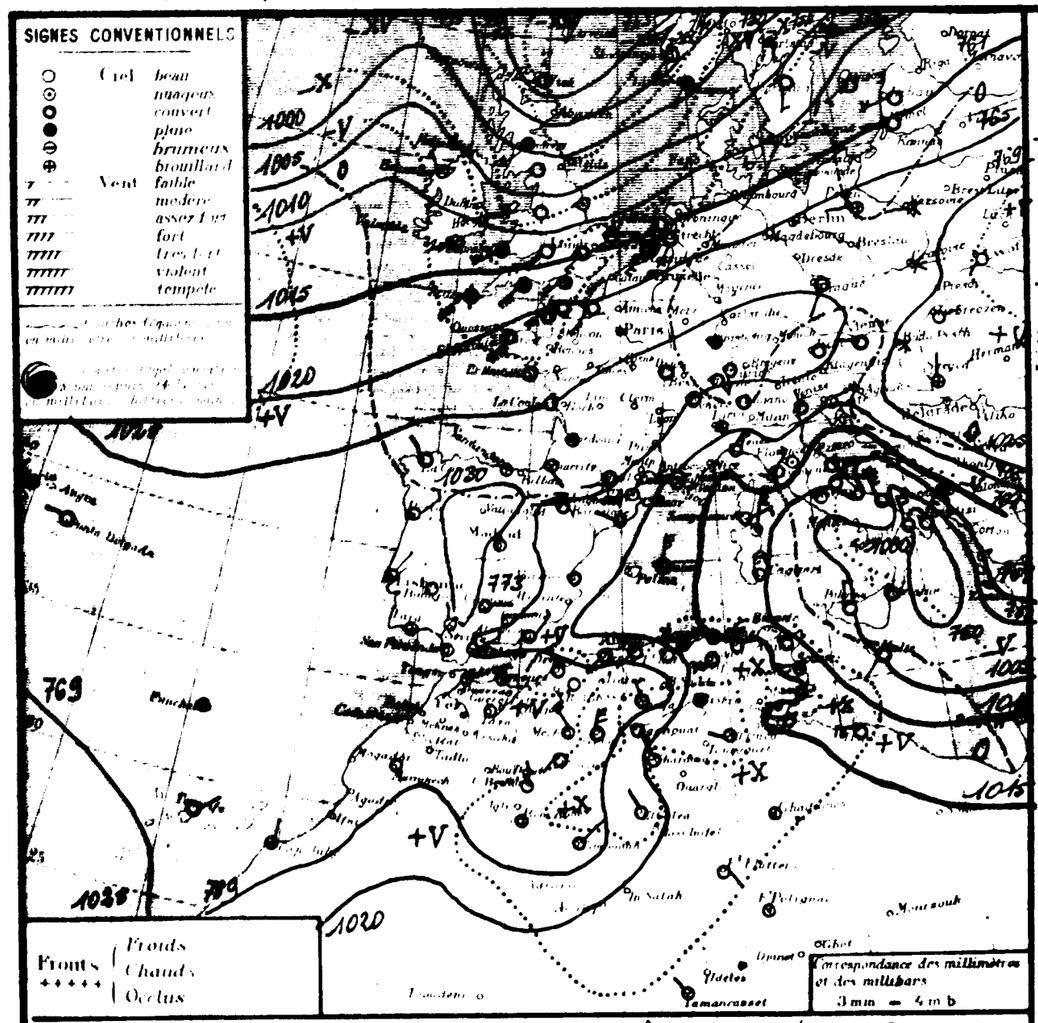

Situation générale et situation en Algérie. Une dorsale de hautes pressions s'étend des Açores au Maroc et à l'Europe centrale (Lisbonne 1025 mb, Prague 1024 mb); séparant deux zones de basses pressions, situées l'une sur le Nord-Ouest de l'Europe, l'autre sur le centre et l'Est du Bassin méditerranéen (Brindisi 1000 mb, Malte 1010 mb).

En Algérie : ciel très nuageux ou couvert avec éclaircies à l'Ouest; vents de Nord-Ouest à Ouest, assez forts à forts; températures sensiblement stationnaires; mer agitée ou houleuse. Pluie et neige ces 24 heures sur le massif du Tell et des Hauts-Plateaux (Inchaux : 20 mm).

Probabilité (valable du 16 à 48e sur 13 même heure). La dépression centrale aujourd'hui sur la Méditerranée centrale se déplacera vers l'Est en se comblant partiellement. La baisse de pression du Nord-Ouest de l'Europe s'étendra demain de la Scandinavie à l'Europe centrale et sera suivie d'une nouvelle baisse qui abordera les Iles Britanniques.

En Algérie : 16e à l'Ouest, beau temps avec vents du secteur Ouest faibles ou modérés, 20 à l'Est, ciel très nuageux s'éclaircissant avec encore quelques pluies (ou neige), et vents de Nord à Ouest assez forts à modérés. Températures maxima en hausse, minima en baisse.

	ORAN	ALGER	CONSTANTINE
Littoral et Tell	Beau temps. Vents du secteur Ouest, faibles		Très nuageux s'éclaircissant bientôt. Pluie (ou neige). Vents de Nord à Ouest assez forts à modérés. Maxima en hausse, minima en baisse.
Hts Plateaux	au modéré. Températures maxima en hausse, minima en baisse.		
Sahara Septentrional	Beau temps. Vents de Nord-Ouest à Ouest, assez forts à modérés		

Vents (Bassin Occidental de la Méditerranée)

Golfe du Lion, Baléares, Bizerte : Nord à Nord-Ouest, assez forts à modérés.

Vents (en altitude)

Ouest Algérie : Nord-Ouest à Ouest
Sahara : Ouest
Est Algérie : 15 à 20 m/s
Sahara : 15 à 20 m/s

Prévisions transmises par l'Observatoire de Tamanrasset

Tidikelt : Beau.
Asgers : Secteur Nord, forts.
Hoggar : Ciel voilé, pluie modérée.

STATIONS	Altitude en mètres	Pression à 0° au niveau de la mer: Valeur en mm	Pression à 0° au niveau de la mer: diff. en 24h	Température de l'air: Observation	Température de l'air: diff. en 24h	Vents: Direction et force de 0 à 9		État du Ciel	État de la Mer	Dans les 24 heures: Température extrême: max	min	Pluie en millim.	Pluie en m/m: Hauteurs totalisées du mois en cours	Hauteurs totalisées au 1er Janv. au 31 Janv.	PHÉNOMÈNES
Littoral															
Nemours	83													253	
Cap Falcon	75	26.1	+8.3	9.0	-0.2	SW	4	nuageux	agitée	11	6	10.1	87.0	201	7-11h pluie, 9-10h grêle
Oran	11	25.4	+5.4	7.7	+0.3	NW	3	clair	agitée	11	3	6.0	93.0	233	7-10h pluie
Mostaganem	113														
Cap Ténès	183	21.2	+4.8	8.2	+4.0	SW	4	couvert	houleuse	8	5	11.6	52.0	313	pluie hier
Cherchell	22	19.4	+3.1	10.7	+1.5	W	4	couvert	h. houleuse	11	7		43.3	441	
Blida	287	25.4	+4.5	4.8	+0.8	Calme		h. nuageux		5	3	2.8			pluie hier et nuit
Bouzaréa	344	20.2	+3.7	7.1	+1.5	WNW	4	h. nuageux		7	3	0.6	31.2		16h pluie
Alger	50	20.5	+4.4	9.1	+4.0	WNW	1	couvert	houleuse	9	5	0.8	13.2	462	15-17h pluie, 7h coups de vent
Maison-Carrée	48	21.6	+4.6	6.0	-2.5	WSW	3	couvert		10	5	3.1			pluie hier
Cap Carbon	225	18.7	+5.4	4.0	-4.0	W	2	pluie	houleuse	"	4	18.0	33.3	444	pluie nuit
Cap Bougaroni	195	18.2	+7.2	5.0	-3.4	WNW	2	pluie	houleuse	10	5	1.0	33.0	459	orage nuit, pluie
Philippeville	42	15.3	+5.5	8.6	+0.9	WNW	4	couvert	grosse	11	7	16.0			pluie, grêle et coups de vent
Cap de Garde	161	14.2	+6.0	8.0	-1.0	NW	4	couvert	h. houleuse	12	6	3.0	14.0	577	pluie hier
La Calle	10	15.7	+6.4	9.6	-1.6	NW	7	h. nuageux	h. grosse	13	7	6.0	28.6	723	pluie nuit
Bizerte	9														
Tunis	36	11.7	+6.4	4.6	-3.4	NNW	3	clair		10	2	28.5			pluie hier et grêle
Sousse	2	12.5	+8.3	4.8	-5.8	W	2	nuageux	agitée	11	3	11.5			pluie continuelle
Sfax	8	15.2	+10.4	7.6	+0.4	W	2	clair	h. houleuse	13	5	3.0			pluie
Tell et Hautes Plaines															
Tlemcen	806													325	
Sidi-bel-Abbès	476														
Saïda	867	19.0	+7.6	0.2	+0.2	W	4	beau		2	-2				
Mascara	590	16.1	+8.4	0.2	-2.0	Calme		nuageux		4	0	0.4	16.8	161	pluie nuit
Relizane	73	25.7	+5.7	2.7	-2.1	W	1	nuageux		9	2				
Orléansville	112	24.4	+4.6	3.2	-1.8	SW	4	h. nuageux		10	3			224	
Tiaret	1023													237	
Vialar	889														
Médéa	935														
Aumale	905	24.1	+5.9	1.0	+0.3	NW	6	neige		2	-2			290	4h et 7h neige 12 m/m
Fort-National	942	22.3	+5.8	-1.0	-1.0	W	4	brouil.		1	-2				Hier et nuit neige 6 m/m
Tizi-Ouzou	222	22.2	+6.5	3.9	-3.6	NW	2	pluie		8	3	8.0		504	8-8h30 pluie, 13h et nuit pluie et grêle
Bordj-b. Arréridj	915														
Sétif	1079	18.8	+7.5	-0.9	-0.9	NW	3	neige		2	-3				hier et nuit neige 20 m/m.
Batna	1044														
Constantine	660	18.3	+7.2	2.1	-0.3	N	1	couvert		5	0	16.0		481	pluie, hier et nuit neige 10 m/m
Guelma	268	17.4	+6.9	4.8	-0.2	WNW	3	couvert		11	4	20.0	32.0	500	hier et nuit pluie (neige sur montagne)
Tébessa	863	16.6	+9.2	2.0	-1.0	NW	3	couvert		2	-1	16.0		478	hier et nuit neige (eau de fonte 16,0)
Aïn-Sefra	1090	20.9	+5.5	-5.0	-3.0	SW	1	clair		3	-6				
Méchéria	1167	26.3	+4.1	-2.0	-1.2	NW	4	clair		1	-4			155	8-10h neige, coups de vent hier et nuit
Géryville	1320	25.3	+6.0	-4.6	+2.3	NNW	5	couvert		0	-5			141	
Aflou	1428														
Djelfa	1180	27.8	+10.3	-2.5	-0.5	NNW	3	couvert		0	-5			223	
Bou-Saâda	550														
M'sila	486														
Hauts et Hautes Steppes															
Barika	484			2.8	+2.8	W	4	nuageux		10	1				
Colomb-Béchar	769	26.1	+9.2	-2.0	-3.0	NNW	2	clair		8	-3				
Laghouat	767	22.9	+11.2	2.0	0.0	NW	4	nuageux		4	0			444	
Biskra	125	18.8	+12.3	6.0	+1.0	NW	3	nuageux		13	5			308	coups de vent nuit
Touggourt	69	19.0	+14.4	4.0	-0.3	W	1	couvert		13	1			92	
El-Oued	70			2.4	-1.6	WNW	1	h. nuageux		12	2			68	
Tozeur	50	15.9	+8.3	5.0	+0.2	NW	2	nuageux		11	3				
Ghardaïa	526	18.6	+6.0	3.4	-1.8	NW	4	clair		10	1				
Ouargla	157													67	
Sahara															
El-Goléa	394?	22.5	+10.9	1.0	0.0	NW	2	clair		-	0				
Béni-Abbès	487?	24.1	+9.6	-1.0	-4.0	calme		clair		12	-1				
Timimoun	294?	26.4	+8.2	1.0	+1.0	NE	2	clair		15	1				
Adrar	285?														
In-Salah	280?														
Fort-Flatters	368?	16.9	+5.8	3.0	-4.0	SE	2	beau		-	3				
Fort-Polignac	808?	"	-	5.0	-	ENE	1	nuageux		-	2				coups de vent ce matin
Djanet	1100?														
Tamanrasset	1350?	19.	+3.	2.0	-4.0	NW	4	clair		16	0		12		14h-18h légère brume.

LIBRARY OF CONGRESS
APR 1 - 1942
DUPLICATE
EXCHANGE

Températures extrêmes

Stations	Max	Min
Paris	5	3
Nice	8	0

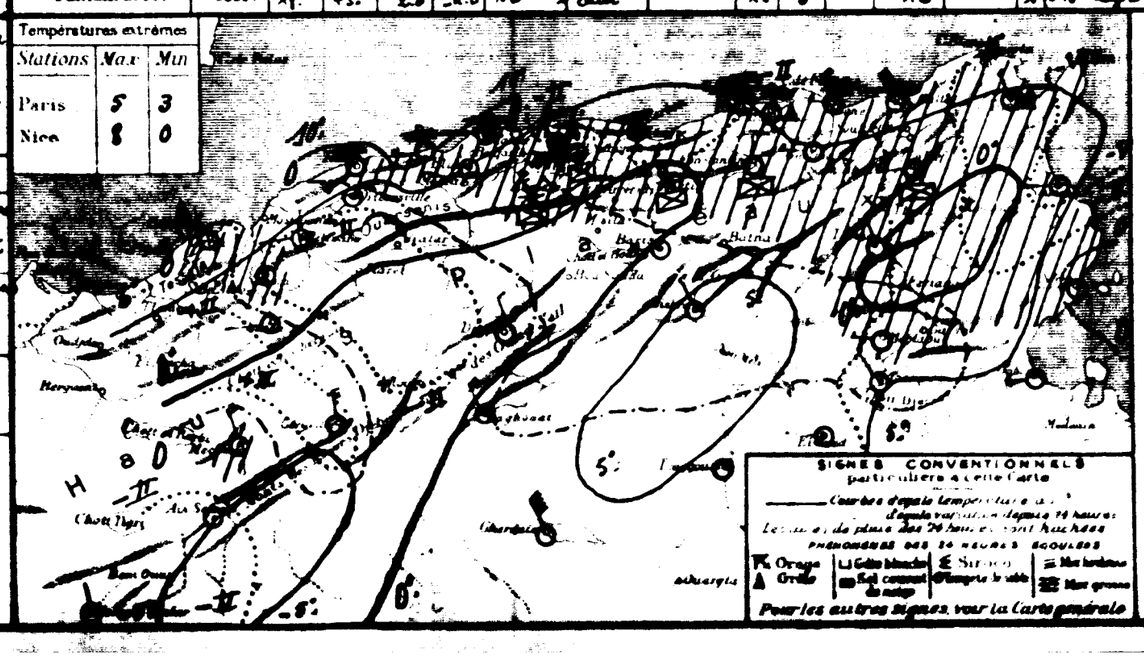

SONDAGES AÉROLOGIQUES

Altitude en mètres	Alger Université		Tamanrasset
	Date	Heure	Date
05			
10			
13			
20			
25			
30			
35			
40			
45			
50			
55			
60			

UNIVERSITÉ D'ALGER
INSTITUT DE MÉTÉOROLOGIE
ET DE PHYSIQUE DU GLOBE

BULLETIN MÉTÉOROLOGIQUE DE L'ALGÉRIE

60e ANNÉE N° 44
Mercredi 13 Février 1935

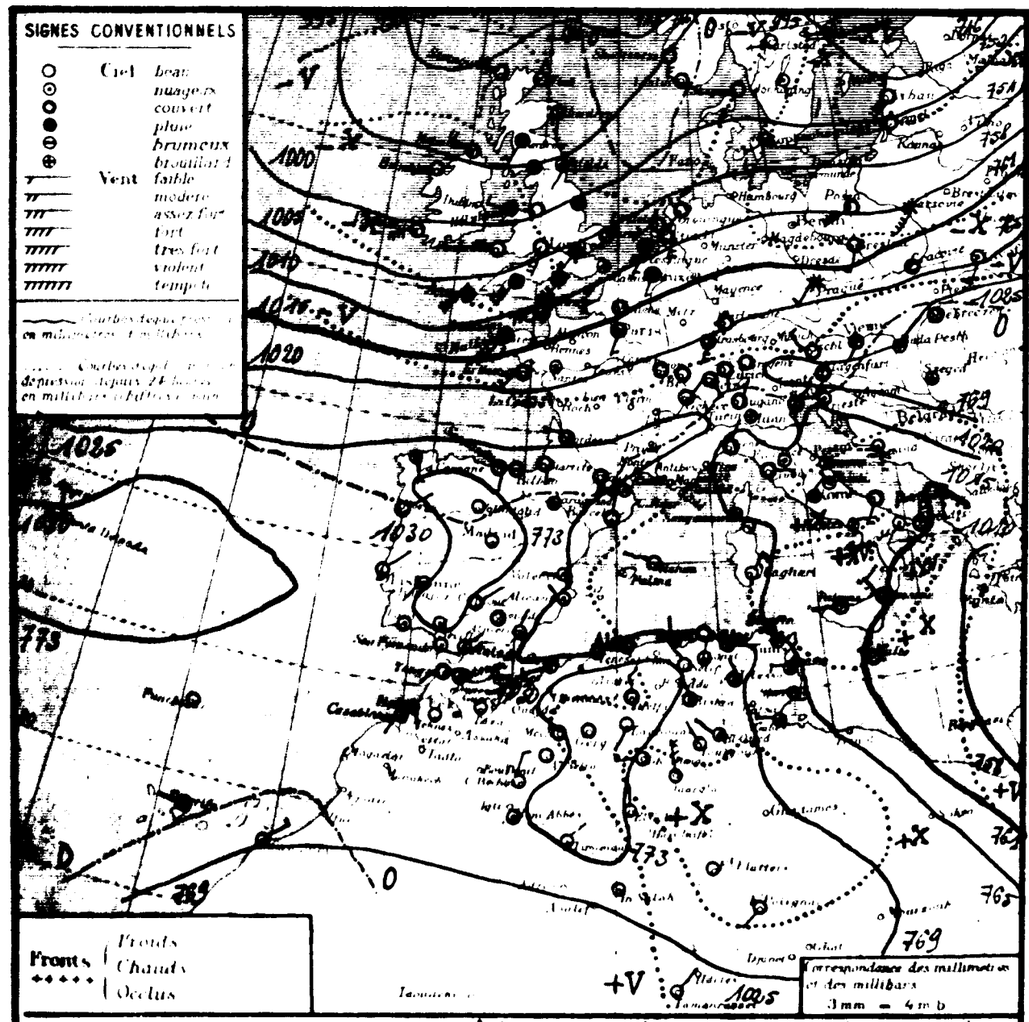

STATIONS	Altitude en mètres	Observation de 7 heures: Pression à 0° et au niveau de la mer: Observation	diff. en 24 h	Température de l'air: Observation	diff. en 24 h	Vent: Direction et force de 0 à 9		Etat du Ciel	Etat de la Mer	Dans les 24 heures: Températures extrêmes: max	min	Pluie en millim.	Pluie en m/m: Hauteurs totalisées du mois en cours	Hauteurs totalisées à la date du 31 janvier	PHENOMENES
Littoral															
Nemours	83													253	
Cap Falcon	75	25.5	-0.6	9.8	+1.8	SW	3	beau	agitée	12	9		87.0	201	
Oran	11	28.6	+3.2	7.6	-0.1	W	3	beau	agitée	15	6		93.0	233	
Mostaganem	113														
Cap Tenes	183	24.6	+3.4	8.0	-0.2	SW	5	beau	houleuse	12	7		52.0	313	
Cherchell	22	23.7	+4.3	11.4	+0.7	calme		beau	belle	15	8		43.3	448	
Blida	267	28.2	+2.8	5.8	+1.0	calme		k. nuageux		9	5	2.8			pluie hier
Boufarik	344	26.0	+5.8	6.8	-0.3	WSW	3	clair		11	5		21.8		
Alger	59	26.1	+5.5	8.1	-1.0	W	2	beau	agitée	13	8		13.8	462	
Maison-Carrée	48	26.5	+4.9	3.7	-2.3	SW	2	clair		15	3				
Cap Caxine	225	25.4	+6.7	9.0	+5.0	N	2	nuageux	houleuse	9	7	10.0	43.3	444	bruine et nuit pluie
Cap Bougaroni	196	25.3	+7.4	9.8	+4.8	W	4	couvert	houleuse	10	6	2.0	35.0	759	19-15h orage, pluie
Philippeville	42	24.1	+5.8	10.4	+1.8	NW	3	k. nuageux	houleuse	11	6	22.0			pluie et grêle bruine
Cap de Garde	181	23.1	+5.9	9.0	+1.0	NW	4	nuageux	k. houleuse	12	5	4.0	18.0	587	pluie nuit
La Calle	10	24.6	+8.9	10.9	+1.3	NW	7	nuageux	grosse	11	8	6.0	34.6	423	8-15h et 16h30 pluie
Bizerte	9														
Tunis	36	20.9	+9.2	6.6	0.0	N NW	3	beau		9	2				
Sousse	2	24.4	+8.9	5.2	+0.4	WNW	3	nuageux	agitée	11	4				
Sfax	8	24.8	+6.5	9.4	+1.8	W	2	clair	k. belle	13	5				
Hauts Plateaux															
Tlemcen	806													325	
Sidi-bel-Abbès	476														
Saïda	867	33.9	+4.9	-1.2	-1.4	S	1	clair		7	-2				
Mascara	590	30.8	+4.7	1.2	+1.0	calme		clair		9	1		16.8	161	
Relizane	73	30.1	+4.4	5.3	+2.8	SSW	4	beau		13	4				
Orléansville	112	29.0	+4.6	5.2	+2.0	calme		clair		11	5			244	
Laghouat	1023													287	
Aflou	889	32.1	-	2.0	-	W	4	nuageux		5	1				
Médéa	935														
Aumale	905	31.4	+7.3	3.2	+2.2	NW	3	k. nuageux		5	1	3.4		29.0	(eau de fusion 3h)
Fort National	842														
Tizi-Ouzou	222	29.2	+7.0	1.9	-2.0	E	1	couvert		9	1	10.0		50.4	7-15h30 pluie et grêle
Bordj b. Arreridj	915														
Setif	1079	-	-	-1.4	-0.5	NW	2	nuageux		2	-3				neige hier
Batna	1044	25.3	-	2.5	-	NE	2	couvert		-	-1				
Constantine	660	26.2	+7.9	3.5	+2.6	NNE	1	nuageux		5	2	20.0		421	pluie et eau de fusion neige
Guelma	268	27.8	+8.4	6.7	+1.9	NE	2	k. nuageux		8	3	7.0	39.0	500	bruine et nuit, pluie, grêle, neige
Tebessa	863	26.4	+8.8	3.0	+3.0	NW	2	nuageux		11	-1	8.2		278	eau de fusion 22 ; neige
Aïn-Sefra	1090	24.1	+3.2	-2.0	+3.0	NW	2	clair		7	-4				
Mecheria	1167	32.3	+6.0	-1.8	+0.2	calme		clair		-1	-8			155	grêle
Géryville	1220	33.4	+8.1	-6.9	-2.3	WSW	1	clair		2	-9			241	
Aïn-Sefra	1426														
Oasis et Hauts Sahara															
Djelfa	1180	32.5	+4.7	-0.3	+2.2	NNW	3	couvert		2	-1			223	
Bou-Saâda	550														
Msila	486														
Biskra	484	-	-	2.2	-0.6	NW	2	clair		11	8				
Colomb-Béchar	749	31.7	+1.6	2.0	+4.0	NNE	3	k. nuageux		13	5				
Laghouat	767	34.8	+9.9	0.0	-2.0	SSW	2	clair		6	-1			144	
Biskra	125	26.6	+7.8	7.0	+1.0	NW	2	beau		16	5			306	
Touggourt	69	27.6	+6.6	3.8	-0.2	NW	1	clair		13	3			92	
El-Oued	70	-	-	4.6	+2.2	WNW	2	nuageux		14	4			61	
Tozeur	50	25.5	+9.6	4.6	-0.4	NW	2	beau		11	4				
Ghardaïa	528	28.5	+10.3	5.6	+2.2	WNW	2	nuageux		14	3				
Ouargla	157	29.1	-	5.0	-	NNW	2	clair		-	5			69	coupe de vent ce matin
El-Goléa	394?	29.4	+7.2	0.0	-1.0	N	2	clair		-	0				
Beni-Abbès	497?	29.7	+3.0	1.0	+2.0	calme		k. nuageux		16	1				
Timimoun	294?	30.1	+3.4	1.0	0.0	NE	2	clair		13	1				
Adrar	285?														
In-Salah	280?	28.1	-	2.0	-	calme		clair		-	2				
Fort-Flatters	368?	27.4	+10.5	2.0	-1.0	calme		clair		-	0				
Fort-Polignac	808?	-	-	3.0	-2.0	SW	1	clair		-	-1				
Djanet	1100?														
Tamanrasset	1350?	22.	+4.	2.0	0.0	NE	2	beau		14	-4		1.2	5	

Température extrême

Stations	Max	Min
Paris	7	4
Nice	-	1

Situation générale et situation en Algérie. Un haut barométrique s'étendant de Paris (1020mm 772mm) à l'Europe centrale, à la Méditerranée occidentale et à l'Afrique du Nord (Téfélla : 1022mm 774mm). Une aire dépressionnaire recouvre le Nord de l'Europe (Haparanda : 974mm 738mm) et une dépression naissante sur la Méditerranée orientale.
En Algérie : Beau temps à l'Ouest, très nuageux à l'Est ; vents d'entre Nord et Sud-Ouest, faibles ou modérés, assez coupé de vent sur l'Est du Littoral. Température en hausse. Mer houleuse à l'Est, agitée à l'Ouest. Chutes des 24 heures : sur l'Est du Tell (Philippeville 22mm). Neige sur le Haut-Tell et les Hauts-Plateaux constantinois.

Probabilité (valable du 13 à 18h au 14 même heure). Vous baisse de pression se produira de la Mer du Nord à l'Italie et à la Méditerranée occidentale ; elle sera suivie d'une hausse sur la Mer Britannique.
En Algérie : beau temps avec vent de Sud-Ouest à Ouest, faible à modéré. Température en hausse.

	ORAN	ALGER	CONSTANTINE
Littoral et Tell	Beau temps. Vent de Sud-Ouest à Ouest, faible ou modéré.		—
Hts Plateaux	Température en hausse.		—
Sahara Septentrional	Beau temps. Vent de Nord-Ouest à Ouest, faible à modéré.		

Vents (Bassin Occidental de la Méditerranée)
Golfe du Lion : Nord-Ouest, assez fort à fort.
Baléares : Ouest à Sud-Ouest, modéré à assez fort.
Bizerte : Nord à Ouest, assez fort à modéré.

Vents (en altitude)
Ouest Algérie : Nord-Ouest à
Sahara : Sud-Ouest,
Est Algérie : Ouest à
Sahara : 15 nœuds.

Prévisions transmises par l'observatoire de Tamanrasset
Tidikelt : Beau. Vent du secteur Est, faible.
Azgers : Beau. Vent
Hoggar : Beau. Vent faible
Sud-Est dominant.

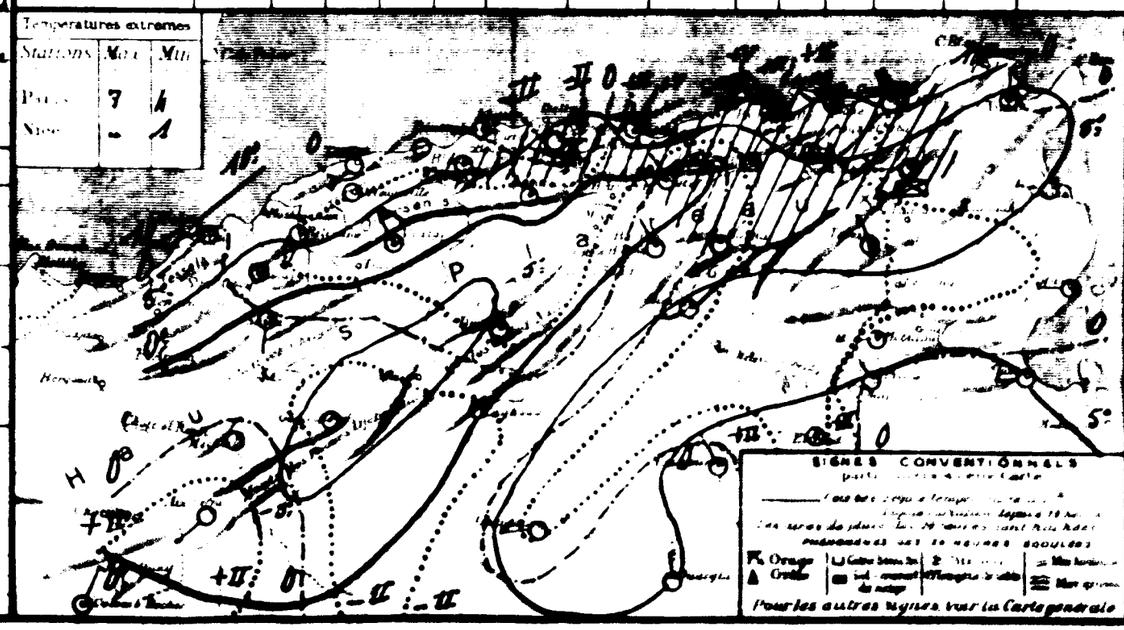

SONDAGES AÉROLOGIQUES

Division of Maps
FEB 29 1940
Library of Congress

By Transfer
Weather Bureau
FEB 13 1940

UNIVERSITÉ D'ALGER
INSTITUT DE MÉTÉOROLOGIE
ET DE PHYSIQUE DU GLOBE

BULLETIN MÉTÉOROLOGIQUE DE L'ALGÉRIE

Jeudi 14 Février 1935 — 60e Année — N° 15 — 75

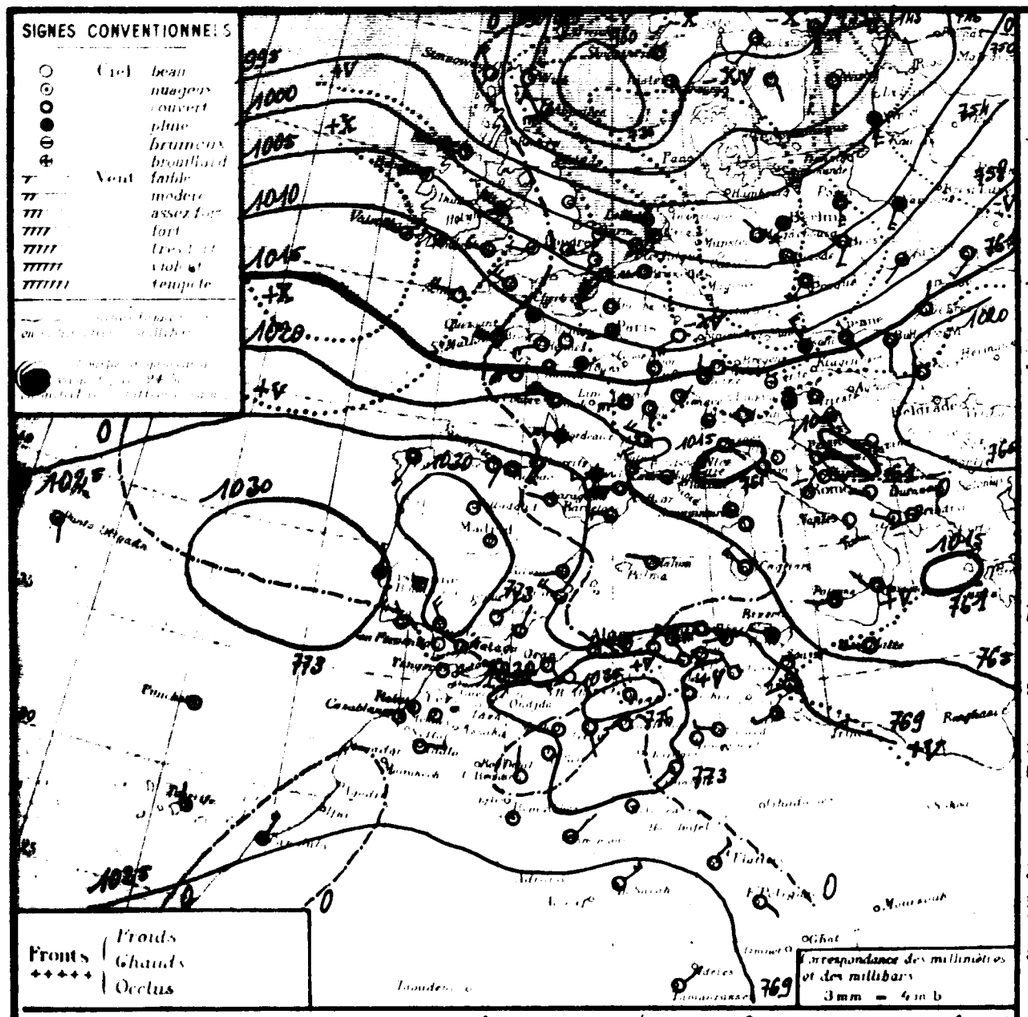

STATIONS	Altitude en mètres	Observation de 7 heures: Pression à 0° et au niveau de la mer — observation	Différence en 24h	Température de l'air — observation	Différence en 24h	Vents — direction et force de 0 à 9		État du Ciel	État de la Mer	Dans les 24 heures: Température extrêmes — max	min	Pluie en millimètres	Pluie en millimètres — Hauteurs totalisées au moins environ	Hauteurs totalisées à 24h	PHÉNOMÈNES
Nemours	83													253	
Cap Falcon	75	28.2	+2.4	9.2	-0.6	calme		clair	belle	14	8		87.0	201	
Oran	11	29.2	+0.6	9.6	0.0	SE	3	clair	agitée	16	6		93.0	233	
Mostaganem	113														
Cap Tenès	183	24.8	+0.2	9.4	+1.4	S	5	beau	agitée	14	8		[illegible]	313	
Cherchell	22	24.5	+0.8	10.0	-1.4	calme		beau	belle	17	5		43.3	449	
Blida	267	28.8	+0.6	7.8	+2.0	calme		beau		14	6				
Bouzaréa	344	26.6	-0.4	8.4	+2.6	W	2	clair		12	8		21.0		
Alger	59	25.8	-0.3	8.6	+0.5	calme		clair	belle	15	8		13.8	460	
Maison Carrée	48	28.2	+0.8	6.2	+2.5	SW	2	clair		17	4				
Col Gallieni	225	26.2	+1.2	11.0	+2.0	calme		beau	p. agitée	14	8		43.3	444	
Cap Bougaroni	195	26.5	+1.2	10.6	+0.8	WSW	5	couvert	agitée	12	10		35.0	759	
Philippeville	42	25.8	+1.7	8.2	-2.2	SSW	2	clair	p. agitée	13	6	0.2			pluie hier
Cap de Garde	181	25.8	+2.2	11.0	+2.0	W	2	nuageux	agitée	13	10		16.0	599	
La Calle	10	27.2	+2.6	9.0	-1.9	NW	1	nuageux	agitée	14	6	4.0	31.6	726	pluie
Bizerte	9														
Tunis	36	23.0	+2.1	8.0	+3.4	WNW	3	couvert		12	7	0.1			pluie nuit
Sousse	2	24.7	+3.3	8.4	+3.2	SW	2	beau	calme	13	5				
Sfax	8	27.8	+6.0	9.2	-1.2	W	2	nuageux	p. belle	14	5				
Tozeur	806	30.4	-2.8	6.8	+4.7	S	1	clair		10	1	7.0		325	(eau de fonte 7.0)
Sidi-el-Abbès	476														
Saïda	867	33.3	-0.6	0.6	+4.8	S	1	clair		9	0				
Mascara	590	30.4	-0.4	2.2	+4.0	calme		clair		"	"		16.8	461	
Tiaret	73	30.8	+0.7	2.4	-3.2	SSW	1	clair		15	2				
Géryville	112	30.0	+1.0	1.8	-3.4	calme		clair		15	2			444	
Laghouat	1023													437	
Djelfa	889	32.0	+0.9	0.5	-4.5	S	3	clair		11	-2				
Médéa	935														
Aumale	905	34.6	+0.2	4.6	+5.4	NE	2	beau		9	1			490	
Col National	942	28.1	-0.4	5.2	+3.5	calme		clair		7	5	17.0	17.0		(eau de fonte 17.0)
Col Guizon	222	28.5	-0.7	2.2	+0.3	E	1	clair		14	1			504	
Bordj-B.-Arreridj	915														
Sétif	1079	29.2	"	-1.2	+0.2	NW	2	clair		5	-3	8.2			(eau de fonte 8.2)
Batna	1044	29.7	+2.4	-6.0	-8.5	W	1	clair		6	-6				
Col Sandon	660	31.6	+5.4	1.6	-1.9	S	1	clair		8	0			441	gelée
Biskra	288	28.0	+2.2	2.0	-4.7	calme		clair		11	0		39.0	500	
Touggourt	863	32.4	+2.0	3.0	0.0	NW	1	clair		4	-1			371	
Aïn Sefra	1080	28.5	+4.4	-1.0	+1.0	SW	1	clair		12	-1				
Méchéria	1167	32.9	+0.6	-2.2	-0.4	calme		clair		9	-4			455	
Géryville	1320	34.1	+0.7	-6.6	+0.3	SSE	1	couvert		8	-10			441	
Aïn Sefra	1426														
Djelfa	1160	40.4	+7.9	-11.2	-10.9	calme		clair		6	-13			233	
Bordj-Saïda	550														
Messin	486														
Barika	484		"	0.5	-4.7	E	1	clair		15	-1				
Colomb-Béchar	769	28.2	+0.5	1.0	0.0	N	2	nuageux		17	1				
Laghouat	767	30.2	-1.6	0.0	0.0	WSW	1	beau		9	-2			444	
Biskra	125	31.8	+1.8	4.2	+0.4	calme		clair		16	3			306	
Touggourt	69	31.8	+1.2	8.0	+1.0	NW	1	clair		14	5			91	
El-Oued	70	"	"	4.6	0.0	WSW	3	beau		16	4			61	
Tozeur	50	31.9	+2.4	5.0	+1.4	calme		clair		15	3				
Ghardaïa	526	31.7	+2.8	7.4	+1.8	NW	4	beau		14	4				
Ouargla	157	30.6	+1.5	3.0	-2.0	SW	1	clair		"	2			67	
El-Goléa	394?	28.9	-0.8	1.0	+5.0	calme		nuageux		"	0				
Beni-Abbès	497?	28.6	+1.1	4.0	+3.0	calme		nuageux		17	4				
Timmoun	234?	29.3	-0.8	2.0	+1.0	NE	2	nuageux		"	2				
Adrar	285?														
In-Salah	280?	24.3	-3.8	5.0	+6.0	NE	4	beau		"	5				
Fort-Flatters	300?	26.8	-1.6	2.0	+5.0	NE	3	nuageux		"	0				
Fort-Polignac	600?	"	"	3.0	0.0	SE	2	clair		"	0				
Djanet	1100?														
Tamanrasset	1350?	22.	0.	5.0	+2.0	NE	2	nuageux		24	5		1.2	5	

Zones: Littoral — Tell et Hautes Plaines — Hauts Plateaux et Atlas Sahariens — Sahara

Situation générale et situation en Algérie. La pression est élevée de Biscaye (Punta-Delgada : 1025mm) à la Péninsule ibérique et à l'Afrique du Nord, ainsi qu'en Roumanie. Elle est basse sur la route de l'Europe occidentale et centrale.

En Algérie : beau temps avec vents faibles à modérés d'entre Sud et Sud-Ouest ; températures maxima en hausse, minima en baisse en Oranie, points de Hauts-Plateaux et du Haut-Tell, stationnaires ou en hausse ailleurs ; mer belle ou peu agitée. Quelques faibles pluies sur l'extrême Est du Littoral.

Probabilité (valable du 14 à 18h au 15 même heure). La pression baissera sur le Nord-Ouest de l'Europe, la Mer du Nord et la France, et baissera sur l'Italie, la Méditerranée occidentale et le Nord de l'Algérie.

En Algérie : beau temps avec vents d'Ouest à Sud-Ouest, modérés à assez forts ; température en hausse.

	ORAN	ALGER	CONSTANTINE
Littoral et Tell	Beau temps. Vents d'Ouest à Sud-Ouest, modérés à assez forts		
Hts Plateaux		Température en hausse.	
Sahara Septentrional	Beau temps. Vents variables, faibles ou modérés.		

Vents (Bassin Occidental de la Méditerranée)
Golfe du Lion : Nord-Ouest, fort ou très fort.
Baléares : Ouest à Sud-Ouest, modéré à assez fort.
Bizerte : Ouest à Sud-Ouest, assez fort ou fort.

Vent (en altitude)
Ouest Algérie : Ouest.
" Sahara : Sud-Ouest.
Est Algérie : Ouest.
" Sahara : Sud-Ouest.

Prévisions (traduites par l'Observatoire de Tamanrasset)
Adrar : Nuageux (averses éparses) - Vents du centre et Est modérés.
Hoggar : Ciel nuageux (averses éparses). Vents d'entre Est et Sud faibles, parfois modérés ou assez forts.

Températures extrêmes

Stations	Max	Min
Paris	8	"
Nice	11	2

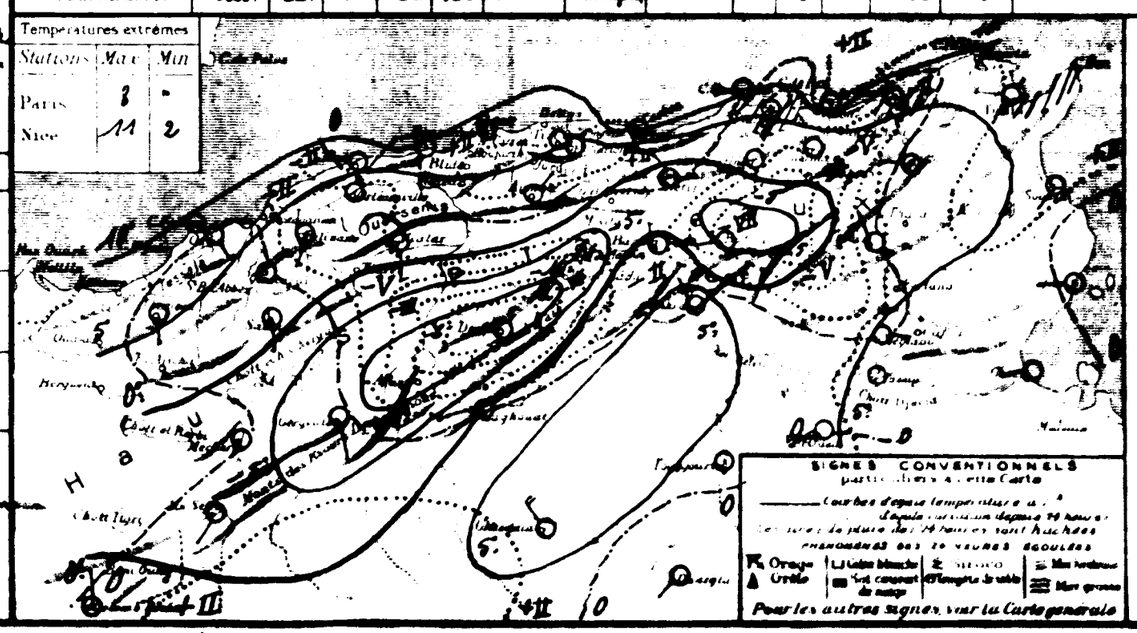

SONDAGES AÉROLOGIQUES

Altitude en mètres	Alger Université — Date	Heure	Tamanrasset — Date	Heure
0.5				
1.0				
1.5				
2.0				
2.5				
3.0				
3.5				
4.0				
4.5				
5.0				
5.5				
6.0				

LIBRARY OF CONGRESS
APR 1 - 1937
DUPLICATE
EXCHANGE

UNIVERSITÉ D'ALGER
INSTITUT DE MÉTÉOROLOGIE
ET DE PHYSIQUE DU GLOBE

BULLETIN MÉTÉOROLOGIQUE DE L'ALGÉRIE

Dimanche 17 Février 1938 — 60ème Année — N° 43

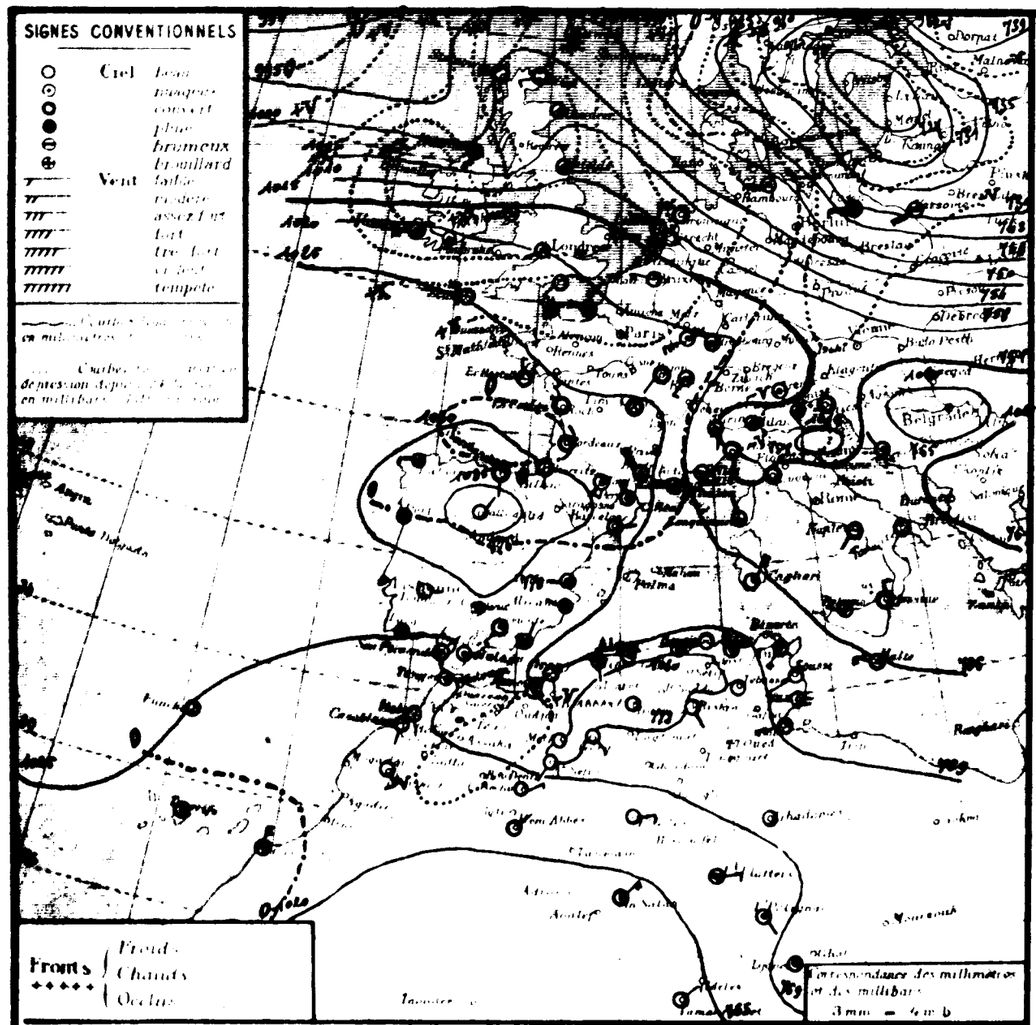

Situation générale et situation en Algérie. La pression est élevée sur le Sud-Ouest de l'Europe et l'Afrique du Nord, basse ou moyenne sur le reste de l'Europe. En Algérie, ciel beau ou peu nuageux avec vents variables faibles; températures en variation faible; mer belle à l'ouest, agitée ou peu agitée à l'Est.

Probabilité (valable du 17 à 15h au 18 même heure). La pression, haussera de la Scandinavie à l'Italie, et haussera sur l'Algérie et la Tunisie, principalement sur le Sahara Septentrional.

En Algérie, beau temps à l'Est, avec vents de Nord-Ouest à Ouest, faibles à modérés; beau à très nuageux à l'ouest, avec vents d'Est (Nord-Est sur le littoral) à Sud-Ouest modérés à assez forts. Températures minima en hausse, maxima stationnaires.

	ORAN	ALGER	CONSTANTINE
Littoral et Tell	Beau à très nuageux. Vents d'Est (Nord-Est sur le littoral) et Sud-Ouest modérés à assez forts. Températures minima en hausse, maxima stationnaires		Beau temps. Vents de Nord-Ouest à Ouest faibles à modérés. Températures minima en hausse, maxima stationnaires.
Hts Plateaux			
Sahara Septentrional	Très nuageux avec éclaircies. Vents d'Est au Sud, entre modérés et forts		Beau temps. Vents de Nord-Est modérés à assez forts.

Vents (Bassin Occidental de la Méditerranée)

Golfe du Lion	Nord, Ouest à Sud, Ouest, forts à faibles
Baléares	Nord, Ouest à Ouest, faibles à modérés
Bizerte	Ouest, modérés ou assez forts

Vents (en altitude)

Ouest Algérie	
" Sahara	
Est Algérie	
" Sahara	

Prévisions transmises par l'Observatoire de Tamanrasset

Tatihoult	
Alger	
Hoggar	

STATIONS	Altitude en mètres	Observation de 7 heures: Pression à 0° et au niveau de la mer — observation	diff. en 24h	Température de l'air — observation	diff. en 24h	Vent — Direction et force de 0 à 9	État du Ciel	État de la Mer	Dans les 24 heures: Températures extrêmes — max.	min.	Pluie en mm	Pluie en mm — Hauteurs totalisées dans les 24 heures	Hauteurs totalisées depuis le 1er sept.
Littoral													
Nemours	83	26.4	-3.1	6.0	-1.0	SE 2	2 mag.	belle	16	4			233
Cap Falcon	75	25.0	-2.4	11.8	+1.2	N 1	clair	T. belle	15	11		37.0	201
Oran	11	27.3	-2.5	12.0	+1.1	S 2	clair	belle	17	9		35.0	233
Mostaganem	113												
Cap Ivnes	183	25.4	-2.7	12.6	+2.0	S 1	mag.	belle	17	11		52.0	315
Cherchell	22	23.4	-3.0	12.7	+0.5	Calme	mag.	calme	15	7		43.5	443
Blida	267	23.6	-1.2	10.0	+3.0	Calme	beau		15	7			
Boufarik	344	26.0	-2.0	12.4	+2.1	SSW 1	clair		15	11		21.2	
Alger	59	26.2	-2.4	10.6	+0.7	Calme	clair	T. belle	15	10		43.3	462
Maison-Carrée	48	26.9	-2.7	11.3	-0.7	SW 1	clair		18	4			
Cap Caxine	225	27.9	-0.7	11.0	0.0	Calme	mag.	P. agitée	16	10		43.5	444
Cap Bougaroni	195	27.0	-2.9	13.6	+1.6	W 4	beau	agitée	15	11		35.0	739
Philippeville	42												
Cap de Garde	101	"	"	14.0	+1.0	NNW 3	mag.	agitée	18	12		18.0	697
La Calle	10	27.5	-2.0	9.5	-2.6	SW 1	clair	P. agitée	19	9		38.6	723
Bizerte	9												
Tunis	36	22.7	-2.4	9.2	-0.8	WSW 4	clair		17	7			
Sousse	2	23.5	-3.5	11.8	+1.6	SW 2	clair	P. agitée	19	9			
Sfax	8	27.4	-1.1	9.8	+1.6	W 2	beau	T. belle	20	7			
Tlemcen	806	14.4	-6.7	11.2	+0.4	SSW 1	clair		14	8			326
Sidi-bel-Abbès	476												
Saïda	867	20.7	-1.8	4.8	-0.2	S 1	clair		18	4			
Mascara	590	28.5	-2.5	8.8	+2.0	Calme	clair		20	5		16.8	161
Relizane	73	29.2	-2.0	4.0	+0.1	SSW 1	mag.		20	4			
Orléansville	112	28.5	-2.1	4.0	+0.6	Calme	clair		18	4			224
Teniet	1023												237
Vialar	889	32.0	-1.3	3.0	+0.2	NW 4	clair		17	-2			
Medéa	935												
Aumale	905	32.5	-0.1	4.5	-1.9	NE 1	clair		16	1			290
Fort-National	942												
Tizi-Ouzou	222	29.1	-1.5	8.3	+0.4	E 1	clair		19	5			504
Bordj-bou-Arréridj	915												
Sétif	1079												
Batna	1044	30.3	-0.2	2.0	-3.0	ENE 1	clair		18	-1			
Constantine	660												421
Guelma	288	28.6	-0.2	8.1	-0.8	SSE 1	clair		19	3		39.0	500
Tébessa	863	27.7	-0.7	7.0	-1.0	Calme	clair		"	2			278
Aïn-Sefra	1090	34.1	+3.1	-1.0	0.0	SW 1	clair		16	-2			
Mecheria	1167	29.3	-1.2	3.1	-2.2	Calme	clair		14	1			155
Géryville	1320	29.4	-2.7	0.0	0.0	SE 1	clair		15	0			241
Aïn-Sefra	1426												
Djelfa	1160	33.1	-6.9	-4.2	+1.2	Calme	clair		13	-4			223
Bou-Saâda	550												
M'sila	486												
Biskra	484	"	"	4.1	+0.9	NE 1	clair		19	2			
Colomb-Béchar	769	33.3	-3.6	9.0	+4.0	ENE 3	clair		19	7			
Laghouat	767												144
Biskra	125	27.4	-0.4	13.0	0.0	SE 1	beau		21	8			106
Touggourt	69	26.0	-1.3	8.0	+3.0	SW 1	clair		18	6			92
El-Oued	70	"	"	9.0	+2.6	WNW 1	mag.		22	9			68
Tozeur	50	26.2	-1.4	10.2	-1.2	NW 2	clair		18	7			
Ghardaïa	526												
Ouargla	157												67
El-Goléa	394	24.1	-1.8	8.0	+4.0	E 3	clair		"	8			
Beni-Abbès	497	24.1	-3.4	8.0	+7.0	NE 2	clair		19	7			
Timimoun	294												
Adrar	285												
In-Salah	280	13.3	-2.6	10.0	+2.0	NE 4	beau		"	10			
Fort-Flatters	368	22.5	-2.0	6.0	0.0	E 3	beau		"	4			
Fort-Polignac	606	"	"	5.0	"	SE 1	5 mag.		"	9			
Djanet	1100	27.2	"	8.0	"	Calme	2 mag.		"	6			
Tamanrasset	1350	17.	-1.	11.0	+2.0	ENE 2	beau		22	3		1.2	3

PHÉNOMÈNES

Température extrême

Stations	Max.	Min.
Paris	14	7
Nice	15	.

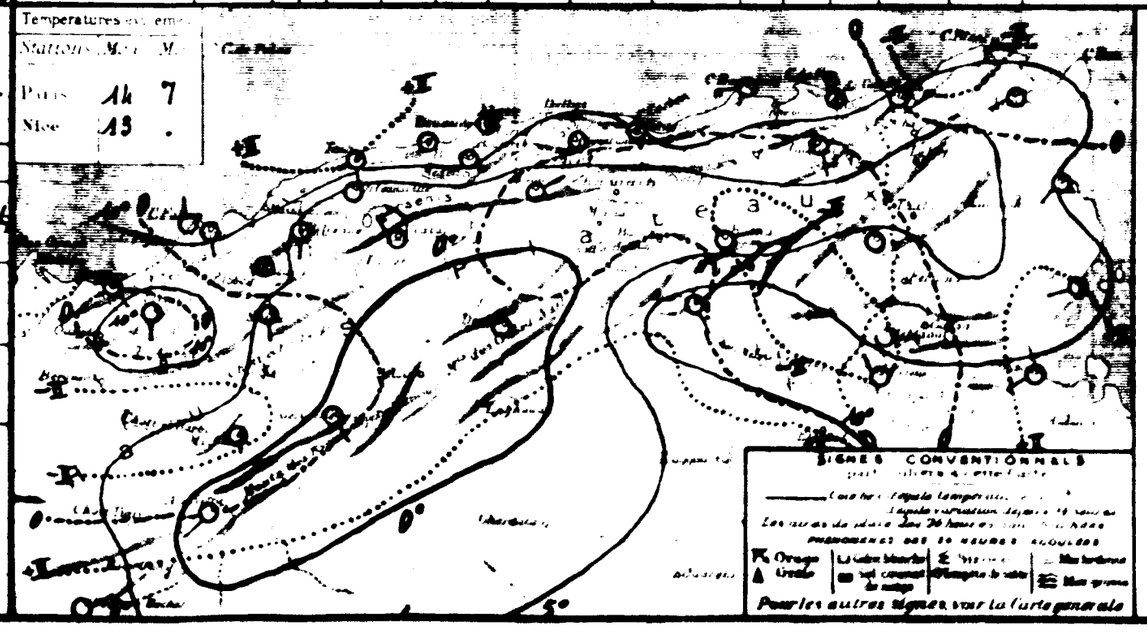

SONDAGES AÉROLOGIQUES

Division of Maps
FEB 22 1940
Library of Congress

By Transfer
Weather Bureau
FEB 16 1940

UNIVERSITÉ d'ALGER
INSTITUT DE MÉTÉOROLOGIE
ET DE PHYSIQUE DU GLOBE

BULLETIN MÉTÉOROLOGIQUE DE L'ALGÉRIE

Lundi 18 Février 1935 — 6e Année — N° 49 — 7h

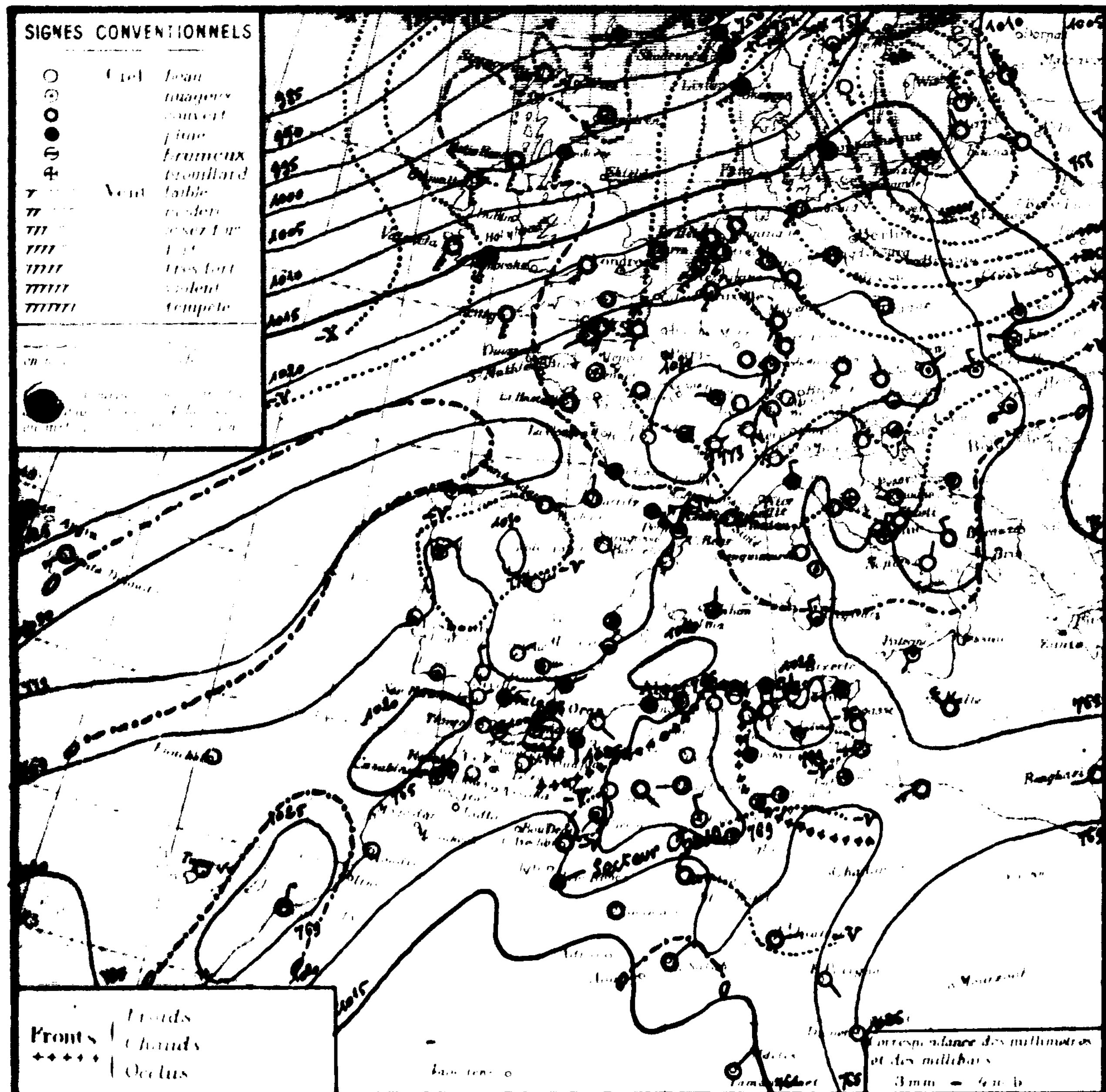

Région	Stations	Altitude	Pression à 0° observation	Pression diff. en 24 h	Température observation	Température diff. en 24 h	Vent direction et force	État du ciel	État de la mer	Dans les 24 h max.	Dans les 24 h min.	Dans les 24 h	Pluie en mm hauteurs totales	Pluie en mm 31 janv.	Phénomènes
Littoral	Nemours	83	23.6	-2.8	10.0	+4.0	S 1	T. nuag.	belle	15	5			253	
	Cap Falcon	75	24.0	-1.0	10.8	-1.0	Calme	couv	belle	17	10		87.0	201	
	Oran	11	24.4	-2.9	9.4	-2.6	SE 2	clair	belle	17	"		35.0	233	
	Mostaganem	113													
	Cap Ténès	183	22.4	-3.0	11.8	-0.8	Calme	brouillé	l.agitée	19	10		52.0	313	
	Cherchell	22	20.2	-3.2	13.0	+0.3	S 1	nuag.	belle	19	9		43.3	448	
	Blida	267	25.6	-4.0	7.0	-3.0	Calme	brouillé		13	7				
	[illegible]	344	22.5	-3.5	9.9	-2.5	E 3	clair		17	7		21.2		
	Alger	59	23.3	-2.9	11.4	+0.8	Calme	nuag.	belle	18	14		13.8	462	
	[illegible]	48	23.6	-3.3	4.5	+0.2	calme	clair		21	3				
	[illegible]	225	24.5	-3.4	12.0	+1.0	Calme	beau	p. agitée	20	10		43.3	444	
	[illegible]	195	25.7	-1.3	11.6	-2.0	Calme	nuag.	p. agitée	18	11		35.0	759	
	[illegible]	42	23.6	"	6.0	"	S 2	clair	belle	18	5				
	[illegible]	161	23.4	"	12.0	-2.0	N 1	nuag.	agitée	18	11		18.0	587	
	La Calle	10	25.7	-1.6	10.4	+0.9	SE 1	nuag.	p. agitée	19	9		38.6	723	
	Bizerte	9													
	Tunis	36	21.5	-1.2	9.4	+0.2	WNW 2	T. nuag.		18	7				
	Sousse	2	21.4	-1.9	12.8	+1.0	Calme	clair	Calme	21	10				
	Sfax	8	22.5	-4.9	11.6	+1.8	W 2	clair	T. belle	19	8				
Tell et Hautes Plaines	[illegible]	806	21.0	-3.4	9.1	-2.1	S 1	clair		16	8			345	
	[illegible]	476													
	Saïda	867	27.1	-3.6	4.6	-0.2	S 1	clair		21	4				
	Mascara	590	26.4	-4.1	6.0	+0.2	Calme	beau		21	6		16.8	161	
	[illegible]	73	26.4	-2.8	5.3	+1.3	S 1	beau		22	4				
	[illegible]	112	24.0	-4.5	4.8	+0.8	Calme	clair		21	6			224	
	[illegible]	1023	27.9	"	7.0	"	NNW 1	clair		18	6			237	
	[illegible]	889	23.4	-2.6	8.0	0.0	N 1	couv		17	-1				
	[illegible]	935													
	[illegible]	906	27.3	-5.2	6.8	+2.5	WNW 1	beau		16	1			290	
	[illegible]	942	23.7	"	9.7	"	Calme	beau		17	8				
	[illegible]	222	25.1	-4.0	6.0	+0.1	SE 1	nuag.		21	6			304	
	[illegible]	915													
	Sétif	1079	24.8	"	6.0	"	ESE 2	clair		16	2				
	Batna	1044	27.4	-3.4	0.0	-2.0	ENE 1	clair		15	-3				
	[illegible]	660	23.4	"	2.8	"	S 1	clair		16	1			421	
	[illegible]	268	27.7	-0.9	3.8	-4.3	NW 1	beau		19	1		39.0	500	
	Tebessa	863	27.1	-0.6	4.0	-3.0	NW 1	nuag.		"	0			378	
Steppe et Atlas Saharien	Aïn-Sefra	1090	23.0	-9.1	8.0	+6.0	SW 1	nuag.		15	4				
	[illegible]	1167	25.8	-4.1	8.4	+2.3	Calme	beau		15	2			165	
	Géryville	1320	25.8	-3.6	4.0	+4.0	SE 1	couv		14	-1			341	
	Aflou	1426													
	Djelfa	1180	32.0	-1.1	-1.5	+2.7	calme	clair		10	-2			353	
	~~El-Abiod-Si-Ch.~~	904	25.2	-3.8	4.6	+1.1	N 2	T. nuag.		17	1				
	M'Sila	486													
	Barika	484	"	"	6.0	+1.3	E 1	beau		20	2				
Sahara	Colomb-Béchar	769	19.3	-4.5	10.0	+1.0	ENE 2	couv		18	9				
	Laghouat	767	25.4	"	4.0	"	W 1	couv		17	3			144	
	Biskra	125	23.8	-3.6	8.0	-5.0	N 1	nuag.		26	7			306	
	Touggourt	69	22.0	-4.0	9.0	+1.0	Calme	T. nuag.		21	8			92	
	El-Oued	70	"	"	8.0	-1.0	W 1	nuag.		20	7			68	
	Tozeur	50	23.3	-2.9	9.2	-1.0	Calme	T. nuag.		21	8				
	Ghardaïa	526	25.5	-1.6	12.1	-1.1	NNW 3	beau		19	7				
	Ouargla	157	23.0	"	7.0	"	W 2	T. nuag.		"	7			67	
	El-Goléa	394?	19.0	-5.1	18.0	+8.0	E 4	couv		"	11				
	Béni-Abbès	497?	20.1	-4.0	14.0	+3.0	ENE 2	T. nuag.		18	11				
	Timimoun	294?	15.1	"	10.0	"	Calme	couv		20	10	0.0			nuit pluie.
	Adrar	285?													
	In-Salah	280?	19.4	10.7	15.0	+3.0	NE 3	couv		"	10				
	Fort-Flatters	368?	17.1	-5.2	10.0	+4.0	E 3	couv		"	9				
	Fort-Polignac	608?	"	"	17.0	+12.0	SE 1	clair		"	6				
	Djanet	1100?	25.3	-1.9	8.0	0.0	Calme	clair		"	8				
	Tamanrasset	1350?	14.	-3.	12.0	+1.0	NE 2	beau		20	10		1.2	-	

Situation générale et situation en Algérie De hautes pressions s'étendent du Sud des Açores à l'Europe Centrale, elles intéressent la Méditerranée occidentale et l'Afrique du Nord (Maxima: large Portugal, Centre France: 1030 mb: 773 m/m - Djelfa: 1032 mb: 774 m/m). La pression est basse sur le reste de l'Europe, on note un profond minimum au Nord de l'Islande (965 mb: 724 m/m).

En Algérie, le ciel est nuageux sur le littoral, très nuageux au Sahara, beau sur le reste du réseau. Les vents, faibles, soufflent de Sud à l'Ouest et sont de direction variable au Centre et à l'Est. La température, en baisse sur le Nord de l'Oranie et dans le département de Constantine, est en hausse ailleurs. La mer est belle de Nemours à Alger, peu agitée ou agitée sur le reste de la côte algérienne.

Probabilité (valable du 18 à 18h au 19 à 18h). La pression haussera sur l'Est de l'Europe, la Péninsule Ibérique et le Maroc elle baissera ailleurs.

En Algérie, au Nord, ciel nuageux avec éclaircies. Vents de Nord à Est faibles ou modérés; au Sud, ciel très nuageux, vents du secteur Est modérés ou assez forts (Coups de vent). Température en hausse.

	ORAN	ALGER	CONSTANTINE
Littoral et Tell	Nuageux. Vents du secteur Est faibles puis modérés. Température en hausse.	Nuageux avec éclaircies. Vents de Nord à Est	Nuageux avec éclaircies. Vents de Nord à Est faibles
Hts Plateaux	Nuageux ou très nuageux. Vents d'Est à Sud modérés à assez forts (Coups de vent).	faibles puis modérés. Température en hausse.	ou modérés. Température en hausse.
Sahara Septentrional	Très nuageux. Vents d'Est à Sud assez forts. (Vents de sable)	Très nuageux. Vents d'Est à Sud assez forts. (Vents de sable).	Nuageux ou très nuageux. Vents du secteur Nord faibles ou modérés.

Vents (Bassin Occidental de la Méditerranée)

Golfe du Lion: Nord-Est à Nord-Ouest faibles ou modérés.
Baléares: secteur Nord modérés.
Bizerte: Ouest modérés ou assez forts.

Vents (en altitude).

Ouest Algérie: Nord-Est à Sud-Est .... 8 à 10 m.
" Sahara: Secteur Sud .... 12 à 15 m.
Est Algérie: Nord à Est .... 5 à 8 m.
" Sahara: Nord à Est .... 8 à 10 m.

Prévisions transmises par l'Observatoire de Tamanrasset

Tidikelt: Très nuageux - pluies éparses - Coups de vent de Sud-Est à Nord-Est.
Azgers: Nuageux à Couvert - Coups d'Est à Sud - Sable et brume.
Hoggar: Très nuageux à Couvert pluies éparses au Nord et à l'Ouest - Coups de vent de Sud-Est à Ouest - Sable et brume.

Températures extrêmes Stations	Max.	Min.
Paris	11	1
Nice	.	.

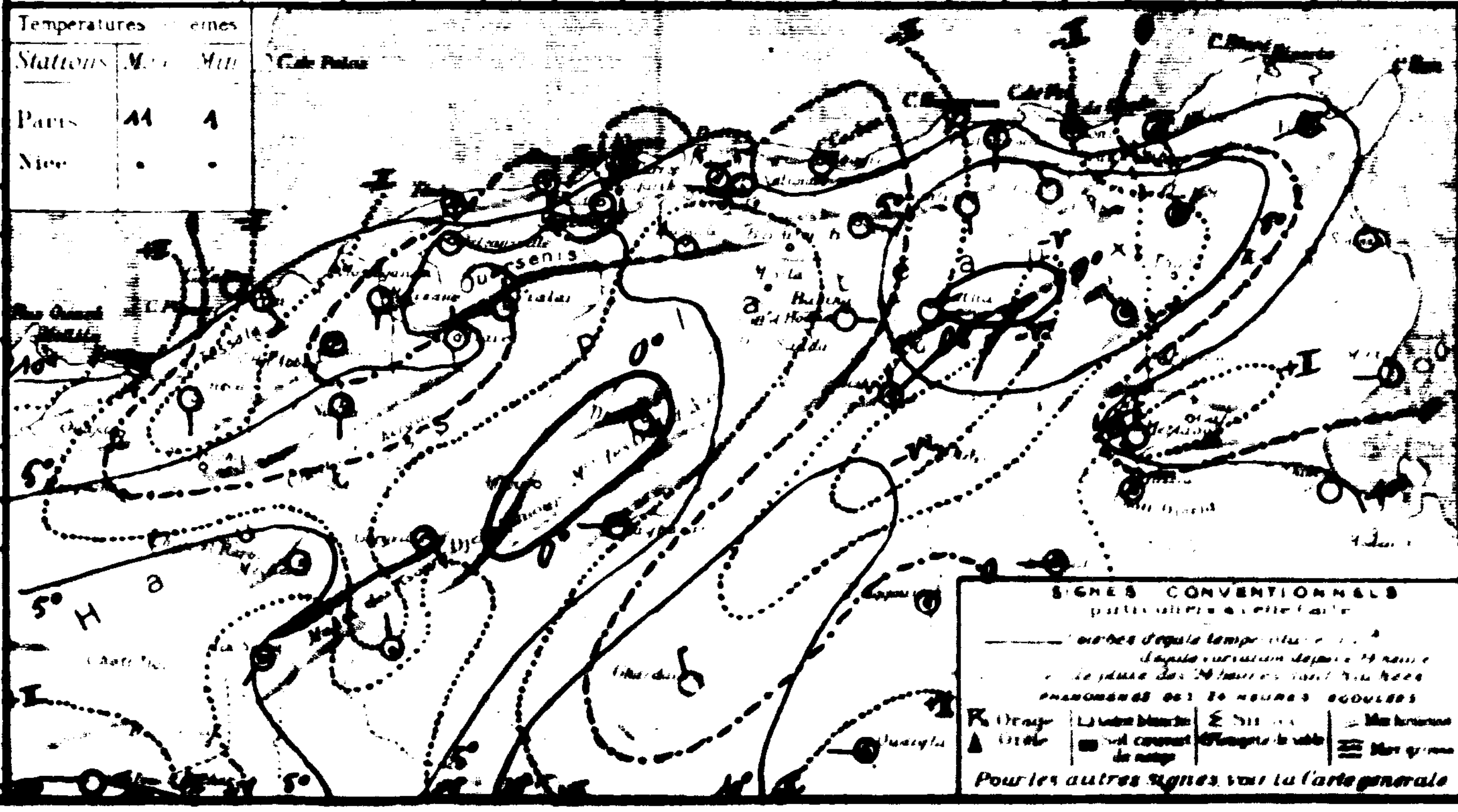

SONDAGES AÉROLOGIQUES

Alger Université (Heure)

Date: 9 — 9h15

Altitude	Direction	Force
5	E	3
10	E	4
15	E	3
20	NE	3
25	NNE	4
30	NNE	5
35	N	5
40	NNE	4
45	NNE	5
50	N	5
55	NE	4
60	N	4

LIBRARY OF CONGRESS APR 1 - 1942 DUPLICATE EXCHANGE

UNIVERSITÉ D'ALGER
INSTITUT DE MÉTÉOROLOGIE
ET DE PHYSIQUE DU GLOBE

BULLETIN MÉTÉOROLOGIQUE DE L'ALGÉRIE

60me ANNÉE — N° 50
Mardi 13 Février 1940 — 75

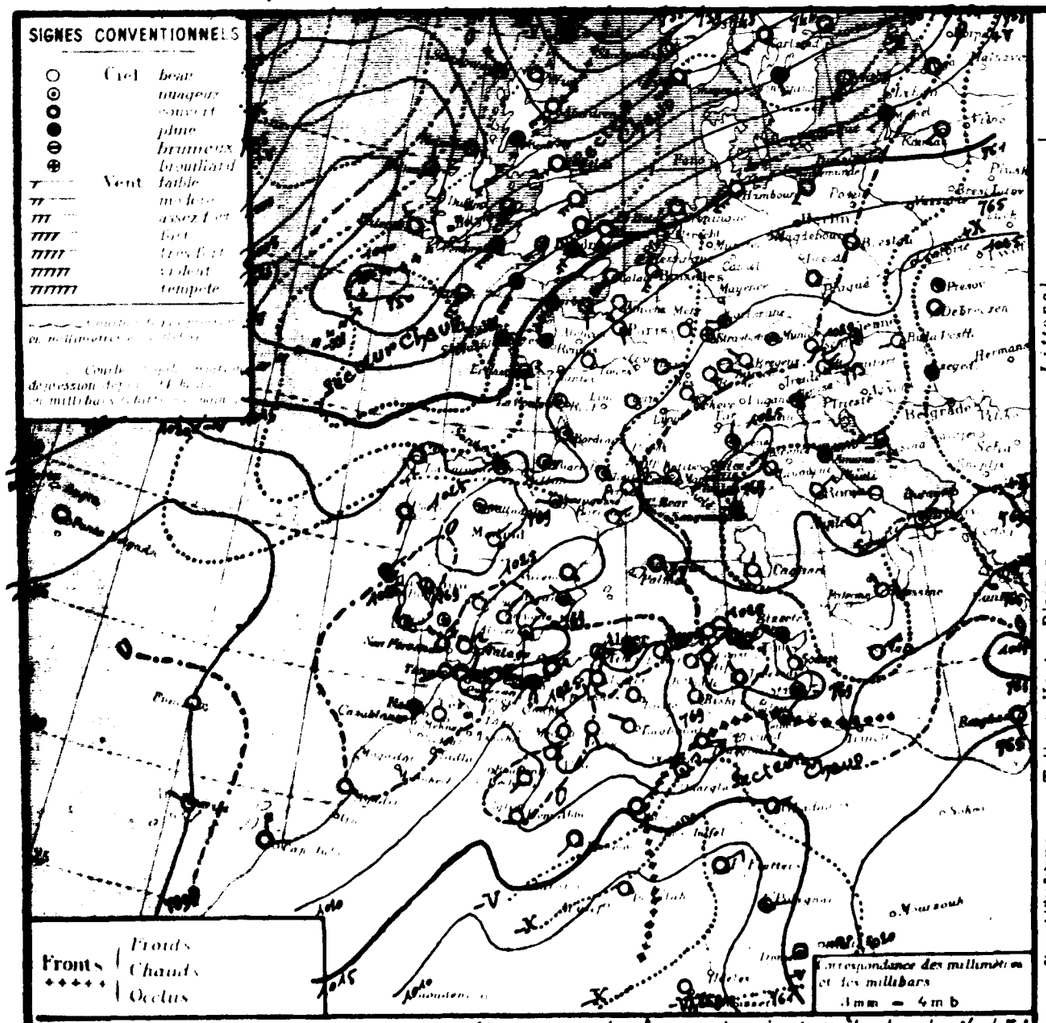

Situation générale et situation en Algérie. Une zone de basses pressions s'étend du Nord-Est de l'Europe sur les Iles Britanniques ; un profond minimum (970 mb : 728 m/m) est centré au large des Côtes Ouest de Norvège. La pression est élevée sur le reste de l'Europe, sur la Méditerranée Occidentale, le Maroc, le Nord de l'Algérie et la Tunisie (Maxima : Autriche : 1030 mb : 773 m/m, Nord Espagne : 1027 mb : 770 mb ; Ouest Madère : 1026 mb : 763 mb, Biarritz : 1029 mb : 772 m/m, Guelma : 1027 mb : 770 m/m).

En Algérie, le ciel est très nuageux sur le Nord de l'Oranie et l'Est du département de Constantine, beau ailleurs. Les vents, faibles, sont de direction variable. La température est en baisse, sauf sur le Nord de l'Oranie où elle est en hausse. La mer est houleuse à Cap-Carbon, belle ou peu agitée sur le reste de la Côte algérienne.

Probabilité (valable du 13 à 18h au 20 à 18h). La pression baissera des Açores au Sud de la Péninsule Ibérique, sur le Maroc, l'Algérie-Tunisie et l'Ouest du Sahara ; elle baissera sur la Syrte et le Sahara oriental.

En Algérie, ciel nuageux avec grandes éclaircies. Vents variables faibles ou modérés. Température stationnaire ou en légère baisse.

	ORAN	ALGER	CONSTANTINE
Littoral et Tell	Nuageux avec éclaircies. Vents variables faibles ou modérés. Température stationnaire ou en légère baisse.	Nuageux. Vents variables faibles ou modérés. Température stationnaire ou en légère baisse.	Nuageux - grandes éclaircies - Vents variables faibles ou modérés. Température stationnaire ou en légère baisse.
Hts Plateaux	Beau ou peu nuageux. Vents variables faibles	Beau ou peu nuageux ou modérés.	Ciel nuageux. Éclaircissant. Vents de Nord-Est faibles ou modérés.
Sahara Septentrional	Beau ou peu nuageux. Vents de Nord à Est faibles ou modérés	Beau ou peu nuageux. Vents de Nord à Est faibles ou modérés.	Ciel nuageux. Vents de Nord-Est forts à modérés.

Vents (Bassin Occidental de la Méditerranée)
Golfe du Lion — Sud à Sud-Ouest faibles à assez forts.
Baléares — Autan Sud faibles ou modérés
Bizerte — Autan Ouest faibles ou modérés.

Vents (en altitude)
Ouest Algérie — Nord ..... 4 à 6 m.
" Sahara — Nord ..... 10 à 8 m.
Est Algérie — Nord-Est ..... 8 à 10 m.
" Sahara — Nord-Est ..... 15 à 18 m.

Prévisions transmises par l'Observatoire de Tamanrasset

Tadjelt — Ciel clair. Vents de Nord-Est forts à assez forts, faibles.
Adrar — Ciel clair. Rafales de Sud-Ouest à Nord-Ouest. Sable.
Hoggar — Ciel beau ou peu nuageux. Vents d'abord de Nord forts à assez forts, sable.

Stations	Altitude en mètres	Observation de 7 heures: Pression à 0° et au niveau de la mer — observation	diff. en 24h	Température de l'air — observation	diff. en 24h	Vents Direction et force de 0 à 9	Etat du Ciel	Etat de la Mer	Dans les 24 heures: Températures extrêmes max	min	Pluie en m/m	Pluie en m/m: Hauteurs totalisées du mois en cours	Hauteurs totalisées depuis le 1er Sept.	PHÉNOMÈNES
Littoral														
Nemours	83	23.5	+0.4	14.0	+1.0	S 2	nuag.	belle	15	9			255	
Cap Falcon	75	24.4	+0.4	11.6	+0.8	SSW 1	couv	belle	16	11		87.0	304	
Oran	11	24.9	+0.5	12.6	+1.2	NE 2	couv	belle	15	9		93.0	253	
Mostaganem	113													
Cap Tenès	183	22.9	+0.5	11.0	-0.8	E 2	beau	l. agitée	16	10		52.0	313	
Cherchell	22												448	
Blida	287	27.6	+2.0	6.0	-1.0	Calme	l. nuag.		16	6				
Boudaréa	344	25.2	+0.7	8.9	-1.0	ENE 1	clair		1[illegible]	8		21.2		
Alger	59	23.4	+0.1	10.9	-0.5	Calme	nuag.	belle	15	10		43.3	462	
Maison-Carrée	48	24.5	+0.9	5.2	+0.7	SW 2	clair		19	4				
Cap Carbon	225	24.1	+0.4	10.0	-2.0	Calme	nuag.	houleuse	18	10		43.3	444	
Cap Bougaroni	195	25.3	+0.4	9.6	-2.0	E 2	beau	p. agitée	16	10		35.0	759	
Philippeville	42	23.9	+0.2	6.5	-0.5	SSW 2	clair	belle	16	4				
Cap de Garde	101	24.6	+1.2	9.0	-3.0	Calme	beau	p. agitée	17	8		18.0	597	
La Calle	10	26.9	+1.2	9.5	-0.5	SE 1	l. nuag.	belle	17	9		13.6	723	
Bizerte	9													
Tunis	36	23.7	+2.2	10.0	+0.6	WNW 1	l. nuag.		15	8				
Sousse	2	24.5	+3.1	12.2	+0.6	WNW 2	beau	p. agitée	16	10				
Sfax	8	25.8	+3.5	9.2	+2.4	N 2	nuag.	l. belle	17	6				
Tlemcen	806	22.8	+1.8	4.0	-5.1	N 1	l. nuag.		11	4			325	
Sidi-bel-Abbès	476													
Saïda	867	28.2	+1.1	3.8	-0.8	SSE 1	brumeux		18	3				
Mascara	590	24.8	+0.4	8.0	+2.0	Calme	brouillard		19	8		16.8	161	
Relizane	73	25.9	+0.5	9.0	+3.7	W 1	couv		20	4				
Orléansville	112	24.9	+0.9	6.8	+2.0	Calme	nuag.		20	6			224	
Téniet	1023	28.8	+0.9	3.6	-3.4	NNE 1	couv		17	2			237	
Médéa	889													
Médéa	935													
Miliana	905	27.3	0.0	5.0	-1.8	NW 1	beau		15	-1			390	gelée.
Col National	942	24.4	+0.7	6.1	-3.6	Calme	clair		15	5				
Tizi-Ouzou	222	25.2	+0.1	3.5	-2.7	SE 1	beau		19	[illegible]			504	
Bordj-Bou-Arréridj	915													
Sétif	1079	24.0	-0.8	4.9	-1.1	ENE 2	clair		15	1				
Batna	1044	27.2	-0.2	-0.5	-0.5	ENE 1	clair		14	-3				
Constantine	660	28.5	-0.9	1.5	-1.3	S 1	clair		15	1			434	
Guelma	268	27.2	-0.3	4.9	+1.1	NW 3	nuageux		17	1		39.0	500	
Tébessa	863	26.8	-0.3	2.0	-2.0	NW 1	couv		14	-2			278	
Aïn-Sefra	1090	26.0	+1.0	5.0	0.0	NE 2	clair		13	3				
Mecheria	1167	25.6	-0.2	1.9	-3.8	Calme	clair		13	1			155	
Géryville	1320	25.3	-0.5	0.3	-3.7	SSE 1	clair		13	-4			344	
Aflou	1428													
Laghouat	1160	28.1	-3.3	-3.0	-1.5	calme	clair		16	-4			223	
Ghardaïa	500	23.4	-1.8	4.4	-0.2	N 1	clair		17	2				
Sahara														
Méniaa	488													
Biskra	484	..	..	5.7	-0.3	E 1	clair		20	4				
Colomb-Béchar	769	19.7	+0.4	5.0	-5.0	SW 2	beau		-	5				
Laghouat	767	23.5	-0.1	5.0	-1.0	WNW 1	clair		16	2		14.4		
Biskra	125	23.7	+0.1	7.0	-1.0	N 1	clair		..	7		30.6		
Touggourt	69	20.5	-1.1	11.2	+2.2	E 4	couv		20	10		32		
El-Oued	70	..	..	10.0	+2.0	ESE 2	brumeux		21	5		63		
Tozeur	50	22.0	-1.5	8.9	+0.4	Calme	l. nuag.		20	7				
Ghardaïa	528	23.3	+2.2	12.5	+0.2	W 6	beau		21	5				
Ouargla	157	20.6	+4.4	11.0	+4.0	NE 5	nuag.		..	11		67		
El-Goléa	394?	15.1	+3.5	12.0	+1.0	NE 5	couv		..	12				Coups de vent ce matin.
Beni-Abbès	477?	20.1	0.0	6.0	-5.0	Calme	clair		..	6				
Timimoun	294?	16.1	+3.0	11.0	+1.0	SW 2	couv		..	11				
Adrar	255?													
In-Salah	280?	19.1	+0.5	10.0	-3.0	Calme	clair		..	10				Fort vent de sable
Fort-Flatters	508?	18.6	-3.1	17.0	-7.0	ENE 5	couv		..	14				
Fort-Polignac	600?	..	..	15.0	-2.0	E 1	l. nuag.		..	12				
Djanet	1200?	16.4	+3.9	10.0	-2.0	Calme	nuag.		..	10				
Tamanrasset	1350?	19.	-5.	15.0	+1.0	SSE 1	clair		23	12		1.2	5	5-7h forte brume.

Temperatures extrêmes — Stations	Max	Min
Paris	9	0
Nice	17	6

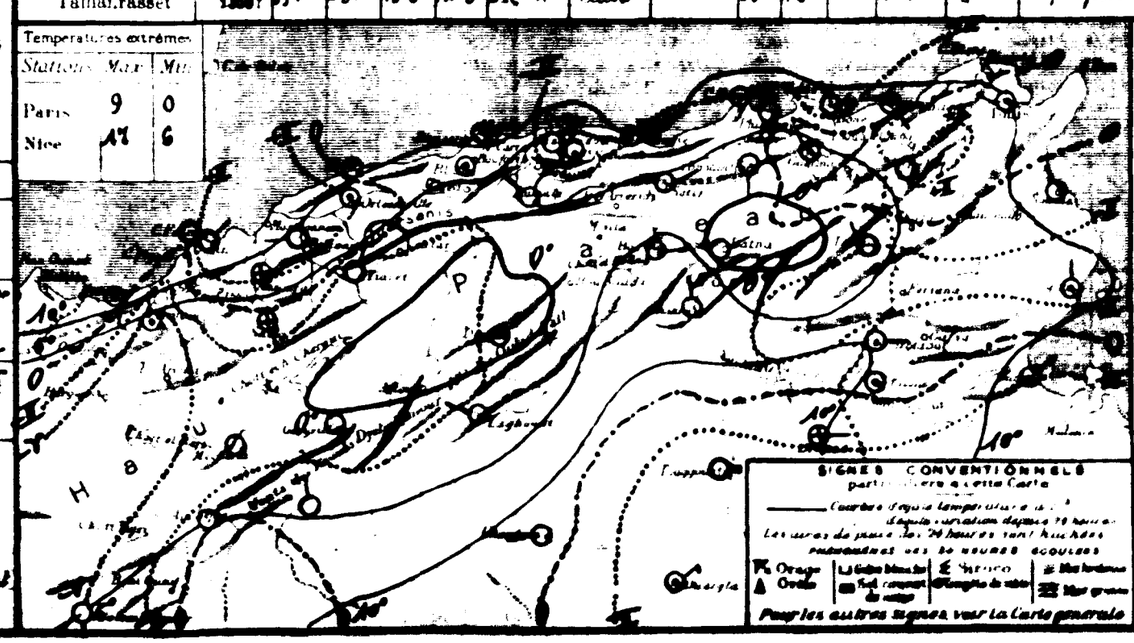

SONDAGES AÉROLOGIQUES

			0	45		3	33
05	ENE	5				SW	12
10	E	5				SW	19
15	ENE	6				SW	24
20	NE	2					
25	NE	3					
30							
35							
40							
45							
50							
55							
60							

Division of Maps
FEB 29 1940
Library of Congress

By Transfer
Weather Bureau
FEB 16 1940

UNIVERSITÉ d'ALGER
INSTITUT DE MÉTÉOROLOGIE
ET DE PHYSIQUE DU GLOBE

BULLETIN MÉTÉOROLOGIQUE DE L'ALGÉRIE

Mercredi 20 Février 1935 — 60e Année — N° 51

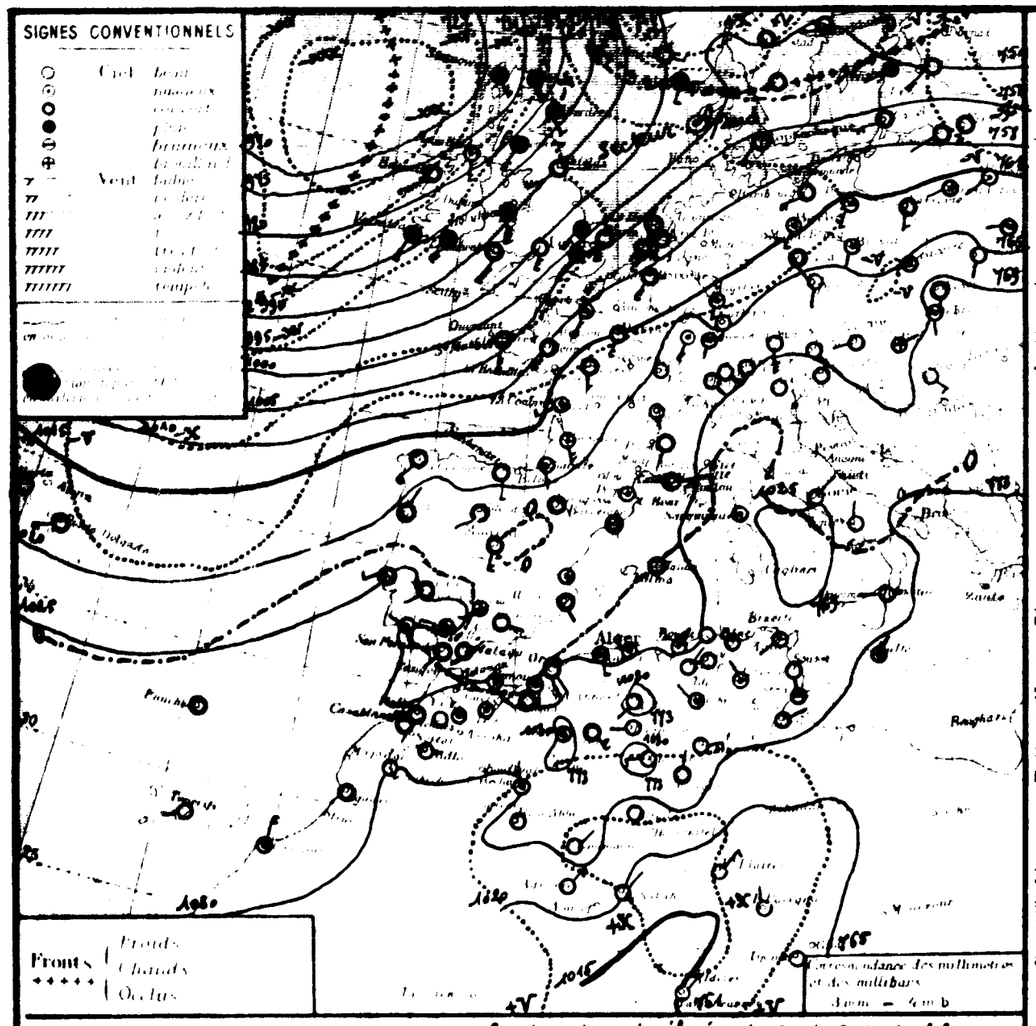

Situation générale et situation en Algérie. La pression est élevée du Sud-Est de l'Europe au Sud des Açores ainsi que sur l'Afrique du Nord (Maxima : Trento : 1028 mb : 771 mfm ; Funchal : 1026 mb : 770 mfm - Malta : 1032 mb : 774 mfm). Une vaste zone dépressionnaire s'étend sur le reste de l'Europe ; deux profonds minima la traversent l'un sur la Laponie (960 mb : 720 mfm) l'autre au Sud de l'Islande (970 mb : 728 mfm).

En Algérie, le ciel est brumeux sur l'Ouest du littoral et du Tell ainsi que sur l'Ouest de l'Atlas sahariens, il est beau ailleurs. Les vents, faibles, sont de directions variables, le secteur Sud dominant à l'Ouest. La température est en baisse sur le littoral et le Tell, généralement en hausse sur les Hauts-Plateaux. La mer est peu agitée à Bône, belle sur le reste de la côte algérienne.

Probabilité (valable du 20 à 18h au 21 à 18h). La pression baissera du Nord de la Scandinavie au Nord-Ouest de la Russie, de l'Ouest des Iles Britanniques aux açores et du Maroc au Sud de l'Espagne ; elle baissera sur le reste de l'Europe (Maximum de baisse : Sud-Ouest Norvège). Les variations seront faibles sur l'Algérie-Tunisie. En Algérie, ciel nuageux avec belles éclaircies (brumes sur l'Ouest du littoral). Vents variables faibles ou modérés (secteur Ouest dominant). Température en baisse à l'Ouest, stationnaire à l'Est.

	ORAN	ALGER	CONSTANTINE
Littoral et Tell	Brumeux s'éclaircissant sur le littoral, nuageux avec belles éclaircies ailleurs.	Brumeux sur le littoral, nuageux avec belles éclaircies ailleurs. Vents variables faibles ou modérés (secteur Ouest dominant). Température en baisse.	Nuageux avec belles éclaircies. Vents variables faibles ou modérés (secteur Ouest dominant). Température stationnaire.
Hts-Plateaux	Vents de Sud à Ouest faibles ou modérés. Température en baisse.		
Sahara Septentrional	Nuageux avec éclaircies. Vents de Nord à Est faibles ou modérés.		

Vents (Bassin Occidental de la Méditerranée)

Golfe du Lion	Sud-Est à Sud-Ouest modérés à assez forts
Baléares	Sud à Ouest faibles ou modérés.
Bizerte	Sud-Ouest faibles ou modérés.

Vents (en altitude)

Ouest Algérie	Sud-Ouest à Ouest	6 à 8 m.
" Sahara	Nord	8 à 10 m.
Est Algérie	Sud-Ouest	8 à 10 m.
" Sahara	Nord-Est	6 à 8 m.

Prévisions transmises par l'Observatoire de Tamanrasset

Tadmait : Beau - Vents de Nord-Est faibles ou modérés.
Aïgers } Nuageux (éclaircies) ; Vents variables
Hoggar } faibles ou modérés (secteur Sud dominant) brume.

OBSERVATION DE 7 HEURES

Stations	Altitude	Pression réduite à 0° au niveau mer (mm)	Variation en 24 h	Température (°C)	Variation en 24 h	Vent (direction et force de 0 à 9)	État du ciel	État de la mer	Insolation (heures)	Pluie (mm)	Pluie en 24 h (mm)	Phénomènes
Littoral												
Nemours	83	22.9	-0.6	9.0	-2.0	S 1	nuageux	? belle	15	"	253	
Cap Falcon	75	24.9	+0.4	10.4	-1.2	calme	couv	belle	16	9	87.0	204
Oran	11	25.3	+0.4	9.3	-3.3	SE 2	couv	belle	16	"	95.0	253
Mostaganem	113											
Cap Ivi	183	22.9	-0.1	10.0	-1.0	S 3	? nuag	p. agitée	16	9	52.0	413
Cherchell	22	24.8	+0.5	12.0	+0.2	calme	couv	calme	15	7	43.3	448
Blida	267	28.6	+1.0	7.4	+1.4	calme	? nuag		14	6		
Boufarik	344	24.4	+1.2	9.6	+0.8	WNW 1	nuageux		11	8	21.2	
Alger	59	25.0	+1.6	10.4	-0.5	calme	? nuag	calme	14	9	13.8	462
Maison Carrée	48	23.6	+1.1	5.2	0.0	SW 2	? nuag		17	3		
Cap Matifou	225	24.7	+0.6	9.0	-1.0	calme	nuag	calme	16	9	43.3	444
Rivet	195	27.5	+2.2	8.6	-1.0	calme	beau	? belle	13	7	35.0	759
Boufarik	42	25.2	+1.4	5.3	-0.2	S 2	clair	? belle	15	5		
Cherchell	161	23.7	+1.1	10.0	+1.0	calme	clair	calme	16	8	18.0	597
Ben Chicao	10	28.0	+1.1	9.2	-0.7	SW 1	clair	? belle	16	8	38.6	725
Bizerte	9											
Tunis	36	26.2	+2.5	6.8	-3.2	WSW 2	clair		15	6		
Sfax	2	27.0	+2.3	9.0	-3.2	calme	clair	calme	16	7		
Gabès	8	28.8	+3.0	9.4	+0.2	N 2	nuageux	calme	16	6		
Tamanrasset	806	22.0	-0.8	11.1	+7.1	W 1	nuageux		"	8		32.5
Hts-Plateaux												
Ksar-el-Boukhari	476											
Médéa	867	24.6	+1.4	4.6	+0.8	SSE 1	clair		20	2		
Miliana	590	26.4	+1.6	3.2	-2.8	calme	couv		13	6	16.8	16.1
Teniet-el-Had	73	27.6	+1.7	5.1	-3.9	S 1	couv		15	4		
Boghari	112	25.8	+0.9	5.0	-1.8	calme	nuageux		10	5		22.4
Djelfa	1023											23.7
Laghouat	889											
Géryville	935											
Aïn-Sefra	905	28.1	+0.9	8.0	+3.0	NE 1	beau		12	-1		29.0 gelée
Bou-Saada	942											
Biskra	222	26.3	+1.3	6.8	+3.2	W 1	beau		17	6		50.4
Batna	915											
Sétif	1079	26.0	+2.0	4.4	-0.5	NE 1	beau		15	1		
Batna	1044	28.4	+1.2	1.8	+2.3	WNW 1	clair		13	-3		
Constantine	660	28.2	+0.7	1.7	+0.2	W 1	clair		14	0		42.1
Guelma	268	27.8	+0.6	2.4	-2.6	calme	clair		16	1	39.0	50.0
Tébessa	863	28.4	+1.6	3.0	+1.0	NW 1	nuageux		11	-1		27.8
Aïn-Sefra	1090	30.3	+4.5	4.0	-1.0	SW 1	nuag		14	3		
Méchéria	1167	30.4	+4.8	2.6	+0.6	calme	? nuag		14	1		15.8
Géryville	1320	28.2	+2.9	-0.4	-0.7	SE 4	couv		14	-3		34.1
Aïn-Ousera	1426											
Djelfa	1160	31.9	+3.8	0.3	+3.9	SW 2	clair		18	-3		22.3
El-Goléa	550	29.1	+4.7	2.0	-2.4	NNE 1	beau		19	2		
Ouargla	186											
Biskra	484	..	..	5.0	-0.7	E 1	nuageux		19	2		
Colomb-Béchar	789	25.0	+3.3	5.0	0.0	N 2	nuag		20	3		
Laghouat	767	27.4	+2.1	9.0	+6.0	W 1	clair		14	0	14.4	
Biskra	125	27.7	+4.0	9.0	+2.0	NW 1	? nuag		17	7	30.6	
Touggourt	69	28.6	+4.7	10.7	-0.5	E 4	clair		10	7	9.2	
El-Oued	70										6.1	
Tozeur	50	26.2	+4.2	9.0	+0.2	calme	beau		17	7		
Ghardaïa	526	30.0	+6.7	8.9	-3.4	W 3	clair		19	4		
Ouargla	157	26.3	+5.7	8.0	-3.0	NNE 2	couv		"	7	6.7	Vent de sable hier.
El-Goléa	394	24.7	+9.6	7.0	-5.0	calme	clair		..	5		Vent de sable hier.
Béni-Abbès	497								..	5		
Timimoun	294	26.2	+10.1	5.0	-6.0	NE 2	clair		23	5		
Adrar	285	20.8	..	7.0	..	NE 4	clair		..	6		
In-Salah	280	19.1	+10.0	11.0	+1.0	NE 1	clair		..	10		Vent de sable hier.
Fort-Flatters	368	18.2	+9.6	10.0	-7.0	NE 3	clair		..	6		
Fort-Polignac	608	..	..	10.0	-3.0	N 2	clair		..	3		
Djanet	1180	19.5	+2.9	10.0	0.0	calme	clair		..	10		Coups de vent hier.
Tamanrasset	1350	16.	+7.	6.0	-7.0	NE 1	beau		21	0	1.2	3. 7-7h brume. 11-16h vent de sable

Temperatures extrêmes

Stations	Max	Min
Paris	11 h	
Nice	15 h	

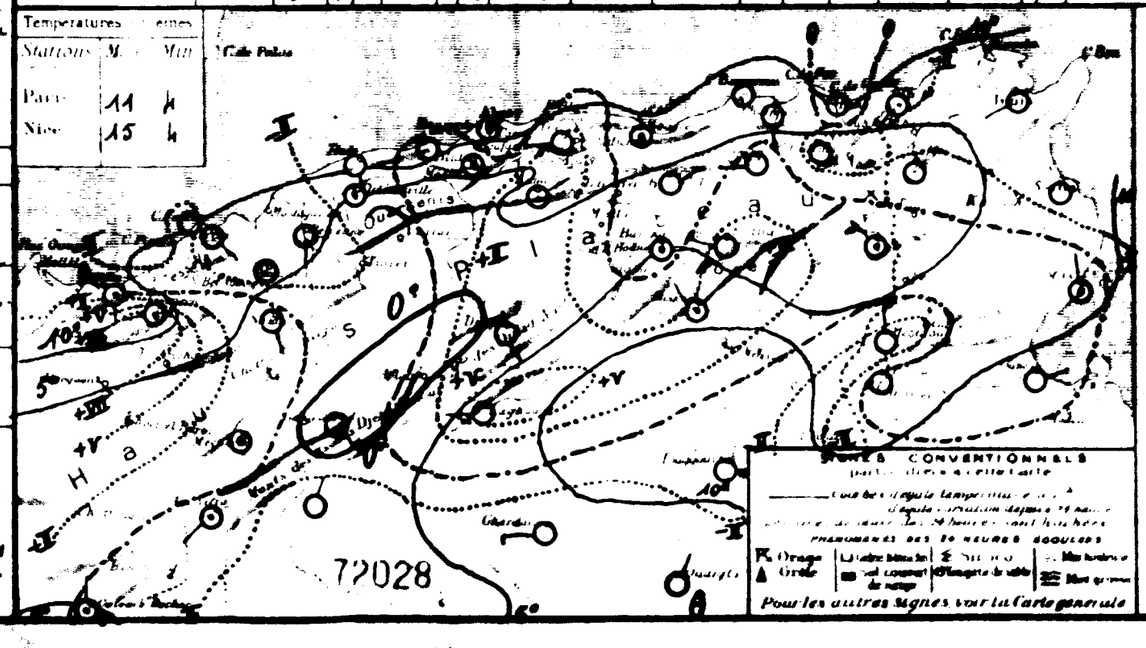

SONDAGES AEROLOGIQUES

	Alger Université				
	Départ				
	9	20		1	00
0.0	SE	1		E	3
1.0	SSW	1		NW	2
1.5	SW	4		NW	4
2.0	WSW	3		NW	4
3	WSW	4		WSW	9
4.0				WNW	18
5.5				WNW	19
6.0				WNW	20
7.5			•	WNW	22
10.0				WNW	25
15				WNW	26
60				W	32

LIBRARY OF CONGRESS
APR 1 - 1942
DUPLICATE
EXCHANGE

UNIVERSITÉ D'ALGER
INSTITUT DE MÉTÉOROLOGIE
ET DE PHYSIQUE DU GLOBE

BULLETIN MÉTÉOROLOGIQUE DE L'ALGÉRIE

60me ANNÉE — N° 58
Jeudi 21 Février 1935
7h

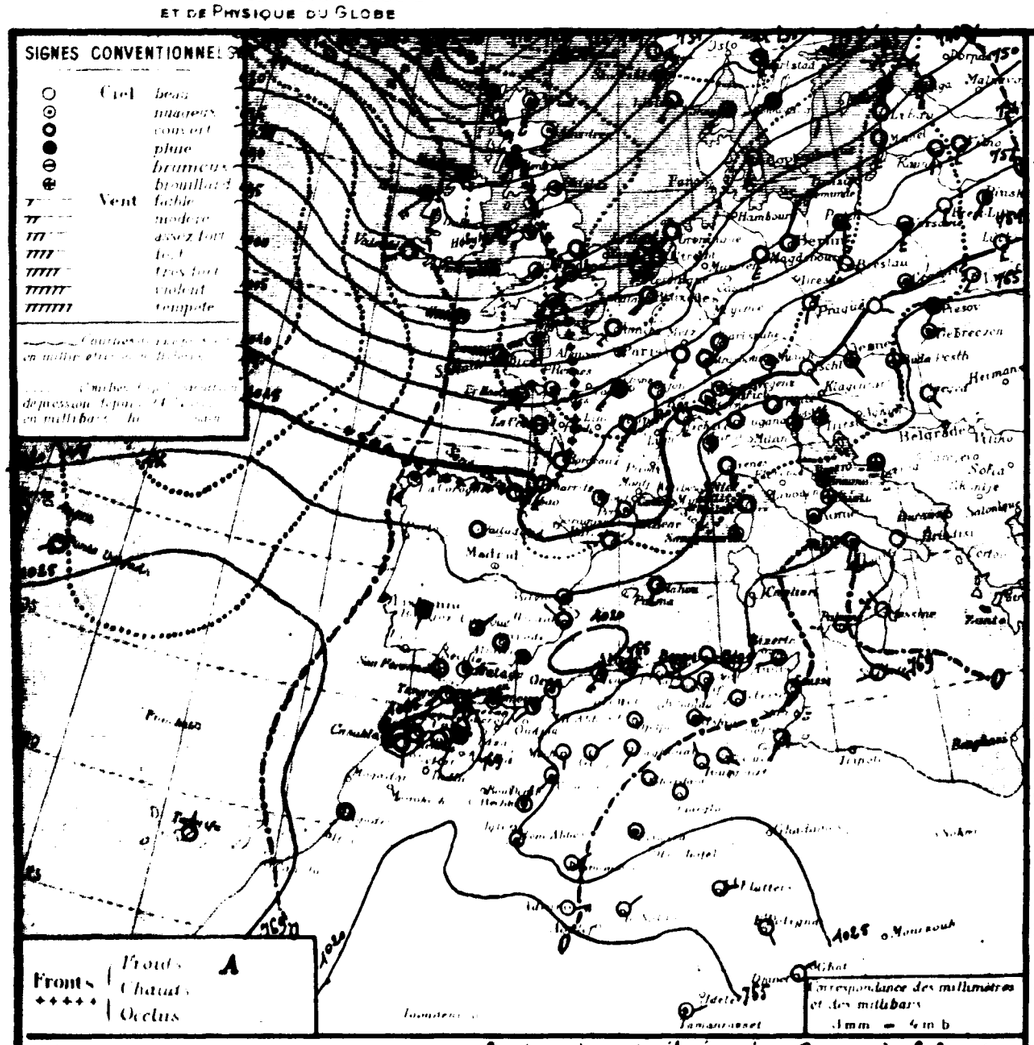

Situation générale et situation en Algérie. La pression est élevée des Açores à l'Europe Méridionale et sur l'Afrique du Nord (Ténérife : 1028 mb : 771 m/m - Laghouat : 1026 mb : 770 m/m - Djelfa : 1020 mb : 773 m/m). Une vaste et très profonde dépression limitée vers les Iles Féroé (984 mb : 716 m/m) s'étend sur le reste de l'Europe.

En Algérie, le ciel est nuageux ou très nuageux sur l'Ouest du littoral et du Tell, clair ailleurs ; les vents, faibles, soufflent en majorité du secteur Sud. La température est généralement en hausse. La mer est agitée à Ténès, peu agitée de Nemours à Cap-Falcon, belle sur le reste de la côte algérienne.

Probabilité (valable du 21 à 18h au 22 à 18h). La pression haussera des Iles Britanniques à l'Ouest de la Péninsule Ibérique et sur le Maroc, elle baissera sur le reste de l'Europe (maximum de baisse Nord Scandinavie) et sur l'Algérie-Tunisie.

En Algérie, beau temps. Vents de Sud-Ouest à Ouest faibles ou modérés. Température en hausse.

	ORAN	ALGER	CONSTANTINE
Littoral et Tell	Nuageux (nuages élevés) avec éclaircies. Vents de Sud-Ouest à Ouest faibles à modérés. Température en hausse.		
Hts Plateaux	Beau ou peu nuageux. Vents de Sud-Ouest à Ouest faibles ou modérés.		
Sahara Septentrional	Beau ou peu nuageux. Vents de Nord à Est faibles ou modérés.		

Vents (Bassin Occidental de la Méditerranée)

Golfe du Lion	Sud-Ouest à Nord-Ouest modérés à assez forts
Baléares	Sud-Ouest à Ouest modérés.
Bizerte	Sud-Ouest à Ouest faibles ou modérés.

Vents (en altitude)

Ouest Algérie	Sud-Ouest à Ouest	2 à 10 m.
» Sahara	Nord	5 à 8 m
Est Algérie	Sud-Ouest	2 à 10 m.
» Sahara	Nord-Est	6 à 8 m.

Prévisions transmises par l'Observatoire de Tamanrasset

Tidikelt : Beau à nuageux - Vents du secteur Est faibles.

Aïr : Nuageux (élevés) - Vents variables faibles vers Sud-Est modérés. Brume.

STATIONS	Altitude en mètres	Observation de 7 heures : Pression à 0° et au niveau de la mer — observation	diff. en 24h	Température de l'air — observation	diff. en 24h	Vents Direction et force de 0 à 9	Etat du Ciel	Etat de la Mer	Dans les 24 heures : Températures extrêmes max	min	Pluie en mm	Pluie en mm : Hauteurs totalisées du mois en cours	Hauteurs totalisées à l'origine au 21 jour	PHÉNOMÈNES
Littoral														
Nemours	83	24·2	+1·5	9·0	0·0	SW 1	8 nuag.	p. agitée	17	4			255	
Cap Falcon	75	23·7	-1·1	11·6	+1·2	WSW 2	8 nuag.	p. agitée	17	10		37·0	201	
Oran	11	24·1	-1·2	11·0	+1·7	S 2	8 nuag.	belle	16	8		93·0	233	
Mostaganem	113													
Cap Ténès	183	20·6	-2·2	10·6	+0·6	SW 5	nuageux	agitée	15	9		52·0	313	
Cherchell	22	15·4	-2·4	10·5	-1·5	Calme	nuageux	Calme	15	7		43·3	449	
Blida	267	25·7	-2·9	7·0	-0·4	Calme	8 nuag.		14	7				
Bouzaréa	344	21·4	-3·0	11·7	+2·1	W 1	beau		12	8		4·2		
Alger	59	22·2	-2·8	10·9	+0·5	Calme	nuageux	belle	14	10		13·8	462	
Maison-Carrée	48	22·8	-2·2	7·0	+1·8	WSW 2	8 nuag.		16	4				
Cap Carbon	225	23·3	-1·4	14·0	+5·0	S 1	clair	Calme	15	10		43·3	444	
Cap Bougaroni	196	24·6	-2·9	11·0	+2·4	Calme	clair	Calme	12	9		35·0	399	
Philippeville	42	22·6	-2·6	7·1	+1·8	SSW 2	clair	Calme	13	6				
Cap de Garde	161	23·4	-2·3	8·0	-2·0	S 2	clair	belle	17	8		18·0	587	
La Calle	10	25·7	-2·3	11·0	+1·8	SW 1	clair	1/2 belle	17	9		38·6	723	
Bizerte	9													
Tunis	36	24·5	-1·7	6·6	-0·2	WNW 2	clair		17	5				
Sousse	2	25·8	-1·2	8·6	-0·4	SW 2	clair	Calme	17	6				
Sfax	8													
Tlemcen	806	20·9	-1·1	10·9	-0·2	W 1	clair		14	9			328	
Sidi-bel-Abbès	476													
Saïda	867	29·3	-1·5	4·4	-0·2	SSE 1	clair		16	4				
Mascara	590	24·6	-1·8	6·2	+1·0	W 1	8 nuag.		12	6		16·8	461	
Relizane	73	24·8	-2·9	6·9	+1·8	SW 3	8 nuag.		12	7				
Orléansville	112												224	
Tiaret	1023												237	
Vinar	889	27·6	..	3·8	..	SE 4	brouillard		12	1				
Medéa	935													
Aumale	905	26·2	-1·9	8·3	+0·3	NNW 1	beau		13	2			490	
Col National	942	23·7	-2·0	7·6	+2·0	Calme	clair		12	7				
Tizi-Ouzou	222	24·9	-1·6	8·1	-0·4	E 2	beau		17	5			604	
Bordj-bu-Arréridj	915													
Sétif	1079	26·2	-0·8	4·4	0·0	W 2	clair		13	2				légère brume.
Batna	1044	27·6	-0·3	3·4	+1·6	WNW 2	clair		13	2				
Constantine	660	28·9	-0·3	3·6	+1·9	S 1	clair		13	..			421	
Guelma	268	26·5	-1·5	6·2	+3·8	SE 1	clair		18	3		39·0	500	
Tébessa	863	27·3	-1·1	5·0	+2·0	Calme	clair		13	-5			278	
Ain-Sefra	1090	25·0	-5·3	3·0	-1·0	SW 1	nuageux		17	2				
Méchéria	1167	26·8	-3·6	7·4	+4·3	S 2	beau		10	3			155	
Géryville	1320	26·6	-1·7	2·2	+2·6	SE 1	8 nuag.		13	-3			241	
Aflou	1428													
Djelfa	1180	29·8	-2·1	0·0	-0·9	Calme	beau		12	0			223	
[illegible] ch.	[illegible]	24·6	-3·5	3·7	+1·7	NE 1	beau		19	-1				
M'sila	466													
Biskra	484	..	..	6·5	+1·5	E 1	clair		15	5				
Colomb-Béchar	769	24·5	-0·5	5·0	0·0	NNE 2	8 nuag.		20	5				
Laghouat	767	26·6	-0·8	6·0	-3·0	SSW 1	clair		14	3			444	
Biskra	125	26·4	-1·3	7·0	-2·0	E 1	8 nuag.		16	7			306	
Touggourt	69	25·3	-0·3	10·2	-0·3	NW 2	clair		17	8			92	
El-Oued	70	..	..	8·0	+1·0	ESE 1	clair		19	7			61	
Tozeur	50	27·4	+1·2	6·6	-2·4	calme	nuageux		18	5				
Ghardaïa	528	28·5	-1·3	14·8	+2·3	SW 3	clair		20	7				
Ouargla	157	28·5	+2·2	3·0	+1·0	Calme	beau		..	7			67	
El-Goléa	394?	25·5	+0·8	8·0	-1·0	Calme	nuageux		..	6				
Béni-Abbès	487?	25·0	-1·2	8·0	+2·0	Calme	nuageux		21	7				
Timimoun	294?	26·1	-0·1	6·0	+1·0	ENE 2	clair		22	8				
Adrar	285?	30·2	-0·6	6·0	-1·0	E 4	clair		22	6				
In-Salah	280?	22·3	+3·2	11·8	0·0	NE 2	beau		..	9				
Fort-Flatters	368?	24·3	+3·1	5·0	-1·0	E 2	clair		..	1				
Fort-Polignac	668?	..	..	8·0	-2·0	SSE 1	clair		..	1				
Djanet	1100?	24·7	+4·4	12·0	+2·0	NE 1	clair		..	10				
Tamanrasset	1350?	27·	+1·	10·0	+4·0	ENE 2	8 nuag.		22	1		1·2	3	7-7h brume sèche.

Température extrêmes

Stations	Max	Min
Paris		
Nice		

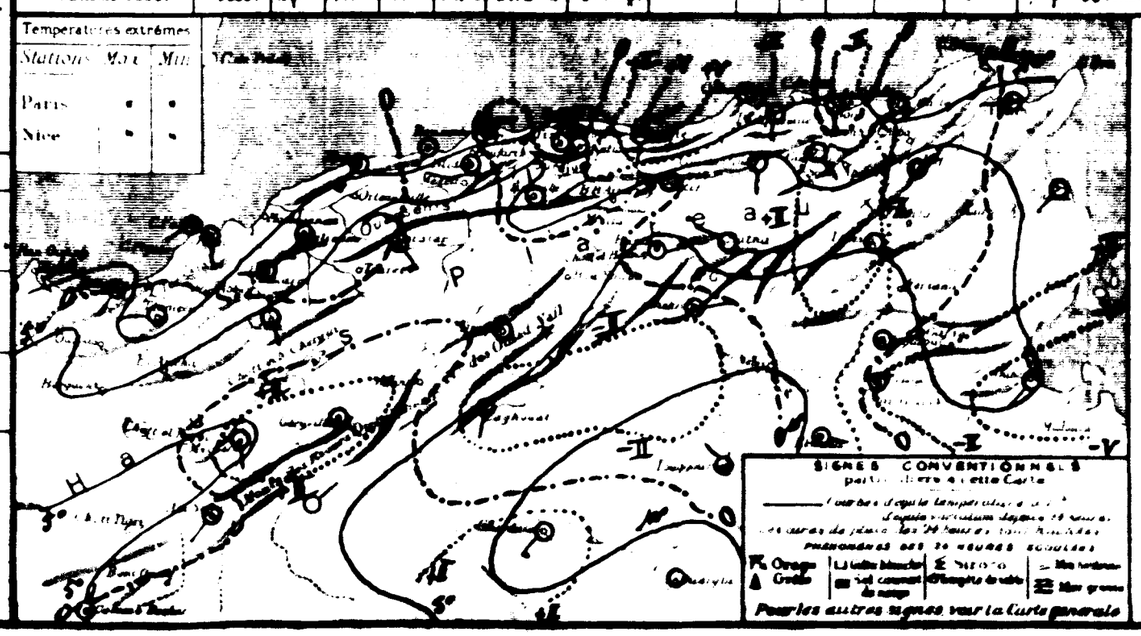

SONDAGES AÉROLOGIQUES

Altitude en mètres	Alger Dans la		Tamanrasset Dans la	
	8	45	8	00
0	SW	4	SE	3
10	SW	3	W	2
15	SW	1	NW	2
20	W	1	NW	3
25	WSW	1	NW	18
30	WSW	1		
35				
40				
45				
50				
55				
60				

Division of Maps
FEB 29 1940
Library of Congress

By Transfer
Weather Bureau
FEB 16 1940

UNIVERSITÉ D'ALGER
INSTITUT DE MÉTÉOROLOGIE
ET DE PHYSIQUE DU GLOBE

BULLETIN MÉTÉOROLOGIQUE DE L'ALGÉRIE

60me ANNÉE. — N° 54
Samedi 23 Février 1935
7h

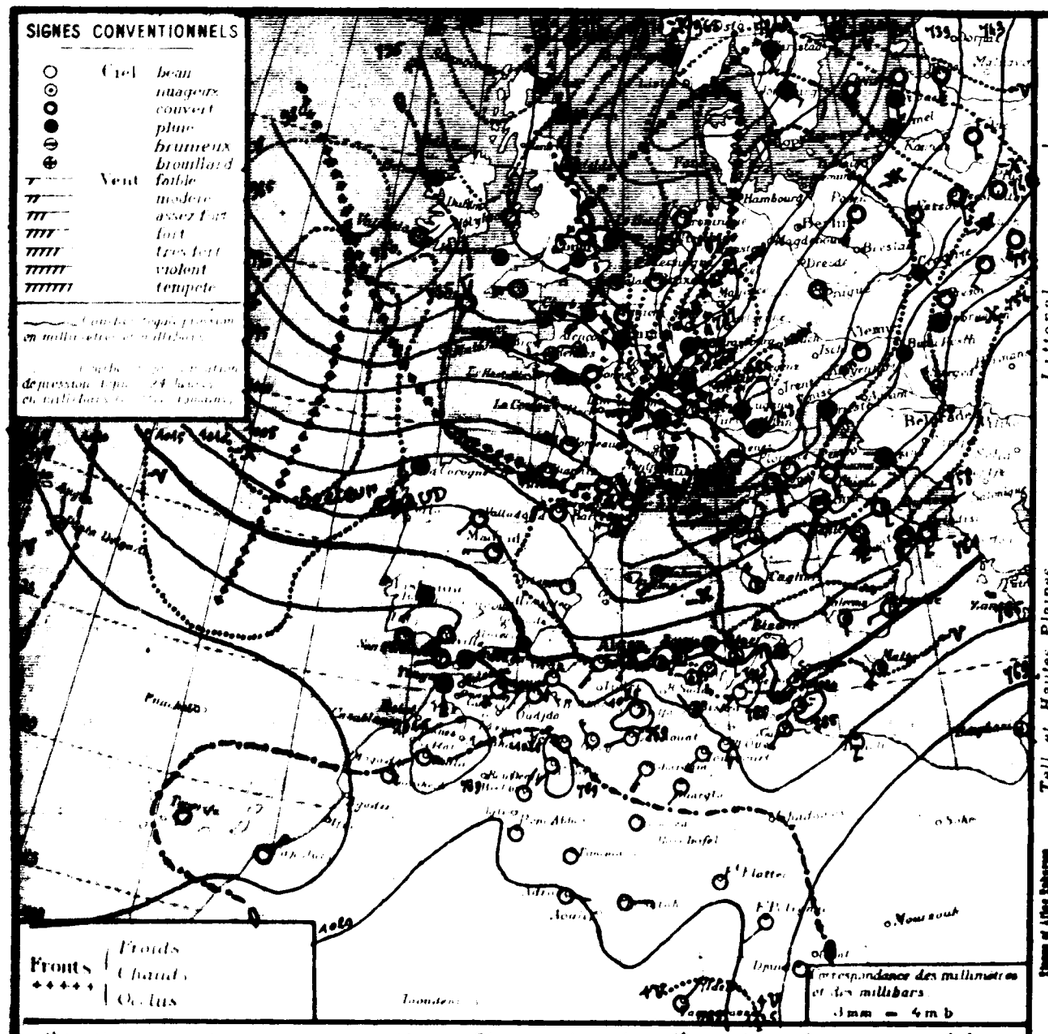

Situation générale et situation en Algérie. Une vaste aire dépressionnaire recouvre l'Europe on y note plusieurs minima importants (Nord-Ouest Norvège. 960 mb : 720 m/m - Nord Baltique : 962 mb : 722 m/m - Sud et Ouest Islande : 980 mb : 735 m/m - Nord-Est France : 970 mb : 728 m/m). De hautes pressions s'allongent à travers le Maroc du Sud des Açores (Horta : 1026 mb : 770 m/m) au Sahara (Cap-Juby : 1029 mb : 772 m/m - Djelfa : 1026 mb : 769 m/m).

En Algérie, le ciel est beau à l'Ouest et au Centre, nuageux avec éclaircies à l'Est. Les vents soufflent en rafales du secteur Ouest. La température est en hausse. La mer est houleuse au agitée de Nemours à Alger, belle ou peu agitée sur le reste de la côte algérienne.

Probabilité (valable du 23 à 18h au 24 à 18h). Hausse : France, Portugal à Maroc. Baisse : Espagne, Méditerranée, Algérie-Tunisie.
En Algérie, au Nord, ciel nuageux à très nuageux avec éclaircies. Vents de Sud-Ouest à Ouest très forts (tempête). au Sud, ciel nuageux avec grandes éclaircies. Vents d'Ouest assez-forts (coups de vent). Température en hausse.

	ORAN	ALGER	CONSTANTINE
Littoral et Tell	Ciel nuageux à très nuageux. Vents de Sud-Ouest à Ouest très forts (tempête). Temp. en hausse	Nuageux avec éclaircies. très forts (tempête). Temp. en hausse	Nuageux avec éclaircies. Vents de Sud-Ouest à Ouest assez-forts à très forts.
Hts Plateaux	Nuageux avec éclaircies. Vents d'Ouest assez-forts (coups de vent).		Temperature en hausse.
Sahara Septentrional	Beau ou peu nuageux. Vents d'Ouest à Nord modérés.		Beau ou peu nuageux. Vents d'Ouest à Sud-Ouest assez-forts.

Vents (Bassin Occidental de la Méditerranée) :
Golfe du Lion : Nord-Ouest à Ouest (tempête)
Baléares : Ouest très forts (tempête)
Bizerte : Sud-Ouest à Ouest très forts (tempête)

Vents (en altitude)
Ouest Algérie : Secteur Ouest ..... 20 à 25 m.
Sahara : Secteur Ouest ..... 15 à 18 m.
Est Algérie : Sud-Ouest ..... 20 à 25 m.
Sahara : Ouest à Sud-Ouest ..... 12 à 15 m.

Prévisions transmises par l'Observatoire de Tamanrasset

Tadikelt, Aïgers, Hoggar : Beau temps. Vents variables faibles.

Stations	Altitude en mètres	Observation de 7 heures : Pression à 0° et au niveau de la mer — Observation	Diff. en 24 h	Température de l'air — Observation	Diff. en 24 h	Vents — Direction et force de 0 à 9	Etat du Ciel	Etat de la Mer	Dans les 24 heures : Températures extrêmes — max	min	Pluie en m/m	Pluie en millim.	Pluie en m/m — Hauteurs totalisées du mois en cours	Hauteurs totalisées du 1er sept. au 31 jour	PHÉNOMÈNES
Littoral															
Nemours	83	20·8	-1·4	10·0	0·0	SW 2	beau	agitée	17	5				253	
Cap Falcon	75	19·2	-3·4	14·0	+1·0	SW 6	clair	T. houleuse	16	12			57·0	201	
Oran	11	19·4	-3·4	12·2	-1·2	W 4	clair	agitée	20	10			93·0	233	
Mostaganem	113														
Cap Tenès	183														
Cherchell	22	12·8	-5·4	14·4	+2·2	SW 7	beau	T. houl	17	12			52·0	213	
Blida	287	11·0	-5·6	18·3	+3·3	W 6	mag.	T. houl	19	16			43·3	448	
Bouzaréa	344	18·5	-3·9	14·8	+4·4	SW 4	T. nuag.		16	11					Nuit tempête de vent.
Alger	58	12·5	-5·7	14·3	+4·1	WSW 6	clair		16	12			21·2		
Maison-Carrée	48	13·7	-4·8	14·9	+2·0	SW 3	mag.	agitée	19	14			13·8	462	
Cap Caxine	225	14·3	-8·3	15·0	+3·0	SW 6	beau		20	13					
Cap Bougaroni	195	13·7	-5·4	15·0	+3·0	SW 3	T. nuag.	P. agitée	18	12			43·3	444	
Philippeville	42	11·3	-9·3	16·2	+3·0	W 4	mag.	P. agitée	16	12			35·0	753	
Cap de Garde	181	12·6	-6·2	12·8	+5·3	SSW 2	mag.	T. belle	16	9					
La Calle	10	13·0	-6·4	14·0	+3·0	S 3	T. nuag.	belle	18	11			18·0	587	
Bizerte	9	15·7	-5·9	15·0	+3·6	SW 1	couv.	belle	18	10			32·6	725	
Tunis	36	13·5	-5·5	10·0	+1·8	WSW 3	T. nuag.		19	8					
Sousse	2	15·0	-5·3	11·0	+2·4	SW 3	mag.	calme	20	9					
Sfax	8	20·8	-3·0	9·2	-0·4	SW 2	mag.	T. belle	16	6					
Tlemcen	806	16·8	-4·4	13·5	+4·5	SSW 7	mag.		15	9				325	
Sidi-bel-Abbès	476														
Saïda	867														
Mascara	590	24·4	-2·4	6·2	+0·4	S 1	clair		17	6					
Relizane	73	19·9	-3·3	10·7	-0·5	SSW 4	T. nuag.		17	9			16·8	161	
Orléansville	112	17·4	-4·4	13·0	+3·0	SW 5	clair		18	12				224	
Tiaret	1023													217	
Vinzeu	889	20·2	-4·5	10·0	+3·0	NW 6	beau		14	7					
Médéa	935														
Aumale	905	19·6	-4·0	11·2	+3·7	NNW 9	mag.		13	8				290	8h vent violent.
Fort-National	982	15·9	-4·7	8·8	+2·6	W 7	mag.		12	8					
Tizi-Ouzou	222	15·4	-6·2	15·0	+6·0	W 2	couv.		19	12				504	
Bordj-bi-Arréridj	915														
Tell et Hautes Plaines															
Setif	1079	17·2	-3·6	5·3	+0·6	WNW 2	mag.		14	3	gtes				nuit gouttes.
Batna	1044	17·0	-4·0	9·0	+1·0	W 6	mag.		15	6					
Constantine	660	18·2	-5·4	9·6	+3·6	WSW 3	clair		17	9				421	
Orléansville	288	18·1	-5·6	15·8	+6·1	SW 4	mag.		21	7			39·0	500	
Tébessa	863	22·6	"	13·0	"	SW 2	beau		18	4				278	
Ain-Sefra	1060	48·4	+5·6	4·0	-1·0	SW 1	clair		16	3					
Mecheria	1187	24·4	-2·0	10·3	+2·5	NW 4	clair		15	8				155	nuit coups de vent.
Géryville	1220	4·4	-1·9	8·0	+3·1	NW 4	clair		13	6				241	
Aflou	1428														
Djelfa	1180	25·1	-2·5	8·0	+4·2	calme	clair		13	5				223	
Bou-Saâda	550														
M'sila	486														
Barika	484	"	"	6·1	+4·3	E 1	mag.		17	6					
Colomb-Béchar	769	23·0	+4·9	6·0	-1·0	NNE 2	clair		22	5					
Laghouat	767	22·5	-4·4	7·0	+3·0	WSW 1	clair		18	6				144	
Biskra	125	19·6	-2·8	17·0	+8·0	NW 2	T. nuag.		22	9				306	
Touggourt	69	20·2	-1·9	9·7	+1·7	SW 5	clair		22	8				92	
El-Oued	70														
Tozeur	50	"	"	10·0	+1·0	SSW 1	beau		21	5				61	
Ghardaïa	526	23·7	-4·6	13·6	+0·8	SW 5	clair		20	7					
Ouargla	157	23·0	-1·7	11·0	+4·0	SW 2	clair		22	8					
El-Goléa	394°	23·4	+1·1	6·0	-1·0	calme	clair		"	10			67		
Béni-Abbès	487?	24·3	+3·2	7·0	-3·0	calme	clair		"	6					
Timimoun	294?	24·7	+1·7	9·0	-1·0	calme	clair		"	5					
Adrar	285?	26·0	+2·3	5·0	0·0	E 3	clair		25	9					
In-Salah	280?	26·7	+2·4	8·0	-1·0	E 3	clair		23	8					
Fort-Flatters	300?	27·0	+1·5	15·0	+3·0	calme	clair		"	7					
Fort-Polignac	600?								"	3					
Djanet	1100?	"	"	10·0	-1·0	SW 1	clair		"	9					
Tamanrasset	1350?	26·4	+0·1	13·0	+3·0	calme	clair		"	11					
		19·	+6·	12·0	+2·0	NE 1	beau		26	7			1·2	3	7-7h brume.

Division of Maps
FEB 29 1940
Library of Congress

Temperatures extrêmes Stations	Max	Min
Paris	10	8
Nice	13	8

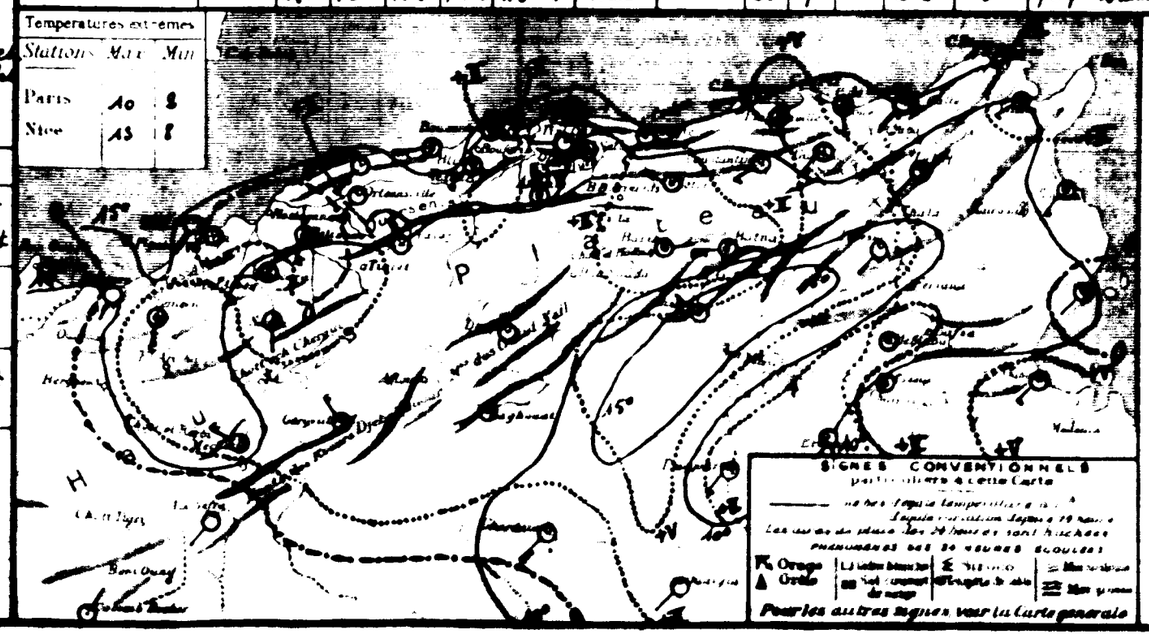

SONDAGES AÉROLOGIQUES

Altitudes	Alger Université — Direction	Vitesse	Température	Température — Direction	Vitesse
0				9 00	8 45
1					
2					
3					
5					
10	WSW	19		N	3
15	W	35		N	3
20				N	4
25				NNW	2
30				NNW	6
35				WSW	19
40				WSW	9
45				WSW	11
50				WSW	14
55				WSW	17
60				WSW	24
				WSW	30

By Transfer
Weather Bureau
FEB 16 1940

UNIVERSITÉ D'ALGER
INSTITUT DE MÉTÉOROLOGIE
ET DE PHYSIQUE DU GLOBE

BULLETIN MÉTÉOROLOGIQUE DE L'ALGÉRIE

60e Année — N° 55
Dimanche 24 Février 1935 — 7h

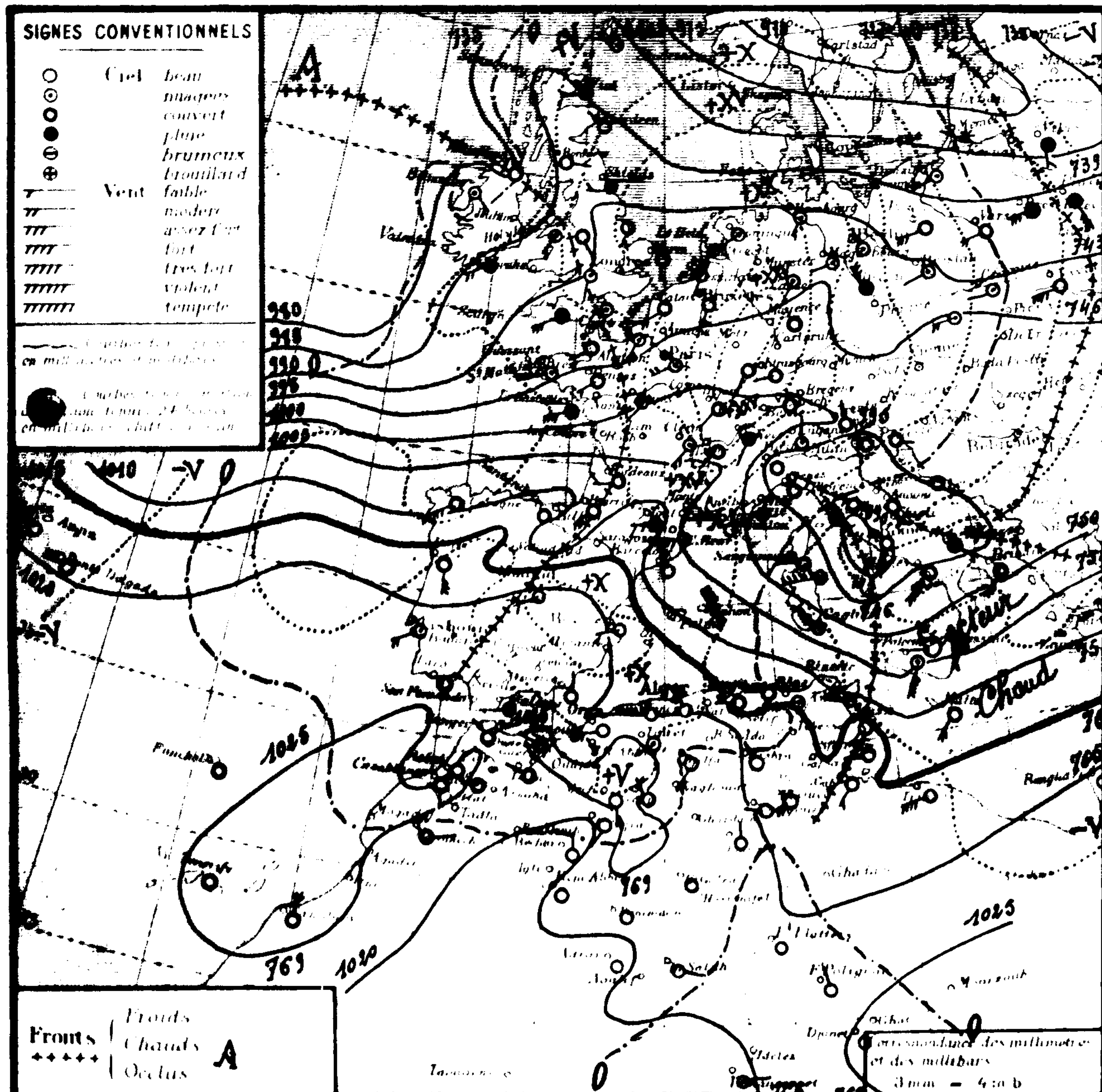

Situation générale et situation en Algérie. Des pressions élevées s'étendent du Sud des Açores au Sud de la Péninsule ibérique, à l'Ouest de l'Afrique du Nord et au Sahara (Ténérife 1026mb 770mm. Saïda 1028mb 771mm). Une vaste aire dépressionnaire recouvre le reste de l'Europe, la Méditerranée et l'Est de l'Afrique du Nord (minima: Malin-Head 980mb 735mm, Vaasa 971mb 728mm, Rome 990mb 743mm).

En Algérie, le ciel est très nuageux sur l'Est du littoral, nuageux avec éclaircies sur le Nord de l'Oranie, beau ailleurs. Les vents soufflent fortement du secteur Ouest (tempête sur le littoral). La température est généralement en hausse. La mer est agitée à Cap Carbon, houleuse ou grosse sur le reste de la côte algérienne.

Probabilité (valable du 24 à 18h au 25 même heure). La pression baissera sur l'Est et le centre de l'Europe, la Méditerranée occidentale et centrale et l'Est de l'Afrique du Nord; elle baissera sur l'Ouest de l'Europe et sur l'Ouest de l'Afrique du Nord.

En Algérie: à l'Ouest, ciel nuageux avec éclaircies, vents d'Ouest à Sud-Ouest assez forts à modérés, température en hausse; à l'Est, ciel très nuageux avec quelques averses au Nord puis éclaircies, tempête d'Ouest à Nord-Ouest, température stationnaire.

	ORAN	ALGER	CONSTANTINE
Littoral et Tell	Nuageux avec éclaircies. Vents d'Ouest à Sud-Ouest, assez forts à	Nuageux avec belles éclaircies. Vents de Nord-Ouest à Ouest très	Très nuageux, quelques averses au Nord, puis éclaircies.
Hts Plateaux	modérés. Température en hausse.	forts (tempête) puis modérés. Température stationnaire ou en hausse.	Tempête d'Ouest à Nord-Ouest. Température stationnaire.
Sahara Septentrional	Beau temps. Vents du secteur Sud, faibles.		

Vents (Bassin Occidental de la Méditerranée)

Golfe du Lion: Nord-Ouest fort à Ouest assez fort.
Baléares: Tempête de Nord-Ouest puis Ouest assez fort.
Bizerte: Tempête de Nord-Ouest.

Vents (en altitude)

Ouest Algérie:
» Sahara:
Est Algérie:
» Sahara:

Prévisions transmises par l'Observatoire de Tamanrasset

Tidikelt
Azgers
Hoggar

Région	Stations	Altitude	Pression obs.	diff. en 24h	Temp. obs.	diff. en 24h	Vent direction	Force (0 à 9)	État du ciel	État de la mer	Temp. max	Temp. min	Pluie en 24h	Hauteurs totalisées du mois en cours	Hauteurs totalisées du 1er sept au 31 janv	PHÉNOMÈNES
Littoral	Nemours	83														
	Cap Falcon	75	23.2	+2.4	12.0	+2.0	SW	3	beau	houleuse	19	8			253	
	Oran	11	23.3	+5.1	14.4	+0.4	SW	4	couvert	grosse	17	14		37.0	204	
	Mostaganem	113	23.8	+4.4	14.1	+1.5	W	5	clair	houleuse	21	11		33.0	233	
	Cap Ténès	183														
	Cherchell	22	17.3	+4.5	14.0	-0.4	W	3	beau	grosse	19	6		52.0	313	
	Blida	267	17.7	+6.7	16.8	-1.8	W	7	nuageux	t. houleuse	21	15		43.3	448	
	Bouzaréah	344	20.9	+2.4	14.3	-0.6	SW	3	nuageux		19	13				
	Alger	59	18.5	+6.0	12.9	-1.4	W	1	clair		18	12		21.2		
	Maison-Carrée	48	18.8	+5.1	15.3	+0.4	NW	5	beau	t. houleuse	21	15		12.8	462	tempête de vent hier et nuit
	Cap Carbon	225	18.9	+4.4	15.8	+0.3	SW	7	nuageux		23	14				
	Cap Bougaroun	195	14.5	+4.8	17.0	+2.0	W	3	couvert	agitée	23	15		43.3	444	
	Philippeville	42	12.2	+0.9	14.0	-2.5	W	7	couvert	grosse	19	14		35.0	759	
	Cap de Garde	161														
	La Calle	10	10.9	-2.1	15.0	+1.0	W	3	nuageux	t. houleuse	23	13		18.0	587	tempête de vent ce matin
	Bizerte	9	15.8	+0.1	16.0	+1.8	NW	8	t. nuageux	grosse	23	13		38.6	723	
	Tunis	36														
	Sousse	2	10.5	-3.0	15.8	+5.8	WNW	5	nuageux		22	11				
	Sfax	8	16.2	+1.3	14.8	+3.8	SW	3	clair	calme	24	11				
Tell et Hautes Plaines	Tlemcen	806	18.5	-2.3	10.3	+1.0	W	1	clair	t. belle	17	7				
	Sidi-bel-Abbès	476	22.0	+5.2	10.4	-3.1	SSW	5	clair		18	9			32.5	
	Saïda	867														
	Mascara	590	21.3	+3.9	7.2	+1.0	ESE	2	beau		20	5				
	Perrégaux	73	25.2	+5.3	15.1	+5.3	NW	1	nuageux		19	10		16.8	161	
	Orléansville	112	24.6	+4.7	13.7	+3.0	WSW	1	couvert		21	10				
	Tiaret	1023	23.3	+5.9	14.0	+1.0	W	7	couvert		21	11			224	
	[illegible]	889	"	"	9.7	"	WSW	1	nuageux		14	8			237	
	[illegible]	935	23.2	+3.0	10.8	+0.9	NW	8	beau		18	9				
	[illegible]	906														
	Fort-National	942	22.0	+2.4	10.5	-1.0	NNW	8	t. nuageux		16	9			290	
	Tizi-Ouzou	222														
	Bordj-bou-Arreridj	915	19.4	+4.0	14.5	+1.5	NW	7	couvert		23	14			504	
	Sétif	1079														
	Batna	1044														
	Constantine	860	18.0	+1.0	8.0	-1.0	WSW	5	clair		15	7				
	Guelma	268													421	
	Tébessa	863	18.8	+0.7	13.8	-0.2	WNW	5	couvert		23	13		39.0	500	
Steppe et Atlas Saharien	Aïn-Sefra	1090	16.9	-5.7	13.0	0.0	NW	1	clair		"	6			278	
	Mecheria	1167	20.4	"	5.0	+1.0	SW	1	clair		23	3				
	Géryville	1320	19.3	+4.9	8.8	-1.1	S	1	clair		24	6			155	16-18h et nuit coups de vent.
	Aflou	1428	24.0	+3.2	6.9	-1.1	NW	5	clair		17	5			244	
	Djelfa	1160														
	Bou-Saâda	550	22.0	-2.6	8.2	+0.2	SW	1	beau		18	8			223	
	M'Sila (El Abiod S. Cheikh)	480	26.0	"	11.4	"	SW	2	clair		24	8				
	Barika	484														
Sahara	Colomb-Béchar	769														
	Laghouat	767	19.4	-3.6	10.0	+4.0	N	2	beau		26	7				
	Biskra	125													144	
	Touggourt	69	19.4	-0.5	18.0	+4.0	NW	2	clair		24	15			306	
	El-Oued	70	19.7	-0.9	18.0	+3.1	W	2	clair		28	10			92	
	Tozeur	50	"	"	12.8	+2.8	WSW	3	beau		25	12			68	
	Ghardaïa	526	17.8	-1.9	14.3	+4.8	NW	1	clair		23	12				
	Ouargla	157														
	El-Goléa	394	22.4	-0.9	15.0	+4.0	N	2	clair		"	14			67	
	Béni-Abbès	497	22.5	-0.3	9.0	+3.0	calme		clair		"	8				
	Timimoun	294	22.8	-1.5	9.0	+2.0	calme		clair		27	9				
	Adrar	285														
	In-Salah	280	19.5	-0.4	11.0	+2.0	calme		clair		"	10				
	Fort-Flatters	368	22.3	-0.4	10.0	+2.0	E	2	clair		"	9				
	Fort-Polignac	608	21.7	+0.7	8.0	-4.0	calme		clair		"	6				
	Djanet	1100	"	"	12.0	+2.0	NW	1	clair		"	8				
	Tamanrasset	1350	29.1	+3.4	11.0	-2.0	calme		clair		"	9				
			20.	+4.	12.0	0.0	E	2	nuageux		24	8			5	

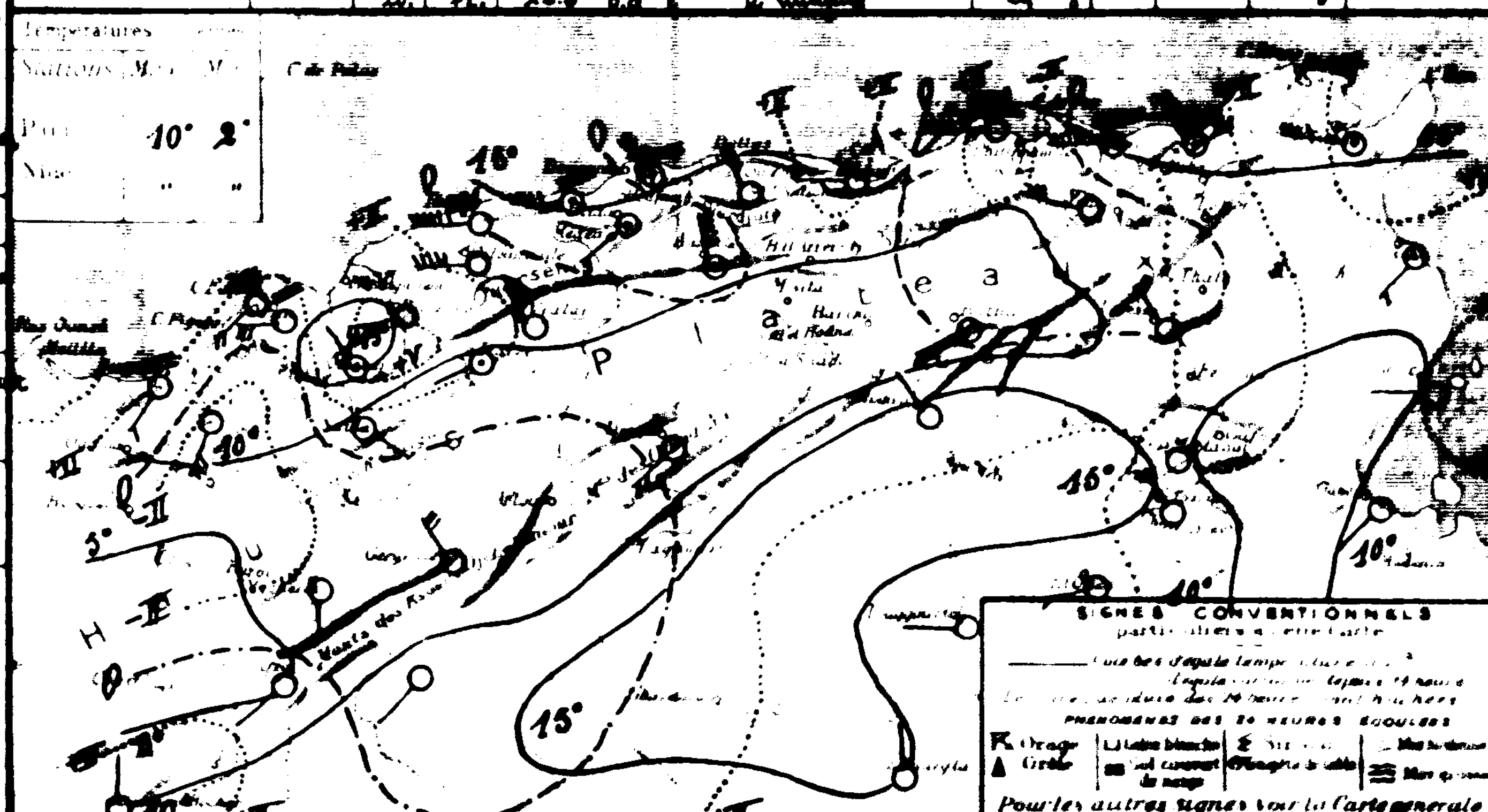

SONDAGES AÉROLOGIQUES

	Alger Université	Tamanrasset

LIBRARY OF CONGRESS
APR 1 - 1942
DUPLICATE
EXCHANGE

UNIVERSITÉ d'ALGER
INSTITUT DE MÉTÉOROLOGIE
ET DE PHYSIQUE DU GLOBE

BULLETIN MÉTÉOROLOGIQUE DE L'ALGÉRIE

Lundi 25 Février — 60ième Année — N° 56 — 1935

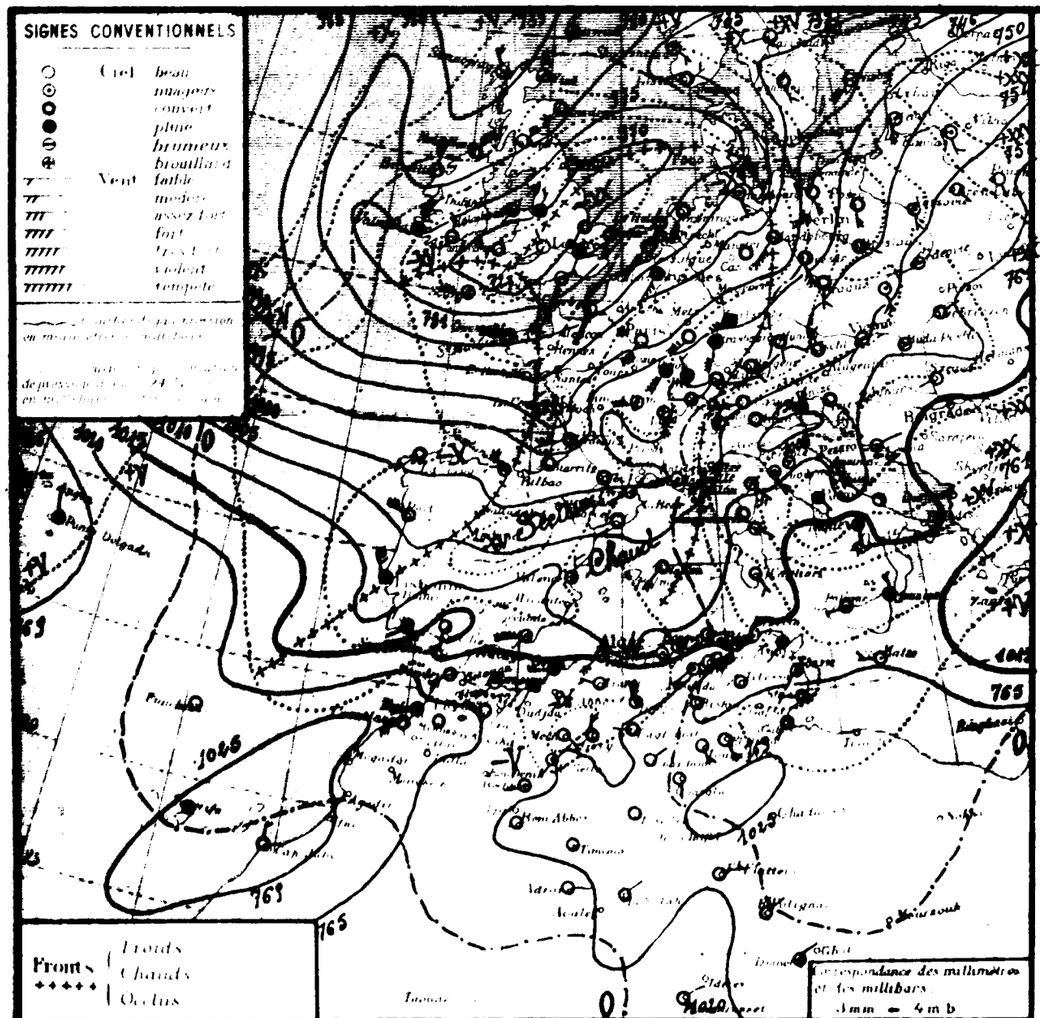

Situation générale et situation en Algérie. Une vaste aire dépressionnaire occupe l'Europe, la Méditerranée Occidentale et le Nord de l'Algérie (minima: Stenscele 965mm 7 et 2 Z - Fonbheda 966mm 7 et 5 Z). Des pressions élevées s'étendent des Açores au Sud du Maroc et au Sahara (Horta 1027mm 7 et 7 Z - Ouargla 766mm 7 et 7 Z).
En Algérie, à part quelques éclaircies sur les hauts plateaux, le ciel est très nuageux ou couvert. Les vents soufflent fortement du Sud Ouest. La température est en baisse sur l'Ouest du Littoral et du Tell, en hausse ailleurs.
La mer est belle à Cherchell et Alger, agitée ou houleuse sur le reste de la côte.

Probabilité (valable du 25 à 18 heures au 26 même heure.)
La pression baissera du Sud de la Baltique à l'Algérie. Tunisie (maxima de baisse: Sud de la Baltique - Méditerranée Occidentale); elle haussera des Iles Britanniques au Maroc (maximum de hausse Iles Britanniques).
En Algérie, ciel très nuageux ou couvert avec quelques pluies puis averses en Oranie. Vent de Sud-Ouest à Ouest assez fort avec rafales. Température stationnaire puis en baisse à l'Ouest, en hausse à l'Est.

	ORAN	ALGER	CONSTANTINE
Littoral et Tell	très nuageux ou couvert, quelques pluies, puis averses. Vents de Sud Ouest à Ouest assez fort avec rafales. Température stationnaire puis en baisse.	très nuageux ou couvert, quelques pluies. Vents de Sud-Ouest à Ouest assez fort avec rafales, Température stationnaire ou en hausse.	
Hts Plateaux			
Sahara Septentrional	très nuageux au nord. Coups de vent de Sud-Ouest à Nord-Ouest	très nuageux au nord. Coups de vent de Sud à Ouest	très nuageux au nord. Coups de vent du secteur Sud.

Vents (Bassin Occidental de la Méditerranée)

Golfe du Lion	Ouest à nord-ouest assez fort à très fort (Mistral)
Baléares	Sud-Ouest à nord-ouest assez fort ou très fort.
Bizerte	Sud à Sud-Ouest assez fort avec rafales.

Vents (en altitude)

Ouest	Algérie	Secteur Ouest	18 à 20m
"	Sahara	Sud-Ouest à Nord-Ouest	15 à 18m
Est	Algérie	Sud-Ouest à Ouest	18 à 20m
"	Sahara	Secteur Sud	12 à 15m

Prévisions transmises par l'Observatoire de Tamanrasset

Tadhelit: Beau. Vent du secteur Est, faible.
Aïn-Ieg, Hoggar: Beau. Vent du secteur Est, faible ou modéré.

STATIONS	Altitude en mètres	Observation de 7 heures: Pression à 0° et au niveau de la mer — observation	diff. en 24h	Température de l'air — observation	diff. en 24h	Vents: Direction et force de 0 à 9	Etat du Ciel	Etat de la Mer	Dans les 24 heures: Température extrêmes — max	min	Pluie en m/m	Pluie en m/m: Hauteurs totalisées du mois en cours	Hauteurs totalisées à partir du 1er Sept. à 7h	PHÉNOMÈNES
Littoral														
Nemours	83	16.5	-9.7	11.4	-0.6	SSW 2	nuag.	agitée	18	9			253	
Cap Falcon	75	15.8	-7.5	13.4	-1.0	W 3	T. nuag.	agitée	17	12		37.0	201	
Oran	11	17.2	-6.6	12.9	-1.2	W 4	T. nuag.	agitée	20	14		93.0	233	
Mostaganem	113													
Cap Ténès	183	10.6	-6.7	14.6	+0.6	SW 8	T. nuag.	T. houleuse	17	12		52.0	313	
Cherchell	22	09.7	-8.0	13.3	-3.5	calme	T. nuag.	belle	18	9		43.3	448	
Blida	267	12.9	-8.0	19.0	+4.8	SW 3	T. nuag.		21	12				
Boïzaréa	344	11.2	-7.3	12.4	-0.5	W 4	T. nuag.		16	12		21.2		
Alger	59	11.8	-7.0	13.7	-1.6	calme	couvert	belle	18	11		13.8	462	
Maison-Carrée	48	12.8	-6.1	9.6	-5.7	SSW 2	couvert		20	7				
Cap Caxine	225	11.4	-3.1	20.0	+3.0	SW 3	nuag.	agitée	18	12		48.3	444	
Cap Bougaroni	195	13.8	+1.6	17.6	+3.6	S 2	T. nuag.	houleuse	18	18		35.0	759	
Philippeville	42	13.0	-	18.2	-	S 3	T. nuag.	T. houl.	18	9				
Cap de Garde	161	13.1	+2.2	17.0	+2.0	SW 7	T. nuag.	houleuse	18	10		12.0	587	
La Calle	10	17.2	+1.4	16.0	-0.6	SW 3	T. nuag.	agitée	19	11		58.6	728	
Bizerte	9													
Tunis	36	16.2	+5.7	8.2	-7.6	SW 2	T. nuag.		17	7				Sempilé hier
Sousse	2	19.1	+2.9	12.0	-3.8	SSW 3	nuag.	calme	21	5				
Sfax	8	23.2	+4.7	12.6	+2.4	W 3	clair	belle	20	8				
Tlemcen	806	13.8	-8.2	10.8	+0.4	SSW 8	T. nuag.		19	8			325	
Sidi-bel-Abbès	476													
[illegible]	867	13.8	-9.5	10.6	+3.4	SSE 6	T. nuag.		21	9				
Hautes Plaines														
Mascara	590	16.8	-8.4	9.0	-6.1	NW 1	couvert		21	0		16.8	161	
[illegible]	73	17.5	-7.1	11.3	-2.4	W 3	couvert		22	7				
[illegible]	112	15.3	-8.0	8.0	-6.0	calme	couvert		20	5			224	
Tiaret	1023	16.5	-	9.0	-0.7	WNW 2	clair		13	7			237	
Vialar	889	16.0	-7.2	13.5	+3.0	SE 4	T. nuag.		16	6				
Médéa	935													
Aumale	905	15.0	-7.0	10.3	+0.1	WSW 7	couvert		15	8			290	
Bordj National	942	10.6	"	17.0	-	WSW 8	nuag.		18	7				
Fort-Gonzou	222	13.0	-6.4	15.5	+0.7	NW 3	couvert		17	7			504	
Bordj-bi-Arréridj	915													
Setif	1079	17.0	"	10.0	-	SW 4	T. nuag.		17	5				
Batna	1044	19.3	+1.3	10.0	+2.0	WNW 4	beau		17	5				
Constantine	660	20.1	-	13.0	"	E 1	beau		14	8			421	
Guelma	268	18.4	-0.4	13.3	-0.3	SE 5	nuag.		18	5		34.0	500	
Tébessa	863	17.3	+0.4	16.0	+3.0	calme	clair		17	3			278	
Aïn-Sefra	1090	"	"	5.0	0.0	SW 1	nuag.		22	3				
Sahara														
Méchéria	1187	15.5	-13.8	14.0	+5.5	SE 3	beau		21	10			155	Coups de vent, nuit
Géryville	1320	14.9	-9.7	13.0	+6.1	NNW 5	couvert		19	7			241	
Aïn-Sefra	1428													
Djelfa	1180	17.1	-5.4	6.6	-1.6	NNW 7	nuag.		17	6			223	
El-Abiod-Sidi-Cheikh	850	24.2	-4.8	5.0	-6.4	NW 1	T. nuag.		24	3				
Msila	496													
Biskra	484													
Colomb-Béchar	769	18.2	-1.8	11.0	+1.0	WSW 2	nuag.		28	10				
Laghouat	767	22.9	-	7.0	-	W 1	couvert		20	6			144	
Biskra	125	20.6	+0.6	16.0	-2.0	NW 1	clair		22	14			306	
Touggourt	69	21.0	+1.3	11.0	-2.0	S 3	beau		24	8			92	
El-Oued	70	-	-	11.3	-1.6	SSE 3	beau		25	11			69	
Tozeur	50	23.0	+5.3	10.4	-4.4	calme	beau		24	8				
Ghardaïa	526	22.9	-0.6	14.3	+0.5	NE 2	beau		25	9				
Ouargla	157	23.4	+1.8	7.0	-2.0	S 1	clair		-	7			67	
El-Goléa	394 m	21.5	-1.3	8.0	-1.0	calme	clair		-	7				
Beni-Abbès	487 m	20.6	-2.2	13.0	+4.0	calme	clair		28	13				
Timimoun	294 m	22.1	-	11.0	-	calme	clair		20	11				
Adrar	285 m	17.7	-1.9	12.0	+1.0	E 2	clair		29	10				
In-Salah	280 m	20.5	-1.8	13.0	+3.0	NE 2	beau		-	12				
Fort-Flatters	368 m	20.7	-1.0	12.0	+4.0	E 1	clair		-	8				
Fort-Polignac	600 m	-	-	11.0	-1.0	NE 1	clair		-	9				
Djanet	1100 m	23.0	-1.8	13.0	+2.0	NE 1	nuag.		-	12				
Tamanrasset	1350 m	18	-3	14.0	+2.0	NE 2	beau		25	10		1.0	5	

Division of Maps
FEB 29 1940
Library of Congress

Températures extrêmes

Stations	Max.	Min.
Paris	9	6
Nice	"	"

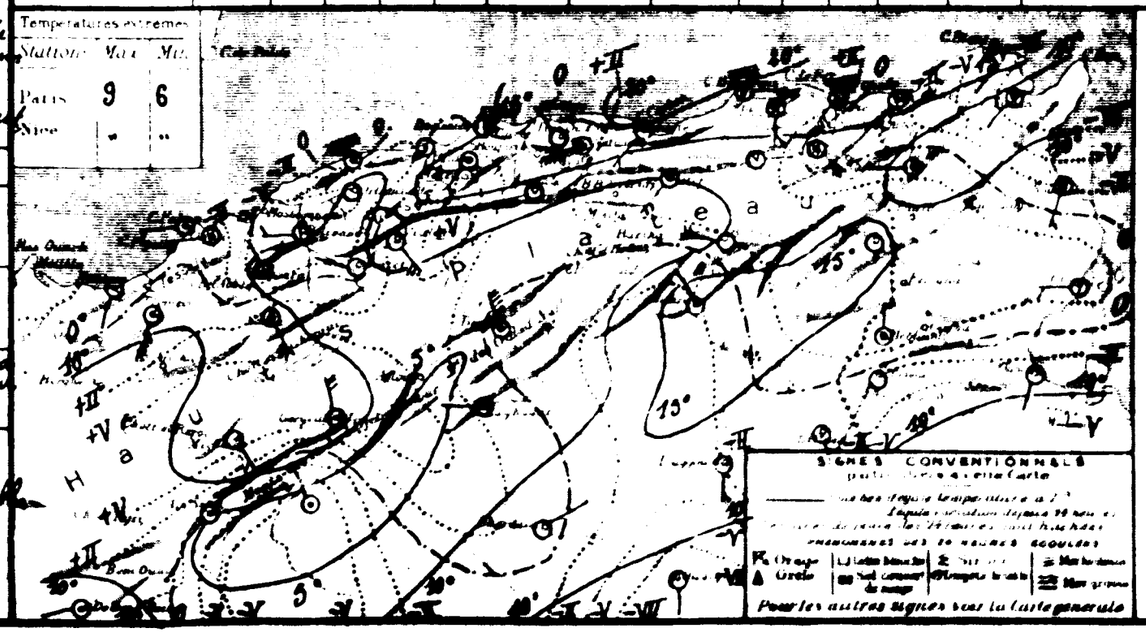

SONDAGES AÉROLOGIQUES

	Alger Université		Tamanrasset
	Départ 9 00		
	SSW	9	
	SW	12	
	WSW	17	
8.0	WSW	24	

By Transfer
Weather Bureau
FEB 19 1940

UNIVERSITÉ D'ALGER
INSTITUT DE MÉTÉOROLOGIE
ET DE PHYSIQUE DU GLOBE

BULLETIN MÉTÉOROLOGIQUE DE L'ALGÉRIE

Mardi 26 Février. 60ième ANNÉE 1935 N° 57

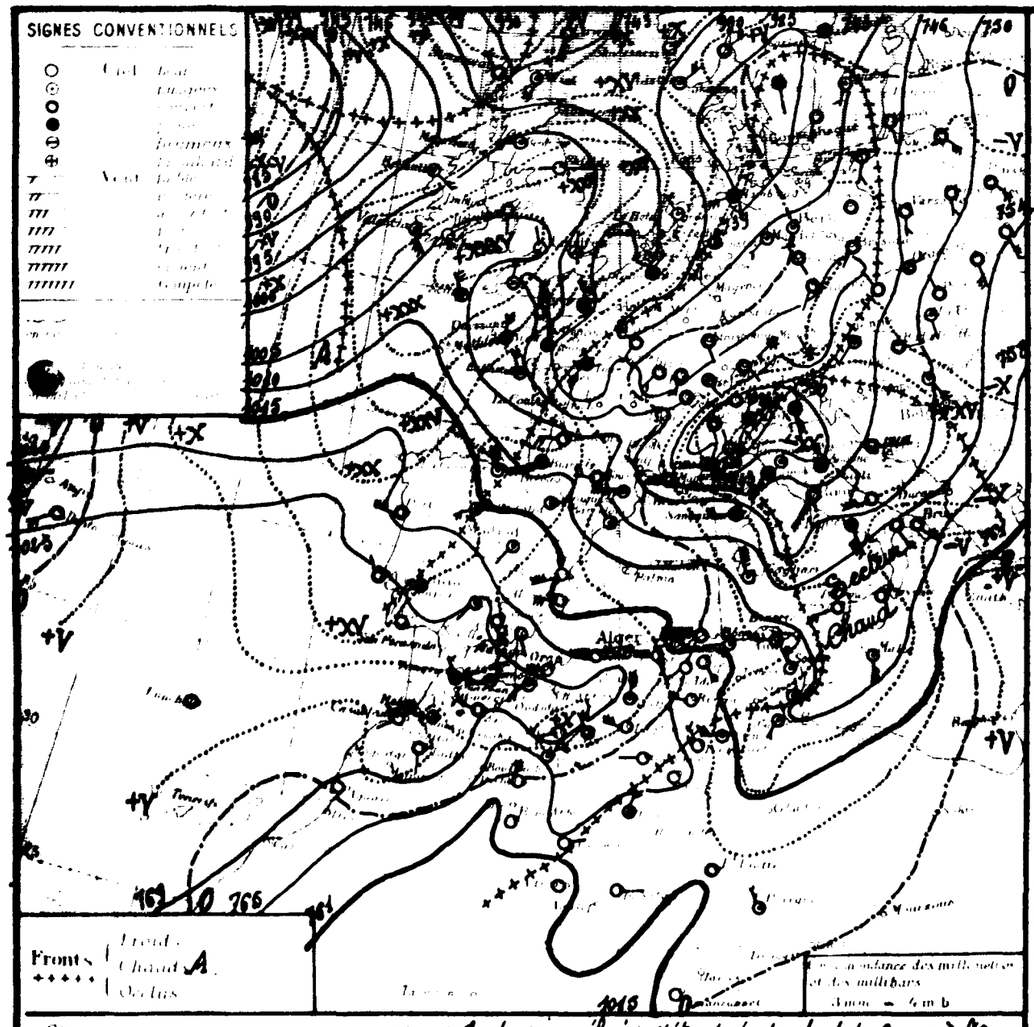

STATIONS		Observation de 7 heures: Pression réduite 0°		Température		Vent		Temps présent	Temps passé	Précédentes 24 heures			Pluviomètre		PHÉNOMÈNES
														31 janvier	
Littoral															
Nemours	83	85.2	+ 2.7	12.0	+ 0.6	SW	4	T. nuag.	houleuse	22	9			293	
Cap Falcon	75	21.8	+ 6.0	12.2	+ 1.2	W	7	T. nuag.	grosse	19	11	0.3	373	201	Pluie nuit
Oran	11	22.8	+ 5.6	12.6	+ 0.3	W	6	clair	T. houl.	21	12	4.0	97.0	233	Pluie 19-24
Mostaganem	113														
Cap Ténès	183	16.1	+ 5.5	11.4	+ 3.3	W	9	beau	T. grosse	19	9		52.0	319	
Cherchell	22	15.8	+ 6.1	13.3	0.0	W	4	nuag.	T. houl.	20	11		43.3	448	
Blida	267	20.3	+ 7.9	9.0	+ 10.9	W	3	nuag.		10	9				
Bouzaréa	344	16.0	+ 4.8	9.9	+ 2.5	W	6	nuag.		17	8	0.7	21.9		Pluie 24-5h. Tempête la nuit
Alger	59	17.2	+ 5.4	12.3	+ 1.3	W	4	nuag.	agitée	19	11	0.8	14.6	462	18h. sirocc. Pluie 23-24h. Tempête vent la nuit. Tonnerre à 3h
Maison Carrée	48	17.4	+ 4.6	9.8	+ 0.8	WSW	6	couvert		21	9	0.8			Pluie et coups de vent la nuit
Cap Matifou	225	14.9	+ 3.5	11.0	+ 9.0	W	3	nuag.	agitée	22	10		43.3	444	
Cap Bougaroni	195	13.5	+ 0.8	12.0	+ 5.6	W	9	couvert	T. grosse	19	11		33.0	339	Tempête la nuit
Philippeville	42	14.4	+ 1.4	13.6	+ 4.6	NW	4	nuag.	houleuse	26	12				
Cap Bougaroni	161	14.5	+ 1.6	12.0	+ 5.0	W	6	nuag.	houleuse	23	12		18.0	323	
La Calle	10	16.0	+ 1.2	13.7	+ 2.3	NW	6	couvert	T. houl.	29	10	gouttes	38.6	325	gouttes à 16h
Bizerte	9														
Tunis	36	11.7	+ 4.5	11.8	+ 3.6	WNW	6	couvert		24	10	gouttes			gouttes ce matin
Sousse	2	12.6	+ 6.5	13.8	+ 1.8	NNW	5	T. nuag.	houleuse	23	12				
Sfax	8	12.5	+ 10.7	10.8	+ 1.8	N	2	nuag.	T. belle	18	7				
Gabès	806	20.8	+ 7.0	5.3	+ 4.7	SSW	5	nuag.		16	4	19.0		323	Pluie 21-22h
[illegible]	476														
[illegible]	867														
Médéa	590	25.8	+ 7.0	5.0	+ 5.6	W	6	T. nuag.		21	4	2.4			Pluie la nuit
[illegible]	73	22.8	+ 6.0	7.2	+ 1.8	W	4	T. nuag.		19	6	gouttes	14.8	161	gouttes la nuit et tempête
[illegible]	112	22.9	+ 5.4	9.8	+ 1.6	W	7	beau		20	7				
[illegible]	1023	21.4	+ 5.9	7.5	+ 0.5	SSW	8	clair		19	8	1.0		224	Pluie la nuit
[illegible]	889													237	
[illegible]	935	25.3	+ 9.3	5.0	+ 8.5	NW	5	nuag.		18	3	2.0			Pluie la nuit
[illegible]	905														
[illegible]	942	20.1	+ 5.1	5.7	+ 4.6	NNW	8	beau		20	4			290	
[illegible]	222	18.0	+ 7.2	4.0	+ 13.0	W	8	beau		19	3				
[illegible]	915	18.1	+ 5.1	10.0	+ 6.5	W	5	nuag.		20	9			504	
Tell et Hautes Plaines															
Setif	1079	18.6	+ 1.6	2.3	+ 7.7	NSW	2	beau		18	1				Coups de vent la nuit
Batna	1044	16.6	+ 2.7	6.0	+ 4.0	NNW	6	clair		21	4				
Constantine	660	17.1	+ 3.0	7.9	+ 4.1	SE	4	clair		23	7			421	
Guelma	268	16.0	+ 2.4	12.7	+ 2.5	NNW	4	beau		18	10		39.0	500	
Tébessa	863													278	
Aïn Sefra	1090	20.9	-	4.0	+ 1.0	NE	4	nuag.		25	2				
Mécheria	1167	24.6	+ 4.1	4.0	+ 10.0	W	4	beau		24	3			155	
Géryville	1320	24.1	+ 7.3	2.4	+ 12.6	NW	6	couvert		22	1	0.3		241	Pluie et tempête la nuit
Aïn Sefra	1428														
Djelfa	1180	21.9	+ 6.8	2.5	+ 4.1	NNW	8	nuag.		23	2			223	sirocc hier
[illegible]	[illegible]	23.4	+ 2.2	7.5	+ 2.5	NW	4	clair		24	7				11-18h tempête de sable
Hauts Plateaux															
El Abiod	486														
Barika	484														
Colomb-Béchar	769	17.5	+ 0.7	11.0	0.0	N	6	clair		26	11				Tempête de sable hier. Coups de vent ce matin
Laghouat	767	23.3	+ 0.4	7.0	0.0	NNW	5	beau		24	7			444	Coups de vent la nuit
Biskra	125	18.5	+ 1.5	13.0	+ 3.0	W	5	beau		24	11			306	
Touggourt	69	18.2	+ 2.3	12.8	+ 1.8	NW	3	beau		26	12			92	
El-Oued	70	-	-	13.8	+ 2.6	W	4	nuag.		26	12			68	
Tozeur	50	14.7	+ 2.3	13.8	+ 2.4	NW	6	T. nuag.		26	13				
Sahara															
Ghardaïa	526	21.9	+ 1.0	15.1	+ 0.8	W	5	clair		27	10				
Ouargla	157	20.3	+ 3.3	14.0	+ 3.0	-		-		-	14			67	Tempête de sable ce matin
El-Goléa	394	19.5	+ 2.0	13.0	+ 5.0	NNE	4	nuag.		-	11				
Béni-Abbès	497?	18.2	+ 2.4	13.0	0.0	calme		clair		28	12				
Timimoun	294?	19.9	+ 2.3	12.0	+ 1.0	NNE	2	clair		30	10				
Adrar	285?	14.5	+ 3.3	12.0	0.0	calme		beau		30	12				
In-Salah	280?	17.8	+ 2.7	12.0	0.0	E	1	beau		-	12				
Fort-Flatters	368?	18.2	+ 4.5	12.0	0.0	calme		couvert		-	9				
Fort-Polignac	608?	-	-	12.0	+ 4.0	NW	1	T. nuag.		-	12				
Djanet	1100?														
Tamanrasset	1350?	18	0	12.0	+ 3.0	calme		clair		25	9		2.2	5	

Situation générale et situation en Algérie. Des pressions élevées s'étendent du Sud des Açores à l'Ouest et au Sud de la Péninsule Ibérique, au Maroc et au centre de l'Algérie (Touchal 1000 m = 771 mm). Une vaste aire dépressionnaire recouvre le reste de l'Europe et de l'Afrique du Nord ainsi que la Méditerranée Centrale et Orientale (Minima : Ardenes 980 mm = 735 mm - Jönköping 985 mm = 739 mm - Milan 987 mm = 740 mm).
En Algérie, le ciel est nuageux ou très nuageux avec éclaircies principalement sur les Hauts Plateaux et au Sud, hier et cette nuit, en général faiblement, sur la moitié Ouest du réseau. Les vents soufflent fortement du secteur Ouest (tempête par places). La température est en baisse, très forte en certains endroits.
La mer est agitée à Alger et Cap Carbon, houleuse ou grosse sur le reste de la côte.

Probabilité (valable 36 à 48 heures, au 27 même heure.)
La pression baissera sur l'Ouest de l'Europe (fortement sur les Iles Britanniques) et de l'Est de la Scandinavie à l'Est de la Méditerranée, elle haussera sur le reste de l'Europe et sur l'Afrique du Nord (maximum de hausse Nord Italie).
En Algérie, ciel très nuageux avec éclaircies, quelques averses sur l'Est du Littoral et du Tell. Vents du secteur Ouest violents puis de force décroissante. Température en hausse à l'Ouest, en baisse à l'Est.

	ORAN	ALGER	CONSTANTINE
Littoral et Tell	Très nuageux avec éclaircies. Vents du secteur Ouest violents puis de force décroissante. Température en hausse.		Très nuageux avec éclaircies 9.9 averses. Tempête. Vents violents puis de force décroissante. Température en hausse.
Hts Plateaux			Très nuageux avec éclaircies. Vents de Nord Ouest violents puis de force décroissante.
Sahara Septentrional	Beau temps. Vents du Nord à Nord-Est assez forts à modérés	Beau temps. Vents du secteur Nord assez forts à modérés	Beau temps. Vents de Nord Ouest à Nord, forts à modérés

Vents (Bassin Occidental de la Méditerranée)
Golfe du Lion, Baléares, Bizerte: Nord Ouest très fort à Sud Ouest assez fort. Tempête de Nord-Ouest puis Ouest fort.

Vents (en altitude)

Ouest Algérie	Sud Ouest Ouest	20 à 12 m	
" Sahara	Nord à Nord fort	20 à 12 m	
Est Algérie	Ouest à Nord-Ouest	20 à 15 m	
" Sahara	Secteur Nord	18 à 12 m	

Prévisions transmises par l'Observatoire de Tamanrasset

Tidikelt	Nuageux. Vents du Nord-Ouest à Nord faibles à assez forts
Azgar	Beau à nuageux. Vents variables
Hoggar	faibles, puis secteur Ouest modérés.

Températures extrêmes

Stations	Max	Min
Paris	10	4
Nice	12	5

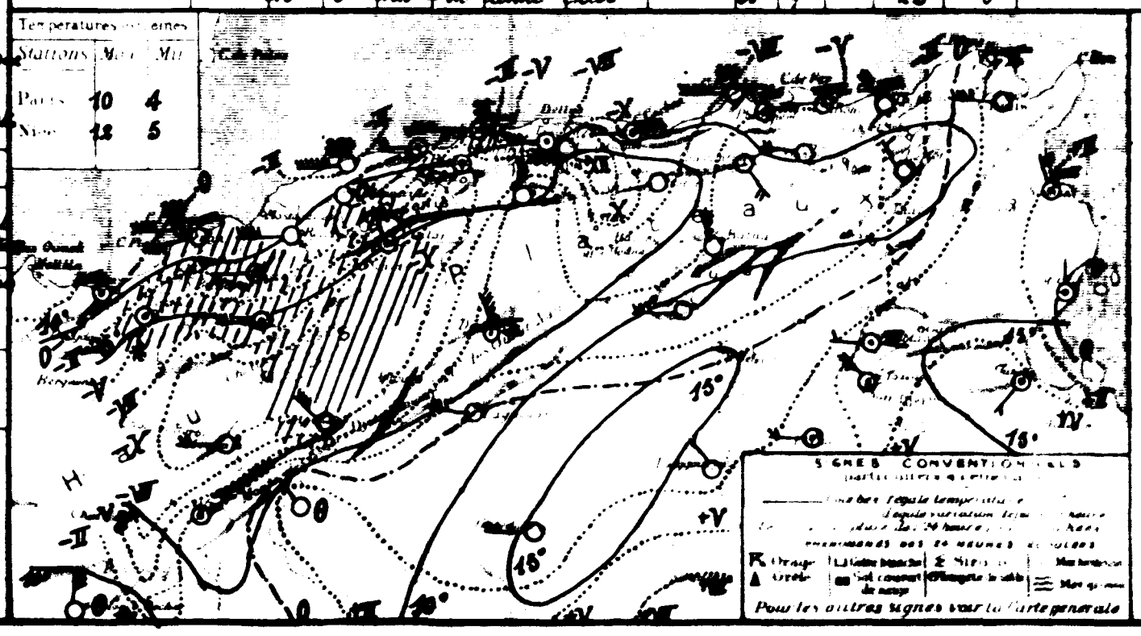

SONDAGES AÉROLOGIQUES

00		
05		
07	W 33	
10	W 36	
15		Serein dans Cumulus
20		
25		
30		
35		
40		
45		
50		
55		
60		

LIBRARY OF CONGRESS
APR 1 - 1942
DUPLICATE
EXCHANGE

UNIVERSITÉ D'ALGER
INSTITUT DE MÉTÉOROLOGIE
ET DE PHYSIQUE DU GLOBE

BULLETIN MÉTÉOROLOGIQUE DE L'ALGÉRIE

Mercredi 27 Février 1935 — 60e Année — N° 58 — 75

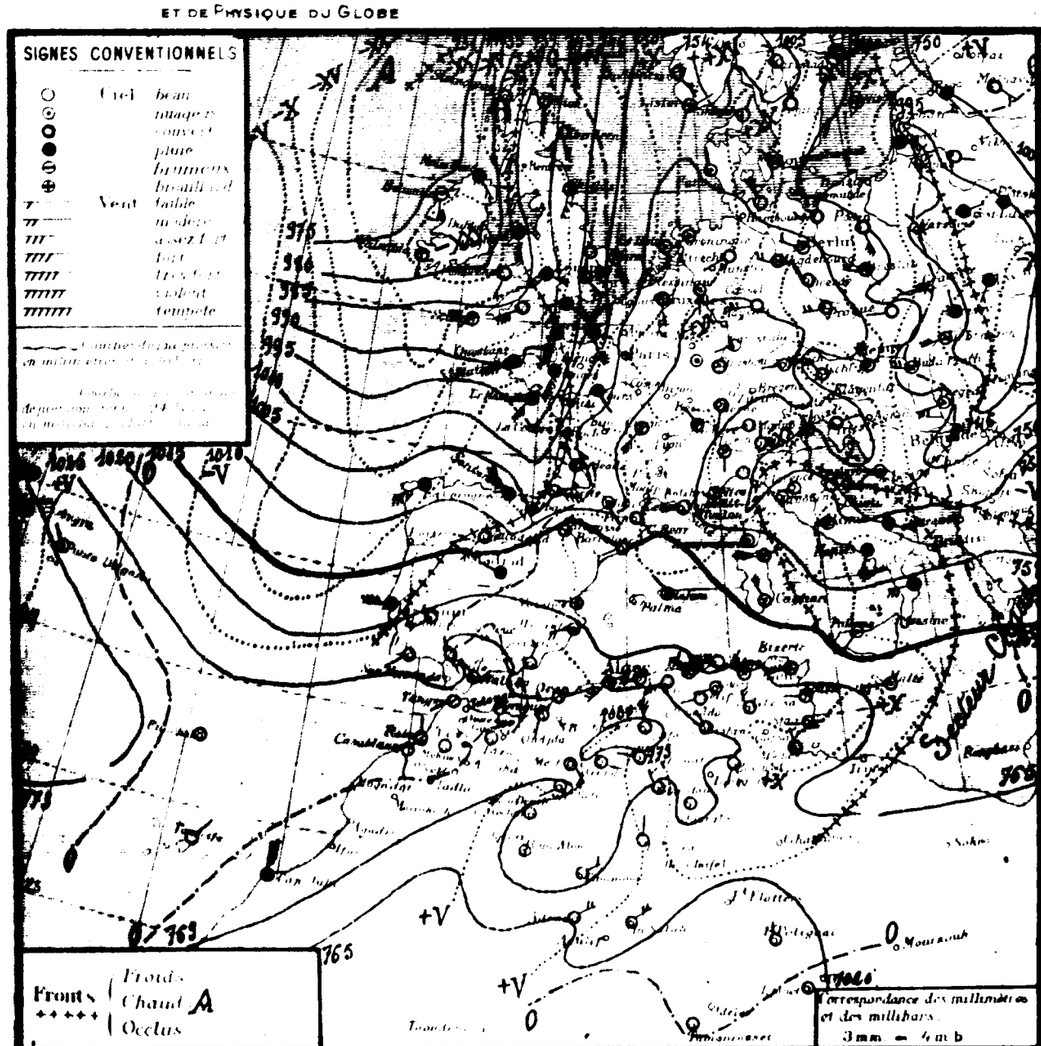

Situation générale et situation en Algérie. De hautes pressions s'étendent des Açores (Horta 1030 mb : 773 mm) à l'Afrique du Nord (Djelfa 1032 mb : 774 mm). Une vaste aire dépressionnaire recouvre l'Europe (Campina : Blackrod 976 mb : 732 mm - Dublin 993 mb : 745 mm).
En Algérie, le ciel est beau ou peu nuageux. Il a plu faiblement, hier et cette nuit, dans la région d'Alger - Tizi Ouzou et sur l'Est du littoral Constantinois.
Les vents soufflent du secteur Ouest et sont faibles ou assez forts. La température est en baisse.
La mer est belle à Nemours, peu agitée à Alger, agitée ou houleuse sur le reste de la côte.

Probabilité (valable du 27 à 18 heures au 28 même heure.)
Hausse : Est Europe - Est méditerranée d'une part. Îles Britanniques à Maroc d'autre part. Baisse reste Europe à Algérie.
En Algérie, ciel nuageux avec éclaircies sur le littoral, beau au Sud.
Vents de Sud-Ouest à Ouest modérés ou assez forts.
Température en hausse.

	ORAN	ALGER	CONSTANTINE
Littoral et Tell	Très nuageux avec éclaircies. Vents de Sud-Ouest à Ouest modérés ou assez forts. Température en hausse.	Nuageux avec éclaircies. Vents de Sud-Ouest à Ouest modérés ou assez forts. Température en hausse.	
Hts Plateaux	Beau temps.	Vents de Sud-Ouest à Ouest modérés.	
Sahara Septentrional	Beau temps. Vents de Nord-Est faibles ou modérés		

Vents (Bassin Occidental de la Méditerranée)
Golfe du Lion : Sud-Ouest assez forts à Nord-Ouest forts
Baléares : Sud-Ouest à Nord-Ouest assez forts.
Bizerte : Secteur Ouest assez forts.

Vents (en altitude)

Ouest Algérie	Sud-Ouest à Ouest	12 à 15 m
" Sahara	Nord à Est	10 à 12 m
Est Algérie	Ouest à Sud-Ouest	12 à 15 m
" Sahara	Nord à Est	10 à 12 m

Prévisions transmises par l'Observatoire de Tamanrasset

Tidikelt : Beau. Vent du secteur Est faible ou modéré.
Algérie, Hoggar : Beau. Vent du secteur Est faible à assez fort (faible dans le Centre). Sensible.

STATIONS	Altitude en mètres	Observation de 7 heures: Pression à 0° et au niveau de la mer: Observation	diff. en 24 h.	Température de l'air: Observation	diff. en 24 h.	Vents: Direction et force de 0 à 9		État du Ciel	État de la Mer	Dans les 24 heures: Température extrêmes: Max	Min	Pluie en millimètres	Plute en m/m: Hauteurs totalisées du mois en cours	Hauteurs totalisées au 1er sept. au 31 janvier	PHENOMENES
Nemours	83	26.0	+ 0.8	8.0	- 4.0	SSW	1	beau	T. belle	16	5			253	
Cap Falcon	75	24.8	+ 3.0	10.6	- 1.6	SW	4	nuageux	agitée	14	10		37.6	201	
Oran	11	25.6	+ 2.8	10.1	- 2.5	W	3	clair	agitée	16			97.0	233	
Mostaganem	113														
Cap Ténès	183	21.7	+ 5.6	9.4	- 2.0	SW	5	beau	T. houleuse	14	8		52.0	313	Coups de vent hier
Cherchell	22	20.2	+ 4.4	13.0	- 0.3	W	4	nuageux	houleuse	15	11		43.0	448	
Blida	267	25.0	+ 4.2	8.2	- 0.8	W	1	nuageux		14	8				
Bouzaréa	344	21.6	+ 5.6	8.2	- 1.7	SW	4	clair		12	7		21.9		
Alger	59	23.1	+ 4.9	10.5	- 4.8	WSW	4	clair	p. agitée	13	10	0.0	146	462	10 et 11h pluie
Maison-Carrée	48	22.4	+ 5.0	10.3	+ 0.5	WSW	5	clair		17	9				
Cap Carbon	225	21.5	+ 6.6	12.0	+ 1.0	NW	3	clair	agitée	14	11		43.3	444	
Cap Bougaroni	195	19.7	+ 6.2	11.6	- 0.4	W	9	beau	grosse	12	11		35.0	759	Tempête
Philippeville	42	21.0	+ 6.6	13.0	- 0.6	WSW	3	nuageux	agitée	15	12	0.1			Pluie matinée
Cap de Garde	161	20.1	+ 8.6	12.0	0.0	NW	3	nuageux	houleuse	14	10	1.0	19.0	567	Pluie la nuit
La Calle	10	22.2	+ 6.3	11.1	- 2.6	NW	4	couvert	T. haut	16	9	0.5	39.1	723	Pluie 8-10
Bizerte	9														
Tunis	36	17.9	+ 6.2	10.4	- 1.4	WSW	7	beau		16	8				Tempête hier
Sousse	2	20.7	+ 8.1	11.2	- 2.6	W	1	clair	calme	20	8				
Sfax	8	25.2	+ 2.7	11.4	+ 0.6	W	1	clair	calme	17	8				
Tlemcen	806	21.7	+ 0.9	7.0	+ 1.7	SSW	1	clair		9	4			325	
Sidi-bel-Abbès	476														
Saïda	867	19.0	+ 3.3	1.8	- 3.2	S	1	clair		11	1				
Mascara	590	26.5	+ 3.7	4.0	- 3.2	calme		clair		13	4		16.8	161	
Relizane	73	27.2	+ 4.3	7.4	- 1.3	W	2	clair		16	- 4				
Orléansville	112	25.3	+ 4.1	7.0	- 1.5	calme		clair		15	6			224	
Tiaret	1023	24.0	+ 4.3	2.4	- 0.7	NW	1	clair		8	1			237	
Vialar	889	27.0	+ 1.7	4.0	- 1.0	NE	4	T. nuageux		10	3				
Médéa	935														
Aumale	905	26.2	+ 6.1	5.2	- 0.5	NNW	3	beau		10	2			290	
Fort-National	942	24.3	+ 6.2	4.6	+ 0.6	WSW	6	clair		8	3				
Tizi-Ouzou	222	24.2	+ 6.4	6.9	- 3.1	E	1	clair		14	6	1.0		504	13h30 pluie
Bordj-Bou-Arréridj	915														
Sétif	1079	24.0	+ 5.4	2.0	- 0.3	WSW	2	clair		11	1				
Batna	1044	23.6	+ 3.0	5.5	- 0.5	NW	1	clair		13	2				
Constantine	660	24.1	+ 7.0	4.4	- 3.3	WSW	1	clair		13	6			421	
Guelma	288	22.9	+ 6.9	9.5	- 1.2	W	5	beau		17	8		39.0	500	
Télergma	863	22.2	-	2.0	..	NW	4	clair		13	2			278	
Ain-Sefra	1090	24.6	+ 3.7	- 4.0	- 5.0	SW	1	clair		15	- 8				
Mécheria	1187	24.5	+ 2.9	2.5	- 1.5	SE	4	clair		12	- 1			155	Coups de vent hier
Géryville	1320	23.6	+ 5.5	1.4	- 1.0	ESE	1	beau		9	- 3			241	
Aflou	1428														
Djelfa	1160	31.7	+ 2.8	1.2	- 1.3	NNW	5	clair		9	1			223	
El-Abiod-Sidi-Ch.	900	27.2	+ 3.8	1.9	- 5.6	NNE	1	clair		14	1				
M'sila	436														
Barika	484														
Colomb-Béchar	769	25.7	+ 8.2	6.0	- 5.0	calme		clair		21	0				
Laghouat	767	27.4	+ 4.1	5.0	- 5.0	WNW	1	clair		13	3			144	
Biskra	125	25.0	+ 6.5	10.0	- 3.0	NW	1	beau		19	8			306	
Touggourt	69	24.4	+ 6.3	7.3	- 5.5	W	3	clair		20	6			92	9-17h vent de sable
El-Oued	70	-	-	7.4	- 6.4	SW	1	beau		20	7			68	
Tozeur	50	24.4	+ 9.7	9.2	+ 4.6	NW	2	clair		21	6				
Ghardaïa	526	24.4	+ 2.5	10.6	+ 4.3	NW	4	clair		18	9				
Ouargla	157	26.9	+ 6.3	8.0	- 6.0	calme		clair		-	8			67	Tempête de sable hier
El-Goléa	394?	-	-	-	-	N	2	clair		-	5				
Beni-Abbès	487?	23.7	+ 7.3	8.0	- 5.0	calme		clair		22	8				
Timimoun	294?	26.2	+ 6.3	9.0	- 1.0	NE	3	clair		31	7				
Adrar	285?	20.1	+ 5.6	9.0	- 3.0	NE	4	clair		29	9				
In-Salah	280?	21.4	+ 3.6	13.0	0.0	NE	4	clair		-	12				
Fort-Flatters	388?														
Fort-Polignac	808?	-	-	12.0	- 3.0	N	1	clair		-	10				
Djanet	1100?	19.8	-	17.0	-	calme		clair		-	17				
Tamanrasset	1350?	18	0	14.0	- 1.0	calme		beau		25	9			3	

Température extrêmes

Stations	Max	Min
Paris	7	0
Nice	18	5

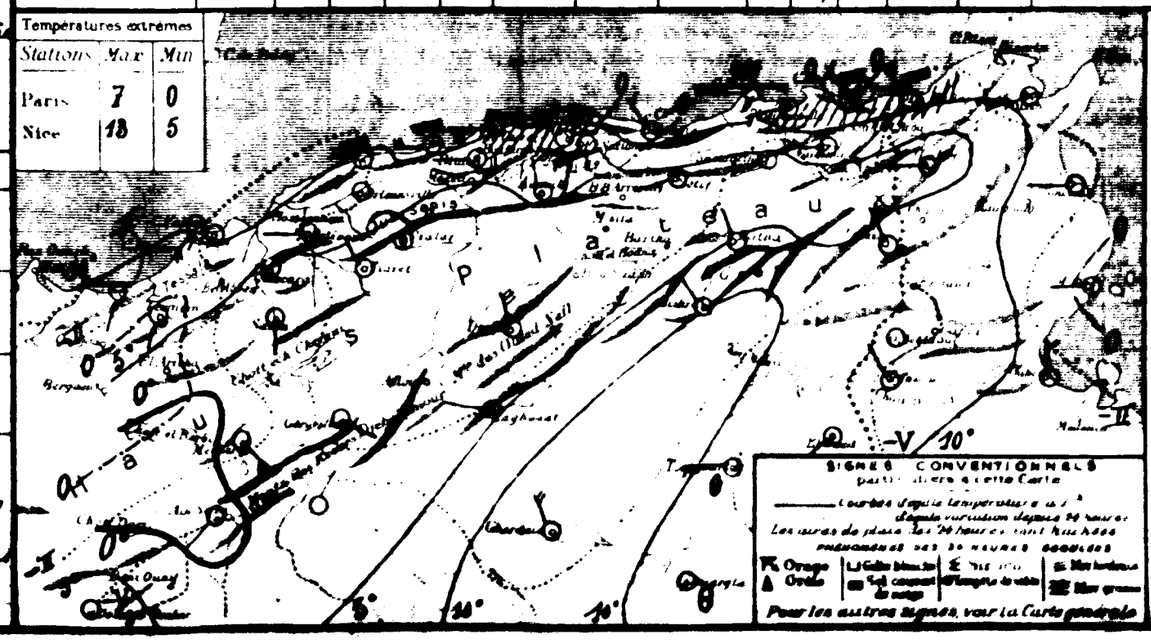

SONDAGES AÉROLOGIQUES

	Alger Université		Tamanrasset
	08 50		08 45
0.5	WSW	16	N 8
1.0	W	13	SE 1
1.5	WNW	10	NE 2
2.0	WNW	9	W 1
2.5			NW 5
3.0			W 4
3.5			W 12
4.0			WSW 14
4.5			WSW 22
5.0			WSW 15
5.5			W 10
6.0			W 14

Division of Maps
FEB 29 1940
Library of Congress

By Transfer
Weather Bureau
FEB 13 1940

UNIVERSITÉ D'ALGER
INSTITUT DE MÉTÉOROLOGIE
ET DE PHYSIQUE DU GLOBE

BULLETIN MÉTÉOROLOGIQUE DE L'ALGÉRIE

Jeudi 28 Février 1936 — 60ème Année — N° 59

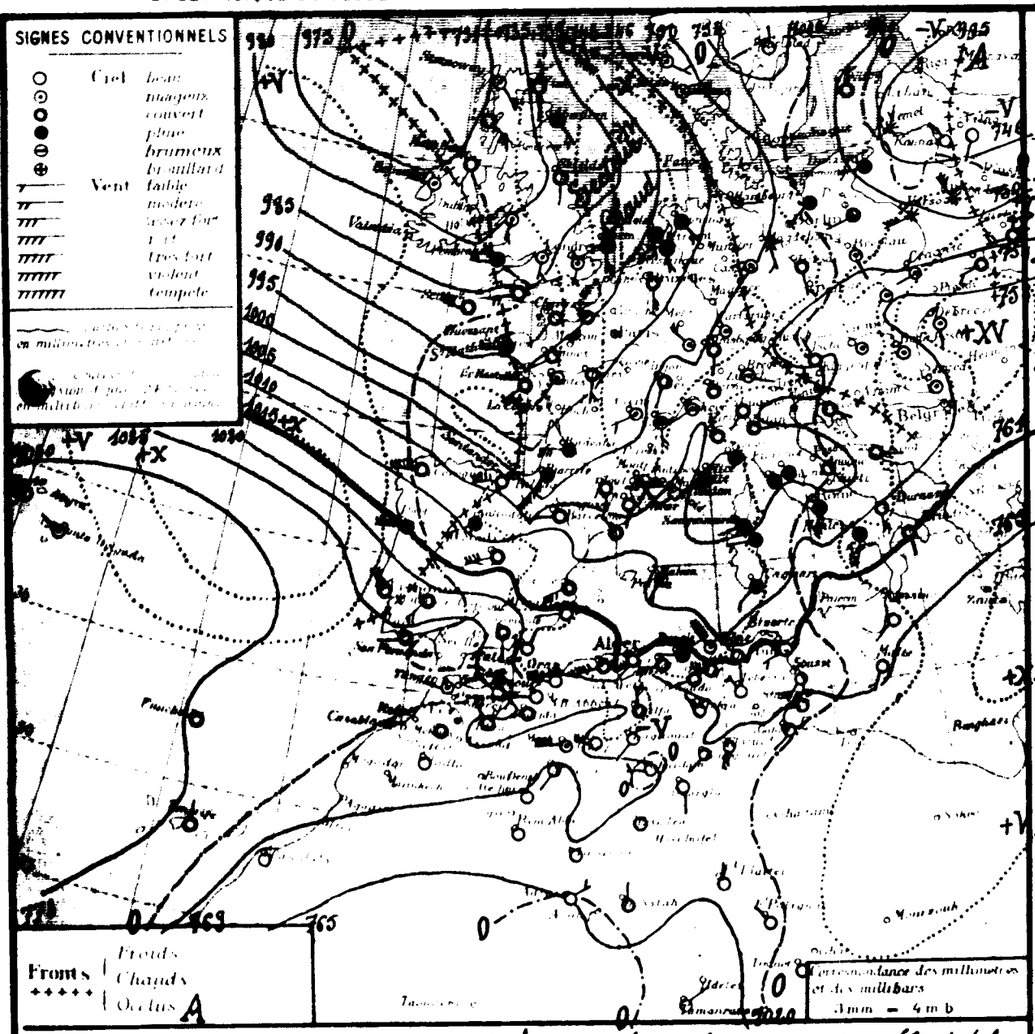

Situation générale et situation en Algérie. De hautes pressions s'étendent des Açores (Ponta Delgada 1081 mb 773 mm) à l'Afrique du Nord (Méchéria 1027 mb 770 mm) et à l'Egypte. Une vaste aire dépressionnaire recouvre l'Europe et la Méditerranée Occidentale (Cette 995 mb 731 mm – Vienne 993 mb 745 mm – Gênes 1001 mb 751 mm).
En Algérie, le ciel est très nuageux ou couvert sauf quelques petites éclaircies en Oranie et sur le Sud Constantinois. Il a plu cette nuit, en Grande Kabylie et à la Calle.
Les vents soufflent du secteur Ouest et sont assez forts ou forts. La température en hausse (forte par places).
La mer est peu agitée à Alger, Cap Carbon, Cap Bougaroni et La Calle, agitée à Oranie, houleuse ou grosse sur le reste de la côte.

Probabilité (valable du 28 Février à 18 heures au 1er Mars même heure.)
Hausse : Iles Britanniques à Ouest Afrique du Nord. Baisse : Scandinavie à Est Afrique du Nord (maximum de baisse : Nord Italie).
En Algérie : ciel très nuageux avec averses au Nord et éclaircies au Sud. Vents du secteur Ouest fort avec rafales. Température en baisse (assez forte à l'Ouest).

	ORAN	ALGER	CONSTANTINE
Littoral et Tell	Très nuageux, averses. Vents du secteur Ouest, forts avec rafales. Température en assez forte baisse.	Très nuageux - averses. Vents du secteur Ouest, forts avec rafales. Température en baisse.	
Hts Plateaux	Très nuageux avec éclaircies. Vents du secteur Ouest assez forts ou forts (rafales).		
Sahara Septentrional	Beau temps. Vents de Nord à Nord-Est modérés ou assez forts.		

Vents (Bassin Occidental de la Méditerranée)

Golfe du Lion, Baléares, Bizerte	Sud-Ouest à Nord-Ouest forts ou très forts (Tempête)	
	Secteur Ouest forts ou très forts (Tempête)	
	Vents (en altitude)	
Ouest Algérie	Secteur Ouest	85 à 20 m.
» Sahara	Secteur Nord	8 à 10 m.
Est Algérie	Secteur Ouest	80 à 85 m.
» Sahara	Secteur Nord	8 à 10 m.

Prévisions transmises par l'observatoire de Tamanrasset

Idikelt, Azgers, Hoggar	Beau à nuageux (éclaircies). Vents généralement faibles ou modérés (Nord-Ouest dominant)

STATIONS

Stations	Altitude en mètres	Observation de 7 heures: Pression à 0° et à niveau de la mer, Observation	Diff. en 24 h	Température de l'air, Observation	Diff. en 24 h	Vents, Direction	Force (de 0 à 5)	État du Ciel	État de la Mer	Dans les 24 heures: Température extrêmes, Max	Min	Pluie en 24 h	Pluie en mm, Stations isolées, Hauteurs journalières	PHENOMENES
Nemours	83	32.5	- 3.5	14.0	+ 6.0	W	1	beau	agitée	16	10			
Cap Falcon	75	31.2	- 3.6	13.0	+ 2.0	W	6	nuageux	T. houl.	15	12		375	201
Oran	11	32.1	- 3.5	14.3	+ 4.1	W	5	clair	houleuse	19	9		970	233
Mostaganem	113													
Cap Ténès	183	15.6	- 6.1	12.8	+ 3.4	SW	7	T. nuageux	T. houleuse	16	11		52.0	313
Cherchell	22	14.9	- 5.3	15.0	+ 2.0	W	8	T. nuageux	T. houleuse	18	13		43.3	448
Blida	267	20.1	- 4.9	12.0	+ 3.8	SW	3	T. nuageux		16	9			
Bouzaréa	344	15.8	- 5.8	11.8	+ 3.7	W	5	nuageux		14	10		21.9	21h30 éclairs à l'Est
Alger	59	16.6	- 5.5	13.9	+ 3.4	SW	1	couvert	p. agitée	17	13		14.0	468
Maison Carrée	48	17.0	- 5.4	13.4	+ 3.1	WSW	8	couvert		19	8			
Cap Caxine	225	16.2	- 5.3	13.0	+ 1.0	W	3	pluie	p. agitée	16	10	0.3	43.6	444 pluie nuit
Cap Bougaroni	195	14.9	- 7.8	13.0	+ 1.4	NW	9	T. nuageux	grosse	13	11		35.0	759 tempête
Philippeville	42	15.4	- 5.6	14.3	+ 1.3	SW	3	couvert	p. agitée	17	7			
Cap de Fer	161	14.7	- 5.4	13.0	+ 4.0	S	1	nuageux	p. agitée	16	9		19.0	589
La Calle	10	17.4	- 4.8	13.0	+ 1.9	SW	1	couvert	p. agitée	17	8	1.0	44.1	723 pluie
Bizerte	9													
Tunis	36	15.0	- 2.9	8.2	- 2.6	WSW	3	clair		16	6	0.9		13-14h pluie
Sousse	2	16.9	- 3.8	9.6	- 1.6	SSW	4	clair	p. agitée	19	7			
Sfax	8	21.8	- 3.4	10.6	- 0.8	W	2	clair	T. belle	20	7			
Tlemcen	806	22.1	+ 0.4	8.0	+ 1.0	SSW	6	nuageux		13	6		325	
Sidi-bel-Abbès	476													
Saïda	867	25.6	- 3.4	7.2	+ 5.4	W	3	beau		17	5			
Mascara	590	22.0	- 4.5	6.2	+ 5.5	W	3	couvert		17	8		16.8	161
Relizane	73	22.9	- 4.3	14.0	+ 6.9	W	4	couvert		19	11			
Orléansville	112													224
Teniet	1023													237
Vialar	889	21.4	- 5.6	7.0	+ 3.0	NW	5	couvert		13	5	gouttes		gouttes la nuit
Médéa	935													
Aumale	905	21.6	- 4.6	7.3	+ 2.0	NNW	7	pluie		14	6	gouttes		290 gouttes
Fort-National	942	18.6	- 5.6	5.0	+ 2.0	W	8	couvert		12	4	1.0		pluie la nuit
Tizi-Ouzou	222	18.2	- 6.0	12.3	+ 5.6	W	5	couvert		17	5			504
Bordj-bou-Arréridj	915													
Sétif	1079	18.8	- 5.2	4.3	+ 2.5	WSW	8	couvert		14	2	gouttes		gouttes ce matin
Batna	1044	19.8	- 3.8	5.8	+ 0.3	WSW	3	beau		14	2			
Constantine	660	18.6	- 4.3	0.1	+ 4.7	W	5	couvert		14	8			421
Guelma	288	18.0	- 3.4	16.3	+ 1.2	WNW	5	nuageux		18	6		89.0	500
Tébessa	863	17.2	- 5.3	12.8	+ 4.0	NW	3	beau		13	12			278
Aïn-Sefra	1080	22.0	- 2.8	5.0	+ 6.0	SW	1	clair		17	4			
Méchéria	1167	26.4	- 2.6	5.0	+ 3.1	W	7	nuageux		17	5			155 coups de vent nuit
Géryville	1320	22.9	- 4.2	5.0	+ 3.0	WNW	5	couvert		16	2			241
Aflou	1428													
Djelfa	1160	24.5	- 2.2	8.5	+ 4.3	NNW	5	couvert		14	1			223
Laghouat	550	25.3	- 2.1	6.9	+ 5.0	SSW	1	clair		18	4			
El-Abiod Sidi Cheikh	[illegible]													
M'Sila	[illegible]													
Barika	484													
Colomb-Béchar	769	24.1	- 1.6	5.0	- 1.0	NNE	3	clair		20	5			
Laghouat	767	22.8	- 4.0	9.0	+ 4.0	SW	1	clair		18	3			444
Biskra	125	24.4	- 4.6	11.0	+ 1.0	NW	1	clair		18	3			306
Touggourt	69	24.3	- 3.9	9.1	+ 1.7	SSW	4	beau		21	4			92
El-Oued	70			9.2	+ 1.2	SSW	4	beau		21	4			68
Tozeur	50	23.3	- 1.2	10.4	+ 1.2	NW	3	clair		18	3			
Ghardaïa	526	25.9	+ 1.5	11.2	- 0.8	W	3	clair		21	3			
Ouargla	157	24.1	- 2.3	8.0	0.0	S	2	clair		-	3		67	
El-Goléa	394?	23.1	-	5.0	-	calme		clair		-	3			
Béni-Abbès	497?	23.2	- 2.3	7.0	- 1.0	calme		clair		23	7			
Timimoun	294?	24.7	- 1.3	7.0	- 2.0	calme		clair		23	7			
Adrar	285?	24.0	- 0.9	6.0	- 3.0	NE	2	clair		23	6			Coups de vent hier
In-Salah	290?	24.1	- 0.3	9.0	- 4.0	N	2	clair		-	9			tempête de sable hier
Fort-Flatters	368?	24.7	-	7.0	-	N	2	clair		-	5			
Fort-Polignac	608?	-	-	9.4	- 3.0	NW	1	clair		-	7			
Djanet	1100?	24.1	+ 4.7	14.0	- 3.0	calme		clair		-	12			
Tamanrasset	1350?	16	- 2	13.0	+ 2.0	ENE	1	clair		26	5	4.2	5	

Temperatures extrêmes	Max	Min
Paris	"	"
Nice	"	"

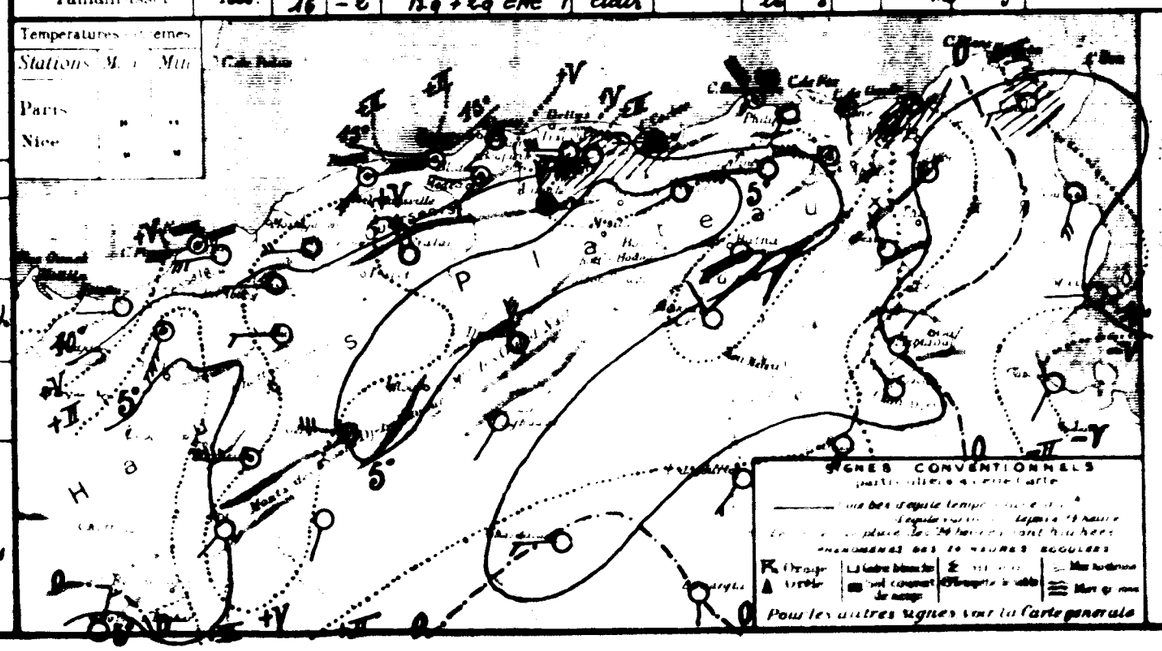

SONDAGES AEROLOGIQUES

	Alger		Tamanrasset	
	09 00		09 00	
0	W	20	SE	5
1	WSW	18	S	2
2	WSW	24	NW	4
3.0	WNW	12	NW	6
2.5			NW	6
4.0			W	5
5.0			W	9
6.0			W	7
7.5			WNW	14
9.5			W	14
11.5			W	15
60			W	19

LIBRARY OF CONGRESS
APR 1 - 1942
DUPLICATE
EXCHANGE

UNIVERSITÉ D'ALGER
INSTITUT DE MÉTÉOROLOGIE
ET DE PHYSIQUE DU GLOBE

BULLETIN MÉTÉOROLOGIQUE DE L'ALGÉRIE

Vendredi 1er Mars 1935 — 60ième Année — N° 60 — 7h

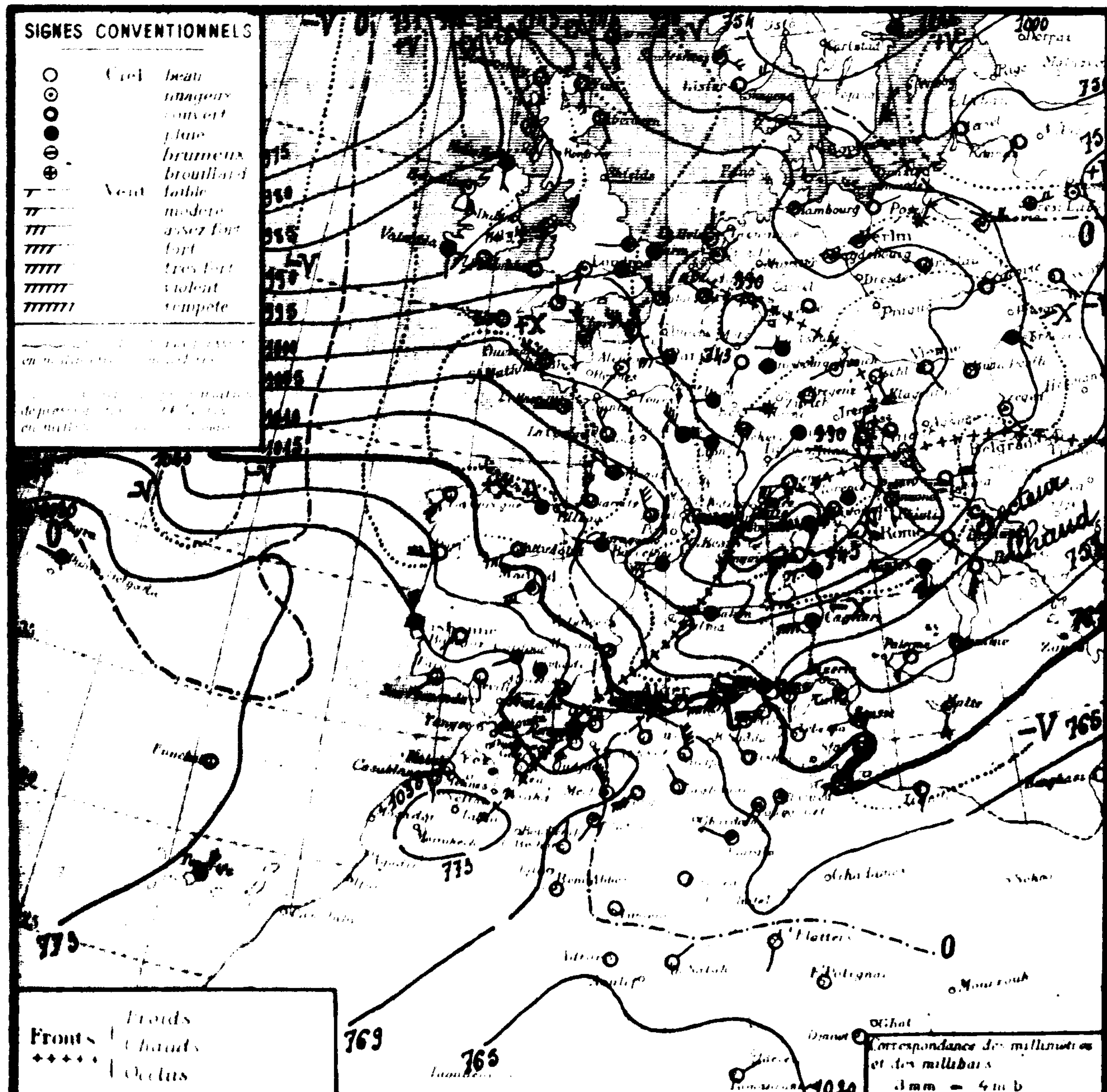

Région	Stations	Altitude en mètres	Pression à 0° et au niveau de la mer: Observation	Pression: diff en 24h	Température de l'air: Observation	Température: diff en 24h	Vents Direction et force de 0 à 9	État du Ciel	État de la Mer	Températures extrêmes: max	Températures extrêmes: min	Pluie en mm	Hauteurs totalisées du mois en cours	Hauteurs totalisées du 1er Sept au 31 Janvier	Phénomènes
Littoral	Nemours	83	23.5	+ 1.0	14.0	0.0	SW 5	beau	houleuse	15	10			253	
	Cap Falcon	75	22.5	+ 1.3	14.0	+ 0.8	W 6	T. nuageux	grosse	15	12		37.3	201	
	Oran	11	25.4	+ 1.3	14.5	+ 0.3	W 6	couvert	T. houleuse	19	11		97.0	233	
	Mostaganem	113													
	Cap Ténès	183	15.8	+ 0.3	13.2	+ 0.4	W 9	couvert	T. grosse	15	12		52.0	313	
	Cherchell	22	13.2	− 1.7	15.8	+ 0.8	W 6	couvert	T. houleuse	18	14		43.3	448	
	Blida	267	19.4	− 0.7	12.4	+ 0.4	SW 4	T. nuageux		15	11				
	Bouzaréa	344	13.0	− 2.8	12.0	+ 0.1	W 7	nuageux		14	12		21.9		
	Alger	59	14.8	− 1.8	14.5	+ 0.6	WNW 5	couvert	agitée	17	14		14.6	462	13 et 9h Coups de vent
	Maison-Carrée	48	14.9	− 2.1	13.8	+ 0.4	WSW 6	T. nuageux		19	12				
	Cap Carbon	225	11.7	− 4.5	15.0	+ 2.0	NW 3	couvert	agitée	17	13		43.6	444	
	Cap Bougaroni	196	05.4	− 6.5	14.8	+ 1.8	W 9	T. nuageux	grosse	15	14		35.0	759	tempête
	Philippeville	42	11.4	− 4.0	16.0	+ 1.5	W 3	nuageux	p. agitée	17	9				
	Cap de Garde	161	11.4	− 3.3	12.0	− 1.0	S 2	couvert	p. agitée	16	11		19.0	587	
	La Calle	10	14.0	− 3.4	13.0	0.0	SW 3	couvert	houleuse	18	8		40.1	723	
	Bizerte	9													
	Tunis	36	11.1	− 3.9	9.8	+ 1.6	WSW 2	T. nuageux		18	8				
	Sousse	2	12.6	− 4.3	12.4	− 2.8	WSW 3	nuageux	calme	21	8				
	Sfax	8	15.4	− 6.4	9.2	− 1.4	SW 2	nuageux	T. belle	20	6				
Tell et Hautes Plaines	Tlemcen	806	22.2	+ 0.1	8.1	+ 0.1	SW 2	beau		18	7			325	
	Sidi-bel-Abbès	476													
	Saïda	867	26.6	+ 1.0	7.4	+ 0.2	NW 3	clair		15	7				
	Mascara	590	22.5	+ 0.5	9.0	− 0.2	W 6	nuageux		15	9		16.8	161	
	Relizane	73	22.6	− 0.3	13.3	− 0.7	W 3	T. nuageux		18	4				
	Orléansville	112	20.6	"	13.0	"	SW 7	nuageux		17	13			224	
	Tiaret	1023	19.2	"	6.1	"	NNW 3	couvert		11	6			237	
	Vialar	889	21.0	− 0.4	8.0	+ 1.0	NW 7	couvert		13	7				
	Médéa	935													
	Aumale	905	17.0	− 4.6	7.2	0.0	NNW 9	T. nuageux		18	7			290	21-7h vent très violent
	Fort National	942	17.4	− 1.6	7.2	+ 0.6	W 7	T. nuageux		12	7				
	Tizi-Ouzou	222	15.9	− 2.3	13.0	+ 0.5	W 2	couvert		18	11			504	
	Bordj-bou-Arreridj	915													
	Sétif	1079	14.8	− 4.0	6.0	+ 1.5	SSW 2	T. nuageux		14	3				
	Batna	1044													
	Constantine	660	17.1	− 2.5	8.7	− 0.4	W 4	clair		17	9			421	
	Guelma	288	14.6	− 4.4	18.2	+ 2.5	W 6	nuageux		19	7		39.0	500	
	Tébessa	863	14.6	− 2.6	12.0	0.0	NW 3	beau		17	6			278	
Steppe et Atlas Saharien	Aïn-Sefra	1090	21.2	− 0.8	9.0	+ 4.0	SW 2	T. nuageux		15	6				
	Mécheria	1167	26.3	− 0.6	5.4	− 0.2	NW 7	T. nuageux		17	5			155	Coups de vent nuit
	Géryville	1320	23.8	+ 1.0	3.9	− 1.1	WSW 6	couvert		18	3			241	4h Coups de vent
	Aflou	1426													
	Djelfa	1180	22.9	− 1.6	4.3	− 1.0	NNW 7	beau		13	4			223	
	El Abiod Si. Ch.	[illegible]	23.8	− 1.5	11.1	+ 4.2	W 7	nuageux		19	8				7h tempête de sable
	M'sila	486													
	Barika	484													
Sahara	Colomb-Béchar	769	23.6	− 0.5	8.0	+ 3.0	NNE 2	nuageux		23	5				
	Laghouat	767	21.1	− 1.7	9.0	0.0	NW 2	couvert		17	9			144	
	Biskra	125	17.3	− 3.2	15.0	+ 4.0	NW 1	couvert		20	13			306	
	Touggourt	69	18.5	− 2.0	9.1	0.0	SW 3	nuageux		22	8			92	
	El-Oued	70	−	−	11.6	+ 2.4	SW 2	T. nuageux		21	11			68	
	Tozeur	50	17.8	− 5.4	13.6	+ 2.8	NW 2	nuageux		20	11				
	Ghardaïa	526													
	Ouargla	157	21.1	− 3.0	13.0	+ 5.0	WNW 3	nuageux		−	12			67	
	El-Goléa	394?	21.9	− 1.2	8.0	+ 3.0	calme	beau		"	6				
	Béni-Abbès	497?	24.2	+ 1.0	8.0	+ 1.0	calme	clair		26	8				
	Timimoun	294?	24.6	− 0.1	9.0	+ 2.0	calme	clair		25	9				
	Adrar	285?	30.4	+ 0.4	7.0	+ 2.0	NE 2	clair		26	8				
	In-Salah	280?	22.3	+ 1.2	9.0	0.0	NE 1	clair		"	8				
	Fort-Flatters	368?	21.9	+ 1.3	8.0	+ 1.0	SSW 2	clair		"	3				
	Fort-Polignac	608?	"	"	12.0	+ 3.0	calme	clair		"	7				
	Djanet	1100?	25.4	+ 1.3	17.0	+ 3.0	calme	clair		−	16				
	Tamanrasset	1350?	17	+ 1	15.0	+ 3.0	NE 3	clair		26	10			5	

Division of Maps
FEB 29 1940
Library of Congress

Situation générale et situation en Algérie : De hautes pressions s'étendent des Açores (Punta Delgada 1032mb 774mm) au sud de la Péninsule Ibérique, à l'Ouest de l'Afrique du Nord (Rabat 1029mb 772mm) et au Sahara. Une aire dépressionnaire recouvre le reste de l'Europe, la Méditerranée Occidentale et Centrale et l'Est de l'Afrique du Nord (Westmanoë 974mb 731mm — Livourne 988mb 741mm).

En Algérie, le ciel est en général très nuageux ou couvert. Les vents soufflent du secteur Ouest et sont forts ou très forts (tempête par places). La température est stationnaire ou en hausse.

La mer est peu agitée à Cap de Garde, agitée à Alger et Cap Carbon, houleuse ou grosse sur le reste de la côte

Probabilité (valable du 1er à 18 heures au 2 à 18 heures.)

La pression baissera assez fortement d'une part sur la France d'autre part sur la Méditerranée Centrale, elle haussera sur le Nord de l'Italie, ainsi que sur les Iles Britanniques la Péninsule Ibérique, le Maroc et l'Algérie.

En Algérie, ciel très nuageux, quelques averses sur l'Est Constantinois, éclaircies sur les Hauts Plateaux. Vents du secteur Ouest très forts à assez forts à l'Ouest, forts ou très forts (tempête à l'Est). Température stationnaire ou en hausse.

	ORAN	ALGER	CONSTANTINE
Littoral et Tell	très nuageux. Vents du secteur Ouest très forts à assez forts.	Température stationnaire ou en hausse.	Très nuageux quelques averses à l'Est. Vents du secteur Ouest forts ou très forts (tempête). Température stationnaire ou en hausse.
Hts Plateaux	Très nuageux avec éclaircies. Vents du secteur Ouest	forts à assez forts.	
Sahara Septentrional	Beau temps.	Vents de Nord-Ouest à Nord modérés ou assez forts.	Nuageux avec éclaircies. Vents d'Ouest à Nord-Ouest assez forts ou forts.

Vents (Bassin Occidental de la Méditerranée)

Golfe du Lion : Secteur Ouest fort avec rafales.
Baléares : Nord Ouest fort à Sud-Ouest assez fort.
Bizerte : Tempête d'Ouest

Vents (en altitude)

Ouest Algérie : Secteur Ouest — 15 à 20 m
" Sahara : Nord Ouest à Nord — 12 à 15 m
Est Algérie : Secteur Ouest — 15 à 20 m
" Sahara : Ouest à Nord — 15 à 20 m

Prévisions transmises par l'Observatoire de Tamanrasset

Tidikelt : Beau à nuageux. Vents d'Est à Est et Sud modérés ou assez forts.
Ahnet : Beau à nuageux. Vents d'Est à Sud faibles à modérés.
Hoggar : Beau à très nuageux. Vents d'Est à Sud faibles à assez forts.

Températures extrêmes

Stations	Max	Min
Paris	9	3
Nice	14	4

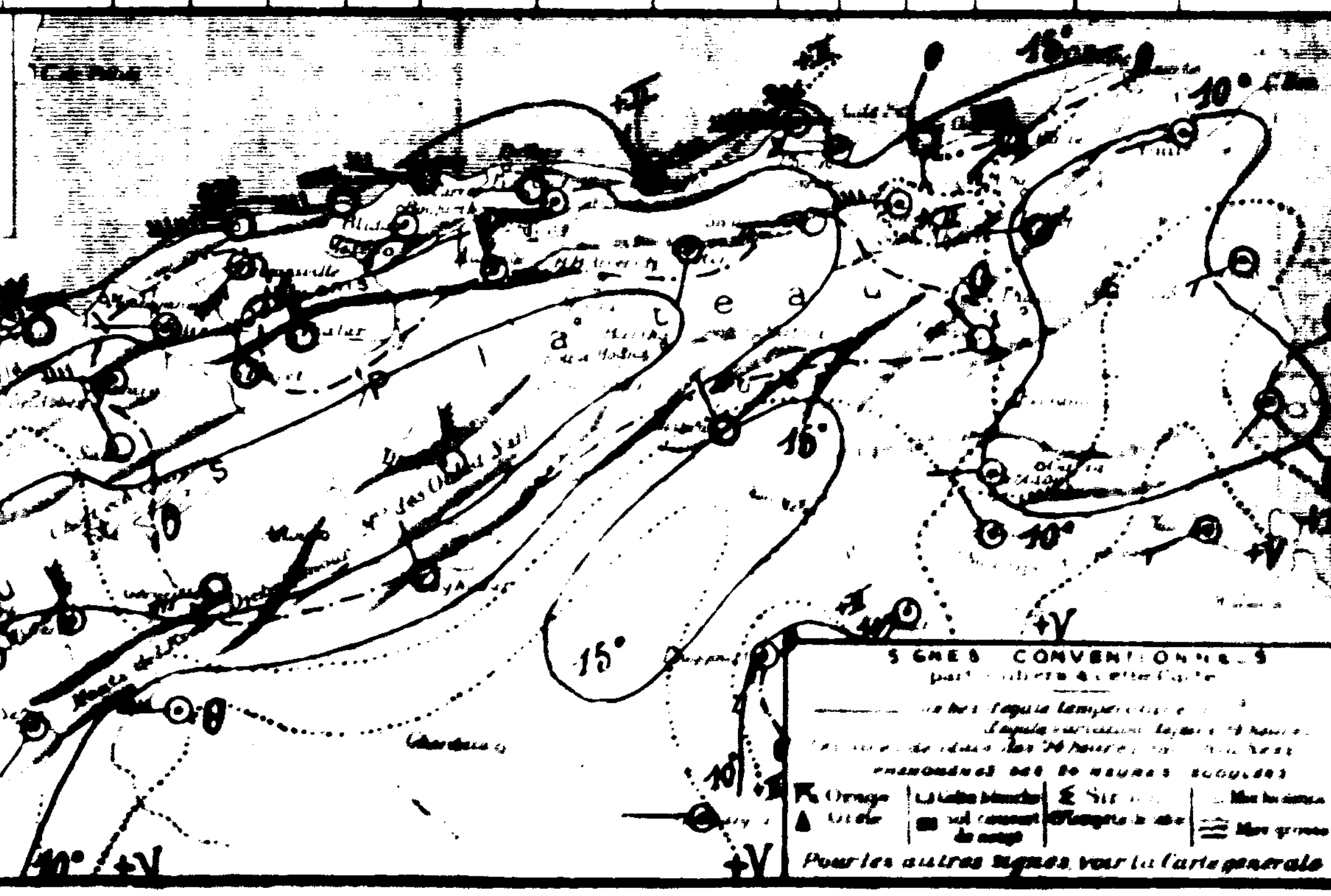

SONDAGES AÉROLOGIQUES

Altitude		
	08	45
0.5	E	7
1.0	ESE	4
1.5	ESE	1
2.0	N	1
2.5	NW	7
3.0	NW	8
3.5	NW	8
4.0	WNW	9
4.5	WNW	10
5.0	W	9
5.5	W	12
6.0	WSW	15

By Transfer
Weather Bureau
FEB 28 1940

UNIVERSITÉ D'ALGER
INSTITUT DE MÉTÉOROLOGIE
ET DE PHYSIQUE DU GLOBE

BULLETIN MÉTÉOROLOGIQUE DE L'ALGÉRIE

60ème ANNÉE — N°61
Samedi 2 Mars 1935

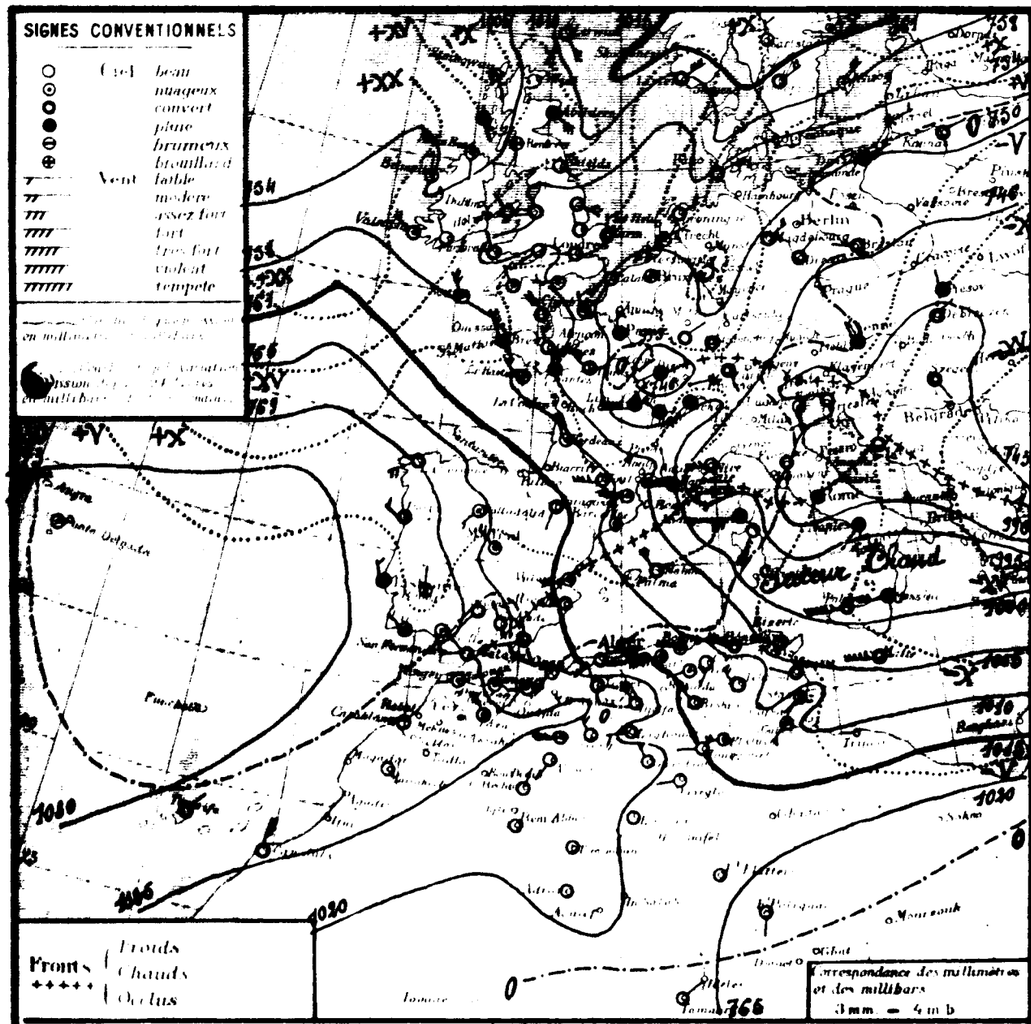

Situation générale et situation en Algérie. De hautes pressions s'étendent sur l'Océan Arctique et la Scandinavie (Stensele 769 mb. 772 m), d'autres des Açores à l'Ouest de la Péninsule Ibérique et à l'Ouest de l'Afrique du Nord (Sunta. Sidi Ifni 1033 mb. 735 m. - Saida 1026 mb 770 m). Une aire dépressionnaire recouvre le reste de l'Europe et de l'Afrique du Nord ainsi que la Méditerranée (Dijon 994 mb 746 m. - Jéni 988 mb 741 m.)

En Algérie, le ciel est en général couvert à l'Ouest, nuageux ou très nuageux à l'Est. Les vents, généralement du secteur Ouest et sont forts ou très forts (tempête par rafales). La température est en hausse, la mer est peu agitée à Alger, agitée à Nemours et Philippeville, houleuse ou grosse sur le reste de la côte.

Probabilité (valable du 3 à 18 heures au 3 même heure.)
La pression baissera sur l'Europe et la Méditerranée Occidentale ainsi que sur le Nord de l'Algérie Tunisie (maximum de baisse: Nord et centre Italie), elle baissera au Sahara.
En Algérie, ciel très nuageux ou couvert avec averses principalement à l'Est. Vents d'Ouest à Nord-Ouest forts à assez forts avec rafales à l'Ouest, tempête d'Ouest à Nord à l'Est. Température en baisse.

	ORAN	ALGER	CONSTANTINE
Littoral et Tell	très nuageux ou couvert quelques averses. Vent d'Ouest à Nord-Ouest	très nuageux ou couvert. averses tempête d'Ouest à Nord.	
Hts Plateaux	forts à assez forts (rafales) température en baisse	tempêtature en baisse.	
Sahara Septentrional	Beau temps Rafales de Nord Ouest à Nord.		Nuageux ou très nuageux au Nord. Rafales d'Ouest à Nord.

Vents (Bassin Occidental de la Méditerranée)

Golfe du Lion, Baléares, Bizerte	Tempête Ouest à Nord puis Nord fort.
Bizerte	Tempête de Nord-Ouest

Vents (en altitude)

Ouest Algérie	Ouest à Nord	15 à 20 m
" Sahara	Sud-Est à Nord	12 à 15 m
Est Algérie	Ouest à Nord	20 à 25 m
" Sahara	Ouest et Nord	15 à 20 m

Prévisions transmises par l'Observatoire de Tamanrasset

Tidikelt	Beau temps. Vents de Nord à Nord-Est faibles ou modérés
Ougar, Hoggar	Beau temps. Vents variables faibles. (Sud dominant)

STATIONS	Altitude en mètres	Observation de 7 heures: Pression à 0° et au niveau de la mer: Observation	diff. en 24h	Température de l'air: Observation	diff. en 24h	Vents: Direction et Force de 0 à 9		Etat du Ciel	Etat de la Mer	Dans les 24 heures: Température extrêmes: maxi	mini	Pluie en millim.	Pluie en millim.: Hauteurs totalisées du mois en cours	Hauteurs totalisées depuis le 1er janvier	PHÉNOMÈNES
Littoral															
Nemours	83	21.6	- 1.9	14.9	0.0	W	2	nuag.	agitée	18	9			255	
Cap Falcon	75	22.5	00	14.0	0.0	SW	7	T. nuag.	houleuse	16	13		57.5	201	
Oran	11	22.9	- 2.5	15.3	+ 0.8	W	5	beau	houleuse	19	14		97.0	233	
Mostaganem	112														
Cap Ténès	183	24.8	- 1.0	14.2	+ 1.0	SW	6	couvert	grosse	17	13		52.0	215	
Cherchell	22	13.4	+ 0.2	17.2	+ 1.4	W	5	T. nuag.	houleuse	20	16		43.3	448	
Blida	267	27.6	- 2.0	14.4	+ 2.0	SW	2	T. nuag.		19	13				
Bouzaréa	344	14.4	+ 1.4	13.0	+ 1.0	W	6	nuag.		14	12		21.9		
Alger	59	14.2	- 0.6	14.7	+ 0.2	WNW	2	T. nuag.	agitée	18	14		14.6	462	Coups de vent hier
Maison-Carrée	48	15.4	+ 0.5	15.9	+ 2.1	SW	4	T. nuag.		20	14				
Cap Carbon	225	18.2	- 1.5	18.0	+ 3.0	W	4	nuag.	houleuse	20	17		43.6	444	
Cap Bougaroni	195													759	
Philippeville	42	14.5	- 0.9	19.8	+ 3.2	WSW	4	nuag.	agitée	20	16				
Cap de Garde	101	18.4	- 3.0	17.0	+ 5.0	WNW	6	couvert	houleuse	18	15		19.0	537	
La Calle	10	12.1	- 1.9	18.5	+ 5.5	NW	7	couvert	grosse	21	8			743	
Bizerte	9														
Tunis	30	04.5	- 6.6	17.8	+ 8.8	WNW	9	couvert		20	14				Tempête
Sousse	2	08.7	- 3.9	16.3	+ 3.8	WNW	4	couvert	calme	22	13				
Sfax	8	12.5	- 2.9	9.0	- 0.2	SW	2	nuag.	T. belle	18	6				
Tlemcen	806	01.2	- 1.0	10.0	+ 0.9	SSW	2	beau		18	8			325	
Sidi-bel-Abbès	478														
Tell et Hautes Plaines															
Sidda	867	25.9	- 0.7	7.8	+ 0.4	NNE	2	nuag.		15	7				
Mascara	500	22.9	+ 0.4	11.2	+ 2.2	W	4	couvert		17	10		16.8	161	
Relizane	73	22.5	- 0.1	14.6	+ 1.3	SW	8	couvert		19	13				
Orléansville	112	19.7	- 0.9	14.2	+ 1.2	W	7	couvert		17	14			221	
Tiaret	1023	19.2	0.0	7.3	+ 1.2	NNW	3	couvert		18	7			237	
Vialar	889	20.2	- 0.8	10.0	+ 2.0	S	5	couvert		14	5				
Médéa	935														
Aumale	905													290	
Fort-National	942	14.9	- 2.5	10.4	+ 3.2	W	8	nuag.		14	10				
Tizi-Ouzou	222	15.0	- 0.9	15.3	+ 1.5	NW	3	couvert		20	13			504	
Bordj-b.-Arreridj	915														
Sétif	1079	14.5	- 0.3	8.0	+ 2.0	WSW	1	nuag.		16	5				
Batna	1044														
Constantine	600	14.4	- 2.7	11.0	+ 2.3	SSW	1	beau		18	11			481	
Guelma	288	15.8	- 0.8	15.7	+ 2.5	WNW	4	T. nuag.		22	15		39.0	500	
Tébessa	863	11.9	- 2.7	13.0	+ 1.0	NW	4	couvert		18	9			278	
Aïn-Sefra	1000	24.4	+ 0.2	2.0	- 1.0	SW	2	clair		21	5				
Mécheria	1167	22.2	- 4.1	11.0	+ 5.6	W	5	nuag.		17	3			155	Coups de vent hier et nuit
Géryville	1220	22.6	- 1.2	6.9	+ 3.0	WNW	4	beau		14	3			241	
Aflou	1420														
Djelfa	1180	22.9	0.0	6.6	+ 2.3	NW	6	couvert		13	5			223	
Bou-Saâda	550														
M'sila	498														
Barika	484														
Colomb-Béchar	700	22.5	- 1.1	7.0	- 1.0	NNE	2	clair		27	7				
Laghouat	767	18.4	- 2.7	12.0	+ 3.0	W	3	beau		19	10			144	
Biskra	125	14.6	- 2.6	17.0	+ 2.0	NW	5	couvert		22	15			206	
Touggourt	80	15.0	- 3.5	14.0	+ 1.9	W	3	beau		24	3			92	
El-Oued	70	-	-	13.4	+ 1.8	WSW	4	T. nuag.		24	12			68	
Tozeur	80	12.7	- 4.7	15.6	+ 2.4	NW	4	nuag.		20	13				
Ghardaïa	530	20.6	- 0.8	15.8	+ 3.4	NW	3	clair		23	13				
Ouargla	127	18.2	- 0.9	14.0	+ 4.0	WSW	1	clair		-	11			67	
El-Goléa	394?	19.0	- 2.9	12.0	+ 4.0	calme		clair		-	8				
Béni-Abbès	477?	21.3	- 1.7	9.0	+ 1.0	calme		clair		-	8				
Timimoun	294?	21.4	- 3.2	12.0	+ 3.0	calme		clair		29	11				
Adrar	288?	23.9	+ 3.5	11.0	+ 3.0	calme		clair		28	11				
In-Salah	280?														
Fort-Flatters	300?	18.5	- 3.4	11.0	+ 3.0	calme		clair		-	7				
Fort-Polignac	600?	-	-	18.0	0.0	S	1	clair		-	8				
Djanet	1200?														
Tamanrasset	1350?	19	+ 2	12.0	- 2.0	NE	1	clair		27	9			5	

Températures extrêmes

Stations	Max	Min
Paris	9	1
Nice	15	7

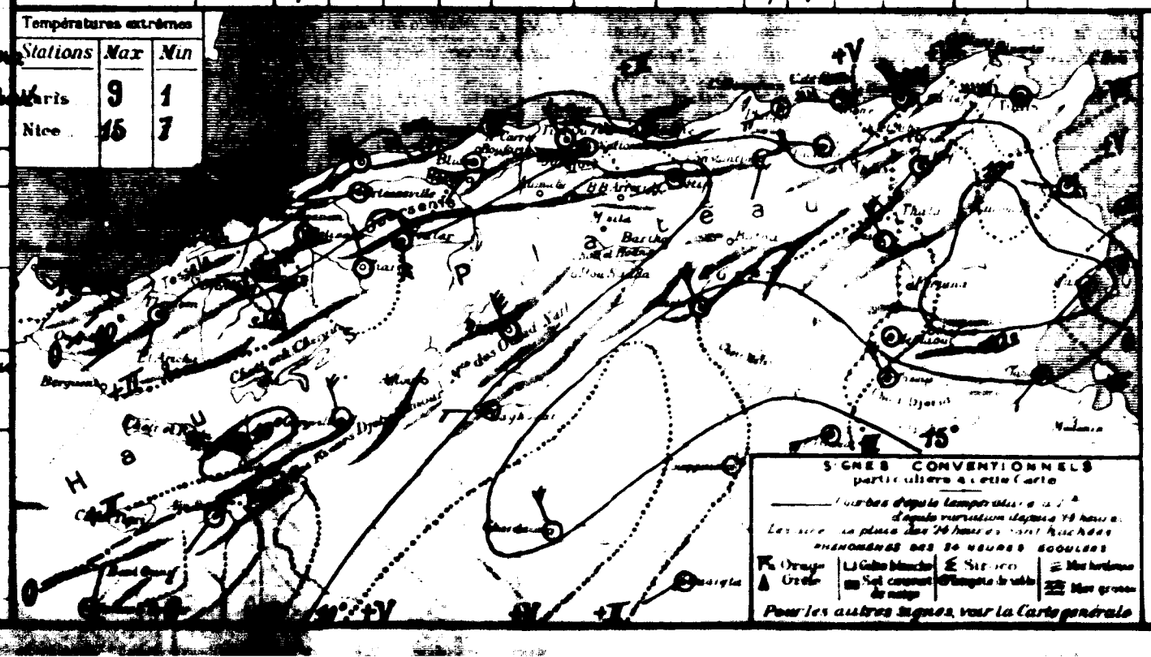

SONDAGES AÉROLOGIQUES

	Alger Université		Tamanrasset
	Départ	Arrivée	Départ
	09 00		08 40
05	W 27		NE 1
10			N 4
15			E 3
20			SE 4
25			S 4
30			S 4
35			SSW 4
40			SSW 6
45			WSW 4
50			WSW 10
55			WSW 13
60			SW 15

LIBRARY OF CONGRESS
APR 1 - 1942
DUPLICATE
EXCHANGE

UNIVERSITÉ D'ALGER
INSTITUT DE MÉTÉOROLOGIE
ET DE PHYSIQUE DU GLOBE

BULLETIN MÉTÉOROLOGIQUE DE L'ALGÉRIE

Dimanche 3 Mars 1935 — 60ème Année — N° 62

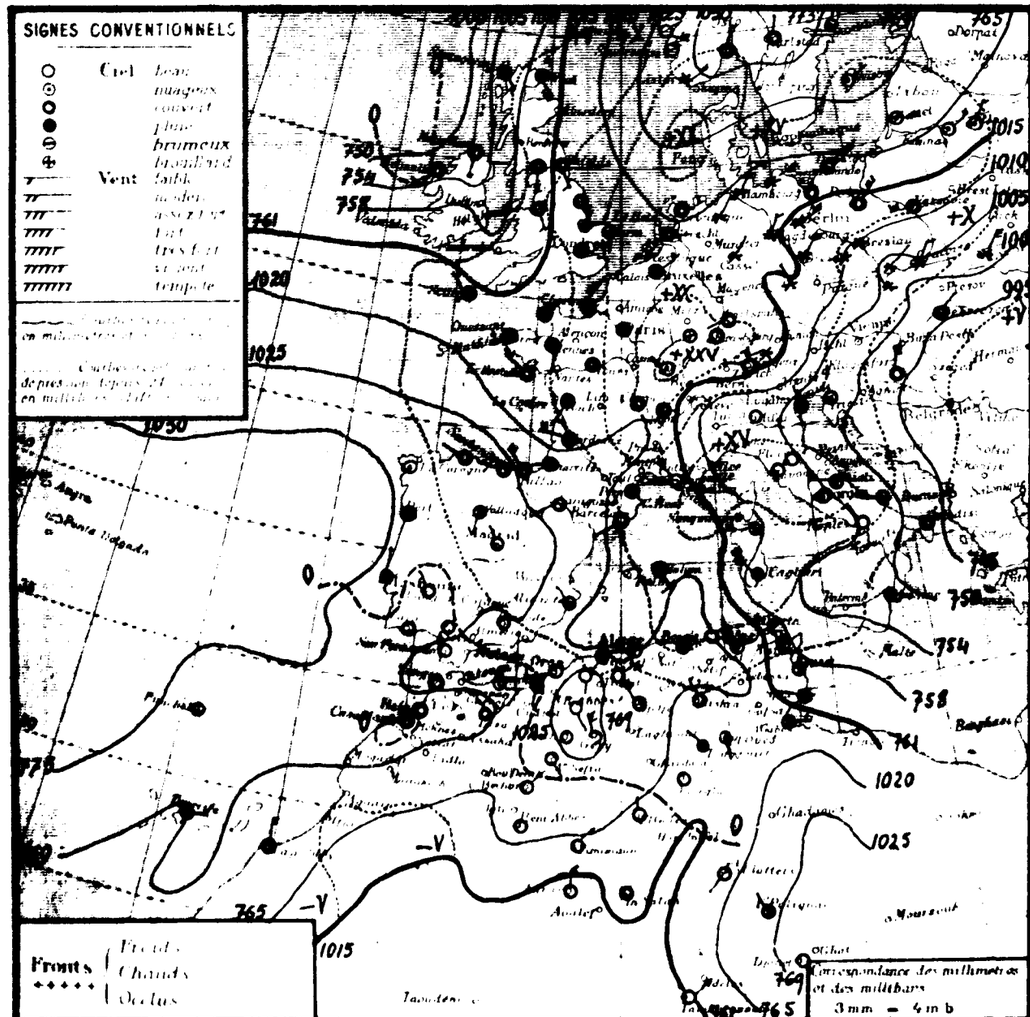

Situation générale et situation en Algérie. La pression est élevée d'une part des Açores à la Péninsule Ibérique (Centre Espagne : 1011 mb : 773 m/m), au Maroc et l'Algérie (Biskra : 1017 mb : 770 m/m), d'autre part sur la Scandinavie (Centre Suède : 1036 mb : 777 m/m). Elle est basse sur le Nord-Ouest de l'Europe (Stornoway : 1008 mb : 756 m/m) ainsi que sur l'Est et le Sud de ce Continent (Hongrie : 995 mb : 746 m/m).

En Algérie le ciel est très nuageux sur l'Est du littoral, beau ailleurs. Les Vents soufflent fortement du Nord-Ouest sur l'Est du littoral Constantinois, du secteur Ouest et sont faibles sur le reste du réseau. Il a plu hier dans la région de La Calle. La température est en baisse. La mer est peu agitée au agitée de Nemours à Alger, houleuse ou grosse de Cap-Carbon à la Tunisie.

Probabilité (valable du 3 à 18h au 4 à 18h). La pression baissera sur la Méditerranée Occidentale et l'Est de l'Afrique du Nord ; les variations barométriques seront faibles et irrégulières sur l'Ouest de cette dernière région ainsi que sur la Péninsule Ibérique.

En Algérie, ciel nuageux avec grandes éclaircies. Vents de Nord-Ouest très forts à modérés sur le Nord-Est Constantinois, au secteur Ouest faibles ou modérés ailleurs. Température en baisse.

	ORAN	ALGER	CONSTANTINE
Littoral et Tell	Nuageux avec grandes éclaircies. Vents du secteur Ouest faibles ou modérés.	Nuageux avec éclaircies. Vents du secteur Ouest modérés (Brises de Vent).	Très nuageux à nuageux avec éclaircies. Vents de Nord-Ouest très forts à modérés.
Hts Plateaux	Beau ou peu nuageux. Vents variables faibles ou modérés.	Nuageux avec grandes éclaircies. Vents du secteur Ouest faibles ou modérés.	Nuageux avec éclaircies. Vents du secteur Ouest faibles ou modérés.
Sahara Septentrional	Beau temps. Vents de Nord-Est faibles ou modérés.		Beau temps. Vents du secteur Ouest faibles ou modérés.

Vents (Bassin Occidental de la Méditerranée)

Golfe du Lion	Nord-Ouest faibles ou modérés.
Baléares	Secteur Ouest faibles ou modérés.
Bizerte	Nord-Ouest très forts à assez forts ou forts.

Vents (en altitude)

Ouest Algérie	
" Sahara	
Est Algérie	
" Sahara	

Prévisions transmises par l'Observatoire de Tamanrasset

Tadrart	
Aïgers	
Hoggar	

Stations	Altitude en mètres	Observation de 7 heures: Pression à 0° et au niveau de la mer — Observation	diff. en 24h	Température de l'air — Observation	diff. en 24h	Vents (Direction et Force de 0 à 9)		Etat du Ciel	Etat de la Mer	Dans les 24 heures: Températures extrêmes — Max.	Min.	Pluie en m/m — Hauteur totale des pluies tombées	Hauteur totale de neige tombée	31 Janvier	PHÉNOMÈNES
Littoral															
Nemours	83	24.1	+ 2.5	12.2	− 1.8	S	3	nuag.	p. agitée	17	10			253	
Cap Falcon	75	24.2	+ 1.7	13.4	+ 1.4	SW	5	clair	agitée	16	14		57.5	201	
Oran	11	24.6	+ 3.7	13.6	− 1.7	W	5	clair	agitée	21	14		97.0	233	
Mostaganem	113														
Cap Ténès	183	20.9	+ 6.1	12.4	− 0.8	SW	3	beau	agitée	17	12		52.0	313	
Cherchell	22	19.4	+ 6.0	16.8	− 0.4	calme	clair	belle		19	13		43.5	448	
Blida	267	23.3	+ 6.3	12.8	− 3.4	calme	beau			14	11				
Bouzaréa	344	20.8	+ 6.4	11.9	− 1.1	WSW	4	clair		13	11		81.9		
Alger	59	19.8	+ 5.0	13.9	− 0.8	W	2	clair	agitée	19	14		14.8	462	18h coups de vent
Maison Carrée	48														
Cap Caxine	225	20.7	+ 10.3	15.0	− 3.0	calme	couvert	houleuse		20	13		43.0	444	
Cap Bougaroni	195	22.6	"	11.8	"	W	2	T. nuag.	grosse	16	10		53.0	739	
Philippeville	42														
Cap de Garde	181	18.3	+ 9.9	12.0	− 5.0	NW	5	nuag.	T. houleuse	17	11		19.0	587	
La Calle	10	20.4	+ 8.3	13.3	− 5.0	NW	7	clair	T. grosse	21	12	2.5	42.6	723	13h gouttes. 15h30 - 18h pluie
Bizerte	9														
Tunis	36	14.2	+ 9.7	11.5	− 6.0	NW	4	T. nuag.		19	10	4.7			13-16h pluie
Sousse	2	13.3	+ 4.8	13.6	− 2.6	NW	5	clair	agitée	23	13	glace			gouttes hier
Sfax	8	"	"	9.8	+ 2.8	W	2	nuag.	T. belle	24	7				
Tell et Hautes Plaines															
Tlemcen	806	22.1	+ 0.9	16.2	+ 2.8	SSW	1	clair		15	10			335	
Sidi-bel-Abbès	476														
Saïda	867	27.4	+ 1.5	6.8	− 1.2	SE	2	clair		17	6				
Mascara	580	25.3	+ 2.4	9.0	− 2.0	calme	clair			20	7		16.8	461	
Relizane	73	25.6	+ 2.7	10.3	− 4.3	S	1	clair		20	8				
Orléansville	112	24.2	+ 5.1	8.0	− 6.2	calme	clair			20	8			234	
Tiaret	1023													237	
Vialar	889	24.5	+ 4.5	8.0	− 2.0	NE	4	couvert		15	6				
Médéa	935														
Aumale	905													240	
Fort-National	942														
Tizi-Ouzou	222	23.0	+ 8.0	13.0	− 1.5	NW	1	couvert		20	11			504	
Bordj-bi-Arréridj	915														
Sétif	1079														
Batna	1044														
Constantine	660													421	
Guelma	268	21.2	+ 7.5	12.4	− 3.7	W	3	T. nuag.		21	11		39.0	500	
Tébessa	863	20.2	+ 6.9	10.0	− 3.0	NW	3	couvert		20	9			378	
Ain-Sefra	1080	22.3	+ 1.4	7.0	− 1.0	SE	1	clair		23	5				
Mécheria	1167	23.3	+ 2.1	9.3	− 2.8	calme	clair			19	5			155	
Géryville	1320	23.0	+ 2.6	5.8	− 1.6	NNW	3	brouillard		17	5			241	
Aflou	1426														
Steppe et Hauts Sahariens															
Djelfa	1160	26.1	+ 3.2	6.1	+ 0.5	NW	3	couvert		14	5			223	
Bou-Saâda	550														
M'sila	486														
Barika	484														
Colomb-Béchar	769	21.1	− 1.4	8.0	+ 1.0	NE	1	clair		27	8				
Laghouat	767													444	
Biskra	125	18.3	+ 3.3	17.0	0.0	NW	3	beau		24	14			306	
Touggourt	69	17.4	+ 2.4	15.4	+ 2.4	NW	1	clair		28	12			92	
El-Oued	70	"	"	12.0	− 1.4	SSE	2	nuag.		26	11			68	
Tozeur	50	17.6	+ 3.9	15.0	− 0.6	calme	clair			23	10				
Sahara															
Ghardaïa	528														
Ouargla	157	18.9	+ 0.7	15.0	+ 1.0	N	2	clair		-	14			67	
El-Goléa	394?	19.4	+ 0.4	14.0	− 2.0	N	2	clair		"	9				
Béni-Abbès	497?	21.1	− 1.4	12.0	+ 3.0	calme	clair			29	11				
Timimoun	294?	19.8	− 1.6	13.0	+ 1.0	NE	2	clair		29	12				
Adrar	285?	13.7	"	13.0	+ 2.0	N	4	beau		20	12				Coups de vent ce matin
In-Salah	280?	16.7	-	14.0	"	calme	couvert			-	12				
Fort-Flatters	368?	13.5	− 3.3	18.0	+ 1.0	SW	2	clair		"	11				
Fort-Polignac	608?	-	-	13.0	+ 3.0	NW	1	nuag.		-	20				
Djanet	1100?	27.1	-	18.0	-	calme	clair			-	16				
Tamanrasset	1350?	15	− 4	15.0	+ 3.0	NE	2	beau		26	9		1.2	5	

Temperatures extrêmes

Stations	Max.	Min.
Paris	10	2
Nice	14	"

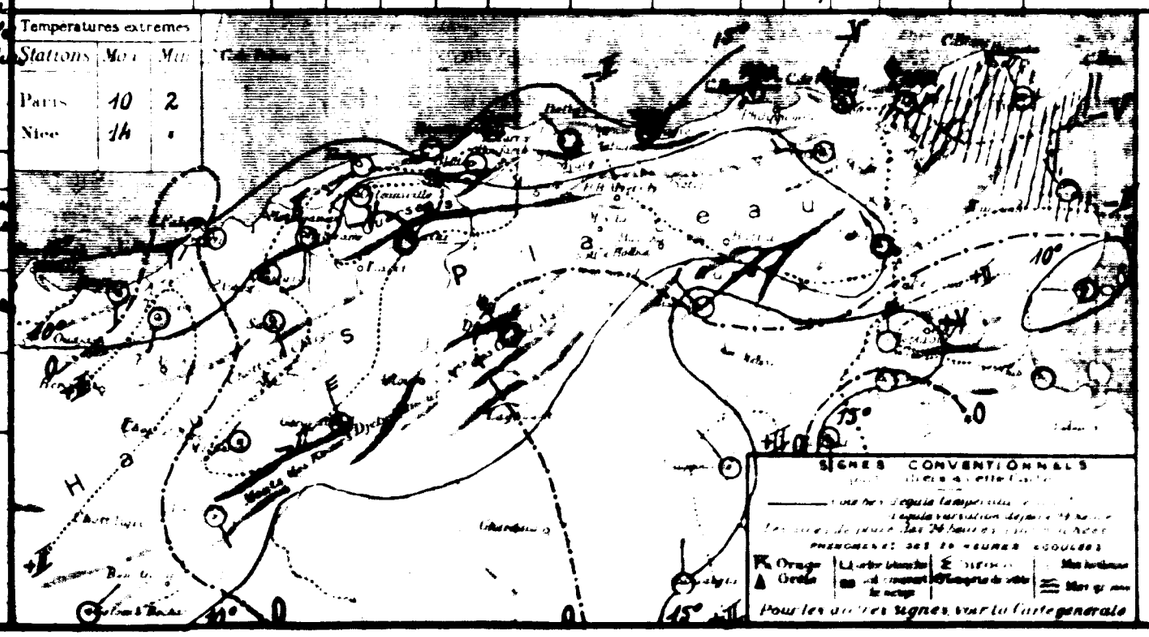

SONDAGES AÉROLOGIQUES

Division of Maps
FEB 29 1940
Library of Congress

By Transfer
Weather Bureau
FEB 10 1940

UNIVERSITÉ d'ALGER
INSTITUT DE MÉTÉOROLOGIE
ET DE PHYSIQUE DU GLOBE

BULLETIN MÉTÉOROLOGIQUE DE L'ALGÉRIE

60ème ANNÉE. N° 63
Lundi 4 mars 1935

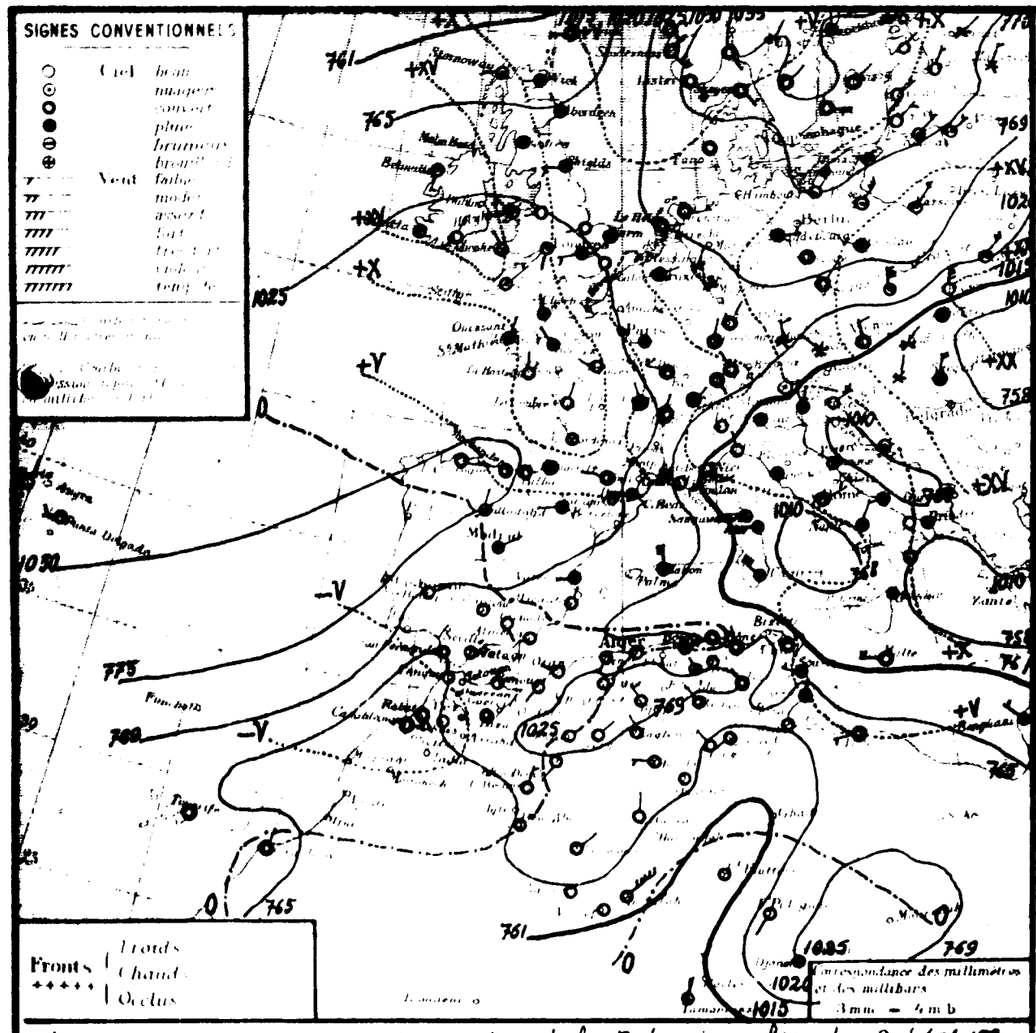

Situation générale et situation en Algérie. Cure de hautes pressions: Scandinavie (1041 m/m: 781 m/m), Iles Britanniques, Allemagne, France, Péninsule Ibérique, Algérie (Djelfa: 1025 m/m: 775 m/m). Basses pressions: Roumanie, Italie, Méditerranée Orientale. (Gimbat: 1005 m/m: 754 m/m), Sud Marocain. En Algérie. ciel très nuageux à l'Est, beau ou peu nuageux à l'Ouest et au Sahara.
Vents: Ouest assez forts à l'Est du littoral, variables faibles ailleurs.
Mer: houleuse à l'Est, belle à l'Ouest.
Variation dominante de la température: en baisse.

Probabilité (valable du 4 à 18h au 5 même heure) La pression baissera sur la France et l'ouest du Bassin Méditerranéen, et baissera sur l'Ouest du Sahara Algérien.
En Algérie: 1°: à l'Est, ciel nuageux avec grandes éclaircies, et vents d'Ouest à Nord, faibles ou modérés. 2°: à l'ouest, ciel de plus en plus nuageux, avec vents du secteur Est, faibles à assez forts. Température minima en baisse, maxima stationnaire ou en baisse.

	ORAN	ALGER	CONSTANTINE
Littoral et Tell	Ciel de plus en plus nuageux. Vents de Nord-Est, faibles à assez forts. Températures en baisse.		Nuageux avec grandes éclaircies, vents d'Ouest à Nord, faibles ou modérés. Températures: minima en baisse, maxima stationnaires.
Hts Plateaux	Nuageux à très nuageux. Vents d'Est à Sud, faibles à assez forts		
Sahara Septentrional	Nuageux à très nuageux. Vents d'Est à Sud, faibles à assez forts.		Beau temps. Vents variables faibles ou modérés.

Vents (Bassin Occidental de la Méditerranée)
Golfe du Lion, Baléares, Bizerte: Nord à Nord-Est, assez forts à modérés
Ouest Algérie: Ouest à Nord-Est
Sahara: Nord-Est à Sud-Est
Est Algérie: Ouest à Nord
Sahara: Nord-Ouest à Nord-Est
Vents en altitude:
12 à 20m.
12 à 18m.
20 à 120m.
15m.

Prévisions transmises par l'Observatoire de Tamanrasset
Tidikelt: Beau temps du Nord-Est à Est modérés ou assez forts.
Aïgrès, Hoggar: Nuageux (Hoggar) grandes éclaircies. Vents variables faibles Sud dominant.

STATIONS	Altitude en mètres	Observation de 7 heures: Température de la mer de surface de minuit (Observation et 24h)		Température de l'air (Observation et 24h)		Vitesse du vent et direction de 0 à 10	Etat du Ciel	Etat de la Mer				Phénomènes: Hauteur de la neige en cm	Durée de l'insolation en heures	PHÉNOMÈNES
Nemours	83	22.4	-1.7	10.8	-1.4	SW 1	beau	belle	21	9			253	
Cap Falcon	75	23.5	-0.7	14.6	-0.8	Calme	clair	B. belle	18	13		37.3	201	
Oran	11	23.3	-1.3	12.4	-1.2	W 2	clair	belle	23	..		97.0	233	
Mostaganem	113													
Cap Ténès	183	20.2	-0.7	15.2	+1.8	S 3	clair	Agitée	18	14		58.0	313	
Cherchell	22	19.7	+0.3	16.0	-0.8	Calme	beau	belle	20	9		43.3	442	
Blida	267	23.8	0.0	12.0	-0.2	Calme	nuageux		19	11				
Boufarik	344	21.6	+0.8	14.2	+2.3	NW 2	Clair		16	12		21.9		
Alger	59	23.1	+2.3	16.0	+2.1	Calme	clair	belle	20	13		14.5	462	
Maison Carrée	48													
Cap Caxine	225	20.7	0.0	15.0	0.0	Calme	nuageux	houleuse	17	12		43.6	444	
Cap Bougaroni	195	21.0	-1.6	14.6	+2.8	WSW 4	couvert	houleuse	15	13		35.0	769	
Philippeville	42													
Cap de Garde	161	19.9	+1.6	13.0	+1.0	NW 2	couvert	agitée	16	12		19.0	587	
La Calle	10	22.9	+2.5	13.5	0.0	SW 2	Couvert	houleuse	17	12		43.6	723	
Bizerte	9													
Tunis	36	17.4	+2.2	12.8	+1.0	WSW 5	couvert		16	11				
Sousse	2	19.8	+6.3	14.0	+0.4	WNW 3	nuageux	Agitée	18	12				
Sfax	8	22.5	..	11.4	+1.8	N 2	clair	B. belle	20	9				
Gafsa	306	20.6	-1.5	12.7	+1.5	WSW 1	clair		17	10			325	
Sidi-bel-Abbès	476													
Saïda	867	27.3	-0.1	5.8	-0.8	SSE 1	clair		19	5				
Mascara	590	24.2	-1.1	8.2	-0.2	Calme	clair		21	4		16.8	161	
Bougie	73	24.7	-0.3	8.6	-1.7	SW 1	clair		23	7				
Orléansville	112	23.4	-1.4	8.5	+0.5	Calme	Clair		22	7			224	
Tiaret	1023												237	
Aïn-Sefra	889	26.5	+3.0	4.5	-3.5	N 4	clair		16	3				
Médéa	935													
Aumale	905	25.2	+3.6	11.2	+1.5	NNW 3	couvert		16	6			280	
Fort-National	942													
Fort-Gouraud	222													
Sidi-bel-Abbès Arboretum	915	23.2	..	4.1	..	Calme	beau		16	3			504	
Setif	1079	22.0	..	7.0	..	NW 1	nuageux		16	4				
Biskra	1044													
Constantine	660	24.5		7.3	..	SW 1	beau		14	7			421	
Guelma	268	23.8	+2.6	10.7	-1.3	SW 3	couvert		12	7		39.0	580	
Tébessa	863	21.7	+0.9	8.0	-2.0	NW 1	couvert		..	5			318	
Aïn-Sefra	1060	24.6	+1.8	5.0	-2.3	SW 1	clair		22	3				
Méchéria	1167	27.5	+2.2	5.0	-4.2	Calme	clair		17	3			155	
Géryville	1320	25.4	+0.2	4.2	-1.0	NE 1	clair		16	.0			341	
Aflou	1428													
Djelfa	1160	29.3	+3.2	2.7	-3.4	NW 3	clair		16	2			233	
Bou Saâda	550													
M'Sila	486													
Barika	484													
Colomb-Béchar	769	20.9	-0.2	9.0	+1.0	N 3	nuageux		24	9				
Laghouat	767	24.7		7.0		NW 1	clair		20	6			444	
Biskra	125	22.0	+3.7	18.0	+1.0	NW 1	clair		24	14			606	
Touggourt	69	19.8	+2.4	12.0	-1.4	NW 2	clair		26	11			92	
El-Oued	70	..	..	12.2	+0.3	WSW 2	beau		25	11			67	
Tozeur	50	20.0	+2.4	12.4	-2.8	Calme	clair		24	9				
Ghardaïa	526	24.2	+2.7	13.4	+0.4	W 3	clair		24	13				
Ouargla	157	21.8	+2.9	11.0	-4.0	Calme	clair		..	10			67	
El-Goléa	394?	20.1	+0.7	10.0	0.0	N 2	clair			9				
Beni-Abbès	487?	21.1	0.0	10.0	-2.0	Calme	clair		25	9				
Timimoun	294?	21.1	+1.3	10.0	-3.0	NE 2	clair		26	10				
Adrar	285?	22.7	..	8.0	-5.0	NE 3	clair		33	8				
In-Salah	280?	16.7	0.0	13.0	-1.0	NE 8	clair			12				
Fort-Flatters	368?	12.2	-2.8	11.0	-1.0	Calme	clair			10				
Fort-Polignac	698?	..	..	14.0	-1.0	SW 1	nuageux			11				
Duveyrier	1100?	25.2	-1.9	16.0	-8.0	Calme	nuageux			15				
Tamanrasset	1350?	13	-2	14.0	-1.0	NE 3	nuageux		28	3		1.2	5	

Températures extrêmes

Stations	Max	Min
Paris	9	5
Nice	.	7

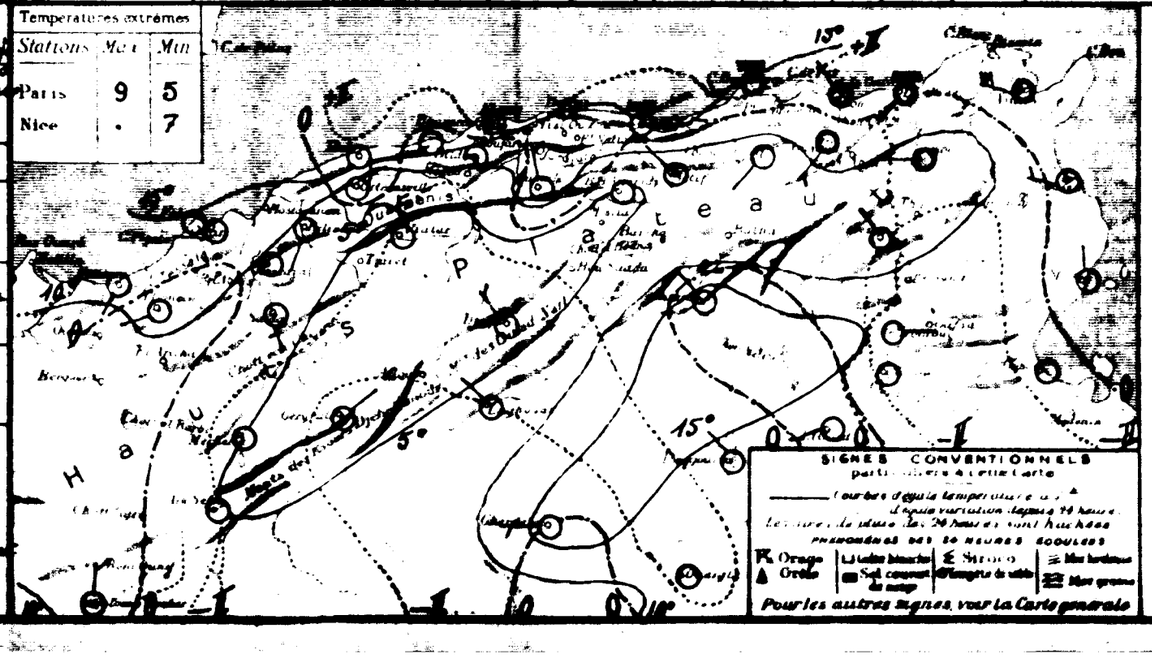

SONDAGES AÉROLOGIQUES

5	N	4		S	5
10	NNE	4		SW	2
15	NW	7		WSW	3
20	NW	7		W	4
25	NW	14			
30	NNW	14			
35	NNW	16			
40	NNW	19			
45	NW	20			
50	NW	23			
55	NW	20			
60	NW	23			

LIBRARY OF CONGRESS
APR 1 - 1942
DUPLICATE
EXCHANGE

UNIVERSITÉ D'ALGER
INSTITUT DE MÉTÉOROLOGIE
ET DE PHYSIQUE DU GLOBE

BULLETIN MÉTÉOROLOGIQUE DE L'ALGÉRIE

Mardi 5 Mars 1935 — 60ème ANNÉE — N° 64

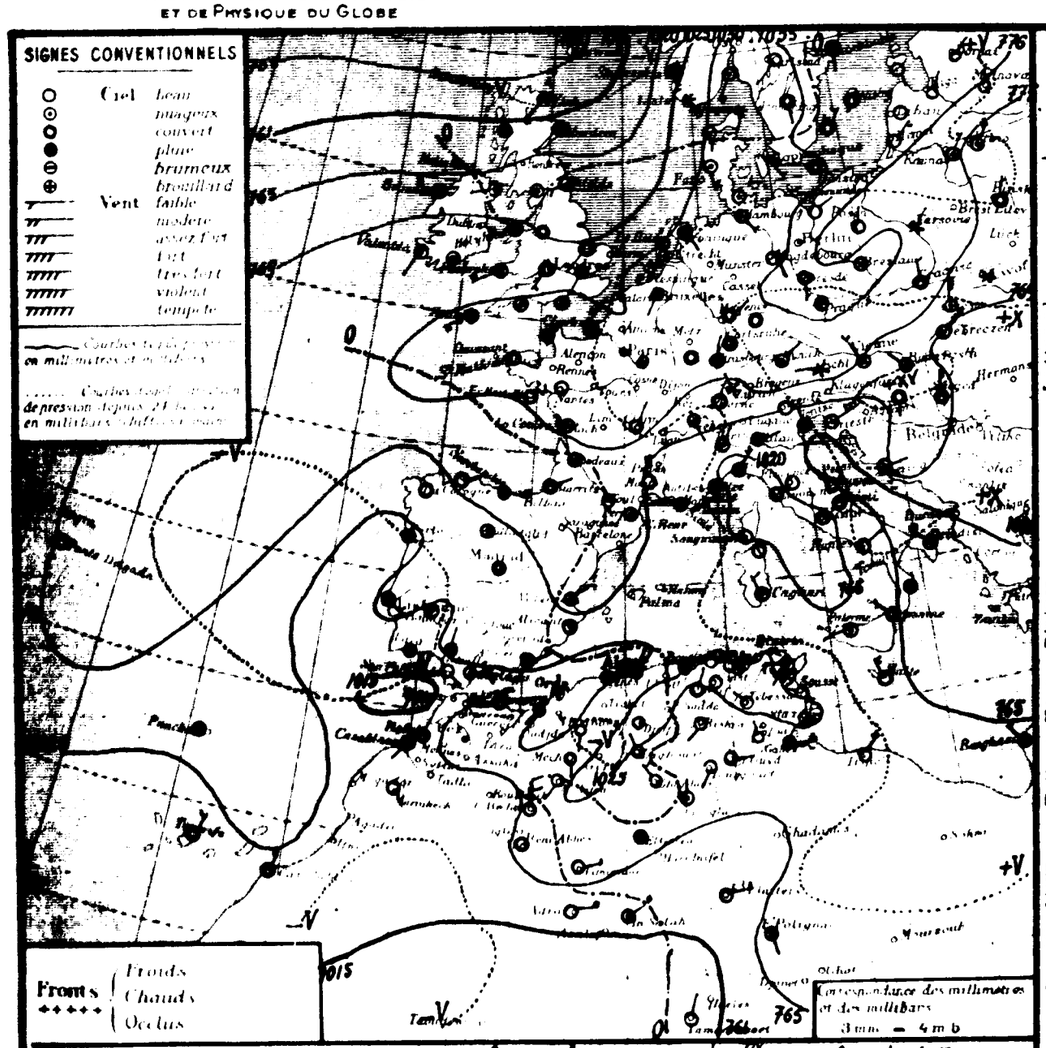

Situation générale et situation en Algérie. Anticyclone: majorité Europe Occidentale, Baltique (1037 M.: 778), Ouest Méditerranéen, Algérie et Tunisie. Dépressions mobiles: Maroc et Sud Ouest Péninsule Ibérique (San Fernando: 1017 M.: 763 M.).
En Algérie: Ciel nuageux ou très nuageux au Nord, beau au Sud. Vents faibles ou modérés, du Nord Est au Nord, du secteur Sud au Sud. Température en baisse sur l'Est et le Centre du Tell septentrional, en hausse au Sud et à l'Ouest.
Mer houleuse ou agitée à l'Est, belle ou peu agitée à l'Ouest.

Probabilité (valable du 5 à 18h au même heure): la pression baissera au Sud de la Péninsule Ibérique et l'Ouest de l'Afrique du Nord, tandis qu'elle hausse sur l'Est du bassin méditerranéen.
En Algérie: 1°: à l'Est ciel nuageux à très nuageux avec éclaircies au Sud du Tell et des Hauts Plateaux et vents de Nord Est à Est modérés à assez forts, température en baisse. 2°: à l'Ouest, ciel très nuageux avec pluies, et vents de Nord Est à Sud, assez forts à modérés; températures stationnaires.

	ORAN	ALGER	CONSTANTINE
Littoral et Tell	Très nuageux avec pluies. Vents de Nord Est à Sud, assez forts à modérés. Températures stationnaires.		Nuageux ou très nuageux éclaircies au Sud. Vents de Nord Est à Est modérés à assez forts. Température en baisse.
Hts Plateaux	Très nuageux avec quelques pluies. Vents d'Est à Sud, assez forts ou modérés		Nuageux avec éclaircies. Vents du secteur Est modérés à assez forts.
Sahara Septentrional	Très nuageux avec éclaircies. Vents d'Est à Sud Est, assez forts		Beau temps. Vents du secteur Est, modérés.

Vents (Bassin Occidental de la Méditerranée)

Golfe du Lion	N.Ouest. Est assez forts.
Baléares	N.Ouest. Est assez forts à forts.
Bizerte	Est. Est, modérés à assez forts

Vents en altitude

Ouest Algérie / Sahara	Sud Ouest.	12 à 15m.
Est Algérie / Sahara	Est.	12 à 18m.

Prévisions transmises par l'Observatoire de Tamanrasset

Laghouat	Beau temps. Vents d'Est à Sud modérés à assez forts.
Alger, Hoggar	Beau temps. Vents du secteur Sud faibles à modérés.

STATIONS	Altitude en mètres	Observation de 7 heures: Pression à 0° et au niveau de la mer — Observation	diff. en 24h.	Température de l'air — Observation	diff. en 24h	Vents Direction et force de 0 à 9		État du Ciel	État de la Mer	Dans les 24 heures: Température extrêmes — Max	Min	Eclair en quadrants	Pluie en m/m: Hauteur totalisée depuis le début du mois en cours	Hauteur totalisée depuis le 1er janvier	PHENOMENES
Nemours	83	20.2	-2.2	12.3	+2.0	SW	1	3 nuag.	P. agitée	18	10			253	
Cap Falcon	75	20.2	-3.3	12.8	-1.8	NE	3	3 nuag.	agitée	19	12			201	
Oran	11	19.7	-3.6	12.5	+0.1	N	2	nuag.	P. agitée	20	12			233	
Mostaganem	113														
Cap Tenes	183	19.7	-3.5	11.0	-4.2	calme		nuag.	houleuse	20	10			313	
Cherchell	22	17.8	-1.9	12.8	-3.2	calme		nuag.	belle	20	9			447	
Blida	267														
Boufarik	344														
Alger	59	21.4	-0.7	12.1	-3.9	NNE	1	3 nuag.	agitée	18	11			462	
Maison Carrée	48														
Cap Caxine	225	23.9	+3.2	11.0	-4.0	calme		nuag.	agitée	15	10			444	
Cap Bougaroni	196	25.3	+4.8	11.2	-3.4	E	2	beau	3. houleuse	15	8			759	
Philippeville	42														
Cap de Garde	181	24.5	+4.6	11.0	-3.0	calme		nuag.	agitée	15	9			587	
La Calle	10	26.8	+3.9	9.7	-3.8	SW	2	clair	agitée	17	8		2.5	723	
Bizerte	9														
Tunis	36	23.1	+5.7	8.2	-4.6	WNW	3	beau	belle	15	6		4.7		
Sousse	2	24.5	+4.5	10.4	-3.6	WNW	2	clair	belle	20	8				
Sfax	8	23.5	+3.3	12.6	+1.2	N	3	clair	3. belle	18	9				
Tlemcen	806	16.9	-3.7	14.5	+0.8	W	1	clair		20	13			325	
Sidi-bel Abbes	476														
Saida	867	22.2	-5.1	10.2	+4.4	S	1	clair		21	8				
Mascara	590	19.8	-4.4	9.8	+1.0	calme		nuag.		23	9			161	
Relizane	73	21.4	-3.3	7.8	-1.2	S	1	beau		24	7				
Orleansville	112	20.1	-5.3	10.0	+1.5	NE	2	clair		22	9			124	
Tiaret	1023													227	
Vialar	889	24.8	-1.7	7.0	+3.5	E	4	nuag.		18	5				
Médéa	935														
Aumale	905													290	
Fort-National	842														
Tizi-Ouzou	222	22.4	-0.5	6.9	-2.1	E	1	3 nuag.		20	6			604	
Bordj-bou Arreridj	915														
Sétif	1079	23.8	+1.8	3.2	-3.8	NNE	2	Couvert		15	2				
Batna	1044														
Constantine	660	28.5	+4.1	4.1	-3.2	S	1	nuag.		13	3			421	
Guelma	268													800	
Tébessa	863	25.7	+4.0	6.0	-2.0	NW	1	clair		14	0			278	
Ain-Sefra	1080	24.9	+0.8	3.0	+2.0	SW	1	clair		21	5				
Méchéria	1167	23.9	-3.6	3.3	+4.3	S	1	clair		18	7			155	
Géryville	1320													241	
Aflou	1426														
Djelfa	1160	27.9	-1.4	5.0	+2.3	calme		clair		16	4			223	
Bou-Saâda	550														
M'sila	486														
Barika	484			7.2		E	3	clair		22	6				
Colomb-Béchar	769	20.2	-0.7	9.0	0.0	N	3	beau		24	2				
Laghouat	767	24.7	0.2	8.0	+1.0	NW	1	clair		20	6			144	
Biskra	125	28.6	+0.6	14.0	-2.0	SW	1	clair		23	10			306	
Touggourt	69	24.6	+1.8	11.6	-0.4	SW	1	clair		24	10			92	
El-Oued	70			12.8	+0.5	E	2	beau		25	11			68	
Tozeur	50	24.4	+1.4	12.0	+0.2	NE	2	clair		24	11				
Ghardaia	526	24.1	-3.1	15.2	+0.8	NW	3	clair		25	13				
Ouargla	157	23.1	+1.3	11.0	0.0	N	2	clair		..	9			67	
El-Golea	394?	20.7	+0.6	11.0	+1.0	calme		nuag.		..	9				
Béni-Abbès	497?	20.7	-0.4	11.0	+1.0	calme		clair		27	10				
Timimoun	294?	21.2	+0.1	11.0	+1.0	E	3	clair		27	11				
Adrar	285?	22.2	-0.5	10.0	+3.0	E	4	clair		27	10				
In-Salah	280?	16.1	-0.0	16.0	+3.0	NE	4	nuag.		..	15				
Fort-Flatters	368?	17.1	+4.6	12.0	+2.0	SSE	3	clair		..	11				
Fort-Polignac	608?	..	..	12.0	-1.0	SSE	2	nuag.		..	11				
Djanet	1180?														
Tamanrasset	1350?	13	0	14.0	0.0	NE	2	beau		26	9			5	

Division of Maps
FEB 28 1940
Library of Congress

Températures extrêmes

Stations	Max	Min
Paris		
Nice		

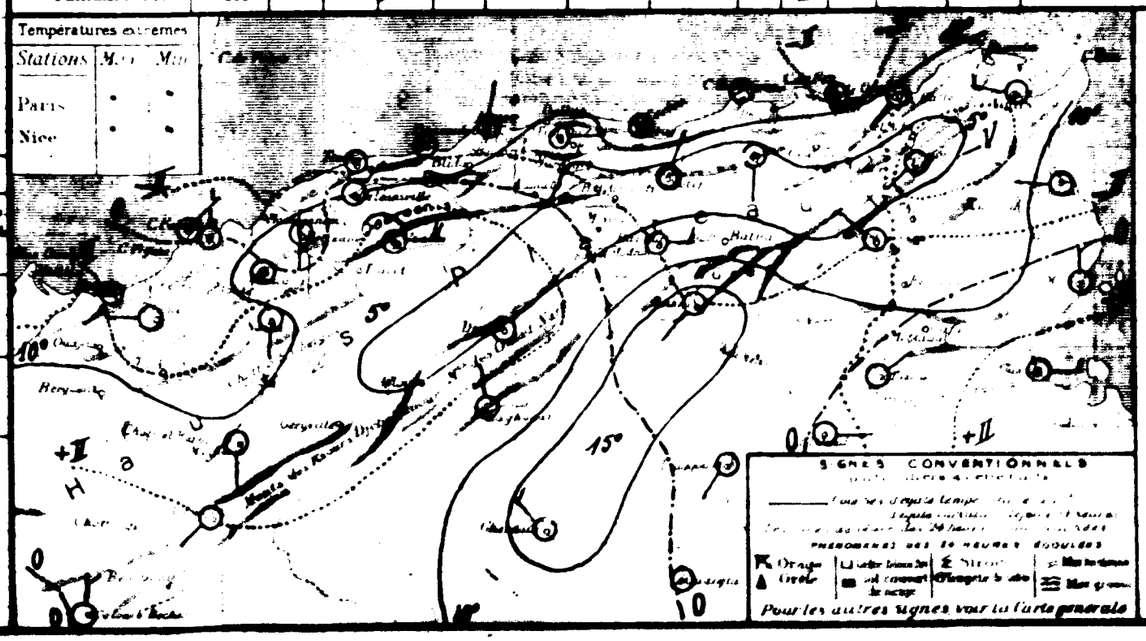

SONDAGES AÉROLOGIQUES

	Alger Université			
	Départ 9h 30		8 35	
0	NE	3	SE	6
1.0	SW	1	SSE	5
1.5	SW	3	S	5
2.0	WSW	8	W	6
2.5	W	6	WSW	10
3.0	W	12	W	8
3.5	WNW	10	WNW	9
4.0	WNW	17		
4.5	perdu par			
5.0	détaché de			
5.5	visibilité			
6.0	à 4000m			

By Transfer
Weather Bureau
FEB 1 0 1940

UNIVERSITÉ D'ALGER
INSTITUT DE MÉTÉOROLOGIE ET DE PHYSIQUE DU GLOBE

BULLETIN MÉTÉOROLOGIQUE DE L'ALGÉRIE

60me ANNÉE — N° 65
Mardi 6 Mars 1935

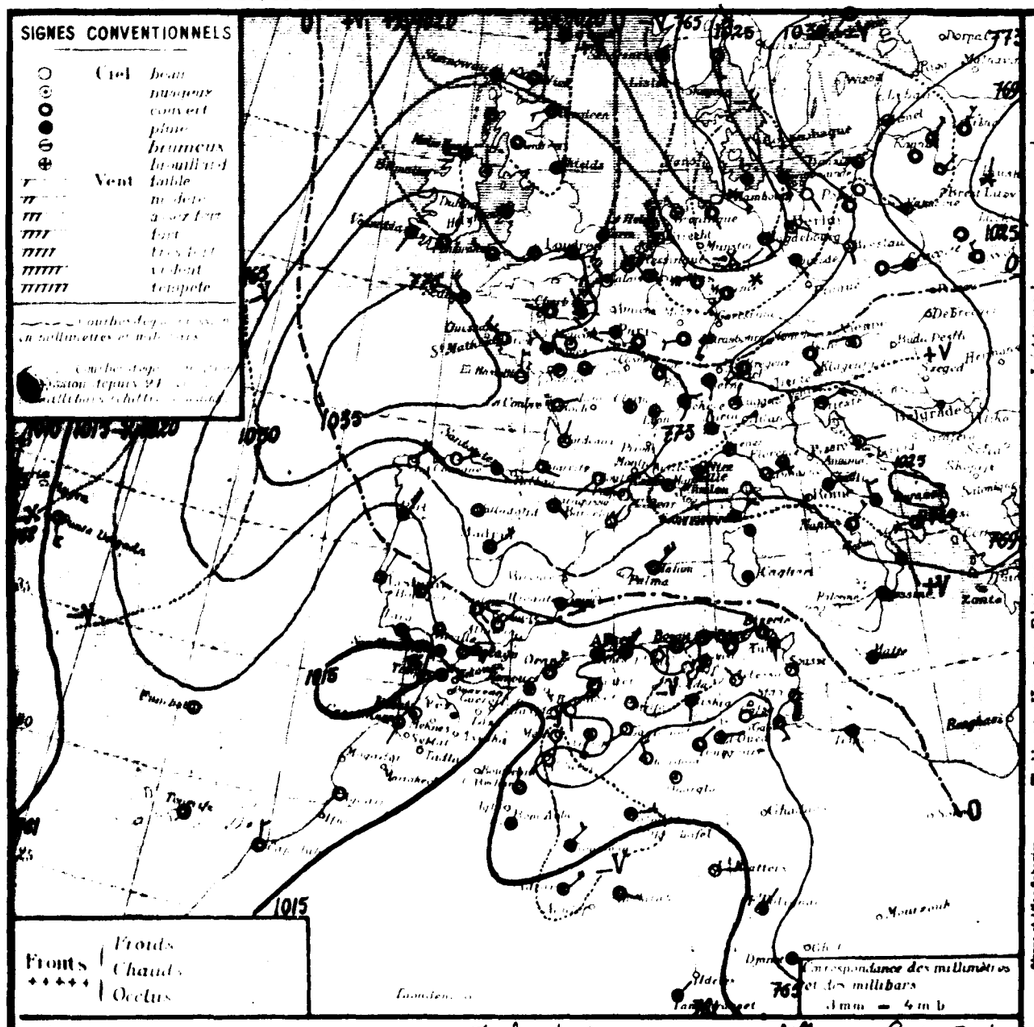

STATIONS	Altitude en mètres	Observation de 7 heures: Pression à 0° et réduite au niveau de la mer — observation	diff. en 24 h	Température de l'air — observation	diff. en 24 h	Vents Direction et force de 0 à 9	Etat du Ciel	Etat de la Mer	Dans les 24 heures: Température extrêmes — max	min	Pluie en millimètres	Pluie en millimètres: Hauteurs tombées du mois en cours	Hauteurs totalisées depuis le 1er sept. au 31 janvier	PHÉNOMÈNES
Littoral														
Nemours	83	13.9	-1.3	12.2	-0.6	NE 2	couvert	houleuse	17	10			253	
Cap Falcon	75	19.0	-1.2	13.0	+0.2	NE 4	couvert	B. houleuse	15	12			201	
Oran	11	19.3	-0.4	14.0	+1.5	NE 3	brumeux	houleuse	16	11			233	
Mostaganem	113													
Cap Tenès	183	18.2	-1.5	11.6	+0.6	NE 4	couvert	B. houleuse	14	9			213	
Cherchell	22	17.7	-0.1	12.5	-0.3	E 2	couvert	B. houleuse	16	12			448	
Blida	267	22.0	..	9.0		Calme	B. nuageux		17	9				
Bouzaréa	344	19.2	-2.2	9.5	-0.2	NE 5	brumeux		12	9				
Alger	59	20.6	-0.6	12.4	+0.3	NE 5	couvert	B. houleuse	15	12			162	
Maison-Carrée	48	20.4	..	12.4	..	NE 5	nuageux		19	11				
Cap Carbon	225	19.1	-4.8	11.0	0.0	Calme	couvert	houleuse	16	10			444	
Cap Bougaroni	195	23.0	-2.3	10.4	-0.8	E 2	couvert	agitée	14	10			339	
Philippeville	42	21.0		9.7		WSW 2	couvert	P. agitée	15	9				
Cap de Garde	181	22.1	-2.4	11.0	0.0	NW 2	couvert	P. agitée	16	10			587	
La Calle	10	24.5	-2.3	10.6	+0.9	Calme	couvert	houleuse	17	8	0.0	2.5	723	6h30 pluie.
Bizerte	9													
Tunis	36	20.6	-2.5	10.0	+1.8	SSE 1	couvert		17	9	gouttes	4.7		gouttes ce matin
Sousse	2	22.2	-2.1	11.0	+0.6	Calme	clair	Calme	16	9				
Sfax	8	23.8	-2.2	10.4	-2.2	S 2	clair	belle	18	7				
Tlemcen	806	16.0	-0.9	8.9	-3.6	WNW 1	B. nuageux		17	8			325	
Sidi-bel-Abbès	476													
Tell et Hautes Plaines														
Saïda	867	21.4	-1.0	8.2	-2.0	S 1	brumeux		25	8				
Mascara	590	18.6	-1.2	10.6	+0.5	Calme	couvert		22	9			161	
Relizane	73	20.1	-1.3	10.8	+3.5	W 1	couvert		23	10				
Orléansville	112	19.7	-0.4	10.5	+0.5	NE 2	B. nuageux		24	10			224	
Tiaret	1023	13.7		6.9		WSW 1	couvert		22	6			237	
Vialar	889	20.7	-4.1	6.8	-0.2	W 2	couvert		22	5				
Médéa	935													
Aumale	905	23.7	+0.3	5.8	-5.6	NNW 2	brumeux		19	5			290	
Fort-National	942	21.6	-1.0	6.0	-3.0	E 3	brumeux		14	5				
Tizi-Ouzou	222	21.7	-2.3	11.9	-5.0	E 1	couvert		21	9			504	
Bordj-bou-Arréridj	915	18.2		9.2		Calme	couvert		18	1				
Sétif	1079	18.0	-5.8	8.7	+0.5	SSW 2	clair		19	3				
Batna	1044													
Constantine	660	23.7	-4.8	8.5	+1.4	SSW 1	nuageux		15	2			421	
Guelma	268	24.4	-0.8	6.7	+1.2	WNW 3	couvert		19	4			500	
Tébessa	863	21.1	-4.6	11.0	+5.0	NW 1	clair		18	5			378	
Aïn-Sefra	1090	23.6	-1.3	8.0	+1.0	SW 1	clair		25	8				
Mécheria	1167	18.8	-5.1	10.2	+0.9	S 2	clair		22	8			155	
Géryville	1320	16.6	-2.8	9.3	-2.3	SSW 4	nuageux		20	8			641	
Aflou	1420													
Steppe et Hauts Sahariens														
Djelfa	1160	23.1	-4.8	5.8	+0.8	Calme	clair		20	5			223	
[illegible]	[illegible]	20.9	-3.2	8.0	+4.5	NNE 1	B. nuageux		23	3				
M'sila	456													
Barika	484			10.0	+2.8	NNW 1	nuageux		20	6				
Colomb-Béchar	789	16.9	-3.3	10.0	+1.0	NE 2	couvert		24	9				
Laghouat	767	20.3	-4.4	9.0	+1.0	WNW 1	clair		21	8			144	
Biskra	125	21.2	-1.4	13.0	-3.0	S 1	B. nuageux		24	10			506	
Touggourt	69	18.9	-2.7	10.7	-0.9	NE 1	couvert		24	9			92	
El-Oued	70			9.6	-3.2	E 2	B. nuageux		26	8			68	
Sahara														
Tozeur	50	19.9	-1.5	11.6	-1.4	E 2	nuageux		21	10				
Ghardaïa	526	18.3	-3.6	15.3	-0.3	NNW 3	clair		27	12				
Ouargla	157	19.7	-3.4	12.0	+1.0	Calme	nuageux		..	10			67	
El-Goléa	394?	13.3	-3.2	15.0	+4.0	E 3	B. nuageux			14				
Béni-Abbès	497?	17.0	-3.7	12.0	+1.0	Calme	nuageux		25	12				
Timimoun	294?	16.2	-5.0	13.0	+2.0	NE 3	nuageux		28	13				
Adrar	285?	15.5	-6.7	13.0	+3.0	NE 4	nuageux		29	12				
In-Salah	280?	12.9	-3.2	11.0	+1.0	E 3	couvert			13				
Fort-Flatters	368?	12.5	-1.6	13.0	0.0	E 2	clair		..	12				
Fort-Polignac	600?			16.0	+3.0	NE 1	nuageux			14				
Djanet	1100?	22.1		13.0		Calme	nuageux			14				
Tamanrasset	1350?	11	-2	18.0	+4.0	NE 3	nuageux		26	13			3	

Situation générale et situation en Algérie De hautes pressions occupent l'Europe Centrale et Occidentale avec un maximum au large de la Bretagne (Selles: 1034 m. 776 m.) et un autre en Hongrie (1033 m. 775 m.). La pression est moyenne sur le Portugal, le Maroc, le Nord-Ouest de l'Algérie et le Sahara Algérien et basse de l'Islande Iraise Açores (Horta: 1011 m. 758 m.) et à la Moutiga. Un courant de perturbations suit le trajet: Islande, Mer du Nord, Italie; un autre, des Açores au Sud marocain et algérien.
En Algérie: ciel très nuageux ou couvert avec éclaircies sur les Hauts-Plateaux; vents de Nord-Est à Est modérés ou assez forts sur le littoral, variables faibles ailleurs.
Températures minima stationnaires, maxima en baisse au Nord, en hausse au Sud.
Mer houleuse de Nemours à Cap-Carbon, agitée ou peu agitée à l'Est.

Probabilité (valable du 6 à 18h au 7 même heure) Le courant de perturbations Islande-Italie se maintiendra on aura une hausse de pression sur la Scandinavie et la Mer du Nord, et une baisse sur l'Italie et la Méditerranée centrale. D'autre part la pression baissera encore sur l'Ouest de l'Afrique du Nord et le Sud de la Péninsule Ibérique.
En Algérie: 1° à l'Est, ciel très nuageux avec quelques précipitations sur le littoral, puis beau temps. 2° à l'Ouest ciel très nuageux avec éclaircies et pluies au Nord. Vents de Nord-Est à Sud, assez forts à modérés. Températures en hausse.

	ORAN	ALGER	CONSTANTINE
Littoral et Tell	Très nuageux avec éclaircies et pluies au Nord. Vents de Nord-Est à Sud, assez forts à modérés. Température en hausse.		Très nuageux avec quelques précipitations sur le littoral, puis beau temps. Vents d'Est à Sud modérés. Température en hausse.
Hts Plateaux	Très nuageux avec éclaircies. Vents de Sud-Est à Sud-Ouest modérés.		
Sahara Septentrional	Très nuageux avec éclaircies. Vents d'Est à Sud-Ouest, faibles ou modérés.		

Vents (Bassin Occidental de la Méditerranée)
Golfe du Lion, Baléares, Bizerte: Nord à Nord-Ouest, modérés à très forts. Nord-Est à Est, assez forts à forts. Sud-Est à Sud-Ouest, modérés à assez forts.
Vents (en altitude)
Ouest Algérie, Sahara; Est Algérie, Sahara: Est à Sud-Ouest 12 à 18 m

Prévisions transmises par l'Observatoire de Tamanrasset
Tidikelt: Nuageux (clair). Vents de Sud, Est à Sud modérés ou assez forts, sable par places.
Hoggar: Nuageux (clair). Vents du secteur Sud modérés, sable par places, légère brume.

Temperatures extremes

Stations	Max	Min
Paris	8	3
Nice	•	9

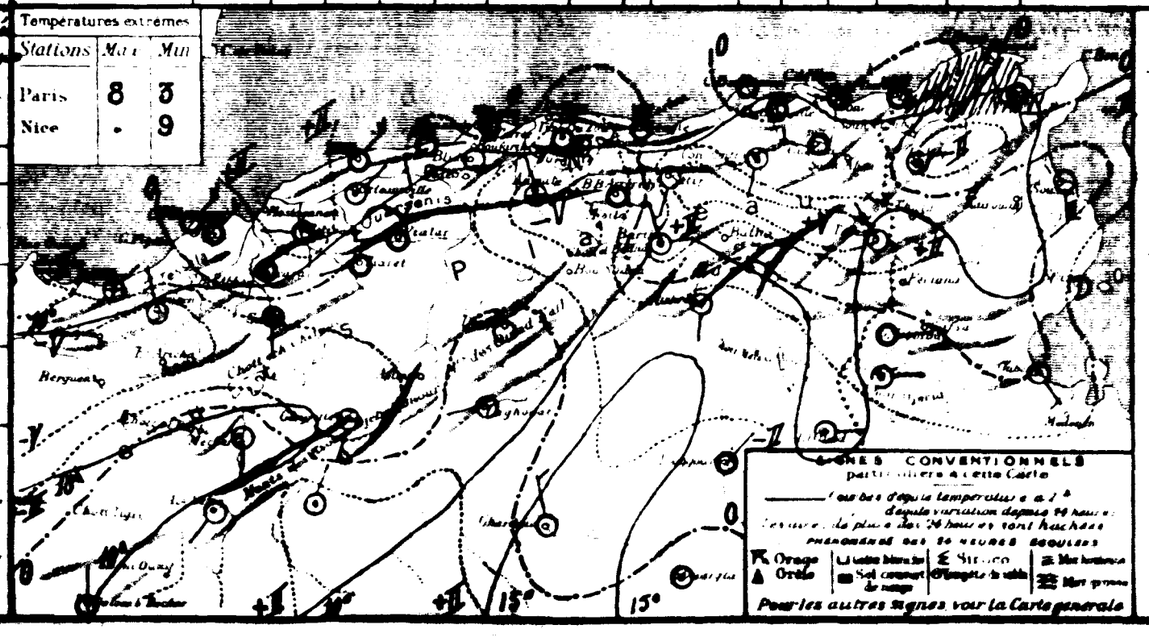

SONDAGES AÉROLOGIQUES

	Alger			Tamanrasset	
				Le matin	
				8	30
0				SE	5
10				SE	6
15				S	6
20				WSW	20
25				W	12
30				W	10
35				W	12
40				W	13
45				W	13
50				W	12
55					
60					

LIBRARY OF CONGRESS
APR 1 - 1942
DUPLICATE EXCHANGE

UNIVERSITÉ D'ALGER
INSTITUT DE MÉTÉOROLOGIE ET DE PHYSIQUE DU GLOBE

BULLETIN MÉTÉOROLOGIQUE DE L'ALGÉRIE

60me ANNÉE — N° 66
jeudi 7 mars 1935 — 7h

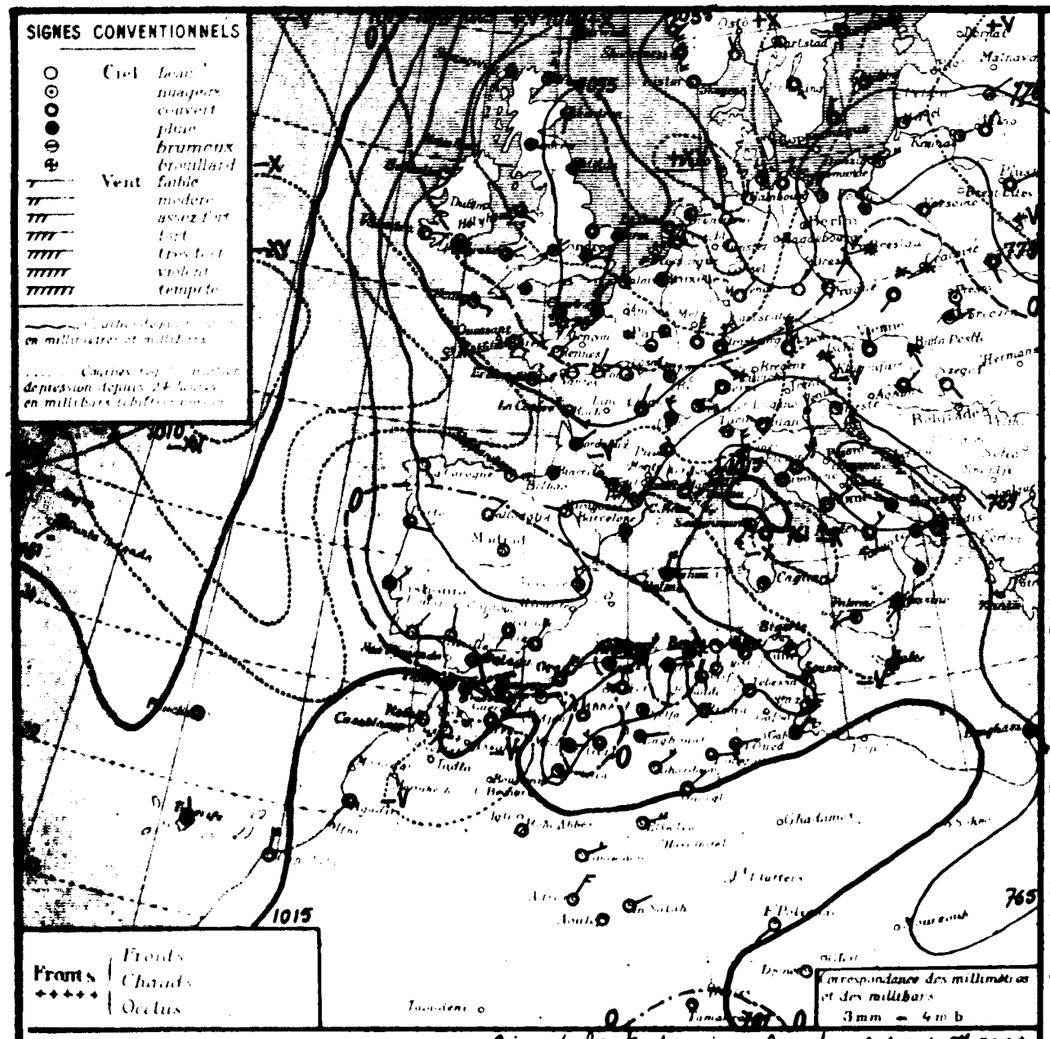

Situation générale et situation en Algérie. Aire de hautes pressions Scandinave (1040 m/m : 760 m/m) Iles Britanniques, Europe Centrale, France, Italie Septentrionale, Péninsule Ibérique, Algérie Orientale. Basses pressions : Islande à Açores (Horta 1011 m/m 758 m/m) et Sud marocain et algérien (Agadir 1018 m/m 760 m/m). Pressions moyennes sur la Méditerranée Centrale.

En Algérie : Ciel très nuageux ou couvert avec éclaircies au Sud et à l'Est. Vents de Nord-Est assez forts ou forts sur l'Ouest du littoral, variables faibles ailleurs. Températures minimales stationnaires, maxima en baisse. Neige depuis 24 heures sur l'Ouest du Zell et de l'Atlas Saharien (Vialar 5 m/m) et en quelques points du Zell Constantinois.

Mer houleuse à l'ouest, belle ou peu agitée à l'Est.

Probabilité (valable du 7 à 18h aux 8 mêmes heures). La pression baissera fortement sur la méditerranée Occidentale et fera faiblement sur l'Est de l'Afrique du Nord, tandis qu'elle hausse d'une part sur l'Europe Centrale et le Nord de l'Italie, d'autre part sur le Maroc.

En Algérie : 1° à l'Est ciel nuageux, puis couvert avec pluies éparses, et vents d'Ouest à Nord-Est, modérés à très forts ; 2° à l'Ouest, ciel très nuageux ou couvert avec pluies éparses, suivis d'éclaircies à l'extrême Ouest, et vents de Nord-Est modérés à très forts. Températures minimales stationnaires, maxima en baisse.

	ORAN	ALGER	CONSTANTINE
Littoral et Tell	Très nuageux ou couvert avec pluies éparses suivies d'éclaircies à l'Ouest. Vents de Nord-Est modérés à très forts.	Très nuageux ou couvert avec pluies éparses. Vents de Nord-Est modérés à très forts	Nuageux puis couvert avec pluies éparses. Vents d'Ouest à Nord-Est modérés à très forts.
Hts Plateaux	Températures minima stationnaires, maxima en baisse.	Températures minima stationnaires, maxima en baisse.	Température minima stationnaires, maxima en baisse.
Sahara Septentrional	Très nuageux, puis éclaircies. Vents de Sud-Ouest à Nord, forts ou violents.	Très nuageux avec pluies au Nord. Vents de Nord-Ouest, modérés ou assez forts.	

Vents (Bassin occidental de la Méditerranée)
Golfe du Lion, Baléares, Bizerte : Nord à Nord-Est, forts à très forts. Est à Nord-Est, forts à violents. Ouest assez forts, puis tempête de Nord-Est.

Vents (en altitude)
Ouest Algérie, Sahara : Sud-Ouest à Nord-Ouest, 15 à 20 m.
Est Algérie, Sahara : Ouest à Nord-Est, 15 à 20 m.

Prévisions transmises par l'Observatoire de Tamanrasset
Tidikelt : Beau, vents de Sud-Ouest modérés ou assez forts soufflant.
Azgers, Hoggar : Beau, vents du secteur Sud modérés, assez forts par places. Mêmes heures.

OBSERVATION DE 7 HEURES

Stations	Altitude en mètres	Pression à 0° et au niveau de la mer: Observation	diff. en 24h	Température de l'air: Observation	diff. en 24h	Vents (Direction et Force de 0 à 9)		Etat du Ciel	Etat de la Mer	Dans les 24 heures: Température extrêmes: Max	Min	Pluie en m/m	Pluie en m/m: Hauteurs totales des chutes en m/m	Hauteurs cumulées à 31 janvier	PHÉNOMÈNES
Littoral															
Nemours	83	18.9	0.0	12.1	-0.1	ENE	2	nuageux	belle		10			85.3	
Cap Falcon	75	20.1	+1.1	11.8	-1.2	N	5	couvert	houleuse	13	11	0.5	0.5	201	nuit pluie
Oran	11	20.2	+0.9	13.1	-0.9	NE	5	couvert	houleuse	14	..			233	
Mostaganem	113														
Cap Tenes	183	17.7	-0.5	10.8	-0.8	NE	2	brumeux	agitée	12	9			213	
Cherchell	22	16.6	-1.1	11.5	-1.0	E	5	couvert	houleuse	13	11	4.0	4.0	448	4 – 7h pluie
Blida	267	..	..	8.2	-0.8	calme		couvert		11	8	2.4	2.4		hier et nuit pluie
Boufarik	344	19.4	+0.4	9.4	-0.1	NE	4	3 nuages		10	8				
Alger	59	20.5	-0.1	13.2	-0.2	ENE	4	couvert	3 houleuse	13	12			462	
Maison-Carrée	48	20.2	-0.2	13.0	-0.4	E	5	couvert		14	10				
Cap Caxine	225	21.7	+2.8	10.0	-1.0	N	1	couvert	agitée	15	10			444	
Cap Bougaroni	196	22.9	-0.1	10.0	-0.4	calme		nuageux	P. agitée	13	9			709	
Philippeville	42	20.8	-0.2	7.2	-2.5	S	2	nuageux	P. agitée	14	5				
Cap de Garde	181	21.1	-1.0	9.0	-2.0	NW	1	couvert	P. agitée	12	8			587	
La Calle	10	23.2	-1.3	8.7	-1.9	SW	1	bleu	belle	16	7	0.3	2.8	723	pluie.
Bizerte	9														
Tunis	36	19.5	-1.1	6.4	-3.6	WNW	1	clair		12	5	4.1	8.8		hier pluie
Sousse	2	19.7	-2.5	9.2	-1.8	WNW	1	nuageux	P. agitée	16	8	1.6	1.6		pluie
Sfax	8	21.2	-2.6	11.6	+1.2	N	2	clair	3 belle	19	8				
Tlemcen	806	15.4	-0.6	7.8	-1.1	NNW	1	3 nuages		9	7			525	
Sidi-bel Abbès	476														
Saïda	867	21.8	+0.6	7.2	-1.0	N	1	brumeux		15	7	0.0			pluie ce matin
Mascara	500	18.5	-0.1	9.4	-1.2	calme		couvert		12	8			161	
Relizane	73	21.5	+1.2	11.8	+1.0	W	1	couvert		18	9				
Orléansville	112	18.6	-1.1	10.9	+0.4	NE	1	couvert		17	10	1.5	1.5	224	pluie nuit
Laghouat	1023														
Aïn-Sefra	889	20.4	-0.3	5.0	-1.8	N	3	couvert		15	4	5.0	5.0	257	pluie nuit
Médéa	935														
Aumale	905													290	
Fort-National	942	21.2	+0.6	4.0	-2.0	E	4	couvert		8	4				
Tizi-Ouzou	222	21.7	+0.6	8.9	-3.0	E	2	couvert		14	6			504	
Bordj-bou-Arréridj	915	21.4	+0.2	6.2	-3.0	calme		couvert		16	6				
Sétif	1079	22.4	+4.4	4.8	-3.9	NNE	2	3 nuages		18	3				
Batna	1044														
Constantine	660	24.0	-0.3	4.7	-0.6	N	1	clair		11	4			421	
Guelma	288	24.4	0.0	6.5	-0.2	E	2	nuageux		13	1	1.0		500	hier pluie
Tébessa	863	20.4	-0.7	7.0	-4.0	NW	1	couvert		11	5			378	
Aïn-Sefra	1090	23.6	0.0	9.0	+1.0	SW	1	nuageux		25	7				
Mécheria	1167	20.5	+2.3	7.0	-3.2	E	1	couvert		20	5	1.0	1.0	183	16 – 17h pluie
Géryville	1320	17.0	+0.3	5.9	-3.4	WNW	4	couvert		21	4	gelée		241	20h gelée
Aïn-Oussera	1426														
Djelfa	1160	21.6	-1.5	4.9	-0.9	calme		nuageux		19	5			223	
[illegible]	[illegible]	18.9	-2.0	8.0	0.0	NNE	2	clair		23	5				
M'Sila	486														
Barika	484	..	..	10.0	0.0	NE	2	3 nuages		21	6				
Colomb-Béchar	769														
Laghouat	767	18.4	-1.9	10.0	+1.0	E	1	clair		21	8			144	
Biskra	125	20.8	-0.4	13.0	0.0	SW	1	3 nuages		26	12			306	
Touggourt	69	17.6	-1.3	11.8	+1.1	E	3	clair		23	10			92	
El-Oued	70			11.2	+1.6	E	2	3 nuages		24	10			68	
Tozeur	50	16.3	-3.6	10.8	-0.8	calme		clair		23	8				
Ghardaïa	526	18.3	-0.2	13.0	-3.7	NE	4	beau		27	10				
Ouargla	157	17.5	-2.2	10.0	-3.0	NE	3	couvert		..	9			67	
El-Goléa	394?	13.9	-1.6	14.0	-1.0	E	4	clair		..	13				
Béni-Abbès	497?	14.2	-2.8	13.0	+1.0	calme		clair		..	12				
Timimoun	294?	14.4	-1.8	11.0	-2.0	ENE	3	clair		..	11				
Adrar	285?	13.5	0.0	13.0	0.0	ENE	4	clair		..	13				
In-Salah	280?	12.5	-0.4	13.0	-4.0	ENE	1	clair		..	12				
Fort-Flatters	368?														
Fort-Polignac	608?			18.0	+3.0	SW	1	clair		..	17				
Djanet	1100?	19.4	-2.7	13.0	0.0	calme		clair		..	14				
Tamanrasset	1350?	14	+3	12.0	-6.0	calme		clair		21	9			5	

Températures extrêmes

Stations	Max	Min
Paris	8	0
Nice	15	1

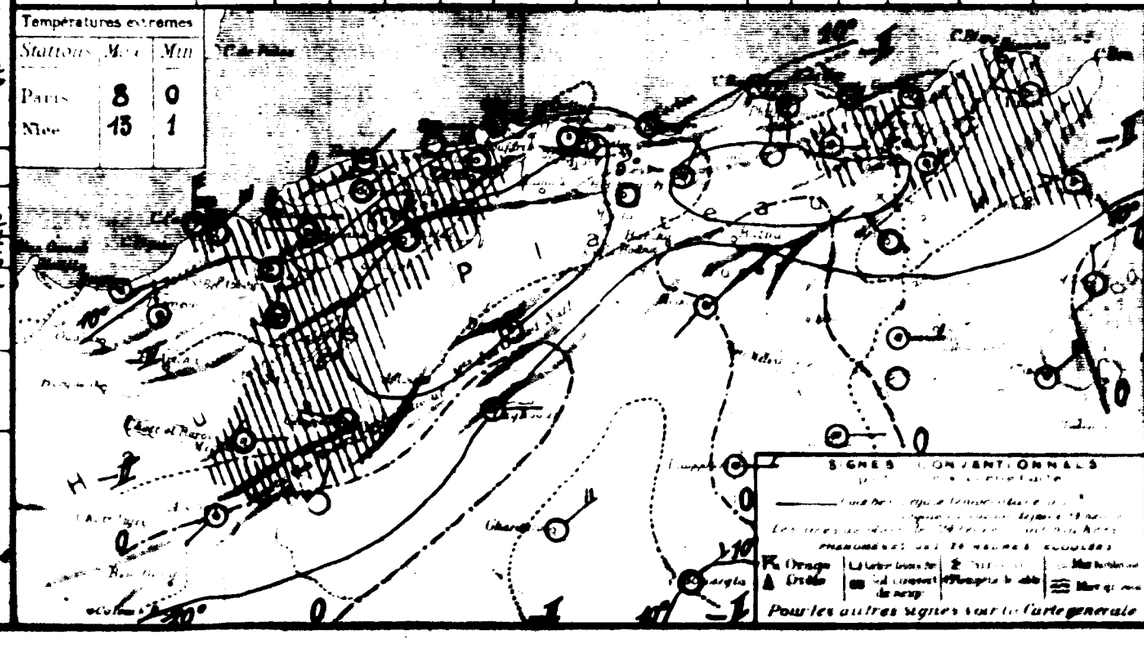

SONDAGES AÉROLOGIQUES

Division of Maps
FEB 20 1940
Library of Congress

By Transfer
Weather Bureau
FEB 16 1940

UNIVERSITÉ D'ALGER
INSTITUT DE MÉTÉOROLOGIE ET DE PHYSIQUE DU GLOBE

BULLETIN MÉTÉOROLOGIQUE DE L'ALGÉRIE

Vendredi 8 Mars — 60ème Année 1935 — N° 67

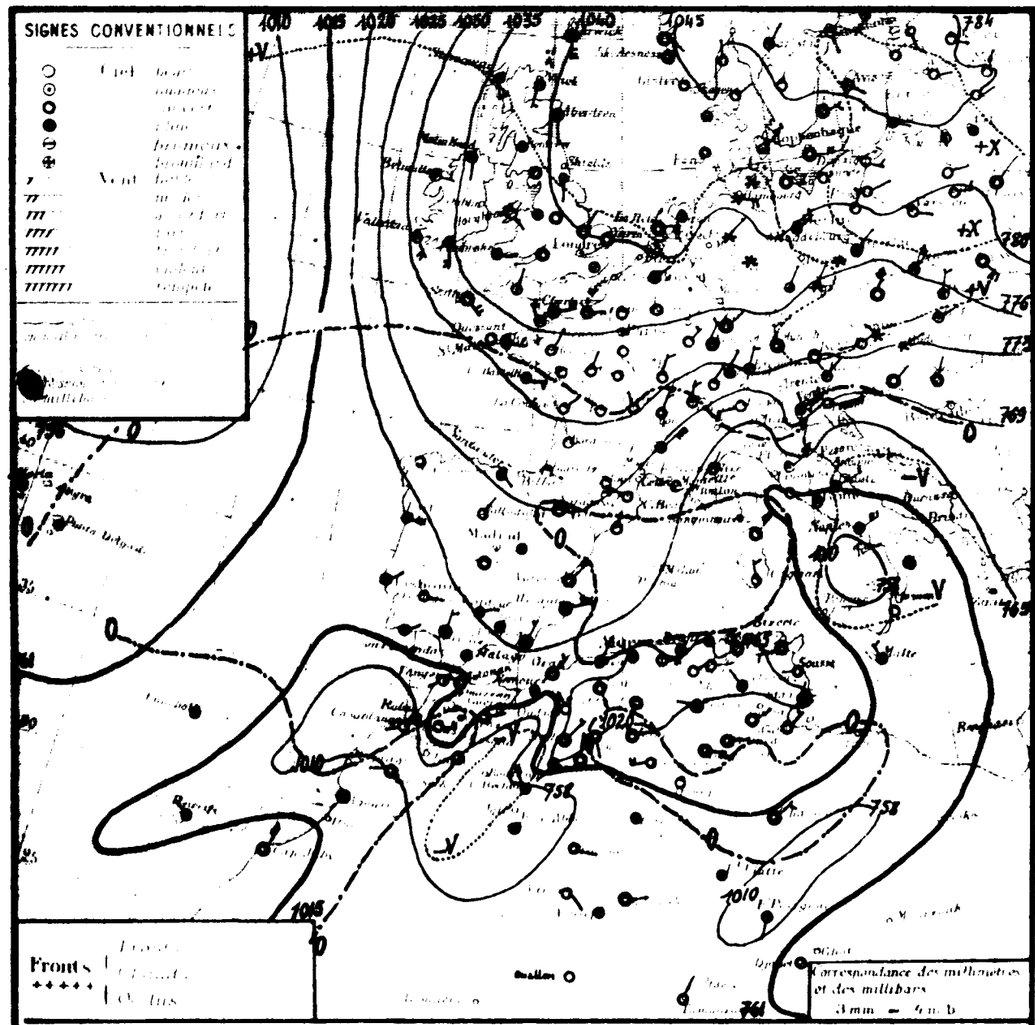

Situation générale et situation en Algérie. Un anticyclone occupe la majeur de l'Europe (Lombes 1047 m. 785 m.); il est entouré d'une zone de basses pressions, allant de l'Islande au Maroc, au Sahara algérien et à la Méditerranée Centrale (Casablanca: 1010 m. 757 m.; Naples: 1012 m. 759 m.).
En Algérie: ciel très nuageux ou couvert, avec quelques éclaircies sur le Zell constantinois. Vents dominants du secteur Nord, faibles ou modérés; températures en baisse sauf sur le Sahara occidental.
Mer en général agitée ou houleuse.
Pluies des 24 heures: dans la matinée et l'après-midi sur le Zell algérois, hier soir et cette nuit sur l'Atlas Saharien et le Sud du département de Constantine.

Probabilité (valable du 8 à 18h au 9 même heure). Les hautes pressions d'Europe se maintiendront sans grand changement; les basses pressions du Sahara algérien et de la Méditerranée s'étendront à toute l'Algérie, et une hausse de pression se produira probablement sur le Maroc.
En Algérie: augmentation générale de la nébulosité, avec pluies surtout dans l'ouest; vents d'entre Est et Nord, de force variable; températures minima stationnaires, maxima en baisse.

	ORAN	ALGER	CONSTANTINE
Littoral et Tell	Ciel de plus en plus nuageux, pluies surtout dans l'ouest. Vents d'entre Est et Nord, de force variable. Températures minima stationnaires, maxima en baisse.		
Hts Plateaux			
Sahara Septentrional	Ciel très nuageux, pluies au nord. Vents du Sud-Est à Nord, modérés à forts.		Ciel très nuageux, pluies au Nord. Vents du secteur Est modérés ou assez forts.

Vents (Bassin Occidental de la Méditerranée)

Golfe du Lion, Baléares, Bizerte: Secteur Nord, assez forts à forts.

Vents (en altitude)

Ouest Algérie	Nord	12 à 20m.
" Sahara	Sud-Ouest à Nord-Ouest	12 à 20m.
Est Algérie	Nord	12 à 20m.
" Sahara	Est	12 à 20m.

Prévisions transmises par l'Observatoire de Tamanrasset

Tadjerouna: Nuageux (vents variables, secteur Sud modérés à assez forts).
Aoulef: Nuageux. Vents du secteur modérés.
Hoggar: Nuageux. Vents du secteur Sud modérés à assez forts. Brume.

Observation de 7 heures

Stations	Altitude en mètres	Pression réduite à 0° au niveau de la mer	Température	Tension de vapeur	Humidité relative	Vent: Force	Vent: Direction	Etat du Ciel	Etat de la Mer	Insolation	Pluie	Pluie depuis le 1er janvier	Observations
Littoral													
Nemours	83	774	-1.5	10.0	-2.1	NE	1	3 nuages	3 belle	14	7	253	
Cap Falcon	75	18.6	-1.5	9.2	-2.6	NE	2	Couvert	houleuse	14	8	0.2	8.7	201	8-9h pluie
Oran	11	19.2	-1.0	9.2	-3.9	NE	3	Couvert	agitée	15				233	
Mostaganem	113														
Cap Ivi	183	18.4	+0.7	9.2	-1.6	NE	2	nuages	agitée	11	8	10.4	10.4	313	7h10 - 10h15 pluie
Cherchell	22	17.2	+0.6	9.8	-1.7	S	1	3 nuages	agitée	13	7	2.0	6.0	448	14h pluie
Blida	267	23.4	..	10.0	-4.2	calme		nuages		15	4	1.4	3.8		[illegible] pluie
Boufarik	344	19.4	0.0	7.4	-3.0	ESE	2	Clair		11	9	1.7	1.7		18h26-18h pluie
Alger	59	20.2	-0.3	8.7	-3.5	calme		3 nuages	P agitée	13	1	0.3	0.3	452	10h45 grêle - 11-13 pluie
Maison Carrée	48	20.2	0.0	6.6	-5.4	SE	2	nuages		15	4	1.2	1.2		hier après midi pluie
Cap Caxine	225	19.5	-2.2	8.0	-2.0	calme		nuages	agitée	13	8			444	
Cap Bougaroni	195	21.8	-1.1	8.6	-1.4	calme		3 nuages	agitée	13	8			759	
Philippeville	42	19.6	-1.2	6.8	-0.4	S	3	3 nuages	P agitée	10	5				
Cap de Fer	161	19.4	-1.7	9.0	0.0	NW	4	Couvert	agitée	14	8			587	
La Calle	10	22.4	-0.8	9.4	+0.7	NW	3	Couvert	houleuse	16	7		2.8	783	
Bizerte	9														
Tunis	36	18.3	-1.2	6.6	+0.2	WSW	3	Couvert		14	4	après	8.8		ce matin grêle
Sousse	2	19.0	-0.7	10.0	+0.8	W	2	Clair	Calme	15	7		1.6		
Sfax	8	21.0	-0.2	8.6	-3.0	NE	2	3 nuages	3 belle	16	6				
Tozeur	806	12.6	-2.8	8.0	+0.2	SSE	1	3 nuages		11	6			325	
Sidi-bel-Abbès	476														
Saïda	867	20.8	-1.0	6.2	-1.0	NNW	1	nuages		14	6				
Mascara	590	18.2	-0.3	6.6	-2.8	NE	1	Couvert		15	5			161	
Relizane	73	20.7	-0.6	9.8	-3.0	E	1	Couvert		16	4				
Orléansville	112	19.7	+1.1	7.5	-3.4	NE	3	Clair		14	6		1.5	224	
Laghouat	1023	17.8		2.4	-3.7	SE	1	Couvert		9	2			637	
Aïn-Sefra	889	20.0	-0.4	4.5	-0.5	NW	4	3 nuages		9	4	2.0	7.0		14h-15 pluie
Médéa	935														
Aumale	906	23.2	-1.0	3.6	-3.0	NW	2	3 nuages		5	-1		5.4	280	
Fort-National	942	21.6	-0.6	2.3	-1.7	E	4	beau		7	8	1.0	1.0		hier pluie
Tizi-Ouzou	222	21.7	0.0	2.5	-6.4	E	1	Clair		14	2			504	
Bordj-Bou-Arréridj	915	20.5	-2.1	-1.1	-7.3	calme		clair		8	-2	3.0	8.0		pluie
Sétif	1079	21.2	-1.2	0.1	-4.7	ENE	1	Clair		7	-3	0.6	0.6		hier pluie
Batna	1044														
Constantine	660	23.3	-0.7	2.0	-2.7	ENE	1	Clair		10	-1			481	
Guelma	268	23.0	-1.4	6.4	-0.1	NW	3	Couvert		13	3	après		500	hier et matin grêle
Tébessa	863	20.3	-0.1	4.0	-3.0	NW	1	nuages		10	1	8.0	8.0	278	21-24 pluie
Aïn-Sefra	1090	22.5	-1.1	13.0	+4.0	SW	1	nuages		24	10				
Mechéria	1167	17.5	-3.0	5.2	-1.8	NE	3	Couvert		17	5			185	
Géryville	1320	18.3	-3.7	9.0	+3.1	SSE	1	Couvert		16	5	1.0	1.0	241	nuit pluie
Aflou	1428														
Djelfa	1160	22.3	+0.7	2.8	-2.1	Calme		Couvert		13	3	0.9	0.9	223	nuit pluie
Laghouat	[illegible]	17.2	-1.7	9.3	+1.3	NNE	1	Couvert		21	9	après			7h grêle
Hauts Plateaux et Atlas Saharien															
M'Sila	486														
Barika	484			6.8	-3.2	S	2	nuages		15	4				
Colomb-Béchar	769	9.8		14.0		NW	4	3 nuages		35	12				Coups de vent hier
Laghouat	767	19.1	+0.7	8.0	-3.0	E	1	Couvert		20	7			144	
Biskra	125	13.6	-1.2	11.0	-2.0	W	1	pluie		19	9	22.8	22.8	306	18-7h pluie
Touggourt	69	17.2	-0.4	10.1	-1.7	E	4	Couvert		20	9			92	
El-Oued	70			10.9	-0.3	S	1	Couvert		21	10			58	
Tozeur	50	16.2	-0.1	12.2	+1.4	NE	2	Couvert		18	10				
Ghardaïa	528	18.8	0.0	10.6	-2.4	W	4	beau		25	8				
Ouargla	157	16.9	-0.6	9.0	-1.0	NE	2	Clair			8			67	
El-Golea	394?	13.6	-1.3	12.0	-2.0	Calme		nuages			10				
Béni-Abbès	487?	09.4	-4.8	16.0	+3.0	Calme		3 nuages		28	15				
Timimoun	294?	12.9	-1.5	13.0	+2.0	E	2	Clair		29	12				
Adrar	285?	14.2	-1.3	16.0	+3.0	SE	2	Clair		29	12				
In-Salah	280?	11.3	-1.2	16.0	+3.0	ENE	2	Couvert			15				
Fort-Flatters	368?	11.3	..	13.0		Calme		3 nuages			10				
Fort-Polignac	808?			14.0	-4.0	SSW	1	nuages			12				
Djanet	1180?	17.0	-2.4	17.0	+2.0	Calme		Clair			17				
Tamanrasset	1350?	12	-2	12.0	+1.0	NNE	1	beau		29	9			5	

Temperatures extrêmes

Stations	Max	Min
Paris	7	-2
Nice	12	1

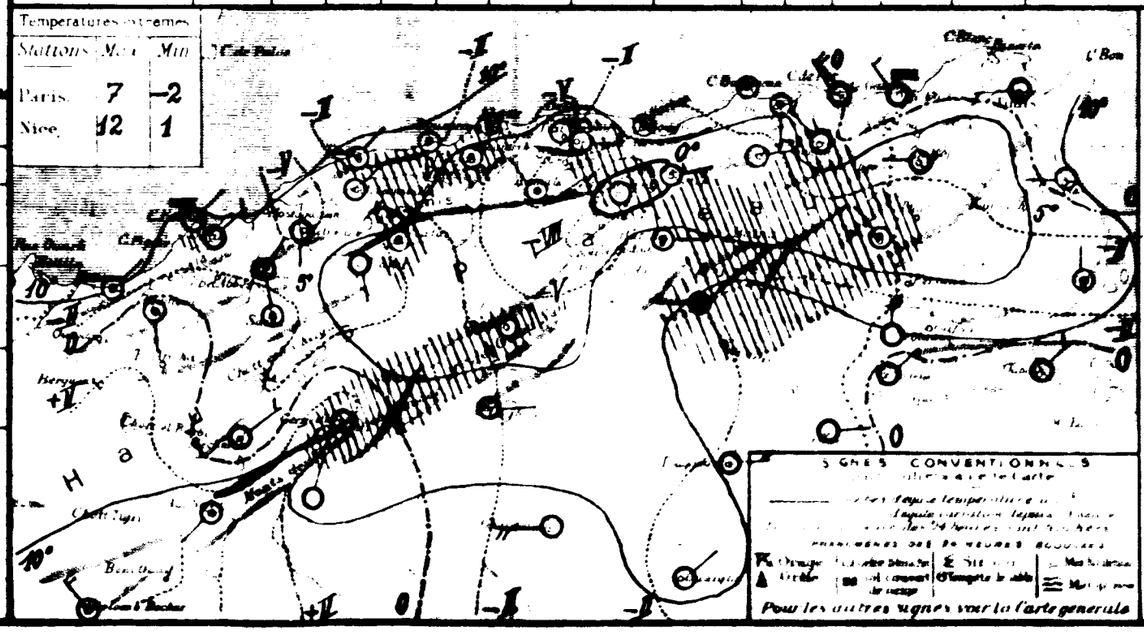

SONDAGES AÉROLOGIQUES

	8 h	15	7 h	35
	E	6	WNW	7
	E	5	WSW	10
	NE	4	WSW	11
20	N	5	WSW	15
25	N	7	WSW	13
30	WNW	7	WSW	20
35	WNW	11		
40	WNW	18		
45	WNW	19		
50				
55				
60				

LIBRARY OF CONGRESS
APR 1 - 1942
DUPLICATE EXCHANGE

UNIVERSITÉ D'ALGER
INSTITUT DE MÉTÉOROLOGIE
ET DE PHYSIQUE DU GLOBE

BULLETIN MÉTÉOROLOGIQUE DE L'ALGÉRIE

60ième ANNÉE — N° 61
Samedi 9 Mars 1935

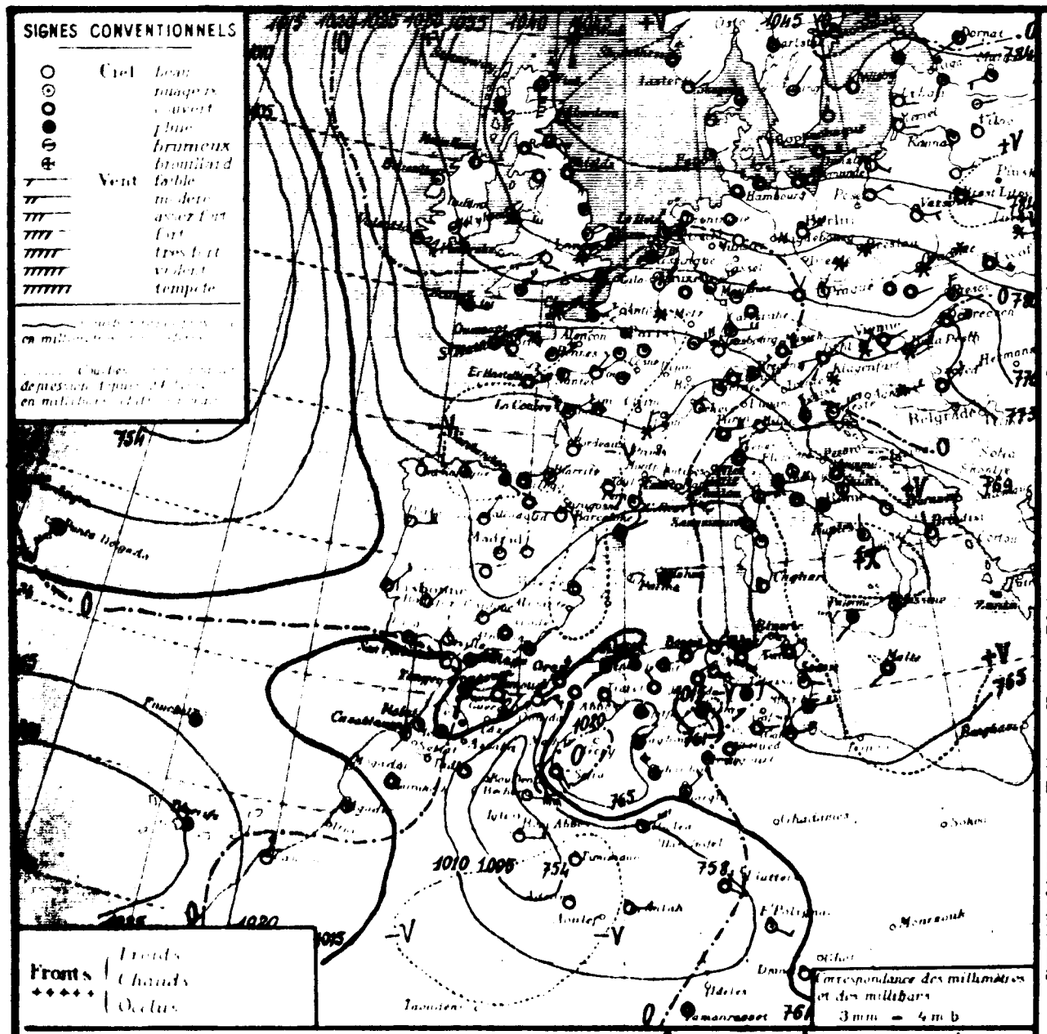

Situation generale et situation en Algerie. L'anticyclone d'Europe s'est légèrement renforcé, et reste centré sur le Sud de la Scandinavie (1049 mm. 787 m). La pression est basse sur l'Islande aux acores (Horta: 1011 mm. 758 m), sur le Sud Marocain et le Sahara algérien (Béni-Abbès: 1005 mm. 75 m); elle est moyenne sur le bassin méditerranéen.
En Algérie: ciel très nuageux ou couvert, avec une éclaircie sur l'Ouest du Sahara.
Vents dominants du secteur Est, faibles ou modérés, sauf au Sahara Occidental où ils sont forts à violents.
Températures, sensiblement stationnaires.
Mer en général agitée ou très agitée.
Pluies dans 24 heures hier et cette nuit sur l'Est des Hauts-Plateaux, ainsi que sur le Nord et le Nord-Est du Sahara algérien (Laghouat 8 m).
Probabilité (valable du 9 à 18h au 10 même heure). La pression baissera d'une part sur les Iles Britanniques et la Mer du Nord, d'autre part sur l'Est du Sahara algérien et sur la Tunisie, tandis qu'elle hausera du Nord de l'Italie à la Péninsule Ibérique et à l'Ouest du Sahara algérien.
En Algérie: 1° à l'Est ciel très nuageux ou couvert avec pluie, surtout sur le Sud Constantinois et vers l'Est à nord de Bône ensuite; 2° à l'ouest ciel très nuageux avec quelques pluies au Sud, puis éclaircies; vents variables faibles puis du Nord-Ouest modérés. Températures en baisse.

	ORAN	ALGER	CONSTANTINE
Littoral et Tell	Très nuageux avec quelques pluies puis éclaircies. Vents variables faibles puis du Nord-Ouest modérés. Températures en baisse.	Très nuageux ou couvert. Pluies surtout au Sud. Vents d'Est à Nord-Est modérés à assez forts. Températures en baisse.	Très nuageux ou couvert. Pluies surtout au Sud. Vents d'Est à nord-Est modérés à forts. Températures en baisse.
Hts Plateaux			
Sahara Septentrional	Beau temps. Vents d'Est à Nord-Ouest violents à assez forts	Très nuageux. Pluie au Nord. Vents d'Est à Nord-Est forts ou très forts	

Vents (Bassin Occidental de la Méditerranée)
Golfe du Lion, Baléares, Bizerte: Est, modérés à assez forts
Oran: Est à Nord-Est, assez fort à forts
Vents (en altitude)
Ouest Algérie, Sahara: Est à Nord-Ouest, 18 à 20m.
Est Algérie, Sahara: Sud-Est à Est, 12 à 20m

Prévisions transmises par l'Observatoire de Tamanrasset
Tolkeit: Très nuageux avec coups de vent de Sud à Ouest, sable.
Adjem: Temps à grains à l'Ouest et au Nord, rafales de Sud à Ouest sable.
Hoggar:

STATIONS	Altitude en mètres	Observation de 7 heures: Pression à 0° et au niveau de la mer — Observation	diff en 24h	Température de l'air — Observation	diff en 24h	Vapeur — Direction et force de 0 à 9		Etat du Ciel	Etat de la Mer	Dans les 24 heures: Température extrêmes — max	min	Pluie en m/m	Hauteur totalisée du mois en cours	Hauteur moyenne du mois (31 janvier)	PHENOMENES
Nemours	83	15.7	-1.7	11.0	+1.5	NNE	1	bleu	belle	11	9			353	
Cap Falcon	75	16.4	-2.2	11.2	+2.0	NE	4	3 nuages	houleuse	13	10		0.7	201	
Oran	11	16.8	-2.4	11.8	+2.6	SE	3	couvert	agitée	15	9			333	
Mostaganem	113														
Cap Tenes	183	14.4	-4.0	9.0	-0.2	NE	3	nuages	agitée	11	8		10.4	313	
Cherchell	22	13.8	-3.4	10.3	+0.5	calme		nuages	agitée	13	5		6.0	448	
Blida	267	20.5	-2.9	4.8	+1.8	calme		3 nuages		12	4		3.8		
Bouzaréa	344	16.0	-3.4	7.4	0.0	E	2	nuages		10	6		1.7		
Alger	59	16.2	-4.0	9.0	-0.3	Calme		3 nuages	P. agitée	13	8		0.3	462	
Maison-Carrée	48	16.8	-3.4	4.7	-1.9	calme		3 nuages		15	5		1.2		
Cap Caxine	225	17.9	-1.6	9.0	+1.0	calme		couvert	agitée	13	8			444	
Cap Bougaroni	195	20.7	-1.1	8.0	-0.6	NE	2	couvert	houleuse	17	7			759	
Philippeville	42	13.6	-1.0	5.9	-0.9	NNE	2	nuages	P. agitée	12	5				
Cap de Garde	161	20.1	+0.7	8.0	-1.0	SE	2	couvert	P. agitée	15	7			687	
La Calle	10	22.8	+0.4	10.0	+0.6	SSW	1	3 nuages	belle	15	7	gouttes		723	8h gouttes
Bizerte	9														
Tunis	36	21.7	+3.4	6.8	+0.2	WNW	1	couvert		13	4		3.8		
Sousse	2	22.6	+3.6	11.4	+4.8	ESE	1	nuages	calme	14	9		1.6		
Sfax	8	23.2	+2.2	7.6	-1.0	E	3	3 nuages	belle	15	5	gouttes			20h gouttes
Tiaret	806	12.1	-0.5	3.1	-2.9	E	2	nuages		12	5	6.0		326	pluie
Sidi-bel-Abbès	476														
Saïda	867	19.7	-1.1	5.8	+0.4	N	1	pluie		16	5	2.7	2.7		pluie nuit
Mascara	580	13.4	-2.8	7.2	+0.6	calme		couvert		13	7			161	
Relizane	73	17.6	-3.1	9.1	-0.7	S	1	nuages		8	5				
Orléansville	112	17.3	-2.4	6.0	-1.6	ENE	2	clair		6	0		1.5	224	
Tiaret	1023	15.4	-0.4	3.7	+1.3	ESE	1	couvert		4	-1	1.2		237	nuit pluie
Vialar	889	17.3	-2.7	5.5	+1.0	NE	4	couvert		12	5		7.0		
Médéa	935														
Aumale	905	19.4	-3.8	5.8	+2.2	NNW	2	couvert		9	1		5.4	290	
Fort-National	942	16.8	-4.8	4.4	+2.1	E	3	3 nuages		8	2		1.0		
Tizi-Ouzou	222	18.5	-3.2	4.5	+2.0	E	1	couvert		15	4			504	
Bordj-bi-Arreridj	915	17.0	-3.5	3.1	+4.2	calme		couvert		12	1		5.0		
Sétif	1079	16.0	-3.2	3.2	+3.1	E	1	couvert		12	0		0.6		
Batna	1044														
Constantine	660	21.0	-2.3	5.0	+3.0	SE	1	nuages		9	3			421	
Guelma	268	22.4	-0.6	6.4	0.0	WNW	3	couvert		12	2	gouttes		500	hier et nuit gouttes
Tebessa	863	19.0	-1.3	4.0	0.0	NW	1	pluie		9	3	11.9	9.9	278	22-7h pluie
Ain-Sefra	1090	22.6	+1.1	12.0	-1.0	SE	3	couvert		22	4				
Mecheria	1167	18.0	-1.5	7.5	+2.3	NE	2	couvert		16	7	3.0	4.0	155	16-17h et nuit pluie
Geryville	1320	18.6	-0.7	7.2	-1.8	SE	5	couvert		15	5	6.0	6.0	241	après-midi et nuit pluie
Aflou	1426														
Djelfa	1160	21.6	-0.7	3.8	+1.0	calme		pluie		6	4	5.1	6.0	223	hier et nuit
Bou-Saâda	550														
M'sila	486														
Barika	484			6.8	0.0	SW	1	3 nuages		12	6	1.0			pluie
Colomb-Béchar	769	06.3	-3.5	12.0	-2.0	E	8	nuages		24	12				coups de vent nuit
Laghouat	767	18.5	-0.6	6.0	-2.0	NE	2	pluie		8	6	8.0	8.0	144	9h 2h pluie
Biskra	125	14.6	-5.0	10.0	-1.0	SE	1	pluie		12	9	5.4	28.2	306	hier et nuit
Touggourt	69	17.6	+0.4	3.9	-0.2	E	4	nuages		18	9			92	
El-Oued	70			10.2	-0.7	E	2	couvert		18	9			58	
Tozeur	50	19.4	+3.0	10.8	-1.4	E	2	couvert		13	9				
Ghardaïa	526	19.2	+0.9	3.7	-0.9	NW	5	nuages		18	6				
Ouargla	157	16.1	-0.8	9.0	0.0	NE	3	nuages		..	9			57	
El-Goléa	394	09.4	-3.2	10.0	-2.0	ENE	6	3 nuages		..	8				coups de vent nuit
Béni-Abbès	487	04.6	-4.8	13.0	-2.0	N	3	clair			12				
Timimoun	294	05.9	-7.0	14.0	+1.0	ESE	2	clair		32	14				
Adrar	285	08.1	-6.1	16.0	0.0	calme		clair		33	16				
In-Salah	280	03.0	-4.3	10.0	0.0	E	3	couvert		..	10				
Fort-Flatters	368	09.4	-1.9	17.0	+4.0	ESE	2	couvert		..	11				
Fort-Polignac	808			17.0	+3.0	SE	2	3 nuages			15				
Djanet	1180	17.1	+0.1	20.0	+3.0	calme		clair		..	17				
Tamanrasset	1350	11	-1	15.0	+2.0	calme		couvert		20	11			5	

Division of Maps
FEB 29 1940
Library of Congress

Stations	Max	Min
Paris	2	-5
Nice	9	-2

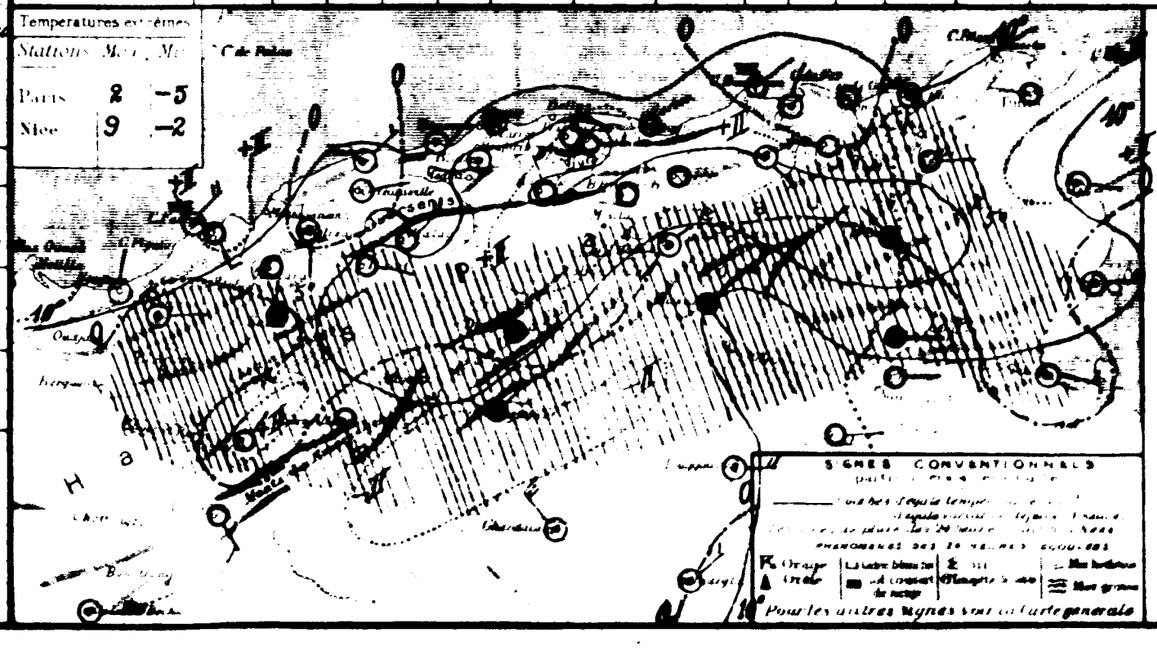

SONDAGES AEROLOGIQUES

Air Transport
Weather Bureau
FEB 16 1940

UNIVERSITÉ d'ALGER
INSTITUT DE MÉTÉOROLOGIE
ET DE PHYSIQUE DU GLOBE

BULLETIN MÉTÉOROLOGIQUE DE L'ALGÉRIE

9me ANNÉE N° 69
Dimanche 10 Mars 1935

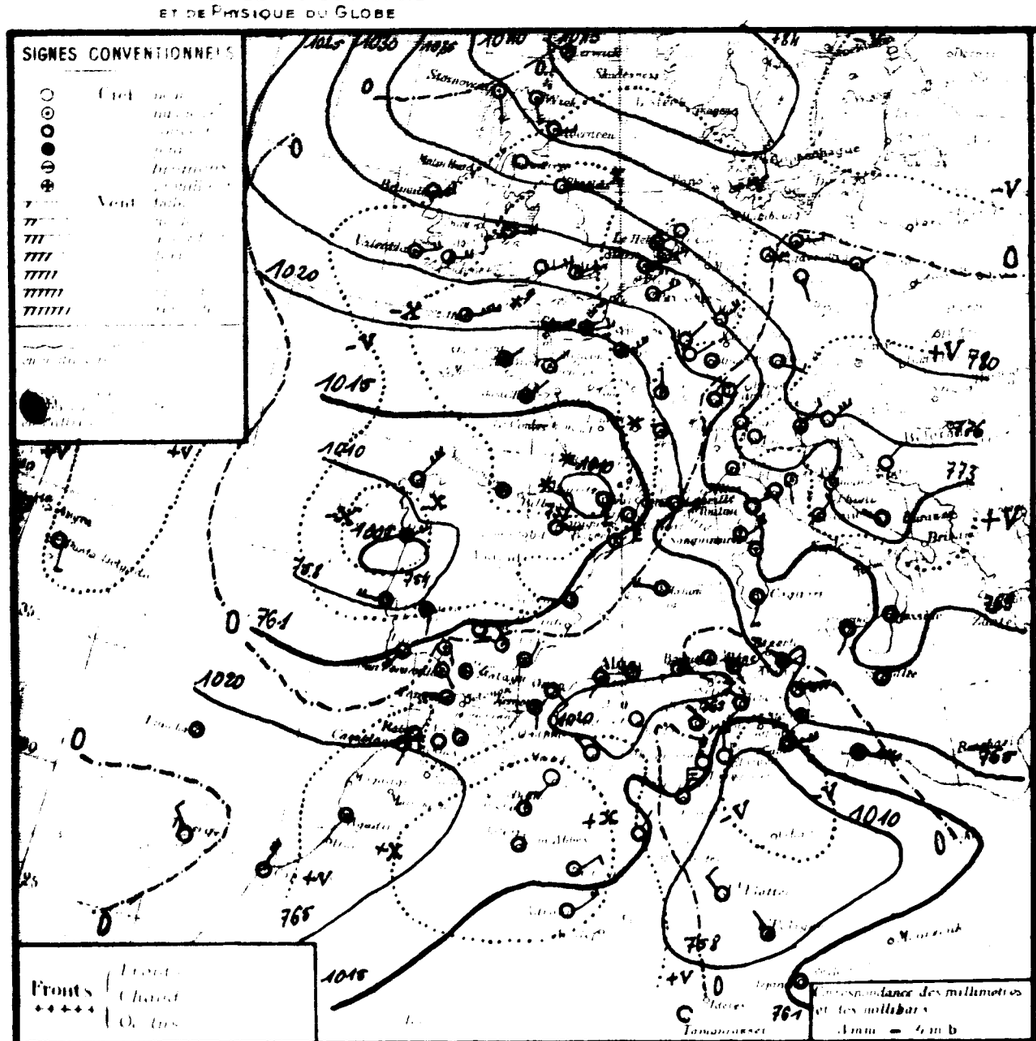

STATIONS		OBSERVATION DE 7 HEURES											PHÉNOMÈNES
												31 Janvier	
Nemours	83	18.0	+2.3	9.0	+2.0	S 1	nuageux	belle	13	6		253	
Cap Falcon	75	19.4	+2.0	9.8	-1.4	calme	beau	belle	14	8	0.7	201	
Oran	11	19.7	+3.0	8.4	-3.4	SE 3	clair	P. agitée	14	..		233	
Mostaganem	113												
Cap Tenes	183	17.7	+3.3	9.6	+0.6	SW 3	3 nuages	P. agitée	11	9	10.4	213	
Cherchell	22	15.8	+2.0	13.3	+3.0	calme	nuageux	belle	14	8	6.0	448	
Blida	267	20.6	0.0	9.0	+4.2	calme	3 nuages		15	6	3.0	6.8	nuit pluie
Boufarik	344	17.7	+1.7	9.8	+3.4	W 1	couvert		14	3	4.0	1.3	4.25 goutte
Alger	59	18.0	+1.8	12.0	+3.0	calme	couvert	belle	14	11	10.0	3.3	452 nuit pluie
Maison Carrée	48	19.0	+3.2	10.0	+3.3	SW 3	3 nuages		17	9	0.1	1.3	nuit pluie
Cap Matifou	225	17.9	0.0	11.0	+3.0	calme	3 nuages	agitée	12	10		444	
[illegible]	196	19.1	-1.6	10.4	+3.4	calme	nuageux	P. agitée	13	10		759	
Bougie	42												
Cap Carbon	161	19.1	-1.0	9.0	+1.0	SE 4	couvert	P. agitée	14	9	1.0	1.0	587 nuit pluie
Djidjelli	10	19.0	-3.8	9.4	-0.6	SE 4	pluie	P. agitée	14	9	0.0		723 5-7h pluie
Bougie	9												
Philippeville	36	20.7	-1.0	9.6	+2.8	E 3	pluie		12	8	12.2	21.0	24-8h pluie
Skikda	2	20.1	-3.5	12.0	+0.6	E 6	3 nuages	3 Hauteurs	12	9	15.0	16.6	hier et nuit pluie
Collo	8	21.2	-2.0	8.6	+1.0	N 2	nuageux	3 belle	14	6	agitée		goutte
[illegible]	806	16.2	+4.1	9.1	+4.0	SSW 1	nuageux		..	5	17.0		325 pluie
[illegible]	476												
[illegible]	867	23.7	+4.0	3.6	-2.0	S 1	nuageux		5	2	0.0	2.7	nuit pluie
[illegible]	590	29.2	+4.8	6.8	-0.4	calme	clair		10	4			151
[illegible]	73	21.3	+3.7	8.4	+0.3	NW 1	nuageux		14	6		1.5	224
[illegible]	112	20.0	+2.7	7.5	+1.5	calme	clair		16	6			237
[illegible]	1023												
[illegible]	889	21.2	+3.9	4.0	-1.5	NW 2	couvert		9	3	8.5	15.5	pluie
[illegible]	935												
[illegible]	905	22.2	+2.8	7.0	+1.2	NW 2	couvert		8	5	1.2	6.6	290 nuit pluie
[illegible]	942												
[illegible]	222	20.0	+1.5	9.0	+4.5	NW 1	pluie		16	8			504
[illegible]	915												
[illegible]	1079												
Berrouaghia	1044												
[illegible]	660												421
[illegible]	268	20.7	-1.7	6.2	-0.2	SE 1	nuageux		12	5	1.5		600 hier et nuit pluie
[illegible]	863	19.1	+0.1	4.0	0.0	NW 1	couvert		6	2	20.2	40.1	278 nuit pluie
[illegible]	1090	22.6	-1.0	18.0	0.0	SW 1	clair		19	8			
M[illegible]	1167												155
[illegible]	1320	19.4	+6.2	4.1	-3.1	NW 4	couvert		11	4	0.3		841 nuit pluie
[illegible]	1428												
[illegible]	1160	22.9	+0.9	4.3	+0.5	calme	beau		9	3		6.0	223
[illegible]	[illegible]	17.2	..	7.4	..	N 1	clair		17	6	0.0		21-24h pluie
M[illegible]	186												
Berriane	484												
Ghardaïa	769	17.1	+10.8	8.0	-4.0	N 3	nuageux		23	7			hier après-midi tempête de sable
Laghouat	767												
Biskra	125	16.5	+2.0	15.0	+3.0	NW 2	couvert		..	12			144 hier pluie
Tougourt	69	15.0	-3.4	11.7	+1.8	N 6	couvert		18	10	0.0		306 hier pluie
El-Oued	70	..	..	11.2	+1.0	NNW 3	couvert		81	10			92 18-7h vent de sable - 20h pluie
Tozeur	50	13.8	-5.4	13.2	-3.4	E 4	couvert		..	10			88
Ghardaïa	526												
Ouargla	157	14.9	-1.2	11.0	+2.0	N 5	couvert			10			67 hier après-midi tempête de sable. Coups de vent nuit
El-Goléa	394?	12.6	+6.2	11.0	+1.0	NNE 2	couvert			9			hier après-midi tempête de sable.
Beni-Abbès	487?	16.9	+13.3	11.0	-3.0	calme	clair		23	11			
Timimoun	294?	17.4	+11.5	11.0	-3.0	NE 3	clair		28	11			
Adrar	235?	18.3	+10.3	11.0	-5.0	NE 4	clair		36	11			
In-Salah	289?												
Fort-Flatters	388?	09.1	-0.3	19.0	+2.0	NW 3	clair			16			
Fort-Polignac	668?	..	..	21.0	+4.0	NW 1	nuageux			19			
Djanet	1190?	15.4	-1.7	24.0	+4.0	calme	couvert			22			
Tamanrasset	1350?	10	-1	17.0	+3.0	calme	couvert		29	15		5	15 - 17h tempête de sable.

Température extrêmes

Stations	Max	Min
Paris	1	-3
Nice	4	..

Situation générale et situation en Algérie. La pression est élevée sur la Scandinavie, les Iles Britanniques (Lerwick : 1045 mm/784 mm/m), l'Europe Centrale, l'Italie, l'Est et le centre de la Méditerranée. Elle est basse des Açores (Horta : 1013 mm/760 mm/m) à la Péninsule Ibérique (Porto : 1005 mm/754 mm/m) et au Sud-Ouest de la France (Toulouse : 1009 mm/757 mm/m), moyenne sur l'Afrique du Nord sauf sur le Sud Tunisien où se trouve un minimum (Gafsa : 1013 mm/760 mm/m).

En Algérie : ciel beau à l'Ouest, très nuageux ou pluvieux à l'Est. Vents faibles ou modérés de Sud-Est à Sud à l'Ouest, de Sud-Est à Nord à l'Est. Températures en hausse à l'Est en baisse à l'Ouest. Mer belle ou peu agitée.

Sondages des 24 heures : cette nuit sur l'Ouest du Tell (Tlemcen - 7°); hier et cette nuit sur le Sud Constantinois (Tébessa 30 mm/m).

Probabilité (valable du 10 à 18 heures au 11 même heure.)
La pression baissera sur la Tunisie et le golfe de Gabès, ainsi que sur le Sud de la Péninsule Ibérique et sur le Maroc. Elle haussera sur les Iles Britanniques et le Nord-Ouest de la France. En Algérie : 1° à l'Est ciel très nuageux avec averses, orages par places, et vents de Sud-Est à Nord-Est modérés à forts. 2° à l'Ouest, ciel beau à très nuageux, vents du secteur Sud, modérés à assez forts. Températures stationnaires.

	ORAN	ALGER	CONSTANTINE
Littoral et Tell	Beau à très nuageux. Vents du secteur Sud modérés à assez forts. Température stationnaires.	Très nuageux avec éclaircies et averses. Vents variables Sud-Ouest dominant ; coups de vent. Températures stationnaires.	Très nuageux avec averses forts par places. Vents de Sud-Est à Nord-Est modérés à forts. Températures stationnaires.
Hts Plateaux			
Sahara Septentrional	Beau à très nuageux. Vents de Nord à Sud-Ouest, très forts à modérés.		Très nuageux éclaircies quelques pluies au Nord. Vents d'Est à Nord-Ouest, forts à modérés.

Vents (Bassin Occidental de la Méditerranée)
Golfe du Lion, Baléares, Bizerte : Vents de Sud-Est à Nord-Est, modérés avec coups de vent.
Ouest Algérie, Sahara : Est à Nord-Est assez forts à très forts.
Rel Algérie, Sahara : Vents en altitude :

Prévisions transmises par l'Observatoire de Tamanrasset
Tidikelt :
Azgers :
Hoggar :

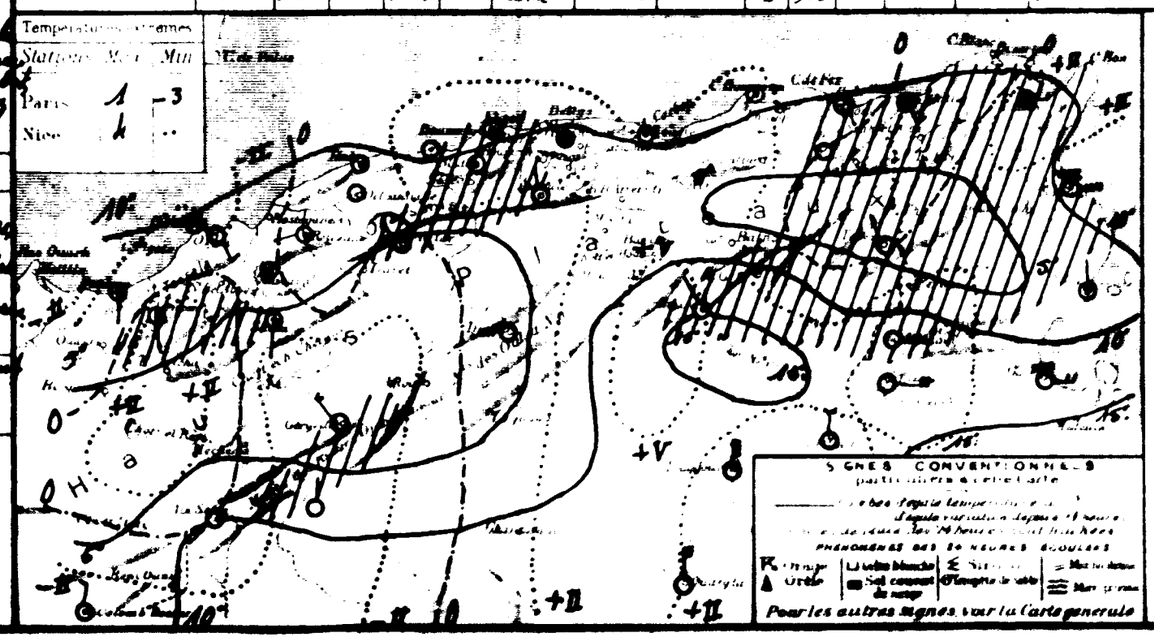

SONDAGES AÉROLOGIQUES

LIBRARY OF CONGRESS
APR 1 - 1935
DUPLICATE EXCHANGE

UNIVERSITÉ D'ALGER
INSTITUT DE MÉTÉOROLOGIE
ET DE PHYSIQUE DU GLOBE

BULLETIN MÉTÉOROLOGIQUE DE L'ALGÉRIE

Lundi 11 Mars 1935 — 60ème ANNÉE — N° 70 — 7h

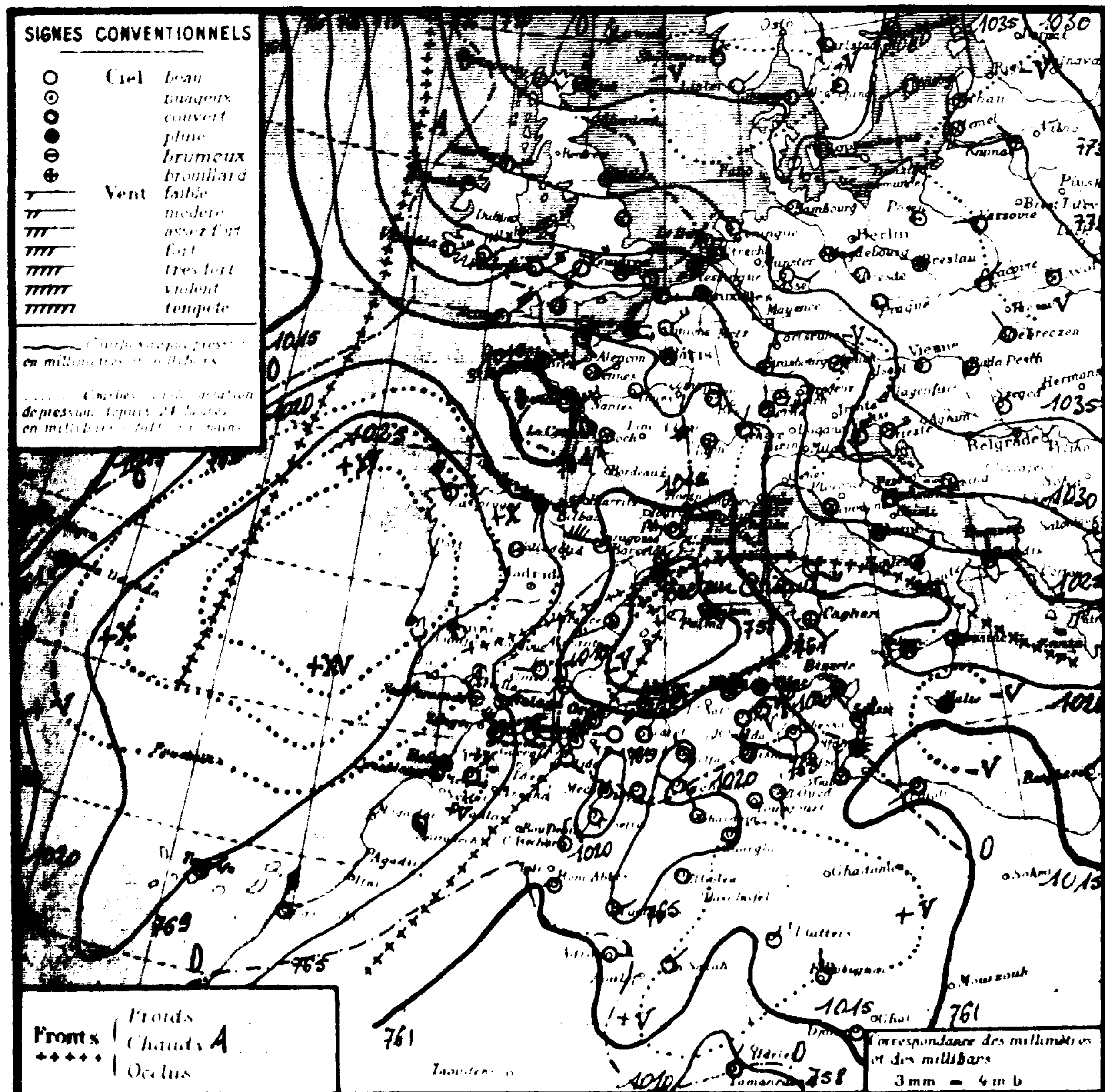

Région	STATIONS	Altitude en mètres	Pression à 0° et au niveau de la mer – observation	Pression – diff en 24h	Température de l'air – observation	Température – diff en 24h	Vents – Direction	Vents – force (de 0 à 9)	Etat du Ciel	Etat de la Mer	Températures extrêmes (24 h) max	min	Pluie en mm (24 h)	Hauteurs totalisées du mois en cours	Hauteurs totalisées du 1er sept au 31 janv	PHENOMENES
Littoral	Nemours	83	17.6	-0.4	14.0	+5.0	SW	2	nuageux	p. agitée	15	10			253	
	Cap Falcon	75	17.0	-2.4	13.8	+4.0	WSW	5	couvert	houleuse	18	12		0.7	301	
	Oran	11	17.4	-2.4	14.2	-5.8	W	4	couvert	agitée	17	8			233	
	Mostaganem	113														
	Cap Ténès	183	11.3	-6.4	12.4	-2.8	SW	5	couvert	houleuse	16	11		10.4	313	
	Cherchell	22	10.8	-5.0	15.0	+1.7	W	4	couvert	houleuse	17	12		6.0	448	
	Blida	267	16.5	-4.0	12.0	+3.0	SW	2	t. nuageux		16	9	2.2	9.0		pluie nuit
	Bouzaréa	344	13.3	-4.4	11.2	+1.4	WSW	4	couvert		14	9		1.7		
	Alger	59	13.6	-4.4	13.3	+1.3	SSW	1	couvert	p. agitée	17	12	0.5	0.8	462	pluie nuit
	Maison-Carrée	48	14.1	-4.9	9.9	-0.1	SW	2	t. nuageux		16	9	0.2			pluie nuit
	Cap Carbon	225	15.5	-2.4	13.0	+2.0	calme		couvert	agitée	15	11			444	
	Cap Bougaroun	195	17.3	-1.8	12.0	+1.6	calme		pluie	agitée	16	12			759	
	Philippeville	42	15.3	"	11.0	"	S	2	couvert	t. belle	16	9	0.0			6-7h pluie
	Cap de Garde	161	16.5	-2.6	10.0	+1.0	S	4	couvert	beau	14	10			587	
	La Calle	10	16.0	-3.0	11.0	+1.6	SE	5	t. nuageux	p. agitée	14	10	3.0	5.8	721	pluie
	Bizerte	9														
	Tunis	36	18.7	-2.0	10.0	+0.4	SE	2	couvert		11	9	2.0	23.0		8-10h pluie
	Sousse	2	18.5	-1.6	11.6	-0.4	NE	7	t. nuageux	grosse	12	10	6.2	22.8		pluie continuelle
	Sfax	8	18.1	-3.1	7.8	-0.8	N	6	pluie	belle	13	4	5.0			pluie continuelle
Tell et Hautes Plaines	Tlemcen	806	15.3	-0.9	8.5	-0.6	SSW	3	nuageux		14	8			325	
	Sidi-bel-Abbès	476														
	Saïda	867	20.5	-3.2	8.0	+4.2	NE	1	brouillard		15	7		2.7		
	Mascara	590	17.0	-3.2	9.8	+2.0	W	2	couvert		18	7			451	
	Relizane	73	17.6	-3.7	13.3	+6.9	WSW	4	couvert		20	9				
	Orléansville	112	15.8	-4.2	11.0	+3.5	SW	4	couvert		18	7	0.7	2.2	224	pluie nuit
	Tiaret	1023	14.5	"	6.9	"	NNE	2	couvert		13	6			237	
	Vialar	889	18.4	-2.8	6.0	+2.0	SW	4	couvert		13	4		15.5		
	Médéa	935														
	Aumale	905	18.2	-4.0	8.5	+1.5	NNW	3	couvert		13	5	goutte	6.6	290	6-7h gouttes
	Fort National	942	15.5	"	7.0	"	W	0	beau		12	6	2.0			pluie nuit
	Tizi-Ouzou	222	17.3	-2.7	7.5	+0.5	E	1	couvert		18	9	2.0		504	pluie hier et nuit
	Bordj-bou-Arreridj	915	15.2	"	7.4	"	calme		t. nuageux		16	4				
	Sétif	1079	16.5	"	5.6	"	ESW	3	couvert		14	2	goutte			gouttes hier
	Batna	1044														
	Constantine	660	20.7	"	6.6	"	SE	1	nuageux		12	5	1.5		421	pluie hier et nuit
	Guelma	288	20.5	-0.2	8.8	+2.6	NE	1	nuageux		16	4	goutte		500	gouttes hier matin
	Tébessa	863	21.5	+2.4	6.0	+2.0	SE	1	nuageux		"	3		40.1	298	
Steppe et Atlas Saharien	Aïn-Sefra	1080	23.8	+1.6	12.0	0.0	SW	3	clair		18	9				
	Mecheria	1167	22.2	+3.0	6.2	-0.9	NW	4	t. nuageux		14	4			155	
	Géryville	1320	18.0	-1.4	6.8	+2.7	WSW	6	couvert		11	3			241	
	Aflou	1426														
	Djelfa	1180	21.6	-0.9	5.8	+1.5	NW	3	t. nuageux		11	2		6.0	223	
	[illegible]	[illegible]	19.2	+2.0	5.3	-2.4	S	1	clair		18	4				
	M'sila	486														
	Barika	484	"	"	10.5	+0.5	NNW	1	beau		11	7				
	Colomb-Béchar	780	18.2	+1.1	11.0	+3.0	NNE	3	nuageux		20	8				
	Laghouat	767	19.7	"	7.0	"	WNW	1	beau		15	5			144	
Sahara	Biskra	125	19.8	+3.0	12.0	-3.0	NW	1	t. nuageux		17	9	0.0	18.2	306	6-7h pluie
	Touggourt	69	19.4	+4.2	9.8	-1.9	calme		beau		20	7			92	7-13h vent de sable
	El-Oued	70	–	–	9.0	-2.2	S	1	clair		21	7			68	
	Tozeur	50	17.9	+4.1	13.0	-0.2	calme		beau		18	8				
	Ghardaïa	526	22.4	+4.2	12.2	+0.2	NNW	4	beau		21	9				
	Ouargla	157	20.5	+5.6	9.0	-2.0	calme		clair		"	7			67	
	El-Goléa	394?	14.0	+3.4	7.0	-4.0	calme		clair		"	6				
	Béni-Abbès	497?	18.6	+1.7	12.0	+1.0	calme		clair		23	11				
	Timimoun	294?	20.1	+2.8	11.0	0.0	EKE	2	clair		23	10				
	Adrar	285?	15.9	-2.4	9.0	-2.0	E	4	clair		25	9				
	In-Salah	290?	17.5	"	12.0	"	NE	2	clair		"	11				
	Fort-Flatters	388?	17.4	+8.3	10.0	-9.0	calme		clair		"	9				
	Fort-Polignac	666?	"	"	13.0	-8.0	N	1	clair		"	11				
	Djanet	1100?	16.3	+0.9	20.0	-4.0	calme		clair		"	19				
	Tamanrasset	1350?	09	-1	14.0	-1.4	NNE	1	couvert		14	11			5	15-16h vent de sable

Situation générale et situation en Algérie. Un puissant anticyclone, centré à l'Ouest de la Norvège (1041mb 785mm), s'allonge du Nord vers le Sud-Est de l'Europe; un deuxième massif anticyclonique s'étend des Açores (Ponta Delgada 1020mb 765mm) à l'Ouest de la Péninsule ibérique (Vigo 1026mb 769mm) et au Maroc (Meknès 1027mb 769mm). On note des minima au Sud de la Bretagne (Lorient 1013mb 760mm) et sur l'Ouest de la Méditerranée occidentale (Cherchell 1011mb 758mm).

En Algérie, le ciel est, en général, très nuageux ou couvert; les vents, modérés ou assez forts par places, soufflent du secteur Ouest à l'Ouest et au Centre, du secteur Sud à l'Est. Il a plu, hier et cette nuit, sur le centre et l'Est du littoral et du Tell. La température est en hausse. La mer est houleuse à cap Falcon, de Ténès à Cherchell, agitée à Oran, cap Carbon et Bougaroun, belle ou peu agitée sur le reste de la côte algérienne.

Probabilité (valable du 11 à 12h au 12 même heure). Le minimum méditerranéen s'effacera vers le Sud de l'Italie en s'atténuant. L'anticyclone du Sud-Ouest de l'Europe remontera vers le Nord-Est; par suite de ce déplacement, la pression haussera sur l'Ouest de l'Afrique du Nord.

En Algérie, ciel très nuageux ou couvert avec averses (neige sur les hauteurs). Éclaircies à l'Ouest. Vents de Sud-Ouest à Nord-Ouest modérés ou assez forts (coups de vent). Température en baisse par l'Ouest.

	ORAN	ALGER	CONSTANTINE
Littoral et Tell	Très nuageux ou couvert avec q.q. averses puis éclaircies. Vents de Sud-Ouest	Très nuageux ou couvert avec averses. amélioration du temps au cours de	Très nuageux ou couvert avec averses. Vents de Sud à Ouest, modérés à as-
Hts Plateaux	à Nord-Ouest modérés (coups de vent). Température en baisse.	la journée. Vents de Sud-Ouest à Nord-Ouest, modérés ou assez forts (coups de vent).	s. forts (coups de vent). Température stationnaire puis en baisse.
Sahara Septentrional	Nuageux avec éclaircies. Vents de Nord-Ouest à Nord-Est faibles ou modérés.	Beau à nuageux. Vents de Nord-Est modérés.	Très nuageux, q.q. averses au Nord. Vents de Nord-Ouest, modérés ou assez forts.

Vents (Bassin Occidental de la Méditerranée)

Golfe du Lion : Nord-Ouest à Nord, très forts à forts.
Baléares : Secteur Nord, assez fort.
Bizerte : secteur Sud, assez fort ou fort.

Vents (en altitude)

Ouest Algérie : Ouest à Nord-Ouest, 10 à 12 m/s.
" Sahara : secteur Nord, 8 à 10 m/s.
Est Algérie : Sud-Ouest, 12 à 15 m/s.
" Sahara : Nord-Ouest, 14 à 15 m/s.

Prévisions transmises par l'Observatoire de Tamanrasset

Tidikelt : Beau à nuageux. Vents de Nord à Nord-Est modérés à forts.
Ajjers : Orageux. averses par places.
Hoggar : Coups de vent d'entre Sud-Ouest et Nord-Ouest. Vents de sable par places.

Températures extrêmes		
Stations	Max	Min
Paris	1	1
Nice	..	3

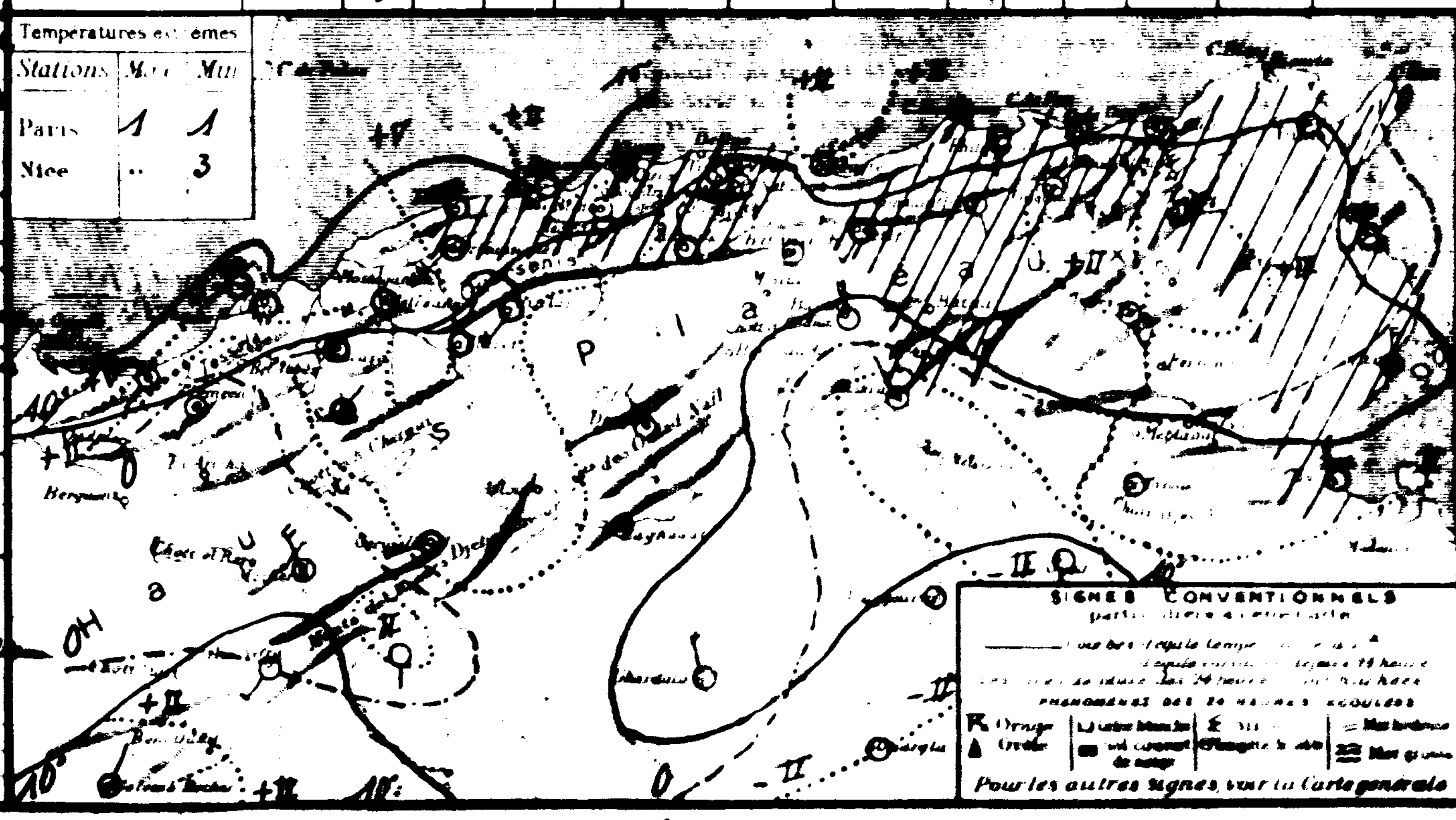

SONDAGES AEROLOGIQUES



Division of Maps
FEB 29 1940
Library of Congress

By Transfer
Weather Bureau
FEB 6 1940

UNIVERSITÉ D'ALGER
INSTITUT DE MÉTÉOROLOGIE
ET DE PHYSIQUE DU GLOBE

BULLETIN MÉTÉOROLOGIQUE DE L'ALGÉRIE

60e ANNÉE. N° 72
Mercredi 13 Mars 1935 7h

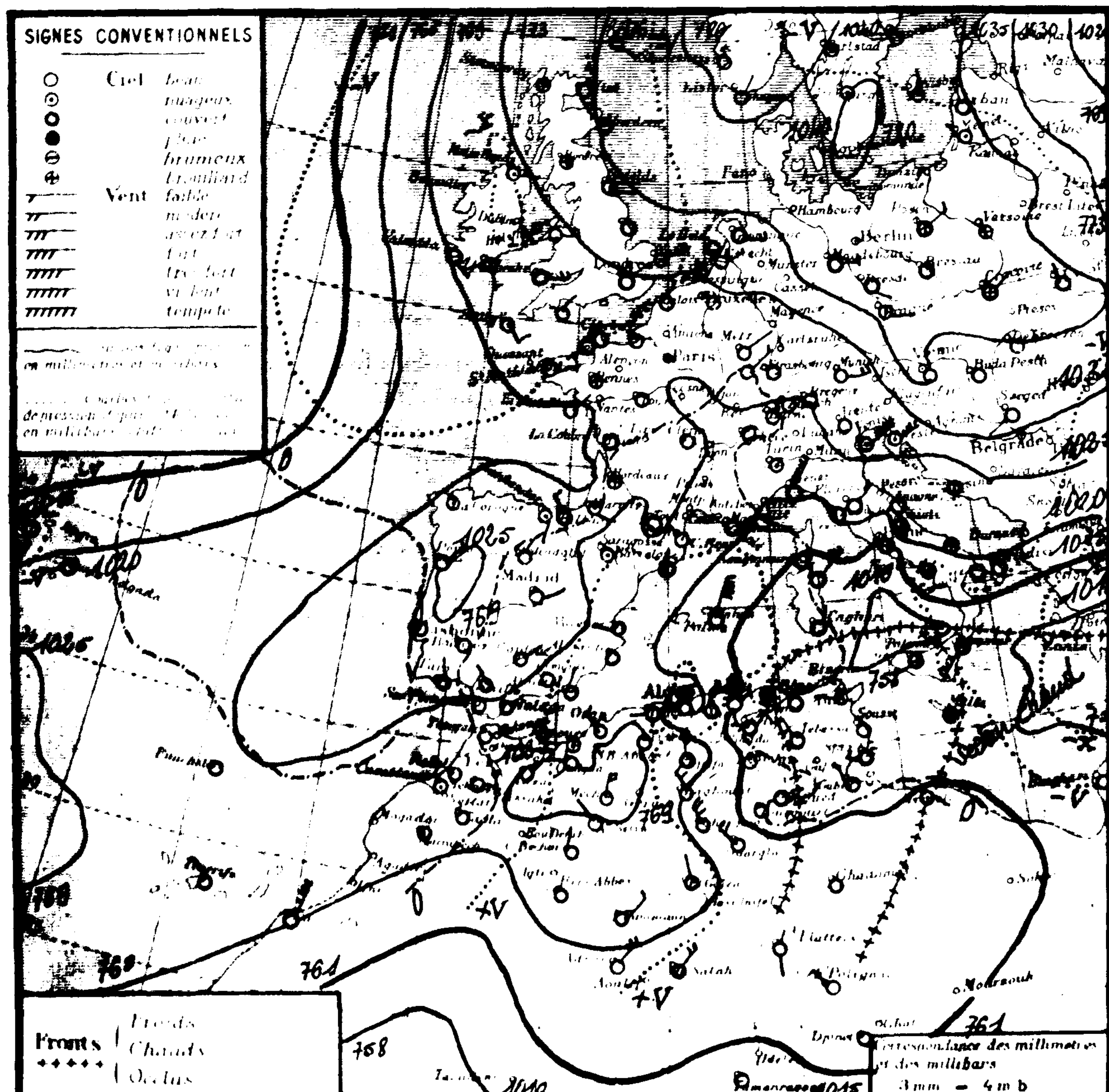

Stations	Altitude en mètres	Pression à 0° et au niveau de la mer: Observation	Pression: diff en 24h	Température de l'air: Observation	Température: diff en 24h	Vents: Direction	Vents: force de 0 à 9	État du Ciel	État de la Mer	Dans les 24 heures: Températures extrêmes max	min	Pluie en mm	Pluie en mm: Hauteurs totales du mois en cours	Pluie: depuis le 1er sept.	Phénomènes
Littoral															
Nemours	83	24.7	+7.5	8.0	-3.0	S	1	nuageux	houleuse	16	5			25.3	
Cap Falcon	75	24.2	+7.0	9.2	-2.0	SW	2	clair	grosse	13	8		4.7	20.1	
Oran	11	24.6	+7.2	11.9	+0.8	NW	3	clair	houleuse	13	8		3.0	23.3	
Mostaganem	113														
Cap Ténès	183	22.4	+9.8	10.0	+1.6	N	4	couvert	t. houleuse	13	5	4.2	19.6	313	hier et nuit pluie
Cherchell	22	19.4	+10.5	12.5	+2.5	W	2	couvert	grosse	12	7	28.0	39.0	448	hier et nuit pluie
Blida	287	25.0	+9.0	6.0	+1.2	calme		couvert		1	3	48.0	76.0		pluie hier et nuit, tonnerre et grêle
Bouzaréa	344	20.1	+9.7	8.3	+1.6	NW	3	couvert		8	4	20.3	35.3		hier et nuit pluie et grésil
Alger	59	20.9	+9.5	11.0	+3.8	WNW	3	couvert	t. grosse	11	6	24.8	39.4	462	hier et nuit pluie, 14h grésil
Maison-Carrée	48	20.9	+9.3	10.9	+2.9	WNW	6	nuageux		10	5	22.2			orage et pluie hier et nuit
Cap Carbon	225	12.5	-0.5	9.0	-5.0	NW	5	couvert	t. houleuse	11	5	5.5		444	pluie hier et nuit
Cap Bougaroni	195	14.3	+4.6	5.2	-2.2	calme		pluie	houleuse	11	5	8.0		759	7-18h et nuit pluie
Philippeville	42	12.0	..	6.4	..	S	2	couvert	p. agitée	12	6	1.0			pluie
Cap de Garde	161	11.9	-0.3	9.0	+1.0	calme		couvert	p. agitée	13	5	1.3		587	pluie hier et nuit
La Calle	10	11.3	-0.3	7.2	-2.8	SW	4	nuageux	belle	15	5	10.0	30.8	723	16-18h pluie
Bizerte	9														
Tunis	36	11.7	-0.8	3.8	-3.8	WNW	2	nuageux		11	2	5.2	36.4		8-18h pluie, 16h-17h grêle
Sousse	2	11.9	-2.7	6.0	-2.6	calme		clair	p. agitée	13	5	8.8	37.0		pluie continue
Sfax	8	14.5	-2.4	7.4	-1.4	W	3	clair	belle	16	4	9.0			pluie continue
Tell et Hautes Plaines															
Tlemcen	806	21.4	+6.2	7.4	+3.4	S	1	clair		6	4			325	
Sidi-bel-Abbès	476														
Saïda	867	28.2	+7.5	2.8	-1.2	ESE	1	clair		5	0	6.2	10.1		8-18h pluie et neige
Mascara	590	15.1	+7.1	3.2	+0.2	calme		clair		7	1	5.0		151	neige hier, pluie nuit
Relizane	73	25.7	+8.0	6.0	-1.5	WNW	1	clair		18	5	0.9			pluie
Orléansville	112	24.6	+10.0	7.0	-1.0	calme		nuageux		10	6	7.9	10.5	224	pluie hier et nuit
Tiaret	1023	21.6	+7.4	2.1	+1.8	NNW	1	couvert		3	0	15.0		237	pluie et neige hier
Vialar	889	22.2	+4.6	3.5	+2.5	N	5	couvert		4	0	13.0			8-12h neige (hauteur 1 cm), pluie et neige fondue
Médéa	935														
Aumale	906	..	..	2.2	+0.6	NNW	7	pluie		5	0	24.7	34.7	290	pluie et neige fondue
Fort-National	942	18.8	+5.2	1.4	+1.8	N	6	couvert		2	-2	12.0			nuit neige (hauteur 8 cm) pluie et neige fondue
Tizi-Ouzou	222	19.3	+5.5	7.0	+2.6	NW	6	pluie		10	4	29.0		504	7-15h et nuit pluie
Bordj bou Arreridj	915	14.1	+0.9	0.8	+0.5	W	1	neige		5	-1	2.0			17h45-7h neige
Sétif	1079	12.4	+4.2	-0.5	+1.3	W	2	neige		5	-2	1.0			hier et nuit neige (hauteur 10 cm), neige fondue
Batna	1044														
Constantine	660	15.1	-2.2	1.0	+1.7	WSW	1	neige		9	0	1.0		421	nuit et ce matin neige (eau de fusion)
Guelma	268	15.7	-0.8	4.7	-1.0	SW	2	couvert		13	0	5.0		500	pluie et grésil
Tébessa	863	13.4	-0.9	3.0	+1.0	NW	1	couvert		9	-1		48.6	418	
Steppe et Atlas Saharien															
Aïn-Sefra	1090	22.1	0.0	5.0	-3.0	NW	1	clair		14	3				
Mécheria	1167	26.8	+7.0	2.7	-0.1	N	4	clair		8	0			155	
Géryville	1320													241	
Aflou	1426														
Djelfa	1160	23.5	+4.2	1.3	+2.4	NNW	6	couvert		5	-1	2.8	9.6	223	7-18h pluie
[illegible]	[illegible]	20.9	+3.9	4.8	-1.6	NE	1	beau		12	4				7-18h léger vent de sable
M'sila	486														
Barika	484	..	..	4.0	+1.7	N	1	t. nuageux		11	0	7.0			pluie
Sahara															
Colomb-Béchar	769	22.8	+9.7	4.0	-6.0	NW	4	nuageux		19	3				
Laghouat	767	19.8	+3.4	6.0	0.0	NW	3	nuageux		9	4			144	
Biskra	125	14.0	+0.5	9.0	-2.0	NW	5	clair		12	5	1.6	36.8	306	19-21h pluie
Touggourt	69	14.8	-0.5	8.8	-2.2	W	1	couvert		14	6			92	
El-Oued	70	..	..	8.2	-2.9	calme		beau		14	6			68	
Tozeur	50	14.0	+0.4	7.0	-2.8	NW	5	clair		13	2				
Ghardaïa	526	18.4	+0.6	9.2	-1.1	WNW	4	clair		17	6				
Ouargla	157	18.7	+2.5	9.0	-3.0	NNW	2	clair		..	7			67	
El-Goléa	394?	26.0	+7.9	5.0	-7.0	calme		clair		..	3				
Béni-Abbès	497?	22.7	+8.4	7.0	-5.0	NE	3	clair		24	7				
Timimoun	294?	22.9	+8.8	7.0	-6.0	NE	5	clair		25	7				
Adrar	285?	17.3	+7.3	9.0	-4.0	NE	4	clair		27	9				
In-Salah	280?	18.5	+4.3	10.0	0.0	SSE	1	clair		..	10				
Fort-Flatters	368?	18.6	+4.9	8.0	+1.0	NW	1	clair		..	7				
Fort-Polignac	606?		..	11.0	..	SSE	2	clair		..	9				
Djanet	1100?	15.7	+0.5	17.0	0.0	E	4	clair		..	16				
Tamanrasset	1350?	13.	4.	10.0	-3.0	N	2	clair		29	6			5	

Division of Maps
FEB 29 1940
Library of Congress

Situation générale et situation en Algérie. Un système de hautes pressions s'étend de l'Europe au Sud des Açores et à l'Ouest de l'Afrique du Nord (maxima: Sud-Ouest Norvège 1034 mb, 783 mm, Saïda 1028 mb 771 mm). La pression est basse sur l'Est de l'Afrique du Nord, la Mer Tyrrhénienne et la Méditerranée orientale (minimum: Nord Sicile 1011 mb, 758 mm).

En Algérie, le ciel est très nuageux ou couvert sur les départements d'Alger et de Constantine, il est beau en Oranie et au Sahara. Les vents soufflent du secteur Ouest et sont faibles ou modérés dans les départements d'Oran et de Constantine, forts (rafales) dans le département d'Alger. Il a plu ou neigé, hier et cette nuit, sur presque tout le réseau. La température est généralement en hausse au Nord, en baisse au Sud. La mer est houleuse ou grosse de Nemours à Cap Bougaroni, belle ou peu agitée de Philippeville à la Tunisie.

Probabilité (valable du 13 à 18h au 14 à 18h). La pression baissera sur l'Est de l'Afrique du Nord, au Sud de l'Italie, de hausse ailleurs.

En Algérie, à l'Ouest: ciel nuageux avec grandes éclaircies, vents d'Ouest à Nord, faibles ou modérés; à l'Est: ciel très nuageux ou couvert avec averses de pluie ou de neige. Quelques éclaircies, vents de Nord-Ouest assez forts (coups de vent). Température en hausse.

	ORAN	ALGER	CONSTANTINE
Littoral et Tell	Nuageux avec grandes éclaircies. Vents variables, faibles ou modérés	Très nuageux avec q.q. averses à l'Est à nuageux avec éclaircies. Vents	Très nuageux ou couvert avec averses q.q. éclaircies. Vents de Nord-Ouest
Hts Plateaux	(Ouest dominant). Température en hausse.	de Nord-Ouest modérés. Température en hausse.	assez fort (coups de vent). Température en hausse.
Sahara Septentrional	Nuageux avec éclaircies. Vents de Nord, faibles ou modérés.		Très nuageux à nuageux avec éclaircies. Vents de Nord-Ouest assez forts à modérés.

Vents (Bassin Occidental de la Méditerranée)

Golfe du Lion: Nord-Ouest, faible à modéré.
Baléares: Nord à Nord-Est, assez fort.
Biserte: Nord-Ouest, fort.

Vents (en altitude)

Ouest Algérie: Nord-Ouest, 10 à 18 m.
" Sahara: Nord-Est, 8 à 10 m.
Est Algérie: Nord-Ouest, 12 à 15 m.
" Sahara: Nord-Ouest, 10 à 12 m.

Prévisions transmises par l'Observatoire de Tamanrasset

Tidikelt: Clair. Vents de Nord-Est fort à assez fort. Vents de sable.
Ajjers: Beau ou peu nuageux.
Hoggar: Nord-Ouest à Nord-Est modéré à assez fort. Vent de sable [illegible].

Températures extrêmes

Stations	Max	Min
Paris	8	1
Nice	14	4

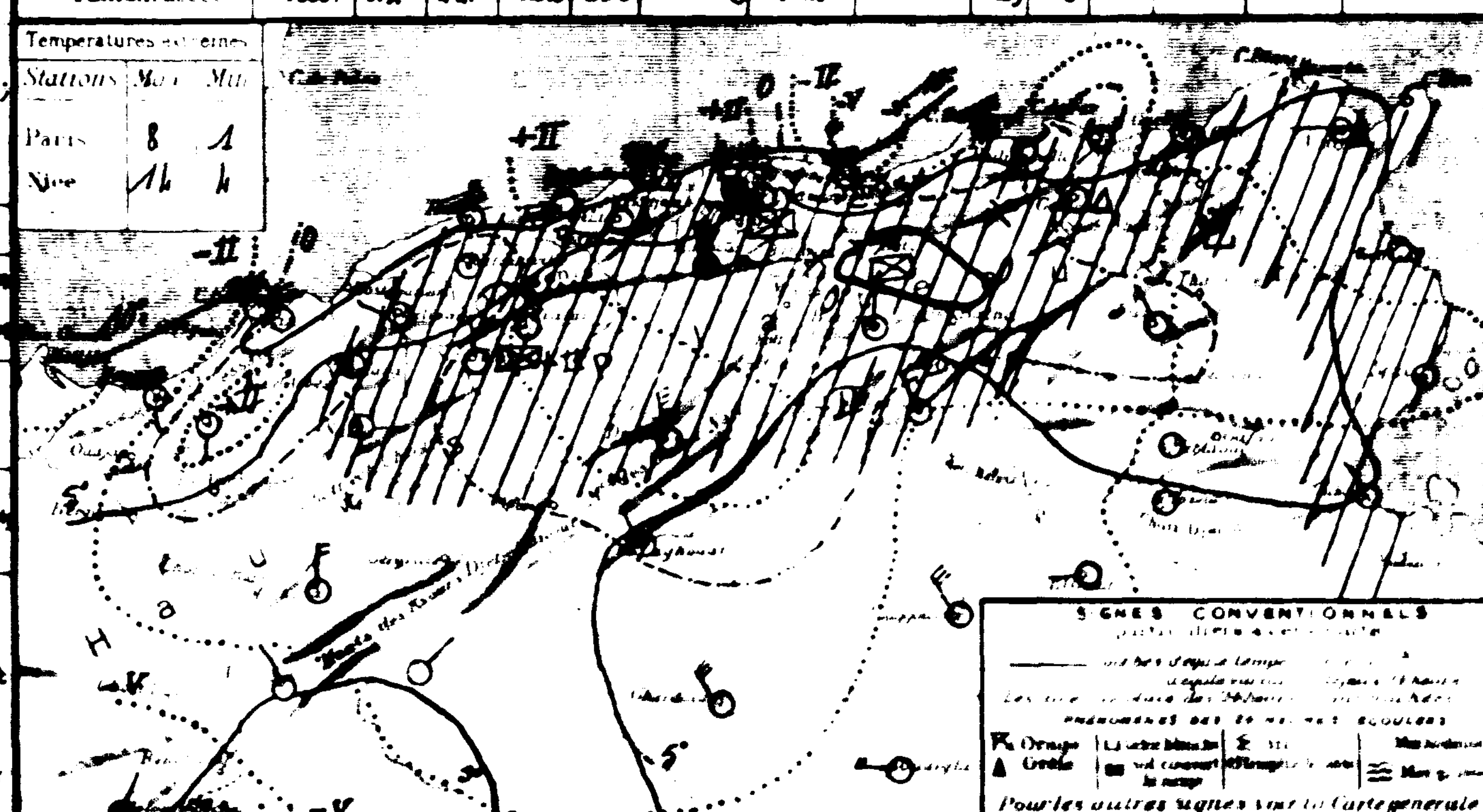

SONDAGES AÉROLOGIQUES

By Transfer
Weather Bureau
FEB 16 1940

UNIVERSITÉ D'ALGER
INSTITUT DE MÉTÉOROLOGIE
ET DE PHYSIQUE DU GLOBE

BULLETIN MÉTÉOROLOGIQUE DE L'ALGÉRIE

Jeudi 14 Mars 1935 — 60e Année — N° 73

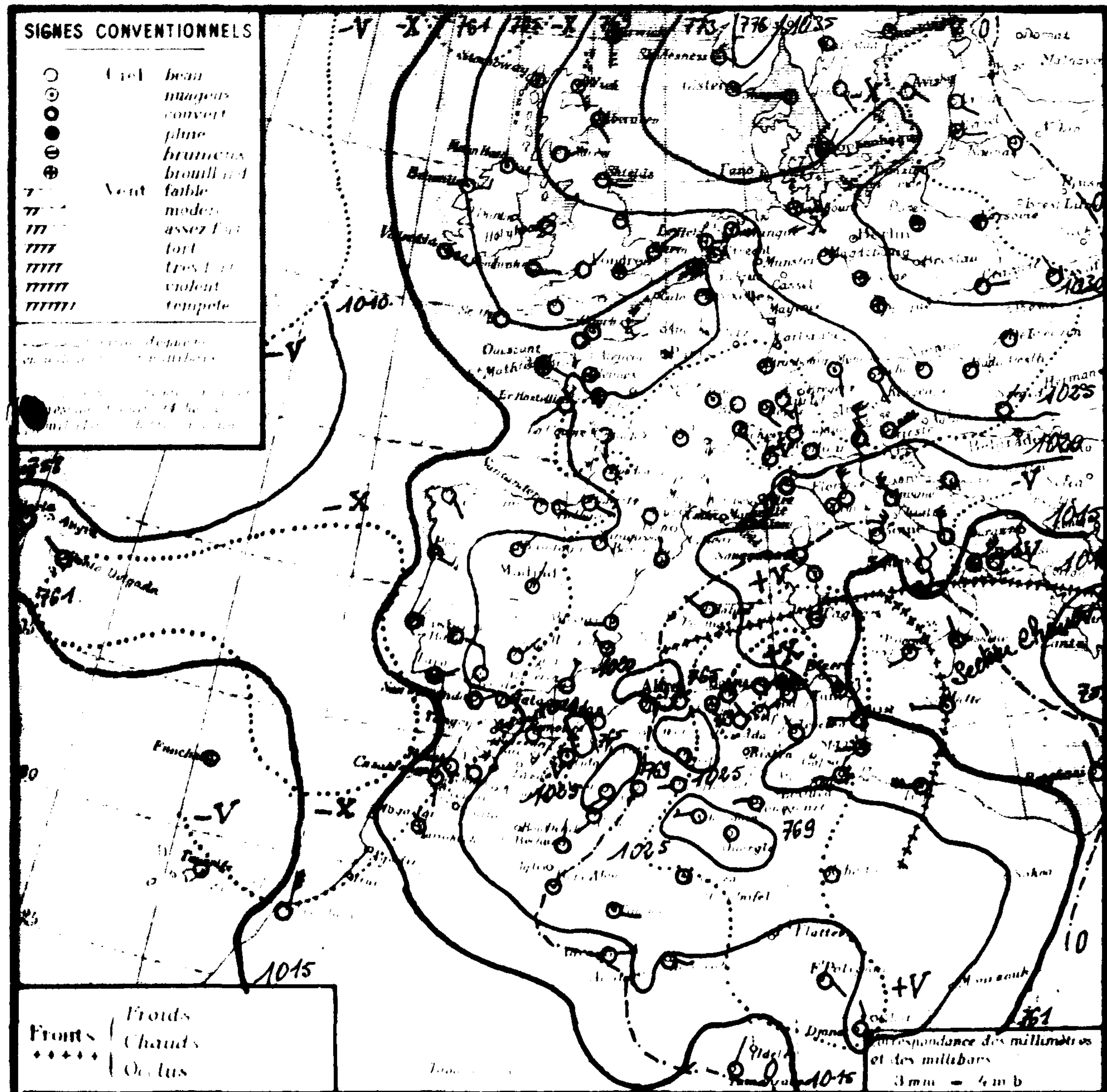

Stations	Altitude en mètres	Pression à 0° et au niveau de la mer: observation	diff. en 24 h.	Température de l'air: observation	diff. en 24 h.	Vents: direction	force de 0 à 9	État du ciel	État de la mer	Dans les 24 heures: Temp. extrêmes max.	min.	Pluie en mm	Pluie en mm: hauteurs totales du mois en cours	Hauteurs totales depuis le 1er sept.	Phénomènes
Littoral															
Nemours	83	19.8	-5.5	11.0	+3.0	S	2	beau	p. agitée	16	6			265	
Cap Falcon	75	20.6	-3.6	13.0	+3.8	ESE	2	beau	houleuse	16	10		4.7	288	
Oran	11	21.3	-3.3	11.0	-0.9	NW	3	clair	agitée	19	9		3.0	352	
Mostaganem	113														
Cap Ténès	183	21.4	-1.0	9.2	-0.8	calme		clair	houleuse	14	9		19.6	362	
Cherchell	22	18.8	-0.6	10.6	-1.9	S	1	nuageux	agitée	16	5		39.0	487	
Blida	267	26.1	+1.1	4.2	-1.8	calme		beau		10	0		76.0	598	
Bouzaréa	344	22.0	+1.9	8.2	-0.1	SW	1	clair		11	6		35.3		
Alger	59	22.1	+1.2	9.6	-1.4	calme		clair	houleuse	13	8		39.4	485	
Maison-Carrée	48	22.9	+2.0	6.0	-4.9	SW	2	clair		16	8	1.5			pluie fin matin
Cap Carbon	225	23.0	+10.5	9.0	0.0	calme		couvert	t. houleuse	10	9	11.0		485	pluie hier
Cap Bougaroun	195	24.1	+9.8	8.4	+3.2	W	2	pluie	houleuse	10	8	8.0		794	7-18h pluie
Philippeville	42														
Cap de Garde	161	20.3	+8.4	10.0	+1.0	NW	6	couvert	houleuse	11	7	10.0		613	pluie hier et nuit
La Calle	10	19.6	+8.3	12.1	+4.9	NW	6	pluie	houleuse	13	9	11.0	41.8	763	10h grêle, 13-19h pluie
Bizerte	9														
Tunis	36	17.1	+5.4	10.6	+6.8	NNW	4	t. nuageux		12	5	15.2	51.8		14-17h pluie, 2-3h orage, grêle.
Sousse	2	17.8	+5.9	11.2	+5.2	WNW	4	couvert	agitée	13	6	1.3	38.3		pluie nuit
Sfax	8	19.4	+4.9	9.6	+2.2	W	2	nuageux	p. belle	17	6	goutte			15-20h goutte
Tell et Hautes Plaines															
Tlemcen	806	17.3	-4.1	10.1	+2.7	NNW	6	clair		16	8				
Sidi-bel-Abbès	476	"	"	-0.5	"	SW	1	clair		16	-4				gelée blanche
Saïda	867	26.3	-1.9	4.8	+2.0	S	1	clair		12	1			134	
Mascara	590	23.0	-2.1	4.0	+0.8	calme		clair		15	3			178	
Relizane	73	24.7	-1.0	2.5	-2.5	S	1	clair		18	1			88	
Orléansville	112	23.4	-1.2	4.5	-2.5	NE	2	clair		15	3			244	
Tiaret	1023													874	
Miliana	889	26.4	+4.2	0.0	-3.5	NE	4	clair		9	-3		28.5		
Médéa	935														
Aumale	906	26.0	"	4.2	+2.0	NW	2	beau		5	-1	6.6		296	pluie hier et nuit
Fort National	942	24.2	+5.4	3.5	+2.1	calme		nuage		4	1	36.0		537	pluie et eau de fusion, sol couvert de neige 2 cm
Tizi-Ouzou	222	25.3	+6.0	4.9	-2.1	SE	1	brouillard		11	4	17.0		546	7-11h et nuit pluie
Bordj-bou-Arreridj	915	24.2	+10.4	-0.7	-1.5	NE	1	t. nuageux		4	-2	19.0			7-11h pluie et neige
Sétif	1079	24.0	+11.6	1.0	+1.5	NW	1	couvert		2	-1	8.3			neige, eau de fusion
Batna	1044														
Constantine	660	23.9	+8.8	4.5	+3.5	NE	1	t. nuageux		5	0	15.0		471	pluie hier et nuit
Guelma	268	24.6	+8.9	8.0	+3.3	NW	3	couvert		12	6	18.0		541	hier et nuit pluie
Tébessa	863	22.9	+8.5	6.0	+1.0	NW	1	pluie		7	1	7.3	55.6	302	19-7h pluie
Steppe et Atlas Saharien															
Aïn-Sefra	1090	22.0	-0.1	4.0	-1.0	SW	1	clair		14	2				
Mécheria	1167	25.9	-0.9	4.2	+1.5	SW	3	nuageux		12	1			189	
Géryville	1320	24.6	+1.2	1.2	+1.1	E	1	couvert		9	-5			284	
Aflou	1426														
Djelfa	1160	30.1	+6.6	-2.4	-2.7	calme		clair		6	-3		9.6		
[illegible]	[illegible]	24.6	+3.7	4.7	-3.4	N	3	beau		15	-1				13h tempête de sable
M'Sila	486														
Barika	484	"	"	4.7	+0.7	NW	2	clair		12	1				
Colomb-Béchar	769	21.7	-1.1	5.0	+1.0	NNE	2	couvert		19	5				
Laghouat	767	24.8	+5.0	5.0	-1.0	WSW	1	beau		12	2				
Biskra	126														
Sahara															
Touggourt	69	22.4	+7.3	5.2	-2.5	W	2	clair		18	4			119	9-11h tempête de sable
El-Oued	70	"	"	7.2	-1.0	W	3	beau		17	6			80	
Tozeur	50	17.3	+3.3	10.0	+3.0	NW	2	beau		11	7				
Ghardaïa	528	26.7	+1.3	9.8	+0.6	W	3	beau		18	5				
Ouargla	157	24.3	+9.6	7.0	-3.0	calme		clair		"	7			68	
El-Goléa	394?	22.5	+1.5	7.0	+2.0	calme		t. nuageux		"	6				
Beni-Abbès	497?	23.3	+0.6	5.0	-2.0	calme		t. nuageux		20	5				
Timimoun	294?	23.7	+0.8	6.0	-1.0	E	2	nuageux		26	6				
Adrar	285?	17.3	+0.1	7.0	-2.0	E	4	beau		21	7				
In-Salah	280?	14.3	+0.8	10.0	0.0	E	2	beau		"	8				
Fort-Flatters	368?														
Fort-Polignac	608?	"	"	11.0	0.0	SE	1	clair		-	5				
Djanet	1100?	21.4	+5.4	12.0	-4.0	N	2	clair		-	12				
Tamanrasset	1350?	12.	-1.	14.0	+4.0	NNE	2	beau		27	11				

Situation générale et situation en Algérie. La pression est basse sur l'Océan Atlantique (Horta 1011 mb, 759 mm) et de la Méditerranée orientale au Sud de l'Italie (Messine 1013 mb, 760 mm); elle est élevée sur l'Europe, moins l'Italie, et sur l'Algérie (Maxima : Wombas 1036 mb, 777 mm, Djelfa 1030 mb, 773 mm).

En Algérie : le ciel, très nuageux ou couvert sur le Nord du département de Constantine, est beau sur le reste du réseau. Les vents soufflent, en général, du secteur Sud à l'Ouest, du secteur Nord au centre et à l'Est et sont faibles ou modérés (q.q. coups de vent). Il a plu, hier et cette nuit, sur la moitié Est du littoral, du Tell et des Hauts-Plateaux; il a neigé en quelques points du Tell constantinois. La température, en baisse sur le centre du littoral et du Tell, est en hausse ailleurs. La mer est houleuse à cap Falcon, Ténès, et d'Alger à la Tunisie, peu agitée ou agitée sur le reste de la côte algérienne.

Probabilité (valable du 14 à 18h au 15 même heure). La pression baissera du Sud de l'Italie à la Tunisie tripolitaine, elle baissera ailleurs.

En Algérie, à l'Ouest : ciel beau à nuageux ou très nuageux (nuages élevés), vents d'Ouest à Sud-Ouest faibles à modérés; température en hausse. À l'Est : ciel d'abord très nuageux ou couvert avec averses à l'Est puis s'éclaircissant; vents de Nord-Ouest assez forts (q.q. coups de vent), température stationnaire.

	ORAN	ALGER	CONSTANTINE
Littoral et Tell	Beau à nuageux ou très nuageux (nuages élevés). Vents de Sud-Ouest	Beau à nuageux par nuages élevés. Vents d'Ouest à Sud-Ouest	Très nuageux ou couvert avec averses à l'Est puis s'éclaircissant. Vents
Hts Plateaux	faibles à modérés. Température en assez forte hausse.	faibles ou modérés. Température en hausse.	de Nord-Ouest assez forts (coups de vent) à faibles ou modérés. Température stationnaire.
Sahara Septentrional	Nuageux (nuages élevés) avec éclaircies. Vents d'Est à Sud, faibles ou modérés (coups de vent).	Nuageux (nuages élevés) avec éclaircies. Vents d'Ouest à Sud-Ouest, faibles ou modérés.	Beau ou peu nuageux. Vents de Nord-Ouest, faibles ou modérés.

Vents (Bassin Occidental de la Méditerranée)

- Golfe du Lion : Secteur Sud, faibles à modérés.
- Baléares : Sud-Ouest, faibles ou modérés.
- Bizerte : Nord-Ouest, assez forts à faibles ou modérés.

Vents (en altitude)

- Ouest Algérie : Secteur Sud, 10 à 12 m.
- " Sahara : Sud-Ouest, 10 à 12 m.
- Est Algérie : Nord-Ouest, 10 à 12 m.
- " Sahara : Nord-Ouest, 8 à 10 m.

Prévisions transmises par l'Observatoire de Tamanrasset

Tidikelt : Beau à nuageux (élevés). Vents de Sud-Est à Sud modérés ou assez forts.

Azjers, Hoggar : Beau ou peu nuageux. Vents de Sud-Est modérés ou assez forts. Vent de sable au Sud.

Températures extrêmes: Stations	Max	Min
Paris	10	-1
Nice	11	"

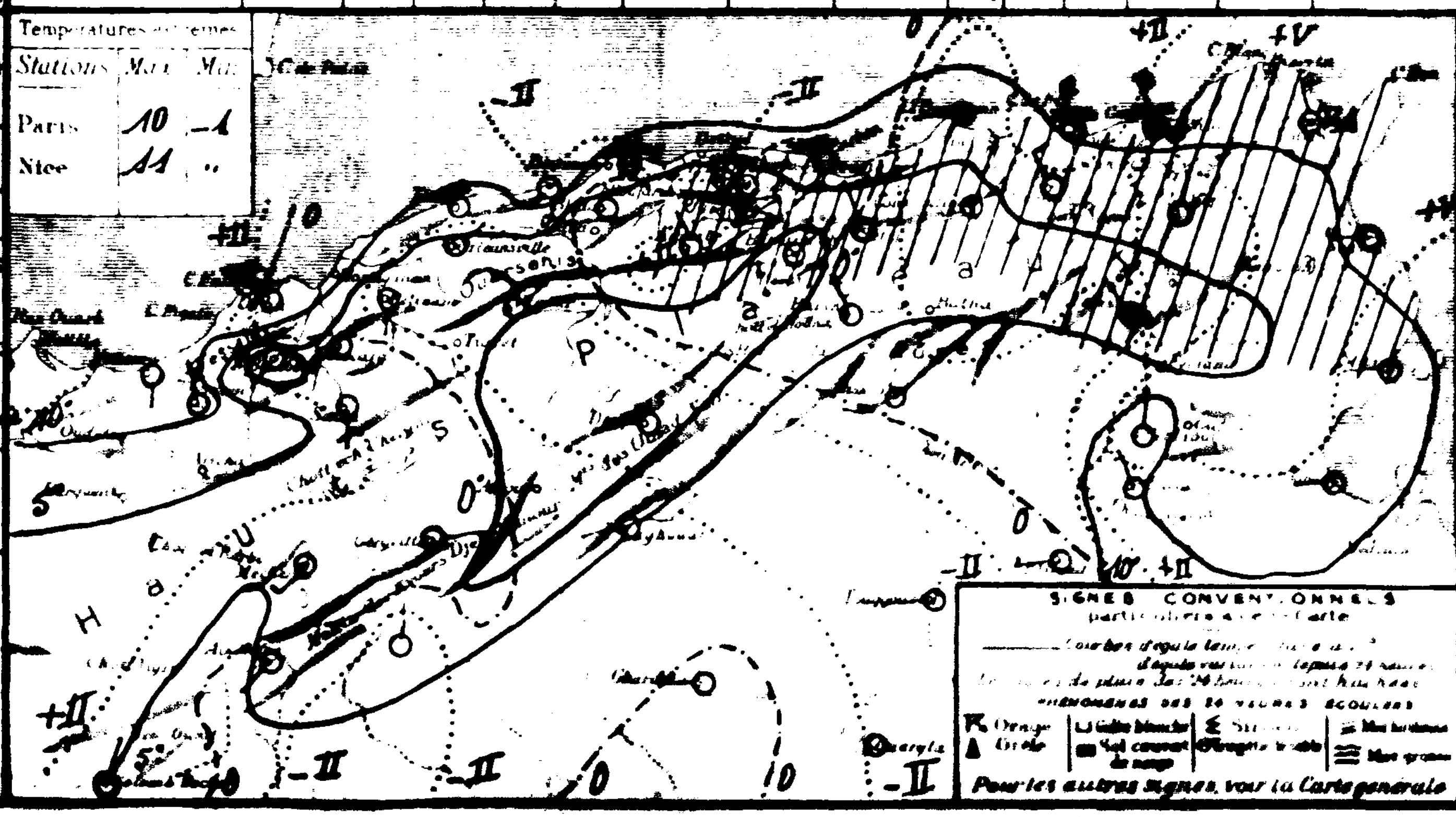

SONDAGES AÉROLOGIQUES

Altitude (km)	Alger: direction	vitesse	Tamanrasset: direction	vitesse
Heure	9	00	7	50
0.5	SE	3	S	4
1.0	ESE	3	WSW	5
1.5	NNE	7	SW	10
2.0	NNW	11	W	9
2.5	NNW	18	W	9
3.0	NW	15	W	9
3.5	NW	15	W	15
4.0	NW	16	WSW	20
4.5	WNW	14	W	25
5.0	WNW	20	WSW	27
5.5	WNW	18		
6.0				

LIBRARY OF CONGRESS
APR 1 - 1942
DUPLICATE
EXCHANGE

UNIVERSITÉ D'ALGER
INSTITUT DE MÉTÉOROLOGIE
ET DE PHYSIQUE DU GLOBE

BULLETIN MÉTÉOROLOGIQUE DE L'ALGÉRIE

Vendredi 15 Mars 1935 — 60e ANNÉE — N° 74 — 7h

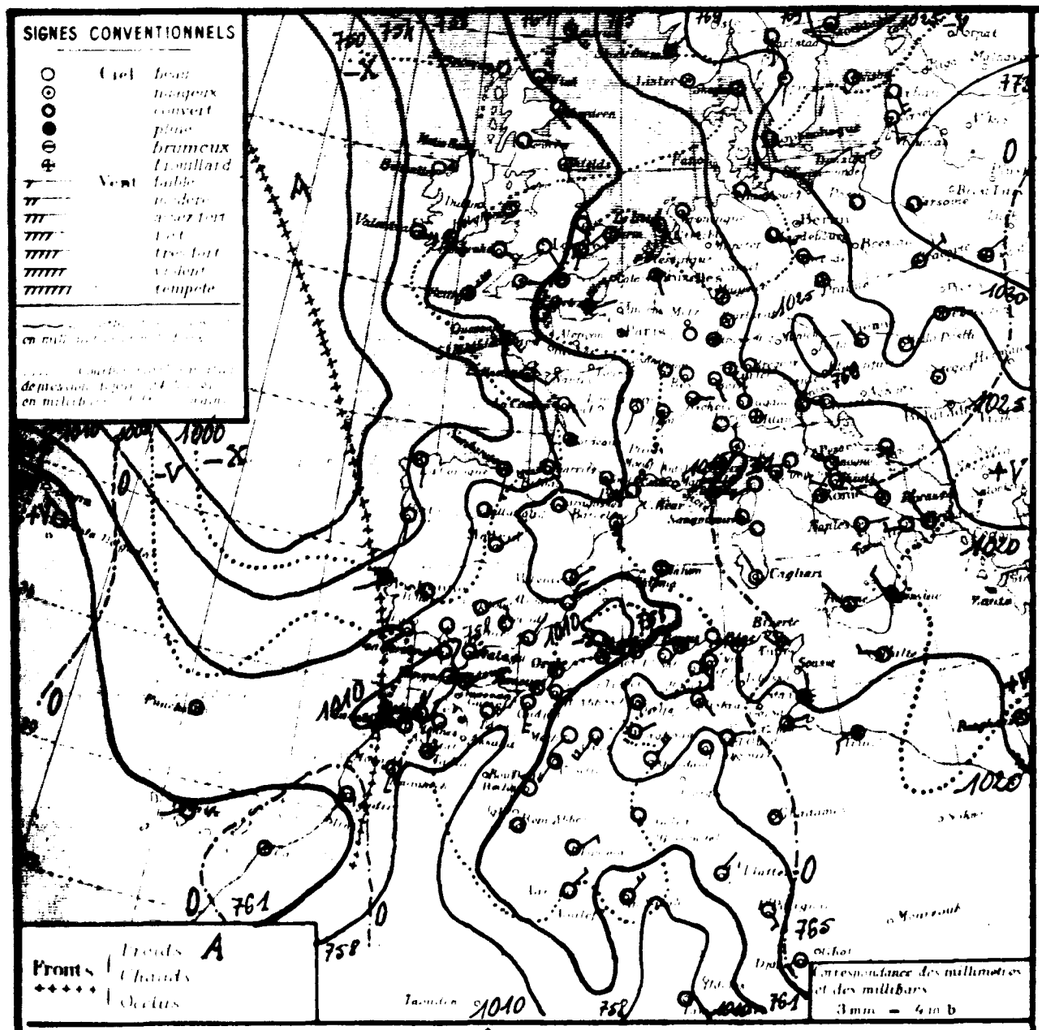

Situation generale et situation en Algerie. [illegible] Une dépression, centrée sur le Nord de l'Atlantique, entoure les Iles Britanniques (Valentia 1006mm 754mm 6), l'Ouest de la France et la Péninsule ibérique (La Coruña 1009mm 755mm 4). Elle se réunit à bragne l'Ouest de l'Afrique du Nord à la dépression saharienne qui est remontée sur le Nord (minima: Tanger, Chardall 1009mm 757mm).

En Algérie le ciel est brumeux à l'Ouest, nuageux avec grands éclaircies à l'Est. Le vent souffle du secteur Sud et est faible ou modéré (quelques coups de vent). Il a plu en quelques points du littoral constantinois. La température est en hausse à l'Ouest et en baisse à l'Est. La mer est houleuse à Ténès et à Cap Carbon, peu agitée ou agitée sur le reste de la côte algérienne.

Probabilité (valable du 15 à 18h au 16 à 18h). La dépression baissera de Biscaye au Portugal et au Maroc et baissera ailleurs.

En Algérie: à l'Ouest, ciel brumeux puis orageux. Vent de Sud-Ouest à Ouest faible ou modéré, avec coups de vent, température en hausse puis en baisse; à l'Est, ciel brumeux, vent de Sud, faible à modéré, température en hausse.

	ORAN	ALGER	CONSTANTINE
Littoral et Tell	Brumeux puis orageux. Vent de Sud-Ouest à Nord-Ouest, faible ou modéré avec coups de vent. Température en hausse puis en baisse.	Brumeux puis orageux. Vent de Sud-Ouest à Ouest, faible ou modéré avec coups de vent. Température en hausse puis en baisse.	Brumeux. Vent du secteur Sud, faible à modéré. Température en hausse.
Hts Plateaux	Brumeux s'éclaircissant. Coups de vent du secteur Ouest.	Brumeux. Vent du secteur Sud modéré (coups de vent).	Brumeux. Vent d'Est à Sud, faible à modéré.
Sahara Septentrional			

Vents (Bassin Occidental de la Méditerranée)

Golfe du Lion, Baléares, Biscaye: secteur Sud modéré, en coups forts.

Vents (en altitude)

Ouest Algerie: Sud-Ouest à Nord-Ouest.
" Sahara: 12 à 15 mètres.
Est Algerie: secteur Sud.
" Sahara: 10 à 12 mètres.

Prévisions transmises par l'Observatoire de Tamanrasset

Laghouat: Ciel nuageux. Vent du secteur Sud, assez fort. Brume et vent de sable.
Alger: Ciel à nuageux. Vent du secteur Sud faible, parfois modéré. Brume.
Hoggar: Nuageux ou couvert. Vent de Sud-Est à Sud-Ouest, modéré ou assez fort. Brume. Vent de sable [illegible]

OBSERVATION DE 7 HEURES

Stations	Altitude en mètres	Pression à 0° et au niveau de la mer: Observation	Pression: diff. en 24h	Température de l'air: Observation	Température: diff. en 24h	Vent: Direction et force de 0 à 9		Etat du Ciel	Etat de la Mer	Durée des 24 heures: Insolation en heures	Nébulosité	Pluie en 24h: Hauteur totalisée depuis 7h du matin en cours	Pluie en 24h: Hauteur totalisée en 24 heures	PHÉNOMÈNES
Littoral														
Nemours	83	12.5	-6.7	11.2	+0.2	SW	2	k. nuageux	agitée	19	8		26.5	
Cap Falcon	75	13.7	-6.9	12.8	-0.2	W	1	couvert	agitée	19	11	4.7	28.8	
Oran	11	13.4	-7.9	11.6	+0.6	SW	2	couvert	k. agitée	23	10	3.0	35.8	
Mostaganem	113													
Cap Ténès	183	14.4	-10.0	13.0	+3.8	calme		couvert	houleuse	15	11	19.6	362	
Cherchell	22	09.3	-9.5	13.3	+2.7	calme		couvert	belle	15	10	39.0	499	
Blida	267	15.8	-10.3	8.2	+4.0	calme		nuageux		12	5	76.0	578	
Bouzaréa	344	12.4	-9.6	11.9	+3.7	SW	3	clair		13	8	35.3		
Alger	59	12.8	-9.3	11.0	+1.6	calme		brumeux	k. agitée	15	10	39.4	465	
Maison Carrée	48	12.6	-10.3	11.3	+5.3	N	2	nuageux		17	5			
Cap Caron	225	15.9	-7.1	12.0	+3.0	SW	2	k. nuageux	houleuse	14	10		465	
Cap Bougaroni	196	18.5	-5.6	10.6	+2.2	E	2	beau	agitée	12	9	1.0	784	7-10h pluie
Philippeville	42	17.8	-	M.M.	-	SSW	2	clair	k. agitée	12	8	0.2		pluie
Cap de Garde	181	18.5	-1.8	8.0	-2.0	S	2	nuageux	k. agitée	14	5		641	
La Calle	10	18.0	-1.6	11.1	-1.0	SE	4	clair	belle	14	7	0.3	42.1	763 pluie
Bizerte	9													
Tunis	36	19.4	+2.3	7.0	-3.6	NW	2	clair		13	5	51.6		
Sousse	2													
Sfax	8	18.0	-1.4	10.2	+0.6	N	2	nuageux	k. belle	16	7	gouttes		14-20h gouttes
Tiaret	806	10.4	-6.9	16.0	+5.9	N	1	couvert		16	12			
Sidi-bel-Abbès	476	12.7	-	7.0	+7.5	E	1	couvert		23	5			
Saïda	867	16.8	-9.5	10.4	+5.6	SSW	5	k. nuageux		19	9		134	
Mascara	590	13.3	-9.7	11.4	+7.4	calme		couvert		20	10		172	
Relizane	73	15.3	-9.4	8.1	+5.6	SW	1	couvert		22	6		22	
Orléansville	112	13.7	-9.7	8.3	+2.8	calme		k. nuageux		19	7		144	
Teniet	1023												176	
Vialar	889	19.4	-7.0	4.0	+4.0	NE	3	couvert		16	9	21.5		
Médéa	935													
Aumale	905	14.5	-11.5	8.3	+4.1	NW	7	k. nuageux		11	5		96	
Fort-National	942	15.3	-8.9	10.4	+6.9	calme		beau		11	5		53	
Tizi-Ouzou	222	16.9	-7.4	8.4	-1.5	SE	1	clair		16	3		76	
Bordj-bi-Arreridj	915	17.4	-6.8	4.2	+4.9	calme		clair		10	0			
Sétif	1079	18.0	-6.0	3.4	+2.4	WSW	1	nuageux		8	-1	8.0		(eau de fonte 8.0)
Batna	1044													
Constantine	660	23.1	-0.8	3.0	-1.5	S	1	clair		10	1		47.1	
Guelma	268	22.8	-1.8	5.8	-4.2	SE	2	clair		11	0	gouttes	54.1	gouttes ce matin
Tébessa	863												30.2	
Ain-Sefra	1090	-	-	5.0	+1.0	SW	1	couvert		19	1			
Mecheria	1167	17.9	-1.0	3.6	+4.4	SW	1	couvert		19	8		152	
Geryville	1320	15.7	-8.9	6.0	+6.8	SW	5	couvert		16	5		26	
Aflou	1426													
Djelfa	1180	23.0	-7.1	2.7	+5.1	calme		couvert		12	1	9.6		
El-Goléa	550	18.0	-6.6	5.4	+2.7	N	1	couvert		19	4			
M'sila	486													
Barika	484	-	-	8.5	+3.8	E	1	brouillard		15	2			
Colomb-Béchar	789	15.0	-6.7	12.0	+7.0	SW	2	couvert		20	9			
Laghouat	767	20.8	-4.0	5.0	0.0	E	2	couvert		16	6			
Biskra	125	26.5	-	13.0	-	SE	1	nuageux		19	8			
Touggourt	69	19.8	-2.3	7.3	+2.0	calme		couvert		19	5		119	
El-Oued	70	-	-	6.8	-0.4	E	2	couvert		19	4		80	
Tozeur	50	20.8	+3.5	10.4	+0.4	SE	2	nuageux		20	7			
Ghardaïa	526	24.5	-5.8	12.6	+2.8	NE	4	beau		21	7			
Ouargla	157												66	
El-Goléa	394?	18.2	-4.3	5.0	-3.0	calme		couvert		-	4			
Béni-Abbès	497?	16.7	-6.6	11.0	+6.0	calme		couvert		-	11			
Timimoun	294?	17.7	-6.0	9.0	+3.0	ENE	3	couvert		23	9			
Adrar	285?	12.4	-5.9	9.0	+2.0	NE	3	couvert		24	9			
In-Salah	280?	13.4	-5.3	12.0	+2.0	NE	4	couvert		-	10			
Fort-Flatters	368?	16.4	-	8.0	-	NE	2	clair		-	6			
Fort-Polignac	808?	-	-	13.0	+2.0	SE	3	clair		-	10			
Djanet	1100?	21.3	+0.2	12.0	-4.0	calme		clair		-	11			
Tamanrasset	1350?	10.	-2.	16.0	+2.0	NE	4	beau		29	12			

Temperatures extremes

Stations	Max.	Min.
Paris	"	"
Nice	"	"

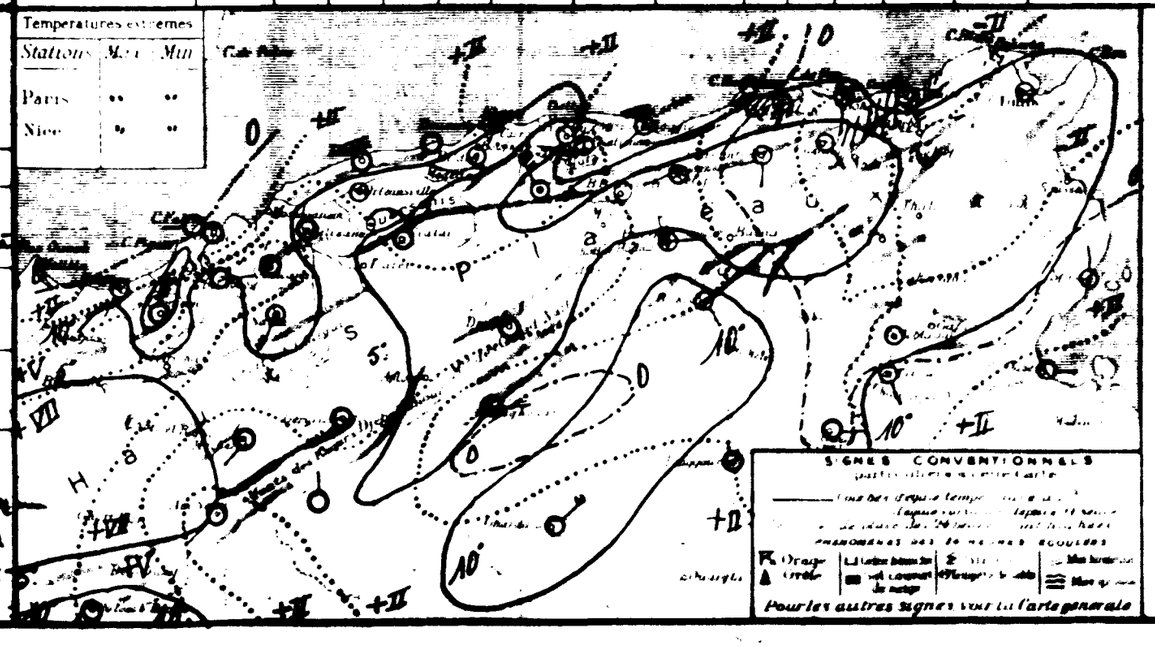

SONDAGES AÉROLOGIQUES

	Alger					
	Date					
	9h 00				9	45
3	W	4			S	3
3	SW	9			W	8
5	SW	6			W	13
10	WSW	12				
15	WSW	12				
10	WSW	13				
35						
40						
45						
50						
55						
60						

Division of Maps
FEB 20 1940
Library of Congress

By Transfer
Weather Bureau
FEB 16 1940

UNIVERSITÉ D'ALGER
INSTITUT DE MÉTÉOROLOGIE
ET DE PHYSIQUE DU GLOBE

BULLETIN MÉTÉOROLOGIQUE DE L'ALGÉRIE

Samedi 16 Mars 1935 — 60e Année — N° 75

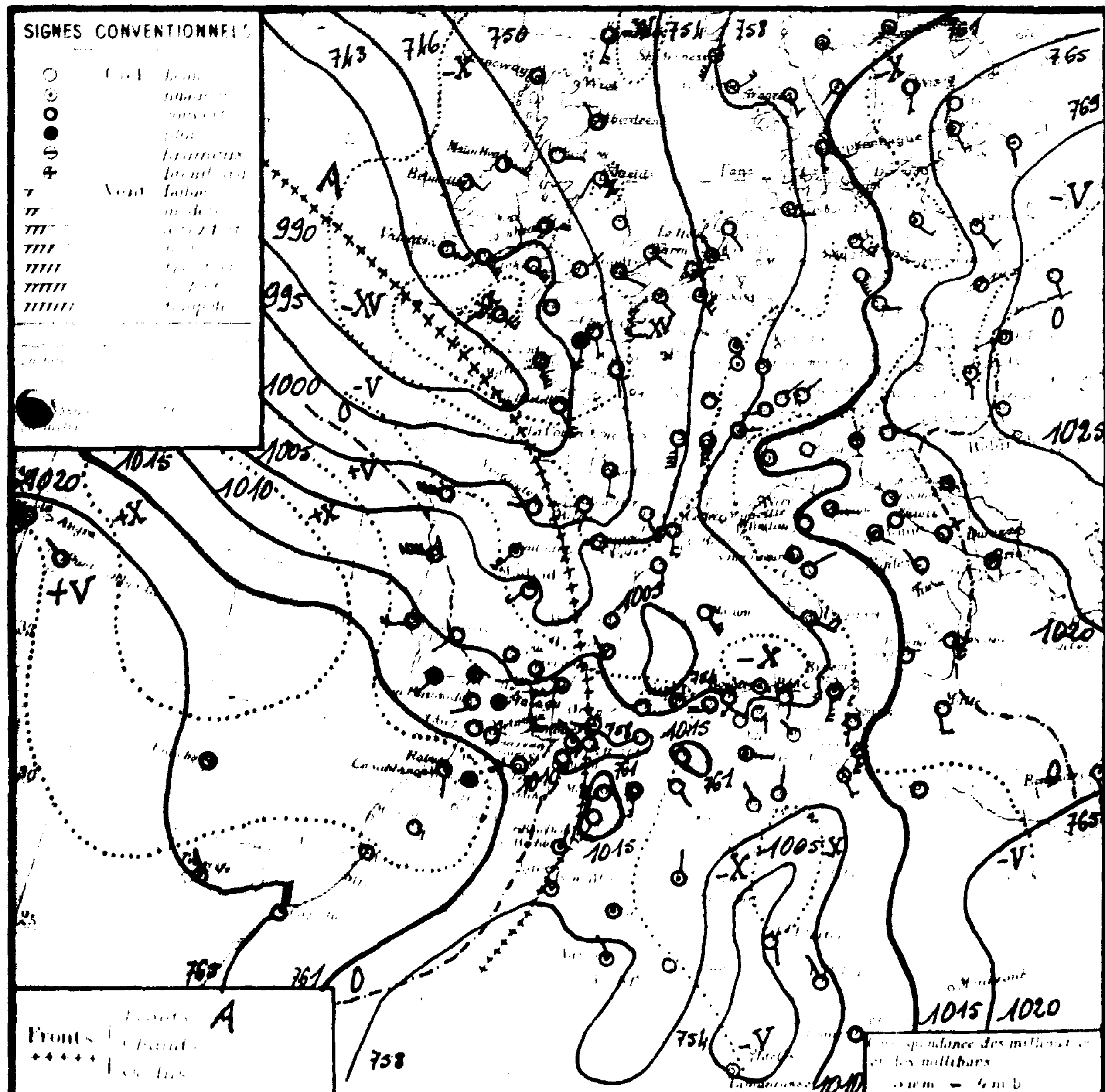

Stations	Alt.	[illegible]	[illegible]	[illegible]	[illegible]	Vent dir.	Force	État du ciel	État de la mer	[illegible]	[illegible]	[illegible]	Pluie	24 h	Phénomènes
Littoral															
Nemours	83	12.9	+0.4	12.2	+1.0	NW	1	nuageux	agitée	22	10			365	
Cap Falcon	75	12.8	-8.9	13.0	+0.2	SW	2	t. nuageux	p. agitée	19	12		4.7	281	
Oran	11	12.5	-0.9	15.0	+3.4	W	3	t. nuageux	p. agitée	20	10		3.0	352	
Mostaganem	113														
Cap Ténès	183	08.5	-2.9	12.2	-0.8	S	4	couvert	houleuse	19	12		19.6	363	
Cherchell	22	06.5	-2.5	16.5	+3.2	W	2	couvert	belle	19	13		39.0	487	
Blida	267	12.8	-3.0	11.4	+8.2	calme		t. nuageux		18	9		76.0	578	
[illegible]	344	08.2	-4.2	11.5	-0.4	WSW	4	clair		19	11		85.3		
Alger	59	09.3	-3.5	13.9	+2.9	W	3	t. nuageux	p. agitée	19	14		34.4	485	sirocco matinal, 5h coups de vent.
[illegible]	48	09.7	-2.9	13.0	+1.7	SW	3	couvert		22	12				
[illegible]	225	07.4	-8.5	16.0	+4.0	SW	2	couvert	p. agitée	15	12			485	
[illegible]	195	09.7	-8.8	14.6	+4.0	calme		nuageux	p. agitée	17	12			794	
Philippeville	42	08.5	-9.3	13.0	+5.3	S	2	couvert	belle	15	8				
[illegible]	161	08.6	-9.9	13.0	+5.0	S	1	couvert	belle	15	11			613	
[illegible]	10	08.4	-9.6	14.7	+3.6	SW	4	nuageux	belle	18	18		62.4	763	
Bizerte	9														
Tunis	36	11.5	-7.9	12.0	+5.0	SW	5	couvert		16	10		51.6		
Sousse	2	13.9	"	11.2	"	S	1	couvert		"	7				
Sfax	8	12.4	-2.4	14.0	+3.8	SW	4	clair	belle	17	14				
Tell et Hautes Plaines															
[illegible]	806	09.3	-1.1	10.0	-6.0	SW	5	couvert		18	9				
[illegible]	476	09.6	-3.1	11.0	+4.0	WSW	4	t. nuageux		24	9	0.0			pluie
[illegible]	867	14.8	-2.0	9.8	-0.6	S	1	t. nuageux		19	9	0.1		134	pluie nuit
[illegible]	590	11.7	-1.6	10.0	-1.4	Calme		t. nuageux		21	9	1.0		178	pluie nuit
[illegible]	73	13.1	-2.2	12.3	+4.2	SSW	4	couvert		23	11	1.9		8	pluie
[illegible]	112	13.0	-0.7	12.2	+3.9	W	1	couvert		20	12			244	
[illegible]	1023	10.0	"	7.4	"	NNW	1	couvert		17	6			814	
[illegible]	889	14.0	-5.4	6.0	+2.0	S	4	couvert		15	5		28.5		
[illegible]	935.														
[illegible]	906	09.3	-5.2	9.2	+0.9	NW	5	couvert		14	6			295	
[illegible]	942	10.8	-5.1	9.4	-1.0	W	4	couvert		16	8			537	
[illegible]	222	11.1	-5.8	10.9	+7.5	NW	1	couvert		20	10			546	
[illegible]	915	10.6	-6.8	5.9	+1.7	calme		t. nuageux		13	5				
[illegible]	1079	10.0	-8.0	6.4	+3.0	WSW	2	beau		14	3				
Batna	1044														
[illegible]	660	14.2	-8.9	8.4	+5.4	S	1	beau		18	8			474	
[illegible]	288	13.4	-9.4	10.6	+6.8	NW	8	couvert		19	6			561	
[illegible]	863	12.1	"	8.0	"	NW	1	nuageux		"	5			542	
Steppe et Atlas Saharien															
Aïn Sefra	1090	19.0	"	10.0	+5.0	SW	1	couvert		16	8				
[illegible]	1167	15.3	-2.6	8.6	0.0	W.	4	couvert		16	7	3.0		139	pluie nuit
[illegible]	1320	13.0	-2.7	6.1	-1.9	SSW	4	couvert		15	5	gouttes		244	6h gouttes
[illegible]	1426														
[illegible]	1160	16.8	-6.2	3.1	+0.4	NNW	3	couvert		15	2		9.6		
[illegible] Cheick	[illegible]	16.2	-1.8	9.4	+6.0	NNW	1	couvert		16	2	0.0			7h pluie
[illegible]	486														
Barika	484	"	"	10.1	+1.6	NE	1	nuageux		16	7				
Colomb-Béchar	769	12.2	-2.8	10.0	-2.0	NNE	1	t. nuageux		19	9				
Laghouat	767	13.8	-7.0	7.0	+2.0	SE	1	beau		13	5				
Biskra	125	12.5	-8.0	15.0	+2.0	E	1	nuageux		19	10				
Sahara															
Touggourt	69	11.8	-8.0	9.1	+4.8	NW	1	nuageux		20	8			119	
El-Oued	70	"	"	9.4	+2.8	NNE	2	t. nuageux		19	8			80	
Tozeur	50	15.8	-7.0	12.2	+1.8	calme		t. nuageux		19	9				
Ghardaïa	526														
Ouargla	157													68	
El-Goléa	394?	11.8	-6.4	8.0	+3.0	N	2	t. nuageux		"	6				
Beni-Abbès	497?	12.8	-4.1	11.0	0.0	calme		nuageux		20	11				
Timimoun	294?	13.5	-4.2	11.0	+2.0	calme		t. nuageux		21	10				
Adrar	285?	07.6	-4.8	13.0	+4.0	NW	2	nuageux		22	9				
In-Salah	280?	11.4	-2.0	10.0	-2.0	calme		-		"	9				
Fort-Flatters	368?	05.2	-9.9	12.0	+4.0	S	2	clair		"	10				
Fort-Polignac	608?	"	"	16.0	+3.0	NW	1	nuageux		"	13				
[illegible]	1100?	13.3	-8.0	17.0	+5.0	calme		couvert		"	15				
Tamanrasset	1350?	05.	-5.	18.0	+2.0	WNW	3	t. nuageux		24	16				

LIBRARY OF CONGRESS
APR 1 - 1942
DUPLICATE
EXCHANGE

Situation générale et situation en Algérie. La pression est élevée sur l'Est de l'Europe ([illegible] 1029 mb 772 mm) et au Sud des Açores (Punta Delgada 1021 mb 766 mm). Une aire dépressionnaire recouvre le reste de l'Europe, la Méditerranée occidentale et l'Algérie-Tunisie (minima: Laponie 990 mb 743, Valentia 992 mb 744, Cherchell 1007 mb 755 mm, Tamanrasset 1005 mb 754).

En Algérie, à part une éclaircie sur les Hauts-Plateaux constantinois, le ciel est très nuageux ou couvert; les vents soufflent du secteur Ouest et sont faibles ou modérés. Il a plu, cette nuit, en quelques points de l'Oranie. La température, en baisse sur l'Ouest de l'Oranie, est en hausse ailleurs (assez forte par places). La mer est houleuse à Ténès, agitée à Nemours, belle ou peu agitée sur le reste de la côte algérienne.

Probabilité (valable du 16 à 18h au 17 à 18h). La pression haussera sur l'Ouest des Iles Britanniques et l'Ouest de l'Afrique du Nord, elle baissera ailleurs.

En Algérie, à l'Ouest: ciel très nuageux ou couvert avec averses, orageuses par places; vents du secteur Ouest, modérés ou assez forts avec coups de vent, température en baisse. A l'Est: ciel très nuageux ou couvert avec pluies; vents de Sud et Ouest, faibles puis modérés; température stationnaire puis en baisse.

	ORAN	ALGER	CONSTANTINE
Littoral et Tell	Très nuageux ou couvert avec averses (orageuses par places). Vents du secteur Ouest modérés ou assez forts avec coups de vent. Température en baisse.		Très nuageux ou couvert avec pluies. Vents de Sud-Ouest à Ouest,
Hts Plateaux	Très nuageux ou couvert avec averses orageuses par places. Vents d'Ouest à Nord assez forts avec coups de vent.		faibles à modérés. Température stationnaire puis en baisse.
Sahara Septentrional	Très nuageux à nuageux. Vents de Nord-Ouest à Nord, modérés ou assez forts.	Très nuageux ou couvert. q.q. averses au Nord. Vents de Nord-Ouest modérés.	Très nuageux. q.q. averses au Nord. Vents de Nord-Ouest, faibles à modérés.

Vents (Bassin Occidental de la Méditerranée)

- Golfe du Lion: Sud à Nord-Ouest, assez forts à forts.
- Baléares: Sud à Nord-Ouest modérés à assez forts.
- Bizerte: secteur Sud, assez forts à forts.

Vents (en altitude)

- Ouest Algérie: Ouest à Nord-Ouest, 15 à 20 mètres.
- Sahara: Nord-Ouest, 15 à [illegible].
- Est Algérie: Sud à Ouest, 12 à 15 mètres.
- Sahara: Nord-Ouest, 10 à 15 mètres.

Prévisions transmises par l'Observatoire de Tamanrasset

- Tidikelt: Nuageux avec grandes éclaircies. Vents de Nord-Est à Est modérés.
- Ajjers: Nuageux, grandes éclaircies.
- Hoggar: Vents de Nord-Ouest, forts [illegible] à Nord-Est modérés.

Températures extrêmes

Station	Max	Min
Paris	14	3
Nice	15	14

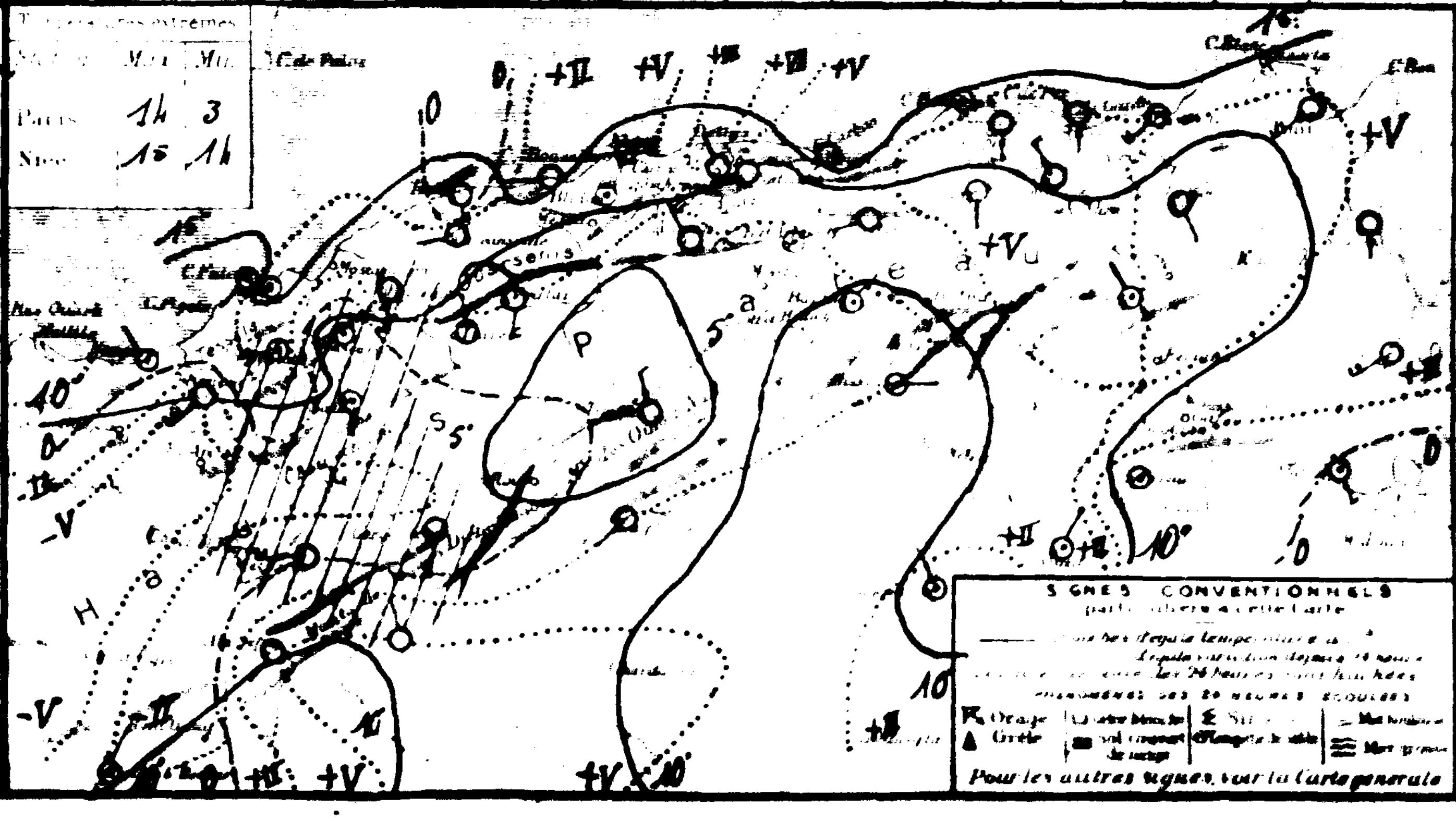

SONDAGES AÉROLOGIQUES

	8	30
	WSW	11
	W	15
	W	11

UNIVERSITÉ D'ALGER
INSTITUT DE MÉTÉOROLOGIE ET DE PHYSIQUE DU GLOBE

BULLETIN MÉTÉOROLOGIQUE DE L'ALGÉRIE

Dimanche 17 Mars 1935 — 60ème Année — N° 76

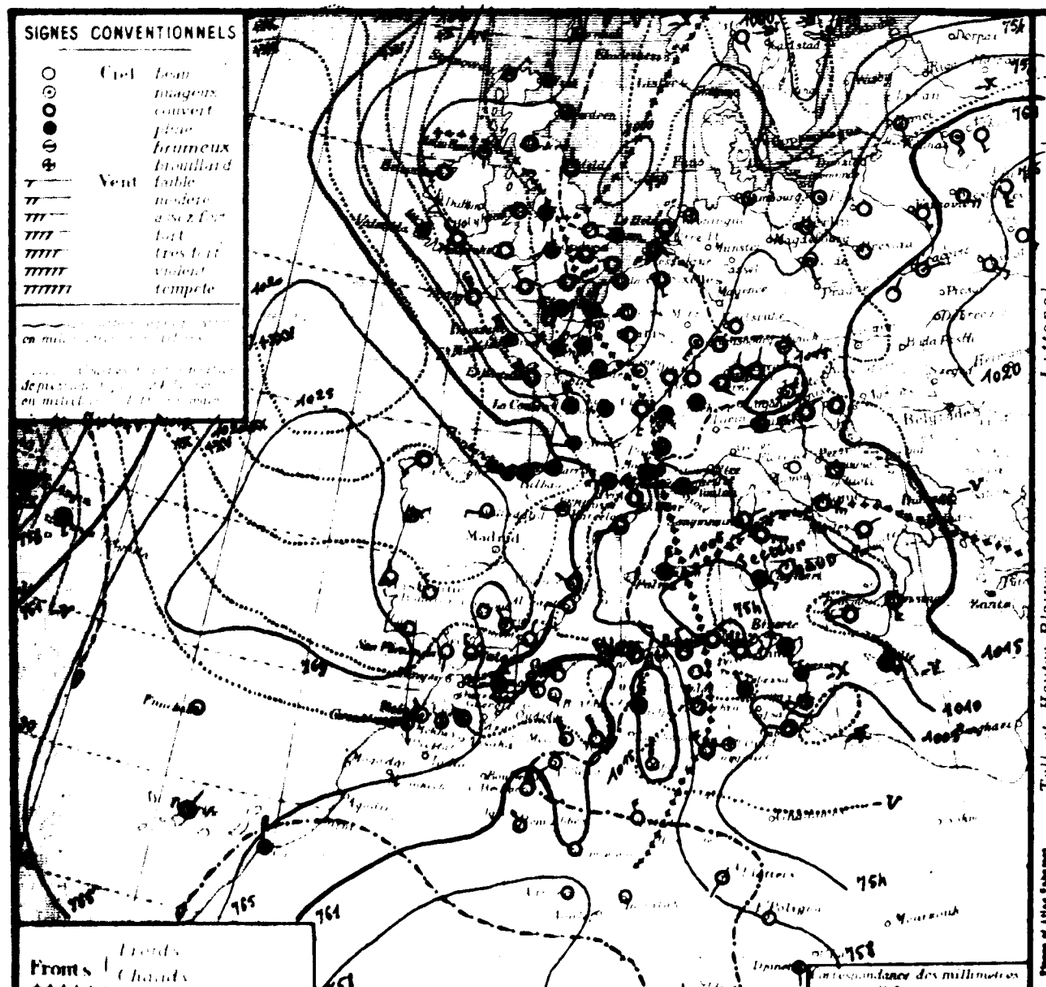

STATIONS	Altitude en mètres	Observation de 7 heures: Pression à 0° réduite au niveau de la mer — observation	diff. en 24h	Température de l'air — observation	diff. en 24h	Vitesse du vent en m/s	Direction du vent	État du ciel	État de la mer	Durée de l'insolation — en heures	— en %	Pluie en mm — hauteur totale des pluies tombées	hauteur totale depuis le 28 février	PHÉNOMÈNES
Littoral														
Nemours	83	19·3	+5·4	18·4	+1·2	W 3		nuageux	agitée	17	10		265	
Cap Falcon	75	17·7	+4·9	13·4	+0·4	W 5		clair	Houleuse	17	13			
Oran	11	17·8	+5·3	14·5	-0·6	W 5		clair	Houleuse	21	14	8·7	233	
Mostaganem	113											3·0	352	
Cap Ténès	183	14·1	+5·6	11·8	-0·4	WNW 3		beau	B. Houl	15	12	1·2	362	18h10 - 19h pluie
Cherchell	22	11·4	+4·6	14·0	-2·5	W 4		couv	B. Houl	17	12	5·0	44·0	487	17h pluie.
Blida	287	13·6	+2·9	8·9	-2·6	SW 1		couv		16	7	48·2	119·2	678	Hier et nuit pluie. 2h orage - grêle.
Boufarik	344	10·8	+2·6	9·6	-1·9	W 6		couv		16	8	28·5	68·8		16h - 6h pluie.
Aumale	59	11·6	+2·3	12·2	-1·7	W 3		couv	Houleuse	18	10	29·0	68·0	485	Hier après midi et nuit pluie. 21h15 tonnerre.
Maison-Carrée	48	12·1	+2·4	12·0	-1·6	NW 6		couv		20	10	25·5			Hier et nuit pluie.
Cap Caxine	225	06·1	-1·3	10·0	-6·0	NW 3		pluie	P. agitée	18	9	11·0		485	nuit pluie.
Cap Bougaroni	195	07·9	-1·8	9·8	-4·8	calme		couv	P. agitée	18	10	9·0		794	nuit pluie.
Philippeville	42	06·6	-1·9	11·1	-1·9	N 2		couv	belle	18	11	4·0			nuit pluie.
Cap de Garde	161	05·8	-2·8	12·0	-1·0	calme		couv	belle	20	11	0·0		613	nuit pluie.
La Calle	10	04·8	-3·6	15·1	+0·4	SW 2		clair	belle	21	11		42·1	763	
Bizerte	9														
Tunis	36	06·2	-5·3	13·2	+1·2	SSE 2		couv		16	11		51·6		
Sousse	2	06·2	-7·7	13·8	+2·2	NE 2		2 nuag.	P. agit.	17	11				
Sfax	8	05·6	-5·8	13·3	+1·3	W 4		nuageux	agitée	13	12				
Tozeur	806	18·4	+3·1	7·0	-3·0	NW 6		beau		12	"				
Sidi-bel-Abbès	476	15·4	+5·8	9·6	-0·4	W 8		beau		17	9				
Saïda	867	16·8	+2·0	13·6	+3·6	NNW 5		2 nuag.		16	7	6·2		134	15 - 18h et nuit pluie.
Mascara	590	16·8	+5·1	8·8	-1·2	NW 2		2 nuag.		16	8	12·0		178	nuit pluie et coups de vent.
Relizane	73	17·7	+4·6	11·4	-0·9	W 5		beau		20	10	0·8		83	pluie.
Orléansville	112	16·8	+3·8	10·4	-1·8	calme		nuageux		20	10	12·0		244	nuit pluie.
Tell et Hautes Plaines														
Tiaret	1023													274	
Vieux	889	14·9	+0·9	6·0	0·0	E 6		couv		12	5	6·0	34·5		nuit pluie.
Medéa	935														
Aumale	905													236	
Fort-National	942													337	
Tizi-Ouzou	222	10·4	-0·7	10·0	-0·9	W 5		pluie		19	9	32·0		546	Hier après midi et nuit pluie
B. Bou Arréridj	915														
Sétif	1079														
Batna	1044														
Constantine	660														
Guelma	268	08·1	-3·3	10·1	-0·5	NW 2		couv		21	9	2·0		471	Nuit pluie et coups de vent.
Tébessa	863	09·2	-1·9	6·0	-2·0	NW 1		pluie		"	0	1·5		341	
Ain-Sefra	1090	19·6	-0·4	9·0	-1·0	SW 1		clair		17	6			302	nuit pluie.
Mecheria	1167	16·1	+0·3	12·3	-4·3	NW 6		nuageux		14	5			133	
Géryville	1320	19·8	+6·3	3·9	-2·2	NW 7		couv		12	3	6·0		234	Hier et nuit pluie et coups de vent
Aïn-Sefra	1426														
Djelfa	1160	16·6	-0·2	3·2	+0·1	N 8		couv		13	3	2·5	12·1		nuit pluie.
[illegible]	[illegible]	14·0	-2·2	9·1	-0·3	N 3		clair		19	8				24h vent de sable.
M'sila	486														
Biskra	484	..	..	8·5	-1·6	NW 4		couv		19	9	10·0			pluie.
Colomb-Béchar	769	18·3	+1·1	12·0	+2·0	N 3		beau		23	10				
Laghouat	767														
Sahara														
Biskra	125	06·9	-3·6	13·0	-2·0	NW 4		couv		20	11	4·8			19 - 22h pluie
Touggourt	69	06·6	-3·2	14·8	+2·7	NW 4		nuageux		24	11	3·0		113	1 - 2h pluie
El-Oued	70	..	..	14·4	+2·0	W 4		nuageux		23	10	3·4		80	nuit pluie.
Tozeur	50	07·0	-6·3	11·8	-0·4	NW 2		couv		24	11				
Ghardaïa	526	17·3	-6·0	12·4	-1·3	NNW 7		beau		20	6				
Ouargla	157													63	
El-Goléa	394	14·8	0·0	13·0	+3·0	NNW 4		clair		"	10				
Béni-Abbès	497	14·2	+1·6	13·0	+2·0	NW 2		clair		25	10				
Timimoun	284	14·9	+1·4	12·0	+1·0	calme		clair		26	12				
Adrar	285	09·1	+1·5	12·0	-1·0	calme		clair		26	11				
In-Salah	280	12·2	+0·8	12·0	+2·0	calme		clair		..	11				
Fort-Flatters	368	09·5	+3·3	12·0	0·0	SW 2		clair		..	8				
Fort-Polignac	608	..	..	14·0	-2·0	calme		clair		..	9				
Djanet	1180	12·1	-1·2	13·0	-2·0	calme		nuageux		..	14				
Tamanrasset	1350	09·	+4·	16·0	-2·0	N 2		clair		24	8				Hier vent de sable.

Situation générale et situation en Algérie. Des pressions élevées recouvrent l'Ouest et le centre de la Péninsule ibérique et le Maroc (Gibraltar 1035 m/m : 769 m/m), d'autre l'Est de la Pologne (Varsovie 1044 m/m = 768 m/m). Une aire dépressionnaire s'étend sur le reste de l'Europe, la Méditerranée occidentale et l'Algérie. Tunisie (Carthage 1001 m/m : 751 m/m - La Galite 1005 m/m : 754 m/m).

En Algérie le ciel est beau en Oranie, très nuageux ou couvert ailleurs. - Il a plu hier et cette nuit, sur le centre et l'Est du réseau et en quelques points des Hauts Plateaux oranais. Des vents soufflent du secteur Ouest assez fortement à l'Ouest, faiblement à l'Est. La température est en baisse assez forte par places. La mer est houleuse sur la côte Ouest, belle ou peu agitée sur la côte Est.

Probabilité (valable du 17 à 18h au 18 même). La pression baissera sur l'Est de l'Europe, l'Italie et la Méditerranée centrale, elle haussera sur le reste du continent européen, le Maroc et l'Algérie. Une nouvelle dépression apparue aux Açores s'avancera sur les côtes ouest de l'Europe.

En Algérie, à l'Ouest ciel nuageux avec grandes éclaircies. Vents d'ouest à Nord-Ouest assez forts (coups de vent) puis modérés, à l'Est ciel très nuageux ou couvert avec averses. Vents d'ouest à Nord-Ouest assez forts ou forts. Température en baisse.

	ORAN	ALGER	CONSTANTINE
Littoral et Tell	Nuageux grandes éclaircies. Vents d'Ouest à Nord-Ouest assez forts (coups de vent) puis modérés. Température en baisse.	Très nuageux quelques averses au Nord-Est puis grandes éclaircies. Vents d'Ouest à Nord-Ouest assez forts (coups de vent) puis modérés. Température en baisse	Très nuageux ou couvert avec averses. Vents d'ouest à Nord-Ouest assez forts ou forts. Température en baisse.
Hts Plateaux			
Sahara Septentrional	Beau à nuageux. Vents du secteur Est modérés ou assez forts	Beau temps. Vents du secteur Nord assez forts à modérés.	Très nuageux quelques averses au Nord puis éclaircies. Vents d'ouest à Nord assez forts (coups de vent) puis modérés

Vents (Bassin Occidental de la Méditerranée)

Golfe du Lion, Baléares, Bizerte: Vents de Nord-Ouest à Nord assez forts ou forts. Vent de Nord faible puis Nord-Ouest fort.

Vents (en altitude)

Ouest Algérie
Sahara
Est Algérie
Sahara

Prévis. de transmises par l'Observatoire de Tamanrasset

Laghouat
Alger
Hoggar

Temperatures extrêmes

Stations	Max.	Min.
Paris	15	8
Nice	14	.

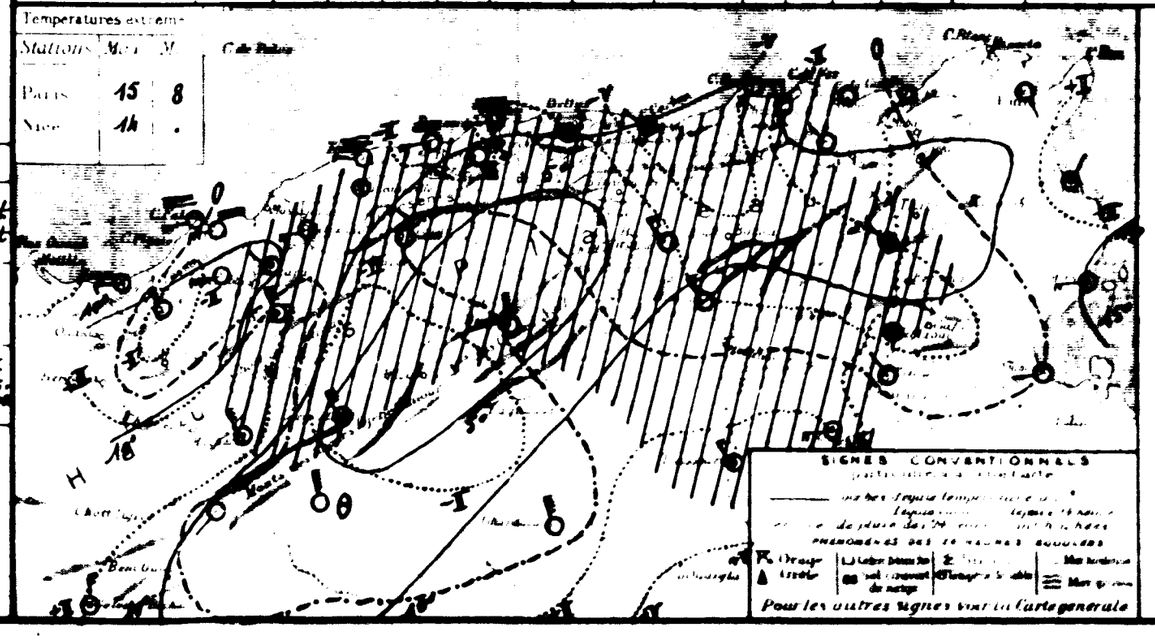

SONDAGES AÉROLOGIQUES

Division of Maps
FEB 29 1940
Library of Congress

By Transfer
Weather Bureau
FEB 16 1940

UNIVERSITÉ D'ALGER
INSTITUT DE MÉTÉOROLOGIE
ET DE PHYSIQUE DU GLOBE

BULLETIN MÉTÉOROLOGIQUE DE L'ALGÉRIE

Lundi 18 Mars 1935 — 60me Année — N° 77

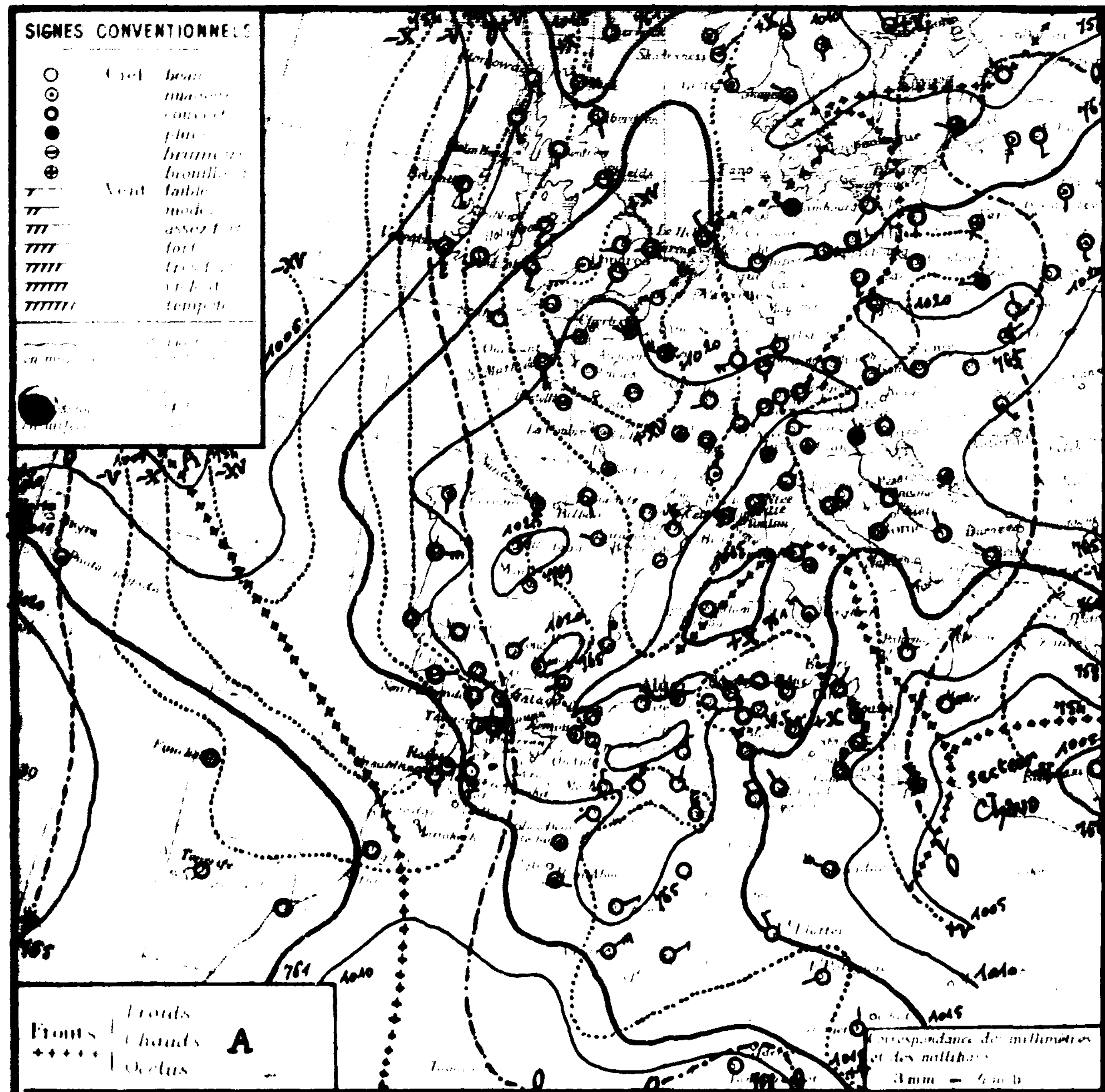

Situation générale et situation en Algérie De hautes pressions s'étendent sur l'Océan Arctique et se réunissent par une dorsale située sur la Mer du Nord à d'autres, qui recouvrent le Centre, l'Ouest et le Sud-Ouest de l'Europe et l'Algérie (Madrid - Saïda : 1025 mb : 769 m/m). La dorsale sépare une dépression située sur le Nord-Est de l'Europe, d'une autre qui s'étend sur le Nord-Est de l'Atlantique Nord. Une dépression recouvre la Méditerranée Centrale et orientale (Tripoli : 1006 mb : 755 m/m).

En Algérie, le ciel est beau à l'Ouest, très nuageux ou couvert à l'Est. Des averses, très fortes par places (Fort-National : 86 m/m) sont tombées, hier et cette nuit, sur la moitié Est du réseau. Les vents soufflent faiblement de Sud sur le Nord de l'Oranie, ils sont modérés ou assez forts de Nord-Ouest ailleurs. La température est en baisse. La mer est agitée ou houleuse de Ténès à la Tunisie, belle ou peu agitée de Nemours à Oran.

Probabilité (valable du 18 à 18h au 19 à 18h). Baisse barométrique : Iles Britanniques à Ouest Afrique du Nord. Hausse : reste Europe, Est Afrique du Nord.

En Algérie, à l'Ouest, ciel beau à nuageux par nuages élevés. Vents d'Est à Sud faibles ou modérés ; à l'Est d'abord très nuageux avec quelques averses vers la Tunisie puis grandes éclaircies. Vents de Nord à Nord-Est faibles ou modérés. Température en hausse, plus forte à l'Ouest.

	ORAN	ALGER	CONSTANTINE
Littoral et Tell	Beau à nuageux (nuages élevés). Vents d'Est à	Beau à nuageux (nuages élevés). Vents du secteur Est	Très nuageux. quelques averses, puis grandes éclaircies.
Hts Plateaux	Sud faibles ou modérés. Température en hausse.	faibles ou modérés. Température en hausse.	Vents de Nord à Nord-Est faibles ou modérés. Temp. en légère hausse.
Sahara Septentrional	Très nuageux. Vents d'Est à Sud modérés ou assez forts.	Beau à nuageux. Vents du secteur Est modérés ou assez forts.	Beau temps. Vents du secteur Nord faibles ou modérés.

Vents (Bassin Occidental de la Méditerranée)

Golfe du Lion, Baléares } Variables faibles puis Est à Sud faibles ou modérés.
Bizerte : Secteur Nord faibles ou modérés.

Vents (en altitude)

Ouest Algérie : Est à Sud .... 8 à 10 m.
» Sahara : Secteur Sud .... 10 à 12 m.
Est Algérie : Secteur Nord .... 8 à 10 m.
» Sahara : Secteur Nord .... 10 à 16 m.

Prévisions transmises par l'Observatoire de Tamanrasset

Tidikelt : Beau à nuageux. Secteur Est modérés ou assez forts.
Azjer : Beau. Nord-Ouest puis variables faibles.
Hoggar : Beau ou peu nuageux. Variables faibles (Est dominant).

OBSERVATION DE 7 HEURES

Région	Stations	Altitude	Pression obs.	Pression diff. 24h	Temp. obs.	Temp. diff. 24h	Vent	État du Ciel	État de la Mer	Temp. extr. Max	Temp. extr. Min	[illegible]	Pluie	Pluie 20 fin	Phénomènes
Littoral	Nemours	83	20.3	+2.0	11.0	-2.4	S 2	nuageux	belle	16	8			265	
	Cap Falcon	75	21.3	+5.6	11.8	-1.6	Calme	clair	p. agitée	16	9		4.7	288	
	Oran	11	21.7	+3.9	10.4	-4.1	SE 2	clair	belle	18	..		3.0	352	
	Mostaganem	113													
	Cap Ténès	183	20.5	+6.4	11.2	-0.6	Calme	beau	Houleuse	14	11		20.8	362	
	Cherchell	22	18.1	+6.7	14.2	+0.2	Calme	nuageux	agitée	17	10		39.0	497	
	Blida	267	22.9	+7.3	7.8	-1.0	Calme	T. nuageux		15	7	gttes	16.0	578	Hier gouttes.
	Bou...	344	21.0	+5.2	5.6	0.0	ENE 1	couv		13	8	gttes	63.8		10h gouttes.
	Alger	59	21.0	+9.4	11.9	-0.3	ENE 1	T. nuageux	agitée	16	10	0.0	68.0	485	7h30 pluie.
	Mais...	48	20.9	+8.8	7.8	-4.2	Calme	nuageux		18	6				
	Cap ...	225	19.3	+13.2	10.0	0.0	NW 2	couv	Houleuse	11	8	19.0		488	Hier pluie.
	Cap ...	195	18.9	+11.0	9.8	0.0	W 4	pluie	Houleuse	13	9	45.0		494	7-18h et nuit pluie.
	Philippeville	42	17.7	+11.1	11.4	+0.3	NW 3	couv	T. Houl.	14	10	15.0			Hier et nuit pluie.
	Cap ...	161	16.1	+10.3	10.0	-2.0	NW 4	pluie	Houleuse	15	10	29.0		618	Hier et nuit pluie.
	La Calle	10	15.2	+10.4	12.5	-2.6	NW 5	pluie	agitée	19	11	6.0	48.1	763	15-5h pluie.
	Bizerte	9													
	Tunis	36	14.5	+8.3	12.2	-1.0	NNE 2	couv		21	10	1.6	53.2		Hier pluie.
	Sousse	2	13.6	+7.3	13.0	-0.8	NNW 6	T. nuageux	T. Houl.	15	12	6.6			nuit pluie.
	Sfax	8	12.9	+7.3	12.6	-2.7	N 5	couv	p. agitée	18	10	15.0			pluie.
Tell et Hautes Plaines	Tlemcen	806	18.0	-0.4	11.0	+4.0	S 1	clair		12	6				
	Sidi-bel-Abbès	476	20.7	+5.3	2.6	-7.1	WSW 2	clair		15	0				
	Saïda	867	26.1	+8.3	2.8	-10.8	SSE 1	clair		12	1			134	
	Mascara	590	22.8	+6.0	4.6	-4.2	Calme	clair		14	3			178	
	Relizane	73	23.3	+5.8	7.2	-4.2	SSW 1	T. nuageux		18	5			88	
	Orléansville	112	21.6	+4.8	5.4	-6.0	Calme	nuageux		16	5			244	
	Tiaret	1023												274	
	Aumale	889	22.8	+7.9	6.5	+0.3	S 4	Brouillard		10	6		34.5		
	Médéa	935													
	Miliana	906												396	
	Fort National	942	22.3	..	3.9	..	Calme	nuageux		5	2	86.0		337	Hier et nuit pluie.
	Tizi-Ouzou	222	21.9	+14.5	8.0	-2.0	SE 1	T. nuageux		11	7	26.0		546	Hier et nuit pluie.
	Bordj-bou-Arreridj	915	18.2	..	3.9	..	NW 1	beau		9	4	3.0			Hier et nuit pluie.
	Sétif	1079	19.8	..	4.9	..	NNW 2	couv		15	2	13.8			Hier et nuit pluie et coups de vent.
	Batna	1044													
	Constantine	680	19.1	..	6.5	..	NW 7	clair		8	4	11.5		471	Hier et nuit pluie.
	Guelma	268	18.9	+10.8	10.3	+0.3	NW 5	couv		14	9	6.0		341	Hier et nuit pluie.
	Tébessa	863	17.6	+8.4	8.0	-1.0	NW 8	pluie		..	5	9.7		302	nuit pluie.
Steppe et Atlas Sahariens	Aïn-Sefra	1090	19.7	+1.1	8.0	-4.0	SW 1	clair		16	4				
	Mecheria	1167	23.4	+7.3	8.6	-7.3	N 3	clair		18	4			183	
	Géryville	1320	20.1	+0.8	3.9	0.0	N 6	beau		12	-1			284	
	Aflou	1426													
	Djelfa	1180	24.3	+8.3	0.7	-2.5	N 3	clair		9	0		12.1		
	Bir-Abida-Si-Ch (manuscrit)	[illegible]	21.3	+7.3	6.8	-2.6	NNE 1	clair		18	4				
	M'Sila	486													
	Barika	484	..	..	10.0	+1.3	N 2	nuageux		13	7	1.0			pluie.
	Colomb-Béchar	769	18.2	+4.9	8.0	-4.0	Calme	T. nuageux		24	7				
	Laghouat	767	21.3	..	7.0	..	NNE 2	beau		13	5				
Sahara	Biskra	125	15.3	+8.4	13.0	0.0	NW 6	couv		14	11				Coups de vent hier et nuit.
	Touggourt	69	15.4	+8.8	11.2	-0.6	NW 3	couv		18	10	2.0		119	9-10h pluie. 10h 28h vent de sable.
	El-Oued	70	..	..	11.0	-0.4	NW 2	couv		17	10	gttes		80	nuit gouttes.
	Tozeur	50	13.8	+6.8	12.0	+0.2	NW 2	couv		14	10	7.2			Hier pluie.
	Ghardaïa	526	20.2	+2.9	11.9	-0.8	NW 6	clair		21	6				
	Ouargla	157												68	
	El-Goléa	394?	18.5	+6.7	7.0	-6.0	Calme	clair		..	6				
	Beni-Abbès	497?	19.1	+4.9	11.0	-2.0	ESE 4	nuageux		27	11				
	Timimoun	294?	20.5	+8.6	10.0	-2.0	ENE 3	clair		26	10				
	Adrar	285?	18.6	+6.8	10.0	-2.0	NE 3	clair		25	9				
	In-Salah	280?	17.8	+5.6	13.0	+1.0	NE 3	clair		..	11				
	Fort-Flatters	388?	18.0	+8.8	11.0	-1.0	NW 3	clair		..	9				
	Fort-Polignac	608?	..	..	12.0	-2.0	WSW 2	clair		..	12				
	Djanet	1100?	18.2	+6.1	13.0	-2.0	N 1	clair		..	12				
	Tamanrasset	1350?	07.	-2.	11.0	-8.0	Calme	clair		23	7				

Températures extrêmes

Stations	Max	Min
Paris	11	8
Nice	.	7

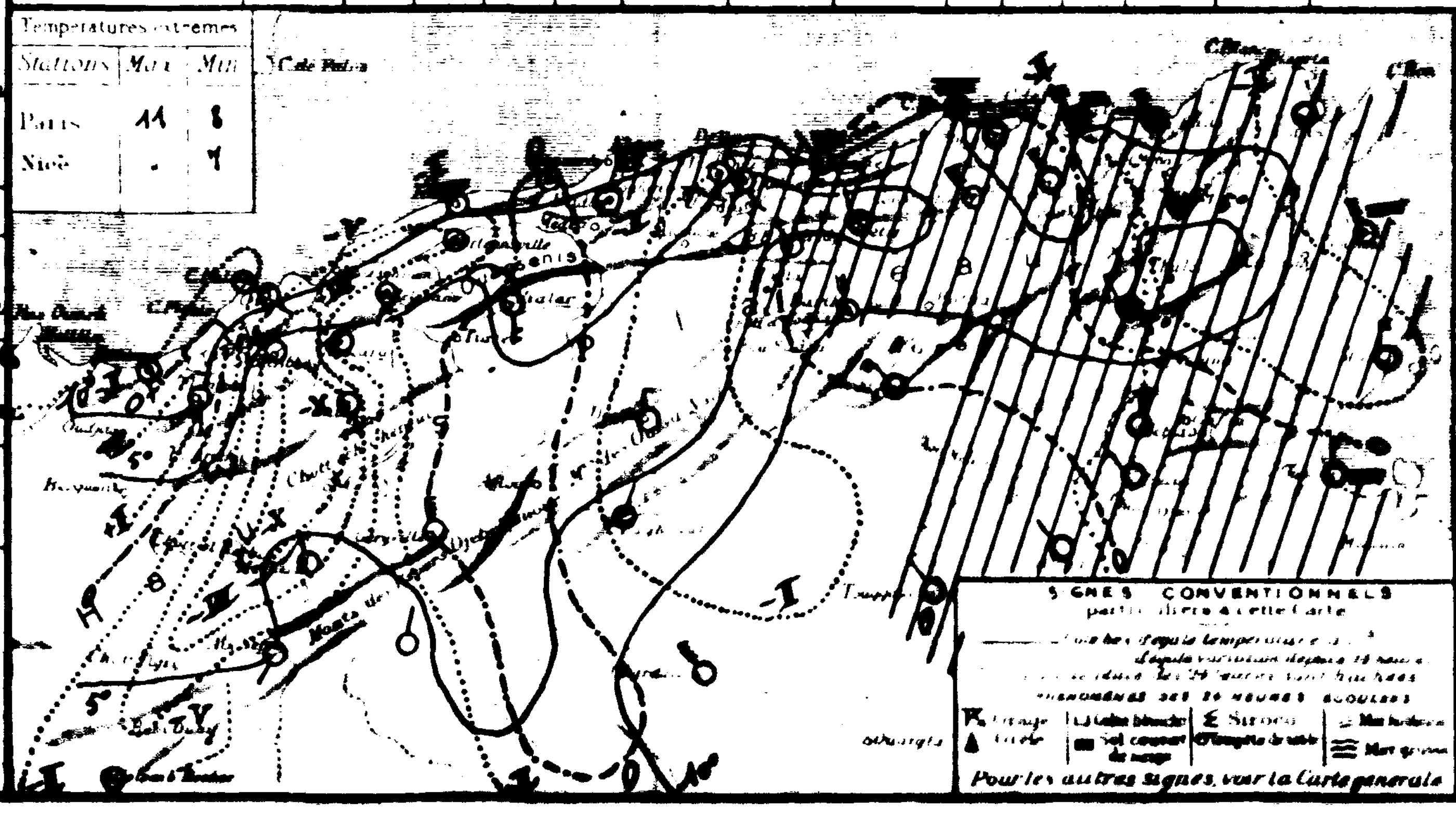

SONDAGES AÉROLOGIQUES

Altitude	Alger 9 h 00	
0.5	NE	6
1.0	NNE	6
1.5	NNE	7
2.0	NNE	11
2.5	NNE	9
3.0	NNE	8
3.5	NNE	8
4.0	NNE	11
4.5		
5.0		
5.5		
6.0		

LIBRARY OF CONGRESS
APR 1 - 1942
DUPLICATE
EXCHANGE

UNIVERSITÉ D'ALGER
INSTITUT DE MÉTÉOROLOGIE ET DE PHYSIQUE DU GLOBE

BULLETIN MÉTÉOROLOGIQUE DE L'ALGÉRIE

Mardi 19 Mars 1935 — 60me Année — N° 78 — 7h

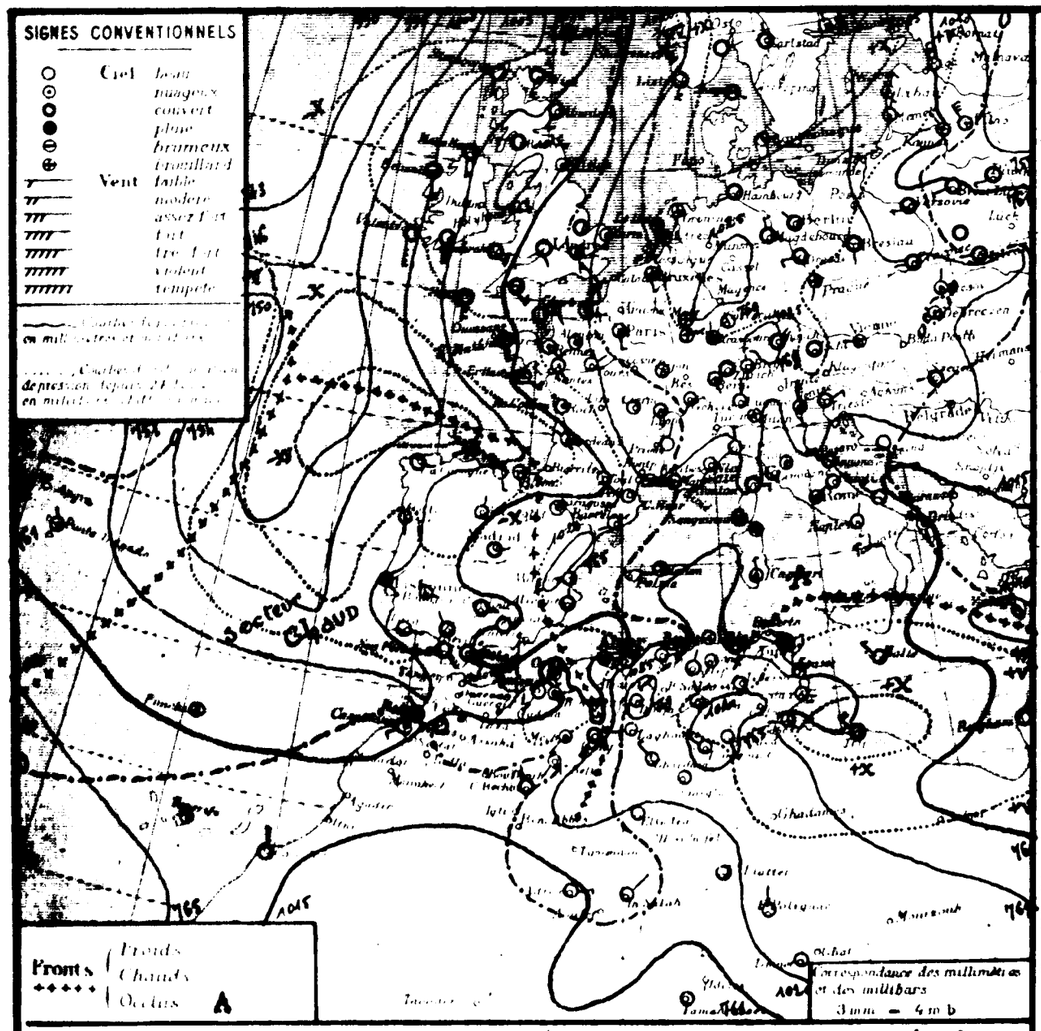

Situation generale et situation en Algerie Une dépression recouvre le Nord-Est de l'Atlantique Nord, elle intéresse les Côtes Ouest de l'Europe et l'Ouest de l'Afrique du Nord (Blackrod : 1006 mb : 754 m/m); une autre se tient sur l'Est de la Méditerranée (Limassol : 1003 mb : 752 m/m). Une bande de pressions élevées s'étend de l'Océan Arctique à l'Est de l'Afrique du Nord (Munich - Djelfa : 1025 mb : 769 m/m).

En Algérie, le ciel est très nuageux sur le Nord-Est Constantinois, brumeux en Oranie, beau sur le reste du réseau. Il a plu, hier et cette nuit, fortement par places (La Calle : 53 m/m), sur le Nord Constantinois. Les vents soufflent du secteur Sud en Oranie et sont forts par places, ils soufflent faiblement de Nord à Est ailleurs. La température est en forte hausse sur les Hauts-Plateaux Oranais, en baisse sur le reste du réseau. La mer est houleuse à Cap Bougaroni, belle à Alger, peu agitée ou agitée sur le reste de la Côte algérienne.

Probabilité (valable du 19 à 18h au 20 à 18h). Baisse barométrique : Scandinavie à Est Afrique du Nord. Hausse : Côtes Ouest Europe à Maroc, Est Europe à Est Méditerranée. En Algérie, à l'Ouest ciel très nuageux, pluies éparses. Vents de Sud à Ouest modérés avec quelques coups de vent, à l'Est ciel nuageux avec éclaircies avec brumes littorales. Vents d'Est à Sud faibles ou modérés. Température en hausse.

	ORAN	ALGER	CONSTANTINE
Littoral et Tell	Très nuageux - quelques pluies. Vents de Sud à Ouest modérés	Très nuageux avec éclaircies. Vents du secteur Sud faibles ou modérés.	Nuageux avec éclaircies, brumes littorales. Vents d'Est à Sud faibles ou modérés.
Hts Plateaux	avec quelques coups de vent. Température en hausse.	Température en hausse.	Temp. en hausse
Sahara Septentrional	Nuageux. S'éclaircissant. Coups de vent de Sud-Ouest à Nord.	Nuageux avec éclaircies. Vents d'Est à Sud modérés.	

Vents (Bassin Occidental de la Méditerranée)
Golfe du Lion, Baléares, Bisserte : Sud-Est à Sud-Ouest modérés à assez forts
Secteur Est faibles ou modérés.

Vents (en altitude)
Ouest Algérie : Sud-Ouest à Ouest ..... 8 à 10 m.
" Sahara : Secteur Ouest ..... 10 à 12 m.
Est Algérie : Est à Sud ..... 8 à 10 m.
" Sahara : Est à Sud ..... 10 à 12 m.

Prévisions transmises par l'Observatoire de Tamanrasset

Tadhelt : Beau à nuageux (doux) secteur Sud faibles à modérés.
Aïgers, Hoggar : Beau temps. Secteur Sud faibles.

STATIONS	Altitude en mètres	Observation de 7 heures: Pression à 0° et au niveau de la mer, observation	diff en 24h	Température de l'air, observation	diff en 24h	Vent, Direction et force de 0 à 10	État du Ciel	État de la Mer	Données 24 heures: Température extrêmes, max	min	Insolation en heures	Pluie en m/m: Hauteur totale du mois en cours	Hauteur totale depuis le 1er Sept. jusqu'au 18 Mars	PHÉNOMÈNES
Littoral														
Nemours	83	14.6	-5.7	10.0	-1.0	SW 2	beau	p. agitée	18	7			265	
Cap Falcon	75	15.3	-6.0	12.0	+0.1	Calme	⊖ nuag.	p. agitée	17	11		4.7	339	
Oran	11	15.7	-6.0	12.0	+1.6	S 3	⊖ nuag.	p. agitée	17	9		3.0	352	
Mostaganem	113													
Cap Ténès	183	15.0	-5.5	10.6	-0.6	Calme	⊖ nuag.	agitée	14	9		20.8	362	
Cherchell	22	12.5	-5.6	13.8	-0.4	SE 4	couv	agitée	16	10		39.0	497	
Blida	267	14.4	-1.5	5.8	-2.0	Calme	beau		14	5	1.6	77.6	578	Hier pluie.
Boufarik	344	16.9	-3.1	9.2	-0.4	ESE 2	clair		12	7		63.8		
Alger	59	17.6	-5.4	10.4	-1.5	Calme	clair	belle	15	9		68.0	485	
Maison Carrée	48	17.2	-3.7	9.7	+1.9	NE 2	clair		17	6				
Cap Caxine	225	19.4	+0.1	11.0	+1.0	Calme	nuag.	agitée	15	9			495	
Cap Bougaroni	196	21.7	+2.8	10.0	+0.2	Calme	nuag.	houleuse	12	9		12.0	734	7-18h et nuit pluie.
Philippeville	42	20.1	+2.4	11.2	-0.2	W 3	nuag.	agitée	16	10	4.0			nuit pluie
Cap de Garde	181	19.9	+3.8	11.0	+1.0	NW 1	couv	agitée	12	9	28.0		618	Hier pluie.
La Calle	10	15.2	+4.0	11.8	-0.7	SW 3	pluie	belle	17	11	53.0	104.1	763	9-10h pluie.
Bizerte	9													
Tunis	36	19.0	+4.8	11.0	-1.2	WNW 2	couv		17	9		53.2		
Sousse	2	19.8	+6.5	11.6	-1.4	NW 1	clair	agitée	15	10	gtes			gouttes.
Sfax	8	21.8	+8.9	12.4	-0.2	N 2	beau	⊖ belle	19	9	gtes			gouttes.
Hautes Plaines														
Tlemcen	806													
Sidi-bel-Abbès	476	13.7	-7.0	2.2	-0.3	E 2	⊖ nuag.		18	0				
Saïda	867	19.5	-3.5	9.8	+7.0	SSE 6	couv		16	7			134	
Mascara	590	14.9	-1.9	10.0	+5.4	Calme	couv		16	8			178	
Relizane	73	17.8	-3.7	5.2	-2.0	E 1	beau		20	4			99	
Orléansville	112												244	
Tiaret	1023												274	
Vialar	889	22.1	-0.7	3.0	-3.5	E 4	nuag.		12	2		34.3		
Médéa	935													
Aumale	905												296	
Fort-National	842	19.3	-3.0	6.3	+8.0	E 4	clair		8	3			337	
Tizi-Ouzou	222	20.3	-1.6	6.9	-1.1	E 1	beau		16	6			546	
Bordj-bou-Arréridj	915	23.0	+4.8	2.5	-3.4	N 1	clair		12	0				(pluie du 17 : 14.0).
Sétif	1079	20.8	+1.0	3.7	-1.2	NNE 1	beau		11	0	2.2			Hier pluie.
Batna	1044													
Constantine	660	21.2	+2.1	4.6	-1.9	SW 1	beau		11	3			471	
Guelma	268	22.0	+3.1	8.8	-1.3	E 1	nuag.		15	6	1.0		541	nuit pluie.
Tébessa	863	20.5	+2.9	8.0	-3.0	Calme	clair		8	4			302	
Aïn-Sefra	1060	19.9	+0.1	6.0	+1.0	SW 1	clair		17	4				
Mécheria	1167	19.3	-4.1	7.2	+1.6	SW 3	⊖ nuag.		14	4			139	
Géryville	1320	18.8	-4.5	7.5	+3.4	SW 6	couv		11	1			284	
Aïn-Oussera	1428													
Djelfa	1160	26.1	+0.2	0.7	0.0	Calme	clair		11	-4		12.1		
El-Abiodh-Sidi-Ch.	[illegible]	20.9	-0.5	4.0	-2.5	NE 1	nuag.		17	-1				
Sahara														
Msila	486													
Biskra	484	"	"	9.1	-0.9	NE 1	clair		16	4				
Colomb-Béchar	769	18.2	0.0	7.0	-1.0	N 2	couv		21	7				coups de vent hier.
Laghouat	767	22.1	+0.8	4.0	-3.0	W 1	beau		17	3				
Biskra	125	20.6	+3.3	14.0	-2.0	N 1	clair		20	10				
Touggourt	69	19.8	+4.4	9.3	-1.7	NW 2	clair		10	6			119	
El-Oued	70	"	"	10.4	-0.6	SSE 3	beau		21	9			40	
Tozeur	50	20.6	+6.1	10.4	-1.6	Calme	nuag.		20	9				
Ghardaïa	526	22.4	+2.2	13.1	+1.8	NW 3	beau		19	9				
Ouargla	157	21.7	"	9.0	"	Calme	clair		"	8			68	
El-Golea	394?	19.7	+1.2	7.0	0.0	calme	beau		"	4				
Béni-Abbès	497?													
Timimoun	294?													
Adrar	235?	14.9	-0.7	9.0	-1.0	E 3	clair		24	8				
In-Salah	280?	17.3	-0.5	10.0	-3.0	NE 1	beau		"	3				
Fort-Flatters	368?	18.2	+3.2	8.0	-3.0	Calme	clair		"	6				
Fort-Polignac	808?	"	"	10.0	-2.0	N 1	clair		"	6				
Djanet	1200?	21.0	+2.8	11.0	-2.0	Calme	clair		"	11				
Tamanrasset	1350?	11.	+4.	14.0	+3.0	Calme	clair		26	9				

Temperatures extrêmes

Stations	Max	Min
Paris	12	4
Nice	.	.

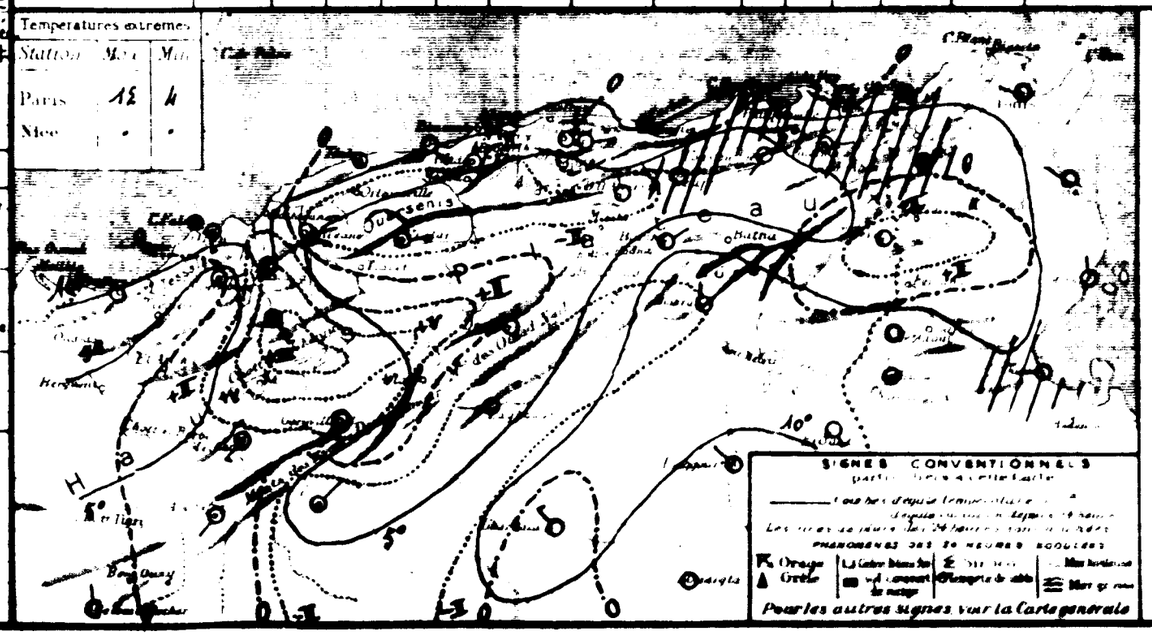

SONDAGES AÉROLOGIQUES

				08	40	7	50
		SW	3			SE	10
		WSW	3			SSE	7
		SW	3			SSE	4
		WNW	1			NW	3
						NW	5
						NW	6
						WNW	5
						NW	9
						NW	9
						NW	15
						NW	14
						NW	14

Division of Maps
FEB 29 1940
Library of Congress

By Transfer
Weather Bureau
FEB 19 1940

UNIVERSITÉ d'ALGER
INSTITUT DE MÉTÉOROLOGIE ET DE PHYSIQUE DU GLOBE

BULLETIN MÉTÉOROLOGIQUE DE L'ALGÉRIE

60ème ANNÉE — N° 79
Mercredi 20 Mars 1935

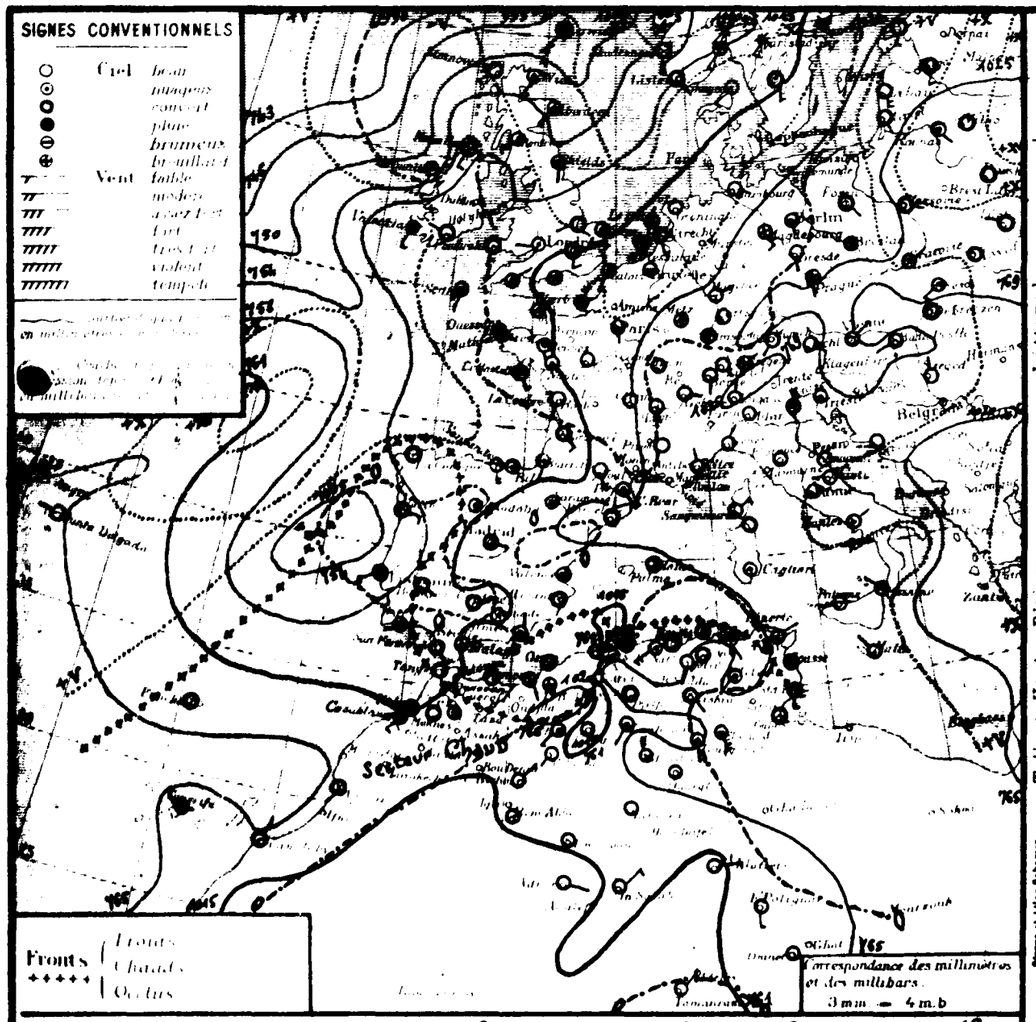

STATIONS	Altitude en mètres	Observation de 7 heures: Pression à 0° et au niveau de la mer — Observation	diff. en 24h	Température de l'air — Observation	diff. en 24h	Vents — Direction et force de 0 à 9		État du Ciel	État de la Mer	Dans les 24 heures: Température extrêmes — max	min	Pluie en millim.	Pluie en millim. — Hauteurs totales des chutes en cours	Hauteurs totales tombées au 28 février	PHÉNOMÈNES
Littoral															
Nemours	83	17.4	+2.8	11.8	+1.8	SSE	1	nuageux	p. agitée	16	10			265	
Cap Falcon	75	18.1	+2.8	12.6	+0.6	Calme		couvert	p. agitée	18	12		4.7	288	
Oran	11	18.0	+3.5	13.4	+1.4	Calme		couvert	agitée	16	11		3.0	358	
Mostaganem	113														
Cap Tenès	183	16.0	+1.0	11.8	+1.2	calme		beau	agitée	16	11		20.8	362	
Cherchell	22	13.6	+1.1	14.7	+0.9	Calme		nuageux	p. agitée	16	11		39.0	487	
Blida	287	14.4	-2.0	10.0	+1.8	Calme		T. nuageux		17	7	gtte	77.6	578	5830 gouttes
Bouzaréa	344	15.4	-1.5	12.5	+3.1	WSW	1	T. nuageux		12	9	gtte	63.8		78 gouttes
Alger	59	16.4	-1.2	13.0	+2.6	Calme		T. nuageux	p. agitée	15	12	gtte	62.0	485	74 gouttes
Maison Carrée	48	16.2	-1.3	12.0	+0.3	WSW	1	T. nuageux		19	8	gtte			76 gouttes
Cap Caxine	225	16.2	-3.2	14.0	+3.0	calme		couvert	p. agitée	15	10			485	
Cap Bougaroni	196	17.4	-4.5	15.4	+5.4	Calme		T. nuageux	p. agitée	16	11			794	
Philippeville	42	17.0	-3.1	11.7	+0.5	SSW	1	clair	belle	15	9				
Cap de Garde	181	18.1	-1.8	11.0	0.0	SE	2	nuageux	belle	17	10			613	
La Calle	10	17.0	-2.2	14.3	+2.3	SW	1	clair	grosse	17	6		101.1	763	
Bizerte	9														
Tunis	36	20.3	+1.3	11.0	0.0	ENE	1	clair		16	8	3.7	53.0		pluie hier
Sousse	2	21.8	+2.0	11.0	-0.6	Calme		nuageux	p. agitée	17	10	gtte			7e goutte
Sfax	8	23.2	+1.4	11.2	-1.2	S	3	nuageux	belle	18	8	1.0			15h pluie
Tell et Hautes Plaines															
Tlemcen	806	13.8	-	11.0	-	W	1	nuageux		15	18				
Sidi-bel Abbès	476	13.3	+1.6	5.7	+3.5	SSW	1	brouillard		21	4				
Sâda	867	11.2	+4.4	7.2	-2.6	S	1	beau		23	7			134	
Mascara	590	17.7	+2.8	7.8	-2.8	calme		clair		21	3			178	
Relizane	73	19.0	+1.2	10.8	+3.6	N	2	nuageux		24	9			88	
Orléansville	112	17.0	-	11.0	-	calme		clair		22	11			244	
Tiaret	1023	15.0	-5.5	7.7	+5.7	NNE	1	couvert		19	7			274	
Vialar	889	20.1	-2.0	7.5	+4.5	SE	3	nuageux		18	7		84.5		
Médéa	935														
Aumale	905													296	
Fort National	942	17.0	-2.5	10.4	+3.9	WSW	4	T. nuageux		13	9			537	
Tizi-Ouzou	222	17.8	-2.5	9.0	+2.7	E	1	couvert		19	8			546	
Bordj b. Arréridj	915	16.6	-6.4	7.6	+5.1	calme		nuageux		14	5				
Sétif	1079	17.2	-3.6	7.4	+3.7	SSW	1	beau		14	5				
Batna	1044														
Constantine	660	21.9	+0.7	6.8	+2.2	SW	1	beau		16	6			471	
Guelma	268	20.4	-1.6	9.3	+4.5	SE	1	nuageux		18	6			541	
Tébessa	863	18.6	-1.9	13.0	+5.0	SW	3	nuageux		15	16			306	
Aïn-Sefra	1060	17.8	-2.0	10.0	+4.0	SW	1	clair		24	7				
Mecheria	1167	16.4	-2.9	12.6	+5.4	SW	3	nuageux		22	10			189	
Géryville	1320	13.8	-2.6	13.1	+5.8	-		beau		18	5			254	
Steppe et Alfas Sahariens															
Aflou	1428														
Djelfa	1160	22.4	-2.7	6.2	+5.5	calme		couvert		17	4		18.1		
Bou-Saâda	550														
M'sila	486														
Barika	484	-	-	14.3	+5.3	S	2	nuageux		17	13				
Colomb Béchar	769	13.7	-2.5	8.0	+1.0	NE	3	clair		28	8				
Laghouat	767	19.4	-2.7	10.0	+6.0	SSW	2	T. nuageux		19	7				
Biskra	125	20.7	+0.1	15.0	+4.0	SE	1	beau		21	12				
Touggourt	69	19.7	-0.1	12.0	+2.5	S	2	nuageux		22	10			119	
El-Oued	70	-	-	12.8	+2.4	SSE	4	T. nuageux		23	11			80	
Tozeur	50	21.8	+1.2	13.4	+3.0	SE	3	beau		21	9				
Sahara															
Ghardaïa	526	21.5	-0.9	14.8	+1.7	NNW	5	nuageux		22	11				
Ouargla	157	21.1	-0.6	11.0	+2.0	calme		clair		-	9			68	
El-Goléa	394?	17.5	-2.8	10.0	+3.0	calme		clair		-	8				
Béni-Abbès	497?	15.3	-	13.0	-	calme		clair		26	12				
Timimoun	294?	17.4	-	11.0	-	calme		clair		25	10				
Adrar	285?	18.1	-2.8	12.0	+3.0	ESE	2	clair		28	12				
In-Salah	280?	15.1	-2.3	14.0	+4.0	NE	3	clair		-	12				
Fort-Flatters	368?	14.9	-3.3	10.0	+2.0	E	3	clair		-	9				
Fort-Polignac	698?	-	-	14.0	+4.0	S	3	clair		-	11				
Djanet	1400?	16.7	-4.3	14.0	+3.0	calme		clair		-	10				
Tamanrasset	1350?	12	+1	14.0	0.0	NE	1	clair		26	10				

Situation générale et situation en Algérie. De hautes pressions s'étendent de Açores aux Madères (Ponta Delgada 1020mm 765mm), elles se rétrécissent par une dorsale de pressions moyennes située sur l'Ouest de l'Afrique du Nord à d'autres qui s'étendent de l'Est de ce pays au centre et à l'Est de l'Europe (Tarnopol 1018mm 771mm). La dorsale sépare la dépression islandaise (Oslo 1012mm 759mm) d'une autre dépressionnaire qui occupe le centre Ouest européen mais moins que le Nord de l'Europe (Thorshavn 995mm 746mm).

En Algérie, le ciel est nuageux ou très nuageux (brumeux) après-midi. Vents généralement faibles du secteur Sud. La température est en hausse, assez forte par places. La mer est grosse à la côte, agitée à Oran, Ténès, Bougie ou peu agitée sur le reste de la côte algérienne.

Probabilité (valable du 20 à 18h au 21 même heure). Baisse barométrique: Nord-Est Europe à Nord Italie (maximum: Sud Italie); Est Afrique du Nord-Sahara. Hausse: Ouest Europe à Maroc-Sud Italie, Est et centre méditerranéen.

En Algérie, ciel nuageux ou très nuageux après-midi. Vents, faibles et modérés, de Sud à Ouest à l'Ouest, du secteur Sud à l'Est. Température en légère hausse.

	ORAN	ALGER	CONSTANTINE
Littoral et Tell	Nuageux ou très nuageux après-midi. Vents de Sud à Ouest, faibles ou modérés.		Nuageux ou très nuageux après-midi. Vents du secteur Sud, faibles ou modérés.
Hts Plateaux	Température en légère hausse.		Température en hausse.
Sahara Septentrional	Nuageux, grand calme. Vents de Sud à Ouest, modérés.	Beau temps. Vents d'Est à Sud, faibles ou modérés.	

Vents (Bassin Occidental de la Méditerranée)

Golfe du Lion	Sud-Est à Sud-Ouest, modérés ou assez forts.
Baléares	Secteur Sud, faibles ou modérés.
Bizerte	Secteur Est, faibles ou modérés.

Vents (en altitude)

Ouest Algérie	Sud-Ouest à Ouest, faibles.
» Sahara	Sud-Ouest à Nord-Ouest, faibles à modérés.
Est Algérie	Secteur Sud, faibles.
» Sahara	Est à Sud-Est, faibles.

Prévisions transmises par l'Observatoire de Tamanrasset

Tidikelt	Beau temps.
Aïgers	Vents de Sud-Est,
Hoggar	faibles ou modérés

Températures extrêmes

Stations	Max	Min
Paris	15	5
Nice	17	8

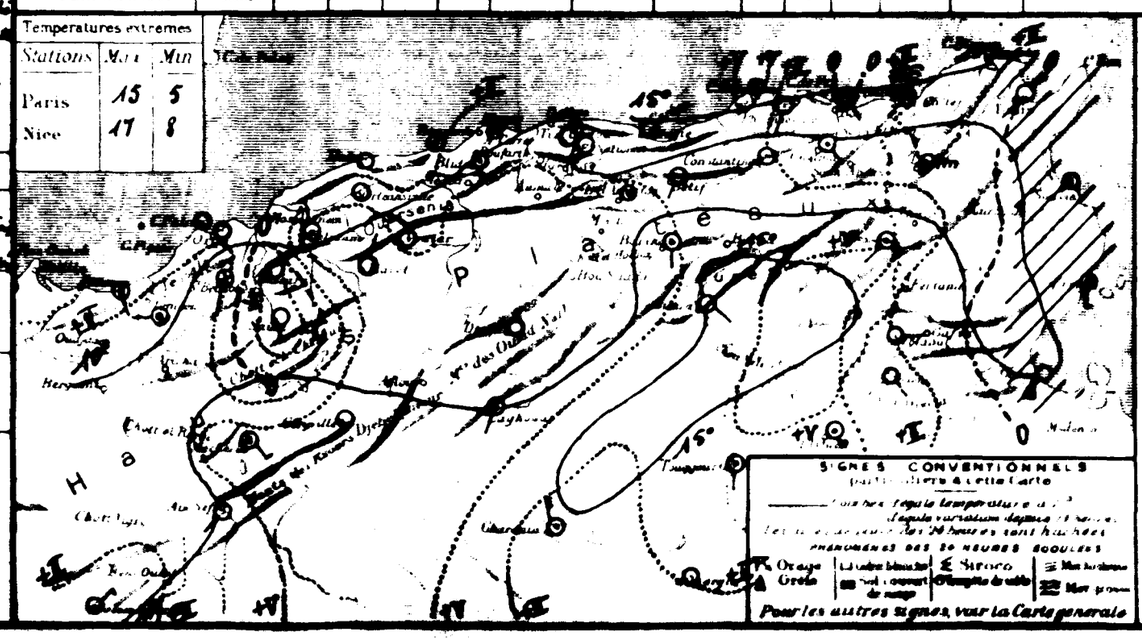

SONDAGES AÉROLOGIQUES

05	SW	4			SE	4
10	SSW	3			S	8
15	NE	4			SSW	9
20	N	3			SW	8
25					WNW	9
30					WNW	10
35					W	10
+0					W	20
+5					W	22
50					W	22
55						
60						

LIBRARY OF CONGRESS
APR 1 - 1942
DUPLICATE EXCHANGE

UNIVERSITÉ D'ALGER
INSTITUT DE MÉTÉOROLOGIE ET DE PHYSIQUE DU GLOBE

BULLETIN MÉTÉOROLOGIQUE DE L'ALGÉRIE

Jeudi 21 Mars — 60ème Année — N° 80 — 1935

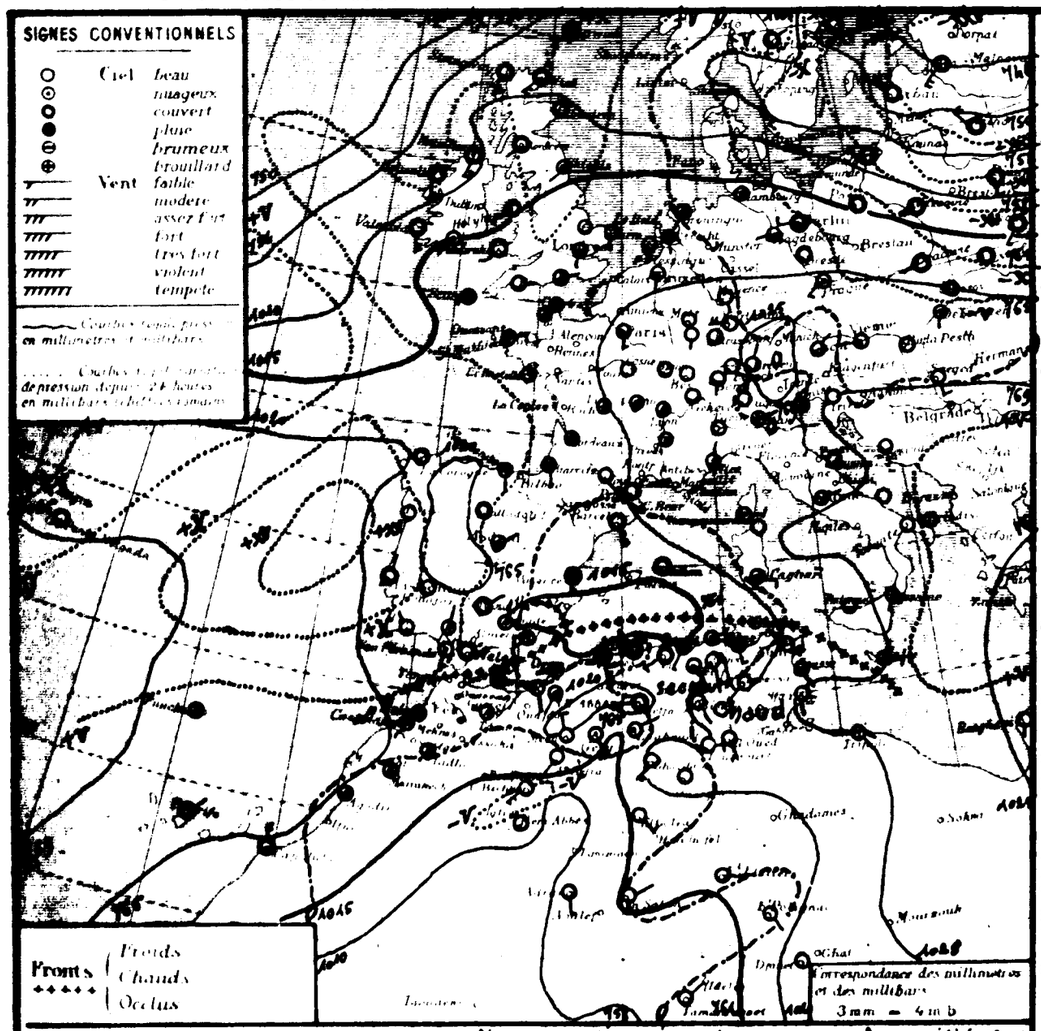

Situation générale et situation en Algérie. Une aire dépressionnaire recouvre la moitié Nord de l'Europe (Reykjavick : 1000 mb : 750 m/m - Oslo : 995 mb : 745 m/m). Des pressions élevées s'étendent des Açores au Portugal et au Maroc (Horta : 1025 mb : 769 m/m), d'autres du Centre de l'Europe à la Tunisie et à l'Est de la Méditerranée (Munich : 1027 mb : 771 m/m - Sfax : 1026 mb : 770 m/m). Un minimum relatif se tient au Nord de l'Algérie (Cap Carbon : 1015 mb : 761 m/m) et une dépression sur l'Ouest du Sahara (Adrar : 1010 mb : 758 m/m).

En Algérie, à part des éclaircies sur l'Ouest et le Sud de l'Oranie et sur l'Est et le Sud Constantinois, le ciel est très nuageux ou couvert. Il a plu cette nuit, sur l'Ouest du Littoral et du Tell. Les vents soufflent de Sud à Ouest et sont faibles ou modérés. La température est en hausse. La mer est belle ou peu agitée sur la Côte algérienne.

Probabilité (valable du 21 à 18h au 22 à 18h). Hausse : Ouest et Sud-Ouest Europe, Ouest Afrique du Nord. Baisse : Italie, à l'Est Afrique du Nord. En Algérie, à l'Ouest : ciel très nuageux avec averses et éclaircies. Vents de Sud-Ouest à Nord-Ouest modérés ou assez forts ; à l'Est, ciel très nuageux avec éclaircies et quelques pluies. Vents de Sud à Ouest modérés ou assez forts. Température en baisse.

	ORAN	ALGER	CONSTANTINE
Littoral et Tell	Très nuageux avec quelques averses et éclaircies. Vents de Sud-Ouest à Nord-Ouest modérés ou assez forts. Température en baisse.	Très nuageux avec quelques averses et éclaircies. Vents de Sud-Ouest à Nord-Ouest modérés ou assez forts. Température en baisse.	Très nuageux avec éclaircies quelques pluies. Vents de Sud à Ouest modérés ou assez forts. Température en baisse.
Hts Plateaux			
Sahara Septentrional	Nuageux avec éclaircies. Vents de Sud-Ouest à Nord-Ouest modérés ou assez forts.	Beau temps. Vents d'Est à Sud modérés ou assez forts.	

Vents (Bassin Occidental de la Méditerranée)

Golfe du Lion, Baléares, Bizerte	Secteur Est modérés ou assez forts.
Vents (en altitude)	
Ouest Algérie	Ouest à Nord-Ouest ..... 10 à 12 m.
Sahara	Sud-Ouest à Nord-Ouest ..... 12 à 15 m.
Est Algérie	Sud à Ouest ..... 10 à 12 m.
Sahara	Secteur Sud ..... 10 à 12 m.

Prévisions transmises par l'Observatoire de Tamanrasset

Laghouat, Alger	Beau à nuageux (éclaircies).
Alger	Sud-Est à Sud-Ouest faible
Hoggar Ouest	faible à assez fort. Sable par places.

STATIONS	Altitude en mètres	Observation de 7 heures : Pression à 0° et au niveau de la mer — Observation	diff. en 24h	Température de l'air — Observation	diff. en 24h	Vents (Direction et force de 0 à 9)	État du Ciel	État de la Mer	Dans les 24 heures : Température extrême — Max	Min	Pluie en 24h	Pluie en mm depuis le 1er Sept.	PHÉNOMÈNES
Littoral													
Nemours	83	17.4	0.0	11.8	0.0	S 1	beau	p. agitée	17	10		265	
Cap Falcon	75	17.0	-0.1	12.6	0.0	SW 1	nuageux	belle	18	12	1.0	5.0	288	nuit pluie.
Oran	11	18.1	+0.1	13.5	+0.1	W 2	nuageux	p. agitée	17	13	13.0	16.0	352	nuit pluie.
Mostaganem	113												
Cap Ténès	183	15.6	-0.4	11.6	-0.2	S 4	pluie	p. agitée	15	11	7.4	28.2	362	nuit pluie.
Cherchell	22	15.8	+2.2	12.8	-1.9	S 3	couv.	belle	19	12	3.0	42.0	487	6h pluie.
Blida	267	19.6	+0.2	11.2	+1.2	Calme	b. nuag.		20	10			578	nuit coups de vent.
Bouzaréa	344	16.4	+1.0	12.9	+0.6	W 2	couv.		19	11		63.8		
Alger	59	16.9	+0.5	14.5	+1.5	NW 2	couv.	p. agitée	20	13	gttes	68.0	485	7h45 gouttes.
Maison-Carrée	48	17.4	+1.2	12.7	+2.7	SW 4	couv.		22	12				Hier Sirocco.
Cap Caxine	225	16.0	-1.2	19.0	+5.0	SW 5	½ nuag.	p. agitée	19	13			496	
Cap Bougaroni	196	18.5	+0.9	17.4	+2.0	Calme	nuageux	p. agitée	20	15			754	
Philippeville	42	17.2	+0.2	13.5	+3.8	SW 2	beau	belle	17	11				
Cap de Garde	181	17.0	-1.1	16.0	+5.0	S 3	nuageux	belle	18	13			613	
La Calle	10	16.5	-0.5	17.4	+3.1	SW 5	clair	belle	22	15		101.1	763	
Bizerte	9												
Tunis	36	20.6	+0.5	14.4	+3.4	SSE 5	clair		18	12		53.2		
Sousse	2	23.8	+2.0	13.2	+2.2	SSE 2	beau	Calme	16	14				
Sfax	8	25.8	+2.6	14.6	+0.4	S 2	beau	½ belle	19	8				
Tell et Hautes Plaines													
Tlemcen	806	14.2	+0.4	11.0	0.0	SW 6	clair		16	11	5.1			nuit pluie.
Sidi-bel-Abbès	476	16.1	+0.8	10.3	+4.8	SW 2	nuageux		20	12	8.0			22-23h orage - pluie.
Saïda	867	14.5	+0.5	9.2	+2.0	SW 2	couv.		22	9	4.8		154	nuit pluie.
Mascara	580	18.1	+0.4	9.4	+1.6	SW 1	½ nuag.		21	8	14.0		178	nuit pluie.
Relizane	73	19.1	+0.1	12.2	+1.4	S 5	couv.		23	11	13.7		48	pluie.
Orléansville	112	17.2	+0.2	12.0	+1.0	SW 2	couv.		23	11	10.2		244	nuit pluie.
Tiaret	1023												274	
Vialar	889	19.6	-0.5	8.0	+0.5	NW 4	couv.		19	7	gttes	34.5		7h gouttes.
Médéa	935													
Aumale	905												296	
Fort-National	842	16.2	-0.8	13.0	+2.6	WSW 3	couv.		19	12			537	
Tizi-Ouzou	222	16.3	-1.5	14.0	+5.0	E 1	couv.		22	13			846	
Bordj-bel-Arreridj	915	16.4	-0.2	12.2	+4.6	Calme	couv.		19	8				
Sétif	1079	18.6	+1.4	8.7	+1.3	SSE 1	½ nuag.		17	3				
Batna	1044													
Constantine	660	20.9	-1.0	9.2	+2.4	S 1	clair		18	8			471	
Guelma	268	19.0	-1.4	14.2	+4.5	SE 1	beau		23	8			841	
Tébessa	863	19.1	+0.3	15.0	+2.0	SW 2	clair		18	9			302	
Aïn-Sefra	1060	16.8	-1.0	10.0	0.0	SW 1	clair		24	7				
Mecheria	1167	19.6	+3.2	9.2	-3.4	N 3	clair		22	8			189	
Géryville	1320	15.7	+1.9	11.4	-1.7	SSW 5	nuageux		21	12			284	
Hauts Plateaux et Alles Sahariennes													
Aflou	1426													
Djelfa	1180	24.3	+0.1	8.3	+2.4	W 5	couv.		19	8		12.1		
Bou-Saâda	550													
M'sila	486													
Barika	484	..	..	14.7	+0.4	S 1	beau		20	10				
Colomb-Béchar	789	10.7	-3.0	13.0	+7.0	SW 4	clair		25	13				
Laghouat	767	19.8	+0.4	12.0	+2.0	ENE 1	½ nuag.		20	9				
Biskra	125	21.3	+0.6	17.0	+2.0	SE 1	beau		22	13				
Touggourt	69	20.0	+0.5	16.0	+4.0	E 3	clair		24	13			119	
El-Oued	70	..	..	13.0	+0.2	SSE 2	beau		25	11			80	
Sahara													
Tozeur	50	22.9	+1.1	15.2	+1.8	SE 2	clair		24	11				
Ghardaïa	528	20.5	-0.7	15.3	+0.5	SW 4	clair		24	12				
Ouargla	157	20.7	-0.4	12.0	+1.0	Calme	clair		..	10			68	
El-Goléa	394?	18.7	-1.8	16.0	+5.0	SE 3	clair		..	12				
Béni-Abbès	497?	12.5	-3.0	16.0	+3.0	calme	clair		29	15				
Timimoun	294?													
Adrar	235?	10.4	-1.7	17.0	+5.0	S 3	clair		20	17				
In-Salah	280?	16.1	0.0	17.0	+3.0	ENE 2	clair		..	13				
Fort-Flatters	300?	15.5	+0.6	14.0	+4.0	E 2	clair		..	10				
Fort-Polignac	600?	..	..	13.0	-1.0	SE 2	clair		..	10				
Djanet	1100?	22.7	+6.0	14.0	0.0	Calme	clair		..	12				
Tamanrasset	1350?	15.	+1.	14.0	0.0	NE 1	clair		24	9				

Division of Maps
FEB 29 1940
Library of Congress

Températures extrêmes

Stations	Max	Min
Paris	19	4
Nice	17	8

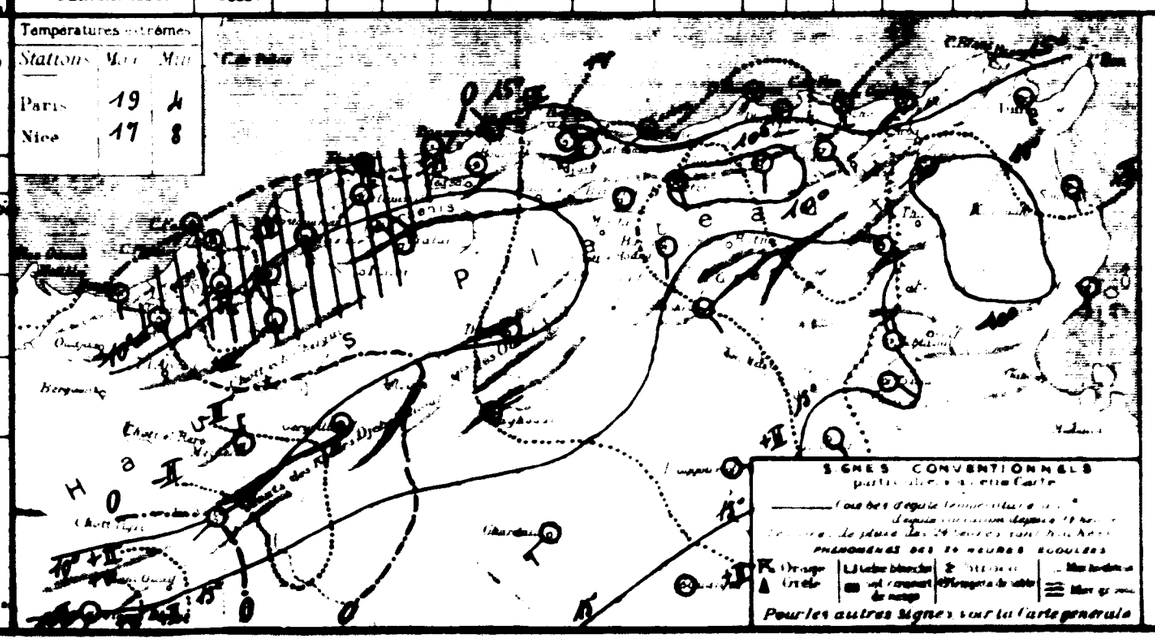

SONDAGES AÉROLOGIQUES

7	55		
		E	5
		SE	3
		S	6
		SW	3
		NW	7
		N	11
		W	16

By Transfer
Weather Bureau
FEB 19 1940

UNIVERSITÉ d'ALGER
INSTITUT DE MÉTÉOROLOGIE
ET DE PHYSIQUE DU GLOBE

BULLETIN MÉTÉOROLOGIQUE DE L'ALGÉRIE

60ème Année N° 81
Vendredi 22 Mars 1935 7h

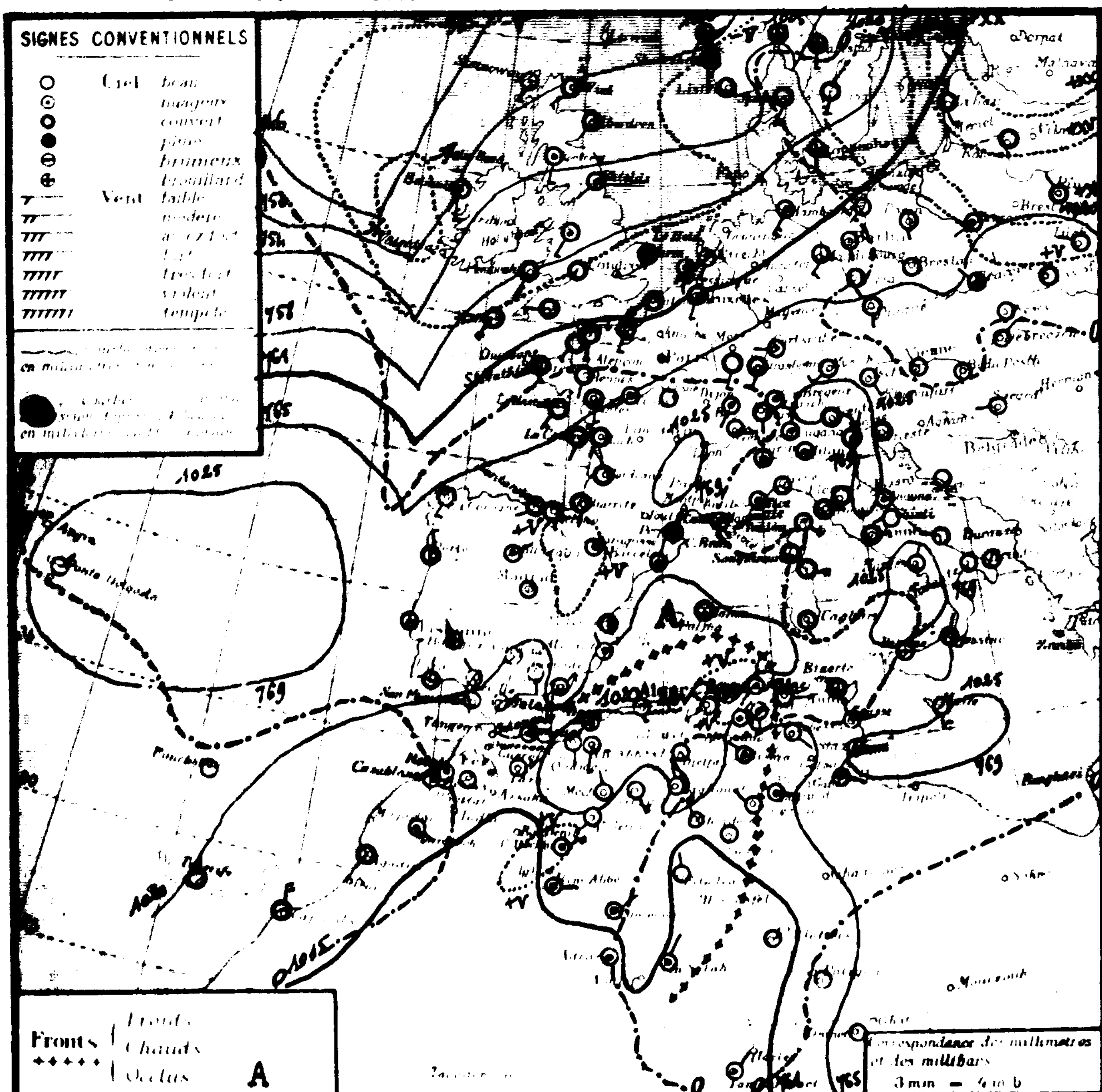

STATIONS	Altitude en mètres	Pression à 0° et au niveau de la mer: Observation	Pression: diff. en 24h	Température de l'air: Observation	Température: diff. en 24h	Vents: Direction et force de 0 à 9	État du Ciel	État de la Mer	Dans les 24 heures: Températures extrêmes max	min	Évap.	Pluie en mm: Hauteurs totales du mois en cours	Hauteurs totales depuis le 1er Sept.	PHÉNOMÈNES
Littoral														
Nemours	83	20·6	+3·2	11·2	-0·6	S 1	beau	belle	19	9			265	
Cap Falcon	75	21·3	+3·3	12·0	-0·6	SW 1	beau	belle	18	11		5·0	288	
Oran	11	21·4	+3·3	12·1	-1·4	W 2	nuag.x	belle	18	„	3·0	19·0	333	pluie.
Mostaganem	113													
Cap Ténès	183	19·2	+3·6	11·6	0·0	S 3	beau	agitée	17	11	7·2	35·4	362	Hier orage - pluie.
Cherchell	22	17·0	+1·2	14·3	+1·5	Calme	t. nuag.x	t. belle	17	9	5·0	47·0	487	7-11h pluie.
Blida	287	21·9	+2·2	9·8	-1·4	Calme	nuag.x		15	8	9·4	87·0	578	Hier pluie.
Bouzaréa	344	19·6	+2·2	11·4	-1·5	W 3	clair		13	10	5·2	69·0		8-15h pluie.
Alger	59	15·3	+2·4	13·7	-0·8	W 1	beau	belle	16	11	4·3	72·3	485	8h-14h30 pluie.
Maison-Carrée	48	20·1	+2·7	11·4	-1·3	Calme	beau		16	7	3·5			Hier pluie.
Cap Carbon	225	19·8	+4·8	13·0	-6·0	Calme	nuag.x	belle	20	10	10·0		485	Hier et nuit pluie.
Cap Bougaroun	196	21·0	+2·7	14·8	-2·6	Calme	nuag.x	t. belle	21	11	22·0		794	nuit pluie.
Philippeville	42	20·8	+3·6	12·4	-3·1	SSW 2	t. nuag.x	belle	22	11	10·0			17-7h pluie.
Cap de Garde	161	20·7	+3·7	12·0	-4·0	E 2	couv	belle	24	11	2·0		613	nuit pluie.
La Calle	10	20·5	+4·0	14·1	-3·3	NW 2	pluie	belle	26	13	0·0	101·0	763	3-5h pluie.
Bizerte	9													
Tunis	36	22·3	+1·7	12·8	-1·6	SSE 1	couv		20	11		58·2		
Sousse	2	23·9	+0·1	14·0	-0·4	E 1	t. nuag.x	Calme	19	12				
Sfax	8	25·2	-0·6	9·6	-2·0	E 7	t. nuag.x	t. belle	19	7				
Tell et Hautes Plaines														
Tlemcen	806	16·9	+2·7	10·5	-0·5	SW 2	beau		15	11				
Sidi-bel-Abbès	476	20·8	+4·7	4·7	-5·8	SSW 3	beau		16	4				
Saïda	867	22·7	+1·0	13·0	+3·8	S 1	clair		17	6	6·4		134	Hier pluie.
Mascara	590	21·2	+3·1	9·0	-0·4	Calme	beau		17	8			178	
Relizane	73	22·7	+3·6	9·5	-2·7	SSW 1	beau		20	8			88	
Orléansville	112	20·5	+3·3	8·8	-3·2	Calme	beau		18	8	5·5		244	Hier pluie.
Tiaret	1023												274	
Aïn-Bar	889	24·4	+4·8	5·0	-3·0	NW 3	nuag.x		11	4	6·0	40·5		10-16h pluie.
Médéa	935													
Aumale	906												196	
Fort National	942	20·4	+4·2	7·5	-3·3	WSW 3	clair		13	6	15·0		537	Hier pluie.
Tizi-Ouzou	222	21·5	+3·2	8·1	-5·9	E 1	beau		16	8	10·0		546	9-18h pluie.
Bordj-bou-Arreridj	915	23·7	+7·3	5·1	-7·1	NE 2	nuag.x		17	4	19·0			18-23h pluie.
Sétif	1079	19·6	+1·0	7·2	-1·5	ENE 2	t. nuag.x		17	3	13·2			nuit pluie.
Batna	1044													
Constantine	660	24·5	+3·6	3·2	-1·0	S 1	nuag.x		19	7	9·3		471	nuit pluie.
Guelma	268	23·7	+4·7	11·6	-2·6	NE 2	couv		24	10	2·0		341	Hier pluie.
Tébessa	863	19·7	-3·4	11·0	-4·0	SE 2	nuag.x		20	7			302	
Steppe et Atlas Saharien														
Aïn-Sefra	1090	18·4	+1·6	5·0	-5·0	SW 1	clair		19	4				
Mécheria	1167	21·2	+1·6	5·0	-4·2	N 1	clair		18	4			189	
Géryville	1320	18·4	+2·7	8·7	-2·7	SSE 4	clair		15	6			286	
Aflou	1426													
Djelfa	1160	21·7	-0·6	5·3	-3·0	Calme	clair		16	0	7·0	19·1		Hier et nuit pluie.
El-Abiod-Si-Ch.	906	18·2	„	11·2	„	NE 1	clair		23	5				
M'sila	486													
Barika	484	„	„	10·0	-4·7	N 2	nuag.x		20	9	3·0			pluie.
Colomb-Béchar	769	15·9	+3·2	14·0	-1·0	ENE 4	nuag.x		25	12				
Laghouat	767	20·3	+0·8	9·0	-3·0	N 1	clair		20	6				
Biskra	125	17·2	-4·1	17·0	0·0	NW 1	t. nuag.x		23	13	0·0			4-6h pluie.
Sahara														
Touggourt	69	16·1	-3·9	13·3	-0·7	NW 1	beau		26	14			119	
El-Oued	70	„	„	14·0	+1·0	ESE 3	nuag.x		27	13			80	
Tozeur	50	20·0	-2·9	13·6	+0·4	SE 2	beau		23	14				
Ghardaïa	526	19·5	-1·3	12·4	-2·9	NW 4	clair		25	10				
Ouargla	157	16·7	-4·0	13·0	+1·0	Calme	clair		„	12			68	
El-Goléa	394?	14·3	-1·4	18·0	-2·0	N 2	clair		„	11				
Béni-Abbès	497?	15·4	+3·1	15·0	-1·0	E 2	nuag.x		31	14				
Timimoun	294?	15·9	„	18·0	„	ENE 2	nuag.x		34	14				
Adrar	285?	10·5	+0·1	17·0	0·0	Calme	nuag.x		33	16				
In-Salah	280?	14·7	-0·4	15·0	-2·0	NNE 2	nuag.x		„	13				
Fort Flatters	388?	14·6	-0·9	15·0	+1·0	Calme	clair		„	11				
Fort Polignac	608?	„	„	18·0	+2·0	Calme	clair		„	12				
Djanet	1100?	22·9	+0·2	15·0	+1·0	Calme	clair		„	12				
Tamanrasset	1350?	13·	0·	16·0	+2·0	NE 2	nuag.x		25	10				

LIBRARY OF CONGRESS
APR 1 - 1942
DUPLICATE

Situation générale et situation en Algérie Une aire dépressionnaire recouvre la moitié Nord de l'Europe (Thorshavn : 995 mb : 746 m/m). Des pressions élevées s'étendent des Açores à la moitié Sud de l'Europe à la Méditerranée et à l'Afrique du Nord (Punta-Delgada Munich : 1026 mb : 770 m/m - Constantine : 1026 mb : 769 m/m). Une dépression se maintient sur le Sahara (Adrar : 1011 mb : 758 m/m).

En Algérie, le ciel est beau à l'Ouest et au Centre, nuageux ou très nuageux à l'Est. Il a plu hier en quelques points de l'Oranie, hier et cette nuit sur les départements d'Alger et de Constantine. Les vents soufflent de Sud à Ouest et sont faibles ou modérés. La température est en baisse. La mer est agitée à Ténès, belle sur le reste de la Côte algérienne.

Probabilité (valable du 22 à 18h au 23 à 18h). Les pressions élevées qui recouvrent le Sud de l'Europe et l'Afrique du Nord se maintiendront sur ces régions, elles se renforceront sur la Péninsule Ibérique tandis qu'elles faibliront sur le Nord de l'Italie. La dépression saharienne s'étalera vers l'Est. En Algérie, à l'ouest ciel nuageux avec éclaircies, à l'Est, ciel d'abord très nuageux avec quelques averses puis éclaircies. Vents variables faibles ou modérés. Température en hausse.

	ORAN	ALGER	CONSTANTINE
Littoral et Tell	Nuageux avec éclaircies. Vents variables faibles ou modérés.		Très nuageux - quelques averses, puis éclaircies.
Hts Plateaux	Température en hausse		Vents variables faibles ou modérés. Temp. en hausse.
Sahara Septentrional	Nuageux avec éclaircies. Vents du secteur Est faibles ou modérés.	Beau temps. Vents de Nord-Est à Est faibles ou modérés.	

Vents (Bassin Occidental de la Méditerranée)
Golfe du Lion Sud-Ouest à Ouest faibles ou modérés.
Baléares Variables faibles Nord dominant.
Bizerte Secteur Est faibles ou modérés.

Vents (en altitude)
Ouest Algérie Nord-Ouest .... 6 à 8 m.
» Sahara Sud-Ouest à Ouest .... 8 à 10 m.
Est Algérie Secteur Nord .... 6 à 8 m.
» Sahara Secteur Sud .... 8 à 10 m.

Prévisions transmises par l'Observatoire de Tamanrasset

Tidikelt, Azgers, Hogger: Beau temps. Vents d'Ouest modérés à variables faibles.

Températures extrêmes

Stations	Max	Min
Paris	19	6
Nice	16	7

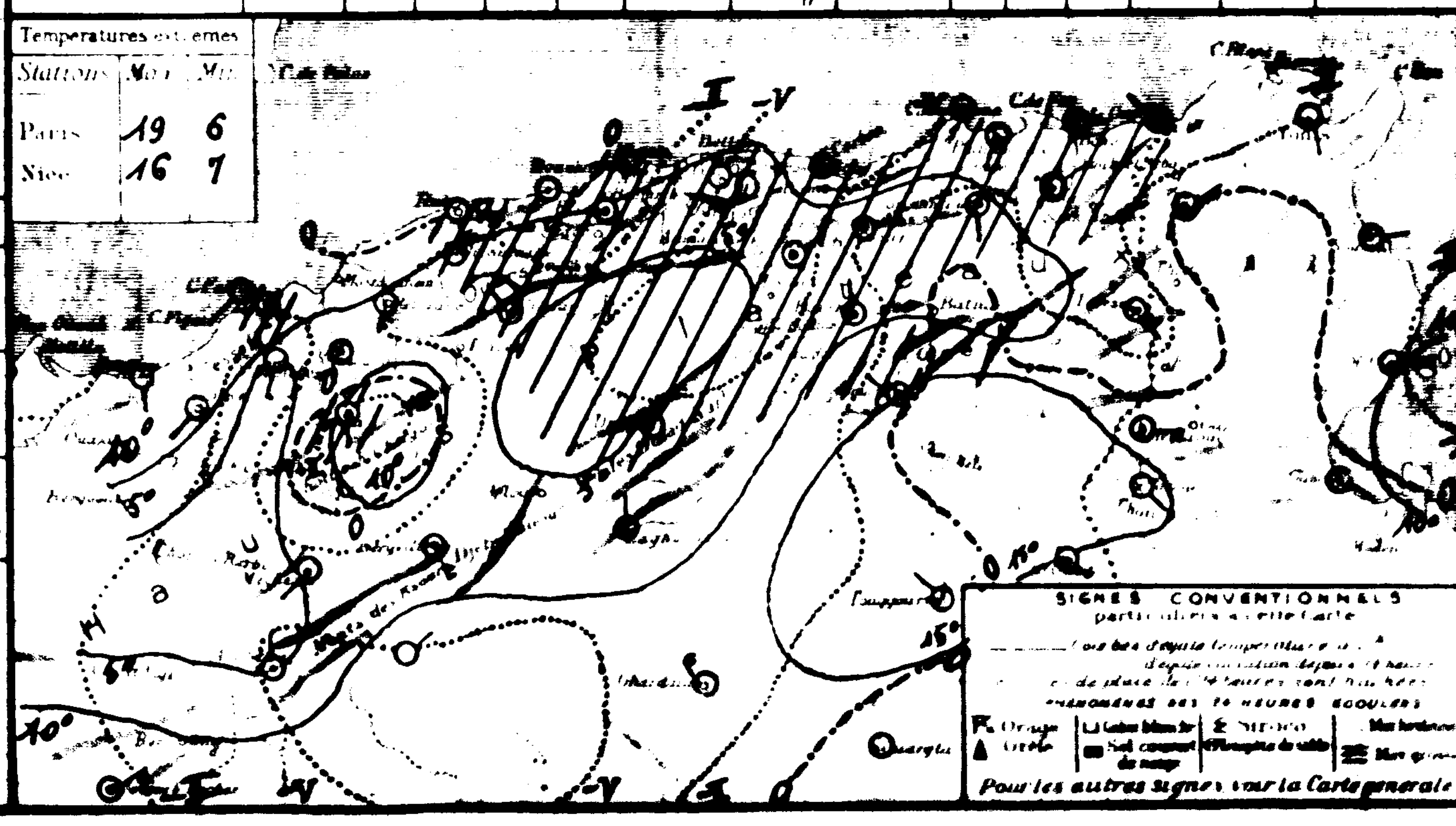

SONDAGES AÉROLOGIQUES

7	47
E	4
SE	3
WSW	2
W	4
W	5
WSW	8
W	8
W	13
W	19
W	15
W	13

UNIVERSITÉ d'ALGER
INSTITUT DE MÉTÉOROLOGIE ET DE PHYSIQUE DU GLOBE

BULLETIN MÉTÉOROLOGIQUE DE L'ALGÉRIE

60ème ANNÉE. N° 82
Samedi 23 Mars 1935

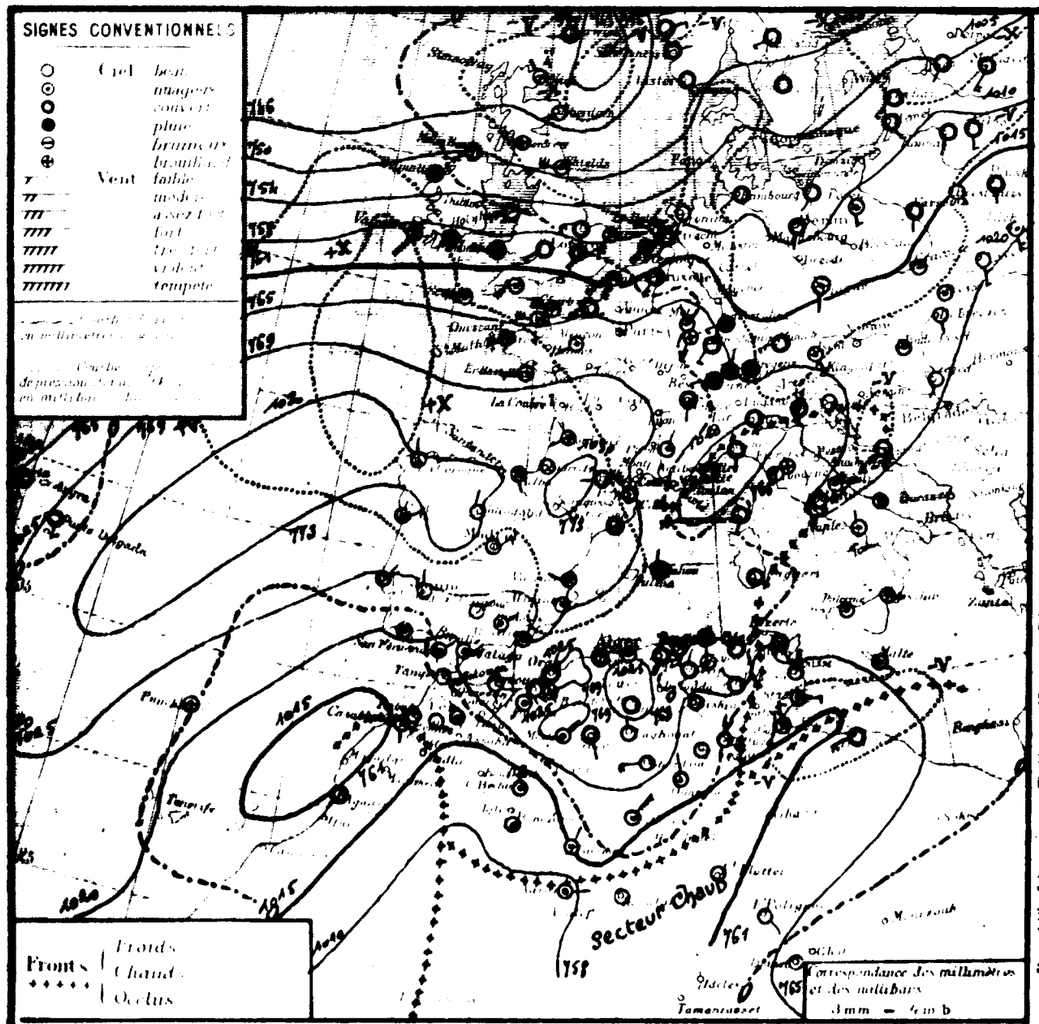

Situation générale et situation en Algérie. Une aire dépressionnaire se maintient sur la moitié Nord de l'Europe (Lerwick : 992 mb : 744 m/m). Des pressions élevées s'étendent des Açores (Punta-Delgada : 1025 mb : 769 m/m) au Sud de l'Europe, à la Méditerranée à l'Algérie et au Nord de la Tunisie (Palermo : 1032 mb : 774 m/m - Saïda : 1027 mb : 770 m/m). La dépression saharienne (Adrar : 1009 mb : 757 m/m) s'est étendue sur le Sud Tunisien.

En Algérie, le ciel est très nuageux avec faibles éclaircies épaisses. Il a plu, hier et cette nuit, fortement par places, sur la moitié Est du littoral et du Tell. Des vents soufflent en général du secteur Nord et sont faibles. La température a varié irrégulièrement. La mer est agitée à Tenès, belle ou peu agitée sur le reste de la côte algérienne.

Probabilité (valable du 23 à 18h au 24 à 18h). Baisses barométriques : Italie à Méditerranée Centrale ; Sud Maroc. Hausse : France, Allemagne à Algérie-Tunisie. Une dépression abordera l'Irlande. En Algérie, à l'Ouest ; ciel nuageux avec éclaircies (brumes littorales). Vents de Nord à Est faibles ou modérés. Température en légère baisse. A l'Est, ciel très nuageux avec quelques averses - Vents du secteur Nord puis Ouest faibles ou modérés. Température stationnaire.

	ORAN	ALGER	CONSTANTINE
Littoral et Tell	Nuageux avec éclaircies. (Brumes	littorales). Vents de Nord	très nuageux avec quelques averses. Vents du secteur Nord
Hts Plateaux	à Est faibles ou modérés.	Température en légère baisse.	puis Ouest faibles ou modérés. Température stationnaire.
Sahara Septentrional	Beau à nuageux. Vents d'Est à Sud, modérés ou assez forts.	Beau temps. Vents du secteur Est modérés.	Nuageux s'éclaircissant. Vents de Nord à Nord-Est faibles ou modérés.

Vents (Bassin Occidental de la Méditerranée)

Golfe du Lion	Nord-Ouest à Nord forts.
Baléares	Nord-Ouest à Ouest modérés ou assez forts.
Bizerte	Nord à Ouest faibles ou modérés.

Vents (en altitude)

Ouest Algérie	Nord à Est	6 à 8 m.
" Sahara	Est à Sud	10 à 12 m.
Est Algérie	Nord à Ouest	6 à 8 m.
" Sahara	Est à Sud	10 à 12 m.

Prévisions transmises par l'Observatoire de Tamanrasset

Laghouat
Alger
Hoggar

STATIONS	Altitude en mètres	Observation de 7 heures : Pression à 0° ramenée au niveau de la mer — Observation	Diff. en 24h	Température de l'air — Observation	Diff. en 24h	Vents (Direction et force de 0 à 9)	État du ciel	État de la Mer	Dans les 24 heures : Insolation — Durée	Nébulosité	Pluie en millimètres	Pluie en millimètres — Hauteurs totales tombées en 24 heures	Hauteurs totales tombées en 48 heures	PHÉNOMÈNES
Littoral														
Nemours	83	34.1	+2.5	10.0	-1.2	SE 2	beau	p. agitée	18	6			165	
Cap Falcon	75	24.4	+3.1	12.9	+0.5	NE 3	? nuage	p. agitée	19	12		5.0	288	
Oran	11	25.0	+3.6	13.0	+0.9	NE 2	couv	belle	19	11		19.0	352	
Mostaganem	113													
Cap Tenès	183	22.8	+3.6	11.6	0.0	NE 2	couv	agitée	17	11		35.4	362	
Cherchell	22												487	
Blida	267	25.0	+3.2	9.4	-0.4	Calme	couv		16	9	1.2	22.2	578	Hier et nuit pluie.
Boufarik	344	22.4	+3.8	10.1	-1.3	W 3	? nuag		15	10	0.2	69.2	540	nuit pluie.
Alger	59	23.0	+5.7	13.0	-0.7	WNW 1	? nuag	belle	18	12		72.3	485	
Maison-Carrée	48	24.0	+3.9	12.0	+0.6	Calme	? nuag		19	9	0.3			Nuit pluie.
Cap Caxine	225	22.9	+3.1	13.0	0.0	NW 1	couv	p. agitée	18	12			485	
Cap Bougaroni	195	24.2	+3.2	11.2	-1.6	Calme	pluie	p. agitée	16	11	20.0		734	16-18h et nuit pluie.
Philippeville	42	22.5	+1.7	13.0	+0.6	WNW 3	couv	p. agitée	15	12	21.0			Hier et nuit pluie.
Cap de Garde	181	21.9	+1.2	12.0	0.0	Calme	couv	belle	15	11	30.0		613	Hier et nuit pluie.
La Calle	10	20.5	0.0	12.5	-1.6	Calme	pluie	p. agitée	18	12	1.0	102.0	765	Soirée et nuit pluie.
Bizerte	9													
Tunis	36	20.6	-1.7	12.0	-0.8	SSE 3	couv		18	11	1.6	63.2		pluie.
Sousse	2	19.9	-4.0	13.6	-0.4	NNE 5	? nuag	Houleuse	17	13				
Sfax	8	18.5	-6.7	8.4	-1.2	E 3	nuage	belle	20	6				
Tozeur	806	19.8	+2.3	9.8	-0.7	SW 3	nuage		15	10				
Sidi-bel-Abbès	476	24.4	+3.6	3.1	-1.6	NW 2	brouillard		19	2				
Saïda	867	26.6	+3.9	6.8	-6.2	WNW 1	? nuag		17	5			154	
Mascara	590	24.0	+2.8	7.0	-2.0	NW 1	? nuag		18	6			179	
Relizane	73	26.1	+3.4	8.3	-1.2	SW 3	? nuage		20	6			83	
[illegible]	112	24.0	+3.5	9.3	+0.5	Calme	couv		18	7			244	
[illegible]	1023												274	
[illegible]	889	25.2	+0.8	5.0	0.0	N 4	nuage		15	2		40.5		
Médéa	935													
[illegible]	905												296	
Fort-National	942	24.0	+3.6	6.0	-1.5	W 3	couv		13	5	0.5		537	Hier pluie.
Fort-Gouraud	222	24.2	+2.7	10.0	+1.9	NW 1	couv		18	9	3.0		546	Nuit pluie.
Bordj-Bou-Arréridj	915	20.6	-3.1	8.2	+1.1	N 2	beau		16	5				
Sétif	1079	22.4	+2.5	6.8	-0.4	NNE 2	couv		13	4	0.7		296	Hier et nuit pluie.
Batna	1044													
[illegible]	660	24.1	-0.4	1.5	+0.5	N 1	nuage		14	8	6.5		471	nuit pluie.
Guelma	288	23.2	-0.5	11.4	-0.2	NW 3	couv		19	..	27.0		541	Hier et nuit pluie.
Tébessa	863	20.1	+4.4	10.0	-1.0	NW 1	couv		20	5			302	
Aïn-Sefra	1090													
Mécheria	1167	24.8	+3.6	6.0	+1.0	NE 2	? nuag		17	5			189	
Géryville	1320	20.5	+2.5	6.4	-2.3	SSE 2	couv		16	-1			284	
Aflou	1428													
Djelfa	1160	26.5	+4.8	3.0	-0.5	Calme	couv		14	3		19.1		
Biskra-Sidi	550													
M'Sila	486													
Bordj-Bariki	484	..	..	13.5	+3.5	NE 2	clair		20	10				
Touggourt-Lecourbat	789	18.1	-2.8	16.0	+2.0	NNE 5	? nuage		24	15				Coups de vent ce matin
Laghouat	767	22.1	+1.9	3.0	0.0	N 1	clair		20	7				
Biskra	125	19.0	+1.8	17.0	0.0	NW 1	beau		24	14			345	
Touggourt	69	18.6	+2.5	14.8	-3.5	Calme	clair		24	11			119	
El-Oued	70	..	..	11.6	-2.4	NNE 2	beau		29	10			80	
Tozeur	50	17.3	-2.7	13.0	-0.6	E 2	clair		25	11				
Ghardaïa	526	22.1	+2.6	14.7	+2.3	W 4	beau		26	11				
Ouargla	157	18.7	+2.0	14.0	+1.0	N 2	nuage		..	13			55	
El-Golea	394?	15.8	+1.5	15.0	+2.0	NE 7	nuage		..	14				Coups de vent ce matin
Béni-Abbès	497?	15.7	-1.7	15.0	0.0	Calme	nuage		29	14				
Timimoun	294?	13.0	-0.9	14.0	+1.0	NE 2	nuage		23	14				
Adrar	285?	03.3	-1.2	18.0	+1.0	E 2	nuage		34	16				
In-Salah	280?	12.7	-1.0	13.0	+4.0	Calme	clair		..	16				
Fort-Flatters	368?	16.0	-1.6	16.0	+1.0	Calme	clair		..	13				
Fort-Polignac	600?	..	..	15.0	0.0	SE 1	clair		..	12				
Ideles	1100?	23.7	+0.8	16.0	+1.0	Calme	clair		..	14				
Tamanrasset	1350?													

Température extrêmes

Stations	Max	Min
Paris	15	6
Nice	16	.

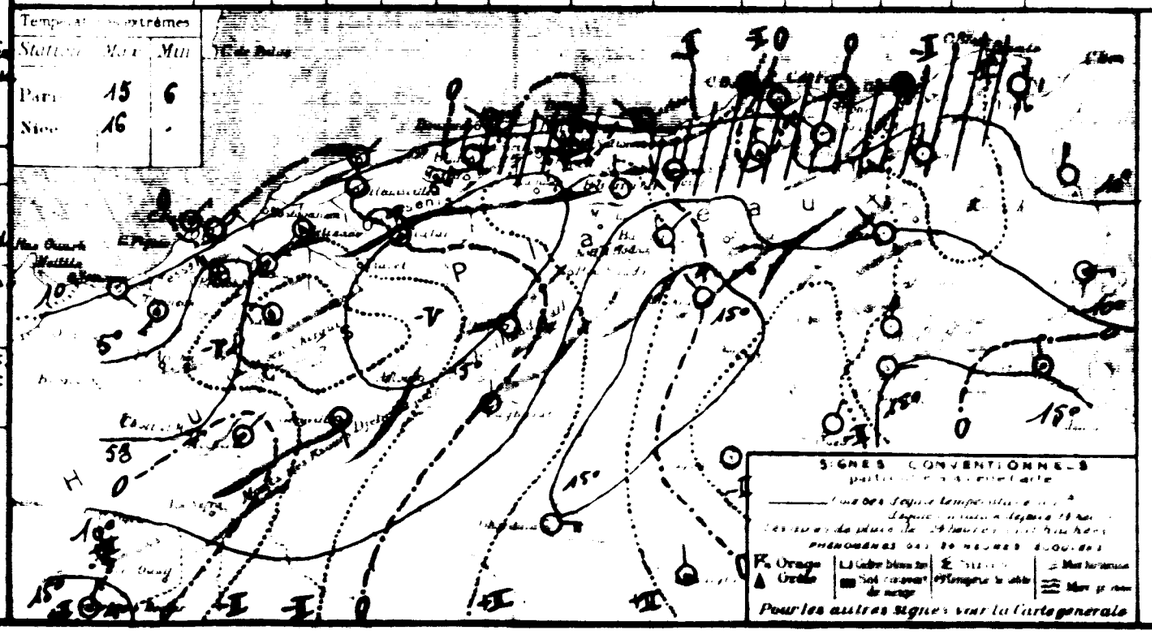

SONDAGES AÉROLOGIQUES

9	90	
	NNW 4	
	N 6	

Division of Maps
FEB 29 1940
Library of Congress

By Transfer
Weather Bureau
FEB 18 1940

UNIVERSITÉ D'ALGER
INSTITUT DE MÉTÉOROLOGIE ET DE PHYSIQUE DU GLOBE

BULLETIN MÉTÉOROLOGIQUE DE L'ALGÉRIE

60me ANNÉE N° 13
Dimanche 24 Mars 1935

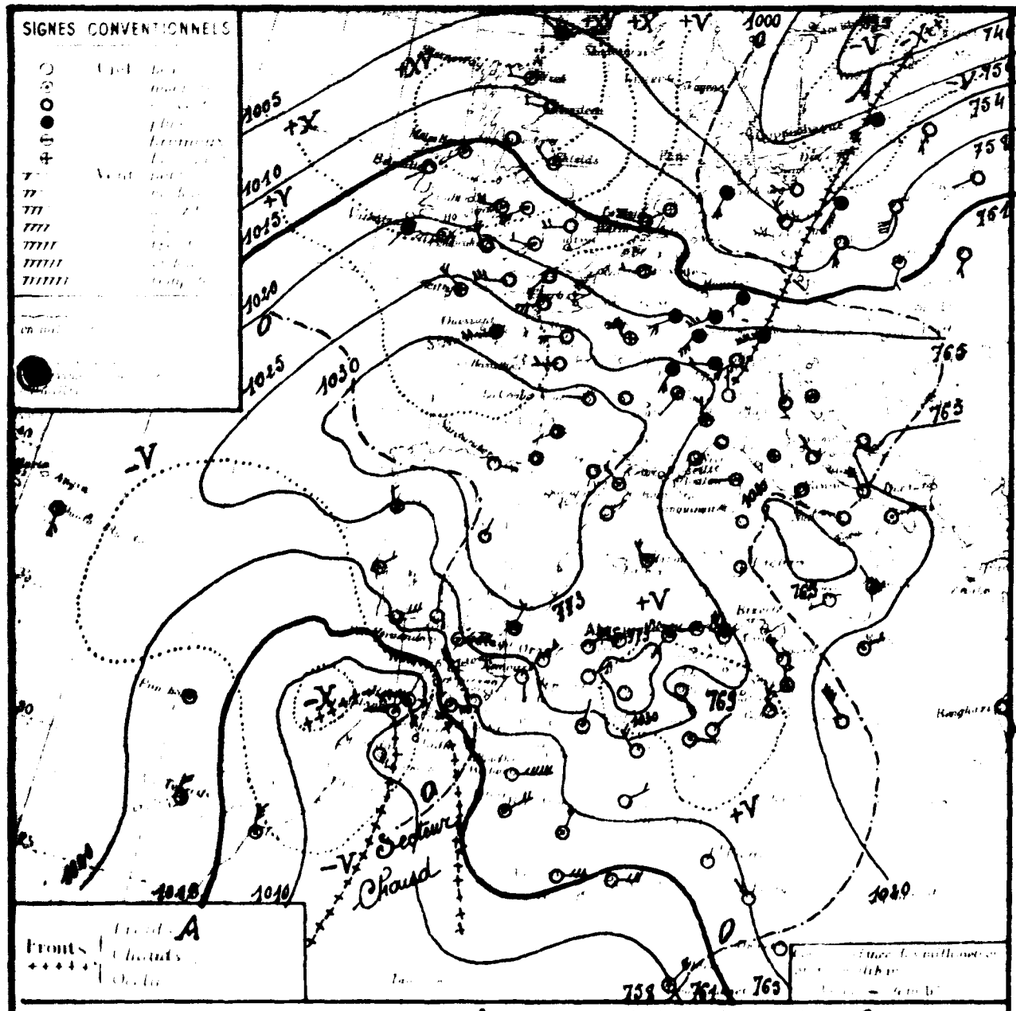

STATIONS		OBSERVATION DE 7 HEURES												PHÉNOMÈNES
Nemours	83	24.5	+1.4	10.0	0.0	S	1	beau	p. agité	16	6			255	
Cap Tenes	75	26.4	+2.0	12.0	-0.8	NE	4	beau	agité	15	12		5.0	238	
Oran	11	26.5	+1.5	11.7	-4.3	NE	3	clair	agité	16	12		19.0	352	
Mostaganem	113														
Cap Ivi	183	26.4	+3.6	11.2	-0.4	E	3	clair	agité	13	11		35.4	364	
Cherchell	22	24.6	-	14.6	-	E	2	beau	belle	17	10	4.0		417	20 heures pluie
Blida	267	29.7	+4.7	8.4	-4.0	calme		nuageux		13	6	3.0	44.8	578	18h pluie
Boufarik	344	27.2	+4.8	10.3	+0.2	E	3	clair		13	9	0.1	69.3	510	19h pluie
Alger	59	27.8	+4.8	12.3	-0.7	calme		clair	t. belle	16	11	1.4	73.7	415	averse et averse pluie
Maison Carrée	48	28.1	+4.1	12.0	0.0	E	1	clair		17	9	fortes			20h fortes
Cap Matifou	225	27.9	+5.0	11.0	-2.0	SW	1	nuageux	p. agité	16	10	1.0		415	pluie averse
Tizi Ouzou	195	28.1	+3.9	11.0	-0.2	W	2	nuageux	p. agité	16	10	2.0		796	7-18h pluie
Fort-National	42	26.8	+4.3	12.2	-0.8	SSW	2	beau	belle	15	11	2.0			pluie forte
Bougie	161	25.3	+3.5	12.0	3.0	NW	4	nuageux	p. agité	17	11	1.0		643	pluie forte
Sétif	10	24.1	+3.6	14.1	+1.6	W	1	beau	belle	17	11		102.0	763	
Bordj Bou Arréridj	9														
Tébessa	36	23.7	+2.1	11.8	-0.2	NNW	2	beau		16	9	fortes	52.4		fortes
Souk-Ahras	2	23.3	+3.4	13.0	-0.6	NW	4	clair	agité	16	10				
Guelma	8	19.0	+0.5	8.6	+0.2	N	3	nuageux	belle	18	6	fortes			14h fortes
Constantine	806	21.6	+1.8	10.5	+0.7	W	1	beau		14	1				
Philippeville	476														
Biskra	867	28.5	+1.9	5.6	-1.2	N	1	clair		15	6			134	
Batna	580	26.4	+2.4	9.4	+2.4	calme		beau		15	7			178	
Bône	73	28.5	+2.6	8.0	-0.3	NE	1	beau		19	5			33	
Tlemcen	112	26.9	+2.9	8.7	-0.6	E	2	clair		18	8			244	
Saïda	1023	-	-	6.0	-	NE	1	clair		10	4			176	
Géryville	889	30.2	+5.0	2.5	-2.5	E	4	clair		12	2				petit blizzard
Aïn Sefra	935														
Colomb-Béchar	905													296	
Adrar	942													571	
Touggourt	222	29.5	+5.3	8.1	-1.9	E	1	clair		16	7			525	
El Goléa	915														
Ouargla	1079													296	
Biskra	1044														
Tuggurt	660													474	
Fort-Flatters	268	27.7	+4.5	14.5	+0.1	NE	2	beau		15	10	6.5		541	pluie brève et averse
Fort-Polignac	863	25.5	+5.4	8.0	-2.0	NW	1	couvert		-	6			308	
Niamey	1090	19.6	+0.4	9.0	+3.0	SE	2	t. nuageux		21	7				
Méchéria	1167													189	
Géryville	1320	21.7	+0.8	8.9	+2.5	NNE	1	nuageux		17	1			484	
Aïn Sefra	1426														
Djelfa	1160	22.9	+6.4	0.5	-4.5	calme		beau		12	-3				
Bou Saada	550														
Msila	486														
Barika	484	-	-	12.0	-1.5	ENE	3	clair		18	9				
Colomb-Béchar	769	16.6	+2.5	13.0	-2.0	E	1	brumeux		26	13				rempête de sable ou sablée
Laghouat	767														
Biskra	125	24.9	+5.8	18.0	+1.0	SE	1	clair		23	12			323	
Touggourt	69	23.7	+5.1	14.1	-0.7	E	1	t. nuageux		24	10			119	
El Goléa	70	-	-	10.6	-1.0	NE	2	beau		23	8			90	
Tozeur	50	-								23	10				
Ghardaïa	526	24.0	+6.7	16.6	+1.4	calme		beau		24	11				
Ouargla	157	23.6	+4.5	15.1	+0.6	NW	4	beau						68	
El Golea	394	20.6	+4.8	13.0	-2.0	ENE	3	beau		-	12				
Beni-Abbès	487	17.3	+2.6	16.0	+1.0	NE	4	nuageux		29	15				
Timimoun	294	17.9	+2.9	16.0	+2.0	ENE	4	nuageux		32	16				rempête de sable ou sablée
Adrar	285	19.5	+0.3	18.0	0.0	E	5	clair		35	18				
In Salah	280	22.8	+0.1	19.0	0.0	E	5	clair		-	17				
Fort-Flatters	368	16.3	+3.3	15.0	-1.0	NE	3	clair		-	13				
Fort-Polignac	608	-	-	16.0	+1.0	NW	1	beau		-	15				
Djanet	1100?	21.6	-2.1	17.0	+1.0	calme		clair		-	16				
Tamanrasset	1350	20.	-2.	17.0	+1.0	NE	4	nuageux		26	18				

Situation générale et temps en Algérie. La pression est élevée au Sud de Açores (Ponta-Delgada 1023mm 767mm) à l'Ouest et au Sud de l'Europe (Santander 1022mm 776mm) ainsi que sur l'Algérie-Tunisie (Tunis 1020mm 773mm); elle est basse sur le Nord de l'Océanique, le Nord-Est de l'Europe et l'Islande (Reykjavik 996mm 745mm). La dépression saharienne est remontée sur le Maroc (Casablanca 1007mm 757mm).

En Algérie, le ciel est beau à l'Ouest et au centre, nuageux après éclaircie à l'Est, le vent faible, sont de direction variable. Il a plu, hier en cette nuit, sur le centre et l'Est du littoral et dans la région de Jijel. La température est en baisse. La mer est agitée à cap Falcon, Oran et Jijel, elle est plus agitée sur la côte algérienne.

Probabilité (valable du 24 à 18h au 25 même heure). La pression se renforcera de la Méditerranée occidentale à l'Est de l'Afrique du Nord; elle baissera de l'Est de la Dorsale ibérique au Maroc.

En Algérie, à l'Ouest: ciel beau à nuageux (nuages élevés); vents variables, faibles ou modérés (secteur Est dominant). A l'Est: ciel nuageux après éclaircie; vents du Nord-Ouest à Ouest, faibles ou modérés. Température stationnaire.

	ORAN	ALGER	CONSTANTINE
Littoral et Tell	Beau à nuageux par nuages élevés. Vents variables, faibles ou modérés (secteur Est dominant).	Beau à nuageux par nuages élevés. Vents variables, faibles ou modérés (Nord-Est dominant).	Nuageux après éclaircie. Vents du Nord-Ouest à Ouest, faibles ou modérés.
Hts Plateaux	Température stationnaire.	Température stationnaire.	Température stationnaire.
Sahara Septentrional	Brumeux. Vents du secteur Est, faibles ou modérés (quelques temps de vent).	Beau temps. Vents de Nord-Est, modérés.	Beau temps. Vents variables, faibles ou modérés.

Vents (Bassin Occidental de la Méditerranée)

Golfe du Lion, Baléares, Bizerte: secteur Nord, faibles à modérés. Nord-Ouest, faibles ou modérés.

Vents en altitude

Ouest Algérie: -
Sahara: -
Est Algérie: -
Sahara: -

Les observations faites par l'observatoire de Tamanrasset

Tamanrasset

Assekrem

Hoggar

Températures extrêmes

Stations	Max.	Min.
Paris	14	10
Nice	17	-

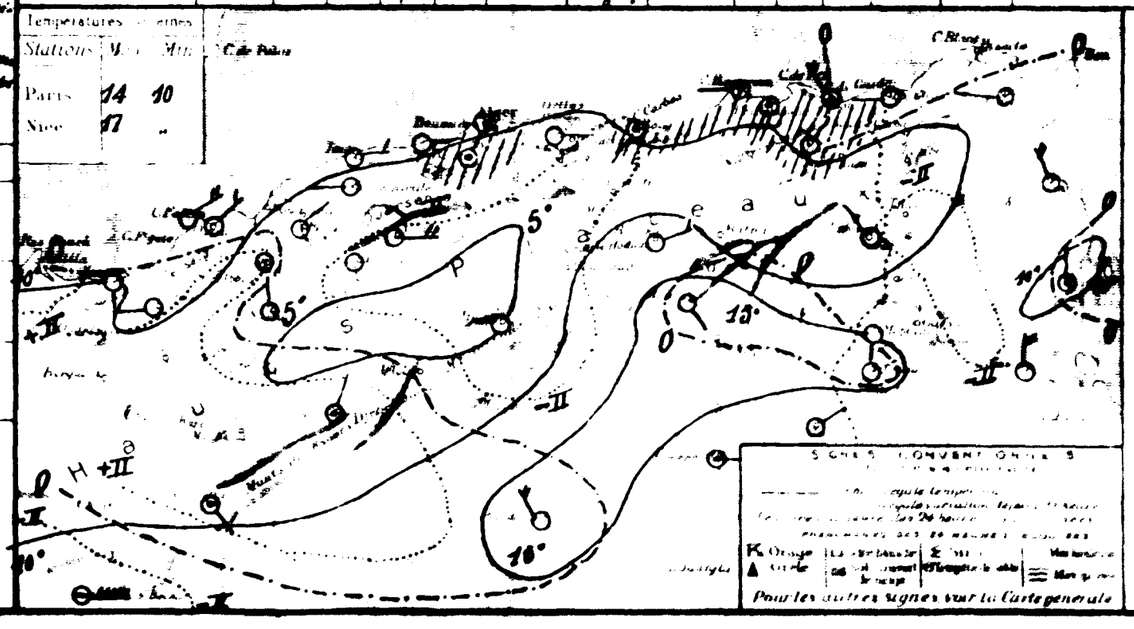

SONDAGES AÉROLOGIQUES

LIBRARY OF CONGRESS
APR 1 - 1942
DUPLICATE
EXCHANGE

UNIVERSITÉ D'ALGER
INSTITUT DE MÉTÉOROLOGIE
ET DE PHYSIQUE DU GLOBE

BULLETIN MÉTÉOROLOGIQUE DE L'ALGÉRIE

60ième ANNÉE — N° 84
Lundi 25 Mars 1935

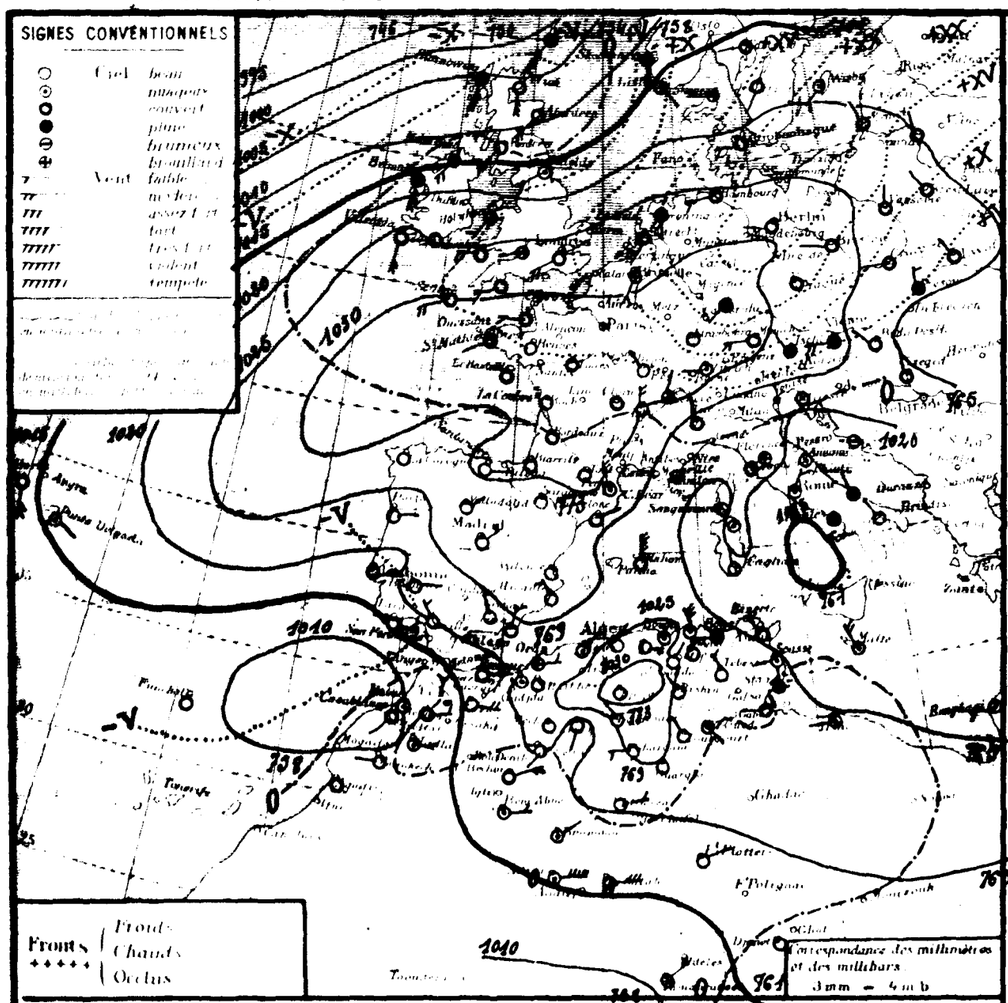

STATIONS	Altitude en mètres	Observation de 7 heures: Pression à 0° et au niveau de la mer — Observation	diff. en 24h	Température de l'air — Observation	diff. en 24h	Vents — Direction et force de 0 à 9		État du Ciel	État de la Mer	Maxima 24 heures — Température maxima	Température minima	Pluie en 24 heures	Pluie en m/m — Hauteurs totales tombées depuis le 1er Janvier	Hauteurs totales tombées depuis le 28 Février	PHÉNOMÈNES
Littoral															
Nemours	83	20.3	- 4.2	12.2	+ 2.2	S	1	nuageux	agitée	16	8			265	
Cap Falcon	75	22.9	- 3.5	12.8	+ 0.8	E	3	brouillard	b. agitée	16	12		5.0	238	
Oran	11	23.0	- 3.5	13.5	+ 1.8	NE	4	clair	agitée	20	11		19.0	352	
Mostaganem	113														
Cap Ténès	183	23.8	- 2.6	12.4	+ 1.2	NE	2	beau	agitée	16	11		35.4	362	
Cherchell	22	21.7	- 3.2	17.0	+ 2.4	SE	4	beau	agitée	18	13			487	
Blida	267	26.5	- 3.2	11.8	+ 3.4	NE	3	nuageux		12	7		91.3	578	
Bouzaréa	344	24.4	- 2.8	11.5	+ 1.2	E	2	clair		14	10		64.8	240	
Alger	59	25.0	- 2.8	13.0	+ 0.7	NNE	1	clair	b. agitée	17	11		73.7	485	
Maison-Carrée	48	24.8	- 3.3	13.2	+ 1.2	NE	3	beau		19	9				
Cap Caxine	225	26.2	- 1.7	13.0	+ 2.0	calme		nuageux	agitée	17	18			485	
Cap Bougaroni	195	23.3	- 4.8	12.2	+ 1.2	NW	5	nuageux	agitée	14	11			794	
Philippeville	42	25.7	- 3.1	12.4	+ 0.2	SSW	1	nuageux	b. agitée	15	8				
Cap de Garde	161	21.8	- 3.5	12.0	0.0	W	6	couvert	houleuse	14	11			613	Coups de vent ce matin
La Calle	10	20.8	- 3.3	12.5	- 1.6	NW	1	Pluie	agitée	16	10		102.0	763	
Bizerte	9														
Tunis	36	19.1	- 4.6	12.1	+ 0.3	WNW	4	couvert		17	10	gttes	53.2		gouttes ce matin
Sousse	2	21.9	- 2.4	12.4	- 0.6	WSW	2	nuageux	calme	17	10				
Sfax	8	23.4	+ 4.4	10.6	+ 2.0	N	2	nuageux	T. belle	19	6				
Tell et Hautes Plaines															
Tlemcen	806	18.0	- 3.6	16.0	+ 5.5	SW	5	clair		20	8				
Sidi-bel-Abbès	476	21.4	-	8.4	-	NE	3	clair		22	3				
Saïda	867	25.4	- 3.1	9.8	+ 4.3	ESE	2	clair		20	8			134	
Mascara	590	23.0	- 3.4	11.8	+ 2.4	calme		clair		20	10			188	
Relizane	73	24.7	- 3.8	9.0	+ 1.0	NE	1	clair		23	7			88	
Orléansville	112	24.5	- 2.4	9.9	+ 1.8	NE	2	clair		21	7			244	
Tiaret	1023													274	
Vialar	889	28.2	- 2.0	5.5	+ 3.0	NE	3	clair		18			14.5		
Medéa	935														
Aumale	905	27.0	- 2.4	9.8	+ 0.8	N	1	clair		13	6			296	
Col National	942	26.9	-	6.7	..	E	4	clair		12	5			537	
Tizi-Ouzou	222	26.7	- 2.8	6.4	- 1.7	E	1	clair		17	6			546	
Bordj-b.-Arréridj	915	24.6	-	7.9	..	NNW	1	clair		13	2				
Setif	1079	24.9	-	6.9	..	NNE	1	clair		12	0			296	
Batna	1044														
Constantine	660													471	
Guelma	268	27.2	- 0.5	9.0	- 2.5	NE	2	beau		15	5			541	
Tébessa	863	22.8	- 2.7	6.0	+ 1.0	NW	3	clair		-	2			302	
Ain-Sefra	1090	20.5	+ 0.9	9.0	0.0	SW	2	clair		15	7				
Mecheria	1167	25.6	- 0.3	7.2	0.0	calme		clair		20	6			139	
Géryville	1320	19.3	- 2.4	12.2	+ 3.3	SSW	1	clair		13	4			284	
Aflou	1426														
Steppe et Hauts Plateaux															
Djelfa	1160	22.0	- 0.9	- 1.7	- 2.6	calme		clair		16	- 3		19.1		
Bou Saâda	550														
M'sila	486														
Barika	484	..	..	12.0	0.0	NE	3	clair		17	6				
Colomb-Béchar	769	17.4	+ 0.3	15.0	+ 2.0	ENE	5	couvert		22	14				Coups de vent hier. Tempête de sable ce matin
Laghouat	767	25.2	-	8.0	-	NW	1	clair		17	5				
Biskra	125	22.6	- 2.3	16.0	- 2.0	NW	1	clair		-	11			343	
Touggourt	69	22.4	- 0.7	11.3	+ 0.3	NW	1	clair		22	8			119	
El-Oued	70	-	-	11.5	+ 1.3	SE	1	nuageux		25	10			80	
Sahara															
Tozeur	50	24.0	0.0	14.2	- 2.3	calme		beau		25	9				
Ghardaïa	528	25.3	+ 1.6	14.5	- 0.3	W	3	clair		25	10				
Ouargla	157	24.3	-	10.0	-	calme		clair		-	9			68	
El-Goléa	394	20.5	- 0.1	12.0	- 1.0	ENE	3	clair		..	11				
Béni-Abbès	497?	17.8	+ 0.5	14.0	- 2.0	E	3	T. nuageux		25	14				Tempête de sable jeudi et nuit
Timmoun	294?	19.7	+ 1.8	12.0	- 4.0	NE	3	nuageux		29	12				Tempête de sable hier
Adrar	285?	15.3	..	17.0	- 1.0	E	7	nuageux		33	17				Tempête de sable ce matin
In-Salah	280?	15.8	+ 2.0	16.0	- 3.0	E	5	couvert		..	15				Tempête de sable ce matin
Fort-Flatters	368?	12.6	+ 3.3	12.6	- 3.0	ENE	3	clair		..	10				
Fort-Polignac	608?														
Djanet	1100?	19.4	- 2.3	17.0	0.0	calme		clair		-	15				
Tamanrasset	1350?	11	+ 1	19.6	+ 2.0	NE	4	nuageux		27	15				

Situation générale et situation en Algérie Un anticyclone occupe la France (Strasbourg 1033 m/m = 775 m/m), l'Espagne, le Sud des Iles Britanniques, l'Europe Centrale et l'Algérie (Djelfa 1052 m/m = 789 m/m). La pression est basse sur le Nord de l'Europe et au large du Maroc (Casablanca 1010 m/m = 758 m/m) moyenne sur le Sud de l'Italie où se trouve un minimum barométrique (1000 m/m = 762 m/m).
En Algérie, le ciel est beau ou peu nuageux, les vents sont faibles ou modérés de Nord-Est à l'Ouest, modérés ou assez forts d'Ouest à Nord à l'Est.
La température est en hausse; la mer est en général agitée.
Des tempêtes de sable ont eu lieu hier et cette nuit sur l'Ouest du Sahara Septentrional.

Probabilité (valable du 25 à 18 heures au 26 même heure.)
La pression baissera sur l'Italie et baissera, d'une part sur la mer du Nord, d'autre part sur la Péninsule Ibérique et l'Ouest de l'Afrique du Nord.
En Algérie, beau temps par vents de Nord-Est à Sud-Est à l'Ouest, de Nord-Ouest à Nord-Est à l'Est.
Température en hausse à l'Ouest, stationnaire à l'Est.

	ORAN	ALGER	CONSTANTINE
Littoral et Tell	Beau temps. Vents de Nord-Est à Sud-Est à Est, modérés à forts. Température en hausse.	Beau temps au Sud, nuageux ou couvert au Nord. Vents de Nord-Est à Est, modérés à forts. Température en hausse.	Beau temps au Sud, nuageux ou couvert au Nord. Vents de Nord-Est à Est, modérés à forts. Température stationnaire.
Hts Plateaux		Beau temps. Vents de Nord-Est à Sud-Est, modérés à assez forts.	
Sahara Septentrional	Nuageux (nuages élevés). Vents du secteur Est, assez forts.		Beau temps. Vents d'Est à Nord-Est, modérés à assez forts.

Vents (Bassin Occidental de la Méditerranée)

Golfe du Lion	Nord à Est, assez fort ou fort
Baléares	Nord à Est, modérés à assez fort
Bizerte	Nord-Ouest à Nord, assez forts à forts.

Vents (en altitude)

Ouest Algérie / Sahara	Nord-Est à Sud-Est.	15 à 20 m/s
Est Algérie / Sahara	Secteur Nord	15 à 20 m/s

Prévisions transmises par l'Observatoire de Tamanrasset

Tidikelt	Très nuageux. Vents du secteur Est fort. Sable.
Hoggar	Très nuageux ou couvert. Coups de vent d'après Est et Sud. Brume et sable par places.

Temperatures extrêmes — Stations	Maxima	Minima
Paris	14	7
Nice	..	7

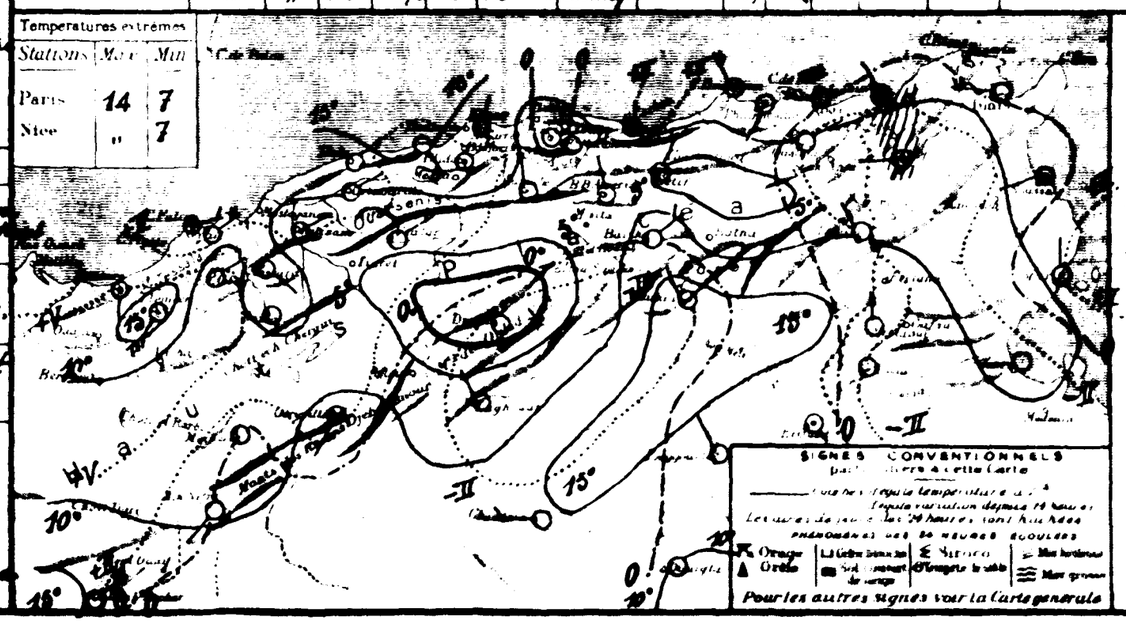

SONDAGES AÉROLOGIQUES

	09	00		
	E	8		
	ENE	14		
	NE	17		
	NE	12		
	NE	7		
	NE	9		
	NNE	9		
	NE	3		
	NE	7		
	NE	4		
	NE	6		

Division of Maps
FEB 28 1940
Library of Congress

By Transfer
Weather Bureau
FEB 16 1940

UNIVERSITÉ d'ALGER
INSTITUT DE MÉTÉOROLOGIE ET DE PHYSIQUE DU GLOBE

BULLETIN MÉTÉOROLOGIQUE DE L'ALGÉRIE

Mardi 26 Mars 1935 — Année — N° ou

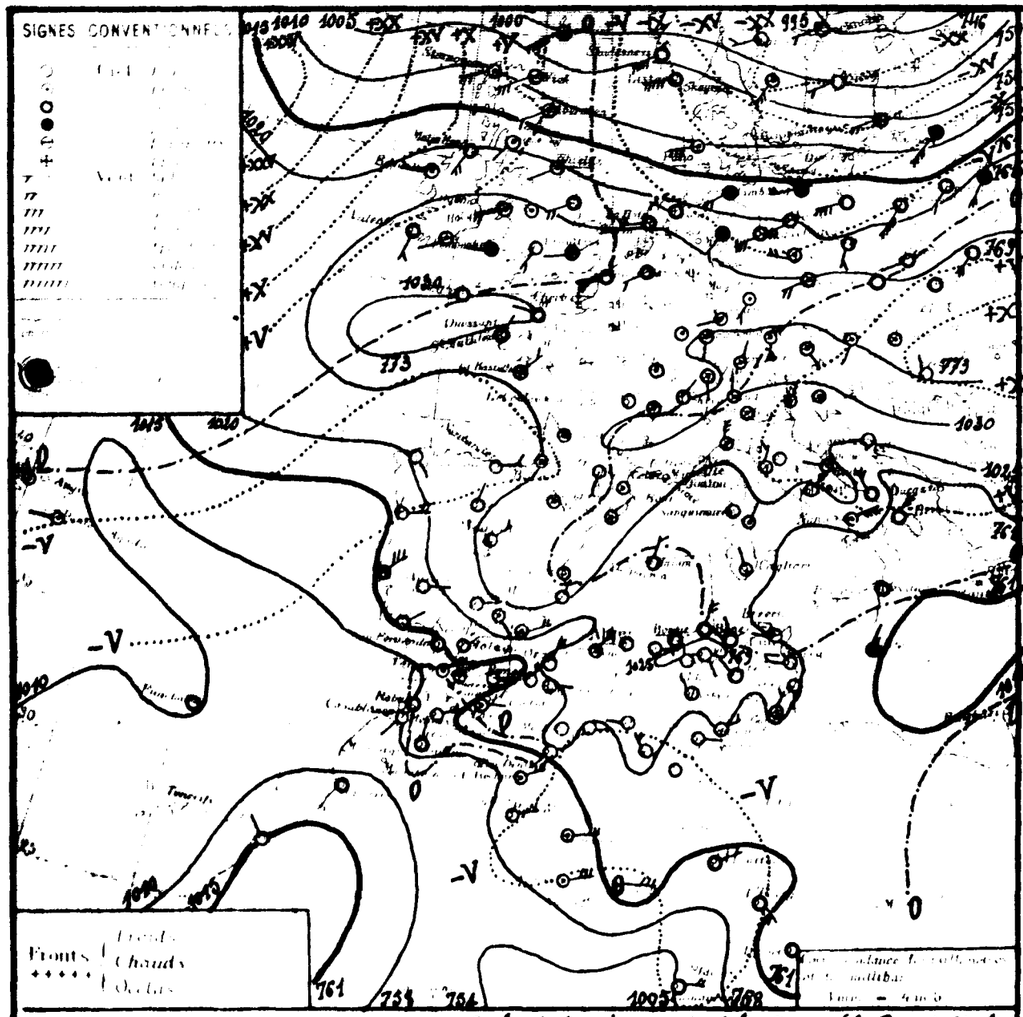

STATIONS	Altitude	Observation de 7 heures: Température		Température		Vent		Temps		Vent		Pluie		Observations
													28 FEVRIER	
Littoral														
Nemours	83	17.6	−2.7	18.4	−0.2	NE 4	beau	houleux	19	9			265	
Cap Falcon	75	21.4	−1.7	13.4	−0.6	NE 5	beau	houleux	18	12		5.0	282	
Oran	11	23.0	00	13.5	00	NE 4	clair	agitée	20	11		19.0	358	
Mostaganem	113													
Cap Ivi	183	20.6	−3.2	14.4	−1.0	NE 4	nuage	agitée	15	11		35.4	363	
Cherchell	22	19.6	−2.1	14.4	−2.6	calme	beau	p. agitée	18	10			483	
Blida	267	25.4	−1.8	7.0	−4.5	calme	nuage		17	7		91.3	578	
[illegible]	344	21.7	−2.7	11.1	−0.4	ENE 1	clair		14	5		69.3	540	
Alger	59	22.5	−2.5	12.0	−1.0	calme	clair	p. agitée	18	10		73.7	435	
Maison Carrée	48	22.6	−2.2	10.2	−3.0	WSW 2	beau		18	6				
[illegible]	225	22.7	−3.5	11.0	−2.0	calme	couvert	houleux	17	10			435	
[illegible]	195	23.5	0.0	10.0	−2.3	NNE 4	couvert	houleux	13	10			794	
[illegible]	42	22.9	−0.8	10.0	−2.4	SSE 3	couvert	houleux	17	8	0.2			Pluie la nuit
[illegible]	161	21.7	−0.1	11.0	−1.0	NW 2	couvert	houleux	14	10	1.0		613	Pluie nuit
[illegible]	10	21.8	+4.0	9.7	−2.8	SW 5	Pluie	belle	17	9	0.0	123.0	763	Depuis 6h. averse, grêle et pluie (Pluie du 27: 21 m/m)
Bougie	9													
Djidjelli	36	20.1	+1.0	10.8	−1.3	WNW 2	beau		17	8		53.2		
[illegible]	2	20.3	−0.6	12.0	−0.4	WNW 3	beau	p. agitée	17	9				
[illegible]	8	21.8	−1.6	12.3	+1.7	S 2	beau	calme	20	8				
[illegible]	806	12.6	"	17.5	+1.5	NE 3	beau		22	18				
[illegible]	476	19.4	−2.0	6.7	−1.7	E 2	beau		25	4				
[illegible]	867	24.0	−1.4	7.6	−2.3	S 1	clair		23	6			134	
[illegible]	590	19.7	−3.3	10.6	−1.3	E 1	clair		23	9			173	
[illegible]	73	22.9	−1.7	7.8	−1.3	SE 1	clair		26	5			88	
[illegible]	112	22.0	−2.5	8.3	−1.4	calme	clair		22	8			244	
[illegible]	1023												374	
Hautes Plaines														
[illegible]	889	24.6	−3.6	3.0	−2.5	NW 4	clair		17	−1		40.3		
[illegible]	935													
[illegible]	905	24.8	−2.4	7.0	−2.3	NNW 2	clair		15	3			296	
[illegible]	942	23.9	−2.0	5.4	−1.8	E 3	clair		13	4			537	
[illegible]	222	21.7	−5.0	6.9	+0.3	SE 1	clair		19	5			516	
[illegible]	915	21.0	−3.0	5.4	−2.5	calme	clair		16	2				
[illegible]	1079	21.8	−3.1	4.6	−2.3	N 2	clair		14	0			296	
Batna	1044													
[illegible]	660	25.9	−2.5	5.1	+0.3	SE 1	beau		13	4			171	(Pluie des 24 et 25 : 5 m/m 3)
[illegible]	268	26.1	−1.1	7.6	−1.4	NNW 3	couvert		17	7	2.0		541	Pluie le matin
[illegible]	863	22.5	−0.3	6.0	−2.0	NW 1	couvert		20	4			306	
[illegible]	1090	22.2	−1.7	7.0	−2.0	SW 1	clair		15	7				
[illegible]	1167	21.0	−4.4	8.1	+1.1	calme	beau		20	5			189	
[illegible]	1320	18.1	−1.3	7.2	−3.0	E 1	beau		19	−1			484	
[illegible]	1426													
[illegible]	1160													
Plaines et Hauts Sahariens														
[illegible]	[illegible]	20.0	.	11.6	.	NNE 1	clair		20	4				
Mascara	486													
Barika	484	.	.	11.5	−0.5	NE 3	clair		26	7				
[illegible]	769	13.1	−4.3	14.0	−1.0	ENE 5	T. nuage		21	9				Coups de vent hier
Lachou	767	20.5	−4.7	8.0	0.0	W 1	clair		20	"				
Biskra	125	20.8	−1.8	14.0	−2.0	NW 1	clair		23	13			333	
Touggourt	69	17.3	−4.6	12.0	−0.7	E 2	clair		24	10			119	
El-Oued	70	.	.	13.2	−1.4	ENE 3	beau		24	11			80	
Tozeur	50	19.9	−4.1	14.0	−0.2	E 2	beau		23	11				
Ghardaïa	528	21.1	−4.1	14.5	−0.5	NW 4	beau		25	9				
Ouargla	157	19.4	−5.1	11.0	+1.0	calme	clair		-	9			68	
Sahara														
El-Golea	394													
Beni-Abbès	487	12.3	−5.5	15.0	+1.0	ENE 3	clair		23	15				Tempête de sable hier
Timimoun	294	13.0	−6.7	17.0	+5.0	E 5	nuage		27	15				Coups de vent hier et ce matin
Adrar	285	12.3	−3.3	16.0	−1.0	ENE 5	nuage		24	16				
In-Salah	280	15.6	−0.3	15.0	−1.0	E 5	couvert		-	"				Tempête de sable ce matin
Fort-Flatters	368	12.7	−5.9	13.0	+3.0	ENE 3	couvert		-	14				
Fort-Polignac	608	.	.	18.0	"	SE 3	couvert		-	15				
Djanet	1100	12.5	−0.9	17.0	0.0	calme	couvert		-	15				
Tamanrasset	1350	0.6	−5	21.0	+2.0	E 4	couvert		26	19				

Situation générale et prévision en Algérie. Des hautes pressions occupent la France (Le Puy: 1024 m/b; 773 m/m), le Sud des Iles Britanniques, l'Est de l'Espagne, l'Europe Centrale, le nord de l'Italie, le nord de l'Algérie (Constantine: 1025 m/b, 770 m/m). La pression est basse sur le Nord de l'Europe (Baltique: 998 m/b; 741 m/m) et des Açores au Maroc et au Sahara Central (Casablanca: 1009 m/b; 757 m/m).
En Algérie le ciel est beau sauf sur l'Est du littoral (pluie à la Calle). Les vents soufflent du Nord-Ouest à Est et sont généralement modérés. Il a plu faiblement cette nuit sur le Nord du Tell Constantinois (Guelma: 8 m/m).
La température a baissé, sauf à l'Ouest et au Sud. La mer est houleuse sur l'Ouest et l'Est du littoral, agitée ou peu agitée au Centre.
Des tempêtes de sable ont eu lieu hier et cette nuit sur l'Ouest du Sahara Occidental.

Probabilité (valable du 26 à 18 heures, au 27 même heure.)
La pression baissera de la France à l'Europe Centrale et au Nord de l'Italie, et hausse sur la Méditerranée Centrale et l'Est de l'Afrique du Nord, ainsi que de la Norvège à l'Europe.
En Algérie: Beau temps par vents de Nord-Est à Sud-Est, assez forts à modérés. Température en hausse.

	ORAN	ALGER	CONSTANTINE
Littoral et Tell	Beau temps. Vents de Nord-Est à Sud-Est, assez forts à modérés. Température en hausse.		Beau temps. Vents de Nord à Est, assez forts à modérés. Température en hausse.
Hts Plateaux			
Sahara Septentrional	Nuageux, (nuages élevés). Vents d'Est à Sud-Est, assez forts ou forts.		Nuageux avec éclaircies. Vents de Nord-Est à Est, modérés à assez forts.

Vents (Bassin Occidental de la Méditerranée)

Golfe du Lion, Baléares, Bizerte	Nord-Est à Sud-Est, assez fort à modéré

Vents (en altitude)

Ouest Algérie – Sahara	Est à Sud	15 à 20 m/s
Est Algérie – Sahara	Nord-Est à Sud-Est	18 à 20 m/s

Prévisions transmises par l'observatoire de Tamanrasset

Tidikelt	Très nuageux. Vents du secteur Est, forts à faibles.
Adjer, Hoggar	Très nuageux. Vents du secteur Sud assez forts. Brume et sable

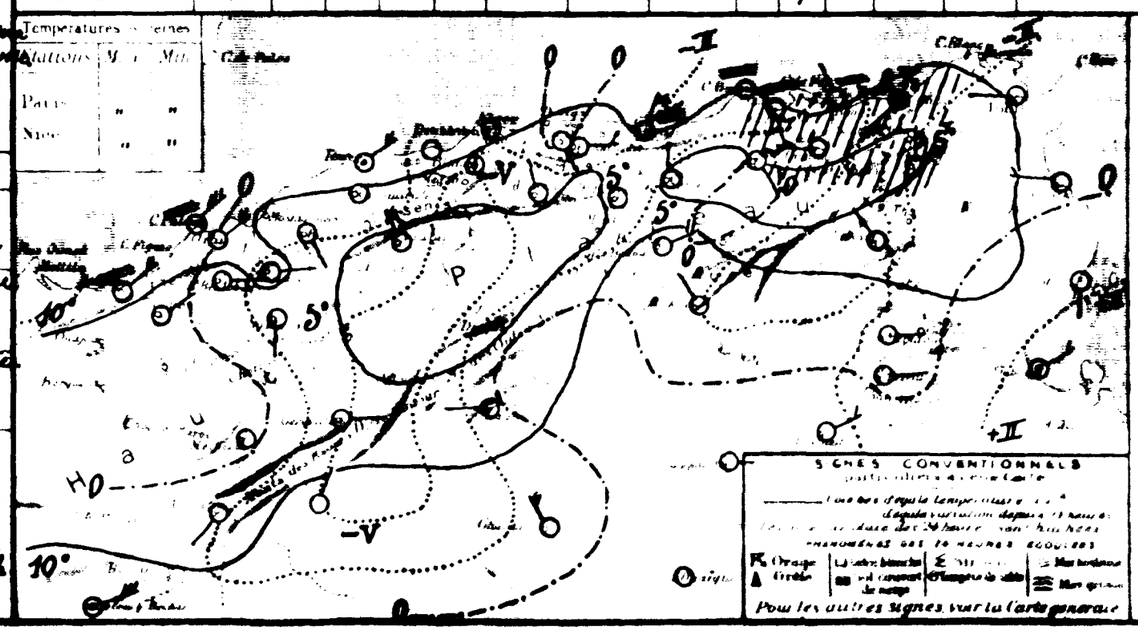

SONDAGES AÉROLOGIQUES

	Alger-Dar Beïda 09.00		08 15	
	NE	5	SE	5
	ENE	10	SSW	8
	NE	18	SW	6
	NE	12	SW	8
	NNE	15	WSW	20
	N	12	WSW	12
	N	15	WSW	14

LIBRARY OF CONGRESS
APR 1 - 1942
DUPLICATE EXCHANGE

UNIVERSITÉ D'ALGER
INSTITUT DE MÉTÉOROLOGIE ET DE PHYSIQUE DU GLOBE

BULLETIN MÉTÉOROLOGIQUE DE L'ALGÉRIE

60ème ANNÉE N° 86
Mercredi 27 Mars 1935

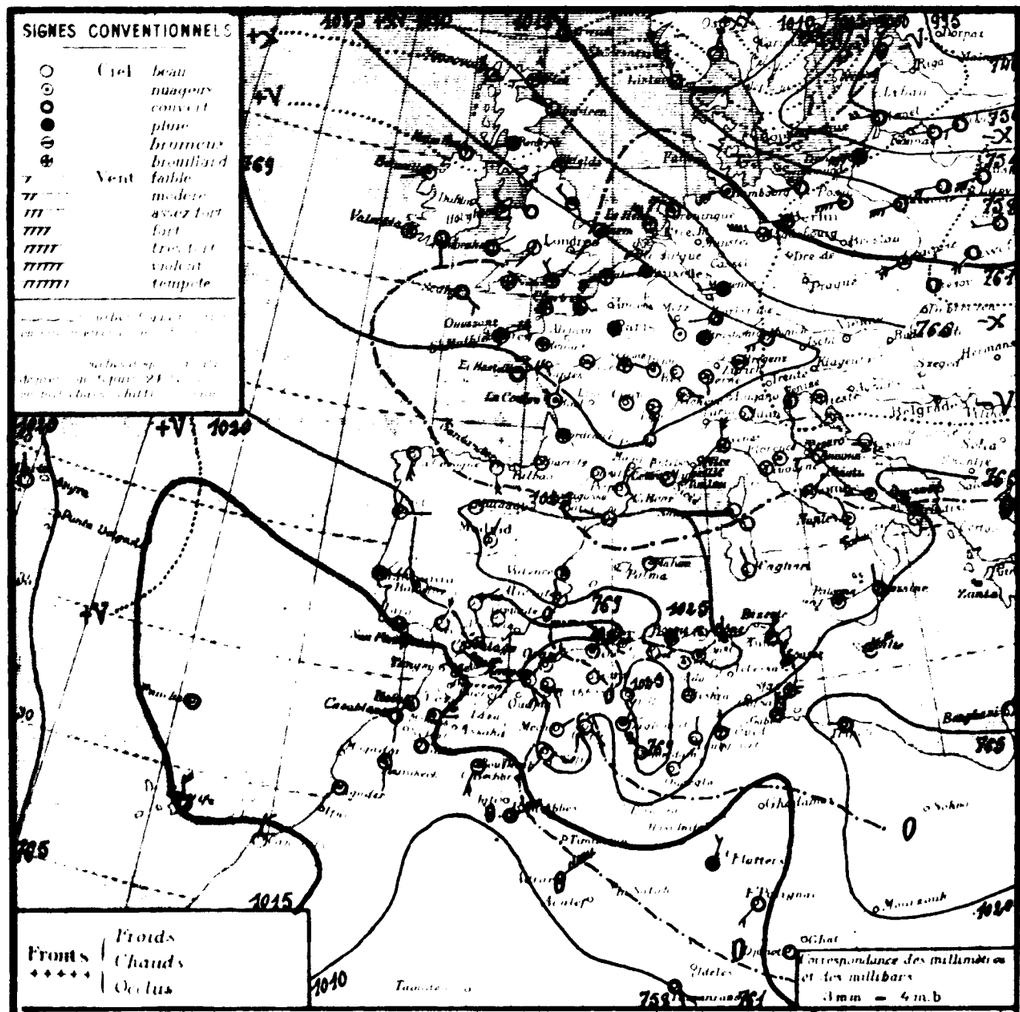

STATIONS	Altitude en mètres	Observation de 7 heures: Pression à 0° ramenée au niveau de la mer — Observation	diff. en 24 h	Température de l'air — Observation	diff. en 24 h	Vents — Direction et force de 0 à 9	État du Ciel	État de la Mer	Dans les 24 heures: Température extrêmes — max	min	Pluie en millim.	Pluie en m³ à l'hectare: Hauteurs totales du mois en cours	Hauteurs totalisées au 28 FEVRIER	PHÉNOMÈNES
Nemours	83	20.4	+ 2.5	10.0	- 2.4	SE 3	beau	p. agitée	15	6			265	
Cap Falcon	75	26.6	- 0.4	12.0	- 1.4	E 2	clair	agitée	15	10		5.0	288	
Oran	11	23.0	0.0	12.0	- 1.5	NE 3	clair	agitée	16	.		19.0	352	
Mostaganem	113													
Cap Tenès	183	21.8	- 1.0	10.8	- 0.6	NE 4	beau	agitée	13	10		35.4	362	
Cherchell	22	20.9	+ 1.3	12.8	- 0.6	calme	beau	belle	16	9			487	
Blida	267	27.3	+ 1.9	6.8	- 0.3	calme	clair		15	5		91.3	578	
Bouzaréa	344	23.0	+ 1.3	10.0	- 1.1	E 2	clair		13	9		69.3	540	
Alger	50	23.3	+ 0.8	11.4	- 0.6	calme	clair	p. agitée	15	10		82.7	435	
Maison-Carrée	48	23.8	+ 1.2	7.8	- 2.6	calme	nuageux		18	4				
Cap Caxine	225	23.5	+ 2.5	11.0	0.0	calme	nuageux	p. agitée	15	10	1.0		485	Pluie hier
Cap Bougaroni	195	26.3	+ 3.0	12.8	+ 2.8	calme	nuageux	p. agitée	14	10			794	
Philippeville	42	25.7	+ 2.5	9.8	- 0.2	NE 2	nuageux	agitée	10	8	4.0			Pluie matinée
Cap de Garde	161	24.7	+ 3.8	13.0	+ 2.0	N 2	nuageux	agitée	18	11			612	
La Calle	10	23.8	+ 2.0	11.7	+ 2.0	SW 3	clair	belle	16	10	15.0	138.0	769	Pluie 7-11h et ce matin
Bizerte	9													
Tunis	36	22.5	+ 2.4	12.6	+ 1.8	NNE 3	couvert		16	9	0.2	52.4		14-15h pluie
Sousse	2	21.9	+ 1.6	13.4	+ 1.4	NW 4	nuageux	p. agitée	10	10	gouttes			14h gouttes
Sfax	8	22.4	+ 0.6	13.0	+ 0.7	SW 3	nuageux	belle	17	9				14h gouttes
Tlemcen	806	17.6	+ 5.0	12.0	- 5.5	E 1	clair		19	4				
Sidi-bel-Abbès	476	22.1	+ 2.7	4.8	- 4.9	SW 2	clair		20	-2				gelée
Saïda	867	25.7	+ 1.7	7.6	0.0	W 1	clair		20	6			134	
Mascara	590	22.1	+ 2.4	11.0	+ 0.4	E 1	clair		20	8			178	
Relizane	73	24.9	+ 2.0	7.2	- 0.6	NE 1	clair		26	5			88	
Orléansville	112	23.3	+ 1.3	8.6	+ 0.1	NE 2	clair		21	7			244	
Tiaret	1023	"	"	3.3	+ 1.2	"	clair		18	5			274	
Vialar	889	23.3	- 1.3	5.0	+ 2.0	NE 4	clair		16	3		40.5		
Médéa	935													
Aumale	905	27.0	+ 2.2	7.4	+ 0.4	NW 2	clair		12	-1			296	
Fort National	942	24.4	+ 0.5	7.0	+ 1.6	E 3	clair		11	4			587	
Tizi Ouzou	222	25.6	+ 3.9	5.5	- 1.4	E 1	clair		17	5			346	
Bordj b. Arréridj	915	24.1	+ 3.1	3.8	- 1.6	calme	clair		13	1	1.0			10h5-10h10 pluie
Sétif	1079	23.3	+ 1.3	6.9	+ 2.3	NNW 2	nuageux		13	1			896	
Batna	1044													
Constantine	660	26.7	+ 0.5	6.1	+ 1.0	NE 1	nuageux		11	6	1.0		471	Pluie nuit
Guelma	268	26.8	+ 0.7	10.7	+ 3.1	NE 2	couvert		15	9	2.0		541	Pluie matin
Tébessa	863												302	
Ain-Sefra	1090	20.8	- 1.6	9.0	+ 2.0	SW 1	clair		22	6				
Méchéria	1167	24.5	+ 1.8	6.0	- 1.9	NE 2	clair		20	4			189	
Geryville	1320	17.8	- 0.3	12.1	+ 4.9	ESE 1	clair		19	3			234	
Aflou	1428													
Djelfa	1160	29.1	+ 3.1	- 0.2	+ 0.1	calme	clair		14	- 5				
Boghari	[illegible]	22.1	+ 2.1	8.6	- 3.0	NE 3	clair		24	5				
M'sila	486													
Barika	484	"	"	11.0	- 0.5	NE 2	clair		17	7				
Colomb-Béchar	769													
Laghouat	767	23.9	+ 3.6	7.0	- 1.0	NNE 2	nuageux		16	5				
Biskra	125	22.6	+ 1.8	16.0	+ 2.0	N 1	clair		21	9	0.7		323	15-16h pluie
Touggourt	69	21.0	+ 3.2	9.1	- 2.9	N 2	clair		21	8			119	
El-Oued	70	..	-	3.8	- 4.4	NNE 2	beau		23	7			80	
Tozeur	50	19.9	0.0	12.2	- 1.8	E 1	clair		22	10	2.4			20h30 pluie
Ghardaïa	526	23.1	+ 4.0	12.4	- 1.0	NW 6	beau		23	8				
Ouargla	157	21.5	+ 2.1	9.0	- 2.5	NE 2	clair		-	8		68		
El-Goléa	394?													
Béni-Abbès	497?	12.3	00	15.0	00	ENE 7	couvert		25	15				Coups de vent hier tempête de sable ce matin
Timimoun	294?													
Adrar	288?	12.7	+ 0.5	17.0	+ 1.0	NE 9	couvert		32	16				tempête de sable ce matin
In-Salah	280?													
Fort-Flatters	368?	11.4	- 1.3	14.0	- 1.0	NE 3	pluie		"	13	0.0			Coups de vent et pluie le matin
Fort-Polignac	600?	"	"	22.0	+ 6.0	SW 3	couvert		-	23				
Djanet	1100?	"	"	17.0	0.0	ESE 2	couvert		"	"				
Tamanrasset	1350?	10	+ 8	18.0	- 3.0	SE 2	T. nuageux		27	15	0.8			18.23h vent de sable. 2-5h30 pluie

Situation générale et situation en Algérie. La pression est élevée sur les Iles Britanniques, la France (Cherbourg : 1029 mb ; 772 mm), le Nord et l'Est de la Péninsule Ibérique, l'Italie, l'Algérie (Bône : 1029 mb ; 772 mm) et la Tunisie. Elle est basse sur le Nord de l'Europe (Finlande : 988 mb ; 741 mm) et des Canaries au Maroc (Laraache : 1011 mb ; 758 mm).

En Algérie, à part une zone nuageuse sur le Nord du Tell Constantinois le ciel est beau. Les vents sont faibles ou modérés et soufflent d'entre Nord et Est. La température a peu varié. La mer est en général agitée ou peu agitée. Il a plu hier et cette nuit en divers points de l'Est du Tell, des Hauts Plateaux et du Sahara Oriental (La Calle : 15 mm ; Biskra 0,7 mm) et des tempêtes de sable ont eu lieu sur l'Ouest du Sahara septentrional.

Probabilité (valable du 27 Mars à 18 heures, au 28 même heure).
La pression baissera de l'Allemagne aux Iles Britanniques, ainsi que sur le Sahara Marocain et Algérien ; elle baissera sur l'Italie, la Méditerranée Occidentale, la Tunisie et l'Est de l'Espagne.
En Algérie, beau temps par vents d'Est à Sud-Ouest, faibles ou modérés.
Température en hausse.

	ORAN	ALGER	CONSTANTINE
Littoral et Tell	Beau temps. Vents d'Est à Sud-Ouest, faibles ou modérés. Température en hausse.		
Hts Plateaux			
Sahara Septentrional	Beau temps. Vents de Nord-Est à Nord-Ouest faibles à modérés.		

Vents (Bassin Occidental de la Méditerranée)
Golfe du Lion, Baléares, Bizerte : Nord-Est à Nord-Ouest, faibles à assez forts. Sud-Est à Ouest, faibles à assez forts. Nord à Ouest, modérés à assez forts.

Vents (en altitude)
Ouest Algérie, Sahara ; Est Algérie, Sahara : Nord-Est à Nord-Ouest 15 à 20 m

Prévisions transmises par l'Observatoire de Tamanrasset
Tidikelt : Dragons sur Sud, brume au Nord. Vents de Nord-Est forts à assez forts. Sable.
Algérie, Hoggar : Dragons. Coups de vent de Sud-Ouest à Nord-Ouest. Sable par places.

Stations	Max	Min
Paris	15	3
Nice	17	7

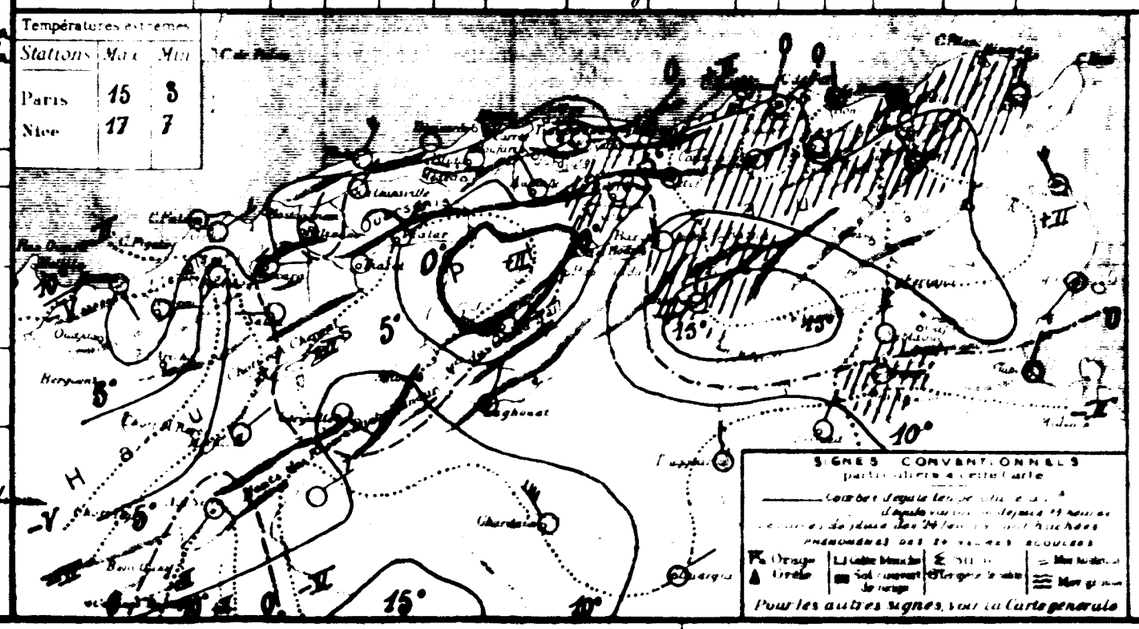

SONDAGES AÉROLOGIQUES

	Alger		Tamanrasset
	09 00		07 55
0	ESE 5		SSW 16
10	ESE 8		SSW 20
15	E 13		SW 15
20	E 11		SW 14
25	E 11		WSW 15
30	NE 9		
35	ENE 13		
40	ENE 15		
45	ENE 16		
50	NE 18		
55	NE 30		
60	NE 29		

Division of Maps
FEB 29 1940
Library of Congress

By Transfer
Weather Bureau
FEB 16 1940

UNIVERSITÉ D'ALGER
INSTITUT DE MÉTÉOROLOGIE ET DE PHYSIQUE DU GLOBE

BULLETIN MÉTÉOROLOGIQUE DE L'ALGÉRIE

Jeudi 28 Mars

60ème ANNÉE — N° 87
1936

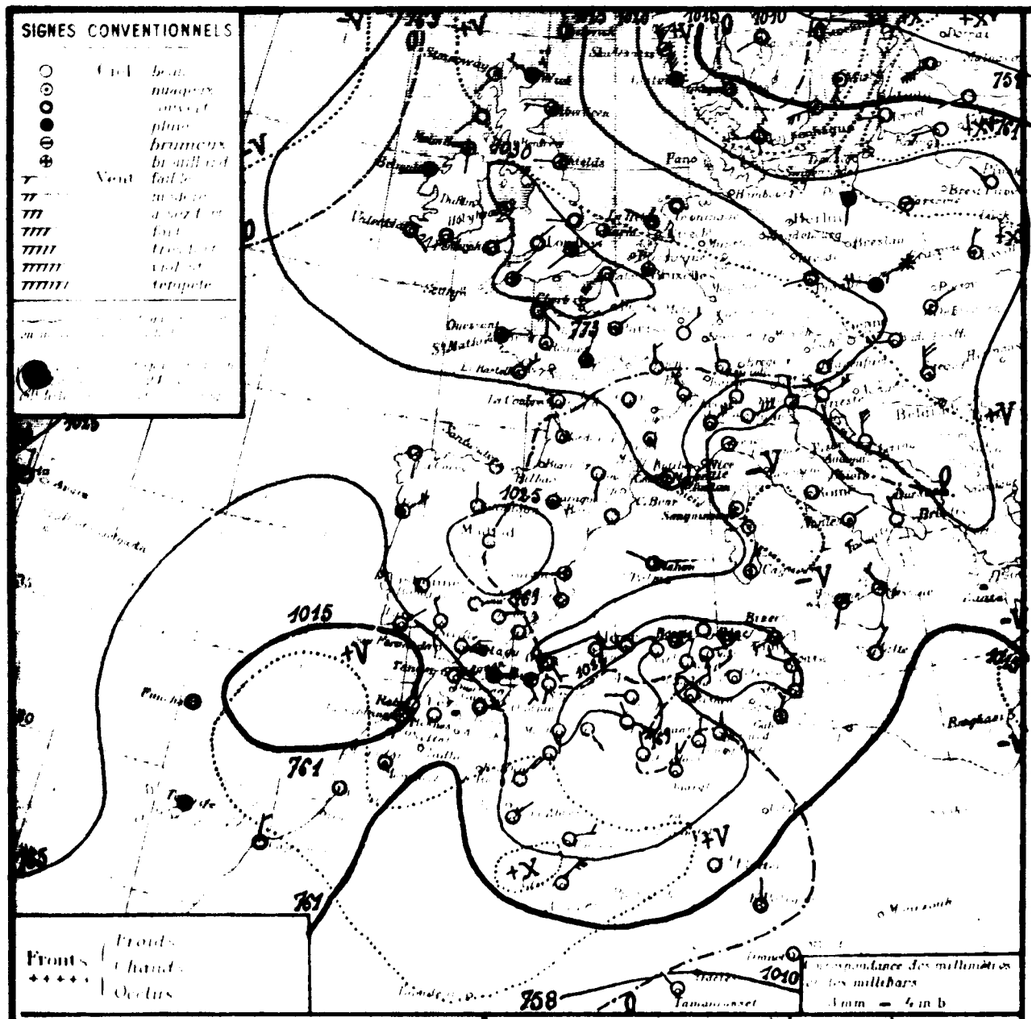

STATIONS	Altitude en mètres	Observation de 7 heures: Pression ramenée au niveau de la mer — Observation	Diff. en 24h	Température de l'air — Observation	Diff. en 24h	Vents (direction et force de 0 à 9)	Etat du Ciel	Etat de la Mer	Durées d'insolation — Cadran	Durée en heures	Pluie en m/m — Hauteurs totalisées depuis 6 heures en cours	Hauteurs totalisées depuis le 1er Janvier — 28 FEVRIER	PHENOMENES
Littoral													
Nemours	83	21.9	+ 1.5	13.0	+ 3.0	SE 3	nuag.	T. belle	16	6		265	
Cap Falcon	75	21.2	+ 1.4	12.0	0.0	NE 1	clair	p. agitée	15	12	5.0	288	
Oran	11	22.8	+ 0.3	12.8	+ 0.8	SE 3	clair	agitée	17	12	19.0	353	
Mostaganem	113												
Cap Ténès	183	21.4	− 0.4	11.6	+ 0.8	calme	clair	agitée	14	10	35.8	363	
Cherchell	22	19.0	− 1.9	13.6	− 0.3	calme	clair	T. belle	16	8		487	
Blida	267	21.6	− 3.7	9.0	+ 2.0	calme	beau		16	17	91.3	573	
Bouzaréa	344	21.0	− 2.0	12.4	+ 2.4	E 1	clair		13	9	69.3	540	
Alger	59	21.7	− 2.4	12.3	+ 0.9	calme	clair	belle	15	11	73.7	635	
Maison Carrée	48	22.0	− 1.8	9.6	+ 1.8	calme	clair		18	5			
Cap Caxine	225	22.7	− 2.8	13.0	+ 2.0	calme	clair	p. agitée	16	11		435	
Cap Bougaroni	195	23.5	− 2.8	12.8	0.0	calme	beau	belle	14	10		794	
Philippeville	42												
Cap de Garde	161	22.2	− 2.7	11.0	− 3.0	calme	beau	belle	18	10		613	
La Calle	10	21.0	− 2.8	11.0	− 0.6	SW 3	clair	belle	18	8	3.0	141.0	763	Pluie
Bizerte	9												
Tunis	36	20.3	− 2.2	9.4	− 3.8	WSW 3	clair		17	7		53.4	
Sousse	2	20.1	− 1.8	12.2	− 0.8	WNW 3	clair	p. agitée	16	9			
Sfax	8	21.8	− 0.6	12.8	− 0.4	N 2	clair	T. belle	17	9			
Tlemcen	806	19.2	+ 1.6	14.0	+ 2.0	SSW 4	beau		17	10			
Sidi-bel-Abbès	476	22.8	+ 0.2	2.5	+ 0.7	SSW 3	clair		20	− 3			gelée
Saïda	867	26.1	+ 0.4	7.6	0.0	S 1	clair		20	7		157	
Mascara	590	21.4	− 0.7	13.0	+ 2.0	N 1	clair		20	8		172	
Boghari	73	24.3	− 0.6	8.7	+ 1.5	NE 1	clair		23	5		88	
[illegible]	112	22.9	− 0.4	10.1	+ 1.5	calme	clair		21	8		244	
[illegible]	1023											274	
Vialar	889	25.7	+ 2.4	4.0	− 1.0	NE 3	clair		16	3		40.5	
Médéa	935												
Aumale	905	24.8	− 2.4	10.0	+ 2.6	NNE 1	clair		15	1		296	
Bordj-Bou-Arréridj	942	23.0	− 1.4	8.7	+ 1.7	calme	clair		14	7		537	
Bougie	222	25.6	0.0	8.0	+ 2.3	E 1	clair		20	7		546	
Bordj-bou-Arréridj	915												
Setif	1079	21.8	− 1.5	6.6	− 0.3	NNE 1	clair		14	1		296	
Batna	1044												
Constantine	660	27.5	+ 0.8	3.7	− 2.4	S 1	clair		13	3		471	
Guelma	268	26.2	− 0.6	7.6	− 3.1	NE 2	clair		15	3		541	
Tebessa	863	22.9	-	7.0	-	calme	clair		12	3		306	
Aïn-Sefra	1090	22.2	+ 1.4	5.0	− 4.0	SW 1	clair		16	3			
Mecheria	1167	25.2	+ 2.4	6.1	− 0.1	S 4	clair		17	5		189	
Geryville	1320	20.0	+ 2.2	8.9	− 3.8	SE 2	clair		18	2		284	
Aïn-Sefra	1428												
Djelfa	1160	29.3	+ 0.4	8.7	+ 0.9	W 1	clair		15	− 3			
El-Abiod-Sidi-Cheikh	900	25.4	+ 1.3	7.0	− 1.6	SSW 1	clair		19	1			
M'Sila	486												
Biskra	484	-	-	14.1	+ 0.1	NW 1	clair		19	6			
Colomb-Béchar	769	21.0	+ 5.9	7.0	− 4.0	NE 2	beau		20	7			Tempête de sable hier
Laghouat	767	24.7	+ 0.8	6.0	− 1.0	NW 1	clair		15	4			
Biskra	125	18.8	− 3.8	15.0	− 1.0	NW 1	clair		22	11		323	
Touggourt	69	21.3	+ 0.3	10.1	− 1.0	N 2	clair		20	8		119	
El-Oued	70	-	-	9.2	+ 0.4	N 2	beau		21	2		80	
Tozeur	50	18.8	− 1.1	9.5	− 2.7	W 1	beau		20	9			
Ghardaïa	526	24.4	− 0.7	13.6	+ 0.3	NNW 3	clair		19	10			
Ouargla	157	22.7	+ 1.6	10.0	+ 1.0	N 2	clair		-	8		68	Tempête de sable hier
El-Goléa	394?												
Béni-Abbès	497?	21.3	+ 9.0	10.0	− 5.0	NE 2	beau		22	9			Tempête de sable hier
Timimoun	294?	21.3	..	8.0	..	ENE 3	clair		22	3			Tempête de sable hier
Adrar	285?	22.5	+ 9.3	10.0	− 7.0	NE 5	clair		27	9			Tempête de sable hier
In-Salah	280?												
Fort-Flatters	368?	16.3	+ 4.9	2.0	− 6.0	calme	clair		-	7	7.0		Pluie hier et nuit
Fort-Polignac	898?	-	-	14.0	− 13.0	N 3	couvert		-	10			Tempête de sable hier et ce matin
Djanet	1100?	13.9	− 2.2	15.0	− 2.0	calme	clair		-	14	1.0		Pluie hier et nuit
Tamanrasset	1350?	06	− 4	18.0	0.0	NW 2	clair		28	13	gtte	0.8	9-17h sable. 20-30 goutte. Orage nuit.

LIBRARY OF CONGRESS
APR 1 - 1942
DUPLICATE
EXCHANGE

Situation générale et situation en Algérie. La pression est élevée de l'Islande à la France (Cherbourg: 1031 mb. 773 m/m), à l'Europe centrale, à la Péninsule Ibérique (Madrid: 1026 mb. 770 m/m) et à l'Algérie (Biskra: 1029 mb. 772 m/m). Elle est basse de la Scandinavie (Kristiansund: 1008 mb. 756 m/m) au Nord de la Russie, moyenne des Canaries au Maroc (Casablanca: 1015 mb. 761 m/m) ainsi que sur l'Est et le centre de la Méditerranée.
En Algérie, le ciel est beau avec vents faibles et de direction variable, le secteur Nord dominant; la mer est belle ou peu agitée.
Des tempêtes de sable ont eu lieu hier et cette nuit sur tout le Sahara.
La température a hausse sur le Tell Oranais et Algérois; elle a généralement baissé ailleurs.

Probabilité (valable du 28 Mars à 18 heures, au 29 même heure).
La pression haussera des Açores au Portugal et sur l'Est du Sahara; elle baissera de l'Allemagne aux Iles Britanniques.
En Algérie: beau temps par vents faibles ou modérés, de Nord à Ouest.
Température en hausse.

	ORAN	ALGER	CONSTANTINE
Littoral et Tell	Beau temps. Vents de Nord à Ouest faibles ou modérés. Température en hausse.		
Hts Plateaux			
Sahara Septentrional	Beau temps. Vents de Nord à Ouest, modérés.		

Vents (Bassin Occidental de la Méditerranée)
Golfe du Lion, Baléares, Bizerte: Nord Ouest faibles ou modérés
Vents (en altitude)
Ouest Algérie, Sahara; Est Algérie, Sahara: Nord à Nord-Ouest 6 à 10 m.

Prévisions transmises par l'Observatoire de Tamanrasset
Laghouat: Beau temps. Vents de Nord-Est à Nord-Ouest, modérés ou assez forts.
Alger, Hoggar: Beau temps. Vents du secteur Ouest, modérés.

Températures extrêmes

Stations	Max	Min
Paris	12	2
Nice	18	7

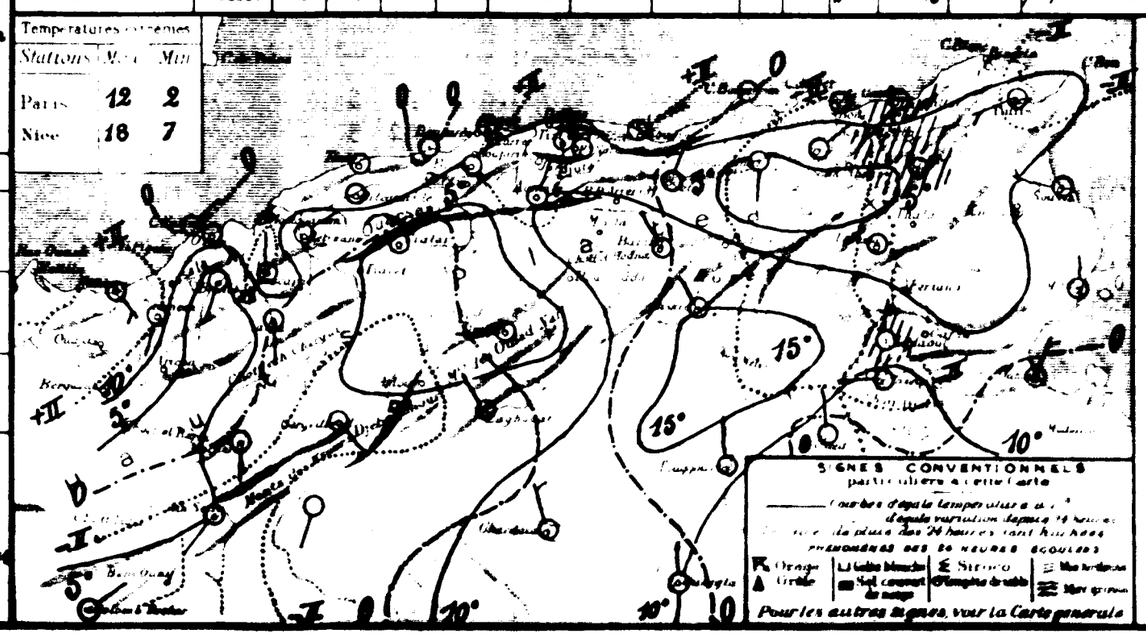

SONDAGES AÉROLOGIQUES

	Alger 09:00		Tamanrasset 08 20
0	WNW	3	NW 11
10	WSW	3	WNW 16
15	N	1	WSW 16
20	NNE	4	W 19
25	ENE	8	W 25
30	ENE	6	W 22
35	E	7	WNW 30
38	ENE	11	WSW 30
45			W 40
50			
55			
60			

UNIVERSITÉ D'ALGER
INSTITUT DE MÉTÉOROLOGIE
ET DE PHYSIQUE DU GLOBE

BULLETIN MÉTÉOROLOGIQUE DE L'ALGÉRIE

60ème ANNÉE N° 88
Vendredi 29 Mars 1935 7h

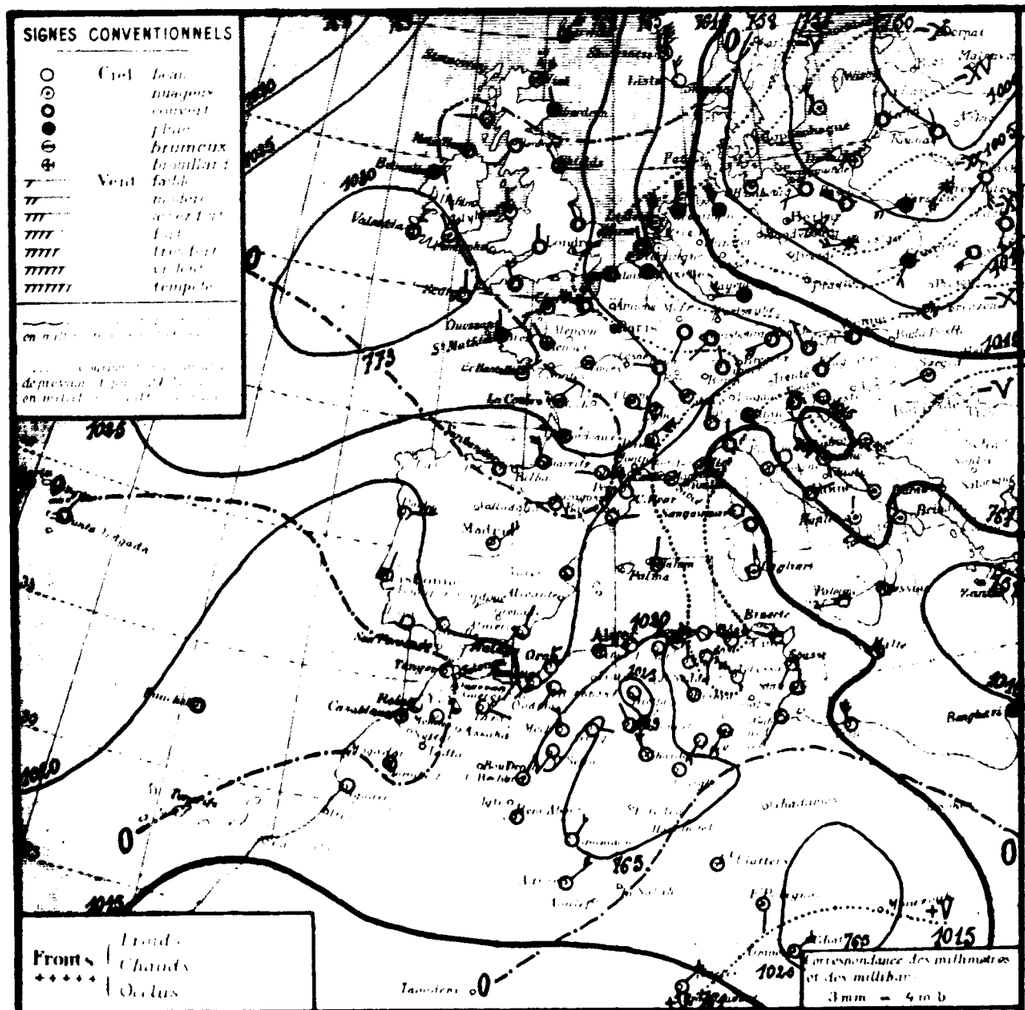

Situation générale et situation en Algérie. Un anticyclone est situé sur l'Océan Glacial et se relie par les Iles Britanniques (Valentia : 1039 mb ; 773 mm) aux pressions élevées qui occupent la France, l'Espagne (Madrid : 1022 mb ; 767 mm) et l'Algérie (Djelfa : 1018 mb ; 771 mm). Une dépression se trouve sur les pays baltes à Nord de la Russie et le Scholgne, une autre sur la Méditerranée Orientale (1004 mb ; 753 mm). La pression est moyenne sur le Maroc, le Portugal et l'Italie.

En Algérie, le temps est beau, avec vents faibles ou modérés, du secteur Nord en général, d'entre Sud et Ouest sur le Nord du Bell Constantinois.

La température est en hausse, la mer est belle ou peu agitée.

Probabilité (valable du 29 Mars à 18 heures, 30 Mars à 18 heures.)

Une importante baisse de pression se produira sur l'Italie, l'Ouest et le centre de la Méditerranée, l'Est de l'Afrique du Nord ; elle sera suivie d'une hausse sur l'Allemagne.

En Algérie, le temps restera beau à l'Ouest par vents de Nord à Ouest, frais à assez fort ; à l'Est, il sera d'abord beau, puis se couvrira progressivement avec quelques pluies et vents d'Ouest à Sud-Ouest de force croissante (Coups de vent). La température sera en hausse.

	ORAN	ALGER	CONSTANTINE
Littoral et Tell	Beau temps. Vents de Nord à Ouest, faibles à assez forts. Température en hausse.	Beau puis très nuageux. Vents d'Ouest à Sud-Ouest de force croissante, coups de vent. Température en hausse.	Beau, puis très nuageux ou couvert avec quelques pluies. Vents d'Ouest à Sud-Ouest de force croissante, coups de vent. Température en hausse.
Hts Plateaux			
Sahara Septentrional	Beau temps. Vents variables, puis secteur Ouest modérés.		Beau à nuageux. Vents du secteur Ouest, faibles à assez forts.

Vents (Bassin Occidental de la Méditerranée)

Golfe du Lion	Nord-Ouest fort à violent
Baléares	Ouest à Nord-Ouest, assez fort à fort
Bizerte	Ouest à Sud-Ouest, modérés à violents

Vents (en altitude)

Ouest Algérie	Nord-Ouest à Ouest	15 à 30 m
Sahara	Nord à Nord-Ouest	10 à 20 m
Est Algérie	Nord-Ouest à Sud-Ouest	15 à 35 m
Sahara		

Prévisions transmises par l'observatoire de Tamanrasset

Latitude : Beau à nuageux. Vents de Sud-Est à Sud-Ouest modérés à assez forts.

Azgers, Hoggar : Beau à nuageux. Vents de Nord-Ouest à Sud-Ouest modérés.

STATIONS	Altitude en mètres	Observation de 7 heures : Pression à 0° et au niveau de la mer, observation	diff. en 24h	Température de l'air, observation	diff. en 24h	Vents, direction et force de 0 à 9		Etat du Ciel	Etat de la Mer	Vents en 24 heures : Vitesse	Direction	Pluies en 24 heures	Pluie en m/m : 24 heures précédentes	28 FÉVRIER	PHÉNOMÈNES
Nemours	83	26.2	-1.7	18.2	-2.8	SW	1	beau	agitée	17	9			266	
Cap Falcon	75	20.6	-0.6	12.0	0.0	NW	1	couvert	belle	16	11		5.0	478	
Oran	11	20.8	-2.0	12.0	-0.8	N	3	beau	belle	18	12		19.0	556	
Mostaganem	113														
Cap Ténès	183	18.9	-2.5	13.4	-1.8	calme		beau	p. agitée	18	12		35.4	562	
Cherchell	22	16.6	-2.4	15.3	+1.7	calme		clair	calme	17	9			487	
Blida	267	21.0	-2.6	11.4	+2.4	calme		nuageux		19	9		91.3	578	
Boufarik	344	18.1	-2.9	13.6	+1.8	NNW	1	clair		16	10		69.3	540	
Alger	59	19.0	-2.7	12.4	+0.1	calme		clair	belle	17	10		73.7	475	
Maison-Carrée	48	19.0	-3.0	8.5	-1.1	calme		couvert		19	5				
Cap Caxine	225	19.4	-3.3	15.0	0.0	calme		nuageux	calme	18	10			435	
Cap Bougaroni	196	17.9	-5.6	14.0	+1.3	W	3	beau	p. agitée	17	10			794	
Philippeville	42	16.0	-	8.2	-	S	2	clair	belle	16	5				
Cap de Garde	161	16.7	-5.5	13.0	+2.0	calme		nuageux	belle	18	10			613	
La Calle	10	16.0	-5.0	11.6	+0.5	SW	4	clair	belle	18	8		141.0	763	
Bizerte	9														
Tunis	36	16.5	-3.8	8.1	-1.3	WNW	2	beau		18	6		53.4		
Sousse	2	17.1	-3.0	12.0	-0.3	SSW	1	clair	calme	18	9				
Sfax	8	19.4	-2.4	11.6	-1.5	N	2	clair	T. belle	19	8				
Tiaret	806	16.8	-2.4	15.2	+1.8	SSW	1	clair		18	11				
Sidi-bel-Abbès	476	19.7	-3.1	3.8	+1.3	SW	2	clair		23	0				
Saïda	867	23.1	-3.0	10.0	+2.4	S	1	clair		21	7			154	
Mascara	590	19.3	-2.1	11.8	-1.2	calme		clair		23	8			178	
Relizane	73	17.7	-5.6	9.1	+0.4	S	1	clair		24	5			[illegible]	
Orléansville	112	19.7	-3.8	7.9	-2.8	calme		clair		23	7			244	
Tiaret	1023													274	
Vialar	889	22.9	-2.8	4.5	+0.5	N	4	clair		19	1		12.5		
Médéa	935														
Aumale	905	20.6	-4.0	3.6	+3.6	NNW	1	clair		17	2			290	
Fort-National	942	19.7	-3.3	0.3	+1.5	calme		clair		17	9			533	
Tizi-Ouzou	222	23.1	-2.5	9.0	+1.0	E	1	clair		22	7			546	
Bordj-bu-Arreridj	915	11.7	"	9.8	"	calme		clair		21	4				
Sétif	1079	17.0	-4.8	9.8	+3.2	NNW	1	clair		18	5			296	
Batna	1044														
Constantine	660	22.2	-5.8	6.2	+2.5	S	1	clair		16	4			471	
Guelma	288	22.2	-4.0	7.7	+0.1	E	2	clair		18	1			541	
Tébessa	863	17.8	-5.1	11.0	+4.0	calme		clair		16	8			308	
Aïn-Sefra	1090	22.5	+0.8	5.0	0.0	SW	1	clair		19	8				
Mecheria	1167	22.0	-3.2	9.2	+3.1	NW	3	clair		18	7			189	
Géryville	1320	18.2	-1.8	10.5	-1.6	E	1	clair		18	-1			284	
Aflou	1426														
Djelfa	1160	27.9	-1.4	0.5	-4.8	calme		clair		17	-3				
Laghouat	769	22.1	-3.3	10.5	+3.5	NE	1	clair		20	4				
M'sila	486														
Barika	484	"	-	14.1	0.0	NE	1	clair		20	5				
Colomb-Béchar	769	19.1	-1.9	8.0	+4.0	NNE	2	nuageux		20	6				
Laghouat	767	21.4	-3.3	8.0	+2.0	NW	1	clair		17	5				
Biskra	125	18.1	-0.7	16.0	+1.0	NW	1	clair		21	16			323	
Touggourt	69	18.2	-3.7	10.8	+0.7	SW	3	clair		22	8			119	
El-Oued	70	-	-	12.4	+2.6	SSW	3	beau		22	10			86	
Tozeur	50	17.7	-1.1	11.8	+2.3	E	1	clair		22	1				
Ghardaïa	526	22.2	-2.8	13.2	+2.6	NW	4	clair		22	8				
Ouargla	157	21.3	-1.4	10.0	0.0	calme		clair		-	7			68	
El-Goléa	394														
Béni-Abbès	487	19.6	-1.7	9.0	-1.0	calme		clair		21	8				Coups de vent hier
Timimoun	294	20.1	-1.7	11.0	+3.0	NE	3	clair		23	9				Coups de vent hier
Adrar	285	20.9	-1.8	8.0	-2.0	NE	4	clair		25	8				
In-Salah	280														
Fort-Flatters	368	18.3	+2.0	8.0	0.0	calme		beau		-	4				
Fort-Polignac	668	-	-	10.0	-1.0	S	9	nuageux		-	7				
Djanet	1180	20.7	+6.8	14.0	+5.0	NE	3	clair		-	9				Coups de vent le matin
Tamanrasset	1350	11	+5.0	14.0	-4.0	NE	3	beau		25	6		2.8		12-16 h sable

Temperatures extrêmes

Stations	Max	Min
Paris	14	5
Nice	22	8

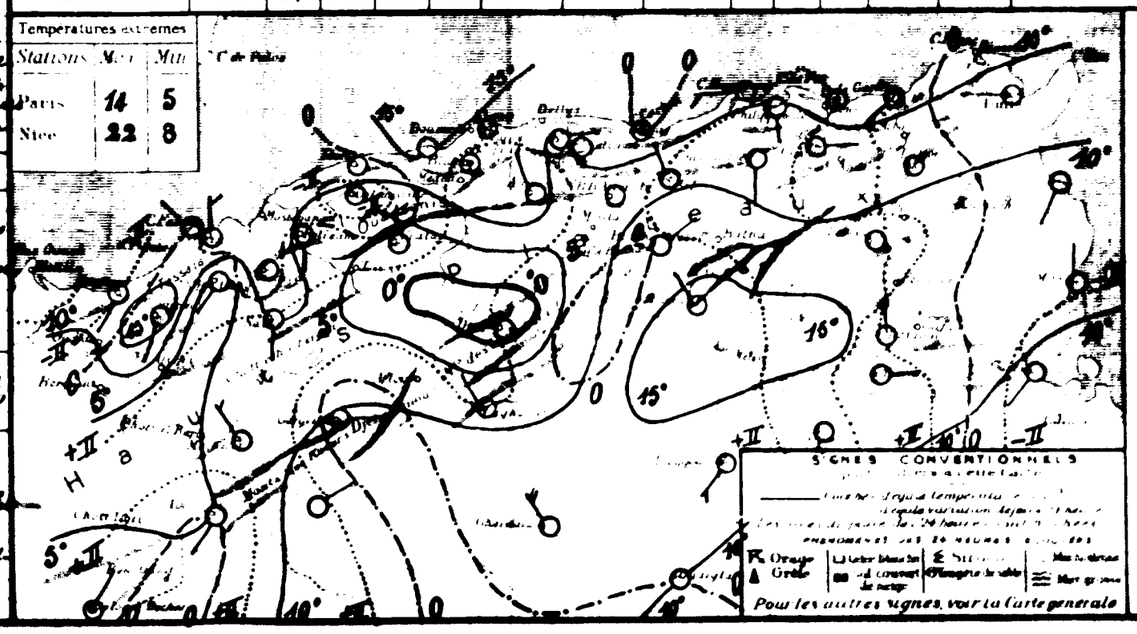

SONDAGES AÉROLOGIQUES

	Alger Université		
	08h 30		07 55
0.0	NE 3		N 4
1.0	NE 2		SW 7
1.5	NE 8		W 5
2.0	NE 5		SSW 10
2.5	N 10		WSW 12
3.0	N 9		WNW 11
3.5	NNW 11		WNW 12
4.0	NNW 15		WNW 16
4.5	NNW 20		WNW 25
5.0	NNW 22		WNW 20
5.5	NNW 19		
6.0	NNW 86		

Division of Maps
FEB 29 1940
Library of Congress

By Transfer
Weather Bureau
FEB 16 1940

UNIVERSITÉ D'ALGER
INSTITUT DE MÉTÉOROLOGIE
ET DE PHYSIQUE DU GLOBE

BULLETIN MÉTÉOROLOGIQUE DE L'ALGÉRIE

Samedi 30 Mars 1935 — 60ème Année — N° 89

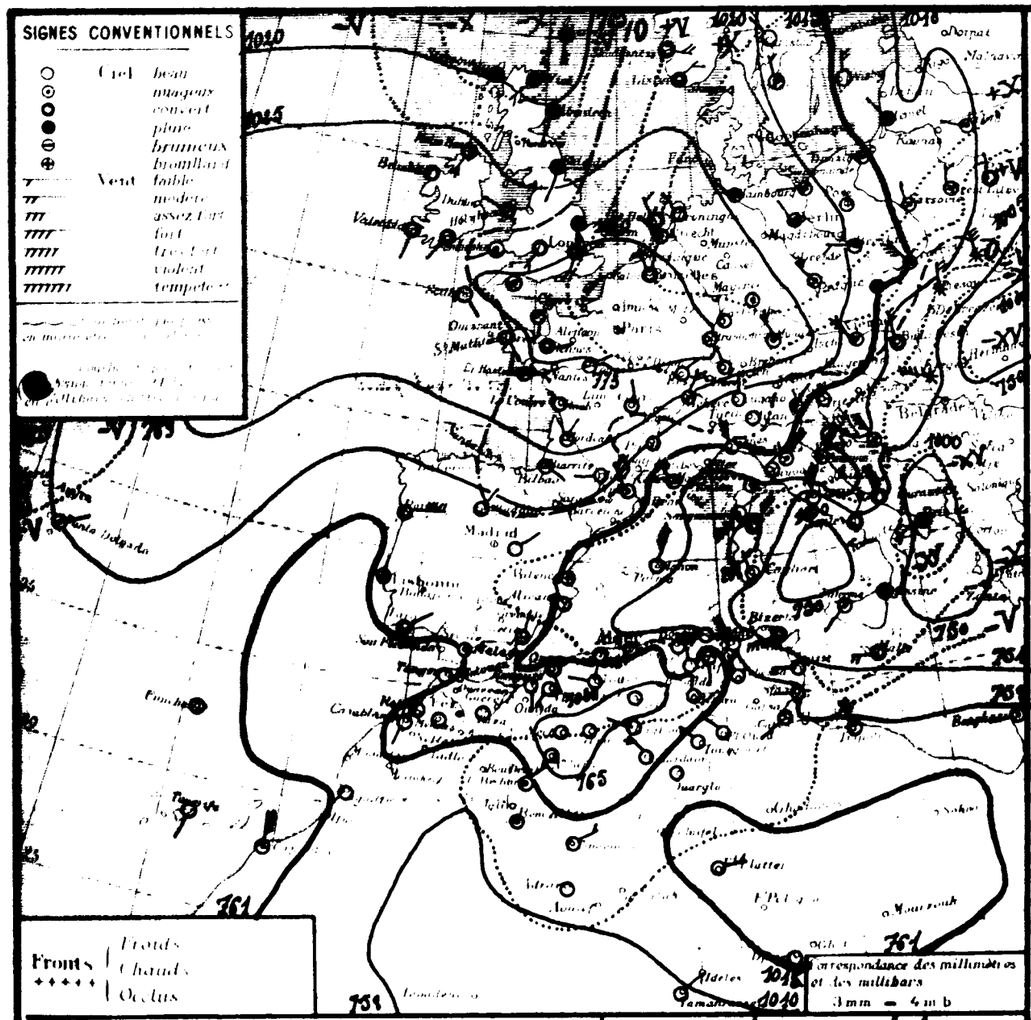

Situation generale et situation en Algerie. Un anticyclone recouvre la France (Cherbourg: 103[illegible] 7[illegible]mm), le Sud des Iles Britanniques, les Pays Bas, l'Ouest de l'Allemagne. La pression est basse de la Pologne à l'Italie, sur le bassin mediterraneen, sur la Tunisie (Brindisi: 997mb 748mm, Palerme: 1001mb; 751mm); elle est moyenne des Açores (Horta: 1019mb; 764mm) au Maroc.

En Algérie, le ciel est beau, exception faite de quelques points du Tell Oranais. Les vents sont variables faibles à l'Ouest, faudis qu'à l'Est ils soufflent d'entre Nord et sont modérés à forts. La température a generalement baissé sur le Littoral, et a peu varié au Sud. La mer est belle à l'Ouest, agitée ou houleuse à l'Est.

Probabilité (valable du 30 Mars à 18 heures au 31 même heure.)
La pression baissera fortement sur les Balkans, l'Italie, l'Ouest et le Centre de la Méditerranée, la Tunisie, ce qui entraînera le comblement de la dépression située sur la Mer Tyrrhénienne. Une hausse de pression aura lieu sur la Mer du Nord et le Sud de la Scandinavie.
En Algérie (1°) à l'Ouest, ciel nuageux avec grandes éclaircies, quelques pluies au Nord, vents du Nord-Est modérés à forts (2°) à l'Est, ciel très nuageux ou couvert avec averses et éclaircies, vents du Nord-Est très forts ou violents. Température en hausse, forte à l'Est.

	ORAN	ALGER	CONSTANTINE
Littoral et Tell	Nuageux avec grandes éclaircies, quelques pluies au Nord. Vents de Nord-Est modérés à forts. Température en baisse	Très nuageux avec éclaircies, quelques averses au Nord. Vents de Nord-Est, très forts ou violents. Température en forte baisse.	Très nuageux ou couvert avec averses, puis éclaircies. Vents de Nord-Est, très forts ou violents. Température en forte baisse
Hts Plateaux			
Sahara Septentrional	Très nuageux avec éclaircies. Vents de Nord-Est à Est modérés à assez forts.		Très nuageux avec averses au Nord puis éclaircies. Vents du Nord-Ouest à Nord-Est, assez forts à forts.

Vents (Bassin Occidental de la Méditerranée)
Golfe du Lion, Baléares, Bizerte } Compête de Nord-Est, puis secteur Nord forts
Ouest Algérie, Sahara } Compête de Nord-Est
Vents (en altitude)
Est Algérie, Sahara } Nord-Ouest à Nord-Est 15 à 30 m, 30 à 30 m

Prévisions transmises par l'Observatoire de Tamanrasset
Tidikelt: Beau à nuageux. Vents de Sud-Est modérés, puis forts du Nord. Sable.
Azjer: Beau ciel nuageux. Vents du Sud-Est assez forts. Brume. Sable par places.
Hoggar: Vents du secteur Sud faibles à modérés. Brume. Sable par places.

STATIONS	Altitude en mètres	Observation de 7 heures: Pression à 0° et au niveau de la mer — observation	diff. en 24h	Température de l'air — observation	diff. en 24h	Vents direction et force de 0 à 9	Etat du Ciel	Etat de la Mer	Dans les 24 heures: Température extrêmes — max	min	Pluie en 24 heures	Pluie en mm — Hauteurs totales des mers en cours	Hauteurs totales du 1er Sept. au 28 Février	PHENOMENES
Nemours	83	763	-3.9	12.2	+2.0	S 1	beau	belle	17	10			265	
Cap Falcon	75	763	-3.3	12.0	0.0	Calme	couvert	T. belle	17	11		50	288	
Oran	11	764	-3.4	11.8	-0.8	SE 3	couvert	belle	17	-		19.0	353	
Mostaganem	113													
Cap Tenès	183	758	-5.1	12.6	-0.8	S 2	beau	belle	18	11		35.4	363	
Cherchell	22	764	-4.9	15.8	+0.5	calme	beau	T. belle	16	9			487	
Blida	267	770	-4.0	12.0	+0.6	SW 1	beau		20	10		91.3	573	
Bouzarea	344	746	-3.5	16.1	+2.5	NW 1	clair		15	10		69.5	540	
Alger	59	757	-5.5	16.7	+4.3	calme	clair	calme	19	12		73.7	485	Th. sirocco
Maison-Carrée	48	752	-5.8	10.0	+1.5	N 4	clair		19	5				
Cap Carbon	225	733	-6.1	17.0	+4.0	calme	clair	calme	16	13			485	
Cap Bougaroni	195	755	-4.1	14.8	+0.8	W 4	clair	agitée	16	18			794	
Philippeville	42	752	-2.8	15.8	-2.4	N 3	clair	agitée	18	9				
Cap de Garde	161	749	-6.9	15.0	+2.0	NW 6	clair	houleuse	18	12			613	
La Calle	10												763	
Bizerte	9													
Tunis	36	758	-10.7	13.2	+5.1	NNW 7	couvert		18	10		33.4		
Sousse	2	763	-9.6	14.0	+2.0	NNW 6	clair		19	10				
Sfax	8	762	-8.3	10.6	-1.0	W 3	clair	T. belle	20	7				
Tlemcen	806													
Sidi-bel Abbès	476	764	-3.3	4.8	+1.0	SW 3	brouillard		23	0				
Saida	867	738	-4.8	11.2	+1.2	SE 1	clair		23	7			134	
Mascara	590	745	-4.3	11.4	+2.3	calme	clair		22	8			178	
Relizane	73	758	-0.1	10.2	+1.1	W 3	couvert		25	5			88	
Orléansville	112	754	-4.3	7.6	-0.8	calme	clair		23	6			244	
Tiaret	1023	668	-5.4	9.6	+3.3	NNW 1	clair		19	7			274	
Vinar	889	718	-4.4	4.0	-0.5	SW 4	nuageux		21	2		40.5		
Médéa	935													
Aumale	905	716	-4.8	12.2	-1.4	NNW 1	clair		17	1			296	
Fort National	942	759	-3.8	9.6	-0.6	calme	clair		15	3			537	
Tizi-Ouzou	222	764	-3.3	8.0	-2.3	NE 1	clair		22	6			516	
Bordj-bou-Arréridj	915	714	-2.5	4.9	-4.9	calme	clair		19	3				
Sétif	1079	714	-3.0	8.0	-1.8	NNW 1	clair		17	3			296	
Batna	1044													
Constantine	660	721	-4.1	6.0	-0.3	S 1	clair		17	5			471	
Guelma	268	765	-5.7	14.3	+6.6	NW 5	clair		20	5			581	
Tébessa	863	711	-6.3	11.0	0.0	NW 3	clair		19	3			300	
Aïn-Sefra	1090	724	-4.9	8.0	+3.0	SW 1	nuageux		22	5				
Mecheria	1167	724	-4.0	7.0	-2.3	NE 1	clair		21	8			189	
Géryville	1220	718	-7.4	12.2	+1.7	SE 5	beau		21	6			284	
Aflou	1428													
Djelfa	1160	724	-3.9	-0.3	+0.8	calme	clair		19	-2				
Bou-Saada	699	738	-6.3	14.0	+0.5	NE 1	nuageux		25	4				
M'Sila	456													
Barika	424	-	-	12.3	+1.2	NNW 2	clair		23	6				
Colomb-Béchar	769	711.8	-7.3	9.0	+1.0	NE 3	T. nuageux		21	8				
Laghouat	767	716.0	-5.4	4.0	+1.0	NNW 1	clair		23	6				
Biskra	125	721.1	-6.0	16.0	0.0	N 1	clair		23	13			323	
Touggourt	80	718.0	-6.3	12.7	+1.9	NW 2	clair		27	8			119	
El-Oued	70	-	-	11.6	-0.6	NW 1	beau		26	9			80	
Tozeur	50	712.0	-5.7	13.8	+2.0	calme	clair		26	11				
Ghardaïa	528	715.9	-6.3	12.4	-0.8	NW 4	clair		28	10				
Ouargla	157	714.3	-7.0	11.0	+1.0	calme	clair		-	9			68	
El-Golea	394?													
Béni-Abbès	497?	714.4	-5.8	8.0	-1.0	calme	nuageux		22	7				
Timimoun	294?	713.0	-7.1	10.0	-1.0	ENE 3	clair		21	10				
Adrar	285?	713.4	-7.5	9.0	+1.0	calme	clair		26	-				
In-Salah	290?													
Fort-Flatters	308?	717.3	-1.0	14.0	+3.0	ENE 3	beau		-	4				
Fort-Polignac	606?													
Djanet	1100?	717.8	-2.9	11.0	+1.0	calme	clair		-	9				
Tamanrasset	1350?	710	-1	14.0	+0	NE 2	beau		26	10		0.8		

Temperatures extrêmes

Stations	Max	Min
Paris	-	-
Nice	-	-

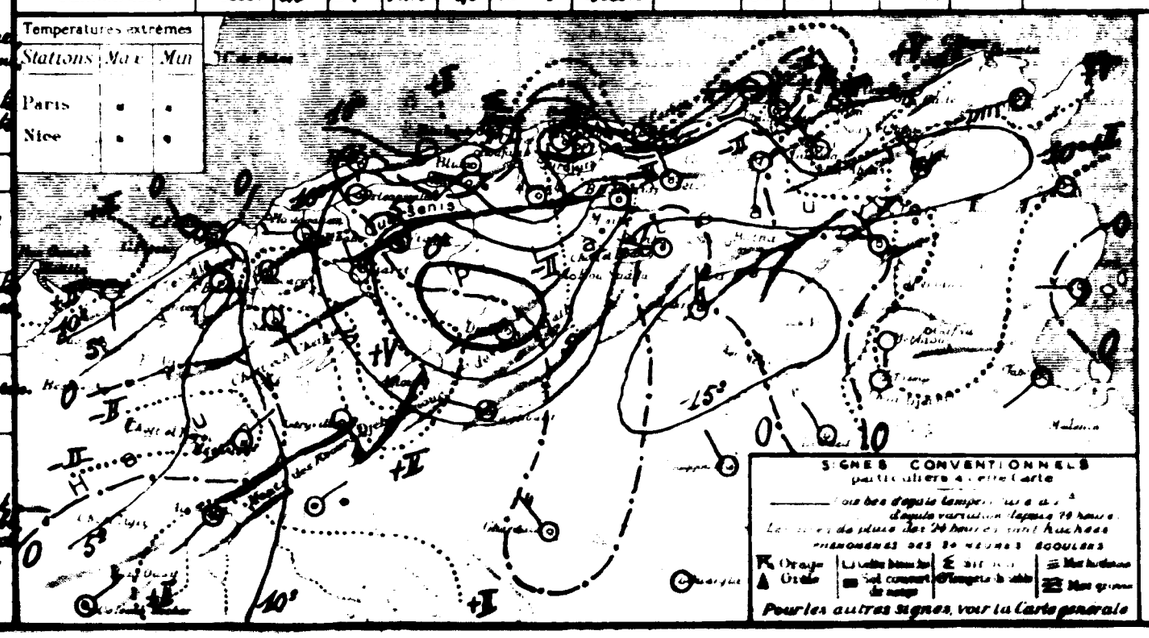

SONDAGES AÉROLOGIQUES

	Alger	Bordeaux
	09 00	07 55
10	N 2	ESE 3
15	NNW 3	W 5
20	N 6	WNW 14
25	N 11	W 16
30	N 13	W 17
35	N 15	WSW 16
40	NNE 18	WSW 15
45		WSW 16
50		WSW 20

LIBRARY OF CONGRESS
APR 1 - 1942
DUPLICATE EXCHANGE

UNIVERSITÉ D'ALGER
INSTITUT DE MÉTÉOROLOGIE ET DE PHYSIQUE DU GLOBE

BULLETIN MÉTÉOROLOGIQUE DE L'ALGÉRIE

60ème ANNÉE — N° 90
Dimanche 31 Mars 1935

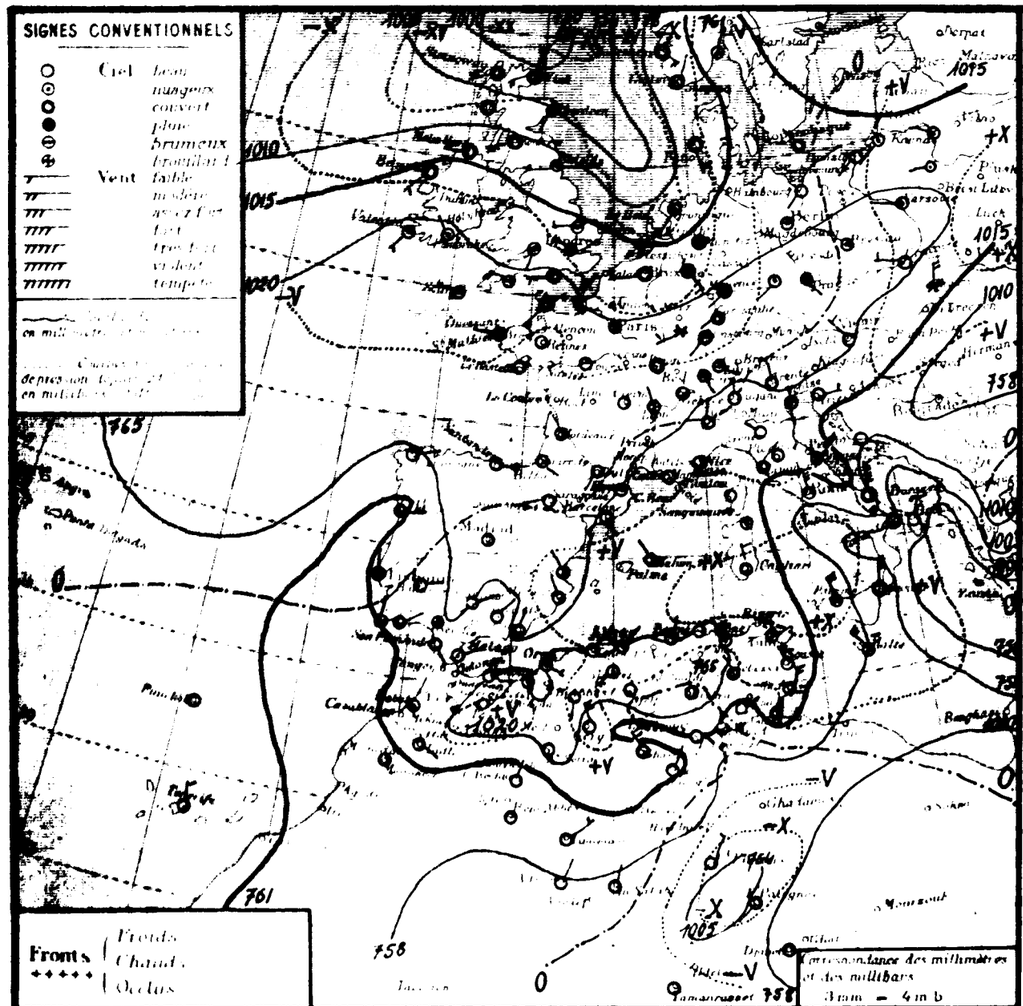

STATIONS	Altitude en mètres	Pression à 0° et au niveau de la mer — Observation	Pression — diff. en 24 h	Température — Observation	Température — diff. en 24 h	Vent — Direction et force	État du Ciel	État de la Mer	Durée en 24 heures — Insolation	Durée en 24 heures — Gelée	Durée en 24 heures — Pluie en mm	Pluie en mm — Hauteur totale du mois en cours	Pluie en mm — Hauteur totale depuis le 28 Février	PHÉNOMÈNES
Littoral														
Nemours	83												265	
Cap Falcon	75	20.8	+3.5	12.2	+0.2	calme	T. nuag.	p. agitée	17	11		50	228	
Oran	11	21.3	+3.9	12.9	+1.7	SE 3	beau	p. agitée	17	10		19.0	352	
Mostaganem	113													
Cap Ténès	183	19.6	+5.8	11.0	-1.6	NE 2	beau	agitée	15	10		354	362	
Cherchell	22	17.6	+5.9	14.7	-1.1	calme	couvert	belle	20	10			497	
Blida	267	22.3	+5.4	9.0	-3.0	calme	T. nuag.		20	7		91.8	578	
Bouzaréa	344	19.3	+4.7	10.6	-5.5	NE 1	nuag.		18	8		69.8	540	
Alger	59	20.0	+6.3	12.5	-4.2	NE 2	T. nuag.	p. agitée	19	11		72.7	485	
Maison-Carrée	48	20.0	+4.8	10.3	+0.3	SW 3	nuag.		20	6				
Cap Caxine	225	19.5	+6.2	11.0	-6.0	N 2	T. nuag.	agitée	19	10			485	
Cap Bougaroni	196	20.5	+6.7	12.0	-2.8	calme	beau	houle	15	9			794	
Philippeville	42	19.2	+6.0	10.3	-5.5	NNW 3	nuag.	houle	16	7	0.3			19h et nuit, pluie
Cap de Garde	161	18.5	+8.7	11.0	-4.0	calme	T. nuag.	houleuse	16	8			613	
La Calle	10	17.0	+7.6	10.0	-5.9	SW 4	clair	houleuse	17	7		141.0	763	
Bizerte	9													
Tunis	36	16.6	+10.8	6.8	-6.4	NNW 2	clair		16	3	1.3	54.6		18h pluie
Sousse	2	16.5	+9.0	10.4	-3.6	NNW 5	clair	houleuse	19	6				
Sfax	8	18.5	+7.3	9.4	-1.2	N 3	clair	T. belle	21	6				
Tell et Hautes Plaines														
Tlemcen	806	16.0	+2.6	12.2	+3.7	E 1	clair		17	8				
Sidi-Bel-Abbès	476	19.8	+3.4	4.3	-0.3	SW 3	clair		21	0				
Saïda	867	24.0	+5.7	5.6	-5.6	S 1	clair		21	3			134	
Mascara	590	20.5	+5.5	7.0	-4.4	calme	clair		21	6			178	
Relizane	73	22.0	+3.4	8.0	-2.3	SW 1	clair		24	5			88	
Orléansville	112	21.2	+5.8	9.3	-0.1	calme	clair		22	6			244	
Tiaret	1023												274	
Vialar	889	21.4	+2.9	4.3	+0.5	SW 4	T. nuag.		18	8		40.5		
Médéa	935													
Aumale	905	22.4	+6.0	10.5	-1.7	NW 2	clair		12	8			296	
Fort-National	942												537	
Tizi-Ouzou	222	20.6	+4.2	9.4	+1.4	NW 2	beau		20	8			546	
Bordj-Bou-Arréridj	915													
Sétif	1079												290	
Batna	1044													
Constantine	660												471	
Guelma	268	21.0	+4.5	8.0	-6.3	NE 2	nuag.		18	3	gouttes		541	goutte la nuit
Tébessa	863	17.2	+5.7	5.0	-6.0	NW 1	couvert		20	1			302	
Ain-Sefra	1090	20.6	0.0	8.0	0.0	SW 1	clair		23	5				
Sahara et Hautes Steppes														
Mecheria	1167	16.0	+5.2	2.9	-3.3	NNW 5	clair		18	3			189	
Géryville	1320												884	
Aïn-Sefra	1426													
Djelfa	1160	23.5	-0.3	3.5	+3.8	NW 3	clair		17	-8				
El-Goléa	390	17.3	+3.5	10.7	-0.8	NE 2	nuag.		24	5				
M'sila	486													
Biskra	484	-	-	11.8	-0.5	NE 1	clair		22	8				
Colomb-Béchar	769	14.6	+2.8	10.0	+1.0	NNE 2	clair		23	9				
Laghouat	767													
Biskra	125												343	
Touggourt	69	16.5	-4.5	11.2	-1.5	SE 5	clair		24	9			119	
El-Oued	70	-	-	9.6	-	E 4	beau		26	8			80	
Tozeur	50	14.7	+3.7	10.0	-3.8	NE 2	clair		27	9				
Sahara														
Ghardaïa	528	16.3	+0.4	13.1	+0.7	NW 4	beau		21	10				
Ouargla	157	15.0	+0.7	10.0	-4.0	NNE 2	clair		-	9			68	
El-Goléa	394													
Béni-Abbès	497	14.6	+0.3	8.0	0.0	calme	clair		25	8				
Timimoun	294	14.1	+1.1	10.0	0.0	NE 3	clair		25	10				
Adrar	285	15.1	+1.7	10.0	+1.0	NNE 2	clair		27	9				
In-Salah	280	09.1	-	16.0	-	N 1	clair		-	13				
Fort-Flatters	368	05.9	-11.4	17.0	+6.0	NNE 3	clair		-	13				
Fort-Polignac	608	-	-	15.0	-	SW 1	clair		-	11				
Djanet	1100	14.8	-6.0	15.0	+4.0	calme	clair		-	13				
Tamanrasset	1350	0.6	-4	14.0	0.0	calme	beau		25	7				

Situation générale et situation en Algérie. Un anticyclone s'étend sur la France, l'Europe Centrale et l'Espagne (Rochefort : 1025 mb : 769 m/m). Il est entouré de basses pressions au Nord (Lerwick : 999 mb : 749 m/m) et à l'Est ; un minimum se trouve sur l'Est de la Méditerranée, un autre sur le Sahara Oriental. La pression est moyenne des Açores (Horta : 1017 mb : 763 m/m) au Portugal (Porto : 1015 mb : 761 m/m) et au Maroc.

En Algérie, le ciel est beau au Sud, nuageux ou très nuageux sur le littoral ; les vents sont faibles ou modérés du secteur Nord sur le littoral, variables ailleurs. La température a fortement baissé par places. La mer est houleuse à l'Est, belle ou peu agitée à l'Ouest.

Probabilité (valable du 31 Mars à 18h au 1er Avril à 18h). La pression haussera sur la Tunisie, le Sahara Oriental, le Centre et l'Est du bassin Méditerranéen ; elle baissera sur les Iles Britanniques, la France, les Pays Baltes et l'Allemagne. En Algérie : ciel beau ou nuageux avec vents faibles ou modérés, du Nord-Est à Nord-Ouest. Température en hausse.

	ORAN	ALGER	CONSTANTINE
Littoral et Tell	Ciel beau ou nuageux. Vents faibles ou modérés, de Nord-Est à Nord-Ouest. Température en hausse.		Ciel beau ou nuageux. Vents de Nord-Ouest à Nord faibles ou modérés. Température en hausse.
Hts Plateaux			
Sahara Septentrional	Beau temps. Vents du secteur Nord, faibles à assez forts.		Nuageux avec éclaircies. Vents de Nord-Ouest à Nord assez forts à modérés.

Vents (Bassin Occidental de la Méditerranée)

Golfe du Lion — Nord-Ouest assez fort à modéré.
Baléares — Nord-Ouest à Ouest faibles ou modérés.
Bizerte — Nord-Ouest à Nord faibles ou modérés.

Vents (en altitude)

Ouest Algérie
" Sahara
Est Algérie
" Sahara.

Prévisions transmises par l'Observatoire de Tamanrasset

Ideikeit
Azgers
Hoggar.

Températures extrêmes

Stations	Max.	Min.
Paris	8	6
Nice	14	.

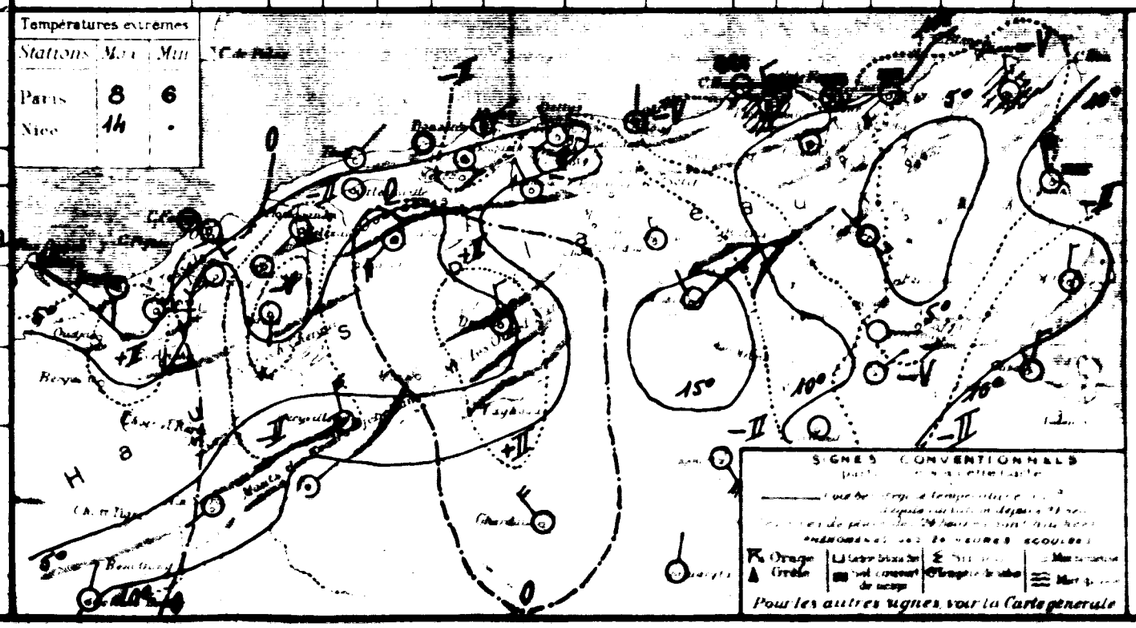

SONDAGES AÉROLOGIQUES

Division of Maps
FEB 29 1940
Library of Congress

By Transfer
Weather Bureau
FEB 18 1940

UNIVERSITÉ D'ALGER
INSTITUT DE MÉTÉOROLOGIE
ET DE PHYSIQUE DU GLOBE

BULLETIN MÉTÉOROLOGIQUE DE L'ALGÉRIE

60me ANNÉE — N° 91
Lundi 1er Avril 1935

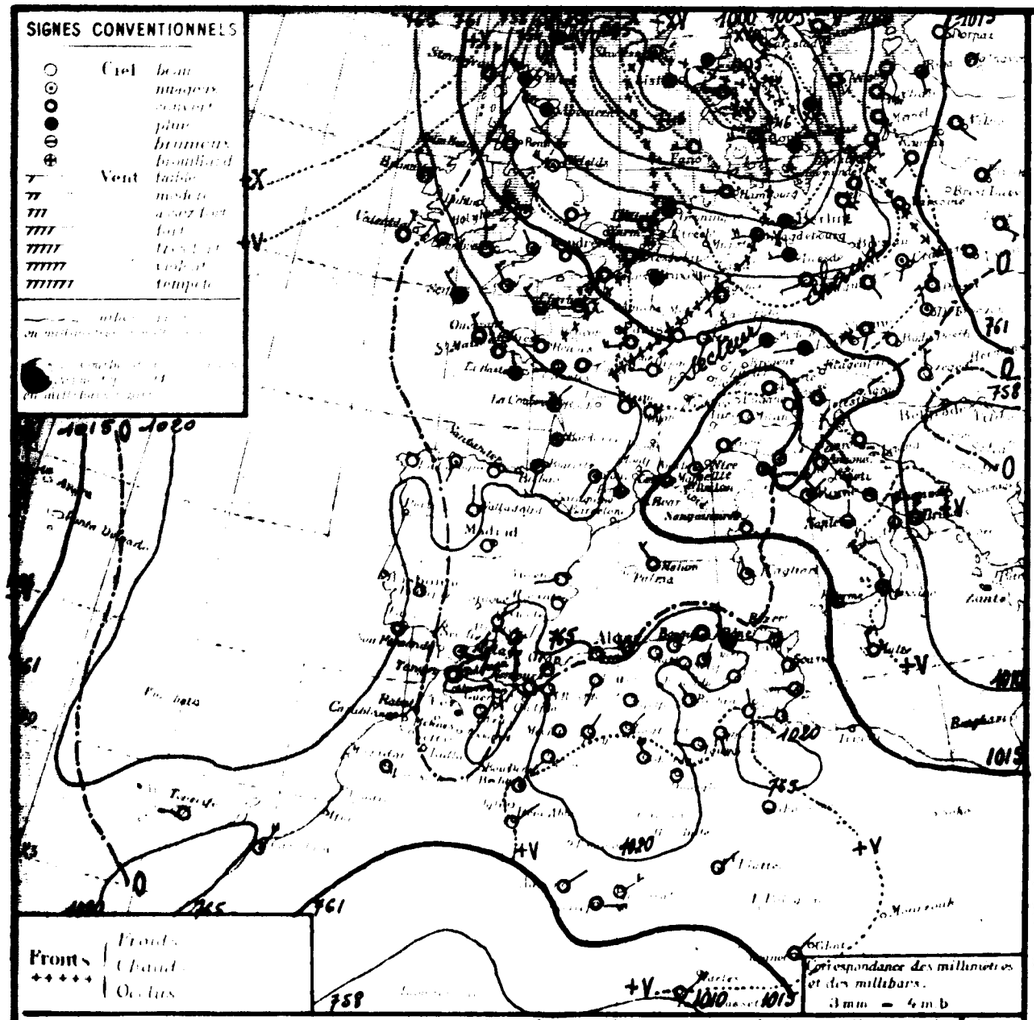

Situation générale et situation en Algérie. Une bande de pressions élevées s'allonge de l'Islande (1022 m. 767 m.) aux Açores, elle intéresse l'extrême Ouest de l'Europe (Valentia 1022 m. 767 m.). La pression est basse sur le Nord, le Nord-Est et le Centre de l'Europe (minima Copenhague 1005 m. 750 m. Skagnack 994 m. 746 m.), ainsi que des Balkans à l'Italie (Brindisi 1008 m. 756 m.). La pression est voisine de la moyenne sur l'Algérie.
En Algérie, le ciel est beau, sauf sur le Nord-Est Constantinois où il est très nuageux. Les vents faibles ou modérés, soufflent du secteur Nord. La température est, en général, en hausse.
La mer est belle ou peu agitée de Nemours à Alger, agitée ou houleuse sur le reste de la côte algérienne.

Probabilité (valable du 1er à 18 au 2 même heure) La dépression centrée sur le Sud de la Scandinavie se dirigera vers le Sud-Est, par suite la pression baissera sur la Méditerranée et l'Est de l'Afrique du Nord. Des variations barométriques seront faibles sur l'Ouest de cette région et sur la Péninsule Ibérique.
En Algérie, à l'Ouest beau temps, vents de Nord à Ouest faibles ou modérés. Température en légère hausse. A l'Est ciel nuageux avec éclaircies, vents de Nord à Ouest faibles puis modérés (quelques coups de vent), température en hausse.

	ORAN	ALGER	CONSTANTINE
Littoral et Tell	Beau temps. Vents variables faibles ou modérés (Nord-Ouest dominant) Température en légère hausse.	Beau temps. Vents de Nord à Ouest faibles ou modérés. Température en légère hausse.	Nuageux avec éclaircies Vents de Nord à Ouest faibles puis modérés. (quelques coups de Vent) Température en hausse.
Hts Plateaux			
Sahara Septentrional	Beau temps Vents de Nord-Est à Sud faibles ou modérés.	Beau temps Vents de Nord-Ouest faibles ou modérés.	

Vents (Bassin Occidental de la Méditerranée)

Golfe du Lion	Nord-Ouest modéré à assez fort ou fort
Baléares	Secteur Ouest faible puis modéré.
Bizerte	Ouest à Sud-Ouest assez fort

Vents (en altitude)

Ouest Algérie	Nord-Ouest à Ouest	8 à 10m
" Sahara	Sud-Ouest à Ouest	10 à 12m
Est Algérie	Nord-Ouest à Sud-Ouest	12 à 15m
" Sahara	Nord-Ouest à Ouest	8 à 10m.

Prévisions transmises par l'Observatoire de Tamanrasset

Tidikelt, Azgers, Hoggar	Beau ou peu nuageux. Vents du secteur Est faibles ou modérés

STATIONS	Altitude en mètres	Observation de 7 heures: Pression à 0° et au niveau de la mer — observation	diff. en 24h	Température de l'air — observation	diff. en 24h	Vents Direction et force de 0 à 9	Etat du Ciel	Etat de la Mer	Dans les 24 heures: Température extrêmes — max	min	Pluie en millimètres	Pluie en 10mes — Hauteurs totalisées du 1er sept. au 31 mars	Hauteurs totalisées sur sept. au 31 mars	PHÉNOMÈNES
Littoral														
Nemours	83	20.3	-0.1	11.2	-2.0	E 1	beau	P. agitée	18	7			365	
Cap Falcon	75	20.6	-0.2	11.6	-0.6	Calme	clair	belle	17	11			288	
Oran	11	20.8	-0.5	12.0	-0.9	Calme	clair	P. agitée	17	11			352	
Mostaganem	113													
Cap Tenès	183	18.9	-0.7	12.4	+1.4	calme	clair	P. agitée	15	10			362	
Cherchell	22	16.1	-1.5	15.3	+0.6	calme	beau	B. belle	16	10			487	
Blida	267	24.4	0.0	10.0	+1.0	Calme	beau		16	8			578	
Bouzarea	344	19.0	-0.3	13.1	+2.5	SW 1	clair	belle	13	9			540	
Alger	59	19.7	-0.3	14.6	+2.1	Calme	clair		16	11			415	
Maison-Carrée	48	19.7	-0.3	10.1	-0.2	SW 2	clair		17	4				
Cap Caxine	225	20.2	+0.7	13.0	+3.0	Calme	clair	agitée	14	10			415	
Cap Bougaroni	195	21.4	+0.9	10.4	-1.6	Calme	couvert	houleuse	14	10			734	
Philippeville	42	20.0	+1.4	10.3	0.0	NW 3	couvert	houleuse	15	10	0.4	0.4		Pluie nuit
Cap de Garde	161	19.3	+0.8	11.0	0.0	NW 2	nuages	houleuse	14	10			613	
La Calle	10	18.4	+1.4	13.0	+2.0	NW 4	pluie	agitée	16	11			763	
Bizerte	9													
Tunis	36	17.1	+0.4	9.0	+2.2	WNW 2	beau	agitée	14	6	gelée			gelée blanc
Sousse	2	18.1	+1.6	10.8	+0.4	WNW 2	beau		14	8				
Sfax	8	17.8	-0.7	9.6	-0.2	W 2	clair	B. belle	21	7				
Tlemcen	806	17.3	+1.3	14.8	+2.6	NNW 1	clair		16	10				
Sidi-bel-Abbès	476	20.6	+0.8	3.5	-1.0	S 2	clair		19	00				
Saïda	867	24.4	+0.4	8.4	+3.8	S 1	clair		19	5			134	
Mascara	590	20.9	+0.4	9.0	+3.0	calme	clair		20	7			173	
Relizane	73	23.0	+1.0	7.3	+0.7	N 1	clair		22	4			98	
Orléansville	112	22.4	+1.2	7.5	0.0	calme	clair		21	6			244	
Laghouat	1023	..	..	6.7	..	SSW 1	clair		16	5			674	
Médéa	889	23.7	+2.3	4.0	-0.5	N 4	clair		16	1				
Aumale	935													
Fort-National	905	24.4	+2.0	6.7	-3.8	NNW 4	couvert		16	4			296	
Tizi-Ouzou	942	21.4		7.7	..	calme	clair		11	5			737	
Bordj-bi-Arréridj	222	22.1	+1.5	6.0	-3.4	E 1	clair		17	3			546	
Sétif	915	19.3	..	6.8	..	N 1	clair		15	2				
Batna	1079	20.5	..	4.2	..	WNW 2	clair		11	-2			296	
Constantine	1044	22.0	..	3.5	..	NNE 1	clair							
Guelma	660	23.9	..	5.0	..	N 1	nuages		14	4			471	(Pluie nuit du 30 au 31 - 1.5)
Tébessa	268	22.1	+1.1	8.7	+0.7	NE 3	couvert		14	8	gelée		541	Soir et matin gelée
Biskra	863	19.2	+2.0	8.0	+3.0	NW 5	clair		21	4			302	
Ain-Sefra	1090	24.6	+4.0	10.0	+2.0	SW 1	clair		21	7				
Mecheria	1167	22.8	+3.8	8.8	+0.3	Calme	clair		18	4			189	
Géryville	1320	20.8	+4.8	5.0	-3.9	NNE 1	clair		16	-2			284	
Aflou	1426													
Djelfa	1160	25.0	+1.5	4.0	+0.5	Calme	clair		13	-1				
[redacted]	[redacted]	20.1	+2.8	3.9	-0.8	NNW 1	clair		21	5				
M'sila	456													
Barika	484	..	..	7.0	+4.8	NE 1	clair		18	5				
Colomb-Béchar	789	19.6	+5.0	13.0	+8.0	Calme	nuages		24	8				
Laghouat	767	21.2		7.0		NE 1	clair			5				
Biskra	125	19.7	+1.6	13.0	-2.0	NW 1	clair		23	8			323	
Touggourt	69	19.3	+2.8	9.2	-2.0	W 1	clair		18	6			119	
El-Oued	70	..	..	3.4	-0.2	SSE 1	clair		20	7			80	
Tozeur	50	20.0	+5.3	14.2	+4.8	Calme	beau		23	5				
Ghardaïa	528	21.9	+5.6	13.6	-0.5	NW 4	clair		26	8				
Ouargla	157	21.5	+6.5	9.0	-1.0	Calme	clair		..	6			68	
El-Golea	394?													
Béni-Abbès	487?	18.5	+4.5	18.0	+4.0	NE 2	clair		26	11				
Timimoun	294?													
Adrar	285?	15.1		9.0	-1.0	NE 2	clair		27	8				
In-Salah	280?	15.5	+6.4	14.0	-8.0	ESE 3	clair		..	12				
Fort-Flatters	368?	17.3	+11.6	10.0	-7.0	NE 2	clair		..	7				
Fort-Polignac	668?													
Djanet	1190?	17.3	+5.3	15.0	0.0	NE 2	clair		23	13				
Tamanrasset	1350?	10	+4	14.0	0.0	NE 4	clair			10				

Sahara

Température extrêmes

Stations	Max	Min
Paris	11	7
Nice	.	7

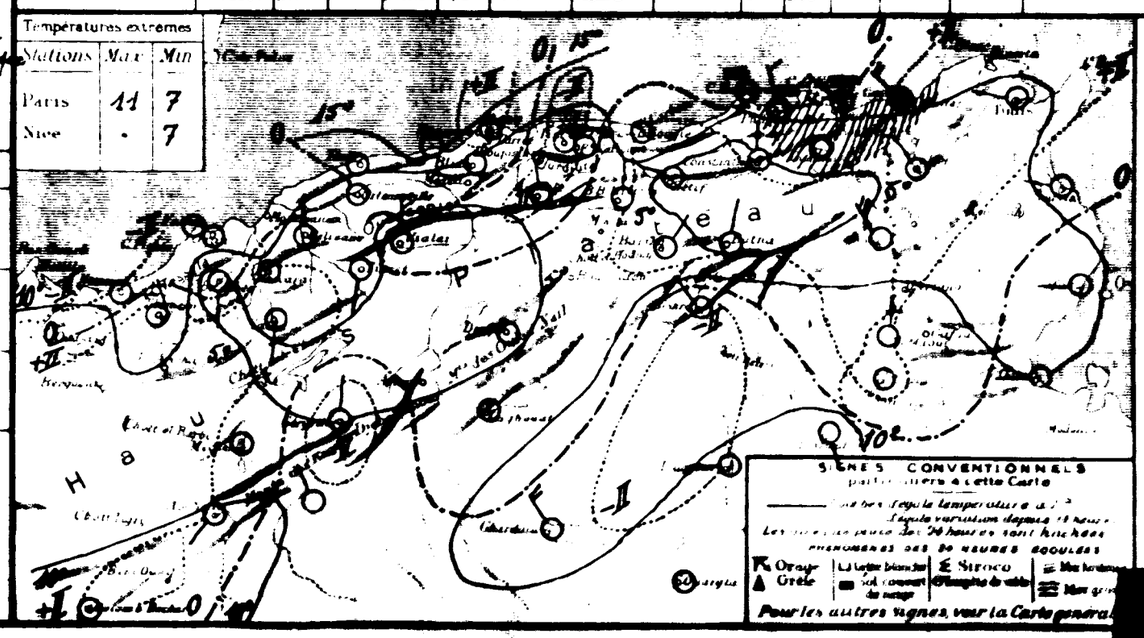

SONDAGES AÉROLOGIQUES

9 00		
05	SE	3
10	E	3
15	NNE	3
20	N	7
25	N	9
30	N	10
35	NNW	11
40	NW	10
45		
50		

LIBRARY OF CONGRESS
APR 1 - 1942
DUPLICATE EXCHANGE

Division of Maps
FEB 29 1940
Library of Congress

UNIVERSITÉ d'ALGER
INSTITUT DE MÉTÉOROLOGIE ET DE PHYSIQUE DU GLOBE

BULLETIN MÉTÉOROLOGIQUE DE L'ALGÉRIE

60ème ANNÉE. N° 92
Mardi 2 Avril 1935

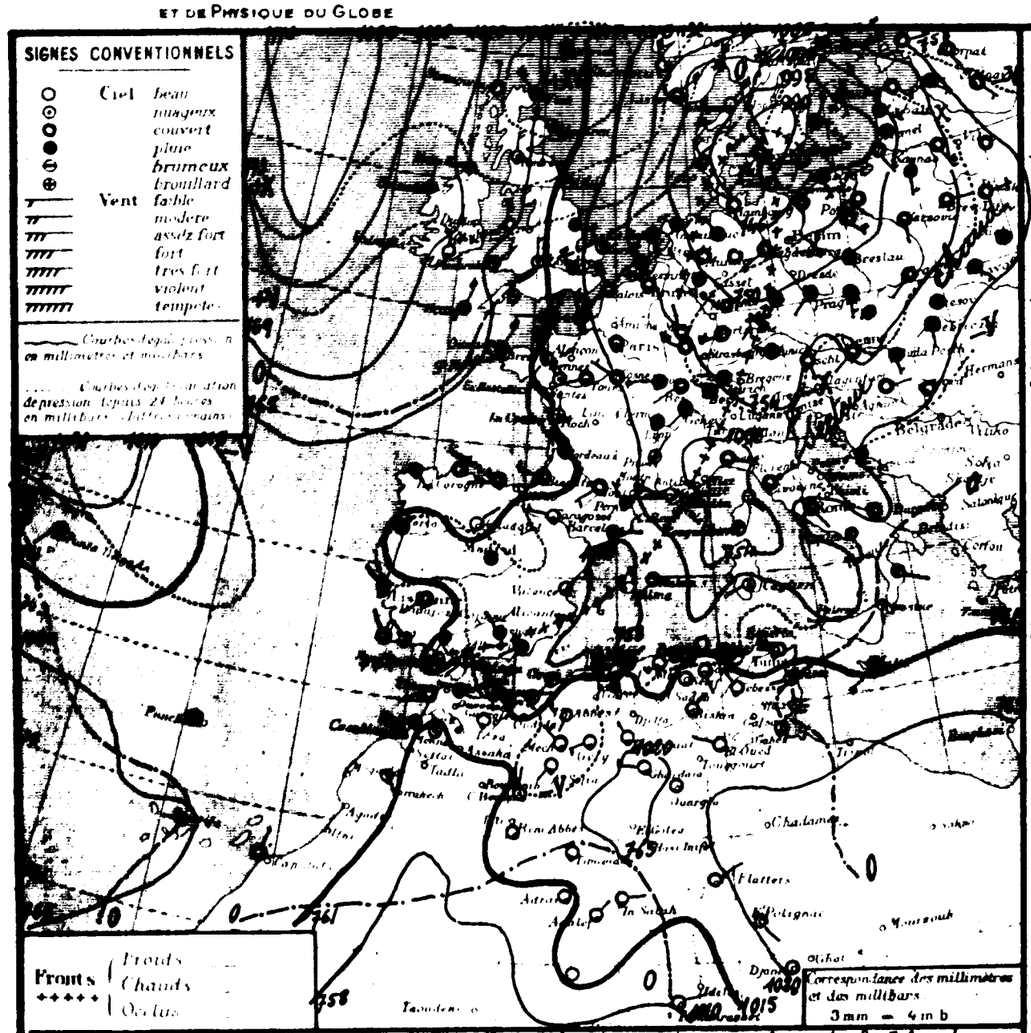

STATIONS	Altitude en mètres	Observation de 7 heures: Pression à 0° et au niveau de la mer — Observation	Diff. en 24h	Température de l'air — Observation	Diff. en 24h	Vents — Direction et force de 0 à 9	Etat du Ciel	Etat de la Mer	Dans les 24 heures: Température extrêmes — Max	Min	Pluie en m/m	Pluie en m/m — Hauteurs totalisées du mois en cours	Hauteurs mensuelles au 28 Février	PHÉNOMÈNES
Littoral														
Nemours	83	14.9	-5.4	14.8	+3.6	E 1	Clair	belle	19	9			265	
Cap Falcon	75	15.2	-5.4	17.2	+5.6	SSW 2	Clair	belle	19	13			218	
Oran	11	14.8	-6.0	16.0	+4.0	calme	Clair	belle	18	11			552	
Mostaganem	113													
Cap Ténès	183	11.4	-7.5	15.6	+3.2	S 4	bleu	P. agitée	20	14			362	
Cherchell	22	09.4	-6.7	17.0	+1.7	calme	Clair	calme	20	10			487	
Blida	267	13.4	-7.0	12.0	+3.0	Calme	nuageux		20	11			581	
Bouzaréa	344	13.0	-7.0	15.6	+2.5	WNW 2	Clair		17	13			540	
Alger	59	12.4	-7.3	16.9	+8.3	ENE 1	Clair	belle	19	14			485	
Maison-Carrée	48	12.5	-7.1	13.9	+2.8	SW 2	Clair		20	8				
Cap Carbon	225	13.1	-7.1	19.0	+6.0	SW 2	Clair	P agitée	..	13			485	
Cap Bougaroni	195	14.2	-7.2	19.0	+8.6	Calme	clair	belle	20	12			794	
Philippeville	42	13.2	-7.4	13.5	+3.2	SSW 2	clair	P. agitée	17	8		0.4		
Cap de Garde	181	12.9	-6.4	14.0	+3.0	S 4	Clair	P. agitée	16	10			618	
La Calle	10	13.5	-5.8	16.0	+4.0	SW 3	clair	belle	18	10			763	
Bizerte	9													
Tunis	36	14.1	-3.0	9.8	+0.8	WNW 4	Clair		17	7				
Sousse	2	15.7	-8.4	13.2	+2.4	WSW 2	Clair	belle	17	9				
Sfax	8	18.0	+0.2	9.4	-0.2	N 2	Clair	& belle	19	6				
Tlemcen	806	13.3	-4.0	15.0	+0.2	SSW 3	clair		20	13				
Sidi-bel-Abbès	476	15.0	-5.6	7.0	+3.5	SW 2	Clair		24	4				
Saïda	867	17.0	-7.4	11.6	+3.2	SSW 1	Clair		22	8			134	
Mascara	590	18.2	-5.7	13.2	+4.2	Calme	Clair		24	9			177	
Relizane	73	16.1	-6.9	9.8	+2.5	S 1	Clair		25	6			198	
Orleansville	112												244	
Tiaret	1023												274	
Vialar	889	19.4	-4.3	4.0	0.0	NE 4	nuageux		19	2				
Médéa	935													
Aumale	905	14.9	-9.3	15.8	+9.1	NNW 2	clair		16	6			296	
Fort-National	942	13.7	-7.7	12.3	+4.6	WSW 4	bleu		17	11			537	
Tizi-Ouzou	222	14.3	-7.2	9.5	+3.3	E 1	Clair		21	7			546	
Bordj-b.-Arreridj	915	14.6	-4.7	9.6	+2.8	N 1	Clair		20	6				
Sétif	1079	16.4	-4.1	9.2	+5.0	NW 1	Clair		16	3			296	
Batna	1044	17.8	-4.2	7.5	+4.0	W 2	Clair		13	5				
Constantine	660	19.2	-4.7	6.0	+1.0	SSE 2	clair		15	3			471	
Guelma	268	19.7	-3.4	10.0	+1.3	SE 3	Clair		17	2			541	
Tébessa	863	17.4	-1.8	10.0	+3.0	NW 1	Clair		12	-1			302	
Ain-Sefra	1060	19.2	-3.4	9.0	-1.0	SW 1	clair		23	6				
Méchéria	1167	16.1	-5.7	14.0	+3.2	NW 2	clair		21	9			189	
Géryville	1320	18.3	-8.6	14.5	+3.5	WSW 3	Clair		19	3			254	
Aflou	1426													
Djelfa	1180													
[redacted]	[redacted]	16.8	-3.3	11.9	+2.0	NE 1	Clair		24	4				
M'sila	436													
Barika	484			14.0	+7.0	E 1	clair		20	5				
Colomb-Béchar	789	15.0	-4.6	13.0	0.0	NNE 2	nuageux		26	10				
Laghouat	767	18.3	-3.3	8.0	+1.0	NW 1	Clair			6				
Biskra	125	17.2	-2.6	13.0	+6.0	NE 1	Clair		22	10			323	
Touggourt	69												119	
El-Oued	70			9.2	-0.2	WNW 1	beau		23	6			80	
Tozeur	50	17.4	-2.6	13.0	+0.2	Calme	clair		23	9				
Ghardaïa	528	20.3	-1.6	11.0	-1.6	W 3	clair		25	7				
Ouargla	157	19.7	-1.8	9.0	0.0	Calme	clair			7			68	
Sahara														
El-Goléa	394?													
Béni-Abbès	487?	15.1	-2.3	13.0	+1.0	calme	clair		28	11				
Timimoun	294?	11.6		12.0		Calme	clair		26	12				
Adrar	285?	14.5	+0.6	12.0	+4.0	Calme	clair		26	13				
In-Salah	290?	16.3	+0.1	13.0	-2.0	E 2	clair			10				
Fort-Flatters	368?	16.7	-0.6	11.0	+1.0	ENE 3	clair			7				
Fort-Polignac	608?			13.0		SE 2	clair			9				
Djanet	1200?	[redacted]	+3.5	13.0	-3.0	Calme	clair			11				
Tamanrasset	1350?	10	0	16.0	+3.0	E 1	clair		30	8				

Situation générale et situation en Algérie. Un anticyclone centré au Sud de l'Islande (1035 m/m: 776 m/m) occupe le Nord-Ouest de l'Europe, il se prolonge par de pressions moyennes vers le large de la Péninsule Ibérique et du Maroc. Une aire de basses pressions recouvre le reste de l'Europe, la Méditerranée et le Nord de l'Afrique. Minima: Sud Baltique 730 m/m; Corse 1000 m/m: 750 m/m, Cherchell 1009 m/m: 758 m/m). Une dépression se tient au Nord des Açores (Horta 1011 m/m = 758 m/m).

En Algérie le ciel est clair, les vents faibles, de direction variable. La température est en hausse (très forte par places). La mer est belle ou peu agitée sur la côte algérienne.

Probabilité (valable du 2 à 11h au 3 même heure). La dépression qui était centrée ce matin sur le Sud de la Scandinavie se déplacera vers le Sud-Est, par suite la pression baissera sur le Sud de l'Europe, la Méditerranée et l'Est de l'Afrique du Nord. La pression se renforcera de l'Ouest de l'Europe au Maroc. En Algérie, à l'Ouest et au centre, ciel beau devenant de plus en plus nuageux, orageux par places. Vents du secteur Ouest modérés avec coups de vent, température stationnaire puis en hausse. A l'Est ciel beau à nuageux. Vents de Sud faibles à modérés. Température en hausse.

	ORAN	ALGER	CONSTANTINE
Littoral et Tell	Beau à nuageux ou très nuageux orageux par places. Vents du secteur Ouest modérés avec coups de vent. Température stationnaire puis en baisse.		Beau à nuageux ou très nuageux. Vents de Sud faibles à modérés. Température en hausse.
Hts Plateaux			Beau à nuageux. Vents de Sud à Ouest faibles ou modérés.
Sahara Septentrional	Brumeux. Vents du secteur Est faibles ou modérés avec coups de vent.		Beau ou peu nuageux. Vents d'Ouest à Nord-Ouest faibles ou modérés.

Vents (Bassin Occidental de la Méditerranée)

		Vitesse en altitude
Golfe du Lion	Nord. Ouest à Nord. assez forts à forts.	
Baléares	Sud. Ouest à Nord. Ouest faibles à modérés ou forts	
Bizerte	Sud faibles à modérés ou assez forts	
Ouest Algérie	Ouest à Nord. Ouest	10 à 15m.
" Sahara		
Est Algérie	Sud. Sud [redacted]	12 à 15m.
" Sahara	Sud. Sud [redacted]	10 à 15m.

Prévisions transmises par l'Observatoire de Tamanrasset

Tadkeli, Azgel, Hoggar	Beau ou peu nuageux. Vents de Sud. Est à Sud. Ouest faibles puis modérés ou assez forts.

Températures extrêmes

Stations	Max	Min
Paris	15	5
Nice	17	8

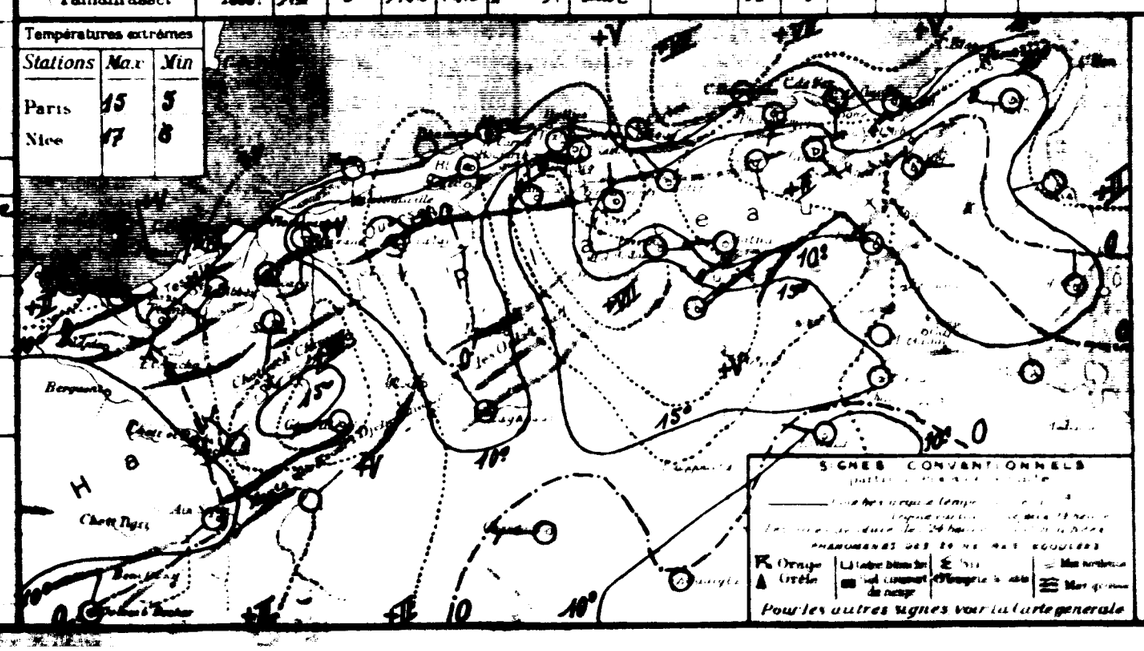

SONDAGES AÉROLOGIQUES

Alger Université (Ouest)							
		8	45		8	15	
	WNW	7			SE	5	
	WNW	12			SE	3	
	WSW	12			WNW	6	
	W	9			W	6	
	WNW	8			W	8	
	WSW	9			NW	10	
	W	11			NW	11	
	perdu par				NW	13	
	défaut de				NW	9	
	visibilité à				WNW	14	
	3800 m.						
	W	12					

UNIVERSITÉ D'ALGER
INSTITUT DE MÉTÉOROLOGIE
ET DE PHYSIQUE DU GLOBE

BULLETIN MÉTÉOROLOGIQUE DE L'ALGÉRIE

60e ANNÉE — N° 93
Mercredi 3 avril 1935 — 7h

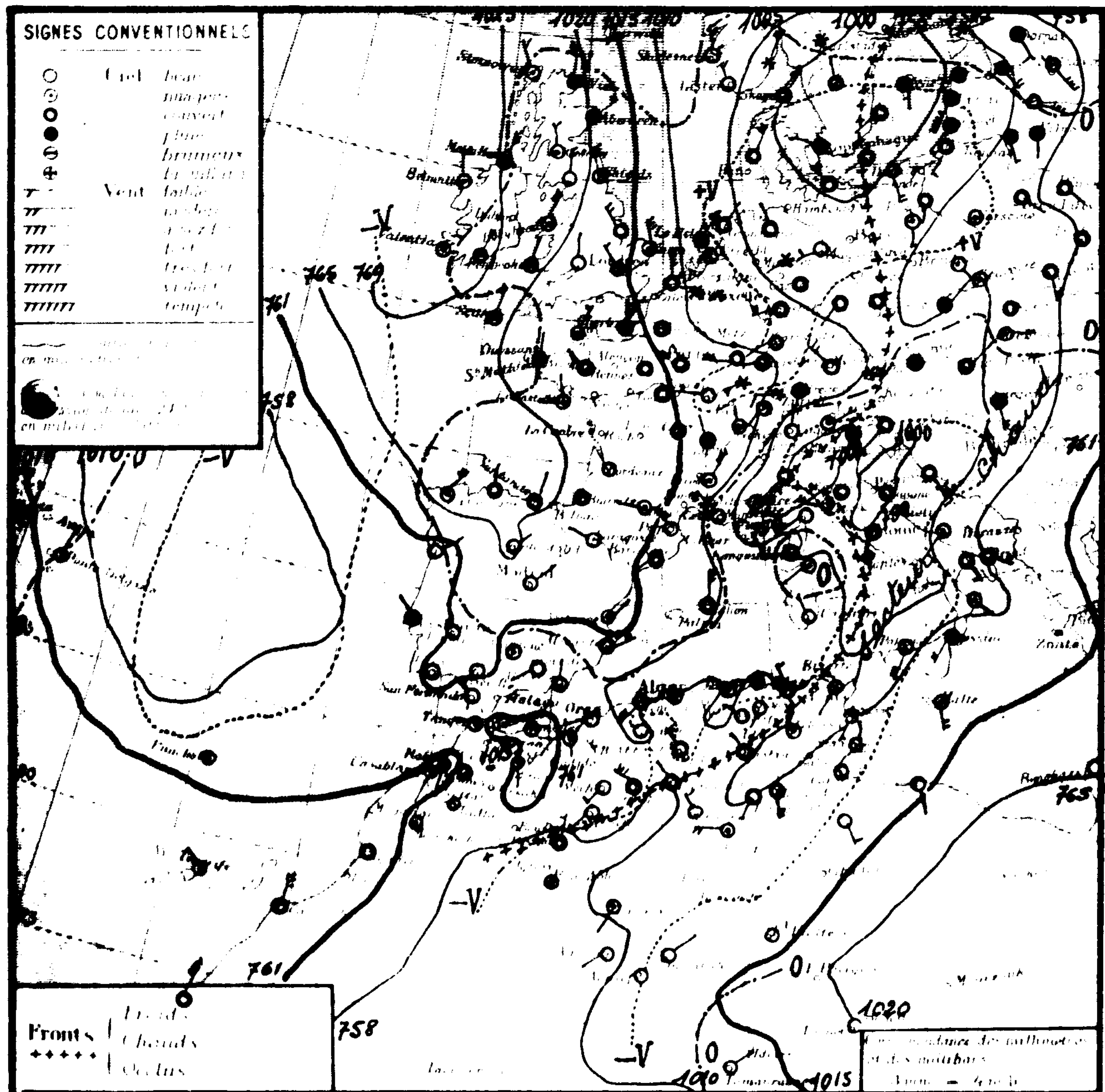

Situation générale et situation en Algérie De hautes pressions s'allongent de l'Islande (1037 mb: 770 mm) au Nord de l'Espagne (Gijon 1021 mb: 766 mm). Une aire dépressionnaire s'étend de la Scandinavie à l'Italie, sur la Méditerranée et l'Afrique du Nord (Minima: Sud Suède 998 mb: 749 mm, Gênes 1000 mb: 750 mm, Colomb-Béchar 1008 mb: 756); elle se réunit à travers le Sud de l'Espagne à une dépression qui se tient entre les Açores (Punta-Delgada 1012 mb: 759 mm) et le Portugal (Porto 1014 mb: 760 mm).

En Algérie, le ciel est très nuageux avec éclaircies, les vents faibles à assez forts, soufflent du secteur Ouest. La température a varié irrégulièrement.

La mer est agitée ou houleuse de Nemours à Ténès, belle ou peu agitée sur le reste de la côte algérienne.

Probabilité (valable du 3 à 18h au 4 même heure) La pression se renforcera sur le Bassin méditerranéen, elle variera peu et sera, en général en hausse sur l'Afrique du Nord.

En Algérie, ciel très nuageux avec quelques pluies - petites éclaircies - vents du secteur Nord forts à modérés. Température en baisse.

	ORAN	ALGER	CONSTANTINE
Littoral et Tell	Très nuageux avec quelques pluies - petites éclaircies. Vents de Nord à Ouest	Très nuageux avec quelques pluies - petites éclaircies. Vents du secteur Nord forts à	
Hts Plateaux	modérés. Température en baisse	modérés. Température en baisse.	
Sahara Septentrional	Très nuageux quelques pluies puis s'éclaircissant. Vents du secteur Sud forts à modérés	Très nuageux quelques pluies puis s'éclaircissant. Vents de Nord-Ouest à Ouest modérés	Très nuageux. Vents du secteur Ouest modérés.

Vents (Bassin Occidental de la Méditerranée)

- Golfe du Lion: Nord. Ouest très forts à assez forts.
- Baléares: Nord. Est à Nord-Ouest forts à modérés.
- Bizerte: Secteur Nord forts.

Vents en altitude

- Ouest Algérie: Secteur Nord .... 12 à 15 m
- Ouest Sahara: Ouest à Nord .... 12 à 16 m
- Est Algérie: Secteur Nord .... 13 à 15 m
- Est Sahara: Secteur Ouest .... 12 à 16 m

Prévisions transmises par le Service de Tamanrasset

- Tidikelt: Beau. Vents du secteur Sud modérés.
- Ahaggar, Hoggar: Beau à nuageux. Vents du secteur Sud modérés ou assez forts.

OBSERVATION DE 7 HEURES

Stations	Altitude en mètres	Pression obs.	Pression diff. en 24 h	Température obs.	Température diff. en 24 h	Vent direction	Vent force	État du ciel	État de la mer	Max	Min		Pluie en mm	Pluie depuis ... et Février	Phénomènes
Littoral															
Nemours	83	13.3	-1.6	13.4	-1.4	SE	1	3 nuagx	agitée	22	11			365	
Cap Falcon	75	13.6	-1.6	13.4	-3.8	SW	3	3 nuagx	houleuse	19	13			238	
Oran	11	14.2	-0.6	13.6	-2.4	W	3	clair	agitée	25	12			358	
Mostaganem	113														
Cap Ténès	183	09.4	-2.0	13.8	-1.8	SW	5	couvert	houleuse	21	13			362	
Cherchell	22	07.0	-2.4	16.2	-0.8	SW	3	couvert	belle	23	12			487	
Blida	267	12.8	-2.6	13.8	+1.8	SW	2	nuagx		24	12			678	
Bouzaréa	344	09.2	-2.8	13.2	-2.4	W	3	beau		23	12			540	
Alger	59	10.0	-2.4	15.7	-1.2	WNW	1	3 nuagx	3 belle	24	13			485	
Maison Carrée	48	10.4	-2.2	15.0	+1.1	SW	1	nuagx		25	10				
Cap Carbon	225	08.9	-4.2	15.0	-4.0	calme		nuagx	belle	22	14			485	
Cap Bougaroun	195	10.3	-3.9	13.0	-6.0	W	2	brouillard	P. agitée	21	13			794	
Philippeville	42	10.4	-2.8	12.7	+0.2	S	1	nuagx	calme	23	10		0.4		
Cap de Garde	161	08.9	-4.0	14.0	0.0	NW	2	couvert	belle	25	13	0.4	0.4	613	nuit pluie
La Calle	10	08.5	-4.1	15.6	-0.4	SW	2	8 nuagx	belle	25	13			763	
Bizerte	9														
Tunis	36	07.8	-6.3	13.2	+3.4	SW	2	couvert		16	8				
Sousse	2	09.4	-6.3	15.6	+2.4	SW	3	clair	calme	23	13				
Sfax	8	12.5	-5.5	10.2	+0.8	N	1	clair	3 belle	19	7				
Tell et Hautes Plaines															
Tlemcen	806	11.0	-2.3	10.9	-4.1	N	1	beau		15	9				
Sidi-bel-Abbès	476	12.4	-2.6	9.7	+2.7	NW	3	nuagx		22	5				
Saïda	867	14.8	-2.2	9.2	-2.4	S	1	beau		22	6			134	
Mascara	590	12.8	-2.4	11.8	-1.4	W	2	nuagx		22	9			128	
Relizane	73	09.2	-6.9	12.2	+2.4	NE	3	couvert		25	8			88	
Orléansville	112	11.8	..	13.4	..	NW	2	couvert		25	11			344	
Tiaret	1023	09.4	-2.3	9.3	-2.7	NNE	1	beau		19	7			374	
Vialar	889	14.4	-5.0	9.0	+5.0	NW	4	beau		20	4				
Médéa	935														
Aumale	905	11.4	-3.5	12.2	-3.6	NW	5	nuagx		20	6			296	
Fort National	942	09.1	-4.6	7.4	-4.9	WSW	5	couvert		19	7			537	
Tizi-Ouzou	222	11.8	-3.1	10.5	+1.0	NE	1	couvert		26	8			546	
Bordj bou Arreridj	915	08.1	-6.5	10.3	+0.7	WSW	1	clair		21	7				
Sétif	1079	10.2	-6.2	9.0	-0.2	WNW	1	beau		19	4			296	
Batna	1044	12.6	-5.2	7.5	0.0	WNW	1	clair		19	3				
Constantine	660	12.4	-6.8	8.9	+2.9	SW	1	beau		21	7			471	
Guelma	268	13.3	-6.4	12.3	+2.3	WNW	2	nuagx		25	6			541	
Tébessa	863	08.4	-9.0	14.0	+4.0	NW	1	nuagx		20	10			308	
Steppe et Atlas Saharien															
Aïn-Sefra	1090	16.5	-2.7	12.0	+3.0	SW	1	clair		25	9				
Mecheria	1167	14.3	-1.8	10.2	-3.8	SE	3	3 nuagx		22	10			189	
Géryville	1320	10.5	-1.7	10.2	-3.3	NW	5	couvert		20	6			284	13h et nuit coups de vent
Aflou	1426														
Djelfa	1160	14.9	+2.0	9.0	+6.7	NW	4	nuagx		21	6				
[illegible] S'Cl	[illegible]	13.3	-3.5	16.0	+4.1	NW	3	3 nuagx		26	13	gtte			hier siroco et gouttes
M'sila	486														
Barika	484	..	..	12.7	-1.3	WSW	1	3 nuagx		22	6				
Sahara															
Colomb-Béchar	769	07.9	-7.1	15.0	+2.0	NNE	3	couvert		27	13				
Laghouat	767	11.4	-7.1	13.0	+6.0	NW	1	couvert			9				
Biskra	125	10.3	-7.0	18.0	-1.0	NW	1	couvert		23	13			333	
Touggourt	69	10.0	..	15.6	..	SW	2	couvert		26	12			119	
El-Oued	70		..	16.2	+7.0	SSE	5	couvert		25	14			80	
Tozeur	50	11.2	-5.7	16.2	+1.2	SE	2	nuagx		25	10				
Ghardaïa	526	12.0	-7.7	19.2	+8.2	NW	3	beau		27	13				
Ouargla	157	12.1	-7.6	16.0	+3.0	W	4	nuagx		.	14			68	
El-Goléa	394?														
Béni-Abbès	497?	09.0	-7.8	18.0	+6.0	calme		nuagx		28	17				
Timimoun	294?	12.2	-6.4	15.0	+4.0	SSW	2	nuagx		30	14				
Adrar	285?	07.9	-6.6	14.0	+1.0	N	4	nuagx		28	14				
In-Salah	280?	12.9	-3.4	13.0	+1.0	NE	1	beau		..	11				
Fort Flatters	368?	12.5	-4.2	10.0	-1.0	calme		clair		.	7				
Fort-Polignac	608?														
Djanet	1100?	20.1	-0.7	15.0	+2.0	calme		clair			12				
Tamanrasset	1250?	12	+2	13.0	-3.0	NE	2	clair		23	7				

Températures extrêmes

Stations	Max	Min
Paris	9	3
Nice	19	5

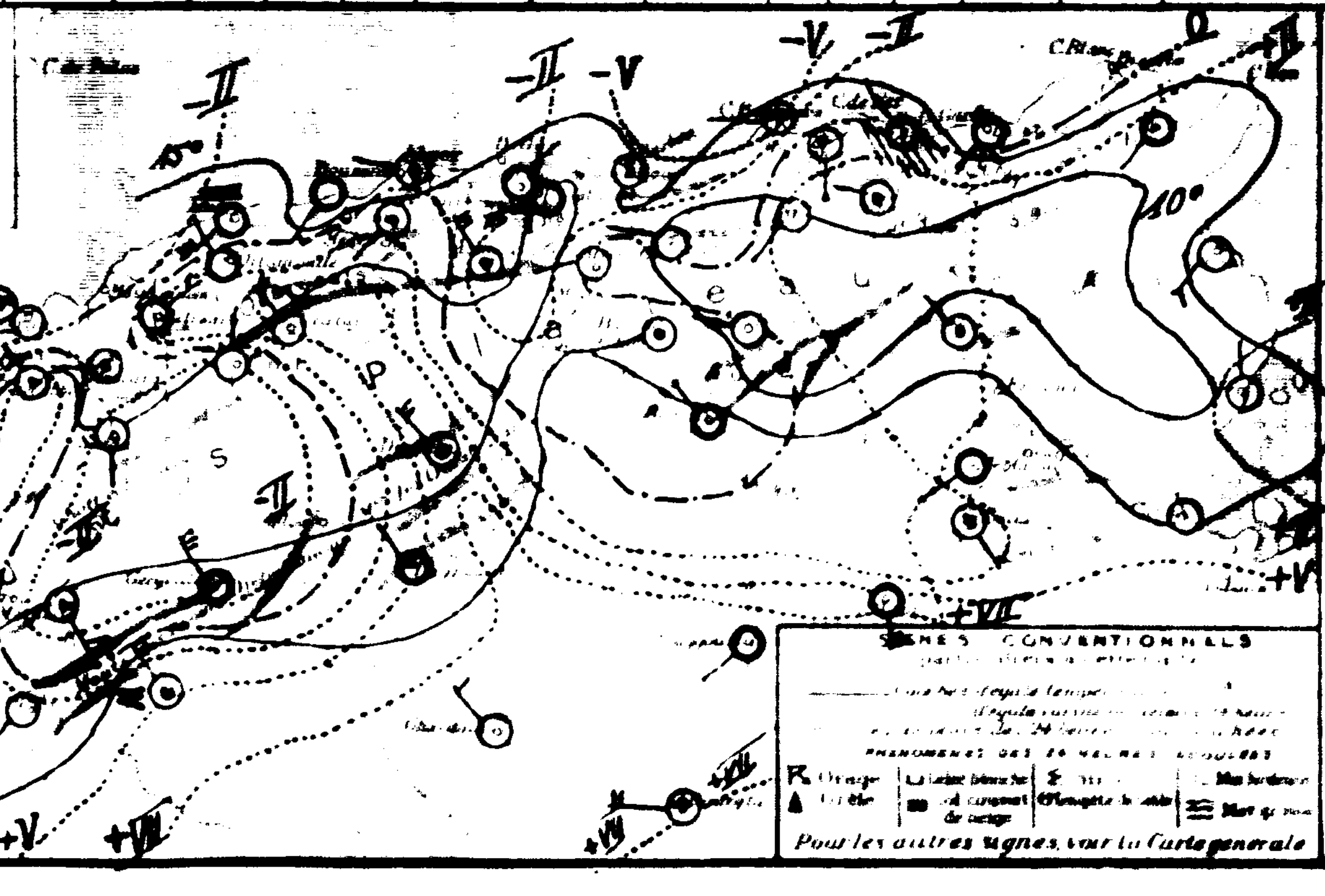

SONDAGES AÉROLOGIQUES

LIBRARY OF CONGRESS APR 1 - 1942 DUPLICATE EXCHANGE
Division of Maps FEB 29 1940 Library of Congress
By Transfer Weather Bureau FEB 16 1940

UNIVERSITÉ D'ALGER
INSTITUT DE MÉTÉOROLOGIE
ET DE PHYSIQUE DU GLOBE

BULLETIN MÉTÉOROLOGIQUE DE L'ALGÉRIE

Jeudi 4 avril 1935 — 60me ANNEE — N° 94

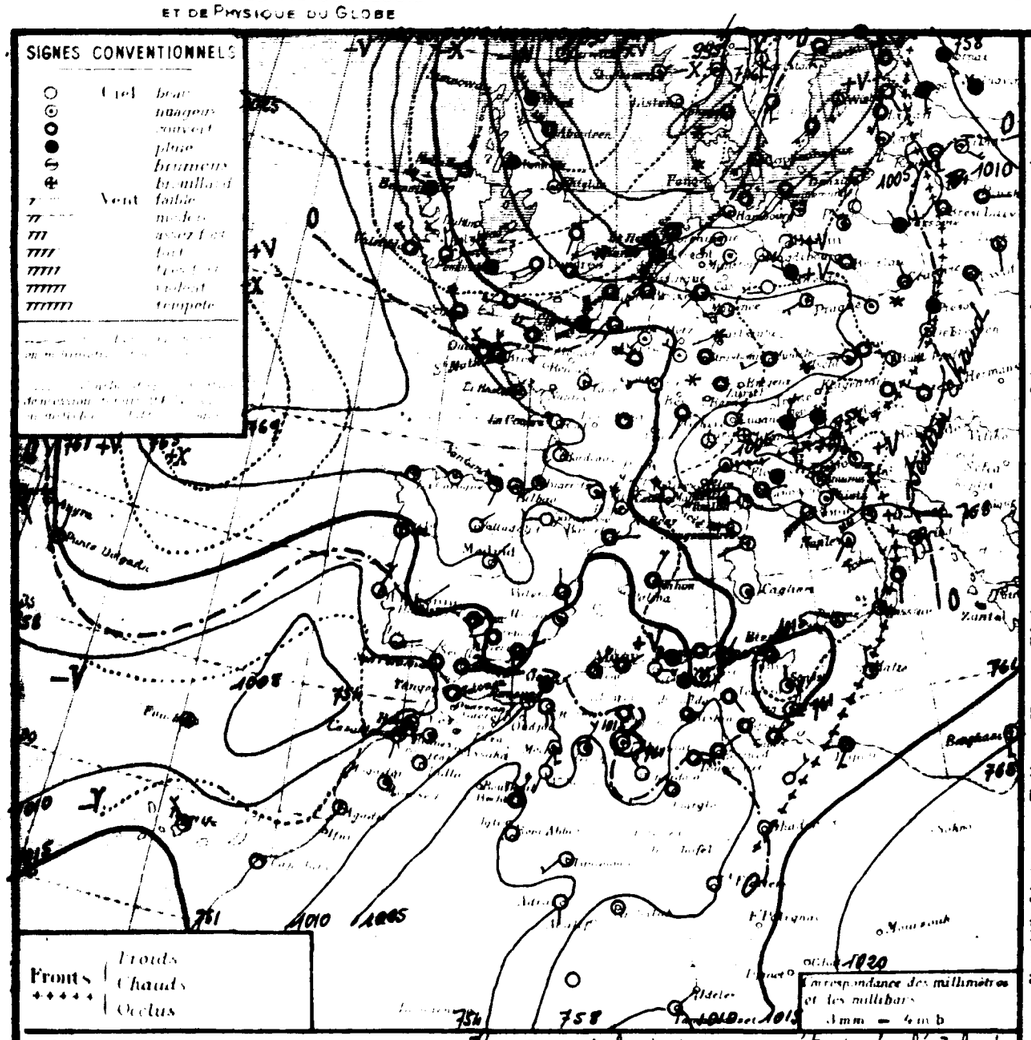

Situation générale et situation en Algérie. Une zône de hautes pressions s'étend de l'Islande (1031 mb : 773 m) au Nord de l'Espagne (Santander 1022 mb : 767 m). Une dépression recourbe le reste de l'Europe et l'Afrique du Nord (Minima : Thorshavn, Kulgem 996 mb : 747 m, Venise 1006 mb : 755 m, Tunghal 1007 mb : 755, Adrar 1005 mb : 754 m).

En Algérie le ciel est très nuageux ou couvert, les vents faibles ou modérés soufflent d'Ouest à Sud à l'Ouest, de Nord à Est au centre et à l'Est. De faibles pluies éparses sont tombées sur le centre et l'Est du réseau. La température est en hausse.

La mer est belle de Cherchell à Alger, agitée ou houleuse sur le reste de la côte algérienne.

Probabilité (jusqu'à 18h au 5 même heure). La pression se renforcera sur l'Europe méridionale et l'Afrique du Nord, tandis qu'elle baissera sur les Iles Britanniques et la France.

En Algérie ciel très nuageux ou couvert avec pluies, puis éclaircies. Vents du secteur Nord assez forts (coups de vent) à modérés. Température stationnaire puis en hausse.

	ORAN	ALGER	CONSTANTINE
Littoral et Tell	Très nuageux ou couvert avec pluies, puis éclaircies. Vents variables, puis secteur Nord, faibles ou modérés.	Très nuageux ou couvert avec pluies, puis éclaircies - Vents du secteur Nord assez forts (coups de vent) à modérés.	
Hts Plateaux	Température stationnaire puis en hausse.	Température stationnaire puis en hausse.	
Sahara Septentrional	Très nuageux. Vents de Sud. Ouest à Nord. ouest assez forts	Très nuageux. Vents de Nord. Ouest modérés avec coups de vent.	Très nuageux. Vents du secteur Nord modérés

Vents (Bassin Occidental de la Méditerranée)

Golfe du Lion	Nord. Ouest fort puis Sud. ouest modérés à assez forts
Baléares	Nord à Ouest modérés
Bizerte	Nord. Est forts à assez forts.

Vents (en altitude)

Ouest Algérien	Nord à Ouest ..... 12 à 10 m.
Sahara	Ouest à Nord. Ouest ..... 12 à 15 m.
Est Algérien	Ouest ..... 10 à 15 m.
Sahara	Sud. Ouest à Ouest ..... 10 à 12 m.

Prévisions transmises par l'Observatoire de Tamanrasset

Laghouat	Beau ou très nuageux. Vents du secteur Sud assez forts à forts, sable
Alger	
Hoggar	Beau ou très nuageux. Vents du secteur Sud modérés à assez forts ou forts - sable par places.

STATIONS	Altitude en mètres	Observation de 7 heures: Pression à 0° et au niveau de la mer — Observation	Différence en 24 h	Température de l'air — Observation	Différence en 24 h	Vents Direction et force de 0 à 9		Etat du Ciel	Etat de la Mer	Dans les 24 heures: Température extrêmes — Max	Min	Pluie en 24 h	Pluie en m/m — Hauteur totale des précipitations	Insolation en 1/10e	PHÉNOMÈNES
Littoral															
Nemours	83	13.3	0.0	12.0	-1.4	S	1	3 nuag.	agitée	18	10			265	
Cap Falcon	75	13.2	-0.2	13.4	0.0	NE	1	couvert	agitée	17	11			278	
Oran	11	13.3	-0.9	13.1	0.5	SW	2	brumeux	houleuse	19	13			352	
Mostaganem	113														
Cap Ténès	183	11.7	+2.3	11.4	-3.4	NE	3	couvert	houleuse	15	10	2.4	2.4	362	7h15 - 7h40 pluie
Cherchell	22	10.5	+3.5	13.1	-3.1	calme		couvert	belle	18	10			487	
Blida	267	15.6	+2.8	9.0	-4.8	NW	1	couvert		17	8	gtes		578	18h30 gouttes
Bouzaréa	344	12.5	+3.3	9.5	-3.7	E	2	couvert		18	9			540	
Alger	59	13.0	+3.0	12.1	-3.6	E	1	couvert	belle	18	11			485	
Maison-Carrée	48	12.3	+2.9	9.7	-5.3	calme		couvert		20	4				
Cap Caxine	225	14.1	+5.2	11.0	-4.0	calme		pluie	houleuse	18	10	0.0		485	nuit pluie
Cap Bougaroni	196	13.4	+5.1	9.6	-3.4	E	2	couvert	houleuse	19	9			734	
Philippeville	42														
Cap de Garde	161	14.5	+5.6	11.0	-3.0	NE	1	couvert	houleuse	17	10	0.0	0.4	613	très pluie
La Calle	10	14.1	+5.6	12.5	-3.1	N	3	pluie	agitée	20	12			763	
Bizerte	9														
Tunis	36	17.1	+9.3	11.5	-1.7	WNW	1	couvert		19	8				
Sousse	2	15.8	+6.4	12.6	-3.0	NNW	2	nuage	belle	26	11				
Sfax	8	15.7	+3.2	7.6	-2.6	NE	5	nuage	agitée	20	5				
Tell et Hautes Plaines															
Tlemcen	806	09.2	-1.8	10.4	-0.5	SSW	1	nuage		13	8				
Sidi-bel-Abbès	476	11.7	-0.7	7.7	-3.0	S	2	couvert		17	4				
Saïda	867	13.9	-0.9	8.8	-0.4	S	1	couvert		17	5			124	
Mascara	590	12.6	-0.2	8.6	-3.2	W	1	couvert		17	7			178	
Relizane	73	14.3	+5.1	9.6	-1.6	NW	1	couvert		21	8			88	
Orléansville	112													244	
Tiaret	1023													274	
Vialar	889	14.9	+0.5	4.5	-4.5	N	4	couvert		16	2				
Médéa	935														
Aumale	905	16.0	+4.6	6.3	-5.9	NNW	3	couvert		16	3	gtes		236	8h gouttes
Forêt National	942	14.2	+5.1	3.6	-1.8	E	4	brouillard		12	5			587	
Tizi-Ouzou	222	14.4	+3.6	10.0	-0.5	NW	1	couvert		19	9			546	
Bordj-b.-Arreridj	915														
Sétif	1079	10.8	+0.6	8.2	-0.8	ESE	2	pluie		17	5	0.2		296	nuit pluie
Batna	1044	12.9	+0.3	7.5	0.0	ENE	1	couvert		19	6				
Constantine	660	16.1	+3.7	7.4	-1.5	NE	1	nuage		16	7			471	
Guelma	268	16.6	+3.3	9.8	-3.5	NW	3	couvert		20	8	1.0	1.0	541	matin pluie
Tébessa	863	12.1	+3.7	10.0	-4.0	SE	1	couvert		19	7			302	
Hauts Plateaux et Atlas Sahariens															
Ain-Sefra	1090	..	..	9.0	-2.0	SW	1	clair		23	7				
Mecheria	1167	..	..	10.6	+0.4	ENE	3	nuage		18	7			189	
Géryville	1320	08.0	-2.5	11.1	+0.9	NNE	3	nuage		17	6			234	
Aflou	1428														
Djelfa	1180	13.9	-1.0	8.2	-0.8	calme		couvert		16	3	1.1	1.1		nuit pluie
[illegible]	[illegible]	10.2	-3.1	13.4	-2.6	N	1	nuage		24	11	gtes			17h gouttes
M'sila	486														
Barika	484			11.0	-1.7	E	1	3 nuage		22	6				
Colomb Béchar	769	04.2	-3.7	15.0	0.0	NE	4	couvert		25	14				
Laghouat	767	15.8	+4.4	12.0	-1.0	NE	2	3 nuage			11				
Biskra	125	10.9	+0.7	16.0	-2.0	N	1	couvert		31	13			323	
Touggourt	69	09.0	-1.0	16.1	+0.5	E	4	couvert		24	14			119	
El-Oued	70			14.8	-1.4	ENE	3	couvert		25	14			80	
Tozeur	50	11.9	+0.2	15.8	-0.4	SE	2	3 nuage		24	8				
Ghardaïa	526	10.2	-2.4	19.5	+0.3	NW	3	belle		28	13				
Ouargla	157	09.3	-2.8	18.0	+1.0	calme		couvert		..	14			68	
Sahara															
El-Goléa	394?														
Béni-Abbès	497?	06.2	-3.8	14.0	-4.0	calme		clair		29	13				Tempête de sable hier.
Timimoun	294?	07.9	-4.3	16.0	0.0	SW	3	clair		32	16				
Adrar	285?	04.1	-3.1	18.0	+1.0	S	2	clair		22	15				
In-Salah	280?	10.6	-2.3	14.0	+1.0	calme		clair		..	11				Tempête de sable hier
Fort-Flatters	368?	09.7	-2.8	18.0	+2.0	calme		clair		..	9				
Fort-Polignac	608?														
Djanet	1180?														
Tamanrasset	1350?	10	-2	17.0	+4.0	NE	1	clair		24	9				

Temperatures extrêmes

Stations	Max	Min
Paris	8	0
Nice	15	1

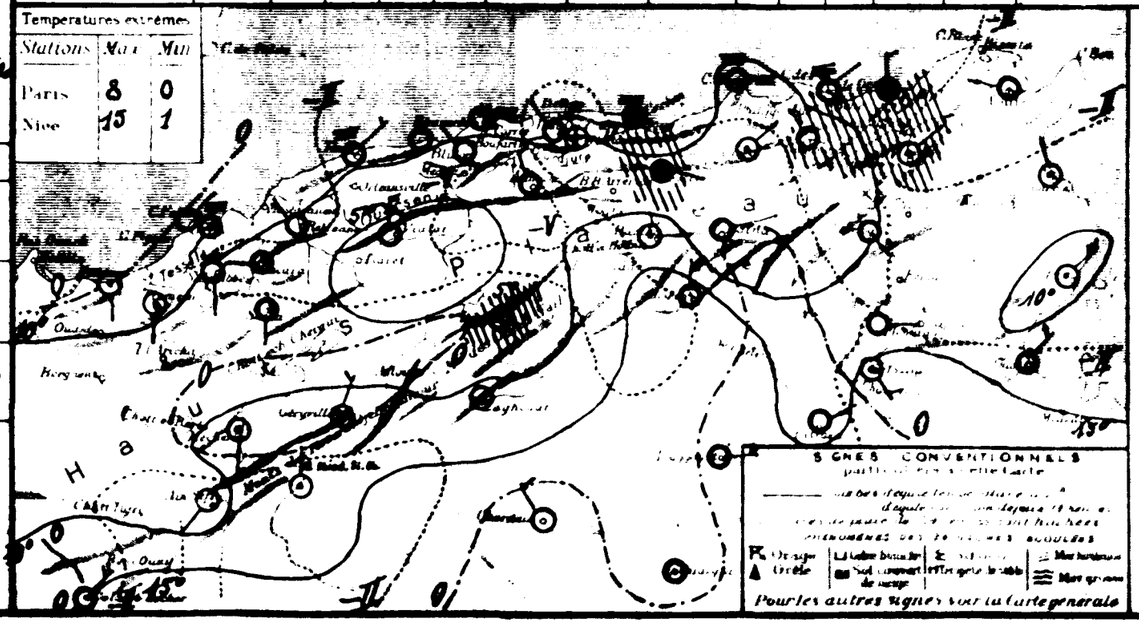

SONDAGES AÉROLOGIQUES

	Alger	Tamanrasset
0		7 30
5		SE 5
10		SE 4
15		E 6
20		SW 4
25		SW 6
30		SW 6
35		SW 7
40		SW 8
45		SW 10
50		SW 10
55		SW 8
60		SW 11

UNIVERSITÉ D'ALGER
INSTITUT DE MÉTÉOROLOGIE ET DE PHYSIQUE DU GLOBE

BULLETIN MÉTÉOROLOGIQUE DE L'ALGÉRIE

60me ANNÉE — N° 7
Vendredi 5 avril 1935

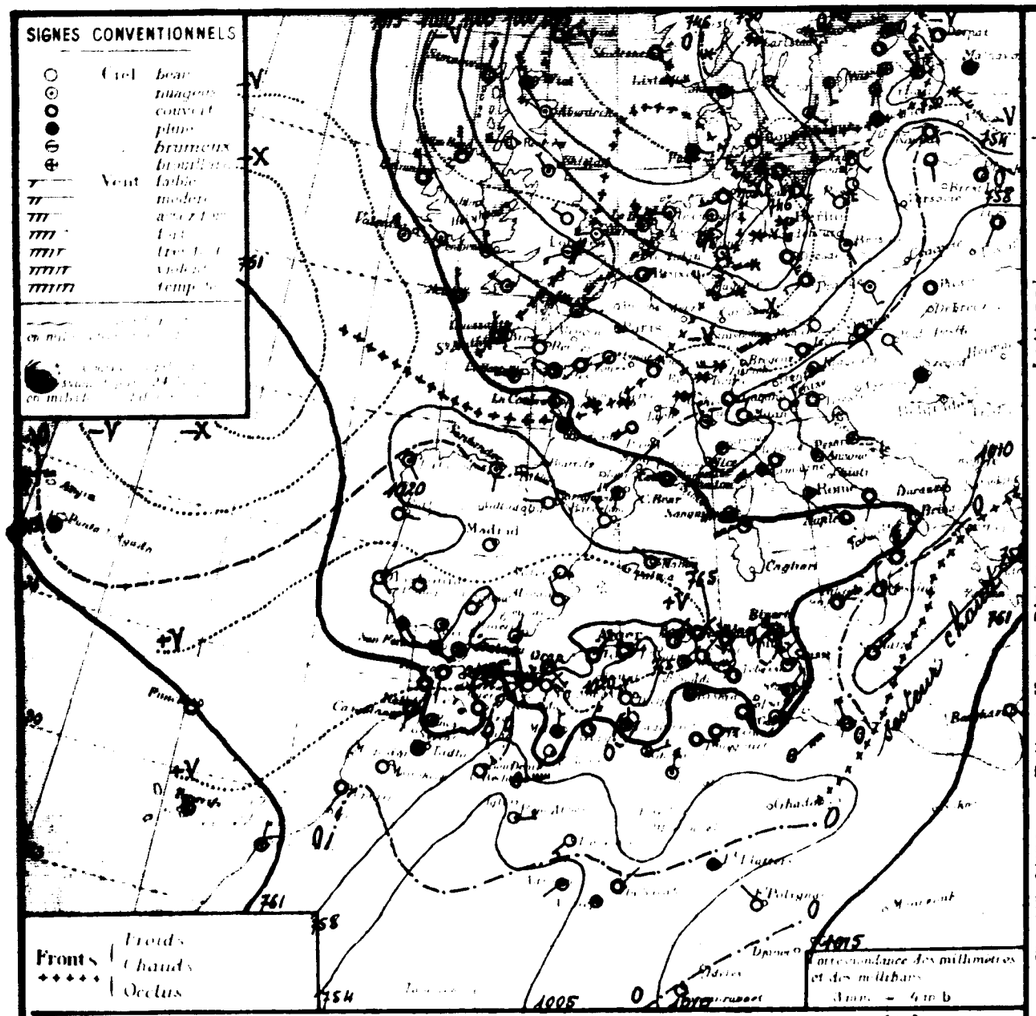

STATIONS	Altitude	Observation de 7 heures: Pression à 0° et au niveau de la mer: Observée	diff. en 24 h	Température de l'air: Observée	diff. en 24 h	Vent: Direction	Force (0 à 9)	Etat du ciel	État de la Mer	Pluie en 24 heures: Hauteur	Durée	Heure	Plus forte pluie tombée en 24 heures: Hauteur	Date	PHÉNOMÈNES
Littoral															
Nemours	83	20.0	+6.7	12.0	0.0	NE	3	beau	P. agitée	18	10			26	
Cap Falcon	75	19.6	+6.2	12.0	-1.4	NE	3	couvert	agitée	19	11			23	
Oran	11	20.1	+6.8	13.0	-1.1	SE	3	couvert	agitée	16	12			25	
Mostaganem	113														
Cap Ténès	183	18.2	+6.5	10.6	-0.8	NE	3	couvert	houleuse	15	9		2.4	36	
Cherchell	22	16.8	+6.3	12.8	-0.3	E	2	8 nuages	belle	16	10			18	
Blida	267	20.5	+4.9	8.0	-1.0	NW	2	8 nuages		15	7	1.2	1.2	57	nuit pluie
Bougie	344	18.6	+6.1	8.9	-0.9	SE	1	couvert		12	8			54	20-21 averses au Sud. Est
Alger	59	19.2	+6.2	10.8	-1.3	E	1	couvert	P. agitée	15	11	gttes		41	16h 20 gouttes
Maison Carrée	48	19.0	+5.7	10.7	+1.0	calme		8 nuages		17	7				
Cap Caxine	225	19.1	+5.0	9.0	-2.0	NE	1	couvert	P. agitée	11	7	12.0	12.0	48	hier et nuit pluie
Cap Bougaroni	195	21.0	+5.6	9.6	0.0	NE	2	couvert	P. agitée	10	8	12.0	12.0	79	8-18h pluie
Philippeville	42	20.2	..	9.6		WSW	2	8 nuages	agitée	11	8		23.0		(pluie du 3 au 5: 63.0)
Cap de Fer	181	19.4	+4.9	10.0	-1.0	NW	1	couvert	agitée	11	8	20.0	20.4	61	hier et nuit pluie
La Calle	10	18.5	+4.4	11.8	-0.7	NW	3	couvert	agitée	13	9	10.0	10.0	76	10-11-13h et nuit pluie
Bizerte	9														
Tunis	36	17.0	-0.1	10.8	-0.7	NNW	3	8 nuages	houleuse	14	7	gtte			hier gouttes
Sousse	2	17.8	+2.0	11.8	-0.8	NW	6	nuages	belle	16	12				
Sfax	8	17.8	+2.1	8.4	+0.8	NE	4	nuages		13	6				
Tozeur	806	15.4	+6.2	6.9	-3.5	NE	1	beau		13	5				
Sidi-bel-Abbès	476	12.1	+0.4	6.2	-1.5	E	3	nuages		17	5	1.0	1.0		pluie
Saïda	867	19.6	+5.7	5.4	-3.4	NNE	1	beau		17	3			13	
Mascara	580	18.1	+5.5	7.6	-1.0	N	1	nuages		17	6			17	
Relizane	73	23.0	+9.7	8.3	-1.3	NNE	1	couvert		20	6			8	
Orléansville	112	18.9	+6.4	8.5	-1.8	calme		nuages		18	7			24	
Laghouat	1023	15.4	..	4.0		NE	1	beau		12	2			27	
Biskra	889	20.2	+5.3	3.7	-0.8	S	4	beau		13	2	gttes			14h gouttes
Tell et Hautes Plaines															
Médéa	935														
Aumale	905	22.0	+6.0	4.8	-1.5	NNW	4	8 nuages		11	2	gttes		29	14h 15m gouttes
Bord National	942	19.9	+5.7	4.2	-1.4	E	4	nuages		8	2			53	
Tizi-Ouzou	222	20.2	+5.8	9.2	-0.8	SE	1	couvert		13	7	3.0	2.0	56	12h 15-16h 30 et nuit pluie
Bordj-Bou-Arréridj	915														
Sétif	1079	17.8	+7.0	4.0	-4.2	ENE	2	8 nuages		11	0	11.2	11.4	29	hier et nuit pluie
Batna	1044	13.4	+5.5	4.0	-3.5	NE	1	8 nuages		16	3				
Constantine	660	20.7	+4.6	6.0	-1.4	NE	1	clair		9	5	8.0	8.6	47	hier et nuit pluie
Guelma	268	23.0	+6.4	8.8	-1.0	NE	2	nuages		12	7	11.0		54	hier et nuit pluie
Tébessa	863	19.5	+7.4	6.0	-4.0	NW	1	couvert		17	4			30	
Ain-Sefra	1060	17.6	..	9.0	0.0	SW	1	clair		19	6				
Mécheria	1167	17.8	..	4.5	-6.0	N	4	8 nuages		18	4	4.0	4.0	16	nuit pluie
Géryville	1320	13.4	+5.4	5.2	-6.1	NNE	5	couvert		17	3	1.0	1.0	23	20h pluie
Aïn-Sefra	1426														
Djelfa	1160	20.5	+6.6	3.4	-4.8	N	3	clair		14	1		1.1		
Biskra	604	14.1	+3.9	10.0	-3.4	NNE	1	nuages		24	7	gttes			18h gouttes
Sahara															
M'Sila	486														
Barika	484	..	..	11.2	+0.2	NE	5	clair		16	8				Tempête de sable. coups de vent nuit
Colomb-Béchar	769	05.5	+1.3	14.0	-1.0	E	7	beau		23	12				
Laghouat	767	13.4	-0.4	7.0	-5.0	N	4	nuages		..	6				
Biskra	125	14.2	+2.3	16.0	0.0	E	1	nuages		23	13			32	
Touggourt	69	13.3	+4.3	14.7	-1.4	E	4	couvert		30	13			11	16-22h vent de sable
El-Oued	70			12.8	-2.0	E	3	couvert		33	12			8	
Tozeur	50	14.6	+2.7	13.5	-3.3	SE	2	couvert		24	12				
Ghardaïa	526	14.6	+4.4	14.8	-4.7	ENE	3	nuages		30	10				
Ouargla	157	12.6	+3.3	15.0	0.0	NNE	5	8 nuages			14			6	coups de vent nuit
El-Goléa	394														
Béni-Abbès	497	07.1	+0.9	13.0	+1.0	E	3	clair		27	13				
Timmoun	294	03.1	+0.2	16.0	0.0	SW	3	clair		32	15				Tempête de sable hier
Adrar	285	04.4	-0.4	15.0	0.0	SW	2	nuages		22	15				Tempête de sable hier
In-Salah	289	03.4	-2.2	16.0	+2.0	NE	1	couvert			18				
Fort-Flatters	368	07.1	-2.6	16.0	+4.0	calme		nuages			12				
Fort-Polignac	606	..	..	23.0	..	NW	2	clair		..	15				
Djanet	1100?														
Tamanrasset	1350	12	+2	13.0	-2.0	calme		clair		27	9				

LIBRARY OF CONGRESS
APR 1 - 1942
DUPLICATE EXCHANGE

Division of Maps
FEB 29 1940
Library of Congress

Situation générale et situation en Algérie. Une zone de pressions moyennes ou légèrement élevées (1015 à 1023 m/m) occupe le Sud-Ouest de l'Europe, le Nord du Maroc, de l'Algérie et de la Tunisie. Une vaste aire dépressionnaire recouvre le reste de l'Europe (Mumm. Berwick 992 m/m; Hambourg 995 m/m; 746 m/m), elle se étend à travers la Méditerranée centrale (Malte 1010 m/m; 756 m/m) aux basses pressions sahariennes (Adrar 1004 m/m; 753 m/m), la pression est également basse du Sénégal (Porto 1013 m/m; 760 m/m) au Maroc (Agadir 1014 m/m; 761 m/m).

En Algérie, le ciel est très nuageux ou couvert avec éclaircies, principalement sur les Hauts Plateaux. Les vents faibles ou modérés soufflent de Nord-Est. Il a plu cette nuit en quelques points d'Oranie hier et cette nuit sur la moitié Est du littoral et du Tell. La température est en baisse. La mer est belle à Cherchell, houleuse à Sénés, peu agitée ou agitée sur le reste de la côte algérienne.

Probabilité (Calque du 5 à 18h du 6 même heure). La pression haute de l'Europe méridionale à l'Espagne au Nord.

En Algérie, ciel très nuageux à nuageux avec éclaircies quelques averses à l'Est. Vents du secteur Nord faibles ou modérés. Température stationnaire.

	ORAN	ALGER	CONSTANTINE
Littoral et Tell	Très nuageux à nuageux avec éclaircies. Vents variables faibles ou modérés (Nord dominant). Température stationnaire	Très nuageux à nuageux avec éclaircies. Vents du secteur Nord faibles ou modérés. Température stationnaire	Très nuageux avec quelques averses à l'Est. Vents du secteur Nord faibles ou modérés. Température stationnaire
Hts Plateaux			
Sahara Septentrional	Très nuageux s'éclaircissant. Vents du secteur Est assez forts à faibles ou modérés	Très nuageux s'éclaircissant. Vents du secteur Nord faibles ou modérés	

Vents (Bassin Occidental de la Méditerranée)

Golfe du Lion	Nord. Ouest assez forts
Baléares	Secteur Ouest modéré
Bizerte	Secteur Nord modéré

Vents (en altitude)

Ouest Algérie	Secteur Nord	6 à 10 m	
" Sahara	Est à Sud	10 à 15 m	
Est Algérie	Secteur Nord	6 à 10 m	
" Sahara	Secteur Est	10 à 12 m	

Pluies enregistrées par l'observatoire de Tamanrasset

Djanet	Beau et couvert. Rafales d'Ouest à Nord. Vent de sable
Alger	Nuageux avec éclaircies.
Hoggar	Coups de vent du secteur Ouest

Stations	Max.	Min.
Paris	8	0
Nice	13	2

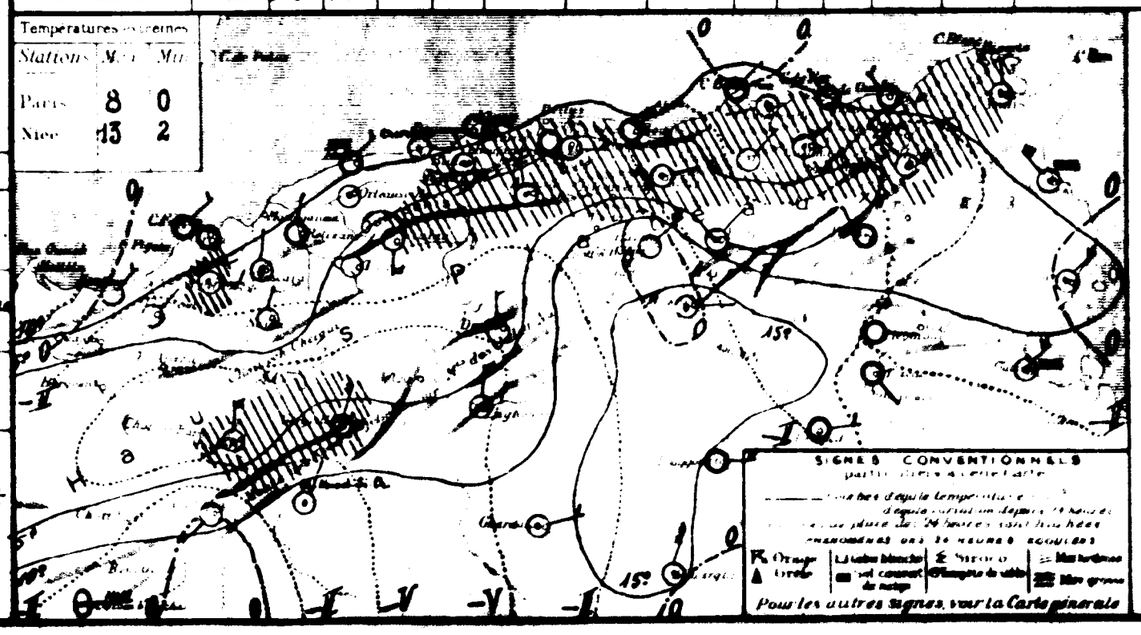

SONDAGES AÉROLOGIQUES

Alger-Université

60			

By Transfer
Weather Bureau
FEB 16 1940

UNIVERSITÉ D'ALGER
INSTITUT DE MÉTÉOROLOGIE
ET DE PHYSIQUE DU GLOBE

BULLETIN MÉTÉOROLOGIQUE DE L'ALGÉRIE

60ème ANNÉE. — N° 96
Samedi 6 Avril 1935 7h

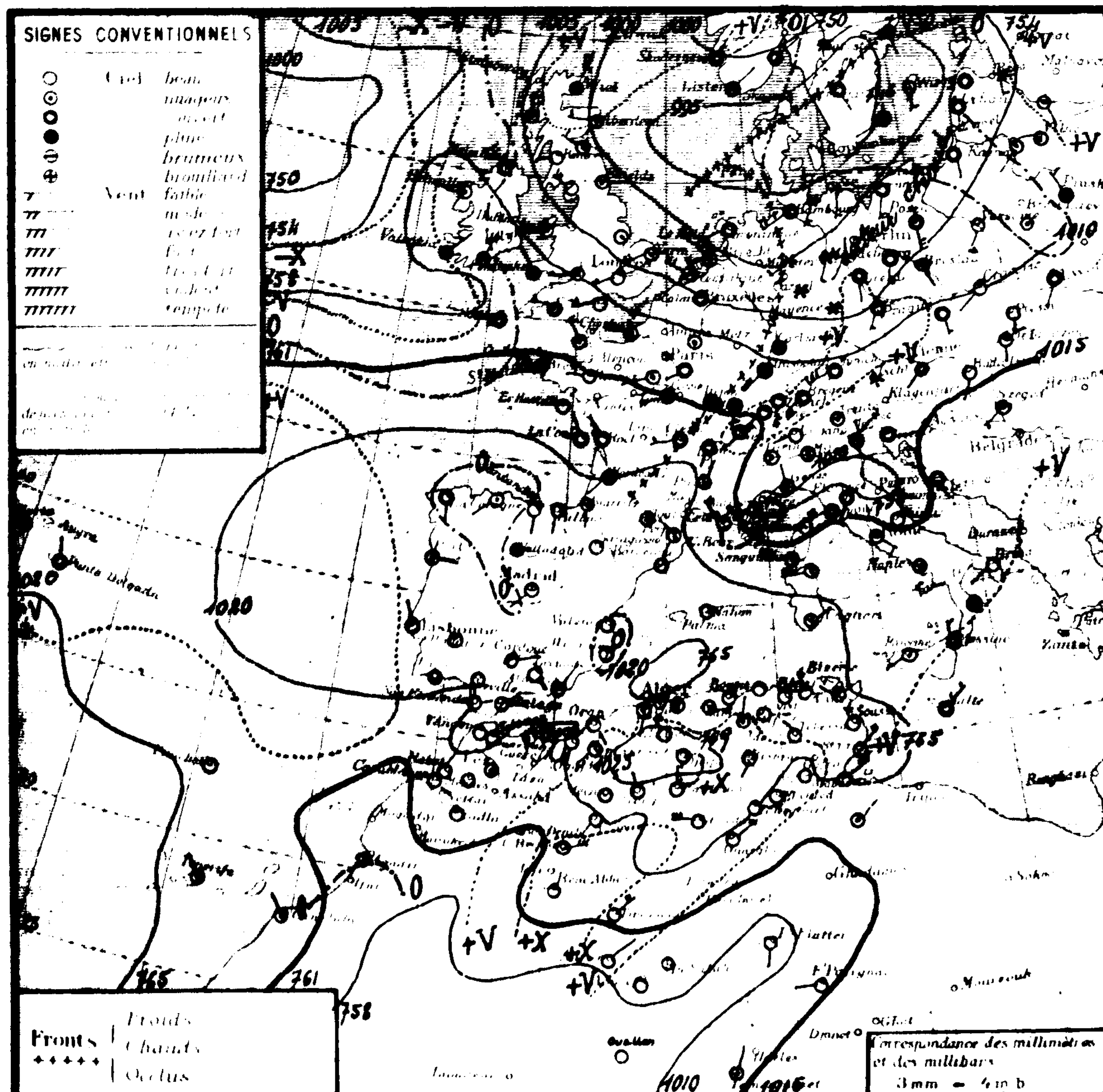

Situation générale et situation en Algérie La pression est élevée du Sud-Ouest de l'Europe à l'Afrique du Nord (Djelfa 1030 mb : 773 mm) elle est moyenne du Sud de l'Italie à la Méditerranée orientale. Une zone de basses pressions recouvre le reste de l'Europe (minima Laponie 993 mb : 745 mm, Danemark 995 mb : 746 mm, large Irlande 1000 mb : 750 mm, nord Italie 1002 mb : [illegible]). En Algérie, le ciel est clair, les vents, faibles, soufflent de Sud à l'Ouest, de Nord à Est au Centre et à l'Est. Il a plu dans les régions de La Calle et de Sétif. La température, en hausse sur le centre du littoral, est en baisse ailleurs. La mer est agitée à Ténès, belle ou peu agitée sur le reste de la côte algérienne.

Probabilité (valable du 6 à 18h au 7 même heure) Baisse : Ouest Europe. Hausse : Sud-Ouest et Sud Europe - Afrique du Nord. En Algérie : Beau temps. Vents du secteur Nord faibles ou modérés. Température en hausse.

	ORAN	ALGER	CONSTANTINE
Littoral et Tell / Hts Plateaux	Beau temps. Vents variables faibles ou modérés. Température en hausse.	Beau temps. Vents du secteur Nord faibles ou modérés. Température en hausse.	
Sahara Septentrional	Beau temps. Vents du secteur Est faibles ou modérés.	Beau temps. Vents du secteur Nord faibles ou modérés.	Beau temps. Vents variables faibles ou modérés.

Vents (Bassin Occidental de la Méditerranée)

- Golfe du Lion : Nord-Ouest à Ouest faibles ou modérés.
- Baléares : Secteur Ouest faibles ou modérés.
- Bizerte : Ouest faibles ou modérés.

Vents (en altitude)

- Ouest Algérie : Nord à Nord-Ouest .... à 6 m
- Sahara : [illegible] .... à 10 m
- Est Algérie : Nord-Ouest .... à 6 m
- Sahara : Est .... à 10 m

Prévisions transmises par l'Observatoire de Tamanrasset

- Tidikelt : Beau temps. Nord-Est modéré ou assez fort. Vent de sable.
- Ajjers, Hoggar : nuageux, orageux au Sud. Vents du Nord-Ouest à Ouest assez forts à modérés.

Stations	Altitude en mètres	Pression à 0° et au niveau de la mer : Observation	Pression : diff. en 24 h	Température de l'air : Observation	Température : diff. en 24 h	Vents : Direction et force de 0 à 9	État du Ciel	État de la Mer	Températures extrêmes (dans les 24 heures) : max	Températures extrêmes : min	Pluie en 24 h	Pluie (mm) : Hauteurs totalisées du mois en cours	Pluie (mm) : Hauteurs totalisées au 28 Février	Phénomènes
Littoral														
Nemours	83	20.0	0.0	11.0	-1.0	S 1	beau	P. agitée	15	10			265	
Cap Falcon	75	23.3	+3.7	8.2	-3.5	S 1	clair	belle	14	7			288	
Oran	11	24.1	+4.0	7.7	-4.3	SE 2	clair	belle	15	..			352	
Mostaganem	113													
Cap Ténès	183	22.9	+3.9	9.6	-1.0	S 2	beau	agitée	13	3		2.4	362	
Cherchell	22	20.0	+3.2	14.3	+1.5	calme	clair	calme	15	6			487	
Blida	267	24.9	+4.4	7.0	-1.0	calme	beau		14	5			578	
Bouzaréa	344	22.1	+3.5	10.5	+1.9	ENE 1	beau		12	8	0.0		540	8h30 bruine
Alger	59	22.8	+3.6	13.2	+1.4	calme	nuageux	T. belle	14	9	gttes		483	7h10 gouttes
Maison-Carrée	48	23.0	+4.0	8.6	-2.1	SW 2	clair		16	3				
Cap Carbon	225	23.7	+3.6	12.0	+3.0	calme	clair	P. agitée	14	9		12.0	485	
Cap Bougaroun	195	23.9	+2.9	11.2	+1.6	calme	clair	P. agitée	13	8		13.0	734	
Philippeville	42	22.8	+2.6	8.7	-0.9	S 2	clair	T. belle	14	4				
Cap de Garde	161	22.5	+3.1	10.0	0.0	calme	beau	P. agitée	16	8		20.4	613	
La Calle	10	21.7	+3.2	8.6	-3.2	NW 4	clair	belle	16	7	5.0	15.0	763	pluie
Bizerte	9													
Tunis	36	20.9	+3.9	8.3	-2.5	WNW 3	nuageux		15	5				
Sousse	2	21.1	+3.3	10.4	-1.4	NW 4	clair	P. agitée	14	7				
Sfax	8	21.8	+4.0	8.2	-0.2	NE 4	clair	P. agitée	19	6				
Tell et Hautes Plaines														
Tlemcen	806	20.2	+4.8	9.6	+2.7	S 1	clair		12	4				
Sidi-bel-Abbès	476	24.6	+18.1	-1.3	-7.7	WSW 2	clair		16	.5				gelée
Saïda	867	27.7	+8.1	-0.3	-5.7	S 1	clair		14	0			134	
Mascara	590	24.5	+6.4	4.6	-3.0	calme	clair		16	2			178	
Relizane	73	25.8	+8.8	8.7	+0.4	S 3	clair		19	5			88	
Orléansville	112	24.1	+5.2	5.0	-3.5	calme	clair		17	4			244	
Tiaret	1023												274	
Viala r	889	25.8	+5.6	3.0	-0.7	NW 4	beau		16	-1				
Médéa	935													
Aumale	906	23.6	+1.6	7.8	-3.0	NW 2	clair		11	-2			290	
Fort-National	942	23.6	+3.7	5.2	-1.0	E 4	nuageux		10	3			587	
Tizi-Ouzou	222	24.5	+4.3	6.5	-2.7	E 1	clair		16	8		2.0	546	
Bordj-bou-Arreridj	915	21.4	..	5.7	..	ENE 1	clair		14	3				
Sétif	1079	23.2	+5.4	3.0	-1.0	WNW 1	nuageux		11	0	0.2	11.8	296	nuit pluie
Batna	1044	22.1	+3.7	8.0	+2.0	ENE 1	beau		11	2				
Constantine	660	24.0	+3.3	4.6	-1.4	E 1	clair		10	3		8.6	471	
Guelma	268	24.4	+1.4	6.2	-2.6	NE 2	beau		14	6			541	
Tébessa	863	23.6	+3.1	6.0	0.0	NW 1	clair		13	-1			302	
Steppe et Atlas Saharien														
Aïn-Sefra	1090	17.8		7.0	-2.0	SW 1	clair		15	6				
Mecheria	1167	21.4	+6.6	8.2	+0.6	calme	clair		13	3			189	
Géryville	1320	20.5	+7.1	3.6	-0.4	NNW 2	clair		14	-1	gttes		284	12h gouttes
Aflou	1426													
Djelfa	1160	30.4	+9.9	-4.0	-7.4	calme	clair		15	-5		1.1		
[illegible]	[illegible]	19.8	+7.7	9.5	-0.5	NNE 1	clair		21	6				
M'sila	486													
Barika	484			11.8	+0.6	NW 2	clair		17	6				
Sahara														
Colomb-Béchar	769	16.2	+10.7	14.0	0.0	E 5	clair		22	12				
Laghouat	767	21.2	+6.8	9.0	+2.0	N 1	clair			6				
Biskra	125	21.2	+7.0	17.0	+1.0	SW 1	beau		21	13			323	
Touggourt	69	20.4	+7.1	10.8	-3.9	E 3	clair		20	7			119	9-18h Vent de sable
El-Oued	70			9.6	-3.2	NE 2	beau		21	8			80	
Tozeur	50	19.9	+5.3	12.0	-1.5	calme	clair		22	7				
Ghardaïa	526	23.5	+8.9	12.9	-1.9	W 5	beau		21	9				
Ouargla	157	19.9	+7.3	11.0	-4.0	NE 3	clair		..	10			68	
El-Goléa	394?													
Béni-Abbès	497?	17.7	+10.6	15.0	0.0	calme	clair		28	14				
Timimoun	294?	17.5	+9.4	14.0	-2.0	NE 4	clair		20	13				
Adrar	285?	10.4	+6.0	12.0	-3.0	NE 2	clair		29	12				
In-Salah	280?	12.3	+3.9	15.0	-1.0	calme	clair		..	13				
Fort-Flatters	388?	09.9	+2.8	16.0	0.0	S 2	clair		..	13				
Fort-Polignac	608?	..	..	20.0	-3.0	W 1	clair		..	14				
Djanet	1100?													
Tamanrasset	1350?	15	+3	11.0	-4.0	NNE 1	nuageux		29	8				

Températures extrêmes

Stations	Max	Min
Paris	10	3
Nice	x	5

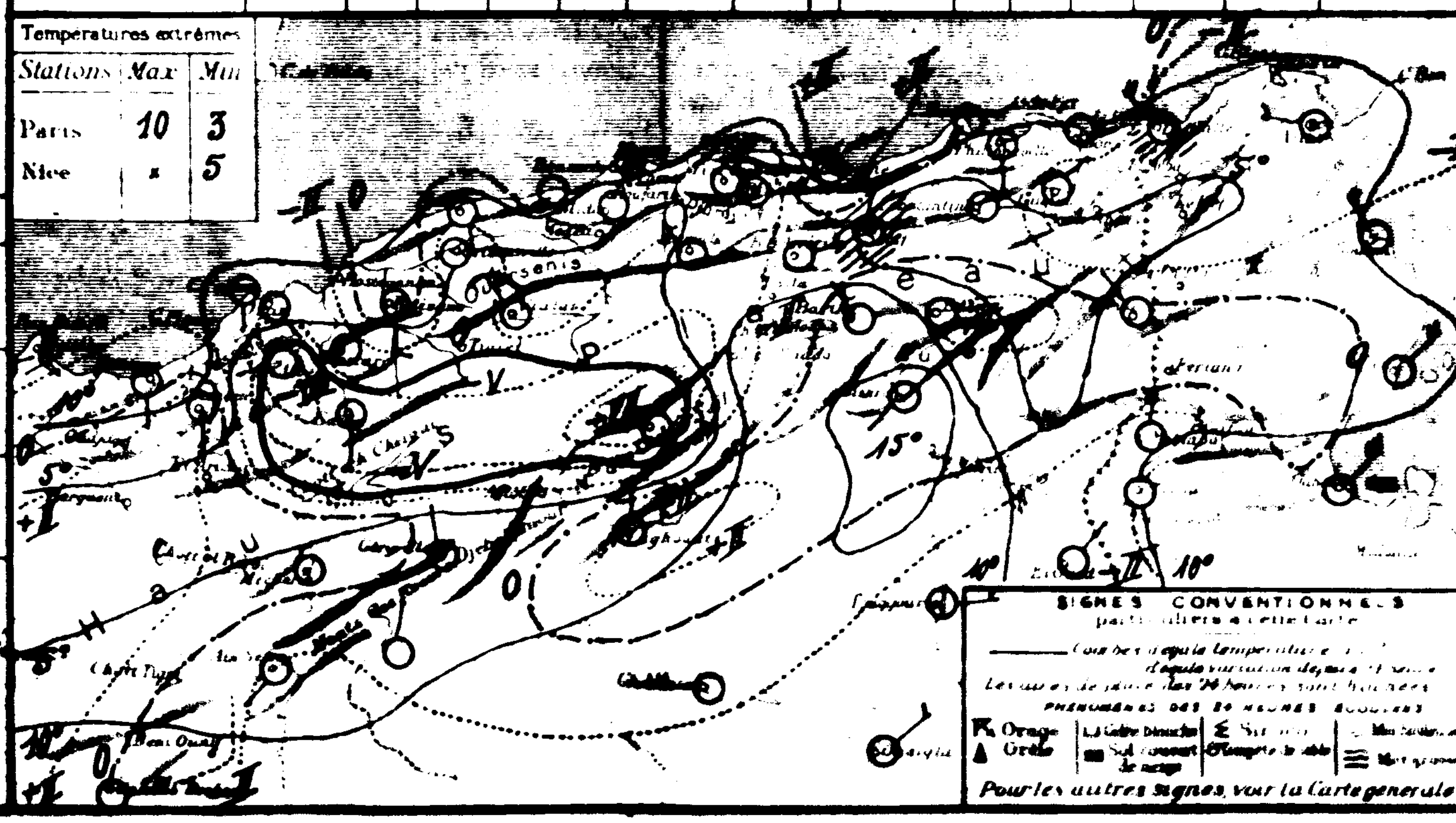

SONDAGES AÉROLOGIQUES

Altitude (km)	Début 8 h 30	Début 8 h 40
0.5	NNE 1	NW 10
1.0	NW 1	NW 13
1.5	perdu dans	W 14
2.0	cumulus à	WSW 20
2.5	1200 m	WSW 18
3.0	(NNE 4)	WSW 16
3.5		WSW 24
4.0		WSW 19
4.5		WSW 24
5.0		W 19
5.5		W 24
6.0		W 26

UNIVERSITÉ D'ALGER
INSTITUT DE MÉTÉOROLOGIE
ET DE PHYSIQUE DU GLOBE

BULLETIN MÉTÉOROLOGIQUE DE L'ALGÉRIE

60me ANNÉE — N° 97
Dimanche 7 avril 1935

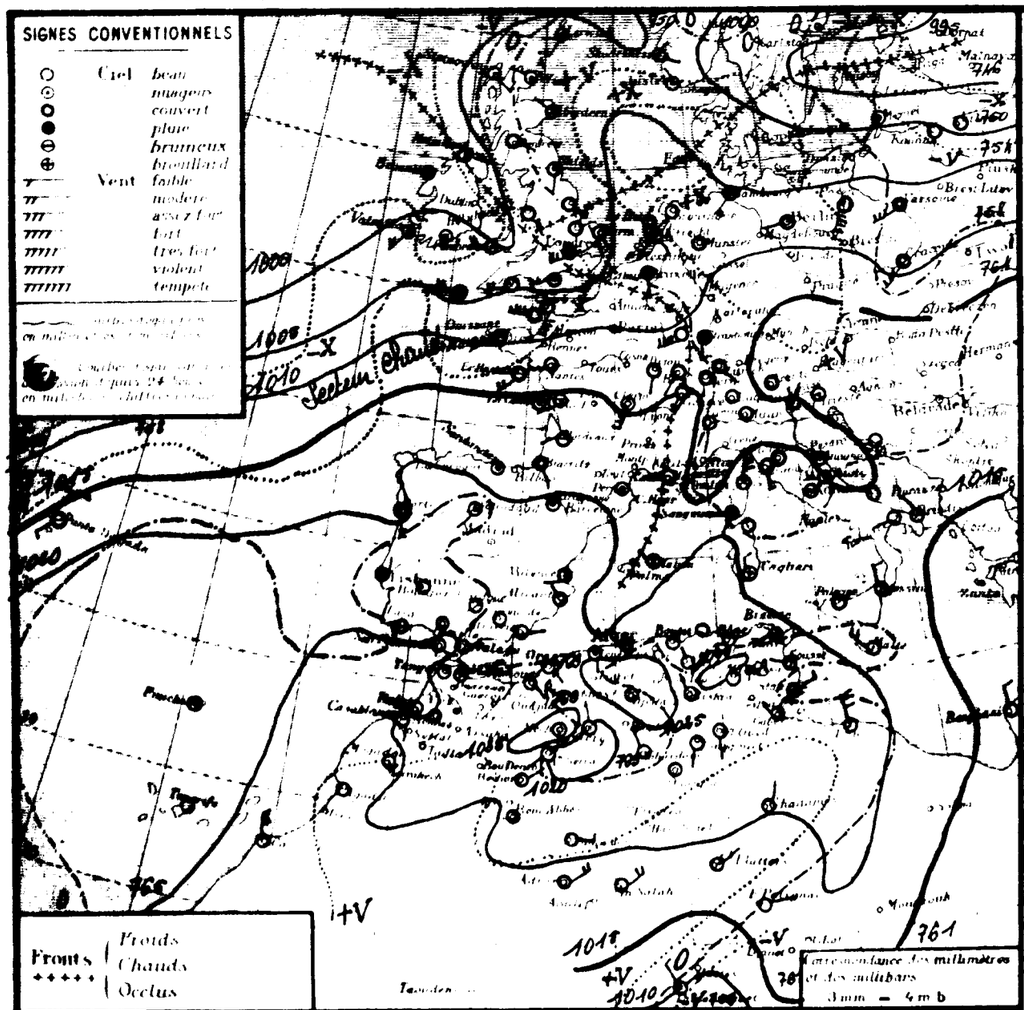

Situation generale et situation en Algerie Une aire dépressionnaire recouvre la moitié Nord de l'Europe (Sortavala : 990 mb : 743 m/m - Malin-Head : 997 mb : 748 m/m), elle se continue par des pressions moyennes sur le Sud-Est de ce continent. Des hautes pressions s'étendent de la Péninsule Ibérique à l'Afrique du Nord (Badajoz : 1024 mb : 768 m/m - Bizi-Auzou : 1025 mb : 769 m/m).
En Algérie, le ciel est beau et les vents variables et faibles. La température est en hausse. La mer est agitée à Tenes, belle sur le reste de la côte.

Probabilité (valable du 7 à 18h au 8 à 18h). La pression baissera sur le Nord-Est et l'Est de l'Europe, elle baissera sur le reste de ce continent. Les variations seront faibles sur l'Afrique du Nord.
En Algérie, beau temps. Vents variables faibles (secteur Sud dominant). Température en hausse.

	ORAN	ALGER	CONSTANTINE
Littoral et Tell	Beau temps. Vents variables faibles (secteur Sud dominant).		
Hts Plateaux	Température en hausse.		
Sahara Septentrional	Beau temps.	Vents de Nord à Est faibles ou modérés.	

Vents (Bassin Occidental de la Méditerranée)
Golfe du Lion, Baléares, Bizerte : Secteur Sud faibles ou modérés.
Secteur Ouest faibles
Vents (en altitude)
Ouest Algérie
Sahara
Est Algérie
Sahara

Prévisions transmises par l'Observatoire de Tamanrasset
Tamanrasset
Adrar
Hoggar

STATIONS	Altitude en mètres	Observation de 7 heures: Pression à 0° et au niveau de la mer, observation	diff. en 24h	Température de l'air, observation	diff. en 24h	Vents, direction et force de 0 à 9		Etat du ciel	Etat de la Mer	Dans les 24 heures: Température extrêmes, max	min	Pluie en millim.	Pluie en m/m: Hauteurs totalisées du mois en cours	Hauteurs depuis le 1er Sept. jusqu'au 31 Février	PHÉNOMÈNES
Littoral															
Nemours	83	22.0	+2.0	12.0	+1.0	SE	1	beau	B. belle	16	10			263	
Cap Falcon	75	23.4	+0.1	12.2	+1.0	Calme		clair	B. belle	16	10			288	
Oran	11	22.7	+0.7	9.8	+2.1	SE	2	clair	belle	17	6			362	
Mostaganem	113														
Cap Tenes	183	20.5	-1.5	14.6	+5.0	S	2	beau	agitée	17	10		2.4	362	
Cherchell	22	19.6	-0.4	17.6	+3.3	Calme		nuageux	Calme	18	8			487	
Blida	267	24.0	-0.3	12.1	+5.8	Calme		beau		17	9			578	
Bouzaréa	344	20.9	-0.2	13.1	+4.6	WSW	1	clair		15	10			340	
Alger	59	21.2	-1.6	14.2	+2.0	Calme		clair	B. belle	16	10			415	
Maison-Carrée	48	21.8	-1.2	14.6	+3.0	SW	2	clair		18	5				
Cap Carbon	225	21.1	-1.6	16.0	+4.0	Calme		clair	B. belle	16	11		12.0	415	
Cap Bougaroni	195	23.1	-0.8	13.4	+2.2	Calme		clair	B. belle	14	9		13.0	794	
Philippeville	42	22.6	-0.2	9.2	+0.5	SSW	1	clair	B. belle	16	5				
Cap de Garde	161	21.9	-0.5	13.0	+3.0	Calme		beau	belle	18	9		20.4	618	
La Calle	10	21.3	-0.4	12.8	+4.2	SW	2	clair	belle	17	7		15.0	783	
Bizerte	9														
Tunis	36	20.9	0.0	9.2	+0.9	WSW	2	clair		16	5				
Sousse	2	21.9	+0.9	10.8	+0.4	WNW	1	clair	Calme	15	7				
Sfax	8	20.8	-1.0	9.6	+1.4	NE	3	nuageux	belle	20	7				
Tebessa	806	21.0	+0.8	15.0	+5.4	N	1	clair		15	10				
Sidi-bel Abbes	476	24.0	-0.6	8.2	+3.7	SW	2	clair		20	-3				
Saida	867	24.7	-3.0	7.9	+8.2	S	1	clair		19	5			124	
Mascara	590	24.0	-0.5	7.0	+2.4	Calme		clair		20	6			178	
Relizane	73	26.5	-0.3	8.3	-0.4	SW	1	clair		22	3			88	
Orléansville	112													244	
Tiaret	1023													274	
Vialar	889	21.0	+2.2	1.6	-1.5	N	3	clair		16	-1				
Médéa	935														
Aumale	905													286	
Bordj National	942													237	
Tizi-Ouzou	222	24.6	+0.1	7.5	+1.0	E	1	clair		19	5		8.0	546	
Bordj-Arreridj	915														
Setif	1079	23.0	-0.2	6.4	+3.4	NNW	1	clair		14	1		11.6	296	
Batna	1044	26.4	+3.3	4.0	-2.0	ENE	1	clair		13	4				
Constantine	660													471	
Guelma	268	24.6	+0.2	8.2	+2.0	NE	2	beau		16	6			541	
Tebessa	863	22.9	+0.3	10.0	+4.0	Calme		clair		17	2			302	
Ain-Sefra	1090	18.5	-0.3	7.0	0.0	SW	1	clair			5				
Mecheria	1167	26.1	+1.1	8.2	+0.5	S	2	clair		17	3			169	
Geryville	1320	19.6	-0.9	10.8	+5.2	WNW	2	clair		16	-2			284	
Aflou	1426														
Djelfa	1180	20.0	-0.4	1.5	+0.5	Calme		clair		15	-4		1.1		
Bou-Saâda	550														
Msila	486														
Barika	484			12.3	+0.3	W	1	clair		20	5				
Colomb-Béchar	769	20.5	+4.3	11.0	-3.0	NE	2	clair		23	9				
Laghouat	767														
Biskra	125	23.6	+2.4	19.0	+2.0	NW	1	clair		20	14			323	
Touggourt	69	22.2	+1.8	14.8	+4.0	S	2	clair		20	7			119	
El-Oued	70			9.2	-0.4	NE	2	clair		21	7			80	
Tozeur	50	24.1	+4.2	12.8	+1.8	Calme		clair		23	7				
Ghardaia	528	23.4	-0.3	14.2	+1.3	NW	4	beau		23	18				
Ouargla	157	24.3	+4.4	10.0	-1.0	Calme		clair			6			68	
El-Golea	394?														
Béni-Abbès	497?	21.4	+3.7	14.0	-1.0	Calme		clair		25	12				
Timimoun	294?	22.2	+4.8	11.0	-3.0	E	3	clair		26	11				
Adrar	285?	16.7	+6.3	12.0	0.0	NE	4	clair		27	12				
In-Salah	280?	17.4	+5.2	16.0	0.0	NE	4	clair			14				
Fort-Flatters	368?	18.7	+3.8	13.0	-3.0	NE	2	clair			10				
Fort-Polignac	608?	..	..	16.4	-4.0	E	2	beau			10				
Djanet	1100?														
Tamanrasset	1350?	08	-7	21.0	+10.4	NW	3	nuageux		25	14				10 - 16h fort vent de sable

Temperatures extremes

Stations	Max	Min
Paris	13	6
Nice	..	..

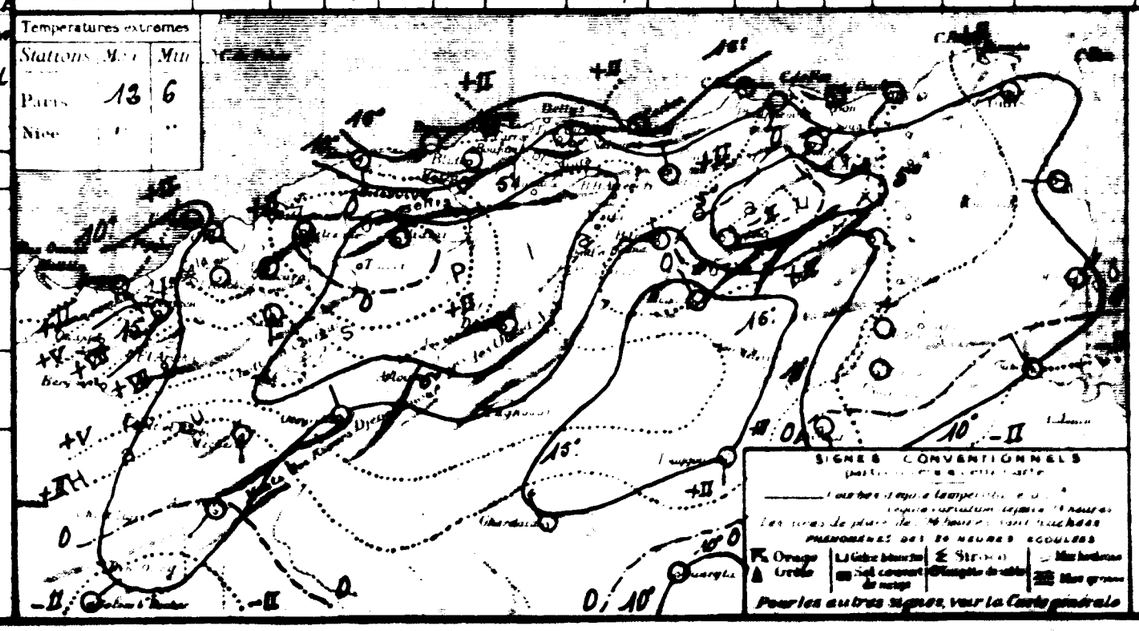

SONDAGES AÉROLOGIQUES

LIBRARY OF CONGRESS
APR 1 -
DUPLICATE EXCHANGE

Division of Maps
FEB 29 1940
Library of Congress

By Transfer
Weather Bureau
FEB 16 1940

UNIVERSITÉ D'ALGER
INSTITUT DE MÉTÉOROLOGIE ET DE PHYSIQUE DU GLOBE

BULLETIN MÉTÉOROLOGIQUE DE L'ALGÉRIE

Lundi 8 Avril — 60ème Année — 1935 — N° 98

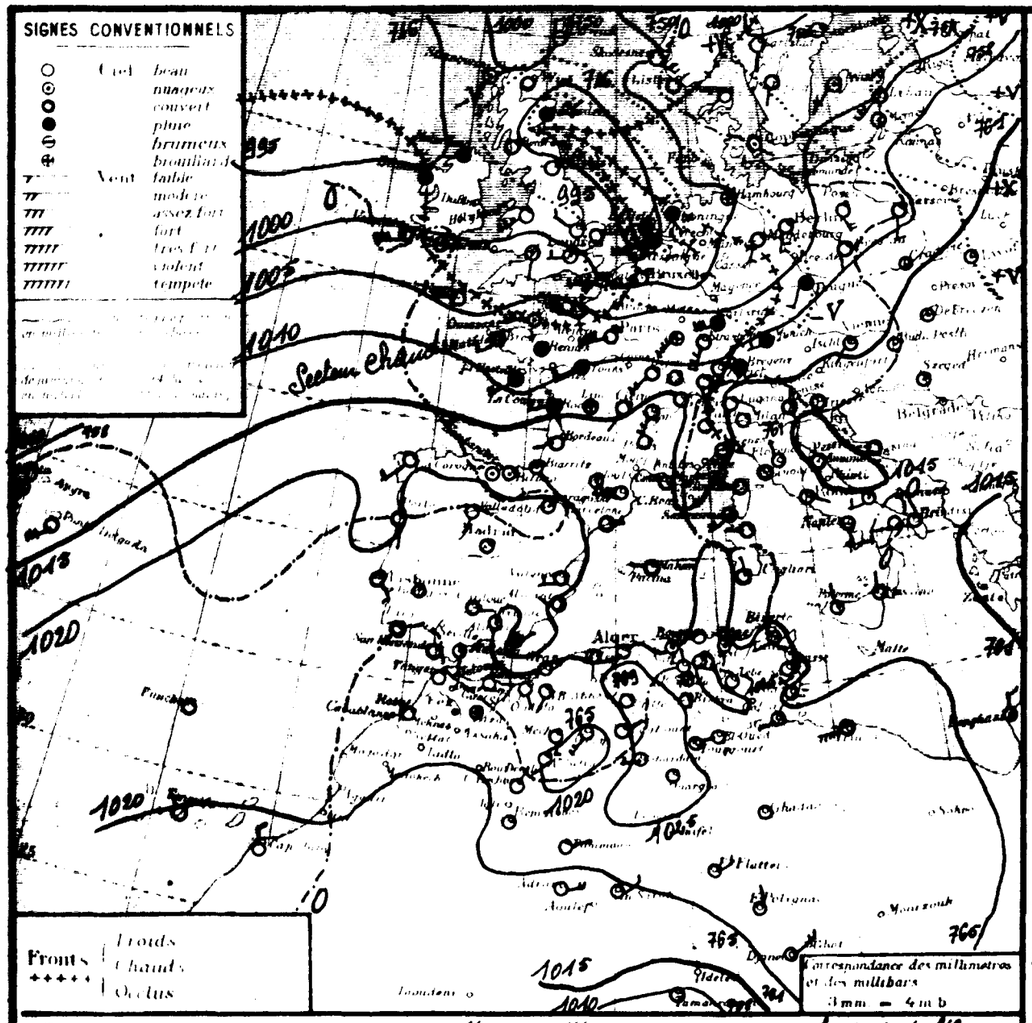

Situation générale et situation en Algérie (Une aire dépressionnaire recouvre le Nord de l'Europe (Minima: Malin-Head: 996 mb, 747 mm - Aberdeen 994 mb, 746 mm - Haparanda 989 mb, 742 mm). Des pressions moyennes s'étendent sur le Sud-Est de ce continent et sur la Méditerranée tandis que des hautes pressions, sur la Péninsule Ibérique et l'Afrique du Nord (Badajoz 1028 mb, 767 mm - Tripoli 1027 mb, 770 mm).
En Algérie, le ciel est beau. Les vents sont variables et faibles, le secteur Sud dominant.
La température est en hausse. La mer est belle ou peu agitée sur la côte algérienne.

Probabilité (valable du 8 Avril à 18 heures, au 9 même heure)
Baisse barométrique: Sud Scandinavie à Italie - Sud Islande.
Hausse: reste Europe - Afrique du Nord -
En Algérie ciel nuageux avec grandes éclaircies. Vents de Sud à Ouest faibles. Température en hausse.

	ORAN	ALGER	CONSTANTINE
Littoral et Tell	Nuageux, grandes éclaircies. Vents de Sud à Ouest, faibles. Température en hausse.		
Hts Plateaux	Beau temps. Vents variables faibles.		
Sahara Septentrional	Beau temps. Vents de Nord à Est, faibles ou modérés.		

Vents (Bassin Occidental de la Méditerranée)
Golfe du Lion, Baléares, Bizerte: Ouest à Nord, modérés ou assez forts.
Vents (en altitude)
Ouest Algérie, Sahara: secteur Ouest 8 à 10 m.
Est Algérie: Sud-Ouest 8 à 10 m.
Sahara: Nord à Est 8 à 10 m.

Prévisions transmises par l'Observatoire de Tamanrasset
Tadikelt, Angers, Hoggar: Beau ou peu nuageux. Vents du secteur Ouest, faibles ou modérés.

STATIONS	Altitude en mètres	Observation de 7 heures: Pression à 0° et au niveau de la mer — Observation	diff. en 24h	Température de l'air — Observation	diff. en 24h	Vents Direction et force de 0 à 9		Etat du Ciel	Etat de la Mer	Dans les 24 heures: Température extrêmes — Max	Min	Nuage en dixièmes	Pluie en 24 h. — Hauteurs totalisées du jour en cours	Durées totalisées à partir du 28 février	PHÉNOMÈNES
Nemours	83	24.6	- 0.4	12.4	+ 0.4	SSE	1	beau	T. belle	18	10			365	
Cap Falcon	75	22.6	- 0.8	14.6	+ 2.4	calme		clair	T. belle	19	12			238	
Oran	11	22.5	- 0.9	14.0	+ 1.8	NE	3	clair	p. agitée	19	9			358	
Mostaganem	113														
Cap Ténès	183	20.0	- 0.5	16.6	+ 2.0	S	2	beau	belle	20	13		8.4	368	
Cherchell	22													487	
Blida	267	23.3	- 0.7	14.0	+ 1.2	calme		nuag.		22	11			538	
Bouzaréa	344	20.0	- 0.4	15.8	+ 0.7	WSW	8	clair		22	14			540	
Alger	50	20.0	- 1.3	16.1	+ 1.9	SW	2	clair	T. belle	23	14			475	
Maison-Carrée	48	20.9	- 0.9	14.2	+ 2.6	SW	2	clair		23	6				
Cap Carbon	225	19.4	- 1.2	19.0	+ 3.0	S	3	nuag.	T. belle	21	15		12.0	485	
Cap Bougaroni	195	20.6	- 2.5	19.6	+ 6.2	calme		beau	belle	21	14		13.0	794	
Philippeville	42	21.2	- 1.4	12.8	+ 3.6	SSW	4	clair	belle	18	9				
Cap de Garde	161	20.4	- 1.5	16.0	+ 3.0	S	1	nuag.	belle	19	12		20.4	613	
La Calle	10	19.8	- 1.5	15.3	+ 2.5	SW	4	clair	belle	20	12		15.0	763	
Bizerte	9														
Tunis	36	21.0	+ 0.1	12.0	+ 2.8	WSW	2	beau		19	8				
Sousse	2	22.1	+ 0.2	12.8	+ 2.0	calme		beau	calme	18	9				
Sfax	8	19.8	- 1.5	9.0	- 0.6	NW	2	clair	T. belle	20	8				
Tlemcen	806	17.7	- 3.3	15.4	+ 0.4	W	1	clair		20	12				
Sidi-bel-Abbès	476	24.9	+ 0.9	4.8	+ 2.6	SW	2	clair		23	1				
Saïda	867	23.2	- 1.3	11.0	+ 2.1	NE	1	clair		22	8			134	
Mascara	590	23.4	- 0.6	9.6	+ 2.4	calme		clair		24	7			178	
Relizane	73	24.2	- 1.3	11.5	+ 3.2	S	1	clair		25	5			88	
Orléansville	112	22.6	-	9.0	-	calme		clair		25	7			244	
Tiaret	1023													276	
Vialar	889	26.0	- 2.0	3.5	+ 2.0	NW	4	clair		19	1				
Médéa	935														
Aumale	905													296	
Col National	942													533	
Tizi-Ouzou	222	23.0	+ 1.6	9.0	+ 1.5	E	3	beau		24	7		2.0	546	
Bordj b. Arréridj	915	22.4	-	9.4	-	NE	1	clair		20	4				
Sétif	1079	22.1	- 0.9	10.6	+ 1.3	NNW	2	clair		18	4		11.6	296	
Batna	1044	23.4	+ 1.6	5.5	+ 1.5	ESE	1	clair		16	5				
Constantine	660	26.6	-	6.5	-	S	1	clair		18	4		8.6	431	
Guelma	268	24.4	- 0.3	10.5	+ 2.3	NW	1	beau		20	3			561	
Tébessa	863	22.8	- 0.1	13.0	+ 3.0	calme		clair		-	2			303	
Aïn-Sefra	1090	17.8	- 0.7	12.0	+ 5.0	SW	1	clair		23	8				
Mecheria	1167	21.9	- 1.3	9.5	+ 3.7	SW	3	clair		20	5			189	
Géryville	1320	19.3	- 0.3	13.9	+ 3.1	SW	4	beau		19	1			284	
Aflou	1426														
Djelfa	1160	27.0	- 3.0	8.2	+ 6.7	calme		clair		17	0		1.1		
Bou-Saâda	550														
M'sila	496														
Barika	484	-	-	15.0	+ 2.7	NE	1	clair		22	5				
Colomb-Béchar	769	21.3	+ 0.8	12.0	+ 1.0	NNE	3	nuag.		25	10				
Laghouat	767	25.0	-	8.0	-	NE	1	clair		-	4				
Biskra	125	24.0	+ 0.4	17.0	+ 2.0	NE	1	beau		23	10			323	
Touggourt	69	23.7	+ 1.5	11.8	+ 3.0	calme		clair		23	7			119	
El-Oued	70	-	-	14.0	+ 2.8	WSW	2	clair		25	9			80	
Tozeur	50	24.1	00	13.8	0.0	ESE	2	clair		23	10				
Ghardaïa	526	26.1	+ 2.9	16.3	+ 2.1	W	3	clair		26	10				
Ouargla	157	25.9	+ 4.6	9.0	+ 4.0	calme		clair		-	7			68	
El-Goléa	394?														
Béni-Abbès	487?	22.6	+ 1.2	15.0	+ 1.0	calme		clair		-	12				
Timimoun	294?	23.9	+ 1.6	13.0	+ 2.0	ENE	2	clair		23	11				
Adrar	285?	18.9	+ 2.3	11.0	+ 1.0	E	4	clair		23	10				
In-Salah	280?	19.9	+ 2.4	15.0	0.0	NE	3	clair		-	12				
Fort-Flatters	368?	21.3	+ 3.1	14.4	+ 1.0	NE	1	clair		-	9				
Fort-Polignac	668?	-	-	15.0	+ 1.0	NE		clair		-	9				
Djanet	1180?	24.4	-	15.0	-	NE	4	clair		-	14				Coups de vent ce matin
Tamanrasset	1350?	09	+ 1	11.0	+ 3.0	calme		couvert		23	14				13 m. de vent de sable.

Température extrêmes

Stations	Max	Min
Paris		
Nice		

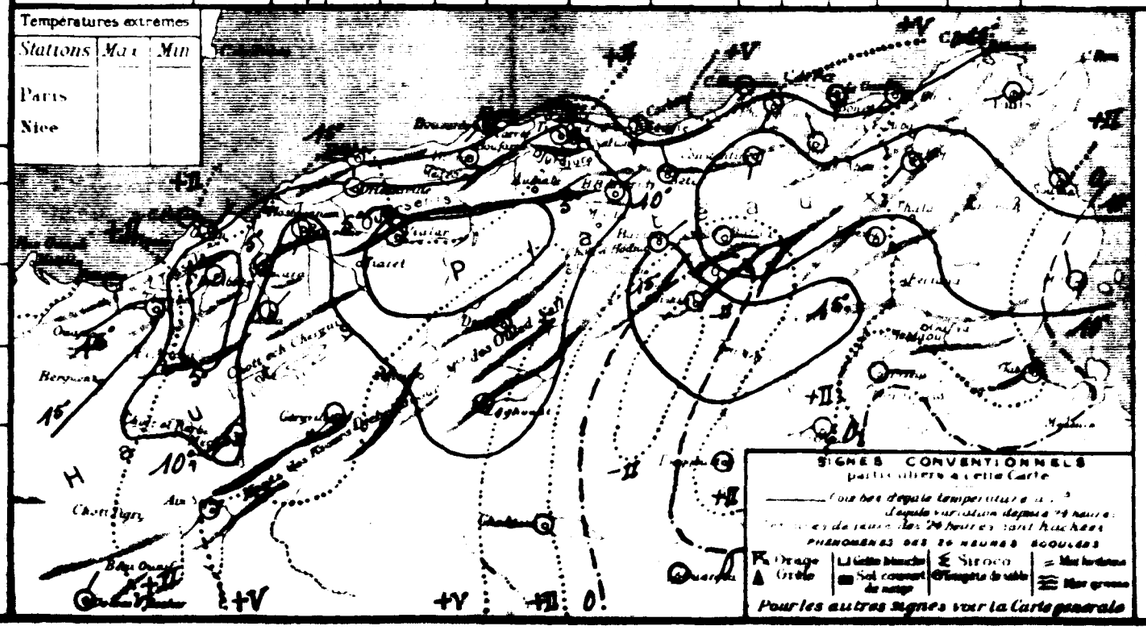

SONDAGES AÉROLOGIQUES

	Alger — Date 08.45		
5	WNW	7	
10	W	6	
15	WSW	8	
20	WSW	14	
25	WSW	9	
30	WSW	10	
35	W	8	
40	W	9	
45			
50			
55			
60			

UNIVERSITÉ D'ALGER
INSTITUT DE MÉTÉOROLOGIE ET DE PHYSIQUE DU GLOBE

BULLETIN MÉTÉOROLOGIQUE DE L'ALGÉRIE

Mardi 9 Avril — 60ème Année — 1935 — N° 99

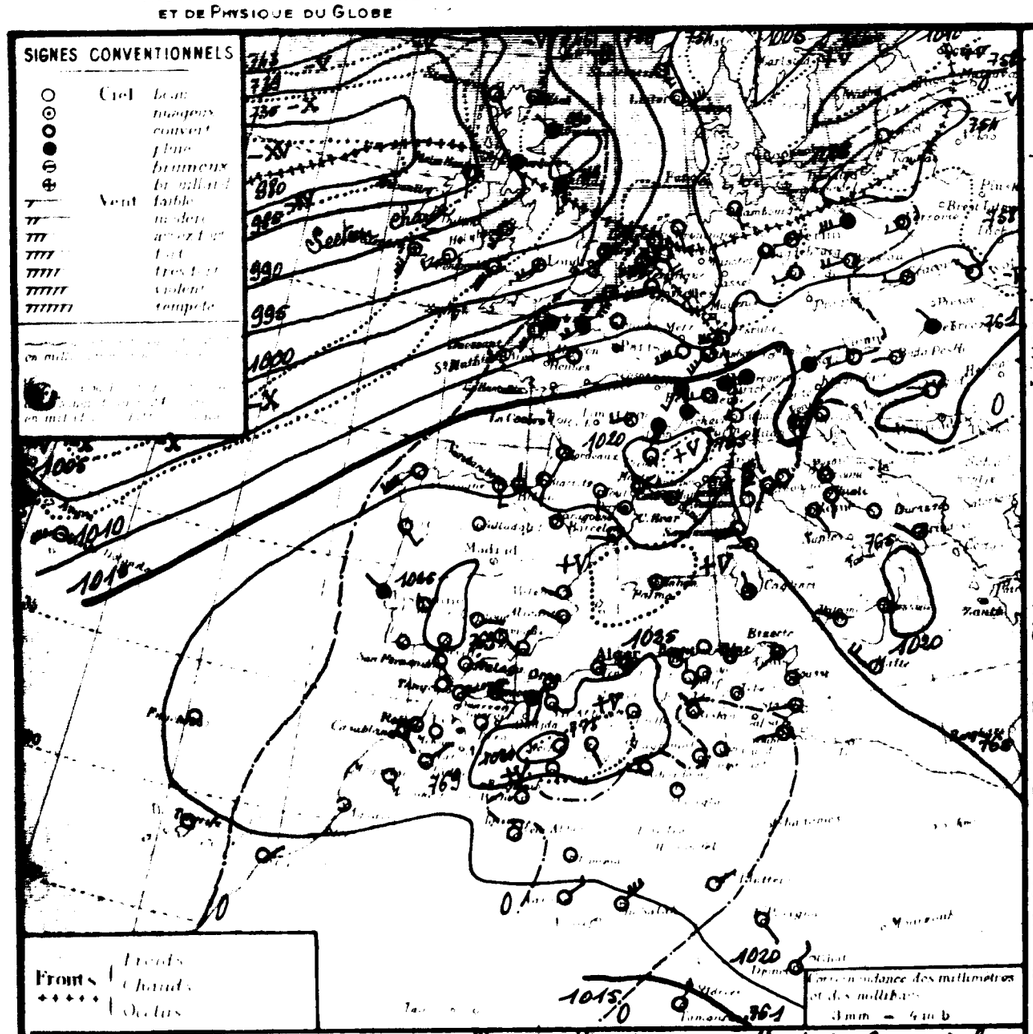

STATIONS	Altitude en mètres	Observation de 7 heures: Pression à 0° et au niveau de la mer — Observation	diff. en 24 h	Température de l'air — Observation	diff. en 24 h	Vents Direction et force de 0 à 9		État du Ciel	État de la Mer	Extrêmes des 24 dernières heures: Température max	min	Diff. en 24 h	Pluie en mm: Hauteurs totalisées du mois en cours	31 Mars	PHÉNOMÈNES
Littoral															
Nemours	83	23.9	+ 2.3	14.0	+ 1.6	S	1	beau	T. belle	21	10				
Cap Falcon	75	25.0	+ 2.4	16.4	+ 1.8	calme		clair	T. belle	20	13			294	
Oran	11	24.2	+ 1.7	13.2	+ 2.2	calme		clair	calme	20	9			192	
Mostaganem	113														
Cap Ténès	183	23.2	+ 3.3	15.6	+ 1.0	calme		clair	p. agitée	20	15		2.4	397	
Cherchell	22														
Blida	267	25.8	+ 2.5	13.0	- 1.0	calme		nuages		22	13				
Boufarik	344	22.9	+ 2.9	17.3	+ 1.5	W	1	clair		21	14				
Alger	59	23.6	+ 3.6	15.7	- 0.4	calme		clair	T. belle	24	14			559	Sirocco hier après-midi
Maison-Carrée	48	24.1	+ 3.3	14.5	+ 0.3	SW	3	nuages		24	7				
Cap Caxine	225	23.4	+ 3.5	15.0	- 4.0	calme		clair	T. belle	22	13		12.0	546	
Cap Bougaroni	195	25.3	+ 4.7	16.0	- 3.6	calme		beau	belle	22	12		18.0	939	
Philippeville	42														
Cap de Garde	181	24.2	+ 3.8	14.0	- 2.0	calme		nuages	belle	25	12		20.4		
La Calle	10	23.5	+ 3.5	15.4	+ 0.1	SW	1	clair	belle	24	13		15.0	903	
Bizerte	9														
Tunis	36	22.3	+ 1.3	14.0	+ 2.0	WSW	8	clair		17	8				
Sousse	2	22.6	+ 0.5	16.0	+ 3.3	calme		clair	calme	25	12				
Sfax	8	24.5	+ 5.2	9.6	+ 0.6	W	1	clair	T. belle	19	8				
Tripoli	806	21.3	+ 3.6	19.2	+ 3.8	S	1	clair		23	13				
Sidi-bel-Abbès	476	25.2	+ 4.3	5.3	+ 0.9	SW	3	clair		23	-				
Saïda	867	25.9	+ 2.7	11.4	+ 0.4	SSW	1	clair		20	7			166	
Mascara	590	24.3	+ 1.1	13.4	+ 5.8	calme		clair		25	8			213	
Relizane	73	26.7	+ 2.5	10.9	- 0.6	S	1	beau		27	6			107	
Orléansville	112	25.3	+ 2.7	9.5	+ 0.5	calme		clair		26	7			282	
Tiaret	1023	21.4	+ 2.2	13.8	+ 2.8	NW	1	clair		21	8			321	
Vesoul	889	28.6	+ 2.6	5.0	+ 4.5	W	3	beau		21	3				
Médéa	935														
Aumale	905	25.3	- 0.3	17.8	+ 3.0	N	1	clair		21	4			875	
Fort-National	942														
Tizi-Ouzou	222	25.9	+ 2.9	10.0	+ 1.0	E	1	clair		25	7		8.0	675	
Bordj-bou-Arréridj	915	23.8	+ 1.4	9.8	+ 0.4	calme		clair		23	5				
Sétif	1079	23.8	+ 1.7	10.8	+ 0.2	N	1	clair		21	5		11.6		
Batna	1044	25.4	- 1.0	7.0	+ 1.5	WSW	1	clair		20	0				
Constantine	660	26.8	+ 0.2	8.0	+ 1.5	SW	1	clair		21	6		8.6	529	
Guelma	288	25.2	+ 0.8	12.2	+ 1.7	SE	1	clair		26	4			641	
Tébessa	863	23.6	+ 0.8	14.0	+ 2.0	calme		clair		20	4			859	
Aïn-Sefra	1090	-	-	14.0	+ 2.0	SW	1	clair		26	11				
Mécheria	1167	23.1	+ 8.2	13.3	+ 3.8	calme		clair		24	7			198	
Géryville	1320	25.6	+ 6.3	7.1	- 6.8	SE	1	clair		22	-			298	
Aflou	1426														
Djelfa	1160	31.7	+ 4.7	3.9	- 4.3	calme		clair		22	- 2				
Bou-Saâda	550														
M'Sila	436														
Barika	484														
Colomb-Béchar	769	21.0	- 0.3	15.0	+ 3.0	NNE	2	clair		27	12				
Laghouat	767														
Biskra	125	23.3	- 0.7	21.0	+ 4.0	NW	1	clair		26	15			363	
Touggourt	69	22.2	+ 1.5	16.3	+ 4.5	S	2	clair		27	10			123	
El-Oued	70	-	-	14.4	+ 2.4	S	3	beau		27	14			83	
Tozeur	50	23.7	- 0.4	14.4	+ 5.6	NW	2	beau		27	13				
Ghardaïa	528	23.3	- 2.8	18.3	+ 2.0	NW	3	clair		28	13				
Ouargla	157	24.7	- 1.8	14.0	+ 5.0	calme		clair		-	11			68	
El-Goléa	394?														
Béni-Abbès	497?	23.5	+ 0.9	14.0	- 1.0	calme		clair		29	11				
Timimoun	294?	-	-	-	-	calme		clair		29	13				
Adrar	285?	16.8	- 3.1	14.0	0.0	NE	3	clair		29	10				
In-Salah	290?	19.3	- 0.6	17.0	+ 2.0	NE	5	clair		"	12				
Fort-Flatters	368?	21.3	- 0.5	14.0	0.0	ENE	2	clair		"	8				
Fort-Polignac	606?	"	-	16.0	+ 1.0	SE	1	nuages		-	10				
Djanet	1100?	21.5	+ 0.1	15.0	0.0	NE	3	nuages		"	12				
Tamanrasset	1350?	18	+ 4	16.0	- 2.0	NNE	5	couvert		28	14			7	

Situation générale. Situation en Algérie. Une aire dépressionnaire s'étend des Açores à la moitié Nord de l'Europe (Minima: Malin Head 984mm ½ 738mm - Rost 1000mm ½ 750mm - Memel 1000mm ½ 750mm). Des pressions élevées couvrent le Sud et le Sud-Ouest de l'Europe, l'Ouest de la Méditerranée et l'Afrique du Nord (Séville 1021mm ½ 769mm - Mécheria 1033mm ½ 775mm).

En Algérie, le ciel est beau. Les vents sont variables et faibles, le Sud dominant. La température est en baisse sur le centre et l'Est du littoral, en hausse ailleurs.

La mer est belle ou peu agitée sur la côte Algérienne.

Probabilité (valable du 9 Avril à 18 heures au 10 Avril même heure.) Baisse barométrique: Scandinavie - Allemagne. Hausses: Pologne - Iles Britanniques. Variations faibles: Sud Europe - Afrique du Nord.

En Algérie, beau temps. Vents variables faibles. Température en hausse.

	ORAN	ALGER	CONSTANTINE
Littoral et Tell	Beau temps, Vents variables faibles. Température en hausse.		
Hts Plateaux			
Sahara Septentrional	Beau temps. Vents de Nord à Nord-Est, faibles ou modérés.		

Vents à la surface du Bassin Occidental de la Méditerranée:
Golfe du Lion, Baléares, Bizerte: Sud à Ouest faibles à assez forts.
Sud-Ouest faibles ou modérés.
Ouest Algérie: Sud à Ouest en altitude 6 à 8 m.
" Sahara: N.-O. - Est à Est 8 à 10 m.
Est Algérie: Sud à Ouest 6 à 8 m.
" Sahara: N.-E. - Est à Est 8 à 10 m.

Prévisions tirées par l'Observatoire de Tamanrasset:
Hoggar: Nuages sans éclaircies. Vents d'entre Est et Sud, assez forts à modérés.
Hoggar: Très nuageux avec éclaircies. Vents de S.-E. à E. faibles ou modérés.

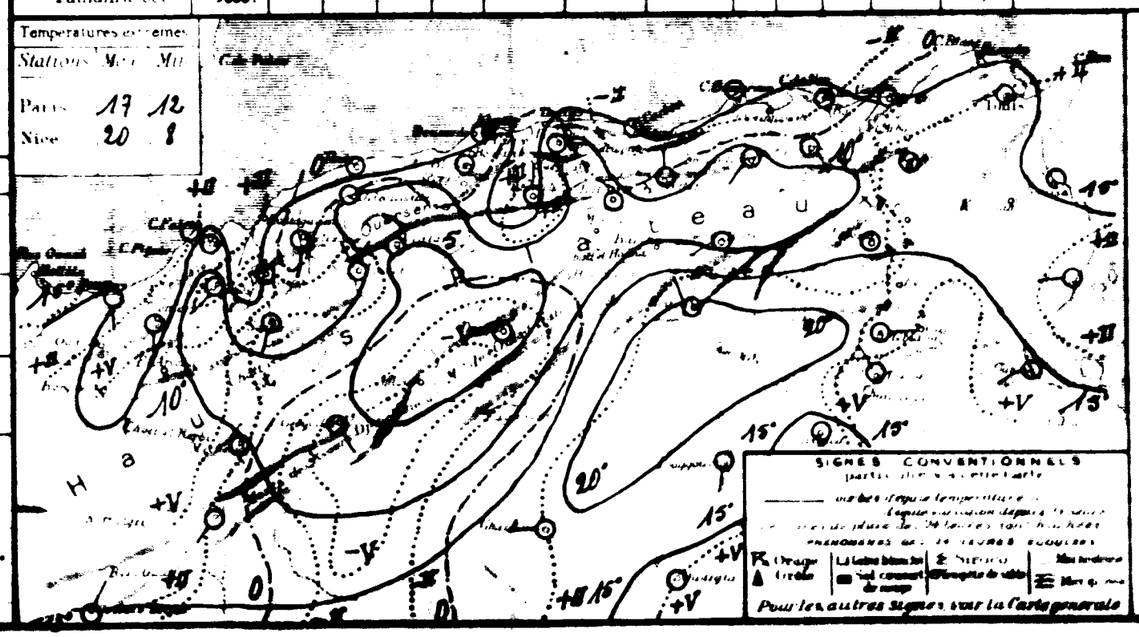

SONDAGES AÉROLOGIQUES

	08 45	07 56
0	SW 2	NE 7
10	WNW 2	NW 5
15	ENE 2	NW 7
20	NNE 5	N 8
25	NNE 7	N 6
30	N 5	NE 3
35	WNW 11	W 2
40	N 10	W 7
45	NNE 9	WSW 14
50	N 12	WSW 18
55		SW 22
60		

Division of Maps
FEB 29 1940
Library of Congress

UNIVERSITÉ D'ALGER
INSTITUT DE MÉTÉOROLOGIE
ET DE PHYSIQUE DU GLOBE

BULLETIN MÉTÉOROLOGIQUE DE L'ALGÉRIE

60ème ANNÉE. N° 100
Mercredi 10 Avril 1935

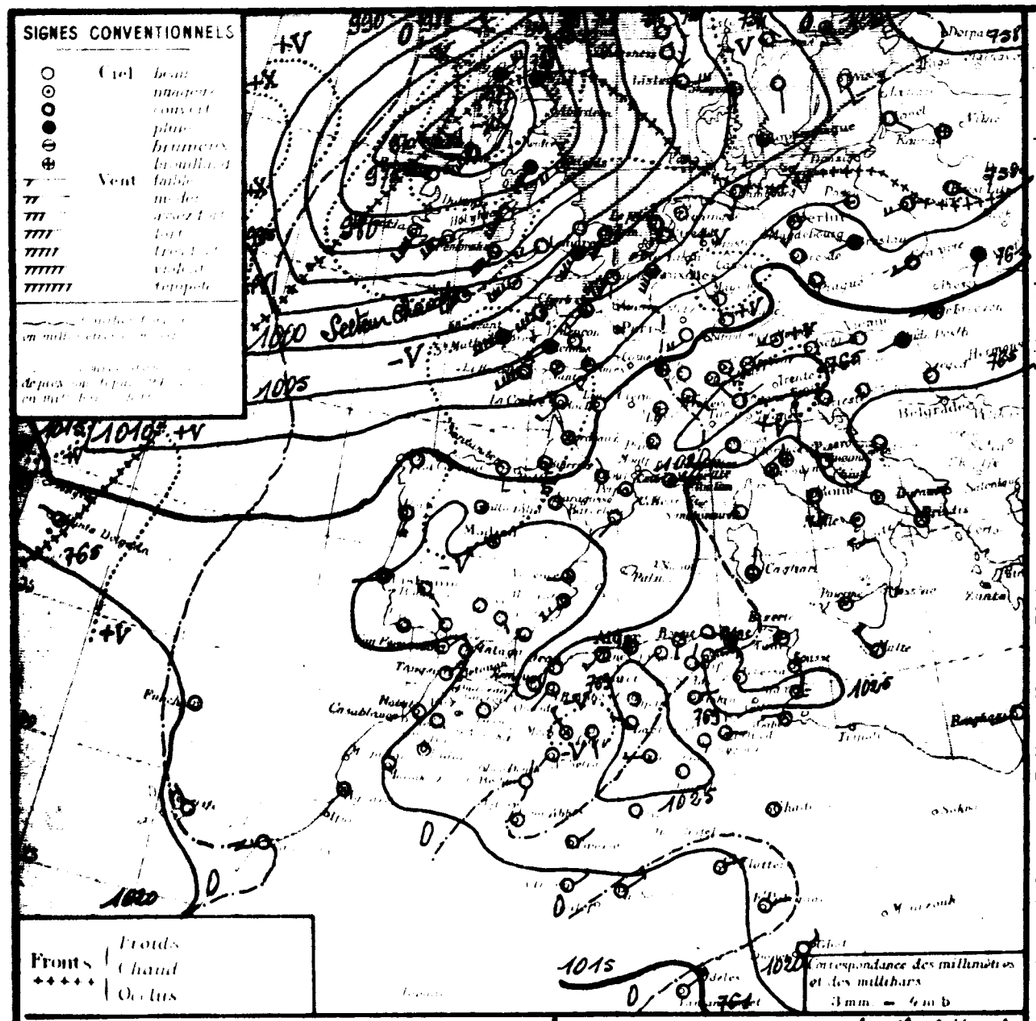

Situation générale et situation en Algérie. Une profonde dépression centrée sur les Iles Britanniques (Malin Head 967 mm ? 745 mm) recouvre l'Ouest et le Nord de l'Europe, tandis que des pressions élevées s'étendent sur le Sud de ce continent et sur l'Afrique du Nord (Sfolfa 1030 mm, 773 mm).

En Algérie, le ciel est clair. Les vents soufflent faiblement du secteur Sud. La température est en hausse (assez forte par places). La mer est belle sur la côte Algérienne.

Probabilité (valable du 10 Avril à 18 heures, au 11 Avril même heure).
Hausse barométrique : Ouest Europe. Baisse reste Europe - Afrique du Nord, (forte baisse Scandinavie - assez forte : Nord Italie).
En Algérie : au Nord, ciel beau à nuageux par nuages élevés ; au Sud : beau temps. Vent de Sud à Ouest faibles. Température stationnaire puis en baisse par l'Ouest.

	ORAN	ALGER	CONSTANTINE
Littoral et Tell	Beau à nuageux (nuages élevés). Vents du Sud à Sud Ouest faibles. Température stationnaire puis en baisse par l'Ouest		
Hts Plateaux	Beau temps. Vent variable faible (Sud dominant).		
Sahara Septentrional	Beau temps. Vents du secteur Est, faibles ou modérés.		

Vents (Bassin Occidental de la Méditerranée)
Golfe du Lion : Sud à Nord-Ouest, modérés ou assez forts.
Baléares : Sud à Ouest, modérés.
Bizerte : Sud-Ouest faibles.

Vents (en altitude)

Ouest Algérie	Sud à Ouest	6 à 8 m.
" Sahara	Sud à Sud-Ouest	8 à 10 m.
Est Algérie	Secteur Est	6 à 8 m.
" Sahara	Secteur Est	6 à 8 m.

Prévisions transmises par l'Observatoire de Tamanrasset

Djelfa : Beau. Vent du secteur Est, faible ou modéré.
Azgrer, Hoggar : Beau temps. Vent d'entre Est et Sud, faible ou modéré. Légère brume du Sud.

STATIONS	Altitude en mètres	Observation de 7 heures : Pression à 0° ramenée au niveau de la mer, Observation	Diff. en 24 h	Température de l'air, Observation	Diff. en 24 h	Vents, direction et force de 0 à 9		Etat du Ciel	Etat de la Mer	Dans les 24 heures : Température extrêmes, Max	Min	Pluie en m/m	Hauteurs totales des pluies du 1er au 31 Mars	PHÉNOMÈNES
Nemours	83	19.6	-4.3	17.2	+3.2	S	1	beau	T. belle	21	10			
Cap Falcon	75	23.3	-1.2	14.8	-1.6	calme		clair	T. belle	21	12		394	
Oran	11	22.6	-1.6	15.0	+1.8	calme		clair	calme	22	12		372	
Mostaganem	113													
Cap Tenès	183	20.4	-2.2	18.8	+3.2	S	3	clair	belle	24	17	2.4	397	
Cherchell	22													
Blida	267	23.3	-2.5	11.0	-2.0	calme		beau		24	-			
Bouzaréa	344	19.8	-3.1	21.9	+4.6	WSW	1	clair		22	15			
Alger	59	20.4	-3.2	21.1	+5.4	calme		clair	calme	22	17		559	Sirocco la nuit et ce matin
Maison-Carrée	48	20.6	-3.5	22.5	+3.0	SW	1	clair		24	9			
Cap Caxton	225	21.1	-2.3	23.0	+3.0	S	3	nuage	T. belle	22	17	12.0	546	
Cap Bougaroni	195	23.5	-1.8	22.0	+6.0	calme		beau	T. belle	23	16	13.0	939	
Philippeville	42	23.6	..	16.6	..	S	2	clair	calme	19	11			
Cap de Garde	161	22.7	-1.5	16.0	+2.0	S	1	nuage	belle	-	13	2.0		
La Calle	10	22.1	-1.8	17.4	+2.0	SW	1	nuage	T. belle	21	13		903	
Bizerte	9													
Tunis	36	23.3	+1.0	13.2	-0.8	WSW	3	beau		16	10			
Sousse	2	24.7	+2.1	15.2	-0.8	calme		clair	calme	23	13			
Sfax	8	27.8	+3.3	10.6	+1.0	N	1	clair	T. belle	22	8			
Tlemcen	806	21.2	-0.1	20.0	+0.8	SW	3	clair		23	13			
Sidi-bel-Abbès	476	22.6	-2.6	9.4	+3.7	SW	2	clair		28	3			
Saïda	867	22.9	-3.0	15.6	+4.8	SE	2	clair		27	10		166	
Mascara	590	23.3	-1.2	12.2	-3.2	calme		clair		26	11		213	
Relizane	73	24.0	-2.7	13.1	+2.8	S	1	clair		30	9		107	
Orléansville	112	22.3	-2.8	11.2	+1.7	calme		clair		28	9		272	
Tiaret	1023	31.0	-0.4	13.7	-0.1	WSW	1	clair		24	12		321	
Viallar	889	26.6	-2.0	8.5	+3.5	NE	4	clair		24	7			
Médéa	935													
Aumale	905	24.2	-1.1	19.0	-1.2	S	1	clair		22	8		375	
Col National	942	22.2	..	17.2	.	WSW	3	clair		22	14			
Tizi-Ouzou	222	23.9	-2.0	12.5	+2.5	E	1	clair		27	10	3.0	675	
Bordj-Bou-Arréridj	915	23.4	-0.4	11.7	+1.9	NNE	1	clair		24	7			
Sétif	1079	23.6	-0.2	12.5	+3.0	NNE	1	beau		21	7	14.6		
Batna	1044	26.5	+1.1	10.0	+3.0	NE	1	clair		20	1			
Constantine	660	62.5	+1.7	9.0	+1.0	S	1	clair		21	7	8.6	529	
Guelma	268	25.3	+0.1	12.3	+1.1	SE	1	beau		24	5		641	
Tébessa	863	23.8	+0.3	16.0	+2.0	calme		clair		21	6		359	
Ain-Sefra	1090	-	..	15.0	+1.0	SW	1	clair		27	12			
Mecheria	1167	24.7	-2.4	16.0	+2.7	NW	3	nuage		24	10		198	
Géryville	1320	20.1	-5.5	18.1	+11.6	SSE	1	clair		23	5		298	
Aflou	1426													
Djelfa	1160	29.9	-1.8	7.8	+3.9	calme		clair		22	2			
Bou Saâda	550													
M'sila	486													
Barika	484	..	..	15.0	..	ENE	1	clair		27	9			
Colomb-Béchar	769	21.0	00	15.0	00	NNE	2	clair		26	13			
Laghouat	767	25.6	..	14.0	..	WNW	1	clair		..	8			
Biskra	125	24.4	+1.1	23.0	+3.0	E	1	clair		28	13		363	
Touggourt	69	23.4	+1.2	16.8	00	calme		clair		29	10		133	
El-Oued	70	-	..	14.0	-0.4	E	1	beau		28	10		83	
Tozeur	50	24.8	+1.1	17.4	-2.0	SE	2	clair		29	11			
Ghardaïa	528	26.5	+3.2	12.2	-0.1	W	3	clair		26	12			
Ouargla	157	25.5	+0.8	12.0	-2.0	calme		clair		..	11		68	
El-Goléa	394?	23.0	-	12.0	..	calme		clair		..	11			
Béni-Abbès	497?	22.5	-1.0	16.0	-2.0	calme		clair		32	14			
Timimoun	294?	23.5	..	15.0	..	NE	2	clair		32	13			
Adrar	285?	17.5	+0.7	13.0	+2.0	NE	3	clair		31	12			
In-Salah	280?	19.1	-0.2	19.0	+2.0	NE	3	clair		-	13			
Fort-Flatters	368?	19.8	-1.5	14.0	00	ENE	2	clair		-	9			
Fort-Polignac	906?	-	..	16.0	00	E	1	clair		-	13			
Duveyrier	1100?	23.7	+2.3	16.0	+1.0	NE	3	clair		..	13			
Tamanrasset	1350?	15	+2	15.0	-1.0	NE	4	clair		24	11		7	

Temperatures extrêmes

Stations	Max	Min
Paris	18	11
Nice	21	9

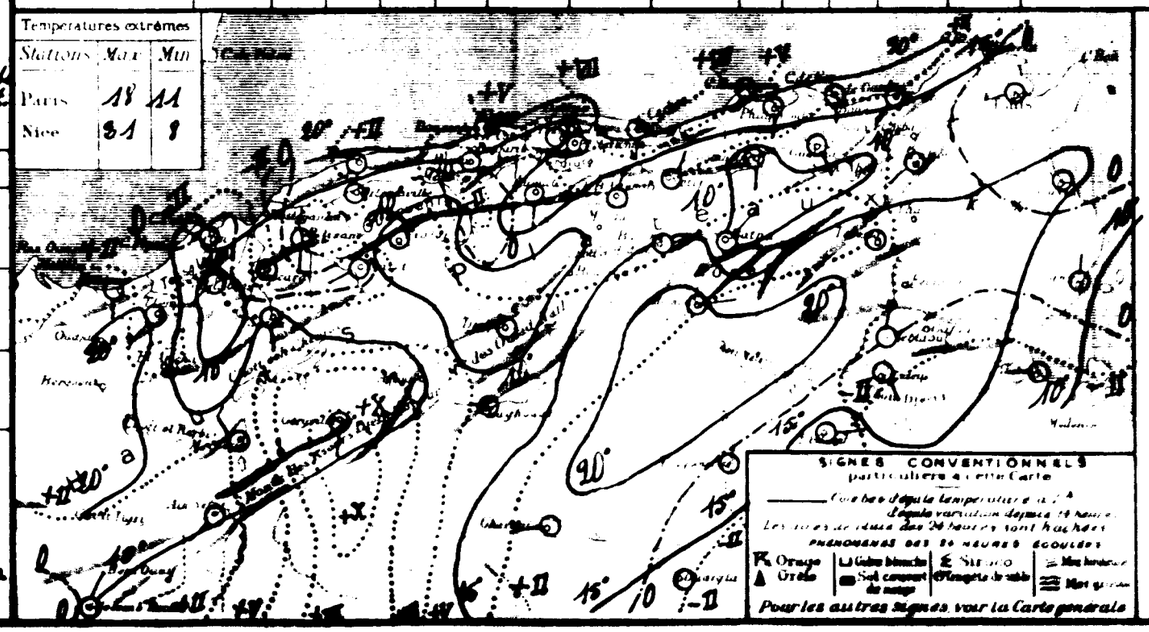

SONDAGES AÉROLOGIQUES

		09	00	07	22
		SW	8	NE	9
		WSW	10	NNE	5
		W	4	N	6
		WSW	8	N	7
		WSW	9	NNE	8
		W	9	ENE	7
		WNW	6	N	2
	8.8	W	6	NNE	8
				NW	5
				NW	9
				NW	10
				NW	11

UNIVERSITÉ d'ALGER
INSTITUT DE MÉTÉOROLOGIE ET DE PHYSIQUE DU GLOBE

BULLETIN MÉTÉOROLOGIQUE DE L'ALGÉRIE

60ième ANNÉE N° 101
Jeudi 11 Avril 1935

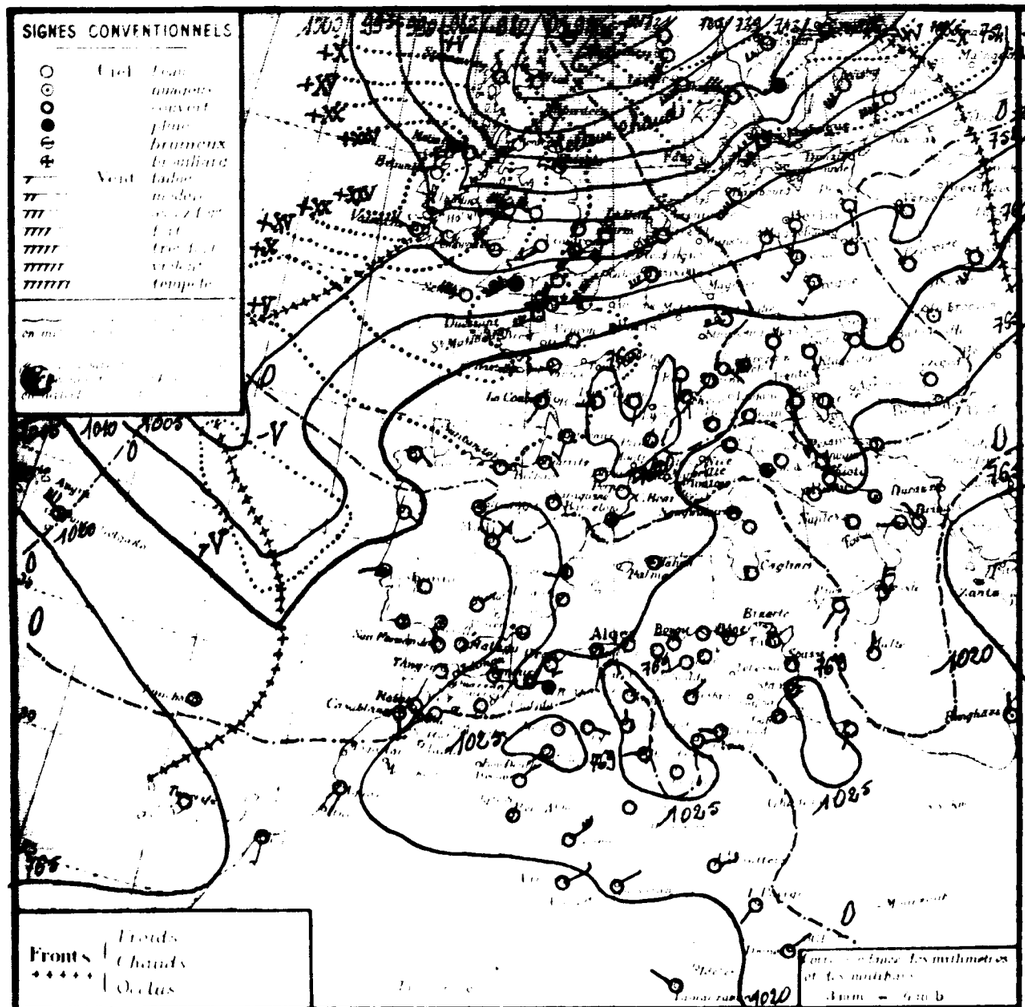

STATIONS	Altitude en mètres	Pression à 0° au niveau de la mer: Hauteur	Pression: diff. en 24h	Température de l'air: Observation	Température: diff. en 24h	Vent: Direction et force de 0 à 10	Etat du Ciel	Etat de la Mer	Insolation: Durée en heures	Insolation: Rapport à la durée du jour en %	Insolation: Durée du jour en heures	Pluie en mm: Hauteur des pluies et fonte des neiges tombées en 24 heures	Pluie en mm: Total depuis le 1er Janvier	PHÉNOMÈNES
Littoral														
Nemours	83	19.8	+ 0.2	23.8	+ 6.6	S 8	beau	T. belle	24	11			365	
Cap Falcon	75	32.1	− 1.2	18.6	+ 5.8	calme	clair	T. belle	26	17			294	
Oran	11	31.3	− 1.3	17.4	+ 2.4	S 3	clair	belle	24	13			372	
Mostaganem	113													
Cap Ténès	183	19.3	− 1.1	23.4	+ 4.6	S 2	clair	belle	25	20		24	397	
Cherchell	22													
Blida	267	22.1	− 1.2	20.0	+ 9.0	calme	beau		26	16				
Bougie	344	19.4	− 0.4	23.3	+ 1.4	W 1	clair		27	19				
Alger	59	20.1	− 0.3	21.7	+ 0.6	calme	clair	calme	29	18			559	7-17h Sirocco
Maison Carrée	48	20.9	+ 0.3	17.0	− 5.5	SW 2	clair		28	10				
Cap Matifou	225	21.4	+ 0.4	21.0	− 2.0	calme	clair	calme	28	20		12.0	546	
Cap Bougaroni	195	22.5	− 1.0	23.4	+ 1.4	calme	clair	T. belle	35	18		13.0	939	
Philippeville	42													
Cap de Fer	161	21.3	− 1.4	22.0	+ 4.0	calme	clair	calme	29	18		20.4	718	
Les Caroubiers	10	20.9	− 1.2	22.9	+ 5.5	SW 1	clair	T. belle	25	16		15.0	903	
Bizerte	9													
Tunis	36	22.2	− 1.1	15.0	+ 1.8	WNW 8	clair		27	11				
Sousse	2	23.1	− 1.6	15.3	0.0	calme	clair	calme	26	13				
Sfax	8	25.8	− 2.0	11.6	+ 1.0	calme	clair	calme	22	9				
Tébessa	806	20.4	− 0.8	22.7	+ 2.7	SW 4	beau		30	13				
Souk-Ahras	476	22.0	− 0.6	10.6	+ 1.8	W 8	brouillard		29	5				
Tell et Hautes Plaines														
Sedjenane	867	22.9	0.0	15.4	− 0.8	SE 1	clair		24	10			166	
Mascara	590												213	
Relizane	73	23.8	− 0.2	13.3	+ 0.2	S 1	clair		32	9			107	
Miliana	112												282	
Médéa	1023												321	
Aumale	889	27.7	+ 4.1	5.5	− 3.0	N 3	clair		26	4				
Médéa	935													
Aumale	905	22.4	− 0.8	19.8	+ 0.8	SSE 2	clair		35	8			375	
Col National	942	22.2	0.0	17.5	+ 0.3	calme	clair		26	16				
Tizi-Ouzou	222	23.8	− 0.1	14.5	+ 2.0	E 1	clair		31	10		2.0	675	
Bordj-bou-Arréridj	915													
Sétif	1079	21.7	− 1.9	16.2	+ 3.4	WSW 1	clair		23	9		11.6		
Batna	1044	24.8	− 1.7	14.0	+ 4.0	W 1	clair		23	4				
Constantine	660	25.8	− 2.7	14.0	+ 2.0	S 4	clair		34	7		26	529	
Guelma	268	24.0	− 1.8	15.7	+ 2.4	NE 1	beau		28	8			641	
Tébessa	863	23.3	− 0.5	17.0	+ 1.0	calme	clair		25	8			359	
Aïn-Sefra	1090	"	"	14.0	− 1.0	SW 1	clair		30	10				
Mecheria	1167	23.8	+ 1.1	14.1	− 1.5	calme	clair		26	10			198	
Géryville	1320	23.4	+ 3.3	12.9	− 5.8	ESE 1	clair		33	2			298	
Aïn-Sefra	1426													
Sahara														
Djelfa	1160	30.1	+ 0.3	6.9	− 0.9	calme	clair		24	2				
El Abiod S. Ch.	960	27.2	-	17.0	"	NE 1	clair		30	7				
El Kheiran	458													
Biskra	484	-	-	15.0	0.0	ENE 1	clair		28	10				
Colomb-Béchar	769	21.7	+ 0.7	15.0	0.0	NE 2	clair		30	12		11		
Laghouat	767	26.3	+ 4.1	12.0	+ 1.0	NNW 1	clair		-	8				
Biskra	125	23.3	− 0.7	23.0	0.0	NE 1	beau		28	16			363	
Touggourt	69	23.4	0.0	16.2	− 0.1	calme	clair		30	11			143	
El-Oued	70	-	-	13.6	+ 1.6	WNW 1	beau		30	11			88	
Tozeur	50	23.4	− 1.4	27.0	+ 3.6	calme	clair		30	15				
Ghardaïa	526	26.5	0.0	14.1	+ 0.9	W 3	clair		32	13				
Ouargla	157	25.3	− 0.3	14.0	+ 2.0	calme	clair		-	12			68	
El-Goléa	394	23.5	+ 0.5	12.0	0.0	calme	clair		-	10				
Béni-Abbès	497	23.4	− 0.1	15.0	+ 2.0	calme	clair		32	15				
Timimoun	294	23.8	+ 0.3	13.0	∞	NE 5	clair		32	13				
Adrar	285	18.8	+ 4.3	13.0	0.0	E 1	clair		31	13				
In-Salah	280	20.1	+ 1.0	13.0	− 1.0	NE 2	clair		-	13				
Fort-Flatters	368	20.7	+ 0.9	17.0	+ 3.0	E 3	clair		-	10				
Fort-Polignac	808	-	-	15.0	− 1.0	SW 1	clair		-	11				
Djanet	1100?	24.9	+ 1.3	17.0	+ 2.0	NE 1	clair		-	15				
Tamanrasset	1350	17	+ 2	15.0	0.0	WNW 1	clair		24	9			7	

Situation générale et situation en Algérie. Une aire dépressionnaire se maintient sur la moitié Nord de l'Europe (Rima 975 mm / 731 mm). Des pressions élevées recouvrent la moitié Sud de ce continent et l'Afrique du Nord (Djelfa 1030 mm / 773 mm). En Algérie le ciel est beau. Les vents sont variables et faibles, le Sud dominant. La température est généralement en hausse. La mer est belle sur la côte Algérienne.

Probabilité (valable du 11 Avril à 18h au 12 Avril même heure).
Hausse : Nord Ouest et Nord Europe, Açores à Portugal et Maroc.
Baisse : Nord-Est et Sud Europe - Algérie. Tunisie.
En Algérie. Beau temps puis devenant nuageux à l'Ouest. Vents du secteur Sud, faibles ou modérés, coups de vent du secteur Ouest à l'Ouest. Température en hausse (sirocco) puis en baisse à l'Ouest.

	ORAN	ALGER	CONSTANTINE
Littoral et Tell	Beau à nuageux. Vents du secteur Sud, faibles ou modérés puis Coups de vent du secteur Ouest. Température en hausse (sirocco) puis en baisse.	Beau temps Vents du secteur Sud, faibles ou modérés. Température en hausse (sirocco)	
Hts Plateaux			
Sahara Septentrional	Beau temps Coups de vent de Sud à Ouest	Beau temps Vents d'Est à Sud, faibles ou modérés	

Vents (Bassin Occidental de la Méditerranée)

Golfe du Lion	Vents généraux faibles, puis Coups de vent du secteur Ouest.	
Baléares	Coups de vent de Sud à Ouest.	
Bizerte	Secteur Sud, faibles ou modérés.	

Vents (en altitude)

Ouest	Algérie	Sud-Ouest à Ouest	10 à 12 m.
"	Sahara	Sud à Ouest	10 à 12 m.
Est	Algérie	Secteur Sud	8 à 10 m.
"	Sahara	Est à Sud	8 à 10 m.

Prévisions transmises par l'Observatoire de Tamanrasset

Journée	Beau. Vents du secteur Sud, faibles ou modérés.
Aspects Horaire	Beau le matin, nuageux l'après midi. Vents du secteur Sud, faibles ou modérés. Brume.

Temperatures extrêmes

Stations	Max	Min
Paris	19	10
Nice	19	9

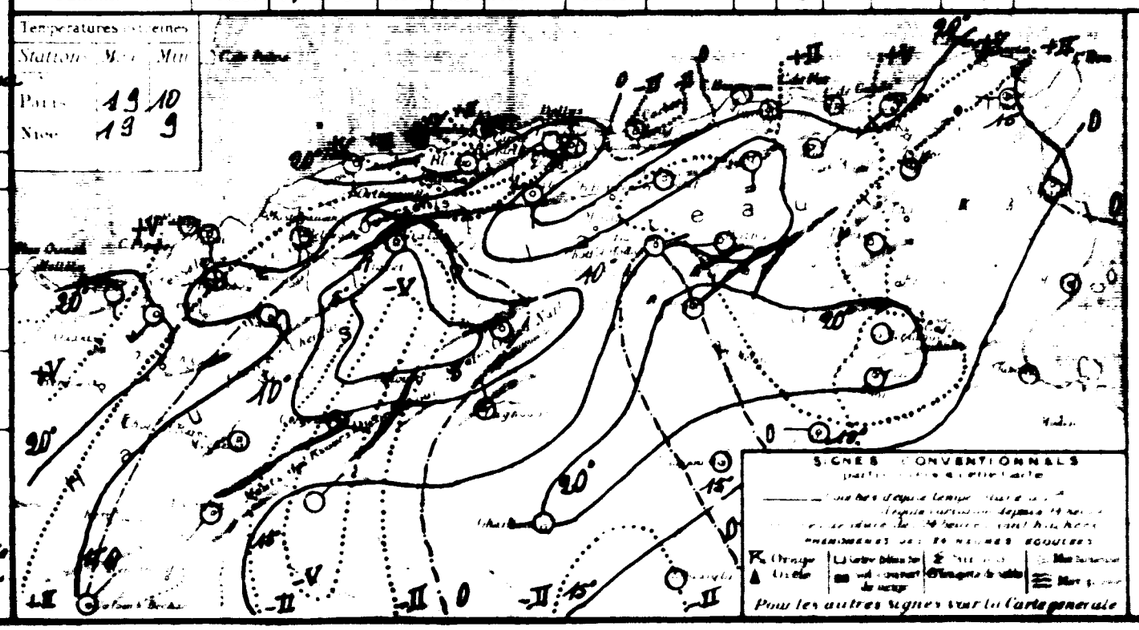

SONDAGES AÉROLOGIQUES

			08 40		07 55
10	WSW	3		E	3
10	SE	3		E	8
15	N	2		NE	6
20	N	3		N	9
25	NNW	7		N	12
30	NNW	7		N	9
35	NNW	6		N	12
40	NW	2		NW	7
45	ESE	2		NW	10
50	ESE		Dry Transfer	NW	8
55	WNW	5	Weather Bureau	NW	22
60	W	5		NW	20

LIBRARY OF CONGRESS
APR 1 - 1942
DUPLICATE EXCHANGE

Division of Maps
FEB 29 1940
Library of Congress

FEB 17 1940

UNIVERSITÉ D'ALGER
INSTITUT DE MÉTÉOROLOGIE
ET DE PHYSIQUE DU GLOBE

BULLETIN MÉTÉOROLOGIQUE DE L'ALGÉRIE

60me ANNÉE. — N° 102
Vendredi 12 Avril 1935

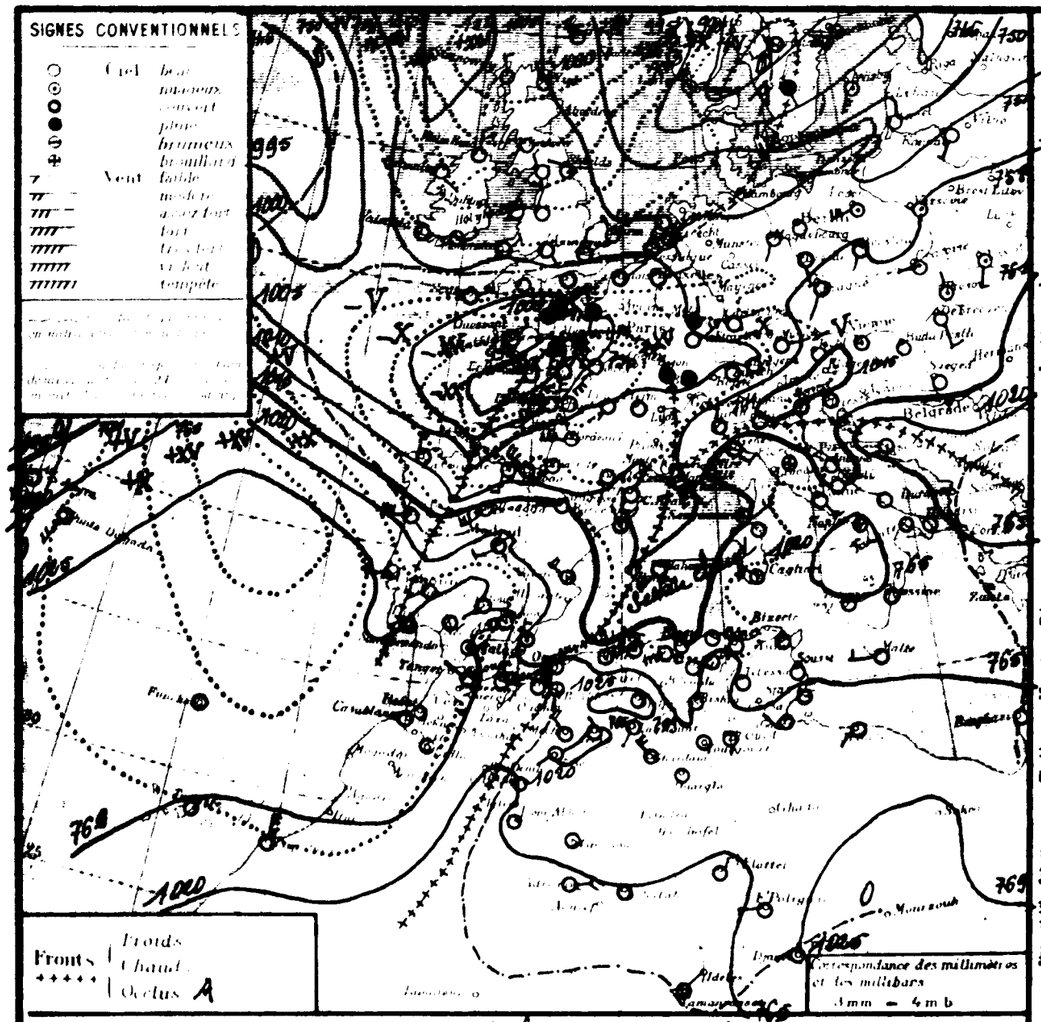

STATIONS	Altitude en mètres	Observation de 7 heures: Pression à 0° et au niveau de la mer	diff en 24h	Température de l'air	diff en 24h	Vents Direction et force de 0 à 9		Etat du Ciel	Etat de la Mer	Dans les 24 heures: Température extrêmes en degrés		Pluie en 10es de m	Pluie en 10es de m: Hauteurs totalisées du mois en cours	Hauteurs totalisées du 1er Sept. au 31 Mars	PHENOMENES
				Observation						max	min				
Littoral															
Nemours	83	22.8	+ 4.0	17.2	- 6.6	N	3	nuageux	belle	23	13			865	
Cap Falcon	75	22.9	+ 0.8	17.4	- 4.2	SSW	5	beau	p. agitée	30	17			284	
Oran	11	22.1	+ 0.8	18.8	+ 4.4	SW	5	clair	agitée	30	16			372	sirocco hier
Mostaganem	113														
Cap Ténès	183	15.8	- 3.5	21.8	- 1.6	S	4	nuageux	agitée	31	20		2.4	397	
Cherchell	22													530	
Blida	267	19.4	- 2.7	23.0	+ 3.0	SW	2	T. nuageux		26	19			718	
Bouzaréa	344	16.5	- 2.9	19.9	- 3.4	WSW	6	nuageux		24	20				
Alger	59	16.5	- 3.6	23.1	+ 4.4	WSW	4	T. nuageux	p. agitée	24	22			559	v. 7h sirocco. Coups de vent ce matin
Maison-Carrée	48	16.9	- 4.0	22.7	+ 5.7	SW	5	T. nuageux		32	16				sirocco la nuit
Cap Carbon	225	15.0	- 6.4	26.0	+ 5.0	S	4	clair	calme	30	21		12.0	546	
Cap Bougaroni	195	17.1	- 5.4	26.8	+ 3.4	calme		clair	T. belle	28	21		18.0	439	
Philippeville	42	16.6	-	20.0	-	SSW	1	clair	T. belle	24	14				
Cap de Garde	161	16.2	- 5.1	20.0	- 2.0	S	3	clair	belle	27	16		30.4	718	
La Calle	10	15.4	- 5.5	22.0	- 0.9	SW	4	clair	calme	26	18			905	
Bizerte	9														
Tunis	36	17.8	- 4.4	17.2	+ 2.3	WSW	3	clair		26	14				
Sousse	2	19.4	- 3.7	19.0	- 3.8	SW	2	clair	calme	22	13				
Sfax	8	23.3	- 2.6	21.4	- 0.2	calme		clair	calme	32	9				
Tell et Hautes Plaines															
Tlemcen	806	21.2	+ 0.8	16.0	- 6.3	N	1	clair		30	14				
Sidi-bel-Abbès	476	21.3	- 0.7	16.9	+ 6.3	W	4	beau		33	14				
Saïda	867	23.2	+ 0.3	[illegible]	[illegible]	NNE	1	nuageux		30	15			166	
Mascara	590	22.2	- 0.8	17.2	+ 1.2	calme		T. nuageux		32	17			219	
Relizane	73	20.1	- 3.7	20.0	+ 6.7	W	2	nuageux		35	14			107	
Orléansville	112													282	
Taourit	1023													521	
Aïn-Sefra	889	24.1	- 3.6	18.5	+ 5.0	S	4	T. nuageux		27	9				
Médéa	935														
Aumale	905	18.9	- 4.5	22.6	+ 2.8	WNW	4	T. nuageux		26	12			375	
Fort-National	942	17.3	- 4.9	20.8	+ 3.3	WSW	5	beau		29	19			697	
Tizi-Ouzou	222	19.0	- 4.8	19.9	+ 0.4	E	2	beau		31	12		2.0	638	
Bordj-bi-Arréridj	915	18.9	-	18.7	-	calme		clair		30	12				
Sétif	1079	19.6	- 2.1	17.0	+ 0.8	W	1	clair		35	11		11.6		
Batna	1044	23.3	- 1.5	17.0	+ 3.0	WNW	2	clair		27	7				
Constantine	660	23.6	- 2.2	17.0	+ 2.0	S	3	clair		27	6			529	
Guelma	268	20.2	- 3.3	16.0	+ 3.0	NE	1	clair		24	8			647	
Tébessa	863	18.5	- 4.2	20.0	+ 3.0	calme		clair		26	9			339	
Aïn-Sefra	1090	"	"	16.0	+ 2.0	SW	1	clair		30	13				
Mecheria	1167	21.6	- 4.2	20.2	+ 6.1	NW	4	T. nuageux		28	15			198	
Géryville	1320	19.3	- 3.6	16.5	+ 3.6	NNW	3	T. nuageux		26	6			298	
Aflou	1426														
Steppe et Hauts Sahariens															
Djelfa	1160	23.3	- 4.3	10.1	+ 3.3	calme		clair		26	5				
[illegible]	[illegible]	24.2	- 3.0	16.5	- 0.4	NNE	1	beau		31	9				
M'sila	436														
Barika	484	"	"	20.0	+ 5.0	WSW	1	clair		30	11				
Colomb-Béchar	769	20.1	- 1.6	17.0	+ 2.0	calme		beau		31	14				
Laghouat	767	22.8	- 3.9	13.0	+ 1.0	SSW	1	clair		-	10				
Biskra	125	20.4	- 3.3	21.0	- 2.0	S	1	clair		39	15			363	
Touggourt	69	20.5	- 2.9	19.0	+ 2.8	calme		clair		31	12			125	
El-Oued	70	"	-	18.6	+ 3.0	SW	3	beau		32	17			83	
Sahara															
Tozeur	50	21.5	- 1.9	20.0	- 1.0	calme		clair		32	13				
Ghardaïa	526	23.0	- 3.3	21.6	+ 2.5	NW	4	clair		32	14				
Ouargla	137	23.1	- 2.3	16.0	+ 3.0	calme		clair		-	13			68	
El-Goléa	394?														
Béni-Abbès	497?	22.5	- 0.9	15.0	0.0	calme		clair		32	14				
Timimoun	294?	21.9	- 1.9	16.0	+ 3.0	calme		clair		33	15				
Adrar	285?	17.1	- 1.7	16.0	+ 1.0	E	3	clair		32	13				
In-Salah	280?	19.3	- 0.8	18.0	0.0	E	2	clair		"	17				
Fort-Flatters	388?	19.3	- 1.4	15.0	- 2.0	calme		clair		"	13				
Fort-Polignac	608?	"	"	17.0	+ 2.0	W	1	clair		-	12				
Djanet	1100?	23.0	+ 0.1	15.0	- 3.0	calme		clair		"	14				
Tamanrasset	1350?	17	0	15.0	0.0	NE	2	clair		21	8			7	

Situation générale et situation en Algérie. De hautes pressions s'étendent des Açores au Sud de la Péninsule Ibérique à l'Afrique du Nord et au Sud-Est de l'Europe (Séville 1027mm 770mm - Biskra 1025mm 769mm). Une aire dépressionnaire recouvre le reste du continent européen et l'Ouest de la Méditerranée Occidentale (Rost 995mm 739mm - Lorient 990mm 746mm).

En Algérie, le ciel est beau en général. Les vents soufflent d'entre Sud et Ouest et sont de force variable (coups de vent).
La température est en assez forte baisse vers le Maroc, en hausse ailleurs.
La mer est agitée à Oran et Ténès, belle ou peu agitée sur le reste de la côte algérienne.

Probabilité (valable du 12 Avril à 18 heures au 13 Avril même heure).
Baisse barométrique : Sologne à Est Sahara. Hausse reste Europe - Maroc - Algérie.
En Algérie, ciel très nuageux (orageux) quelques averses éparses.
Vents du secteur Ouest assez forts (rafales) puis diminuant à l'Ouest.
Température en baisse assez forte.

	ORAN	ALGER	CONSTANTINE
Littoral et Tell	Très nuageux (orageux) quelques averses éparses. Vents du secteur Ouest assez forts (rafales) puis modérés à l'Ouest. Température en assez forte baisse.		
Hts Plateaux	Très nuageux avec éclaircies. Coups de vent du secteur Ouest.		
Sahara Septentrional	Beau temps. Vents du secteur Nord, faibles ou modérés		Beau temps. Vents de Sud-Ouest à Nord-Ouest modérés ou assez forts.

Vents (Bassin Occidental de la Méditerranée)

Golfe du Lion	Sud-Ouest à Nord-Ouest assez forts à très forts
Baléares	Ouest à Nord-Ouest assez forts (coups de vent)
Bizerte	Sud-Ouest à Ouest, assez forts (rafales)

Vents (en altitude)

Ouest Algérien	Ouest à Nord-Ouest	20 à 12 m.
" Saharien	Secteur Nord	10 à 18 m.
Est Algérien	Secteur Ouest	18 à 20 m.
" Saharien	Sud-Ouest à Nord-Ouest	15 à 18 m.

Prévisions transmises par l'Observatoire de Tamanrasset

Tuggurt, Azgers, Hoggar	Beau temps. Vents du secteur Nord, faibles ou modérés.

Temperatures extrêmes

Stations	Max	Min
Paris	19	9
Nice	20	9

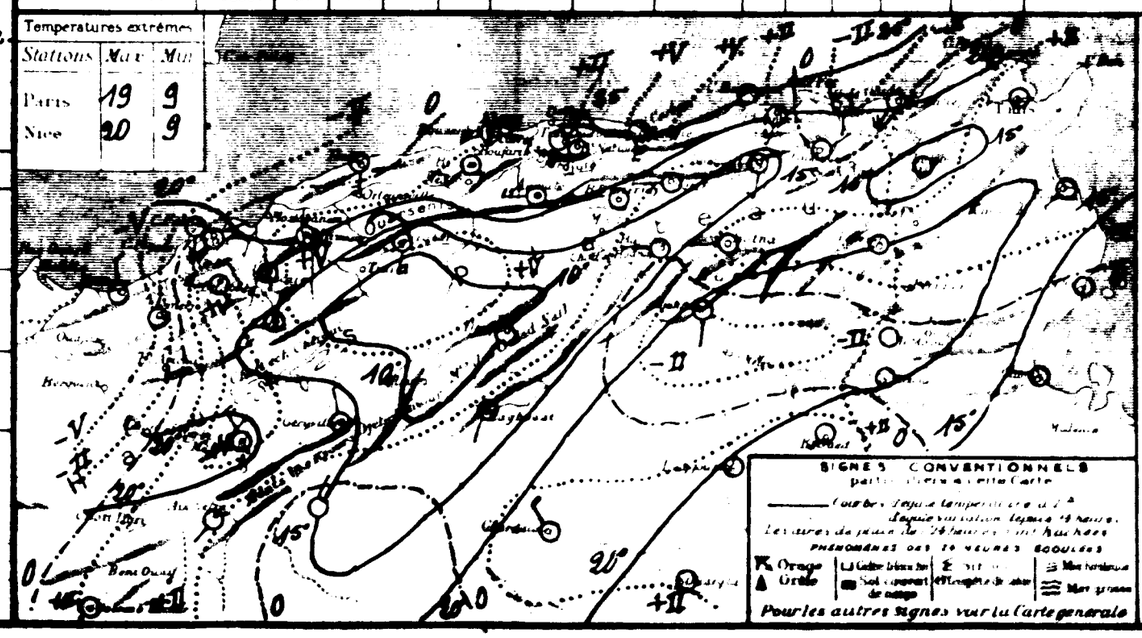

SONDAGES AÉROLOGIQUES

05			07 30
10			E 6
15			ENE 7
20			NNE 5
25			N 9
30			NNE 11
35			NE 16
40			NNE 19
45			NNE 22
50			NNE 21
55			N 15
60			N 13

UNIVERSITÉ D'ALGER
INSTITUT DE MÉTÉOROLOGIE ET DE PHYSIQUE DU GLOBE

BULLETIN MÉTÉOROLOGIQUE DE L'ALGÉRIE

Samedi 13 Avril 1935 — 6e Année — N° 103

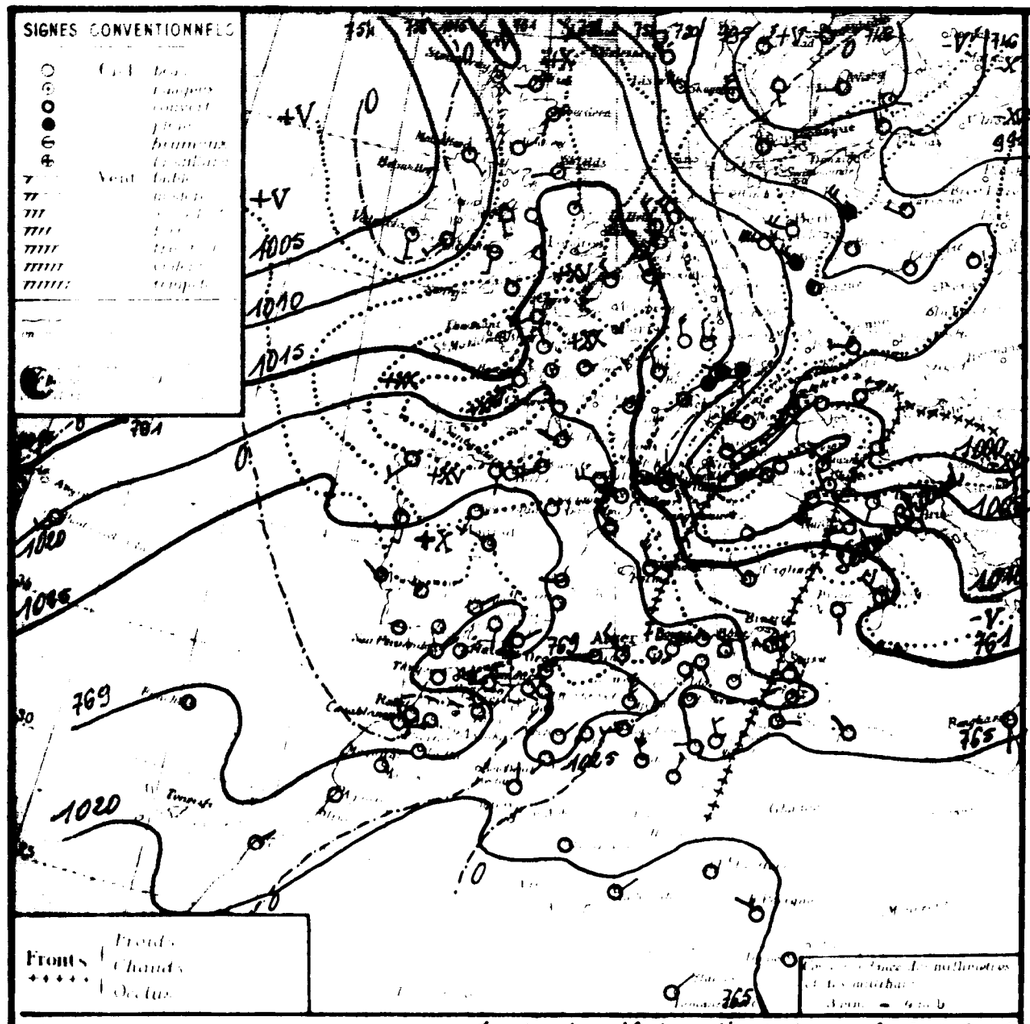

Situation générale et situation en Algérie. Des pressions élevées s'étendent sur le Sud-Ouest de l'Europe et sur l'Afrique du Nord (Séville 1029mm,2 772mm - Djelfa 1028mm,6 771mm) elles se réunissent à d'autres, situées sur l'Océan Atlantique, par une dorsale qui s'allonge de l'Islande à la France. Cette dorsale sépare une dépression centrée au large de l'Islande (Malin-Head 1007mm,8 755mm) d'une aire dépressionnaire qui recouvre le reste de l'Europe (Stockholm 991mm,8 743mm - Zagreb 996mm,8 747mm).
En Algérie, le ciel est beau. Les vents soufflent du secteur Ouest et sont en général, faibles ou modérés.
La température s'est abaissée fortement par places. La mer est houleuse à Cap Falcon et à Cénes, agitée ou peu agitée sur le reste de la côte algérienne.

Probabilité (valable du 13 Avril à 18 heures, au 14 Avril même heure).
Hausse barométrique : Est Europe à Est Sahara. Baisse nord Europe à France.
Variations faibles : Sud-Ouest Europe - Maroc - Algérie.
En Algérie, ciel nuageux avec grandes éclaircies, quelques brumes sur le littoral.
Vents, faibles ou modérés, du secteur Nord à l'Ouest, d'ouest à nord à l'est.
Température stationnaire.

	ORAN	ALGER	CONSTANTINE
Littoral et Tell	Nuageux grandes éclaircies, quelques brumes. Vents du secteur nord, faibles ou modérés. Température stationnaire.		Nuageux grandes éclaircies. Vents d'ouest à nord, faibles ou modérés. Température stationnaire.
Hts Plateaux	Nuageux grandes éclaircies. Vents du secteur nord, faibles ou modérés.		
Sahara Septentrional	Beau temps. Vents de nord à est, faibles ou modérés.		

Vents (Bassin Occidental de la Méditerranée)

Golfe du Lion, Baléares, Bizerte	Nord-Ouest assez fort à Ouest modérés	
Vents en altitude :		
Ouest Algérie	Nord-Ouest à nord	6 à 8 m.
" Sahara	Sud-Ouest nord	8 à 10 m.
Est Algérie	Ouest à nord	15 à 18 m.
" Sahara	Nord à est	8 à 10 m.

Prévisions transmises par l'observatoire de Tamanrasset

Tidikelt, Aïn-Sefra, Hoggar	Beau temps. Vents d'entre nord et nord-est, faibles ou modérés.

STATIONS	Altitude en mètres	Observation de 7 heures: Pression à 0° au niveau de la mer: observation	diff. en 24	Température de l'air: observation	diff. en 24	Vitesse du vent en m/s	Direction	Etat de la mer	Insolation: durée		Pluie en 24 heures: hauteur		Pluie en 1: nombre de jours de pluie	31 Mars	PHENOMENES
Nemours	83	26.6	+2.8	15.2	-2.0	SE 1	beau	agitée	19	10				266	
Cap Falcon	75	26.3	+3.3	15.6	-1.8	SW 4	T. nuag.	houleuse	19	14				294	
Oran	11	26.1	+4.0	16.0	-2.8	calme	nuageux	p. agitée	26	"				372	
Mostaganem	113														
Cap Ivi	183	23.7	+7.9	15.6	-6.4	W 2	T. nuag.	houleuse	23	15		2.4		397	
Cherchell	22													530	
Blida	267	25.2	+5.8	15.0	-8.0	W 3	nuageux		25	14				718	
Boufarik	344	23.3	+6.8	14.8	-5.1	W 4	beau		22	13					
Alger	59	23.7	+7.2	17.0	-6.1	NW 3	nuageux	p. agitée	25	15				559	Coups de vent hier matin
Miliana	48	24.2	+7.7	19.0	-4.0	W 4	nuageux		28	10					
Cap Matifou	225	21.7	+5.4	17.0	-9.0	SW 8	nuageux	p. agitée	30	16		12.0		546	
Cap Bougaroni	195	21.4	+4.3	15.8	-11.0	W 4	nuageux	agitée	29	15		13.0		939	
Philippeville	42	22.9	+6.3	17.4	-2.6	WSW 2	clair	belle	23	15					
Cap Roux	161	20.7	+4.5	16.0	-4.0	NW 3	nuageux	p. agitée	32	15		20.4		718	
La Calle	10	20.1	+4.7	17.4	-4.6	NW 3	clair	belle	31	13		15.0		903	
Bizerte	9														
Tunis	36	19.8	+4.5	16.3	-0.9	WNW 3	beau		31	12					Violent sirocco, hier
Sousse	2	19.7	+0.3	17.6	-1.4	calme	clair	calme	31	15					
Sfax	8	21.8	-1.4	15.4	+4.0	calme	clair	calme	21	12					
Tébessa	806	20.2	-1.0	14.3	-1.7	W 1	beau		19	13					
Sidi-bel-Abbès	476	18.2	-3.1	11.0	-5.9	SW 3	beau		21	6					
Saïda	867	23.3	+2.1	11.4	"	NE 1	beau		25	9				166	
Mascara	590	26.4	+4.2	12.6	-4.6	W 1	nuageux		34	16				213	
Tiaret	73	27.6	+7.5	14.4	-5.6	W 1	T. nuag.		26	11				107	
Orléansville	112	25.8	"	11.5	"	calme	clair		26	10				283	
Médéa	1023	23.4	+4.9	9.8	-6.1	NNE 1	clair		21	8				321	
Aumale	889	26.1	+2.0	7.0	-3.5	NW 4	nuageux		27	6					
Médéa	935														
Aïn-Oussera	905	17.3	-1.6	12.4	-10.3	NE 3	beau		24	8				375	
Djelfa	942	24.6	+7.3	8.8	-12.0	W 5	beau		21	8				697	
Laghouat	222	24.8	+5.8	14.8	-0.4	SW 1	beau		27	10		2.0		675	
Bou-Saada	915	21.0	+4.1	12.1	-6.6	calme	clair		30	7					
Touggourt	1079	20.9	+1.3	11.2	-5.8	WSW 1	beau		26	6		11.6			
Biskra	1044	21.0	-2.3	14.0	-3.0	SSW 1	beau		28	8					
Batna	660	23.9	+0.3	11.0	-2.0	NE 1	clair		25	3				529	
Constantine	288	22.0	+4.8	15.1	-0.9	NE 1	beau		31	6				641	
Guelma	863	21.3	+2.8	15.0	-5.0	calme	clair		24	9				359	
Tébessa	"	"	"	15.0	-1.0	SW 1	clair		31	12					
Aïn-Sefra	1090	22.2	+6.6	10.6	-9.6	NE 2	clair		27	5				199	
Géryville	1167	23.0	+3.3	11.2	-5.3	WNW 4	beau		25	2				298	
Ain-Sefra	1320														
Beni-Ounif	1426														
Kenadsa	1100	23.7	+1.9	8.8	-1.3	N 6	beau		26	7					
Colomb-Béchar	1000	22.9	-0.7	15.0	-1.6	N 2	clair		31	14					
Mecheria	486														
Barika	484														
Géryville	769	20.3	+0.3	16.0	-1.0	N 2	clair		32	16					
Laghouat	767	20.4	-2.4	13.0	+2.0	W 3	beau		-	13					
Biskra	125	19.6	+0.8	20.0	-1.0	NW 5	nuageux		32	17				363	Coups de vent la nuit
Touggourt	69	19.2	-1.3	18.0	-1.0	W 1	clair		34	13				123	
El-Oued	70	"	"	20.3	+3.8	NNW 3	beau		34	19				83	
Tozeur	50	18.6	-2.9	20.4	+0.4	SE 2	clair		33	13					
Ghardaïa	526	24.1	+1.1	22.1	+0.5	NNW 5	clair		35	15					
Ouargla	157	22.1	-3.0	20.0	+1.0	NNE 3	clair		-	17				68	
El-Golea	394														
Béni-Abbès	497	20.2	-2.3	21.0	+6.0	calme	clair		34	18					
Timimoun	294	20.3	-1.6	18.0	+2.0	calme	clair		34	16					
Adrar	285	18.5	-1.6	18.0	+1.0	ENE 2	clair		34	14					
In-Salah	280	18.6	-0.7	18.0	0.0	NE 2	clair		-	14					
Fort-Flatters	368	17.3	-2.0	16.0	+1.0	calme	clair		-	13					
Fort-Polignac	808	"	"	18.0	+1.0	WNW 1	clair		-	14					
Djanet	1100	24.3	-0.7	17.0	+2.0	calme	clair		-	14					
Tamanrasset	1350	16	-1	16.0	+1.0	NE 1	clair		24	9				7	

Temperatures extrêmes

Station	M.	m.
Paris	13	6
Nice	18	8

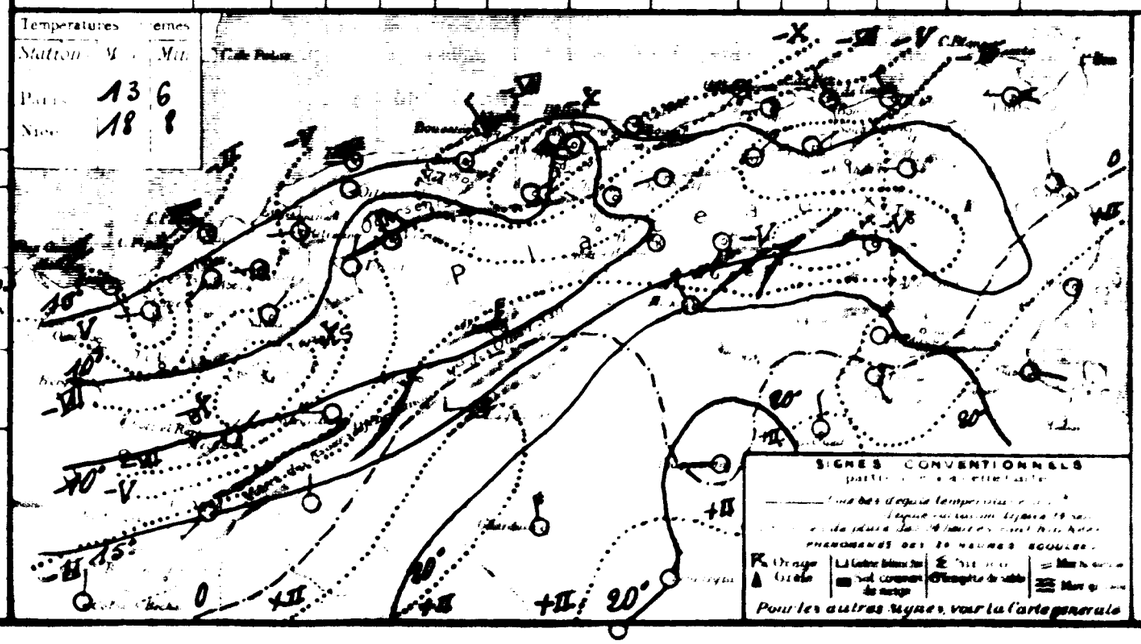

SONDAGES AÉROLOGIQUES

	09 00	03 15
5		
10	WNW 7	ENE 10
15	WNW 8	E 7
20	N 10	NE 6
25	WNW 18	NW 7
30	NW 16	NE 10
35		NE 12
40		NE 12
45		NE 10
50		NE 9
55		NNE 8
60		8
		NE 3

LIBRARY OF CONGRESS
APR 1 - 1942
DUPLICATE EXCHANGE

Division of Maps
FEB 29 1940
Library of Congress

By Transfer
Weather Bureau
FEB 16 1940

UNIVERSITÉ D'ALGER
INSTITUT DE MÉTÉOROLOGIE ET DE PHYSIQUE DU GLOBE

BULLETIN MÉTÉOROLOGIQUE DE L'ALGÉRIE

Dimanche 14 Avril 1935 — 9me Année — N° 104 — 7h

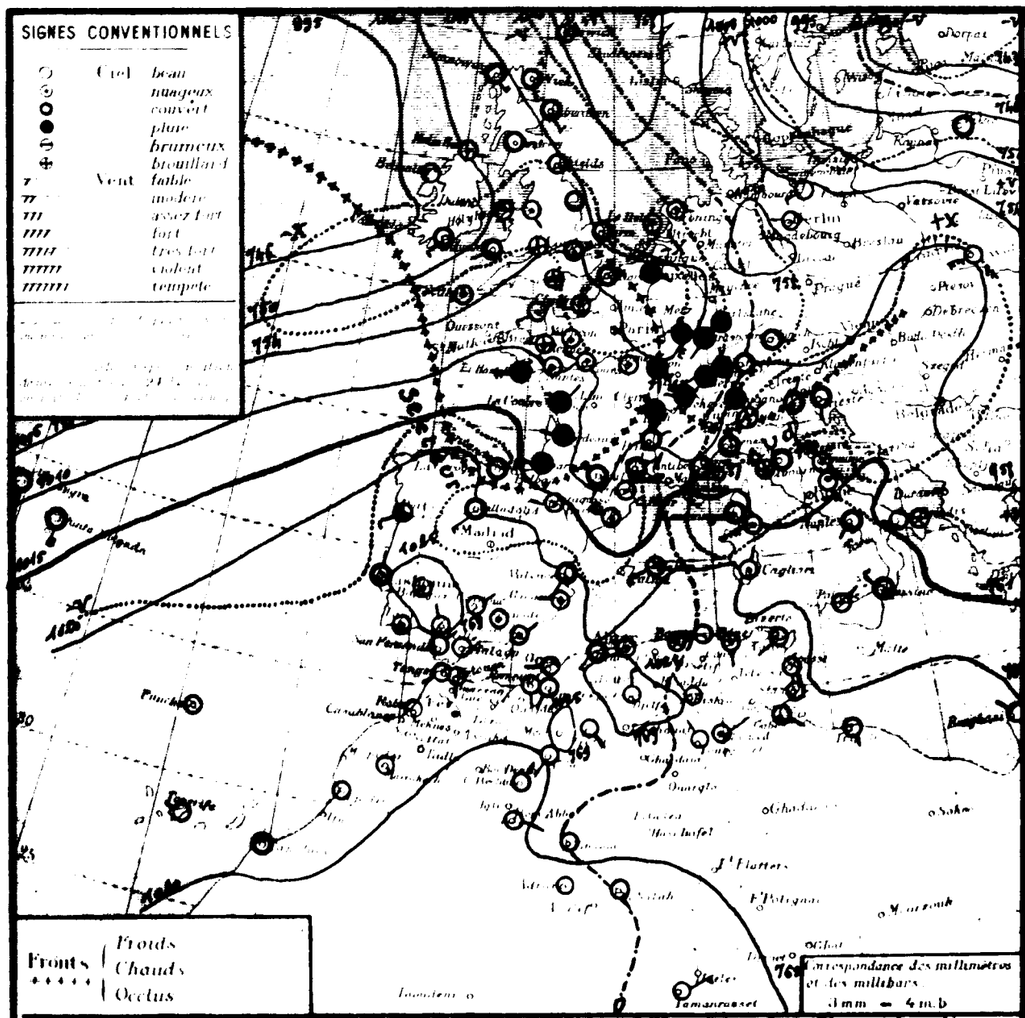

STATIONS	Altitude en mètres	Observation de 7 heures: Pression à 0° et ramenée au niveau de la mer — Observation	Pression — diff. en 24h	Température de l'air — Observation	Température de l'air — diff. en 24h	Vents — Direction et force de 0 à 9	Etat du Ciel	Etat de la Mer	Durées en 24 heures — Insolation	Durées en 24 heures — Nuit	Durées en 24 heures — Pluie en millimètres	Pluie en mm — Hauteurs totales du mois en cours	Pluie en mm — Hauteurs totales depuis le 1er Mars	PHENOMENES
Littoral														
Nemours	83	23·4	-3·2	20·2	+5·0	S 2	beau	belle	22	12			265	
Cap Falcon	75	24·2	-2·0	19·2	+2·2	SW 1	beau	belle	20	15			294	
Oran	11	23·6	-2·5	13·2	-2·8	W 2	clair	belle	22	"			372	
Mostaganem	113													
Cap Tenès	183	20·5	-3·2	16·2	+0·6	SW 3	couv	agitée	21	14		2·4	397	
Cherchell	22												530	
Blida	267	24·1	-1·1	17·0	+2·0	Calme	nuage		21	12			712	
Bouzaréa	344	20·8	-2·5	17·5	+2·5	WSW 4	clair		19	13				
Alger	50	21·5	-2·4	16·4	-0·6	Calme	nuage	assez belle	21	14			559	
Maison-Carrée	48	21·6	-2·6	16·5	-2·7	SSW 2	nuage		23	9				
Cap Caxine	225	21·4	-0·5	18·0	+1·0	Calme	nuage	assez agitée	20	14		12·0	546	
Cap Bougaroni	195	22·6	+1·2	18·6	+2·8	W 2	beau	houleuse	19	14		18·0	939	
Philippeville	42													
Cap de Garde	181	21·7	+1·0	15·0	-1·0	S 1	nuage	houleuse	19	17		20·4	718	
La Calle	10	20·6	+0·5	14·9	-2·5	SW 4	clair	agitée	21	12		15·0	903	
Bizerte	9													
Tunis	36	20·9	+1·6	13·0	-3·3	WSW 2	clair		21	10				
Sousse	2	22·2	+2·5	14·9	-2·9	SSE 2	clair	Calme	23	13				
Sfax	8	21·2	-0·6	14·2	-1·2	N 1	clair	très belle	22	12				
Tell et Hautes Plaines														
Tlemcen	806	20·9	+0·7	18·2	+3·9	SW 1	clair		20	13				
Sidi-bel-Abbès	476	"	"	10·2	-0·8	SW 2	clair		23	6				
Saïda	867	23·3	-2·0	13·8	+2·4	S 1	clair		23	8			166	
Mascara	590	23·1	-3·5	13·2	+2·6	Calme	clair		23	10			213	
Relizane	73	23·3	-2·1	13·5	-0·9	NE 1	couv		23	7			107	
Orléansville	112	23·8	-2·0	11·0	-0·6	Calme	clair		25	9			282	
Tiaret	1023												321	
Vinaigre	889	23·2	-0·9	7·4	+0·4	NW 4	nuage		19	7				
Médéa	935													
Aumale	905	24·4	"	17·2	+4·9	SSW 4	beau		20	5			375	
Fort National	942												637	
Tizi-Ouzou	222	23·9	-0·9	11·0	-3·5	E 2	beau		21	8		3·0	678	
Bordj-bi Arréridj	915													
Setif	1079													
Batna	1044													
Constantine	660												329	
Guelma	268	24·1	+2·1	14·2	-0·9	NE 2	beau		23	5			641	
Tébessa	863												559	
Hauts Plateaux et Atlas Saharien														
Ain-Sefra	1090	"	"	10·0	-3·0	SW 1	clair		29	10				
Mécheria	1167	26·1	-3·1	12·0	+1·4	Calme	clair		24	9			198	
Geryville	1320	24·6	-1·4	14·2	+3·0	SE 1	clair		21	2			498	
Aflou	1428													
Djelfa	1160	23·6	-2·1	11·6	+2·8	N 3	clair		19	4				
Bou-Saada	[illegible]	23·7	-1·2	16·7	+1·7	NNE 1	clair		27	10				
M'sila	486													
Biskra	484	"	"	13·7	"	SSW 1	clair		27	10				
Colomb-Béchar	769	18·2	-2·1	19·0	+3·0	NE 2	clair		32	16				
Laghouat	767													
Sahara														
Biskra	125	24·2	+4·6	17·0	-3·0	NW 1	clair		28	15			363	
Touggourt	69	24·0	+1·9	16·7	-1·3	NW 1	beau		29	15			123	
El-Oued	70	"	"	13·4	+3·4	ENE 2	nuage		30	12			83	
Tozeur	50	23·1	+4·3	18·3	-1·6	SE 2	beau		29	15				
Ghardaïa	526	23·8	-0·3	21·2	-0·9	NW 4	beau		31	15				
Ouargla	157												68	
El-Goléa	394?													
Béni-Abbès	487?	19·2	-0·4	19·0	-2·0	ESE 2	clair		35	16				
Timimoun	294?	20·6	+0·3	18·0	0·0	Calme	clair		35	18				
Adrar	285?	18·1	-0·4	20·0	+2·0	Calme	clair		36	17				
In-Salah	280?													
Fort-Flatters	388?													
Fort-Polignac	608?													
Djanet	1100?													
Tamanrasset	1350?	17·	+1·	17·0	+1·0	ENE 3	clair		26	9			7	

Situation générale et situation en Algérie. La pression est élevée sur la Péninsule Ibérique (Santander 1026 m/m 770 m/m) et sur l'Afrique du Nord (Saïda 1023 m/m 767 m/m) où elle est moyenne sur le Sud de la Méditerranée occidentale et de l'Italie. Une aire de basse pression recouvre le reste de l'Europe (Minima: Lettonie 990 m/m 743 m/m, large Irlande 993 m/m = 746 m/m). En Algérie, le ciel est beau; les vents faibles soufflent du secteur Sud. La température, en hausse sur l'Ouest de l'Oranie, est en baisse ailleurs. La mer est houleuse aux Caps Bougaroni et de Garde, agitée à Bénis et La Calle, belle ou peu agitée sur le reste de la côte algérienne.

Probabilité (valable du 14 à 18h au 15 même heure). La pression baissera sur le Bassin Méditerranéen et sur l'Afrique du Nord. En Algérie, Beau temps, vents de Sud à Sud-Ouest faibles ou modérés (quelques coups de vent). Température en hausse.

	ORAN	ALGER	CONSTANTINE
Littoral et Tell	Beau à nuageux par nuages élevés. Vents de Sud à Sud-Ouest faibles ou modérés (quelques coups de vent) Température en hausse		
Hts Plateaux			
Sahara Septentrional	Beau à nuageux. Vents d'Est à Sud faibles à modérés.	Beau ou peu nuageux. Vents d'Ouest faibles ou modérés	

Vents (Bassin Occidental de la Méditerranée)
Golfe du Lion: Ouest à Sud-Ouest faibles modérés ou assez forts
Baléares: Sud-Ouest modérés
Bizerte: Sud modérés.

Vents (en altitude)
Ouest Algérie: Tamanrasset [illegible]
Sahara: [illegible]
Est Algérie: [illegible]
Sahara: [illegible]

Prévisions transmises par l'Observatoire de Tamanrasset
Ouargla [illegible]
Adrar [illegible]
Hoggar [illegible]

Temperatures extremes

Stations	Max	Min
Paris	13	6
Nice	.	.

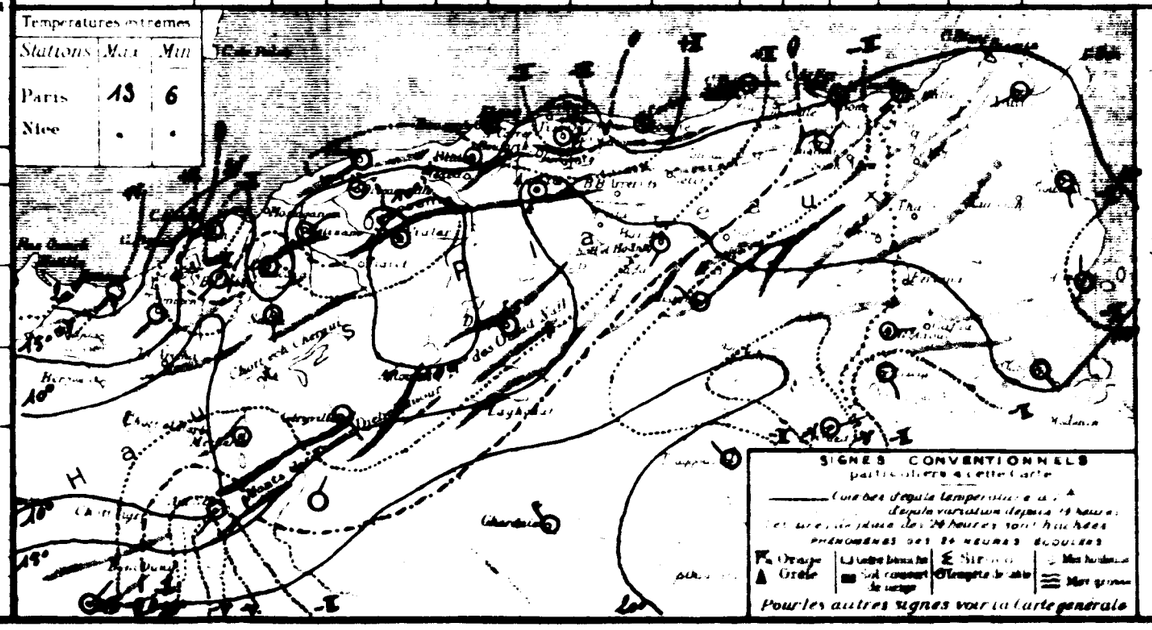

SONDAGES AEROLOGIQUES

Z	Alger Université			Tamanrasset		
	D	T	H	D	T	H
0						
5						
10						
15						
20						
25						
30						
35						
40						
45						
50						
55						
60						

UNIVERSITÉ D'ALGER
INSTITUT DE MÉTÉOROLOGIE
ET DE PHYSIQUE DU GLOBE

BULLETIN MÉTÉOROLOGIQUE DE L'ALGÉRIE

Lundi 15 Avril — 9me Année 1935 — N° 105 — 7h

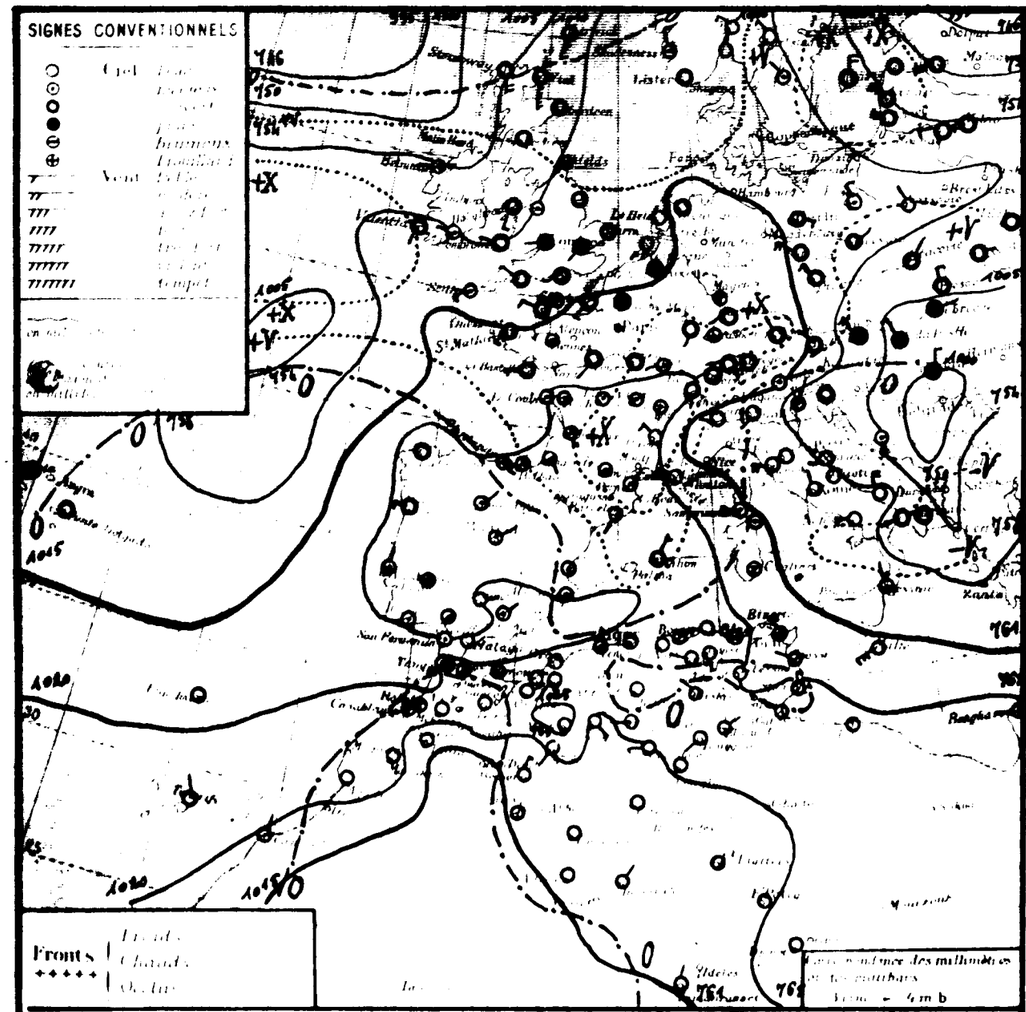

Situation générale et situation en Algérie. La pression est moyenne sur la Péninsule Ibérique et l'Afrique du Nord, basse sur le reste de l'Europe ; un minimum de pression se trouve sur l'Atlantique entre les Açores et l'Irlande (1009 mb : 757 m/m), un autre sur la Finlande (988 mb : 741 m/m), un troisième sur les Balkans (1002 mb : 751 m/m).

En Algérie, le ciel est beau, avec vents variables faibles. La mer est belle ou peu agitée. La température est généralement en hausse.

Probabilité (valable du 15 à 18h au 16 à 18h). La pression haussera sur l'Italie et la Méditerranée Centrale, ainsi que sur l'Atlantique au Nord des Açores ; elle baissera sur la France et les Iles Britanniques.

En Algérie : beau temps, avec brumes sur le littoral algérois ; vents de Nord-Est faibles à l'Ouest, de Nord-Ouest à Nord-Est assez forts à modérés à l'Est. Température stationnaire à l'Ouest, en baisse à l'Est.

	ORAN	ALGER	CONSTANTINE
Littoral et Tell	Beau temps. Vents de Nord-Est faibles ou modérés.	Beau temps avec brumes sur le littoral. Vents de Nord-Est assez forts à faibles à faibles.	Beau temps. Vents de Nord-Ouest à Nord-Est assez forts à faibles. Température en baisse.
IIe Plateaux	Température stationnaire		
Sahara Septentrional	Beau temps. Vents variables, secteur Nord dominant.		

Vents (Bassin Occidental de la Méditerranée)
Côte de l'Ouest, Baléares, Bizerte : Nord-Ouest à Sud-Ouest modérés. Est assez fort à Sud faibles. Nord-Ouest à Nord-Est, forts à modérés.

Vents en altitude
Ouest Algérie, Sahara : Nord-Ouest ..... 8 à 12 m.
Est Algérie, Sahara : Nord-Est à Nord-Ouest .. 10 à 18 m.

Prévisions transmises par l'Observatoire de Tamanrasset
Laghouat : Beau temps. Vents d'entre Est et Sud modérés ou assez forts.
Ouargla, Hoggar : Beau. Vents d'entre Est et Sud faibles à assez forts.

OBSERVATION DE 7 HEURES

Stations	Altitude	Pression à 0° au niveau de la mer: Observée	Diff. avec la veille	Température de l'air: Observée	Diff. avec la veille	Vent: Direction et vitesse (de 0 à 9)	État du ciel	État de la Mer	Insolation: Durée	Heures en	Pluie en m/m: Hauteur	Hauteur	PHÉNOMÈNES
Nemours	83	21.2	-2.2	16.0	-4.2	E 1	beau	E. belle	24	10		265	
Cap Falcon	75	22.2	-2.0	19.0	+0.8	Calme	beau	E. belle	25	17		294	
Oran	11	21.4	-2.2	19.8	+6.6	Calme	clair	Calme	23	15		372	
Mostaganem	113												
Cap Ténès	183	20.0	-0.5	19.0	+2.8	Calme	beau	p. agitée	25	14	2.4	397	
Cherchell	22											530	
Blida	267	21.3	-2.8	18.0	+1.0	Calme	beau		24	14		712	
Bougie	344	20.0	-0.8	17.5	+0.6	W 1	clair		22	17			
Alger	59	20.5	-0.8	19.4	+3.0	Calme	clair	Calme	26	17		559	
Maison Carrée	48	20.6	-1.0	20.0	+3.7	WNW 1	clair		27	11			
Cap Matifou	225	20.6	-0.8	16.0	-2.0	Calme	beau	belle	22	15	12.0	546	
Cap Bougaroni	195	22.5	-0.4	17.0	-1.6	W 2	beau	p. agitée	22	14	13.0	938	
Philippeville	42	22.0	..	18.0	..	SSW 2	clair	p. agitée	23	13			
Cap de Fer	161	21.1	-0.6	16.0	+1.0	Calme	E. nuag.	p. agitée	23	14	20.4	718	
La Calle	10	20.0	-0.6	17.6	+2.7	SW 3	beau	belle	24	14	15.0	903	
Bizerte	9												
Tunis	36	18.9	-2.0	16.4	+3.4	NW 4	nuag.		24	12			
Sousse	2	19.3	-2.7	18.8	+4.0	WNW 1	beau	Calme	24	14			
Sfax	8	21.8	+0.6	14.6	+0.4	N 1	clair	Calme	22	11			
Tlemcen	806	20.1	-0.8	21.0	+2.8	SW 1	clair		25	14			
Sidi-bel-Abbès	476	20.9	-2.7	12.4	+2.2	SW 1	clair		29	5			
Saïda	867	21.1	-2.2	18.6	+1.8	S 1	clair		27	10		166	
Mascara	590	21.3	-1.8	18.4	+0.2	Calme	clair		28	12		313	
Relizane	73	23.2	-2.3	18.3	+1.8	N 1	clair		30	10		107	
Orléansville	112	21.2	-2.6	18.2	+2.2	Calme	clair		29	11		232	
Tiaret	1023											321	
Vialar	889	25.7	+0.5	7.0	-0.4	W 4	clair		23	6			
Médéa	935												
Aumale	905	22.2	-2.2	18.8	+1.6	N 1	clair		22	7		375	
Fort-National	942	21.0	..	18.0	..	Calme	clair		20	12		697	
Tizi-Ouzou	222	22.1	-1.8	18.5	+2.8	SE 2	clair		26	10	2.0	675	
Bordj-Ar-Arréridj	915	19.7	..	14.7	..	Calme	clair		28	8			
Sétif	1079	19.8	..	15.5	..	WNW 1	clair		21	7	11.6		
Batna	1044												
Constantine	660	23.7	..	11.0	..	S 3	clair		22	4		523	
Guelma	268	23.6	-0.5	12.2	-2.0	SE 2	beau		26	6		641	
Tébessa	863	20.8	..	15.0	..	Calme	clair		..	5		339	
Aïn-Sefra	1090	..	..	15.0	+5.0	SW 1	clair		31	12			
Mecheria	1167	23.6	-0.5	10.1	-1.3	Calme	clair		26	12		198	
Géryville	1320	19.6	-2.0	10.1	+1.9	SE 1	clair		23	4		298	
Aïn-Sefra	1426												
Djelfa	1160	27.0	+1.4	8.7	-2.3	Calme	clair		22	3			
El-Aghouat-Sc. CR.	[illegible]	22.4	-1.3	17.4	+0.7	NNE 1	clair		31	9			
M'sila	486												
Barika	484												
Colomb-Béchar	769	16.2	-2.0	19.0	0.0	NNE 3	clair		33	..			
Laghouat	767	22.9	..	14.0	..	W 1	clair		..	10			
Biskra	125	10.8	-3.4	22.0	+8.0	NW 1	beau		29	16		363	
Touggourt	69	10.1	-0.9	13.7	-1.0	SW 1	clair		28	11		123	
El-Oued	70	..	..	18.6	+0.2	NE 1	beau		29	12		83	
Tozeur	50	20.5	-2.6	20.0	+1.2	Calme	clair		28	13			
Ghardaïa	528	22.6	-1.2	22.6	-0.6	W 3	clair		32	14			
Ouargla	157	21.6	..	14.0	..	Calme	clair		..	13		68	
El-Goléa	394?	19.1	..	17.0	..	Calme	clair		..	14			
Béni-Abbès	497?	18.2	-1.6	19.0	0.0	Calme	clair		36	16			
Timimoun	294?	19.0	-1.6	20.0	+2.0	Calme	clair		37	18			
Adrar	285?	20.9	..	21.0	+1.0	Calme	clair		38	18			
In-Salah	280?	17.4	..	20.0	..	NE 2	clair		..	17			
Fort-Flatters	368?	16.6	..	18.0	..	Calme	clair		..	14			
Fort-Polignac	608?	..	..	15.0	..	Calme	clair		..	16			
Djanet	1100?	24.1	..	17.0	..	Calme	clair		..	14			
Tamanrasset	1330?	16.	-1.	17.0	0.0	NNE 1	clair		27	10		7	

Temperatures extrêmes

Stations	Max.	Min.
Paris	13	6
Nice	.	.

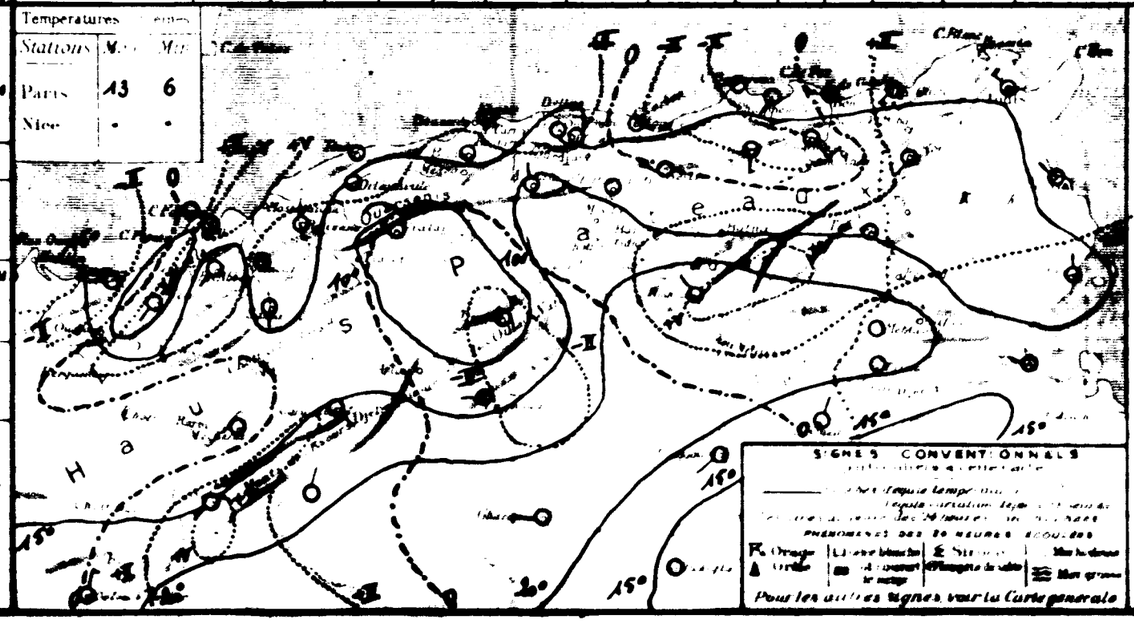

SONDAGES AÉROLOGIQUES

	Upper Limit of Fog	Upper Limit of Cloud
	9 00	
	W 5	
	W 5	
	NW 5	
	WNW 10	
	NW 15	
	NW 15	
	NW 15	
	NW 22	

LIBRARY OF CONGRESS
APR 1 - 1942
DUPLICATE EXCHANGE

Division of Maps
FEB 29 1940
Library of Congress

By Transfer
Weather Bureau
FEB 13 1940

UNIVERSITÉ D'ALGER
INSTITUT DE MÉTÉOROLOGIE ET DE PHYSIQUE DU GLOBE

BULLETIN MÉTÉOROLOGIQUE DE L'ALGÉRIE

60me ANNÉE. — N° 106
Mardi 16 Avril 1935
75

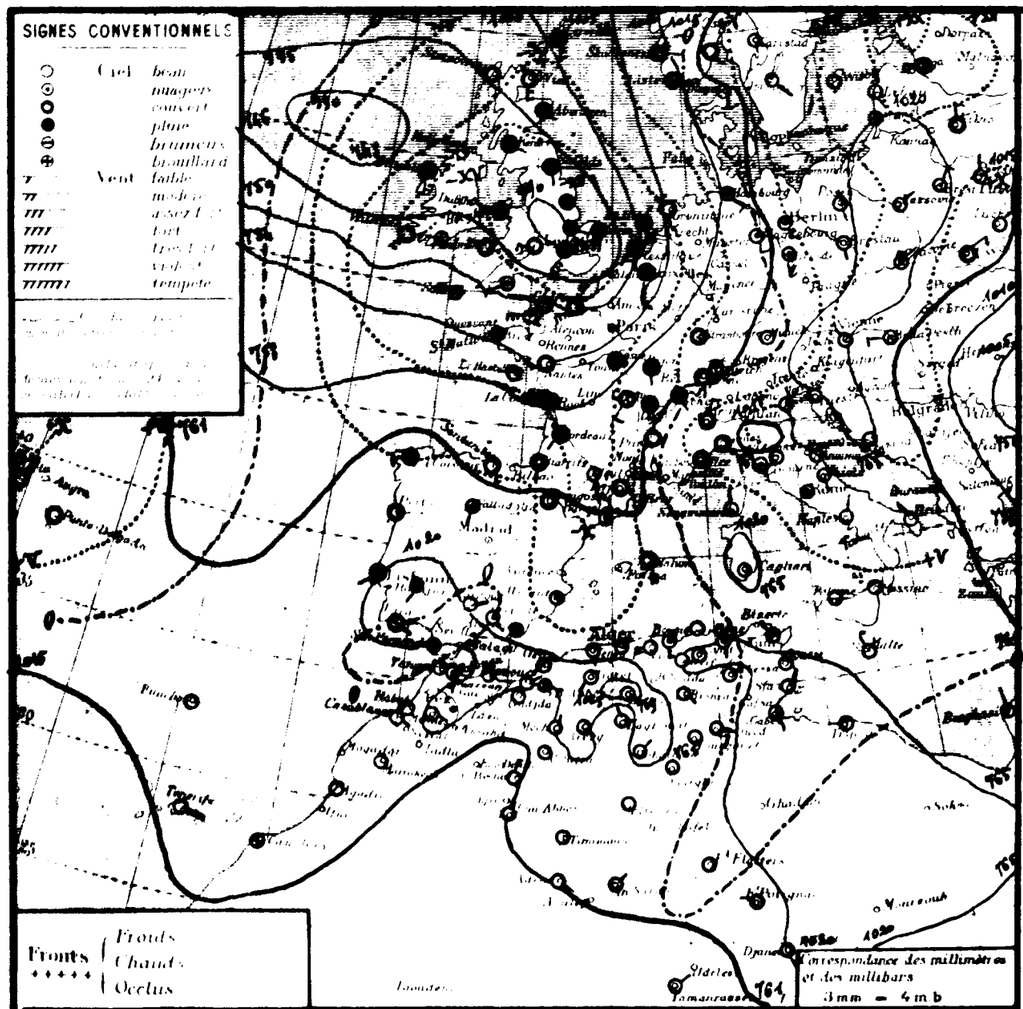

Situation generale et situation en Algerie. Une dépression occupe les Iles Britanniques et la France (Angleterre : 990 mb : 743 m/m); une autre se trouve sur les Balkans. Une bande de pressions élevées ou moyennes s'étend des Açores (Horta : 1023 mb : 767 m/m) à l'Afrique du Nord, la Péninsule Ibérique, l'Italie, l'Europe Centrale et la Pologne (Varsovie : 1021 mb : 766 m/m).

En Algérie, le ciel est beau, avec vents faibles ou modérés d'entre Sud et Ouest. La mer est houleuse à Cap Bougaroni, belle ou peu agitée sur le reste de la Côte. La température a en général peu varié.

Probabilité (valable du 16 à 18h au 17 à 18h). La pression baissera de la Scandinavie à l'Italie et à la Tunisie, tandis qu'une hausse barométrique abordera par l'Ouest les Iles Britanniques, la France, la Péninsule Ibérique et l'Afrique du Nord. En Algérie : Ciel beau, puis très nuageux avec éclaircies, vents du Sud-Ouest à Nord-Ouest, modérés à assez-forts avec coups de vent. Température en baisse par l'Ouest.

	ORAN	ALGER	CONSTANTINE
Littoral et Tell	Beau, puis très nuageux de Sud-Ouest à Nord-Ouest, modérés à assez.	avec éclaircies. Vents	Beau, puis très nuageux avec éclaircies. Vents de
Hts Plateaux	forts avec coups de Vent par	Température en baisse l'Ouest.	Sud-Ouest modérés à assez-forts. Température stationnaire.
Sahara Septentrional	Beau temps. Coups de Vent d'Ouest à Nord-Ouest.		Beau temps. Vents d'Est à Sud, faibles ou modérés.

Vents (Bassin Occidental de la Méditerranée)

Golfe du Lion — Sud-Ouest à Nord-Ouest assez forts à très forts.
Baléares — Sud-Ouest à Nord-Ouest [illegible] à forts.
Bizerte — Sud-Ouest, modérés à forts.

Vents (en altitude)

Ouest Algérie — Ouest ..... 10 à 20 m.
" Sahara — [illegible]
Est Algérie — [illegible]
" Sahara — Sud-Ouest ..... 8 à 18 m.

Prévisions transmises par l'Observatoire de Tamanrasset

Tidikelt, Azgers, Hoggar — Beau ou peu nuageux. Vents d'entre Est et Sud faibles à modérés.

STATIONS	Altitude en mètres	Observation de 7 heures: Pression à 0° et au niveau de la mer — Observation	diff. en 24h	Température de l'air — Observation	diff. en 24h	Vents Direction et force de 0 à 9	Etat du Ciel	Etat de la Mer	Dans les 24 heures: Températures extrêmes — max	min	Pluie en millim.	Pluie en 10 m. — Hauteurs totalisées du jour en cours	Hauteurs totalisées depuis le 1er Sept. jusqu'au 31 Mars	PHÉNOMÈNES
Littoral														
Nemours	83	20.0	-1.2	18.2	+2.1	SE 1	beau	t. belle	24	11			266	
Cap Falcon	75	21.8	-0.4	19.8	+0.8	SW 1	nuageux	t. belle	25	16			294	
Oran	11	20.8	-0.6	18.0	-1.8	Calme	clair	belle	23	16			372	
Mostaganem	113													
Cap Ténès	183	17.8	-2.2	18.0	-1.0	S 3	beau	p. agitée	26	16		2.4	397	
Cherchell	22												530	
Blida	267	20.9	-0.4	16.4	-1.6	Calme	nuageux		23	14			712	
Bouzaréa	344	17.7	-2.3	17.5	-0.4	W 5	beau		23	15				
Alger	50	18.9	-1.6	19.4	0.0	W 4	nuageux	belle	22	17			589	
Maison-Carrée	48	19.0	-1.6	20.0	0.0	WSW 2	beau		23	11				
Cap Caxine	225	17.9	-2.8	23.0	+7.0	Calme	beau	p. agitée	"	14		12.0	546	
Cap Bougaroni	195	19.7	-2.8	22.8	+3.8	Calme	beau	houleuse	24	13		13.0	939	
Philippeville	42	19.3	-2.7	17.0	+1.0	SSW 2	clair	belle	20	11				
Cap de Garde	161	19.7	-1.4	23.0	+7.0	S 2	nuageux	p. agitée	"	11		20.4	718	
La Calle	10	19.2	-0.8	16.8	-0.8	SW 4	clair	agitée	21	11		15.0	503	
Bizerte	9													
Tunis	36	20.3	+1.4	11.8	-4.9	WNW 4	clair		22	8				
Sousse	2	21.4	+1.9	14.6	-4.2	Calme	clair	Calme	21	11				
Sfax	8	24.5	+2.7	12.8	-1.8	N 1	clair	Calme	23	10				
Tlemcen	806	19.3	-0.8	20.0	-1.0	N 1	clair		26	15				
Sidi-bel-Abbès	476	20.8	-0.4	12.4	-0.3	SW 4	nuageux		23	6				
Tell et Hautes Plaines														
Saïda	867	22.7	+1.6	13.8	-1.8	S 1	clair		29	9			166	
Mascara	590	20.4	-0.9	17.0	+1.6	Calme	clair		30	12			313	
Relizane	73	22.5	-0.9	17.0	-0.3	SSW 1	beau		32	11			107	
Orléansville	112	20.9	-0.3	19.0	+3.8	Calme	clair		31	11			282	
Teniet	1023	19.0	"	16.0	"	SW 1	clair		25	12			321	
Vinzar	889	22.2	-3.5	8.5	+1.5	NW 4	clair		26	6				
Médéa	935													
Aumale	905	19.7	-2.5	14.0	-4.8	N 2	clair		25	8			375	
Bord-National	942	20.4	-0.6	15.0	0.0	W 4	clair		22	14			697	
Tizi-Ouzou	222	21.2	-0.9	15.0	+1.5	E 1	clair		27	12		2.0	675	
Bordj-Bou-Arréridj	915	19.4	-1.5	13.8	+1.1	Calme	clair		26	14				
Sétif	1079	18.1	-1.7	17.2	+3.7	WNW 1	clair		22	8				
Bâtna	1044													
Hauts Plateaux et Alfas Sahariennes														
Constantine	660	22.0	-1.7	11.4	+0.4	W 1	clair		23	8			849	
Guelma	268	23.5	-0.5	13.2	+1.0	E 2	beau		26	6			641	
Tébessa	863	19.5	-2.3	11.0	+2.0	Calme	clair		25	6			359	
Ain-Sefra	1090	"	"	20.0	+5.0	SW 1	clair		33	14				
Mecheria	1187	22.0	-3.6	15.1	+5.0	N 2	clair		23	11			188	
Géryville	1320	18.8	-0.8	14.2	-1.9	SE 1	clair		27	6			288	
Aflou	1428													
Djelfa	1180	25.2	-1.8	3.7	+1.0	Calme	clair		25	4				
[illegible]	[illegible]	20.5	-1.9	20.0	+2.6	NNE 3	clair		31	13				
M'sila	[illegible]													
Biskra	434	"	"	15.1	"	ENE 1	clair		28	12				
Colomb-Béchar	788	14.9	-1.3	18.0	-1.0	N 4	clair		34	15				
Laghouat	767	19.4	-3.4	16.0	+2.0	NW 1	clair		"	12				
Sahara														
Biskra	125	18.8	-1.2	19.0	-3.0	SE 1	beau		32	17			363	
Touggourt	80	19.2	-0.5	18.2	+2.8	Calme	clair		30	13			123	
El-Oued	70	"	"	17.2	+1.6	ESE 1	beau		31	14			83	
Tozeur	50	20.2	-0.3	20.0	0.0	SE 2	clair		31	16				
Ghardaïa	526	20.9	-1.0	22.2	+0.2	NW 3	clair		34	14				
Ouargla	157	19.7	-1.9	19.0	+5.0	Calme	clair		"	16			08	
El-Goléa	394?	16.5	-2.8	20.0	+3.0	Calme	clair		"	18				
Béni-Abbès	487?	16.2	-2.0	21.0	+2.0	Calme	clair		37	19				
Timimoun	294?	17.7	-1.5	20.0	0.0	Calme	clair		28	19				
Adrar	285?	18.5	-2.0	23.0	+2.0	SE 2	clair		"	22				
In-Salah	290?	17.0	-0.4	18.0	-2.0	NE 2	clair		"	15				
Fort-Flatters	398?	17.7	+1.1	18.0	0.0	Calme	clair		"	13				
Fort-Polignac	808?	"	"	21.0	+2.0	W 1	clair		"	15				
Djanet	1100?	21.6	-2.5	21.0	+4.0	Calme	clair		"	19				
Tamanrasset	1350?	14.	-2.	18.0	+1.0	NE 1	clair		28	11			7	

Temperatures extrêmes

Stations	Max	Min
Paris	15	8
Nice	22	8

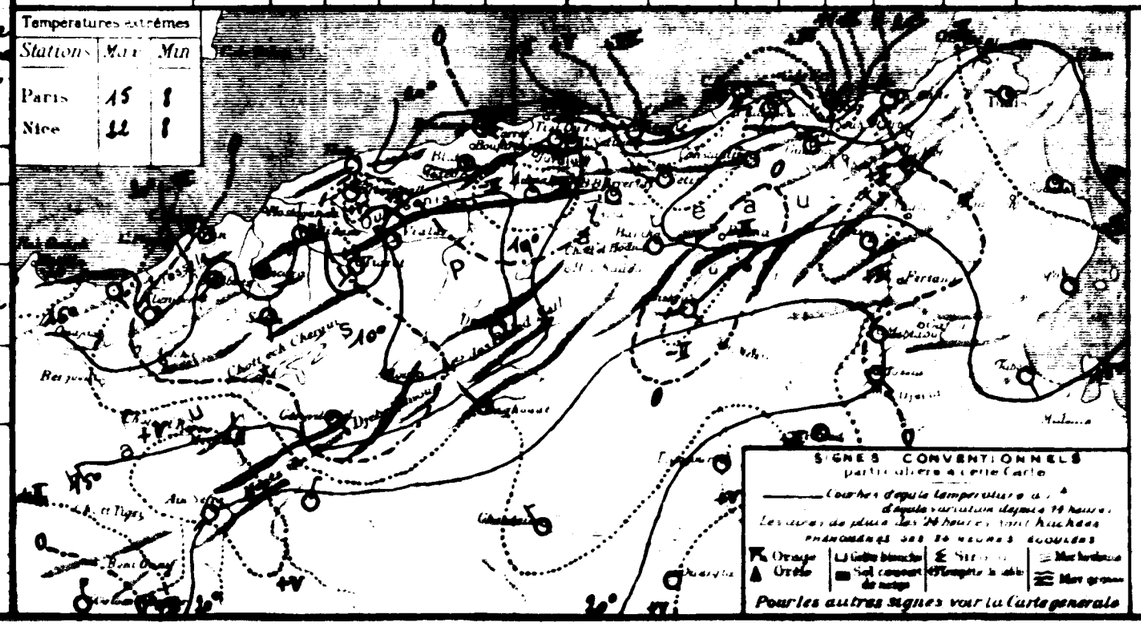

SONDAGES AÉROLOGIQUES

E	Alger Université — Direct		Tamanrasset — Direct	
	08	65	7	35
00	WNW	4	ENE	5
10	SW	4	SSW	5
15	WNW	10	E	5
20	W	9	NNE	4
25	W	5	N	10
30	WNW	5	N	12
35	W	5	NE	10
40	W	4	NE	6
45			NE	6
50			NE	7
55			NE	5
60			NE	2

UNIVERSITÉ d'ALGER
INSTITUT DE MÉTÉOROLOGIE ET DE PHYSIQUE DU GLOBE

BULLETIN MÉTÉOROLOGIQUE DE L'ALGÉRIE

Mercredi 17 Avril 1935 — 6e Année — N° 107 — 7h

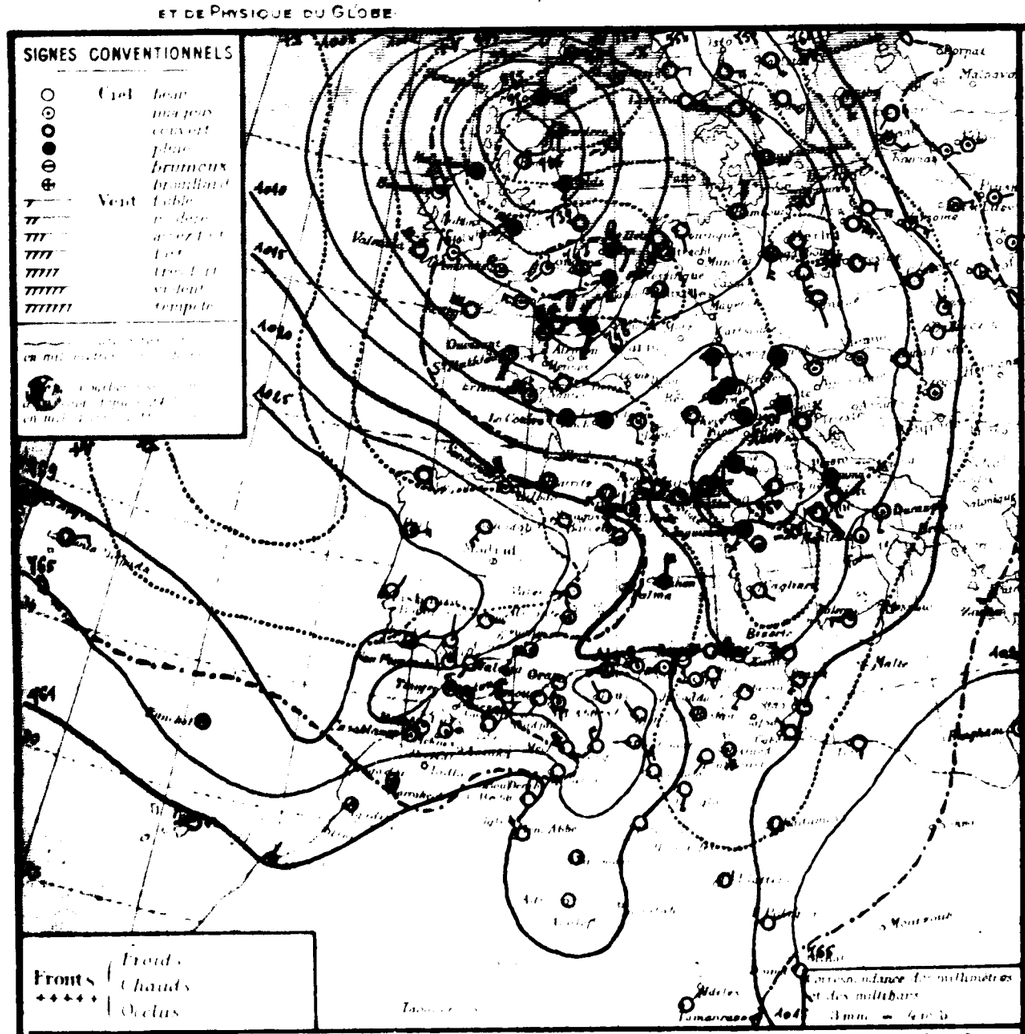

Situation générale et situation en Algérie. Une profonde dépression recouvre les Iles Britanniques, la France, l'Allemagne et le Nord de l'Italie (Ecosse : 980 mb : 735 m/m ; Jersey : 999 mb : 749 m/m), et un anticyclone s'étend des Açores (1025 mb : 769 m/m) au Portugal et au Maroc. La pression est moyenne sur l'Algérie, basse sur la Tunisie.

En Algérie, le ciel est beau, avec vents du secteur Ouest, modérés à l'Ouest, assez forts avec coups de vent à l'Est. La température a peu varié. La mer est houleuse à Philippeville, agitée d'Oran à Alger, belle ou peu agitée sur le reste de la côte.

Probabilité (valable du 17 à 18h au 18 à 18h). La pression baissera de la Baltique à la Méditerranée Centrale, et haussera sur les Iles Britanniques, la France, la Péninsule Ibérique et l'Ouest de l'Afrique du Nord.

En Algérie, beau temps à l'Ouest, avec vents de Nord-Ouest assez forts à modérés ; ciel très nuageux à l'Est, avec éclaircies et quelques averses sur le Tell Septentrional et vents d'Ouest à Nord-Ouest, assez forts à forts, puis diminuant. Température en baisse.

	ORAN	ALGER	CONSTANTINE
Littoral et Tell	Beau temps. Vents de Nord-Ouest, assez forts à modérés. Température en baisse.	Nuageux avec éclaircies. Vents d'Ouest à Nord-Ouest assez forts avec coups de vent, puis modérés. Température en baisse.	Très nuageux avec éclaircies, quelques averses au Nord. Vents d'Ouest à Nord-Ouest assez forts à forts, puis diminuant. Température en baisse.
Hts Plateaux			
Sahara Septentrional	Beau temps. Vents du secteur Nord, assez forts à modérés.		Nuageux avec éclaircies. Vents de Sud à Nord-Ouest assez forts à modérés.

Vents (Bassin Occidental de la Méditerranée)
Golfe du Lion, Baléares, Bizerte : Nord-Ouest violents, puis décroissants.
Ouest à Nord-Ouest violents, puis décroissants.
Vents (en altitude)
Ouest Algérie, Sahara : Nord-Ouest ..... 18 à 10 m.
Est Algérie, Sahara : Sud-Ouest à Nord-Ouest 20 à 18 m.

Prévisions établies par l'observatoire de Teissier-sur-Seine
Le Lion : Beau. Vents de Sud-Ouest à Nord modérés.
Alger, Hoggar : Beau. Vents de Sud-Ouest à Nord-Ouest faibles à modérés.

OBSERVATION DE 7 HEURES

Stations	Altitude en mètres	Pression à 0° et au niveau de la mer: Observation	Diff. en 24h	Température de l'air: Observation	Diff. en 24h	Vents: Direction et force de 0 à 9	Etat du Ciel	Etat de la Mer	Insolation 24 heures: Max	Min	Heure en T.U.	Pluie en m/m: Hauteur en 24 heures	Hauteur en 24 heures au 31-III-35	PHÉNOMÈNES
Littoral														
Nemours	83	18.2	-1.8	20.4	+2.2	SW 3	beau	belle	25	13			865	
Cap Falcon	75	20.4	-1.4	19.2	-0.6	WSW 3	clair	p. agitée	24	17			294	
Oran	11	19.0	-1.8	21.6	+3.6	SW 4	clair	agitée	24	17			372	
Mostaganem	113													
Cap Ivi	183	17.0	-0.8	19.2	+0.2	W 3	nuageux	agitée	25	13		2.4	397	
Cherchell	22												530	
Blida	267	19.3	-1.6	19.0	+2.6	W 2	2. nuageux		24	17			712	
Boufarik	344	18.0	+0.3	14.4	-3.1	NW 3	nuageux		23	14				
Alger	59	18.6	-0.3	17.1	-2.3	NNW 4	nuageux	agitée	27	17			559	13h Sirocco.
Maison Carrée	48	19.3	+0.3	17.9	-2.1	NNW 6	nuageux		27	13				
Cap Caxine	225	13.9	-4.0	24.0	+1.0	S 2	clair	Calme	25	22		12.0	546	
Cap Bougaroni	195	11.4	-8.3	23.0	+0.2	W 5	clair	p. agitée	24	17		13.0	959	
Philippeville	42	14.5	-4.8	19.2	+2.4	W 3	nuageux	houleuse	25	14				
Cap de Garde	181	10.7	-5.4	24.0	+1.0	NW 6	nuageux	belle	26	15		20.4	718	
La Calle	10	09.8	-5.4	22.0	+5.4	NW 4	clair	belle	21	16		15.0	905	
Bizerte	9													
Tunis	36	10.7	-5.6	19.5	+7.8	WNW 3	clair		23	13				
Sousse	2	13.4	-8.0	17.8	+3.2	SSW 4	beau	Calme	22	13				
Sfax	8	19.4	-5.1	15.2	+0.4	NW 2	clair	2. belle	23	11				
Hts Plaines														
Tiemcen	806	17.4	-1.9	15.6	-0.4	SSW 3	beau		25	17				
Sidi-bel Abbès	476	17.3	-3.2	15.6	+5.5	S 2	nuageux		28	9				
Saïda	867	19.6	-3.1	16.0	+2.4	W 1	clair		28	10			166	
Mascara	580	18.6	-1.8	17.6	+0.6	W 1	clair		29	15			215	
Relizane	73	20.6	-1.7	20.0	+5.0	W 1	beau		31	11			107	
Orléansville	112	20.9	0.0	14.8	-4.8	Calme	clair		32	12			382	
Tiaret	1023	14.4	-4.6	16.2	+0.2	NNW 2	clair		25	13			331	
Vialar	889	20.0	-2.4	8.8	0.0	NW 4	nuageux		25	9				
Médéa	935													
Aumale	905	20.0	+0.3	18.0	+1.0	NNW 2	clair		25	11			375	
Fort National	942	18.2	-2.2	11.4	-3.6	W 6	nuageux		24	11			697	
Tizi Ouzou	222	17.5	-3.7	17.5	+2.5	N 2	2. nuageux		30	12		2.0	675	
Fort-de-l'Arbre	915	12.5	-5.5	16.8	+1.6	Calme	clair		30	12				
Tell et Hautes Plaines														
Sétif	1079	12.6	-3.5	17.2	0.0	W 2	clair		25	10				
Batna	1044													
Constantine	660	15.6	-6.4	16.0	+4.6	S 1	clair		25	11			589	
Guelma	268	16.0	-7.5	17.4	+4.2	SE 1	beau		29	9			641	
Tébessa	863	13.2	-3.5	15.6	+2.6	SW 3	clair		26	8			359	
Aïn-Sefra	1090	"	"	24.0	+1.0	SW 1	clair		"	17				
Mécheria	1167	18.4	-3.6	18.0	+2.5	NW 5	clair		27	13			198	
Géryville	1320	16.9	-1.9	15.0	+0.9	NNW 4	clair		26	6			298	
Aïn-Sefra	1426													
Djelfa	1160	20.4	-4.8	13.2	+3.5	NW 1	clair		26	6				
Biskra	580	20.3	0.0	18.7	-1.3	NE 2	clair		33	15				
Oasis et Hauts Sahara														
Méchéria	486													
Biskra	484	"	"	16.4	+1.7	NW 1	clair		30	12				
Colomb-Béchar	769	15.3	-1.0	19.0	+1.0	NNE 2	clair		34	17				
Laghouat	767	14.0	-5.4	18.0	+2.0	W 1	beau		"	14				
Biskra	125	15.0	-5.2	25.0	-6.0	NW 2	clair		31	17			363	
Touggourt	69	12.2	-7.0	21.0	+2.2	SW 2	clair		33	17			123	
El-Oued	70	"	"	23.4	+6.3	S 5	beau		33	17			53	
Tozeur	50	14.7	-5.3	22.2	+2.2	SE 2	beau		29	16				
Ghardaïa	526	19.0	-2.4	23.0	+0.4	NNW 4	beau		36	17				
Ouargla	157	14.1	-5.1	19.0	0.0	SSW 3	clair		"	16			68	
El-Goléa	394	12.5	-5.5	21.0	+1.0	calme	clair		"	15				
Beni-Abbès	487	15.3	-0.5	21.0	0.0	NW 2	clair		37	18				
Timimoun	294	15.5	-1.5	19.0	-1.0	calme	clair		39	18				
Adrar	285	17.0	-1.5	22.0	-1.0	calme	clair		39	22				
In-Salah	280													
Fort Flatters	368	19.3	-3.8	20.0	+2.0	calme	clair		"	14				
Fort-Polignac	600	"	"	18.0	-3.0	ENE 1	clair		"	11				
Djanet	1180	22.2	+0.0	20.0	-1.6	calme	clair		"	19				
Tamanrasset	1350	12.	-2.	20.0	+2.2	NE 3	clair		23	13			7	

LIBRARY OF CONGRESS
APR 1 - 1942
DUPLICATE EXCHANGE

Division of Maps
FEB 29 1940
Library of Congress

Temperatures extrêmes

Stations	M.	m.
Paris	16	5
Nice	15	7

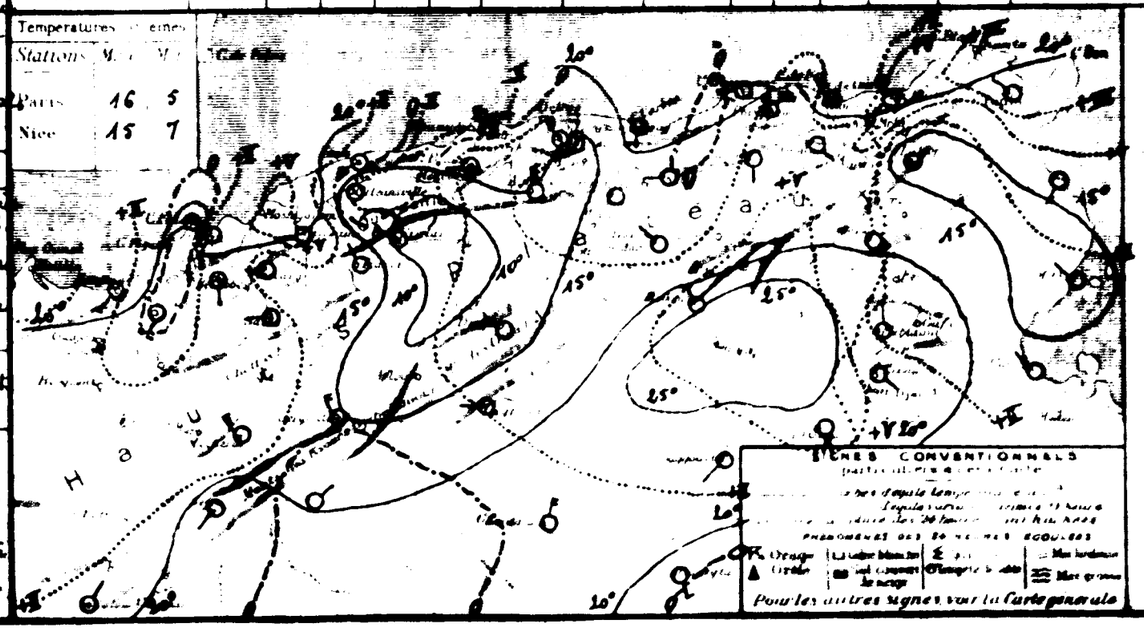

SONDAGES AÉROLOGIQUES

		Midi T.U.		Minuit T.U.	
		8h 45		7	35
		N	8	E	8
		N	6	SE	3
		NW	8	SE	1
		WNW	17	N	5
				N	5
				N	9
				NE	6
				ESE	5
				E	7
				NE	9
				ESE	6
				NE	3

By Transfer
Weather Bureau
FEB 10 1940

UNIVERSITÉ D'ALGER
INSTITUT DE MÉTÉOROLOGIE
ET DE PHYSIQUE DU GLOBE

BULLETIN MÉTÉOROLOGIQUE DE L'ALGÉRIE

jeudi 18 Avril — 60ème ANNÉE 1935 — N° 108

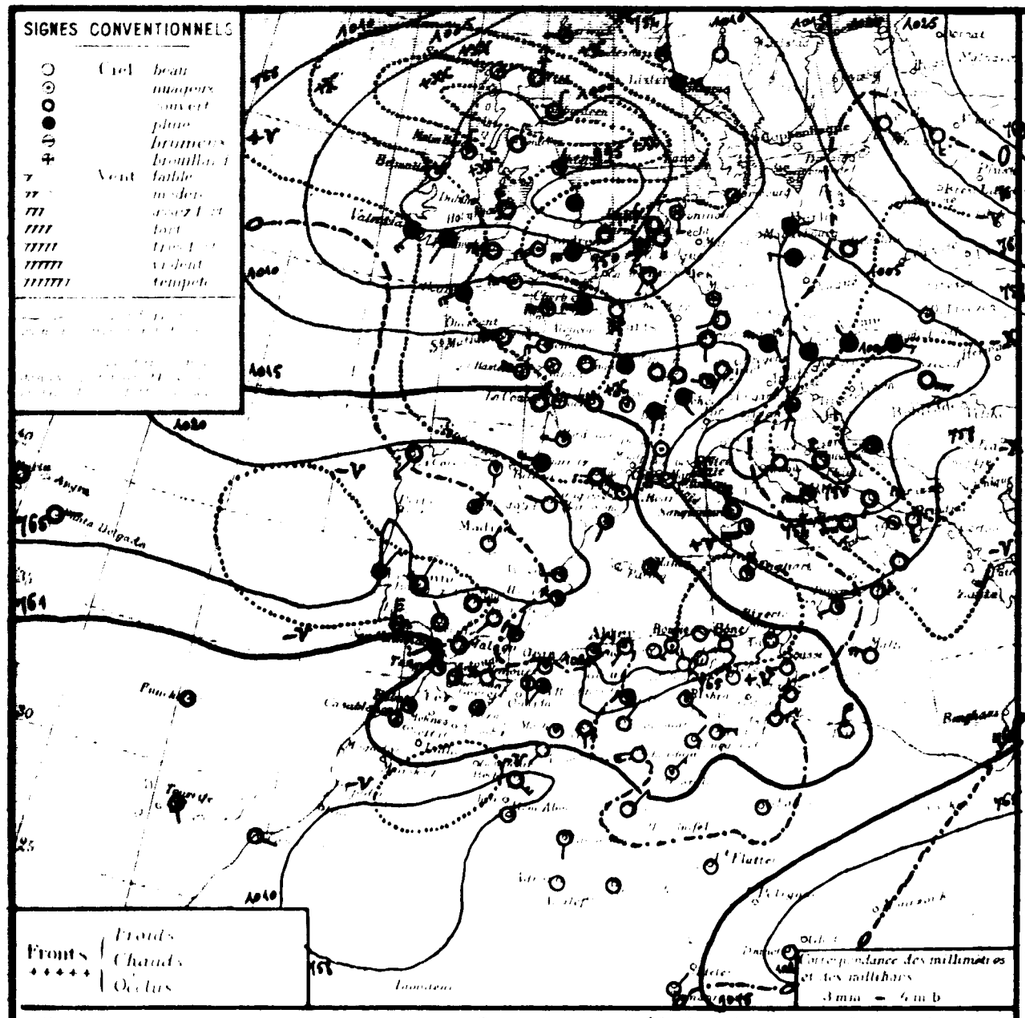

Situation générale et situation en Algérie. La pression est élevée des Açores (1023 mb : 767 m/m) à la Péninsule Ibérique, basse des Iles Britanniques (995 mb : 746 m/m) à la Scandinavie et à l'Italie (Trieste : 998 mb : 749 m/m) ; une dépression se trouve en outre sur l'Ouest du Sahara Septentrional (Colomb-Béchar : 1005 mb : 757 m/m).

En Algérie, le ciel est beau ou nuageux à l'Est, très nuageux avec éclaircies à l'Ouest. Les vents sont faibles ou modérés, le secteur Sud dominant. La température est en baisse, souvent forte. La mer est houleuse à l'Est, agitée ou peu agitée à l'Ouest et au Centre de la Côte algérienne.

Probabilité (valable du 18 à 18H au 19 à 18H). La pression haussera de la Mer du Nord à l'Italie et à la Méditerranée Centrale, et baissera sur la Péninsule Ibérique, le Maroc et le Sahara algérien.

En Algérie, ciel nuageux à l'Est, avec vents de Nord-Ouest à Nord-Est, assez-forts à modérés ; ciel très nuageux à l'Ouest, avec pluies et vents d'entre Nord-Est et Sud, modérés à assez-forts. Température en hausse à l'Est, stationnaire à l'Ouest.

	ORAN	ALGER	CONSTANTINE
Littoral et Tell	Très nuageux avec pluies. Vents de Nord-Est, modérés à assez-forts avec coups de Vent. Temp. Stationnaire	Nuageux. Vents de Nord-Ouest à Nord-Est	
Hts Plateaux	Très nuageux avec pluies orageuses au Sud. Vents d'entre Sud-Ouest et Est, modérés à assez-forts ; coups de Vent.		assez-forts à modérés. Température en hausse.
Sahara Septentrional	Très nuageux. Vents du secteur Sud, modérés à assez-forts ; coups de vent.		

Vents (Bassin Occidental de la Méditerranée)

Golfe du Lion	Nord-Ouest à Ouest, assez-fort à modérés.
Baléares	Variables, faibles ou modérés.
Bizerte	Nord à Nord-Est, assez-fort à modérés.

Vents (en altitude)

Ouest Algérie Sahara	Sud-Ouest	10 à 15 m.
Est Algérie	Nord-Ouest à Ouest	15 à 10 m.
" Sahara	Ouest à Sud-Ouest	10 à 15 m.

Prévisions transmises par l'observatoire de Tamanrasset

Laghouat, Aïn-Sefra, Biskra : Beau à nuageux (élevés).
Touggourt : Vents de Sud-Est faibles à modérés.

STATIONS	Altitude en mètres	Observation de 7 heures: Pression à 0 et réduite au niveau de la mer — Observation	Diff. en 24h	Température — Observation	Diff. en 24h	Vents Direction et force de 0 à 9	Etat du Ciel	Etat de la Mer	Pluie en 24 heures: Max.	Durée	Plage	Pluie en 24 heures: Hauteurs totales des pluies en mm	Durées des pluies en 24 heures	PHENOMENES
Nemours	83	19.9	+0.7	15.2	-7.2	S 1	nuag.	p. agitée	24	11			265	
Cap Falcon	75	19.5	-1.1	15.4	-5.8	calme	couv.	p. agitée	21	13			294	
Oran	11	19.8	-0.2	15.8	-5.8	calme	T. nuag.	p. agitée	23	"			372	
Mostaganem	113													
Cap Tenès	183	18.1	+1.1	14.0	-4.2	NE 2	nuag.	agitée	20	13		2.4	397	
Cherchell	22												550	
Blida	267												712	
Bouzaréa	344													
Alger	59	18.5	-0.1	16.2	-0.9	SW 1	nuag.	belle	18	13			559	
Maison-Carrée	48	18.5	-0.4	12.0	-5.9	SW 3	T. nuag.		20	6				
Cap Caron	225	16.9	+3.0	15.0	-9.0	SW 3	nuag.	p. agitée	25	12		12.0	546	
Cap Bougaroni	195	18.1	+6.7	16.0	-7.0	calme	clair	houleuse	23	11		13.0	939	
Philippeville	42	17.6	+3.1	11.1	-8.1	SSW 2	clair	T. grosse	23	7				
Cap de Garde	161	16.6	+5.9	14.0	-10.0	calme	beau	houleuse	26	9		20.4	718	
La Calle	10	15.8	+6.0	13.0	-8.4	SW 3	clair	belle	21	9		15.0	903	
Bizerte	9													
Tunis	36	15.8	+3.1	12.3	-7.0	WSW 3	clair		27	7				12-13H brumeux
Sousse	2	17.4	+4.0	12.8	-5.0	W 3	clair	calme	29	10				
Sfax	8	18.3	-0.5	12.6	-0.6	N 2	clair	T. belle	20	10				
Tlemcen	806	14.9	-2.5	16.3	-3.3	N 1	clair		20	13				
Sidi-bel-Abbès	476	17.6	+0.3	8.7	-6.9	SW 1	brouillard		24	4				
Saïda	867	15.4	-0.5	11.6	-4.4	S 1	clair		24	10			166	
Mascara	590												313	
Relizane	73	19.7	-0.9	13.6	-6.4	SSW 3	couv.		28	9			107	
Orléansville	112	22.4	+1.5	13.7	-0.8	calme	clair		24	9			282	
Téniet	1023												321	
Vesoul	889	19.3	-0.7	6.5	-2.0	SE 4	T. nuag.		21	4				
Médéa	935													
Aumale	905	20.1	+0.1	13.2	-1.8	NW 1	clair		17	4			375	
Fort-National	942	19.5	+1.3	9.0	-2.4	calme	beau		16	8			697	
Tizi-Ouzou	222	20.2	+2.7	10.0	-7.9	SE 1	beau		23	6		2.0	675	
Bordj-bou-Arréridj	915	16.0	+3.5	11.9	-4.9	calme	clair		22	5				
Sétif	1079	16.6	+4.0	12.2	-5.0	N 2	beau		19	5				
Batna	1044													
Constantine	660	21.0	+5.4	10.0	-6.0	SW 1	clair		20	6			529	
Guelma	268	21.2	+5.2	9.9	-7.5	NW 1	beau		27	4			641	
Tébessa	863	13.8	+0.6	15.0	-4.0	NW 1	beau		27	4			359	
Aïn-Sefra	1090	"	"	12.0	-3.0	SW 1	nuag.		31	15				
Méchéria	1167	16.5	-1.9	13.2	-4.1	calme	T. nuag.		25	9			198	
Géryville	1320	16.0	-0.9	12.6	-2.4	S 1	couv.		23	2			293	
Aflou	1428													
Djelfa	1160	20.6	+0.2	11.2	-2.0	calme	nuag.		22	5				
Bou-Saada	[illegible]	16.8	-3.7	12.4	-0.5	NNE 2	nuag.		29	13				
M'sila	486													
Biskra	484	"	"	11.0	-3.8	SSW 1	nuag.		27	9				
Colomb-Béchar	769	09.3	-4.6	22.0	+3.0	SE 4	couv.		32	18				
Laghouat	767	17.5	+3.5	14.0	-4.0	NE 2	clair		"	9				
Biskra	125	17.7	+4.7	19.0	-6.0	SE 1	T. nuag.		30	16			363	
Touggourt	69	15.8	+3.6	17.6	-3.4	NE 1	clair		33	14			183	
El-Oued	70	"	"	17.6	-3.8	E 3	nuag.		34	15			83	
Tozeur	50	17.5	+2.8	11.0	-3.8	SE 2	beau		33	15				
Ghardaïa	528	17.7	-0.5	22.5	-0.9	W 4	beau		33	16				
Ouargla	157	16.3	+2.2	19.0	0.0	NE 3	nuag.		"	17			68	
El-Goléa	394?	12.9	+0.4	22.0	+1.0	NE 3	beau		"	18				
Beni-Abbès	487?	11.3	-4.0	19.0	-2.0	calme	clair		36	18				
Timimoun	294?	12.0	-3.8	22.0	+3.0	S 2	clair		38	19				
Adrar	285?	14.2	-2.8	22.0	0.0	calme	clair		39	20				
In-Salah	290?	13.5	"	21.0	"	calme	beau		"	18				
Fort-Flatters	368?	11.4	-2.5	18.0	-2.0	calme	clair		"	14				
Fort-Polignac	608?													
Djanet	1100?	21.5	-0.5	20.0	0.0	calme	clair		"	17				
Tamanrasset	1350?	13.	+1.	19.0	-1.0	NE 1	clair		29	12			7	

Temperatures extrêmes

Stations	Max.	Min.
Paris	14	6
Nice	17	8

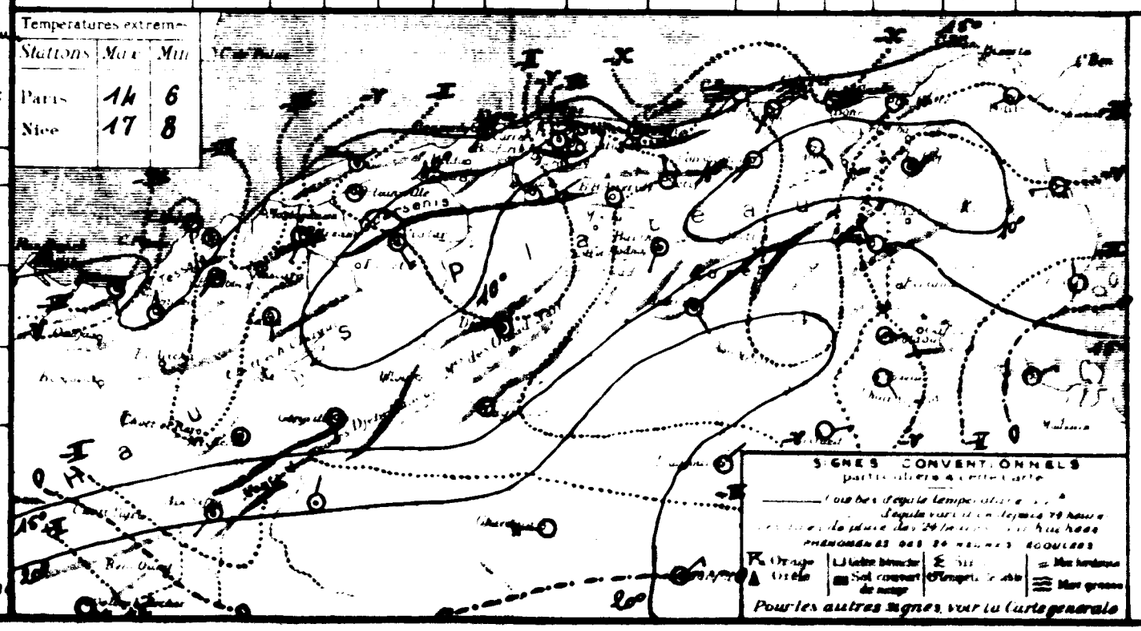

SONDAGES AÉROLOGIQUES

					8	55		7	31
					N	1		SE	5
10					NE	6		SE	3
15					NE	3		ESE	3
20					W	5		SE	3
25								N	3
30								NE	5
35								NE	4
40								ENE	3
45								ENE	4
50								ESE	5
55								S	2
60								TN	1

UNIVERSITÉ D'ALGER
INSTITUT DE MÉTÉOROLOGIE
ET DE PHYSIQUE DU GLOBE

BULLETIN MÉTÉOROLOGIQUE DE L'ALGÉRIE

60e ANNÉE N° 109
Vendredi 19 Avril 1935 7h

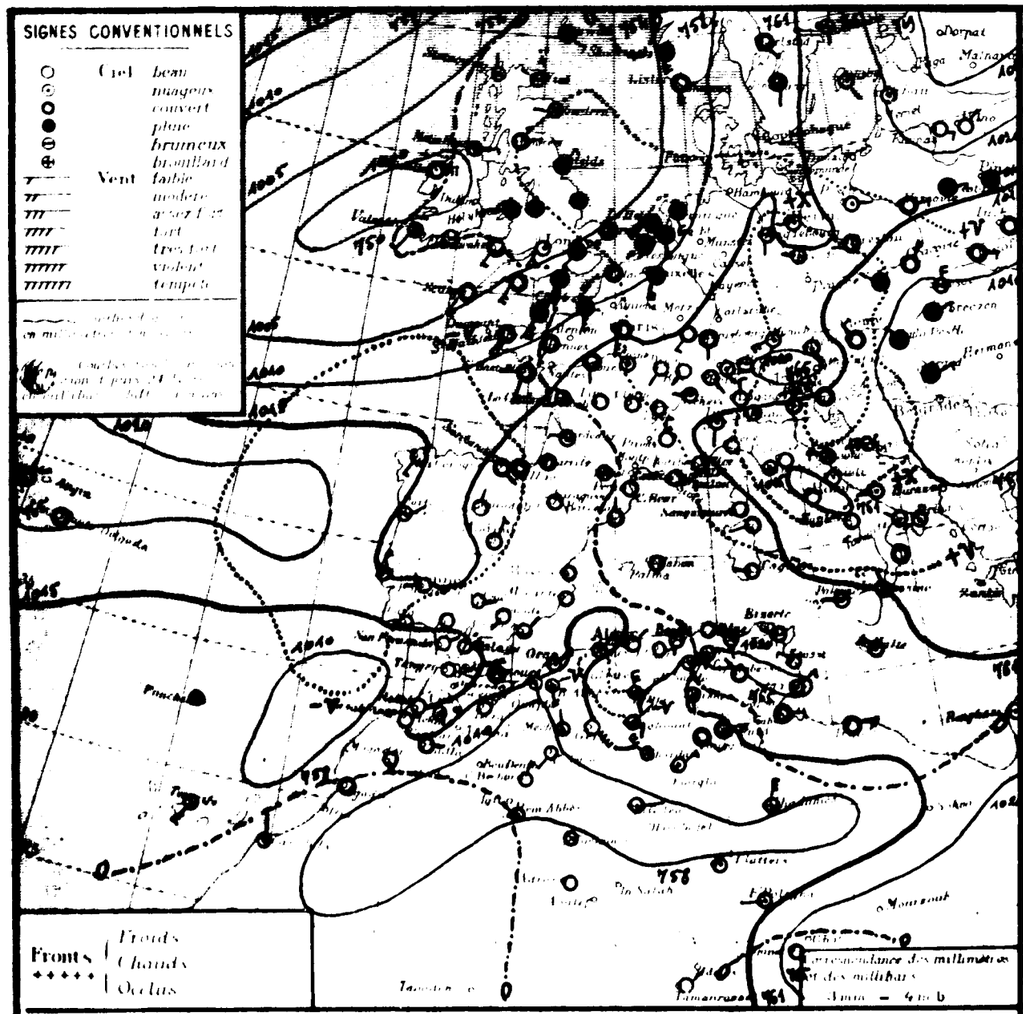

Situation générale et situation en Algérie. Une dépression, centrée sur l'Islande (999 mb. 749 mm), recouvre les Iles Britanniques, le Sud de la Scandinavie, les Pays-Bas, le Nord de la France, et se relie par le Portugal aux basses pressions qui s'étendent des Canaries au Maroc et au Sahara algérien (Colomb-Béchar, 1008 mb : 756 mm). Une autre dépression se trouve sur les Balkans et l'Italie. La pression est élevée au moyenne de la Finlande à l'Europe Centrale, au Sud de la France et à la Tunisie.

En Algérie, le ciel est nuageux avec éclaircies, et vents variables faibles à assez forts. Des vents de sable ont eu lieu hier après-midi sur l'Ouest du Sahara. La température est stationnaire. La mer est houleuse à l'Est, agitée ou peu agitée à l'Ouest.

Probabilité (valable du 19 à 18h au 20 à 18h). La pression baissera sur la France, l'Est de l'Espagne, la Méditerranée occidentale et l'Algérie, elle haussera de l'Islande aux Açores. En Algérie, ciel très nuageux, avec éclaircies surtout dans l'Est, orageux sur le Sud du Tell et sur les Hauts Plateaux ; vents d'Est à Sud-Ouest, faibles ou modérés. Température en hausse.

	ORAN	ALGER	CONSTANTINE
Littoral et Tell	Très nuageux avec éclaircies. Orageux au Sud. Vents d'Est à Sud-Ouest, faibles ou modérés. Température en hausse.		Nuageux avec éclaircies. Orageux au Sud. Vents de Nord-Est à Sud, faibles ou modérés. Température en hausse.
Hts Plateaux			
Sahara Septentrional	Très nuageux avec éclaircies. Vents de Sud à Ouest, assez forts ou forts. Coups de Vent.		Très nuageux avec éclaircies. Vents d'Est à Sud modérés à assez forts.

Vents (Bassin Occidental de la Méditerranée)
Golfe du Lion — Secteur Sud, faibles à assez forts
Baléares — Sud-Est à Sud-Ouest, faibles ou modérés
Bizerte — Nord-Est à Sud, modérés.

Vents en altitude :
Ouest Algérie / Sahara — Sud-Ouest ..... 10 à 15 m.
Est Algérie / Sahara — Sud-Est ..... 8 à 10 m.

Prévisions régionales par le Observatoire de Tamanrasset
Laghouat, Alger, Bougie — Nuageux (élevés). Vents du Secteur Sud faibles ou modérés. Sable et brume.

STATIONS	Altitude en mètres	Pression à 0° et au niveau de la mer — Observation	Pression — diff. en 24h	Température de l'air — Observation	Température — diff. en 24h	Vents — Direction et force de 0 à 9	Etat du Ciel	Etat de la Mer	Dans les 24 heures — Températures extrêmes — max	min	Plage	Pluie en mm — Hauteur tombée dans les 24 heures	Hauteur de neige	PHENOMENES
Littoral														
Nemours	83	16.9	-2.0	14.8	+1.6	S 1	nuageux	p. agitée	20	10			265	
Cap Falcon	75	16.5	-2.8	15.0	-0.4	NE 1	couv.	agitée	20	14			294	
Oran	11	15.3	-3.5	15.5	-0.3	NE 4	nuageux	agitée	19	14			372	
Mostaganem	113													
Cap Tenes	183	14.4	-4.6	13.4	-0.6	NE 3	nuageux	agitée	16	13		2.4	397	
Cherchell	22												530	
Blida	287												712	
Bouzaréa	344	14.6	-2.8	12.8	-2.3	ENE 2	clair		16	11				
Alger	59	15.8	-2.7	14.3	-1.3	NE 1	clair	? belle	18	13			553	
Maison-Carrée	48	15.0	-3.9	14.3	-2.3	NNE 3	clair		20	8				
Cap Caxine	225	16.6	-0.3	16.0	0.0	calme	beau	houleuse	18	12		12.0	546	
Cap Bougaroni	195	18.3	+0.2	16.8	+0.8	E 3	beau	agitée	18	12		13.0	339	
Philippeville	42	19.5	+0.9	12.6	+1.5	SW 1	clair	belle	20	8				
Cap de Garde	161	19.1	+2.8	14.0	0.0	S 1	nuageux	houleuse	18	11		20.4	718	
La Calle	10	18.4	+2.6	16.0	-2.4	SW 4	clair	houleuse	21	11		15.0	903	
Bizerte	9													
Tunis	36	19.4	+3.6	10.8	-1.5	WNW 2	beau		21	7				
Sousse	2	19.8	+2.4	14.6	+1.8	WNW 3	clair	calme	21	10				
Sfax	8	21.8	+2.5	10.6	-2.0	NE 3	? nuageux	belle	20	9				
Hautes Plaines														
Tlemcen	806	11.8	-3.1	15.3	-1.0	N 1	clair		20	11				
Sidi-bel-Abbès	476	13.4	-4.8	11.8	+2.8	S 4	nuageux		25	6				
Saïda	867	14.6	-4.5	13.2	+1.6	ESE 1	nuageux		26	10			166	
Mascara	590	14.2	-4.0	13.2	+2.2	calme	? nuageux		25	12			213	
Relizane	73	16.1	-3.6	12.8	-1.3	WNW 1	couv.		27	10			407	
Orléansville	112	17.3	-5.1	16.0	+2.3	calme	clair		26	11			283	
Tiaret	1023												321	
Vialar	889	15.8	-3.5	8.5	+2.0	N 4	? nuageux		22	7				
Médéa	935													
Aumale	905	13.4	-4.7	16.3	+3.1	NNW 3	clair		20	4			375	
Fort-National	942	15.4	-4.1	13.4	+4.4	E 3	clair		19	11			637	
Tizi-Ouzou	222	16.8	-3.4	11.5	+1.5	SE 2	beau		23	9		2.0	675	
Bordj-bel-Arreridj	915	15.3	-0.7	13.3	-1.6	NNW 1	nuageux		22	7				
Sétif	1079	14.8	-1.8	12.0	-0.2	E 2	nuageux		20	5				
Batna	1044													
Constantine	660	21.4	+0.4	8.3	-1.1	SW 1	clair		19	5			829	
Guelma	268	21.4	+0.2	8.5	-1.4	SW 1	beau		22	3			641	
Tébessa	863	17.6	+1.8	14.0	-1.0	NW 1	couv.		24	5			353	
Aïn-Sefra	1090	..	..	18.0	0.0	SW 1	clair		32	14				
Mecheria	1187	14.3	-2.2	15.0	+1.8	N 2	nuageux		28	12			193	
Géryville	1320	08.5	-7.5	19.1	+6.5	SE 6	beau		26	10			399	
Aflou	1426													
Djelfa	1160	14.6	-6.0	17.1	+5.5	N 5	? nuageux		24	3				
Fort-Lamy	504	17.8	+1.0	15.0	+0.6	NE 3	beau		31	15				
Sahara														
Messia	486													
Barika	484	..	..	15.6	+4.6	E 2	nuageux		26	12				
Colomb-Béchar	769	07.3	-1.4	20.0	-2.0	NNE 3	beau		34	17				coups de vent hier.
Laghouat	767	15.1	-2.2	16.0	+2.0	NE 1	nuageux		..	14				
Biskra	125	16.2	-1.5	19.0	0.0	S 1	? nuageux		30	17		3.5		
Touggourt	69	13.0	-2.3	17.7	+0.1	SE 3	couv.		29	16		12.5		
El-Oued	70	..	..	17.0	-0.6	E 4	couv.		30	15		1.3		
Tozeur	50	16.4	-1.1	17.0	+1.0	SE 4	couv.		30	16				
Ghardaïa	526	14.5	-2.9	21.4	-0.5	NW 5	nuageux		31	12				
Ouargla	157	13.7	-2.6	20.0	+1.0	NE 3	nuageux		..	12		6.8		
El-Goléa	394	09.8	-3.1	21.0	-1.0	E 2	nuageux		..	12				
Béni-Abbès	497	09.3	-1.4	20.0	+1.0	calme	nuageux		37	19				coups de vent hier
Timimoun	294	10.5	-1.5	22.0	0.0	calme	nuageux		40	21				
Adrar	285	12.3	-1.3	23.0	+1.0	calme	clair		40	23				
In-Salah	290													
Fort-Flatters	368	10.2	-1.8	20.0	+2.0	calme	nuageux		..	17				
Fort-Polignac	866	..	..	22.0	..	W 1	nuageux		..	19				
Djanet	1190	23.3	+0.8	20.0	0.0	calme	couv.		..	12				
Tamanrasset	1350	12.	-1.	19.0	0.0	NE 2	clair		30	12			7	

Températures extrêmes

Stations	Max	Min
Paris	16	9
Nice	22	8

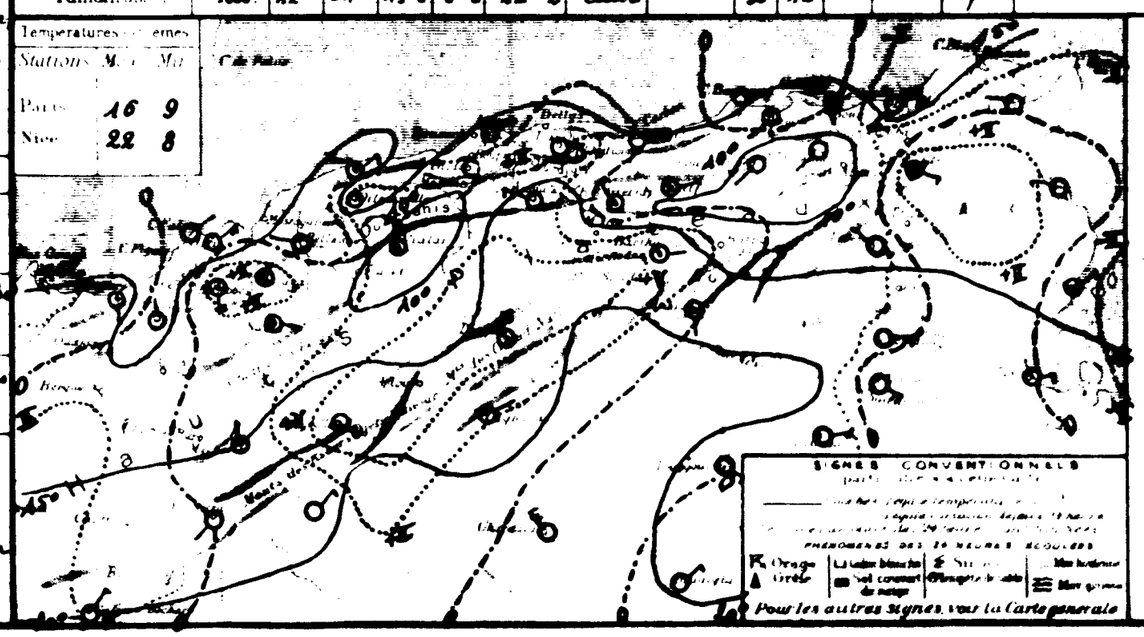

SONDAGES AÉROLOGIQUES

		08	53	7	08
	ENE	7		SE	3
	ESE	11		SSE	4
	SSW	5		NW	1
20				NNW	3
				N	4
				ENE	6
40					
50					
60					

LIBRARY OF CONGRESS
APR 1 - 1942
DUPLICATE EXCHANGE

Division of Maps
FEB 29 1940
Library of Congress

By Transfer
Weather Bureau
FEB 16 1940

UNIVERSITÉ D'ALGER
INSTITUT DE MÉTÉOROLOGIE ET DE PHYSIQUE DU GLOBE

BULLETIN MÉTÉOROLOGIQUE DE L'ALGÉRIE

Samedi 20 Avril 1935 — 60e Année — N° 110

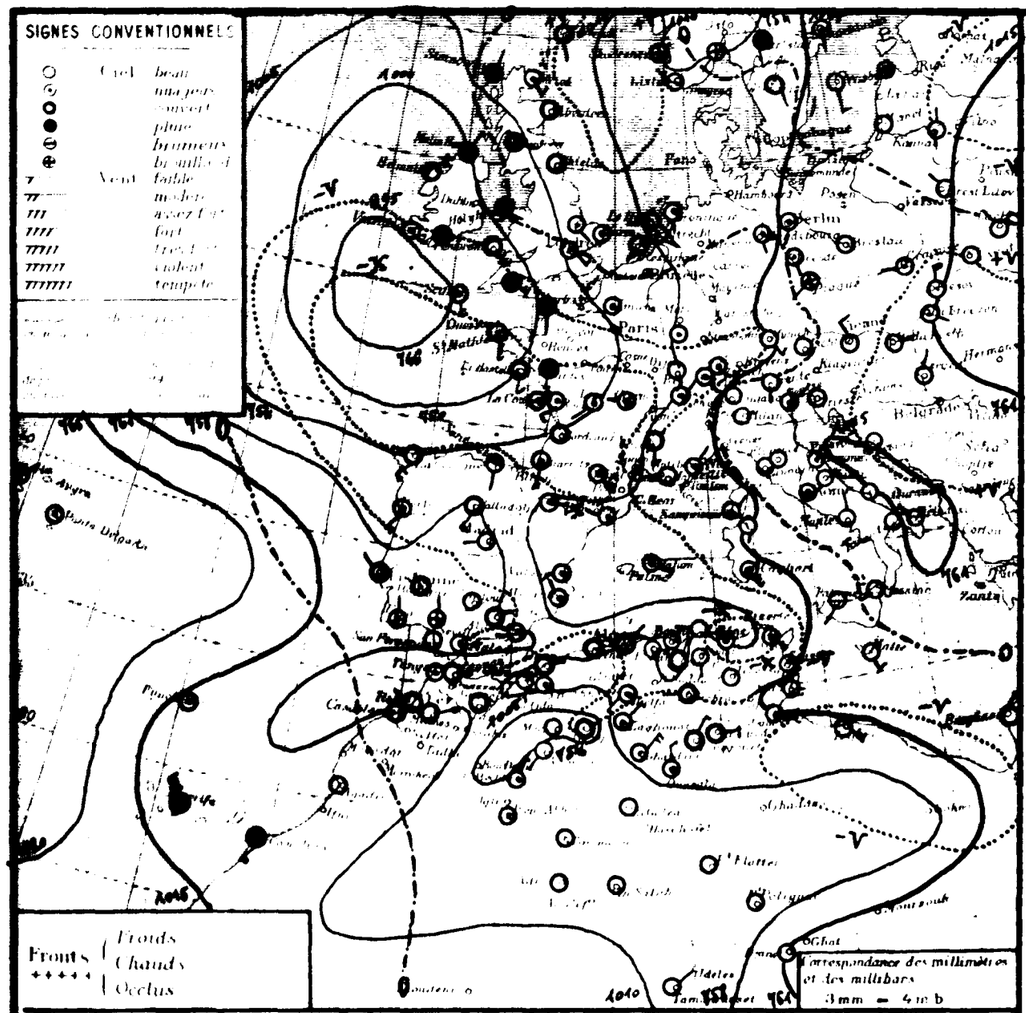

Situation générale et situation en Algérie. Une aire dépressionnaire occupe l'Ouest de l'Ouest de l'Europe et l'Afrique du Nord (Valentia : 995 mb : 746 m/m ; Colomb-Béchar : 1005 mb : 754 m/m), tandis que la pression est élevée du Groenland aux Açores (Horta : 1024 mb : 768 m/m), et moyenne de la Finlande à la Méditerranée centrale.

En Algérie, le ciel est très nuageux avec éclaircies et vents variables faibles à assez forts, le secteur Sud dominant. La température a en général baissé au Nord et baissé au Sud. La mer est peu agitée.

Probabilité (valable du 20 à 18h au 21 à 18h). La pression baissera de l'Allemagne à l'Italie et à l'Est de l'Afrique du Nord ; elle haussera de l'Irlande à la Péninsule Ibérique et au Maroc. En Algérie, temps d'abord orageux avec coups de vent de Sud-Ouest à Ouest, puis pluvieux dans l'Ouest avec vents de Sud-Ouest à Nord-Ouest, modérés à assez-forts. Température en hausse, puis en baisse par l'Ouest.

	ORAN	ALGER	CONSTANTINE
Littoral et Tell	Orageux, puis pluvieux. Vents de Sud-Ouest à Nord-Ouest modérés à forts. Coups		Orageux - Coups de vent de Sud-Ouest à Ouest
Hts Plateaux	de vent. Température en	hausse puis en baisse par l'Ouest.	assez-forts ou forts. Température en hausse.
Sahara Septentrional	Très nuageux, s'éclaircissant. Coups de vent de Sud-Ouest à Nord	Très nuageux, quelques pluies au Nord. Vents d'Est à Sud avec coups de vent.	modérés à assez-forts.

Vents (Bassin Occidental de la Méditerranée)

Gibraltar, Iles Baléares — Sud à Ouest, assez-fort à fort avec coups de vent.
Bizerte — Sud à Sud-Ouest, assez-fort à fort avec coups de vent.

Vents (en altitude)

Oran Algérie — Sud-Ouest à Ouest ..... 10 à 20 m.
" Sahara — ..... 10 à 20 m.
Alger Algérie — Sud-Ouest
" Sahara — Sud-Ouest ..... 10 à 20 m.

Prévisions transmises par l'Observatoire de Tamanrasset

Tadjeli — Nuageux à très nuageux. Coups de vent de Sud à Ouest. Sable.
Azgers, Hoggar — Nuageux. Vents de Sud à Sud-Ouest modérés au assez-fort. Sable. Brume.

STATIONS	Altitude en mètres	Pression à 0° et au niveau de la mer — observation	Pression — diff en 24h	Température de l'air — observation	Température — diff en 24h	Vents — Direction et force de 0 à 9	État du Ciel	État de la Mer	Dans les 24 heures — Température extrêmes — Max	Min	Pluie en m/m	Pluie en m/m — Hauteurs journalières	Hauteurs totales 24 Mars	PHENOMENES
Littoral														
Nemours	83	11·5	-5·4	16·0	+1·2	S 2	beau	p. agitée	20	12			265	
Cap Falcon	75	12·6	-3·9	14·6	-0·4	Calme	couv	p. agitée	18	13			294	
Oran	11	13·1	-3·2	15·3	-0·2	E 2	couv	p. agitée	18	14			372	
Mostaganem	113													
Cap Ténès	183	09·6	-4·5	15·4	+3·0	calme	couv	p. agitée	16	13		2·4	397	
Cherchell	22												530	
Blida	267												712	
Bouzaréa	344	09·6	-5·0	13·9	+1·1	W 1	couv		16	12				
Alger	59	10·5	-5·5	15·2	+0·9	NE 1	couv	calme	17	13			559	
Maison-Carrée	48	10·1	-4·9	13·0	-1·3	SE 1	couv		21	9				
Cap Carbon	225	09·4	-7·2	15·0	0·0	calme	beau	p. agitée	20	13		13·0	546	
Cap Bougaroni	195	10·6	-7·7	16·2	-0·6	W 2	beau	p. agitée	21	14		13·0	939	
Philippeville	42	10·4	-8·1	15·8	+2·6	SSW 2	clair	p. agitée	20	10				
Cap de Garde	161	09·0	-10·1	17·0	+3·0	S 1	nuageux	p. agitée	17	12		10·4	718	
La Calle	10	08·1	-10·3	18·9	+2·9	SW 6	2 nuageux	p. agitée	20	14		13·0	903	
Bizerte	9													
Tunis	36	12·2	-7·2	16·8	+6·0	SSE 5	clair		20	10				
Sousse	2	14·6	-5·2	13·9	-0·8	SSW 1	clair	calme	19	10				
Sfax	8	13·8	-4·0	13·2	+2·6	N 1	clair	calme	21	10				
Tell et Hautes Plaines														
Tlemcen	806	08·6	-3·2	13·6	-1·7	N 1	beau		20	9				
Sidi-bel-Abbès	476	10·1	-3·3	12·0	+0·5	W 2	nuageux		25	8				
Saïda	867	09·8	-4·9	12·4	-0·8	S 1	beau		29	10			166	
Mascara	590	10·6	-3·6	12·4	-0·8	NW 1	nuageux		26	11			213	
Relizane	73	12·3	-3·8	14·8	+2·5	NW 1	nuageux		28	12			107	
Orléansville	112	12·5	-4·8	14·5	-1·7	calme	nuageux		28	13			284	
Téniet	1023												331	
Vialar	889	11·7	-4·1	11·5	+3·0	N 4	couv		26	8				
Médéa	935													
Aumale	905	10·0	-5·4	15·7	-0·6	SSE 4	couv		24	12			375	
Fort National	942	10·2	-5·2	14·4	+1·0	E 4	brumeux		21	12			637	
Tizi-Ouzou	222	10·9	-5·9	14·0	+2·5	SE 1	2 nuageux		26	10		2·0	675	
Bordj-b.-Arréridj	915	08·8	-6·5	13·1	+4·8	SW 1	couv		24	10				
Sétif	1079	08·9	-5·9	16·8	+4·8	NNW 2	couv		23	9				
Batna	1044													
Constantine	660	14·1	-7·3	12·2	+8·3	S 1	clair		22	9			329	
Guelma	268	14·0	-7·4	14·8	+6·3	SE 3	beau		23	6			641	
Téléssa	863	12·0	-5·6	15·0	+1·0	Calme	clair		22	8			389	
Ain-Sefra	1090	"	"	18·0	0·0	SW 1	clair		35	15				
Mécheria	1187	10·1	-4·1	14·5	-0·5	calme	clair		29	10			198	
Géryville	1320	08·6	-4·9	19·2	+0·1	SSW 4	couv		27	14			298	
Aflou	1428													
Djelfa	1160	14·7	"	10·4	-6·7	SW 3	nuageux		24	8				
Bou-Saada	884	15·4	-4·4	17·8	-1·2	NE 2	nuageux		31	15				
Sahara														
M'sila	486													
Barika	484	"	"	13·1	-3·5	SE 1	couv		26	10				
Colomb-Béchar	769	05·3	-2·6	17·0	-3·0	NNE 3	2 nuageux		40	15				
Laghouat	767	11·7	-3·4	14·0	-3·0	NE 3	nuageux		"	12				
Biskra	125	12·8	-3·4	18·0	-1·0	W 1	couv		29	14			363	
Touggourt	69	11·2	-4·8	14·9	-2·8	NE 3	couv		29	13			123	
El-Oued	70	"	"	14·6	-2·4	E 3	couv		29	12			83	
Tozeur	50	11·1	-5·3	17·6	-9·4	SE 4	nuageux		24	14				
Ghardaïa	528	12·4	-2·4	17·8	-3·6	NE 4	beau		32	15				
Ouargla	157	11·1	-2·6	14·0	-6·0	N 3	nuageux		"	13			68	
El-Goléa	394?	07·3	-2·5	20·0	-1·0	Calme	clair		"	17				
Béni-Abbès	487?	05·8	-4·1	23·0	+3·0	Calme	nuageux		34	19				tempête de sable hier.
Timimoun	294?	07·8	-3·7	21·0	-1·0	Calme	clair		33	19				
Adrar	285?	10·1	-2·2	14·0	+1·0	Calme	clair		"	20				
In-Salah	280?	02·0	"	22·0	"	Calme	clair		"	18				
Fort-Flatters	368?	07·4	-2·8	22·0	+2·0	Calme	clair		"	16				
Fort-Polignac	600?	"	"	26·0	+4·0	Calme	clair		"	20				
Djanet	1100?	17·9	-4·4	21·0	+1·0	Calme	clair		"	18				
Tamanrasset	1350?	09·	-3·	20·0	+1·0	NE 1	beau		30	14			7	

Temperatures extrêmes

Stations	Max	Min
Paris	14	9
Nice	21	6

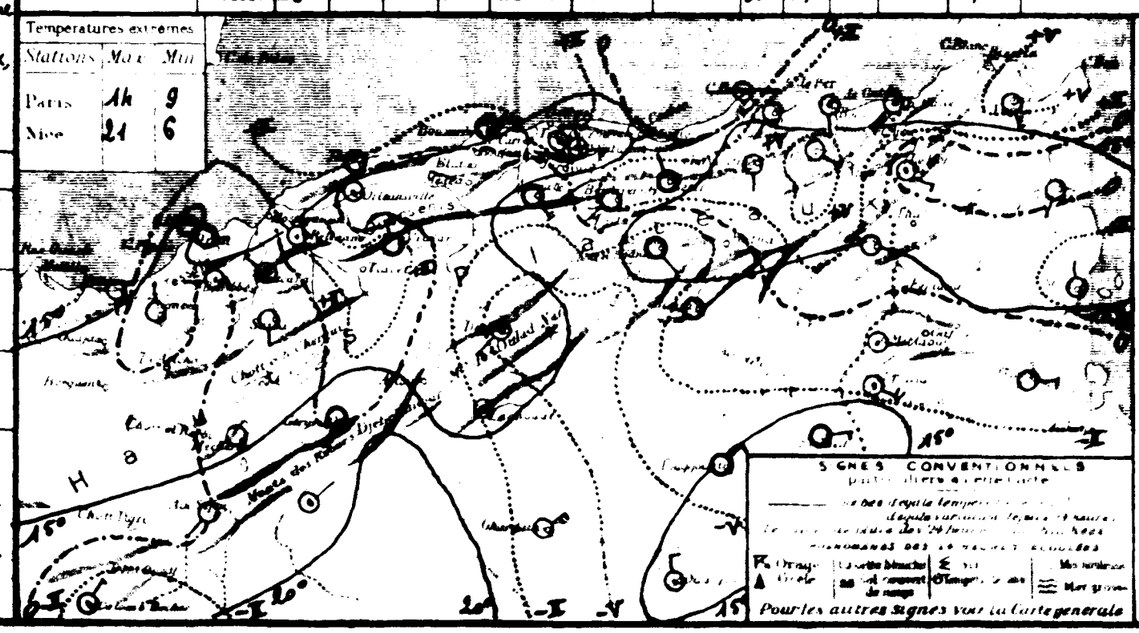

SONDAGES AÉROLOGIQUES

UNIVERSITÉ d'ALGER
INSTITUT DE MÉTÉOROLOGIE
ET DE PHYSIQUE DU GLOBE

BULLETIN MÉTÉOROLOGIQUE DE L'ALGÉRIE

Dimanche 21 Avril 1935 — 60e Année — N° 111 — 7e

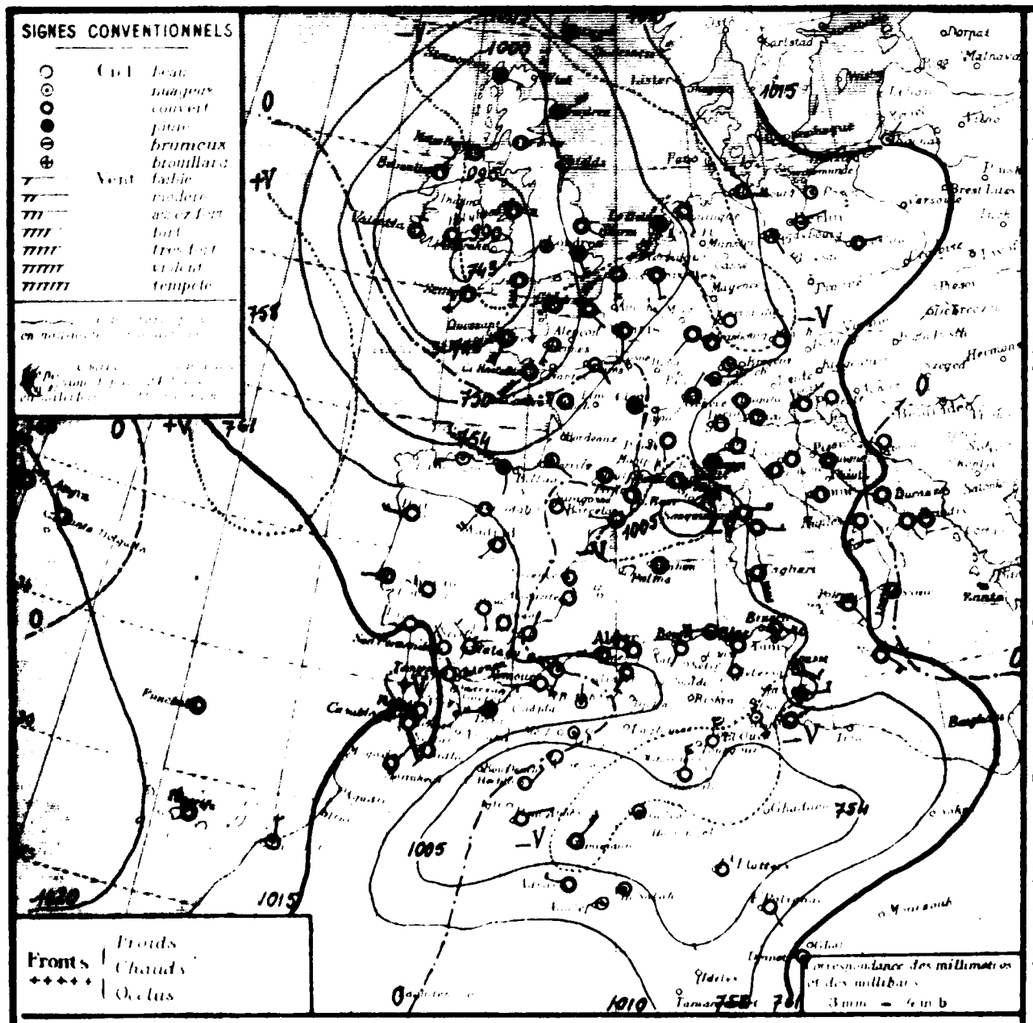

Situation générale et situation en Algérie. La pression est basse sur les Iles Britanniques (Aberdeen 991 mb, 743 mm), sur la France, l'Allemagne, la Péninsule ibérique, l'Italie, l'Algérie et la Tunisie (Tunis minimum 1000 mb = 750 mm); elle est moyenne au large de la Scandinavie aux Baltiques et à la Méditerranée, aussi que des Açores (Horta 1010 mb, 758 mm) aux côtes occidentales du Maroc (Rabat 1015 mb, 761 mm).

En Algérie, le ciel est nuageux ou couvert, avec quelques éclaircies au Sahara; le vent souffle de force très variable et soufflent du secteur Ouest au Nord, du secteur Nord au Sud. La température est stationnaire. La mer est agitée ou peu agitée. Des averses sont en lieu cette nuit en divers points du Tell oranais et algérois.

Probabilité (valable du 21 à 21h au 22 même heure). Une baisse de pression se produira de la Scandinavie à l'Italie et à la Tunisie et une hausse aura lieu sur les Iles Britanniques, la France, la Péninsule ibérique et l'Ouest de l'Afrique du Nord.

En Algérie: temps pluvieux, puis éclaircies dans l'Ouest; vents de Sud-Ouest à Nord-Ouest, assez forts à très forts (coups de vent); température en baisse pour l'Ouest.

	ORAN	ALGER	CONSTANTINE
Littoral et Tell	Très nuageux avec averses puis éclaircies. Vents du secteur Ouest assez forts à très forts. Température en baisse.	Très nuageux avec averses. Vents de Sud-Ouest à Nord-Ouest, assez forts à très forts. Température en baisse.	Très nuageux avec averses. Vents de Sud à Ouest assez forts à très forts. Température stationnaire.
Hts Plateaux	Très nuageux avec averses puis éclaircies. Coups de vent d'Ouest à Nord, assez forts à très forts.	Très nuageux avec averses. Coups de vent du Sud-Ouest à Nord-Est, assez forts à très forts.	
Sahara Septentrional	Très nuageux, éclaircissement, quelques pluies au Nord. Coups de vent du Nord-Ouest à Nord-Est.	Très nuageux. Pluie au Nord. Coups de vent du Sud à Ouest.	

Vents (Bassin Occidental de la Méditerranée)
Golfe du Lion, Baléares, Bizerte: Coups de vent du secteur Ouest, assez forts à très forts. Sud à Ouest, assez forts à très forts.
Vents (en altitude)
Ouest Algérie
" Sahara
Est Algérie
" Sahara

Prévisions transmises par l'Observatoire de Tamanrasset
Laghouat
Alger
Hoggar

STATIONS	Altitude en mètres	Observation de 7 heures: Pression à 0° et au niveau de la mer — Observation	diff. en 24h	Température de l'air — Observation	diff. en 24h	Vents — Direction et force de 0 à 9		Etat du Ciel	Etat de la Mer	Dans les 24 heures: Températures extrêmes — max	min	Nuage en dixièmes	Pluie en mm: Hauteur totalisée depuis le début du mois en cours	Hauteur totale depuis le 1er janvier	PHÉNOMÈNES
Littoral															
Nemours	83	11.6	+0.1	16.0	0.0	W	3	nuageux	agitée	19	12			265	
Cap Falcon	75	11.0	-1.6	15.6	+1.0	SW	3	nuageux	p. agitée	20	14			294	
Oran	11	11.4	-0.4	16.4	+1.4	SE	4	nuageux	p. agitée	22	14			372	
Mostaganem	113														
Cap Ténès	183	08.1	-1.5	14.4	-1.0	W	5	couvert	agitée	19	12			397	
Cherchell	22													530	
Blida	267													412	
Bouzaréa	344														
Alger	59	07.4	-2.8	15.9	+0.4	WNW	4	couvert	p. agitée	20	16	0.5	0.5	559	4 heures pluie; 4 heures coups de vent.
Maison Carrée	48														
Cap Caxine	225	06.8	-3.8	17.0	+2.0	SSW	2	nuageux	houleuse	19	14		12.0	546	
Cap Bougaroni	196	08.1	-2.5	19.6	+3.4	W	5	nuageux	agitée	22	14		13.0	939	
Philippeville	42														
Cap de Garde	161	07.5	-1.5	17.0	0.0	S	1	couvert	p. agitée	24	12		20.4	748	
La Calle	10	06.6	-1.5	20.0	+1.1	SW	4	t. nuageux	t. belle	28	14		15.0	903	
Bizerte	9														
Tunis	36	09.5	-2.7	17.0	+0.2	SSW	5	t. nuageux		23	13				
Sousse	2	11.7	-2.9	16.8	+3.0	SE	3	t. nuageux	p. agitée	18	13				
Sfax	8	12.8	-5.0	14.4	-1.8	S	3	nuageux	belle	22	8				
Hammam	806	09.4	+0.8	12.0	-1.6	SSW	2	beau		20	10				
Sidi-bel-Abbès	476	10.0	-0.1	19.7	+1.7	W	4	couvert		23	9				
Saïda	867	11.5	+1.7	14.8	-0.6	N	1	t. nuageux		24	12	3.2	3.2	156	pluie nuit
Mascara	590	12.0	+1.4	14.8	-0.8	W	1	t. nuageux		22	11	[illegible]		243	gouttes nuit
Relizane	73	12.0	-0.3	16.9	+2.1	W	3	t. nuageux		25	18			107	
Orléansville	112	10.0	-2.5	16.3	+2.0	NE	5	couvert		16	14			232	
Tiaret	1023													321	
Vinzat	889	10.2	-1.5	10.0	-1.5	SW	3	couvert		23	9	[illegible]			6h gouttes
Médéa	935														
Aumale	905													375	
Fort National	942													697	
Tizi-Ouzou	222	08.6	-2.3	16.0	+2.0	NW	3	couvert		25	14		2.0	675	
Bordj-b.-Arréridj	915														
Sétif	1079														
Batna	1044														
Constantine	660													529	
Guelma	268	10.9	-3.1	17.2	+2.4	SE	2	beau		28	10			641	
Tébessa	863	07.9	-4.1	15.0	0.0	calme		couvert		27	9			359	
Aïn-Sefra	1090	"	"	14.0	-4.0	SW	1	beau		28	11				
Mécheria	1167	08.9	-1.2	13.2	-1.3	calme		t. nuageux		23	10	2.0	2.0	198	16h et nuit, orage et pluie
Géryville	1320													218	
Aïn-Sefra	1426														
Djelfa	1160														
Bou-Saâda	550														
M'sila	486														
Biskra	484														
Colomb-Béchar	769	02.6	-2.4	16.0	-1.0	NE	3	clair		22	15				
Laghouat	767														
Biskra	125													363	
Touggourt	69	05.6	-5.6	16.0	+1.1	N	4	clair		20	14			423	
El-Oued	70													33	
Tozeur	50	07.3	-3.8	19.0	+4.4	SE	4	nuageux		28	14				
Ghardaïa	526														
Ouargla	157	05.4	-5.4	15.0	+1.0	N	5	clair		"	14			68	coups de vent ce matin
El-Goléa	394?	02.6	-4.4	20.0	0.0	calme		nuageux		"	18				
Béni-Abbès	487?	04.1	-1.4	18.0	-5.0	ENE	2	clair		36	19				
Timimoun	294?	00.5	-4.3	22.0	+1.0	NE	5	couvert		40	19				coups de vent ce matin
Adrar	285?	01.3	-2.8	26.0	+1.0	W	3	couvert		40	24	0.2			7 heures pluie
In-Salah	280?	05.4	-3.6	23.0	+1.0	calme		nuageux		"	19				
Fort-Flatters	368?	04.2	-3.2	23.0	+1.0	calme		nuageux		"	18				
Fort-Polignac	600?	"	"	21.0	+1.0	SE	1	clair		"	21				
Djanet	1100?	16.4	-1.6	20.0	-1.0	calme		clair		"	18				
Tamanrasset	1350?													7	

LIBRARY OF CONG
APR 1 - 1942
DUPLICATE
EXCHANGE

Division of Maps
FEB 29 1940
Library of Congress

Températures

Stations	Max	Min
Paris	20	9
Nice	17	-

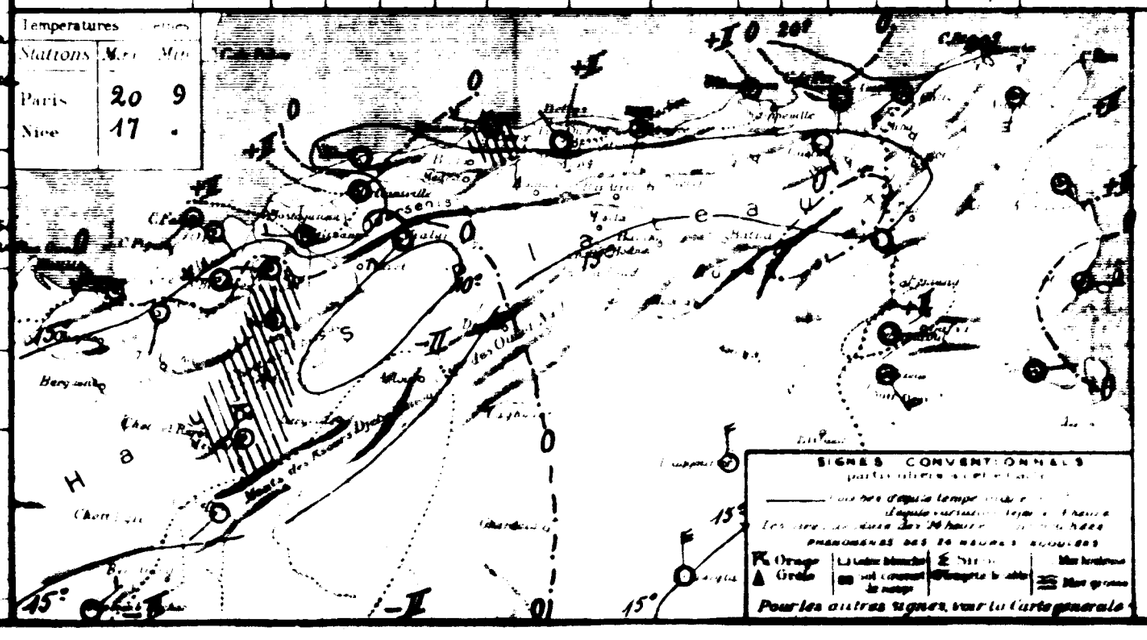

SONDAGES AÉROLOGIQUES

By Transfer
Weather Bureau
FEB 16 1940

UNIVERSITÉ D'ALGER
INSTITUT DE MÉTÉOROLOGIE ET DE PHYSIQUE DU GLOBE

BULLETIN MÉTÉOROLOGIQUE DE L'ALGÉRIE

Lundi 22 Avril 1935 — 60e Année — N° 112

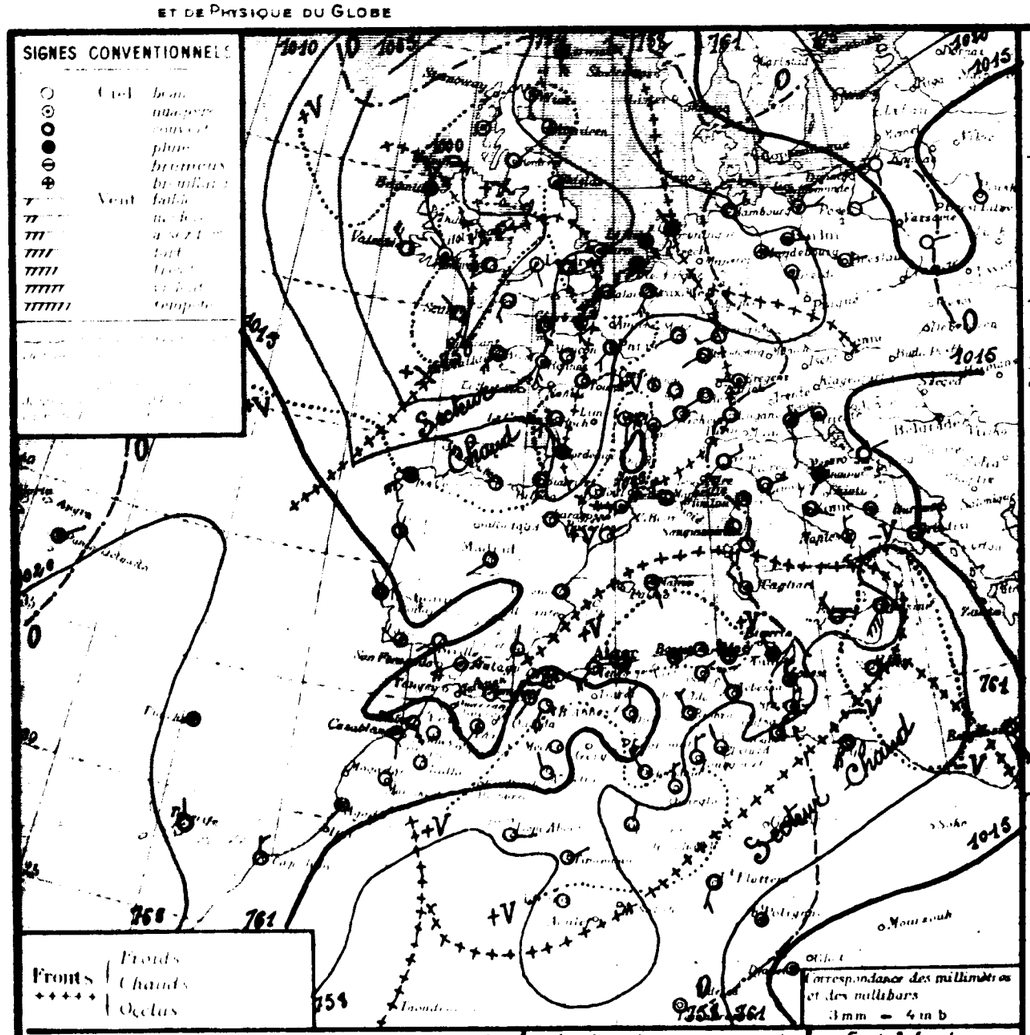

STATIONS	Altitude en mètres	Pression à 0° et au niveau de la mer (Observation)	Pression (diff. en 24h)	Température de l'air (Observation)	Température (diff. en 24h)	Vents (Direction et force de 0 à 9)		Etat du Ciel	Etat de la Mer	Insolation (heures)		Pluie en 10e m (heures écoulées)	Pluie en 10e m (totaux écoulés 8h31 Mars)	PHENOMENES
Littoral														
Nemours	83	15.7	+4.1	13.0	-3.0	SW	1	beau	agitée	19	10		265	
Cap Falcon	75	16.0	+5.0	14.6	-1.0	W	3	nuage	tributaire	18	13		294	
Oran	11	15.8	+4.1	14.6	-2.1	W	3	clair	p. agitée	22	15		373	
Mostaganem	113													
Cap Ténès	183	10.9	+2.8	13.6	-0.8	SW	5	beau	agitée	18	13	2.4	397	
Cherchell	22												530	
Blida	267												712	
Bouzaréa	344	12.4	+4.3	14.4	+0.7	WSW	1	nuage		17	11	1.0		
Alger	59	12.9	+5.3	15.6	-0.3	calme		T. nuage	T. belle	20	13	0.5	559	
Maison-Carrée	48													
Cap Caxine	225	12.7	+6.5	15.0	-2.0	calme		nuage	belle	21	13	5.0	17.0	546	Pluie la nuit
Cap Bougaroni	195	13.8	+5.7	15.4	-4.2	W	2	nuage	p. agitée	24	14		13.0	939	
Philippeville	42													
Cap de Garde	161	12.7	+7.3	15.0	-2.0	NW	2	T. nuage	belle	21	14	2.0	22.4	713	Pluie la nuit
La Calle	10	12.0	+3.4	17.2	-2.8	NW	4	couvert	p. agitée	24	13	0.0	15.0	903	20h et nuit, pluie
Bizerte	9													
Tunis	36	10.9	+1.4	16.5	-0.5	NNW	3	T. nuage		20	18			
Sousse	2	10.9	-0.8	14.8	-2.0	N	4	T. nuage	agitée	18	"			
Sfax	8	12.5	-0.3	10.2	-1.2	N	3	T. nuage	belle	20	7			
Tell et Hautes Plaines														
Tlemcen	806	13.3	+3.9	11.0	-1.0	NW	2	beau		16	7			
Sidi-bel-Abbès	476	14.9	+4.9	9.3	-4.4	SW	4	clair		18	5			
Saïda	867	17.3	+5.8	11.8	0.0	S	1	clair		16	9	0.0	3.8	166	9h. pluie
Mascara	590	15.4	+3.4	11.2	-0.6	W	1	nuage		18	8			213	
Relizane	73	16.8	+4.8	13.3	-3.6	SSW	5	T. nuage		23	9			107	
Orléansville	112	13.6	+3.6	11.8	-4.5	calme		clair		22	8			283	
Tiaret	1023													321
Vialar	889	15.8	+3.6	7.0	-3.0	SW	5	nuage		15	3			
Médéa	935													
Aumale	905													375
Fort-National	942													697
Tizi-Ouzou	222													675
Bordj-bou-Arréridj	915													
Sétif	1079													
Batna	1044													
Constantine	660	13.8	"	18.0	"	NE	1	clair		24	10	1.0	1.0	529	Pluie la nuit
Guelma	268	14.5	+3.6	15.0	-2.3	E	2	nuage		27	14	4.0	4.0	641	Pluie la nuit
Tébessa	863	10.4	+2.5	14.0	-1.0	NW	2	couvert		-	8			339
Ain-Sefra	1090	-	-	10.0	-4.0	NW	1	beau		21	7			
Mecheria	1187	17.7	+8.8	8.3	-4.9	calme		beau		16	5		2.0	198	
Géryville	1320	12.3	+7.4	10.9	-2.0	NNE	4	clair		17	0			298
Steppes et Atlas Sahariens														
Aflou	1426													
Djelfa	1180	18.7	-0.3	10.1	+1.9	N	3	clair		23	9		3.0	
Bou-Saâda	550													
M'sila	486													
Barika	484	-	-	10.3	-4.8	NW	3	clair		20	6			
Colomb-Béchar	769													
Sahara														
Laghouat	767													
Biskra	125	10.5	-	19.0	-	NW	3	beau		30	14	0.0		363	Coups de vent fin. 18-20h pluie
Touggourt	69	09.6	+4.0	18.2	+2.2	N	3	clair		30	13			123	21-22h Tempête de sable
El-Oued	70	-	-	18.6	+1.8	NNW	3	clair		32	17			33
Tozeur	50	10.0	+2.7	18.8	-0.2	SE	3	nuage		30	15			
Ghardaïa	526	13.6	+0.4	23.2	0.0	NW	5	clair		34	18			
Ouargla	157	11.0	+5.3	19.0	+4.0	N	3	clair		"	11		68	
El-Goléa	394?	09.9	+7.3	18.0	-4.0	N	2	clair		-	13			
Béni-Abbès	487?	10.2	+6.1	19.0	+4.0	E	3	clair		30	17			
Timimoun	294?	10.1	+9.6	18.0	-4.0	ENE	3	clair		33	17			
Adrar	285?	11.9	+4.6	19.0	-6.0	calme		clair		38	18			
In-Salah	280?													
Fort-Flatters	368?	06.3	+2.1	26.0	+3.0	SSW	3	couvert		-	24			
Fort-Polignac	868?	-	-	28.0	+1.0	calme		nuage		"	20			
Djanet	1100?	15.7	-1.0	20.0	0.0	calme		nuage			19			
Tamanrasset	1350?	07	0	21.0	+1.0	calme		beau		24	13		7	

Situation générale et situation en Algérie. Des hautes pressions recouvrent le Nord-Est de l'Europe (Gordonkyla 1028mm 771m/m), d'autres les Canaries (Ténérife 1020mm 765m/m). Une aire dépressionnaire s'étend sur le reste de l'Europe, la Méditerranée Occidentale et l'Algérie. Tunisie (Minima : Tembrock 999mm 749m/m ; Fort-Saint 1005mm 754m/m).

En Algérie, le ciel est nuageux avec éclaircies à l'Ouest, nuageux ou très nuageux à l'Est. Il a plu, cette nuit en quelques points du Nord Constantinois. Les vents, faibles ou modérés, soufflent du secteur Ouest. La température est en baisse. La mer, houleuse à Cap Falcon, agitée à Ténès, est belle ou peu agitée sur le reste de la côte.

Probabilité (valable du 22 Avril à 18 heures, au 24 Avril, même heure).
La pression haussera sur nos régions. En Algérie, à l'Ouest, ciel nuageux avec grandes éclaircies, vents variables faibles (Ouest dominant) ; à l'Est, ciel très nuageux à nuageux avec éclaircies, vents d'Ouest à Nord, faibles ou modérés. Température en hausse.

	ORAN	ALGER	CONSTANTINE
Littoral et Tell	Nuageux, grandes éclaircies. Vents variables faibles (Ouest dominant). Température en hausse		Très nuageux puis nuageux avec éclaircies. Vents d'Ouest à Nord, faibles ou modérés. Température en hausse.
Hts Plateaux			
Sahara Septentrional	Beau temps. Vents du secteur Est, faibles ou modérés.	Beau temps. Vents de Nord-Est, faibles ou modérés	

Vents (Bassin Occidental de la Méditerranée)
Golfe du Lion, Baléares, Bisserte : Variables faibles.
Ouest Algérie : Ouest à Nord, assez forts à forts
Vents (en altitude)

Prévisions transmises par l'Observatoire de Tamanrasset
Tidikelt
Azgers
Hoggar

Stations	Max	Min
Paris	16	7
Nice	"	"

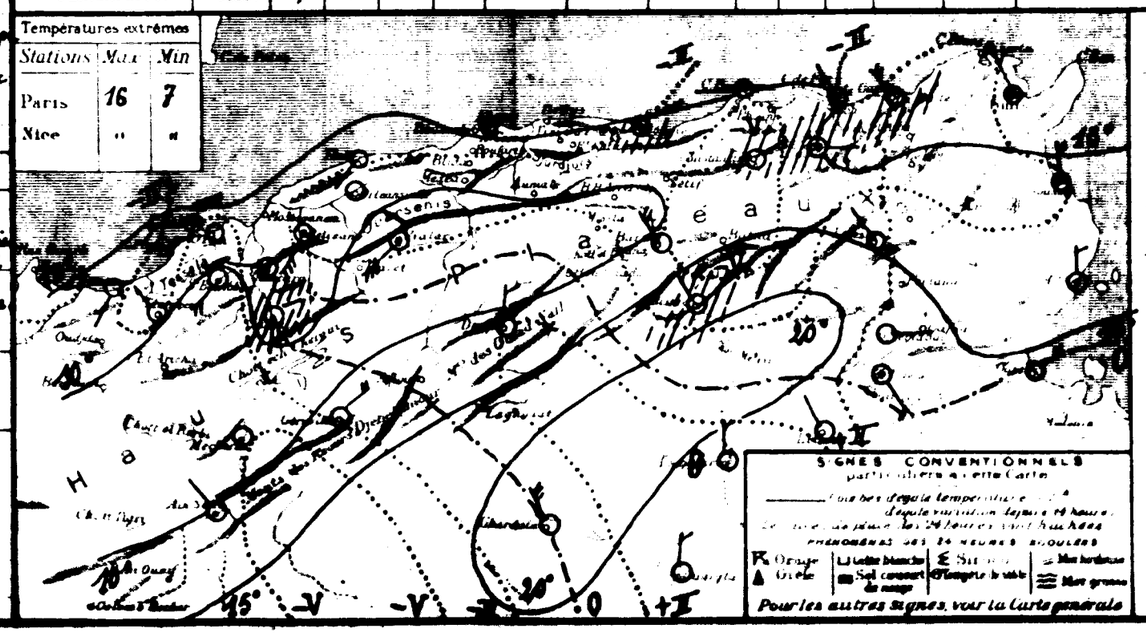

SONDAGES AÉROLOGIQUES

UNIVERSITÉ D'ALGER
INSTITUT DE MÉTÉOROLOGIE
ET DE PHYSIQUE DU GLOBE

BULLETIN MÉTÉOROLOGIQUE DE L'ALGÉRIE

60e ANNÉE — N° 113
Mardi 23 Avril 1935

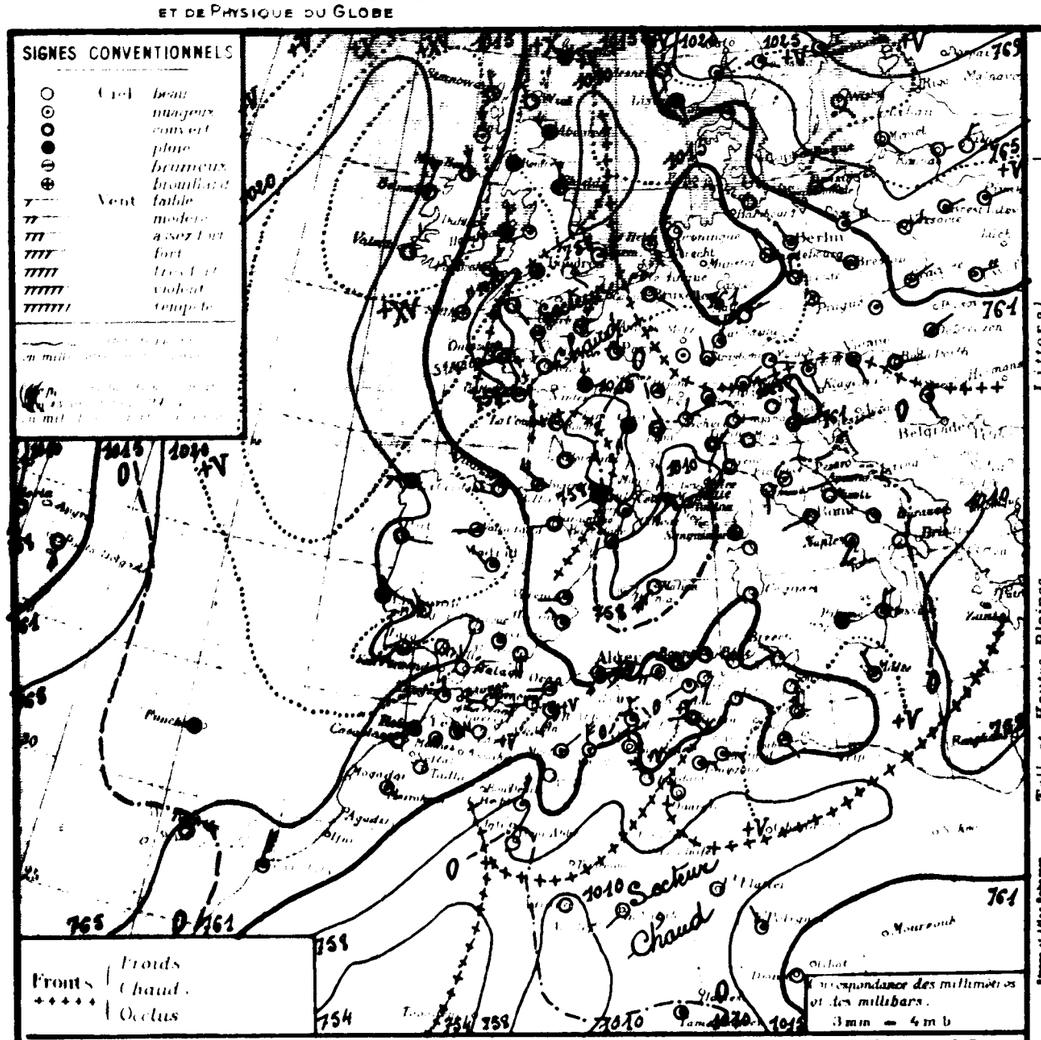

Situation générale et situation en Algérie. La pression est élevée sur le Nord-Est de l'Europe (Finlande 1034 mb, 773 mm) et au large des côtes Ouest de l'Europe (Lisbonne 1024 mb, 766 mm); la pression est moyenne sur l'Ouest des Iles Britanniques et de la Péninsule ibérique, au Maroc, et sur le Nord de l'Algérie-Tunisie; elle est basse ailleurs, (minima: Mer du Nord, Bretagne, centre et Sud France 1010 mb, 758 mm).

En Algérie, le ciel est très nuageux avec petites éclaircies. Le vent souffle, à l'Ouest, du secteur Ouest et sont faibles, à assez forts, du Sud à Ouest, faibles ou modérés, à l'Est. Il a plu, hier et cette nuit, en quelques points du réseau. La température, en hausse sur le littoral, est en baisse ailleurs. La mer est houleuse à cap Bougaroni et Sidi, belle ou peu agitée sur le reste de la côte algérienne.

Probabilité (valable du 23 à 18h au 24 même heure). Hausse barométrique: Nord Europe, Ouest France, Péninsule ibérique. Baisse: centre et Est France. Variations faibles: Méditerranée, Afrique du Nord.

En Algérie, temps nuageux avec petites éclaircies. Vents du secteur Ouest modérés avec coups de vent. Température en légère baisse.

	ORAN	ALGER	CONSTANTINE
Littoral et Tell	Nuageux avec petites éclaircies. Vents du secteur Ouest, modérés avec coups de vent.		
Hts Plateaux	Température en légère baisse.		
Sahara Septentrional	Très nuageux avec éclaircies. Vents du secteur Est, faibles ou modérés.	Très nuageux avec éclaircies. Vents du Nord, faibles ou modérés.	

Vents (Bassin Occidental de la Méditerranée)

Golfe du Lion	Sud-Ouest, faible, à Nord-Ouest, modéré ou assez fort.
Baléares	Secteur Ouest, modéré.
Bizerte	secteur Ouest, faible ou modéré.

Vents (en altitude)

Ouest Algérie	Sud-Ouest, Nord-Ouest,
" Sahara	Est 10 mètres.
Est Algérie	Ouest à Nord-Ouest, Est 10 mètres.
" Sahara	Est à Sud, Est faible.

Prévisions transmises par l'Observatoire de Tamanrasset

Tidikelt à Nord	Très nuageux. Coups de vent de Sud-Est.
Azgers	Très nuageux avec éclaircies. Coups de vent de Sud-Ouest à Nord-Ouest.
Hoggar	

OBSERVATION DE 7 HEURES

Stations	Altitude en mètres	Pression à 0° et au niveau de la mer: Observation	Pression à 0° et au niveau de la mer: diff. en 24 h	Température de l'air: Observation	Température de l'air: diff. en 24 h	Vents: Direction et force de 0 à 9			État du Ciel	État de la Mer	Durée de l'insolation: Température du sol en 24 heures			Pluie en 24 heures: Hauteurs totalisées du mois en cours	Hauteurs totalisées du 1er Sept. au 31 mars	PHÉNOMÈNES
Nemours	83	18.5	+2.8	14.8	+1.8	W	3		beau	belle	20	11			265	
Cap Falcon	75	18.1	+2.1	14.8	+0.2	W	4		k. nuageux	houleuse	19	14			294	
Oran	11	18.4	+2.6	15.7	+1.1	W	3		k. nuageux	agitée	22	13			372	
Mostaganem	112															
Cap Tenès	183	13.3	+2.4	13.6	0.0	SW	5		k. nuageux	houleuse	18	13		2.4	397	
Cherchell	22														520	
Blida	267	17.0	"	15.2	"	W	1		k. nuageux		21	13			712	
Bouzaréa	344	14.0	+1.6	13.1	-1.3	WSW	3		k. nuageux		19	12		1.0		
Alger	59	14.5	+1.6	15.6	0.0	SW	1		nuageux	k. belle	22	14	faible	0.5	559	6h faible
Maison-Carrée	48															
Cap Caxine	225	14.9	+2.2	17.0	+2.0	calme			couvert	belle	19	14		17.0	576	
Cap Bougaroni	195	15.3	+1.9	16.8	+1.4	calme			couvert	belle	18	13		13.0	939	
Philippeville	42															
Cap de Garde	181	15.1	+2.4	16.0	+1.0	calme			nuageux	belle	19	13		22.4	718	
La Calle	10	14.4	+2.4	16.8	-0.4	SW	1		clair	belle	21	13	1.0	16.0	905	pluie
Bizerte	9															
Tunis	36	15.1	+4.2	12.3	-1.2	NW	2		beau		22	9				
Sousse	2	15.8	+4.9	15.2	+0.4	calme			beau	calme	19	12				
Sfax	8	17.8	+5.3	13.2	+3.0	N	1		clair		19	10				
Tlemcen	806	16.0	+6.6	9.2	-1.8	NW	3		couvert		15	8				
Sidi-bel-Abbès	476	16.2	+6.2	12.0	-1.7	SW	3		nuageux		19	7				
Saïda	867	19.9	+2.8	9.2	-2.6	WSW	1		k. nuageux		21	4		3.8	166	
Mascara	590	17.6	+2.4	12.8	+1.6	W	2		beau		21	10			243	
Relizane	73	19.9	+3.1	15.5	+2.2	SW	5		k. nuageux		24	12			197	
Orléansville	112	17.6	+4.0	15.2	+3.4	WSW	5		nuageux		23	12			222	
Tiaret	1023														324	
Vialar	889	18.4	+2.6	7.0	0.0	W	4		nuageux		18	6				
Médéa	935															
Aumale	905														375	
Fort National	942	16.4	"	14.0	"	W	4		nuageux		19	8			697	
Tizi-Ouzou	222	17.6	"	14.0	"	E	3		couvert		23	9	1.0		675	averse ancienne
Bordj-bel-Arréridj	915															
Sétif	1079	13.4	"	14.7	"	WSW	2		k. nuageux		21	7				
Batna	1044															
Constantine	660	17.0	+3.2	11.0	-1.0	S	1		clair		19	8		1.0	529	
Guelma	268	17.7	+3.2	13.0	-2.0	SE	1		beau		21	7		4.0	641	
Tébessa	863	14.7	+4.3	14.0	+2.0	calme			clair		"	8			359	
Aïn-Séfra	1090	"	"	9.0	-1.0	NE	1		beau		15	9	1.5	1.5		pluie hier
Mechéria	1167	20.6	+2.9	8.1	-2.2	NE	1		k. nuageux		20	6	faible	2.0	198	2e faible
Géryville	1220	14.9	+2.7	8.1	-2.8	NNW	5		k. nuageux		19	5	faible		298	1er faible
Aflou	1426															
Djelfa	1180	15.2	-0.5	10.6	+0.5	N	3		nuageux		19	7		2.0		
Bou-Saâda	550															
M'sila	486															
Barika	484	"	"	15.4	+1.8	W	1		k. nuageux		25	10				
Colomb-Béchar	769	09.9	"	16.0	"	NNE	5		nuageux		27	14	0.0			pluie ce matin
Laghouat	767	14.4	"	14.0	"	N	1		clair		"	"				
Biskra	125	16.1	+5.6	20.0	+4.0	W	1		k. nuageux		30	14			163	
Touggourt	69	13.2	+3.6	18.7	+0.5	E	3		k. nuageux		31	16			123	
El-Oued	70	"	"	17.0	-1.6	E	3		nuageux		33	15			83	
Tozeur	50	13.7	+2.7	18.6	-0.2	SE	2		nuageux		29	15				
Ghardaïa	528	14.6	+1.3	21.3	+1.9	NW	4		clair		30	15				
Ouargla	157	13.6	+2.4	20.0	+1.0	calme			clair		"	17			86	
El-Goléa	394?															
Béni-Abbès	497?	10.1	-0.1	19.0	0.0	calme			clair		31	18				
Timimoun	294?															
Adrar	235?	12.2	+0.3	19.0	0.0	calme			clair		38	"				
In-Salah	280?	09.1	"	18.0	"	SW	1		clair		"	16				
Fort-Flatters	368?	05.4	+2.4	22.0	-1.0	calme			clair		"	17				
Fort-Polignac	868?	"	"	16.0	-2.0	NW	2		nuageux		"	12				
Djanet	1100?	16.2	+0.5	25.0	+5.0	calme			clair		"	24				
Tamanrasset	1350?	06.	-1.	22.0	+1.0	calme			clair		32	13			7	

Temperatures extrêmes

Stations	Max	Min
Paris	16	5
Nice	"	8

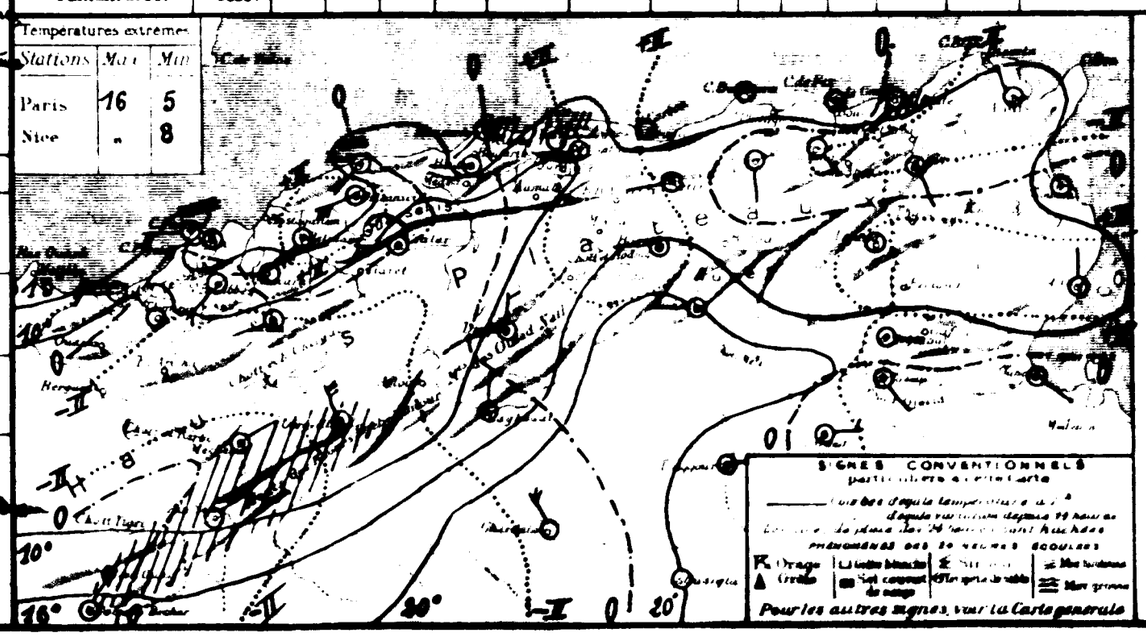

SONDAGES AÉROLOGIQUES

Altitude	Date	Heure	Date	Heure
	9	45	7	45
05	NW	6	NW	10
10	W	10	WNW	8
15			SW	12
20			SSW	14
25			SSW	15
30			SW	16
35			SSW	15
40			SSW	14
45			SSW	12
50			SW	9
55			WSW	11
60			W	20

LIBRARY OF CONGRESS
APR 1 - 1942
DUPLICATE EXCHANGE

Division of Maps
FEB 29 1940
Library of Congress

By Transfer
Weather Bureau
FEB 16 1940

UNIVERSITÉ D'ALGER
INSTITUT DE MÉTÉOROLOGIE ET DE PHYSIQUE DU GLOBE

BULLETIN MÉTÉOROLOGIQUE DE L'ALGÉRIE

Mercredi 24 Avril — 60me Année 1936 — N° 114 — 7e

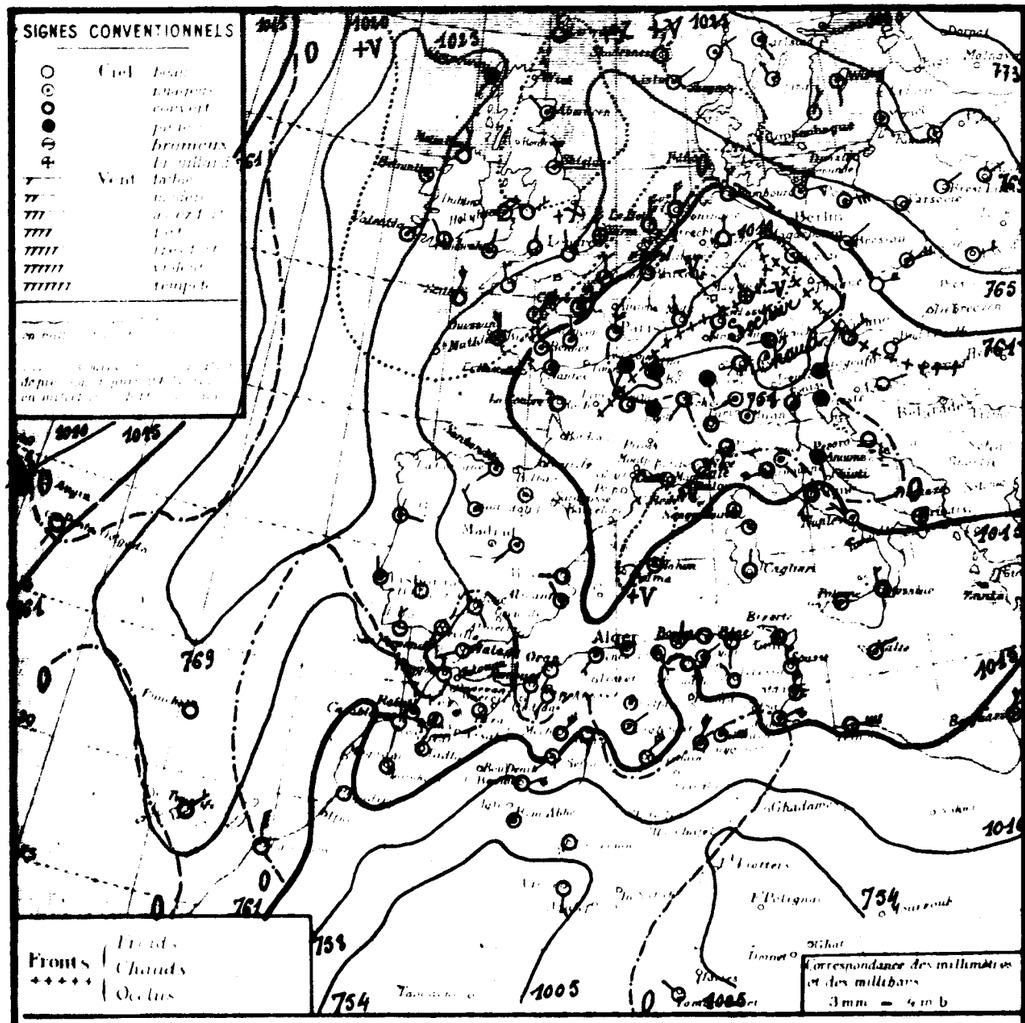

Situation generale et situation en Algerie. La depression est située au Nord-Est de l'Europe (Finlande 1035 mm, 775 mm) aux Iles Britanniques (Valentia 1026 mm, 770 mm) et à l'Ouest de la Péninsule ibérique (Lisbonne 1028 mm, 767 mm). Deux dépressions se creusent, l'une au large Ouest des Açores (Horta 1011 mm, 758 mm), l'autre de la France au Sud-Est de l'Europe (Munich 1009 mm, 757 mm). La pression est également basse au Sahara (Adrar 1005 mm, 754 mm).

En Algérie, le ciel est beau sur l'Ouest du Littoral et du Tell, très nuageux ou couvert ailleurs; les vents soufflent faiblement du secteur Est sur le Nord du réseau, avec fortement du Nord-Est au Sud. Il a plu, hier, en cette nuit, en quelques points du département d'Alger et sur le littoral et le Tell constantinois. La température est en baisse (assez forte par place). La mer est agitée à Cap Falcon, faible ou peu agitée sur le reste de la côte algérienne.

Probabilité (valable du 24 à 18h au 25 à 18h). La situation barométrique restera sensiblement stationnaire sur nos régions.

En Algérie, le ciel sera nuageux avec éclaircies avec maximum orageux dans le département de Constantine et sur le Nord du Sahara. Vents de Nord à Est, faibles ou modérés. Température stationnaire.

	ORAN	ALGER	CONSTANTINE
Littoral et Tell	Nuageux avec éclaircies. Vents de Nord à Est, faibles ou modérés.		Très nuageux avec éclaircies, maximum orageux dans le département de Constantine. Vents de Nord à Est, faibles ou modérés.
Hts Plateaux	Température stationnaire.		Temps nuageux, température stationnaire.
Sahara Septentrional	Orageux au Nord, Vents de Nord à Nord-Est modérés avec coups de vent.		

Vents (Bassin Occidental de la Méditerranée)

Golfe du Lion — Tramontane Ouest, faible ou modéré.
Baléares — Sud-Ouest à Ouest, faible ou modéré.
Bizerte — Ouest-Nord, faible ou modéré.

Vents (en altitude)

Ouest Algérie — Nord, 6 à 8m.
" Sahara — Sud à Ouest, 6 à 8m.
Est Algérie — Nord, 10 à 12m.
" Sahara — Nord-Est, 12 à 15m.

Prévisions transmises par l'Observatoire de Tamanrasset

Tombouctou — Très nuageux avec éclaircies, coups de vent d'entre Sud-Ouest et Nord-Ouest.
Aoulef — Très nuageux avec éclaircies, vents de Sud-Ouest modérés.
Hoggar — Très nuageux avec éclaircies, orages épars au Sud, vents de Sud-Ouest modérés, puis faibles après stabilisation.

Stations	Altitude en mètres	Observation de 7 heures: Pression à 0° et au niveau de la mer, Observation	Diff. en 24h	Température de l'air, Observation	Diff. en 24h	Vents, Direction	Force de 0 à 9	Etat du Ciel	Etat de la Mer	Durée de l'insolation en 24 heures, Réelle	Possible	Insolation en %	Pluie en mm, Hauteur des précipitations en 24 heures	Hauteur de neige en cm	Phénomènes
Nemours	83	18.6	+0.1	12.2	-2.6	S	1	beau	p. agitée	18	10			265	
Cap Falcon	75	18.5	+0.4	13.6	-1.2	SW	3	beau	agitée	18	10			274	
Oran	11	18.5	+0.1	13.0	-2.4	SW	3	clair	p. agitée	19	"			372	
Mostaganem	113														
Cap Tenes	183	16.5	+3.2	13.6	0.0	SW	3	beau	agitée	19	11		2.4	397	
Cherchell	22													530	
Blida	267													742	
Bouzarea	344	15.4	+1.4	12.8	-0.3	NNW	1	clair		18	9		1.0		
Alger	59	16.2	+1.4	14.4	-0.9	calme		clair	r. belle	20	11		0.5	559	
Maison Carrée	48	16.8	+1.2	11.4	-3.3	SW	2	nuageux		21	6				
Cap Carbon	225	14.3	+2.4	13.0	-4.0	calme		nuageux	belle	19	12	1.5	18.5	546	pluie hier et nuit
Cap Bougaroni	195	18.6	+3.1	13.4	-3.4	W	2	couvert	p. agitée	21	10	6.0	19.0	939	4-18h et nuit pluie
Philippeville	42														
Cap de Garde	181	18.2	+3.2	12.0	-4.0	S	1	couvert	belle	22	10	9.0	21.4	748	pluie hier et nuit
La Calle	10	17.2	+2.8	13.2	-2.6	SW	3	r. nuageux	belle	21	12	4.0	20.0	945	15h et nuit pluie, 16h tonnerre
Bizerte	9														
Tunis	36	17.8	+2.7	13.6	+1.3	WSW	1	couvert		22	12	faible			faible
Sousse	2	17.8	+2.0	14.8	-0.4	N	4	beau	p. agitée	20	13				
Sfax	8	18.1	+0.3	14.4	-1.4	N	4	nuageux	belle	22	9				
Tlemcen	806	16.0	0.0	10.1	+0.9	SSW	2	beau		11	6				
Sidi-bel-Abbes	476	16.1	+1.9	7.0	-5.0	SSW	3	beau		14	-3				
Saida	867	18.2	-1.7	6.8	-2.4	S	1	clair		15	4		3.2	166	
Mascara	590	18.6	+1.0	9.0	-3.8	calme		clair		18	4			243	
Relizane	73	20.3	+0.4	8.4	-7.1	SSE	1	clair		20	4			107	
Orleansville	112	19.7	+2.1	9.1	-6.1	calme		clair		21	5			282	
Tiaret	1023													344	
Vialar	889	20.5	+2.1	2.0	-5.0	NW	4	nuageux		15	-2				
Medea	935														
Aumale	905	17.8	-2.4	10.4	-2.4	NW	2	nuageux		15	2	1.6	1.6	375	10-7h pluie
Fort National	942	15.4	0.0	9.8	-0.2	SE	3	nuageux		12	5			677	
Tizi-Ouzou	222	18.1	+0.5	9.5	-4.5	SW	2	beau		17	6	1.0	1.0	675	10-35 pluie
Bordj-bi-Arreridj	915	14.8	"	8.4	"	N	1	r. nuageux		17	7	13.0	13.0		pluie
Setif	1079	14.8	+1.0	8.4	-4.4	E NE	2	couvert		15	6	3.8	3.8		pluie hier et nuit
Batna	1044														
Constantine	660	19.3	+2.3	9.0	-2.0	NE	1	nuageux		20	1	18.2	19.2	229	pluie hier et nuit
Guelma	268	20.2	+2.5	12.2	-0.8	NW	3	couvert		23	1	11.0	15.0	641	pluie soirée et nuit
Tébessa	863	17.9	+3.2	11.0	0.0	NW	1	couvert		24	1			359	
Ain-Sefra	1090	"	"	10.0	+1.0	SW	1	r. nuageux		23	9		1.5		
Mecheria	1167	19.7	-0.9	8.2	+0.1	NE	5	couvert		13	6		2.0	198	
Geryville	1320	14.6	-0.3	8.7	+0.6	NNE	5	couvert		17	6	0.1	0.1	198	20h pluie
Aflou	1426														
Djelfa	1160	18.0	+2.8	5.2	-5.4	calme		r. nuageux		15	5	3.4	6.4		pluie nuit
Bou-Saâda	550														
M'sila	486														
Barika	484	"	"	12.0	-3.1	ESE	1	r. nuageux		23	11				
Colomb-Béchar	789	09.0	-0.9	17.0	+1.0	ENE	4	couvert		29	15				
Laghouat	767	16.6	+2.5	10.0	-4.0	NE	2	nuageux		"	10				
Biskra	125													363	
Touggourt	69	13.2	0.0	18.2	-0.5	NE	5	nuageux		20	16			123	
El-Oued	70	"	"	16.4	-0.6	E	5	r. nuageux		32	15			83	
Tozeur	50	12.9	+0.2	17.4	-1.2	E	4	r. nuageux		28	15				
Ghardaia	526	15.4	+0.5	14.1	-1.2	NE	5	beau		32	15				
Ouargla	157													68	
El-Goléa	394?														
Béni-Abbès	497?	08.9	-1.2	18.0	-1.0	calme		nuageux		32	16				
Timimoun	294?	08.9	"	19.0	"	calme		clair		36	16				
Adrar	285?	04.9	"	18.0	-1.0	S	3	clair		36	18				
In-Salah	280?														
Fort-Flatters	368?														
Fort-Polignac	808?														
Djanet	1100?														
Tamanrasset	1350?	07.	+1.	2.0	0.0	WNW	2	clair		33	15			7	

Temperatures extremes

Stations	Max	Min
Paris	18	9
Nice	16	6

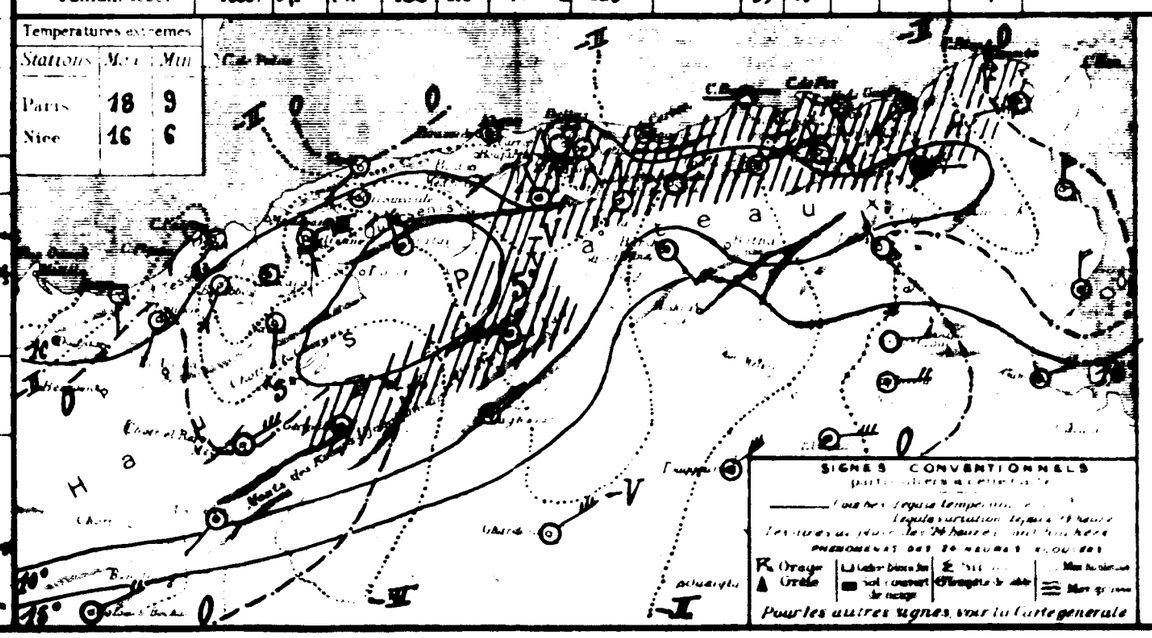

SONDAGES AÉROLOGIQUES

		9 h			7 h	43
	WNW	4			SW	2
					W	2
15					SSW	5
20					SSW	5
2					SSW	4
					SW	3
					SW	4
					SW	6
					SW	8
					SW	14
					SSW	14
60					SW	11

UNIVERSITÉ D'ALGER
INSTITUT DE MÉTÉOROLOGIE
ET DE PHYSIQUE DU GLOBE

BULLETIN MÉTÉOROLOGIQUE DE L'ALGÉRIE

60e ANNÉE N° 115
Jeudi 25 Avril 1935

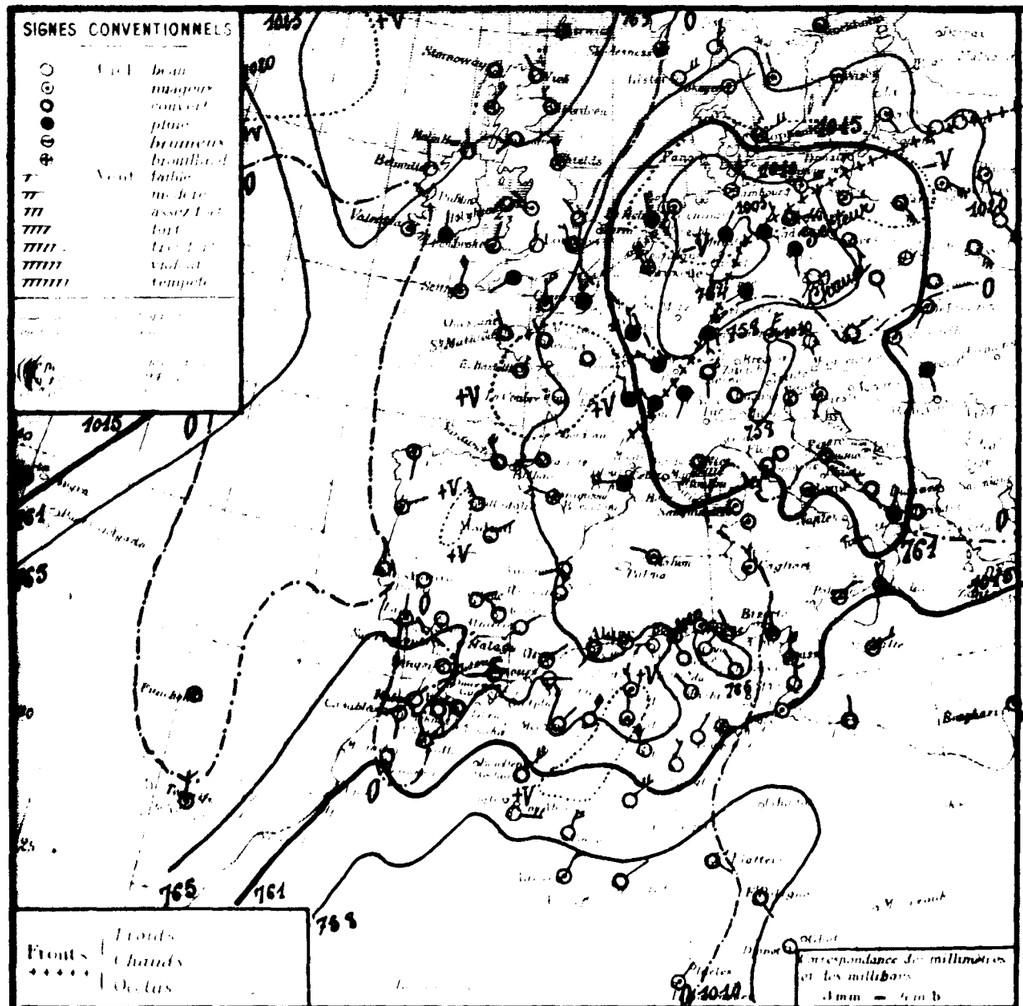

STATIONS	Altitude en mètres	Observation	Diff. en 24 h	Observation	Diff. en 24 h	Vent Direction et force de 0 à 9	Etat du Ciel	Etat de la Mer						PHÉNOMÈNES
		Pression réduite au niveau de la mer		Température de l'air								Pluie en millimètres		
Nemours	83												265	
Cap Falcon	75	21.6	+3.1	13.0	-0.6	calme	clair	agitée	18	10			294	
Oran	11	21.6	+3.1	11.9	-1.2	NE 2	clair	agitée	20	10			372	
Mostaganem	113													
Cap Ivi	183	18.4	+1.9	13.6	0.0	SW 3	beau	agitée	19	11			397	
Cherchell	22												530	
Blida	267	21.7	"	19.0	-	calme	beau		19	10			712	
Bou[illegible]	344	18.4	+2.7	12.2	-0.6	WSW 1	t. nuageux		16	10	0.0	1.0		18 et 7h pluie
Alger	59	19.0	+2.8	15.1	+0.4	WNW 2	t. nuageux	belle	17	12	0.0	0.5	559	16h pluie
Mas[illegible]	48	17.6	+0.8	16.0	+4.3	calme	nuageux		19	8				
Cap [illegible]	225	19.0	+1.7	15.0	+2.0	calme	nuageux	belle	18	12		18.5	546	
Cap [illegible]	195	19.9	+1.3	14.4	+1.0	E 2	t. nuageux	belle	15	10		19.0	939	
Ph[illegible]	42													
Cap de [illegible]	161	18.5	+0.3	16.0	+4.0	NW 1	nuageux	belle	15	10	6.0	37.4	716	pluie hier et nuit
La [illegible]	10	17.6	+0.4	15.2	+2.0	SW 3	clair	belle	16	12	14.0	36.0	903	8-10h, 15-18h et nuit pluie
Bizerte	9													
Tunis	36	17.1	-0.7	14.8	+1.2	NNW 2	t. nuageux		16	11	2.2			20-23h pluie
Sousse	2	16.9	-0.9	15.0	+0.2	N 5	nuageux	agitée	18	13				
Sfax	8	18.5	+0.4	13.2	+1.4	N 3	clair	belle	21	10				
Tlemcen	806	18.1	+2.1	11.8	+1.7	SE 2	beau		13	7				
Sidi [illegible]	476	20.5	+2.4	7.0	0.0	E 2	brumeux		18	1				
Saïda	867	22.1	+3.9	7.6	+0.9	SSE 1	clair		18	3		3.2	166	
Mas[illegible]	590	21.8	+3.2	7.2	-1.8	calme	nuageux		19	5			243	
Ro[illegible]	73	23.0	+1.7	11.2	+2.8	SSW 4	clair		22	6			107	
Orl[illegible]	112	19.2	-0.5	10.1	+1.0	calme	clair		21	6			282	
Th[illegible]	1023												324	
Vi[illegible]	839	21.4	+0.9	7.5	+5.5	W 4	clair		16	1				gelée blanche
M[illegible]	935													
Au[illegible]	905	20.9	+3.1	10.8	+0.4	NW 2	beau		15	5		1.6	375	
Bo[illegible]	942	20.3	+3.9	6.6	-3.2	W 3	beau		15	5			697	
Th[illegible]	222	20.9	+2.8	9.5	0.0	E 1	nuageux		21	6		1.0	675	
Bo[illegible]	915	18.5	+3.9	6.4	-2.0	W 1	nuageux		15	2		12.0		
Sétif	1079	19.4	+4.6	5.7	-2.7	SW 2	couvert		13	1			246	
Batna	1044													
Co[illegible]	660	21.6	+2.3	7.9	-1.1	NE 1	beau		12	6		19.2	529	
Gu[illegible]	268	21.2	+1.0	10.6	-1.6	E 2	beau		14	7	13.0	28.0	641	pluie hier et nuit
Tlemcen	863	21.7	+3.6	12.0	+2.0	NW 2	couvert		19	9			259	
Ain Sefra	1090	"	"	7.0	-3.0	NE 1	couvert		23	6				
Méch[illegible]	1167	23.9	+4.2	6.1	-2.1	NE 1	couvert		19	4		2.0	198	
Géry[illegible]	1320	19.3	+4.7	5.9	-2.8	NNE 5	couvert		17	0		"	298	20h éclair.
Atho[illegible]	1426													
Djelfa	1160	23.7	+5.7	5.8	+0.6	NW 3	nuageux		14	3		6.4		
[illegible]	1200	19.2	"	10.0	-	N 2	t. nuageux		24	7				
M'sila	486													
Barika	484	"	"	6.5	-5.5	S 1	nuageux		12	5	13.0	12.0		pluie
Colomb-Béchar	769	23.7	+4.7	15.0	-2.0	NE 4	couvert		27	14				
Laghouat	767	21.9	+5.3	14.0	0.0	NE 2	nuageux		"	9				
Biskra	125	17.2	"	16.0	-	NW 3	beau		22	13		3.9	363	13-14h pluie
Touggourt	69	16.0	+2.8	15.2	-2.0	NE 1	beau		26	12			423	6-17h vent de sable
El-Oued	70	"	"	15.8	-0.6	E 2	nuageux		26	13			83	
Tozeur	50	15.1	+1.4	19.0	+1.6	calme	beau		26	11				
Ghardaïa	528	19.0	+2.6	15.3	-1.8	NW 5	beau		24	12				
Ouargla	157	16.6	"	16.0	-	NNE 3	clair		"	14			66	
El-Goléa	394?	12.9	+1.0	19.0	+1.0	E 4	clair		31	18				
Béni-Abbès	497?	12.7	+1.8	19.0	0.0	NNE 4	clair		35	18				
Timimoun	294?	06.0	+1.2	18.0	0.0	NNE 3	clair		36	17				
Adrar	285?	09.4	"	18.0	"	NE 1	couvert		"	17				
In-Salah	280?	07.5	"	22.0	"	calme	couvert		"	21				
Fort-Flatters	368?	"	"	25.0	"	SE 2	nuageux		"	23				
Fort-Polignac	606?	10.5	"	23.0	"	calme	clair		"	21				
Djanet	1100?	15.0	"	22.0	"	ENE 4	nuageux		"	20				
Tamanrasset	1350?	07.	0	22.0	+1.0	NE 3	nuageux		22	16			7	

Littoral — Tell et Hautes Plaines — Steppes et Atlas Saharien — Sahara

Situation générale et situation en Algérie. La dépression est élevée du Nord-Est de l'Europe (Archangel 1024mm, 770mm) avec ⅓ britannique (Aberdeen 1015mm, 771mm) et à la Péninsule ibérique (La Corogne 1015mm, 769mm). Vaste dépression centrée vers Magdeburg (1005mm, 754mm) s'étend sur l'Europe centrale, l'Est de la France et l'Italie. La pression est voisine de la moyenne sur l'Afrique du Nord.
En Algérie, le ciel est très nuageux sur le Centre et l'Est du littoral ainsi que sur l'Ouest de l'Atlas saharien, nuageux avec grandes éclaircies ailleurs. Vents, faibles ou modérés, sont de direction variable (Nord dominant). Averses sont tombées, hier et cette nuit, en quelques points du département de Constantine. Variations de la température sont irrégulières et assez fortes. La mer est agitée à Tenès, belle ou peu agitée sur le reste de la côte algérienne.

Probabilité (valable du 25 à 18h au 26 même heure). La pression se renforcera sur l'Est de l'Afrique du Nord, les variations barométriques seront faibles et irrégulières sur l'Ouest de cette région et sur le bassin méditerranéen.
En Algérie : ciel nuageux avec éclaircies, quelques averses à l'Est. Vents d'Ouest à Nord, faibles ou modérés. Température stationnaire ou en hausse.

	ORAN	ALGER	CONSTANTINE
Littoral et Tell	Nuageux avec éclaircies. Vents de Nord-Ouest à Nord, faibles ou modérés	Nuageux avec éclaircies. Vents d'Ouest à Nord, faibles ou modérés	Nuageux, quelques averses puis éclaircies. Vents du secteur Nord, faibles ou modérés
Hts Plateaux	Température stationnaire ou en hausse	Température stationnaire ou en hausse	(Id. Orléansville) Temp. stationnaire ou en hausse.
Sahara Septentrional	Nuageux avec éclaircies. Vents de Nord à Est, modérés.		

Vents (Bassin Occidental de la Méditerranée)
Golfe du Lion : Nord-Ouest, faibles ou modérés
Baléares : Ouest à Nord-Ouest, faibles ou modérés
Bizerte : Ouest à Nord, modérés.

Vents (en altitude)
Ouest Algérie : Nord-Ouest, 15 à 20
" Sahara : Nord-Ouest à Ouest, 15 à 20
Est Algérie : Nord-Ouest, 15 à 20
" Sahara : Nord-Est, 10 à 15

Prévisions tracées par l'Observatoire de Tamanrasset
Tamanrasset : Très nuageux avec éclaircies. Vents de Nord-Est assez forts.
Angles : Nuageux avec éclaircies. Vents de Nord-Est modérés ou assez forts. Brumes.
Hoggar : Très nuageux, faibles éclaircies quelques averses. Vents de Nord-Ouest modérés ou assez forts. Brumes.

Températures extrêmes

Stations	Max.	Min.
Paris	15	7
Nice	19	8

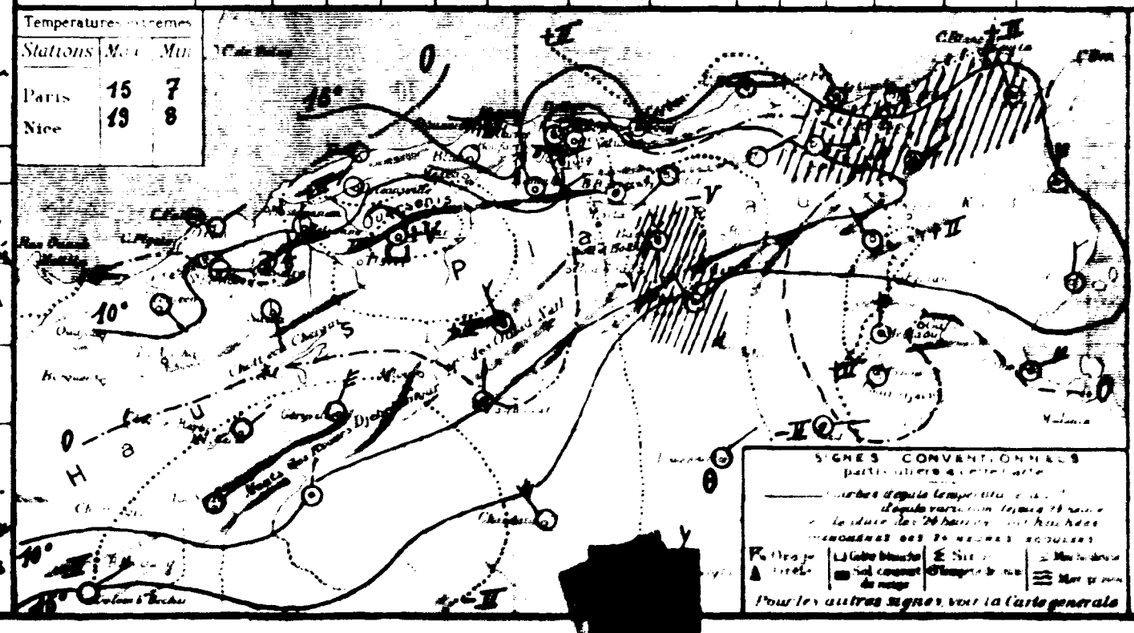

SONDAGES AÉROLOGIQUES

9	10			7	45
00	NNE	4		E	6
10				SE	1
15				SSE	6
20				E	6
25				SSW	7
30				SW	6
35				SW	9
40				SSW	5
45				SW	6
50				W	20
55				W	13
60				WSW	12

LIBRARY OF CONGRESS
APR 1 - 1942
DUPLICATE EXCHANGE

Division of Maps
FEB 29 1940
Library of Congress

By Transfer
Weather Bureau
FEB 16 1940

UNIVERSITÉ d'ALGER
INSTITUT DE MÉTÉOROLOGIE
ET DE PHYSIQUE DU GLOBE

BULLETIN MÉTÉOROLOGIQUE DE L'ALGÉRIE

60me ANNÉE — N° 116
Vendredi 26 Avril 1935 — 7h

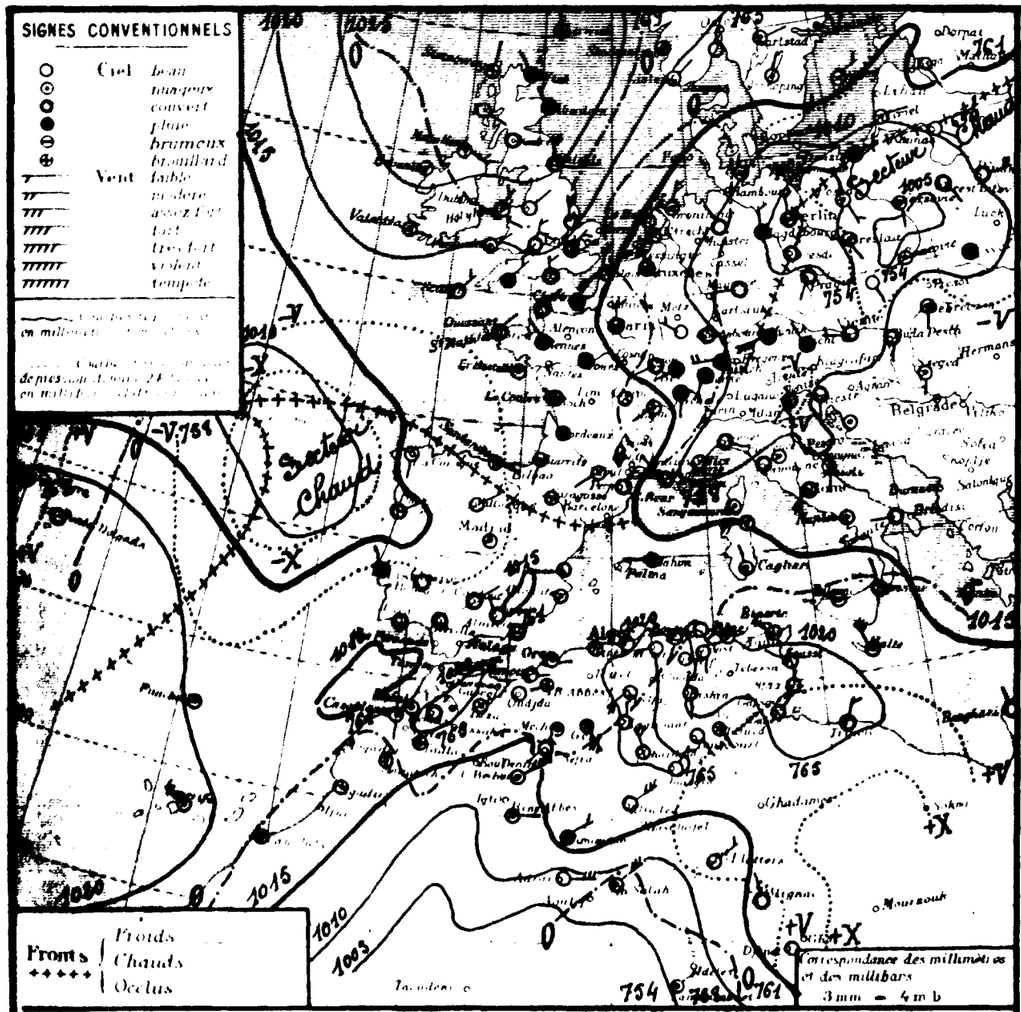

Situation generale et situation en Algerie. De hautes pressions centrées au Nord de l'Ecosse (Lerwick 1045mb, 774mm) occupent la mer du Nord et les Iles Britanniques; la pression est également élevée au Sud des Açores (Horta 1020mb, 765mm). Une aire dépressionnaire s'étend de l'Est et du Sud-Est de l'Europe à l'Est de la France (minima: Berlin, Lublin 1000mb, 753mm).

En Algérie: le ciel est très nuageux avec éclaircies en Oranie, beau dans les départements d'Alger et de Constantine. Le vent, faible ou modéré, souffle en général du secteur Sud-Ouest. Il a fraîchi en quelques points de l'Est du Littoral. La température est généralement en hausse. La mer est belle ou peu agitée sur la côte algérienne.

Probabilité (valable du 26 à 18h au 27 à 18h). La pression baissera sur le bassin méditerranéen et sur l'Afrique du Nord.

En Algérie, à l'Ouest: ciel très nuageux avec orages épars, vents variables faibles ou modérés avec coups de vent d'Ouest, température en hausse; à l'Est: ciel nuageux à très nuageux, vents du secteur Sud faibles ou modérés, température en hausse.

	ORAN	ALGER	CONSTANTINE
Littoral et Tell	Très nuageux avec orages épars. Vents variables faibles ou modérés avec coups de vent d'Ouest.		Nuageux à très nuageux. Vents du secteur Sud faibles ou modérés.
Hts Plateaux	Température en hausse.		Température en hausse.
Sahara Septentrional	Couvert au Nord. Vent d'Est à Sud, assez fort, (coups de vent)	Très nuageux. Vents de Nord à Est faibles à modérés ou assez forts.	Nuageux à très nuageux. Vent d'Est à Sud, faible à modéré.

Vents (Bassin Occidental) de la Méditerranée:
Golfe du Lion: Ouest à Sud, faible à modéré.
Baléares: Sud-Ouest, modéré.
Bizerte: Nord à Ouest, faible ou modéré.

Vents (en altitude):
Ouest Algérie: Sud-Ouest, 12 à 15m.
" Sahara: 12 à 15m.
Est Algérie: Ouest à Sud-Ouest, 10 à 12m.
" Sahara: Est à Sud-Est 12m.

Prévisions transmises par l'Observatoire de Tamanrasset

Tamanrasset: Très nuageux avec éclaircies, q.q. orages au Sud. Coups de vent de Nord-Est.

Azgers: Très nuageux avec éclaircies [illegible]
Hoggar: Vents faibles en [illegible] (Sud-Ouest dominant) [illegible]

Stations	Altitude en mètres	Observation de 7 heures: Pression à 0° et au niveau de la mer — Observation	diff. en 24h	Température de l'air — Observation	diff. en 24h	Vents — Direction et force de 0 à 9		Etat du Ciel	Etat de la Mer	Sous les 24 heures: Températures extrêmes — max	min	Pluie en m/m — Hauteurs totales du mois en cours	Hauteurs tombées au cours des 24 heures	PHENOMENES
Littoral														
Nemours	83	16.9	-2.9	12.2	-1.6	E	1	beau	belle	20	9		26.5	
Cap Falcon	75	17.6	-4.0	16.2	+3.2	E	1	beau	belle	20	14		29.4	
Oran	11	17.4	-4.2	14.4	+2.6	SW	3	nuageux	belle	20	10		37.2	
Mostaganem	113													
Cap Tenes	183	16.8	-1.6	13.2	-0.4	calme		beau	p. agitée	21	12		39.7	
Cherchell	22												53.0	
Blida	287	20.4	-1.3	13.0	-6.0	calme		nuageux		19	10		74.2	
Bouzaréa	344													
Alger	59	17.6	-1.4	15.0	-0.1	calme		clair	t. belle	19	12	0.0	0.5	55.9	4h 15 pluie
Maison-Carrée	48	17.9	+0.1	16.4	+0.4	calme		clair		21	6			
Cap Carbon	225	17.7	-1.3	15.0	0.0	SSW	1	clair	calme	18	12		18.5	54.6	
Cap Bougaroni	195	20.5	+0.6	16.8	+2.4	calme		clair	t. belle	18	14	5.0	24.0	93.9	9-12h pluie
Philippeville	42	19.0	-0.3	20.7	0.0	calme		nuageux	t. belle	21	7			
Cap de Garde	181	19.5	+0.9	13.0	-3.0	calme		nuageux	belle	19	8		19.0	74.8	
La Calle	10	18.6	+1.0	15.1	-0.1	SW	4	clair	belle	20	10	1.0	36.0	90.3	pluie
Bizerte	9													
Tunis	36	19.3	+2.2	12.4	-2.4	WNW	3	clair		19	8			
Sousse	2	20.1	+3.2	14.8	-0.2	WNW	1	beau	p. agitée	18	11			
Sfax	8	21.8	+3.3	14.2	+1.0	N	1	clair	t. belle	23	11			
Tlemcen	806	17.7	-0.4	14.9	+3.1	W	1	nuageux		16	10			
Sidi-bel-Abbès	476	16.5	-4.0	6.0	-1.0	WSW	2	t. nuageux		21	5			
Saïda	867	16.5	-5.6	13.4	+5.8	SSE	3	beau		19	10		3.2	16.6	
Mascara	590	16.4	-5.4	14.6	+7.4	W	1	couvert		21	8			21.3	
Relizane	73	19.4	-3.6	8.6	-2.6	NNE	1	nuageux		23	5			18.7	
Orléansville	112	18.9	-0.3	9.2	-0.9	NE	4	clair		22	6			22.2	
Tiaret	1023													32.1
Tell et Hautes Plaines														
Vialar	889	22.8	+1.4	2.5	-4.0	N	4	clair		16	1				gelée blanche
Médéa	935													
Aumale	905	20.1	-0.8	12.8	+2.0	NW	2	clair		15	1		1.6	37.5	
Fort National	942	19.2	-1.1	9.5	+2.9	W	4	clair		14	6			69.7	
Tizi-Ouzou	222	20.1	-0.8	9.5	0.0	E	1	clair		20	5		1.0	67.6	
Bordj-b. Arreridj	915	18.6	+0.1	9.2	+2.8	E	1	clair		16	4		13.0		
Sétif	1079													34.8
Batna	1044													
Constantine	660	23.4	+1.8	6.0	-1.9	S	2	clair		14	3		19.2	52.9	
Guelma	268	24.0	+2.8	8.6	-2.0	SE	1	clair		17	3		18.0	64.1	
Tébessa	863													35.9
Steppe et Hautes Sahara														
Ain-Sefra	1090	"	"	13.0	+6.0	SW	1	couvert		19	9			
Mecheria	1167	17.7	-6.2	13.7	+7.6	SW	3	nuageux		17	9			19.8
Géryville	1320	15.0	-4.3	12.4	+6.5	SSE	5	t. nuageux		16	10		0.1	29.8
Aflou	1426													
Djelfa	1140	22.7	-1.0	8.7	+1.9	SW	4	clair		15	5		6.4	
Bou-Saada	580	20.8	+1.8	13.0	+3.0	NNE	1	t. nuageux		20	8			
M'sila	486													
Barika	484	"	"	9.4	+2.5	NE	1	clair		19	7			
Colomb-Béchar	769	13.9	+0.2	17.0	+2.0	ENE	7	t. nuageux			16				coups de vent ce matin
Laghouat	767	23.3	+1.4	8.0	-2.0	N	2	clair		"	4			
Biskra	125	24.0	+3.8	19.0	+3.0	S	1	nuageux		22	11			36.3	
Touggourt	69	19.8	+3.8	15.1	-0.1	SE	2	beau		21	9			12.3	
El-Oued	70	"	"	15.2	-0.6	SE	2	nuageux		24	13			8.3	
Tozeur	50	18.1	+3.0	15.4	-3.6	calme		clair		24	11			
Sahara														
Ghardaïa	526	22.1	+3.1	12.6	-2.7	NW	4	beau		25	10			6.8	
Ouargla	157	20.6	+4.0	15.0	-1.0	NE	3	nuageux		"	13			
El-Goléa	394?	17.1	+2.7	17.0	-1.0	NE	5	beau		"	15				coups de vent ce matin
Béni-Abbès	497?	14.7	+1.8	18.0	-1.0	E	3	t. nuageux			17			
Timimoun	294?	15.6	+3.1	18.0	-1.0	ENE	3	nuageux			16			
Adrar	285?	09.2	+3.2	21.0	+3.0	E	5	clair			20			
In-Salah	280?	08.3	-0.5	22.0	+4.0	NE	5	t. nuageux		"	20				coups de vent ce matin
Fort-Flatters	368?	13.8	+6.3	21.0	-2.0	NE	3	clair		"	18			
Fort-Polignac	808?	"	"	22.0	-2.0	NNW	2	couvert		"	22			
Djanet	1100?	19.7	+9.2	24.0	+1.0	calme		clair		"	21			
Tamanrasset	1350?	06.	-1.	24.0	+1.0	NE	2	t. nuageux		33	17			7	

Températures extrêmes

Stations	Max	Min
Paris	10	8
Nice	16	7

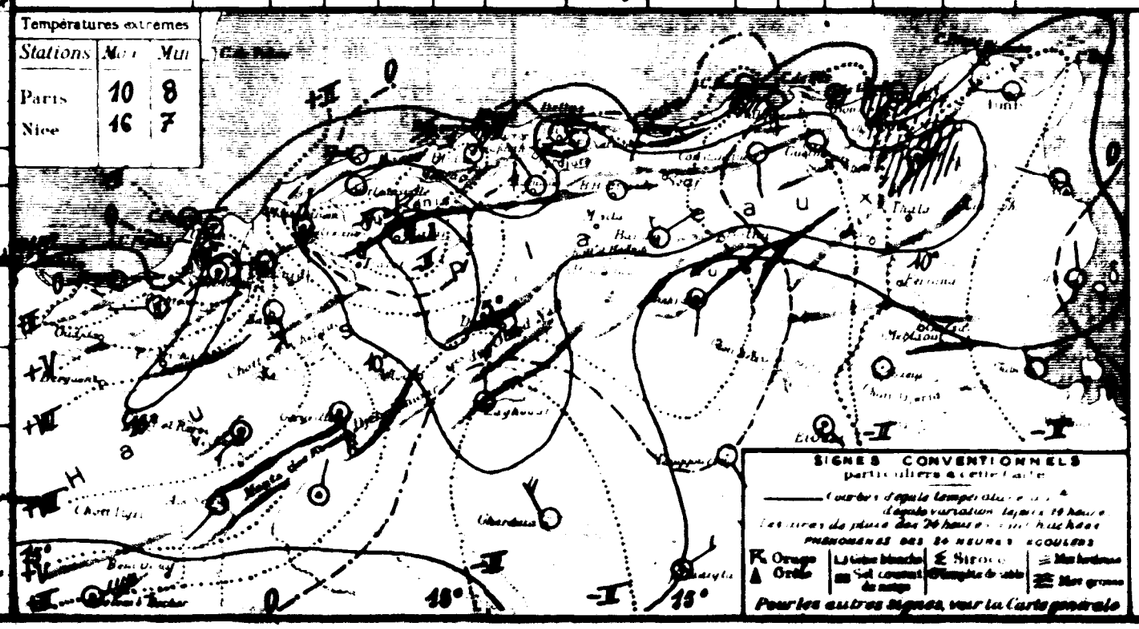

SONDAGES AEROLOGIQUES

	Alger Université Maison					
	9h	15			7	24
	SSW	2			N	3
10	SW	5			NNE	3
15	WSW	8			SE	4
20	WSW	13			S	4
25	WSW	13			SSW	5
30	W	17			SW	8
35	W	16			SW	10
40					SW	6
45					SW	3
50					WSW	9
55					SW	13
60						

UNIVERSITÉ D'ALGER
INSTITUT DE MÉTÉOROLOGIE
ET DE PHYSIQUE DU GLOBE

BULLETIN MÉTÉOROLOGIQUE DE L'ALGÉRIE

Samedi 27 Avril 1935 — 60e Année — N° 117

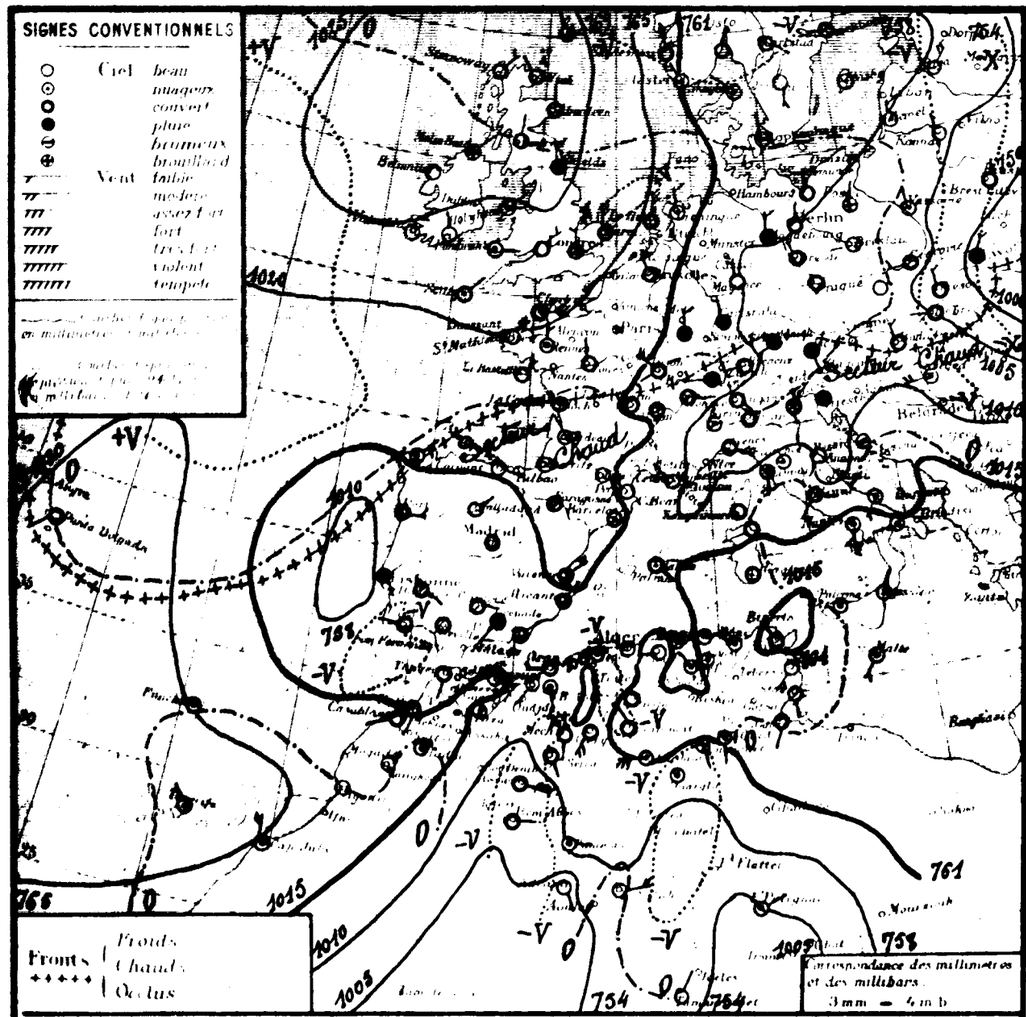

Situation générale et situation en Algérie. La pression est élevée sur le Nord-Ouest de l'Europe (Vérnagsey 1029 mb, 770 mm), ainsi qu'au Sud de Açores (Ponta-Delgada 1021 mb, 766 mm); la pression est moyenne sur le Nord et l'Ouest de la France, le Nord de l'Espagne, et au Sud de l'Italie et à l'Est de l'Afrique du Nord; elle est basse ailleurs (minima: Lyon 1000 mb, 750 mm, Lisbonne 1012 mb, 759 mm, Colomb-Béchar 1007 mb, 755 mm).

En Algérie, le ciel est très nuageux ou couvert avec éclaircies; les vents, faibles ou modérés, soufflent en général du secteur Ouest. Des faibles averses sont tombées en quelques points du réseau. La température est en hausse. La mer est peu agitée à Oran, belle sur le reste de la côte algérienne.

Probabilité (entre le 27 à 18h et le 28 à 18h). La pression baissera sur l'Ouest et le Sud de l'Europe ainsi que sur la Méditerranée, elle baissera sur l'Est de l'Afrique du Nord.

En Algérie, ciel très nuageux avec averses (orages pour places).
Vents d'Ouest à Nord, faibles ou modérés (quelques coups de vent), température stationnaire puis en baisse.

	ORAN	ALGER	CONSTANTINE
Littoral et Tell	Très nuageux avec averses (orages pour places). Vents du secteur	Très nuageux avec averses (orages pour places) Vents d'Ouest à Nord, faibles ou	
Hts Plateaux	Ouest, faibles ou modérés (q.q. coups de vent). Température en baisse.	modérés (quelques coups de vent). Température stationnaire puis en baisse.	
Sahara Septentrional	Orages s'éclaircissant. Coups de vent du secteur Est.	Orages. Vents du secteur Nord, faibles ou modérés.	

Vents (Bassin Occidental de la Méditerranée)

Golfe du Lion — Nord-Ouest, modéré à assez fort ou fort.
Baléares — Sud à Nord-Ouest, modéré à assez fort.
Bizerte — Nord-Ouest à Nord, faible ou modéré.

Vents (en altitude)

Ouest Algérie — Ouest à Nord, 8 à 10m
" Sahara — Sud-Ouest à Nord-Ouest, 8 à 10m
Est Algérie — Ouest à Nord, 8 à 10m
" Sahara — Nord, 8 à 10m

Prévisions transmises par l'Observatoire de Tamanrasset

Tidikelt — Très nuageux. Coups de vent du Sud. Coups à Nord-Ouest. Belle.
Azgers, Hoggar — Très nuageux avec éclaircies matin. Orage épars. Coups de vent du secteur Ouest avec rafales.

OBSERVATION DE 7 HEURES

Stations	Altitude en mètres	Pression à 0° et au niveau de la mer: Observation	Pression: diff. en 24h	Température de l'air: Observation	Température: diff. en 24h	Vents: Direction	Vents: Force de 0 à 9	Etat du Ciel	Etat de la Mer	Dans les 24 heures: Température extrêmes: Max	Température extrêmes: Min	Pluie en mm	Pluie en mm: Hauteurs totalisées du mois en cours	Pluie en mm: Hauteurs totalisées 1er sept. au 31 mars	PHENOMENES
Littoral															
Nemours	83	14.4	-2.5	12.8	+0.6	SSW	1	beau	belle	20	10			265	
Cap Falcon	75	15.0	-2.6	14.8	-1.4	calme		k. nuageux	k. belle	22	14			294	
Oran	11	14.9	-2.5	14.6	+0.2	W	3	couvert	agitée	21	14			372	
Mostaganem	113														
Cap Tenès	183	14.4	-5.4	15.6	+2.4	calme		k. nuageux	belle	21	14		2.4	397	
Cherchell	22													530	
Blida	267	17.2	-3.2	16.0	+2.0	calme		beau		21	13			712	
Bouzaréa	344	13.2	-2.4	17.8	+2.4	N	1	clair		19	12	0.6	1.8		2me gouttes, 1re pluie (pluie du 25, 0.8)
Alger	59	13.8	-3.8	15.0	+3.0	calme		clair	belle	20	14	0.6	1.4	559	1re 30 pluie
Maison Carrée	48	14.0	-2.4	15.6	+2.2	SW	1	beau		23	11				
Cap Caxine	225	14.4	-2.0	15.0	0.0	calme		nuageux	belle	20	14		18.5	546	
Cap Bougaroni	195	17.5	-3.0	15.2	-1.8	E	2	k. nuageux	belle	20	11		24.0	939	
Philippeville	42														
Cap de Garde	161	16.6	-2.9	14.0	+1.0	calme		couvert	"	20	9		19.0	748	
La Calle	10	15.3	-2.3	16.4	+1.6	NW	3	nuageux	belle	20	14		35.0	903	
Bizerte	9														
Tell et Hautes Plaines															
Tunis	36	14.9	-4.4	14.2	-0.2	WNW	4	couvert		21	11				
Sousse	2	16.5	-3.6	17.0	+2.2	SW	4	clair	calme	20	13				
Sfax	8	19.4	-2.4	18.6	+0.4	S	2	clair	k. belle	23	12				
Tlemcen	806	11.4	-6.0	16.8	+1.4	NW	1	nuageux		18	12				
Sidi-bel-Abbès	476	13.4	-2.1	14.3	+5.3	SSE	1	k. nuageux		25	4				
Saïda	867	14.5	-2.0	14.2	+0.1	S	1	k. nuageux		24	8	gouttes	3.2	166	20h gouttes
Mascara	590	14.5	-1.9	13.2	-1.4	calme		nuageux		25	10			213	
Relizane	73	15.6	-3.8	13.8	+5.2	SSE	1	couvert		18	9			107	
Orléansville	112	13.6	-5.3	17.3	+8.1	ESE	7	nuageux		19	13			282	
Laghouat	1023													314	
Aumale	889	12.5	-10.3	11.0	+7.5	NE	4	clair		23	7	gouttes			gouttes nuit
Médéa	935														
Aumale	905	16.0	-4.1	15.6	+2.8	NW	1	clair		21	8	1.5	2.1	375	24h 3h pluie
Fort-National	942	15.7	-3.5	12.0	+2.5	W	3	clair		19	7			637	
Tizi-Ouzou	222	16.3	-3.8	14.5	+5.0	NE	2	beau		26	11	1.0	2.0	675	pluie nuit
Bordj-Bou-Arréridj	915	14.1	-4.5	14.8	+2.6	calme		couvert		19	10	1.0	14.0		pluie
Setif	1079	14.5	-	12.8	-	NW	1	k. nuageux		18	8			348	
Batna	1044														
Constantine	660	18.2	-5.2	12.8	+6.8	S	1	nuageux		20	11		19.2	523	
Guelma	268	19.2	-4.8	14.3	+5.7	N	2	couvert		23	9		22.0	641	
Tebessa	843													353	
Ain-Sefra	1090	"	"	14.0	+1.0	SE	1	couvert		22	9				
Mecheria	1167	14.5	-3.2	14.5	+0.8	S	2	couvert		19	10			198	
Géryville	1320	14.6	-3.4	15.1	+2.7	SSW	4	couvert		19	8	0.1	0.2	238	14h pluie
Aflou	1428														
Djelfa	1160	19.1	-3.6	11.9	+3.2	calme		couvert		20	10		6.4		
[illegible]	[illegible]	16.1	-4.7	16.3	+3.3	SW	1	couvert		22	14				
M'sila	458														
Barika	484	"	"	16.1	+7.0	NNW	1	brouillard		22	15				
Colomb-Béchar	769	07.1	-6.1	21.0	+4.0	ESE	6	couvert		27	19				
Laghouat	767	15.1	-8.2	16.0	+8.0	NW	1	couvert		"	12				
Biskra	125													363	
Touggourt	69	14.9	-4.9	17.3	+2.2	SE	1	brouillard		26	15			423	
El-Oued	70	"	"	17.0	+1.8	SSE	2	k. nuageux		26	13			83	
Tozeur	50	18.1	0.0	15.8	+0.4	E	2	beau		26	12				
Ghardaïa	528	17.7	-4.4	19.4	+6.8	W	5	nuageux		25	12				
Ouargla	157	12.1	-8.5	19.0	+4.0	calme		nuageux		"	15			61	
El-Golea	394?														
Béni-Abbès	487?	08.3	-6.4	21.0	+3.0	E	2	couvert		31	21				
Timimoun	294?	11.2	-4.6	20.0	+2.0	E	2	nuageux		35	18				
Adrar	285?	04.0	-5.2	22.0	+1.0	SE	2	clair		36	21				
In-Salah	280?	09.1	+0.4	23.0	+1.0	E	4	clair		"	20				
Fort-Flatters	368?														
Fort-Polignac	698?	"	"	22.0	-1.0	NE	1	nuageux		"	19				
Djanet	1100?														
Tamanrasset	1350?	06	0	23.0	-1.0	NNE	1	clair		30	17	gouttes		7	12-14h vent de sable, quelques gouttes

Températures extrêmes

Stations	Max	Min
Paris	17	7
Nice	19	7

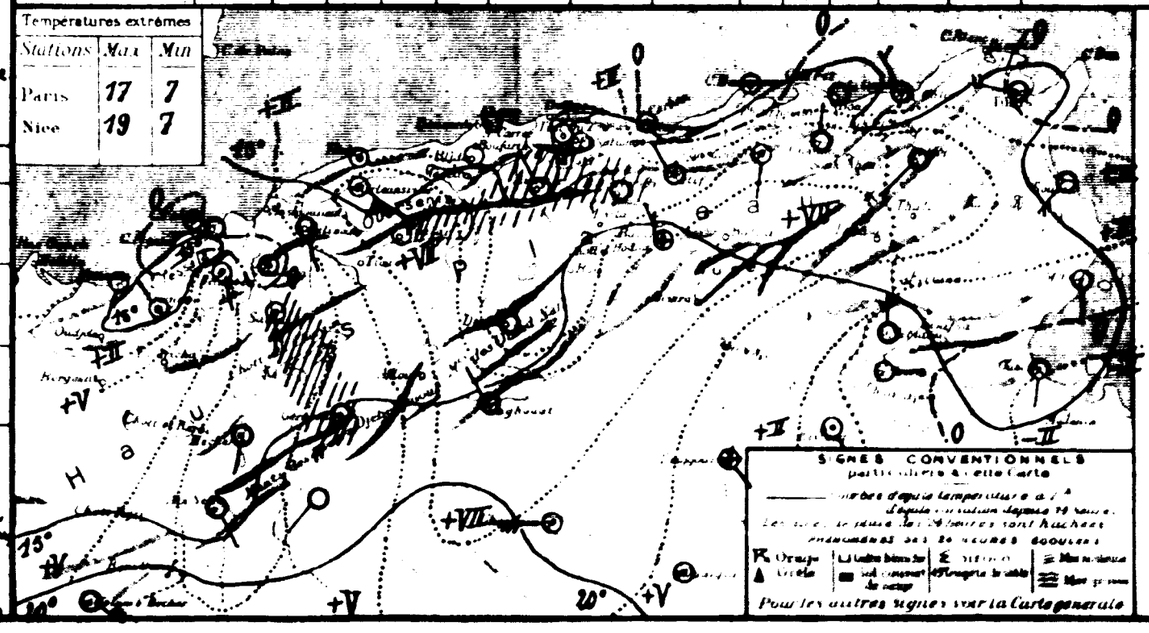

SONDAGES AÉROLOGIQUES

	Alger 9 h		Alger 15 h		Tamanrasset 7 h		Tamanrasset 14 h	
0	SSW	2			NW	3		
1	SSW	3			SW	2		
2	SW	5			SW	5		
3	SW	4			WSW	8		
4	W	9			WSW	8		
5	W	9			WSW	6		
6	W	14			WSW	6		
7	W	19			WSW	3		
8	W	21			WSW	8		
9					WSW	12		
10					WSW	5		
11					W	7		

LIBRARY OF CONGRESS
APR 1 - 1942
DUPLICATE EXCHANGE

Division of Maps
FEB 29 1940
Library of Congress

By Transfer
Weather Bureau
FEB 16 1940

UNIVERSITÉ D'ALGER
INSTITUT DE MÉTÉOROLOGIE ET DE PHYSIQUE DU GLOBE

BULLETIN MÉTÉOROLOGIQUE DE L'ALGÉRIE

60me ANNÉE — N° 118
Dimanche 28 Avril 1935

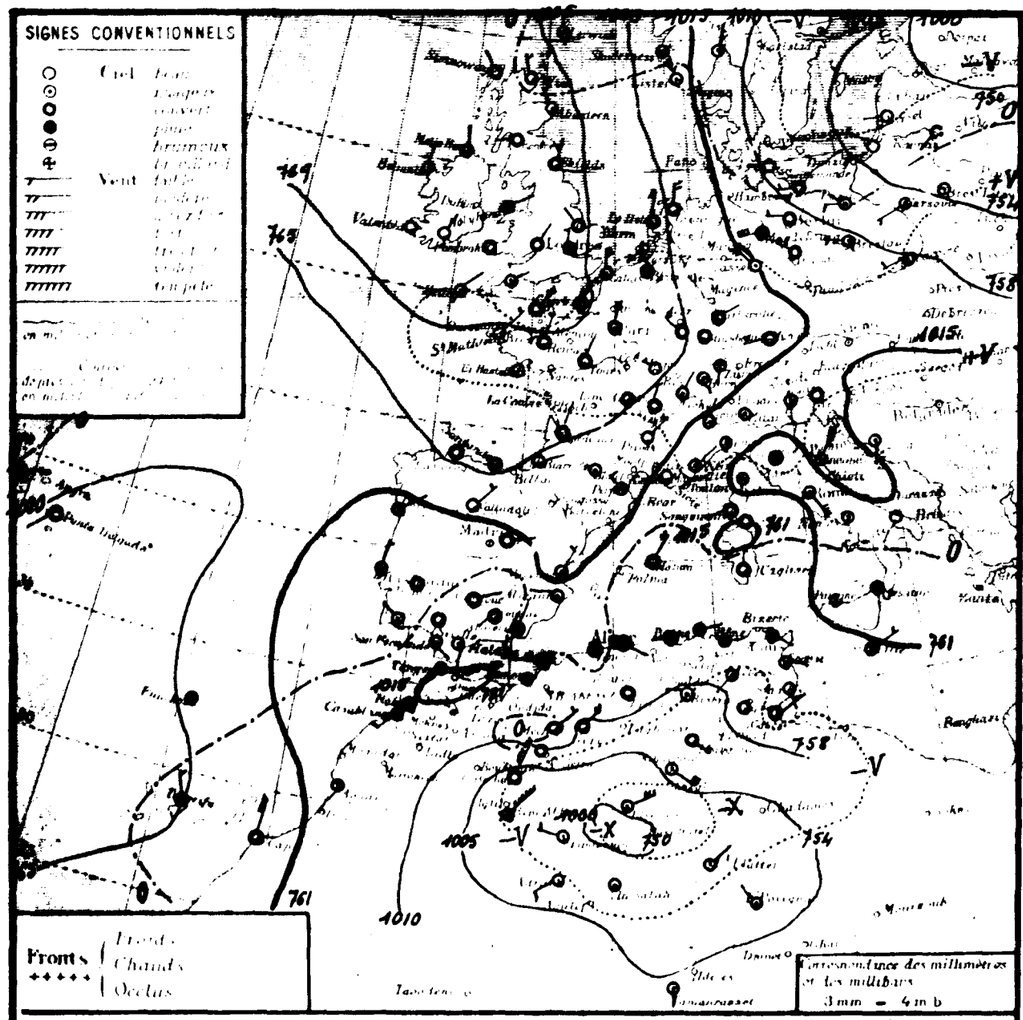

STATIONS	Altitude en mètres	Observation de 7 heures: Pression à 0° au niveau de la mer, Observation	Pression, diff. en 24 h	Température de l'air, Observation	Température, diff. en 24 h	Vent, Observation	Etat du Ciel	Etat de la Mer	Données 24 heures: Température maxima	Température minima	Pluie en m/m	Pluie en m/m depuis le 1 Janv.	PHÉNOMÈNES
Littoral													
Nemours	83	13·2	-1·2	16·4	+3·6	S 1	nuageux	belle	20	11		265	
Cap Falcon	75	14·8	-0·2	16·0	+1·2	N 1	? nuageux	belle	23	15		394	
Oran	11	14·2	-0·7	16·4	+1·8	W 2	nuageux	belle	20	13	1·0	1·0	372	pluie.
Mostaganem	113												
Cap Ténès	183	12·1	+0·7	13·6	-2·0	Calme	pluie	p. agité	19	11	7·0	9·4	397	3h45 - 6h pluie.
Cherchell	22												530
Blida	267	16·2	-1·0	12·0	-4·0	Calme	couv		22	12	9·8	9·8	712	Nuit pluie.
Boufarik	344	12·6	-0·6	12·1	-3·7	W 1	brouillard		20	11	6·2	8·0		2-7h pluie.
Alger	59	13·6	-0·2	13·9	-4·1	ESE 1	pluie	? belle	21	13	7·0	8·8	559	15-18h et nuit pluie.
Maison-Carrée	48												
Cap Caxine	225	13·5	-1·2	13·0	-2·0	W 2	pluie	p. agité	19	13	2·0	2·0	546	pluie.
Cap Tenaxine	196	14·1	-3·4	17·0	+1·8	E 2	? nuageux	belle	19	14	6·0	30·0	939	Nuit pluie.
Pointe-Pescade	42												
Cap de Garde	161	12·5	-4·1	16·0	+2·0	Calme	? nuageux	belle	20	14			318	
La Calle	10	11·0	-4·3	18·0	+1·3	N 2	? nuageux	? belle	21	14		35·0	903	
Bizerte	9												
Tunis	36	12·1	-2·8	17·5	+3·1	ESE 1	? nuageux		22	13	gttes			Hier gouttes.
Sousse	2	13·9	-2·6	16·8	-0·2	ESE 3	? nuageux	Calme	25	15				
Sfax	8	17·6	-1·8	13·2	-1·4	S 1	clair	? belle	22	11				
Tlemcen	806	11·2	-0·5	12·0	-4·8	NW 1	nuageux		18	12	3·3	3·3		18-22h pluie.
Sidi-bel-Abbès	476	11·8	-1·6	10·8	-0·5	S 1	brouillard		24	8	1·0	1·0		19-22h pluie
Saïda	867	13·8	-0·7	10·0	-4·2	NNW 2	? nuageux		22	8	16·8	20·0	166	Nuit pluie.
Mascara	590	13·4	-1·1	11·0	-2·2	Calme	? nuageux		24	10	4·0	4·0	213	Nuit pluie.
Relizane	73	15·6	0·0	13·5	-0·3	NE 2	? nuageux		27	12	11·7		107	pluie.
Orléansville	112	14·0	+0·4	18·0	-4·5	SE 3	? nuageux		26	12			282
Tiaret	1023												321
Aïn-Sefra	889	14·6	+2·1	9·7	-1·3	NW 4	couv		23	9	14·5	14·5		Hier et nuit pluie.
Médéa	935												
Aumale	905	15·2	-0·8	12·8	-2·8	NW 2	pluie		22	10	20·3	20·3	335	Hier et nuit pluie
Fort-National	942												657
Tizi-Ouzou	222	14·4	-1·9	13·0	-1·5	NW 2	pluie		25	12	10·0	12·0	676	Nuit pluie
Bordj-Bou-Arréridj	915												
Tell et Hautes Plaines													
Sétif	1079												348
Batna	1044												
Constantine	660												529
Guelma	268	16·8	-2·4	13·7	-0·6	N 1	? nuageux		23	10		28·0	641
Tébessa	863	11·2	"	16·0	"	SW 1	nuageux		25	9			359
Aïn-Sefra	1060	"	"	12·0	-2·0	NW 2	couv		24	8			
Mecheria	1167	14·8	+0·3	9·2	-3·3	NE 1	pluie		20	9	1·0	1·0	198	Hier gttes. Nuit pluie.
Géryville	1320	09·3	-2·3	9·4	-3·7	NE 4	couv		19	6	1·0	1·0	298	6h pluie.
Steppe et Hauts Sahariens													
Aïn-Oussera	1426												
Djelfa	1160	17·0	-2·1	10·2	-1·7	Calme	? nuageux		23	8	2·2			Hier et nuit pluie.
Boghari	850	10·8	-3·3	14·5	-1·8	NW 4	? nuageux		25	13	gttes			? gouttes
M'Sila	486												
Biskra	484	"	"	15·5	-0·6	NW 1	couv		26	14				
Colomb-Béchar	769	04·6	-2·5	17·0	-4·0	NNE 3	couv		29	17				Hier et nuit Coups de vent - Nuit tempête de sable.
Laghouat	767												
Sahara													
Biskra	125	08·6	"	24·0	"	W 1	nuageux		"	"			363	
Touggourt	69	07·3	-7·6	23·0	+5·7	SE 4	couv		29	20			133	
El-Oued	70	"	"	19·6	+2·6	SE 3	couv		31	18			83	
Tozeur	50	11·3	-6·8	19·8	+4·0	Calme	couv		28	18				
Ghardaïa	526	09·5	-3·1	17·1	-3·3	NW 5	beau		30	13				
Ouargla	157	06·2	-5·3	24·0	+5·0	SE 3	nuageux		"	22			68	Tempête de sable nuit.
El-Goléa	394	01·5	"	22·0	"	ENE 5	nuageux		"	21				Coups de vent nuit.
Béni-Abbès	497	02·3	-6·0	20·0	-1·0	NE 2	beau		33	19				Coups de vent hier. Tempête de sable nuit.
Timimoun	294	01·4	-3·8	20·0	0·0	E 3	clair		36	18				
Adrar	285	03·0	-1·0	22·0	0·0	SW 3	clair		38	21				
In-Salah	280	02·9	-6·2	22·0	-1·0	Calme	clair		"	20				
Fort-Flatters	368	02·6	"	23·0	"	NE 2	couv		"	19				
Fort-Polignac	608	"	"	28·0	+6·0	NW 3	nuageux		"	19				
Djanet	1100													
Tamanrasset	1350	05·	-1·	22·0	-1·0	S 1	beau		32	18	gttes		7	13h25 - 18h vent de sable - gttes

Situation générale et situation en Algérie. Vaste anticyclone occupe le N. Britannique (Stornoway 1029 mm 772 mm) et se prolonge jusqu'à l'Est de Alger (Punta-Delgada: 1021 mm 766 mm). Vaste dépression s'étend de la Baltique au Nord de la Russie; une autre est centrée sur le Sahara algérien (El Golea 1001 mm 751 mm) et intéresse toute l'Afrique du Nord et le Sud de la Péninsule ibérique. La pression est moyenne sur l'Europe centrale et l'Italie.
En Algérie, le ciel est plutôt dans le département d'Alger, nuageux ou très nuageux ailleurs. Le vent est faible et de direction variable. Il a fait hier soir et cette nuit sur le Littoral et sur l'Ouest du Tell et des Hauts-Plateaux (Saïda 17 mm). La mer est belle ou peu agitée. La température est en baisse à l'Ouest, en hausse au Sud-Est.

Probabilité (valable du 28 à 18h au 29 même heure). La dépression saharienne, se déplaçant vers le Nord-Est, atteindra le Sud tunisien, tandis qu'une hausse de pression se produira de l'Espagne à l'Ouest de l'Afrique du Nord.
En Algérie: averses et éclaircies à l'Ouest avec vent de Nord-Ouest modéré à assez fort, temps plutôt à l'Est avec coups de vent de Nord-Ouest à Nord-Est assez forts à forts. Température en baisse.

	ORAN	ALGER	CONSTANTINE
Littoral et Tell	Averses et éclaircies. Vent de Nord-Ouest modéré à assez fort.	Averses et éclaircies. Coups de vent de Nord-Ouest à Nord-Est assez forts.	Temps plutôt. Coups de vent de Nord-Est assez forts à forts.
Hts Plateaux	Temps plutôt. Température en baisse	Temps plutôt. Température en baisse.	Temps plutôt. Température en baisse.
Sahara Septentrional	Beau temps. Vent du secteur Nord, fort à assez fort.	Averses et éclaircies. Coups de vent de Nord-Est à Nord-Est, assez fort à très fort.	

Vents (Bassin Occidental de la Méditerranée)

Golfe du Lion	Nord-Ouest, assez fort à fort.
Baléares	secteur Nord modéré à assez fort.
Bizerte	Sud-Est à Nord-Est assez fort à très fort, coups de vent.

Vents (en altitude)

Ouest Algérie	
" Sahara	
Est Algérie	
" Sahara	

Prévisions transmises par l'Observatoire de Tamanrasset

Azgers	
Hoggar	

Températures extrêmes	Max	Min
Paris	16	6
Nice	18	•

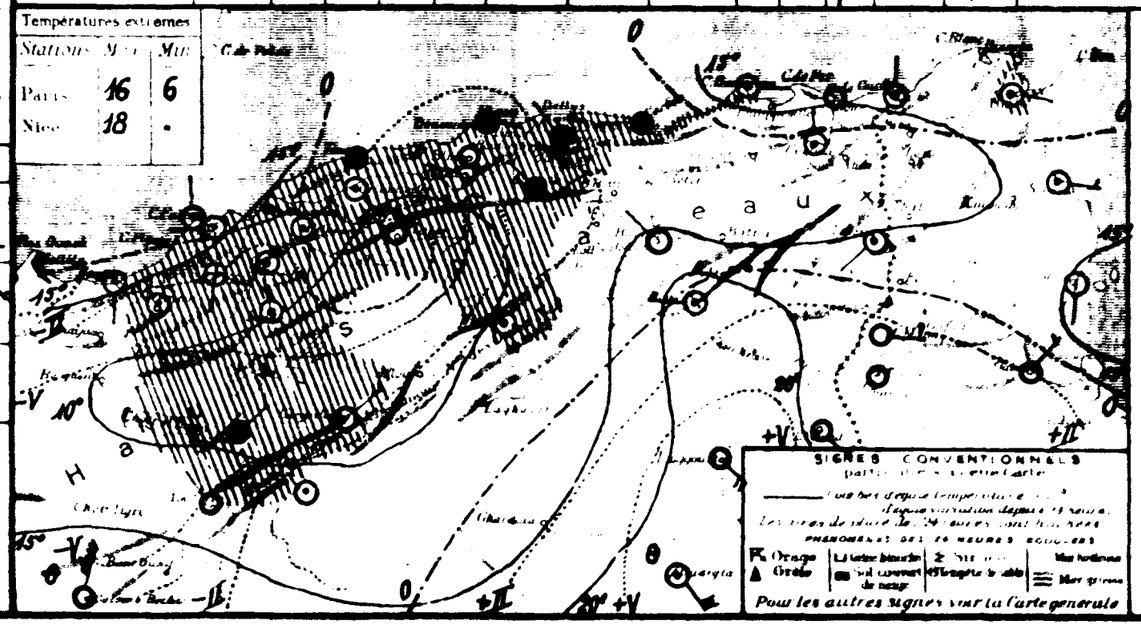

SONDAGES AÉROLOGIQUES

UNIVERSITÉ D'ALGER
INSTITUT DE MÉTÉOROLOGIE ET DE PHYSIQUE DU GLOBE

BULLETIN MÉTÉOROLOGIQUE DE L'ALGÉRIE

Lundi 29 Avril

6e ANNÉE 1935 — N° 119

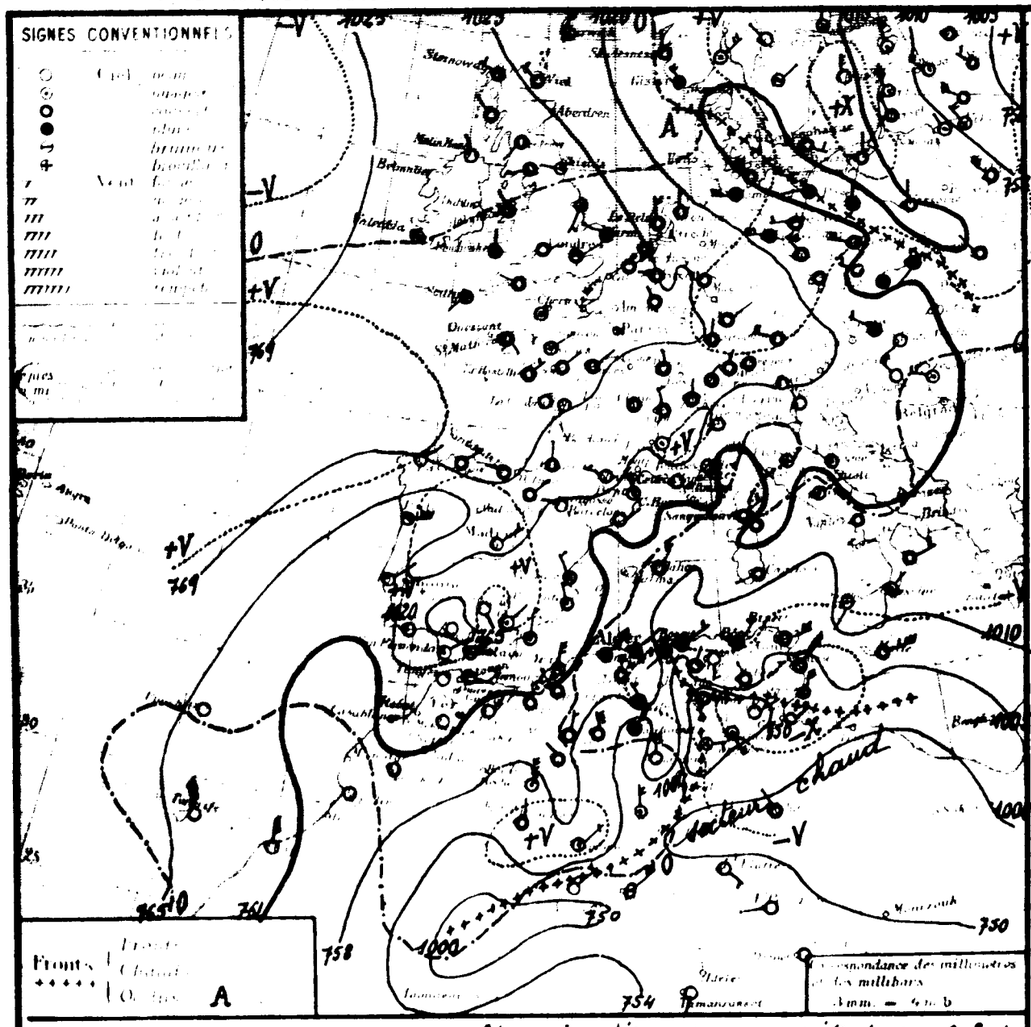

Situation générale et situation en Algérie. Une aire dépressionnaire s'étend sur l'Est de l'Europe, sur la Méditerranée et sur l'Afrique du Nord (Malaga : 1006 mb : 755 m/m - Fort-Saint : 999 mb : 749 m/m). Un anticyclone, centré vers la Bretagne (Scilly : 1029 mb : 772 m/m) recouvre le reste de l'Europe.

En Algérie, le ciel est très nuageux ou couvert avec pluies. Il a plu, hier et cette nuit fortement par plaques, sur presque tout le réseau. Les vents soufflent de Nord-Est à Nord et sont modérés ou assez forts. La température est en baisse. La mer est peu agitée à Philippeville et à La Calle, agitée ou houleuse sur le reste de la côte.

Probabilité (valable du 29 à 18h au 30 à 18h). Baisse barométrique : Méditerranée Centrale et Tunisie. Hausse : Sud-Ouest Europe, Maroc, Algérie.
En Algérie ; à l'Ouest : Ciel très nuageux avec averses puis éclaircies. Vents du Secteur Nord modérés ou assez forts ; à l'Est : ciel très nuageux ou couvert avec averses. Vents de Nord-Est à Nord-Ouest forts ou très forts (rafales). Température en baisse.

	ORAN	ALGER	CONSTANTINE
Littoral et Tell	Très nuageux. Averses et éclaircies. Vents du Secteur Nord, modérés ou assez forts. Température en baisse.	Très nuageux ou couvert averses, puis quelques éclaircies. Vents du Secteur Nord modérés ou assez forts (coups de vent). Température en baisse.	Très nuageux ou couvert. Averses. Vents de Nord-Est à Nord-Ouest, forts ou très forts (rafales). Température en baisse.
Hts Plateaux	Très nuageux avec éclaircies. Vents du Secteur Nord modérés ou assez forts (coups de vent).	Très nuageux, quelques pluies au Nord. Coups de vent d'Ouest à Nord.	Très nuageux, pluies au Nord, rafales de Nord-Est à Nord-Ouest.
Sahara Septentrional			

Vents (Bassin Occidental de la Méditerranée)
Golfe du Lion, Baléares, Bizerte : Nord-Ouest à Nord, très fort à assez fort. Secteur Nord, fort ou très fort. Nord-Est à Nord-Ouest, fort et très fort.
Vents en altitude : tempête.
Ouest Algérie, Sahara : Secteur Nord ..... 12 à 15 m.
Est Algérie : Secteur Nord ..... 12 à 20 m.
Sahara : Ouest à Nord ..... 12 à 20 m.

Prévisions transmises par l'Observatoire de Tamanrasset
Tidikelt : Très nuageux. Averses au Nord. Coups de vent de Nord-Est.
Azgers, Hoggar : Beau à nuageux. Coups de vent de Sud-Ouest à Nord-Ouest. Sable.

STATIONS	Altitude en mètres	Observation de 7 heures: Pression réduite au niveau de la mer — Observation	Écart	Température de l'air — Observation	Écart	Vent — Direction	Force	Temps	État de la Mer	Température extrême du jour — Maxima	Minima	Pluie — Hauteur en millimètres	Durée en heures	Observations
Littoral														
Nemours	83	15·2	+2·6	15·2	-1·2	ENE	5	nuageux	Houleuse	20	12	10·0	10·0	26·5	20h-3h pluie.
Cap Falcon	75	15·4	+0·6	15·4	-0·6	N	5	? nuageux	? Houl.	23	18			29·4	
Oran	11	15·2	+1·0	16·0	-0·4	NE	5	? nuageux	agitée	19	15		1·0	37·2	
Mostaganem	113														
Cap Ivi	183	10·4	-1·7	12·8	-0·2	NE	6	pluie	agitée	18	11	4·6	14·0	39·7	nuit pluie.
Cherchell	22													53·0	
Blida	267	14·1	-2·1	9·0	-3·0	W	1	couv		15	9	66·6	69·4	71·2	hier et nuit pluie.
Boufarik	344	09·8	-2·8	9·6	-2·5	W	2	pluie		14	9	31·5	38·5		hier et nuit pluie. brouillard.
Alger	59	10·6	-3·0	12·2	-1·7	NE	2	pluie	houleuse	16	11	27·0	35·8	55·9	hier et nuit pluie.
Maison Carrée	48														
Cap Matifou	225	08·7	-4·8	13·0	0·0	NE	3	pluie	agitée	14	11	10·0	20·8	54·6	hier et nuit pluie.
Cap Bougaroni	195													93·9	
Philippeville	42	07·8	..	14·0	..	NE	2	couvert	p. agit	13	14	5·0			pluie.
Cap de Fer	161	09·0	-5·5	14·0	-2·0	NE	4	pluie	agitée	19	14	0·0	38·0	71·8	Nuit pluie.
La Calle	10	07·8	-3·2	15·1	-2·9	NW	2	pluie	p. agitée	21	14			90·3	
Bizerte	9														
Tunis	36	05·5	-6·6	15·9	-1·4	ENE	5	couv		22	14	gelée			7-8h gouttes.
Sousse	2	03·8	-10·1	16·8	0·0	NE	7	couv	? Houl.	20	15	gelée			17h gouttes.
Sfax	8	03·4	-14·2	12·8	-0·4	N	5	? nuageux	agitée	19	10				
Tozeur	806	13·2	+3·0	8·8	-3·2	NE	1	? nuageux		11	8	30·0	33·5		12-24h pluie.
Souk-el-Arbaa	476	12·5	+0·7	10·0	-0·8	NW	3	couv		17	6	9·0	10·0		4-6h pluie.
Souk	867	13·7	-0·1	7·6	-2·4	N	3	pluie		16	7	4·8	24·8	146	Nuit pluie.
Masc[illegible]	590	12·2	-1·2	10·4	-0·6	N	2	pluie		19	10	3·0	6·0	21·5	Nuit pluie.
[illegible]	73	11·7	-3·9	13·4	-0·1	NE	3	couv		21	12	3·3	15·0	40·7	pluie.
[illegible]	112	11·3	-2·7	13·4	+0·4	N	4	couv		20	12	13·6	13·6	39·2	hier et nuit pluie.
Tell et Hautes Plaines														
[illegible]	1023													32·4	
Vinaud	889	10·5	-4·1	8·3	-1·2	N	4	couv		13	8	9·0	21·5		Nuit pluie.
Mi[illegible]	935														
Aumale	905	10·2	-5·0	7·0	-5·8	NW	3	pluie		12	7	35·3	48·7	37·5	8-9h pluie.
[illegible]	942	05·5	..	6·5	..	W	5	couv		10	6	36·0		63·7	Hier et nuit pluie.
[illegible]	222	10·0	-4·4	11·0	-2·0	SW	1	pluie		15	11	31·0	33·0	67·5	Hier et nuit pluie.
[illegible]	915	04·1	..	9·8	..	NE	2	pluie		18	9	36·0			pluie.
Sétif	1079	06·7	..	8·0	..	N	2	couv		18	7	10·0		34·8	Hier et nuit orage et pluie.
Batna	1044														
[illegible]	860	07·6	..	10·0	..	S	5	? nuageux		16	10	6·0		52·9	Hier et nuit pluie.
[illegible]	268	..	..	12·2	-1·5	SW	2	couv		20	12	3·0	31·0	64·1	matinée pluie.
[illegible]	863	05·6	-3·6	10·0	-6·0	NW	2	couv		..	8			35·9	
Aïn-Sefra	1090	..	..	9·0	-3·0	NW	2	couv		12	4	6·5	6·5		hier pluie.
Méchéria	1167	13·6	-1·2	7·0	-2·2	N	5	couv		10	6	1·0	3·0	19·8	12-7h pluie.
Géryville	1320	07·7	-1·5	5·7	-3·7	NNW	6	couv		12	6	31·0	32·0	39·5	8-7h pluie.
Aïn-Sefra	1426														
Djelfa	1180	11·2	-5·8	7·3	-2·9	NW	3	pluie		13	7	35·5	37·7		hier et nuit pluie.
Bou Saada	494	08·5	-1·9	11·0	-3·5	NW	3	nuageux		17	5	16·0	16·0		13-18h pluie.
Steppe et Hauts Sahariens														
M'Sila	456														
Biskra	484	..	..	14·5	..	E	1	? nuageux		24	13	1·0	1·0		pluie.
Colomb-Béchar	769	07·8	+8·2	13·0	-4·0	N	7	nuageux		22	12				Coups de vent hier et nuit. Tempête de sable nuit.
Laghouat	767	04·8	..	11·0	..	N	7	pluie		..	10	8·3			18-6h pluie.
Biskra	125	99·8	-3·8	22·0	-2·0	NW	1	couv		38	13			36·3	
Touggourt	69	99·6	-3·3	18·7	-4·3	E	3	nuageux		31	16			43·3	8-19h tempête de sable.
El-Oued	70	..	..	19·6	-1·0	SE	5	? nuageux		33	17			8·3	
Sahara														
Tozeur	50	99·2	-12·1	18·0	-1·3	NE	4	clair		30	16				
Ghardaïa	526	07·3	-3·2	13·2	-3·9	NNW	5	beau		24	10	8·0	8·0		Coups de vent hier - pluie.
Ouargla	157													6·8	
El-Goléa	394?	03·8	+3·8	15·0	-7·0	NNW	3	nuageux		..	12				
Béni-Abbès	497?	07·7	-5·4	16·0	-4·0	N	2	couv		29	16				
Timimoun	294?	07·5	-6·1	16·0	-4·0	NE	3	nuageux		34	14				
Adrar	285?	01·5	-1·5	17·0	-5·0	NE	3	clair		36	16				
In-Salah	280?	02·7	-0·2	20·0	-3·0	NE	5	couv		..	17				Tempête de sable nuit.
Fort-Flatters	368?	00·3	-2·3	23·0	0·0	SE	3	clair		..	23				
Fort-Polignac	698?	..	..	26·0	-2·0	W	1	clair		..	19				
Djanet	1180?	24·6	..	34·0	..	Calme		clair		..	22				
Tamanrasset	1350?	03·	-2·	22·0	0·0	SSW	1	clair		32	17			7	10h50-19h vent de sable.

Temperatures extrêmes

Stations	Max	Min
Paris	11	7
Nice	x	8

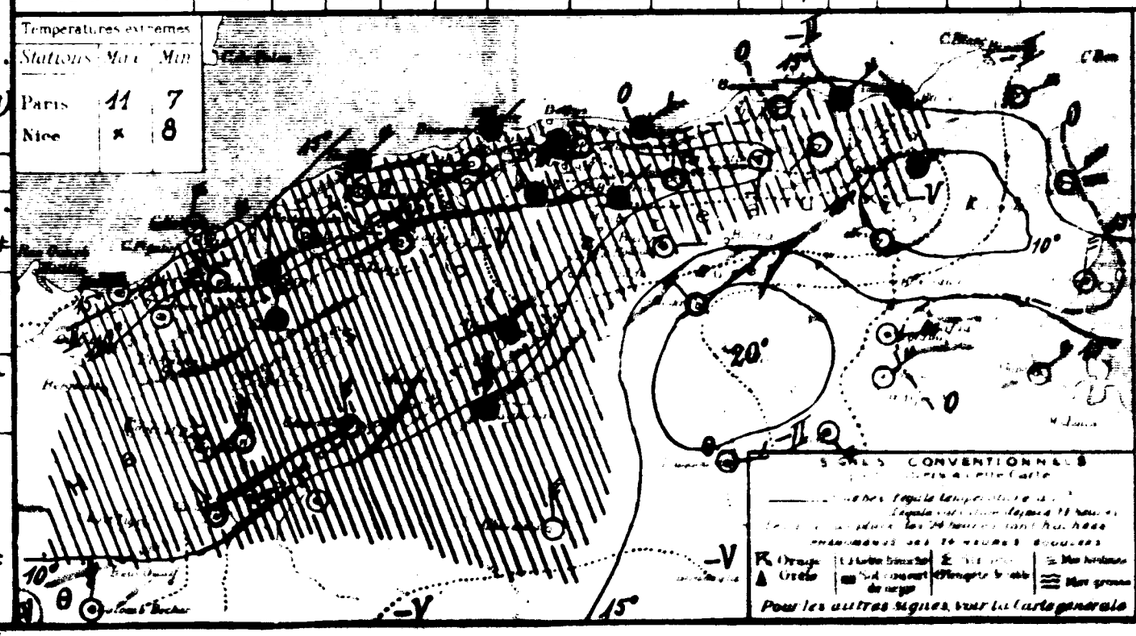

SONDAGES AÉROLOGIQUES

LIBRARY OF CONGRESS
APR 1 - 1942
DUPLICATE EXCHANGE
Division of Maps
FEB 29 1940
Library of Congress
By Transfer
Weather Bureau
FEB 16 1940

UNIVERSITÉ D'ALGER
INSTITUT DE MÉTÉOROLOGIE
ET DE PHYSIQUE DU GLOBE

BULLETIN MÉTÉOROLOGIQUE DE L'ALGÉRIE

Mardi 30 Avril — 6ème ANNÉE — N° 120 — 1935

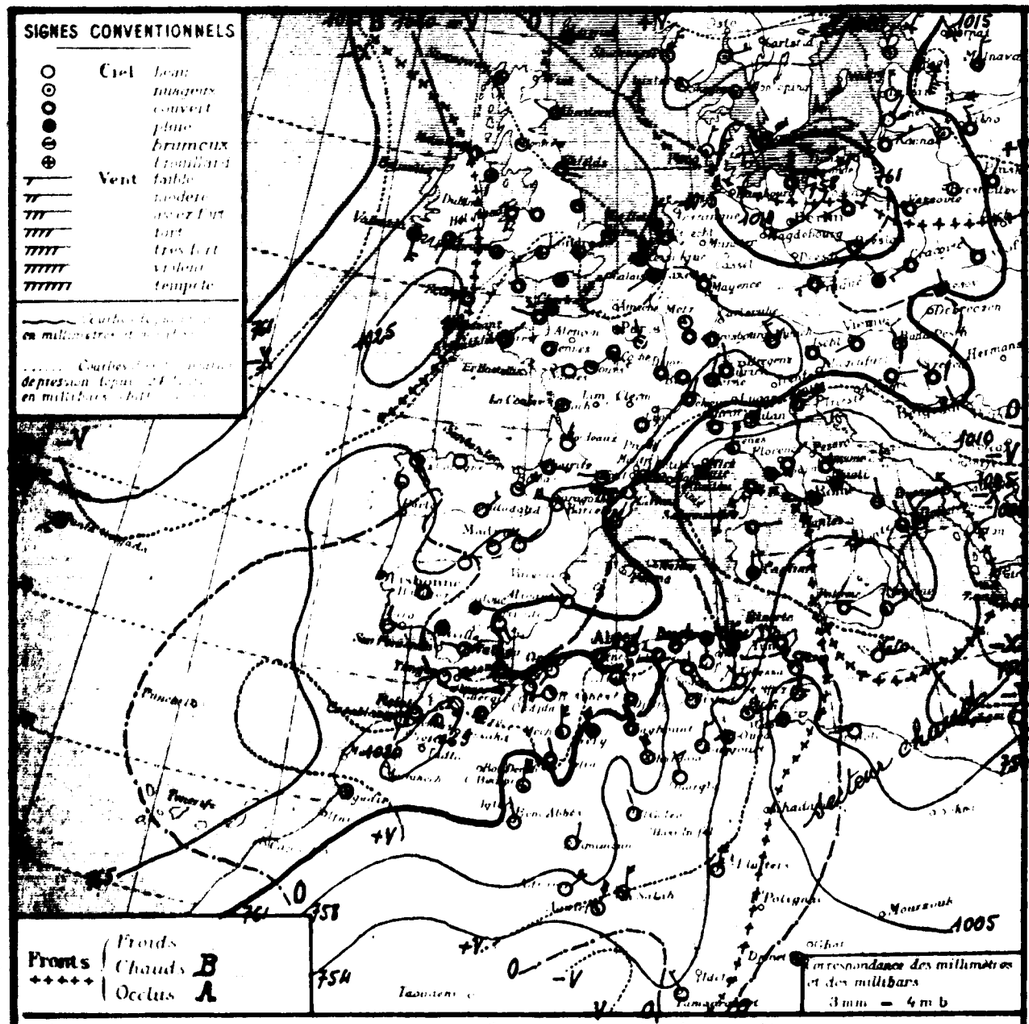

STATIONS	Altitude en mètres	Observation de 7 heures: Pression à 0° et au niveau de la mer — Observation	diff. en 24h	Température de l'air — Observation	diff. en 24h	Vent: Direction et force de 0 à 9	Etat du Ciel	Etat de la Mer	Dans les 24 heures: Température extrêmes max	min	Pluie en m/m	Pluie en m/m: Hauteur totale d'eau tombée	Hauteur de neige fondue	PHÉNOMÈNES
Littoral														
Nemours	83	46·7	+1·5	13·5	-1·7	S 1	beau	p. agitée	19	11		10·0	165	
Cap Falcon	75	47·6	+2·2	14·6	-0·3	SW 1	beau	houleuse	21	13			294	
Oran	11	47·2	+2·0	15·3	-0·7	N 2	beau	p. agitée	19	"		1·0	372	
Mostaganem	113													
Cap Ténès	183	43·3	+2·9	13·2	+0·4	NE 4	couv	houleuse	17	11	3·6	17·6	397	7·7h pluie.
Cherchell	22												530	
Biida	267												742	
Bouzaréa	344	42·2	+2·4	12·4	-2·8	NW 3	couv		12	8	27·7	67·2		Hier et nuit pluie.
Alger	59	43·4	+2·8	13·1	-2·9	NNE 2	couv	l. houl	15	11	26·3	62·1	559	hier et nuit pluie.
Maison-Carrée	48	44·0	"	14·2	"	NNE 6	couv		14	10	16·6			hier et nuit pluie (pluie des 28 et 29 : 46·2).
Cap Caxton	225	40·9	+2·2	12·0	-1·0	calme	couv	agitée	14	10	38·0	68·5	546	hier et nuit pluie.
Cap Bougaroni	195	40·7	+0·2	11·8	-1·6	W 3	pluie	houleuse	13	11	16·0		939	7-18h pluie (pluie du 29 : 4·0).
Philippeville	42	40·1	+2·3	13·0	-1·0	N 3	couv	houleuse	15	13	38·0			pluie.
Cap de Garde	161	07·3	-1·7	13·0	-1·0	NNW 3	pluie	houleuse	14	12	34·0	56·0	718	hier et nuit pluie.
La Calle	10	06·1	-1·7	14·4	-0·7	NE 6	pluie	l. houleuse	23	14	0·3	0·3	903	8-9h et nuit pluie.
Bizerte	9													
Tunis	36	04·1	-1·4	16·0	+0·1	WNW 3	couv		19	14	0·1	0·1		8-9h pluie.
Sousse	2	04·6	+0·2	16·8	0·0	WNW 3	beau	houleuse	18	13	gttes			gouttes.
Sfax	8	07·2	+3·8	14·6	+1·8	N 1	clair	l. belle	22	12				
Tell et Hautes Plaines														
Tlemcen	806	14·4	+1·2	11·0	+1·2	SW 1	clair		10	3	3·0	36·3		Hier et nuit pluie
Sidi-bel-Abbès	476	15·3	+2·8	11·2	+1·2	W 4	brouillard		15	7	5·0	15·0		10-11h pluie.
Saïda	867	17·5	+3·6	8·0	+0·4	NNE 3	couv		11	7	4·2	29·0	166	7-18h et nuit pluie.
Mascara	590	15·4	+3·2	12·6	+2·2	NE 1	l. mag.		13	10	4·0	10·0	213	hier matinée pluie.
Relizane	73	17·3	+3·6	13·7	+0·3	NNE 3	couv		18	11	3·0	18·0	107	pluie.
Orléansville	112	14·6	+3·3	12·6	-0·8	NW 2	couv		16	11		13·6	292	
Tiaret	1023	12·9	"	6·0	"	NE 1	couv		8	6	24·4		321	hier et nuit pluie.
Vialar	889	17·6	+7·4	2·0	-6·2	NE 4	couv		9	2	4·6	28·0		pluie.
Médéa	935													
Aumale	905	18·6	+5·4	7·2	+0·2	NNW 3	pluie		8	5	27·0	78·7	373	hier et nuit pluie.
Fort-National	942	13·7	+4·2	6·5	0·0	W 3	couv		8	4	70·5		657	hier et nuit pluie.
Tizi-Ouzou	222	13·6	+3·6	10·9	-0·1	W 1	pluie		12	9	34·0	67·0	678	hier et nuit pluie.
Bordj-bou-Arreridj	915	09·4	+3·3	6·9	-2·9	NW 1	couv		10	6	20·0			pluie.
Sétif	1079	10·0	+4·3	7·0	-1·0	N 2	couv		10	5	18·5		348	hier et nuit pluie.
Batna	1044	11·0	"	7·0	"	NE 3	pluie		9	6	7·0			pluie.
Constantine	660	10·8	+3·2	6·9	-1·1	N 1	mag.		10	8	42·7		329	hier et nuit pluie. 8h30-9h15 tonnerre.
Guelma	268	10·2	"	12·0	-0·2	NW 2	couv		11	6	20·0	51·0	641	hier et nuit pluie.
Tébessa	863	07·5	+1·9	10·0	0·0	NW 1	couv		11	8			389	
Aïn-Sefra	1090	"	"	8·0	-1·0	NW 2	couv		14	3		6·5		
Méchéria	1167	17·1	+3·5	7·5	+0·5	N 5	l. mag.		11	5		2·0	198	
Géryville	1320	16·3	+6·5	4·4	-1·3	NW 6	pluie		8	3	4·0	36·0	298	hier et nuit pluie. Coups de vent.
Aflou	1428													
Djelfa	1180	17·5	+6·7	4·8	-2·5	NW 2	couv		8	4	18·5	46·2		hier et nuit pluie.
[illegible]	[illegible]	13·7	+4·8	8·3	-1·7	N 6	couv		15	8	0·0	16·0		7h vent de sable. Hier pluie.
M'sila	486													
Hauts Plateaux														
Barika	484	"	"	12·5	-2·0	NE 1	l. mag.		15	11	6·0	7·0		pluie.
Colomb-Béchar	769	13·8	+6·0	10·0	-3·0	N 5	mag.		20	6				coups de vent hier et nuit.
Laghouat	767	11·4	+6·6	9·0	-2·0	NW 8	couv		"	8	0·1			pluie.
Biskra	125	05·7	+5·9	15·0	-4·0	NW 1	clair		23	15	9·8	9·8	365	12-15h pluie.
Touggourt	69	03·5	+6·0	13·3	-2·3	N 3	clair		23	12			183	
El-Oued	70	"	"	13·0	-3·6	WSW 1	mag.		27	13			83	
Tozeur	50	04·4	+5·2	19·4	+1·4	NE 2	mag.		30	15				
Sahara														
Ghardaïa	528	11·4	+4·1	13·3	+0·6	NW 6	beau		24	12		8·0		
Ouargla	157	03·3	"	14·0	"	NNW 3	clair		"	12			68	tempête de sable hier.
El-Goléa	394	03·5	+3·7	12·0	-3·0	NW 2	clair		"	3				
Béni-Abbès	497	14·6	+6·3	16·0	0·0	NNW 2	clair		26	11				
Timimoun	294	13·0	+3·3	14·0	-2·0	NNE 2	clair		27	13				
Adrar	285	07·3	+5·3	16·0	-1·0	NE 4	clair		23	15				
In-Salah	239	07·7	+5·0	13·0	-1·0	N 4	mag.		"	17				tempête de sable hier.
Fort-Flatters	368	04·5	+4·2	19·0	-4·0	N 4	clair		"	17				
Fort-Polignac	606													
Djanet	1190?	"	"	26·0	+2·0	calme	"		"	25				
Tamanrasset	1350	04·	+1,	22·0	0·0	NW 3	mag.		31	19			7	

Situation générale et situation en Algérie. Des pressions élevées s'étendent du Nord de l'Europe au Sud des Açores (Nordzojan : 1028 mb : 771 m/m - Penmarch : 1025 mb : 769 m/m). Un faible minimum s'est creusé sur l'Allemagne (Arkona : 1009 mb : 757). Une aire dépressionnaire recouvre le Sud-Est de l'Europe, la Méditerranée et l'Algérie - Tunisie (Malte : 1005 mb : 752 m/m).

En Algérie ; le ciel est beau sur le littoral oranais, très nuageux ou couvert ailleurs. Il a plu, hier et cette nuit sur le Centre et l'Est du littoral et sur tout le Tell et les Hauts-Plateaux. Les vents, modérés ou assez forts, soufflent du secteur Nord. La température est généralement en baisse. La mer est peu agitée à Nemours et Oran, agitée ou houleuse sur le reste de la côte algérienne.

Probabilité (valable du 30 à 18h au 1er Mai à 18h). Hausse barométrique : Afrique du Nord, Méditerranée Centrale, Sud Italie, Basse-Europe.

En Algérie ; à l'Ouest, ciel nuageux avec belles éclaircies. Vents de Nord à Ouest faibles ou modérés ; à l'Est, ciel couvert avec averses puis très nuageux avec éclaircies. Vents de Nord-Ouest assez forts à modérés. Température en hausse.

	ORAN	ALGER	CONSTANTINE
Littoral et Tell	Nuageux avec grandes éclaircies. Vents de Nord à Ouest faibles ou modérés. Température en hausse.	Nuageux avec grandes éclaircies, quelques averses en Kabylie. Vents de Nord à Ouest faibles ou modérés. Température en hausse.	Couvert avec averses puis très nuageux avec éclaircies. Vents de Nord-Ouest assez forts à modérés. Température en hausse.
Hts Plateaux			
Sahara Septentrional	Beau temps. Vents du Secteur Nord, assez forts à modérés.		Très nuageux, averses au Nord puis éclaircies. Vents de Nord-Ouest à Nord assez forts à modérés.

Vents (Bassin Occidental de la Méditerranée)

Golfe du Lion	Nord-Ouest à Ouest, assez forts à modérés
Baléares	Nord à Ouest, assez forts à modérés
Bizerte	Nord-Ouest, modérés ou assez forts.

Vents (en altitude)

Ouest Algérie	Ouest	8 à 10 m.
" Sahara	Secteur Nord	8 à 10 m.
Est Algérie	Nord-Ouest	15 à 18 m.
" Sahara	Secteur Ouest	10 à 12 m.

Prévisions transmises par l'Observatoire de Tamanrasset

Tidikelt : Beau à nuageux. Secteur Ouest assez fort à modérés.
Aïgelès : Beau à nuageux. Sud-Ouest dominant, assez fort à modérés. Sable.
Hoggar : Nuageux à très nuageux avec éclaircies modérés. Secteur Ouest assez fort à modérés. Sable.

Températures extrêmes

Stations	Max	Min
Paris	12	4
Nice	21	12

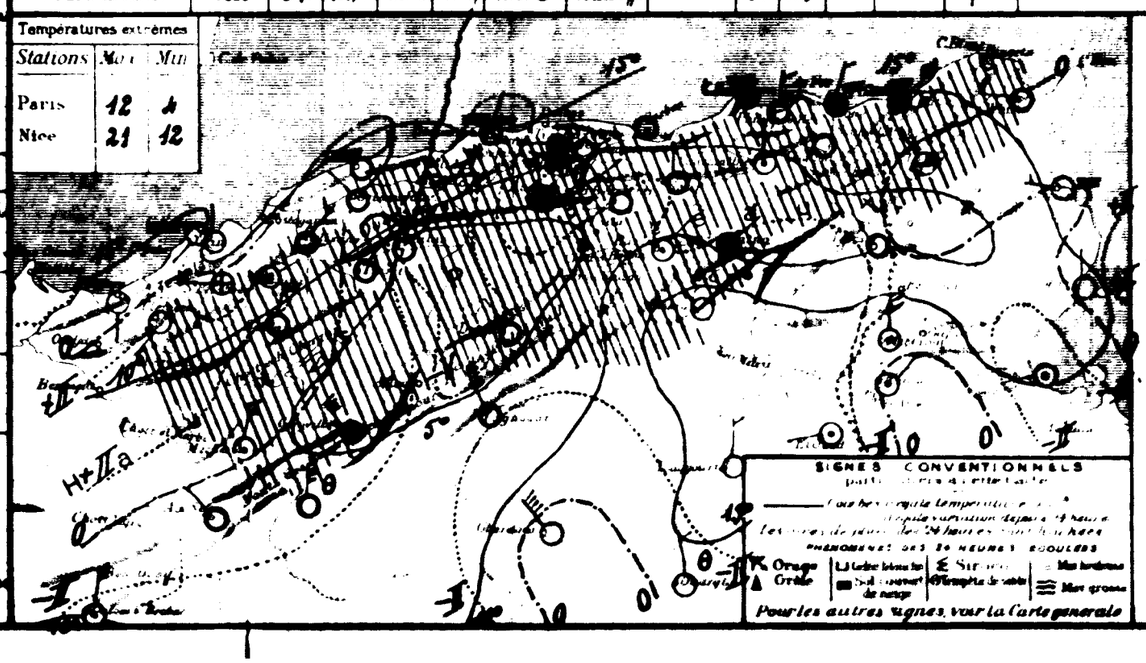

SONDAGES AÉROLOGIQUES

Alger
Départ

UNIVERSITÉ D'ALGER
INSTITUT DE MÉTÉOROLOGIE ET DE PHYSIQUE DU GLOBE

BULLETIN MÉTÉOROLOGIQUE DE L'ALGÉRIE

6me ANNÉE — N° 121
Mercredi 1er Mai 1935
7h

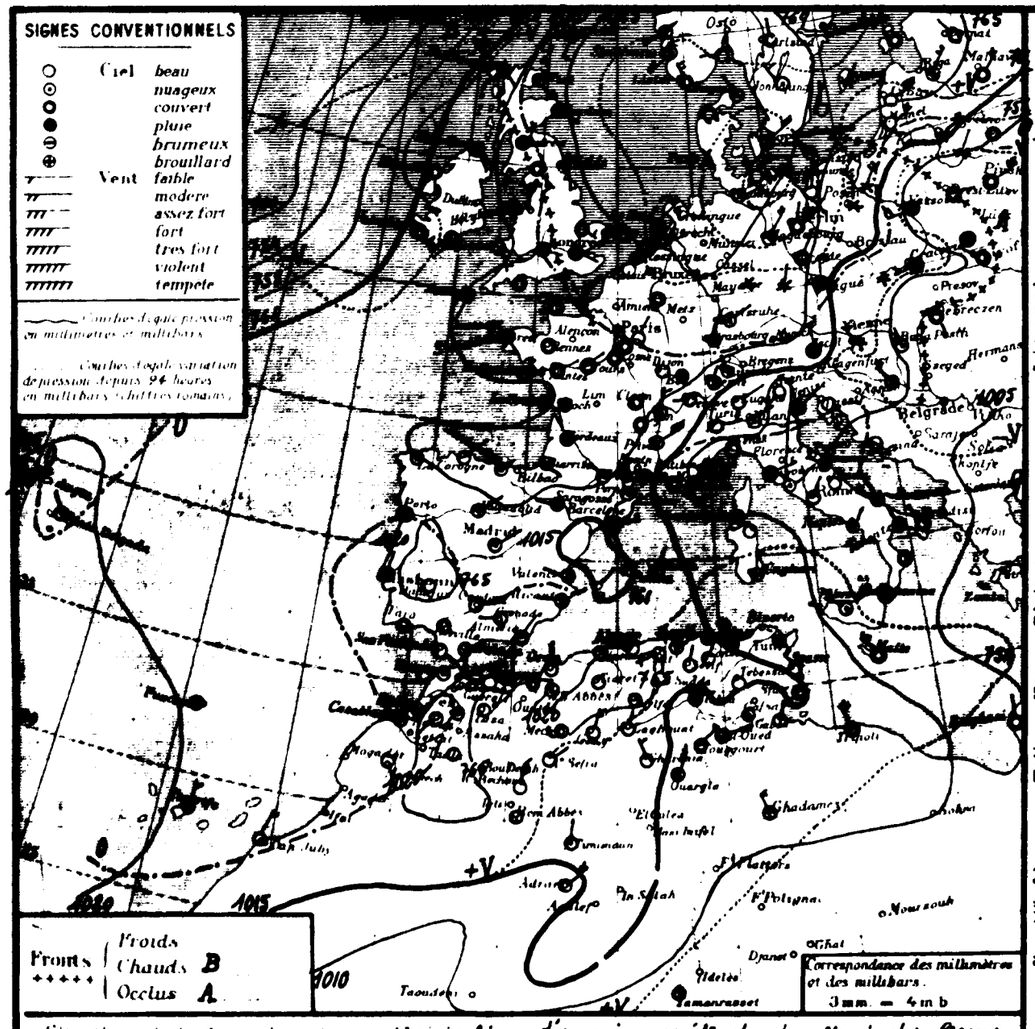

Situation générale et situation en Algérie. Une dépression s'étend du Nord des Açores à l'Islande (Reykjavik : 1001 mb : 751 m/m); une autre, sur l'Est et le Sud-Est de l'Europe, sur la Méditerranée et la Tunisie (Benghazi : 1006 mb : 755 m/m). Des pressions élevées ou moyennes recouvrent le reste du Continent européen, le Maroc et l'Algérie (Biskra : 1028 mb : 771 m/m - Mekness : 1026 mb : 767 m/m).

En Algérie, le ciel est nuageux ou très nuageux sur l'Est Constantinois, beau ailleurs. Il a plu hier avec grêle sur l'Ouest de l'Atlas saharien et en Kabylie hier et cette nuit, sur le département de Constantine. Les vents sont variables et faibles à l'Ouest; ils soufflent modérés, en assez fort de Nord-Ouest à Est. La température est en hausse. La mer est houleuse de Cap-Bougaroni à la Tunisie, agitée à Tenes, belle ou peu agitée sur le reste de la côte.

Probabilité (valable du 1er Mai à 18h au 2 à 18h). La pression baissera sur nos régions, principalement sur l'Italie et la Tunisie.

En Algérie, beau temps. Vents variables faibles à l'Ouest, de Nord-Ouest à Nord faibles ou modérés à l'Est. Température en hausse.

	ORAN	ALGER	CONSTANTINE
Littoral et Tell	Beau temps. Vents variables faibles.	Beau temps. Vents variables faibles (Nord dominant)	Beau temps. Vents de Nord-Ouest à Nord faibles
Hts Plateaux	Température en hausse.	Température en hausse.	ou modérés. Température en hausse.
Sahara Septentrional	Beau temps. Vents de Nord-Est, faibles ou modérés.		

Vents (Bassin Occidental de la Méditerranée)
Golfe du Lion — Nord-Ouest à Nord-Est, assez fort à modéré
Baléares — Secteur Nord, faibles ou modérés
Bizerte — Nord-Ouest, assez fort à modérés.

Vents (en altitude)
Ouest Algérie — Ouest à Nord ..... 8 à 10 m
" Sahara — Nord à Nord-Est ..... 8 à 10 m.
Est Algérie, " Sahara — Secteur Nord ..... 12 à 8 m.

Prévisions transmises par l'Observatoire de Tamanrasset
Tidikelt — Beau à peu nuageux. Secteur Nord modéré.
Azjers — Beau à peu nuageux.
Hoggar — Secteur Ouest, assez fort.

STATIONS	Altitude en mètres	Pression à 0° et au niveau de la mer — Observation	diff. en 24h	Température de l'air — Observation	diff. en 24h	Vents Direction et force de 0 à 9	Etat du Ciel	Etat de la Mer	Dans les 24 heures Températures extrêmes max	min	Pluie en mm	Pluie en m/m — Hauteurs totalisées du mois en cours	Hauteurs totalisées du 1er Sept. au 30 Avril	PHÉNOMÈNES
Littoral														
Nemours	83	19·5	+2·9	17·2	+3·7	ESE 1	beau	belle	21	12			265	
Cap Falcon	75	19·6	+1·0	16·6	+2·0	Calme	clair	belle	20	14			294	
Oran	11	19·2	+1·0	14·6	-0·7	N 4	clair	p. agitée	21	15			374	
Mostaganem	113													
Cap Ténès	183	16·6	+2·2	13·8	+0·6	S 3	beau	agitée	18	12			337	
Cherchell	22												330	
Blida	267	20·4	"	14·0	"	Calme	nuageux		15	10			312	
Bouzaréa	344	16·6	+4·4	13·1	+0·7	WSW 1	clair		14	11				
Alger	50	17·4	+4·0	13·5	+0·4	W 1	clair	belle	17	13	0·0		569	17h pluie.
Maison-Carrée	48	17·6	+3·6	14·8	+0·6	Calme	clair		18	8	0·3	0·3		Nuit pluie.
Cap Carbon	225	17·7	+6·8	15·0	+1·0	Calme	nuageux	belle	14	12	3·0	3·0	546	hier pluie.
Cap Bougaroni	195	14·1	+8·0	14·7	+3·0	W 4	? nuageux	houleuse	15	12	10·0	10·0	939	7-18h pluie.
Philippeville	42	16·6	+6·6	14·1	-0·9	SSW 2	nuageux	agitée	15	10	4·0	4·0		hier et nuit pluie.
Cap de Garde	181	14·9	+7·6	16·0	+3·0	NW 6	? nuageux	houleuse	14	12	5·5	5·5	718	hier et nuit pluie.
La Calle	10	14·6	+3·5	14·7	+0·3	SW 3	pluie	houleuse	18	13	27·0	27·0	905	8-17h et soirée pluie.
Bizerte	9													
Tunis	36	12·7	+3·6	15·2	-0·8	WNW 6	? nuageux		20	14	1·3	1·5		pluie.
Sousse	2	13·3	+3·3	16·0	-0·8	NW 3	clair	p. agitée	21	12				
Sfax	3	15·1	+7·5	18·2	+0·6	N 2	clair	? belle	21	12	gtes			14h30 gtes.
Tlemcen	808	17·3	+2·9	15·3	+4·3	Calme	clair		15	11				
Sidi-bel-Abbès	470	18·2	+0·9	9·5	-1·7	SW 2	clair		19	4				
Saïda	867	21·1	+3·8	7·6	-0·4	S 1	clair		16	4	1·0	1·0	166	7-14h pluie
Mascara	590	20·4	+1·0	13·6	+1·0	Calme	clair		19	7			318	
Relizane	73	21·2	+3·9	10·7	-2·9	S 1	clair		22	6			107	
Orléansville	112	18·7	+4·2	9·8	-3·1	NE 1	clair		21	8			282	
Tiaret	1023	12·7	+2·9	9·1	+3·1	NNW 1	clair		12	4			321	
Vialar	889	20·5	+2·9	8·0	+3·0	NW 4	clair		12	3	2·6	2·5		18h pluie.
Médéa	935													
Aumale	905	20·4	+4·9	9·7	+2·8	NNE 3	beau		11	6			375	
Fort-National	942	18·6	+4·9	8·6	+2·1	WSW 3	clair		9	6	10·0	10·0	657	hier pluie.
Tizi-Ouzou	222	19·4	+6·9	10·8	-0·4	E 2	clair		18	8	3·0	3·0	675	7-8h pluie.
Bordj-b.-Arréridj	915	18·8	+6·4	9·3	+2·4	NNW 1	clair		10	4				
Sétif	1079	17·4	+7·4	8·2	+1·2	N 1	clair		9	2			348	
Batna	1044	17·6	+8·8	8·0	+1·0	NE 1	nuageux		10	6				
Constantine	660	19·9	+9·1	9·0	+0·1	N 1	beau		11	8	1·5	1·5	329	hier et nuit pluie.
Guelma	268	17·6	+7·4	13·6	+1·6	WNW 4	nuageux		14	11	6·8	6·8	641	hier et nuit pluie.
Tébessa	863	16·8	+4·5	9·0	-1·0	NW 3	couvert		11	8	5·8	5·8	389	7-17h pluie
Aïn-Sefra	1060	"	"	10·0	+2·0	NE 1	clair		15	5				
Mecheria	1187	21·1	+4·0	7·2	-0·3	Calme	clair		15	3	2·0	2·0	198	15h48 pluie et grêle.
Géryville	1320	17·3	+4·0	7·5	+3·1	NNE 4	clair		9	3	3·0	3·0	298	hier pluie et grêle.
Aflou	1420													
Djelfa	1180	22·0	+4·1	7·7	+2·9	Calme	clair		10	4	4·2	4·2		7-18h. pluie.
[illegible]	[illegible]	19·3	+3·6	14·2	+1·9	NNE 3	clair		15	5				
M'sila	442													
Barika	484	"	"	12·5	0·0	NE 3	clair		16	9				
Colomb-Béchar	780	16·9	+2·1	16·0	+3·0	N 8	clair		21	10				Coups de vent hier et ce matin.
Laghouat	767	17·8	+6·4	10·0	+1·0	N 2	clair		"	7				
Biskra	125	14·6	+3·8	20·0	+2·0	E 1	beau		20	14	1·1	1·1	863	11h 7-18h pluie.
Touggourt	80	13·8	+3·2	18·7	-0·1	NE 3	couv		24	13			128	13-20h tempête de sable.
El-Oued	70	"	"	14·6	-0·8	ENE 5	couv		26	13	8·0	8·0	83	pluie.
Tozeur	50	18·9	+8·8	16·0	-3·4	Calme	? nuageux		26	15	1·4	1·4		nuit pluie.
Ghardaïa	528	16·8	+5·4	14·5	-0·5	NW 3	clair		19	11				
Ouargla	157	13·9	+8·0	16·0	+1·0	NNE 5	nuageux		"	14			68	Coups de vent ce matin.
El-Goléa	394?													
Béni-Abbès	497?	18·8	+4·8	12·0	-4·0	Calme	clair		23	10				
Timimoun	294?	18·4	+6·1	18·0	-1·0	N 2	clair		24	13				
Adrar	280?	18·9	+8·6	18·0	-1·0	NE 4	clair		25	13				
In-Salah	280?													
Fort-Flatters	360?													
Fort-Polignac	600?													
Djanet	1100?													
Tamanrasset	1350?	06	+2·	18·0	-4·0	Calme	couv		29	12			7	

Temperatures extrêmes

Stations	Max	Min
Paris	16	5
Nice	23	10

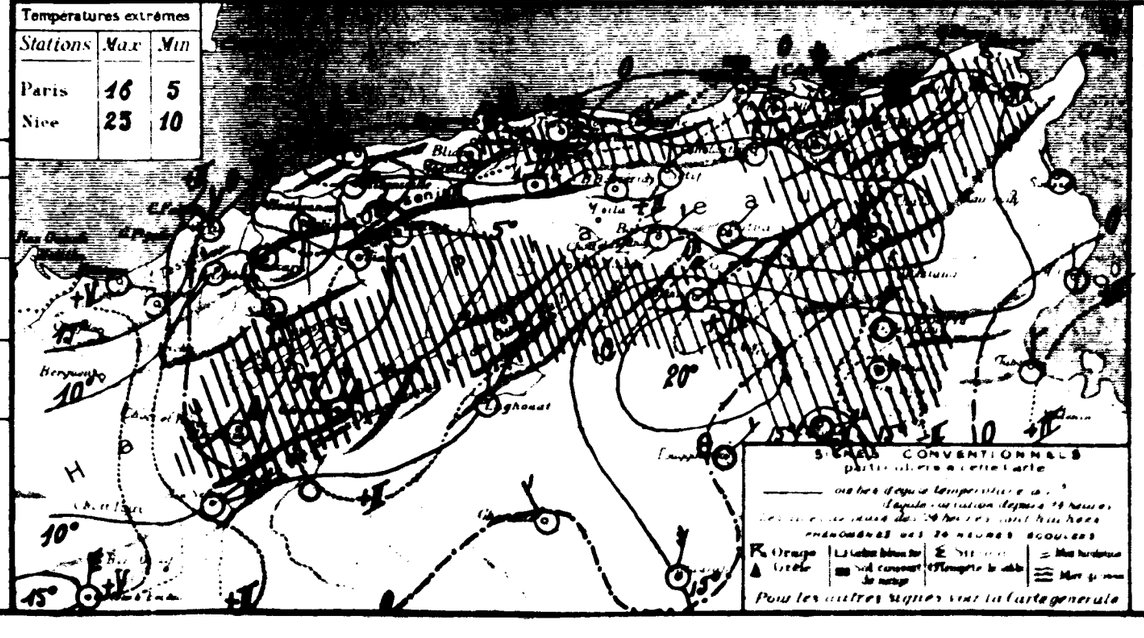

SONDAGES AEROLOGIQUES

Heure de l'observation	Alger Université — Direction	Vitesse	Alger Université — Direction	Vitesse
	Départ 9 00		Départ	
05	SSE	5		
10	ESE	8		
15	NE	4		
20	NE	5		
25	N	10		
30	N	12		
35	NNW	12		
40	NNW	10		
45	NNW	12		
50	NNW	12		
55	NNW	11		
60	N	13		

UNIVERSITÉ D'ALGER
INSTITUT DE MÉTÉOROLOGIE
ET DE PHYSIQUE DU GLOBE

BULLETIN MÉTÉOROLOGIQUE DE L'ALGÉRIE

Jeudi 2 Mai

5e ANNÉE N° 122
193 7

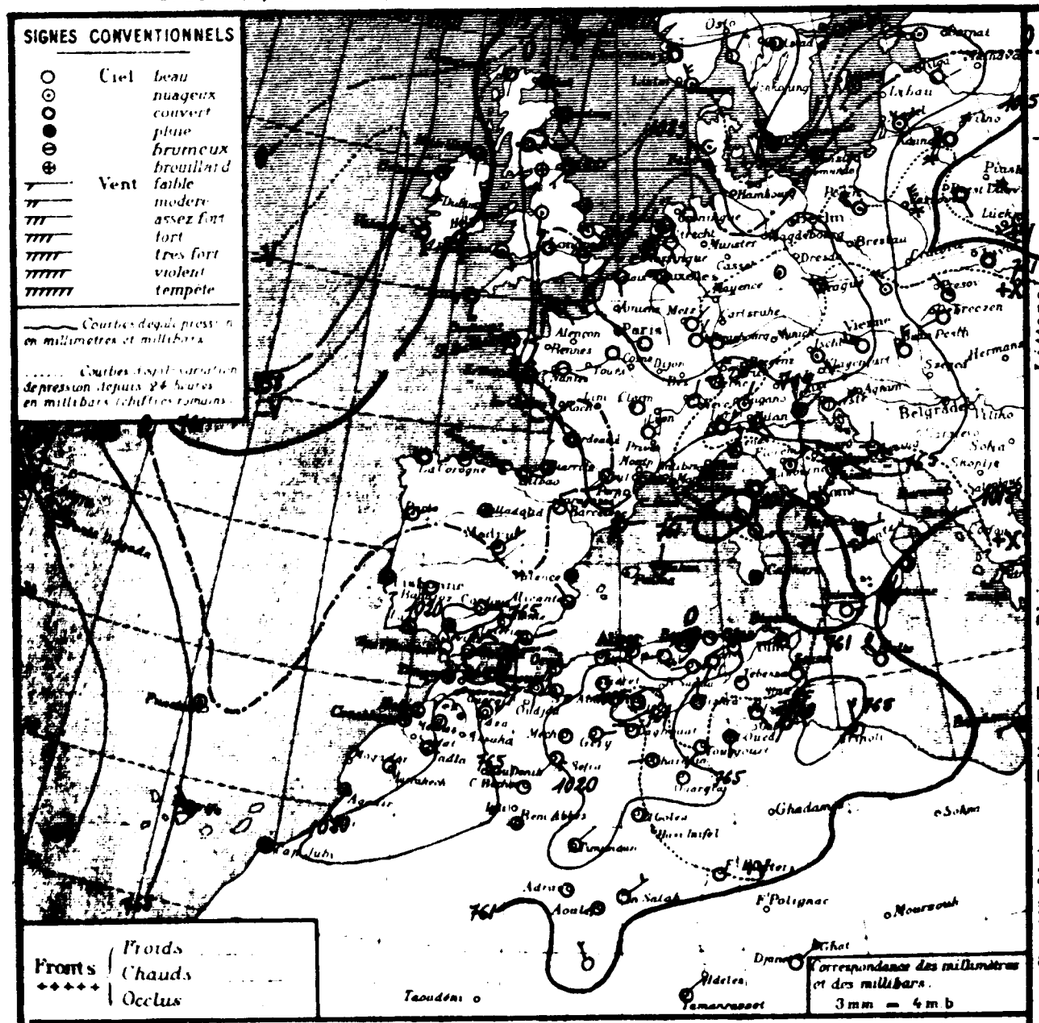

STATIONS	Altitude en mètres	Pression à 0° et au niveau de la mer — Observation	Pression — diff en 24h	Température de l'air — Observation	Température — diff en 24h	Vents — Direction et force de 0 à 9	Etat du Ciel	Etat de la Mer	Dans les 24 heures — Température extrême max	Température extrême min	Pluie en mm — Hauteur	Pluie en mm — Hauteurs totalisées du mois en cours	Pluie en mm — Hauteurs totalisées depuis 1er Sept. au 31 Mars	PHÉNOMÈNES
Littoral														
Nemours	83	759.2	-1.3	19.2	+2.0	S 1	beau	belle	24	10			266	
Cap Falcon	75	759.6	+1.0	20.2	+3.6	SW 2	clair	p. agitée	23	17			294	
Oran	11	759.6	+0.4	19.2	+4.6	W 2	clair	belle	27	11			372	
Mostaganem	113													
Cap Ténès	123	757.9	+1.4	17.6	+3.8	S 3	beau	p. agitée	19	12			397	
Cherchell	22												550	
Blida	267	758.9	-1.5	14.8	+3.2	calme	beau		20	12			712	
Bouzaréa	344	760.9	+4.2	17.6	+4.5	W 1	clair		19	15				
Alger	50	757.7	+0.5	17.0	+1.5	calme	clair	calme	19	14			589	
Maison-Carrée	48													
Cap Carbon	225	757.6	0.0	16.6	+0.8	SW 1	clair		22	10		0.3		
Cap Bougaroni	195	758.5	-0.4	15.0	+2.0	calme	clair	houleuse	18	12		3.0	546	
Philippeville	42	759.6	+0.9	13.8	+1.0	calme	beau	agitée	17	11		10.0	939	
Cap de Garde	181													
La Calle	10	759.2	+3.3	15.0	0.0	calme	nuageux	agitée	17	10		5.3	718	
Bizerte	9	757.2	+2.6	15.8	+1.1	SW 4	nuageux	agitée	19	11	1.0	28.0	903	pluie.
Tunis	36	756.6	+3.9	14.4	-0.8	WSW 2	clair		21	9		1.5		
Sousse	2	757.8	+4.5	15.0	-1.0	WSW 2	clair	calme	21	10				
Sfax	8	760.5	+6.4	14.2	-1.0	W 2	clair	p. belle	21	11	gtes			20h gouttes.
Tlemcen	806	758.0	+0.7	13.6	+3.5	W 1	clair		20	14				
Sidi-bel-Abbès	470	757.7	+1.3	12.6	+3.1	W 1	clair		24	6				
Saïda	857	760.7	-0.4	12.8	+5.2	S 1	clair		22	8		1.0	166	
Mascara	500	759.4	+3.0	16.2	+2.6	calme	clair		24	11			215	
Relizane	73	760.9	-0.9	15.6	+2.8	WSW 2	clair		23	11			107	
Orleansville	112												212	
Tiaret	1023												824	
Vialar	889	760.9	+0.4	9.5	+4.5	W 5	clair		19	6		2.5		
Médéa	935													
Aumale	905	759.8	-0.6	16.5	+6.6	NNE 1	clair		18	5			375	
Fort-National	942	758.6	0.0	12.5	+3.9	W 4	clair		17	10		10.0	697	
Tizi-Ouzou	222	759.6	+0.2	12.0	+1.6	E 1	clair		23	9		3.0	678	
Bordj-b.-Arréridj	915	757.0	+1.2	12.5	+3.2	SW 1	clair		19	5				
Sétif	1079	757.3	+0.5	12.0	+3.8	W 1	clair		18	4			348	
Batna	1044	758.6	+1.6	12.0	+4.0	NW 2	clair		14	1				
Constantine	660	761.0	+1.1	9.0	0.0	SSW 1	clair		16	6		1.5	529	
Guelma	288	761.0	+6.4	11.0	-2.6	SE 1	beau		19	6		6.5	841	
Tébessa	863	757.8	+1.0	14.0	+5.0	calme	clair		17	13		5.8	569	
Hauts Plateaux														
Aïn-Sefra	1000	"	"	14.0	+4.0	SW 1	clair		22	5				
Méchéria	1367	764.1	0.0	14.1	+6.3	calme	clair		20	7		2.0	198	
Géryville	1289	760.2	+2.9	9.1	+1.6	E 1	beau		17	1		3.0	398	
Aflou	1420													
Djelfa	1180	769.5	+7.5	1.5	-6.4	calme	clair		26	1		4.2		
Bou-Saâda	560													
Biskra	400	"	"	12.1	"	E 1	clair		24	8				
Barika	484	"	"	11.9	-0.6	NE 1	clair		20	7				
Colomb-Béchar	780	757.5	+1.6	14.0	-1.0	calme	clair		25	10				
Laghouat	767	762.6	+3.8	12.0	+2.0	W 1	clair		"	7				
Sahara														
Biskra	125	759.2	+4.7	19.0	-1.0	N 1	beau		23	13			363	
Touggourt	80	758.8	+5.0	13.5	-0.2	SW 1	clair		26	12			125	
El-Oued	70	"	"	14.6	+0.4	S 1	beau		25	13		8.0	83	
Tozeur	50	758.0	+4.1	15.4	+2.4	SE 2	beau		27	11		1.4		
Ghardaïa	525	762.9	+6.1	16.9	+3.4	W 2	clair		28	11				
Ouargla	137	762.7	+6.8	15.0	0.6	calme	clair		"	11			68	
El-Golea	3047	758.3	"	15.0	"	calme	clair		"	11				
Béni-Abbès	4007	753.1	+0.3	17.0	+5.0	calme	clair		27	12				
Timimoun	2007	761.0	+1.3	21.4	+9.0	NE 2	clair		28	14				
Adrar	2007	756.7	+2.8	14.0	-1.0	"	"		26	11				
In-Salah	2007	756.3	"	18.0	"	NE 3	clair		"	14				
Fort-Flatters	2007	756.3	"	19.0	"	calme	clair		"	14				
Fort-Polignac	2007								"					
Djanet	12007	"	"	18.0	"	NE 3	clair		"	17				
Tamanrasset	12007	0.8	+2.	18.0	0.0	NE 2	clair		26	7			7	

Situation générale et situation en Algérie Une dépression se trouve au large de l'Irlande (Blackrod : 1012 mb : 759 m/m), une autre recouvre le Nord-Est de l'Europe (Kuopio : 1011 mb : 758 m/m) et une dernière l'Est de la Méditerranée (Benghazi : 1014 mb : 761 m/m). Des pressions élevées au moyennes s'étendent des Açores au reste de l'Europe et à l'Afrique du Nord (Horta : 1025 mb : 769 m/m - Cheb : 1028 mb : 771 m/m - Djelfa : 1030 mb : 773 m/m).

En Algérie, le ciel est beau, les vents sont variables et faibles. Il a plu à La Calle. La température est en hausse. La mer est agitée au houleuse de Cap-Carbon à la Tunisie, belle ou peu agitée de Nemours à Alger.

Probabilité (valable du 2 à 18h ou 3 à 18h). Les variations barométriques seront faibles et généralement positives sur nos régions.

En Algérie, beau temps. Vents variables faibles. Température en hausse.

	ORAN	ALGER	CONSTANTINE
Littoral et Tell	Beau temps. Vents variables faibles.		
Hts Plateaux	Température en hausse.		
Sahara Septentrional	Beau temps.	Vents de Nord à Est, faibles ou modérés.	

Vents (Bassin Occidental de la Méditerranée)

Golfe du Lion	Secteur Est faibles ou modérés.	
Baléares	Nord à Est, faibles.	
Bizerte	Secteur Nord, faibles ou modérés.	

Vents (en altitude)

Ouest Algérie	Secteur Ouest	6 à 8 m.
" Sahara	Ouest à Nord	8 à 10 m.
Est Algérie	Secteur Nord	6 à 8 m.
" Sahara	Nord à Est	8 à 10 m.

Prévisions transmises par l'Observatoire de Tamanrasset

Tidikelt : Beau. Secteur Est modérés.

Aïgers, Hoggar : Beau à peu nuageux. Vents variables, Nord-Est dominant, modérés.

Températures extrêmes

Stations	Max	Min
Paris	15	3
Nice	22	11

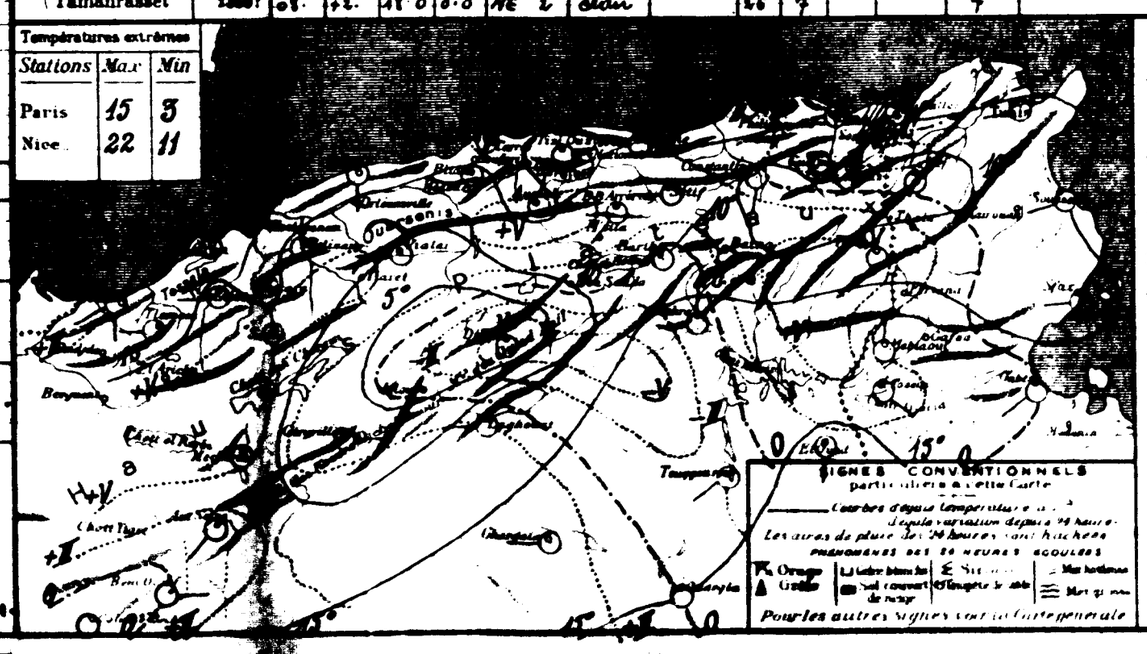

SONDAGES AÉROLOGIQUES

Altitude en km.	Alger Université Altitude [illegible] — Départ 8 h — Direction	Vitesse en m/s	Départ	Départ 7 h 25 — Direction	Vitesse
0.5	NNW			E	8
1.0	WNW			E	13
1.5				SE	5
2.0				NNE	5
2.5				NNE	9
3.0				NW	8
3.5				WNW	14
4.0				WNW	14
4.5				WNW	18
5.0				W	16
5.5				W	20
6.0				W	20

UNIVERSITÉ d'ALGER
INSTITUT DE MÉTÉOROLOGIE
ET DE PHYSIQUE DU GLOBE

BULLETIN MÉTÉOROLOGIQUE DE L'ALGÉRIE

Vendredi 3 Mai 1936 — 68me ANNÉE — N° 123 — 7h

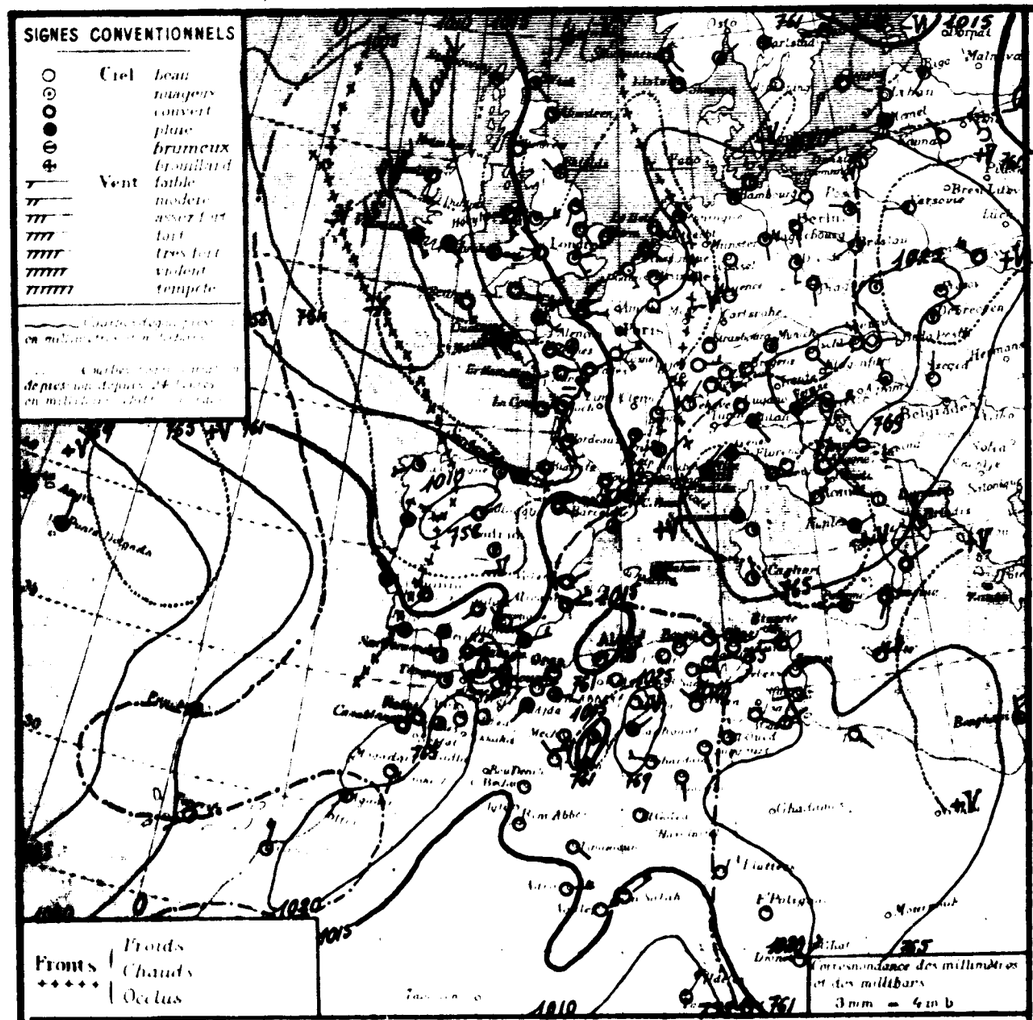

STATIONS	Altitude en mètres	Pression à 0° et au niveau de la mer — Observation	Pression — diff en 24h.	Température de l'air — Observation	Température — diff en 24h.	Vents Direction et force de 0 à 9	État du Ciel	État de la Mer	Dans les 24 heures — Températures extrêmes — maxima	minima	Durée en heures	Pluie en m/m — Hauteur totalisée du mois en cours	Hauteur mensuelle moyenne	PHÉNOMÈNES
Littoral														
Nemours	83	47·0	-1·2	13·5	-5·7	E 1	beau	belle	24	10			265	
Cap Falcon	75	47·9	-1·9	15·0	-5·2	Calme	Couv	belle	25	13			294	
Oran	11	47·0	-1·6	15·5	-3·7	Calme	Couv	belle	24	"			372	
Mostaganem	113													
Cap Tenes	183	14·9	-3·0	16·6	-1·0	Calme	nuageux	p. agitée	22	14			337	
Cherchell	22												530	
Blida	267	47·2	-1·7	14·8	+0·6	Calme	nuageux		23	12			712	
Bouzaréa	344	15·2	-3·6	15·6	-2·0	ESE 1	beau		20	13				
Alger	50	15·9	-1·9	16·5	-0·5	NNE 1	nuageux	belle	21	14			659	
Maison Carrée	48	15·6	-2·0	17·0	+1·4	NNE 1	nuageux		24	9		0·3		
Cap Carbon	225	16·6	-0·7	18·0	+3·0	Calme	beau	p. agitée	19	13		3·0	546	
Cap Bougaroni	185	19·0	-0·6	17·0	-1·2	Calme	beau	houleuse	18	13		10·0	959	
Philippeville	42	19·6	"	15·5	"	SSW 1	beau	belle	19	9				
Cap de Garde	181	19·4	+1·2	18·0	-2·0	Calme	beau	agitée	21	12		5·6	718	
La Calle	10	18·6	+1·4	16·2	+0·4	WSW 3	clair	p. agitée	21	12		28·0	903	
Bizerte	9													
Tunis	36	13·8	+3·2	12·9	-1·5	NNW 1	clair		22	10		1·5		
Sousse	2	20·7	+2·9	16·6	+1·6	NE 2	clair	Calme	22	12				
Sfax	8	21·8	+1·3	15·8	+1·6	W 1	beau	Calme	22	12				
Tell et Hautes Plaines														
Tlemcen	806	14·4	-3·6	20·8	+2·2	W 1	clair		23	16				
Sidi-bel-Abbès	476	18·4	-2·3	18·8	-1·8	ESE 2	2 nuageux		28	4				
Saïda	867	12·1	-2·6	12·6	-0·2	E 2	beau		25	8		1·0	166	
Mascara	500	16·7	-3·7	16·6	+0·4	W 1	2 nuageux		27	17			213	
Relizane	73	17·6	-2·7	14·7	+1·1	SW 1	Couv		28	9			107	
Orléansville	112	18·1	"	14·0	"	Calme	clair		30	12			242	
Tiaret	1023	12·4	"	16·0	"	NE 1	nuageux		24	11			321	
Vialar	580	17·8	-3·1	10·0	+0·5	NW 4	nuageux		23	7		2·5		
Médéa	935													
Aumale	905	17·7	-2·1	17·3	+1·0	SSW 3	nuageux		22	7			375	
Fort-National	942	15·9	-2·7	17·4	+4·5	Calme	clair		20	12		10·0	637	
Tizi-Ouzou	222	17·9	-1·3	15·0	+1·0	ESE 2	clair		25	10		8·0	675	
Bordj-bou-Arréridj	915	15·0	-2·0	16·5	+4·0	N 1	clair		23	9				
Sétif	1079	17·0	-0·7	14·2	+2·2	E 2	clair		20	7			348	
Batna	1044	17·8	-1·4	15·0	+3·0	NW 1	clair		21	11				
Constantine	660	18·4	+2·4	10·0	+1·0	S 1	clair		20	7		1·5	529	
Guelma	268	23·3	+2·3	10·7	-0·3	ESE 2	beau		22	4		6·5	641	
Tébessa	863	18·0	+0·2	17·4	+5·0	Calme	clair		21	6		5·8	359	
Aïn-Sefra	1060	"	"	15·0	+2·0	NW 1	clair		28	6				
Mecheria	1167	16·6	-4·6	17·8	+8·7	Calme	clair		25	10		3·0	198	
Géryville	1220	14·8	-5·4	14·5	+5·4	SW 4	nuageux		23	7		3·0	298	
Aflou	1426													
Djelfa	1180	24·1	-8·4	14·5	+13·0	Calme	beau		21	4		4·2		
Hauts Plateaux et Atlas Sahariens														
Bou-Saâda	550													
Bordj-Omif	400	"	"	15·4	+8·3	E 1	clair		29	10				
Barika	484	"	"	17·0	+5·1	SW 1	clair		26	12				
Colomb-Béchar	780	13·5	-2·2	16·0	+2·0	Calme	clair		29	13				
Laghouat	767	20·5	-1·1	10·0	-2·0	NE 2	nuageux		"	9				
Biskra	125	16·0	-3·2	19·0	0·0	NW 1	beau		29	15			363	
Touggourt	80	17·4	-1·4	19·3	+5·8	S 2	clair		29	13			125	
El-Oued	70	"	"	17·8	-8·2	SSW 1	beau		20	15		8·0	83	
Tozeur	50	19·1	+1·1	19·2	+0·4	SE 2	beau		28	14		1·4		
Sahara														
Ghardaïa	526	19·4	-3·5	21·9	+5·0	W 3	clair		29	15				
Ouargla	157	19·7	-1·0	16·0	+1·0	S 1	clair		"	13			68	
El-Goléa	394?	17·0	-2·3	17·0	+2·0	Calme	clair		"	12				
Béni-Abbès	497?	16·5	-2·6	18·0	+1·0	Calme	clair		31	16				
Timimoun	294?	17·8	-3·2	17·0	-5·0	SE 2	clair		30	"				
Adrar	285?	15·3	-2·4	17·0	+5·0	E 4	clair		39	"				
In-Salah	280?	19·7	-2·6	21·0	+4·0	NE 4	clair		"	18				
Fort-Flatters	300?	16·4	+0·1	18·0	-1·0	Calme	clair		"	15				
Fort-Polignac	600?	"	"	19·0	"	Calme	clair		"	15				
Djanet	1100?	"	"	22·0	+4·0	NE 3	clair		"	20				
Tamanrasset	1300?	06·	-2·	21·0	+3·0	NE 5	clair		28	16			7	

PHÉNOMÈNES

Situation générale et situation en Algérie. Une dépression s'allonge de l'Islande à l'Espagne (Valentia : 1007 mb : 755 m/m). Des pressions élevées ou moyennes s'étendent des Açores à l'Afrique du Nord et sur le Centre et l'Est de l'Europe (Horta : 1027 mb : 770 m/m - Djelfa : 1021 mb : 766 m/m - Vienne : 1026 mb : 770 m/m).

En Algérie, le ciel est brumeux sur le Nord de l'Oranie, beau ailleurs. Les vents sont variables et faibles. La température a baissé sur la côte Ouest, elle a haussé, fortement par places sur le reste du réseau. La mer est houleuse à Cap-Bougaroni, agitée à Cap de Garde, belle ou peu agitée sur le reste de la côte.

Probabilité (valable du 3 à 18h. au 4 à 18h.). Hausse barométrique : Océan Atlantique, Sud-Est Europe, Est Méditerranée. Baisse : reste Europe et Afrique du Nord (principalement sur la France et l'Algérie). En Algérie, ciel nuageux avec éclaircies, orageux sur l'Ouest des Hauts Plateaux. Vents de Sud à Ouest faibles ou modérés avec quelques coups de vent à l'Ouest ; d'Est à Sud faibles ou modérés à l'Est. Température en hausse (Sirocco par places).

	ORAN	ALGER	CONSTANTINE
Littoral et Tell	Nuageux avec éclaircies. Orageux au Sud. Vents de Sud à Ouest, faibles ou modérés, quelques coups de vent). Température en hausse (Sirocco par places)		Nuageux avec éclaircies. Vents d'Est à Sud faibles ou modérés. Température en hausse (Sirocco par places)
Hts Plateaux			
Sahara Septentrional	Beau à très nuageux. Coups de vent de Sud à Ouest.	Beau à nuageux. Coups de vent d'Est à Sud.	Beau temps. Vents d'Est à Sud faibles à modérés.

Vents (Bassin Occidental de la Méditerranée)

Golfe du Lion, Baléares, Bizerte : Secteur Sud modéré avec coups de vent. Secteur Est faibles ou modérés.

Vents (en altitude)

Ouest Algérie	Sud-Ouest	10 à 12 m.
" Sahara	Sud à Ouest	12 à 15 m.
Est Algérie	Est à Sud	8 à 10 m.
" Sahara	Est à Sud	10 à 12 m.

Prévisions transmises par l'Observatoire de Tamanrasset

Laghouat : Beau à peu nuageux. Secteur Nord modéré à assez fort.

Alger, Hoggar : Beau à peu nuageux.

Secteur Nord modéré. Coups de vent.

Températures extrêmes

Stations	Max	Min
Paris	17	5
Nice	19	7



SONDAGES AÉROLOGIQUES

	Alger					
	Dét.					
	8h 30			8	40	
	ENE	1		E	7	
10	S	2		E	7	
15	SSW	4		E	6	
20	SW	6		WNW	3	
25				NW	2	
30				E	1	
35				W	6	
40						
45						
50						
55						
60						

UNIVERSITÉ D'ALGER
INSTITUT DE MÉTÉOROLOGIE ET DE PHYSIQUE DU GLOBE

BULLETIN MÉTÉOROLOGIQUE DE L'ALGÉRIE

60me ANNÉE — N° 124
Samedi 4 Mai 1935

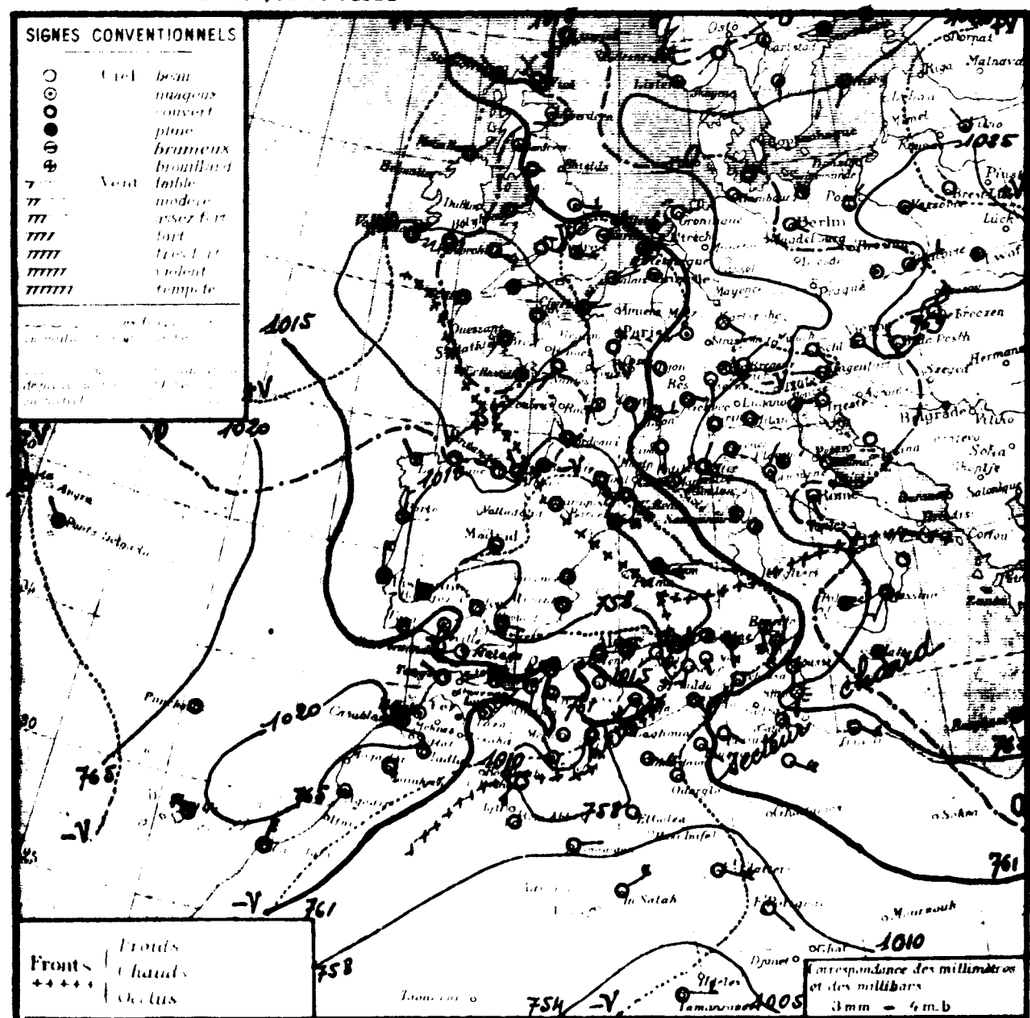

STATIONS	Altitude en mètres	Observation de 7 heures: Pression à 0° et au niveau de la mer, Observation	diff en 24h	Température de l'air, Observation	diff en 24h	Vents Direction et force de 0 à 9	Etat du Ciel	Etat de la Mer	Dans les 24 heures: Températures extrêmes max	min	Pluie en m.m.	Pluie en m.m. Hauteurs totalisées	PHENOMENES
Nemours	83	45·0	-2·0	16·2	+2·7	S 2	beau	p. agitée	22	14		265	
Cap Falcon	75	45·0	-2·8	16·2	+1·2	W 4	couv	houleuse	20	16		294	
Oran	11	44·5	-2·5	17·8	+2·5	W 5	? nuag	p. agitée	20	14		372	
Mostaganem	113												
Cap Ténès	183	44·4	-3·5	15·6	-1·0	SW 4	couv	agitée	23	14		397	
Cherchell	22											330	
Blida	267	44·5	-2·7	15·0	+0·2	Calme	? nuag		25	14		312	
Bouzaréa	344	44·8	-3·4	14·8	-0·9	WNW 3	couv		21	14			
Alger	50	42·1	-3·7	16·6	+0·1	Calme	couv	belle	19	16		559	
Maison-Carrée	48	42·5	-3·1	15·9	-1·1	SW 1	couv		24	14	0·3		
Cap Carbon	225	07·7	-8·3	16·0	-2·0	SW 2	couv	houleuse	20	15	3·0	646	
Cap Bougaroni	196	42·9	-7·1	19·0	+2·0	W 0	? nuag	p. agitée	24	15	10·0	939	
Philippeville	42	42·9	-5·7	19·3	+5·8	SSE 3	nuag	agitée	20	12			
Cap de Garde	181	44·1	-8·3	19·0	+6·0	S 4	nuag	p. agitée	18	13	5·5	748	
La Calle	10	40·6	-8·0	20·7	+4·5	SW 0	clair	belle	21	17	28·0	505	
Bizerte	9												
Tunis	38	44·3	-5·1	18·6	+5·7	SSW 5	clair		19	14	1·5		
Sousse	2	48·5	-2·4	16·8	-0·4	S 2	beau	Calme	20	12			
Sfax	8	44·2	-0·6	14·6	-1·2	S 2	clair	? belle	23	11			
Tlemcen	806	41·7	-2·7	14·0	-6·8	NNW 5	beau		22	11			
Sidi-bel-Abbès	476	42·6	-2·8	15·6	+1·8	2	? nuag		27	10			
Saïda	867	44·8	-3·3	12·8	+0·2	ESE 2	nuag		27	10	1·0	166	
Mascara	590	44·1	-1·6	13·2	-3·4	SW 1	? nuag		27	12		243	
Relizane	73	45·6	-2·0	17·5	+2·9	W 5	couv		30	15		107	
Orléansville	112	43·6	-2·5	16·2	+2·2	Calme	couv		29	16		384	
Tiaret	1023											321	
Vialar	889	44·5	-3·3	10·5	+0·5	NW 4	? nuag		25	9	2·5		
Médéa	835												
Aumale	905	42·3	-4·4	16·8	-0·5	SSW 6	couv		26	15	10·0	376	
Fort-National	942	43·5	-2·4	14·6	-3·8	SW 3	? nuag		24	11	2·0	637	
Tizi-Ouzou	222	43·6	-4·3	16·5	+3·3	NW 2	couv		29	15		676	
Bordj-b.-Arréridj	915	03·9	-3·2	16·5	0·0	S 4	? nuag		26	13			
Sétif	1079	42·4	-4·6	15·2	+1·0	S 3	couv		23	12		348	Sirocco.
Batna	1044	43·6	-4·2	15·5	+0·5	W 4	? nuag		24	12			
Constantine	660	44·5	-3·3	16·0	+6·0	SSE 1	beau		24	11	1·5	529	
Guelma	288	45·6	-7·7	19·1	+3·4	NE 1	? nuag		25	10	6·3	641	
Tébessa	863	43·0	-3·0	21·0	+4·0	SW 3	clair		..	14	6·3	369	
Aïn-Sefra	1060	..	..	16·0	+3·0	NW 1	nuag		23	12			
Méchéria	1167	44·7	-1·8	12·6	-5·2	Calme	? nuag		27	10	2·0	138	
Géryville	1320	09·5	-6·3	16·8	+2·3	SSW 5	beau		25	11	8·0	398	
Aflou	1428												
Djelfa	1160	47·1	-4·0	14·3	0·0	SW 5	? nuag		26	11	4·2		
[illegible]	[illegible]	48·3	..	15·7	..	NNE 1	beau		29	10			
[illegible]	[illegible]			15·8	+0·4	N 1	clair		29	10			
Barika	484	..	..	22·0	+5·0	SE 4	couv		29	19			
Colomb-Béchar	789	09·6	-6·7	15·0	+3·0	SW 4	clair		31	16			Coups de vent lier.
Laghouat	767	13·4	-7·4	17·0	+7·0	SW 2	nuag		26	12			
Biskra	125	44·4	-3·6	25·0	+5·0	SE 1	frais		30	17		363	
Touggourt	69	44·4	-3·0	19·0	-0·5	SE 1	clair		31	15		183	
El-Oued	70	..	..	18·6	+0·8	ESE 2	beau		30	15	8·0	83	
Tozeur	50	45·6	-2·6	19·8	+0·6	SE 2	clair		31	14	1·4		
Ghardaïa	528	43·1	-6·3	22·3	+1·0	ESE 4	clair		31	18			
Ouargla	127	44·7	-8·0	19·0	+3·0	Calme	clair		..	16		61	
El-Goléa	394?	40·7	-6·3	21·0	+4·0	Calme	clair		..	17			
Béni-Abbès	487?	40·6	-5·3	19·0	0·0	Calme	clair		32	16			
Timimoun	294?	44·7	-6·1	18·0	+1·0	E 2	clair		33	16			
Adrar	285?												
In-Salah	280?	03·2	-5·5	24·0	+2·0	NE 4	clair		..	20			
Fort-Flatters	300?	02·4	-7·2	25·0	+7·0	ESE 4	clair		..	19			
Fort-Polignac	600?	..	..	23·0	+3·0	SE 2	clair		..	19			
Djanet	1100?												
Tamanrasset	1350?	04·	-2·	21·0	0·0	ENE 3	clair		23	19		7	

Situation générale et situation en Algérie. Des pressions élevées s'étendent des Açores au Sud Marocain (Horta : 1022 mb : 767 m/m) ; d'autres de l'Est de l'Europe à l'Est de la Méditerranée (Tarnopol : 1026 mb : 770 m/m). Une aire dépressionnaire recouvre le reste de l'Europe et de l'Afique du Nord (minima : Ingo : 1006 mb : 755 m/m - Scilly : 1007 mb : 756 m/m - Cap Carbon : 1008 mb : 757 m/m - Tamanrasset : 1004 mb : 753 m/m).

En Algérie, le ciel est en général très nuageux ou couvert. Les vents soufflent par coups de vent du secteur Sud. La température est en hausse. La mer est houleuse aux Caps Falcon et Carbon, belle à Alger et La Calle, peu agitée ou agitée sur le reste de la côte.

Probabilité (valable du 4 à 18h au 5 à 18h). Baisse barométrique : Europe Centrale à Algérie - Tunisie. Hausse : Reste Europe, Maroc.

En Algérie, ciel très nuageux (orageux) avec quelques averses éparses. Vents de Sud-Ouest modérés avec coups de vent d'Ouest. Température stationnaire.

	ORAN	ALGER	CONSTANTINE
Littoral et Tell	Très nuageux (orageux) quelques averses plus quelques éclaircies. Vents de Sud-Ouest modérés avec	Très nuageux ou couvert (orageux) quelques averses. Vents de Sud-Ouest modérés avec	
IIe Plateaux	Coups de vent d'Ouest. Température stationnaire.	Coups de vent d'Ouest.	Température stationnaire.
Sahara Septentrional	Beau à nuageux. Coups de vent de Sud-Ouest à Nord-Ouest.	Beau temps. Vents du Secteur Sud modérés ou assez-forts.	

Vents (Bassin Occidental de la Méditerranée)

Golfe du Lion	Est à Nord assez-forts ou forts.	
Baléares	Est modérés puis coups de vent d'Ouest.	
Bizerte	Est à Sud, modérés à assez-forts.	

Vents (en altitude)

Ouest Algérie	Sud-Ouest à Ouest	15 à 18 m.
" Sahara	Sud-Ouest à Nord-Ouest	15 à 18 m.
Est Algérie	Sud à Ouest	15 à 18 m.
" Sahara	Secteur Sud	15 à 18 m.

Prévisions transmises par l'Observatoire de Tamanrasset

Ediikelt	Beau - Secteur Est assez-forts.
Azgers	Beau - Secteur Est assez-forts. Sud-Est dominant.
Hoggar	Beau : Secteur Est assez-forts Sud-Est dominant - Brume.

Temperatures extremes

Stations	Max	Min
Paris	20	10
Nice	17	7

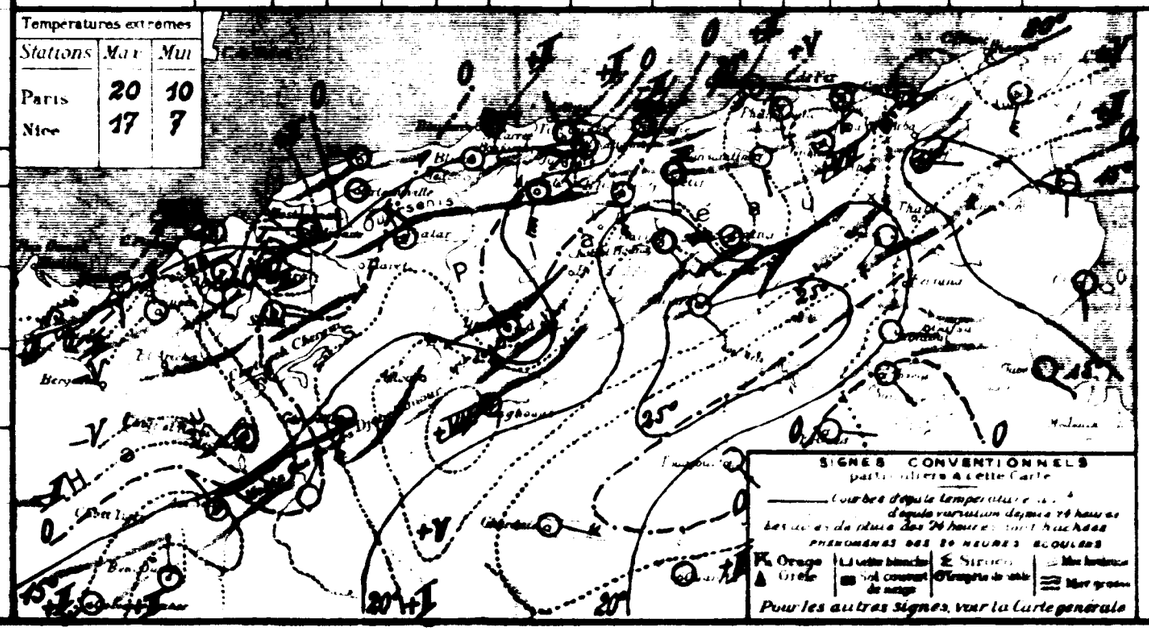

SONDAGES AÉROLOGIQUES

	8	45		7	00	
05	SW	7		SE	13	
10	W	6		SSE	10	
15	WNW	6		SSE	10	
20	SSE	6		SSE	8	
25	SSW	7				
30	SW	15				
35						
+0						
+5						
50						
55						
60						

UNIVERSITÉ D'ALGER
INSTITUT DE MÉTÉOROLOGIE ET DE PHYSIQUE DU GLOBE

BULLETIN MÉTÉOROLOGIQUE DE L'ALGÉRIE

Dimanche 5 Mai 1935 — 60e Année — N° 125 — 7e

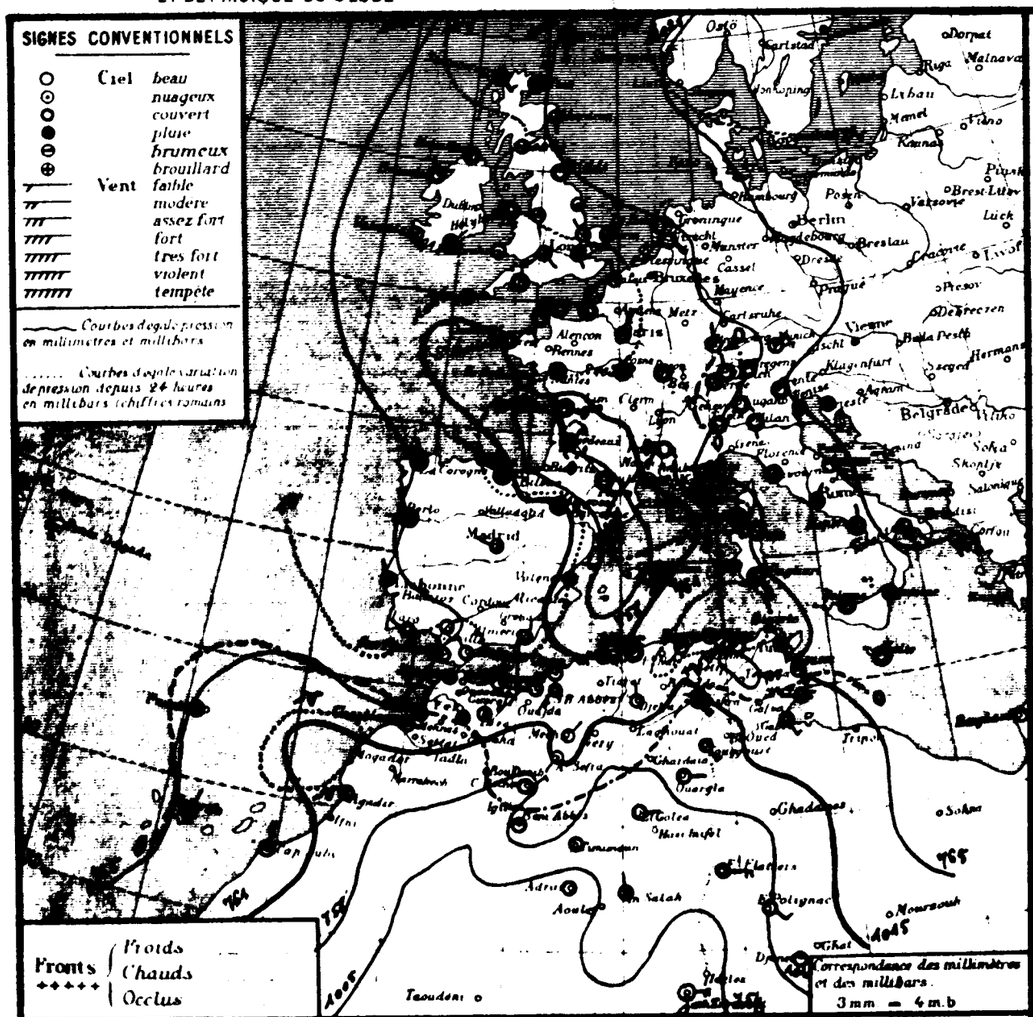

STATIONS	Altitude en mètres	Observation de 7 heures: Pression à 0° et au niveau de la mer: Observation	diff. en 24 h.	Température de l'air: Observation	diff. en 24 h.	Vents: Direction et force de 0 à 9		État du Ciel	État de la Mer	Dans les 24 heures: Températures extrêmes: max	min	Pluie en millim.	Pluie en m/m: Hauteurs totalisées du mois en cours	Hauteurs totalisées depuis le 1er janv. au 31 Mars	PHÉNOMÈNES
Littoral															
Nemours	83	46.5	+4.3	15.8	-0.4	W	2	beau	calme	20	11			265	
Cap Falcon	75	45.0	+3.0	16.0	-0.2	WSW	4	nuageux	houleuse	19	14			296	
Oran	11	46.1	+3.6	15.8	-2.0	W	4	clair	calme	21	11			372	
Mostaganem	113														
Cap Tenès	183	43.8	+2.4	14.8	-0.8	W	5	beau	houleuse	19	12			357	
Cherchell	22													530	
Blida	267	48.5	+4.0	14.0	-1.0	calme		r. nuageux		20	12	4.0		742	pluie nuit
Bouzaréa	344	45.8	+4.0	14.1	-2.5	SW	1	r. nuageux		19	12	3.0			18h 30-24h pluie, 19h orage
Alger	50	46.4	+4.3	16.2	-0.4	calme		couvert	r. houle	21	14	5.0	6.0	889	18h 30 à 05h nuit pluie, ciel éclaircie, 21h orage
Maison-Carrée	48	46.2	+4.1	15.0	-0.9	calme		r. nuageux		20	13	4.8			pluie nuit
Cap Carbon	225	47.0	+4.3	17.0	+1.0	SW	1	r. nuageux	r. agitée	20	14		3.0	546	
Cap Bougaroni	195	46.9	+4.0	17.6	-1.1	calme		r. nuageux	r. agitée	16	14		10.0	933	
Philippeville	42														
Cap de Garde	181	48.2	+4.1	17.0	-2.0	calme		couvert	r. houleuse	26	15		5.5	748	
La Calle	10	47.4	+6.8	18.0	-1.7	NW	3	couvert	houle	24	17			903	
Bizerte	9														
Tunis	36	49.3	+4.6	17.5	-1.1	SSE	4	r. nuageux		24	16		1.5		averse hier
Sousse	2	51.5	+3.2	18.0	+1.1	SSE	4	r. nuageux	agitée	21	16				
Sfax	8	49.2	-2.0	15.2	+0.6	W	1	beau	r. houle	22	12				
Tlemcen	806	46.5	+4.8	12.0	-2.0	W	2	beau		18	10				
Sidi-bel-Abbès	476	46.4	+3.6	12.0	-0.6	SW	5	clair		21	7				
Saïda	867	49.3	+4.5	10.2	-2.6	E	1	clair		22	7			166	
Mascara	580	47.8	+2.9	14.4	-1.1	W	1	clair		21	10			213	
Relizane	73	49.2	+3.6	16.9	-0.6	W	3	clair		23	11			101	
Orléansville	112													246	
Tiaret	1023													211	
Vialar	889	47.7	+3.4	8.0	-2.5	S	4	r. nuageux		19	7	1.0			pluie nuit
Médéa	935														
Aumale	905													376	
Fort-National	942													697	
Tizi-Ouzou	222	48.4	+4.9	14.0	-2.5	SW	2	couvert		22	13	6.0	8.0	695	pluie nuit
Bordj b. Arréridj	915														
Sétif	1079													246	
Batna	1044	46.0	+2.4	13.0	-2.5	ENE	3	clair		23	11				
Constantine	660													529	
Guelma	268	50.5	+5.0	16.2	-2.9	SE	2	nuageux		29	13			644	
Tébessa	863													359	
Hauts Plateaux															
Aïn-Sefra	1000	-	-	14.0	-2.0	SW	1	clair		-	9				
Mecheria	1167	49.3	+4.6	9.9	-2.9	NE	2	clair		24	7			198	
Géryville	1230	48.2	+3.9	16.1	-0.7	NW	2	couvert		24	6			278	
Aflou	1426														
Djelfa	1180	51.6	+4.5	9.6	-1.7	N	2	clair		24	8				
Bou-Saâda	560														
M'sila	498														
Barika	494														
Colomb-Béchar	708	49.9	+4.3	17.0	-1.0	NE	3	clair		31	14				coups de vent hier
Laghouat	767														
Biskra	125	44.1	-0.3	14.0	-1.0	SE	6	r. nuageux		32	17			363	coups de vent ce matin
Touggourt	69	44.6	-0.8	20.8	+1.2	SE	4	clair		33	19			122	9-17h vent de sable
El-Oued	70													13	
Tozeur	50	46.0	-0.3	24.4	+1.6	SE	4	clair		32	18				
Sahara															
Ghardaïa	588														
Ouargla	157	48.3	-2.4	23.0	+4.0	E	1	clair		-	21			61	
El-Goléa	390?	48.1	-2.6	24.0	+1.0	E	2	clair		-	21				
Béni-Abbès	477?	46.5	-0.1	21.0	0.0	calme		clair		33	15				
Timimoun	290?	49.1	-1.0	22.0	+4.0	calme		clair		35	18				
Adrar	280?	43.9	-	23.0	-	calme		clair		36	18				
In-Salah	280?	46.1	-1.5	24.0	0.0	N	2	clair		-	20				
Fort-Flatters	300?	41.5	-0.7	26.0	+1.0	ESE	4	clair		-	24				
Fort-Polignac	400?	-	-	18.0	0.0	SE	3	clair		-	19				
Djanet	1200?	-	-	22.0	-	calme		clair		-	20				
Tamanrasset	1350?	4.	0.	22.0	+1.0	E	4	clair		29	20			7	

Situation générale et situation en Algérie La pression est élevée d'une part sur l'Atlantique (Lisbonne : 1010 mb : 765 m/m), d'autre part de l'Europe Orientale (Königsberg : 1017 mb : 770 m/m) à la Mer du Nord et à l'Italie. Une dépression s'allonge de l'Ouest de la Méditerranée occidentale à l'Ouest de la France (Pau : 1000 mb : 757 m/m). La pression est également basse au Sahara (Adrar : 1004 mb : 753 m/m).

En Algérie, le ciel est beau à l'Ouest, très nuageux avec éclaircies à l'Est; les vents soufflent de Sud à Ouest et sont en général faibles ou modérés. Il a plu cette nuit sur l'Est du littoral et du Tell Algérois. La température est en baisse. La mer est houleuse à Cap-Falcon, Tenès et Cap de Garde, agitée à Mostaganem et Oran, belle ou peu agitée sur le reste de la côte algérienne.

Probabilité (valable du 5 à 18h au 6 à 18h). La pression se renforcera sur nos régions.

En Algérie : Beau temps à l'Ouest, quelques averses puis nuageux avec éclaircies à l'Est. Vents de Sud-Ouest à Nord-Ouest faibles ou modérés. Température en légère baisse.

	ORAN	ALGER	CONSTANTINE
Littoral et Tell	Beau temps. Vents du secteur Ouest faibles	Beau à l'Ouest, quelques averses, puis nuageux avec éclaircies à l'Est. Vents de Sud-Ouest	Quelques averses, puis nuageux avec éclaircies. Vents de Sud-Ouest à Nord-Ouest faibles
Hts Plateaux	ou modérés. Température en baisse.	à Nord-Ouest, faibles ou modérés. Température en légère baisse.	ou modérés. Température en légère baisse.
Sahara Septentrional	Beau temps. Vents du secteur Est assez forts	Beau temps. Vents de Nord à Est faibles à modérés.	Beau temps. Vents de Nord à Est faibles à modérés.

Vents (Bassin Occidental de la Méditerranée)

Golfe du Lion	assez forts de direction variable, puis N-E faibles ou modérés.
Baléares	Sud-Ouest à Nord-Ouest, assez fort à faibles ou modérés.
Bizerte	Sud à Ouest, assez fort.

Vents (en altitude)

Ouest Algérie	
" Sahara	
Est Algérie	
" Sahara	

Prévisions transmises par l'Observatoire de Tamanrasset

Tidikelt	
Azgers	
Hoggar	

Températures extrêmes		
Stations	Max	Min
Paris	21	11
Nice	"	17

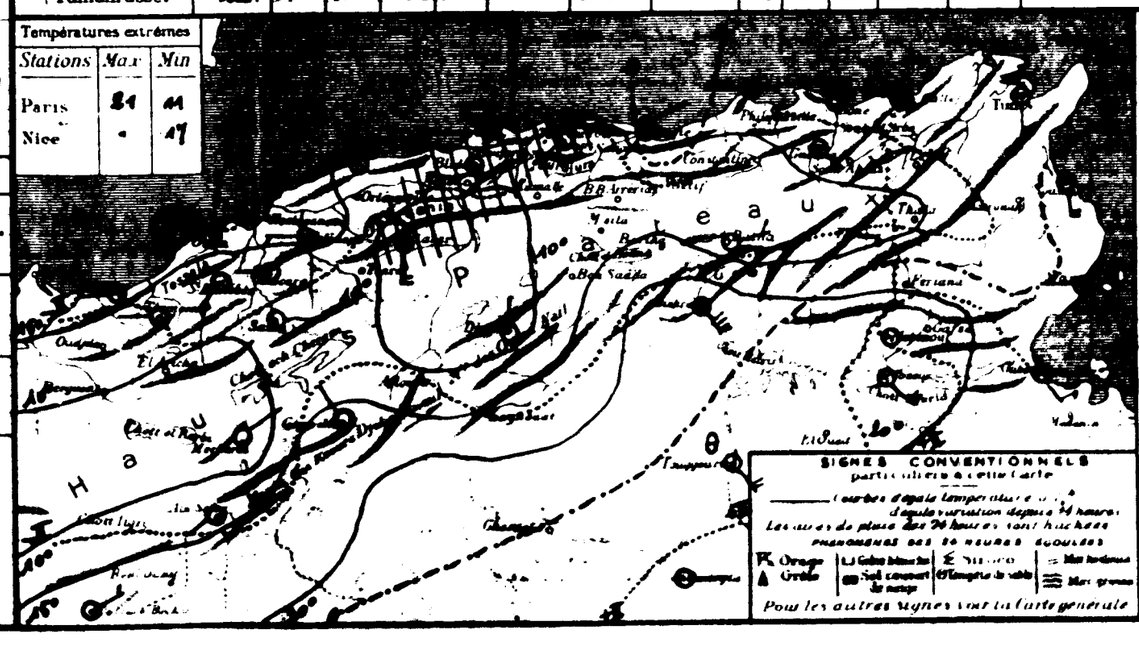

SONDAGES AÉROLOGIQUES

Altitude en Kms	Alger Université Altitude 50 — Départ h	Départ	Tamanrasset Altitude 1350m — Départ
0.5			
1.0			
1.5			
2.0			
2.5			
3.0			
3.5			
4.0			
4.5			
5.0			
5.5			
6.0			

UNIVERSITÉ D'ALGER
INSTITUT DE MÉTÉOROLOGIE ET DE PHYSIQUE DU GLOBE

BULLETIN MÉTÉOROLOGIQUE DE L'ALGÉRIE

60e Année — N° 126
Samedi 6 Mai 1935

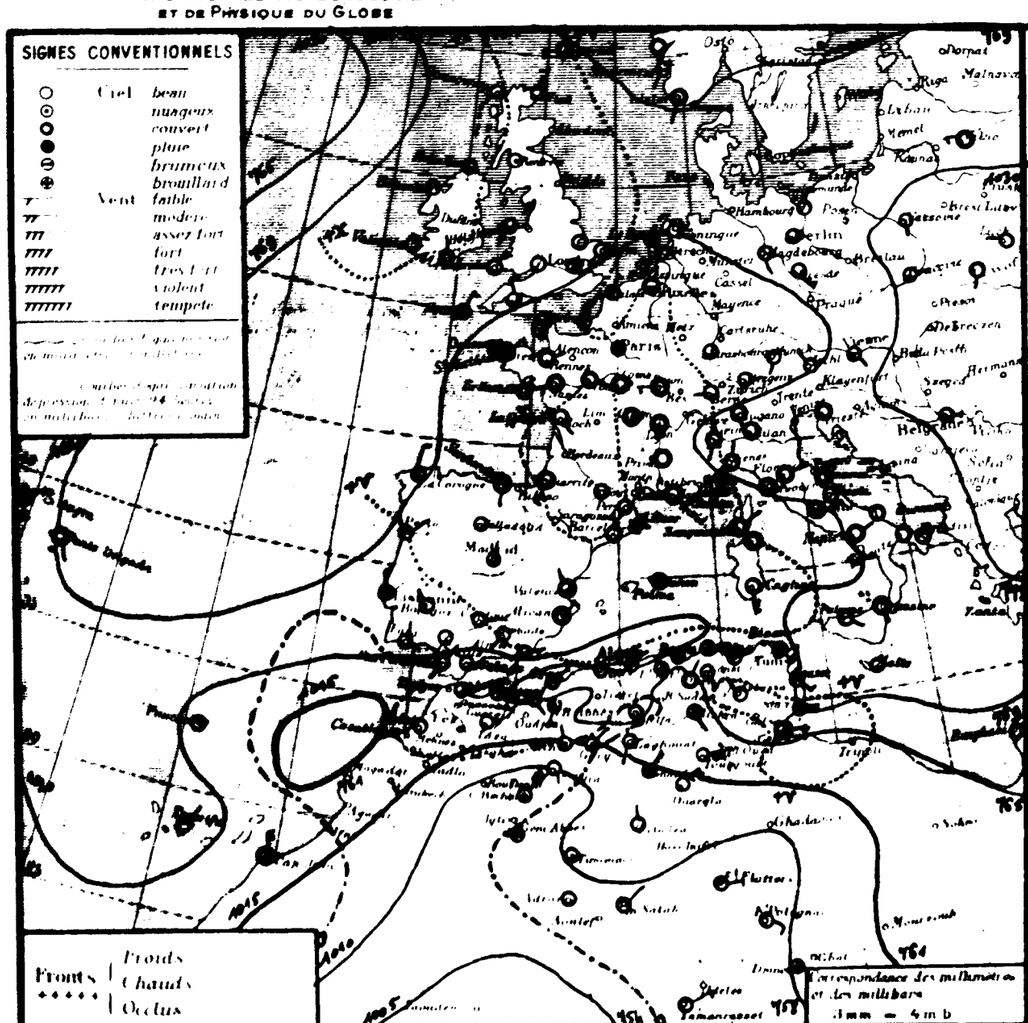

Situation générale et situation en Algérie. La pression est élevée sur la presque totalité de l'Europe (Bucarest: 10 mb, 775 m), ainsi que sur l'Est de l'Afrique du Nord. Elle est moyenne sur le Maroc.

En Algérie, le ciel est nuageux ou très nuageux avec petites éclaircies et vents d'entre Nord et Est faibles ou modérés. Il a plu, faiblement, cette nuit sur le Nord du Tell Constantinois (Cap de Garde 32 m, Philippeville, 8 mm). La température est en baisse, sauf à l'Ouest des Hauts-Plateaux. La mer est belle ou peu agitée.

Probabilités (valables du 6 Mai à 18 heures, au 7 Mai à 18 heures).
La pression baissera de la mer du Nord à l'Italie et la Tripolitaine, et baissera sur la Pologne d'une part, sur l'Ouest de l'Afrique du Nord d'autre part.
En Algérie: ciel très nuageux, avec éclaircies au Sud, quelques pluies au Nord. Vents du secteur Est, modérés à forts. Température en baisse.

	ORAN	ALGER	CONSTANTINE
Littoral et Tell	Très nuageux, quelques pluies au Nord. Vents du secteur Est, modérés à forts. Température en baisse.		
Hts Plateaux			
Sahara Septentrional	Beau temps. Vents du secteur Est, modérés à assez forts.		

Vents (Bassin occidental de la Méditerranée)
Golfe du Lion: Sud-Est à Nord-Est, modérés
Baléares: Nord-Est à Est, modérés
Bizerte: Nord-Est à Est, assez forts à forts

Vents (en altitude)
Ouest Algérie / Sahara: Sud-Ouest, 8 à 15 m.
Est Algérie / Sahara: Sud-Est, 8 à 15 m

Prévisions transmises par l'observatoire de Tamanrasset
Tidikelt: Nuageux. Vents du Nord-Est assez forts.
Aïr, Hoggar: Très nuageux avec éclaircies. Averses au sud d'autre part. Vents du Nord-Est. Sensiblement moins froid.

STATIONS	Altitude en mètres	Observation de 7 heures: Pression à 0° et au niveau de la mer — Observation	diff. en 24 h.	Température de l'air — Observation	diff. en 24 h.	Vents Direction et force de 0 à 9	Etat du Ciel	Etat de la Mer	Dans les 24 heures: Températures extrêmes — max	min	Pluie en mm/m — Pluie en millim.	Pluie en mm/m — Hauteurs totales du mois en cours	Hauteurs totales du 1er Sept. au 31 Août	PHÉNOMÈNES
Littoral														
Nemours	83	20.8	+2.9	12.8	-3.6	SE 1	beau	belle	20	10			265	
Cap Falcon	75	21.6	+3.6	15.4	-0.6	calme	clair	belle	19	12			244	
Oran	11	20.9	+2.8	15.3	-0.6	NE 2	clair	p. agitée	21	15			378	
Mostaganem	112													
Cap Ténès	183	19.8	+5.6	13.6	-1.3	calme	beau	agitée	19	13			397	
Cherchell	22												580	
Blida	267	21.2	+2.7	14.8	+0.8	calme	T. nuageux		20	10			712	
Bouzaréa	344	19.8	+3.4	15.4	+1.8	ENE 1	nuageux		19	12		2.9		
Alger	59	19.7	+5.5	16.1	-0.1	ENE 1	nuageux	belle	21	15		5.6	559	
Maison-Carrée	48	20.0	+3.4	16.6	+1.6	NE 3	nuageux		21	11		5.1		
Cap Carbon	225	20.1	+3.1	16.0	-1.0	calme	clair	belle	20	13	1.3	4.2	546	Pluie fine cet nuit
Cap Bougaroni	196	20.6	+1.7	17.0	-0.3	E 3	nuageux	p. agitée	25	14	1.0	11.0	939	Pluie la nuit
Philippeville	42	21.8	-	17.0	-	SSE 2	nuageux	p. agitée	20	14	7.0			17h-18h et nuit. Orage et pluie
Cap de Garde	161	22.5	+4.3	16.0	-1.0	calme	T. nuageux	p. agitée	22	13	8.0	7.5	718	Pluie la nuit
La Calle	10	21.6	+4.3	17.8	-1.8	SW 3	couvert	belle	22	15		22.0	905	
Bizerte	9													
Tunis	36	24.1	+4.8	16.6	-0.9	SE 4	nuageux		22	12		1.5		
Sousse	2	24.9	+3.0	16.8	-1.2	SE 3	T. nuageux	p. agitée	20	15				
Sfax	3	26.1	+6.9	18.2	-2.0	E 4	nuageux	p. agitée	21	10				
Tell et Hautes Plaines														
Tlemcen	806	18.0	+1.5	13.2	+1.2	NW 1	beau		17	10				
Sidi-bel-Abbès	476	19.2	+3.0	10.0	-3.0	SW 3	nuageux		20	4				
Saïda	867	22.3	+4.0	10.8	+0.6	NE 2	T. nuageux		20	7		4.0	166	
Mascara	500	19.8	+2.0	12.4	+1.0	calme	clair		22	10			213	
Relizane	73	21.8	+2.6	11.5	-5.4	NE 1	clair		23	7			107	
Orléansville	112	21.2	-	14.0	-	calme	clair		24	10			285	
Tiaret	1023												321	
Vialar	889	20.6	+2.9	20	0.0	NE 4	T. nuageux		18	5		2.5		
Médéa	935													
Aumale	905	20.6	-	12.6	-	NNW 4	couvert		24	9			375	
Fort-National	942	20.2	-	12.0	-	calme	nuageux		16	8	4.0	14.0	697	Pluie hier
Tizi-Ouzou	222	21.0	+2.8	12.0	-2.0	SE 1	beau		21	9		8.0	675	
Bordj b. Arréridj	915													
Sétif	1079	19.7	-	11.2	-	NNE 1	couvert		21	6	1.4	1.4	303	Pluie la nuit
Batna	1044	21.0	+5.0	12.0	-4.0	NE 2	beau		26	9				
Constantine	660	22.7	-	12.4		SSE 1	beau		17	10		1.5	529	
Guelma	288	24.0	+4.0	15.7	-0.5	SE 3	nuageux		23	11	1.0	7.5	641	Pluie la nuit
Tébessa	863	20.2	-	15.0	-	NW 2	beau		-	7			327	
Ain-Sefra	1000	-	-	18.0	+5.0	SW 1	beau		28	11				
Mécheria	1167	18.8	-0.5	12.5	+0.8	N 2	nuageux		21	8		2.0	198	
Géryville	1330	18.2	+2.0	10.9	-5.3	NE 2	nuageux		-	-		3.0	298	
Sahara														
Aflou	1428													
Djelfa	1180	20.7	-0.9	13.6	+4.0	calme	clair		20	6		4.8		
Bou Saâda	560	-	-	19.7	-	NNW 2	beau		28	8				
M'sila	498													
Biskra	484	-	-	17.0	-2.0	ENE 1	clair		29	10				
Colomb Béchar	700	19.7	-0.2	21.0	+4.0	ENE 5	nuageux		20	19				
Laghouat	767	18.1	-	16.0	-	SSW 2	beau		-	16				
Biskra	125	18.4	+4.3	22.0	-1.0	SE 1	nuageux		-	17			365	
Touggourt	80	18.1	+4.5	19.8	-0.9	E 5	clair		34	15			325	
El-Oued	70	-	-	17.0	-3.8	E 4	T. nuageux		35	16			83	
Tozeur	50	20.4	+4.8	19.0	-2.4	E 4	beau		36	17				
Ghardaïa	528	14.7	+4.7	19.1	+5.5	NNE 6	nuageux		35	17				
Ouargla	157	14.4	+2.6	20.0	-3.0	NE 5	clair		-	26			63	Sirocco de sable, nuit et ce matin
El-Golea	394?	10.2	+2.6	22.0	0.0	N 2	clair		-	17				
Béni-Abbès	487?	11.5	+4.0	24.0	+2.0	calme	clair		34	17				
Timimoun	394?	11.1	+4.4	24.0	+2.0	calme	clair		33	17				
Adrar	280?	-	-	23.0	0.0	calme	clair		39	22				
In-Salah	280?	07.5	+0.8	28.0	+4.0	NE 2	clair		-	23				
Fort-Flatters	300?	03.6	+1.1	28.0	+2.0	ESE 3	T. nuageux		-	22				
Fort-Polignac	900?	-	-	30.0	+4.0	SE 3	clair		-	25				
Djanet	1200?	27.3	-	23.0	+3.0	calme	nuageux		-	20				
Tamanrasset	1350?	06	+2	24.0	+2.0	ENE 3	clair		30	19			7	

Temperatures extrêmes

Stations	Max	Min
Paris	22	4h
Nice	-	9

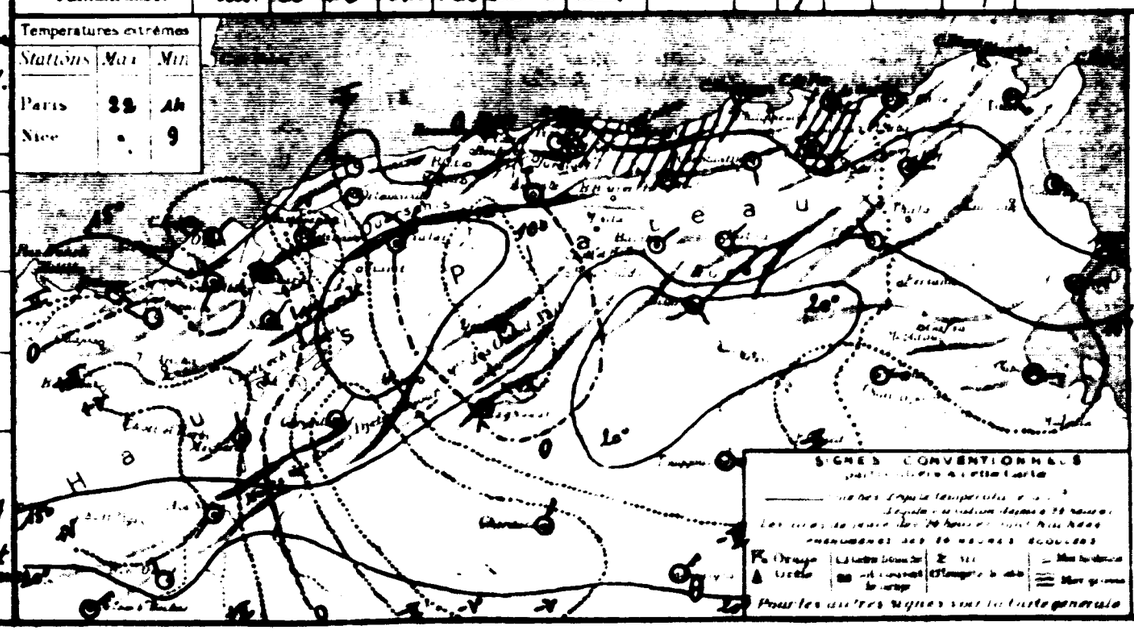

SONDAGES AÉROLOGIQUES

UNIVERSITÉ D'ALGER
INSTITUT DE MÉTÉOROLOGIE
ET DE PHYSIQUE DU GLOBE

BULLETIN MÉTÉOROLOGIQUE DE L'ALGÉRIE

Mardi 7 Mai 1935 — Année — N° 127 — 7h

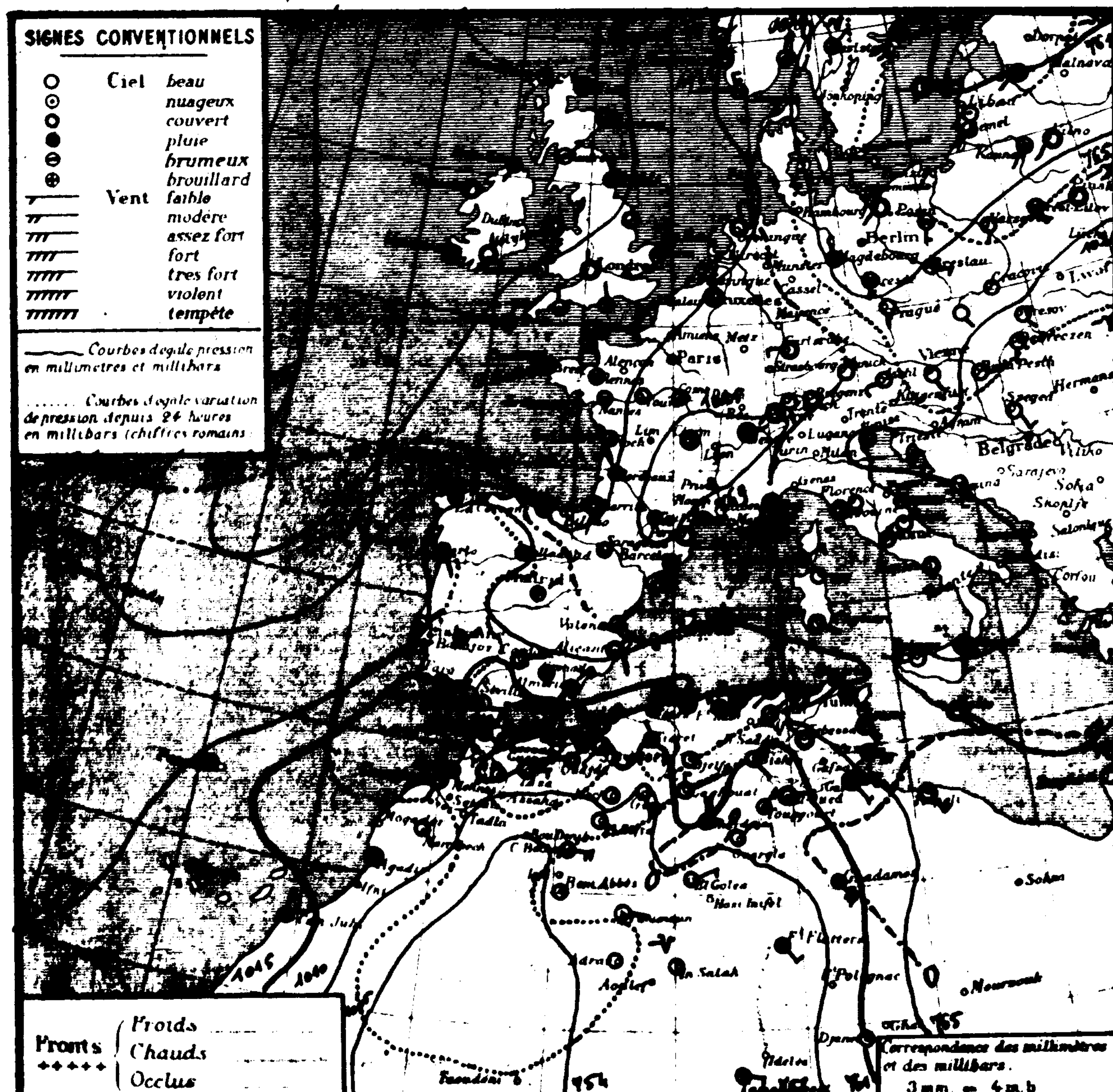

Région	Stations	Altitude en mètres	Pression à 0° et au niveau de la mer: Observation	Pression: diff en 24h	Température de l'air: Observation	Température: diff en 24h	Vents Direction et force de 0 à 9	Etat du Ciel	Etat de la Mer	Temp. extrêmes (24 h): max	Temp. extrêmes (24 h): min	Pluie en millim (24 h)	Hauteurs totalisées du mois en cours	Hauteurs totalisées du 1er Sept. au 31 Mars	Phénomènes
Littoral	Nemours	83	16.7	-3.5	15.2	-2.0	E 1	nuageux	p. agitée	20	11			265	
	Cap Falcon	75	17.3	-4.3	15.2	+0.1	NE 5	couvert	houleuse	20	7			290	
	Oran	11	17.3	-3.6	17.1	+1.9	NE 4	couvert	agitée	19	13			373	
	Mostaganem	113													
	Cap Ténès	183	15.2	+4.3	14.2	+0.8	NE 5	brumeux	houleuse	17	13			397	
	Cherchell	22												530	
	Blida	287	17.8	-3.4	13.8	-1.0	E 2	T. nuageux		20	13	gttes		718	5-6h gouttes
	Bouzaréa	344	16.5	-2.3	13.4	-2.0	NE 3	T. nuageux		16	13	2.5	6.4		4.5h brouillard et pluie
	Alger	50	16.9	-2.8	15.8	-0.3	ENE 4	couvert	agitée	18	15	0.7	5.7	559	5h30 pluie
	Maison-Carrée	48	16.3	-3.3	15.7	-0.9	E 4	couvert		21	15	0.6	5.1		Pluie nuit
	Cap Carbon	225	16.5	-0.6	15.0	-1.0	calme	couvert	p. agitée	20	14		4.2	540	
	Cap Bougaroni	185	16.9	-4.7	16.6	-0.4	SW 4	couvert	p. agitée	19	14		11.9	939	
	Philippeville	42	17.3	-4.2	16.0	0.0	SW 2	nuageux	t. agitée	20	14				
	Cap de Garde	101	16.3	-4.8	16.0	0.0	calme	couvert	belle	20	14		7.5	718	
	La Calle	10	17.4	-4.2	18.3	+4.0	SW 3	pluie	belle	28	17	0.3	30.3	903	Pluie
	Bizerte	9													
	Tunis	36	20.7	-3.4	17.4	-0.8	SE 3	couvert		21	14	0.1	1.6		22-23h pluie
	Sousse	2	21.7	-3.3	17.0	+0.3	SE 5	T. nuageux	agitée	19	16				
	Sfax	8	22.8	-2.3	12.8	-0.6	ESE 5	T. nuageux	agitée	20	9				
Tell et Hautes Plaines	Tlemcen	806	13.7	-4.3	12.0	-1.3	NE 1	beau		18	8				
	Sidi-bel-Abbès	476	14.5	-4.7	11.6	+1.6	SW 2	couvert		24	8				
	Saïda	867	14.9	-6.4	11.0	+0.3	N 1	beau		23	8		1.0	166	
	Mascara	590	16.3	-3.6	11.6	-0.8	calme	T. nuageux		24	11			213	
	Relizane	73	18.0	-3.8	16.1	+4.6	N 1	couvert		37	14			107	
	Orléansville	112	15.6	-3.6	16.0	+2.6	calme	couvert		26	15			253	
	Tiaret	1023	14.4	-0.4	14.5	-4.5	NNW 1	T. nuageux		24	9			321	
	Vialar	890	16.8	-3.8	12.0	+2.0	N 3	couvert		42	9		3.8		
	Médéa	935													
	Aumale	895	12.4	-3.3	12.8	+4.3	NNW 1	couvert		21	10			375	
	Fort-National	942	17.4	-2.8	12.0	-2.0	E 5	brouil.		18	9		14.0	647	
	Tizi-Ouzou	222	17.9	-3.1	15.0	+3.0	E 1	couvert		23	18	1.0	9.0	675	Pluie la nuit
	Bordj-b-Arrérid	915												348	
	Sétif	1079													
	Batna	1044	14.9	-4.1	12.5	+4.5	N 1	beau		26	9				
	Constantine	660	17.6	-3.1	12.0	-0.6	NE 1	beau		23	11		4.5	539	
	Guelma	288	20.6	-4.0	15.0	-0.7	NE 2	couvert		25	10		7.5	661	
	Tébessa	863	19.5	-0.7	14.0	-1.8	NW 1	couvert		24	10			359	
Steppe et Hauts Plateaux	Aïn-Sefra	1080	.	.	20.0	+1.0	SE 3	clair		30	13				
	Mécheria	1167	12.8	-5.5	15.2	+2.7	calme	clair		24	16		2.0	198	
	Géryville	1330	16.5	-7.7	14.5	+0.8	SSE 6	clair		28	16		3.0	298	
	Aflou	1420													
	Djelfa	1180	18.7	-5.0	15.6	+2.0	calme	clair		28	10		4.0		
	~~Bou-Saâda~~	590	.	.	17.0	-0.7	NE 1	T. nuageux		33	18				
	M'sila	466													
	Barika	464	.	.	17.3	+0.3	NE 4	clair		39	15				
Sahara	Colomb-Béchar	780	16.1	-2.6	14.0	0.0	E 4	nuageux		36	14				
	Laghouat	767	15.4	-2.7	15.0	-4.0	N 3	clair		-	13				
	Biskra	125	14.5	-3.9	22.0	0.0	SE 1	beau		30	17			365	
	Touggourt	69	14.3	-2.9	19.8	0.0	NE 4	T. nuageux		31	17	gttes		123	9-21h vent de sable. 21h gttes.
	El-Oued	70	.	.	14.8	+4.6	E 4	couvert		31	17	0.0		73	Pluie nuit
	Tozeur	50	16.5	-2.9	17.2	-0.8	SE 4	couvert		26	17		4.4		
	Ghardaïa	526	14.8	+0.1	17.4	-4.7	N 6	T. nuageux		29	15				
	Ouargla	157	12.7	-2.7	19.0	-1.6	NE 3	clair		?	18			68	
	El-Goléa	394?	13.8	-3.0	24.0	-1.0	ENE 3	beau		-	19				
	Béni-Abbès	487?	12.6	-4.0	18.0	-2.0	calme	clair		35	18				
	Timimoun	294?	13.1	-5.0	25.0	+4.0	E 2	clair		39	20				
	Adrar	258?	12.2	-	25.0	+2.0	calme	clair		41	24				
	In-Salah	280?	15.8	-4.7	24.0	-4.0	calme	clair		-	25				
	Fort-Flatters	385?	13.9	-2.7	19.0	+4.0	SE 3	T. nuageux		-	27				
	Fort-Polignac	600?													
	Djanet	1100?	.	.	.	.	calme	nuageux		.	21	1.0	1.0		Pluie la nuit
	Tamanrasset	1380?	25	-1	14.0	0.0	E 3	T. nuageux		30	18	gttes		7	15-15h15, 18h30, 23h00 gouttes.

Situation générale et situation en Algérie La pression est élevée sur le Nord Ouest et le Sud-Est de l'Europe, sur la France, l'Italie, la Tripolitaine et le Nord Est de l'Espagne (maxima: Valentia, 1033mb, 775m/m; Clermont-Ferrand 1036mb, 770m/m). Une aire dépressionnaire est centrée sur la Finlande (Haparanda, 1011mb, 758m/m); une autre occupe l'Ouest de l'Afrique du Nord et le Portugal (Rabat, 1010mb, 759m/m; Colomb Béchar 1005mb, 754m/m).

En Algérie, le ciel est très nuageux ou couvert sur le Tell et le Nord des Hauts Plateaux, avec vents d'entre Nord et Est, faibles à assez forts; beau au Sud, avec vents du secteur Est, faibles ou modérés en général.

Il a plu faiblement cette nuit dans la région d'Alger et en Kabylie.

La température est stationnaire. La mer est houleuse ou agitée à l'Ouest, belle ou peu agitée à l'Est.

Probabilité (valable du 7 Mai à 18 heures au 8 Mai à 18h).

La pression baissera de l'Europe Centrale à la Méditerranée Occidentale et à l'Est de l'Afrique du Nord, et haussera de la Finlande à l'Allemagne.

En Algérie: ciel très nuageux à l'Est avec quelques pluies locales et vents d'Est à Sud assez forts à très forts; à l'Ouest, ciel nuageux, puis très nuageux avec averses pouvant être orageuses, et vents du secteur Est, modérés à forts. Température en hausse.

	ORAN	ALGER	CONSTANTINE
Littoral et Tell / Hts Plateaux	Nuageux puis très nuageux avec averses pouvant être orageuses. Vents du secteur Est, modérés à forts. Température en hausse.		Très nuageux quelques pluies locales. Vents d'Est à Sud, assez forts à très forts. Température en hausse.
Sahara Septentrional	Nuageux s'éclaircissant. Coups de vent de Sud-Est à Nord.		Très nuageux quelques pluies au Nord. Coups de vent d'entre Est et Sud.

Vents (Bassin Occidental de la Méditerranée)

Golfe du Lion	Nord Ouest, faibles à forts.
Baléares	Secteur Nord, modérés à assez forts.
Bizerte	Est à Sud-Est, forts à très forts.

Vents (en altitude)

Ouest Algérie / Sahara	Sud Ouest à Ouest, 15 à 20 m/s
Est Algérie / Sahara	Sud-Est à Sud, 15 à 20 m/s

Prévisions transmises par l'Observatoire de Tamanrasset

Tidikelt	Nuageux (élevés). Vents variables, vents du Sud dominant, faibles à modérés.
Ajjers / Hoggar	Très nuageux (élevés). Vents de Sud à Sud-Ouest, modérés ou assez forts. Brume.

Températures extrêmes

Stations	Max	Min
Paris	25	12
Nice	19	10

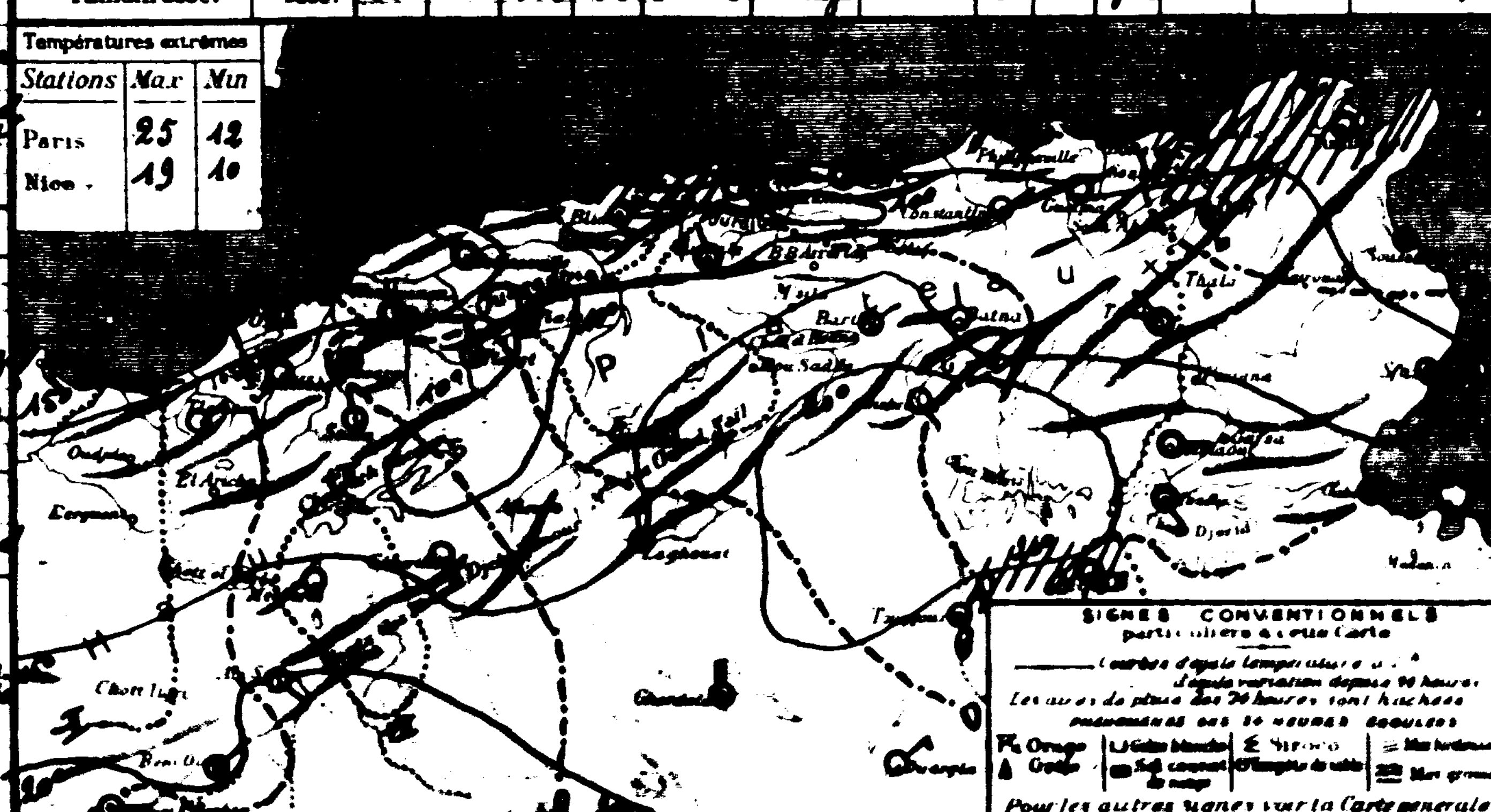

SONDAGES AÉROLOGIQUES

Altitude en Kms comptée à partir du niveau de la station	Alger Université (Altitude 50 m) Début h: Direction	Vitesse en m/s	Début: Direction	Vitesse en m/s	Tamanrasset (Alt. 1350 m) Début 07h10: Direction	Vitesse en m/s
0.5					SE	10
1.0					SSE	10
1.5					SSW	10
2.0					SW	25
2.5					SSW	16
3.0					SSW	23
3.5					SSW	20
4.0					WSW	17
4.5					WSW	17
5.0						
5.5						
6.0						

UNIVERSITÉ D'ALGER
INSTITUT DE MÉTÉOROLOGIE
ET DE PHYSIQUE DU GLOBE

BULLETIN MÉTÉOROLOGIQUE DE L'ALGÉRIE

Mercredi 8 Mai 1935 — 60me ANNÉE — N° 128 — 7h

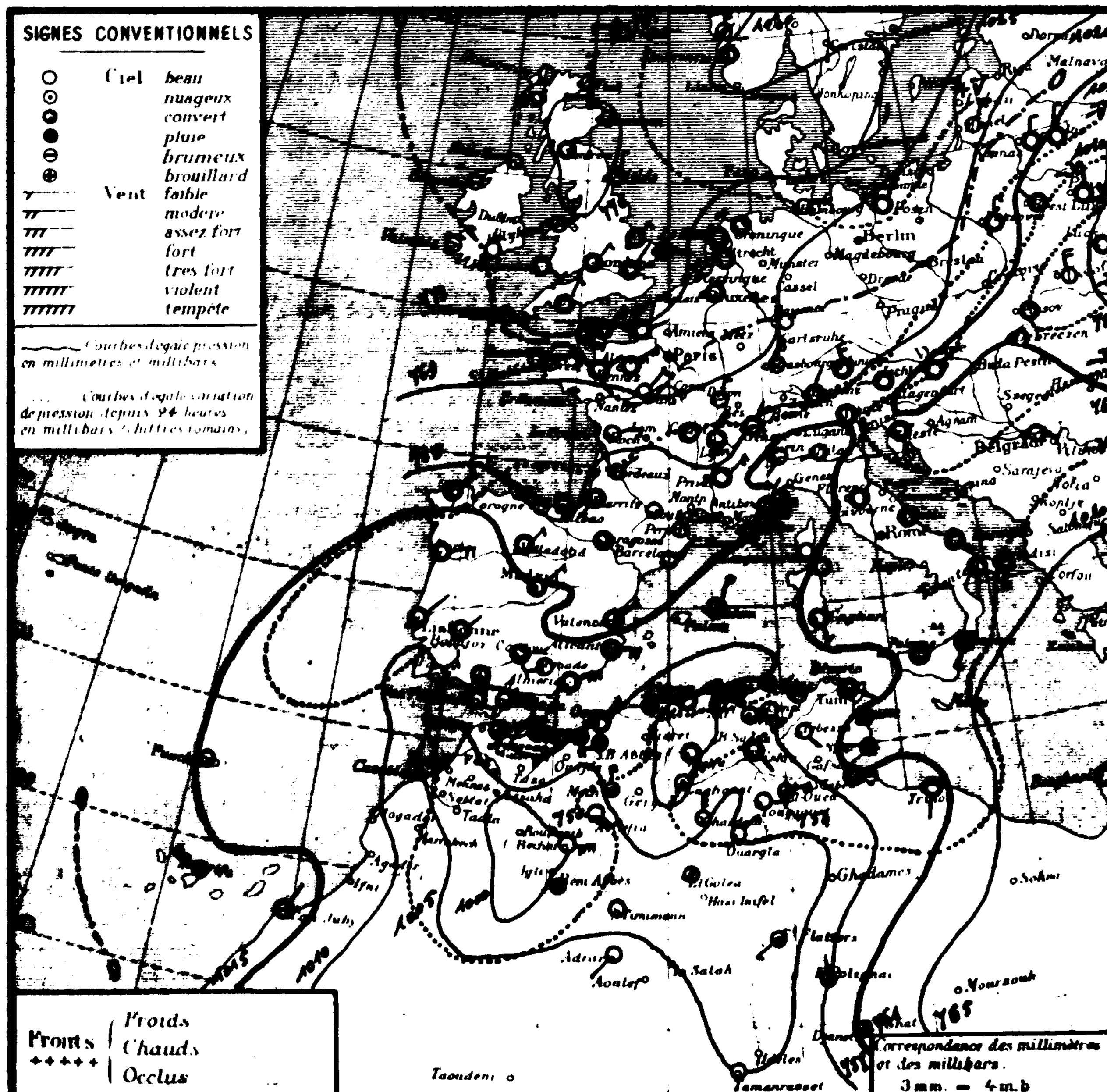

Région	STATIONS	Altitude en mètres	Pression à 0° et au niveau de la mer — Observation	Pression — diff en 24h	Température de l'air — Observation	Température — diff en 24h	Vents — Direction	Vents — force de 0 à 9	Etat du Ciel	Etat de la Mer	Temp. extrêmes (24 h) max	Temp. extrêmes (24 h) min	Pluie en millim (24 h)	Pluie en m/m: Hauteurs totalisées du mois en cours	Pluie en m/m: Hauteurs totalisées du 1er Sept au 30 Avril	PHÉNOMÈNES
Littoral	Nemours	83	08.9	-7.8	16.8	+1.6	NE	1	T.nuag.	agitée	19	13				
	Cap Falcon	75	10.1	-6.6	16.0	+0.3	NE	5	couvert	T. houl.	17	15			394	
	Oran	11	09.3	-8.0	17.5	+0.4	NE	4	couvert	houleuse	18	16			375	
	Mostaganem	112														
	Cap Ténès	183	07.6	-7.6	14.6	+0.4	NE	6	brumeux	houleuse	15	11			411	
	Cherchell	22														
	Blida	267	11.8	-6.0	14.0	+0.2	calme		T.nuag.		16	13				Brouillard hier après-midi
	Bouzaréa	344	10.4	-5.9	14.1	+0.7	ENE	3	T.nuag.		15	13	1.6	8.0		hier et nuit, brouillard ; 17h30 orage et pluie
	Alger	50	10.8	-6.7	13.9	+0.1	ENE	4	couvert	houleuse	18	16	0.5	6.2		7h15 16h20, 17h50 : gouttes. 20h Orage et pluie
	Maison-Carrée	48	10.4	-6.4	17.0	+1.3	ENE	5	couvert		19	15	0.4	5.5		20h Orage et pluie
	Cap Carbon	225	11.0	-8.5	15.0	0.0	calme		couvert	p. agitée	19	15		4.2	614	
	Cap Bougaroni	195	11.6	-7.3	15.6	-1.0	calme		brouill.	p. agitée	19	14		11.0	994	
	Philippeville	42	10.9	-6.4	16.7	+0.7	SSW	2	nuag.	agitée	20	14				
	Cap de Garde	101	11.4	-6.9	18.0	+2.0	calme		nuag.	agitée	22	15		7.5	776	
	La Calle	10	10.4	-7.6	19.1	+0.3	SW	3	T.nuag.	T. belle	24	17		22.3	966	21-24h Tempête de Sud-Ouest
	Bizerte	9														
	Tunis	36	13.7	-7.0	17.1	-0.3	ESE	2	couvert		19	14	gttes	1.6		gouttes hier
	Sousse	2	12.4	-6.3	16.6	-0.4	E	2	T.nuag.	belle	18	15				
	Sfax	8	16.8	-7.0	17.6	+5.0	W	4	brouill.	T. belle	19	10				
Tell et Hautes Plaines	Tlemcen	806	06.8	-4.3	12.8	+0.8	W	1	nuag.		17	11	0.6	0.6		17-19h pluie
	Sidi-bel-Abbès	476	06.6	-7.9	18.8	+3.3	W	4	brouill.		21	13	2.0	2.0		1-5h pluie
	Saïda	867	07.2	-4.7	16.8	+5.2	NE	6	couvert		24	9		1.0		
	Mascara	500	06.8	-4.5	19.0	+7.4	S	2	brumeux		23	14				
	Relizane	73	08.7	-9.3	17.8	+1.7	NW	3	couvert		28	16			115	
	Orléansville	112	08.1	-7.5	19.0	+3.6	E	1	couvert		26	17				
	Tiaret	1023													373	
	Vialar	880	12.4	-4.6	10.5	+0.5	NW	2	couvert		25	9		3.5		
	Médéa	936														
	Aumale	905	11.3	-7.9	16.5	+2.7	N	1	couvert		26	15				7h30-18h averses
	Fort-National	942	04.9	-7.5	12.4	+5.4	calme		brumeux		19	12		10.0		
	Tizi-Ouzou	222	11.5	-6.4	16.5	+4.5	E	1	couvert		23	15		9.0	745	
	Bordj-b-Arreridj	915														
	Sétif	1079	06.8	"	18.8	"	E	1	T.nuag.		24	13				
	Batna	1044	10.0	-6.9	18.0	+4.5	SSW	1	clair		26	10				
	Constantine	660	14.5	-8.7	18.0	+2.0	S	1	beau		25	10		1.5	597	
	Guelma	286	13.4	-6.8	17.7	+2.7	NE	2	nuag.		26	13		7.5	703	
	Tébessa	863	12.2	-7.3	20.0	+6.0	SE	1	beau		25	13			359	
Steppe et Atlas Saharien	Aïn-Sefra	1080	"		19.0	-1.0	SE	3	clair		30	18				
	Mécheria	1167	08.4	-4.9	14.9	-0.3	N	4	nuag.		26	14		2.0		
	Géryville	1320													338	
	Aflou	1426														
	Djelfa	1166	14.0	-4.7	12.8	-2.8	calme		couvert		26	12	0.0	4.8		6h30 pluie
	Bou-Saâda ([illegible])	[illegible]	"	"	20.0	+1.0	E	4	clair		32	18				
	M'sila	456														
	Barika	454														
Sahara	Colomb-Béchar	780	02.1	-6.0	21.0	0.0	E	6	clair		32	19				Coups de vent hier et nuit
	Laghouat	767	02.6	-6.8	17.0	+2.0	NE	3	T.nuag.		-	15	2.8			1.5h pluie
	Biskra	125	08.6	-5.9	26.0	+3.0	SE	1	couvert		31	20			397	8-16h vent de sable. 18-24h Orage et gouttes
	Touggourt	69	06.5	-5.7	21.1	+1.2	SE	3	beau		34	19	gttes			
	El-Oued	70	"	"	20.0	+0.6	ENE	4	T.nuag.		31	12	1.0		33	16h pluie
	Tozeur	50	10.0	-6.5	20.4	+1.3	SE	2	nuag.		27	18		1.4		
	Ghardaïa	526	07.3	-6.5	20.9	+3.5	N	5	beau		29	18				
	Ouargla	157	06.2	-6.0	20.5	+4.0	NE	3	clair		-	18			68	
	El-Goléa	394?	03.4	-4.3	20.0	-1.0	calme		nuag.		-	18				
	Béni-Abbès	497?	01.5	-6.0	22.0	+4.0	calme		nuag.		25	20				
	Timimoun	294?	04.1	-8.0	25.0	00	calme		clair		29	21				
	Adrar	235?	06.9	-1.6	24.0	-1.0	SW	2	clair		29	23				
	In-Salah	280?														
	Fort-Flatters	365?	04.5	-1.4	29.0	0.0	SW	3	T.nuag.		-	25				
	Fort-Polignac	600?	"	"	30.0	-	N	1	T.nuag.		-	-				
	Djanet	1100?	27.6	"	24.0	-	calme		nuag.		-	24		1.0		
	Tamanrasset	1350?	06	+1	22.0	-2.0	calme		beau		21	15				

Situation générale et situation en Algérie Un anticyclone centré sur l'Écosse (1035mb 777m/m) s'étend au Nord-Ouest de l'Europe, et se relie par des pressions moyennes occupant l'Italie à l'anticyclone de Tripolitaine. La pression est basse sur le Sud de la Russie d'une part, sur l'Afrique du Nord et le Sud de la Péninsule Ibérique d'autre part (Colomb-Béchar 1000mb : 750m/m).

En Algérie, le ciel est très nuageux ou couvert, avec vents dominants du secteur Est, faibles à forts. La température est en hausse, sauf sur l'Atlas Saharien. Il a plu faiblement cette nuit sur l'Est du Sahara Septentrional (Laghouat 3m/m) et dans la région de Tlemcen, et un mouvement orageux a intéressé hier soir la région d'Alger. La mer est houleuse d'Alger à Falcon, agitée ou peu agitée à l'Est.

Probabilité (valable du 8 Mai à 18 heures, au 9 Mai à 18 heures).
La pression baissera sur l'Italie, la France, l'Est de l'Espagne, la Méditerranée Occidentale et la Tunisie. Elle haussera sur la Pologne et l'Europe Centrale, ainsi que sur le Portugal et l'Ouest de l'Afrique du Nord.
En Algérie : ciel très nuageux ou couvert avec averses, quelques éclaircies à l'Ouest ; coups de vent de Sud-Ouest à Ouest, assez forts à forts. Température en hausse (Sirocco dans l'Est).

	ORAN	ALGER	CONSTANTINE
Littoral et Tell	Très nuageux	ou couvert avec averses, quelques éclaircies.	Très nuageux ou couvert avec averses. Coups de vent de Sud
Hts Plateaux	Coups de vent de	Sud-Ouest à Ouest, assez forts à forts. Température en hausse.	à Sud-Ouest. Température en hausse (Sirocco).
Sahara Septentrional	Nuageux. Coups de vent de Sud-Ouest à Nord-Ouest.	Très nuageux avec Nord. Coups de vent	éclaircies, pluies au du secteur Sud.

Vents (Bassin Occidental de la Méditerranée)
Golfe du Lion: Nord-Ouest assez fort à très fort.
Baléares: Secteur Nord, modéré à assez fort, coups de vent.
Bizerte: Sud à Sud-Ouest, assez fort à très fort.

Vents (en altitude)
Ouest Algérie - Sahara: Sud-Ouest à Ouest 15 à 20 m.
Est Algérie - Sahara: Sud-Ouest à Sud-Ouest 15 à 20 m.

Prévisions transmises par l'Observatoire de Tamanrasset
Tidikelt: Beau à peu nuageux. Vents Sud-Ouest à Nord-Ouest assez forts ou faibles.
Ajjers, Hoggar: Nuageux avec chaudes éclaircies. Vents du secteur assez forts ou forts. Sable.

Températures extrêmes		
Stations	Max	Min
Paris	23	8
Nice	21	9

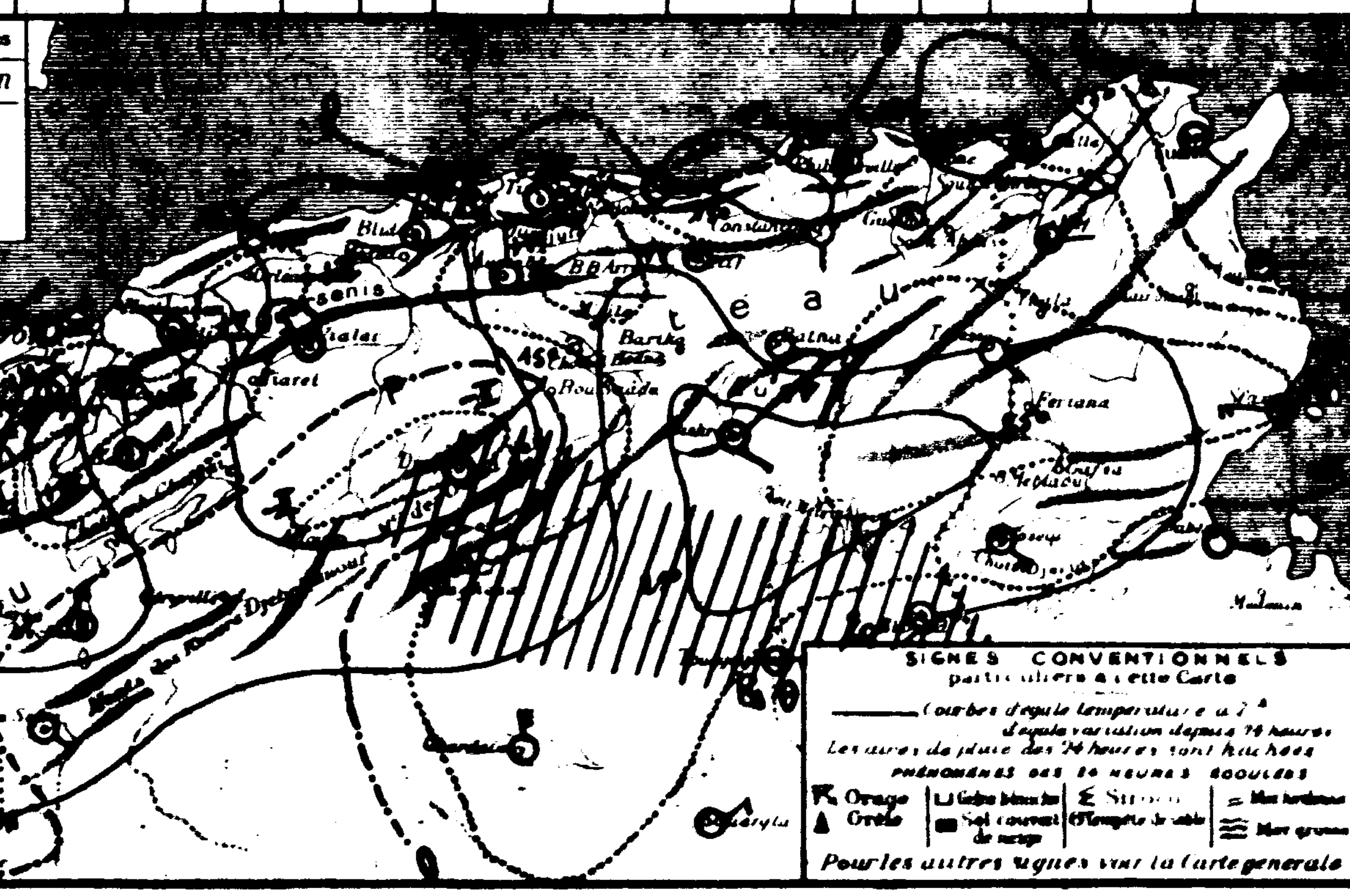

SONDAGES AÉROLOGIQUES

Altitude en Kms comptée à partir du niveau de la station	Alger Université — Début h — Direction	Alger Université — Vitesse en m/s	Alger Université — Début — Direction	Alger Université — Vitesse	Tamanrasset — Début — Direction	Tamanrasset — Vitesse
0.5						
1.0						
1.5						
2.0						
2.5						
3.0						
3.5						
4.0						
4.5						
5.0						
5.5						
6.0						

Université d'Alger
Institut de Météorologie et de Physique du Globe

Bulletin Météorologique de l'Algérie

Jeudi 9 Mai 1935 7h — 60e Année. — N° 129

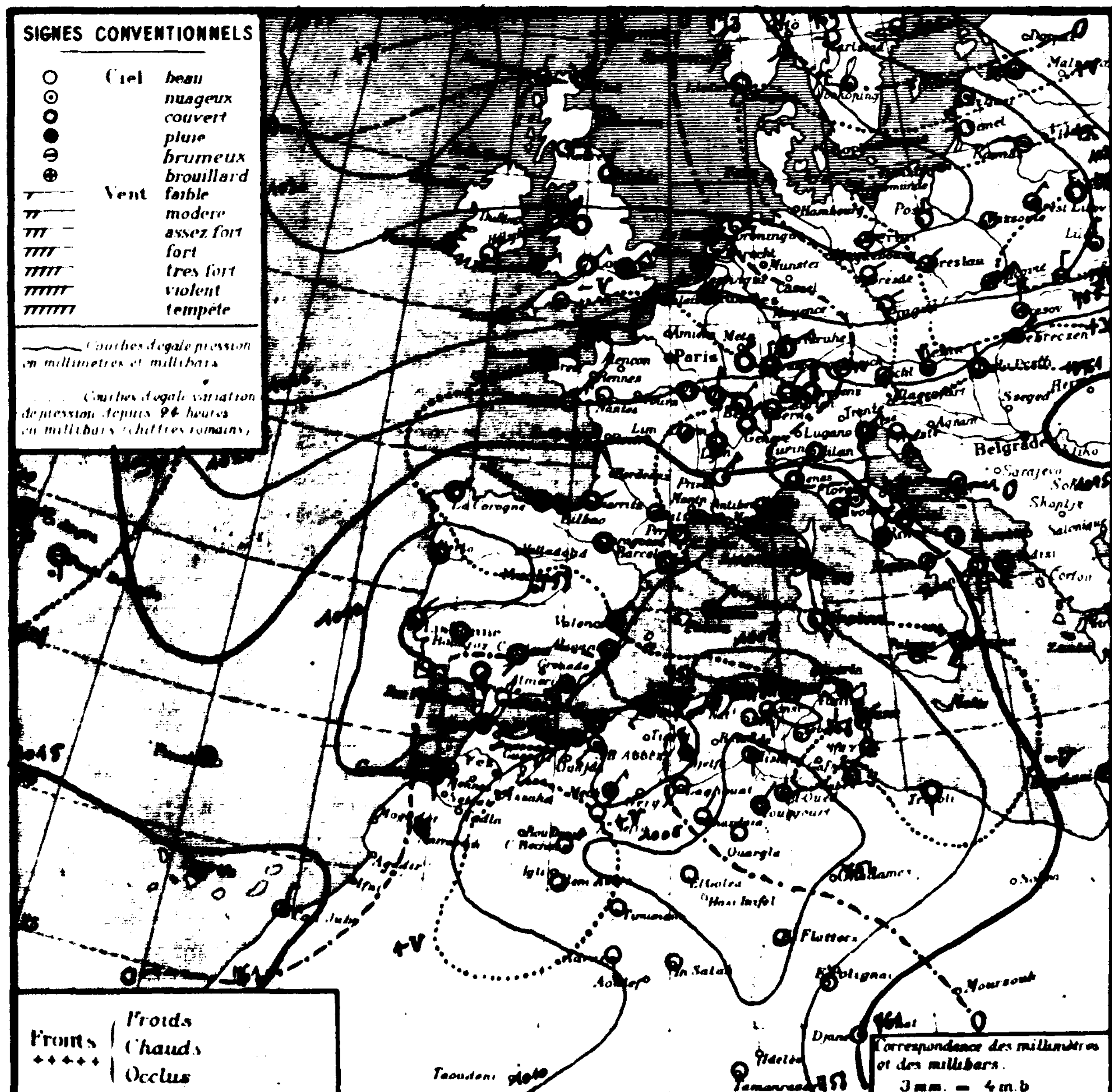

Stations	Altitude en mètres	Pression à 0° et au niveau de la mer — Observation	Pression — diff en 24h	Température de l'air — Observation	Température — diff. en 24h	Vents Direction et force de 0 à 9	Etat du Ciel	Etat de la Mer	Dans les 24 heures — Températures extrêmes max	min	Pluie en millim	Pluie en m/m — Hauteurs totalisées du mois en cours	Hauteurs totalisées du 1er Sept. au 30 Avril	Phénomènes
Littoral														
Nemours	83	14.9	+2.0	16.0	-0.8	SW 1	nuageux	agitée	19	12	3.5	3.5		21-23h pluie
Cap Falcon	75	12.0	+1.3	15.0	-1.0	NW 2	couvert	houleuse	13	15	2.9	2.9	294	Orage et pluie 16-18h; nuit, pluie
Oran	11	12.0	+2.7	16.4	-1.1	NW 3	couvert	p. agitée	20	16	8.0	8.0	373	17-18h et nuit, pluie
Mostaganem	112													
Cap Ténès	123	08.2	+0.6	15.8	+1.2	SW 3	couvert	houleuse	16	13	1.8	1.8	411	Pluie la nuit
Cherchell	22													
Blida	287	08.8	-3.0	16.0	+2.0	calme	T. nuageux		20	13				Brouillard fin après midi
Bouzaréa	344	07.7	-2.7	15.3	+1.1	WSW 1	T. nuageux		15	13	4.9	9.9		Hier et nuit, brouillard; 13h20, pluie
Alger	50	08.0	-2.8	17.3	+1.4	calme	T. nuageux	p. agitée	18	16	4.0	7.3		13h20 et 20h, pluie
Maison-Carrée	48	08.5	-4.9	17.6	+0.6	calme	couvert		20	15	0.8	6.3		13h20-14h10 pluie
Cap Carbon	225	07.9	-3.1	15.0	0.0	SW 1	brouillard	"	17	14	1.0	5.3	614	Pluie hier
Cap Bougaroni	195	08.1	-2.9	17.6	+2.6	calme	brume	p. agitée	22	15	4.0	15.0	990	Orage, pluie la nuit
Philippeville	42													
Cap de Garde	101	06.0	-5.4	18.0	0.0	calme	clair	belle	21	15		7.3	776	
La Calle	10	04.5	-5.9	20.3	+4.3	SW 5	clair	belle	26	16		23.3	966	
Bizerte	9													
Tunis	38	07.3	-6.4	19.2	+1.1	SE 4	nuageux		28	15		4.6		
Sousse	2	07.8	-7.6	17.2	+0.6	NE 2	T. nuageux	p. agitée	18	16				
Sfax	8	08.5	-8.3	17.2	-0.4	N 2	T. nuageux	p. agitée	21	10				
Tell et Hautes Plaines														
Tlemcen	806	09.7	+3.3	12.7	+0.9	W 1	clair		25	10	2.3	2.9		Pluie 21-22h
Sidi-bel-Abbès	476	09.8	+3.3	12.8	-0.5	WSW 3	T. nuageux		22	13	9.0	14.0		Orage et pluie 17-18h. 17-21h pluie
Saïda	867	12.1	+4.9	12.0	-4.8	N 1	pluie		23	13	17.8	18.3		18-19h orage et pluie. 7h pluie
Mascara	590	10.6	+4.1	14.0	-3.0	W 1	couvert		25	13	12.0	12.0		12-20h pluie
Relizane	73	12.2	+3.5	17.5	-0.3	W 3	couvert		31	16	7.0	7.0	115	Pluie
Orléansville	112	10.2	+2.1	18.1	-0.9	calme	T. nuageux		28	16	13.5	13.5		Pluie la nuit
Tiaret	1023												378	
Vialar	880	10.5	-4.7	11.8	+4.3	NW 5	couvert		21	3	2.5	6.0		11-13h pluie; 7h gttes
Médéa	935													
Aumale	905	09.7	-4.6	15.8	-0.7	ENE 1	nuageux		18	9	3.8			9h30-18h pluie
Fort-National	942	04.4	-9.5	10.6	-7.3	WSW 6	brouillard		18	10	2.0	16.0		Pluie hier
Tizi-Ouzou	222	09.4	-2.1	18.1	-4.4	NW 1	couvert		20	14	1.0	10.0	745	12h40-14h pluie
Bordj b. Arréridj	915													
Sétif	1079	06.1	-8.7	16.8	-2.0	E 1	clair		24	10	7.0	7.0		Orage et pluie, hier
Batna	1044	06.9	-3.1	14.5	-3.5	N 1	clair		24	7				
Constantine	680	08.9	-5.6	14.0	-1.0	S 1	beau		26	11	2.5	4.0	597	18h orage et pluie; nuit, pluie
Guelma	288	10.6	-2.8	16.8	-0.9	NE 2	beau		29	10		7.5	703	
Tébessa	863	05.3	-6.9	20.0	0.0	calme	clair		27	10			359	
Steppe et Atlas Saharien														
Aïn-Sefra	1000	.	.	16.0	-3.0	NE 2	beau		27	13				
Mecheria	1167	14.6	+2.0	12.1	-4.8	NE 3	nuageux		25	10		2.0		
Géryville	1320												338	
Aflou	1426													
Djelfa	1180	10.9	-3.1	13.6	+0.4	NNW 6	nuageux		26	18		4.0		
[illegible]	[illegible]	.	.	16.2	-3.3	NE 4	clair		30	15				
El Abiod Si Ch	[illegible]	07.2	.	16.3	.	N 5	clair		28	13				
Barika	464	.	.	19.1	.	W 1	T. nuageux		31	13				
Colomb-Béchar	780	15.4	+5.3	17.0	-4.0	NE 5	clair		30	15				Coups de vent, hier
Laghouat	767	07.2	-1.4	19.0	0.0	SW 1	clair		.	14				
Biskra	125	04.5	-4.1	25.0	-1.0	S 1	nuageux		33	13			397	
Touggourt	69	33.0	-3.5	18.3	-2.3	NE 1	couvert		25	15				
El-Oued	70	.	.	19.6	-0.4	E 2	T. nuageux		36	17			83	
Tozeur	50	04.4	-5.6	24.4	0.0	SE 4	nuageux		31	16		4.4		
Sahara														
Ghardaïa	528	07.0	-1.3	22.8	+4.9	NNE 1	clair		33	14				
Ouargla	157	04.9	-1.3	22.0	+2.0	calme	clair		-	20			68	
El-Goléa	394?	04.9	+1.5	20.0	0.0	calme	clair		.	16				Tempête de sable, hier
Béni-Abbès	497?	06.9	+5.4	16.0	-6.0	calme	beau		33	15				Coups de vent, hier
Timimoun	294?	07.3	+2.4	22.0	-3.0	calme	clair		37	17				
Adrar	258?	16.6	+3.7	22.0	-2.0	S 3	clair		39	20				Tempête de sable, hier
In-Salah	280?	05.1	.	24.0	-	calme	clair			21				
Fort-Flatters	380?	04.9	+0.4	25.0	-4.0	calme	clair		.	21				
Fort-Polignac	600?	-	-	-	-	calme	clair		-	-				
Djanet	1050?	24.3	+2.7	27.0	+3.0	calme	nuageux		-	24				
Tamanrasset	1350?	07	+1	23.0	+4.0	calme	clair		33	14			7	13h30-14h30, vent de sable

Situation générale et situation en Algérie Un anticyclone se maintient sur le Nord-Ouest de l'Europe (Westmanie et Stornoway: 1036mb 776m/m). Il est entouré de pressions basses ou moyennes. Un minimum se trouve à l'Ouest des Açores (Horta: 1011mb 758m/m), d'autres sur le Portugal (Porto: 1009mb 757m/m) sur l'Est du Sahara Septentrional (Touggourt: 1005mb 756m/m) sur la Méditerranée Occidentale (La Calle: 1004mb 753m/m), sur le Sud-Est de l'Europe.

En Algérie, le ciel est très nuageux avec petites éclaircies sur le Tell et les Hauts-Plateaux, beau ou nuageux au Sahara; les vents, faibles à forts, soufflent d'entre Nord et Ouest à l'Ouest, d'entre Sud et Est à l'Est.

Des pluies, souvent orageuses, sont tombées hier soir et cette nuit en Oranie et sur le Sud du Tell Algérois (Saïda 17m/m), et des coups de vent ont eu lieu hier sur l'Ouest du Sahara.

La température a généralement baissé. La mer est belle ou peu agitée à l'Est, agitée ou houleuse à l'Ouest.

Probabilité (valable du 9 Mai à 18 heures, au 10 Mai même heure).

La pression baissera sur les Iles Britanniques, la France, l'Allemagne, la Pologne, ainsi que sur la Tunisie et la Méditerranée Centrale. Elle haussera sur le Sud-Est de l'Europe, la Péninsule Ibérique et l'Ouest de l'Afrique du Nord.

En Algérie, averses et éclaircies à l'Est, avec vents d'Est à Nord, assez forts à forts; amélioration à l'Ouest avec vents de Sud-Ouest à Nord-Ouest, forts à modérés. Température en hausse à l'Ouest, stationnaire ou en baisse à l'Est.

	ORAN	ALGER	CONSTANTINE
Littoral et Tell / Hts Plateaux	averses parfois orageuses, puis beau temps. Vents de Sud-Ouest à Nord-Ouest, forts à modérés. Température en hausse.	Averses parfois orageuses et éclaircies. Coups de vent de Sud-Ouest à Nord-Ouest, puis de Nord-Est, assez forts ou forts. Température stationnaire.	averses parfois orageuses et éclaircies. Vents d'Est à Nord, assez forts à forts. Température en baisse.
Sahara Septentrional	Beau temps. Coups de vent d'Ouest à Nord, assez forts ou forts.		nuageux, pluies au Nord. Vents de Sud à Nord-Est assez forts ou forts.

Vents (Bassin Occidental de la Méditerranée)

- Golfe du Lion: Est à Sud, modérés à assez forts.
- Baléares: Nord à Sud-Ouest, modérés à assez forts.
- Bizerte: Sud-Est à Nord-Est, forts ou très forts.

Vents (en altitude)

- Ouest Algérie / Sahara: Sud-Ouest à Nord-Ouest — 15 à 20m
- Est Algérie / Sahara: Sud-Est à Sud-Ouest — 15 à 20m

Prévisions transmises par l'Observatoire de Tamanrasset

- Tidikelt: Beau temps. Vents du secteur Nord assez forts à modérés.
- Ajjer / Hoggar: Beau, puis nuageux. Vents d'entre Ouest et Nord, assez forts à forts. [illegible].

Températures extrêmes — Stations	Max	Min
Paris	15	7
Nice	20	9

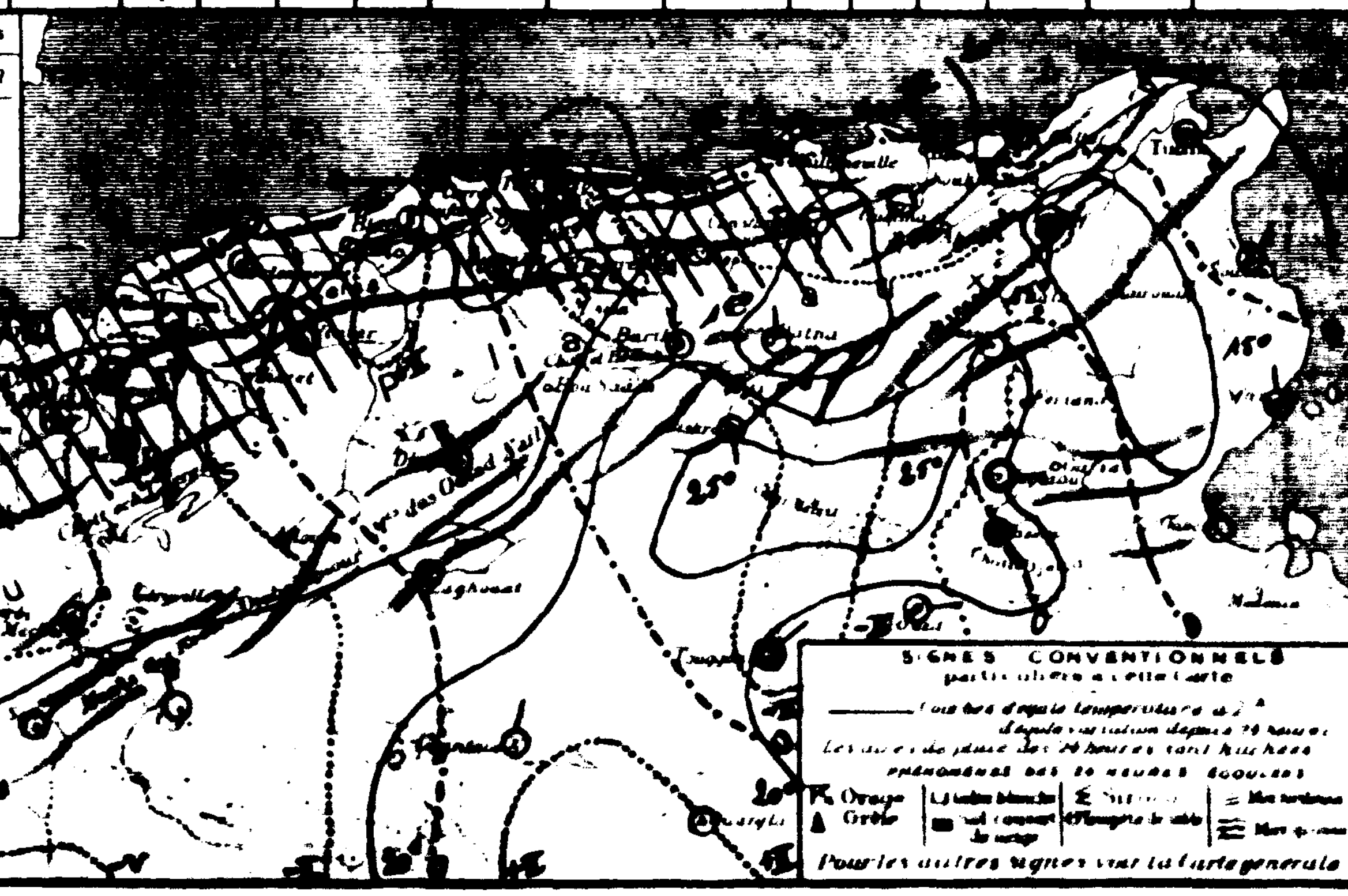

Sondages Aérologiques

Altitude en Kms	Alger Université — Direction	Vitesse en m/s	Alger Université — Direction	Vitesse	Tamanrasset Alt 1350m Début 08-11 — Direction	Vitesse en m/s
0.5					NNW	2
1.0					WSW	11
1.5					WSW	15
2.0					SW	17
2.5					SW	16
3.0					SW	20
3.5					WSW	20
4.0					(Sondage du 8 Mai)	
4.5						
5.0						
5.5						
6.0						

UNIVERSITÉ d'ALGER
INSTITUT DE MÉTÉOROLOGIE
ET DE PHYSIQUE DU GLOBE

BULLETIN MÉTÉOROLOGIQUE DE L'ALGÉRIE

60me ANNÉE. N° 130
Vendredi 10 Mai 1935

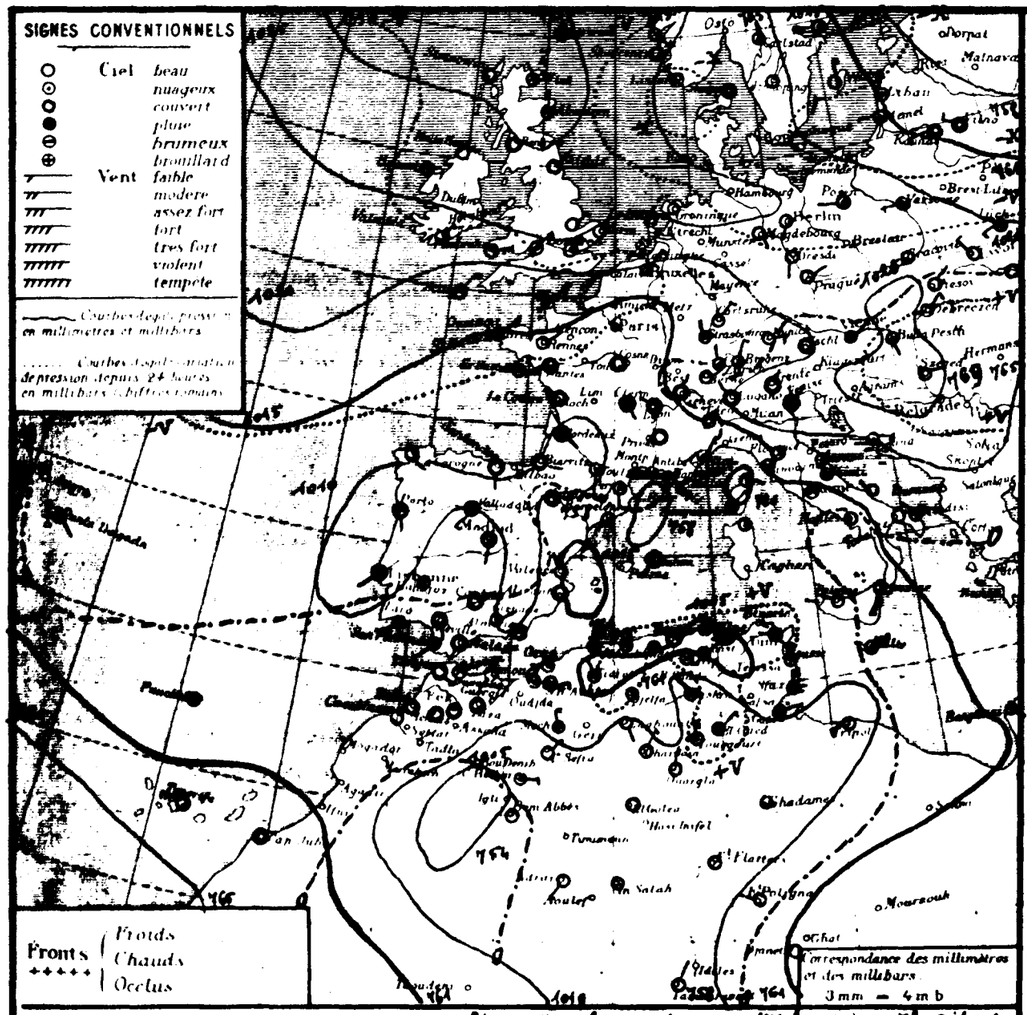

Situation générale et situation en Algérie. Un anticyclone s'étend de l'Islande aux Iles Britanniques (Wick: 1081mb 773mm) à l'Allemagne et à l'Europe centrale (Zürich: 1028mb 771mm). Une dépression se trouve sur la Finlande et le sud de la Russie, une autre sur l'Atlantique entre Terre-Neuve et les Açores (Horta: 1011mb 758mm), et des minima barométriques sont signalés sur la Péninsule Ibérique (Porto: 1007mb 755mm) et sur l'Ouest du Sahara Septentrional (Colomb-Béchar: 1008mb 755mm).
En Algérie, le ciel est très nuageux avec vents faibles à modérés, de directions variables. Il a plu faiblement, hier et cette nuit, en Kabylie et sur l'Est du Tell Constantinois. La température a peu varié. La mer est belle ou peu agitée.

Probabilité (valable du 10 Mai à 18 heures, au 11 Mai même heure).
La pression haussera sur la Scandinavie d'une part, sur la Péninsule Ibérique et l'Afrique du Nord d'autre part. Elle baissera sur le reste de l'Europe.
En Algérie: 1°, à l'Ouest, temps d'abord nuageux, puis s'éclaircissant; vents d'Ouest, assez forts ou forts avec coups de vent, puis décroissant; température en baisse. 2° à l'Est, temps très nuageux puis nuageux, avec vents d'Est à Sud, modérés à assez forts avec coups de vent; température en hausse.

	ORAN	ALGER	CONSTANTINE
Littoral et Tell	Nuageux puis s'éclaircissant. Vents du secteur Ouest, assez forts ou forts avec	Nuageux puis s'éclaircissant. Coups de vent du secteur Ouest assez forts ou forts	Très nuageux, puis nuageux. Vents d'Est à Sud modérés à assez forts, coups de vent. Température en hausse.
Hts Plateaux	coups de vent, puis décroissant; température en baisse.	Température stationnaire ou en baisse.	
Sahara Septentrional	Beau temps. Coups de vent d'Ouest à Nord		Nuageux, autres nuages. Vents du secteur Sud, modérés à assez forts, coups de vent

Vents (Bassin Occidental de la Méditerranée)

Golfe du Lion, Baléares, Bizerte	Sud à Ouest, modérés à assez forts.
	Est à Sud, modérés à assez forts, coups de vent.

Vents (en altitude)

Ouest Algérie, Sahara	Sud-Ouest à Nord-Ouest	18 à 20m
Est Algérie, Sahara	Sud-Est à Sud-Ouest	10 à 15m

Prévisions transmises par l'Observatoire de Tamanrasset

Inikelt	Beau. Secteur Nord assez fort à faible.
Azgers, Hoggar	Nuageux (épais) avec éclaircies. Vent du secteur Ouest modéré puis variables faibles.

STATIONS	Altitude en mètres	Pression à 0° et au niveau de la mer: Observation	Pression: diff. en 24 h.	Température de l'air: Observation	Température: diff. en 24 h.	Vents: Direction et force de 0 à 9		État du Ciel	État de la Mer	Dans les 24 heures: Température max	Température min	Pluie en millim.	Pluie en mm: Hauteurs totalisées du mois en cours	Hauteurs totalisées du 1er sept. au 30 Avril	PHÉNOMÈNES
Littoral															
Nemours	83	14.2	+ 3.8	15.2	- 0.8	NE	1	nuag.	belle	20	12		2.5		
Cap Falcon	75	14.4	+ 2.4	16.0	+ 1.0	calme		couvert	p. agitée	20	14		3.9	294	
Oran	11	14.0	+ 2.0	15.8	- 0.6	W	3	T. nuag.	p. agitée	20	15		8.0	373	
Mostaganem	113														
Cap Ténès	183	13.0	+ 4.8	15.0	- 0.8	calme		T. nuag.	agitée	18	12		1.8	411	
Cherchell	22														
Blida	267	13.8	+ 4.4	13.8	- 2.2	calme		T. nuag.		20	10	gtte	4.0		15h gouttes
Bouzaréa	344	12.5	+ 4.8	14.9	- 0.3	S	1	nuag.		19	11		9.9		
Alger	59	13.0	+ 5.0	15.9	- 1.4	calme		nuag.	calme	22	13		7.3		Coups de vent à 13h
Maison-Carrée	48	13.0	+ 4.5	15.8	- 2.4	calme		T. nuag.		24	10		6.3		
Cap Carbon	225	13.1	+ 5.8	15.0	0.0	calme		couvert	p. agitée	19	14		5.0	614	
Cap Bougaroni	195	15.4	+ 7.3	16.6	- 1.0	W	1	T. nuag.	p. agitée	21	15		15.0	994	
Philippeville	42														
Cap de Garde	161	14.5	+ 8.5	17.0	- 1.0	W	1	nuag.	p. agitée	20	15	0.6	2.1	776	Pluie la nuit
La Calle	10	13.7	+ 9.2	19.6	- 0.7	NW	3	couvert	belle	24	17		22.8	966	
Bizerte	9														
Tunis	36	12.9	+ 5.6	18.0	- 0.8	WNW	1	nuag.		23	14		1.6		
Sousse	2	12.7	+ 4.9	17.4	+ 0.8	N	4	clair	agitée	20	16				
Sfax	8	12.5	+ 4.0	18.2	+ 1.0	N	5	T. nuag.	agitée	23	8				
Tell et Hautes Plaines															
Tlemcen	806	12.1	+ 2.4	12.8	- 0.9	S	1	nuag.		16	11		8.9		
Sidi-bel-Abbès	476	12.0	+ 2.8	14.7	- 1.5	E	3	T. nuag.		20	7		11.0		
Saïda	867	14.4	+ 2.5	14.8	- 0.8	E	2	T. nuag.		19	9		18.2		
Mascara	590	13.8	+ 2.6	13.2	- 0.8	calme		nuag.		20	11		13.0		
Relizane	73	13.3	+ 3.1	14.0	- 3.3	NW	1	nuag.		23	10		7.0	415	
Orléansville	112	13.2	+ 3.0	12.8	- 3.3	calme		clair		22	11		13.5		
Tiaret	1023	09.8	"	14.1	"	NNW	1	T. nuag.		15	3			372	
Vialar	889	16.5	+ 6.0	5.5	- 6.5	S	4	T. nuag.		17	3		6.0		
Médéa	935														
Aumale	905	12.6	+ 5.9	12.8	- 3.0	NNE	3	T. nuag.		21	4	gtte			18h gouttes
Fort National	942	12.8	+ 3.4	14.0	+ 3.4	calme		nuag.		19	9	1.0	17.0		Pluie hier
Tizi-Ouzou	222	14.4	+ 5.0	14.5	- 0.6	SE	1	T. nuag.		23	11		10.0	745	
Bordj-b Arreridj	915														
Sétif	1079	14.6	+ 5.5	14.8	- 2.6	E	1	nuag.		24	11		7.0		
Batna	1044														
Constantine	660	14.7	+ 5.8	14.0	0.0	NE	1	nuag.		22	13		4.0	397	
Guelma	248	17.3	+ 6.7	15.7	- 1.1	NW	3	couvert		26	12	gtte	7.5	705	gouttes la nuit
Tébessa	863													359	
Ain-Sefra	1090	"	"	16.0	0.0	NE	1	clair		26	10				
Méchéria	1167	12.6	+ 4.0	12.4	- 0.7	N	4	nuag.		22	10		8.0		
Géryville	1320													338	
Aflou	1428														
Djelfa	1180	13.6	+ 2.7	13.0	- 0.8	calme		nuag.		21	5		4.8		
Bo[illegible]	550	"	"	19.7	+ 2.9	NE	3	clair		28	13				
M[illegible]	[illegible]	10.9	+ 4.7	17.5	+ 1.5	NNE	1	clair		28	12				
Barika	454														
Colomb-Béchar	789	04.3	- 4.3	20.0	+ 2.0	E	3	nuag.		28	16				
Laghouat	767	09.3	+ 2.0	14.0	- 3.0	SSE	1	beau		23	12				
Biskra	125	08.5	+ 4.0	24.0	- 4.0	NW	1	nuag.		35	19			397	
Touggourt	69	08.1	+ 5.1	22.0	+ 3.4	N	5	clair		37	19				
El-Oued	70	-	"	24.8	+ 1.8	NE	3	nuag.		37	13			85	
Tozeur	50	09.6	+ 5.3	31.6	- 1.8	E	2	beau		38	13				
Ghardaïa	528	09.0	+ 6.0	25.4	+ 2.6	NNE	3	beau		35	18				
Ouargla	157	09.5	+ 4.6	22.0	0.0	NNE	-	clair		-	19			68	
El-Goléa	394?	06.3	+ 4.8	21.0	+ 4.0	calme		beau		"	13				
Béni-Abbès	497?	06.7	- 0.3	20.0	+ 4.0	calme		clair		32	19				
Timimoun	294?	08.3	+ 4.4	20.0	- 2.0	calme		beau		35	15				
Adrar	285?	11.8	+ 8.8	30.0	- 2.0	SW	3	clair		35	17				
In-Salah	280?	09.5	+ 4.4	30.0	- 1.0	calme		clair		-	18				
Fort-Flatters	368?	07.8	+ 3.9	26.0	+ 4.0	calme		clair		-	20				
Fort-Polignac	808?	-	-	26.0	-	WNW	4	clair		-	20				
Djanet	1180?	30.3	- 4.1	26.0	- 4.0	calme		clair		-	23		1.0		
Tamanrasset	1350?	07	0	23.0	0.0	NNE	1	beau		32	13			7	13h30 - 16h Vent de sable.

Températures extrêmes

Stations	Max	Min
Paris	15	8
Nice	21	10

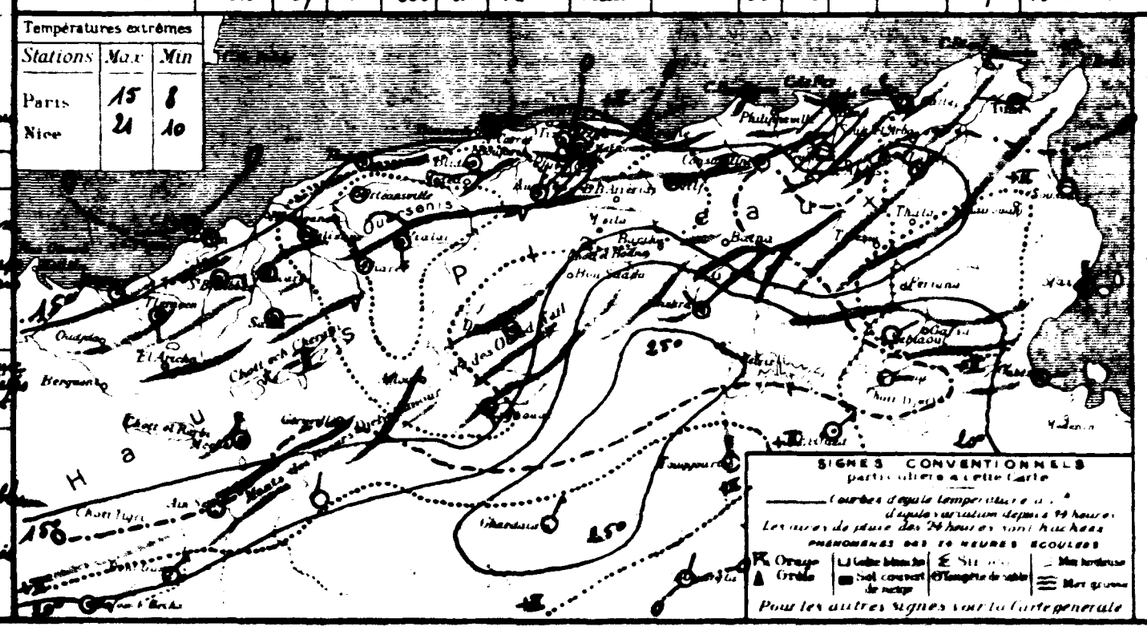

SONDAGES AÉROLOGIQUES

Alger Université
Départ 09h00

Niveaux en mètres	Vitesse en m/s	Direction	Force
05		ENE	1
10		E	1
15		WNW	2
20		W	6
25			
30			
35			
40			
45			
50			
55			
60			

UNIVERSITÉ D'ALGER
INSTITUT DE MÉTÉOROLOGIE ET DE PHYSIQUE DU GLOBE

BULLETIN MÉTÉOROLOGIQUE DE L'ALGÉRIE

60me ANNÉE — N° 131
Samedi 11 Mai 1935
7e

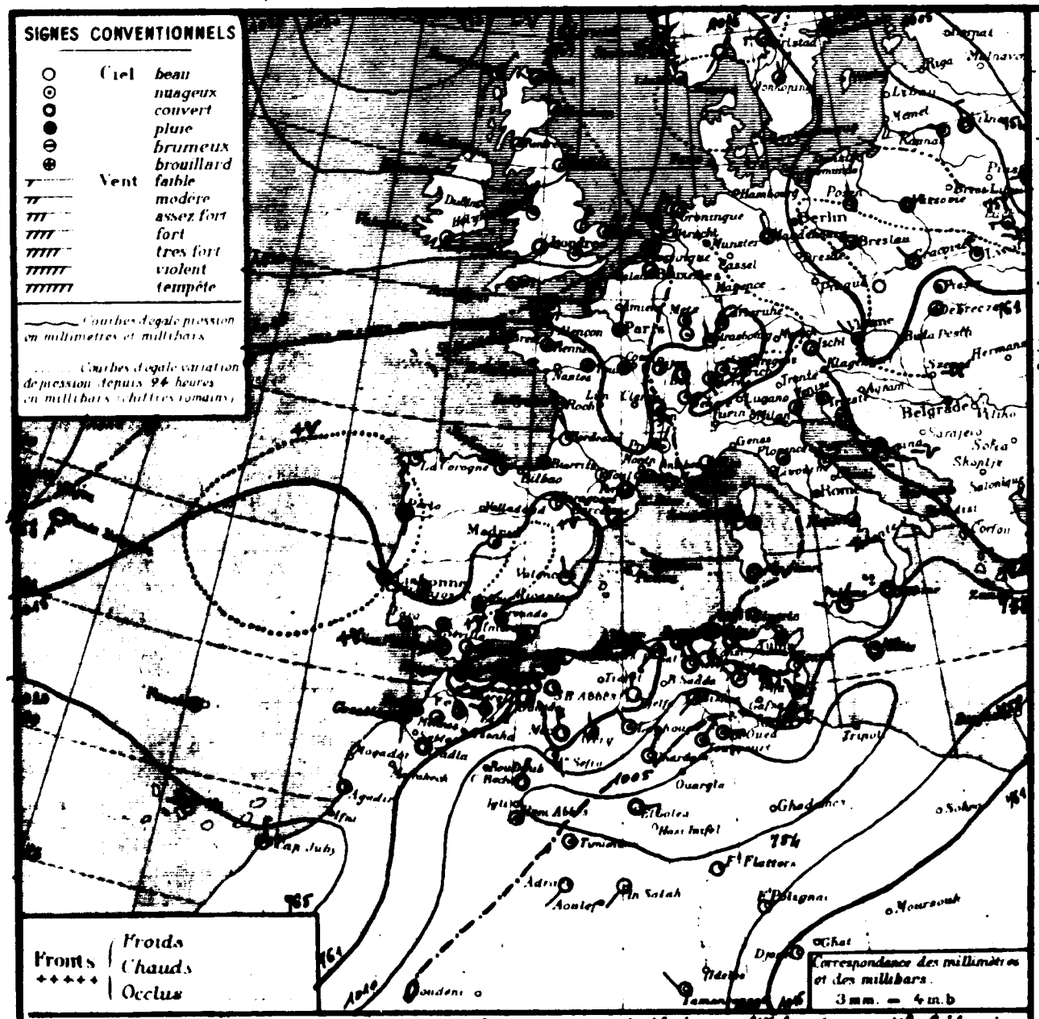

Situation générale et situation en Algérie. La pression est élevée de l'Islande aux Iles Britanniques ainsi que sur la Mauritanie. Elle est basse ou moyenne des Açores (Horta : 1009mb, 749m/m) au Sud-Ouest de l'Europe et aux régions Méditerranéennes (Malte : 1008mb, 756m/m), une dépression se trouve d'autre part sur le Nord-Est de l'Europe.

En Algérie, le ciel est très nuageux au Nord, nuageux ou beau au Sud. Les vents sont faibles ou modérés au Nord et de direction variable, assez forts ou forts et de Nord-Est à Nord-Ouest sur le Sahara Septentrional et l'Atlas Saharien. Des pluies orageuses sont tombées hier et cette nuit sur les Hauts Plateaux et au Sud du Bell Constantinois. La température est stationnaire. La mer est belle ou peu agitée.

Probabilité (valable du 11 Mai à 18 heures, au 12 Mai même heure).
La pression faiblira de la Lettonie à la Méditerranée Orientale, et haussera sur le Nord, la Péninsule Ibérique, la Méditerranée Occidentale et l'Afrique du Nord.
En Algérie : Ciel nuageux avec grandes éclaircies, averses éparses, surtout à l'Est. Vents d'Ouest à Nord, modérés avec assez forts à l'Ouest, assez forts ou forts à l'Est. Température en baisse.

	ORAN	ALGER	CONSTANTINE
Littoral et Tell	Nuageux avec grandes éclaircies, averses éparses. Vents d'Ouest à Nord, modérés à assez forts. Température en baisse.		Nuageux avec grandes éclaircies, quelques averses. Vents d'Ouest à Nord, assez forts à forts. Température en baisse.
Hts Plateaux			
Sahara Septentrional	Beau temps. Coups de vent d'Ouest à Nord, assez forts à forts.		Nuageux avec éclaircies. Coups de vent de Sud à Ouest, assez forts à forts.

Vents (Bassin Occidental de la Méditerranée)

Golfe du Lion, Baléares, Bizerte	Nord-Ouest, modérés à assez forts.
	Ouest à Nord-Ouest, forts.

Vents (en altitude)

Ouest Algérie, Sahara	Nord-Ouest	10 à 15m.
Est Algérie, Sahara	Sud-Ouest à Ouest	10 à 15m.

Prévisions transmises par l'Observatoire de Tamanrasset

Laghouat	Très nuageux avec éclaircies. Vents d'Ouest à Nord-Est forts.
Aïn-Sefra, Biskra	Très nuageux avec éclaircies, averses éparses.
Touggourt	Vents d'Est, Nord-Est et Nord faibles la nuit, assez forts ou forts le jour.

STATIONS	Altitude en mètres	Observation de 7 heures : Pression à 0° et au niveau de la mer — Observation	diff. en 24 h.	Température de l'air — Observation	diff. en 24 h.	Vents Direction et force de 0 à 9	Etat du Ciel	Etat de la Mer	Dans les 24 heures : Températures extrêmes — max	min	Pluie en m/m	Pluie en m/m : Hauteurs totalisées du mois en cours	Hauteurs totalisées du 1er Sept. au 30 Avril	PHÉNOMÈNES
Littoral														
Nemours	83	17.0	+ 2.8	16.2	+ 1.0	ESE 1	beau	belle	21	13		2.5		
Cap Falcon	75	17.5	+ 2.9	17.0	+ 1.0	SW 3	couvert	p. agitée	20	15		3.9	394	
Oran	11	17.0	+ 3.0	18.0	+ 2.3	W 3	couvert	p. agitée	19	14		8.0	373	
Mostaganem	112													
Cap Ténès	183	16.1	+ 4.1	17.0	+ 2.0	calme	nuageux	p. agitée	21	13		4.8	411	
Cherchell	22													
Blida	267	15.8	+ 2.6	16.8	+ 1.0	calme	nuageux		21	11		1.0		
Bouzaréa	344	16.4	+ 1.9	15.6	+ 0.7	W 1	clair		17	13	gtte	0.9		20h gouttes
Alger	50	16.9	+ 1.9	17.2	+ 1.3	calme	beau	T. belle	19	14	gtte	2.6		9h brouillard, 20h gouttes
Maison-Carrée	48											2.5		
Cap Carbon	225	14.3	+ 1.2	15.0	0.0	calme	couvert	p. agitée	19	14		3.8	614	
Cap Bougaroni	196	16.2	+ 0.8	17.4	+ 0.8	E 2	nuageux	belle	18	14		15.0	994	
Philippeville	42	15.0	-	17.0	-	NNE 2	T. belle		19	16				
Cap de Garde	101	14.6	+ 0.1	17.0	0.0	calme	couvert	belle	21	15		3.1	776	
La Calle	10	18.7	0.0	18.4	- 1.2	NW 2	nuageux	belle	23	16		28.3	966	
Bizerte	9													
Tunis	36	12.5	- 0.4	17.8	- 0.5	NNW 3	nuageux		22	14		4.6		
Sousse	2	14.9	- 0.8	16.8	- 0.6	NNW 4	clair	p. agitée	20	15				
Sfax	8	16.5	+ 1.0	17.4	- 0.8	N 3	nuageux	belle	23	9				
Tell et Hautes Plaines														
Tlemcen	806	12.0	- 0.1	13.0	+ 0.8	E 1	nuageux		17	11		8.9		
Sidi-bel-Abbès	476	14.5	+ 2.5	14.8	+ 3.1	SW 2	couvert		21	8	4.0	12.0		12-13h pluie
Saïda	867	16.9	+ 2.5	14.6	- 4.3	E 1	couvert		20	9		18.2		
Mascara	500	16.5	+ 3.3	12.0	- 1.3	calme	couvert		20	11		13.0		
Relizane	73	17.8	+ 2.5	15.8	+ 1.8	S 2	couvert		24	13		7.0	445	
Orléansville	112	15.8	+ 2.6	14.6	+ 1.8	calme	clair		26	12		12.5		
Tiaret	1023												374	
Vialar	989	16.1	- 0.4	10.5	+ 5.0	NW 4	nuageux		20	3		6.0		
Médéa	935													
Aumale	905	16.2	+ 0.6	14.0	+ 1.2	NNW 3	beau		19	8				
Fort-National	942	15.3	+ 2.5	12.6	- 1.4	SW 3	T. nuageux		13	10		17.0		
Tizi-Ouzou	222	16.4	+ 2.0	14.0	- 0.5	SE 1	couvert		22	12		10.0	745	
Bordj b. Arréridj	915													
Sétif	1079	12.5	+ 0.9	11.8	- 2.4	NNW 1	couvert		18	9	gtte	7.0		gouttes ce matin
Batna	1044	13.4	-	12.5	-	NNW 1	nuageux		23	11	12.0			14-18-21h orage et pluie
Constantine	660	16.4	+ 1.7	14.1	+ 0.1	NE 1	beau		19	14		4.0	597	
Guelma	268	17.2	- 0.1	15.4	- 0.3	NW 3	couvert		22	13	gtte	7.5	703	gouttes fin. et nuit
Tébessa	863	12.0	-	16.0	-	NW 1	nuageux		29	11	5.6	14.4	359	14-19h pluie
Aïn-Sefra	1000	-	-	15.0	- 4.0	SE 1	clair		21	11				
Mécheria	1167	17.1	+ 4.5	10.6	- 1.8	N 5	couvert		22	9	0.8	2.8		Pluie la nuit
Géryville	1230	15.8	-	10.6	-	N 5	T. nuageux		24	6			331	
Aflou	1438													
Djelfa	1180	15.6	+ 2.0	14.9	- 4.1	N 5	clair		25	9	11.1	12.3		13 à 18h et 18-19h pluie
Hts Plateaux et Atlas Saharien														
[illegible]	[illegible]	12.5	+ 4.6	12.1	- 4.4	N 6	nuageux		30	13				
[illegible] Ouenif	400	-	-	17.8	- 4.9	NE 4	T. nuageux		28	13				
Barika	484	-	-	17.3	-	NE 1	clair		31	15	10.0			Pluie
Colomb-Béchar	700	06.9	+ 8.7	19.0	- 1.0	NNE 5	couvert		30	17				Tempête de sable la nuit
Laghouat	767	14.1	+ 1.9	17.0	+ 3.0	NW 2	nuageux		-	16				Orage la nuit
Biskra	125	09.8	+ 4.4	20.0	0.0	SW 1	nuageux		34	18	4.3		397	22h pluie
Touggourt	69	08.0	- 0.1	20.0	- 0.9	NE 4	nuageux		32	18				23h Tempête de sable
El-Oued	70	-	-	19.4	- 4.4	E 4	T. nuageux		36	17			33	
Tozeur	50	09.3	- 0.3	20.0	- 1.6	SE 2	nuageux		36	16		1.4		
Sahara														
Ghardaïa	530	04.5	+ 0.3	20.5	- 5.0	NNE 7	beau		35	12				
Ouargla	157												62	
El-Goléa	394?	04.0	- 0.1	20.0	0.0	E 3	couvert		..	12				
Béni-Abbès	487?	07.9	+ 4.3	20.0	0.0	calme	nuageux		30	19				
Timimoun	294?	07.4	- 4.3	20.0	0.0	calme	nuageux		33	17				
Adrar	280?	02.3	+ 4.5	20.0	+ 1.0	SW 4	clair		34	19				
In-Salah	280?	02.5	+ 4.0	20.0	0.0	SW 3	clair		-	17				
Fort-Flatters	380?	05.5	- 0.5	25.0	- 4.0	calme	beau		-	20				
Fort-Polignac	600?	-	-	25.0	+ 2.0	calme	clair		..	24				
Djanet	1100?	09.0	- 1.3	25.0	- 1.0	calme	clair		..	24				
Tamanrasset	1350?	06	- 3	26.0	+ 3.0	NW 1	clair		31	17			7	11-13h vent de sable

Temperatures extrêmes — Stations	Max	Min
Paris	22	12
Nice	-	14

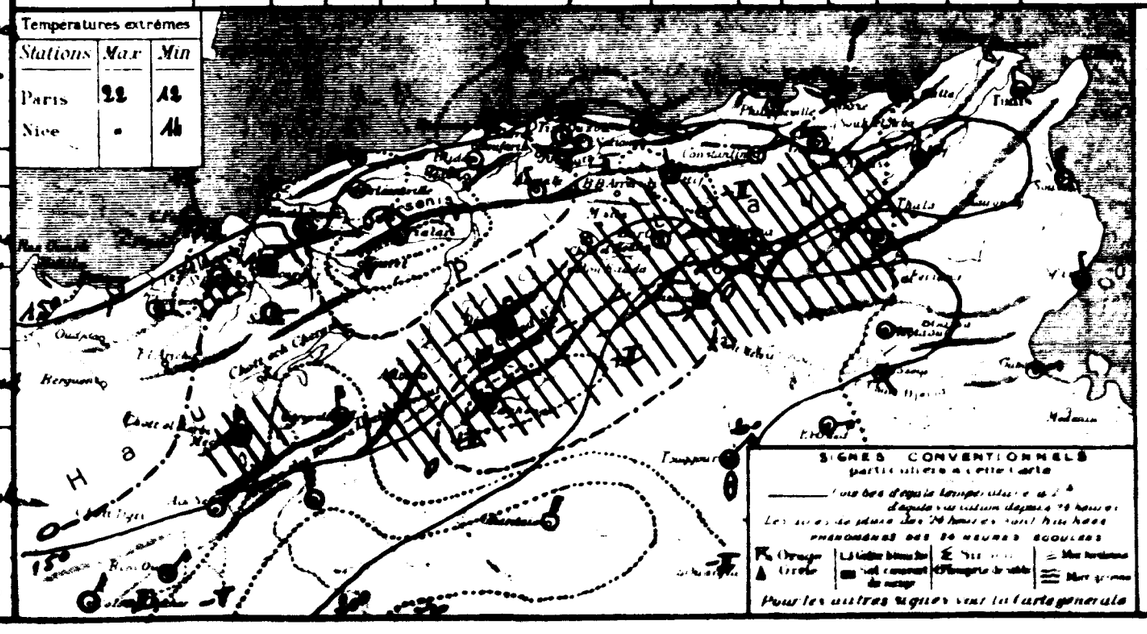

SONDAGES AÉROLOGIQUES

Altitudes au-dessus du niveau de la mer	Alger Université (Bouzaréa) Départ 09/00		Tamanrasset 11/1350m Départ
05	SW 2		
10	NNW 5		
15			
20			
25			
30			
35			
40			
45			
50			
55			
60			

UNIVERSITÉ D'ALGER
INSTITUT DE MÉTÉOROLOGIE
ET DE PHYSIQUE DU GLOBE

BULLETIN MÉTÉOROLOGIQUE DE L'ALGÉRIE

60me ANNÉE. N° 132
Dimanche 12 Mai 1935

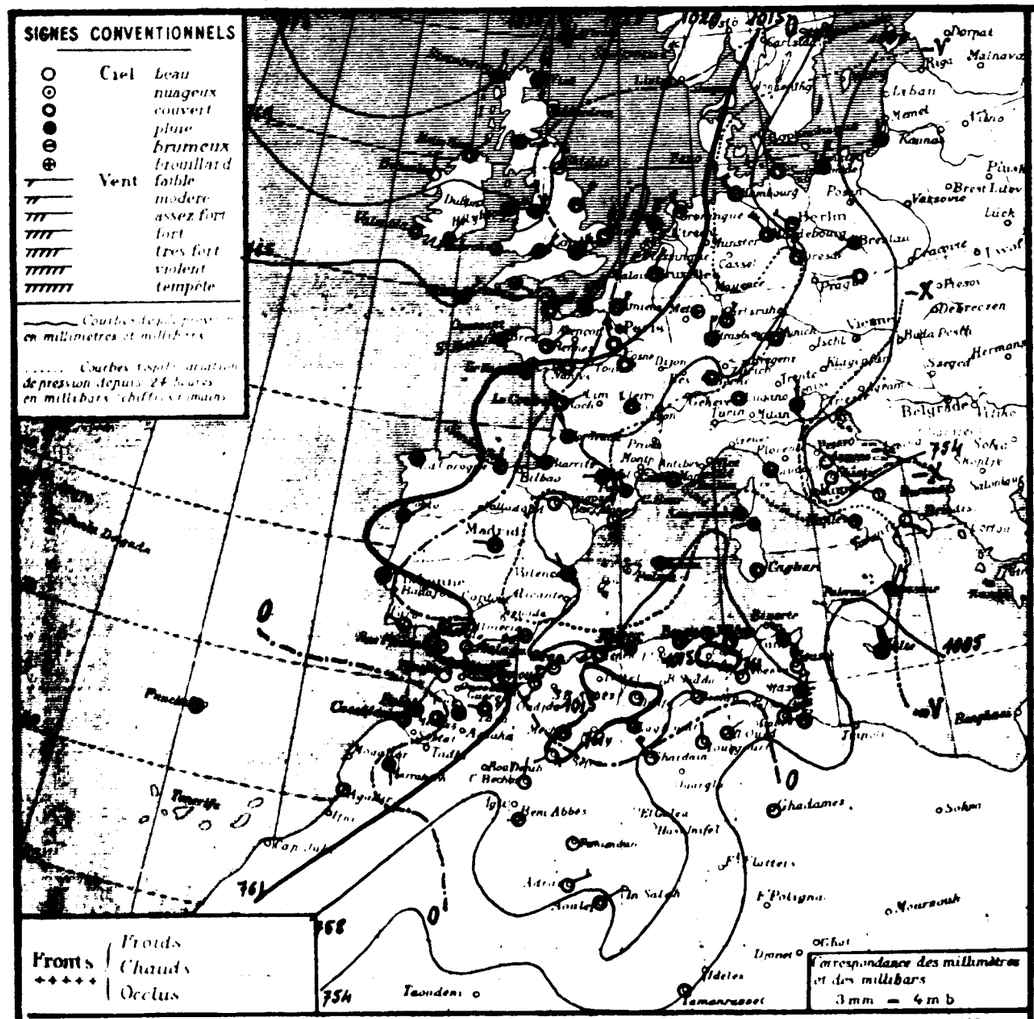

Situation générale et situation en Algérie. Un anticyclone se maintient sur le Nord-Ouest de l'Europe (Valentia 1037 m/m : 778 m/m). Une aire dépressionnaire recouvre le reste de ce continent, la Méditerranée et l'Algérie-Tunisie (minima : Kœnigsberg. Chiletti 1003 m/m : 752 m/m. Naples 1004 m/m : 753 m/m). En Algérie, le ciel est très nuageux ou couvert sur le centre et l'Est du littoral et du Tell, nuageux avec belles éclaircies ailleurs. Des vents soufflent du secteur ouest et sont modérés ou assez forts. Il a plu hier à Cap Bougaroni et Batna. La température est en baisse. La mer est houleuse à Bénisaf, agitée aux caps Falcon et Carbon, belle ou peu agitée sur le reste de la côte.

Probabilité (valable du 12 à 18h au 13 même heure). La pression baissera sur le bassin méditerranéen et l'Afrique du Nord, elle haussera sur l'ouest et le centre de l'Europe et sur l'Est Sahara. En Algérie, le ciel d'abord très nuageux avec éclaircies se couvrira ensuite. Il pleuvra. Les vents souffleront de Sud-Ouest à Nord-Ouest, et seront modérés à assez forts ou forts. La température sera en baisse à l'Ouest, en hausse à l'Est.

	ORAN	ALGER	CONSTANTINE
Littoral et Tell	Très nuageux à couvert quelques pluies. Vents de Sud-Ouest à Nord-Ouest modérés à assez forts ou forts. Température en baisse		Très nuageux avec éclaircies puis couvert. Vents de Sud-Ouest à Nord-Ouest modérés à assez forts. Température en hausse
Hts Plateaux			
Sahara Septentrional	Beau temps. Vents du secteur Est faibles ou modérés	Vents du secteur Nord-Est modérés	Beau temps

Vents (Bassin occidental de la Méditerranée)

Golfe du Lion, Baléares, Bizerte	Ouest à Nord-Ouest ou très forts. Sud-Ouest à Nord-Ouest assez forts à forts. Secteur Ouest assez forts ou forts.

Vents (en altitude)

Ouest Algérie	
Sahara	
Est Algérie	
Sahara	

Prévisions transmises par l'Observatoire de Tamanrasset

Tidikelt	
Azjers	
Hoggar	

STATIONS	Altitude en mètres	Observation de 7 heures: Pression à 0° et au niveau de la mer — Observation	Pression — diff en 24 h	Température de l'air — Observation	Température — diff en 24 h	Vents — Direction et force de 0 à 9		Etat du Ciel	Etat de la Mer	Dans les 24 heures: Températures extrêmes — max	Température — min	Pluie en millim	Pluie en m/m: Hauteurs totalisées du mois en cours	Hauteurs totalisées à 1h soir au 30 AVRIL	PHÉNOMÈNES
Littoral															
Nemours	83	14.3	- 2.7	15.2	- 1.0	SSW	1	beau	p. agitée	22	13		2.5		
Cap Falcon	75	13.4	- 3.9	16.4	- 0.6	W	3	beau	agitée	20	16		2.9	294	
Oran	11	14.2	- 2.6	18.2	+ 0.2	W	4	clair	agitée	21	15		8.0	373	
Mostaganem	113														
Cap Ténès	183	09.6	- 4.5	13.4	- 1.6	SW	6	couvert	houleuse	21	13		4.8	411	
Cherchell	22	10.4	-	14.3	..	W	3	couvert	T. belle	21	13				
Blida	267	12.9	- 2.9	16.8	+ 2.0	calme		T. nuageux		21	14		4.0		
Bouzaréa	344	10.8	- 3.6	15.3	- 0.4	W	1	T. nuageux		19	12		9.9		
Alger	59	14.6	- 3.3	17.1	- 0.1	W	1	T. nuageux	T. belle	20	15		7.6		
Maison-Carrée	48	11.3	-	17.3	-	W	3	T. nuageux		21	11				
Cap Carbon	225	11.0	- 3.3	16.0	+ 1.0	calme		couvert	agitée	19	14		5.8	614	
Cap Bougaroni	195	12.7	- 3.5	16.6	- 0.8	W	2	nuageux	belle	18	13	1.0	16.0	994	15-18h pluie
Philippeville	42														
Cap de Garde	181	13.3	- 4.3	16.0	- 1.0	NW	1	couvert	belle	20	14		2.1	776	
La Calle	10	10.3	- 3.5	18.2	- 0.2	NW	4	nuageux	belle	22	15		28.3	906	
Bizerte	9														
Tunis	36	08.9	- 3.6	17.8	- 0.6	NNW	2	T. nuageux		22	13		4.6		
Sousse	2	08.2	- 3.7	14.8	0.0	W	5	beau		20	15				
Sfax	8	14.8	- 4.7	17.6	+ 0.2	N	3	nuageux	belle	22	13				
Tell et Hautes Plaines															
Tlemcen	806	13.3	- 1.2	13.3	+ 0.8	SSW	5	beau		17	11		8.9		
Sidi-bel-Abbès	478	12.4	- 2.1	13.0	- 1.8	SW	3	nuageux		21	9		12.0		
Saïda	867	13.6	- 3.3	12.6	+ 2.6	E	3	beau		21	9		12.3		
Mascara	590	12.8	- 2.7	13.0	+ 4.0	W	1	nuageux		21	12		13.0		
Relizane	73	15.1	- 2.7	18.0	+ 2.3	W	4	T. nuageux		24	18		7.0	415	
Orleansville	112														
Tiaret	1023													376	
Vialar	889	14.6	- 4.5	10.0	- 0.5	W	5	couvert		19	6		6.0		
Médéa	935														
Aumale	805														
Fort-National	942														
Tizi-Ouzou	222	13.0	- 3.4	12.9	- 0.1	SE	1	couvert		23	11		10.0	745	
Bordj b. Arreridj	915														
Sétif	1079														
Batna	1044	11.3	- 2.1	12.0	- 0.3	ENE	1	clair		17	8	4.0			pluie
Constantine	660													597	
Guelma	268	17.2	0.0	14.7	- 0.7	NE	2	nuageux		21	10		7.3	703	
Tébessa	863	10.8	- 4.2	13.0	- 3.0	NW	1	beau		22	9		11.4	359	
Ain-Sefra	1090	-	..	12.0	- 2.0	SW	1	beau		23	8				
Méchéria	1167	16.1	- 4.0	12.0	+ 4.4	NE	3	couvert		20	8		2.8		
Géryville	1320													338	
Aflou	1428														
Hauts Plateaux et Alles Sahariennes															
Djelfa	1180	15.2	- 0.4	11.2	- 0.7	calme		clair		20	7		15.3		
Bou-Saâda	550														
Biskra	125	09.3	- 0.3	23.0	- 1.0	NW	1	beau		33	18			397	Tempête de sable jusqu'à 17h
Touggourt	69	08.8	+ 0.8	20.8	+ 0.7	N	2	beau		33	18				
El-Oued	70	-	-	22.2	+ 0.5	ENE	2	nuageux		30	17			83	
Tozeur	50	09.5	+ 0.3	21.2	+ 1.2	calme		nuageux		30	15		4.4		
Ghardaïa	528	09.4	- 0.1	18.8	- 1.4	NW	5	clair		29	15				
Ouargla	157													68	
Sahara															
El-Goléa	394?														
Béni-Abbès	487?	14.7	+ 3.5	20.0	0.0	calme		clair		34	18				
Timimoun	294?	14.9	+ 4.5	20.0	0.0	E	2	clair		34	17				
Adrar	285?	12.3	+ 2.0	21.0	0.0	ENE	3	clair		33	19				
In-Salah	280?														
Fort-Flatters	368?														
Fort-Polignac	608?														
Djanet	1180?														
Tamanrasset	1350?	05	+ 1	21.0	- 5.0	NW	2	clair		33	15	gtte		7	9-19h tempête de sable. 14 et 16h gouttes

Températures extrêmes		
Stations	Max	Min
Paris	16	h
Nice	x	12

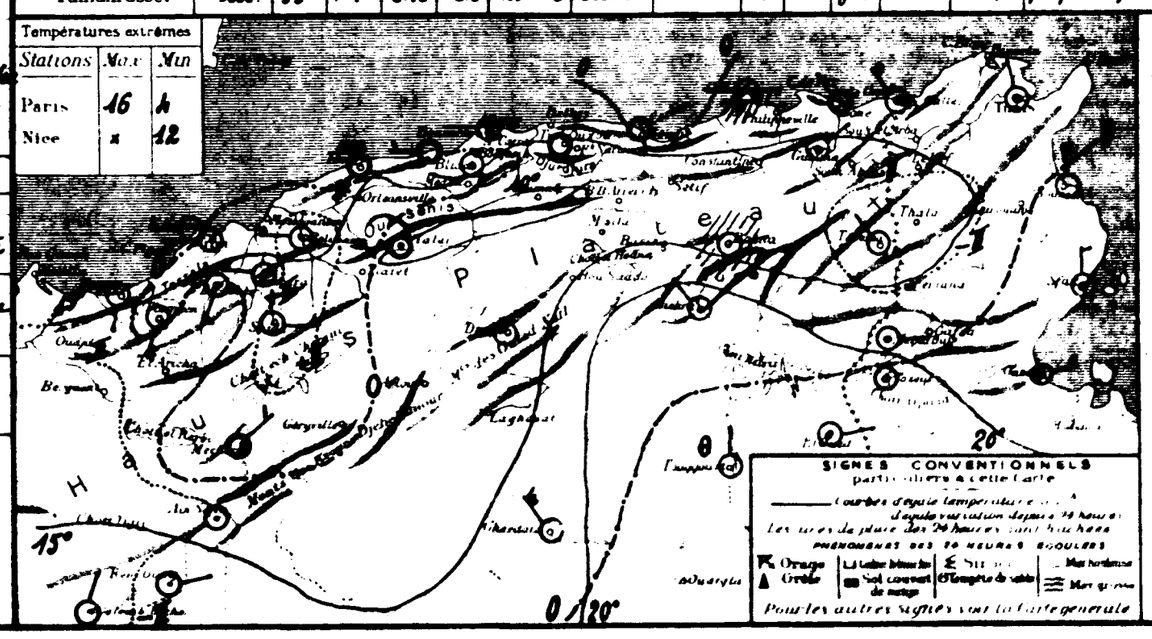

SONDAGES AÉROLOGIQUES

Alger Université
Départ

Altitude en Mètres	Alger Université Départ
05	
10	
15	
20	
25	
30	
35	
40	
45	
50	
55	
60	

UNIVERSITÉ D'ALGER
INSTITUT DE MÉTÉOROLOGIE ET DE PHYSIQUE DU GLOBE

BULLETIN MÉTÉOROLOGIQUE DE L'ALGÉRIE

Lundi 13 Mai 1935 — 60e Année — N° 133

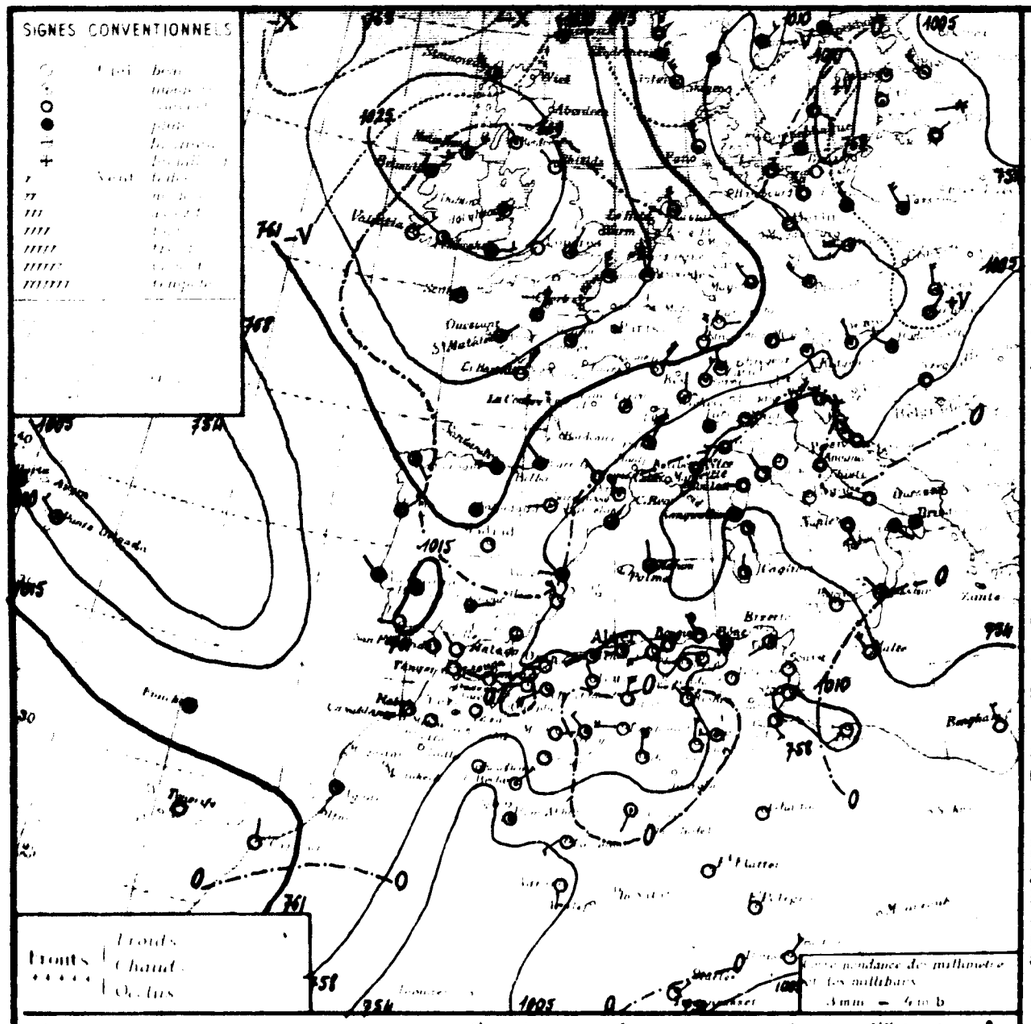

Situation générale et situation en Algérie. Vaste bande de hautes pressions s'étend de l'Islande à la Manche (Malin-Head 1021 mm 770 mm); la pression est basse sur le reste de l'Europe et sur l'Afrique du Nord (minima: Nord-Cap Russie 1005 mm 754 mm, Nord Italie 1002 mm 752 mm, Cot Alger 1005 mm 754 mm, Colomb-Béchar 1006 mm 755 mm).

En Algérie, le ciel est couvert sur le littoral continuellement, beau ailleurs. Les vents soufflent du secteur Ouest et sont modérés ou assez forts. Il a plu cette nuit sur l'Est du littoral et du Tell algérois et en quelques points du département de Constantine. La température est en hausse. La mer est houleuse à Cap Falcon et à Téniet, agitée à Oran et Cherchell, belle ou peu agitée sur le reste de la côte algérienne.

Probabilité (valable du 13 à 18h au 14 à 18h). La pression se renforcera sur l'Europe méridionale et sur l'Afrique du Nord.

En Algérie, ciel nuageux avec éclaircies à l'Ouest, très nuageux à nuageux avec éclaircies quelques averses à l'Est. Vents d'Ouest à Nord assez forts à modérés. Températures stationnaires.

	ORAN	ALGER	CONSTANTINE
Littoral et Tell	Nuageux avec éclaircies. Vents d'Ouest à Nord, assez forts à modérés.		Très nuageux à nuageux avec éclaircies, quelques averses. Vents d'Ouest à Nord, assez forts à modérés. Température en hausse.
Hts Plateaux			Température stationnaire.
Sahara Septentrional	Beau temps. Vents du secteur Est, faibles ou modérés.	Beau temps. Vents d'Ouest, faibles ou modérés.	Beau temps. Vents du Nord à Ouest, faibles ou modérés.

Vents : Bassin Occidental de la Méditerranée

Golfe du Lion	Ouest à Nord assez forts.
Baléares	Nord-Ouest à Nord-Est, modérés.
Bizerte	Ouest à Nord, modérés.

Vents en altitude :

Ouest Algérie	Nord-Ouest à Nord, 10 à 12 km.
" Sahara	Est, 6 à 10 km.
Est Algérie	Nord, 10 à 12 km.
" Sahara	Nord-Est, 10 à 12 km.

Prévisions transmises par l'Observatoire de Tamanrasset

Tamanrasset, Assekrem, Hoggar	Beau temps. Vents d'entre Nord et Ouest, faibles ou modérés.

STATIONS	Altitude en mètres	Observation de 7 heures: Pression réduite au niveau de la mer (observation)	Pression réduite au niveau de la mer (diff. en 24 h)	Température de l'air (observation)	Température de l'air (diff. en 24 h)	Vents (direction et force)	Etat du ciel	Etat de la mer	Max.	Min.	Pluie	Pluie en 24 h	Phénomènes
Nemours	83	14.6	+0.3	16.8	+1.6	W 2	beau	agitée	20	12		3.5	
Cap Falcon	75	14.2	+0.8	16.0	-0.4	W 5	beau	houleuse	20	15		3.9	29 h
Oran	11	13.3	-0.9	17.5	-0.7	W 4	clair	agitée	23	17		8.0	313
Mostaganem	113												
[illegible]	183	09.6	0.0	15.6	+0.2	W 5	beau	h. houleuse	20	12		1.8	h11
Cherchell	22	10.5	+0.1	18.8	-0.4	W 3	beau	agitée	22	15			
[illegible]	267	13.2	+0.3	14.8	-2.0	W 3	nuageux		19	12	8.8	12.8		pluie, brin
[illegible]	344	09.6	-1.2	15.3	+0.1	W 3	clair		18	11	0.5	10.4		3° averse, 8° pluie
[illegible]	59	10.4	-1.2	17.9	+0.6	WSW 2	nuageux	p. agitée	21	14	0.0	7.2		6° pluie
Miliana	48	10.2	-1.0	17.3	+0.1	SW 4	nuageux		23	10	0.8	7.1		pluie nuit
[illegible]	225	09.4	-1.6	16.0	0.0	SW 5	couvert	belle	21	15		5.8	614
[illegible]	195	09.8	-2.9	14.6	-2.0	NW 5	nuageux	p. agitée	19	14		16.0	934
[illegible]	42	09.3	"	14.3	"	W 2	couvert	belle	21	14	3.0		6-7° pluie
[illegible]	161	09.9	-1.6	17.0	+1.0	calme	couvert	belle	21	16		8.1	716
[illegible]	10	09.3	-2.9	18.2	0.0	SW 2	k. nuageux	l. belle	23	15		28.2	966
Biskra	9												
[illegible]	36	09.5	-1.4	16.0	-1.2	WSW 2	clair		22	11		1.6	
[illegible]	2	09.9	+0.5	17.4	+0.8	S 1	clair	calme	20	14			
[illegible]	8	11.2	-0.6	19.8	+0.2	W 1	clair	calme	24	13			
[illegible]	806	12.0	-1.2	18.2	-1.7	SSW 3	beau		16	10		8.9	
[illegible]	476	13.2	+0.8	11.6	-1.4	WSW 4	nuageux		19	7		12.0	
[illegible]	867	14.3	+0.7	10.8	-1.8	E 2	nuageux		20	8		18.2	
[illegible]	590	13.3	-0.5	13.2	+0.2	W 3	beau		20	11		13.0	
[illegible]	73	14.3	-0.8	17.0	-1.0	W 6	clair		24	13		7.0	115
[illegible]	112	12.2	"	15.3	"	W 4	clair		24	13		13.5	
[illegible]	1023	10.2	"	10.0	"	NNW 2	beau		17	8			372
[illegible]	889	13.8	-0.8	8.5	-4.5	SW 5	nuageux		18	7		6.0	
[illegible]	935												
[illegible]	906												
[illegible]	942	12.0	-1.0	11.4	-2.5	calme	pluie		22	9	1.6	11.6		pluie nuit
[illegible]	222	07.0	"	12.2	"	W 5	nuageux		21	5			745
[illegible]	915	10.6	"	10.0	"	W 2	beau		19	5	0.0	7.0		6° pluie
[illegible]	1079	09.4	-1.9	11.5	-0.5	WSW 5	clair		19	6	2.0			14° 20 pluie
Batna	1044	11.0	"	12.0	"	WSW 1	clair		19	10			
[illegible]	660	12.6	-1.6	15.4	0.4	N 1	beau		22	9		7.5	591
[illegible]	268	14.4	+2.0	8.6	-3.2	NW 3	nuageux		19	6			703
[illegible]	863												559
[illegible]	1090		"	16.0	+1.0	NW 1	beau		24	7			
[illegible]	1167	11.9	-0.2	11.0	-1.0	E 2	beau		21	10		2.2	
[illegible]	1320	14.4	+2.0	8.6	-3.2	NW 3	nuageux		19	6			338
[illegible]	1428												
[illegible]	1160	15.5	+0.3	10.4	-0.8	N 4	clair		18	7		15.3	
[illegible]	[illegible]	12.5	"	16.4	"	ENE 2	beau		26	14			
[illegible]	[illegible]	"	"	24.2	+4.2	N 2	beau		28	18			
Barika	484												
Colomb-Béchar	769	05.8	-1.9	21.0	+4.0	NE 2	k. nuageux		28	17			
Laghouat	767	11.9	"	14.0	"	W 4	beau		"	13			
Biskra	125	10.2	+0.9	20.0	-3.0	NW 3	beau		32	16			391
Touggourt	69	10.2	11.4	19.9	-0.9	N 3	beau		30	16			
El-Oued	70	"	"	19.8	-0.4	W 2	nuageux		31	16			13
Tozeur	50	09.1	-0.4	20.8	+0.4	SE 2	beau		29	17		1.4	
Ghardaïa	528	13.1	+3.7	17.6	-1.6	N 5	beau		28	15			
Ouargla	157												61
El-Goléa	394	07.5	"	20.0	"	SSW 2	nuageux		"	15			
Béni-Abbès	497?	09.1	-4.6	22.0	+2.0	calme	nuageux		32	19			
Timimoun	284?	09.1	-3.7	25.0	+5.0	SW 3	beau		34	20			
Adrar	285?	07.5	"	24.0	+2.0	S 3	clair		37	20			
In-Salah	280?												
Fort-Flatters	388?	09.3	"	22.0	"	calme	clair		"	15			
Fort-Polignac	800?	"	"	24.0	"	calme	clair		"	19			
Djanet	1100?	"	"	22.0	"	NE 3	clair		"	21			
Tamanrasset	1350?	06	+1.	20.0	-1.0	NE 1	clair		29	12			7	12-13° bruine nuit brume

Température extrême

Stations	Max.	Min.
Paris	"	"
Nice	"	"

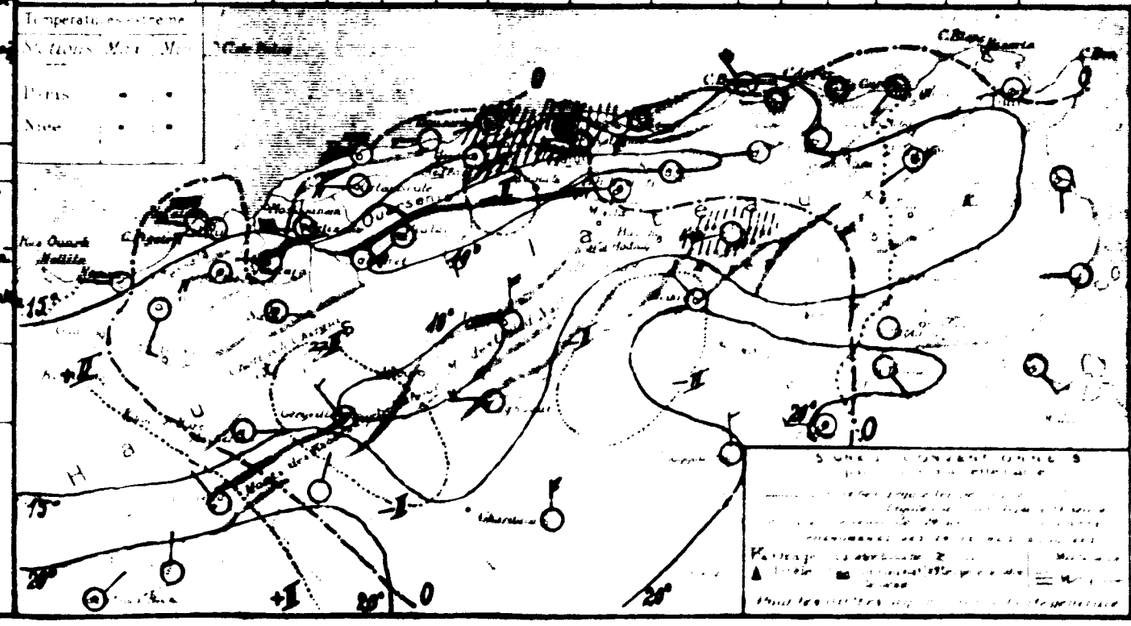

SONDAGES AÉROLOGIQUES

UNIVERSITÉ D'ALGER
INSTITUT DE MÉTÉOROLOGIE
ET DE PHYSIQUE DU GLOBE

BULLETIN MÉTÉOROLOGIQUE DE L'ALGÉRIE

Mardi 14 Mai 1935 — 60e ANNÉE — N° 134 — 7h

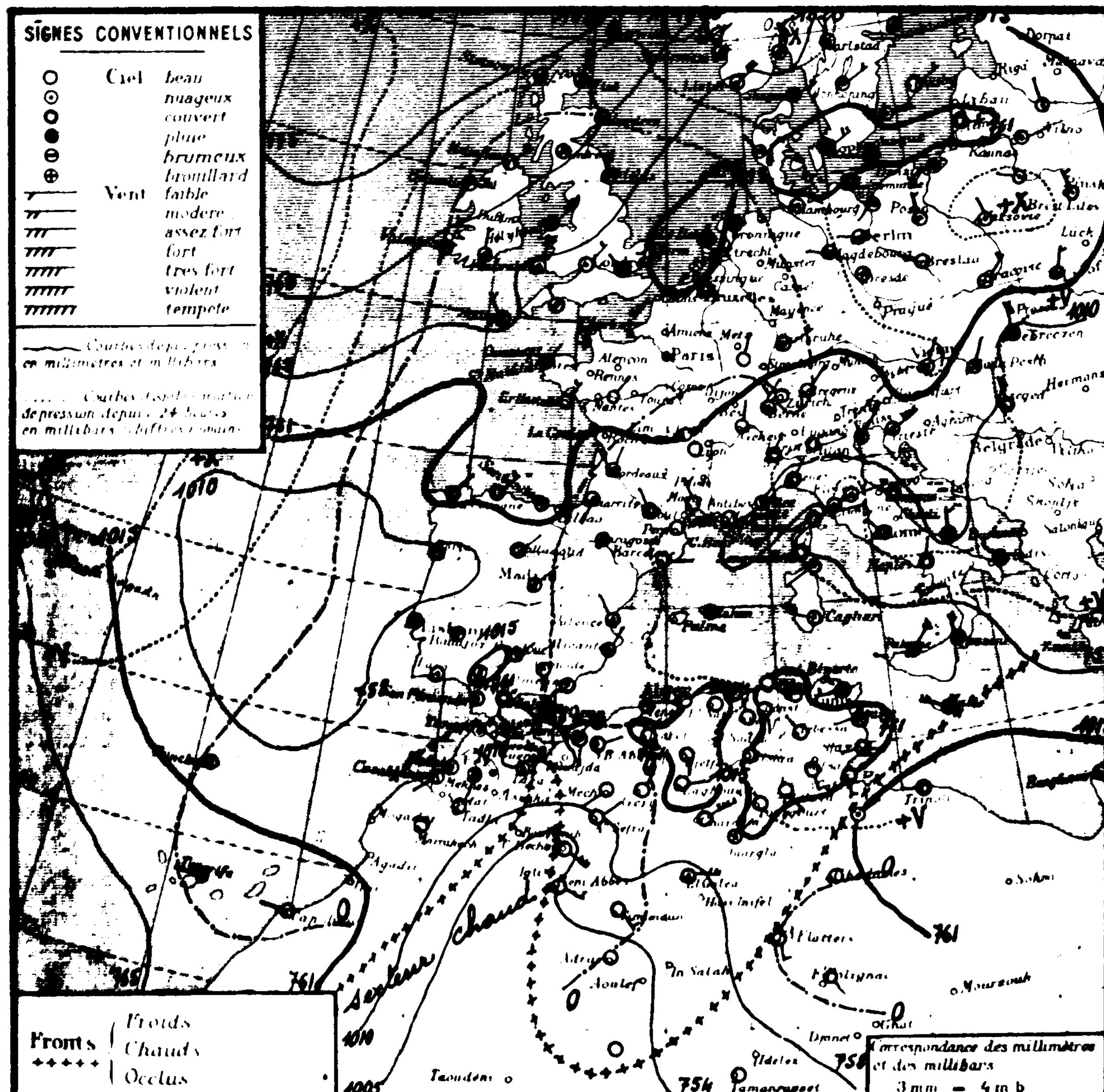

Région	Stations	Altitude en mètres	Pression à 0° et au niveau de la mer: Observation	Pression: diff en 24h	Température de l'air: Observation	Température: diff en 24h	Vents: Direction	Vents: Force de 0 à 9	Etat du Ciel	Etat de la Mer	Dans les 24 heures: Températures extrêmes max	Températures extrêmes min	Pluie en mm	Pluie en mm: Hauteurs totalisées du mois en cours	Hauteurs totalisées du 1er sept. au 30 avril	Phénomènes
Littoral	Nemours	83	12.7	-1.9	15.4	-1.4	S	1	nuageux	t. belle	22	10		3.5		
	Cap Falcon	75	14.1	-0.1	16.4	+0.4	NE	1	t. nuageux	belle	20	14		3.9	294	
	Oran	11	13.7	+0.4	17.7	+0.2	W	3	nuageux	p. agitée	22	15		8.0	573	
	Mostaganem	113														
	Cap Ténès	183	12.8	+3.2	18.0	+2.4	SW	2	clair	agitée	19	15		1.8	411	
	Cherchell	22	12.6	+2.1	20.0	+1.2	SE	3	beau	belle	21	14				
	Blida	267	14.2	+1.0	16.0	+1.2	calme		nuageux		21	12		12.8		
	Bouzaréa	344	13.2	+3.6	18.5	+3.2	SSW	1	clair		19	13		10.4		
	Alger	59	14.0	+3.6	18.7	+1.2	calme		clair	calme	22	14		7.2		
	Maison-Carrée	48	14.1	+3.9	15.5	-1.8	SW	3	clair		23	10		7.1		
	Cap Carbon	225	14.2	+4.8	17.0	+1.0	calme		clair	p. agitée	19	14		5.2	614	
	Cap Bougaroni	195	16.5	+5.7	18.6	+4.0	calme		clair	p. agitée	20	14		16.0	994	
	Philippeville	42	15.8	+6.5	14.7	+0.4	WSW	2	clair	t. belle	20	10	2.0			pluie hier
	Cap de Garde	181	15.7	+7.0	15.0	-2.0	calme		clair	belle	19	13	1.0	9.1	776	pluie hier
	La Calle	10	14.5	+7.2	17.2	-1.0	SW	3	clair	belle	22	13		28.3	966	
	Bizerte	9														
	Tunis	36	14.5	+7.0	16.5	+0.5	W	3	beau		23	12	goutt.	1.6		gouttes et grêlons hier
	Sousse	2	15.9	+7.2	18.0	+0.6	W	1	clair	calme	20	14	goutt.			15h gouttes
	Sfax	8	19.8	+8.6	16.8	-1.0	W	1	clair	t. belle	25	13				
Tell et Hautes Plaines	Tlemcen	806	10.6	-1.8	12.6	+0.5	S	1	nuageux		19	•		8.9		
	Sidi-bel-Abbès	476	12.2	-1.0	11.0	-0.6	E	2	nuageux		22	6		12.0		
	Saïda	867	13.6	-0.7	15.8	+5.0	E	1	t. nuageux		22	10		18.2		
	Mascara	590	12.0	-0.3	15.8	+2.6	W	1	nuageux		23	12		12.0		
	Relizane	73	15.6	+1.3	14.6	-2.4	N	1	t. nuageux		25	9		7.0	115	
	Orléansville	112	13.7	+1.6	14.3	-1.0	calme		clair		25	11		13.5		
	Tiaret	1023													372	
	Vialar	889	19.3	+5.5	6.3	-2.2	NE	4	clair		18	3		6.0		
	Médéa	935														
	Aumale	905														
	Fort-National	942	15.5	+2.7	12.6	+5.1	calme		clair		15	9	1.0	19.0		pluie hier
	Tizi-Ouzou	222	16.3	+4.3	13.0	+1.6	E	1	clair		20	10		11.6	765	
	Bordj-bou-Arréridj	915	13.6	+6.6	12.8	+0.6	calme		clair		20	8				
	Sétif	1079	14.8	+4.0	11.4	+1.4	NNW	1	clair		17	5		7.0		
	Batna	1044														
	Constantine	660	17.6	+6.6	10.2	-1.8	S	1	clair		18	7	1.0	5.0	597	9h30 orage, pluie, grêle
	Guelma	268	18.0	+5.4	12.8	-2.5	E	1	beau		21	6	2.0	10.5	703	9h pluie
	Tébessa	863	15.2	"	15.0	"	NW	1	clair		20	7		11.4	359	
Steppe et Atlas Saharien	Aïn-Sefra	1090	"	"	19.0	+3.0	NE	2	clair		18	14				
	Mécheria	1167	13.9	-2.0	16.3	+5.3	SW	2	clair		23	12		2.2		
	Géryville	1320	10.8	-2.9	16.9	+8.3	NE	5	beau		20	6			338	
	Aflou	1426														
	Djelfa	1160	18.3	+2.8	13.3	+2.9	S	2	clair		18	4		15.3		
	[illegible]	[illegible]	15.3	+2.8	19.5	+2.7	NE	2	clair		29	13				
	[illegible]	[illegible]	"	"	21.4	+0.2	NE	2	clair		30	18				
	Barika	484														
Sahara	Colomb-Béchar	769	03.8	-2.0	25.0	+4.0	SE	7	clair		31	22				coups de vent ce matin
	Laghouat	767	15.7	+3.8	18.0	+4.0	E	1	beau		"	12				
	Biskra	125	16.2	+6.0	19.0	-1.0	SE	2	clair		28	16			397	
	Touggourt	69	15.2	+5.0	18.6	-1.3	calme		beau		30	14				
	El-Oued	70	"	"	19.2	-0.6	SE	3	beau		30	14			83	
	Tozeur	50	16.2	+8.1	20.0	-0.8	SE	2	beau		29	16		1.4		
	Ghardaïa	526	14.1	+1.0	20.2	+2.8	ENE	6	nuageux		30	18				
	Ouargla	157	15.0	"	21.0	"	NE	2	nuageux		"	18			69	
	El-Goléa	394?	09.8	+2.3	22.0	+3.0	E	5	beau		"	21				
	Béni-Abbès	497?	05.1	-2.0	23.0	+1.0	ESE	3	clair		35	20				
	Timimoun	294?	07.9	-0.3	25.0	0.0	SE	3	clair		37	19				
	Adrar	285?	03.6	+0.1	23.0	-1.0	calme		clair		38	22				
	In-Salah	280?														
	Fort-Flatters	388?	09.3	0.0	28.0	+6.0	S	3	clair		"	20				
	Fort-Polignac	608?	"	"	29.0	+3.0	SE	1	clair		"	18				
	Djanet	1100?	"	"	27.0	+5.0	SE	1	clair		"	23				
	Tamanrasset	1350?	08.	+2.	22.0	+2.0	calme		clair		31	13			7	

Situation générale et situation en Algérie. La pression est élevée du Nord-Ouest de l'Europe (Thorshavn 1030mb 773mm) au Sud de la Norvège; elle est basse sur le Sud de ce continent et sur l'Afrique du Nord (minima: large Portugal 1010mb 758mm, Balkans 1008mb 756mm, Gibraltar 1010mb 758mm, Colomb-Béchar 1004mb 753mm).

En Algérie, le ciel est nuageux ou très nuageux sur le Nord de l'Oranie, beau ailleurs; les vents soufflent assez fortement du secteur Est sur le Nord du Sahara occidental, ils sont faibles et de direction variable sur le reste du réseau. Des orages sont tombés hier en quelques points de l'Est du littoral et du Tell. La température est en hausse sauf sur l'Est du département de Constantine et le Nord de l'Oranie. La mer est agitée à Ténès, belle ou peu agitée sur le reste de la côte algérienne.

Probabilité (valable du 14 à 18h au 15 même heure). La pression baissera sur l'Italie et l'Est de la Méditerranée occidentale, elle baissera de la France à l'Ouest de l'Afrique du Nord.

En Algérie, à l'Ouest: ciel très nuageux avec mouvements orageux; vents variables, faibles ou modérés avec coups de vent d'Ouest; à l'Est, ciel beau à nuageux ou très nuageux, vents du secteur Est, faibles ou modérés. Température en hausse, siroco par places.

	ORAN	ALGER	CONSTANTINE
Littoral et Tell	Très nuageux avec mouvements orageux. Vents variables, faibles ou modérés avec	Orageux avec éclaircies. Vents du secteur Est, faibles ou modérés, avec	Beau à nuageux ou très nuageux. Vents du secteur Est, faibles ou
Hts Plateaux	coups de vent d'Ouest. Température en hausse (siroco par places)	coups de vent d'Ouest. Température en hausse (siroco par places)	modérés. Température en hausse
Sahara Septentrional	Beau ou peu nuageux. Vents du secteur Est assez fort (coups de vent).	Beau ou peu nuageux. Vents de Nord-Est à Est, assez fort.	

Vents (Bassin Occidental de la Méditerranée)
- Golfe du Lion: Vents variables, faibles ou modérés.
- Baléares: Sud-Ouest, faibles à modérés.
- Bizerte: Nord-Est à Est, modérés.

Vents (en altitude)
- Ouest Algérie: Sud-Ouest, [illegible]
- Sahara: Sud-Ouest, 10 à 12m.
- Est Algérie: Nord-Est, 8 à 10m.
- Sahara: Est, 10 à 12m.

Prévisions transmises par l'Observatoire de Tamanrasset
- Tidikelt: Clair. Coups de vent de Sud-Est à Sud-Ouest.
- Azgers, Hoggar: Clair. Vents d'entre Sud et Ouest, faibles à modérés.

Températures extrêmes

Stations	Max	Min
Paris	14	4
Nice	21	11

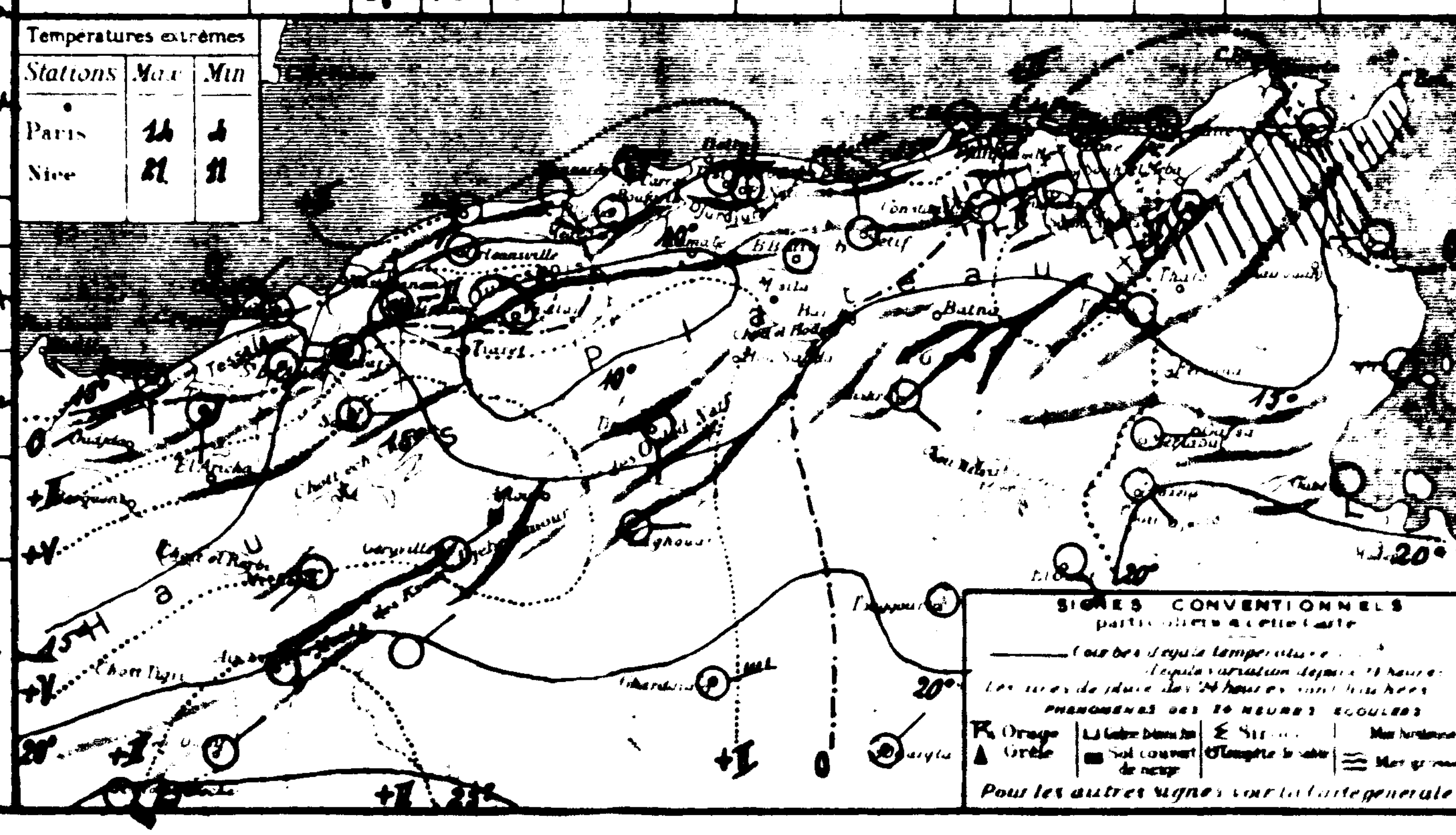

SONDAGES AÉROLOGIQUES

Altitude (km)	Alger Université — Début 9h20: Direction	Vitesse	[illegible] — 6h15: Direction	Vitesse
0.5	ENE	4	WNW	6
1.0	S	2	WNW	7
1.5	SW	5	WNW	10
2.0	W	6	WNW	15
2.5	WNW	13	W	13
3.0	WNW	13		
3.5	WNW	23		
4.0	WNW	19		
4.5	WNW	24		
5.0	WNW	18		
5.5	[illegible]			
6.0	[illegible]			

UNIVERSITÉ D'ALGER
INSTITUT DE MÉTÉOROLOGIE
ET DE PHYSIQUE DU GLOBE

BULLETIN MÉTÉOROLOGIQUE DE L'ALGÉRIE

60me ANNÉE. N° 135
Mercredi 15 Mai 1935 7h

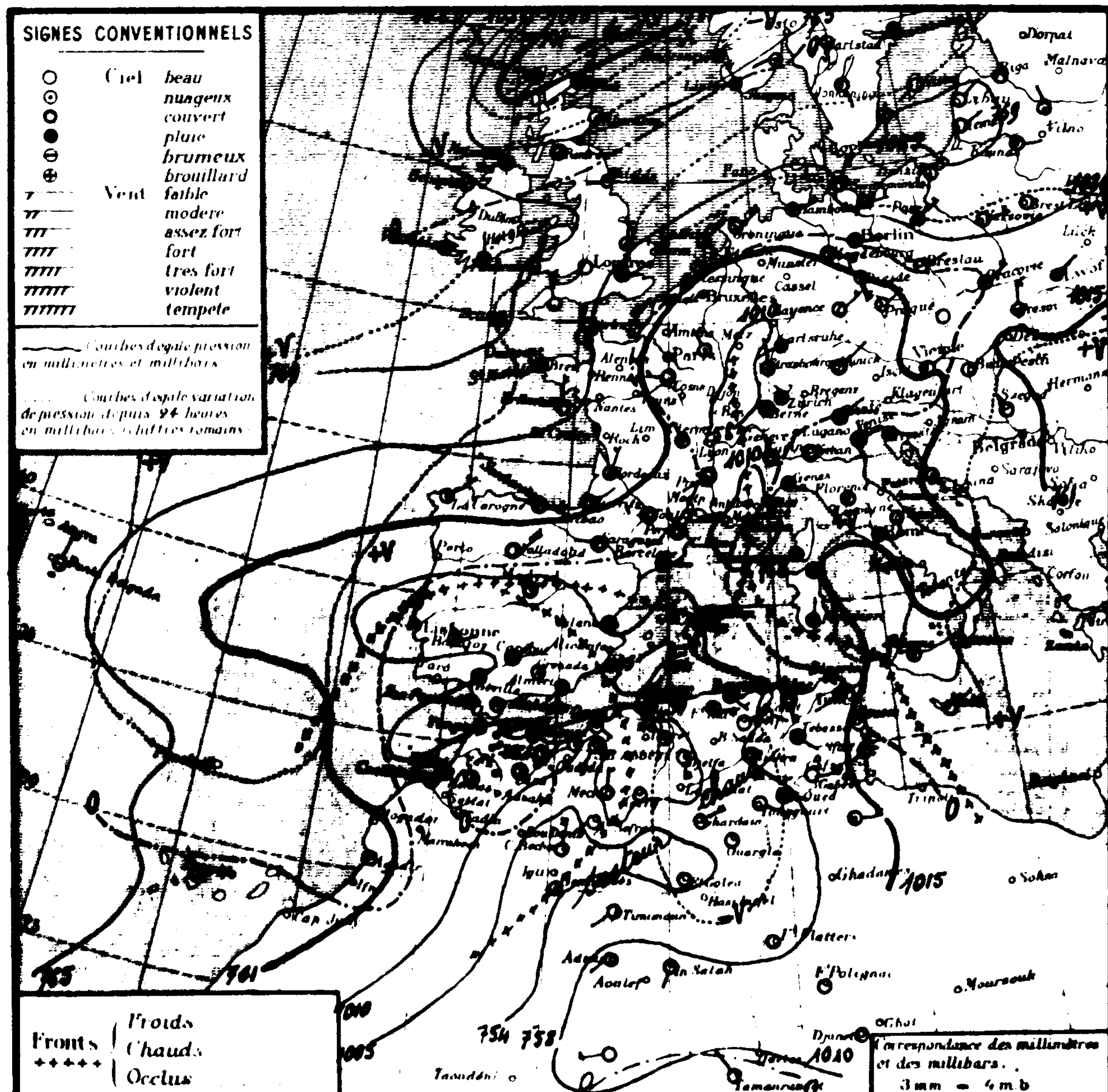

STATIONS		Altitude en mètres	Pression à 0° et au niveau de la mer: Observation	Pression: diff. en 24h	Température de l'air: Observation	Température: diff. en 24h	Vents: Direction	Vents: force de 0 à 9	État du Ciel	État de la Mer	Températures extrêmes (dans les 24 heures): max	min	Pluie en millim. (dans les 24 heures)	Pluie en mm: Hauteurs totalisées du mois en cours	Hauteurs totalisées du 1er Sept. au 30 Avril	PHÉNOMÈNES
Littoral	Nemours	83	10.1	-2.6	17.8	+2.4	WSW	1	nuageux	belle	21	13		3.5		
	Cap Falcon	75	11.3	-2.8	18.0	+4.6	WSW	3	t. nuageux	agitée	22	16		3.9	296	
	Oran	11	11.4	-2.3	18.4	+0.7	SE	3	nuageux	agitée	24	16		8.0	373	
	Mostaganem	113														
	Cap Tenès	183	06.8	-6.0	17.4	-0.8	S	4	couvert	agitée	27	15		1.8	444	
	Cherchell	22	06.9	-5.7	19.2	-0.8	calme		t. nuageux	t. belle	25	18				
	Blida	267	05.3	-8.9	22.0	+6.0	S	1	t. nuageux		24	17	gouttes	12.8		18h gouttes
	Bouzaréa	344	06.2	-7.0	21.2	+2.7	ESE	2	t. nuageux		22	15	0.2	10.6		20h gouttes pluie
	Alger	59	06.6	-7.4	22.3	+3.4	calme		couvert	calme	23	18	0.4	7.6		18h gouttes, 20h15 pluie
	Maison-Carrée	48	06.8	-7.3	23.7	+8.2	E	2	couvert		27	17	0.0	7.4		19h30 pluie
	Cap Carbon	225	08.3	-5.9	22.0	+5.0	SE	2	couvert	belle	20	16		5.8	644	
	Cap Bougaroni	195	10.0	-6.4	24.8	+6.2	E	3	couvert	peu agitée	25	14		15.0	994	
	Philippeville	42	09.7	-6.1	20.3	+5.6	SSW	2	clair	peu agitée	21	13				
	Cap de Garde	161	11.4	-4.3	16.0	+1.0	S	4	couvert	belle	24	12		9.1	776	
	La Calle	10	11.0	-3.5	22.1	+4.9	SW	4	nuageux	belle	23	16		18.2	962	
	Bizerte	9														
	Tunis	36	17.9	-0.6	20.4	+3.9	WSW	1	clair		25	15		1.6		
	Sousse	2	17.0	+1.1	18.6	+0.8	S	3	beau	calme	22	15				
	Sfax	8	19.4	-0.4	15.8	-1.0	S	1	clair	calme	23	18				
Tell et Hautes Plaines	Tlemcen	806	10.1	-0.3	15.8	+3.8	S	1	clair		28	13		8.9		
	Sidi-bel-Abbès	476	09.6	-2.8	15.3	+4.3	SW	4	beau		30	11		12.0		
	Saïda	867	10.3	-1.3	12.2	-3.6	N	2	clair		30	11		18.8		
	Mascara	590	11.0	-2.0	13.8	-2.0	W	1	beau		30	13		13.0		
	Relizane	73	11.9	-3.7	19.4	+4.8	WSW	4	brumeux		32	14		7.0	415	
	Orléansville	112	08.1	-5.6	17.6	+3.3	W	7	couvert		32	17		12.5		
	Tiaret	1023													373	
	Vialar	889	11.8	-7.5	12.5	+6.2	NW	4	t. nuageux		17	11	4.0	10.0		15h orage, pluie et grêle
	Médéa	935														
	Aumale	905														
	Fort-National	942	07.3	-8.4	20.0	+7.4	E	5	t. nuageux		24	15		19.0		
	Tizi-Ouzou	222	08.2	-6.4	20.3	+7.3	W	1	couvert		28	12		11.6	745	
	Bordj-bou-Arréridj	915	07.7	-5.9	17.9	+5.1	calme		beau		25	12				
	Sétif	1079	08.7	-5.9	14.0	+6.6	ESE	2	beau		23	11		7.0		
	Batna	1044	11.3	"	17.0	-	WSW	1	beau		23	8				
	Constantine	660	14.5	-3.1	15.7	+5.5	ESE	2	beau		24	12		5.0	597	
	Guelma	268	15.4	-2.6	17.3	+4.7	NE	2	t. nuageux		26	10		10.5	703	
	Tébessa	863	10.6	-4.5	23.0	+8.0	SE	2	couvert		25	12		11.4	359	
Steppes et Atlas Saharien	Aïn-Sefra	1080	"	"	14.0	-5.0	SW	1	clair		28	12				
	Mécheria	1167	11.0	-2.9	12.2	-3.4	N	3	clair		27	10		2.8		
	Géryville	1320													308	
	Aflou	1426														
	Djelfa	1166	10.1	-8.2	16.3	+2.0	S	4	clair		25	18		15.3		
	~~[illegible]~~	[illegible]	08.5	-6.6	20.0	+0.5	NNE	2	clair		31	16				
	~~[illegible]~~	[illegible]	-	-	17.7	-2.7	SSW	3	clair		32	15				
	Barika	464	-	-	20.1	-	E	1	clair		24	15				
	Colomb-Béchar	769	03.0	-0.8	19.0	-6.0	N	4	clair		33	16				
	Laghouat	767														
Sahara	Biskra	125	12.2	-6.0	19.0	0.0	SSE	4	beau		28	18			347	
	Touggourt	69	08.0	-7.2	24.7	+4.4	SE	2	clair		32	22				
	El-Oued	70	"	"	22.0	+2.8	ESE	3	nuageux		33	19			83	
	Tozeur	50	13.4	-2.8	23.2	+3.2	E	4	beau		30	20				
	Ghardaïa	526	09.2	-5.9	22.4	+2.2	ENE	4	clair		32	19			68	
	Ouargla	157	09.8	-7.2	24.0	+3.0	calme		clair		"	21				
	El-Goléa	394?	06.7	-5.1	22.0	-1.0	calme		clair		"	19				
	Béni-Abbès	497?	04.6	-0.5	22.0	-1.0	calme		clair		35	21				
	Timimoun	294?	06.7	-1.2	23.0	-2.0	WSW	2	clair		38	19				
	Adrar	285?	10.2		23.0	0.0	SW	2	clair		38	20				
	In-Salah	280?	10.1	"	21.0	-	SSW	4	clair		"	19				
	Fort-Flatters	388?	07.3	-2.0	19.0	0.0	calme		clair		"	24				
	Fort-Polignac	668?	-	-	30.0	+3.0	calme		clair		"	21				
	Djanet	1100?	-	-	23.0	-4.0	calme		clair		"	20				
	Tamanrasset	1380?	[illegible]	"	25.0	+3.0	NW	1	clair		31	15			7	

Situation générale et situation en Algérie. De hautes pressions s'étendent du Sud des Iles Britanniques vers les Pays Baltes (maxima: Valentia 1023mb, 772mm, Libau 1025mb, 769mm). Une dépression s'allonge du Nord de l'Ecosse au Nord de la Scandinavie (Röst 1005mb, 754mm) et une zone de basses pressions s'étend de l'Ouest de l'Allemagne à la Péninsule ibérique et à l'Afrique du Nord (minima Rome 1010mb, 758mm, Alger 1007mb, 755mm, Colomb-Béchar 1003mb, 752mm).

En Algérie, le ciel est très nuageux sur le Nord des départements d'Alger et de Constantine, beau ailleurs; les vents, généralement faibles ou modérés, soufflent du secteur Ouest à l'Ouest, d'Est à Sud à l'Est. Il a plu hier soir dans la région d'Alger et un orage à grêle a éclaté hier après midi à Vialar. La température, en baisse sur le Sud de l'Oranie, est en hausse ailleurs (forte par places). La mer est agitée du cap Falcon à Ténès, belle ou peu agitée sur le reste de la côte algérienne.

Probabilité (valable du 15 à 18h au 16 à 18h). La pression baissera du Nord-Est de la France à l'Italie et sur la Tunisie, elle haussera sur l'Ouest et le Sud-Ouest de l'Europe ainsi que sur le Maroc et l'Algérie.

En Algérie, à l'Ouest: ciel très nuageux ou couvert avec averses orageuses puis éclaircies, vents d'Ouest à Nord-Ouest très forts à assez forts, température en baisse; à l'Est: ciel nuageux se couvrant avec averses orageuses, vents de Sud à Nord-Ouest, modérés à forts ou très forts. Température stationnaire puis en baisse.

	ORAN	ALGER	CONSTANTINE
Littoral et Tell	Très nuageux ou couvert avec averses orageuses puis éclaircies. Vents d'Ouest à		Nuageux se couvrant avec averses orageuses. Vents de Sud à Nord-Ouest
Hts Plateaux	Nord-Ouest, très forts à assez forts. Température en baisse.		modérés à forts ou très forts. Température stationnaire puis en baisse.
Sahara Septentrional	Beau à nuageux. Vents d'Ouest à Nord modérés à assez forts.		Beau à nuageux ou très nuageux. Vents de Sud-Ouest à Nord-Ouest modérés à forts.

Vents (Bassin Occidental de la Méditerranée)

Golfe du Lion: Sud-Ouest à Nord, modérés à forts.
Baléares: Sud à Nord-Ouest, forts à modérés ou assez forts.
Bizerte: Sud à Nord-Ouest, modérés à forts ou très forts.

Vents (en altitude)

Ouest Algérie, Sahara: Ouest à Nord-Ouest, 15 à 18m.
Est Algérie: Sud-Ouest à Nord-Ouest, 10 à 18m.
Est Sahara: Sud à Ouest, 10 à 15m.

Prévisions transmises par l'Observatoire de Tamanrasset

Tidikelt: Beau.
Azdjer, Hoggar: Secteur Sud assez fort à fort. Sable.

Températures extrêmes		
Stations	Max	Min
Paris	15	2
Nice	20	10



SONDAGES AÉROLOGIQUES

Alger Université: Début 9h00		
0.5	E	2
1.0	WSW	3
1.5	SSW	6
2.0	S	17
2.5	SSW	23
3.0	SSW	19
3.5	SSW	16
4.0	SSW	17
4.5	Perdu dans	
5.0	les nuages	

Tamanrasset: [illegible]

UNIVERSITÉ D'ALGER
INSTITUT DE MÉTÉOROLOGIE
ET DE PHYSIQUE DU GLOBE

BULLETIN MÉTÉOROLOGIQUE DE L'ALGÉRIE

60e ANNÉE. N° 136
Jeudi 16 Mai 1935

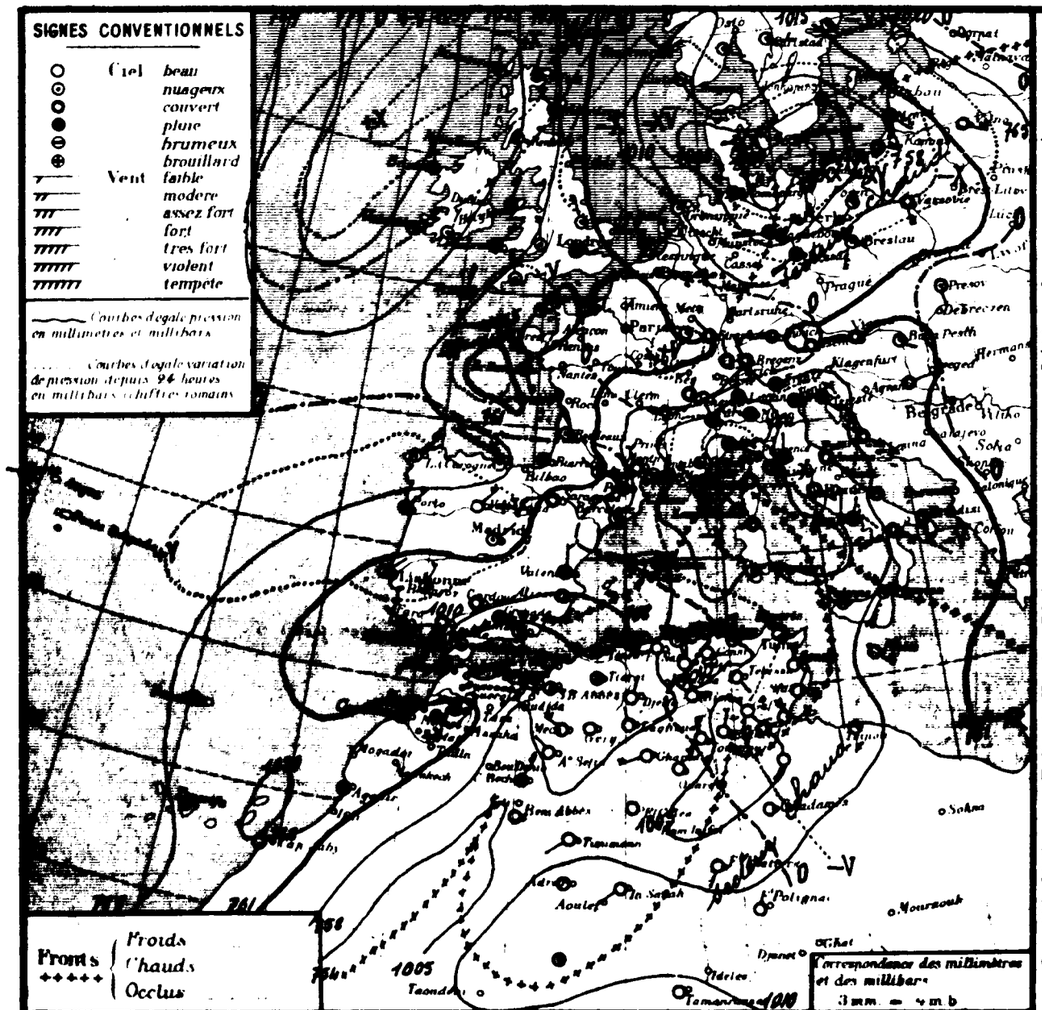

Situation générale et situation en Algérie. Vaste aire dépressionnaire, où l'on note de nombreux minima. Nord Atlantique 1000 mb 750 mm, Britannique 1015 mb 761 mm, Golfe de Gênes 1000 mb 750 mm, Nord-Est Europe 1010 mb 758 mm, Tougourt 1006 mb 754 mm 6, Colomb-Béchar 1009 mb 755 mm 6), séparée de hauts pressions qui occupent, d'une part l'Europe orientale (Finlande 1019 mb 772 mm), d'autre part l'Atlantique et les Îles Britanniques (maximum: Islande 1031 mb, 773 mm).

En Algérie, le ciel est nuageux sur l'Ouest du littoral et du Tell, beau ailleurs; le vent souffle d'Ouest à Nord et reste faible ou modéré (quelques coups de vent à l'Ouest). Il a plu hier, et neige ou grêle en Kabylie. La température est généralement en baisse. La mer est houleuse à Cherchell et Tenès, agitée aux caps Falcon et Bougaroni, belle ailleurs sur la côte algérienne.

Probabilité (valable du 16 à 18h au 17 à 18h). Le minimum du golfe du Lion se comblera; la pression remontera sur l'Afrique du Nord.

En Algérie, ciel nuageux avec grands éclaircies. Vents d'Ouest à Nord-Ouest forts (coups de vent) parfois faibles ou modérés. Température en baisse puis en hausse.

	ORAN	ALGER	CONSTANTINE
Littoral et Tell	Nuageux avec grands éclaircies. Vents d'Ouest à Nord-Ouest, forts (coups de vent) parfois		Nuageux avec grands éclaircies. Vents d'Ouest à Nord-Ouest, forts
Hts Plateaux	faibles ou modérés. Température en baisse puis en hausse		à assez forts (coups de vent). Température en baisse.
Sahara Septentrional	Beau temps. Vents de Nord assez forts à faibles ou modérés.	Beau temps. Vents de Nord, ... assez forts à modérés.	

Vents (Bassin Occidental de la Méditerranée)

Golfe du Lion: Nord-Ouest M. fort (coups de vent) parfois de fort dépressionnaire.
Baléares: Nord-Ouest, assez fort à faible ou modéré.
Bizerte: Nord-Ouest M. fort à assez fort.

Vents (en altitude)

Ouest Algérien: Nord-Ouest, 15 à 22.
" Sahara: Nord-Ouest à Nord, 15 à 18 m.
Est Algérien: Nord-Ouest, 15 à 18 m.
" Sahara: Nord-Ouest, 15 à 15 m.

Prévisions transmises par l'Observatoire de Tamanrasset

Tidikelt: Beau à nuageux (nuages épais). Vents de Nord-Ouest à Nord, faibles, modérés ou assez forts.
Aïr: Nuageux (nuages épais).
Hoggar: Vents du secteur Nord-Ouest modérés ou assez forts.

STATIONS	Altitude en mètres	Observation de 7 heures: Pression à 0° et au niveau de la mer, Observation	diff. en 24h	Température de l'air, Observation	diff. en 24h	Vents, Direction et force de 0 à 9		Etat du Ciel	Etat de la Mer	Dans les 24 heures: Température extrême, max	min	Pluie en millim.	Pluie en mm: Hauteurs totales du mois en cours	Hauteurs totales depuis le 1er sept. au 30 avril	PHÉNOMÈNES
Littoral															
Nemours	83	13.9	+2.6	17.4	-0.4	SW	4	nuageux	agité	26	14		3.5		
Cap Falcon	75	13.6	+2.3	17.4	-0.6	SW	3	F. nuageux	agité	22	16		2.9	294	
Oran	11	13.3	+2.9	19.0	+0.6	W	4	clair	agité	22	17		8.0	373	
Mostaganem	113														
Cap Ténès	183	08.8	+2.0	17.0	-0.4	W	5	nuageux	houleuse	21	14		4.8	444	
Cherchell	22	10.0	+3.4	20.2	+1.0	W	2	couvert	houleuse	21	13				
Blida	267	11.3	+6.0	17.8	-4.6	calme		F. nuageux		24	14		12.8		
Bouzaréa	344	09.8	+3.6	16.4	-4.8	W	1	clair		25	13		10.6		
Alger	50	10.4	+3.8	19.0	-3.3	WNW	1	nuageux	belle	26	15		7.6		
Maison-Carrée	48	10.6	+3.8	20.6	-2.1	NW	2	beau		29	10		8.1		
Cap Carbon	225	09.9	+1.8	17.0	-5.0	NW	6	beau	agité	27	17		5.3	546	
Cap Bougaroni	195	11.5	+4.5	18.0	-6.8	W	3	clair	agitée	24	16		16.0	994	
Philippeville	42														
Cap de Garde	161	10.7	-0.7	20.0	+1.0	calme		nuageux	agité	24	15		9.1	776	
La Calle	10	09.7	-1.3	21.8	-0.3	SW	3	clair	belle	34	17		28.3	966	
Bizerte	9														
Tunis	36	09.1	-4.8	19.4	-1.0	NNW	3	clair		28	17		1.6		orage hier
Sousse	2	09.0	-8.0	17.0	-0.6	N	5	clair	agité	26	17				
Sfax	8	10.1	-9.3	16.6	-1.2	NE	3	clair	belle	25	11				
Tlemcen	806	11.7	-1.6	15.0	-0.6	SSW	3	beau		20	13		8.9		
Tell et Hautes Plaines															
Sidi-bel-Abbès	476	11.4	+2.2	14.2	+1.1	W	4	nuageux		23	9		12.0		
Saïda	867	14.2	+1.9	13.4	+1.2	NW	3	clair		21	9		18.2		
Mascara	590	12.8	+4.8	14.0	+0.2	W	3	F. nuageux		23	12		12.0		
Relizane	73	15.0	-3.1	18.2	-1.2	W	4	nuageux		25	14		7.0	115	
Orléansville	112														
Tiaret	1023													372	
Vialar	889	13.4	+1.6	14.0	-1.5	S	3	nuageux		19	7		10.0		
Médéa	935														
Aumale	905														
Fort-National	942	12.3	+5.0	12.0	-8.0	W	6	beau		24	10	2.0	21.0		pluie hier
Tizi-Ouzou	222	12.2	+4.0	14.6	-6.4	E	1	beau		29	12	7.0	18.6	765	orage et pluie nuit
Bordj-b-Arréridj	915	08.5	+0.8	15.4	-2.5	W	1	beau		18	8				
Sétif	1079	10.1	+1.4	14.2	-3.8	NNW	1	clair		25	7		7.0		
Batna	1044														
Constantine	660	11.5	-3.0	14.5	-1.2	E	1	clair		30	"		5.0	599	
Guelma	288	12.4	-2.0	15.8	-0.5	SE	1	clair		34	12		10.5	703	
Tébessa	863	09.3	-1.6	17.0	-6.0	SE	1	clair		29	12		14.4	369	
Aïn-Sefra	1090	"	"	14.0	0.0	NW	1	clair		27	12				
Mécheria	1167	14.4	+3.4	12.0	-1.2	NW	4	beau		21	10		2.2		
Géryville	1320													338	
Aflou	1428														
Djelfa	1180	14.7	+4.6	12.2	-4.1	N	2	clair		26	8		15.3		
Sahara et Hautes Steppes															
[illegible]	[illegible]	14.8	+2.3	17.0	-3.0	W	7	clair		29	14				
[illegible]	[illegible]	"	"	16.3	-1.4	N	4	clair		29	15				
Biskra	124	"	"	17.8	-2.3	NW	3	clair		32	15				
Colomb-Béchar	788	06.9	+3.9	19.0	0.0	VNE	6	nuageux		31	15				coups de vent le matin
Laghouat	767	11.6	-	15.0	"	N	1	clair		"	14				
Biskra	125	12.9	+3	24.0	+5.0	NW	3	clair		36	20			397	
Touggourt	80	15.8	-2.2	24.0	-0.7	N	4	clair		39	20				
El-Oued	70	"	"	24.8	-0.6	NNE	3	beau		39	21			13	
Tozeur	50	15.0	-1.6	23.8	+0.6	calme		beau		35	21				
Ghardaïa	526	14.8	+0.4	22.3	+0.1	WSW	4	beau		36	18				
Ouargla	157	13.6	+0.8	23.0	+1.0	NE	4	clair		"	20			64	
El-Goléa	394?	16.5	+1.8	20.0	+0	calme		clair		"	16				
Béni-Abbès	497?	17.6	+2.8	21.0	+1.0	calme		clair		32	17				
Timimoun	294?	18.6	+1.0	23.0	0.0	W	2	clair		36	18				
Adrar	285?	11.9	+1.9	22.0	+1.0	calme		clair		36	20				
In-Salah	280?	11.5	+1.4	19.0	-2.0	W	4	clair		"	18				
Fort-Flatters	388?	18.2	+0.9	19.0	+1.0	SSW	2	clair		"	22				
Fort-Polignac	600?	"	"	27.0	-5.0	calme		clair		"	20				
Djanet	1200?														
Tamanrasset	1350?	17.	+1.	25.0	0.0	calme		clair		33	16			7	

Températures extrêmes

Stations	Max	Min
Paris	12	5
Nice	20	10

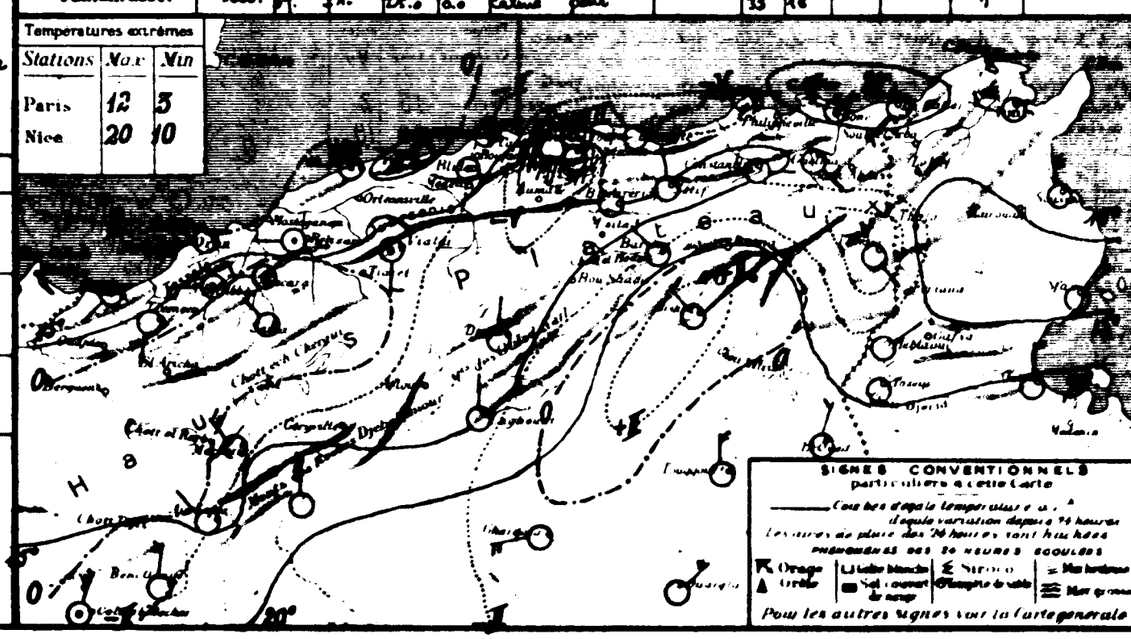

SONDAGES AÉROLOGIQUES

Altitude en mètres	Alger Université, Altitude 59 m, Départ 9h00		Départ		Tamanrasset, Départ 9h	
0.5	SW	5			NW	5
1.0	WSW	13			NW	9
1.5	WSW	16			NW	10
2.0	WSW	23			W	20
2.5					W	12
3.0					WSW	16
3.5					WSW	20
4.0					WSW	25
4.5					SSW	4
5.0					SSW	4
5.5					SW	7
6.0					SW	13

UNIVERSITÉ D'ALGER
INSTITUT DE MÉTÉOROLOGIE
ET DE PHYSIQUE DU GLOBE

BULLETIN MÉTÉOROLOGIQUE DE L'ALGÉRIE

60e ANNÉE. N° 137
Jeudi 17 Mai 1935 7h

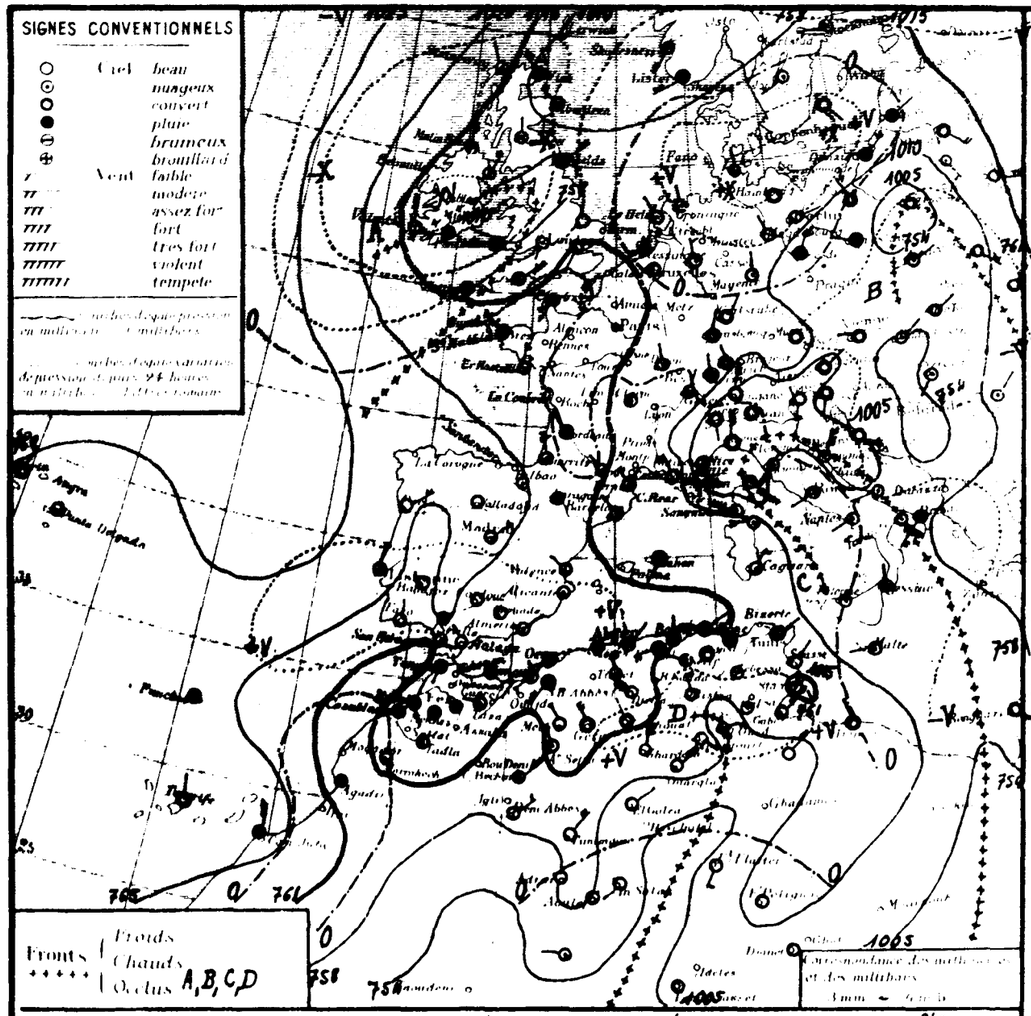

Situation générale et situation en Algérie. Une vaste zone dépressionnaire recouvre l'Europe moins l'Ouest de la France et de la Péninsule ibérique (minima: Sud-Ouest Norvège 1005 mb, 754 mm, Golfe de Gênes 1010 mb, 758 mm, Golfe de Gênes 1008 mb, 752 mm, Hongrie 1005 mb, 754 mm), elle se relie à travers l'Est de l'Afrique du Nord à la dépression saharienne (Tamanrasset 1007 mb, 755 mm) qui s'avance jusque sur le Sud tunisien (Méllaoui 1011 mb, 758 mm). De hautes pressions s'étendent des Açores (Horta 1024 mb, 768 mm) à l'Islande (1026 mb, 770 mm), elles intéressent l'Ouest de la Péninsule ibérique.

En Algérie, le ciel est très nuageux ou couvert en orage et sur le Nord des départements d'Alger et de Constantine, beau ailleurs. Les vents soufflent d'Ouest à Nord et sont faibles ou modérés sauf sur le Nord du Sahara où ils sont de force variable. Il a plu, hier et cette nuit, sur le littoral et le Tell. La température est en hausse. La mer est houleuse à Cap Falcon et de Cap Carbon à la Tunisie, agitée sur le reste de la côte algérienne.

Probabilité (valable du 17 à 18h au 18 à 18h). La dépression baissera de l'Est de la France au Nord de l'Italie, elle baissera sur l'Ouest de la France, la Péninsule ibérique et sur l'Afrique du Nord. En Algérie, ciel nuageux avec grands éclaircies. Vents d'Ouest à Nord faibles ou modérés à l'Ouest, assez forts à faibles ou modérés. Température en hausse.

	ORAN	ALGER	CONSTANTINE
Littoral et Tell	Nuageux avec grands éclaircies. Vents d'Ouest à Nord, faibles ou modérés.		Nuageux avec grands éclaircies. Vents d'Ouest à Nord-Ouest assez forts à faibles ou modérés.
Hts Plateaux	Température en hausse.		Température en hausse.
Sahara Septentrional	Beau ou peu nuageux. Vents du secteur Est assez forts à faibles ou modérés.	Beau ou peu nuageux. Vents de Nord à Est, assez forts à faibles ou modérés.	

Vents (Bassin Occidental de la Méditerranée)

Golfe du Lion	Nord-Ouest, forts.
Baléares	Nord, modéré.
Bizerte	Nord-Ouest, assez fort.
Ouest Algérie	Nord-Ouest, faible (10 km en altitude)
Sahara	Nord, faible 10 km
Est Algérie	Nord-Ouest, 10 à 12 km
Sahara	Nord, faible 10 km

Prévisions basées sur [illegible] le Tamanrasset

Tidikelt	Beau. Vents d'entre Ouest et Nord modérés ou assez forts
Aïgrets	Peu nuageux.
Hoggar	Orages de grêle. Au centre Ouest.

STATIONS		Observation de 7 heures: Pression à 0° réduite au niveau de la mer: Observation	Diff. en 24h	Température de l'air: Observation	Diff. en 24h	Vents Direction et force de 0 à 9		État du Ciel	État de la Mer	Dans les 24 heures: Températures extrêmes: Max	Min	Pluie en	Pluie en 24 heures	PHÉNOMÈNES
Sémaphores	83	17.4	+3.7	17.2	-0.2	SW	3	nuageux	agitée	22	14		3.5	
Cap Bougaroni	75	18.5	+4.0	15.6	-1.8	NE	1	couvert	houleuse	21	14	0.1	4.0	294	pluie nuit
Cap Caxine	11	18.1	+4.8	16.6	-2.4	W	3	couvert	agitée	24	-	1.0	9.0	273	pluie
Mostaganem	113													
Cap Ferrat	183	15.7	+6.9	15.2	-1.8	NE	2	nuageux	agitée	20	13	0.8	2.6	441	pluie nuit
Cap Falcon	22	16.2	+6.2	16.3	-3.9	calme		beau	belle	21	15			
Oran	267	15.6	+4.3	12.4	-5.4	N	2	couvert		22	18	9.6	22.4		Fort gelée, pluie nuit
Port-Aux-Poules	344	14.9	+5.1	12.4	-4.0	NW	1	p. nuageux		21	12	1.2	11.8		23° 30 et 5° pluie
Mascara	59	15.6	+4.2	15.5	-3.5	NNE	2	p. nuageux	agitée	22	14	2.7	10.3		coups de feu hier après-midi, 5° pluie
Saïda	48	16.0	+5.4	14.4	-6.2	NW	4	nuageux		24	13	3.1	10.2		pluie nuit
Tiaret	225	14.2	+4.3	12.0	-5.0	N	2	pluie	houleuse	21	-	7.0	12.2	614	pluie hier et nuit
Orléansville	195	15.7	+4.2	11.6	-6.4	NE	3	pluie	houleuse	20	11	11.0	27.0	994	pluie nuit
Médéa	42	14.1	-	13.2	-	NNE	2	couvert	p. houleuse	21	14	1.0			pluie
Miliana	161	12.6	+4.9	14.0	-6.0	NW	2	pluie	houleuse	21	14	1.0	10.1	776	pluie nuit
Blida	10	11.5	+4.8	18.3	-5.5	NW	4	nuageux	houleuse	23	16		28.3	966	19-21° orage
Boufarik	9													
Alger	36	11.5	+2.4	16.4	-3.0	ENE	1	couvert		25	14	0.7	2.3		orage nuit
Cap Matifou	2	12.6	+3.6	16.0	0.0	NE	2	beau	calme	20	17			
Tizi-Ouzou	8	15.2	+5.1	16.2	+1.6	N	2	clair	p. belle	24	12			
Dellys	806	15.7	+4.0	12.7	-2.3	SSW	4	nuageux		19	14		8.9	
Bougie	476	15.8	+4.0	14.8	-2.4	E	2	pluie		21	11	9.2	21.2		19-20° et 5-7° pluie
Sétif	867	14.3	+3.1	10.8	-2.6	NW	1	pluie		22	10	0.0	18.2		pluie ce matin
Bordj-Bou-Arréridj	590	16.2	+3.6	12.0	-2.0	calme		couvert		21	11	5.0	18.0		pluie nuit
Constantine	73	17.8	+2.8	16.3	-1.9	W	1	couvert		24	14	1.2	9.2	115	pluie
Philippeville	112	16.2	-	16.0	-	NE	1	nuageux		25	15	9.0			pluie nuit
Bône	1023													572
Guelma	889	16.9	+3.5	10.5	-0.5	NW	4	p. nuageux		19	9		10.0		
Tébessa	935													
Souk-Ahras	905													
Biskra	942	16.1	+3.6	8.5	-3.5	W	4	brouillard		17	8	0.5	21.5		20° pluie
Laghouat	222	16.0	+3.8	14.0	-0.2	W	1	couvert		23	13		18.6	745	
Djelfa	915	11.2	+2.7	12.4	-3.0	WNW	1	couvert		22	8				
Batna	1079	13.0	+2.9	11.0	-3.2	W	1	p. nuageux		20	6		7.0		
Touggourt	1044	11.7	-	15.0	-	WNW	2	clair		25	8				
Tébessa	660	16.1	+4.0	12.2	-2.3	SW	1	beau		22	10		5.0	597	
Bou-Saada	268	14.6	+2.2	15.7	-1.1	NE	2	couvert		25	13	gelée	10.5	703	neige gelée
Géryville	863													359
Aïn-Sefra	1090	-	-	11.0	-3.0	NW	1	couvert		24	10	0.2			pluie nuit
Mécheria	1167	18.3	+3.9	10.9	-1.1	NW	3	beau		20	8		2.2		
Colomb-Béchar	1320	15.2	-	10.3	-	NW	5	couvert		18	7			338	
Adrar	1426													
Timimoun	1160	15.7	+1.0	11.4	-0.8	NW	7	clair		21	7		15.3		
El-Goléa	[illegible]	15.4	+3.6	12.0	-5.0	N	4	p. nuageux		26	11				
[illegible]	[illegible]	-	-	15.8	-0.5	NW	5	nuageux		27	14				
Bordj-Omar-Driss	484	-	-	15.5	-2.3	NNW	3	clair		27	12				
Ghardaïa	769	10.3	+3.4	18.0	-1.0	NE	6	nuageux		29	15				coups de feu ce matin
Laghouat	767	16.6	+5.4	13.0	-2.0	NW	1	couvert		-	13				
Biskra	125	14.8	+8.9	20.0	-4.0	NW	4	clair		33	17			397	
Touggourt	69	10.8	+5.0	20.3	-3.7	SE	4	clair		34	18				
El-Oued	70	-	-	20.4	-1.6	E	4	nuageux		35	17			83	
Tuggurt	50	14.8	+6.8	21.2	-2.6	calme		nuageux		24	16				
Géryville	526	10.4	+2.6	19.3	-3.0	N	6	beau		33	19				
Ouargla	157	11.3	+2.7	22.0	-1.0	NE	6	clair		-	20			68	coups de feu ce matin
El-Goléa	394	09.4	+2.6	22.0	+2.0	NE	2	clair		-	19				
Beni-Abbès	497	11.3	+3.9	20.0	-1.0	NE	3	clair		33	19				
Tamanrasset	294	10.4	+1.5	21.0	-2.0	NE	4	clair		34	18				
Adrar	285	11.7	-0.2	22.0	0.0	calme		clair		35	20				
In-Salah	280	08.6	-2.9	20.0	+1.0	SW	1	clair		-	18				
Fort-Lamy	368	06.5	-1.7	-	-	SSW	3	clair		-	21				
Fort-Polignac	608	-	-	29.0	+4.0	calme		clair		-	21				
[illegible]	1100	-	-	30.0	-	calme		clair		-	19				
Tamanrasset	1350	07.	0.	23.0	-2.0	calme		beau		32	15			7	12-13° légère gelée de sable

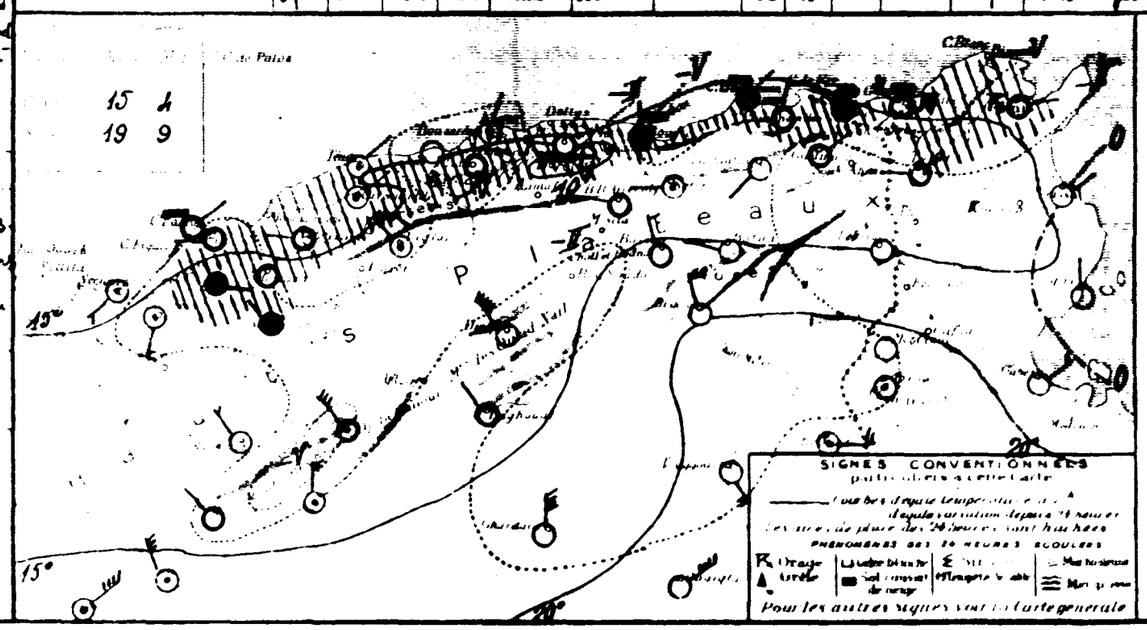

SONDAGES AÉROLOGIQUES

			9	30		1	20
		NW	4			WNW	6
		W	6			WNW	13
		WNW	7			WSW	15
						W	16
						W	16
						WSW	14
						WSW	14
+0						WSW	23
+0						WSW	13
						WSW	13
						W	13
						W	13

UNIVERSITÉ D'ALGER
INSTITUT DE MÉTÉOROLOGIE ET DE PHYSIQUE DU GLOBE

BULLETIN MÉTÉOROLOGIQUE DE L'ALGÉRIE

Samedi 18 Mai 1935 — 60e Année — N° 138 — 75

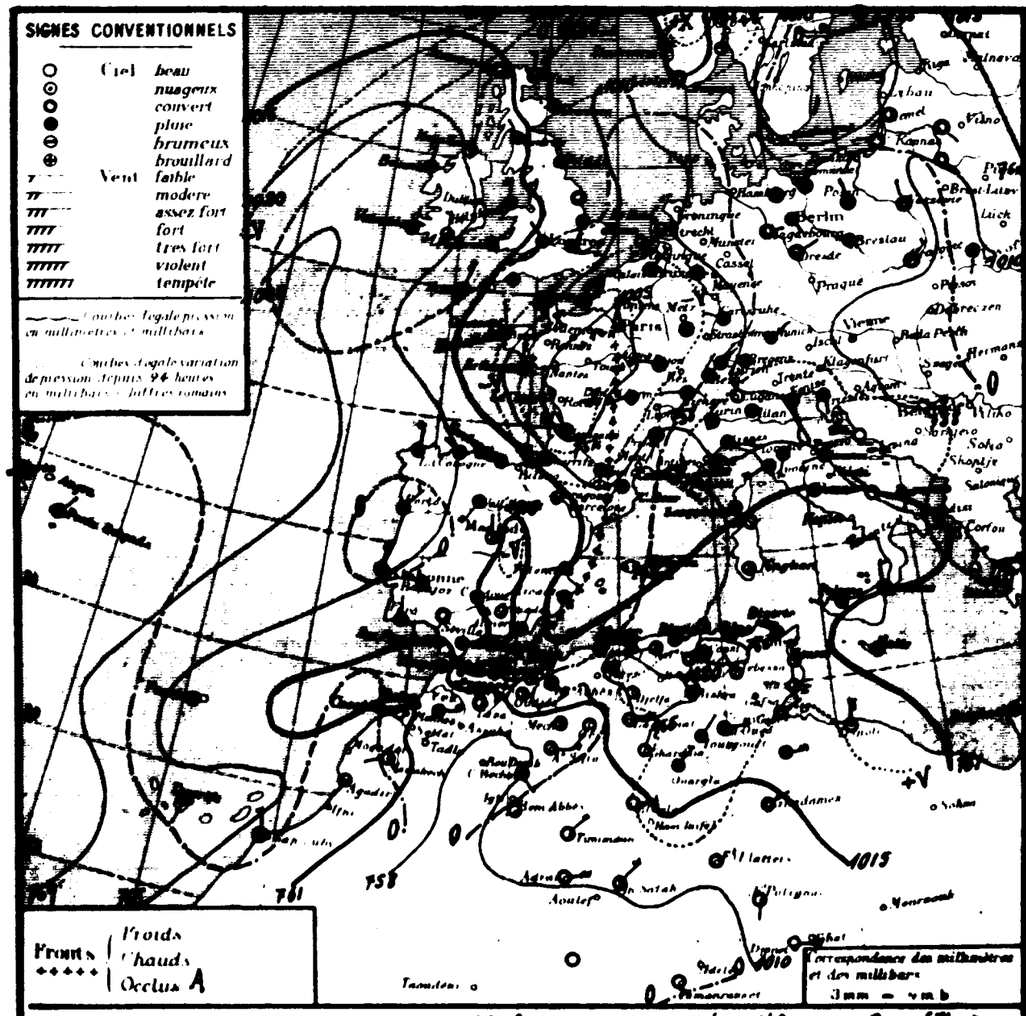

Situation générale et situation en Algérie. Une haute pression, centrée à l'Ouest de Oran (Norte 1015mm, 769mm), intéresse l'Irlande et le Portugal. Vaste aire de basse pression occupe l'Europe, sauf l'Ouest de la Méditerranée et la Péninsule ibérique (minima: Sud Suède, Hongrie 1010mm, 758mm, Sud France 1012mm, 758mm). Vaste dépression s'étend du Maroc au Sahara (Tamanrasset 757mm, 755mm).

En Algérie, le ciel est beau, sauf sur l'Ouest du littoral et du Tell où il est nuageux. Le vent, faible ou modéré, souffle dans direction variable. Il a plus frais en quelques points du Nord du réseau. La température, en hausse sur le littoral constantinois et sur le Sud du département d'Oran, est en baisse ailleurs. La mer est houleuse aux caps Carbon et de Fonds, faible ou peu agitée sur le reste de la côte algérienne.

Probabilité (valable du 18 à 18h au 19 à 18h). Hausse: France, Péninsule ibérique, Ouest Afrique du Nord. Baisse: Italie & Tunisie.

En Algérie, ciel généralement nuageux avec éclaircies au Nord, beau ou peu nuageux au Sud. Vent du secteur Nord, faible ou modéré (q.q. coups de Vent). Température stationnaire.

	ORAN	ALGER	CONSTANTINE
Littoral et Tell	Généralement nuageux avec éclaircies. Vent du secteur Nord, faible ou modéré (q.q. coups de vent).	Généralement nuageux. Vent du Nord-Ouest, faible à modéré (q.q. coups de vent).	Nuageux. Vent du Nord-Ouest, faible à modéré (q.q. coups de vent).
Hts Plateaux	Température stationnaire.	Température stationnaire.	Température stationnaire.
Sahara Septentrional	Beau ou peu nuageux. Vent du Nord-Est à Est-Est, modéré ou assez fort.	Beau ou peu nuageux. Vent du Nord-Est, faible ou modéré.	Beau ou peu nuageux. Vent du Nord-Est, faible ou modéré.

Vents (Bassin Occidental de la Méditerranée)

Golfe du Lion: Nord-Ouest assez fort à fort ou très fort.
Baléares: Nord-Ouest à Nord-Ouest, modéré.
Bizerte: Nord-Ouest, modéré.

Vents (en altitude)

Ouest Algérie: Nord-Ouest, 1 à 10km.
" Sahara: Nord-Est, 1 à 10km.
Est Algérie: Nord-Ouest, 10 à 18km.
" Sahara: Nord-Est à Est, 1 à 10km.

Prévisions transmises par l'Observatoire de Tamanrasset

Idélès: Vents faibles. Vent du secteur Nord assez fort à modéré.
Aoulef: Vents faibles.
Hoggar: Vent d'entre Ouest et Nord, modéré ou assez fort.

STATIONS	Altitude en mètres	Observation de 7 heures: Pression à 0° et au niveau de la mer — Observation	diff. en 24h.	Température de l'air — Observation	diff. en 24h.	Vents — Direction et force de 0 à 9		État du Ciel	État de la Mer	Dans les 24 heures: Températures extrêmes — max.	min.	Pluie en millim.	Pluie en millim. — Hauteurs totalisées du mois en cours	Hauteurs totalisées diff. seq. au 30 Avril	PHÉNOMÈNES
Littoral															
Nemours	82	15.3	-2.1	13.8	-3.4	SW	2	nuageux	p. agitée	20	10		3.5		
Cap Falcon	75	17.0	-1.5	16.0	+0.4	calme		couvert	belle	21	15		4.0	2.94	
Oran	11	16.6	-1.5	15.9	-0.7	W	2	couvert	p. agitée	20	15		9.0	373	
Mostaganem	113														
Cap Ténès	183	15.6	-0.1	15.2	0.0	calme		couvert	p. agitée	20	14		2.6	1.41	
Cherchell	22	15.7	-0.5	16.3	0.0	calme		p. nuageux	p. belle	20	10				
Blida	267	17.6	+2.0	12.0	-0.4	calme		p. nuageux		18	10		12.4		
Bouzarea	344	16.1	+4.2	13.5	+1.1	SW	1	p. nuageux		17	11	fortes	11.8		7h 30 fortes
Alger	59	17.0	+1.4	15.1	-0.4	calme		p. nuageux	calme	19	12		10.3		
Maison-Carrée	48	16.8	+0.8	14.7	+0.3	calme		couvert		19	8		10.0		
Cap Carbon	225	16.9	+2.7	15.0	+3.0	calme		p. nuageux	houleuse	19	14	0.4	12.6	6.14	pluie hier
Cap Bougaroni	135	18.7	+3.0	16.2	+4.6	calme		nuageux	p. agitée	17	11		17.0	9.94	
Philippeville	42														
Cap de Garde	161	18.2	+5.6	14.0	0.0	S	2	nuageux	houleuse	16	11	0.2	10.3	7.16	pluie hier
La Calle	10	17.0	+5.5	15.1	-1.2	SW	4	clair	p. agitée	19	11	11.0	39.3	9.66	pluie
Bizerte	9														
Tunis	36	18.1	+6.6	13.8	-2.5	WNW	1	clair		22	10		2.3		
Sousse	2	18.6	+6.0	15.6	-2.4	NNW	4	clair	agitée	21	14	1.0			22h pluie
Sfax	8	20.2	+5.0	17.4	+1.2	N	2	clair	p. belle	23	12				
Tlemcen	806	18.8	+3.1	12.5	-0.2	SSW	5	couvert		15	10	1.0	9.9		7h 8h pluie
Sidi-bel-Abbes	478	16.1	+0.3	8.4	-3.4	SE	2	couvert		18	3		21.2		
Saïda	857	17.3	0.0	11.2	+0.4	NW	2	beau		16	7	1.6	19.4		7h 10h pluie
Mascara	500	16.7	+0.6	11.8	-0.2	calme		p. nuageux		19	8		17.0		
Relizane	73	18.3	+0.5	14.8	-1.5	E	1	couvert		23	8		8.6	11.5	
Orléansville	112														
Tiaret	1023													7.12	
Vialar	890	24.7	+4.8	3.0	-7.5	NE	4	p. nuageux		16	-1		10.0		
Médéa	925														
Aumale	905														
Tell et Hautes Plaines															
Fort-National	942	16.8	+2.7	7.0	-1.5	W	4	nuageux		11	5	2.0	24.5		pluie
Tizi-Ouzou	222	17.1	+2.1	10.0	-1.0	SE	1	couvert		19	7		17.6	7.45	
Bordj b. Arréridj	915	16.6	+5.4	5.9	-3.5	N	1	p. nuageux		19	3				
Sétif	1070	17.1	+4.8	8.8	-2.0	E	1	clair		18	1		7.0		pluie étendue
Batna	1064	17.1	+6.1	11.0	-1.0	NE	1	beau		19	6	0.0			16h pluie et grêle
Constantine	660	21.5	+5.4	7.4	-1.8	S	1	clair		14	5		5.0	5.97	
Guelma	280	21.0	+6.4	11.3	-1.4	NE	2	beau		19	6	6.0	16.5	7.03	pluie hier
Tébessa	813	17.8	"	12.0	"	NW	1	beau		21	8	3.0		3.59	pluie 12-17h.
Ain-Sefra	1000	"	"	14.0	+3.0	NE	2	clair		22	8				
Méchéria	1307	13.5	-1.8	12.9	+2.0	calme		nuageux		19	7		2.6		
Géryville	1230	12.6	-2.8	14.0	+3.7	SW	4	beau		17	10			3.38	
Aflou	1428														
Steppe et Hts Plateaux															
Djelfa	1140	22.9	+7.2	5.3	-6.4	calme		clair		17	-1		15.3		
Bou-Saâda	550														
[illegible]	[illegible]	"	"	16.0	+0.2	E	2	clair		25	13				
Barika	464	"	"	13.1	-2.4	W	1	couvert		24	9				
Colomb-Béchar	780	09.9	-0.4	19.0	+1.0	SE	"	beau		27	16				coups de vent en matin
Laghouat	767	13.6	+3.0	10.0	-3.0	E	1	beau		"	5				
Biskra	125	20.6	+3.1	19.0	-1.0	NW	1	couvert		25	16			3.97	
Touggourt	60	16.1	+6.0	17.2	-2.1	NE	2	nuageux		29	13				
El-Oued	70	"	"	18.4	-2.2	E	4	p. nuageux		30	15			1.3	
Sahara															
Tozeur	50	17.3	+5.5	17.8	-3.4	SE	2	nuageux		30	14				
Ghardaïa	520	15.2	+4.1	16.3	-2.0	NNE	2	beau		25	15				
Ouargla	157	17.1	+6.5	17.0	-5.0	NE	3	nuageux		"	15			6.8	
El-Golea	396?	14.1	+5.0	19.0	-3.0	E	5	clair		"	17				
Béni-Abbès	497?	14.9	+0.5	12.0	0.0	"		clair		28	13				coups de vent en matin
Timimoun	284?	13.4	+3.0	13.0	+1.0	ENE	4	clair		32	18				coups de vent en matin
Adrar	285?	13.3	+1.6	13.0	+1.0	E	6	clair		36	20				coups de vent en matin
In-Salah	280?	10.9	+2.1	23.0	+3.0	NE	5	clair		"	19				
Fort-Flatters	308?														
Fort-Polignac	508?	"	"	24.0	-5.0	S	1	clair		"	19				
Djanet	1300?														
Tamanrasset	1350?	17.	0.	22.0	-1.0	calme		clair		32	14			7	

Temperatures extrêmes

Stations	Max	Min
Paris	13	0
Nice	16	6

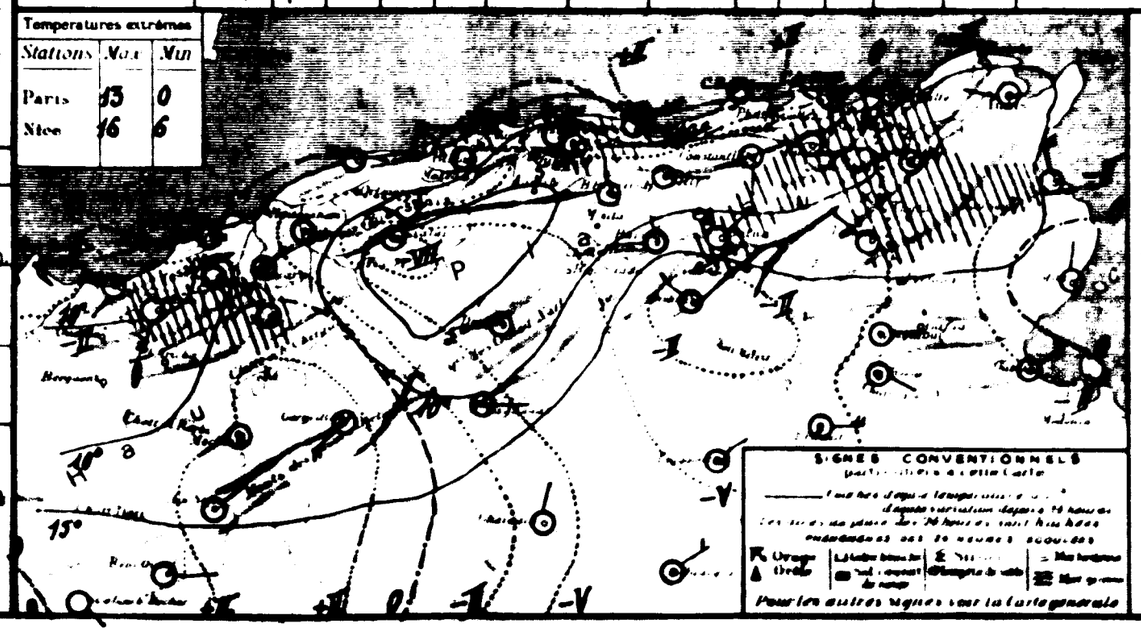

SONDAGES AÉROLOGIQUES

	Alger Université			
	Départ 9	30	Départ 7	45
0	calme		NW	5
10	SE	6	N	10
15	SSW	5	N	15
20	SW	6	N	17
25	WSW	7	NSW	19
30	SW	9	WSW	20
35	SW	11		
40	SW	11		
45	WSW	10		
50				
55				
60				

UNIVERSITÉ D'ALGER
INSTITUT DE MÉTÉOROLOGIE
ET DE PHYSIQUE DU GLOBE

BULLETIN MÉTÉOROLOGIQUE DE L'ALGÉRIE

60me ANNÉE. N° 139
Dimanche 19 Mai 1935 7h

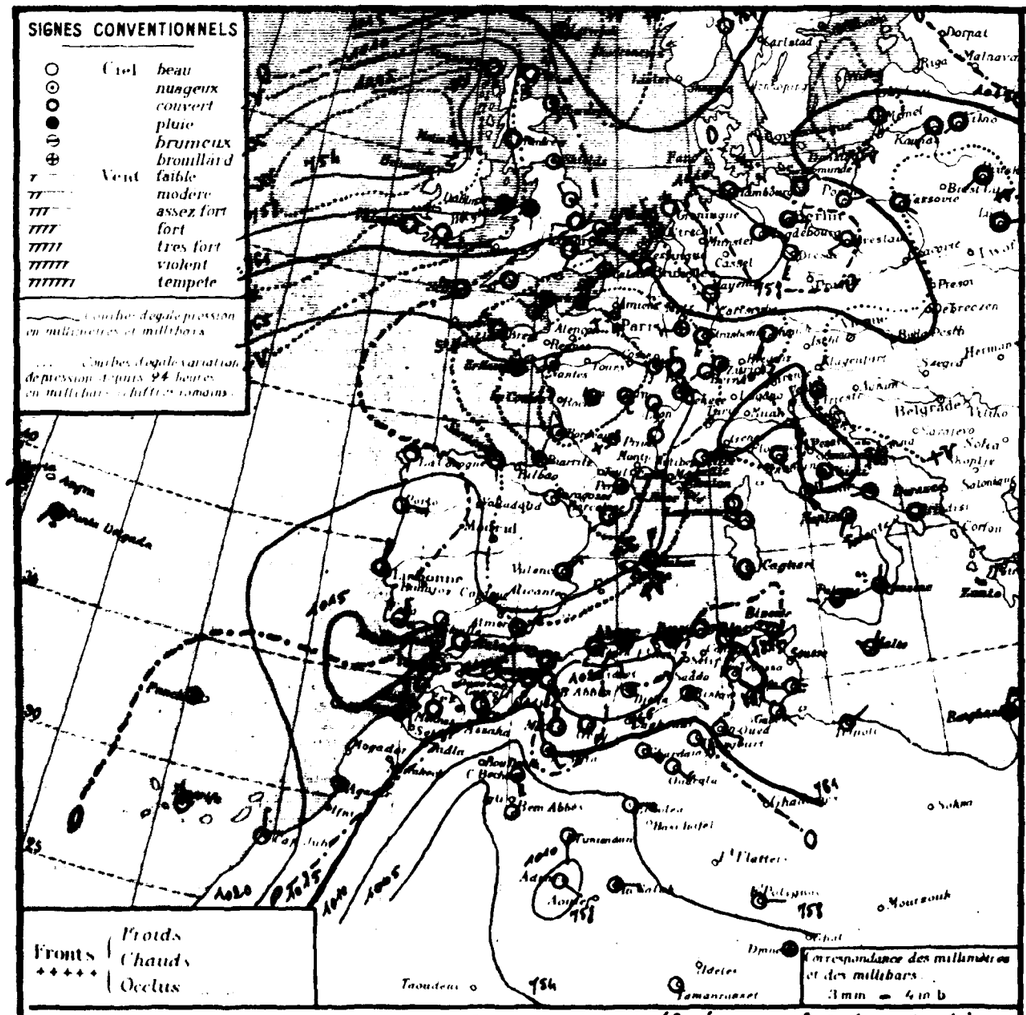

STATIONS	Altitude en mètres	Observation de 7 heures: Pression à 0° et au niveau de la mer — Observation	diff. en 24h	Température de l'air — Observation	diff. en 24h	Vents — Direction et force de 0 à 9		État du Ciel	État de la Mer	Dans les 24 heures: Températures extrêmes — Max	Min	Pluie en m/m	Pluie en m/m — Hauteurs totales du mois en cours	Hauteurs totales du 1er Sept. au 30 Avril	PHÉNOMÈNES
Littoral															
Nemours	83	16.3	+1.0	16.8	+3.0	E	1	couvert	belle	21	13		3.5		
Cap Falcon	75	19.2	+2.2	16.0	0.0	SW	2	couvert	belle	23	16		4.0	294	
Oran	11	18.4	+1.8	16.2	+0.3	NW	5	couvert	P. agitée	23	14	1.0	10.0	373	Pluie
Mostaganem	113														
Cap Ténès	183	16.9	+1.3	15.4	+0.2	SW	3	couvert	P. agitée	21	14		2.6	441	
Cherchell	22	17.3	+2.1	16.8	0.0	calme		couvert	belle	19	15				
Blida	267	21.4	+3.8	14.0	+3.0	calme		couvert		20	13	2.8	25.2		Pluie nuit
Bouzaréa	344														
Alger	59	17.6	+0.6	14.7	-0.4	calme		pluie	agitée	19	14	0.5	16.9		Pluie nuit
Maison-Carrée	48	18.4	+1.6	14.7	0.0	calme		couvert		20	14	3.0	13.4		Soir et matin pluie
Cap Carbon	225	17.7	+0.8	14.0	-1.0	W	3	pluie	P. agitée	19	14	0.3	16.9	614	Pluie nuit
Cap Bougaroni	195	18.6	-0.1	16.0	-0.2	E	2	couvert	P. agitée	19	14		27.0	994	
Philippeville	42	17.7	..	15.7	..	SW	2	couvert	belle	20	13				
Cap de Garde	161	16.5	-1.6	17.5	+3.0	calme		couvert	belle	20	14		19.3	776	
La Calle	10	16.4	-1.5	19.1	+4.0	SW	3	3 nuages	belle	21	14		39.3	966	
Bizerte	9														
Tunis	36	16.9	-1.2	17.8	+4.8	WNW	2	beau		20	12		3.3		
Sousse	2	19.0	+0.4	17.2	+1.6	SW	2	clair	calme	20	12				
Sfax	8	21.8	+1.6	16.8	-0.6	W	1	clair	calme	24	14				
Tlemcen	806	16.5	-3.3	10.4	-3.1	S	5	couvert		30	9	23.0	32.9		17-24h pluie
Sidi-bel-Abbès	476	16.9	+0.8	11.2	+3.3	SE	6	couvert		23	11	17.0	38.2		Pluie nuit
Saïda	867	20.1	+3.3	8.6	-3.6	E	1	pluie		16	8	44.2	60.6		14-16h et nuit pluie
Mascara	580	20.1	+3.3	11.0	-0.8	calme		couvert		22	10	14.0	33.0		Pluie nuit
Relizane	73	21.0	+2.7	14.5	+3.7	S	5	couvert		26	14	3.6	10.8	116	Pluie
Orléansville	112	19.6	..	15.0	..	calme		couvert		25	15	0.7			Pluie nuit
Tiaret	1023													372	
Vialar	889	20.9	-0.8	9.0	+6.0	SW	4	pluie		16	6	15.0	35.0		16h gouttes. nuit pluie
Médéa	935														
Aumale	905														
Fort National	942														
Tizi-Ouzou	222	19.9	+1.0	13.0	+3.0	SE	2	pluie		21	13	4.0	23.6	746	Pluie nuit
Bordj-b.-Arreridj	915														
Sétif	1079														
Batna	1044														
Constantine	660													693	
Guelma	268	19.9	-1.2	13.7	+3.4	N	3	nuages		32	9		16.5	70	
Tébessa	863	14.7	+3.1	19.0	+6.0	calme		clair		24	9			553	
Ain-Sefra	1090			13.0	-1.0	SE	3	nuages		26	8				
Méchéria	1167	16.8	+3.3	8.0	-4.9	N	5	couvert		21	7	4.0	6.2		13-18h pluie
Géryville	1320	16.0	+3.4	8.9	-6.1	NNE	5	couvert		21	8	0.1		338	10h pluie
Aflou	1428														
Djelfa	1180	23.5	-0.4	8.6	+3.3	calme		8 nuages		22	8		15.3		
Bou-Saâda	550														
[illegible]	[illegible]	..	..	17.8	+1.8	NE	3	beau		28	15				
Barika	434														
Colomb-Béchar	769	06.7	-3.2	20.0	+1.0	S	6	nuages		29	20				hier et nuit coups de vent
Laghouat	767														
Biskra	125	17.6	-3.0	17.0	-2.0	SE	2	nuages			15			387	
Touggourt	89	14.8	-2.0	19.0	+1.8	SE	4	clair		29	16				
El-Oued	70		..	18.6	+0.4	SSE	3	beau		28	15			83	
Tozeur	50	17.7	+0.4	19.8	+3.0	SE	2	clair		31	15				
Ghardaïa	526	14.5	-0.7	17.1	-0.8	SSE	3	beau		28	15				
Ouargla	157	14.7	-3.1	22.0	+6.0	SE	4	clair		..	19			68	
El-Goléa	394?	09.9	-4.2	21.0	+3.0	E	4	clair			17				
Béni-Abbès	497?	07.1	-4.8	21.0	+1.0	calme		beau		32	18				
Timimoun	294?	08.8	-4.6	24.0	+1.0	S	2	clair		35	18				
Adrar	285?	11.1	-2.2	22.0	-1.0	SE	2	clair		38	20				
In-Salah	280?	07.8	-2.9	24.0	+1.0	E	3	nuages		..	20				
Fort-Flatters	368?														
Fort-Polignac	606?	..	..	26.0	+2.0	E	1	clair		..	19				
Djanet	1100?		..	28.0		calme		nuages			23				
Tamanrasset	1350?	06	-1	23.0	+1.0	calme		clair		33	12				

Situation générale et situation en Algérie. La pression est élevée sur l'Océan Arctique (Islande : 1024 mb : 768 m/m) et des Açores (Horta : 1024 mb : 768 m/m) à l'Ouest de la France et au Nord de l'Espagne (La Coruña : 1024 mb). Une zone de basses pressions s'étend des Iles Britanniques à la Baltique et sur le Nord de l'Allemagne (Minima : Kiruna : 1007 mb : 755 m/m, Magdeburg : 1007 mb : 757 m/m). Une dépression saharienne intéresse le Sud de l'Oranie (Colomb-Béchar : 1007 mb).

En Algérie, le ciel est très nuageux ou couvert avec éclaircies à l'Est ; les vents soufflent du Sud à Ouest et sont faibles ou modérés sauf en Oranie où ils sont assez forts. Il a plu cette nuit sur l'Ouest et le Centre du littoral. La température est généralement en hausse. La mer est agitée à Alger, belle ou peu agitée sur le reste de la côte algérienne.

Probabilité (valable du 19 à 18h au 20 à 18h). Hausse barométrique : Allemagne et Italie. Baisse : France, Espagne, Afrique du Nord.

En Algérie, ciel très nuageux ou couvert avec pluies, puis éclaircies dans l'Ouest. Vents, à l'Ouest de Sud-Ouest modérés avec coups de vent ; à l'Est du secteur Est faibles ou modérés. Température en hausse.

	ORAN	ALGER	CONSTANTINE
Littoral et Tell	Très nuageux ou couvert avec pluies, puis éclaircies. Vents de Sud-Ouest modérés avec coups de vent. Température en hausse.	Très nuageux ou couvert avec pluies. Vents du secteur Est faibles ou modérés. Température en hausse.	
Hts Plateaux			
Sahara Septentrional	Beau ou peu nuageux. Coups de vent du secteur Est.	Nuageux avec éclaircies. Vents du secteur Est assez forts.	Nuageux ou très nuageux. Vents du secteur Est assez forts.

Vents (Bassin Occidental de la Méditerranée)

Golfe du Lion	Nord-Ouest, forts à Ouest modérés.
Baléares	Nord, assez forts à Ouest modérés.
Bizerte	Nord-Est, faibles à assez forts.

Vents (en altitude)

Ouest Algérie	
Sahara	
Est Algérie	
Sahara	

Prévisions transmises par l'Observatoire de Tamanrasset

Tuggurt	
Azgers	
Hoggar	

Températures extrêmes

Stations	Max	Min
Paris	6	3
Nice	16	.

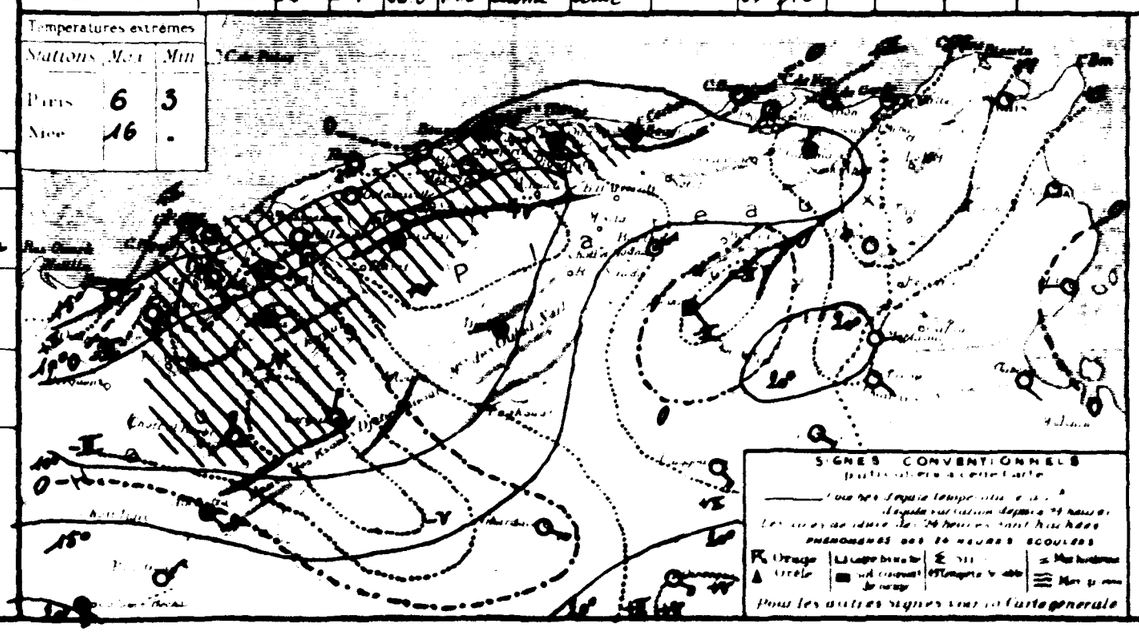

SONDAGES AÉROLOGIQUES

UNIVERSITÉ d'ALGER
INSTITUT DE MÉTÉOROLOGIE
ET DE PHYSIQUE DU GLOBE

BULLETIN MÉTÉOROLOGIQUE DE L'ALGÉRIE

60e ANNÉE — N° 120
Lundi 20 Mai 1935 — 7h

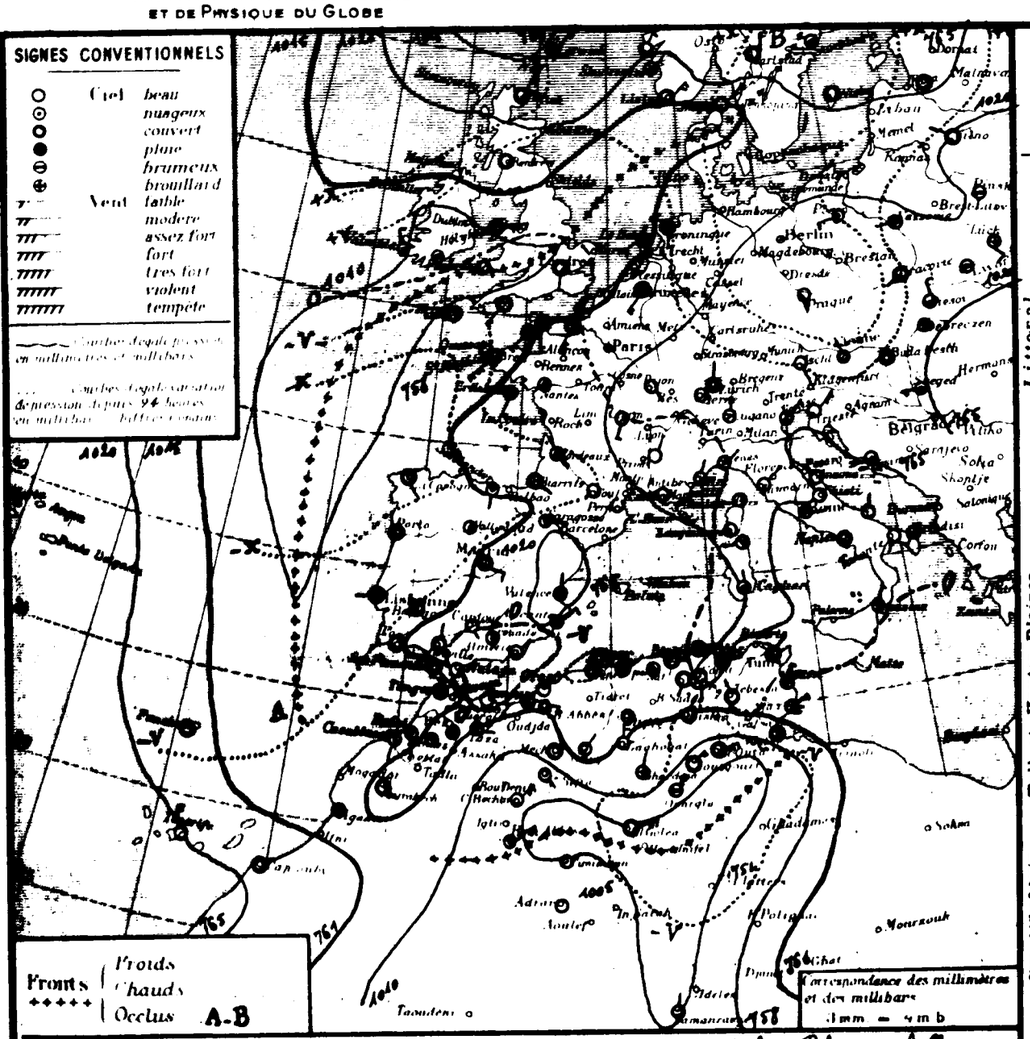

Situation générale et situation en Algérie La pression est élevée de la Pologne à l'Europe Centrale (Vienne: 1025 mm: 769 mm) et au Nord de l'Italie, ainsi que de l'Ouest de la Norvège à l'Ecosse et à l'Islande. Un sillon dépressionnaire s'étend de la Laponie à la mer du Nord et au large du Portugal (Danemark: 1014 mm: 761 mm; Pointe-Bretagne 1029 mm: 757 mm. La Rochelle: 1012 mm: 759 mm), et une dépression occupe le Sahara Septentrional (El Golea: 1004 mm: 753 mm).
En Algérie le ciel est couvert sur l'Est du département de Constantine et sur le littoral, beau ou nuageux ailleurs avec vents d'Est à Nord, faibles ou modérés; la température est en baisse, sauf à l'Ouest des Hauts Plateaux. Il a plu hier et cette nuit sur le Sud Constantinois, l'Algérois, et en quelques points des Hauts Plateaux. La mer est agitée ou peu agitée.

Probabilité (valable du 20 à 18h au 21 même heure) Hausse: Irlande à Canaries et Sahara Occidental; baisse: Europe centrale à France et Ouest Méditerranée.
En Algérie: 1°) à l'Ouest, très nuageux averses au Nord, puis nuageux ou beau; vents de Nord-Est à Sud, faibles ou modérés. 2°) à l'Est, très nuageux ou couvert, pluies; vents d'entre Est et Nord, assez forts à modérés. Température en hausse.

	ORAN	ALGER	CONSTANTINE
Littoral et Tell	Très nuageux averses au Nord, puis nuageux ou beau. Vents de Nord-Est à Sud, faibles ou modérés. Température en hausse.		Très nuageux ou couvert pluie. Vents d'entre Est et Nord, assez forts à modérés. Température en hausse.
Hts Plateaux			
Sahara Septentrional	Beau temps. Coups de vents du secteur Ouest		Très nuageux à nuageux quelques pluies au Nord. Vents de Sud-Est à Nord-Est modérés ou assez forts. Coups de vent

Vents (Bassin Occidental de la Méditerranée)
Golfe du Lion, Baléares, Bizerte: Sud. Est à Sud-Ouest faibles à assez forts. Entre Est et Nord, forts à modérés.
Vents (en altitude)
Ouest Algérie, Sahara: Sud-Ouest. 6 à 10m.
Est Algérie, Sahara: Nord-Est & Est. 8 à 15m.

Prévisions transmises par l'Observatoire de Tamanrasset
Tidikelt, Adrar: Nuageux (éclaircies). Vents de Nord-Est assez forts et forts. Sable.
Hoggar: Très nuageux (éclaircies). Vents du secteur Ouest modérés ou assez forts.

STATIONS	Altitude en mètres	Observation de 7 heures: Pression à 0° et au niveau de la mer — Observation	diff en 24h	Température de l'air — Observation	diff en 24h	Vents Direction Force de 0 à 9		Etat du Ciel	Etat de la Mer	Dans les 24 heures: Températures extrêmes — max	min	Pluie en m/m	Pluie en m/m: Hauteurs totalisées du mois en cours	Hauteurs totalisées inf^es au 30 Avril	PHÉNOMÈNES
Nemours	83	18.8	-0.5	16.0	-0.8	E	1	nuageux	belle	21	13		35		
Cap Falcon	75	17.3	-1.9	18.2	+0.2	NE	3	nuageux	P. agitée	24	15		2.0	294	
Oran	11	17.0	-1.4	16.5	+0.4	NE	3	clair	agitée	23	16		10.0	373	
Mostaganem	113														
Cap Ténès	183	15.8	-5.6	13.6	-0.4	NE	3	clair	P. agitée	20	13		8.6	441	
Cherchell	22	16.0	-1.8	15.3	-1.0	calme		couvert	belle	18	13	2.0			hier et nuit pluie
Blida	267	18.2	-3.2	11.4	-3.6	calme		3 nuages		16	10	7.6	32.8		hier pluie
Boûzaréa	344	18.0	-0.9	12.2	-0.9	ENE	2	nuageux		13	11	6.9	29.4		5-7h pluie
Alger	59	16.9	-0.7	14.0	-3.7	ENE	1	pluie	agitée	16	13	5.1	23.0		hier et jour intermittente pluie
Maison-Carrée	48	16.6	-1.9	16.2	+1.6	E	3	couvert		17	10	7.6	20.8		hier et nuit pluie
Cap Carbon	225	17.0	-0.7	18.0	-1.0	E	1	couvert	agitée	16	11	24.0	33.9	614	hier et nuit pluie
Cap Bougaroni	196	18.6	+1.0	13.0	-3.0	E	3	pluie	agitée	16	12	17.0	44.0	934	hier et nuit pluie
Philippeville	42	19.6	+1.9	14.0	-1.9	NE	2	couvert	P. belle	17	13	38.0			hier et nuit pluie
Cap de Garde	161	19.7	+3.1	13.0	-1.0	E	1	pluie	P. agitée	17	12	36.0	35.3	776	hier et nuit pluie
La Calle	10	18.9	+3.5	14.7	-1.4	N	2	pluie	belle	20	13	5.0	44.3	966	12. 7h pluie
Bizerte	9														
Tunis	36	19.3	+2.4	16.8	-2.0	NNE	2	couvert		27	14	0.1	3.4		ce matin pluie
Sousse	2	18.7	-0.3	17.8	+0.6	N	2	nuageux	P. agitée	23	17				
Sfax	8	19.4	-2.4	16.2	-1.6	NE	3	nuageux	belle	25	11				
Tlemcen	806	12.8	-2.7	12.4	+3.0	N	1	clair		15	10		38.9		
Sidi-bel-Abbès	478	14.2	-2.7	11.1	-0.1	E	3	beau		18	8		31.2		
Saïda	867	12.9	-1.3	9.6	+1.0	E	2	couvert		16	9	0.4	61.0		8-9h pluie
Mascara	590	16.1	-4.0	13.0	+1.0	calme		couvert		16	10		33.0		
Relizane	73	17.8	-2.0	17.1	+3.6	S	1	couvert		21	10		10.8	115	
Orleansville	112	16.6	-3.0	13.8	-1.2	SE	3	3 nuages		25	10				
Tiaret	1023													372	
Vialar	889	17.8	-3.1	9.9	+0.9	NE	4	couvert		10	8	10.5	35.5		hier et nuit
Médéa	935														
Aumale	905														
Fort-National	942	17.0	..	9.4	..	calme		3 nuages		12	7	33.0	57.4		nuit pluie
Tizi-Ouzou	222	18.0	-1.9	12.5	-0.5	W	1	couvert		15	11	18.0	40.6	745	hier et nuit pluie
Bordj-b-Arreridj	915	14.4	..	9.9	..	E	1	pluie		19	9	23.0			hier et nuit pluie
Sétif	1079	17.5	..	3.0	..	E	2	pluie		13	7	33.4			hier et nuit pluie
Batna	1044	18.6	..	3.6		NE	4	nuageux			7				
Constantine	660	20.4		10.9		S	1	nuageux		18	10	11.3		593	hier et nuit pluie
Guelma	268	22.1	+2.3	13.3	-0.4	SE	2	couvert		19	13	5.0	21.5	703	hier et nuit pluie
Tébessa	863	17.8	+2.1	13.0	-6.0	NW	2	couvert			9			389	
Aïn-Sefra	1090			14.0	+1.0	SE	1	clair		23	10				
Mécheria	1167	16.4	-1.4	10.9	-3.8	NE	3	couvert		17	10		6.2		
Géryville	1320	14.4	-4.5	11.2	+2.3	NNE	2	beau		18	7			338	
Aflou	1426														
Djelfa	1180	18.4	-4.1	8.8	+0.2	calme		clair		16	7		15.3		
Bou-Saâda	550														
Msila	[illegible]	..	..	16.1	+0.3	NE	2	clair		26	15				
Barika	[illegible]			17.8	+3.1	NW	1	3 nuages		25	14				
Colomb-Béchar	769	03.1	-1.6	19.0	-1.0	NE	3	clair			16				Coups de vent nuit
Laghouat	767	12.7		15.0		N	4	beau			12	1.3			nuit pluie
Biskra	125	11.8	-5.8	24.0	-5.0	NE	2	couvert		27	17			397	
Touggourt	69	08.9	-5.9	18.4	-0.6	NE	6	couvert		31	18				Depuis 1er vent de sable
El-Oued	70			18.4	-0.2	ENE	6	couvert		33	18			88	
Tozeur	50	13.7	-6.0	20.2	+0.4	E	4	couvert		29	18				
Ghardaïa	528	11.3	-3.3	16.3	-0.8	NE	7	nuageux		27	14				Très fort vent de sable nuit
Ouargla	157	08.6	-6.1	20.0	-3.0	NNE	6	couvert		..	19			88	Coups de vent nuit
El-Goléa	394?	08.9	-6.0	21.0	0.0	ENE	5	couvert			20				
Béni-Abbès	497?	05.5	-1.6	20.0	-1.0	ENE	5	clair			19				
Timimoun	294?	02.6	-0.9	21.0	-3.0	calme		clair		38	19				
Adrar	285?	03.7	-1.4	23.0	+1.0	calme		clair		39	22				
In-Salah	280?														
Fort-Flatters	398?														
Fort-Polignac	600?														
Djanet	1100?														
Tamanrasset	1350?	05	-1	35.0	+3.0	N	1	beau		34	16			7	

Temperatures extrêmes

Stations	Max	Min
Paris	14	5
Nice	.	.

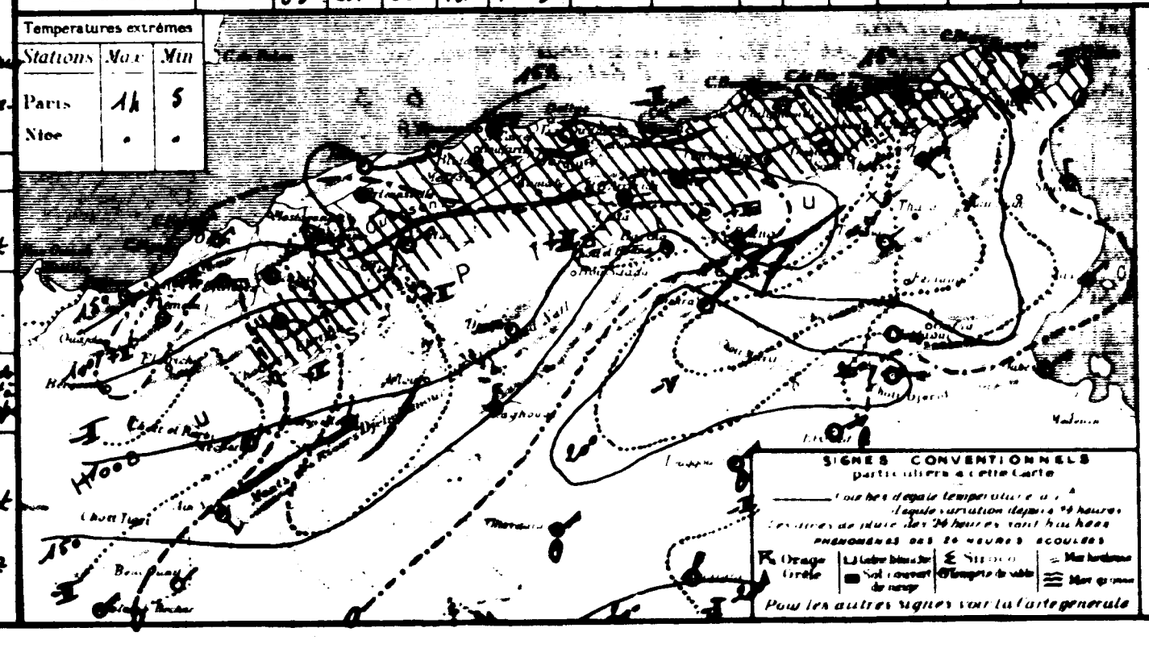

SONDAGES AÉROLOGIQUES

Altitude en km	Alger Université Altitude [illegible] Départ	Départ	Départ
0.5			
1.0			
1.5			
2.0			
2.5			
3.0			
3.5			
4.0			
4.5			
5.0			
5.5			
6.0			

UNIVERSITÉ D'ALGER
INSTITUT DE MÉTÉOROLOGIE
ET DE PHYSIQUE DU GLOBE

BULLETIN MÉTÉOROLOGIQUE DE L'ALGÉRIE

60ème ANNÉE. N° 141
Mardi 21 Mai 1935 7h

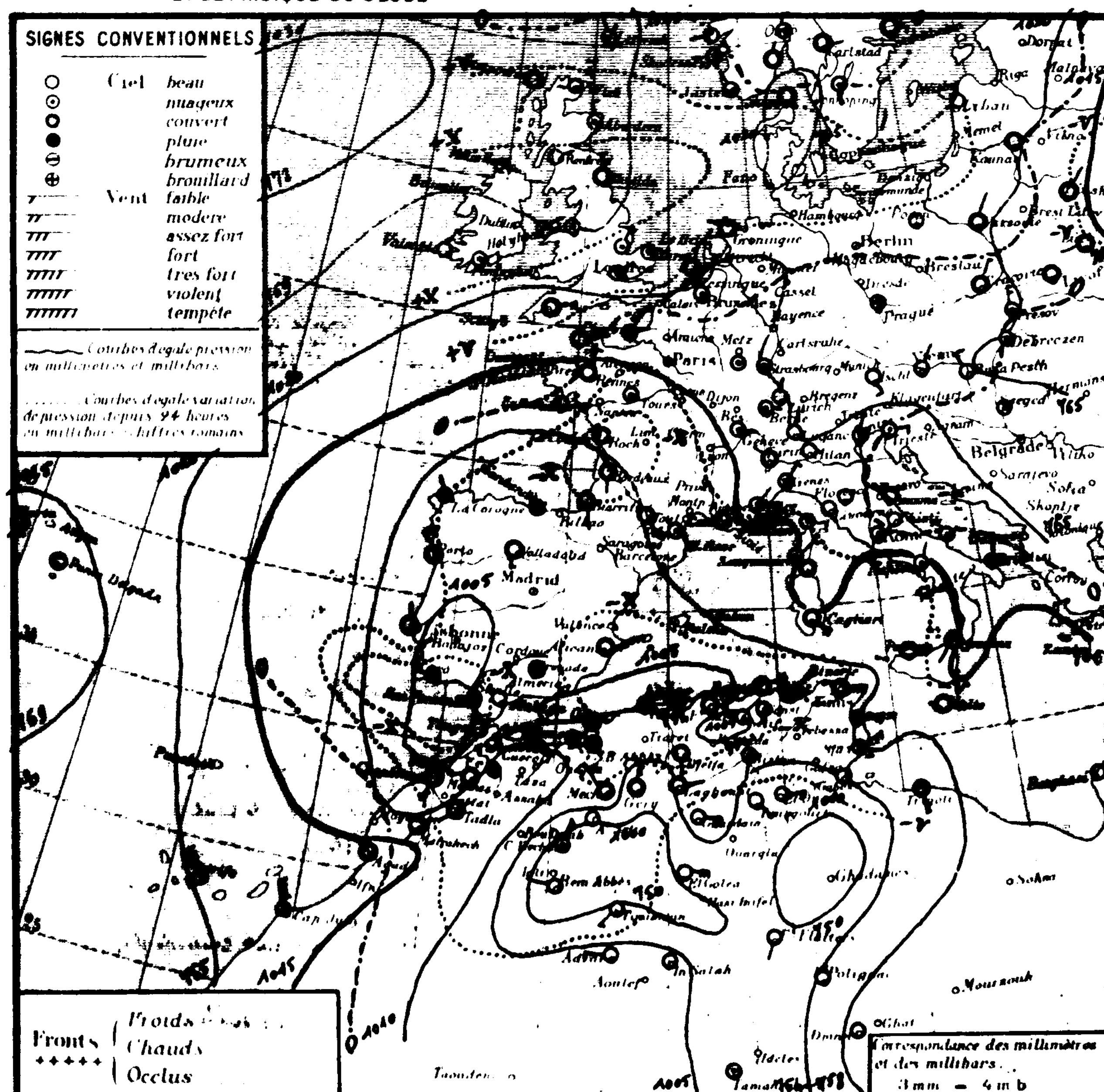

Région	Stations	Altitude en mètres	Pression à 0° et au niveau de la mer : Observation	Pression : diff en 24 h	Température de l'air : Observation	Température : diff en 24 h	Vents Direction et force de 0 à 9	Etat du Ciel	Etat de la Mer	Dans les 24 heures : Températures extrêmes max	min	Pluie en millim	Pluie en mm : Hauteurs totalisées du mois en cours	Hauteurs totalisées du 1er sept au 30 avril	PHÉNOMÈNES
Littoral	Nemours	83	07.3	-8.5	15.0	-1.0	SE 1	nuageux	P. agitée	19	11	19.0	33.5		nuit pluie
	Cap Falcon	75	08.0	-9.3	15.4	-0.8	Calme	pluie	P. agitée	32	14	19.4	23.4	294	nuit pluie
	Oran	11	07.0	-10.0	15.0	-1.6	Calme	pluie	P. agitée	20	15	20.0	30.0	373	nuit pluie
	Mostaganem	113													
	Cap Ténès	183	04.8	-11.0	14.0	+0.4	NE 2	pluie	P. agitée	16	14	4.2	6.8	411	nuit pluie
	Cherchell	22	03.2	-12.8	15.0	-0.3	calme	couvert	belle	18	14	5.0			11h et nuit pluie
	Blida	267	05.2	-13.0	13.2	+1.8	Calme	couvert		15	11	2.5	37.4		nuit pluie
	Bouzaréa	344	03.7	-12.2	13.5	+1.3	W 1	pluie		14	13	1.2	30.6		Hier pluie
	Alger	59	04.2	-12.7	15.4	+1.4	calme	pluie	3 houleuse	16	15	0.7	23.7		6h 45 pluie
	Maison-Carrée	48	04.2	-12.3	15.0	-1.2	N 1	8 nuageux		13	13	0.6	21.4		nuit pluie
	Cap Carbon	225	05.1	-11.9	15.0	+2.0	S 3	nuageux	agitée	16	14		33.9	614	
	Cap Bougaroni	195	08.7	-10.9	16.0	+3.0	E 4	couvert	houleuse	16	14		44.0	994	
	Philippeville	42													
	Cap de Garde	161	08.3	-11.4	15.0	+2.0	NE 6	couvert	agitée	15	14	5.0	41.3	776	hier pluie
	La Calle	10												966	
	Bizerte	9													
	Tunis	36	08.7	-10.6	17.5	-1.8	ESE 5	couvert		18	14	0.4	2.8		pluie
	Sousse	2	09.5	-9.2	18.2	+0.4	E 4	nuageux	houleuse	18	16				
	Sfax	8	10.1	-9.3	14.6	-0.6	NE 4	8 nuageux	belle	23	11				
Tell et Hautes Plaines	Tlemcen	806	04.2	-9.6	9.8	-2.6	calme	nuageux		17	9	25.0	57.9		pluie
	Sidi-bel-Abbès	476	10.1	-4.1	11.0	-0.1	W 2	pluie		21	11	33.0	61.2		nuit pluie
	Saïda	867	06.2	-9.7	9.6	0.0	NE 2	pluie		19	10	35.0	96.0		pluie
	Mascara	590	06.4	-9.7	11.6	-0.4	NE 1	pluie		20	11	13.0	45.0		nuit pluie
	Relizane	73	07.4	-10.4	14.8	-2.3	N 1	couvert		25	14	14.5	25.3	113	nuit pluie
	Orléansville	112	04.6	-12.0	16.0	+1.2	Calme	couvert		22	14	10.5			nuit pluie
	Tiaret	1023												372	
	Vialar	889	06.1	-11.7	10.3	+0.6	W 4	couvert		15	9	7.5	43.0		8-12h et nuit pluie
	Médéa	935													
	Aumale	905													
	Fort-National	942	04.2	-12.8	13.3	+4.1	E 3	8 nuageux		14	8		57.6		
	Tizi-Ouzou	222	05.5	-13.5	14.5	+2.0	SE 1	couvert		17	11		40.6	745	
	Bordj-b-Arreridj	915													
	Sétif	1079	05.0	-12.6	10.2	+1.2	NE 2	8 nuageux		16	7				
	Batna	1044	07.3	-11.2	10.0	+0.8	ENE 1	nuageux		16	8				
	Constantine	660	09.9	-10.5	11.8	+0.9	S 1	beau		18	9			597	
	Guelma	268	13.3	-8.8	12.2	-1.1	NW 2	nuageux		22	9			703	
	Tébessa	863												359	
Steppe et Atlas Saharien	Aïn-Sefra	1000													
	Mécheria	1167	03.4	-10.0	10.8	0.0	NW 4	couvert		22	9		6.2		
	Géryville	1320	00.8	-10.6	12.6	+1.4	NNE 5	couvert		22	10			338	Coups de vent nuit
	Aflou	1426													
	Djelfa	1160	06.1	-12.3	11.8	+3.0	S 3	couvert		18	7		15.3		
	[illegible]	[illegible]	03.9	-9.3	16.3	-0.1	NE 3	brumeux		21	13				
	[illegible]	[illegible]	..	..	17.0	-1.1	W 2	nuageux		26	15				
	Barika	464	..	..	16.4	-1.4	E 1	8 nuageux		26	13				
	Colomb-Béchar	769	97.6	-7.6	18.0	-1.0	NNE 6	nuageux		28	14				Coups de vent nuit
	Laghouat	767	06.0	-8.7	14.0	-1.0	E 2	couvert			13				
Sahara	Biskra	125	05.6	-8.2	20.0	-2.0	SSW 1	8 nuageux		30	16			397	
	Touggourt	69	04.6	-4.5	17.8	-0.6	SE 3	clair		27	14				7-19h vent de sable
	El-Oued	70			17.6	-0.8	E 4	beau		26	14			83	
	Tozeur	50	03.0	-7.1	19.8	-0.4	E 2	beau		25	15				
	Ghardaïa	526	08.5	-3.7	13.7	-0.6	E 4	beau		27	14				
	Ouargla	157												08	
	El-Goléa	394?	01.4	-2.5	18.0	-3.0	E 5	clair			16				tempête de sable nuit
	Béni-Abbès	497?	98.3	-6.6	20.0	0.0	WSW 2	clair		31	19				Coups de vent nuit
	Timimoun	294?	01.5	-6.1	21.0	0.0	SW 3	clair		35	18				
	Adrar	285?	05.8	-3.9	22.0	-1.0	W 3	clair		35	22				
	In-Salah	280?	03.5	..	19.0	..	Calme	clair		..	16				
	Fort-Flatters	368?	02.2	..	27.0	..	SSW 2	clair		..	22				
	Fort-Polignac	666?	..	..	19.0	..	Calme	clair		..	16				
	Djanet	1100?	..	..	23.0	..	Calme	clair			23				
	Tamanrasset	1350?	62	-3	25.0	-1.0	Calme	nuageux		35	17			7	

Situation générale et situation en Algérie La pression est élevée des Açores (Horta: 1027 mb: 770 mm) aux Iles Britanniques (Wick: 1028 mb: 771 mm) à la Scandinavie, aux pays Baltes et à l'Europe Centrale. Elle est basse sur la Péninsule Ibérique, le Sud-Ouest de la France et l'Afrique du Nord (Alger: 1004 mb: 753 mm, Tanger 1005 mb: 752 mm, Colomb-Béchar 997 mb: 748 mm).
En Algérie le ciel est très nuageux ou couvert avec vents d'Est à Nord, faibles à l'Ouest, modérés à forts à l'Est. Il a plu cette nuit sur l'Ouest du Tell et des Hauts-Plateaux (Saïda: 35 mm). La température a peu varié. La mer est houleuse à l'Est, peu agitée à l'Ouest.

Probabilité (valable du 21 à 18h au 22 même heure) La pression baissera sur le Sud-Est de la France, l'Italie, l'Ouest et le centre de la Méditerranée, l'Est de l'Afrique du Nord. Elle haussera du Portugal à l'Ouest de l'Afrique du Nord.
En Algérie, 1°) à l'Est, ciel couvert avec averses et vents du secteur Est modérés ou assez forts avec coups de vent, 2°) à l'Ouest, ciel très nuageux avec averses, puis éclaircies, et vents de Nord-Ouest, modérés à très forts. Température en baisse.

	ORAN	ALGER	CONSTANTINE
Littoral et Tell	Très nuageux avec averses puis éclaircies. Vents de Nord-Ouest modérés à très forts.	Couvert avec fortes averses. Vents de Nord-Est, puis de Nord-Ouest, assez forts à très forts. Température en baisse.	Couvert avec averses. Vents du secteur Est modérés ou assez forts avec coups de vent. Température en baisse.
Hts Plateaux	Température en baisse	Couvert avec averses. Vents d'Est à Nord, assez forts à très forts	Couvert avec averses. Vents d'Est à Nord. Est assez forts à très forts.
Sahara Septentrional	Beau temps. Coups de vent de Nord-Ouest à Nord très forts.	Très nuageux avec pluies au Nord. Coups de vent d'Est à Nord très forts.	

Vents (Bassin Occidental de la Méditerranée)
Golfe du Lion : Est à Nord-Ouest, forts.
Baléares : Nord-Est à Nord-Ouest, modérés à très forts
Bizerte : Secteur Est, assez forts avec coups de vent

Vents (en altitude)
Ouest Algérie / Sahara : Nord-Ouest 18 à 22 m
Est Algérie : Secteur Est 10 à 8 m
Est Sahara : Est à Nord, 10 à 20 m

Prévisions transmises par l'Observatoire de Tamanrasset
Tidikelt : Nuageux avec éclaircies. Rafales d'Ouest à Nord. Sable.
Azgers / Hoggar : Très nuageux (éclaircies). Coups de vent du secteur Ouest. Sable.

Températures extrêmes

Stations	Max	Min
Paris	18	8
Nice	17	8

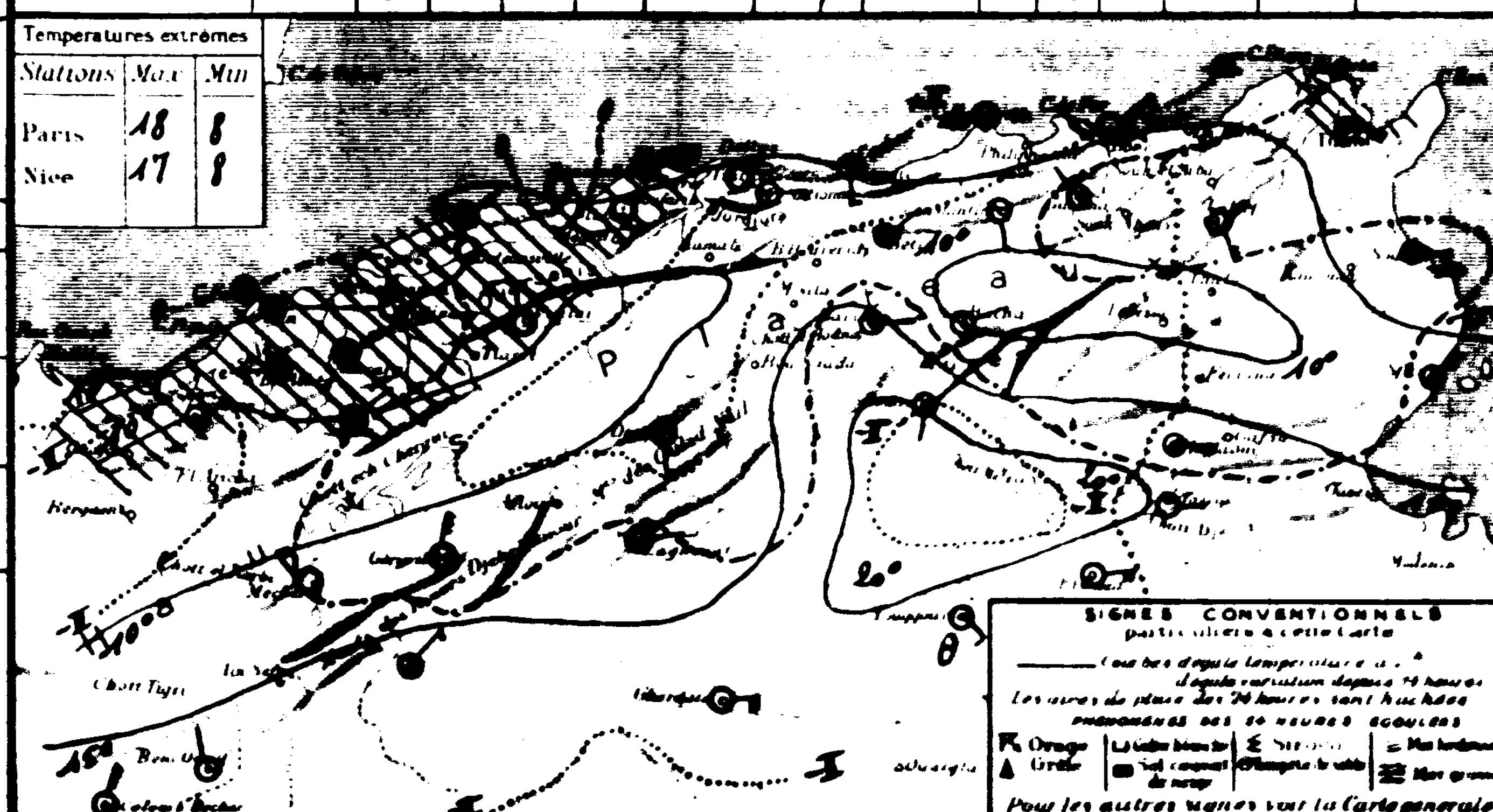

SONDAGES AÉROLOGIQUES

Altitude (km)	Alger Université : Départ	Alger Université : Départ	Tamanrasset : Départ 7 13
0.5			WNW 10
1.0			WNW 15
1.5			WNW 13
2.0			WNW 18
2.5			
3.0			
3.5			
4.0			
4.5			
5.0			
5.5			
6.0			

UNIVERSITÉ D'ALGER
INSTITUT DE MÉTÉOROLOGIE
ET DE PHYSIQUE DU GLOBE

BULLETIN MÉTÉOROLOGIQUE DE L'ALGÉRIE

60ème ANNÉE. N° 142.
Mercredi 22 Mai 1935 7h

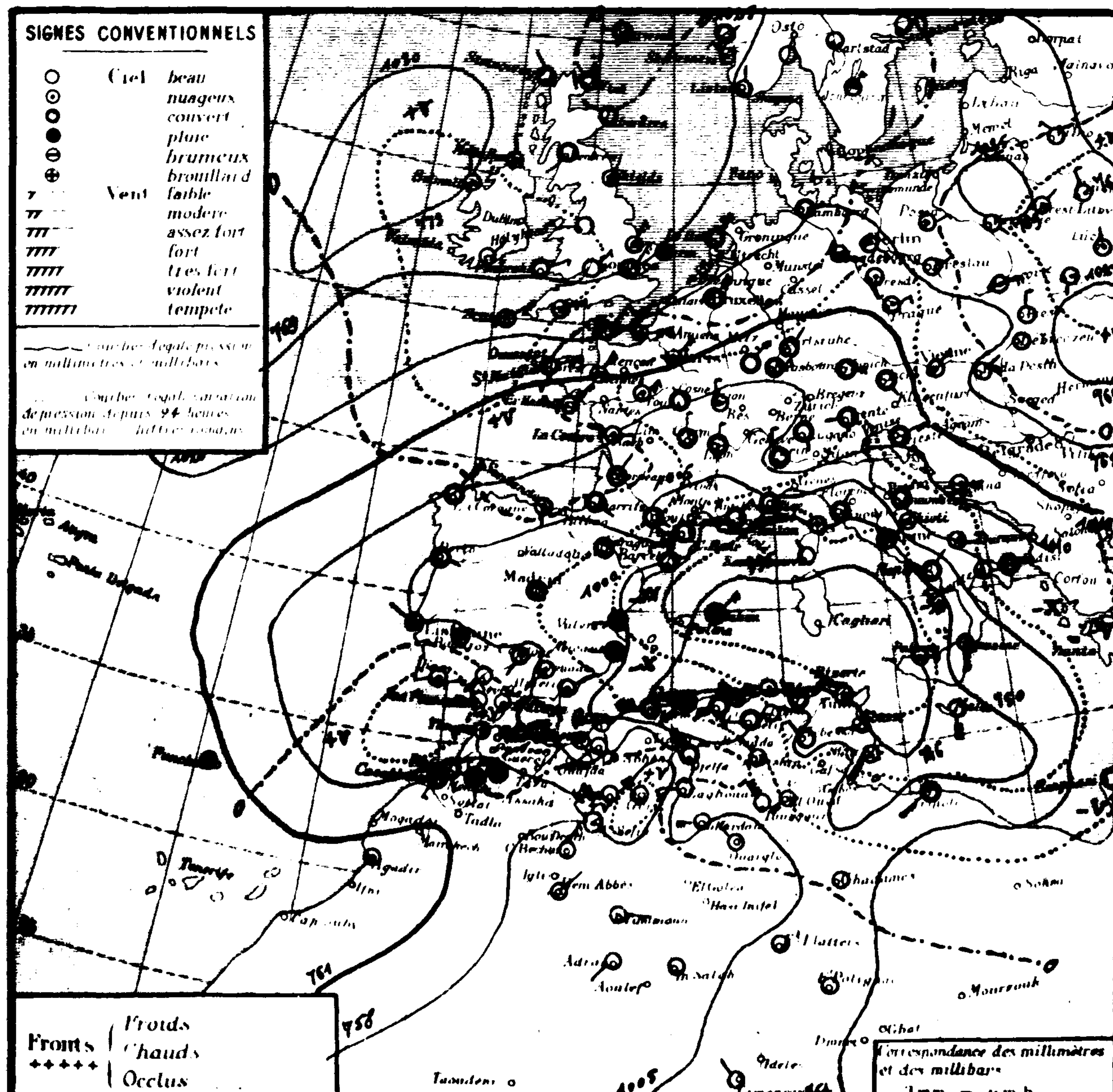

Zone	Stations	Altitude en mètres	Pression à 0° et au niveau de la mer: Observation	Pression: diff en 24h	Température de l'air: Observation	Température: diff en 24h	Vents Direction et force de 0 à 9	Etat du Ciel	Etat de la Mer	Dans les 24 heures: Températures extrêmes max	min	Pluie en millim	Pluie en mm: Hauteurs totalisées du mois en cours	Hauteurs totalisées du 1er Sept au 30 Avril	Phénomènes
Littoral	Nemours	83	06.7	-0.6	15.4	+0.4	SW 3	nuagx	agitée	19	10		32.5		
	Cap Falcon	75	05.0	-3.0	15.4	0.0	W 7	nuagx	grosse	16	13	9.4	38.8	294	7 - 13h pluie
	Oran	11	05.7	-1.3	16.0	+1.0	W 5	clair	¾ houleuse	16	14	8.0	38.0	373	7 - 13h pluie
	Mostaganem	113													
	Cap Ténès	183	97.5	-7.3	13.8	-1.2	W 7	couvert	grosse	15	11	17.6	34.4	441	hier et nuit pluie
	Cherchell	22													
	Blida	267	98.5	-6.7	11.0	-3.2	NW 4	couvert		15	11	29.8	67.2		15h tonnerre - hier et nuit pluie - coups de vent - nuit
	Bouzaréa	344	93.8	-9.9	11.0	-3.5	W 6	couvert		15	10	31.6	61.2		10h orage nuit tempête et pluie
	Alger	59	95.7	-8.5	13.2	-2.2	WSW 7	pluie	houleuse	18	12	33.2	55.9		matin pluie - 16 - 16h20 orage 18h et nuit pluie
	Maison-Carrée	48	96.1	-8.1	13.0	-3.0	WSW 7	couvert		20	12	40.1	61.5		16h20 et nuit orage et pluie
	Cap Carbon	225	95.3	-9.8	16.0	0.0	NW 1	¾ nuagx	houleuse	19	13	3.0	36.9	614	nuit pluie
	Cap Bougaroni	195	97.4	-11.3	16.0	0.0	W 2	nuagx	agitée	20	13	3.0	37.0	934	
	Philippeville	42													
	Cap de Garde	161	97.7	-10.6	14.0	-1.0	NW 1	couvert	agitée		13	0.4	41.7	776	nuit pluie
	La Calle	10	96.1	-11.9	16.3	+0.3	NW 4	pluie	agitée	23	16		66.3	965	nuit pluie
	Bizerte	9													
	Tunis	36	94.2	-14.5	19.2	+1.6	WNW 4	nuagx		22	16		2.8		
	Sousse	2	95.8	-13.7	19.0	+0.8	WSW 4	¾ nuagx	¾ houleuse	20	16				
	Sfax	8	99.4	-10.7	13.2	-4.4	SW 8	nuagx	¾ houleuse	21	10				
Tell et Hautes Plaines	Tlemcen	806	04.8	+0.6	10.0	+0.2	SSW 7	clair		10	7	11.0	70.9		16 - 22h pluie
	Sidi-bel-Abbès	476	04.8	-5.3	10.6	-0.4	WSW 6	beau		13	9	20.0	81.2		7 - 14 - 24 - 1h pluie
	Saïda	867	08.1	+1.9	8.6	-1.0	NW 3	nuagx		18	8	17.8	143.8		7 - 17h pluie
	Mascara	590	03.2	-1.2	10.2	-1.4	W 5	¾ nuagx		12	9	12.0	63.0		hier pluie - 4h coups de vent.
	Relizane	73	06.4	-1.0	14.5	-0.3	N 6	pluie		15	11	31.0	56.3	115	pluie
	Orléansville	112	01.3	-3.3	13.5	-1.5	W 8	¾ nuagx		14	12	23.0			hier et nuit pluie
	Tiaret	1023												372	
	Vialar	889	01.6	-4.6	7.2	-3.3	W 7	couvert		15	6	26.0	68.0		14 - 18h et nuit pluie
	Médéa	935													
	Aumale	905													
	Fort-National	942	97.0	-7.2	7.8	-0.0	W 7	couvert		19	8	16.8	73.0		18h orage - pluie
	Tizi-Ouzou	222	97.3	-8.2	13.0	-1.5	W 2	pluie		23	11	14.0	54.6	749	nuit orage - pluie
	Bordj-bou-Arreridj	915	98.2	..	7.9	..	SSW 5	couvert		22	7	8.0			18h35 - 21h30 pluie
	Sétif	1079	99.2	-5.8	7.0	-3.2	W 4	couvert		18	5	11.2			nuit orage - pluie - coups de vent
	Batna	1044	00.8	-6.5	9.0	-1.0	SW 6	couvert		24	7	7.0			24 - 2h orage pluie
	Constantine	660	00.1	-9.8	11.0	-0.8	WSW 1	clair		19	8	9.0		597	21h30 - 1h40 orage pluie
	Guelma	268	98.9	-14.4	14.7	+2.5	NW 4	nuagx		23	13	2.0	23.6	703	nuit pluie
	Tébessa	863	99.0	-13.6	16.0	+1.0	NW 2	couvert		26	13			359	
Steppe et Atlas Sahariens	Aïn-Sefra	1090	..	..	10.0	..	NW 3	nuagx		15	7	4.5			hier et nuit pluie
	Mécheria	1167	09.9	+4.8	6.4	-4.4	W 5	clair		12	5	11.0	17.2		10 - 14h pluie
	Géryville	1320	07.2	+6.4	7.4	-5.2	NW 5	beau		..	..	7.0		538	12h gouttes - 18h et nuit pluie - nuit coups de vent.
	Aflou	1426													
	Djelfa	1160	09.5	+3.4	8.6	-3.2	NW 8	couvert		21	5	8.6	33.9		16 - 18h pluie
	Bou-Saâda	550													
	Béni Ounif	[illegible]	..	..	13.6	-3.4	NW 3	clair		25	3				12 - 17h30 - 23h tempête de sable
	Barika	434	..		11.7	-4.7	NW 1	¾ nuagx		26	10				
Sahara	Colomb-Béchar	769	03.1	+7.6	14.0	-4.0	NNE 4	clair		33	9				coups de vent hier
	Laghouat	767	04.5	-1.5	13.0	-2.0	W 3	clair			9				
	Biskra	125	02.1	-3.5	17.0	-3.0	NW 1	beau		29	14	4.5		397	22 - 24h pluie
	Touggourt	69	04.2	-0.4	17.8	0.0	NW 6	clair		32	13				21 - 24h vent de sable
	El-Oued	70		..	17.6	0.0	WSW 6	beau		33	15			83	
	Tozeur	50	02.9	-2.7	18.8	-1.0	NW 4	beau		31	13				
	Ghardaïa	526	04.9	-3.6	15.2	-0.5	W 5	clair		31	13				
	Ouargla	157	07.1	..	19.0	..	NW 4	clair		..	16			68	
	El-Goléa	394?													
	Béni-Abbès	497?	07.9	+9.0	17.0	-3.0	NE 2	clair		27	15				
	Timimoun	294?	06.1	+4.6	19.0	-3.0	S 2	clair		32	15				
	Adrar	285?	08.3	+2.5	20.0	-2.0	SW 2	clair		32	19				
	In-Salah	280?	05.9	+0.4	19.0	0.0	calme	clair		..	17				
	Fort-Flatters	368?	04.9	+2.7	24.0	-3.0	calme	clair		..	21				
	Fort-Polignac	606?	..	..	28.0	+9.0	calme	beau		..	23				
	Djanet	1100?													
	Tamanrasset	1350?	02	0	26.0	+1.0	NW 1	clair		34	15			7	12h50 - 16h vent de sable

Situation générale et situation en Algérie La pression est élevée des Iles Britanniques (Blacksod Point: 1036 mb: 773 mm) à la Baltique et à la Pologne, tandis qu'une profonde dépression occupe la Péninsule Ibérique, le Sud de la France, l'Italie, l'Afrique du Nord, l'Ouest du bassin méditerranéen (Mahon 993 mb: 745 mm).

En Algérie le ciel est très nuageux ou pluvieux avec éclaircies dans l'Ouest de l'Oranie; les vents soufflent du secteur Ouest, et sont très forts ou violents à l'Ouest, modérés à forts à l'Est. Il a plu hier et cette nuit sur tout le Tell et les Hauts Plateaux, principalement à l'Ouest et au centre du Tell (Relizane: 31 mm, Alger: 33), un orage s'est déplacé hier d'Alger vers Constantine et Batna, entre 16 et 24 heures. La température a baissé, surtout sur les Hauts Plateaux. La mer est grosse à l'Ouest, agitée à l'Est.

Probabilité (valable du 22 à 18h au 23 même heure) La pression baissera sur l'Est de la France, le Nord de l'Italie et l'Europe Centrale. Elle haussera sur l'Ouest de l'Afrique du Nord.

En Algérie: averses et éclaircies, coups de vent de Sud-Ouest à Nord-Ouest, très forts ou violents. Température en hausse.

	ORAN	ALGER	CONSTANTINE
Littoral et Tell		averses et éclaircies, coups de vent de Sud-Ouest à Nord-Ouest très forts ou violents	
Hts Plateaux		Température en hausse	
Sahara Septentrional		Beau ou nuageux. Vents d'Ouest, modérés ou assez forts.	

Vents (Bassin Occidental de la Méditerranée)

- Golfe du Lion: Nord-Est à Nord-Ouest, forts à très forts
- Baléares: Nord-Ouest, de force croissante
- Bizerte: Ouest, très forts ou violents

Vents (en altitude)

- Ouest Algérie, Sahara: Sud-Ouest à Ouest.........15 à 25 m
- Est Algérie, Sahara: Sud-Ouest.........15 à 25 m

Prévisions transmises par l'Observatoire de Tamanrasset

- Tidikelt: Beau, vents de Nord-Ouest à Nord-Est forts à assez forts, sable
- Ajjers, Hoggar: Beau, rafales Ouest à Nord-Ouest, sable

Températures extrêmes		
Stations	Max	Min
Paris	21	7
Nice	20	12

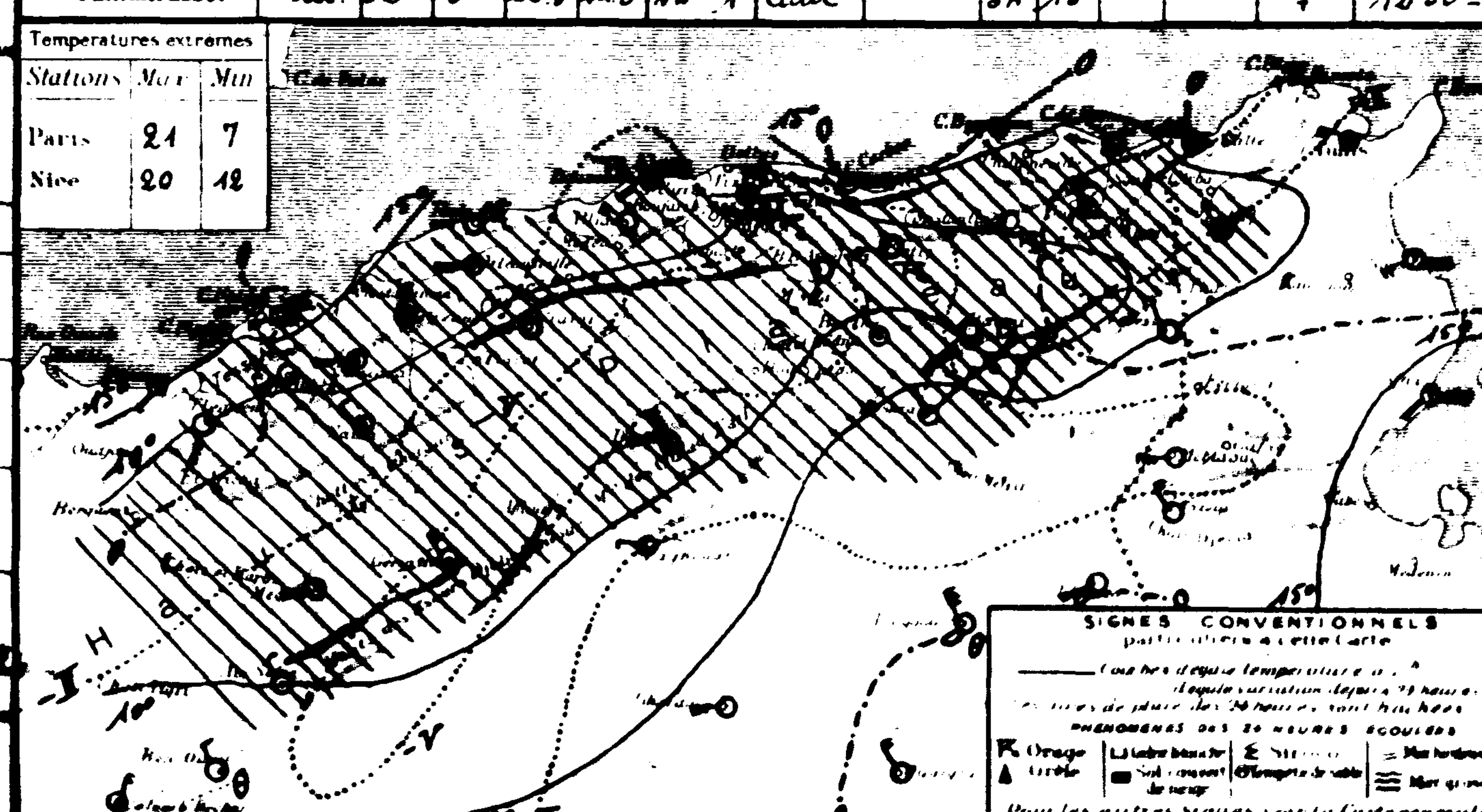

SONDAGES AÉROLOGIQUES

Altitude (km)	Alger Université: Début	Début	Direction	Vitesse
			7	37
0.5			W	13
1.0			W	15
1.5			W	13
2.0			WSW	19
2.5			SW	19
3.0			SW	20
3.5			SW	20
4.0			SW	16
4.5			SW	15
5.0			W	4
5.5			W	16
6.0			W	25

UNIVERSITÉ d'ALGER
INSTITUT DE MÉTÉOROLOGIE
ET DE PHYSIQUE DU GLOBE

BULLETIN MÉTÉOROLOGIQUE DE L'ALGÉRIE

60me ANNÉE. N° 143
Jeudi 23 Mai 1935 7h

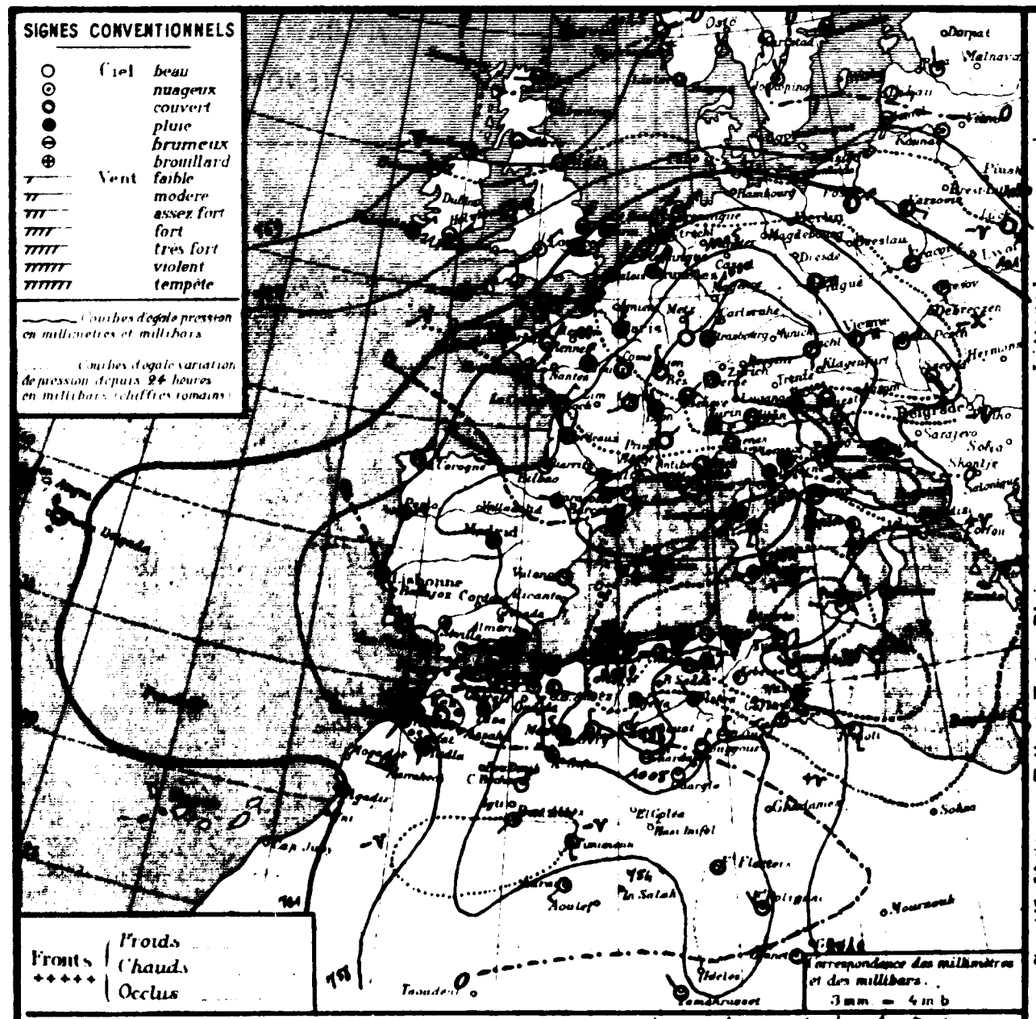

STATIONS	Altitude en mètres	Pression à 0° et au niveau de la mer: Observation	Pression: diff en 24h	Température de l'air: Observation	Température: diff en 24h	Vents: Direction et force de 0 à 9	Etat du Ciel	Etat de la Mer	Dans les 24 heures: Température extrêmes max	min	Pluie en millim.	Pluie en mm: Hauteurs totalisées du mois en cours	Hauteurs totalisées depuis le 30 Avril	PHÉNOMÈNES
Littoral														
Nemours	83	08.1	+1.4	13.2	-3.2	SW 3	nuageux	agitée	19	10	5.3	37.8		9 - 10h pluie
Cap Falcon	75	08.0	+3.0	14.0	-1.4	SW 2	couvert	houleuse	18	11		32.8	294	
Oran	11	08.5	+3.0	15.2	-0.8	W 4	couvert	agitée	20	13		38.0	373	
Mostaganem	113													
Cap Tenès	183	04.9	+7.4	13.0	+0.2	W 5	couvert	houleuse	16	11		34.4	441	
Cherchell	22	05.1	+4.2	17.0	+1.5	W 2	couvert	agitée	19	14				
Blida	267	06.5	+13.0	14.0	+3.0	NW 2	3 nuageux		11	12	1.0	68.8		brun pluie
Bouzaréa	344	06.5	+12.7	13.7	+1.7	WSW 1	8 nuageux		15	11	1.4	63.6		7 - 10h pluie
Alger	59	07.0	+11.3	15.0	+1.8	SW 1	8 nuageux	P. agitée	18	12	3.8	55.7		matinée pluie - 7 - 13h coups de vent.
Maison-Carrée	48	07.7	+11.6	14.6	+1.6	Calme	nuageux		20	9	1.0	63.1		brun matin pluie
Cap Carbon	225	06.7	+11.4	18.0	+1.0	S 3	nuageux	P. agitée	19	14		36.9	614	coups de vent ce matin
Cap Bougaroni	195	05.3	+11.9	19.0	+3.0	Calme	beau	houleuse	20	13			334	
Philippeville	42													
Cap de Garde	161	08.5	+10.6	17.0	+3.0	S 3	nuageux	houleuse	21	13		41.7	776	
La Calle	10	08.0	+11.9	18.9	+3.6	SW 3	8 nuageux	P. agitée	24	14	3.0	69.3	966	7 - 9h pluie
Bizerte	9													
Tunis	36	09.8	+16.6	18.8	-3.4	WSW 2	beau		26	12	1.0	3.8		12h averse - grêle - pluie
Sousse	2	10.2	+14.4	18.2	-0.8	NW 1	clair	P. agitée	28	16				
Sfax	8	12.2	+13.8	22.2	+9.0	S 1	clair	calme	31	11				
Tell et Hautes Plaines														
Tlemcen	806	06.8	+2.0	10.0	0.0	SSW 4	nuageux		12	8		70.9		
Sidi-bel-Abbès	476	07.3	+2.6	10.3	-0.3	ESE 2	couvert		16	7		51.2		
Saïda	867	10.0	+1.9	10.0	+1.4	W 2	couvert		17	7		112.8		
Mascara	590	08.8	+3.6	10.0	-0.2	Calme	couvert		12	9		63.0		
Relizane	73	10.3	+3.9	14.3	-0.2	S 1	couvert		20	11		56.3	115	
Orléansville	112	08.1	+6.8	13.5	0.0	E 1	couvert		19	11	2.0			brun pluie
Tiaret	1023												372	
Vialar	889	12.1	+10.5	8.5	+1.3	W 4	couvert		13	5		68.0		
Médéa	935													
Aumale	905													
Fort National	942	11.9	+14.9	7.6	+0.1	W 5	beau		13	6	2.0	70.8		brun pluie
Tizi-Ouzou	222	08.3	+11.0	14.2	+1.2	W 2	8 nuageux		18	10	1.0	88.6	748	7 - 11h pluie
Bordj-b.-Arréridj	915	07.6	+9.4	9.3	+1.4	SW 2	nuageux		14	6	2.0			pluie
Sétif	1079	01.1	+1.9	10.2	+3.2	NW 2	8 nuageux		13	3				
Batna	1044	08.2	+7.4	11.5	+3.5	SW 1	nuageux		15	4				
Constantine	660	10.1	+10.0	11.0	0.0	S 1	nuageux		17	7			597	
Guelma	268	10.0	+11.1	13.8	+0.8	NE 2	nuageux		22	8		83.5	703	
Tébessa	863	08.1	+7.1	12.0	-3.0	Calme	clair		21	7			359	
Aïn-Sefra	1000	--	--	18.0	0.0	NW 1	nuageux		20	5	0.5			pluie brun
Méchéria	1187	11.7	+1.8	6.9	+0.5	NW 3	couvert		15	6		17.2		
Géryville	1320	08.0	+0.8	7.2	-0.2	N 3	couvert		15	5	gelée		338	17h gouttes
Aflou	1426													
Djelfa	1180	13.5	+3.0	6.4	-2.2	Calme	nuageux		16	4		23.9		
Bou-Saâda	550													
Sahara														
El-Goléa	394?	--	..	12.2	-0.4	NE 4	clair		23	10				
Barika	814	..	..	12.6	+0.5	E 1	8 nuageux		20	10				
Colomb-Béchar	769	08.6	-2.8	15.0	+1.0	NE 5	bleu		24	12				coups de vent nuit
Laghouat	767	10.1	+14.6	12.0	0.0	NE 2	clair			10				
Biskra	125	07.0	+4.9	19.0	+3.0	NW 1	beau		24	16			397	
Touggourt	69	05.2	+1.0	18.8	+1.0	NE 3	clair		29	15				
El-Oued	70			19.4	+1.8	NE 3	beau		28	15			93	
Tozeur	50	07.0	+4.1	24.2	+3.4	Calme	beau		27	15				
Ghardaïa	526	08.0	+3.1	17.5	+3.3	E 5	beau		26	13				
Ouargla	157	05.8	-1.3	19.0	0.0	NE 4	clair			15			68	
El-Goléa	394?													
Béni-Abbès	497?	04.3	-6.6	18.0	+1.0	SW 2	clair		29	15				
Timimoun	294?	03.1	-3.0	20.0	+1.0	S 3	clair		32	16				
Adrar	285?	07.4	-0.9	20.2	0.0	SW 3	clair		33	18	9.0			brun orage-pluie
In-Salah	280?													
Fort-Flatters	388?	04.3	-0.6	23.0	-1.0	Calme	clair		..	16				
Fort-Polignac	600?	..	..	24.0	0.0	NW 1	couvert			23				
Djanet	1100?	..		27.0		Calme	clair			24				
Tamanrasset	1350?	05	+3	33.0	-3.0	NW 1	clair		33	12			7	11 - 16h tempête de sable

Situation générale et situation en Algérie. La pression est élevée du Nord de l'Ile Britannique (Thick: 1027m: 770m) au Sud de la Scandinavie et à la Lettonie, tandis qu'une aire dépressionnaire occupe la France, l'Europe Centrale, l'Italie (Gênes: 997m: 746m), la Péninsule Ibérique, l'Afrique du Nord (Béni-Abbès: 1001m: 751m), la Méditerranée Occidentale.

En Algérie, le ciel est couvert à l'ouest, nuageux ou très nuageux à l'Est. Les vents sont de Sud à Ouest, faibles à assez forts. Il a plu brièvement hier matin dans la région d'Alger et en Kabylie et en quelques points du littoral et de l'Atlas Saharien. La température est en hausse à l'Est, stationnaire ou en baisse à l'Ouest. La mer est peu agitée d'Alger à Cap Carbon, agitée ou houleuse sur le reste de la côte.

Probabilités (valables du 23 à 18h au 24 même heure). La pression baissera sur l'Italie, le Sud de la France, l'Europe Centrale, la Péninsule Ibérique et l'Ouest de l'Afrique du Nord; elle baissera sur l'Est du Sahara.

En Algérie: ciel très nuageux avec pluies à l'Est, avec vents du secteur Est modérés à forts; très nuageux puis nuageux ou brumeux à l'Ouest, avec vents d'Ouest à Nord. Est, faibles à assez forts. Température stationnaire.

	ORAN	ALGER	CONSTANTINE
Littoral et Tell	Très nuageux, puis nuageux. Vents d'Ouest à Nord-Ouest, faibles à assez forts. Température stationnaire	Très nuageux avec quelques pluies au Nord, puis nuageux ou brumeux. Vents d'Ouest à Nord-Est, faibles à assez forts. Température stationnaire	Très nuageux avec pluies. Vents du Secteur Est, modérés à forts. Température stationnaire
Hts Plateaux			
Sahara Septentrional	Beau temps. Coups de vents d'Ouest à Nord	Très nuageux. Coups de vent	Éclaircissant. Vents de Sud à Nord-Est

Vents (Bassin Occidental de la Méditerranée)

Golfe du Lion	Ouest à Sud-Ouest, modérés à assez forts
Baléares	Variables faibles ou modérés
Bizerte	Nord-Est, assez forts à très forts

Vents (en altitude)

Oued Algérie	Ouest	à 12 m
" Sahara	Ouest à Nord-Ouest	10 à 13 m
Kol Algérie	Est à Nord-Est	10 à 20 m
" Sahara	Sud à Est	15 à 25 m

Prévisions transmises par l'Observatoire de Tamanrasset

Laghouat	Beau. Sud-Ouest à Nord-Est assez forts à modérés. Sable
Alger	Beau à nuageux. Vents du secteur Ouest, assez forts à modérés. Brume
Hoggar	

Temperatures extrêmes

Stations	Max	Min
Paris	17	10
Nice	25	13

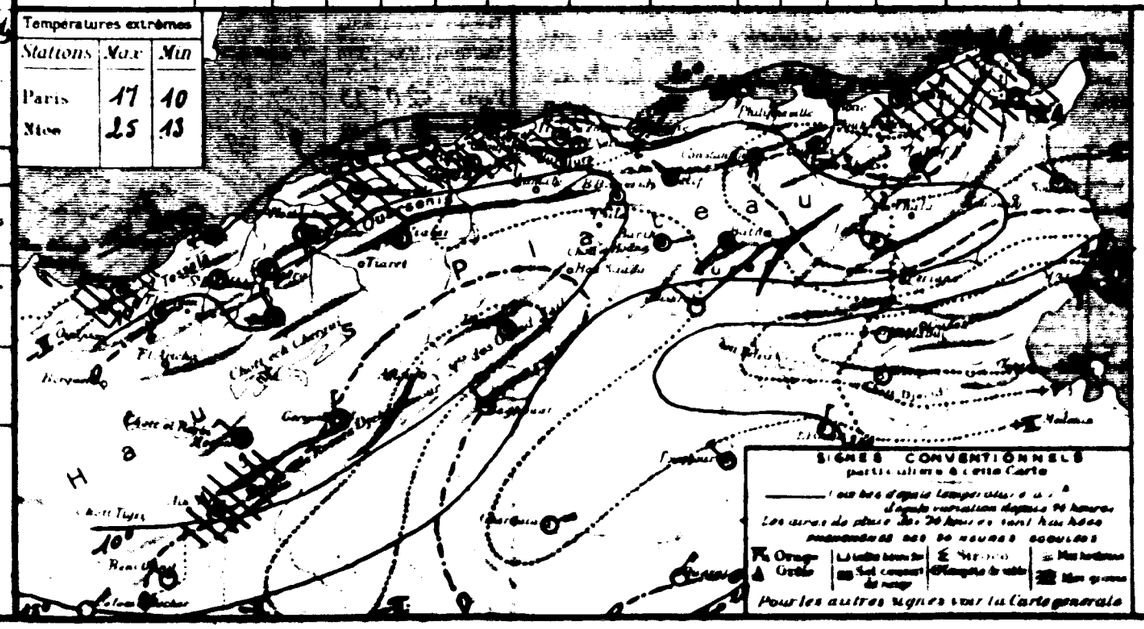

SONDAGES AÉROLOGIQUES

	Alger Université Décollage		Tamanrasset Décollage
	Décollage 9 30	Décollage	7 12
0	WSW 12		WSW 9
1	WSW 11		WSW 15
2	W 12		SW 15
3	SW 10		SW 15
4	SSW 10		SW 15
5	forte brume		SW 21
6	Stratus-cumulus		SSW 10
7	8 Cumulus		SW 20
8	SSW 16		SW 13
9			SW 10
10			SSW 8
11			SW 10

UNIVERSITÉ D'ALGER
INSTITUT DE MÉTÉOROLOGIE ET DE PHYSIQUE DU GLOBE

BULLETIN MÉTÉOROLOGIQUE DE L'ALGÉRIE

60e ANNÉE — N° 144
Vendredi 24 mai 1935 7h

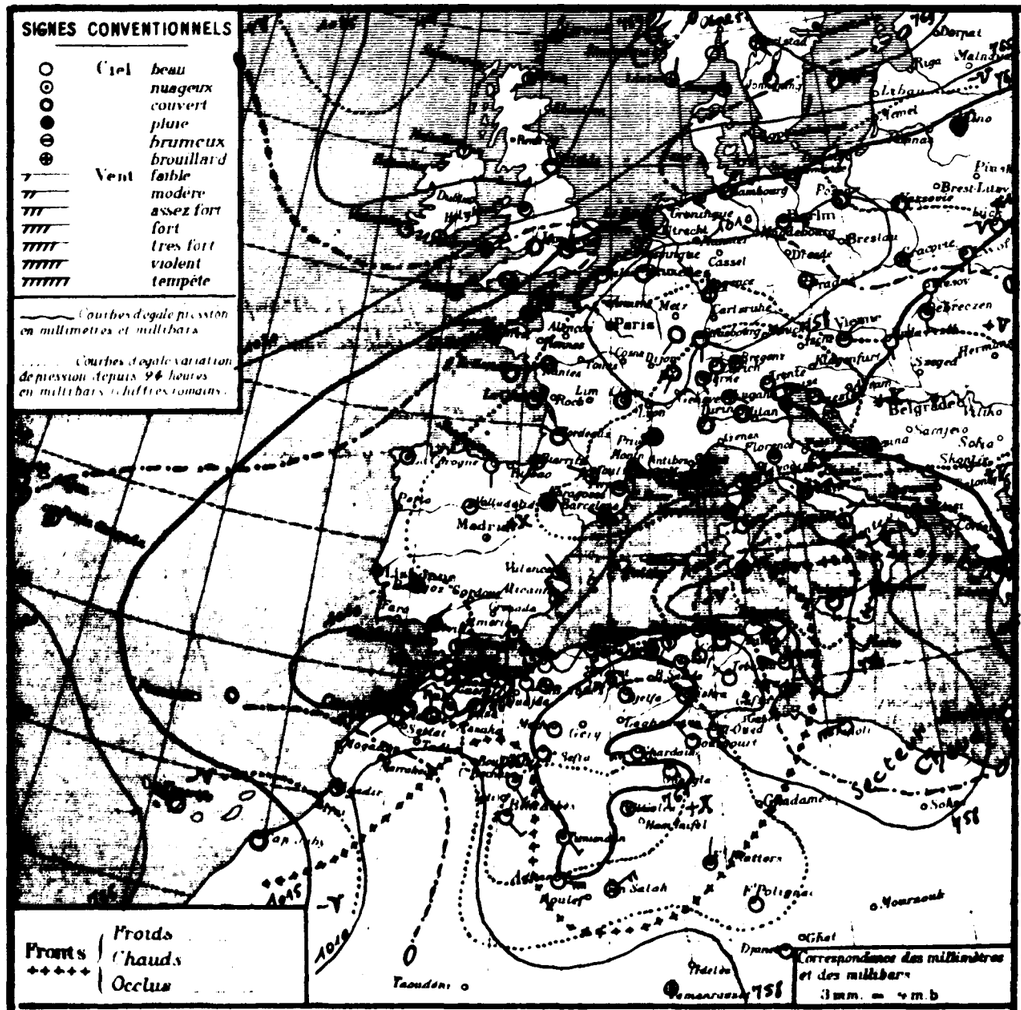

Situation générale et situation en Algérie La pression est élevée de l'Europe (Wick: 1028 m.: 771 m.) à la Baltique, tandis qu'une zône dépressionnaire recouvre la Pologne, l'Allemagne (Francfort: 1008 m.: 766 m.), l'Autriche, la France, la Péninsule Ibérique, la Méditerranée occidentale l'Italie (Palerme: 1005 m.: 752 m.) et l'Afrique du Nord.
En Algérie, le ciel est bleu à l'Ouest et au Sud, nuageux ou très nuageux au Nord du Tell oriental. Des vents sont de Sud-Ouest et modérés à l'Ouest, de Nord-Ouest et assez forts à l'Est. Il a plu hier après-midi sur le Tell oranais et algérois (Fort-National: 26 m.), cette nuit sur l'Est du Tell, et ce matin sur l'Ouest des Hauts Plateaux. Des variations de température sont faibles, sauf sur le littoral (baisse à l'Est, hausse à l'Ouest.
La mer est houleuse à l'Est, belle à agitée à l'Ouest et au centre du littoral

Probabilité (valable du 24 à 18h au 25 même heure) La pression haussera sur l'Allemagne et la Pologne, ainsi que sur la Tunisie et la Méditerranée Centrale, elle baissera sur l'Ouest de l'Afrique du Nord.
En Algérie, ciel nuageux avec vents du secteur Sud, faibles à assez forts. Température en hausse.

	ORAN	ALGER	CONSTANTINE
Littoral et Tell	Nuageux. Vents du secteur Sud, faibles à assez forts. Température en hausse		
Hts Plateaux			
Sahara Septentrional	Nuageux ou très nuageux. Vents du secteur Sud, modérés à forts, coups de Vent		

Vents (Bassin Occidental de la Méditerranée)
Golfe du Lion: Nord-Ouest, assez forts à forts, parfois faibles
Baléares: Sud-Ouest, faibles ou modérés
Bizerte: Sud-Est à Sud-Ouest, assez forts à modérés

Vents (en altitude)
Ouest Algérie, Sahara; Est Algérie, Sahara: Sud-Ouest ..... 8 à 15 m.

Prévisions transmises par l'Observatoire de Tamanrasset
Tidikelt: Beau. Vents du secteur Est modérés ou assez forts.
Angers: Nuageux avec éclaircies matin
Hoggar: Vents du Sud-Ouest modérés

STATIONS	Altitude en mètres	Observation de 7 heures: Pression à 0° et au niveau de la mer — Observation	diff. en 24h	Température de l'air — Observation	diff. en 24h	Vents Direction et force de 0 à 9	Etat du Ciel	Etat de la Mer	Dans les 24 heures: Températures extrêmes max	min	Pluie en millim.	Pluie en m/m: Hauteurs totalisées du mois en cours	Hauteurs totalisées depuis le 30 Avril	PHÉNOMÈNES
Littoral														
Nemours	83	14.6	+6.3	14.2	+1.0	S 1	pluie	P. agitée	20	11		27.8		
Cap Falcon	75	14.6	+6.6	15.2	+1.2	SW 3	beau	agitée	19	13		32.8	294	
Oran	11	14.6	+6.1	15.6	+0.4	W 3	beau	P. agitée	20	13		31.0	373	
Mostaganem	113													
Cap Ténès	183	16.8	+5.9	13.6	+0.6	S 5	nuageux	agitée	15	11			441	
Cherchell	22	12.0	+5.9	13.2	+1.2	Calme	nuageux		15	13	6.0			pluie
Blida	267	13.0	+6.5	13.8	-0.2	N 2	Z. nuageux		13	10	11.8	80.0		hier et nuit pluie
Bouzaréa	344	11.8	+5.3	13.3	+0.6	SW 2	Clair		13	9	11.3	73.9	—	14-23h pluie - 14h30 orages
Alger	50	12.1	+5.1	15.1	+0.1	W 1	beau	Z. belle	19	11	6.0	65.7		13-22h30 pluie par intermittences.
Maison-Carrée	48													
Cap Carbon	225	12.6	+5.9	14.0	-2.0	W 1	nuageux	P. agitée	20	10	12.0	54.9	614	
Cap Bougaroni	195	11.4	+8.1	12.6	-6.4	W 4	Z. nuageux	houleuse	21	11	10.0	..	384	nuit pluie
Philippeville	42													
Cap de Garde	161	09.9	+1.4	15.0	-2.0	NW 4	couvert	houleuse	22	13	1.0	42.7	776	
La Calle	10	09.7	+1.7	14.1	-3.8	NW 5	nuageux	agitée	23	13		69.3	366	
Bizerte	9													
Tunis	36	07.3	-3.6	13.0	+2.2	S 4	beau		29	15		3.8		
Sousse	2	07.9	-2.3	19.5	+1.4	NW 6	Clair	agitée	22	14				
Sfax	8	07.8	-4.4	17.4	-4.8	NW 1	Clair	Z. belle	27	12				
Tlemcen	806	13.8	+6.0	13.0	+2.0	SW 4	beau		12	7	3.8	73.7		16-17h pluie
Sidi-bel-Abbès	478	13.4	+7.1	10.4	+0.1	W 1	beau		15	6	1.0	22.2		16h pluie
Saïda	867	16.0	+6.0	8.6	-1.4	S 1	Clair		14	5	3.4	116.2		8-9. 17-18h pluie
Mascara	500	15.3	+6.3	10.4	+0.4	Calme	Clair		14	7	5.0	61.0		14-18h pluie
Relizane	73	09.2	-1.1	14.1	-0.2	S 4	Clair		19	10		50.3	115	
Orléansville	112													
Tiaret	1023												372	
Tell et Hautes Plaines														
Vialar	839	16.5	+4.4	7.8	-0.7	W 4	nuageux		11	3	5.0			
Médéa	935													
Aumale	905													
Fort-National	842	14.1	+5.2	8.0	+0.4	W 5	Z. nuageux		12	3	26.0			hier et nuit pluie
Tizi-Ouzou	222	14.6	+0.3	11.0	-3.2	S 1	nuageux		18	8	13.0	62.6	745	nuit pluie
Bordj-b.-Arréridj	915	11.8	+4.2	9.1	-0.2	Calme	beau		16	9	8.0			10-15h et nuit pluie
Sétif	1079	14.2	+8.1	6.8	+3.4	WNW 3	Z. nuageux		18	2	7.4			nuit pluie
Batna	1044	11.6	+3.4	11.5	0.0	WNW 1	clair		24	5				
Constantine	600	13.8	+3.2	9.7	-1.2	N 1	Clair		18	7			597	
Guelma	268	13.8	+2.8	14.8	-0.7	NW 3	Z. nuageux		25	12		23.5	703	
Tébessa	863	10.6	+9.5	13.0	+3.0	NW 2	clair		29	9			359	
Aïn-Sefra	1000			13.0	+2.0	SW 1	clair		16	8				
Mecheria	1167	17.6	+5.9	8.2	+1.3	Calme	Clair		10	4	7.0	24.2		10-15h pluie
Géryville	1230	14.8	+6.8	6.0	-1.0	SSW 2	Clair		9	0	7.0		338	14-15h orage - pluie
Aflou	1426													
Djelfa	1180	17.8	+8.3	7.6	+1.2	N 2	clair		16	4		23.9		
Bou-Saâda	550													
Sahara														
Biskra	125	11.2	+4.2	16.0	-3.0	NW 3	clair		33	13			397	
Touggourt	80	12.6	+7.4	17.1	-1.7	NW 4	clair		35	13				13-18-20-24h vent de sable
El-Oued	70			17.6	-1.2	WNW 6	beau		35	14			83	
Tozeur	50	09.0	+3.0	17.4	-6.2	NW 4	beau		37	14				
Ghardaïa	528	14.2	+6.2	12.6	0.0	W 6	Clair		26	13				hier après midi violent vent de sable
Ouargla	157	13.9	+1.0	16.0	-3.0	Calme	Clair		..	13			68	
El-Goléa	394?	13.9		17.0	..	E 2	nuageux			12				
Béni-Abbès	487?	13.0	+11.7	17.0	-1.0	SE 3	Clair		28	13				
Timimoun	294?	14.3	+11.2	13.0	-1.0	SE 3	nuageux		30	15				Coups de vent nuit
Adrar	285?	14.9	+7.3	21.0	+1.0	E 6	Clair		30	19				Bourrasque nuit et ce matin
In-Salah	280?	23.3	..	19.0		NE 4	nuageux		..	17				
Fort-Flatters	388?	18.1	+7.8	22.0	-1.0	NNE 2	nuageux		..	19				
Fort-Polignac	685?	..	..	25.0	0.0	Calme	beau			22				
Djanet	1160?	..	..	27.0	-1.0	Calme	clair			24				
Tamanrasset	1350?	07	+2	23.0	+2.0	calme	nuageux		32	16			7	

Températures extrêmes

Stations	Max	Min
Paris	20	13
Nice	21	12

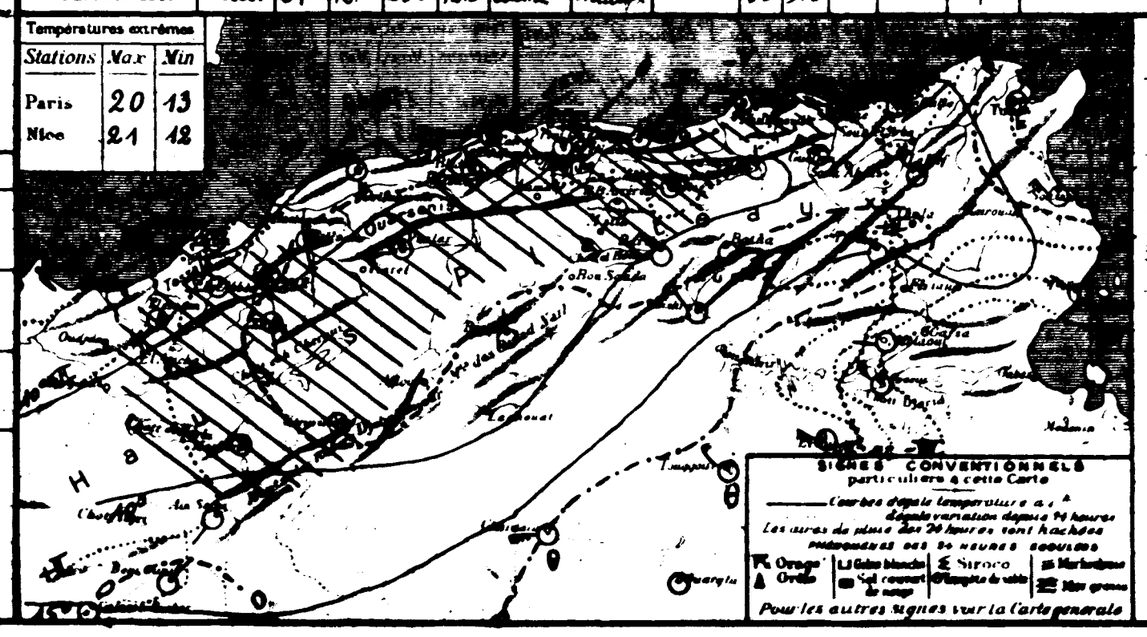

SONDAGES AÉROLOGIQUES

Altitude en Kms. au-dessus du niveau de la mer	Alger Université Altitude 59m — Début 9h00 — Direction	Vitesse en m/s	Tamanrasset Alt. 1350m — Début — Direction	Vitesse en m/s
0.5	WSW	10		
1.0	W	8		
1.5	partie dans			
2.0	Cumulus à			
2.5	1200m			
3.0	WNW	8		
3.5				
4.0				
4.5				
5.0				
5.5				
6.0				

UNIVERSITÉ D'ALGER
INSTITUT DE MÉTÉOROLOGIE
ET DE PHYSIQUE DU GLOBE

BULLETIN MÉTÉOROLOGIQUE DE L'ALGÉRIE

60e ANNEE. N° 483
Samedi 25 Mai 1935 7h

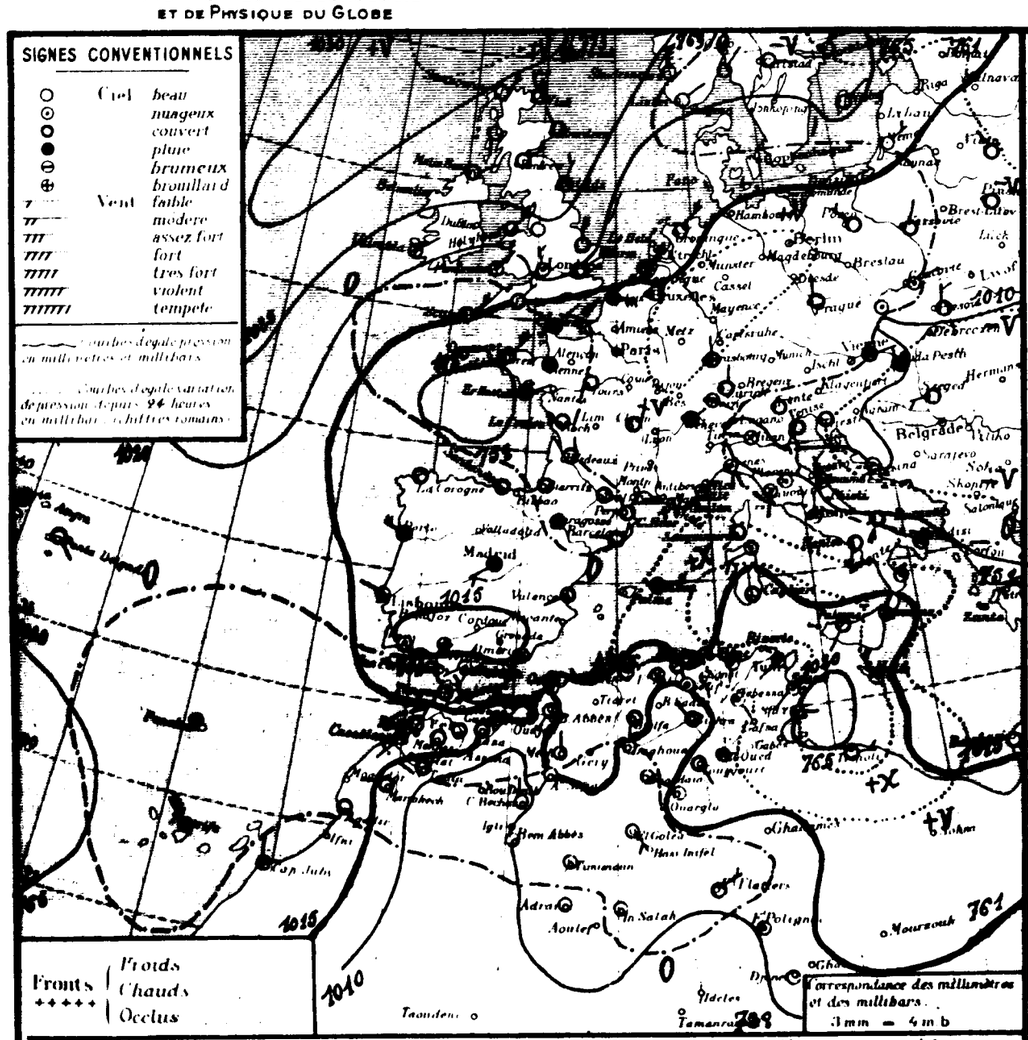

Situation générale et situation en Algérie. Un anticyclone, centré entre l'Islande et l'Ecosse, (Thorshavn : 1024mb, 773mm), s'étend avec les Britanniques et à la Norvège. La pression est basse sur l'Europe centrale, l'Allemagne, la France, le Nord de la Péninsule ibérique, l'Italie et les Balkans; elle est moyenne sur le sud de l'Espagne, l'Afrique du Nord et la Tripolitaine.

En Algérie, le ciel est nuageux; les vents sont faibles ou modérés, d'entre Est et Sud en général; la température est partout en hausse, forte à l'Est. Il a plu faiblement hier soir et cette nuit à l'Ouest et l'Ouest et dans la région de Bordj-Bou-Arréridj. La mer est belle ou peu agitée sur la côte algérienne.

Probabilité (valable du 25 à 18h au 26 à 18h). La pression baissera sur l'Italie et l'Europe centrale et baissera sur le Sud de la France, la Péninsule ibérique et l'Algérie.

En Algérie : beau temps à l'Est, assez forts d'Est à Sud, faibles à assez forts, orageux à l'Ouest, assez compact de vents de Sud à Ouest, assez forts ou forts. Température stationnaire.

	ORAN	ALGER	CONSTANTINE
Littoral et Tell	Temps nuageux. Compact de vent de Sud à Ouest, assez forts ou forts. Température stationnaire.		Beau temps. Vents d'Est à Sud, faibles à assez forts. Température stationnaire.
Hts Plateaux			
Sahara Septentrional	Nuageux. Compact de vent de Sud à Ouest, assez forts ou forts.		Beau temps. Vents du secteur Est, faibles à modérés.

Vents (Bassin Occidental de la Méditerranée)

Golfe du Lion, Baléares, Bizerte	Sud à Sud-Ouest, assez forts à forts.
	Est à Sud, faibles à assez forts.

Vents (en altitude)

Oued Algérie	Sud-Ouest,
Sahara	10 à 20m
Kef Algérie	Sud-Est,
Sahara	10 à 15m

Prévisions transmises par l'Observatoire de Tamanrasset

Tidikelt

Azgers

Hoggar

STATIONS	Altitude en mètres	Observation de 7 heures: Pression à 0° et au niveau de la mer — Observation	diff. en 24h	Température de l'air — Observation	diff. en 24h	Vents Direction et force de 0 à 9	Etat du Ciel	Etat de la Mer	Dans les 24 heures: Températures extrêmes — Max	Min	Pluie en millim.	Pluie en mm — Hauteurs totalisées du mois en cours	Hauteurs totalisées du 1er Sept. au 30 Avril	PHÉNOMÈNES
Littoral														
Nemours	83	14.2	-0.2	17.0	+2.8	SSW 2	nuageux	p. agitée	20	13	10.0	37.8		19-23h pluie
Cap Falcon	75	16.1	+4.5	16.6	+1.4	SW 1	couvert	p. agitée	20	14	1.2	34.0	294	pluie nuit
Oran	11	16.5	+4.9	16.8	+1.2	W 2	nuageux	p. agitée	21	12	1.0	39.0	373	pluie
Mostaganem	113													
Cap Tenès	183	14.9	+4.1	14.4	+0.8	W 3	couvert	agitée	20	13	1.8	26.2	441	pluie nuit
Cherchell	22													
Blida	267	16.2	+3.2	15.0	+1.2	calme	r. nuageux		20	12		80.0		
Bouzaréa	344	15.0	+3.2	16.5	+3.2	SW 1	clair		18	13		73.9		
Alger	59	18.2	+6.1	17.4	+2.3	calme	clair	calme	20	15		65.7		
Maison-Carrée	48	15.7	+4.3	19.2	+4.2	calme	beau		22	13		73.8		
Cap Carbon	225	14.7	+4.8	16.0	+1.0	calme	couvert	belle	19	14		42.7	614	
Cap Bougaroni	195	17.5	+6.1	19.2	+6.6	calme	r. nuageux	p. agitée	20	14			994	
Philippeville	42													
Cap de Garde	161	16.9	+7.0	17.0	+2.0	S 1	nuageux	belle	18	13		42.7	776	
La Calle	10	16.2	+6.5	19.0	+4.9	SW 2	r. nuageux	belle	21	15		69.3	966	
Bizerte	9													
Tunis	36	16.9	+9.6	19.0	+1.0	WSW 1	nuageux		22	14		3.8		
Sousse	2	18.6	+10.7	18.9	-0.7	SW 2	nuageux	calme	24	17				
Sfax	8	20.9	+12.0	18.1	+1.4	E 2	nuageux	r. belle	28	13				
Tlemcen	806	14.6	+1.8	14.9	+2.1	W 1	beau		17	10	1.5	75.2		pluie
Sidi-bel-Abbès	476	14.5	+1.1	13.2	+2.6	SSW 1	beau		20	10	1.0	83.2		23-24h pluie
Saïda	857	17.8	+1.8	10.6	+2.0	W 1	clair		21	7	2.0	118.2		17-18h pluie
Mascara	500	16.2	+0.9	13.0	+2.6	calme	nuageux		20	10	1.0	59.0		pluie nuit
Relizane	73	17.9	-	16.5	+2.4	S 2	nuageux		23	12		56.3	115	
Orléansville	112													
Tiaret	1023												874	
Vialar	889	18.4	+1.9	9.5	+1.7	NW 4	nuageux		16	8		72.0		
Médéa	925													
Aumale	905													
Fort-National	942	16.3	+2.2	12.8	+1.8	calme	nuageux		15	10				
Tizi-Ouzou	222	17.2	+2.6	15.0	+4.0	W 1	couvert		21	13		68.6	745	
Bordj-b.-Arréridj	915	13.8	+2.0	14.5	+5.4	WSW 1	nuageux		18	11	5.0			3-4h pluie
Sétif	1079	15.6	+1.4	14.2	+7.4	NW 2	r. nuageux		16	9				
Batna	1044	16.1	+4.5	16.0	+4.5	NE 1	beau		22	11				
Constantine	600	16.4	+3.1	15.2	+5.4	S 1	beau		18	12			597	
Guelma	268	20.0	+7.2	16.7	+1.9	SE 2	nuageux		22	11		22.5	703	
Tébessa	863	16.4	+0.8	19.0	+4.0	SE 1	nuageux		22	11			153	
Ain-Sefra	1000	-	-	14.0	+2.0	SW 1	clair		22	7				
Méchéria	1167	18.4	+0.8	10.2	+2.2	N 2	clair		20	7		24.2		
Géryville	1230												338	
Aflou	1428													
Djelfa	1180	18.0	+0.2	13.6	+6.0	calme	couvert		18	10		23.9		
Boghari-s.-Chellif	320	16.4	-	18.4	-	NE 2	clair		23	13				
Médéa-Damiat	150	-	-	16.7	+2.9	NNE 2	clair		23	14				
Barika	484	-	-	18.8	+7.1	E 1	r. nuageux		23	16				
Colomb-Béchar	789	09.4	-1.5	17.0	+2.0	N 2	clair		22	11				
Laghouat	767	14.0	-	17.0	-	N 1	beau		-	15				
Biskra	125	14.6	+3.4	23.0	+7.0	NW 1	couvert		26	20			391	
Touggourt	69	15.3	+2.7	22.2	+5.4	SE 2	couvert		29	18				
El-Oued	70	-	-	21.4	+3.8	ESE 2	r. nuageux		28	17			83	
Tozeur	50	17.6	+1.6	22.0	+4.6	E 4	nuageux		29	17				
Ghardaïa	520	13.1	-1.1	23.2	+5.7	ESE 2	beau		30	19				
Ouargla	157	16.1	+2.3	23.0	+7.0	calme	clair		-	18			61	
El-Goléa	394?	12.2	-1.7	21.0	+4.0	SE 3	clair		-	18				
Béni-Abbès	497?	11.1	-1.9	20.0	+2.0	calme	clair		26	17				
Timimoun	294?	13.4	-0.9	22.0	+2.0	calme	clair		33	17				
Adrar	285?	16.1	+1.2	21.0	+4.0	calme	clair		33	21				
In-Salah	280?	12.6	-0.7	24.0	+5.0	calme	beau		-	20				
Fort-Flatters	308?	11.9	-0.2	26.0	+4.0	NE 3	couvert		-	23				
Fort-Polignac	800?	-	-	27.0	-1.0	calme	nuageux		-	20				
Djanet	1100?	-	-	29.0	+2.0	calme	clair		-	20				
Tamanrasset	1350?												7	

Temperatures extrêmes

Stations	Max	Min
Paris	15	13
Nice	18	14

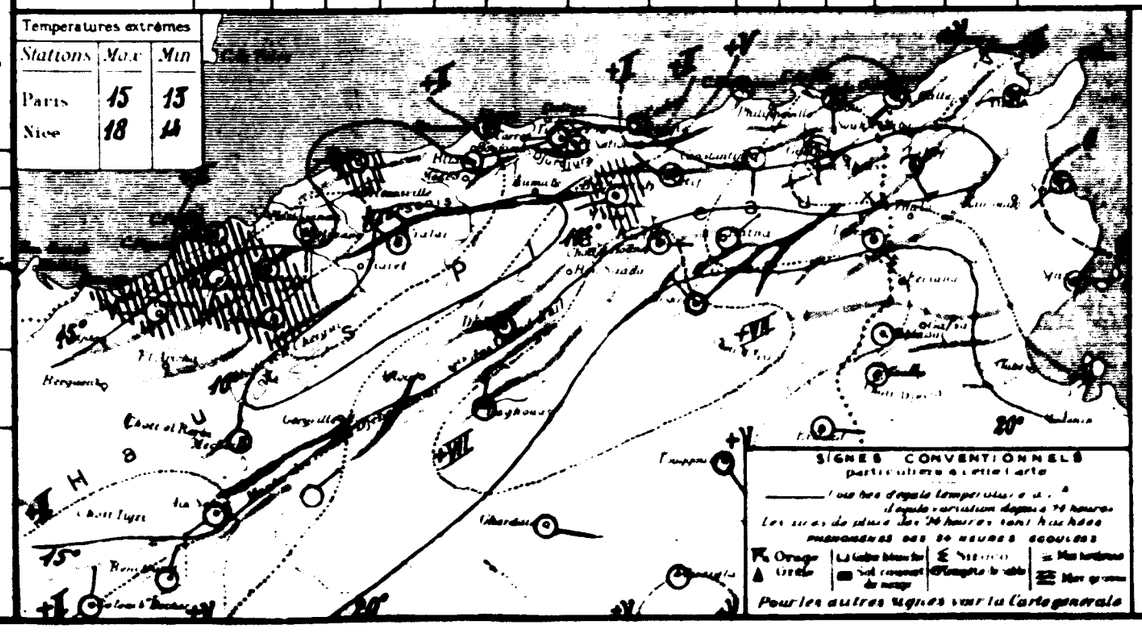

SONDAGES AÉROLOGIQUES

Altitude	Alger Université — Départ 9h		Arrivée		Laghouat — Départ	Arrivée
0.5	E	1				
1.0	W	6				
1.5	S	9				
2.0	SSW	18				
2.5	SW	16				
3.0						
3.5						
4.0						
4.5						
5.0						
5.5						
6.0						

UNIVERSITÉ D'ALGER
INSTITUT DE MÉTÉOROLOGIE
ET DE PHYSIQUE DU GLOBE

BULLETIN MÉTÉOROLOGIQUE DE L'ALGÉRIE

Dimanche 26 Mai 1935 — 60e Année — N° 146 — 7h

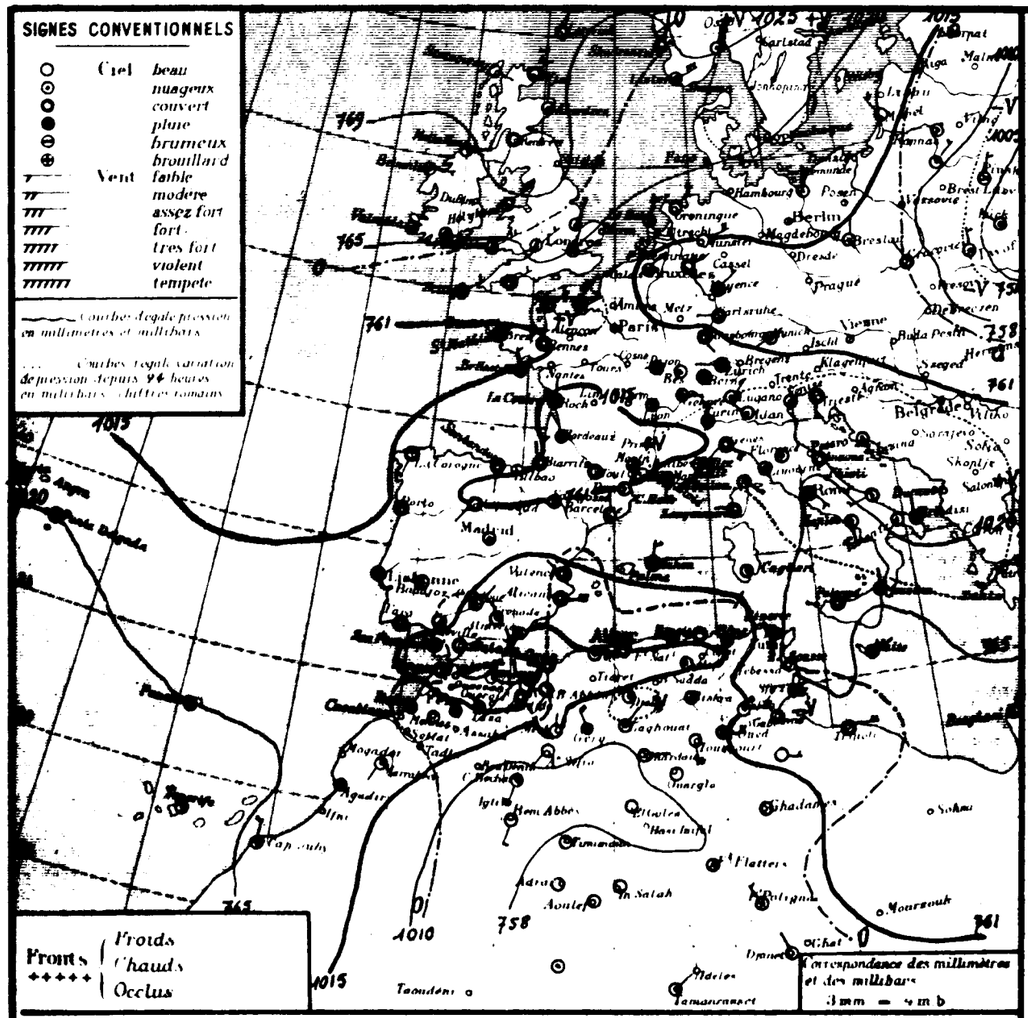

Situation générale et situation en Algérie. La pression est élevée des Iles Britanniques à la Scandinavie (Thorshavn 1030mb, 772mm), basse ou moyenne sur le reste de l'Europe et sur l'Afrique du Nord, (minima de pression: Bâle 1014mb = 760mm; Tanger et cap Carbon 1012mb, 759mm; Colomb. Béchar 1007mb, 755mm).

En Algérie, le ciel est couvert sur le Tell oranais, ainsi que sur le littoral nuageux ailleurs; les vents sont variables, faibles, avec des coups de vent de Sud-Est sur l'Est du littoral constantinois. La température est en forte hausse à l'Est, stationnaire ou en baisse à l'Ouest et au centre. La mer est belle ou peu agitée. Il a plu faiblement, cette nuit, dans la région d'Oran.

Probabilité (valable du 26 à 18h au 27 à 18h). La pression hausse sur l'Europe centrale, la France, la Péninsule ibérique et l'Ouest de l'Afrique du Nord; elle baissera sur la Roumanie et la Méditerranée centrale.

En Algérie: temps orageux devenant beau par l'Ouest; coups de vents de Nord-Ouest, assez forts ou forts; température stationnaire.

	ORAN	ALGER	CONSTANTINE
Littoral et Tell	Orageux puis Beau. Coups de vent de Nord-Ouest.		Temps orageux. Coups de vent d'Est sautant à Nord-Ouest. Température stationnaire ou en baisse.
Hts Plateaux	assez forts ou forts. Température stationnaire.		
Sahara Septentrional	Nuageux éclaircissant. Coups de vent du secteur Nord.		Très nuageux. Coups de vent d'Est à Nord.

Vents (Bassin Occidental de la Méditerranée)

Golfe du Lion: Nord-Ouest, modéré à assez fort.
Baléares: Nord à Ouest, faibles à modérés.
Bizerte: Est à Nord-Est, modérés à forts (coups de vent).

Vents (en altitude)

Ouest Algérie:
" Sahara:
Est Algérie:
" Sahara:

Prévisions transmises par l'Observatoire de Tamanrasset

Ouargla:
Adrar:
Hoggar:

Stations	Altitude en mètres	Observation de 7 heures: Pression à 0° et au niveau de la mer — Observation	diff. en 24h	Température de l'air — Observation	diff. en 24h	Vents — Direction et force de 0 à 9	État du ciel	État de la Mer	Dans les 24 heures: Températures extrêmes — max	min	Pluie en millim.	Pluie en m.m — Hauteurs totalisées du mois en cours	Hauteurs totalisées depuis le 30 avril	PHÉNOMÈNES
Littoral														
Nemours	83	14·6	+0·4	15·0	-2·0	SSE 2	nuag.	p. agitée	20	13		37·8		
Cap Falcon	75	17·0	+0·9	15·6	-1·0	Calme	couv.	p. agitée	22	14	0·7	34·7	294	Nuit pluie.
Oran	11	16·4	-0·1	16·8	0·0	W 2	couv.	p. agitée	21	15	0·4	39·4	373	pluie.
Mostaganem	113													
Cap Tenès	183	13·8	-1·1	16·6	+2·2	Calme	nuag.	p. agitée	22	14		26·2	411	
Cherchell	22	14·0	-1·2	17·0	-0·8	Calme	Couv.	belle	20	14				
Blida	267													
Bouzaréa	344	15·8	-1·2	15·2	-1·3	NNE 1	½ nuag.		19	13		73·9		
Alger	59	14·0	-1·2	16·5	-0·9	NW 1	couv.	belle	20	16	gttes	65·7		6h25 gouttes.
Maison-Carrée	48	14·5	-1·2	18·2	-1·0	calme	½ nuag.		23	13		73·8		
Cap Carbon	225	12·5	-2·2	16·0	0·0	W 1	nuag.	belle	19	14		42·7	614	
Cap Bougaroni	195	14·5	-3·0	16·8	-2·4	Calme	couv.	p. agitée	23	15			994	
Philippeville	42													
Cap de Garde	161	12·9	-4·0	22·0	+5·0	S 3	½ nuag.	belle	22	16		42·7	776	
La Calle	10	12·6	-3·6	26·0	+7·0	SSE 7	clair	p. agitée	21	18		69·3	966	
Bizerte	9													
Tunis	36	17·0	+0·1	24·4	+5·4	S 5	beau		25	17		3·8		
Sousse	2	20·1	+1·5	20·4	+1·5	SE 1	beau	calme	26	17				
Sfax	8	14·0	-6·8	17·6	-1·2	N 3	nuag.	belle	23	13				
Tell et Hautes Plaines														
Tlemcen	806	16·5	+1·9	13·0	-1·8	W 1	nuag.		15	9		76·2		
Sidi-bel-Abbès	476	14·2	-0·3	12·5	-0·8	SW 3	couv.		21	11	2·0	85·2		3-4h pluie.
Saïda	867	15·8	-2·0	11·2	+0·6	E 2	Couv.		32	9	4·0	122·2		pluie.
Mascara	590													
Relizane	73	17·0	-0·9	16·7	+0·2	W 1	Couv.		25	15		56·3	405	
Orléansville	112													
Tiaret	1023												372	
Vialar	889	16·6	-1·8	11·0	+1·5	W 4	nuag.		21	9		73·0		
Médéa	935													
Aumale	905													
Fort-National	942													
Tizi-Ouzou	222	14·5	-2·7	15·0	0·0	SW 2	couv.		24	12		68·6	746	
Bordj-b.-Arréridj	915													
Sétif	1079													
Batna	1044	12·9	-5·2	19·0	+3·0	E 1	nuag.		25	12				
Constantine	660												597	
Guelma	288	17·2	-2·8	23·4	+6·7	SE 4	nuag.		28	14		45·5	703	
Tébessa	863												359	
Hauts Plateaux et Alles Sahariennes														
Aïn-Sefra	1060	..	..	16·0	+2·0	SW 1	nuag.		27	5				
Méchéria	1167	15·5	-2·9	11·2	+4·0	N 4	clair		22	9		24·2		
Géryville	1320	14·4	..	14·5	..	NNW 4	nuag.		30	8			338	
Aflou	1428													
Djelfa	1180	12·7	-5·5	17·3	+3·7	S 4	clair		24	12		23·9		
[illegible]	[illegible]	13·2	-3·2	19·4	+0·7	NNE 1	beau		27	12				
[illegible]	[illegible]	..	..	18·2	+1·5	N 1	clair		28	15				
Barika	484	..	..	21·0	+2·2	E 4	½ nuag.		29	19				
Colomb-Béchar	769	07·0	-2·4	18·0	+1·8	SSW 4	½ nuag.		27	14				Coups de vent hier.
Laghouat	767													
Biskra	125	13·3	-1·3	24·0	+1·0	SE 6	couv.		28	21			397	
Touggourt	69	12·0	-3·3	26·0	+3·3	E 4	clair		33	20				
El-Oued	70	..	..	21·2	-0·2	E 4	nuag.		34	19			83	
Tozeur	50	14·7	-2·9	22·2	+0·2	E 5	beau		32	17				
Sahara														
Ghardaïa	528	11·7	-1·4	26·3	+3·1	ESE 2	clair		32	21				
Ouargla	157	12·5	-3·6	24·0	+1·0	calme	clair		..	20			68	
El-Goléa	394?	09·8	-2·4	23·0	+2·0	calme	clair		..	19				
Béni-Abbès	497?	08·5	-2·6	22·0	+2·0	SSW 3	clair		31	19				Coups de vent hier.
Timimoun	294?	11·4	-2·0	25·0	+3·0	calme	clair		25	19				
Adrar	255?	13·3	-2·8	24·0	+2·0	calme	clair		36	23				
In-Salah	280?	11·7	-0·9	25·0	+1·0	calme	beau		..	20				
Fort-Flatters	308?	11·0	-0·9	27·0	+1·0	calme	nuag.		..	20				
Fort-Polignac	800?	..	..	32·0	+5·0	NW 3	nuag.		..	26				
Djanet	1100?	..	..	32·0	+4·0	N 2	clair		..	30				Coups de vent ce matin.
Tamanrasset	1350?	05·	-1·	28·0	+2·0	NE 2	nuag.		35	23			7	

Temperatures extrêmes

Stations	Max	Min
Paris	21	13
Nice	21	.

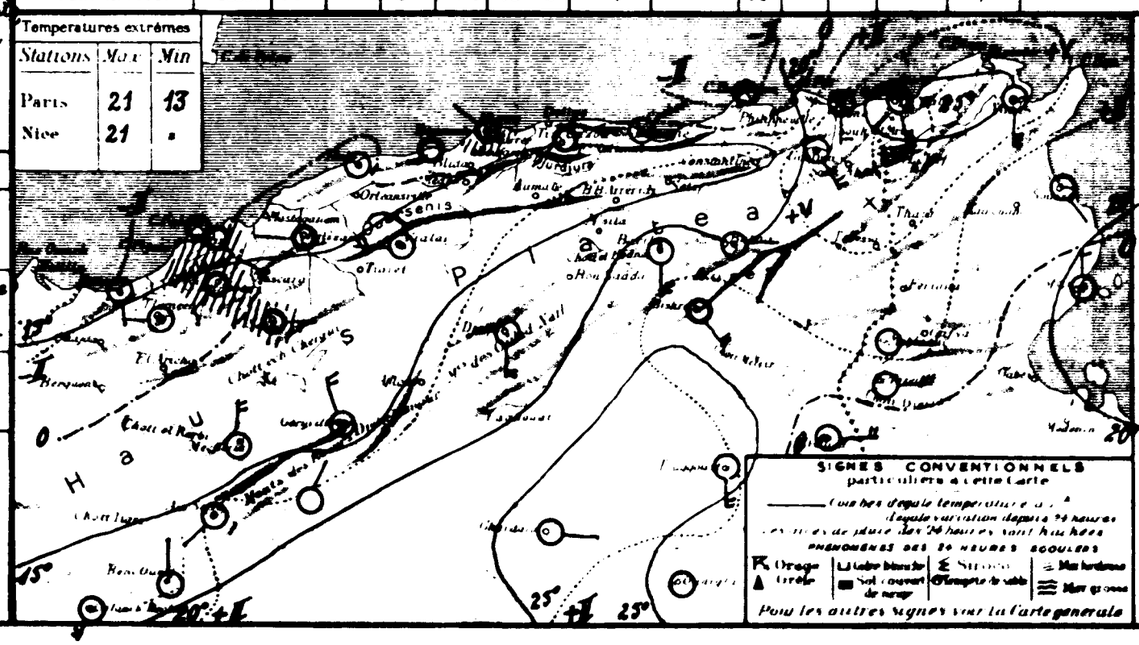

SONDAGES AÉROLOGIQUES

Altitude en km.	Alger Université Altitude 59m — Début		Tamanrasset Altitude [illegible] — Début	
0·5				
1·0				
1·5				
2·0				
2·5				
3·0				
3·5				
4·0				
4·5				
5·0				
5·5				
6·0				

UNIVERSITÉ D'ALGER
INSTITUT DE MÉTÉOROLOGIE
ET DE PHYSIQUE DU GLOBE

BULLETIN MÉTÉOROLOGIQUE DE L'ALGÉRIE

Lundi 27 Mai 1935 — 60ème Année — N° 147 — 72

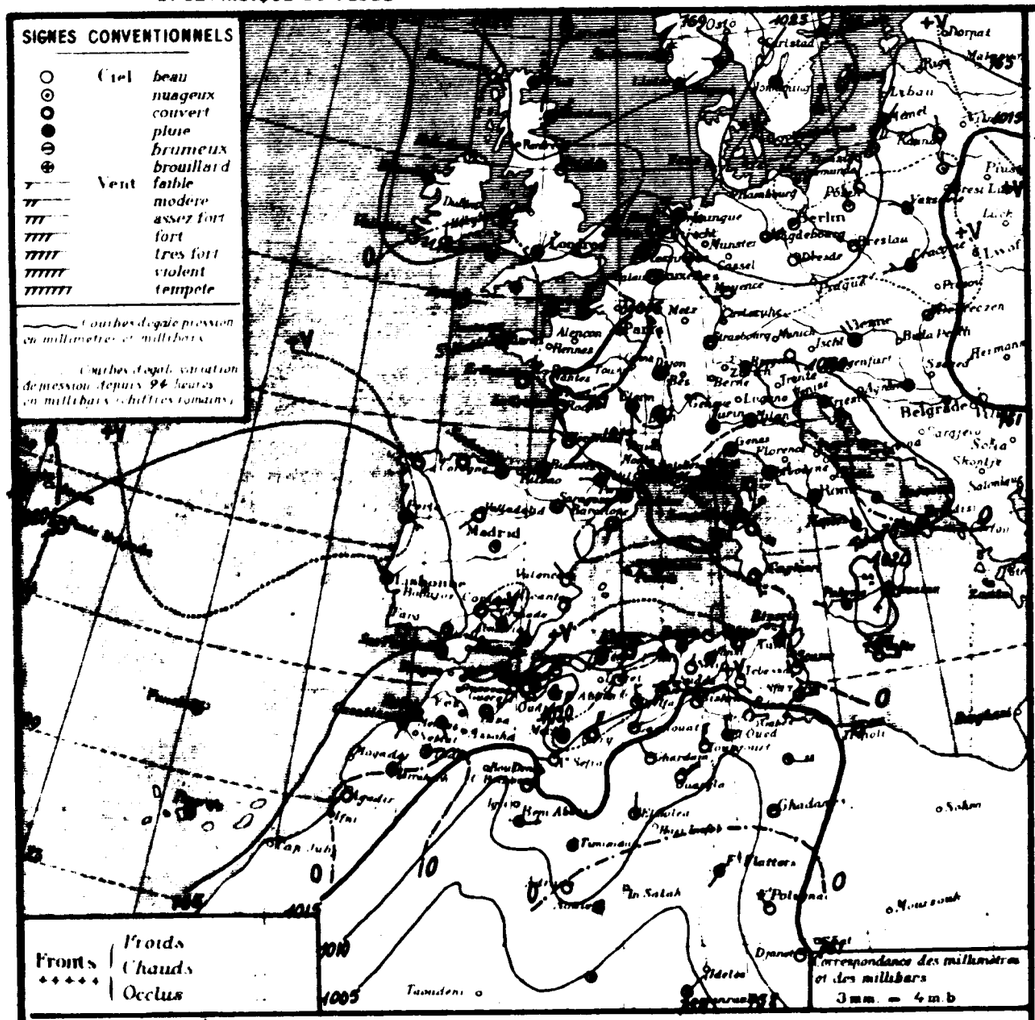

Situation générale et situation en Algérie. De hautes pressions se tiennent, d'une part sur l'Islande, les Iles Britanniques, la Scandinavie et le Nord de l'Allemagne (maxima : Thorshavn : 1028 mb. 771 m/m, Stockholm : 1025 mb : 769 m/m), d'autre part du Sud des Açores au Portugal (Porto : 1028 mb. 767 m/m), elle est basse sur le Sud de l'Algérie (Minima : Colomb-Béchar : 1010 mb. 758 m/m, Touggourt : 1012 mb : 759 m/m). On note de faibles dépressions (1015 mb. 761 m/m) sur le Centre et le Sud de la France.

En Algérie, le ciel est très nuageux ou couvert sur le littoral et l'Ouest de l'Atlas Saharien, nuageux avec belles éclaircies ailleurs. Les vents, en général faibles ou modérés, souffleront d'entre Sud et Ouest sur le Nord des départements d'Oran et d'Alger, du secteur Nord sur le reste du réseau. Il a plu hier en cette nuit en quelques points du Nord des départements d'Oran et d'Alger. La température est en hausse.

Probabilité (valable du 27 à 18h au 28 à 18h). Baisse barométrique : Iles Britanniques. France. Hausse : Péninsule Ibérique, Afrique du Nord.

En Algérie : ciel orageux, puis nuageux avec éclaircies. Vents faibles ou modérés, de Sud-Ouest à Nord-Ouest à l'Ouest, d'Ouest à Nord à l'Est. Température en hausse.

	ORAN	ALGER	CONSTANTINE
Littoral et Tell	Orageux, puis nuageux avec éclaircies. Vents de Sud-Ouest à Nord-Ouest faibles ou modérés. Température en hausse.		Orageux, puis nuageux avec éclaircies. Vents d'Ouest à Nord, faibles ou modérés. Température en hausse.
Hts Plateaux	Orageux, puis nuageux avec éclaircies. Vents de Nord modérés. Température en hausse.		
Sahara Septentrional	Nuageux avec éclaircies. Coups de Vent du secteur Est.		Orageux, puis éclaircies. Vents de Nord à Est, assez forts à modérés.

Vents (Bassin Occidental de la Méditerranée)

Golfe du Lion	Nord-Ouest à Ouest, faibles à modérés.
Baléares	Nord-Ouest, faibles à modérés.
Bizerte	Nord-Ouest, assez forts.

Vents (en altitude)

Ouest Algérie	Ouest	10 à 12 m.
" Sahara	Sud à Ouest	10 à 12 m.
Est Algérie	Ouest	10 à 12 m.
" Sahara	Nord-Ouest	10 à 12 m.

Prévisions transmises par l'Observatoire de Tamanrasset

Idikeli : Clair. Vents de Nord-Est modérés ou assez forts.

Azrers, Hoggar : Nuageux avec éclaircies. Secteur Sud modérés ou assez forts.

STATIONS	Altitude en mètres	Observation de 7 heures: Pression à 0° et au niveau de la mer — Observation	diff. en 24h.	Température de l'air — Observation	diff. en 24h.	Vents Direction et force de 0 à 9	Etat du Ciel	Etat de la Mer	Dans les 24 heures: Températures extrêmes — max	min	Pluie en m/m	Pluie en m/m: Hauteurs totalisées du mois en cours	Hauteurs totalisées du 1er Sept. au 30 Avril	PHÉNOMÈNES
Littoral														
Nemours	33	20.0	+3.4	15.4	-1.6	S 1	nuag.	p. agitée	18	10	15.0	52.2		8-17h pluie.
Cap Falcon	75	20.2	+3.2	15.4	-0.2	SW 2	2. nuag.	p. agitée	20	14	0.2	34.9	294	14-17h pluie.
Oran	11	20.6	+4.4	15.0	-1.8	SW 3	beau	p. agitée	18	..		39.4	373	
Mostaganem	112													
Cap Ténès	183	18.4	+4.3	14.0	-2.6	SW 3	nuag.	agitée	19	13		26.2	441	
Cherchell	22	17.7	+3.7	13.5	+1.5	W 2	couv.	p. agitée	20	13				
Blida	287	20.2	..	14.8	..	Calme	2. nuag.		18	11	1.0			18h pluie.
Bouzaréa	344	18.0	+4.2	14.9	-0.5	WSW 1	nuag.		17	12	gttes	73.9		4h gouttes.
Alger	50	19.5	+4.5	16.5	+0.4	SW 1	2. nuag.	belle	19	14	8.0	86.7		16h pluie.
Maison-Carrée	48	19.6	+4.4	17.3	-0.9	WSW 1	nuag.		20	11	0.9			nuit pluie.
Cap Carbon	235	17.9	+5.4	16.0	0.0	Calme	2. nuag.	p. agitée	28	15		42.7	614	
Cap Bougaroni	195	19.1	+4.2	17.4	+0.6	W 5	beau	houleuse	19	15			934	
Philippeville	42	18.9	..	18.0	..	NW 2	nuag.	2. belle	20	15				
Cap de Garde	181	18.7	+5.8	17.0	-5.0	Calme	couv.	agitée	27	15		42.7	776	
La Calle	10	17.6	+5.0	19.4	-7.6	W 4	nuag.	p. agitée	32	17		69.3	966	
Bizerte	9													
Tunis	36	17.1	+0.1	19.8	-4.6	NNE 3	2. nuag.		28	16		3.8		
Sousse	2	16.7	-3.4	19.0	-1.4	N 2	clair	p. agitée	..	16				
Sfax	8	17.8	+3.8	18.6	+1.0	E 4	clair	p. agitée	24	15				
Tell et Hautes Plaines														
Tlemcen	804	16.9	+0.4	13.0	0.0	S 1	beau		15	8	18.0	75.2		pluie.
Sidi-bel-Abbès	476	19.2	+3.0	10.3	-2.2	SSW 2	nuag.		30	6		86.2		
Saïda	857	20.4	+4.6	9.8	-1.4	E 1	nuag.		19	6		122.2		
Mascara	500	19.8	..	12.0	..	Calme	beau		22	3	gttes			17h gouttes.
Relizane	73	21.0	+5.0	16.1	-0.6	S 1	nuag.		23	11		56.3	415	
Orléansville	112	19.4	..	14.0	..	Calme	clair		21	13				
Tiaret	1022												378	
Vialar	980	21.4	+4.8	8.5	-2.5	SW 4	beau		16	6		78.0		
Médéa	935													
Aumale	905													
Fort-National	942	20.0	..	10.4	..	calme	2. nuag.		18	8	2.6			hier pluie
Tizi-Ouzou	222	19.4	+4.8	14.0	-1.0	S 1	couv.		21	12	2.0	70.6	743	nuit pluie.
Bordj b. Arréridj	915													
Sétif	1079	17.0	..	13.8	..	NE 2	beau		28	9				
Batna	1044	18.4	+6.5	18.0	-6.0	NE 2	nuag.		27	11				Sirocco.
Constantine	600	19.4	..	16.6	..	NNE 1	beau		28	12			537	
Guelma	288	18.8	+1.5	16.9	-6.5	NW 2	nuag.	gttes	32	13		28.5	703	hier matin gouttes.
Tébessa	863	18.2	..	19.0	..	SE 1	clair		..	14			339	
Ain-Sefra	1000	..	..	18.0	-3.0	W 1	clair		25	9				
Méchéria	1167	21.9	+6.4	8.5	-2.7	N 2	pluie		19	7		24.2		
Géryville	1230	18.4	+6.7	8.4	-3.4	NNE 5	couv.		23	7			339	
Aflou	1428													
Djelfa	1180	22.1	+9.4	9.6	-1.7	N 3	nuag.		26	8		28.9		
[illegible]	[illegible]	17.4	+11.2	10.4	-5.3	NNE 4	nuag.		23	12				
[illegible]	[illegible]	..	..	16.3	-1.9	N 3	2. nuag.		20	14				
Barika	454	..	..	16.5	-4.7	NW 2	clair		31	13				
Colomb-Béchar	700	10.3	+3.5	18.0	0.0	NE 3	2. nuag.		28	16				Tempête de sable hier.
Laghouat	707	18.2	..	15.0	..	NE 2	nuag.		..	13				
Biskra	128	18.0	..	22.0	..	NW 3	clair		..	18			397	
Touggourt	80	12.2	+0.2	22.1	-6.9	N 6	beau		39	20				
El-Oued	70	..	..	21.4	+0.2	N 3	nuag.		39	19			85	
Tozeur	50	12.1	-2.6	21.2	-1.0	E 2	clair		33	17				
Sahara														
Ghardaïa	520	11.6	-0.1	27.2	+0.9	NW 3	clair		35	17				
Ouargla	157	12.3	+0.4	23.0	-1.0	NE 7	clair		..	22			69	Coups de vent ce matin.
El-Goléa	394?	14.3	+4.3	20.0	-3.0	N 2	beau		..	16				
Béni-Abbès	497?	13.1	+1.6	19.0	-3.0	E 3	nuag.		32	18				
Timimoun	294?	14.3	+0.5	22.0	-3.0	E 2	nuag.		36	18				
Adrar	285?	12.3	-0.8	26.0	+2.0	Calme	clair		39	23				
In-Salah	280?													
Fort-Flatters	305?	09.5	-2.5	30.0	+3.0	SW 2	nuag.		..	23				
Fort-Polignac	605?	..	..	30.0	-2.0	NW 1	clair		..	26				
Djanet	1100?	29.9	..	30.0	-3.0	Calme	clair		..	28				
Tamanrasset	1350?	04.	-1.	30.0	+1.0	NE 1	beau		36	24	gttes		7	hier après midi gouttes.

Temperatures extrêmes

Stations	Max	Min
Paris	20	13
Nice	"	13

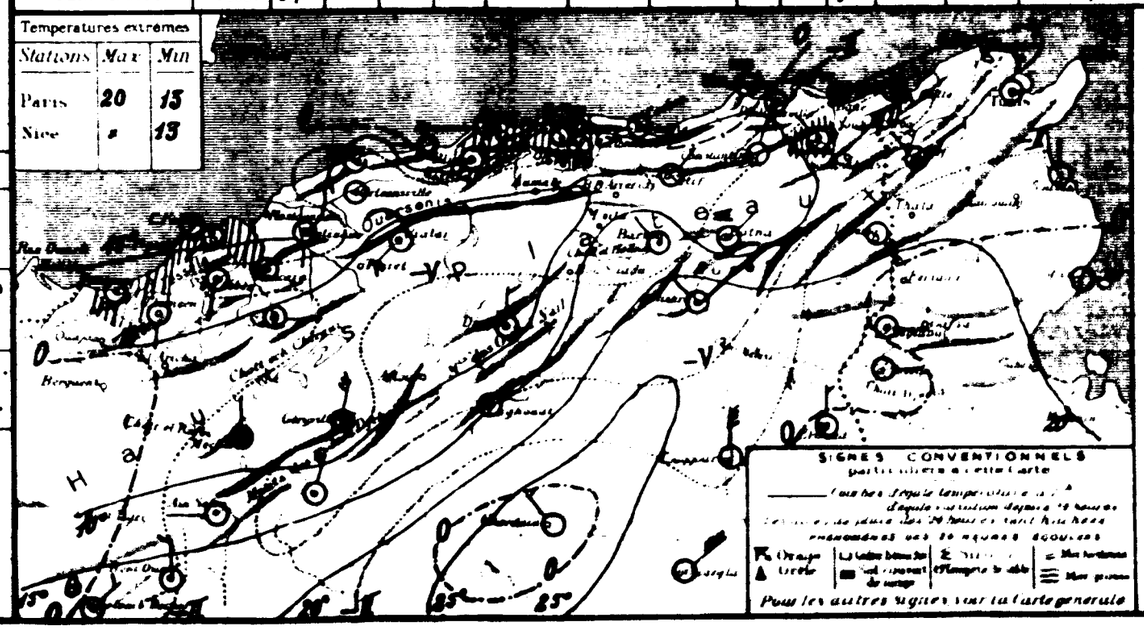

SONDAGES AÉROLOGIQUES

	Alger Université		Tamanrasset
	Départ		Départ
	9	00	
05	W	2	
10	SW	4	
15			
20			
25			
30			
35			
40			
45			
50			
55			
60			

UNIVERSITÉ D'ALGER
INSTITUT DE MÉTÉOROLOGIE ET DE PHYSIQUE DU GLOBE

BULLETIN MÉTÉOROLOGIQUE DE L'ALGÉRIE

Mardi 28 Mai 6ème Année 1935 N° 148 7h

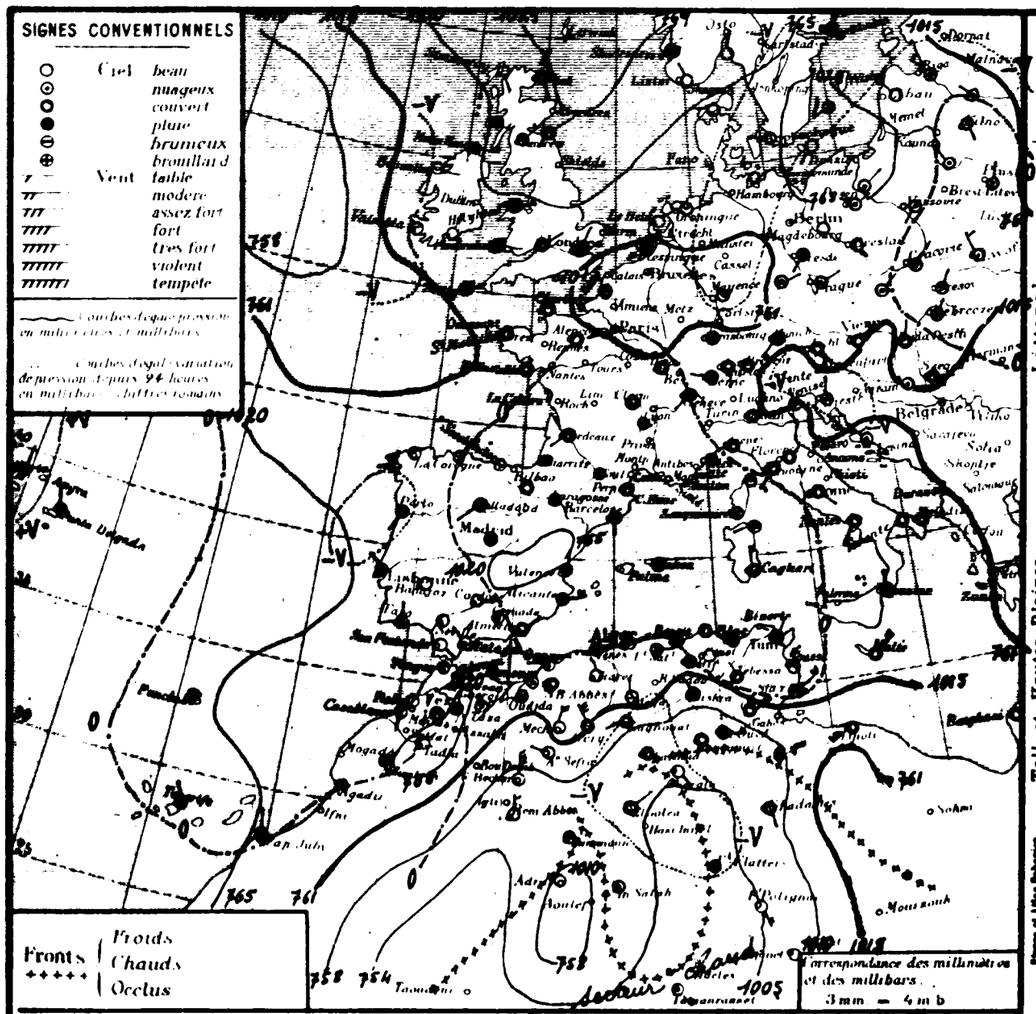

Situation générale et situation en Algérie. De hautes pressions, centrées au Nord des Iles Féroé (1026 mb : 769 m/m), intéressent l'Ouest de la Scandinavie et le Nord des Iles Britanniques. La pression est moyenne sur le reste de l'Europe, le Maroc et le Nord de l'Algérie - Tunisie ; on note cependant de faibles minima (1015 mb 761 m/m) sur le Nord de la France et au Sud de l'Autriche. La pression est basse au Sahara. (minima : Colomb-Béchar : 1008 mb : 756 m/m, Fort-Flatters 1005 mb : 752 m/m).

En Algérie, le ciel est très nuageux ; les vents sont faibles ou modérés et de directions variable sur le Nord du réseau ; ils soufflent assez fortement de Nord à Est au Sud. Des averses éparses sont tombées cette nuit. La température en baisse sur l'Est Constantinois, en hausse ailleurs. La mer est belle ou peu agitée sur la Côte algérienne.

Probabilité (valable du 22 à 18h au 23 à 18h). La pression restera sensiblement stationnaire sur l'Europe méridionale et sur l'Afrique du Nord.

En Algérie, ciel très nuageux avec averses orageuses par places. Vents du secteur Nord, faibles ou modérés. Température stationnaire.

	ORAN	ALGER	CONSTANTINE
Littoral et Tell	très nuageux avec averses orageuses par places. Vents	très nuageux avec averses orageuses par places. Vents du secteur Nord faibles	
Hts Plateaux	de Nord à Ouest, faibles ou modérés. Temp. stationnaire	ou modérés. Température stationnaire.	
Sahara Septentrional	Nuageux Vents de Nord	avec éclaircies. assez forts.	très nuageux avec averses. Vents d'Est à Nord assez forts.

Vents (Bassin Occidental de la Méditerranée)

Golfe du Lion, Baléares, Bizerte : Sud à Ouest, faibles ou modérés.

Nord, faibles ou modérés.

Vents (en altitude)

Ouest Algérie, Sahara : Nord ..... 8 à 10 m.

Est Algérie : Nord à Nord-Est ..... 8 à 10 m.

Sahara : Est ..... 12 à 15 m.

Prévisions transmises par l'Observatoire de Tamanrasset

Tidikelt : Nuageux. Vents du secteur Nord modérés.

Azjers, Hoggar : très nuageux. Vents du secteur Sud modérés ou assez forts.

OBSERVATION DE 7 HEURES

Stations	Altitude en mètres	Pression à 0° et au niveau de la mer: Observation	Pression: diff. en 24h	Température de l'air: Observation	Température: diff. en 24h	Vents: Direction et force de 0 à 9	Etat du ciel	Etat de la Mer	Dans les 24 heures: Température extrême max	Température extrême min	Pluie en millim.	Pluie en mm: Hauteurs totalisées du mois en cours	Hauteurs totalisées depuis le 1er Sept. au 30 Avril	PHÉNOMÈNES
Littoral														
Nemours	83	19.6	-0.4	13.2	+1.8	SSW 2	beau	p. agitée	20	11		52.8		
Cap Falcon	75	19.8	-0.4	15.4	0.0	calme	nuag.	f. belle	20	13		34.9	294	
Oran	11	19.2	-1.5	16.1	+1.1	W 2	nuag.	p. agitée	19	13		39.4	373	
Mostaganem	113	..	..	17.1	..	SW 1	beau	belle	18	14				
Cap Tenès	183	19.1	0.0	14.6	+0.6	calme	couv	p. agitée	21	13		26.2	411	
Cherchell	22	17.6	-0.1	16.5	-1.2	calme	couv	f. belle	22	14				
Blida	267	18.9	-1.3	14.0	-0.8	calme	T. nuag.		20	13	gttes			nuit gouttes.
Bouzaréa	344	18.4	+0.4	14.6	-0.3	SE 1	nuag.		19	12	0.6	74.5		4h pluie.
Alger	59	19.5	0.0	16.8	+0.2	ENE 1	f. nuag.	f. belle	21	14	1.8	67.5		3h pluie.
Maison-Carrée	48	17.3	-1.3	16.4	-0.9	calme	T. nuag.		21	13				
Cap Carbon	225	17.9	0.0	17.0	+1.0	calme	couv	belle	19	15		42.7	614	
Cap Bougaroni	195	15.4	+0.7	16.4	-1.0	calme	couv	p. agitée	18	15			994	
Philippeville	42	18.4	-0.5	17.1	-0.9	NNW 2	nuag.	f. belle	19	16	gttes			hier gouttes.
Cap de Garde	161	19.1	+0.4	16.0	-1.6	calme	couv	belle	19	15		42.7	776	
La Calle	10	17.7	+0.1	17.4	-1.5	SW 1	nuag.	f. belle	22	16		69.5	966	
Bizerte	9													
Tunis	36	17.9	+0.8	17.0	-2.8	NNE 2	couv		23	15	5.3	9.1		Nuit pluie.
Sousse	2	17.1	+0.4	17.8	-1.2	N 4	nuag.	p. agitée	20	17	1.0			Nuit pluie.
Sfax	8	19.8	+2.0	18.8	+0.2	NE 4	f. nuag.	p. agitée	25	16				
Tlemcen	806	20.1	+3.2	13.5	+0.5	NW 1	beau		15	9		75.2		
Sidi-bel-Abbès	476	17.2	-2.0	12.3	+2.0	SW 2	nuag.		19	10		85.2		
Saïda	867	13.9	-1.5	10.0	+0.2	E 2	f. nuag.		16	9	0.0	122.2		Nuit. pluie.
Mascara	590	18.6	-1.2	12.0	0.0	calme	couv		22	9				
Relizane	73	20.2	-1.8	14.8	-1.3	W 2	couv		22	14	3.9	60.2	115	pluie.
Orléansville	112	17.4	-2.0	16.1	+2.1	calme	couv		24	15				
Tiaret	1023	15.3	-2.0	10.7	-1.3	NNW 1	nuag.		15	8			372	
Vialar	889	18.5	-2.9	11.0	+2.5	S 5	f. nuag.		17	9		73.0		
Tell et Hautes Plaines														
Médéa	935													
Aumale	905													
Fort-National	942	17.7	-2.3	11.5	+2.1	E 4	nuag.		14	9				
Tizi-Ouzou	222	19.3	-0.1	15.2	+1.2	E 1	couv		21	12		70.6	745	
Bordj b. Arreridj	915													
Sétif	1079													
Batna	1044													
Constantine	660	19.5	+0.4	18.0	-0.6	E 1	nuag.		20	12	gttes		597	gouttes.
Guelma	268	21.2	+2.7	15.5	-1.4	SSE 2	couv		21	14	gttes	28.5	703	hier matin gouttes.
Tébessa	863	16.1	+0.9	16.0	-3.0	NW 1	couv		31	13			359	
Ain-Sefra	1090	..	..	14.0	+1.0	W 1	clair		35	8				
Méchéria	1167	18.0	-3.1	11.6	+6.1	N 4	clair		18	9		24.2		
Géryville	1320	14.5	-3.6	10.7	+2.3	NNW 5	couv		20	8			338	
Aflou	1428													
Djelfa	1180	17.4	-4.7	13.6	+4.0	N 1	beau		20	9		23.9		
[illegible]	[illegible]	14.1	-3.5	14.2	+0.9	W 7	beau		28	12				nuit tempête de sable.
[illegible]	[illegible]	..	..	13.0	+1.7	N 4	clair		26	15				
Sahara														
Barika	484	..	..	18.1	+1.8	ENE 3	f. nuag.		30	17				
Colomb-Béchar	769	08.1	-2.2	18.0	0.0	NNE 6	beau		27	16				coups de vent en matin.
Laghouat	767	11.7	-6.5	18.0	+3.0	WSW 3	couv		..	..				
Biskra	125	11.8	-1.2	23.0	+1.0	NW 1	pluie		31	21	0.0		397	6-7h pluie.
Touggourt	69	07.6	-4.6	23.1	+6.0	SE 4	couv		36	27	gttes			3h gouttes - 6h coups de vent.
El-Oued	70	..	..	24.4	+3.0	ESE 4	couv		37	24	gttes		85	Nuit gouttes.
Tozeur	50	11.8	-0.3	20.8	-0.4	NE 4	couv		37	19				
Ghardaïa	526	06.3	-4.7	26.5	-0.7	N 5	couv		33	24				
Ouargla	197	06.5	-6.4	23.0	0.0	SE 2	nuag.		..	27			68	
El-Goléa	394	06.0	-5.3	21.0	+1.0	NE 2	f. nuag.		..	20				
Béni-Abbès	497	03.8	-2.3	19.0	0.0	N 3	clair		31	17				
Timimoun	294	07.7	-4.2	24.0	+2.0	calme	beau		35	20				
Adrar	285	10.7	-1.8	23.0	-3.0	calme	clair		36	22				
In-Salah	280	08.2	..	25.0	..	calme	nuag.		..	25				
Fort-Flatters	368	03.3	-3.2	32.0	+2.0	calme	f. nuag.		..	28				
Fort-Polignac	908	..	..	37.0	+7.0	SSE 4	clair		..	31				
Djanet	1100	..	..	31.0	+1.0	calme	clair		..	28				
Tamanrasset	1350	04.	0.0	29.0	-1.0	SE 5	beau		37	25			7	

Temperatures extrêmes

Stations	Max	Min
Paris	22	14
Nice	20	12

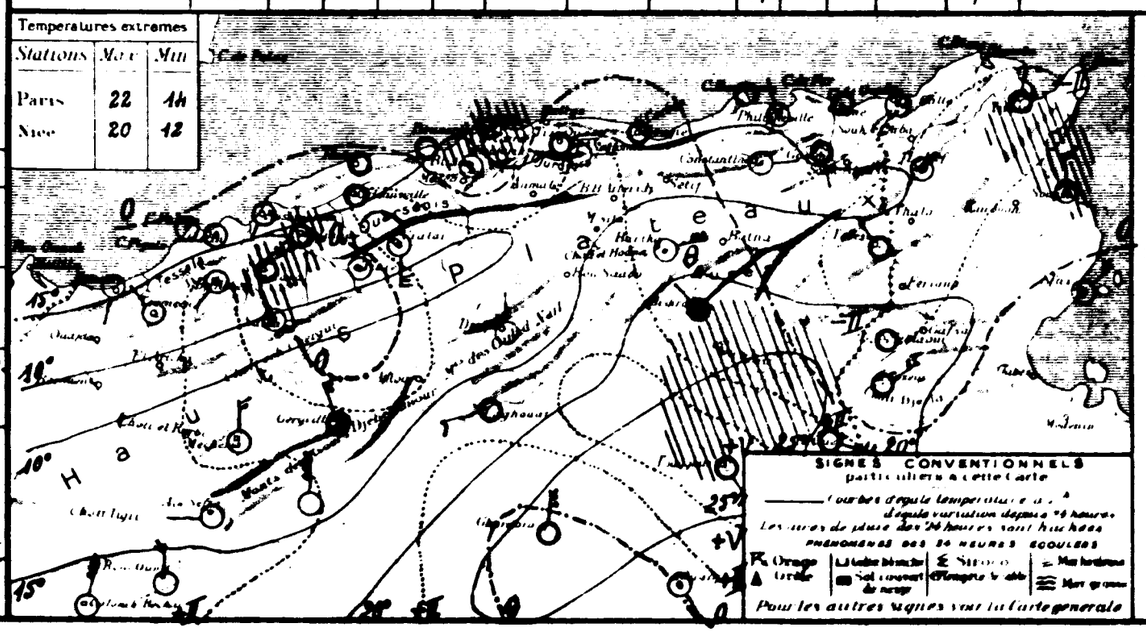

SONDAGES AEROLOGIQUES

Niveaux en kilomètres	Alger Université Altitude 99m Départ		Départ	Départ
	9h00			
0.5	NNE	3		
1.0	E	2		
1.5	E	6		
2.0	ENE	6		
2.5	NNW	3		
3.0				
3.5				
4.0				
4.5				
5.0				
5.5				
6.0				

UNIVERSITÉ D'ALGER
INSTITUT DE MÉTÉOROLOGIE
ET DE PHYSIQUE DU GLOBE

BULLETIN MÉTÉOROLOGIQUE DE L'ALGÉRIE

60me ANNÉE — Nº 149
Mercredi 29 Mai 1935 7h

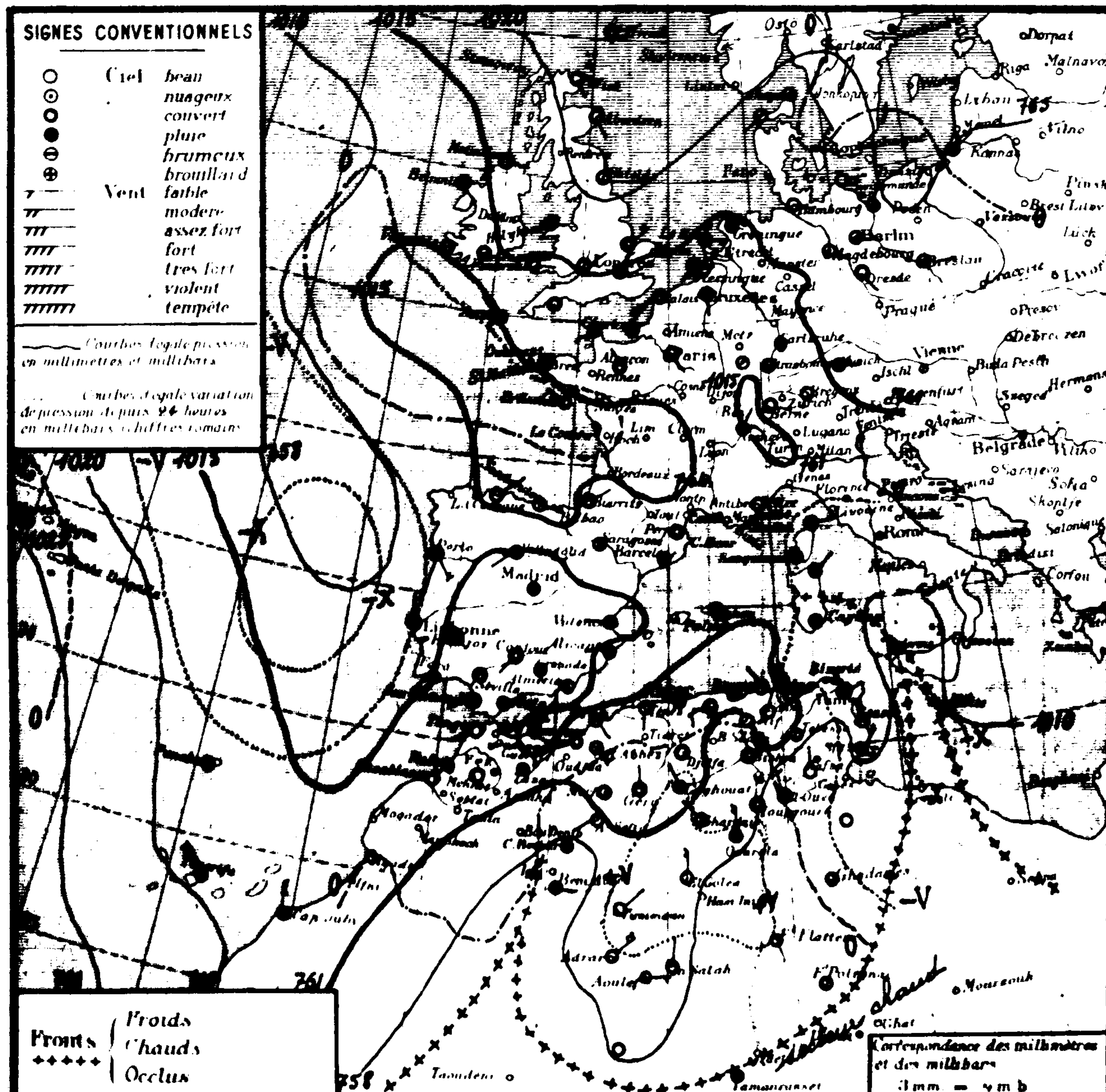

STATIONS		Altitude en mètres	Pression à 0° et au niveau de la mer: Observation	Pression: diff en 24h	Température de l'air: Observation	Température: diff en 24h	Vents Direction et force de 0 à 9	Etat du Ciel	Etat de la Mer	Dans les 24 heures: Températures extrêmes max	min	Pluie en millim	Pluie en m/m: Hauteurs totalisées du mois en cours	Hauteurs totalisées du 1er Septbre au 30 Avril	PHÉNOMÈNES
Littoral	Nemours	83	16·5	-3·1	15·8	+0·6	WSW 1	beau	belle	21	12		52·8		
	Cap Falcon	75	18·6	-1·2	16·4	+1·0	SW 1	nuageux	belle	21	14		54·9	394	
	Oran	11	17·8	-1·4	16·7	+0·6	SE 2	clair	belle	21	14		39·4	373	
	Mostaganem	113	17·3	"	17·7	+0·6	WSW 1	beau	calme	20	11				
	Cap Ténès	183	15·3	-2·8	15·4	+0·8	S 2	nuageux	p. agitée	17	13		26·2	411	
	Cherchell	22	16·0	-1·6	19·5	+3·2	calme	beau	t. belle	20	13				
	Blida	267	17·0	-1·9	14·8	+0·8	calme	nuageux		20	12	1·0			18h pluie.
	Bouzaréa	344	15·7	-2·7	14·2	-0·4	E 1	T. nuageux		17	18	0·2	74·7		16-19h petite pluie.
	Alger	59	16·5	-2·0	16·8	0·0	calme	nuageux	calme	19	14	0·0	67·5		hier après midi et soirée petite pluie.
	Maison-Carrée	48	16·2	-1·1	18·1	+1·7	SW 1	nuageux		20	13	0·3			15h15 et nuit pluie.
	Cap Carbon	225	16·5	-1·4	14·0	-3·0	calme	couvert	agitée	18	13	47·0	33·7	614	hier et nuit pluie.
	Cap Bougaroni	195	17·3	-2·1	14·8	-1·8	NW 2	couvert	p. agitée	17	12	20·0		934	7-18h et nuit pluie. orage.
	Philippeville	42	15·6	-2·8	16·1	-1·0	NNW 2	couvert	agitée	18	15	24·0			pluie.
	Cap de Garde	161	13·9	-5·2	15·0	-1·0	NW 6	couvert	agitée	16	13	18·0	60·7	776	hier et nuit pluie.
	La Calle	10	13·6	-4·1	16·4	-0·7	NW 4	pluie	agitée	20	15	7·0	76·3	966	hier et nuit pluie. 18-19h orage.
	Bizerte	9													
	Tunis	36	11·1	-6·8	18·2	+1·2	NNW 4	couvert	calme	21	15	gttes	9·1		hier gouttes.
	Sousse	2	10·1	-7·0	18·6	+0·8	NNW 5	clair	agitée	20	17				
	Sfax	8	11·4	-8·4	18·6	-0·2	NE 4	beau	p. agitée	25	14				
Tell et Hautes Plaines	Tlemcen	806	16·2	-3·9	15·0	+1·5	NW 1	beau		16	10		76·2		
	Sidi-bel-Abbès	476	16·2	-1·0	13·1	+0·8	SE 3	beau		21	7		88·2		
	Saïda	867	19·1	+0·2	11·0	+1·0	E 1	nuageux		13	8		122·2		
	Mascara	590	17·8	-0·8	11·8	-0·2	calme	nuageux		19	9	1·0			hier pluie.
	Relizane	73	13·2	-1·0	15·3	+1·1	S 1	clair		23	11			416	
	Orléansville	112	17·3	-0·1	13·8	-2·3	calme	clair		24	11				
	Tiaret	1023												372	
	Vialar	889	17·7	-0·8	10·0	-1·0	SW 4	beau		19	8		73·0		
	Médéa	935													
	Aumale	905													
	Fort-National	942	17·3	-0·4	9·8	-2·7	WSW 3	couvert		16	8	15·0			hier et nuit pluie.
	Tizi-Ouzou	222	17·5	-1·8	13·5	-1·7	SE 1	couvert		20	13	11·0	40·6	745	15-18h pluie.
	Bordj-b.-Arréridj	915	18·7	"	11·9	"	NNE 1	couvert		16	7	25·0			8h30-20h30 pluie.
	Sétif	1079													
	Batna	1044	15·2	"	11·0	"	ENE 2	nuageux		"	8	14·0			19h20 pluie. orage.
	Constantine	660	16·9	-3·6	12·0	-1·0	NNE 1	nuageux		16	11	15·2		597	hier et nuit pluie. 19h orage.
	Guelma	288	17·7	-3·5	14·8	-0·7	N 3	couvert		17	13	27·0	50·5	703	hier et nuit pluie. grêle.
	Tébessa	863												339	
Steppes et Hautes Plaines	Aïn-Sefra	1090	"	"	11·0	-3·0	SW 1	clair		24	10				
	Mécheria	1167	19·7	+1·7	10·2	-4·4	calme	couvert		20	9		24·2		
	Géryville	1320	16·5	+2·0	8·4	-2·3	N 2	couvert		18	6	0·0		338	13h pluie.
	Aflou	1426													
	Djelfa	1180	19·1	+1·7	9·8	-3·8	calme	couvert		21	8	17·1	41·0		14 à 18h et nuit pluie.
	[illegible]	[illegible]	17·2	+3·1	15·1	+0·9	N 1	T. nuageux		24	12				
	[illegible]	[illegible]	"	"	17·7	-0·3	NNE 2	beau		26	16				
	Barika	484	"	"	15·6	-3·1	NE 5	nuageux		24	11	31·0			19-20h, 1-7h pluie.
Sahara	Colomb-Béchar	769	09·9	+1·8	20·0	+2·0	calme	nuageux		27	16				coups de vent hier.
	Laghouat	767	17·9	+6·2	18·0	-8·0	NW 1	nuageux		"	13	4·2			14h4h pluie.
	Biskra	125	12·1	+0·3	20·0	-3·0	NW 3	couvert		26	18	3·5		397	7-11h pluie. Coups de vent ce matin.
	Touggourt	69	10·0	+3·6	20·5	-7·6	N 4	couvert		30	18	0·0			10-18 et 20-24h tempête de sable - 11h12 pluie.
	El-Oued	70	"	"	21·2	-3·2	NNW 3	couvert		33	19			83	
	Tozeur	50	07·9	-3·9	21·2	+0·4	calme	T. nuageux		30	20				
	Ghardaïa	526	11·7	+4·8	19·2	-7·3	NNW 4	beau		35	17				
	Ouargla	157	11·8	+8·3	22·0	-11·0	N 4	nuageux		"	18			68	
	El-Goléa	394?	11·4	+8·4	21·0	0·0	N 4	clair		"	17				
	Béni-Abbès	497?	"	"	"	"	E 2	clair		31	"				
	Timimoun	294?	13·5	+5·8	23·0	-4·0	NE 2	clair		32	19				
	Adrar	285?	11·1	+3·4	25·0	+2·0	NE 4	clair		35	22				
	In-Salah	280?	10·7	+2·5	24·0	-1·0	N 2	clair		"	20				
	Fort-Flatters	388?	07·8	+4·5	28·0	-4·0	SE 2	clair		"	24				
	Fort-Polignac	668?	"	"	38·0	-4·0	calme	clair		"	27				
	Djanet	1100?													
	Tamanrasset	1350?	04·	0·	29·0	0·0	calme	nuageux		35	20			7	

Situation générale et situation en Algérie La pression est élevée de l'Islande à la Scandinavie (Lerwick : 1023 mb : 767 m/m) et aux Açores (Horta : 1025 mb : 769 m/m). Une zone de basses pressions s'étend du Nord-Ouest au Sud-Est de l'Europe, sur la Tunisie et le Sahara (minima : Blacksod : 1014 mb : 761 - Fort-Saint : 1005 mb : 754 m/m).

En Algérie, le ciel est beau sur l'Ouest du littoral et du Tell, très nuageux ou couvert ailleurs ; les vents, faibles ou modérés, soufflent du secteur Sud dans le département d'Oran et d'Alger, du secteur Nord dans le département de Constantine. Il a plu hier et cette nuit sur la moitié Est du réseau et sur le Nord du Sahara. La température en hausse sur l'Ouest de l'Oranie, est en baisse ailleurs. La mer est agitée à Cap Carbon et de Cap de Garde à la Tunisie, belle ou peu agitée sur le reste de la côte algérienne.

Probabilité (valable du 29 à 18h au 30 à 18h). Hausse : Péninsule Ibérique, Afrique du Nord. Baisse : France - Italie.

En Algérie, à l'Ouest ciel nuageux avec éclaircies. Vents du secteur Ouest faibles ou modérés. A l'Est, ciel très nuageux avec averses puis s'éclaircissant. Vents de Nord à Nord-Ouest assez forts à faibles ou modérés. Température en hausse.

	ORAN	ALGER	CONSTANTINE
Littoral et Tell	Nuageux avec éclaircies. Vents du secteur Ouest faibles ou modérés. Température en hausse.		Très nuageux avec averses puis s'éclaircissant. Vents
Hts Plateaux	Nuageux avec éclaircies. Vents variables faibles ou modérés.	Très nuageux s'éclaircissant. Vents de Nord-Ouest assez forts à faibles ou modérés.	de Nord à Nord-Ouest assez forts à faibles ou modérés. Température en hausse.
Sahara Septentrional	Beau ou peu nuageux. Vents de Nord à Est faibles ou modérés.	Nuageux avec éclaircies. Vents de Nord-Ouest faibles ou modérés.	Très nuageux s'éclaircissant. Vents de Nord Ouest modérés.

Vents (Bassin Occidental de la Méditerranée)

Golfe du Lion Sud-Ouest à Nord-Ouest, faibles ou modérés.
Baléares Sud à Ouest, faibles ou modérés.
Bizerte Nord-Ouest assez forts.

Vents (en altitude)

Ouest Algérie Sud-Ouest .... 10 à 12 m.
» Sahara Sud-Ouest .... 8 à 10 m.
Est Algérie Nord-Ouest .... 10 à 12 m.
» Sahara Nord .... 10 à 12 m.

Prévisions transmises par l'Observatoire de Tamanrasset

Tidikelt Nuageux. Vents du secteur Nord modérés.
Ajjers } Très nuageux avec éclaircies matin, nuages épars l'après midi.
Hoggar } Vents variables, faibles ou modérés, Sud dominant.

Températures extrêmes		
Stations	Max	Min
Paris	20	13
Nice	22	12

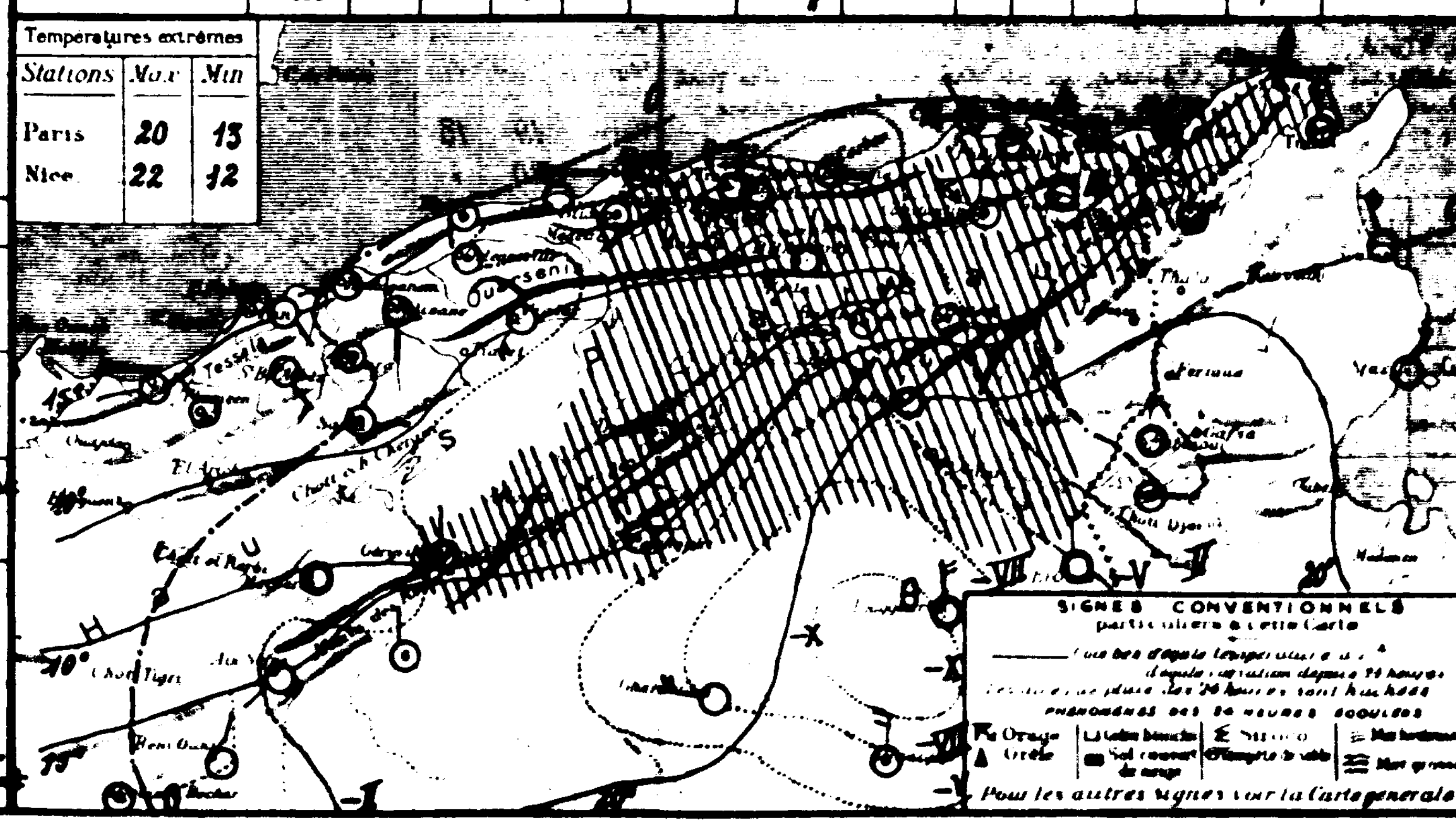

SONDAGES AÉROLOGIQUES

Altitude (km)	Alger Université: Direction	Vitesse	Tamanrasset: Direction	Vitesse
	Départ 7 h 05		Départ 9 h 00	
0.5	W	5	NW	2
1.0	WSW	6	WNW	3
1.5	SSW	5		
2.0	SSW	7		
2.5	SSW	6		
3.0	NE	5		
3.5	ENE	3		
4.0	ENE	6		
4.5	ENE	2		
5.0	WSW	4		
5.5	WSW	10		
6.0	WSW	10		

UNIVERSITÉ D'ALGER
INSTITUT DE MÉTÉOROLOGIE
ET DE PHYSIQUE DU GLOBE

BULLETIN MÉTÉOROLOGIQUE DE L'ALGÉRIE

60e ANNÉE. N° 150
Jeudi 30 Mai 1935 7h

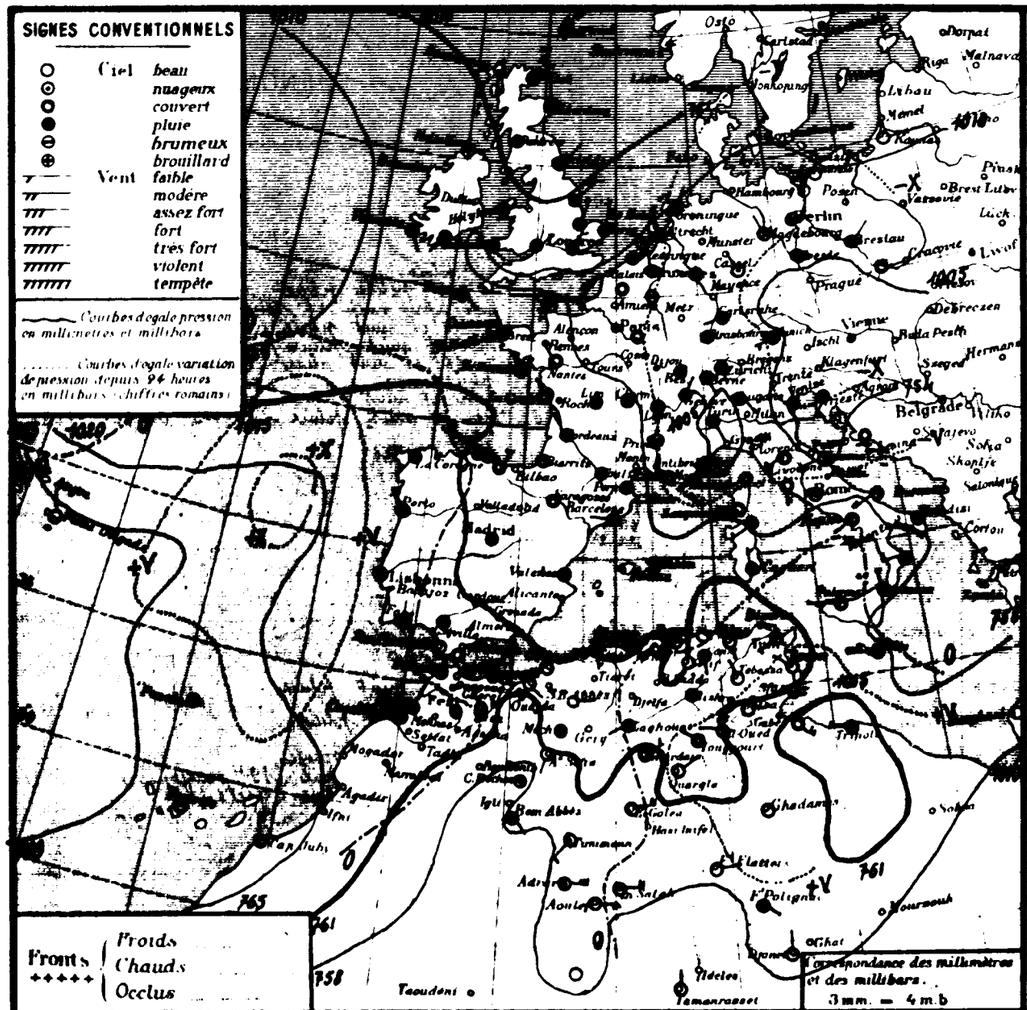

Situation générale et situation en Algérie. De hautes pressions se tiennent entre les Açores (Horta 1025mb (759mm)) et les Canaries (Ténérife 1022mb (767mm)). Une zone de basses pressions s'étend du Nord-Ouest au Centre et au Sud de l'Europe (minima : Sud Islande 1002mb (752mm), Fourin, Trieste 1004mb (753mm)); la pression est également basse sur le Sud de l'Algérie (Colomb-Béchar 1010mb (758mm)).

En Algérie, le ciel est beau ; les vents, faibles ou modérés, soufflent d'entre Sud et Ouest. Il a plu, hier ou cette nuit, en quelques points du département de Constantine. La température est en hausse (forte pour places). La mer est belle ou peu agitée sur la côte algérienne.

Probabilité (valable du 30 à 18h au 31 à 18h). La pression se renforcera sur le Bassin méditerranéen et sur l'Afrique du Nord.

En Algérie, le ciel d'abord beau deviendra nuageux ou très nuageux. Les vents souffleront de Sud-Ouest à Nord-Ouest et seront faibles ou modérés. La température baissera par l'Ouest.

	ORAN	ALGER	CONSTANTINE
Littoral et Tell	Beau à nuageux ou très nuageux. Vents de Sud-Ouest à Nord-Ouest, faibles ou modérés. Température en baisse.	Beau à nuageux. Vents de Sud-Ouest à Nord-Ouest, faibles ou modérés. Température en hausse.	Beau à nuageux avec éclaircies. Vents de Sud-Ouest à Nord-Ouest, faibles ou modérés. Température stationnaire.
Hts Plateaux			
Sahara Septentrional	Beau ou peu nuageux. Vents du secteur Est, modérés.	Beau ou peu nuageux. Vents du secteur Nord, faibles ou modérés.	Beau ou peu nuageux. Vents variables, faibles ou modérés.

Vents (Bassin Occidental de la Méditerranée)

Golfe du Lion, Baléares, Bizerte : Nord-Ouest, faibles ou modérés.
Ouest Algérie : Sud-Ouest à Nord-Ouest, faibles ou modérés.
" Sahara :
Est Algérie :
" Sahara :

Vents (en altitude)

Prévisions transmises par l'Observatoire de Tamanrasset

Tidikelt :
Azgers :
Hoggar :

STATIONS	Altitude en mètres	Observation de 7 heures : Pression à 0° et au niveau de la mer, observation	diff en 24h	Température de l'air, observation	diff en 24h	Vents Direction et force de 0 à 9		Etat du Ciel	Etat de la Mer	Dans les 24 heures : Températures extrêmes max	min	Pluie en millim	Pluie en m/m : Hauteurs totalisées du mois en cours	Hauteurs totalisées diff. au 30 Avril	PHÉNOMÈNES
Littoral															
Nemours	83	762	-0.3	17.8	+2.0	SE	1	clair	belle	21	13		52.8		
Cap Falcon	75	763	-1.3	19.0	+2.6	SW	3	clair	belle	21	16		94.9	294	
Oran	11	763	-1.3	18.6	+1.9	W	2	clair	p. agitée	22	14		39.4	373	
Mostaganem	113	759	-2.3	20.3	+2.6	SSW	2	beau		20	15				
Cap Ténès	183	758	-2.5	17.2	+1.8	S	3	beau	p. agitée	22	15		26.2	411	
Cherchell	22	764	-1.6	19.3	-0.3	calme		clair	calme	22	12				
Blida	267	755	-1.6	17.4	+2.6	SW	2	beau		22	13				
Bouzaréa	344	744	-1.5	18.4	+3.9	WSW	1	clair		20	15		74.7		
Alger	50	764	-1.6	19.5	+2.7	calme		clair	calme	23	15		67.5		
Maison-Carrée	48	764	-1.3	19.0	+0.9	SW	2	clair		22	11				
Cap Carbon	225	754	-1.8	19.0	+5.0	calme		clair	belle	19	14		89.7	614	
Cap Bougaroni	195	756	-1.1	19.6	+1.9	calme		clair	r. belle	21	13	1.0		934	1 pluie nuit
Philippeville	42	756	0.0	16.3	+0.2	SSW	2	clair	p. agitée	19	12				
Cap de Garde	181	755	+1.9	16.0	+1.0	S	1	beau	belle	18	13		60.7	776	
La Calle	10	764	+1.3	19.4	+2.8	SW	3	clair	belle	20	14	12.0	88.3	966	7-8° 1 pluie
Bizerte	9														
Tunis	36	754	+4.3	16.9	-1.4	WSW	3	clair		23	12		9.1		
Sousse	2	766	+6.5	18.2	+0.3	WNW	2	clair	agitée	23	16				
Sfax	8	769	+7.9	18.2	-0.4	N	2	beau	r. belle	27	16				
Tlemcen	806	755	-1.0	17.7	+2.7	W	1	beau		20	13		75.2		
Tell et Hautes Plaines															
Sidi-bel-Abbès	476														
Saïda	867	767	-2.4	15.5	+4.5	E	2	nuageux		22	11		122.2		
Mascara	500	764	-1.4	15.2	+3.4	calme		clair		23	12				
Relizane	73	767	-1.3	17.8	+1.9	S	1	clair		25	"		60.0	115	
Orléansville	112	767	-1.2	16.1	+2.3	calme		clair		26	12				
Tiaret	1023													372	
Vialar	880	764	-0.9	10.5	+0.5	W	4	beau		19	7		73.0		
Médéa	935														
Aumale	905														
Fort-National	942	757	0.0	12.0	+2.2	WSW	5	clair		16	11				
Tizi-Ouzou	222	762	-0.6	14.5	+1.0	E	1	clair		22	11		80.6	745	
Bordj-b.-Arreridj	915	744	+0.9	12.8	+0.9	calme		clair		19	7				
Sétif	1079														
Batna	1044	754	+1.2	14.0	+3.0	ENE	1	clair		16	5	0.1			1 pluie
Constantine	660	759	+2.2	9.6	-1.4	S	1	brumeux		15	7	0.5		597	1 pluie brun
Guelma	268	759	+1.3	15.0	-0.2	NE	2	beau		19	10	1.0	54.5	705	12° 1 pluie
Tébessa	863	755	"	16.0	"	NW	1	clair		18	9			359	
Aïn-Sefra	1000	"	"	19.0	+3.0	SW	1	clair		27	13				
Méchéria	1167	763	-3.4	18.3	+3.1	calme		nuageux		21	12		24.2		
Géryville	1220													338	
Aflou	1428														
Djelfa	1180														
Steppe et Hauts Sahariens															
[illegible]	[illegible]	757	+0.4	19.4	+2.0	NE	1	clair		26	13				
[illegible]	[illegible]	"	"	19.7	+4.3	NE	2	beau		18	16				
Barika	484	"	"	16.4	+1.4	W	1	clair		23	12				
Colomb-Béchar	769	097	-0.2	22.0	+2.0	calme		clair		28	17				
Laghouat	767	757	+0.8	14.0	-1.0	WNW	1	nuageux		"	12				
Biskra	125	756	+3.5	21.0	+1.0	NE	1	beau		29	18			397	
Touggourt	80	757	+5.8	20.8	+0.3	WNW	1	clair		31	16				
El-Oued	70	"	"	20.7	-0.4	WNW	2	beau		29	16			83	
Tozeur	50	752	+5.3	21.6	+0.4	E	3	clair		33	19				
Ghardaïa	520	754	+2.4	20.6	+1.4	ENE	3	clair		30	16				
Ouargla	157	756	+5.1	21.0	-1.0	NE	1	clair		"	17			68	
El-Goléa	394?	727	-1.2	23.0	+2.0	E	4	clair		"	17				
Béni-Abbès	497?	703	"	23.0	"	SE	2	clair		32	21				
Timimoun	294?	714	-2.3	27.0	+4.0	SW	3	clair		35	21				
Adrar	285?	726	-1.5	26.0	+1.0	E	3	clair		29	21				
In-Salah	280?	709	+0.3	25.0	+1.0	E	4	clair		"	22				
Fort-Flatters	368?	714	+4.0	24.0	0.0	E	2	clair		"	22				
Fort-Polignac	800?	"	"	23.0	-5.0	SE	2	nuageux		"	23				
Djanet	1100?	"	"	31.0	"	N	2	clair		"	30				
Tamanrasset	1350?	674	0.	28.0	-1.0	N	1	clair		36	20			7	

Températures extrêmes

Stations	Max	Min
Paris	19	13
Nice	20	"

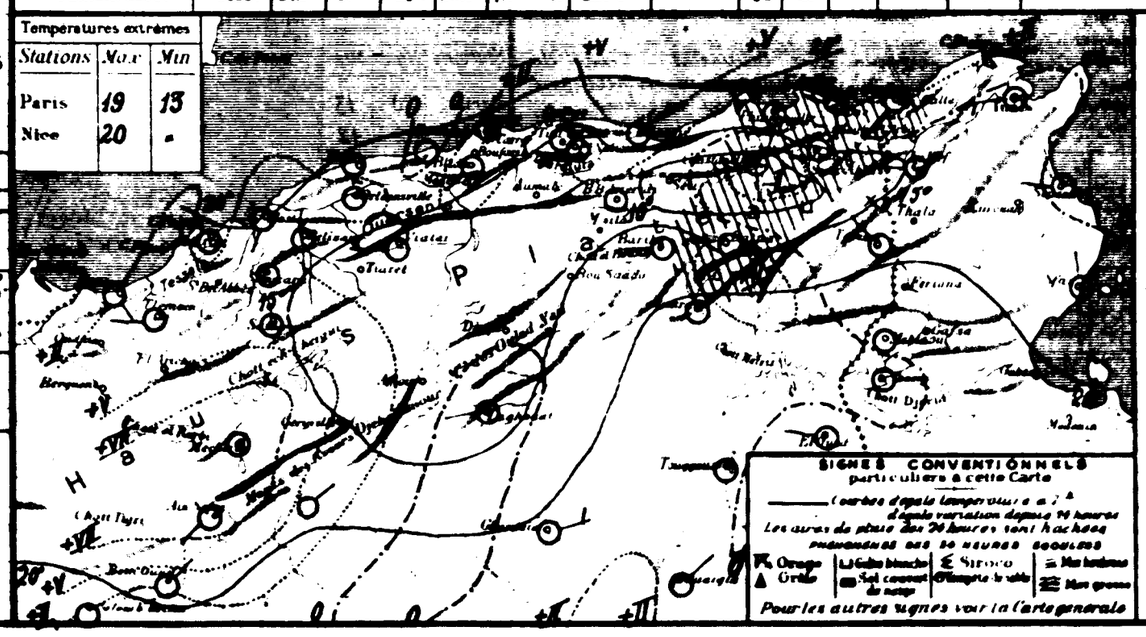

SONDAGES AÉROLOGIQUES

Altitude en Km. compte d'après la station	Alger Université Altitude 39m Début h	Alger Université Altitude 39m Début h	Tamanrasset Alt. 1350m Début h
0.5			
1.0			
1.5			
2.0			
2.5			
3.0			
3.5			
4.0			
4.5			
5.0			
5.5			
6.0			

UNIVERSITÉ D'ALGER
INSTITUT DE MÉTÉOROLOGIE
ET DE PHYSIQUE DU GLOBE

BULLETIN MÉTÉOROLOGIQUE DE L'ALGÉRIE

Vendredi 31 Mai 1935 — 9me Année N° 151 — 72

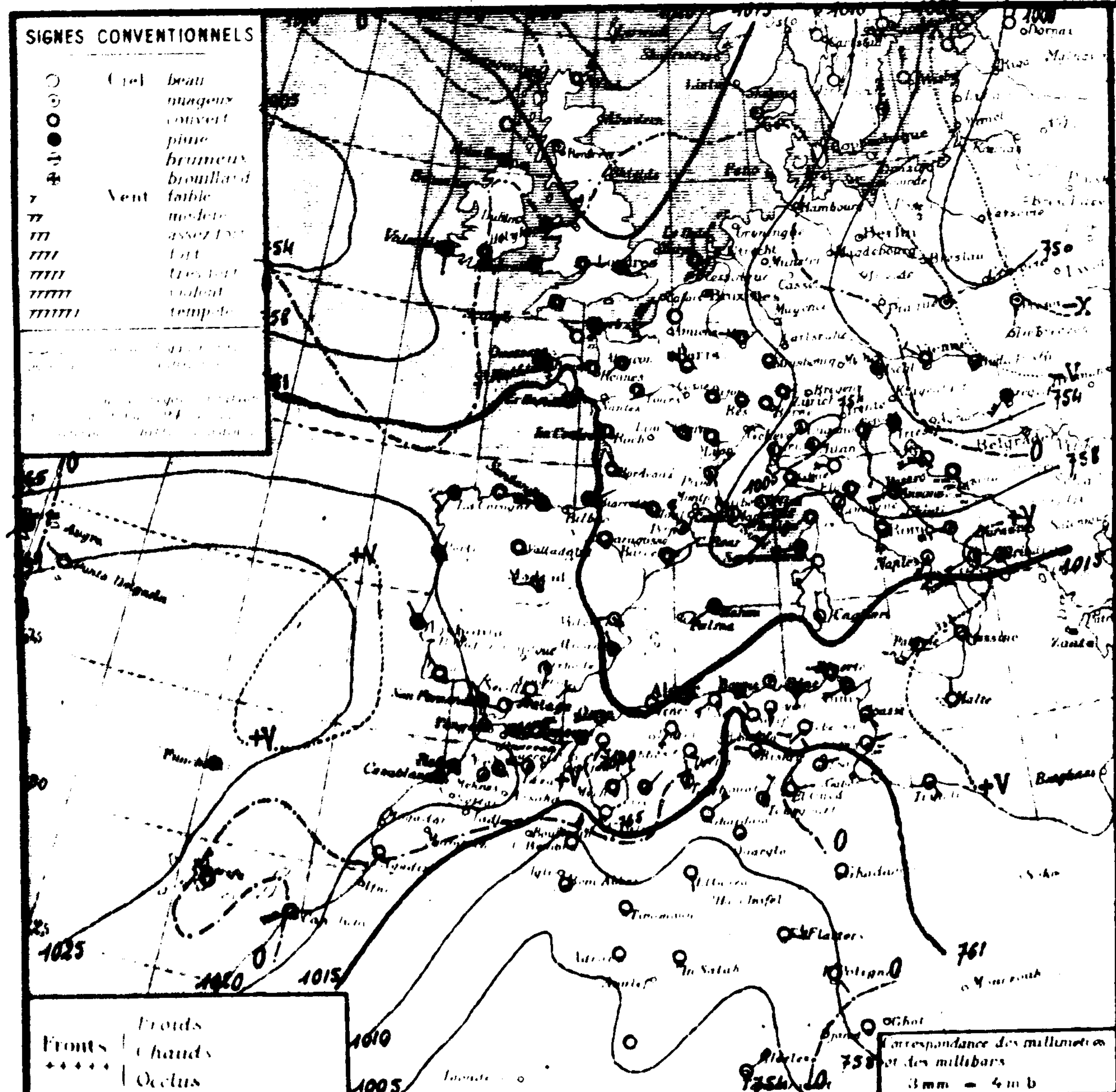

STATIONS	Altitude en mètres	Pression à 0° et au niveau de la mer: Observation	Pression: diff en 24h	Température de l'air: Observation	Température: diff en 24h	Vents Direction et force de 0 à 9	Etat du Ciel	Etat de la Mer	Température extrême max	Température extrême min	Pluie en millim	Hauteurs totalisées le mois en cours	Hauteurs totalisées du 1er Sept au 30 Avril	PHÉNOMÈNES
Littoral														
Nemours	83	19·3	+3·1	17·4	-0·4	SW 2	beau	agitée	21	13		52·8		
Cap Falcon	75	20·0	+2·7	16·6	-2·4	W 4	beau	houleuse	22	12		34·9	334	
Oran	11	19·7	+3·2	18·0	-0·6	W 3	clair	p. agitée	24	16		39·4	373	
Mostaganem	113	17·7	+2·7	18·0	-2·3	W 3	nuag.	t. belle	32	12				
Cap Ténès	183	14·9	+2·1	16·2	-1·0	S 4	beau	houleuse	23	15		26·2	441	
Cherchell	22	16·0	+1·6	21·5	+2·0	W 3	beau	agitée	24	17				
Blida	267	16·5	+1·1	18·4	+1·0	NW 2	beau		25	15	2·2			15h30-18h tonnerre. 20h pluie.
Bouzaréa	344	14·9	+0·8	17·6	-0·5	W 5	clair		23	15	0·3	75·0		20h pluie - orage.
Alger	59	15·6	+0·7	19·8	+0·3	W 2	beau	belle	25	17	0·0	67·5		16h gouttes - Soirée petite pluie.
Maison-Carrée	48	16·1	+1·2	21·6	+2·6	W 4	beau		25	15	1·0			Nuit pluie - orage.
Cap Carbon	225	15·4	+0·7	20·0	+1·0	Calme	nuag.		22	15	4·0	93·7	614	Nuit pluie.
Cap Bougaroun	196	17·5	-1·5	20·0	+0·4	Calme	nuag.	t. belle	22	16	8·0		994	Nuit pluie.
Philippeville	42	16·8	+1·2	19·7	+2·4	SSW 1	nuag.	calme	22	16	3·0			20h et nuit pluie.
Cap de Garde	161	16·1	+0·3	18·0	+2·0	S 2	nuag.	calme	25	15	0·5	81·3	776	Nuit pluie.
La Calle	10	15·3	+0·4	18·7	-0·5	SW 8	t. nuag.	t. belle	25	16	1·0	83·3	966	0-7h pluie.
Bizerte	9													
Tunis	36	16·1	+0·7	19·4	+2·6	WSW 2	couv.		26	15	gttes	9·1		Nuit gouttes.
Sousse	2	17·8	+1·8	20·8	+2·0	SE 1	beau	calme	24	17				
Sfax	8	21·8	+2·5	21·4	+3·2	E 2	clair	t. belle	25	18				
Tell et Hautes Plaines														
Tlemcen	806	19·7	+4·5	18·0	+0·5	W 3	beau		19	11		75·2		
Sidi-bel-Abbès	476	18·4	..	14·1	..	SW 2	nuag.		23	10				
Saïda	867	19·8	+3·1	12·2	-3·4	SE 2	beau		24	10	gttes	122·2		8-9h gouttes.
Mascara	590	19·2	+2·8	14·4	-0·8	W 2	clair		25	15				
Relizane	73	19·9	+2·0	19·0	+1·2	W 5	clair		27	12		80·2	115	
Orléansville	112	17·8	+1·7	17·0	+0·3	SW 3	clair		28	15				
Tiaret	1023	14·6	..	12·0	..	NNE 1	beau		20	9			372	
Médéa	889	19·3	+2·5	10·0	-0·5	SW 4	clair		22	7	gttes	73·0		17-19h gouttes.
Miliana	935													
Aumale	905													
Fort-National	942	17·1	-0·2	15·4	+1·4	WSW 3	beau		21	12	4·5			17h pluie.
Tizi-Ouzou	222	17·7	+0·9	17·0	+2·5	E 1	couv.		26	15	3·0	83·6	745	Nuit pluie.
Bordj-bou-Arreridj	915	14·0	-0·6	16·4	+3·6	NNW 1	beau		24	12	5·0			19h10-22h30 pluie.
Sétif	1079	15·6	..	13·8	..	NW 2	beau		20	10				
Batna	1044	16·8	+0·4	15·5	+1·5	ENE 1	beau		23	12	4·0			Nuit pluie (pluie du 30 : 27·0).
Constantine	660	19·3	+0·2	15·1	+5·5	S 1	clair		22	13	3·5		337	Nuit pluie.
Guelma	268	19·8	+0·8	17·0	+2·0	NE 2	nuag.		27	14	3·0	54·6	108	Nuit pluie.
Tébessa	863	15·9	+0·4	14·0	+3·0	SW 2	beau		..	13			859	
Steppe et Atlas Saharien														
Aïn-Sefra	1090	..	..	16·0	-3·0	SW 1	clair			12				
Mecheria	1167	21·5	+5·2	10·2	-8·1	NE 3	couv.		26	9		24·2		
Géryville	1320	16·1	+3·7	12·0	-5·9	NE 2	couv.		26	9			338	
Aflou	1426													
Djelfa	1160	20·5	+0·8	12·7	0·0	Calme	clair		23	11			•	
Bou-Saâda	550													
M'Sila Oumf		..	..	19·8	+0·1	NNE 3	clair		33	18				
Barika	484	..	..	19·5	+3·1	WNW 2	beau		18	16				
Colomb-Béchar	769	08·3	-1·4	22·0	0·0	NNE 5	beau		33	19				
Laghouat	767	19·8	-0·7	24·0	+10·0	NNW 1	nuag.		..	14				
Biskra	125	15·8	-1·8	26·0	+3·0	W 1	beau		31	20			397	
Sahara														
Touggourt	69	12·4	-3·4	23·7	+2·9	NE 3	t. nuag.		32	19				
El-Oued	70	..	..	28·8	+3·0	E 3	beau		33	21			83	
Tozeur	50	14·5	+1·9	23·0	+1·4	E 2	clair		33	19				
Ghardaïa	526	10·5	-3·6	25·2	+4·6	NE 4	clair		34	21			68	
Ouargla	157	11·8	-5·1	26·0	+4·0	Calme	clair		..	21				
El-Goléa	394?	07·1	-5·5	26·0	+3·0	S 2	clair		..	18				
Béni-Abbès	497?	03·0	-1·3	24·0	+1·0	Calme	clair		37	21				
Timimoun	294?	07·8	-3·5	26·0	-1·0	Calme	clair		41	22				
Adrar	285?	03·4	-3·2	26·0	0·0	Calme	clair		42	25				
In-Salah	280?	08·6	-2·3	24·0	-1·0	Calme	clair		..	20				
Fort-Flatters	368?	07·5	-3·9	30·0	+2·0	ESE 3	clair		..	22				
Fort-Polignac	608?	..	..	26·0	-2·0	SE 2	clair		..	23				
Djanet	1100?	..	..	31·0	0·0	Calme	clair		..	29				
Tamanrasset	1350?	02·	-2·	30·0	+2·0	NE 5	beau		37	20			7	

Situation générale et situation en Algérie De hautes pressions s'avancent des Açores (Punta Delgada : 1025 mb : 769 m/m) sur le Portugal et le Maroc (Faro, Meknès : 1022 mb : 767 m/m). La pression est moyenne sur la Mer du Nord, l'Est des Iles Britanniques, le Sud de la Sicile, l'Algérie-Tunisie ; elle est basse sur le reste de l'Europe (minima : large Irlande : 1010 mb : 758 m/m, Lettonie : 1000 mb : 750 m/m, Tunis : 1005 mb : 754 m/m) et au Sahara (Colomb-Béchar : 1008 mb : 756 m/m).

En Algérie, le ciel est nuageux sur l'Est du littoral, couvert sur l'Ouest de l'Atlas saharien, beau ailleurs ; les vents, faibles ou modérés, soufflent de Sud à Ouest. Il a plu hier et cette nuit sur l'Est du littoral et du Tell algérois et sur le département de Constantine. La température est en hausse, sauf en Oranie où elle est en baisse. La mer est houleuse à Cap Falcon et à Ténès, agitée à Nemours et à Cherchell, belle sur le reste de la côte algérienne.

Probabilité (valable du 31 Mai à 18h au 1er Juin à 18h). La pression se renforcera sur l'Europe méridionale ; les variations barométriques seront faibles et irrégulières sur l'Afrique du Nord.

En Algérie, ciel nuageux avec éclaircies. Vents d'Ouest à Nord-Ouest assez forts à faibles ou modérés. Température en baisse.

	ORAN	ALGER	CONSTANTINE
Littoral et Tell	Nuageux avec éclaircies. Vents d'Ouest à Nord-Ouest assez forts à faibles ou modérés. Température en baisse.		
Hts Plateaux	Nuageux avec éclaircies. Vents de Nord Ouest modérés.	Beau ou peu nuageux. Vents de Nord-Ouest modérés.	
Sahara Septentrional	Beau ou peu nuageux. Vents du secteur Est assez forts à modérés.	Beau ou peu nuageux. Vents de Nord à Est faibles ou modérés.	

Vents — Bassin occidental de la Méditerranée

Golfe du Lion	Nord-Ouest faibles ou modérés.
Baléares	Variables, faibles ou modérés (Nord dominant).
Bizerte	Ouest à Nord, modérés.

Vents en altitude

Ouest Algérie	Nord-Ouest	10 à 12 m.
Ouest Sahara	Est	10 à 12 m.
Est Algérie	Ouest à Nord-Ouest	10 à 12 m.
Est Sahara	Est	10 à 12 m.

Prévisions transmises par l'Observatoire de Tamanrasset

Tidikelt : Beau. Vents du secteur Est modérés.

Azjer, Hoggar : Beau. Vents du secteur Est modérés. Coups de vent.

Températures extrêmes

Stations	Max	Min
Paris	21	10
Nice	.	.

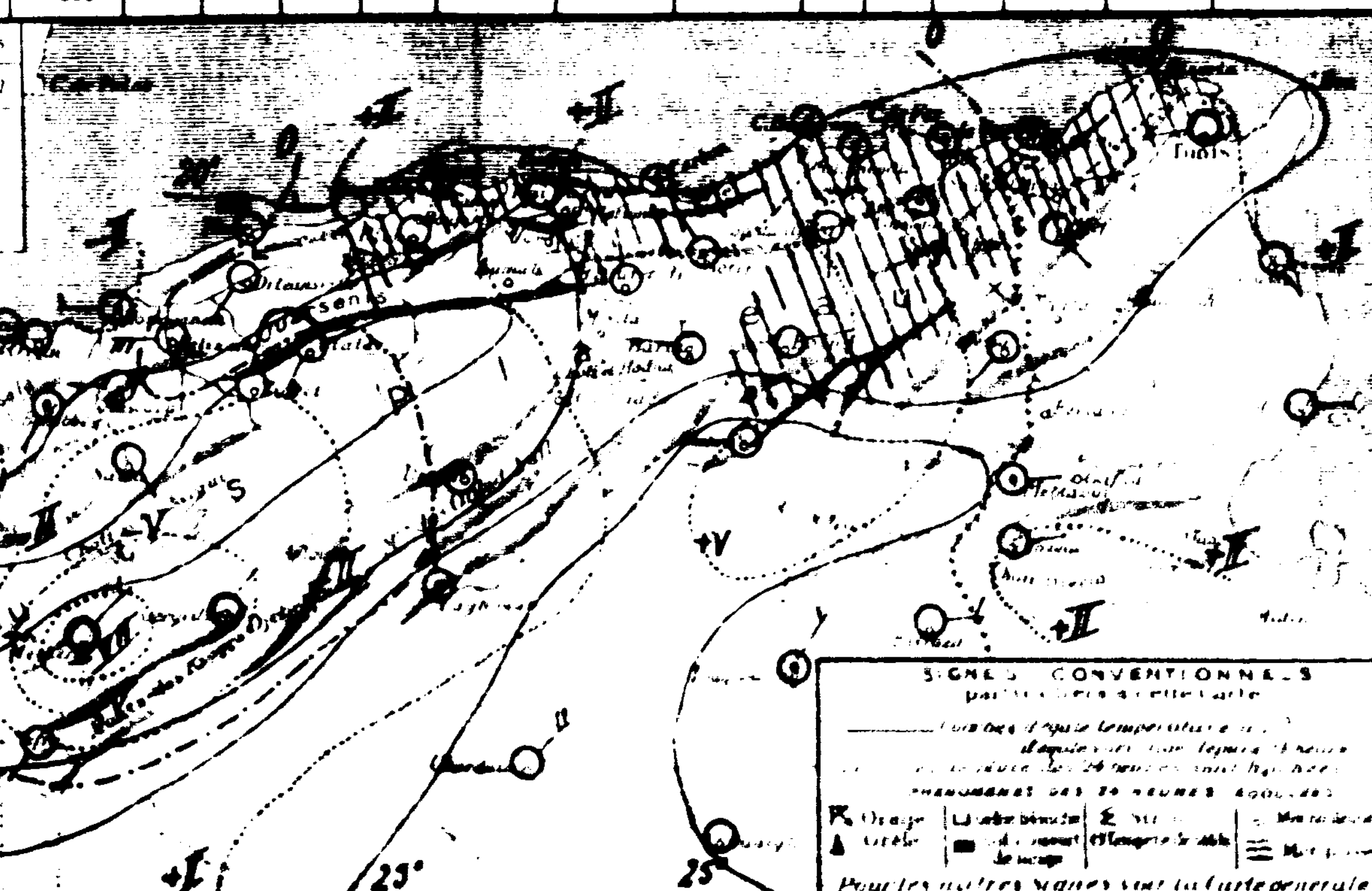

SONDAGES AÉROLOGIQUES

	WNW	4
	WSW	6
	WSW	9
	WSW	12
	SW	17
	WSW	20
	WSW	22

UNIVERSITÉ D'ALGER
INSTITUT DE MÉTÉOROLOGIE ET DE PHYSIQUE DU GLOBE

BULLETIN MÉTÉOROLOGIQUE DE L'ALGÉRIE

60ème ANNÉE. N° 152
Samedi 1er Juin 1935 7h

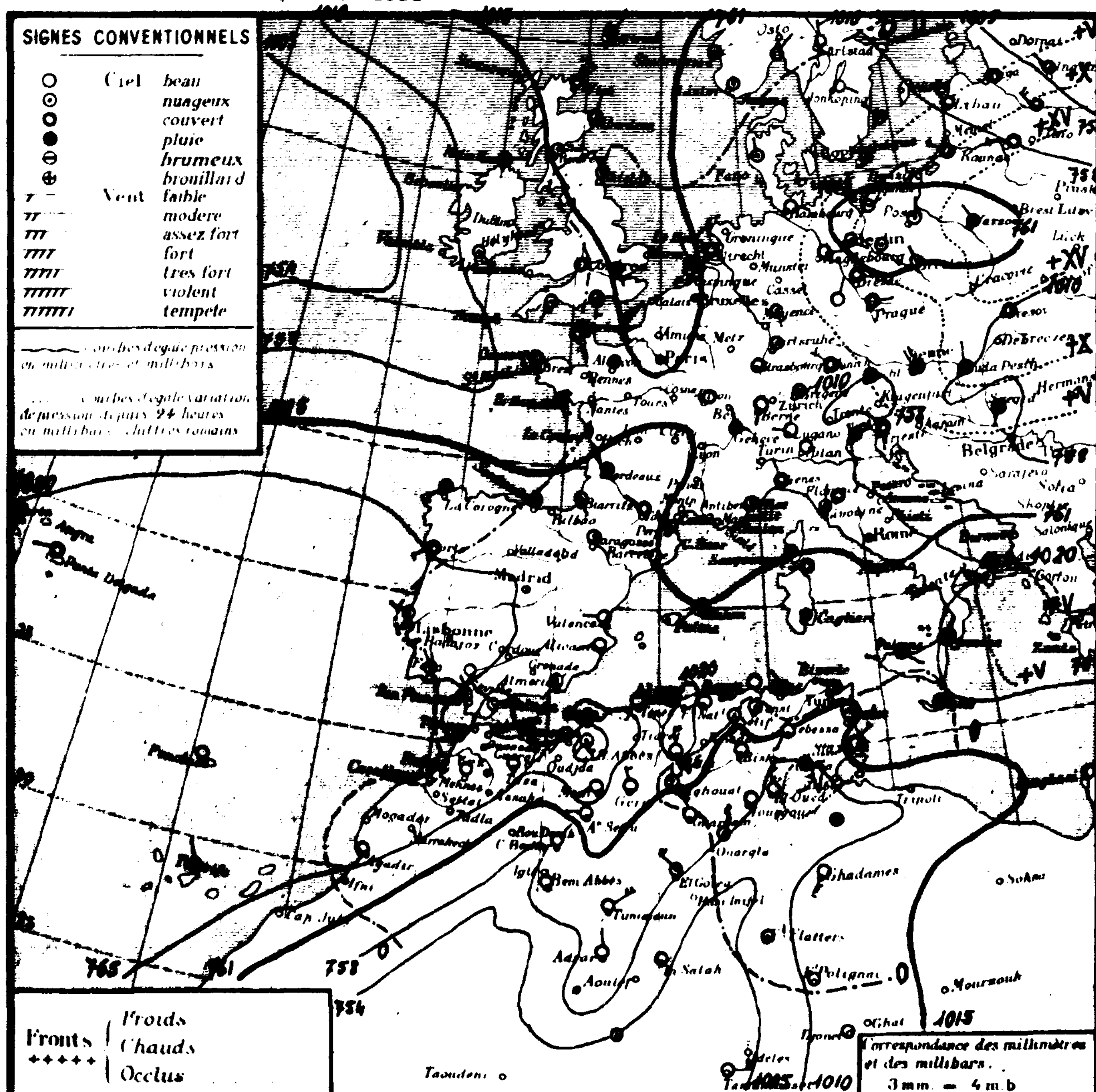

Zone	Stations	Altitude en mètres	Pression à 0° et au niveau de la mer – Observation	Pression – diff en 24h	Température de l'air – Observation	Température – diff en 24h	Vents Direction et force de 0 à 9	Etat du Ciel	Etat de la Mer	Températures extrêmes (24 h) max	Températures extrêmes (24 h) min	Pluie en m/m (24 h)	Hauteurs totalisées du mois en cours	Hauteurs totalisées dep. 1er Sept. au ...	Phénomènes
Littoral	Nemours	83	19.5	+0.2	18.2	+0.8	SW 1	beau	T. belle	20	11		52.8		
	Cap Falcon	75	21.0	+1.0	17.4	+0.9	SW 4	beau	agitée	20	15		34.9	394	
	Oran	11	20.6	+0.3	18.6	+0.6	W 3	clair	p. agitée	24	16		39.4	373	
	Mostaganem	113	19.6	+1.9	18.5	+0.9	WSW 2	beau	T. belle	22	16				
	Cap Tenès	183	17.2	+2.3	15.6	-0.6	SW 3	beau	houleuse	19	15		26.2	411	
	Cherchell	22	18.1	+2.1	19.2	-2.1	calme	nuageux	belle	22	13				
	Blida	267	18.8	+2.3	17.0	-1.4	calme	nuageux		23	13				
	Bouzaréa	344	17.8	+2.9	16.6	-1.0	W 3	beau		19	13		75.0		
	Alger	59	18.5	+2.9	19.0	-0.9	W 1	nuageux	calme	23	15		67.5		
	Maison-Carrée	48	18.6	+2.5	18.5	-3.1	SSW 2	nuageux		24	11				
	Cap Carbon	225	17.9	+2.5	17.0	-3.0	calme	nuageux	calme	23	15	5.0	98.7	614	Nuit pluie.
	Cap Bougaroni	195												994	
	Philippeville	42													
	Cap de Garde	161	17.9	+1.8	17.0	-1.0	NW 3	couvert	p. agitée	25	16		64.3	776	
	La Calle	10	16.5	+1.2	18.4	-0.3	SW 2	T. nuageux	belle	24	16	1.0	90.3	866	19-21h orage pluie.
	Bizerte	9													
	Tunis	36	15.4	-0.7	19.8	+0.4	ENE 2	beau		27	17	gouttes	9.1		nuit gouttes.
	Sousse	2	14.9	-2.9	20.8	0.0	E 4	T. nuageux	agitée	28	19				
	Sfax	8	15.4	-6.4	22.8	+1.4	NE 3	nuageux	belle	26	20				
Tell et Hautes Plaines	Tlemcen	806	20.4	+0.7	15.2	-2.8	SW 1	beau		18	12		75.2		
	Sidi-bel-Abbès	476	19.3	+0.9	14.2	+0.1	SW 1	nuageux		20	8				
	Saïda	867	21.4	+1.6	12.2	0.0	S 1	clair		22	10		122.2		
	Mascara	590	21.0	+1.8	13.0	-1.4	W 1	clair		22	11				
	Relizane	73	21.9	+2.0	19.4	+0.4	NW 1	beau		24	13		60.2	115	
	Orléansville	112	19.7	+1.9	13.3	-1.7	calme	clair		26	12				
	Tiaret	1023	17.4	+2.8	12.1	+0.1	NNE 2	clair		19	8			372	
	Vialar	889													
	Médéa	935													
	Aumale	905													
	Fort-National	942	19.8	+2.7	10.5	-2.9	WSW 4	beau		15	9				
	Tizi-Ouzou	222	20.3	+2.5	14.1	-2.9	E 1	clair		22	11		83.6	745	
	Bordj-b.-Arréridj	915	16.8	+2.8	14.3	-2.1	NNW 1	nuageux		25	11				
	Sétif	1079	16.8	+1.2	13.8	0.0	E 2	T. nuageux		23	11				
	Batna	1044	16.1	-0.7	18.0	-3.5	NE 2	nuageux		28	13				
	Constantine	660	19.0	-0.3	14.1	-1.0	NE 1	nuageux		22	14			897	
	Guelma	268	20.5	+0.7	16.1	-0.9	NE 2	couvert		26	13	gouttes	54.6	703	Soirée gouttes.
	Tébessa	863	..	..	16.0	-3.0	SW 1	beau		..	11			659	
Steppe et Atlas Saharien	Aïn-Sefra	1000	..	..	16.0	0.0	W 1	clair		27	10				
	Mécheria	1167	21.4	-0.1	12.4	+2.2	WSW 2	clair		23	8		24.2		
	Géryville	1320	17.6	+1.5	12.4	+0.4	N 3	T. nuageux		25	6			338	
	Aflou	1426													
	Djelfa	1180	21.7	+1.2	11.6	-1.1	N 4	clair		23	7				
	Bou-Saâda	550													
	[illegible] Ouinf	[illegible]	..	..	21.1	+1.3	N 3	clair		38	13				
	Barika	484	..	..	16.1	-3.4	WNW 2	beau		30	15				
Sahara	Colomb-Béchar	780	10.7	+2.4	21.0	-1.0	NE 2	clair		34	17				Coups de vent hier.
	Laghouat	767	16.1	-1.7	18.0	-6.0	NNW 2	nuageux		..	10				
	Biskra	125	13.0	-0.8	24.0	-2.0	NW 3	nuageux		..	20			397	1h tempête de sable.
	Touggourt	69	10.8	-1.6	25.1	+1.4	N 6	nuageux		39	23			83	
	El-Oued	70	..	..	24.2	+0.4	N 4	T. nuageux		33	23				
	Tozeur	50	07.7	-6.8	23.8	+0.8	E 2	T. nuageux		35	22				
	Ghardaïa	526	11.5	+1.0	22.4	-2.8	NW 6	clair		37	19				
	Ouargla	157	10.5	-1.3	24.0	-1.0	NNE 5	nuageux		..	23			68	Tempête de sable ce matin.
	El-Goléa	394?	10.7	+3.6	24.0	-2.0	WNW 4	beau		..	20				
	Béni-Abbès	407?	11.9	+2.9	24.0	0.0	calme	clair		37	21				
	Timimoun	294?	11.3	+8.3	37.0	+1.0	ENE 4	beau		41	23				
	Adrar	285?	11.9	+2.5	28.0	0.0	N 2	clair		41	23				
	In-Salah	280?	08.3	-0.1	27.0	+8.0	calme	clair		..	24				
	Fort-Flatters	368?	07.5	-0.4	27.0	-3.0	calme	nuageux		..	24				
	Fort-Polignac	660?	..	..	34.0	+8.0	calme	clair		..	24				
	Djanet	1100?	..	..	29.0	+3.0	calme	clair		..	27				
	Tamanrasset	1350?	04.	+2.	29.0	-1.0	E 4	clair		36	25			7	

Situation générale et situation en Algérie Des pressions moyennes ou peu élevées s'étendent des Açores au Sud-Ouest de l'Europe, sur le Sud de la Méditerranée, le Maroc et le Nord de l'Algérie-Tunisie. De basses pressions recouvrent le reste de l'Europe (Minima : large Irlande : 1006 mb : 754 m/m, Finlande : 995 mb : 746 m/m) et le Sahara (Tozeur : 1008 mb : 756 m/m).

En Algérie, le ciel est très nuageux sur le Nord-Est du département de Constantine, beau ailleurs. Les vents, faibles ou modérés, soufflent du secteur Ouest à l'Ouest, du secteur Nord à l'Est. Des orages ont éclaté dans la soirée à Cap Carbon et La Calle. La température en baisse en Oranie, est en hausse ailleurs. La mer est houleuse à Tenès, agitée à Cap Falcon, belle ou peu agitée sur le reste de la Côte algérienne.

Probabilité (valable du 1er Juin à 18h au 2 à 18h). Baisse : France, Italie, Méditerranée Centrale. Hausse : Péninsule Ibérique, Afrique du Nord.

En Algérie, beau temps. Vents de Nord-Ouest, faibles ou modérés. Température en hausse.

	ORAN	ALGER	CONSTANTINE
Littoral et Tell	Beau temps. Vents du secteur Ouest faibles ou modérés. Température en hausse.	Beau temps. Vents de Nord-Ouest, faibles ou modérés.	
Hts Plateaux	Beau temps. Vents de Nord-Ouest à Nord faibles ou modérés.	Température en hausse.	
Sahara Septentrional	Beau temps. Vents de Nord-Est à Est faibles ou modérés.	Beau temps. Vents de Nord, assez forts à faibles ou modérés.	

Vents (Bassin Occidental de la Méditerranée)

Golfe du Lion, Baléares: Sud-Ouest, faibles ou modérés.
Bizerte: Nord-Ouest, assez forts à faibles ou modérés.

Vents (en altitude)

Ouest	Algérie	Sud-Ouest	8 à 10 m.
	Sahara	Est	8 à 11 m.
Est	Algérie	Nord-Ouest	12 à 10 m.
	Sahara	Nord	15 à 10 m.

Prévisions transmises par l'Observatoire de Tamanrasset

Tidikelt: Beau. Vents de Nord-Est modérés ou assez forts.
Ajjers, Hoggar: Éclaircies matin, très nuageux après-midi avec orages au Sud. Vents de Sud-Est modérés. Brume.

Températures extrêmes		
Stations	Max	Min
Paris	21	10
Nice	"	"

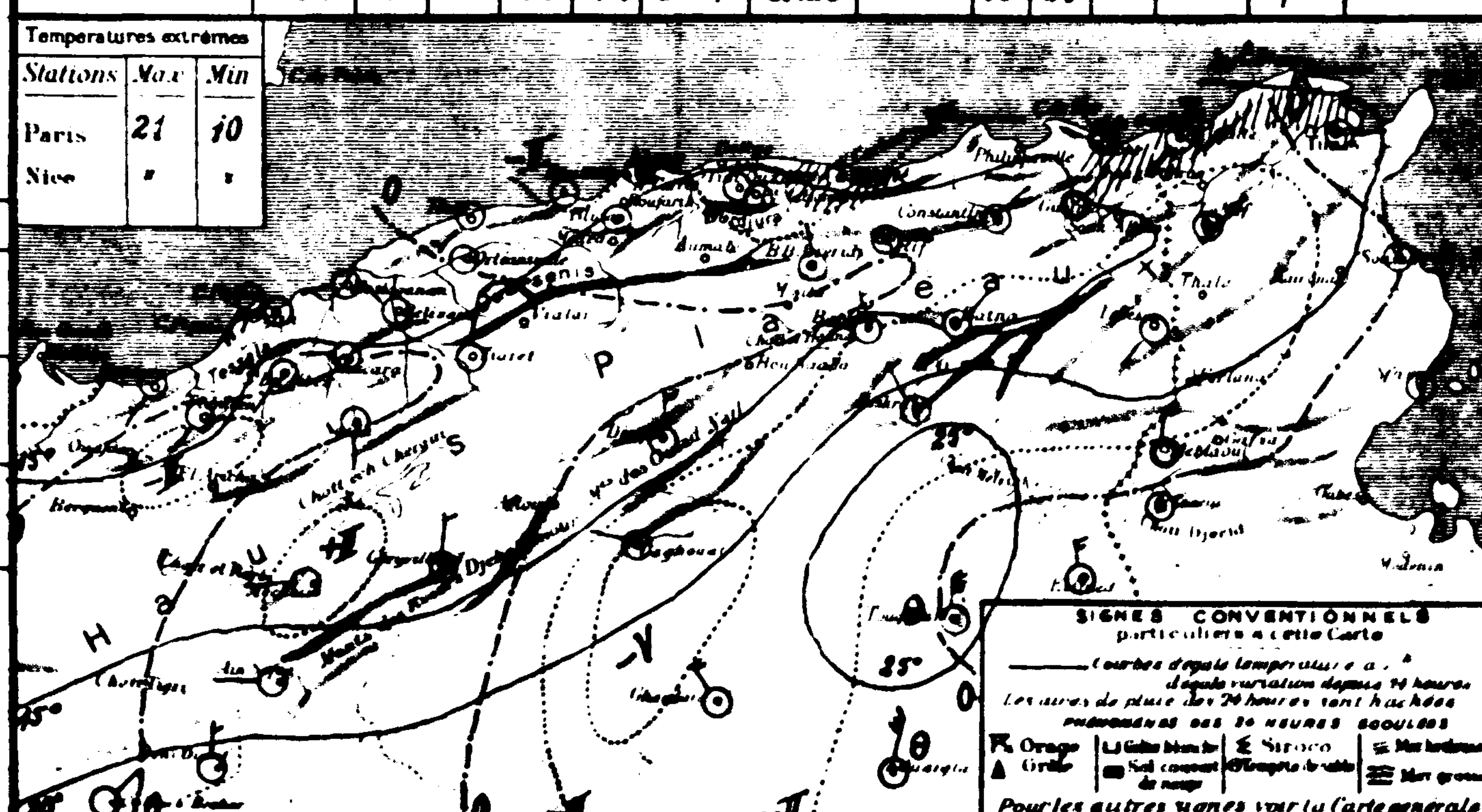

SONDAGES AÉROLOGIQUES

Altitude en Km	Alger Université – Direction	Alger Université – Vitesse	Tamanrasset – Direction	Tamanrasset – Vitesse
Début	9	30	07	31
0.5	..	..	SE	12
1.0	WNW	4	SE	15
1.5	WNW	3	SE	15
2.0	W	6	SE	12
2.5	NW	13	SE	13
3.0			SE	17
3.5				
4.0				
4.5				
5.0				
5.5				
6.0				

UNIVERSITÉ D'ALGER
INSTITUT DE MÉTÉOROLOGIE
ET DE PHYSIQUE DU GLOBE

BULLETIN MÉTÉOROLOGIQUE DE L'ALGÉRIE

Dimanche 8 Juin 1935
60me Année — N° 453
75

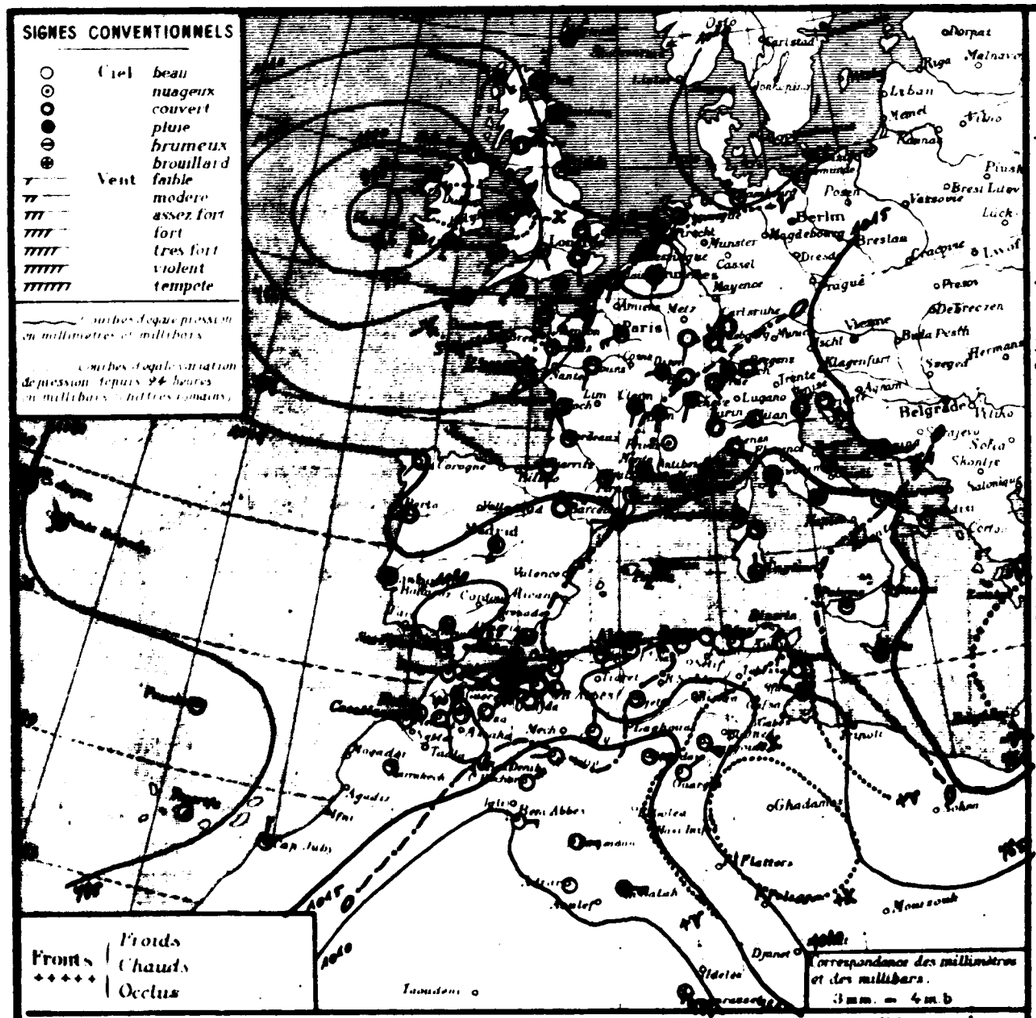

Situation générale et situation en Algérie. La pression est basse dans les Iles Britanniques au Danemark et à la France ; un minimum barométrique se trouve au large de l'Irlande (Blackhead-Point : 997 mb. 748 m/m). Un autre minimum se trouve sur la Méditerranée Centrale. La pression est haute en moyenne sur le Sud de l'Espagne et de l'Italie, ainsi que sur l'Afrique du Nord.

En Algérie, le ciel est beau, les vents sont faibles ou nuls. La température est généralement en hausse. La mer est belle sur toute la côte.

Probabilité (valable du 8 à 18h ou 8 à 18h). La dépression de la Méditerranée Centrale se comblera, tandis que celle des Iles Britanniques s'étendra vers la France. La pression haussera sur la Tunisie et baissera faiblement sur l'Ouest de l'Afrique du Nord. En Algérie : Ciel beau, puis nuages par nuages élevés ; vents faibles ou modérés, du secteur Sud à l'Ouest, de Nord-Est à Sud-Est à l'Est. Température en hausse.

	ORAN	ALGER	CONSTANTINE
Littoral et Tell	Beau temps, puis nuages élevés. Vents du secteur Sud	Beau temps, puis nuages élevés. Vents de Nord-Est à Sud-Est, faibles ou modérés.	
Hts Plateaux	faibles ou modérés. Température en hausse.	Température en hausse.	
Sahara Septentrional	Beau temps. Vents du secteur Est, faibles ou modérés.		

Vents (Bassin Occidental de la Méditerranée)

Golfe du Lion	Sud-Ouest, modérés à assez forts.
Baléares	Secteur Sud, faibles à modérés.
Bizerte	Sud-Est, modérés.

Vents (en altitude)

Ouest Algérie	
» Sahara	
Est Algérie	
» Sahara	

Prévisions transmises par l'Observatoire de Tamanrasset

Tidikelt	
Aïgers	
Hoggar	

STATIONS	Altitude en mètres	Observation de 7 heures : Pression à 0° et au niveau de la mer — Observation	diff en 24h	Température de l'air — Observation	diff en 24h	Vents Direction et force de 0 à 9	Etat du Ciel	Etat de la Mer	Dans les 24 heures : Températures extrêmes — max	min	Pluie en millim	Pluie en m/m : Hauteurs totalisées du mois en cours	Hauteurs totalisées du 1er Sept. au 30 Avril	PHÉNOMÈNES
Littoral														
Nemours	33	18.5	-1.0	17.8	-0.4	S 1	beau	belle	22	18		52.8		
Cap Falcon	76	20.6	-0.4	18.2	+0.8	calme	clair	belle	22	16		34.9	394	
Oran	11	19.7	-0.9	18.0	-0.6	W 6	clair	belle	24	16		89.4	373	
Mostaganem	113	17.5	-1.3	21.6	+3.1	ENE 1	clair	calme	22	18		36.3	411	
Cap Ténès	123	17.2	00	19.6	+4.0	S 2	beau	belle	22	16				
Cherchell	22	18.0	-0.1	19.5	+0.3	calme	beau	calme	22	13				
Blida	267													
Bouzaréa	344	17.7	-0.1	20.7	+4.1	SW 1	clair		21	15		75.0		
Alger	50	18.1	-0.4	20.0	+1.0	calme	clair	calme	23	16		67.5		
Maison-Carrée	48	17.5	-0.1	20.6	+3.6	SW 1	clair		25	18				
Cap Carbon	225	18.5	+0.6	20.0	+3.0	calme	clair	calme	21	16		98.7	614	
Cap Bougaroni	195	21.1	+2.0	21.3	+3.6	calme	beau	belle	21	18			999	
Philippeville	42	19.7	+1.1	17.3	-1.0	SSW 1	clair	calme	22	13				
Cap de Garde	161	19.8	+1.9	18.0	+1.0	calme	beau	belle	20	14		61.3	776	
La Calle	10	19.2	+2.7	20.0	+1.6	SW 1	clair	T. belle	23	14		90.3	966	
Bizerte	3													
Tunis	36	19.8	+3.9	18.6	-1.2	SSW 1	beau		23	13		9.1		
Sousse	2	20.3	+2.4	18.6	-2.2	N 3	clair	agitée	23	16				
Sfax	8	23.4	+3.0	18.4	-4.4	N 3	clair	belle	29	16				
Tlemcen	806	18.8	-1.9	19.4	+4.8	NW 1	clair		21	15		78.8		
Sidi-bel-Abbès	476	18.5	-0.7	15.7	+4.5	NNE 1	clair		23	8				
Saïda	857	19.1	-2.3	16.6	+4.4	NW 1	clair		23	11		122.8		
Mascara	500	18.5	-2.5	18.0	+3.0	calme	clair		24	13				
Relizane	73	20.6	-1.3	17.7	-1.7	E 1	clair		26	11		60.0	415	
Orléansville	112	16.2	-3.5	16.8	+4.3	calme	clair		29	13				
Tiaret	1023												372	
Vialar	800	20.5	-	10.5	-	SW 4	clair		21	6				
Médéa	935													
Aumale	905													
Fort-National	942													
Tizi-Ouzou	222	20.9	+0.6	15.9	+1.8	E 1	clair		24	10		83.6	745	
Bordj b. Arréridj	915													
Tell et Hautes Plaines														
Sétif	1079													
Batna	1044	19.7	+3.6	16.0	+3.0	E 1	clair		20	6				
Constantine	690												593	
Guelma	288	22.8	+2.8	16.7	+0.6	SE 1	beau		22	9		34.5	403	
Tébessa	863												339	
Ain-Sefra	1000	-	-	23.0	+6.0	W 1	clair		30	11				
Mecheria	1267													
Géryville	1330	15.4	-2.3	19.0	+6.6	N 1	clair		28	6			338	
Aflou	1428													
Djelfa	1160	22.8	+0.1	14.1	+2.5	calme	clair		22	5			41.0	
Bou-Saâda	550													
Biskra	205	-	-	22.3	+1.3	NE 1	clair		32	13				
Barika	484													
Colomb-Béchar	700	14.8	-4.1	25.0	+4.0	NE 5	clair		34	23				Coups de vent en matin
Laghouat	767													
Biskra	235											397		
Touggourt	60	18.2	+7.4	23.5	-1.6	SE 4	clair		35	19				Vent de sable hier matin
El-Oued	70											23		
Tozeur	50	18.1	+10.4	-	-	E 3	clair		28	17				
Ghardaïa	520													
Ouargla	127	19.4	+2.9	21.0	-3.0	NE 2	clair		-	19		62		
El-Golea	394?													
Sahara														
Béni-Abbès	487?	12.7	+0.2	27.0	+3.0	E 3	clair		36	28				
Timimoun	294?	12.3	+1.3	27.0	0.0	E 3	clair		39	24				Coups de vent en matin
Adrar	280?	11.7	+0.8	30.0	+6.0	calme	clair		44	24				
In-Salah	250?	10.5	+1.0	30.0	+3.0	E 5	beau		..	26				
Fort-Flatters	350?													
Fort-Polignac	650?													
Djanet	1300?													
Tamanrasset	1350?	17	+3	22.0	-1.0	calme	beau		26	19		7		

Temperatures extrêmes

Stations	Max	Min
Paris	21	12
Nice	21	.

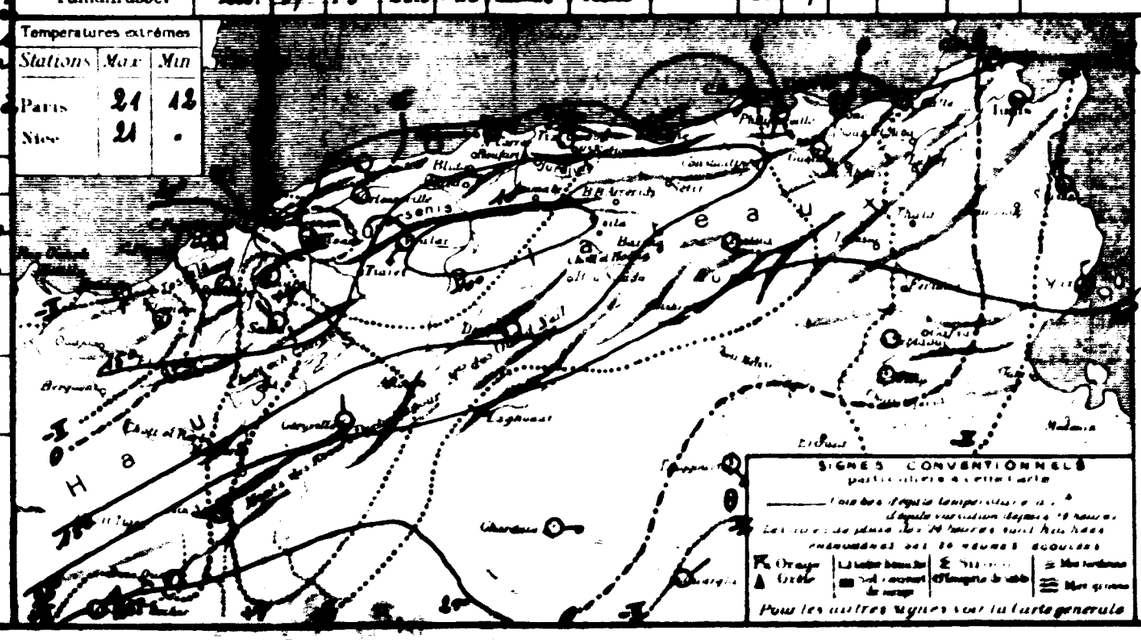

SONDAGES AÉROLOGIQUES

	Alger Université		Tamanrasset 1h 1350m
	Début	Fin	Début
0.5			
1.0			
1.5			
2.0			
2.5			
3.0			
3.5			
4.0			
4.5			
5.0			
5.5			
6.0			

UNIVERSITÉ D'ALGER
INSTITUT DE MÉTÉOROLOGIE ET DE PHYSIQUE DU GLOBE

BULLETIN MÉTÉOROLOGIQUE DE L'ALGÉRIE

Lundi 3 Juin 1935 — 60e Année — N° 154 — 7h

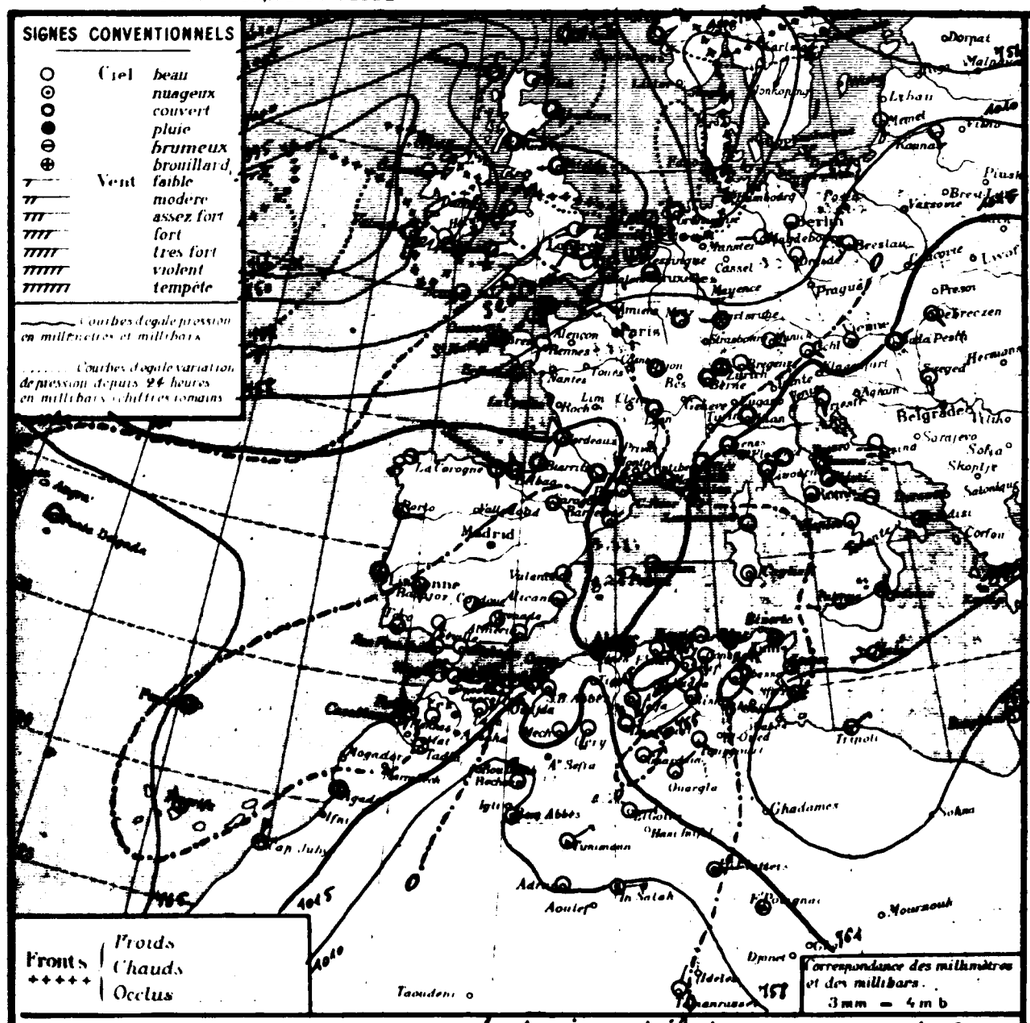

STATIONS	Altitude en mètres	Observation de 7 heures: Pression à 0° et au niveau de la mer — Observation	diff en 24h	Température de l'air — Observation	diff en 24h	Vents Direction et force de 0 à 9		Etat du Ciel	Etat de la Mer	Dans les 24 heures: Températures extrêmes — max	min	Pluie en millim.	Pluie en m/m: Hauteurs totales du mois en cours	Hauteurs totales depuis le 30 Avril	PHÉNOMÈNES
Littoral															
Nemours	83	18.9	+0.4	21.2	+3.4	E	1	clair	T. belle	25	17		52.8		
Cap Falcon	75	18.8	-4.8	22.0	+3.8	SW	1	T. nuageux	belle	25	17		34.9	394	
Oran	11	17.4	-2.3	20.6	+2.6	SW	2	beau	calme	23	16		39.4	318	
Mostaganem	113	19.3	+4.5	20.4	-4.3	ENE	1	nuageux	calme	24	14		—		
Cap Ténès	183	15.6	-2.0	21.6	+2.0	S	2	nuageux	agitée	25	17		26.8	411	
Cherchell	22														
Blida	267	15.8	..	22.0	-	calme		beau		25	18				
Bouzaréa	344	15.3	-2.5	21.4	+0.7	W	1	clair		24	19		75.0		
Alger	59	15.6	-2.5	23.2	+2.3	calme		clair	calme	25	18		67.5		
Maison-Carrée	48	16.4	-2.1	20.0	-0.6	WSW	1	clair		25	12				
Cap Carbon	225	15.5	-3.0	23.0	+3.0	calme		nuageux	calme	23	12		92.7	618	
Cap Bougaroni	196	16.6	-4.5	25.4	+4.3	calme		clair	T. belle	25	19			594	
Philippeville	42	16.0	-3.7	19.7	+2.4	S	1	clair	calme	28	15				
Cap de Garde	161	15.9	-3.9	21.0	+3.0	S	3	nuageux	belle	25	15		61.3	336	
La Calle	10	13.3	-4.0	22.9	+3.9	calme		clair	T. belle	24	16		90.3	986	
Bizerte	9														
Tunis	36	16.9	-2.4	22.0	+3.4	SW	3	clair		24	15		9.1		
Sousse	2	18.0	-4.3	20.6	+2.0	SW	3	clair	calme	[illegible]	15				
Sfax	8	23.2	-0.2	18.4	0.0	NW	1	beau	calme	26	18				
Tell et Hautes Plaines															
Tlemcen	806	12.0	-6.5	26.0	+6.6	N	2	beau		30	13		78.5		
Sidi-bel-Abbès	476	16.5	-3.0	19.7	+4.0	SW	3	beau		20	13				
Saïda	867	16.9	-2.2	17.2	+0.6	S	1	clair		21	13		182.2		
Mascara	500	16.8	-4.3	19.6	+4.6	calme		beau		30	16				
Relizane	73	15.0	-5.6	21.9	+4.3	SW	1	T. nuageux		33	15		60.8	445	
Orléansville	112	16.9	+0.7	19.4	+2.9	calme		clair		33	16				
Tiaret	1023	13.7	-	17.4	..	NNW	1	clair		28	15			372	
Vialar	889	17.8	-2.7	14.0	+3.5	NW	5	clair		28	11				
Médéa	935														
Aumale	905														
Fort-National	942	15.5	..	21.5	-	E	4	clair		26	15				
Tizi-Ouzou	222	17.3	-2.6	19.0	+2.1	SE	1	clair		29	15		83.6	748	
Bordj-b-Arréridj	915	14.0	..	22.5	-	SW	1	clair		25	14				
Sétif	1079	16.0	-	19.0	-	NE	5	clair		24	10				
Batna	1044	16.4	-3.3	21.5	+3.5	NW	3	clair		27	14				
Constantine	660	19.4	-	17.7	-	S	1	clair		25	14			573	
Guelma	268	19.2	-3.6	21.0	+4.3	SE	1	beau		27	13		54.5	705	
Tébessa	863	14.6	-	22.0	-	SE	1	clair		..	14			359	
Aïn-Sefra	1000														
Hauts Plateaux et Alles Sahariennes															
Méchéria	1167	15.4	-3.1	23.5	+4.3	calme		clair		31	20				
Géryville	1320	14.4	-4.0	24.9	+5.9	SSE	3	clair		30	17			338	
Aflou	1426														
Djelfa	1160	18.1	-	21.7	-	S	4	clair		27	15		44.0		
Bou-Saâda	550														
Biskra	228	[illegible]	-	26.0	+3.3	NE	1	clair		34	20				
Sahara															
Barika	484														
Colomb-Béchar	769	08.5	-3.3	28.0	+3.0	NNW	6	beau		40	27				Coups de vent ce matin
Laghouat	767	18.3	..	17.0	-	NNW	1	couvert		-	7				
Biskra	125	20.1	-	27.0	-	NW	1	clair		30	20			397	
Touggourt	69	17.3	-1.0	24.3	+0.7	SE	2	clair		33	19				
El-Oued	70													73	
Tozeur	50	18.4	+0.3	24.5	-	SE	3	clair		33	19				
Ghardaïa	528	15.6	+2.8	25.4	+2.3	ENE	3	clair		36	21				
Ouargla	157	17.5	-4.6	24.0	+3.0	NE	1	clair		-	19			68	
El-Golea	394?	14.3	-	26.0	-	E	3	beau		-	25				
Béni-Abbès	487?	10.1	-2.6	27.0	0.0	E	3	nuageux		39	24				
Timimoun	294?	11.5	-1.7	27.0	+4.0	NE	3	clair		42	23				
Adrar	285?	12.2	-0.5	32.0	+2.0	calme		clair		48	28				
In-Salah	280?	09.9	-0.6	33.0	+3.0	E	4	nuageux		-	30				
Fort-Flatters	368?	12.1	-	31.0	-	E	2	nuageux		..	25				
Fort-Polignac	800?	-	-	33.0	..	calme		nuageux		..	28				
Djanet	1100?														
Tamanrasset	1350?	07	0	33.0	0.0	NNE	2	clair		36	20			7	

Situation générale et situation en Algérie. La pression est élevée ou moyenne des Açores au Sud-Ouest de l'Europe et à l'Ouest de l'Afrique du Nord (Horta 1021mb,7 766mm,7) d'une part, sur le Sud-Est de l'Europe et l'Est de l'Afrique du Nord (Sfax 1035mb,7 776mm,7) d'autre part. Une aire dépressionnaire recouvre le reste du continent européen (Valentia 997mb,7 748mm,7 – Kuopio 1008mb,7 756mm,7). Une dépression se tient sur l'Ouest du Sahara (Colomb-Béchar 1009mb,7 757mm,7).
En Algérie le ciel est beau, les vents sont variables et faibles, le Sud dominant. La température est en hausse. La mer est belle ou peu agitée sur la côte Algérienne.

Probabilité (valable du 3 Juin à 18 heures, au 4 même heure).
Baisse barométrique: Nord-Ouest Europe – Nord Italie – Sud-Ouest Maroc. Baisse: reste Europe – Afrique du Nord.
En Algérie: ciel nuageux ou très nuageux (brumeux) avec éclaircies, quelques mouvements orageux sur l'Ouest des Hauts-Plateaux. Vents de Sud-Ouest faibles ou modérés, quelques coups de vent d'Ouest à l'Ouest. Température en hausse (sirocco par places).

	ORAN	ALGER	CONSTANTINE
Littoral et Tell	Nuageux ou très nuageux avec éclaircies. Mouvements orageux au Sud.	Très nuageux (brumeux)	Nuageux ou très nuageux (brumeux) avec éclaircies.
Hts Plateaux	Vents de Sud-Ouest faibles ou modérés quelques coups de vent d'Ouest. Température en hausse	Vents de Sud-Ouest faibles ou modérés. Température en hausse.	Vents de Sud-Ouest faibles ou modérés. Température en hausse.
Sahara Septentrional	Beau ou nuageux. Coups de vent de Sud à Ouest	Beau ou nuageux. Coups de vent du secteur Sud.	Beau temps. Vents d'Est à Sud, faibles ou modérés.

Vents (Bassin Occidental de la Méditerranée).

Golfe du Lion	Nord-Ouest à Sud, faible ou modéré
Baléares	Sud-Ouest, faible ou modéré.
Bizerte	Est à Sud, faible ou modéré.

Vents (en altitude)

Ouest Algérie	Sud à Ouest	8 à 10m	
" Sahara	Sud à Ouest	12 à 15m	
Est Algérie	Sud à Ouest	8 à 10m	
" Sahara	Secteur Sud	10 à 12m	

Prévisions transmises par l'Observatoire de Tamanrasset

Tidikelt	Beau. Vents de Sud-Est à Sud-Ouest assez forts. Soir.
Azjer	Clair le matin, nuageux après midi. Vents de Sud-Est à Sud modérés
Hoggar	ou assez fort. Brume.

Températures extrêmes

Stations	Max	Min
Paris	21	12
Nice	"	"



SONDAGES AÉROLOGIQUES

Altitude	Alger Université Altitude 39m — Vent Nord Sud — Vitesse en m/s — Début 8h45	Alger Université — Début	Tamanrasset — Début
0.5	W 3		
1.0	W 4		
1.5	SW 3		
2.0	SW 7		
2.5	SW 12		
3.0			
3.5			
4.0			
4.5			
5.0			
5.5			
6.0			

UNIVERSITÉ d'ALGER
INSTITUT DE MÉTÉOROLOGIE ET DE PHYSIQUE DU GLOBE

BULLETIN MÉTÉOROLOGIQUE DE L'ALGÉRIE

Mardi 4 Juin 1935 — 60me Année — N° 155 — 75

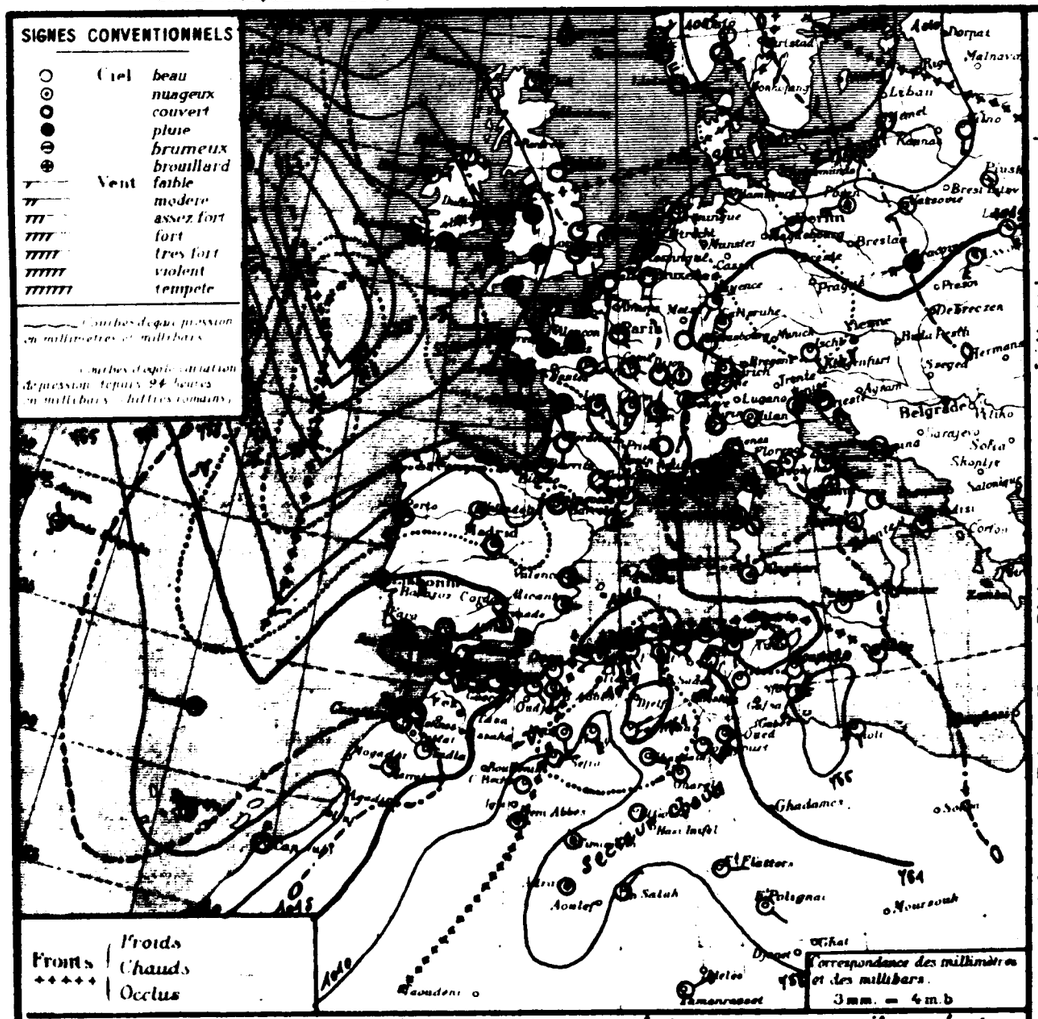

Situation générale et situation en Algérie. Des pressions élevées ou moyennes s'étendent des Açores au Maroc (Horta 1015mm,7 768,7m), d'autre, du Sud-Est de l'Europe à la Tunisie (Sfax 1018mm,7 766,7m). Une aire dépressionnaire recouvre le reste du continent européen et de l'Afrique du Nord (Wordoyan 1008mm,7 752,7m - Valentia 994mm,7 746,7m - Colomb Béchar 1007mm,7 755,7m). En Algérie, le ciel est beau - les vents soufflent du secteur Sud et sont en général faibles. La température est en baisse sur le Nord de l'Oranie, en hausse assez forte par places, ailleurs. Au signale du sirocco en quelques points du réseau. La mer est belle ou peu agitée sur la côte Algérienne.

Probabilité (valable du 4 Juin à 18 heures, au 5 même heure).
Hausse barométrique : Nord-Est et Est Europe d'une part - Sud-Ouest et Ouest Afrique du Nord d'autre part. Baisse : reste Europe, Est Algérie - Tunisie.
En Algérie : à l'Ouest, ciel beau à très nuageux (Orageux). Vents de Sud à Ouest modérés avec coups de vent, température stationnaire puis en baisse. A l'Est : ciel beau à nuageux. Vents du secteur Sud, modérés avec coups de vent. Température stationnaire (sirocco).

	ORAN	ALGER	CONSTANTINE
Littoral et Tell	Beau à très nuageux (Orageux) Vents de Sud à Ouest, modérés avec coups de vent, température stationnaire puis en hausse		Beau à nuageux. Vents du secteur Sud, modérés avec coups de vent. Température stationnaire (sirocco)
Hts Plateaux			
Sahara Septentrional	Beau à nuageux. Coups de vent du secteur Ouest.	Beau à nuageux. Coups de vent de Sud à Ouest	Beau temps. Coups de vent du secteur Sud.

Vents (Bassin Occidental de la Méditerranée)
Golfe du Lion, Baléares, Bizerte : Coups de vent de Sud à Ouest.
Coups de vent du secteur Sud.

Vents (en altitude)

Ouest Algérie	Sud-Ouest à Ouest	15 à 18m	
Sahara	Secteur Ouest	18 à 18m	
Est Algérie	Sud à Sud-Ouest	18 à 15m	
Sahara	Secteur Sud	18 à 15m	

Prévisions transmises par l'Observatoire de Tamanrasset

Tidikelt : Beau. Vent du secteur Est, assez fort.
Beau à nuageux. Sud-Est dominant - Coups de vent. Brûme.
Beau à nuageux. Secteur Sud. Coups de vent.

STATIONS	Altitude en mètres	Observation de 7 heures: Pression à 0° et au niveau de la mer, Observation	diff. en 24h.	Température de l'air, Observation	diff. en 24h.	Vents Direction et force de 0 à 9	Etat du Ciel	Etat de la Mer	Dans les 24 heures: Températures extrêmes max	min	Pluie en mm.	Pluie en mm/m: Hauteurs totalisées du mois en cours	Hauteurs totalisées du 1er Sept. au 30 AVRIL	PHÉNOMÈNES
Littoral														
Nemours	83	14.5	-4.4	20.0	-1.3	SE 1	clair	T. belle	24	15		52.8	275	
Cap Falcon	75	16.3	-2.6	20.0	-2.0	SW 1	clair	belle	25	18		30.9	294	
Oran	11	14.9	-2.5	20.5	-0.1	calme	clair	belle	25	18		39.4	373	
Mostaganem	113	13.0	-6.3	20.7	-0.3	NNW 1	beau	belle	24	17				
Cap Ténès	183	14.6	-3.6	18.2	-3.4	SW 3	nuageux	agitée	23	15		26.0	411	
Cherchell	22	13.2	..	20.3	-	W 2	nuageux	belle	25	17			398	
Blida	287	14.7	-4.1	20.6	-4.4	calme	T. nuageux		25	17			246	
Bouzaréa	344	09.7	-3.5	23.9	+2.5	WSW 3	clair	belle	27	19		75.0	676	
Alger	50	10.3	-5.4	21.3	-0.4	SSE 1	clair	belle	27	18		57.5	620	
Maison-Carrée	48	08.4	-3.0	23.3	+3.3	SW 3	nuageux		27	16				
Cap Carbon	225	13.2	-2.3	29.0	+6.0	SSE 2	couvert	calme	-	12		98.7	614	
Cap Bougaroni	195	14.7	-4.9	27.0	+2.6	E 2	nuageux	belle	33	19			994	Sirocco la nuit
Philippeville	42												1013	
Cap de Garde	181	18.4	-3.5	23.0	+2.0	S 3	nuageux	belle	29	17		61.3	776	
La Calle	10	12.2	-3.0	27.4	+4.3	SW 1	clair	calme	28	19		90.3	966	
Bizerte	9													
Tunis	36	14.6	-2.3	23.3	+3.3	calme	clair		32	18		9.1		
Sousse	2	18.2	-2.3	27.0	+6.4	SSW 3	clair	calme	33	18				Sirocco
Sfax	3	21.2	-2.0	18.6	+0.8	NE 1	clair	calme	25	17				
Tell et Hautes Plaines														
Tlemcen	806	13.0	+4.0	20.3	-3.7	NW 1	clair		26	16		75.0	453	
Sidi-bel-Abbès	476	14.0	-2.5	18.3	-1.4	SSW 3	clair		30	11				
Saïda	857	14.3	-2.6	16.2	-0.4	NNE 1	clair		31	11		122.3	195	
Mascara	500	13.3	-3.5	20.0	+1.4	calme	clair		31	16			221	Sirocco hier
Relizane	73	15.7	+0.7	21.4	-0.5	W 1	clair		33	15		60.3	145	
Orléansville	112	12.9	-4.0	20.4	+1.0	W 4	clair		34	18			399	
Tiaret	1023												370	
Vialar	800	11.8	-6.0	20.3	+6.3	E 4	clair		31	18				
Médéa	925													
Aumale	905												459	
Fort-National	942	09.6	-5.9	26.0	+4.5	S 6	nuageux		27	18			816	
Tizi-Ouzou	222	11.0	-6.3	23.0	+4.0	NW 1	couvert		29	18		82.6	745	
Bordj-b. Arréridj	915	11.8	-2.8	21.1	-1.7	S 7	nuageux		28	18				
Sétif	1079												398	
Batna	1044	13.3	-3.1	25.0	+3.5	W 1	clair		30	14				
Constantine	600	17.7	-1.7	28.8	+3.1	S 1	clair		30	18			597	
Guelma	288	16.1	-3.3	23.7	+2.8	SE 3	nuageux		34	15		50.8	703	
Tébessa	863	15.1	-	23.0	-	SW 3	clair		30	15			359	
Ain-Sefra	1000	-	..	20.0	..	W 4	clair		35	13				
Mécheria	1107	10.3	-5.1	24.9	+4.4	S 3	clair		32	21			204	
Géryville	1230	05.6	-5.8	26.9	+2.0	SSE 5	clair		32	21			338	Sirocco hier et ce matin
Aflou	1430													
Djelfa	1160													
Hauts Plateaux et Alfas Sahariens														
[illegible]	1000	09.1	-	25.0	-	NE 1	beau		36	17				
[illegible]	800	-	..	22.0	-4.0	N 1	clair		37	17				
Barika	484	-	..	27.5	-	S 1	beau		34	23				
Colomb-Béchar	700	07.1	-1.4	25.0	-3.0	calme	beau		38	21				
Laghouat	767	12.6	-2.7	24.0	+7.0	ENE 2	clair		..	21				
Biskra	125												397	
Touggourt	60	13.2	-4.0	30.0	+5.8	SE 4	clair		39	25			421	
El-Oued	70	09.8	..	30.0	-	S 5	beau		38	23			83	
Tozeur	50	12.5	-2.9	27.6	+4.0	SE 3	clair		38	20				
Ghardaïa	520	10.5	-5.7	27.3	+4.8	ESE 3	clair		37	24				
Ouargla	137	13.8	-4.0	22.0	+4.0	calme	clair		-	25			68	
El-Goléa	394?	11.5	-2.8	29.0	+3.0	calme	clair		-	23				
Béni-Abbès	477?	09.0	-1.1	23.0	+1.0	calme	nuageux		41	25				
Timimoun	294?	10.7	-1.1	31.0	+3.0	calme	nuageux		45	27				
Adrar	280?	11.9	-0.3	34.0	+2.0	calme	nuageux		46	32				
In-Salah	280?	09.7	-0.3	32.0	0.0	NE 3	beau		-	28				
Fort-Flatters	380?	10.2	-1.9	32.0	+3.0	E 3	clair		..	29				
Fort-Polignac	600?	-	-	32.0	-1.0	SE 3	clair		-	26				
Djanet	1200?													
Tamanrasset	1350?	06.	-1	29.0	+1.0	ENE 4	beau		36	23			7	

Temperatures extrêmes		
Stations	Max	Min
Paris	19	9
Nice	21	13

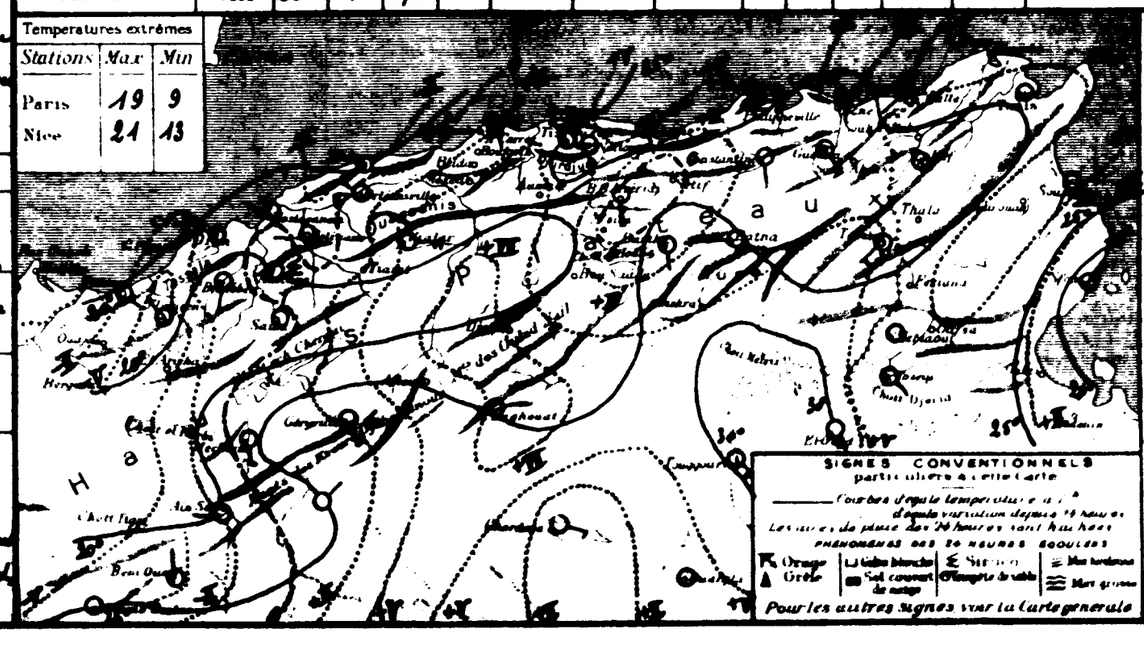

SONDAGES AÉROLOGIQUES

Altitude en kms au-dessus du niveau de la mer	Alger Université Décollage 9h30			Tamanrasset Décollage 9h15	
0.5	SW	6		ESE	7
1.0	SSW	8		ESE	12
1.5	SSW	18		ESE	13
2.0	SSW	24		ESE	8
2.5				ESE	9
3.0				SSE	13
3.5				SSE	15
4.0					
4.5					
5.0					
5.5					
6.0					

UNIVERSITÉ d'ALGER
INSTITUT DE MÉTÉOROLOGIE
ET DE PHYSIQUE DU GLOBE

BULLETIN MÉTÉOROLOGIQUE DE L'ALGÉRIE

Mercredi 5 Juin 1935 — 60ème Année — N° 156 — 7h

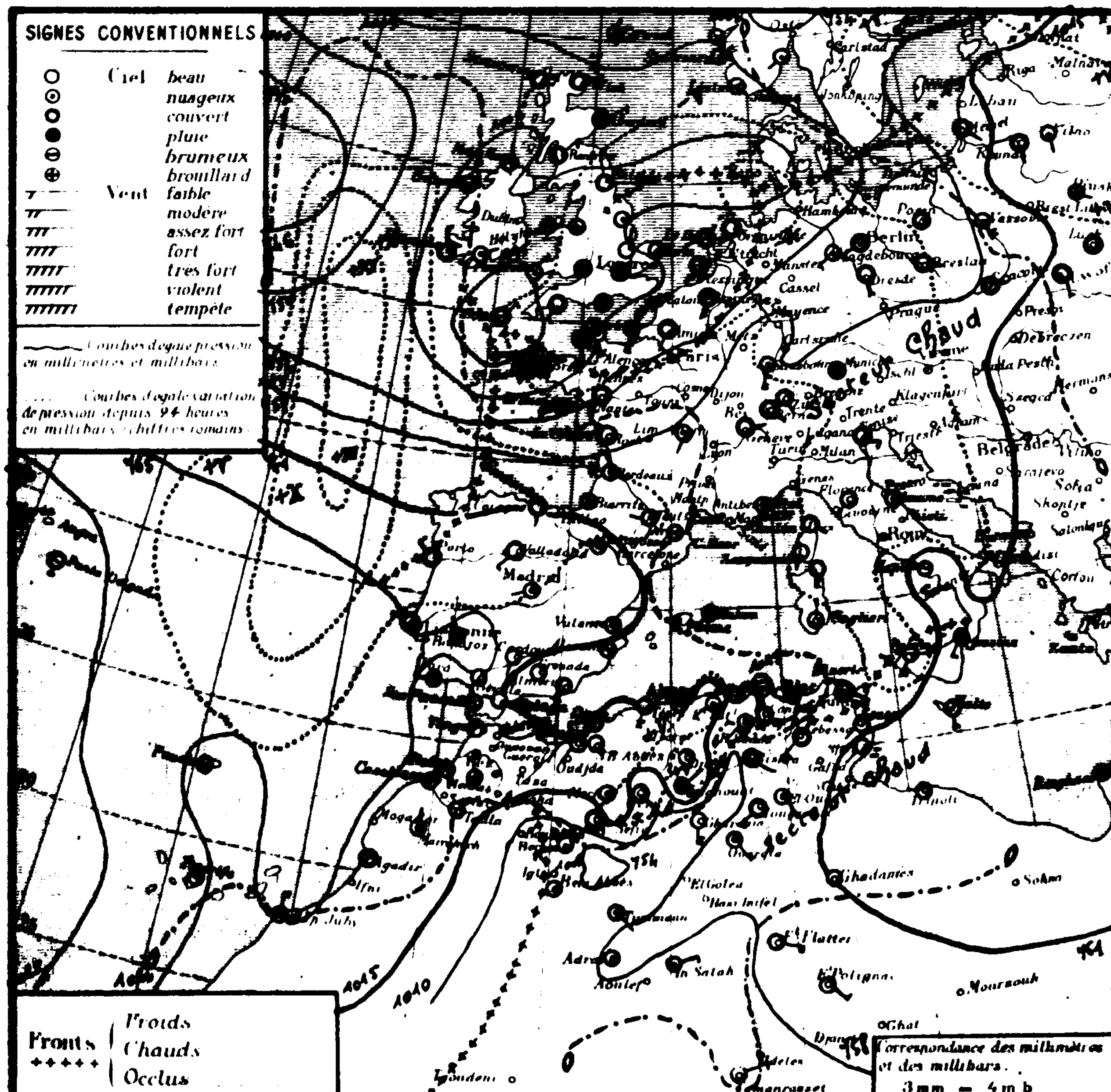

Région	Stations	Altitude en mètres	Pression à 0° et au niveau de la mer: Observation	diff en 24h	Température de l'air: Observation	diff en 24h	Vents Direction et force de 0 à 9	Etat du Ciel	Etat de la Mer	Températures extrêmes max	min	Pluie en millim	Hauteurs totalisées du mois en cours	Hauteurs totalisées de 1er sept au 30 Avril	PHÉNOMÈNES
Littoral	Nemours	83	14.2	-0.3	21.2	+1.2	SW 1	beau	agitée	24	16		52.8	375	
	Cap Falcon	75	12.0	+1.8	19.6	-0.4	WSW 3	clair	p. agitée	23	18		34.9	394	
	Oran	11	16.9	+2.0	20.6	+0.1	W 3	clair	p. agitée	26	18		39.4	373	
	Mostaganem	113	15.4	+2.4	21.8	+0.9	WSW 1	beau	calme	24	18				
	Cap Ténès	183	12.9	+1.3	20.2	+2.0	SSW 4	beau	agitée	24	18		36.0	411	
	Cherchell	22	15.8	+3.6	21.0	+0.7	calme	T. nuag.	belle	23	16			598	
	Blida	267	16.5	+4.8	21.0	+0.4	calme	T. nuag.		25	18			342	
	Bouzaréa	344	13.7	+4.0	20.7	-3.3	WSW 3	T. nuag.		24	19		75.0	676	
	Alger	59	14.4	+4.3	21.4	-0.7	calme	T. nuag.	T. belle	26	19		67.5	620	
	Maison-Carrée	48	13.0	+6.6	19.5	-3.8	SSW 3	couvert		28	15				
	Cap Carbon	225	14.9	+1.7	21.0	-8.0	calme	clair	belle	31	19		98.7	614	
	Cap Bougaroni	195	15.5	+3.8	22.8	-6.8	W 4	T. nuag.	p. agitée	36	20			994	
	Philippeville	42	11.4	..	21.3	-	SSW 1	clair	T. belle	32	17			1016	
	Cap de Garde	161	14.6	+2.2	22.0	-1.0	NW 1	nuag.	p. agitée	33	18		61.3	776	
	La Calle	10	13.4	+1.2	23.8	-3.6	SW 1	nuag.	belle	34	23		90.3	966	
	Bizerte	9													
	Tunis	36	14.1	-0.5	21.3	-3.9	ESE 4	couvert		39	21		9.1		Sirocco hier
	Sousse	2	14.3	-1.9	26.2	-0.8	SW 2	beau	calme	39	20				Sirocco
	Sfax	8	18.5	-2.7	33.8	+5.2	SW 2	clair	T. belle	27	22				
Tell et Hautes Plaines	Tlemcen	806	16.8	+3.8	17.0	-3.3	calme	nuag.		28	16		75.0	453	
	Sidi-bel-Abbès	476	16.0	+2.0	16.9	-1.4	WSW 2	T. nuag.		37	11				
	Saïda	867	15.7	+1.4	16.4	-0.4	E 2	nuag.		29	14		182.3	195	
	Mascara	590												221	
	Relizane	73	17.5	+1.6	21.8	+0.4	S 1	couvert		31	16		60.2	445	
	Orléansville	112												399	
	Tiaret	1023												372	
	Vialar	889	16.2	+4.4	14.0	-6.3	NW 4	T. nuag.		29	10				
	Médéa	935													
	Aumale	905												459	
	Fort-National	942	16.6	+7.0	17.4	-8.6	WSW 3	nuag.		31	16			816	Sirocco hier
	Tizi-Ouzou	222	16.5	+5.5	18.9	-4.1	E 1	T. nuag.		29	15		82.6	745	
	Bordj bou Arréridj	915	11.7	-0.1	21.5	+0.4	calme	nuag.		33	16				
	Sétif	1079	11.4	..	20.3	..	SW 1	T. nuag.		31	18			392	Sirocco hier et ce matin
	Batna	1044	11.2	-2.1	27.5	+2.5	SW 1	clair		34	20				Sirocco
	Constantine	660	16.1	-1.6	19.1	-1.7	N 2	clair		36	17			597	
	Guelma	268	16.9	+0.8	22.4	-1.4	SE 1	nuag.		39	11		54.5	705	
	Tébessa	863	11.2	-3.9	31.0	+8.0	SW 4	couvert		38	28			359	
Steppe et Atlas Saharien	Aïn-Sefra	1080	..	..	..	..	SW 1	couvert		30	16				
	Mécheria	1167	15.2	+4.9	18.6	-6.3	calme	T. nuag.		35	13			204	Vent de sable hier après midi
	Géryville	1320	18.0	+6.4	19.3	-7.6	SE 3	couvert		32	13			338	
	Aflou	1426													
	Djelfa	1160	15.4	+2.0	19.6	-5.4	calme	clair		33	14		41.0		
	[illegible] S. Ch	950	13.4	+6.3	37.5	+2.5	NNE 1	T. nuag.		39	28				9-20h sirocco
	[illegible] Aounif	886	..	..	28.2	+6.3	E 2	couvert		39	25				12-18h tempête de sable
	Barika	484	..	..	25.1	-2.4	W 2	nuag.		38	20				
	Colomb-Béchar	769	95.8	-1.3	30.0	+5.0	WSW 4	T. nuag.		40	27	0.0			Tempête de sable hier. Pluie la nuit
	Laghouat	767	18.5	+2.9	23.0	-4.0	NE 1	nuag.		..	15				
Sahara	Biskra	125	12.2	..	34.0	..	SE 1	couvert		41	30			397	
	Touggourt	69	11.0	-2.3	32.3	+2.3	SW 3	couvert		44	28			123	
	El-Oued	70	-	-	35.3	+5.3	SSE 2	nuag.		43	29			83	
	Tozeur	50	13.6	-1.9	30.8	+2.3	S 2	nuag.		44	25				
	Ghardaïa	526	07.8	-3.3	35.7	+3.5	S 4	beau		44	32				
	Ouargla	157	12.9	-0.9	32.0	+4.0	SW 3	T. nuag.		-	30			68	
	El-Goléa	394?													
	Béni-Abbès	497?	08.3	-0.7	31.0	+3.0	calme	T. nuag.		42	28				Coups de vent hier
	Timimoun	294?	09.3	-1.4	35.0	+4.0	SE 3	T. nuag.		46	30				
	Adrar	285?	10.9	-1.0	33.0	-1.0	calme	nuag.		47	32	0.0			Pluie hier
	In-Salah	280?	08.3	-1.4	34.0	+4.0	ENE 3	clair		..	31				
	Fort-Flatters	368?	10.9	+0.7	34.0	+4.0	ESE 4	clair		..	32				
	Fort-Polignac	608?	..	..	32.0	+6.0	SE 3	clair		..	36				
	Djanet	1100?													
	Tamanrasset	1350?	06	0	29.0	0.0	ENE 3	clair		36	33			7	

Situation générale et situation en Algérie. L'Anticyclone des Açores (Horta 1026mb 770m/m) s'avance sur le Sud-Ouest de la Péninsule ibérique et intéresse le Maroc.
Des pressions moyennes s'étendent de l'Est de l'Europe au Sud de la Tunisie. Une aire dépressionnaire recouvre le reste du continent européen et de l'Afrique du Nord (Gordonktyla 1002mb 752m/m - Scilly 994mb 746 - Colomb-Béchar 1006mb 755m/m).
En Algérie: le ciel est nuageux ou très nuageux avec éclaircies. Les vents soufflent de Sud à Ouest et sont faibles ou modérés. La température est en hausse sur le Sud Constantinois, en baisse ailleurs.
La mer est agitée à Nemours et Ténès, belle ou peu agitée sur le reste de la côte algérienne.

Probabilité (valable du 5 Juin à 18h, au 6 Juin même heure).
Hausse barométrique: Ouest et Sud-Ouest Europe - Méditerranée Occidentale - Afrique du Nord. Baisse: Scandinavie à Sud-Est Europe.
En Algérie: ciel nuageux ou très nuageux (orageux) puis éclaircies dans l'Ouest. Vents du secteur Ouest faibles ou modérés, quelques coups de vent.
Température en baisse.

	ORAN	ALGER	CONSTANTINE
Littoral et Tell	Nuageux ou très nuageux (orageux) puis éclaircies. Vents du secteur Ouest faibles ou modérés, quelques coups de vent. Température en baisse		Très nuageux et orageux. Vents du secteur Ouest faibles ou modérés avec quelques coups de vent. Température en baisse
Hts Plateaux			
Sahara Septentrional	Nuageux ou très nuageux, petites éclaircies. Coups de vent de Sud-Ouest à Nord-Ouest.		Nuageux à très nuageux et orageux. Coups de vent de Sud à Ouest.

Vents (Bassin Occidental de la Méditerranée)

Golfe du Lion, Baléares	Secteur Ouest modérés ou assez forts.
Bizerte	Secteur Ouest modérés

Vents (en altitude)

Ouest	Algérie	Secteur Ouest	15 à 12 m.
"	Sahara	Sud-Ouest à Nord-Ouest	12 à 15 m.
Est	Algérie	Secteur Ouest	12 à 15 m.
"	Sahara	Sud à Ouest	12 à 15 m.

Prévisions transmises par l'Observatoire de Tamanrasset

Tidikelt: Beau à nuageux - Vents de Sud à Sud-Ouest modérés ou assez forts.
Azjers, Hoggar: Clair le matin, très nuageux et orageux après midi. Vent variable (Sud-Est dominant) modérés ou assez forts.

Températures extrêmes

Stations	Max	Min
Paris	19	11
Nice	22	13

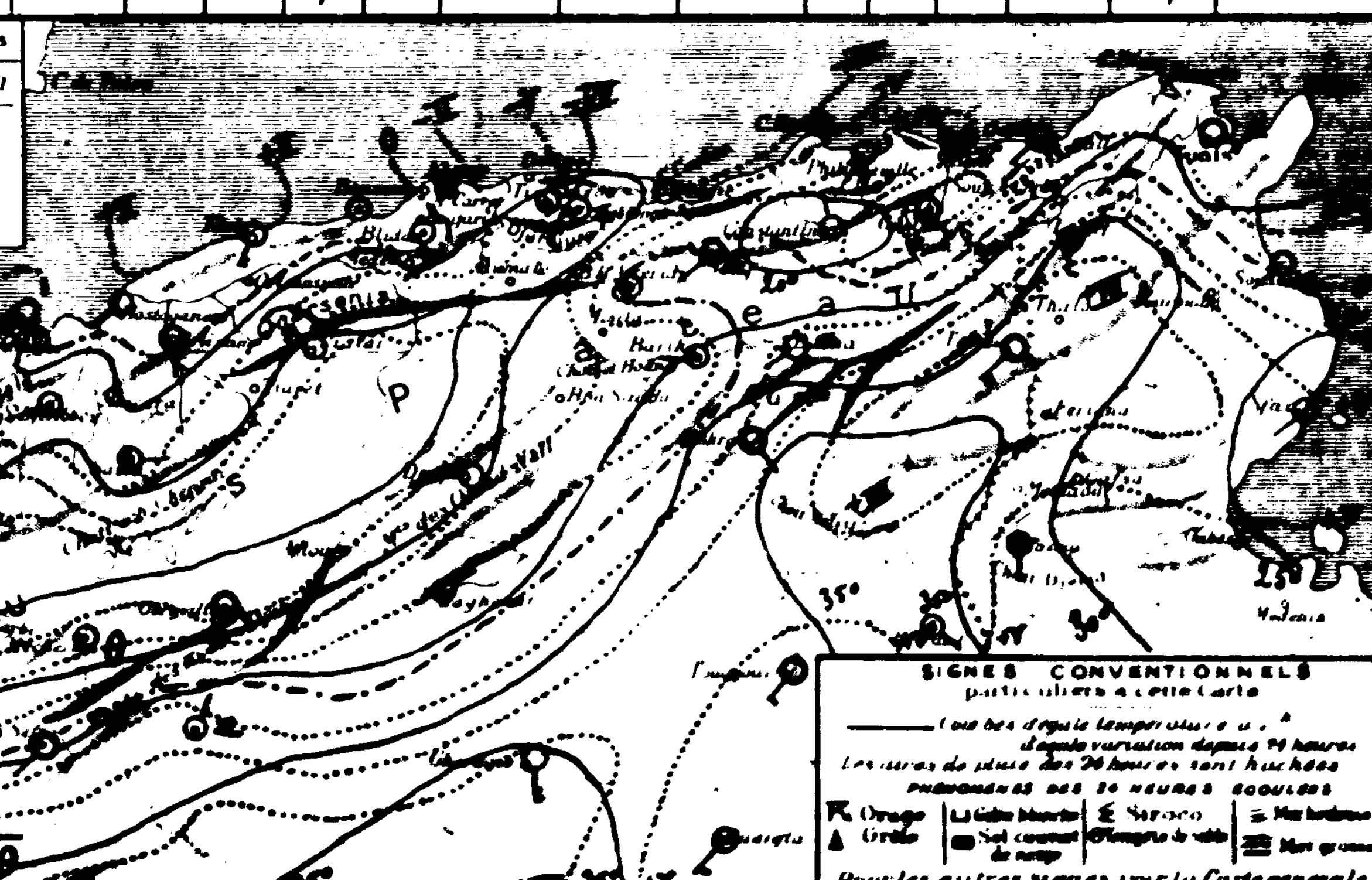

SONDAGES AÉROLOGIQUES

Altitude en km	Alger Université (Altitude 50m) Départ 8h45		Départ	Tamanrasset Départ 7.18	
0.5	WSW	2		E	10
1.0	WSW	6		SE	13
1.5	S	10		ESE	9
2.0	SW	19		ESE	10
2.5				ESE	9
3.0				NE	7
3.5					
4.0					
4.5					
5.0					
5.5					
6.0					

UNIVERSITÉ D'ALGER
INSTITUT DE MÉTÉOROLOGIE
ET DE PHYSIQUE DU GLOBE

BULLETIN MÉTÉOROLOGIQUE DE L'ALGÉRIE

Jeudi 6 Juin 1935 — 60me Année — N° 157 — 7h

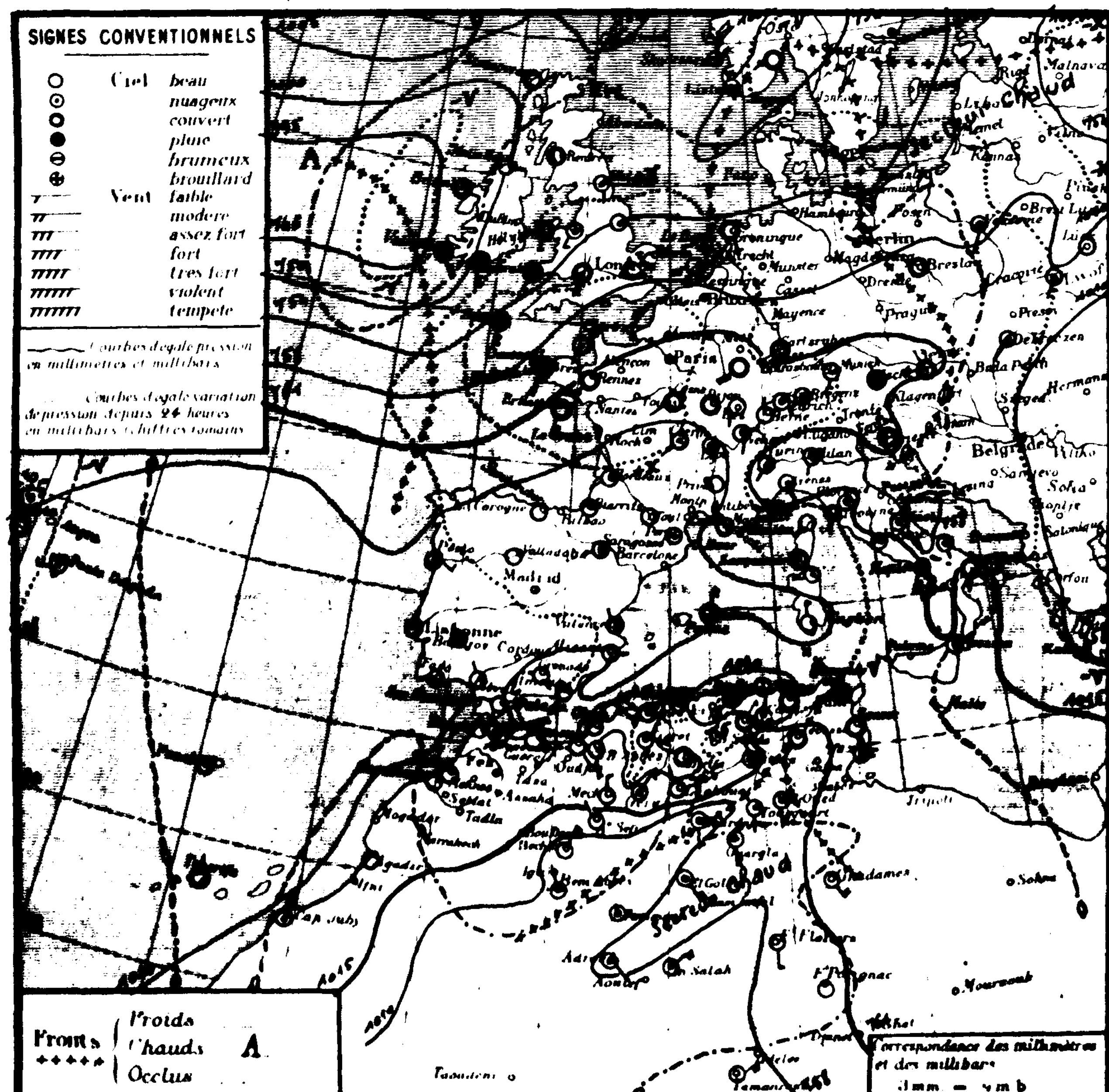

Région	Stations	Altitude en mètres	Pression à 0° et au niveau de la mer — Observation	Pression — diff en 24h	Température de l'air — Observation	Température — diff en 24h	Vents — Direction	Vents — force de 0 à 9	État du Ciel	État de la Mer	Temp. extrêmes — max	Temp. extrêmes — min	Pluie en millim	Hauteurs totalisées du mois en cours	Hauteurs totalisées diff. Sept. au 30 Avril	Phénomènes
Littoral	Nemours	83	19.2	+5.0	20.8	-1.0	SE	1	beau	p. agitée	24	14		52.8	278	
	Cap Falcon	75	21.0	+3.0	18.6	-1.9	WSW	3	beau	agitée	23	17		34.9	294	
	Oran	11	20.6	+3.6	20.2	-0.4	NW	3	clair	agitée	25	18		39.4	373	
	Mostaganem	113	19.3	+3.8	21.8	0.0	SW	1	beau	calme	24	14				
	Cap Ténès	183	18.9	+6.0	19.0	-1.3	calme		nuag.	belle	24	12		36.8	411	
	Cherchell	22	20.0	+4.3	20.6	-0.4	calme		nuag.	T. belle	23	17			598	
	Blida	267	20.1	+3.6	18.4	-2.6	calme		T. nuag.		35	15			348	
	Bouzaréa	344	19.7	+6.0	17.1	-3.6	W	3	clair		23	16		75.0	676	
	Alger	59	19.6	+5.2	20.9	-0.3	WNW	1	clair	belle	35	18		67.5	620	
	Maison-Carrée	48	20.2	+5.2	21.0	+1.5	WNW	4	nuag.		27	15				
	Cap Carbon	225	21.7	+6.8	18.0	-3.0	SW	1	pluie	calme	26	17	0.5	99.0	614	Pluie la nuit
	Cap Bougaroni	196	22.2	+6.7	18.2	-4.8	W	4	T. nuag.	p. agitée	25	18	0.0		990	Orage la nuit
	Philippeville	42													1015	
	Cap de Garde	161	20.7	+6.1	18.0	-4.0	NW	3	couvert	p. agitée	26	17	1.0	62.3	776	Pluie la nuit
	La Calle	10	18.6	+5.2	20.5	-3.3	NW	5	couvert	agitée	32	19	0.0	90.3	966	19h pluie
	Bizerte	9														
	Tunis	36	17.5	+3.4	22.8	+4.5	NNE	3	couvert		31	20		9.1		
	Sousse	2	18.9	+2.6	22.0	-4.3	S	1	couvert	calme	36	20				
	Sfax	8	19.8	+1.3	24.2	+0.4	N	2	nuag.	T. belle	29	20				
Tell et Hautes Plaines	Tlemcen	806	19.0	+2.8	18.9	+4.9	SW	1	clair		21	14		75.2	453	
	Sidi-bel-Abbès	476	19.4	+3.4	17.0	+0.1	SSW	3	clair		25	10				
	Saïda	867	18.9	+4.2	15.2	-1.2	N	1	clair		26	12		122.8	495	
	Mascara	560	19.?	..	12.0		calme		clair		26	14			221	
	Relizane	73	22.6	+5.8	20.0	-1.8	N	1	clair		29	13		60.2	415	
	Orléansville	112													399	
	Tiaret	1023	14.1	..	15.1	..	ESE	1	T. nuag.		27	18			376	
	Vialar	889	17.8	+1.6	14.0	0.0	NW	4	clair		26	11				
	Médéa	935														
	Aumale	905													489	
	Fort-National	942													916	
	Tizi-Ouzou	222	20.4	+2.9	17.0	-1.9	SE	4	couvert		26	16		83.6	745	
	Bordj b. Arréridj	915														
	Sétif	1079	16.9	+5.2	17.1	-2.2	NE	3	couvert		30	15			392	Coups de vent la nuit
	Batna	1044	14.1	+2.9	25.0	-2.5	WSW	1	nuag.		35	19	0.0			17h pluie
	Constantine	660	22.1	+6.6	18.4	-0.7	NNE	1	beau		30	17			597	
	Guelma	268	22.1	+5.3	19.3	-3.3	NW	2	couvert		34	18	gttes	54.8	305	Gouttes matin
	Tébessa	863	14.0	+2.8	23.0	-4.0	SW	3	couvert		36	24			359	
Steppe et Atlas Saharien	Aïn-Sefra	1090	..	..	17.0	..	NW	1	clair		38	15				
	Méchéria	1167	19.3	+4.2	16.0	-2.6	N	3	clair		34	13			204	7-12h vent de sable.
	Géryville	1320	18.6	+3.6	16.3	-3.1	NE	4	nuag.		34	18	0.0		338	Siroco hier. 16h gouttes, 17h pluie
	Aflou	1428														
	Djelfa	1180	20.8	+4.9	16.1	-3.5	calme		couvert		21	14		41.0		
	Bou Saâda	558	-	..	23.8	-4.4	NNW	2	clair		40	22				Siroco et vent de sable toute la journée
	M'sila	486														
	Barika	484	-	-	23.0	-2.1	W	3	nuag.		38	21				
	Colomb-Béchar	769	02.5	+2.7	26.0	-4.0	NNE	4	beau		40	21				Coups de vent hier.
	Laghouat	767	18.0	-0.5	24.0	+4.0	NW	1	clair		-	-				
Sahara	Biskra	125	16.6	+4.4	32.0	-2.0	NW	4	beau		41	30			397	
	Touggourt	69	12.2	+4.3	32.0	-2.3	S	1	T. nuag.		45	29			123	9-17h siroco et vent de sable. 21h coups de vent
	El-Oued	70	-	-	35.6	+0.4	S	4	T. nuag.		44	28			75	
	Tozeur	50	14.9	+1.3	29.4	-1.4	SE	3	T. nuag.		43	26				
	Ghardaïa	526	02.3	+0.9	31.6	-4.1	S	3	T. nuag.		44	30				
	Ouargla	157	12.2	-0.7	35.0	+3.0	S	4	nuag.		..	31			68	
	El-Goléa	394?	10.2	-	32.0	..	SE	4	nuag.		..	28				
	Béni-Abbès	497?	04.7	+4.4	32.0	-3.0	NNW	2	T. nuag.		43	27				Coups de vent hier
	Timimoun	294?	04.0	-0.3	33.0	-2.0	E	2	T. nuag.		46	29				
	Adrar	265?	12.5	-0.4	35.0	+2.0	SE	3	nuag.		48	30				
	In-Salah	280?	08.2	-0.1	32.0	-2.0	ENE	4	nuag.		..	29				
	Fort-Flatters	368?	10.5	-0.4	33.0	-4.0	S	3	clair		..	30				
	Fort-Polignac	606?	-	-	30.0	-3.0	calme		clair		..	20				
	Djanet	1100?														
	Tamanrasset	1360?	07	+1	37.0	-2.0	ENE	4	clair		35	21			7	

Situation générale et situation en Algérie L'Anticyclone des Açores s'avance sur le Sud-Ouest de la France, sur l'Ouest et le centre de la Méditerranée Occidentale et de l'Afrique du Nord (Valladolid - Relizane 1023 mb 767 mm). Une aire dépressionnaire recouvre le reste de l'Europe (Valentia 995 mb 746 mm - Lister 999 mb 749 mm) Une dépression se maintient sur le Sahara (Ghardaïa 1008 mb, 756 mm).

En Algérie, le ciel est beau à l'Ouest, nuageux ou couvert à l'Est, de faibles averses orageuses sont tombées sur le littoral Constantinois et dans la région de Batna. Les vents, faibles ou modérés, soufflent du secteur Ouest. La température est en baisse. La mer est agitée à Oran et La Calle, belle ou peu agitée sur le reste de la côte Algérienne.

Probabilité (valable du Jeudi 6 Juin à 18h, au 7 même heure).

Forte baisse barométrique: Ouest Europe. Hausse reste Europe. Méditerranée centrale et orientale - Afrique du Nord.

En Algérie: à l'Ouest, ciel beau avec brumes sur le littoral. Vents de Nord à Nord-Est faibles ou modérés. À l'Est: ciel d'abord très nuageux et orageux puis éclaircies. Vents d'Ouest à Nord faibles ou modérés. Température en baisse.

	ORAN	ALGER	CONSTANTINE
Littoral et Tell	Beau temps, brumes littorales. Vents de Nord à Nord-Est faibles ou modérés.		Très nuageux et orageux puis s'éclaircissant. Vents d'Ouest à Nord,
Hts Plateaux	Température en baisse.		faibles ou modérés. Température en baisse.
Sahara Septentrional	Beau temps. Vents de Nord à Nord-Est, faibles ou modérés		Très nuageux, s'éclaircissant. Coups de vent de Sud-Ouest à Nord.

Vents (Bassin Occidental de la Méditerranée)

Golfe du Lion: Variables faibles
Baléares: Nord-Est faibles ou modérés.
Bizerte: Nord-Ouest faibles ou modérés.

Vents (en altitude)

Ouest	Algérie	Nord-Est à Est	6 à 8 m.
"	Sahara	Nord à Nord-Est	10 à 12 m.
Est	Algérie	Ouest à Nord	8 à 10 m.
"	Sahara	Sud-Ouest à Nord-Ouest	15 à 18 m.

Prévisions transmises par l'Observatoire de Tamanrasset

Tidikelt: Beau. Vents de Sud-Est à Nord-Est modérés ou assez forts.
Aggers: Nébulosité nulle, très nuageux après-midi, orages au Sud. Vents
Hoggar: variables, Est dominant, faibles ou modérés - Brume.

Températures extrêmes — Stations	Max	Min
Paris	-	-
Nice	-	-

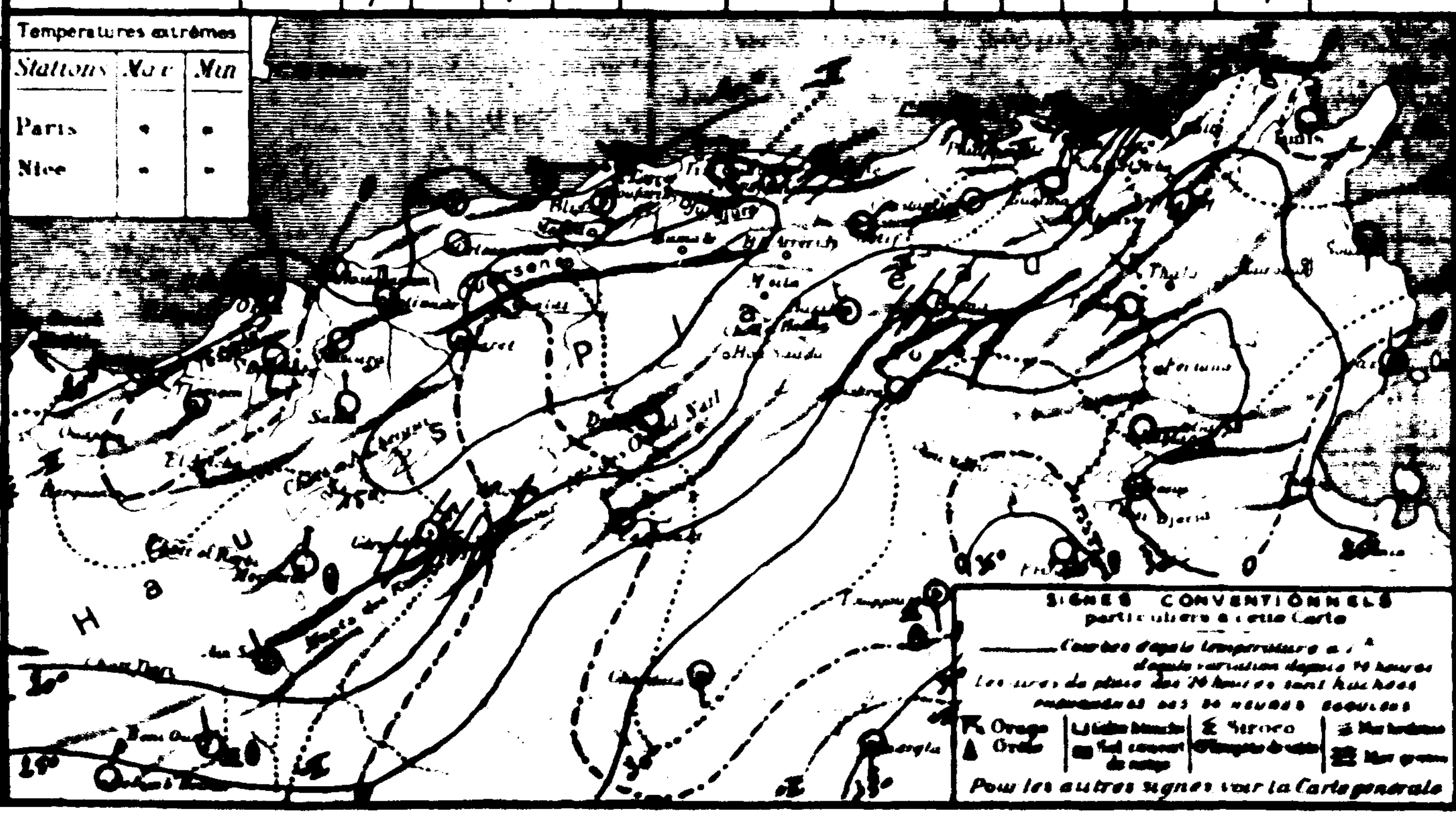

SONDAGES AÉROLOGIQUES

Altitude (km)	Alger Université — Début 9h15	Début	Tamanrasset — Début 7h30
0.5	calme		E 10
1.0	ENE 5		ESE 1
1.5	8		SSE 3
2.0	E 13		NW 3
2.5	SSW 6		NW 7
3.0	S 12		N 7
3.5	SW 17		NNE 12
4.0	SW 17		NNE 15
4.5	SW 19		NNE 17
5.0	SW 23		NE 17
5.5			ENE 12
6.0			ENE 12

UNIVERSITÉ D'ALGER
INSTITUT DE MÉTÉOROLOGIE
ET DE PHYSIQUE DU GLOBE

BULLETIN MÉTÉOROLOGIQUE DE L'ALGÉRIE

Vendredi 7 Juin 1935 — 60e Année — N° 158 — 7h

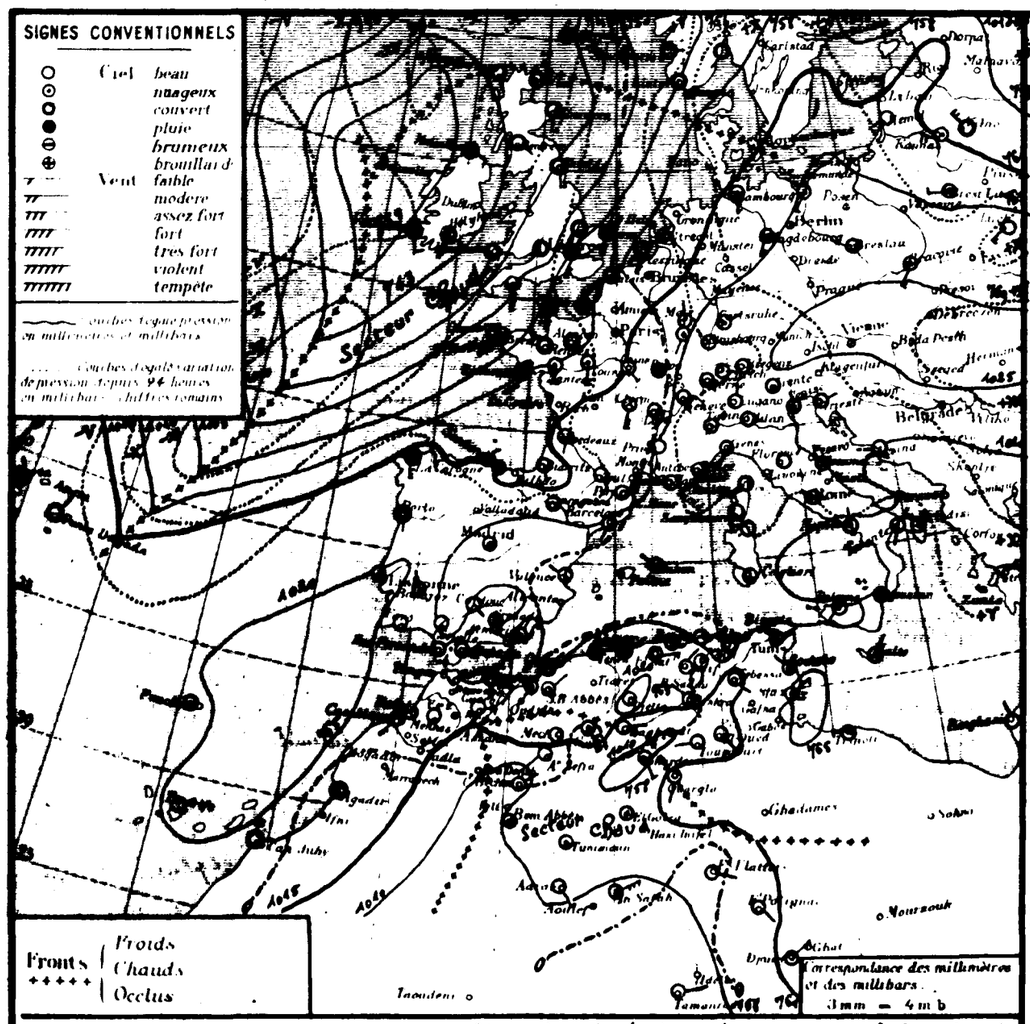

Situation générale et situation en Algérie. Une aire dépressionnaire recouvre l'Ouest et le Nord de l'Europe (Valentia : 985 mb : 739 m/m). Une dépression se maintient au Sahara (Ghardaïa 1008 mb : 756 m/m). Des pressions élevées en moyennes s'étendent sur le Centre et le Sud de l'Europe, sur la Méditerranée Occidentale et Centrale et sur l'Afrique du Nord (Cracovie - Valence : 1024 mb : 768 m/m).

En Algérie, le ciel est brumeux sur le littoral, beau ailleurs. Les vents soufflent du Nord à Est et sont faibles ou modérés. La température est en forte hausse sur l'Ouest des Hauts-Plateaux, en baisse sur le reste du réseau. La mer est peu agitée ou agitée de Nemours à Bône, belle ou peu agitée sur le reste de la côte.

Probabilité (valable du 7 à 18H au 8 à 18H). Forte hausse barométrique : Ouest Europe - Baisse : Scandinavie - Italie - Variations faibles et irrégulières sur l'Afrique du Nord.

En Algérie, ciel beau avec quelques brumes sur le littoral. Vents, faibles ou modérés, Nord à Nord-Ouest à l'Ouest ; de Nord à Nord-Est à l'Est. Température stationnaire ou en baisse.

	ORAN	ALGER	CONSTANTINE
Littoral et Tell	Beau - quelques brumes littorales. Vents de Nord à Nord-Ouest faibles ou modérés. Temp. en hausse.	Beau - quelques brumes littorales. Vents de Nord à Nord-Est, faibles ou modérés. Température en baisse.	
Hts Plateaux	Beau temps. Vents du Secteur Nord, faibles ou modérés.		
Sahara Septentrional	Beau temps. Vents du Secteur Est, faibles ou modérés.		

Vents (Bassin Occidental de la Méditerranée)

Golfe du Lion	Sud à Ouest, modérés ou assez forts.
Baléares	Sud à Ouest, faibles ou modérés.
Bizerte	Nord à Nord-Est, faibles ou modérés.

Vents (en altitude)

Ouest Algérie	Sud-Ouest à Nord-Ouest	8 à 10m.
Sahara	Secteur Est	8 à 10m.
Est Algérie	Secteur Sud	8 à 10m.
Sahara	Secteur Est	8 à 10m.

Prévisions transmises par l'Observatoire de Tamanrasset

Idélès : Beau - Nord-Est à Sud-Est assez fort à modérés.
Azgers, Hoggar : Nuages avec averses matin. Vents variables, faibles ou modérés. Est dominant.

STATIONS — OBSERVATION DE 7 HEURES

Stations	Altitude en mètres	Pression à 0° et au niveau de la mer: Observation	Pression: diff. en 24h	Température de l'air: Observation	Température: diff. en 24h	Vents: Direction et force de 0 à 9		Etat du ciel	Etat de la Mer	Dans les 24 heures: Température extrêmes: max	min	Pluie en m/m	Pluie en m³ par Ha: Hauteurs totaliseur du mois en cours	Hauteurs totalisées à 8h30 depuis 30 Avril	PHÉNOMÈNES
Nemours	83	18.4	-0.8	20.0	-0.2	SW	1	A. nuageux	peu agitée	23	15		52.8	275	
Cap Falcon	75	20.6	-0.4	18.2	-0.4	NE	3	couvert	agitée	25	16		34.9	294	
Oran	11	19.6	-0.9	19.5	-0.7	NE	2	couvert	peu agitée	21	18		39.4	373	
Mostaganem	113	19.7	-1.5	23.8	+2.0	NW	1	nuageux	agitée	25	15				
Cap Tenès	183	19.4	-1.5	17.2	-1.8	NE	3	nuageux	agitée	23	17		26.6	441	
Cherchell	22	18.8	-1.2	19.5	-1.1	E	1	brouillard	belle	24	18			598	
Blida	267	19.5	-1.6	16.8	-1.6	calme		A. nuageux		23	14			342	
Bouzarea	344	18.1	-1.6	16.3	-0.8	ENE	2	brouillard		22	16		75.0	676	
Alger	58	18.2	-1.4	19.0	-1.9	ENE	2	couvert	peu agitée	24	18		67.5	620	
Maison-Carrée	48	18.4	-1.8	21.3	+0.3	NE	2	nuageux		23	15				
Cap Carbon	225	19.0	-2.7	19.0	+1.0	calme		nuageux	belle	21	17	0.5	99.7	644	pluie hier
Cap Bougaroni	195	20.3	-1.9	21.0	+2.8	E	2	beau	peu agitée	25	17			994	
Philippeville	42	20.0	-	18.8	-	SSW	2	A. nuageux	peu agitée	23	15			1015	
Cap de Garde	161	20.4	-0.5	19.0	+1.0	calme		couvert	belle	22	16		62.3	776	
La Calle	10	19.2	+0.6	20.0	-0.5	NW	1	couvert	belle	23	17	0.3	90.6	966	19° pluie
Bizerte	9														
Tunis	36	19.8	+2.3	21.2	-1.6	ENE	2	nuageux		28	16		9.4		
Sousse	2	19.4	+2.5	21.6	-0.4	NW	2	nuageux	calme	24	19				
Sfax	8	21.2	+1.4	19.6	-1.2	NE	3	nuageux	belle	27	17				
Tlemcen	806	17.6	-1.4	16.2	+2.7	N	1	clair		24	15			453	
Sidi-bel-Abbès	476	18.2	-1.2	16.0	-1.0	NE	1	clair		28	9				
Saïda	867	16.3	-3.6	17.4	-2.2	W	1	clair		27	14		122.6	195	
Mascara	500	17.0	-2.7	20.0	+2.0	calme		clair		28	15			224	
Relizane	73	20.0	-2.6	19.5	-0.5	W	1	clair		30	14		60.8	115	
Orléansville	112	17.7	-	20.0	-	calme		clair		32	17			399	
Tiaret	1023													378	
Vialar	889	16.5	-1.3	14.3	+0.3	SE	4	clair		26	9				
Médéa	935														
Aumale	905													459	
Fort National	942	18.3	-	17.5	-	E	3	beau		22	14			816	
Tizi-Ouzou	222	19.9	-0.5	18.0	+1.0	SE	1	clair		25	15		83.6	745	
Bordj b. Arreridj	915	16.1	-	19.9	-	calme		clair		27	15				
Sétif	1079	18.2	+1.3	16.0	-1.1	NE	1	clair		23	12			392	
Batna	1044	18.5	+1.4	18.0	-7.0	ENE	1	clair		28	10				
Constantine	660	19.7	-2.4	15.0	-3.4	E	1	clair		24	13			597	
Guelma	288	21.1	+2.0	16.7	-2.5	SE	2	couvert		27	14		52.5	703	
Tébessa	863	14.7	+0.7	25.0	-2.0	SE	1	clair		35	20			359	
Ain-Sefra	1000	"	"	20.0	+3.0	SW	1	beau		33	14				
Méchéria	1167	15.5	-2.7	21.6	+5.6	calme		clair		30	16			204	
Géryville	1320	16.4	+0.6	17.6	+11.0	SSE	6	nuageux		31	15			338	7h orage
Aflou	1426														
Djelfa	1160	20.2	-0.1	17.8	+4.7	calme		clair		28	12		14.0		
[illegible]	126	"	"	22.0	+2.8	E	1	beau		32	22				
M'sila	498														
Barika	484	-	-	24.1	+4.1	NW	2	clair		39	19				
Colomb-Béchar	789	18.6	+0.4	17.0	+1.0	ENE	2	beau		39	21				
Laghouat	767	18.6	-5.4	17.0	-1.0	E	1	beau		"	16				
Biskra	125	16.1	-0.5	19.0	-3.0	NW	1	beau		42	25			397	
Touggourt	69	14.8	+2.6	22.0	-4.0	W	1	clair		46	25			423	
El-Oued	70	"	"	25.6	-10.6	SE	3	beau		42	28			13	
Tozeur	50	16.3	+1.4	25.8	-3.6	SE	4	clair		40	28				
Ghardaïa	526	18.4	+0.6	35.4	+2.8	SSE	3	nuageux		46	28				
Ouargla	157	15.3	+3.4	30.0	-5.0	SSW	2	clair		-	28			48	
El-Goléa	394	13.1	+2.9	31.0	-2.0	calme		nuageux		-	26				
Béni-Abbès	497	20.3	+0.8	19.0	+1.0	calme		nuageux		42	25				
Timimoun	294	21.9	+2.9	32.0	-1.0	calme		nuageux		47	30				
Adrar	285	21.3	+0.8	34.0	-1.0	SE	3	clair		48	31				
In-Salah	280	09.4	+1.2	31.0	-1.0	ENE	5	clair		-	29				
Fort-Flatters	368	12.3	+1.8	29.0	-4.0	ESE	2	clair		-	23				
Fort-Polignac	908	-	-	28.0	-2.0	SE	1	clair		-	22				
Djanet	1100	-	-	26.0	-	NE	4	clair		-	-				
Tamanrasset	1350	06.	-1.	26.0	-1.0	ENE	2	clair		34	20			4	17° 10 coups de vent après midi.

Temperatures extremes

Stations	Max	Min
Paris	19	11
Nice	-	13

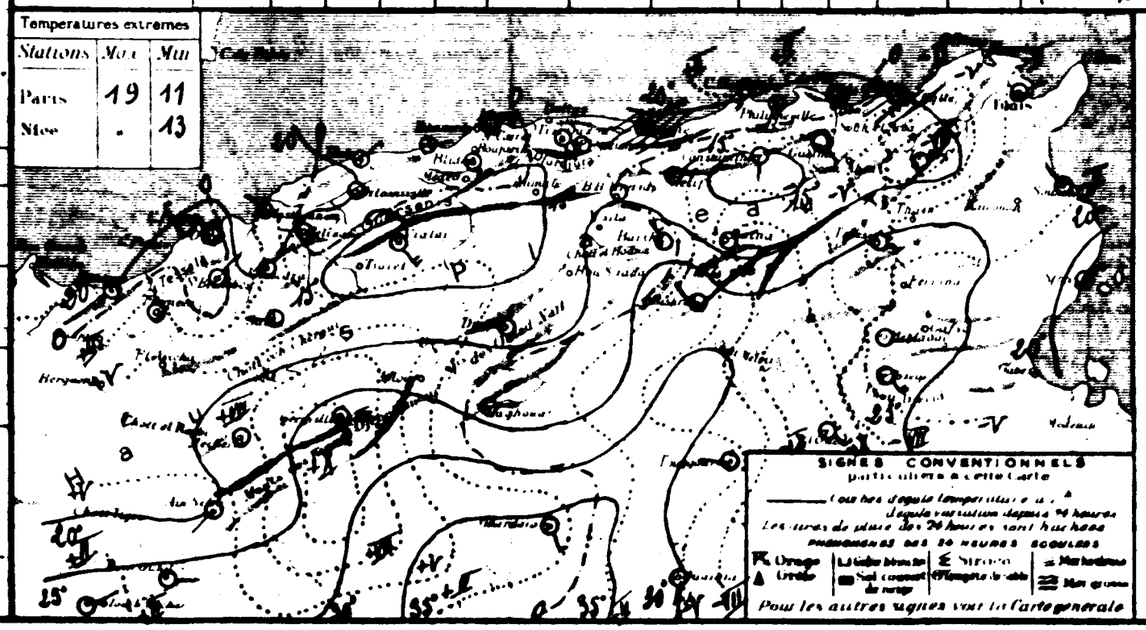

SONDAGES AÉROLOGIQUES

Altitude en kilomètres	Alger Université (Altitude 59 m) Départ	Départ	Tamanrasset (Altitude 1400 m) Départ 7	Départ 15
0.5			E	6
1.0			ENE	8
1.5			NE	5
2.0			WNW	7
2.5			WNW	8
3.0			N	4
3.5			N	15
4.0			N	15
4.5			NNE	13
5.0			SSW	1
5.5			NNE	1
6.0			NNE	5

UNIVERSITÉ d'ALGER
INSTITUT DE MÉTÉOROLOGIE ET DE PHYSIQUE DU GLOBE

BULLETIN MÉTÉOROLOGIQUE DE L'ALGÉRIE

Samedi 8 Juin 1935 — 60me Année. N° 159 — 7h

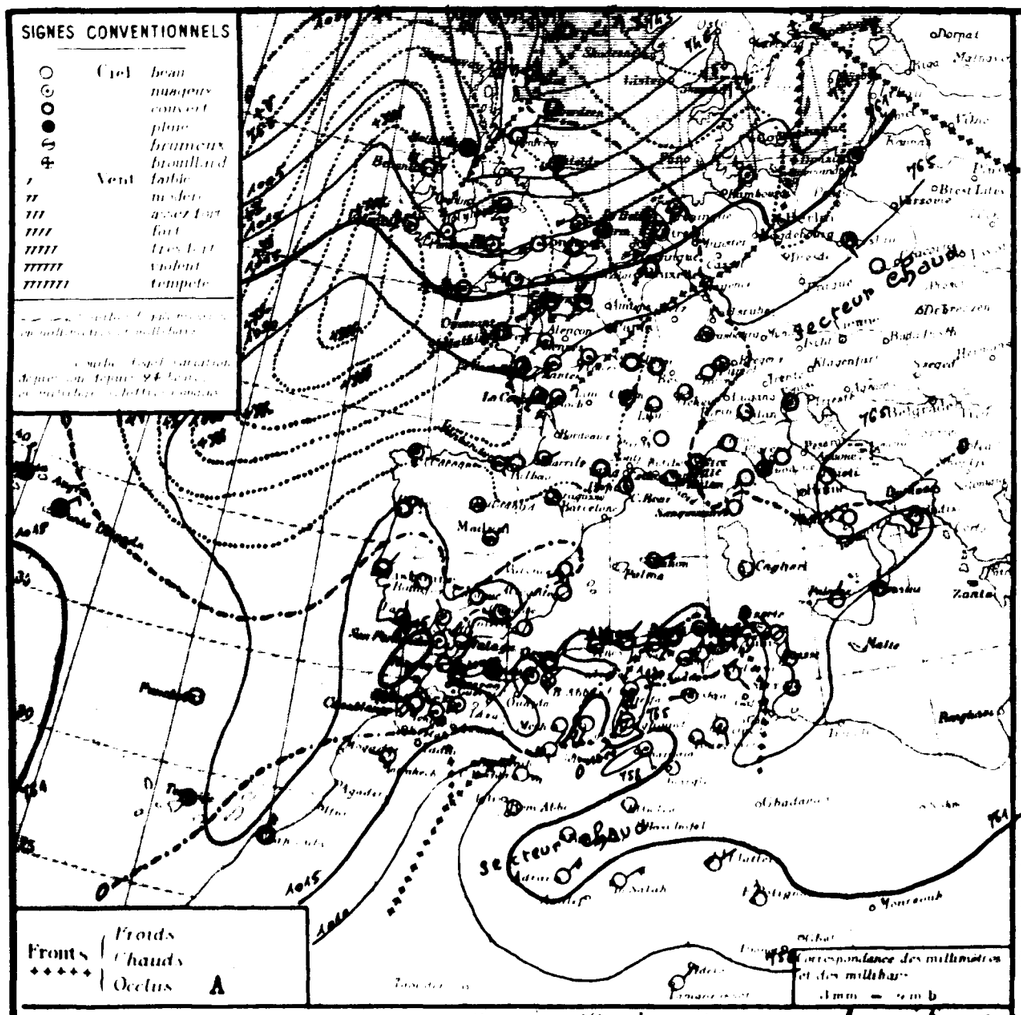

STATIONS	Altitude en mètres	Observation de 7 heures: Pression à 0° et au niveau de la mer — Observation	Diff. en 24h	Température de l'air — Observation	Diff. en 24h	Vent: Direction — Observation	Vitesse (échelle de Beaufort)	État du ciel	État de la Mer	Dans les 24 heures: Température extrêmes — Max	Min	Pluie en 24h	Pluie en mm — Hauteurs totalisées du mois en cours	Hauteurs totalisées depuis le 1er Sept. jusqu'au 30 Avril	PHÉNOMÈNES
Littoral															
Nemours	83	19.5	+1.1	18.8	-1.3	SW	1	T. nuageux	agitée	23	16		52.8	275	
Cap Falcon	75	22.0	+1.4	18.4	+0.3	NE	1	couvert	p. agitée	23	19		34.9	294	
Oran	11	20.8	+1.3	19.5	0.0	NE	2	couvert	p. agitée	21	18		39.4	373	
Mostaganem	113	19.2	+1.5	17.9	-5.9	SW	1	brouillard	agitée	22	17				
Cap Ténès	183	19.0	+1.6	16.8	-0.2	NE	1	brume	p. agitée	20	16		26.3	411	
Cherchell	22	20.0	+1.3	18.8	-0.7	calme		couvert	T. belle	22	18			598	
Blida	267	19.6	+1.5	17.0	+0.7	calme		T. nuageux		25	16			848	
Boufarik	344	19.3	+1.3	16.5	+0.2	E	1	brouillard		18	16		75.0	676	hier, brouillard et brume
Alger	59	19.4	+1.2	18.8	-0.2	NE	1	couvert	agitée	21	18		67.5	620	
Maison Carrée	48	19.7	+1.3	18.5	-2.3	calme		couvert		24	18	gtes			7½ gouttes
Cap Carbon	225	18.9	-0.1	17.0	-2.0	SW	3	couvert	p. agitée	21	17		99.7	614	Coups de vent ce matin
Cap Bougaroni	196	19.5	-0.8	21.8	+0.8	E	4	T. nuageux	agitée	24	18			994	
Philippeville	42	20.6	+0.6	20.0	+1.0	SW	2	clair	belle	23	17			1015	
Cap de Garde	161	20.4	+0.2	18.0	-1.0	E	1	couvert	p. agitée	20	17		62.3	776	
La Calle	10	19.0	-0.2	20.9	+0.9	N	3	clair	belle	21	17		90.6	966	
Bizerte	9														
Tunis	36	21.8	+2.0	20.4	-1.3	NW	3	beau		26	16		9.1		
Sousse	2	21.0	+1.6	20.4	-1.2	N	3	clair	calme	25	19				
Sfax	8	23.2	+2.0	19.8	+0.3	N	2	clair	T. belle	26	18				
Tell et Hautes Plaines															
Tlemcen	806	18.1	+0.5	16.4	+0.2	NW	1	beau		23	12			458	
Sidi-bel Abbès	476	19.4	+1.3	16.0	0.0	NE	2	brouillard		29	14				
Saïda	867	17.4	+1.1	16.8	-0.6	N	1	clair		31	14		188.2	195	
Mascara	590	18.5	+1.5	23.0	+3.0	calme		couvert		28	15			221	
Relizane	73	21.4	+1.4	20.6	+1.1	W	5	couvert		33	18		60.2	115	
Orléansville	112	19.6	+1.9	19.5	-0.5	W	2	clair		36	18			399	
Téniet	1023	"	"	20.2	"	NE	1	clair		25	14			372	
Vignot	889	20.5	+4.0	16.7	+2.4	N	3	clair		32	15				
Medéa	935														
Aumale	905													439	
Col National	942	17.5	-0.3	24.3	+5.8	calme		beau		27	20			316	
Fort-Gouraud	222	20.8	+0.9	18.0	0.0	E	2	brouillard		26	17		23.6	745	
Bordj-bel Arreridj	915	13.8	-2.3	24.5	+9.8	SSW	4	clair		35	19				
Sétif	1079	16.1	-2.1	24.0	+8.0	SW	1	nuageux		34	19			342	
Batna	1044	18.0	-0.5	25.0	+7.0	W	1	beau		34	18				Mirage
Constantine	660	20.8	+1.1	21.0	+5.0	S	1	clair		29	18			593	
Guelma	268	22.6	-1.5	20.5	+3.2	SE	3	beau		32	15		54.8	703	
Tébessa	863	16.3	+1.6	21.0	+6.0	SE	1	clair		32	18			339	
Aïn-Sefra	1090	"	"	28.0	+2.0	NE	1	clair		36	17				
Sahara															
Méchéria	1167	19.4	+3.9	21.5	-0.1	calme		clair		35	21			204	
Géryville	1320	13.3	-3.0	28.1	+0.9	SW	4	beau		35	24			338	
Aïn-Sefra	1426														
Djelfa	1160	20.3	+0.1	26.0	+6.8	S	3	nuageux		33	17	37	44.7		16-17h pluie
Bou-Saâda	550														
Aïn-Oussera	[illegible]	-	-	28.9	+2.9	W	1	clair		39	25				
Barika	484														
Colomb-Béchar	769	21.0	+2.4	32.0	+5.0	ESE	5	beau		41	27				Coups de vent ce matin
Lachouat	767	20.8	+2.7	24.0	+2.0	SE	1	nuageux		"	24				
Biskra	125	16.5	+0.4	32.0	+4.0	WSW	1	T. nuageux		40	"			347	
Touggourt	69	16.9	+2.1	31.3	+3.3	SE	1	beau		43	26			123	
El-Oued	70	-	-	33.5	+5.4	SSE	2	nuageux		44	25			83	
Tozeur	50	12.9	+2.6	28.4	+2.6	SE	6	nuageux		43	25				
Ghardaïa	526	09.8	+1.4	33.4	-2.0	SSE	3	clair		42	28				
Ouargla	157	-	-	32.0	+2.0	calme		clair		"	27			63	
In-Salah	394	16.7	+3.6	29.0	-2.0	calme		clair		"	26				
Béni-Abbès	497	14.8	+4.0	34.0	+2.0	calme		clair		43	27				
Timimoun	294	15.1	+3.3	32.0	0.0	calme		clair		46	27				
Adrar	285	15.4	+4.1	32.0	-2.0	NE	4	clair		46	28				Coups de vent hier
In-Salah	280	18.1	+2.7	34.0	0.0	ENE	4	clair		-	28				
Fort-Flatters	368	13.8	+1.3	30.0	+1.0	ENE	2	clair		"	23				
Fort-Polignac	808	-	-	28.0	0.0	N	1	clair		"	21				
Djanet	1100?														
Tamanrasset	1350	07	+1	35.0	-1.0	NE	3	clair		24	21			7	

Situation générale et situation en Algérie. Une aire dépressionnaire recouvre la mer de l'Europe (Lerwick 987 mb, 740 mm). Une dépression persiste au Sahara (Ghardaïa 1010 mb, 758 mm). Des pressions élevées s'étendent sur le Sud de l'Europe, sur la Méditerranée Occidentale et Centrale et sur l'Afrique du Nord (Valence 1020 mb, 768 mm).

En Algérie, le ciel est brumeux sur le littoral, beau ailleurs. Il a plu hier après-midi dans la région de Djelfa. Les vents, faibles ou modérés, soufflent du Nord-Est à Est. La température est en forte hausse sur l'Est des Hauts Plateaux, stationnaire sur le reste du réseau.

La mer est belle à Cherchell, Philippeville et La Calle, peu agitée ou agitée sur le reste de la côte Algérienne.

Probabilité (valable du Samedi 8 Juin à 18 heures au 9, même heure.)
Forte baisse barométrique Nord-Est Europe. Forte hausse Mer du Nord à Est France. Variation faibles et irrégulières sur le bassin Méditerranéen et sur l'Afrique du Nord.
En Algérie au Nord, ciel beau ou brumeux avec vents de Nord-Est à Est faible ou modéré, température stationnaire ou en hausse. Au Sud, ciel très nuageux et orageux avec éclaircies. Vents variables, faibles ou modérés.

	ORAN	ALGER	CONSTANTINE
Littoral et Tell	Brumeux sur le littoral, beau ailleurs. Vents de Nord-Est à Est, faibles ou modérés. Température stationnaire ou en hausse.		
IIes Plateaux	Très nuageux et orageux avec éclaircies. Vents modérés		variables, faibles ou
Sahara Septentrional	Nuageux avec éclaircies. Coups de vent du secteur Sud		Beau temps. Coups de vent d'Est à Sud.

Vents à la surface du Bassin Occidental de la Méditerranée

Golfe du Lion, Baléares, Bizerte	Variables faibles. Secteur Nord dominant	
	Nord à Nord-Est faibles ou modérés.	

Vents (en altitude)

Ouest Algérie	Nord-Est	6 à 8m.
" Sahara	Secteur Sud	12 à 15m.
Est Algérie	Nord-Est	6 à 8m.
" Sahara	Est à Sud	12 à 15m.

Prévisions transmises par l'Observatoire de Tamanrasset

Laghouat	
Aïn-Sefra	
Hoggar	

Températures extrêmes

Stations	Max	Min
Paris	25	12
Nice	26	16

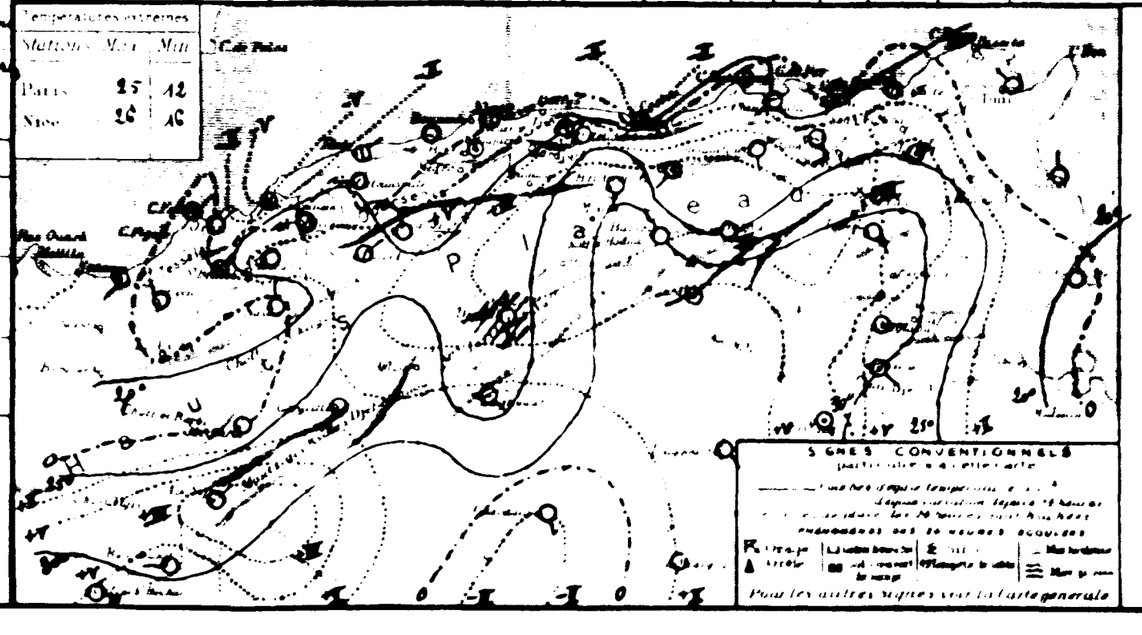

SONDAGES AÉROLOGIQUES

UNIVERSITÉ D'ALGER
INSTITUT DE MÉTÉOROLOGIE
ET DE PHYSIQUE DU GLOBE

BULLETIN MÉTÉOROLOGIQUE DE L'ALGÉRIE

Dimanche 9 Juin — 60ème Année 1935 — N° 160 — 7h

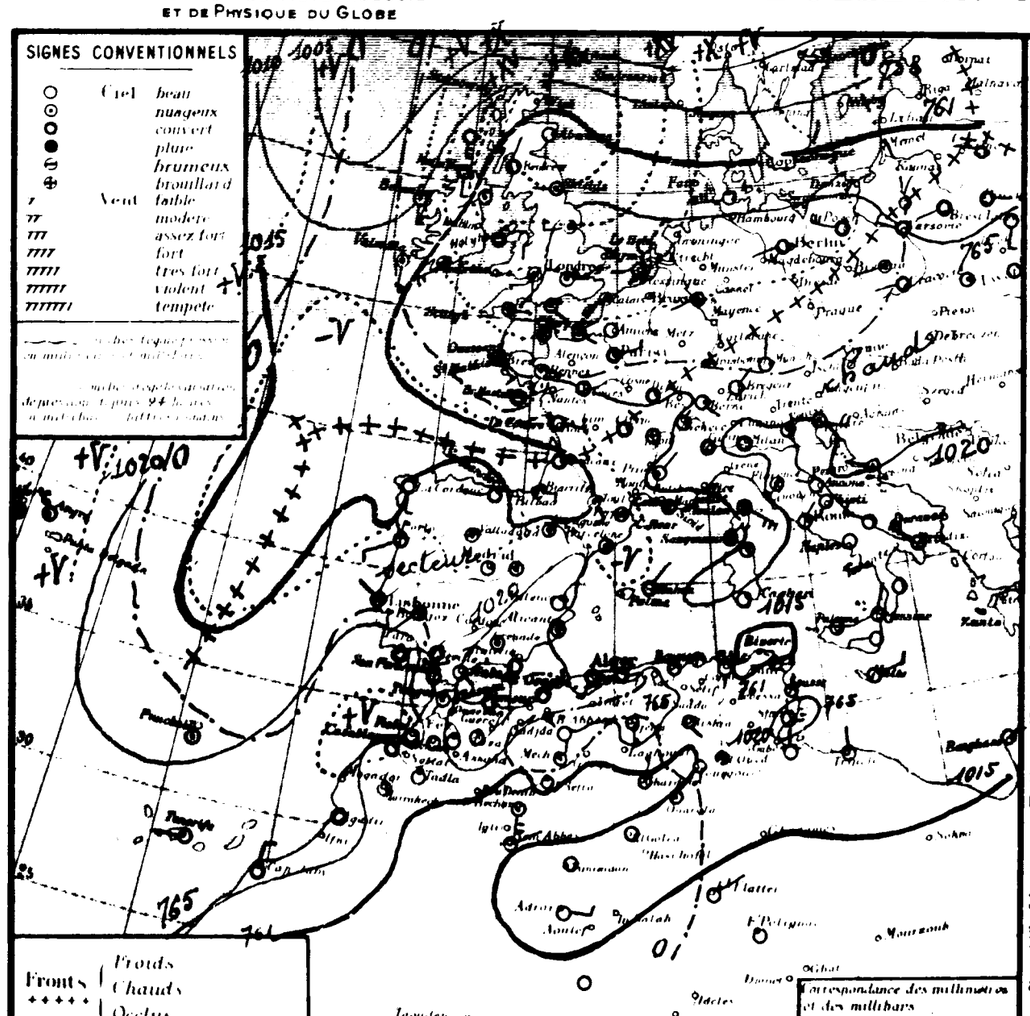

Situation generale et situation en Algerie Une aire dépressionnaire recouvre le Nord de l'Europe (Stykisfford : 994 mb : 746 m/m), elle se continue par de basses pressions le long des côtes Ouest de l'Europe jusqu'au golfe de Gascogne (Biarritz : 1015 mb : 760 m/m).

Des pressions élevées s'étendent sur le reste de l'Europe et sur l'Afrique du Nord (Cologne : 1024 mb : 768 m/m).

En Algérie, le ciel est brumeux sur le littoral, beau ailleurs. Les vents, soufflent faiblement de Sud à Ouest. La température est en hausse. La mer est houleuse à Cap Bougaroni, agitée à Bizerte et Cap Carbon, peu agitée sur le reste de la côte algérienne.

Probabilité (valable du 9 à 18" au 10 à 18"). La pression baissera de la France à l'Italie et à l'Est de l'Afrique du Nord ; elle haussera sur le Sud-Ouest de l'Europe et l'Ouest de l'Afrique du Nord.

En Algérie, ciel très nuageux avec éclaircies et averses. Vents, faibles ou modérés, du secteur Ouest à l'Ouest, de Sud à Ouest à l'Est. Température en baisse à l'Ouest, en hausse à l'Est.

	ORAN	ALGER	CONSTANTINE
Littoral et Tell	Très nuageux et averses avec éclaircies. Vents du secteur Ouest, faibles ou modérés		Beau à très nuageux et averses avec éclaircies.
Hts Plateaux	Température stationnaire ou en baisse.		Vents de Sud à Ouest faibles ou modérés. Température en hausse.
Sahara Septentrional	Très nuageux avec éclaircies au Nord. Vents du secteur Nord, faibles ou modérés.	Beau ou peu nuageux. Vents d'Est à Sud, faibles à modérés.	

Vents (Bassin Occidental de la Méditerranée)

Golfe du Lion, Baléares, Bizerte : Variables puis secteur Ouest faibles ou modérés. Sud-Ouest, faibles ou modérés.

Vents (en altitude)

Ouest Algérie — Sahara
Est Algérie — Sahara

Prévisions faites avec par l'observatoire de Tamanrasset

Lathelt
Aqjers
Hoggar

STATIONS	Altitude en mètres	Observation de 7 heures: Pression à 0° et au niveau de la mer — Observation	diff. en 24h	Température de l'air — Observation	diff. en 24h	Vents Direction et Force de 0 à 9	État du Ciel	État de la Mer	Dans les 24 heures: Température extrêmes — Max	Min	Pluie en m/m	Pluie en 7h	PHÉNOMÈNES
Littoral													
Nemours	83	20.1	-0.6	18.8	0.0	SSW 1	T. nuag.	p. agitée	23	16		275	
Cap Falcon	75	22.2	+2.2	19.6	+0.2	Calme	couv.	p. agitée	22	18		294	
Oran	11	24.4	+0.6	19.8	+0.3	NE 3	couv.	p. agitée	22	19		373	
Mostaganem	113												
Cap Tenes	183	18.1	-0.9	17.0	+0.2	SSW 3	couv.	agitée	20	16		411	
Cherchell	22	20.0	0.0	19.5	+0.7	calme	couv.	belle	22	18		599	
Blida	267	19.6	0.0	18.0	+1.0	Calme	T. nuag.		25	17		542	
Bouzarea	344											676	
Alger	59	19.4	0.0	19.0	+0.2	WSW 1	couv.	belle	21	13		620	
Maison-Carrée	48												
Cap Carbon	225	17.0	-1.9	18.0	+1.0	SW 2	couv.	agitée	21	17	6.0	614	
Cap Bougaroni	195	17.8	-1.7	20.0	-1.8	W 2	brouillard	houleuse	26	19		994	
Philippeville	42											1015	
Cap de Garde	161	16.1	-4.3	21.0	+3.0	S 1	clair	p. agitée	24	17	1.0	776	
La Calle	10	14.8	-4.2	23.0	+2.1	SW 1	clair	belle	25	19	1.3	966	
Bizerte	9												
Tunis	36	17.7	-4.1	20.0	-0.4	WNW 1	clair		26	15			
Sousse	2	18.3	-1.7	22.0	+1.6	N 2	clair	calme	24	19			
Sfax	8	22.5	-0.7	21.8	+2.0	N 2	clair	T. belle	27	18			
Tlemcen	806	18.0	-0.1	15.3	-1.1	E 1	beau		25	17		453	
Sidi-bel Abbes	476	20.6	+1.2	16.5	+0.3	SW 1	brouillard		32	16			
Saïda	867	18.5	-0.9	20.4	+1.6	S 1	clair		38	16		195	Sirocco.
Mascara	590											221	
Relizane	73	22.3	+0.9	20.6	0.0	W 1	couv.		34	18		115	
Orléansville	112	20.0	+0.4	20.5	+1.0	Calme	T. nuag.		38	19		339	
Tiaret	1023											372	
Vialar	889												
Medea	935												
Aumale	905											459	
Fort National	942											816	
Tizi-Ouzou	222	20.2	-0.6	19.0	+1.0	NW 3	brouillard		27	18		745	
Bordj b. Arreridj	915												
Sétif	1079											392	
Batna	1044												
Constantine	660											697	
Guelma	268	19.8	-2.8	24.2	+3.7	SE 2	beau		34	17		703	
Tébessa	863											369	
Ain-Sefra	1090	..	..	30.0	+2.0	SW 1	clair		37	21			
Mecheria	1167	18.1	-1.3	25.8	+4.3	calme	nuageux		35	11		204	
Géryville	1320											338	
Aflou	1428												
Djelfa	1160	22.3	+2.0	20.4	-3.6	S 4	clair		36	14	3.7		
Bou-Saâda	550												
Biskra	686	..	..	26.0	-2.9	N 1	beau		38	20			
Barika	484												
Colomb-Béchar	769	11.8	+0.8	32.0	0.0	S 4	T. nuag.		40	30			Tempête de sable hier. Pluie de Neck nuit
Laghouat	767												
Biskra	125	15.8	-0.7	35.0	+3.0	SE 1	beau		43	29		397	
Touggourt	69	15.0	-1.9	30.2	-1.8	S 2	clair		45	25		123	
El-Oued	70	..	..	30.4	-3.4	E 2	nuageux		45	27		83	
Tozeur	50	17.3	-1.6	28.4	+1.0	E 2	nuag.		35	25			
Ghardaïa	526	10.1	+0.3	31.2	-2.2	NE 3	beau		45	26			
Ouargla	157	17.7	..	32.0	0.0	calme	nuageux		..	27		68	
El-Golea	394	16.9	+0.2	25.0	-4.0	calme	clair		..	25			
Béni-Abbès	497	15.0	+0.7	28.0	-3.0	ENE 2	clair		41	26			Coups de vent hier
Timimoun	294	18.3	+0.3	29.0	-3.0	calme	clair		43	25			Coups de vent hier
Adrar	285	16.6	+1.4	32.0	0.0	E 3	clair		44	28			Tempête de sable hier
In-Salah	280												
Fort-Flatters	368	13.8	0.0	30.0	0.0	ENE 2	clair		..	25			
Fort-Polignac	608	..	..	26.0	-4.0	calme	clair		..	21			
Djanet	1100?												
Tamanrasset	1350?											7	

Temperatures extremes

Stations	Max	Min
Paris	22	12
Nice	18	x

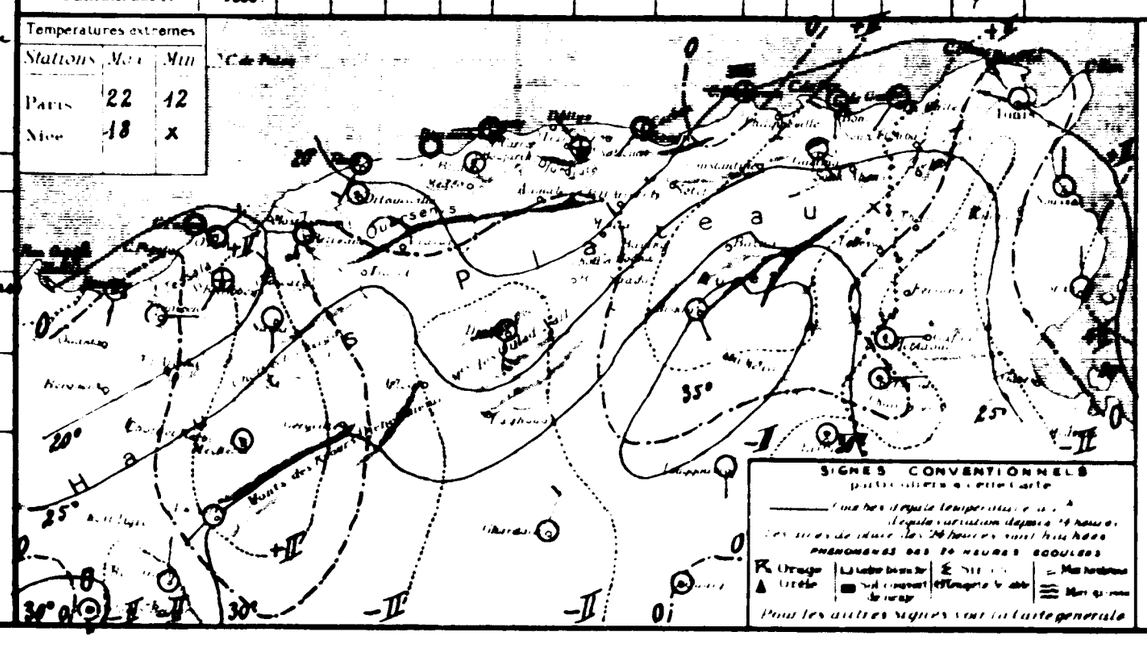

SONDAGES AEROLOGIQUES

	Alger Université	
	Décollage	Décollage
0.5		
1.0		
1.5		
2.0		
2.5		
3.0		
3.5		
4.0		
4.5		
5.0		
5.5		
6.0		

UNIVERSITÉ D'ALGER
INSTITUT DE MÉTÉOROLOGIE
ET DE PHYSIQUE DU GLOBE

BULLETIN MÉTÉOROLOGIQUE DE L'ALGÉRIE

60e ANNÉE. N° 161
Lundi 10 Juin 1935 7h

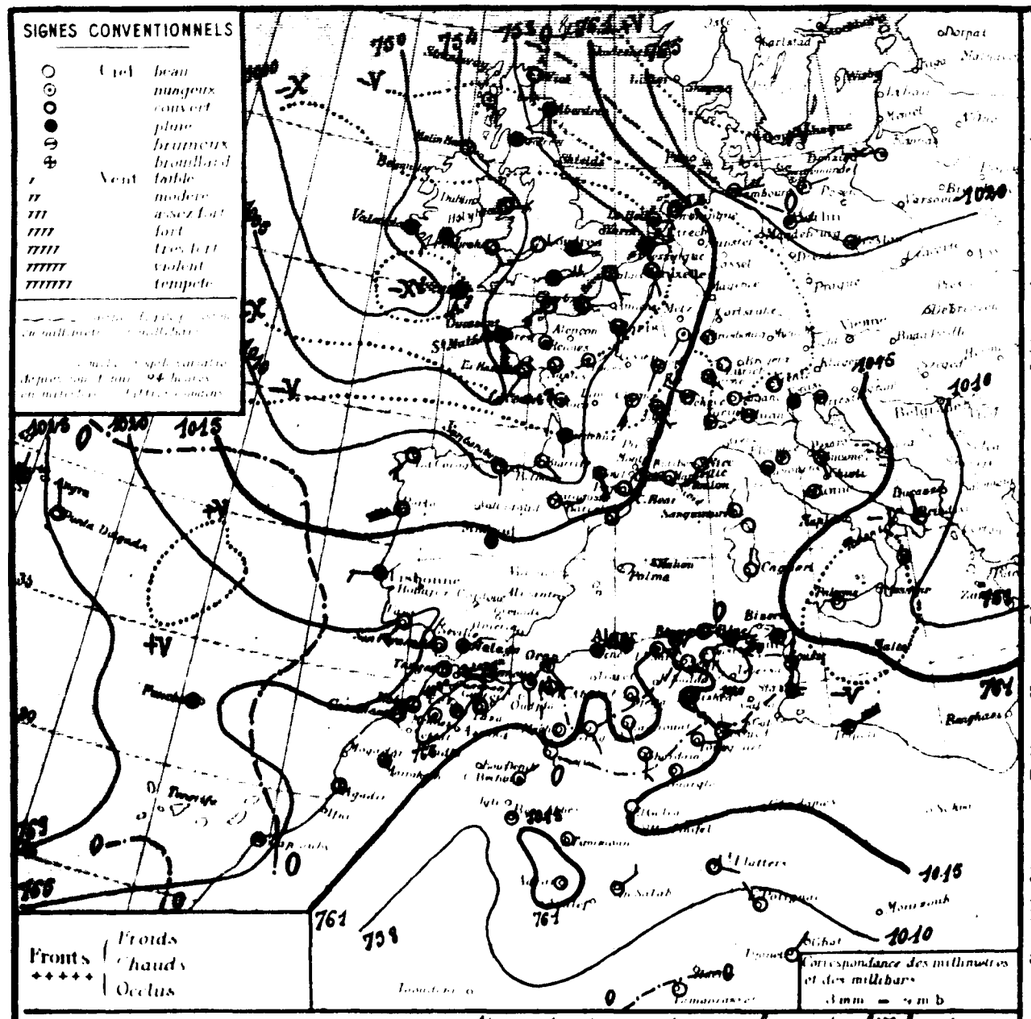

Situation générale et situation en Algérie. Une dépression, centrée au large de l'Islande (Valentia 1000mm 750m/m) intéresse les Iles Britanniques, le Nord et l'Ouest de la France ainsi que le Nord de l'Espagne; une deuxième s'étend de la Méditerranée Orientale, sur le Sud de l'Italie (Palermo 1012mm 759m/m). La pression est élevée des Açores (Horta 1027mm 770m/m) aux Canaries et sur le Nord de l'Allemagne (Arkona 1025mm 767m/m). La pression, moyenne au Maroc et sur le Nord de l'Algérie-Tunisie, est basse au Sahara (Colomb-Béchar 1011mm 758m/m).
En Algérie, le ciel est beau (brumes sur le littoral); les vents, faibles, soufflent du secteur Est. La température, en hausse à l'Ouest, est en baisse à l'Est.
La mer est belle ou peu agitée sur la côte Algérienne.

Probabilité (valable du 10 juin à 18 heures, au 11 même heure).
La pression baissera sur le bassin méditerranéen et sur l'Afrique du Nord.
En Algérie, ciel beau devenant orageux à l'Ouest, beau ou peu nuageux à l'Est. Vents variables faibles ou modérés. Température stationnaire ou en hausse.

	ORAN	ALGER	CONSTANTINE
Littoral et Tell	Beau devenant orageux (quelques brumes sur le littoral). Vents variables, faibles ou modérés. Température stationnaire.	Beau devenant orageux. (Quelques brumes sur le littoral) Vents variables, faibles ou modérés. Température en hausse.	Beau ou peu nuageux. Vents d'Est à Sud, faibles ou modérés. Température en hausse.
Hte Plateaux			
Sahara Septentrional	Beau temps. Vents du secteur Sud, faibles à modérés.		Orageux avec éclaircies. Vents du secteur Est, faibles ou modérés.

Vents (Bassin Occidental de la Méditerranée)
Détroit de Gibraltar, Baléares, Bizerte: Secteur Sud, faibles à modérés
Ouest Algérie, Sahara: Ouest à Sud, faibles ou modérés
Est Algérie, Sahara: Vents en altitude:

Prévisions transmises par l'Observatoire de Tamanrasset
Lohikell
Azjers
Hoggar

STATIONS	Alt. en mètres	Observation de 7 heures: Pression réduite à 0° au niveau de la mer (Millimètres)	Variation	Température de l'air (Degrés centigrades)	Variation	Vents (Direction et force de 0 à 5)		État du Ciel	État de la Mer	Postes 24 heures: Température extrême (Degrés centigrades) Max.	Min.	Pluie en	Pluie en m/m: Hauteurs totalisées du 1er mars au 30 avril	Hauteurs totalisées du 1er sept. au 30 avril	PHÉNOMÈNES
Nemours	83	758	-1.3	19.3	+0.4	S	1	Nuageux	Belle	23	17			275	
Cap Falcon	75	759	-2.4	20.0	+1.4	Calme		Nuageux	Assez belle	25	18			294	
Oran	11	765	-2.9	19.8	0.0	SE	2	Nuageux	Belle	22	19			372	
Mostaganem	113														
Cap Ivi	183	764	-2.0	18.6	+1.6	NE	1	Nuageux	Peu agitée	23	17			441	
Cherchell	22													538	
Blida	267	753	-1.1	19.0	+1.0	Calme		Nuageux		25	17			842	
Bouzaréa	344	746	-1.6	18.0	+1.5	NNW	1	Brouillard		22	18		0.2	876	
Alger	59	757	-1.8	19.0	0.0	W	1	Brume	Calme	25	18			820	
Maison Carrée	48														
Cap Caxine	225	747	+0.4	19.0	+1.0	Calme		Nuageux	Belle	21	17		6.0	644	
Cap Bougaroni	195	748	+0.7	20.0	0.0	Calme		Brouillard	Belle	26	18			994	
Philippeville	42	756	"	20.3	"	NNW	2	Couvert	Agitée	24	17			1015	
Cap de Garde	161	747	+1.2	19.0	-2.0	E	1	Brouillard	Belle	24	17		1.0	776	
La Calle	10	758	+1.0	22.4	-0.6	Calme		Clair	Belle	28	18		1.3	966	
Bizerte	9														
Tunis	36	747	-0.4	20.4	+0.4	Calme		Brouillard		28	15				
Sousse	2	759	+0.3	18.8	-3.2	N	1	Clair	Calme	25	17				
Sfax	8	761	-0.7	19.2	-2.6	NE	2	Nuageux	Assez belle	27	16				
Tebessa	806	747	-0.4	23.7	+8.4	N	1	Nuageux		28	20			453	
Sidi-bel-Abbès	476	750.1	+4.5	20.7	+4.4	E	2	Nuageux		33	15				
Saïda	867	757	-2.6	22.2	+1.8	S	1	Clair		35	17			195	
Mascara	590	756	"	22.6	"	Calme		Clair		32	19			221	
Perrégaux	73	758	-3.9	21.3	+0.7	W	1	Nuageux		34	18			115	
Orléansville	112													399	
Laghouat	1023													372	
Aumale	889	756	-5.8	20.0	+4.0	SE	4	Beau		34	18				
Médéa	935														
Vesoul	905													453	
Col National	942	747	"	25.6	"	E	4	Nuageux		29	22			842	
Col Gozon	222	747	-2.6	20.0	+1.0	E	1	Beau		28	18			765	
Col de Tizi-Ouzou	915														
Setif	1079	755	"	22.0	-	SW	1	Beau		34	17			352	
Batna	1044	748	"	29.0	-	W	2	Clair		36	20				
Constantine	660	749	"	20.0	-	S	1	Clair		32	17			597	
Guelma	268	754	+0.6	23.0	-1.2	E	1	Beau		35	15			703	
Tébessa	863													359	
Aïn-Sefra	1090	"	"	25.0	-5.0	NW	1	Clair		37	19				
Mechéria	1167	746.2	+0.1	24.1	-1.7	Calme		Clair		35	20			204	
Géryville	1320	753	0.0	26.4	-2.5	SE	2	Beau		36	17			338	
Aïn-Sefra	1426														
[illegible]	1160	749	-2.4	23.4	+2.7	Calme		Clair		34	21				
[illegible]	[illegible]	752	-	27.5	-0.5	NE	1	Clair		39	19				
[illegible]	[illegible]	-	-	27.4	+1.4	E	1	Beau		38	24				
Barika	484														
Colomb-Béchar	769	744.0	-0.8	30.0	-2.0	NE	2	Nuageux		39	26				Coups de vent [illegible]
Laghouat	767	746.4	"	29.0	"	SE	1	Beau		38	24				
Biskra	125	747.0	+1.2	32.0	-3.0	SE	1	Couvert		45	26			397	
Touggourt	69	748.6	-0.4	28.8	-1.4	E	3	Clair		45	27	Gouttes		433	20-21 orage, gouttes
El-Oued	70	"	"	28.0	-1.4	E	3	Beau		45	27			85	
Tozeur	50	745.3	-1.4	26.2	-1.4	E	2	Beau		43	23				
Ghardaïa	526	744.0	+0.3	31.4	0.0	S	3	Clair		43	25				
Ouargla	157	747.3	-2.8	36.0	+4.0	Calme		Clair		"	31			61	
In-Guédéa	394	745.0	-1.9	28.0	+3.0	Calme		Clair		"	23				
Beni-Abbès	497	748.5	-0.4	26.0	-3.0	Calme		Clair		44	25				
Timimoun	294	744.2	-1.7	32.0	+5.0	Calme		Clair		44	27				
Adrar	285	745.5	-1.0	32.0	0.0	Calme		Clair		44	26				
In-Salah	280	744.8	"	34.0	"	NE	2	Clair		"	26				
Fort-Flatters	368	744.4	-2.7	33.0	+3.0	ESE	2	Couvert		"	23				
Fort-Polignac	608	"	"	24.0	+3.0	NW	2	Clair		"	20				
Djanet	1100	"	"	28.0	"	NE	2	Clair		"	25				
Tamanrasset	1350	674	+4.	26.0	0.0	Calme		Clair		32	20			7	

Littoral — Tell et Hautes Plaines — Sahara

Températures extrêmes

Stations	Max.	Min.
Paris	25	16
Nice	"	17

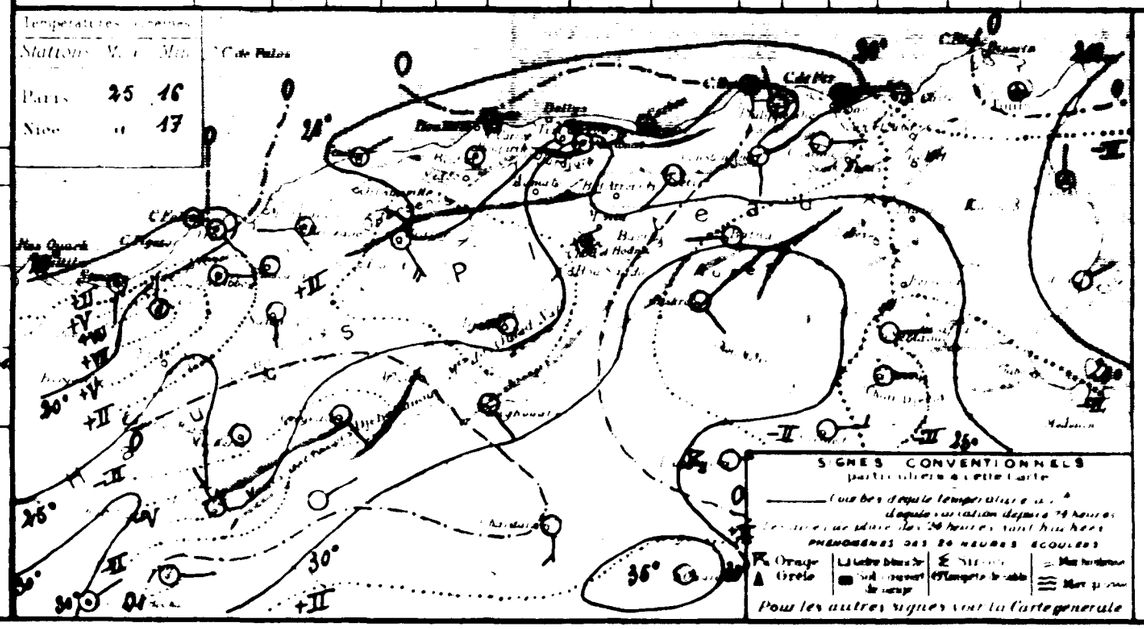

SONDAGES AÉROLOGIQUES

	Alger Maison Carrée		
	Date		
0.5			
1.0			
1.5			
2.0			
2.5			
3.0			
3.5			
+4.0			
+5.0			
6.0			
7.0			
8.0			

UNIVERSITÉ D'ALGER
INSTITUT DE MÉTÉOROLOGIE ET DE PHYSIQUE DU GLOBE

BULLETIN MÉTÉOROLOGIQUE DE L'ALGÉRIE

60e ANNÉE N° 7h
Mardi 11 Juin 1935

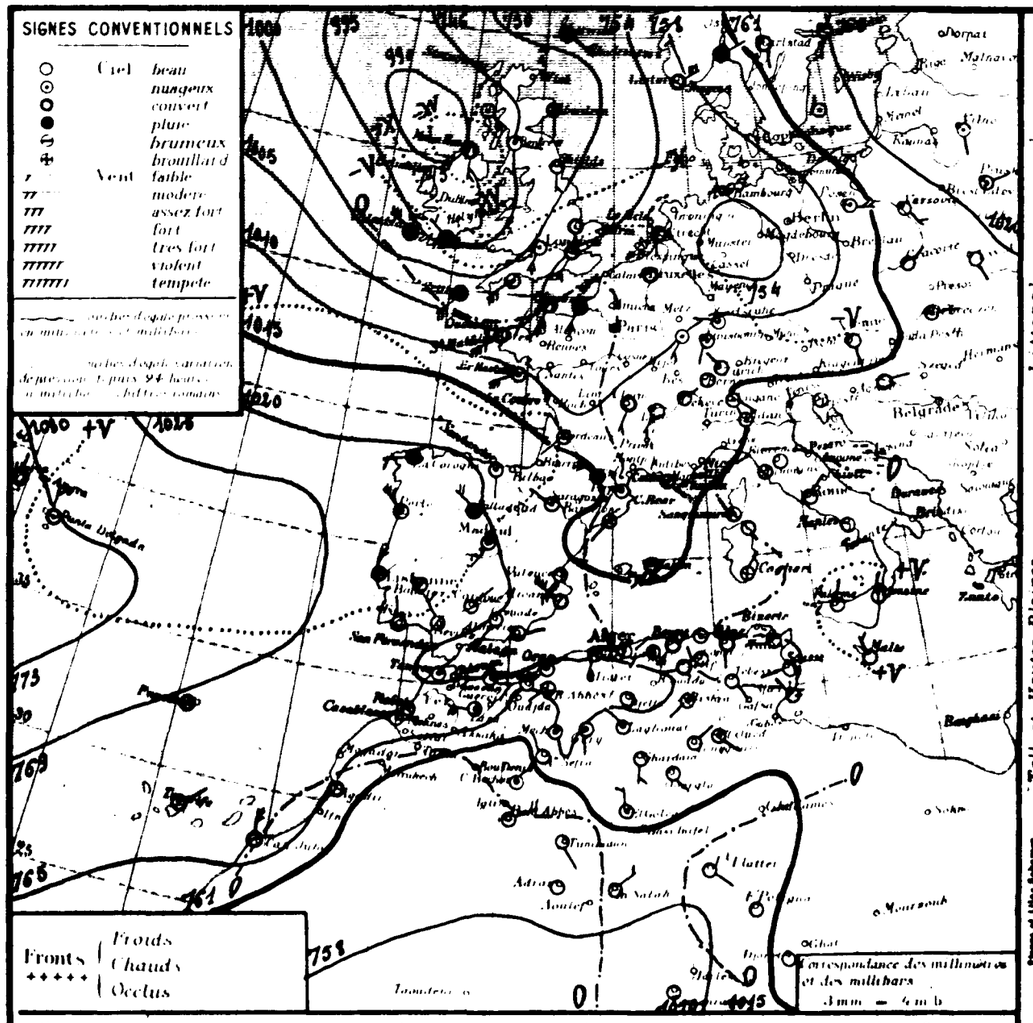

Situation générale et situation en Algérie. Une aire dépressionnaire se trouve sur le Nord-Ouest de l'Europe (Valentia-Head 991 mb. 743 mm), sur la France et sur l'Europe centrale. L'anticyclone des Açores (Horta 1031 mb. 773 mm) s'étend au Portugal et au Maroc. La pression est moyenne sur l'Algérie, la Tunisie, l'Italie et le Sud-Est de l'Europe.

En Algérie, le ciel est nuageux ou couvert sur l'Ouest et le centre du Tell septentrional, beau ou nuageux ailleurs. Les vents sont modérés ou assez forts et du secteur Ouest sur le Tell oranais; faibles et variables à l'Est et au Sud. La température, généralement en baisse, est en forte hausse sur le centre du littoral. De faibles pluies orageuses sont tombées, hier soir, sur l'Ouest du Tell. La mer est agitée à l'Ouest, belle ou peu agitée sur le reste de la côte algérienne.

Probabilité (valable du 11 à 18h au 12 même heure). La pression baissera sur la France, l'Espagne du Nord, les Iles Britanniques et la Mer du Nord, elle baissera de la Scandinavie à l'Algérie.

En Algérie : ciel beau ou nuageux, vents d'Ouest à Nord-Ouest, assez forts à modérés. Température en baisse.

	ORAN	ALGER	CONSTANTINE
Littoral et Tell	Beau ou nuageux. Vents d'Ouest à Nord-Ouest assez forts à modérés		Beau ou nuageux. Vents du secteur Ouest, modérés
Hts Plateaux	Température en baisse.		Température en baisse.
Sahara Septentrional	Beau temps	Vents du secteur Nord, faibles à modérés.	

Vents (Bassin Occidental de la Méditerranée)

Golfe du Lion	Nord-Ouest, forts à assez forts.
Baléares	Ouest, assez fort à modéré.
Bizerte	Sud-Ouest à Ouest, modérés à assez forts.

Vents (en altitude)

Ouest Algérie	Ouest, 15 à 20 mètres.
Sahara	
Est Algérie	Ouest, 15 à 20 mètres.
Sahara	

Prévisions transmises par l'observatoire de Tamanrasset

Intérieur	Beau. Vents de Sud-Est, faibles ou modérés.
Alger	Très nuageux matin, éclaircies soir.
Hoggar	Vents variables (Sud dominant) faibles ou modérés.

STATIONS	Altitude en mètres	Observation de 7 heures: Pression à 0° et au niveau de la mer, Observation	diff. en 24h	Température de l'air, Observation	diff. en 24h	Vents, Direction et force de 0 à 9		État du Ciel	État de la Mer	Dans les 24 heures: Température extrêmes, Max	Min	Pluie en millimètres	Pluie en millimètres, Hauteur totale depuis 30 Avril	PHÉNOMÈNES
Littoral														
Nemours	83	21.7	+2.9	19.4	+0.2	SW	1	beau	agité	23	16		275	
Cap Falcon	75	21.7	+1.9	19.6	-0.4	SW	1	beau	agité	23	19		294	
Oran	11	21.2	+2.7	21.1	+1.3	calme		nuageux	p. agité	25	18		393	
Mostaganem	113													
Cap Tenes	183	166	+0.5	22.4	+3.8	S	4	t. nuageux	agité	31	18		441	
Cherchell	22												591	
Blida	267	18.5	0.0	23.0	+4.0	calme		t. nuageux		38	21	fortes	942	22h fortes
Bouzarea	344	16.8	-0.1	21.9	+3.9	WSW	5	nuageux		29	18	fortes	576	21h fortes
Alger	59	14.0	-3.6	24.6	+5.6	W	2	t. nuageux	t. belle	29	18	0.0	620	21h pluie
Maison-Carrée	48													
Cap Caxine	225	16.2	-1.2	24.0	+5.0	SW	4	couvert	p. agitée	22	17	6.0	614	
Cap Bougaroni	195	18.1	-0.4	30.0	+10.0	calme		t. nuageux	t. belle	30	17		994	
Philippeville	42												1045	
Cap de Garde	161	18.7	+1.4	18.0	-1.0	S	2	pluie	p. agitée	24	16	1.0	776	
La Calle	10	17.7	+4.9	20.1	-2.3	SW	4	couvert	t. belle	26	13	1.3	966	
Bizerte	9													
Tunis	36	17.1	-0.2	23.4	+3.0	W	1	clair		34	18			sirocco hier
Sousse	2	17.9	-0.7	26.0	+6.2	WSW	1	clair	calme	"	18			
Sfax	8	20.9	-0.9	20.6	+1.4	NW	2	clair	t. belle	28	16			
Tlemcen	806	19.0	+1.4	18.0	-5.7	W	1	beau		28	14		453	
Sidi-bel-Abbes	476	21.0	+4.9	18.0	-2.7	WSW	4	t. nuageux		33	14	1.0	1.0	17-18h orage
Saida	867	20.1	+4.4	18.6	-3.5	E	2	clair		35	17	0.0	195	14-18h pluie
Mascara	590	20.5	+4.0	18.6	-3.6	calme		couvert		32	18	1.0	1.0	231	14h orage, pluie
Relizane	73	21.7	+3.3	22.7	-0.6	W	5	couvert		33	18	1.5	1.5	115	pluie
Orleansville	112	20.1	"	22.0	"	calme		clair		39	20		399	
Tiaret	1023												378	
Vialar	889	20.5	+4.3	18.0	-2.0	SW	4	t. nuageux		35	17	3.5		19h orage, pluie
Medea	935													
Aumale	905												459	
Fort-National	942	19.4	+4.7	18.7	-6.9	WSW	3	t. nuageux		33	17		416	
Tizi-Ouzou	222	18.9	+1.5	22.0	+2.0	NW	3	couvert		33	26		445	
Bordj-b.-Arreridj	915													
Sétif	1079	17.2	+1.9	21.0	-1.0	W	1	couvert		34	18		392	
Batna	1044	16.4	+1.6	26.0	-3.0	WNW	1	clair		36	14			
Constantine	660	19.2	-0.5	21.0	+1.0	SSE	1	clair		33	16		597	
Guelma	268	19.6	-0.6	22.4	-0.3	SE	1	beau		37	16		703	
Tebessa	863	16.1	"	17.0	"	SE	1	clair		37	17		359	
Ain-Sefra	1090	"	"	24.0	-1.0	NW	1	clair		32	19			
Mecheria	1167	18.4	+0.6	23.1	-1.0	calme		nuageux		34	19		204	orage peut de pluie, 13h fortes
Géryville	1320	15.6	+2.3	21.9	-4.5	SSE	2	nuageux		34	18		338	13-14h tonnerre à l'Est
Aflou	1428													
Djelfa	1160	21.1	+1.9	19.5	-3.6	calme		clair		33	11			
Steppe et Hauts Sahariens														
[illegible]	5540	20.4	"	17.3	-0.2	NE	1	beau		39	21			
M'sila	486													
Barika	484	"	"	28.5	"	S	6	clair		40	23			
Colomb-Béchar	769	14.8	+0.8	24.0	-1.0	NE	2	nuageux		"	24			
Laghouat	767	18.8	+2.4	24.0	-3.0	NW	1	nuageux		"	22			
Biskra	125	19.8	+0.8	34.0	-1.0	SE	1	t. nuageux		40	26	0.0	397	21-22h pluie
Touggourt	69	19.2	+2.6	37.4	-1.6	NE	1	beau		40	24		423	
El-Oued	70	"	"	26.4	-1.6	ESE	2	nuageux		41	23		83	
Sahara														
Fozeur	50	17.5	+4.6	27.2	+2.0	calme		beau		36	22			
Ghardaïa	526	14.3	+0.3	30.7	-0.5	S	3	beau		45	27			
Ouargla	157	16.7	+1.8	32.0	+4.0	SE	2	clair		"	28		68	
El-Goléa	394	16.0	+1.0	32.0	+4.0	N	3	nuageux		"	28			
Béni-Abbès	497	13.3	-1.3	32.0	+4.0	ENE	4	clair		"	36			temps de vent ce matin
Timimoun	294	13.7	-0.5	33.0	+1.0	ESE	2	clair		"	27			
Adrar	285	14.7	-0.8	33.0	+1.0	calme		clair		"	27			
In-Salah	280	12.5	+0.7	29.0	-2.0	NE	3	clair		"	26			
Fort-Flatters	368	10.6	+0.5	30.0	-3.0	ESE	2	clair		"	23			
Fort-Polignac	606	"	"	30.0	+1.0	calme		clair		"	23			
Djanet	1100?	"	"	28.0	0.0	calme		clair		"	26			
Tamanrasset	1350?	18.	+1.	26.0	0.0	calme		clair		33	18		7	

Temperatures extremes

Stations	Max	Min
Paris	30	13
Nice	"	13

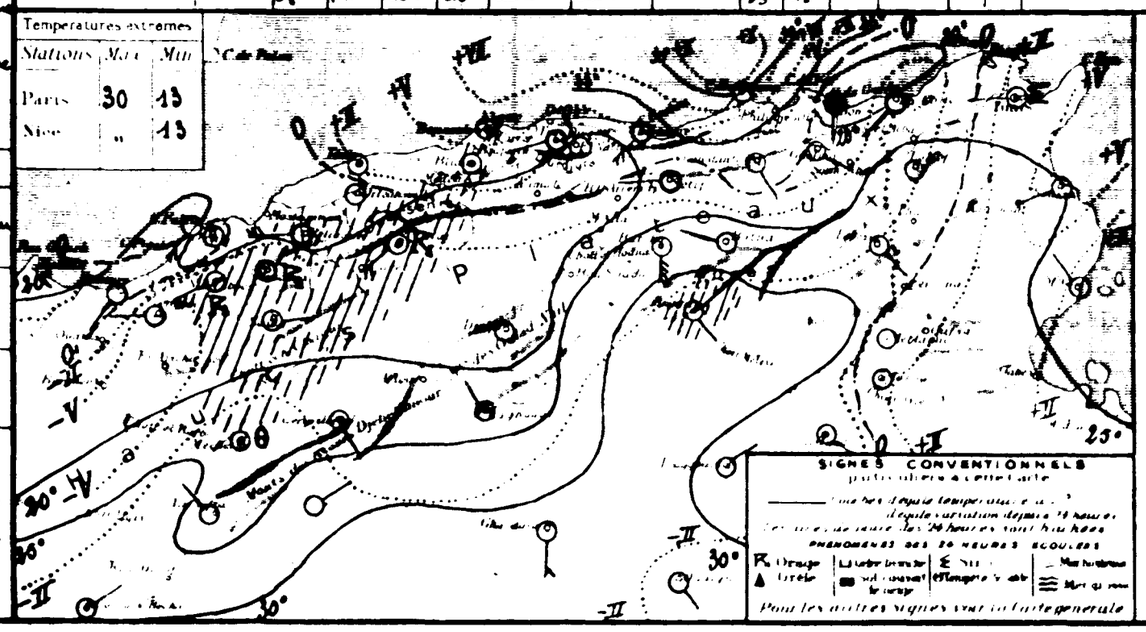

SONDAGES AEROLOGIQUES

Alger Université

UNIVERSITÉ D'ALGER
INSTITUT DE MÉTÉOROLOGIE
ET DE PHYSIQUE DU GLOBE

BULLETIN MÉTÉOROLOGIQUE DE L'ALGÉRIE

60e ANNÉE. N° 163
Mercredi 12 Juin 1935
7h

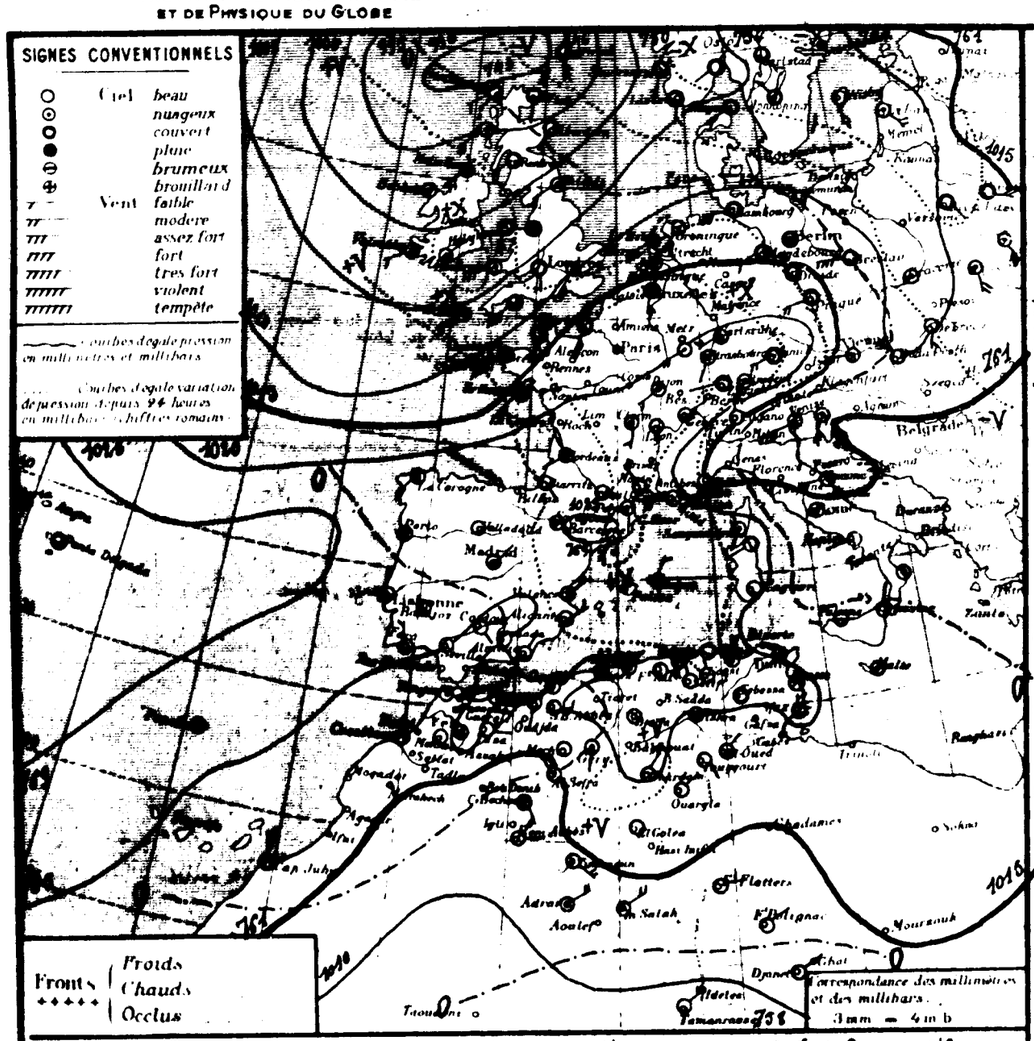

STATIONS	Altitude en mètres	Observation de 7 heures: Pression à 0° et au niveau de la mer — Observation	diff. en 24 h	Température de l'air — Observation	diff. en 24 h	Vents — Direction et force de 0 à 9		État du ciel	État de la Mer	Dans les 24 heures: Températures extrêmes — max	min	Pluie en millim.	Pluie en millim. — Hauteurs totales du mois en cours	Hauteurs totales depuis le 1er Sept. jusqu'au 31 Mai	PHÉNOMÈNES
Littoral															
Nemours	83	19.5	-2.2	18.0	-1.4	S	1	beau	p. agitée	23	13			328	
Cap Falcon	75	20.4	-1.3	19.0	-0.6	NE	2	n. nuageux	p. agitée	23	16			329	
Oran	11	21.0	-0.2	19.8	-1.3	W	3	n. nuageux	p. agitée	25	20			412	
Mostaganem	113	16.2	"	22.4	"	N	1	n. nuageux	n. belle	24	14				
Cap Ténès	183	19.6	+3.0	21.0	-1.4	NE	2	nuageux	p. agitée	25	16			438	
Cherchell	22													647	
Blida	267	21.6	+3.1	18.2	-1.8	calme		n. nuageux		26	15				
Boufarik	344	21.4	+4.6	17.1	-1.8	E	2	nuageux		26	15		0.2		
Alger	59	22.2	+1.5	18.1	-5.5	NE	2	nuageux	belle	29	17			699	
Maison Carrée	48	21.0	+3.0	19.4	-5.4	NE	5	nuageux		31	15				
Cap Carbon	225	23.1	+6.9	20.0	-1.0	calme		couvert	calme	25	18	1.0	6.0	744	pluie nuit
Cap Bougaroni	195	24.5	+6.5	21.2	-1.8	W	2	beau	belle	31	18			1069	
Philippeville	42	24.0	+6.2	20.6	-2.1	SW	1	nuageux	belle	25	17				
Cap de Garde	161	23.5	+4.8	20.0	+2.0	N	5	n. nuageux	belle	28	19		1.0	823	
La Calle	10	22.2	+4.5	22.8	+2.1	NW	3	couvert	belle	26	13		1.3	1029	
Bizerte	9														
Tunis	36	20.1	+3.0	23.8	+0.4	WSW	2	nuageux		29	18				
Sousse	2	20.5	+2.6	23.5	-1.4	calme		clair	calme	32	20				
Sfax	8	23.8	+2.9	21.8	+1.2	N	3	beau	belle	28	19				
Tozeur	806	19.0	-2.0	20.7	+2.7	E	1	clair		23	16				
Sidi-bel-Abbès	476	18.8	-2.2	18.8	+0.8	ENE	3	beau		26	11		1.0		
Saïda	867	18.7	-1.4	18.8	+0.2	SE	1	clair		32	16			312	
Mascara	580	19.3	-1.2	19.0	+0.4	E	1	clair		27	17		1.0	290	
Renault	73	21.6	+0.9	18.1	-1.6	N	1	n. nuageux		31	12		1.5	190	
Orléansville	112	20.2	+0.1	18.5	-3.5	calme		clair		31	16				
Tell et Hautes Plaines															
Tiaret	1023													485	
Vialar	889	23.7	+3.2	16.0	-2.0	S	3	clair		28	14				
Médéa	935														
Aumale	905														
Col National	942	21.5	+2.1	19.4	+0.7	E	4	clair		24	14				
Tizi-Ouzou	222	23.4	+4.5	19.0	-3.0	SE	1	beau		29	15			827	
Bordj-bou-Arréridj	915														
Sétif	1079	21.3	+4.1	17.0	-1.0	NNW	5	beau		30	14				
Batna	1044	21.3	+4.9	20.0	-6.0	ENE	1	beau		35	15				
Constantine	660	24.3	+5.1	19.0	-2.0	N	1	clair		32	16			648	
Guelma	268	24.4	+4.8	21.5	-1.3	SE	2	nuageux		36	16			712	
Tébessa	863	20.9	+4.8	23.0	-4.0	calme		couvert		35	18			568	
Aïn-Sefra	1090	"	"	29.0	+5.0	NW	1	nuageux		35	23				
Mecheria	1167	19.8	-1.0	22.2	-0.9	calme		clair		32	17	1.0	1.0	226	14-17h pluie
Géryville	1320	18.0	+2.4	24.2	+2.3	SSW	1	n. nuageux		32	18	0.0		358	13h coups de vent, tonnerre et pluie
Aflou	1428														
Djelfa	1160	22.8	+1.0	16.7	-0.8	calme		clair		34	12				
[illegible]	[illegible]	26.8	+6.4	25.0	-2.3	ENE	1	beau		36	21				
[illegible]	[illegible]	"	"	24.1	+0.7	NE	1	nuageux		36	27				
Biskra	484	"	"	26.8	-3.7	N	2	nuageux		38	23				
Colomb-Béchar	769	22.9	+4.1	30.0	+1.0	SE	4	couvert		39	26	2.0			pluie hier
Laghouat	767														
Biskra	125	19.4	+1.8	29.0	-2.0	E	1	n. nuageux		40	25			409	
Touggourt	69	18.0	+0.6	28.3	+0.9	SE	2	beau		39	28	fortes		123	21-22h fortes et coups de vent
El-Oued	70	-	-	27.6	+1.6	NE	2	beau		40	24			92	
Sahara															
Tozeur	50	19.0	+1.5	31.4	+0.2	SE	2	beau		37	24				
Ghardaïa	526	20.7	+9.4	30.1	-0.6	NNE	3	clair		40	26				
Ouargla	157	18.3	+1.6	32.0	0.0	NE	2	beau		-	29			61	
El-Goléa	394	18.3	+2.3	30.0	-2.0	calme		clair		-	26				
Béni-Abbès	497	18.6	+1.3	32.0	0.0	E	2	clair		42	28				
Timimoun	294	21.6	+0.9	34.0	+1.0	SSE	4	beau		44	30				coups de vent ce matin
Adrar	285	16.7	+2.0	32.0	-1.0	NE	4	clair		45	29				
In-Salah	280	13.3	+0.8	34.0	+2.0	NE	4	clair		-	26				
Fort-Flatters	368	13.9	+2.3	34.0	-3.0	ENE	2	clair		-	28				
Fort-Polignac	808	-	-	43.0	-1.0	NE	1	clair		-	21				
Djanet	1100?	-	-	30.0	-2.0	NE	2	clair		-	29				
Tamanrasset	1350?	id.	-2.	24.0	+2.0	NE	4	clair		34	23			7	

Situation générale et situation en Algérie. Vaste zone dépression recouvre le Nord-Ouest de l'Europe (Brest 994mm, 743mm), l'Allemagne, l'Europe centrale et le Nord de l'Italie, tandis que l'anticyclone des Açores (Horta 1028mm, 771mm) s'étend sur la Péninsule ibérique, le Sud de la France, l'Algérie et la Tunisie.
En Algérie, le ciel est en général beau ou nuageux. Vents soufflent du Nord à Est, et sont faibles à assez forts. La température est presque partout en hausse. Il a plu faiblement, hier après-midi, sur l'Oltis saharien, et cette nuit à cap Carbon. La mer est belle ou peu agitée sur la côte algérienne.

Probabilité (valable du 12 à 18h au 13 même heure). La dépression demeurera sur le Sud-Ouest de l'Europe et sur l'Ouest de l'Afrique du Nord; elle hausse de la Scandinavie à l'Europe centrale et à l'Italie.
En Algérie: ciel beau ou nuageux; vents du Nord-Est à Sud, assez forts à faibles, température en hausse.

	ORAN	ALGER	CONSTANTINE
Littoral et Tell	Beau temps; nuages élevés. Vents du Nord-Est à Sud, assez forts à faibles.		Beau temps. Vents de Nord à Sud-Est, assez forts à modérés.
Hts Plateaux	Température en hausse.		Température en hausse.
Sahara Septentrional	Beau temps. Vents d'Est à Sud, assez forts à modérés.		

Vents (Bassin Occidental de la Méditerranée)
Golfe du Lion: Ouest à Sud-Ouest, assez forts.
Baléares: variables, faibles ou modérés.
Bizerte: Nord à Sud-Est, forts à modérés.

Vents (en altitude)
Ouest Algérie: Sud-Ouest, 10 à 15 mètres.
Sahara: Est Algérie: Sud-Est, 10 à 15 mètres.
Sahara:

Prévisions transmises par l'Observatoire de Tamanrasset
Tuggurt: Beau. Vents de Nord-Est modérés.
Azgers: Ciel nuageux avec éclaircies matin. Vents variables faibles ou modérés (Sud dominant).
Hoggar:

Températures extrêmes	Max	Min
Paris	19	9
Mce	"	16

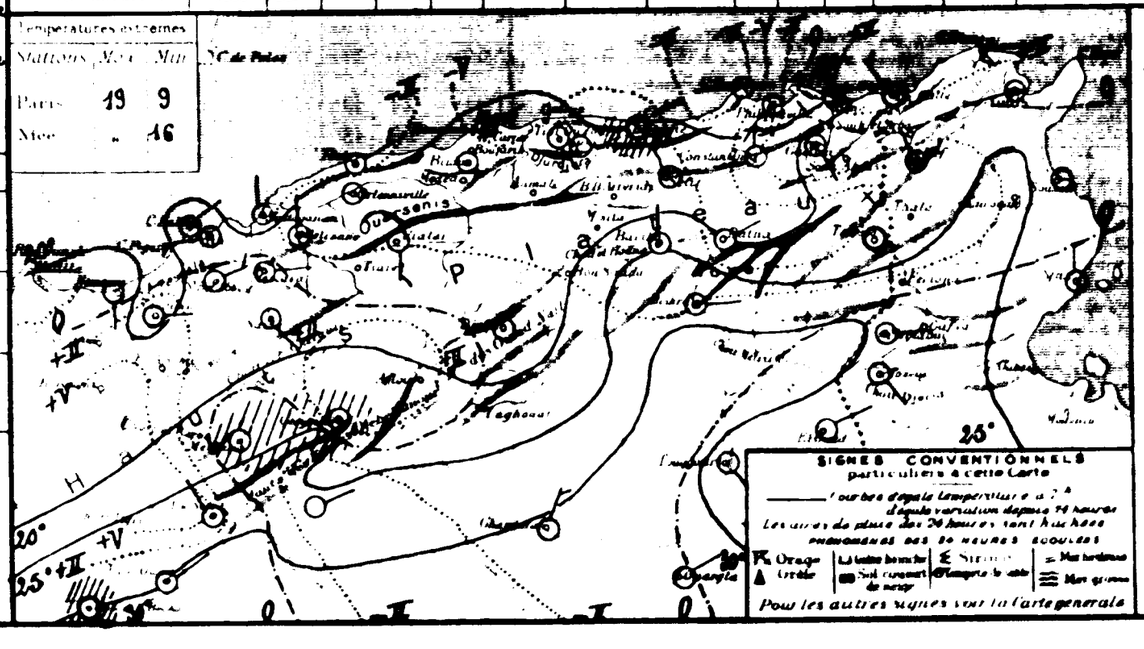

SONDAGES AÉROLOGIQUES

Alger Université		
Départ 9h	Départ 20h	
0	ENE	14
1	E	9
2	id	3
3	ESud	18
4	NSud	14
5	NSud	14
6	NSud	10
+0	NSud	12
+5	Sud	12
10	Sud	13
15	Sud	12
20	Sud	10

UNIVERSITÉ D'ALGER
INSTITUT DE MÉTÉOROLOGIE
ET DE PHYSIQUE DU GLOBE

BULLETIN MÉTÉOROLOGIQUE DE L'ALGÉRIE

Jeudi 13 Juin 1935 — 60e Année. N° 164 — 7h

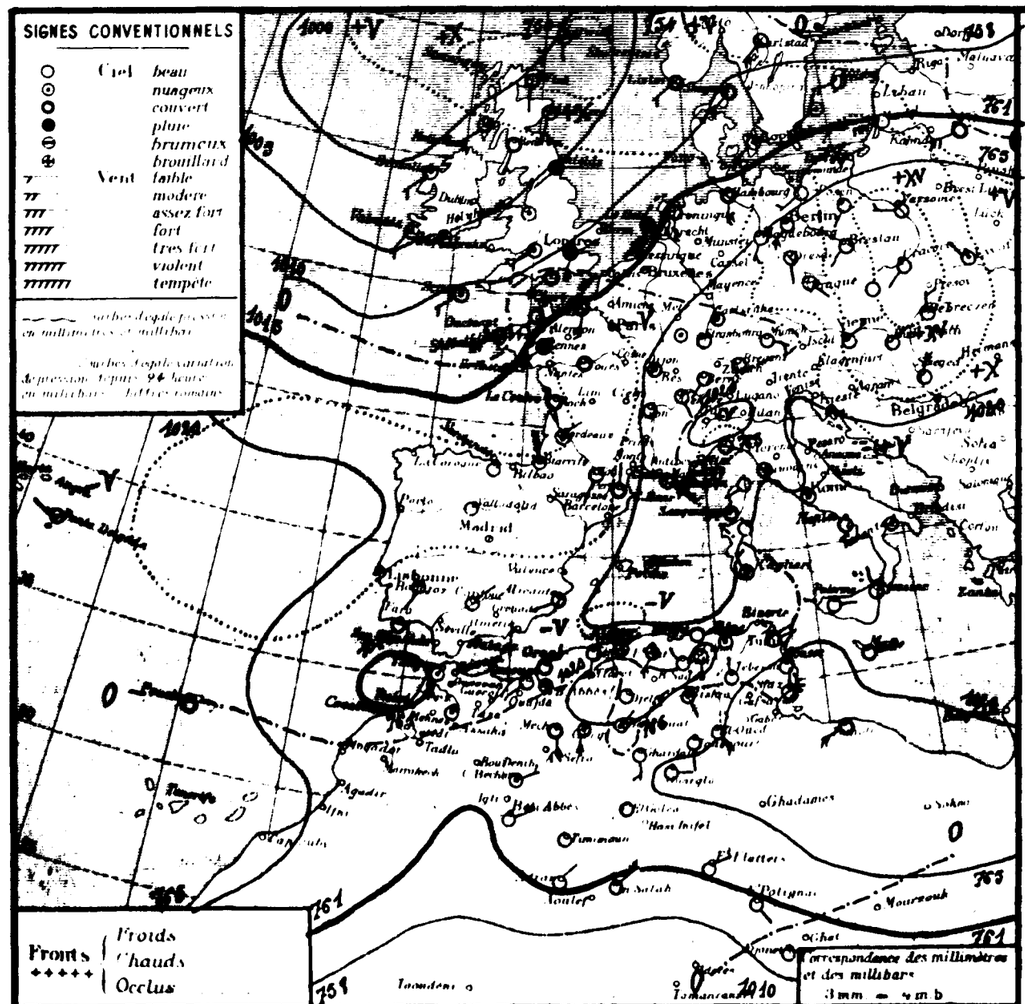

Situation générale et situation en Algérie. Une aire dépressionnaire s'étend des Iles Britanniques (Stornoway 995mb (1000mb)) à l'Islande et à la Scandinavie. La pression est élevée aux Açores (Ponta Delgada 1022mb (1016mb)), et de l'Europe centrale à la Méditerranée occidentale et à la Tripolitaine.

En Algérie, le ciel est nuageux ou couvert sur l'Ouest de l'Atlas saharien et en quelques points de l'Oranie, beau ou nuageux ailleurs. Les vents soufflent d'entre Nord-Est et Sud et sont faibles ou modérés. La température est généralement en hausse, forte sur le bord du Tell. De faibles pluies orageuses sont tombées hier après-midi et cette nuit sur l'Atlas saharien et dans les régions de Mascara et d'Alger. La mer est belle ou peu agitée sur la côte algérienne.

Probabilité (valable du 13 à 18h au 14 même heure). La pression baissera sur la France, l'Europe centrale, l'Italie et la Tunisie; elle haussera du Portugal au Maroc.

En Algérie, le temps sera beau ou brumeux, pluies orageuses dans l'Ouest; les vents seront faibles à assez forts et de direction variable. La température sera stationnaire.

	ORAN	ALGER	CONSTANTINE
Littoral et Tell	Temps brumeux, pluie orageuse au Nord. Vents de Nord-Est faibles, pluie, coups de vent d'Ouest. Température stationnaire.		Beau ou brumeux. Vents de Nord-Est à Sud-Est.
Hts Plateaux	Temps orageux, pluie beau. Vents de Sud-Ouest, modérés ou assez forts.		modéré à faible. Température stationnaire.
Sahara Septentrional	Temps orageux, pluie beau. Vents de Sud-Ouest, modérés ou assez forts.		Beau temps. Vents d'Est à Sud, assez forts à modérés.

Vents (Bassin Occidental de la Méditerranée)

Golfe du Lion, Baléares, Bizerte: Sud-Ouest, assez forts ou forts, coups de vent Sud-Est à Sud-Est, faibles à assez forts. Nord-Est à Sud-Est, modérés.

Vents (en altitude)

Ouest Algérie: Sud-Ouest à Ouest, 40 à 45km
Sahara
Est Algérie: Sud-Est, 15 à 20 nœuds
Sahara

Prévisions transmises par l'Observatoire de Tamanrasset

Tidikelt
Aoujers
Hoggar

Stations	Altitude en mètres	Observation de 7 heures: Pression à 0° et au niveau de la mer — Observation	diff. en 24h	Température de l'air — Observation	diff. en 24h	Vents — Direction et force de 0 à 9	État du Ciel	État de la Mer	Dans les 24 heures: Températures extrêmes — max	min	Pluie en mm	Pluie en mm: Hauteurs totalisées du mois en cours	Hauteurs totalisées du 1er Sept. au 31	PHÉNOMÈNES
Littoral														
Nemours	83	19.9	-1.6	19.2	+1.2	SW 4	beau	belle	24	16			328	
Cap Falcon	75	19.4	-1.0	18.6	-0.4	calme	couvert	[illegible]	22	18			329	
Oran	11	18.7	-1.3	19.6	-0.8	NE 3	couvert	[illegible]	23	18			446	
Mostaganem	113	18.3	+4.5	19.8	-3.2	W 4	[illegible]	[illegible]	27	18				17h 19h orages
Cap Ténès	183	17.6	-2.4	19.0	-2.0	E 4	beau	[illegible]	22	17			434	
Cherchell	22	17.1	-0.5	20.8	+0.6	calme	nuageux	belle	23	17			617	
Blida	267	16.1	-1.1	24.0	+5.1	calme	[illegible]		26	19				
Bouzaréa	344	16.5	-1.9	22.9	+5.8	SSW 4	beau		25	17		0.2		éclairs au Sud-Ouest
Alger	50	17.7	-1.5	21.1	+2.0	NE 4	nuageux	belle	23	18	0.0		677	24h 1h orage, pluie
Maison-Carrée	48	17.6	-2.6	24.5	+2.4	calme	nuageux		26	17	0.0			orage éclairs
Cap Carbon	225												744	
Cap Bougaroni	196	19.9	-1.6	24.6	+0.4	E 3	beau	agitée	26	18			1009	
Philippeville	42													
Cap de Garde	181	19.5	-1.0	24.0	+1.0	W 4	nuageux	agitée	25	17		1.0	735	
La Calle	10	18.9	-3.3	22.2	0.0	NW 4	beau	belle	25	17		1.0	1029	
Bizerte	9													
Tunis	36	19.3	-0.9	23.8	0.0	SNE 2	clair		29	16				
Sousse	2	20.7	+0.2	23.2	-1.6	NE 2	clair	calme	28	19				
Sfax	8	23.7	-0.1	23.2	+1.4	N 4	clair	calme	30	19				
Tlemcen	806	15.1	-1.2	24.0	+3.3	N 4	beau		25	15				
Sidi-bel-Abbès	476	17.3	-1.5	19.8	+1.0	NW 4	brouillard		22	13		1.0		
Saïda	867	15.1	-0.6	20.0	+1.6	SE 3	clair		31	20			316	
Mascara	500	17.2	-2.1	21.0	+1.0	calme	beau		33	20	1.0	2.0	530	16h orage et orage, pluie
Relizane	73	18.3	-3.3	21.4	+3.1	W 4	nuageux		37	17		1.5	190	
Orléansville	112	17.7	-2.5	21.0	+2.5	calme	clair		34	19				
Tiaret	1023												485	
Vialar	850	24.4	+0.7	19.5	+3.5	NE 4	beau		35	18				
Médéa	935													
Aumale	905													
Tell et Hautes Plaines														
Fort-National	942	17.6	-2.9	25.0	+5.6	SW 4	brumeux		37	24				
Tizi-Ouzou	222	18.7	-1.7	22.3	+3.3	E 4	beau		34	19			127	
Bordj b. Arreridj	915													
Sétif	1079	18.8	-2.5	23.0	+6.0	NW 4	beau		29	17				
Batna	1044	18.4	-2.9	25.0	+6.0	W 4	clair		34	21				
Constantine	660	21.7	-2.6	23.0	+4.0	S 4	clair		28	19			611	
Guelma	268	21.6	-2.8	22.8	+4.3	SE 4	beau		30	15			416	
Tébessa	863	18.7	-3.3	29.0	+6.0	N 4	clair		36	18			351	
Aïn-Sefra	1060													
Mécheria	1167	18.4	+0.6	24.4	+2.6	E 4	couvert		34	17	1.0	2.0	226	14h orage pluie 1.0, Fort de coups coupé
Géryville	1220	16.4	-1.6	26.4	+4.8	SW 4	nuageux		33	19	0.1	0.1	351	15h coups de vent, grêle et pluie
Aflou	1420													
Djelfa	1180	22.5	-0.3	24.8	+2.5	calme	clair		34	14	2.7	2.7		pluie nuit
Bou-Saâda	560													
Maillot	800	-	-	23.0	-1.3	E 4	beau		37	24				
Barika	434	-	-	24.6	+3.8	E 4	clair		37	23				
Colomb-Béchar	700	15.3	+2.4	23.0	-1.0	SNE 3	nuageux		38	25				
Laghouat	767	24.6	-	25.0	-	NE 4	nuageux		-	26	3.6	3.6		19-21h pluie
Biskra	125	19.7	+0.3	34.0	-1.0	SE 4	nuageux		40	25			109	
Touggourt	80	19.1	+0.1	35.0	+0.7	SE 4	clair		38	23			162	
El-Oued	70	-	-	35.2	-0.8	SE 3	beau		40	21			92	
Tozeur	50	20.3	+1.3	35.4	+1.0	calme	beau		37	21				
Ghardaïa	526	17.6	+0.4	32.5	+0.4	S 3	beau		42	15				
Ouargla	157	20.7	+2.4	30.0	-2.0	E 4	clair		-	24			61	
El-Goléa	394?	17.3	0.0	30.0	0.0	calme	clair		-	16				
Béni-Abbès	477?	15.7	+1.4	30.0	-2.0	SNE 4	clair		44	19				
Timimoun	294?	17.4	+2.6	30.0	-1.0	calme	clair		44	19				
Adrar	285?	17.1	+0.4	30.0	-2.0	NE 4	clair		45	25				
In-Salah	250?	17.3	0.0	34.0	0.0	NE 5	clair		-	25				coups de vent ce matin
Fort-Flatters	388?	15.0	+1.1	35.0	+4.0	SNE 4	clair		-	23				
Fort-Polignac	880?	-	-	35.0	-1.0	SSE 4	clair		-	22				
Djanet	1500?	-	-	30.0	0.0	E 4	clair		-	19				
Tamanrasset	1350?												7	

Temperatures extrêmes

Stations	Max	Min
Paris	21	10
Nice	26	13

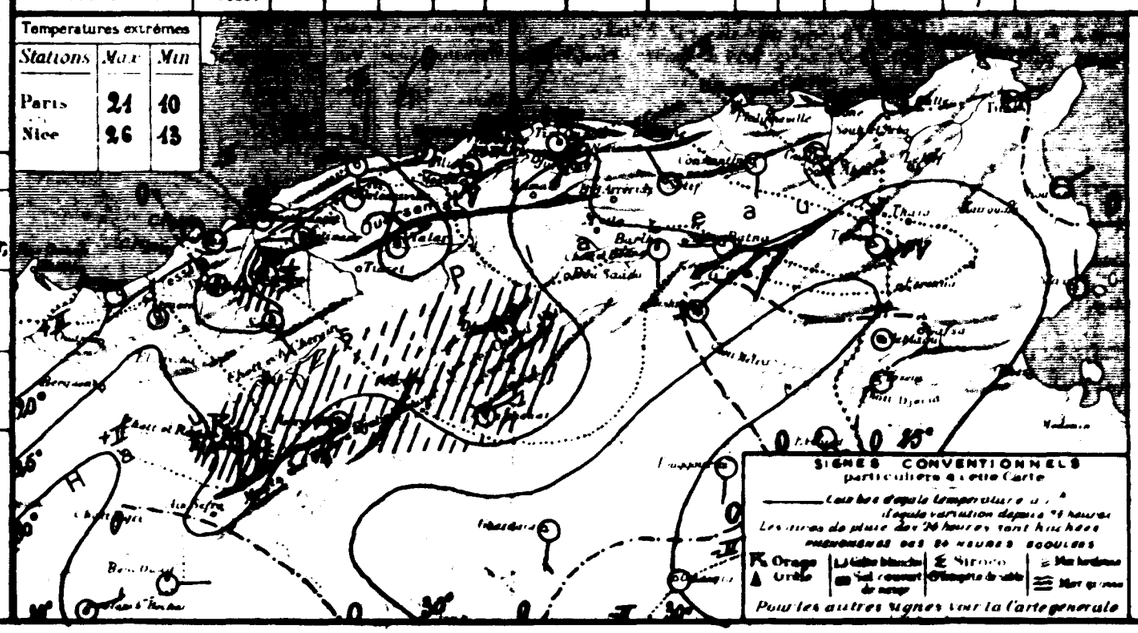

SONDAGES AÉROLOGIQUES

Altitude en km au-dessus du niveau de la mer	Alger Université Altitude 59m — Départ 9h00		Départ		Départ	
0.5	W	h				
1.0	WSW	4h				
1.5	WSW	12				
2.0						
2.5						
3.0						
3.5						
4.0						
4.5						
5.0						
5.5						
6.0						

UNIVERSITÉ D'ALGER
INSTITUT DE MÉTÉOROLOGIE
ET DE PHYSIQUE DU GLOBE

BULLETIN MÉTÉOROLOGIQUE DE L'ALGÉRIE

60e ANNÉE. N° 165
Vendredi 14 Juin 1935 7h

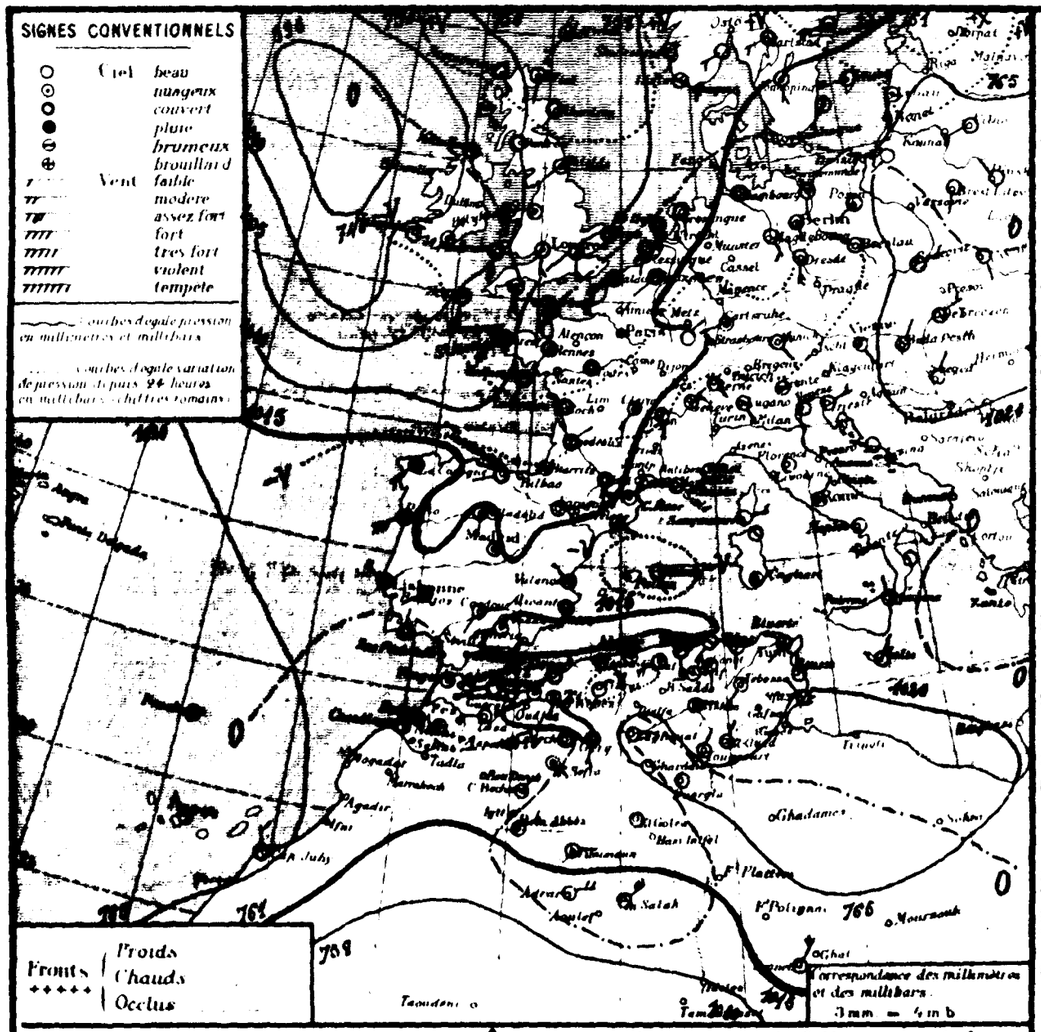

Situation générale et situation en Algérie. La pression est basse sur les Îles Britanniques (Malin, Head 1000mm (750 m)), la Scandinavie, la France et le Nord de l'Europe; elle est moyenne sur le bassin méditerranéen, élevée aux Açores et sur la Pologne.

En Algérie, le ciel est en général nuageux ou couvert par nuages élevés. Les vents sont faibles à assez forts avec coups de vent en Oranie et soufflent du Sud à Sud-Ouest, sauf sur l'Ouest du littoral où ils sont, en général, du Nord-Est. La température est en forte hausse sur le Tell et sur l'Est du littoral. De faibles pluies orageuses ou des coups de sirocco sont signalés en divers points, sur le Sud de l'Oranie et sur le centre du littoral. La mer est belle ou peu agitée sur la côte algérienne.

Probabilité (valable de 14h à 18h ou 15 même heure). La pression baissera de la Péninsule ibérique à l'Ouest de l'Afrique du Nord; elle baissera de l'Allemagne à l'Italie et à la Yougoslavie.

En Algérie, le temps sera orageux, puis dépendra bien par l'Ouest, avec coups de vent de Sud-Ouest à Nord-Ouest. La température restera élevée dans le département de Constantine et baissera à l'Ouest.

	ORAN	ALGER	CONSTANTINE
Littoral et Tell	Orage survient au Nord, puis nuageux. Coups de vent de Sud-Ouest à Nord-Ouest, assez fort ou fort. Température en baisse.		Ciel nuageux, puis orage survient au Nord. Coups de vent de Sud-Est à Ouest. Température stationnaire.
Hts Plateaux	Temps orageux, puis nuageux. Coups de vent de Sud-Ouest à Nord-Ouest, assez fort ou fort.		Temps orageux, puis très nuageux. Vent d'Est à Sud-Ouest modéré à assez fort.
Sahara Septentrional	Très nuageux, éclaircissement. Vent de Sud à Nord-Ouest, assez fort ou fort.		Très nuageux. Vent d'Est à Sud, modéré à assez fort. Coups de vent.

Vents (Bassin Occidental de la Méditerranée)
Golfe du Lion, Baléares, Tyrrhénienne: Sud-Ouest à Nord-Ouest, modéré à fort, coups de vent.
Ouest Algérien: Sud-Ouest à Nord-Ouest.
Sahara: 10 à 15 mètres.
Est Algérien: Sud-Est à Nord-Ouest.
Sahara: 10 à 15 mètres.

Prévisions transmises par l'Observatoire de Tamanrasset
Tidikelt: Beau. Vent du centre Est modéré ou assez fort.
Aïr: Très nuageux après éclaircies matin.
Hoggar: Orage au Sud. Vent variable faible ou modéré (Est dominant).

OBSERVATION DE 7 HEURES

Stations	Altitude en mètres	Pression à 0° ramenée au niveau de la mer: Observation	Écart	Température de l'air: Observation	Écart en 24h	Vents: Direction et force de 0 à 9		État du ciel	État de la Mer	Dans les 24 heures: Température extrêmes: max	min	Pluie en m/m: Hauteur totalisée du mois en cours	Hauteur totalisée depuis le 1er sept. et 31 mai	PHÉNOMÈNES
Nemours	83	17.7	-0.2	19.0	-0.2	E	1	nuageux	belle	24	16		329	
Cap Falcon	75	18.6	-0.8	18.8	+0.2	calme		couvert	belle	24	18		323	
Oran	11	19.6	-2.1	19.6	0.0	NE	3	couvert	p. agitée	22	19		442	
Mostaganem	113	18.8	-1.9	19.0	-0.2	SW	1	brumeux	p. agitée	21	19			
Cap Ténès	183	15.6	-1.8	18.0	-1.0	calme		brumeux	p. agitée	26	19		438	
Cherchell	22	16.2	-1.6	19.7	-1.1	calme		couvert	p. belle	24	19		647	
Blida	267													
Boufarik	344	14.5	-2.0	25.1	+1.8	SW	1	clair		30	20	0.2		0h sirocco
Alger	59	16.1	-1.6	21.0	-0.1	NNE	1	nuageux	belle	25	20		651	0h sirocco
Maison-Carrée	48	15.7	-1.9	22.3	+0.8	SSW	2	nuageux		26	19			
Cap Carbon	225	15.4	"	20.0	"	S	4	couvert	belle	"	20	6.0	744	coups de vent ce matin
Cap Bougaroni	195	15.7	-1.2	22.0	+0.4	SW	4	clair	p. agitée	35	25		1008	sirocco
Philippeville	42	16.0	-1.4	27.3	+6.7	S	2	clair	p. belle	29	21			
Cap de Garde	161	15.8	-2.7	22.0	+9.0	S	2	nuageux	belle	"	20	1.0	533	
La Calle	10	"	"	20.0	+7.8	SW	3	clair	p. belle	31	21		1029	
Bizerte	9													
Tunis	36	16.9	-2.4	22.8	-1.0	SW	2	clair		29	19			
Sousse	2	18.2	-2.5	23.0	+1.0	N	1	clair	calme	26	20			
Sfax	8	18.8	-1.9	22.8	-0.4	SW	1	nuageux	p. belle	29	19			
Tozeur	806	14.5	-1.3	29.0	+5.0	SW	4	beau		30	26			
Sidi-bel Abbès	476	14.1	-3.2	23.6	+8.4	S	3	nuageux		35	19	1.0		
Saïda	867	15.8	-2.3	24.4	+4.4	SE	4	clair		34	23		312	16h coups de vent et sirocco
Mascara	590	16.1	-1.1	24.0	+3.0	calme		beau		36	23	2.0	290	sirocco hier
Relizane	73	17.0	-2.8	22.6	+4.2	W	1	beau		36	18	1.5	190	
Orléansville	112													
Tiaret	1023	13.3	"	25.0	"	SW	1	clair		35	21		485	
Vialar	889	18.6	-5.8	27.0	+7.5	SW	3	nuageux		36	18	grêle		19h orage et grêle
Médéa	935													
Aumale	905													
Fort-National	942	15.9	-1.7	26.0	+1.0	WSW	4	nuageux		34	24			
Tizi-Ouzou	222	17.2	-1.5	26.0	+2.7	E	1	belle		37	23		824	
Bordj-Bou-Arréridj	915													
Sétif	1079	15.6	-3.2	24.0	+1.0	W	1	nuageux		34	19			
Batna	1044	16.9	-1.5	27.0	+2.0	W	2	clair		34	18			
Constantine	660	21.0	-0.7	25.0	+2.0	[illegible]	1	clair		34	21		641	
Guelma	268	18.0	-3.6	32.7	+9.9	SE	4	beau		36	19	grêle	725	soirée grêle
Tébessa	863	16.6	-1.1	30.0	+4.0	SW	3	clair		37	20		558	
Ain-Sefra	1060	"	"	24.0	+4.0	SE	1	nuageux		36	20			
Mecheria	1167	13.9	+0.5	24.0	-0.8	calme		couvert		34	20	0.2	2.2	226	19h tempête de sable et pluie
Géryville	1320	14.8	-0.6	25.4	0.0	SSW	3	couvert		34	17	1.0	1.4	358	19h pluie
Aflou	1428													
Djelfa	1160	22.0	-0.5	20.4	-0.8	calme		clair		34	15		2.7	
Bou-Saâda	550													
[illegible]	698	"	"	26.1	-1.9	NE	1	beau		37	24			
Biskra	484	"	"	28.5	-0.1	S	1	nuageux		38	24			
Colomb-Béchar	769	15.7	+0.4	27.0	-1.0	NE	2	nuageux		38	24	0.0		coups de vent hier, pluie nuit
Laghouat	767	20.0	+0.3	23.0	0.0	E	1	beau		"	20		3.6			
Biskra	125	18.8	-1.5	31.0	+6.0	E	1	nuageux		42	27			107	
Touggourt	69	18.2	-0.6	27.9	+1.1	NE	1	clair		40	24			123	
El-Oued	70	"	"	30.6	+2.2	NE	1	beau		41	24			92	
Tozeur	50	18.7	-1.5	29.8	+4.4	calme		clair		40	23				
Ghardaïa	526	18.8	+0.3	30.6	+0.1	WNW	2	beau		40	18				
Ouargla	157	20.9	+0.3	30.0	0.0	calme		clair		"	25			68	
El-Goléa	394	17.1	-1.2	30.0	0.0	calme		clair		"	25				
Bém-Abbès	487	15.9	-0.8	29.0	-1.0	ENE	3	clair		40	27				
Timmoun	294	16.7	-0.9	31.0	+4.0	E	2	clair		42	25				
Adrar	285	17.0	-0.1	29.0	-1.0	E	4	clair		43	23				
In-Salah	280	12.5	-0.8	30.0	-1.0	NE	5	clair		"	25				coups de vent ce matin
Fort-Flatters	368														
Fort-Polignac	808														
Djanet	1100?	"	"	29.0	-1.0	NE	4	clair		"	27				
Tamanrasset	1350?	07	"	28.0	"	NE	5	clair		35	22			1	

Temperatures extrêmes

Stations	Max	Min
Paris	24	13
Nice	21	15

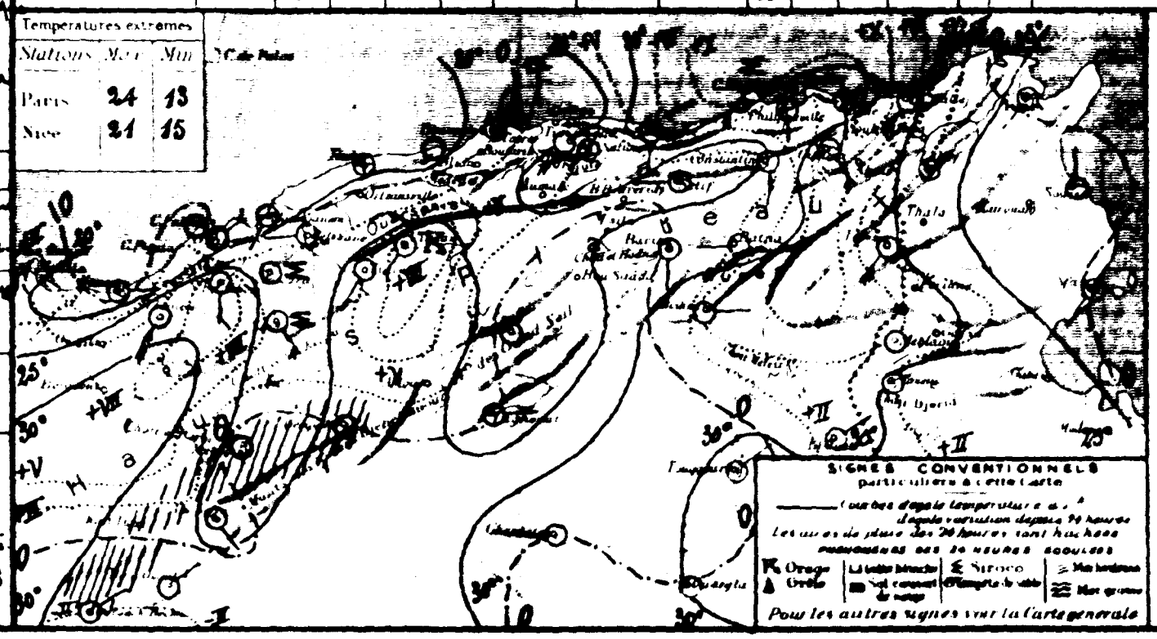

SONDAGES AÉROLOGIQUES

Niveaux en millibars	Alger Université Altitude [illegible] Départ	Arrivée	Tamanrasset Départ	Arrivée
0.5				
1.0				
1.5				
2.0				
2.5				
3.0				
3.5				
4.0				
4.5				
5.0				
5.5				
6.0				

UNIVERSITÉ D'ALGER
INSTITUT DE MÉTÉOROLOGIE
ET DE PHYSIQUE DU GLOBE

BULLETIN MÉTÉOROLOGIQUE DE L'ALGÉRIE

60e ANNÉE. — N° 166
Samedi 15 Juin 1935 7h

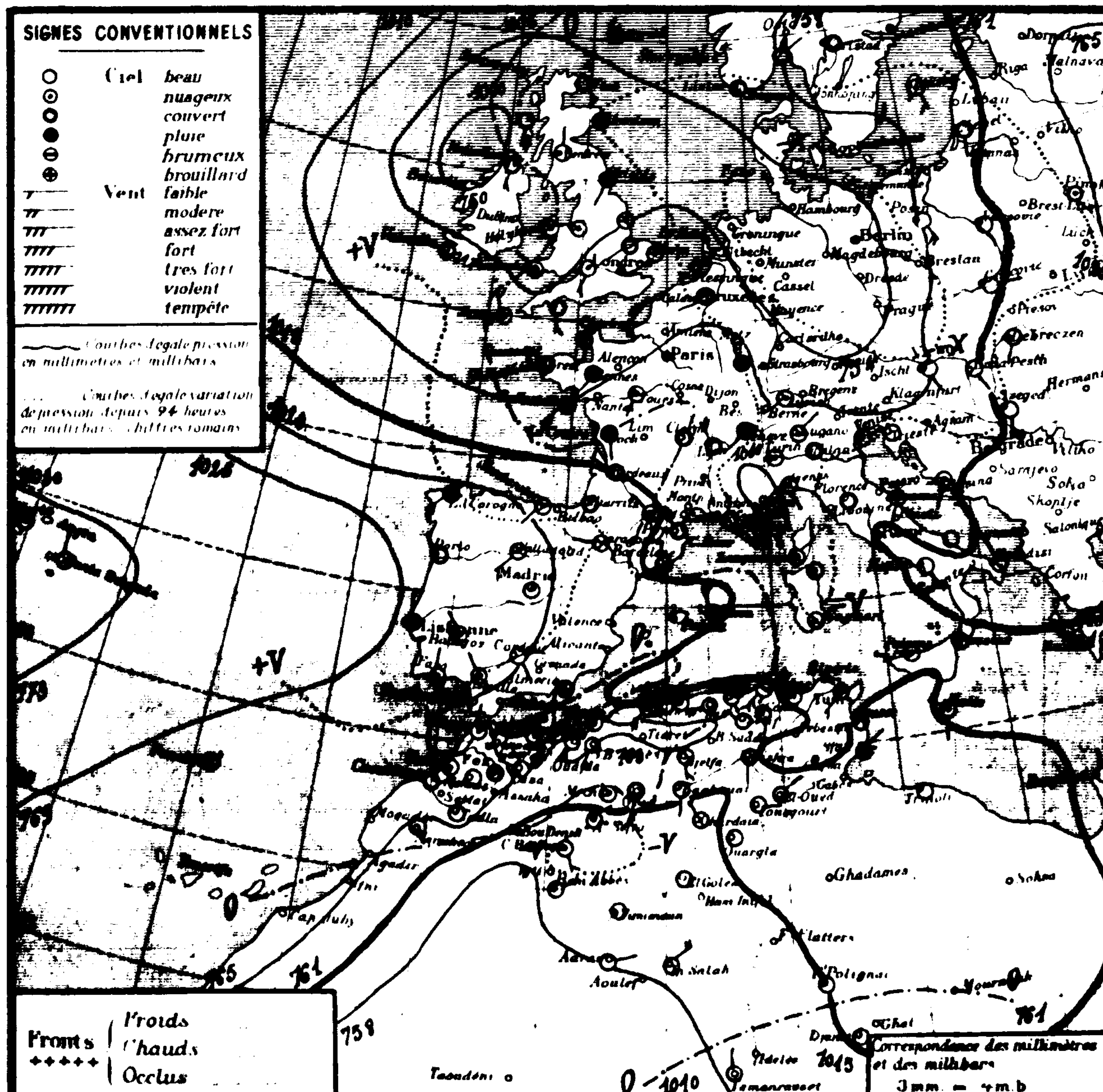

Région	Stations	Altitude en mètres	Pression à 0° et au niveau de la mer : Observation	Pression : diff en 24h	Température de l'air : Observation	Température : diff en 24h	Vents : Direction	Vents : force de 0 à 9	Etat du Ciel	Etat de la Mer	Temp. extrêmes (24 h) : max	Temp. extrêmes (24 h) : min	Pluie en millim (24 h)	Pluie : Hauteurs totales du mois en cours	Pluie : Hauteurs totales du 1er Sept au 31 Mai	Phénomènes
Littoral	Nemours	83	19.9	+2.2	21.9	+2.9	SW	2	beau	t. belle	24	16			328	
Littoral	Cap Falcon	75	21.2	+2.6	20.2	+1.2	SW	4	nuageux	agitée	22	18			329	
Littoral	Oran	11	20.2	+2.6	22.1	+2.5	SW	3	beau	p. agitée	26	19			412	
Littoral	Mostaganem	113	19.2	+3.4	24.1	+2.1	SSW	2	beau	calme	21	17				
Littoral	Cap Ténès	183	16.4	+0.8	21.5	+3.6	SW	4	nuageux	agitée	23	17			428	
Littoral	Cherchell	22	19.0	+3.4	22.5	+4.5	W	4	nuageux	houleuse	24	19			447	
Littoral	Blida	267	15.8	"	24.8	"	calme		t. nuageux		30	19				
Littoral	Bouzaréa	344	16.8	+2.3	20.2	-4.9	W	5	clair		32	18		0.2		
Littoral	Alger	59	17.6	+1.5	23.2	+2.2	W	3	nuageux	p. agitée	28	19	gouttes		667	18h30 gouttes et éclairs
Littoral	Maison-Carrée	48	18.1	+2.4	23.0	+0.7	NW	4	nuageux		27	17	1.0	1.0		19h45-19h55 pluie
Littoral	Cap Carbon	225	16.5	+1.1	21.8	-11.0	SE	1	clair	belle	31	18		6.0	744	
Littoral	Cap Bougaroni	196	17.1	+1.4	25.6	-6.4	SW	4	beau	p. agitée	34	21			1066	
Littoral	Philippeville	42	16.8	+0.8	24.0	-2.3	SSW	2	clair	t. belle	34	23	gouttes			siroco hier, orage et gouttes soirée.
Littoral	Cap de Garde	161	14.1	-1.7	23.0	-6.0	NW	5	nuageux	belle	36	20		1.0	883	
Littoral	La Calle	10	13.3	"	28.1	-1.9	NW	3	couvert	calme	36	28			1029	siroco nuit
Littoral	Bizerte	9														
Littoral	Tunis	36	14.1	-2.8	36.0	+8.2	SW	3	t. nuageux		33	28				siroco
Littoral	Sousse	2	15.1	-3.1	31.0	+9.0	WSW	1	beau	calme	"	23				
Littoral	Sfax	8	19.7	-2.1	25.8	+3.0	NE	2	nuageux	t. belle	28	23				
Tell et Hautes Plaines	Tlemcen	806														
Tell et Hautes Plaines	Sidi-bel-Abbès	476	19.0	+5.1	19.3	-9.3	SSW	4	clair		38	13		1.0		
Tell et Hautes Plaines	Saïda	867	18.4	+2.6	17.4	-7.0	N	1	clair		38	15			312	
Tell et Hautes Plaines	Mascara	590	19.6	+3.5	19.8	-4.3	calme		clair		36	17	gouttes	2.0	290	siroco et coups de vent, 17h gouttes
Tell et Hautes Plaines	Relizane	73	20.0	+3.0	22.0	-0.6	W	1	clair		36	18		1.5	190	
Tell et Hautes Plaines	Orléansville	112														
Tell et Hautes Plaines	Tiaret	1023													485	
Tell et Hautes Plaines	Vialar	889	22.1	+8.5	15.5	-11.5	NW	4	nuageux		36	14	5.0	5.0		19h pluie
Tell et Hautes Plaines	Médéa	935														
Tell et Hautes Plaines	Aumale	906														
Tell et Hautes Plaines	Fort-National	942	18.2	+2.3	19.7	-6.3	W	5	beau		34	17	4.0	4.0		17h orage
Tell et Hautes Plaines	Tizi-Ouzou	222	18.9	+1.7	23.0	-2.0	SE	1	beau		40	19			827	
Tell et Hautes Plaines	Bordj-bou-Arreridj	915														
Tell et Hautes Plaines	Sétif	1079	14.5	-1.1	22.0	-1.0	NW	2	beau		31	18	1.5	1.5		hier et nuit orage
Tell et Hautes Plaines	Batna	1044	18.5	-0.4	23.5	-2.5	N	1	clair		35	18	0.0			19h30 orage
Tell et Hautes Plaines	Constantine	660	18.0	-3.0	26.0	0.0	S	1	clair		35	24			648	
Tell et Hautes Plaines	Guelma	288	18.5	+0.5	26.7	-6.0	NE	2	nuageux		39	22	1.0	1.0	748	soirée pluie
Tell et Hautes Plaines	Tébessa	863													366	
Steppes et Hauts Plateaux	Aïn-Sefra	1090	"	"	24.0	0.0	NE	1	nuageux		35	17				
Steppes et Hauts Plateaux	Mécheria	1167	15.9	-2.0	23.0	+1.0	calme		t. nuageux		33	18		2.2	246	18h vent de sable
Steppes et Hauts Plateaux	Géryville	1320	15.4	+0.8	25.4	0.0	SSW	5	couvert		33	19	gouttes	1.1	358	20h éclairs, coups de vent et gouttes
Steppes et Hauts Plateaux	Aflou	1426														
Steppes et Hauts Plateaux	Djelfa	1180	16.6	-5.4	26.3	+5.9	S	3	clair		26	15		2.7		
Steppes et Hauts Plateaux	Bou-Saâda	[illegible]	19.6	"	25.5	"	NNE	2	nuageux		37	24				
Steppes et Hauts Plateaux	M'Sila Guif	[illegible]	"	"	25.2	+0.1	NW	1	t. nuageux		37	19				
Steppes et Hauts Plateaux	Barika	484	"	"	24.5	0.0	ESE	1	clair		40	24				
	Colomb-Béchar	769	10.6	-5.1	30.0	+2.0	SE	3	nuageux		37	24				
	Laghouat	767	17.8	-3.1	23.0	0.0	S	1	clair		"	20		3.6		
	Biskra	125	15.0	-3.2	23.0	-1.0	S	1	nuageux		43	27			408	
Sahara	Touggourt	69	15.8	-2.4	28.6	+0.7	E	1	clair		44	25			113	
Sahara	El-Oued	70	"	"	32.2	+1.8	NE	1	beau		42	25			92	
Sahara	Tozeur	50	15.8	-2.9	30.3	+0.5	S	2	clair		43	23				
Sahara	Ghardaïa	526	11.1	-2.8	30.7	+0.1	NW	3	beau		41	26				
Sahara	Ouargla	157	15.3	-4.6	29.0	-1.0	calme		clair		"	28			68	
Sahara	El-Goléa	394?	14.2	-2.9	30.0	0.0	calme		clair		"	25				
Sahara	Béni-Abbès	497?	12.3	-2.8	30.0	+1.0	ENE	3	clair		40	29				
Sahara	Timimoun	294?	13.4	-3.3	30.0	-1.0	calme		clair		38	23				
Sahara	Adrar	285?	12.9	-4.1	32.0	+2.0	E	2	clair		45	25				
Sahara	In-Salah	280?	10.6	-1.9	34.0	+4.0	NE	4	clair		"	17				
Sahara	Fort-Flatters	388?	12.2	"	29.0	"	NE	3	clair		"	25				
Sahara	Fort-Polignac	608?	"	"	29.0	"	calme		clair		"	22				
Sahara	Djanet	1100?	"	"	28.0	-1.0	calme		clair		"	24				
Sahara	Tamanrasset	1380?	14	+4	24.0	-4.0	N	1	t. nuageux		35	22			9	

Situation générale et situation en Algérie. Une aire dépressionnaire s'étend sur les Iles Britanniques (Tiré 1000 mb, 750 mm), la Scandinavie, la France, l'Europe centrale, l'Italie et la Tunisie. La pression est élevée des Açores (Horta 1031 mb, 773 mm) à la Péninsule ibérique et à l'Ouest de l'Afrique du Nord.
En Algérie, le ciel est beau ou nuageux, avec vents de Sud à Nord-Ouest, modérés ou assez forts. La température stationnaire ou en hausse sur l'Ouest des Hauts-Plateaux et du littoral, est en baisse ailleurs. Des pluies orageuses sont tombées hier soir sur le Tell et dans la région d'Alger. La mer est belle ou peu agitée sur la côte algérienne.

Probabilité (valable du 15 à 18h au 16 même heure) La pression baissera de la Scandinavie à la Pologne et à la Méditerranée centrale. Elle haussera sur la France, la Méditerranée occidentale et l'Afrique du Nord.
En Algérie le temps d'abord orageux dans l'Est avec vents variables, deviendra en moyenne peu nuageux au Nord, beau au Sud, avec quelques averses ou chutes de bruine sur le littoral et vents de Nord-Ouest à Nord-Est assez forts. La température baissera fortement.

	ORAN	ALGER	CONSTANTINE
Littoral et Tell	Nuageux, puis peu nuageux avec quelques averses ou chutes de bruine sur le littoral. Vents de Nord-Ouest à Nord-Est, modérés à assez forts. Température en forte baisse.		Orageux, puis nuageux. Vents d'Ouest à Nord,
Hts Plateaux	Beau ou nuageux. Vents du secteur Nord		modérés à assez forts. Température en baisse.
Sahara Septentrional	modérés à forts, puis décroissants.		Orageux au Nord, puis nuageux ou beau. Vents de Sud à Nord-Est, modérés à assez forts.

Vents (Bassin Occidental de la Méditerranée)
Golfe du Lion } Ouest à Nord,
Baléares } assez fort ou fort.
Bizerte : Nord-Ouest à Nord-Est, assez fort ou fort.

Vents (en altitude)
Ouest Algérie : } Nord-Ouest à Nord,
" Sahara : } 10 à 20 mètres.
Est Algérie : } Ouest à Nord-Ouest,
" Sahara : } 10 à 15 mètres.

Prévisions transmises par l'Observatoire de Tamanrasset
Tidikelt : Beau. Vents d'Est modérés ou assez forts.
Azjers : Orageux.
Hoggar : Vents variables en force et en direction. Brumes.

Températures extrêmes		
Stations	Max	Min
Paris	"	"
Nice	"	"

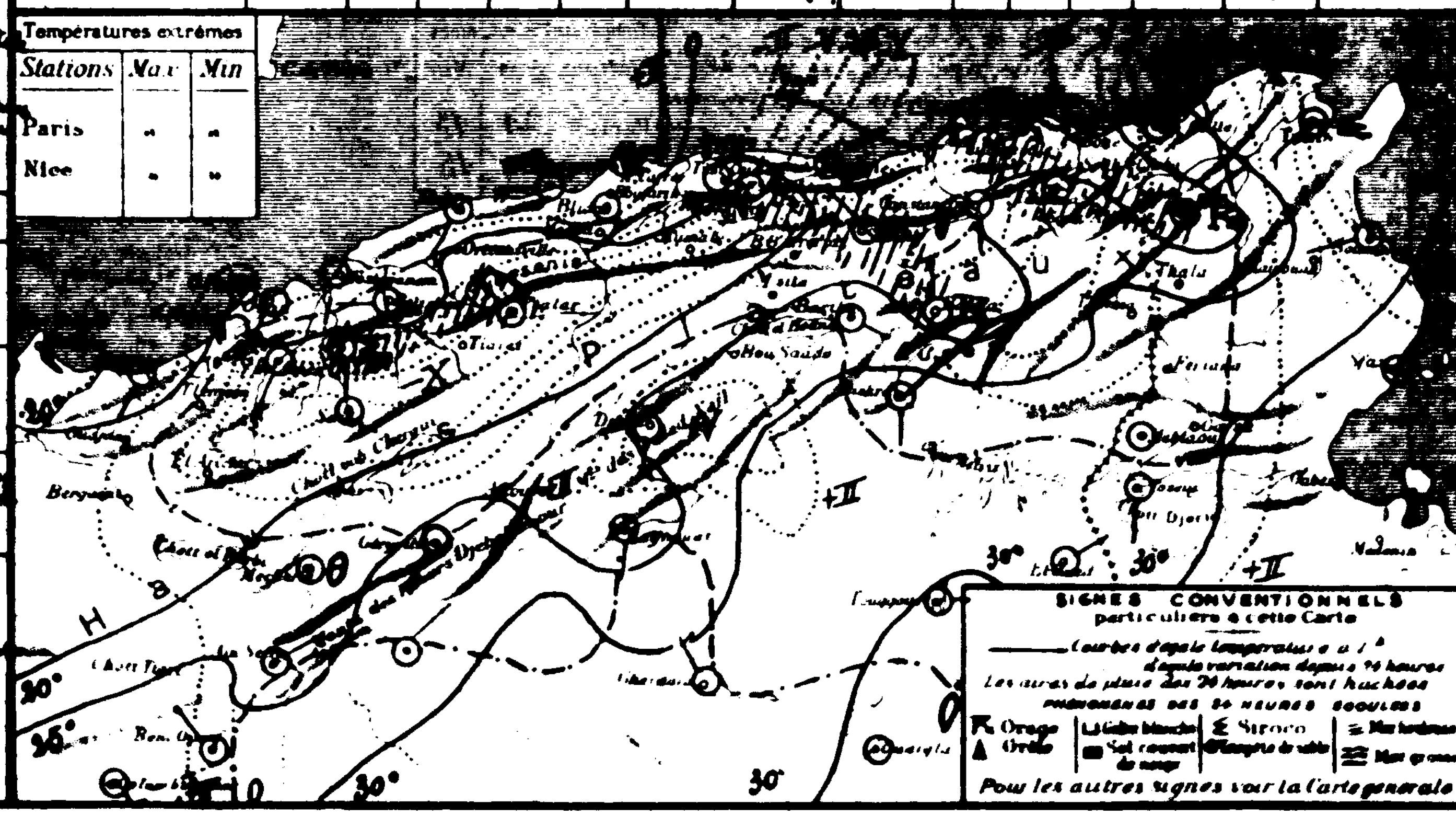

SONDAGES AÉROLOGIQUES

Altitude en Kms. comptée à partir du niveau de la station	Alger Université, Altitude 59m — Début 8 h 50 : Direction	Vitesse en m/s	Début h : Direction	Vitesse en m/s	Tamanrasset, Alt. 1360m — Début 8 h 30 : Direction	Vitesse en m/s
0.5	W	9			SSW	2
1.0	W	10			SE	3
1.5	WSW	10			SSE	3
2.0					ESE	2
2.5					ENE	3
3.0					NW	2
3.5					N	3
4.0					N	5
4.5					N	.
5.0					NNE	6
5.5					SSW	25
6.0					NNE	3

UNIVERSITÉ D'ALGER
INSTITUT DE MÉTÉOROLOGIE ET DE PHYSIQUE DU GLOBE

BULLETIN MÉTÉOROLOGIQUE DE L'ALGÉRIE

60e Année — N° 167
Dimanche 16 juin 1935 — 72

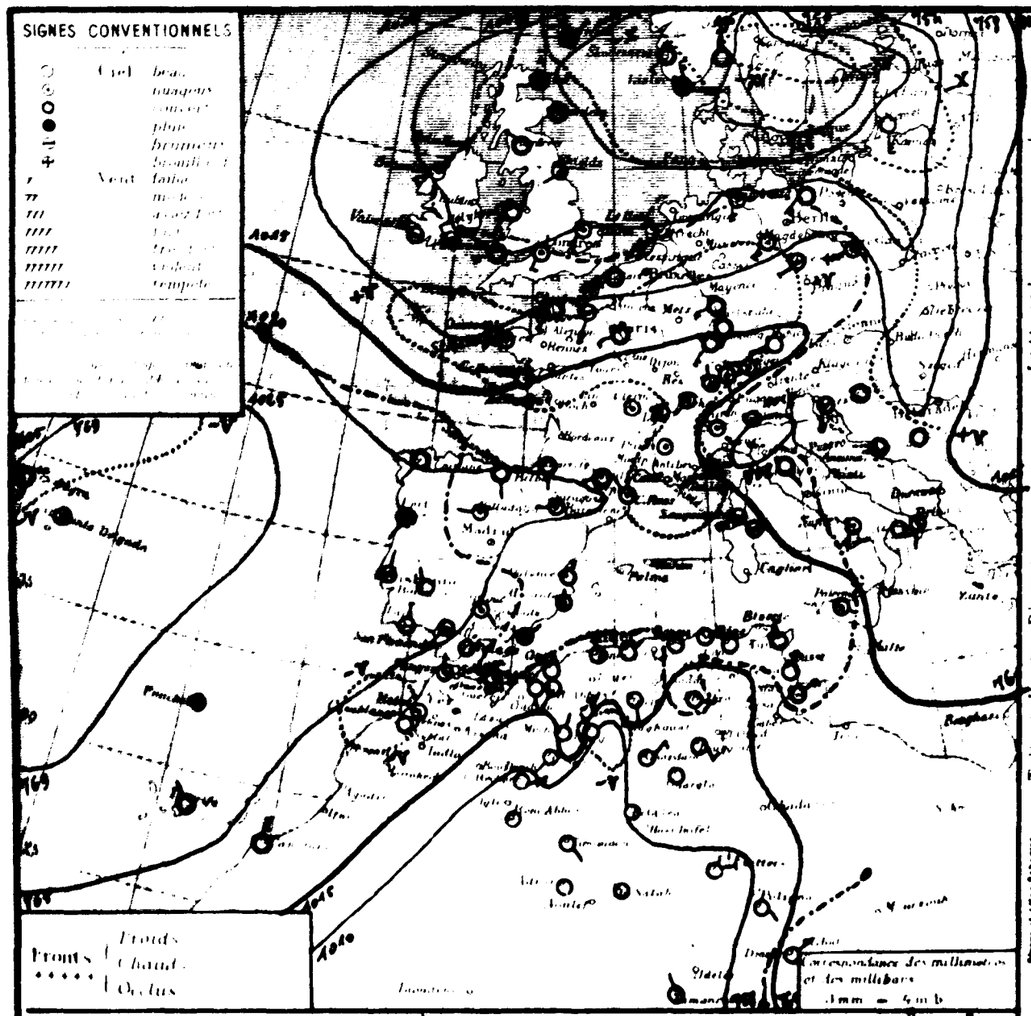

Stations	Altitude en mètres	Observation de 7 heures: Pression à 0° et réduite au niveau de la mer — Observation	Diff. en 24h	Température de l'air — Observation	Diff. en 24h	Vents (direction et force de 0 à 9)	Etat du Ciel	Etat de la Mer	Pression des 24 heures — Maxima	Minima	Pluie en millimètres	Plus haute température des 24 heures en degrés	Hauteurs totales des pluies tombées depuis le 1er sept. au 31 mai	PHENOMENES
Nemours	83	17.9	-2.0	17.6	-4.4	S 1	beau	belle	24	12			328	
Cap Falcon	75	20.0	-1.2	18.6	-1.6	Calme	beau	belle	23	16			329	
Oran	11	18.6	-1.6	18.8	-2.3	NW 2	beau	P. agitée	36				412	
Mostaganem	113	17.4	-1.8	20.5	-2.6	W 1	beau	Calme	32	14				
Cap Tenes	183	16.2	-0.2	18.0	-3.6	Calme	8 nuag.	P. agitée	25	13			438	
Cherchell	22	17.6	-1.4	20.8	-1.7	Calme	brouillard	P. agitée	24	17			547	
Blida	267	17.0	+1.2	19.0	-5.1	Calme	nuag.		25	16				
Boufarik	344	17.0	+0.2	17.4	-3.8	S 1	brouillard		24	15				
Alger	59	18.0	+0.4	19.6	-3.6	NE 2	8 nuag.	belle	28	19			587	
Maison-Carrée	48	17.6	-0.5	20.0	-3.0	S 3	8 nuag.		28	16				
Cap Matifou	225	17.1	+0.6	20.0	-1.0	Calme	nuag.	Calme	25	18		6.0	711	
Cap de Fenoua	195	18.6	+1.5	21.6	-4.0	W 2	nuag.	P. agitée	27	18			1068	
Philippeville	42													
Cap de Garde	181	18.5	+4.4	23.0	-1.0	calme	nuag.	belle		16		1.0	833	
La Calle	10	17.4	+4.1	23.2	-4.9	NW 3	8 nuag.	8 belle	29	21			1028	
Bizerte	9													
Tunis	36	17.3	+3.2	22.2	-6.6	NNW 3	clair		37	19				
Sousse	2	17.4	+2.3	22.4	-2.6	N 3	clair	belle	35	21	1.0			15h pluie - 17h coups de vent violents
Sfax	8	19.8	+1.4	21.2	-1.6	NE 4	nuag.	P. agitée	32	21	gouttes			18h 30 gouttes
Tozeur	806	16.2		18.7		N 1	beau		34	15				
Sidi-bel-Abbès	476	16.8	-3.6	19.0	-0.3	SW 2	nuag.		37	11		1.0		
Saïda	867	17.8	-0.6	18.0	-3.4	SE 1	nuag.		28	15			312	
Mascara	590	17.3	-2.4	18.4	-1.4	Calme	beau		25	16			290	
Relizane	73	19.7	-0.8	20.8	-1.2	S 1	nuag.		29	16			130	
[illegible]	112													
[illegible]	1023												485	
[illegible]	889	19.7	-2.4	16.0	+0.5	W 5	8 nuag.		28	13				
[illegible]	935													
[illegible]	905													
[illegible]	942													
[illegible]	222	17.7	-1.2	19.2	-3.8	NW 1	beau		28	15			827	
[illegible]	915													
[illegible]	1079													
Boghari	1044	13.7	-2.8	25.5	+2.0	W 3	nuag.		35	15				
[illegible]	800												648	
[illegible]	268	23.2	+4.8	22.8	-3.5	NE 3	nuag.		32	16			748	
[illegible]	863												368	
Aïn-Sefra	1060			22.0	-2.0	SW 1	beau		37	12				
Mécheria	1167	16.0	-0.9	20.7	-2.3	N 2	8 nuag.		34	13		2.2	226	
[illegible]	1320	09.7	-3.7	24.6	-0.8	SSW 2	nuag.		38	16	2.0	8.1	358	13h 15 pluie
[illegible]	1428													
[illegible]	1160	16.1	-0.5	22.7	-3.6	S 3	nuag.		30	17		3.7		
[illegible]		14.6	-4.1	17.3	+4.4	NE 2	8 nuag.		36	20				
[illegible]		..	..	21.2	+4.1	NE 2	clair		37	24				
Barika	434			26.5	-2.6	W 1	nuag.		40	23				
Colomb-Béchar	769	06.7	-3.9	30.0	0.0	ENE 5	8 nuag.		38	26				Coups de vent forts
Laghouat	767													
Biskra	125	15.3	+0.3	25.0	+2.0	S 1	nuag.		42	30			401	
Touggourt	80	13.6	-3.2	28.0	+0.4	SE 3	clair		43	26			133	
El-Oued	70												33	
Tozeur	56	14.3	-1.6	29.6	-0.7	SE 4	beau		43	27				
Ghardaïa	526	09.1	-2.0	31.2	+0.6	NE 3	beau		41	26				
Ouargla	157	13.8	-3.8	31.0	-1.0	Calme	clair		..	30			68	
El-Goléa	394	12.0	-3.5	30.0	0.0	Calme	clair			23				
Béni-Abbès	487?	09.3	-4.4	30.0	0.0	Calme	clair		41	35				
Timimoun	294?	09.3	-4.5	32.0	+2.0	SE 2	clair		42	25				
Adrar	285?	10.5	-2.3	32.0	0.0	SE 2	clair		46	30				
In-Salah	280?	09.0	-1.0	30.0	-1.0	Calme	nuag.		..	25				
Fort-Flatters	268?	09.3	-2.5	32.0	0.0	E 3	clair			22				
Fort-Polignac	600?	..		30.0	0.0	SE 2	clair			27				
[illegible]	1100?	..		30.0	+2.0	NE 2	clair			25				
Tamanrasset	1350?	05	-3	26.0	+2.0	NNW 1	nuag.		33	15	0.0		7	13h 30 - 15h pluie

Situation générale et situation en Algérie. Une aire dépressionnaire recouvre les Iles Britanniques, la Scandinavie (Vardo 995 m. 761 m), l'Europe centrale, l'Italie. L'anticyclone des Açores s'étend sur l'Ouest de la Péninsule Ibérique (Valladolid 1023 m. 767 m).

En Algérie, la pression est moyenne; le ciel est en général nuageux ou très nuageux; les vents sont faibles ou modérés et du secteur Nord. La température est en baisse principalement sur le littoral. La mer est belle ou peu agitée.

Probabilité (valable du 16 à 18h au 17 même heure). La pression baisse sur la Baltique, l'Europe Centrale et l'Italie; elle baisse sur le Sud-Ouest de l'Europe.

En Algérie le ciel sera nuageux, puis s'éclaircira. Les vents souffleront du Nord-Est à Est et seront forts en moyenne. La température continuera à baisser.

	ORAN	ALGER	CONSTANTINE
Littoral et Tell	nuageux s'éclaircissant. Vents du Nord-Est à Est, modérés ou assez forts		
Hts Plateaux	température en baisse.		
Sahara Septentrional	beau ou nuageux. Vents du secteur Est, assez forts avec coups de vent.		

Vents: Bassin occidental de la Méditerranée
Nord à Nord-Est assez forts.
Nord-Est à Est assez forts.
Vents en altitude:

Golfe du Lion
Baléares
Corse
Ouest Algérie
Sahara
Est Algérie
Sahara

Prévisions transmises par l'observatoire de Tamanrasset

Laghouat
Aïn-Sefra
Hoggar

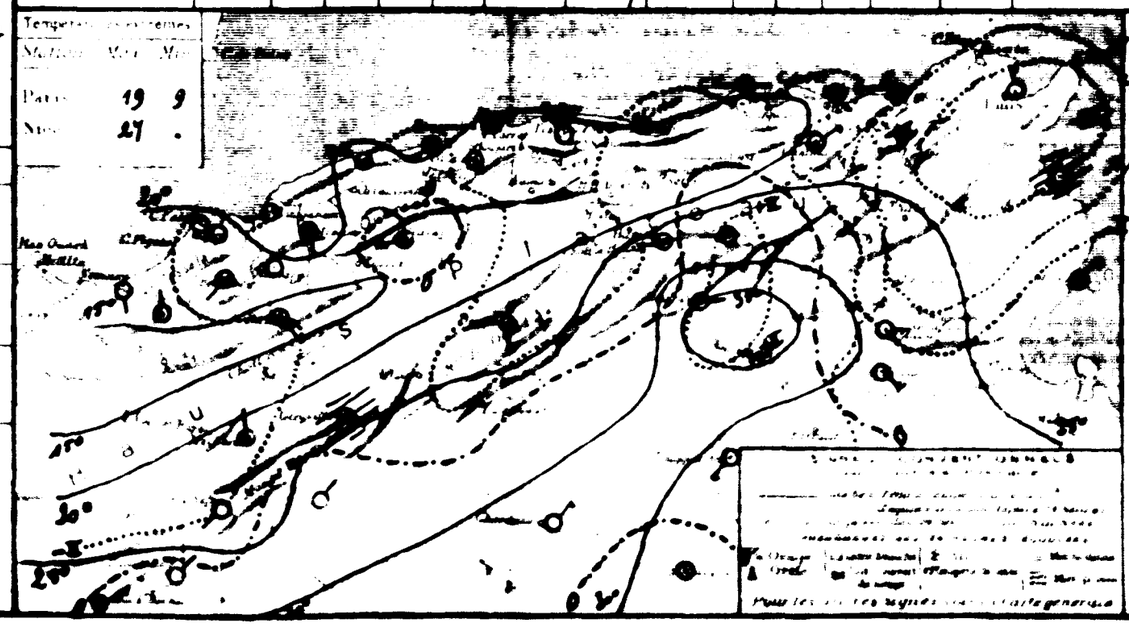

SONDAGES AÉROLOGIQUES

UNIVERSITÉ D'ALGER
INSTITUT DE MÉTÉOROLOGIE
ET DE PHYSIQUE DU GLOBE

BULLETIN MÉTÉOROLOGIQUE DE L'ALGÉRIE

60ème Année. N° 168
Lundi 17 Juin 1935 7h

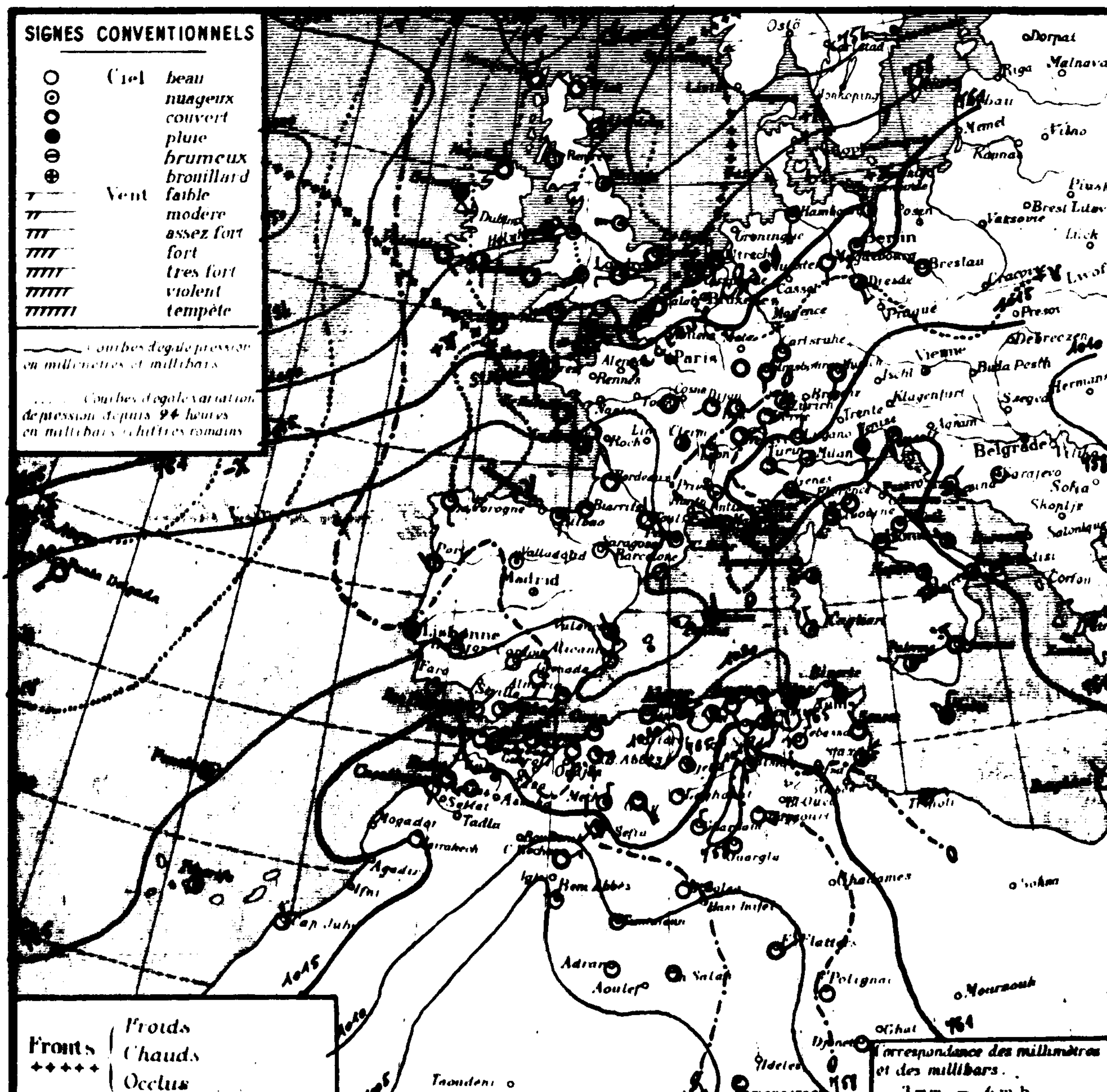

Région	Stations	Altitude en mètres	Pression à 0° et au niveau de la mer: Observation	Pression: diff en 24h	Température de l'air: Observation	Température: diff en 24h	Vents: Direction	Vents: force de 0 à 9	Etat du Ciel	Etat de la Mer	Dans les 24 heures: Températures extrêmes max	min	Pluie en millim	Pluie en mm: Hauteurs totales du mois en cours	Hauteurs totales du 1er Sept au 31 Mai	PHÉNOMÈNES
Littoral	Nemours	83	19.0	+4.1	18.4	+0.9	S	1	beau	belle	24	15			328	
	Cap Falcon	75	21.0	+1.0	19.6	+1.0	NE	2	couvert	p. agitée	24	18			329	
	Oran	11	19.8	+1.2	20.0	+1.2	NE	3	couvert	p. agitée	23	17			418	
	Mostaganem	113	17.7	+0.3	21.5	+1.0	ESE	1	couvert	calme	22	16				
	Cap Ténès	183	17.6	+4.4	17.8	-0.2	NE	3	couvert	agitée	22	17			438	
	Cherchell	22	19.0	+4.4	20.8	0.0	E	2	brouill	belle	23	18	gttes		647	15 et 24h gouttes
	Blida	267	18.0	+1.0	19.0	0.0	calme		T.nuag.		24	18	gttes			17h gouttes
	Bouzaréa	344	18.5	+15	17.6	+0.2	ENE	3	brouill		20	16	0.1	0.3		14 à 15h pluie et tonnerre
	Alger	59	18.6	+0.6	20.1	+0.5	ENE	3	nuag.	belle	23	19	gttes		687	17h gouttes
	Maison-Carrée	48	19.3	+1.7	21.0	+1.0	N	3	T.nuag.		24	16				
	Cap Carbon	225	19.1	+1.5	19.0	+1.0	calme		couvert	p. agitée	23	18	0.4	6.4	711	pluie hier
	Cap Bougaroni	195	21.3	+2.7	22.0	+0.6	E	2	nuag.	p. agitée	24	18			1068	
	Philippeville	42	20.4	-	20.7	-	SSW	2	clair	belle	23	17	1.0			18-19h Orage.
	Cap de Garde	161	19.8	+1.3	21.6	-1.0	NW	1	nuag.	p. agitée	26	18	2.0	2.0	833	pluie nuit
	La Calle	10	18.9	+1.5	24.5	+1.3	NW	3	clair	belle	29	20	0.0		1029	17.18h Orage
	Bizerte	9														
	Tunis	36	17.8	+0.5	22.6	+0.4	S	3	T. nuag.		27	19	gttes			20-21h gouttes
	Sousse	2	17.9	+0.5	23.0	+0.6	NW	2	couvert	belle	33	20				
	Sfax	8	15.8	-0.2	19.5	+0.8	NE	1	beau		25	16				
Tell et Hautes Plaines	Tlemcen	806	15.8	-0.3	19.5	+0.8	NE	1	beau		25	16				
	Sidi-bel-Abbès	476	18.5	+1.7	16.5	-2.5	E	3	T.nuag.		29	11		1.0		
	Saïda	867	17.9	+0.1	17.2	+3.2	SE	1	T. nuag.		29	13			313	
	Mascara	580	18.3	+1.3	18.0	-0.4	N	1	T.nuag.		22	15		2.0	290	
	Relizane	73	19.8	-0.4	20.9	+0.1	N	2	T.nuag.		30	17		1.5	190	
	Orléansville	112														
	Tiaret	1023													485	
	Vialar	889	20.5	+0.2	17.0	+1.0	N	4	clair		20	16				
	Médéa	935														
	Aumale	905														
	Fort-National	942	21.7	-	16.4	-	E	4	nuag.		24	14		4.0		
	Tizi-Ouzou	222	20.2	+2.5	19.0	-0.2	NW	1	couvert		29	17			837	
	Bordj b.-Arréridj	915	14.2	-	24.1	-	calme		nuag.		33	16	1.4			13h35-15h30, pluie
	Sétif	1079	16.1	-	20.0	-	NW	2	beau		29	16	0.0			Orage, pluie hier
	Batna	1044	17.0	+3.8	22.0	-3.5	E	1	beau		34	15	0.8			19h Orage et pluie
	Constantine	660	19.6	-	19.0	-	N	1	T.nuag.		25	17	0.4		648	6-7h Orage et pluie
	Guelma	268	20.9	-2.4	20.4	-2.4	NE	2	nuag.		29	17	2.0		748	pluie nuit
	Tébessa	863	16.9	-	25.0	-	SW	3	beau		-	18			368	
Steppe et Atlas Saharien	Aïn-Sefra	1080	.	-	23.0	+4.0	SW	1	nuag.		36	18				
	Mécheria	1167	16.8	+0.3	20.6	-0.1	N	3	T.nuag.		32	18		2.0	226	
	Géryville	1320	16.0	-	24.1	-0.5	SE	5	couvert		32	13		2.1	358	18h Coups de vent
	Aflou	1426														
	Djelfa	1180	19.5	+2.4	20.8	-4.9	calme		nuag.		30	15		2.7		
	[illegible] dist. el.	650	16.9	+2.4	27.2	-0.3	NNE	1	beau		33	21				
	[illegible]	[illegible]	.	-	27.7	+0.4	NE	1	beau		32	25				
	Barika	434	.	-	25.1	-4.4	W	1	T.nuag.		39	23				
	Colomb-Béchar	769	06.7	0.0	30.0	0.0	ENE	4	couvert		39	26				Coups de vent hier
	Laghouat	767	17.8	-	23.0	-	N	2	beau		-	20				
Sahara	Biskra	125	14.0	-5.3	30.0	-5.0	S	1	nuag.		40	28			408	Coups de vent nuit
	Touggourt	69	13.7	+1.1	27.0	-2.0	SE	4	clair		44	25			123	23h40-3h vent de sable
	El-Oued	70	.	-	26.6	-	ESE	4	nuag.		43	18			92	
	Tozeur	50	13.4	-0.8	27.0	-2.6	SE	4	beau		38	25				
	Ghardaïa	526	10.1	+1.0	27.8	-3.4	W	3	beau		42	24				
	Ouargla	157	14.5	+2.0	28.0	0.0	calme		clair		..	25			68	
	El-Goléa	394?	10.5	-0.2	31.0	+1.0	E	4	clair		..	29				
	Béni-Abbès	497?	07.3	-0.6	32.0	+2.0	calme		T.nuag.		42	29				
	Timimoun	294?	09.3	+0.4	30.0	-2.0	calme		nuag.		..	25				
	Adrar	285?	09.8	-0.2	35.0	+3.0	calme		clair		41	26				
	In-Salah	280?	08.5	-0.5	22.0	-2.0	calme		clair		..	25				
	Fort-Flatters	388?	09.8	+0.5	33.0	+4.0	ENE	3	couvert		..	31				
	Fort-Polignac	666?	.	-	33.0	+4.0	calme		clair		..	26				
	Djanet	1100?	14.9	-	28.0	-2.0	calme		clair		..	25				
	Tamanrasset	1360?	09	+1	27.0	+4.0	E	2	beau		34	22	gttes		7	3h40-14h sable. 13h33 tonnerre et gouttes. Brume jaune

Situation générale et situation en Algérie La pression est élevée du Sud des Açores (Santa-Telgada 1021mb 766m/m) au Sud-Ouest de l'Europe (La Corogne 1023mb 767m/m). La pression est basse sur la moitié Nord de l'Europe (minima: large Islande 1000mb 750m/m, Sud Norvège 1005mb 754m/m), des Balkans au Nord de l'Italie (1012mb 759m/m à 1014mb 761m/m) ainsi que du Sahara au Maroc (Colomb-Béchar 1007mb 755m/m).
En Algérie, le ciel est très nuageux avec petites éclaircies, les vents, faibles ou modérés soufflent d'entre Nord et Est. Des averses sont tombées hier et cette nuit sur le département de Constantine. La température est généralement en baisse.
La mer est agitée à Ténès, belle ou peu agitée sur le reste de la côte Algérienne.

Probabilité (valable du Lundi 17 Juin à 18 heures, au 18, même heure).
Baisse: Iles Britanniques - Ouest France. Hausse: Est à Sud France, Italie, Méditerranée occidentale - Afrique du Nord.
En Algérie, le ciel sera beau ou brumeux, sauf sur les Hauts Plateaux et le Sud Constantinois où il sera d'abord orageux. Vents de Nord à Est, faibles ou modérés. Température en hausse à l'Ouest, en baisse à l'Est.

	ORAN	ALGER	CONSTANTINE
Littoral et Tell	Beau ou brumeux. Vents du secteur Est, faibles ou modérés. Température en hausse.	Beau ou brumeux. Vents de Nord-Est à Est, faibles ou modérés. Température stationnaire.	Beau ou brumeux. Vents de Nord-Est à Est, faibles ou modérés. Température en baisse.
Hts Plateaux	Nuageux avec éclaircies. Vents du secteur Est, modérés		Orageux s'éclaircissant. Vents variables, faibles ou modérés.
Sahara Septentrional			

Vents (Bassin Occidental de la Méditerranée)
Golfe du Lion, Baléares: Secteur Ouest, faibles ou modérés.
Bizerte: Nord Est, assez fort.

Vents (en altitude)
Ouest Algérie, Sahara: Secteur Est 8 à 10m.
Est Algérie, Sahara: Secteur Est 10 à 12m.

Prévisions transmises par l'Observatoire de Tamanrasset
Tidikelt: Très nuageux, vents variables, faibles ou modérés (Sud dominant).
Azgers: Nuageux avec éclaircies matin. Vents de Sud-Est, assez fort à modérés.
Hoggar: Très nuageux avec éclaircies matin. Orages au Sud Ouest. Vents d'Est à Sud, modérés à faibles.

Températures extrêmes

Stations	Max	Min
Paris	20	10
Nice	-	12

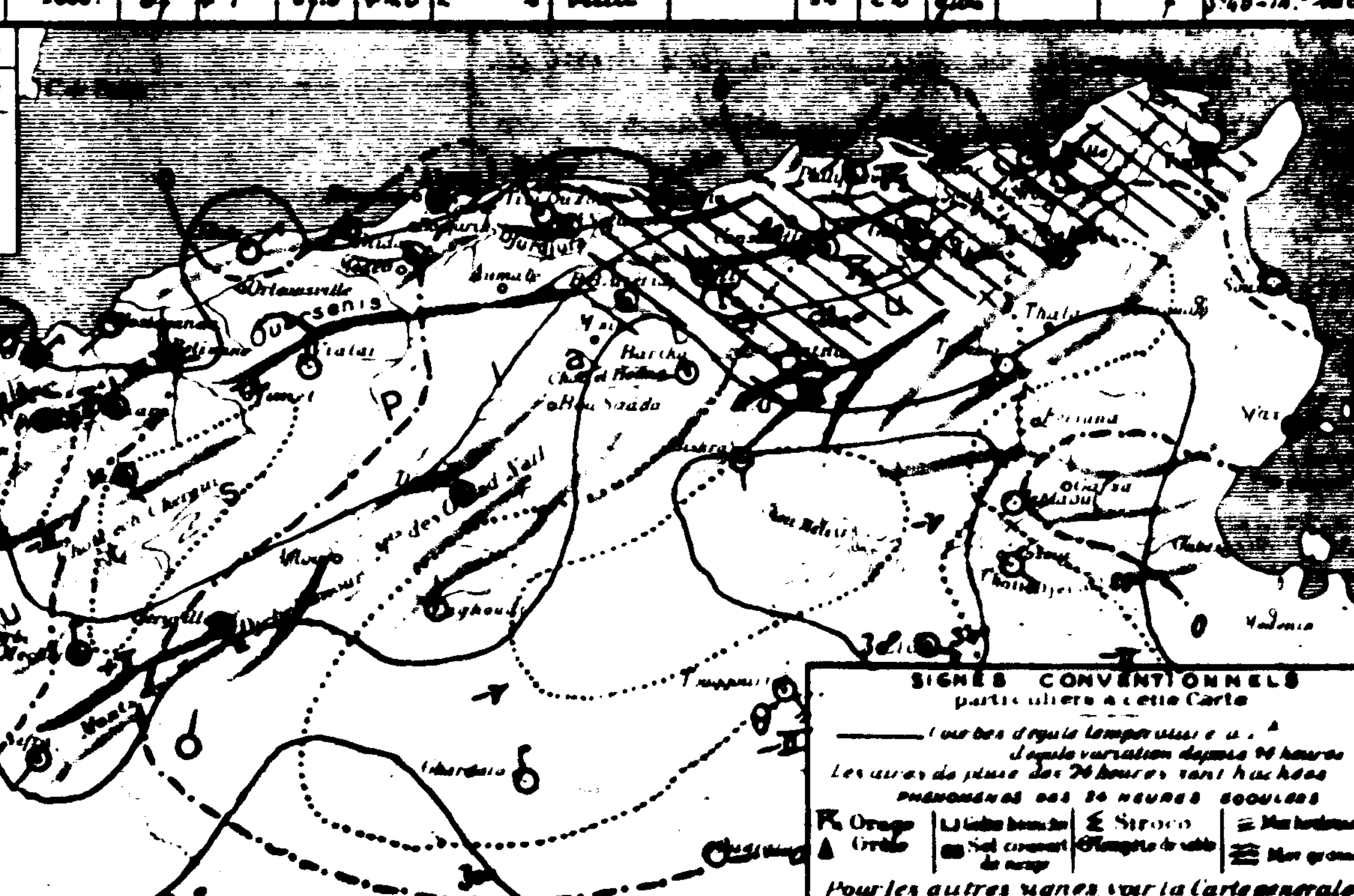

SONDAGES AÉROLOGIQUES

Altitude en Kms au-dessus du niveau de la station	Alger Université Altitude 59m: Début 9h30	Début	Tamanrasset Alt. 1360m: Début
0.5	ENE 8		
1.0	E 14		
1.5			
2.0			
2.5			
3.0			
3.5			
4.0			
4.5			
5.0			
5.5			
6.0			

UNIVERSITÉ D'ALGER
INSTITUT DE MÉTÉOROLOGIE
ET DE PHYSIQUE DU GLOBE

BULLETIN MÉTÉOROLOGIQUE DE L'ALGÉRIE

Mardi 18 Juin 1935 — 70e Année — N° 409 — 7h

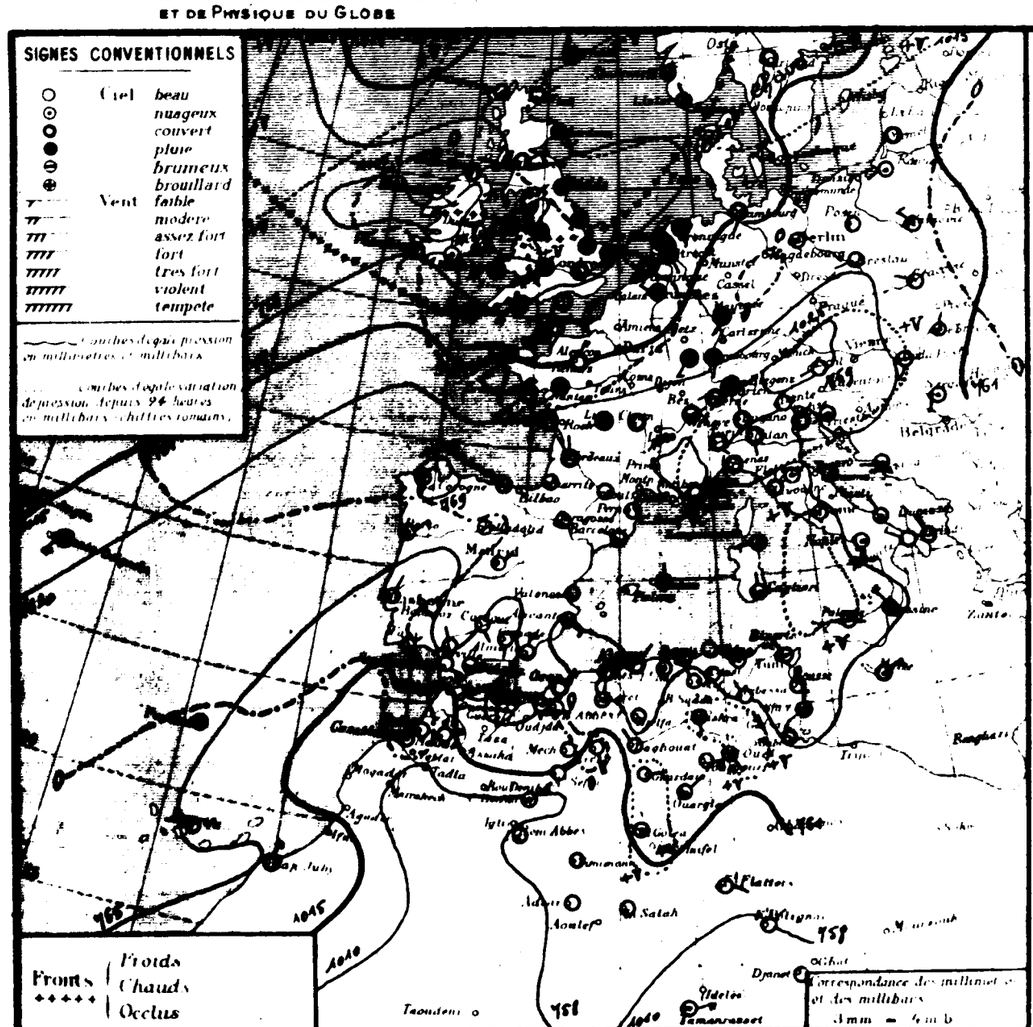

STATIONS	Altitude en mètres	Observation de 7 heures: Pression à 0° et au niveau de la mer — Observation	diff en 24h	Température de l'air — Observation	diff en 24h	Vents Direction et force de 0 à 9	Etat du Ciel	Etat de la Mer	Dans les 24 heures: Températures extrêmes — max	min	Pluie en millim	Pluie en m/m: Hauteurs totalisées du mois en cours	Hauteurs totalisées du 1er Sept. au 31 Mai	PHÉNOMÈNES
Nemours	83	21.6	+2.6	19.8	+1.4	E 1	nuag.	p. agitée	24	16			328	
Cap Falcon	75	22.1	+1.1	19.2	-0.4	NE 1	couvert	p. agitée	22	18			329	
Oran	11	20.6	+0.8	20.0	0.0	NE 3	couvert	p. agitée	23	19			412	
Mostaganem	113	18.6	+0.9	20.0	-1.5	W 1	beau	calme	27	16				
Cap Ténès	183	13.2	+0.6	19.4	+1.6	NE 3	beau	agitée	20	17			438	
Cherchell	22	20.1	+1.1	21.2	+0.4	E 3	beau	belle	23	17			647	
Blida	267													
Bouzarea	344	20.1	+1.6	17.2	-0.4	E 3	T. nuag.		20	16		0.3	747	
Alger	59	20.5	+1.9	19.9	-0.3	NE 1	couvert	agitée	22	19			687	
Maison-Carrée	48	20.6	+1.3	21.3	+0.3	E 1	T. nuag.		25	16				
Cap Caxine	225	20.9	+1.8	19.0	0.0	W 1	nuag.	p. agitée	24	19			711	
Cap Bougaroni	196	22.3	+1.0	22.8	+0.8	E 2	beau	p. agitée	24	19			1068	
Philippeville	42	22.4	+2.0	20.8	+0.1	NNW 3	clair	belle	24	18				
Cap de Garde	161	22.5	+2.7	22.0	+1.0	calme	nuag.	belle	26	19			833	
La Calle	10	21.4	+2.5	24.0	-0.5	calme	clair	T. belle	24	18			1029	
Bizerte	9													
Tunis	36	21.2	+3.5	22.4	-0.3	NW 3	clair		27	16				
Sousse	2	21.7	+3.8	22.0	-1.0	N 3	clair	belle	28	20				
Sfax	8	22.2	+3.5	21.8	-1.4	N 3	nuag.	belle	29	19				
Tlemcen	806	16.9	+1.1	15.1	-4.4	NNW 1	nuag.		25	15				
Sidi-el-Abbes	476	18.5	0.0	19.3	+2.7	W 3	clair		30	16		1.0		
Saida	867	18.4	+0.5	20.4	+3.3	N 1	clair		31	18			312	
Mascara	590	18.5	0.0	20.0	+2.0	calme	clair		28	19		2.0	290	
Relizane	73	21.0	+1.7	22.3	+1.8	W 1	clair		33	17		1.5	190	
[illegible]	112	18.9	-	22.0	-	calme	clair		36	20				
Teniet	1023	14.6	-	23.0	..	NNE 1	nuag.		30	19			485	
Médéa	889	21.7	+1.3	18.0	+1.0	NE 3	T. nuag.		24	16				
Médéa	935													
Aumale	905													
Fort National	942	21.3	-0.5	19.5	+3.1	calme	nuag.		33	17		4.0		
Fort-Gouraud	222	21.9	+1.7	20.3	+1.3	NW 1	couvert		30	17			267	
Bordj-Bou-Arreridj	915	18.9	+1.7	19.7	-1.4	calme	clair		36	16				
Setif	1079	18.8	+3.7	20.0	0.0	NW 1	beau		29	14	7.5	7.5		Pluie hier
Batna	1044	19.7	+2.7	20.5	-1.5	NE 1	clair		34	14				
Fort-Lamy	660	22.9	+3.3	18.0	-1.0	E 1	clair		35	15			648	
Guelma	288	22.8	+1.9	19.1	-1.3	NNE 3	beau		29	13			748	
Tebessa	863	20.8	+3.9	20.0	-5.0	NW 1	clair		36	14	8.1	8.1	368	Pluie hier
Aïn-Sefra	1090	-	..	27.0	+1.0	NE 1	clair		37	21				
Mecheria	1167	17.8	+1.0	23.3	+1.6	calme	clair		34	18		8.8	226	
Géryville	1320	13.7	-2.3	23.5	+1.4	SSE 6	beau		34	23		3.1	358	Sirocco
Aïn-Sefra	1428													
Bou-Saada	1160	20.7	+1.3	21.9	+1.1	calme	beau		32	16		2.7		
El Aghouat	550													
Beni-Ounif	826	-	..	27.3	-0.4	E 3	clair		37	25				
Bariki	484	-	..	26.3	+1.3	E 1	beau		38	20				
Colomb-Béchar	769	09.7	+3.0	31.0	+4.0	NE 4	nuag.		39	25	0.0	3.6		Tempête de sable et pluie, hier
Lakhouat	767	19.9	+2.1	23.0	0.0	NW 1	beau		-	21				
Biskra	125	17.7	+6.7	30.0	0.0	S 1	nuag.		39	27			408	
Touggourt	80	17.1	+2.6	27.0	0.0	E 4	beau		41	23			135	
El Oued	70	..	..	27.8	+3.3	SE 3	nuag.		43	20			92	
Tozeur	50	18.7	+5.3	27.0	0.0	SE 2	beau		41	20				
Ghardaïa	528	18.6	+5.5	30.7	+2.7	E 3	beau		42	27				
Ouargla	157	17.7	+3.3	30.0	+2.0	NE 1	nuag.		-	29			68	
El-Goléa	394?	15.3	+5.0	28.0	-3.0	calme	nuag.		..	28				
Beni-Abbès	487?	12.1	+4.9	31.0	-1.0	calme	clair		43	27				Coups de vent hier
Timimoun	294?	13.3	+4.0	30.0	0.0	Calme	clair		46	30				
Adrar	285?	13.3	+3.5	31.0	-4.0	Calme	clair		45	30				
In-Salah	280?													
Fort-Flatters	360?	12.7	-2.9	33.0	0.0	ESE 2	clair		-	25				
Fort Polignac	606?	..	-	31.0	-2.0	NE 2	clair		..	25				
Djanet	1100?	16.6	+2.7	29.0	+4.0	calme	clair		..	25				
Tamanrasset	1250?	09	+2	25.0	-2.0	ENE 4	T. nuag.		34	18			7	

Situation générale et situation en Algérie. La pression est élevée sur la Péninsule Ibérique à l'Autriche ainsi que sur la Méditerranée Occidentale (maxima: La Coruña 1035 mb 769 m/m, Salzburg 1027 mb 770 m/m). Deux zones de basses pressions s'étendent, l'une des Iles Britanniques au centre-Est de l'Europe (minima: Blackpool 1007 mb 755 m/m, Hohy-Head 1006 mb 753 m/m, Andenes 1000 mb 750 m/m), l'autre de l'Ouest Saharien au Maroc (Colomb-Béchar 1010 mb 758 m/m).
En Algérie, le ciel est brumeux sur le littoral, beau ailleurs; les vents sont faibles et de direction variable.
Il a plu hier, en quelques points du département de Constantine. La température généralement en hausse à l'Ouest et au Centre, est en baisse à l'Est.
La mer est agitée à Ténès et Alger, belle ou peu agitée sur le reste de la côte Algérienne.

Probabilité (valable du Mardi 18 Juin à 18 heures, au Mercredi 19, même heure).
La pression haussera sur l'Europe méridionale et sur l'Afrique du Nord.
En Algérie: Beau temps (brumes sur le littoral).
Vents de nord à Est, faibles ou modérés. Température stationnaire.

	ORAN	ALGER	CONSTANTINE
Littoral et Tell	Beau temps (quelques brumes sur le littoral)	Beau temps (quelques brumes sur le littoral)	Vents de nord
Hts Plateaux	Vents variables, faibles ou modérés) Température stationnaire.	à Est, faibles ou modérés. Température stationnaire.	
Sahara Septentrional	Beau temps; Vents du secteur Est, faibles ou modérés.		

Vents (Bassin Occidental de la Méditerranée)
Golfe du Lion, Baléares, Bizerte: Secteur Ouest, faible ou modéré.
Ouest à nord, faibles ou modérés.

Vents (en altitude)

Ouest Algérie	Secteur Est	6 à 8 km
» Sahara	Est à Sud	6 à 8 km
Est Algérie	Nord-Est à Est	6 à 8 km
» Sahara	Secteur Est	6 à 8 km

Prévisions transmises par l'Observatoire de Tamanrasset

Tidikelt	Beau. Vents du secteur Est, modérés ou assez forts.
Azjers	Très mauvais avec éclaircies matin. Vents du secteur Est, modérés ou assez forts.
Hoggar	

	Max	Min
Paris	21	13
Nice	25	14

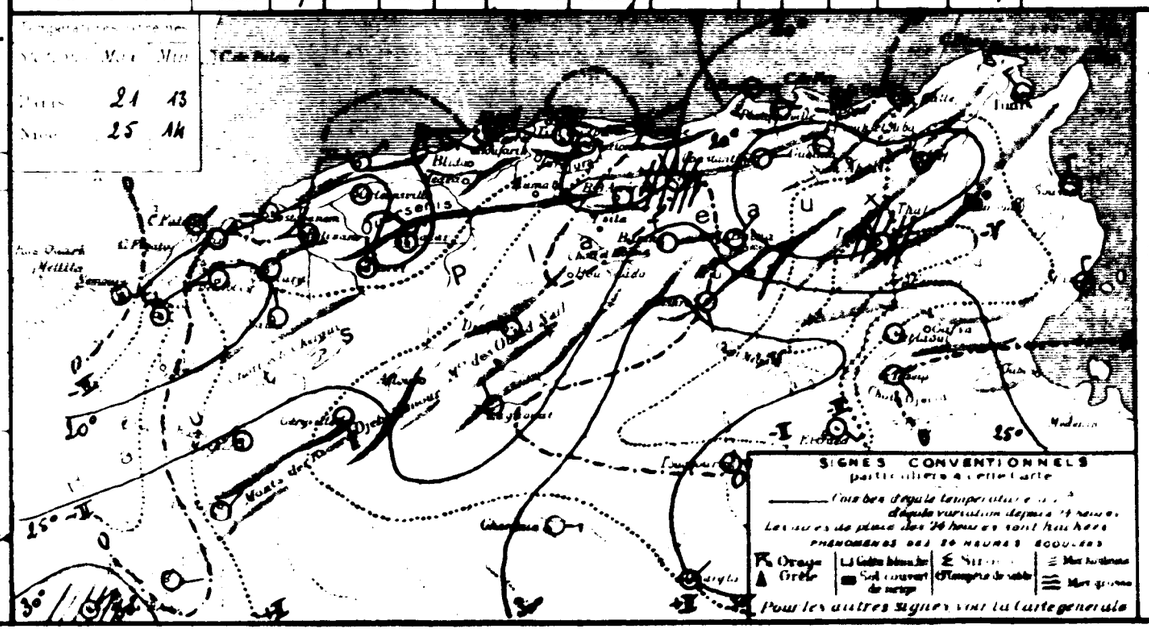

SONDAGES AÉROLOGIQUES

Altitude en kilomètres	Alger Université — Départ 9.00		Tamanrasset — Départ 7.30	
0.5	ENE 9		E 7	
1.0	E 9		E 9	
1.5	SW 2		NE 6	
2.0				
2.5				
3.0				
3.5				
4.0				
4.5				
5.0				
5.5				
6.0				

UNIVERSITÉ D'ALGER
INSTITUT DE MÉTÉOROLOGIE ET DE PHYSIQUE DU GLOBE

BULLETIN MÉTÉOROLOGIQUE DE L'ALGÉRIE

60ème Année. N° 170
Mercredi 19 Juin 1935

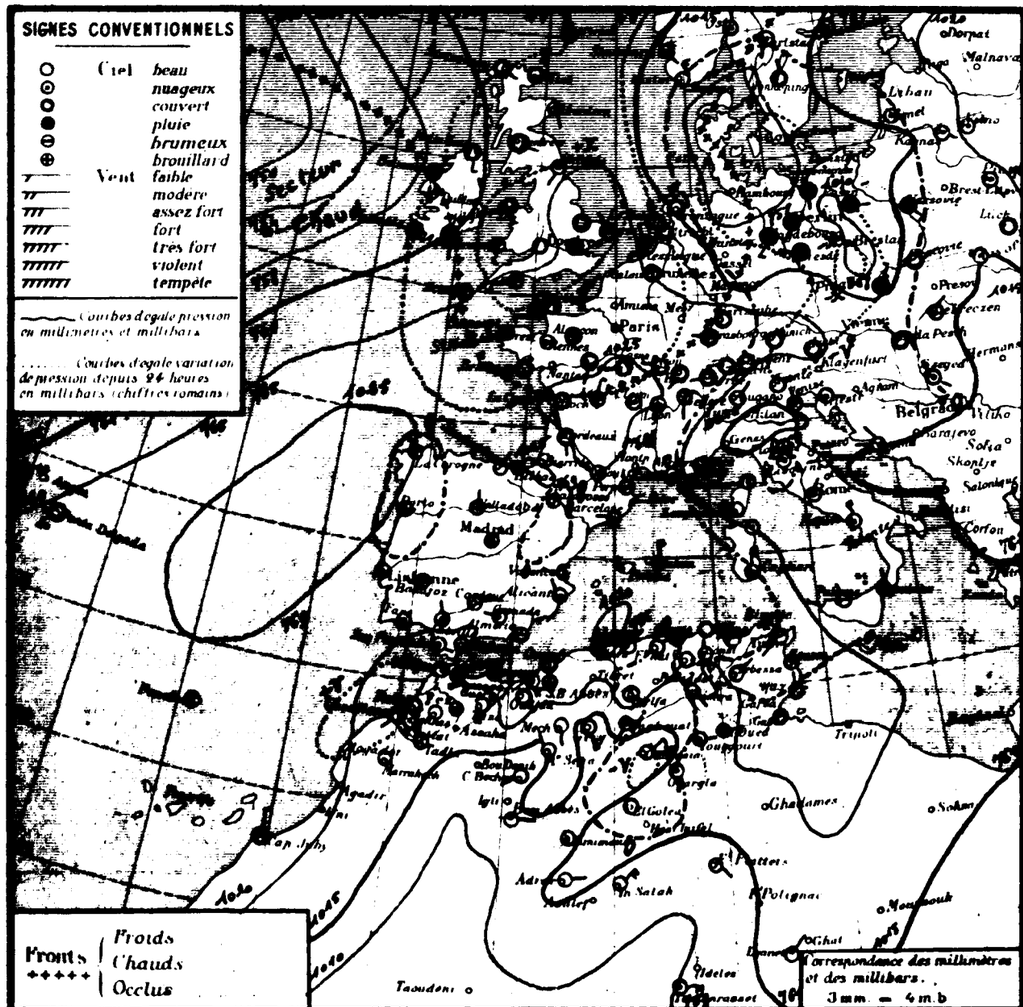

Situation générale et situation en Algérie. Les hautes pressions s'étendent des Açores (Funchal 1028mm,7 767mm) à la France (Rochefort 1027mm,7 770mm) ainsi que sur l'Ouest de la Méditerranée Occidentale, le Nord de l'Algérie et la Tunisie. Une zone de basses pressions s'allonge de la Scandinavie au Nord de l'Allemagne (minima : Laponie 1005mm,7 753mm, Kiel 1008mm,7 756mm). Une dépression se tient au large des Îles Britanniques (Aberdeen 1011mm,7 758mm). On note un minimum relatif (1015mm,7 761mm) sur le Nord de l'Italie.
En Algérie : le ciel est beau (brumes sur le littoral Oranais), les vents faibles, sont de direction variable. La température est généralement en hausse. La mer est agitée de : Oran à Ténès, belle ou peu agitée sur le reste de la côte Algérienne.

Probabilité (valable du Mercredi 19 Juin à 18 heures, au 20 Juin même heure).
La pression se renforcera sur nos régions.
En Algérie : beau temps. Vents variables faibles ou modérés (Nord-Est dominant). Température en hausse.

	ORAN	ALGER	CONSTANTINE
Littoral et Tell	Beau temps. Vents variables faibles ou modérés (Nord-Est dominant). Température en hausse.		
Hts Plateaux	Beau temps. Vents variables faibles ou modérés.		
Sahara Septentrional	Beau temps. Vents d'Est à Sud, faibles ou modérés.		

Vents (Bassin Occidental de la Méditerranée)
Golfe du Lion, Baléares, Bizerte : Nord-Ouest à Nord, faibles ou modérés
Nord-Ouest, modérés.

Vents (en altitude)

Ouest Algérie	Nord	8 à 10m
" Sahara	Est à Sud	8 à 10m
Est Algérie	Nord	8 à 10m
" Sahara	Est à Sud	8 à 10m

Prévisions transmises par l'Observatoire de Tamanrasset

Tidikelt : Beau. Vents du secteur Est, modérés ou assez forts.
Azgers : Nuageux large éclaircie le matin. Vents du secteur Est, assez forts à modérés.
Hoggar : Nuageux large éclaircie le matin. Vents du secteur Est, assez forts à modérés.

Stations	Altitude en mètres	Observation de 7 heures : Pression à 0° et au niveau de la mer — Observation	diff en 24h	Température de l'air — Observation	diff en 24h	Vents Direction et force de 0 à 9		Etat du Ciel	Etat de la Mer	Dans les 24 heures : Températures extrêmes — max	min	Pluie en millim	Pluie en mm — Hauteurs totalisées du mois en cours	Hauteurs totalisées depuis le 1er Mai	PHÉNOMÈNES
Littoral															
Nemours	83	22.1	+0.5	20.2	+0.4	SW	1	T. nuageux	belle	24	18			328	
Cap Falcon	75	23.6	+1.5	19.4	+0.2	calme		couvert	p. agitée	24	18			329	
Oran	11	22.4	+1.8	20.8	+0.8	NE	2	couvert	agitée	23	19			413	
Mostaganem	113	20.5	+1.6	20.2	+0.2	SSW	1	brouillard	agitée	28	19				
Cap Ténès	183	19.7	+1.5	18.0	-1.4	NE	3	nuageux	agitée	23	17			438	
Cherchell	22	20.4	+0.8	21.0	-0.3	E	2	nuageux	belle	23	19			647	
Blida	267	19.3	-	19.2	-	calme		nuageux		23	17				
Bouzaréa	344	20.5	+0.4	18.0	+0.8	E	2	beau		20	16		0.3	747	
Alger	59	20.8	+0.3	20.5	+0.6	NE	1	clair	p. agitée	23	19			687	
Maison-Carrée	48	20.6	0.0	20.2	-1.1	calme		beau		28	18				
Cap Carbon	225	21.5	+0.6	21.0	+2.0	calme		clair	p. agitée	23	18			741	
Cap Bougaroni	195	23.4	+1.1	25.0	+2.8	E	2	clair	belle	25	21			1068	
Philippeville	42	23.4	+1.0	19.7	-1.1	NNE	1	clair	T. belle	24	15				
Cap de Garde	161	22.7	+0.3	22.0	0.0	calme		clair	belle	26	17			833	
La Calle	10	21.6	+0.3	22.9	-1.1	SW	1	clair	belle	26	16			1029	
Bizerte	9														
Tunis	36	21.0	-0.3	19.8	+2.6	SW	2	clair		28	15				
Sousse	2	21.9	+0.3	22.0	0.0	calme		clair	belle	26	18				
Sfax	8	22.3	+0.8	20.4	-1.6	N	2	clair	T. belle	23	18				
Tlemcen	806	21.3	+1.4	18.6	+3.5	NW	1	beau		25	15				
Sidi-bel-Abbès	476	21.0	+2.5	18.4	-0.8	W	4	brouill.		21	16		1.0		
Saïda	867	20.0	+1.6	20.2	-0.3	E	3	nuageux		35	19			313	
Mascara	500	20.0	+1.5	20.2	+0.3	calme		beau		30	17		2.0	290	
Relizane	73	21.0	+1.0	21.4	-0.9	W	1	clair		34	17		1.5	140	
Orléansville	112	20.9	+2.0	22.0	0.0	calme		clair		39	19				
Tiaret	1023	16.1	+1.5	23.2	+0.3	NNW	1	clair		34	20			485	
Vialar	889	21.6	-0.1	18.8	+0.8	NW	3	clair		36	16				
Tell et Hautes Plaines															
Médéa	935														
Aumale	865														
Fort-National	942	20.5	+0.7	24.2	+4.7	calme		clair		25	19		4.0		
Tizi-Ouzou	222	21.9	0.0	24.9	+4.7	SW	1	clair		33	18			837	
Bordj-b. Arréridj	915	21.2	+2.3	23.2	+3.3	calme		clair		36	18				
Sétif	1079	19.8	+0.4	21.3	+4.5	SW	1	clair		30	16		7.8		
Batna	1044	18.4	-1.3	23.0	+4.8	NW	1	clair		34	14				
Constantine	660	22.9	0.0	18.3	+0.5	N	1	clair		29	17			648	
Guelma	288	23.7	+0.9	20.0	+0.9	SE	3	beau		30	13			748	
Tébessa	863	20.4	-0.4	22.0	+2.0	NE	1	clair		36	15		2.1	369	
Ain-Sefra	1000	-	-	23.0	-4.0	NW	1	clair		37	18				
Méchéria	1187	18.7	+0.9	26.6	+4.4	S	2	clair		35	21		2.4	236	
Géryville	1220	14.4	+0.7	27.8	+2.3	SSE	5	beau		35	18		3.1	358	
Aflou	1420														
Djelfa	1180	24.7	0.0	24.3	+2.3	calme		clair		32	16		2.7		
Bou-Saâda	550														
[illegible] Quenif	896	-	-	27.0	-0.3	NE	1	clair		39	20				
Barika	484	-	-	27.0	+0.7	SW	1	clair		39	21				
Colomb-Béchar	789	22.2	+2.5	31.0	0.0	WSW	3	clair		40	26				
Laghouat	767	18.5	+1.4	27.0	+4.0	SW	1	T. nuageux		-	28		2.6		
Biskra	125	20.0	+2.3	28.0	-2.0	SE	1	beau		39	28			408	
Touggourt	69	18.8	+0.9	28.0	+4.0	E	6	nuageux		41	28			123	
El-Oued	70	-	-	26.6	-0.8	E	3	nuageux		40	24			98	
Tozeur	50	20.3	+1.6	28.8	-1.3	SE	4	clair		37	23				
Ghardaïa	528	18.8	-1.8	33.1	+3.4	NE	3	clair		44	26				
Ouargla	157	18.5	+0.8	32.0	+2.0	E	3	nuageux		-	31			68	
El-Golea	394?	16.7	+1.3	32.0	+4.0	calme		clair		-	24				
Béni-Abbès	497?	14.6	+2.5	34.0	-2.0	E	2	clair		43	27				
Timimoun	294?	14.9	+1.6	32.0	+2.0	calme		clair		43	33				
Adrar	285?	16.3	+3.0	32.0	+2.0	E	2	clair		45	30				
In-Salah	280?	12.9	-	34.0	-	NE	4	clair		-	27				
Fort-Flatters	368?	14.7	+2.0	32.0	-1.0	SE	2	clair		-	30				
Fort-Polignac	600?														
Djanet	1300?	-	-	22.0	-1.0	NE	3	clair		-	25				
Tamanrasset	1350?	14	+2	26.0	+1.0	E	4	nuageux		33	21			7	

Température extrêmes

Stations	Max	Min
Paris	20	12
Nice	25	.

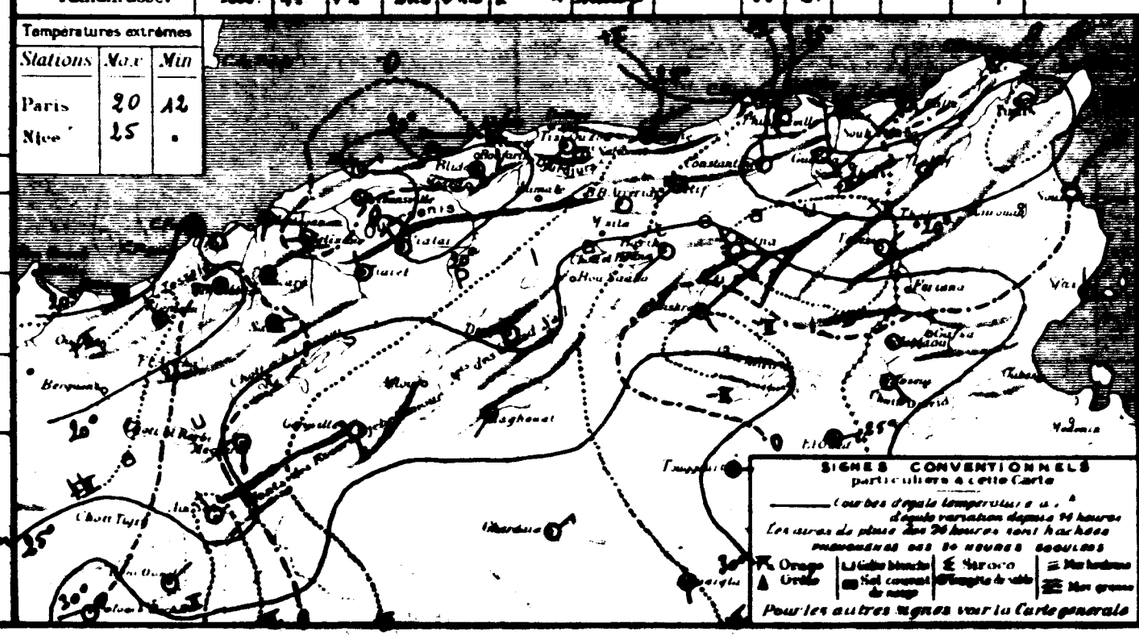

SONDAGES AÉROLOGIQUES

Altitude en Km. suivant charte de travail	Alger Université Altitude [illegible] Début 9h 00		Limamrasset Altitude [illegible] Début 7h 18	
0.5	ENE 11		E 10	
1.0	E 13		E 14	
1.5	N 4		E 8	
2.0			NE 8	
2.5			NNE 10	
3.0			NNE 12	
3.5			N 12	
4.0			NE 8	
4.5				
5.0				
5.5				
6.0				

UNIVERSITÉ d'ALGER
INSTITUT DE MÉTÉOROLOGIE ET DE PHYSIQUE DU GLOBE

BULLETIN MÉTÉOROLOGIQUE DE L'ALGÉRIE

Jeudi 20 Juin 1935 — 60me ANNEE — N° 171 — 75

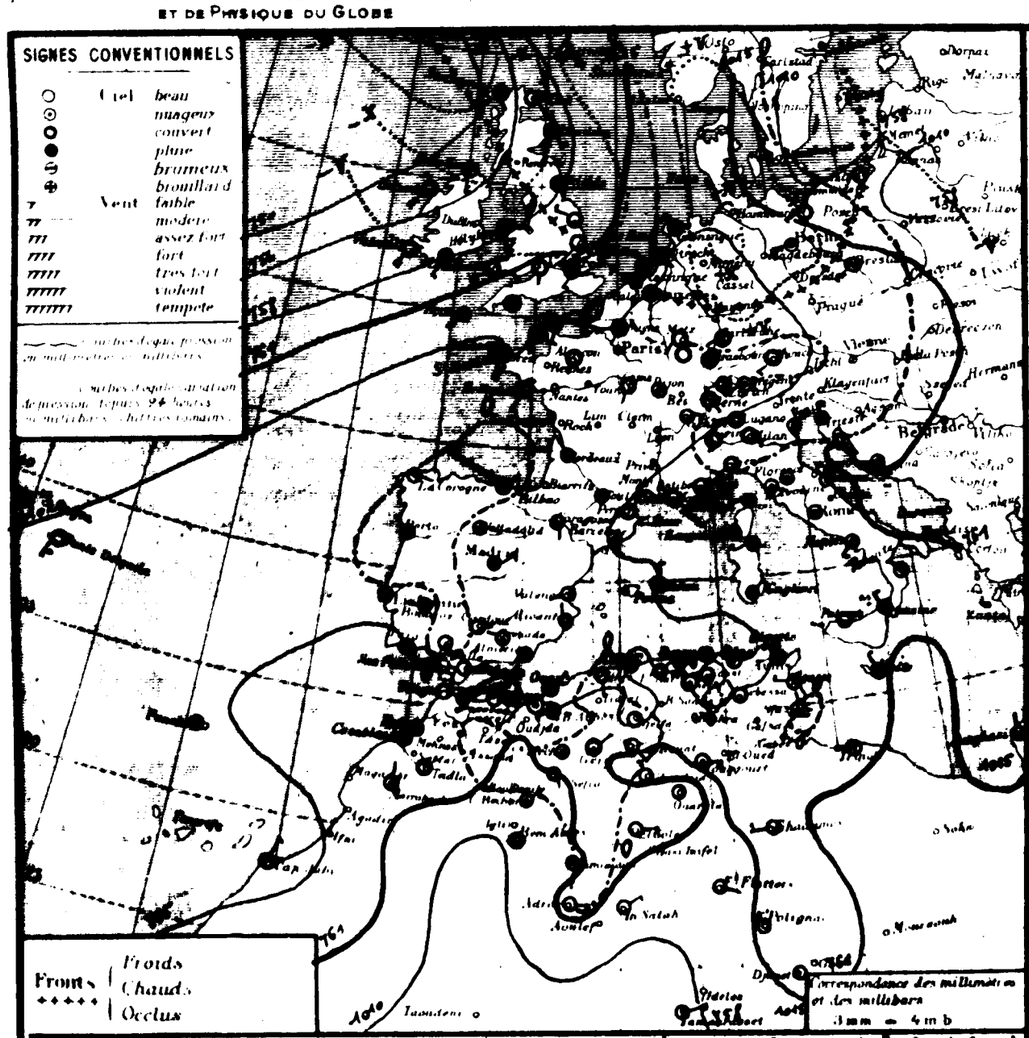

Situation générale et situation en Algérie. La pression est élevée sur l'Ouest et le Sud-Ouest de l'Europe (Santander 1024mm 768m/m). Une dépression centrée au Sud de l'Islande (Westmannoe 998mm 749m/m) intéresse les Iles Britanniques. Une zone de basses pressions s'étend de la Pologne à la Suède (minima: Arkona, Danzig 1010mm 758m/m). La pression est voisine de la moyenne sur l'Afrique du Nord.
En Algérie: le ciel, nuageux avec éclaircies en Oranie, est beau ailleurs. Les vents, faibles, sont de direction variable.
La température est en hausse sur le Nord du réseau, en baisse au Sud. La mer est peu agitée de Mémours à Cap Ténès, belle sur le reste de la côte Algérienne.

Probabilité (valable de jeudi 20 Juin à 19 heures au 21 même heure).
La pression variera peu et sera généralement en baisse sur le bassin méditerranéen et sur l'Afrique du Nord.
En Algérie, ciel orageux sur l'Ouest de l'Atlas tellien, beau devenant nuageux ailleurs. Vents de Nord à Est, faibles à modérés. Température en hausse.

	ORAN	ALGER	CONSTANTINE
Littoral et Tell	Beau, devenant nuageux. Vents de Nord à Est, faibles à modérés. Température en hausse		
Hts Plateaux			
Sahara Septentrional	Orageux au Nord. Coups de vent du secteur Est.		Beau à nuageux. Vents du Nord à Est, faibles à modérés.

Vents (Bassin Occidental de la Méditerranée)

Golfe du Lion	Nord-Ouest	orageux
Baléares	Nord-Ouest	faibles ou modérés.
Bizerte	Nord-Ouest	assez fort

Vents (en altitude)

Ouest Algérie	Secteur Est	7 à 10m	
" Sahara	Secteur Est	10 à 18m	
Est Algérie	Nord	8 à 10m	
" Sahara	Secteur Est	8 à 20m	

Prévisions transmises par l'Observatoire de Tamanrasset

Djanet: Beau à nuageux. Sud-Est modéré ou assez fort.
Assekrem: Très nuageux. Sud-Est modéré.
Hoggar: Très nuageux ou couvert, orages au Sud-Ouest. Vents d'Est à Sud modérés. Hausse.

STATIONS	Altitude en mètres	Observation de 7 heures: Pression à 0° et au niveau de la mer — Observation	diff en 24h	Température de l'air — Observation	diff en 24h	Vents Direction et force de 0 à 9		Etat du Ciel	Etat de la Mer	Dans les 24 heures: Températures extrêmes max	min	Pluie en millim	Pluie en m/m: Hauteurs totalisées du mois en cours	Hauteurs totalisées du 1er Sept au 31 Mai	PHÉNOMÈNES
Littoral															
Nemours	83	31.4	-0.7	20.0	-0.2	E	1	T. nuag.	p. agitée	24	17			328	
Cap Falcon	75	23.2	-0.4	19.2	-0.2	calme		nuag.	p. agitée	24	17			329	
Oran	11	21.6	-0.8	20.5	-0.3	NE	3	couvert	p. agitée	24	20			413	
Mostaganem	112	20.1	-0.4	20.8	+0.6	SW	2	nuag.	p. agitée	23	18				
Cap Ténès	123	19.4	-0.8	18.6	+0.6	S	2	beau	p. agitée	24	17			432	
Cherchell	22	20.5	-0.4	20.0	-1.0	E	2	nuag.	T. belle	24	15			649	
Blida	267	18.2	-1.1	22.0	+2.8	calme		clair		26	17				
Bouzaréa	344	18.6	-1.9	22.9	+1.9	E	1	clair		25	17		0.3	787	
Alger	50	19.3	-1.5	21.7	+1.2	calme		clair	T. belle	24	18			587	
Maison-Carrée	48	19.6	-1.0	22.0	+1.8	calme		clair		28	14				
Cap Carbon	225	20.6	-0.9	26.0	+5.0	calme		nuag.	calme	26	19			744	
Cap Bougaroni	195	22.1	-1.3	27.4	+2.4	calme		beau	T. belle	28	21			1068	
Philippeville	42														
Cap de Garde	101	20.9	-1.8	25.0	+3.0	calme		clair	belle	27	19			833	
La Calle	10	20.1	-1.5	26.0	+3.1	SW	1	clair	belle	28	18			1029	
Bizerte	9														
Tunis	36	18.1	-2.9	24.5	+4.7	NNW	6	clair		31	19				
Sousse	2	18.7	-3.2	25.6	+3.6	WNW	3	clair	belle	33	21				
Sfax	8	21.3	+0.8	23.3	+2.8	N	1	clair	calme	37	18				
Tlemcen	806	18.9	-2.4	20.6	+2.0	SW	1	beau		25	16				
Sidi-bel-Abbès	476	20.0	-1.0	18.9	+0.5	WNW	3	brume		30	14		1.0		
Saïda	867	17.7	-2.3	22.6	+2.0	W	2	nuag.		34	18			345	
Mascara	500	20.0	0.0	19.6	-0.6	calme		clair		30	17		2.0	240	
Relizane	73	22.2	+0.2	21.4	0.0	W	3	nuag.		33	13		1.3	190	
Orléansville	112														
Tell et Hautes Plaines															
Tiaret	1023													495	
Vialar	820	20.0	-1.6	20.2	+1.4	NW	4	T. nuag.		36	17				
Médéa	935														
Aumale	905														
Fort-National	942	19.1	-0.3	22.0	+0.8	E	4	clair		36	18		4.0		
Tizi-Ouzou	222	21.3	-0.8	20.0	-1.9	E	1	clair		34	16			137	
Bordj b. Arréridj	915	18.4	-2.8	20.8	-2.4	N	1	clair		33	13				
Sétif	1079	20.1	+0.9	19.8	-1.7	NNW	2	beau		29	13		7.5		
Batna	1044	20.1	+1.7	22.0	-3.0	ENE	1	clair		33	14				
Constantine	660	18.4	-4.8	18.8	-1.7	S	1	clair		28	14			648	
Guelma	288	23.4	-0.3	21.3	-1.3	SE	3	beau		31	13			745	
Tébessa	863	19.9	-0.5	24.0	-1.0	NW	1	clair		37	14		2.1	368	
Ain-Sefra	1000														
Mécheria	1167	19.8	+1.1	23.3	-3.3	calme		T. nuag.		36	21		2.3	226	
Géryville	1220	15.2	+0.8	24.9	-2.9	ENE	1	couvert		35	19		1.3	332	22.9 pluie
Aflou	1420														
Djelfa	1180	21.4	+0.7	21.4	-2.8	calme		clair		33	14		2.7		
Hauts Plateaux et Atlas Sahariens															
Bou-Saâda	550														
[illegible]	[illegible]	-	-	25.2	-4.8	NE	1	clair		39	25				
Barika	484	-	-	25.6	-1.8	NE	1	clair		34	23				
Colomb-Béchar	780	12.6	+0.4	31.0	0.0	ENE	2	T. nuag.		40	25				Coups de vent bien
Laghouat	767	18.4	-0.1	24.0	-3.0	SE	1	clair		-	26		2.6		
Biskra	125													608	
Touggourt	80	17.6	-0.6	27.6	-0.4	E	4	clair		41	23			123	
El-Oued	70	-	-	27.4	+0.6	E	2	beau		41	24			93	
Tozeur	50	19.1	-1.2	28.8	0.0	SE	4	clair		37	22				
Sahara															
Ghardaïa	526	18.8	-1.0	33.8	+0.3	N	3	clair		44	28				
Ouargla	157	16.3	-3.3	32.0	+1.0	calme		clair		-	30			68	
El-Goléa	394?	15.7	-1.0	32.0	0.0	E	3	clair		-	26				
Béni-Abbès	487?	22.5	-3.1	29.0	0.0	calme		clair		43	27				
Timimoun	284?	14.9	0.0	31.0	-1.0	calme		clair		42	22				
Adrar	285?	16.5	0.0	31.0	-2.0	E	4	clair		44	28				
In-Salah	280?	12.6	-0.3	30.0	-1.0	ENE	3	clair		-	27				
Fort-Flatters	300?	12.7	-3.0	33.0	+1.0	SE	3	clair		-	28				
Fort-Polignac	800?	-	-	33.0	-	calme		clair		-	24				
Djanet	1100?	-	-	27.0	-1.0	calme		clair		-	25				
Tamanrasset	1350?	09	-2	26.0	0.0	ENE	4	nuag.		34	23			7	

Temperatures extrêmes

Stations	Max	Min
Paris	19	14
Nice	25	15

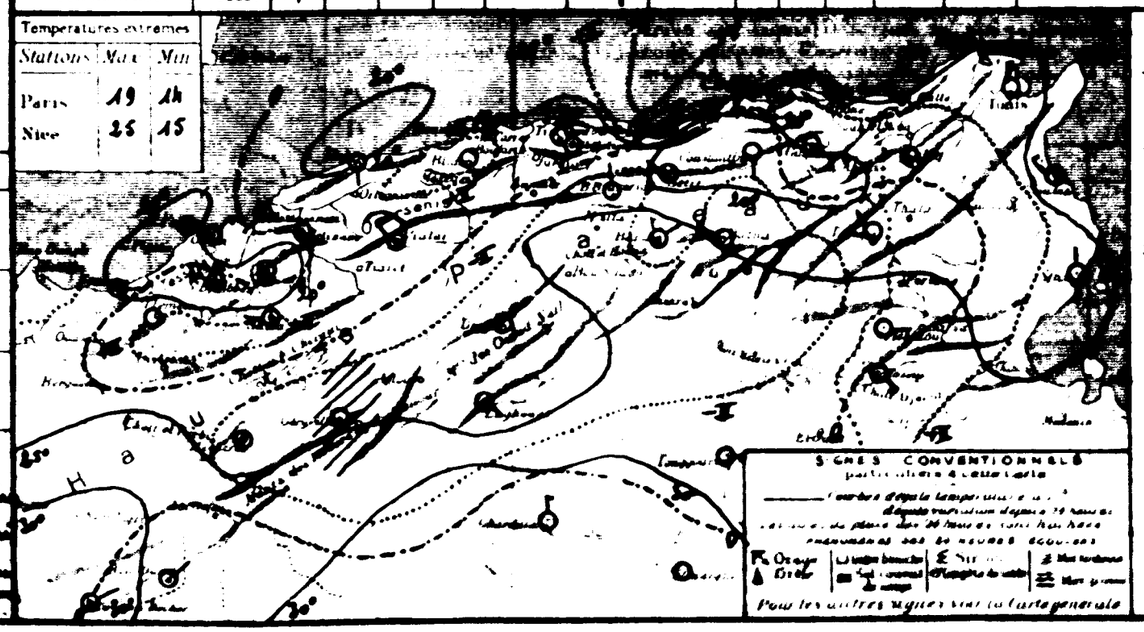

SONDAGES AEROLOGIQUES

Altitude en mètres	Alger Université 9 00 Direction	Force	Tamanrasset 7 25 Direction	Force
0	E	5	ENE	9
10	ESE	13	ENE	12
15	E	11	ENE	15
20	NNW	4	ENE	14
25	NW	7	ENE	13
30	NNW	7	NE	11
35	NW	11		
40	NNW	13		
45	NNW	16		
50	NNW	15		
55	NW	13		
60	NW	13		

UNIVERSITÉ D'ALGER
INSTITUT DE MÉTÉOROLOGIE ET DE PHYSIQUE DU GLOBE

BULLETIN MÉTÉOROLOGIQUE DE L'ALGÉRIE

Vendredi 21 Juin 1935 — 60e année — N° 172 — 7h

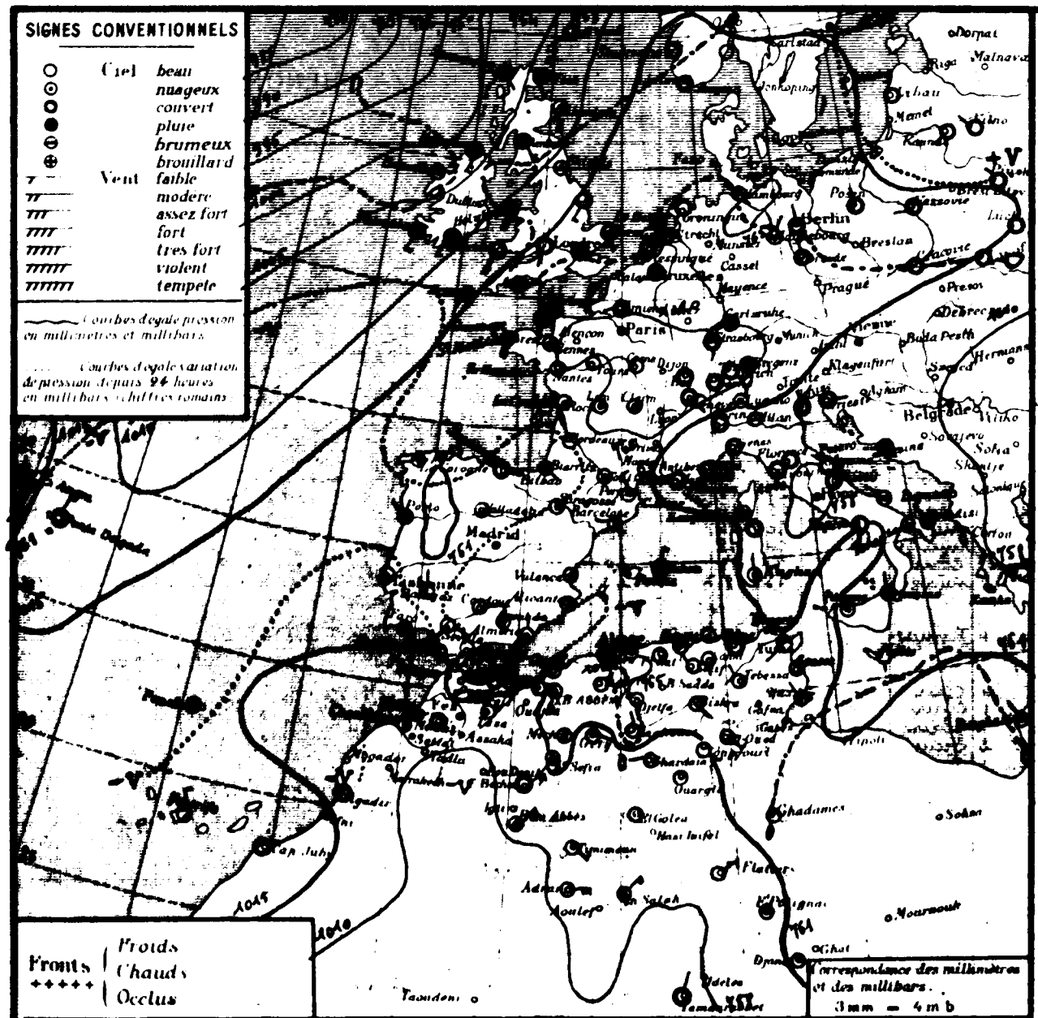

STATIONS	Altitude en mètres	Pression à 0° et au niveau de la mer — Observation	Pression — diff en 24h	Température de l'air — Observation	Température — diff en 24h	Vents — Direction et force de 0 à 9	Etat du Ciel	Etat de la Mer	Dans les 24 heures — Températures extrêmes — max	min	Pluie en millim	Pluie en m/m — Hauteurs totalisées du mois en cours	Hauteurs totalisées depuis sept. — 31 MAI	PHÉNOMÈNES
Littoral														
Nemours	83	14.9	− 6.5	20.2	+ 0.2	E 2	T. nuag.	p. agitée	25	18			328	
Cap Falcon	75	15.6	− 4.6	20.0	+ 0.8	E 1	beau	T. belle	26	17			329	
Oran	11	17.3	− 4.3	20.2	− 0.5	NE 2	clair	p. agitée	25	19			413	
Mostaganem	113	16.9	− 3.2	23.6	+ 2.8	E 1	nuag.	calme	28	18				
Cap Ténès	183	16.0	− 3.4	18.6	0.0	calme	brouill.	p. agitée	27	18			438	
Cherchell	22	16.5	− 4.0	22.2	+ 2.8	calme	couvert	T. belle	24	16			647	
Blida	267	15.0	− 3.2	23.8	+ 4.8	calme	nuag.		27	19				
Bouzaréa	344	15.4	− 3.2	26.7	+ 3.8	ESE 1	beau		27	20		0.3	747	
Alger	59	16.1	− 3.8	23.5	+ 1.8	calme	nuag.	calme	25	20			687	
Maison-Carrée	48	16.4	− 3.2	24.7	+ 2.7	calme	nuag.		26	15				
Cap Carbon	225	16.6	− 4.0	26.0	0.0	calme	T. nuag.	belle	28	20			711	
Cap Bougaroni	195	18.3	− 3.8	25.2	− 2.2	calme	nuag.	belle	29	20			1068	
Philippeville	42	17.1	-	24.0	-	ESE 3	beau	T. belle	27	16				
Cap de Garde	181	17.3	− 3.6	23.0	− 2.0	calme	couvert	belle	24	19			833	
La Calle	10	16.1	− 4.0	23.7	− 2.3	SW 3	clair	belle	20	14			1024	
Bizerte	9													
Tunis	36	15.1	− 3.0	24.4	− 0.1	SW 2	beau		29	18				
Sousse	2	16.1	− 2.6	24.0	− 1.6	calme	clair	calme	27	19				
Sfax	8	14.4	− 3.9	22.8	− 0.4	NW 1	beau	calme	30	18				
Tlemcen	806	15.8	− 3.1	20.5	+ 2.9	S 1	beau		30	19				
Tell et Hautes Plaines														
Sidi-bel-Abbès	476	15.6	− 4.4	22.7	+ 3.8	SSW 3	T. nuag.		35	15		1.0		
Saïda	867	15.6	− 2.1	22.2	0.0	S 1	clair		34	18			312	
Mascara	580	16.1	− 3.9	22.6	+ 3.0	calme	clair		33	20		2.0	290	
Relizane	73	18.3	− 3.4	24.8	+ 0.4	W 1	clair		36	17			190	
Orléansville	112	17.0	..	24.8	-	calme	clair		38	20				
Tiaret	1023	16.5	-	23.3	-	ESE 1	clair		32	20			485	
Vialar	889	20.0	ap	15.5	− 4.7	N 4	clair		34	14				
Médéa	935													
Aumale	905													
Fort-National	842	18.7	− 4.1	24.5	+ 2.5	calme	clair		29	20		4.0		
Tizi-Ouzou	222	18.1	− 3.2	21.0	+ 1.0	E 1	beau		26	17			927	
Bordj b-Arréridj	915	18.8	− 3.1	22.1	+ 1.3	N 1	clair		33	17				
Sétif	1079	17.2	− 2.9	20.0	+ 0.8	NW 2	beau		28	14		7.8		
Batna	1044	16.5	− 3.6	22.3	+ 0.5	ENE 1	clair		29	12				
Constantine	660	-	..	17.6	+ 0.8	S 1	clair		28	14			648	
Guelma	288	20.1	− 3.3	21.6	+ 0.3	SE 1	nuag.		32	19			749	
Tébessa	883	16.7	− 3.2	24.0	+ 3.0	NW 1	beau		30	14			368	
Aïn-Sefra	1060	-	..	22.0	− 3.0	SW 1	nuag.		36	18				
Méchéria	1187	17.9	− 1.9	23.3	0.0	calme	T. nuag.		33	21		2.8	226	
Géryville	1220	14.8	− 0.4	20.1	− 4.9	ESE 1	T. nuag.		33	14	1.0	4.2	358	16h gouttes. 19h pluie
Aflou	1426													
Djelfa	1160	18.2	− 3.2	20.5	− 0.9	calme	clair		38	13		2.7		
Bou-Saâda	550													
Biskra	406	-	..	22.9	+ 0.9	NE 1	T. nuag.		39	24				
Barika	454		-	27.2	+ 2.3	W 1	clair		33	22				
Colomb-Béchar	769	14.1	− 2.3	30.0	− 1.0	ENE 4	couvert		39	28				
Laghouat	767	18.9	+ 0.5	31.0	− 3.0	N 1	clair		-	17		3.6		
Biskra	125	16.6	-	29.0	-	SE 1	beau		39	24			409	
Touggourt	69	15.0	− 2.6	27.8	+ 0.2	SE 3	clair		38	26			183	
El-Oued	70	-	-	28.0	+ 0.8	SE 3	beau		39	24			92	
Tozeur	50	16.4	− 2.7	28.6	− 0.2	SE 2	beau		38	22				
Ghardaïa	528	18.2	− 0.6	30.8	− 2.0	W 2	clair		43	24				
Ouargla	157												69	
Sahara														
El-Goléa	394?	18.1	− 2.6	31.0	− 1.0	calme	clair		-	25				
Béni-Abbès	497?	14.8	− 0.7	30.0	+ 1.0	NE 4	nuag.		43	28				
Timimoun	294?	14.9	− 3.1	34.0	+ 3.0	SE 3	beau		44	30				
Adrar	285?	13.3	− 3.0	34.0	+ 3.0	E 5	clair		45	29				
In-Salah	280?	14.5	− 2.1	31.0	+ 1.0	NE 4	clair		-	27				
Fort-Flatters	368?	14.5	− 2.3	31.0	− 2.0	ENE 3	clair		-	26				
Fort-Polignac	668?	-	-	30.0	− 2.0	calme	nuag.		..	23				
Djanet	1180?	-	-	36.0	− 1.0	calme	nuag.		-	25				
Tamanrasset	1350?	07	− 2	36.0	0.0	NNE 1	couvert		34	21			7	

Situation générale et situation en Algérie. La pression est moyenne de la Péninsule Ibérique au Sud de la Scandinavie ainsi que sur le Nord de l'Algérie et en Tunisie; elle est basse sur le reste de l'Europe (minima: Sud-Ouest Islande 985mm ? 739mm, Balkans 1010mm ? 758mm) et du Maroc au Sahara (minima: Casablanca, Colomb-Béchar 1011mm ? 758,5mm).
En Algérie, le ciel est très nuageux sur le littoral et l'Ouest de l'Atlas Saharien, beau ailleurs. Les vents faibles, soufflent d'entre Nord et Est.
La température, en baisse sur le littoral Constantinois et sur l'Ouest des Hauts plateaux, est en hausse ailleurs.
La mer est belle ou peu agitée sur toute la côte Algérienne.

Probabilité (valable du Vendredi 21 Juin à 18 heures, au Samedi 22 Juin même heure).
La pression baissera sur l'Europe méridionale et sur l'Afrique du Nord.
En Algérie, ciel très nuageux avec éclaircies, mouvements orageux épars.
Vents variables, faibles ou modérés (Est dominant). Température en hausse.

	ORAN	ALGER	CONSTANTINE
Littoral et Tell	Très nuageux avec éclaircies, mouvements orageux épars. Vents variables, faibles ou modérés (Est dominant) Température en hausse		
Hts Plateaux			
Sahara Septentrional	Orageux au Nord. Coups de vent du secteur Est.	Beau à nuageux. Vents du secteur Est, faibles ou modérés.	

Vents (Bassin Occidental de la Méditerranée)

Golfe du Lion	Nord-Ouest faibles ou modérés.	
Baléares	Nord à Nord-Ouest faibles ou modérés	
Bizerte	Nord-Ouest modérés.	
Vents (en altitude)		
Ouest Algérie	Nord-Ouest à Sud-Ouest	10 à 12m
" Sahara	Est	8 à 10m et Sud
Est Algérie	Nord-Ouest	8 à 10m
" Sahara	Est	6 à 8m

Prévisions transmises par l'Observatoire de Tamanrasset

Tadjrouit. Beau. Vents d'entre Est et Sud, modérés.
Alger. Très nuageux. Vents d'entre Est et Sud, modérés.
Hoggar. Très nuageux. Orageux après midi. Secteur Sud faibles ou modérés. Brume.

Temperatures extrêmes

Stations	Max	Min
Paris	26	17
Nice	26	18

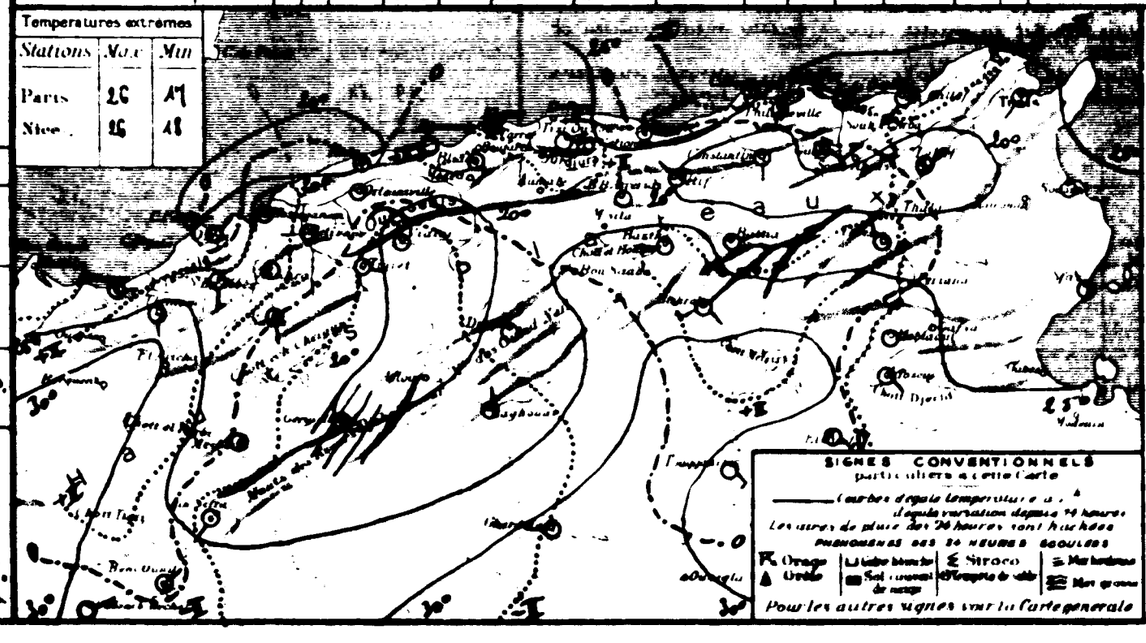

SONDAGES AEROLOGIQUES

Altitude en kilomètres	Alger Université — Altitude 59m — Début	Alger — Direct	Alger — Direct	Tamanrasset — Altitude 1350m — Début	Tamanrasset — Direct	Tamanrasset — Direct
	9h00			7h40		
0.5	SE 3			E 7		
1.0	E 8			E 10		
1.5	E 6			ESE 9		
2.0	E 9			ESE 8		
2.5	E 4			E 8		
3.0	NE 6			E 10		
3.5	NW 7			NE 9		
4.0	NW 1			NNE 11		
4.5	NW 3					
5.0	NW 4					
5.5	NW 1					
6.0	NW 0					

UNIVERSITÉ D'ALGER
INSTITUT DE MÉTÉOROLOGIE
ET DE PHYSIQUE DU GLOBE

BULLETIN MÉTÉOROLOGIQUE DE L'ALGÉRIE

60me ANNÉE — N° 175
Samedi 22 Juin 1935 — 7h

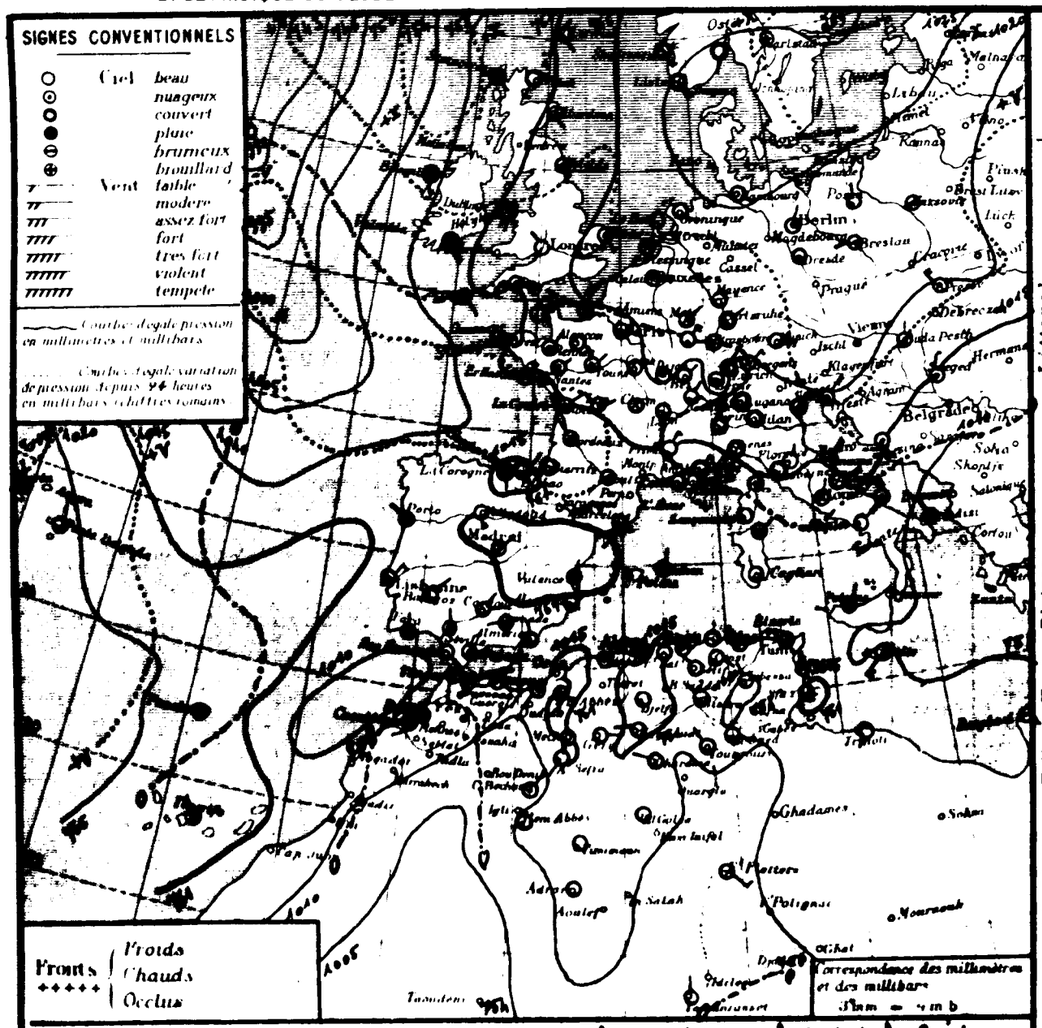

Situation générale et situation en Algérie. Un anticyclone, centré sur le Sud de la Suède (1036mm ; 770mm/m), recouvre le N.-O. et le centre de l'Europe ainsi que le N.-O. et le centre de la France. La pression est également élevée aux Açores (Horta 1022mm ; 767mm/m). Une zone de basses pressions s'étend sur le N. de l'Atlantique, le Sud-Ouest de l'Europe, la Méditerranée et l'Afrique du N. (Minima : Sud-Ouest Islande 985mm ; 739mm/m. - Arindal 1010mm ; 758mm/m. Casablanca 1012mm ; 759mm/m. - Colomb Béchard 1009mm ; 757mm/m).

En Algérie : le ciel est beau ; les vents faibles, soufflent d'Est à Sud à l'Ouest, du secteur N. à l'Est.

La température est généralement en hausse. La mer est peu agitée à Ténès, belle sur le reste de la côte Algérienne.

Probabilité (valable du Samedi 22 Juin à 18 heures, au Dimanche 23 à la même heure). La pression baissera de la Péninsule Ibérique au Maroc, elle baissera sur la Méditerranée et l'Algérie. Tunisie.

En Algérie, ciel nuageux avec éclaircies. Vents variables faibles ou modérés (N. dominant). Température en baisse à l'Ouest, en hausse à l'Est.

	ORAN	ALGER	CONSTANTINE
Littoral et Tell	Nuageux avec éclaircies. Vents variables faibles ou modérés (N. dominant). Température en baisse.	Nuageux avec éclaircies. Vents variables faibles ou modérés (N. dominant). Température stationnaire.	Nuageux avec éclaircies. Vents variables faibles ou modérés (N. dominant). Température en hausse.
Hts Plateaux			
Sahara Septentrional	Beau temps. Vents variables faibles ou modérés.		

Vents (Bassin Occidental de la Méditerranée)

Golfe du Lion	Sud à Ouest, faibles ou modérés.
Baléares	Variables, faibles ou modérés.
Bizerte	N.-O. Ouest, faibles ou modérés.

Vents (en altitude)

Ouest Algérie	N.-O. Ouest	6 à 8 m.
" Sahara	N.-O. Est	6 à 8 m.
Est Algérie	N.-O. Ouest	6 à 8 m.
" Sahara	N.-O.	6 à 8 m.

Prévisions transmises par l'Observatoire de Tamanrasset

Inkhilet : Beau. Vents variables faibles.

Angera : Nuageux. Vents de Sud-Est faibles.

Hoggar : Ciel nuageux avec éclaircies modérés. Vents variables faibles ou modérés (Sud dominant). Hausse. Quelques nuages au Sud.

STATIONS	Altitude en mètres	Observation de 7 heures : Pression à 0° et au niveau de la mer — Observation	diff. en 24h	Température de l'air — Observation	diff. en 24h	Vents — Direction et force de 0 à 9		Etat du Ciel	Etat de la Mer	Dans les 24 heures : Températures extrêmes — max	min	Pluie en m/m	Pluie en m/m : Hauteurs totalisées du mois en cours	Hauteurs totalisées diffs depuis au 31 Mai	PHÉNOMÈNES
Littoral															
Nemours	83	15.5	-0.4	21.4	+1.2	SW	2	T. nuageux	belle	25	18			328	
Cap Falcon	75	16.9	-4.7	18.0	-2.0	calme		brouillard	belle	29	18			329	
Oran	11	15.4	-1.9	22.0	+1.8	calme		clair	belle	27	19			412	
Mostaganem	113	13.7	-2.9	24.8	+4.4	E	1	beau	T. belle	30	15				
Cap Ténès	183	12.1	-3.9	27.6	+9.0	calme		nuageux	p. agitée	30	17			438	
Cherchell	22	13.8	-2.7	25.0	+2.8	calme		T. nuageux	calme	28	17			647	
Blida	267	-	-	25.0	+1.2	calme		nuageux		30	21				
Bouzarea	344	12.8	-2.6	22.5	+1.8	ESE	1	beau		30	24		0.3	747	
Alger	59	13.4	-2.7	25.5	+2.0	calme		nuageux	calme	28	21			687	
Maison-Carrée	48	13.7	-2.7	26.5	+1.8	SW	2	nuageux		32	17				
Cap Carbon	225	13.0	-3.6	26.0	0.0	calme		beau	calme	28	22			744	
Cap Bougaroni	196	14.7	-3.6	27.0	+1.8	calme		clair	belle	30	20			1068	
Philippeville	42														
Cap de Garde	161	13.7	-3.6	26.0	+3.0	NW	1	clair	belle	28	20			333	
La Calle	10	13.0	-3.1	25.4	-1.9	SW	1	clair	belle	29	20			1029	
Bizerte	9														
Tunis	36	12.3	-2.9	24.6	+0.8	WNW	3	clair		29	19				
Sousse	2	12.7	-3.4	24.6	+0.6	N	2	clair	calme	29	21				
Sfax	8	16.8	-2.6	23.2	+0.4	N	3	clair	belle	23	21				
Tlemcen	806	15.0	-0.8	20.2	-0.8	E	1	clair		34	25				
Sidi-bel-Abbès	476	14.1	-1.5	22.9	+0.8	SSW	3	brume		37	13		1.0		
Tell et Hautes Plaines															
Saïda	867	13.5	-2.1	23.0	+0.8	S	1	clair		35	17			210	
Mascara	590	14.1	-2.0	24.6	+2.0	S	1	clair		36	20		2.0	290	Sirocco hier
Relizane	73	16.7	-1.6	25.2	+3.4	S	1	clair		39	17		1.5	190	
Orléansville	112														
Tiaret	1023													495	
Vialar	889	12.1	-1.9	15.5	0.0	SE	3	nuageux		-	-				
Médéa	935														
Aumale	905														
Fort-National	942	14.9	-0.8	21.5	-3.0	calme		beau		30	20		4.0		
Tizi-Ouzou	222	15.2	-2.9	23.0	+2.0	E	1	nuageux		37	19			987	
Bordj-b.-Arreridj	915	12.2	-3.1	21.7	+0.4	calme		clair		34	17				
Sétif	1079	12.2	-4.3	22.0	+2.0	NW	1	beau		27	16		3.5		
Batna	1044	13.7	-3.7	23.0	+0.5	N	1	clair		30	12				
Constantine	660	16.9	-3.1	19.5	+1.9	SE	1	clair		29	17			605	
Guelma	288	17.7	-2.4	22.7	+1.7	SE	2	beau		32	14			785	
Tébessa	863	04.5	-3.1	24.0	0.0	NW	1	clair		33	15		2.1	568	
Aïn-Sefra	1090	-	-	25.0	+4.0	SW	1	clair		35	17	1.8	1.5		Pluie hier
Mecheria	1167	16.2	-4.7	22.2	-0.5	calme		clair		32	18		6.2	236	
Géryville	1320	14.9	-2.0	21.6	+1.6	E	1	clair		32	12		4.6	358	
Aflou	1428														
Djelfa	1180	13.4	-0.9	19.3	-2.0	calme		clair		32	11		3.7		
Hauts Plateaux															
Boghari [illegible]	[illegible]	16.5	-	27.5	-	NNE	1	clair		35	18				
[illegible]	[illegible]	-	-	25.4	-0.5	N	1	clair		35	05				
Barika	484														
Colomb-Béchar	788	09.1	-2.0	30.0	0.0	NE	3	nuageux		39	24				
Laghouat	767	15.2	-3.3	22.0	+1.0	W	1	clair		-	19				
Biskra	125	15.2	-3.4	30.0	+2.5	NW	1	beau		38	05			409	
Touggourt	80	12.1	-2.9	29.0	+3.5	NW	1	clair		39	23			123	
El-Oued	70	-	-	27.0	-4.0	ESE	1	beau		46	05			93	
Tozeur	80	12.2	-4.5	27.5	+2.5	SE	2	beau		38	23				
Ghardaïa	526	10.9	-4.3	27.4	-1.6	WNW	2	clair		41	25				
Ouargla	157													68	
Sahara															
El-Goléa	394?	14.3	-4.4	28.0	-2.0	calme		clair		-	23				
Béni-Abbès	487?	14.0	-0.8	30.0	0.0	calme		clair		42	28				
Timimoun	294?	14.3	-0.5	32.0	-2.0	calme		clair		44	27				
Adrar	285?	12.0	-4.3	34.0	0.0	calme		clair		48	29				
In-Salah	280?														
Fort-Flatters	368?	09.0	-1.5	32.0	+4.0	SE	3	clair		-	24				
Fort-Polignac	888?														
Djanet	1100?														
Tamanrasset	1380?	07	0	26.0	0.0	N	1	beau		34	23			7	

Temperatures extrêmes

Stations	Max	Min
Paris	29	17
Nice	30	-

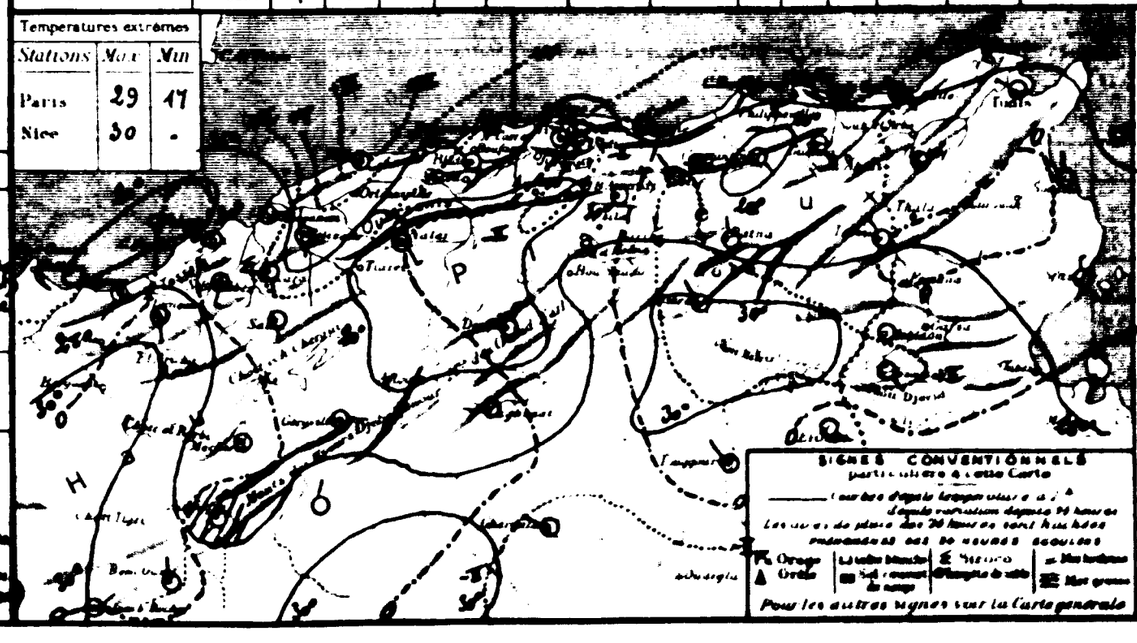

SONDAGES AÉROLOGIQUES

Altitude en m/m	Alger Université Altitude [illegible] — Départ 9h15		Départ		Départ	
0	NE	2				
10	NNE	5				
15	N	7				
20	NNW	10				
25	NNW	10				
30	NNW	15				
35						
40						
45						
50						
55						
60						

UNIVERSITÉ D'ALGER
INSTITUT DE MÉTÉOROLOGIE ET DE PHYSIQUE DU GLOBE

BULLETIN MÉTÉOROLOGIQUE DE L'ALGÉRIE

60ième ANNÉE N° 174
Dimanche 23 Juin 1935 7h

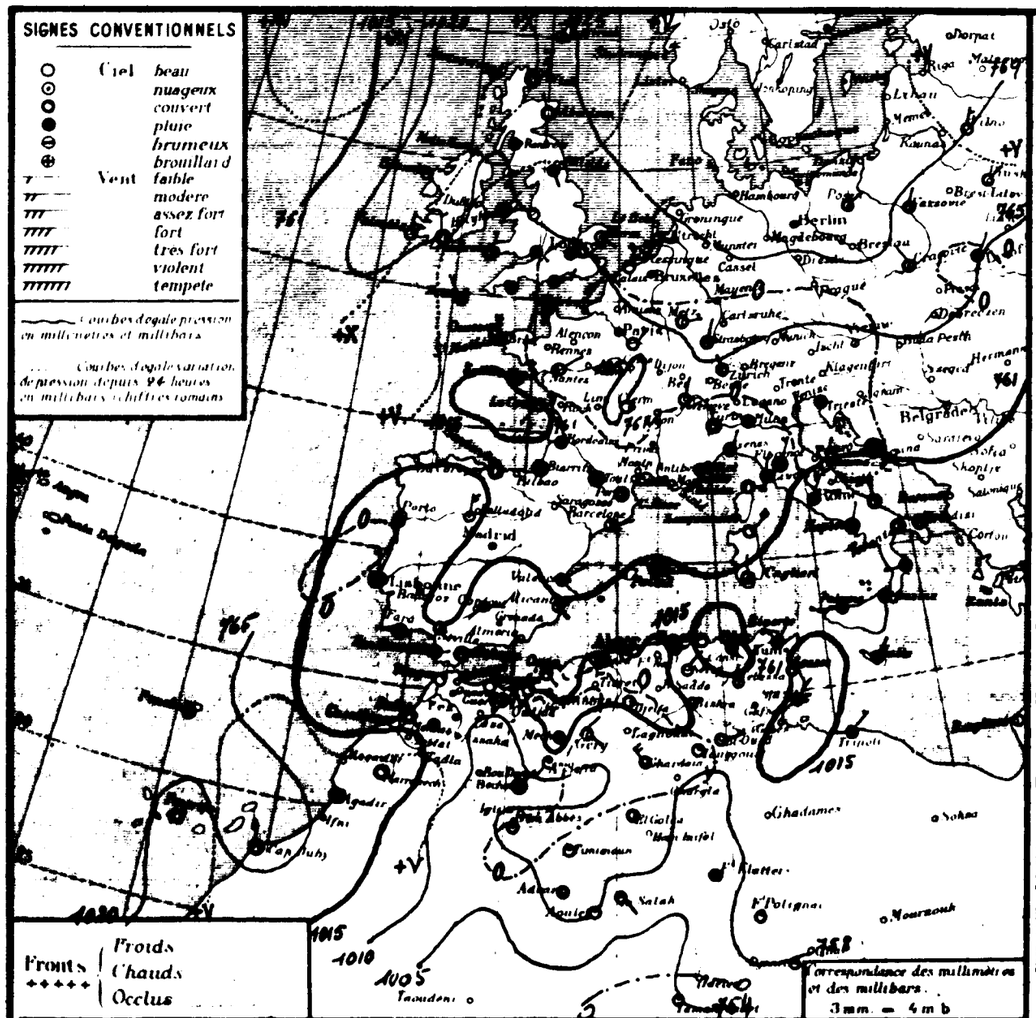

Situation générale et situation en Algérie. Un anticyclone, centré vers la Scandinavie, recouvre le Nord et le centre de l'Europe, on note à Gorey (1026 mb, 770 mm). Une zone de hautes pressions s'étend sur le Portugal, le Sud de l'Italie et l'Afrique Nord (minima: Catane 1012 mb, 759 mm, Kabat 1011 mb, 758 mm, Colomb. Béchar 1010 mb, 758 mm).
En Algérie, le ciel est beau, le vent, faible, souffle du secteur Sud; la température en hausse à l'Ouest, est en baisse à l'Est. La mer est belle ou peu agitée sur la côte algérienne.

Probabilité (valable du 23 à 18h au lendemain même heure). La température variera peu et sera généralement en hausse sur nos régions.
En Algérie, beau temps. Vents, faibles ou modérés. Température en baisse.

	ORAN	ALGER	CONSTANTINE
Littoral et Tell	Beau temps. Vents variables, faibles ou modérés. Température en baisse.	Beau temps. Vents variables, faibles ou modérés (Est dominant) Température en baisse.	
Hts Plateaux			
Sahara Septentrional	Beau temps. Vents du secteur Est, faibles ou modérés.		

Vents (Bassin Occidental de la Méditerranée)
Golfe du Lion: Nord à Est, faibles ou modérés.
Baléares: secteur Est, faibles ou modérés.
Bizerte: secteur Ouest, faibles ou modérés.

Vents (en altitude)
Ouest Algérie
" Sahara
Est Algérie
" Sahara

Prévisions transmises par l'Observatoire de Tamanrasset
Ideikeit
Agers
Hoggar

STATIONS	Altitude en mètres	Observation de 7 heures: Pression à 0° et au niveau de la mer — Observation	diff. en 24h	Température de l'air — Observation	diff. en 24h	Vents Direction et force de 0 à 9		Etat du Ciel	Etat de la Mer	Dans les 24 heures: Températures extrêmes — max	min	Pluie en millim.	Pluie en m/m: Hauteurs totalisées du mois en cours	Hauteurs tombées depuis le 1er Janvier jusqu'au 31 MAI	PHÉNOMÈNES
Littoral: Nemours	83	13.8	-1.2	21.8	+0.4	E	3	beau	belle	25	18			328	
Cap Falcon	75	16.6	-0.3	23.6	+5.6	calme		clair	belle	29	18			329	
Oran	11	14.9	-0.5	24.6	+2.6	SE	2	clair	belle	26	19			413	
Mostaganem	113	14.4	+0.7	26.5	+4.7	SW	1	beau	p. agitée	24	25				
Cap Tenes	183	13.2	+1.1	24.0	-3.6	S	3	beau	p. agitée	21	18			438	
Cherchell	22	15.0	+1.2	22.6	-1.4	W	2	nuage	belle	28	20			647	
Blida	267	13.6	"	27.0	+2.0	calme		nuage		32	23			426	
Bouzarea	344	11.9	+0.1	27.0	-1.5	E	1	clair		31	23		0.3	347	
Alger	59	13.8	+0.4	26.3	+0.8	calme		beau	calme	24	21			637	
Maison-Carrée	48														
Cap Carbon	225	13.9	-0.9	25.0	-1.0	calme		clair	calme	30	22			744	
Cap Bougaroni	195	16.1	+4.4	25.4	-1.6	calme		clair	T. belle	30	20			1068	
Philippeville	42														
Cap de Garde	161	15.3	-4.6	21.0	-5.0	calme		nuage	calme	22	19			733	
La Calle	10	14.4	+4.4	22.6	-2.0	SW	1	clair	T. belle	29	19			1029	
Bizerte	9														
Tunis	36	14.1	+1.9	22.6	-2.0	NNW	1	nuage		27	18				
Sousse	2	15.0	+2.3	22.4	-2.2	N	3	clair	p. agitée	23	20				
Sfax	8	14.4	+2.6	22.6	-0.6	NNE	3	clair	Belle	30	18				
Tlemcen	806	14.0	+4.0	19.3	+0.1	SW	2	beau		23	23			527	
Sidi-bel-Abbes	476	14.1	-0.1	24.9	+2.0	SSW	3	beau		28	15		1.0		
Saïda	867	13.2	+1.7	21.0	-2.0	E	1	clair		23	18			313	
Mascara	590													240	
Relizane	73	16.5	-0.2	24.9	-0.3	S	1	clair		40	17		1.5	440	
Orleansville	112													457	
Tiaret	1023													435	
Vialar	889	19.7	-1.6	16.0	+0.5	NE	4	clair		33	15				
Médéa	935														
Aumale	905														
Fort-National	942													928	
Tizi-Ouzou	222	15.3	+0.1	22.6	-0.8	E	1	clair		33	19			287	
Bordj-b-Arreridj	915														
Sétif	1079													485	
Batna	1044														
Constantine	660													648	
Guelma	268	20.0	+2.8	22.0	-0.5	SE	2	nuage		32	13			748	
Tébessa	863	13.2	+3.6	24.0	0.0	NW	1	clair		30	17		2.1	368	
Ain-Sefra	1090	"	"	22.0	+2.0	SW	1	clair		37	13		1.8		
Méchéria	1167	16.3	+0.3	23.0	+0.2	calme		clair		34	20		2.9	226	
Géryville	1320	14.4	-1.4	24.8	+3.8	SSE	1	beau		32	12		4.2	358	
Aflou	1426														
Djelfa	1160	15.7	-1.6	24.2	+4.9	calme		clair		34	10		2.7		
[illegible]	900	12.6	-4.2	24.8	+4.7	SSW	1	beau		38	25				
[illegible]	896	"	"	24.5	+4.1	N	1	clair		38	26				
Barika	484	"	"	24.5	"	NNE	1	clair		37	21				
Colomb-Béchar	769	09.8	+0.7	24.0	-1.0	NE	2	couvert		40	26				Coups de vent ce matin
Laghouat	767														
Biskra	125	14.4	+0.8	30.0	0.0	SW	1	beau		39	25			408	
Touggourt	69	14.3	-0.8	28.2	+0.2	E	6	clair		40	23			123	
El-Oued	70	-	-	26.8	-0.2	S	4	beau		40	24			92	
Tozeur	50	13.4	+1.3	23.8	-2.0	SE	3	clair		40	23				
Ghardaïa	526	10.5	-0.4	23.1	+0.9	WNW	4	nuage		39	24				
Ouargla	157													68	
Sahara: El-Goléa	394°	11.9	+0.3	29.0	0.0	calme		clair		"	27				
Béni-Abbès	487°	10.4	-0.6	34.0	+2.0	calme		beau		43	30				
Timimoun	294°	11.4	+0.1	34.0	-1.0	calme		beau		44	33				
Adrar	285°	12.9	+0.9	34.0	-3.0	calme		clair		46	27				
In-Salah	280°	09.4	"	30.0	"	SE	2	clair		-	27				
Fort-Flatters	388°	07.3	-1.7	30.0	-2.0	calme		nuage		-	23				
Fort-Polignac	668°	"	"	32.0	"	calme		clair		-	23				
Djanet	1100°	-	"	26.0	"	calme		clair		"	25				
Tamanrasset	1350°	05.	-2	28.0	+2.0	calme		beau		44	20			7	

Temperatures extrêmes

Stations	Max	Min
Paris	30	17
Nice	26	x

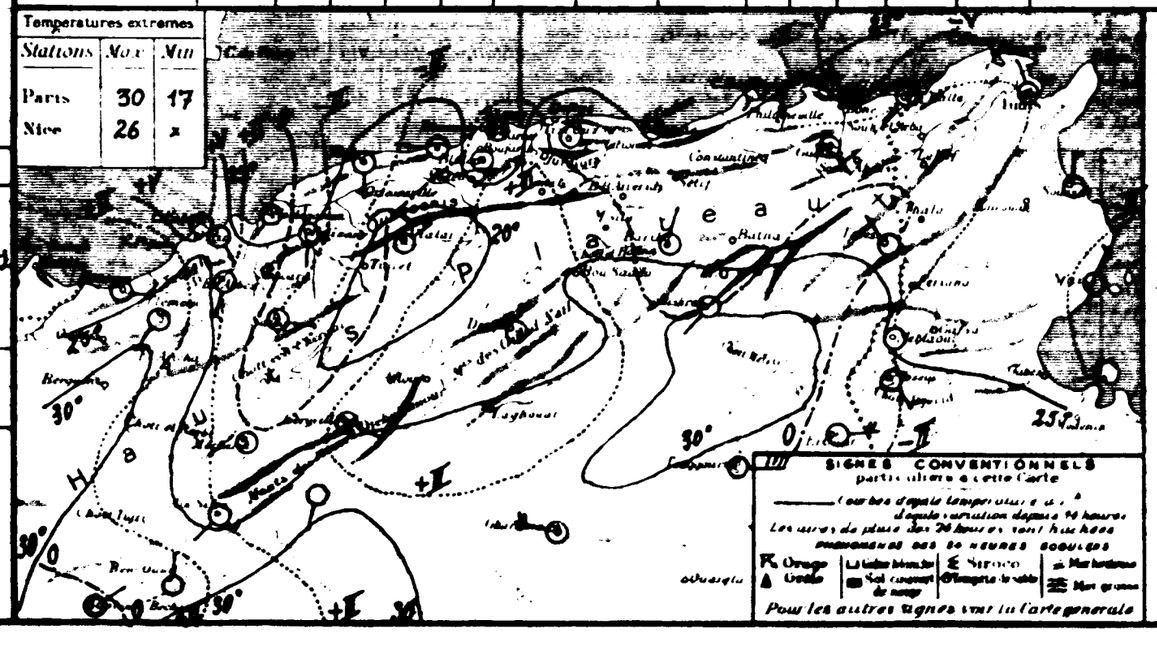

SONDAGES AÉROLOGIQUES

Altitude en mètres au-dessus du niveau de la mer	Alger Université Altitude 59m Début		Tamanrasset Altitude [illegible] Début
0.5			
1.0			
1.5			
2.0			
2.5			
3.0			
3.5			
4.0			
4.5			
5.0			
5.5			
6.0			

UNIVERSITÉ D'ALGER
INSTITUT DE MÉTÉOROLOGIE
ET DE PHYSIQUE DU GLOBE

BULLETIN MÉTÉOROLOGIQUE DE L'ALGÉRIE

60ème ANNÉE. — N° 175
Lundi 24 juin 1935
7h

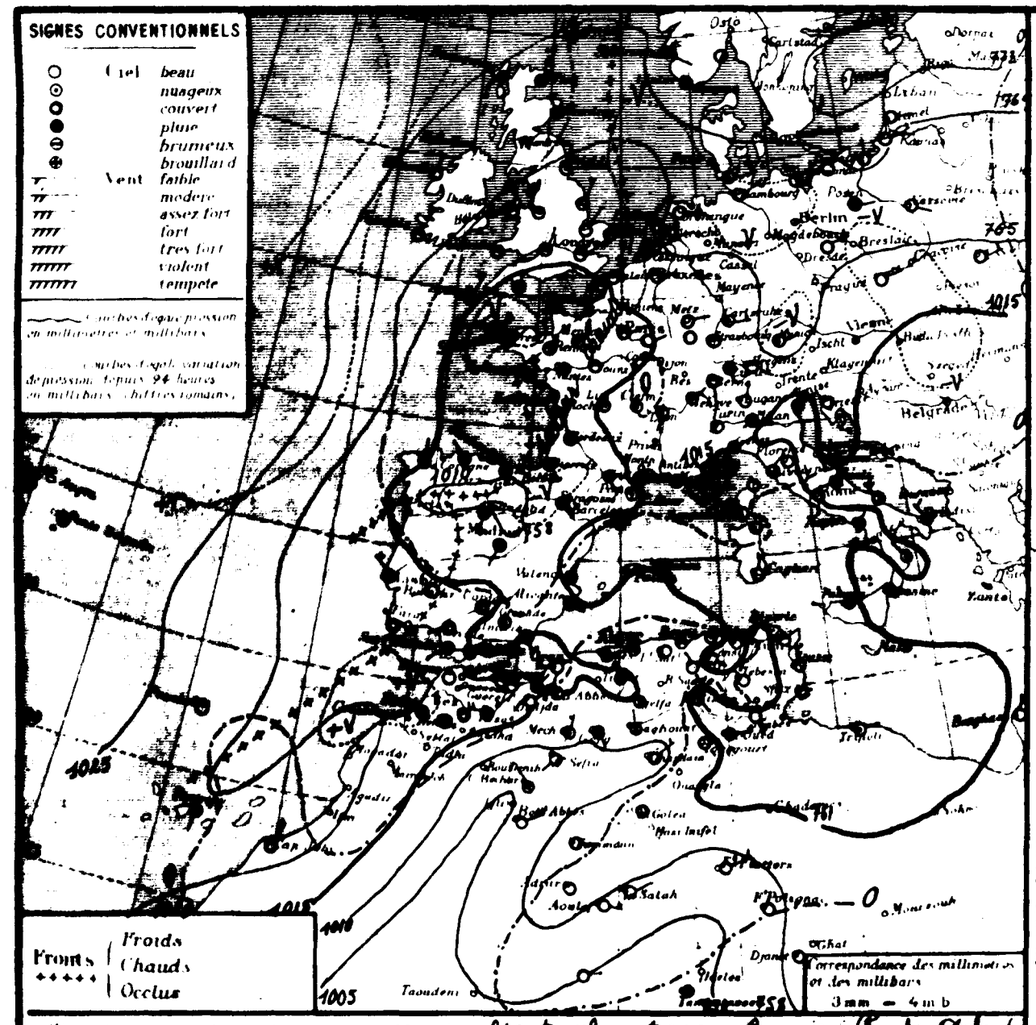

Situation générale et situation en Algérie. L'anticyclone Açores-Canaries (Funta-Delgada 1027 mm: 770 m) se réunit à travers les Iles Britanniques à un autre qui s'étend sur le Nord-Est et le centre de l'Europe (abo 1030 mm: 773 m). Un marsouin de pression basse ou moyennes recouvre l'Ouest et le Sud de l'Europe, la Méditerranée et l'Afrique du Nord. Minima: Burgos 1009 mm: 757 m - Chiatti 1011 mm: 758 m - Colomb Béchar 1007 mm: 755 m.

En Algérie, le ciel est nuageux avec éclaircies à l'Ouest, beau à l'Est. Les vents sont faibles du secteur Ouest, faibles ou assez forts, à l'Ouest; d'Est à Sud, faibles à l'Est. La température est généralement en baisse. La mer est agitée aux Caps Falcon et Bougaroni, belle ou peu agitée sur le reste de la côte algérienne.

Probabilité (valable du 24 à 18h au 25 à 18h) Hausse barométrique: Côté Ouest Europe-Ouest Afrique du Nord. Baisse: Europe centrale à Est Afrique du Nord. — En Algérie: à l'Ouest, ciel nuageux ou très nuageux avec mouvements orageux épars. Vents du Sud-Ouest faibles ou modérés avec coups de vent d'Ouest, — à l'Est ciel nuageux devenant orageux. Vents d'Est à Sud-Ouest faibles ou modérés. Température en baisse à l'Ouest, en hausse puis en baisse à l'Est.

	ORAN	ALGER	CONSTANTINE
Littoral et Tell	nuageux ou très nuageux - mouvements orageux épars - Vents du Sud-Ouest faibles ou modérés - coups de vent d'Ouest. Température en baisse		nuageux puis orageux. Vents d'Est à Sud-Est faibles ou modérés. Température en hausse puis en baisse.
Hts Plateaux			
Sahara Septentrional	nuageux avec éclaircies. Coups de vent du Sud à Ouest.	beau à nuageux. Coups de vent du secteur Sud.	

Vents (Bassin Occidental de la Méditerranée)

Golfe du Lion, Baléares, Bizerte	Secteur Sud modéré ou assez fort. Est à Sud faibles ou modérés

Vents (en altitude)

Ouest Algérie	Sud à Ouest	8 à 10m.
" Sahara	Sud à Ouest	12 à 15m.
Est Algérie	Secteur Sud	8 à 10m.
" Sahara	Secteur Sud	10 à 12m.

Prévisions transmises par l'Observatoire de Tamanrasset

Tidikelt: Beau à peu nuageux. Vents du secteur Nord modérés.
Aoufis: Nuageux. Vents du secteur Nord (Coups de vent).
Hoggar: Nuageux à très nuageux avec éclaircies matin. Vents du secteur Nord (Coups de vent).

STATIONS	Altitude en mètres	Observation de 7 heures: Pression à 0° et au niveau de la mer: Observation	diff. en 24h	Température de l'air: Observation	diff. en 24h	Vents: Direction et force de 0 à 9	Etat du Ciel	Etat de la Mer	Dans les 24 heures: Températures extrêmes: max	min	Pluie en millim.	Pluie en m/m: Hauteurs totalisées du mois en cours	Hauteurs totalisées du 1er Sept. au 31 Mai	PHÉNOMÈNES
Littoral														
Nemours	83	16.0	+2.7	22.2	+0.4	NE 1	nuageux	P. agitée	25	19			329	
Cap Falcon	75	19.1	+1.5	20.0	-3.6	NW 4	couvert	agitée	22	20			323	
Oran	11	16.4	+1.5	22.3	-2.3	S 2	beau	calme	30	20			412	
Mostaganem	113	15.0	+0.6	21.1	-3.4	W 3	nuageux	belle	26	19				
Cap Tenès	183	13.0	-0.2	22.0	-2.0	calme	B. nuageux	P. agitée	28	20			439	
Cherchell	22												642	
Blida	267	13.6	0.0	23.2	-3.8	calme	B. nuageux		32	21			926	
Bouzarea	344	12.0	-0.9	23.9	-4.1	W 5	beau		31	19			747	
Alger	59	13.0	-0.8	25.5	-0.8	W 2	nuageux	B. belle	31	21			887	
Maison-Carrée	48													
Cap Caxine	225	11.9	-2.0	26.0	-1.0	calme	beau	P. agitée	28	20			711	
Cap Bougaroni	196	14.5	-1.6	22.0	-3.6	E 4	nuageux	agitée	28	21			1068	
Philippeville	42													
Cap de Garde	161	15.4	+0.1	22.0	+1.0	E 2	clair	belle	25	19			833	
La Calle	10	14.5	+0.1	24.1	+0.5	NE 1	clair	belle	27	19			1023	
Bizerte	9													
Tunis	36	15.8	+1.7	21.2	-1.4	WNW 2	clair		25	15				
Sousse	2	16.5	+1.5	21.6	-0.8	N 3	clair	P. agitée		19				
Sfax	8	19.3	-0.1	20.2	-2.4	N 2	clair	B. belle	28	17				
Tell et Hautes Plaines														
Tlemcen	806	13.4	-5.6	21.7	-7.6	NNW 3	beau		33	18			527	
Sidi-bel-Abbès	476	18.8	-1.8	21.6	-2.3	WNW 4	nuageux		37	18		10		
Saïda	867	12.9	-1.3	21.4	+0.4	N 1	beau		36	19			312	
Mascara	590	14.2		22.0		NW 1	nuageux		38	20			280	
Relizane	73	16.6	+0.1	25.0	+0.1	W 1	B. nuageux		40	17		1.5	190	
Orléansville	112	14.1	..	24.1	..	calme	clair		41	24			457	
Tiaret	1023												488	
Aflou	889	16.4	-3.3	20.6	+4.6	NW 5	B. nuageux		34	18				
Médéa	935													
Aumale	905													
Fort-National	942	12.9	..	24.0		calme	clair		31	21			929	
Fort-Owzou	222	14.7	-0.6	23.0	-0.5	E 1	beau		26	19			727	
Bordj-Bou-Arréridj	915	11.2	..	24.8	..	calme	clair		34	17				
Sétif	1079	13.3		21.0	..	NNW 1	clair		29	15			488	
Batna	1044	12.3	..	23.9	..	W 1	clair		31	13				
Constantine	660	17.3		18.7		SE 1	clair		29	17			648	
Guelma	288	17.0	-3.0	23.8	+1.6	SE 2	beau		32	15			743	
Tébessa	863	14.4	+0.8	22.0	-3.0	NW 1	clair			15		2.1	269	
Ain-Sefra	1090			25.0	0.0	SW 2	clair		37	20		7.1		
Mecheria	1167	14.4	-2.1	24.0	-1.0	N 3	nuageux		34	21		3.2	326	
Géryville	1320	10.8	-0.6	22.3	-2.5	SSE 1	brouillard		33	18		4.2	353	
Aflou	1428													
Duéra	1160	14.7	-1.0	24.2	0.0	calme	B. nuageux		32	14		2.7		
Hautes Plaines Sud Oranais														
Géryville	1364		..	23.4	-2.1	N 1	clair		37	20				
Aïn-Sefra	1064	..	..	29.1	-0.4	NE 1	beau		38	26				
Barika	484			35.7	+1.2	NE 1	clair		36	21				
Colomb-Béchar	769	06.4	-2.9	31.0	+2.0	NW 2	nuageux		40	24				Coups de vent hier
Laghouat	767	14.2	..	28.0	..	NNW 1	nuageux			17				
Sahara														
Biskra	125	16.6	+1.2	27.0	-3.0	SE 1	beau		39	25			408	
Touggourt	69	14.8	+3.8	25.4	-2.8	SE 2	clair		42	24			183	
El-Oued	70	..	..	26.4	-1.0	E 1	beau		39	23			92	
Tozeur	50	16.2	+2.8	24.6	-1.2	SE 4	clair		37	22				
Ghardaïa	528	09.0	-1.6	23.7	+1.6	NE 3	clair		40	26				
Ouargla	157											68		
El-Goléa	394	12.7	+0.8	29.0	0.0	calme	beau		..	24				
Béni-Abbès	487	08.6	-1.8	33.0	0.0	ENE 5	clair		43	30				Coups de vent hier et nuit
Timimoun	294	10.6	-0.8	33.0	+2.0	E 2	clair		45	28				
Adrar	285	13.3	+0.4	32.0	+1.0	calme	clair		47	27				
In-Salah	280	09.8	+0.4	30.0	0.0	ENE 2	clair		..	26				
Fort-Flatters	368	09.0	+1.7	30.0	0.0	ENE 3	clair		..	29				
Fort-Polignac	608	..	..	31.0	-1.0	calme	clair		..	24				
Djanet	1100	..	..	29.0	+3.0	calme	clair			26				
Tamanrasset	1350	04	-1	27.0	-1.0	calme	nuageux		35	22	gtte	3		hier gouttes par intermittence

	Temp. extrêmes: Max	Min
Paris	28	19
Nice	"	19

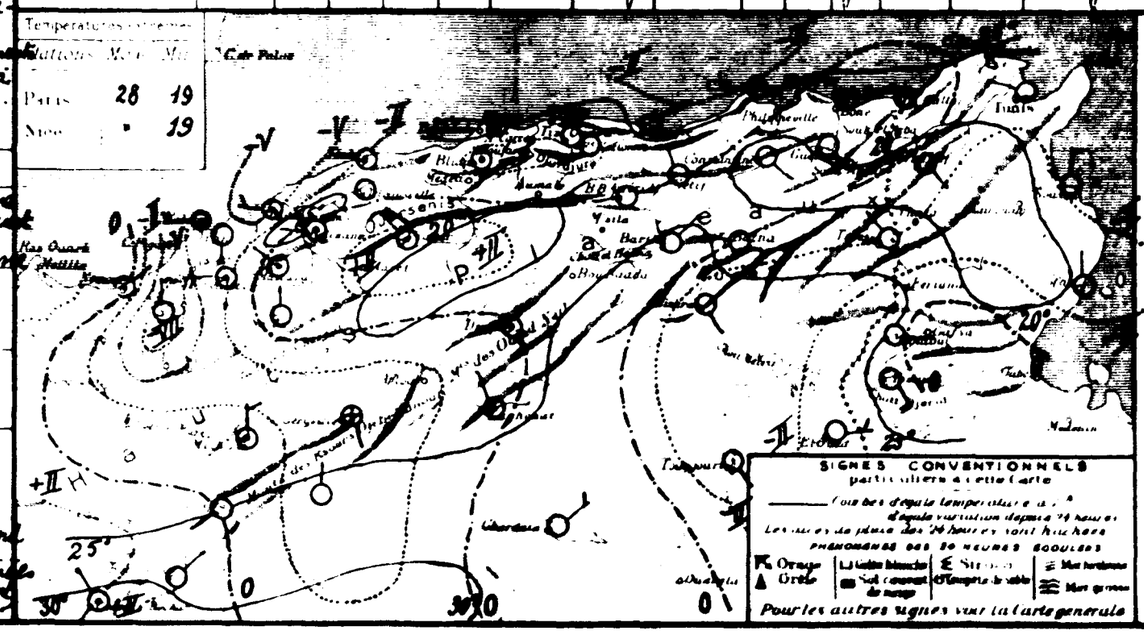

SONDAGES AÉROLOGIQUES



UNIVERSITÉ D'ALGER
INSTITUT DE MÉTÉOROLOGIE
ET DE PHYSIQUE DU GLOBE

BULLETIN MÉTÉOROLOGIQUE DE L'ALGÉRIE

60ème ANNEE. N° 176
Mardi 25 Juin 1935 7h

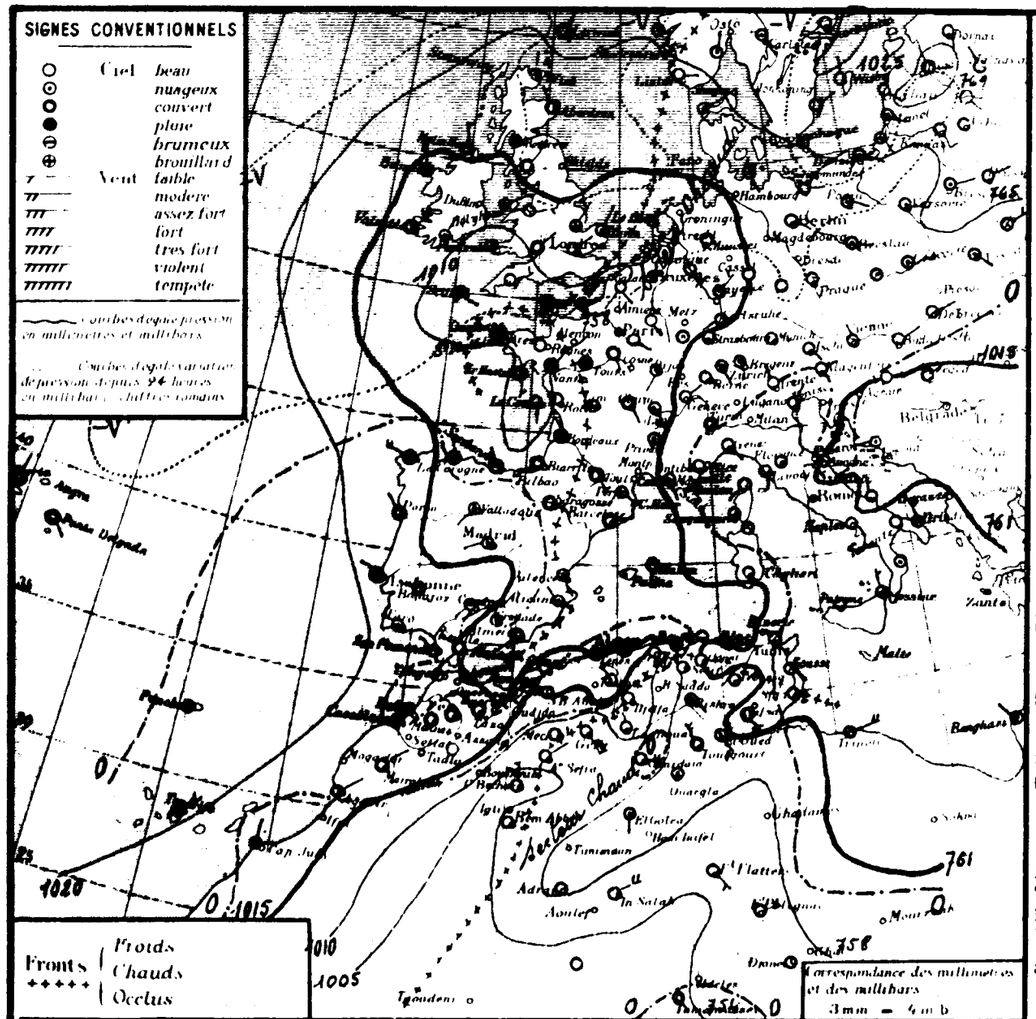

STATIONS		Altitude en mètres	Pression à 0° et au niveau de la mer: Observation	Pression: diff. en 24h	Température de l'air: Observation	Température: diff. en 24h	Vents: Direction et force de 0 à 9	Etat du Ciel	Etat de la Mer	Dans les 24 heures: Température extrêmes max	min	Pluie en millim.	Pluie en m/m: Hauteurs totalisées du mois en cours	Hauteurs totalisées du 1er Sept. au 31 Mai	PHÉNOMENES
Nemours	Littoral	83	16.0	0.0	19.8	-2.4	SW 3	nuag.	agitée	24	16			328	
Cap Falcon		75	15.9	-0.1	19.2	-0.8	WSW 3	nuag.	houleuse	24	15			329	
Oran		11	16.4	0.0	20.5	-1.8	W 2	clair	belle	27	21			412	
Mostaganem		113	15.4	+0.8	20.6	-0.6	SW 1	beau	calme	23	19				
Cap Ténès		183	13.4	+0.4	20.8	-1.2	SW 4	B. nuag.	agitée	25	19			438	
Cherchell		22	16.0	+0.4	22.8	-0.7	calme	nuag.	belle	25	19			647	
Blida		267	13.7	+0.1	22.0	-1.2	N 2	B. nuag.		26	20	1.0		926	Brouill. tonnerre. pluie.
Boufarik		344	14.1	-2.1	21.4	-1.5	NW 1	B. nuag.		24	19		0.3	747	
Alger		59	14.9	+1.9	23.3	-2.2	WSW 1	B. nuag.	calme	27	21	gtte		687	1h15 orage. pluie
Maison Carrée		48	15.4	..	24.0	..	Calme	B. nuag.		31	18	2.1			nuit orage. pluie
Cap Caxine		225	14.9	+3.0	20.0	-6.0	calme	B. nuag.	P. agitée	28	19			711	
Cap Bougaroni		195	12.4	-2.1	24.0	-1.0	W 2	clair	agitée	28	27			1062	
Philippeville		42													
Cap de Garde		161	14.2	+1.2	25.0	+3.0	calme	nuag.	P. agitée	25	19			933	
La Calle		10	13.8	-0.7	26.2	+2.1	SW 4	clair	belle	28	22			1029	
Bizerte		9													
Tunis		36	15.7	-0.1	22.8	+1.6	SE 3	clair		27	18				
Sousse		2	17.1	+0.6	22.2	+0.6	SE 1	clair	calme	25	20				
Sfax		8	20.8	+1.5	21.8	+1.6	N 1	clair	B. belle	27	18				
Tébessa	Tell et Hautes Plaines	806	13.7	+0.3	14.8	-6.0	NNW 1	nuag.		25	14			527	
Sidi-bel Abbès		476	16.4	-0.4	18.9	-4.7	WNW 3	couvert		29	15	1.0	2.0		3. 4h pluie
Saïda		867	14.3	+0.4	16.0	-5.4	NE 2	couvert		32	14			312	20. 2h orage
Mascara		590	16.0	+0.1	17.2	-4.8	N 3	clair		30	17			290	
Relizane		73	16.9	+0.3	21.3	-3.7	W 1	clair		31	17		1.6	190	
Orléansville		112												457	
Laghouat		1023	..	..	17.0	..	NNE 1	clair		29	14			456	
Djelfa		889	18.8	+2.4	16.8	-3.8	NW 3	B. nuag.		32	15				
Médéa		935													
Aumale		905													
Fort National		942	14.4	+1.8	21.4	-2.6	E 3	beau		29	16			928	
Tizi-Ouzou		222	16.3	+1.6	22.0	-1.0	NW 2	clair		32	19			827	
Bordj-bi Arréridj		915	19.6	-1.6	26.8	+3.6	Calme	clair		34	19				
Sétif		1079	19.0	-1.3	24.0	+3.0	WNW 1	clair		32	17			485	
Batna		1044	18.0	-0.3	23.0	0.0	N 1	clair		33	12	2.0			pluie
Constantine		660	15.9	-1.4	22.0	+3.3	S 1	nuag.		31	19			644	
Guelma		268	17.0	0.0	23.6	-0.2	SE 2	clair		34	16			348	
Tébessa		863	14.3	-0.2	24.0	+3.0	NW 1	clair						368	
Aïn-Sefra		1090	..	..	28.0	+3.0	NE 1	clair		38	19		1.8		
Mecheria	Steppe et Atlas Saharien	1167	09.7	-4.7	24.6	+0.6	Calme	clair		34	22		2.2	236	
Géryville		1320	06.0	-4.3	25.4	+3.1	SSE 7	clair		33	21	a1	4.3	358	15 - 17h pluie - nuit orage
Aflou		1426								32	16				
Djelfa		1160	14.0	-0.7	24.4	+0.2	SW 3	beau		32	19		2.7		
[illegible]		[illegible]	..	..	28.2	+0.8	ENE 2	clair		38	22				
[illegible]		[illegible]	..	..	29.1	0.0	NE 3	clair		38	26				
Biskra		484			29.1	+0.4	N 1	nuag.		35	23				
Colomb-Béchar		769	04.2	-3.7	31.0	-1.0	N 3	clair		41	23				Coups de vent frais
Laghouat		767	13.3	-0.9	24.0	+1.0	NW 1	beau			18				
Biskra		125	14.4	-1.3	29.0	+2.0	SE 1	nuag.		36	27			408	
Touggourt		69	15.0	-1.8	28.0	+2.6	NW 4	couvert		40	25			123	
El-Oued		70	..	..	28.6	+3.8	SE 3	nuag.		40	24			92	
Tozeur	Sahara	50	15.1	-1.1	26.6	+2.0	SE 4	clair		37	24				
Ghardaïa		526	09.6	+0.6	29.3	0.0	ESE 4	beau		42	25				
Ouargla		157	13.1		23.0		Calme	nuag.		..	24			68	
El-Goléa		394	10.2	-3.5	30.0	+1.0	S 2	nuag.			25				
Béni-Abbès		497	06.6	-2.0	26.0	-7.0	Calme	clair		43	25				
Timimoun		294													
Adrar		285	10.5	-3.8	33.0	+1.0	Calme	clair		46	33				
In-Salah		280	08.2	-1.6	33.0	-1.0	ENE 4	beau		..	25				
Fort-Flatters		368	03.7	-0.3	32.0	+2.0	SE 3	clair		..	26				
Fort-Polignac		608	..	..	30.0	+1.0	E 3	clair		..	25				
Djanet		1100?	..	..	31.0	+3.0	Calme	clair			28				
Tamanrasset		1350	05	+1	35.0	-2.0	SE 1	clair		35	22			7	

Situation générale et situation en Algérie. Des pressions basses ou moyennes recouvrent l'Europe occidentale et le Nord, sur la Méditerranée et l'Afrique du Nord (Brest 1007 m/m : 755 m/m, Colomb-Béchar 1001 m/m : 753 m/m). La pression est haute des Açores aux Açores et aux Canaries (Horta 1024 m/m : 768 m/m).
En Algérie, le ciel est très nuageux avec éclaircies à l'ouest, beau à l'Est.
De faibles pluies orageuses sont tombées en quelques points du réseau. Les vents sont variables et faibles le Sud dominant.
La température est en baisse sauf sur les Hauts Plateaux constantinois et l'Ouest de l'Atlas Saharien. La mer est houleuse à Cap Falcon, agitée à Nemours, Ténès et Bougaroni, belle ou peu agitée sur le reste de la côte algérienne.

Probabilité (valable du 25 à 18h au 26 à 18h) Hauts baromètres: Ouest Europe. Péninsule Ibérique. Variations faibles et irrégulières sur l'Afrique du Nord.
En Algérie, ciel nuageux ou très nuageux avec orages épars plus éclaircies dans l'Ouest. Vents d'Ouest à Nord, faibles ou modérés avec coups de vent à l'Ouest, de Sud à Ouest faibles ou modérés avec coups de vent d'Ouest à l'Est. Température en baisse.

	ORAN	ALGER	CONSTANTINE
Littoral et Tell	nuageux ou très nuageux orages épars plus éclaircies. Vents d'Ouest à Nord faibles ou modérés avec coups de vent. Température en baisse.		nuageux ou très nuageux orages épars. Vents de Sud à Ouest faibles ou modérés avec coups de vent d'Ouest. Température en baisse.
Hts Plateaux			
Sahara Septentrional	nuageux avec éclaircies coups de vent d'ouest à Nord	Beau à nuageux. Vents d'Est à Sud modérés ou assez forts.	

Mers (Bassin Occidental de la Méditerranée)
Golfe du Lion: S.O. à Nord, modérés avec coups de vent.
Baléares: coups de Sud-Ouest.
Bizerte: Secteur Sud faibles ou modérés.

Vents (en altitude)

Ouest	Algérie	Secteur Ouest	8 à 10m.
	Sahara	Ouest à Nord	12 à 15m.
Est	Algérie	Secteur Sud	10 à 12m
	Sahara	Secteur Sud	12 à 15m

Prévisions transmises par l'Observatoire de Tamanrasset

Tuniset: Beau. Vents du secteur Est modérés.
Niger: Très nuageux avec éclaircies. Vents de Sud-Est faibles ou modérés.
Hoggar: Très nuageux avec pluies orageuses. Vents variables Sud-Est dominant (coups de vent) [illegible]

Températures extrêmes		
Stations	Max	Min
Paris	30	17
Nice	31	18

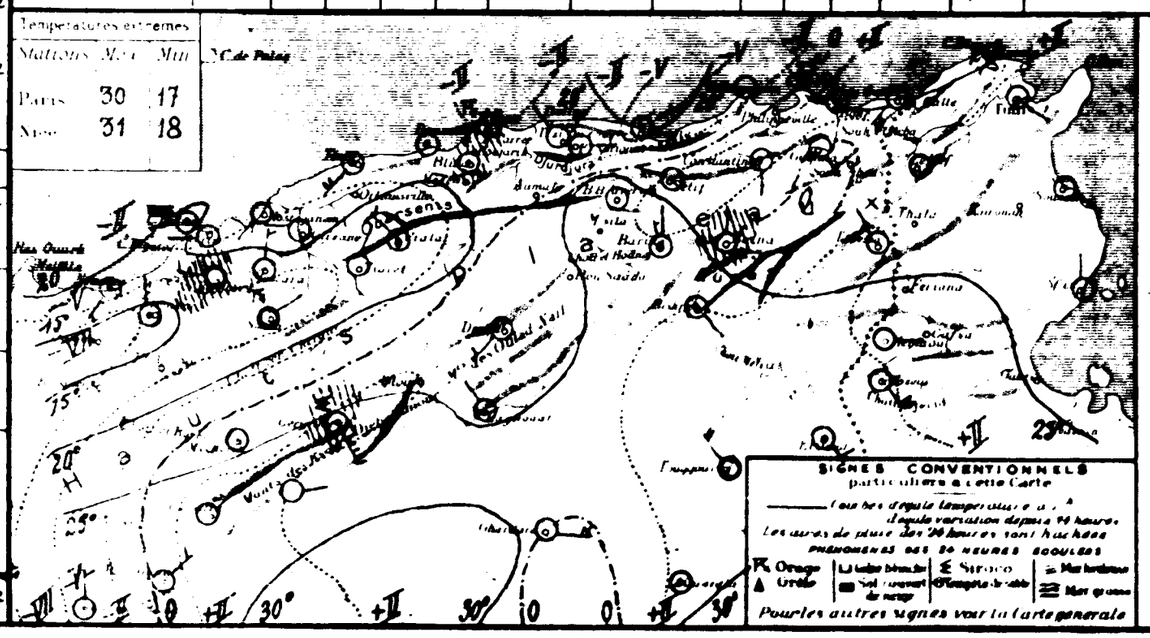

SONDAGES AÉROLOGIQUES

Altitude en kilomètres au-dessus de la mer	Alger Université Altitude 59m Départ 9h00	Alger Université Départ	Lamarsat Départ 8h15
0.5	WNW 3		E 5
1.0	ESE 6		ENE 5
1.5	SSE 10		ENE 7
2.0	S 10		NE 6
2.5			E 7
3.0			ENE 9
3.5			ESE 12
4.0			
4.5			
5.0			
5.5			
6.0			

UNIVERSITÉ D'ALGER
INSTITUT DE MÉTÉOROLOGIE
ET DE PHYSIQUE DU GLOBE

BULLETIN MÉTÉOROLOGIQUE DE L'ALGÉRIE

60me ANNÉE. — N° 177
Mercredi 26 juin 1935
7h

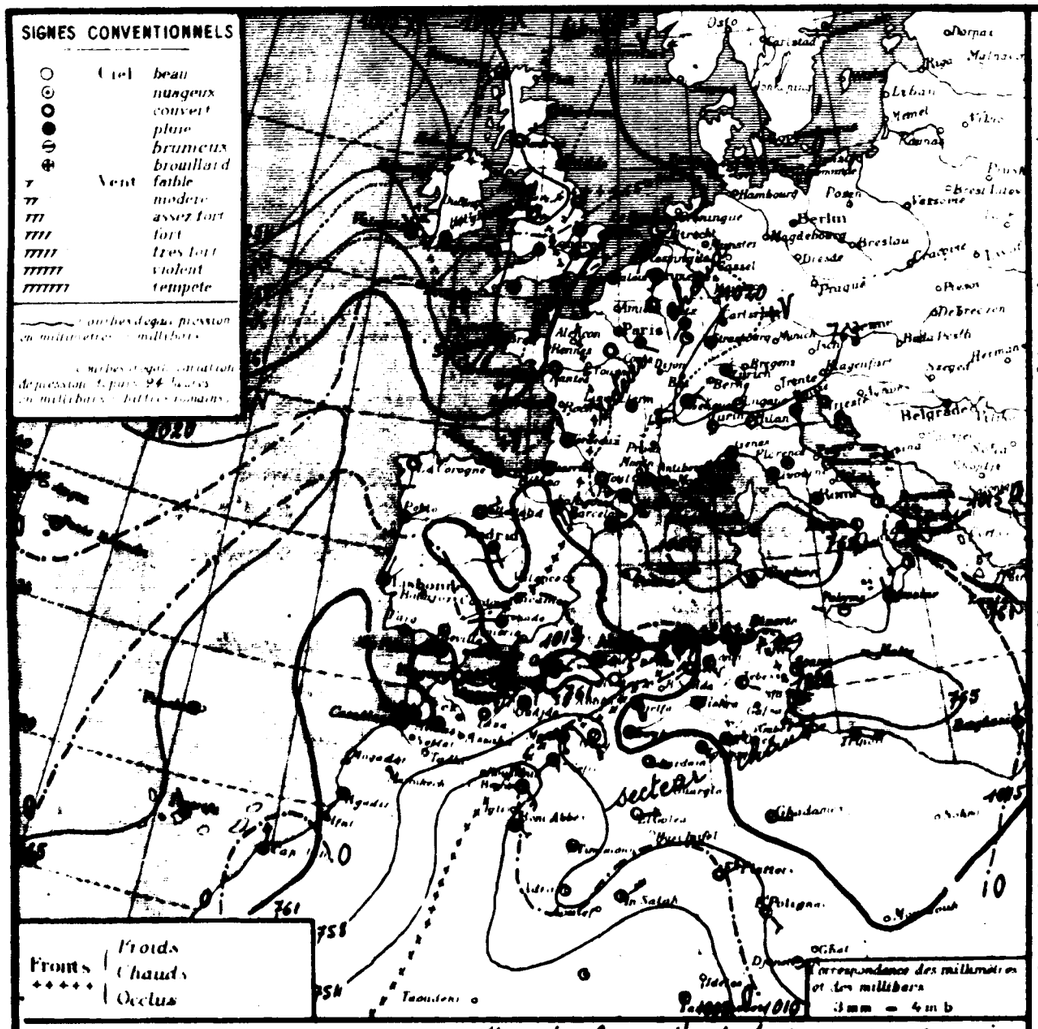

STATIONS		Altitude en mètres	Observation de 7 heures: Pression à 0° et au niveau de la mer: Observation	diff. en 24h	Température de l'air: Observation	diff. en 24h	Vents: Direction et force de 0 à 9	État du Ciel	État de la Mer	Dans les 24 heures: Températures extrêmes: max	min	Pluie en millim.	Pluie en mm: Hauteurs totalisées du mois en cours	Hauteurs totalisées du 1er Sept. au 31 mai	PHÉNOMÈNES
Littoral	Nemours	83	14.6	-1.4	22.8	+3.0	S 1	nuageux	belle	23	15			328	
	Cap Falcon	75	18.9	+1.9	19.0	-0.3	Calme	3 nuages	belle	23	17			329	
	Oran	11	16.1	-0.3	20.5	0.0	W 2	nuageux	belle	25	19			412	
	Mostaganem	113	16.1	+0.3	22.1	-0.4	W 1	nuageux	calme	23	17				
	Cap Ténès	183	13.6	+0.2	19.0	-1.8	Calme	3 nuages	agitée	25	18			438	
	Cherchell	22	16.2	+2.5	21.3	-0.7	Calme	couvert	calme	27	18			647	
	Blida	267	13.6	-0.1	18.0	-3.0	N 2	3 nuages		25	19	1.2	1.2	925	15-18h tonnerre. pluie
	Bouzaréa	344	13.7	-0.4	19.9	-1.5	SW 1	couvert		26	17	0.7	1.0	747	18-19-22h orage. pluie
	Alger	50	14.5	-0.4	21.4	-1.9	ENE 1	couvert	calme	27	19	1.7	1.7	687	7.15 grêle. 16h15. 16h45. 20-21h30 orage. pluie
	Maison-Carrée	48	14.8	-0.6	23.2	-1.8	W 2	couvert		27	18	0.3	0.3		Hier après-midi et nuit orage. pluie
	Cap Caxine	225	13.7	-1.2	25.0	+5.0	Calme	nuageux	P. agitée	26	21			711	
	Cap Bougaroni	196	18.1	+2.7	31.0	+7.0	S 3	nuageux	agitée	33	22			1062	
	Philippeville	42													
	Cap de Garde	101	16.6	+2.4	23.0	-2.0	S 2	nuageux	agitée	28	20			832	
	La Calle	10	15.6	+1.8	26.6	+0.4	SW 2	clair	belle	29	22			1029	
	Bizerte	9													
	Tunis	36	18.5	+2.5	22.4	+0.6	S 2	clair		27	18				
	Sousse	2	19.1	+2.0	23.0	+0.8	Calme	clair	calme	26	20				
	Sfax	8	21.2	+0.4	22.2	+0.4	Calme	clair	calme	28	19				
Tell et Hautes Plaines	Tlemcen	806	12.9	-0.8	16.4	+0.6	E 1	beau		20	12			527	
	Sidi-bel-Abbès	476	14.7	-0.6	17.0	+0.1	SSW 3	couvert		24	11				
	Saïda	857	13.5	-0.4	17.0	+1.0	NNE 2	3 nuages		26	14			312	
	Mascara	500	14.2	-0.2	17.0	-0.2	SE 1	3 nuages		27	15			290	
	Relizane	73	16.7	-0.2	19.5	-1.8	S 1	nuageux		28	16		1.6	190	
	Orléansville	112	14.8	-0.1	20.6	-0.7	Calme	clair		32	19			457	
	Tiaret	1023												486	
	Vialar	889	13.4	-5.4	22.5	+5.7	NE 4	couvert		33	14				
	Médéa	925													
	Aumale	905													
	Fort-National	942	12.2	-2.2	21.2	+6.8	WNW 4	beau		28	16			928	nuit sirocco
	Tizi-Ouzou	222	16.1	-1.2	20.9	-1.1	NW 4	nuageux		23	19	2.0		827	nuit orage. pluie
	Bordj-b-Arreridj	915	09.0	-0.6	25.4	+1.6	Calme	beau		35	22				
	Sétif	1079	16.0	+3.0	25.0	+1.0	WNW 1	clair		31	20			485	
	Batna	1044	16.0	+3.0	24.0	+1.0	ENE 1	clair		34	15				
	Constantine	660	18.3	+3.4	24.7	+2.3	SSE 1	clair		34	21			648	
	Guelma	288	19.5	+1.5	25.3	+1.6	SSE 2	clair		35	19			248	
	Tébessa	963	16.1	+1.9	27.0	+2.0	ESE 2	clair		36	20			268	
Steppe et Hautes Plaines	Aïn-Sefra	1000	..	..	29.0	+1.0	SW 2	nuageux		38	21		1.8		
	Mécheria	1167	10.9	+1.2	27.3	+2.7	E 4	3 nuages		35	19		4.2	826	
	Géryville	1320	07.8	+1.3	27.8	+3.4	SSE 5	beau		35	23		4.3	258	hier et nuit tempête sirocco
	Aflou	1426													
	Djelfa	1180	17.0	+3.0	26.4	+2.0	S 5	nuageux		33	23		2.7		
	[illegible]	[illegible]	..	..	30.0	+1.8	S 3	3 nuages		39	16				
	[illegible]	[illegible]	..	..	27.3	-1.8	SW 3	couvert		37	24				
	Biskra	124			27.3	+1.4	SE 1	clair		38	23				
	Colomb-Béchar	780	04.1	-0.1	34.0	+4.0	SE 5	couvert		40	28				Tempête de sable hier
	Laghouat	767	18.9	+5.6	32.0	-3.0	E 2	3 nuages			21				
	Biskra	125	16.7	+2.4	33.0	0.0	SE 1	beau		39	26			408	
	Touggourt	80	14.8	+1.8	34.0	+1.0	SE 4	clair		42	26			123	
	El-Oued	70	..	..	27.2	-0.4	E 3	beau		42	25			93	
	Tozeur	50	16.3	+1.2	35.6	-1.0	SE 3	clair		38	24				
Sahara	Ghardaïa	528	11.0	+1.4	32.0	+0.3	ESE 4	clair		41	27				
	Ouargla	157												68	
	El-Goléa	394?	..	..	30.0	0.0	E 4	clair		..	28				
	Béni-Abbès	497?	06.6	0.0	34.0	+6.0	SE 5	3 nuages		41	31				Tempête de sable hier
	Timimoun	294?	09.0	..	34.0		Calme	nuageux		45	31				
	Adrar	285?	10.8	+0.3	34.0	+1.0	Calme	clair		46	32				
	In-Salah	280?	05.9	-2.3	33.0	+4.0	NE 6	clair		..	31				Coups de vent nuit
	Fort-Flatters	388?	03.3	+0.6	31.0	-1.0	ENE 3	clair		..	35				
	Fort-Polignac	800?	..	..	31.0	+1.0	SE 3	beau		..	37				
	Djanet	1100?	..	..	34.0	-3.0	E 2	clair		..	23				
	Tamanrasset	1350?	03	-2	27.0	+2.0	Calme	clair		36	20	1.0	1.0	7	15h30. 16h pluie

Situation générale et situation en Algérie. Un anticyclone s'étend des Açores aux Canaries (Horta 1025 M: 769 M). Des pressions élevées ou moyennes s'étendent de l'Europe centrale à la Tunisie (Strasbourg 1026 M. 767 M - Sfax 1021 M: 766 M). Des basses pressions s'étendent de l'Islande au Maroc et à l'Algérie (Minima: Valencia 1006 M: 755 M. Colomb Béchar 1004 M: 753 M). En Algérie, le ciel est nuageux ou très nuageux à l'Ouest, beau à l'Est. Des averses orageuses sont tombées hier après midi et cette nuit, dans la région d'Alger et en Kabylie.
Les vents sont variables en direction et généralement faibles.
La température est en baisse sur l'Ouest du littoral et du Tell, en hausse ailleurs.
La mer est agitée à Ténès, Cap Bougaroni et Cap de Garde; belle ou peu agitée sur le reste de la côte algérienne.
Probabilité (valable du 26 à 18h au 27 à 18h) Haute barométrique: Sud Est Europe à Est Sahara; Baisse: Ouest Algérie.
En Algérie ciel nuageux ou très nuageux orages épars.
Vents faibles ou modérés, de Sud-Ouest à l'Ouest, d'Est à Sud à l'Est. Température en hausse sirocco par places.

	ORAN	ALGER	CONSTANTINE
Littoral et Tell	nuageux ou très nuageux. orages épars. Vents de Sud-Ouest faibles ou modérés. Température en hausse.	nuageux ou très nuageux orages épars. Vents d'Est à Sud. Faibles ou modérés. Température en hausse (sirocco par places).	
Hts Plateaux			
Sahara Septentrional	nuageux avec éclaircies. Coups de vent du Sud à Ouest.	Beau à nuageux. Coups de vent d'Est à Sud.	

Vents (Bassin Occidental de la Méditerranée)

		Vents (en altitude)
Golfe du Lion Baléares Bizerte	Secteur Sud modéré ou assez fort	
	Secteur Est faible ou modéré	
Ouest Algérie	Sud-Ouest	8 à 10m
Sahara	Sud à Ouest	10 à 12m.
Est Algérie	Est à Sud	10 à 12m.
Sahara		

Prévisions transmises par l'Observatoire de Tamanrasset

Tidikelt	Beau. Vents de Nord. Est forts
Aïr	Nuageux. Averses. Forts orages. Coups de vent du Sud-Ouest
Hoggar	Forts de Nord. Est

Températures extrêmes

Stations	Max	Min
Paris	27	17
Nice	31	20

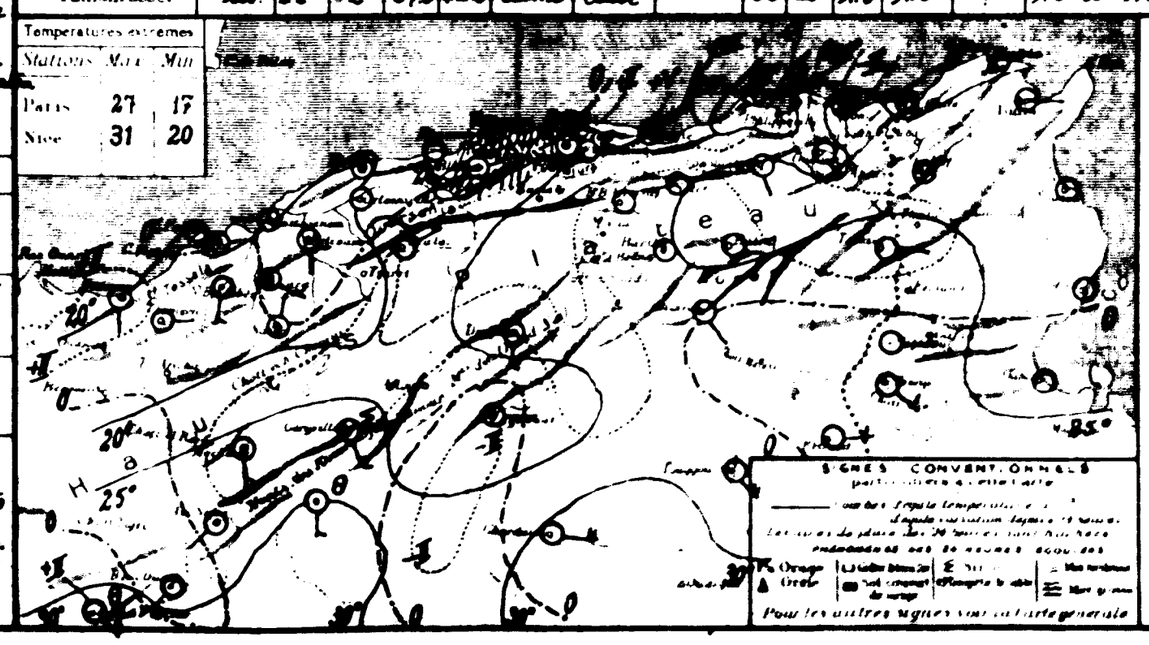

SONDAGES AÉROLOGIQUES

UNIVERSITÉ D'ALGER
INSTITUT DE MÉTÉOROLOGIE
ET DE PHYSIQUE DU GLOBE

BULLETIN MÉTÉOROLOGIQUE DE L'ALGÉRIE

60me ANNÉE. N° 170
Jeudi 27 juin 1935 7h

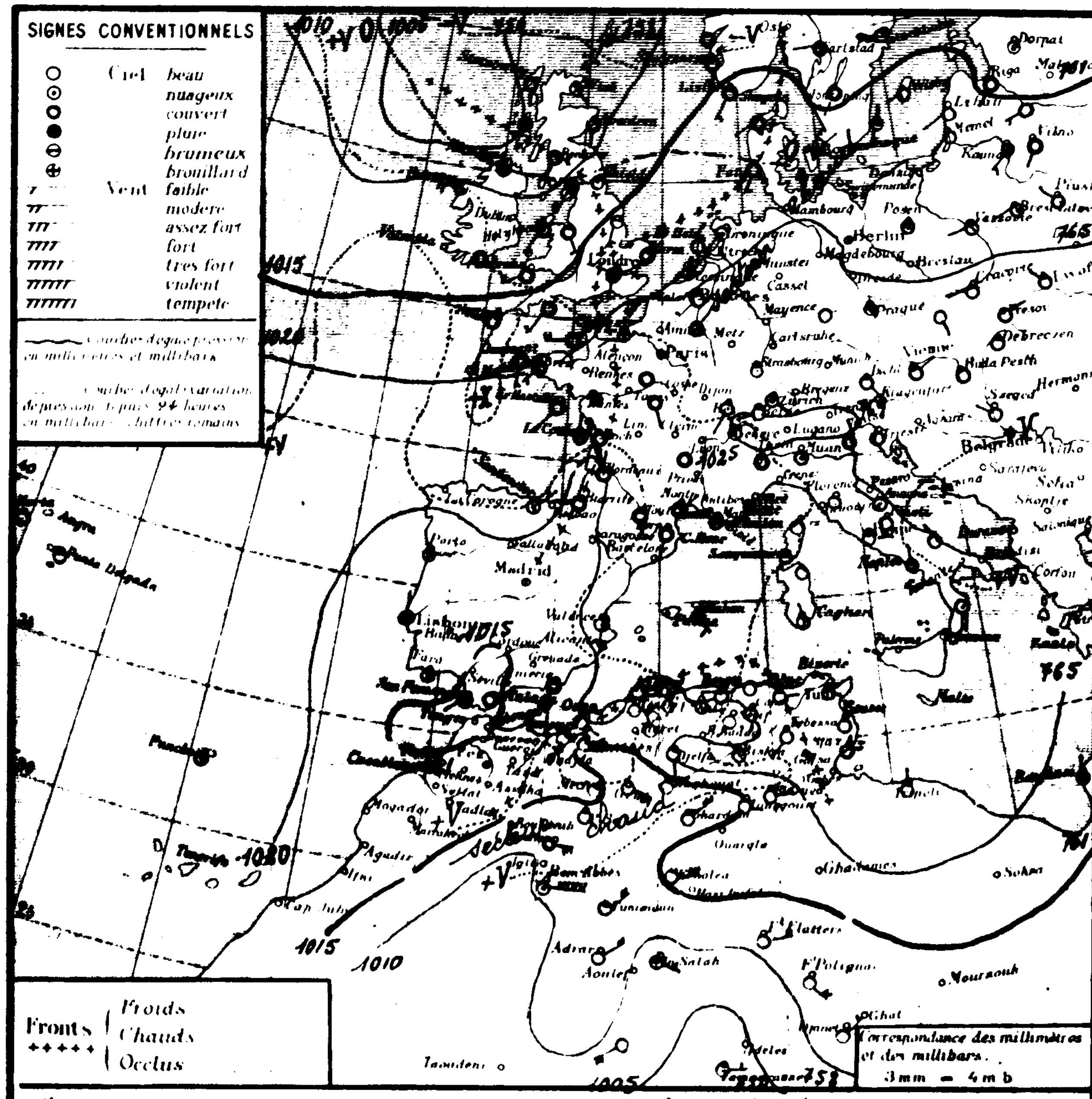

STATIONS	Altitude en mètres	Pression à 0° et au niveau de la mer: Observation	Pression: diff en 24h	Température de l'air: Observation	Température: diff en 24h	Vents Direction et force de 0 à 9		Etat du Ciel	Etat de la Mer	Températures extrêmes (24 h): max	min	Pluie en millim.	Hauteurs totalisées du mois en cours	Hauteurs totalisées du 1er Sept. au 31 Mai	PHÉNOMÈNES
Littoral															
Nemours	83	19.6	+5.0	19.8	-3.0	E	1	beau	belle	24	17			328	
Cap Falcon	75	20.1	+1.2	21.2	+2.2	NE	1	nuageux	P. agitée	25	19			329	
Oran	11	18.5	+2.5	21.3	+1.4	SE	2	clair	belle	22	19			418	
Mostaganem	113	20.1	+4.0	24.0	+3.9	E	2	nuageux	T. belle	24	18				
Cap Ténès	183	15.8	+2.2	32.4	+13.4	E	3	clair	agitée	33	20			438	
Cherchell	22	11.1	+1.9	32.3	+11.0	S	4	nuageux	belle	33	21	2.9		647	orage à 14 et 18h pluie
Blida	267	18.1	+4.5	24.8	+6.8	calme		nuageux		28	20	gttes	4.2	926	16 et 18h tonnerre. gouttes
Bouzaréa	344	18.4	+4.4	26.5	+0.6	SE	1	clair		32	20	6.7	1.7	747	17h orage. pluie. siroco
Alger	59	19.2	+4.8	25.2	+3.8	calme		clair	calme	27	21	0.8	2.5	687	16h20 tonnerre. 16h20 pluie. 18-20h orage. gouttes. siroco
Maison-Carrée	48	19.4	+4.5	23.0	+0.8	W	1	beau		26	20	4.5	4.8		16-17h30 orage. pluie
Cap Carbon	225	20.5	+6.8	24.0	-1.0	W	1	clair	agitée	34	21			711	
Cap Bougaroun	195	20.6	+4.5	30.4	-0.6	E	2	clair	P. agitée	35	23			1058	
Philippeville	42														
Cap de Garde	161	21.4	+4.8	25.0	+2.0	E	2	clair	agitée	28	21			823	
La Calle	10	19.8	+4.2	27.5	+0.9	SW	2	clair	belle	30	23			1029	
Bizerte	9														
Tunis	36	21.5	+3.3	26.0	+2.6	ENE	1	clair		29	20				
Sousse	2	21.8	+2.7	23.4	+0.4	N	3	clair	belle	27	22				
Sfax	8	23.4	+2.2	24.2	+2.0	N	2	clair	T. belle	29	20				
Tell et Hautes Plaines															
Tlemcen	806	15.0	+2.1	29.0	+13.6	SW	5	T. nuageux			15			587	
Sidi-bel-Abbès	476	17.2	+2.4	26.7	+3.7	NE	3	brumeux		21	14	0.3			15-16h pluie
Saïda	867	14.4	+0.5	26.6	+9.5	S	6	clair		37	20			312	10-15h siroco. 20-21h orage
Mascara	590	18.0	+3.2	22.2	+6.2	calme		clair		29	20			290	
Relizane	73	13.4	+2.7	23.8	+4.3	W	1	clair		34	18		1.5	190	
Orléansville	112	18.0	+3.2	26.5	+6.0	calme		clair		40	22	8.0		457	18h orage
Tiaret	1023													485	
Vialar	889	19.4	+6.0	24.0	+1.5	NW	4	clair		36	19	gttes			14-16-17h orage. gouttes
Médéa	935														
Aumale	906														
Fort-National	942	18.7	+6.5	30.0	+1.8	ESE	3	clair		34	25			928	
Tizi-Ouzou	222	22.1	+7.0	33.2	+2.3	E	1	clair		35	20		2.0	827	
Bordj-bou-Arréridj	915	18.1	+2.8	24.9	-3.5	calme		clair		37	19	5.0	5.0		18h35-19h40 pluie
Sétif	1079	18.2	+3.2	20.4	+1.4	SW	1	clair		33	19			485	coups de vent [illegible]
Batna	1044	19.7	+3.7	25.5	+1.5	ENE	1	clair		35	14				
Constantine	660	20.6	+2.3	23.0	-1.7	S	1	clair		36	21			648	
Guelma	268	28.1	+4.3	24.9	-0.3	ESE	2	clair		39	16			748	
Tébessa	863	..		28.0	-1.0	SW	1	clair		37	11			368	
Steppes et Hauts Plateaux															
Aïn-Sefra	1090		..	21.0	-1.0	SE	2	clair		35	20		1.8		
Mécheria	1167	16.4	+6.5	24.5	-2.8	calme		clair		32	20		6.2	236	
Géryville	1320	13.4	+5.6	35.6	-2.2	SE	6	clair		31	25		4.3	358	siroco
Aflou	1426														
Djelfa	1160	22.9	+6.9	22.0	-3.8	S	1	clair		33	18		2.7		
[illegible]	[illegible]	..	..	26.5	-3.5	E	3	clair		37	21				
[illegible]	[illegible]	..	..	27.0	-0.3	NE	1	T. nuageux		38	20				
Barika	[illegible]			27.0	-0.5	SSW	1	clair		39	23				
Sahara															
Colomb-Béchar	769	11.1	+7.0	29.0	-2.0	ESE	5	couvert		38	25	0.0			hier et nuit pluie
Laghouat	767	14.1	..	30.0	+8.0	NE	2	clair		..	25				
Biskra	125	21.0	+4.2	31.0	+2.0	NW	1	beau		40	20			408	
Touggourt	69	15.1	+0.3	26.0	-3.0	E	2	clair		40	23			123	
El-Oued	70	..	..	26.0	-2.2	E	3	beau		40	23			92	
Tozeur	50	22.5	+5.2	26.0	+0.4	SE	2	beau		37	20				
Ghardaïa	526	14.6	+3.6	27.8	-2.4	NE	5	clair		40	25				
Ouargla	157														
El-Goléa	394?	15.4	..	28.0	-2.0	E	5	clair		..	27			68	
Béni-Abbès	497?	10.9	+4.3	32.0	0.0	ESE	9	nuageux		41	37	6.0			hier orage. pluie
Timimoun	294?	11.3	+2.3	33.0	-3.0	NE	4	beau		44	31				
Adrar	285?	12.1	+1.3	34.0	0.0	NE	4	clair		40	38				
In-Salah	280?	09.1	+3.2	31.0	-2.0	ESE	3	brouillard		..	29				
Fort-Flatters	368?	10.9	+1.6	31.0	0.0	E	4	clair		..	27				
Fort-Polignac	698?	..	..	30.0	-1.0	SE	4	clair		..	26				
Djanet	1100?	..	..	28.0	-1.0	NE	3	clair			26				
Tamanrasset	1350?	04	+1	29.0	+2.0	E	3	clair		36	21	gttes	1.0	7	après midi gouttes

Situation générale et situation en Algérie Les pressions élevées s'étendent des Açores au Sud de l'Europe, à la Méditerranée et à l'Est de l'Afrique du Nord (Horta 1025mb: 769mm — Lugano 1026mb: 770mm — Sfax 1023mb: 767mm). De basses pressions recouvrent le Nord de l'Europe (Riga 1005mb: 754mm) — d'autres l'Ouest de l'Afrique du Nord et le Sahara (In-Salah 1009mb: 757mm).

En Algérie, le ciel est beau.

Des averses orageuses, accompagnées de siroco, sont tombées hier après midi et cette nuit en quelques points du réseau. Les vents soufflent fortement du secteur Sud au Sud de l'Oranie, faiblement d'entre Nord et Est ailleurs. La température est en très forte hausse sur le Nord des départements d'Oran et d'Alger, généralement en baisse ailleurs. La mer est agitée aux caps Ténès, Carbon et de Garde, belle ou peu agitée sur le reste de la côte algérienne.

Probabilité (valable du 27 à 18h au 28 à 18h). La pression diminuera sur nos régions.

En Algérie, beau temps avec quelques brumes littorales. Vents de Nord-Est à Est faibles ou modérés. Température en baisse.

	ORAN	ALGER	CONSTANTINE
Littoral et Tell	Beau temps quelques brumes littorales. Vents du secteur Est faibles ou modérés.	Beau temps quelques brumes littorales. Vents de Nord-Est à Est faibles ou modérés.	
Hts Plateaux	Température en baisse	Température en baisse	
Sahara Septentrional	Nuageux (orageux) puis belles éclaircies. Vents d'Est à Sud faibles ou modérés	Beau temps. Vents du secteur Est faibles ou modérés.	

Vents (Bassin Occidental de la Méditerranée)

Golfe du Lion: Variables faibles
Baléares: Secteur Est faibles ou modérés
Bizerte: Nord-Est faibles ou modérés

Vents (en altitude)

Ouest Algérie: Est à Sud .... 6 à 8m
Sahara: Est à Sud .... 10 à 12m
Est Algérie / Sahara: Secteur Est .... 8 à 10m

Prévisions transmises par l'Observatoire de Tamanrasset

Tidikelt: Beau à nuageux. Vents d'entre Est et Sud modérés ou assez forts.
Ajjer / Hoggar: Très nuageux avec éclaircies matin. Faibles précipitations... Vents variables faibles ou modérés Sud Est dominant

Températures extrêmes		
Stations	Max	Min
Paris	29	17
Nice	32	23

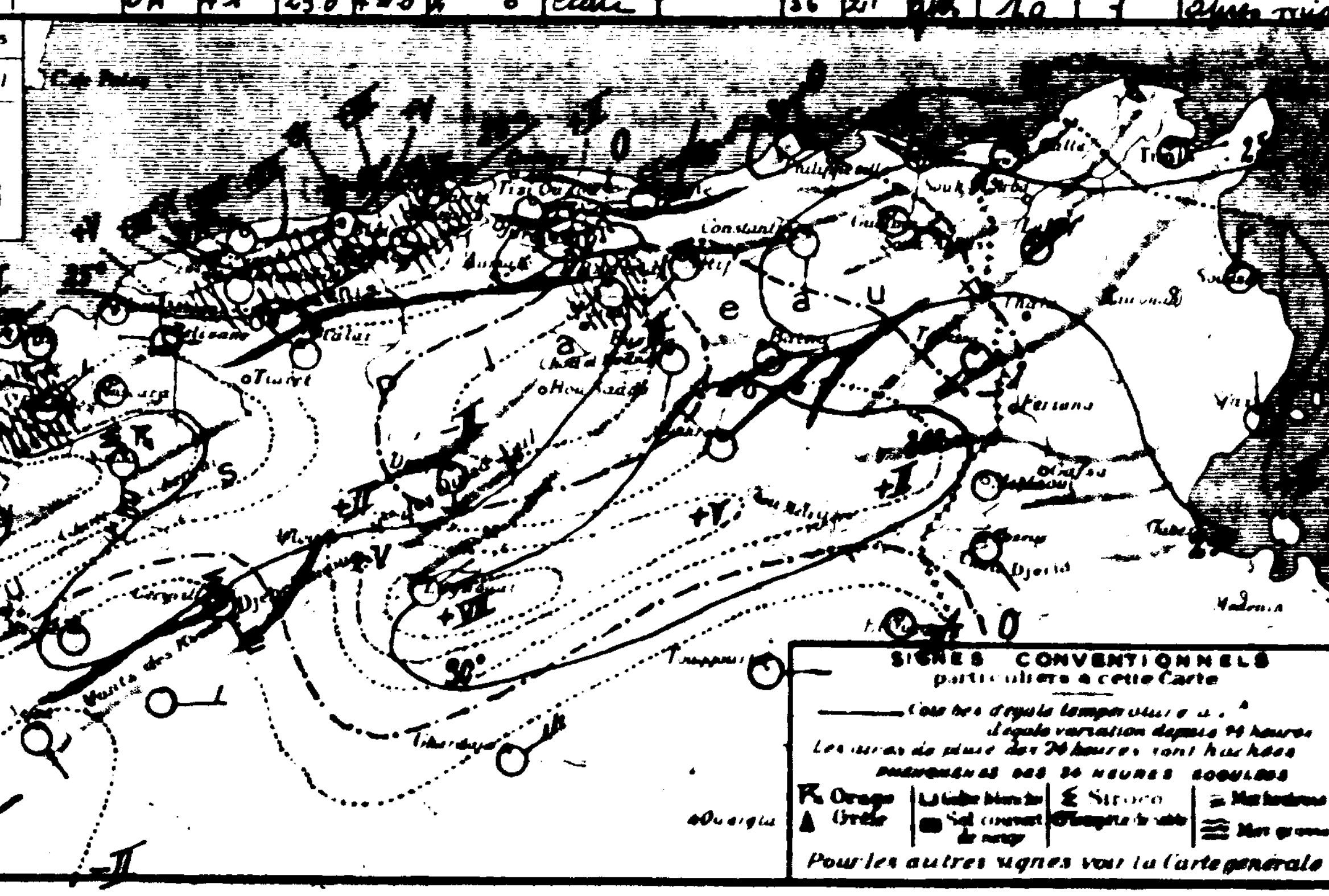

SONDAGES AÉROLOGIQUES

Altitude en Km au-dessus de la station	Alger Université (Altitude 30m) Départ 9h15: Direction	Vitesse	Départ: Direction	Vitesse	Tamanrasset Départ 7h40: Direction	Vitesse
0.5	SE	4			E	8
1.0	SE	8			SE	8
1.5	SE	9			ESE	8
2.0	SE	8			SSE	6
2.5	SE	7			SSE	8
3.0	ESE	9			SSE	5
3.5	SE	9			SSE	4
4.0	SE	8			NE	7
4.5	ESE	7			ENE	13
5.0					ENE	13
5.5					ENE	10
6.0					ENE	9

UNIVERSITÉ D'ALGER
INSTITUT DE MÉTÉOROLOGIE
ET DE PHYSIQUE DU GLOBE

BULLETIN MÉTÉOROLOGIQUE DE L'ALGÉRIE

Vendredi 28 juin 1935 — 60me ANNÉE — N° 179 — 72

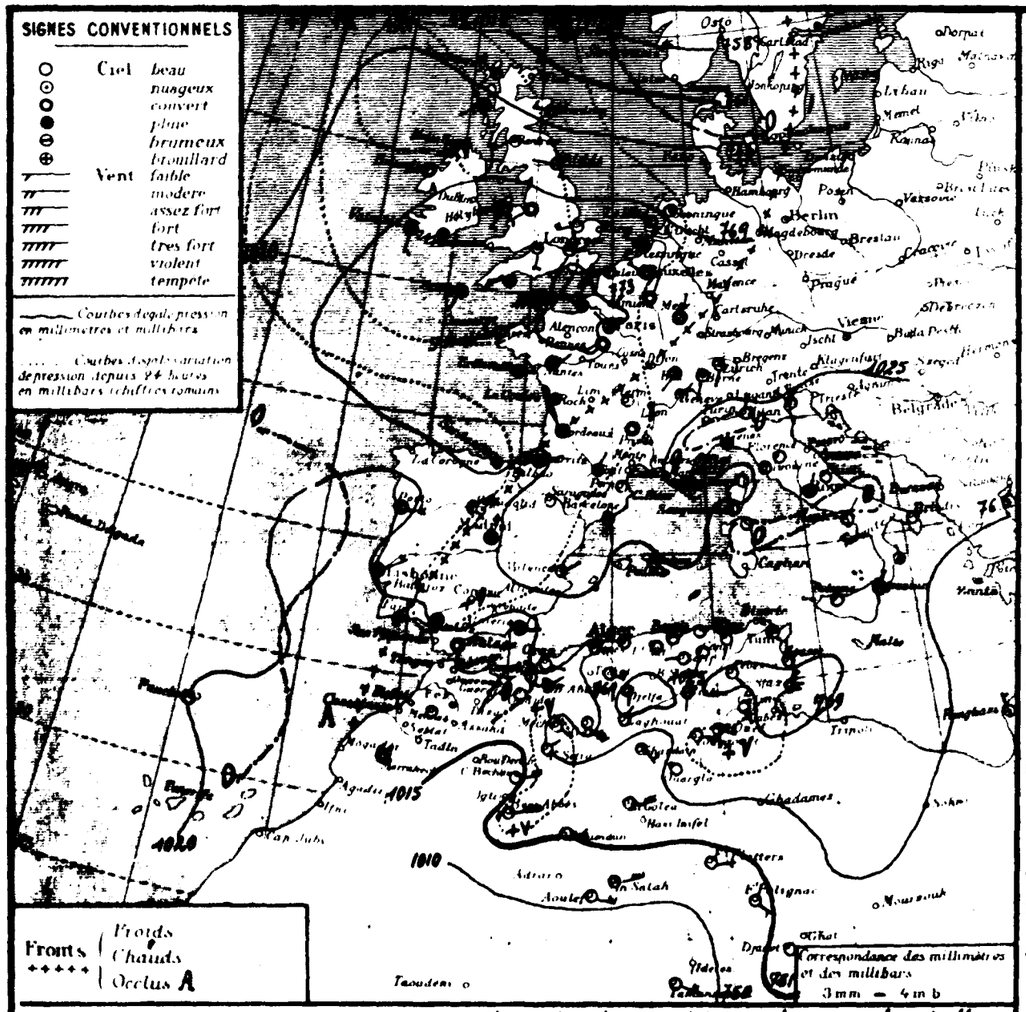

STATIONS		Observation de 7 heures: Pression réduite à 0° au niveau de la mer (Moyenne)	Écart	Température (Moyenne)	Écart	Vent (Direction et force de 0 à 9)	État du Ciel	État de la Mer	Dans les 24 heures: Températures extrêmes max	min	Pluie en millim	Pluie en mm: Hauteurs totalisées du mois en cours	Hauteurs totalisées depuis le 1er sept. au 31 mai	PHÉNOMÈNES
Nemours	83	18.3	-1.3	24.0	+4.2	SE 2	3 nuages	belle	25	20			328	
Cap Falcon	75	21.7	+1.0	22.2	+1.0	NE 1	beau	P. agitée	28	20			329	
Oran	11	20.5	+1.9	23.4	+1.5	SE 2	beau	belle	31	20			442	hier sirocco
Mostaganem	113	20.2	+0.1	23.3	+2.3	NE 1	beau	P. agitée	40	19				sirocco. 16. 21h pluie. Nuages vent de sable
Cap Tenes	183	19.4	+3.6	24.0	-8.4	E 1	clair	agitée	36	23			438	
Cherchell	22	20.8	+2.7	24.5	-7.8	calme	clair	belle	34	23			647	
Blida	267												926	
Bouzareah	344	19.3	+0.9	23.3	+1.8	SE 1	clair		32	24		1.7	747	
Alger	59	20.1	+0.8	26.2	+1.0	calme	clair	P. agitée	31	24		25.5	637	17h30 coups de vent.
Maison Carrée	48	20.1	+0.7	28.7	+5.7	calme	clair		32	22		4.8		
Cap Caxine	225	20.9	+0.4	29.0	+5.0	calme	clair	P. agitée	32	25			711	
Cap Bougaroni	195	23.7	+2.6	23.0	-4.4	E 3	clair	P. agitée	31	19			1063	
Philippeville	42													
Cap de Garde	161	23.9	+2.5	23.0	-2.0	S 1	clair	belle	27	21			833	
La Calle	10	23.2	+3.4	25.8	-1.7	SW 4	clair	T. belle	30	21			1029	
Bizerte	9													
Tunis	36	24.2	+2.7	23.4	-2.0	NW 1	clair		30	18				
Sousse	2	24.5	+2.8	24.8	+1.4	N 2	clair	calme	27	21				
Sfax	8	27.8	+4.4	21.8	-2.4	N 3	clair	belle	29	19				
Tiemcen	806	17.0	+2.0	27.8	-1.2	SW 6	nuages		35	18			587	
Sidi bel Abbès	476	19.8	+2.5	20.2	-2.5	NE 3	brumeux		41	14				
Saïda	867	17.7	+3.3	26.6	0.0	SE 6	clair		37	23			310	
Mascara	590	19.8	+1.8	24.0	+1.8	S 1	clair		39	20			290	
Relizane	73												130	
Orléansville	112	20.5	+2.5	24.2	-2.3	calme	clair		44	23			457	violent sirocco hier
Teniet	1023												485	
Aflou	889	21.4	+2.0	24.1	+0.7	SE 5	clair		35	20				
Médéa	935													
Boghari	906													
Fort National	942	20.2	+1.5	26.0	-4.0	calme	clair		33	23			928	
Tizi-Ouzou	222	22.0	-0.1	25.5	+2.3	SE 1	clair		40	21		2.0	787	
Bordj-Bou Arréridj	915	20.6	-1.8	24.7	-0.8	SW 2	clair		36	18				
Sétif	1079	22.4	+4.2	22.2	-4.2	W 1	clair		32	17			485	
Batna	1044	22.2	+2.5	22.5	-3.0	ENE 1	clair		32	12				
Constantine	660	24.2	+3.6	22.6	-0.4	SW 1	clair		34	19			648	
Guelma	268	24.0	+1.2	23.2	-1.7	SE 2	beau		36	15			748	
Tébessa	863	23.3		26.0	-2.0	SW 1	clair		33	15			508	
Aïn Sefra	1090			20.0	-3.0	NE 2	clair		35	21		1.8		
Mecheria	1167	21.6	+5.2	22.8	-1.7	SE 2	clair		33	11		8.2	326	
Géryville	1320	18.1	+4.7	22.6	-3.0	SE 6	clair		33	20		4.3	358	sirocco
Aïn Oussera	1426													
Djelfa	1160	25.1	+2.2	21.9	-0.7	S 2	clair		33	15		2.7		
[illegible]	[illegible]	24.1		25.0	-1.5	E 6	clair		36	19				
[illegible]	[illegible]			20.8	-0.2	SE 2	nuages		29	65				
Biskra	484													
Colomb-Béchar	769	12.5	+1.4	26.0	-1.0	E 6	clair		37	26	0.0			Coups de vent hier. Pluie nuit
Laghouat	767	24.3		23.0	-7.0	NE 2	clair			19				
Biskra	125	24.2	+3.2	28.0	-3.0	S 1	beau		37	26			408	
Touggourt	69	21.8	+0.7	28.0	0.0	E 6	clair		36	24			183	
El-Oued	70			28.8	-0.2	ESE 3	beau		38	28			93	
Tozeur	50	24.3	+1.8	28.4	+2.4	SE 2	clair		37	22				
Ghardaïa	526	17.2	+2.0	27.7	-0.1	ESE 3	clair		35	24				
Ouargla	157												68	
El-Goléa	394	18.2	+2.8	27.0	-1.0	E 6	clair			27				
Béni-Abbès	497	16.5	+5.6	30.0	-2.0	ENE 6	clair		40	30				
Timimoun	294	15.0	+5.7	31.0	-2.0	E 3	clair		44	27				Coups de vent nuit
Adrar	285	13.9	+1.6	32.0	-3.0	E 4	clair		46	20	0.6			Hier pluie
In-Salah	280	11.1	+2.0	30.0	-1.0	ENE 6	clair			27				Coups de vent nuit
Fort-Flatters	368	14.2	+5.3	28.0	-3.0	E 3	clair			23				
Fort Polignac	608			28.0	-2.0	SE 3	clair			23				
Djanet	1100			27.0	-1.0	calme	clair			24				
Tamanrasset	1350	08	+4	24.0	-1.0	ESE 4	nuages		33	25		1.0	9	

Situation générale et situation en Algérie. Un anticyclone, centré sur la Manche (Le Havre 1031,7 mm: 773 mm), recouvre l'Europe sauf le Nord, la Méditerranée occidentale et centrale, ainsi que l'Afrique du Nord (Sfax 1028 mm: 771 mm). En Algérie, le ciel est beau. Les vents soufflent d'Est à Sud et sont faibles sauf dans le Sud oranais où ils sont forts. La température est généralement en baisse. La mer est agitée à Zéralda, belle ou peu agitée sur le reste de la côte algérienne.

Probabilité (valable du 28 à 18h au 29 à 18h) La pression baissera légèrement sur l'Italie et la Méditerranée centrale. Elle hausse faiblement sur le Sud-ouest de l'Europe et l'Afrique du Nord. En Algérie, beau temps, quelques brumes littorales. Vents du secteur Est faibles ou modérés. Température stationnaire ou en hausse.

	ORAN	ALGER	CONSTANTINE
Littoral et Tell	Beau temps. quelques brumes littorales. Vents du secteur Est faibles ou modérés Température stationnaire ou en hausse.		
Hts Plateaux			
Sahara Septentrional	Beau temps Vents du secteur Est modérés ou assez forts.		

Vents (Bassin Occidental de la Méditerranée)

			Vents (en altitude)
Golfe du Lion, Baléares, Bizerte	Secteur Ouest faibles ou modérés Nord. Est faibles ou modérés.		
Ouest Algérie	Est à Sud		6 à 8 m.
Sahara	Est à Sud		12 à 10 m
Est Algérie	Secteur Est		6 à 8 m.
Sahara	Secteur Est		10 à 12 m

Prévisions transmises par l'Observatoire de Tamanrasset

Tidikelt: Beau. Vents d'entre Est et Sud modérés ou assez forts.

Alger: Beau, nuageux avec éclaircies matin. Pluie. Vents d'entre Est et Sud variables en force. Brume.

Hoggar: Beau temps. Vents d'entre Est et Sud variables en force. Brume.

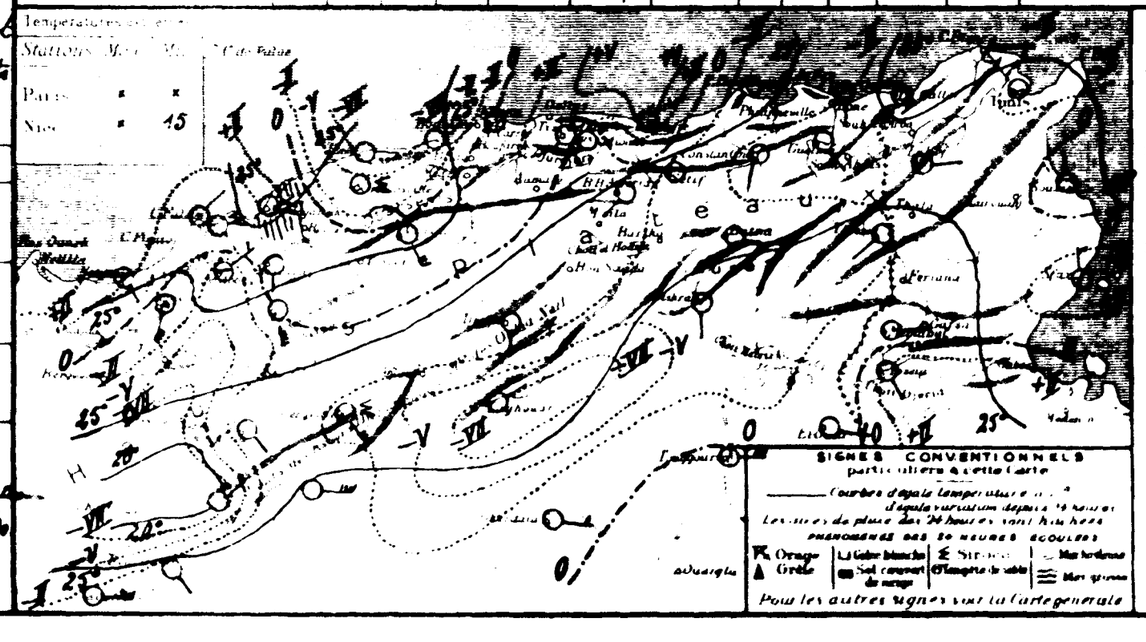

SONDAGES AÉROLOGIQUES

Altitudes en Mètres	Alger Université Altitude	Direction	Force	Direction	Force
		9h 00		7h 30	
0				SE	7
10	NW	1		SE	12
15	SW	4		SE	12
20	WSW	4		SSE	5
25	N	1		SE	7
30	NNE	3			
35	N	3			
40	E	10			
45	ESE	8			
50	ESE	10			
55	ESE	11			
60	W	9			

UNIVERSITÉ D'ALGER
INSTITUT DE MÉTÉOROLOGIE
ET DE PHYSIQUE DU GLOBE

BULLETIN MÉTÉOROLOGIQUE DE L'ALGÉRIE

60ème ANNÉE. N° 120
1935 75

Samedi 29 juin

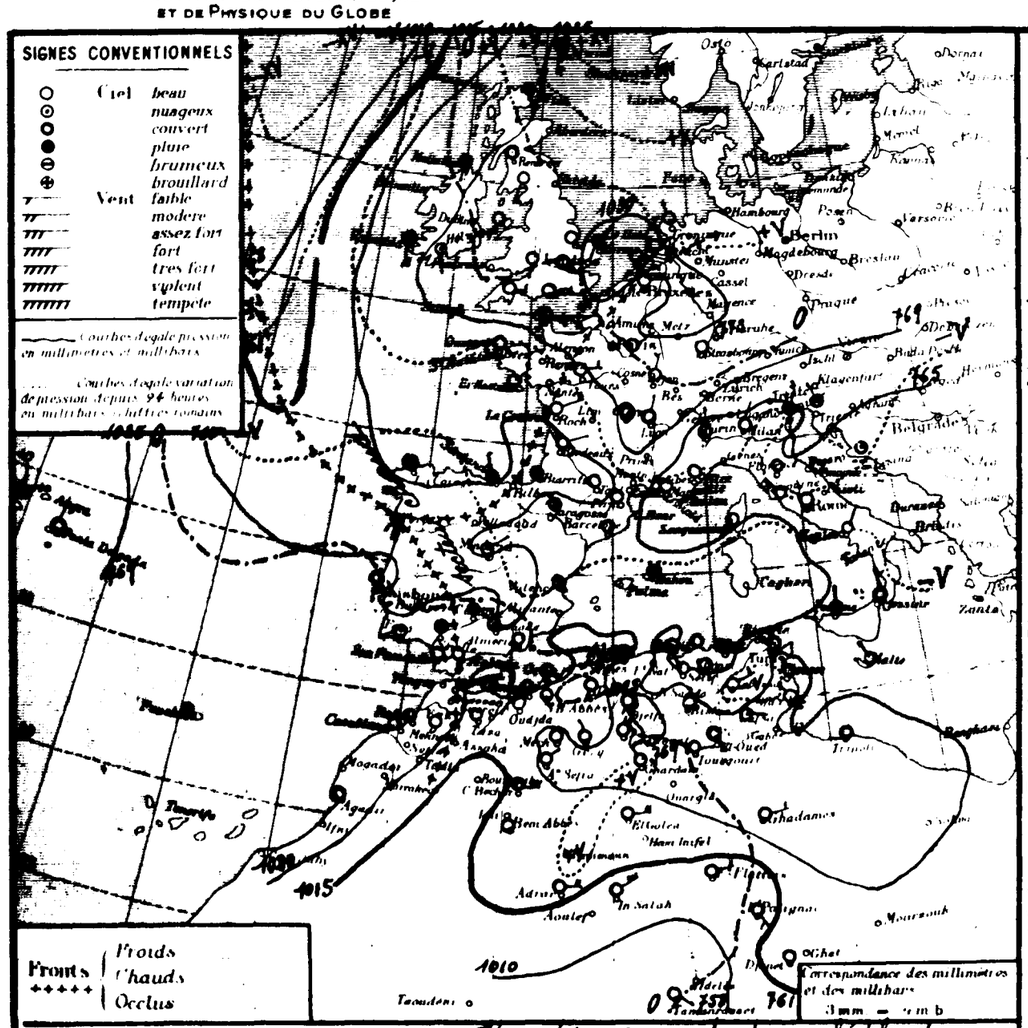

STATIONS	Altitude en mètres	Observation de 7 heures: Pression à 0° ramenée au niveau de la mer — Observation	Diff. en 24h	Température de l'air — Observation	Diff. en 24h	Vents: Direction et force de 0 à 9	Etat du Ciel	Etat de la Mer	Dans les 24 heures: Température extrêmes — max	min	Pluie en millim.	Pluie en m/m: Hauteurs totalisées du mois en cours	Hauteurs totalisées du 1er au 24 Mai	PHÉNOMÈNES
Nemours	83	21.8	+2.8	21.8	-2.2	SW 1	8 nuageux	P. agitée	25	19			328	
Cap Falcon	75	22.5	+0.8	21.0	-1.2	SW 1	couvert	agitée	28	20			329	
Oran	11	21.0	+0.5	23.9	+0.5	SE 3	clair	P. agitée	35	22			412	hier sirocco
Mostaganem	113	20.6	+0.4	24.0	-2.3	SW 2	clair	belle	40	21				
Cap Tenès	183	17.7	-1.7	23.2	-0.8	SW 3	beau	agitée	38	21			438	
Cherchell	22	20.0	-0.8	24.0	-0.5	W 3	clair	P. agitée	28	19			647	
Blida	267	17.0	-1.6	28.2	+2.0	calme	nuageux		32	25			948	
Bouzaréa	344	17.7	-1.6	30.5	+2.2	SW 1	clair		32	24		1.7	747	
Alger	59	18.4	-1.7	26.0	-0.2	calme	clair	calme	29	22		4.5	657	
Maison Carrée	48	20.5	+0.4	28.7	0.0	calme	clair	belle	30	20		4.8		
Cap Caxine	225	18.5	-2.4	32.0	+3.0	calme	clair	belle	..	24			711	
Cap Bougaroni	195	20.7	-2.7	29.4	+3.4	calme	clair	belle	31	23			1068	
Philippeville	42													
Cap de Garde	161	20.5	-3.4	24.0	+1.0	calme	clair	belle	30	22			833	
La Calle	10	19.4	-3.8	27.0	+1.2	calme	clair	B. belle	30	22			1029	
Bizerte	9													
Tunis	36	19.9	-4.3	24.4	+1.0	WNW 2	clair		32	19				
Sousse	2	20.5	-4.1	25.2	+0.4	NW 2	clair	calme	30	22				
Sfax	8	24.5	-3.3	24.2	+2.4	NW 2	clair	B. belle	29	22				
Tlemcen	806	17.4	+0.4	21.0	-5.8	NW 3	clair		35	18			527	
Sidi-bel-Abbès	476	20.0	+0.2	21.3	+1.1	WSW 2	brumeux		40	17			312	22. 4h tempête. Sirocco Est
Saïda	867	18.4	+0.7	30.6	0.0	S 5	clair		38	23			290	hier sirocco
Mascara	590	18.8	-1.0	28.4	+4.4	S 1	clair		38	25			420	
Relizane	73													
Orléansville	112	19.2	-1.3	25.0	+1.8	calme	clair		42	23			457	
Laghouat	1023	17.0	-0.8	24.0	-1.2	SW 1	clair		35	21			485	
Djelfa	889	21.4	0.0	18.6	-3.1	NE 3	clair		35	17				
Médéa	935													
Aumale	906												928	
Fort National	942	20.5	-1.5	25.0	-0.5	E 1	clair		40	21		8.0	327	
Tizi Ouzou	222													
Bordj-bi-Arreridj	915	18.4	-2.2	25.5	+0.8	calme	clair		34	17				
Sétif	1079	19.1	-2.3	23.2	+1.0	NW 2	clair		30	17			485	
Batna	1044	19.8	-2.4	25.5	+3.0	WNW 1	clair		35	16				
Constantine	660	23.3	-0.9	22.0	-0.6	S 1	clair		34	20			648	
Guelma	268	23.3	-0.7	24.3	+1.1	SE 2	clair		37	16			745	
Tébessa	863	19.8	-5.5	25.0	-1.0	NE 1	clair		33	17			869	
Aïn-Sefra	1090	..	..	25.0	+5.0	NE 2	clair		35	21		18		
Mecheria	1167	21.7	+0.1	22.8	0.0	calme	clair		32	20		2.2	226	
Geryville	1320	18.0	-0.1	23.1	+0.5	NNW 1	clair		30	18		4.3	358	
Aflou	1426	25.0	-0.1	19.7	-2.2	S 2	clair		29	12		2.7		
[illegible]	1460	..	..	24.0	-1.0	E 1	clair		35	18				
[illegible]	[illegible]	..	..	25.8	-1.0	NE 1	clair		30	25				
Biskra	484	15.0	+2.5	27.0	-1.0	E 6	clair		37	26				Coups de vent frais et nuit
Colomb-Béchar	769	24.4	+0.1	20.0	-3.0	NNE 1	clair		..	18				
Laghouat	767	21.8	-3.0	33.0	+5.0	SE 1	beau		36	25			408	
Biskra	125	21.0	-0.8	23.2	-0.8	E 1	clair		35	22			123	
Touggourt	69	..		27.0	+1.2	SE 2	beau		37	21			92	
El-Oued	70	21.7	-2.6	29.2	+0.8	calme	clair		36	22				
Fozeur	50	22.8	+5.6	21.8	+0.6	NW 3	clair		34	22				
Ghardaïa	526												68	
Ouargla	157	13.7	+1.5	26.0	+1.0	E 4	clair		..	24				
El-Goléa	394	17.1	+0.6	28.0	+8.0	ENE 2	clair		..	27				
Béni-Abbès	497													
Timimoun	294	17.9	+4.0	29.0	-3.0	E 4	clair		46	27				
Adrar	285	12.5	+1.4	30.0	0.0	NE 5	clair		..	26				Coups de vent nuit
In-Salah	280	14.5	+0.3	27.0	-1.0	ENE 3	clair		..	23				
Fort-Flatters	368	..	..	35.0	+4.0	SE 3	clair		..	33				
Fort-Polignac	608			26.0	-1.0	calme	clair		..	24				
Djanet	1100	..	..	37.0	-1.0	ESE 2	clair		34	25		1.0	7	
Tamanrasset	1350													

Situation générale et situation en Algérie. Une dépression se tient sur l'Islande (Wetmanor 739 m.: 747 m.). Un anticyclone s'étend des Açores au Maroc (Horta 1028 m.: 771 m.) sur quelques sur le reste de l'Europe et de l'Afrique du Nord (Hollande 1030 m.: 775 m. Delfa 1035 m.: 769 m.). En Algérie, le ciel est beau. Les vents sont variables et faibles. La température est généralement en hausse. La mer est agitée au cap Falcon et Bérlès, belle ou peu agitée sur le reste de la côte algérienne.

Probabilité (valable du 29 à 18h au 30 à 18h) Hausse barométrique: Ouest et Sud-Ouest Europe, Ouest Afrique du Nord. Baisse: Italie. Est Afrique du Nord. En Algérie, beau ou peu nuageux. Vents de Sud-Ouest faibles ou modérés: quelques coups de vent du secteur Ouest. Température stationnaire puis en baisse par l'Ouest.

	ORAN	ALGER	CONSTANTINE
Littoral et Tell	Beau ou peu nuageux. Vents de Sud-Ouest faibles ou modérés. Quelques coups de vent du secteur Ouest. Température stationnaire puis en baisse par l'Ouest.		
Hts Plateaux			
Sahara Septentrional	Beau temps. Vents du secteur Est modérés ou assez forts		

Vents (Bassin Occidental de la Méditerranée)

Golfe du Lion	Est à Nord-Ouest faibles à assez forts	
Baléares	Est à Ouest modérés, quelques coups de vent	
Bizerte	Secteur Ouest faibles ou modérés	

Vents (en altitude)

Ouest Algérie	Secteur Ouest	à 10m.
" Sahara	Est à Sud	à 10m.
Est Algérie	Sud à Ouest	à 10m
" Sahara	Secteur Est	à 10m

Prévisions transmises par l'Observatoire de Tamanrasset

Temps: Beau temps. Vents du secteur Est assez forts puis modérés.
Nuages: Très nuageux avec éclaircies.
Vents: Vents de Sud. Est modérés.
Houle: Orages. Pluie au Sud. Coups de vent de Sud à Est puis Nord. Est - Ouest

Températures extrêmes

Stations	Max	Min
Paris	26	16
Nice	34	x

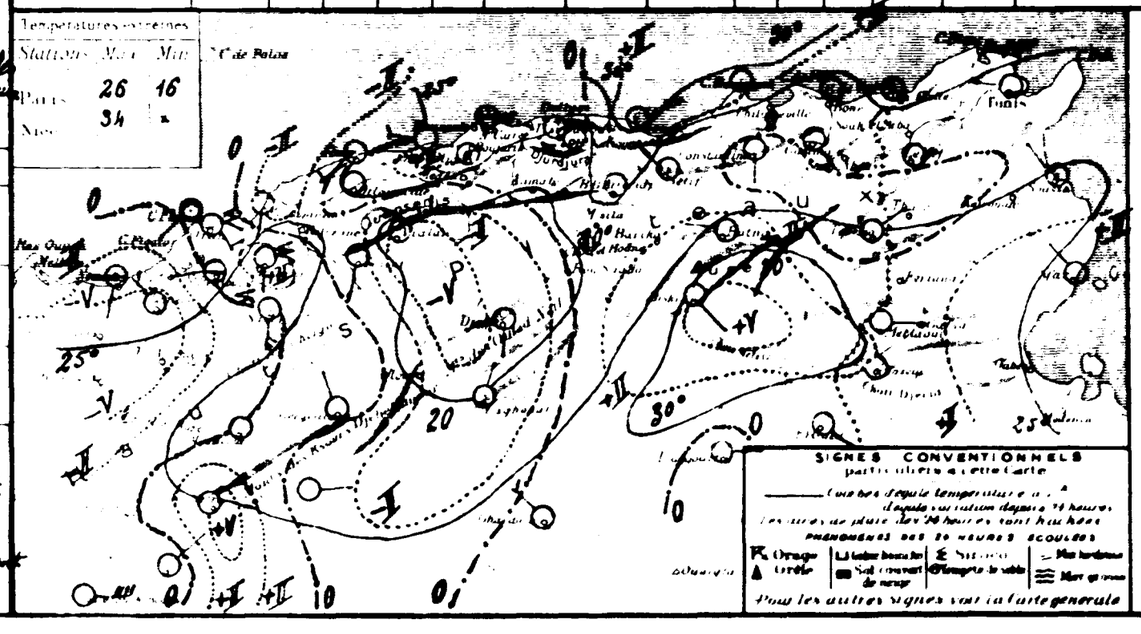

SONDAGES AÉROLOGIQUES

Altitude en kilomètres	Alger Université — Départ 9h00	Arrivée	Départ 7h20
0.5	SW 3		E 7
1.0	W 6		SE 7
1.5	vent faible		SW 7
2.0	Effacement		W 5
2.5	à 1500m		SW 7
3.0	W 4		WSW 8
3.5			NW 9
4.0			NW 9
4.5			W 12
5.0			NE 11
5.5			NE 10
6.0			NNE 11

UNIVERSITÉ D'ALGER
INSTITUT DE MÉTÉOROLOGIE ET DE PHYSIQUE DU GLOBE

BULLETIN MÉTÉOROLOGIQUE DE L'ALGÉRIE

Lundi 1er Juillet 1935 — 50e Année — N° 182 — 75

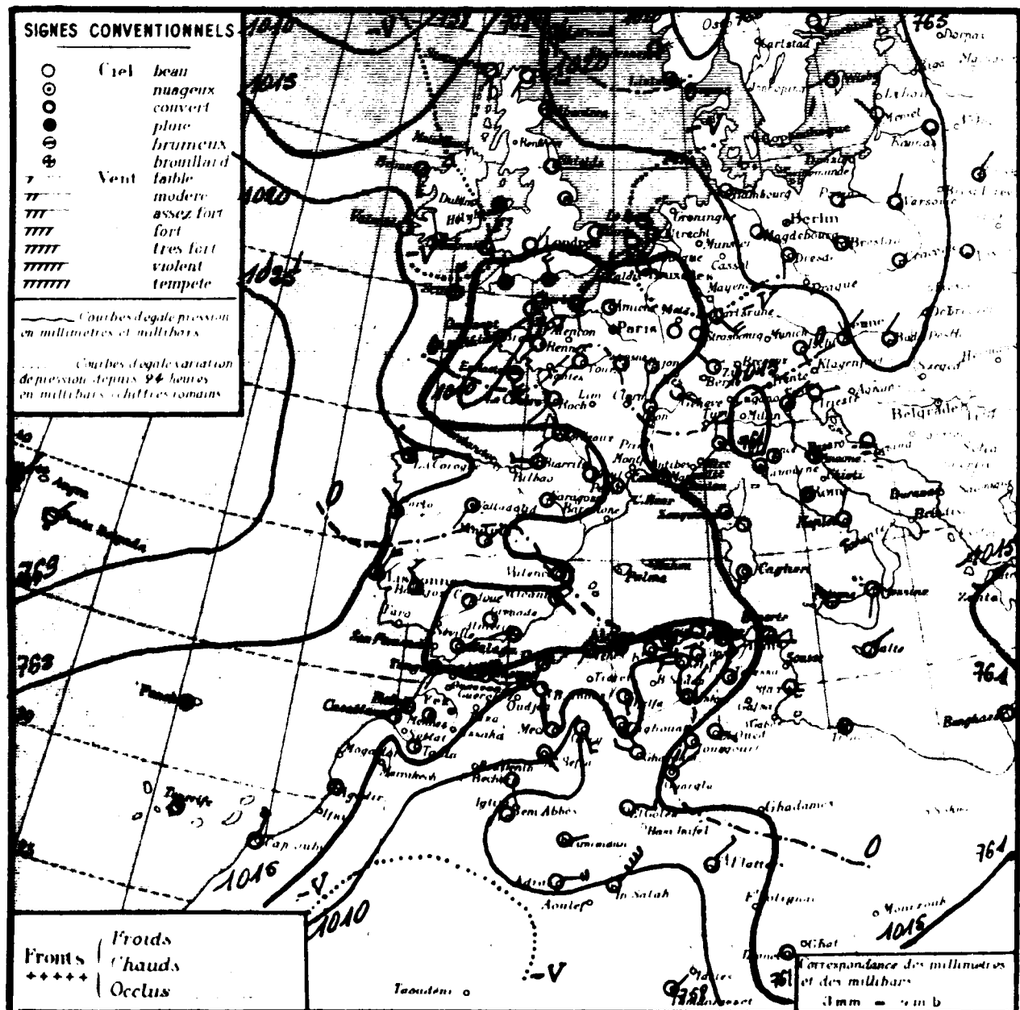

Stations	Altitude en mètres	Observation de 7 heures: Pression à 0° et au niveau de la mer — Observation	Différence en 24h	Température de l'air — Observation	Différence en 24h	Vents — Direction et force de 0 à 9		Etat du Ciel	Etat de la Mer	Dans les 24 heures: Températures extrêmes — max	min	Pluie en millim.	Pluie en millimètres: Hauteurs totalisées du mois en cours	Hauteurs totalisées à l'heure du 31 mai	PHÉNOMÈNES
Nemours	83	15.8	-1.9	24.6	+3.0	SW	1	beau	peu agitée	26	17			328	
Cap Falcon	75	16.8	-1.9	23.6	+0.2	SW	1	beau	belle	25	20			329	
Oran	11	16.2	-2.7	24.1	+0.1	calme		clair	calme	29	21			422	
Littoral — Mostaganem	113	15.8	-1.9	26.1	+0.5	W	1	clair	belle	31	18				
Littoral — Cap Ténès	183	14.0	-1.7	24.4	+2.0	SW	1	couvert	agitée	24	20			438	
Littoral — Cherchell	22													647	
Littoral — Blida	267													426	
Littoral — Bouzaréa	344	14.4	-1.6	24.0	-0.8	ESE	1	nuageux		28	20			747	0° éclairs au Sud-Ouest
Littoral — Alger	59	14.2	-2.4	24.3	+0.3	calme		nuageux	calme	31	22			687	
Littoral — Maison Carrée	48	14.4	-3.1	26.0	+2.0	NE	2	nuageux		29	18				
Littoral — Cap Carbon	225	15.7	0.0	23.0	+2.0	calme		clair	calme	26	19			741	
Littoral — Cap Bougaroni	195	17.3	+1.4	25.2	-5.4	calme		beau	m. belle	33	19			1068	
Littoral — Philippeville	42														
Littoral — Cap de Garde	161	15.4	-0.5	19.0	-4.0	SE	3	brumeux	calme	32	19			833	
Littoral — La Calle	10	14.6	0.0	25.3	-2.4	calme		clair	belle	30	20			1029	
Littoral — Bizerte	9														
Littoral — Tunis	36	15.9	+0.5	25.8	0.0	E	2	clair		34	21				
Littoral — Sousse	2														
Littoral — Sfax	8	21.2	+0.7	26.2	+1.4	calme		clair	calme	31	21				
Littoral — Djerba	806	14.1	-2.0	23.8	+0.6	NW	1	clair		25	18			527	
Hautes Plaines — Sidi-bel-Abbès	476	15.2	-2.5	21.8	+0.6	S	3	beau		31	17	1.0	1.0		1-3h orage, pluie
Hautes Plaines — Saïda	867	14.8	-4.0	22.4	+2.4	NE	2	nuageux		33	21			342	21-22h orage
Hautes Plaines — Mascara	590													290	
Hautes Plaines — Relizane	73	18.9	0.0	24.8	+0.7	W	1	couvert		34	18			190	
Hautes Plaines — Orléansville	112	18.3	-2.4	23.2	+2.0	calme		nuageux		36	21			457	
Hautes Plaines — Tiaret	1023													425	
Hautes Plaines — Vialar	889	16.4	-2.6	21.5	+4.2	SW	3	clair		35	19				
Hautes Plaines — Médéa	935														
Hautes Plaines — Aumale	906														
Hautes Plaines — Fort-National	942	14.7	.	24.5	.	calme		beau		31	20			918	
Hautes Plaines — Tizi-Ouzou	222	16.9	+0.3	21.9	-0.1	NE	1	beau		33	19			621	
Hautes Plaines — Bordj-bou-Arréridj	915														
Hautes Plaines — Sétif	1079	14.4	.	25.5	.	W	1	clair		33	18			415	
Hautes Plaines — Batna	1044	16.5	+1.3	22.5	-3.0	WNW	2	clair		35	15				
Hautes Plaines — Constantine	660	18.8	.	21.8	.	S	1	clair		34	19			644	
Hautes Plaines — Guelma	268	18.6	-0.5	23.8	-0.5	ESE	2	beau		37	18			742	
Hautes Plaines — Tébessa	863	14.8	+0.2	24.0	0.0	E	1	clair		..	20			361	
Sahara et Hauts Sahariens — Aïn Sefra	1090	.	.	24.0	+3.0	SE	1	clair		37	19				
Sahara et Hauts Sahariens — Mechéria	1167	15.5	-2.7	24.3	+2.3	calme		beau		34	20			226	
Sahara et Hauts Sahariens — Géryville	1320	10.9	-1.9	27.4	+1.7	SSE	5	beau		36	20			355	
Sahara et Hauts Sahariens — Aïn-Oussera	1426														
Sahara et Hauts Sahariens — Djelfa	1160	14.4	-3.0	22.7	+5.1	S	2	clair		33	17				
Sahara et Hauts Sahariens — Bou-Saada	550														
Sahara et Hauts Sahariens — Biskra	[illegible]	.	.	28.0	+0.8	NE	1	clair		35	24				
Sahara et Hauts Sahariens — Barika	484														
Sahara — Colomb-Béchar	769	09.9	-3.2	30.0	+4.0	ESE	2	beau		38	22				
Sahara — Laghouat	767	14.6	.	23.0	.	SE	1	clair		.	19				
Sahara — Biskra	125	15.8	-0.5	34.0	0.0	N	1	beau		41	26			605	
Sahara — Touggourt	69	16.0	+0.6	29.0	0.0	SSW	1	clair		39	22			123	
Sahara — El-Oued	70	.	.	29.4	+0.2	SSE	1	beau		40	22			96	
Sahara — Tozeur	50	13.6	-2.8	29.9	+4.7	calme		clair		41	24				
Sahara — Ghardaïa	526	12.0	-1.2	35.8	+5.4	WNW	3	clair		40	22				
Sahara — Ouargla	157	16.5	.	28.0	.	NE	2	clair		.	25			61	
Sahara — El-Goléa	394	14.3	-1.4	28.0	+1.0	E	3	clair		.	25				
Sahara — Beni-Abbès	497	13.0	-1.7	29.0	0.0	calme		clair		39	24				
Sahara — Timimoun	294	12.7	-2.4	29.0	+2.0	E	2	clair		39	24				coups de vent ce matin
Sahara — Adrar	285	13.4	-4.8	28.0	+4.0	E	4	clair		42	22				
Sahara — In-Salah	280	08.6	-1.5	29.0	-1.0	NE	6	clair		.	26				coups de vent ce matin, tempête de sable
Sahara — Fort-Flatters	368	14.0	-0.4	28.0	0.0	NE	3	clair		.	22				
Sahara — Fort-Polignac	608														
Sahara — Djanet	1100	.	.	25.0	-3.0	calme		nuageux		.	23				
Sahara — Tamanrasset	1350	06.	+2.	26.0	-1.0	NE	2	nuageux		33	22			4	

Situation générale et situation en Algérie. La pression est élevée au Sud de la Scandinavie à la Pologne, ainsi qu'au large du Portugal, elle est basse de l'Islande aux Iles Britanniques, à la France (Rennes 1012 mb) et à la Méditerranée occidentale.

En Algérie : la pression est moyenne. Le ciel est beau ou nuageux par nuages élevés; les vents sont variables et faibles, la température est généralement en hausse, sauf sur le bas du littoral. Des orages sont signalés, cette nuit, dans la région de Saïda et de Sidi-Bel-Abbès. La mer est belle ou peu agitée sur la côte algérienne.

Probabilité (valable du 1er à 18h au même heure). La pression baissera sur le Sud-Ouest de l'Europe et sur l'Ouest de l'Afrique du Nord; elle baissera de l'Italie à la Tunisie et au Sahara oriental.

En Algérie, le ciel sera orageux au Nord avec vents de Nord-Ouest à Nord-Est, modérés ou assez forts; bleu puis orageux au Sud, avec vents de Sud à Est, modérés à forts. La température sera en baisse.

	ORAN	ALGER	CONSTANTINE
Littoral et Tell	Temps orageux. Vents de Nord-Ouest à Nord-Est, modérés à assez forts. Coups de vent. Température en baisse.		
IIe Plateaux	Temps beau puis orageux. Vents d'Est à Nord, modérés à assez forts, coups de vent.		
Sahara Septentrional	Temps beau puis orageux au Nord. Vents de Sud à Est, modérés à assez forts; coups de vent.		

Vents (Bassin Occidental de la Méditerranée). Golfe du Lion: Ouest à Nord-Ouest, assez forts ou forts, puis modérés. Baléares: Nord-Ouest à Nord-Est, assez forts ou forts puis modérés. Bizerte: Nord-Ouest à Nord-Est, modérés à assez forts, coups de vent.

Vents (en altitude). Ouest Algérie: Sud-Ouest à Nord-Ouest, 10 à 40m. Sahara: 10 à 40m. Est Algérie: Sud à Est, 10 à 15m. Sahara: 10 à 15m.

Prévisions transmises par l'observatoire de Tamanrasset.

Tidikelt: Orageux. Vents de Sud modérés avec coups de vent du secteur Est.
Aïnef: Orageux avec éclaircies matin. Vents de Sud-Est modérés.
Hoggar: Orageux après midi puis après. Coups de vent du Sud, puis du Nord.

Temperatures extrêmes

Stations	Max.	Min.
Paris	30	18
Nice	.	23

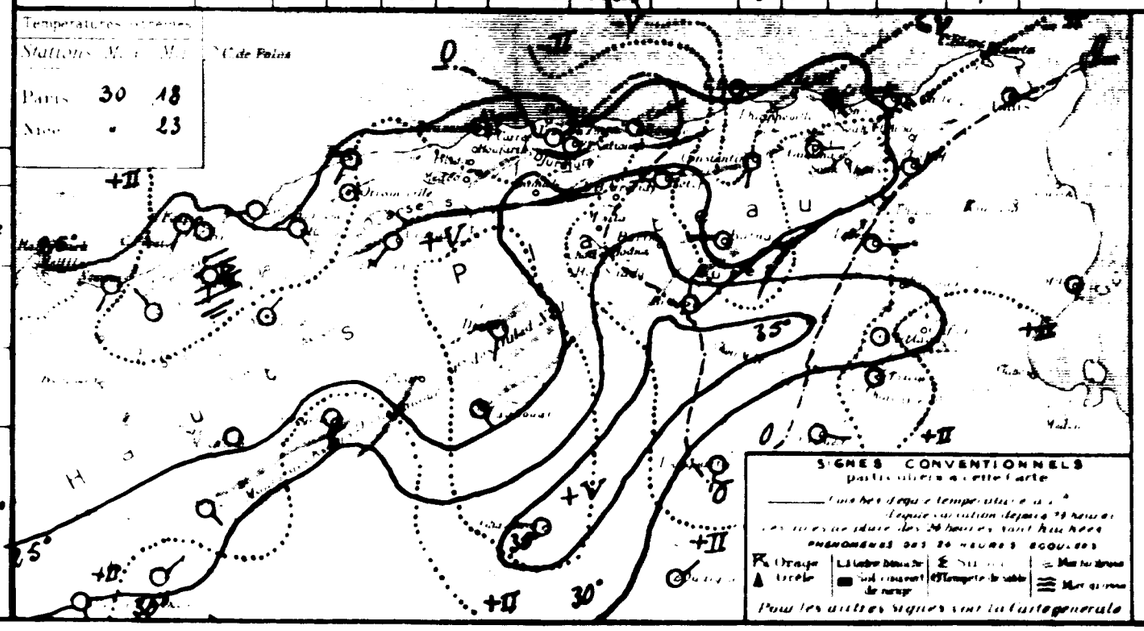

SONDAGES AÉROLOGIQUES

	Alger Université		
	Date	Heure	Température
	9	00	
0.0	NE	2	
1.0	ESE	4	
1.5	SSW	3	
2.0	SW	1	
2.5	SW	10	
3.0	SW	10	
3.5	SW	12	
4.0	SSW	1	
4.5	SW	5	
5.0	Couvert à		
5.5	Nuages en pm.		
6.0	Nuages à		

INSTITUT DE MÉTÉOROLOGIE
ET DE PHYSIQUE DU GLOBE

BULLETIN MÉTÉOROLOGIQUE DE L'ALGÉRIE

Dimanche 30 Juin 1935 7h

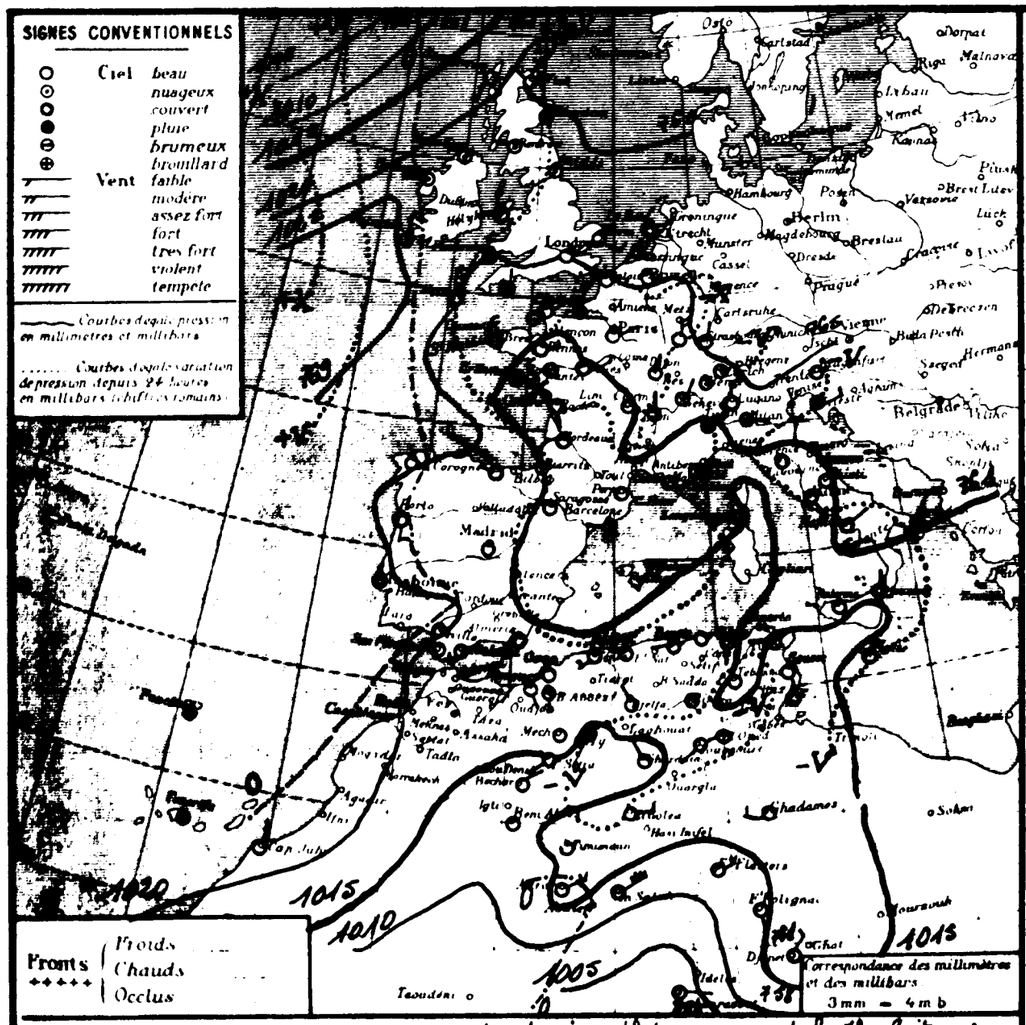

STATIONS	Altitude en mètres	Pression à 0° et au niveau de la mer — Observation	Pression — diff en 24h	Température de l'air — Observation	Température — diff en 24h	Vents — Direction et force de 0 à 9	Etat du Ciel	Etat de la Mer	Dans les 24 heures — Température extrêmes — max	min	Pluie en mm	Pluie en mm — Hauteurs totalisées du mois en cours	Hauteurs totalisées diff. sept. au 34	PHÉNOMÈNES
Littoral														
Nemours	83	48.7	-2.4	21.2	-0.6	SSE 1	beau	t. belle	24	17			324	
Cap Falcon	75	48.7	-3.9	23.4	+2.4	SW 2	clair	belle	26	20			322	
Oran	11	48.2	-2.1	24.0	+0.1	S 2	clair	belle	24	22			412	
Mostaganem	113	47.9	-2.9	25.5	+1.5	SSW 2	clair	calme	24	17				
Cap Tenès	183	45.7	-2.3	22.4	-0.8	SW 3	clair	agitée	27	20			431	
Cherchell	22												647	
Blida	267												926	
Bouzaréa	344	46.0	-1.7	23.2	-1.3	W 2	clair		36	18		1.7	747	
Alger	59	46.6	-1.8	24.0	-2.0	W 1	clair	calme	35	21		2.5	357	
Maison-Carrée	48	47.2	-3.3	24.4	-4.3	WSW 2	clair		37	19		4.8		
Cap Carbon	225	45.7	-2.8	21.0	-11.0	W 2	nuageux	peu agitée	34	21			711	
Cap Bougaroni	195	45.9	-4.8	30.6	+1.2	calme	clair	calme	32	23			1068	
Philippeville	42													
Cap de Garde	181	45.9	-4.6	23.0	-1.0	S 1	clair	calme	32	22			833	
La Calle	10	46.6	-4.8	24.7	+0.7	SW 1	clair	calme	34	21			1029	
Bizerte	9													
Tunis	36	45.4	-4.5	25.8	+1.4	WNW 2	clair		33	19				
Sousse	2	45.8	-4.7	24.6	-0.8	calme	clair	calme	31	22				
Sfax	8	46.5	-4.0	24.8	+0.6	N 1	clair	calme	34	21				
Tell et Hautes Plaines														
Tlemcen	806	46.1	-1.3	23.6	+2.6	N 1	clair		36	18			527	
Sidi-bel-Abbès	476	47.7	-2.3	24.2	-0.1	S 3	clair		34	24				
Saïda	867	48.8	+0.4	20.0	-6.6	SSE 1	clair		38	16			314	
Mascara	590	48.4	-0.7	20.2	-8.2	calme	clair		35	19			540	
Relizane	73	48.9	-3.0	24.1	-0.3	S 1	clair		36	18			440	
Orléansville	112	47.9	-1.5	24.6	-1.8	calme	clair		42	24			457	
Tiaret	1023												425	
Vialar	889	49.0	-2.4	19.3	-1.3	SE 3	clair		35	15				
Médéa	935													
Aumale	905													
Fort-National	942												934	
Tizi-Ouzou	222	46.6	-3.9	22.0	-3.0	NW 2	clair		40	20		2.0	957	
Bordj-b.-Arreridj	915													
Sétif	1079												485	
Batna	1044	45.2	-4.8	25.5	0.0	WNW 3	clair		34	13				
Constantine	660												649	
Guelma	268	49.2	-4.1	24.3	0.0	SE 1	beau		37	15			734	
Tébessa	863	44.6	-5.2	18.0	+3.0	calme	clair		36	19			361	
Hauts Plateaux														
Ain-Sefra	1090			23.0	0.0	SW 1	clair		35	17		1.8		
Mécheria	1167	48.2	-3.5	22.0	-0.8	calme	clair		35	18		2.2	268	
Géryville	1320	42.8	-5.2	25.4	+2.3	SSW 1	nuageux		32	15		4.3	358	
Aflou	1426													
Djelfa	1180	44.4	-3.6	19.6	-2.1	NW 3	clair		34	11		2.7		
Bou-Saâda	550													
[illegible]	[illegible]	-	-	29.2	+1.4	NE 1	clair		29	24				
Sahara														
Barika	484													
Colomb-Béchar	769	43.1	-1.9	26.0	-1.0	NE 2	clair		36	24				coups de vent locaux
Laghouat	767													
Biskra	125	46.3	-1.9	34.0	+4.0	S 1	beau		39	25			108	
Touggourt	69	45.4	-5.6	47.0	+4.7	SW 1	clair		38	23			123	
El-Oued	70	-	-	47.2	+0.2	WSW 1	beau		39	23			92	
Tozeur	50	46.3	-5.4	46.2	-3.0	calme	clair		39	23				
Ghardaïa	528	43.2	-4.6	30.1	+1.8	NE 3	clair		37	23				
Ouargla	157												61	
El-Goléa	394?	45.7	-1.0	41.0	+1.0	E 3	clair		-	21				
Béni-Abbès	497?	44.7	-2.4	37.0	-1.0	calme	clair		36	24				
Timimoun	294?	45.1	-	37.0	-	calme	clair		39	22				
Adrar	285?	43.2	+0.3	37.0	-2.0	ENE 4	clair		44	27				
In-Salah	280?	40.1	-2.4	30.0	0.0	NE 6	clair		-	26				jour de sable mais
Fort-Flatters	368?	44.4	-3.1	37.0	+1.0	ENE 3	clair		-	22				
Fort-Polignac	608?	-	-	37.0	-2.0	SSE 1	clair		-	27				
Djanet	1100?	-	-	37.0	-2.0	NE 3	clair		-	26				
Tamanrasset	1350?	[illegible]	-2	37.0	0.0	ESE 1	beau		34	20		1.0	7	

Situation générale et situation en Algérie Des pressions élevées recouvrent les Iles Britanniques et l'Europe centrale (Valentia 1024mm/768mm/m). Des pressions voisines de la normale s'étendent de la France à l'Afrique du Nord (Minima : Rochefort 1011mm/759m/m - In Salah 1010mm/758mm/m).
En Algérie, le ciel est beau. Les vents soufflent faiblement d'entre Sud et Ouest. La température est stationnaire ou en hausse. La mer est agitée à Tenès, belle ou peu agitée sur le reste de la côte Algérienne.

Probabilité (valable du 30 juin à 18 heures au 1er Juillet même heure).
Hausse barométrique : Ouest Europe. Baisse : Est Europe - Algérie - Tunisie.
En Algérie : Beau temps. Vents de Sud-Ouest, faibles avec quelques coups de vent du secteur Ouest.
Température en baisse.

	ORAN	ALGER	CONSTANTINE
Littoral et Tell	Beau temps. Vents du Sud-Ouest faibles quelques coups de vent du secteur Ouest. Température en baisse.		
Hts Plateaux			
Sahara Septentrional	Vents du secteur Est, faibles avec coups de vent.	Beau temps.	

Vents (Bassin Occidental de la Méditerranée)
Golfe du Lion, Baléares, Bizerte : Ouest à Nord-Ouest, modérés à assez forts.
Ouest Algérie, Sahara, Est Algérie, Sahara : Sud-Ouest à Ouest, faibles ou modérés.
Vents (en altitude)

Prévisions transmises par l'Observatoire de Tamanrasset
Tidikelt
Adjers
Hoggar

Températures extrêmes

Stations	Max	Min
Paris	28	18
Nice	34	..

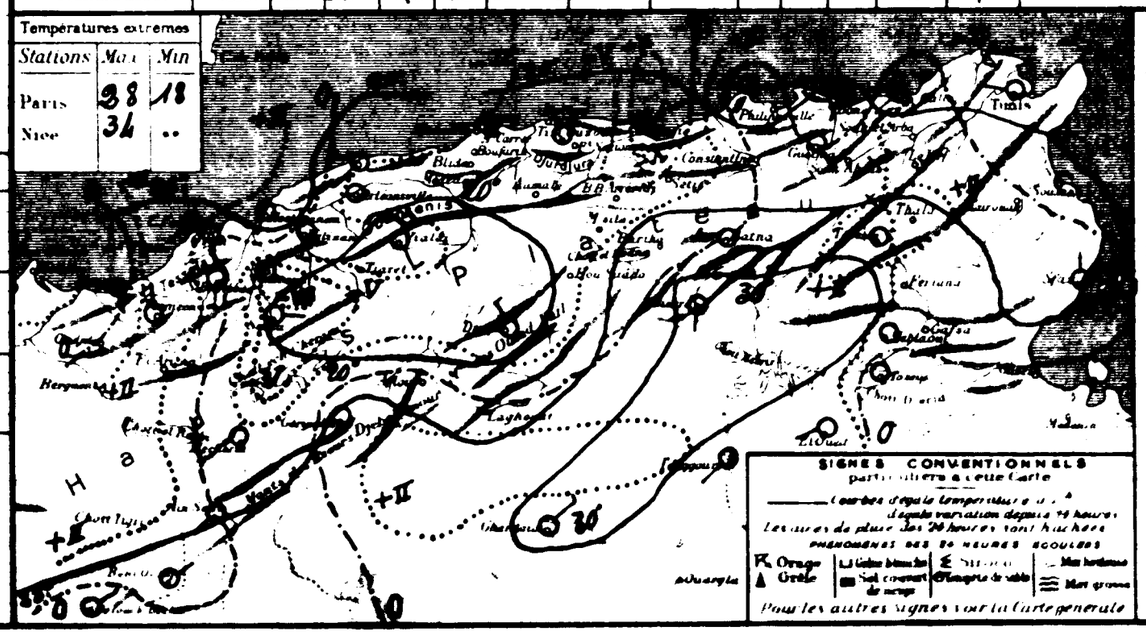

SONDAGES AÉROLOGIQUES

Altitude en Kms au-dessus du niveau de la station	Alger Université Altitude [illegible] — Départ h	Départ	Départ
0.5			
1.0			
1.5			
2.0			
2.5			
3.0			
3.5			
4.0			
4.5			
5.0			
5.5			
6.0			