UNIVERSITÉ D'ALGER
INSTITUT DE MÉTÉOROLOGIE ET DE PHYSIQUE DU GLOBE

BULLETIN METEOROLOGIQUE DE L'ALGERIE

Mardi 2 Juillet 1935 7h

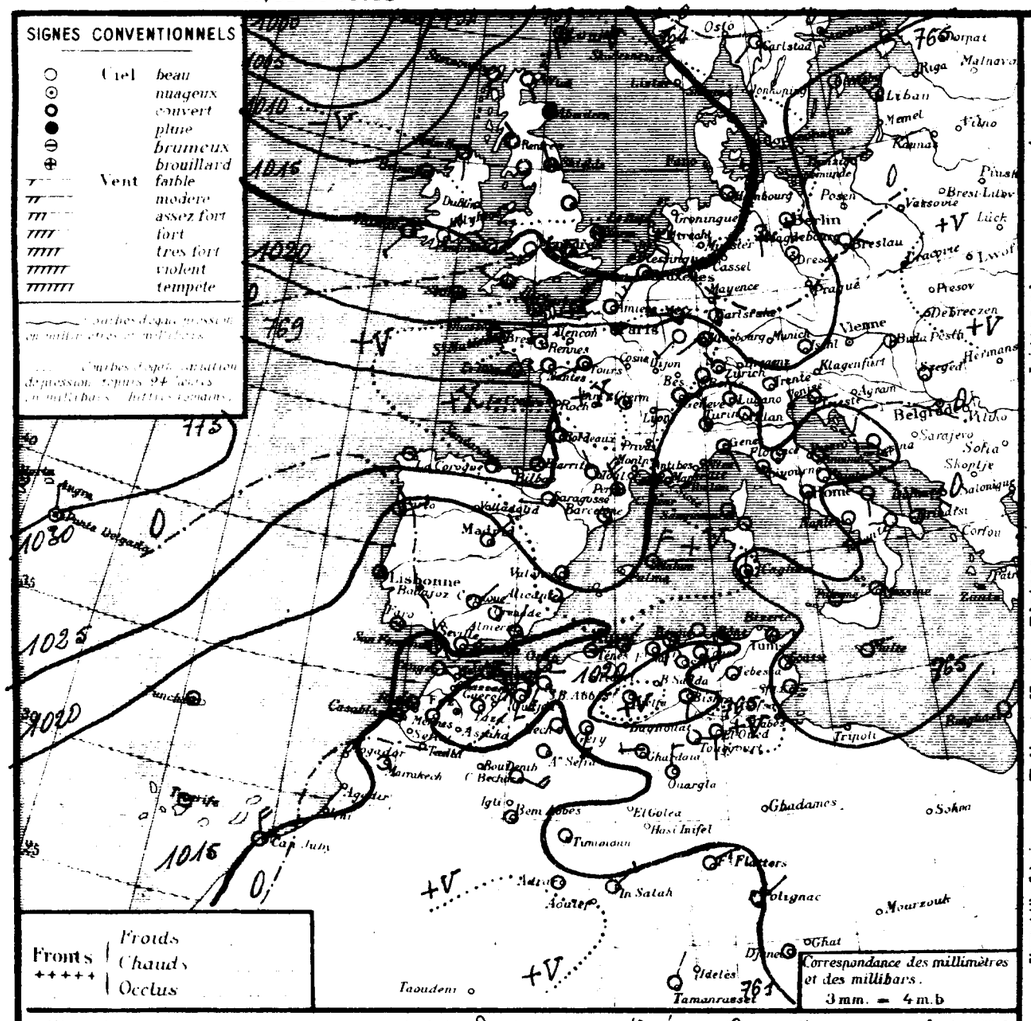

Situation générale et situation en Algérie. La pression est élevée des Açores (Horta 1030 mm) (772 mm) au Nord de la Péninsule ibérique, à la France et à l'Est de l'Europe et de l'Afrique du Nord, elle est basse de l'Islande aux Iles britanniques et aux Pays-Bas.

En Algérie : le ciel est beau ou nuageux, brumeux sur le littoral ; les vents sont modérés à forts et du secteur Sud sur le Tell et les Hauts-Plateaux sahariens, variables faibles ailleurs. La température est en hausse à l'Est et en quelques points de l'Ouest, en baisse sur le centre des Hauts-Plateaux. La mer est belle ou peu agitée sur la côte algérienne.

Probabilité (valable du 2 à 18h au 3 même heure). La pression haussera des Iles britanniques à la France et à l'Est de l'Afrique du Nord ; elle baissera sur la Péninsule ibérique et le Maroc.

En Algérie, le temps sera beau, brumeux sur le littoral, avec quelques orages sur l'Ouest et le centre des Hauts-Plateaux et du Tell méridional. Les vents souffleront du secteur Est et seront modérés ou assez forts. La température sera en baisse.

	ORAN	ALGER	CONSTANTINE
Littoral et Tell	Beau temps ; brumeux sur le littoral, q.q. orages au Sud. Vents de Nord-Est à Est, modérés ou assez forts. Température en baisse.		Beau temps ; vents de Nord-Est à Est, modérés ou assez forts. Température en baisse.
Hts Plateaux	Beau temps, nuageux dans l'après-midi. Vents du secteur Est, modérés à assez forts.		Beau temps. Vents du secteur Est, assez forts.
Sahara Septentrional	Nuageux ; orageux dans l'après-midi. Coups de vent du secteur Est.		

Vents (Bassin Occidental de la Méditerranée)
Golfe du Lion : Nord à Est, modérés ou assez forts.
Baléares : Nord-Est à Est, modéré ou assez fort.
Bizerte : Nord-Est à Est, assez fort.

Vents (en altitude)
Ouest Algérie : Nord-Est, 10 à 15 m.
" Sahara : Nord-Est, 10 à 15 m.
Est Algérie : Nord-Est, 10 à 15 m.
" Sahara : Est, 10 à 15 m.

Prévisions transmises par l'Observatoire de Tamanrasset

Tidikelt : Beau temps. Vents du secteur Est, assez forts.
Azgers, Hoggar : Très nuageux, orages vers le Soudan. Vents du secteur Est, modéré ou assez forts.

STATIONS	Altitude en mètres	Observation de 7 heures : Pression à 0° et au niveau de la mer, Observation	Pression, diff. en 24h	Température de l'air, Observation	Température, diff. en 24h	Vents Direction et force de 0 à 9	Etat du Ciel	Etat de la Mer	Dans les 24 heures : Températures extrêmes max	Température min	Pluie en millim	Pluie en m/m : Hauteurs totalisées du mois en cours	Hauteurs totalisées du 1er Sept. au 31 Mai	PHÉNOMÈNES
Littoral														
Nemours	83	19.5	+1.7	22.8	-1.4	SSW 1	beau	t. belle	24	19			328	
Cap Falcon	75	18.3	+1.5	21.8	-1.8	E 1	beau	belle	29	20			329	
Oran	11	18.2	+2.0	22.4	-1.7	calme	clair	belle	26	22			412	
Mostaganem	112	17.0	+1.2	19.8	+1.7	N 1	nuageux	calme	31	20				
Cap Ténès	183	16.9	+2.9	23.0	-1.4	calme	nuageux	p. agitée	28	21			438	
Cherchell	22	18.4	+2.8	22.3	-3.0	calme	nuageux	t. belle	29	20			647	
Blida	267												926	
Bouzaréa	344	15.7	+1.3	30.2	+6.2	SW 1	beau		30	22			747	
Alger	59	15.6	+1.4	23.5	-0.8	NE 1	nuageux	calme	28	22			667	
Maison-Carrée	48	17.4	+3.3	24.0	+1.0	calme	couvert		29	18				
Cap Carbon	225	16.1	+0.4	31.0	+8.0	S 1	nuageux	belle	"	22			711	
Cap Bougaroni	195	17.3	0.0	35.4	+10.2	calme	beau	belle	36	22			1068	sirocco
Philippeville	42													
Cap de Garde	161	19.0	+3.6	24.0	+5.0	S 1	nuageux	calme	29	20			833	
La Calle	10	17.6	+2.0	29.0	+3.7	SW 1	clair	t. belle	29	21			1029	
Bizerte	9													
Tunis	36	18.6	+2.6	30.6	+4.8	calme	clair		37	24				sirocco
Sousse	2	20.1	"	26.0	"	SE 1	clair	calme	30	22				
Sfax	8	23.7	+2.5	25.2	-1.0	calme	clair	calme	31	22				
Tlemcen	806	18.1	+4.0	24.2	+3.4	SSW 5	clair		30	21			527	
Tell et Hautes Plaines														
Sidi-bel-Abbès	476	15.2	0.0	23.9	+2.1	NW 2	beau		36	15		1.0		
Saïda	867	16.6	+1.8	28.0	+5.6	S 6	t. nuageux		37	26		"	312	17-18h orage, 22-4h coups de vent de Nord-Est.
Mascara	590	17.2	+1.5	24.2	+3.2	calme	clair		35	23			290	17h coups de vent
Relizane	73	18.3	+0.4	28.1	+3.3	W 1	clair		37	20			190	
Orléansville	112	17.6	+2.3	25.1	+1.9	calme	t. nuageux		39	24			437	
Tiaret	1023												485	
Vialar	889	19.2	+2.8	21.0	-0.5	NE 4	nuageux		36	18				
Médéa	935													
Aumale	905													
Fort-National	942	16.5	+1.8	30.0	+5.5	calme	clair		33	22			929	
Tizi-Ouzou	222	18.1	+1.2	25.5	+2.6	E 1	beau		36	24			827	
Bordj-b.-Arréridj	915													
Sétif	1079	19.2	+4.8	25.0	-0.5	NW 2	beau		33	19			485	
Batna	1044	18.4	+1.9	28.5	+6.0	WSW 1	clair		35	16				
Constantine	660	20.5	+1.7	24.5	+2.7	SE 1	beau		36	22			648	
Guelma	268	20.6	+2.0	25.7	+1.9	SE 2	beau		38	18			748	
Tébessa	863	18.4	+3.6	29.0	+1.0	E 1	clair		40	21			368	
Aïn-Sefra	1090	"	"	28.0	0.0	SE 1	clair		37	20				
Mécheria	1167	19.6	+4.1	26.0	+0.7	calme	clair		34	19			226	
Géryville	1320	15.3	+4.4	27.8	+0.7	SSW 4	clair		34	18			358	
Sahara														
Aflou	1426													
Djelfa	1160	24.8	+6.4	18.6	-4.1	calme	clair		32	14				
Bou-Saâda	550													
Biskra	484	"	"	25.0	-3.0	NE 1	clair		36	25				
Barika														
Colomb-Béchar	769	13.5	+2.6	30.0	0.0	ESE 4	clair		37	25				coups de vent hier et ce matin
Laghouat	767													
Biskra	125	20.0	+4.2	30.0	-4.0	S 1	beau		41	26			408	
Touggourt	69	19.0	+3.0	29.0	+2.0	E 1	clair		40	23			123	
El-Oued	70	"	"	30.4	+3.0	S 1	beau		42	27			92	
Tozeur	50	18.7	+5.2	27.4	-0.5	calme	clair		42	25				
Ghardaïa	528	13.4	+3.4	29.7	-5.8	W 3	clair		39	21				
Ouargla	157	19.4	+2.9	31.0	+3.0	N 3	clair		"	26			68	
El-Goléa	394?													
Béni-Abbès	497?	15.7	+2.7	27.0	0.0	calme	clair		39	25				
Timimoun	294?	15.9	+4.2	28.0	-1.0	calme	clair		41	24				coups de vent hier.
Adrar	285?	17.4	+4.0	30.0	+2.0	calme	couvert		"	29				
In-Salah	280?	13.1	+4.5	30.0	+1.0	NE 3	clair		"	25				vent de sable hier
Fort-Flatters	368?	14.5	+3.5	30.0	+2.0	ENE 2	clair		"	23				
Fort-Polignac	608?	"	"	31.0	"	NE 2	beau		"	24				
Djanet	1100?	"	"	27.0	+2.0	calme	clair		"	23				
Tamanrasset	1350?	09.	+3.	26.0	0.0	NNE 2	beau		31	17	0.4	0.7	7	13h 30-15h vent de sable, pluie.

Températures extrêmes		
Stations	Max	Min
Paris	"	"
Nice	"	"

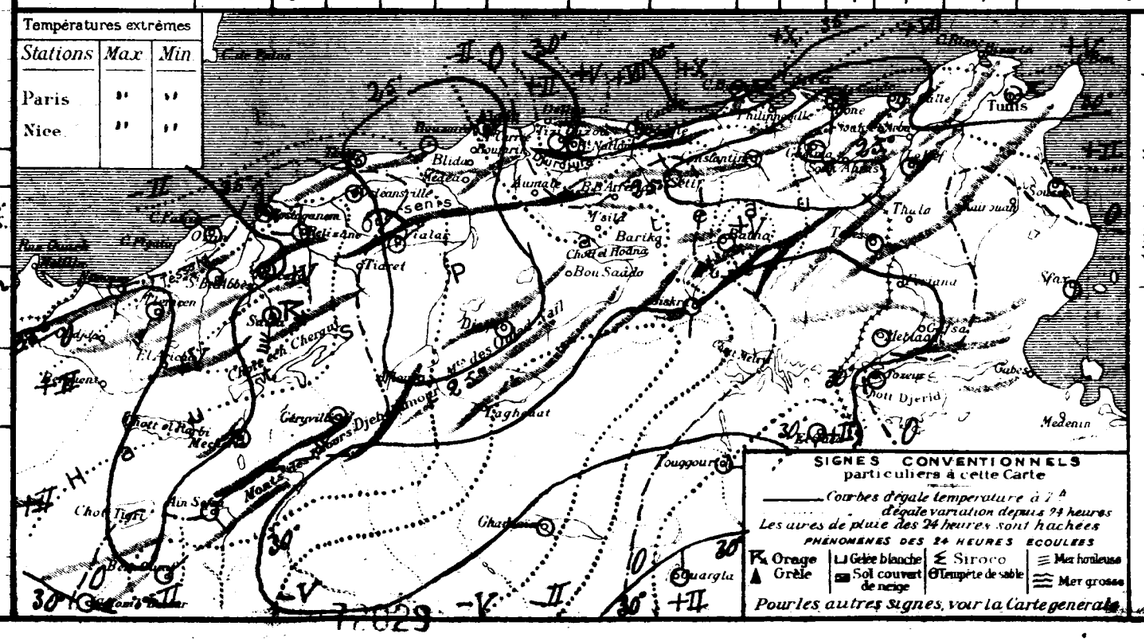

SONDAGES AÉROLOGIQUES

Altitude en Kms compte à partir du niveau de la station	Alger Université, Altitude 59m, Début 9h 30 : Direction	Vitesse en m/s	Alger Université, Début : Direction	Vitesse en m/s	Tamanrasset, Alt 1350m, Début : Direction	Vitesse en m/s
05	SW	2				
10	SW	14				
15	SW	12				
20	SW	12				
25						
30						
35						
40						
45						
50						
55						
60						

QC 991 .A4 A45 1935 (Juil.-déc.)

LIBRARY SEP 21 1948 WEATHER BUREAU

LIBRARY JUN 2000 National Oceanic & Atmospheric Administration U.S. Dept. of Commerce

National Oceanic and Atmospheric Administration

Environmental Data Rescue Program

ERRATA NOTICE

One or more conditions of the original document may affect the quality of the image, such as:

Discolored pages
Faded or light ink
Binding intrudes into the text

This document has been imaged through the NOAA Environmental Data Rescue Program. To view the original document, please contact the NOAA Central Library in Silver Spring, MD at (301) 713-2607 x124 or www.reference@nodc.noaa.gov.

Information Manufacturing Corporation
Imaging Subcontractor
Rocket Center, West Virginia
September 14, 1999

UNIVERSITÉ D'ALGER
INSTITUT DE MÉTÉOROLOGIE
ET DE PHYSIQUE DU GLOBE

BULLETIN MÉTÉOROLOGIQUE DE L'ALGÉRIE

6e ANNÉE N° 184
Mercredi 3 Juillet 1935

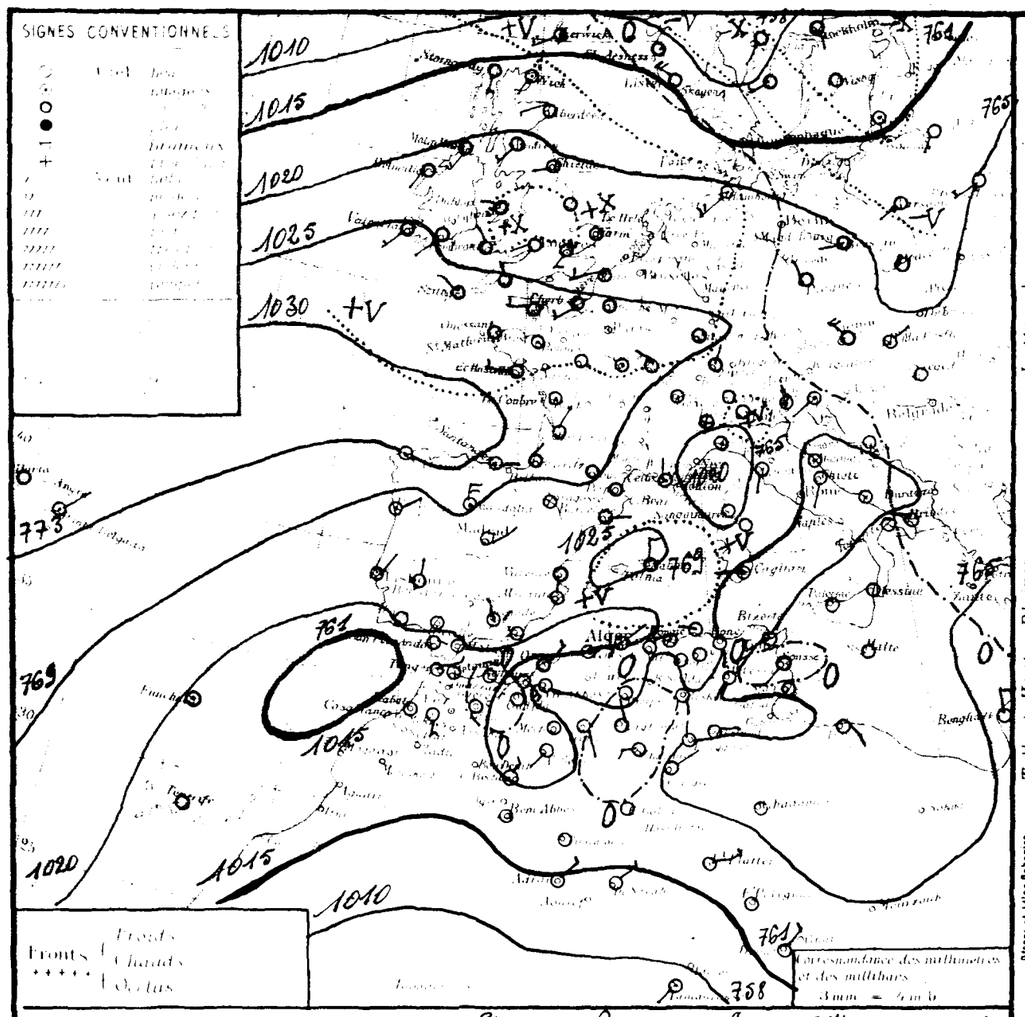

STATIONS	Altitude en mètres	Observation de 7 heures: Pression réduite à 0° au niveau de la mer (Moyenne 760+)		Température (Centigrade)		Vent (Direction et force de 0 à 5)		État du ciel	État de la Mer	Données 24 heures: Température Maxima	Minima	Pluie	Pluie en 24 heures: Hauteur de la couche d'eau en millimètres	Hauteur de neige en millimètres 31 Mai	PHÉNOMÈNES
Nemours	83	22.3	+4.8	23.5	+0.7	E	1	beau	p. agitée	25	20			328	
Cap Falcon	75	21.9	+3.6	21.2	-0.6	calme		couvert	p. agitée	27	20			329	
Oran	11	22.1	+3.9	22.5	+0.1	NE	3	couvert	p. agitée	25	21			442	
Mostaganem	113	20.5	+2.5	22.0	-5.8	W	1	couvert	t. belle	33	20				
Cap Ténès	183	19.4	+2.5	20.6	-2.4	E	3	t. nuageux	agitée	25	19			438	
Cherchell	22	21.6	+3.2	22.4	+0.1	calme		couvert	belle	26	21			644	
Blida	267	20.1	+1.3	24.0	+1.0	W	1	nuageux		33	21			926	
Bouzaréa	344	19.6	+3.9	22.9	-4.3	N	1	brouillard		33	20			744	
Alger	59	19.6	+4.0	22.4	-0.8	NE	1	t. nuageux	belle	29	22			684	
Maison Carrée	48	19.8	+2.4	23.4	-0.6	N	3	couvert		30	22				
Cap Caroux	225	20.6	+4.5	22.0	-9.0	calme		nuageux	belle	37	21			711	
Cap Bougaroni	195	21.3	+4.0	28.0	-4.4	W	2	beau	t. belle	35	24			1068	
Philippeville	42														
Cap de Garde	161	19.3	+0.3	30.0	+6.0	S	2	clair	p. agitée	36	22			833	
La Calle	10	18.1	+0.5	32.0	+3.0	SW	2	clair	t. belle	"	24			1029	
Bizerte	9														
Tunis	36	19.7	+1.2	28.8	-1.6	WSW	2	clair		38	23				
Sousse	2	21.3	-1.2	27.8	+1.8	SW	2	clair	calme	29	21				
Sfax	8	23.8	+0.1	25.4	+0.2	calme		clair	calme	30	22				
Tlemcen	806	18.2	+0.1	24.0	-3.2	NW	1	clair		35	21			527	
Sidi-bel-Abbès	476	20.3	+5.1	21.8	-2.1	SW	1	clair		40	14		1.0		
Saïda	867	19.5	+2.9	27.0	-1.0	S	2	couvert		40	24			312	
Mascara	590	20.4	+3.2	23.8	-0.4	calme		clair		29	22			290	
Relizane	73	23.0	+3.7	23.5	-4.6	W	1	beau		43	20			190	
Orléansville	112	20.5	+2.9	24.0	-1.1	calme		couvert		44	23			457	
Tiaret	1023													485	
Vialar	889	22.9	+3.7	21.0	0.0	SW	3	clair		37	21				
Médéa	935														
Aumale	905														
Fort National	942	17.3	+0.8	30.6	+0.6	calme		clair		38	21			928	
Tizi-Ouzou	222	20.8	+2.7	24.3	-0.6	E	1	beau		41	21			827	
Bordj-Bou-Arréridj	915	17.6	"	29.5	"	calme		clair		39	20				
Sétif	1079	20.8	+1.6	24.5	-0.5	SW	1	clair		33	20			485	
Batna	1044	20.4	+2.0	28.0	-0.5	ESE	1	clair		38	16				
Constantine	660	22.2	+1.7	24.5	0.0	S	1	clair		45	16			648	
Guelma	268	20.8	+0.2	28.3	+2.6	S	2	beau		41	12	2.0	2.0	748	hier soir pluie et grêle
Tébessa	863	18.5	+0.1	29.0	0.0	calme		clair		38	20			368	
Ain-Sefra	1090	"	"	25.0	+3.0	SW	1	clair		37	18				
Mécheria	1167	22.2	+2.6	24.7	-0.3	calme		clair		34	22			226	
Géryville	1320	17.2	+1.9	28.2	+0.4	SSE	1	clair		34	14			358	
Aflou	1426														
Djelfa	1160	22.8	-2.0	26.7	+8.1	calme		clair		32	13				
Bou-Saâda	550														
Bénni-Ounif	824	"	"	25.4	+0.4	E	1	clair		37	20				
Barika	484														
Colomb-Béchar	769	17.8	+4.3	26.0	-4.0	NE	3	clair		38	22				
Laghouat	767	15.0	"	22.0	"	NW	1	clair		"	19				
Biskra	125	22.4	+2.4	33.0	+3.0	S	1	beau		42	27			408	
Touggourt	69	20.0	+1.0	28.6	-0.4	N	1	clair		42	23			123	
El-Oued	70	"	"	29.6	-0.8	E	2	beau		43	24			92	
Tozeur	50	19.8	+1.1	28.2	+0.8	W	2	clair		44	27				
Ghardaïa	526	17.4	-2.0	29.8	+0.1	WNW	3	clair		43	22				
Ouargla	157	21.0	+1.6	28.0	-3.0	NE	2	clair		"	25			68	
El-Golea	394	19.1	"	31.0	"	calme		clair		"	29				
Béni-Abbès	497	19.1	+3.4	26.0	-1.0	calme		clair		44	24				
Timimoun	294	18.1	+1.2	30.0	+2.0	calme		clair		43	28				
Adrar	285	19.4	+2.0	30.0	0.0	calme		clair		44	27				
In-Salah	280	14.5	+1.4	28.0	-2.0	NE	4	clair		"	26				
Fort-Flatters	368	15.4	+0.9	30.0	0.0	ENE	3	clair		"	25				
Fort-Polignac	608	"	"	30.0	-1.0	calme		clair		"	23				
Djanet	1100	"	"	29.0	+2.0	NE	3	clair		"	27				
Tamanrasset	1350	M.	+2.	25.0	-1.0	SW	2	nuageux		33	19		0.7	4	

Littoral — Tell et Hautes Plaines — Steppe et Atlas Saharien — Sahara

Température et situation en Algérie. L'anticyclone des Açores (Horta 1032mm 7h 44m) s'étance sur la Péninsule ibérique, la France, l'Angleterre, l'Allemagne, l'Europe centrale, la Méditerranée occidentale. La pression est basse de l'Islande à la Scandinavie, moyenne sur l'Afrique du Nord et l'Italie.

En Algérie : le ciel est beau, sauf sur l'Ouest et le centre du littoral où il est nuageux ou brumeux. Les vents sont faibles ou modérés, de direction variable. La température est généralement en baisse, sauf dans le Sud. Un orage, avec grêle, a eu lieu hier soir à Guelma. La mer est belle ou peu agitée sur la côte algérienne.

Probabilité (calcul du 3 à 18h au 4 même heure). La pression haussera sur la Scandinavie et l'Allemagne, elle baissera sur le Sud de la Péninsule ibérique et sur l'Ouest de l'Afrique du Nord.

En Algérie, le ciel sera nuageux au Nord, brumeux sur le littoral, beau puis orageux au Sud. Les vents soufflerant de Nord à Est et seront modérés ou assez forts. La température sera en baisse.

	ORAN	ALGER	CONSTANTINE
Littoral et Tell	Ciel nuageux, brumeux sur le littoral; orageux au Sud. Dans l'après-midi. Vents de Nord à Est, modérés ou assez forts. Température en baisse.		
Hts Plateaux	Beau puis orageux. Vents du secteur Est, modérés ou assez forts.		Beau temps. Vents du secteur Est, modérés ou assez forts.
Sahara	Beau temps. Coups de vent du secteur Est.		

Vents (Bassin Occidental de la Méditerranée)
Golfe du Lion, Baléares, Bizerte : Nord à Est, assez forts ou forts.

Vents en altitude
Ouest Algérie : Nord-Ouest à Nord, 10 à 15m.
Sahara : Est à Nord, 10 à 15m.
Est Algérie : Nord-Est, 10 à 15m.
Sahara : Est à Nord-Est, 10 à 15m.

Prévisions transmises par l'observatoire de Tamanrasset

Laïkeh : Beau temps. Vents du secteur Est modérés.
Agadès : Nuageux matin, orageux après-midi,
Bilma : quelques averses. Vents variables faibles avec q.q. coups de vent du secteur Est.

Températures extrêmes

Stations	Max	Min
Paris	24	15
Nice	31	20

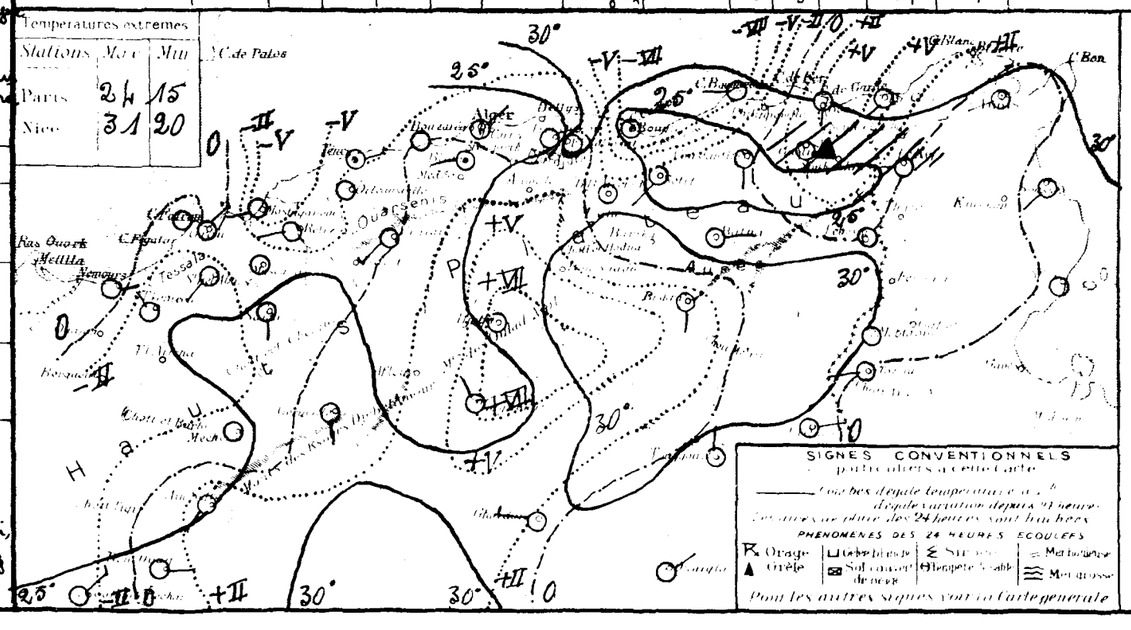

SONDAGES AÉROLOGIQUES

	Alger Université	
	Date	Date
0.0		
1.0		
1.5		
2.0		
2.5		
3.0		
4.0		
5.0		
+0		
+5		
5.0		
5.5		
6.0		

UNIVERSITÉ D'ALGER
INSTITUT DE MÉTÉOROLOGIE
ET DE PHYSIQUE DU GLOBE

BULLETIN MÉTÉOROLOGIQUE DE L'ALGÉRIE

60e ANNÉE — N° 185
Jeudi 4 Juillet 1935 — 72

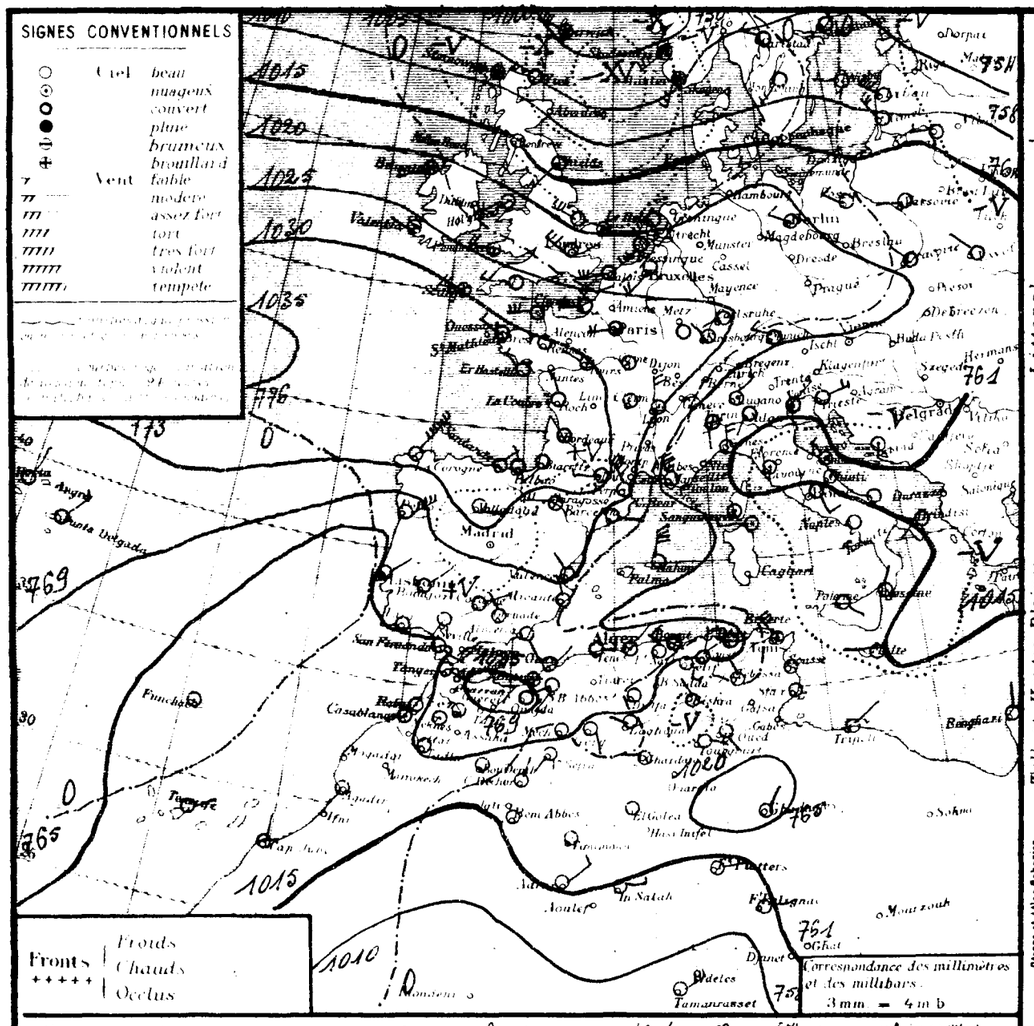

Situation générale et situation en Algérie. La pression est élevée de Açores (Horta 1029mb, 772mm) au Sud des Iles britanniques, à la France, l'Allemagne, la Péninsule ibérique et l'Ouest de l'Afrique du Nord; elle est basse sur le Nord de l'Europe orientale et sur l'Italie centrale.

En Algérie: le ciel est nuageux ou couvert au Nord (par nuages élevés et bas), beau au Sud; les vents sont faibles ou modérés, de Nord-Est en Oranie, de Nord à Nord-Ouest à l'Est; la température est généralement en baisse; la mer est agitée à l'Est, belle ou peu agitée à l'Ouest de la côte algérienne.

Probabilité (valable du 4 à 18h au 5 même heure). La pression baissera fortement sur l'Allemagne, plus faiblement sur le Sud-Est de l'Europe et sur l'Est de la Méditerranée; elle hausse sera sur les Iles britanniques.

En Algérie: le ciel sera beau au Sud; au Nord il sera d'abord très nuageux avec quelques précipitations sur le littoral, puis s'éclaircira. Les vents souffleront de Nord à Ouest et seront assez forts en moyenne. La température sera en baisse.

	ORAN	ALGER	CONSTANTINE
Littoral et Tell	Ciel très nuageux avec quelques précipitations sur le littoral, s'éclaircissant ensuite. Vents de Nord à Ouest, assez forts. Température en baisse.		
IIes Plateaux	Nuageux s'éclaircissant. Vents de Nord-Est à Nord-Ouest assez forts à modérés.		
Sahara Septentrional	Beau temps. Vents de Nord-Est à Nord, assez forts à modérés.		

Vents (Bassin Occidental de la Méditerranée)

Golfe du Lion, Baléares	Nord-Ouest, forts.
Bizerte	Nord-Ouest à Ouest, forts.

Vents (en altitude)

Ouest Algérie	Nord à Ouest, 15 à 20m
" Sahara	Est à Nord, 15 à 10m
Est Algérie	Nord-Ouest à Sud-Ouest, 15 à 20m
" Sahara	Nord-Est à Nord-Ouest, 15 à 10m

Prévisions transmises par l'Observatoire de Tamanrasset

Edjeleh	Beau temps. Vents du secteur Nord, modérés ou assez forts.
Azgers	Beau puis très nuageux.
Hoggar	Vents du secteur Sud, modérés. Bonne visibilité puis brume.

Stations	Altitude en mètres	Observation de 7 heures: Pression à 0° et au niveau de la mer — Observation	diff. en 24h	Température de l'air — Observation	diff. en 24h	Vents — Direction et force de 0 à 9	Etat du Ciel	Etat de la Mer	Dans les 24 heures: Températures extrêmes — max	min	Pluie en millim.	Pluie en m/m: Hauteurs totalisées du mois en cours	Hauteurs totalisées du 1er Sept. au 31 Mai	PHÉNOMÈNES
Littoral														
Nemours	83	24.9	+2.6	22.5	-1.0	NE 1	brouillard	belle	26	20			328	
Cap Falcon	75	24.4	+2.8	22.0	+0.8	calme	couvert	belle	28	21			329	
Oran	11	24.6	+2.5	22.9	-0.4	NE 3	brumeux	p. agitée	26	21			412	
Mostaganem	113	22.5	+2.0	22.3	+0.3	N 1	brouillard	belle	33	21				
Cap Ténès	183	21.0	+1.6	21.0	+0.4	E 3	couvert	agitée	26	21			438	
Cherchell	22	23.3	+1.4	23.4	+1.3	E 1	t. nuageux	belle	26	22			644	
Blida	267	21.8	+1.4	23.0	-1.0	calme	couvert		30	21			926	
Bouzaréa	344	22.0	+2.4	20.5	-2.4	NNW 1	brouillard		30	20			744	
Alger	59	22.4	+2.8	23.8	+1.1	NE 2	t. nuageux	agitée	28	23			684	
Maison-Carrée	48	22.8	+3.0	23.8	+0.4	NNE 4	t. nuageux		28	22				
Cap Carbon	225	22.1	+1.5	22.0	0.0	calme	couvert	belle	30	21			711	
Cap Bougaroni	195	23.0	+1.4	23.0	-5.0	NW 3	t. nuageux	p. agitée	32	22			1068	
Philippeville	42													
Cap de Garde	161	90.3	-1.0	24.0	-4.0	WSW 3	couvert	agitée	"	20			833	
La Calle	10	19.1	+1.0	26.1	-5.9	NW 5	couvert	p. agitée	33	24			1029	
Bizerte	9													
Tunis	36	17.5	-2.2	28.0	-0.8	WNW 5	nuageux		40	24				
Sousse	2	18.1	-3.2	26.0	-1.8	calme	clair	calme	34	24				
Sfax	8	21.8	-2.0	25.2	-0.4	NW 2	clair	t. belle	29	23				
Tell et Hautes Plaines														
Tlemcen	806	24.3	+3.1	19.1	-4.9	N 1	beau		32	17			527	
Sidi-bel-Abbès	476	23.4	+3.1	20.6	-1.2	SW 3	couvert		36	16		1.0		
Saïda	867	23.5	+4.0	20.0	-7.0	NE 1	couvert		39	19	0.0		312	16-17h orage, pluie
Mascara	590	23.0	+2.6	20.6	-1.2	calme	couvert		36	19			290	
Relizane	73	24.1	+1.1	24.8	+1.3	W 1	nuageux		35	21			440	
Orleansville	112	22.0	+1.5	23.5	-0.5	W 1	clair		41	22			457	
Tiaret	1023												485	
Vialar	889	24.4	+1.5	20.2	-0.8	NW 4	t. nuageux		39	18				
Médéa	935													
Aumale	905													
Fort-National	942	21.9	+4.6	21.2	-9.4	WNW 3	beau		35	17			928	
Tizi-Ouzou	222	23.0	+2.2	24.0	-0.9	NW 1	beau		38	22			827	
Bordj b.-Arreridj	915	16.5	-1.1	24.8	-4.7	NNW 1	t. nuageux		40	21				
Sétif	1079	18.9	-1.9	22.0	-2.5	WSW 2	beau		34	20			485	
Batna	1044	18.1	-2.3	25.0	-3.0	ENE 2	clair		34	21				
Constantine	660	23.0	+0.8	21.3	-3.2	N 3	couvert		38	20	fortes		648	fortes
Guelma	268	22.1	+3.0	22.4	-5.9	NW 2	couvert		41	21	fortes	2.0	746	fortes ce matin
Tébessa	863	18.7	+0.2	25.0	-4.0	NW 2	nuageux		39	19			368	
Ain-Sefra	1090	17.4	"	25.0	0.0	SW 1	clair		34	17				
Mecheria	1167	21.3	-0.9	23.1	-1.6	calme	clair		35	19			226	
Géryville	1320	18.0	+0.8	22.1	-5.9	SSE 1	beau		36	15			358	
Aflou	1426													
Djelfa	1160	20.4	-2.4	24.2	-2.5	calme	clair		34	18				
Bou Saâda	594	"	"	26.0	+0.6	SW 1	clair		38	25				
M'sila	486													
Sahara														
Barika	484													
Colomb-Béchar	769	16.7	-1.1	26.0	0.0	NNE 2	nuageux		39	22				
Laghouat	767	19.1	+4.1	24.0	+2.0	W 1	clair		"	19				
Biskra	125	17.2	-5.2	34.0	+1.0	NW 1	beau		43	29			408	
Touggourt	69	17.3	-2.7	28.0	-0.6	E 1	nuageux		43	24			123	
El-Oued	70	"	"	29.6	0.0	SE 1	t. nuageux		44	27			92	
Tozeur	50	18.9	-0.9	28.8	+0.6	calme	beau		43	27				
Ghardaïa	526	14.5	-2.9	30.8	+1.0	W 3	beau		43	25				
Ouargla	157												68	
El-Goléa	394?	17.9	-1.2	29.0	-2.0	calme	beau		"	23				
Béni-Abbès	497?	18.1	-1.0	25.0	-1.0	calme	clair		41	21				
Timimoun	294?	17.3	-0.8	31.0	+1.0	calme	clair		43	24				
Adrar	285?	19.0	-0.4	28.0	-2.0	NE 3	clair		45	26				
In-Salah	280?	14.3	-0.2	30.0	+2.0	ENE 3	clair		"	27				
Fort-Flatters	368?	14.7	-0.7	28.0	-2.0	E 2	clair		"	24				
Fort-Polignac	608?	"	"	23.0	-1.0	E 2	clair		"	23				
Djanet	1100?													
Tamanrasset	1350?	07.	-4.	28.0	+3.0	ENE 5	t. nuageux		33	24		0.7	7	

Temperatures extrêmes

Stations	Max	Min
Paris	38	14
Nice	36	23

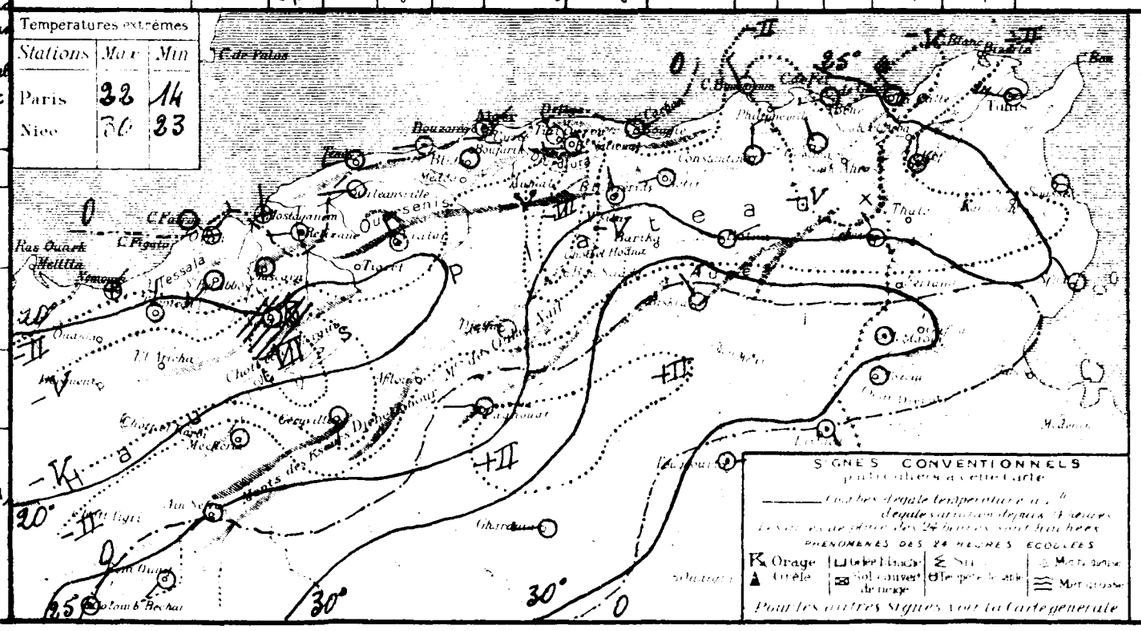

SONDAGES AEROLOGIQUES

	Alger Université		Tamanrasset	
	Dir.	Force	Dir.	Force
0.5			E	7
1.0			E	5
1.5				
2.0				
2.5				
3.0				
3.5				
4.0				
4.5				
5.0				

UNIVERSITÉ D'ALGER
INSTITUT DE MÉTÉOROLOGIE
ET DE PHYSIQUE DU GLOBE

BULLETIN MÉTÉOROLOGIQUE DE L'ALGÉRIE

60e Année. N° 186
Vendredi 5 Juillet 1935 7h

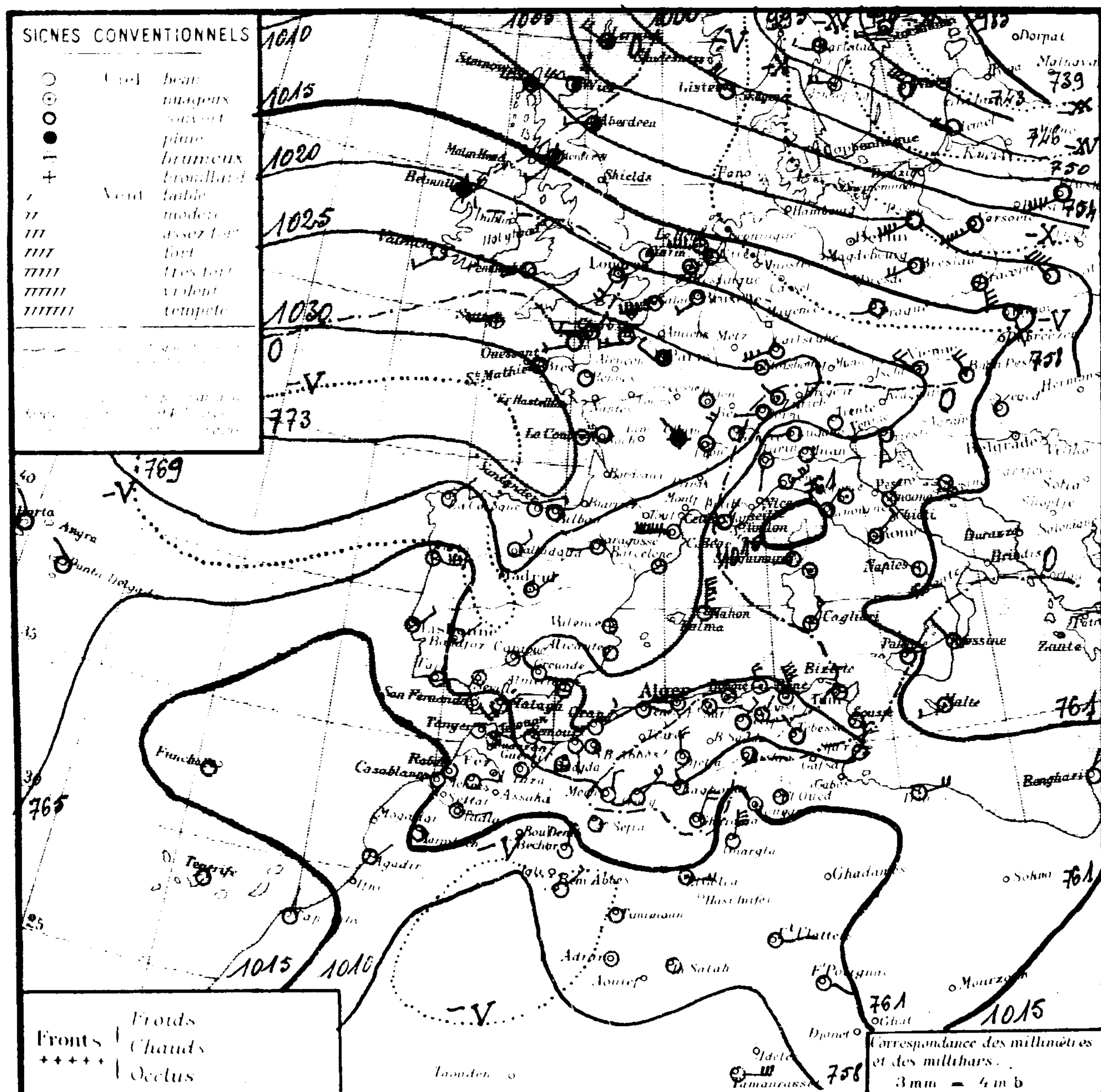

Région	Stations	Altitude en mètres	Pression à 0° et au niveau de la mer – Observation	Pression – diff. en 24 h	Température de l'air – Observation	Température – diff. en 24 h	Vents – Direction	Vents – Force de 0 à 9	État du Ciel	État de la Mer	Dans les 24 heures – Températures extrêmes – max	min	Pluie en millim.	Pluie en mm – Hauteurs totalisées du mois en cours	Hauteurs totalisées dep. 1er Sept. au 31 mai	Phénomènes
Littoral	Nemours	83	22.3	-2.6	26.2	+3.7	SSE	1	beau	belle	27	20			328	
	Cap Falcon	75	22.8	-1.9	21.0	-1.0	calme		couvert	p. agitée	27	19			329	
	Oran	11	22.8	-1.8	21.9	-1.0	NE	3	clair	p. agitée	25	22			412	
	Mostaganem	113														
	Cap Ténès	183	20.9	-0.1	22.0	+1.0	E	2	clair	houleuse	23	20			438	
	Cherchell	22	21.6	-1.7	22.8	-0.9	E	2	beau	t. belle	25	20			647	
	Blida	267	22.5	+0.7	21.0	-2.0	calme		beau		26	17			926	
	Bouzaréa	344	21.6	-0.4	22.1	+1.6	ESE	1	clair		23	19			747	
	Alger	59	21.7	-0.7	23.5	-0.3	calme		clair	agitée	25	20			687	13h coups de vent
	Maison-Carrée	48	22.1	-0.7	24.0	+0.2	calme		beau		27	16				
	Cap Carbon	225	21.5	-0.6	21.0	-1.0	calme		nuageux	houleuse	26	18	6.0	6.0	711	pluie nuit
	Cap Bougaroun	195	20.9	-2.1	23.0	0.0	NW	4	t. nuageux	t. houleuse	26	20			1068	
	Philippeville	42														
	Cap de Garde	161	18.6	-1.7	23.0	-1.0	NW	6	nuageux	belle	27	21			833	
	La Calle	10	17.0	-2.1	25.0	-1.1	NW	5	nuageux	agitée	29	20	gouttes		1029	9-11h gouttes, 19-21h éclairs au Sud-Est
	Bizerte	9														
	Tunis	36	17.4	-0.1	20.0	-8.0	WSW	4	couvert		31	19	0.9	0.9		pluie, orage
	Sousse	2	18.3	+0.2	22.0	-4.0	NW	4	couvert	belle	31	20	2.0	2.0		pluie nuit
	Sfax	8	20.2	-1.6	22.4	-2.8	N	4	beau	p. agitée	33	21	gouttes			17h gouttes
Tell et Hautes Plaines	Tlemcen	806	21.2	-2.1	26.0	+6.9	N	1	clair		26	17			527	
	Sidi-bel-Abbès	476	21.7	-1.7	19.0	-1.8	NE	2	clair		30	12		1.0		
	Saïda	867	24.9	+1.4	19.0	-1.0	W	2	couvert		32	15			312	
	Mascara	590	22.2	-0.8	18.0	-2.6	calme		clair		27	17			290	
	Relizane	73	23.3	-0.8	21.3	-3.5	S	1	clair		38	16			190	
	Orléansville	112	22.1	-0.9	22.8	-0.7	E	1	clair		36	19			417	
	Tiaret	1023													485	
	Vialar	889	23.6	-0.8	14.5	-5.7	NW	2	clair		32	12				
	Médéa	935														
	Aumale	905														
	Fort-National	942	22.8	+0.9	16.6	-4.6	E	4	t. nuageux		22	13			926	
	Tizi-Ouzou	222	23.2	+0.2	20.0	-4.0	SE	1	beau		31	17			827	
	Bordj-bou-Arréridj	915	18.6	+3.1	17.5	-7.3	NNW	2	nuageux		32	12				
	Sétif	1079	20.2	+1.3	16.0	-6.0	NE	3	couvert		28	11			485	
	Batna	1044	20.6	+2.5	16.5	-8.5	ENE	2	nuageux		32	14	1.0	1.0		9h orage, pluie
	Constantine	660	22.6	-0.4	17.8	-3.5	NNE	1	nuageux		27	16			648	
	Guelma	268	21.7	-0.4	22.5	+0.1	NNW	5	nuageux		30	16		2.0	748	
	Tébessa	863	21.4	+2.7	17.0	-8.0	NW	1	couvert		"	14			368	
Steppe et Atlas Saharien	Aïn-Sefra	1090	16.8	-0.6	22.0	-3.0	SW	1	clair		38	17				
	Mécheria	1167	21.9	+0.6	18.1	-5.0	N	3	clair		35	17			226	
	Géryville	1320	18.2	+0.2	17.2	-4.9	NE	4	clair		24	15			358	
	Aflou	1426														
	Djelfa	1160	22.4	+2.0	17.3	-6.9	NNW	4	clair		34	11				
	Bou-Saâda	550														
	Béni-Ounif	886	"	"	26.0	0.0	N	2	clair		29	23				
	Barika	484														
Sahara	Colomb-Béchar	769	13.3	-3.4	26.0	0.0	N	4	clair		40	23				
	Laghouat	767	19.9	+0.8	20.0	-4.0	NW	3	clair		"	18				
	Biskra	125	16.2	-1.0	30.0	-4.0	NE	1	beau		43	25			408	
	Touggourt	69	15.3	-2.0	24.4	-1.6	NE	6	nuageux		44	25	gouttes		123	17h gouttes, 20h éclairs, 21h30-23h vent de sable
	El-Oued	70													92	
	Tozeur	50	15.9	-3.0	23.5	-5.3	E	1	couvert		44	24				
	Ghardaïa	526	15.6	+1.1	21.5	-9.3	NNE	4	clair		44	22			68	
	Ouargla	157	14.3	"	28.0	"	N	6	clair		"	28				vent de sable ce matin
	El-Goléa	394?	14.2	-3.7	26.0	-3.0	E	4	nuageux		"	25	0.0			pluie ce matin
	Béni-Abbès	497?	12.7	-5.4	30.0	+5.0	NE	3	clair		42	29				
	Timimoun	294?	13.3	-4.0	30.0	-1.0	calme		clair		43	26				
	Adrar	285?	14.9	-4.1	31.0	+3.0	calme		clair		44	27				
	In-Salah	280?	11.4	-2.9	29.0	-1.0	NE	3	clair		"	25				
	Fort-Flatters	368?	10.9	-3.8	30.0	+2.0	E	1	clair		"	22				
	Fort-Polignac	608?	"	"	26.0	-3.0	ESE	2	clair		"	26				
	Djanet	1100?														
	Tamanrasset	1350?	05.	-2.	26.0	-2.0	E	5	beau		33	23		0.7	7	

Situation générale et situation en Algérie. La pression est élevée sur la France, (Brest 1030mb, 772mm) le Sud des Iles britanniques, l'Autriche, l'Espagne, l'Algérie; elle est basse sur le Nord de l'Europe et sur l'Est de la Méditerranée.

En Algérie, le ciel est nuageux ou couvert sur la plus grande partie du département de Constantine, beau ailleurs; les vents sont faibles ou modérés et de Nord à Nord-Est dans les départements d'Oran et d'Alger, modérés à forts et de Nord-Ouest à Nord-Est dans le département de Constantine, la température est en baisse, forte surtout sur les Hauts-Plateaux. Il a plu cette nuit à La Calle et à Cap Carbon et un orage a eu lieu hier à Batna. La mer est houleuse ou agitée de Ténès à Cap Bougaroun, belle ou peu agitée sur le reste de la côte algérienne.

Probabilité (valable du 5 à 18h au 6 même heure). La pression haussera sur le Nord des Iles britanniques et sur la Scandinavie, ainsi que sur la Méditerranée centrale, elle baissera sur la France, la Péninsule ibérique et l'Ouest de l'Afrique du Nord.

En Algérie, le ciel sera d'abord beau ou peu nuageux, puis orageux dans l'Ouest. Les vents, faibles ou modérés, souffleront de Nord à Nord-Est dans le département de Constantine, de Nord-Ouest à Sud-Ouest en Oranie et ils seront variables dans le département d'Alger. La température sera en hausse.

	ORAN	ALGER	CONSTANTINE
Littoral et Tell	Temps beau puis orageux. Vents de Nord-Ouest à Sud-Ouest,	Temps beau, puis orageux. Vents variables, faibles ou modérés. Température en hausse.	Temps nuageux s'éclaircissant. Vents de Nord à Nord-Est, assez
Hts Plateaux	faibles ou modérés. Température en hausse.	Temps beau, puis orageux. Vents d'Est à Sud, faibles ou modérés.	forts à modérés, température en hausse.
Sahara Septentrional	Temps nuageux puis orageux	au Nord. Vents d'Est à Sud-Ouest, modérés ou assez forts.	Beau temps. Vents du secteur Est, assez forts.

Vents (Bassin Occidental de la Méditerranée)

Golfe du Lion : Nord-Ouest à Sud-Ouest, assez fort à modéré.
Baléares : Nord à Sud-Ouest, assez fort à modéré.
Bizerte : Nord-Ouest à Nord-Est, assez fort à modéré.

Vents (en altitude)

Ouest Algérie / Sahara : Nord-Ouest à Sud-Ouest, 10 à 15 mètres.
Est Algérie / Sahara : Nord à Nord-Est, 10 à 12 mètres.

Prévisions transmises par l'Observatoire de Tamanrasset

Tidikelt : Clair. Vents d'entre Est et Nord, assez forts ou forts. Sable.
Azgers, Hoggar : Beau temps, chaud et sec. Vents variables faibles (Est dominant).

Températures extrêmes

Stations	Max	Min
Paris	20	17
Nice	30	20

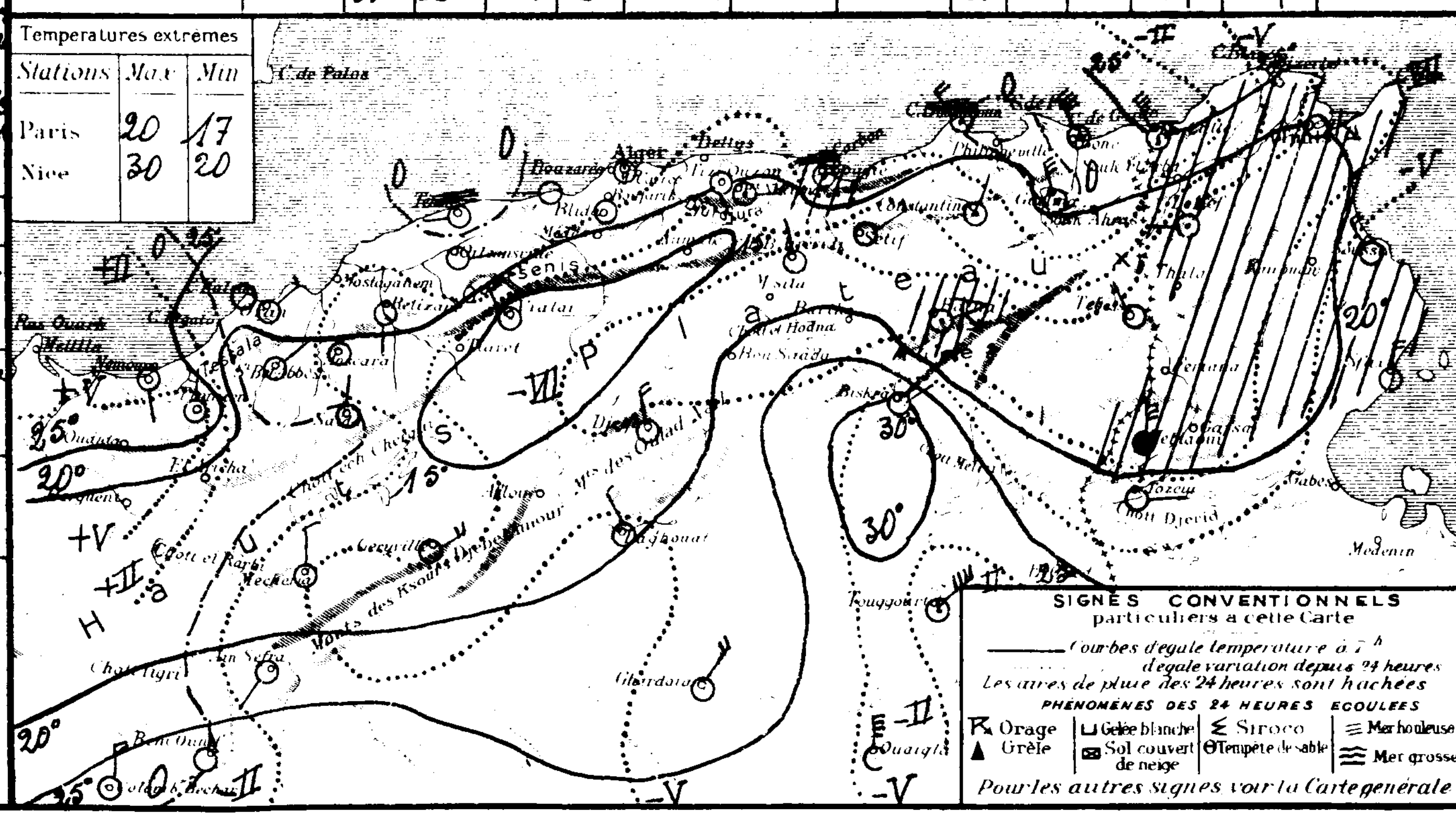

SONDAGES AÉROLOGIQUES

Altitude en Km (comptée à partir du niveau de la station)	Alger Université (Altitude 59m) Début 9h00 – Direction	Vitesse en m/s	Début h – Direction	Vitesse	Tamanrasset (Alt 1350m) Début 7h55 – Direction	Vitesse
0.5	NE	4			E	7
1.0	ENE	8			SE	7
1.5	ENE	11			SE	8
2.0	NNE	6			WNW	2
2.5	NNE	15			NW	3
3.0	NNE	14			NW	4
3.5	Perdu par défaut de visibilité				WNW	4
4.0					N	2
4.5					NNW	4
5.0					WSW	7
5.5					SW	8
6.0					SW	20

UNIVERSITÉ D'ALGER
INSTITUT DE MÉTÉOROLOGIE
ET DE PHYSIQUE DU GLOBE

BULLETIN MÉTÉOROLOGIQUE DE L'ALGÉRIE

60e ANNÉE. N° 187
Samedi 6 Juillet 1935

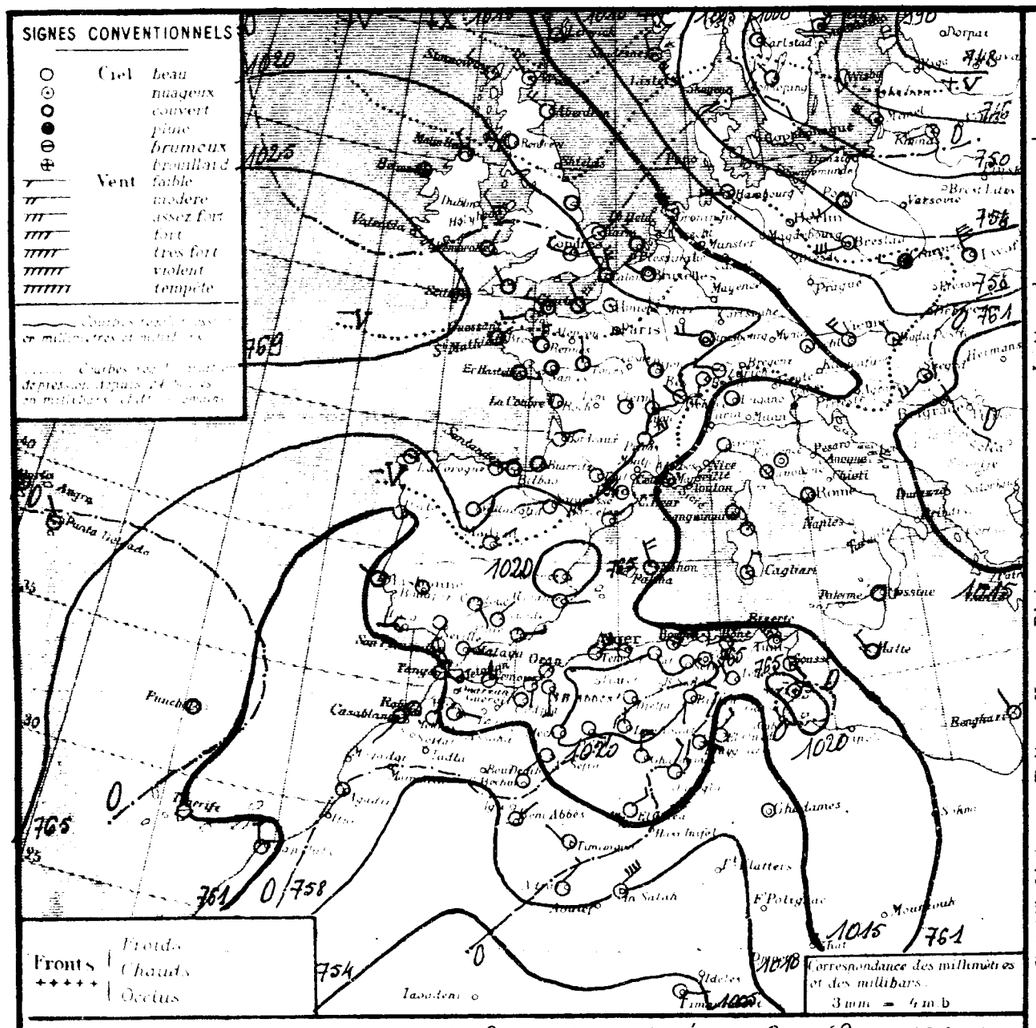

Situation générale et situation en Algérie. La pression est élevée aux Açores (Punta-Delgada 1024 mb = 768 mm), sur le sud des Iles britanniques, la France, le Nord de l'Espagne; elle est basse sur la Scandinavie, le Nord de la Russie, la Pologne, l'Allemagne, l'Europe centrale, l'Italie (Gênes 1012 mb = 759 mm).

En Algérie: la pression est moyenne; le ciel est beau en général; les vents soufflent de Nord à Est dans les départements d'Oran et d'Alger, d'Ouest à Nord-Ouest dans le département de Constantine et ils sont faibles ou modérés avec quelques coups de vent. Il a plu, cette nuit, à Cap de Garde (13 mm) et des tempêtes de sable ont eu lieu, hier et cette nuit au Sahara. La température a peu varié. La mer est houleuse à l'Est, belle ou peu agitée à l'Ouest de la côte algérienne.

Probabilité (valable du 6 à 18h au 7 même heure). La pression haussera sur la Scandinavie, ainsi que sur le Sud-Ouest de l'Europe et sur l'Ouest de l'Afrique du Nord; elle baissera sur l'Europe centrale et sur l'Italie.

En Algérie: le ciel sera beau à l'Ouest, avec vents faibles ou modérés, de Nord-Est à Nord-Ouest, nuageux à l'Est avec vents assez forts du secteur Ouest. La température sera en hausse.

	ORAN	ALGER	CONSTANTINE
Littoral et Tell	Beau temps. Vents de Nord-Est à Nord-Ouest, faibles ou modérés. Température en hausse.		Nuageux. Vents du secteur Ouest, modérés ou assez forts. Température en hausse.
Hts Plateaux			
Sahara Septentrional	Beau temps. Vents de Nord-Est à Nord, modérés ou assez forts.		Beau temps. Vents d'Est à Nord, faibles ou modérés.

Vents (Bassin Occidental de la Méditerranée)

Golfe du Lion, Baléares, Bizerte: Nord-Ouest à Ouest, assez forts à modérés.

Vents (en altitude)

Ouest Algérie, Sahara: Nord à Ouest, 10 à 15 mètres.

Est Algérie, Sahara: Nord-Est à Ouest, 10 à 15 mètres; Nord-Est à Nord, 10 à 12 mètres.

Prévisions transmises par l'Observatoire de Tamanrasset

Laghouat: Clair. Nord-Est assez fort. Sable.

Azgers: Beau; temps chaud et sec. Vents variables faibles (Est dominant).

Bengar: Beau; temps chaud et sec. Vents variables faibles (Est dominant).

Stations	Altitude en mètres	Observation de 7 heures: Pression à 0° et au niveau de la mer, Observation	Diff. en 24h	Température de l'air, Observation	Diff. en 24h	Vents (Direction et Force de 0 à 9)		Etat du Ciel	Etat de la Mer	Dans les 24 heures: Température extrême max	min	Pluie en millim.	Pluie en mm: Hauteurs totalisées du mois en cours	Hauteurs totalisées depuis le 1er sept. jusqu'au 31 mai	PHÉNOMÈNES
Littoral															
Nemours	83	18.1	-4.2	24.0	-2.2	S	1	beau	t. belle	24	16			329	
Cap Falcon	75	19.9	-2.9	21.8	+0.8	calme		clair	belle	28	19			329	
Oran	11	20.0	-2.8	22.2	+0.3	calme		clair	belle	27	20			412	
Mostaganem	113	18.5	"	24.3	"	E	2	beau	p. agitée	30	16				
Cap Ténès	183	18.2	-2.7	22.8	+0.8	E	1	clair	agitée	25	20			438	
Cherchell	22	19.8	-1.7	24.5	+1.7	E	1	clair	t. belle	26	20			647	
Blida	267	21.2	-1.3	25.0	-1.0	calme		beau		27	17			426	
Bouzaréa	344	17.0	-2.8	21.5	-0.6	ENE	1	clair		25	17			747	
Alger	59	19.3	-2.4	23.3	-0.2	calme		clair	p. agitée	26	20	0.0		687	14h 40 grêle, 13h 45 coups de vent, 14h 45 pluie
Maison-Carrée	48	19.7	-2.4	23.5	-0.5	calme		clair		27	17	0.2	0.2		21h 30 pluie
Cap Carbon	225	19.3	-2.2	21.0	0.0	calme		nuageux	houleuse	24	19		6.0	411	
Cap Bougaroni	195	18.9	-2.0	20.8	-2.2	W	4	t. nuageux	houleuse	25	20			1048	
Philippeville	42														
Cap de Garde	161	15.5	-3.1	22.0	-1.0	W	3	nuageux	houleuse	25	17	13.0	13.0	833	pluie la nuit
La Calle	10	16.6	-0.4	23.0	-2.0	NW	6	couvert	houleuse	24	18			1049	19-21h éclairs, 22-23h orage
Bizerte	9														
Tunis	36	16.3	-1.1	21.4	+1.4	NW	4	nuageux		30	17	15.2	24.2		orage, grêle et pluie
Sousse	2	17.1	-1.2	23.0	+1.0	SE	1	nuageux	calme	27	20		2.0		
Sfax	8	20.8	+0.6	21.2	-1.2	N	2	t. nuageux	t. belle	27	19	15.0	15.0		pluie continuelle
Tlemcen	806	16.8	-4.4	22.6	-3.4	NNE	4	clair		27	20			524	
Sidi-bel-Abbès	476	18.8	-2.9	19.9	+0.9	S	3	clair		31	10		1.0		
Saïda	867	21.8	-3.1	14.8	-4.2	NE	2	couvert		30	15			312	
Mascara	590	19.8	-2.4	17.8	-0.2	calme		clair		30	16			290	
Relizane	73	22.4	-0.9	21.0	-0.3	SE	1	clair		33	17			190	
Orléansville	112	19.3	-2.8	22.8	0.0	NE	4	clair		33	19			457	
Tell et Hautes Plaines															
Tiaret	1023													485	
Vialar	889	22.5	-1.1	13.0	-1.5	S	3	clair		31	11				
Medéa	935														
Aumale	905														
Fort-National	942	19.5	-3.3	18.4	+1.8	calme		clair		20	13			924	
Tizi-Ouzou	222	21.2	-2.0	18.0	-2.0	SE	1	clair		28	15			834	
Bordj-b.-Arreridj	915	17.0	+1.6	18.2	+0.7	calme		clair		25	12				
Sétif	1079	18.1	-2.1	17.2	+1.2	NE	2	clair		23	10			485	
Batna	1044	19.0	-1.6	17.5	+1.0	N	1	clair		24	11		1.0		
Constantine	660	20.0	-2.6	18.0	+0.2	NNE	1	clair		24	16			648	
Guelma	268	19.8	-1.9	22.4	-0.1	NE	2	nuageux		29	18		2.0	748	
Tébessa	863	17.9	-3.5	19.0	+2.0	NW	1	clair		27	15			568	
Aïn-Sefra	1090	16.2	-0.6	21.0	-1.0	SW	1	clair		33	16				
Mécheria	1167	20.0	-1.9	18.8	+0.7	calme		clair		29	15			226	
Géryville	1320	17.8	-0.4	15.7	-1.5	E	1	clair		26	9			358	
Steppe et Atlas Saharien															
Aflou	1426														
Djelfa	1160	20.6	-1.8	16.6	-0.7	N	2	clair		25	11				
Bou-Saâda	550														
Biskra	86	"	"	25.0	-1.0	NE	1	clair		36	20				
Barika	484														
Colomb-Béchar	769	11.9	-1.4	21.0	+1.0	ENE	5	clair		38	25				coups de vent hier
Laghouat	767	20.0	+0.1	19.0	-1.0	N	1	clair		"	17				
Biskra	125	16.9	+0.7	28.0	-2.0	S	1	beau		35	28			604	
Touggourt	69	15.2	-0.1	25.6	-0.8	E	2	clair		33	21			123	
El-Oued	70	"	"	25.2	-1.6	NE	3	beau		34	21			92	
Tozeur	50	13.9	-2.0	26.4	+2.9	E	1	clair		33	19				
Ghardaïa	526	14.8	-1.4	24.7	+3.2	N	4	clair		37	22				
Ouargla	157	16.9	+2.6	26.0	-2.0	NNE	3	clair		"	24			68	tempête de sable hier
Sahara															
El-Goléa	394?	15.8	+1.6	26.0	0.0	NE	3	clair		"	25				
Béni-Abbès	497?	13.9	+1.2	27.0	-3.0	NE	1	clair		40	24				
Timimoun	294?	13.8	+0.5	29.0	-1.0	NW	2	clair		41	23				
Adrar	285?	12.9	-2.0	30.0	-1.0	NE	3	clair		44	27				
In-Salah	280?	09.7	-1.7	30.0	+1.0	NE	6	clair		"	27				tempête de sable ce matin
Fort-Flatters	368?														
Fort-Polignac	608?														
Djanet	1100?	"	"	26.0	"	calme		clair		"	24				
Tamanrasset	1350?	05.	"	25.0	0.0	ENE	1	clair		33	21		0.7	7	

Temperatures extrêmes

Stations	Max	Min
Paris	26	16
Nice	22	21

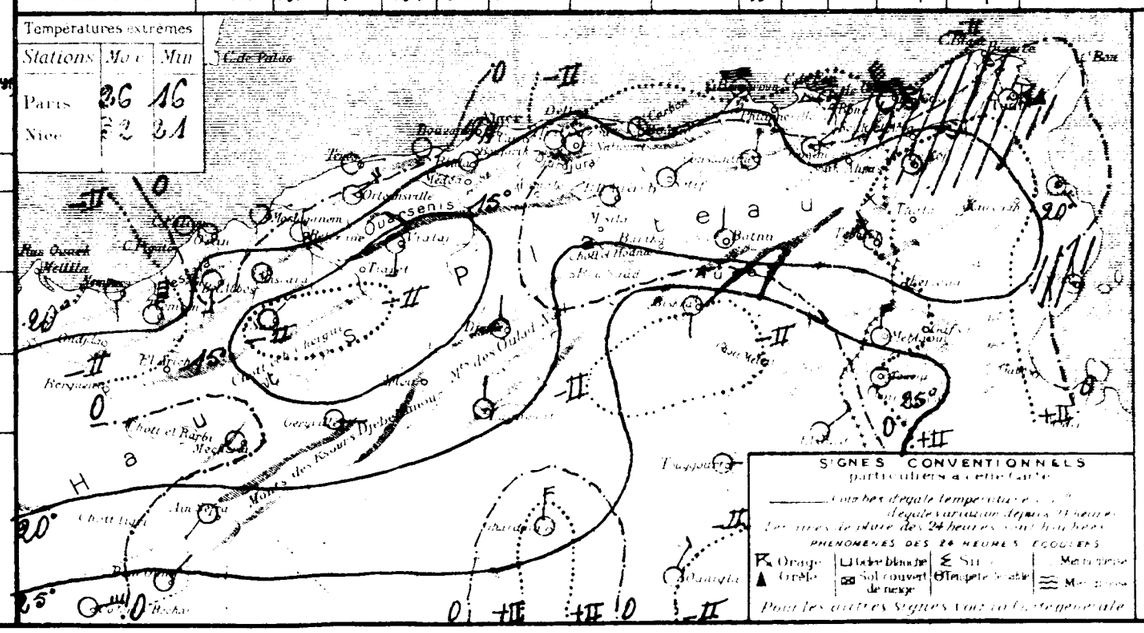

SONDAGES AÉROLOGIQUES

	Alger Université 9 00			7 45	
	E	5		E	6
	E	4		SE	7
	NE	2		SSE	3
	NNE	8		WSW	3
	NNE	8		WNW	5
	N	1		WSW	6
	NNE	8		NW	7
+0	N	6		ENE	8
+5	NNE	12		NE	3
10	NNE	11		8	6
	N	10			
60	N	12			

UNIVERSITE D'ALGER
INSTITUT DE MÉTÉOROLOGIE
ET DE PHYSIQUE DU GLOBE

BULLETIN MÉTÉOROLOGIQUE DE L'ALGÉRIE

60ème ANNÉE. N° 183
Dimanche 7 juillet 1935

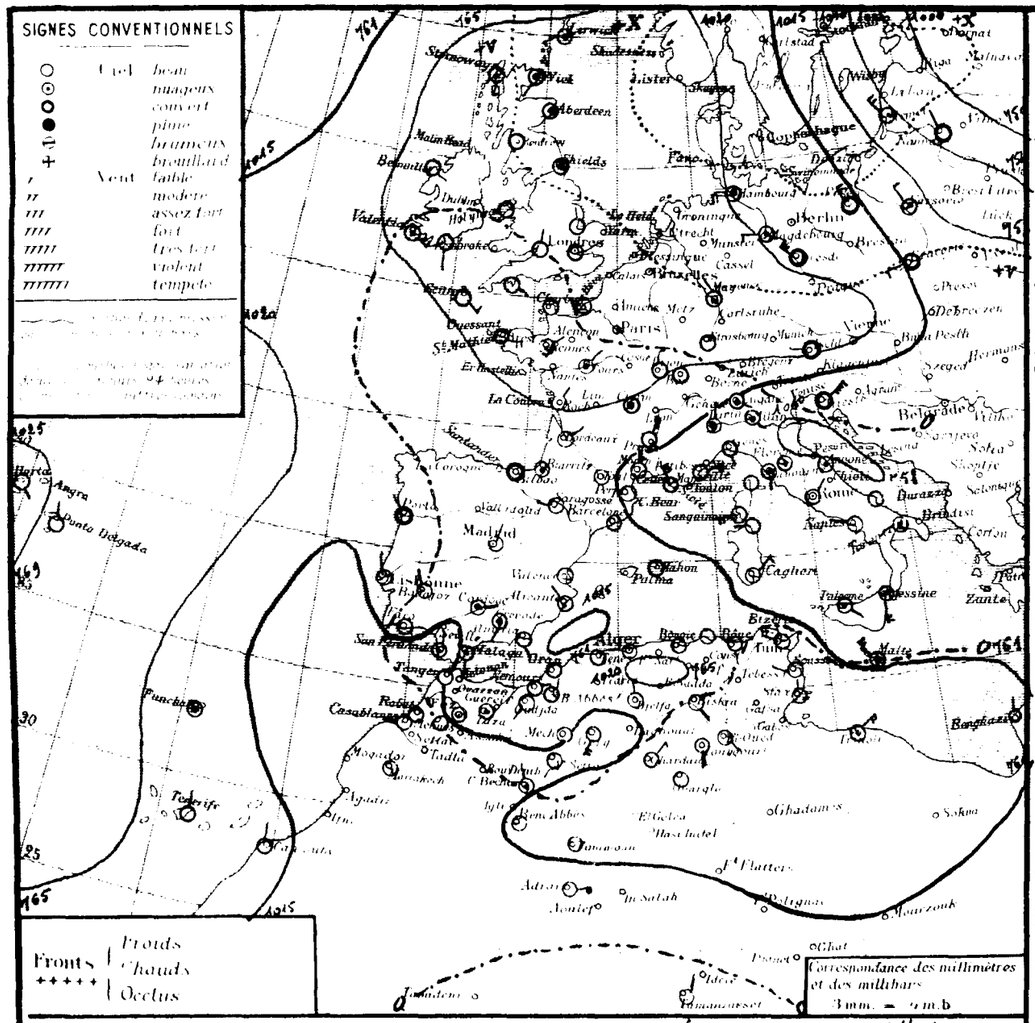

Stations		Altitude en mètres	Observation de 7 heures: Pression à 0° et au niveau de la mer — Observation	diff. en 24h	Température de l'air — Observation	diff. en 24h	Vents (Direction et force) de 0 à 5 — Observation	Etat du Ciel	Etat de la Mer	Dans les 24 heures: Températures extrêmes — max	min	Pluie en m/m — en 24 heures	Pluie en m/m — Hauteurs totalisées du mois en cours	Pluie en m/m — Hauteurs totalisées depuis le 1er sept. jusqu'au 31 mai	PHÉNOMÈNES
Nemours	Littoral	83	16.7	-1.4	21.8	-2.2	E 1	beau	B. belle	26	17			328	
Cap Falcon	Littoral	75	19.0	-0.9	21.6	-0.3	Calme	clair	belle	28	15			329	
Oran	Littoral	11	17.6	-2.4	22.4	+0.2	Calme	clair	belle	28	20			421	
Mostaganem	Littoral	113	15.4	-3.1	26.0	+1.7	SW 1	clair	calme	30	16				
Cap Tenès	Littoral	183	15.3	-2.9	25.0	+2.2	Calme	clair	belle	26	20			438	
Cherchell	Littoral	22	16.6	..	22.3	-2.2	Calme	beau	B. belle	26	17			647	
Blida	Littoral	267												326	
Bouzaréa	Littoral	344	15.3	-3.7	24.8	+3.3	E,SE 1	clair		25	19			747	
Alger	Littoral	59	15.8	-3.5	23.5	+0.2	Calme	clair	calme	26	20			687	
Maison-Carrée	Littoral	48													
Cap Carbon	Littoral	225	15.9	-3.4	25.0	+4.0	Calme	clair	P. agitée	25	20		6.0	711	
Cap Bougaroni	Littoral	195	17.8	-1.1	27.0	+8.2	Calme	clair	P. agitée	28	20			1068	
Philippeville	Littoral	42	17.6	..	26.0	..	SE 1	clair	B. belle	28	18				
Cap de Garde	Littoral	161	17.5	+2.0	22.0	0.0	S 1	clair	P. agitée	24	19		13.0	883	
La Calle	Littoral	10	16.6	0.0	26.1	+3.1	SW 4	clair	belle	27	19	2.0		1029	8-9h pluie
Bizerte	Littoral	9													hier gouttes
Tunis	Littoral	36	16.3	0.0	24.5	+3.1	WNW 4	clair		29	19	gtte	24.2		
Sousse	Littoral	2	17.4	+0.3	25.4	+2.4	WNW 2	clair	calme	29	21		2.0		
Sfax	Littoral	8	20.8	0.0	23.2	+2.0	N 2	clair	B. belle	28	21		15.0		
Tlemcen	Tell et Hautes Plaines	806	16.5	-0.3	28.4	+5.8	N 1	clair		..	21			527	
Sidi-bel-Abbès	Tell et Hautes Plaines	476	17.2	-1.5	18.0	-1.9	NE 2	clair		33	9		1.0		
Saïda	Tell et Hautes Plaines	867	18.3	-3.5	20.4	+5.6	E 1	clair		35	16			312	
Mascara	Tell et Hautes Plaines	590	17.3	-2.5	19.0	+1.2	Calme	clair		33	17			290	
Relizane	Tell et Hautes Plaines	73	19.0	-3.4	22.8	+1.8	ENE 1	clair		35	15			190	
Orleansville	Tell et Hautes Plaines	112	17.0	-2.3	20.7	-2.1	N 2	clair		33	..			457	
Tiaret	Tell et Hautes Plaines	1023												485	
Vialar	Tell et Hautes Plaines	889	19.7	-2.8	14.0	+1.0	W 4	clair		31	12				
Médéa	Tell et Hautes Plaines	935													
Aumale	Tell et Hautes Plaines	905													
Fort-National	Tell et Hautes Plaines	942												928	
Tizi-Ouzou	Tell et Hautes Plaines	222	18.4	-2.8	21.0	+3.0	SE 1	clair		32	17			827	
Bordj-b.-Arréridj	Tell et Hautes Plaines	915													
Sétif	Tell et Hautes Plaines	1079												485	
Batna	Tell et Hautes Plaines	1044	17.2	-1.8	20.5	+3.0	N 3	clair		27	11		1.0		
Constantine	Tell et Hautes Plaines	660												648	
Guelma	Tell et Hautes Plaines	268	19.4	-0.4	20.5	-1.9	SE 1	beau		30	13		2.0	748	
Tébessa	Tell et Hautes Plaines	863												368	
Aïn-Sefra	Steppe et Atlas Saharien	1090	13.4	-2.8	24.0	+3.0	SW 1	clair		35	16				
Mécheria	Steppe et Atlas Saharien	1167	18.6	-1.4	21.7	+2.9	Calme	clair		30	17			226	
Géryville	Steppe et Atlas Saharien	1320	13.0	-4.8	23.5	+7.8	SW 4	clair		30	12			358	
Aflou	Steppe et Atlas Saharien	1426													
Djelfa	Steppe et Atlas Saharien	1160	19.7	-0.9	18.7	+2.1	N 2	clair		27	9				
Bou-Saâda	Steppe et Atlas Saharien	550													
M'sila	Steppe et Atlas Saharien	486	..	..	26.8	+1.8	E 1	clair		34	24				
Barika	Steppe et Atlas Saharien	484													
Colomb-Béchar	Steppe et Atlas Saharien	769	12.1	+0.2	26.0	-1.0	N 2	nuageux		37	23				
Laghouat	Steppe et Atlas Saharien	767													
Biskra	Sahara	125	17.7	+0.8	29.0	+1.0	SE 1	beau		36	23			408	
Touggourt	Sahara	69	17.4	+2.2	26.0	+0.4	S 1	clair		34	21			123	
El-Oued	Sahara	70	..		27.8	+2.6	SE 2	beau		38	27			32	
Tozeur	Sahara	50	16.6	+2.7	25.8	-0.6	E 1	clair		38	23				
Ghardaïa	Sahara	526	15.1	+0.2	23.8	-0.9	NE 3	clair		36	21				
Ouargla	Sahara	157	18.1	+1.2	26.0	0.0	Calme	clair		..	22			68	
El-Goléa	Sahara	394?													
Béni-Abbès	Sahara	497?	15.5	+1.6	28.0	+1.0	Calme	clair		38	25				
Timimoun	Sahara	294?	15.7	+1.9	27.0	-2.0	Calme	clair		39	24				Coups de vent hier
Adrar	Sahara	285?	15.5	+2.6	29.0	-1.0	E 4	clair		43	25				
In-Salah	Sahara	280?													
Fort-Flatters	Sahara	368?													
Fort-Polignac	Sahara	608?													
Djanet	Sahara	1100?													
Tamanrasset	Sahara	1350?	06	-1	27.0	+1.0	NNE 2	clair		34	20		0.7	7	

Situation générale et situation en Algérie. La pression est élevée aux açores (Horta: 1025 m/m, 769 m/m) sur les Iles Britanniques, les Pays-Bas, le Nord de la France. Elle est basse sur l'Islande, le Nord de la Russie, la Pologne, l'Italie (Ancône: 1010 m/m; 758 m/m) et l'Ouest du Maroc. En Algérie: le ciel est clair; les vents sont faibles et de direction variable; la température est en hausse sur l'Est du littoral, en variation faible ailleurs; la mer est belle ou peu agitée. Il a plu faiblement hier matin à La Calle (2 m/m)

Probabilité (valable du 7 à 18h au 8 à 18h) La pression baissera sur le Nord-Ouest de l'Europe, et augmentera sur l'Europe Centrale, l'Italie et la Tripolitaine, ainsi que sur l'Ouest du Sahara septentrional. En Algérie: le ciel sera beau ou peu nuageux, avec vents faibles ou modérés, de Nord-Est à Nord-Ouest dans les départements d'Oran et d'Alger, de Nord-Ouest dans le département de Constantine. La température sera en hausse.

	ORAN	ALGER	CONSTANTINE
Littoral et Tell	Beau ou peu nuageux. Vents de Nord-Est et Nord-Ouest, faibles ou modérés. Température en hausse.		Beau ou peu nuageux. Vents de Nord-Ouest, faibles ou modérés. Température en hausse.
Hts Plateaux			
Sahara Septentrional	Beau temps. Vents du secteur Nord. faibles ou modérés		

Vents (Bassin Occidental de la Méditerranée)

Golfe du Lion, Baléares, Bizerte: Secteur Ouest faibles à modérés. Nord-Ouest à Ouest modérés ou assez forts

Vents en altitude

Ouest Algérie :
" Sahara :
Est Algérie :
" Sahara :

Prévisions transmises par l'Observatoire de Tamanrasset

Tidikelt
Azgers
Hoggar

Températures extrêmes

Stations	Max	Min
Paris	23	10
Nice	35	.

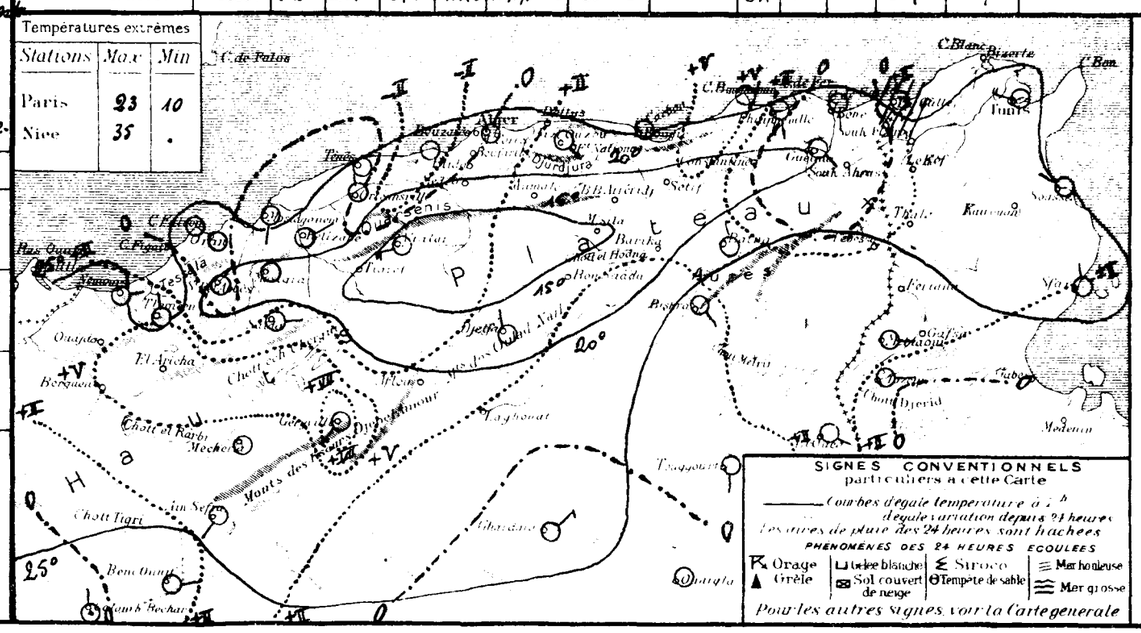

SONDAGES AÉROLOGIQUES

Altitude en km. au dessus du niveau de la mer	Alger Université Altitude 59m — Début		Tamanrasset Alt. 1350m — Début
0.5			
1.0			
1.5			
2.0			
2.5			
3.0			
3.5			
4.0			
4.5			
5.0			
5.5			
6.0			

UNIVERSITÉ D'ALGER
INSTITUT DE MÉTÉOROLOGIE ET DE PHYSIQUE DU GLOBE

BULLETIN METEOROLOGIQUE DE L'ALGÉRIE

Lundi 8 Juillet 60ème Année 1935 — N° 139 — 7b

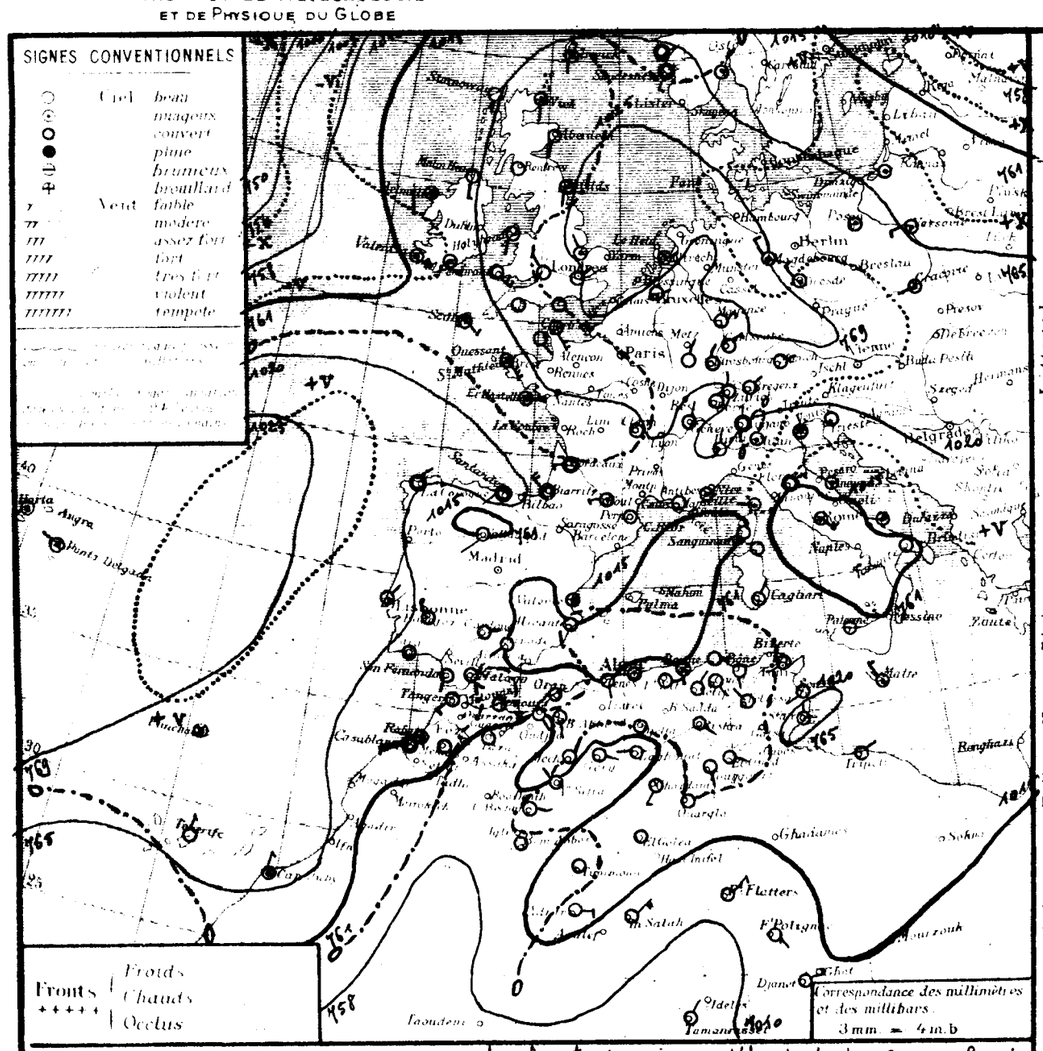

Situation générale et situation en Algérie. Des hautes pressions s'étendent des Açores - Canaries (Punta Delgada 1027 mb 770 m/m) aux Iles Britanniques et à l'Europe Centrale (Yarmouth 1028 mb 771 m/m). La pression est basse ou moyenne sur l'Espagne, l'Italie, la Méditerranée et l'Afrique du Nord.
En Algérie, le ciel est beau, les vents sont faibles et variables, le secteur Sud dominant.
La température est en hausse. La mer est peu agitée à Cenis, belle sur le reste de la côte Algérienne.

Probabilité (valable du Lundi 8 Juillet à 18 heures, au 9 même heure).
Hausse barométrique sur nos régions.
En Algérie, ciel beau avec brumes sur le littoral, et quelques mouvements orageux sur l'Ouest des Hauts-Plateaux.
Vents du secteur Nord, faibles ou modérés. Température stationnaire.

	ORAN	ALGER	CONSTANTINE
Littoral et Tell	Beau (brumes littorales) Vents de Nord-Ouest à Nord, faibles ou modérés. Température stationnaire.	Beau (brumes littorales) Vents du secteur Nord, faibles ou modérés. Température stationnaire.	Beau (brumes littorales) Vents de Nord-Ouest, faibles ou modérés. Température stationnaire
Hts Plateaux	Beau à nuageux, quelques mouvements orageux l'après midi. Vents variables, faibles ou modérés.	Beau temps. Vents variables, faibles ou modérés.	
Sahara Septentrional	Beau temps. Vents d'Est à Sud, faibles ou modérés.	Beau temps. Vents du secteur Est, faibles ou modérés.	

Vents (Bassin Occidental de la Méditerranée)
Golfe du Lion : Sud à Nord-Ouest, faibles à assez forts.
Baléares : Secteur Ouest, faibles ou modérés.
Bizerte : Sud à Ouest, faibles ou modérés.

Vents (en altitude)
Ouest Algérie : Sud-Ouest à Nord-Ouest 6 à 8 m
" Sahara : Secteur Sud 8 à 10 m
Est Algérie : Sud à Ouest 6 à 8 m
" Sahara : Secteur Est 8 à 10 m

Prévisions transmises par l'Observatoire de Tamanrasset
Ouargla : Beau temps. Vents du secteur Est, faibles.
Azgrès, Hoggar : Beau puis nuageux. Vents de Sud-Est, faibles. Légère brume.

Stations	Altitude en mètres	Observation de 7 heures: Pression à 0° et au niveau de la mer — observation	diff en 24 h	Température de l'air — observation	diff en 24 h	Vents Direction et Force de 0 à 9		Etat du Ciel	Etat de la Mer	Dans les 24 heures: Températures extrêmes max	min	Pluie en millim	Pluie en m/m: Hauteurs totalisées du mois en cours	Hauteurs totalisées du 1er Sept au 31 Mai	PHÉNOMÈNES
Littoral															
Nemours	83	17.0	+ 0.8	24.4	+ 2.6	SE	1	beau	T. belle	28	16			328	
Cap Falcon	75	19.4	+ 0.4	21.8	+ 0.2	SW	1	beau	belle	27	20			329	
Oran	11	17.7	+ 0.1	23.3	+ 0.9	calme		clair	belle	27	20			412	
Mostaganem	113	16.1	+ 0.7	24.1	- 1.9	E	1	clair	calme	32	16				
Cap Ténès	183	14.2	- 1.1	26.4	+ 1.4	S	1	beau	p. agitée	32	18			458	
Cherchell	22	16.5	- 0.1	23.6	+ 1.3	calme		beau	T. belle	26	17			647	
Blida	267	16.4	- 4.8	25.5	+ 5.0	calme		beau		33	22			926	
Bouzaréa	344	14.4	- 0.9	28.1	+ 3.3	WSW	1	clair		29	23			747	
Alger	59	15.4	- 0.4	23.7	+ 0.2	calme		clair	calme	28	21			687	
Maison Carrée	48	15.7	- 0.5	25.3	- 0.3	W	1	clair		31	17		0.2		
Cap Carbon	225	15.0	- 0.9	25.0	0.0	calme		nuageux	belle	28	23		6.0	711	
Cap Bougaroni	195	15.9	- 1.9	28.6	+ 1.6	E	2	clair	T. belle	29	22			1068	
Philippeville	42	16.0	- 1.6	23.8	- 0.2	SSW	1	clair	T. belle	24	17				
Cap de Garde	161	16.5	- 1.0	24.0	+ 2.0	S	2	clair	belle	30	20		13.0	853	
La Calle	10	16.0	- 0.6	27.8	+ 4.8	SW	1	clair	T. belle	29	19			1029	
Tell et Hautes Plaines															
Bizerte	9														
Tunis	36	16.5	+ 0.2	23.0	- 1.5	WSW	2	clair		32	18		24.2		
Sousse	2	17.7	+ 0.3	25.8	+ 0.4	WSW	1	clair	calme	32	25		2.0		
Sfax	8	21.8	+ 1.0	23.6	+ 0.4	N	1	clair	T. belle	28	21		15.0		
Tlemcen	806	14.5	- 2.0	27.7	- 0.7	N	1	clair		33	23			527	
Sidi-bel-Abbes	476	17.2	- 1.6	20.0	+ 0.1	S	2	clair		36	12		1.0		
Saïda	867	18.2	- 0.1	22.6	+ 2.2	S	1	clair		33	18			312	
Mascara	590	15.8	- 1.5	25.0	+ 6.0	calme		clair		35	20			290	
Relizane	73	19.1	- 3.3	24.6	+ 3.6	S	2	clair		38	16			190	
Orleansville	112	16.8	- 0.2	21.3	+ 0.6	NW	2	clair		38	18			457	
Tiaret	1023													485	
Vialar	889	16.9	- 2.8	19.0	+ 5.0	S	4	clair		34	16				
Médéa	935														
Aumale	905														
Fort National	942	15.2	"	24.7	"	E	3	clair		32	21			928	
Tizi-Ouzou	222	16.3	- 2.1	22.6	+ 1.0	SE	1	beau		37	19			827	
Bordj b-Arréridj	915														
Sétif	1079	14.0	"	24.3	"	NE	2	clair		30	16			485	
Batna	1044	15.6	- 3.4	25.0	+ 7.5	NW	1	clair		31	12		1.0		
Constantine	660	19.0	"	21.0	"	SE	1	clair		31	17			648	
Guelma	268	18.2	- 1.2	23.5	+ 3.0	SE	1	beau		34	14		2.0	748	
Tébessa	863	16.0	"	25.0	"	NW	1	clair		37	15			368	
Ain-Sefra	1090	15.0	+ 1.6	22.0	- 2.0	NW	1	clair		38	19				
Mecheria	1167	18.6	0.0	21.2	- 0.5	calme		clair		33	18			226	
Géryville	1320	14.1	+ 1.1	22.1	- 0.6	ESE	1	clair		33	22			358	
Steppe et Atlas Saharien															
Aïn-Oussera	1426														
Djelfa	1160	19.5	- 0.2	19.9	+ 1.2	calme		clair		30	16				
Bou-Saâda	550														
Bem Daniel	886	"	"	21.9	- 1.9	ENW	1	clair		37	20				
Barika	484														
Colomb-Béchar	769	13.0	+ 0.9	26.0	0.0	E	2	clair		37	24				Coups de vent hier
Laghouat	767	14.3	"	23.0	"	W	1	clair		"	17				
Biskra	125	17.0	- 0.7	30.0	+ 1.0	SE	1	beau		"	23			408	
Touggourt	69	16.8	- 0.6	26.6	+ 0.6	S	1	clair		37	22			123	
El-Oued	70	"	"	26.0	- 1.8	ESE	2	beau		35	21			92	
Sahara															
Tozeur	50	16.3	- 0.3	26.8	+ 1.0	E	1	clair		39	25				
Ghardaïa	526	18.7	+ 3.6	28.4	+ 4.6	SW	3	clair		39	23				
Ouargla	157	18.2	+ 0.1	26.0	0.0	calme		clair		"	22			68	
El-Goléa	394?	16.6	"	28.0	"	calme		clair		"	22				
Béni-Abbès	497?	14.2	- 1.3	28.0	0.0	calme		clair		39	25				
Timimoun	294?	15.4	- 0.3	29.0	+ 2.0	calme		clair		39	24				
Adrar	285?	16.9	+ 1.4	28.0	- 1.0	E	3	clair		42	25				
In-Salah	280?	12.2	"	30.0	"	NE	4	clair		"	27				
Fort-Flatters	368?	11.8	"	30.0	"	NE	3	clair		"	24				
Fort-Polignac	608?	"	"	34.0	"	SE	2	clair		"	21				
Djanet	1100?	"	"	30.0	"	E	3	clair		"	27				
Tamanrasset	1350?	07	+ 1	26.0	- 1.0	NNE	1	beau		35	18		07	7	

Températures extrêmes

Stations	Max	Min
Paris	22	12
Nice	20	"

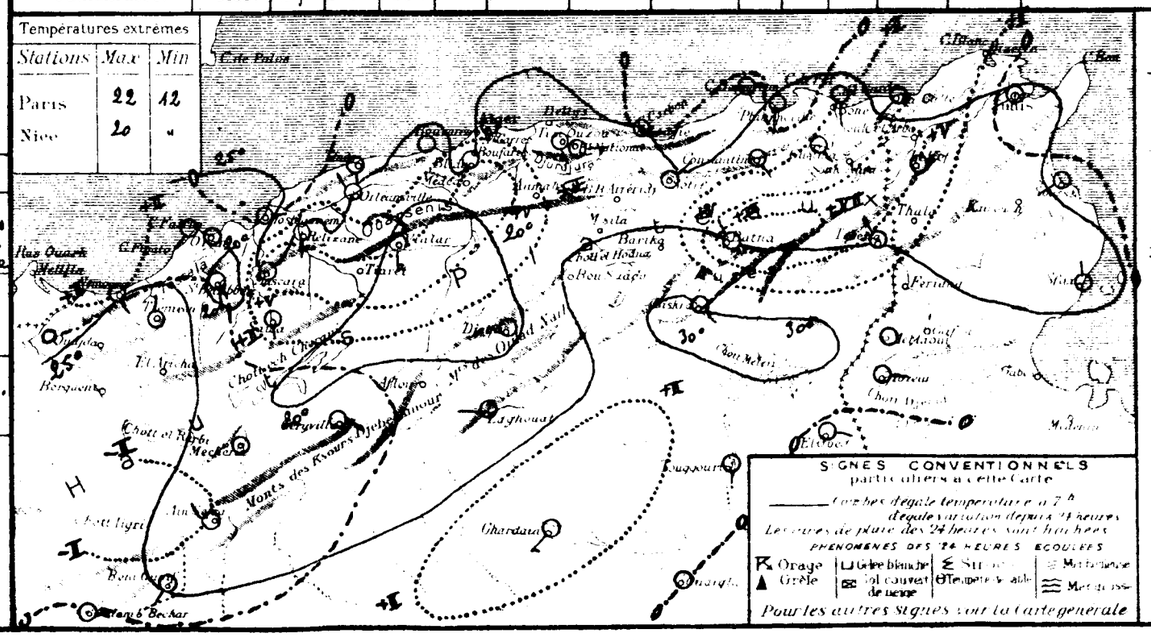

SONDAGES AEROLOGIQUES

Altitude en m.	Alger Université 09 00 — Direction	Force	Tamanrasset 18 00 — Direction	Force
0.5	SW	3		
1.0	SSE	4		
1.5	SE	3		
2.0	ENE	5		
2.5	ENE	4		
3.0	NNW	3		
3.5	NNW	3		
4.0	NW	4		
4.5	W	1		
5.0	SSE	1		
5.5	SE	4		
6.0	SSE	4		

INSTITUT DE MÉTÉOROLOGIE ET DE PHYSIQUE DU GLOBE

BULLETIN METEOROLOGIQUE DE L'ALGÉRIE

60me ANNÉE. N° 190

Mardi 9 Juillet 1935

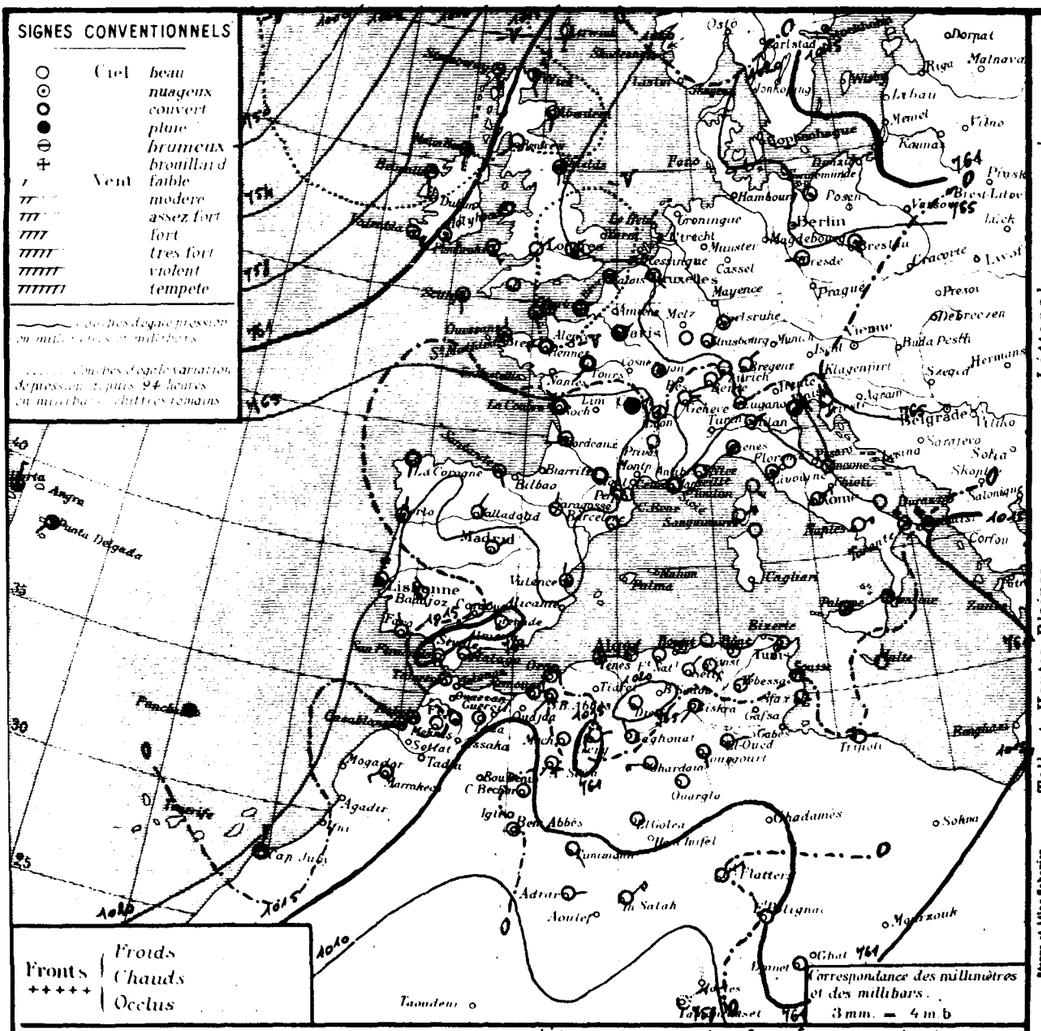

Situation générale et situation en Algérie. Une dépression occupe le Nord-Ouest de l'Europe (Reykjavick 990mb; 745m/m). Des pressions élevées ou moyennes s'étendent des Açores au reste du continent européen et à l'Afrique du Nord (Punta-Delgada 1025mb; 769m/m - Dresde 1022mb; 770m/m - Djelfa 1023mb; 767m/m).

En Algérie, le ciel est beau. Les vents sont variables et faibles. La température est stationnaire ou en baisse sur le centre et l'Est des Hauts-Plateaux, stationnaire ou en hausse ailleurs.

La mer est peu agitée à Bénès, belle sur le reste de la côte Algérienne.

Probabilité (valable du Mardi 9 Juillet à 18 heures, au 10 même heure).

Baisse barométrique: Scandinavie à Centre Europe. Hausse: Côtes Ouest Europe. Variations faibles et généralement positives sur nos régions.

En Algérie, ciel beau avec brumes sur le littoral, quelques mouvements orageux sur l'Ouest de l'Atlas saharien. Vents du secteur Nord, faibles ou modérés. Température stationnaire.

	ORAN	ALGER	CONSTANTINE
Littoral et Tell	Beau ou brumeux. Vents du secteur Nord, faibles ou modérés. Température stationnaire.		
Hts Plateaux	Beau ou peu nuageux, quelques mouvements orageux au Sud. Vents variables, faibles.		Beau temps. Vents variables, faibles.
Sahara Septentrional	Beau à nuageux. Coups de vent du secteur Sud.	Beau temps. Vents du secteur Est, faibles ou modérés.	

Vents (Bassin Occidental de la Méditerranée)

Golfe du Lion: Nord-Ouest à Nord, faibles ou modérés.
Baléares: Secteur Nord, faibles ou modérés.
Bizerte: Ouest à Nord, faibles ou modérés.

Vents (en altitude)

Ouest Algérie	Nord-Ouest à Nord	6 à 8 m
" Sahara	Sud à Ouest	8 à 10 m
Est Algérie	Secteur Nord	6 à 8 m
" Sahara	Secteur Est	8 à 10 m

Prévisions transmises par l'Observatoire de Tamanrasset

Tidikelt: Beau temps. Vents du secteur Est, faibles ou modérés.
Azgers: Très nuageux avec éclaircies matin. Orages au Sud. Vents du secteur Sud, faibles avec quelques coups de vent. Brume.
Hoggar:

Stations	Altitude en mètres	Observation de 7 heures: Pression à 0° et au niveau de la mer — Observation	diff. en 24h	Température de l'air — Observation	diff. en 24h	Vents Direction et force de 0 à 9	Etat du Ciel	Etat de la Mer	Dans les 24 heures: Températures extrêmes max	min	Pluie en millim.	Pluie en m/m: Hauteurs totalisées du mois en cours	Hauteurs totalisées du 1er Sept. au 30 Juin	PHÉNOMENES
Littoral														
Nemours	83	17.9	+0.9	24.4	0.0	E 1	beau	T. Belle	29	18				
Cap Falcon	75	19.4	0.0	23.0	+1.2	calme	clair	calme	29	21			329	
Oran	11	17.4	-0.3	25.2	+1.9	calme	clair	calme	27	22			412	
Mostaganem	113	16.5	+0.4	25.4	+0.4	SE 1	beau	calme	33	16				
Cap Ténès	183	15.2	+1.2	26.2	-0.2	calme	brouillard	agitée	30	18			438	
Cherchell	22	17.3	+0.8	23.0	-0.6	E 1	beau	T. Belle	23	18				
Blida	267	16.2	-0.2	24.8	-0.2	calme	beau		32	22			928	
Bouzaréa	344	15.7	+1.3	25.3	-2.8	ESE 1	clair		33	23				
Alger	59	16.8	+1.4	23.6	-0.1	NE 1	clair	calme	34	21			690	
Maison-Carrée	48	16.9	+1.2	25.0	-0.3	calme	clair		35	17		0.2		
Cap Carbon	225	15.5	+0.5	30.0	+5.0	calme	clair	belle	31	22		6.0	718	
Cap Bougaroni	195	17.3	+1.4	30.4	+1.8	calme	clair	T. Belle	32	22			1068	
Philippeville	42													
Cap de Garde	161	18.1	+1.6	25.0	+1.0	calme	clair	belle	30	20		13.0	836	
La Calle	10	16.1	+0.1	26.3	-1.5	calme	clair	T. Belle	27	21			1029	
Bizerte	9													
Tunis	36	17.3	+0.8	24.3	+1.3	SW 3	clair		33	18		24.2		
Sousse	2	18.1	+0.4	25.0	-0.8	calme	clair	calme	31	22		2.0		
Sfax	8	19.6	-2.2	24.6	+1.0	calme	clair	calme	29	22		15.0		
Tell et Hautes Plaines														
Tlemcen	806	16.0	+1.5	29.0	+1.3	E 1	clair		31	25			527	
Sidi-bel-Abbès	476	16.8	-0.4	21.7	+1.7	SW 2	clair		37	15		1.0		
Saïda	867	17.3	-0.9	26.4	+3.8	SSW 1	beau		37	20			312	
Mascara	590	17.8	+2.0	23.0	-2.0	NW 1	clair		37	21			292	
Relizane	73	19.3	+0.2	22.1	-2.5	S 1	clair		39	17				
Orleansville	112	17.2	+0.4	24.6	+3.3	NNE 1	clair		40	20			460	
Tiaret	1023												485	
Vialar	889	19.2	+2.3	17.3	-1.7	S 3	clair		34	15				
Médéa	935													
Aumale	905													
Fort-National	942	15.9	+0.7	26.2	+1.5	calme	clair		32	22				
Tizi-Ouzou	222	18.0	+1.7	22.0	0.0	E 1	clair		38	19			829	
Bordj-b.-Arréridj	915	14.8	"	24.3	"	calme	clair		35	20				
Sétif	1079	16.4	+2.4	22.8	-1.5	NE 2	clair		30	17			494	
Batna	1044	17.3	+1.7	26.0	+1.0	N 1	clair		33	21		1.0		
Constantine	660	20.7	+1.7	21.0	0.0	SE 1	clair		33	17			648	
Guelma	268	18.4	+0.2	22.6	-0.9	SE 2	beau		37	14		2.0		
Tébessa	863	16.7	+0.7	25.0	0.0	NE 1	clair		36	16				
Sahara														
Aïn-Sefra	1090	15.3	+0.8	23.0	+1.0	SW 1	clair		37	18				
Mécheria	1167	17.7	-0.9	24.0	+2.8	calme	clair		34	20				
Géryville	1320	14.6	+0.5	23.7	+1.6	E 1	clair		34	16			361	
Aflou	1426													
Djelfa	1160	22.7	+3.2	16.6	-3.3	calme	clair		31	11				
Bou-Saâda	550													
Biskra	126	"	"	26.9	+2.0	E 1	clair		39	22				
Barika	484													
Colomb-Béchar	769	12.7	-0.3	28.0	+2.0	calme	clair		39	24	0.0			Pluie la nuit
Laghouat	767	17.7	+3.4	23.0	0.0	NW 1	clair		"	20				
Biskra	125	16.5	-0.5	30.0	0.0	SW 1	beau		40	25				
Touggourt	69	16.1	-0.7	28.0	+1.4	S 2	clair		39	22			123	
El-Oued	70	"	"	29.4	+3.4	E 1	beau		39	24			92	
Tozeur	50													
Ghardaïa	526	17.5	-1.2	30.7	+2.3	W 4	clair		40	25				
Ouargla	157	17.4	-0.8	28.0	+2.0	calme	clair		"	25			68	
El-Goléa	394?	15.7	-0.9	27.0	-1.0	calme	clair		"	22				
Béni-Abbès	497?	14.5	+0.1	29.0	+1.0	calme	clair		41	27				
Timimoun	294?	14.6	-0.8	32.0	+3.0	SE 2	clair		41	26				Coups de vent ce matin
Adrar	285?	16.5	+2.3	29.0	+1.0	E 2	clair		43	25				
In-Salah	280?	11.5	-0.7	32.0	+2.0	NE 4	clair		"	26				Tempête de sable hier
Fort-Flatters	368?	11.7	-0.1	30.0	0.0	ENE 3	clair		"	24				
Fort-Polignac	608?	"	"	31.0	-3.0	calme	clair		"	22				
Djanet	1100?	"	"	30.0	0.0	calme	clair		"	25				
Tamanrasset	1350?	06	-1	23.0	+2.0	ENE 3	beau		35	21		0.7		

Températures extrêmes

Stations	Max	Min
Paris	24	15
Nice	"	20

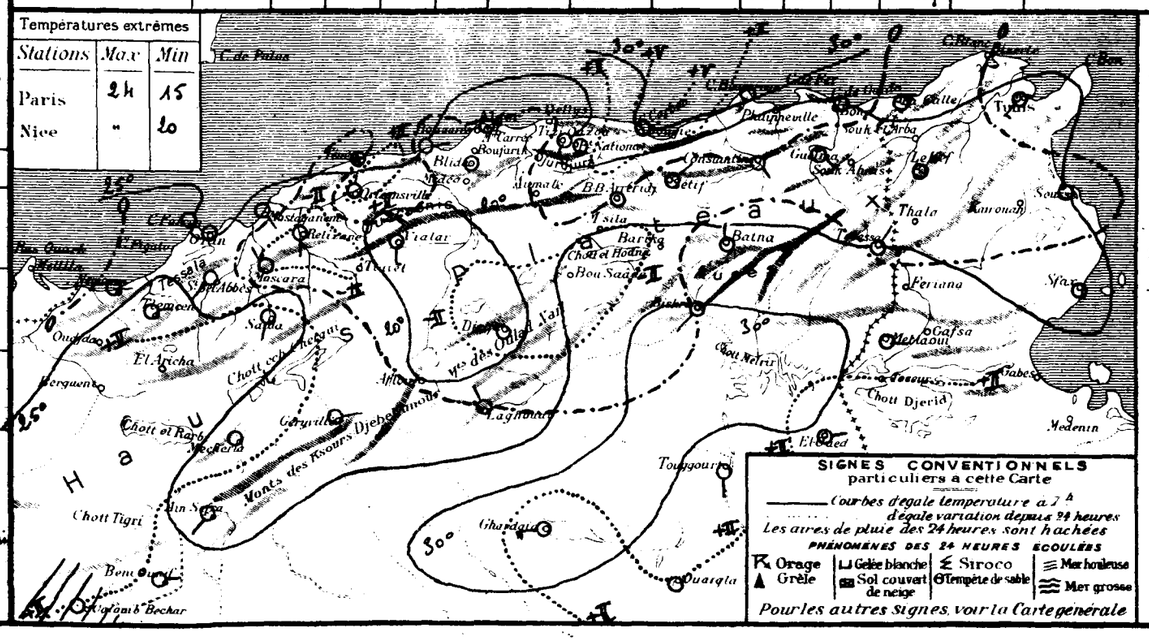

SONDAGES AÉROLOGIQUES

Altitude en Kms, compte à partir du niveau de la station	Alger Université, Altitude 59m — Début 09h00 — Direction	Vitesse en m/s	Alger — Début h — Direction	Vitesse en m/s	Tamanrasset, Alt. 1350m — Début 07h30 — Direction	Vitesse en m/s
0.5	ESE	3			E	8
1.0	ENE	3			E	5
1.5	SE	3			E	7
2.0	SW	4			SSW	3
2.5	WSW	3			NE	5
3.0	NNW	2			NNE	6
3.5	NNW	3			NNE	8
4.0	NW	5			ENE	14
4.5	NNW	5				
5.0	NW	7				
5.5	NW	8				
6.0	WNW	8				

Université d'Alger
Institut de Météorologie et de Physique du Globe

Bulletin Météorologique de l'Algérie

Mercredi 10 Juillet 1935 — Année — N° 191 — 7h

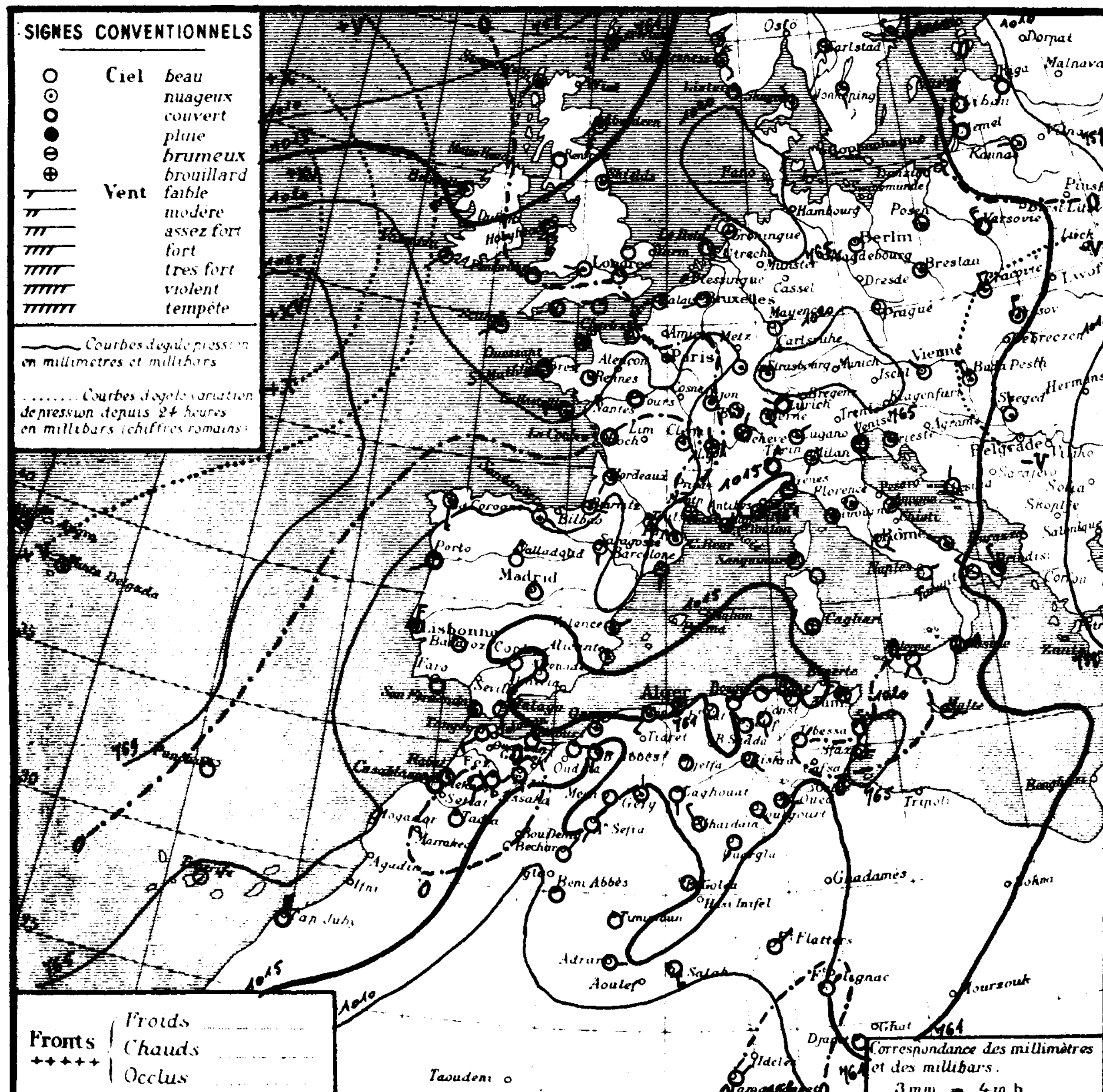

Stations		Altitude en mètres	Pression à 0° et au niveau de la mer – Observation	Pression – diff en 24h.	Température de l'air – Observation	Température – diff en 24h.	Vents Direction et force de 0 à 9	Etat du Ciel	Etat de la Mer	Températures extrêmes max	Températures extrêmes min	Pluie en millim	Hauteurs totalisées du mois en cours	Hauteurs totalisées du 1er Sept. au 30 Juin	Phénomènes
Littoral	Nemours	83	15.9	-2.0	23.8	-0.6	E 1	beau	T. belle	27	19			328	
	Cap Falcon	75	18.6	-0.8	22.8	-0.2	calme	couvert	belle	27	21			329	
	Oran	11	17.2	-0.2	23.7	-1.5	calme	nuag.x	belle	28	22			412	
	Mostaganem	113	15.2	-1.3	23.7	-0.8	W 1	nuag.x	T. belle	36	21				
	Cap Ténès	183	14.0	-1.4	21.0	-5.2	SW 3	T. nuag.x	p. agitée	31	20			438	
	Cherchell	22	15.3	-2.0	22.3	-0.7	calme	brouillard	T. belle	27	17				
	Blida	267	13.3	-2.9	26.8	+2.0	calme	nuag.x		32	24			928	
	Bouzaréa	344	13.3	-2.4	27.5	+2.2	ESE 1	nuag.x		30	24				
	Alger	59	14.4	-2.4	24.5	+0.9	calme	nuag.x	T. belle	27	22			690	
	Maison-Carrée	48	14.2	-2.7	24.0	-1.0	NE 3	T. nuag.x		28	17		3.2		
	Cap Carbon	225	14.2	-1.3	27.0	-3.0	calme	clair	belle	31	24		6.0	718	
	Cap Bougaroni	195	18.5	-0.8	26.8	-3.6	E 3	clair	belle	32	24			1068	
	Philippeville	42	16.1	"	23.3	"	NNW 2	clair	calme	28	18				
	Cap de Garde	161	16.6	-1.5	25.0	0.0	calme	clair	calme	30	21		13.0	836	
	La Calle	10	14.5	-1.6	26.8	+0.5	calme	clair	T. Belle	28	20			1029	
	Bizerte	9													
	Tunis	36	16.6	-0.7	23.0	-1.3	calme	brouillard		32	19		24.2		
	Sousse	2	17.8	-0.3	24.4	-0.6	calme	clair	calme	30	21		2.0		
	Sfax	8	20.2	+0.6	24.2	-0.4	N 2	clair	T. belle	30	22		15.0		
Tell et Hautes Plaines	Tlemcen	806	15.3	-0.7	23.0	-1.0	N 1	beau		33	24			527	
	Sidi-bel-Abbès	476	14.8	-2.0	22.8	+1.1	SSW 1	beau		38	17		1.0		
	Saïda	867	15.8	-1.5	25.2	-1.2	S 1	beau		38	23	4.0		312	15-18h Orage et pluie
	Mascara	590	14.0	-3.8	25.6	+2.6	calme	beau		38	23			292	
	Relizane	73	17.0	-2.3	24.0	+1.9	W 1	nuageux		40	21			192	
	Orléansville	112	15.0	-2.2	24.8	+0.2	SW 1	clair		44	23			460	
	Tiaret	1023												485	
	Vialar	889	16.0	-3.2	19.0	+1.7	SE 2	T. nuag.		35	18				
	Médéa	935													
	Aumale	905													
	Fort-National	942	14.6	-1.3	26.4	+0.2	calme	clair		33	23				
	Tizi-Ouzou	222	16.1	-1.9	23.0	+1.0	SE 1	clair		38	20			829	
	Bordj-b.-Arréridj	915	13.2	-1.8	25.8	+1.5	E 2	clair		38	20				
	Sétif	1079	15.2	-1.2	23.0	+0.2	NW 2	clair		31	18			494	
	Batna	1044	16.4	-0.9	25.5	-0.5	NNE 1	clair		34	14		1.0		
	Constantine	660	18.5	-2.2	22.8	+1.8	B 1	clair		34	19			648	
	Guelma	268	17.7	-0.7	24.6	+2.0	SSE 1	beau		37	15		2.0	751	
	Tébessa	863	14.8	-1.9	28.0	+3.0	NE 1	clair		35	18			370	
Steppe et Atlas Saharien	Aïn-Sefra	1090	14.9	-0.9	24.0	+1.0	SW 1	clair		37	19				
	Mécheria	1167	16.0	-1.7	25.4	+1.4	calme	couvert		35	23			228	
	Géryville	1320	11.3	-3.3	27.6	+3.9	NNE 1	nuag.x		35	21	0.1	0.1	361	20h pluie, coups de vent la nuit
	Aflou	1426													
	Djelfa	1160	18.9	-3.8	20.8	+4.2	calme	clair		32	21				
	Bou-Saâda	550													
	Beni Ounif	[illegible]	"	"	28.9	+2.0	NW 1	clair		38	26				
	Barika	484													
Sahara	Colomb-Béchar	769	11.3	-1.4	29.0	+1.0	NE 2	beau		39	25	0.0			Pluie la nuit
	Laghouat	767	16.5	-1.2	24.0	+1.0	S 1	beau		"	21				
	Biskra	125	15.3	-1.2	32.0	+2.0	SE 1	beau		41	26				
	Touggourt	69	15.2	-0.9	28.2	+0.2	SE 1	clair		42	23			123	
	El-Oued	70	"	"	28.2	-1.2	ESE 2	beau		42	24			92	
	Tozeur	50	13.3	"	28.2	"	E 2	clair		42	25				
	Ghardaïa	526	15.8	-1.7	32.1	-1.4	NW 3	clair		42	26				
	Ouargla	157	15.4	-2.0	31.0	+3.0	SW 2	clair		"	28			68	
	El-Goléa	394?	13.3	-2.4	27.0	0.0	calme	clair		"	23				
	Béni-Abbès	497?			31.0	+2.0	calme	clair		42	28				
	Timimoun	294?	14.6	0.0	38.0	-4.0	calme	clair		43	26				
	Adrar	285?	14.9	-1.6	32.0	+3.0	E 1	clair		45	25				
	In-Salah	280?	10.3	-1.2	33.0	+1.0	SSE 4	clair		"	27				Coups de vent ce matin
	Fort-Flatters	368?	11.3	-0.4	30.0	0.0	NE 1	clair		"	26				
	Fort-Polignac	608?	"	"	29.0	-2.0	NE 1	clair		-	24				
	Djanet	1100?	"	"	27.0	-3.0	calme	clair		"	25				
	Tamanrasset	1350?	27	+1	27.0	-1.0	NE 2	beau		35	18		0.7		

Situation générale et situation en Algérie. Une dépression recouvre le Nord-Ouest de l'Europe (Reykjawick 987mb 740m/m); une autre s'étend de l'Ouest de la Russie à la Méditerranée Orientale (Stortavala - Alexandrie : 1006mb 755m/m). Des pressions élevées ou moyennes s'étendent des Açores au reste de l'Europe (Horta 1028mb 771m/m - Saltzbourg 1022mb 767m/m) et des pressions moyennes ou basses recouvrent la Méditerranée Occidentale et l'Afrique du Nord (Ténès 1014mb 761m/m - Colomb Bechar 1011mb 758m/m).

En Algérie, le ciel est nuageux ou très nuageux avec belles éclaircies à l'Ouest, beau à l'Est. De très faibles averses orageuses sont tombées hier soir sur le Sud-Ouest du réseau. Les vents sont variables et faibles. La température est en baisse sur le littoral, en hausse ailleurs. La mer est peu agitée à Ténès, belle sur le reste de la côte Algérienne.

Probabilité (valable du Mercredi 10 Juillet à 18 heures au 11 Juillet même heure).
Hausse barométrique : forte Nord-Ouest Europe, plus faible France à Maroc. Baisse : reste Europe - Algérie - Tunisie.

En Algérie : ciel nuageux ou très nuageux avec éclaircies, mouvements orageux épars. Vents d'Ouest à Nord faibles ou modérés avec quelques coups de vent à l'Ouest ; variables puis du secteur Ouest, faibles ou modérés à l'Est. Température en baisse à l'Ouest, en hausse puis en baisse à l'Est.

	ORAN	ALGER	CONSTANTINE
Littoral et Tell / Hts Plateaux	Nuageux ou très nuageux avec éclaircies, mouvements orageux épars. Vents d'Ouest à Nord, faibles ou modérés, quelques coups de vent. Température en baisse.		Nuageux ou très nuageux (orageux). Vents variables puis du secteur Ouest, faibles ou modérés. Température en hausse puis en baisse.
Sahara Septentrional	Orageux au Nord. Coups de vent du secteur Sud	Beau temps. Vents d'Est à Sud faibles ou modérés	

Vents (Bassin Occidental de la Méditerranée)

Golfe du Lion	Nord-Ouest à Nord modérés à assez forts.
Baléares	Secteur Nord faibles à modérés.
Bizerte	Sud à Ouest, faibles ou modérés.

Vents (en altitude)

Ouest Algérie	Nord Ouest	8 à 10 m.
" Sahara	Secteur Ouest	10 à 12 m.
Est Algérie	Secteur Ouest	8 à 10 m.
" Sahara	Est à Sud	8 à 10 m.

Prévisions transmises par l'Observatoire de Tamanrasset

Tidikelt : Beau. Secteur Est modérés.
Azgers / Hoggar : Très nuageux après midi, beau le matin. Vents variables faibles Sud dominants.

Températures extrêmes		
Stations	Max	Min
Paris	23	13
Nice	30	19

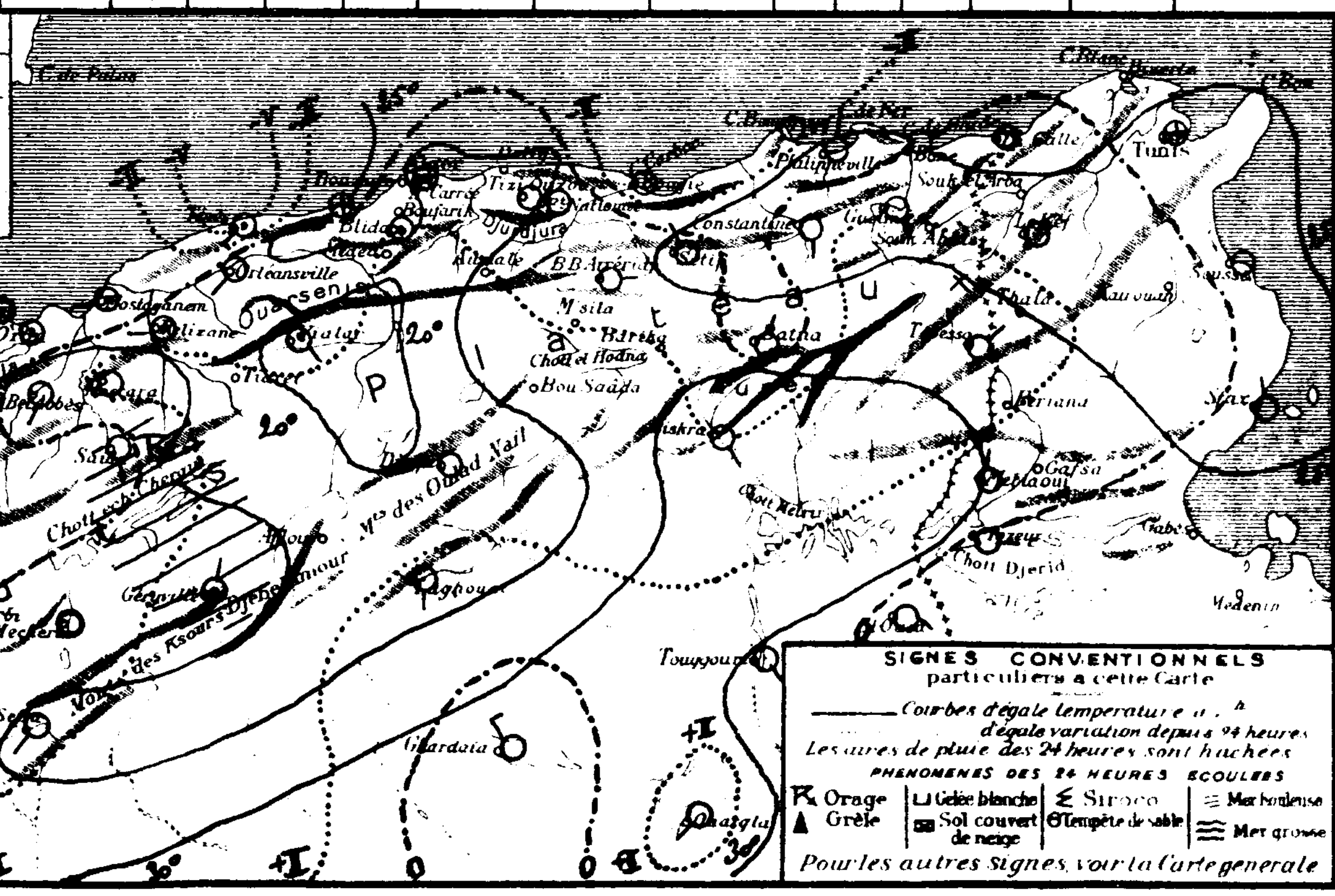

Sondages Aérologiques

Altitude en Kms. comptée à partir du niveau de la station	Alger Université (Altitude 50m) Début h – Direction	Vitesse en m/s	Début – Direction	Vitesse en m/s	Tamanrasset – Début – Direction	Vitesse
0 5						
1 0						
1 5						
2 0						
2 5						
3 0						
3 5						
4 0						
4 5						
5 0						
5 5						
6 0						

BULLETIN MÉTÉOROLOGIQUE DE L'ALGÉRIE

Jeudi 11 Juillet 1935 — 60me Année — N° 192 — 7h

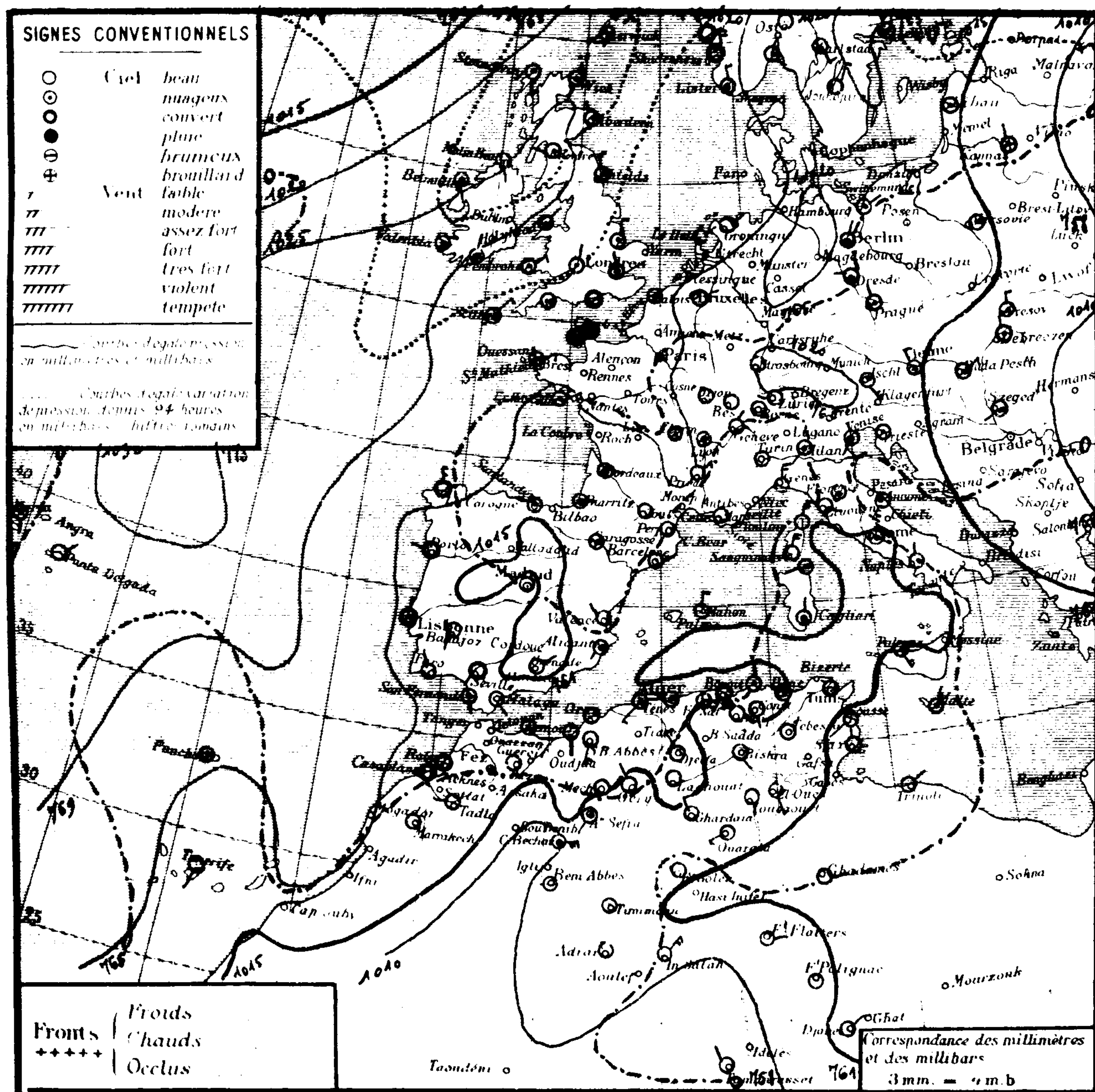

Région	Stations	Altitude en mètres	Pression à 0° et au niveau de la mer — Observation	Pression — diff en 24h	Température de l'air — Observation	Température — diff en 24h	Vents — Direction et force de 0 à 9	État du Ciel	État de la Mer	Températures extrêmes (dans les 24 heures) — max	min	Pluie en millim (dans les 24 heures)	Hauteurs totalisées du mois en cours	Hauteurs totalisées du 1er septbre au 30 Juin	Phénomènes
Littoral	Nemours	83	17.7	+1.8	23.8	0.0	S 1	beau	belle	28	18			328	
	Cap Falcon	75	20.4	+1.9	22.8	0.0	SW 1	beau	belle	30	22			329	
	Oran	11	18.5	+1.3	24.0	+0.3	calme	beau	belle	27	23			412	
	Mostaganem	113	17.4	+2.2	24.2	+0.5	SW 2	beau	T. belle	36	22				
	Cap Ténès	183	15.8	+1.8	22.0	+1.0	SW 3	T. nuagx	agitée	29	21			438	
	Cherchell	22	18.0	+2.7	24.2	+0.5	SW 2	beau	T. belle	27	22				
	Blida	267	16.1	+2.8	23.0	-3.8	calme	T. nuagx		33	22			928	
	Bouzaréa	344	16.0	+2.7	21.4	-6.1	W 3	T. nuagx		33	20				
	Alger	59	16.6	+2.2	24.7	+0.2	WNW 1	nuageux	p. agitée	31	23			690	
	Maison-Carrée	48	16.8	+2.6	24.3	+0.3	WSW 3	couvert		35	22		0.2		
	Cap Carbon	225	16.2	+2.0	23.0	-4.0	SW 1	couvert	agitée	30	21		6.0	718	
	Cap Bougaroni	195	18.2	+1.7	25.8	-1.0	calme	nuagx	belle	31	22			1068	
	Philippeville	42													
	Cap de Garde	161	15.5	-1.1	22.0	-3.0	calme	nuagx	belle	31	22		13.0	836	
	La Calle	10	13.0	-1.5	26.2	-0.6	NW 2	beau	belle	27	21			1029	
	Bizerte	9													
	Tunis	36	13.9	-2.7	26.2	+3.2	calme	clair		32	22		24.2		
	Sousse	2	15.8	-2.0	26.0	+1.6	SW 2	clair	calme	28	22		2.0		
	Sfax	8	20.5	+0.3	28.0	-0.4	N 1	clair	T. belle	29	22		15.0		
Tell et Hautes Plaines	Tlemcen	806	16.0	+0.7	25.4	-3.4	S 1	beau		31	21			527	
	Sidi-bel-Abbès	476	17.4	+2.6	21.6	-1.2	SSW 4	clair		35	13		1.0		
	Saïda	867	18.5	+2.7	23.0	-2.2	S 1	clair		39	18			312	
	Mascara	590	17.6	+3.6	21.0	-4.6	calme	clair		37	19			292	
	Relizane	73												192	
	Orléansville	112	16.9	+1.9	23.6	-1.2	NNE 6	clair		41	22			460	
	Tiaret	1023												485	
	Vialar	889	17.2	+1.2	20.0	+1.0	SW 4	clair		37	17				
	Médéa	935													
	Aumale	905													
	Fort-National	942	15.2	+0.6	21.3	-5.1	ESE 3	brouill		35	17				
	Tizi-Ouzou	222	17.6	+1.5	23.0	0.0	NW 1	couvert		41	22			829	
	Bordj-b.-Arréridj	915	11.6	-1.6	26.2	+0.4	calme	clair		38	24	3.0	3.0		16h25-17h30. Pluie
	Sétif	1079	13.0	-2.2	24.2	+1.2	NW 2	clair		33	19			494	Coups de vent, hier
	Batna	1044	13.2	-3.2	29.0	+3.5	NE 2	clair		36	14		1.0		18h30 Orage
	Constantine	660	17.1	-1.4	22.4	-0.4	S 1	clair		35	20			648	
	Guelma	268	17.6	-0.1	27.5	+2.9	NE 1	beau		37	18		2.0	751	
	Tébessa	863	13.0	-1.8	29.0	+1.0	NE 1	clair		37	18			370	
Steppe et Atlas Saharien	Aïn-Sefra	1090	14.4	-0.5	24.0	0.0	SW 1	nuagx		38	19				
	Mecheria	1167	17.9	-1.9	22.7	-2.7	calme	beau		35	20	0.3	0.3	228	13h. Pluie
	Géryville	1320	13.6	+2.3	24.0	-3.6	NW 1	clair		35	18	0.1	0.2	361	17h. Pluie
	Aflou	1426													
	Djelfa	1160	19.0	+0.1	19.6	-1.2	NW 3	clair		33	17				
	Bou-Saâda	550													
	M'Sila (Beni Ounif)	[illegible]	..	..	28.8	-0.1	E 1	T. nuagx		40	26				
	Barika	484													
	Colomb-Béchar	769	09.1	-2.2	32.0	+3.0	E 5	T. nuagx		40	29				Coups de vent ce matin
Sahara	Laghouat	767	16.1	-0.4	24.0	0.0	..	clair		..	21				
	Biskra	125	13.7	-1.6	32.0	0.0	SE 1	beau		41	27				
	Touggourt	69	13.3	-1.9	30.0	+1.8	S 1	clair		43	25			123	
	El-Oued	70	"	"	29.0	+0.8	SSE 3	beau		43	25			92	
	Tozeur	50	13.1	-0.2	29.0	+0.8	E 4	beau		43	28				
	Ghardaïa	526	14.6	-1.2	33.2	+1.1	NNW 3	clair		44	27				
	Ouargla	157	13.7	-1.7	34.0	+3.0	WSW 3	clair		..	28			68	
	El-Goléa	394?	14.4	+1.1	27.0	0.0	calme	clair		..	23				
	Béni-Abbès	497?	12.3	-0.9	31.0	0.0	calme	clair		42	27				
	Timimoun	294?	14.2	-0.4	30.0	+2.0	calme	clair		44	27				
	Adrar	285?	14.1	-0.8	31.0	-1.0	calme	clair		45	28				
	In-Salah	280?	10.3	0.0	31.0	-2.0	NE 4	clair		..	28				
	Fort-Flatters	368?	11.5	+0.2	31.0	+1.0	E 2	clair		..	25				
	Fort-Polignac	608?	"	"	31.0	+2.0	calme	clair		..	24				
	Djanet	1100?	"	"	29.0	+2.0	NE 2	clair		..	25				
	Tamanrasset	1350?	07	0	27.0	0.0	NW 1	beau		33	19		0.7	8	

Situation générale et situation en Algérie. Des pressions élevées s'étendent des Açores-Canaries à la Scandinavie (Horta 1027mb 770m/m). Une dépression recouvre l'Islande (Isafjord 997mb 748m/m). Des pressions peu élevées ou moyennes s'étendent sur la Méditerranée Occidentale et sur l'Afrique du Nord (Minima: La Calle 1013mb 760m/m - Colomb Béchar 1009mb 757m/m).
En Algérie, le ciel est très nuageux sur le centre et l'Est du littoral, nuageux avec belles éclaircies ailleurs. De faibles averses sont tombées hier soir en quelques points de l'Ouest de l'Atlas Saharien et des Hauts Plateaux Constantinois.
Les vents soufflent d'entre Sud et Ouest et sont faibles ou modérés. La température est en baisse. La mer est agitée à Ténès et Cap Carbon, belle ou peu agitée sur le reste de la côte Algérienne.

Probabilité (valable du 11 Juillet à 18 heures, au 12 Juillet même heure).
Hausse barométrique: Sud-Ouest Europe - Afrique du Nord. Baisse: Sud Italie - Méditerranée Centrale.
En Algérie, ciel nuageux avec belles éclaircies, quelques brumes sur le littoral. Vents du secteur Nord, faibles ou modérés. A l'Est, ciel d'abord très nuageux et orageux puis éclaircies. Vents de Nord-Ouest faibles ou modérés, quelques coups de vent. Température en baisse.

	ORAN	ALGER	CONSTANTINE
Littoral et Tell	Nuageux avec belles éclaircies. Quelques brumes littorales.		Très nuageux et orageux puis éclaircies. Vents de Nord-Ouest faibles ou
Hts Plateaux	Vents du secteur Nord faibles ou modérés température en baisse.		modérés, quelques coups de vent. Température en baisse.
Sahara Septentrional	Nuageux avec éclaircies au Nord. Vents de Nord-Est, faibles ou modérés	Très nuageux et orageux au Nord puis éclaircie. Coups de vent d'Ouest à Nord.	

Vents (Bassin Occidental de la Méditerranée)
Golfe du Lion: Nord-Ouest à Nord, modérés à assez forts
Baléares: Secteur Nord, faibles ou modérés.
Bizerte: Nord-Ouest, faibles ou modérés. quelques coups de vent.

Vents (en altitude)
Ouest Algérie: Nord-Ouest à Nord — 6 à 8m.
" Sahara: Sud-Ouest à Nord — 10 à 12m.
Est Algérie: Nord-Ouest — 8 à 10m.
" Sahara: Ouest à Nord — 10 à 12m.

Prévisions transmises par l'Observatoire de Tamanrasset
Tidikelt: Beau. Vents d'entre Nord et Nord-Est, modérés puis assez forts.
Azgers, Hoggar: Très nuageux avec éclaircies matin. Quelques faibles précipitations. Vents de Sud-Est faibles avec quelques coups de vent après midi. Brume

Températures extrêmes

Stations	Max	Min
Paris	27	16
Nice	27	16

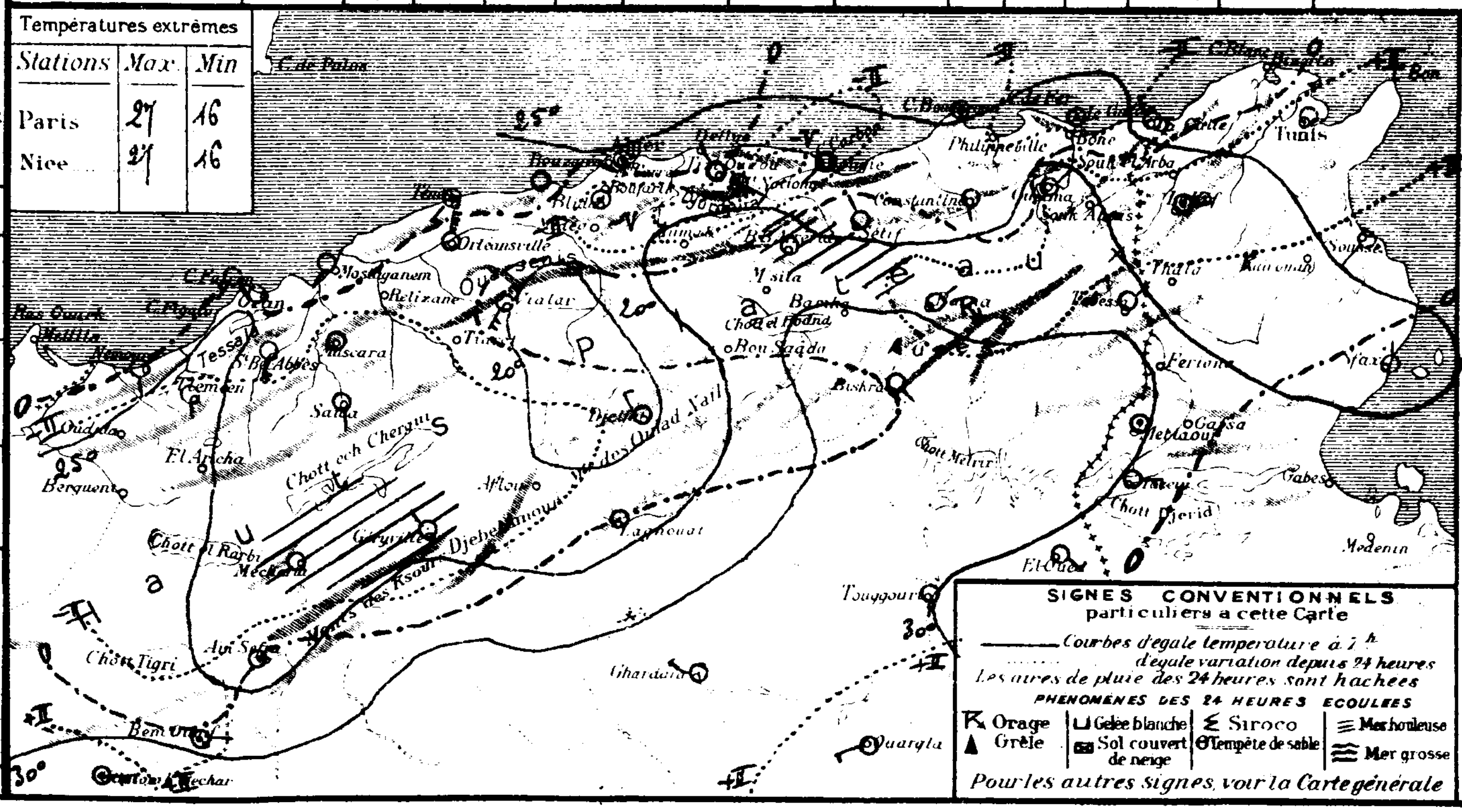

SONDAGES AÉROLOGIQUES

Altitude en Kms, comptée à partir du niveau de la station	Alger Université (Altitude 59m), Début h — Direction	Vitesse en m/s	Début h — Direction	Vitesse en m/s	Tamanrasset (Alt 1350m), Début 7h50 — Direction	Vitesse en m/s
0 5					SE	9
1 0					SE	13
1 5					SSE	8
2 0					SW	5
2 5					SW	6
3 0					SW	5
3 5						
4 0						
4 5						
5 0						
5 5						
6 0						

UNIVERSITÉ D'ALGER
INSTITUT DE MÉTÉOROLOGIE ET DE PHYSIQUE DU GLOBE

BULLETIN MÉTÉOROLOGIQUE DE L'ALGÉRIE

50e ANNÉE — N° 193
Vendredi 12 Juillet 1935 — 7h

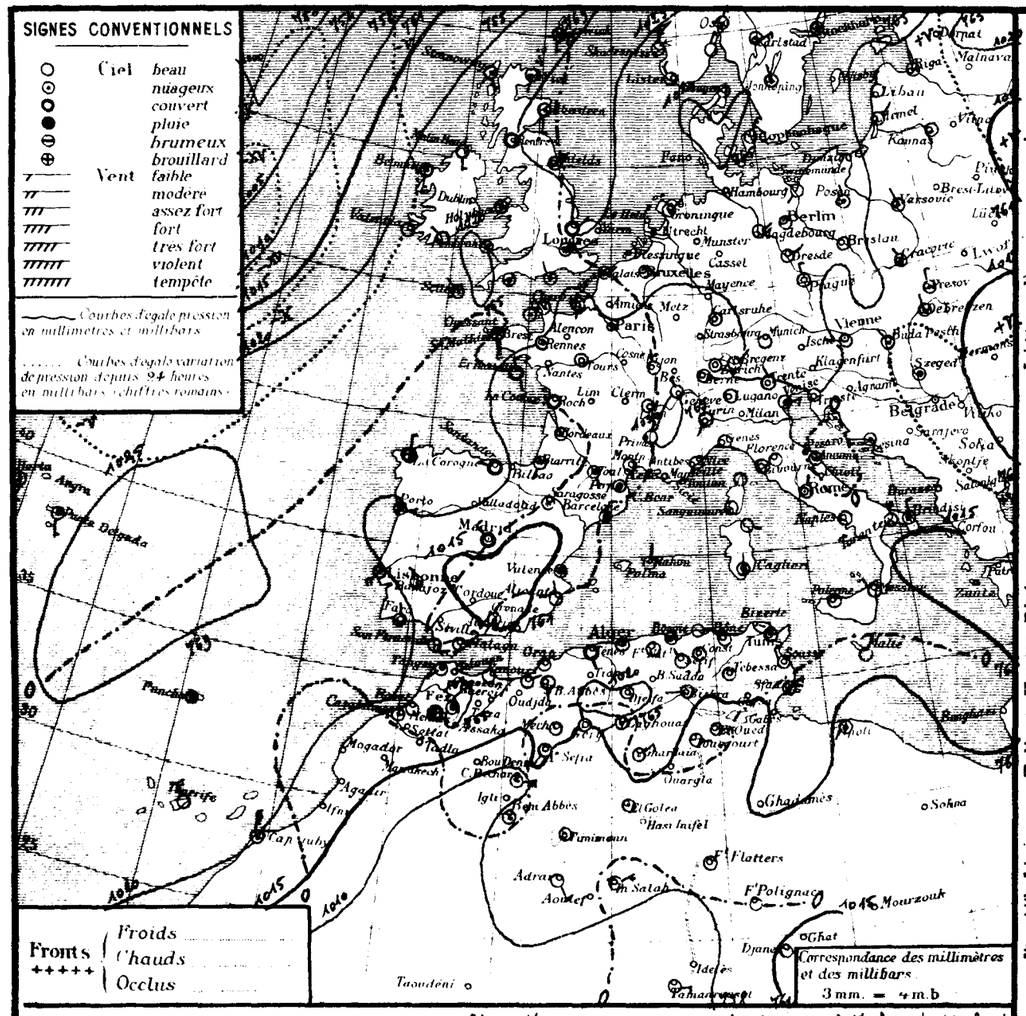

Situation générale et situation en Algérie Une dépression se maintient sur l'Islande (Isafjord 992mb 744m/m). Des hautes pressions s'étendent des Açores-Canaries aux Iles Britanniques puis au Nord-Est et au centre de l'Europe (Punta-Delgada 1025mb 769m/m, Nordoyan 1027mb 770m/m). Des pressions moyennes ou peu élevées recouvrent le reste de l'Europe et l'Afrique du Nord. En Algérie, le ciel est beau et les vents variables et faibles. La température est généralement en baisse. La mer est peu agitée à La Calle, belle sur le reste de la côte Algérienne.

Probabilité (valable du 12 Juillet à 18 heures, au 13 Juillet même heure).
Baisse barométrique: Ouest et Sud-Ouest Europe - Ouest Afrique du Nord. Hausse: Italie à Est Afrique du Nord.
En Algérie: à l'Ouest, ciel beau à nuageux ou très nuageux (orageux par places). Vents de Sud-Ouest faibles ou modérés, quelques coups de vent; température en hausse (sirocco par places). A l'Est: beau temps, quelques brumes littorales. Vents du secteur Est, faibles ou modérés; température en hausse.

	ORAN	ALGER	CONSTANTINE
Littoral et Tell	Beau à nuageux ou très nuageux et orageux. Vents de Sud-Ouest faibles ou	Beau à nuageux, quelques brumes littorales. Vents du secteur Est, faibles	Beau temps, quelques brumes littorales. Vents de nord-Est à Est,
Hts Plateaux	modérés, quelques coups de vent. Température en hausse (sirocco)	ou modérés. Température en hausse.	faibles ou modérés. Température en hausse.
Sahara Septentrional	Nuageux avec éclaircies. Coups de vent du secteur Sud.	Beau temps. Vents d'Est à Sud, modérés; (Coups de vent).	

Vents (Bassin Occidental de la Méditerranée)
Golfe du Lion : Secteur Sud, faibles ou modérés.
Baléares : Variables, faibles ou modérés (Sud dominant)
Bizerte : Nord à Est faibles ou modérés.

Vents (en altitude)
Ouest Algérie : Secteur Ouest 8 à 10m
" Sahara : Sud à Sud-Ouest 10 à 12m.
Est Algérie : Secteur Est 8 à 10m
" Sahara : Est à Sud 10 à 12m

Prévisions transmises par l'Observatoire de Tamanrasset
Tidikelt : Beau. Vents du secteur Est modérés ou assez forts.
Azgers, Hoggar : Nuageux après-midi. Vents du secteur Est. Légère brume.

Stations	Altitude en mètres	Observation de 7 heures: Pression à 0° et au niveau de la mer, Observation	diff. en 24h	Température de l'air, Observation	diff. en 24h	Vents Direction et force de 0 à 9	Etat du Ciel	Etat de la Mer	Dans les 24 heures: Températures extrêmes max	min	Pluie en millim.	Pluie en m/m: Hauteurs totalisées du mois en cours	Hauteurs totalisées depuis le 1er Sept. au 30 Juin	PHÉNOMÈNES
Littoral														
Nemours	83	18.0	+ 0.3	23.4	- 0.4	E 1	beau	T. belle	25	18			328	
Cap Falcon	75	20.8	+ 0.4	22.0	- 0.8	calme	clair	belle	30	20			329	
Oran	11	19.4	+ 0.9	23.7	- 0.3	calme	clair	calme	27	22			412	
Mostaganem	113	18.2	+ 0.8	24.8	+ 0.6	WSW 2	T. nuageux	belle	26	19				
Cap Ténès	183	16.5	+ 0.7	21.6	- 0.4	S 1	couvert	T. belle	30	20			438	
Cherchell	22	18.1	+ 0.1	24.3	+ 0.1	calme	T. nuageux	T. belle	27	20			649	
Blida	267	18.0	+ 1.9	22.0	- 1.0	calme	beau		28	20			928	
Bouzaréa	344	16.0	0.0	24.1	+ 2.7	SSW 1	clair		28	20				
Alger	59	16.9	+ 0.3	24.2	- 0.5	calme	beau	calme	28	21			690	
Maison-Carrée	48	17.2	+ 0.4	22.8	- 1.5	SSW 3	T. nuageux		30	19		0.2		
Cap Carbon	225	17.1	+ 0.9	23.0	0.0	calme	nuageux	belle	26	21		6.0	718	
Cap Bougaroni	195	18.3	+ 0.1	25.0	- 0.8	E 2	clair	belle	26	23			1068	
Philippeville	42	17.8	+ 1.4	24.0	- 0.3	SSW 1	clair	calme	27	17				
Cap de Garde	161	19.4	+ 3.9	24.0	+ 2.0	calme	beau	belle	30	21		13.0	836	
La Calle	10	16.3	+ 3.3	24.6	- 1.6	NW 3	nuageux	p. agitée	28	20			1029	
Bizerte	9													
Tunis	36	17.1	+ 3.2	25.6	- 0.6	WNW 2	beau		35	21		24.2		
Sousse	2	17.4	+ 1.6	24.6	- 1.4	NNW 3	clair	belle	32	24		2.0		
Sfax	8	19.7	- 0.8	24.2	+ 0.4	NE 3	nuageux	belle	29	22		15.0		
Tlemcen	806	16.1	+ 0.1	24.5	+ 0.1	N 1	clair		29	20			527	
Sidi-bel-Abbès	476	17.7	+ 0.3	20.1	- 1.5	S 2	clair		33	15		1.0		
Tell et Hautes Plaines														
Saïda	867	19.0	+ 0.5	21.6	- 1.4	SE 1	Clair		33	18			312	
Mascara	590	18.0	+ 0.4	22.4	+ 1.4	calme	clair		33	20			292	
Relizane	73	19.7	- 0.2	23.0	- 0.8	W 3	beau		35	19			192	
Orléansville	112	17.4	+ 0.5	22.2	- 1.4	W 1	clair		36	20			460	
Tiaret	1023												435	
Vialar	889	19.8	+ 2.6	18.0	- 2.0	SW 3	clair		33	16				
Médéa	935													
Aumale	905													
Fort-National	942	17.5	+ 2.3	21.6	+ 0.3	calme	clair		29	17				
Tizi-Ouzou	222	18.0	+ 0.4	22.3	- 0.7	NE 1	clair		31	19			829	
Bordj-b.-Arréridj	915													
Sétif	1079	16.6	+ 3.6	21.0	- 3.2	NW 1	clair		32	15			494	
Batna	1044	15.4	+ 2.2	24.0	- 5.0	NE 1	clair		35	14		1.0		
Constantine	660	19.3	+ 2.2	20.0	- 2.4	S 1	clair		30	16			648	
Guelma	268	19.4	+ 1.8	21.7	- 5.8	calme	clair		34	15		2.0	751	
Tébessa	863	17.3	+ 4.3	23.0	- 6.0	calme	clair		-	16			370	
Aïn-Sefra	1090	13.8	- 0.6	26.0	+ 2.0	SW 1	clair		38	22				
Mécheria	1167	15.4	- 2.5	27.1	+ 4.4	calme	clair		36	27		0.3	228	
Géryville	1320	13.0	- 0.6	25.0	+ 1.0	NNW 1	beau		35	18	3 bto	0.2	361	20-24h Orage. 21h gouttes
Aflou	1426													
Djelfa	1160	21.7	+ 2.7	16.5	- 2.9	calme	clair		32	12				
Steppe et Atlas Saharien														
Bou-Saâda	550													
Aïn-el-Ouenif	888	"	"	29.6	+ 0.8	E 1	clair		41	26				
Barika	484													
Colomb-Béchar	769	09.7	+ 0.6	32.0	0.0	E 5	nuageux		41	21				
Laghouat	767	15.8	- 0.3	24.0	0.0	WSW 1	nuageux		"	21				
Biskra	125	15.3	+ 1.6	31.0	- 1.0	W 1	beau		45	28				
Touggourt	69	13.6	+ 0.3	28.0	- 2.0	E 2	clair		44	26			123	
El-Oued	70	"	"	29.2	+ 0.2	E 4	beau		44	27			92	
Tozeur	50	13.1	0.0	34.4	+ 1.4	E 1	clair		43	26				
Sahara														
Ghardaïa	526	15.2	+ 0.6	32.6	- 0.6	NE 3	beau		44	27				
Ouargla	157												68	
El-Goléa	394?	13.1	- 1.3	33.0	+ 6.0	calme	clair		"	27				
Béni-Abbès	497?	12.5	+ 0.2	31.0	0.0	calme	nuageux		44	29				
Timimoun	294?	13.5	- 0.7	32.0	+ 2.0	calme	beau		45	28				
Adrar	285?	13.9	- 0.2	32.0	+ 1.0	SE 3	clair		46	27				
In-Salah	280?	10.7	- 0.4	31.0	0.0	ENE 4	clair		"	28				
Fort-Flatters	368?	11.3	- 0.2	29.0	- 2.0	calme	clair		"	23				
Fort-Polignac	608?	"	"	32.0	+ 1.0	calme	clair		"	24				
Djanet	1100?	"	"	28.0	- 1.0	calme	clair		"	27				
Tamanrasset	1350?	08	+ 1	27.0	0.0	E 3	clair		34	22			8	

Températures extrêmes

Stations	Max	Min
Paris	30	19
Nice	32	21

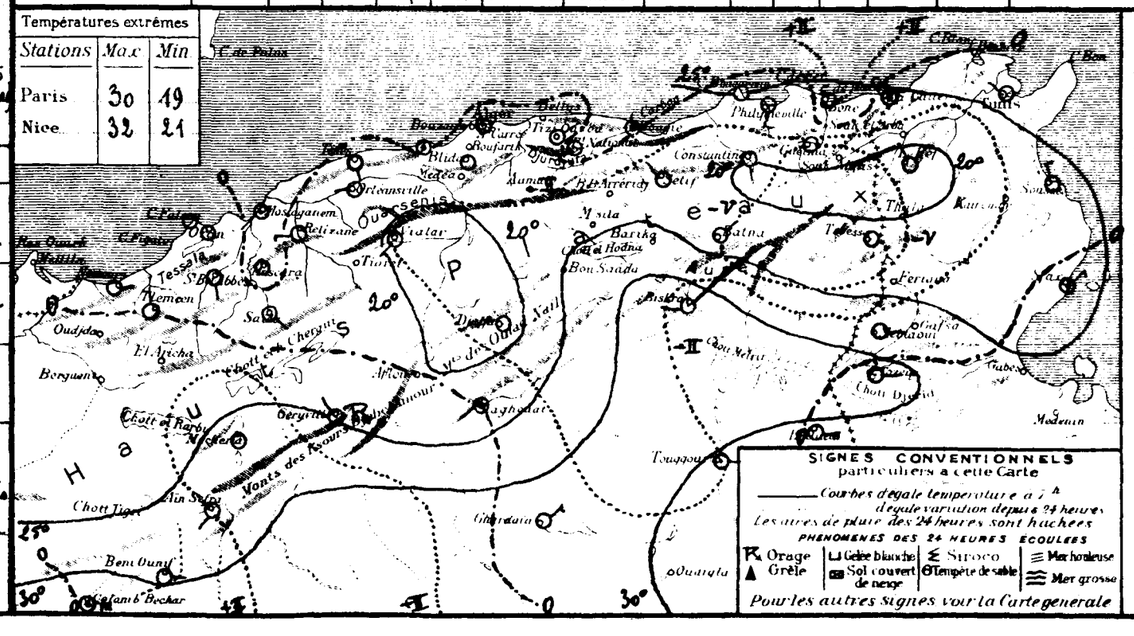

SONDAGES AÉROLOGIQUES

Altitude en kms. comptée à partir du niveau de la mer	Alger Université Altitude 59m Début 09h 00 Vitesse en m/s	Direction	Tamanrasset Altitude 1350m Début 07h 33 Vitesse	Direction
0.5	calme			E 5
1.0	calme			E 8
1.5	SSW 3			NE 7
2.0	S 2			NNE 7
2.5	WSW 6			N 8
3.0	W 10			N 8
3.5	W 11			N 13
4.0	W 13			ENE 13
4.5				ENE 12
5.0				ENE 10
5.5				ENE 9
6.0				ENE 11

UNIVERSITÉ D'ALGER
INSTITUT DE MÉTÉOROLOGIE ET DE PHYSIQUE DU GLOBE

BULLETIN MÉTÉOROLOGIQUE DE L'ALGÉRIE

60ème ANNÉE. N° 194
Samedi 13 Juillet 1935 7h

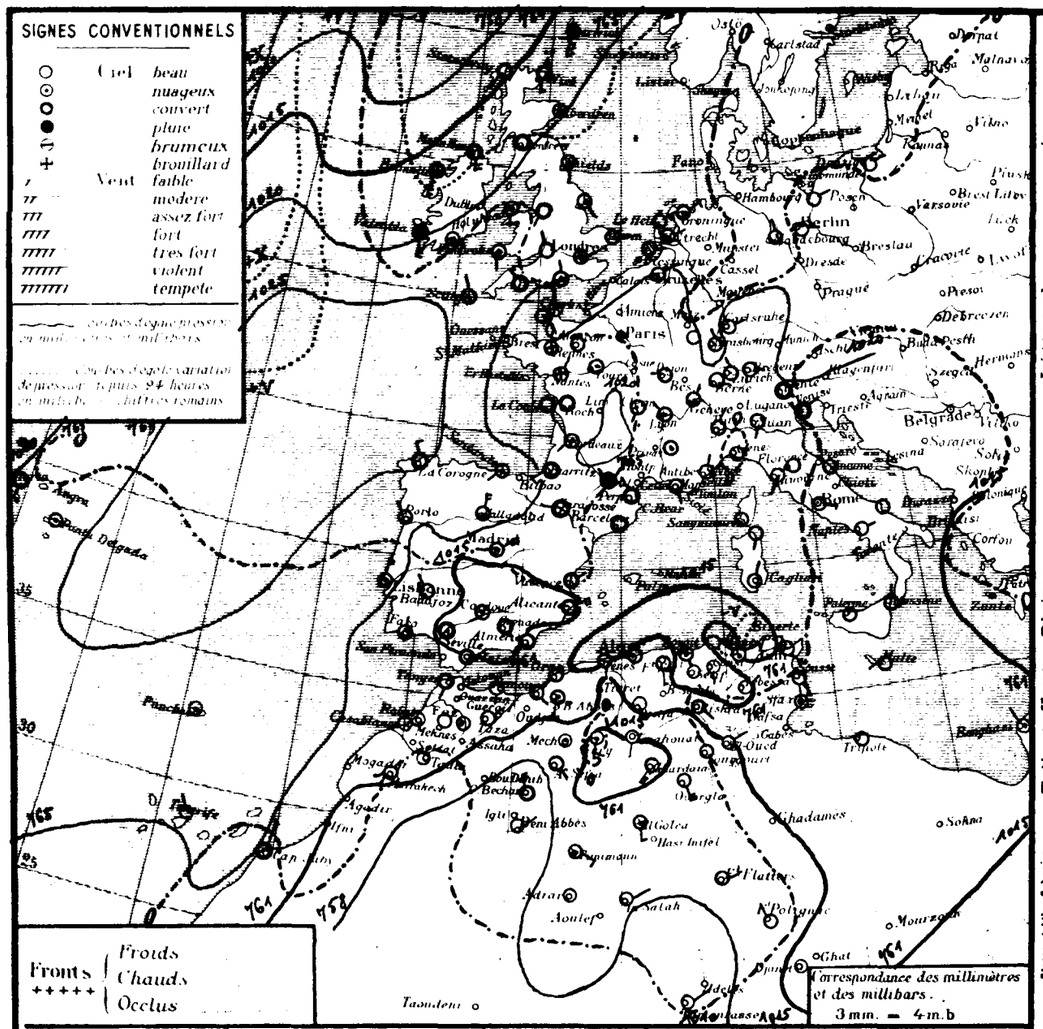

Situation générale et situation en Algérie Des pressions élevées s'étendent des Açores-Canaries à l'Ouest et au centre de l'Europe (la Coruna 1026mm 770m/m). Une dépression se maintient sur le Nord-Ouest de l'Europe (Stafford 993mm 745m/m). Des pressions peu élevées ou basses recouvrent le Sud de l'Espagne, l'Italie, la Méditerranée et l'Afrique du Nord (Minima : Grenade 1013mm 760m/m, Colomb Béchar 1008mm 756m/m.

En Algérie, le ciel est généralement beau. Les vents soufflent du secteur Sud et sont faibles ou modérés. La température est presque partout en hausse. La mer est belle ou peu agitée sur la côte algérienne.

Probabilité (valable du 13 Juillet à 18 heures, au 14, à la même heure).
Hausse barométrique : France à Maroc. Baisse : Italie à Algérie. Tunisie.
En Algérie, ciel nuageux ou très nuageux (orageux). Vents de Sud-Ouest faibles ou modérés avec coups de vent d'Ouest. Température en baisse à l'Ouest, en hausse (sirocco) puis en baisse à l'Est.

	ORAN	ALGER	CONSTANTINE
Littoral et Tell	Nuageux ou très nuageux et orageux. Vents de Sud-Ouest, faibles ou modérés avec coups de vent d'Ouest. Température en baisse	Nuageux ou très nuageux et orageux. Vents variables puis du secteur Ouest, faibles ou modérés avec coups de vent. Température stationnaire puis en baisse.	Nuageux ou très nuageux et orageux. Vents de Sud-Est à Sud-Ouest, faibles ou modérés, puis coups de vent d'Ouest. Température en hausse puis en baisse.
Hts Plateaux			
Sahara Septentrional	Nuageux avec éclaircies, orageux au Nord. Coups de vent de Sud à Ouest.		Beau à nuageux. Vents d'Est à Sud, modérés ou assez forts.

Vents (Bassin Occidental de la Méditerranée)
Golfe du Lion : Sud-Ouest à Nord-Ouest faibles à assez forts.
Baléares : Variables faibles puis Nord-Ouest modéré.
Bizerte : Est à Sud, faibles ou modérés.

Vents (en altitude)

Ouest Algérie	Secteur Ouest	8 à 10m.
" Sahara	Sud à Ouest	10 à 12m.
Est Algérie	Secteur Sud	8 à 10m.
" Sahara	Secteur Sud	10 à 12m.

Prévisions transmises par l'Observatoire de Tamanrasset

Tidikelt : Beau. Secteur Est modéré.
Azgers, Hoggar : Beau matin. Nuageux après midi. Variables faibles. Légère brume.

STATIONS	Altitude en mètres	Observation de 7 heures : Pression à 0° et au niveau de la mer, Observation	diff en 24h	Température de l'air, Observation	diff en 24h	Vents Direction et force de 0 à 9		Etat du Ciel	Etat de la Mer	Dans les 24 heures : Températures extrêmes max	min	Pluie en millim	Pluie en m/m : Hauteurs totalisées du mois en cours	Hauteurs totalisées depuis le 30 Juin	PHÉNOMÈNES
Littoral															
Nemours	83	15.7	- 2.3	24.4	+ 1.0	SE	1	beau	T. belle	28	17			328	
Cap Falcon	75	18.5	- 2.3	24.0	+ 2.0	calme		beau	belle	30	20			329	
Oran	11	16.9	- 2.5	23.5	- 0.2	SW	1	beau	calme	27	22			412	
Mostaganem	113	14.5	- 3.7	21.7	- 3.1	SSW	1	beau	calme	26	17				
Cap Ténès	183	14.2	- 2.3	23.6	+ 2.0	S	1	beau	p. agitée	29	20			438	
Cherchell	22	15.6	- 2.5	23.2	- 1.1	calme		nuageux	T. belle	29	21			649	
Blida	267	15.3	- 2.7	21.0	- 1.0	calme		clair		30	21			928	
Bouzaréa	344	14.4	- 1.6	22.3	- 1.8	W	1	clair		27	20				
Alger	59	15.2	- 1.7	24.2	0.0	WNW	1	clair	calme	28	23			690	
Maison-Carrée	48	15.0	- 2.2	23.4	+ 0.6	N	3	couvert		29	20		0.2		
Cap Carbon	225	14.7	- 2.4	23.0	0.0	calme		nuageux	p. agitée	27	21		6.0	718	
Cap Bougaroni	195	15.3	- 3.0	26.4	+ 1.4	E	2	nuageux	belle	31	22			1068	
Philippeville	42	14.6	- 3.2	24.4	+ 0.4	NNE	2	clair	p. agitée	28	19				
Cap de Garde	161	13.5	- 5.9	25.0	+ 1.0	calme		nuageux	p. agitée	31	25		13.0	836	
La Calle	10	11.4	- 4.9	28.6	+ 4.0	SE	2	beau	belle	29	23			1029	
Bizerte	9														
Tunis	36	15.7	- 1.4	24.9	- 0.7	SE	3	clair		28	19		24.2		
Sousse	2	17.4	0.0	24.6	0.0	SE	1	clair	calme	29	21		2.0		
Sfax	8	20.8	+ 1.1	23.2	- 1.0	N	2	nuageux	T. belle	29	21		15.0		
Tell et Hautes Plaines															
Tlemcen	806	14.6	- 1.5	23.0	+ 1.5	N	1	clair		29	20			527	
Sidi-bel-Abbès	476	16.1	- 1.6	20.2	+ 0.1	SSW	2	nuageux		32	13		1.0		
Saïda	867	17.9	- 1.1	20.6	- 1.0	N	1	beau		35	18			312	
Mascara	590	16.0	- 2.0	20.4	- 2.0	calme		beau		33	19			292	
Relizane	73	17.8	- 1.9	23.0	0.0	S	1	nuageux		35	18			142	
Orléansville	112	15.0	- 2.4	18.7	- 3.5	N	1	clair		33	18			460	
Tiaret	1023													485	
Vialar	889	16.5	- 3.3	18.0	0.0	N	3	T. nuageux		35	16				
Médéa	935														
Aumale	905														
Fort-National	942	15.7	- 1.8	19.8	- 1.8	S	3	clair		32	18			932	
Tizi-Ouzou	222	16.1	- 1.9	22.9	+ 0.6	NW	1	beau		36	21			829	
Bordj-b.-Arréridj	915	14.2	"	26.0	"	W	1	clair		37	17		3.0		
Sétif	1079	13.7	- 2.9	22.8	+ 1.8	NNW	2	clair		32	18			494	
Batna	1044	13.2	- 2.2	27.0	+ 3.0	WNW	3	clair		34	19		1.0		
Constantine	660	14.9	- 4.4	30.8	+ 10.8	S	1	clair		34	17			648	
Guelma	268	17.7	- 1.7	24.7	+ 3.0	NE	2	clair		34	17		2.0	731	
Tébessa	863	13.7	- 3.9	28.0	+ 5.0	NE	2	clair		36	19			370	
Aïn-Sefra	1090	10.9	- 2.9	29.0	+ 3.0	SE	1	clair		37	22				
Mécheria	1167	13.6	- 1.8	26.3	- 0.8	calme		T. nuageux		35	24		0.8	228	
Géryville	1320	16.1	+ 3.1	27.1	+ 2.1	SSW	4	T. nuageux		35	23	2.0	2.2	561	13h pluie
Aflou	1426														
Djelfa	1160	17.3	- 4.4	20.7	+ 4.2	calme		clair		33	14	0.0			18h30 pluie
Steppe et Atlas Saharien															
Bou-Saâda	550														
Biskra	126	"	"	29.1	- 0.5	NE	1	T. nuageux		41	25				
Barika	484														
Colomb-Béchar	769	08.2	- 1.5	31.0	- 1.0	NNW	4	couvert		41	27				Coups de vent hier
Laghouat	767	14.3	- 1.5	25.0	+ 1.0	SSW	1	beau		-	22				
Biskra	125	16.6	+ 1.3	29.0	- 2.0	SE	1	beau		42	27				Coups de vent ce matin
Touggourt	69	13.6	0.0	28.0	0.0	SE	2	clair		40	26			123	
El-Oued	70	"	"	28.2	- 1.0	ENE	2	beau		42	25			92	
Tozeur	50	16.4	+ 3.3	25.8	- 4.6	E	4	beau		40	25				
Ghardaïa	526	15.8	- 0.6	32.4	- 0.2	SW	5	beau		42	24	gttes			Tempête de sable hier. 12h gouttes
Ouargla	157	13.8	"	32.0	"	SSE	4	clair		"	30			68	
El-Goléa	394?	12.6	- 0.5	32.0	- 1.0	S	3	nuageux		"	30				
Béni-Abbès	497?	09.4	- 3.1	33.0	+ 2.0	ENE	2	clair		43	28				
Timimoun	294?	10.6	- 2.9	32.0	0.0	ESE	3	nuageux		46	29				Coups de vent ce matin
Adrar	285?	13.0	- 0.9	33.0	+ 1.0	calme		clair		47	29				
In-Salah	280?	10.1	- 0.6	31.0	0.0	ENE	2	beau		"	27				Coups de vent hier
Fort-Flatters	368?	11.1	- 0.2	31.0	+ 2.0	ENE	2	clair		"	25				
Fort-Polignac	608?	"	"	28.0	- 4.0	NW	2	clair		"	25				
Djanet	1100?	"	"	28.0	0.0	calme		clair		"	25				
Tamanrasset	1350?	08	0	27.0	0.0	ENE	1	clair		34	21		0.7	8	

Températures extrêmes

Stations	Max	Min
Paris	33	20
Nice	33	20

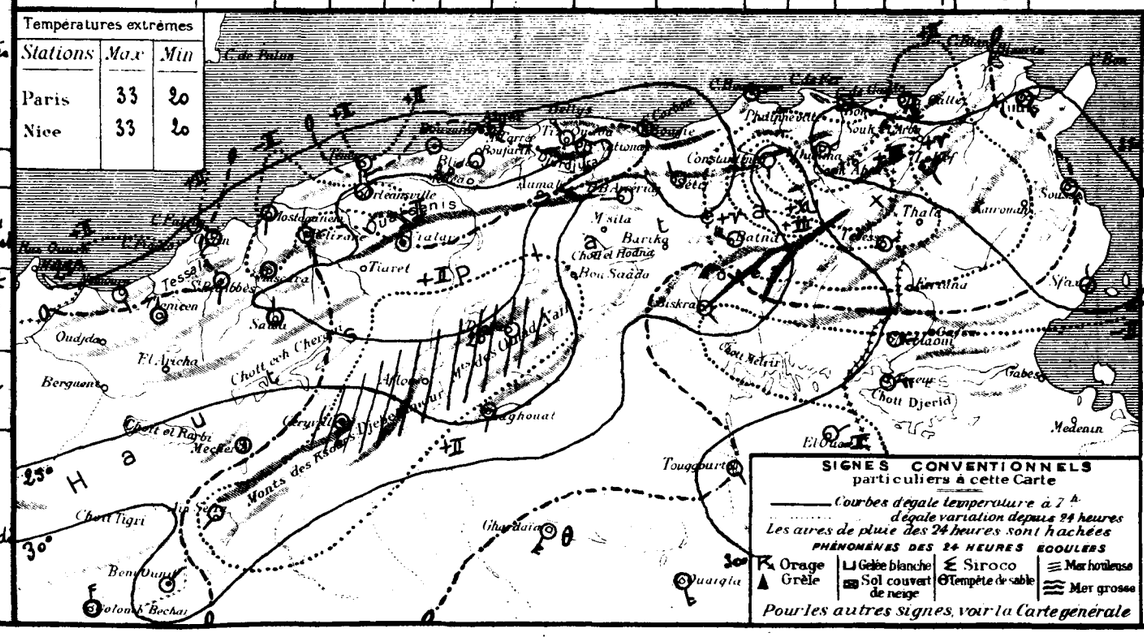

SONDAGES AÉROLOGIQUES

Altitude en Kms. comptée à partir du niveau de la station	Alger Université Altitude 59m Début 10h15 Direction	Vitesse en m/s	Alger Université Début h Direction	Vitesse en m/s	Tamanrasset Alt 1350m Début h Direction	Vitesse en m/s
05	WNW	5				
10	WSW	5				
15	SSW	4				
20	WSW	6				
25	WSW	7				
30						
35						
40						
45						
50						
55						
60						

UNIVERSITÉ D'ALGER
INSTITUT DE MÉTÉOROLOGIE
ET DE PHYSIQUE DU GLOBE

BULLETIN MÉTÉOROLOGIQUE DE L'ALGÉRIE

60e ANNÉE — N° 195
Dimanche 14 Juillet 1935
7h

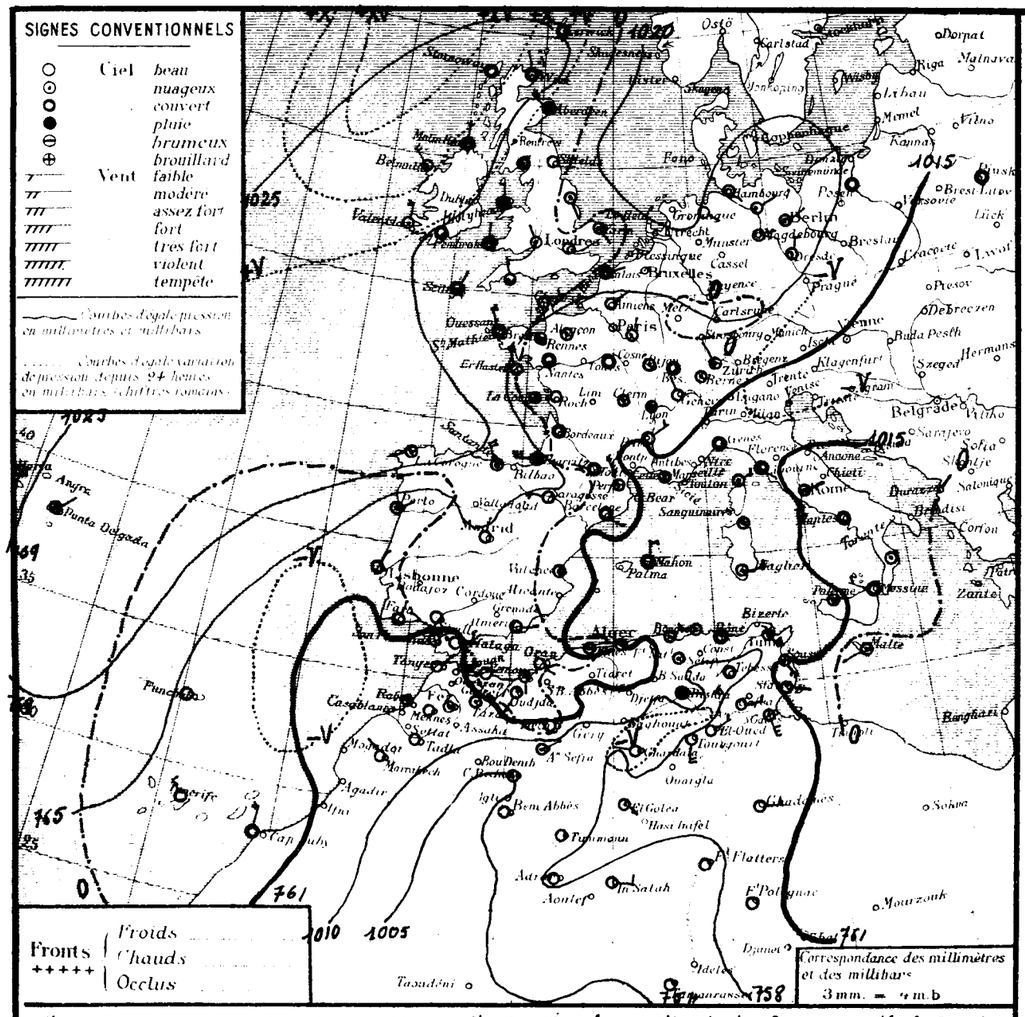

Situation générale et situation en Algérie. Un anticyclone s'étend des Açores aux Iles britanniques et à l'Allemagne (Blackrod 1028 mb. 771 mm). Une aire dépressionnaire recouvre l'Italie, la Méditerranée et l'Afrique du Nord (Colomb-Béchar, 1005 mb, 754 mm).

En Algérie, le ciel est en général nuageux ou très nuageux. Quelques averses sont tombées en quelques points des Hauts-Plateaux et du Nord du Sahara oriental. Le vent, faible ou modéré, souffle d'entre Sud et Ouest. La température est stationnaire ou en baisse. La mer est belle ou peu agitée sur la côte algérienne.

Probabilité (valable du 14 à 18h au 15 même heure). La pression baissera de la France au Nord de l'Europe; elle baissera sur le Sud de ce continent et sur l'Afrique du Nord.

En Algérie, ciel nuageux ou très nuageux et orageux. Vents de Sud-Ouest, faibles ou modérés, avec coups de vent d'Ouest. Température stationnaire ou en hausse.

	ORAN	ALGER	CONSTANTINE
Littoral et Tell	Nuageux ou très nuageux et orageux. Vents de Sud-Ouest, faibles ou modérés		
Hts Plateaux	avec coups de vent d'Ouest. Température stationnaire ou en hausse.		
Sahara Septentrional	Nuageux et orageux. Coups de vent du secteur Sud.	Orageux au Nord. Coups de vent, d'Est et Sud.	

Vents (Bassin Occidental de la Méditerranée)

Golfe du Lion: Nord-Ouest à Nord, modérés ou assez forts, avec coups de vent.
Baléares: Secteur Nord, modérés.
Bizerte: Secteur Ouest, faibles ou modérés, avec coups de vent.

Vents (en altitude)

Ouest Algérie :
" Sahara :
Est Algérie :
" Sahara :

Prévisions transmises par l'Observatoire de Tamanrasset

Tidikelt :
Azgers
Hoggar :

OBSERVATION DE 7 HEURES

	STATIONS	Altitude en mètres	Pression à 0° et au niveau de la mer: Observation	Pression: diff. en 24h	Température de l'air: Observation	Température: diff. en 24h	Vents: Direction et force de 0 à 9		État du Ciel	État de la Mer	Dans les 24 heures: Températures extrêmes: max	min	Pluie en millim.	Pluie en m/m: Hauteurs totalisées du mois en cours	Hauteurs totalisées depuis le 1er sept. au 30 Juin	PHÉNOMÈNES
Littoral	Nemours	83	18.1	+2.4	25.4	+1.0	S	1	nuageux	belle	27	19			328	
	Cap Falcon	75	18.8	+0.3	24.4	-2.6	calme		clair	belle	29	18			329	
	Oran	11	14.3	+0.4	22.8	-0.7	SE	1	clair	calme	30	21			412	
	Mostaganem	113														
	Cap Ténès	183	14.1	-0.1	22.0	-1.6	S	2	nuageux	p. agitée	27	19			438	
	Cherchell	22	16.0	+0.4	25.0	-1.8	W	1	t. nuageux	belle	26	21			649	
	Blida	267	14.8	-0.5	22.0	+1.0	calme		beau		28	20			928	
	Bouzaréa	344														
	Alger	59	14.2	-1.0	24.2	0.0	WSW	2	t. nuageux	calme	23	22			690	
	Maison-Carrée	48														
	Cap Carbon	225	13.5	-1.2	23.0	0.0	calme		nuageux	p. agitée	26	21		6.0	718	
	Cap Bougaroni	195	13.4	-19	24.2	-2.2	W	3	nuageux	belle	29	22			1068	orage nuit.
	Philippeville	42														
	Cap de Garde	161	13.3	-0.2	24.0	-1.0	NW	1	couvert	p. agitée	28	22		13.0	836	
	La Calle	10	12.1	+0.4	26.4	-2.2	NW	3	couvert	p. agitée	36	24			1029	20-22h tonnerre lointain
	Bizerte	9														
	Tunis	36	12.5	-3.2	27.0	+2.1	SE	5	nuageux		34	22	4.1	28.3		24-2h orage, pluie
	Sousse	2	15.3	-2.1	26.6	+2.0	SE	4	nuageux	agitée	29	24				
	Sfax	8	17.8	-3.0	26.4	+3.2	ESE	2	nuageux	t. belle	30	23		15.0		
	Tlemcen	806	13.7	-0.9	20.0	-3.0	SSW	1	t. nuageux		27	19			527	
Tell et Hautes Plaines	Sidi-bel-Abbès	476	16.2	+0.1	17.7	-2.5	S	2	t. nuageux		31	14				
	Saïda	867	17.4	-0.5	19.3	-1.3	S	1	couvert		33	18			312	
	Mascara	590	15.3	-0.7	19.0	-1.4	NW	2	couvert		32	19			292	
	Relizane	73	18.7	+0.9	23.8	+0.8	W	2	nuageux		35	19			192	
	Orléansville	112	15.8	+0.8	21.8	+3.1	W	1	clair		37	19			460	
	Tiaret	1023													485	
	Vialar	889	15.7	-0.8	18.5	+0.5	N	4	beau		35	17				sirocco
	Médéa	935														
	Aumale	905														
	Fort-National	942													932	
	Tizi-Ouzou	222	15.2	-0.9	22.9	0.0	NW	1	t. nuageux		33	20			829	
	Bordj-b.-Arréridj	915														
	Sétif	1079													494	
	Batna	1044	09.8	-3.4	27.0	0.0	W	6	beau		34	23		1.0		
	Constantine	660													648	
	Guelma	268	13.6	-4.1	24.7	0.0	SE	2	beau		36	17		2.0	751	
	Tébessa	863	09.9	-3.5	30.0	+2.0	SW	4	couvert		37	25			570	
Steppe et Atlas Saharien	Aïn-Sefra	1090	09.3	-1.6	28.0	-1.0	NE	1	nuageux		38	23				
	Mécheria	1167	14.3	+0.7	21.2	-5.1	N	3	clair		36	19		0.3	228	
	Géryville	1320													361	
	Aflou	1426														
	Djelfa	1160														
	Bou Saada	850	"	"	32.8	+3.7	E	1	nuageux		41	27				
	M'sila	486														
	Barika	484														
	Colomb-Béchar	769	05.0	-3.2	30.0	-1.0	calme		nuageux		41	23				
	Laghouat	767														
	Biskra	125	13.4	-3.2	29.0	0.0	E	1	pluie		38	25	0.8	0.8		19-7h pluie
	Touggourt	69	10.4	-3.8	34.6	+6.6	S	4	clair		42	29	fortes		123	20-21h vent de sable, fortes
	El-Oued	70	"	"	34.6	+3.4	NE	3	t. nuageux		44	30			92	
	Tozeur	50	12.2	-4.2	28.6	+2.8	E	2	beau		35	26				
Sahara	Ghardaïa	526	09.0	-6.8	34.2	+1.8	W	2	beau		44	24				
	Ouargla	157													68	
	El-Goléa	394?	10.2	-2.4	33.0	+1.0	SE	2	nuageux		"	29				
	Béni-Abbès	497?	06.3	-3.1	33.0	0.0	calme		nuageux		44	31				
	Timimoun	294?	09.3	-1.3	33.0	+1.0	calme		beau		47	28				
	Adrar	285?	10.5	-2.5	34.0	+1.0	calme		clair		47	31				
	In-Salah	280?	08.5	-1.6	31.0	0.0	E	3	clair		"	27				
	Fort-Flatters	368?	09.0	-2.1	31.0	0.0	calme		clair		"	26				
	Fort-Polignac	608?	"	"	30.0	+2.0	calme		clair		"	23				
	Djanet	1100?														
	Tamanrasset	1350?													8	

Températures extrêmes

Stations	Max	Min
Paris	31	19
Nice	32	x

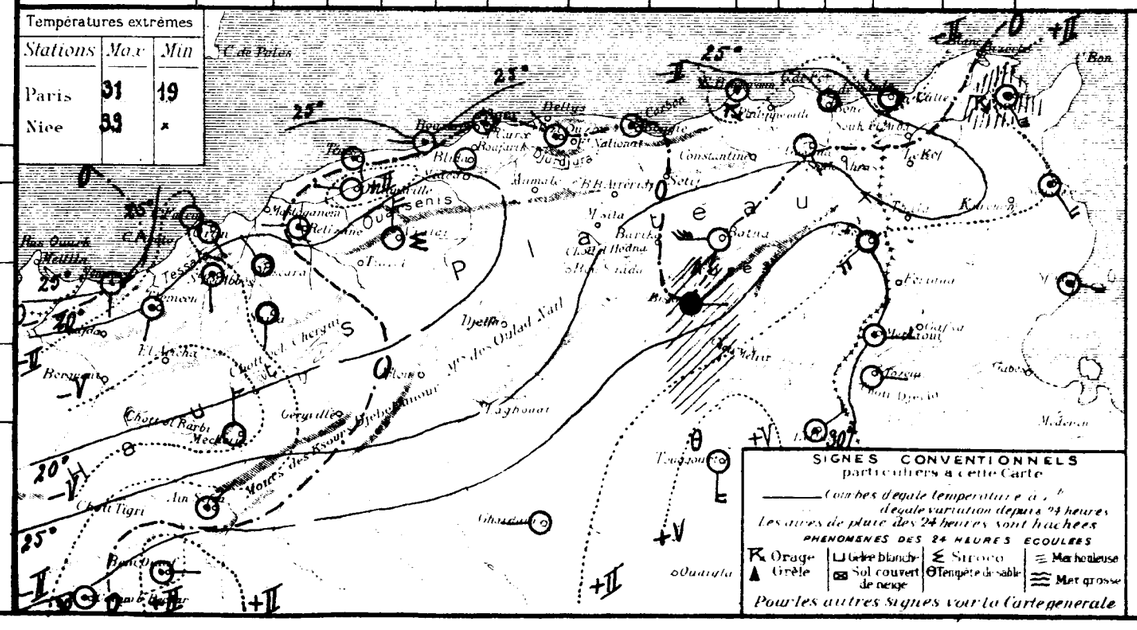

SONDAGES AÉROLOGIQUES

Altitude en km	Alger Université (Latitude 36°) Départ	Alger Université Départ	Tamanrasset (Altitude 1350m) Départ
0.5			
1.0			
1.5			
2.0			
2.5			
3.0			
3.5			
+0			
+5			
5.0			
5.5			
6.0			

UNIVERSITÉ D'ALGER
INSTITUT DE MÉTÉOROLOGIE
ET DE PHYSIQUE DU GLOBE

BULLETIN MÉTÉOROLOGIQUE DE L'ALGÉRIE

60me ANNÉE. N° 196
Lundi 15 juillet 1935
7h

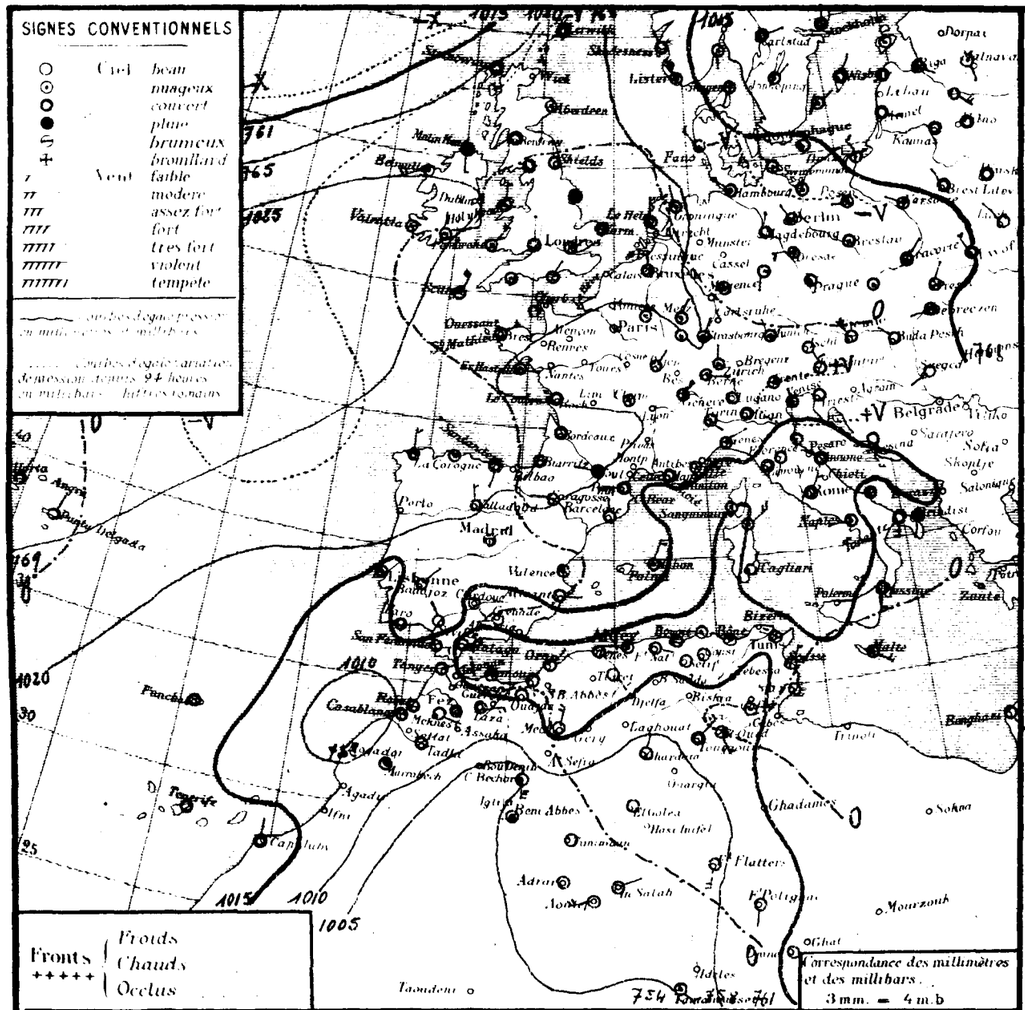

STATIONS	Altitude en mètres	Pression à 0° et au niveau de la mer — Observation	Pression — diff en 24h	Température de l'air — Observation	Température — diff en 24h	Vents Direction et force de 0 à 9		Etat du Ciel	Etat de la Mer	Dans les 24 heures — Températures extrêmes max	min	Pluie en millim	Pluie en m/m — Hauteurs totalisées du mois en cours	Hauteurs totalisées du 1er sept. au 30 juin	PHÉNOMÈNES
Littoral															
Nemours	83	15.9	-2.2	22.4	-3.0	S	1	beau	P. agitée	26	18			328	
Cap Falcon	75	19.4	+0.6	22.6	+1.2	NE	2	beau	P. agitée	27	21			329	
Oran	11	17.6	+0.3	23.7	+0.9	NE	3	clair	belle	28	22			412	
Mostaganem	113														
Cap Ténès	183	15.3	+1.2	22.4	+0.4	E	3	beau	agitée	30	21			438	
Cherchell	22													649	
Blida	267	16.6	+1.8	21.5	-0.4	calme		beau		28	19			928	
Bouzaréa	344														
Alger	59	16.6	+2.4	23.6	-0.6	NE	1	nuageux	calme	29	22			590	
Maison-Carrée	48														
Cap Carbon	225	17.0	+3.5	23.0	0.0	calme		beau	belle	25	20		6.0	718	
Cap Bougaroni	195	17.5	+4.1	24.4	+0.2	W	2	nuageux	belle	29	20			1058	
Philippeville	42														
Cap de Garde	161	16.3	+3.0	24.0	0.0	calme		beau	P. agitée	27	21	2.9	15.0	836	Tonnerre hier-nuit. Pluie
La Calle	10	15.4	+3.3	25.6	-0.8	SW	3	8 nuageux	belle	30	21	gouttes		1029	16-19h gouttes - 19-21h tonnerre.
Bizerte	9														
Tunis	36	15.5	+3.0	24.4	-2.6	WNW	2	beau		34	21	1.2	29.5		15-17h pluie - orage. grêle.
Sousse	2	15.5	+0.2	24.0	-2.6	NNW	3	clair	P. agitée	..	23		2.0		
Sfax	8	17.6	-0.2	25.2	-1.3	NNE	3	nuageux	belle	30	22	2.0	17.0		23, 40 pluie
Tell et Hautes Plaines															
Tlemcen	806	13.8	+0.1	21.8	+1.8	N	1	clair		27	19			527	
Sidi-bel-Abbès	476	16.8	+0.6	18.7	+1.0	S	2	clair		30	12		1.0		
Saïda	867	17.4	0.0	19.0	-0.3	N	1	clair		30	16			312	
Mascara	590	16.0	+0.7	20.3	+1.8	calme		clair		30	17			292	
Relizane	73	18.8	-0.1	22.2	-1.6	W	1	clair		32	17			192	
Orléansville	112	16.5	+0.7	23.5	+1.7	E	6	clair		36	20			460	
Tiaret	1023													485	
Vialar	889	13.6	+3.9	16.6	-1.9	SE	3	clair		34	12				
Médéa	935														
Aumale	905														
Fort-National	942	16.9	..	20.6	..	E	3	clair		24	15			932	
Tizi-Ouzou	222	19.3	+3.1	21.5	-1.4	E	1	clair		30	18			829	
Bordj-b.-Arréridj	915														
Sétif	1079	15.8		19.0	..	NE	2	clair		30	13			494	
Batna	1044	16.2	+6.4	21.0	-6.0	NE	2	clair		32	15		1.0		
Constantine	660	18.0	..	19.2	..	NNE	1	clair		28	17			848	
Guelma	268	16.9	+5.3	23.7	-1.0	SE	2	nuageux		31	15	gouttes		751	8h gouttes
Tébessa	863													370	
Aïn-Sefra	1090														
Mécheria	1167	15.5	+1.2	19.9	-1.3	N	4	beau		33	18		0.3	228	
Géryville	1320													361	
Aflou	1426														
Steppe et Atlas Saharien															
Djelfa	1160														
Bou-Saâda	550														
M'sila	486														
Barika	484														
Colomb-Béchar	769	02.7	-2.3	36.0	+8.0	S	5	nuageux		41	32				coups de vent hier et nuit.
Laghouat	767														
Biskra	125														
Touggourt	69	11.4	+1.0	31.2	-3.4	NE	4	couvert		45	29	gouttes		123	18h coups de vent - 23h gouttes
El-Oued	70	..	..	32.8	+1.2	SSE	3	8 nuageux		41	29			92	
Tozeur	50	12.0	-0.2	29.5	+0.9	E	4	nuageux		41	27				
Sahara															
Ghardaïa	526	09.7	+0.7	32.1	-2.1	N	2	beau		45	27				
Ouargla	157													68	
El-Goléa	394?	10.3	+0.1	31.0	-2.0	calme		beau		..	25				
Béni-Abbès	497?	05.2	-1.1	35.0	+2.0	calme		nuageux		43	33				
Timimoun	294?	09.1	-0.2	33.0	0.0	calme		beau		47	29				
Adrar	285?	10.7	+0.2	32.0	-1.0	calme		clair		47	32				
In-Salah	280?	07.8	-0.7	31.0	0.0	E	2	clair		..	28				
Fort-Flatters	368?	09.1	+0.1	34.0	+3.0	S	4	clair		..	29				
Fort-Polignac	608?	..	..	31.0	+1.0	S	1	clair		..	26				
Djanet	1100?	..	..	28.0	..	calme		clair		..	27				
Tamanrasset	1350?													8	

Situation générale et situation en Algérie. La pression est élevée aux Açores (Punta-Delgada: 1026 m/m: 770 m/m) sur les Iles Britanniques et sur les Pays Bas; elle est basse sur le Sud de la Baltique, l'Italie (Rome: 1012 m/m - 760 m/m) et l'ouest de l'Afrique du Nord (Rabat: 1010 m/m: 758 m/m; Colomb-Béchar: 1003 m/m: 752 m/m). En Algérie: le ciel est beau ou nuageux, avec vents dominants du secteur Est, faibles ou modérés; la température a peu en moyenne peu varié, la mer est belle ou peu agitée.
De faibles pluies orageuses sont tombées hier soir et cette nuit sur l'Est du littoral constantinois.

Probabilité (valable du 15 à 18h au 16 même heure). La pression haussera sur l'Italie et la Méditerranée centrale, ainsi que sur le Maroc; elle baissera sur la Péninsule Ibérique et sur l'Algérie.
En Algérie, le ciel sera beau ou nuageux, avec brume sur le littoral et orages locaux sur les Hauts Plateaux; les vents souffleront de Nord à Sud Est et seront modérés ou assez forts; la température sera en hausse.

	ORAN	ALGER	CONSTANTINE
Littoral et Tell	Beau ou nuageux, brumeux sur le littoral. Vents de Nord à Est, modérés à assez forts. Température en hausse.		
Hts Plateaux	Beau ou nuageux, orages locaux. Vents d'Est à Sud Est, modérés à assez forts.		
Sahara Septentrional	Beau temps. Vents d'Est à Sud Est, modérés à assez forts.		

Vents (Bassin Occidental de la Méditerranée)
Golfe du Lion : Nord Ouest à Nord Est, modérés à assez forts.
Baléares : Nord à Sud Est, modérés à assez forts.
Bizerte : Nord à Est, assez forts.

Vents (en altitude)
Ouest Algérie : Est ..... 10 à 15 m.
" Sahara : Sud Est ..... 10 à 15 m.
Est Algérie : Nord Est ..... 10 à 15 m.
" Sahara : Est ..... 10 à 15 m.

Prévisions transmises par l'Observatoire de Tamanrasset

Tidikelt :
Azgers :
Hoggar :

Temperatures extrêmes

Stations	Max	Min
Paris	.	.
Nice	.	.

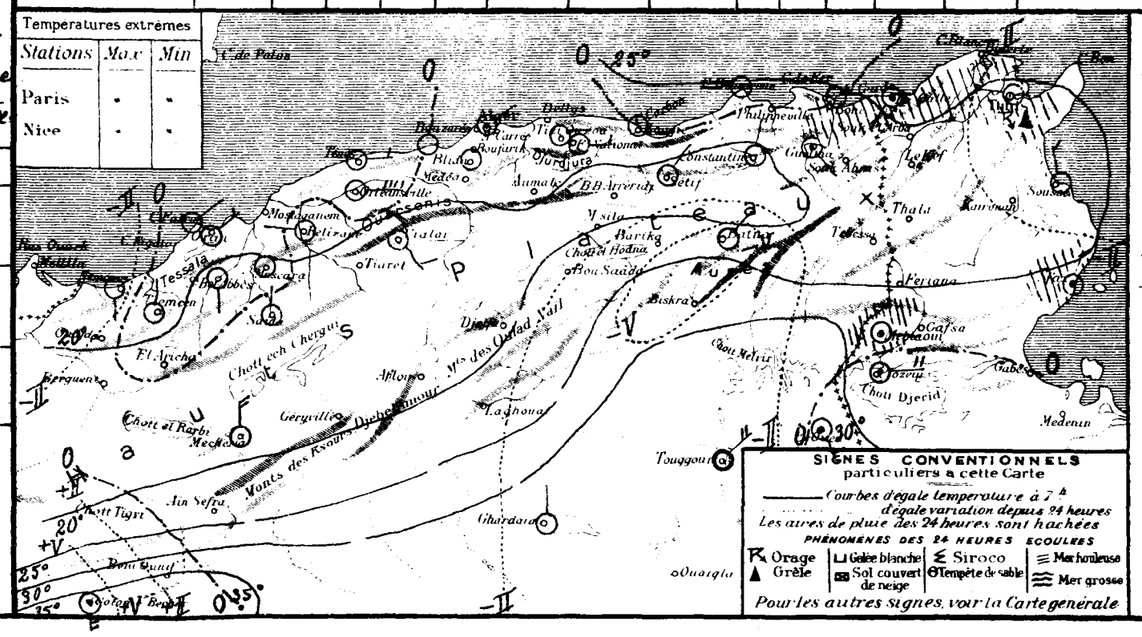

SONDAGES AÉROLOGIQUES

Altitude en Kms. compter à partir du niveau de la station	Alger Université Altitude 59m — Début 9h00 — Direction	Vitesse en m/s	Alger Université — Début h — Direction	Vitesse en m/s	Tamanrasset Alt 1350m — Début h — Direction	Vitesse en m/s
05	NE	4				
10	E	7				
15	ENE	9				
20	Ponctuées					
25	Cumulus					
30						
35						
40						
45						
50						
55						
60						

UNIVERSITÉ D'ALGER
INSTITUT DE MÉTÉOROLOGIE
ET DE PHYSIQUE DU GLOBE

BULLETIN MÉTÉOROLOGIQUE DE L'ALGÉRIE

Mardi 16 juin 1935 — 60me Année — N° 197 — 7h

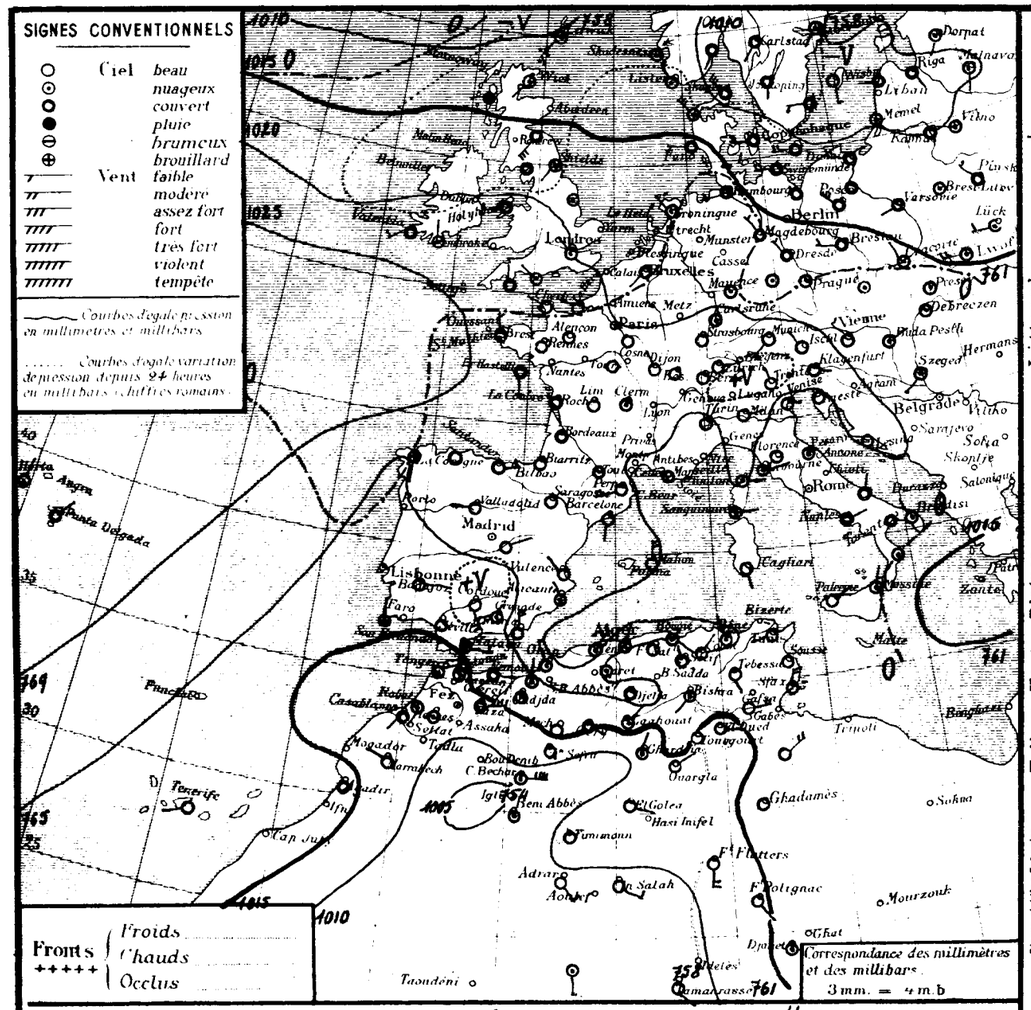

STATIONS	Altitude en mètres	Observation de 7 heures: Pression à 0° et au niveau de la mer — Observation	diff. en 24h	Température de l'air — Observation	diff. en 24h	Vents Direction et force de 0 à 9	État du Ciel	État de la Mer	Dans les 24 heures: Températures extrêmes — max	min	Pluie en millim.	Pluie en m/m: Hauteurs totalisées du mois en cours	Hauteurs totalisées diff. Sept. au 30 Juin	PHÉNOMÈNES
Littoral														
Nemours	83	17.7	+1.8	23.8	+1.4	ENE 2	3 nuag.	P. agitée	26	19			328	
Cap Falcon	75	20.9	+1.5	21.0	-1.6	NE 3	couvert	agitée	28	20			329	
Oran	11	19.4	+1.8	23.8	-0.9	NW 3	nuag.	belle	27	22			412	
Mostaganem	113	15.8	..	23.2	..	NE 2	beau	belle	36	17				
Cap Ténès	183	16.8	+1.5	21.0	-1.4	NE 4	nuag.	houleuse	24	20			438	
Cherchell	22	20.8	+2.8	22.8	-2.2	E 5	nuag.	agitée	26	21			649	
Blida	267	19.4	+2.8	22.0	-0.4	calme	nuag.		28	19			928	
Bouzaréa	344	19.8	+3.6	24.4	-0.3	NE 2	beau		24	20				
Alger	59	20.1	+3.5	23.4	-0.2	ENE 2	nuag.	belle	25	22			690	
Maison-Carrée	48	20.5	+3.1	24.7	+1.5	W 2	3 nuag.		26	19		0.2		
Cap Carbon	225	20.9	+3.9	23.0	0.0	calme	nuag.	houleuse	26	21		6.0	718	
Cap Bougaroni	195	21.5	+4.0	24.2	-0.2	calme	beau	belle	25	20			1068	
Philippeville	42	20.5	+3.5	23.3	+0.6	NE 2	nuag.	belle	27	20				
Cap de Garde	161	20.4	+4.1	23.0	-1.0	NW 2	nuag.	agitée	27	21		15.0	835	
La Calle	10	19.3	+3.9	25.6	-0.1	NW 3	clair	belle	30	21			1029	
Bizerte	9													
Tunis	36	18.9	+3.4	23.2	-1.2	W 1	nuag.		30	20				
Sousse	2	19.1	+3.6	24.2	-0.2	N 3	clair	P. agitée	28	22		8.0		
Sfax	8	21.8	+4.2	23.6	-1.6	N 4	clair	P. agitée	31	21		17.0		
Tell et Hautes Plaines														
Tlemcen	806	16.1	+2.3	22.5	+0.7	S 1	beau			18			527	
Sidi-bel-Abbès	476	18.0	+1.2	20.8	+2.1	NW 4	couvert		32	18				
Saïda	867	17.8	+0.4	23.6	+4.6	S 1	beau		34	22			312	
Mascara	590	16.9	+0.9	22.9	+2.1	calme	couvert		32	21			292	
Relizane	73	20.6	+1.8	22.4	+0.2	ENE 1	couvert		26	19			192	
Orléansville	112	18.4	+1.9	24.0	+0.5	NE 5	beau		35	21			450	
Tiaret	1023												485	
Vialar	889	19.4	-0.2	19.5	+2.9	N 4	3 nuag.		33	18				
Médéa	935													
Aumale	905													
Fort-National	942	19.9	+3.0	20.5	-0.1	calme	clair		25	15			922	
Tizi-Ouzou	222	21.6	+3.3	20.2	-1.3	SE 1	clair		33	18			829	
Bordj-b.-Arréridj	915	17.4	..	21.1	..	NNW 1	clair		33	18				
Sétif	1079	18.5	+2.8	19.6	+0.6	NNW 1	beau		28	14			184	
Batna	1044	18.2	+2.0	22.0	+1.0	NE 1	clair		30	15		1.0		
Constantine	660	21.1	+3.1	19.5	+0.3	NE 1	clair		29	17			648	
Guelma	268	21.3	+4.4	24.7	-1.0	NNE 2	nuag.		31	17			751	
Tébessa	863	18.8	+3.1	23.0	0.0	SSE 1	clair		36	17			870	
Steppe et Atlas Saharien														
Aïn-Sefra	1090													
Mécheria	1167	17.0	+1.5	24.5	+4.6	calme	clair		35	16		0.3	228	
Géryville	1320	10.8	+1.9	23.1	-0.2	ESE 1	couvert		33	17	0.1	4.3	361	2e coups de vent-pluie (pluie du 15 = 2.0)
Aflou	1426													
Djelfa	1160	21.6	+2.8	18.0	+1.4	calme	couvert		31	15				
Bou-Saâda	550													
M'sila	486													
Barika	484													
Colomb-Béchar	769	06.1	+3.4	34.0	-2.0	E 6	8 nuag.		52	31				coups de vent hier et nuit
Laghouat	767	13.3	..	23.0	..	NE 2	nuag.		..	23				
Biskra	125	18.4	+5.8	29.0	-1.0	SW 1	nuag.		..	25				
Sahara														
Touggourt	69												123	
El-Oued	70			28.0	-4.8	E 3	8 nuag.		44	26			92	
Tozeur	50	14.6	+2.6	26.8	-2.7	E 4	beau		41	26				
Ghardaïa	526	10.4	+0.7	31.8	-0.3	NNE 2	nuag.		45	29				
Ouargla	157	14.9		31.0	..	NE 1	clair		..	27			68	
El-Goléa	394?	12.9	+2.6	31.0	0.0	E 2	beau			28				
Béni-Abbès	497?	09.0	+3.8	32.0	-3.0	calme	nuag.		46	28				
Timimoun	294?	10.5	+1.4	33.0	0.0	calme	beau		47	29				
Adrar	285?	12.7	+2.0	34.0	+1.0	SE 3	clair		49	32				
In-Salah	280?	08.9	+1.1	31.0	0.0	ESE 3	clair		..	27				
Fort-Flatters	368?	11.8	+2.2	34.0	0.0	SSE 4	clair		..	31				
Fort-Polignac	608?	..	..	32.0	+1.0	SE 2	clair		..	24				
Djanet	1100?			28.0	0.0	SE 2	nuag.		..	24				
Tamanrasset	1350?	08	+2	27.0	-1.0	SE 2	beau		35	19		0.7	8	

Situation générale et situation en Algérie. L'anticyclone des Açores (Horta: 1029 mb = 772 m) s'étend à la France, à l'Autriche, au Sud des îles Britanniques et au Nord de la Péninsule Ibérique. La pression est basse sur le Nord de l'Europe, sur le Maroc et sur le Sud Oranais (Casablanca: 1013 mb = 780 m. Colomb Béchar: 1005 mb = 769 m). En Algérie, le ciel est nuageux avec éclaircies; les vents soufflent en général du secteur Est et sont faibles à assez forts; la température est stationnaire. La mer est agitée ou houleuse à Cap Falcon, Ténès, Cherchell, Cap Carbon, Cap de Garde. Il a plu faiblement cette nuit à Géryville.

Probabilité (valable du 16 à 18h au 17 même heure). La pression baissera sur la France et le Nord de l'Italie, et haussera sur les îles Britanniques d'une part, sur l'Afrique du Nord d'autre part. En Algérie, le ciel d'abord brumeux et nuageux au Nord s'éclaircira ensuite; les vents resteront du secteur Est et seront assez forts à faibles. La température sera en hausse.

	ORAN	ALGER	CONSTANTINE
Littoral et Tell	Ciel nuageux, brumeux sur le littoral, puis beau. Vents du Nord-Est, assez forts à faibles. Température en hausse.		
Hts Plateaux	Nuageux s'éclaircissant. Vents du secteur Est, assez forts à faibles.		
Sahara Septentrional	Beau temps. Vents d'Est à Sud, modérés		

Vents (Bassin Occidental de la Méditerranée)

Golfe du Lion	Variables faibles puis ouest modérés.
Baléares	Nord-Est modérés à faibles.
Bizerte	Nord-Est assez forts à faibles.

Vents (en altitude)

Ouest Algérie	Nord à Sud-Ouest	15 à 10m.
" Sahara	Sud-Est à Sud-Ouest	15 à 10m.
Est Algérie	Nord-Est à Sud-Est	15 à 10m.
" Sahara	Nord-Est à Sud-Est	15 à 10m.

Prévisions transmises par l'Observatoire de Tamanrasset

Tidikelt: Beau. Vents du secteur Est modérés.

Azjers / Hoggar: Beau puis très nuageux. Vents de Sud-Est faibles à modérés. Légère brume.

Températures extrêmes

Stations	Max	Min
Paris	32	19
Nice	»	19

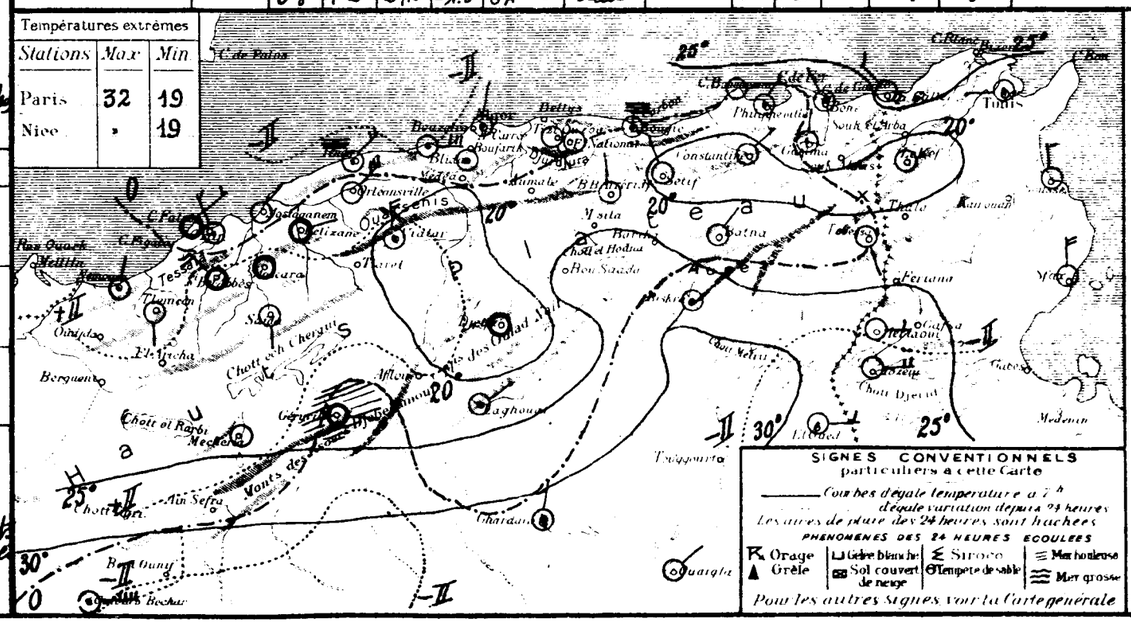

SONDAGES AÉROLOGIQUES

Altitude en kms. au-dessus du niveau de la mer	Alger Université Altitude 59m — Départ 9h25		Départ		Départ	
0.5	ENE	6				
1.0	ENE	11				
1.5	ENE	8				
2.0	NNW	3				
2.5	NNW	4				
3.0						
3.5						
4.0						
4.5						
5.0						
5.5						
6.0						

INSTITUT DE MÉTÉOROLOGIE ET DE PHYSIQUE DU GLOBE

BULLETIN MÉTÉOROLOGIQUE DE L'ALGÉRIE

60 ANNÉE. N° 198

Mercredi 17 juillet 1935 7h

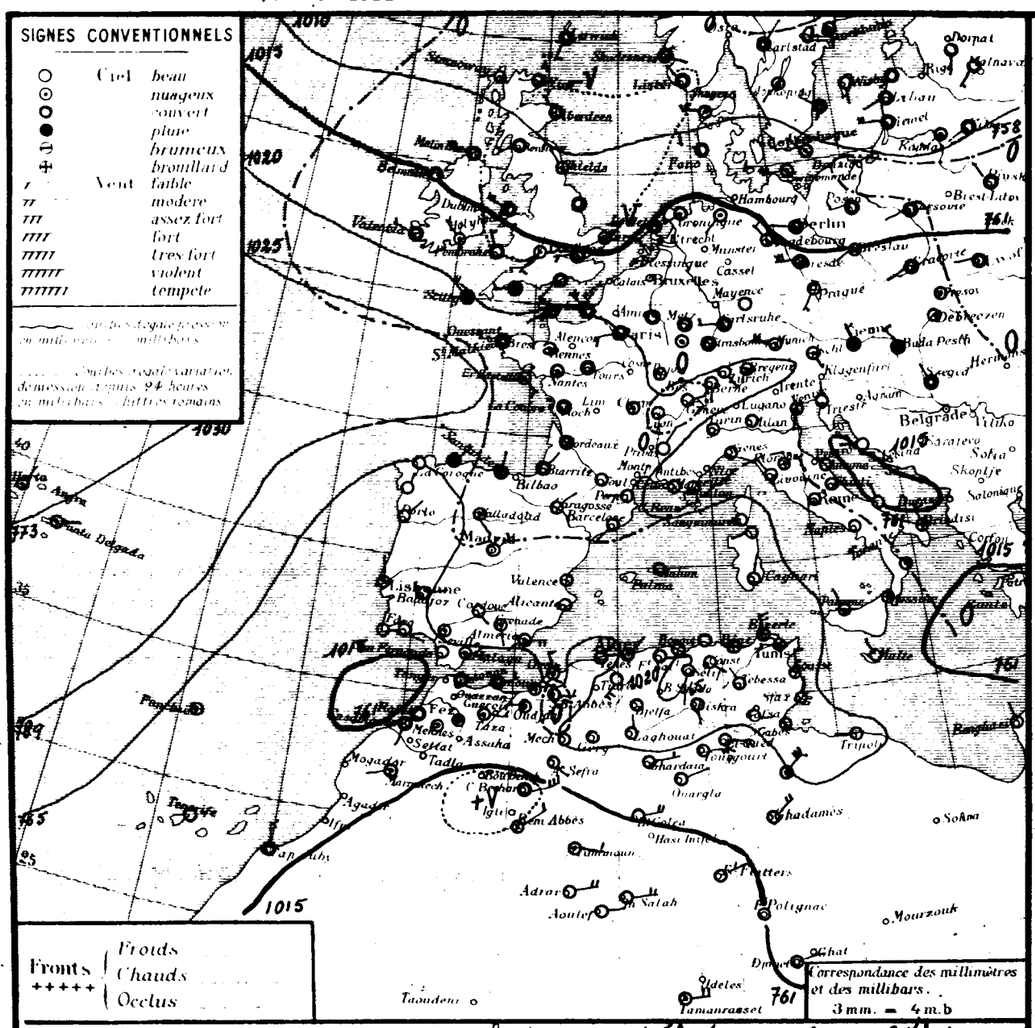

Situation générale et situation en Algérie. La pression est élevée aux Açores (Horta : 1032 m/m), sur la France, l'Espagne et l'Est de l'Afrique du Nord ; elle est basse sur le Nord de l'Europe et sur la Méditerranée Orientale, moyenne sur l'Europe Centrale, l'Italie, le Portugal et le Maroc.

En Algérie, le ciel est nuageux en bruine, beau ailleurs ; les vents sont faibles ou modérés, de Nord-Est sur le littoral, d'Est à Sud sur le Tell et les Hauts Plateaux ; la température est en hausse sur le Tell oranais et Constantinois ; la mer est houleuse ou agitée à l'Ouest de Cap-Falcon, belle sur le reste de la côte.

Il a plu hier soir à Méchéria, Géryville et à Tlemcen (4 m/m)

Probabilité (valable du 17 à 18h au 18 même heure). La pression baissera sur l'Europe Centrale, l'Italie et l'Algérie ; elle hausse sur le Sud de la Tunisie, ainsi que sur le Nord des Iles Britanniques et sur la Scandinavie.

En Algérie, le ciel sera beau, avec vents d'Est à Sud-Ouest, faibles ou modérés. La température sera en hausse.

	ORAN	ALGER	CONSTANTINE
Littoral et Tell	Beau temps. Vents de Nord-Est, puis du secteur Sud, faibles ou modérés. Température en hausse.		
Hts Plateaux	Beau temps. Vents de Nord-Est à Nord-Ouest, faibles à modérés.		
Sahara Septentrional	Beau temps. Vents d'Est à Sud-Ouest modérés ou assez forts.		

Vents (Bassin Occidental de la Méditerranée)

Golfe du Lion : secteur Ouest, faibles à modérés
Baléares : Sud-Ouest, faibles à modérés.
Bizerte : Nord-Ouest à Sud-Ouest faibles à modérés

Vents (en altitude)

Ouest Algérie : Nord-Ouest à Sud-Ouest ..... 8 à 10 m.
" Sahara : Sud-Est à Sud-Ouest ..... 8 à 10 m.
Est Algérie : Sud-Ouest ..... 8 à 10 m.
" Sahara : Nord-Est à Sud-Est ..... 8 à 10 m

Prévisions transmises par l'Observatoire de Tamanrasset

Tidikelt : Beau. Vents du secteur Est modérés ou assez forts.
Azgers } Nuageux avec éclaircies.
Hoggar } Vents du secteur Est modérés ou assez forts. brume-sable par places.

STATIONS	Altitude en mètres	Observation de 7 heures : Pression à 0° et au niveau de la mer — Observation	diff. en 24h	Température de l'air — Observation	diff. en 24h	Vents Direction et force de 0 à 9	Etat du Ciel	Etat de la Mer	Dans les 24 heures : Températures extrêmes max	min	Pluie en millim.	Pluie en m/m : Hauteurs totalisées du mois en cours	Hauteurs totalisées depuis le 1er Sept. jusqu'au 30 Juin	PHÉNOMÈNES
Littoral														
Nemours	83	18.4	+0.7	21.4	-2.4	E 4	8 nuag.	houleuse	25	19			328	
Cap Falcon	75	21.4	+0.5	20.4	-0.6	NE 3	nuag.	agitée	28	19			329	
Oran	11	20.1	+0.7	23.7	+0.9	NW 3	8 nuag.	belle	27	21			412	
Mostaganem	113	18.4	+2.6	26.6	+3.3	E 2	beau	belle	32	20				
Cap Ténès	183	19.0	+2.2	22.4	+1.4	NE 2	beau	houleuse	24	20			438	
Cherchell	22												649	
Blida	267	20.8	+1.4	21.0	-1.0	Calme	beau		29	18			927	
Bouzaréa	344	20.4	+0.6	21.1	-0.9	E 2	beau		24	19				
Alger	59	20.5	+0.4	22.9	-0.5	NE 1	beau	belle	26	22			690	
Maison-Carrée	48	20.6	0.0	24.0	-0.7	NE 3	clair		28	17		0.8		
Cap Carbon	225	22.9	+2.0	23.0	0.0	calme	clair	belle	27	21		6.0	718	
Cap Bougaroni	195	23.7	+2.2	25.0	+0.8	calme	clair	calme	27	23			1068	
Philippeville	42	22.6	+2.1	22.6	-0.7	W 2	clair	calme	27	19				
Cap de Garde	161	23.4	+3.0	24.0	+1.0	calme	clair	belle	29	20		150	836	
La Calle	10	22.1	+2.8	25.0	-0.5	SW 3	clair	8 belle	25	20			1029	
Bizerte	9													
Tunis	36	21.7	+2.8	24.5	+1.4	WNW 3	nuag.		30	19		23.5		
Sousse	2	21.7	+2.6	24.0	-0.2	NNW 3	clair	P. agitée	29	22		2.0		
Sfax	8	24.5	+2.7	24.5	+1.0	N 2	clair	8 belle	30	22		17.0		
Tell et Hautes Plaines														
Tlemcen	806	17.3	+1.2	27.5	+5.0	W 1	beau		31	18	4.0		527	20h30-21h pluie
Sidi-bel-Abbès	476	17.7	-0.3	25.7	+4.9	E 4	8 nuag.		31	22		1.0		20 - 22h tempête
Saïda	867	21.1	+3.3	24.4	+0.8	SE 2	nuag.		36	22			312	
Mascara	590	18.5	+1.6	23.4	+0.5	calme	nuag.		30	21			292	
Relizane	73	20.8	+0.2	22.9	+0.5	N 1	nuag.		35	20			132	
Orléansville	112	18.4	0,0	25.5	+1.5	E 1	clair		36	22			460	
Tiaret	1023												485	
Vialar	889	21.3	+1.9	18.8	-0.7	SW 4	clair		33	17				
Médéa	935													
Aumale	905	23.0	..	22.7	..	NE 1	nuag.		34	14				
Fort-National	942	20.9	+1.0	21.5	+1.0	E 4	clair		26	17			932	
Tizi-Ouzou	222	21.7	+0.1	20.0	-0.2	SE 1	clair		34	18			829	
Bordj-b.-Arréridj	915	19.6	+2.2	21.4	+0.3	calme	clair		33	17				
Sétif	1079	21.2	+2.6	20.0	+0.4	NW 1	clair		30	14			494	
Batna	1044	19.3	+1.1	21.0	-1.0	NE 1	clair		32	15		1.0		
Constantine	660	23.0	+1.9	23.5	+4.0	SE 1	clair		28	17			648	
Guelma	268	23.2	+1.9	22.0	-0.7	NE 2	beau		32	15		2.0	751	
Tébessa	863	21.9	+3.1	22.0	-1.0	NW 1	clair		32	22			370	
Aïn-Sefra	1090	16.0	+3.5	28.0	+1.0	SE 2	clair		40	23				
Méchéria	1167	21.7	+4.7	23.3	-1.2	calme	clair		37	20	0.2	0.5	228	20h pluie
Géryville	1320	16.9	+6.1	22.9	-0.2	E 1	clair		36	16	1.0	5.3	361	14h-15 heures pluie
Aflou	1426													
Djelfa	1160	24.8	+3.2	19.5	+1.5	Calme	clair		32	14				
[illegible]	[illegible]	21.6	..	28.3	..	N 4	clair		41	24				
[illegible]	[illegible]	..	..	31.3	-0.2	NE 1	beau		..	26				
Steppe et Atlas Saharien														
Barika	484													
Colomb-Béchar	769	13.0	+6.9	30.0	-4.0	ENE 5	couvert		42	30				Coups de vent hier et nuit
Laghouat	767	21.4	+2.1	25.0	+2.0	N 2	clair			21				
Biskra	125	22.1	+3.7	28.0	-1.0	S 1	beau		38	26				
Touggourt	69	19.4	+4.2	29.6	+1.4	E 4	clair		39	25			123	
Sahara														
El-Oued	70	..	..	27.8	-0.2	E 4	nuag.		40	25			92	
Tozeur	50	18.7	+4.1	26.8	0.0	E 2	clair		38	26				
Ghardaïa	526	13.1	+2.7	31.1	-0.8	E 3	clair		41	25				
Ouargla	157	19.5	+4.6	30.0	-1.0	ENE 2	clair		..	27			68	
El-Goléa	394?	15.9	+3.0	32.0	+1.0	E 4	clair			30				
Béni-Abbès	497?	13.5	+4.5	30.0	-2.0	NE 2	nuag.		45	29				
Timimoun	294?	13.8	+3.3	33.0	0.0	E 3	nuag.		47	31				Coups de vent nuit
Adrar	285?	14.5	+1.8	33.0	-1.0	E 4	clair		49	31				
In-Salah	280?	11.7	+3.8	31.0	0.0	E 4	clair		..	29				
Fort-Flatters	368?	12.7	+1.4	33.0	-1.0	ENE 2	clair		..	23				
Fort-Polignac	608?	..	..	29.0	-3.0	calme	clair		..	24				
Djanet	1100?			30.0	+2.0	E 2	clair			27				
Tamanrasset	1350?	10	+21	27.0	0.0	E 4	nuag.		24	21		0.7	8	

Températures extrêmes

Stations	Max	Min
Paris	32	17
Nice	33	21

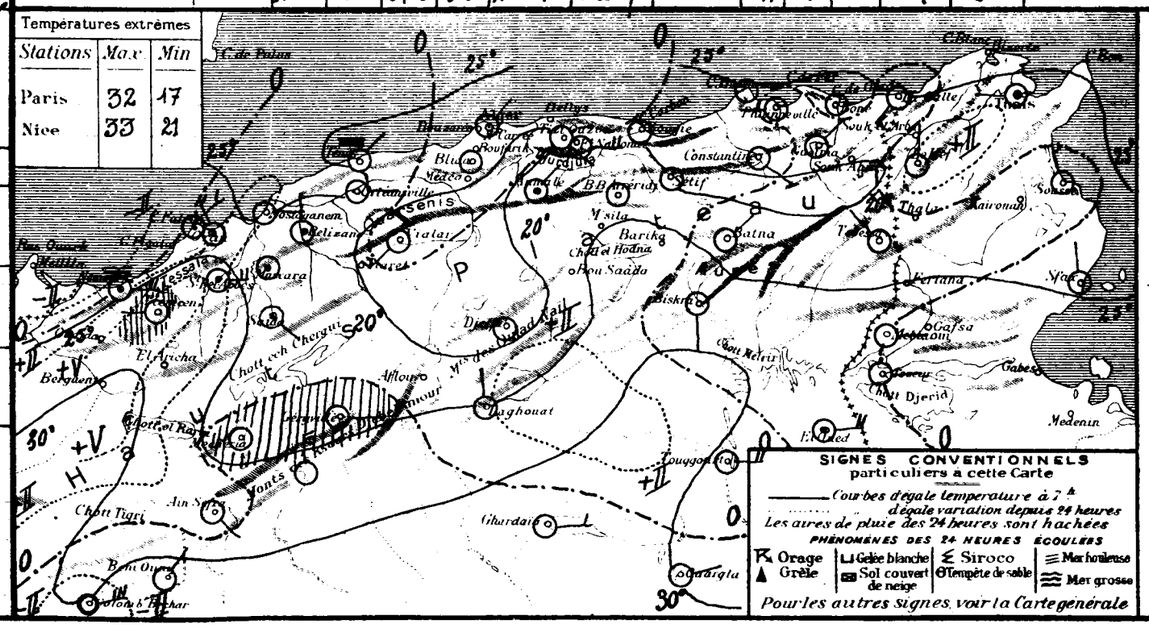

SONDAGES AÉROLOGIQUES

Altitude en kms, compte à partir du niveau de la station	Alger Université, Altitude 59m — Début 9h30 — Direction	Vitesse en m/s	Alger Université — Début h — Direction	Vitesse en m/s	Tamanrasset, Alt 1350m — Début h — Direction	Vitesse en m/s
05	E	5				
10	ENE	11				
15	Calme					
20	NW	10				
25	WNW	11				
30	WNW	12				
35	WNW	11				
40	W	12				
45	W	13				
50	WNW	13				
55						
60						

INSTITUT DE MÉTÉOROLOGIE
ET DE PHYSIQUE DU GLOBE

BULLETIN MÉTÉOROLOGIQUE DE L'ALGÉRIE

60me ANNÉE — N° 199
Jeudi 18 juillet 1935 7h

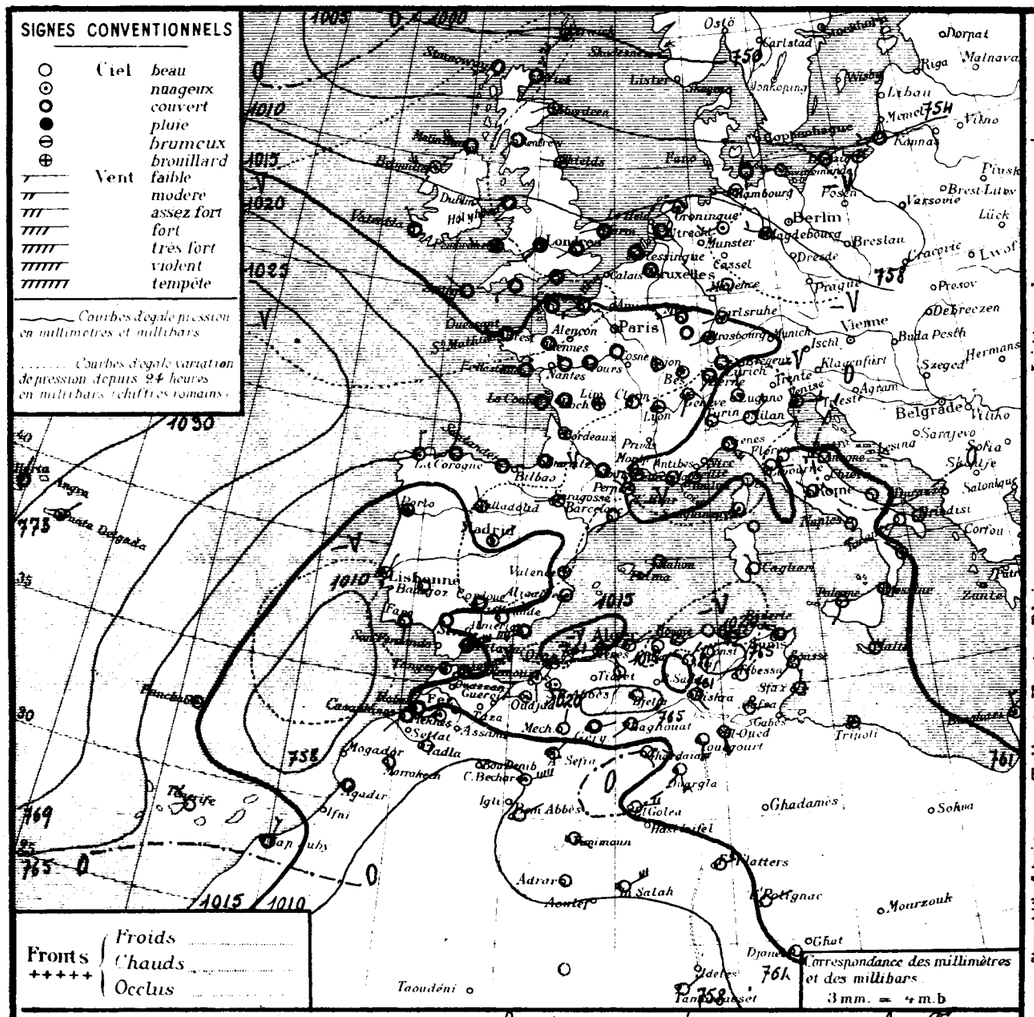

Stations	Altitude en mètres	Observation de 7 heures: Pression à 0° et au niveau de la mer — Observation	diff en 24h	Température de l'air — Observation	diff en 24h	Vents Direction et force de 0 à 9	État du Ciel	État de la Mer	Dans les 24 heures: Températures extrêmes — max	min	Pluie en millim	Pluie en m/m: Hauteurs totalisées du mois en cours	Hauteurs totalisées du 1er Sept. au 30 Juin	PHÉNOMÈNES
Littoral														
Nemours	83	15.0	-3.4	25.8	+4.4	SE 2	nuag.	P. agitée	29	20			328	
Cap Falcon	75	18.1	-3.3	28.4	+8.0	calme	nuag.	P. agitée	28	20			329	
Oran	11	13.3	-5.2	30.2	+6.5	SW 4	brumeux	belle	30	23			412	
Mostaganem	113	15.2	-3.2	24.3	-2.2	E 3	couvert	b. belle	34	20				
Cap Ténès	183	14.6	-4.4	22.4	0.0	calme	brouillard	agitée	29	19			468	
Cherchell	22	15.3	..	20.8	..	NE 3	couvert	belle	24	19			649	
Blida	267	16.4	-4.4	25.0	+4.0	calme	beau		30	20			328	
Bouzaréa	344	15.6	-4.8	23.8	+2.7	ESE 1	clair		24	20				
Alger	59	16.1	-4.4	23.7	+0.8	ENE 1	clair	calme	26	21			690	
Maison-Carrée	48	15.4	-5.1	20.5	-3.5	calme	couvert		30	20				
Cap Carbon	225	16.3	-6.6	24.0	+1.0	calme	clair	P. agitée	27	22			718	
Cap Bougaroni	195	17.4	-6.3	26.6	+1.6	calme	clair	belle	27	23			1088	
Philippeville	42	16.8	-5.8	22.2	-0.4	SSW 1	clair	b. belle	28	19				
Cap de Garde	161	16.9	-0.5	25.0	+1.0	calme	clair	belle	30	23			836	
La Calle	10	15.3	-6.3	26.6	+1.6	calme	clair	b. belle	29	21			1029	
Bizerte	9													
Tunis	36	17.0	-4.2	23.4	-1.2	WNW 1	clair		30	19		28.5		
Sousse	2	17.8	-3.9	25.0	+1.0	SW 1	clair	P. agitée	31	22		2.0		
Sfax	8	21.5	-2.9	24.4	-0.2	N 1	clair	b. belle	29	22		17.0		
Tell et Hautes Plaines														
Tlemcen	806	14.8	-2.5	29.3	+1.8	W 1	nuag.		31	19			527	
Sidi-bel-Abbès	476	16.1	-1.6	24.0	-1.7	NNE 3	brumeux		38	20		1.0		
Saïda	867	16.9	-4.2	26.6	+3.2	W 1	nuag.		40	23	0.0		312	18h orage - pluie - coups de vent d'Ouest
Mascara	590	17.2	-1.3	23.2	-0.2	calme	b. nuag.		38	21	gouttes		292	hier sirocco - 17h coups de vent et gouttes
Relizane	73	18.0	-2.8	24.3	+1.4	SE 1	nuag.		42	19			192	
Orléansville	112	16.9	-1.5	24.8	-0.7	SW 1	nuag.		42	23			460	
Tiaret	1023												485	
Vialar	889	17.4	-3.9	23.0	+4.2	NW 3	b. nuag.		36	19				
Médéa	935													
Aumale	905	16.5	-6.5	28.8	+6.1	ENE 1	beau		35	17				
Fort-National	942	16.5	-4.4	24.6	+3.1	calme	clair		33	22			952	
Tizi-Ouzou	222	17.6	-4.1	22.9	+2.9	SE 1	clair		38	20			823	
Bordj-b.-Arréridj	915	13.3	-6.3	27.1	+5.7	calme	clair		35	20				
Sétif	1079	15.0	-6.2	24.0	+4.0	NE 1	clair		38	21			494	
Batna	1044	14.5	-4.8	27.0	+6.0	W 4	clair		32	21		1.0		
Constantine	660	20.2	-2.8	21.5	-2.0	S 1	clair		32	19			648	
Guelma	268	20.6	-2.6	23.8	+1.8	SSE 1	beau		34	16		2.0	781	
Tébessa	863	16.9	-5.0	24.0	+2.0	NE 1	clair		32	12			370	
Steppe et Atlas Saharien														
Aïn-Sefra	1090	14.0	-2.0	29.0	+1.0	NE 2	b. nuag.		39	25				
Méchéria	1167	17.0	-4.7	25.8	+2.3	N 2	beau		36	23			228	
Géryville	1320	16.1	-0.8	21.7	-1.2	E 1	couvert		36	15	1.0		36	14h et 20h gouttes - 15h orage - pluie
Aflou	1426													
Djelfa	1160	21.9	-2.9	19.7	-0.7	calme	clair		34	17				
Bou-Saâda	550													
Biskra	251	..	..	29.9	-1.4	E 1	b. nuag.		40	26				
Barika	484													
Colomb-Béchar	769	09.0	-4.0	32.0	+2.0	E 7	nuag.		41	30				Coups de vent hier et nuit
Laghouat	767	11.0	-3.4	25.0	0.0	WSW 1	beau		..	22				
Biskra	125	18.1	-4.0	30.0	+2.0	SE 1	beau		38	27				
Touggourt	69	16.2	-3.2	30.2	+0.6	S 4	clair		38	26			123	
El-Oued	70	..	..	28.0	+0.2	SSE 2	beau		39	25			92	
Sahara														
Tozeur	50	17.7	-1.0	26.5	-0.3	E 2	clair		38	25				
Ghardaïa	526	13.2	+0.1	30.3	-0.8	SE 4	clair		40	25				
Ouargla	157	17.8	-1.7	30.0	0.0	SSE 3	clair		..	27			68	
El-Goléa	394?	15.7	-0.2	31.0	-1.0	E 4	clair			28				
Béni-Abbès	497?	12.2	-1.3	30.0	0.0	ENE 2	clair		44	28				
Timimoun	294?	12.7	-1.1	33.0	0.0	ESE 2	beau		47	28				Coups de vent nuit
Adrar	285?	14.7	+0.2	32.0	-1.0	calme	clair		46	27				
In-Salah	280?	10.9	-0.8	32.0	+1.0	ENE 5	clair		..	29				Coups de vent nuit
Fort-Flatters	368?	12.1	-0.6	31.0	-2.0	ENE 3	clair		..	28				
Fort-Polignac	608?	..	..	32.0	+3.0	ENE 2	beau		..	23				
Djanet	1100?	..	..	28.0	-2.0	calme	clair			25				
Tamanrasset	1350?	09	-1	28.0	-1.0	NE 2	clair		34	21		0.7	8	11h30 - 15h sable

Situation générale et situation en Algérie. La pression est moyenne sur la France, le Nord de la Péninsule Ibérique, l'Algérie et la Tunisie; elle est basse sur le reste de l'Europe et sur le Maroc.
En Algérie, le ciel est beau à l'Est, nuageux ou couvert à l'Ouest; les vents sont faibles ou modérés d'Est ou de Sud. Ouest en général. La température est en hausse sur le Tell. La mer est belle ou peu agitée.
Des orages ont eu lieu hier après-midi à Saïda et à Géryville.

Probabilité (valable du 18 à 18h au 19 même heure) La pression baissera sur l'Italie et l'Est de l'Afrique du Nord, et haussera sur l'Ouest de la Péninsule Ibérique et sur le Maroc.
En Algérie, le temps sera orageux, avec coups de vent du secteur Ouest. La température sera en hausse.

	ORAN	ALGER	CONSTANTINE
Littoral et Tell	Temps orageux. Vents du secteur Ouest faibles à assez forts avec coups de vent. Température en hausse.		
Hts Plateaux	Temps orageux. Vents de Sud à Ouest, modérés à assez forts; coups de vent.		
Sahara Septentrional	Nuageux avec éclaircies, orageux au Nord. Coups de vent de Sud à Ouest.		

Vents (Bassin Occidental de la Méditerranée)
Golfe du Lion : Ouest à Nord-Ouest, modérés à forts, coups de vent
Baléares : Sud à Ouest, modérés à assez forts, coups de vent
Bizerte : Sud-Ouest à Ouest, faibles à assez forts, coups de vent

Vents (en altitude)
Ouest Algérie : Secteur Ouest ..... 10 à 15m.
" Sahara : Secteur Ouest ..... 10 à 15m.
Est Algérie : Sud-Ouest ..... 8 à 15m.
" Sahara : Sud-Ouest ..... 8 à 15m.

Prévisions transmises par l'Observatoire de Tamanrasset
Adrar, Adikeit, Azgers, Hoggar : Beau. Vents du secteur Est assez forts à modérés.
Très nuageux avec éclaircies matin. Vents du secteur Sud faibles, légère brume

Températures extrêmes

Stations	Max	Min
Paris	24	14
Nice	31	19

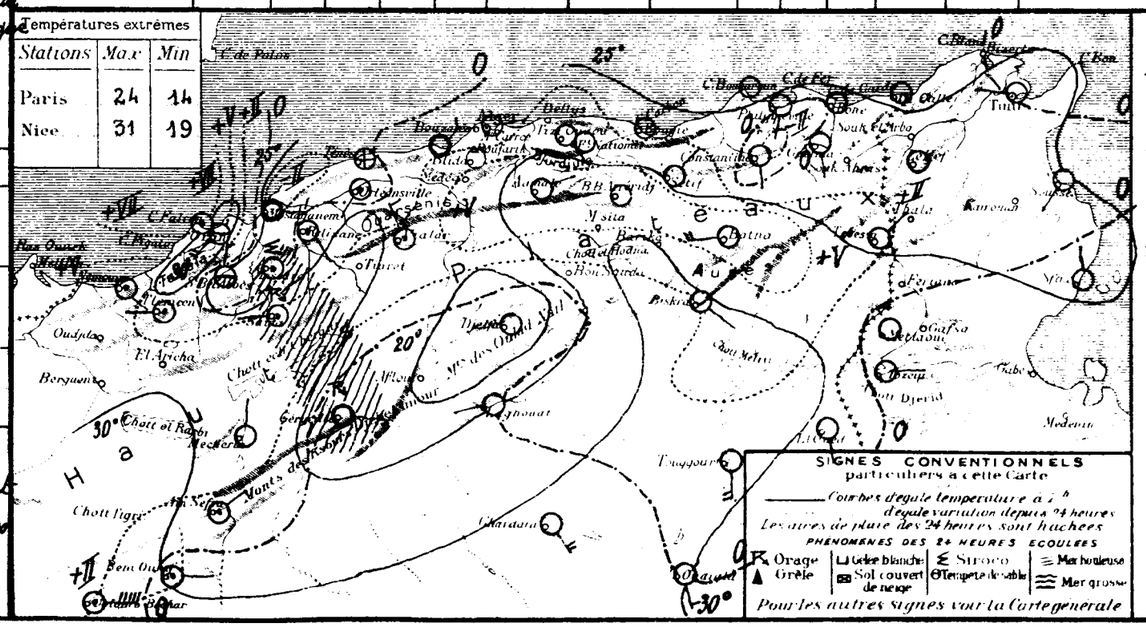

SONDAGES AÉROLOGIQUES

Altitude en kms. au-dessus du niveau de la mer	Alger Université (Altitude 59m) Départ 9h30		Départ		Tamanrasset (Alt. 1350m) Départ 7h45	
0.5	SE	3			E	8
1.0	E	2			E	13
1.5	NW	6			E	18
2.0	WNW	9			E	20
2.5	WNW	10			ESE	13
3.0	WNW	11			SE	12
3.5	WNW	15				
+0						
+5						
5.0						
5.5						
6.0						

INSTITUT DE MÉTÉOROLOGIE
ET DE PHYSIQUE DU GLOBE

BULLETIN MÉTÉOROLOGIQUE DE L'ALGÉRIE

ANNÉE. N° 300
Vendredi 19 Juillet 1935 7h

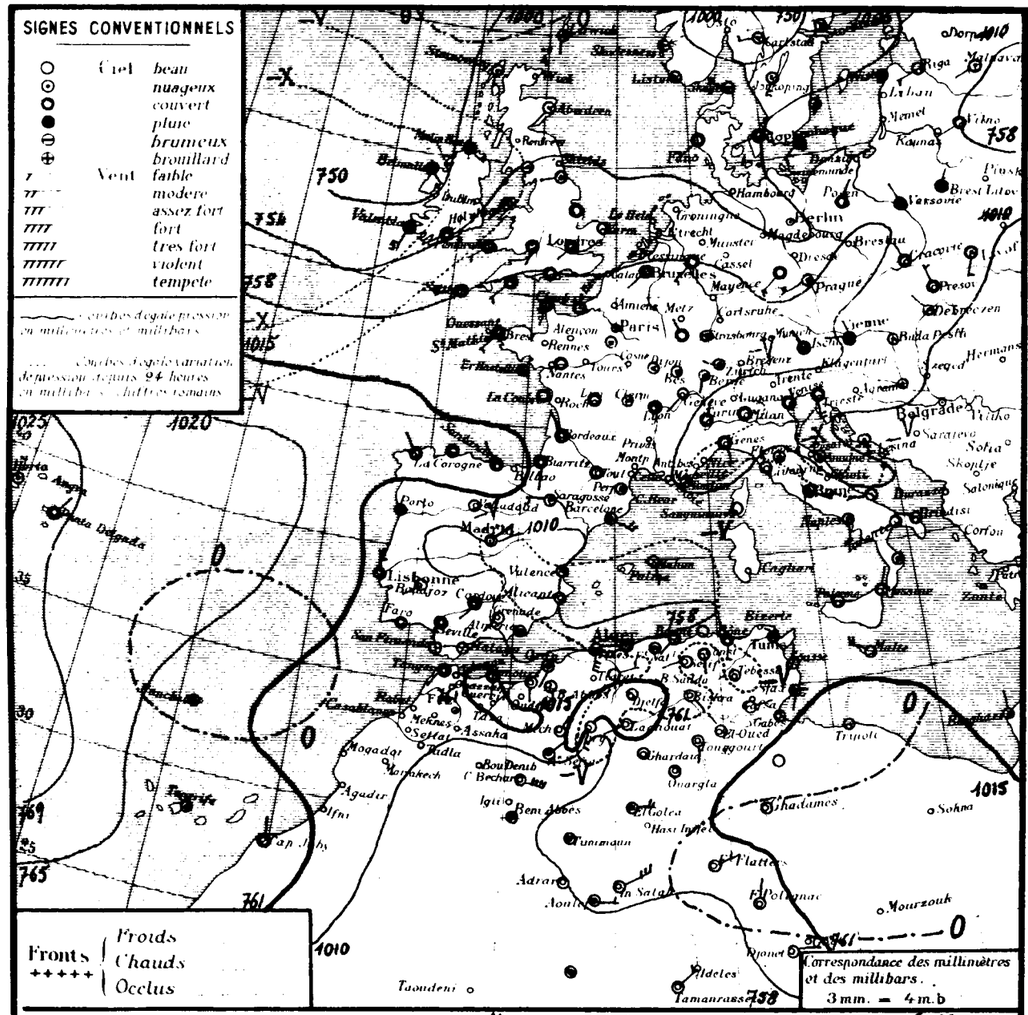

Stations		Altitude en mètres	Observation de 7 heures: Pression à 0° et au niveau de la mer — Observation	Pression — diff en 24h	Température de l'air — Observation	Température — diff en 24h	Vents Direction et force de 0 à 9	Etat du Ciel	Etat de la Mer	Dans les 24 heures: Températures extrêmes — max	min	Pluie en millim.	Pluie en millim. — Hauteurs totalisées du mois en cours	Hauteurs totalisées depuis le 1er Sept. au 30 Juin	PHÉNOMÈNES
Nemours	Littoral	83	12.4	-2.6	23.8	-2.0	S 1	beau	belle	25	20			328	
Cap Falcon	Littoral	75	15.0	-3.1	23.6	-4.8	SW 1	3 nuageux	belle	32	21			323	
Oran	Littoral	11	18.2	-2.1	24.2	-6.0	SW 1	3 nuageux	calme	36	23			412	
Mostaganem	Littoral	113	10.8	-4.4	26.0	+1.7	E 1	nuageux	belle	36	21				17-22h sirocco - vent de sable.
Cap Ténès	Littoral	183	08.6	-6.0	30.8	+8.4	E 5	3 nuageux	agitée	36	19			438	
Cherchell	Littoral	22	11.6	-3.7	26.0	+5.2	Calme	3 nuageux	belle	32	23			649	
Blida	Littoral	267	08.2	-6.2	31.0	+6.0	calme	3 nuageux		35	26			928	
Bouzaréa	Littoral	344	09.3	-6.3	29.6	+5.8	WSW 3	3 nuageux		33	25				vent sirocco
Alger	Littoral	59	09.4	-6.7	31.8	+8.1	WNW 2	couvert	belle	34	25	gouttes		690	14h30 gouttes - 20h et Nuit sirocco - 5h30 coups de vent
Maison-Carrée	Littoral	48	10.2	-5.2	28.2	+7.7	SW 3	3 nuageux		31	24		0.2		
Cap Carbon	Littoral	225	09.7	-6.6	24.0	+10.0	SW 1	clair	P. agitée	..	23		6.0	718	
Cap Bougaroni	Littoral	195	11.0	-6.4	35.4	+8.8	Calme	clair	3 belle	35	26			1068	sirocco
Philippeville	Littoral	42	11.7	-5.1	22.7	+0.5	S 2	clair	belle	28	20				
Cap de Garde	Littoral	161	12.3	-4.0	24.0	-1.0	S 3	clair	calme	31	22		15.0	836	
La Calle	Littoral	10	11.8	-4.0	29.0	+2.4	SW 2	clair	calme	30	21			1029	
Bizerte	Littoral	9													
Tunis	Littoral	36	13.8	-3.2	25.6	+2.2	SE 2	clair		32	20		29.5		
Sousse	Littoral	2	15.8	-2.8	26.4	+1.4	N 1	clair	calme	29	23		2.0		
Sfax	Littoral	8	17.8	-3.8	25.8	+1.4	S 2	nuageux	3 belle	30	24		17.0		
Tlemcen	Tell et Hautes Plaines	806	11.2	-3.6	25.1	-4.2	NW 2	clair		36	22			527	
Sidi-bel-Abbès	Tell et Hautes Plaines	476	11.4	-4.7	24.7	+0.7	W 9	brumeux		40	21		1.0		16-18h orage
Saïda	Tell et Hautes Plaines	867	11.9	-5.0	27.0	+0.4	SE 6	beau		39	25			312	
Mascara	Tell et Hautes Plaines	590	10.9	-6.3	26.8	+3.6	Calme	beau		39	26	gouttes		292	16h sirocco - orage - gouttes
Relizane	Tell et Hautes Plaines	73	14.2	-3.8	25.3	+1.0	WNW 3	nuageux		42	20			192	
Orléansville	Tell et Hautes Plaines	112	14.6	-2.3	26.1	+1.3	WNW 2	nuageux		43	26			460	
Tiaret	Tell et Hautes Plaines	1023												485	
Vialar	Tell et Hautes Plaines	889	14.1	-3.3	22.0	-1.0	E 3	3 nuageux		36	20				
Médéa	Tell et Hautes Plaines	935													
Aumale	Tell et Hautes Plaines	905	13.2	-3.3	24.4	-0.4	SSE 1	beau		37	23				8-19h sirocco
Fort-National	Tell et Hautes Plaines	942	10.9	-5.6	29.0	+4.4	calme	brumeux		34	22			932	
Tizi-Ouzou	Tell et Hautes Plaines	222	11.5	-6.1	25.2	+2.3	SE 1	clair		40	23			828	
Bordj-b.-Arréridj	Tell et Hautes Plaines	915													
Sétif	Tell et Hautes Plaines	1079	12.4	-2.6	24.0	0.0	W 1	clair		34	19			434	
Batna	Tell et Hautes Plaines	1044	10.1	-4.4	30.0	+3.0	SW 1	clair		35	19		1.0		
Constantine	Tell et Hautes Plaines	660	14.8	-5.4	25.0	+3.5	S 1	clair		34	22			648	
Guelma	Tell et Hautes Plaines	268	14.9	-5.7	24.5	+0.7	SE 2	beau		37	17		2.0	751	
Tébessa	Tell et Hautes Plaines	863	11.1	-5.8	30.0	+6.0	NW 1	clair		38	19			370	
Aïn-Sefra	Atlas Saharien	1090	11.6	-2.4	21.0	-1.0	NE 2	nuageux		29	25				
Mécheria	Atlas Saharien	1167	14.8	-2.3	25.2	-0.6	Calme	clair		36	21	1.0	1.5	228	17h orage pluie
Géryville	Atlas Saharien	1320	09.8	-6.3	28.0	+6.3	SSW 3	beau		36	22	1.0	7.3	361	16h pluie
Aflou	Atlas Saharien	1426													
Djelfa	Atlas Saharien	1160	15.1	-6.8	24.0	+4.3	calme	clair		34	15	32.3	32.3		16-17h pluie
[illegible]	Atlas Saharien	[illegible]	16.4	..	28.3		NNE 1	nuageux		39	21	gouttes			21h gouttes
[illegible]	Atlas Saharien	[illegible]	..	..	29.2	-0.7	NNE 1	nuageux		41	26				
Barika	Steppe et Atlas Saharien	184													
Colomb-Béchar	Steppe et Atlas Saharien	769	07.0	-2.0	32.0	0.0	ESE 6	beau		41	29				coups de vent soir et nuit
Laghouat	Steppe et Atlas Saharien	767	15.4	-2.6	24.0	-1.0	WSW 1	clair			22				
Biskra	Steppe et Atlas Saharien	125	12.5	-5.6	33.0	+3.0	SE 1	beau		39	26				coups de vent nuit
Touggourt	Steppe et Atlas Saharien	69	12.9	-3.3	29.1	-1.1	S 2	clair		41	26			123	21-22h vent de sable.
El-Oued	Steppe et Atlas Saharien	70	..	..	31.0	+3.0	NW 1	nuageux		41	26			92	
Tozeur	Steppe et Atlas Saharien	50	12.2	-5.5	27.6	+1.1	E 1	clair		39	26				
Ghardaïa	Sahara	526													
Ouargla	Sahara	157	14.3	-3.5	30.0	0.0	Calme	clair		..	26			68	
El-Goléa	Sahara	394?	13.7	-2.0	32.0	-1.0	E 4	clair			29				
Béni-Abbès	Sahara	497?	09.8	-2.4	30.0	0.0	Calme	nuageux		43	28				
Timimoun	Sahara	294?	11.5	-1.2	33.0	0.0	Calme	nuageux		47	29				
Adrar	Sahara	285?	13.3	-1.4	33.0	+1.0	Calme	clair		48	31				
In-Salah	Sahara	280?	10.3	-0.6	30.0	-2.0	ENE 5	clair		..	29				coups de vent nuit.
Fort-Flatters	Sahara	368?	12.2	+0.1	29.0	-2.0	ENE 2	clair		..	25				
Fort-Polignac	Sahara	608?	..	..	27.0	-4.0	N 2	clair		..	22				
Djanet	Sahara	1100?	..	..	29.0	+1.0	E 2	clair			29				
Tamanrasset	Sahara	1350?	06	-3	27.0	0.0	NE 4	beau		36	23		0.7	8	depuis 10h légère vent de sable

Situation générale et situation en Algérie. Une aire dépressionnaire recouvre l'Europe et l'Afrique du Nord (Blacksod. Point: 998 m/m: 748 m/m; Venise: 1007 m/m: 755 m/m; Sénès: 1009 m/m: 757 m/m). En Algérie: le ciel est beau à l'Est; nuageux par nuages élevés à l'Ouest. Les vents soufflent en général du secteur Sud et sont faibles ou modérés, avec coups de vent locaux. La température est en forte hausse par endroits (sirocco). La mer est belle ou peu agitée. Des pluies orageuses sont signalées hier soir sur l'Ouest et le centre des Hauts Plateaux (32 m/m de pluie à Djelfa).

Probabilité (valable du 19 à 18h au 20 même heure). La pression baissera sur la France, l'Italie et l'Afrique du Nord; elle hausse sur l'Ouest des Iles Britanniques et sur le Maroc.
En Algérie, le ciel sera nuageux par nuages élevés ou moyens, avec vents de Sud à Ouest modérés à assez forts, avec coups de vent; la température sera stationnaire ou en baisse à l'Ouest et en hausse à l'Est où de nombreux coups de sirocco sont probables. Des orages locaux auront encore lieu sur les Hauts Plateaux.

	ORAN	ALGER	CONSTANTINE
Littoral et Tell	Nuageux (nuages élevés ou moyens). Vents de Sud à Ouest, modérés à assez forts avec coups de vent. Température stationnaire ou en baisse.		Nuageux (nuages élevés ou moyens). Vents de Sud, Sud-Est à Sud-Ouest, modérés à assez forts avec coups de vent. Température en hausse, sirocco par places.
Hts Plateaux	Nuageux. Vents du secteur Sud, modérés à assez forts avec coups de vent.	Orages locaux.	
Sahara Septentrional	Nuageux. Coups de vent du secteur Sud		

Vents (Bassin Occidental de la Méditerranée)

Golfe du Lion, Baléares, Bizerte	Sud-Ouest, modérés à assez forts.
	Sud-Est à Sud-Ouest, modérés à assez forts. Coups de vent.

Vents (en altitude)

Ouest	Algérie	Sud-Ouest ..... 10 à 15 m.
"	Sahara	
Est	Algérie	Sud-Est à Sud-Ouest ... 10 à 15 m.
"	Sahara	

Prévisions transmises par l'Observatoire de Tamanrasset

Adrar	Beau. Vents d'entre Est et Sud faibles ou modérés.
Azgers	Ciel nuageux et orageux après midi éclaircies matin. Vents du secteur Sud faibles. Brume.
Hoggar	

Températures extrêmes

Stations	Max	Min
Paris	22	11
Nice	30	21

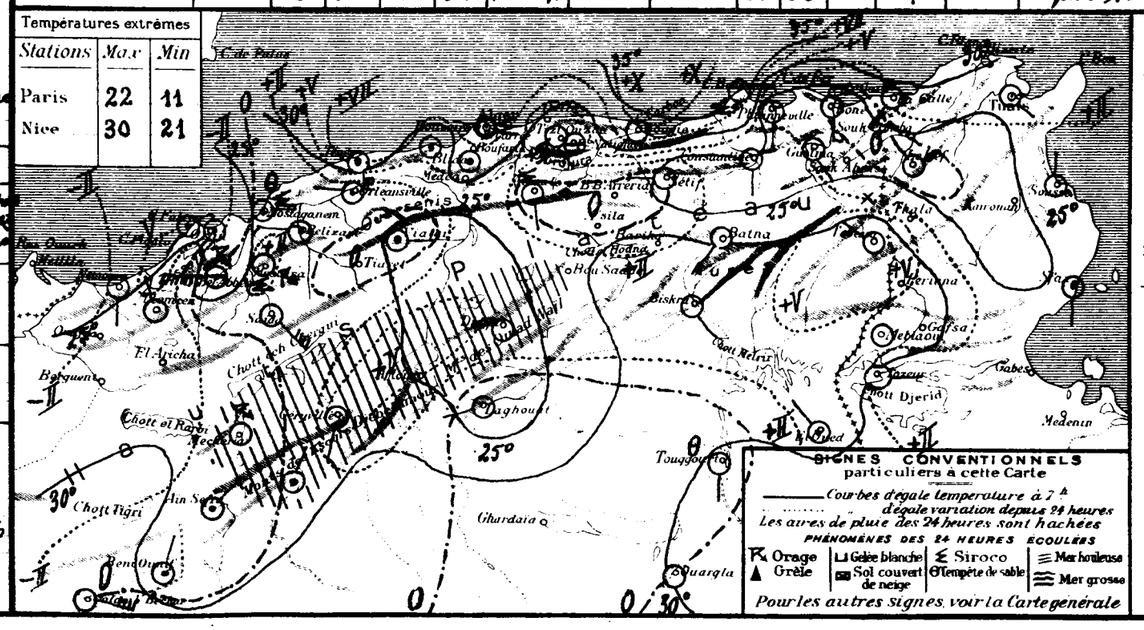

SONDAGES AÉROLOGIQUES

Altitude en Kms. comptée à partir du niveau de la station	Alger Université Altitude 59m — Début h — Direction	Vitesse en m/s	Début h — Direction	Vitesse en m/s	Tamanrasset Alt 1350m — Début 7h30 — Direction	Vitesse en m/s
05					E	10
10					ESE	1..
15					ESE	8
20					SE	2
25					SE	2
30						
35						
40						
45						
50						
55						
60						

UNIVERSITÉ D'ALGER
INSTITUT DE MÉTÉOROLOGIE
ET DE PHYSIQUE DU GLOBE

BULLETIN MÉTÉOROLOGIQUE DE L'ALGÉRIE

60e ANNÉE. — N° 201
Samedi 20 juillet 1935 — 7h

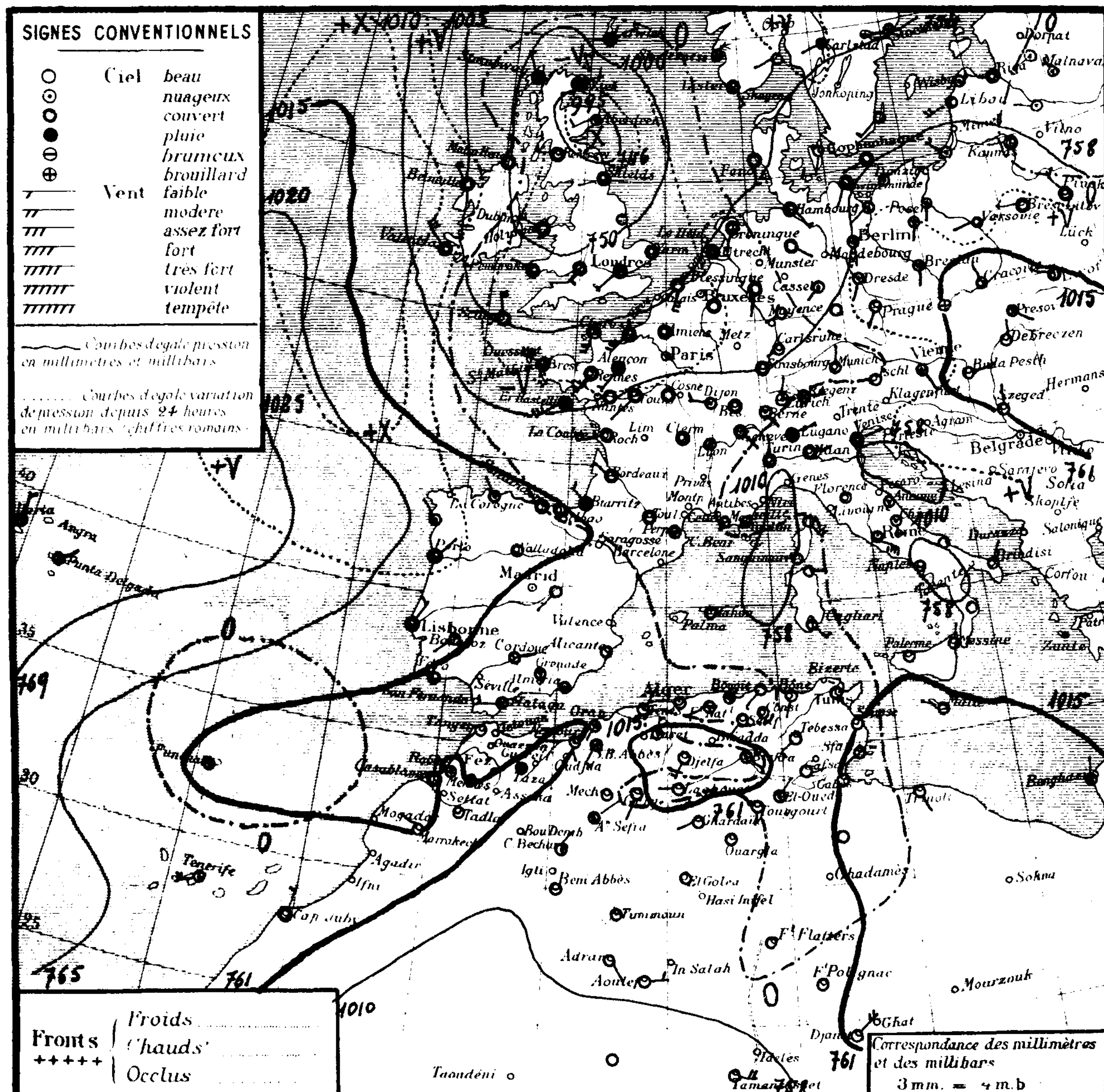

Stations		Altitude en mètres	Pression à 0° et au niveau de la mer — Observation	Pression — diff en 24h	Température de l'air — Observation	Température — diff en 24h	Vents Direction et force de 0 à 9	État du Ciel	État de la Mer	Températures extrêmes (24 h) max	Températures extrêmes (24 h) min	Pluie en millim (24 h)	Hauteurs totalisées du mois en cours	Hauteurs totalisées du 1er Sept. au 30 Juin	Phénomènes
Littoral	Nemours	83	14.0	+1.6	25.2	+1.4	SE 2	beau	belle	25	21			328	
	Cap Falcon	75	16.0	+1.0	26.0	+2.4	Calme	3. nuag.	Calme	27	22			329	
	Oran	11	13.8	+0.6	26.0	+1.8	SW 2	nuag×	calme	26	23			412	
	Mostaganem	113													
	Cap Ténès	183	11.5	+3.0	23.0	-7.8	NE 1	3. nuag.	agitée	32	20			438	
	Cherchell	22	13.4	+1.8	22.3	-3.7	Calme	3. nuag×	3. belle	27	21			649	
	Blida	267	10.9	+2.7	25.0	-6.0	Calme	nuag×		35	23			928	
	Bouzaréa	344	11.6	+2.3	26.9	-2.7	WNW 1	clair		35	23				
	Alger	59	12.1	+2.7	22.1	-9.7	Calme	beau	calme	35	20			690	7h30 coups de vent.
	Maison-Carrée	48	12.9	+2.7	20.9	-7.3	Calme	couvert		37	20		0.2		
	Cap Carbon	225	11.5	+1.8	27.0	-7.0	Calme	brouillard		38	22		6.0	718	
	Cap Bougaroni	195	13.3	+2.3	28.0	-7.4	SW 2	beau	3. belle	38	26			1068	Orage nuit
	Philippeville	42													
	Cap de Garde	161	12.8	-0.6	27.0	+3.0	S 2	clair	belle	31	25		15.0	836	
	La Calle	10	11.3	-0.5	23.0	0.0	NW 1	clair	calme	35	27			1029	
	Bizerte	9													
	Tunis	36	12.1	-1.7	31.0	+5.4	SE 1	clair		34	24		29.5		
	Sousse	2	14.7	-0.3	27.6	+1.2	SSW 2	clair	Calme	29	23		2.0		
	Sfax	8	19.4	+1.6	26.8	+1.0	SW 1	clair	Calme	30	24		17.0		
Tell et Hautes Plaines	Tlemcen	806	12.8	+1.6	28.5	+3.4	N 1	clair		31	25			527	
	Sidi-bel-Abbès	476	13.4	+2.0	23.7	-1.0	SW 3	brumeux		35	19		1.0		
	Saïda	867	12.4	+0.5	28.4	+1.4	S 2	clair		40	25			312	
	Mascara	590	14.1	+3.2	24.6	-2.2	Calme	clair		37	24			292	
	Relizane	73	14.8	+0.6	26.5	+1.2	WSW 1	clair		39	20			192	
	Orléansville	112	14.2	-0.4	26.1	0.0	W 1	beau		42	24			460	
	Tiaret	1023												485	
	Vialar	889	15.0	+0.9	21.0	-1.0	N 3	3. nuag×		40	19				sirocco
	Médéa	935													
	Aumale	905	11.8	-1.4	32.6	+4.2	SSW 4	nuag×		37	26				hier et nuit sirocco
	Fort-National	942	11.5	+0.6	28.6	-0.4	WSW 3	brumeux		37	27			932	
	Tizi-Ouzou	222	14.6	+3.1	26.9	+1.7	NW 1	clair		42	22			829	
	Bordj-b.-Arréridj	915													
	Sétif	1079	13.6	+0.2	26.2	+2.2	SW 2	clair		35	20	gttes		494	19h coups de vent-gouttes
	Batna	1044	08.1	-2.0	33.0	+3.0	W 2	clair		37	20		1.0		
	Constantine	660	14.5	-0.3	25.8	+0.8	S 1	clair		38	24			648	
	Guelma	268	12.1	-2.7	29.7	+5.2	SE 2	beau		42	24		2.0	751	
	Tébessa	863	10.8	-0.3	34.0	+4.0	WSW 3	clair		39	22			370	
Steppe et Atlas Saharien	Aïn-Sefra	1090	11.3	-0.3	30.0	+2.0	NE 2	nuag×		40	18				
	Mécheria	1167	14.7	-0.1	28.0	+2.8	Calme	beau		36	20		1.5	338	
	Géryville	1320	09.4	-0.4	29.8	+1.8	SSW 3	beau		37	26		7.3	361	
	Aflou	1426													
	Djelfa	1160	15.7	+0.6	27.0	+3.0	SSW 3	clair		35	18				
	Bou-Saâda / [illegible] S. Ch	[illegible]	18.9	+2.5	30.5	+2.2	E 1	nuag×		41	23				
	M'sila / Ben-Ounif	[illegible]	..	..	28.2	-1.0	NE 1	beau		41	18				
	Barika	454													
Sahara	Colomb-Béchar	769	10.5	+3.5	27.0	-5.0	N 2	3. nuag×		41	23				Coups de vent hier
	Laghouat	767	15.2	-0.2	27.0	+3.0	W 1	clair		..	25				
	Biskra	125	15.3	+2.8	34.0	+1.0	SE 1	nuag×		43	30				
	Touggourt	69	12.2	-0.7	33.3	+4.2	S 2	clair		44	30			123	
	El-Oued	70			30.6	-0.4	NE 1	nuag×		44	28			92	
	Tozeur	50	13.1	-0.9	28.2	+0.6	E 1	clair		44	29				
	Ghardaïa	526	10.4	..	33.1	..	WNW 2	beau		46	28				
	Ouargla	157	14.6	+0.3	30.0	0.0	calme	clair		..	27			68	
	El-Goléa	394?	14.5	+0.8	30.0	-2.0	calme	clair		..	26				
	Béni-Abbès	497?	11.5	+1.7	31.0	+1.0	Calme	clair		40	28				
	Timimoun	294?	13.0	+1.5	33.0	0.0	calme	beau		46	30				
	Adrar	285?	13.8	+0.5	32.0	-1.0	SE 2	clair		48	29				
	In-Salah	280?													
	Fort-Flatters	368?	11.7	-0.5	30.0	+1.0	calme	clair		..	24				
	Fort-Polignac	608?	..	..	29.0	+1.0	calme	clair		..	27				
	Djanet	1100?	..	..	28.0	-1.0	NE 4	clair		..	27				
	Tamanrasset	1350?	07	+1	29.0	+1.0	ENE 4	clair		36	22		0.7	8	

Situation générale et situation en Algérie La pression est élevée des Açores (Horta : 1029 mb : 772 mm) au Portugal, moyenne sur le Sud-Est de l'Europe, sur la Tripolitaine et sur le Maroc, basse sur le reste de l'Europe et sur l'Algérie et la Tunisie (Aberdeen : 994 mb : 745 mm ; Ajaccio : 1008 mb : 756 mm).
En Algérie, le ciel est beau à l'Est, nuageux avec éclaircies à l'Ouest ; les vents sont faibles ou modérés et d'entre Sud et Ouest, sauf sur le littoral où ils sont variables faibles ; la température en forte baisse sur le centre du littoral, a peu varié ailleurs. La mer est belle ou peu agitée.

Probabilité (valable du 20 à 18h au 21 même heure) La pression haussera fortement sur les Iles Britanniques et sur la France, plus faiblement sur la Péninsule Ibérique et l'Ouest de l'Afrique du Nord ; elle baissera sur l'Italie et la Méditerranée Centrale.
En Algérie, le ciel sera nuageux avec grandes éclaircies, et quelques précipitations orageuses sur le Nord du département de Constantine ; les vents souffleront d'Ouest à Nord-Est et seront modérés à assez forts, avec coups de vent. La température sera en baisse.

	ORAN	ALGER	CONSTANTINE
Littoral et Tell / Hts Plateaux	nuageux avec grandes éclaircies. Vents d'Ouest à Nord-Est modérés, modérés à assez forts, coups de vent. Température en baisse.		nuageux avec éclaircies. quelques pluies orageuses au Nord. Vents du secteur Ouest modérés à assez forts avec coups de vent. Température en baisse.
Sahara Septentrional	Beau temps. Vents d'Ouest à Nord modérés ou assez forts.		Beau temps. Vents de Sud-Est, faibles à modérés.

Vents (Bassin Occidental de la Méditerranée)
Golfe du Lion, Baléares : Nord-Ouest, assez forts à très forts
Bizerte : Ouest à Nord-Ouest, modérés à forts, coups de vent

Vents (en altitude)
Ouest Algérie, » Sahara : Ouest à Nord .... 8 à 20 m.
Est Algérie : Sud-Ouest à Ouest ...... 8 à 20 m.
» Sahara : Sud-Est .... 8 à 15 m.

Prévisions transmises par l'Observatoire de Tamanrasset
Tidikelt : Beau. Vents du secteur Est modérés.
Azgers, Hoggar : Très nuageux avec éclaircies matin, faibles précipitations après-midi. Vents variables faibles. Légère brume.

Températures extrêmes

Stations	Max	Min
Paris	24	13
Nice	31	20

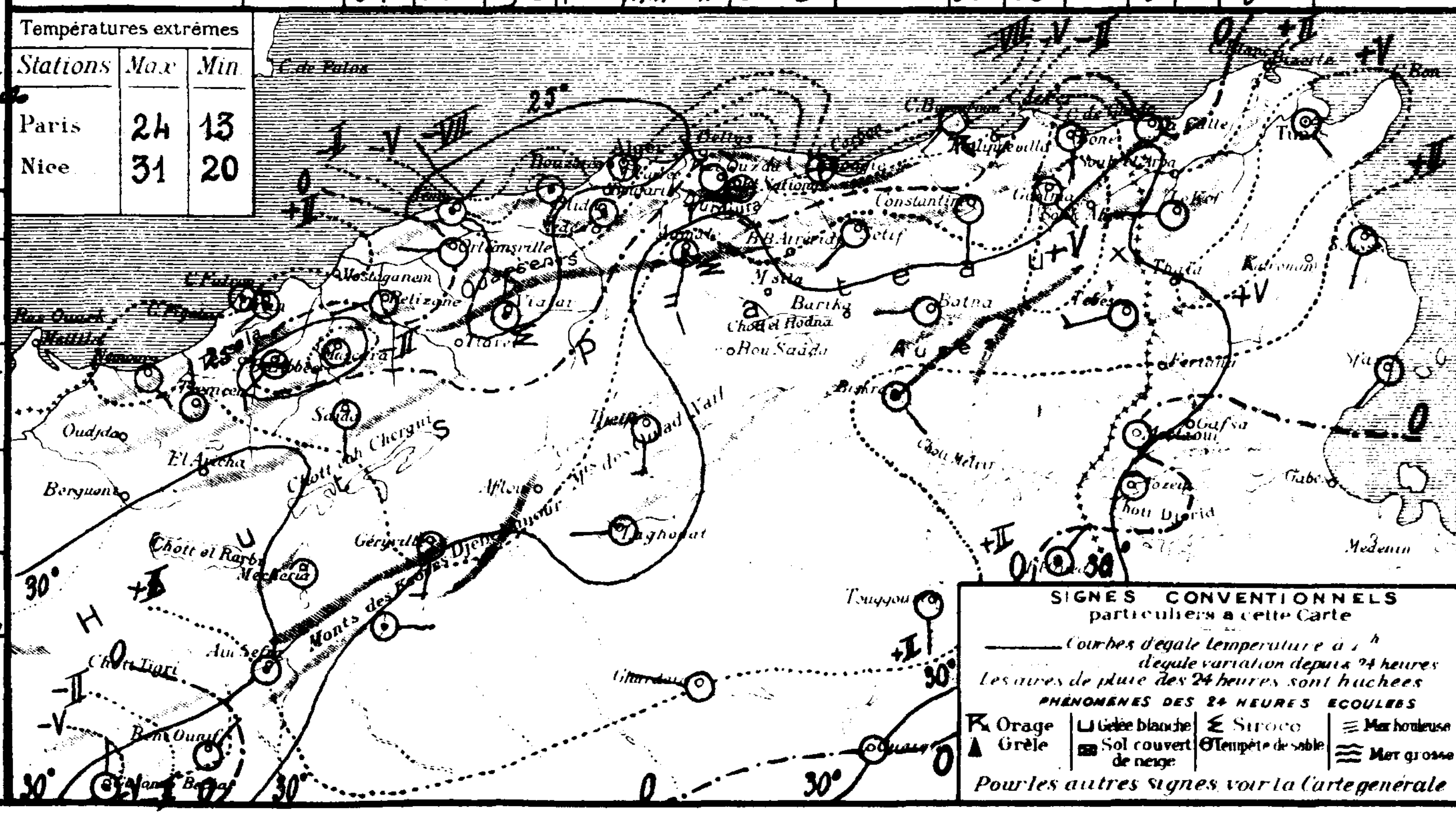

SONDAGES AÉROLOGIQUES

Altitude en Kms comptée à partir du niveau de la mer	Alger Université (Altitude 59m) Début h — Direction	Vitesse en m/s	Début h — Direction	Vitesse en m/s	Tamanrasset (Alt. 1350m) Début 7h30 — Direction	Vitesse en m/s
0.5					E	9
1.0					ESE	10
1.5					SE	9
2.0					SE	10
2.5					SE	10
3.0					SE	8
3.5					ENE	2
4.0					N	7
4.5					N	5
5.0					ENE	9
5.5					ENE	8
6.0					E	8

INSTITUT DE MÉTÉOROLOGIE
ET DE PHYSIQUE DU GLOBE

BULLETIN MÉTÉOROLOGIQUE DE L'ALGÉRIE

Dimanche 21 Juillet 1935

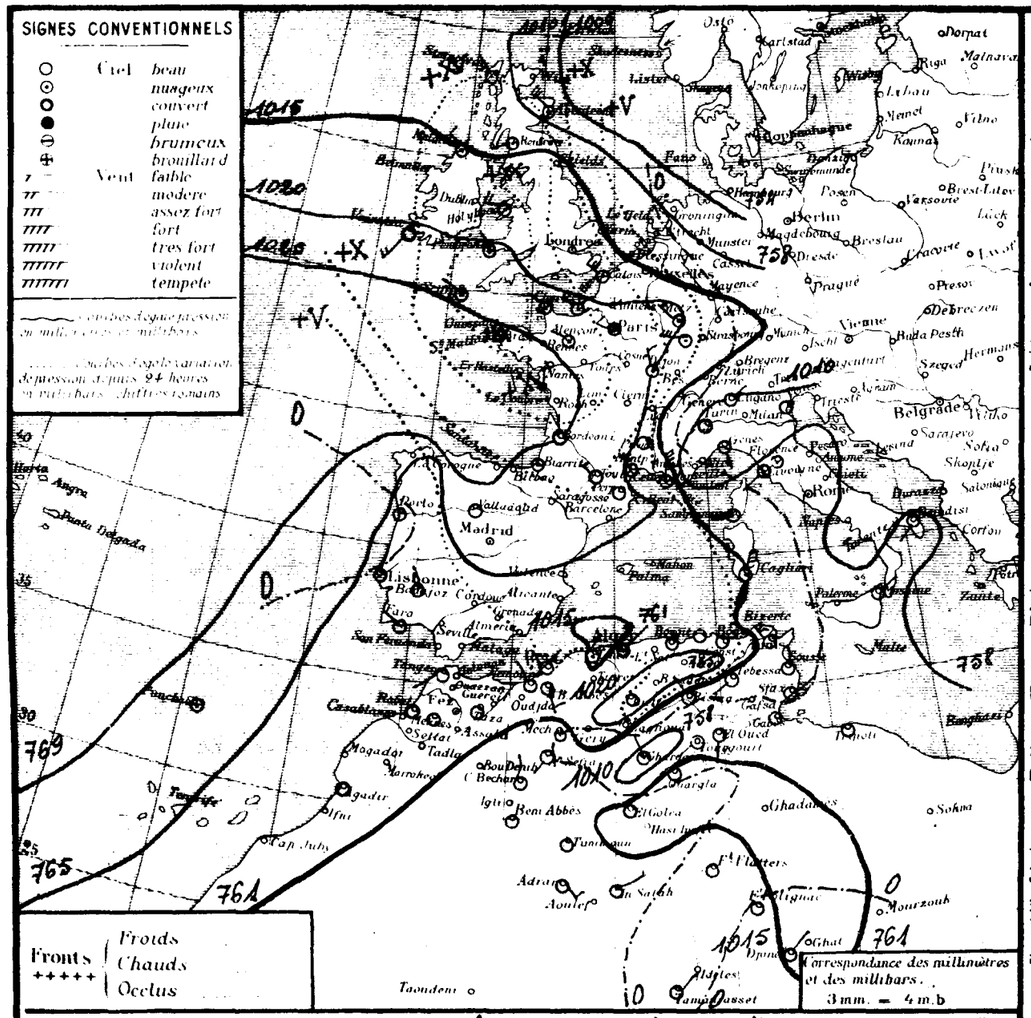

STATIONS	Altitude en mètres	Observation de 7 heures: Pression à 0° et au niveau de la mer — Observation	diff. en 24 h	Température de l'air — Observation	diff. en 24 h	Vents — Direction et force de 0 à 9		État du Ciel	État de la Mer	Dans les 24 heures: Températures extrêmes — max	min	Pluie en millim.	Pluie en mm/m — Hauteurs totalisées du mois en cours	Hauteurs totalisées du 1er Sept.bre au 30 Juin	PHÉNOMÈNES
Littoral															
Nemours	83	18.3	+4.3	21.4	-3.8	NW	1	beau	belle	26	20			928	
Cap Falcon	75	17.8	+1.8	25.0	-1.0	WSW	1	t. nuageux	belle	31	23			929	
Oran	11	17.6	+3.8	25.5	-0.5	NE	2	t. nuageux	calme	29	24			412	
Mostaganem	113														
Cap Ténès	183	15.7	+4.1	22.2	-0.8	NE	1	beau	p. agitée	33	22			438	
Cherchell	22	17.3	+3.9	24.8	+2.5	E	3	couvert	p. agitée	29	21			648	
Blida	267	16.1	+5.2	24.0	-1.0	calme		nuageux		34	22			928	
Bouzaréa	344	16.4	+4.8	21.2	-5.7	E	3	brouillard		34	21				
Alger	59	17.2	+5.1	23.5	+1.4	NE	2	brumeux	belle	32	22			690	
Maison-Carrée	48	16.8	+3.9	24.5	+3.6	NE	3	t. nuageux		29	22		0.2		
Cap Carbon	225	16.9	+5.4	25.0	-2.0	calme		nuageux	belle	28	23		6.0	718	
Cap Bougaroni	195	19.1	+5.8	26.4	+1.6	E	2	beau	belle	32	23			1068	
Philippeville	42														
Cap de Garde	161	17.7	+5.4	26.0	-1.0	calme		t. nuageux	belle	32	23		15.0	836	
La Calle	10	16.5	+5.2	27.5	-1.5	NW	3	t. nuageux	belle	34	24			1029	
Bizerte	9														
Tunis	36	14.9	+2.8	27.4	-3.6	NNW	5	clair		43	24		29.5		sirocco léger
Sousse	2	15.1	+0.4	26.4	-1.2	N	2	clair	calme	40	25		2.0		
Sfax	8	17.8	-1.6	27.2	+0.4	NE	1	clair	calme	29	24		17.0		
Tlemcen	806	17.0	+4.2	26.0	-2.5	NW	1	beau		34	24			527	
Sidi-bel-Abbès	476	16.1	+2.7	25.8	+2.1	SSE	3	brumeux		37	21		1.0		
Saïda	867	15.6	+3.2	25.8	-2.6	E	1	beau		40	23			312	
Mascara	590													292	
Relizane	73	17.1	+2.3	25.8	-0.7	WNW	2	couvert		41	20			192	
Orléansville	112	14.4	+0.2	27.5	+1.4	N	1	clair		43	24			460	
Tiaret	1023													485	
Tell et Hautes Plaines															
Vialar	889	17.2	+2.2	24.5	+3.5	N	3	beau		39	22				
Médéa	935														
Aumale	905														
Fort-National	942														
Tizi-Ouzou	222	17.5	+2.9	24.3	-2.6	SW	1	beau		39	21			932	
Bordj-b.-Arréridj	915													829	
Sétif	1079														
Batna	1044													494	
Constantine	660														
Guelma	268	20.4	"	24.7	-5.0	NW	2	beau		43	20	Gouttes	2.0	648	
Tébessa	863	12.9	+2.1	31.0	-3.0	SW	1	clair		39	22			751	Gouttes mêlées
Aïn-Sefra	1090	13.7	+2.4	28.0	-2.0	SW	1	clair		41	21			370	
Mécheria	1167	14.7	0.0	30.8	+2.8	calme		clair		38	25		1.5		
Géryville	1320													228	
Aflou	1426													361	
Djelfa	1160	20.8	+5.1	19.7	-7.3	calme		clair		36	15		32.3		
Bou-Saâda	550														
M'sila	486														
Barika	484														
Steppe et Atlas Saharien															
Colomb-Béchar	769	12.2	+1.7	29.0	+2.0	N	2	nuageux		42	26				
Laghouat	767														
Biskra	125	12.8	-2.5	39.0	+5.0	NW	1	beau		45	32				
Touggourt	69	12.1	-0.1	35.0	+1.7	SW	2	clair		47	30			123	
El-Oued	70	"	"	36.6	+6.0	"	2	nuageux		47	31			92	
Sahara															
Tozeur	50	11.9	-1.2	31.0	+2.8	calme		clair		45	30				
Ghardaïa	526	09.9	-0.5	34.7	+1.6	NNW	2	clair		47	30				
Ouargla	157	15.3	+0.7	31.0	+1.0	calme		clair		"	28			68	
El-Goléa	394?	15.7	+1.2	29.0	-1.0	calme		clair		"	25				
Béni-Abbès	497?	13.0	+1.5	31.0	0.0	calme		clair		44	27				
Timimoun	294?	13.5	+0.5	32.0	-1.0	calme		clair		46	28				
Adrar	285?	13.8	0.0	32.0	0.0	SE	3	clair		47	28				
In-Salah	280?	14.7	"	34.0	"	ENE	3	clair		"	28				
Fort-Flatters	368?	14.4	-0.3	33.0	+3.0	calme		clair		"	27				
Fort-Polignac	608?	"	"	30.0	+1.0	calme		clair		"	25				
Djanet	1100?	"	"	27.0	-1.0	NE	1	clair		"	27				
Tamanrasset	1350?	06.	-1.	29.0	0.0	ENE	3	clair		36	22		07	8	

Situation générale et situation en Algérie La pression est élevée sur l'Ouest de la France et le Nord de l'Espagne; moyenne sur le Portugal, le Sud de l'Espagne, le Maroc et l'Algérie, basse sur le reste de l'Europe et de l'Afrique du Nord avec un minimum sur l'Italie Septentrionale (Gênes: 1009mm 75mm/m).
En Algérie: à part une zone nuageuse et brumeuse sur l'Ouest et le Centre du littoral, le ciel est beau; les vents soufflent du secteur Est et sont faibles ou modérés; la température est généralement en baisse; la mer est belle ou peu agitée.

Probabilité (valable du 21 juillet à 18h au 22 juillet même heure).
La pression baissera fortement sur le Danemark, l'Allemagne et le Nord de l'Italie; une baisse abordera l'Ouest des Îles Britanniques.
En Algérie, le ciel sera nuageux puis s'éclaircira dans l'Ouest, avec quelques pluies sur le Nord du département de Constantine; les vents souffleront de Nord-Est en Oranie et dans le département d'Alger, d'Ouest à Nord dans le département de Constantine; ils seront modérés à l'Ouest, assez forts ou forts à l'Est. La température sera en baisse.

	ORAN	ALGER	CONSTANTINE
Littoral et Tell	Nuageux s'éclaircissant - Vents de Nord-Est, assez forts à modérés		Nuageux avec éclaircies, quelques pluies au Nord. Vents d'Ouest à Nord, assez forts ou forts. Température en baisse.
Hts Plateaux	Température en baisse		
Sahara Septentrional	Beau temps. Vents de Nord à Est, assez forts à modérés.		

Vents (Bassin Occidental de la Méditerranée)
Golfe du Lion, Baléares: Nord-Ouest à Nord, très forts.
Bizerte: Ouest à Nord, forts.

Vents (en altitude)
Ouest Algérie:
" Sahara:
Est Algérie:
" Sahara:

Prévisions transmises par l'Observatoire de Tamanrasset
Tidikelt:
Azgers:
Hoggar:

Températures extrêmes

Stations	Max	Min
Paris	22	13
Nice	30	"

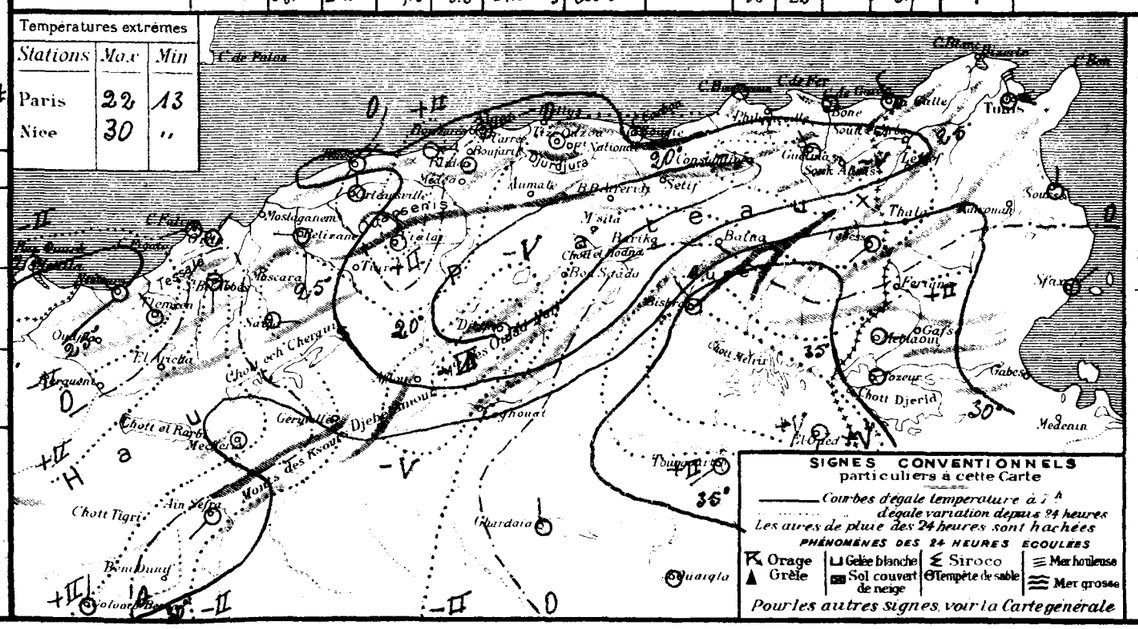

SONDAGES AÉROLOGIQUES

Altitude en Kms. comptée à partir du niveau de la station	Alger Université, Altitude 59m — Début h — Direction	Vitesse en m/s	Alger Université — Début h — Direction	Vitesse en m/s	Tamanrasset, Alt 1350m — Début h — Direction	Vitesse en m/s
05						
10						
15						
20						
25						
30						
35						
40						
45						
50						
55						
60						

UNIVERSITÉ D'ALGER
INSTITUT DE MÉTÉOROLOGIE
ET DE PHYSIQUE DU GLOBE

BULLETIN MÉTÉOROLOGIQUE DE L'ALGÉRIE

60e ANNÉE — N° 203
Lundi 22 Juillet 1935 7h

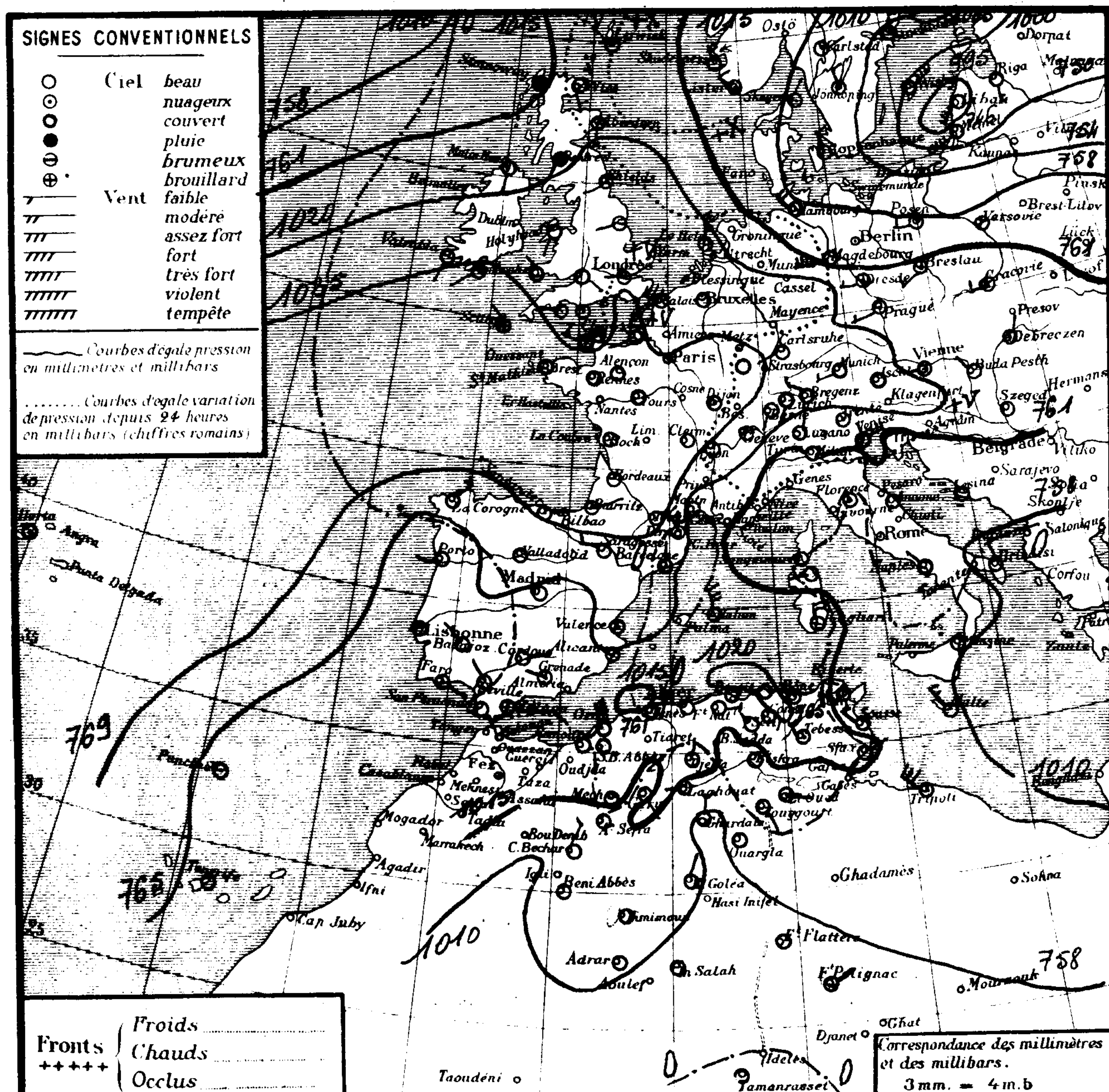

Région	STATIONS	Altitude en mètres	Pression à 0° et au niveau de la mer — Observation	Pression — diff en 24h	Température de l'air — Observation	Température — diff en 24h	Vents Direction et force de 0 à 9	Etat du Ciel	Etat de la Mer	Températures extrêmes (24 h) max	min	Pluie en millim (24 h)	Hauteurs totalisées du mois en cours	Hauteurs totalisées du 1er Septbre au 30 Juin	PHÉNOMÈNES
Littoral	Nemours	83	18.3	0.0	24.2	+2.8	NE 2	beau	belle	25	21			328	
Littoral	Cap Falcon	75	19.6	+1.8	22.6	-2.4	NE 2	couvert	agitée	30	21			329	
Littoral	Oran	11	19.4	+1.8	23.3	-2.2	NW 6	couvert	calme	28	23			412	
Littoral	Mostaganem	113	"	"	22.7	"	SSE 1	t. nuageux	belle	27	21				
Littoral	Cap Ténès	183	15.0	-0.7	21.2	-1.0	NE 4	beau	agitée	27	21			438	
Littoral	Cherchell	22	18.9	+1.6	22.7	-2.1	E 4	t. nuageux	houleuse	27	22			649	
Littoral	Blida	267	18.0	+1.9	21.0	-3.0	calme	t. nuageux		29	21			928	
Littoral	Bouzaréa	344	17.8	+1.4	20.8	-0.4	E 3	t. nuageux		24	20				
Littoral	Alger	59	18.4	+1.2	23.6	-0.1	ENE 2	nuageux	p. agitée	27	22			690	
Littoral	Maison-Carrée	48	18.5	+1.7	24.0	-1.5	NE 5	nuageux		30	22		0.2		
Littoral	Cap Carbon	225	19.1	+2.2	24.0	-1.0	calme	couvert	agitée	28	22		6.0	718	
Littoral	Cap Bougaroni	195	20.5	+1.4	24.4	-2.0	W 2	t. nuageux	houleuse	30	20			1068	
Littoral	Philippeville	42													
Littoral	Cap de Garde	161	17.8	+0.1	24.0	-2.0	NW 3	nuageux	houleuse	30	22		15.0	836	
Littoral	La Calle	10	16.9	+0.4	26.0	-1.5	NW 5	nuageux	houleuse	31	23			1029	
Littoral	Bizerte	9													
Littoral	Tunis	36	14.2	-0.7	25.0	-2.4	WNW 8	clair		33	22		29.5		
Littoral	Sousse	2	14.3	-0.8	25.6	-0.8	NW 4	clair	agitée	"	24		2.0		
Littoral	Sfax	8	17.8	0.0	26.4	-0.8	NE 2	clair	t. belle	33	23		17.0		
Tell et Hautes Plaines	Tlemcen	806	15.7	-1.3	25.5	-0.5	S 1	clair		31	22			527	
Tell et Hautes Plaines	Sidi-bel-Abbès	476	17.7	+1.6	21.0	-4.8	WSW 3	brumeux		34	15		1.0		
Tell et Hautes Plaines	Saïda	867	16.4	+0.8	24.6	-1.2	W 1	clair		38	20			312	
Tell et Hautes Plaines	Mascara	590	16.9	"	22.0	"	calme	clair		34	21			292	
Tell et Hautes Plaines	Relizane	73	19.1	+2.0	24.0	-1.8	W 3	clair		38	21			192	
Tell et Hautes Plaines	Orléansville	112	17.5	+3.2	23.9	-3.6	WSW 1	clair		43	23			460	
Tell et Hautes Plaines	Tiaret	1023												485	
Tell et Hautes Plaines	Vialar	889													
Tell et Hautes Plaines	Médéa	935													
Tell et Hautes Plaines	Aumale	905	20.8	"	28.8	"	SW 1	nuageux		38	19				8-19h siroco
Tell et Hautes Plaines	Fort-National	942	18.8	"	18.5	"	E 3	brouillard		31	17			932	
Tell et Hautes Plaines	Tizi-Ouzou	222	19.1	+1.6	23.5	-0.8	E 2	beau		37	22			829	
Tell et Hautes Plaines	Bordj-b.-Arréridj	915													
Tell et Hautes Plaines	Sétif	1079	17.4	"	20.0	"	NW 2	clair		34	17			494	
Tell et Hautes Plaines	Batna	1044	16.9	"	21.5	"	NE 2	clair		38	17		1.0		
Tell et Hautes Plaines	Constantine	660	19.0	"	20.5	"	NNE 1	beau		32	20			648	
Tell et Hautes Plaines	Guelma	268	20.2	-0.2	23.7	-1.0	NW 2	t. nuageux		35	20		2.0	751	
Tell et Hautes Plaines	Tébessa	863	17.8	+4.9	21.0	-10.0	NW 3	nuageux		"	18			370	
Steppe et Atlas Saharien	Aïn-Sefra	1090	12.9	-0.8	28.0	0.0	SW 1	clair		41	21				
Steppe et Atlas Saharien	Mécheria	1167	17.1	+2.4	24.9	-5.9	calme	clair		38	22		1.5	228	
Steppe et Atlas Saharien	Géryville	1320	12.6	-0.6	25.1	-0.8	SE 1	beau		38	18	gouttes	7.3	361	gouttes et coups de [illegible]
Steppe et Atlas Saharien	Aflou	1426													
Steppe et Atlas Saharien	Djelfa	1160	18.4	-2.4	23.3	+3.6	N 2	clair		37	15		32.3		
Steppe et Atlas Saharien	Bou-Saâda (check.)	550	15.1	-3.3	32.6	-4.0	N 1	beau		43	26				
Steppe et Atlas Saharien	M'Sila (- Ouni?)	386	"	"	27.8	"	NNE 1	clair		39	22				
Steppe et Atlas Saharien	Barika	484													
Sahara	Colomb-Béchar	769	14.0	-1.2	28.0	-1.0	NNE 3	nuageux		42	25				
Sahara	Laghouat	767	14.8	"	28.0	"	W 1	clair		"	23				
Sahara	Biskra	125	14.5	+1.7	33.0	-6.0	SE 1	beau		47	30				
Sahara	Touggourt	69	12.8	+0.7	32.0	-3.0	SE 2	clair		47	30			123	
Sahara	El-Oued	70	"	"	31.8	-4.8	E 2	nuageux		48	29			92	
Sahara	Tozeur	50													
Sahara	Ghardaïa	526	08.8	-1.1	35.1	+0.4	N 3	clair		48	29				
Sahara	Ouargla	157	12.2	-3.1	33.0	+2.0	calme	clair		"	31			68	
Sahara	El-Goléa	394?	11.3	-4.4	30.0	+1.0	WNW 2	clair		"	27				
Sahara	Béni-Abbès	497?	11.8	-1.2	29.0	-2.0	calme	clair		44	28				
Sahara	Timimoun	294?	12.1	-1.4	32.0	0.0	calme	nuageux		46	28				
Sahara	Adrar	285?	13.3	-0.5	30.0	-2.0	calme	clair		48	28				
Sahara	In-Salah	280?	09.5	-2.2	32.0	+1.0	calme	clair		"	28				
Sahara	Fort-Flatters	368?	07.9	-3.5	33.0	0.0	calme	clair		"	25				
Sahara	Fort-Polignac	608?	"	"	31.0	+1.0	calme	clair		"	21				
Sahara	Djanet	1100?													
Sahara	Tamanrasset	1350?	07.	+1.	27.0	-2.0	calme	clair		36	21		0.7	8	

Situation générale et situation en Algérie. Des hautes pressions s'étendent des Açores à l'Ouest et au centre de l'Europe (Horta, Tours 1027mb. 770mm). Une dépression recouvre le Nord-Ouest de l'Europe (Isafjord 1007mb. 756mm), une autre le Nord-Est (Libau 993mb. 745mm) et une dernière, le Sud-Est de ce continent ainsi que la Méditerranée centrale et orientale (Brindisi 1009mb. 757mm). La pression est moyenne ou basse, sur le Sud de la Péninsule ibérique et sur l'Afrique du Nord, (In Salah 1010mb. 758mm).

En Algérie, le ciel est beau avec brumes littorales. Les vents soufflent de Nord à Est et sont faibles (assez forts en quelques points sur le littoral). La température est en baisse. La mer est houleuse de cap Bougaroni à la Tunisie, belle ou agitée sur le reste de la côte algérienne.

Probabilité (valable du 22 à 18h au 23 même heure). Hausse barométrique: Nord-Est Europe et Est Afrique du Nord. Baisse: forte, Nord-Ouest et Nord Europe; faible, Péninsule ibérique, Ouest Afrique du Nord.

En Algérie ciel beau ou peu nuageux (nuages élevés), vents de Nord-Est à Est, faibles ou modérés, température en hausse à l'Ouest; ciel beau (quelques brumes littorales) vents du secteur Nord assez forts à modérés, température stationnaire ou en baisse à l'Est.

	ORAN	ALGER	CONSTANTINE
Littoral et Tell	Beau ou peu nuageux. Vents de Nord-Est à Est, faibles ou modérés. Température en hausse	Beau (quelques brumes sur le littoral. Vents de Nord-Est	Beau (quelques brumes sur le littoral. Vents du secteur
Hts Plateaux	Beau ou peu nuageux. Vents du secteur Est, faibles	à Est, faibles ou modérés. Température stationnaire.	Nord, faibles ou modérés. Température stationnaire ou en baisse.
Sahara Septentrional	ou modérés.	Beau temps. Vents de Nord à Est, faibles ou modérés.	

Vents (Bassin Occidental de la Méditerranée)
Golfe du Lion : Nord-Ouest à Nord-Est, forts à modérés.
Baléares : secteur Nord, assez forts à modérés.
Bizerte : Nord-Ouest, forts à modérés.

Vents (en altitude)
Ouest Algérie : secteur Est, 6 à 8m.
" Sahara : secteur Est, 8 à 10m.
Est Algérie : secteur Nord, 12 à 10m.
" Sahara : Nord à Est, 8 à 10m.

Prévisions transmises par l'Observatoire de Tamanrasset

Tidikelt. Clair. Secteur Est, forts à assez forts
Azgers, Hoggar : Très nuageux avec éclaircies matin. Vents d'Est à Sud-Est, assez forts à faibles.

Températures extrêmes

Stations	Max	Min
Paris	23	14
Nice	"	20

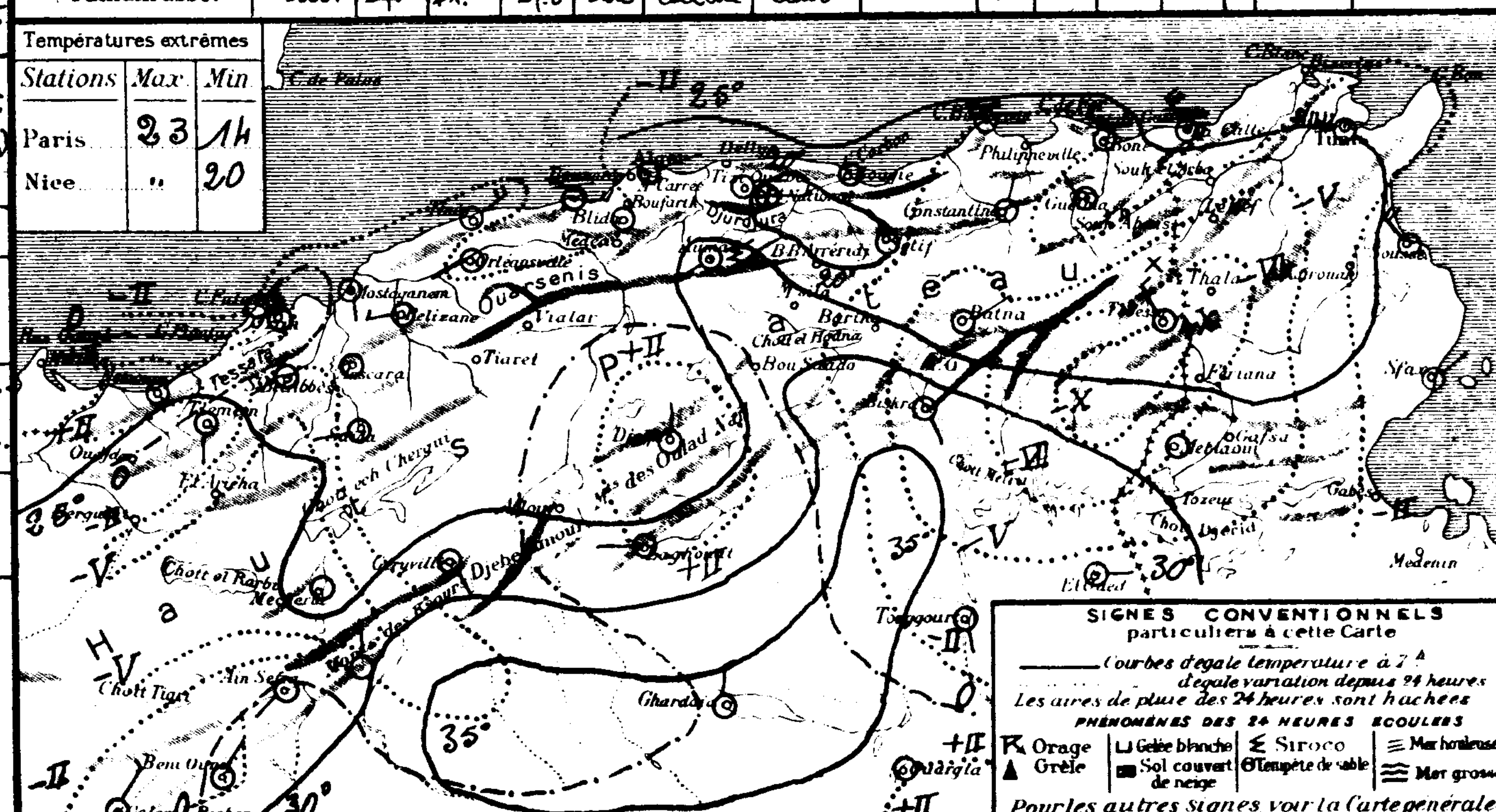

SONDAGES AÉROLOGIQUES

Altitude en Kms. comptée à partir du niveau de la station	Alger Université Altitude 59m — Début 9 h 00 Direction	Vitesse	Début h Direction	Vitesse	Tamanrasset Alt 1350m Début h Direction	Vitesse
0.5	ENE	7				
1.0	ENE	6				
1.5	NE	3				
2.0	N	6				
2.5	NNW	14				
3.0	NW	12				
3.5	NNW	17				
4.0	NNW	20				
4.5	Perdu					
5.0	par					
5.5	défaut de					
6.0	visibilité					

Service d'Alger
Institut de Météorologie et de Physique du Globe

BULLETIN MÉTÉOROLOGIQUE DE L'ALGÉRIE

60e Année — N° 204
Mardi 23 Juillet 1935 — 7h

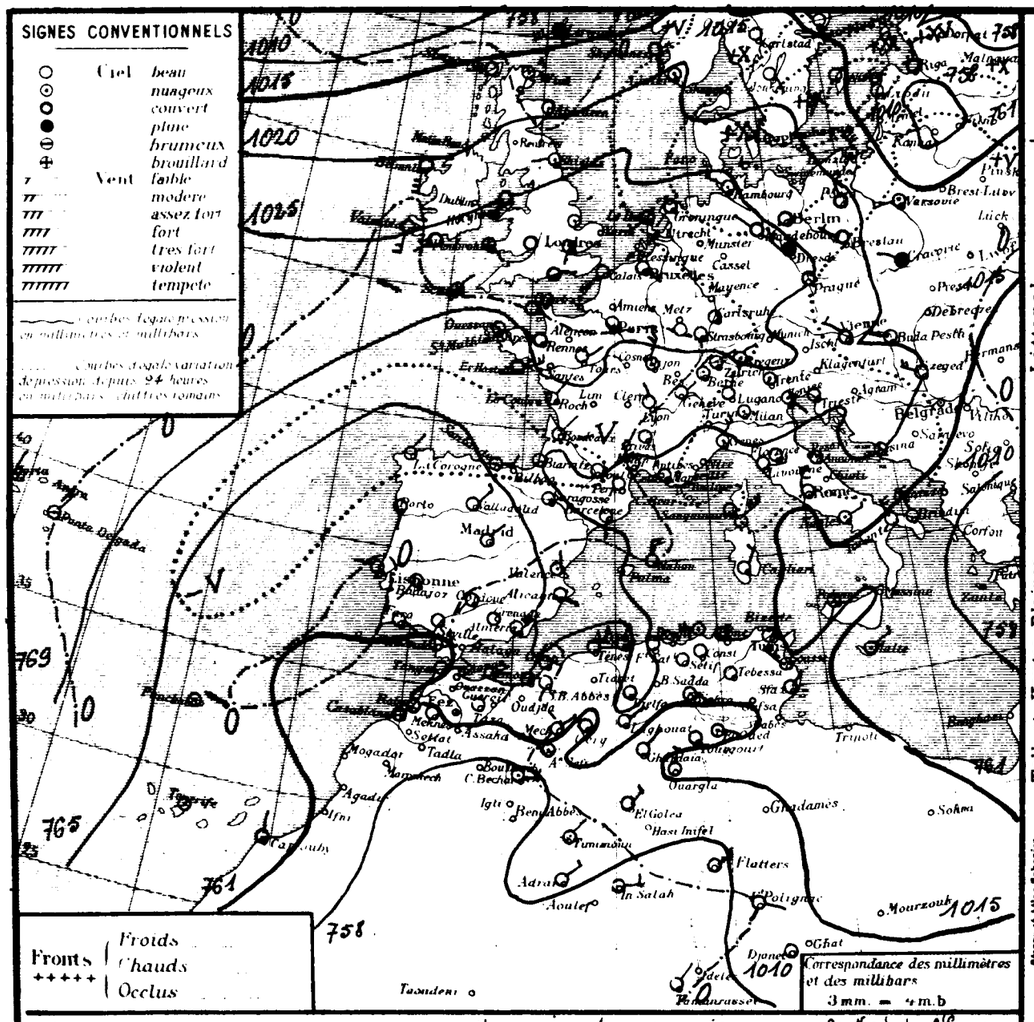

Situation générale et situation en Algérie. Vaste aire dépressionnaire recouvre le Nord de l'Europe (minima: Seydisfjord 993mb à 745mm - Sortavala 1007mb à 755mm). Vaste dépression se maintient sur le centre et l'Est de la Méditerranée (Suez 1008mb 756mm), une autre sur le Sahara (In-Salah 1008mb 756mm). Des pressions moyennes ou peu élevées recouvrent la Péninsule ibérique, la Méditerranée occidentale et l'Afrique du Nord. De hautes pressions s'étendent des Açores au centre de l'Europe (Horta - Le Havre 1027mb 755mm).

En Algérie, le ciel, nuageux sur l'Est du littoral constantinois, est beau ailleurs. Les vents faibles ou modérés, soufflent en général du secteur Est. La température est en baisse. La mer est houleuse du cap Carbon à la Tunisie, agitée à Téniet, belle ou peu agitée sur le reste de la côte algérienne.

Probabilité (valable du 23 à 18h au 24 même heure). Baisse barométrique: Nord Italie à Algérie. Hausse: Nord-Ouest Europe, côte européenne Atlantique, Maroc - Méditerranée centrale, Tunisie.
En Algérie: ciel beau. Vents de Nord à Est, faibles ou modérés. Température stationnaire ou en hausse.

	ORAN	ALGER	CONSTANTINE
Littoral et Tell	Beau temps. Vents de Nord à Est, faibles ou modérés		
Hts Plateaux	Température stationnaire ou en hausse.		
Sahara Septentrional	Beau temps. Vents du secteur Est, faibles ou modérés.		

Vents (Bassin Occidental de la Méditerranée)
Golfe du Lion: Variables puis Nord-Ouest faibles à assez forts.
Baléares: secteur Nord, faibles ou modérés.
Bizerte: secteur Nord, assez forts à modérés.

Vents (en altitude)
Ouest Algérie: secteur Nord, 6 à 8m.
" Sahara: secteur Est, 8 à 10m.
Est Algérie: Nord-Ouest à Nord, 6 à 8m.
" Sahara: secteur Est, 8 à 10m.

Prévisions transmises par l'Observatoire de Tamanrasset
Tidikelt: Beau. Vents de Sud-Est modérés.
Azgers: Beau à très nuageux avec éclaircie matin. Vents de Sud-Est modérés. Coups de vent.
Hoggar: Beau à très nuageux avec éclaircie matin. Vents de Sud-Est modérés. Coups de vent.

Stations	Altitude en mètres	Observation de 7 heures: Pression à 0° et au niveau de la mer — Observation	diff. en 24h	Température de l'air — Observation	diff. en 24h	Vents Direction et force de 0 à 9	Etat du Ciel	Etat de la Mer	Dans les 24 heures: Températures extrêmes max	min	Pluie en m/m	Pluie en millim.	Hauteurs totalisées du mois en cours	Hauteurs totalisées du 1er janv. au 30 juin	PHÉNOMÈNES
Littoral															
Nemours	83	18.3	0.0	24.0	-0.2	NE 2	beau	p. agitée	25	20				329	
Cap Falcon	75	19.2	-0.4	21.8	-0.8	calme	clair	p. agitée	27	20				329	
Oran	11	19.3	-0.1	23.5	+0.2	NW 1	clair	calme	26	22				412	
Mostaganem	113	"	"	25.1	+2.4	SW 2	beau	t. belle	30	21					
Cap Ténès	183	16.5	+1.5	25.4	+4.2	NE 3	clair	agitée	27	22				435	
Cherchell	22	19.4	+0.5	27.5	+4.8	E 3	clair	p. agitée	28	21				649	
Blida	267	18.2	+0.2	21.0	0.0	calme	beau		27	19				928	
Bouzaréa	344	18.4	+0.6	23.9	+3.1	E 3	clair		24	20					
Alger	59	18.9	+0.5	25.1	+1.5	NNE 1	clair	p. agitée	25	21				690	
Maison-Carrée	48	18.0	+0.4	24.2	+0.2	ENE 2	clair		29	17	0.2				
Cap Carbon	225	19.8	+0.7	23.0	-1.0	calme	clair	houleuse	26	21	6.0			748	
Cap Bougaroni	195	19.4	-1.1	24.2	-0.2	W 4	nuageux	t. houleuse	26	21				1068	
Philippeville	42														
Cap de Garde	161	18.7	+0.9	23.0	-1.0	WNW 3	t. nuageux	houleuse	26	22	15.0			836	
La Calle	10	17.8	+0.8	24.0	-2.0	NW 5	nuageux	houleuse	28	21				1029	
Bizerte	9														
Tunis	36	15.3	+1.1	24.6	-0.4	NW 5	clair		29	21	29.5				
Sousse	2	16.1	+1.8	24.0	-1.6	WNW 5	clair	agitée	29	22	2.0				
Sfax	8	19.4	+1.6	23.8	-2.6	NNE 2	clair	t. belle	25	21	17.0				
Tlemcen	806	16.0	+0.3	25.7	+0.2	W 1	clair		29	20				527	
Tell et Hautes Plaines															
Sidi-bel-Abbès	476	17.8	+0.1	22.0	+1.0	SW 4	brouillard		34	15	1.0				
Saïda	867	17.8	+1.4	24.0	-0.6	E 1	clair		37	20				312	
Mascara	590	17.6	+0.7	23.8	+1.3	calme	clair		34	21				292	
Relizane	73	20.0	+0.9	23.3	-0.7	WSW 1	clair		37	19				192	
Orléansville	112	18.6	+1.0	23.8	-0.1	NW 1	clair		39	22				460	
Tiaret	1023													485	
Vialar	889	18.4	+1.5	20.5	-1.5	NW 3	clair		37	18					
Médéa	935														
Aumale	905	20.9	+0.1	20.7	-8.1	NW 2	clair		33	13					
Fort-National	942	19.1	+0.3	19.6	+1.1	E 4	clair		26	17				932	
Tizi-Ouzou	222	20.7	+1.6	20.9	-2.6	E 1	clair		35	18				829	
Bordj-b.-Arréridj	915														
Sétif	1079	18.4	+1.0	17.5	-2.5	NE 2	clair		30	11				494	
Batna	1044	14.9	-2.0	22.0	+0.5	NE 1	clair		31	10	1.0				
Constantine	660	22.0	+3.0	16.5	-4.0	E 1	clair		27	14				648	
Guelma	288	20.4	+0.2	23.5	-0.2	SE 2	nuageux		30	17	2.0			751	
Tébessa	863	18.1	+0.3	20.0	-1.0	NW 1	clair		31	12				370	
Steppe et Atlas Saharien															
Aïn-Sefra	1090	13.7	+6.8	26.0	-2.0	NW 1	beau		41	21					
Méchéria	1167	17.1	0.0	26.2	+1.3	NE 2	clair		38	22	1.5			228	18-19h vent de sable
Géryville	1320	14.0	+1.4	24.4	-1.7	SSE 1	clair		31	16	7.3			361	
Aflou	1426														
Djelfa	1160	21.9	+3.5	17.3	-6.0	E 2	clair		33	14	32.3				
[illegible]	[illegible]	18.9	+2.8	29.5	-2.1	NE 1	beau		42	26		0.0			13-21h averse 0.0, 13h tonnerre.
[illegible]	[illegible]	"	"	32.2	+4.4	NE 1	clair		42	29					
Barika	484														
Colomb-Béchar	769	08.5	-2.5	35.0	+7.0	E 4	nuageux		43	31					
Laghouat	767	18.6	+3.8	23.0	-5.0	NE 1	clair		"	21					
Biskra	125	16.8	+2.3	30.0	-3.0	SE 1	beau		42	25					
Touggourt	69	13.7	+0.9	28.7	-3.3	E 4	clair		41	27				123	
El-Oued	70	"	"	28.8	-3.0	ESE 2	nuageux		42	26				92	
Sahara															
Tozeur	50	14.3	+2.8	26.2	-2.3	E 1	clair		41	25					
Ghardaïa	526	11.0	+2.2	30.3	-4.8	NE 2	clair		46	27					
Ouargla	157	15.1	+2.9	29.0	-4.0	NNE 3	clair		"	27				68	
El-Goléa	394?	12.9	+1.6	33.0	-3.0	NE 3	nuageux		"	31					
Béni-Abbès	497?														
Timimoun	294?	11.5	-0.6	36.0	+4.0	NE 2	beau		47	31					coups de vent ce matin
Adrar	285?	11.1	-2.2	33.0	+3.0	ENE 3	clair		49	31					
In-Salah	280?	08.2	-1.3	34.0	+2.0	E 3	clair		"	31					
Fort-Flatters	368?	09.1	+1.2	32.0	-1.0	ENE 3	clair		"	27					
Fort-Polignac	608?	"	"	32.0	+1.0	ESE 2	clair		"	28					
Djanet	1100?	"	"	28.0	"	calme	clair		"	25					
Tamanrasset	1350?	07.	0.	28.0	+1.0	NNE 2	clair		36	23	0.7		8		

Températures extrêmes

Stations	Max	Min
Paris	31	11
Nice	34	..

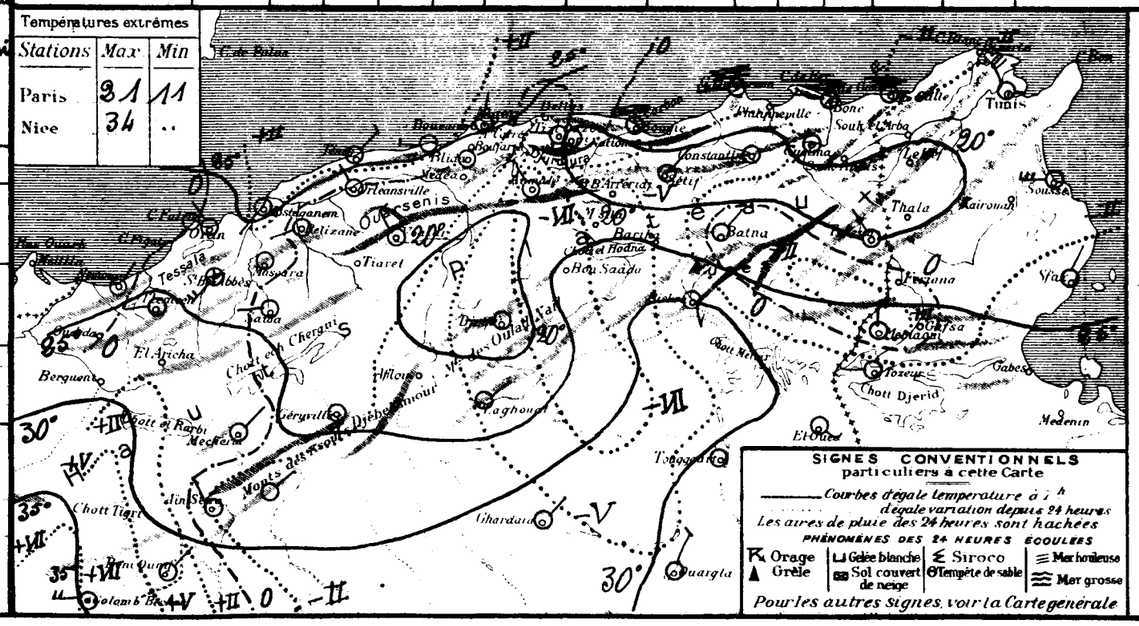

SONDAGES AÉROLOGIQUES

Altitude en kms. compte à partir du niveau de la station	Alger Université Altitude 59m — Début 9h 30 — Direction	Vitesse en m/s	Début h — Direction	Vitesse en m/s	Tamanrasset Alt. 1350m — Début 7h 45 — Direction	Vitesse en m/s
05	ENE	8			ESE	7
10	ENE	10			ESE	8
15	NNE	7			E	10
20	N	9			E	11
25	N	13			E	13
30	N	9			NE	14
35	NNW	18			NE	14
40	NNW	21			NE	18
45	NW	23			NNE	16
50	NNW	22				
55						
60						

UNIVERSITÉ D'ALGER
INSTITUT DE MÉTÉOROLOGIE ET DE PHYSIQUE DU GLOBE

BULLETIN MÉTÉOROLOGIQUE DE L'ALGÉRIE

Mercredi 24 Juillet 1935 — 60e Année — N° 205 — 7h

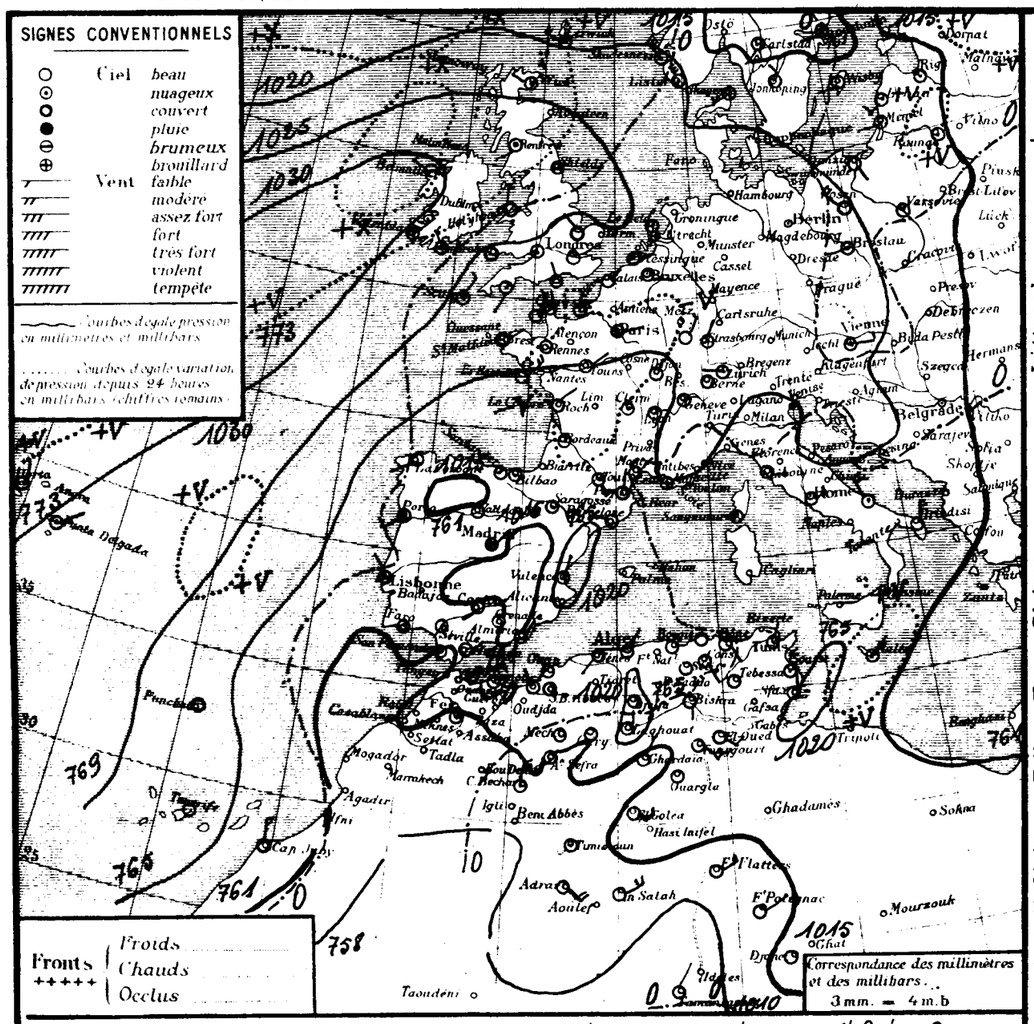

Stations	Altitude en mètres	Observation de 7 heures: Pression à 0° et au niveau de la mer — Observation	diff en 24 h.	Température de l'air — Observation	diff en 24 h	Vents Direction et force de 0 à 9	Etat du Ciel	Etat de la Mer	Dans les 24 heures: Températures extrêmes — max	min	Pluie en millim.	Pluie en m/m: Hauteurs totalisées du mois en cours	Hauteurs totalisées du 1er Sept. au 30 Juin	PHÉNOMÈNES
Littoral														
Nemours	83	14.0	-1.3	23.8	-0.2	NW 2	beau	agitée	25	21			328	
Cap Falcon	75	18.0	-1.2	22.0	+0.2	calme	clair	p. agitée	24	20			329	
Oran	11	17.4	-1.6	23.0	-0.5	NW 2	clair	calme	24	22			412	
Mostaganem	113	"	"	26.5	+1.5	SSW 1	beau	belle	34	19				
Cap Ténès	183	15.2	-1.3	23.6	-1.8	SW 2	clair	p. agitée	31	23			438	
Cherchell	22	17.3	-2.4	24.5	-3.0	SE 4	beau	p. agitée	28	21			649	
Blida	267	16.6	-1.6	23.0	+2.0	calme	beau		29	21			928	
Bouzaréa	344	16.5	-1.9	24.3	+0.4	E 1	clair		25	20				
Alger	59	16.9	-2.0	24.4	-0.4	NNE 1	clair	belle	26	21			690	
Maison-Carrée	48	17.0	-1.9	24.0	-0.2	N 2	clair		29	16		0.2		
Cap Carbon	225	18.3	-1.5	24.0	+1.0	calme	clair	p. agitée	28	21		6.0	718	
Cap Bougaroni	195	19.4	0.0	26.0	+1.8	calme	clair	p. agitée	29	21			1068	
Philippeville	42													
Cap de Garde	161	18.4	0.0	22.0	-1.0	SE 1	clair	belle	28	20		15.0	836	
La Calle	10	18.1	+0.3	26.2	+2.2	SW 1	clair	calme	30	20			1029	
Bizerte	9													
Tunis	36	16.6	+3.3	25.4	+0.8	N 2	beau		29	21		29.5		
Sousse	2	19.3	+3.2	24.4	+0.4	N 4	nuageux	agitée	30	22		2.0		
Sfax	8	22.5	+3.1	24.8	+1.0	N 2	clair	p. belle	30	22		17.0		
Tell et Hautes Plaines														
Tlemcen	806	14.2	-1.8	28.3	+3.6	W 1	clair		32	23			527	
Sidi-bel-Abbès	476	15.8	-2.0	23.8	+1.8	SW 2	clair		38	16		1.0		
Saïda	867	16.5	-1.3	25.6	+1.6	N 1	clair		38	22			342	
Mascara	590	16.1	-1.5	24.2	+0.4	calme	clair		38	23			292	
Relizane	73	17.8	-2.2	24.1	+0.8	WSW 1	beau		40	19			192	
Orléansville	112	16.9	-1.7	26.0	+2.2	NNE 1	clair		40	24			460	
Tiaret	1023												485	
Vialar	889	19.7	+1.3	18.5	-2.0	SE 3	nuageux		35	16				
Médéa	935													
Aumale	905	19.7	-1.2	24.2	+3.5	NW 3	clair		30	13				
Fort-National	942	16.9	-2.2	25.3	+5.7	ESE 3	clair		24	19			932	
Tizi-Ouzou	222	19.2	-1.5	20.0	-0.9	E 2	clair		35	18			829	
Bordj-b.-Arréridj	915													
Sétif	1079	18.2	-0.2	20.0	+2.5	NW 2	clair		29	15			434	
Batna	1044	18.0	+1.1	24.5	+2.5	W 1	clair		29	13		1.0		
Constantine	660	20.4	-1.3	20.1	+3.6	SSE 1	clair		28	18			648	
Guelma	268	19.6	-0.8	24.0	+0.5	SSE 1	beau		31	16		2.0	751	
Tébessa	863	18.5	+0.4	22.0	+2.0	calme	clair		31	15			340	
Aïn-Sefra	1090	14.9	+1.2	24.0	-2.0	SW 1	clair		40	25				
Mécheria	1167	18.7	+1.6	23.3	-2.9	calme	clair		37	20		1.5	228	16h-18h tempête de sable
Géryville	1320	15.6	+1.6	22.0	-2.4	ESE 1	clair		25	15		7.3	361	
Aflou	1426													
Djelfa	1160	21.2	-0.7	19.2	+1.9	calme	clair		32	12		32.3		
Boussaada-Chellala	550	20.6	+1.4	29.0	-1.5	SE 1	clair		41	20				15-16h tempête de sable
Biskra Sidi Mahmed	126	"	"	30.8	-1.4	N 1	beau		40	22				
Sahara														
Barika	484													
Colomb-Béchar	769	11.5	+3.0	31.0	-4.0	N 5	couvert		43	29	0.0			plié ce matin
Laghouat	767	20.2	+1.6	21.0	-2.0	N 1	clair		"	21				
Biskra	125	19.4	+1.6	30.0	0.0	S 1	beau		39	25				
Touggourt	69	17.7	+4.0	27.0	-1.7	SE 4	clair		37	24			123	
El-Oued	70	"	"	26.2	-2.5	ESE 3	beau		38	24			92	
Tozeur	50	16.3	+2.0	25.4	-0.8	E 1	clair		37	24				
Ghardaïa	526	13.0	+2.0	29.1	-1.2	N 3	clair		41	25				
Ouargla	157	18.6	+3.5	28.0	-1.0	calme	clair		"	23			68	
El-Goléa	394?	15.1	+3.2	29.0	-4.0	E 3	clair		"	26				
Béni-Abbès	497?													
Timimoun	294?	13.9	+2.4	33.0	-3.0	calme	nuageux		47	29				
Adrar	285?	12.9	+4.8	33.0	0.0	SE 4	clair		50	30				
In-Salah	280?	14.0	+2.8	31.0	-3.0	NE 4	clair		"	29				
Fort-Flatters	398?	14.4	+2.3	24.0	-3.0	NE 3	clair		"	26				
Fort-Polignac	608?	"	"	31.0	-1.0	NE 2	clair		"	24				
Djanet	1100?	"	"	28.0	0.0	calme	clair		"	25				
Tamanrasset	1350?	07.	0.	29.0	0.0	NNE 1	clair		36	20			1	

Situation générale et situation en Algérie. Une aire dépressionnaire s'étend sur l'Océan Arctique et le Nord-Est de l'Europe (Jan Mayen 998mb 7mm). Les pressions moyennes ou basses recouvrent le Sud-Ouest de l'Europe, l'Ouest de l'Afrique du Nord et le Sahara (minima: Tolède 1012mb 759mm - In-Salah 1011mb 758). Les pressions élevées s'étendent des Açores au reste de l'Europe et à l'Est de l'Afrique du Nord (Horta 1021mb 773mm - Blackpool 1030mb 772mm - Sfax 1023mb 769mm).
En Algérie, le ciel est clair. Les vents sont variables et faibles. La température est stationnaire ou en hausse. La mer, agitée à Nemours, est belle ou peu agitée sur le reste de la côte algérienne.

Probabilité (valable du 24 à 18h au 25 même heure). Forte baisse barométrique large Norvège; faible Iles Britanniques à Maroc. Baisse Allemagne à Algérie-Tunisie.
En Algérie, ciel beau ou peu nuageux. Vents variables faibles. Température stationnaire ou en hausse.

	ORAN	ALGER	CONSTANTINE
Littoral et Tell	Beau ou peu nuageux. Vents variables faibles. Température		
Hts Plateaux	stationnaire ou en hausse.		
Sahara Septentrional	Beau temps. Vents du secteur Est modéré.		

Vents (Bassin Occidental de la Méditerranée)
Golfe du Lion, Baléares, Bizerte: Variables faibles (Nord dominant).
Vents (en altitude)
Ouest Algérie: Nord à Nord-Ouest, 6 à 8m.
" Sahara: Est à Sud, 6 à 10m.
Est Algérie: secteur Nord, 6 à 8m.
" Sahara: secteur Est, 8 à 10m.

Prévisions transmises par l'Observatoire de Tamanrasset
Tidikelt: Beau. Vents de Sud-Est modérés.
Azgers, Hoggar: très nuageux et orageux après-midi, averses au Sud. Vents de Sud-Est faibles avec g.-t. Coups de vent. Brume.

Températures extrêmes

Stations	Max	Min
Paris	27	15
Nice	28	20

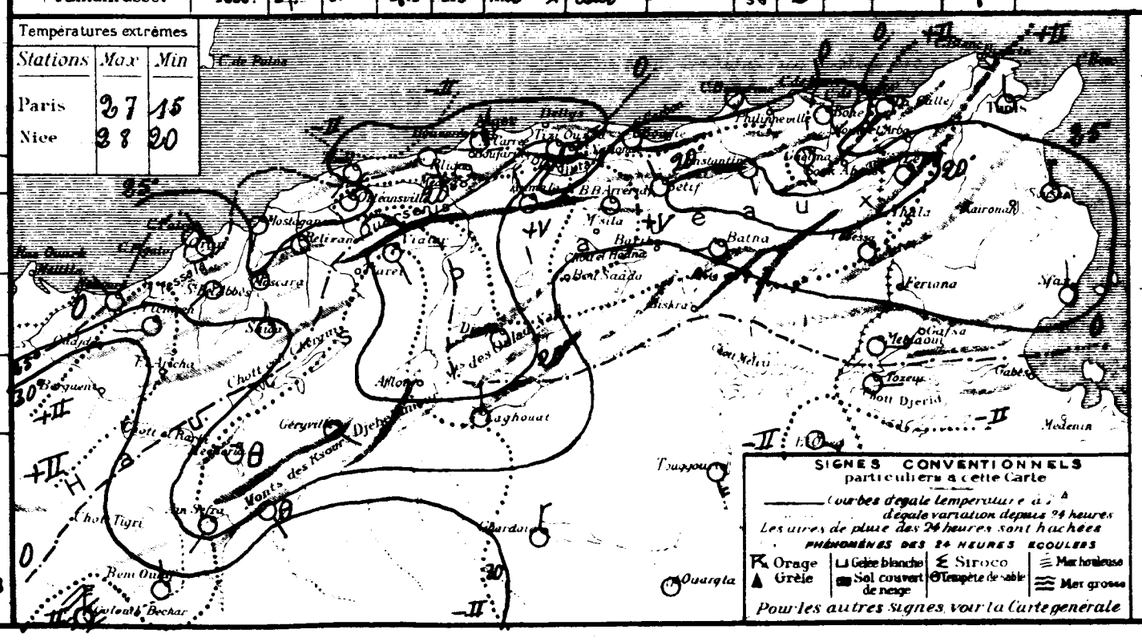

SONDAGES AÉROLOGIQUES

Altitude en kms. compte après du niveau de la station	Alger Université Altitude 59m — Départ 9h00		Départ	Tamanrasset Altitude [illegible] — Départ 7h30	
0.5	ENE	5		ESE	3
1.0	ESE	5		S	3
1.5	NE	3		S	3
2.0	NE	6		SSE	3
2.5	NW	3		SSE	1
3.0	NNW	4		NW	6
3.5	NNW	8		NW	12
4.0	NW	10		WNW	14
4.5	NW	14		NNE	17
5.0	NW	15		NNE	17
5.5	NW	18		NE	13
6.0	NW	17		E	6

INSTITUT DE MÉTÉOROLOGIE
ET DE PHYSIQUE DU GLOBE

BULLETIN MÉTÉOROLOGIQUE DE L'ALGÉRIE

60e ANNÉE. N° 206
Jeudi 26 Juillet 1935 7h

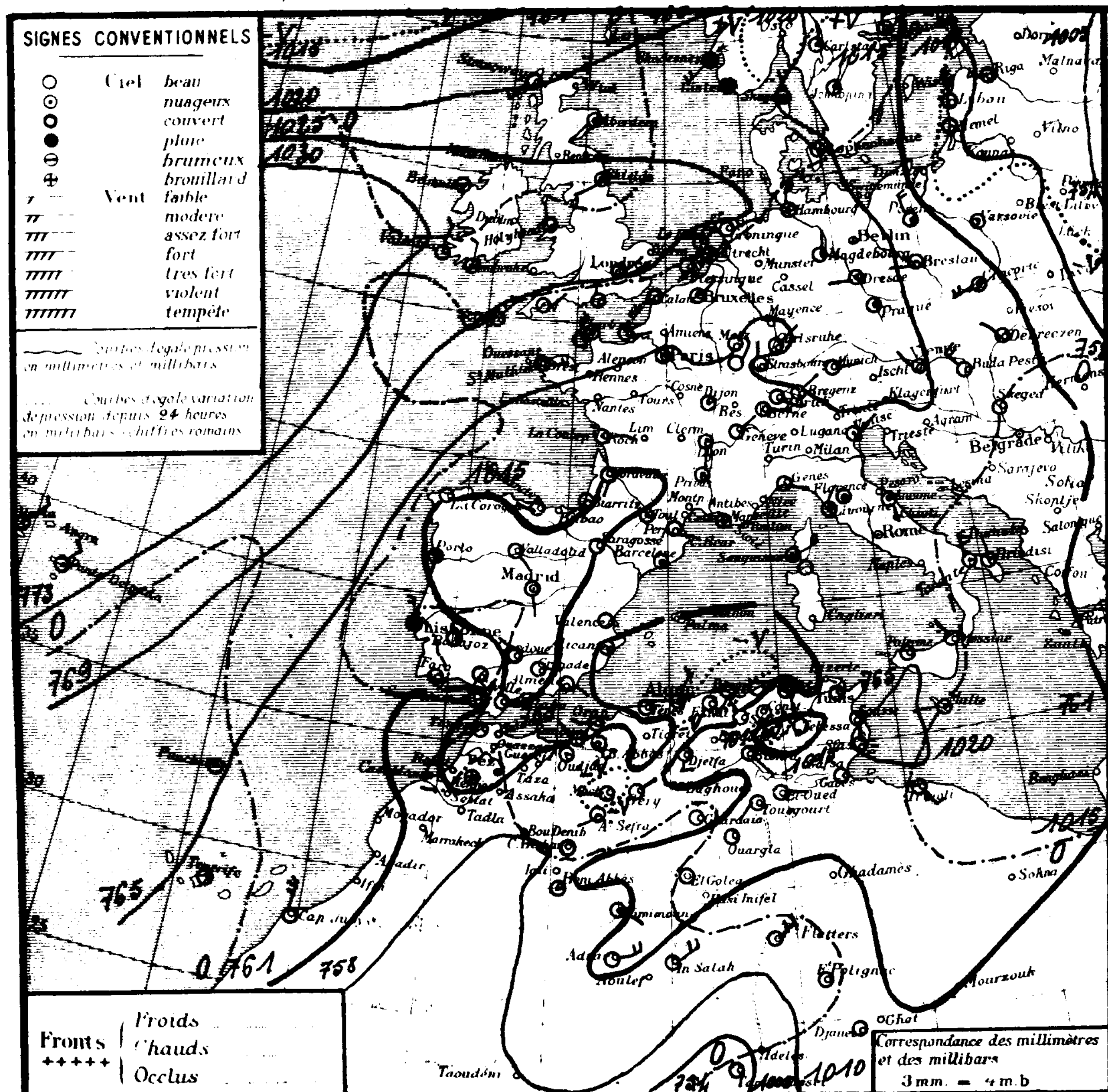

Région	Stations	Altitude en mètres	Pression à 0° et au niveau de la mer: Observation	Pression: diff en 24h	Température de l'air: Observation	Température: diff en 24h	Vents: Direction	Vents: force de 0 à 9	État du Ciel	État de la Mer	Températures extrêmes (24 h): max	Températures extrêmes: min	Pluie en millim. (24 h)	Pluie: Hauteurs totalisées du mois en cours	Pluie: Hauteurs totalisées du 1er Sept au 30 Juin	Phénomènes
Littoral	Nemours	83	15.7	-1.3	23.8	0.0	NW	4	t. nuageux	agitée	26	22			328	
	Cap Falcon	75	15.5	-2.5	23.0	+1.0	W	3	t. nuageux	p. agitée	29	22			329	
	Oran	11	15.2	-2.5	24.6	+1.6	NW	1	t. nuageux	calme	27	24			412	
	Mostaganem	113	"	"	26.5	0.0	E	1	brouillard	p. agitée	31	22				
	Cap Ténès	183	11.2	-4.0	25.2	+1.6	SW	2	couvert	agitée	25	19			438	
	Cherchell	22	13.7	-3.6	24.5	0.0	calme		t. nuageux	belle	28	20			649	
	Blida	267	11.8	-4.8	24.0	+1.0	calme		t. nuageux		32	23			928	
	Bouzaréa	344	12.5	-4.0	25.1	+0.8	W	2	t. nuageux		30	21				4h siroco
	Alger	59	13.0	-3.9	26.9	+2.5	NNE	3	couvert	belle	27	22			690	
	Maison-Carrée	48	13.4	-3.6	25.0	+1.0	calme		couvert		34	20		0.2		
	Cap Carbon	225	12.3	-6.0	31.0	+7.0	SW	2	beau	p. agitée	"	22		6.0	718	
	Cap Bougaroni	195	14.7	-4.7	32.0	+6.0	E	2	clair	p. agitée	32	23			1068	siroco nuit
	Philippeville	42														
	Cap de Garde	161	15.9	-2.8	23.0	+1.0	S	2	clair	belle	27	22		15.0	836	
	La Calle	10	14.5	-3.6	29.6	+3.4	SW	3	clair	t. belle	29	25			1029	
	Bizerte	9														
	Tunis	36	16.7	-1.9	24.6	-0.1	SE	1	clair		28	21		29.5		
	Sousse	2	17.9	-1.4	24.8	+0.4	SE	2	clair	calme	29	22		2.0		
	Sfax	8	22.0	-0.5	23.8	-1.0	N	1	beau	calme	29	21		17.0		
Tell et Hautes Plaines	Tlemcen	806	13.3	-0.9	25.0	-4.3	N	1	clair		33	25			527	
	Sidi-bel-Abbès	476	13.6	-2.2	23.9	+0.1	NNE	2	brumeux		38	19		1.0		
	Saïda	867	14.6	-1.9	26.6	+1.0	S	1	beau		40	23			312	
	Mascara	590	13.8	-2.3	25.4	+1.2	calme		nuageux		40	24			292	siroco hier
	Relizane	73	15.7	-2.1	26.4	+2.3	WNW	3	brouillard		42	23			192	
	Orléansville	112	13.3	-3.6	27.2	+1.2	N	2	couvert		44	25			460	
	Tiaret	1023													485	
	Vialar	889	15.2	-4.5	21.5	+3.0	W	4	t. nuageux		38	20				
	Médéa	935														
	Aumale	905	14.8	-4.9	27.0	+2.8	SSW	7	couvert		37	22				2-8h siroco
	Fort-National	942	11.9	-5.0	29.6	+4.3	SSW	5	beau		34	26			932	
	Tizi-Ouzou	222	13.7	-5.5	23.4	+3.4	E	1	beau		39	21			829	
	Bordj-b.-Arréridj	915														
	Sétif	1079	14.6	-3.6	23.2	+3.2	NW	1	clair		31	17			494	
	Batna	1044	12.4	-5.6	27.0	+2.5	W	5	clair		32	18		1.0		
	Constantine	660	18.8	-1.9	22.4	+2.3	S	1	clair		32	20			648	
	Guelma	268	17.3	-2.3	25.5	+1.5	SE	2	beau		36	18			751	
	Tébessa	863	14.6	-3.9	18.0	+6.0	NW	1	clair		35	21			370	
Steppe et Atlas Saharien	Aïn-Sefra	1090	12.8	-2.1	26.0	+2.0	SW	1	t. nuageux		39	21	1.2	1.2		pluie nuit
	Mécheria	1167	13.1	-5.6	28.8	+5.5	W	2	clair		37	25		1.5	228	
	Géryville	1320	13.2	-2.4	24.0	+2.0	ENE	1	couvert		36	17		7.3	361	
	Aflou	1426														
	Djelfa	1160	18.3	-2.9	22.7	+3.5	S	3	clair		33	20		32.5		
	[illegible]	[illegible]	18.6	-2.0	28.0	0.0	E	2	nuageux		40	23				
	[illegible]	[illegible]	"	"	30.5	-0.3	W	4	couvert		39	26				
	Barika	484														
	Colomb-Béchar	769	11.4	-0.1	27.0	-4.0	calme		couvert		42	27	0.0			pluie ce matin
	Laghouat	767														
Sahara	Biskra	125	18.8	-0.6	29.0	-1.0	SE	1	beau		37	26				
	Touggourt	69	16.4	-1.3	27.2	+0.2	SW	1	clair		36	25			123	
	El-Oued	70	"	"	25.8	+0.6	E	2	beau		38	23			92	
	Tozeur	50	16.3	0.0	25.3	-0.1	E	2	clair		38	25				
	Ghardaïa	526	13.2	+0.2	29.4	+0.3	S	2	clair		41	25			68	
	Ouargla	157	17.8	-0.8	26.0	-2.0	calme		clair		"	23				
	El-Goléa	394?	16.2	+0.1	28.0	-1.0	calme		clair		"	23				
	Béni-Abbès	497?	14.3	"	32.0	"	calme		nuageux		"	32				
	Timimoun	294?	14.2	+0.3	30.0	-3.0	ESE	2	nuageux		44	27				coups de vent ce matin
	Adrar	285?	15.1	+3.2	29.0	-4.0	E	4	clair		47	27				coups de vent ce matin
	In-Salah	280?	12.1	+1.1	30.0	-1.0	NE	4	clair		"	28				
	Fort-Flatters	368?	11.7	+0.3	28.0	-1.0	NE	4	clair		"	22				
	Fort-Polignac	608?	"	"	27.0	-4.0	calme		clair		"	23				
	Djanet	1100?	"	"	24.0	+1.0	calme		clair		"	25				
	Tamanrasset	1350?	05	2.	28.0	0.0	ESE	2	clair		36	21		0.7	8	

Situation générale et situation en Algérie. Un marécage de pressions voisines de la normale recouvre le Sud de l'Europe, la Méditerranée et l'Afrique du Nord (minima: Valencia-Grenade 1012 mb 759 mm, Ténès-Colomb Béchar 1011 mb 758 mm). Un anticyclone, centré vers les Açores (Horta 1033 mb 775 mm), s'étend jusqu'au Sud de la Norvège et sur l'Allemagne.

En Algérie, le ciel est très nuageux avec quelques éclaircies à l'Ouest, beau à l'Est. Il a plu, cette nuit, dans la région d'Aïn-Sefra. Les vents sont variables et faibles, le secteur Sud dominant. La température est en hausse (siroco par places). La mer, agitée à Nemours et Ténès, est belle ou peu agitée sur le reste de la côte algérienne.

Probabilité (valable du 25 à 18h au 26 même heure). La pression baissera assez faiblement sur nos régions.

En Algérie, ciel très nuageux avec faibles éclaircies — orageux quelques précipitations. Vents du secteur Ouest faibles ou modérés avec coups de vent d'Ouest. Température stationnaire à l'Ouest, en hausse à l'Est (siroco par places).

	ORAN	ALGER	CONSTANTINE
Littoral et Tell	Très nuageux (orageux quelques précipitations) avec faibles éclaircies.	Vents du secteur Ouest,	Très nuageux, quelques éclaircies puis orageux. Vents de Sud à Ouest
Hts Plateaux	faibles ou modérés avec coups de vent d'Ouest. Température stationnaire.		faibles ou modérés avec coups de vent d'Ouest. Température en hausse (siroco par places).
Sahara Septentrional	Orageux au Nord. Coups de vent de Sud à Ouest.		Beau à nuageux. Coups de vent d'Est à Sud.

Vents (Bassin Occidental de la Méditerranée)

Golfe du Lion : Variables faibles (secteur Est dominant).
Baléares : Variables faibles (secteur Nord dominant).
Bizerte : Est à Sud, faibles à modérés.

Vents (en altitude)

Ouest Algérie : secteur Ouest 8 à 10 m.
" Sahara : Sud à Ouest, 10 à 12 m.
Est Algérie : Sud à Ouest, 8 à 10 m.
" Sahara : Est à Sud, 10 à 12 m.

Prévisions transmises par l'Observatoire de Tamanrasset

Tidikelt : Beau. Vents de Nord-Est modérés.
Azgers : Orageux avec averses. Vents du secteur
Hoggar : Sud de force variable, quelques coups de vent. Brume.

Températures extrêmes	Max	Min
Paris	29	17
Nice	30	20

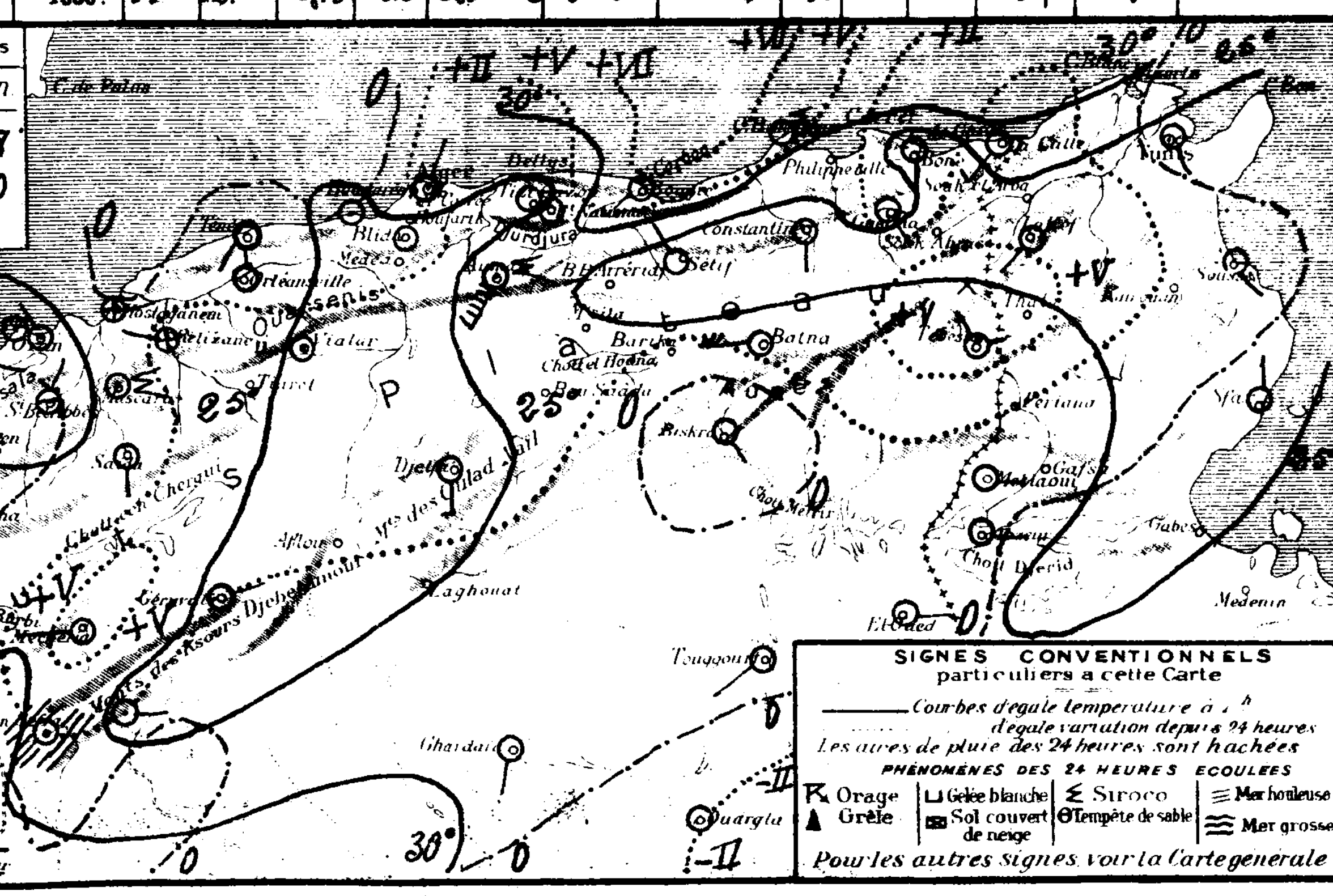

SONDAGES AÉROLOGIQUES

Altitude en Kms. comptée à partir du niveau de la station	Alger Université (Altitude 59 m), Début 9 h 30: Direction	Vitesse en m/s	Début h: Direction	Vitesse en m/s	Tamanrasset (Alt. 1350 m), Début 7 h 30: Direction	Vitesse en m/s
0 5	WSW	4			SSW	5
1 0	W	4			SSE	7
1 5	W	5			ESE	8
2 0	SW	5			SSE	5
2 5	SW	5			ESE	2
3 0	SW	5			SSW	1
3 5	WSW	9			NE	2
4 0	W	11			NE	9
4 5	W	13			NE	8
5 0	Défaut				NE	7
5 5	de				NE	6
6 0	visibilité				calme	

INSTITUT DE MÉTÉOROLOGIE
ET DE PHYSIQUE DU GLOBE

BULLETIN MÉTÉOROLOGIQUE DE L'ALGÉRIE

60e ANNÉE — No 207
Vendredi 26 Juillet 1935 — 7h

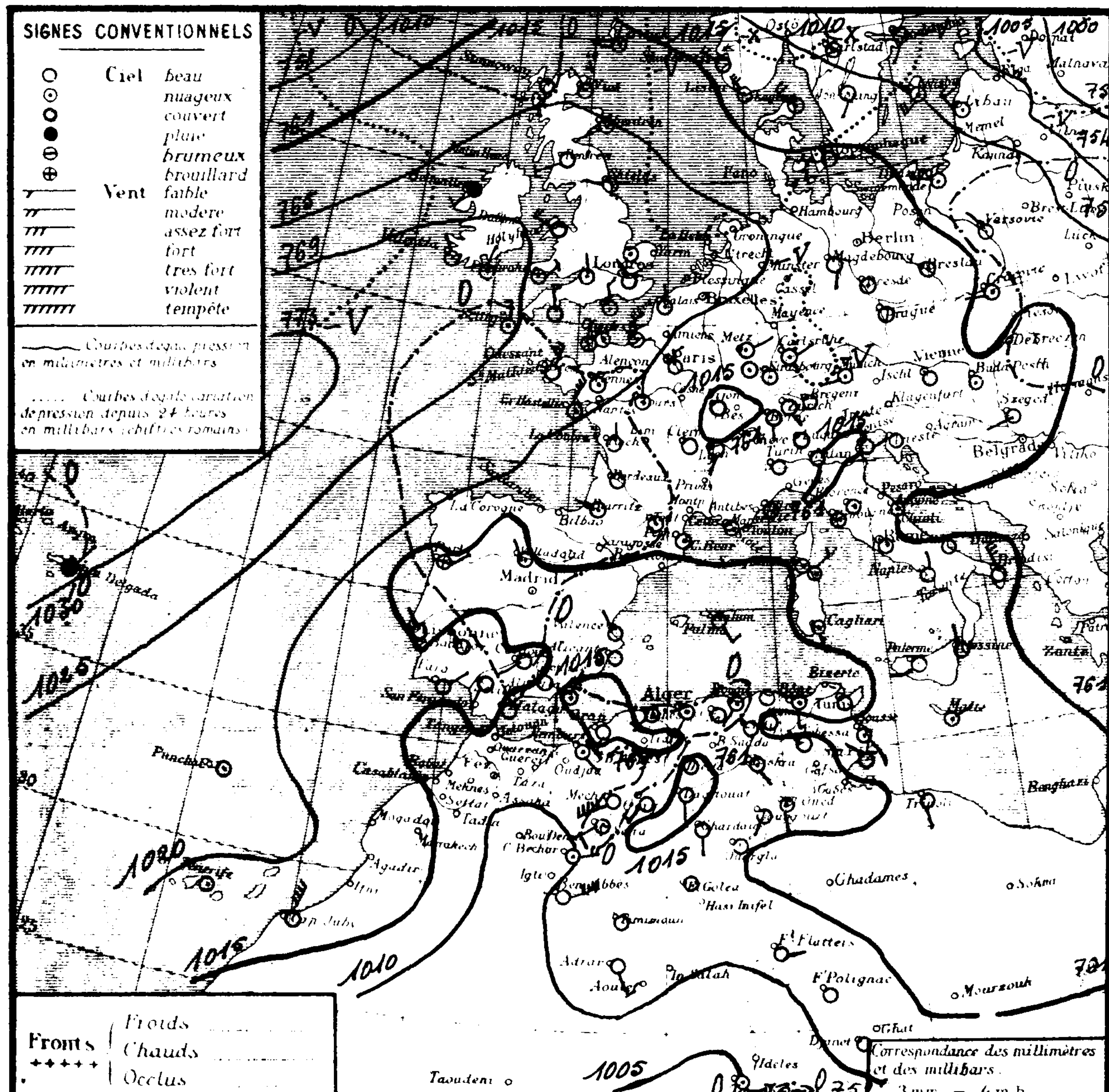

Région	Stations	Altitude en mètres	Pression à 0° et au niveau de la mer — Observation	Pression — diff en 24h	Température de l'air — Observation	Température — diff en 24h	Vents Direction et force de 0 à 9	Etat du Ciel	Etat de la Mer	Temp. extrêmes (24 h) max	Temp. extrêmes (24 h) min	Pluie en millim (24 h)	Hauteurs totalisées du mois en cours	Hauteurs totalisées du 1er Sept au 30 Juin	Phénomènes
Littoral	Nemours	83	14.3	-1.4	24.6	+0.8	SE 1	nuageux	belle	25	19			328	
	Cap Falcon	75	15.5	0.0	22.8	-0.2	calme	clair	belle	27	21			329	
	Oran	11	15.4	+0.2	24.2	-0.4	SW 2	beau	calme	28	23			412	
	Mostaganem	113	"	"	23.9	-2.6	W 1	nuageux	belle	26	22				
	Cap Ténès	183	12.6	+1.4	22.4	-2.8	SW 3	t. nuageux	agitée	32	22			438	
	Cherchell	22	14.1	+0.4	24.7	+0.2	calme	t. nuageux	belle	31	22			649	
	Blida	267	12.0	+0.2	24.0	0.0	calme	couvert		32	21			928	
	Bouzaréa	344	12.2	-0.3	24.1	-1.0	W 1	beau		36	20				
	Alger	59	13.0	0.0	25.3	-1.6	SSW 1	nuageux	belle	34	22			690	7h30-14h coups de vent
	Maison-Carrée	48	13.6	+0.2	25.4	+0.4	calme	nuageux		37	21		0.2		
	Cap Carbon	225	13.4	+1.1	24.0	-7.0	SW 1	nuageux	agitée	33	22		6.0	718	
	Cap Bougaroni	195	13.8	-0.9	30.2	-1.8	calme	beau	p. agitée	33	25			1068	
	Philippeville	42													
	Cap de Garde	161	12.3	-3.6	29.0	+6.0	S 1	nuageux	belle	30	24		15.0	836	
	La Calle	10	11.6	-2.9	30.8	+1.2	SW 6	nuageux	belle	32	26			1029	siroco nuit
	Bizerte	9													
	Tunis	36	14.3	+2.4	27.6	+3.0	SE 2	clair		31	22				
	Sousse	2	16.1	-1.8	26.2	+1.4	SE 2	nuageux	calme	29	23		2.0		
	Sfax	8	20.9	-1.1	26.4	+2.6	NW 2	couvert	t. belle	29	25		17.0		
Tell et Hautes Plaines	Tlemcen	806	12.4	-0.9	25.5	+0.5	N 2	clair		30	20			527	
	Sidi-bel-Abbès	476	13.7	+0.1	23.6	-0.3	SW 3	clair		32	17		1.0		
	Saïda	867	11.5	-3.1	35.4	+8.8	SSW 1	beau		37	22			312	
	Mascara	590	13.4	-0.4	23.6	-1.8	calme	clair		36	22			292	
	Relizane	73	16.6	+0.9	24.8	-1.6	W 2	nuageux		35	23			192	
	Orléansville	112	13.8	+0.5	24.5	-2.7	WNW 1	clair		39	24			460	
	Tiaret	1023												485	
	Vialar	889	15.8	+0.6	19.5	-2.0	W 3	t. nuageux		36	18	gouttes			Hier et nuit siroco, 13-14h30 gouttes
	Médéa	935													
	Aumale	905	13.3	-1.5	26.0	-1.0	WSW 1	clair		33	19				
	Fort-National	942	12.9	+1.0	25.7	-3.9	calme	clair		32	23			932	
	Tizi-Ouzou	222	14.7	+1.0	22.9	-0.5	W 2	beau		38	20			829	
	Bordj-b.-Arreridj	915	11.4	"	25.4	"	calme	clair		33	20	gouttes			15h20 gouttes
	Sétif	1079	12.9	-1.7	23.2	0.0	NW 1	beau		32	21	gouttes		494	gouttes hier
	Batna	1044	10.9	-1.5	29.0	+2.0	W 1	clair		34	20		1.0		
	Constantine	660	15.2	-3.6	22.2	-0.2	SSE 3	nuageux		36	20	8.5	8.5	648	pluie hier
	Guelma	268	15.2	-2.1	28.4	+2.9	SSE 2	beau		37	21	gouttes		751	soirée gouttes
	Tébessa	863	14.3	-0.3	26.0	-2.0	NW 1	clair		36	17			370	
Steppe et Atlas Saharien	Aïn-Sefra	1090	13.2	+0.4	24.0	-2.0	SW 1	nuageux		39	20	6.3	7.5		pluie hier et nuit
	Mécheria	1167	14.9	+1.8	24.0	-4.8	SW 7	brumeux		36	22		1.5	228	
	Géryville	1320	11.5	-1.7	21.8	-2.2	SW 3	couvert		35	17	5.0	12.3	361	17-18h orage pluie
	Aflou	1426													
	Djelfa	1160	17.2	-1.1	21.7	-1.0	calme	clair		33	18	4.2	36.5		16-17h30 pluie
	[illegible]-Cheikh	[illegible]	16.2	-2.4	30.0	+2.0	W 2	beau		40	22	0.4	0.4		21-23h pluie
	[illegible]	[illegible]	"	"	27.4	-3.1	NE 1	t. nuageux		41	26				
	Barika	484													
Sahara	Colomb-Béchar	769	08.8	-2.6	31.0	+4.0	E 4	nuageux		41	28	0.0			18h et ce matin pluie
	Laghouat	767	16.1	"	23.0	"	S 1	beau		"	22	0.3	0.3		19-20h pluie et tempête de sable
	Biskra	125	13.7	-5.1	30.0	+1.0	SE 1	nuageux		42	24	13.0	13.0		21-22h pluie
	Touggourt	69	13.3	-3.1	28.5	+1.3	S 1	beau		40	24			123	
	El-Oued	70	"	"	29.0	+2.2	SSE 1	nuageux		39	24			92	
	Tozeur	50	"	"	25.3	0.0	E 2	nuageux		38	20				
	Ghardaïa	526	10.3	-2.9	31.9	+2.5	S 2	beau		41	28				
	Ouargla	157	14.9	-2.9	29.0	+3.0	calme	clair		"	25			68	
	El-Goléa	394?	13.5	-2.7	30.0	+2.0	calme	nuageux		"	28				
	Béni-Abbès	497?	11.3	-3.0	31.0	-1.0	ENE 6	nuageux		45	30				coups de vent ce matin
	Timimoun	294?	12.6	-1.6	31.0	+1.0	calme	clair		44	27				
	Adrar	285?	12.1	-4.0	32.0	+3.0	SE 3	clair		"	29				
	In-Salah	280?													
	Fort-Flatters	368?	10.2	-1.5	28.0	0.0	E 3	clair		"	26				
	Fort-Polignac	608?	"	"	31.0	+4.0	calme	clair		"	26				
	Djanet	1100?	"	"	29.0	0.0	calme	clair		"	27				
	Tamanrasset	1350?	05.	0.	29.0	+1.0	calme	clair		36	23	gouttes	0.7	8	toute la journée brume, 18h45 gouttes

Situation générale et situation en Algérie. L'anticyclone des Açores (Punta-Delgada 1031mb 773mm), s'avance sur les Iles britanniques et le Nord de la France. Une aire dépressionnaire recouvre l'Océan Arctique et le Nord-Est de l'Europe (Reykjavick 1004mb 753mm - Malnaya 1000mb 750mm). Des pressions moyennes ou basses s'étendent sur le reste de l'Europe, sur la Méditerranée et sur l'Afrique du Nord (minima: Dijon 1013mb 760mm - Salamanca 1012mb 759mm - Colomb Béchar 1009mb 757mm).

En Algérie, le ciel est nuageux avec belles éclaircies. Des averses orageuses sont tombées, hier et cette nuit, sur l'Atlas Saharien, le Nord du Sahara et les Hauts-Plateaux constantinois. Les vents soufflent de Sud à Ouest et sont en général faibles. La température est en hausse sur le Nord-Est constantinois (siroco), en baisse ailleurs. La mer est agitée à Ténès et cap Carbon, belle ou peu agitée sur le reste de la côte algérienne.

Probabilité (valable du 26 à 18h au 27 même heure). Hausse barométrique: France - Péninsule ibérique. Baisse: reste Europe, plus forte au Nord-Ouest. En Méditerranée occidentale et en Algérie-Tunisie variations faibles et généralement négatives.

En Algérie, à l'Ouest: ciel nuageux avec éclaircies, orageux principalement au Sud puis brumeux au Nord, vents de Nord-Ouest à Nord-Est modérés, température en baisse; à l'Est: ciel très nuageux et orageux, quelques éclaircies, vents de Sud à Ouest faibles ou modérés, coups de vent de Nord-Ouest. Température stationnaire puis en baisse.

	ORAN	ALGER	CONSTANTINE
Littoral et Tell	Nuageux avec éclaircies (orageux puis brume). Vents de Nord-Ouest à Nord-Est, modérés. Température en baisse.		Très nuageux et orageux, q.q. éclaircies. Vents de Sud à Ouest, faibles ou
Hts Plateaux	Très nuageux avec éclaircies, orageux. Vents variables.		modérés (coups de vent de Nord-Ouest). Température stationnaire puis en baisse.
Sahara Septentrional	Orageux au Nord. Coups de vent du secteur sud.		

Vents (Bassin Occidental de la Méditerranée)

- Golfe du Lion: Variables faibles, puis secteur Nord modérés ou assez forts.
- Baléares: Variables faibles, puis secteur Nord modérés.
- Bizerte: Sud à Ouest modérés.

Vents (en altitude)

- Ouest Algérie: Ouest à Nord-Ouest, 8 à 10m.
- " Sahara: secteur Sud, 10 à 12m.
- Est Algérie: Sud à Ouest, 10 à 12m.
- " Sahara: secteur Sud, 10 à 12m.

Prévisions transmises par l'Observatoire de Tamanrasset

- Tidikelt: Beau. Vents d'entre Est et Sud, faibles ou modérés.
- Azjers, Hoggar: Très nuageux avec éclaircies matin. Vents variables faibles secteur Sud dominant. Brume.

Températures extrêmes

Stations	Max	Min
Paris	"	"
Nice	"	"

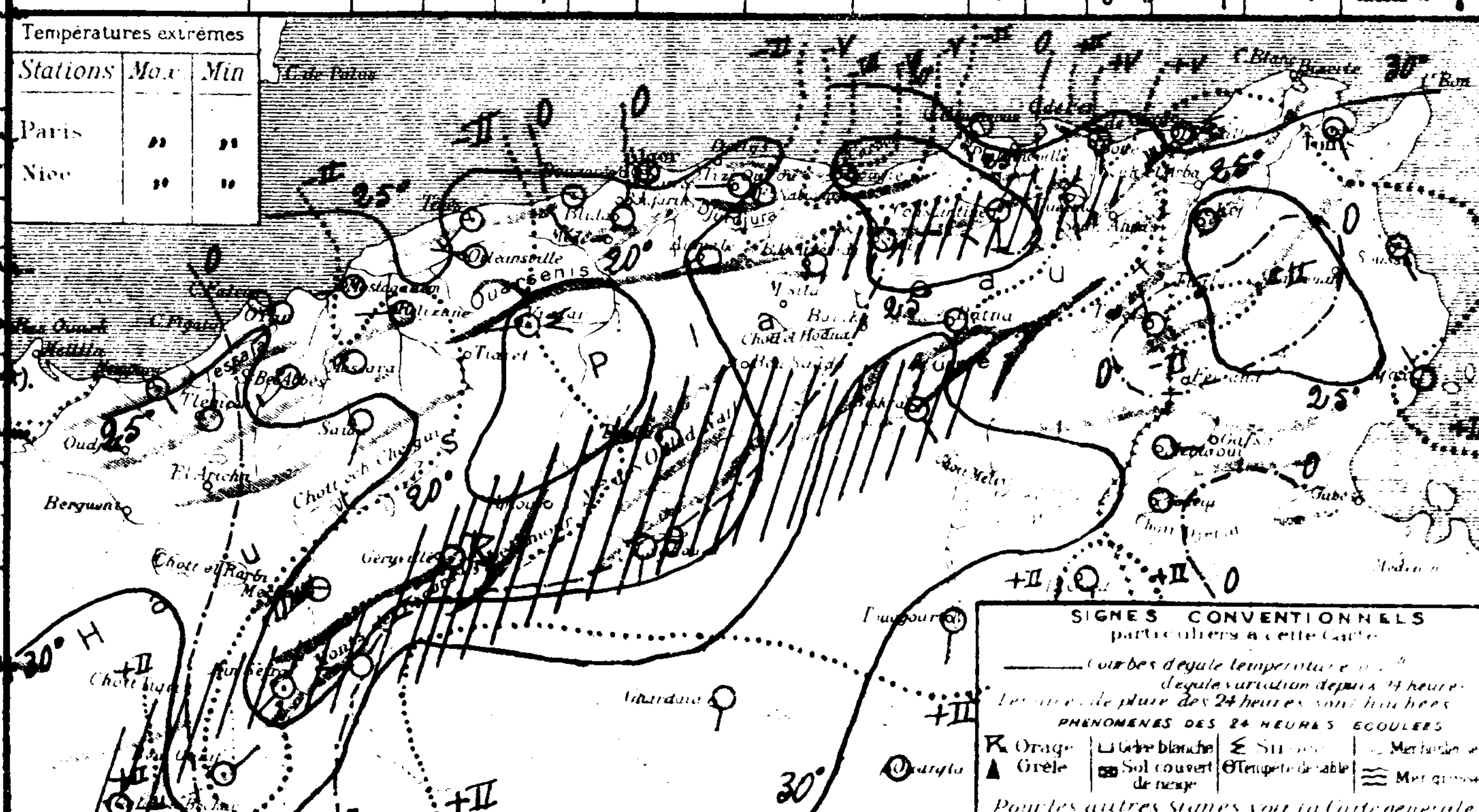

SONDAGES AÉROLOGIQUES

Altitude (km)	Alger Université — Départ 9h00 — Direction	Force	[illegible] — 7h30 — Direction	Force
0.5	SW	5	E	6
1.0	WSW	4	S	8
1.5	W	10	S	8
2.0	W	8	S	7
2.5	WSW	10	S	3
3.0	SW	10	W	2
3.5	SW	10	ENE	4
4.0	WSW	9	ENE	7
4.5	WSW	10	ENE	10
5.0			NE	15
5.5			NNE	18
6.0			NNE	15

INSTITUT DE MÉTÉOROLOGIE
ET DE PHYSIQUE DU GLOBE

BULLETIN MÉTÉOROLOGIQUE DE L'ALGÉRIE

60e ANNÉE. N° 201
1935 7b

Samedi 27 Juillet

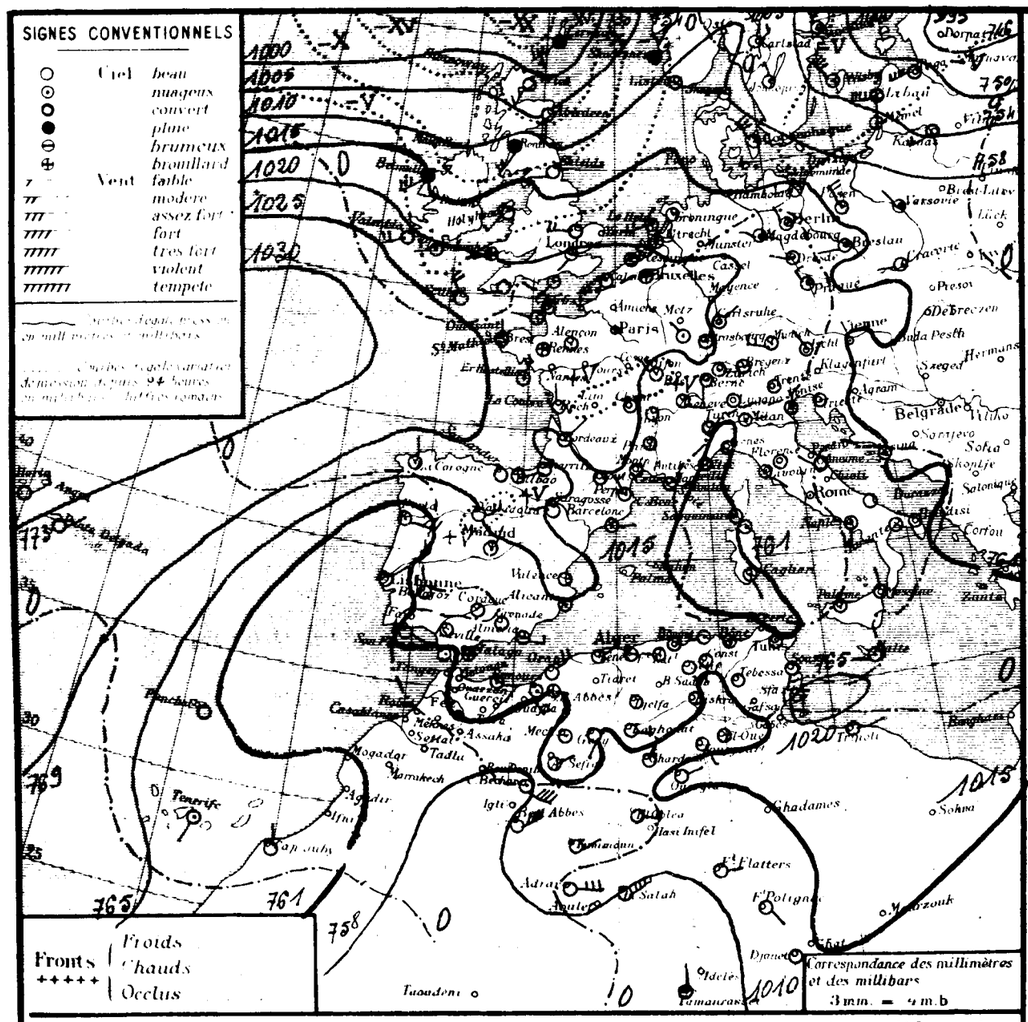

Situation générale et situation en Algérie. Vaste aire dépressionnaire recouvre le Nord de l'Europe (minima: Seydisfjord 986mm 740mm - Sortavala 992mm 744) et une dépression, l'Ouest du Sahara (In-Salah 1008mm 756mm). L'anticyclone des Açores (Horta 1030mm 773mm) s'avance jusque sur la France. Les pressions peu élevées ou moyennes s'étendent sur le centre et le Sud de l'Europe, la Méditerranée et l'Afrique du Nord (minima relatif: Porto 1013mm 760mm - Cagliari 1015mm 761mm).

En Algérie, le ciel est nuageux ou très nuageux (brumeux) sur le littoral, nuageux avec belles éclaircies ailleurs. Les averses orageuses sont troubles, hier après-midi et cette nuit, sur l'Ouest de l'Atlas sahrien, sur les Hauts-Plateaux constantinois et dans la région de Biskra. Les vents soufflent du secteur Nord et sont faibles. La température est généralement en baisse. La mer est agitée à Cap Carbon, belle ou peu agitée sur le reste de la côte algérienne.

Probabilité (valable du 27 à 18h au 28 même heure). Hausse barométrique: Ouest France, Sud Italie - Tunisie - Méditerranée centrale. Baisse: Nord et centre Europe à Nord Italie. Variations faibles Péninsule ibérique - Maroc - Algérie.

En Algérie, à l'Ouest: ciel beau ou peu nuageux (brume littorale) - orageux au Sud, vents variables faibles (Nord-Est dominant), température stationnaire; à l'Est: ciel très nuageux et orageux puis éclaircies, vents de Nord-Ouest à Sud-Ouest faibles, température en hausse.

	ORAN	ALGER	CONSTANTINE
Littoral et Tell	Beau ou peu nuageux (brume). Vents variables faibles (Nord-Est dominant). Température stationnaire.		Très nuageux et orageux puis éclaircis. Vents de Nord-Ouest à Sud-Ouest, faibles. Température en hausse.
Hts Plateaux	Orageux avec éclaircis. Vents variables, faibles.		
Sahara Septentrional	Nuageux avec éclaircis; vents d'Est à Sud, modérés, avec coups de vent.		Beau ou peu nuageux. Vents du secteur Est, faibles ou modérés.

Vents (Bassin Occidental de la Méditerranée)

Golfe du Lion : Nord à Ouest, modérés à assez forts.
Baléares : Nord à Ouest, faibles ou modérés.
Bizerte : Est à Sud, faibles ou modérés.

Vents (en altitude)

Ouest Algérie : Nord-Ouest à Nord, 6 à 8m.
" Sahara : Est à Sud, 10 à 12m.
Est Algérie : secteur Ouest, 6 à 8m.
" Sahara : secteur Est, 10 à 12m.

Prévisions transmises par l'Observatoire de Tamanrasset

Iditkelt : Beau. Vents du secteur Nord-Est assez forts. Sable.
Azgers, Hoggar : Orageux, averses. Vents variables (Sud dominant de force variable; coups de vent. Brume.

Stations	Altitude en mètres	Observation de 7 heures: Pression à 0° et au niveau de la mer — Observation	diff. en 24h	Température de l'air — Observation	diff. en 24h	Vents Direction et force de 0 à 9		État du Ciel	État de la Mer	Dans les 24 heures: Températures extrêmes — max	min	Pluie en millim.	Pluie en mm/m: Hauteurs totalisées du mois en cours	Hauteurs totalisées depuis le 30 Juin	PHÉNOMÈNES
Littoral															
Nemours	83	16.9	+2.6	25.2	+0.6	SE	4	t. nuageux	p. agitée	25	22			328	
Cap Falcon	75	16.4	+0.9	23.2	+0.4	NE	4	t. nuageux	p. agitée	28	22			329	
Oran	11	15.8	+0.4	24.5	+0.3	SW	2	clair	calme	28	20			412	
Mostaganem	113	"	"	26.4	+2.8	NE	2	nuageux	belle	27	21				
Cap Ténès	183	15.2	+2.6	22.6	+0.2	NE	3	nuageux	p. agitée	24	22			438	
Cherchell	22	17.4	+3.3	23.7	-1.0	E	2	nuageux	belle	27.8	21			649	
Blida	267	16.6	+4.6	23.0	-1.0	calme		t. nuageux		28	21			926	
Bouzaréa	344	16.4	+4.2	22.2	-1.9	NNW	1	t. nuageux		28	21				
Alger	59	16.8	+3.8	23.6	-1.7	calme		brumeux	calme	31	22			690	
Maison-Carrée	48	17.6	+4.0	24.2	-1.2	calme		t. nuageux		30	20		0.2		
Cap Carbon	225	16.5	+3.1	23.0	-1.0	calme		couvert	agitée	29	21		6.0	718	
Cap Bougaroni	195	17.0	+3.2	25.0	-5.2	W	3	nuageux	p. agitée	33	22			1068	
Philippeville	42														
Cap de Garde	161	16.2	+3.9	25.0	-4.0	NW	2	nuageux	belle	34	23		15.0	836	
La Calle	10	15.3	+3.7	28.6	-2.2	NW	1	t. nuageux	t. belle	34	22			1029	
Bizerte	9														
Tunis	36	15.4	+1.1	25.5	-2.1	W	2	clair		34	23		29.5		sirocco hier
Sousse	2	16.9	+0.8	26.0	-0.2	SSW	1	clair	calme	31	23		2.0		
Sfax	8	20.4	-0.5	25.4	-1.0	S	1	nuageux	calme	28	24		17.0		
Tell et Hautes Plaines															
Tlemcen	806	14.4	+2.0	23.0	-2.5	SSW	4	nuageux		29	21			527	
Sidi-bel-Abbès	476	14.6	+0.9	23.4	-0.2	ENE	3	nuageux		34	19		1.0		19-21h orage
Saïda	867	16.3	+4.8	22.6	-2.8	SE	2	beau		36	21			312	
Mascara	590	14.9	+1.5	25.0	+1.4	calme		nuageux		34	22			292	
Relizane	73	16.9	+0.3	24.6	-0.2	W	1	nuageux		36	21			192	
Orléansville	112	16.0	+2.8	25.2	+0.7	NW	1	clair		37	23			460	
Tiaret	1023													485	
Vialar	889	15.7	-0.1	21.0	+1.5	NE	3	clair		36	19				
Médéa	935														
Aumale	905	16.9	+3.6	25.3	-0.7	NE	1	t. nuageux		32	20	fortes			14-15h fortes, 15h 30-16h tonnerre lointain
Fort-National	942	16.8	+3.9	22.2	-3.5	calme		nuageux		31	19			932	
Tizi-Ouzou	222	17.7	+3.0	23.0	+0.1	W	1	nuageux		36	21			829	
Bordj-b.-Arréridj	915	14.2	+2.8	25.0	-0.4	calme		beau		35	23	fortes			14h 05 coups de vent, 14h 25 fortes.
Sétif	1079	16.0	+3.1	22.1	-1.1	NW	1	beau		31	17	2.2	2.2	494	hier et nuit orage
Batna	1044	14.0	+3.1	26.5	-2.5	SW	1	clair		34	17	1.0	2.0		13-15h et 17-21h orage
Constantine	660	19.2	+4.0	20.5	-1.7	S	1	clair		34	18		8.5	648	
Guelma	268	17.8	+2.6	23.3	-5.1	NW	2	beau		39	19	13.0	13.0	751	Hier soir orage
Tébessa	863	15.5	+1.2	25.0	0.0	NW	1	clair		33	17			370	
Sahara															
Ain-Sefra	1090	15.3	+2.1	23.0	-1.0	NE	1	clair		37	18	4.2	11.7		orage nuit
Mécheria	1167	17.1	+2.2	22.9	-1.1	calme		t. nuageux		35	19	4.0	5.5	228	14-16h orage, orage
Géryville	1320	15.0	+3.5	21.3	-0.5	SSW	1	couvert		34	21	2.0	14.3	361	17-18h et nuit orage
Aflou	1426														
Djelfa	1160	20.0	+2.8	19.6	-2.1	calme		clair		32	17		36.5		
Bou Saada	530	"	"	28.2	+0.8	NNE	1	clair		39	24				
M'sila	486														
Barika	484														
Colomb-Béchar	769	08.9	+0.1	30.0	-1.0	ESE	4	t. nuageux		39	23				coups de vent hier, vent de sable ce matin
Laghouat	767	18.1	+2.0	24.0	+1.0	E	3	beau		"	22		0.3		
Biskra	125	17.6	+3.9	28.0	-2.0	NW	1	nuageux		40	24	4.7	17.7		21-23h pluie
Touggourt	69	14.6	+1.3	30.0	+1.5	SE	2	beau		42	28			123	22-23h vent de sable
El-Oued	70	"	"	30.2	+1.2	ESE	2	nuageux		42	28			92	
Tozeur	50	13.5	"	26.5	+1.2	NE	3	clair		42	23				
Ghardaïa	526	11.4	+1.1	30.0	-1.9	NNE	3	beau		41	26				
Ouargla	157	15.7	+0.8	30.0	+1.0	NE	1	clair		"	27			68	
El-Goléa	394?	13.0	-0.5	30.0	0.0	E	3	clair		"	27				
Béni-Abbès	497?	10.7	-0.6	29.0	-2.0	NE	0	clair		41	28				vent de sable ce matin
Timimoun	294?	12.3	-0.3	32.0	+1.0	ENE	2	clair		46	28				coups de vent hier
Adrar	285?	12.5	+0.4	30.0	-2.0	E	3	clair		44	28				
In-Salah	280?	08.3	"	32.0	"	NE	0	clair		"	29				vent de sable ce matin
Fort-Flatters	368?	10.7	+0.5	31.0	+3.0	ENE	2	clair		"	26				
Fort-Polignac	608?	"	"	31.0	0.0	SE	1	clair		"	26				
Djanet	1100?	"	"	29.0	0.0	calme		clair		"	26				
Tamanrasset	1350?	08.	+3.	28.0	-1.0	N	2	nuageux		35	21	0.0	0.7	8	16h 30 - stratus et vent de sable, 19h 40-19h 45 pluie et éclairs

Températures extrêmes

Stations	Max	Min
Paris	38	15
Nice	33	19

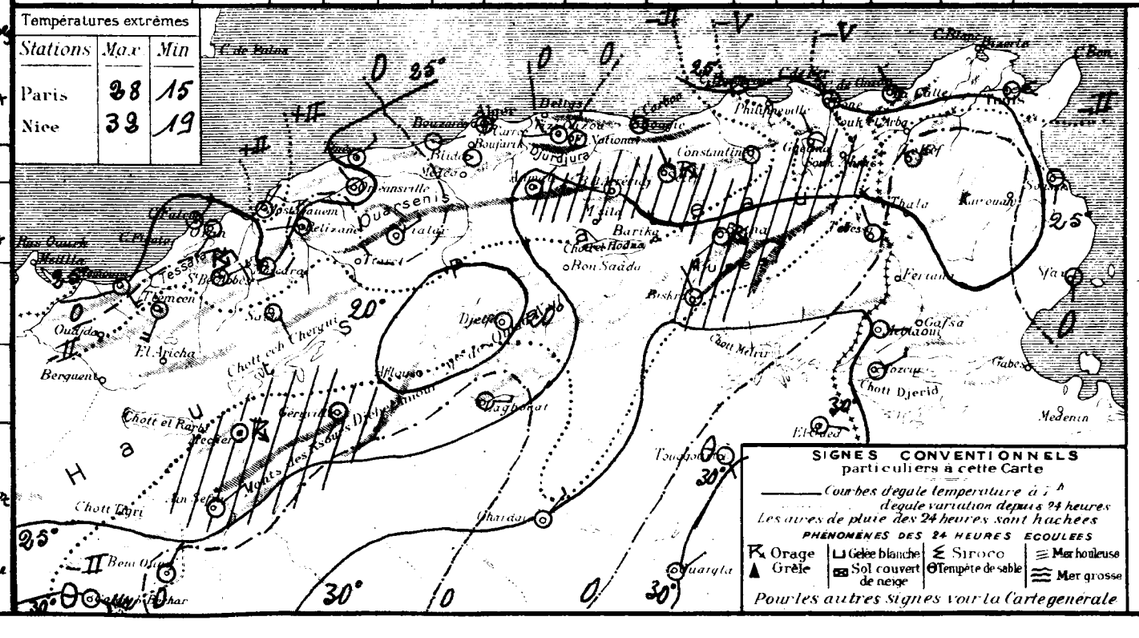

SONDAGES AÉROLOGIQUES

Altitude en kms. compte à partir du niveau de la mer	Alger Université Altitude 59m — Début h — Direction	Vitesse en m/s	Début h — Direction	Vitesse en m/s	Tamanrasset Alt. 1350m — Début 7h 40 — Direction	Vitesse en m/s
0.5					ESE	7
1.0					ENE	7
1.5					SE	6
2.0					S	3
2.5					SSE	3
3.0					NNE	2
3.5						
4.0						
4.5						
5.0						
5.5						
6.0						

INSTITUT DE MÉTÉOROLOGIE
ET DE PHYSIQUE DU GLOBE

BULLETIN MÉTÉOROLOGIQUE DE L'ALGÉRIE

Dimanche 28 juillet 60ème ANNÉE 1935 N° 209 7h

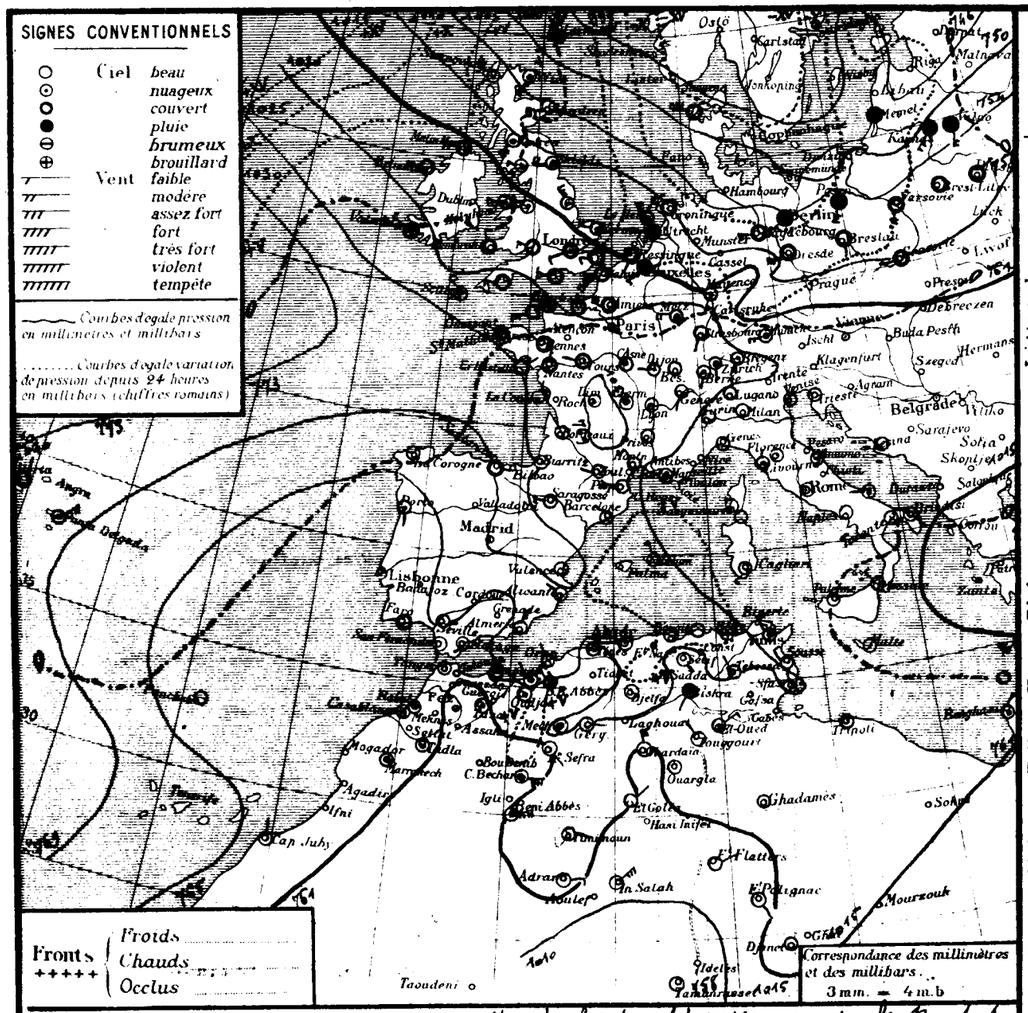

Situation générale et situation en Algérie. Une profonde dépression occupe le Nord de l'Europe, l'Allemagne et la Pologne (Kotavala 9/88 m/m: 741 m/m). Des vastes pressions recouvrent le Maroc et le Sahara (In-Salah 1012 m/m: 759 m/m). Un anticyclone centré au Nord des Açores (Horta 1028 m/m: 771 m/m) s'étend à la France et se continue par de pressions peu élevées à l'Italie et à l'Algérie-Tunisie. En Algérie, le ciel est beau. Les vents sont variables et faibles, le secteur Nord dominant. La température est stationnaire ou en hausse. La mer, houleuse à Cap Falcon et Bône, est belle ou peu agitée sur le reste de la côte.

Probabilité (valable du 28 à 18h au 29 même heure). La pression haussera sur nos régions. En Algérie, beau temps avec brumes sur le littoral. Vents faibles ou modérés de Nord à Est à l'Ouest, d'Ouest à Nord à l'Ouest. Température stationnaire.

	ORAN	ALGER	CONSTANTINE
Littoral et Tell	Beau temps. brumes littorales. Vents de Nord à Est faibles ou modérés Température stationnaire		Beau temps. Vents d'Ouest à Nord faibles ou modérés Température stationnaire.
Hts Plateaux	Beau temps. Vents Variables faibles.		
Sahara Septentrional	Orageux au Nord avec éclaircies. Vents du secteur Est faibles ou modérés	Beau temps. Vents de Nord-Est faibles ou modérés	

Vents (Bassin Occidental de la Méditerranée)

Golfe du Lion : Nord-Ouest à Nord modérés ou assez forts.
Baléares : Secteur Nord faibles ou modérés
Bizerte : Ouest à Nord-Ouest assez forts à modérés

Vents (en altitude)

Ouest Algérie :
" Sahara :
Est Algérie :
" Sahara :

Prévisions transmises par l'Observatoire de Tamanrasset

Tidikelt :
Azgers :
Hoggar :

Stations	Altitude en mètres	Observation de 7 heures: Pression à 0° et au niveau de la mer: Observation	diff. en 24h	Température de l'air: Observation	diff. en 24h	Vents Direction et force de 0 à 9	Etat du Ciel	Etat de la Mer	Dans les 24 heures: Températures extrêmes max	min	Pluie en m/m	Pluie en m/m: Hauteurs totalisées du mois en cours	Hauteurs totalisées depuis 1er Sept. au 30 Juin	PHÉNOMÈNES
Littoral														
Nemours	83	21.2	+4.3	24.8	-0.4	NW 1	3 nuag.	agitée	25	22			328	
Cap Falcon	75	22.1	+5.7	21.8	-1.4	Calme	beau	houleuse	26	21			329	
Oran	11	20.6	+4.8	24.1	-0.4	NW 2	beau	belle	28	23			412	
Mostaganem	113	19.2	..	25.3	-1.4	SW 3	beau	B. belle	34	21				
Cap Ténès	183	17.3	+2.1	24.6	+2.0	NE 4	brumx	houleuse	30	22			438	
Cherchell	22	20.6	+3.2	24.6	+0.9	E 2	beau	P. agitée	26	21			649	
Blida	267	18.6	+2.0	23.0	0.0	Calme	beau		29	19			928	
Bouzaréa	344	20.4	+4.0	24.4	+2.2	E 1	clair		27	20				
Alger	59	20.5	+3.7	24.4	+0.8	NNE 2	beau	belle	27	22			630	
Maison-Carrée	48	20.5	+2.9	24.8	+0.6	ENE 2	couvx		29	20		2.2		
Cap Carbon	225	22.2	+5.7	25.0	+2.0	Calme	clair	calme	28	22		6.0	718	
Cap Bougaroni	195	23.0	+6.0	25.2	+0.2	Calme	clair	belle	27	22			1068	
Philippeville	42													
Cap de Garde	161	21.3	+5.1	22.0	-3.0	Calme	nuag.	belle	30	22		15.0	836	
La Calle	10	20.2	+4.9	26.1	-2.5	NW 3	couvert	belle	31	23			1029	
Bizerte	9													
Tunis	36	19.3	+3.9	26.1	+0.6	NW 4	clair		36	22		29.5		
Sousse	2	19.5	+2.6	24.8	-1.2	NW 8	clair	belle	34	..	2.0	4.0		nuit pluie
Sfax	8	20.8	+0.4	25.2	-0.2	N 2	clair	B. belle	29	23				
Tlemcen	806	18.2	+3.8	25.9	+2.9	NNE 1	clair		33	23			527	
Sidi-bel-Abbès	476	19.7	+5.1	22.0	-1.4	NW 3	nuag.		36	19		1.0		
Saïda	867	19.1	+2.8	27.8	+0.2	S 1	clair		37	22	0.0		312	16-19 orage. pluie. coups de vent.
Mascara	590												292	
Relizane	73	20.0	+3.1	26.8	+2.2	NW 1	nuag.		41	19			192	
Orléansville	112	18.2	+2.2	28.0	+2.8	ESE 1	clair		40	28			460	
Tiaret	1023												485	
Vialar	889	19.6	+3.9	21.5	+0.5	NE 3	clair		37	19				
Médéa	935													
Aumale	905	24.5	+7.6	23.6	-1.7	SE 1	beau		34	17				
Fort-National	942												932	
Tizi-Ouzou	222	22.0	+4.3	22.9	-0.1	E 1	clair		35	20			829	
Bordj-b.-Arréridj	915													
Sétif	1079												494	
Batna	1044													
Constantine	660												648	
Guelma	268	22.0	+4.2	24.7	+1.4	NE 2	beau		34	21		13.0	751	
Tébessa	863	20.1	+4.6	24.0	-2.0	SW 1	nuag.		32	17			370	
Aïn-Sefra	1090	15.0	-0.3	23.0	+5.0	SE 1	clair		36	24		11.7		
Mécheria	1167	20.5	+3.4	25.9	+3.0	Calme	3 nuag.		34	22		5.5	228	
Géryville	1320	17.8	+2.8	23.2	+1.9	ESE 1	beau		33	19	5.0	19.3	361	15h tonnerre - pluie - 19.20h orage. 21h coups de vent
Aflou	1426													
Djelfa	1160	24.3	+4.3	18.3	-1.3	Calme	clair		31	15		36.5		
Bou-Saâda	550													
Sahara														
Biskra	125	18.0	+0.4	34.0	+0.0	SW 1	nuag.		40	28		17.7		
Touggourt	69	17.2	+2.6	29.0	-1.0	NW 1	bleu		42	26			123	
El-Oued	70		..	29.8	-0.4	ENE 3	nuag.		43	25			92	
Tozeur	50	18.0	+2.5	30.0	+3.5	E 4	beau		42	23			68	
Ghardaïa	526	13.4	+2.0	28.8	-1.2	N 5	clair		43	26				
Ouargla	157	17.4	+1.7	31.0	+1.0	calme	clair		..	28				
El-Goléa	394?	15.1	+2.1	31.0	+1.0	NE 2	clair		..	27				
Béni-Abbès	497?													
Timimoun	294?	18.4	+3.1	33.0	+1.0	ESE 2	beau		46	29				Coups de vent ce matin
Adrar	285?	16.6	+4.1	32.0	+2.0	E 3	clair		47	28				
In-Salah	280?	11.9	+3.6	32.0	0.0	NE 3	clair		..	28				tempête de sable hier et nuit
Fort-Flatters	368?	13.4	+2.4	31.0	0.0	ENE 2	clair		..	27				
Fort-Polignac	608?	..	..	33.0	.. 0	SE 1	clair		..	27				
Djanet	1100?	..	..	29.0	0.0	calme	clair		26					
Tamanrasset	1350?	0.8	0	23.0	+1.0	calme	clair		35	19	gtes	0.7	8	14h 47 gouttes

Températures extrêmes

Stations	Max	Min
Paris	28	16
Nice	30	"

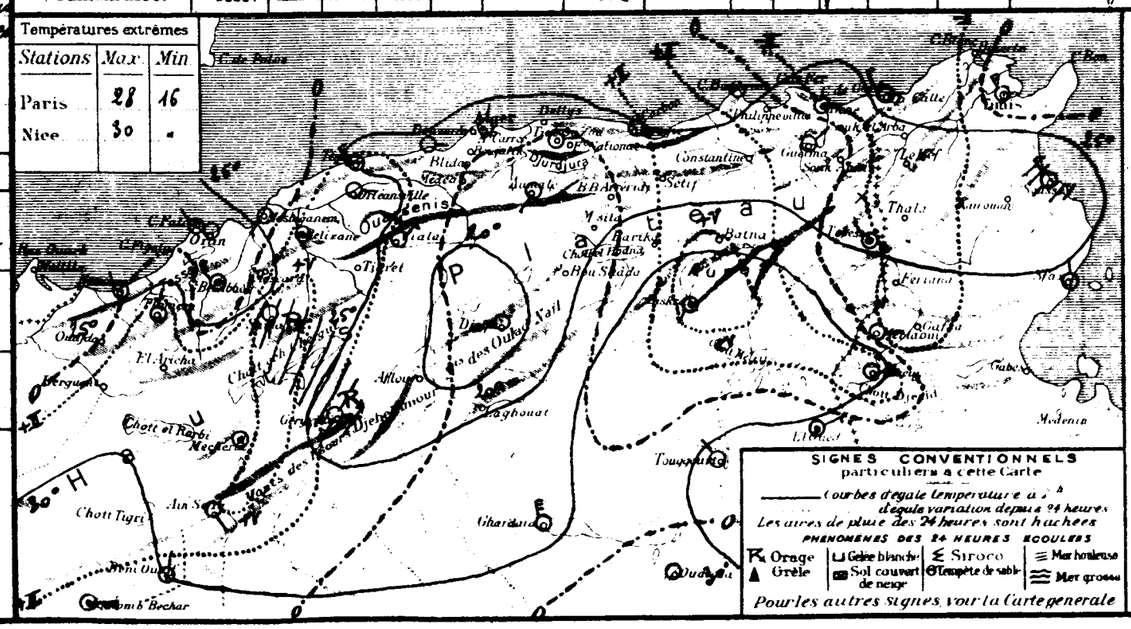

SONDAGES AÉROLOGIQUES

Altitude en Kms. comptée à partir du niveau de la mer	Alger Université (Altitude 59m) Début h	Alger Université Début h	Tamanrasset (Alt. 1350m) Début h
0.5			
1.0			
1.5			
2.0			
2.5			
3.0			
3.5			
4.0			
4.5			
5.0			
5.5			
6.0			

UNIVERSITÉ D'ALGER
INSTITUT DE MÉTÉOROLOGIE ET DE PHYSIQUE DU GLOBE

BULLETIN MÉTÉOROLOGIQUE DE L'ALGÉRIE

50e ANNÉE — N° 210
Lundi 29 Juillet 1935
7h

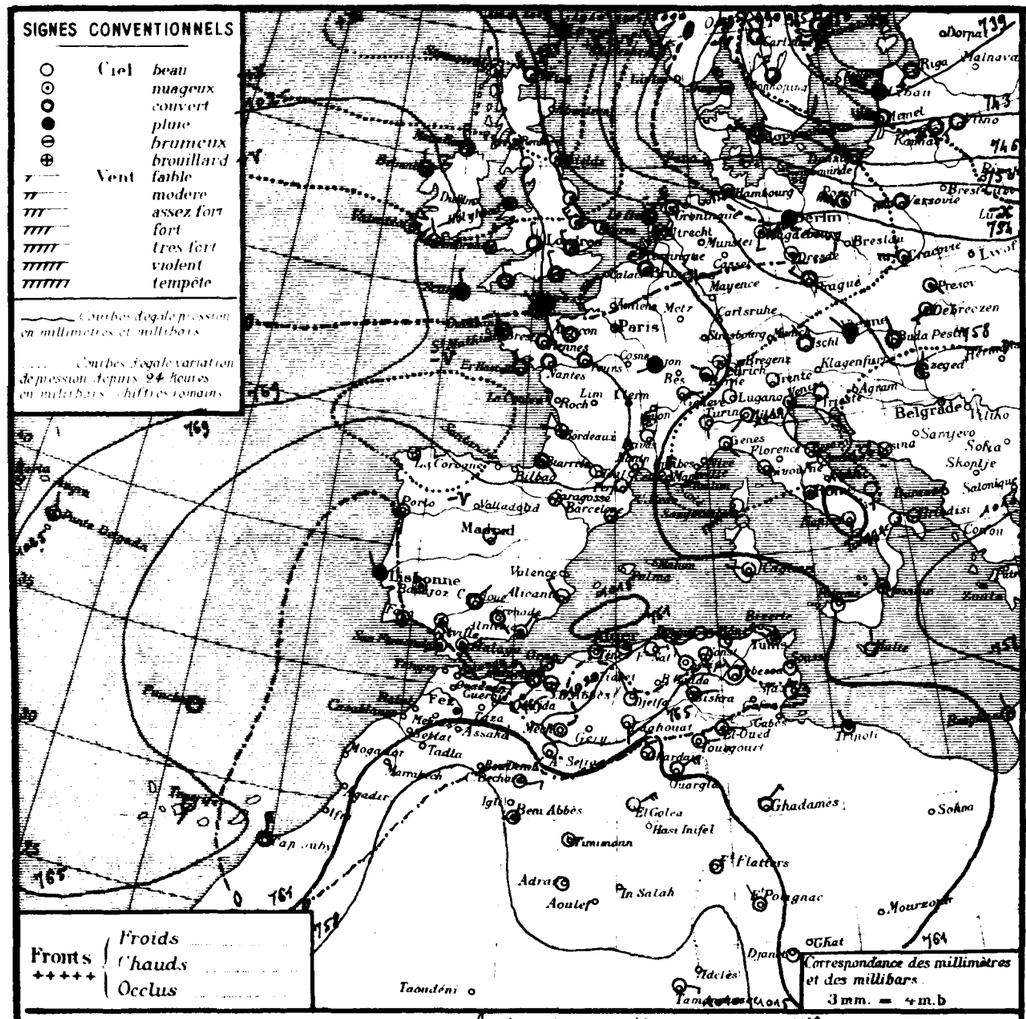

STATIONS		Altitude en mètres	Pression à 0° et au niveau de la mer: Observation	Pression: diff en 24h.	Température de l'air: Observation	Température: diff en 24h	Vents Direction et force de 0 à 9	Etat du Ciel	Etat de la Mer	Dans les 24 heures: Température extrêmes max	min	Pluie en millim	Pluie en m/m: Hauteurs totalisées du mois en cours	Hauteurs totalisées diff. Sept. au 30 Juin	PHÉNOMÈNES
Nemours	Littoral	83	19.6	- 1.6	23.4	- 1.4	NE 2	couvert	belle	26	21			328	
Cap Falcon	Littoral	75	20.5	- 1.6	24.0	+ 2.2	calme	clair	p. agitée	27	22			329	
Oran	Littoral	11	18.1	- 2.5	28.0	+ 3.9	SW 2	clair	calme	30	24			412	
Mostaganem	Littoral	113	17.2	- 2.0	21.7	+ 5.4	E 1	clair	T. belle	40	21				16-20h Sirocco
Cap Ténès	Littoral	183	16.6	- 0.7	30.0	+ 5.4	calme	clair	calme	34	23			438	
Cherchell	Littoral	22	18.6	- 2.0	25.0	+ 0.4	calme	beau	calme	28	23			649	
Blida	Tell et Hautes Plaines	267	17.3	- 1.3	26.0	+ 3.0	calme	beau		30	24			929	
Bouzaréa	Tell et Hautes Plaines	344	17.4	- 3.0	23.8	+ 4.4	ESE 1	clair		29	23				
Alger	Tell et Hautes Plaines	59	18.1	- 2.4	26.6	+ 2.2	calme	clair	calme	28	23			690	
Maison-Carrée	Tell et Hautes Plaines	48	18.0	- 2.5	27.3	+ 2.4	calme	clair		34	17		0.2		
Cap Carbon	Tell et Hautes Plaines	225	18.2	- 4.0	27.0	+ 2.0	calme	clair	belle	31	24		6.0	718	
Cap Bougaroni	Tell et Hautes Plaines	195	20.3	- 2.7	26.0	+ 0.8	W 2	clair	T. belle	31	21			1068	
Philippeville	Tell et Hautes Plaines	42													
Cap de Garde	Tell et Hautes Plaines	161	18.9	- 2.6	26.0	+ 4.0	calme	clair	belle	29	22		15.0	836	
La Calle	Tell et Hautes Plaines	10	17.8	- 2.4	27.4	+ 1.3	SW 1	clair	P. agitée	31	22			1029	
Bizerte	Tell et Hautes Plaines	9													
Tunis	Tell et Hautes Plaines	36	16.7	- 2.6	25.8	- 0.3	WNW 4	clair		31	21		29.5		
Sousse	Tell et Hautes Plaines	2	17.3	- 2.2	25.0	+ 0.2	W 1	clair	calme	34	23		4.0		
Sfax	Tell et Hautes Plaines	8	21.2	+ 0.4	24.8	- 0.4	N 1	clair	calme	29	22		17.0		
Tlemcen	Tell et Hautes Plaines	806	15.7	- 2.5	32.7	+ 6.3	S 1	clair		35	25			527	
Sidi-bel-Abbès	Tell et Hautes Plaines	476	19.2	- 0.5	22.6	+ 0.6	NW 3	brume		40	16		1.0		
Saïda	Tell et Hautes Plaines	867	18.6	- 0.5	26.0	- 1.8	N 1	clair		38	23			312	
Mascara	Tell et Hautes Plaines	590	18.9	"	26.9	"	S 1	beau		40	24			292	Sirocco hier et ce matin
Relizane	Tell et Hautes Plaines	73	21.3	+ 1.3	26.0	- 0.8	S 1	beau		44	20			192	
Orléansville	Tell et Hautes Plaines	112	19.2	+ 1.0	25.7	- 2.3	ESE 1	couvert		43	24			460	
Tiaret	Tell et Hautes Plaines	1023												483	
Vialar	Tell et Hautes Plaines	889	20.5	+ 0.9	19.0	- 2.5	E 3	beau		36	17				
Médéa	Tell et Hautes Plaines	935													
Aumale	Tell et Hautes Plaines	905	21.4	- 3.1	22.9	- 0.7	NW 1	clair		33	16				
Fort-National	Tell et Hautes Plaines	942	19.6	"	23.0	"	E 3	clair		29	21			932	
Tizi-Ouzou	Tell et Hautes Plaines	222	20.7	- 1.3	22.0	- 0.9	E 1	clair		38	20			829	
Bordj-b.-Arréridj	Tell et Hautes Plaines	915	17.0	"	24.3	"	calme	clair		33	16				
Sétif	Tell et Hautes Plaines	1079	16.8	"	19.0	"	NE 2	clair		29	15			494	
Batna	Tell et Hautes Plaines	1044	18.6	"	22.0	"	NE 1	clair		34	11				
Constantine	Tell et Hautes Plaines	660	24.1	"	18.3	"	S 1	clair		32	17			648	
Guelma	Tell et Hautes Plaines	268	20.9	- 1.1	23.3	- 1.4	SE 2	beau		32	15		13.0	751	
Tébessa	Tell et Hautes Plaines	863	21.1	+ 1.0	21.0	- 3.0	NW 1	clair		"	17			370	
Aïn-Sefra	Hauts Plateaux	1090	16.0	+ 1.0	25.0	- 3.0	SW 1	clair		"	21		11.7		
Mécheria	Hauts Plateaux	1167	21.1	+ 0.6	22.9	- 3.0	calme	clair		36	20		5.5	228	
Géryville	Hauts Plateaux	1320												361	
Aflou	Hauts Plateaux	1428													
Djelfa	Hauts Plateaux	1160	24.9	+ 0.6	16.2	- 2.1	NNW 2	clair		33	10		36.5		
Laghouat	Sahara	767	21.2	"	25.0	"	S 1	clair		"	21				
Biskra	Sahara	125	18.4	+ 0.4	29.0	- 5.0	E 1	nuageux		41	24		17.7		
Touggourt	Sahara	69	17.0	- 0.2	28.2	- 0.8	E 2	clair		42	26			123	
El-Oued	Sahara	70	"	"	27.8	- 2.0	ESE 2	nuageux		42	26			92	
Tozeur	Sahara	50	14.9	- 1.1	27.0	- 3.0	E 2	clair		39	18				
Ghardaïa	Sahara	526	14.7	- 1.7	32.1	+ 5.3	N 4	clair		42	26				
Ouargla	Sahara	157	16.7	- 0.7	29.0	- 2.0	NE 4	clair		"	27			68	
El-Goléa	Sahara	394?	13.5	- 1.6	31.0	0.0	NE 4	clair		"	28				
Béni-Abbès	Sahara	497?	14.6	- 0.7	30.0	0.0	calme	nuageux		43	28				
Timimoun	Sahara	294?	14.1	- 1.3	34.0	+ 1.0	calme	clair		45	27				Coups de vent hier
Adrar	Sahara	285?	15.3	- 1.3	32.0	0.0	calme	clair		47	29				
In-Salah	Sahara	280?													
Fort-Flatters	Sahara	368?	20.7	- 2.7	29.0	- 2.0	calme	clair		"	24				
Fort-Polignac	Sahara	608?	"	"	33.0	0.0	NW 1	clair		"	26				
Djanet	Sahara	1100?	"	"	28.0	- 1.0	calme	clair		"	27				
Tamanrasset	Sahara	1350?	09	- 1	27.0	- 2.0	ESE 3	beau		35	23			8	

Situation générale et situation en Algérie. La pression est élevée des Açores (Horta 1026mm: 770m/m), à l'Ouest des Iles Britanniques et de la France. Elle est basse sur la Scandinavie, les Pays Baltes (Tilsand: 977mm: 733m/m), l'Europe Centrale, l'Italie (Ancône: 1010mm: 758m/m) et la Méditerranée Centrale.

En Algérie: le ciel est clair; les vents sont faibles et de direction variable; la température est en hausse sur le littoral, en variation faible ailleurs.

La mer est belle ou peu agitée. Le Sirocco est signalé, hier et cette nuit, à Mostaganem et à Mascara.

Probabilité (valable du 29 Juillet à 18 heures, au 30 même heure).

La pression haussera fortement sur la Scandinavie et les Pays Baltes, plus faiblement sur l'Allemagne, le Nord de la France, l'Europe Centrale. Elle baissera sur la Méditerranée Occidentale, le Sud de la France, l'Est de l'Espagne et de l'Afrique du Nord.

En Algérie: temps beau, devenant orageux; vents de Nord-Est à Ouest, faibles ou modérés. Température en hausse.

	ORAN	ALGER	CONSTANTINE
Littoral et Tell	Beau, devenant orageux. Vents de Nord-Est faibles ou modérés. Température en hausse		Beau, devenant orageux. Vents de Nord à Ouest, assez forts, à modérés. Température en hausse.
Hts Plateaux			
Sahara Septentrional	Beau ou nuageux. Vents de Nord à Ouest, faibles ou modérés.		

Vents (Bassin Occidental de la Méditerranée)

Golfe du Lion: Nord-Ouest assez forts.
Baléares: Variables, faibles ou modérés.
Bizerte: Nord-Ouest à Ouest, assez forts à modérés.

Vents (en altitude)

Ouest Algérie, " Sahara, Est Algérie, " Sahara: Nord à Ouest, 10 à 15m.

Prévisions transmises par l'Observatoire de Tamanrasset

Tidikelt: Beau temps. Vents du secteur Est, modérés.
Azgers, Hoggar: Très nuageux, orageux au Sud. Vents variables, faibles (Sud dominant). Brume.

Températures extrêmes

Stations	Max	Min
Paris	25	16
Nice	"	19

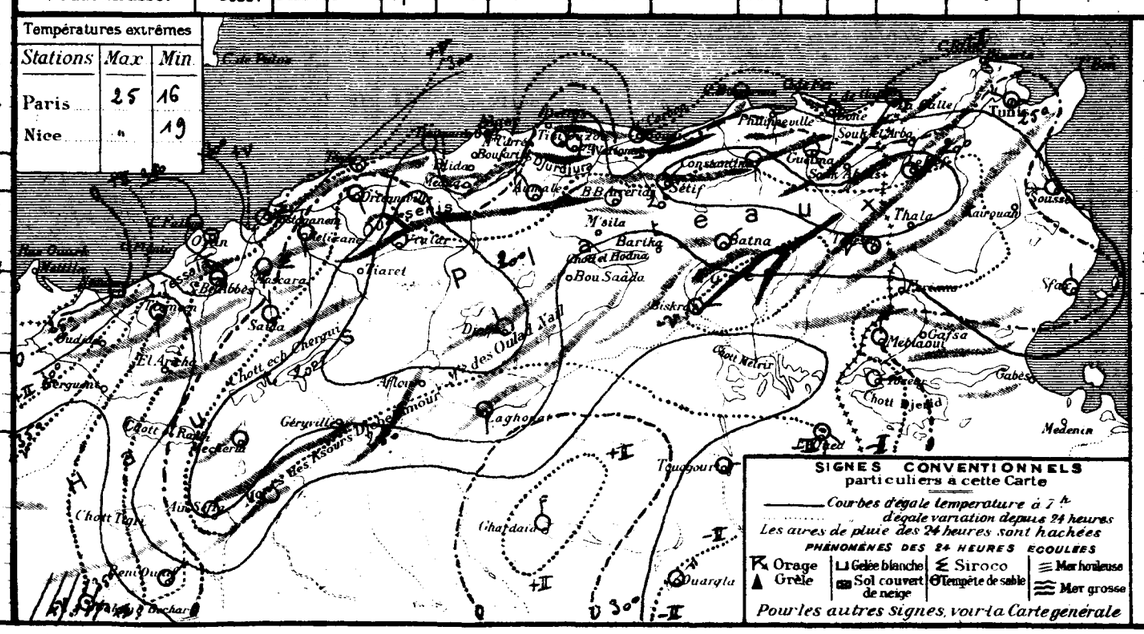

SONDAGES AÉROLOGIQUES

Altitude en kms. comptée à partir du niveau de la station	Alger Université, Altitude: 59m — Début 9h30: Direction	Vitesse en m/s	Alger — Début h: Direction	Vitesse en m/s	Tamanrasset, Alt 1350m — Début h: Direction	Vitesse en m/s
0.5	ESE	2				
1.0	E	2				
1.5	NNE	10				
2.0	N	14				
2.5	N	19				
3.0						
3.5						
4.0						
4.5						
5.0						
5.5						
6.0						

UNIVERSITÉ D'ALGER
INSTITUT DE MÉTÉOROLOGIE ET DE PHYSIQUE DU GLOBE

BULLETIN MÉTÉOROLOGIQUE DE L'ALGÉRIE

6me ANNÉE — N° 212
Mercredi 31 Juillet 1935
7h

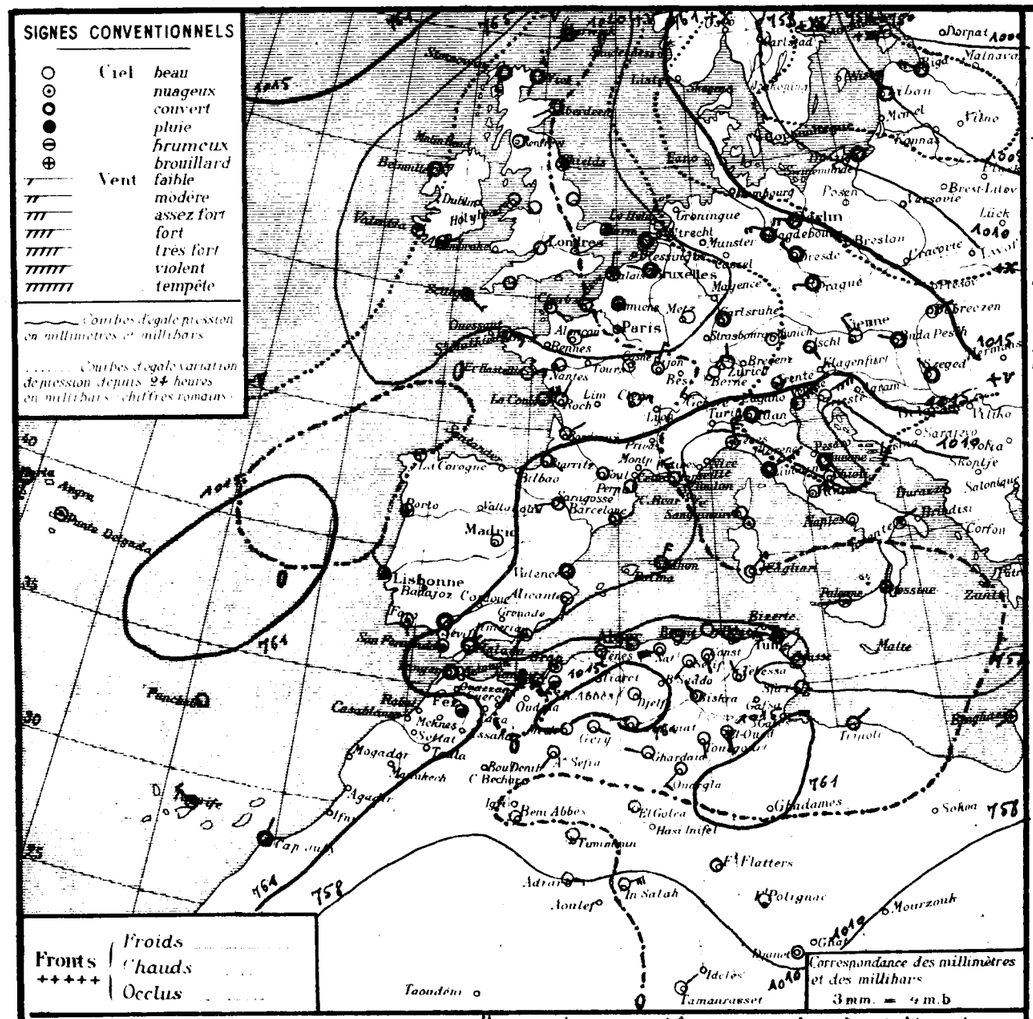

Situation générale et situation en Algérie. La pression est élevée sur les Iles Britanniques (Cranwell 1024 mb, 768 mm) et le Nord de la France. Elle est basse sur le Nord-Est de l'Europe ainsi que sur le bassin méditerranéen (Syracuse : 1006 mb, 754 mm).
En Algérie : le ciel est nuageux sur le Tell Oranais, beau ailleurs ; les vents sont en général du secteur Sud, faibles à assez forts ; la température, en hausse sur le littoral Oranais, est stationnaire ailleurs ; la mer est belle ou peu agitée.

Probabilité (valable du 31 juillet à 18 heures, au 1er Août même heure).
La pression baissera sur le Nord-Ouest de l'Europe et haussera sur l'Italie et la Méditerranée Centrale.
En Algérie : ciel nuageux, orageux sur l'Atlas Saharien et le Sud des départements d'Alger et de Constantine. Vents variables, faibles ou modérés, coups de vent d'Ouest. Température en baisse.

	ORAN	ALGER	CONSTANTINE
Littoral et Tell	Beau ou nuageux. Vents variables, faibles ou modérés. Coups de vent d'Ouest. Température en baisse	Nuageux, orageux au Sud. Vents variables, faibles ou modérés. Coups de vent d'Ouest. Température en baisse.	
Hts Plateaux	Nuageux, orages locaux. Coups de vent d'Ouest.		
Sahara Septentrional	Nuageux, orageux au Nord. Coups de vent de Sud-Ouest	Beau ou nuageux ; Coups de vent de Nord-Est.	

Vents (Bassin Occidental de la Méditerranée)

Golfe du Lion, Baléares, Bizerte	Variables, faibles ou modérés.
	Nord-Ouest, assez forts à modérés.
Ouest Algérie, " Sahara	Sud-Ouest, 8 à 10 m. (en altitude)
Est Algérie, " Sahara	Nord-Ouest à Sud-Ouest. 8 à 10 m.

Prévisions transmises par l'Observatoire de Tamanrasset

Fort-Flatters	Beau. Vents de Nord-Est à Nord-Ouest, modérés.
Assekrem	Très nuageux avec éclaircies. Vents variables faibles.
Hoggar	Orageux. Coups de vent d'Ouest à Nord-Ouest.

OBSERVATION DE 7 HEURES

Stations	Altitude en mètres	Pression à 0° et au niveau de la mer: Observation	Pression: diff. en 24 h.	Température de l'air: Observation	Température: diff. en 24 h.	Vents: Direction et force de 0 à 9	État du Ciel	État de la Mer	Dans les 24 heures: Température max	Température min	Pluie en millim.	Pluie en m/m: Hauteurs totalisées du mois en cours	Hauteurs totalisées diff. depuis le 30 Juin	PHÉNOMÈNES
Littoral														
Nemours	83	13.6	- 3.3	30.0	+ 4.6	SE 1	nuageux	belle	30	22			328	
Cap Falcon	75	16.0	- 2.0	32.4	+ 5.2	SSW 2	T. nuageux	belle	32	26			329	
Oran	11	12.5	- 3.2	29.8	+ 3.0	SW1	nuageux	calme	33	26			412	
Mostaganem	113	12.2	"	32.5	+ 4.5	SE 1	beau	T. belle	40	25				
Cap Ténès	183	10.5	- 1.1	31.4	- 0.2	S 3	beau	p. agitée	35	26			433	
Cherchell	22												649	
Blida	267	11.2	0.0	29.0	- 1.0	calme	beau		35	26			928	
Bouzaréa	344	10.8	- 1.0	28.3	- 4.8	WNW 3	clair		36	28				
Alger	59	11.6	- 0.5	29.4	- 1.6	WNW 1	clair	calme	37	26			690	
Maison-Carrée	48	11.8	- 1.1	30.5	+ 4.1	calme	nuageux		37	22		0.2		
Cap Carbon	225	11.2	- 0.3	31.0	- 1.0	calme	clair	p. agitée	34	26		6.0	718	
Cap Bougaroni	195	13.0	- 0.1	30.0	- 3.0	E 2	clair	calme	34	25			1068	
Philippeville	42													
Cap de Garde	161	11.7	- 0.6	29.0	0.0	calme	clair	p. agitée	31	24		15.0	836	
La Calle	10	11.0	- 0.3	27.5	- 1.0	SW 3	clair	p. agitée	33	23			1029	
Bizerte	9													
Tunis	36	09.7	- 0.4	28.2	- 0.4	WNW 5	nuageux		35	23		29.5		
Sousse	2	10.1	- 1.4	30.0	+ 1.8	NW 4	clair	p. agitée	36	29		4.0		
Sfax	8	15.2	- 1.3	25.2	+ 0.6	calme	clair	calme	33	23		17.0		
Tlemcen	806	14.4	+ 0.4	32.4	- 0.6	S 1	nuageux		36	28			527	
Tell et Hautes Plaines														
Sidi-bel-Abbès	476	14.0	- 1.6	26.4	+ 1.4	SW 3	brumeux		39	20		1.0		
Saïda	867												312	
Mascara	590	14.2	- 1.2	25.4	- 0.4	calme	clair		41	24			292	
Relizane	73	14.2	- 1.9	30.6	+ 1.6	S 5	nuageux		43	19			192	
Orléansville	112	13.4	- 1.1	28.0	+ 0.1	SSE 1	clair		43	25			480	
Tiaret	1023												485	
Vialar	889	13.7	- 3.2	24.0	+ 2.5	S 3	T. nuageux		38	21				
Médéa	935													
Aumale	905	13.7	- 1.3	28.7	+ 0.5	SSW 1	beau		35	24				Sirocco hier et nuit
Fort-National	942	12.3	- 1.1	26.5	- 0.2	W 5	clair		33	25			932	
Tizi-Ouzou	222	12.6	- 1.2	25.9	+ 0.9	E 1	clair		40	23			829	
Bordj-b.-Arréridj	915	11.0	- 1.1	25.1	+ 0.1	calme	clair		37	21				
Sétif	1079	12.0	"	23.8	"	SW 2	clair		35	18			494	
Batna	1044	11.4	- 0.2	26.5	- 0.5	NW 2	clair		35	16				
Constantine	660	14.0	- 2.4	22.9	+ 2.8	S 1	clair		33	20			648	
Guelma	268												751	
Tébessa	863	11.6	- 1.3	28.0	+ 2.0	NW 1	clair		35	20			570	
Steppe et Atlas Saharien														
Ain-Sefra	1090	13.6	- 0.6	27.0	+ 2.0	SW 1	clair		38	21		11.7		
Mécheria	1167	15.7	- 1.6	26.8	+ 1.6	calme	clair		37	25		5.5	228	
Géryville	1320	12.9	- 2.7	23.4	+ 3.0	ESE 1	clair		36	17		19.3	361	
Aflou	1426													
Djelfa	1160	13.8	- 1.2	19.5	+ 0.7	calme	clair		34	14		36.5		
Bou-Saâda	550													
Biskra	124	.	.	28.2	- 0.3	NE 1	clair		40	16				
Barika	484													
Colomb-Béchar	769													
Sahara														
Laghouat	767	15.6	- 4.4	24.0	0.0	W 1	clair		"	23				
Biskra	125	11.2	- 2.9	32.0	+ 3.0	NW 1	clair		"	27		17.7		
Touggourt	69	11.3	- 2.1	28.0	+ 2.4	S 2	clair		41	24			123	
El-Oued	70	"	"	30.0	+ 4.2	SSE 2	nuageux		41	26			92	
Tozeur	50	09.4	- 5.7	26.0	- 0.5	E 1	clair		40	19				
Ghardaïa	526	09.9	- 0.1	32.3	- 1.8	W 2	clair		41	23				
Ouargla	157	13.4	- 1.7	29.0	+ 3.0	SW 3	clair		"	26			68	
El-Goléa	394?	14.2	- 0.1	24.0	0.0	calme	clair		"	22				
Béni-Abbès	497?	13.5	+ 0.6	29.0	- 1.0	calme	clair		42	24				
Timimoun	294?	12.9	- 1.0	30.0	+ 1.0	calme	clair		41	25				Coups de vent hier.
Adrar	285?	14.9	"	26.0	"	E 3	clair		42	25				Tempête de sable hier.
In-Salah	280?	09.5	+ 0.6	28.0	- 4.0	ENE 5	clair		"	26				
Fort-Flatters	368?	10.7	+ 2.0	27.0	- 3.0	calme	clair		"	21				
Fort-Polignac	608?	"	"	31.0	+ 1.0	calme	clair		"	23				
Djanet	1100?	"	"	30.0	+ 2.0	calme	clair		"	23				
Tamanrasset	1350?	06	0	28.0	+ 2.0	NE 1	clair		34	20		07	8	

Températures extrêmes

Stations	Max	Min
Paris	21	11
Nice	"	19

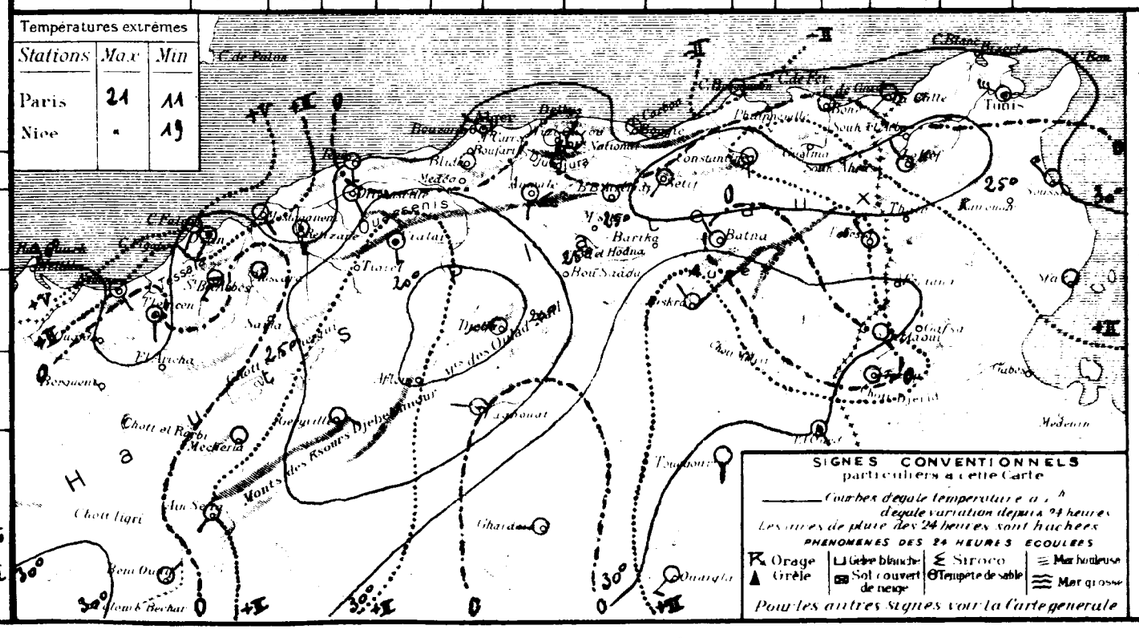

SONDAGES AÉROLOGIQUES

Altitudes en km.	Alger Université (Altitude 59 m) Départ 10h00		Tamanrasset (Alt. 1350 m) Départ 7h40	
0.5	SW 8		SSW 5	
1.0	WNW 11		SSW 6	
1.5			WNW 5	
2.0			WNW 6	
2.5				
3.0				
3.5				
4.0				
4.5				
5.0				
5.5				
6.0				

UNIVERSITÉ D'ALGER
INSTITUT DE MÉTÉOROLOGIE ET DE PHYSIQUE DU GLOBE

BULLETIN MÉTÉOROLOGIQUE DE L'ALGÉRIE

60ème ANNÉE. N°211
Mardi 30 Juillet 1935 7h

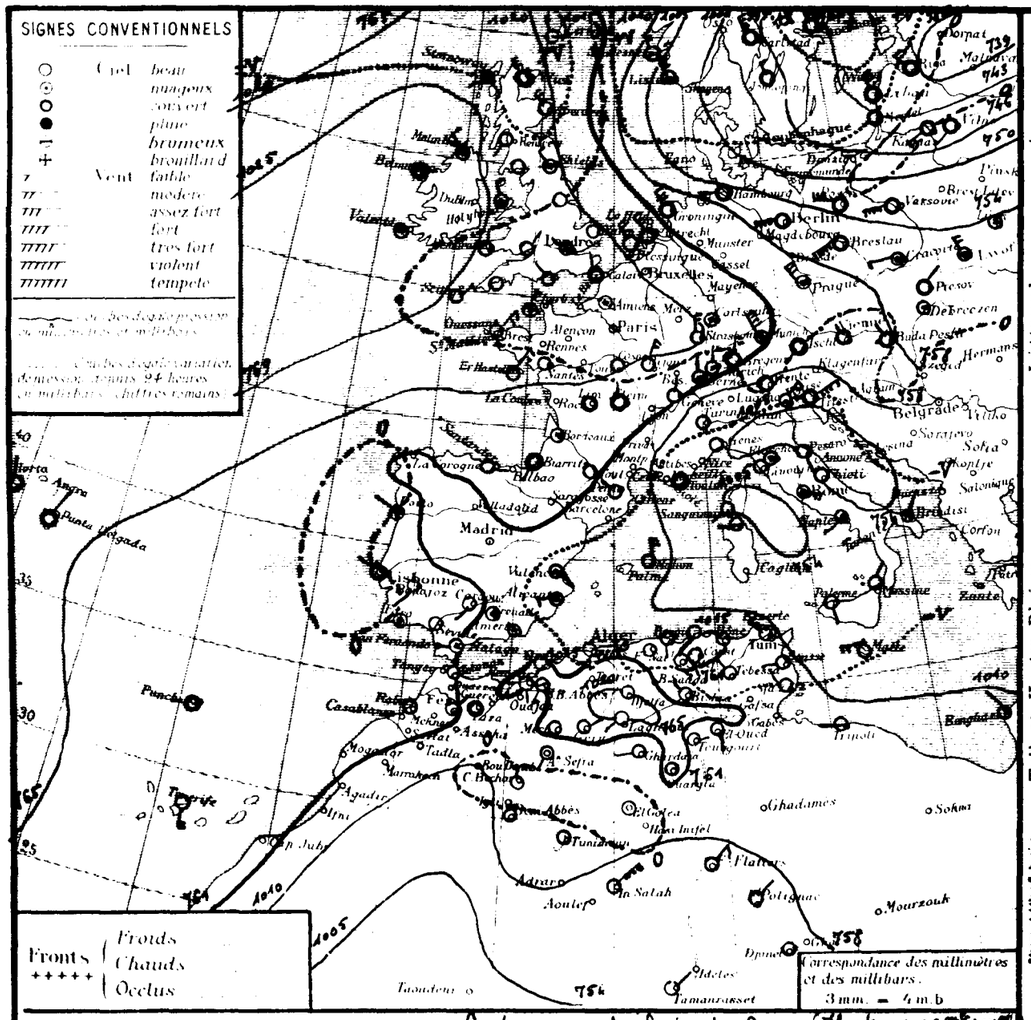

Situation générale et situation en Algérie. La pression est élevée des Açores (Horta 1025mb 767m/m) aux Iles Britanniques et au nord de la France. Une profonde dépression est centrée sur les Pays Baltes (Malnava 984mb 738m/m); une autre se trouve sur l'Italie (Ancone 1004mb 753m/m).
En Algérie : la pression est basse sur le Tell, moyenne au Sud ; le ciel est clair les vents sont faibles en général, du secteur Sud.
La température est en hausse, sauf en quelques points de l'Oranie ; la mer est belle ou peu agitée.

Probabilité (valable du Mardi 30 Juillet à 18 heures, au 31 même heure).
La pression haussera du nord-est de l'Europe au nord de l'Italie ; elle baissera sur le reste de l'Europe et sur l'Afrique du nord.
En Algérie : ciel nuageux avec grandes éclaircies, orageux par places ; vents du secteur ouest, modérés. Température stationnaire ou en baisse.

	ORAN	ALGER	CONSTANTINE
Littoral et Tell	Nuageux avec grandes éclaircies. Orageux par places.		Nuageux avec grandes éclaircies. Vents de nord-ouest assez forts à modérés, coups de vent. Température stationnaire ou en baisse.
Hts Plateaux	Vents du secteur ouest, modérés avec coups de vent. Température stationnaire ou en baisse.		
Sahara Septentrional	Beau temps. Vents du secteur est, modérés.		

Vents (Bassin Occidental de la Méditerranée)

		Vent
Golfe du Lion	: nord-ouest, assez forts à modérés.	
Baléares	: nord à ouest, modérés.	
Bizerte	: nord-ouest à ouest, forts à assez forts, coups de sable.	

Vents (en altitude)

Ouest Algérie	: nord ouest à sud-ouest	10 à 15m
" Sahara	: est	8 à 10m
Est Algérie	: nord-ouest à ouest	15 à 20m
" Sahara	: nord-est	10 à 15m

Prévisions transmises par l'Observatoire de Tamanrasset

Tidikelt : Beau. Vents du secteur nord, forts. Sable.
Azgers, Hoggar : très nuageux et brumeux. Vents variables, faibles (sud dominant).

STATIONS	Altitude en mètres	Observation de 7 heures: Pression à 0° et au niveau de la mer, Observation	diff. en 24h	Température de l'air, Observation	diff. en 24h	Vents, Direction et force de 0 à 9		Etat du ciel	Etat de la mer	Dans les 24 heures: Température extrêmes max	min	Pluie en m/m: Hauteurs totalisées du mois en cours	Hauteurs tot. disc. depuis l'origine	PHÉNOMENES
Littoral														
Nemours	83	16.9	-2.7	25.4	+2.0	S	1	beau	belle	26	23		32.8	
Cap Falcon	75	18.2	-2.3	27.2	+3.2	calme		beau	belle	31	22		32.9	
Oran	11	15.7	-2.4	26.8	-1.2	NW	2	beau	belle	32	24		41.2	
Mostaganem	113	-	-	28.0	-3.7	ESE	1	beau	T. belle	40	22			
Cap Tenès	183	11.6	-5.0	31.6	-1.6	S	3	clair	p. agitée	34	26		432	
Cherchell	22	13.7	-4.9	29.0	+4.0	W	1	clair	T. belle	32	21		649	
Blida	267	14.2	-6.1	30.0	+4.0	calme		beau		34	27		928	
Bouzaréa	344													
Alger	59	12.1	-6.0	31.0	-4.4	calme		clair	calme	33	27		690	
Maison-Carrée	48	12.9	-5.1	26.4	-0.8	calme		nuag.		35	22	0.2		
Cap Carbon	225	14.5	-6.7	32.0	+5.0	S	1	clair	calme	33	26	6.0	718	
Cap Bougaroni	195	13.1	-7.2	32.0	+6.0	calme		clair	belle	33	23		1068	
Philippeville	42													
Cap de Garde	161	12.3	-6.6	29.0	+3.0	calme		clair	belle	32	23	15.0	836	
La Calle	10	11.3	-6.5	28.5	+1.1	SW	4	clair	belle	32	23		1029	
Bizerte	9													
Tell et Hautes Plaines														
Tunis	36	10.1	-6.6	28.6	+2.8	WNW	7	clair		32	21	29.5		
Sousse	2	16.5	-4.7	24.6	-0.2	NW	2	clair	T. belle	34	24	4.0		
Sfax	8	16.5	-4.7	24.6	-0.2	NW	2	clair	T. belle	31	22	17.0		
Tlemcen	806	14.0	-1.7	33.0	+0.3	SW	1	clair		37	25		527	
Sidi-bel-Abbès	476	15.6	-3.6	25.0	+2.4	SW	3	brume		40	17	1.0		
Saïda	867	16.4	-2.2	24.4	-1.6	S	1	beau		38	21		312	
Mascara	590												292	
Relizane	73	16.1	-5.2	29.0	+3.0	SW	5	clair		43	18		192	
Orléansville	112	14.5	-4.7	25.9	+0.2	W	1	clair		42	24		460	
Tiaret	1023												435	
Vialar	889	16.9	-3.6	21.5	-2.5	NW	3	clair		36	20			
Médéa	935													
Aumale	905	15.0	-6.4	28.2	+5.3	NE	1	beau		33	18			
Fort-National	942	13.4	-6.2	26.7	+3.7	calme		clair		32	23		932	
Tizi-Ouzou	222	13.3	-6.9	25.0	+3.0	E	1	clair		39	21		829	
Bordj-b.-Arréridj	915	12.1	-4.9	25.0	+0.4	calme		clair		34	20			
Sétif	1079												494	
Batna	1044	11.6	-7.0	27.0	+5.0	NE	1	clair		30	12			
Constantine	660	16.4	-7.7	20.1	+1.8	S	1	clair		30	17		648	
Guelma	268	16.1	-4.8	23.3	0.0	SE	1	beau		34	15	13.0	751	
Tébessa	863	12.9	-3.2	26.0	-5.0	NW	1	clair		34	13		370	
Ain-Sefra	1090	14.2	-1.8	25.0	0.0	SW	1	clair		39	19	11.7		
Mécheria	1167	17.3	-3.8	25.2	+2.3	calme		clair		37	21	5.5	224	
Géryville	1320	15.6	-3.2	20.4	0.0	ENE	1	clair		35	14	19.4	361	
Steppe et Atlas Saharien														
Aflou	1426													
Djelfa	1160	20.0	-4.9	18.8	+2.6	calme		clair		32	13	36.5		
Bou-Saâda	550													
M'Sila	436	-	-	28.5	-3.3	SE	1	clair		41	24			
Barika	484													
Colomb-Béchar	769	11.5	+0.5	29.0	-7.0	NNE	2	beau		41	27			
Laghouat	767	20.0	-1.2	24.0	+1.0	WSW	1	clair		-	21			
Biskra	125	14.1	-4.3	29.0	0.0	NW	1	clair		39	25	17.7		
Touggourt	69	13.4	-3.6	25.6	-2.6	E	1	clair		37	22		123	
El-Oued	70	"	"	25.8	-2.0	SSE	1	beau		38	23		92	
Tozeur	50	15.1	+0.2	26.5	-0.5	E	2	clair		39	16			
Sahara														
Ghardaïa	526	10.0	-1.7	34.1	+2.0	W	2	clair		38	26			
Ouargla	157	15.1	-1.6	26.0	-3.0	calme		clair		"	23		68	
El-Goléa	394?	14.1	+0.6	24.0	-7.0	calme		clair		"	22			
Béni-Abbès	497?	12.9	-1.7	30.0	0.0	calme		clair		44	28			
Timimoun	294?	13.9	-0.2	29.0	-5.0	calme		clair		45	27			Coups de vent hier
Adrar	285?													
In-Salah	280?	08.9	-	32.0	"	NE	7	clair		"	29			Tempête de sable ce matin
Fort-Flatters	368?	08.7	-2.0	30.0	+1.0	NE	3	clair		"	27			
Fort-Polignac	608?	"	"	30.0	-3.0	NE	1	clair		"	24			
Djanet	1100?	"	"	28.0	0.0	calme		clair		"	23			
Tamanrasset	1350?	06	-3	26.0	-1.0	NE	2	clair		34	19		8	

Températures extrêmes

Stations	Max	Min
Paris	24	12
Nice	31	20

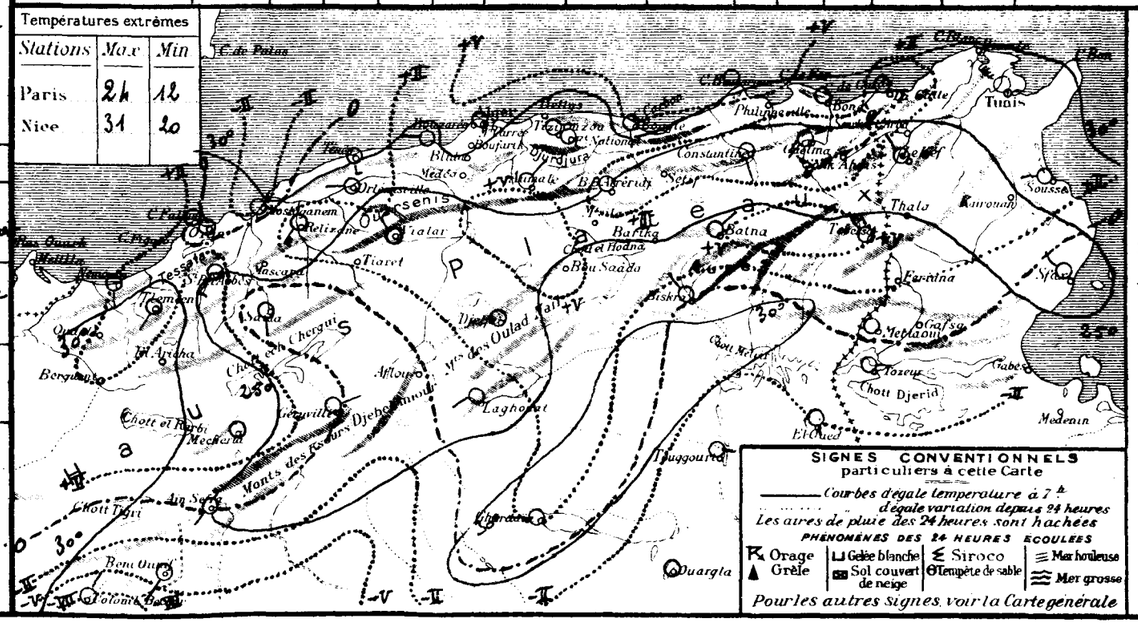

SONDAGES AÉROLOGIQUES

Altitude en kms. comptée à partir du niveau de la station	Alger Université, Altitude 59m, Début h: Direction	Vitesse en m/s	Alger Université, Début h: Direction	Vitesse en m/s	Tamanrasset, Alt. 1350m, Début 7h 40: Direction	Vitesse en m/s
0.5					SSW	8
1.0					SSE	4
1.5					WSW	4
2.0					WNW	3
2.5						
3.0						
3.5						
4.0						
4.5						
5.0						
5.5						
6.0						

Université d'Alger
INSTITUT DE MÉTÉOROLOGIE
ET DE PHYSIQUE DU GLOBE

BULLETIN MÉTÉOROLOGIQUE DE L'ALGÉRIE

Août 1935
Vendredi 2 Août 1935 — 60me Année — N° 214 — 7h

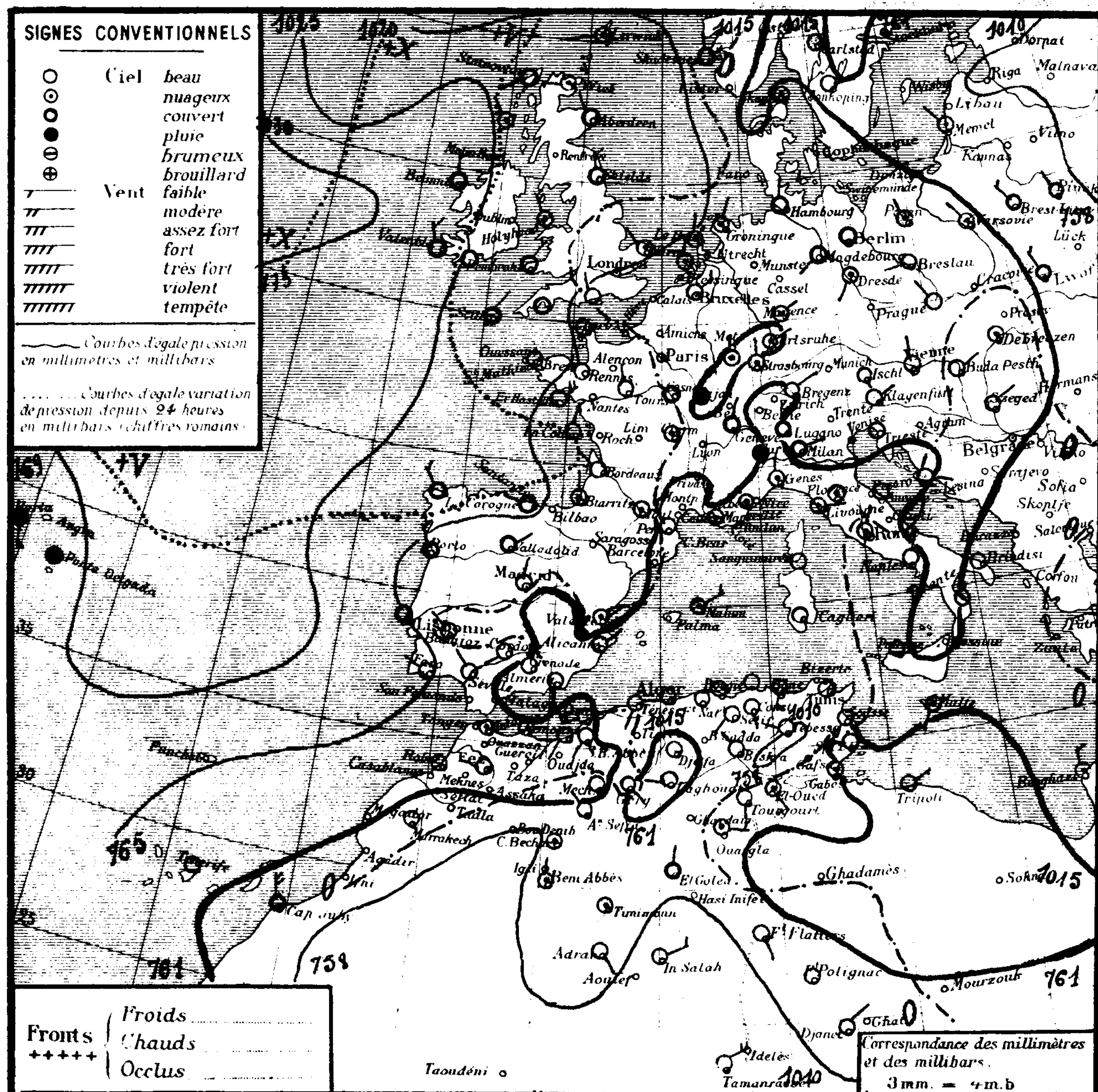

	STATIONS	Altitude en mètres	Pression à 0° et au niveau de la mer: Observation	Pression: diff en 24h	Température de l'air: Observation	Température: diff en 24h	Vents: Direction	Vents: force (de 0 à 9)	Etat du Ciel	Etat de la Mer	Temp. extrêmes (24 h): max	Temp. extrêmes: min	Pluie en millim (24 h)	Pluie: Hauteurs totalisées du mois en cours	Pluie: Hauteurs totalisées du 1er Septbre au 30 Juin	PHÉNOMÈNES
Littoral	Nemours	83	16.3	+0.1	28.8	-2.6	SW	1	beau	p. agitée	28	21			328	
Littoral	Cap Falcon	75	17.4	-0.6	27.2	+0.4	WSW	4	clair	agitée	38	26			329	
Littoral	Oran	11	15.3	0.0	27.0	-0.8	SW	4	clair	calme	36	26			412	
Littoral	Mostaganem	113	13.6	-0.2	28.7	-3.7	SW	3	beau	p. agitée	38	18				
Littoral	Cap Ténès	183	10.9	-0.4	29.4	-4.0	S	3	clair	agitée	38	26			438	
Littoral	Cherchell	22	13.8	-0.3	28.0	-1.0	E	1	beau	belle	33	24			649	
Littoral	Blida	267	13.2	-2.0	23.0	0.0	calme		beau		37	28			928	
Littoral	Bouzaréa	344	11.4	-0.6	27.3	+0.3	calme		beau	T. belle	36	27				Siroco hier après midi
Littoral	Alger	59	12.6	-0.4	29.5	+1.4	calme		clair		36	23			690	
Littoral	Maison-Carrée	48	12.3	-1.2	29.0	+3.0	calme		clair		33	27				
Littoral	Cap Carbon	225	12.6	-0.4	29.5	+1.4	calme		clair	p. agitée	33	27			718	
Littoral	Cap Bougaroni	195	13.7	-2.0	30.4	+1.4	calme		clair	belle	36	27			1068	Siroco nuit
Littoral	Philippeville	42														
Littoral	Cap de Garde	161	10.9	-4.4	29.0	+3.0	S	3	clair	agitée	31	26			836	
Littoral	La Calle	10	11.3	-3.1	32.2	+3.7	calme		clair	T. belle	"	26			1029	
Littoral	Bizerte	9														
Littoral	Tunis	36	11.7	"	26.4	"	SW	3	clair		29	21				
Littoral	Sousse	2	14.3	-1.9	26.8	+1.3	SW	5	clair	belle	26	22				
Littoral	Sfax	8	19.0	+0.6	23.6	-1.6	NW	1	beau	belle	33	22				
Tell et Hautes Plaines	Tlemcen	806	14.8	+1.0	25.0	-4.7	NW	2	clair		35	24			527	
Tell et Hautes Plaines	Sidi-bel-Abbès	476	15.2	+0.6	24.3	-3.5	SW	1	clair		38	19				
Tell et Hautes Plaines	Saïda	867	16.1	+0.8	24.4	-2.2	S	1	beau		38	21			312	
Tell et Hautes Plaines	Mascara	590	14.4	-0.4	26.2	-0.3	calme		clair		40	25			292	Siroco hier
Tell et Hautes Plaines	Relizane	73	16.0	+0.2	29.3	0.0	SW	3	clair		42	24			192	
Tell et Hautes Plaines	Orléansville	112	14.0	-0.1	25.8	-1.0	W	1	clair		43	25			480	
Tell et Hautes Plaines	Tiaret	1023													485	
Tell et Hautes Plaines	Vialar	889	14.0	-0.6	21.5	+0.5	S	3	T. nuag.		38	20				
Tell et Hautes Plaines	Médéa	935														
Tell et Hautes Plaines	Aumale	905	12.4	-3.2	31.8	+3.1	SSW	3	beau		37	25				Siroco hier et nuit
Tell et Hautes Plaines	Fort-National	942	11.5	-2.2	25.0	-3.3	calme		clair		36	23			932	
Tell et Hautes Plaines	Tizi-Ouzou	222	13.8	+1.4	24.9	-0.9	E	1	clair		42	23			829	
Tell et Hautes Plaines	Bordj-b.-Arréridj	915	10.9	-2.0	28.6	+2.0	W	4	clair		40	22				
Tell et Hautes Plaines	Sétif	1079	14.9	0.0	26.2	+1.0	SW	1	clair		35	19			494	Siroco hier
Tell et Hautes Plaines	Batna	1044	11.4	-2.3	29.0	+0.5	W	5	clair		38	22	0.0			16-18h pluie
Tell et Hautes Plaines	Constantine	660	13.5	-2.9	26.5	+2.7	S	1	clair		38	24			648	
Tell et Hautes Plaines	Guelma	268	14.8	-1.8	28.0	+4.2	SE	2	beau		39	21			751	
Tell et Hautes Plaines	Tébessa	863	10.0	-4.5	31.0	+2.0	WNW	1	clair		32	24			370	
Steppe et Atlas Saharien	Aïn-Sefra	1090	13.6	-0.6	26.0	-1.0	NW	1	clair		40	23				
Steppe et Atlas Saharien	Mécheria	1167	16.7	-0.5	25.0	-0.2	calme		clair		36	22		1.0	228	
Steppe et Atlas Saharien	Géryville	1320	15.0	+1.0	20.4	-4.9	SE	1	beau		37	15	1.0	1.0	361	16-17h gouttes. 17h pluie
Steppe et Atlas Saharien	Aflou	1426														
Steppe et Atlas Saharien	Djelfa	1160	19.5	-1.0	19.8	-1.0	calme		clair		34	15				
Steppe et Atlas Saharien	Bou-Saâda	550														
Steppe et Atlas Saharien	M'Sila (Béni Ounif)	[illegible]	"	"	31.5	-0.3	E	1	clair		41	16				
Steppe et Atlas Saharien	Barika	484														
Sahara	Colomb-Béchar	769	10.0	-1.9	32.0	+2.0	calme		T. nuag.		42	30				Coups de vent hier
Sahara	Laghouat	767	16.2	-2.8	24.0	+1.0	W	1	nuag.		..	23				
Sahara	Biskra	125	13.2	-0.8	34.0	+1.0	NW	1	beau		44	30				
Sahara	Touggourt	69	13.6	+1.4	31.0	+0.9	S	1	clair		45	28			123	
Sahara	El-Oued	70	"	"	28.2	-2.6	SE	1	T. nuag.		45	26			92	
Sahara	Tozeur	50	13.1	0.0	27.5	-0.5	E	2	nuag.		41	20				
Sahara	Ghardaïa	526														
Sahara	Ouargla	157	14.2	+0.8	31.0	-1.0	E	3	nuag.		..	29			68	
Sahara	El-Goléa	394?	11.8	-2.0	32.0	+3.0	N	2	couvert		"	26				
Sahara	Béni-Abbès	497?	11.4	-1.7	34.0	+1.0	N	2	T. nuag.		44	34				
Sahara	Timimoun	294?	12.2	"	36.0	-	calme		nuag.		45	28				
Sahara	Adrar	285?	12.7	-2.3	33.0	+4.0	SE	2	clair		46	29				
Sahara	In-Salah	280?	09.5	"	32.0	-	ENE	3	beau		"	28				Tempête de sable hier
Sahara	Fort-Flatters	368?	10.5	-1.3	31.0	+2.0	calme		clair		"	28				
Sahara	Fort-Polignac	608?	"	"	30.0	+2.0	calme		clair		"	25				
Sahara	Djanet	1100?	"	"	28.0	+1.0	NE	1	clair		-	24				
Sahara	Tamanrasset	1350?	06	0	29.0	0.0	NE	4	nuag.		36	25			8	

Situation générale et situation en Algérie. Un Anticyclone centré sur le Nord Est de l'Atlantique Nord, s'étend sur les Iles Britanniques (Valentia 1026 mb = 770 mm) et aux côtes Ouest et Sud-Ouest de l'Europe, il se prolonge par de pressions moyennes sur les Pays centraux. Des basses pressions recouvrent la Méditerranée et l'Afrique du Nord (Minima: Ténès 1011 mb = 758 mm, Tébessa - In Salah 1010 mb = 757 mm).
En Algérie le ciel est généralement beau. Il a plu, hier après-midi, dans les régions de Géryville et de Batna. Les vents, faibles ou modérés, soufflent de Sud à Ouest. La température en hausse sur le département de Constantine (siroco) est en baisse ailleurs. La mer est agitée aux caps Falcon, Ténès et de Garde, belle ou peu agitée sur le reste de la côte algérienne.

Probabilité (valable du 2 à 18h au 3 même heure) La pression baissera du Nord Est de l'Europe à l'Italie et à la Méditerranée Centrale, elle haussera sur le reste du continent européen, sur le Maroc et l'Algérie.
En Algérie, ciel nuageux avec belles éclaircies, orageux par places sur l'Atlas Saharien et l'Est des Hauts Plateaux. Vents du secteur Ouest, assez forts à modérés à l'Ouest, modérés ou assez forts, avec coups de vent à l'Est. Température en baisse.

	ORAN	ALGER	CONSTANTINE
Littoral et Tell	nuageux avec belles éclaircies. Vents d'Ouest à Nord assez forts à modérés. Température en baisse.		nuageux - belles éclaircies. Vents du secteur Ouest modérés ou assez forts avec coups de vent. Température en baisse.
Hts Plateaux	Nuageux. belles éclaircies orageux au Sud. Vents d'Ouest à Nord assez forts à modérés.		Orageux. Vents du secteur Ouest modérés ou assez forts (Coups de vent)
Sahara Septentrional	nuageux avec éclaircies. Vents de Nord à Nord-Est faibles ou modérés.	nuageux et orageux au Nord. Vents d'Ouest à Nord assez forts à modérés.	Orageux au Nord. Coups de vent du secteur Sud.

Vents (Bassin Occidental de la Méditerranée)
Golfe du Lion : Nord-Ouest à Nord modérés à forts.
Baléares : Secteur Nord modérés ou assez forts.
Bizerte : Vents du secteur Ouest modérés ou assez forts.

Vents (en altitude)
Ouest Algérie : Secteur Ouest 15 à 12 m
" Sahara : Secteur Ouest 8 à 10 m.
Est Algérie : Secteur Ouest 15 à 18 m
" Sahara : Secteur Sud 12 à 15 m

Prévisions transmises par l'Observatoire de Tamanrasset
Tidikelt : Beau. Vents d'entre Nord et Est modérés ou assez forts.
Azgers : Très nuageux avec éclaircies matin. Vents variables
Hoggar : faibles, Sud dominant.

Températures extrêmes

Stations	Max	Min
Paris	24	12
Nice	28	19

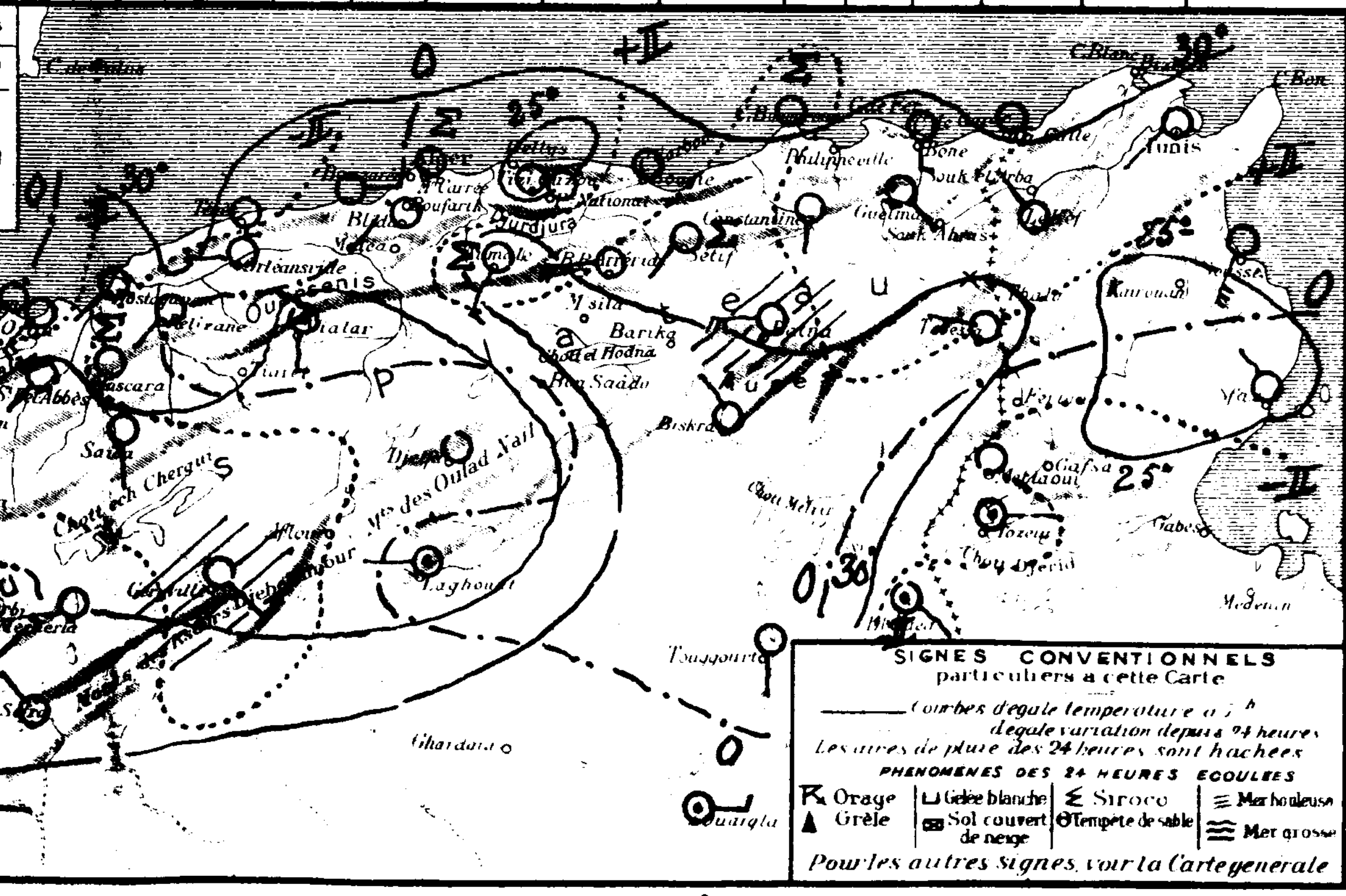

SONDAGES AÉROLOGIQUES

Altitude en Kms. comptée à partir du niveau de la station	Alger Université (Altitude 59m) Début 8h30: Direction	Vitesse en m/s	Début h: Direction	Vitesse	Tamanrasset (Alt. 1350m) Début 7h55: Direction	Vitesse
0.5	W	6			ENE	7
1.0	WSW	14			ENE	13
1.5	WSW	20			E	7
2.0					E	3
2.5					NW	3
3.0					N	5
3.5					N	6
4.0					NW	7
4.5					N	8
5.0					E	7
5.5						
6.0						

UNIVERSITÉ d'ALGER
INSTITUT DE MÉTÉOROLOGIE
ET DE PHYSIQUE DU GLOBE

BULLETIN MÉTÉOROLOGIQUE DE L'ALGÉRIE

60ième ANNÉE... N° 213
Jeudi 1er Août 1935 7h

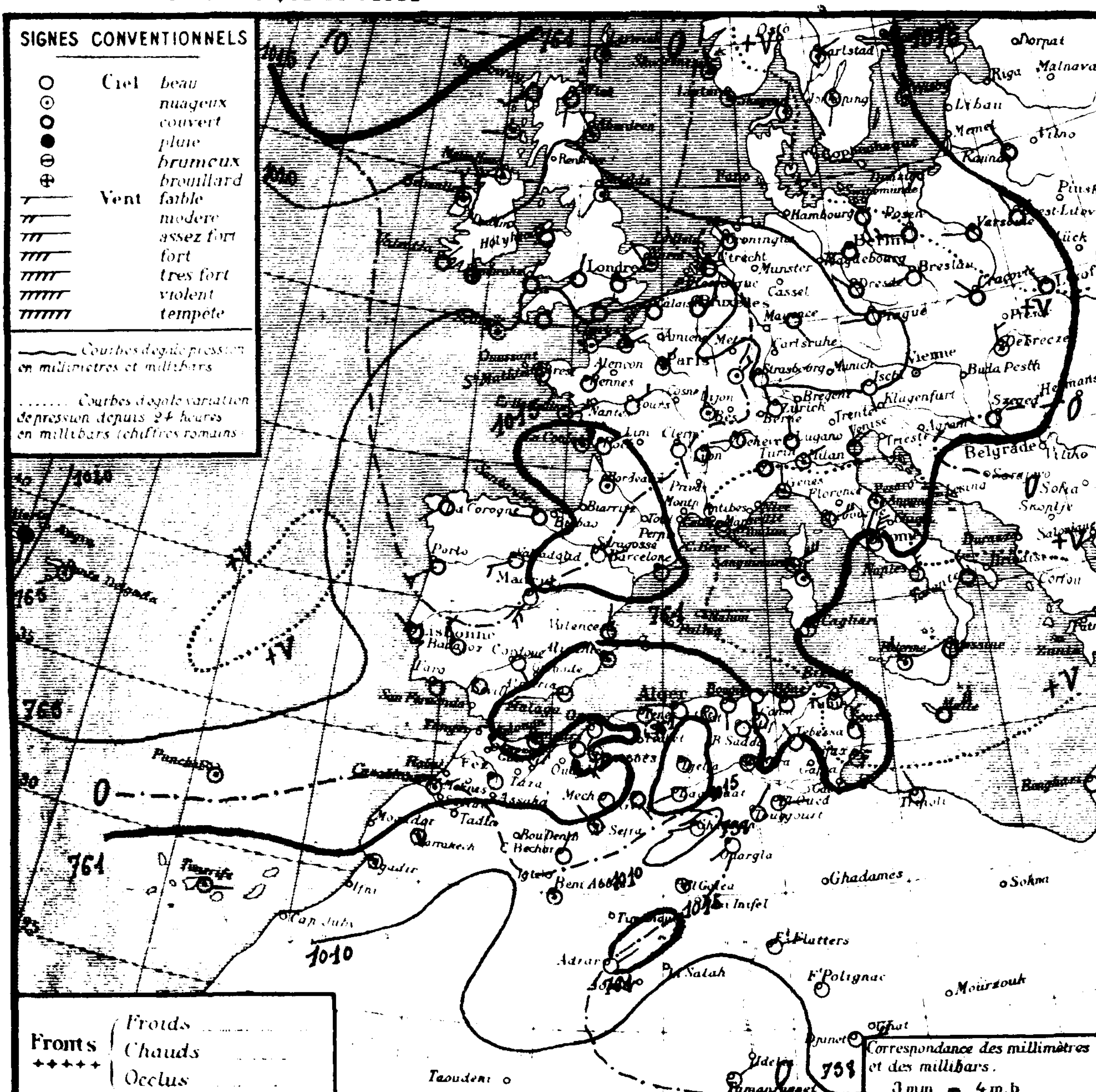

	Stations	Altitude en mètres	Pression à 0° et au niveau de la mer: Observation	Pression: diff en 24h	Température de l'air: Observation	Température: diff en 24h	Vents Direction et force de 0 à 9	Etat du Ciel	Etat de la Mer	Températures extrêmes (dans les 24 heures): max	min	Pluie en millim (dans les 24 heures)	Pluie en m/m: Hauteurs totalisées du mois en cours	Hauteurs totalisées du 1er Sept. au 30 Juin	Phénomènes
Littoral	Nemours	83	16.2	+3.0	31.4	+1.4	S 1	beau		"	"			328	
	Cap Falcon	75	18.0	+2.0	26.8	-5.6	SW 1	clair	belle	36	25			329	
	Oran	11	15.3	+2.8	27.3	-2.0	SW 1	clair	calme	36	27			412	
	Mostaganem	113	13.8	+1.6	32.4	-0.1	SSW 1	beau	T. belle	36	24				
	Cap Ténès	183	11.3	+0.8	33.4	+2.0	S 3	clair	P. agitée	36	25			438	
	Cherchell	22	14.1	"	29.0	"	E 1	clair	T. belle	33	23			649	
	Blida	267	11.2	0.0	28.0	-1.0	calme	beau		36	26			928	
	Bouzaréa	344	12.0	+1.2	32.9	+4.6	WSW 1	clair		34	26				
	Alger	59	12.9	+1.3	27.0	-2.4	calme	clair	calme	35	24			690	
	Maison-Carrée	48	12.9	+1.2	27.0	-2.4	calme	clair		38	20				
	Cap Carbon	225	13.5	+2.3	26.0	-5.0	S 2	beau	P. agitée	33	24			718	
	Cap Bougaroni	195	15.7	+2.7	29.0	-1.0	calme	clair	agitée	32	23			1068	
	Philippeville	42													
	Cap de Garde	161	15.3	+3.6	26.0	-3.0	calme	clair	belle	35	24			836	
	La Calle	10	14.4	+3.4	28.5	+1.0	SW 1	clair	belle	35	23			1029	
	Bizerte	9													
	Tunis	36													
	Sousse	2	16.2	+6.1	25.5	-4.5	N 3	clair	P. agitée	36	24				
	Sfax	8	18.4	+3.2	25.2	0.0	calme	clair	calme	36	24				
Tell et Hautes Plaines	Tlemcen	806	13.8	-0.6	29.7	-2.7	W 1	beau		36	28			527	
	Sidi-bel-Abbès	476	14.6	+0.6	27.8	+1.4	S 3	beau		39	22				
	Saïda	867	15.3	+0.5	26.4	-0.4	S 1	clair		39	24			312	
	Mascara	590	14.8	+0.6	26.8	+1.4	calme	clair		40	26	gttes		292	Nuit, Orage gouttes
	Relizane	73	15.8	+1.6	29.3	-1.3	SW 1	clair		43	19			196	
	Orléansville	112	14.1	+0.7	26.8	+0.8	ENE 1	clair		43	25			460	
	Tiaret	1023												485	
	Vialar	889	14.6	+0.9	21.0	-3.0	N 3	clair		37	19				
	Médéa	935													
	Aumale	905	15.6	+1.9	28.7	0.0	SW 1	beau		36	21				Siroco hier et nuit.
	Fort-National	942	13.7	+1.4	28.3	+1.8	calme	clair		34	25			932	
	Tizi-Ouzou	222	12.4	+0.4	24.0	-1.9	E 1	clair		40	22			829	
	Bordj-b.-Arréridj	915	12.9	+1.9	26.6	+1.5	calme	clair		40	20				
	Sétif	1079	14.9	+2.9	25.2	+1.4	WSW 2	clair		35	17			494	Siroco hier
	Batna	1044	13.7	+2.3	28.5	+2.0	NNE 1	clair		37	16				
	Constantine	660	16.4	+2.4	23.8	+0.9	S 1	clair		36	21			648	
	Guelma	268	16.6	+2.5	23.8	+0.2	SE 2	beau		38	16			751	
	Tébessa	863	14.5	+2.9	29.0	+1.0	NW 1	clair		38	20			370	
Steppe et Atlas Saharien	Aïn-Sefra	1090	14.2	+0.6	27.0	0.0	NW 2	nuageux		40	22				
	Mécheria	1167	17.2	+1.5	25.2	-1.6	calme	clair		37	25	1.0	1.0	228	16-18h Pluie
	Géryville	1320	14.0	+1.1	25.3	+1.9	SE 1	couvert		37	18			361	
	Aflou	1426													
	Djelfa	1160	20.5	+1.7	20.8	+1.3	calme	clair		34	15				
	Bou-Saâda	550													
	M'sila Ouinif	480	"	-	31.8	+2.6	N 1	couvert		41	21				
	Barika	484													
Sahara	Colomb-Béchar	769	11.9	+0.4	30.0	+3.0	NNE 3	beau		41	28				
	Laghouat	767	19.0	+3.0	23.0	-1.0	WSW 1	clair		"	23				
	Biskra	125	14.0	+2.8	33.0	+1.0	E 3	nuageux		45	29				
	Touggourt	69	12.2	+0.9	30.1	+2.1	NE 1	clair		45	28			123	
	El-Oued	70	"	"	30.8	+0.8	E 2	beau		45	27			92	
	Tozeur	50	13.1	+3.7	28.0	+2.0	E 4	clair		45	25				
	Ghardaïa	526	09.4	-0.5	33.3	+1.0	W 3	beau		48	30				
	Ouargla	157	13.4	0.0	32.0	+3.0	SW 2	nuageux		"	30			68	
	El-Goléa	394?	13.8	-0.4	29.0	+5.0	calme	T. nuageux		"	25				
	Béni-Abbès	497?	13.1	-0.4	33.0	+4.0	calme	nuageux		42	28				
	Timimoun	294?													
	Adrar	285?	150	+0.1	29.0	+3.0	NE 2	clair		45	29				
	In-Salah	280?													
	Fort-Flatters	368?	11.8	+1.1	29.0	+2.0	E 1	clair		"	23				
	Fort-Polignac	608?	"	"	28.0	-3.0	calme	clair		"	23				
	Djanet	1100?	"	"	27.0	-3.0	NE 2	clair		"	28				
	Tamanrasset	1350?	06	0	29.0	+1.0	NE 2	clair		36	22			8	

Situation générale et situation en Algérie Des pressions moyennes ou basses s'étendent sur le Sud de l'Europe, la Méditerranée et l'Afrique du Nord (Minima relatifs : Bordeaux - Malte - Colomb-Béchar : 1012mb 759, Gênes 1011mb 758m/m). Une dépression recouvre le Nord-Ouest de l'Europe (Jan Mayen 1003mb 752m/m), une autre, le Nord-Est de ce continent (Sortavala 1008mb 756m/m). Des pressions élevées s'étendent des Açores au reste de l'Europe (Punta-Delgada 1021mb 766m/m - Hanovre 1022mb 767m/m).

En Algérie, le ciel est beau. On signale une averse hier après midi dans la région de Mécheria. Les vents soufflent faiblement du Secteur Sud. La température en hausse sur les Hauts Plateaux Constantinois, est généralement en baisse ailleurs. La mer est agitée à Cap Bougaroni, belle ou peu agitée sur le reste de la côte Algérienne

Probabilité (valable du 1er Août à 18 heures, au 2 Août même heure).
Baisse barométrique : Norvège à Nord Italie - Méditerranée Occidentale - Hausse : reste Europe - Maroc. Variations faibles : Algérie - Tunisie.

En Algérie, ciel nuageux avec belles éclaircies. Orageux sur l'Ouest et le Centre des Hauts Plateaux et de l'Atlas Saharien. Vents faibles, du secteur Ouest à l'Ouest, du secteur Sud à l'Est avec coups de vent de Nord-Ouest principalement à l'Ouest. Température en baisse à l'Ouest, en hausse (siroco) à l'Est.

	ORAN	ALGER	CONSTANTINE
Littoral et Tell	Nuageux avec belles éclaircies. Vents du secteur Ouest, faibles avec coups de vent de Nord-Ouest. Température en baisse.	Nuageux avec belles éclaircies. Vents de Sud-Ouest, faibles avec coups de vent du secteur Ouest. Température stationnaire puis en baisse	Beau à nuageux. Vents de sud-Ouest, faibles avec coups de vent d'Ouest. Température en hausse (siroco)
Hts Plateaux	Nuageux et orageux avec éclaircies. coups de vent du secteur Ouest.		
Sahara Septentrional	Nuageux et orageux avec éclaircies. Coups de vent d'Est à Sud.		Nuageux puis orageux au Nord. Vents d'Est à Sud, modérés

Vents (Bassin Occidental de la Méditerranée)
Golfe du Lion : Est à Sud, modérés puis coups de vent d'Ouest.
Baléares : Sud à Ouest, modérés avec coups de vent d'Ouest.
Bizerte : Est à Sud, modérés.

Vents (en altitude)

Ouest	Algérie	Secteur Ouest	10 à 12m
"	Sahara	Secteur Sud	8 à 10m
Est	Algérie	Sud à Ouest	10 à 12m
"	Sahara	Secteur Est	8 à 10m

Prévisions transmises par l'Observatoire de Tamanrasset
Tidikelt : Beau, Vents du secteur Est, modérés
Azgers, Hoggar : Nuageux avec éclaircies matin. Vents du secteur Est, faibles à modérés.

Températures extrêmes

Stations	Max	Min
Paris	21	12
Nice	"	19

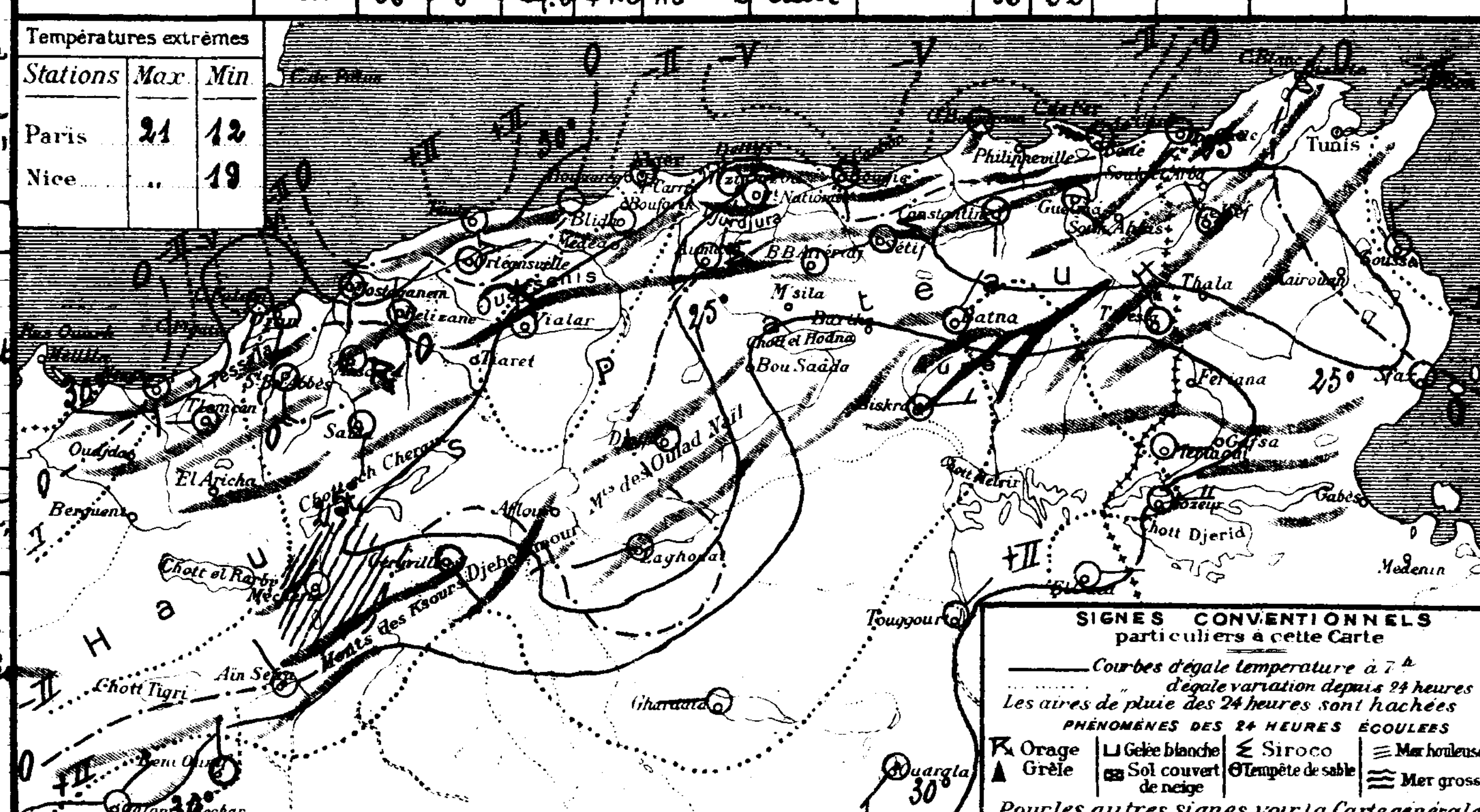

SONDAGES AÉROLOGIQUES

Altitude en Kms. comptée à partir du niveau de la station	Alger Université (Altitude 59m) Début h: Direction	Vitesse en m/s	Début h: Direction	Vitesse en m/s	Tamanrasset (Alt 1350m) Début 8h00: Direction	Vitesse en m/s
0 5	WSW	5			E	4
1 0	WSW	7			E	5
1 5	W	12			SSW	4
2 0					SSE	4
2 5					S	3
3 0					SSE	3
3 5					SE	4
4 0						
4 5						
5 0						
5 5						
6 0						

UNIVERSITÉ D'ALGER
INSTITUT DE MÉTÉOROLOGIE
ET DE PHYSIQUE DU GLOBE

BULLETIN MÉTÉOROLOGIQUE DE L'ALGÉRIE

Dimanche 4 Août 1935 — 60ème Année — N° 216 — 7h

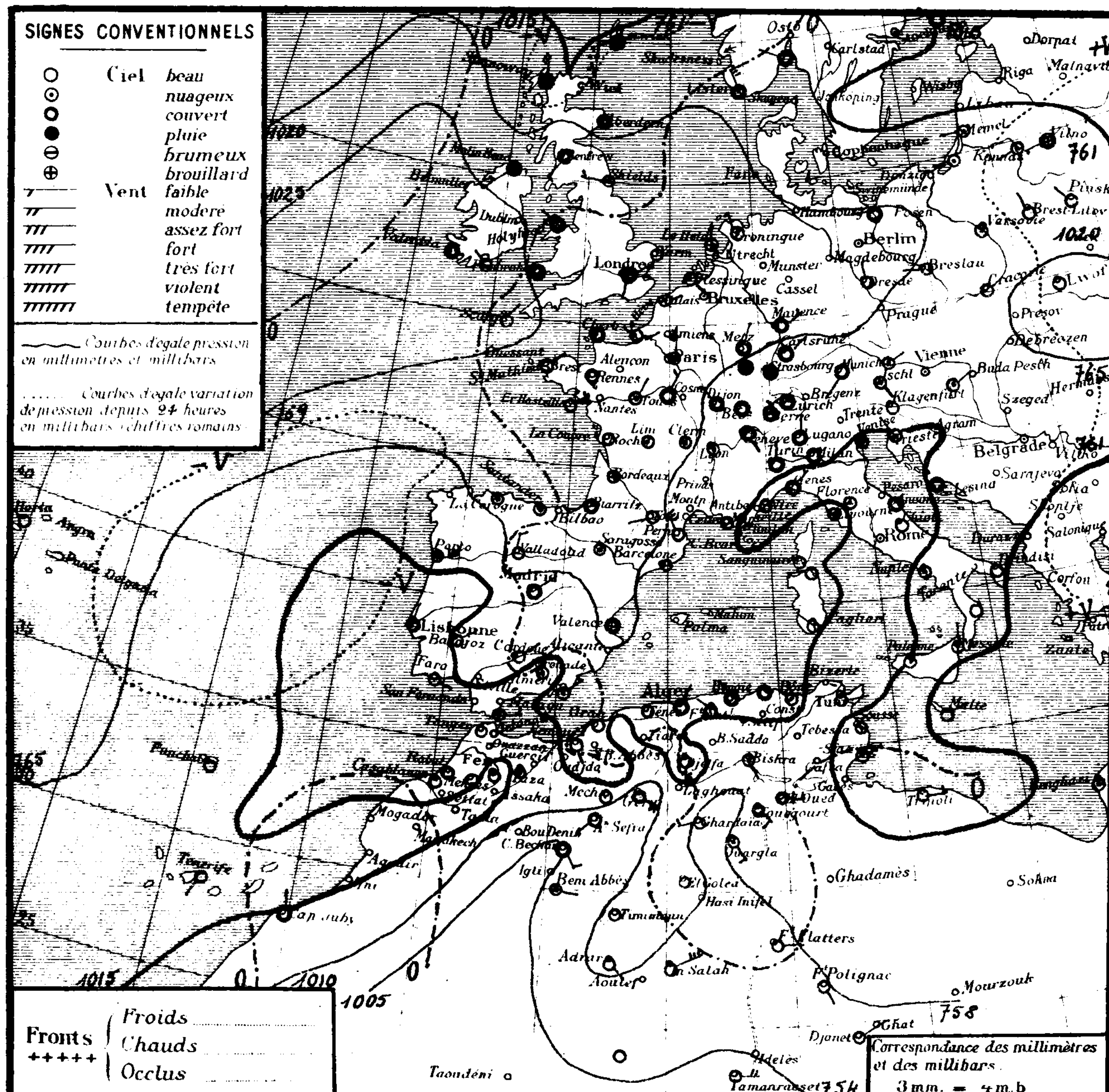

	Stations	Altitude en mètres	Pression à 0° et au niveau de la mer — Observation	diff en 24h	Température de l'air — Observation	diff en 24h	Vents Direction et force de 0 à 9	Etat du Ciel	Etat de la Mer	Dans les 24 heures — Températures extrêmes max	min	Pluie en millim	Pluie en m/m — Hauteurs totalisées du mois en cours	Hauteurs totalisées du 1er Sept au 30 juin	Phénomènes
Littoral	Nemours	83	15·6	+0·3	23·8	-2·8	SE 1	beau	belle	26	20			328	
	Cap Falcon	75	16·4	-0·6	23·6	-0·2	NE 3	nuagx	agitée	28	22			529	
	Oran	11	16·2	+1·8	24·8	0·0	NW 1	beau	calme	28	24			412	
	Mostaganem	113	14·4	+1·2	24·7	-1·6	ESE 5	nuagx	belle	27	20				
	Cap Ténès	183	14·1	+1·6	22·2	-2·0	NE 3	nuagx	agitée	26	22			438	
	Cherchell	22	18·0	+3·6	24·6	-1·0	E 3	couv	belle	27	22			649	
	Blida	267												928	
	Bouzaréa	344	15·0	+2·1	21·3	-1·0	E 2	T. nuagx		26	21				
	Alger	59	16·0	+2·7	24·3	0·0	NNE 3	couv	p. agitée	27	24			690	
	Maison-Carrée	48													
	Cap Carbon	225	15·7	+2·4	24·0	-1·0	NW 1	couv	agitée	28	23			718	
	Cap Bougaroni	195	17·3	+1·6	23·0	-1·8	calme	couv	belle	28	22			1068	
	Philippeville	42													
	Cap de Garde	161	15·8	+1·7	24·0	-1·0	N 2	nuagx	p. agitée	31	22	1·0	1·0	836	Nuit pluie.
	La Calle	10	14·4	+1·4	25·8	-1·3	calme	couv	T. belle	31	23	0·3	0·3	1029	Soirée pluie - éclairs -
	Bizerte	9													
	Tunis	36	14·2	+1·6	26·8	-0·4	ENE 2	clair		33	23	gttes			Hier gouttes.
	Sousse	2	15·8	+3·3	26·2	+0·2	calme	nuagx	calme	29	23	1·0	5·0		3-5h pluie.
	Sfax	8	19·4	-2·4	25·6	-0·6	NE 1	nuagx	T. belle	31	23				
Tell et Hautes Plaines	Tlemcen	806	09·6	-1·8	22·0	-3·0	N 1	beau		29	21			527	
	Sidi-bel-Abbès	476	15·8	+3·4	18·0	-3·2	SE 3	nuagx		32	13				
	Saïda	867	15·6	+0·5	22·0	-0·2	W 1	T. nuagx		34	19			312	
	Mascara	590	14·6	+0·8	20·6	-0·8	N 1	nuagx		33	20			292	
	Relizane	73	16·8	+1·5	23·0	+1·5	SW 1	couv		33	20			192	
	Orléansville	112	15·2	+1·2	23·4	+2·3	NNW 2	nuagx		39	22			460	
	Tiaret	1023												485	
	Vialar	889	15·3	-1·9	19·8	+2·3	NW 3	T. nuagx		32	17				
	Médéa	935													
	Aumale	905													
	Fort-National	942												932	
	Tizi-Ouzou	222	15·3	+0·5	23·0	+1·8	NW 1	couv		37	22			829	
	Bordj-b.-Arrérid	915													
	Sétif	1079												494	
	Batna	1044	11·7	+1·7	26·0	-0·5	N 1	clair		35	19				
	Constantine	660												648	
	Guelma	268	16·6	+0·2	24·2	-0·6	SW 2	T. nuagx		30	20	1·0	1·0	751	Soirée pluie.
	Tébessa	863												370	
Steppe et Atlas Saharien	Aïn-Sefra	1090	09·7	-0·4	27·0	+3·0	SW 1	beau		38	23				
	Mécheria	1167	12·7	-1·1	25·2	+1·0	calme	nuagx		35	21		1·0	228	
	Géryville	1320	07·4	-2·8	27·9	+4·7	SE 5	couv		35	18	gttes	1·1	361	7h gouttes.
	Aflou	1426													
	Djelfa	1160	17·4	+0·2	20·5	+1·0	S 4	clair		31	15				
	Bou-Saâda [illegible]	[illegible]	..	..	30·0	-0·5	E 1	beau		39	14				
	M'sila	486													
	Barika	484													
	Colomb-Béchar	769	05·0	-2·0	32·0	+1·0	SE 3	couv		40	28	0·0			Coups de vent hier - Nuit pluie.
	Laghouat	767													
Sahara	Biskra	125	13·2	+2·7	34·0	+1·0	SE 1	nuagx		43	30				
	Touggourt	69	11·7	+1·1	29·0	-1·6	SE 3	couv		45	28	gttes		123	2-3h gouttes.
	El-Oued	70	..	..	29·4	0·0	E 4	+ nuagx		44	27			92	
	Tozeur	50	10·6	-1·6	28·5	..	E 6	couv		46	21				
	Ghardaïa	526	07·5	+1·2	32·3	-0·9	W 3	clair		44	30				
	Ouargla	157	12·5	+0·6	30·0	0·0	SE 3	nuagx		..	27			68	
	El-Goléa	394?	11·1	-2·9	27·0	-3·0	calme	clair		..	24				
	Béni-Abbès	497?	07·5	-1·2	34·0	+2·0	E 2	nuagx		40	30				
	Timimoun	294?													
	Adrar	285?	10·2	-0·3	29·0	-4·0	SE 2	clair		45	27				
	In-Salah	280?	07·8	-0·7	30·0	0·0	NE 5	clair		..	27				Ce matin tempête de sable.
	Fort-Flatters	368?	09·3	+0·4	31·0	0·0	E 3	clair		..	23				
	Fort-Polignac	608?	..	..	29·0	+2·0	SE 2	clair		..	27				
	Djanet	1100?	..	..	25·0	-3·0	NE 1	clair		..	24				
	Tamanrasset	1350?	04·	+1·	27·0	-1·0	E 4	clair		34	21			8	

Situation générale et situation en Algérie Des pressions élevées s'étendent des Açores à l'Ouest et au Centre de l'Europe (Valentia : 1027 mb : 770 m/m). Des basses pressions recouvrent le Nord de ce Continent (Spitzberg : 1006 mb : 754 m/m). Des pressions moyennes ou basses s'étendent sur l'Italie, la Méditerranée, l'Afrique du Nord et le Portugal (minima relatif : Florence : 1015 mb : 761 m/m - St Vincent : 1013 mb : 760 m/m). Une dépression se maintient au Sahara (Colomb-Béchar : 1005 mb : 754 m/m).
En Algérie, le ciel est nuageux ou très nuageux avec quelques éclaircies à l'Ouest, très nuageux ou couvert au Centre et à l'Est. Il a plu hier après midi et cette nuit, en quelques points du département de Constantine et de l'Atlas Saharien. Les vents soufflent faiblement du Secteur Nord. La température est stationnaire ou en baisse. La mer est agitée aux Cap-Falcon et Carbon, belle ou peu agitée sur le reste de la Côte algérienne.

Probabilité (valable du 4 à 18h au 5 à 18h). Baisse barométrique. Ouest Europe, Ouest Afrique du Nord. Hausse : Nord-Est Europe à Est Afrique du Nord.
En Algérie, à l'Ouest : ciel très nuageux avec éclaircies, orageux au Sud. Vents du Secteur Est faibles ou modérés. Température en hausse. A l'Est, ciel très nuageux orageux par places. Vents du secteur Nord, faibles ou modérés. Température en baisse.

	ORAN	ALGER	CONSTANTINE
Littoral et Tell	Très nuageux avec éclaircies. Vents du secteur Est, faibles ou modérés. Temp. en hausse.	Très nuageux - brumes littorales. Orageux au Sud.	Très nuageux - orageux par places. Vents du Secteur
Hts Plateaux	Très nuageux et Orageux avec éclaircies. Vents d'Est à Sud, faibles ou modérés.	Vents de Nord à Est, faibles ou modérés. Température stationnaire.	Nord, faibles ou modérés. Température en baisse.
Sahara Septentrional	Orageux au Nord puis éclaircies. Vents du Secteur Est, faibles ou modérés - Quelques coups de vent.		

Vents (Bassin Occidental de la Méditerranée)
Golfe du Lion : Secteur Nord, assez forts à modérés.
Baléares : Nord à Est, faibles ou modérés.
Bizerte : Secteur Nord, faibles ou modérés.

Vents (en altitude)
Ouest Algérie :
" Sahara :
Est Algérie :
" Sahara :

Prévisions transmises par l'Observatoire de Tamanrasset
Tidikelt
Azgers
Hoggar

Températures extrêmes		
Stations	Max	Min
Paris	23	15
Nice	×	×

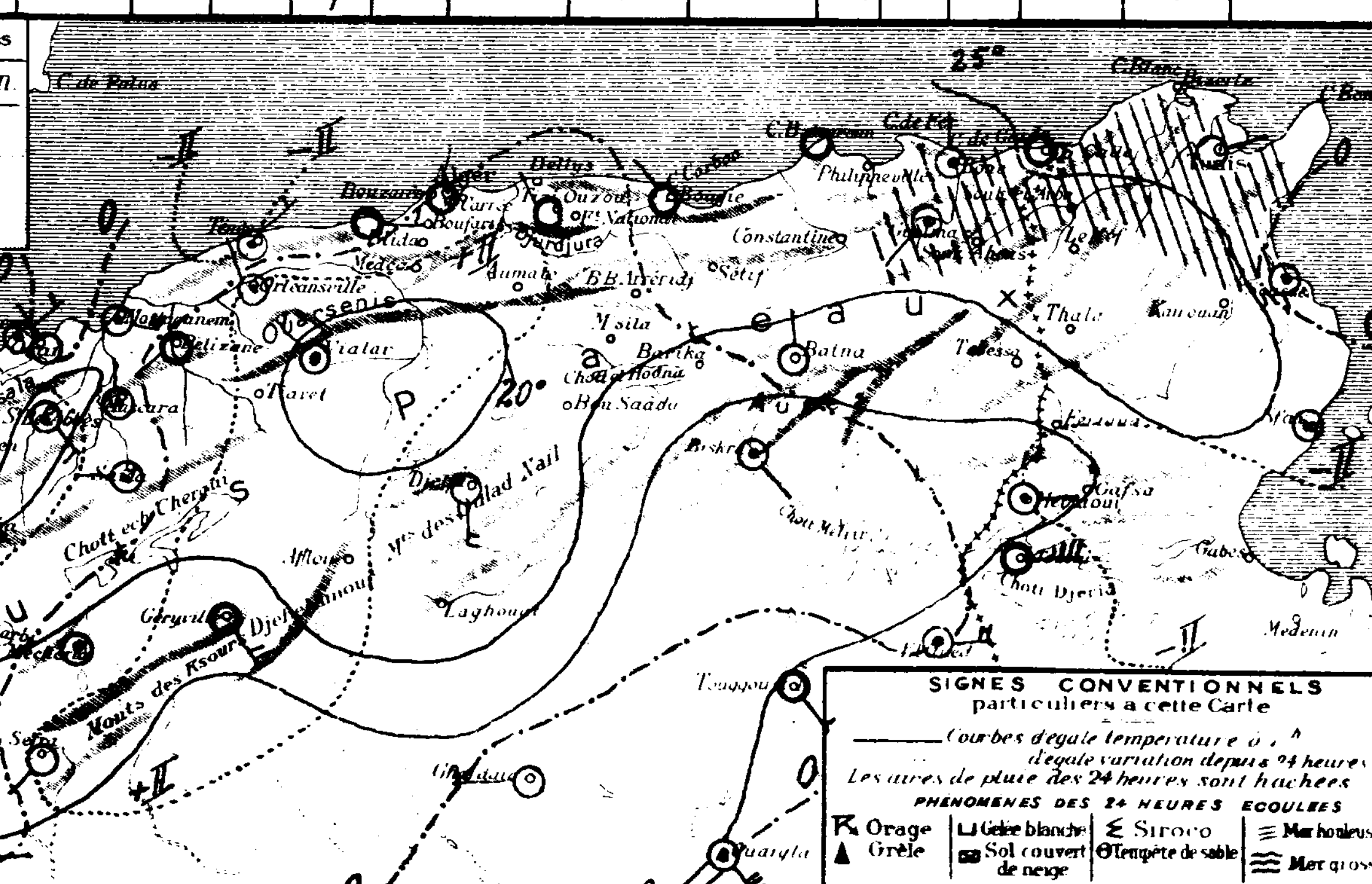

SONDAGES AÉROLOGIQUES

Altitude en Kms. comptée à partir du niveau de la station	Alger Université Altitude 59m — Début h — Direction	Vitesse en m/s	Début h — Direction	Vitesse en m/s	Tamanrasset Alt. 1350m — Début h — Direction	Vitesse en m/s
0 5						
1 0						
1 5						
2 0						
2 5						
3 0						
3 5						
4 0						
4 5						
5 0						
5 5						
6 0						

UNIVERSITÉ D'ALGER
INSTITUT DE MÉTÉOROLOGIE
ET DE PHYSIQUE DU GLOBE

BULLETIN MÉTÉOROLOGIQUE DE L'ALGÉRIE

60me ANNÉE . N° 210
Samedi 3 Août 1935 7h

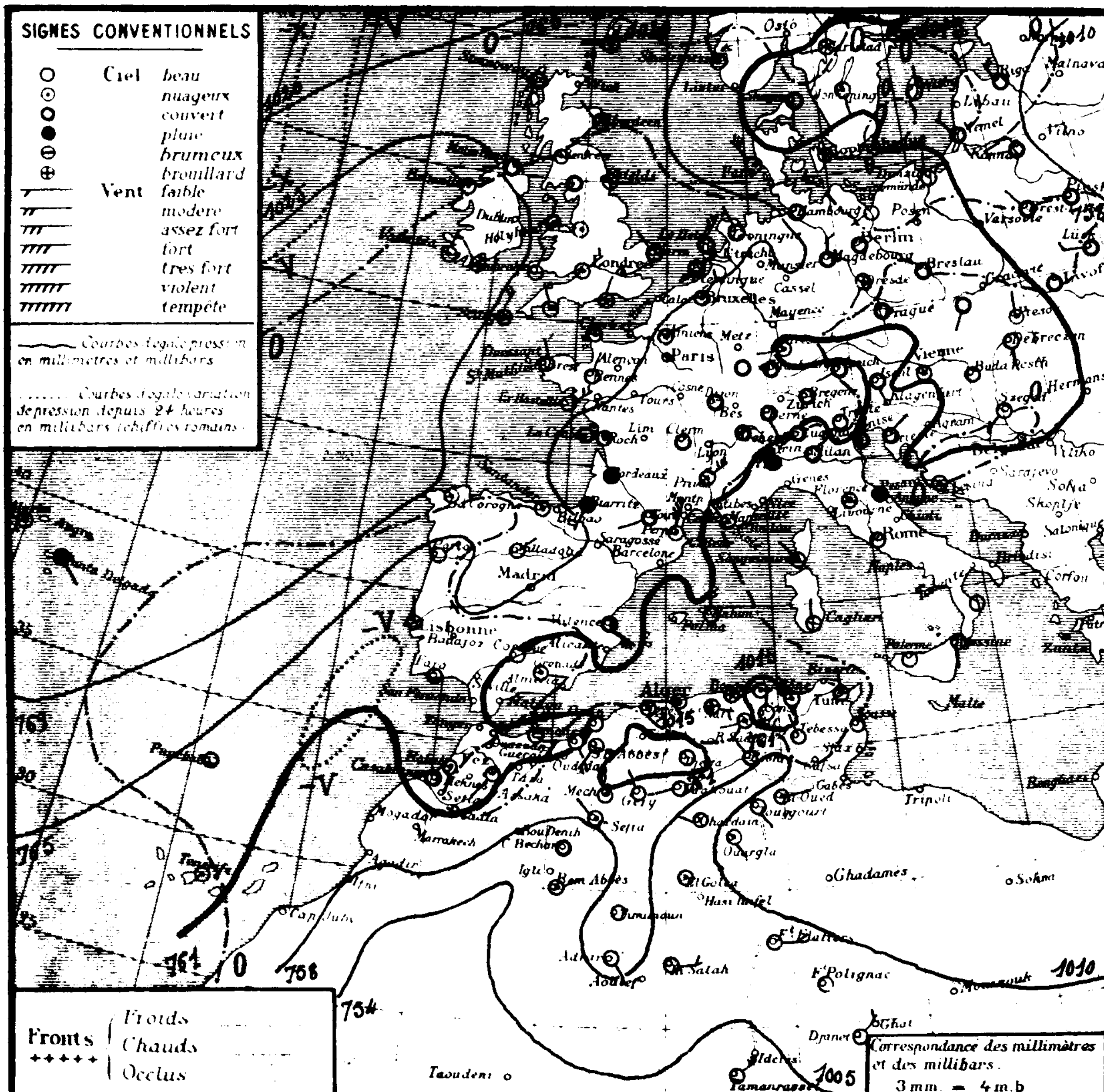

Situation generale et situation en Algérie De basses pressions recouvrent l'Océan Arctique et l'Est de l'Europe (Jan Mayen 1005mb 754m/m, Dvinsk 1008mb 756m/m); d'autres, l'Italie, la Méditerranée et l'Afrique du Nord (Rome 1011mb 758m/m - Colomb Béchar 1007mb 755m/m). Un anticyclone s'étend des Açores aux Iles Britanniques (Valentia 1028mb 771m/m) et se continue par des pressions peu élevées sur le reste de l'Europe.

En Algérie, le ciel est nuageux avec belles éclaircies. Il a plu hier et cette nuit en quelques points des Hauts-Plateaux Constantinois et sur la région de Géryville. Les vents sont variables et faibles, le secteur Nord dominant. La température est en assez forte baisse. La mer, peu agitée à Nemours et Ténès, est belle sur le reste de la côte Algérienne.

Probabilité (valable du 3 Août à 18 heures, au 2 Août même heure).
Hausse barométrique : France, Méditerranée, Italie; baisse : Péninsule ibérique, Afrique du Nord.

En Algérie, ciel nuageux ou très nuageux avec éclaircies (brumes sur le littoral, mouvements orageux sur les Hauts-Plateaux). Vents de Nord Est à Est, modérés ou assez forts. Température stationnaire ou en baisse.

	ORAN	ALGER	CONSTANTINE
Littoral et Tell	Nuageux ou très nuageux avec éclaircies (brumes). Vents de Nord-Est à Est modérés ou assez forts. Température stationnaire ou en baisse.		
Hts Plateaux	Nuageux ou très nuageux (orageux). Vents du secteur Nord, modérés ou assez forts.		
Sahara Septentrional	Orageux au Nord. Vents d'Est à Sud, faibles ou modérés avec coups de vent		

Vents (Bassin Occidental de la Méditerranée)
Golfe du Lion : Secteur Nord, modérés ou assez forts.
Baléares : Nord à Nord-Est modérés.
Bizerte : Secteur Nord, modérés ou assez forts.

Vents (en altitude)
Ouest Algérie : Nord-Ouest 8 à 10 m.
" Sahara : Sud à Ouest 10 à 12 m.
Est Algérie : Secteur Nord 8 à 10 m.
" Sahara : Sud à Ouest 10 à 12 m.

Prévisions transmises par l'Observatoire de Tamanrasset

Tidikelt : Beau. Vents du secteur Est, modérés.
Azgers, Hoggar : Beau à nuageux. Vents du secteur Est dominant. Coups de vent.

Région	Stations	Altitude en mètres	Pression à 0° et au niveau de la mer : Observation	Pression : diff en 24h.	Température de l'air : Observation	Température : diff en 24h.	Vents Direction et force de 0 à 9	Etat du Ciel	Etat de la Mer	Dans les 24 heures : Températures extrêmes max	min	Pluie en millim	Pluie en m/m : Hauteurs totalisées du mois en cours	Hauteurs totalisées du 1er Septbre au 30 Juin	PHÉNOMENES
Littoral	Nemours	83	15.3	-1.0	26.0	-2.8	SE 2	beau	P. agitée	26	21			328	
	Cap Falcon	75	17.0	-0.4	23.8	-3.4	SW 1	clair	belle	30	23			329	
	Oran	11	14.4	-0.9	24.8	-2.2	NW 2	clair	calme	35	24			412	
	Mostaganem	113	13.2	-0.4	26.3	-2.4	W 1	beau	T. belle	37	19				
	Cap Ténès	183	12.5	+1.6	24.2	-5.2	E 2	nuag*	P. agitée	30	21			438	
	Cherchell	22	14.4	+0.6	25.6	-2.4	E 1	couvert	belle	30	21			649	
	Blida	287												928	
	Bouzaréa	344	12.9	+1.5	24.3	-6.6	SE 1	T. nuag*		30	21				
	Alger	59	13.3	-1.1	24.3	-3.0	calme	nuag*	calme	32	23			690	
	Maison-Carrée	48	14.0	+1.4	26.3	-3.2	calme	nuag*		34	18				
	Cap Carbon	225	13.3	+1.0	25.0	-4.0	calme	nuag*	calme	31	23			718	
	Cap Bougaroni	195	13.7	+2.0	24.8	-3.6	W 2	nuag*	belle	32	24			1068	
	Philippeville	42													
	Cap de Garde	161	14.1	+3.3	25.0	-4.0	NW 2	couvert	belle	21	24			836	
	La Calle	10	13.0	+1.7	27.1	-5.1	NW 3	T. nuag*	T. belle	33	27			1029	
	Bizerte	9													
	Tunis	36	12.6	+0.9	27.2	+0.8	NNE 1	clair		40	24				Siroco hier
	Sousse	2	12.5	-1.8	26.0	-0.8	calme	clair	calme	38	24	4.0	4.0		17h45 Orage et pluie
	Sfax	8													
Tell et Hautes Plaines	Tlemcen	806	11.4	-3.4	25.0	0.0	S 1	clair		30	21			527	
	Sidi-bel-Abbès	476	12.4	-2.8	21.2	-3.1	SW 4	clair		32	15				
	Saïda	867	15.1	-1.0	22.2	-2.2	N 1	beau		36	19			312	
	Mascara	590	13.8	-0.6	21.4	-4.8	calme	beau		36	21			292	
	Relizane	73	15.3	-0.7	21.5	-7.8	W 1	nuag*		38	17			192	
	Orléansville	112	14.0	0.0	21.1	-4.7	NNW 1	clair		39	20			460	
	Tiaret	1023												485	
	Vialar	889	17.2	+3.2	17.5	-4.0	W 3	clair		36	16				
	Médéa	935													
	Aumale	905	14.9	+2.5	22.6	-9.2	NW 1	beau		35	16				7-18h Siroco
	Fort-National	942	14.4	+2.9	20.0	-5.0	E 3	brouillard		33	19			932	
	Tizi-Ouzou	222	14.8	-1.0	21.2	-3.7	SE 1	beau		37	20			829	
	Bordj-b.-Arréridj	915	11.3	+0.4	23.6	-5.0	calme	T. nuag*		38	18	1.0	1.0		15h30-15h45, pluie
	Sétif	1079	12.8	-2.1	22.2	-4.0	WSW 2	T. nuag*		34	15	0.3	0.3	494	Pluie hier
	Batna	1044	10.2	-1.2	26.5	-2.5	NW 1	clair		37	19				
	Constantine	660	15.3	+1.8	22.7	-3.8	N 1	clair		38	20			648	
	Guelma	268	16.4	+1.8	24.8	-3.2	SE 2	nuag*		40	21			751	
	Tébessa	863	12.2	+2.2	28.0	-3.0	NW 1	clair		38	21			370	
Steppe et Atlas Saharien	Aïn-Sefra	1090	10.1	-3.5	24.0	-2.0	NW 1	nuag*		38	22				
	Mécheria	1167	13.8	-2.9	24.2	-0.8	N 2	nuag*		36	22		1.0	228	
	Géryville	1320	10.2	-4.8	23.2	+2.8	NNW 1	nuag*		34	19	0.1	1.1	361	20h Coups de vent et pluie
	Aflou	1426													
	Djelfa	1160	17.2	-2.3	18.9	-0.9	calme	clair		33	15				
	Bou-Saâda [illegible]	550	14.6	"	29.0	"	E 1	beau		23	19				
	M'Sila [illegible]	[illegible]	"	"	30.5	-1.0	NE 1	nuag*		39	15				
	Barika	484													
Sahara	Colomb-Béchar	769	07.0	-3.0	31.0	-1.0	calme	couvert		41	29				
	Laghouat	767	13.9	-2.3	23.0	-1.0	WSW 1	clair		"	23				
	Biskra	125	10.3	-2.7	33.0	-1.0	NW 1	nuag*		43	29				
	Touggourt	69	10.6	-3.0	30.6	-0.4	SE 3	clair		44	27			123	
	El-Oued	70	"	"	29.4	+1.2	E 1	nuag*		48	26			92	
	Tozeur	50													
	Ghardaïa	526	06.2	-3.1	33.2	-1.0	WNW 3	clair		45	31				
	Ouargla	157	11.9	-2.3	30.0	-1.0	SE 2	nuag*		"	26			68	
	El-Goléa	394?	08.2	-3.6	30.0	-2.0	calme	T. nuag*		"	23				
	Béni-Abbès	497?	08.7	-2.7	32.0	-2.0	E 2	nuag*		44	30				
	Timimoun	294?	10.5	-1.7	31.0	-5.0	calme	clair		45	29				
	Adrar	285?	10.5	-2.2	33.0	0.0	SE 2	clair		46	28				
	In-Salah	280?	01.5	-1.0	30.0	-2.0	E 3	clair		"	28				
	Fort-Flatters	368?	08.9	-1.6	31.0	0.0	E 3	clair		"	25				
	Fort-Polignac	608?	"	"	27.0	-3.0	calme	clair		"	23				
	Djanet	1100?	"	"	28.0	0.0	NE 3	clair		"	26				
	Tamanrasset	1350?	03	-3	28.0	-1.0	ENE 5	clair		36	23			8	

Températures extrêmes

Stations	Max	Min
Paris	23	12
Nice	30	17

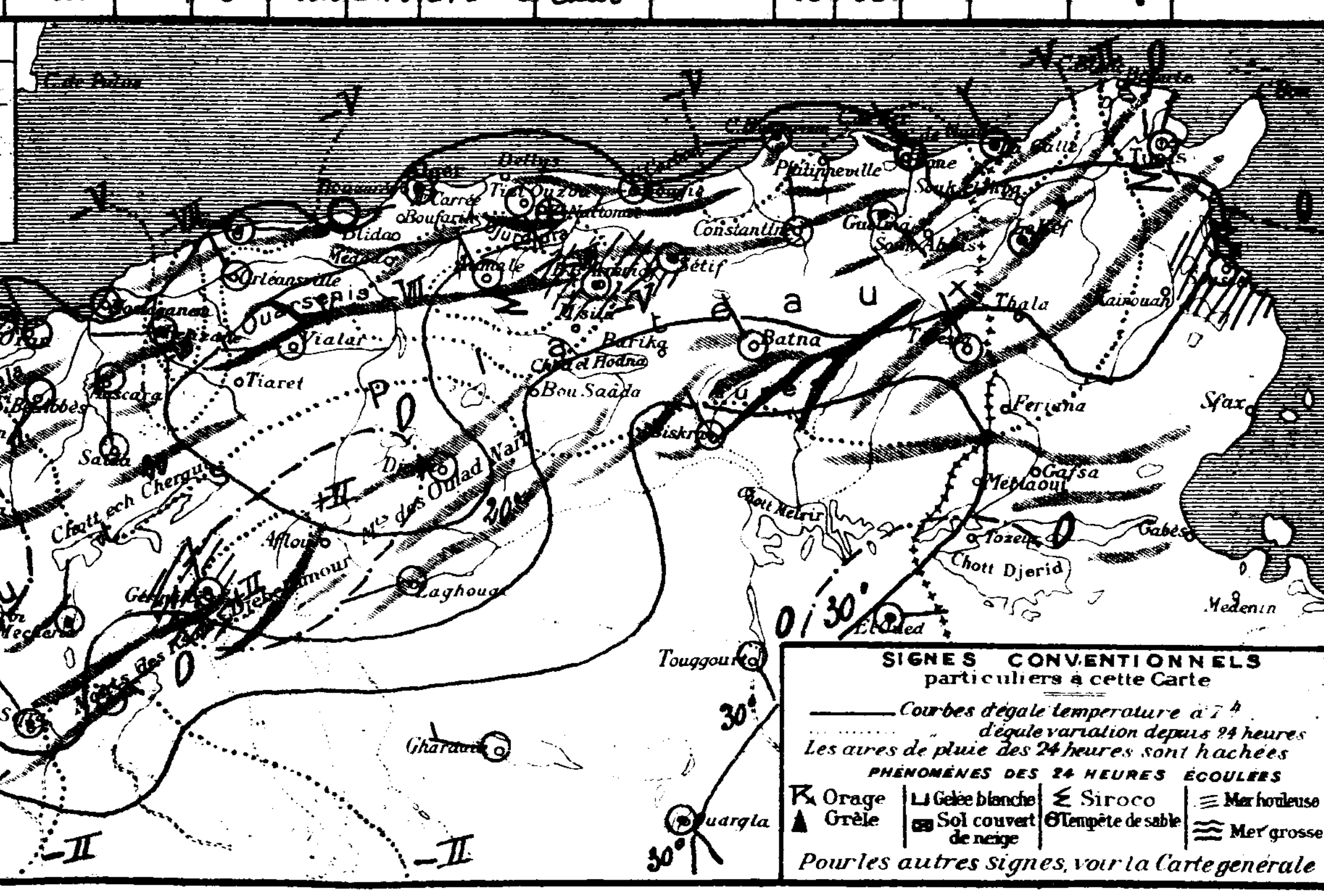

SONDAGES AÉROLOGIQUES

Altitude en Kms. comptée à partir du niveau de la station	Alger Université Altitude 59m Debut h : Direction	Vitesse en m/s	Début h : Direction	Vitesse en m/s	Tamanrasset Alt 1350m Debut h : Direction	Vitesse en m/s
05						
10						
15						
20						
25						
30						
35						
40						
45						
50						
55						
60						

UNIVERSITÉ D'ALGER
INSTITUT DE MÉTÉOROLOGIE
ET DE PHYSIQUE DU GLOBE

BULLETIN MÉTÉOROLOGIQUE DE L'ALGÉRIE

Mardi 6 Août 1935 — 60ème ANNÉE — N° 218 — 7h

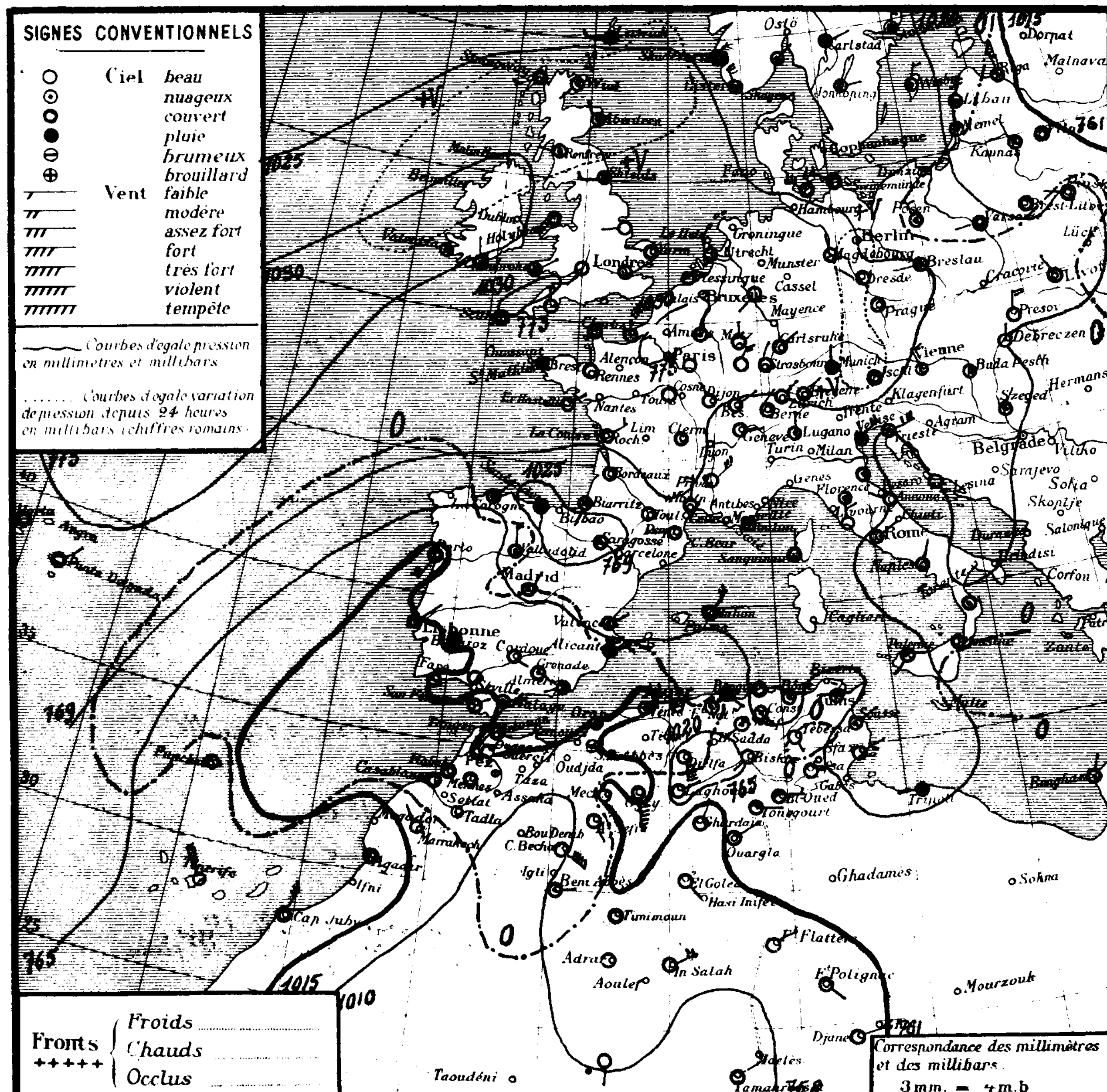

Région	Stations	Altitude en mètres	Pression à 0° et au niveau de la mer : Observation	Pression : diff en 24h	Température de l'air : Observation	Température : diff en 24h	Vents : Direction	Vents : force de 0 à 9	Etat du Ciel	Etat de la Mer	Dans les 24 heures : Températures extrêmes max	min	Pluie en millim	Pluie en m/m : Hauteurs totalisées du mois en cours	Hauteurs totalisées du 1er Septbre au 30 Juin	Phénomènes
Littoral	Nemours	83	15.4	-1.5	24.8	0.0	SE	1	nuag.x	agitée	26	20			328	
	Cap Falcon	75	17.2	-1.4	23.6	+0.4	E	1	couvert	houleuse	29	22			329	
	Oran	11	14.6	-3.7	25.0	+0.5	W	4	nuag.x	belle	29	25			412	
	Mostaganem	113	14.5	-0.4	27.7	-0.4	ESE	1	[illegible]	belle	36	23				
	Cap Ténès	183	14.8	-0.2	23.2	-5.2	NE	4	t. nuag.x	agitée	30	22			438	
	Cherchell	22													649	
	Blida	267	14.2		26.0	..	calme		nuag.x		30	24	1.2	1.2	328	hier pluie
	Bouzaréa	344	17.3	+0.3	23.9	-0.9	E	1	beau		30	21	0.0			7h30. 8h30. 9h30 gouttes-siroco. 11h15. pluie
	Alger	59	17.4	0.0	25.0	-0.2	NE	1	t. nuag.x	agitée	31	24	0.0		69.0	7h30. 8h gouttes. matinée pluie par intermittences
	Maison-Carrée	48	17.0	0.0	25.6	+1.4	NE	3	couvert		32	23	gttes			8h30 gouttes
	Cap Carbon	225	19.3	+2.0	25.0	+1.0	SE	3	t. nuag.x	agitée	28	23			718	
	Cap Bougaroni	195	23.1	+3.6	24.8	-1.0	E	2	couvert	agitée	30	23			1068	
	Philippeville	42														
	Cap de Garde	161	20.3	+1.7	26.0	+1.0	E	1	t. nuag.x	belle	33	23		1.0	836	
	La Calle	10	19.4	+1.3	28.0	+0.5	NE	4	clair	t. belle	31	24			1029	
	Bizerte	9														
	Tunis	36	19.9	+1.3	26.2	+0.3	WNW	1	nuag.x		31	21		9.5		
	Sousse	2	22.2	+1.1	26.0	-0.4	NE	2	nuag.x	t. belle	31	25				
	Sfax	8	23.3	+0.8	26.8	+2.2	NE	1	clair	calme	31	24				
Tell et Hautes Plaines	Tlemcen	806	13.2	-0.2	25.0	-3.0	N	1	clair		30	20			527	
	Sidi-bel-Abbès	476	15.0	-0.8	22.6	-2.2	E	3	brumeux		41	19				
	Saïda	867	14.0	-2.9	27.0	+1.0	SE	6	beau		37	24			312	
	Mascara	590	15.8	-0.3	23.0	-3.2	S	1	clair		39	23			292	hier siroco
	Relizane	73	16.6	-1.8	26.5	-1.8	NE	3	nuag.x		44	24			192	
	Orléansville	112	16.0	-0.9	29.3	+0.3	S	1	nuag.x		41	27			480	
	Tiaret	1023													485	
	Vialar	889	18.5	-0.4	21.0	0.0	E	5	couvert		32	20				
	Médéa	935														
	Aumale	905	19.0	-1.9	25.5	-0.4	SSE	8	couvert		33	18	3.3	3.3		16-17h30 pluie - 5-8h siroco.
	Fort-National	942	16.2	-1.3	27.0	+2.0	WSW	4	nuag.x		29	23			932	
	Tizi-Ouzou	222	18.4	+0.6	27.0	+1.7	E	2	t. nuag.x		33	25			829	
	Bordj-b.-Arréridj	915	19.3	+0.8	20.6	0.0	calme		t. nuag.x		38	17	5.0	9.0		17h55-20h35 pluie
	Sétif	1079	19.7	+1.1	22.0	+0.2	WSW	2	t. nuag.x		30	17	3.8		494	nuit pluie
	Batna	1044	18.8	+0.8	25.0	+0.5	N	1	beau		31	17	9.0	9.0		21h orage-pluie
	Constantine	660	22.3	+1.2	23.5	-0.3	SE	3	nuag.x		31	21	2.0	4.5	548	hier pluie
	Guelma	268	22.2	+2.1	27.7	+3.0	SE	3	nuag.x		35	22	gttes		751	nuit gouttes
	Tébessa	863	19.7	-0.3	24.0	+1.0	SE	1	couvert		34	18			370	
Steppe et Atlas Saharien	Aïn-Sefra	1090	12.1	-0.7	29.0	+4.0	SE	2	clair		36	18				
	Mécheria	1167	18.2	+1.0	23.3	-0.4	calme		clair		34	22		1.0	328	
	Géryville	1320	14.2	+1.3	24.9	+0.1	SSE	7	clair		34	21			361	hier et 7h siroco
	Aflou	1426														
	Djelfa	1160	20.9	-2.2	24.0	+4.3	S	7	clair		32	18				
	Bou-Saâda (surchargé : El Abiod Sidi Ch.)	[illegible]	19.3	+0.1	27.0	-0.5	NE	4	clair		39	22				
	M'Sila (surchargé : Béni Ounif)	[illegible]	..	..	28.7	-0.3	E	1	clair		37	24				
	Barika	484														
Sahara	Colomb-Béchar	769	07.8	-0.7	31.0	-1.0	SE	7	clair		39	26				coups de vent ce matin
	Laghouat	767	20.3	+0.3	25.0	+2.0	NE	2	clair		..	23				
	Biskra	125	19.6	+1.5	31.0	+1.0	SW	1	clair		41	27		10.4		
	Touggourt	69	17.0	+0.4	30.4	+0.4	E	2	clair		43	28			183	
	El-Oued	70	..	..	28.8	-0.2	E	3	beau		44	28			92	
	Tozeur	50	18.4	+4.0	27.0	-2.7	E	2	clair		42	20				
	Ghardaïa	526	12.1	0.0	28.4	-0.9	NNE	3	clair		43	26				
	Ouargla	157	17.8	..	30.0	..	NE	2	clair		..	28			68	
	El-Goléa	394?	13.5	+1.4	31.0	0.0	SE	2	clair		..	29				
	Béni-Abbès	497?	10.1	-0.6	32.0	+3.0	E	2	t. nuag.x		43	28				
	Timimoun	294?	13.3	+2.3	33.0	+2.0	calme		couvert		46	39				
	Adrar	285?	14.1	+3.4	32.0	+3.0	S	2	clair		45	[illegible]				
	In-Salah	280?	10.9	+2.3	30.0	+1.0	ENE	4	clair		..	[illegible]				
	Fort-Flatters	368?	13.7	+1.5	30.0	+1.0	ENE	2	clair		..	[illegible]				
	Fort-Polignac	668?	..	..	29.0	-2.0	SE	2	clair		..	[illegible]				
	Djanet	1100?	..	..	27.0	0.0	E	3	clair		..	26				
	Tamanrasset	1350?	09	+2	27.0	0.0	ENE	3	clair		38	22			8	

Situation générale et situation en Algérie Une aire dépressionnaire recouvre l'Océan Arctique (Isafjord 1003 m/b : 752 m/m) Des pressions inférieures à la normale s'étalent sur le Sud-Ouest de la Péninsule ibérique et sur l'Ouest de l'Afrique du Nord (Colomb-Béchar 1008 m/b : 756 m/m) Des pressions élevées s'étendent des Açores au reste de l'Europe et à l'Est de l'Afrique du Nord (Valentia 1030 m/b : 773 m/m - Sfax 1033 m/b : 76[illegible])
En Algérie, le ciel est nuageux ou très nuageux au Nord, beau au Sud. Des averses orageuses sont tombées, hier, dans la région d'Alger et hier et cette nuit sur l'Est des Hauts-Plateaux. Les vents soufflent d'Est à Sud et sont forts par places sur l'Ouest des Hauts Plateaux. La température est généralement en baisse à l'Ouest, en hausse à l'Est. La mer est houleuse à Cap Falcon, belle ou agitée sur le reste de la côte algérienne.

Probabilité (valable du 6 à 18h au 7 même heure). Baisse barométrique : Espagne-Algérie. Hausse : reste Europe - Maroc - Tunisie.
En Algérie, ciel nuageux ou très nuageux (orageux), quelques brumes littorales. Vents d'Est à Sud faibles ou modérés avec coups de vent à l'Ouest du secteur Est, faibles ou modérés à l'Est. Température en hausse à l'Ouest (siroco), stationnaire ou en hausse à l'Est (siroco par places).

	ORAN	ALGER	CONSTANTINE
Littoral et Tell	Nuageux ou très nuageux (orageux). Vents d'Est à Sud faibles ou modérés avec coups de vent.	Nuageux ou très nuageux quelques brumes puis orageux. Vents du secteur Est faibles ou modérés. Température stationnaire ou en hausse	Nuageux ou très nuageux quelques brumes littorales puis orageux. Vents du secteur Est faibles ou modérés. Température stationnaire ou en hausse
Hts Plateaux	Température en hausse (siroco)	Orageux. Vents d'Est à Sud faibles ou modérés avec coups de vent.	
Sahara Septentrional	Orageux. Coups de vent du secteur Sud		Beau à nuageux. Vents d'Est à Sud faibles ou modérés avec coups de vent

Vents (Bassin Occidental de la Méditerranée)

Golfe du Lion, Baléares, Bizerte { Nord à Est faibles ou modérés

Vents (en altitude)

Ouest Algérie	Sud-Ouest .... 10 à 12 m
" Sahara	Secteur Sud .... 12 à 15 m.
Est Algérie, " Sahara	Est à Sud .... 10 à 12 m

Prévisions transmises par l'Observatoire de Tamanrasset

Tidikelt : Beau. Vents du secteur Est assez forts - sable
Azgers : nuageux - Vents du secteur Est
Hoggar : nuageux. Vents du secteur Est Sud. Est dominant assez forts.

Températures extrêmes		
Stations	Max	Min
Paris	26	14
Nice	28	19

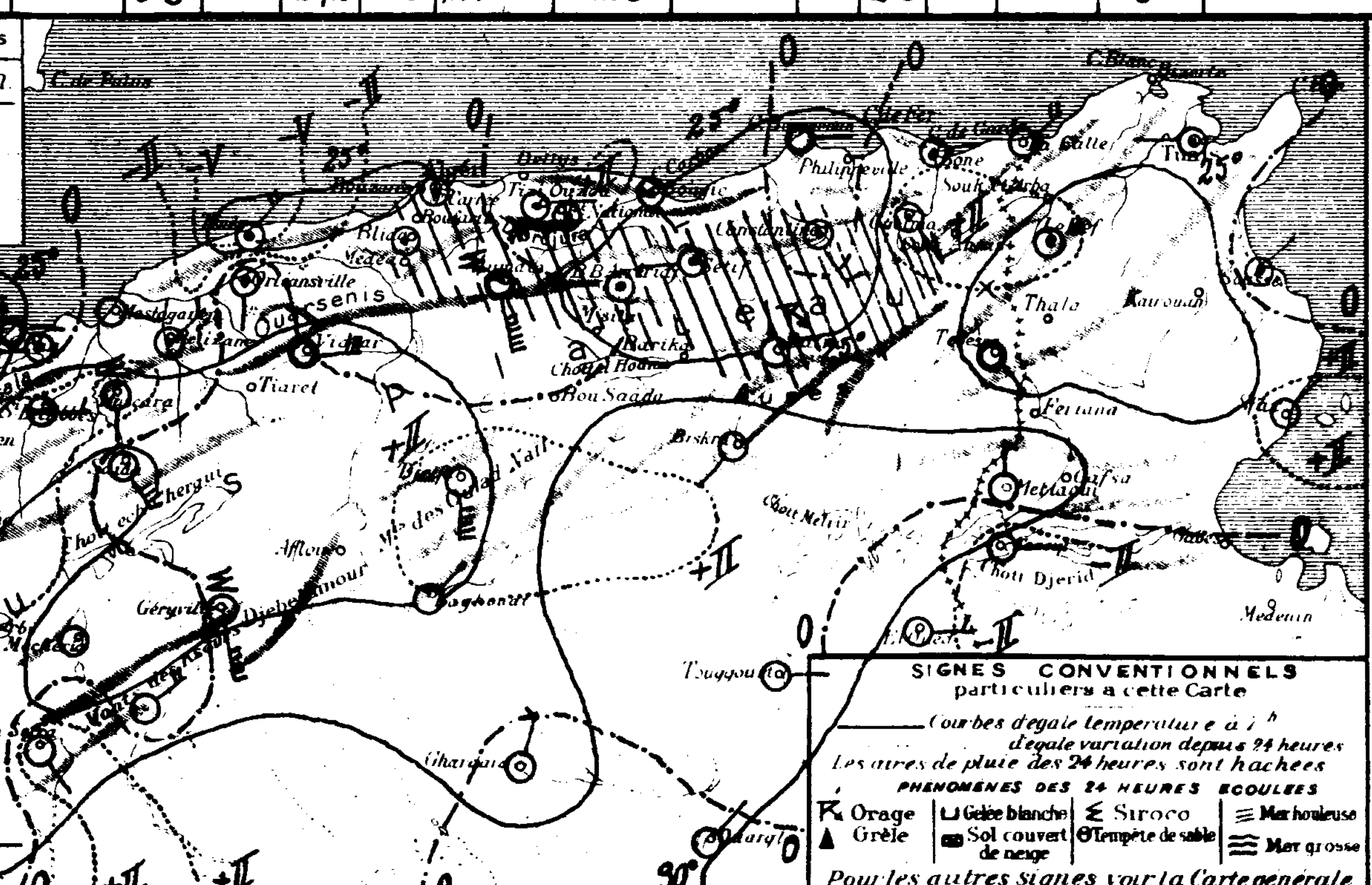

SONDAGES AÉROLOGIQUES

Altitude en Kms. comptée à partir du niveau de la station	Alger Université (Altitude 59m) Début 9h00 : Direction	Vitesse en m/s	Début : Direction	Vitesse en m/s	Tamanrasset (Alt. 1350m) Début 7h45 : Direction	Vitesse en m/s
0 5	ESE	6			ENE	8
1 0	SSE	10			E	14
1 5	SW	13			ENE	12
2 0	SW	14			N	7
2 5	SW	19			NNE	8
3 0					NE	11
3 5					NE	10
4 0					NE	15
4 5					ESE	5
5 0					ESE	2
5 5					E	2
6 0					NE	3

UNIVERSITÉ D'ALGER
INSTITUT DE MÉTÉOROLOGIE
ET DE PHYSIQUE DU GLOBE

BULLETIN MÉTÉOROLOGIQUE DE L'ALGÉRIE

Lundi 5 Août 1935 — 60 Année — N° 217 — 7h

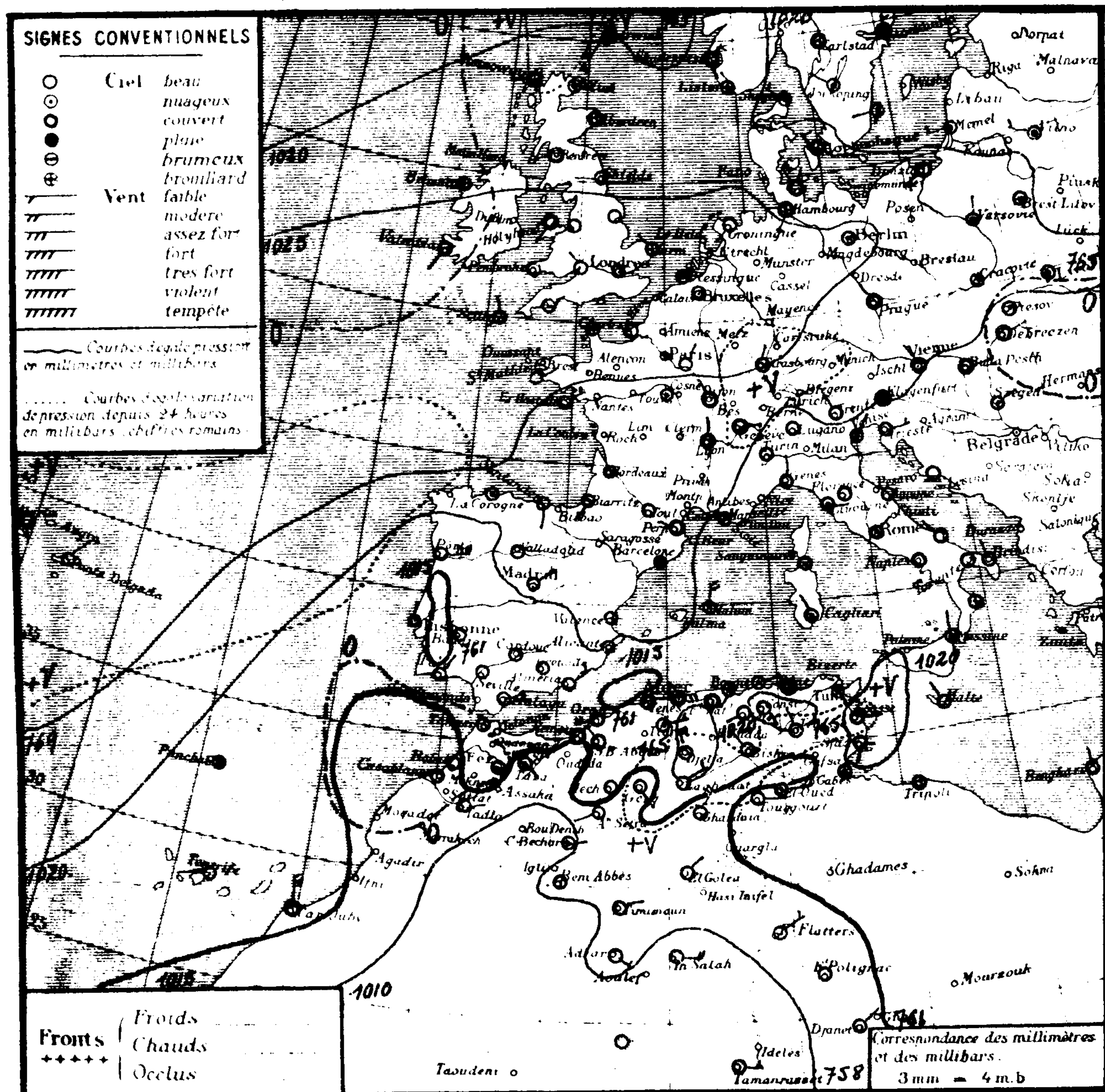

Stations	Altitude en mètres	Pression à 0° et au niveau de la mer – Observation	Pression – diff en 24h	Température de l'air – Observation	Température – diff en 24h	Vents Direction et force de 0 à 9	Etat du Ciel	Etat de la Mer	Dans les 24 heures – Températures extrêmes max	min	Pluie en millim	Pluie en m/m – Hauteurs totalisées du mois en cours	Hauteurs totalisées du 1er Sept au 30 Juin	Phénomènes
Littoral														
Nemours	83	16.9	+1.3	24.8	+1.0	W 2	couvert	agitée	25	20			328	
Cap Falcon	75	18.6	+2.2	33.2	-0.4	calme	couvert	houleuse	27	22			329	
Oran	11	17.3	+1.1	24.5	-0.3	W 6	couvert	P. agitée	27	24			412	
Mostaganem	113	14.9	+0.5	28.1	+3.4	SE 1	nuagx	P. agitée	30	20				
Cap Ténès	183	15.0	+0.9	28.4	+6.2	S 2	couvert	agitée	30	22			438	
Cherchell	22	17.3	-0.7	26.2	+1.6	calme	couvert	belle	31	22			649	
Blida	267												928	
Bouzaréa	344	17.0	+2.0	24.8	+3.5	W 3	couvert		25	21				
Alger	59	17.4	+1.4	25.2	+0.9	WNW 1	couvert	P. agitée	26	23	0.0		690	16h30 gouttes – 0h30 pluie.
Maison-Carrée	48	17.0	+0.6	24.2	-1.8	WSW 4	couvert		29	23	gttes			nuit et ce matin gouttes
Cap Carbon	225	17.3	+1.6	24.0	0.0	calme	3 nuagx	agitée	27	23			718	
Cap Bougaroni	195	19.5	+2.2	25.8	+2.8	E 2	3 nuagx	agitée	28	23			1088	
Philippeville	42													
Cap de Garde	161	18.6	+2.8	25.0	+1.0	calme	couvert	belle	29	22		1.0	836	
La Calle	10	18.1	+3.7	27.5	+1.7	calme	beau	belle	30	24		0.3	1029	
Bizerte	9													
Tunis	36	18.6	+4.4	25.9	-0.9	SE 1	3 nuagx		30	23	9.5	9.5		18–20h orage. Pluie
Sousse	2	21.1	+5.3	26.4	+0.2	E 1	clair	calme	29	25	1.0	6.0		10h pluie
Sfax	8	22.5	+3.1	24.6	-1.0	S 2	clair	3. belle	30	22				
Tell et Hautes Plaines														
Tlemcen	806	13.4	+3.8	23.0	+6.0	SSW 6	nuagx		27	21			527	
Sidi-bel-Abbès	476	15.8	0.0	24.8	+6.8	NW 3	couvert		31	22				
Saïda	867	16.9	+1.3	26.0	+4.0	SE 2	3 nuagx		33	22			312	
Mascara	590	16.1	+1.5	36.2	+5.6	S 2	couvert		30	25			292	
Relizane	73	17.4	+0.6	28.3	+5.3	S 5	couvert		33	25			192	
Orléansville	112	16.9	+1.7	29.0	+5.6	S 1	couvert		36	26	gttes		460	5h gouttes
Tiaret	1023												485	
Vialar	889	18.9	+3.6	21.0	+1.2	E 3	3 nuagx		33	20				
Médéa	935													
Aumale	905	20.9	..	25.9	..	WSW 4	3 nuagx		31	24	gttes			15–16h15 – 19h30 – 21h gouttes
Fort-National	942	17.5	..	25.0	..	W 5	couvert		26	20			932	
Tizi-Ouzou	222	17.8	+2.5	25.3	+2.3	NNE 1	couvert		33	24			829	
Bordj-b.-Arreridj	915	18.5	..	20.6	..	calme	couvert		33	18	4.0	4.0		pluie.
Sétif	1079	18.6	..	21.8	..	WSW 2	3 nuagx		30	17	1.2	1.2	494	hier et nuit pluie
Batna	1044	18.0	+6.3	24.5	-1.5	NE 1	clair		37	18				19h orage.
Constantine	660	21.1	..	23.8	..	SSE 1	beau		27	20	2.5	2.5	648	hier et nuit pluie
Guelma	268	20.1	+3.5	24.7	+0.5	NW 3	3 nuagx		32	21	4.0	5.0	751	nuit pluie
Tébessa	863	20.0	..	23.0	..	NW 1	clair			18			370	
Steppe et Atlas Saharien														
Aïn-Sefra	1090	12.8	+3.1	25.0	-2.0	SW 2	clair		38	22				
Mécheria	1167	17.2	+4.5	23.7	-1.5	calme	clair		34	21	0.0	1.0	338	après midi vent de sable. Pluie
Géryville	1320	12.9	+5.5	24.8	-3.1	SE 6	beau		35	21	0.1	1.2	361	15h coups de vent – gouttes – 18h pluie.
Aflou	1426													
Djelfa	1160	23.1	+5.7	19.7	-0.8	NW 4	clair		32	17				
Bou-Saâda	550	19.2	+3.2	27.5	0.0	E 2	clair		40	21				
M'sila	486	..	..	29.0	-1.0	calme	clair		40	26				
Barika	484													
Colomb-Béchar	769	08.5	+3.5	32.0	0.0	E 2	nuagx		41	30				coups de vent hier
Laghouat	767	20.0	..	23.0	..	NE 3	clair			21				
Sahara														
Biskra	125	18.1	+4.9	30.0	-4.0	NW 1	clair		42	27	10.4	10.4		18h – 20h pluie
Touggourt	69	16.6	+4.9	30.0	+1.0	E 1	clair		45	28			123	
El-Oued	70			30.0	+0.6	E 4	nuagx		45	28			92	
Tozeur	50	14.4	+3.8	29.7	+1.2	calme	nuagx		45	23				
Ghardaïa	526	12.1	+4.6	29.3	-3.0	NNE 4	clair		43	27				
Ouargla	157												68	
El-Goléa	394?	12.1	+1.0	31.0	+4.0	NE 2	clair			28				
Béni-Abbès	497?	10.7	+3.2	29.0	-5.0	calme	clair		42	28				
Timimoun	294?	11.0	..	31.0	..	E 2	clair		44	27				coups de vent hier et ce matin
Adrar	285?	10.7	+0.5	29.0	0.0	SE 3	clair		45	27				
In-Salah	280?	08.6	+0.8	29.0	-1.0	E 4	clair		..	28				
Fort-Flatters	368?	12.2	+2.9	29.0	-2.0	ENE 3	clair		..	23				
Fort-Polignac	608?	..	..	31.0	+2.0	calme	clair		..	22				
Djanet	1100?	..	..	27.0	+2.0	NE 3	clair		..	24				coups de vent ce matin
Tamanrasset	1350?	07	+3	27.0	0.0	E 2	clair		34	21			8	

Situation générale et situation en Algérie. Une aire dépressionnaire recouvre l'Océan Arctique (Isafjord 1000 m/b : 750 m/m) et une dépression le Sahara et le Maroc (Colomb-Béchar 1009 m/b : 757 m/m). Un anticyclone, centré entre les Açores et l'Europe (Horta – Scilly 1025 m/b : 771 m/m), s'étend au centre de ce continent et se continue par des pressions peu élevées au reste de l'Europe et à l'Algérie-Tunisie (Djelfa 1023 m/b : 767 m/m). En Algérie, le ciel est très nuageux ou couvert au Nord, beau au Sud. Des averses orageuses sont tombées hier et cette nuit, en quelques points de la moitié Est du réseau et de l'Atlas saharien ainsi que dans la région de Biskra. Les vents soufflent d'Est à Sud et sont forts par places en Oranie. La température en hausse à l'Ouest, est stationnaire ou en baisse à l'Est. La mer, houleuse à Cap Falcon, belle à Cap de Garde et La Calle est peu agitée ou agitée sur le reste de la côte algérienne.

Probabilité (valable du 5 à 18h au 6 même heure). Les variations barométriques seront généralement en faible hausse sur l'Europe et sur l'Afrique du Nord. En Algérie, temps d'abord orageux puis s'éclaircissant avec brumes sur le littoral. Vents de Nord à Est faibles ou modérés. Température en baisse.

	ORAN	ALGER	CONSTANTINE
Littoral et Tell	Très nuageux – orageux puis s'éclaircissant en devenant brumeux sur le littoral. Vents de Nord à Est faibles ou modérés. Température en baisse.		
Hts Plateaux			
Sahara Septentrional	Beau temps. Vents d'Est à Sud faibles ou modérés avec coups de vent.		

Vents (Bassin Occidental de la Méditerranée)

Golfe du Lion : Secteur Nord faibles ou modérés
Baléares : Nord à Est faibles ou modérés
Bizerte : Nord à Est faibles ou modérés.

Vents (en altitude)

Ouest Algérie : Secteur Nord .... 8 à 10 m
" Sahara : Est à Sud .... 10 à 12 m
Est Algérie : Secteur Nord .... 8 à 10 m
" Sahara : Est à Sud .... 10 à 12 m.

Prévisions transmises par l'Observatoire de Tamanrasset

Tidikelt : Beau. Vents du secteur Est. Nord-Est dominant assez forts.
Azgers : nuageux. Vents du secteur Est. Coups de vent.
Hoggar : Très nuageux avec éclaircies matin. Orageux dans le Sud-Est. Vents du secteur Est-Sud-Est dominant. Coups de vent.

Températures extrêmes

Stations	Max	Min
Paris	24	14
Nice	×	21

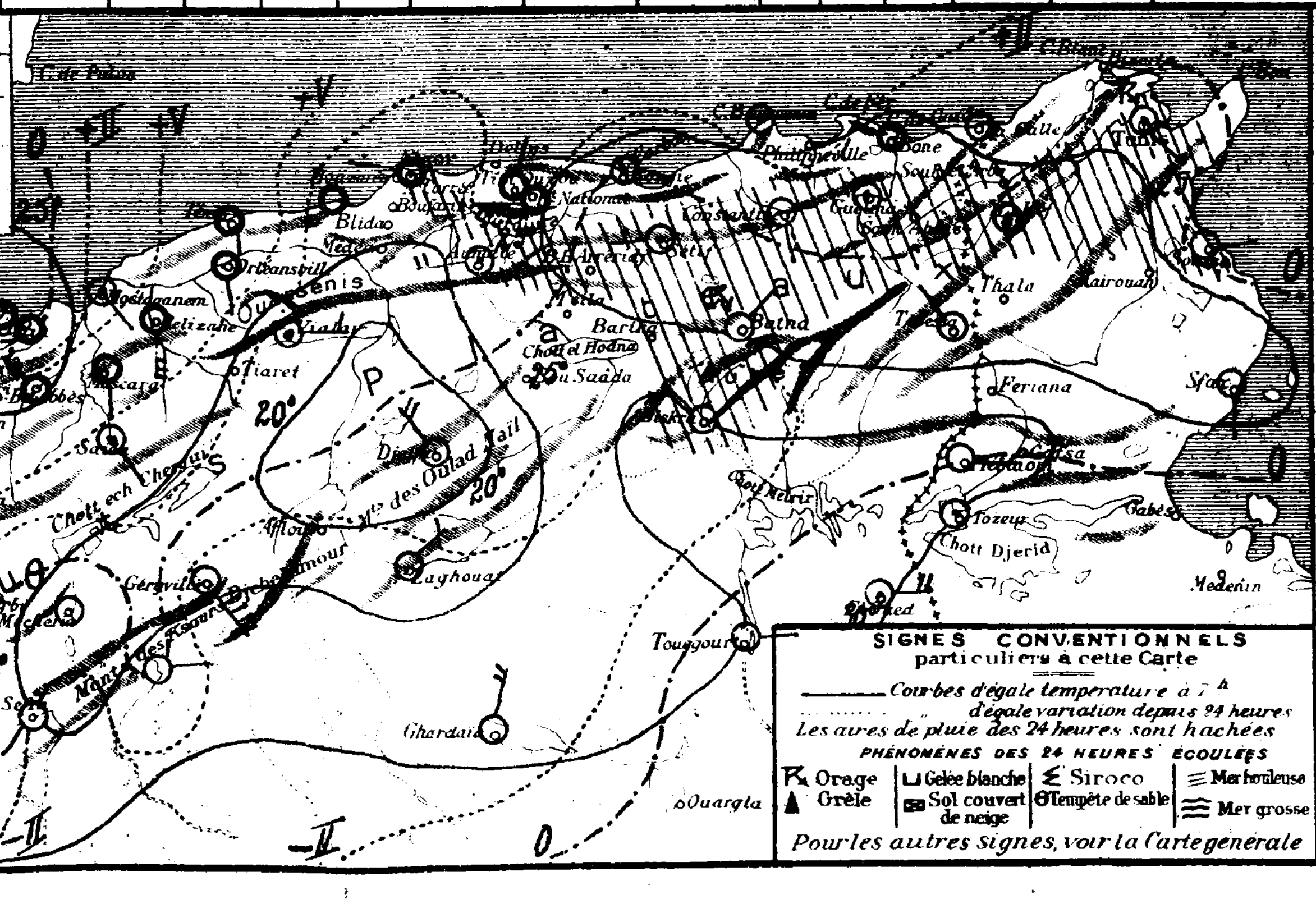

SONDAGES AÉROLOGIQUES

Altitude en Kms. comptée à partir du niveau de la station	Alger Université, Altitude 59m – Début h – Direction	Vitesse en m/s	Début h – Direction	Vitesse en m/s	Tamanrasset, Alt 1350m – Début h – Direction	Vitesse en m/s
0 5						
1 0						
1 5						
2 0						
2 5						
3 0						
3 5						
4 0						
4 5						
5 0						
5 5						
6 0						

UNIVERSITÉ D'ALGER
INSTITUT DE MÉTÉOROLOGIE
ET DE PHYSIQUE DU GLOBE

BULLETIN MÉTÉOROLOGIQUE DE L'ALGÉRIE

60me ANNÉE. — N° 220
Jeudi 8 Août 1935 7h

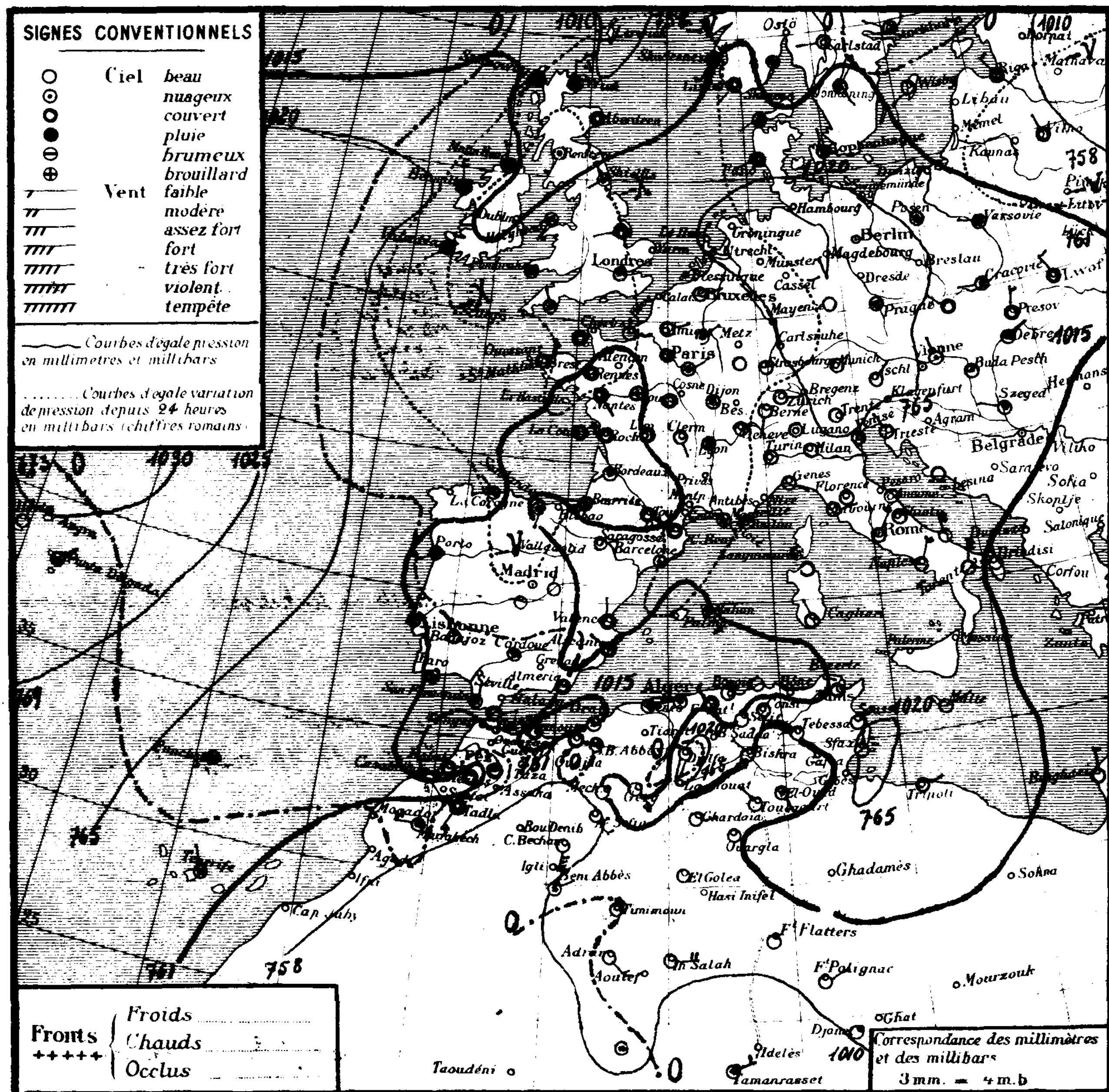

STATIONS	Altitude en mètres	Pression à 0° et au niveau de la mer: Observation	Pression: diff en 24 h.	Température de l'air: Observation	Température: diff en 24 h	Vents Direction et force de 0 à 9	Etat du Ciel	Etat de la Mer	Temp. extrêmes max	Temp. extrêmes min	Pluie en millim.	Hauteurs totalisées du mois en cours	Hauteurs totalisées du 1er Septbre au 30 Juin	PHÉNOMÈNES
Littoral														
Nemours	83	14.2	-1.2	24.2	-0.2	W 2	couvert	P.agitée	35	20			328	
Cap Falcon	75	16.2	-0.4	22.8	-1.0	W 1	brouillard	agitée	29	22			329	
Oran	11	14.1	-0.7	25.0	0.0	N 2	2.nuagx	calme	29	24			412	
Mostaganem	113	12.5	-0.4	24.8	-0.4	W 1	nuagx	P.agitée	36	24				
Cap Ténès	183	10.5	-2.2	26.6	+2.6	S 2	2.nuagx	agitée	39	22			438	
Cherchell	22												649	
Blida	267	08.6	-3.6	34.0	+1.0	S 1	2.nuagx		37	28			928	
Bouzaréa	344	10.2	-2.6	33.1	+1.0	SW 4	nuagx		35	29	gttes	1.5		16h-17h tonnerre-gouttes
Alger	59	10.9	-2.4	35.2	+1.7	WSW 4	nuagx	agitée	37	27	gttes		690	16h15 - 16h45 gouttes - hier et nuit siroco.
Maison-Carrée	48	13.3	+0.1	34.6	+7.0	SSW 2	2.nuagx		40	26		12.2		
Cap Carbon	225	11.9	-1.6	35.0	+11.0	S 4	clair	agitée	36	26			718	Coups de vent ce matin.
Cap Bougaroni	195	13.9	-1.9	34.0	+4.8	calme	clair	houleuse	35	24			1068	siroco.
Philippeville	42													
Cap de Garde	161												836	
La Calle	10	14.1	-2.1	28.1	+0.5	calme	clair	belle	32	24		0.3	1029	
Bizerte	9													
Tunis	36	16.3	-2.0	25.9	-0.4	calme	clair		31	22		9.5		
Sousse	2	16.5	-1.7	26.0	-0.5	NE 1	clair	2.belle	30	25				
Sfax	8	21.2	-2.0	25.6	+0.4	N 2	clair	2.belle	31	24		6.0		
Tell et Hautes Plaines														
Tlemcen	806	11.7	+0.7	26.0	+6.0	S 1	nuagx		34	23			527	
Sidi-bel-Abbès	476	13.0	-0.3	24.5	+2.0	NW 2	brumeux		42	20				9-15h tempête de siroco
Saïda	867	11.6	-1.8	29.2	+1.0	S 3	beau		38	26			312	
Mascara	590	12.1	-2.0	28.2	+1.2	calme	2.nuagx		41	26			292	hier siroco
Relizane	73	13.8	-1.4	24.0	-1.1	NNW 1	2.nuagx		43	23			192	
Orléansville	112	12.4	-1.2	27.5	-0.1	W 1	nuagx		45	26			460	
Tiaret	1023												485	
Vialar	889	13.8	-1.5	25.0	0.0	NE 3	clair		38	23				
Médéa	935													
Aumale	905	15.6	-1.0	29.2	+0.2	SSW 6	2.nuagx		38	23		3.3		hier et nuit siroco
Fort-National	942	12.9	-1.9	23.5	+0.5	NW 3	couvert		38	21	3.6	3.5	932	17h-18 orage pluie
Tizi-Ouzou	222	13.7	-1.2	28.0	0.0	E 1	nuagx		43	25	gttes	6.0	829	18h orage - gouttes
Bordj-b.-Arréridj	915	12.6	-2.7	28.2	+1.8	calme	clair		39	21	11.0	12.0		23h30 - 23h45 pluie
Sétif	1079	14.2	-2.8	28.0	+4.0	WSW 1	clair		34	20			494	
Batna	1044	14.6	-2.0	30.0	+1.0	W 1	clair		35	20		9.0		
Constantine	660	17.4	-2.5	25.5	+3.5	S 1	clair		38	22		5.0	648	
Guelma	268	17.4	-2.8	28.2	+1.9	ESE 2	beau		42	20			751	
Tébessa	863	16.5	-2.6	28.0	+3.0	NW 1	clair		38	19			370	
Steppe et Atlas Saharien														
Aïn-Sefra	1090	09.8	-0.7	31.0	0.0	SE 3	clair		38	29				
Mécheria	1167	15.4	-0.9	28.8	-0.1	calme	clair		35	25		1.0	228	
Géryville	1320	11.3	-0.5	27.4	-1.0	SE 5	beau		35	23			361	
Aflou	1426													
Djelfa	1160	21.2	+0.3	19.4	-3.9	S 1	clair		33	15				
Bou-Saâda	550													
Béni-Ounif	[illegible]	..	..	27.9	-0.9	N 1	beau		39	26				
Barika	484													
Colomb-Béchar	769	07.5	-1.4	32.0	0.0	S 6	beau		40	31				Coups de Vent hier et ce matin
Laghouat	767													
Sahara														
Biskra	125	15.0	-3.0	32.0	0.0	NW 1	beau		42	28		10.4		
Touggourt	69	14.2	-2.8	30.0	-0.2	NW 1	clair		44	27			123	
El-Oued	70	..	..	32.0	+1.8	SSE 1	nuagx		43	29			22	
Tozeur	50	14.4	-1.3	28.0	+1.0	E 2	clair		42	21				
Ghardaïa	526	10.8	-2.4	33.3	+3.5	E 2	clair		43	27				
Ouargla	157	15.0	-2.4	28.0	-3.0	calme	clair		..	27			68	
El-Goléa	394?	13.1	-0.8	30.0	-1.0	calme	clair		..	28				
Béni-Abbès	497?	11.4	-0.5	28.0	0.0	ENE 2	nuagx		42	28				
Timimoun	294?	12.6	0.0	31.0	-2.0	calme	clair		45	26				coups de Vent hier
Adrar	285?	12.1	-4.4	32.0	0.0	SE 4	clair		44	27				
In-Salah	280?	10.3	-1.5	31.0	0.0	E 4	clair		..	28				
Fort-Flatters	368?	11.3	-2.0	30.0	-2.0	calme	clair		..	25				
Fort-Polignac	608?	..	..	..	..	ENE 2	clair		..	23				
Djanet	1100?	..	..	27.0	0.0	calme	clair		..	26				
Tamanrasset	1350?	06	-2	26.0	0.0	ENE 3	nuagx		33	21			8	

Situation générale et situation en Algérie Une aire dépressionnaire se maintient sur le Nord de l'Europe (Reykjavick 992 m/b: 744 m/m). Une zone de pressions moyennes ou basses recouvre l'Ouest et le Sud Ouest de l'Europe et l'Afrique du Nord (Tolède - Bénès 1011 m/b = 758 m/m - Colomb - Béchar 1008 m/b: 756 m/m). La pression est élevée aux Açores (Horta 1030 m/b: 773 m/m) d'une part, sur le centre de l'Europe (Cheb 1022 m/b: 767 m/m), d'autre part.

En Algérie, le ciel est nuageux ou très nuageux sur le Nord de l'Ouest et du centre du réseau, beau ailleurs. Des averses orageuses sont tombées hier soir, sur la région d'Alger et sur la Kabylie. Les vents faibles ou modérés soufflent de Sud à Ouest à l'ouest, du secteur Sud à l'Est. La température stationnaire ou en baisse à l'ouest, est en hausse à l'Est. La mer est houleuse à Cap Bougaroni, belle à La Calle, peu agitée ou agitée sur le reste de la côte algérienne.

Probabilité (valable du 8 à 18h au 9 même heure) Hausse barométrique: Islande à Ouest Afrique du Nord. Baisse: reste Europe, reste Afrique du Nord.

En Algérie, à l'Ouest: ciel très nuageux et orageux puis éclaircies. Vents du secteur Ouest faibles ou modérés avec coups de Vent. Température en baisse. À l'Est: ciel nuageux à très nuageux et orageux, vents de Sud à Ouest faibles ou modérés avec coups de Vent d'Ouest. Température stationnaire (siroco) puis en baisse.

	ORAN	ALGER	CONSTANTINE
Littoral et Tell / Hts Plateaux	Très nuageux et orageux puis éclaircies. Vents du secteur Ouest faibles ou modérés avec coups de Vent. Température en baisse.		nuageux à très nuageux et orageux. Vents de Sud à Ouest faibles ou modérés avec coups de Vent d'Ouest. Température stationnaire (siroco) puis en baisse.
Sahara Septentrional	Beau temps. Vents d'Est à Sud faibles ou modérés quelques coups de Vent.		

Vents (Bassin Occidental de la Méditerranée)

Golfe du Lion: Sud à Ouest faibles ou modérés
Baléares, Bizerte: Secteur Sud faibles ou modérés

Vents (en altitude)

Ouest Algérie	Secteur Ouest	10 à 12 m.
" Sahara	Secteur Sud	10 à 12 m.
Est Algérie	Sud à Ouest	10 à 12 m.
" Sahara	Est à Sud	10 à 12 m.

Prévisions transmises par l'Observatoire de Tamanrasset

Tidikelt: Beau. Vents du secteur Est assez forts
Azgers, Hoggar: nuageux avec éclaircies. Vents du secteur Est modérés

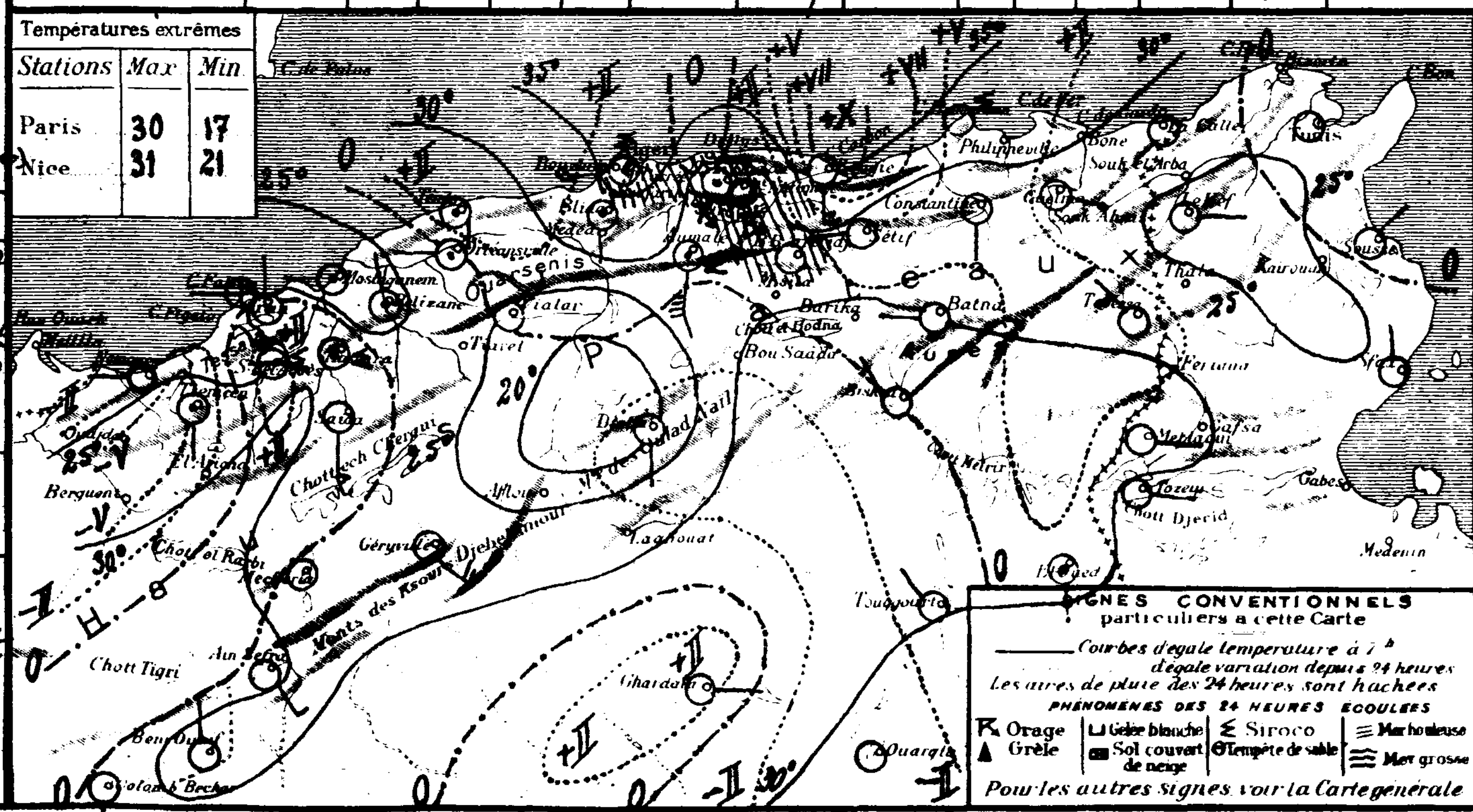

Températures extrêmes		
Stations	Max	Min
Paris	30	17
Nice	31	21

SONDAGES AÉROLOGIQUES

Altitude en Kms. comptée à partir du niveau de la station	Alger Université Altitude 59m — Début h: Direction	Vitesse en m/s	Début h: Direction	Vitesse en m/s	Tamanrasset Alt 1350m — Début h: Direction	Vitesse en m/s
0 5						
1 0						
1 5						
2 0						
2 5						
3 0						
3 5						
4 0						
4 5						
5 0						
5 5						
6 0						

UNIVERSITÉ D'ALGER
INSTITUT DE MÉTÉOROLOGIE ET DE PHYSIQUE DU GLOBE

BULLETIN MÉTÉOROLOGIQUE DE L'ALGÉRIE

60ème ANNÉE — N° 219
Mercredi 7 Août 1935 — 7h

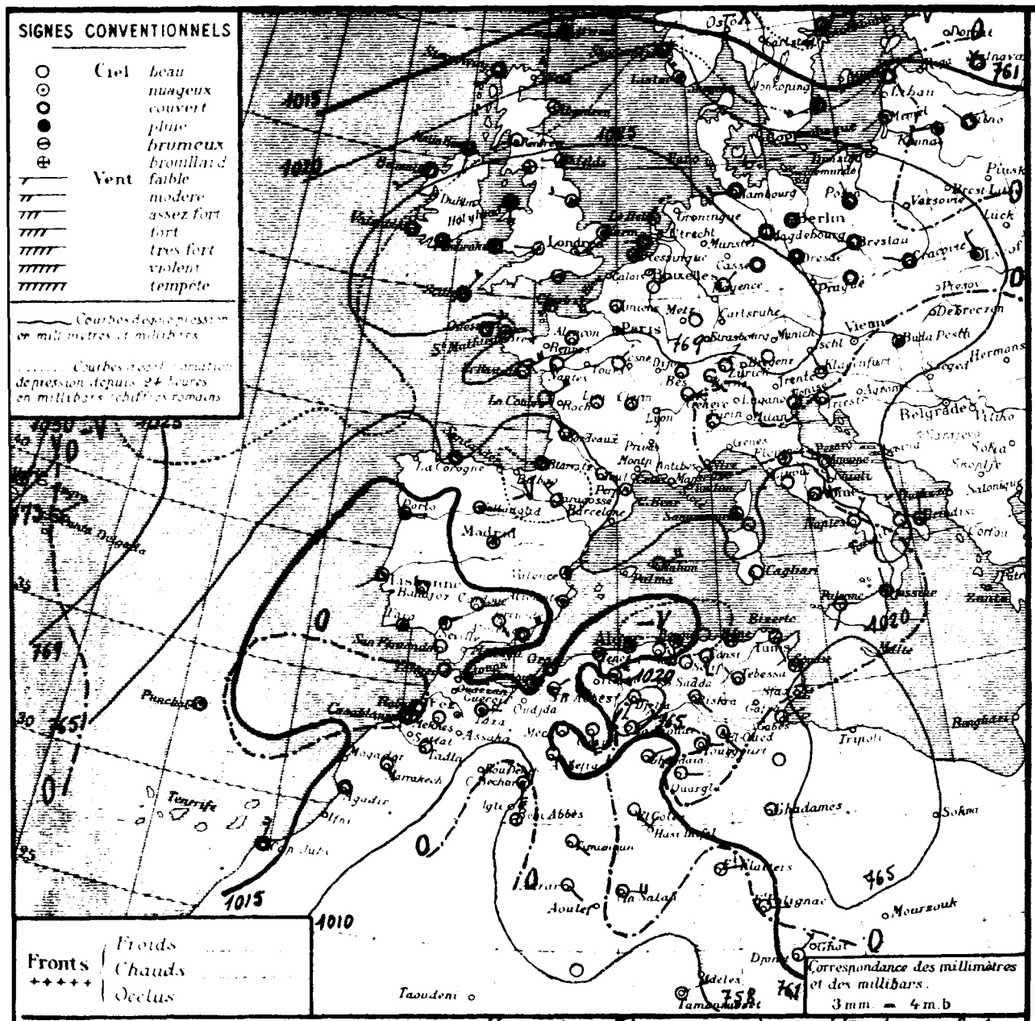

STATIONS	Altitude en mètres	Pression à 0° et au niveau de la mer: Observation	Pression: diff en 24 h.	Température de l'air: Observation	Température: diff en 24 h.	Vents: Direction et force de 0 à 9	Etat du Ciel	Etat de la Mer	Dans les 24 heures: Température max	Température min	Pluie en millim	Pluie en m/m: Hauteurs totalisées du mois en cours	Hauteurs totalisées depuis au 30 Juin	PHÉNOMÈNES
Littoral														
Nemours	83	15.4	0.0	24.4	-0.4	NE 1	3 nuageux	agitée	26	20			328	
Cap Falcon	75	16.6	-0.6	23.8	+0.2	Calme	6 nuageux	calme	30	22			329	
Oran	11	14.8	+0.2	25.0	0.0	SW 1	couvert	calme	29	24			412	
Mostaganem	113	12.9	-1.6	25.2	-2.5	E 1	nuageux	P. agitée	37	24				
Cap Ténès	183	12.8	-2.0	24.0	+0.8	S 2	3 nuageux	houleuse	39	24			438	
Cherchell	22	15.3	+0.5	25.2	-1.6	E 3	nuageux	agitée	38	33	1.0	1.0	649	14h15 orage pluie coups de vent
Blida	267	12.2	-2.0	33.0	+7.0	S 5	couvert		37	24	8.9		928	15h-16h tonnerre - pluie - tempête de vent nuit.
Bouzaréa	344	12.8	-4.5	32.1	+8.2	SSW 4	3 nuageux		33	22	1.5	1.5		16h orage - pluie
Alger	59	13.3	-4.1	33.5	+8.5	SW 6	nuageux	agitée	34	24	0.0		690	16h-17h30 orage! pluie. 17h et nuit sirocco.
Maison-Carrée	48	13.2	-3.8	27.6	+2.0	Calme	couvert		37	22	12.2	12.2		17-17h30 grêle pluie.
Cap Carbon	225	13.5	-5.8	24.0	-1.0	S 4	nuageux	P. agitée	30	24			718	Coups de vent nuit
Cap Bougaroni	195	16.8	-7.3	29.2	+4.4	Calme	clair	P. agitée	33	23			1068	
Philippeville	42													
Cap de Garde	161	17.0	-3.3	25.0	-1.0	E 2	clair	belle	30	23		1.0	835	
La Calle	10	18.2	-3.2	27.6	-0.4	Calme	clair	belle	30	23	0.3	0.3	1029	pluie
Bizerte	9													
Tunis	36	18.3	-1.6	26.3	+0.1	SE 3	clair		31	22		9.5		
Sousse	2	19.3	-3.9	26.5	+0.5	Calme	clair	calme	31	25		6.0		
Sfax	8	23.2	-0.1	25.2	-1.6	E 2	clair	3 belle	31	24				
Tell et Hautes Plaines														
Tlemcen	806	11.0	-2.2	32.0	+7.0	SW 8	beau		31	19			527	
Sidi-bel-Abbès	476	13.7	-1.7	22.5	-0.1	NNE 3	brumeux		42	19				
Saïda	867	13.1	-0.6	28.2	+1.2	S 3	beau		38	26			312	
Mascara	590	14.1	-1.7	27.0	+4.0	E 1	3 nuageux		41	25			292	18-19h tempête de vent et sable - 22-23h sirocco
Relizane	73	15.2	-0.4	25.1	-1.4	NW 4	3 nuageux		45	23			192	
Orleansville	112	13.6	-2.4	27.6	-1.7	ESE 1	nuageux		44	25			460	
Tiaret	1023												485	
Vialar	889	15.3	-3.2	25.0	+4.0	SE 4	3 nuageux		35	23				sirocco
Médéa	935													
Aumale	905	16.6	-2.4	29.0	+3.5	SSE 5	beau		31	24		3.3		Hier et nuit sirocco
Fort-National	942	14.8	-1.4	29.0	+2.0	W 3	beau		35	23			932	
Tizi-Ouzou	222	14.8	-3.6	28.0	+1.0	E 1	beau		43	22	6.0	6.0	929	16h55-17h grêle - 17-18h orage - pluie.
Bordj-b.-Arréridj	915	15.3	-4.0	26.4	+5.8	Calme	nuageux		35	21	2.0	11.0	494	Pluie.
Sétif	1079	17.0	-2.7	24.0	+2.0	SSE 2	clair		31	19				Hier sirocco
Batna	1044	16.6	-2.2	29.0	+4.0	NNW 1	clair		35	17		9.0		
Constantine	660	19.9	-2.4	22.0	-1.5	S 3	clair		35	21	0.5	5.0	648	hier pluie
Guelma	268	20.2	-2.0	26.3	-1.4	SW 1	beau		38	19			751	
Tébessa	863	19.1	-0.6	25.0	+1.0	NW 1	clair		35	17			370	
Aïn-Sefra	1090	10.5	-1.6	31.0	+2.0	SE 3	clair		36	21				
Mécheria	1167	12.3	-1.9	25.9	+2.6	Calme	clair		35	23		1.0	228	
Géryville	1320	11.8	-2.4	28.4	+3.5	SSE 6	clair		35	22			361	sirocco
Steppe et Hauts Sahariens														
Aflou	1426													
Djelfa	1160	20.9	0.0	23.3	-0.7	SW 3	beau		33	20				
Bou-Saâda	550													
Biskra	224	...	...	28.8	+0.1	SSE 1	clair		39	26				
Barika	484													
Colomb-Béchar	769	08.9	+1.1	32.0	+1.0	S 6	3 nuageux		..	29	0.0			pluie hier - coups de vent hier et ce matin
Laghouat	767	20.6	+0.3	24.0	-1.0	NE 1	clair			23				
Biskra	125	18.0	-1.6	32.0	-1.0	SE 1	beau		42	27	0.0	10.4		21-22h pluie
Touggourt	69	17.0	0.0	30.2	-0.2	E 1	clair		43	29			123	
El-Oued	70	..	..	30.2	+0.4	ESE 2	nuageux		44	28			92	
Sahara														
Tozeur	50	13.7	-2.7	27.0	0.0	E 2	clair		41	25				
Ghardaïa	526	13.2	+1.1	29.8	+1.4	NE 2	clair		44	29				
Ouargla	157	11.4	-0.4	31.0	+1.0	E 2	clair		..	29			68	
El-Goléa	394?	13.9	+0.4	31.0	0.0	SE 3	clair		..	30				
Béni-Abbès	497?	11.9	+1.8	28.0	-4.0	calme	clair		41	26				
Timimoun	294?	12.6	-0.7	33.0	0.0	SE 2	clair		46	28				Coups de vent ce matin
Adrar	285?	13.2	-0.6	32.0	0.0	SE 2	clair		45	29				
In-Salah	280?	11.8	+0.9	31.0	+1.0	E 4	clair		..	29				
Fort-Flatters	368?	13.3	-0.4	32.0	+2.0	E 1	clair		..	27				
Fort-Polignac	608?	..	..	31.0	+2.0	ESE 3	clair		..	25				
Djanet	1100?	..	..	27.0	0.0	NE 3	clair		..	26				
Tamanrasset	1350?	08	-1	26.0	-1.0	ENE 5	clair		33	23			8	

Situation générale et situation en Algérie. Une aire dépressionnaire s'étend sur le Nord de l'Europe (Seydisfjord 997 m: 748 m). Des pressions moyennes ou basses recouvrent le Sud-Ouest de l'Europe et l'Afrique du Nord (Saint-Vincent - Ténès 1013 m: 760 m - Colomb-Béchar 1009 m: 757 m). Des pressions élevées s'étendent des Açores au reste de l'Europe (Horta 1021 m: 773 m - Valentia 1028 m: 771 m).
En Algérie, le ciel est très nuageux ou nuageux sur le Nord de la moitié Ouest du réseau, beau ailleurs. Des averses orageuses sont tombées hier sur le Nord du département d'Alger et en quelques points du Tell constantinois. Les vents soufflent du secteur Sud, par coups de vent. La température est généralement en hausse, forte par places (sirocco). La mer, belle à Oran, Cap de Garde et La Calle, houleuse à Ténès, est peu agitée ou agitée sur le reste de la côte algérienne.
Probabilité (valable du 7 à 18h au 8 même heure). Hausse barométrique: Portugal - Ouest Afrique du Nord. Baisse: Europe - Est Afrique du Nord.
En Algérie à l'Ouest: ciel très nuageux et orageux puis quelques éclaircies, vents du Sud à Ouest faibles ou modérés avec coups de vent d'ouest. Température en baisse. à l'Est: ciel beau à très nuageux et orageux, vents du secteur Sud faibles ou modérés avec coups de vent de Sud à Ouest. Température stationnaire (sirocco) puis en baisse.

	ORAN	ALGER	CONSTANTINE
Littoral et Tell	Très nuageux et orageux puis éclaircies. Vents de Sud à Ouest faibles ou modérés avec coups de vent d'Ouest. Température en baisse.	Très nuageux et orageux puis quelques éclaircies. Vents du secteur Sud faibles ou modérés puis coups de vent d'Ouest. Température stationnaire (sirocco) puis en baisse.	Beau à très nuageux et orageux. Vents du secteur Sud faibles ou modérés avec coups de vent de Sud à Ouest. Température stationnaire (sirocco) puis en baisse.
Hts Plateaux			
Sahara Septentrional	Nuageux avec éclaircies, quelques orages au Nord. Coups de vent d'Est à Sud.		

Vents (Bassin Occidental de la Méditerranée)
Golfe du Lion, Baléares, Bizerte: Secteur Est faibles ou modérés
Ouest Algérie: Sud-Ouest à Ouest ..... 10 à 12 m
" Sahara: Secteur Sud ..... 10 à 12 m
Est Algérie: Sud à Ouest ..... 10 à 12 m
" Sahara: Est à Sud ..... 10 à 12 m.

Prévisions transmises par l'Observatoire de Tamanrasset
Tidikelt: Beau. Vents du secteur Est assez forts - sable
Azgers, Hoggar: Nuageux avec éclaircies matin. Vents du secteur Est assez forts à forts - sable.

Températures extrêmes

Stations	Max	Min
Paris	28	17
Nice	30	20

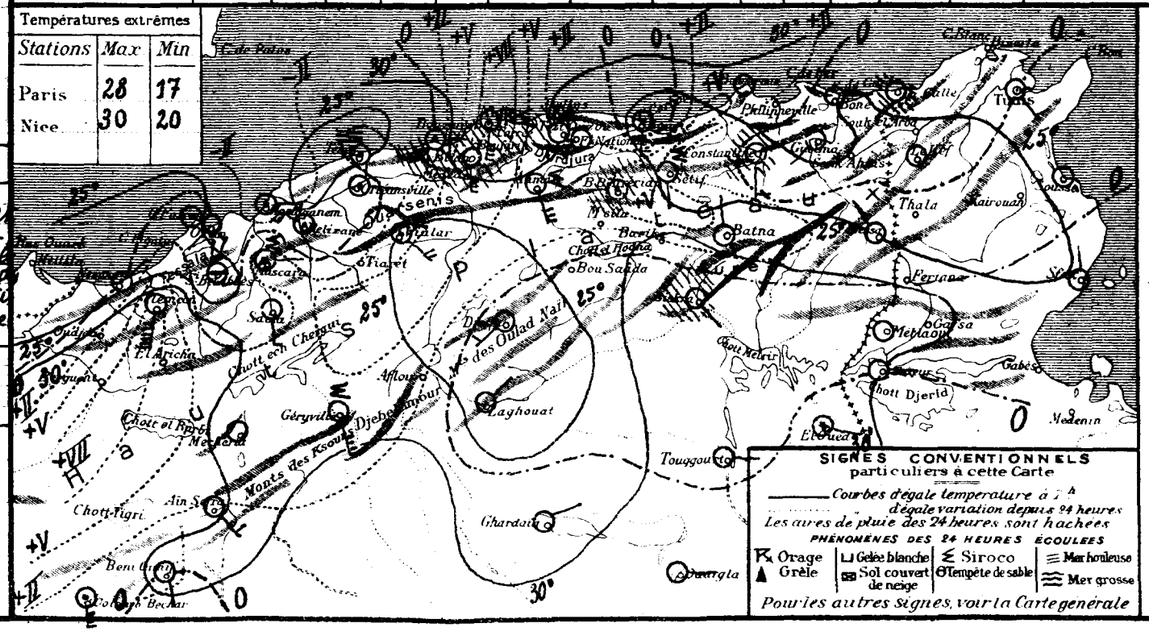

SONDAGES AÉROLOGIQUES

Altitude en Kms: compté à partir du niveau de la station	Alger Université, Altitude 59m, Début 9h15: Direction	Vitesse en m/s	Début h: Direction	Vitesse en m/s	Tamanrasset, Alt 1350m, Début h: Direction	Vitesse en m/s
0.5	SSW	12				
1.0	SW	19				
1.5	WSW	13				
2.0	WSW	16				
2.5						
3.0						
3.5						
4.0						
4.5						
5.0						
5.5						
6.0						

UNIVERSITÉ D'ALGER
INSTITUT DE MÉTÉOROLOGIE
ET DE PHYSIQUE DU GLOBE

BULLETIN MÉTÉOROLOGIQUE DE L'ALGÉRIE

60ième ANNÉE. — N° 222
Samedi 10 août 1935. 7h

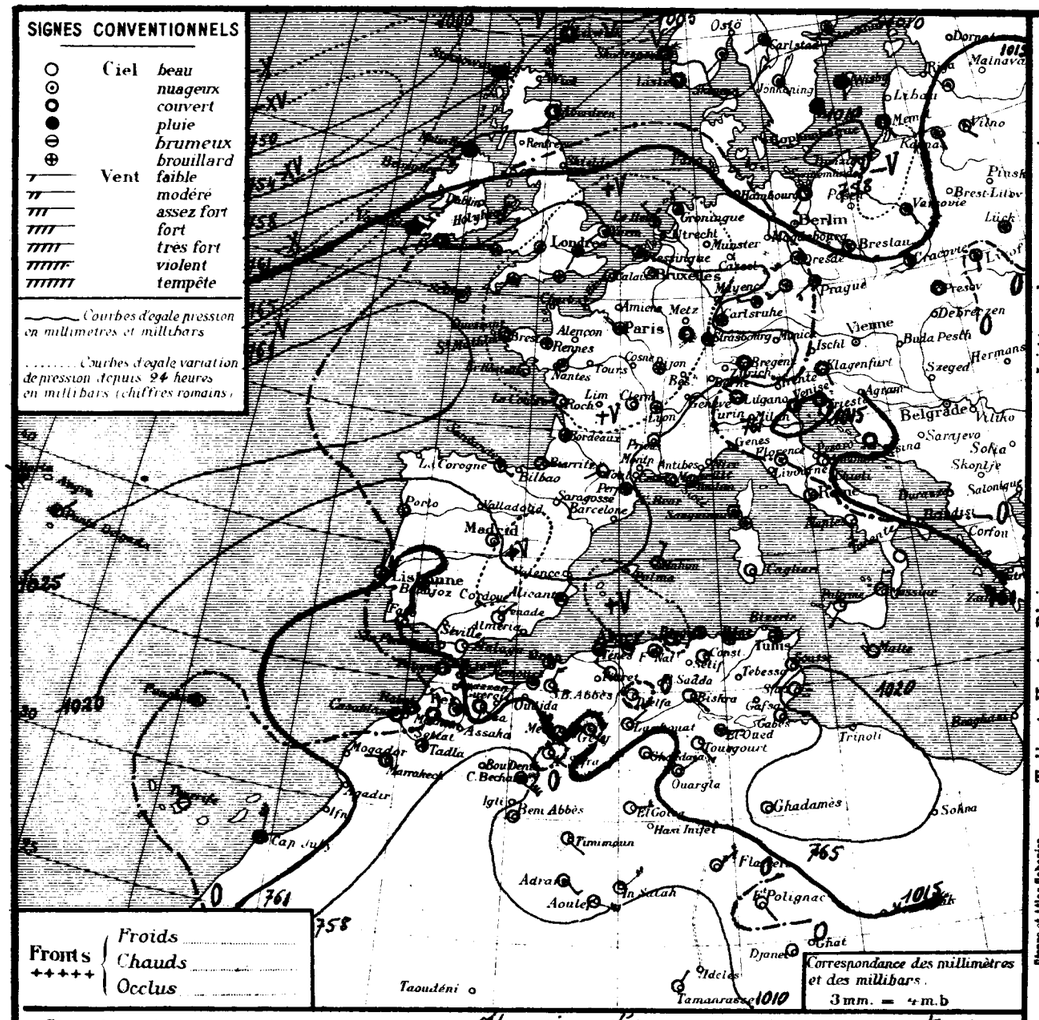

STATIONS	Altitude en mètres	Pression à 0° et au niveau de la mer: Observation	diff en 24 h.	Température de l'air: Observation	diff en 24h	Vents: Direction et force de 0 à 9	Etat du Ciel	Etat de la Mer	Dans les 24 heures: Températures extrêmes max	min	Pluie en millim.	Pluie en m/m: Hauteurs totalisées du mois en cours	Hauteurs totalisées du 1er Sept au 30 Juin	PHÉNOMÈNES
Littoral														
Nemours	83	18.2	+4.0	24.4	+0.2	W 1	3 nuag.	P. agitée	26	20			328	
Cap Falcon	75	20.4	+3.5	23.4	-0.2	SW 1	couvert	agitée	28	22			329	
Oran	11	18.8	+4.4	24.5	-1.1	WNW 3	8 nuag.	calme	29	24			412	
Mostaganem	113	17.6	+4.0	25.1	+1.1	W 1	nuag.	houleuse	37	22				
Cap Ténès	183	16.4	-3.8	24.0	0.0	NE 3	nuag.	P. agitée	30	23			438	
Cherchell	22	18.9	+2.1	25.8	0.0	NE 2	nuag.	belle	28	23			649	
Blida	267	17.4	+3.4	23.0	-3.0	calme	pluie		30	22			928	
Bouzaréa	344	17.3	+4.8	22.7	-5.4	E 1	8 nuag.		30	21		1.5		
Alger	59	18.5	+4.7	28.1	-1.5	NE 1	nuag.	belle	33	23	gttes		690	17h40 gouttes
Maison-Carrée	48	18.0	+4.2	25.8	-1.4	S 2	couvert		33	23		12.2		
Cap Carbon	225	18.2	+5.3	24.0	-6.0	W 1	couvert	P. agitée	35	23			718	
Cap Bougaroni	195	19.1	+4.6	27.2	-5.6	calme	nuag.	8. belle	25	24			1068	
Philippeville	42													
Cap de Garde	161	17.5	+3.8	26.0	0.0	Calme	3 nuag.	belle	31	23			836	
La Calle	10	16.6	+3.7	30.0	+1.6	W 1	nuag.	8. belle	32	24		0.3	1029	
Bizerte	9													
Tunis	36	17.8	+1.9	29.8	-0.2	calme	brouillard		32	21		9.5		
Sousse	2	18.7	..	25.4	..	SW 2	Clair	calme	29	29				
Sfax	8	23.2	+4.2	25.4	+0.2	calme	Clair	calme	31	24				
Tell et Hautes Plaines														
Tlemcen	806	16.4	+4.2	22.4	-5.5	N 1	beau		30	20			527	
Sidi-bel-Abbès	476	17.9	+3.9	22.4	-0.1	NNE 4	brouillard		36	20				
Saïda	867	17.4	+5.0	24.4	-4.8	NW 1	8 nuag.		39	20			312	
Mascara	590	16.6	+3.8	23.2	-6.0	calme	nuag.		38	23			292	
Relizane	73	17.2	+2.4	26.1	-0.3	W 1	3 nuag.		41	23			192	
Orléansville	112	14.5	+1.1	25.2	-2.0	N 1	beau		41	"			460	
Tiaret	1023												485	
Vialar	889	17.0	+2.1	23.4	+2.4	NW 4	clair		38	22				
Médéa	935													
Aumale	905	18.1	+3.6	30.0	0.0	SSW 5	8 nuag.		38	23	gttes	3.3		8-15h30 sirocco - 16h30 gouttes
Fort-National	942	17.4	+4.5	27.0	-3.0	W 3	nuag.		35	23		3.5	932	
Tizi-Ouzou	222	19.3	+4.8	24.0	-5.0	W 1	Couvert		39	22	gttes	6.0	823	nuit gouttes
Bordj-b.-Arréridj	915	15.8	+3.6	26.8	-0.1	calme	clair		39	21		12.0		
Sétif	1079	18.9	+4.5	22.0	-4.0	SW 2	3 nuag.		33	22			494	
Batna	1044	17.7	+2.3	28.0	+1.0	W 1	clair		37	17		9.0		
Constantine	660	19.4	+3.0	23.3	-0.5	S 3	beau		39	21		5.7	648	
Guelma	268	18.9	+2.8	25.7	-2.7	ESE 2	nuag.		42	21			751	
Tébessa	863												370	
Aïn-Sefra	1090	11.0	-1.0	31.0	+3.0	SE 2	beau		37	27				
Mécheria	1167	16.9	+1.6	25.3	-0.7	calme	clair		35	23		1.0	228	
Géryville	1320	13.3	+1.5	26.8	+0.9	SE 5	beau		35	18			361	
Aflou	1428													
Djelfa	1160	18.4	-0.3	25.1	+3.0	S 4	beau		34	16				
Steppe et Atlas Saharien														
Bou-Saâda	550													
Bordj-Omar-Driss	984	..	..	30.0	+1.5	SE 1	couvert		..	..				
Barika	484													
Colomb-Béchar	769	09.0	+0.9	32.0	+1.2	SE 6	3 nuag.		39	31				Coups de vent hier et ce matin
Laghouat	767	11.9	+0.5	26.0	+4.0	NE 1	clair			24				
Biskra	125	18.8	+2.3	31.0	-2.0	SE 1	beau		41	28		10.4		
Touggourt	69	17.3	+3.2	29.0	-1.0	SE 3	Clair		43	27			123	
El-Oued	70			28.6	-0.8	ESE 2	nuag.		42	26			92	
Tozeur	50	16.0	+2.7	27.0	0.0	E 4	Clair		39	21				
Ghardaïa	526	12.2	+1.5	32.1	+1.7	ESE 2	Clair		45	28				
Ouargla	157	17.7	..	29.0	..	NE 3	Clair		..	27			68	
El-Goléa	394?	13.8	+0.8	30.0	+3.0	E 3	Clair			29				
Béni-Abbès	497?	11.8	+1.6	29.0	0.0	calme	clair		41	26				
Timimoun	294?	12.1	+0.4	33.0	+3.0	SE 2	beau		45	30				Coups de vent hier et ce matin
Adrar	285?	13.4	+2.1	33.0	+2.0	SE 3	nuag.		45	28				
In-Salah	280?	10.7	+0.9	31.0	+1.0	NE 4	Clair			30				
Fort-Flatters	368?	11.5	+1.2	28.0	-2.0	NE 3	Clair		..	25				
Fort-Polignac	608?	..	..	29.0	0.0	NE 2	clair		..	23				
Djanet	1100?			27.0	-1.0	Calme	Clair		..	25				
Tamanrasset	1350?	08	-2	27.0	-1.0	NNE 2	Clair		34	20			8	

Situation générale et situation en Algérie. Une aire dépressionnaire se maintient sur le Nord de l'Europe (Westmanöe 997 m/m 4 : 748 m/m), ainsi que des basses pressions sur le Maroc et le Sahara (Colomb-Béchar 1009 m/m : 757 m/m). Des pressions élevées s'étendent des Açores à la France (Porto 1026 m/m : 770 m/m) elles se continuent par des pressions peu élevées ou moyennes sur le reste de l'Europe et sur l'Algérie-Tunisie (Sfax 1023 m/m : 767 m/m).
En Algérie, le ciel est nuageux ou très nuageux sur le littoral et le Tell (brumes), beau ailleurs. Les vents sont variables et faibles ou modérés. La température est stationnaire ou en baisse. La mer houleuse à Mostaganem, agitée à Cap Falcon, est belle ou peu agitée sur le reste de côte algérienne.

Probabilité (valable du 10 à 18h au 11 même heure). Hausse barométrique: Pologne à Est Afrique du Nord. Baisse: reste Europe. Ouest Afrique du Nord.
En Algérie: ciel nuageux ou très nuageux avec brumes littorales, mouvements orageux épars. Vents de Nord. Est à Est faibles ou modérés. Température stationnaire.

	ORAN	ALGER	CONSTANTINE
Littoral et Tell	nuageux ou très nuageux - brumes littorales. mouvements orageux épars. Vents de Nord. Est à Est faibles ou modérés. Température stationnaire.		
Hts Plateaux	nuageux ou très nuageux - orageux. Vents variables faibles ou modérés		
Sahara Septentrional	orageux au Nord. Coups de vent à Est à Sud.	Beau ou peu nuageux. Vents du secteur Est faibles ou modérés.	

Vents (Bassin Occidental de la Méditerranée)

Golfe du Lion	Nord-Ouest à Nord faible ou modérés	
Baléares	Nord à Nord-Est faibles ou modérés.	
Bizerte	Nord à Est faibles ou modérés.	
Ouest Algérie	Nord à Est	8 à 10 m.
" Sahara	Secteur Sud	10 à 12 m.
Est Algérie	Nord à Est	8 à 10 m.
" Sahara	Secteur Est	10 à 18 m.

Vents (en altitude)

Prévisions transmises par l'Observatoire de Tamanrasset

Tidikelt: Beau. Vents du secteur Est modérés.
Azgers: Beau à nuageux. Vents du secteur Est modérés.
Hoggar:

Températures extrêmes

Stations	Max	Min
Paris	27	14
Nice	x	x

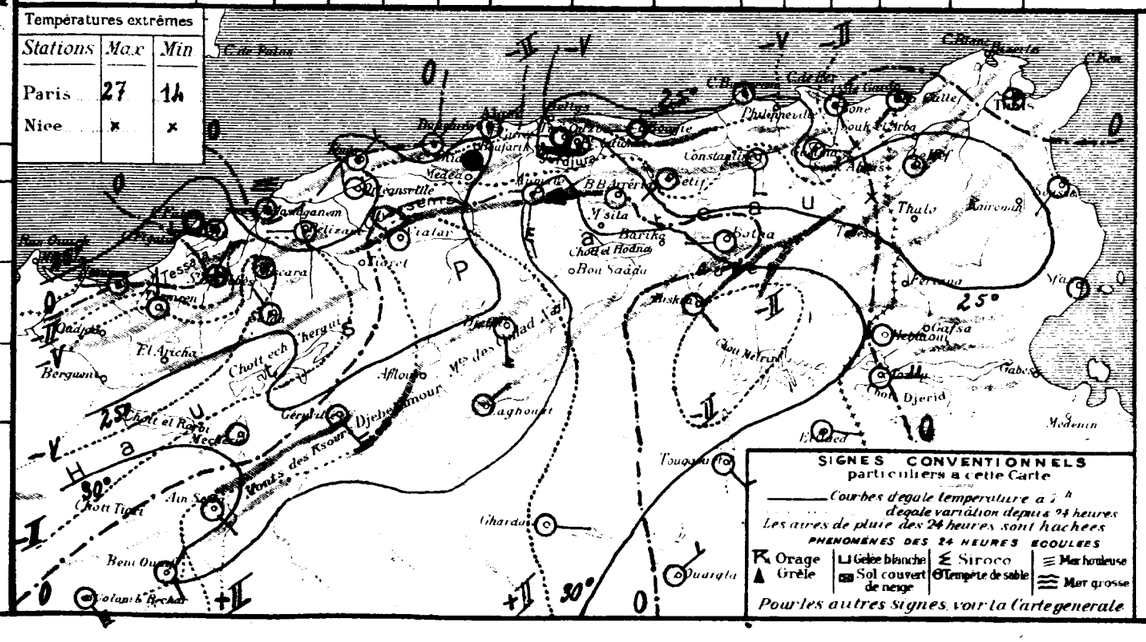

SONDAGES AÉROLOGIQUES

Altitude en Kms. comptée à partir du niveau de la station	Alger Université Altitude 59m Début 4h Direction	Vitesse en m/s	Alger Université Altitude 59m Début 16h Direction	Vitesse en m/s	Tamanrasset Alt 1350m Début 7h55 Direction	Vitesse en m/s
0.5					ENE	7
1.0					E	15
1.5					E	13
2.0					ENE	10
2.5					ENE	10
3.0					ENE	10
3.5					ENE	11
4.0					NE	9
4.5					ENE	14
5.0					ENE	13
5.5					ENE	17
6.0					E	7

UNIVERSITÉ D'ALGER
INSTITUT DE MÉTÉOROLOGIE ET DE PHYSIQUE DU GLOBE

BULLETIN MÉTÉOROLOGIQUE DE L'ALGÉRIE

Vendredi 9 Août 60ème Année 1935 — N° 331 — 7h

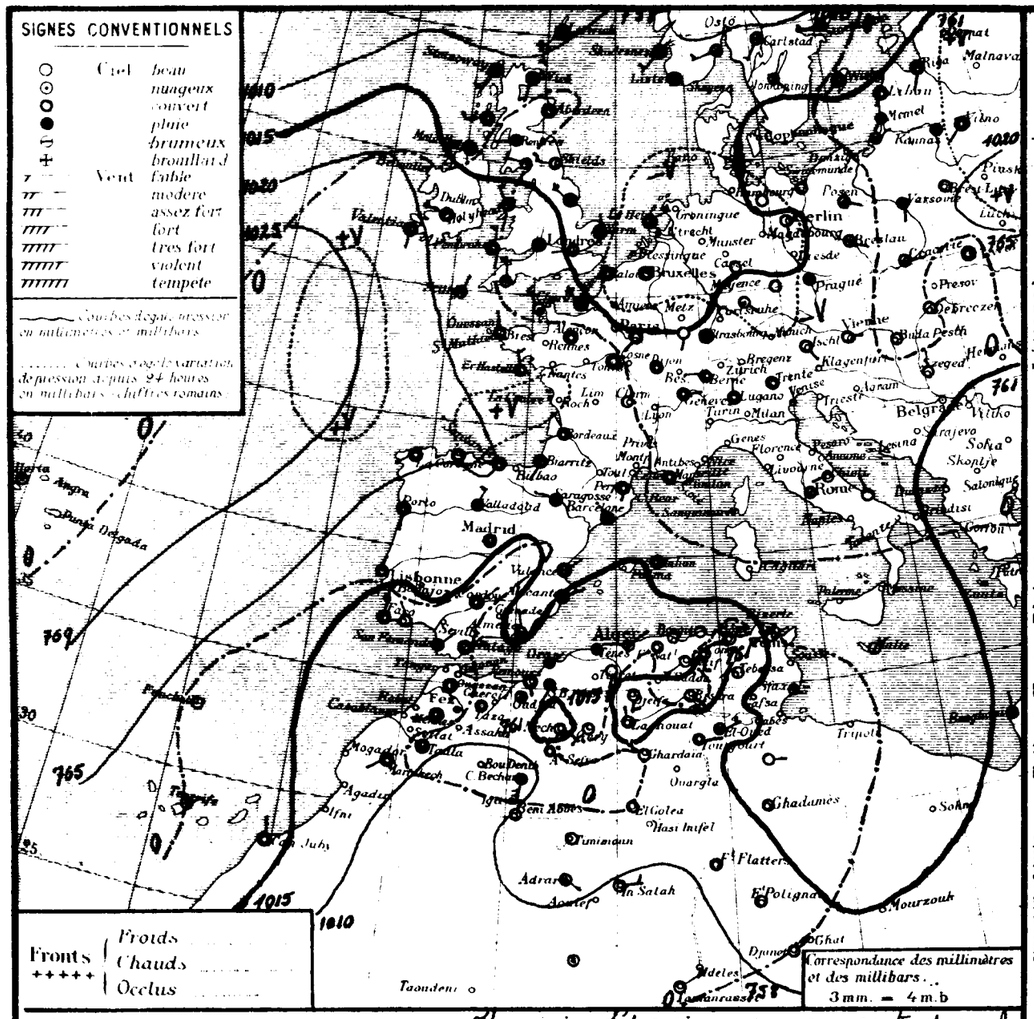

Situation générale et situation en Algérie. Une aire dépressionnaire se maintient sur le Nord de l'Europe et intéresse le Nord de la France et de l'Allemagne (Reykjavick 994 m/m: 746 m/m). De hautes pressions occupent le Sud de la Péninsule Ibérique et l'Afrique du Nord (San-Fernando 1011 m/m: 758 m/m - Colomb-Béchar 1008 m/m: 756 m/m). La pression est haute des Açores à l'Ouest de l'Europe (Porto 1027 m/m: 770 m/m) et moyenne ou peu élevée sur le reste du continent européen (Dublin 1020 m/m: 765 m/m). En Algérie, le ciel est nuageux ou très nuageux sur le Nord de la moitié Ouest du réseau, beau ailleurs. Il a plu hier dans la région de Constantine. Les vents faibles ou modérés soufflent en général du secteur Sud. La température est stationnaire ou en baisse. La mer houleuse à Cap Carbon, est belle ou peu agitée sur le reste de la côte algérienne.

Probabilité (valable du 9 à 18h au 10 à la même heure). Hausse barométrique: France à Algérie - Tunisie. Baisse faible: Sud-Ouest Europe et Maroc.

En Algérie, à l'Ouest, ciel nuageux ou très nuageux avec éclaircies et orageux. Vents d'Est à Sud faibles ou modérés. Température en hausse, - à l'Est, ciel beau à nuageux. Brumes littorales, quelques mouvements orageux sur les Hauts Plateaux. Vents de Nord à Est faibles ou modérés. Température stationnaire ou en baisse.

	ORAN	ALGER	CONSTANTINE
Littoral et Tell	Nuageux ou très nuageux avec éclaircies et orageux. Vents d'Est à Sud faibles ou modérés. Température en hausse.	Nuageux avec éclaircies - Brumes littorales. Vents de Nord à Est faibles ou modérés. Température stationnaire ou en baisse	
Hts Plateaux		Nuageux ou très nuageux - mouvements orageux. Vents d'Est à Sud faibles ou modérés.	
Sahara Septentrional	Orageux au Nord. Coups de Vent d'Est à Sud.	Nuageux avec éclaircies. Vents du secteur Est faibles ou modérés.	

Vents (Bassin Occidental de la Méditerranée)
Golfe du Lion: Nord-Ouest à Nord faibles ou modérés
Baléares, Bizerte: Nord à Est faibles ou modérés

Vents (en altitude)

Ouest Algérie	Nord-Ouest à Nord	8 à 10m.
" Sahara	Secteur Sud	10 à 12m
Est Algérie	Nord à Est	8 à 10m.
" Sahara	Secteur Est	10 à 12m.

Prévisions transmises par l'Observatoire de Tamanrasset

Tidikelt: Beau. Vents du secteur Est assez forts à forts. Nord-Est dominant - sable.
Azgers, Hoggar: Beau à nuageux - Coups de Vent du secteur Est.

OBSERVATION DE 7 HEURES

	Stations	Altitude en mètres	Pression à 0° et au niveau de la mer: Observation	Pression: diff en 24h	Température de l'air: Observation	Température: diff en 24h	Vents: Direction et force de 0 à 9	Etat du Ciel	Etat de la Mer	Dans les 24 heures: Températures extrêmes max	min	Pluie en millim	Pluie en m/m: Hauteurs totalisées du mois en cours	Hauteurs totalisées depuis le 1er Sept. jusqu'au 30 Juin	PHÉNOMÈNES
Littoral	Nemours	83	142	0.0	24.2	0.0	SSE 1	couvert	belle	25	20			328	
	Cap Falcon	75	16.9	+0.7	23.6	+0.8	NE 1	couvert	P. agitée	29	23			329	
	Oran	11	14.4	+0.3	25.6	+0.6	NW 1	nuageux	calme	31	24			412	
	Mostaganem	113	13.6	+1.1	24.0	-0.8	NW 2	Z. nuageux	P. agitée	29	22	gtte			17h gouttes
	Cap Ténès	183	18.6	+3.0	24.0	-2.6	calme	Z. nuageux	P. agitée	38	22			138	
	Cherchell	22	16.8	+4.4	25.8	-1.7	W 3	couvert	belle	29	24			649	
	Blida	267	14.0	+5.4	26.0	-8.0	calme	Z. nuageux		38	23			928	
	Bouzaréa	344	12.5	+2.3	28.1	-5.0	NNW 1	beau		40	25		1.5		siroco hier et nuit
	Alger	59	13.8	+2.9	26.6	-2.6	NE 1	nuageux	belle	40	25			690	siroco hier
	Maison-Carrée	48	13.8	+0.5	27.2	-7.4	S 2	nuageux		40	22		12.2		
	Cap Carbon	225	12.9	+1.0	30.0	-5.0	calme	beau	houleuse	39	26			718	
	Cap Bougaroni	195	14.5	+0.6	32.8	-1.2	calme	clair	belle	36	24			1068	
	Philippeville	42													
	Cap de Garde	161	13.7		26.0		NE 2	clair	P. agitée	29	23			836	
	La Calle	10	12.9	-1.2	28.4	+0.3	calme	clair	belle	32	27			1029	
	Bizerte	9													
	Tunis	36	15.9	-0.4	27.0	+1.1	calme	clair		30	22		9.5		
	Sousse	2													
	Sfax	8	19.0	-2.2	25.2	-0.4	N 2	nuageux	Z. belle	32	23				
Tell et Hautes Plaines	Tlemcen	806	12.2	+0.5	28.0	+2.0	SSE 2	nuageux		32	25			527	
	Sidi-bel-Abbès	476	14.0	+1.0	29.5	-2.0	SSW 3	brumeux		36	20				
	Saïda	867	12.4	+0.8	29.2	0.0	S 2	beau		38	23			312	
	Mascara	590	12.8	+0.7	29.2	+1.0	SE 1	nuageux		38	26			292	siroco hier
	Relizane	73	14.8	+1.0	26.6	+2.6	SW 1	Z. nuageux		41	24			192	
	Orléansville	112	13.4	+1.0	27.2	-0.3	WSW 1	beau		43	26			460	
	Tiaret	1023												485	
	Vialar	889	14.9	+1.1	21.0	-4.0	S 3	beau		37	20				
	Médéa	935													
	Aumale	905	14.5	-1.1	30.0	+0.8	SSW 5	beau		38	22		3.3		siroco hier et nuit
	Fort-National	942	15.9	0.0	30.0	+0.5	calme	clair		36	26		3.5	932	
	Tizi-Ouzou	222	16.5	+0.8	29.0	+1.0	SE 1	beau		44	25		6.0	829	
	Bordj-b.-Arréridj	915	13.2	+0.6	26.9	-1.3	SSE 1	clair		40	21		12.0		
	Sétif	1079	14.4	+0.2	26.0	-2.0	WSW 1	beau		35	21			494	
	Batna	1044	15.4	+0.8	27.0	-3.0	NW 1	clair		37	17		9.0		
	Constantine	660	16.4	-1.0	28.8	-1.1	S 3	clair		38	22	0.7	5.7	648	pluie hier
	Guelma	268	16.1	-1.3	28.4	+0.2	SE 2	beau		42	20			751	
	Tébessa	863	13.9	-2.6	28.0	0.0	calme	clair		37	20			370	
	Aïn-Sefra	1090	12.0	+2.2	28.0	-3.0	NW 1	clair		37	25				
	Mécheria	1167	15.3	-0.1	26.0	+0.2	calme	clair		35	24		1.0	228	
	Géryville	1320	11.7	+0.4	25.9	+1.5	SW 1	clair		35	20			361	
Steppe et Atlas Saharien	Aflou	1426													
	Djelfa	1160	18.7	-2.5	22.1	+2.7	S 3	clair		34	16				
	Bou-Saâda	550													
	[illegible]	[illegible]	..	..	28.5	+0.6	NNE 1	clair		38	23				
	Barika	484													
	Colomb-Béchar	769	08.1	+0.6	31.0	-1.0	S 6	Z. nuageux		39	28				Coups de Vent hier et ce matin.
	Laghouat	767	18.4	..	22.0	..	N 1	clair		..	21				
	Biskra	125	19.5	+1.5	33.0	+1.0	SE 1	beau		44	29				
	Touggourt	69	14.1	-0.1	30.0	0.0	E 2	clair		44	28			123	
Sahara	El-Oued	70			29.4	-2.6	ENE 3	nuageux		45	27			92	
	Tozeur	50	13.3	-1.1	27.0	-1.0	E 5	clair		45	21				
	Ghardaïa	526	10.7	-0.1	30.4	-2.9	WNW 3	clair		43	26				
	Ouargla	157												68	
	El-Goléa	394?	13.0	-0.1	27.0	-3.0	calme	clair			24				
	Béni-Abbès	497?	10.2	-1.2	29.0	+1.0	calme	clair		41	28				
	Timimoun	294?	11.7	-0.9	30.0	-1.0	calme	clair		44	28				Coups de Vent hier
	Adrar	285?	11.3	-0.8	31.0	-1.0	SE 2	Z. nuageux		48	30				
	In-Salah	280?	09.8	-0.5	30.0	-1.0	E 3	clair		..	27				
	Fort-Flatters	368?	10.3	-1.0	30.0	0.0	calme	clair		..	25				
	Fort-Polignac	608?	..	..	29.0	..	calme	clair		..	24				
	Djanet	1100?	..	..	28.0	+1.0	NE 2	clair		..	25				
	Tamanrasset	1350?	06	0	26.0	0.0	NE 3	clair		33	21			8	

Températures extrêmes

Stations	Max	Min
Paris	31	17
Nice	x	x

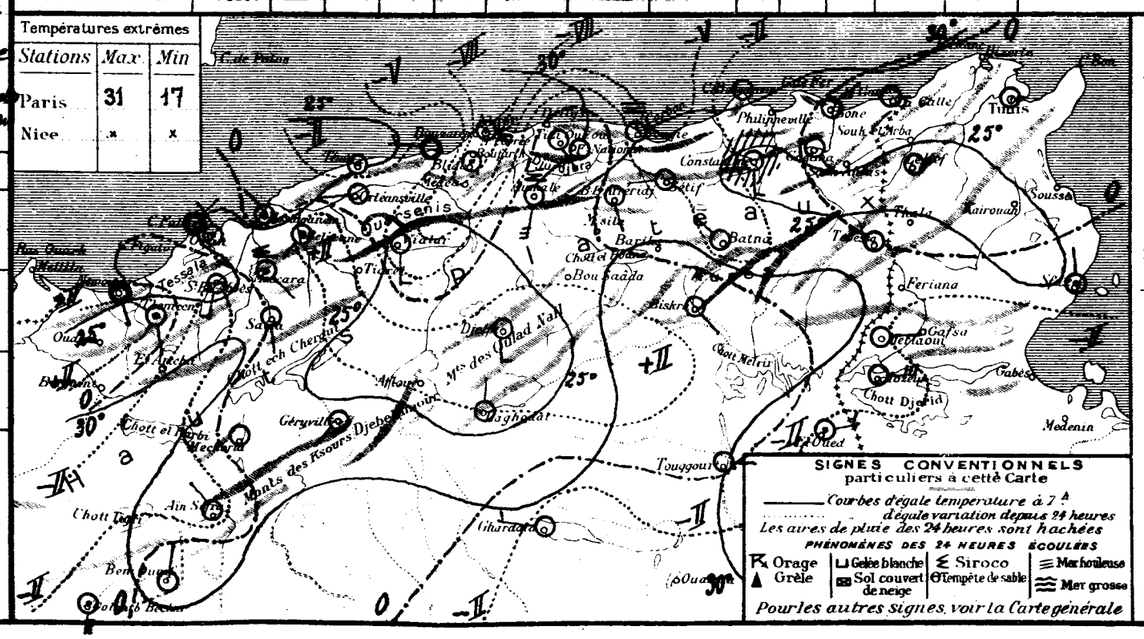

SONDAGES AÉROLOGIQUES

Altitude en Kms compte à partir du niveau de la station	Alger Université Altitude: 59m — Début 9h15: Direction	Vitesse en m/s	Début h: Direction	Vitesse en m/s	Tamanrasset Alt 1350m — Début 7h45: Direction	Vitesse en m/s
0.5	NNW	8			ENE	10
1.0					ESE	10
1.5					ENE	13
2.0					ENE	13
2.5					E	8
3.0					ENE	6
3.5					ESE	3
4.0					ENE	9
4.5					ENE	10
5.0					E	9
5.5					E	12
6.0					E	12

UNIVERSITÉ D'ALGER
INSTITUT DE MÉTÉOROLOGIE
ET DE PHYSIQUE DU GLOBE

BULLETIN MÉTÉOROLOGIQUE DE L'ALGÉRIE

Lundi 12 Août — Année 1935 — N° 224 — 7h

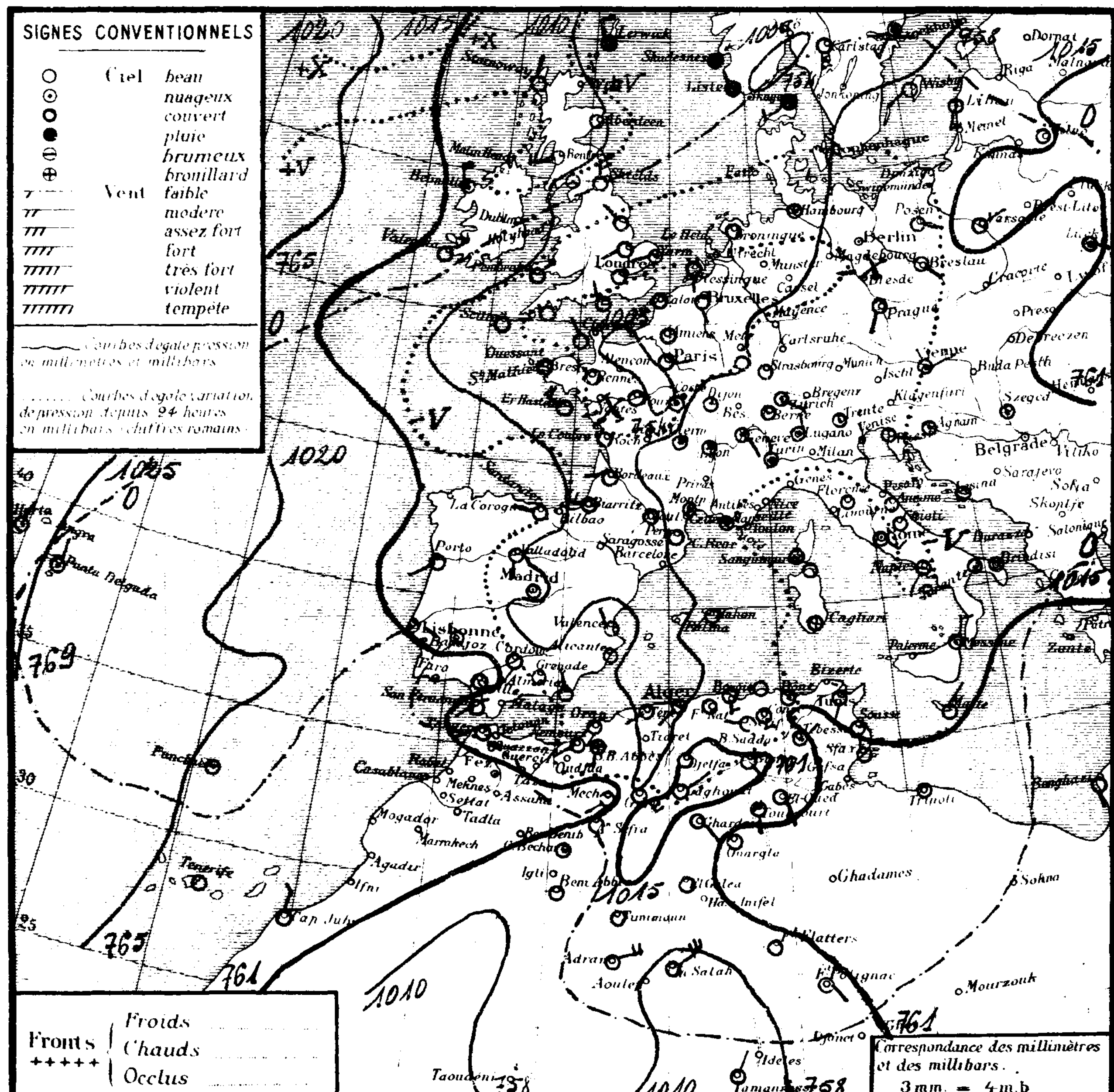

Région	Stations	Altitude en mètres	Pression obs.	Pression diff. en 24h	Température obs.	Température diff. en 24h	Vents direction et force de 0 à 9	État du ciel	État de la mer	Temp. extrêmes max	Temp. extrêmes min	Pluie en millim	Hauteurs totalisées du mois en cours	Hauteurs totalisées du 1er Sept. au 30 Juin	Phénomènes
Littoral	Nemours	83	12·8	-5·1	24·8	-3·6	SW 1	beau	belle	25	24			328	
	Cap Falcon	75	14·5	-5·2	24·4	[illegible]	W 5	clair	agitée	37	24			329	
	Oran	11	12·9	-4·4	26·2	[illegible]	SW 2	clair	calme	41	25		2·0	412	
	Mostaganem	113	12·1	-4·8	26·9	[illegible]	SSW 3	beau	T. belle	41	23				
	Cap Ténès	183	09·2	-6·5	26·6	-0·8	SW 3	clair	p. agitée	37	26			438	
	Cherchell	22	12·1	-5·1	28·7	+1·7	W 4	nuag.	belle	36	23			649	
	Blida	267	09·3	-7·9	33·0	+6·0	S 3	T. nuag.		33	25			928	
	Bouzaréa	344	09·3	-7·1	32·8	+3·1	SW 1	beau		35	18	gttes	1·5		16H05 gouttes.
	Alger	59	09·4	-7·8	32·7	+6·1	SW 1	nuag.	T. belle	37	26	gttes		690	16H30 - 16H45 gouttes - Tonnerre - Siroco.
	Maison-Carrée	48	10·0	-7·3	28·4	+0·9	SW 2	nuag.		37	24	gttes	12·2		17H orage - gouttes.
	Cap Carbon	225	11·5	-5·4	32·0	+5·0	S 3	beau	Calme	32	25			718	Coups de vent ce matin.
	Cap Bougaroni	195	13·4	-5·6	32·0	+4·0	Calme	beau	T. belle	33	24			1068	
	Philippeville	42													
	Cap de Garde	161	12·5	-6·1	29·0	+3·0	S 2	T. nuag.	Calme	..	25			836	
	La Calle	10	11·8	-3·9	32·0	+5·9	ESE 1	nuag.	Calme	32	26		0·3	1029	Coups de vent nuit.
	Bizerte	9													
	Tunis	36	13·5	-3·4	29·2	+2·3	SSW 1	beau		34	24		9·5		
	Sousse	2	13·8	-2·8	27·4	+2·8	S 1	clair	Calme	32	24				Orage.
	Sfax	8	19·0	-2·8	25·4	-1·4	N 1	clair	Calme	32	23				
Tell et Hautes Plaines	Tlemcen	806	08·9	-8·8	26·3	-1·7	NW 1	clair		35	25		3·0	527	
	Sidi-bel-Abbès	476	12·6	-5·4	25·2	+1·5	S 3	brumeux		39	22		1·0		
	Saïda	867	12·5	-5·6	26·6	+0·8	SE 5	beau		35	24			312	
	Mascara	590	11·3	..	27·0	..	Calme	beau		37	25			292	
	Relizane	73												192	
	Orléansville	112	08·1	-8·7	27·2	+1·7	NE 1	clair		37	25			460	
	Tiaret	1023												485	
	Vialar	889	..	..	21·0	-1·5	E 4	clair		35	19				18H orage.
	Médéa	935													
	Aumale	905	13·0	-6·4	27·8	-2·4	WSW 5	beau		37	18	8·8	12·1		14H40 - 15H40 Orage - pluie.
	Fort-National	942	11·9	..	27·5	..	Calme	beau		32	19	0·5		932	10H orage - pluie.
	Tizi-Ouzou	222	13·6	-4·6	22·0	-5·9	E 1	beau		40	20	3·0	9·0	829	18 - 19H orage - pluie.
	Bordj-b.-Arréridj	915													
	Sétif	1079	13·7	..	24·2	..	W 2	clair		31	17	0·4		494	hier orage pluie.
	Batna	1044	14·1	-4·5	27·0	-2·0	W 1	clair		34	19		9·0		21H orage.
	Constantine	660	16·2	..	24·5	..	S 3	beau		36	22			648	
	Guelma	268	16·8	-2·8	28·0	+2·0	SE 2	nuag.		40	22	gttes		751	nuit gouttes.
	Tébessa	863	14·8	-2·3	28·0	-2·0	NE 1	nuag.		..	20			370	
Steppe et Atlas Saharien	Aïn-Sefra	1090	14·5	0·0	23·0	-5·0	NW 1	clair		37	19				
	Mécheria	1167	15·1	-1·9	26·0	+2·0	SW 2	clair		34	23		1·0	228	
	Géryville	1320	10·5	-3·5	28·0	+0·6	SE 5	clair		36	24		0·1	361	
	Aflou	1426													
	Djelfa	1160	17·7	-5·4	23·6	+3·6	SW 5	beau		32	20				
	Bou-Saâda	560	..	..	24·5	-3·5	N 1	clair		37	25				
	M'Sila	486	18·5	-3·1	28·0	+1·0	NE 1	clair		38	19				
	Barika	484													
Sahara	Colomb-Béchar	769	11·3	+0·6	29·0	-1·0	Calme	T. nuag.		38	26				
	Laghouat	767	16·2	..	23·0	..	NE 1	clair		..	22				
	Biskra	125	15·0	-4·0	33·0	+1·0	SE 1	nuag.		43	28		10·4		
	Touggourt	69	14·5	-2·8	30·0	+1·9	S 2	clair		41	24			123	
	El-Oued	70	..	..	27·4	0·0	SSE 1	beau		42	25			92	
	Tozeur	50	14·9	-2·4	28·0	+1·6	E 2	nuag.		42	20				
	Ghardaïa	526	12·8	-1·0	30·1	+0·8	SE 2	clair		40	26				
	Ouargla	157	16·2	-2·1	28·0	-4·0	Calme	clair		..	25			68	
	El-Goléa	394?	13·4	-1·5	29·0	+1·0	Calme	clair		..	26				
	Béni-Abbès	497?	13·5	+0·4	26·0	-3·0	Calme	clair		41	24				
	Timimoun	294?	13·5	-0·7	28·0	-1·0	Calme	clair		42	25				
	Adrar	285?	13·9	-1·7	28·0	-1·0	E 4	clair		45	25				
	In-Salah	280?	09·4	-0·5	31·0	0·0	NE 5	clair		..	30				Coups de vent ce matin.
	Fort-Flatters	368?													
	Fort-Polignac	608?	..	..	29·0	-1·0	ESE 2	clair		..	24				
	Djanet	1100?	..	..	24·0	-1·0	Calme	clair		..	23				
	Tamanrasset	1350?	09·	+1·	26·0	-1·0	NNE 1	beau		34	21			8	

Situation générale et situation en Algérie Des pressions élevées occupent le Nord-Est de l'Atlantique Nord (Horta : 1025 mb : 769 m/m). Une vaste aire dépressionnaire recouvre l'Europe et l'Afrique du Nord (Minima : Jan-Mayen : 1000 mb : 750 m/m - Sodankyla : 994 mb : 746 m/m - Avord : 1004 mb : 753 m/m - Orléansville : 1008 mb : 756 m/m - In Salah : 1009 mb : 757 m/m).

En Algérie, le ciel est généralement beau. Des averses orageuses sont tombées, hier soir, sur le Nord-Est du département d'Alger et en quelques points des Hauts-Plateaux Constantinois. Les vents soufflent faiblement du secteur Sud (quelques coups de vent à l'Ouest). La température est en hausse sur la moitié Est du littoral, généralement en baisse ailleurs. La mer est agitée à Cap-Falcon, belle ou peu agitée sur le reste de la Côte algérienne.

Probabilité (valable du 12 à 18H au 13 à 18H). Hausse barométrique : Madères à Iles Britanniques et Nord-Est Europe, Maroc. Baisse : reste Europe, Algérie-Tunisie. En Algérie, ciel beau devenant nuageux à l'Ouest avec quelques mouvements orageux sur les Hauts-Plateaux. Vents, faibles ou modérés (avec coups de vent du secteur Ouest), de Sud-Ouest à l'Ouest, du secteur Sud à l'Est. Température en baisse à l'Ouest, en hausse (Siroco) puis en baisse à l'Est.

	ORAN	ALGER	CONSTANTINE
Littoral et Tell	Beau à nuageux. Vents de Sud-Ouest, faibles ou modérés avec coups de vent du secteur Ouest - Température en baisse.	(Oran et Alger)	Beau ou peu nuageux. Vents du secteur Ouest faibles ou modérés avec coups de vent d'Ouest. Température en hausse (Siroco) puis en baisse.
Hts Plateaux	Beau à nuageux. Mouvements orageux épars - Vents de Sud à Ouest faibles ou modérés avec coups de vent.	(Oran et Alger)	
Sahara Septentrional	Nuageux avec éclaircies. Vents de Sud à Ouest faibles ou modérés.	Nuageux avec éclaircies. Coups de vent du secteur Sud.	(Alger et Constantine)

Vents (Bassin Occidental de la Méditerranée)

Golfe du Lion : Variables, puis Ouest à Nord-Ouest faibles ou modérés avec coups de vent.
Baléares : Sud à Ouest, faibles ou modérés
Bizerte : Secteur Sud, faibles ou modérés.

Vents (en altitude)

Ouest Algérie : Secteur Ouest .... 10 à 12 m.
" Sahara : Sud à Ouest .... 10 à 12 m.
Est Algérie : Sud à Ouest .... 10 à 12 m.
" Sahara : Secteur Sud .... 10 à 12 m.

Prévisions transmises par l'Observatoire de Tamanrasset

Tidikelt : Beau à nuageux. Vents du Secteur Est, coups de vent & sable.
Azgers : Nuageux. Vents du secteur Sud assez forts - Sable.
Hoggar : Nuageux à très nuageux avec éclaircies matin. Secteur Sud. Coups de vent sable - pluie au Sud-Est.

Températures extrêmes

Stations	Max	Min
Paris	30	13
Nice	,,	,,

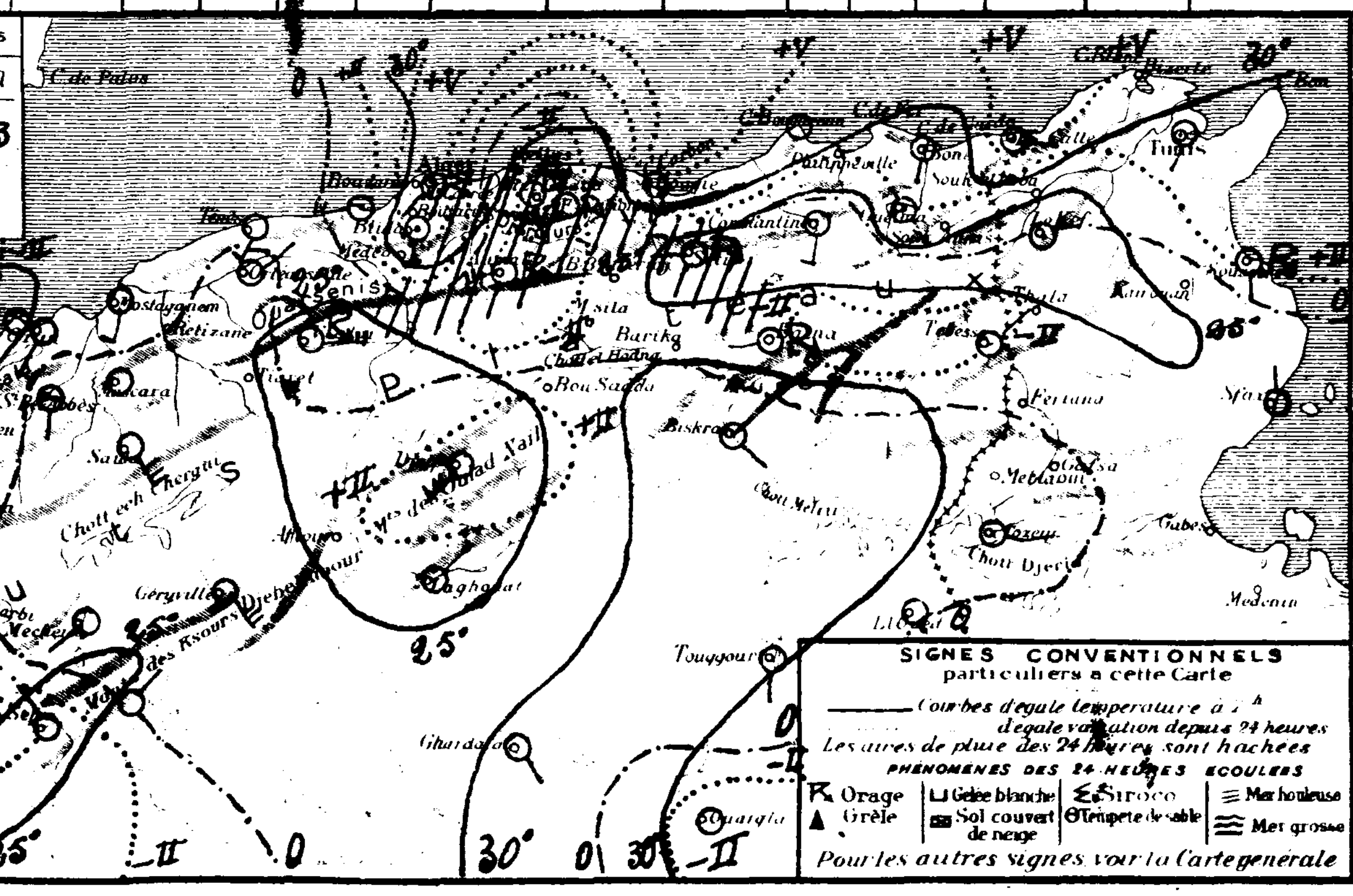

SONDAGES AÉROLOGIQUES

Altitude en Kms. comptée à partir du niveau de la station	Alger Université Altitude 59m — Début h — Direction	Vitesse en m/s	Début h — Direction	Vitesse en m/s	Tamanrasset Alt 1350m — Début h — Direction	Vitesse en m/s
0 5						
1 0						
1 5						
2 0						
2 5						
3 0						
3 5						
4 0						
4 5						
5 0						
5 5						
6 0						

UNIVERSITÉ D'ALGER
INSTITUT DE MÉTÉOROLOGIE
ET DE PHYSIQUE DU GLOBE

BULLETIN MÉTÉOROLOGIQUE DE L'ALGÉRIE

60ième ANNÉE — N° 223
Dimanche 11 Août 1935 7h

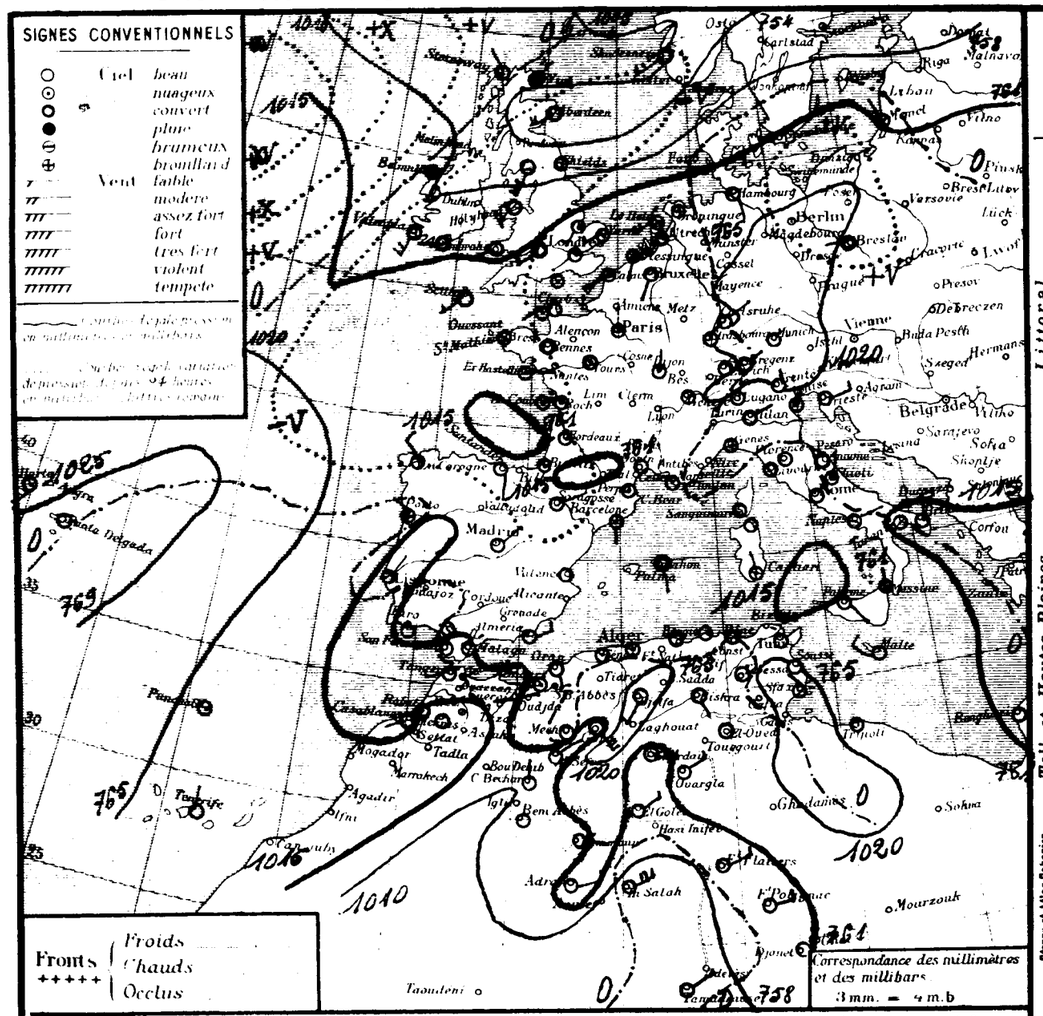

STATIONS	Altitude en mètres	Observation de 7 heures: Pression à 0° et au niveau de la mer — Observation	diff. en 24 h.	Température de l'air — Observation	diff. en 24 h.	Vents — Direction et force de 0 à 9		Etat du Ciel	Etat de la Mer	Dans les 24 heures: Températures extrêmes — max	min	Pluie en millim.	Pluie en m/m: Hauteurs totalisées du mois en cours	Hauteurs totalisées depuis le 1er Sept. jusqu'au 30 Juin	PHÉNOMÈNES
Littoral															
Nemours	83	17.9	-0.3	28.4	+4.0	SSW	2	T. mag.	belle	28	20			328	
Cap Falcon	75	19.7	-0.7	25.0	+1.6	SE	1	couvert	p. agitée	34	20			329	
Oran	11	17.5	-1.5	28.0	+3.5	S	3	Pluie	calme	33	25	3.0	2.0	412	18h et nuit, pluie
Mostaganem	113	16.9	-0.7	28.4	+5.3	E	3	T. mag.	agitée	32	23	0.0			20h, pluie
Cap Ténès	183	18.7	-0.7	27.4	+3.4	S	2	T. mag.	p. agitée	35	23			438	
Cherchell	22	17.2	-1.7	27.0	+1.2	E	1	couvert	belle	30	23	gttes		649	15h 45 gouttes
Blida	267	17.2	-0.2	27.0	+4.0	calme		T. mag.		31	24	gttes		928	16h tonnerre, 17h gouttes
Bouzaréa	344	16.4	-0.9	29.7	+7.0	WSW	1	mag.		32	23				
Alger	59	17.2	-1.3	26.6	+1.5	calme		T. mag.	T. belle	31	24			690	0-2h sirocco
Maison-Carrée	48	17.3	-0.7	27.5	+1.7	calme		couvert		29	24				
Cap Carbon	225	18.9	-1.3	27.0	+3.0	calme		couvert	belle	29	24			718	
Cap Bougaroni	195	19.0	-0.1	28.0	+0.8	calme		mag.	belle	32	24			1068	
Philippeville	42														
Cap de Garde	161	18.6	+1.1	26.0	0.0	NW	2	mag.	T. belle	31	23		0.3	856	
La Calle	10	15.7	-0.9	26.1	-3.9	NW	3	couvert	agitée	32	24			1029	
Bizerte	9														
Tunis	36	16.9	-0.9	26.9	+0.1	calme		clair		34	23		9.5		
Sousse	2	16.6	-2.1	24.6	-1.2	calme		clair	calme	33	23				
Sfax	8	21.8	-1.4	26.8	+1.4	NW	2	clair	T. belle	30	24				
Tell et Hautes Plaines															
Tlemcen	806	17.8	+1.4	28.0	+5.6	W	1	mag.		26	23	3.0	3.0	527	8 pluie
Sidi-bel-Abbès	476	18.0	+0.1	23.7	+1.3	SSW	3	couvert		35	22	1.0	1.0		13-14h, pluie
Saïda	867	18.1	+0.7	25.8	+1.4	S	1	T. mag.		37	22			312	
Mascara	590													292	
Relizane	73	18.4	+1.2	28.8	+2.7	W	1	mag.		36	22			192	
Orléansville	112	16.8	+2.3	25.5	+0.5	N	1	mag.		40	26			460	
Tiaret	1023													485	
Vialar	889														
Médéa	935														
Aumale	905														
Fort-National	942													932	
Tizi-Ouzou	222	18.2	-1.1	27.9	+3.9	E	2	mag.		41	24		6.0	829	
Bordj-b.-Arréridj	915														
Sétif	1079													494	
Batna	1044	18.6	+0.9	29.0	+1.0	NE	1	clair		36	16		9.0		
Constantine	660													648	
Guelma	268	19.6	+0.7	26.0	+0.3	SE	2	mag.		40	22	gttes		751	soirée gouttes
Tébessa	863	14.7	"	30.0	"	calme		clair		39	20			370	
Aïn-Sefra	1090	14.5	+3.5	28.0	-3.0	NE	1	clair		36	21				
Mécheria	1167	17.0	+0.1	24.0	-1.3	calme		clair		35	22			228	
Géryville	1320	14.0	+0.7	27.4	+0.6	SE	5	Couvert		35	20	0.1		361	13h coups de vent, 21h pluie
Aflou	1426														
Djelfa	1160	23.1	+4.7	20.0	-5.1	S	3	T. mag.		34	19				
Steppe et Atlas Saharien															
Bou-Saâda	550														
Biskra	125	19.0	+0.2	32.0	+1.0	SE	1	beau		41	28			123	
Touggourt	69													92	
El-Oued	70	-	"	27.4	+1.2	NNE	1	mag.		40	23				
Tozeur	50	17.3	+1.3	27.0	0.0	E	2	clair		38	19				
Ghardaïa	526	13.8	+1.6	29.8	-2.3	E	4	clair		41	26				
Ouargla	157	18.3	+0.6	32.0	+3.0	NE	3	clair		-	23			68	
Sahara															
El-Goléa	394?	14.9	+1.1	28.0	+2.0	ENE	3	clair		"	26				
Béni-Abbès	497?	13.1	+1.3	29.0	0.0	calme		clair		42	28				
Timimoun	294?	14.2	+2.1	29.0	-4.0	E	2	clair		44	26				Coups de vent, nuit
Adrar	285?	13.6	+2.2	29.0	-4.0	E	3	clair		45	27				
In-Salah	280?	09.9	-0.8	31.0	0.0	NE	5	clair		"	28				Coups de vent ce matin
Fort-Flatters	368?	11.7	+0.2	29.0	+1.0	ENE	3	clair		-	24				
Fort-Polignac	608?	"	"	30.0	+1.0	E	3	clair		"	24				
Djanet	1100?	-	-	25.0	-2.0	calme		clair		"	23				
Tamanrasset	1350?	08	0	27.0	+2.0	ENE	2	clair		33	23			8	

Situation générale et situation en Algérie. Une aire dépressionnaire recouvre le Nord de l'Europe (Sodankyla 996 mm 7 m/m). La pression demeure haute aux Açores (Ponta-Delgada 1025 mm 7 69 m/m). Des pressions peu élevées ou moyennes s'étendent sur le reste du continent Européen et sur l'Afrique du Nord; on note les minima relatifs suivants: San-Lisbonne 1015 mm 7 61 m/m, In Salah 1010 mm 7 58 m/m.
En Algérie, le ciel est très nuageux ou couvert à l'Ouest, nuageux ou très nuageux avec éclaircies à l'Est. Des averses sont tombées, hier et cette nuit en quelques points de l'Oranie. Ces vents sont variables et faibles. La température est généralement en hausse. La mer est belle ou peu agitée sur la côte Algérienne.

Probabilité (valable du 11 Août à 18 heures, au 12 Août même heure).
Hausse barométrique: Nord-Europe — Baisse reste Europe-Afrique du Nord.
En Algérie, ciel nuageux ou très nuageux et orageux. Vents, faibles ou modérés, de Sud à Ouest avec coups de vent d'Ouest à l'Ouest, du secteur Sud à l'Est. Température en hausse, principalement à l'Est (sirocco par places).

	ORAN	ALGER	CONSTANTINE
Littoral et Tell	Nuageux ou très nuageux et orageux. Vents de Sud à Ouest, faibles ou modérés, quelques coups de vent d'Ouest. Température en hausse (Sirocco)		Nuageux ou très nuageux et orageux. Vents du Secteur Sud faibles ou modérés. Température en hausse (Sirocco)
Hts Plateaux			
Sahara Septentrional	Orageux au Nord. Coups de vent du secteur Sud.	Beau ou peu nuageux. Coups de vent d'Est à Sud	

Vents (Bassin Occidental de la Méditerranée)
Golfe du Lion, Baléares, Bizerte: Variables faibles, Sud dominant, avec coups de vent d'Ouest. Secteur Sud faibles.
Vents (en altitude)
Ouest Algérie :
" Sahara :
Est Algérie :
" Sahara :

Prévisions transmises par l'Observatoire de Tamanrasset
Tidikelt :
Azgers :
Hoggar :

Températures extrêmes — Stations	Max.	Min.
Paris	27	16
Nice	..	..

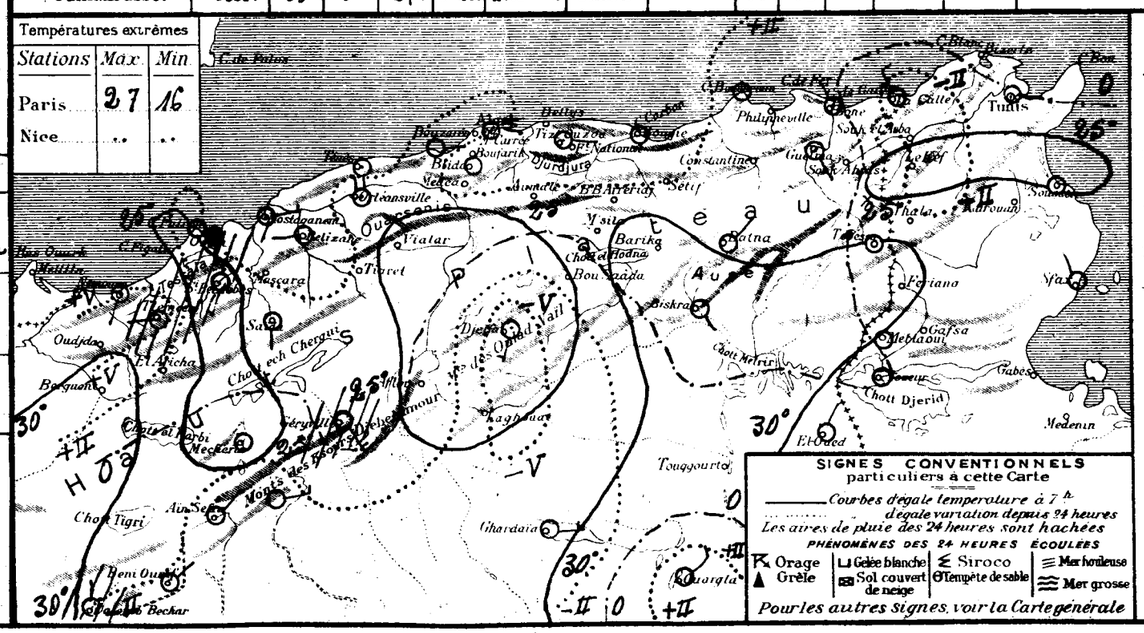

SONDAGES AÉROLOGIQUES

Altitude en Kms. comptée à partir du niveau de la station	Alger Université Altitude 59m — Début h — Direction	Vitesse en m/s	Début h — Direction	Vitesse en m/s	Tamanrasset Alt. 1350m — Début h — Direction	Vitesse en m/s
05						
10						
15						
20						
25						
30						
35						
40						
45						
50						
55						
60						

UNIVERSITÉ D'ALGER
INSTITUT DE MÉTÉOROLOGIE
ET DE PHYSIQUE DU GLOBE

BULLETIN MÉTÉOROLOGIQUE DE L'ALGÉRIE

Mercredi 14 Août 1935 — 60ème Année — N° 226 — 7h

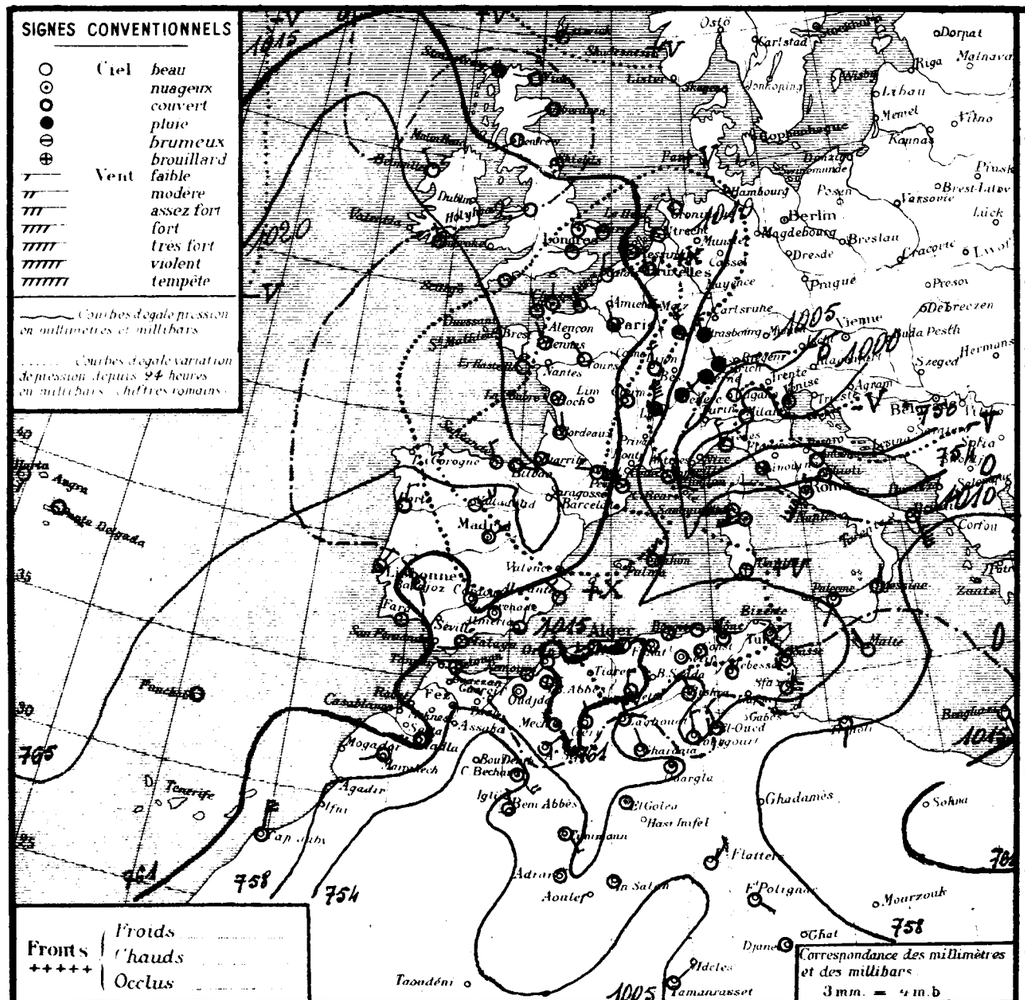

STATIONS		Altitude en mètres	Pression à 0° et au niveau de la mer: Observation	Pression: diff en 24h	Température de l'air: Observation	Température: diff en 24h	Vents Direction et force de 0 à 9	État du Ciel	État de la Mer	Dans les 24 heures Températures extrêmes: max	min	Pluie en millim.	Pluie en m/m: Hauteurs totalisées du mois en cours	Hauteurs totalisées depuis le 1er Sept. jusqu'au 31 juillet	PHÉNOMÈNES
Nemours	Littoral	83	13·9	+1·0	26·3	+3·2	NE 2	beau	houleuse	"	"			328	
Cap Falcon	Littoral	75	16·6	+3·3	23·2	-1·0	WSW 1	clair	agitée	26	21			329	
Oran	Littoral	11	15·4	+4·6	23·3	-4·5	SW 2	clair	calme	34	22		2·0	412	
Mostaganem	Littoral	113	13·6	+3·9	25·4	-0·3	SE 1	clair	T. belle	29	18				
Cap Ténès	Littoral	183	13·0	+6·5	22·4	-4·0	SW 3	clair	houleuse	29	23			438	
Cherchell	Littoral	22	15·6	+7·0	24·2	-7·4	W 2	nuag.	p. agitée	32	19				
Blida	Tell et Hautes Plaines	267	12·1	+6·5	21·4	-6·6	Calme	beau		32	20				
Bouzaréa	Tell et Hautes Plaines	344	12·2	+6·4	21·9	-5·7	WNW 4	clair		31	20		1·5		
Alger	Tell et Hautes Plaines	59	13·2	+6·8	24·7	-5·1	SW 1	beau	p. agitée	34	22			690	Coups de vent hier et nuit.
Maison-Carrée	Tell et Hautes Plaines	48													
Cap Carbon	Tell et Hautes Plaines	225	12·7	+6·8	25·0	-6·0	calme	nuag.	belle	37	22			724	
Cap Bougaroni	Tell et Hautes Plaines	195	14·2	+7·7	24·2	-6·8	W 2	T. nuag.	agitée	33	23			1068	
Philippeville	Tell et Hautes Plaines	42													
Cap de Garde	Tell et Hautes Plaines	161	12·7	+6·4	25·0	-2·0	NW 3	nuag.	p. agitée	35	24			851	
La Calle	Tell et Hautes Plaines	10	12·0	+6·0	27·4	-4·7	SW 1	clair	belle	35	23		0·3	1031	
Bizerte	Tell et Hautes Plaines	9													
Tunis	Tell et Hautes Plaines	36	11·4	+6·4	27·0	-4·8	NW 4	T. nuag.		39	23		9·5		
Sousse	Tell et Hautes Plaines	2	11·3	-0·9	26·0	-2·5	NW 1	clair	T. belle	29	24				
Sfax	Tell et Hautes Plaines	8	14·0	+1·0	27·8	+1·0	N 2	clair	T. belle	39	26				
Tlemcen	Tell et Hautes Plaines	806	12·5	+3·6	23·1	-0·5	SE 1	clair		25	19		3·0	531	
Sidi-bel-Abbès	Tell et Hautes Plaines	476	14·9	+2·8	18·2	-3·1	SSW 3	clair		29	10		1·0		
Saïda	Tell et Hautes Plaines	867	16·0	+3·9	18·4	-3·8	S 1	clair		34	15			312	
Mascara	Tell et Hautes Plaines	590	14·9	+3·9	18·8	-4·6	Calme	clair		32	18			292	
Relizane	Tell et Hautes Plaines	73	16·5	+4·7	20·6	-8·2	SSW 1	clair		33	16				
Orléansville	Tell et Hautes Plaines	112	15·6	+6·0	21·4	-5·6	N 1	clair		34	18			468	
Tiaret	Tell et Hautes Plaines	1023													
Vialar	Tell et Hautes Plaines	889	19·0	+6·9	15·8	-2·7	NW 3	beau		32	14				
Médéa	Tell et Hautes Plaines	935													
Aumale	Tell et Hautes Plaines	905	15·0	+6·1	21·8	-5·0	N 1	clair		33	16		12·1	533	
Fort-National	Tell et Hautes Plaines	942	14·4	+7·1	19·0	-5·3	calme	clair		29	17				
Tizi-Ouzou	Tell et Hautes Plaines	222	15·0	+7·1	21·5	-5·5	W 1	clair		36	18		9·0	829	
Bordj-b.-Arréridj	Tell et Hautes Plaines	915													
Sétif	Tell et Hautes Plaines	1079	12·3	+6·4	19·5	-6·5	W 1	T. nuag.		32	15				hier Sirocco.
Batna	Tell et Hautes Plaines	1044	10·6	+3·0	23·0	-6·0	N 1	clair		35	19		9·0		
Constantine	Tell et Hautes Plaines	660	14·2	+6·2	21·5	-5·7	N 1	beau		38	20			660	
Guelma	Tell et Hautes Plaines	268	15·2	+7·5	24·8	-8·6	SE 2	nuag.		41	19			766	
Tébessa	Tell et Hautes Plaines	863	11·9	+3·6	24·0	-9·0	NW 3	nuag.		32	20			370	
Aïn-Sefra	Steppe et Atlas Saharien	1090	11·2	+1·0	23·0	-3·0	NE 2	clair		37	20				
Mécheria	Steppe et Atlas Saharien	1167	15·7	+3·5	18·8	-5·3	calme	nuag.		35	16		1·0	234	
Géryville	Steppe et Atlas Saharien	1320	10·8	+1·5	19·7	-3·5	NNW 1	beau		35	14	gtes	0·1	378	16h Coups de vent - 18h gouttes.
Aflou	Steppe et Atlas Saharien	1426													
Djelfa	Steppe et Atlas Saharien	1160	17·4	+8·0	17·3	-7·3	NNW 3	beau		34	15				
Bou Saada	Steppe et Atlas Saharien	[illegible]	15·0	+0·9	25·0	-4·0	NNE 2	clair		41	21	gtes			16h 20 Gouttes.
Biskra	Steppe et Atlas Saharien	[illegible]	"	"	28·2	+1·0	NE 1	beau		41	22				
Barika	Steppe et Atlas Saharien	484													
Colomb-Béchar	Sahara	769	04·2	-4·1	32·0	+4·0	SE 4	nuag.		40	27				Coups de vent hier.
Laghouat	Sahara	767	08·8	-1·5	22·0	-5·0	NNW 1	clair		"	21				
Biskra	Sahara	125	09·7	+1·6	28·0	-4·0	NW 1	T. nuag.		44	27		10·4	427	Coups de vent nuit.
Touggourt	Sahara	69	11·7	+2·5	30·7	-6·5	NW 3	clair		45	28			123	
El-Oued	Sahara	70	"	"	31·0	-1·4	NW 2	nuag.		45	30				
Tozeur	Sahara	50	09·3	-1·3	27·0	-4·5	E 3	couv.		46	19				
Ghardaïa	Sahara	526	08·9	-0·3	21·7	-0·8	NW 2	clair		43	28				
Ouargla	Sahara	157	11·1	-0·8	29·0	+3·0	SW 3	nuag.		"	25			68	
El-Goléa	Sahara	394?	09·1	-2·7	25·0	+2·0	Calme	nuag.		"	22				
Béni-Abbès	Sahara	497?	06·6	-2·9	30·0	+1·0	NNW 2	nuag.		43	26				
Timimoun	Sahara	294?	07·1	-3·1	33·0	+5·0	SE 2	clair		44	26				Coups de vent ce matin.
Adrar	Sahara	285?	09·9	-1·2	29·0	+1·0	S 2	clair		46	25				
In-Salah	Sahara	280?	06·5	-1·7	29·0	-1·0	Calme	clair		"	26				
Fort-Flatters	Sahara	368?	06·5	-2·0	28·0	-3·0	NE 3	clair		"	25				
Fort-Polignac	Sahara	608?	"	"	33·0	+4·0	SE 2	clair		"	25				
Djanet	Sahara	1100?	"	"	26·0	-1·0	Calme	clair		"	24				
Tamanrasset	Sahara	1350?	06·	-1·	24·0	-1·0	NE 2	clair		33	21			11	

Situation générale et situation en Algérie. Des hautes pressions s'étendent des Açores à l'Ouest de l'Europe (Lisbonne - Delgada - Santander : 1023 mb = 767 m/m). Une aire dépressionnaire recouvre le reste de l'Europe et l'Afrique du Nord (Minima : Reykjavick : 1006 mb = 755 m/m - Gênes : 1000 mb = 750 m/m - Colomb-Béchar : 1004 mb = 753 m/m).

En Algérie, le ciel est nuageux sur l'Est du littoral et du Tell, beau ailleurs. Les vents shuffleut du secteur Ouest et sont faibles ou modérés. La température est en forte baisse.

La mer est houleuse à Nemours et Ténès, agitée aux Caps-Falcon et Bougaroni, belle ou peu agitée sur le reste de la côte algérienne.

Probabilité (valable du 14 à 18h au 15 à 18h). Baisse barométrique : Côtes Ouest Europe Maroc - Açores : reste Europe à Algérie - Tunisie.

En Algérie, ciel nuageux avec grandes éclaircies, brumes sur l'Ouest du littoral. Vents de Nord à Est, faibles ou modérés à l'Ouest ; d'Ouest à Nord, assez forts à modérés à l'Est. Température stationnaire ou en hausse à l'Ouest, en baisse à l'Est.

	ORAN	ALGER	CONSTANTINE
Littoral et Tell	Nuageux - belles éclaircies - (brumes littorales). Vents de Nord à Est, faibles ou modérés. Température stationnaire ou en hausse.	Nuageux - belles éclaircies. (brumes littorales). Vents de Nord à Est, faibles ou modérés - Température stationnaire.	Nuageux - belles éclaircies. Vents d'Ouest à Nord, assez forts à modérés. Température en baisse.
Hts Plateaux			
Sahara Septentrional	Nuageux avec belles éclaircies. Vents d'Est à Sud faibles ou modérés.	Nuageux avec belles éclaircies. Vents de Nord à Est, faibles ou modérés.	

Vents (Bassin Occidental de la Méditerranée)

Golfe du Lion : Nord-Ouest à Nord, très forts (tempête) à assez forts.
Baléares : Secteur Nord, assez forts à modérés.
Bizerte : Ouest à Nord-Ouest, assez forts à modérés.

Vents (en altitude)

Ouest Algérie	Nord à Est	8 à 10 m.
" Sahara	Est à Sud	8 à 10 m.
Est Algérie	Nord-Ouest à Nord	15 à 10 m.
" Sahara	Nord à Est	8 à 10 m.

Prévisions transmises par l'Observatoire de Tamanrasset

Tidikelt : Beau - Vents du secteur Est modérés.
Azgers : Beau à nuageux. Vents du secteur Sud - Coups de vent.
Hoggar : Nuageux à très nuageux avec éclaircies matin - Secteur Sud - Coups de vent - pluies au Sud.

Températures extrêmes

Stations	Max	Min
Paris	19	10
Nice	"	"

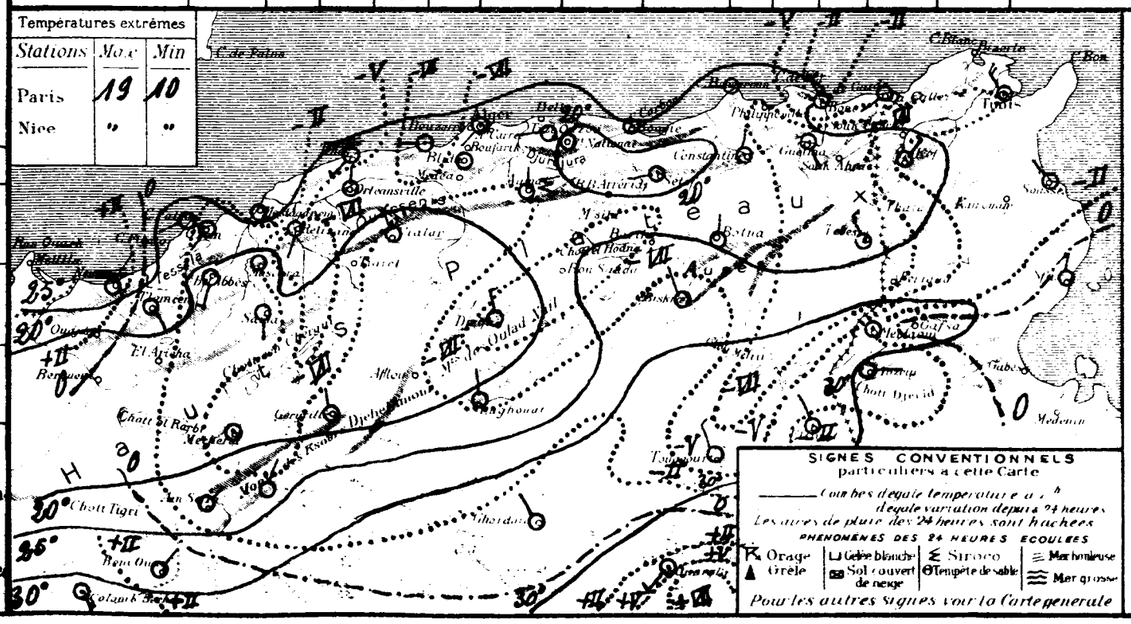

SONDAGES AÉROLOGIQUES

Altitude en Kms. compte à partir du niveau de la Mer	Alger Université Altitude 59m — Départ 9h 15 — Direction	Vitesse en m/s	Départ h — Direction	Vitesse en m/s	Tamanrasset Alt. 1350m — Départ 8h 00 — Direction	Vitesse en m/s
0·5	WNW	6			S	3
1·0	W	1			S	5
1·5	WNW	7			S	6
2·0	W	9			S	4
2·5	W	9				
3·0	W	13				
3·5						
4·0						
4·5						
5·0						
5·5						
6·0						

UNIVERSITÉ D'ALGER
INSTITUT DE MÉTÉOROLOGIE
ET DE PHYSIQUE DU GLOBE

BULLETIN MÉTÉOROLOGIQUE DE L'ALGÉRIE

Mardi 13 Août 1935 — 60me ANNÉE — N° 225 — 7h

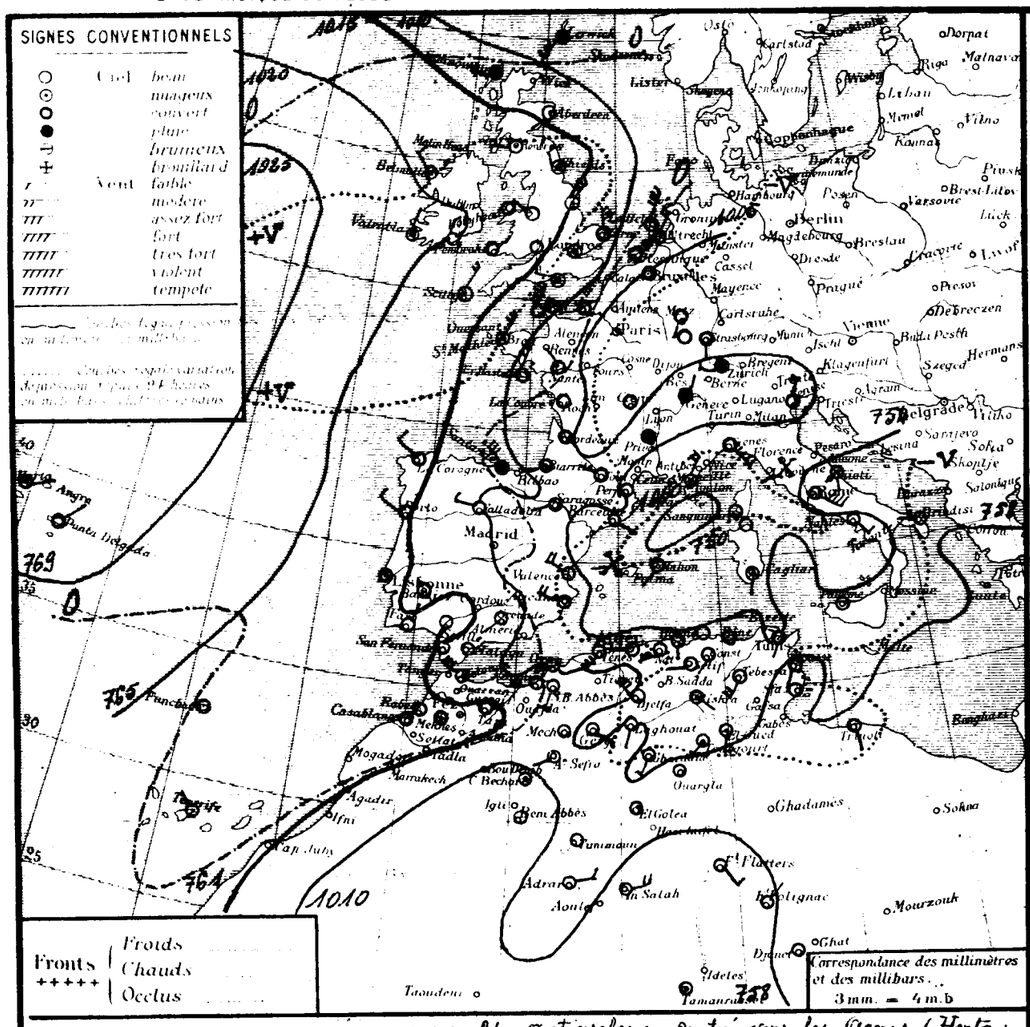

Situation générale et situation en Algérie Un anticyclone, centré vers les Açores (Horta : 1027 mb : 770 m/m) s'étend sur le Nord-Est de l'Atlantique Nord et sur l'Irlande (Valentia : 1021 mb : 766 m/m). Une vaste aire dépressionnaire recouvre le reste du Continent européen et l'Afrique du Nord (Minima : La Coruna : 1001 mb : 751 m/m - Malaga : 1002 mb : 752 m/m - In-Salah : 1000 mb : 750 m/m).

En Algérie, le ciel est beau. Les vents soufflent de Sud à Ouest et sont modérés ou assez-forts à l'Ouest, du secteur Sud (Sirocco) faibles ou modérés à l'Est. La température, en hausse sur les Hauts-Plateaux Constantinois, est en baisse ailleurs.

La mer est houleuse à Nemours, Cap-Falcon, Tenès et Cherchell, belle ou peu agitée sur le reste de la Côte algérienne.

Probabilité (valable du 13 à 18h au 14 à 18h). Baisse barométrique : Italie à Tunisie - Hausse : France, Péninsule Ibérique, Maroc, Algérie.

En Algérie, ciel beau devenant nuageux sur l'Est du Littoral et du Tell. Vents du secteur Ouest assez-forts à modérés à l'Ouest, modérés à assez-forts à l'Est, avec coups de vent. Température en baisse.

	ORAN	ALGER	CONSTANTINE
Littoral et Tell	Beau ou peu nuageux. Vents du secteur Ouest assez-forts (Coups de Vent) à modérés. Température en baisse.	Beau ou nuageux. Vents du secteur Ouest assez-forts (Coups de Vent) à modérés. Température en baisse.	Beau à nuageux. Vents du secteur Ouest modérés à assez-forts avec Coups de Vent. Température en baisse.
Hts Plateaux	Beau temps. Vents du secteur Ouest, assez-forts à modérés.	Beau temps. Vents du secteur Ouest, assez-forts à modérés.	Beau temps. Vents du secteur Ouest modérés ou assez-forts.
Sahara Septentrional	Beau temps. Vents d'Ouest à Nord faibles ou modérés.	Beau temps. Coups de Vent de Sud à Ouest.	

Vents (Bassin Occidental de la Méditerranée)

Golfe du Lion	Ouest à Nord-Ouest, assez-forts à très forts
Baléares	Ouest à Nord-Ouest, assez-forts ou forts (tempête).
Bizerte	Secteur Ouest modérés à assez-forts (Coups de Vent).

Vents (en altitude)

Ouest Algérie	Ouest à Nord	18 à 15 m.
" Sahara	Ouest à Nord	8 à 10 m.
Est Algérie	Secteur Ouest	15 à 18 m.
" Sahara	Secteur Ouest	12 à 15 m.

Prévisions transmises par l'Observatoire de Tamanrasset

Tidikelt : Beau à nuageux. Vents variables (Nord-Est dominant), assez-forts.
Azgers : Nuageux à très nuageux. Vents du secteur Ouest, Coups de Vent.
Hoggar : Nuageux à très nuageux avec éclaircies matin - Coups de Vent - Brume - Averses - orages au Sud.

STATIONS	Altitude en mètres	Observation de 7 heures: Pression à 0° et au niveau de la mer: Observation	diff. en 24h	Température de l'air: Observation	diff. en 24h	Vents Direction et force de 0 à 9	Etat du Ciel	Etat de la Mer	Dans les 24 heures: Températures extrêmes: max	min	Pluie en millim.	Pluie en m/m: Hauteurs totalisées du mois en cours	Hauteurs totalisées du 1er Sept. au 31 juillet	PHÉNOMÈNES
Littoral														
Nemours	83	12·9	+0·1	23·6	-1·2	W 5	beau	Houleuse	25	23			328	
Cap Falcon	75	13·3	-1·2	24·2	-0·2	WSW 5	clair	Houleuse	29	24			329	
Oran	11	10·8	-2·1	27·8	+1·6	NW 2	clair	p. agitée	41	26		2·0	412	
Mostaganem	113	09·7	-2·4	25·7	-1·2	W 4	beau	T. belle	28	24				
Cap Ténès	183	06·5	-2·7	26·4	-0·2	SW 5	Clair	houleuse	30	25			438	
Cherchell	22	08·6	-3·5	31·6	+2·9	SW 5	beau	Houleuse	32	23				
Blida	267	05·6	-3·7	28·0	-5·0	SW 4	nuag.		39	27				
Bouzaréa	344	05·8	-3·5	27·6	-5·2	WSW 2	clair		39	25				
Alger	59	06·4	-3·0	29·8	-2·9	W 3	clair	belle	40	25			690	Sirocco hier.
Maison-Carrée	48	06·8	-3·2	31·1	+2·7	WSW 5	clair		41	20		12·1		
Cap Carbon	225	05·9	-3·6	31·0	-1·0	S 1	clair	calme	37	24			724	
Cap Bougaroni	195	06·5	-6·9	31·0	-1·0	calme	clair	belle	36	26			1068	
Philippeville	42													
Cap de Garde	161	06·3	-3·2	27·0	-2·0	E 2	clair	belle	38	25			851	
La Calle	10	06·0	-5·8	32·1	+0·1	Calme	clair	T. belle	38	27		0·3	1031	
Bizerte	9													
Tunis	36	05·0	-8·5	31·8	+2·6	SW 1	clair		36	28		9·5		Sirocco -
Sousse	2	10·4	-3·4	28·5	+1·1	SSW 2	clair	T. belle	34	25	1·5			15h pluie.
Sfax	8	13·0	-6·0	26·8	+1·4	N 2	clair	T. belle	33	25				
Tlemcen	806	08·9	0·0	23·6	-2·7	SSW 2	clair		25	22		3·0	531	
Tell et Hautes Plaines														
Sidi-bel-Abbès	476	12·1	-0·5	21·5	-3·9	SSW 3	clair		34	14		1·0		
Saïda	867	12·1	-0·4	22·2	-4·4	S 1	clair		38	18			312	
Mascara	590	11·0	-0·3	23·4	-3·6	Calme	clair		37	23			292	
Relizane	73	11·8	-1·4	28·8	+1·9	SW 4	clair		38	27				
Orléansville	112	09·6	+1·5	27·0	-0·2	WNW 3	clair		40	23			460	
Tiaret	1023													
Vialar	889	12·1	"	18·5	-2·5	S 3	clair		38	18				
Médéa	935													
Aumale	905	08·9	-4·1	26·8	-1·0	WSW 6	clair		38	23			533	
Fort-National	942	07·3	-4·6	24·5	-3·2	W 6	clair		36	23		12·1		8-19h Sirocco.
Tizi-Ouzou	222	07·9	-5·7	27·0	+5·0	W 1	clair		42	20		9·0	829	
Bordj-b.-Arréridj	915													
Sétif	1079	06·1	-7·6	26·0	+1·8	W 2	clair		32	18				
Batna	1044	07·6	-6·5	29·0	+2·0	W 1	clair		35	21		9·0		
Constantine	660	08·0	-8·2	27·2	+2·7	SW 1	clair		38	26			660	
Guelma	268	07·7	-9·1	33·4	+5·4	SE 4	beau		41	24	gttes		766	Soirée gouttes.
Tébessa	863	08·3	-6·5	33·0	+5·0	SW 4	clair		38	29			370	Nuit Sirocco.
Steppe et Atlas Saharien														
Aïn-Sefra	1090	10·2	-4·3	26·0	+5·0	SW 1	beau		38	20				
Mécheria	1167	12·2	-2·9	24·1	-1·9	Calme	clair		37	23		1·0	234	
Géryville	1320	09·3	-1·2	23·2	-5·6	ESE 1	beau		35	17		0·1	378	
Aflou	1426													
Djelfa	1160	09·4	-8·3	24·6	+1·0	NW 6	beau		35	17				
[illegible]	[illegible]	..	"	27·2	+2·7	N 1	T. nuag.		38	22				
[illegible]	[illegible]	14·1	-4·4	24·0	+1·0	WSW 1	clair		39	20				
Sahara														
Barika	484													
Colomb-Béchar	769	08·3	-3·0	28·0	-1·0	Calme	nuag.		39	25				
Laghouat	767	10·3	-5·9	27·0	+4·0	SSW 1	beau		"	23				
Biskra	125	08·1	-6·9	32·0	-1·0	SE 1	T. nuag.		42	28		10·4	427	
Touggourt	69	09·4	-5·1	37·2	+7·2	SW 2	beau		43	25			123	
El-Oued	70	"	"	32·4	+5·0	S 3	T. nuag.		43	30				
Tozeur	50	10·6	-4·3	31·5	+3·5	SW 3	beau		44	23				
Ghardaïa	526	09·2	-3·6	32·5	+2·4	SW 3	beau		41	28				
Ouargla	157	11·9	-4·3	22·0	-6·0	clair	calme		"	"			68	
El-Golèa	394?	11·8	-1·6	23·0	-6·0	calme	nuag.		"	21				
Béni-Abbès	497?	09·5	-4·0	29·0	+3·0	calme	clair		42	24				
Timimoun	294?	10·2	-3·3	28·0	0·0	calme	beau		43	24				
Adrar	285?	11·1	-2·8	28·0	0·0	E 3	clair		44	26				
In-Salah	280?	08·2	-1·2	30·0	-1·0	ENE 4	clair		"	28				
Fort-Flatters	368?	08·5	"	31·0	"	SE 3	clair		"	24				
Fort-Polignac	608?	"	"	29·0	0·0	NE 2	clair		"	23				
Djanet	1100?	"	"	27·0	+3·0	calme	clair		"	23				
Tamanrasset	1350?	07·	-2·	25·0	-1·0	calme	nuag.		32	19				11h Orage - pluie.

Températures extrêmes

Stations	Max	Min
Paris	37	16
Nice	"	"

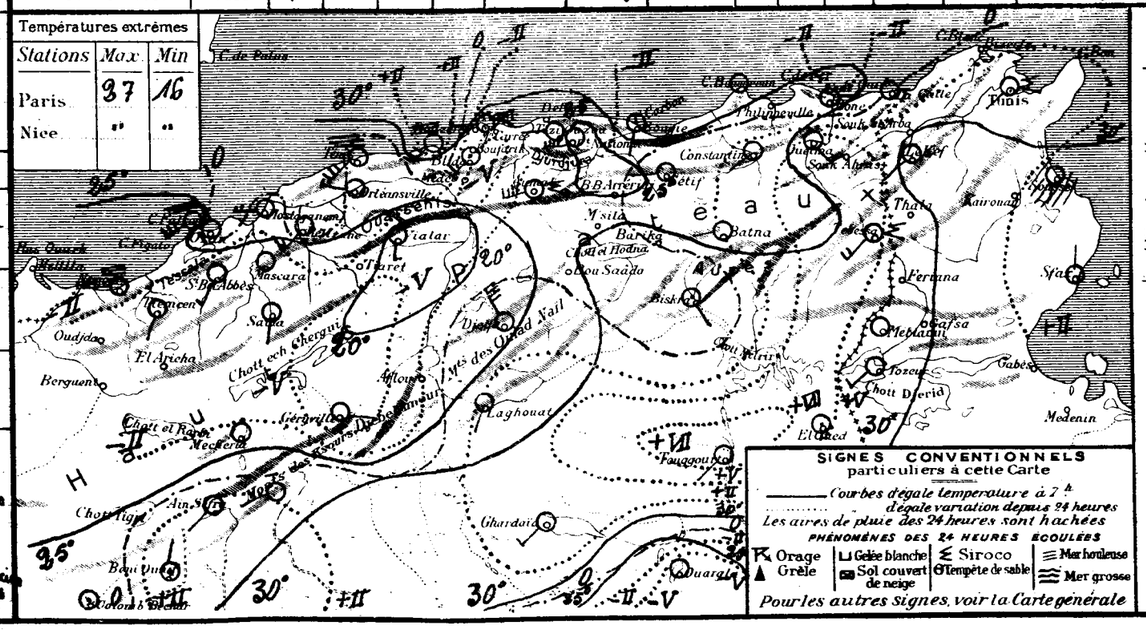

SONDAGES AÉROLOGIQUES

Altitude en Kms. comptée à partir du niveau de la station	Alger Université Altitude 59m Début 9h00 Direction	Vitesse en m/s	Alger Université Début h Direction	Vitesse en m/s	Tamanrasset Alt 1350m Début 8h00 Direction	Vitesse en m/s
05	WSW	22			W	4
10	WSW	25			W	7
15					W	6
20					WNW	4
25						
30						
35						
40						
45						
50						
55						
60						

UNIVERSITÉ D'ALGER
INSTITUT DE MÉTÉOROLOGIE ET DE PHYSIQUE DU GLOBE

BULLETIN MÉTÉOROLOGIQUE DE L'ALGÉRIE

Vendredi 16 Août 1935 — 60me Année. — N° 228 — 7h

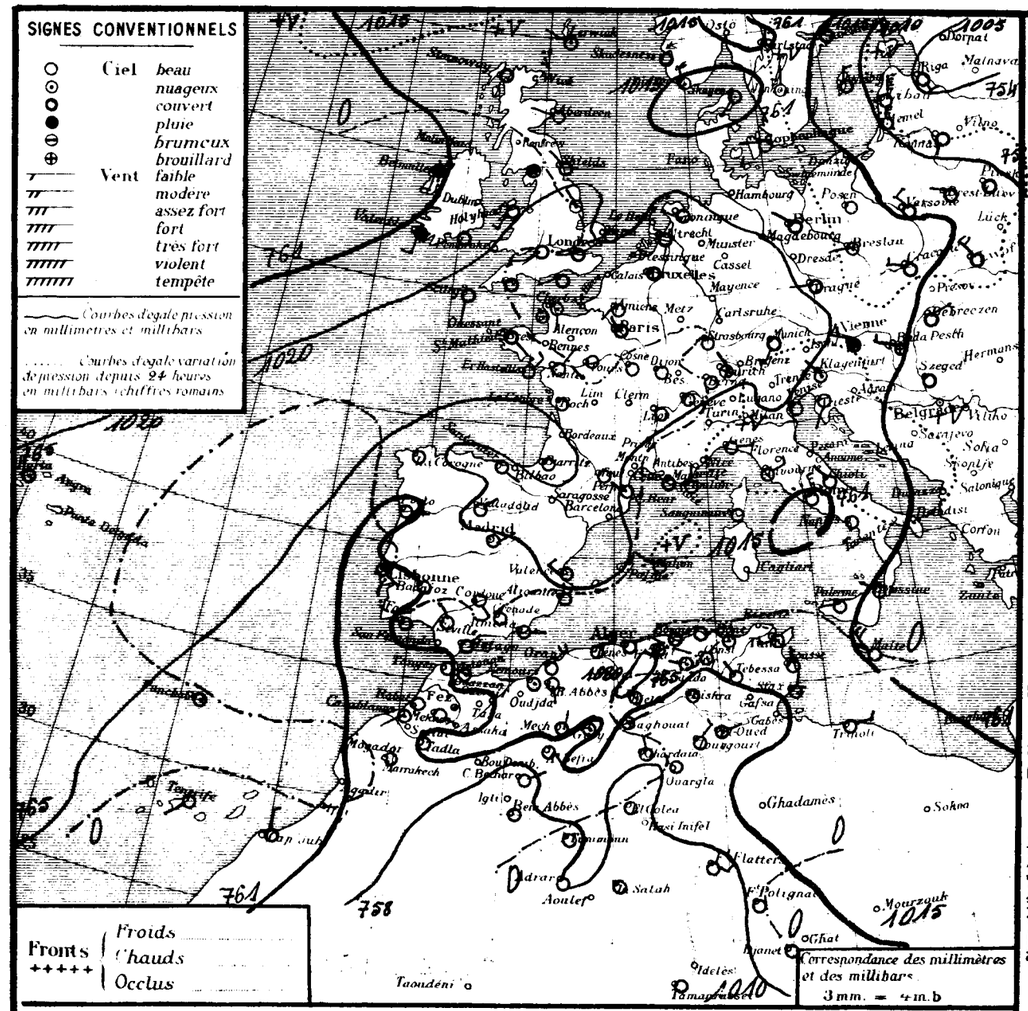

Situation générale et situation en Algérie Des pressions élevées s'étendent des Açores à l'Allemagne et au Nord-Ouest de l'Espagne (Horta : 1022 mb : 767 m/m - Belfort : 1025 mb 769 m/m). La pression est basse sur l'Est de l'Europe (Riga : 1005 mb : 754 m/m), ainsi que sur le Sahara (In-Salah : 1007 mb : 755 m/m); elle est moyenne sur le reste de l'Europe et de l'Afrique du Nord.

En Algérie, le ciel est nuageux ou très nuageux avec éclaircies. Les vents, faibles ou modérés, soufflent de Nord à Est. La température, en hausse sur l'Ouest des Hauts-Plateaux, est stationnaire ou en baisse ailleurs. La mer est grosse à Cap-Bougaroni, houleuse à Cap-Falcon, peu agitée ou agitée sur le reste de la côte algérienne.

Probabilité (valable du 16 à 18h au 17 à 18h). Hausse barométrique : Nord, Centre et Est Europe. Baisse : Ouest et Sud-Ouest Europe, Afrique du Nord.

En Algérie, ciel nuageux ou très nuageux avec éclaircies, brumes littorales. Vents de Nord à Est, assez forts à modérés. Température stationnaire.

	ORAN	ALGER	CONSTANTINE
Littoral et Tell	Nuageux ou très nuageux avec éclaircies (brumes littorales). Vents de Nord à Est assez forts à modérés - Temp. stationnaire		
Hts Plateaux	Nuageux avec éclaircies. Vents de Nord à Est, faibles ou modérés.		
Sahara Septentrional	Nuageux avec éclaircies. Vents du secteur Est faibles ou modérés.	Beau temps. Vents de Nord à Est, faibles ou modérés.	

Vents (Bassin Occidental de la Méditerranée)

Golfe du Lion, Baléares : Nord à Est, faibles ou modérés.
Bizerte : Secteur Nord, assez forts à modérés.

Vents (en altitude)

Ouest Algérie : Secteur Est ..... 10 à 12 m
" Sahara : Secteur Est ..... 10 à 12 m
Est Algérie : Nord à Est ..... 10 à 12 m.
" Sahara : Secteur Est ..... 10 à 12 m.

Prévisions transmises par l'Observatoire de Tamanrasset

Tidikelt : Beau - Vents du secteur Est modérés.
Azgers : Beau à nuageux - Vents variables Sud-Est dominant - Coups de vent.
Hoggar : Nuageux à très nuageux avec éclaircies matin - Vents variables Sud-Est dominant - Coups de vent - Averses orageuses au Sud.

Stations	Altitude en mètres	Observation de 7 heures: Pression à 0° et au niveau de la mer: Observation	Diff en 24h	Température de l'air: Observation	Diff en 24h	Vents Direction et force de 0 à 9	Etat du Ciel	Etat de la Mer	Dans les 24 heures: Températures extrêmes max	min	Pluie en mm	Pluie en mm: Hauteurs totalisées du mois en cours	Hauteurs totalisées depuis le 1er Sept. au 31 Juillet	PHÉNOMÈNES
Littoral														
Nemours	83	17.0	+1.4	24.0	+0.8	E 2	mauv.	agitée	25	23			828	
Cap Falcon	75	19.6	+2.6	22.6	-0.8	NE 4	T. mauv.	houleuse	25	21			329	
Oran	11	17.8	+0.6	23.1	-1.4	NW 3	beau	calme	27	22		2.0	412	
Mostaganem	113	20.8	+5.6	21.2	-4.2	E 3	mauv.	T. belle	30	23				
Cap Ténès	183	14.8	+0.7	20.6	-0.8	NE 4	beau	agitée	24	20			438	
Cherchell	22	17.8	-0.3	22.8	-1.0	E 3	T. mauv.	p. agitée	25	22				
Blida	267	16.9	0.0	19.8	+0.8	NW 2	T. mauv.		27	17				
Bouzaréa	344	17.0	+0.5	20.5	-1.0	NNE 4	Couv.		24	20		1.5		
Alger	59	17.2	+0.3	22.7	-0.4	ENE 2	Couv.	agitée	26	22	gttes		690	7h gouttes.
Maison-Carrée	48	17.6	+0.2	26.0	-0.2	NNE 5	mauv.		29	19				
Cap Carbon	225	17.9	-0.2	22.0	-2.0	NE 1	Couv.	agitée	26	22			724	
Cap Bougaroni	195	19.4	-0.5	21.8	-1.8	E 2	Couv.	grosse	25	21			1068	
Philippeville	42													
Cap de Garde	161	17.8	-0.4	24.0	+2.0	N 1	T. mauv.	p. agitée	23	22		2.0	851	
La Calle	10	16.8	-0.2	24.5	-0.8	NW 2	T. mauv.	agitée	28	22		0.5	1031	
Bizerte	9													
Tunis	36	16.6	"	23.4	"	WNW 3	T. mauv.		30	20				
Sousse	2	16.9	-1.2	24.4	-0.8	N 1	clair	Calme	26	23				
Sfax	8	21.9	"	25.2	+1.0	N 2	clair	T. belle	31	23				
Tell et Hautes Plaines														
Tlemcen	806	15.8	+1.6	20.4	-1.8	N 1	clair		30	19		3.0	531	
Sidi-bel-Abbès	476	16.1	+0.1	19.4	+0.8	SSE 2	T. mauv.		32	13		1.0		
Saïda	867	16.2	+0.9	21.6	+1.2	E 1	mauv.		33	20			312	
Mascara	590	16.0	+0.8	21.8	-0.2	calme	clair		33	19			292	
Relizane	73	18.2	+1.3	21.0	-1.3	W 1	mauv.		37	18				
Orléansville	112	16.6	+0.7	24.1	+0.4	NE 3	beau		36	21			460	
Tiaret	1023													
Vialar	889	18.5	+2.9	19.5	0.0	SW 4	beau		35	19				
Médéa	935													
Aumale	905	20.5	+0.6	19.5	+1.0	WNW 3	clair		31	15		12.1	533	
Fort-National	942	18.2	"	17.4	"	calme	brouillard		26	16				
Tizi-Ouzou	222	18.4	-0.1	21.5	+1.5	SE 1	Couv.		33	20		9.0	829	
Bordj-b.-Arréridj	915													
Sétif	1079	16.2	"	19.2	"	W 1	mauv.		28	15				
Batna	1044	14.4	"	20.5	"	NNE 1	clair		34	15				19h orage.
Constantine	660	19.5	"	19.2	-0.2	NE 1	mauv.		28	17			660	
Guelma	268	19.4	+1.4	22.4	-0.4	NW 3	mauv.		32	18			766	
Tébessa	863	15.9	-0.7	22.0	-2.0	NW 1	clair		"	17			370	
Aïn-Sefra	1090	12.9	+2.7	23.0	-3.0	SE 1	clair		"	19				
Mécheria	1167	15.4	-0.1	23.4	+3.4	N 2	beau		36	21		1.0	234	
Géryville	1320	14.9	+2.5	28.7	+5.9	ESE 1	mauv.		34	22		0.1	378	
Aflou	1426													
Steppe et Atlas Saharien														
Djelfa	1160	17.4	-2.6	22.3	+5.0	Calme	T. mauv.		33	20				
Bou-Saada	559	16.4	+0.7	28.0	+2.0	ENE 1	clair		40	21				
Biskra	126	"	"	28.2	+0.9	NE 1	beau		41	22				
Barika	484													
Colomb-Béchar	769	08.9	+1.0	27.0	-1.0	NE 2	mauv.		41	24				
Laghouat	767	13.8	+3.5	24.0	+1.0	NE 1	mauv.		"	14				
Biskra	125	14.6	+0.6	29.0	-3.0	SE 1	T. mauv.		38	26		10.4	427	
Touggourt	69	12.5	-0.4	27.7	-0.6	NE 3	beau		40	25			123	
El-Oued	70	"	"	26.4	-1.2	ENE 3	T. mauv.		42	25				
Sahara														
Tozeur	50	13.5	+1.5	27.0	0.0	E 6	mauv.		37	20				
Ghardaïa	526	10.6	+0.4	29.2	+0.1	NW 3	clair		42	28				
Ouargla	157	12.5	-0.2	28.0	+2.0	Calme	clair		"	24			68	
El-Goléa	394?	09.8	-0.8	28.0	+4.0	Calme	clair		"	26				
Béni-Abbès	497?	09.4	+0.7	27.0	-3.0	Calme	clair		45	26				
Timimoun	294?	09.3	-0.6	31.0	+1.0	Calme	clair		46	26				
Adrar	285?	10.7	-0.4	30.0	-1.0	Calme	clair		46	27				
In-Salah	280?	07.4	-0.5	29.0	-1.0	Calme	beau		"	28				
Fort-Flatters	368?	07.1	-0.3	35.0	+3.0	ESE 3	clair		"	29				
Fort-Polignac	608?	"	"	33.0	-1.0	Calme	clair		"	27				
Djanet	1100?	"	"	32.0	+9.0	SE 1	clair		"	27				
Tamanrasset	1350?	07.	-1.	25.0	-2.0	Calme	clair		33	22	gttes		11	12h tonnerre - 16h40 gouttes.

Températures extrêmes

Stations	Max	Min
Paris	22	12
Nice	..	..

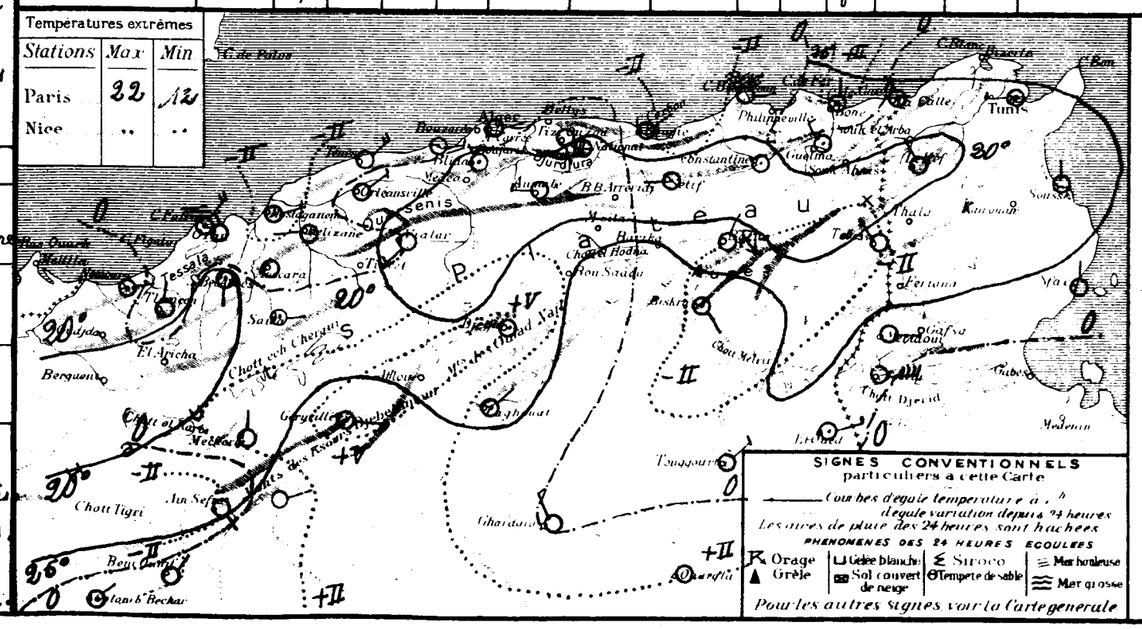

SONDAGES AÉROLOGIQUES

Altitude en Kms. compte à partir du niveau de la Station	Alger Université Altitude 59m Début h Direction	Vitesse en m/s	Début h Direction	Vitesse en m/s	Tamanrasset Alt. 1350m Début h Direction	Vitesse en m/s
0.5						
1.0						
1.5						
2.0						
2.5						
3.0						
3.5						
4.0						
4.5						
5.0						
5.5						
6.0						

UNIVERSITÉ D'ALGER
INSTITUT DE MÉTÉOROLOGIE
ET DE PHYSIQUE DU GLOBE

BULLETIN MÉTÉOROLOGIQUE DE L'ALGÉRIE

60e ANNÉE — N° 327
Jeudi 15 Août 1935 7h

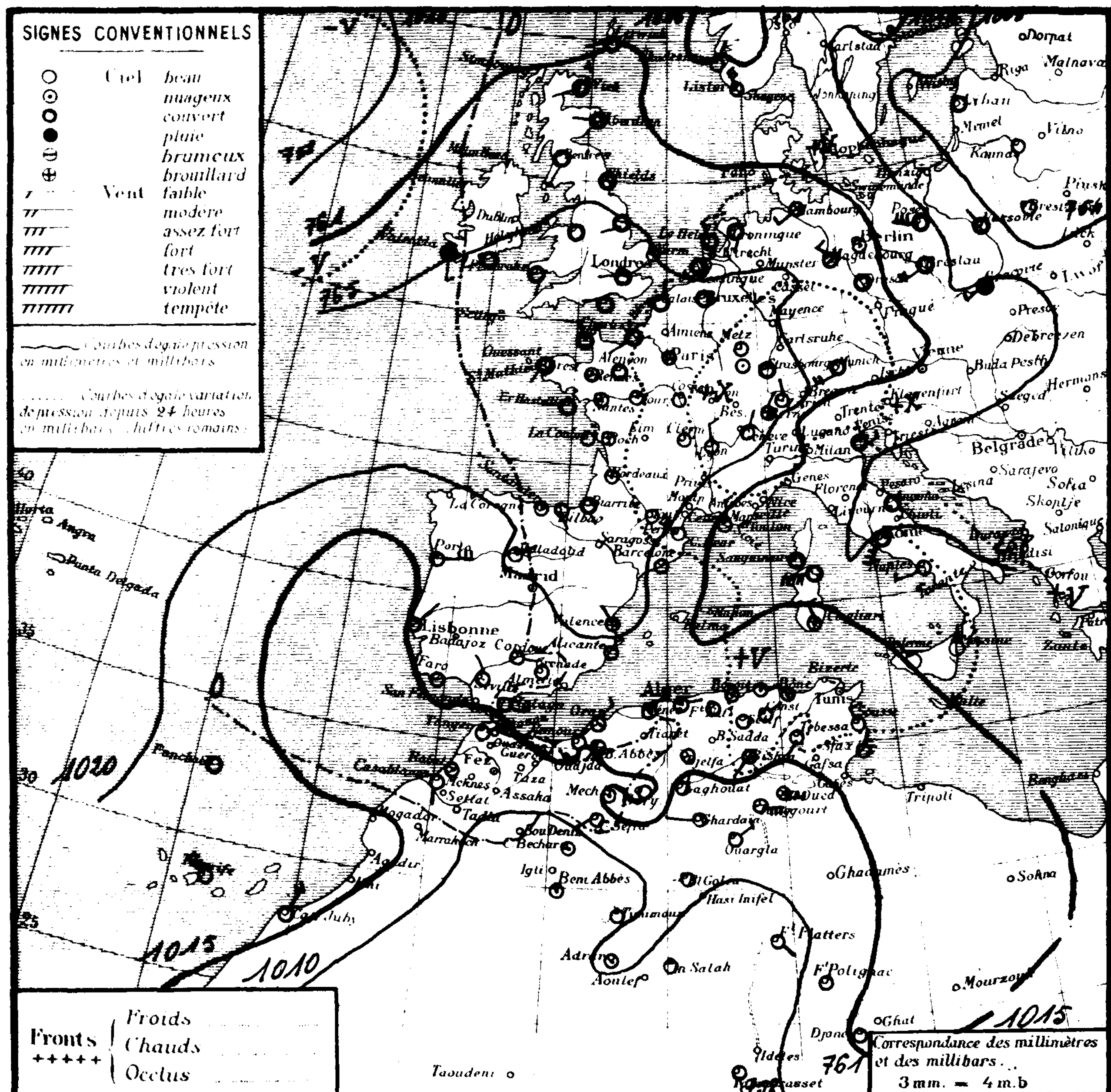

Région	Stations	Altitude en mètres	Pression à 0° et au niveau de la mer : Observation	Pression : diff en 24h	Température de l'air : Observation	Température : diff en 24h	Vents Direction et force de 0 à 9	Etat du Ciel	Etat de la Mer	Températures extrêmes (24 h) : max	Températures extrêmes : min	Pluie en millim (24 h)	Pluie en m/m : Hauteurs totalisées du mois en cours	Hauteurs totalisées du 1er Septbre au 31 juillet	Phénomènes
Littoral	Nemours	83	15.6	+1.7	23.2	-3.6	NE 1	beau	belle	24	21			328	
	Cap Falcon	75	17.0	+0.4	23.4	+0.2	NE 3	3 nuag	agitée	28	23			329	
	Oran	11	17.2	+1.8	24.5	+1.2	N 3	nuag	belle	28	24			412	
	Mostaganem	113	15.2	+2.0	26.0	+0.6	NE 2	nuag	belle	31	22				
	Cap Ténès	183	14.1	+1.1	21.4	-1.0	NE 4	3 nuag	agitée	29	20			438	
	Cherchell	22	18.1	+2.5	23.8	-0.4	N 1	3 nuag	belle	26	21				
	Blida	267	16.9	+4.8	19.0	-2.1	NW 6	3 nuag		28	17				
	Bouzaréa	344	16.5	+4.3	21.5	-0.4	E 2	nuag		27	20				
	Alger	59	16.9	+3.7	23.1	-1.6	ENE 2	3 nuag	P. agitée	29	22		1.5	690	
	Maison-Carrée	48	17.4	"	16.2	"	ENE 3	nuag		30	18				
	Cap Carbon	225	18.1	+5.4	24.0	-1.0	Calme	nuag	houleuse	28	22			724	
	Cap Bougaroni	195	19.9	+5.7	23.6	-0.6	E 2	3 nuag	houleuse	27	20			1068	
	Philippeville	42													
	Cap de Garde	161	18.2	+5.5	22.0	-3.0	Calme	3 nuag	agitée	31	22	2.0	2.0		nuit pluie
	La Calle	10	17.0	+5.0	25.3	-2.1	NW 4	couvert	agitée	31	24	0.2	0.5		nuit pluie
	Bizerte	9													
	Tunis	36													
	Sousse	2	18.1	+6.8	25.2	-0.8	NE 3	clair	P. agitée	30	23				
	Sfax	8	15.2	+1.2	26.8	-1.0	N 2	clair	3. belle	31	24				
Tell et Hautes Plaines	Tlemcen	806	14.2	+1.7	22.2	-0.9	N 1	beau		29	21		3.0	531	
	Sidi-bel-Abbès	476	16.0	+1.1	18.5	+0.4	SW 2	beau		33	12		1.0		
	Saïda	867	15.3	-0.7	20.4	+2.0	N 1	nuag		33	17			312	
	Mascara	590	15.2	+0.3	22.0	+3.2	S 1	nuag		33	21			292	
	Relizane	73	16.9	+0.4	22.3	+1.7	SSW 1	3 nuag		35	20				
	Orléansville	112	15.8	+0.2	23.7	+2.3	E 2	nuag		35	23			460	
	Tiaret	1023													
	Vialar	889	15.6	-3.4	19.5	+3.7	E 3	3 nuag		31	17				
	Médéa	935													
	Aumale	905	19.4	+4.4	18.5	-3.3	NNW 2	couv		29	15		12.1	533	
	Fort-National	942													
	Tizi-Ouzou	222	18.5	+3.5	21.0	-0.5	E 1	beau		32	17			829	
	Bordj-b.-Arréridj	915													
	Sétif	1079													
	Batna	1044													
	Constantine	660	19.5	+5.3	19.4	-2.1	NE 1	clair		30	18			660	
	Guelma	268	18.0	+2.8	22.8	-2.0	NE 2	beau		33	17			766	
	Tébessa	863	16.6	+4.7	24.0	0.0	SW 1	clair		38	17			370	
Steppe et Atlas Saharien	Aïn-Sefra	1090	10.1	-1.1	26.0	+3.0	SW 1	clair		37	19				
	Mécheria	1167	15.5	-0.2	20.0	+1.2	Calme	nuag		33	18		1.0	234	
	Géryville	1320	12.4	+1.6	22.9	+3.2	ESE 1	nuag		36	17			378	
	Aflou	1426													
	Djelfa	1160	20.0	+2.5	17.3	0.0	Calme	clair		28	13				
	[illegible]	[illegible]	15.7	+0.7	26.0	+1.0	NE 1	beau		38	19				
	[illegible]	[illegible]	..	..	27.6	-0.6	E 1	3 nuag		39	26				
	Barika	484													
	Colomb-Béchar	769	07.9	+3.7	28.0	-4.0	Calme	3 nuag		41	26				Coups de vent brise
Sahara	Laghouat	767	10.3	+1.5	23.0	+1.0	N 1	clair			18				
	Biskra	125	15.2	+5.5	32.0	+4.0	SW 1	nuag		40	26		10.4	427	
	Touggourt	69	12.9	+1.2	28.3	-2.4	E 5	beau		42	26			123	
	El-Oued	70	..	..	27.6	-3.4	E 4	nuag		43	26				
	Tozeur	50	12.0	+2.7	27.0	0.0	E 5	clair		45	23				
	Ghardaïa	526	10.2	+1.3	24.1	-2.6	W 2	clair		44	28				
	Ouargla	157	12.7	+1.6	26.0	-3.0	NE 3	clair		..	25			68	
	El-Goléa	394?	10.6	+1.5	25.0	0.0	Calme	clair		..	23				
	Béni-Abbès	497?	08.7	+2.1	30.0	0.0	Calme	nuag		44	28				
	Timimoun	294?	09.9	+2.8	30.0	-3.0	Calme	beau		46	27				
	Adrar	285?	11.1	+1.2	31.0	+2.0	Calme	nuag		46	27				
	In-Salah	280?	07.9	+4.4	30.0	+1.0	Calme	clair		..	30				
	Fort-Flatters	368?	07.4	+0.9	32.0	+4.0	ESE 2	clair		..	28				
	Fort-Polignac	608?	..	..	34.0	+1.0	Calme	clair		..	26				
	Djanet	1100?	..	..	23.0	-3.0	Calme	clair		..	23				
	Tamanrasset	1350?	08	+2.	27.0	+3.0	SSE 1	clair		34	23			11	

Situation générale et situation en Algérie Une aire dépressionnaire s'étend sur le Nord, l'Est et le Sud-Est de l'Europe (minima : Andenes 1006 mb 755 m/m – Königsberg 1002 mb 751 m/m – Perugia 1010 mb 758 m/m). Des pressions fasses ou moyennes recouvrent le Sud-Ouest de la Péninsule Ibérique et l'Afrique du Nord (Colomb-Béchar 1008 mb 756 m/m). Des hautes pressions recouvrent le reste de l'Europe (Angers 1024 mb 768 m/m).
En Algérie, le ciel est nuageux ou très nuageux sur le littoral (brumes), nuageux avec éclaircies ailleurs. Les vents, faibles ou modérés, soufflent de Nord à Est. Il a plu cette nuit, sur l'Est du littoral Constantinois. La température est stationnaire ou en hausse à l'Ouest, en baisse à l'Est. La mer est belle à Nemours et Oran, peu agitée à Alger, agitée ou houleuse sur le reste de la côte Algérienne.

Probabilité (valable du 15 Août à 18 heures au 16 même heure).
Faible baisse barométrique : Ouest Europe – Ouest Afrique du Nord. Hausse : reste Europe – Est Afrique du Nord.
En Algérie, ciel nuageux avec belles éclaircies, brumes littorales. Orageux sur l'Ouest des Hauts Plateaux. Vents de Nord-Est à Est faibles ou modérés. Température stationnaire.

	ORAN	ALGER	CONSTANTINE
Littoral et Tell	Nuageux, belles éclaircies – brumes littorales. Vents de Nord-Est à Est faibles ou modérés. Température stationnaire		
Hts Plateaux	Nuageux – belles éclaircies. Orageux principalement à l'Ouest. Vents de Nord à Est faibles ou modérés.		
Sahara Septentrional	Nuageux avec éclaircies. Vents du secteur Est, faibles ou modérés.	Nuageux avec éclaircies au Nord – beau au Sud. Vents de Nord à Est, faibles ou modérés.	

Vents (Bassin Occidental de la Méditerranée)
Golfe du Lion : Secteur Nord, assez forts à modérés.
Baléares, Bizerte : Secteur Nord, faibles ou modérés.

Vents (en altitude)
Ouest Algérie :
" Sahara :
Est Algérie :
" Sahara :

Prévisions transmises par l'Observatoire de Tamanrasset
Tidikelt :
Azgers
Hoggar

Températures extrêmes

Stations	Max	Min
Paris	21	11
Nice	"	"

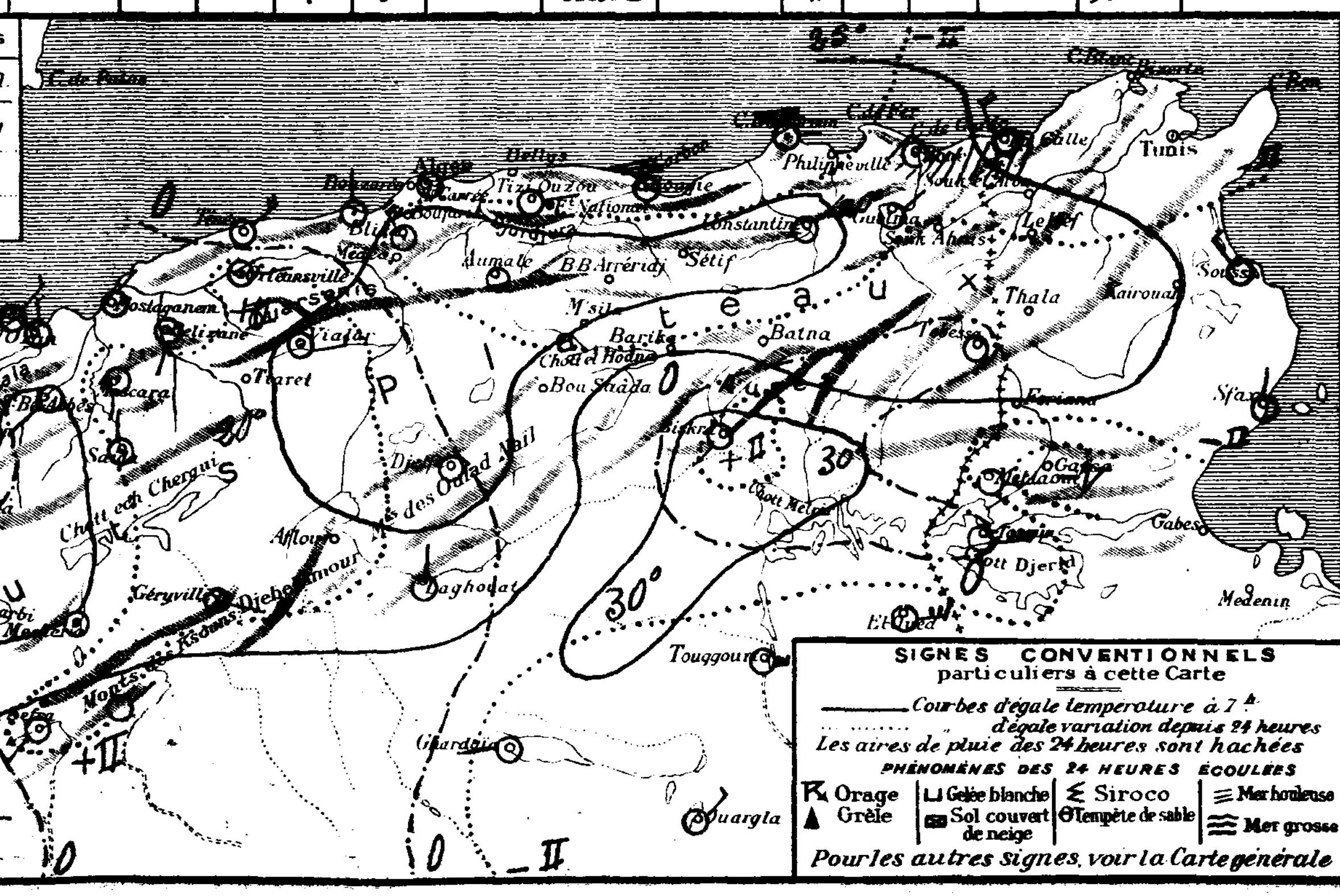

SONDAGES AÉROLOGIQUES

Altitude en Kms. comptée à partir du niveau de la station	Alger Université Altitude : 59m — Début h : Direction	Vitesse en m/s	Début h : Direction	Vitesse en m/s	Tamanrasset Alt 1350m — Début h : Direction	Vitesse en m/s
0 5						
1 0						
1 5						
2 0						
2 5						
3 0						
3 5						
4 0						
4 5						
5 0						
5 5						
6 0						

UNIVERSITÉ d'ALGER
INSTITUT DE MÉTÉOROLOGIE
ET DE PHYSIQUE DU GLOBE

BULLETIN MÉTÉOROLOGIQUE DE L'ALGÉRIE

Dimanche 18 Août 1935 — 60me Année — N° 230 — 7e

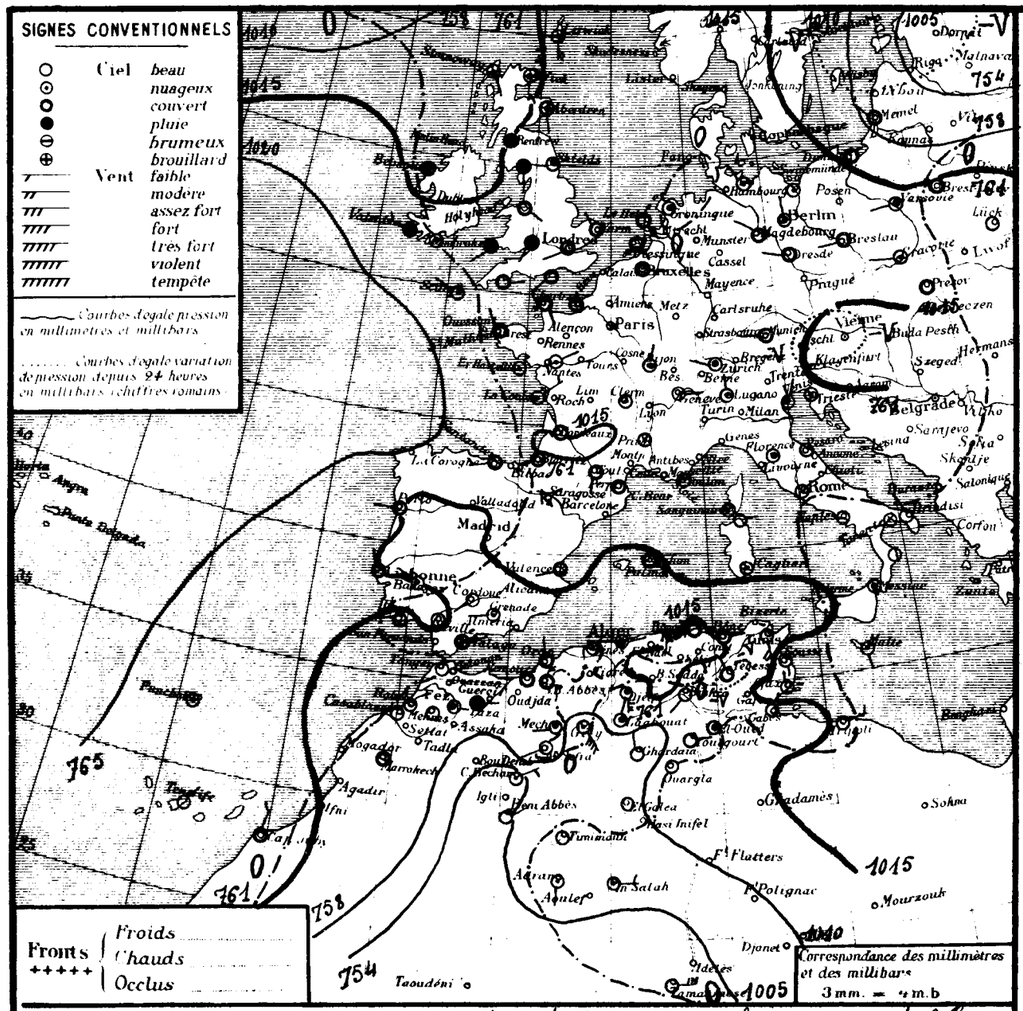

Situation générale et situation en Algérie. Une dépression recouvre le Nord-Ouest de l'Europe (Westmanoe 1003 mb = 752 mm), une autre le Nord-Est de ce continent (Helsingofors 1006 mb = 755 mm). La pression est légèrement supérieure à la normale sur le reste de l'Europe (on note les minima relatifs : Cazaux 1014 mb : 761 mm - Grenade 1014 mb : 758 mm), elle est inférieure à la normale sur l'Afrique du Nord (In-Salah : 1007 mb : 755 mm). En Algérie, le ciel est en général très nuageux ou couvert. Des averses orageuses sont tombées, hier après-midi et cette nuit, en quelques points du réseau. Les vents sont variables et faibles ou modérés. La température est stationnaire à l'Ouest, en hausse à l'Est. La mer, belle à La Calle, houleuse à Alger, est peu agitée ou agitée sur le reste de la côte algérienne.

Probabilité (valable du 18 à 18h au 19 même heure : Hausse barométrique : Ouest Europe, baisse reste Europe, variations faibles et généralement négatives sur l'Afrique du Nord. En Algérie, ciel très nuageux et orageux. Vents du secteur Ouest à l'Ouest, de Sud à Ouest à l'Est, faibles ou modérés avec quelques coups de vent d'Ouest. Température stationnaire puis en baisse (sirocco par places dans l'Est).

	ORAN	ALGER	CONSTANTINE
Littoral et Tell	Très nuageux et orageux. Vents du secteur Ouest faibles ou modérés - quelques coups de vent. Température stationnaire puis en baisse.		Très nuageux et orageux. Vents de Sud à Ouest faibles ou modérés quelques coups de vent d'Ouest. Température stationnaire (sirocco) puis en baisse.
Hts Plateaux			
Sahara Septentrional	nuageux avec éclaircies. Vents du secteur Sud faibles ou modérés.	Nuageux orageux au Nord avec éclaircies. Vents d'Est à Sud faibles ou modérés.	

Vents (Bassin Occidental de la Méditerranée)

Golfe du Lion : Variables faibles puis nord-Ouest faibles ou modérés
Baléares : Variables faibles puis secteur Ouest faibles ou modérés
Bizerte : Sud à Ouest faibles ou modérés.

Vents (en altitude)

Ouest Algérie :
" Sahara :
Est Algérie :
" Sahara :

Prévisions transmises par l'Observatoire de Tamanrasset :

Tidikelt :
Azgers :
Hoggar :

Stations	Altitude en mètres	Observation de 7 heures : Pression à 0° et au niveau de la mer — Observation	diff en 24h	Température de l'air — Observation	diff en 24h	Vents Direction et force de 0 à 9	État du Ciel	État de la Mer	Dans les 24 heures : Températures extrêmes — max	min	Pluie en millim.	Pluie en m/m : Hauteurs totalisées du mois en cours	Hauteurs totalisées depuis le 1er Sept. au 31 Juillet	PHÉNOMÈNES
Littoral														
Nemours	83	13.0	-1.3	22.8	-0.2	"	couv	agitée	"	22			328	
Cap Falcon	75	14.7	-2.9	23.0	+0.8	N 1	couv	agitée	26	22			329	
Oran	11	14.1	-0.9	23.7	+0.9	NW 4	couv	belle	26	23		2.0	412	
Mostaganem	113	12.4	-5.2	22.6	-0.6	WSW 2	mag	belle	31	21				
Cap Ténès	183	10.9	+0.4	21.8	-0.6	NE 1	T. mag	agitée	21	20			438	
Cherchell	22													
Blida	267	09.6	-4.5	24.0	+5.0	S 3	T. mag		32	22				
Bouzaréa	344	10.2	-3.8	22.3	+2.2	E 2	T. mag		27	20		1.5		
Alger	59	11.0	-3.2	23.9	+1.6	ENE 2	couv	houleuse	26	22			690	
Maison-Carrée	48	11.6	..	24.0	..	NNE 3	mag		30	21				
Cap Carbon	225	13.5	-2.2	28.0	+5.0	S 3	orage	p. agitée	27	23	0.5	0.5	724	7h orage - pluie.
Cap Bougaroni	195	15.8	-1.2	25.2	+1.4	Calme	couv	p. agitée	30	20			1068	
Philippeville	42													
Cap de Garde	161	14.1	-2.9	25.0	+3.0	E 2	couv	p. agitée	28	23		2.0	851	
La Calle	10	13.2	-2.8	28.2	+3.9	SW 1	couv	belle	29	24		0.5	1031	
Bizerte	9													
Tunis	36	14.2	-2.9	27.2	+5.8	SSE 4	beau		28	22				
Sousse	2	15.4	-2.5	25.5	+1.5	S 1	clair	Calme	28	22				
Sfax	8	19.6	-1.2	24.2	-0.6	N 2	beau	T. belle	29	22				
Tlemcen	806	..	..	20.7	-0.2	NNW 2	couv		29	18		3.0	631	
Sidi-bel-Abbès	476	13.3	-0.4	21.0	+0.3	N 4	brouillard		33	20				
Saïda	867	13.5	+0.8	20.0	-2.8	N 1	mag		35	20			312	
Mascara	590	14.0	+0.7	21.2	-1.8	N 1	T. mag		34	20	gttes		232	Nuit gouttes.
Relizane	73	13.9	-0.8	23.9	-0.1	SW 5	T. mag		37	22				
Orléansville	112	13.0	+0.1	24.6	+0.3	WSW 5	T. mag		39	24			460	
Tiaret	1023													
Tell et Hautes Plaines														
Vialar	889	13.0	-1.1	24.5	+1.5	NE 4	T. mag		34	23				
Médéa	935													
Aumale	905	16.6	+1.7	25.0	+1.8	NNW 4	T. mag		35	15	7.5	19.6	533	16-7h pluie.
Fort-National	942													
Tizi-Ouzou	222	11.6	-4.3	27.0	+5.1	NE 1	couv		34	23	gttes	9.0	429	Nuit gouttes - Tonnerre.
Bordj-b.-Arréridj	915													
Sétif	1079													
Batna	1044	14.6	+1.4	25.5	+0.5	ENE 1	mag		32	17				21h orage.
Constantine	660												660	
Guelma	268	15.7	-2.4	26.6	+5.2	NE 2	couv		32	23	1.0		766	Nuit pluie.
Tébessa	863	10.5	-6.2	25.0	+2.0	NW 1	couv		34	15	13.4		570	15-17h pluie.
Aïn-Sefra	1090	11.3	+1.3	28.0	+2.0	SW 2	clair		39	22				
Mécheria	1167	10.7	-1.9	26.0	0.0	W 2	mag		36	23		1.0	234	
Géryville	1320	08.2	+0.8	25.2	-3.0	SE 6	mag		36	22		0.1	378	
Aflou	1426													
Djelfa	1160	13.5	-1.4	27.2	+3.0	S 6	T. mag		34	20				
Bou-Saâda	550													
Biskra	126	..	..	27.5	-1.0	NE 1	beau		41	26				
Barika	484													
Colomb-Béchar	769	02.9	-2.9	32.0	+1.0	NE 4	mag		41	26				
Laghouat	767													
Biskra	125	14.9	-0.9	28.0	0.0	SW 1	clair		37	26	0.0	10.4	427	21-22 pluie.
Touggourt	69	12.0	-1.6	32.7	+4.9	E 2	clair		39	26			123	
El-Oued	70	"	"	27.6	+1.8	E 2	mag		40	24				
Tozeur	50	13.7	0.0	24.5	-0.5	E 5	clair		37	25				
Ghardaïa	526	08.2	-1.7	29.8	-2.0	NW 2	clair		45	29				
Ouargla	157	12.6	+0.1	30.0	+1.0	Calme	clair		44	26			68	
El-Goléa	394?	09.7	-0.5	28.0	0.0	Calme	clair		45	26				
Béni-Abbès	497?	05.0	-4.7	29.0	+6.0	NE 2	clair		44	27				
Timimoun	294?	07.6	+0.8	30.0	-2.0	Calme	beau		47	27				
Adrar	285?	08.5	+0.3	32.0	+2.0	S 2	mag		47	29				
In-Salah	280?	06.7	+0.4	30.0	-3.0	E 3	mag		45	"				
Fort-Flatters	368?													
Fort-Polignac	608?													
Djanet	1100?													
Tamanrasset	1350?	04.	0.0	28.0	0.0	E 5	clair		35	21			11	

Températures extrêmes

Stations	Max	Min
Paris	24	14
Nice	"	"

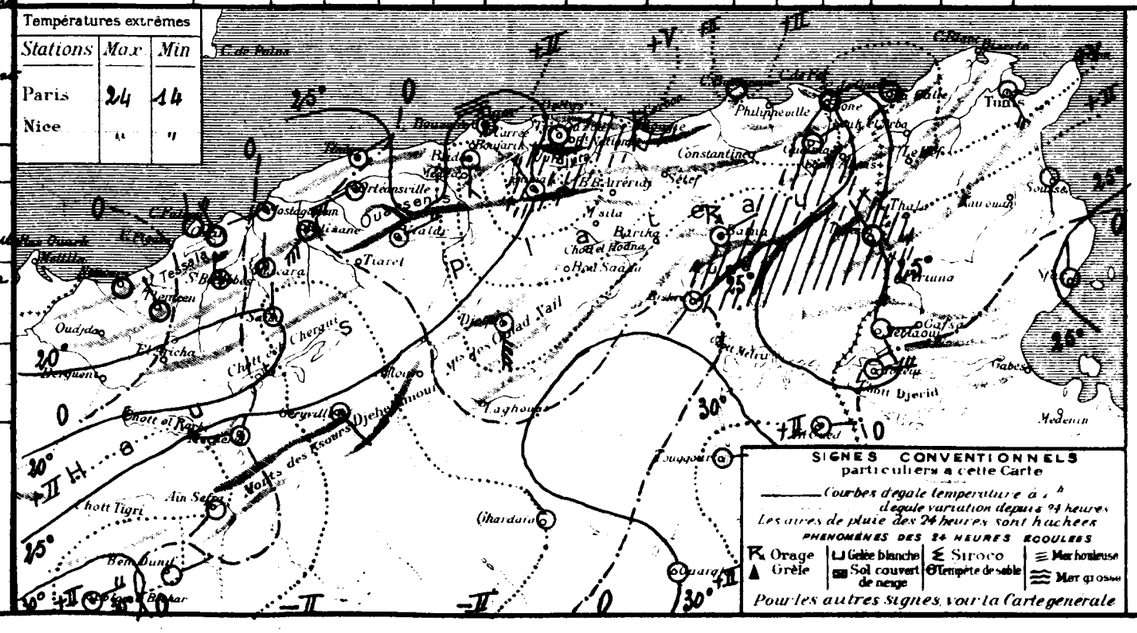

SONDAGES AÉROLOGIQUES

Altitude en Kms. compte-à-partir du niveau de la mer	Alger Université Altitude 59m — Début h — Direction	Vitesse en m/s	Alger Université — Début h — Direction	Vitesse en m/s	Tamanrasset Alt. 1350m — Début h — Direction	Vitesse en m/s
0.5						
1.0						
1.5						
2.0						
2.5						
3.0						
3.5						
4.0						
4.5						
5.0						
5.5						
6.0						

UNIVERSITÉ D'ALGER
INSTITUT DE MÉTÉOROLOGIE
ET DE PHYSIQUE DU GLOBE

BULLETIN MÉTÉOROLOGIQUE DE L'ALGÉRIE

Samedi 17 Août 1936 — 60me Année — N° 229 — 7h

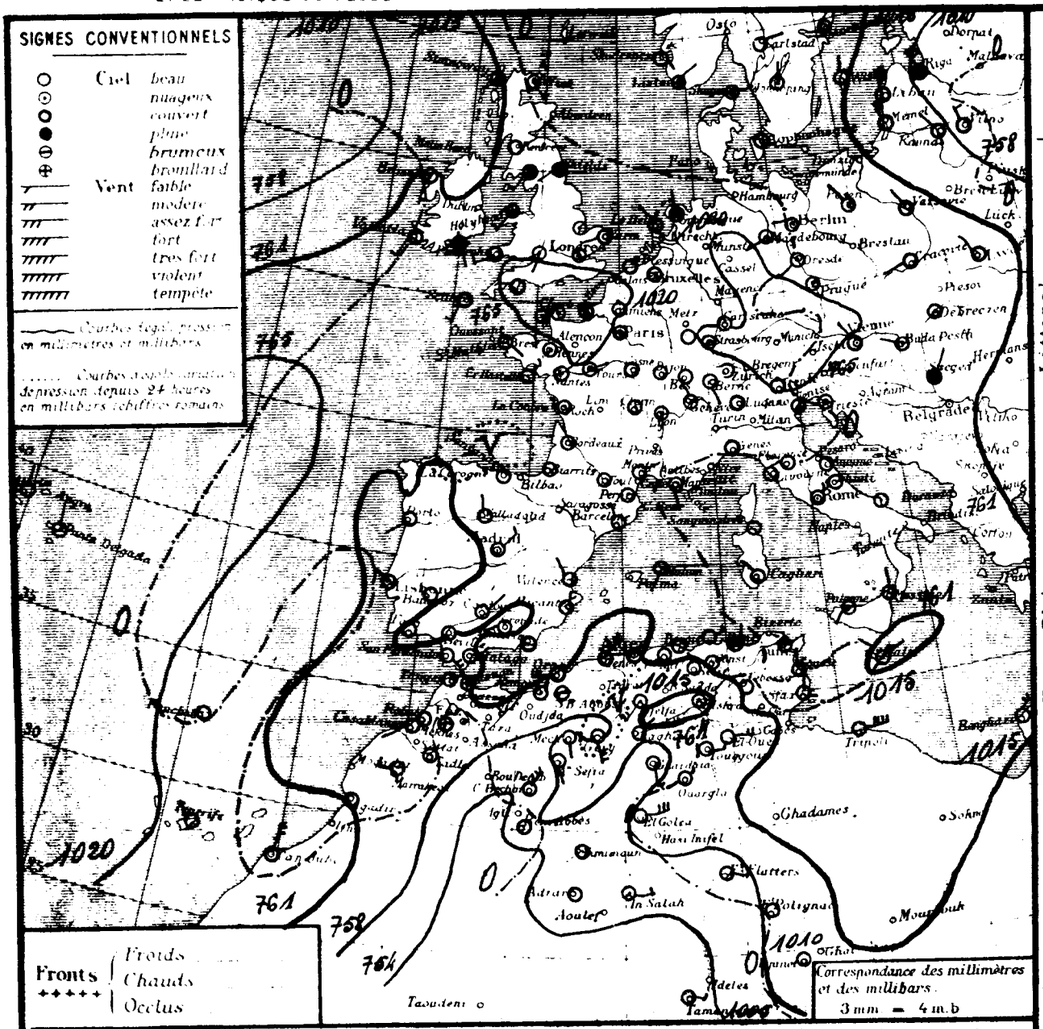

STATIONS	Altitude en mètres	Observation de 7 heures: Pression à 0° et au niveau de la mer — Observation	diff en 24 h.	Température de l'air — Observation	diff en 24 h.	Vents Direction et force de 0 à 9	Etat du Ciel	Etat de la Mer	Dans les 24 heures: Températures extrêmes — max	min	Pluie en milim	Pluie en m.m. — Hauteurs totalisées du mois en cours	Hauteurs totalisées du 1er sept. au 31 juillet	PHÉNOMÈNES
Littoral														
Nemours	83	14·3	-2·7	23·0	-1·0	NNE 1	T. nuag.	agitée	26	23			329	
Cap Falcon	75	17·6	-2·0	22·2	-0·4	NE 1	Couv.	agitée	25	21			329	
Oran	11	15·0	-2·8	22·8	-0·3	W 6	Couv.	belle	26	22		2·0	412	
Mostaganem	113	17·6	-3·2	23·2	+2·0	NE 4	nuageux	belle	31	21				
Cap Ténès	183	10·5	-4·3	22·4	+1·8	NE 5	Couv.	agitée	26	20			438	
Cherchell	22													
Tell et Hautes Plaines														
Blida	267	14·1	-2·8	19·0	-0·8	calme	T. nuag.		25	17				
Bouzaréa	344	14·0	-3·0	20·1	-0·4	E 3	nuageux		23	19		1·5		
Alger	59	14·2	-3·0	22·3	-0·4	NE 2	Couv.	p. agitée	25	21			690	
Maison-Carrée	48													
Cap Carbon	225	15·5	-2·4	23·0	+1·0	calme	beau	p. agitée	24	21			724	
Cap Bougaroni	195	17·0	-2·4	23·8	+2·0	E 3	beau	p. agitée	24	20			1068	
Philippeville	42													
Cap de Garde	161	17·0	-0·8	22·0	-2·0	NNE 2	nuageux	calme	27	20		2·0	851	
La Calle	10	16·0	-0·8	24·3	-0·2	NW 3	clair	belle	29	20		0·5	1031	
Bizerte	9													
Tunis	36	17·1	+0·5	21·4	-2·0	W 2	clair		28	18				
Sousse	2	17·9	+1·0	24·0	-0·4	N 1	beau	T. belle	29	21				
Sfax	8	20·8	-1·1	24·8	-0·4	N 2	clair	T. belle	30	22				
Tlemcen	806	12·1	-3·7	20·9	+0·5	N 1	beau		29	18		3·0	531	
Sidi-bel-Abbès	476	13·7	-2·4	20·7	+1·5	ESE 3	brumeux		32	18				
Saïda	867	12·7	-3·5	22·8	+1·2	E 1	T. nuag.		34	20			312	
Mascara	590	13·3	-2·7	23·0	+1·2	Calme	T. nuag.		32	22			292	
Relizane	73	14·7	-3·5	24·0	+3·0	NNW 3	Couv.		36	22				
Orléansville	112	12·9	-5·6	24·3	+0·2	SSE 1	Couv.		37	23			460	
Tiaret	1023													
Vialar	889	14·1	-4·4	23·0	+3·5	SW 5	T. nuag.		35	22				
Médéa	935													
Aumale	905	14·9	-5·6	23·2	+3·7	NNW 3	Couv.		29	15		12·1	533	
Fort-National	942	15·5	-2·7	20·0	+2·6	Calme	T. nuag.		22	17				
Tizi-Ouzou	222	15·9	-2·5	21·9	-0·6	NE 1	beau		31	18		9·0	329	
Bordj-b.-Arréridj	915													
Sétif	1079	14·2	-2·0	20·2	+1·0	NW 1	clair		29	16				
Batna	1044	13·2	-1·2	25·0	+4·5	W 1	clair		31	14				
Constantine	660	18·1	-1·4	18·5	-0·7	ENE 1	clair		25	17			660	
Guelma	268												766	
Tébessa	863	16·5	+0·6	23·0	+1·0	WSW 1	clair		37	16			370	
Aïn-Sefra	1090	10·0	-2·8	26·0	+3·0	SE 1	clair		··	23				
Méchéria	1167	12·6	-2·8	26·0	+3·6	S 2	clair		37	21		1·0	234	
Géryville	1320	07·4	-7·5	28·0	-0·5	SSE 5	beau		36	25		0·1	378	
Aflou	1426													
Hauts Plateaux et Atlas Saharien														
Djelfa	1160	14·9	-2·5	24·2	+1·9	SW 4	nuageux		34	20				
El-Goléa	390?	15·4	-1·0	29·0	+1·0	ENE 1	clair		41	22				
Méch. Aouif	691	··	··	28·5	+0·3	NE 1	clair		41	23				
Barika	484													
Colomb-Béchar	769	05·8	-3·1	31·0	+4·0	NNE 5	beau		41	24				Coups de vent ce matin.
Laghouat	767	··	··	23·0	-1·0	NE 1	beau		··	16				
Biskra	125	15·8	-1·2	28·0	-1·0	SE 1	nuageux		40	25		10·4	427	
Touggourt	69	13·6	+1·1	27·8	+0·1	E 3	beau		40	25			123	
El-Oued	70	··	··	25·8	-0·6	E 4	T. nuag.		42	24				
Sahara														
Tozeur	50	13·7	+0·2	25·0	-2·0	E 4	Couv.		37	25				
Ghardaïa	526	03·9	-0·7	31·8	+2·6	SSE 3	clair		44	28				
Ouargla	157	12·5	0·0	29·0	+1·0	calme	clair		··	25			68	
El-Goléa	394?	10·2	+0·4	28·0	-1·0	E 3	clair		··	28				
Béni-Abbès	497?	09·7	+0·3	23·0	-4·0	calme	clair		46	23				
Timimoun	294?	06·7	-2·6	32·0	+1·0	E 3	T. nuag.		46	29				Coups de vent ce matin.
Adrar	285?	08·2	-2·5	30·0	0·0	calme	clair		45	25				
In-Salah	280?	06·3	-1·1	33·0	+4·0	E 3	nuageux		··	28				
Fort-Flatters	368?	09·1	+1·0	34·0	-1·0	ESE 3	clair		··	26				
Fort-Polignac	608?	··	··	29·0	-4·0	calme	clair		··	26				
Djanet	1100?	··	··	29·0	-3·0	SE 3	clair		··	27				
Tamanrasset	1350?	04·	-3·	28·0	+3·0	E 3	clair		35	22			11	

Situation générale et situation en Algérie. Une dépression se maintient sur l'Est de l'Europe (Malnava : 1006 mb : 755 m/m), une autre recouvre l'Ouest de la Péninsule Ibérique et l'Afrique du Nord (Colomb-Béchar : 1006 mb : 755 m/m). La pression est élevée aux Açores (Horta : 1025 mb : 769 m/m) ; elle est peu élevée ou moyenne sur le reste de l'Europe (Maduna : Ondeness : 1024 mb : 768 m/m – Le Havre : 1021 mb : 766 m/m – Insbruck : 1022 mb : 767 m/m).

En Algérie, le ciel est très nuageux ou couvert sur le Nord de la moitié Ouest du réseau, beau ailleurs. Les vents, faibles ou modérés, soufflent généralement de Nord-Est à Est. La température est stationnaire ou en hausse.

La mer est agitée à Nemours, Cap-Falcon et Ténès, belle ou peu agitée sur le reste de la Côte algérienne.

Probabilité (valable du 17 à 18h au 18h à 18h). La pression baissera sur presque toute l'Europe et sur l'Afrique du Nord.

En Algérie, à l'Ouest ciel nuageux ou très nuageux et orageux, à l'Est beau à très nuageux puis orageux. Vents de Nord-Est à Est, faibles ou modérés sur le littoral, du secteur Sud au Sud. Température stationnaire ou en hausse.

	ORAN	ALGER	CONSTANTINE
Littoral et Tell	Nuageux ou très nuageux et orageux. Vents de Nord-Est à Est faibles ou modérés. Température stationnaire ou en hausse.		Beau à très nuageux puis orageux. Vents de Nord-Est
Hts Plateaux	Nuageux ou très nuageux et orageux. Vents du secteur Sud faibles ou modérés.		à Est, faibles ou modérés. Température stationnaire ou en hausse.
Sahara Septentrional	Nuageux à très nuageux et orageux. Coups de vent du secteur Sud.	Beau à nuageux. Coups de vent d'Est	à Sud.

Vents (Bassin Occidental de la Méditerranée)

Golfe du Lion, Baléares : Secteur Sud, faibles ou modérés.
Bizerte : Nord à Est, faibles ou modérés.

Vents (en altitude)

Ouest Algérie	Sud-Ouest	8 à 10 m.	
" Sahara	Secteur Sud	10 à 12 m	
Est Algérie	Secteur Est	8 à 10 m.	
" Sahara	Est à Sud	10 à 12 m.	

Prévisions transmises par l'Observatoire de Tamanrasset

Tidikelt : Beau – Vents du Secteur Est – Coups de vent.
Azgers, Hoggar : Beau à très nuageux. Vents du Secteur Est. Coups de Vent.

Températures extrêmes

Stations	Max	Min
Paris	23	10
Nice	··	··

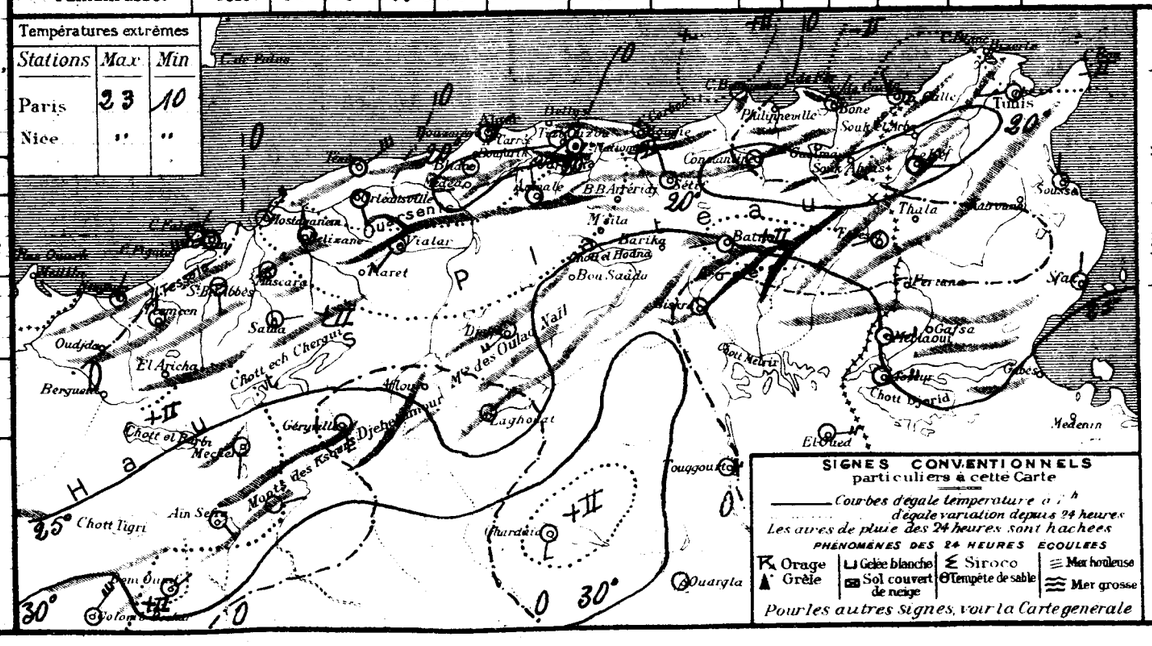

SONDAGES AÉROLOGIQUES

Altitude en Kms compte à partir du niveau de la station	Alger Université Altitude 59m — Début 4h — Direction	Vitesse en m/s	Début 16h — Direction	Vitesse en m/s	Tamanrasset Alt 1350m — Début 08 h 00 — Direction	Vitesse en m/s
0·5					E	9
1·0					E	10
1·5					ESE	7
2·0					ESE	8
2·5					NE	10
3·0					SE	12
3·5					N	14
4·0					NE	15
4·5					E	10
5·0						
5·5						
6·0						

UNIVERSITÉ D'ALGER
INSTITUT DE MÉTÉOROLOGIE
ET DE PHYSIQUE DU GLOBE

BULLETIN MÉTÉOROLOGIQUE DE L'ALGÉRIE

60ème ANNÉE — N° 232
1935 — 7b

Mardi 20 Août

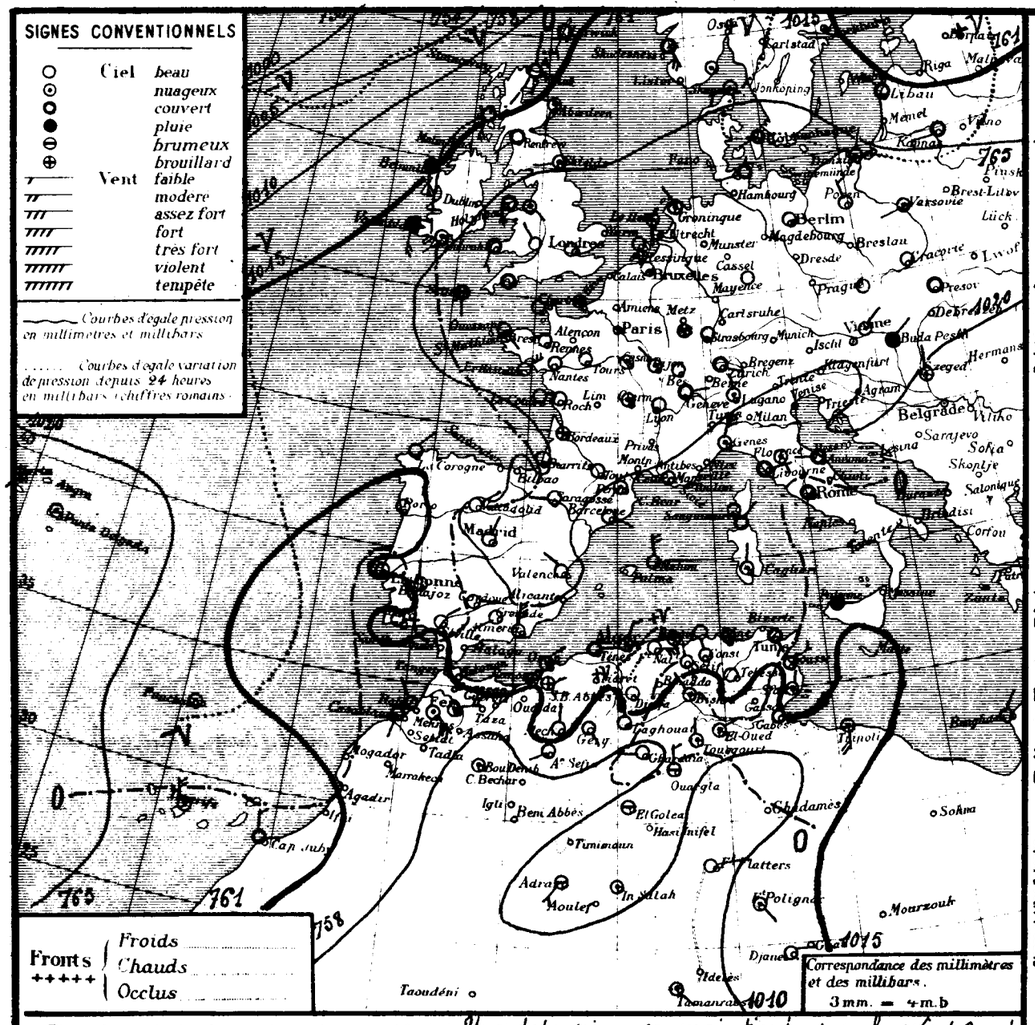

Situation générale et situation en Algérie. Une dépression se maintient sur le Nord-Ouest de l'Europe (Reykjavick 992mm = 744m/m), une autre s'étend du Portugal au Sahara (Casablanca 1010mm = 758m/m - Fort Flatters 1009mm = 757m/m). La pression est élevée aux Açores (Horta 1021mm = 766m/m) d'une part, sur l'Ouest et le centre de l'Europe (Koscise 1025mm = 769m/m) d'autre part; elle est moyenne sur le reste de l'Europe et sur l'Algérie - Tunisie.

En Algérie, le ciel est beau avec brumes littorales. Des averses orageuses sont tombées, hier et cette nuit, sur le Nord de la moitié Est du rivage. Les vents, faibles ou modérés, soufflent de Nord à Nord-Est. La température est en baisse. La mer houleuse à Cap Falcon, belle à La Calle, est peu agitée ou agitée sur le reste de la côte Algérienne.

Probabilité (valable du 20 Août à 18 heures au 21 même heure.)

Baisse barométrique: Ouest et Sud-Ouest Europe - Ouest Afrique du Nord. Hausse: reste Europe - Est Afrique du Nord.

En Algérie, ciel nuageux avec belles éclaircies - brumes littorales - mouvements orageux sur l'Ouest des Hauts-Plateaux - Vents de Nord à Est faibles ou modérés. Température stationnaire.

	ORAN	ALGER	CONSTANTINE
Littoral et Tell	Nuageux avec belles éclaircies - brumes littorales. Vents de Nord à Est, faibles ou modérés. Température stationnaire.		
Hts Plateaux	Nuageux avec éclaircies - mouvements orageux. Vents du secteur Est, faibles ou modérés	Nuageux, belles éclaircies. Vents de Nord à Est, faibles ou modérés.	
Sahara Septentrional	Beau ou peu nuageux. Vents d'Est à Sud, faibles ou modérés.		

Vents (Bassin Occidental de la Méditerranée)

Golfe du Lion, Baléares, Bizerte: Nord à Est faibles ou modérés.

Vents (en altitude)

Ouest Algérie	Secteur Est	8 à 10m
" Sahara	Est à Sud	10 à 12m
Est Algérie	Nord à Est	8 à 10m
" Sahara	Est à Sud	10 à 12m

Prévisions transmises par l'Observatoire de Tamanrasset

Tidikelt: Beau à nuageux - Vents du secteur Est modérés.

Azgers: Beau à nuageux - Vents du Secteur Est modérés à assez forts.

Hoggar: Beau à très nuageux - Vents du secteur Est, modérés à assez forts.

Stations	Altitude en mètres	Observation de 7 heures: Pression à 0° et au niveau de la mer — Observation	diff en 24h	Température de l'air — Observation	diff en 24h	Vents Direction et force de 0 à 9		Etat du Ciel	Etat de la Mer	Dans les 24 heures: Températures extrêmes — max	min	Pluie en m/m — Pluie en millim	Hauteurs totalisées du mois en cours	Hauteurs totalisées depuis le 1er Sept. jusqu'au 31 Juillet	PHÉNOMÈNES
Littoral															
Nemours	83	17.3	+1.6	21.0	-2.0	NE	1	nuageux	p. agitée	25	20			328	
Cap Falcon	75	19.3	+3.2	22.0	-4.2	NE	4	nuageux	houleuse	26	21			329	
Oran	11	18.6	+2.6	23.0	-1.0	NW	2	clair	calme	27	22		2.0	412	
Mostaganem	113	16.0	"	23.9	+0.4	W	1	clair	agitée	29	20		2.0		
Cap Ténès	183	16.0	+3.1	20.8	-1.6	NE	3	couvert	agitée	23	20		2.0	438	
Cherchell	22	18.9	"	23.5	"	E	3	T. nuageux	houleuse	26	22				
Blida	267	17.0	+3.3	20.0	-2.8	calme		T. nuageux		27	19				
Bouzaréa	344	17.4	+4.6	19.8	-1.8	E	1	brouill		26	20	0.1	5.8		7h20-9h petite pluie
Alger	59	18.1	+4.8	22.7	-1.3	NNE	3	T. nuageux	agitée	28	22	0.0	0.5	690	7-8h petite pluie
Maison-Carrée	48	18.2	+4.1	23.7	-4.3	NE	3	nuageux		28	22				
Cap Carbon	225	17.5	+0.5	22.0	0.0	calme		T. nuageux	p. agitée	19	22	1.0	4.7	724	Pluie hier
Cap Bougaroni	195	18.7	+0.5	24.2	+0.6	calme		beau	p. agitée	30	21	4.0	5.0	1068	7-10h et nuit, pluie
Philippeville	42														
Cap de Garde	161	17.3	+0.3	22.0	-1.0	calme		nuageux	p. agitée	29	20	3.0	7.0	851	Pluie hier et nuit
La Calle	10	18.4	+0.8	22.1	-2.3	SW	3	T. nuageux	belle	35	21	3.0	3.5	1031	7-8h, 20-21h, 3-5h Orage pluie
Bizerte	9														
Tunis	36	15.9	-0.3	21.4	+2.3	SE	3	couvert		31	21	4.7	5.6		2-7h Orage pluie
Sousse	2	15.4	-1.5	26.5	-0.1	NE	3	couvert	p. agitée	31	25				
Sfax	8	18.1	-1.3	26.2	+1.6	N	2	nuageux	T. belle	31	25				
Tell et Hautes Plaines															
Tlemcen	806	13.4	+0.8	20.7	+0.7	N	1	beau		26	18		3.0	531	
Sidi-bel-Abbès	476	16.5	+2.0	18.3	-3.4	NE	2	brouill		29	17		1.3		
Saïda	867	17.1	+3.1	19.8	+0.4	NE	1	clair		29	17			312	
Mascara	590	16.6	+2.3	19.0	-2.8	calme		clair		29	19			292	
Relizane	73	18.1	"	22.0	"	S	1	beau		33	19				
Orléansville	112	17.0	+3.0	24.9	+0.4	E	1	clair		34	22			460	
Tiaret	1023														
Vialar	889	15.6	+4.2	19.0	-4.4	N	4	clair		32	17				
Médéa	935														
Aumale	905	19.6	+4.3	20.5	-0.3	NW	3	couvert		30	18		37.9	533	
Fort-National	942	17.5	+4.8	19.4	-2.6	E	5	clair		28	16				
Tizi-Ouzou	222	18.5	+5.0	22.9	+1.3	SE	1	clair		32	20		14.0	829	
Bordj-b.-Arréridj	915														
Sétif	1079	16.8	-0.6	18.6	+0.4	NNW	2	clair		24	16	2.4	31.2		Orage pluie hier et nuit
Batna	1044	14.1	+0.9	21.0	-1.0	E	1	clair		32	16				
Constantine	660	20.1	+0.2	19.0	-2.0	N	1	beau		29	18	2.8		660	Pluie hier et nuit
Guelma	268	19.3	+1.5	20.3	-1.4	SW	2	nuageux		32	18	18.0	24.0	766	Pluie nuit et grêlons
Tébessa	863	15.7	+5.7	21.0	-4.0	calme		clair		32	18			370	
Steppe et Atlas Saharien															
Aïn-Sefra	1090	13.6	+1.0	24.0	+1.0	SW	1	clair		36	18				
Mécheria	1167	16.2	+2.6	21.2	+0.9	N	2	clair		35	19		1.0	234	
Géryville	1320	13.0	+4.9	19.2	-4.7	SE	2	beau		35	16	0.1	0.2	378	16h Coups de vent et pluie
Aflou	1426														
Djelfa	1160	18.9	+1.8	18.1	-3.2	calme		clair		31	16				
Bou-Saâda	550														
Biskra	86	"	"	27.2	-0.2	NE	1	clair		41	25				
Barika	484														
Colomb-Béchar	769														
Sahara															
Laghouat	767	14.4		24.0	"	N	1	clair		"	21				
Biskra	125	12.1	-0.4	30.0	-3.0	NW	1	nuageux		40	28		10.4	427	
Touggourt	69	10.4	0.0	27.1	-2.5	N	2	nuageux		43	25			123	
El-Oued	70	"	"	25.0	-3.8	NE	2	T. nuageux		44	24				
Tozeur	50	12.0	0.0	27.0	-1.2	calme		beau		38	26				
Ghardaïa	526	08.0	-2.8	29.5	+2.8	W	2	clair		45	28				
Ouargla	157	11.9	+0.5	27.0	0.0	N	3	clair		"	24			68	
El-Goléa	394?	14.0	+2.4	29.0	+2.0	calme		couvert		"	25				
Béni-Abbès	497?														
Timimoun	294?														
Adrar	285?	13.5	+3.9	32.0	+1.0	calme		T. nuageux		43	31				Tempête de sable hier
In-Salah	280?	10.3	+3.9	30.0	-2.0	calme		nuageux		"	29				
Fort-Flatters	368?	09.1	+2.9	28.0	-4.0	E	2	clair		"	24				
Fort-Polignac	608?	"	"	31.0	-1.0	SE	2	T. nuageux		"	28				
Djanet	1100?	"	"	30.0	+4.0	E	2	clair		"	28				
Tamanrasset	1350?	07	0	29.0	+3.0	ESE	2	nuageux		35	21	gttes		11	17h50 - 20h30 gouttes

Stations	Max	Min
Paris	26	12
Nice	"	"

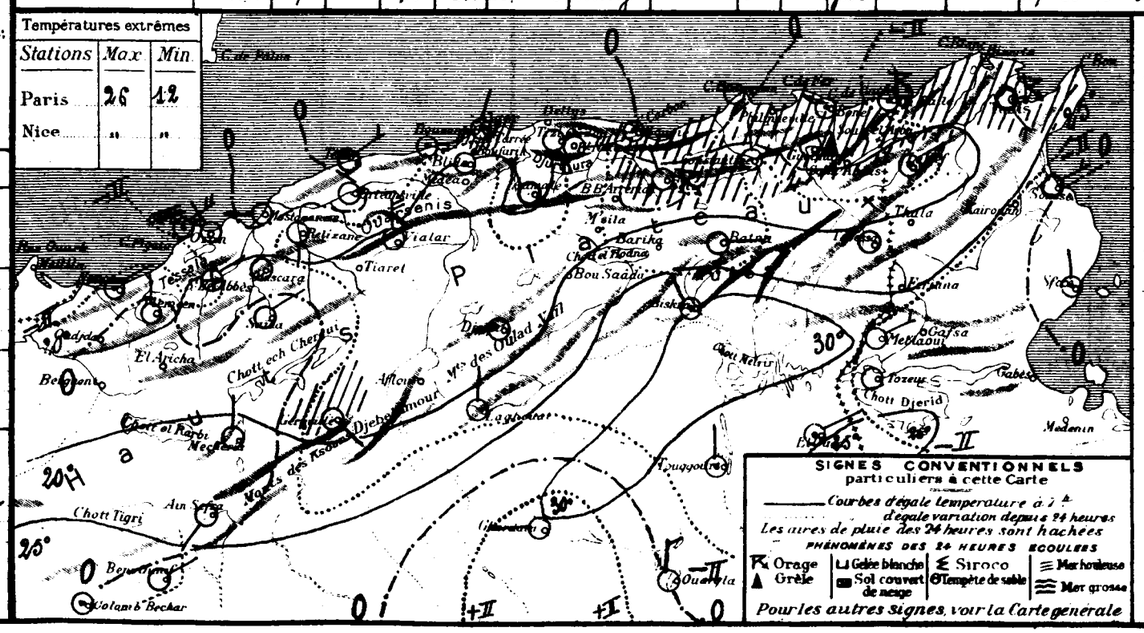

SONDAGES AÉROLOGIQUES

Altitude en Kms. comptée à partir du niveau de la station	Alger Université, Altitude 59m — Début h — Direction	Vitesse en m/s	Début h — Direction	Vitesse en m/s	Tamanrasset, Alt 1350m — Début h — Direction	Vitesse en m/s
05						
10						
15						
20						
25						
30						
35						
40						
45						
50						
55						
60						

UNIVERSITÉ D'ALGER
INSTITUT DE MÉTÉOROLOGIE
ET DE PHYSIQUE DU GLOBE

BULLETIN MÉTÉOROLOGIQUE DE L'ALGÉRIE

60e ANNÉE. N° 231
Lundi 19 Août 1935 7h

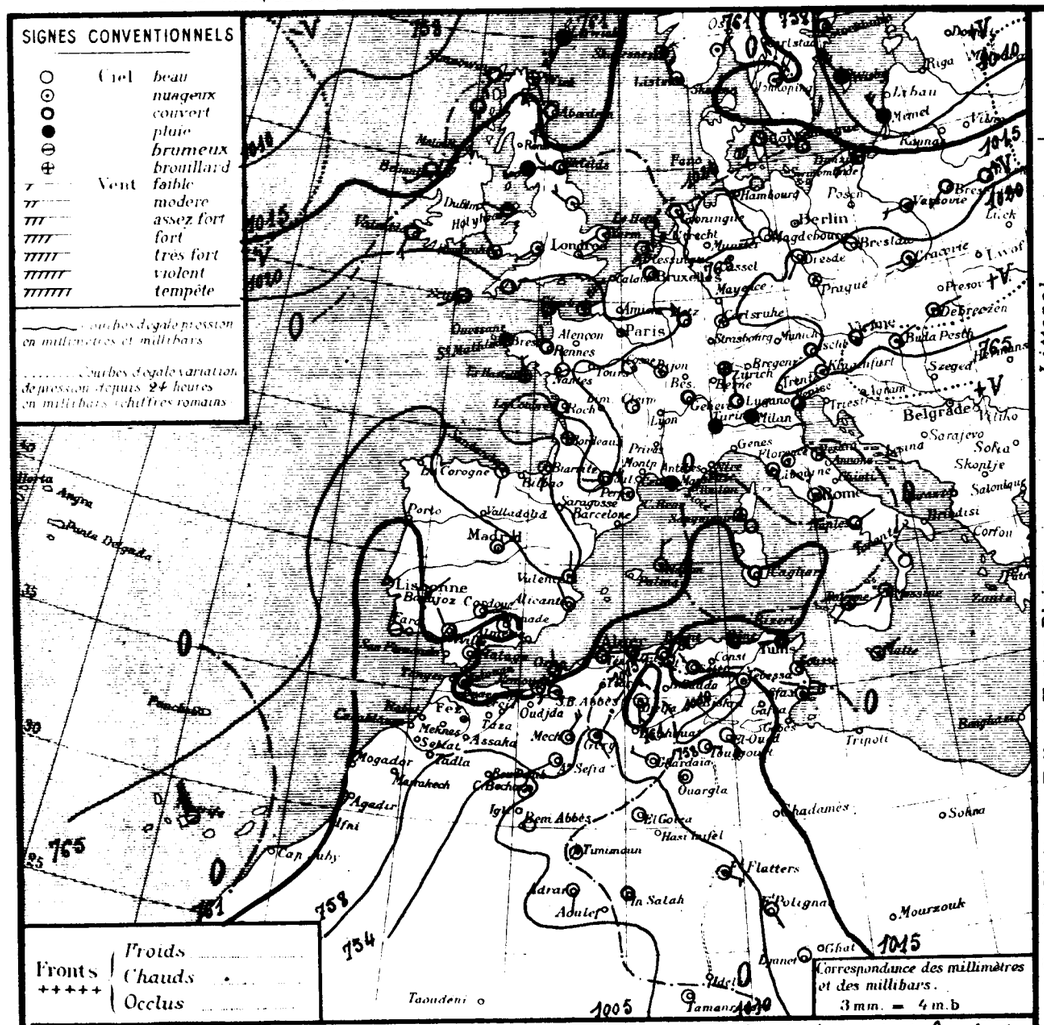

STATIONS		Altitude en mètres	Observation de 7 heures: Pression à 0° et au niveau de la mer — Observation	diff. en 24h	Température de l'air — Observation	diff. en 24h	Vents Direction et force de 0 à 9		Etat du Ciel	Etat de la Mer	Dans les 24 heures: Températures extrêmes — max	min	Pluie en m/m	Pluie en m/m: Hauteurs totalisées du mois en cours	Hauteurs totalisées depuis le 1er Janvier jusqu'au 31 Juillet	PHÉNOMÈNES
Nemours	Littoral	83	15.7	+2.7	23.0	+0.2	NE	2	clair	P. agitée	25	23			328	
Cap Falcon	Littoral	75	16.1	+1.4	23.2	+0.2	N	2	couvert	P. agitée	27	23			329	
Oran	Littoral	11	16.0	+1.9	24.0	+0.3	NW	3	couvert	beau	25	24		2.0	412	
Mostaganem	Littoral	113	"	"	23.5	+0.9	"		T. nuageux	belle	31	21	2.0	2.0		Pluie
Cap Ténès	Littoral	183	12.9	+2.0	22.4	+0.6	NE	2	couvert	agitée	30	21	2.0	2.0	438	Pluie nuit
Cherchell	Littoral	22														
Blida	Littoral	267	13.7	+4.1	22.8	+1.2	calme		T. nuageux		32	21	gttes			Sereine et gouttes 7h30 et 17h
Bouzaréa	Littoral	344	12.8	+3.6	21.6	-0.7	SW	1	couvert		30	20	4.2	5.7		17h Orage gouttes. 23h30 et 4h Orage pluie.
Alger	Littoral	59	13.3	+2.3	24.0	+0.1	calme		couvert	belle	30	23	0.5	0.5	690	16h20 et nuit Orage pluie.
Maison-Carrée	Littoral	48	14.1	+2.5	23.0	+1.0	calme		couvert		30	22	gttes			Orage gouttes
Cap Carbon	Littoral	225	17.0	+3.7	22.0	-6.0	SW	2	Orage	p. agitée	34	22	3.2	3.7	724	Orage pluie hier et nuit
Cap Bougaroni	Littoral	195	18.2	+2.4	23.6	-1.6	E	4	Pluie	agitée	33	23	1.0	1.0	1068	Orage pluie, nuit.
Philippeville	Littoral	42														
Cap de Garde	Littoral	161	17.0	+2.9	23.0	-2.0	E	1	Orage	p. agitée	33	22	2.0	4.0	851	Orage pluie, nuit.
La Calle	Littoral	10	15.6	+2.4	24.4	-3.8	SW	4	Pluie	belle	31	23	0.0	0.5	1031	20h et nuit, pluie.
Bizerte	Littoral	9														
Tunis	Littoral	36	16.2	+2.0	23.7	-3.5	WNW	1	couvert		33	23	0.9	0.9		Orage hier. 4.6h, pluie
Sousse	Littoral	2	16.9	+1.5	26.6	+1.1	E	1	beau	T. belle	29	24				
Sfax	Littoral	8	19.4	-0.2	24.6	+0.4	E	4	nuageux	belle	30	20				
Tlemcen	Tell et Hautes Plaines	806	12.6	"	20.0	-0.7	N	1	nuageux		23	17		3.0	331	
Sidi-bel-Abbès	Tell et Hautes Plaines	476	14.5	+1.2	21.7	+0.7	W	3	brume		28	20	0.3	1.3		5-6h pluie
Saïda	Tell et Hautes Plaines	867	14.0	+0.5	19.4	-0.6	N	1	couvert		30	19			312	
Mascara	Tell et Hautes Plaines	590	14.4	+0.4	21.8	+0.6	calme		couvert		28	20	gttes		292	gouttes la nuit
Relizane	Tell et Hautes Plaines	73	"	"	"	"	"		nuageux		30	23				
Orléansville	Tell et Hautes Plaines	112	14.0	+1.0	24.5	-0.1	N	1	T. nuageux		33	24			460	
Tiaret	Tell et Hautes Plaines	1023														
Vialar	Tell et Hautes Plaines	889	11.4	-1.6	23.4	-1.1	S	3	T. nuageux		26	20	gttes			Sirocco. 6h gouttes
Médéa	Tell et Hautes Plaines	935														
Aumale	Tell et Hautes Plaines	905	15.3	-1.3	20.8	-4.2	NNW	5	couvert		31	17	18.3	37.9	533	4h orage pluie
Fort-National	Tell et Hautes Plaines	942	12.7	"	22.0	"	W	4	couvert		30	18	3.5			Orage pluie hier.
Tizi-Ouzou	Tell et Hautes Plaines	222	13.5	+1.9	21.6	-5.4	E	2	couvert		36	21	2.0	11.0	829	Pluie nuit
Bordj-b.-Arréridj	Tell et Hautes Plaines	915														
Sétif	Tell et Hautes Plaines	1079	17.4	"	18.2	"	NW	1	couvert		25	15	28.8	28.8		Orage pluie hier et nuit. (Orage, pluie, grêle du 18-8,5)
Batna	Tell et Hautes Plaines	1044	13.2	-1.4	22.0	-3.5	NE	1	couvert		33	19				
Constantine	Tell et Hautes Plaines	660													660	
Guelma	Tell et Hautes Plaines	268	17.8	+1.1	21.7	-4.9	W	3	couvert		35	21	14.0	14.0	766	Pluie hier et nuit
Tébessa	Tell et Hautes Plaines	863	10.0	-0.3	25.0	0.0	NW	2	nuageux		"	18	1.0		370	Pluie nuit.
Ain-Sefra	Sahara et Atlas Saharien	1090	12.6	+1.3	25.0	-5.0	SW	1	clair		37	15				
Mécheria	Sahara et Atlas Saharien	1167	13.6	+2.9	20.3	-5.7	NNE	4	beau		36	20		1.0	234	
Géryville	Sahara et Atlas Saharien	1320	08.1	-0.1	23.9	-1.3	SE	1	T. nuageux		36	21		0.1	378	18h Coups de vent.
Aflou	Sahara et Atlas Saharien	1426														
Djelfa	Sahara et Atlas Saharien	1160	17.1	+3.6	21.3	-5.9	S	3	T. nuageux		33	20				
Bou-Saâda	Sahara et Atlas Saharien	550														
Biskra	Sahara et Atlas Saharien	280	"	"	27.4	-0.1	NE	1	clair		40	24				
Barika	Sahara et Atlas Saharien	484														
Colomb-Béchar	Sahara et Atlas Saharien	769	04.2	+1.3	27.0	-5.0	NNE	2	nuageux		42	25				
Laghouat	Sahara et Atlas Saharien	767														
Biskra	Sahara et Atlas Saharien	125	12.5	-2.4	33.0	+5.0	SE	1	T. nuageux		"	28			427	
Touggourt	Sahara et Atlas Saharien	69	10.4	-1.6	29.6	-3.1	E	3	clair		42	26			123	
El-Oued	Sahara et Atlas Saharien	70	"	"	28.8	+1.2	SE	4	beau		45	27				
Tozeur	Sahara et Atlas Saharien	50	12.0	-1.7	28.2	+3.7	E	4	clair		42	27				
Ghardaïa	Sahara et Atlas Saharien	526	10.8	+2.6	26.9	-2.9	WNW	3	clair		42	25				
Ouargla	Sahara et Atlas Saharien	157	11.4	-1.3	27.0	-3.0	calme		clair		"	26			68	
El-Goléa	Sahara et Atlas Saharien	394?	08.6	-1.1	27.0	-1.0	calme		clair		"	25				
Béni-Abbès	Sahara et Atlas Saharien	497?	05.3	+0.3	30.0	+1.0	calme		clair		43	27				
Timimoun	Sahara et Atlas Saharien	294?	06.9	-0.6	32.0	+2.0	calme		nuageux		47	28				
Adrar	Sahara et Atlas Saharien	285?	09.4	+0.9	31.0	-1.0	S	2	clair		46	29				
In-Salah	Sahara et Atlas Saharien	280?	06.4	-0.3	32.0	+2.0	calme		couvert		"	30				
Fort-Flatters	Sahara et Atlas Saharien	368?	08.2	"	32.0	"	SE	3	nuageux		"	28				
Fort-Polignac	Sahara et Atlas Saharien	608?	"	"	32.0	"	SE	1	clair		"	28				
Djanet	Sahara et Atlas Saharien	1100?	"	"	29.0	"	calme		clair		"	28				
Tamanrasset	Sahara et Atlas Saharien	1350?	07	+3	26.0	-2.0	calme		clair		35	20	gttes		11	19 et 20h 30. gouttes et éclairs.

Situation générale et situation en Algérie. Une dépression recouvre le Nord-Ouest et le Nord de l'Europe (Seydisfjord 1000mm 750m/m); une autre, l'Est de la Baltique (Holsingsfjord 1007mm 755m/m). La pression est peu élevée sur le reste de l'Europe (maxima: Dijon 1023mm 767m/m - Cracovie 1021mm 766m/m), elle est moyenne ou basse sur la Méditerranée et sur l'Afrique du Nord (Colomb-Béchar 1004mm 753m/m).
En Algérie: le ciel est très nuageux ou couvert. Des averses orageuses sont tombées hier et cette nuit en de nombreux points du Nord du réseau principalement sur l'Est. Les vents sont variables et faibles ou modérés. La température est stationnaire ou en baisse. La mer, agitée à Bône, est belle ou peu agitée sur le reste de la côte algérienne.

Probabilité (valable du 19 Août à 18h, au 20 même heure).
Baisse barométrique: Nord et Nord-Est Europe. Hausse reste Europe Afrique du Nord.
En Algérie, ciel très nuageux et orageux devenant nuageux avec éclaircies et brumes sur le littoral à l'Ouest. Vents du secteur Nord faibles ou modérés. Température en baisse.

	ORAN	ALGER	CONSTANTINE
Littoral et Tell	Très nuageux et orageux, puis nuageux avec éclaircies (brumes littorales)		Très nuageux et orageux puis éclaircies. Vents du secteur Nord, faibles ou modérés. Température en baisse.
Hts Plateaux	Vents de Nord à Nord-Est, faibles ou modérés. Température en baisse.		
Sahara Septentrional	Nuageux avec éclaircies. Vents d'Est à Sud, faibles ou modérés.	Orageux au Nord puis éclaircies. Vents d'Ouest à Nord, faibles ou modérés.	

Vents (Bassin Occidental de la Méditerranée)
Golfe du Lion: Nord-Ouest à Nord, modérés ou assez forts.
Baléares, Bizerte: Secteur Nord, faibles ou modérés.

Vents (en altitude)

Ouest Algérie	Nord à Nord-Est	8 à 10m
" Sahara	Secteur Sud	10 à 12m
Est Algérie	Secteur Nord	8 à 10m
" Sahara	Sud à Ouest	10 à 12m

Prévisions transmises par l'Observatoire de Tamanrasset

Tidikelt: Beau à nuageux. Vents du secteur Sud modérés.
Azgers: Beau à nuageux. Vents du secteur Est, coups de vent.
Hoggar: Nuageux à très nuageux avec éclaircies matin. Secteur Est, coups de vent. Averses orageuses au Sud.

Températures extrêmes

Stations	Max	Min
Paris	26	13
Nice	"	"

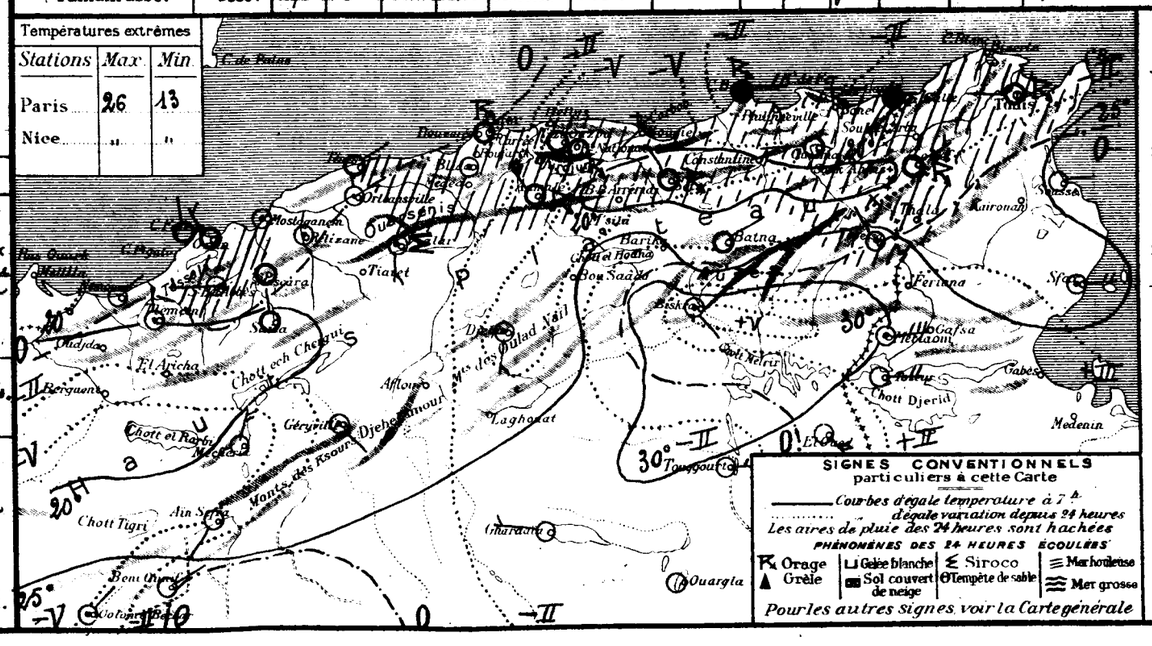

SONDAGES AÉROLOGIQUES

Altitude en Kms. compte à partir du niveau de la station	Alger Université Altitude: 59m — Début h — Direction	Vitesse en m/s	Alger Université — Début h — Direction	Vitesse en m/s	Tamanrasset Alt 1350m — Début h — Direction	Vitesse en m/s
0.5						
1.0						
1.5						
2.0						
2.5						
3.0						
3.5						
4.0						
4.5						
5.0						
5.5						
6.0						

Université d'Alger
Institut de Météorologie
et de Physique du Globe

Bulletin Météorologique de l'Algérie

60ième Année. N° 234
Jeudi 22 Août 1935 7h

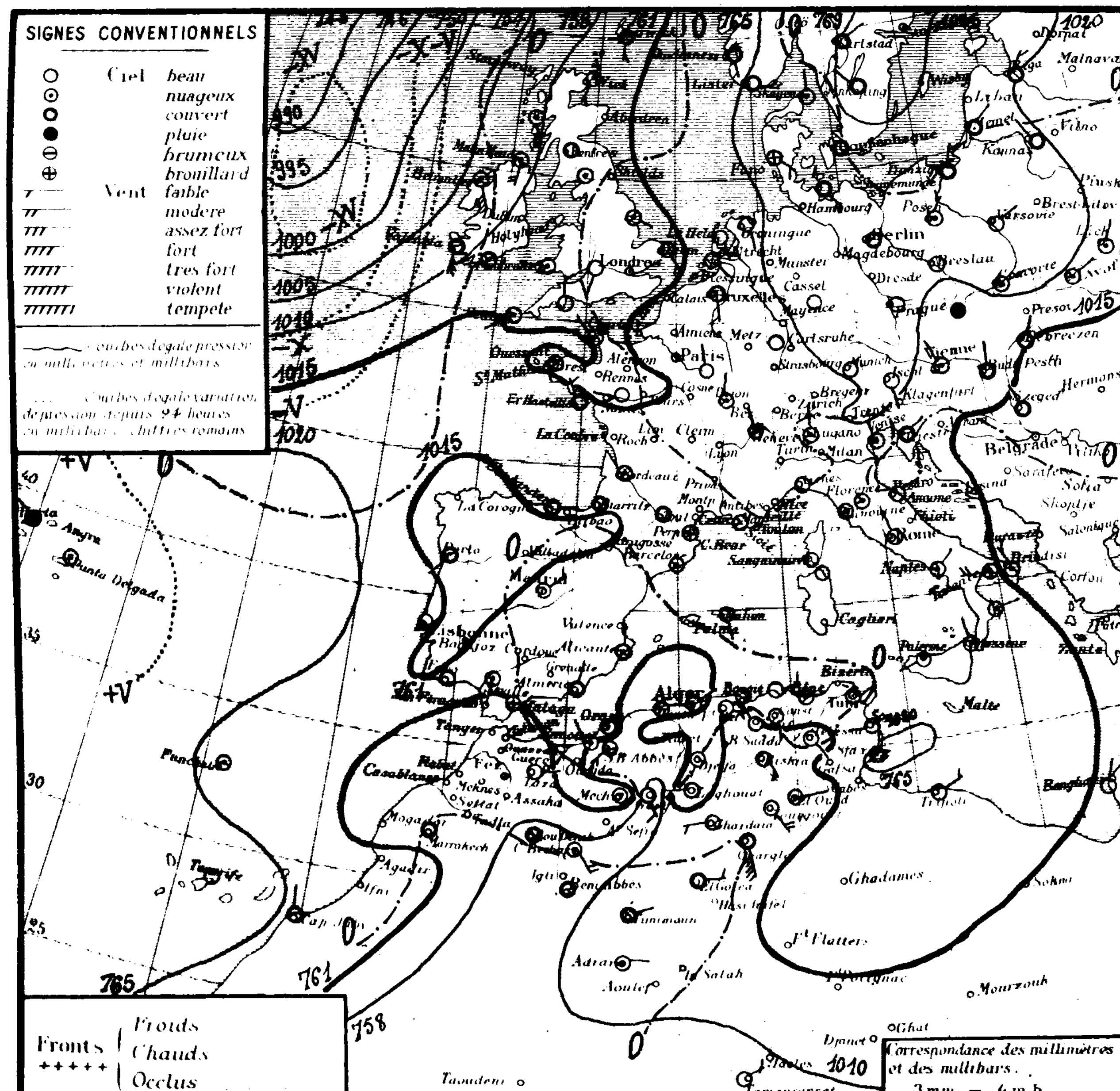

Région	Stations	Altitude en mètres	Pression à 0° et au niveau de la mer: Observation	Pression: diff en 24h	Température de l'air: Observation	Température: diff en 24h	Vents Direction et force de 0 à 9	Etat du Ciel	Etat de la Mer	Températures extrêmes (dans les 24 heures): max	min	Pluie en millim (dans les 24 heures)	Pluie: Hauteurs totalisées du mois en cours	Pluie: Hauteurs totalisées du 1er Septbre au 31 Juillet	Phénomènes
Littoral	Nemours	83	15.8	-0.2	22.6	-0.2	NW 1	nuageux	belle	25	22			328	
	Cap Falcon	75	17.2	-0.4	22.8	-1.6	calme	T. nuagx	p. agitée	25	21			329	
	Oran	11	15.3	-0.3	23.5	+1.3	W 2	T. nuagx	belle	25	23		2.0	412	
	Mostaganem	113	11.6	-2.0	23.4	+1.7	S 2	clair	p. agitée	30	20		2.0		
	Cap Ténès	183	10.7	-1.5	20.6	-0.8	calme	beau	p. agitée	27	20		2.0	438	
	Cherchell	22	15.0	-0.4	21.8	-0.4	calme	T. nuagx	belle	25	20			649	
	Blida	267	13.8	-1.8	21.6	+2.6	calme	beau		26	19			928	
	Bouzaréa	344	13.7	-1.1	19.5	-0.5	E 3	beau		23	19		5.8	749	Soirée, éclairs au Sud.
	Alger	59	14.2	-1.2	21.9	0.0	NE 2	clair	agitée	25	20		0.5	690	
	Maison-Carrée	48	14.5	-0.7	23.0	+0.3	N 2	clair		28	17				
	Cap Carbon	225	15.4	-0.9	23.0	0.0	calme	clair	belle	26	21		4.7	724	
	Cap Bougaroni	195	16.7	-0.8	25.0	+0.4	E 3	beau	belle	25	22		5.0	1068	
	Philippeville	42													
	Cap de Garde	161	16.5	-0.4	24.0	+1.0	calme	nuagx	belle	29	20		7.0	851	
	La Calle	10	15.3	-0.4	24.6	+1.6	NE 1	clair	T. belle	28	20		7.5	1031	
	Bizerte	9													
	Tunis	36	16.7	-0.9	24.7	+2.9	calme	clair		27	18		5.6		
	Sousse	2	16.6	+0.4	23.2	0.0	W 1	beau	calme	29	21		1.5		
	Sfax	8	21.2	+2.7	22.8	-0.8	N 2	clair	T. belle	29	21				
Tell et Hautes Plaines	Tlemcen	806	13.6	+0.4	19.4	-2.4	N 1	beau		27	17		3.0	531	
	Sidi-bel-Abbès	476	14.4	-0.2	19.6	+0.1	SW 4	brume		33	16		1.3		
	Saïda	867	12.9	-2.0	26.0	+5.0	S 3	T. nuagx		35	21	1.6	1.6	312	16-17h orage, pluie
	Mascara	590	14.5	-0.3	20.4	-0.4	calme	clair		33	20			292	
	Relizane	73	15.8	-0.8	22.8	-1.3	NNW 1	nuagx		36	20				
	Orléansville	112	15.4	+1.4	33.4	-0.4	SW 1	beau		37	22			460	
	Tiaret	1023													
	Vialar	889	15.0	-0.8	20.5	+2.3	N 4	beau		35	19				
	Médéa	935													
	Aumale	905	13.4	-0.7	26.7	+4.2	N 1	clair		31	18		37.9	533	
	Fort-National	942	14.4	-1.3	24.0	+3.8	E 4	beau		28	20			932	
	Tizi-Ouzou	222	15.7	-1.1	22.0	+2.1	E 1	beau		35	19		11.0	829	
	Bordj-b.-Arréridj	915	13.8	+0.2	21.8	+2.5	calme	clair		33	18				
	Sétif	1079	15.0	+0.4	22.0	+3.2	NW 2	clair		30	17		31.2	496	
	Batna	1044	13.2	0.0	26.0	+5.0	W 1	clair		32	×				
	Constantine	660	17.9	-0.8	20.5	+3.3	SSE 3	clair		29	19			660	
	Guelma	268	18.1	-0.8	21.3	+1.6	SW 1	beau		31	17			766	
	Tébessa	863	14.4	-0.9	24.0	-3.0	SE 1	clair		32	18			370	
Steppe et Atlas Saharien	Aïn-Sefra	1090													
	Mécheria	1167	15.3	+2.6	23.2	-3.0	calme	nuagx		34	22		1.0	234	
	Géryville	1320	07.8	-2.2	24.4	-1.5	SE 4	couvert		34	22	0.1	0.5	378	10-13h tonnerre, pluie.
	Aflou	1426													
	Djelfa	1160	18.1	-0.1	20.4	+2.5	SSW 2	clair		33	17				
	Bou-Saâda	550													
	Aïn Aunif	[illegible]	..	.	27.1	-1.2	NE 1	T. nuagx		41	21				
	Barika	484													
Sahara	Colomb-Bechar	769	08.1	+1.6	30.0	-1.0	ESE 4	T. nuagx		40	30				brouillard hier
	Laghouat	767	16.4	+4.6	24.0	0.0	W 1	nuagx		..	21				
	Biskra	125	10.5	+0.7	27.0	0.0	SE 3	beau		38	25	12.3	22.7	427	23-24h pluie
	Touggourt	69	13.8	+0.5	28.0	0.0	SE 4	clair		38	26			123	
	El-Oued	70	..	..	27.0	+0.6	E 2	nuagx		40	25			92	
	Tozeur	50	13.6	+1.5	25.8	+0.4	E 4	clair		37	24				
	Ghardaïa	526	11.5	+2.5	29.4	+0.5	W 3	clair		40	22				
	Ouargla	157	13.4	-0.1	33.0	+3.0	SSE 7	couvert		..	38	0.0		68	Pluie nuit. Tempête de sable nuit et 7h.
	El-Goléa	394?	11.1	-0.2	30.0	+2.0	E 3	couvert		..	30	0.4			Coups de vent et pluie la nuit.
	Béni-Abbès	497?	09.8	-0.7	31.0	+1.0	calme	couvert		41	30				
	Timimoun	294?	11.8	-0.9	31.0	+1.0	ENE 2	couvert		42	30	1.0			Coups de vent et pluie hier et nuit.
	Adrar	285?	13.3	-0.4	30.0	-2.0	E 2	nuagx		42	28				
	In-Salah	280?													
	Fort-Flatters	368?													
	Fort-Polignac	608?													
	Djanet	1100?													
	Tamanrasset	1350?	08	+1	26.0	-2.0	NE 3	clair		35	22			11	

Situation générale et situation en Algérie Une dépression recouvre le Nord-Ouest de l'Europe et les Iles Britanniques (Westmanoë 991mb: 743m/m) Des pressions basses ou moyennes, s'étendent sur le Sud Ouest de l'Europe et sur l'Afrique du Nord (minima: Porto 1014mb: 760m/m - Colomb-Béchar 1008mb: 757m/m. Un Anticyclone recouvre le Nord-Est et le centre de l'Europe (Sodankyla 1032mb: 774m/m), il se continue par des pressions peu élevées sur l'Italie; un autre, s'étend des Açores aux Canaries (Horta 1024mb: 768m/m).

En Algérie: le ciel est nuageux ou très nuageux avec éclaircies à l'Ouest, beau à l'Est. Des averses, orageuses par places, sont tombées hier et cette nuit dans la région de Saïda, Géryville, et en de nombreux points du Sahara. Les vents, faibles ou modérés, soufflent en général du secteur Sud. La température est en hausse, assez forte par places. La mer, agitée à Alger, est belle ou peu agitée sur le reste de la côte Algérienne.

Probabilité (valable du 22 Août à 18 heures, au 23 même heure).
Hausse barométrique: Golfe de Gascogne à Maroc. Baisse: reste Europe - Algérie - Tunisie.
En Algérie; à l'Ouest, ciel très nuageux et orageux. Vents de Sud à Ouest, faibles ou modérés quelques coups de vent d'Ouest. Température stationnaire puis en baisse, à l'Est, ciel nuageux à très nuageux et orageux. Vents du secteur Sud, faibles ou modérés, puis quelques coups de vent d'Ouest. Température en hausse puis en baisse.

	ORAN	ALGER	CONSTANTINE
Littoral et Tell / Hts Plateaux	Très nuageux à Ouest, faibles coups de vent d'Ouest. puis en baisse.	et Orageux. Vents de Sud ou modérés avec quelques Température stationnaire	Nuageux à très nuageux et orageux. Vents du secteur Sud, faibles ou modérés, puis quelques coups de vent d'Ouest. Température en hausse puis en baisse.
Sahara Septentrional	Orageux.	Coups de vent d'Est à	Sud.

Vents (Bassin Occidental de la Méditerranée)

Golfe du Lion	Secteur Sud puis secteur Ouest faibles ou modérés
Baléares	Secteur Sud, faibles ou modérés.
Bizerte	Est à Sud, faibles ou modérés.

Vents (en altitude)

Ouest Algérie	Sud-Ouest à Ouest	8 à 10m
Sahara	Secteur Sud	10 à 12m
Est Algérie	Sud à Sud-Ouest	8 à 10m
Sahara	Secteur Sud	10 à 12m

Prévisions transmises par l'Observatoire de Tamanrasset

Tidikelt Beau à nuageux. Vents variables, Nord-Est dominant, modérés.
Azgers Beau à nuageux. Vents du secteur Est, assez forts.
Hoggar Nuageux à très nuageux avec éclaircies matin. Vents du secteur Est, assez forts. Averses orageuses au Sud.

Températures extrêmes

Stations	Max	Min
Paris	31	14
Nice	"	"

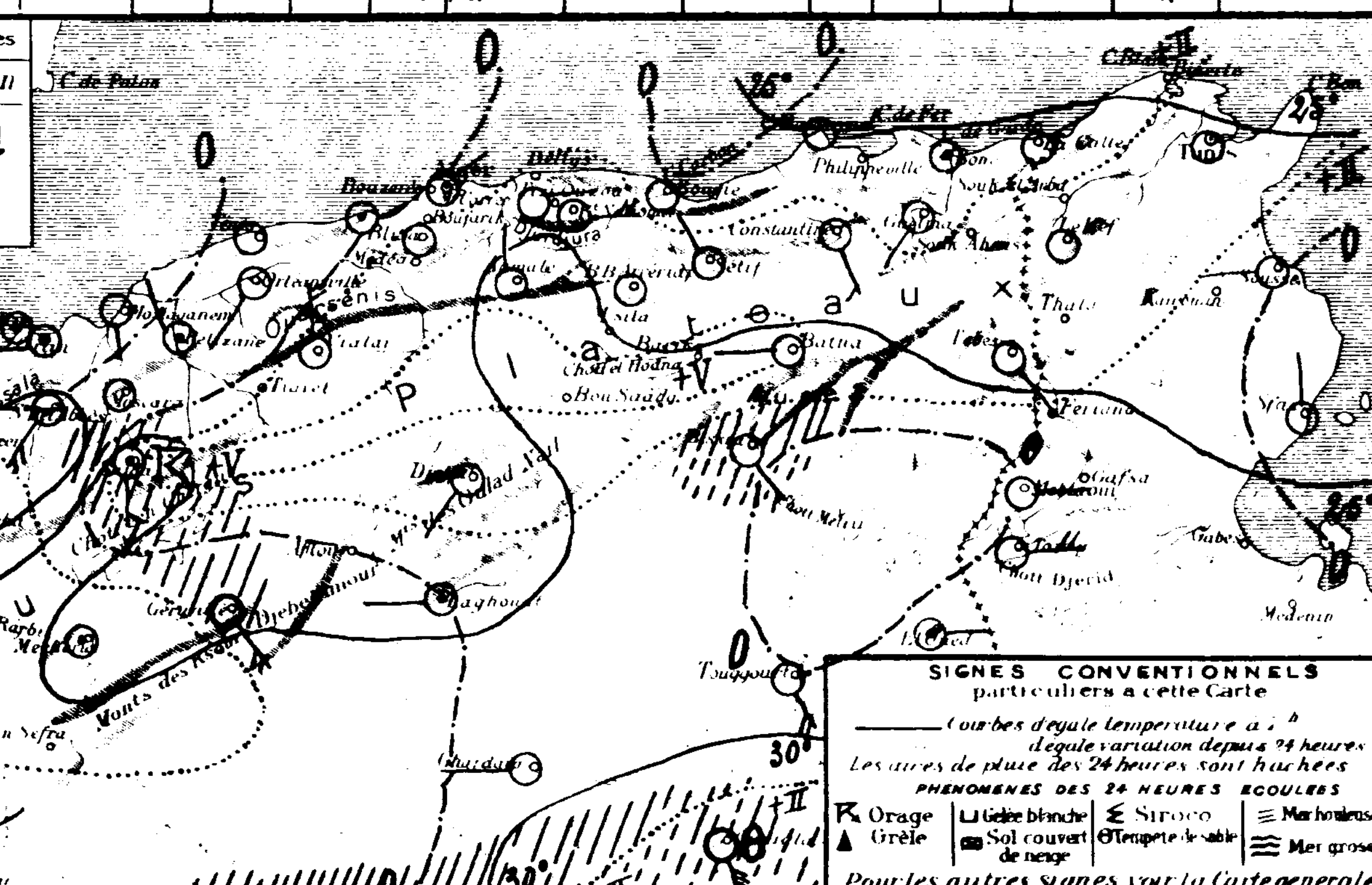

SONDAGES AÉROLOGIQUES

Altitude en Km. comptée à partir du niveau de la Station	Alger Université (Altitude 59m), Début 09h 30: Direction	Vitesse	Alger Université, Début: Direction	Vitesse	Tamanrasset (Alt. 1350m), Début: Direction	Vitesse
0.5	ENE	5				
1.0	SW	3				
1.5	W	4				
2.0	WSW	6				
2.5	WNW	7				
3.0	W	7				
3.5	WSW	8				
4.0	WSW	6				
4.5	SW	5				
5.0	SW	3				
5.5	NNW	7				
6.0	NNW	8				

72029

UNIVERSITÉ D'ALGER
INSTITUT DE MÉTÉOROLOGIE
ET DE PHYSIQUE DU GLOBE

BULLETIN MÉTÉOROLOGIQUE DE L'ALGÉRIE

Mercredi 21 Août 1935 — 60e ANNÉE — N° 233 — 7e

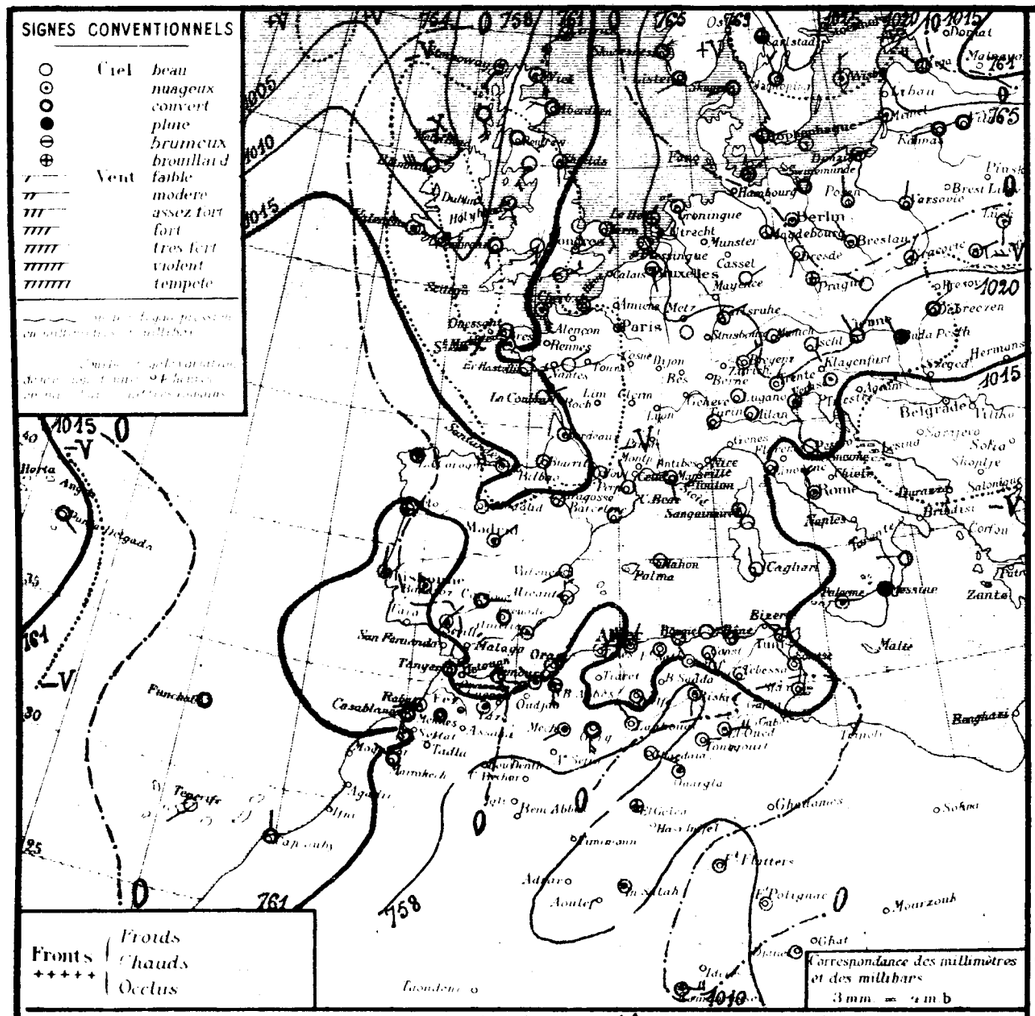

Situation générale et situation en Algérie. Des pressions élevées recouvrent le Nord-Est et le centre de l'Europe (Sordonkyla 1028mm 771m/m), elles se continuent par des pressions moyennes, sur la méditerranée Occidentale et l'Est de l'Afrique du Nord. Des basses pressions s'étendent du Nord Ouest de l'Europe au Golfe de Gascogne (Stafjord 995mb 746m/m) d'autres, du Portugal au reste de l'Afrique du Nord (Ghardaïa 1000mb 757m/m).

En Algérie; le ciel nuageux avec belles éclaircies en Oranie, est beau ailleurs. Il a plu à La Calle; on signale un orage, hier soir, à Géryville. Les vents, faibles ou modérés, soufflent du secteur Est. La température est stationnaire. La mer, agitée à Cap Falcon et Bénis, est belle ou peu agitée sur le reste de la côte algérienne.

Probabilité (valable du 21 Août à 18 heures, au 22 même heure).
Hausse barométrique: Est Islande à Ouest France, Ouest Russie. Baisse: reste Europe-Afrique du Nord.
En Algérie: ciel beau devenant nuageux ou très nuageux à l'Ouest avec quelques mouvements orageux sur le Sud de l'Oranie. Vents faibles ou modérés, de Sud Est à Sud Ouest à l'Ouest d'Est à Sud à l'Est. Température en hausse (Siroco par places).

	ORAN	ALGER	CONSTANTINE
Littoral et Tell	Beau à nuageux ou très nuageux. Orageux au Sud. Vents de Sud Est à Sud-Ouest, faibles ou modérés. Température en hausse (Siroco par places).	Beau à nuageux. Vents d'Est à Sud, faibles ou modérés. Température en hausse. (Siroco par places).	
Hts Plateaux			
Sahara Septentrional	Nuageux avec éclaircies. Vents du secteur Sud, faibles ou modérés.	Beau temps. Vents d'Est à Sud, faibles ou modérés.	

Vents (Bassin Occidental de la Méditerranée)

Golfe du Lion	Secteur Sud à Secteur Ouest, faibles ou modérés
Baléares	Secteur Sud faibles ou modérés.
Bizerte	Ouest à Sud-Ouest, faibles ou modérés.

Vents (en altitude)

Ouest Algérie	Sud-Ouest	8 à 10 m.
" Sahara	Secteur Sud	10 à 12 m.
Est Algérie / " Sahara	Est à Sud	8 à 10 m.

Prévisions transmises par l'Observatoire de Tamanrasset

Laghouat: Beau, vents du secteur Est, modérés à assez forts.
Azrou: Nuageux. Vents du secteur Est, modérés à assez forts.
Hoggar: Nuageux à très nuageux avec éclaircies matin. Vents du secteur Est, modérés à assez forts, averses orageuses au Sud.

STATIONS	Altitude en mètres	Observation de 7 heures: Pression à 0° et au niveau de la mer — Observation	diff en 24h	Température de l'air — Observation	diff en 24h	Vents Direction et force de 0 à 9		Etat du Ciel	Etat de la Mer	Dans les 24 heures: Températures extrêmes — max	min	Pluie en mm	Pluie en m/m: Hauteurs totalisées du mois en cours	Hauteurs totalisées depuis sept au 31 juillet	PHÉNOMÈNES
Littoral															
Nemours	83	16.0	-1.3	22.8	+1.3	NW	3	nuag.	belle	25	22			328	
Cap Falcon	75	17.6	-1.7	21.2	-0.8	NE	1	T. nuag.	agitée	25	20			329	
Oran	11	15.6	-0.3	22.2	-0.8	W	4	clair	belle	26	21		2.0	412	
Mostaganem	113	13.6	-2.4	21.7	-2.2	NE	1	clair	belle	30	18		2.0		
Cap Ténès	183	12.2	-3.8	21.4	+0.6	NE	4	clair	agitée	23	20		2.0	438	
Cherchell	22													649	
Blida	267	15.6	-1.4	19.0	-1.0	calme		beau		26	19			228	
Bouzaréa	344	14.8	-2.6	20.0	+0.2	E	2	clair		23	18		5.8	749	
Alger	59	15.4	-2.7	21.9	-0.8	NNE	1	clair	belle	26	20		0.5	690	
Maison-Carrée	48	15.2	-3.0	22.8	-0.9	calme		clair		27	17				
Cap Carbon	225	16.3	-1.3	23.0	+1.0	calme		beau	belle	26	20		4.7	724	
Cap Bougaroni	195	17.5	-1.2	24.6	+0.4	E	2	beau	p. agitée	27	20		5.0	1068	
Philippeville	42														
Cap de Garde	161	16.9	-0.4	23.0	+1.0	calme		nuag.	belle	29	20		7.0	851	
La Calle	10	15.7	-0.7	23.0	+0.9	SW	3	clair	belle	30	20	4.0	7.5	1031	Pluie
Bizerte	9														
Tunis	36	15.8	-0.1	21.8	+0.4	WNW	2	clair		28	19		5.6		
Sousse	2	16.2	-0.8	23.2	-3.3	NW	1	beau	T. belle	27	21	1.5	1.5		Pluie
Sfax	8	18.5	+0.4	23.6	-2.6	N	4	clair	T. belle	30	22				
Tlemcen	806	13.2	-0.2	21.8	+1.1	W	1	clair		27	17		3.0	531	
Sidi-bel-Abbès	476	14.6	-1.9	19.5	+1.2	S	3	brume		31	15		1.3		
Saïda	867	14.9	-2.2	21.0	+1.2	S	1	T. nuag.		33	18			342	
Mascara	590	14.8	-1.8	20.8	+1.8	calme		nuag.		32	20			292	
Relizane	73	16.6	-1.5	24.1	+1.9	W	1	beau		37	20				
Orléansville	112	14.0	-5.0	23.8	-1.1	SE	1	clair		36	22			460	
Tiaret	1023														
Vialar	889	15.8	+0.2	18.2	-0.8	NW	4	clair		33	17				
Médéa	935														
Aumale	905	16.1	-3.5	22.5	+2.0	NW	1	clair		28	14		37.9	533	
Fort-National	942	15.7	-1.8	20.2	+0.3	calme		clair		24	17			932	
Tizi-Ouzou	222	16.8	-1.7	19.9	-3.0	NE	1	clair		33	18		11.0	829	
Bordj-b.-Arréridj	915	13.6	"	19.3	"	calme		clair		30	16				
Sétif	1079	14.6	-2.2	18.8	+0.2	NW	1	clair		25	14		31.2	496	
Batna	1044	12.8	-0.9	21.0	0.0	NE	1	clair		29	14				
Constantine	660	12.7	-1.4	17.2	-1.8	SE	1	clair		26	16			660	
Guelma	268	18.4	-0.4	19.7	-0.6	NE	2	beau		30	16		24.0	766	
Tébessa	863	15.3	-0.4	21.0	0.0	calme		clair		30	17			370	
Ain-Sefra	1090														
Mécheria	1167	12.7	-3.5	26.2	+5.0	SW	2	nuag.		36	23		1.0	234	
Géryville	1320	10.0	-3.0	25.9	+6.7	S	4	couvert		38	21	0.2	0.4	378	16-19h Orage, pluie
Aflou	1426														
Steppe et Hauts Sahariens															
Djelfa	1160	18.2	-0.7	17.9	-0.2	calme		clair		30	16				
Bou-Saâda	550														
Biskra	120	"	"	28.3	+1.1	NE	1	clair		41	26				
Barika	484														
Colomb-Béchar	769														
Laghouat	767	11.8	-2.6	24.0	0.0	NW	1	clair		"	22				
Biskra	125	09.8	-2.3	27.0	-3.0	S	1	nuageux		41	27		10.4	427	
Touggourt	69	13.3	+2.9	28.0	+0.9	E	2	clair		40	26			123	
El-Oued	70	"	"	26.4	+1.4	E	4	nuag.		42	25			92	
Tozeur	50	12.1	+0.1	25.2	-1.8	calme		clair		45	25				
Ghardaïa	526	08.6	+0.4	28.9	-0.6	ESE	4	clair		44	28				
Ouargla	157	13.5	+1.6	30.0	+3.0	calme		nuag.		"	27			61	
El-Goléa	394?	11.3	+0.3	28.0	-1.0	calme		couvert		"	20				
Béni-Abbès	497?														
Timimoun	294?														
Adrar	285?														
In-Salah	280?	13.3	+3.0	32.0	+2.0	calme		T. nuag.		"	30				
Fort-Flatters	368?	08.7	-0.4	30.0	+2.0	calme		clair		"	24				
Fort-Polignac	608?	"	"	31.0	0.0	calme		clair		"	27				
Djanet	1100?	"	"	28.0	-2.0	calme		clair		"	35				
Tamanrasset	1350?	07	0	23.0	-1.0	E	4	nuageux		34	22			11	

Températures extrêmes

Stations	Max	Min
Paris	28	14
Nice	"	"

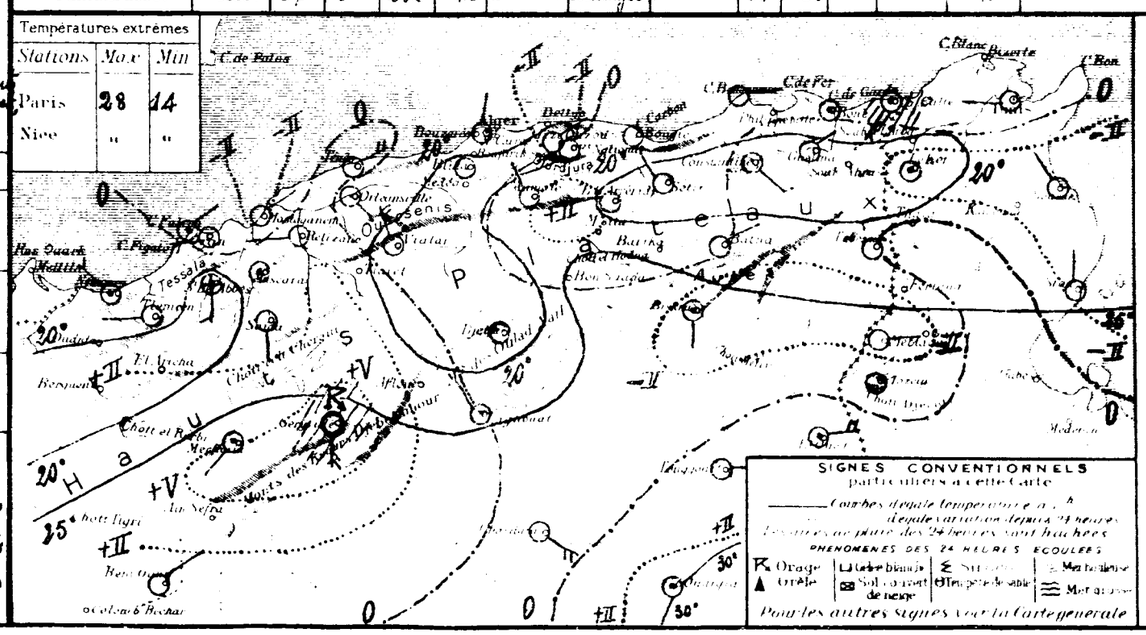

SONDAGES AÉROLOGIQUES

	Alger Université Pression 0m			
	Direct	Direct		
	09 00			7 32
0.5	ENE 5			E 10
1.0	E 10			E 19
1.5	calme			
2.0	WNW 3			
2.5	WNW 14			
3.0	WNW 16			
3.5	NW 14			
+0	WNW 18			
+5	WNW 18			
5.0	WNW 20			
5.5	WNW 20			
6.0	WNW 10			

UNIVERSITÉ D'ALGER
INSTITUT DE MÉTÉOROLOGIE
ET DE PHYSIQUE DU GLOBE

BULLETIN MÉTÉOROLOGIQUE DE L'ALGÉRIE

60ème Année. N° 236
Samedi 24 Août 1935 7h

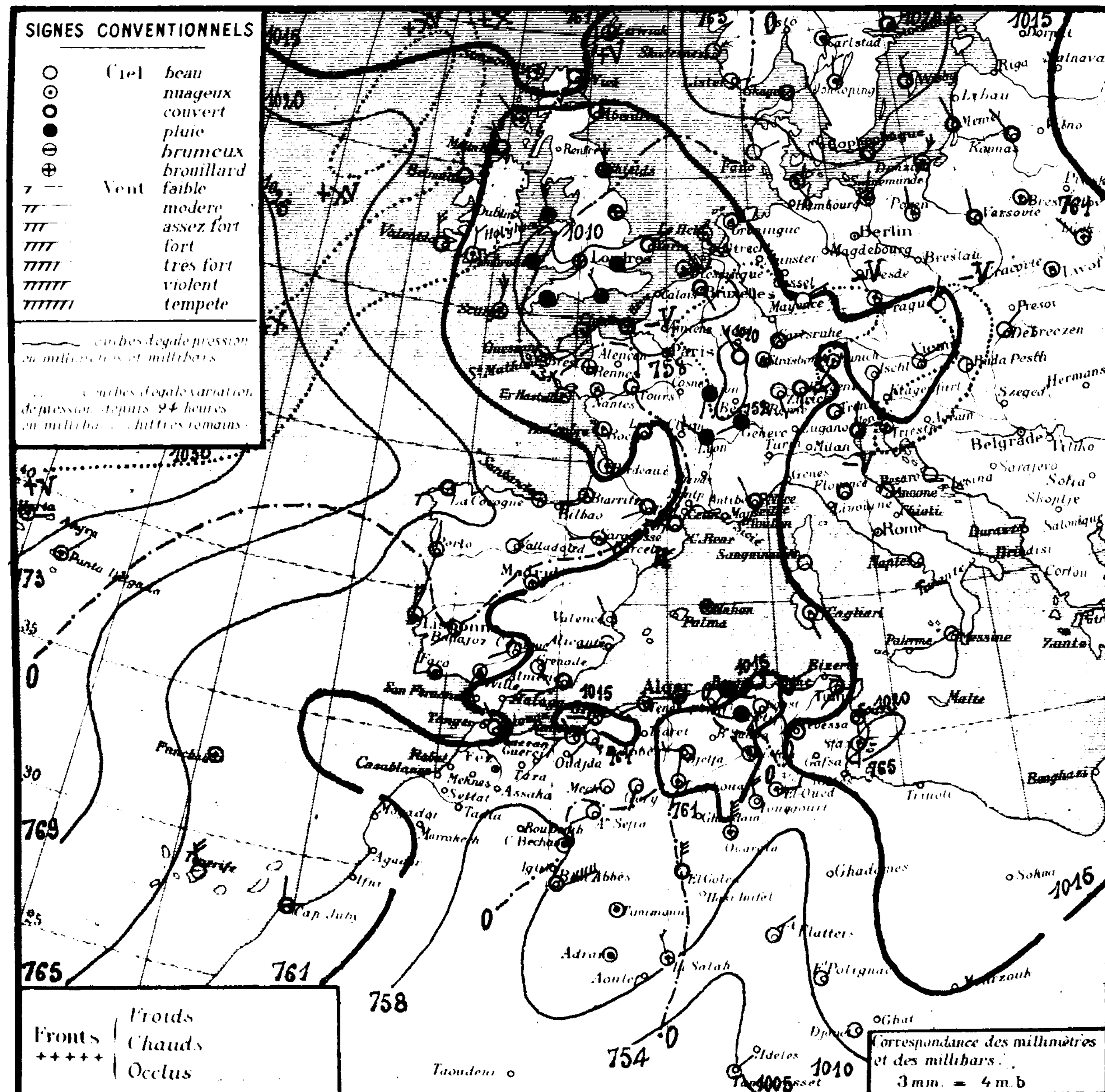

Situation générale et situation en Algérie. Des pressions élevées s'étendent des Açores au Nord-Ouest de l'Espagne et aux Canaries (Horta 1030mb 773m/m – La Corogne 1024mb 768m/m); d'autres se maintiennent sur le Nord-Est de l'Europe (Vaasa 1024mb 768m/m) et se continuent par des pressions moyennes jusque sur la Méditerranée Centrale. Une aire dépressionnaire recouvre le reste de l'Europe, la Méditerranée Occidentale et l'Afrique du Nord (minima: Isafjord 995mb 743m/m – Bruxelles 1008mb 756m/m – Tamanrasset 1005mb 754m/m).

En Algérie: le ciel, beau en Oranie, est très nuageux ou couvert ailleurs. Des averses orageuses sont tombées, hier et cette nuit, sur l'Atlas Saharien et en quelques points du Nord de l'Algérie Centrale. Les vents, faibles ou modérés, soufflent en général de Sud à Ouest. La température, en hausse sur le Nord Est Constantinois, est en baisse ailleurs. La mer est belle ou peu agitée sur la côte Algérienne.

Probabilité (valable du 24 Août à 18 heures au 25 même heure.)
Baisse barométrique: Nord-Est Europe à Est Afrique du Nord. Hausse: reste Europe – Ouest Afrique du Nord.
En Algérie: à l'Ouest, ciel nuageux avec belles éclaircies, quelques brumes littorales. Vents du secteur Nord, faibles ou modérés. A l'Est: ciel très nuageux et orageux puis éclaircies. Vents de Sud-Ouest à Nord-Ouest, faibles ou modérés. Température en baisse.

	ORAN	ALGER	CONSTANTINE
Littoral et Tell	Nuageux avec quelques brumes	belles éclaircies. littorales.	Très nuageux et orageux, puis éclaircies. Vents de Sud-Ouest à Nord-Ouest
Hts Plateaux	Vents du secteur Température	Nord, faibles ou modérés. en baisse.	faibles ou modérés. Température en baisse.
Sahara Septentrional	Nuageux avec éclaircies.	Vents de Nord à Nord-Est,	faibles ou modérés.

Vents (Bassin Occidental de la Méditerranée)
Golfe du Lion: Ouest à Nord-Ouest, modérés ou assez forts.
Baléares: Secteur Ouest, faibles ou modérés.
Bizerte: Sud à Ouest, faibles ou modérés.

Vents (en altitude)
Ouest Algérie: Secteur Nord 8 à 10m.
" Sahara: Secteur Est 8 à 10m.
Est Algérie: Secteur Ouest 8 à 10m.
" Sahara: Secteur Est 8 à 10m.

Prévisions transmises par l'Observatoire de Tamanrasset
Tidikelt: Beau à nuageux – Vents variables (Secteur Est dominant) modérés.
Azjers: Beau à nuageux – Vents du Secteur Sud – Coups de vent.
Hoggar: Nuageux à très nuageux avec éclaircies. Vents du secteur Sud – Coups de vent.

	Stations	Altitude en mètres	Pression à 0° et au niveau de la mer: Observation	Pression: diff en 24h	Température de l'air: Observation	Température: diff en 24h	Vents Direction et force de 0 à 9	Etat du Ciel	Etat de la Mer	Températures extrêmes (24 h): max	min	Pluie en millim (24 h)	Pluie: Hauteurs totalisées du mois en cours	Hauteurs totalisées du 1er Septbre au 31 Juillet	Phénomènes
Littoral	Nemours	83	14.2	−3.1	24.2	+2.0	N 1	beau	T. belle	27	24			338	
	Cap Falcon	75	16.9	−2.8	21.8	−1.0	SW 1	clair	belle	27	20			329	
	Oran	11	15.2	−2.0	23.1	−1.4	W 2	clair	calme	27	21		2.0	412	
	Mostaganem	113	13.4	−2.2	23.6	0.0	W 3	clair	T. belle	30	21		2.0		
	Cap Ténès	183	12.1	−2.4	21.6	−0.2	SW 2	T. nuagx	p. agitée	29	21		2.0	438	
	Cherchell	22	14.8	−1.7	23.8	−0.7	calme	nuagx	belle	32	22			649	
	Blida	267	13.4	−1.5	22.8	−0.4	calme	nuagx		29	22	gttes		928	20h30 gouttes
	Bouzaréa	344	12.8	−2.0	23.2	−0.3	WNW 1	clair		29	21		5.8	749	
	Alger	59	14.0	−1.4	22.2	−2.1	calme	nuagx	belle	32	21		0.5	690	20h50 éclairs
	Maison-Carrée	48	13.6	−2.0	29.8	+4.3	calme	couvert		30	20				
	Cap Carbon	225	13.3	−2.0	28.0	−2.0	calme	Pluie	p. agitée	33	23	2.0	6.7	742	Pluie la nuit et matin
	Cap Bougaroni	195	15.5	−1.0	30.6	+3.2	SW 2	couvert	belle	33	25		5.0	1068	
	Philippeville	42													
	Cap de Garde	161	14.9	−0.6	28.0	+4.0	NE 1	couvert	calme	33	26		7.0	851	
	La Calle	10	12.5	−2.0	30.7	+2.4	SW 3	couvert	calme	34	27		7.5	1031	
	Bizerte	9													
	Tunis	36	14.1	−2.9	27.8	+0.9	SW 2	beau		34	24		5.6		Siroco hier
	Sousse	2	16.6	−0.5	25.6	+0.2	S 1	clair	calme	27	22		1.5		
	Sfax	8	20.2	−1.6	27.2	+1.6	S 2	nuagx	T. belle	30	24				
Tell et Hautes Plaines	Tlemcen	806	13.6	−1.6	21.0	+0.6	N 1	nuagx		26	19		3.0	531	
	Sidi-bel-Abbès	476	14.5	−1.9	18.8	−2.5	SW 3	brume		30	15		1.3		
	Saïda	867	13.7	−2.8	24.4	+4.0	S 2	beau		33	20		5.6	312	
	Mascara	590												292	
	Relizane	73	15.4	+4.3	23.5	−0.5	W 1	nuagx		34	21				
	Orléansville	112	13.3	−4.0	23.2	−1.6	WNW 1	clair		36	22			460	
	Tiaret	1023													
	Vialar	889	16.4	−0.9	20.0	+0.5	NE 4	T. nuagx		34	18				
	Médea	935													
	Aumale	905	161	−2.0	21.4	−1.0	NW 7	T. nuagx		32	18	1.0	41.1	533	19–7h pluie
	Fort-National	942												932	
	Tizi-Ouzou	222	14.1	−2.0	24.0	−3.0	NE 1	beau		36	24		11.0	829	
	Bordj-b.-Arréridj	915	17.7	+2.8	19.6	−3.0	SW 1	couvert		31	17	1.0			Pluie
	Sétif	1079	16.5	+0.3	18.8	−2.2	W 1	Pluie		28	16	2.0	33.2	496	Pluie nuit et matin
	Batna	1044	14.6	+0.5	22.0	−2.0	W 1	nuagx		30	19				
	Constantine	660	18.4	+0.6	24.5	+0.1	SW 5	T. nuagx		31	22			660	
	Guelma	268	16.2	−1.6	28.2	+3.8	NE 3	couvert		33	19		24.0	766	
	Tébessa	863	16.3	0.0	26.0	+1.0	Calme	couvert		34	19			370	
Steppe et Atlas Saharien	Aïn-Sefra	1090	14.1	+0.8	20.0	−4.0	SW 1	clair		35	13	8.5			Pluie nuit
	Mécheria	1167	11.2	−6.0	20.9	−0.4	SW 2	clair		36	16	22.0	21.0	234	Orage et pluie hier et nuit
	Géryville	1320	11.7	−1.6	23.0	+1.2	SSW 1	beau		33	16	13.0	16.5	374	19–23h Orage pluie
	Aflou	1426													
	Djelfa	1160	15.9	−2.2	17.8	−1.4	W 3	couvert		28	16	6.7			Pluie la nuit
	Bou-Saâda	550													
	Béni Ounif (?)	[illegible]	•	"	23.2	−2.8	E 1	clair		36	21				
	Barika	484													
Sahara	Colomb-Bechar	769	09.5	−0.8	28.0	+1.0	SE 3	nuagx		38	26				Coups de vent hier
	Laghouat	767	16.1	0.0	21.0	+1.0	N 1	nuagx		"	18	1.0			2–3h pluie
	Biskra	125	16.0	−1.0	32.0	+4.0	NW 3	T. nuagx		36	27	0.0	22.7	427	4–5h pluie
	Touggourt	69	13.4	−1.9	28.2	−0.5	N 4	beau		39	26			123	
	El-Oued	70	"	"	27.8	+1.4	E 3	T. nuagx		40	26			92	
	Tozeur	50	14.9	−0.1	27.4	+1.6	E 4	Clair		39	25				
	Ghardaïa	526													
	Ouargla	157	13.1	•	29.0	-	N 6	nuagx		..	25			68	Coups de vent ce matin
	El-Goléa	394?	12.7	-	37.0	"	N 5	couvert		-	26				Coups de vent ce matin
	Béni-Abbès	497?	12.1	+3.2	29.0	−1.0	ENE 8	couvert		41	23				Tempête de sable ce matin
	Timimoun	294?	11.9	−2.1	31.0	0.0	calme	nuagx		43	28				Coups de vent hier
	Adrar	285?	12.9	+1.4	30.0	−1.0	calme	nuagx		45	29	0.0			Pluie hier et nuit
	In-Salah	280?	10.1	+1.4	31.0	−2.0	NNW 3	nuageux		..	28				
	Fort-Flatters	368?	08.9	−0.5	32.0	−1.0	NE 3	clair		-	25				
	Fort-Polignac	608?	"	-	31.0	0.0	calme	clair		..	24				
	Djanet	1100?	"	-	28.0	"	calme	clair		-	25				
	Tamanrasset	1350?	05	−4	26.0	−1.0	NE 1	Clair		35	19			11	

Températures extrêmes

Stations	Max	Min
Paris	28	17
Nice	"	"

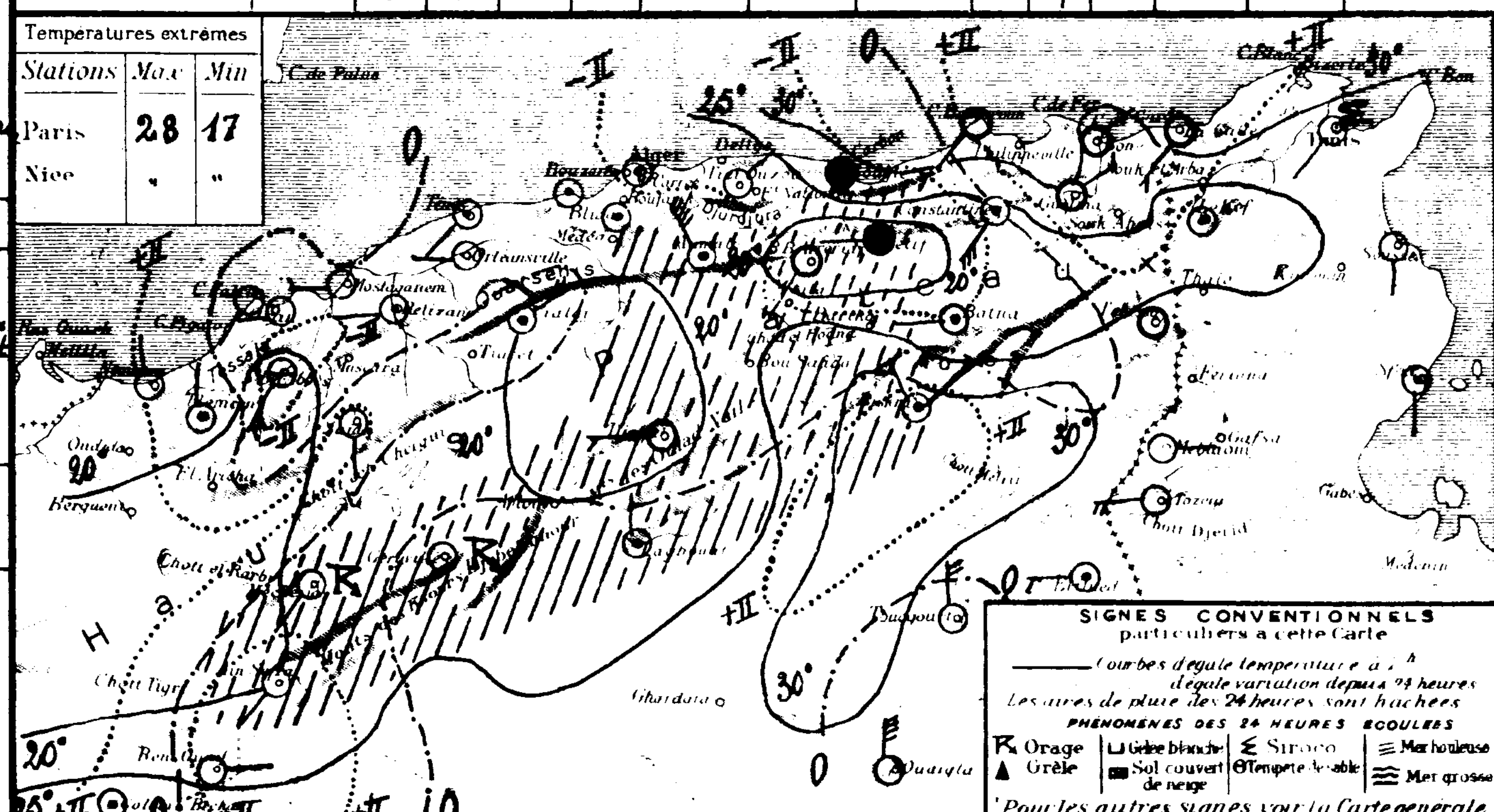

SONDAGES AÉROLOGIQUES

Altitude	Alger Université, Altitude 59m: Début	Début	Tamanrasset, Alt 1350m: Début
0.5			
1.0			
1.5			
2.0			
2.5			
3.0			
3.5			
4.0			
4.5			
5.0			
5.5			
6.0			

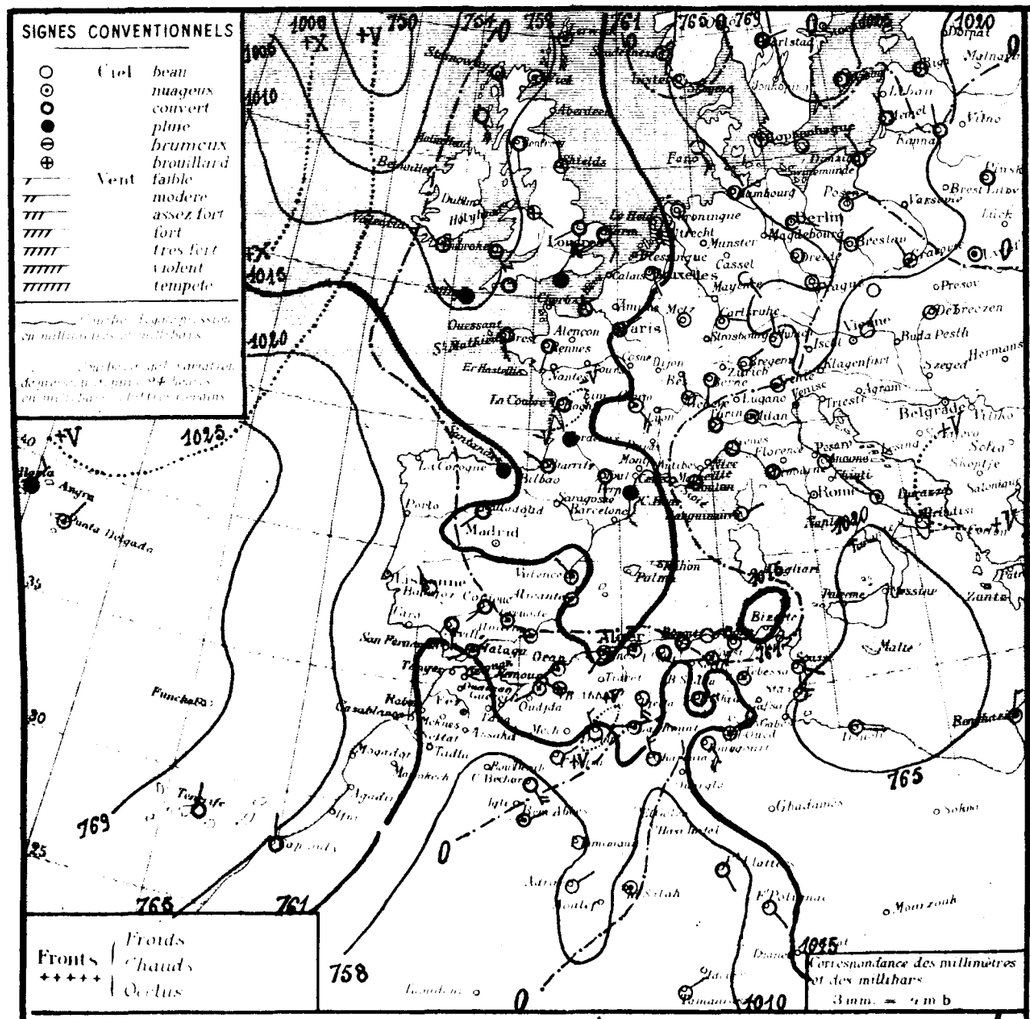

Situation générale et situation en Algérie. Un anticyclone s'étend des Açores (Horta 1027mb 770 m/m) aux Canaries; un autre se maintient sur le Nord-Est et le centre de l'Europe (Haparanda 1029mb 772 m/m), ce dernier se continue par des pressions élevées jusque sur la Méditerranée centrale. Une dépression recouvre le Nord-Ouest de l'Europe (Isafjord 996mb 747 m/m) et se prolonge jusque sur l'Ouest de la Méditerranée Occidentale. La pression est légèrement supérieure à la normale sur l'Afrique du Nord, basse au Sahara (In Salah 1009mb 757 m/m).

En Algérie: le ciel est en général nuageux ou très nuageux. Des averses orageuses sont tombées hier et cette nuit sur l'Ouest et le centre des Hauts-Plateaux et du Sahara. Les vents faibles ou modérés soufflent de Sud à Ouest. La température en hausse sur le littoral et le Tell, est en baisse ailleurs. La mer est belle ou peu agitée sur la côte Algérienne.

Probabilité (valable du 23 Août à 18 heures au 24 même heure).

Hausse barométrique: Nord-Ouest et Nord Europe à Ouest Afrique du Nord. Baisse: reste Europe. Est Afrique du Nord.

En Algérie: à l'Ouest, ciel d'abord nuageux ou très nuageux et orageux puis éclaircies. Vents du secteur Ouest puis du secteur Nord, faibles ou modérés. Température en baisse. A l'Est: ciel très nuageux et orageux. Vents de Sud à Ouest, faibles ou modérés. Température stationnaire puis en baisse.

	ORAN	ALGER	CONSTANTINE
Littoral et Tell Hts Plateaux	Nuageux ou très nuageux et orageux puis éclaircies. Vents du secteur Ouest puis du Secteur Nord, faibles ou modérés. Température en baisse.		Très nuageux et orageux. Vents de Sud à Ouest, faibles ou modérés. Température stationnaire puis en baisse.
Sahara Septentrional	Nuageux ou très nuageux et orageux au Nord. Coups de vent d'Est à Sud		

Vents (Bassin Occidental de la Méditerranée)

Golfe du Lion	Sud-Ouest à Nord-Ouest modérés ou assez forts
Baléares	Sud à Ouest, faibles ou modérés.
Bizerte	Secteur Sud, faibles ou modérés.

Vents (en altitude)

Ouest Algérie	Secteur Ouest	8 à 10 m
" Sahara	Secteur Sud	10 à 12 m
Est Algérie	Sud à Ouest.	8 à 10 m
" Sahara	Secteur Sud	10 à 12 m

Prévisions transmises par l'Observatoire de Tamanrasset

Laghouat: Beau à nuageux. Vents du secteur Est, modérés.

Adrar: Nuageux avec éclaircies matin. Vents du secteur Est, modérés à assez forts.

Hoggar: Nuageux à très nuageux avec éclaircies matin. Vents du secteur Est, modérés à assez forts - Brume. Mouvements orageux

Stations	Altitude en mètres	Observation de 7 heures: Pression à 0° et au niveau de la mer — Observation	diff. en 24h	Température de l'air — Observation	diff. en 24h	Vents — Direction et force de 0 à 9		État du Ciel	État de la Mer	Dans les 24 heures: Températures extrêmes — max	min	Pluie en m/m	Pluie — Hauteurs totalisées du mois en cours	Hauteurs totalisées depuis le 1er Septembre au 31 Juillet	PHÉNOMÈNES
Littoral															
Nemours	83	17.3	+1.5	22.2	-0.4	SW	1	nuageux	T. belle	25	22			328	
Cap Falcon	75	19.7	+2.5	22.8	0.0	SW	1	couvert	p. agitée	28	22			329	
Oran	11	17.2	+1.9	24.5	+1.0	NW	2	T. nuageux	calme	26	24		2.0	412	
Mostaganem	113	16.6	+5.0	23.6	+0.2	SSW	4	nuageux	p. agitée	30	22		2.0		
Cap Ténès	183	14.5	+3.8	21.8	+1.2	SW	2	T. nuageux	p. agitée	29	21		2.0	438	
Cherchell	22	16.5	+1.5	24.5	+2.7	calme		nuageux	belle	31	22			649	
Blida	267	14.9	+1.1	23.2	+1.6	calme		T. nuageux		20	23	gttes		928	19h30 gouttes
Bouzaréa	344	14.8	+1.1	23.5	+4.0	W	1	T. nuageux		28	20		5.8	749	
Alger	59	15.4	-1.2	24.3	+2.4	calme		T. nuageux	p. agitée	29	23	0.0	2.5	690	19h45 pluie et éclairs. 21h et 1h30 Sirocco
Maison-Carrée	48	15.6	+1.1	25.5	+2.5	calme		couvert		30	21	0.4			Orage pluie hier soir
Cap Carbon	225	15.3	-0.1	30.0	+7.0	calme		couvert	belle	28	23		4.7	724	
Cap Bougaroni	195	16.5	-0.2	27.4	+2.4	E	2	T. nuageux	belle	28	23		5.0	1068	
Philippeville	42														
Cap de Garde	161	15.5	-1.0	24.0	0.0	SW	2	nuageux	p. agitée	29	22		7.0	851	
La Calle	10	14.5	-0.8	22.3	+3.7	SW	3	clair	T. belle	24	24		7.5	1031	
Bizerte	9														
Tunis	36														
Sousse	2	17.1	+0.3	25.4	+2.2	SE	1	clair	calme	28	25		1.5		
Sfax	8	21.8	+0.6	25.6	-2.8	N	1	clair	calme	30	23				
Tell et Hautes Plaines															
Tlemcen	806	16.2	+1.6	20.4	+1.0	S	1	beau		23	18		3.0	531	
Sidi-bel-Abbès	476	16.4	+2.0	21.3	+1.7	W	3	brume		29	19		1.3		
Saïda	867	16.5	+3.6	20.4	-5.6	NE	1	beau		36	19	4.0	5.6	312	14-15h pluie
Mascara	590	16.4	+1.9	21.0	+0.6	NW	1	nuageux		33	20			292	
Relizane	73	19.7	+3.9	24.0	+1.2	NW	2	T. nuageux		36	22				
Orleansville	112	17.3	+1.9	24.8	+1.4	SW	3	couvert		29	23			460	
Tiaret	1023														
Vialar	889	17.3	-2.3	19.5	-1.0	NE	3	T. nuageux		35	18	gttes			17h gouttes
Médéa	935														
Aumale	905	18.1	+2.7	22.4	-4.4	N	1	couvert		34	20	2.2	48.0	533	19-7h pluie
Fort-National	942	16.0	+1.6	22.6	-1.4	calme		couvert		34	22			932	
Tizi-Ouzou	222	16.1	+0.4	27.0	+5.0	NW	2	couvert		37	20		11.0	829	
Bordj-b.-Arréridj	915	14.9	+1.1	22.6	+0.8	calme		couvert		35	21	0.0			21h15 pluie
Sétif	1079													496	
Batna	1044	14.1	+0.9	24.0	-2.0	W	1	nuageux		34	22				
Constantine	660	17.8	-0.1	24.4	+3.9	W	1	nuageux		32	22			660	
Guelma	268													766	
Tébessa	863	16.3	+1.9	25.0	+1.0	calme		nuageux		35	20			570	
Aïn-Sefra	1090	13.3	..	24.0	.	NE	2	nuageux		32	20				
Mecheria	1167	17.2	+1.9	21.3	-1.9	calme		couvert		32	19		1.0	234	
Géryville	1320	13.3	+5.5	21.8	-2.6	NW	3	beau		34	18	3.0	3.5	378	18h et nuit pluie
Aflou	1426														
Djelfa	1160	18.1	0.0	19.2	-1.2	S	4	beau		32	17	9.0			Pluie hier et nuit
Steppe et Atlas Saharien															
Bou-Saâda	550														
M'sila	486														
Barika	484														
Colomb-Bechar	769	09.7	+1.6	27.0	-3.0	ESE	4	couvert		36	26				Coups de vent ce matin
Laghouat	767	16.1	-0.3	20.0	-4.0	W	3	T. nuageux		..	19	10.0			18h et nuit pluie
Biskra	125	17.0	+6.5	28.0	+1.0	NE	1	couvert		36	28		22.7	427	
Touggourt	69	15.3	+1.5	28.7	+0.7	SE	4	beau		39	26			123	
El-Oued	70	"	..	26.4	-0.6	NE	3	T. nuageux		40	25			93	
Sahara															
Tozeur	50	15.0	+1.4	25.3	0.0	E	4	clair		38	23				
Ghardaïa	526	10.3	-0.8	29.1	-0.3	NW	4	clair		38	28				
Ouargla	157													68	
El-Goléa	394?														
Béni-Abbès	497?	08.9	-0.9	30.0	-1.0	ENE	2	nuageux		39	30				Orage nuit
Timimoun	294?	09.8	-2.0	31.0	0.0	calme		beau		44	28				
Adrar	285?	11.5	-1.8	31.0	+1.0	NE	2	clair		42	28				
In-Salah	280?	08.7	"	33.0	"	calme		nuageux		"	32				
Fort-Flatters	368?	09.4	"	33.0	"	SE	2	couvert		"	28				
Fort-Polignac	608?	"	"	31.0	"	SE	2	clair		"	26				
Djanet	1100?														
Tamanrasset	1350?	09	+1	27.0	+1.0	ENE	3	clair		35	22			11	

Températures extrêmes

Stations	Max	Min
Paris	32	17
Nice	"	"

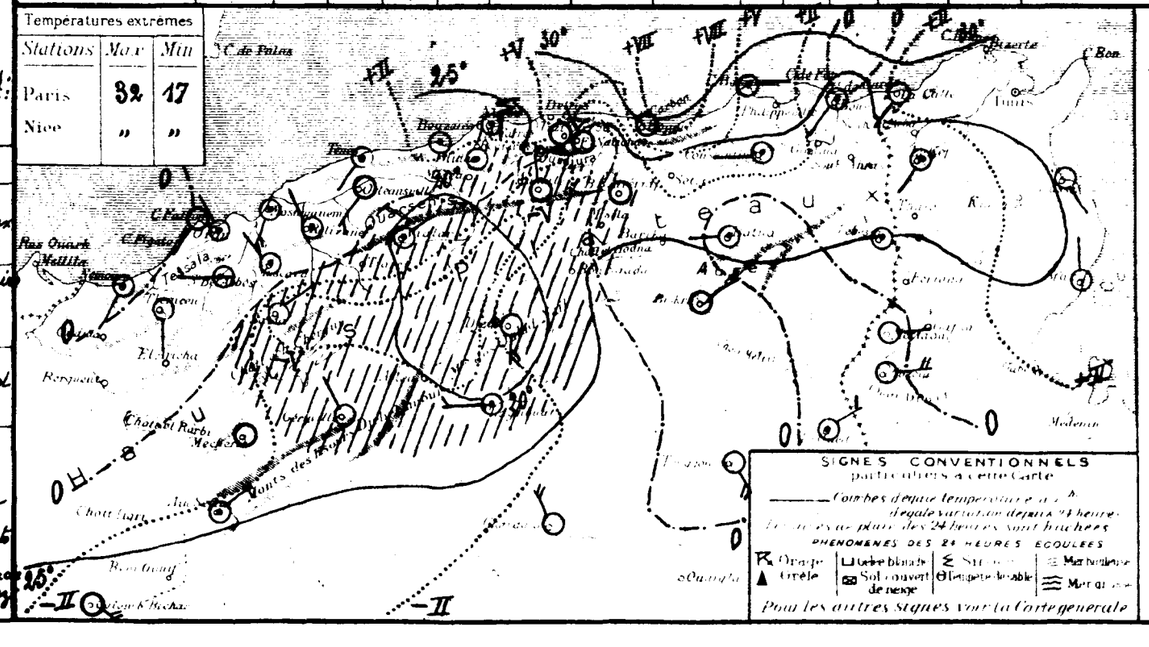

SONDAGES AÉROLOGIQUES

Alger Université

	Départ	Départ
0.5		
1.0		
1.5		
2.0		
2.5		
3.0		
3.5		
+0		
+5		
5.0		

UNIVERSITÉ D'ALGER
INSTITUT DE MÉTÉOROLOGIE ET DE PHYSIQUE DU GLOBE

BULLETIN MÉTÉOROLOGIQUE DE L'ALGÉRIE

Lundi 26 Août 1935 — 60me Année — N° 238 — 7h

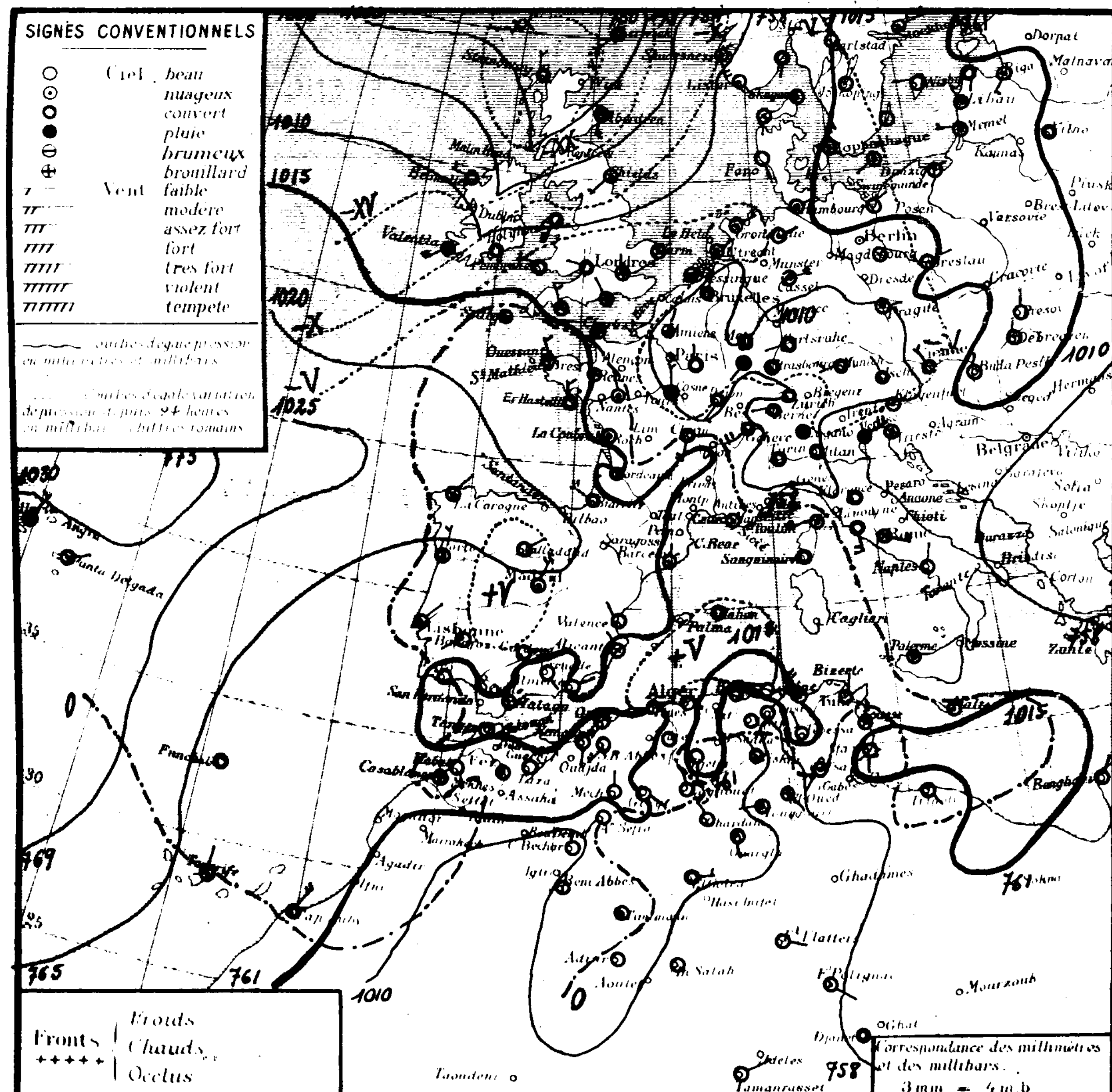

Stations	Altitude en mètres	Pression à 0° et au niveau de la mer: Observation	Pression: diff en 24h	Température de l'air: Observation	Température: diff en 24h	Vents Direction et force de 0 à 9	Etat du Ciel	Etat de la Mer	Dans les 24 heures: Températures extrêmes max	Températures extrêmes min	Pluie en millim	Pluie en mm: Hauteurs totalisées du mois en cours	Hauteurs totalisées du 1er Sept au 31 Juillet	Phénomènes
Littoral														
Nemours	83	16.0	+2.8	22.8	-0.6	S 1	beau	belle	25	22			328	
Cap Falcon	75	17.7	+4.5	23.4	+0.6	SW 1	clair	P.agitée	27	21			329	
Oran	11	16.1	+2.7	22.2	-0.9	SW 4	clair	belle	31	21		2.0	412	
Mostaganem	113	14.9	+3.3	21.5	-3.3	ENE 2	clair	P.agitée	26	16		2.0		
Cap Ténès	183	14.4	+3.1	20.6	-3.4	SW 1	clair	P.agitée	28	20		2.0	438	
Cherchell	22	16.0	+4.6	23.6	-1.4	Calme	beau	belle	28	20			649	
Blida	267	15.4	+4.4	20.0	-2.0	Calme	nuagx		23	17			328	
Bouzaréa	344	14.2	+4.5	20.4	-1.3	W 1	clair		30	19		5.8	749	
Alger	59	14.5	+4.3	22.5	-1.6	WSW 1	clair	calme	32	21		0.5	690	
Maison-Carrée	48	15.3	+4.7	23.5	-3.0	SW 1	nuagx		34	18				
Cap Carbon	225	14.7	+4.2	23.0	-1.0	Calme	clair	belle	27	21			724	
Cap Bougaroni	195	15.7	+5.1	24.4	-2.0	W 1	beau	belle	29	23			1068	
Philippeville	42													
Cap de Garde	161	13.8	+4.4	24.0	-6.0	NW 4	3 nuagx	P. agitée	34	20			851	
La Calle	10	12.6	+4.0	28.2	-6.4	Calme	3 nuagx	3 belle	39	23		7.5	1031	
Bizerte	9													
Tunis	36	12.6	+1.1	26.4	-2.2	NNE 2	beau		38	23		6.6		siroco hier
Sousse	2	12.9	-1.2	26.1	+0.8	N 1	nuagx	calme	29	25	gttes	1.5		18h gttes 22h orage
Sfax	8	15.7	..	27.8		S 2	beau	calme	29	25				
Tell et Hautes Plaines														
Tlemcen	806	13.5	+3.0	22.8	-0.3	S 1	clair		26	19		3.0	531	
Sidi-bel-Abbès	476	16.1	+3.9	16.7	-3.3	SW 2	clair		29	10		1.3		
Saïda	867	17.4	+2.9	17.8	-1.6	NE 1	clair		31	15		5.6	310	
Mascara	590	18.6	+3.0	19.0	-0.8	Calme	clair		31	18			292	
Relizane	73	17.5	+3.7	18.5	-4.6	NE 1	clair		34	14				
Orléansville	112	15.4	+3.0	18.3	-4.4	NW 1	clair		35	17			460	
Tiaret	1023													
Vialar	889	13.7	+1.3	15.5	-4.5	W 4	clair		31	13				
Médéa	935													
Aumale	905												533	
Fort-National	942												932	
Tizi-Ouzou	222	16.0	+4.8	21.0	-1.5	SW 1	beau		33	18		11.0	829	
Bordj-b.-Arréridj	915	10.5	..	23.8	..	Calme	clair		36	19				
Sétif	1079	11.6	..	22.2	..	NW 2	clair		32	18	gttes		495	gouttes hier
Batna	1044	09.7	0.0	25.0	-2.0	W 1	beau		34	20				
Constantine	660	14.9	.	20.6		NE 3	clair		37	18	1.5		660	pluie nuit
Guelma	268	16.8	+3.9	23.8	-7.0	NE 2	3 nuagx		40	23	2.0	26.0	766	pluie nuit
Tébessa	863	15.4	+3.5	26.0	+1.0	NW 1	clair		..	19			870	
Steppe et Atlas Saharien														
Aïn-Sefra	1090	13.0	0.0	21.0	0.0	SW 1	clair		35	15				
Mecheria	1167	15.6	+3.2	20.0	-4.2	N 2	clair		35	17		21.0	234	
Géryville	1320	11.8	+1.6	19.3	-2.6	ESE 1	clair		32	20	1.0	19.6	378	13-15h orage - pluie
Aflou	1426													
Djelfa	1160	15.8	-1.1	18.9	+2.0	S 3	clair		29	13	7.0			pluie nuit
El Biod S.Ch	[illegible]	15.6	..	25.0	.	NE 1	clair		40	19				
Beni Ounif	[illegible]	..	..	25.0	+1.5	N 3	clair		39	21				
Barika	484													
Sahara														
Colomb-Béchar	769	09.0	+0.4	23.0	-2.0	N 2	clair		..	21				
Laghouat	767	13.9	..	22.0	..	NNW 1	clair		..	21				
Biskra	125	11.3	-0.8	30.0	+1.0	NW 1	3 nuagx		39	27	0.8	23.5	487	pluie nuit
Touggourt	69	09.5	-2.1	33.7	+5.0	W 2	3 nuagx		40	28	0.0		123	13h pluie - 20-23h orage - Coups de vent
El-Oued	70	..	..	31.4	+4.0	SE 2	3 nuagx		42	30			92	
Tozeur	50	10.4	0.0	29.0	+0.8	SW 2	nuagx		42	27				
Ghardaïa	526	12.9	-1.2	29.4	0.0	NW 4	beau		41	26	1.0			pluie
Ouargla	157	12.2	-0.3	28.0	-1.0	S 3	3 nuagx		..	28			68	
El-Goléa	394?	10.3	..	30.0	..	E 3	couvert		.	26				coups de vent nuit
Béni-Abbès	497?	10.1	+0.6	26.0	-1.0	Calme	clair		41	26	0.0			pluie - tempête de sable hier
Timimoun	294?	11.5	+0.5	33.0	+2.0	Calme	3 nuagx		41	29				
Adrar	285?	12.7	-0.4	30.0	0.0	Calme	brumx		44	28				
In-Salah	280?	09.1	-0.3	31.0	+1.0	Calme	beau		..	30				
Fort-Flatters	368?	06.9	..	34.0	..	SSE 2	clair		..	27				
Fort-Polignac	608?	..	..	33.0	..	SE 2	nuagx		..	26				
Djanet	1100?	..	..	29.0	+1.0	Calme	clair		..	26				
Tamanrasset	1350?	07	-3	27.0	+3.0	ENE 1	clair		35	18	gttes		11	19h gouttes

Situation générale et situation en Algérie. Un anticyclone, centré vers les Açores (Horta 1030mb: 773mm) touche le Nord-Ouest de l'Espagne (La Corogne, 1024mb: 768), il se continue par des pressions moyennes sur la Péninsule ibérique et l'Ouest de l'Afrique du Nord. Une étroite bande de pressions voisines de la normale s'étend du Nord de la Finlande à la Pologne. Une aire dépressionnaire recouvre le reste de l'Europe, la Méditerranée, l'Est de l'Afrique du Nord et le Sahara (Minima: Seydisfjord 995mb: 743mm, Innsbruck 1006mb: 755mm, Fort-Flatters 1007mb: 756mm).

En Algérie, le ciel est en général beau. Des averses, parfois orageuses, sont tombées hier et cette nuit sur quelques points de l'Atlas Saharien, de l'Est des Hauts-Plateaux et du Sahara. Les vents, faibles ou modérés, soufflent du secteur Ouest. La température est en baisse. La mer est belle ou peu agitée sur la côte algérienne.

Probabilités (valable du 26 à 18h au 27 même heure) Hausse barométrique: Nord-Ouest Europe, - Sud Europe - Méditerranée - Afrique du Nord; Baisse: Reste Europe. -

En Algérie, ciel beau avec brumes littorales et mouvements orageux sur le Nord du Sahara. Vents du secteur Nord faibles ou modérés. Température stationnaire.

	ORAN	ALGER	CONSTANTINE
Littoral et Tell	Beau temps - brumes littorales. Vents du secteur Nord faibles ou modérés. Température stationnaire.		
Hts Plateaux	Beau ou peu nuageux-orageux au Sud. Vents d'Ouest à Nord faibles ou modérés.		
Sahara septentrional	Nuageux avec éclaircies. Coups de vent d'Ouest à Nord.	Nuageux ou très nuageux et orageux avec éclaircies. Coups de vent de Sud-Ouest à Nord-Ouest.	

Vents (Bassin Occidental de la Méditerranée)

- Golfe du Lion: Sud-Ouest à Nord-Ouest modérés ou assez forts.
- Baléares: Sud-Ouest à Nord faibles ou modérés.
- Bizerte: Secteur Nord faibles ou modérés.

Vents (en altitude)

- Ouest Algérie, Sahara: Secteur Nord .... 8 à 10m
- Est Algérie: Ouest à Nord .... 8 à 10m
- Sahara: Sud à Ouest .... 8 à 10m

Prévisions transmises par l'Observatoire de Tamanrasset

Tidikelt: Beau à nuageux. Vents du secteur Est modérés à assez forts - sable.
Azger: Nuageux à très nuageux - Vents variables. Secteur Est dominant modérés à assez forts.
Hoggar: Nuageux à très nuageux. Éclaircies matin. Vents variables. Secteur Est dominant modérés à assez forts. Brume. Averses orageuses.

Températures extrêmes

Stations	Max	Min
Paris	23	14
Nice	x	x

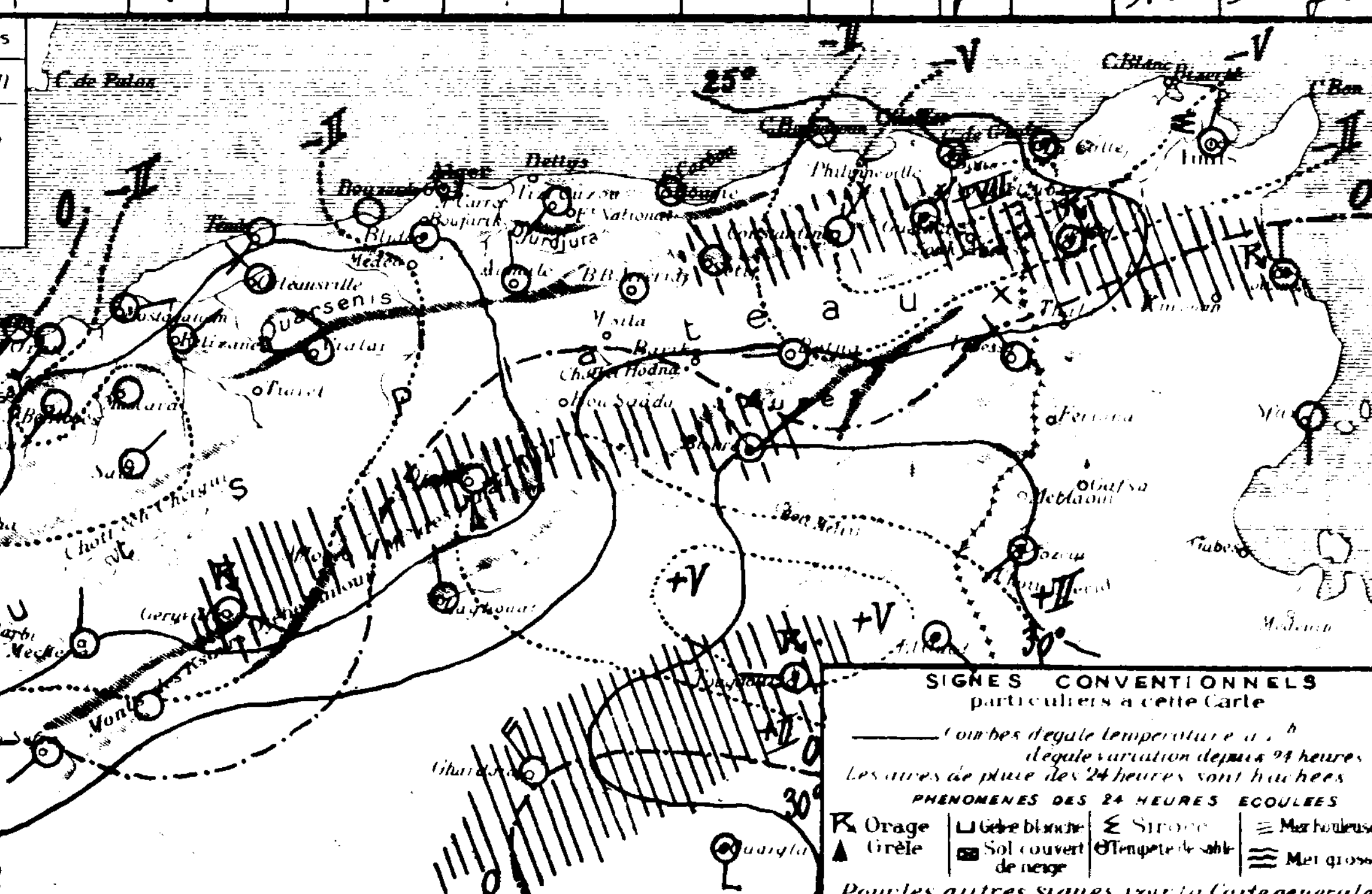

SONDAGES AÉROLOGIQUES

Altitude (km)	Alger Université (Altitude 50m) — Début 08h15		Alger — Début	Tamanrasset — Début
0.5	W	1		
1.0	NNW	2		
1.5	N	2		
2.0	NW	6		
2.5	W	9		
3.0				
3.5				
4.0				
4.5				
5.0				
5.5				
6.0				

UNIVERSITE D'ALGER
INSTITUT DE MÉTÉOROLOGIE
ET DE PHYSIQUE DU GLOBE

BULLETIN MÉTÉOROLOGIQUE DE L'ALGÉRIE

60 ANNÉE — N° 254
Dimanche 25 Août 1935 — 7e

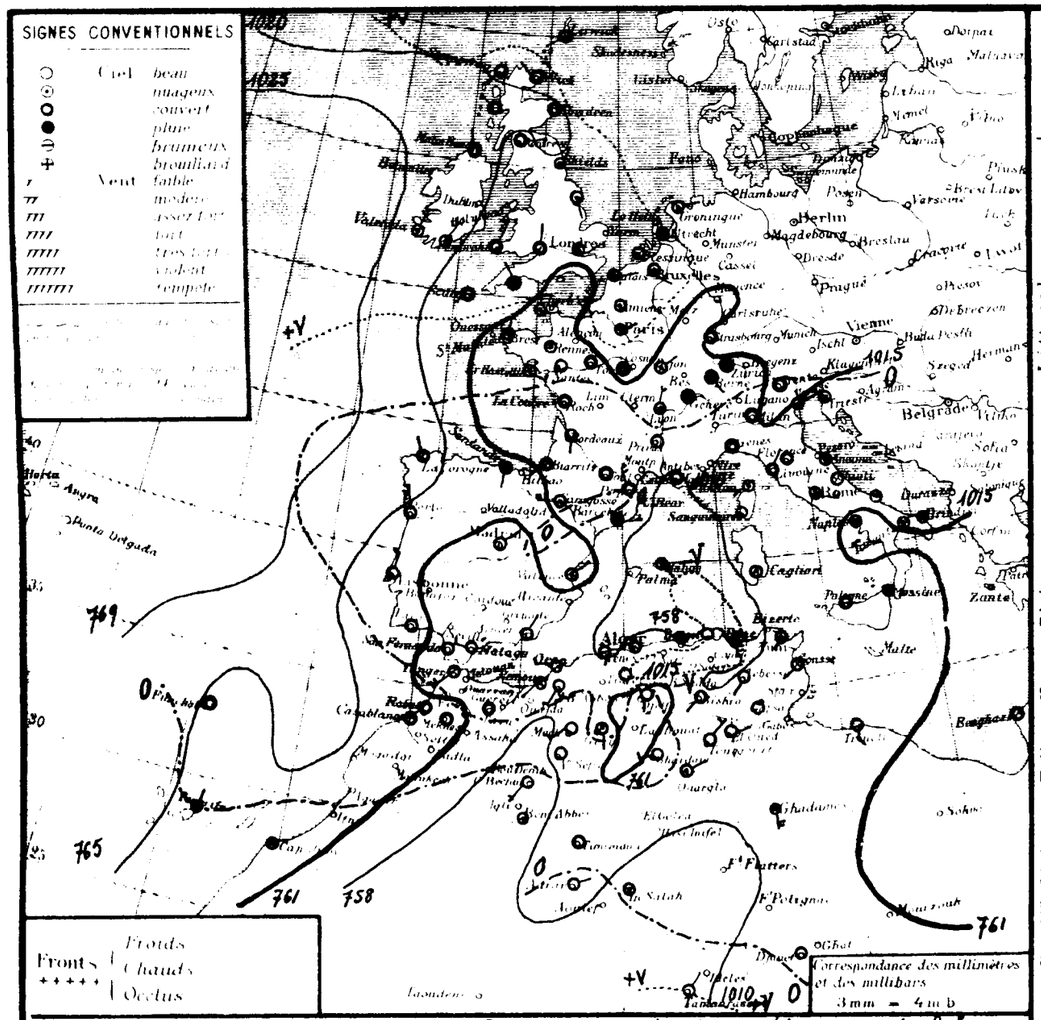

Situation generale et situation en Algérie. Des pressions élevées s'étendant de l'Ecosse aux Canaries (Valentia : 1024 mb : 768 m/m). Une aire dépressionnaire recouvre la France, le Sud de l'Europe (Sauf le Portugal) et l'Afrique du Nord (Mahon : In-Salah : 1009 mb : 767 m/m).

En Algérie, le ciel est beau - Les Vents soufflent de Sud à Ouest et sont faibles ou modérés. La temperature a varié très irrégulièrement. La mer, agitée à Cap-Falcon et Tenès, est belle sur le reste de la Côte algérienne.

Probabilité (valable du 25 à 18h au 26 à 18h). Hausse barométrique : Nord-Ouest Ouest et Sud-Ouest Europe, Maroc - Baisse : Italie, Méditerranée, Algérie - Tunisie. En Algérie : Ciel beau devenant très nuageux et Orageux dans l'Ouest ainsi que sur les Hauts-Plateaux Constantinois - Vents, faibles ou modérés, avec coups de Vent d'Ouest, du Secteur Ouest à l'Ouest, de Sud à Ouest à l'Est. Température stationnaire puis en baisse à l'Ouest, en hausse (Siroco) à l'Est.

	ORAN	ALGER	CONSTANTINE
Littoral et Tell	Beau à très nuageux et Orageux. Vents du Secteur Ouest, faibles ou modérés	Beau à nuageux ou très nuageux - Orageux au Sud. Vents de Sud à Ouest faibles ou modérés, quelques	Beau à nuageux. Vents de Sud à Ouest faibles ou modérés. Coups de Vent d'Ouest. Temp. en hausse (Siroco).
Hts Plateaux	Quelques Coups de Vent. Température Stationnaire puis en baisse.	Coups de Vent d'Ouest. Température en hausse (Siroco) puis en baisse.	Beau à nuageux. Quelques mouvements orageux. Vents du Secteur Ouest, faibles ou modérés quelques coups de Vent.
Sahara Septentrional	Orageux puis éclaircies Vents d'Ouest à Nord faibles ou modérés.	Orageux puis éclaircies. Coups de Vent d'Ouest à Nord.	Orageux. Coups de Vent d'Est à Sud.

Vents (Bassin Occidental de la Méditerranée)
Golfe du Lion, Baléares, Bizerte : Nord-Ouest à Nord modérés à assez forts en fait. Sud-Ouest à Nord-Ouest, faibles à assez forts. Secteur Sud, faibles ou modérés.

Vents (en altitude)
Ouest Algérie
" Sahara
Est Algérie
" Sahara

Prévisions transmises par l'Observatoire de Tamanrasset
Tidikelt
Azgers
Hoggar

Stations	Altitude en mètres	Observation de 7 heures: Pression à 0° et au niveau de la mer, observation	diff. en 24h	Température de l'air, observation	diff. en 24h	Vents, Direction et force de 0 à 9	Etat du Ciel	Etat de la Mer	Dans les 24 heures: Températures extrêmes, max	min	Pluie en millim.	Pluie en m/m: Hauteurs totalisées du mois en cours	Hauteurs totalisées du 1er Sept. au 31 Juillet	PHÉNOMÈNES
Littoral														
Nemours	83	13.2	-1.0	23.4	-0.8	SW 1	nuageux	p. agitée	26	20			328	
Cap Falcon	75	13.2	-3.7	22.8	+1.0	W 3	clair	agitée	26	22			329	
Oran	11	13.4	-1.8	23.1	0.0	SW 3	clair	belle	29	22		2.0	412	
Mostaganem	113	11.6	-1.8	24.8	+1.3	SSW 3	clair	T. belle	25	20		2.0		
Cap Ténès	183	09.3	-2.8	24.0	+2.4	SW 3	clair	agitée	30	21		2.0	488	
Cherchell	22	11.4	-3.4	25.0	+1.2	calme	nuageux	belle	28	21			649	
Blida	267	11.0	-2.4	22.0	-0.8	calme	nuageux		29	20			928	
Bouzaréa	344	09.7	-3.1	21.7	-1.5	W 1	clair		27	20		5.8	749	
Alger	59	10.2	-3.8	24.2	+2.0	W 1	clair	calme	29	23		0.5	590	
Maison-Carrée	48	10.6	-3.0	26.6	-3.2	SSW 2	clair		27	22				
Cap Carbon	225	10.5	-2.8	24.0	-4.0	calme	nuageux	calme	30	23		6.7	724	
Cap Bougaroni	196	10.6	-4.9	26.4	-4.2	calme	beau	T. belle	32	25		5.0	1068	
Philippeville	42													
Cap de Garde	161	09.4	-5.5	30.0	+2.0	S 5	nuageux	belle	34	25		7.0	851	
La Calle	10	08.6	-5.9	32.6	+1.9	SW 5	clair	T. belle	37	28		7.5	1031	
Bizerte	9													
Tunis	36	11.5	-2.6	28.6	+0.8	SW 2	nuageux		38	23	1.0	6.6		Siroco hier. 19-22h Orage pluie
Sousse	2	14.1	-2.5	25.3	-0.3	SW 1	clair	T. belle	34	24		1.5		
Sfax	8													
Tell et Hautes Plaines														
Tlemcen	806	10.6	-3.0	23.1	+2.1	W 1	clair		27	19		3.0	531	
Sidi-bel-Abbes	476	12.2	-2.3	20.0	+1.2	SW 3	clair		34	15		1.3		
Saida	867	14.5	+0.8	18.6	-5.8	SE 1	clair		33	17		5.6	312	
Mascara	590	12.6	"	19.8	"	calme	clair		32	19			292	
Relizane	73	13.8	-1.6	23.1	-0.4	S 1	clair		35	20				
Orleansville	112	12.4	-0.9	22.7	-0.5	SW 1	clair		36	22			468	
Tiaret	1023													
Vialar	889	12.4	-4.0	20.0	0.0	NW 4	clair		35	19				
Medéa	935													
Aumale	905	11.0	-5.1	29.5	+8.1	SSW 2	beau		32	23	gttes		533	18h Tonnerre 19h30 gouttes
Fort-National	942												932	
Tizi-Ouzou	222	11.2	-2.9	22.5	-1.5	NW 2	beau		38	21		11.0	829	
Bordj-b.-Arreridj	915													
Setif	1079												496	
Batna	1044	09.7	-4.9	27.0	+5.0	WNW 1	beau		34	20				
Constantine	660												660	
Guelma	268	12.9	-3.3	30.8	+2.6	SE 2	nuageux		37	22		24.0	766	
Tébessa	863	11.9	-4.4	25.0	-1.0	SW 2	clair		"	20			370	
Ain-Sefra	1090	13.0	-1.1	21.0	+1.0	SW 1	clair		33	17				
Mecheria	1167	12.4	-1.2	24.2	+3.3	SW 3	clair		32	20		21.0	234	
Géryville	1320	10.2	-1.5	21.9	-1.1	SSE 1	nuageux		34	19	2.0	16.5	378	19-23h Orage pluie
Aflou	1426													
Djelfa	1160	16.9	+1.0	16.9	+0.9	S 3	clair		32	17	1.0			Pluie nuit
Bou-Saâda	550													
Sahara et Hauts Sahariens														
In-Salah	269	"	"	23.5	-0.3	S 1	clair		37	20				
Barika	484													
Colomb-Bechar	769	08.6	-0.9	25.0	-3.0	SW 3	clair		39	23	0.5			Orage, pluie et coups de vent hier, pluie la nuit
Laghouat	767													
Biskra	125	12.1	-3.9	29.0	-3.0	SW 1	nuageux		40	28		22.7	427	
Touggourt	69	11.5	-1.9	28.7	+0.5	NE 3	beau		40	26			125	
El-Oued	70	"	"	27.4	-0.4	ENE 2	T. nuageux		43	26			92	
Tozeur	50	10.4	-4.5	28.2	+0.8	E 2	clair		41	26				
Ghardaïa	526	14.1	+2.7	29.4	-0.3	W 3	beau		42	26				
Ouargla	157	12.5	-0.6	29.0	0.0	NE 2	nuageux		"	28			68	
El-Goléa	394?													
Béni-Abbès	497?	09.5	-2.6	29.0	0.0	calme	nuageux		41	-				Tempête de sable, hier
Timimoun	294?	11.0	-0.9	31.0	0.0	calme	couvert		43	30				
Adrar	285?	13.1	+0.2	30.0	0.0	E 2	clair		43	27				
In-Salah	280?	09.4	-0.7	30.0	-1.0	calme	nuageux		"	27				
Fort-Flatters	368?													
Fort-Polignac	608?													
Djanet	1100?													
Tamanrasset	1350?	10	+7	24.0	-2.0	NNE 2	clair		34	18			11	

Temperatures extrêmes

Stations	Max	Min
Paris	22	14
Nice	x	x

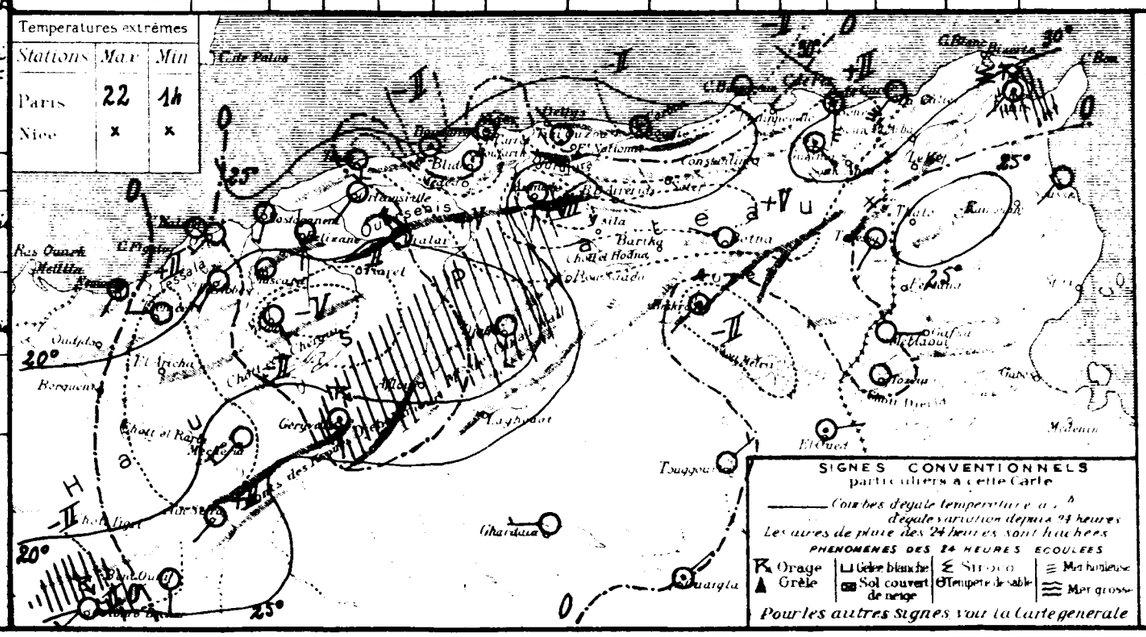

SONDAGES AEROLOGIQUES

Niveaux en hectopiezes	Alger Université Temp.	Dew-point	Tamanrasset Temp.	Dew-point
05				
10				
15				
20				
25				
30				
35				
40				
45				
50				
55				
60				

UNIVERSITÉ D'ALGER
INSTITUT DE MÉTÉOROLOGIE ET DE PHYSIQUE DU GLOBE

BULLETIN MÉTÉOROLOGIQUE DE L'ALGÉRIE

60e ANNÉE. N° 240
Mercredi 28 Août 1935 7h

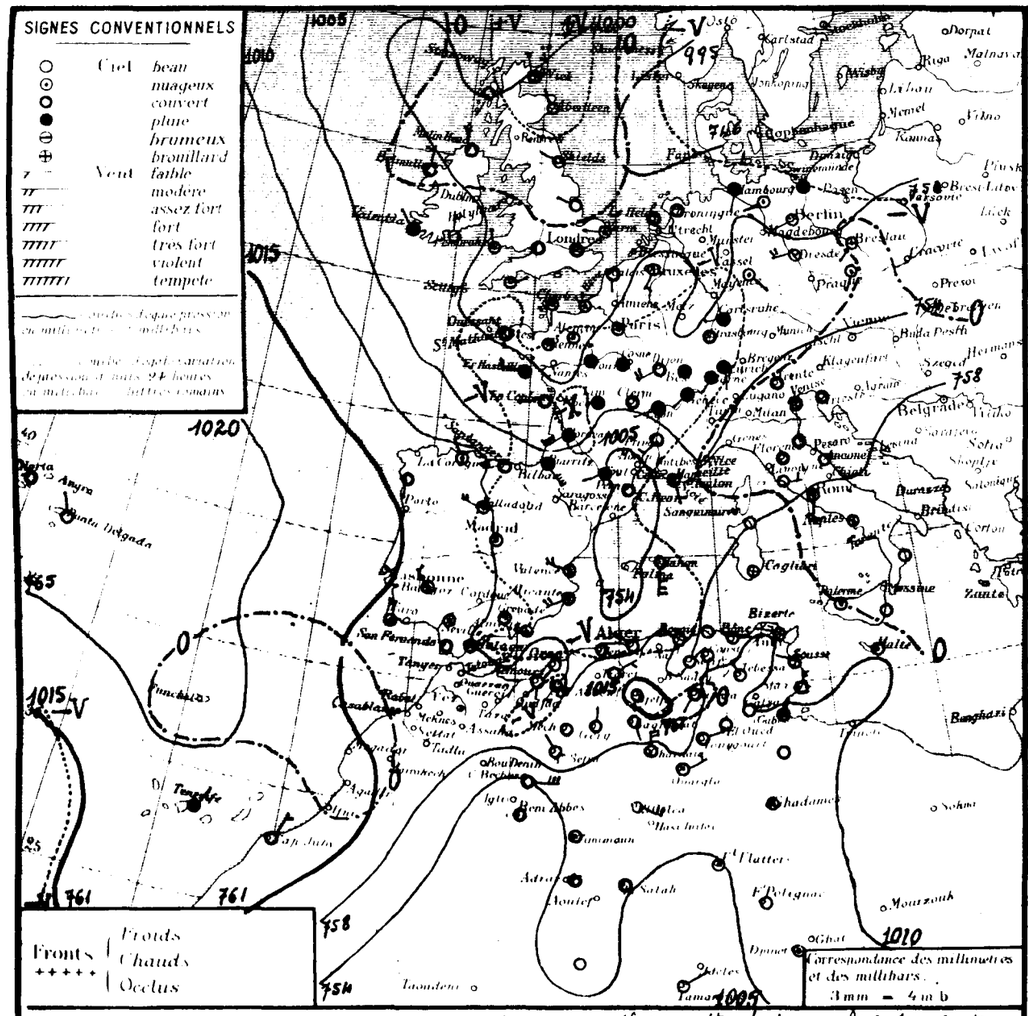

Situation générale et situation en Algérie. Des pressions élevées s'étendent sur l'Océan Arctique au Nord de l'Islande (Isafjord 1020 m/m - 765 m/m); d'autres des açores aux Canaries (Horta 1023 m/m = 767 m/m). Une vaste zone dépressionnaire recouvre l'Europe et l'Afrique du Nord (minima: Le Helder 998 m/m; 749 m/m - Perpignan, - Béni-Abbès 1004 m/m; 753 m/m). En Algérie, le ciel est beau - Les vents faibles ou modérés soufflent du secteur Sud - La température est généralement en hausse. La mer, peu agitée à Bône, est belle sur le reste de la côte algérienne.

Probabilité (valable du 28 à 18h au 29 même heure.) Hausse barométrique: Nord et Ouest Europe Maroc. Baisse: Reste Europe, Algérie - Tunisie.
En Algérie ciel beau à nuageux ou très nuageux (nuages élevés). Vents de Sud à Ouest faibles ou modérés; quelques coups de Vent d'Ouest à l'Ouest. Température en hausse (sirocco par places).

	ORAN	ALGER	CONSTANTINE
Littoral et Tell	Beau à nuageux ou très nuageux. Vents de Sud à Ouest faibles ou modérés avec coups de Vent d'Ouest		Beau à nuageux. Vents de Sud à Ouest faibles ou modérés (quelques coups de Vent)
Hts Plateaux	Température en hausse (sirocco par places).		Température en hausse (sirocco)
Sahara Septentrional	Nuageux avec éclaircies Coups de Vent de Sud à Ouest.	nuageux avec éclaircies Coups de Vent du secteur Sud.	

Vents (Bassin Occidental de la Méditerranée)

Golfe du Lion	Ouest à N.-O. assez forts à forts ou très forts
Baléares	Sud-Ouest à N.-O. assez forts à forts
Bizerte	Secteur Sud faibles ou modérés (quelques coups de vent)

Vents (en altitude)

Ouest	Algérie	Secteur Ouest ..... 12 à 15 m
"	Sahara	Sud-Ouest à Ouest ..... 15 à 18 m.
Est	Algérie	Sud à Ouest ..... 12 à 15 m
"	Sahara	Secteur Sud ..... 12 à 15 m

Prévisions transmises par l'Observatoire de Tamanrasset

Tadjrouna	Nuageux - Vents du secteur Ouest assez forts à forts - sable
Assekrem	Nuageux à très nuageux - Vents Variables - Sud-Ouest dominant -
Hoggar	Nuageux à très avec éclaircies matin. Vents Variables Sud Ouest dominant assez forts Brume - averses Nuageux au Sud

STATIONS	Altitude en mètres	Observation de 7 heures: Pression à 0° et au niveau de la mer — Observation	diff. en 24h	Température de l'air — Observation	diff. en 24h	Vents Direction et force de 0 à 9	Etat du Ciel	Etat de la Mer	Dans les 24 heures: Températures extrêmes — max	min	Pluie en	Pluie en m/m: Hauteurs totalisées du mois en cours	Hauteurs totalisées du 1er Sept. au 31 ~~Juillet~~
Littoral													
Nemours	83	11.2	-3.8	23.4	+4.2	S 1	beau	belle	27	23			388
Cap Falcon	75	13.3	-4.3	22.6	+1.2	SW 1	clair	belle	29	20			329
Oran	11	10.9	-4.9	22.8	+1.0	SW 3	clair	calme	27	20		2.0	412
Mostaganem	113	09.4	-4.3	24.7	+2.3	SSW 2	clair	belle	26	16		2.0	
Cap Ténès	183	08.3	-5.4	23.4	+2.8	S 3	clair	Pagaïe	27	21		2.0	438
Cherchell	22	09.6	-5.3	24.0	+1.0	calme	beau	belle	26	20			649
Blida	267	10.1	-4.4	21.0	+2.6	calme	nuageux		27	19			328
Bouzaréa	344	07.8	-5.9	22.9	+2.8	W 4	clair		24	20		5.8	749
Alger	59	08.5	-5.7	24.6	+1.6	WNW 1	clair	belle	25	21		0.5	690
Maison-Carrée	48	09.0	-5.6	23.7	-0.3	SW 2	clair		27	16			
Cap Carbon	225	08.3	-5.9	26.0	+4.0	calme	clair	calme		21			724
Cap Bougaroni	195	10.6	-3.9	26.0	+2.6	calme	beau	belle	26	20		5.0	1068
Philippeville	42												
Cap de Garde	161	10.2	-2.9	23.0	-1.0	E 2	clair	belle	30	20			851
La Calle	10	09.4	-3.0	25.6	-0.8	NW 3	clair	belle	30	22		7.6	1031
Bizerte	9												
Tunis	36	10.9	-1.4	22.6	-1.2	WNW 1	nuageux		30	21		6.6	
Sousse	2	11.8	-0.4	24.0	+0.3	WNW 1	beau	calme	29	23			
Sfax	8	11.9	-0.1	24.1	-2.3	N 4	beau	calme	29	..			
Tell et Hautes Plaines													
Tlemcen	806	07.8	-5.1	22.4	+0.6	W 1	clair		26	18		3.0	531
Sidi-bel-Abbès	476	10.0	-5.7	18.5	+2.5	SW 3	brumeux		31	12		1.3	
Saïda	867	13.5	-4.5	17.8	+0.2	S 1	clair		30	15		5.6	312
Mascara	590	11.7	-3.6	17.0	-1.0	calme	clair		32	17			292
Relizane	73	12.3	-4.2	21.5	+0.4	S 4	clair		34	16			
Orléansville	112	10.6	-4.6	19.4	-0.8	NW 1	clair		31	17			460
Tiaret	1023												
Vialar	889	14.1	-0.5	14.5	-1.0	NE 3	clair		29	14			
Médéa	935												
Aumale	905	11.2	-4.4	22.8	+3.0	NNW 1	clair		26	12			533
Fort-National	942												322
Tizi-Ouzou	222	10.3	-5.1	28.0	+8.6	E 1	clair		31	16		11.0	829
Bordj-b.-Arréridj	915												
Sétif	1079	11.2	-1.6	16.0	-2.0	NE 1	clair		26	13			496
Batna	1044	07.7	-1.2	22.5	+1.5	WNW 1	clair		31	13			
Constantine	660	13.8	-1.9	19.0	+0.8	S 1	clair		27	17			660
Guelma	268	14.5	-2.1	21.7	-1.0	NE 1	beau		30	16		26.0	766
Tébessa	863	09.4	-3.2	23.0	+2.0	NW 1	clair		28	16			370
Hts Plaines et Atlas Saharien													
Aïn-Séfra	1090	13.2	-0.2	15.0	-4.0	NW 1	clair		37	13			
Méchéria	1167	13.6	-3.7	18.1	+0.1	calme	clair		29	16		21.0	334
Géryville	1320	10.2	-2.3	17.9	+0.2	N 1	beau		28	12		19.5	378
Aflou	1426												
Djelfa	1160	15.8	-0.6	13.0	-2.0	S 1	clair		26	..			
Bou-Saâda	550												
Béni-Ounif	684	..	..	26.5	+1.6	NE 1	couvert		35	..			
Barika	484												
Colomb-Béchar	769	03.3	-3.8	28.0	+1.0	E 5	couvert		38	28			
Laghouat	767	12.7	-0.4	19.0	-3.0	SSE 1	clair			16			
Biskra	125	11.0	+0.6	26.0	-1.0	SW 1	clair		36	24		27.3	427
Touggourt	69	07.2	-1.3	27.2	-0.9	NE 1	clair		37	25			123
Sahara													
El-Oued	70	..	..	25.8	-1.2	E 5	nuageux		40	24			92
Tozeur	50	08.1	-1.0	25.2	-1.2	E 2	clair		36	23			
Ghardaïa	526	09.7	-2.5	26.7	-0.5	NNW 4	clair		38	23			
Ouargla	157	09.3	-0.6	26.0	-1.0	NE 3	nuageux		..	25			68
El-Goléa	394?	06.6	-1.3	28.0	+2.0	ESE 4	clair			28			
Béni-Abbès	497?	03.8	-4.3	31.0	+5.0	calme	couvert		41	30			
Timimoun	294?	05.3	-2.5	31.0	-1.0	calme	8 nuageux		44	28			
Adrar	285?	06.3	-4.3	34.0	+2.0	calme	couvert		43	31			
In-Salah	280?	05.0	-2.7	33.0	+3.0	SSW 3	couvert		..	31			
Fort-Flatters	368?	05.0	-0.3	28.0	-3.0	calme	nuageux		..	26			
Fort-Polignac	608?	..	..	31.0	-2.0	calme	clair			25			
Djanet	1100?	..	..	27.0	-1.0	calme	nuageux			26			
Tamanrasset	1350?	03	-1	27.0	-1.0	NE 1	clair		34	21			11

PHÉNOMÈNES

Coups de Vent ce matin

Temperatures extrêmes

Stations	Max	Min
Paris	17	9
Nice	x	x

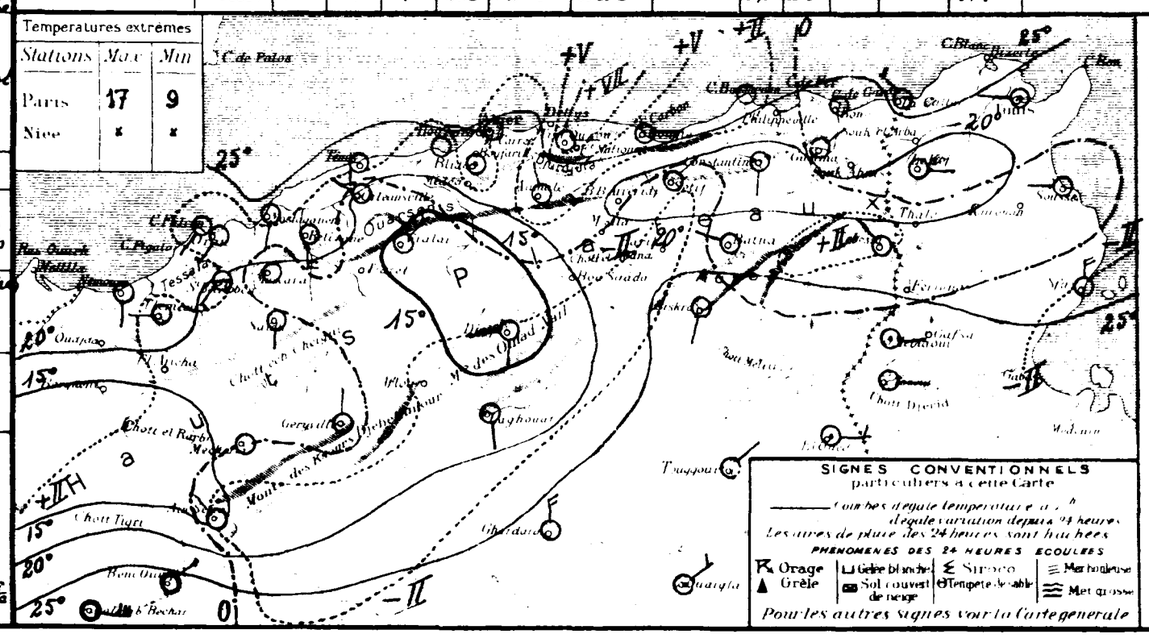

SONDAGES AEROLOGIQUES

Alger Université Altitude 344 m — Départ 08h	10h	Départ	Université Altitude 344 m — Départ 08h	25h
SW 5			E 5	
WSW 6			E 2	
W 5			ENE 3	
W 4			NE 3	
NW 3			ENE 4	
			ENE 5	
			E 7	
			ESE 3	
			NNE 4	
			N 4	
			NNE 4	
			NNE 3	

UNIVERSITÉ D'ALGER
INSTITUT DE MÉTÉOROLOGIE
ET DE PHYSIQUE DU GLOBE

BULLETIN MÉTÉOROLOGIQUE DE L'ALGÉRIE

60ième ANNÉE. N° 330
Mardi 27 Août 1935

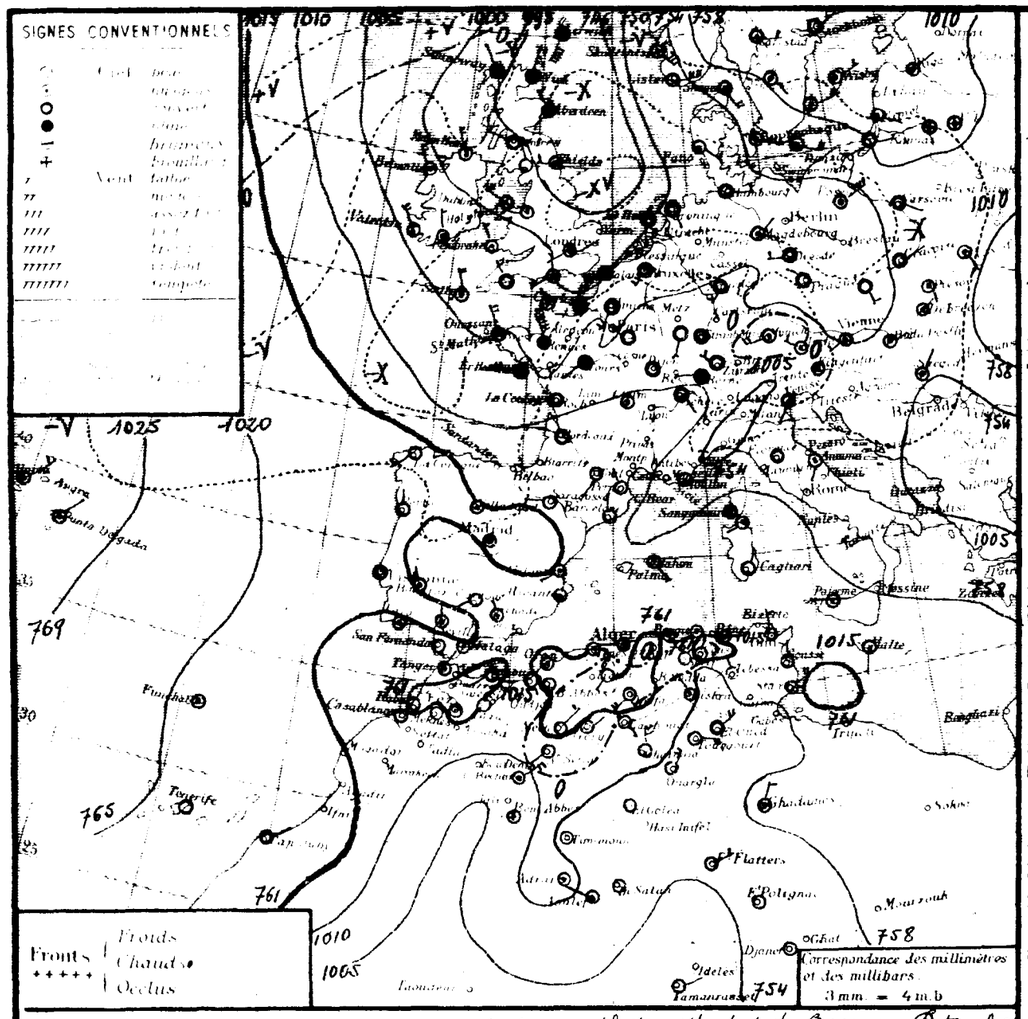

Situation générale et situation en Algérie. Les pressions élevées s'étendent des Açores au Portugal et aux Canaries (Porto 1026 m/m 770 m/m), d'autre, sur le Nord de la Finlande (Sordonkyla 1020 m/m 765 m/m). Une vaste dépressionnaire centrée sur la mer du Nord (Berwick 990 m/m 743 m/m) recouvre le reste de l'Europe et la Méditerranée (Saint Raphaël 1005 m/m 755 m/m). La pression est moyenne sur l'Afrique du Nord, basse sur le Sahara (Fort-Flatters 1005 m/m 754 m/m).

En Algérie le ciel est nuageux sur le littoral beau ailleurs. Des averses orageuses sont tombées hier soir et cette nuit, sur le Sud-Est des Hauts-Plateaux et le Nord du Sahara oriental. Les vents sont variables et faibles ou modérés le secteur Ouest dominant. La température est en baisse. La mer est belle ou peu agitée sur la côte algérienne.

Probabilité (valable du 27 à 18 au 28 même heure) Hausse barométrique: Nord et Ouest Europe - Baisse reste Europe - Afrique du Nord
En Algérie ciel nuageux ou très nuageux (nuages élevés ou moyens) - Vents de Sud à Ouest faibles ou modérés - Température en hausse.

	ORAN	ALGER	CONSTANTINE
Littoral et Tell	Nuageux ou très nuageux. Vents de Sud à Ouest faibles ou modérés. Température en hausse.		
Hts Plateaux			
Sahara Septentrional	Nuageux avec éclaircies. Coups de vent du secteur Ouest.	Nuageux avec éclaircies Coups de vent d'Est à Sud	

Vents (Bassin Occidental de la Méditerranée)

Golfe du Lion	Ouest à Nord-Ouest modérés à assez forts ou forts
Baléares	Sud-Ouest à Nord-Ouest modérés à assez forts
Bizerte	Sud-Ouest faibles ou modérés.

Vents (en altitude)

Ouest Algérie	Secteur Ouest	10 à 12 m.
" Sahara	Secteur Sud	10 à 12 m.
Est Algérie	Sud à Ouest	12 à 15 m.
" Sahara	Est à Sud	10 à 12 m

Prévisions transmises par l'Observatoire de Tamanrasset

Ighéli: Beau à nuageux - Vents variables, secteur Est dominant - modérés.
Agadès: Nuageux à très nuageux - Vents variables Secteur Est dominant. Coups de vent.
Hoggar: Nuageux à très nuageux avec éclaircies matin. Vents variables - secteur Est dominant Coups de vent - mouvements orageux.

OBSERVATION DE 7 HEURES

Stations	Altitude en mètres	Pression à 0° et au niveau de la mer: Observation	Pression: diff. en 24 h	Température de l'air: Observation	Température: diff. en 24 h	Vents: Direction et force de 0 à 9	Etat du Ciel	Etat de la Mer	Dans les 24 heures: Température extrême max	Température extrême min	Pluie en millim.	Pluie en m/m: Hauteurs totalisées du mois en cours	Hauteurs totalisées du 1er Sept. au 31 Juillet	PHÉNOMÈNES
Littoral														
Nemours	83	15.0	-1.0	19.2	-3.6	SSE 1	beau	belle	25	19			328	
Cap Falcon	75	17.6	-0.1	21.4	-2.0	Calme	nuageux	belle	28	19			329	
Oran	11	15.8	-0.3	21.8	-0.4	NE 2	nuageux	belle	27	21		2.0	412	
Mostaganem	113	13.7	-1.2	22.4	+0.9	SSW 3	nuageux	belle	26	18		2.0		
Cap Ténès	183	13.6	-0.8	20.6	0.0	Calme	S. nuageux	P. agitée	28	20		2.0	438	
Cherchell	22	14.9	-1.1	23.0	-0.6	E 1	nuageux	S. belle	26	19			649	
Blida	267	14.5	-0.9	18.4	-1.6	Calme	beau		27	16			928	
Bouzaréa *	344	13.7	-0.5	20.1	-0.3	SW 1	nuageux		26	18		5.8	749	
Alger	59	14.2	-0.3	23.0	+0.4	Calme	nuageux	belle	26	20		0.5	630	
Maison-Carrée	48	14.6	-0.7	24.0	+0.4	Calme	couvert		28	17				
Cap Carbon	225	14.2	-0.5	22.0	-1.0	Calme	nuageux	calme	27	20			724	
Cap Bougaroni	195	14.5	-1.2	23.4	-1.0	WNW 3	nuageux	P. agitée	29	21		5.0	1068	
Philippeville	42													
Cap de Garde	161	13.1	-0.7	24.0	0.0	Calme	nuageux	P. agitée	30	22			851	
La Calle	10	12.4	-0.2	26.4	+0.2	Calme	couvert	S. belle	31	23			1031	
Bizerte	9													
Tunis	36	12.3	-0.3	23.8	-2.6	NNW 3	beau		29	21		6.6		
Sousse	2	12.2	-0.7	23.7	-2.4	N 1	beau	S. belle	29	23	2.0	3.5		20h30-22h orage-pluie.
Sfax	8	15.0	-0.7	26.4	-1.4	NE 4	beau	belle	30					
Tlemcen	806	12.9	-0.7	21.8	-1.0	E 1	beau		26	17		3.0	531	
Sidi-bel-Abbès	476	15.7	-0.4	16.0	-0.7	SW 3	nuageux		31	10		1.3		
Saïda	867	18.1	+0.7	17.6	+0.6	S 1	clair		30	13		5.6	312	
Mascara	590	12.3	-0.3	18.0	-1.0	Calme	beau		31	17			232	
Relizane	73	12.5	-1.0	21.1	+2.6	SSW 2	nuageux		33	17				
Orléansville	112	13.2	-0.2	20.2	+1.9	WSW 1	clair		34	19			460	
Tiaret	1023													
Vialar	889	14.6	+0.9	15.5	0.0	SW 3	beau		30	14				
Médéa	935													
Aumale	905	15.6	-0.9	19.8	0.0	NNW 1	clair		28	13			533	
Fort-National	942												932	
Tizi-Ouzou	222	15.4	-0.6	19.4	-1.6	SW 1	S. nuageux		32	17		11.0	829	
Bordj-b.-Arreridj	915	11.2	+0.7	19.8	-4.0	Calme	clair		34	15				
Sétif	1079	12.8	+1.2	18.0	-4.1	NE 1	clair		28	14			496	
Batna	1044	08.9	-0.8	21.0	-4.0	NE 1	clair		34	16				
Constantine	660	15.7	+0.8	18.2	-2.4	NNE 1	clair		27	17			660	
Guelma	268	16.6	-0.2	22.7	-1.1	NE 2	nuageux		31	19		26.0	766	
Tébessa	863	12.5	-2.8	21.0	-5.0	NW 1	beau		34	18	10.3		370	14h-15h pluie
Aïn-Sefra	1090	13.4	+0.4	19.0	-2.0	SW 1	clair		36	15				
Mecheria	1167	17.3	+1.7	18.0	-2.0	NE 3	beau		30	15		21.0	234	
Géryville	1320	12.5	+0.7	17.7	-1.6	NE 1	clair		30	12		19.5	378	
Aflou	1426													
Djelfa	1160	16.4	+0.6	15.0	-3.9	SW 4	beau		26	14				
Bou-Saâda	550													
Biskra	84	..	..	24.9	-0.1	NE 1	clair		39	22				
Barika	484													
Colomb-Béchar	769	07.1	-1.9	27.0	+4.0	NE 4	nuageux		40	24				Coups de vent hier.
Laghouat	767	13.1	-0.8	22.0	0.0	SSE 1	clair		..	20				
Biskra	125	10.4	-0.9	27.0	-3.0	NW 1	nuageux		39	25	4.6	27.3	427	23-24h orage-pluie
Touggourt	69	08.5	-1.1	28.1	-5.6	E 4	clair		43	23	8.0		123	17-19-21.28h orage-pluie-vent de sable
El-Oued	70	..	..	27.0	-4.4	ENE 4	couvert		43	26			92	
Tozeur	50	09.1	-1.3	26.4	-2.6	E 4	nuageux		43	25				
Ghardaïa	526	12.2	-0.7	27.2	-2.2	NNW 4	clair		40	24				
Ouargla	157	09.9	-2.3	27.0	-1.0	NE 4	clair		..	25	0.3		68	Coups de vent-pluie la nuit
El-Goléa	394?	07.9	-2.4	26.0	-4.0	Calme	clair			24				
Béni-Abbès	497?	08.1	-2.0	26.0	-2.0	Calme	nuageux		42	25				coups de vent hier
Timimoun	294?	07.8	-3.7	33.0	-1.0	Calme	beau		44	29				
Adrar	285?	10.6	-2.1	32.0	+2.0	Calme	nuageux		45	30				
In-Salah	280?	07.7	-1.4	30.0	-1.0	Calme	clair		..	28				
Fort-Flatters	368?	05.3	-1.6	31.0	-3.0	ENE 3	beau		..	29				
Fort-Polignac	608?	..	..	33.0	0.0	Calme	beau		..	26				
Djanet	1100?	..	..	28.0	-1.0	Calme	clair		..	25				
Tamanrasset	1350?	04	-3	28.0	+1.0	ENE 2	clair		35	18	gttes	1.1		14h30 Vent de sable-gouttes

Temperatures extrêmes

Stations	Max	Min
Paris	19	11
Nice	x	x

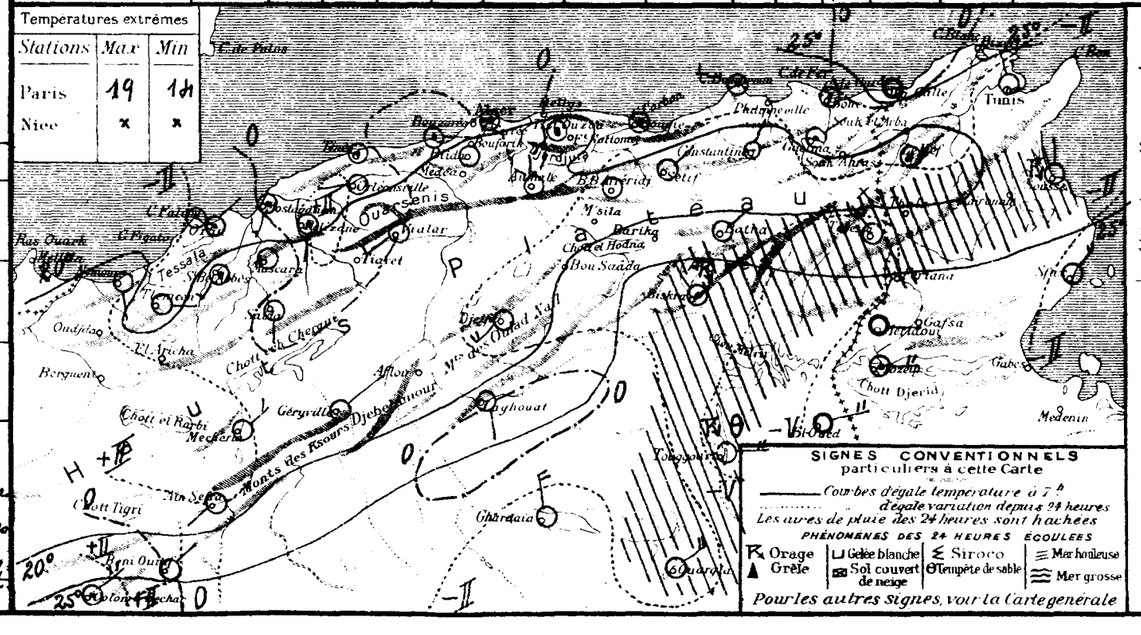

SONDAGES AÉROLOGIQUES

Altitude en Kms compte à partir du niveau de la station	Alger Université Altitude 59m Début 09h 15 Direction	Vitesse en m/s	Alger Université Début Direction	Vitesse en m/s	Tamanrasset Alt. 1350m Début Direction	Vitesse en m/s
0.5	NW	2				
1.0	NNW	4				
1.5	N	9				
2.0	NW	10				
2.5	NW	10				
3.0	NW	11				
3.5	WNW	9				
4.0	WNW	12				
4.5	WNW	9				
5.0						
5.5						
6.0						

UNIVERSITÉ D'ALGER
INSTITUT DE MÉTÉOROLOGIE
ET DE PHYSIQUE DU GLOBE

BULLETIN MÉTÉOROLOGIQUE DE L'ALGÉRIE

60ème ANNÉE. N° 240
Vendredi 30 Août 1935 7h

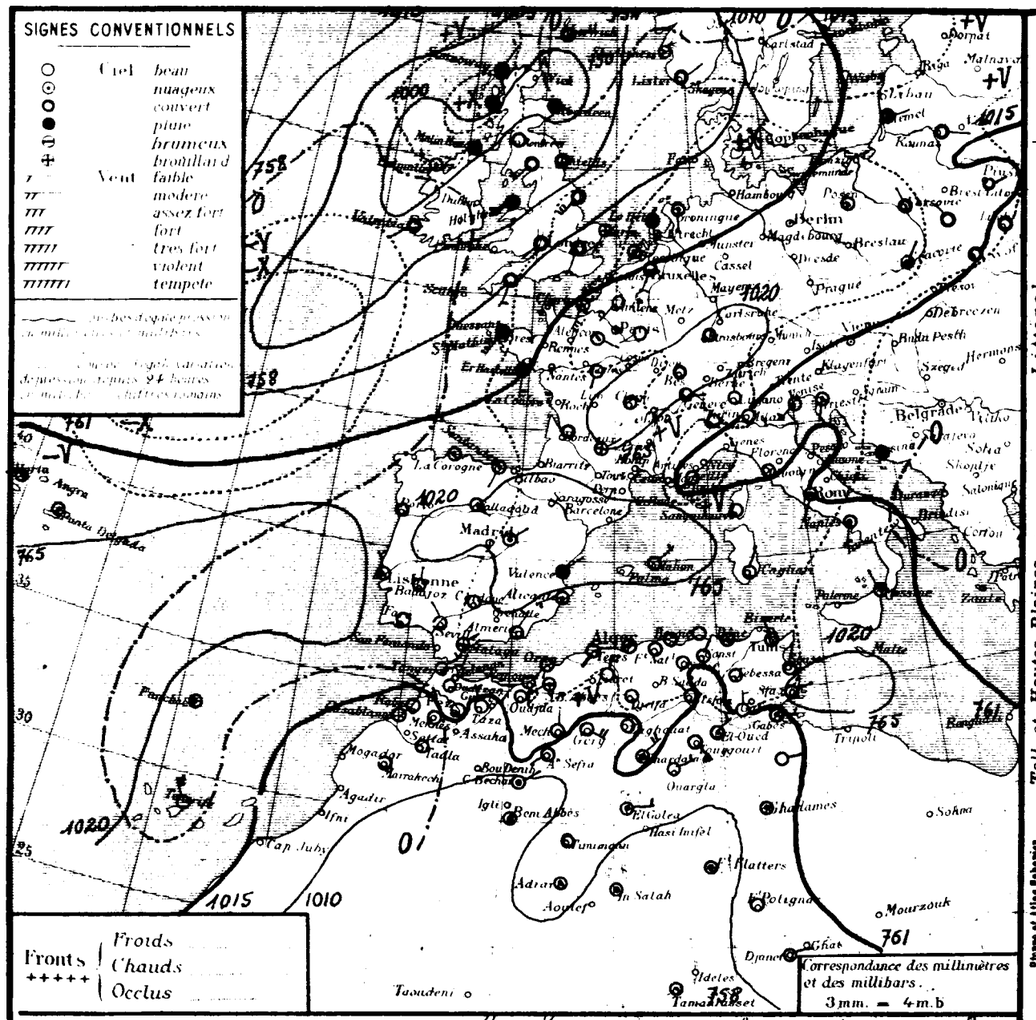

Situation générale et situation en Algérie. Une dépression recouvre la mer du Nord et les Iles Britanniques (Blacksood 999 m/m : 749 m/m) une autre le Sahara (Fort-Flatters 1007 m/m : 756 m/m). Un anticyclone s'étend sur l'Océan Arctique et le Nord-Est de l'Europe (Sortavala 1025 m/m : 769 m/m). La pression est peu élevée sur le reste de l'Europe et de l'Afrique du Nord (maxima : Besançon 1023 m/m : 767 m/m, Salamanque, Cap. Bougaroni 1022 m/m : 766 m/m). En Algérie, le ciel est beau. Il a plu hier après midi sur la région de Guelma-Tébessa. Les vents sont variables et faibles. La température est en hausse. La mer est houleuse à Cap. Bougaroni, agitée à Bône, belle ou peu agitée sur le reste de la côte algérienne.

Probabilité (valable du 30 à 18h au 31 même heure) Baisse barométrique : Ouest Europe. Hausse reste Europe. Afrique du Nord. En Algérie, ciel beau ou peu nuageux (nuages élevés), quelques brumes littorales. Vents du secteur Est faibles ou modérés. Température stationnaire ou en hausse.

	ORAN	ALGER	CONSTANTINE
Littoral et Tell	Beau ou peu nuageux ; quelques brumes littorales. Vents du secteur Est faibles ou modérés. Température stationnaire ou en hausse.		
Hts Plateaux			
Sahara Septentrional	Nuageux avec éclaircies. Vents de Nord à Est faibles ou modérés.		

Vents (Bassin Occidental de la Méditerranée)

Golfe du Lion, Baléares, Bizerte : Est à Sud faibles à modérés. Nord-Est faibles ou modérés.

Vents (en altitude)

Ouest Algérie 1000m Nord-Est à 8m. 2000 Sud-Ouest 10 à 15m
" Sahara : Est à Sud ..... 8 à 10m.
Est Algérie : Est à Sud ..... 8 à 10m.
" Sahara : Secteur Est ..... 8 à 10m.

Prévisions transmises par l'Observatoire de Tamanrasset

Tidikelt : Nuageux à très nuageux. Vents du secteur Est modérés.
Azgers : Nuageux à très nuageux. Vents variables - secteur Nord dominant. Brume.
Hoggar : Nuageux à très nuageux avec éclaircies matin. Vents variables secteur Nord dominant. Temps de vent - brume - nouvellement nuageux.

STATIONS

Stations	Altitude en mètres	Observation de 7 heures : Pression à 0° et au niveau de la mer, Observation	Pression, diff. en 24h	Température de l'air, Observation	Température, diff. en 24h	Vents, Direction et force de 0 à 9	État du Ciel	État de la Mer	Dans les 24 heures : Températures extrêmes, max	min	Pluie en m/m	Pluie en m/m, hauteurs totalisées du mois en cours	Pluie en m/m, hauteurs totalisées du 1er Sept. au 31 Juillet	PHÉNOMÈNES
Littoral														
Nemours	83	17.4	+4.1	20.8	-1.6	S 1	beau	belle	25	20			328	
Cap Falcon	75	20.1	+5.1	20.2	-2.2	Calme	clair	P. agitée	25	19			329	
Oran	11	19.4	+6.0	20.5	-3.0	S 2	clair	calme	30	19		2.0	412	
Mostaganem	113	18.0	+6.4	22.8	-1.6	NE 2	clair	B. belle	35	15		2.0		
Cap Ténès	183	17.2	+9.5	20.2	-2.4	SW 1	beau	agitée	28	20		2.0	438	
Cherchell	22	19.3	+7.7	23.7	-5.1	W 1	beau	belle	28	19			649	
Blida	267	18.2	+7.3	19.4	-2.4	Calme	nuag.		29	17			928	
Bouzaréa	344	17.6	+7.1	22.3	-1.8	S 1	clair		27	19		5.8	749	
Alger	59	18.1	+7.6	23.3	-1.7	Calme	nuag.	P. agitée	29	22		0.5	690	
Maison-Carrée	48	18.8	+7.6	23.2	-0.8	Calme	nuag.		29	18				
Cap Carbon	225	19.5	+8.4	26.0	0.0	Calme	beau	belle	29	21			724	
Cap Bougaroni	195	21.5	+9.7	25.4	-1.0	Calme	beau	houleuse	28	22		5.0	1068	
Philippeville	42													
Cap de Garde	161	18.9	+8.8	24.0	-1.0	Calme	B. nuag.	P. agitée	30	22			851	
La Calle	10	17.8	+7.8	25.3	-1.4	NW 5	couvert	B. belle	30	22		7.5	1031	
Bizerte	9													
Tunis	36	17.8	+6.8	23.8	-0.9	NNW 3	clair		32	23	5.3	11.9		15 - 18h pluie
Sousse	2	17.0	+5.2	25.0	+0.7	N 2	clair	B. belle	29	22	7.0	10.5		19 - 1h30 orage-pluie
Sfax	8	20.2	+4.9	25.6	-0.2	ENE 1	clair	B. belle	30	22				
Tell et Hautes Plaines														
Tlemcen	806	16.0	+5.2	21.7	+1.4	S 1	clair		25	18		3.0	531	
Sidi-bel-Abbès	476	19.7	+6.0	14.0	-3.0	WSW 2	brumx		30	7		1.3		
Saïda	867	19.9	+4.2	16.8	-0.4	S 1	clair		31	15		5.6	312	
Mascara	590	18.8	+5.6	16.4	-3.6	Calme	clair		..	..			292	
Relizane	73	19.9	+2.8	18.2	-4.9	S 1	clair		32	14				
Orleansville	112	18.5	+6.1	17.8	-3.1	ESE 1	clair		33	17			460	
Tiaret	1023													
Vialar	889	19.2	+4.5	16.0	-1.5	N 4	beau		30	15				
Médéa	935													
Aumale	905	19.3	+6.4	22.4	+0.4	NNW 2	clair		31	13			533	
Fort-National	942	18.2	+6.4	20.6	-0.2	Calme	clair		28	17			332	
Tizi-Ouzou	222	18.9	+6.5	19.9	-1.1	E 1	clair		34	17		11.0	829	
Bordj-b.-Arréridj	915	15.8	..	21.2	..	Calme	clair		31	17				
Sétif	1079	19.2	+3.0	20.0	-0.2	NW 1	clair		27	15			496	
Batna	1044	17.9	+6.7	22.0	-3.0	SE 1	clair		30	13				
Constantine	660	19.9	+6.5	18.8	-2.5	NNE 1	clair		27	17			660	
Guelma	268	19.2	+2.3	22.5	-0.3	NE 3	beau		32	16	1.0	27.0	766	12h pluie
Tébessa	863	18.0	+5.7	23.0	0.0	NW 1	clair		31	15	5.3		370	16 - 17h pluie
Aïn-Sefra	1090	14.0	+3.0	19.0	+1.0	SW 1	clair		32	15				
Mécheria	1167	18.0	+3.6	19.8	-1.7	N 1	clair		30	12		21.0	234	
Géryville	1320	12.0	+3.4	23.0	+1.5	ESE 4	beau		31	14		19.5	378	19h éclairs au Sud.
Aflou	1426													
Djelfa	1160	20.0	+5.6	18.0	+0.2	Calme	clair		28	13				
Hoggar et Alias Saharien														
Bou-Saâda	550													
Biskra	196	..	..	27.1	+3.6	NE 2	clair		34	21				
Barika	484													
Colomb-Béchar	769	08.3	+2.4	28.0	+2.0	ENE 2	nuag.		35	25				Coups de vent hier
Laghouat	767	14.8	+2.7	23.0	+1.0	NNE 1	clair			20				
Biskra	125	16.5	+4.9	31.0	+1.0	NW 1	beau		36	25		27.3	427	
Touggourt	69	14.5	+4.0	29.3	-1.7	SE 4	beau		38	25			123	
El-Oued	70	..	..	28.0	-0.2	ENE 3	nuag.		39	25			93	
Sahara														
Tozeur	50	12.3	+4.0	25.4	-0.8	E 2	clair		37	22				
Ghardaïa	526	17.9	+4.6	26.4	+0.6	NE 4	brumx		36	23				
Ouargla	157	13.9	+3.5	31.0	+1.0	NE 3	nuag.		..	29			68	
El-Goléa	394?	10.6	+3.4	29.0	+1.0	E 3	nuag.		..	28				
Béni-Abbès	497?	08.9	+3.4	27.0	+1.0	Calme	nuag.		32	25				
Timimoun	294?	10.9	+2.3	32.0	+5.0	Calme	couvert		43	28				
Adrar	285?	12.3	+3.7	31.0	+4.0	Calme	B. nuag.		42	31				
In-Salah	280?	02.3	+2.5	34.0	+2.0	calme	B. nuag.		..	31				
Fort-Flatters	368?	07.3	+2.3	35.0	+4.0	Calme	B. nuag.		..	32				
Fort-Polignac	608?	..	..	34.0	0.0	Calme	beau		..	23				
Djanet	1100?	..	..	28.0	+1.0	E 1	clair			24				
Tamanrasset	1350?	09	+3	25.0	-1.0	Calme	nuag.		35	21	0.5	0.5	11	17 - 17h50 pluie - 20h éclairs au Sud. Ouest

Températures extrêmes

Stations	Max	Min
Paris	18	7
Nice	x	x

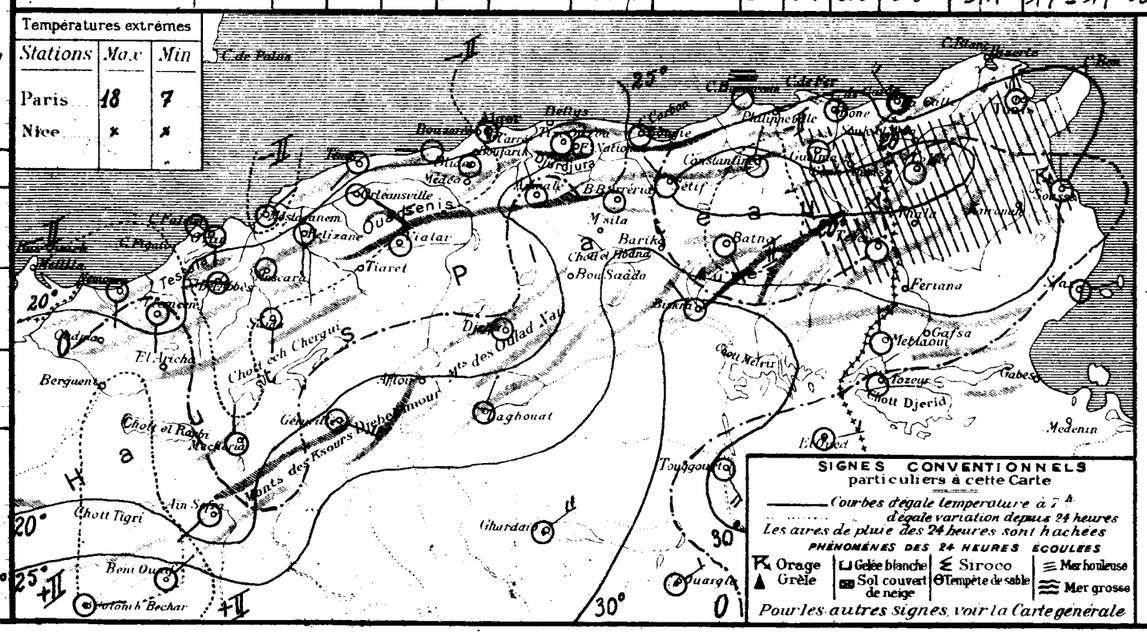

SONDAGES AÉROLOGIQUES

Altitude en Kms, compte à partir du niveau de la station	Alger Université, Altitude 59m, Début 08h30, Direction	Vitesse en m/s	Alger Université, Début h, Direction	Vitesse en m/s	Tamanrasset, Alt 1350m, Début 08h47, Direction	Vitesse en m/s
05	ENE	4			SW	3
10	E	3			W	3
15	SE	4			SE	3
20	SW	9			SE	4
25	SW	11				
30	SW	12				
35	W	3				
40	WSW	11				
45	WSW	13				
50	WSW	12				
55	WSW	8				
60						

UNIVERSITÉ D'ALGER
INSTITUT DE MÉTÉOROLOGIE ET DE PHYSIQUE DU GLOBE

BULLETIN MÉTÉOROLOGIQUE DE L'ALGÉRIE

60ème ANNÉE. N° 241
Jeudi 29 Août 1935 7h

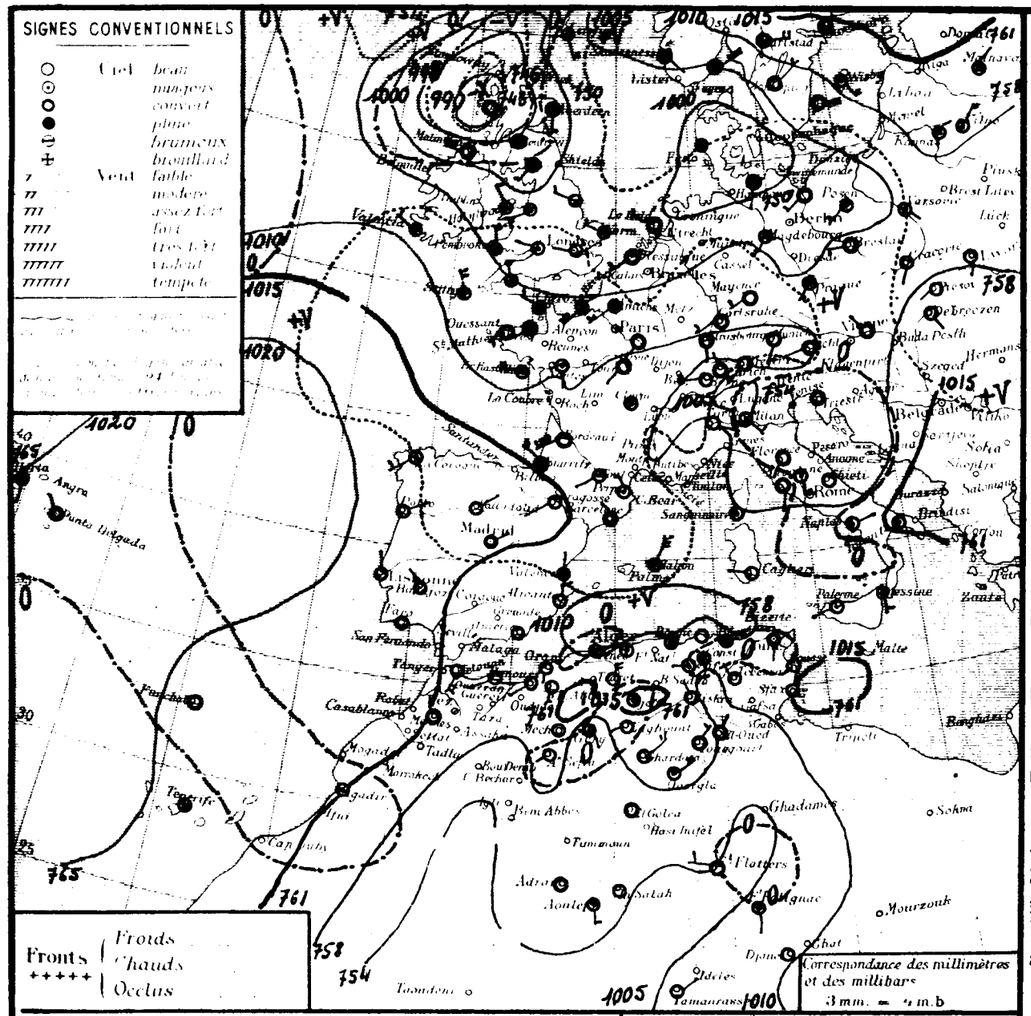

Situation générale et situation en Algérie. Des pressions élevées s'étendent sur l'Océan Atlantique et le Nord-Est de l'Europe (Haparanda 1025 m/m : 769 m/m), d'autres des Açores aux Canaries (Punta Delgada 1021 m/m : 766 m/m). Une aire dépressionnaire recouvre le reste de l'Europe et l'Afrique du Nord (Minima : Zirec 988 m/m : 741 m/m - Blagvands 993 m/m : 743 m/m - Milan 1005 m/m : 754 m/m - Zénès 1008 m/m : 756 m/m - Fort-Flatters 1005 m/m : 754 m/m). En Algérie, le ciel est en général nuageux ou très nuageux. Les vents soufflent de Sud à Ouest et sont faibles ou modérés. De faibles pluies sont tombées hier et cette nuit en quelques points du Nord du Sahara. La température est stationnaire ou en hausse. La mer est houleuse à cap Falcon, agitée à Bénès, belle ou peu agitée sur le reste de la côte algérienne.

Probabilité (valable du 29 à 18h au 30 même heure). La pression haussera sur presque toute l'Europe et sur l'Afrique du Nord.
En Algérie ciel nuageux avec belles éclaircies - quelques brumes littorales. Vents du secteur Nord faibles ou modérés. Température stationnaire ou en baisse.

	ORAN	ALGER	CONSTANTINE
Littoral et Tell	nuageux avec belles éclaircies - quelques brumes littorales - Vents du secteur Nord faibles ou modérés. Température stationnaire ou en baisse.		
IIes Plateaux	nuageux avec belles éclaircies. Vents variables faibles (Est dominant).		
Sahara Septentrional	nuageux avec éclaircies Vents du secteur Est faibles ou modérés.	nuageux avec éclaircies Vents de Nord à Est faibles ou modérés.	

Vents (Bassin Occidental de la Méditerranée)
Golfe du Lion, Baléares, Bizerte : Ouest à Nord-Ouest faibles ou modérés
Secteur Nord faibles ou modérés

Vents (en altitude)
Ouest Algérie : Secteur Ouest ..... 8 à 10m.
" Sahara : Est à Sud ..... 10 à 12m.
Est Algérie : Secteur Ouest ..... 8 à 10m.
" Sahara : Secteur Est ..... 10 à 12m.

Prévisions transmises par l'Observatoire de Tamanrasset

Tidikelt : Beau à très nuageux. Vents du secteur Nord modérés.
Azgers : Beau à très nuageux. Vents variables secteur Ouest dominant. Coups de Vent.
Hoggar : Nuageux à très nuageux avec éclaircies matin. Vents variables secteur Ouest dominant. Coups de Vent. Mouvements nuageux.

STATIONS	Altitude en mètres	Observation de 7 heures: Pression à 0° et au niveau de la mer: Observation	diff. en 24h	Température de l'air: Observation	diff. en 24h	Vents: Direction et force de 0 à 9	État du Ciel	État de la Mer	Dans les 24 heures: Températures extrêmes: max	min	Pluie en m/m	Pluie en m/m: Hauteurs totalisées du mois en cours	Hauteurs totalisées du 1er Sept. au 31 Juillet	PHÉNOMÈNES
Littoral														
Nemours	83	13.3	+2.1	22.4	-1.0	SW 2	beau	Parfaite	26	22			328	
Cap Falcon	75	13.0	+1.7	23.4	-0.2	SW 2	belle	houleuse	28	21			329	
Oran	11	13.4	+2.5	23.5	+0.7	S 1	clair	calme	32	21		2.0	418	
Mostaganem	113	11.6	+2.2	24.4	-0.3	SW 3	clair	b. belle	25	21				
Cap Ténès	183	07.7	-0.5	22.6	-0.8	SSW 4	nuageux	agitée	28	21		2.0	438	
Cherchell	22	11.6	+3.0	26.8	+2.8	W 1	8 nuageux	belle	29	19			549	
Blida	267	11.2	+1.1	21.8	+0.8	calme	nuageux		29	20			928	
Bouzaréa	344	10.5	+2.7	24.1	+1.2	WNW 1	beau		31	22		5.8	749	
Alger	59	10.5	+2.0	25.0	+0.4	calme	nuageux	b. belle	32	22		0.5	690	
Maison-Carrée	48	11.2	+2.2	24.0	+0.3	SW 1	nuageux		30	16				
Cap Carbon	225	10.1	+1.8	26.0	0.0	calme	nuageux	calme	30	23			724	
Cap Bougaroni	195	11.8	+1.2	26.4	+0.4	calme	beau	b. belle	29	22		5.0	1068	
Philippeville	42													
Cap de Garde	161	10.1	-1.1	25.0	+2.0	calme	nuageux	calme	32	22			851	
La Calle	10	10.0	+0.6	26.7	+1.1	calme	nuageux	calme	31	21		7.5	1031	
Bizerte	9													
Tunis	36	11.0	+0.1	24.7	+0.1	S 1	clair		33	22		6.5		Sirocco
Sousse	2	11.8	0.0	24.3	+0.3	ENE 1	clair	calme	29	23		3.5		
Sfax	8	15.3	+0.4	25.8	+1.7	N 2	beau	calme	32	24				
Tell et Hautes Plaines														
Tlemcen	806	10.8	+3.0	20.3	-2.1	NW 1	clair		26	18		3.0	531	
Sidi-bel-Abbès	476	13.7	+3.7	17.0	-1.5	SSW 3	nuageux		30	11		1.3		
Saïda	867	15.7	+2.2	17.2	-0.6	S 1	clair		31	15		5.6	312	
Mascara	590	13.2	+1.5	20.0	+3.0	SW 1	nuageux		32	18			292	
Relizane	73	17.1	+4.8	23.1	+1.6	S 1	8 nuageux		35	19				
Orléansville	112	12.4	+1.8	20.9	+1.5	NNW 1	beau		35	18			450	
Tiaret	1023													
Vialar	889	14.6	+0.5	17.5	+3.0	N 4	beau		30	16				
Médéa	935													
Aumale	905	12.9	+1.7	22.0	-0.8	N 1	nuageux		30	15			533	
Fort-National	942	11.8		20.8		Calme	nuageux		29	19			932	
Tizi-Ouzou	222	12.3	+2.0	21.0	-7.0	SE 1	couvert		36	18		11.0	829	
Bordj-b.-Arréridj	915													
Sétif	1079	11.2	0.0	20.2	+4.2	W 1	couvert		28	17			496	
Batna	1044	08.2	+0.5	25.0	+2.3	W 1	couvert		30	15				
Constantine	660	13.4	-0.4	21.3	+2.3	S 3	nuageux		31	18			660	
Guelma	268	10.9	-3.6	22.8	+1.1	SW 1	beau		35	15		26.0	766	
Tébessa	863	12.3	+2.9	22.0	-1.0	SW 1	8 nuageux		31	16			370	
Aïn-Sefra	1090	11.0	-2.2	18.0	+3.0	SW 1	clair			15				
Mécheria	1167	14.4	+0.8	19.1	+1.0	N 2	clair		27	17		21.0	234	
Géryville	1320	08.6	-1.6	21.5	+3.6	SE 1	nuageux		30	14		19.5	378	
Aflou	1426													
Sahara et Atlas Saharien														
Djelfa	1160	15.3	-0.6	17.8	+4.8	calme	8 nuageux		29	18				
Bou-Saâda	550													
Biskra	125	11.6	+0.6	30.0	+4.0	NW 1	nuageux		35	26		27.3	427	nuit pluie
Touggourt	69	10.5	+3.3	31.0	+3.8	NE 3	couvert		37	28			123	
El-Oued	70			28.2	+2.4	NNE 2	couvert		39	27	gtte		92	6 gouttes
Tozeur	50	08.3	+0.2	26.2	+1.0	E 2	8 nuageux		37	24				
Ghardaïa	526	13.3	+3.1	25.8	-0.9	NE 4	beau		37	24				
Ouargla	157	10.3	+1.0	30.0	+4.0	NE 4	8 nuageux		..	27	0.0		68	nuit pluie
El-Goléa	394?	07.4	+0.8	28.0	0.0	calme	couvert		..	27	0.0			nuit pluie
Béni-Abbès	497?													
Timimoun	294?													
Adrar	285?	08.6	+2.3	27.0	-7.0	calme	couvert		43	25				
In-Salah	280?	05.8	+0.8	32.0	-1.0	calme	clair		..	31				
Fort-Flatters	368?	05.0	0.0	31.0	+3.0	WNW 3	couvert		..	28				
Fort-Polignac	608?	..	..	34.0	+3.0	S 1	nuageux		..	25				
Djanet	1100?			27.0	0.0	calme	clair		..	31				
Tamanrasset	1350?	06	+3	26.0	-1.0	NE 2	clair		35	21	gtte		11	18 gouttes.

Températures extrêmes

Stations	Max	Min
Paris	16	9
Nice	x	x

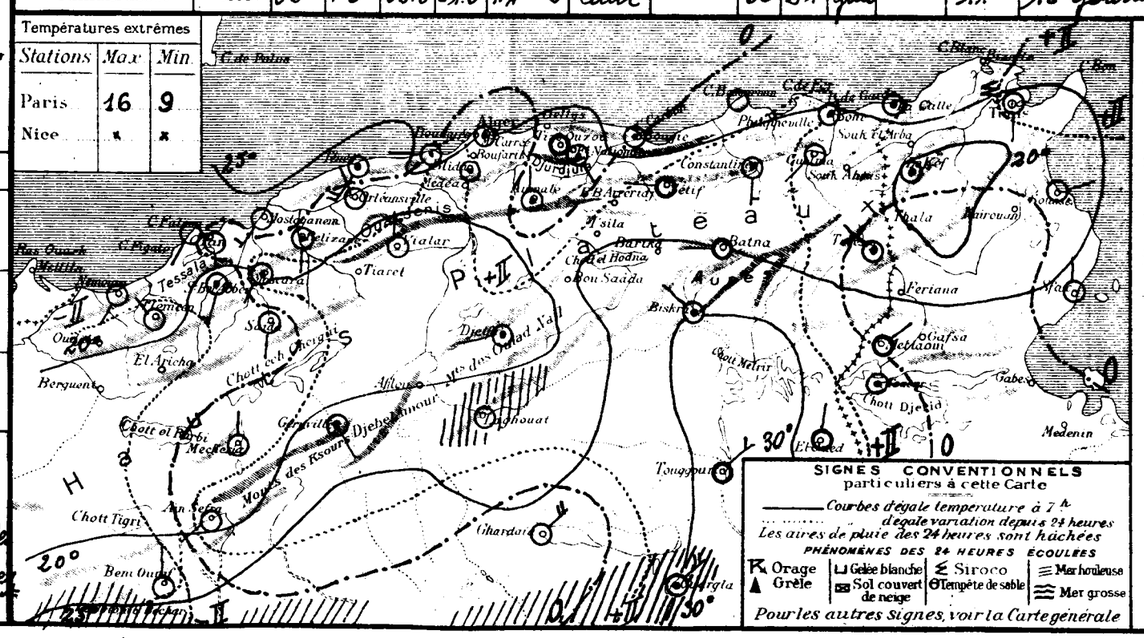

SONDAGES AÉROLOGIQUES

Altitude en Kms. comptée à partir du niveau de la station	Alger Université Altitude 59m Début 09h 15 Direction	Vitesse en m/s	Alger Université Début h Direction	Vitesse en m/s	Tamanrasset Alt. 1350m Début h Direction	Vitesse en m/s
0.5	SW	4				
1.0	SW	8				
1.5	WSW	8				
2.0	WSW	12				
2.5	SW	12				
3.0	WSW	16				
3.5	WSW	10				
4.0	WSW	8				
4.5	SW	8				
5.0						
5.5						
6.0						

UNIVERSITÉ D'ALGER
INSTITUT DE MÉTÉOROLOGIE
ET DE PHYSIQUE DU GLOBE

BULLETIN MÉTÉOROLOGIQUE DE L'ALGÉRIE

60ème ANNÉE — N° 243
Samedi 31 Août 1935 — 7h

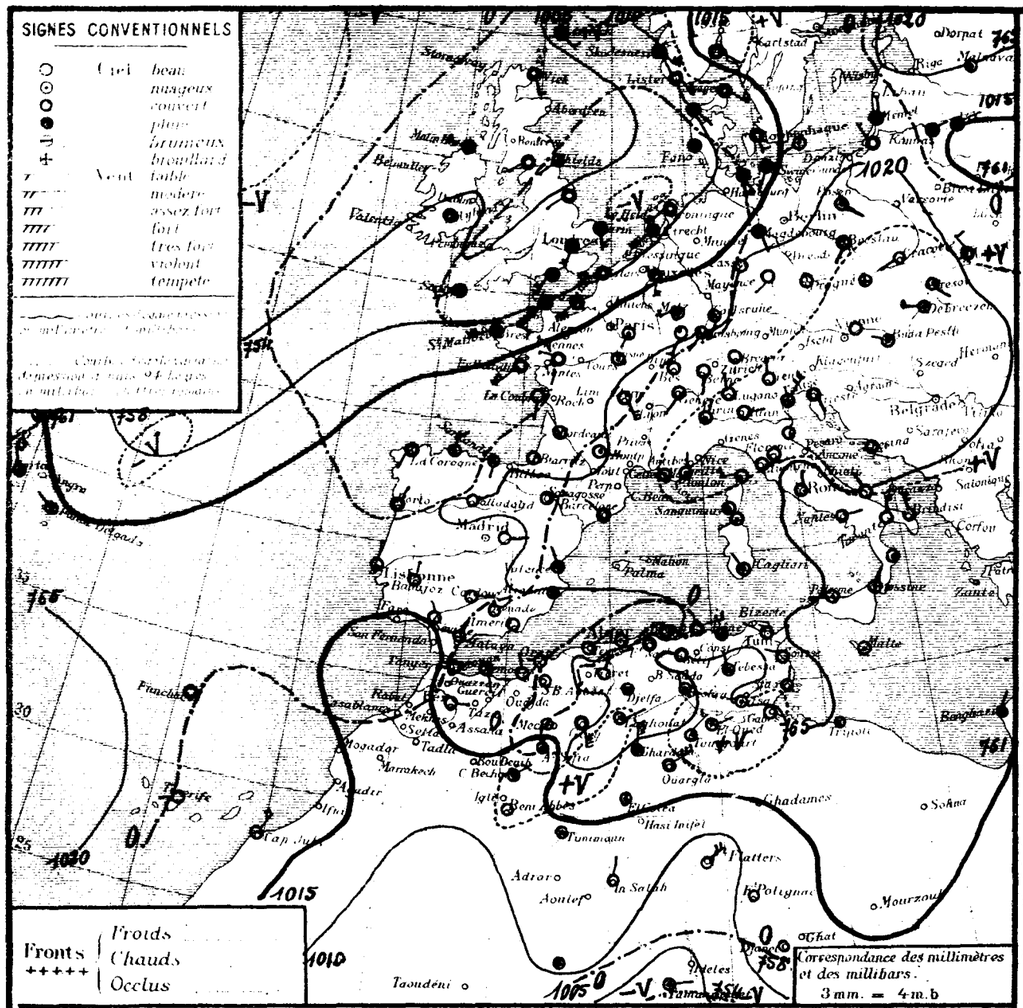

Situation générale et situation en Algérie. Une dépression s'étend du Nord des Açores à la mer du Nord (Wick 1002 m.: 751 m.). Des pressions élevées recouvrent le reste de l'Europe et l'Afrique du Nord (Sodankyla 1024 m.: 768 m.m. - Trente - S. Pax 1025 m.: 769 m.m.). En Algérie, le ciel est nuageux avec belles éclaircies à l'Ouest, nuageux ou couvert à l'Est. Il a plu, hier soir et cette nuit sur la moitié Ouest du Tell et en quelques points de l'Ouest du Sahara. Les vents sont variables et faibles, le secteur Est dominant. La température, en baisse sur l'Est du littoral, en hausse ailleurs, assez forte en Oranie. La mer est belle ou agitée sur la côte algérienne.

Probabilité (valable du 31 Août à 18 au 1er Septembre même heure). Baisse barométrique : Nord-Ouest Europe. Ouest Afrique du Nord. Hausse : reste Europe. Est Afrique du Nord. En Algérie, à l'Ouest : ciel nuageux avec belles éclaircies. Vents d'Est à Sud faibles ou modérés. A l'Est : ciel très nuageux, orageux par places, puis belles éclaircies. Vents du secteur Est faibles ou modérés. Température stationnaire ou en hausse.

	ORAN	ALGER	CONSTANTINE
Littoral et Tell	nuageux avec belles éclaircies. Vents d'Est à Sud faibles ou modérés. Température stationnaire ou en hausse.		très nuageux - orageux par places puis belles éclaircies. Vents du secteur Est faibles ou modérés. Température stationnaire ou en hausse.
Hts Plateaux			
Sahara Septentrional	nuageux avec éclaircies. Vents d'Est à Sud faibles à modérés.	nuageux ou très nuageux et orageux puis éclaircies. Vents du secteur Est faibles ou modérés.	

Vents (Bassin Occidental de la Méditerranée)

Golfe du Lion, Baléares, Bizerte : Secteur Sud faibles.
Bizerte : Nord-Est à Est faibles ou modérés

Vents (en altitude)

Ouest Algérie : Est à Sud ..... 8 à 10 m.
" Sahara : Est à Sud ..... 10 à 12 m.
Est Algérie : Secteur Est ..... 8 à 10 m.
" Sahara

Prévisions transmises par l'Observatoire de Tamanrasset

Tidikelt : Beau à nuageux. Vents du secteur Est modérés.
Azgers : nuageux à très nuageux. Vents du secteur Est. Coups de vent.
Hoggar : nuageux à très nuageux. Vents du secteur Est. Coups de vent. Individuellement orageux au Sud.

Stations	Altitude en mètres	Observation de 7 heures: Pression à 0° et au niveau de la mer — Observation	diff. en 24h	Température de l'air — Observation	diff. en 24h	Vents Direction et force de 0 à 9	Etat du Ciel	Etat de la Mer	Dans les 24 heures: Températures extrêmes max	min	Pluie en millim.	Pluie en m/m: Hauteurs totalisées du mois en cours	Hauteurs totalisées du 1er Sept. au 31 Juillet	PHÉNOMÈNES
Littoral														
Nemours	83	17.9	+0.5	22.6	+1.8	WNW 1	beau	agitée	25	22			228	
Cap Falcon	75	20.5	+0.4	22.6	+2.4	Calme	3 nuag.	agitée	26	21			829	
Oran	11	18.5	-0.9	23.8	+3.3	W 3	clair	calme	27	19		2.0	412	
Mostaganem	113	17.3	-0.7	24.6	+1.8	NE 2	clair	3 belle	30	20		2.0		
Cap Ténès	183	16.5	-0.7	24.0	+3.8	NE 1	beau	agitée	24	22		3.0	438	
Cherchell	22	18.6	-0.7	25.5	+1.8	calme	beau	belle	26	23			649	
Blida	267	18.1	+0.4	23.0	+3.6	calme	nuag.		27	20			928	
Bouzaréa	344	16.9	-0.7	25.7	+2.4	S 1	clair		26	20		5.8	749	
Alger	59	17.4	-0.7	25.8	+3.5	calme	beau	belle	26	23		0.5	690	
Maison-Carrée	48	17.6	-1.2	27.8	+4.6	calme	nuag.		28	23				
Cap Carbon	225	18.9	+0.4	23.0	-3.9	calme	couvert	belle	27	22			724	
Cap Bougaroni	195	20.6	-0.9	25.0	-0.4	E 4	couvert	agitée	27	22		5.0	1068	
Philippeville	42													
Cap de Garde	161	21.3	+2.4	24.0	0.0	calme	nuag.	belle	30	21			851	
La Calle	10	20.4	+2.6	24.8	-0.5	NW 3	clair	belle	29	20		7.5	1021	
Bizerte	9													
Tunis	36	20.1	+2.3	20.5	-3.2	WNW 2	beau		30	18		11.9		
Sousse	2	20.3	+3.3	22.9	-2.1	WNW 1	clair	calme	29	21		10.5		
Sfax	8	24.5	+4.4	26.2	+0.5	N 2	nuag.	..	31	20				
Tlemcen	806	20.2	+4.2	26.2	+4.5	NW 1	clair		27	18		3.0	531	
Sidi-bel-Abbès	476	17.4	-2.3	29.3	+5.3	N 2	clair		32	17	2.0	3.3		19-20h pluie
Tell et Hautes Plaines														
Saïda	867	19.0	-0.9	22.2	+5.4	SE 3	3 nuag.		33	20		5.6	312	
Mascara	590	17.7	-1.1	23.0	+6.6	S 1	beau		33	23	gtte		232	hier soir et nuit gouttes et tonnerre
Relizane	73	20.3	+0.8	27.8	+9.6	S 3	nuag.		36	21				
Orléansville	112	17.7	-0.8	24.8	+7.0	N 1	clair		35	24			460	
Tiaret	1023													
Vialar	889	23.8	+3.5	18.5	+2.5	N 3	beau		34	17	4.0			18h orage. 18h et nuit pluie
Médéa	935													
Aumale	905	20.9	+1.6	23.2	+0.8	NW 3	nuag.		32	18	2.3		633	nuit pluie
Fort-National	942	20.4	+2.2	22.2	+1.6	E 3	couvert		26	19			522	
Tizi-Ouzou	222	20.0	+1.1	23.9	+4.0	E 1	couvert		34	22	1.0	12.0	829	nuit pluie
Bordj-b.-Arréridj	915	18.0	+2.2	21.7	+0.5	Calme	couvert		35	15				
Sétif	1079	20.4	+1.2	19.5	-0.5	WSW 1	couvert		30	18	0.3		436	nuit pluie
Batna	1044	19.0	+4.1	22.0	0.0	W 1	couvert		34	18				
Constantine	660	22.0	+2.1	20.5	+1.8	SE 1	nuag.		28	19			660	
Guelma	268	22.1	+2.9	23.8	+1.3	SE 2	nuag.		32	15		27.0	766	
Tébessa	863	19.7	+1.7	24.0	+2.0	NW 2			38	23			370	
Aïn-Sefra	1090	14.0	0.0	23.0	+4.0	NW 1	nuag.		32	19				
Mécheria	1167	19.5	+1.5	21.8	+2.0	SW 2	3 nuag.		33	18		21.0	234	
Géryville	1320	15.2	+3.2	23.7	+0.7	SSE 6	couvert		34	18	gtte	19.5	378	20h gouttes
Aflou	1426													
Steppe et Atlas Saharien														
Djelfa	1160	22.2	+1.3	18.7	+0.7	Calme	3 nuag.		30	17				
[illegible]	[illegible]	21.7	..	24.5	..	NE 1	3 nuag.		36	21				
Biskra	[illegible]	..	..	24.2	-2.9	NE 2	couvert		34	20				
Barika	484													
Colomb-Béchar	769	13.4	+5.1	25.0	-3.0	NE 2	nuag.		37	22				coups de vent hier
Laghouat	767	21.2	+0.4	22.0	-1.0	NE 1	nuag.		..	20				coups de vent nuit
Biskra	125	20.6	+4.1	29.0	-2.0	NW 1	nuag.		40	27		27.3	427	
Touggourt	69	19.7	+5.2	28.0	-1.3	NE 3	nuag.		40	26			423	
El-Oued	70	..	..	27.0	-1.0	LNE 2	3 nuag.		41	25			92	
Sahara														
Tozeur	50	17.4	+5.1	25.6	+0.2	E 2	3 nuag.		39	23				
Ghardaïa	526	19.8	+1.9	25.3	-1.1	NW 5	nuag.		37	22				
Ouargla	157	18.3	+4.4	28.0	-3.0	NE 5	couvert		..	27			68	
El-Goléa	394?	15.3	+4.7			calme	nuag.		..	..	0.4			coups de vent hier - pluie hier
Béni-Abbès	497?	14.7	+3.8	24.0	-3.0	calme	clair		40	..				
Timimoun	294?	14.1	+3.3	31.0	-1.0	calme	nuag.		42	27	0.0			hier et nuit pluie
Adrar	285?													
In-Salah	280?	11.0	+3.7	30.0	-4.0	N 2	beau		..	28				
Fort-Flatters	368?	09.8	+1.8	31.0	-4.0	NE 4	nuag.		..	37				
Fort-Polignac	608?	..	..	33.0	-1.0	calme	clair		..	37				
Djanet	1100?	..	..	27.0	-1.0	calme	clair		..	24				
Tamanrasset	1350?	04	-5	30.0	+5.0	E 2	nuag.		33	22	2.0	2.5	11	11h45 - 12h30 orage - pluie - grêle - 18h gouttes

Températures extrêmes

Stations	Max	Min
Paris	20	15
Nice	x	x

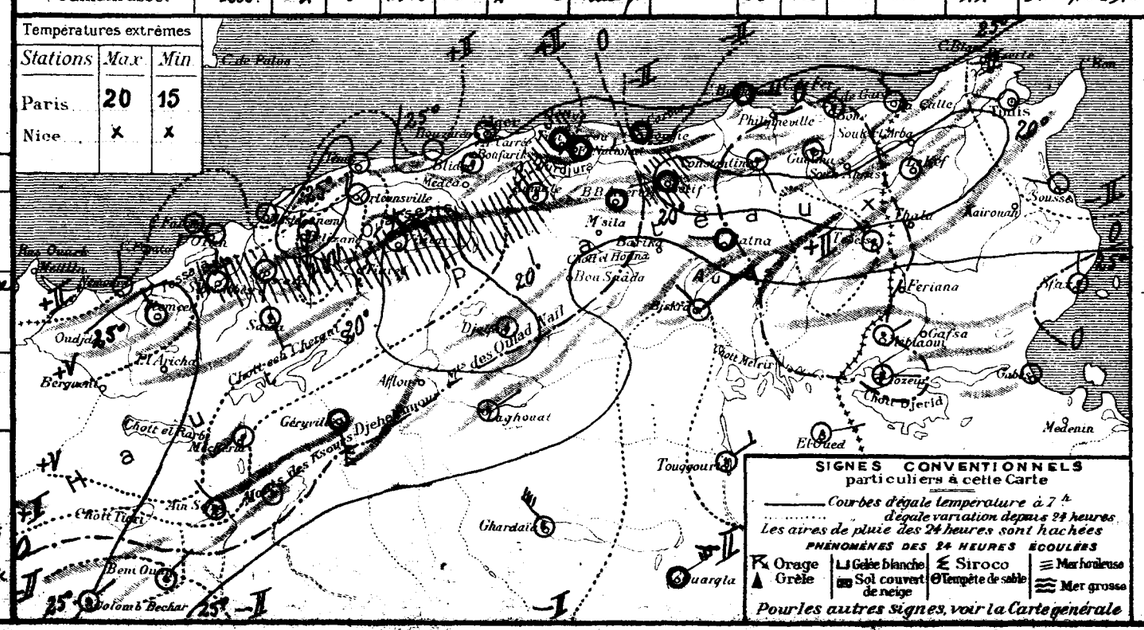

SONDAGES AÉROLOGIQUES

Altitude en Kms. compte à partir du niveau de la station	Alger Université Altitude 59m — Début h — Direction	Vitesse en m/s	Début h — Direction	Vitesse en m/s	Tamanrasset Alt. 1350m — Début 08h10 — Direction	Vitesse en m/s
0.5					E	13
1.0					ESE	19
1.5					ESE	3
2.0					ESE	7
2.5					ESE	6
3.0					SE	10
3.5					SE	6
4.0					E	3
4.5					ENE	10
5.0					NE	8
5.5						
6.0						

UNIVERSITÉ d'ALGER
INSTITUT DE MÉTÉOROLOGIE
ET DE PHYSIQUE DU GLOBE

BULLETIN MÉTÉOROLOGIQUE DE L'ALGÉRIE

60e ANNÉE. — N° 244
Dimanche 1er Septembre 1935
75

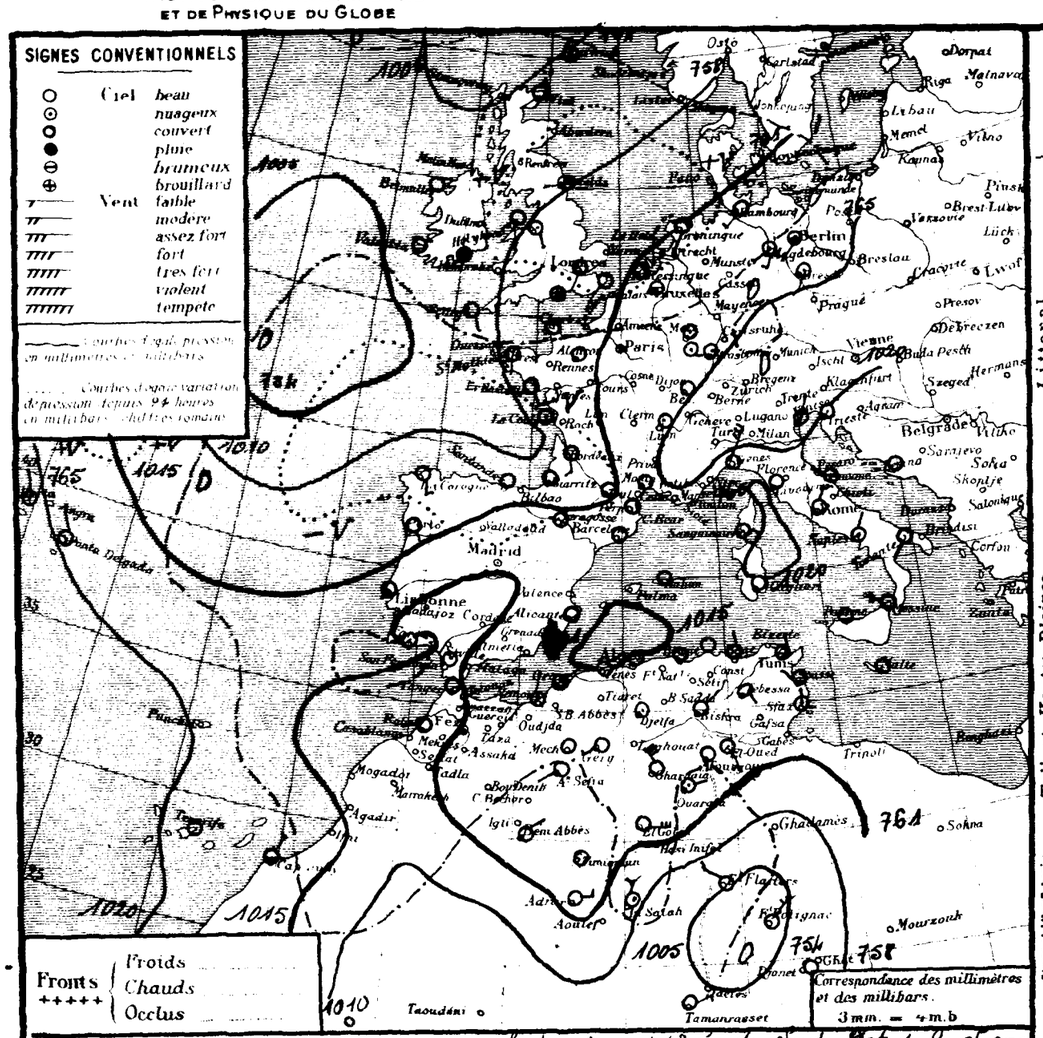

STATIONS		Altitude en mètres	Observation de 7 heures: Pression à 0° et au niveau de la mer — Observation	diff. en 24h	Température de l'air — Observation	diff. en 24h	Vents Direction et force de 0 à 9	Etat du Ciel	Etat de la Mer	Dans les 24 heures: Températures extrêmes — max	min	Pluie en millim.	Pluie en m/m: Hauteurs totalisées du mois en cours	Hauteurs totalisées du 1er Sept. au 31 Juillet	PHÉNOMÈNES
Nemours	Littoral	83	16.8	-1.1	24.4	+1.8	NNE 1	3 nuages	belle	25	24			328	
Cap Falcon	Littoral	75	19.3	-1.2	23.8	+1.2	NE 1	3 nuages	P. agitée	28	23			329	
Oran	Littoral	11	16.9	-1.5	24.2	+0.4	NE 2	3 nuages	calme	28	24			412	
Mostaganem	Littoral	113	19.2	-3.1	25.2	+0.6	SSE 1	beau	3 belle	32	20				
Cap Ténès	Littoral	183	14.8	-2.3	23.6	-0.4	NE 2	beau	agitée	34	23			438	
Cherchell	Littoral	22	16.2	-2.4	25.5	+0.1	Calme	beau	belle	29	22			649	
Blida	Littoral	267	16.0	-2.1	24.0	+1.0	Calme	nuages		31	23			328	
Bouzaréa	Littoral	344	14.4	-2.5	31.8	+6.8	SW 1	clair		32	22			749	
Alger	Littoral	59	15.3	-2.1	24.7	-1.1	Calme	clair	belle	29	23			690	
Maison-Carrée	Littoral	48	17.2	-0.4	25.6	-2.2	Calme	clair		34	20				
Cap Carbon	Littoral	225	16.3	-2.5	24.0	+1.0	Calme	clair	P. agitée	27	22			724	
Cap Bougaroni	Littoral	195	18.5	-2.1	27.4	+2.4	Calme	clair	P. agitée	29	23			1068	
Philippeville	Littoral	42													
Cap de Garde	Littoral	161	18.2	-3.0	24.0	0.0	N 2	clair	belle	29	22			851	
La Calle	Littoral	10												1021	
Bizerte	Littoral	9													
Tunis	Littoral	36	19.0	-1.1	22.2	+1.6	N 1	clair		29	20				
Sousse	Littoral	2	19.5	-0.8	26.0	+2.1	NW 2	clair	calme	29	22				
Sfax	Littoral	8	22.4	-2.2	24.6	-1.6	N 1	beau	calme	29	22				
Tlemcen	Tell et Hautes Plaines	806	17.6	-2.6	29.0	+2.8	SSE 1	clair		31	22			531	
Sidi-bel-Abbès	Tell et Hautes Plaines	476													
Saïda	Tell et Hautes Plaines	867	17.0	-2.0	25.6	+3.4	ESE 5	nuages		35	23			312	
Mascara	Tell et Hautes Plaines	590	15.7	-2.0	28.4	+5.4	Calme	clair		37	24			293	
Relizane	Tell et Hautes Plaines	73	17.2	-3.5	23.0	-4.8	NW 1	beau		39	20				
Orléansville	Tell et Hautes Plaines	112	16.1	-1.6	24.9	+0.1	E 1	clair		39	23			460	
Tiaret	Tell et Hautes Plaines	1023													
Vialar	Tell et Hautes Plaines	889	20.6	-2.2	18.5	0.0	S 3	clair		31	18				
Médéa	Tell et Hautes Plaines	935													
Aumale	Tell et Hautes Plaines	905												533	
Fort-National	Tell et Hautes Plaines	942												932	
Tizi-Ouzou	Tell et Hautes Plaines	222	17.4	-2.6	23.0	-0.9	E 1	clair		39	21			829	
Bordj-b.-Arréridj	Tell et Hautes Plaines	915													
Sétif	Tell et Hautes Plaines	1079												495	
Batna	Tell et Hautes Plaines	1044	16.9	-2.1	27.0	+3.0	W 1	clair		30	14				
Constantine	Tell et Hautes Plaines	660												660	
Guelma	Tell et Hautes Plaines	268	20.5	-1.6	23.4	-0.4	NE 2	beau		32	15	gouttes		766	Soirée gouttes
Tébessa	Tell et Hautes Plaines	863	16.1	-3.6	24.0	0.0	SE 1	clair		..	15			870	
Ain-Sefra	Steppe et Atlas Saharien	1090	16.0	+2.0	21.0	-2.0	SW 1	clair		33	16				
Mécheria	Steppe et Atlas Saharien	1167												234	
Géryville	Steppe et Atlas Saharien	1320	15.7	+0.5	23.4	-0.3	SW 3	clair		31	19	0.1	0.1	378	15-17h pluie - tonnerre.
Aflou	Steppe et Atlas Saharien	1426													
Djelfa	Steppe et Atlas Saharien	1160	21.2	-1.0	21.7	+3.0	ENE 2	nuages		29	17				
Bou-Saâda	Steppe et Atlas Saharien	550	..	..	24.8	+0.5	N 1	clair		35	21				
Biskra	Steppe et Atlas Saharien	125	19.3	-1.3	28.0	-1.0	NE 1	beau		36	26			427	
Barika	Steppe et Atlas Saharien	484	13.7	+0.3	28.0	+3.0	ENE 2	nuages		..	25			123	
Colomb-Béchar	Steppe et Atlas Saharien	769													
Laghouat	Steppe et Atlas Saharien	767													
Touggourt	Sahara	69	18.1	-1.6	32.0	+4.0	S 1	clair		36	25			92	
El-Oued	Sahara	70	..	..	26.8	-0.2	SE 2	nuages		38	24				
Tozeur	Sahara	50	18.7	+1.3	26.0	+0.4	calme	clair		37	22				
Ghardaïa	Sahara	526	18.3	-1.5	31.2	+0.9	NW 5	clair		36	23				
Ouargla	Sahara	157	19.0	+0.7	28.0	0.0	E 2	nuages		..	25			68	
El-Goléa	Sahara	394?	15.1	-0.8	23.0		E 5	clair			28				
Béni-Abbès	Sahara	497?	15.1	+0.4	27.0	+3.0	calme	3 nuages		39	26				
Timimoun	Sahara	294?	15.7	+1.6	29.0	-2.0	calme	beau		41	28				
Adrar	Sahara	285?	16.1	..	29.0	..	E 3	clair		44	27				
In-Salah	Sahara	280?	10.9	-0.1	35.0	+5.0	NNE 3	3 nuages		..	33				
Fort-Flatters	Sahara	368?	05.0	-4.1	31.0	0.0	WNW 3	couvert		..	28				
Fort-Polignac	Sahara	608?	..	..	29.0	-4.0	NE 4	couvert		..	27				
Djanet	Sahara	1100?			26.0	-1.0	calme	clair		..	24				
Tamanrasset	Sahara	1350?	07.7	+3.0	29.0	-1.0	ENE 3	nuages		36	22			11	

Situation générale et situation en Algérie. La pression est élevée du Sud-Est de la France à l'Europe Centrale (Munich 1022 m/m = 767 m/m) et aux Açores (Horta 1021 m/m = 766 m/m). Deux zones de basses pressions s'étendent d'une part sur l'Islande et le Nord de l'Europe (minima: Birez 1005 m/m = 754 m/m - Valentia: 1007 m/m = 755 m/m), l'autre du Sud-Ouest de l'Espagne à l'Ouest du Maroc et au Sahara (San Fernando - Rabat 1012 m/m = 759 m/m, Fort-Flatters 1005 m/m = 754 m/m). En Algérie, le ciel est beau; les vents, faibles ou modérés sont de direction variable (le secteur Est dominant). La température est généralement en hausse. La mer est agitée à Bénis, belle ou peu agitée sur le reste de la côte algérienne.

Probabilité (valable du 1er à 18h au 2 même heure) La pression baissera sur le bassin méditerranéen, elle restera stationnaire sur l'Afrique du Nord. En Algérie, ciel beau à nuageux. Vents de Nord-Est et Sud-Est faibles ou modérés. Température stationnaire ou en hausse.

	ORAN	ALGER	CONSTANTINE
Littoral et Tell	Beau puis nuageux - Vents d'Est à Sud-Est, faibles ou modérés (quelques coups de Vent). Température stationnaire.	Beau ou peu nuageux - Vents de Nord-Est à Sud-Est, faibles ou modérés. Température en hausse.	
Hts Plateaux			
Sahara Septentrional	Beau à très nuageux Vents du secteur Est faibles ou modérés	Beau temps - Vents du secteur Est faibles ou modérés.	

Vents (Bassin Occidental de la Méditerranée)
Golfe du Lion : Est à Sud, faibles ou modérés.
Baléares : Secteur Sud, faibles ou modérés.
Bizerte : Nord à Est, faibles.

Vents (en altitude)
Ouest Algérie :
" Sahara :
Est Algérie :
" Sahara :

Prévisions transmises par l'Observatoire de Tamanrasset
Tidikelt :
Azgers :
Hoggar :

Températures extrêmes

Stations	Max.	Min.
Paris	..	..
Nice	..	..

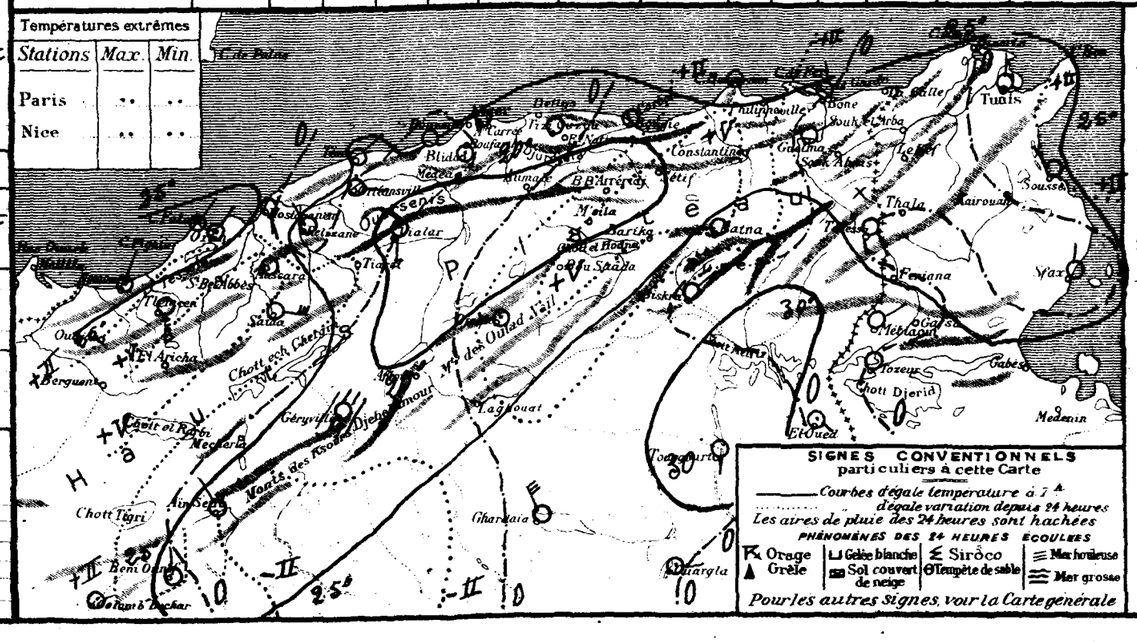

SONDAGES AÉROLOGIQUES

Altitude en Kms. comptée à partir du niveau de la station	Alger Université Altitude 59m — Début h — Direction	Vitesse en m/s	Début h — Direction	Vitesse en m/s	Tamanrasset Alt. 1350m — Début h — Direction	Vitesse en m/s
05						
10						
15						
20						
25						
30						
35						
40						
45						
50						
55						
60						

UNIVERSITÉ d'ALGER
INSTITUT DE MÉTÉOROLOGIE
ET DE PHYSIQUE DU GLOBE

BULL[redacted] MÉTÉOROLOGIQUE DE L'ALGÉRIE

60me ANNÉE. N° 245
Lundi 2 Septembre 1935 7h

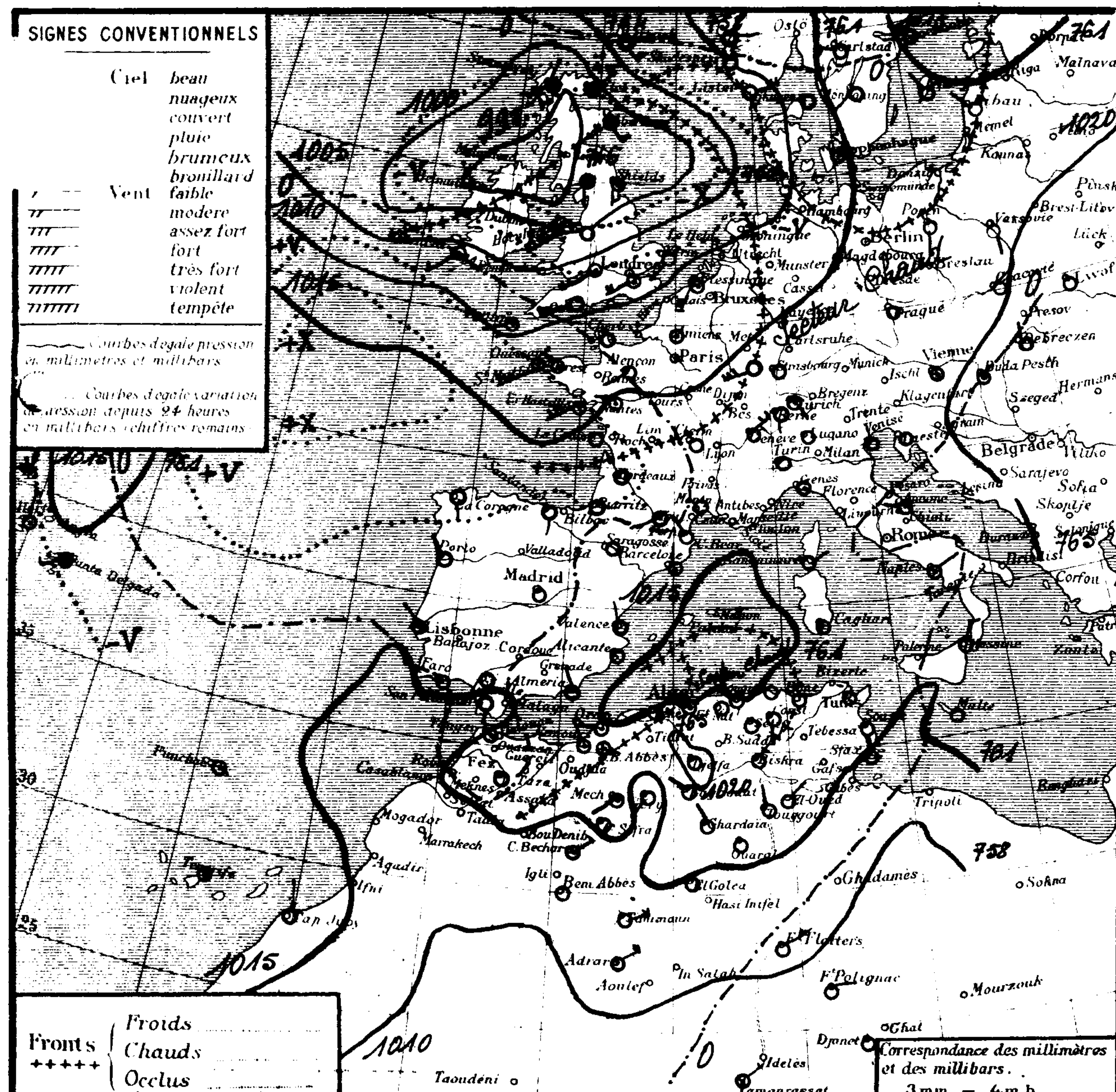

Région	Stations	Altitude en mètres	Pression à 0° et au niveau de la mer: Observation	diff en 24 h.	Température de l'air: Observation	diff en 24 h.	Vents Direction et force de 0 à 9	Etat du Ciel	Etat de la Mer	Dans les 24 heures: Températures extrêmes max	min	Pluie en millim	Pluie en m/m: Hauteurs totalisées du mois en cours	Hauteurs totalisées du 1er Septbre au 31 juillet	Phénomènes
Littoral	Nemours	83	16·4	-0·4	24·0	-0·4	NNW 1	T. nuag.	belle	25	24			328	
	Cap Falcon	75	19·8	-0·5	23·2	-0·6	Calme	T. nuag.	belle	30	23			329	
	Oran	11	16·5	-0·4	24·0	-0·2	W 3	T. nuag.	belle	28	24			412	
	Mostaganem	113	14·6	-0·6	23·5	-1·7	W 1	T. nuag.	"	32	20				
	Cap Ténès	183	12·6	-2·2	25·6	+2·0	S 3	T. nuag.	p. agitée	34	19			438	
	Cherchell	22	15·7	-0·5	25·8	+0·2	W 1	nuag.	belle	34	24			649	
	Blida	267	14·5	-1·5	25·0	+1·0	calme	nuag.		34	25			928	
	Bouzaréa	344	13·4	-1·0	30·8	-1·0	S W 1	beau		36	26			749	
	Alger	59	14·4	-0·9	26·9	+2·2	Calme	nuag.	belle	33	24			530	
	Maison-Carrée	48	15·0	-2·2	26·6	+1·0	S W 3	nuag.		38	24				
	Cap Carbon	225	13·3	-3·0	34·0	+10·0	S 3	clair	"	"	34			724	
	Cap Bougaroni	195	15·3	-3·2	36·0	-1·4	Calme	clair	p. agitée	36	25			1068	Siroco.
	Philippeville	42	17·7	"	24·3	"	S 1	clair	T. belle	29	20				
	Cap de Garde	161	16·7	-1·6	23·0	-1·0	E 3	clair	"	28	22			851	
	La Calle	10	21·7	"	26·6	..	NW 1	clair	T. belle	30	21			1031	
	Bizerte	9													
	Tunis	36	17·7	-1·3	21·0	-1·2	Calme	clair		28	20				
	Sousse	2	18·1	-1·4	24·6	-0·4	Calme	clair							
	Sfax	8	14·9	-7·5	24·2	-0·4	N 2	beau	T. belle	29	22				
Tell et Hautes Plaines	Tlemcen	806	14·4	-3·2	27·2	-1·8	N 1	clair		33	22			531	
	Sidi-bel-Abbès	476													
	Saïda	867	15·5	-1·6	26·2	+0·6	S 6	nuag.		37	25			312	
	Mascara	590	15·2	-0·5	26·0	-2·4	S 1	nuag.		40	23			292	hier siroco.
	Relizane	73	17·0	-0·2	24·7	+1·7	W 1	T. nuag.		43	22				
	Orléansville	112	15·4	-0·7	24·8	-0·1	ENE 1	clair		43	24			460	
	Tiaret	1023													
	Vialar	889	20·0	-0·6	21·5	+3·0	NW 4	nuag.		36	20				
	Médéa	935													
	Aumale	905	16·4	-2·9	30·2	+3·0	SSW 1	clair		35	22			533	7-7h Siroco.
	Fort-National	942	15·1	"	28·6	"	Calme	clair		35	26			382	
	Tizi-Ouzou	222	16·1	-1·3	24·0	+1·0	E 1	clair		42	22			829	
	Bordj-b.-Arréridj	915	16·1	..	23·7	"	Calme	clair		36	19				
	Sétif	1079	17·0	"	22·8	"	W 1	clair		32	19			496	
	Batna	1044	16·8	-0·1	25·0	-2·0	N 1	clair		35	13				
	Constantine	660	20·2	"	21·0	"	S 3	clair		35	19			660	
	Guelma	268	[illegible]·8	-1·7	25·2	+1·8	SW 2	beau		38	15			766	
	Tébessa	863												870	
Steppe et Atlas Saharien	Aïn-Sefra	1090	15·6	-0·4	24·0	+3·0	Calme	clair		34	18				
	Mécheria	1167	18·1	"	25·0	"	SW 2	nuag.		34	23			234	
	Géryville	1320	14·6	-1·1	24·0	+0·6	SSW 1	beau		33	21		0·1	378	
	Aflou	1426													
	Djelfa	1160	21·6	+1·4	18·5	-3·2	SW 3	clair		31	15				
	Bou-Saâda	550													
	Msila (Aïn Ounif)	496	"	"	27·1	+2·3	NE 1	beau		36	22				
	Barika	484													
Sahara	Colomb-Béchar	769	11·5	-2·2	29·0	+1·0	ENE 3	nuag.		38	28				
	Laghouat	767	19·7	"	22·0	"	WNW 1	clair		"	20				
	Biskra	125	16·8	-2·5	31·0	+3·0	SE 1	clair		40	26			427	
	Touggourt	69	16·6	-1·5	27·0	-6·0	N 2	clair		39	25			123	
	El-Oued	70	"	"	26·6	-0·2	NE 1	beau		41	25			92	
	Tozeur	50	16·1	-2·6	26·4	+0·4	E 2	clair		39	24				
	Ghardaïa	526	17·6	-0·7	25·3	-0·9	NW 3	clair		38	23				
	Ouargla	157	17·5	-1·5	28·0	0·0	Calme	clair		"	27			68	
	El-Goléa	394?	15·0	-0·1	28·0	0·0	E 2	clair		"	27				
	Béni-Abbès	497?	13·8	-1·3	28·0	+2·0	Calme	clair		44	28				
	Timimoun	294?	13·8	-1·9	30·0	+1·0	E 3	clair		42	27				Coups de vent ce matin.
	Adrar	285?	14·3	-1·8	28·0	-1·0	ENE 3	clair		44	27				
	In-Salah	280?													
	Fort-Flatters	368?	13·0	+8·0	29·0	-2·0	ENE 3	clair		"	26				
	Fort-Polignac	608?	"	"	28·0	-1·0	E 2	clair		"	25				
	Djanet	1100?	"	"	28·0	+2·0	Calme	clair		"	26				
	Tamanrasset	1350?	08·	+1·	26·0	-3·0	ENE 3	nuag.		36	22	gttes		11	19h20 - 22h gouttes.

LIBRARY OF CONGRESS
APR 1 - 1942
DUPLICATE
EXCHANGE

Situation générale et situation en Algérie Une dépression centrée au Nord de l'Irlande (Eiree : 996 mb : 747 m/m) s'étend sur les Iles Britanniques, la Mer du Nord et le Nord de la France ; une deuxième, qui a son centre sur la Laponie (1004 mb : 753 m/m) intéresse le Nord de la Scandinavie. On note un faible minimum sur l'Ouest de la Méditerranée occidentale (Ténès : 1013 mb : 760 m/m). La pression est élevée sur le Sud-Est de l'Europe (Lwow : 1021 mb : 766 m/m).

En algérie, le ciel est très nuageux avec petites éclaircies en Oranie, beau ailleurs ; les vents, faibles ou modérés, soufflent de Sud à Ouest à l'Ouest, d'Est à Sud à l'Est. La température, en baisse sur le Nord de l'Oranie, est en hausse ailleurs. Le siroco s'est fait sentir en quelques points du littoral et du Tell. La mer est belle ou peu agitée.

Probabilité (valable du 2 à 18h au 3 à 18h). La pression haussera sur le bassin méditerranée, tandis-qu'elle restera sensiblement stationnaire sur l'Afrique du Nord.

En algérie, ciel nuageux avec éclaircies - brumes sur le littoral. Vents du secteur Est, faibles ou modérés. Température en baisse.

	ORAN	ALGER	CONSTANTINE
Littoral et Tell	Nuageux avec éclaircies (brumes sur le littoral). Vents variables faibles ou	Nuageux avec éclaircies - Vents du secteur Est	(brumes sur le littoral). faibles ou modérés.
Hts Plateaux	modérés avec quelques coups de vent de Sud. Température en baisse.	Température en	baisse.
Sahara Septentrional	Très nuageux au Nord beau au Sud. Vents du secteur Est modérés.	Nuageux avec éclaircies. Vents de Nord à Est,	faibles ou modérés.

Vents (Bassin Occidental de la Méditerranée)
Golfe du Lion, Baléares : Sud-Ouest à Ouest, faibles ou modérés.
Bizerte : Nord-Est, modérés.

Vents (en altitude)
Ouest Algérie : Secteur Sud .... 8 à 10 m.
" Sahara : Est à Sud .... 8 à 10 m.
Est Algérie : Nord-Est .... 6 à 8 m.
" Sahara : Est à Sud .... 8 à 10 m.

Prévisions transmises par l'Observatoire de Tamanrasset
Tidikelt Beau à nuageux - Vents du secteur Est - Coups de vent.
Azgers Beau à nuageux - Vents du secteur Est - coups de vents.
Hoggar Nuageux à très nuageux avec éclaircies matin. Vents du Secteur Est - Coups de vent.

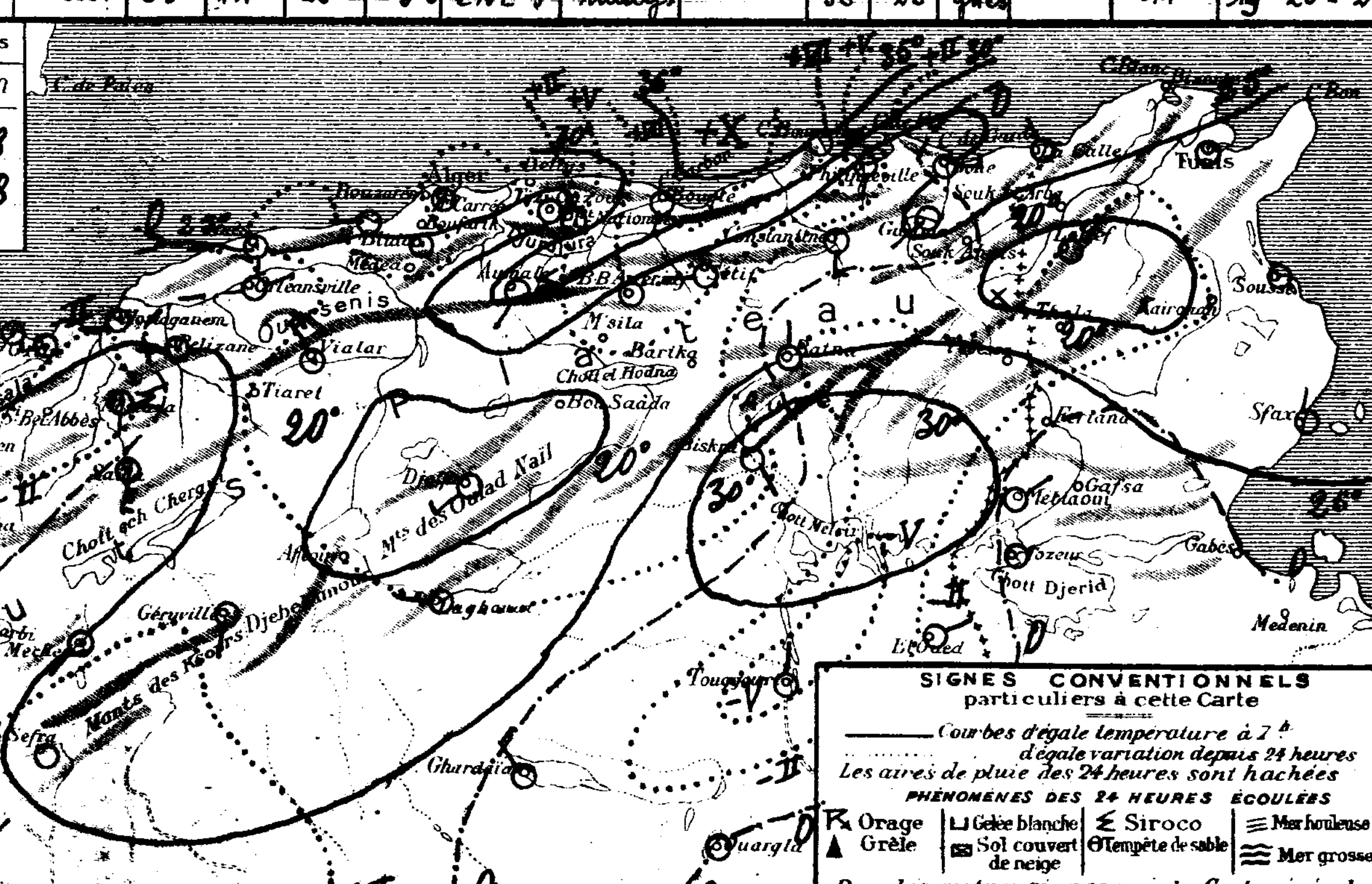

Températures extrêmes

Stations	Max.	Min
Paris	28	18
Nice	..	18

SONDAGES AÉROLOGIQUES

Altitude en Kms. comptée à partir du niveau de la station	Alger Université, Altitude : 59m — Début 9 h 15: Direction	Vitesse en m/s	Début h: Direction	Vitesse en m/s	Tamanrasset, Alt. 1350m — Début h: Direction	Vitesse en m/s
0.5	SW	2				
1.0	WSW	12				
1.5	SW	14				
2.0	SSW	10				
2.5	SSW	9				
3.0						
3.5						
4.0						
4.5						
5.0						
5.5						
6.0						

UNIVERSITÉ D'ALGER
INSTITUT DE MÉTÉOROLOGIE
ET DE PHYSIQUE DU GLOBE

BULLETIN MÉTÉOROLOGIQUE DE [redacted]GÉRIE

Mardi 3 Septembre 1935 — 60e ANNÉE — N° 246 — 7h

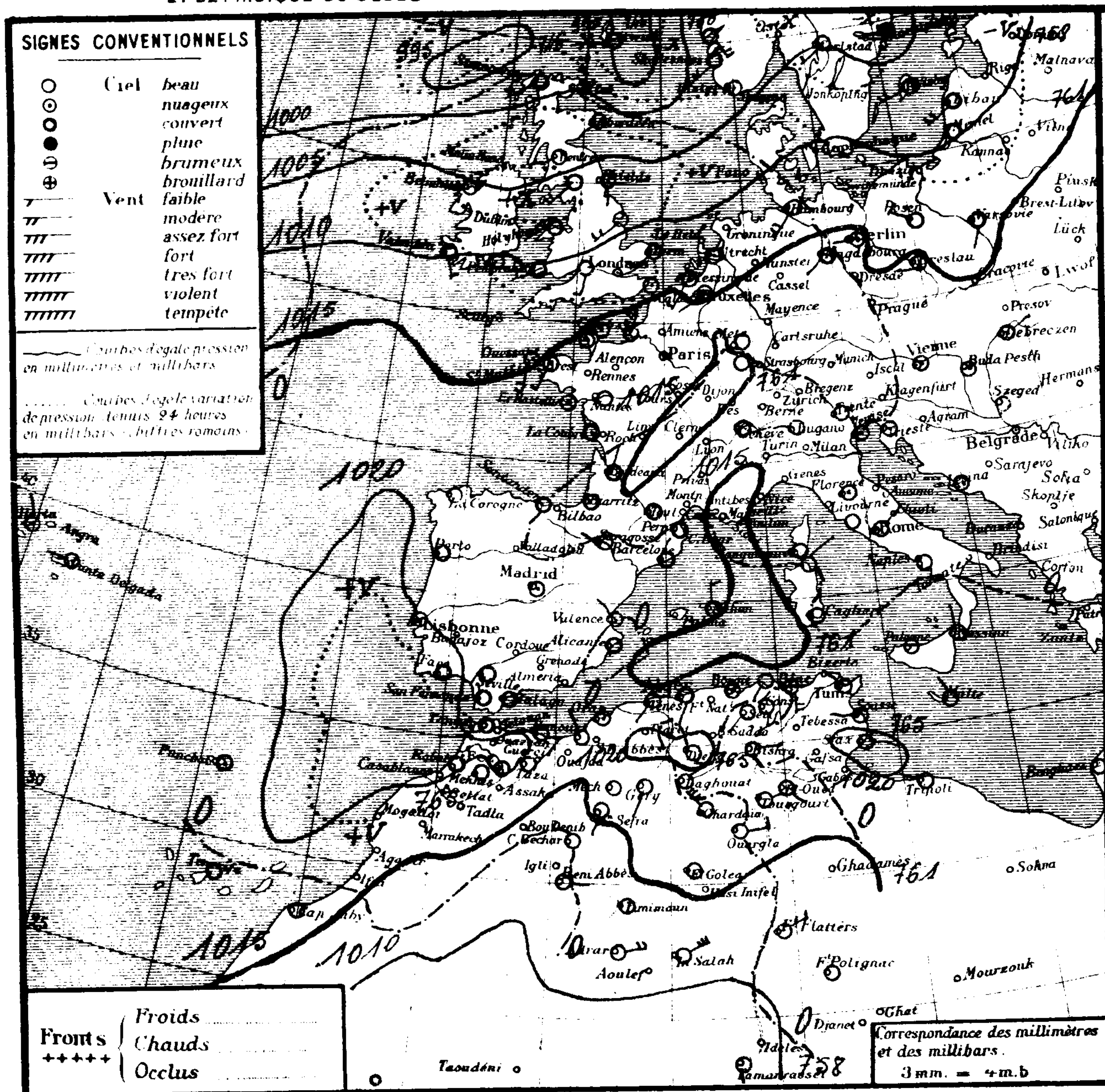

Région	Stations	Altitude en mètres	Pression à 0° et au niveau de la mer — Observation	Pression — diff en 24h	Température de l'air — Observation	Température — diff en 24h	Vents Direction et force de 0 à 9	Etat du Ciel	Etat de la Mer	Températures extrêmes (24 h) max	Températures extrêmes (24 h) min	Pluie en millim. (24 h)	Hauteurs totalisées du mois en cours (m/m)	Hauteurs totalisées du 1er Septembre au 31 Juillet (m/m)	PHÉNOMÈNES
Littoral	Nemours	83	19·7	+2·3	24·4	+0·4	NW 2	nuag.	p. agitée	25	24			328	
	Cap Falcon	75	20·9	+2·1	24·6	+1·4	WSW 1	T. nuag.	belle	30	23			329	
	Oran	11	18·9	+2·4	25·0	+1·0	Calme	nuag.	belle	26	24			412	
	Mostaganem	113	17·2	+2·6	25·0	+1·5	ENE 1	beau	T. belle	32	23				
	Cap Ténès	183	16·8	+4·2	23·2	-2·4	SW 3	nuag.	agitée	30	23			438	
	Cherchell	22	19·3	+3·6	25·8	0·0	Calme	T. nuag.	belle	29	23	2·0	2·0	649	14h pluie.
	Blida	267	17·7	+3·2	22·0	-3·0	Calme	T. nuag.		32	20	gttes		928	15h30 - 16h gouttes.
	Bouzaréa	344	16·5	+3·1	22·4	-8·4	W 4	nuag.		37	22			749	
	Alger	59	17·2	+2·8	24·9	-2·0	SSW 1	couv.	T. belle	34	23			690	
	Maison-Carrée	48													
	Cap Carbon	225	15·7	+2·4	26·0	-8·0	Calme	nuag.	agitée	37	24			724	
	Cap Bougaroni	195	17·1	+1·8	31·0	-4·6	SW 2	clair	p. agitée	36	29			1068	Hier et nuit siroco.
	Philippeville	42													
	Cap de Garde	161	15·5	-1·2	25·0	+2·0	S 4	clair	p. agitée	30	22			851	
	La Calle	10	20·6	-1·1	30·3	+3·7	SE 1	clair	calme	31	25			1031	
	Bizerte	9													
	Tunis	36	17·7	0·0	20·8	-0·2	WNW 1	clair		29	18				
	Sousse	2	18·2	+0·1	21·7	-2·9	W 1	clair	Calme	29	20				
	Sfax	8	21·8	+6·9	27·4	+3·2	E 1	clair	belle	29	21				
Tell et Hautes Plaines	Tlemcen	806	17·0	+2·6	26·0	-1·2	N 1	nuag.		32	22			531	
	Sidi-bel-Abbès	476													
	Saïda	867	20·0	+4·5	21·2	-5·0	S 1	clair		37	21			312	
	Mascara	590	18·4	+3·2	22·0	-4·0	Calme	clair		40	21	gttes		292	hier siroco - 13h gouttes.
	Relizane	73	19·7	+2·7	25·0	+0·3	W 1	beau		40	22				
	Orléansville	112	18·4	+3·0	24·9	+0·1	SSW 1	nuag.		42	24			460	
	Tiaret	1023													
	Vialar	889	19·0	-1·0	20·0	-1·5	SW 3	beau		39	19				
	Médéa	935													
	Aumale	905	18·1	+1·7	28·4	-1·8	SSW 5	clair		36	22			533	hier et nuit siroco.
	Fort-National	942												932	
	Tizi-Ouzou	222	17·7	+1·6	25·0	+1·0	NE 1	clair		44	23			829	
	Bordj-b.-Arréridj	915	15·6	-0·5	26·9	+3·2	Calme	clair		37	20				
	Sétif	1079	17·7	+0·7	23·0	+0·2	SW 1	clair		33	19			496	
	Batna	1044	16·8	0·0	25·0	0·0	ENE 1	clair		35	15				
	Constantine	660	19·9	-0·3	22·1	+1·1	S 2	clair		36	20			660	
	Guelma	268	18·6	-0·2	26·0	+0·8	SE 2	beau		39	16			766	
	Tébessa	863												370	
Steppe et Atlas Saharien	Aïn-Sefra	1090	16·7	+0·1	24·0	0·0	SW 1	clair		34	18				
	Mécheria	1167	19·5	+1·4	21·8	-2·2	Calme	clair		34	18			234	
	Géryville	1320	16·1	+1·5	21·9	-2·1	SSW 1	nuag.		33	16		0·1	378	
	Aflou	1426													
	Djelfa	1160	23·8	+1·2	17·2	-1·3	Calme	clair		31	16				
	Bou-Saâda (Si-Ch.)	580	21·8	"	33·0	"	SSW 1	beau		36	16				
	M'Sila (Beni Ounif)	461	"	"	25·3	-1·8	NE 1	clair		36	23				
	Barika	484													
Sahara	Colomb-Béchar	769	11·5	0·0	29·0	0·0	Calme	clair		38	26				
	Laghouat	767	19·5	-0·2	22·0	0·0	NE 1	clair		"	20				
	Biskra	125	18·4	+1·6	29·0	-2·0	E 1	clair		38	26			427	
	Touggourt	69	16·9	+0·3	28·0	+1·0	E 3	clair		42	24			123	
	El-Oued	70	"	"	25·8	-0·8	ESE 2	beau		42	24			92	
	Tozeur	50	16·1	0·0	24·8	-1·6	Calme	clair		38	22				
	Ghardaïa	526	19·3	+1·7	24·6	-0·7	NW 5	clair		37	22				
	Ouargla	157	17·3	-0·2	27·0	-1·0	E 3	clair		"	24			68	
	El-Goléa	394?	15·7	+0·7	24·0	-4·0	Calme	clair		"	22				
	Béni-Abbès	497?	13·8	0·0	27·0	-2·0	E 2	clair		40	26				
	Timimoun	294?	14·3	+0·5	33·0	+3·0	Calme	nuag.		43	30				Coups de vent hier.
	Adrar	285?	14·7	+0·4	33·0	+5·0	E 4	nuag.		44	29				nuit tempête de sable.
	In-Salah	280?	11·1	"	31·0	"	ENE 5	nuag.		"	29				
	Fort-Flatters	368?	12·5	-0·5	28·0	-1·0	ENE 3	clair		"	25				
	Fort-Polignac	608?	"	"	29·0	+1·0	Calme	clair		"	26				
	Djanet	1100?													
	Tamanrasset	1350?	09·	+1·	25·0	-1·0	S 1	clair		35	21			11	

Division of Maps
FEB 29 1940
Library of Congress

Situation générale et situation en Algérie Une zone de basses pressions recouvre la moitié Nord de l'Europe (Minima : Lerwick : 995 mb = 746 m/m ; Stornoway : 998 mb = 748 m/m). La pression est moyenne sur le reste de l'Europe et sur l'Afrique du Nord. On note cependant des minima relatifs sur le Centre de la France (Clermont : 1014 mb = 761 m/m) et sur la méditerranée Occidentale (Mahon : 1016 mb = 762 m/m).

En Algérie, le ciel est nuageux sur la moitié Ouest du littoral et du Tell, beau ailleurs. Les vents, faibles ou modérés, soufflent de Sud-Ouest à Ouest à l'Ouest, d'Est à Sud à l'Est. La température est généralement en baisse. Le Siroco s'est fait sentir, hier et cette nuit, en quelques points du Nord du réseau. La mer est agitée à Ténès et à Cap Carbon, belle ou peu agitée sur le reste de la Côte algérienne.

Probabilité (valable du 3 à 18h au 4 à 18h). La situation barométrique restera sensiblement stationnaire sur nos régions.

En Algérie, à l'Ouest ; ciel nuageux avec éclaircies. Vents variables, faibles ou modérés, avec coups de Vent d'Ouest ; à l'Est ciel beau ou peu nuageux. Vents du secteur Sud, faibles ou modérés. Température stationnaire ou en légère baisse.

	ORAN	ALGER	CONSTANTINE
Littoral et Tell	Nuageux avec éclaircies. Vents variables, faibles ou modérés avec coups de Vent d'Ouest.		Beau ou peu nuageux. Vents du secteur Sud
Hts Plateaux	Température en légère baisse.		faibles ou modérés. Température stationnaire
Sahara Septentrional	Nuageux avec éclaircies. Vents d'Est modérés.	Beau ou peu nuageux. Vents d'Est, faibles ou modérés.	

Vents (Bassin Occidental de la Méditerranée)

Golfe du Lion : } Ouest à Nord, faibles ou modérés.
Baléares :
Bizerte : Secteur Est, faibles ou modérés.

Vents (en altitude)

Ouest Algérie : Sud-Ouest à Ouest .... 8 à 10 m.
" Sahara : Est à Sud .... 8 à 10 m.
Est Algérie : }
" Sahara : } Est à Sud .... 8 à 10 m.

Prévisions transmises par l'Observatoire de Tamanrasset

Tidikelt : Nuageux. Vents variables, Nord-Est dominant, modérés à assez forts. Sable.
Azyers : Nuageux à très nuageux. Coups de Vent du secteur Est.
Hoggar : Nuageux à très nuageux. éclaircies matin. Vents du secteur Est. Coups de Vent. Mouvements orageux.

Températures extrêmes		
Stations	Max.	Min.
Paris	24	11
Nice	25	"

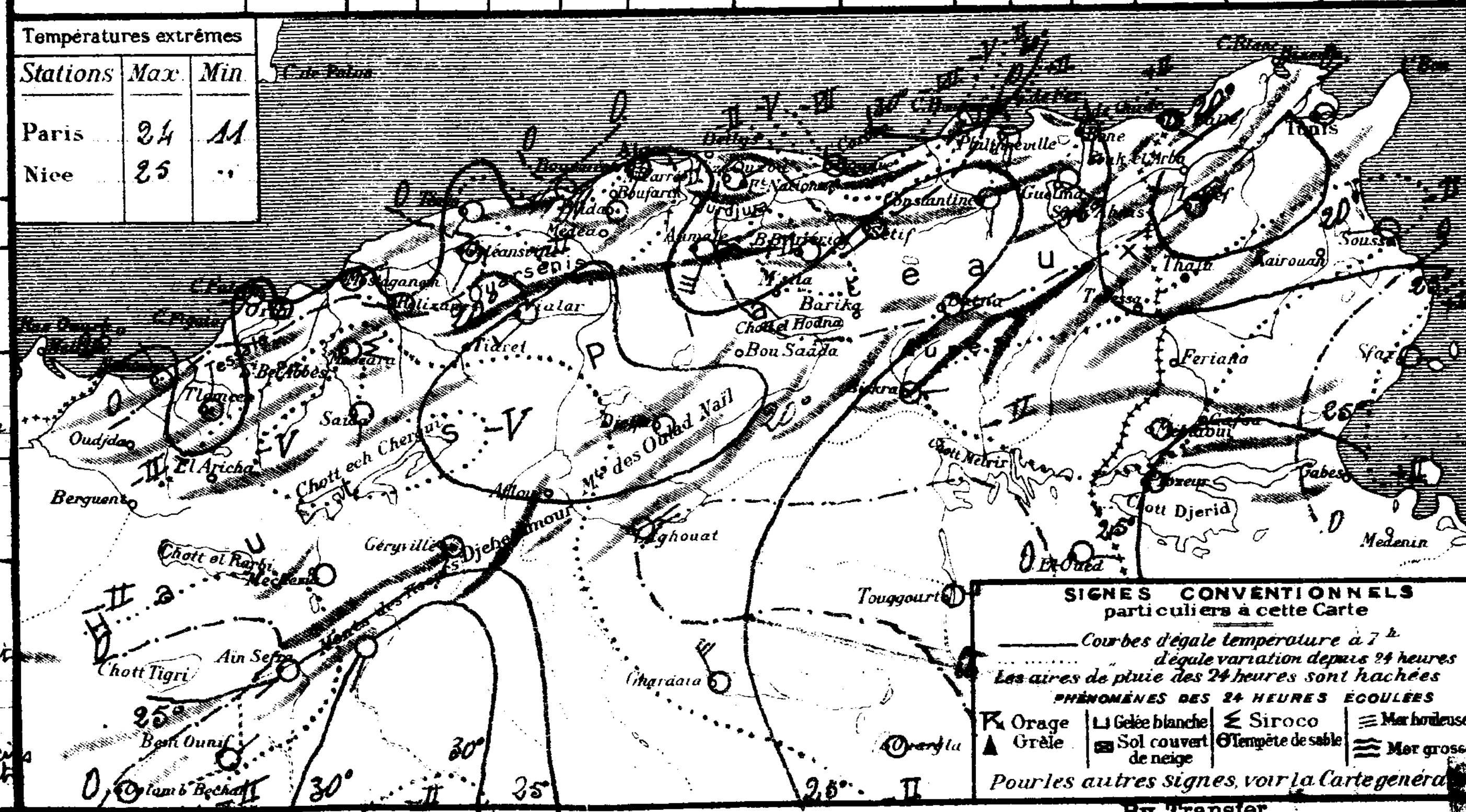

SONDAGES AÉROLOGIQUES

Altitude en Kms. comptée à partir du niveau de la station	Alger Université, Altitude 59m — Début 09h 15 — Direction	Vitesse en m/s	Début h — Direction	Vitesse en m/s	Tamanrasset Alt 1350m — Début h — Direction	Vitesse en m/s
0.5	WNW	4				
1.0	S	5				
1.5	SSW	4				
2.0	WSW	12				
2.5	SW	9				
3.0						
3.5						
4.0						
4.5						
5.0						
5.5						
6.0						

By Transfer
Weather Bureau FEB 16

UNIVERSITÉ D'ALGER
INSTITUT DE MÉTÉOROLOGIE
ET DE PHYSIQUE DU GLOBE

BULLETIN MÉTÉOROLOGIQUE DE L'ALGÉRIE

Mercredi 4 Septembre

60me ANNEE — N° 247
1936 — 7h

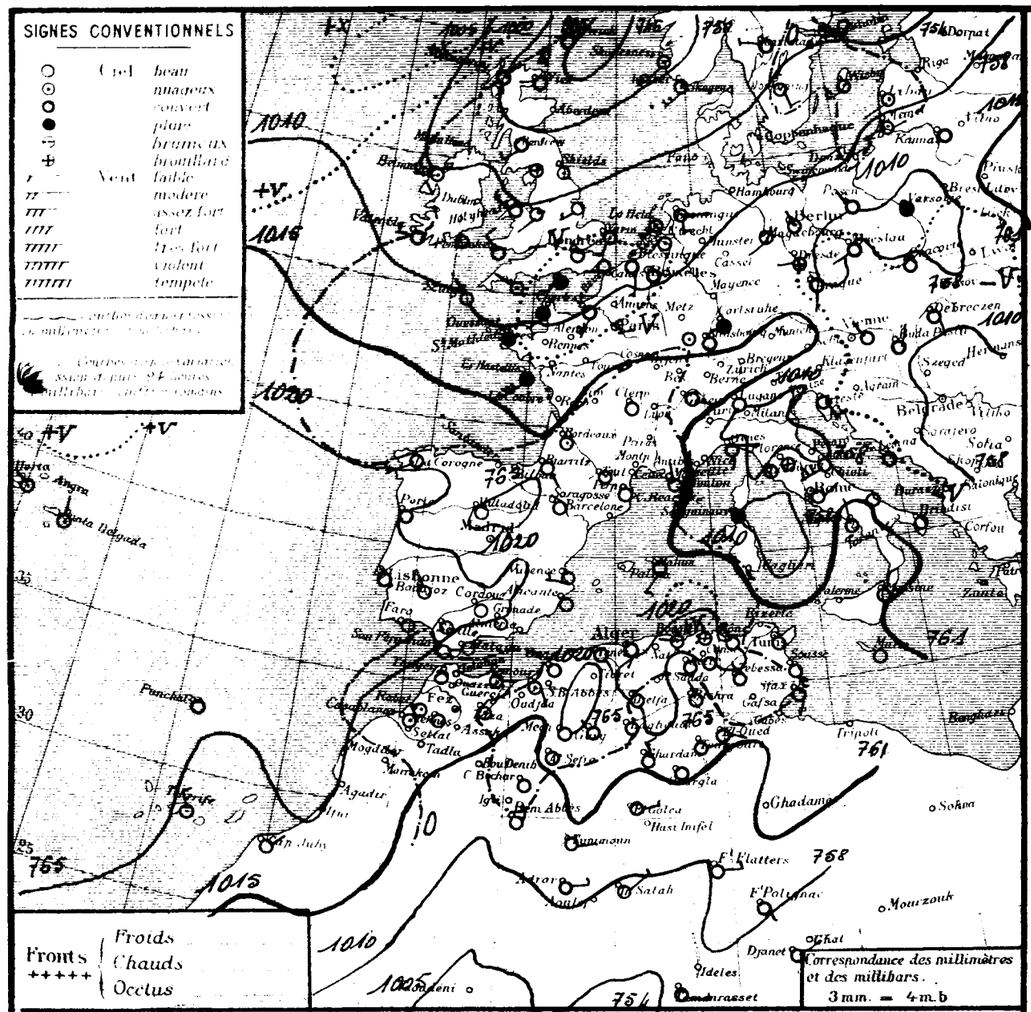

Situation générale et situation en Algérie. De hautes pressions s'avancent des Açores (Horta : 1022 mb = 767 m/m) jusque sur l'Ouest de la Péninsule Ibérique. Une aire dépressionnaire recouvre l'Europe moins le Sud-Ouest (Minima : Derwicht : 995 mb = 746 m/m ; Varsovie, Nord-Italie, Portusato : 1010 mb = 758 m/m). La pression est voisine de la moyenne au Maroc et sur le Nord de l'Algérie - Tunisie.

En Algérie, le ciel est très nuageux ou couvert à l'Ouest, beau à l'Est. Les vents, faibles ou modérés, soufflent en majorité du secteur Nord. Il a plu cette nuit dans les régions d'Oran et de Tlemcen - La température est en baisse. La mer est belle ou peu agitée sur la côte algérienne.

Probabilité (valable du 4 à 18h au 5 à 18h). La pression se renforcera sur l'Europe méridionale et sur l'Afrique du Nord.
En Algérie, à l'Ouest, ciel très nuageux avec quelques averses éparses. Vents d'Ouest à Nord modérés. A l'Est, ciel beau à très nuageux. Vents du secteur Nord, faibles à modérés. Température en baisse.

	ORAN	ALGER	CONSTANTINE
Littoral et Tell	Très nuageux - Vents d'Ouest à Nord modérés.	Quelques averses éparses.	Beau à très nuageux. Vents du secteur Nord, faibles à modérés.
Hts Plateaux	Température en baisse.		Température en baisse.
Sahara Septentrional	Très nuageux. Vents de Nord à Est, faibles ou modérés	Beau à nuageux. Vent de Nord à Est, faibles ou modérés	Beau ou peu nuageux. Vents de Nord à Est faibles ou modérés.

Vents (Bassin Occidental de la Méditerranée)

Golfe du Lion : Ouest à Nord, faibles ou modérés.
Baléares : Secteur Ouest, modérés.
Bizerte : Ouest, assez forts.

Vents (en altitude)

Ouest Algérie	Est	8 à 10 m.
" Sahara	Secteur Est	8 à 10 m.
Est Algérie	Nord à Est	8 à 10 m.
" Sahara	Secteur Est	8 à 10 m.

Prévisions transmises par l'Observatoire de Tamanrasset

Tidikelt : Beau à nuageux - Vents variables, secteur Nord dominant, modérés à assez forts.
Azgers : Beau à nuageux - Vents variables, secteur Est dominant.
Hoggar : Nuageux à très nuageux avec éclaircies. Vents variables, secteur Est dominant, coups de vent. Brumes, quelquefois nuageux.

STATIONS	Altitude en mètres	Observation de 7 heures: Pression à 0° et au niveau de la mer — Observation	diff. en 24h	Température de l'air — Observation	diff. en 24h	Vents Direction et force de 0 à 9	Etat du Ciel	Etat de la Mer	Dans les 24 heures: Températures extrêmes — max	min	Pluie en m/m	Pluie en m/m: Hauteurs totalisées du mois en cours	Hauteurs totalisées du 1er Sept. au 31 juillet	PHÉNOMÈNES
Littoral														
Nemours	83	19·9	+0·2	23·6	-0·8	SSE 1	T. nuag.	belle	25	23			328	
Cap Falcon	75	22·2	+1·3	22·7	-1·9	Calme	T. nuag.	belle	28	21	0·4	0·4	329	Nuit pluie.
Oran	11	19·7	+0·8	24·5	-0·5	Calme	Couv	belle	31	23	0·4	0·4	412	Nuit pluie.
Mostaganem	113	19·8	+1·6	21·5	-3·5	E 2	nuag.	T. belle	24	21				
Cap Ténès	183	18·1	+1·3	23·0	-0·2	SW 3	T. nuag.	p. agitée	31	22			438	
Cherchell	22	20·4	+1·1	25·6	-0·2	W 2	T. nuag.	p. agitée	29	23			649	
Blida	267	19·0	+1·3	22·0	0·0	NE 1	T. nuag.		31	21			928	
Bouzaréa	344	18·8	+2·3	22·5	+0·1	S 1	T. nuag.		31	21			749	
Alger	59	18·9	+1·7	24·5	-0·4	SSW 1	Couv	belle	31	24			690	
Maison-Carrée	48	19·4	"	25·6	"	SE 3	Couv		32	22				
Cap Carbon	225	21·1	+1·4	24·0	-2·0	W 1	nuag.	Calme	35	23			724	
Cap Bougaroni	195	21·9	+4·8	24·2	-7·2	NW 2	brouillard	p. agitée	32	23			1068	
Philippeville	42	20·4	+4·5	25·6	-2·1	N 1	nuag.	p. agitée	31	22				
Cap de Garde	161	19·1	+3·6	26·0	+1·0	WNW 4	nuag.	p. agitée	33	23			851	
La Calle	10	18·5	-2·1	27·0	-3·5	SW 4	T. nuag.	belle	31	24			1031	
Bizerte	9													
Tunis	36	17·5	-0·2	23·4	+2·6	WSW 2	clair		31	20				
Sousse	2	16·5	-1·7	23·2	+1·5	S 2	clair	T. belle	28	21				
Sfax	8	21·8	0·0	21·4	-6·0	SW 1	beau	T. belle	28	21				
Tlemcen	806	17·0	0·0	21·8	-4·2	SSW 5	nuag.		23	19	1·0	1·0	331	20 - 21h pluie.
Tell et Hautes Plaines														
Sidi-bel-Abbès	476	17·0	0·0	21·8	-4·2	SSW 5	nuag.		23	19			312	
Saïda	867	21·7	+1·7	21·4	+0·2	S 1	Couv		33	19			292	
Mascara	590	20·0	+1·6	20·8	-1·2	Calme	Couv		33	20				
Relizane	73	21·0	+1·3	23·8	-1·2	NW 1	Couv		35	22			460	
Orléansville	112	19·4	+1·0	24·3	-0·6	N 1	Couv		37	24				
Tiaret	1023													
Vialar	889	20·5	+1·5	20·0	0·0	NE 4	Couv		24	18				
Médéa	935													
Aumale	905	22·0	+3·9	20·8	-7·6	SW 1	Couv		35	18	gttes		533	7 - 7h Sirocco, 18h30 - 21h gouttes.
Fort-National	942												952	
Tizi-Ouzou	222	21·3	+3·6	24·0	-1·0	SE 1	beau		38	23			829	
Bordj-b.-Arréridj	915	16·1	+0·5	21·1	-5·8	NE 2	clair		36	20				
Sétif	1079	18·4	+0·7	21·2	-1·8	NW 2	clair		33	18			496	
Batna	1044	16·2	+0·6	22·0	-3·0	ENE 1	clair		35	16				
Constantine	660	20·0	+1·1	21·5	-0·6	N 4	clair		38	20			660	
Guelma	268	21·2	+2·6	26·0	0·0	SE 3	nuag.		40	21			766	
Tébessa	863	17·5	"	25·0	"	NW 2	clair		36	16			370	
Aïn-Sefra	1090	17·2	+1·5	22·0	-2·0	NW 1	beau		35	17				
Mécheria	1167	21·4	+1·9	19·0	-2·8	NE 3	Couv		34	17			234	
Géryville	1320	17·0	-2·9	16·9	-5·0	N 2	Couv		33	16			378	
Aflou	1426													
Steppe et Atlas Saharien														
Djelfa	1160	22·6	-1·2	18·0	+0·8	Calme	clair		31	16				
Boussaada	560	16·4	+4·6	22·0	-11·0	NNE 5	beau		37	19				
M'Sila	596	"	"	23·6	-1·7	N 4	nuag.		36	23				
Barika	434													
Sahara														
Colomb-Béchar	769	11·9	+0·4	25·0	-4·0	E 3	T. nuag.		38	25				
Laghouat	767	19·5	0·0	21·0	-1·0	SSW 1	clair		39	20				
Biskra	125	17·3	-1·1	28·0	-1·0	NW 1	clair		39	24			427	
Touggourt	69	16·1	-0·8	26·2	-1·8	E 1	clair		38	21			123	
El-Oued	70	"	"	23·8	-2·0	E 2	beau		39	21			92	
Tozeur	50	16·3	+0·2	21·2	-0·6	E 1	clair		36	21				
Ghardaïa	526	17·4	-1·9	25·3	+0·7	NW 3	clair		37	21				
Ouargla	157												68	
El-Goléa	394?	12·9	-2·8	27·0	+3·0	E 3	clair		"	25				
Béni-Abbès	497?	12·3	-1·5	29·0	+2·0	N 2	nuag.		41	23				
Timimoun	294?	13·7	-0·6	27·0	-6·0	E 3	beau		42	24				Coups de vent ce matin.
Adrar	285?													
In-Salah	280?	09·5	-1·6	28·0	-2·0	NE 4	clair		"	26				
Fort-Flatters	368?	10·3	-2·2	28·0	0·0	E 3	clair		"	23				
Fort-Polignac	608?	"	"	31·0	+2·0	S 1	clair		"	25				
Djanet	1100?	"	"	27·0	"	NE 2	clair		"	25				
Tamanrasset	1350?	07·	-2·	26·0	+1·0	E 3	clair		35	22	0·0		11	18h45 gouttes - 21h30 pluie.

LIBRARY OF CONGRESS
APR 1 - 1942
DUPLICATE EXCHANGE

Températures extrêmes

Stations	Max.	Min.
Paris	24	14
Nice	26	19

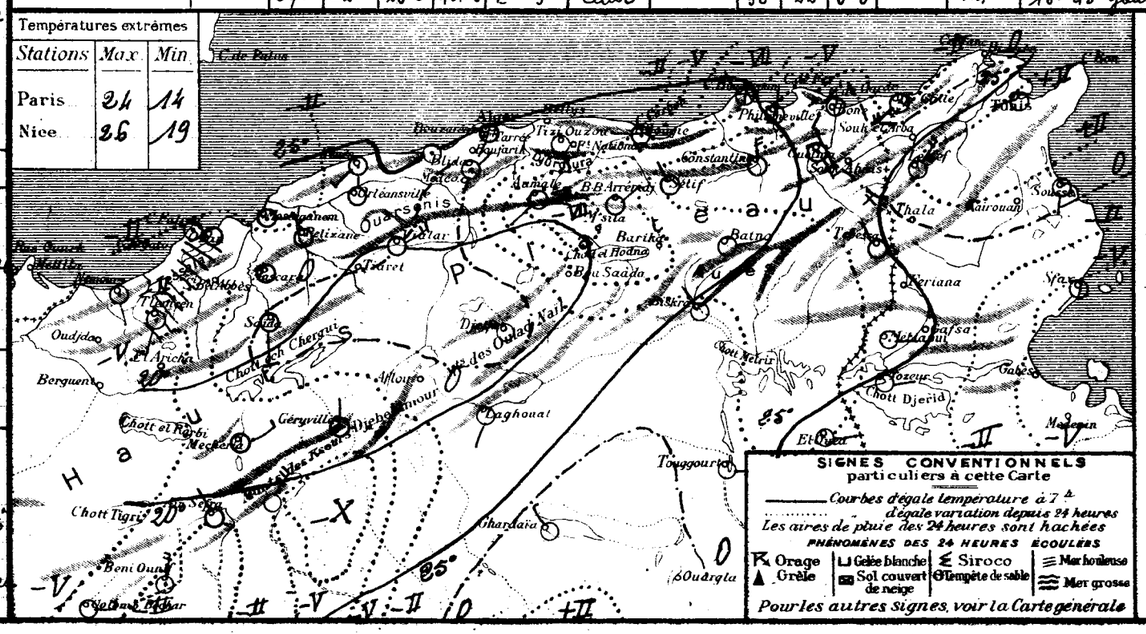

SONDAGES AÉROLOGIQUES

Altitude en Kms. comptée à partir du niveau de la station	Alger Université, Altitude 59m — Début 09h 00 — Direction	Vitesse en m/s	Alger Université — Début h — Direction	Vitesse en m/s	Tamanrasset Alt. 1350m — Début h — Direction	Vitesse en m/s
05	ESE	5				
10	ESE	8				
15	ESE	6				
20	SW	5				
25	W	13				
30	WSW	13				
35	SW	20				
40						
45						
30						
55						
60						

UNIVERSITÉ D'ALGER
INSTITUT DE MÉTÉOROLOGIE
ET DE PHYSIQUE DU GLOBE

BULLETIN MÉTÉOROLOGIQUE DE L'ALGÉRIE

60e Année. — N° 243
Jeudi 5 Septembre 1935 — 7h

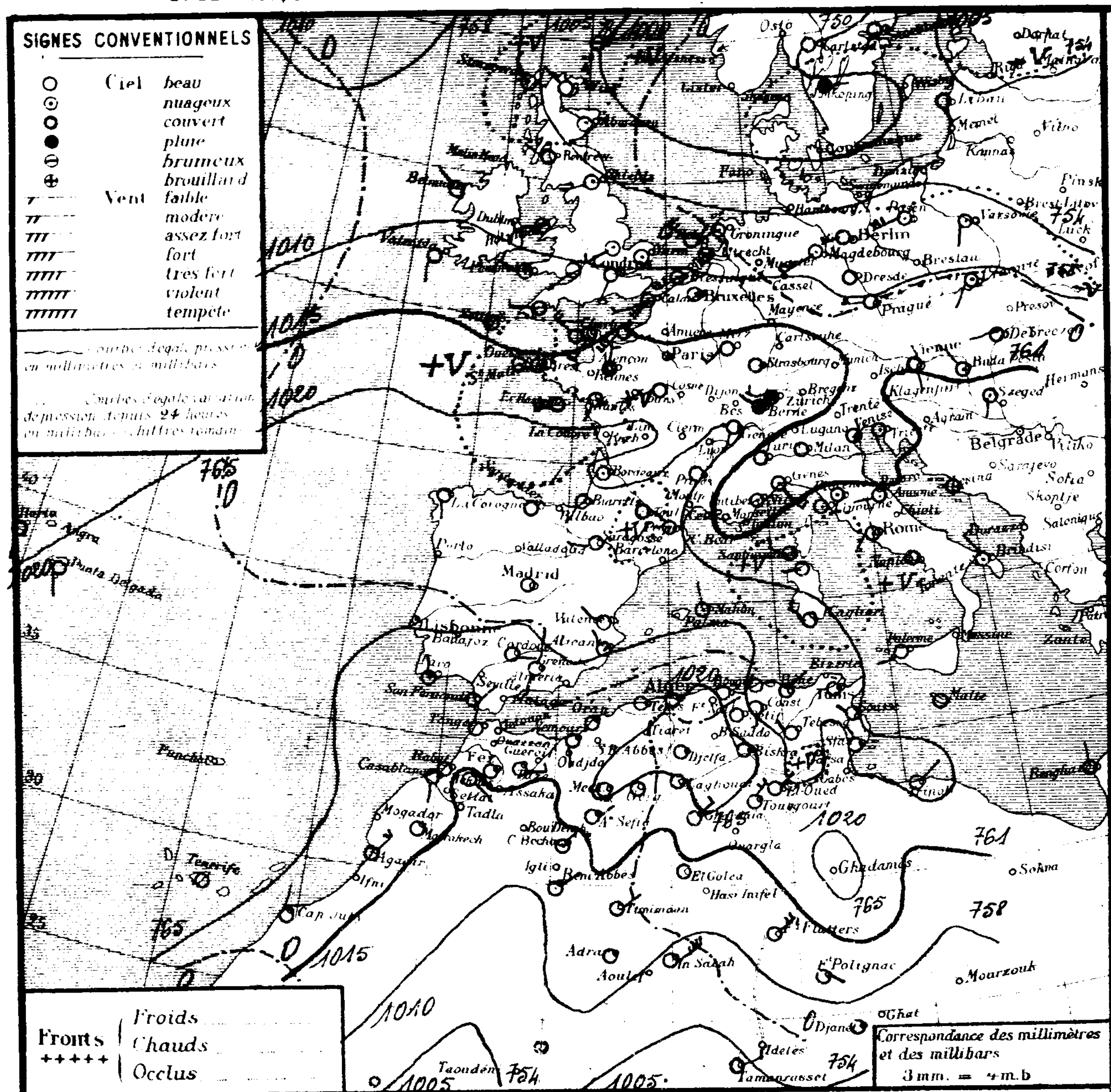

Région	Stations	Altitude en mètres	Pression à 0° et au niveau de la mer — Observation	Pression — diff en 24h	Température de l'air — Observation	Température — diff en 24h	Vents Direction et force de 0 à 9	Etat du Ciel	Etat de la Mer	Températures extrêmes (24 h) max	Températures extrêmes min	Pluie en millim. (24 h)	Hauteurs totalisées du mois en cours	Hauteurs totalisées du 1er Sept. au 31 juillet	Phénomènes
Littoral	Nemours	83	18·6	-0·3	22·4	-1·2	S 1	beau	T. belle	25	22			328	
	Cap Falcon	75	21·7	-0·5	23·4	+0·7	NE 1	T. nuagx	belle	28	22		0·4	329	
	Oran	11	19·6	-0·1	24·0	-0·5	Calme	clair	belle	28	22		0·4	412	
	Mostaganem	113	18·1	-0·7	24·7	+3·2	W 1	Couv	T. belle	30	21				
	Cap Ténès	183	16·6	-1·5	23·4	+0·4	Calme	nuagx	belle	26	23			438	
	Cherchell	22	20·1	-0·3	28·5	-0·1	Calme	nuagx	T. belle	27	22			649	
	Blida	267	19·0	0·0	22·0	0·0	SE 1	T. nuagx		28	21	2·0	2·0	928	01h30 - tonnerre, pluie.
	Bouzaréa	344	18·5	-0·3	24·1	+1·6	WNW 1	T. nuagx		25	22	0·0		749	15h15 gouttes, 16h30 pluie.
	Alger	59	18·5	-0·4	24·8	+0·3	Calme	Couv	T. belle	27	23	0·0		690	9h10 - Après midi et nuit pluie par intermittence
	Maison-Carrée	48	19·3	-0·1	23·0	-3·6	Calme	Couv		31	22	0·5	0·5		Nuit pluie.
	Cap Carbon	225	19·0	-2·1	25·0	+1·0	Calme	Couv	belle	28	22			724	
	Cap Bougaroni	195	21·1	-0·8	26·0	+1·8	E 2	nuagx	belle	27	23			1068	
	Philippeville	42	21·0	+0·6	26·0	+0·4	SSW 2	clair	T. belle	29	20				
	Cap de Garde	161	20·5	+1·4	26·0	0·0	NE 2	nuagx	belle	30	22			851	
	La Calle	10	19·7	+1·2	26·4	-0·6	NW 1	clair	calme	30	23			1031	
	Bizerte	9													
	Tunis	36	20·2	+2·7	23·4	0·0	WNW 3	clair		33	20				
	Sousse	2	20·3	+3·8	23·1	-0·1	NW 1	clair	calme	29	22				
	Sfax	8	23·7	+1·9	23·6	+2·2	NNW 1	beau	belle	30	23				
Tell et Hautes Plaines	Tlemcen	806	17·6	+0·6	26·0	+4·2	N 1	clair		"	20			531	
	Sidi-bel-Abbès	476													
	Saïda	867	20·5	-1·2	22·0	+0·6	S 1	T. nuagx		29	20			312	
	Mascara	590	16·0	-4·0	23·4	+2·6	Calme	Couv		28	23			292	
	Relizane	73	21·5	+0·5	28·8	+5·0	ENE 3	Couv		30	22				
	Orléansville	112	18·2	-1·2	25·7	+1·4	ESE 1	T. nuagx		33	23			460	
	Tiaret	1023													
	Vialar	889	20·9	+0·4	21·0	+1·0	SE 4	T. nuagx		29	19	5·0	5·0		Nuit pluie.
	Médéa	935													
	Aumale	905	21·4	-0·6	23·0	+2·2	NNE 4	Couv		30	18			533	
	Fort-National	942												932	
	Tizi-Ouzou	222	20·2	-1·1	24·5	+0·5	E 1	T. nuagx		34	23			829	
	Bordj-b.-Arréridj	915													
	Sétif	1079	19·8	+1·4	21·2	0·0	NW 1	clair		28	17			496	
	Batna	1044	18·5	+2·3	22·0	0·0	NE 1	clair		31	14				
	Constantine	660	21·9	+1·9	21·8	+0·3	S 1	clair		29	20			660	
	Guelma	268	21·2	0·0	23·2	-2·8	SE 2	beau		32	17			766	
	Tébessa	863	20·2	+2·7	25·0	0·0	NW 1	clair		36	17			370	
Steppe et Atlas Saharien	Aïn-Sefra	1090	15·8	-1·4	24·0	+2·0	NE 2	nuagx		35	19				
	Mécheria	1167	20·1	-1·3	19·6	+0·6	Calme	Couv		27	17			234	
	Géryville	1320	17·6	-1·4	19·5	+2·6	ENE 1	Couv		33	16		0·1	378	
	Aflou	1426													
	Djelfa	1160	26·0	+3·4	14·6	-3·4	Calme	clair		29	12				
	[illegible] S. ch	[illegible]	21·0	+1·3	23·2	+1·2	NE 1	nuagx		34	21				
	Béni Ounif	[illegible]	"	"	25·0	+1·4	NE 3	nuagx		38	24				
	Barika	484													
Sahara	Colomb-Béchar	769	11·7	-0·2	27·0	+2·0	NE 3	T. nuagx		35	24				
	Laghouat	767													
	Biskra	125	21·0	+3·7	28·0	0·0	NW 1	clair		37	24			427	
	Touggourt	69	18·5	+2·4	28·1	+1·9	NE 3	clair		37	23			123	
	El-Oued	70	"	"	23·6	-0·2	NE 2	beau		38	22			92	
	Tozeur	50	21·7	+5·4	25·2	+1·0	Calme	clair		37	22				
	Ghardaïa	526	19·9	+2·5	25·2	-0·1	NE 3	clair		36	20				
	Ouargla	157												68	
	El-Goléa	394?	13·5	+0·6	26·0	-1·0	E 4	clair		"	25				
	Béni-Abbès	497?	13·3	+1·0	28·0	-1·0	NE 4	clair		38	26				Coups de vent le matin.
	Timimoun	294?	12·2	-1·5	29·0	+2·6	ENE 2	clair		40	25				tempête de sable le matin.
	Adrar	285?	14·1	"	25·0	"	Calme	clair		42	21				
	In-Salah	280?	08·7	-0·8	31·0	+2·0	NE 6	clair		"	23				
	Fort-Flatters	368?	11·7	+1·4	28·0	0·0	NE 4	clair		"	23				
	Fort-Polignac	608?	"	"	27·0	-4·0	ESE 2	clair		"	23				
	Djanet	1100?	"	"	25·0	-2·0	Calme	clair		"	23				
	Tamanrasset	1350?	04.	-3.	27·0	+1·0	ENE 3	clair		33	24			11	

Situation générale et situation en Algérie Une bande de pressions voisines de la moyenne s'étend des Açores à l'Ouest et au Sud de l'Europe, ainsi que sur le Maroc et l'Algérie-Tunisie. Une aire dépressionnaire occupe le reste de l'Europe (Minimum : Sud Norvège : 999 mb : 749 m/m).

En Algérie, le ciel est très nuageux avec petites éclaircies sur l'Ouest du réseau, il est beau ailleurs. Les Vents, faibles ou modérés sont de direction variable. La température est généralement en hausse. La mer est belle sur toute la côte algérienne.

Probabilité (valable du 5 à 18H au 6 à 18H). La pression se renforcera sur nos régions.

En Algérie, ciel très nuageux avec éclaircies, orageux sur le Sud des Hauts-Plateaux oranais. Vents de Nord à Est, faibles ou modérés. Température stationnaire.

	ORAN	ALGER	CONSTANTINE
Littoral et Tell	Très nuageux avec éclaircies. (brumes sur le littoral).	Vents de Nord à Est faibles ou modérés. Température stationnaire	Nuageux avec éclaircies. (brumes sur le littoral) Vents variables, faibles ou
Hts Plateaux	Nuageux avec éclaircies au Nord. Orageux au Sud. Vents de Nord-Est, faibles ou modérés.	Nuageux avec éclaircies. Vents de Nord-Est	modérés, Nord-Est dominant. Température stationnaire.
Sahara Septentrional	Orageux au Nord. Coups de Vent du secteur Est.	faibles ou modérés.	Beau ou peu nuageux. Vents de Nord-Est, faibles ou modérés.

Vents (Bassin Occidental de la Méditerranée)

Golfe du Lion : Nord-Ouest, faibles ou modérés.
Baléares : Nord-Ouest à Nord, faibles ou modérés.
Bizerte : secteur Nord, modérés.

Vents (en altitude)

Ouest Algérie, " Sahara, Est Algérie, " Sahara : Secteur Est .... 6 à 8 m.

Prévisions transmises par l'Observatoire de Tamanrasset

Tidikelt : Beau à nuageux. Vents variables, secteur Est dominant, assez forts à forts. Sable.
Azgers : Beau à très nuageux. Vents du secteur Est, coups de Vent.
Hoggar : Nuageux à très nuageux avec éclaircies le matin. Vents du secteur Est, coups de Vent, mouvements orageux.

Températures extrêmes

Stations	Max	Min
Paris	19	14
Nice	32	..

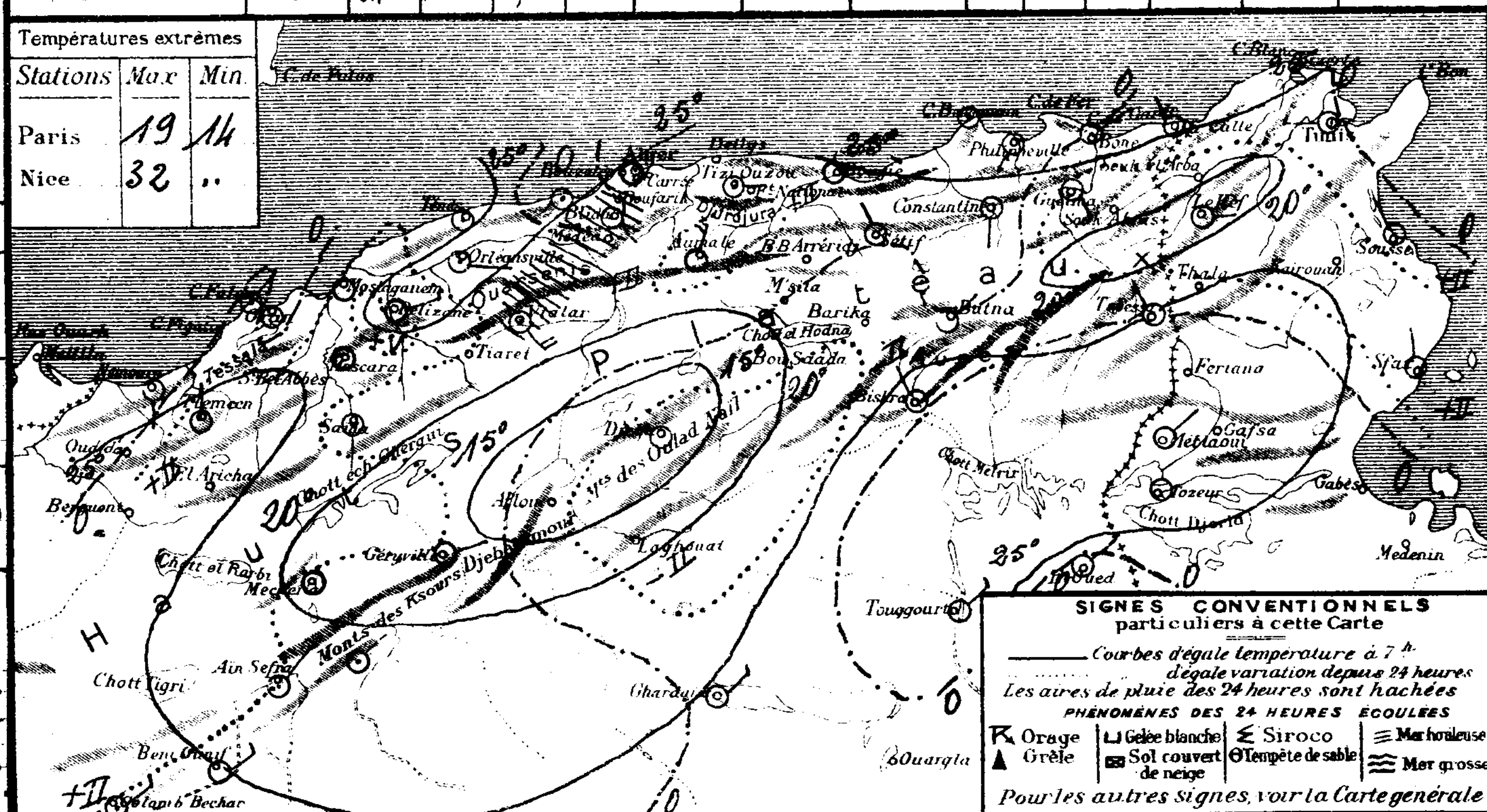

SONDAGES AÉROLOGIQUES

Altitude en Kms. comptée à partir du niveau de la station	Alger Université (Altitude 59m) Début 09 h 35 — Direction	Vitesse en m/s	Début h — Direction	Vitesse en m/s	Tamanrasset (Alt 1350m) Début h — Direction	Vitesse en m/s
05	..	..				
10	SSE	4				
15	S	4				
20	SW	9				
25	SW	11				
30	WSW	12				
35	ESE	9				
40						
45						
50						
55						
60						

Division of Maps
FEB 29 1940
Library of Congress

By Transfer
Weather Bureau FEB 16 1940

UNIVERSITÉ D'ALGER
INSTITUT DE MÉTÉOROLOGIE
ET DE PHYSIQUE DU GLOBE

BULLETIN MÉTÉOROLOGIQUE DE L'ALGÉRIE

60ème ANNÉE — N° 249
Vendredi 6 Septembre 1935

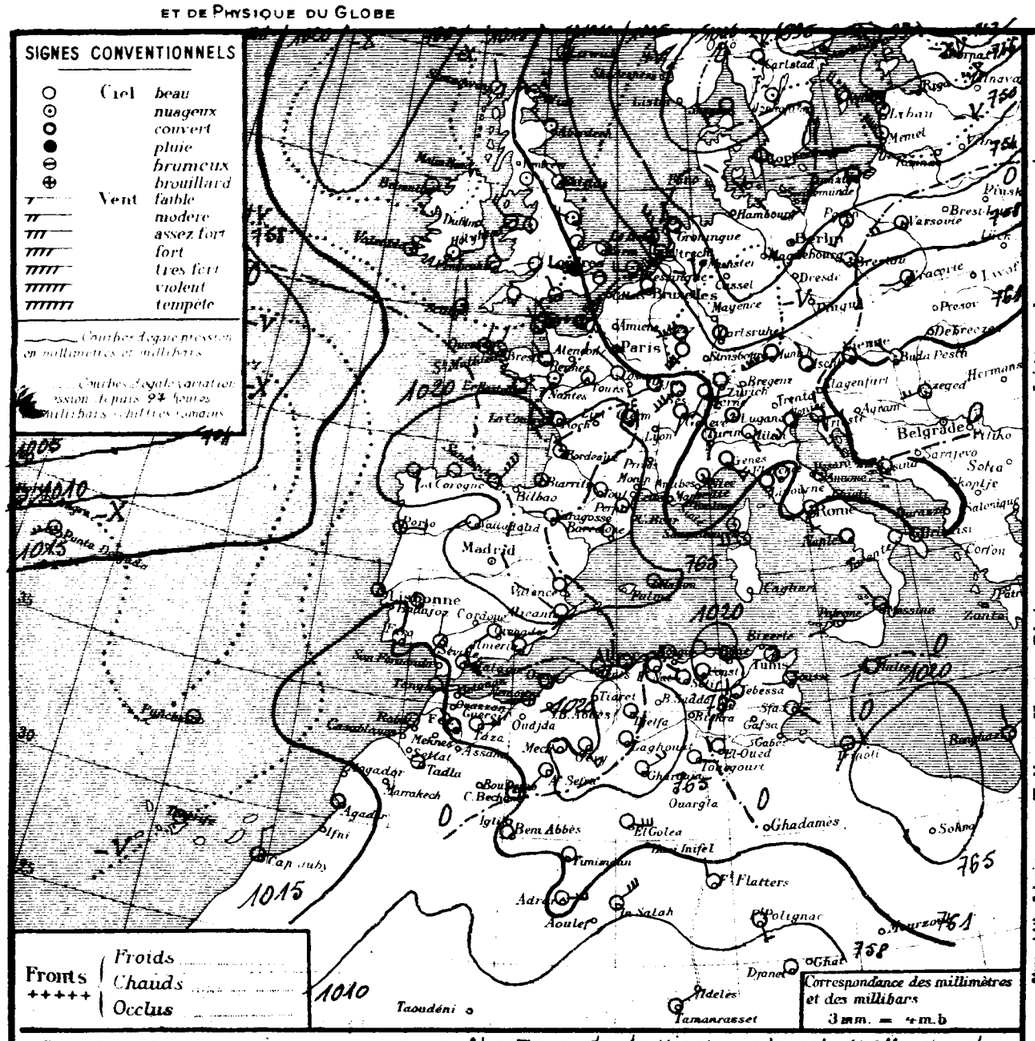

STATIONS		Altitude en mètres	Observation de 7 heures: Pression à 0° et au niveau de la mer — Observation	diff en 24h	Température de l'air — Observation	diff en 24h	Vents Direction et Force de 0 à 9	Etat du Ciel	Etat de la Mer	Dans les 24 heures: Températures extrêmes — max	min	Pluie en mm — Pluie en millim	Pluie en mm — Hauteurs totalisées du mois en cours	Hauteurs totalisées diff Sept^re au 31 Juillet	PHÉNOMÈNES
Nemours	Littoral	83	18·4	-0·2	22·2	-0·2	WSW 1	nuageux	p. agitée	27	20			328	
Cap Falcon	Littoral	75	21·6	-0·1	24·0	+0·6	NE 2	couv	p. agitée	27	23		0·4	329	
Oran	Littoral	11	19·2	-0·4	24·9	+0·8	NE 3	couv	p. agitée	28	23		0·2	412	
Mostaganem	Littoral	113	17·2	-0·9	22·4	-1·7	ENE 2	beau	T. belle	33	21				
Cap Ténès	Littoral	183	17·6	+1·0	22·2	-1·2	Calme	beau	p. agitée	29	22			438	
Cherchell	Littoral	22	19·3	-0·8	25·0	-0·5	Calme	nuageux	p. agitée	28	21			649	
Blida	Littoral	267	18·0	-1·0	21·6	-0·4	Calme	nuageux		28	20	gttes	2·0	928	hier gouttes.
Bouzaréa	Littoral	344	17·0	-1·5	24·2	+0·1	S 1	clair		29	21			749	
Alger	Littoral	59	18·1	-0·4	23·6	-1·2	Calme	clair	belle	27	22			690	
Maison-Carrée	Littoral	48	18·4	-0·9	22·4	-0·6	Calme	Couv.		31	21		0·5		
Cap Carbon	Littoral	225	18·3	-0·7	25·0	0·0	Calme	nuageux	belle	29	22			724	
Cap Bougaroni	Littoral	195	20·7	-0·4	26·4	+0·4	E 2	beau	p. agitée	29	23			1068	
Philippeville	Littoral	42													
Cap de Garde	Littoral	161	20·1	-0·4	25·0	-1·0	Calme	nuageux	Calme	30	23			851	
La Calle	Littoral	10	19·2	-0·5	25·5	-0·9	SW 1	clair	T. belle	30	23			1031	
Bizerte	Littoral	9													
Tunis	Littoral	36	19·4	-0·9	23·1	-0·3	WNW 2	clair		30	21				
Sousse	Littoral	2	19·8	-0·5	25·1	+2·0	W 1	clair	Calme	31	22				
Sfax	Littoral	8	22·9	-0·8	24·2	+0·6	ESE 1	clair	belle	31	22				
Tlemcen	Tell et Hautes Plaines	806	16·6	-1·0	26·5	+0·5	N 1	clair		28	20		1·0	531	
Sidi-bel-Abbès	Tell et Hautes Plaines	476													
Saïda	Tell et Hautes Plaines	867	18·9	-1·6	23·6	+1·6	SE 3	nuageux		33	21			312	
Mascara	Tell et Hautes Plaines	590	18·4	+2·4	24·6	+1·2	Calme	T. nuageux		34	24			292	
Relizane	Tell et Hautes Plaines	73	19·7	-1·8	23·0	-5·8	SSW 1	beau		38	21				
Orléansville	Tell et Hautes Plaines	112	18·0	-0·2	23·4	-2·3	SE 1	clair		37	23			460	
Tiaret	Tell et Hautes Plaines	1023													
Vialar	Tell et Hautes Plaines	889	20·5	-0·4	20·5	-0·5	E 3	beau		32	19		5·0		
Médéa	Tell et Hautes Plaines	935													
Aumale	Tell et Hautes Plaines	905	22·0	+0·6	21·2	-1·8	WSW 4	beau		32	17			533	
Fort-National	Tell et Hautes Plaines	942	18·7	"	24·6	"	Calme	clair		30	23			932	
Tizi-Ouzou	Tell et Hautes Plaines	222	20·4	+0·2	21·9	-2·6	E 1	clair		34	20			829	
Bordj-b.-Arréridj	Tell et Hautes Plaines	915													
Sétif	Tell et Hautes Plaines	1079	19·7	-0·1	21·8	+0·6	W 1	clair		29	17			496	
Batna	Tell et Hautes Plaines	1044	18·5	0·0	23·0	+1·0	N 1	clair		33	15				
Constantine	Tell et Hautes Plaines	660	23·2	+1·3	21·0	-0·8	S 1	clair		35	19			660	
Guelma	Tell et Hautes Plaines	268	21·2	0·0	22·5	-0·7	NNE 2	beau		35	18			766	
Tébessa	Tell et Hautes Plaines	863	19·5	-0·7	26·0	+1·0	NW 1	clair		37	17			370	
Aïn-Sefra	Sahara et Alles Sahariennes	1090	14·0	-1·8	25·0	+1·0	SW 1	"		32	21				
Mécheria	Sahara et Alles Sahariennes	1167	20·7	+0·6	20·6	+1·0	Calme	beau		29	17			234	
Géryville	Sahara et Alles Sahariennes	1320	16·6	-1·0	24·4	+4·9	SE 4	nuageux		30	16		0·1	378	
Aflou	Sahara et Alles Sahariennes	1426													
Djelfa	Sahara et Alles Sahariennes	1160	24·2	-1·8	15·3	+1·7	Calme	clair		28	9				
El-Goléa	Sahara et Alles Sahariennes	396	21·6	+0·6	26·3	+4·1	NE 1	beau		34	18				
Ouargla	Sahara et Alles Sahariennes	156	"	"	25·3	-1·7	E 1	T. nuageux		34	22				
Barika	Sahara et Alles Sahariennes	484													
Colomb-Béchar	Sahara et Alles Sahariennes	769	15·8	+2·1	27·0	0·0	ENE 3	nuageux		36	"				
Laghouat	Sahara et Alles Sahariennes	767	22·5	"	20·0	"	"	clair		"	18				
Biskra	Sahara et Alles Sahariennes	125												427	
Touggourt	Sahara et Alles Sahariennes	69	19·0	+0·5	26·1	-2·0	E 1	clair		37	22			123	
El-Oued	Sahara et Alles Sahariennes	70	"	"	24·0	+0·4	ESE 1	beau		39	21			92	
Tozeur	Sahara et Alles Sahariennes	50	19·0	-2·7	25·0	-0·2	Calme	clair		36	21				
Ghardaïa	Sahara et Alles Sahariennes	526	21·1	+1·1	26·1	+0·9	NE 4	clair		38	20				
Ouargla	Sahara et Alles Sahariennes	157	19·8	"	26·0	"	NNE 2	clair		"	23			68	Coups de vent ce matin.
El-Goléa	Sahara et Alles Sahariennes	394?	16·1	+2·6	26·0	0·0	E 5	clair		"	25				
Béni-Abbès	Sahara et Alles Sahariennes	497?	15·3	+2·0	26·0	-2·0	Calme	clair		43	25				
Timimoun	Sahara et Alles Sahariennes	294?	15·0	+2·3	28·0	-1·0	E 2	clair		42	28				Coups de vent hier et ce matin.
Adrar	Sahara et Alles Sahariennes	285?	15·8	+1·7	25·0	0·0	E 5	clair		43	24				
In-Salah	Sahara et Alles Sahariennes	280?	10·7	+2·0	34·0	-1·0	NE 5	beau		"	28				Coups de vent ce matin.
Fort-Flatters	Sahara et Alles Sahariennes	368?	13·0	+1·3	27·0	-1·0	N 1	clair		"	23				
Fort-Polignac	Sahara et Alles Sahariennes	608?	"	"	28·0	+1·0	SE 3	clair		"	22				
Djanet	Sahara et Alles Sahariennes	1100?	"	"	26·0	+1·0	Calme	clair		"	23				
Tamanrasset	Sahara et Alles Sahariennes	1350?	08·	+4·	26·0	-1·0	NE 2	clair		33	19			11	

LIBRARY OF CONGRESS
APR 1 - 1942
DUPLICATE
EXCHANGE

Situation générale et situation en Algérie Une zone de pressions moyennes s'allonge de l'Islande au Sud-Ouest de l'Europe ainsi que sur la Méditerranée et l'Afrique du Nord ; elle sépare deux dépressions, l'une située au Nord des Açores (Horta : 1009 mb = 757 m/m), l'autre centrée sur la Finlande (985 mb = 739 m/m) s'étend de la Scandinavie au Nord de l'Italie.

En Algérie, le ciel est très nuageux sur le Nord de l'Algérie, beau ailleurs ; les vents, faibles ou modérés, soufflent en majorité du secteur Est. La température en baisse sur le Nord du réseau, est en hausse au Sud. La mer est belle ou peu agitée sur la côte algérienne.

Probabilité (valable du 6 à 18h au 7 à 18h). Hausse barométrique : Iles Britanniques Nord France. Baisse : Péninsule Ibérique, Italie, Afrique du Nord.
En Algérie, ciel brumeux sur le littoral, beau ailleurs. Vents faibles ou modérés, de Nord-Est passant au Sud-Est. Température en hausse (Sirocco par places dans la journée).

	ORAN	ALGER	CONSTANTINE
Littoral et Tell	Brumeux sur le littoral, beau sur le Tell. Vents de	Nord-Est à Sud-Est	modérés.
Hts Plateaux		Beau temps - Vents	de Nord-Est à Sud-Est,
Sahara Septentrional			faibles ou modérés.

Vents (Bassin Occidental de la Méditerranée)
Golfe du Lion : Nord-Ouest à Nord modérés
Baléares : Secteur Nord, faibles ou modérés.
Bizerte : Secteur Nord, modérés.

Vents (en altitude)
Ouest Algérie, Sahara, Est Algérie, " Sahara : Secteur Est ..... 8 à 12 m.

Prévisions transmises par l'Observatoire de Tamanrasset
Tidikelt : Beau à nuageux - Vents du secteur Est, assez forts à forts, sable.
Azgers, Hoggar : Beau à nuageux - Vents du secteur Est, modérés à assez forts.

Températures extrêmes

Stations	Max	Min
Paris	18	15
Nice	20	"

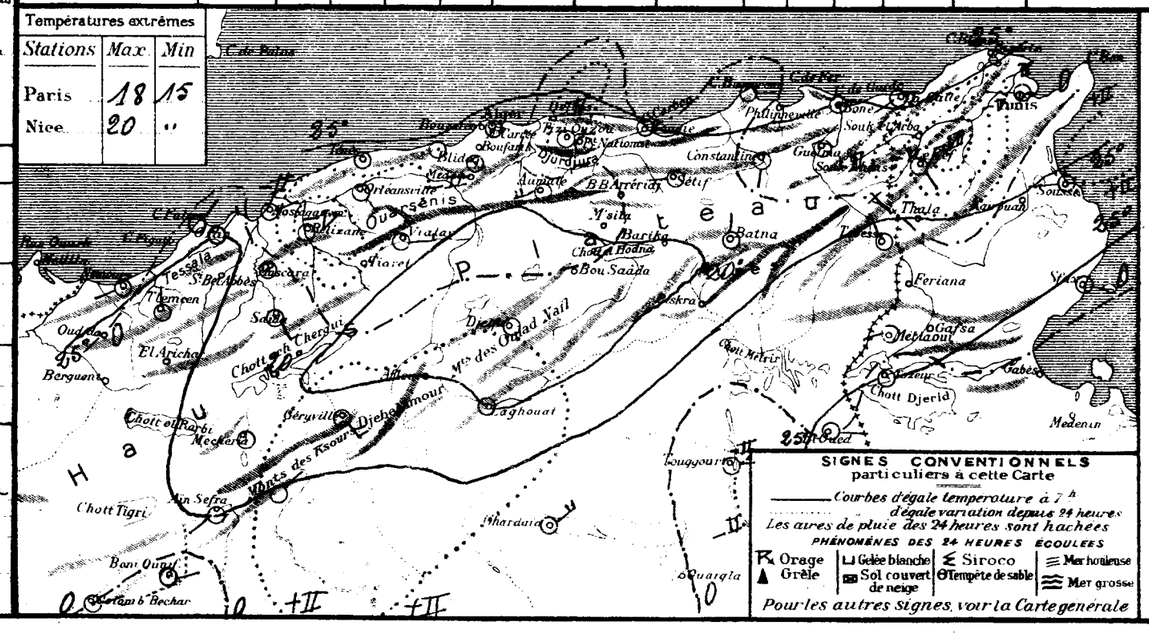

SONDAGES AÉROLOGIQUES

Altitude en Kms. comptée à partir du niveau de la station	Alger Université Altitude 59m — Début 08h30 — Direction	Vitesse en m/s	Début h — Direction	Vitesse en m/s	Tamanrasset Alt 1350m — Début 08h07 — Direction	Vitesse en m/s
05	S	11			ESE	5
10	SSW	8			SE	6
15	WSW	9			SE	6
20	SW	5			SE	6
25	SW	2			SE	6
30	SW	3			NE	8
35	W	5			ENE	11
40	WSW	5			E	12
45	WSW	3			NE	5
50	SW	3			ENE	6
55	SW	3			NE	6
60	SSE	1			NE	6

UNIVERSITÉ D'ALGER
INSTITUT DE MÉTÉOROLOGIE
ET DE PHYSIQUE DU GLOBE

BULLETIN MÉTÉOROLOGIQUE DE L'ALGÉRIE

Samedi 7 Septembre 1935 — 60ème Année — N° 250 — 7h

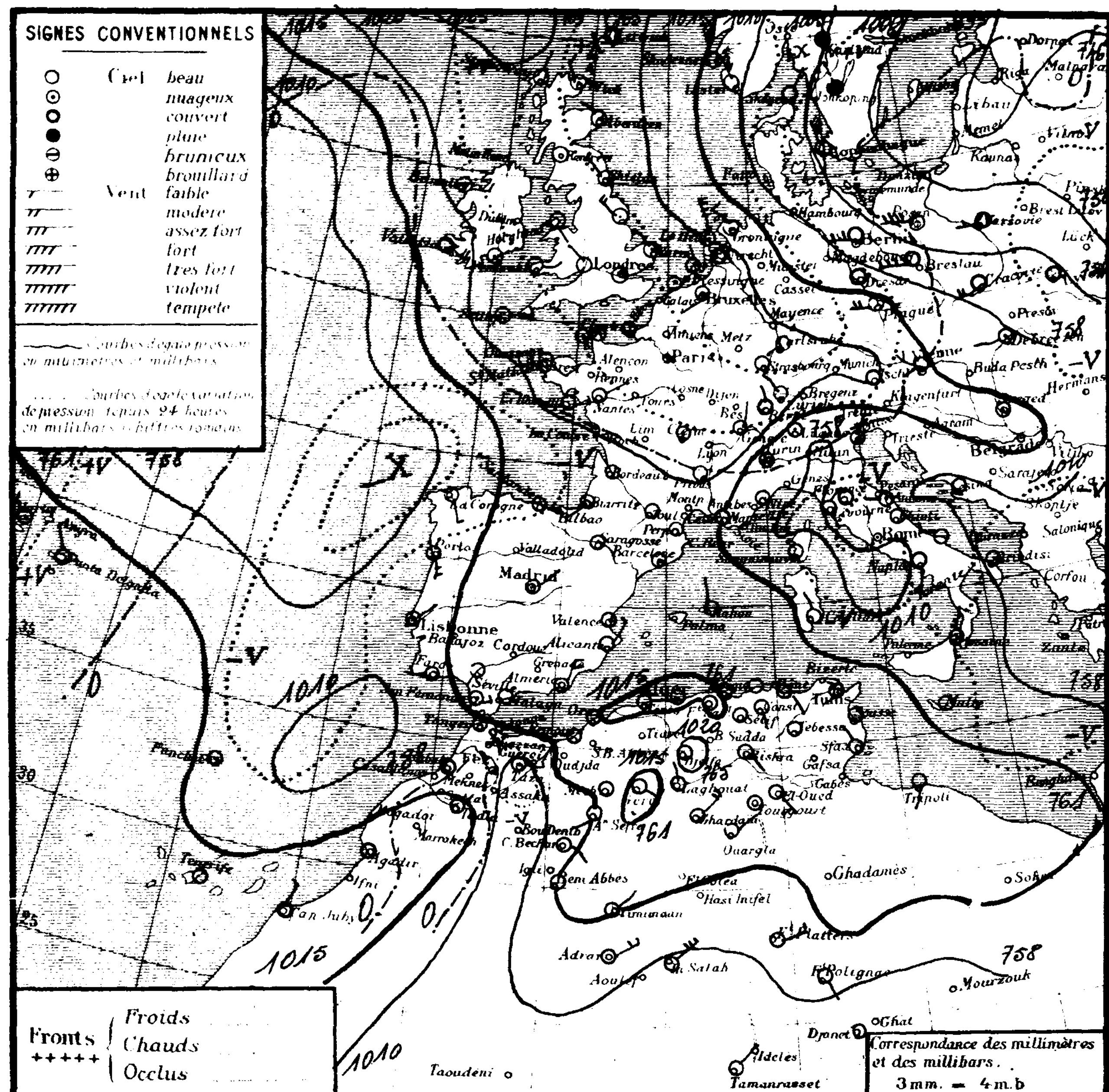

Région	Stations	Altitude en mètres	Pression à 0° et au niveau de la mer — Observation	Pression — diff en 24h	Température de l'air — Observation	Température — diff en 24h	Vents Direction et force de 0 à 9	Etat du Ciel	Etat de la Mer	Températures extrêmes max	Températures extrêmes min	Pluie en millim	Hauteurs totalisées du mois en cours	Hauteurs totalisées du 1er Sept. au 31 Juillet	Phénomènes
Littoral	Nemours	83	17·0	-1·4	24·8	+2·6	W 2	nuageux	p. agitée	25	24			328	
	Cap Falcon	75	19·4	-2·2	23·4	-0·6	calme	couvert	p. agitée	27	22		0·4	329	
	Oran	11												412	
	Mostaganem	113	14·9	-2·3	23·5	+1·1	SE 4	nuageux	t. belle	32	21				
	Cap Ténès	183	14·0	-3·6	23·4	+1·2	calme	beau	belle	28	23			438	
	Cherchell	22												649	
	Blida	267	15·0	-3·0	22·0	+0·4	calme	nuageux		33	21		2·0	928	
	Bouzaréa	344	14·2	-2·8	25·3	+1·1	E 1	clair		28	20			749	
	Alger	59	14·6	-3·5	24·9	+1·3	calme	clair	belle	27	22			690	
	Maison-Carrée	48	15·0	-3·4	24·7	+2·3	N 2	clair		30	19		0·5		
	Cap Carbon	225	16·6	-1·7	24·0	-1·0	calme	nuageux	p. agitée	28	22			724	
	Cap Bougaroni	195	17·1	-3·6	26·8	+0·4	E 2	beau	belle	27	23			1068	
	Philippeville	42	14·8	"	22·0	"	NNE 2	clair	calme	28	19				
	Cap de Garde	161	17·0	-3·1	24·0	-1·0	SE 2	beau	belle	31	21			851	
	La Calle	10	15·6	-3·6	25·7	+0·2	calme	clair	calme	29	21			1031	
	Bizerte	9													
	Tunis	36	15·7	-3·7	23·2	+0·1	WSW 2	clair		31	20				
	Sousse	2	16·1	-3·7	24·9	-0·2	calme	clair	calme	30	23				
	Sfax	8	19·7	-3·2	28·8	+4·6	NW 1	nuageux	belle	30	22				
Tell et Hautes Plaines	Tlemcen	806	14·8	-1·8	24·2	-2·3	N 1	clair		31	18		1·0	531	
	Sidi-bel-Abbès	476													
	Saïda	867	16·8	-2·1	23·8	+0·2	S 2	beau		35	21			312	
	Mascara	590	16·1	-2·3	22·4	-2·2	calme	clair		37	22			297	hier Siroco.
	Relizane	73	17·5	-2·2	23·1	+0·1	NW 3	clair		39	23				
	Orléansville	112	15·4	-2·6	23·3	-0·1	WSW 1	clair		40	22			460	
	Tiaret	1023													
	Vialar	889	18·9	-1·6	20·0	-0·5	NE 4	beau		33	17		5·0		
	Médéa	935													
	Aumale	905	16·6	-3·4	27·0	+4·8	N 1	clair		32	17			533	
	Fort-National	942	14·8	-3·9	26·6	-2·0	calme	clair		33	23			332	
	Tizi-Ouzou	222	17·0	-3·4	21·9	0·0	E 1	clair		40	20			829	
	Bordj-b.-Arréridj	915	15·2	"	22·8	"	calme	clair		37	17				
	Sétif	1079	16·8	-2·9	21·1	-0·7	NW 1	clair		30	17			496	
	Batna	1044	15·4	-3·1	23·0	0·0	WNW 1	clair		34	13				
	Constantine	660	20·5	-2·7	20·7	-0·4	S 1	clair		34	19			660	
	Guelma	268	18·9	-2·3	24·0	+1·5	ESE 2	beau		37	17			766	
	Tébessa	863	16·0	-3·5	25·0	-1·0	calme	clair		34	18			370	
Steppe et Atlas Saharien	Aïn-Sefra	1090	15·0	+1·0	21·0	-4·0	SW 1	clair		40	16				
	Mécheria	1167	16·0	-4·7	22·8	+2·2	calme	clair		31	17			234	
	Géryville	1320	15·8	-2·9	23·9	-0·5	ESE 3	clair		31	18			378	
	Aflou	1426													
	Djelfa	1160	21·9	-2·3	17·6	+1·3	calme	clair		28	12				
	Bou-Saâda	550													
	M'Sila	[illegible]	"	"	22·1	-3·2	NE 1	clair		34	20				
	Barika	484													
Sahara	Colomb-Béchar	769	12·9	-1·6	27·0	0·0	ESE 2	clair		36	22				
	Laghouat	767	16·2	-6·3	20·0	0·0	NNW 1	clair		"	18				
	Biskra	125	15·4	"	28·0	"	SE 1	clair		37	27			427	
	Touggourt	69	16·6	-2·4	24·0	-2·1	calme	clair		36	19			123	
	El-Oued	70	"	"	23·0	-1·0	SE 1	beau		38	20			92	
	Tozeur	50	17·6	-1·4	25·2	+0·2	E 1	clair		37	22				
	Ghardaïa	526	18·7	-2·4	26·3	+0·2	NE 4	clair		36	20				
	Ouargla	157	17·7	-2·1	24·0	-2·0	E 2	clair		"	21			68	
	El-Goléa	394?													
	Béni-Abbès	497?	15·0	-0·3	25·0	-1·0	calme	clair		39	23				
	Timimoun	294?	15·0	0·0	26·0	-2·0	ENE 2	clair		40	25				Coups de vent hier et ce matin.
	Adrar	285?	"	"	26·0	+1·0	ENE 4	clair		42	24				
	In-Salah	280?	09·8	-0·9	33·0	+3·0	NE 5	clair		"	29				Coups de vent ce matin.
	Fort-Flatters	368?	11·4	-1·6	27·0	0·0	E 3	clair		"	22				
	Fort-Polignac	608?	"	"	29·0	+1·0	SE 2	clair		"	23				
	Djanet	1100?	"	"	25·0	-1·0	calme	clair		"	23				
	Tamanrasset	1350?	07·	-1·	27·0	+1·0	NE 1	clair		34	18			11	

Division of Maps
FEB 29 1940
Library of Congress

Situation générale et situation en Algérie De hautes pressions s'étendent de l'Islande (1026 mb : 770 m/m) au Centre de la France. Une dépression centrée vers la Finlande (990 mb : 743 m/m) intéresse la Scandinavie et l'Est de l'Europe. La pression est également basse de l'Italie à la Méditerranée Orientale (Minima : Gênes : 1012 mb : 759 m/m — Ancône : 1011 mb : 758,3 m/m). La dépression saharienne se réunit, à travers le Maroc (Taza : 1010 mb : 758 m/m), à un minimum qui se tient au large des Côtes Ouest d'Europe (Porto : 1013 mb : 759 m/m). On note un faible minimum au Nord de la Côte algéroise (Ténès : 1014 mb : 760 m/m).

En Algérie, le ciel est beau, les vents, faibles, sont de direction variable. La température en hausse dans le département d'Alger, est restée sensiblement stationnaire ailleurs. La mer est belle ou peu agitée sur la côte algérienne.

Probabilité (valable du 7 à 18H au 8 à 18H). Baisse barométrique : France. Hausse : Ouest Péninsule Ibérique à Maroc : Variations faibles et irrégulières : Bassin Méditerranéen, Algérie - Tunisie.

En Algérie, ciel beau (brumes sur le littoral) puis nuageux avec éclaircies. Vents du Secteur Est, faibles ou modérés. Température en hausse (Siroco par places) puis en baisse par l'Ouest.

	ORAN	ALGER	CONSTANTINE
Littoral et Tell	Beau, (brumes sur le littoral) puis nuageux avec éclaircies. Vents variables, faibles ou	Beau (brumes sur le littoral) puis nuageux avec éclaircies. Vents du Secteur Est, faibles	Beau ou peu nuageux. Vents du secteur Est faibles ou modérés.
Hts Plateaux	modérés. Température en hausse puis en baisse.	ou modérés. Température en hausse (Siroco par places).	Température en hausse (Siroco par places).
Sahara Septentrional	Nuageux avec éclaircies. Vents du secteur Est, faibles ou modérés.		Beau temps. Vents du secteur Est, faibles ou modérés.

Vents (Bassin Occidental de la Méditerranée)

Golfe du Lion : Nord-Est à Sud-Est, faibles ou modérés.
Baléares, Bizerte : Ouest à Nord, faibles ou modérés.

Vents (en altitude)

Ouest Algérie, Sahara : Secteur Est ... 6 à 8 m.
Est Algérie : Ouest ... 6 à 8 m.
" Sahara : Est ... 6 à 8 m.

Prévisions transmises par l'Observatoire de Tamanrasset

Tidikelt. Beau à nuageux. Vents variables secteur Est dominant, assez forts, sable.
Azgers. Nuageux à très nuageux. Vents variables, secteur Est dominant. Coups de Vent.
Hoggar. Nuageux à très nuageux avec éclaircies le matin. Vents variables, secteur Est dominant. Coups de vent. Mouvements orageux.

Températures extrêmes — Stations	Max	Min
Paris	21	7
Nice	29	..

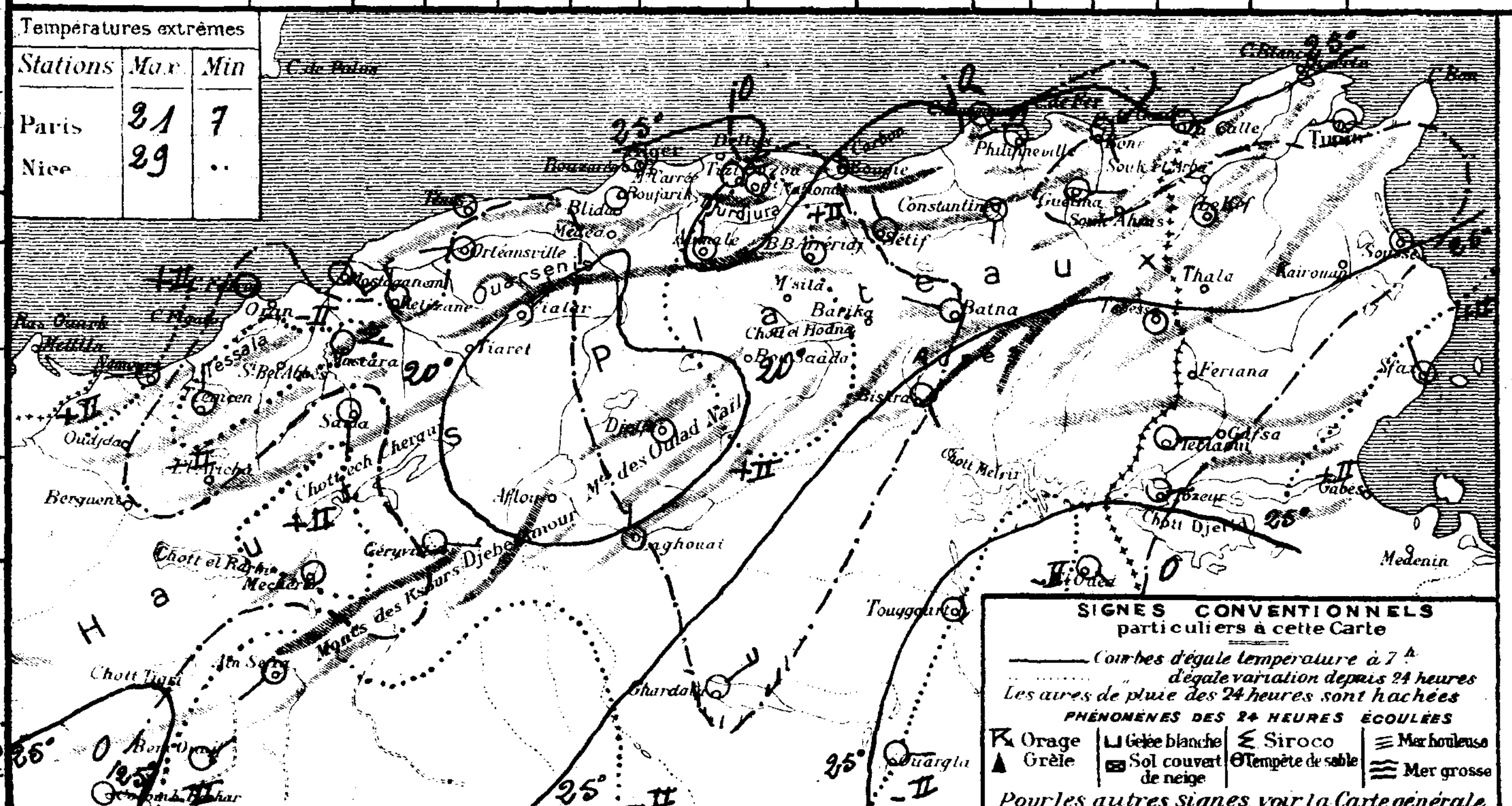

SONDAGES AÉROLOGIQUES

Altitude en Kms. comptée à partir du niveau de la station	Alger Université Altitude 59m — Début h — Direction	Alger — Vitesse en m/s	Début h — Direction	Vitesse en m/s	Tamanrasset Alt 1350m — Début h — Direction	Vitesse en m/s
0.5						
1.0						
1.5						
2.0						
2.5						
3.0						
3.5						
4.0						
4.5						
5.0						
5.5						
6.0						

By Transfer
Weather Bureau FEB 16 1940

UNIVERSITÉ D'ALGER
INSTITUT DE MÉTÉOROLOGIE ET DE PHYSIQUE DU GLOBE

BULLETIN MÉTÉOROLOGIQUE DE L'ALGÉRIE

60e ANNÉE N° 251
Dimanche 8 Septembre 1935 7h

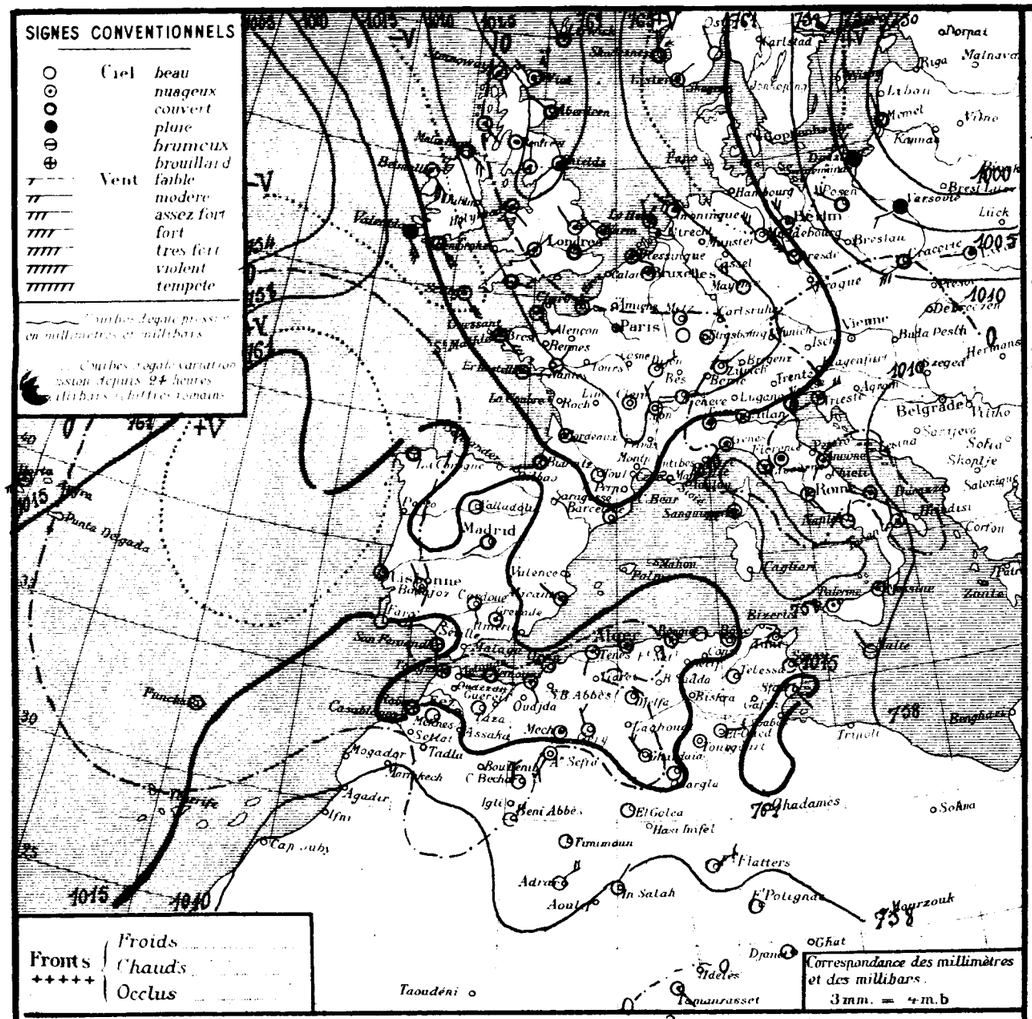

Situation générale et situation en Algérie. Une bande de hautes pressions s'allonge de l'Islande sur le Nord-Est de la France (Maximum de pression : Thorshavn : 1026 mb. 770 m/m). La pression est moyenne sur la Péninsule Ibérique, le Nord du Maroc et de l'Algérie ; elle est basse ailleurs (Minima : Nord Açores : 985 mb : 739 m/m, Islande : 1000 mb 750 m/m, Mer Tyrrhénienne : 1010 mb : 758 m/m).

En Algérie, le ciel est brumeux sur le littoral, beau ailleurs. Les vents, faibles, sont de directions variables. La température, en hausse sur les Hauts-Plateaux Constantinois, est stationnaire sur le reste du réseau. La mer est belle sur la côte algérienne.

Probabilité (valable du 8 à 18H au 9 à 18H). La pression se renforcera sur la France, l'Espagne, le Bassin Méditerranéen et sur l'Afrique du Nord.
En Algérie, beau temps (brumes sur le littoral). Vents faibles de direction variable, secteur Est dominant. Température en baisse.

	ORAN	ALGER	CONSTANTINE
Littoral et Tell	Beau temps (brumes sur le littoral). Vents variables faibles (secteur Est dominant).		
Hts Plateaux	Température en baisse.		
Sahara Septentrional	Beau temps. Vents du secteur Est, faibles ou modérés.		

Vents (Bassin Occidental de la Méditerranée)
Golfe du Lion, Baléares : Secteur Nord, faibles ou modérés.
Bizerte : Ouest à Nord, faibles ou modérés.

Vents (en altitude)
Ouest Algérie :
" Sahara :
Est Algérie :
" Sahara :

Prévisions transmises par l'Observatoire de Tamanrasset
Tidikelt :
Azgers :
Hoggar :

Stations	Altitude en mètres	Observation de 7 heures : Pression à 0° et au niveau de la mer, observation	diff. en 24h	Température de l'air, observation	diff. en 24h	Vents, direction et force de 0 à 9	État du ciel	État de la mer	Dans les 24 heures : Températures extrêmes, max	min	Pluie en mm, hauteur	Pluie en millim.	Pluie en mm, hauteurs totalisées du mois en cours	Hauteurs totalisées du 1er Sept. au 31 juillet	PHÉNOMÈNES
Littoral															
Nemours	83	17.0	0.0	23.2	-1.6	SSE 1	nuag.	belle	25	23				328	
Cap Falcon	75	19.3	-0.1	22.4	-1.0	calme	beau	belle	30	22			0.4	529	
Oran	11	17.3	"	23.2	"	calme	clair	belle	28	23			0.4	412	
Mostaganem	113	15.8	+0.9	25.1	+1.6	SE 2	beau	T. belle	26	22					
Cap Ténès	183	15.6	+1.6	21.8	-1.6	SW 2	T. nuag.	belle	27	21				438	
Cherchell	22	17.3	+1.5	25.0	+1.0	calme	nuag.	T. belle	28	21			2.0	649	
Blida	267													928	
Bouzaréa	344	17.8	+3.6	22.2	-3.1	WNW 1	beau		25	20				749	
Alger	59	18.1	+3.5	24.2	-0.7	calme	T. nuag.	calme	27	22				690	
Maison-Carrée	48	16.2	+1.2	22.6	-3.1	calme	couvert		31	19			0.5		
Cap Carbon	225	15.3	-1.3	24.0	0.0	calme	nuag.	belle	28	22				724	
Cap Bougaroni	195	16.3	-0.8	26.2	-0.6	calme	clair	p. agitée	28	22				1068	
Philippeville	42														
Cap de Garde	161	15.7	-1.3	23.0	-1.0	calme	nuag.	belle	31	21				851	
La Calle	10	14.6	-1.0	23.6	-2.1	SW 3	clair	belle	29	21				1031	
Bizerte	9														
Tunis	36	14.1	-1.6	24.8	+1.6	WSW 2	clair		34	20					
Sousse	2	14.5	-1.6	24.9	0.0	calme	clair	calme	31	22					
Sfax	8	17.8	-1.9	24.8	-4.0	ESE 1	beau	belle	29	21					
Tlemcen	806	16.1	+1.3	27.5	+3.3	N 1	clair		29	22			1.0	531	
Tell et Hautes Plaines															
Sidi-bel-Abbès	476														
Saïda	867	18.5	+1.7	19.4	-4.4	S 1	clair		34	17				312	
Mascara	590	17.2	+1.1	20.2	-2.2	calme	clair		34	20				292	
Relizane	73	20.3	+2.8	22.8	-0.3	W 1	beau		36	20					
Orléansville	112	16.5	+1.1	21.6	-1.8	NW 1	clair		38	21				460	
Tiaret	1023														
Vialar	889	17.3	-1.6	20.0	0.0	W 6	beau		35	18			5.0		
Médéa	935														
Aumale	905	19.5	+1.9	21.6	-5.4	WNW 2	clair		31	14				533	
Fort-National	942													932	
Tizi-Ouzou	222	17.0	0.0	22.0	+0.1	W 1	brouillard		33	20				829	
Bordj-b.-Arréridj	915														
Sétif	1079													436	
Batna	1044	13.7	-1.7	26.0	+3.0	W 1	clair		34	13					
Constantine	660													660	
Guelma	268	17.4	-1.5	23.5	-0.5	SE 1	beau		36	15				766	
Tébessa	863	11.2	-4.8	26.0	+1.0	calme	clair		35	18				370	
Aïn-Sefra	1090	14.6	-0.4	24.0	+5.0	SW 1	clair		35	19					
Mécheria	1167	19.6	+2.6	20.7	-2.1	calme	T. nuag.		33	18				234	
Géryville	1320	15.4	+1.6	18.6	-5.3	NNW 3	clair		32	13			0.1	378	
Steppe et Atlas Saharien															
Aflou	1426														
Djelfa	1160	22.1	+0.2	13.5	-4.1	calme	clair		30	13					
Bou-Saâda	550														
M'Sila	440	"	"	24.8	+2.7	N 1	clair		35	20					
Barika	484														
Colomb-Béchar	769	13.0	+0.8	24.0	-3.0	N 3	beau		36	22					
Sahara															
Laghouat	767														
Biskra	125													427	
Touggourt	69	14.3	-1.7	25.5	+1.5	calme	clair		38	19				123	
El-Oued	70			24.8	+1.8	E 3	beau		40	29				92	
Tozeur	50	13.4	-4.2	25.8	+0.6	E 1	clair		39	24					
Ghardaïa	526	19.7	+1.0	25.6	-0.7	NW 4	clair		39	19					
Ouargla	157	16.1	-1.6	22.0	-2.0	calme	clair		"	20				68	
El-Goléa	394?	14.5	"	25.0	"	calme	clair		"	22					
Béni-Abbès	497?	15.9	-1.1	24.0	-1.0	calme	clair		38	23					
Timimoun	294?	14.6	-0.4	24.0	-2.0	calme	beau		39	22					
Adrar	285?	15.1	"	23.0	-3.0	NE 4	clair		40	22					
In-Salah	280?	09.7	-0.1	28.0	-3.0	NNE 2	clair		"	26					
Fort-Flatters	368?	10.5	+0.5	26.0	-1.0	ENE 3	clair		"	22					
Fort-Polignac	608?	"	"	28.0	-1.0	calme	clair		"	23					
Djanet	1100?	"	"	25.0	0.0	calme	clair		"	23					
Tamanrasset	1350?	08	+1	27.0	0.0	ESE 2	nuag.		34	20				11	

Températures extrêmes

Stations	Max.	Min.
Paris	21	8
Nice	"	"

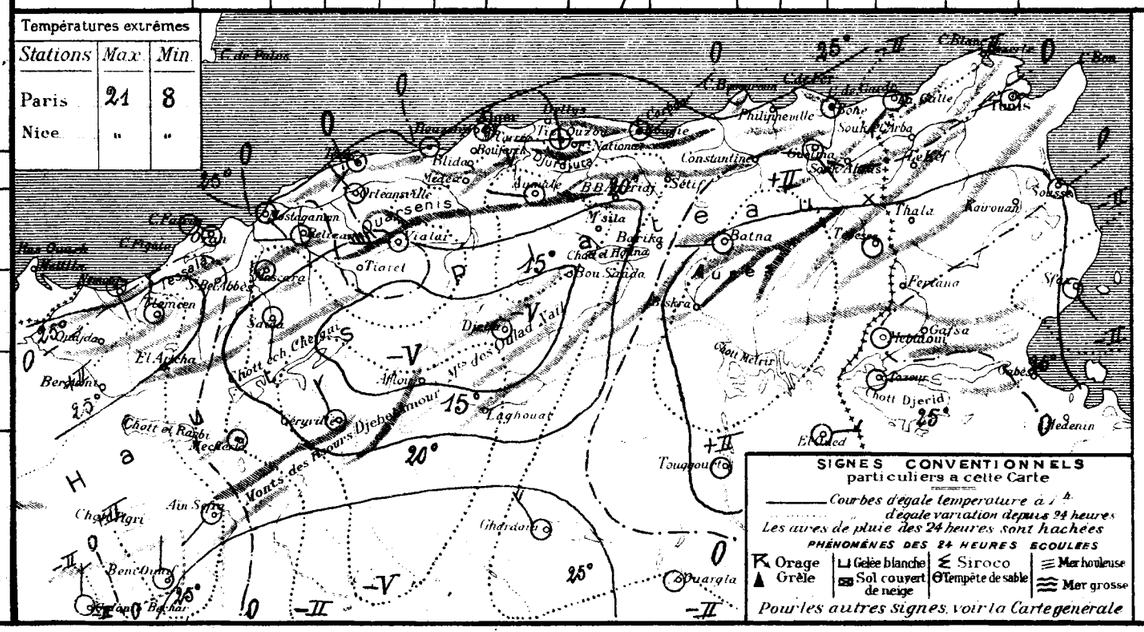

SONDAGES AÉROLOGIQUES

Altitude en Kms. compte à partir du niveau de la station	Alger Université, Altitude 59m, Début h, Direction	Vitesse en m/s	Alger Université, Début h, Direction	Vitesse en m/s	Tamanrasset, Alt. 1350m, Début h, Direction	Vitesse en m/s
05						
10						
15						
20						
25						
30						
35						
40						
45						
50						
55						
60						

LIBRARY OF CONGRESS
APR 1 - 1942
DUPLICATE EXCHANGE

UNIVERSITÉ D'ALGER
INSTITUT DE MÉTÉOROLOGIE
ET DE PHYSIQUE DU GLOBE

BULLETIN MÉTÉOROLOGIQUE DE L'ALGÉRIE

60ième ANNÉE. — N° 252
Lundi 9 Septembre 1935 — 7h

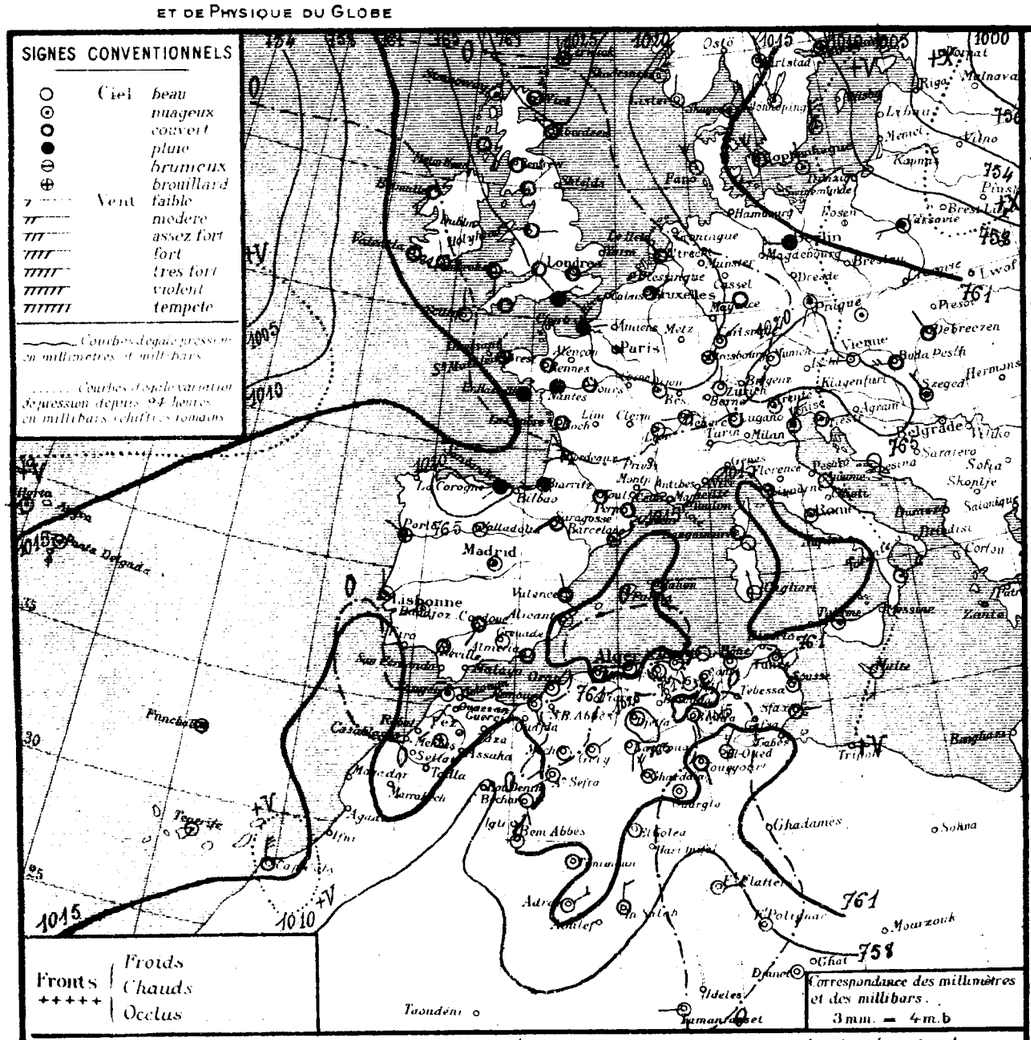

Situation générale et situation en Algérie. De hautes pressions s'avancent de l'Océan Arctique (Jan Mayen 1028 m/b: 771 m/m) sur les Pays-Bas et le Nord-Est de la France; un faible maximum de pression occupe l'Autriche et la Bavière (Munich 1022 m/b: 767 m/m). Deux dépressions se tiennent l'une sur l'Atlantique au Nord des Açores (Horta 1013 m/b: 760 m/m), l'autre sur le Nord-Est de l'Europe (Lettonie 1000 m/b: 750 m/m). On note des minima relatifs en Méditerranée Occidentale (Bonifacio 1014 m/b: 761 m/m - Borma 1016 m/b: 762 m/m). La dépression saharienne s'est atténuée sur le Sud Tunisien (Bordj 1012 m/b: 759 m/m). En Algérie, le ciel est beau; les vents faibles sont de direction variable. La température, en baisse sur l'Ouest de l'Algérie et du département de Constantine, est en hausse ailleurs. La mer est belle sur la côte algérienne.

Probabilité (valable du 9 à 18h au 10 même heure). La pression baissera en Afrique du Nord, elle restera sensiblement stationnaire ailleurs.
En Algérie, ciel beau à nuageux. Vents variables faibles ou modérés. (quelques coups de vent d'Ouest) Température stationnaire.

	ORAN	ALGER	CONSTANTINE
Littoral et Tell	Beau à nuageux. Vents variables ou modérés (quelques coups de vent d'Ouest)		faibles
Hts Plateaux	Température stationnaire.		
Sahara Septentrional	Nuageux et à éclaircies. Vents de Nord-Est faibles ou modérés		orageux au Nord. Vents variables en force et direction.

Vents (Bassin Occidental de la Méditerranée)
Golfe du Lion : Secteur Ouest faibles ou modérés
Baléares : Nord-Ouest faibles ou modérés
Bizerte : Ouest faibles ou modérés.

Vents (en altitude)
Ouest Algérie : Secteur Ouest ..... 8 à 10m.
" Sahara : Nord-Est ..... 8 à 10m.
Est Algérie : Secteur Ouest ..... 8 à 10m.
" Sahara : Nord-Est ..... 10 à 12m

Prévisions transmises par l'Observatoire de Tamanrasset

Tidikelt. Beau à nuageux. Vents du secteur Nord. Coups de vent - Sable
Azjer. Nuageux à très nuageux avec éclaircies matin. Vents variables - secteur Ouest dominant. Coups de vent
Hoggar. Nuageux à très nuageux avec éclaircies à matin - Vents variables. secteur Ouest dominant modérés. Brume. Coups de vent

STATIONS	Altitude en mètres	Observation de 7 heures: Pression à 0° et au niveau de la mer — Observation	diff. en 24h	Température de l'air — Observation	diff. en 24h	Vents Direction et force de 0 à 9	Etat du Ciel	Etat de la Mer	Dans les 24 heures: Températures extrêmes — max	min	Pluie en millim.	Pluie en m/m: Hauteurs totalisées du mois en cours	Hauteurs totalisées depuis le 1er Sept. au 31 Juillet	PHÉNOMÈNES
Littoral														
Nemours	83	17.0	0.0	23.6	+2.4	SSE 1	beau	Z. belle	26	24			328	
Cap Falcon	75	20.0	+0.7	22.0	-0.4	SW 1	beau	belle	28	21		0.4	329	
Oran	11	17.8	+0.5	23.0	-0.2	NNE 2	beau	belle	27	23		0.4	412	
Mostaganem	113	16.2	+0.4	22.7	-2.4	W 1	beau	Z. belle	27	19				
Cap Ténès	183	14.1	-1.5	24.2	+2.4	Calme	beau	Z. belle	30	24			438	
Cherchell	22	15.7	-1.6	25.8	+0.8	Calme	nuageux	Z. belle	28	20		2.0	649	
Blida	267	16.6	..	22.2	..	Calme	nuageux		29	21			928	
Bouzaréa	344	14.2	-3.6	26.3	+4.1	S 1	clair		29	22			749	
Alger	59	14.6	-3.5	24.5	+0.3	Calme	clair	calme	30	22			690	
Maison-Carrée	48	15.2	-1.0	21.9	-0.9	SSW 2	clair		28	17		0.5		
Cap Carbon	225	13.0	-0.3	37.5	+3.0	Calme	clair	Calme	28	22			724	
Cap Bougaroni	195	17.9	+1.6	26.0	-0.2	Calme	clair	belle	27	21			1068	
Philippeville	42	16.5	..	22.5	..	SSW 1	clair	Z. belle	27	18			851	
Cap de Garde	161	16.3	+0.6	22.0	-1.0	Calme	clair	belle	31	21				
La Calle	10	15.7	+1.1	24.2	+0.5	calme	clair	belle	30	21			1031	
Bizerte	9													
Tunis	36	16.1	+2.0	23.2	-1.6	W 2	clair		32	19				
Sousse	2	17.0	+2.5	23.8	-1.1	NW 1	clair	calme	30	21				
Sfax	8	18.4	+0.6	..	..	E 1	beau	Z. belle	30	21				
Tlemcen	806	16.6	+0.5	27.0	-0.5	N 1	clair		32	22		1.0	531	
Tell et Hautes Plaines														
Sidi-bel-Abbès	476													
Saïda	867	17.2	-1.3	22.8	+3.4	S 2	beau		33	19			312	
Mascara	590	16.8	-0.4	22.4	+2.2	Calme	beau		35	21			292	
Relizane	73	18.3	-2.0	22.3	-0.5	SSW 3	clair		38	18				
Orléansville	112	16.2	-0.3	21.9	+0.4	NE 1	clair		38	20			460	
Tiaret	1023													
Vialar	889	18.9	+1.6	19.5	+0.5	NE 3	beau		33	16		5.0		
Médéa	935													
Aumale	905	17.7	-0.8	23.5	+1.9	WNW 1	clair		33	15			533	
Fort-National	942	16.9	..	21.6	..	Calme	clair		29	20			932	
Tizi-Ouzou	222	17.7	+0.7	19.5	-2.5	E 1	clair		34	18			829	
Bordj-b.-Arréridj	915	15.2	..	21.2	..	Calme	clair		33	17				
Sétif	1079	16.8	..	19.0	..	NW 2	clair		31	14			496	
Batna	1044	13.4	-0.3	21.0	-5.0	NE 1	clair		34	14				
Constantine	660	20.0	..	18.5	..	SSW 1	clair		30	17			680	
Guelma	268	19.6	+2.2	22.3	-1.3	SSE 1	beau		35	15			766	
Tébessa	863												370	
Steppe et Atlas Saharien														
Aïn-Sefra	1090	16.1	+1.5	23.0	-1.0	SW 1	clair		33	19				
Mécheria	1167	17.0	-1.6	22.5	+1.8	Calme	clair		32	17			234	
Géryville	1320	17.3	+1.9	18.7	+0.1	NE 1	clair		30	11		0.1	378	
Aflou	1426													
Djelfa	1160	23.1	+1.0	13.6	+0.1	Calme	clair		29	11				
Bou-Saâda	550													
Msila	441	..	..	24.0	-0.8	NW 1	clair		36	22				
Barika	484													
Sahara														
Colomb-Béchar	769	13.9	+0.9	24.0	0.0	SE 2	clair		38	22				
Laghouat	767	17.3	..	23.0	..	SSE 1	clair		..	17				
Biskra	125	16.0	..	28.0	..	SE 1	beau		40	25			427	
Touggourt	69	14.2	-0.7	27.8	+2.3	SE 2	clair		39	21			123	
El-Oued	70			23.6	-1.2	NE 1	beau		40	21			92	
Tozeur	50	12.1	-1.3	26.2	+0.4	E 2	clair		40	23				
Ghardaïa	526	16.2	-3.5	27.2	+1.6	NW 1	clair		41	19				
Ouargla	157	15.7	-0.4	21.0	-1.0	Calme	clair		..	19			68	
El-Goléa	394?	14.7	+0.4	20.0	-3.0	Calme	clair		..	19				
Béni-Abbès	497?	15.3	+1.4	24.0	0.0	Calme	clair		40	23				
Timimoun	294?	14.7	+0.1	25.0	+1.0	Calme	clair		40	22				
Adrar	285?	17.3	+2.2	22.0	-1.0	ENE 3	clair		41	20				
In-Salah	280?	11.0	+1.5	28.0	0.0	N 3	clair		..	25				
Fort-Flatters	368?	09.8	-0.7	26.0	0.0	E 3	clair		..	23				
Fort-Polignac	608?	..	..	29.0	+1.0	Calme	clair		..	22				
Djanet	1100?	..	..	25.0	0.0	Calme	clair		..	22				
Tamanrasset	1350?	08	0.0	25.0	-2.0	W 1	clair		34	20			11	

Températures extrêmes

Stations	Max	Min
Paris	20	8
Nice	"	18

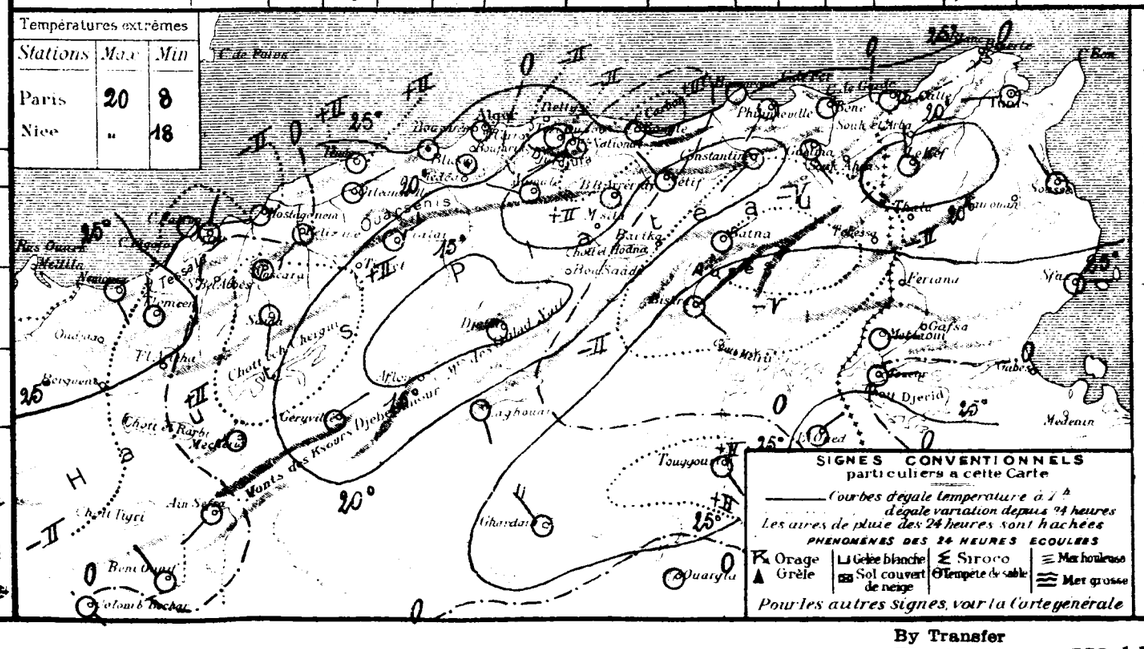

SONDAGES AÉROLOGIQUES

Altitude en Kms. comptée à partir du niveau de la station	Alger Université, Altitude 59m — Début 08h45 — Direction	Vitesse en m/s	Tamanrasset, Alt. 1350m — Début — Direction	Vitesse en m/s
0.5	SW	3		
1.0	SSW	5		
1.5	SW	4		
2.0	WNW	7		
2.5	NW	7		
3.0	NNW	8		
3.5	NW	10		
4.0	NW	10		
4.5	NW	10		
5.0	NW	10		
5.5				
6.0				

Division of Maps
FEB. 29 1940
Library of Congress

By Transfer
Weather Bureau FEB 16 1940

UNIVERSITÉ D'ALGER
INSTITUT DE MÉTÉOROLOGIE
ET DE PHYSIQUE DU GLOBE

BULLETIN MÉTÉOROLOGIQUE DE L'ALGÉRIE

60e ANNÉE. — N° 253
Mardi 10 Septembre 1935 7h

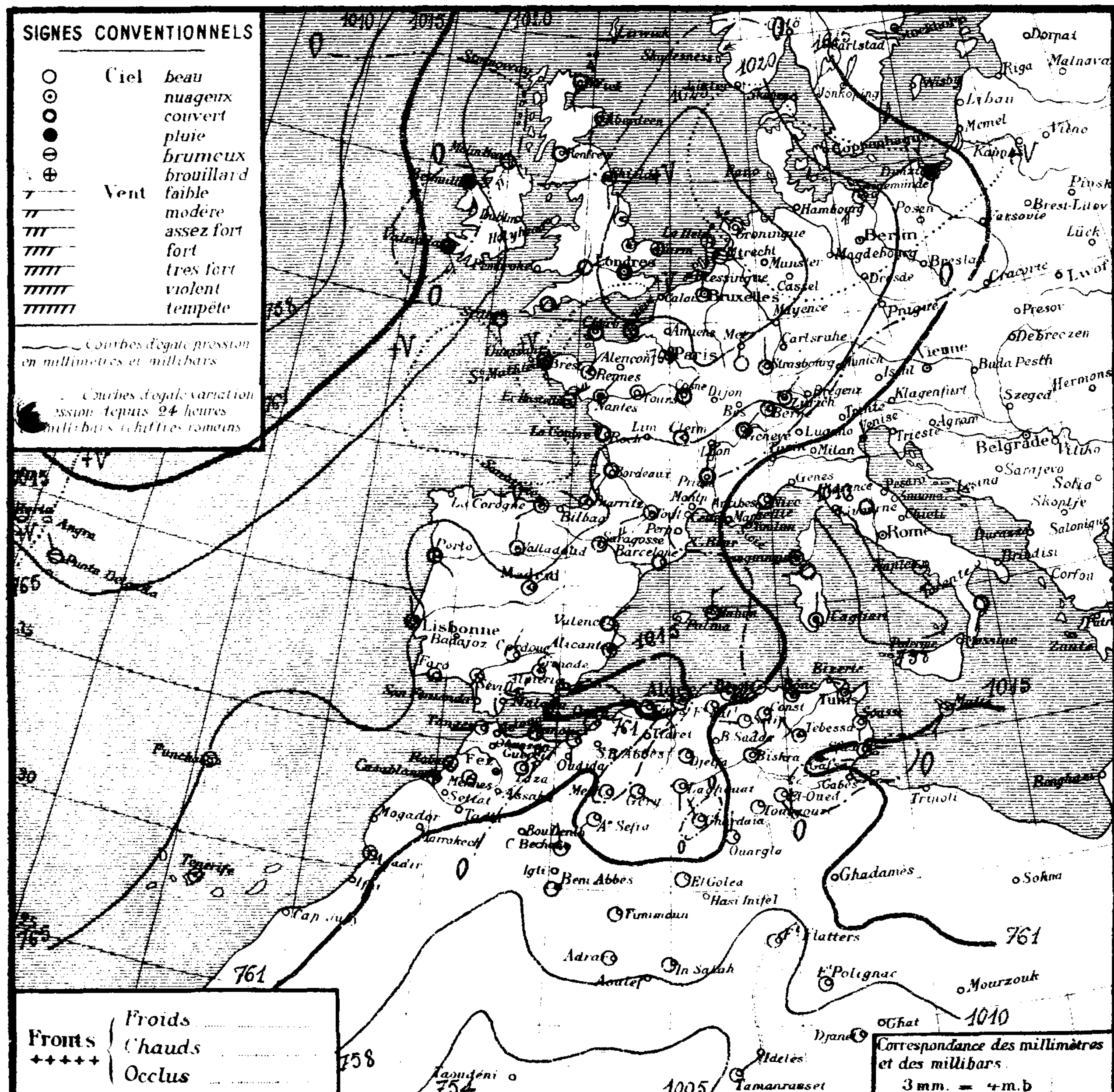

Région	Stations	Altitude en mètres	Pression à 0° et au niveau de la mer: Observation	Pression: diff en 24h	Température de l'air: Observation	Température: diff en 24h	Vents Direction et force de 0 à 9	État du Ciel	État de la Mer	Températures extrêmes (dans les 24 heures): max	min	Pluie en millim (dans les 24 heures)	Hauteurs totalisées du mois en cours	Hauteurs totalisées du 1er Septbre au 31 Août	Phénomènes
Littoral	Nemours	83	16.8	-0.2	27.2	+1.6	S 2	beau	P. agitée		27			328	
Littoral	Cap Falcon	75	18.9	-1.1	25.8	+3.8	WSW 3	beau	P. agitée	28	24		0.4	329	
Littoral	Oran	11	15.2	-1.6	24.5	+4.5	Calme	beau	belle	30	22		0.4	412	
Littoral	Mostaganem	113	16.1	-0.1	25.1	+2.4	SW 1	beau	3. belle	28	18				
Littoral	Cap Ténès	183	14.5	+0.4	23.0	-1.2	Calme	beau	3. belle	29	23			440	
Littoral	Cherchell	22	16.2	+0.5	25.2	-0.6	calme	beau	3. belle	28	21		2.0		
Littoral	Blida	267	15.3	-1.3	19.0	-3.2	Calme	beau		32	19			—	
Littoral	Bouzaréa	344	14.2	0.0	22.1	-4.2	W 1	clair		31	21				
Littoral	Alger	59	14.9	+0.3	24 2	-0.3	SW 1	beau	2. belle	34	22				
Littoral	Maison-Carrée	48	15.2	0.0	24.0	+2.2	SW 1	nuag×		34	19		0.5		
Littoral	Cap Carbon	225	15.3	+0.3	24.0	-3.0	calme	nuag×	belle	31	23			730	
Littoral	Cap Bougaroni	195	15.3	-2.6	26.0	0.0	Calme	nuag×	belle	29	22			1073	
Littoral	Philippeville	42	14.1	-2.5	23.3	+0.8	SSW 2	nuag×	calme	28	20				
Littoral	Cap de Garde	161	13.8	-2.5	26.0	+4.0	N 2	Couvert	belle	31	22			858	
Littoral	La Calle	10	13.2	-2.5	27.0	+2.8	SW 3	nuag×	belle	29	22				
Littoral	Bizerte	9													
Littoral	Tunis	36	13.4	-2.7	24.2	+1.0	NNW 2	beau		31	22				
Littoral	Sousse	2	13.5	-3.5	24.2	+0.4	S 1	beau	calme	29	21				
Littoral	Sfax	8	18.4	0.0	24.8	..	ESE 2	beau	2. belle	31	23				
Tell et Hautes Plaines	Tlemcen	806	15.2	-1.4	25.4	-1.6	W 1	clair		30	22		1.0		
Tell et Hautes Plaines	Sidi-bel-Abbès	476													
Tell et Hautes Plaines	Saïda	867	18.7	+1.5	21.2	-1.6	S 1	clair		35	17			314	
Tell et Hautes Plaines	Mascara	590	15.2	-1.6	22.0	-0.4	calme	clair		35	20			392	
Tell et Hautes Plaines	Relizane	73	17.2	-1.1	22.8	-0.1	SSW 3	nuag×		37	18			192	
Tell et Hautes Plaines	Orléansville	112	15.4	-0.8	21.8	-0.1	WNW 1	clair		39	20			160	
Tell et Hautes Plaines	Tiaret	1023													
Tell et Hautes Plaines	Vialar	889	19.0	+0.1	18.5	+1.0	NW 4	beau		35	18		5.0		
Tell et Hautes Plaines	Médéa	935													
Tell et Hautes Plaines	Aumale	905	15.5	-2.1	24.4	+0.9	NW 3	clair		33	22			573	
Tell et Hautes Plaines	Fort-National	942	16.9	-0.9	20.5	-1.0	Calme	clair		32	19				
Tell et Hautes Plaines	Tizi-Ouzou	222	16.4	-1.3	21.0	+1.5	NW 1	clair		39	20			841	
Tell et Hautes Plaines	Bordj-b.-Arréridj	915	12.2	-3.0	23.1	+1.9	calme	clair		36	20				
Tell et Hautes Plaines	Sétif	1079	13.4	-3.4	21.0	+2.0	W 2	beau		31	18				
Tell et Hautes Plaines	Batna	1044	12.9	-0.5	26.0	+5.0	WNW 1	clair		33	15				
Tell et Hautes Plaines	Constantine	660	17.4	-2.6	21.0	+2.5	S 1	clair		32	19			673	
Tell et Hautes Plaines	Guelma	268	16.1	-3.5	27.3	+5.0	SE 2	beau		36	18			800	
Tell et Hautes Plaines	Tébessa	863	12.7	..	28.0	..	NW 1	nuag×		33	16			409	
Steppe et Atlas Saharien	Aïn-Sefra	1090	16.0	-0.1	21.0	-2.0	SW 1	clair		35	15				
Steppe et Atlas Saharien	Mécheria	1167	18.3	+1.3	20.0	-2.5	Calme	clair		33	16	4.0	4.0		16h orage - pluie
Steppe et Atlas Saharien	Géryville	1320	16.1	-1.2	18.0	+0.7	ESE 1	clair		32	12	gttes	0.1	403	20h gouttes
Steppe et Atlas Saharien	Aflou	1426													
Steppe et Atlas Saharien	Djelfa	1160	19.2	-3.9	18.0	+4.4	Calme	clair		30	13				
Steppe et Atlas Saharien	Bou-Saâda [illegible]	[illegible]	18.4	..	26.1	..	NNE 1	clair		35	19				
Steppe et Atlas Saharien	M'sila / Ben Ounif	[illegible]	..	..	27.3	+3.3	NE 1	clair		36	24				
Steppe et Atlas Saharien	Barika	484													
Sahara	Colomb-Béchar	769	13.3	+0.6	25.0	+1.0	N 2	nuag×		37	22				
Sahara	Laghouat	767	16.2	-1.1	20.0	-3.0	S 1	clair		..	17				
Sahara	Biskra	125	14.4	-1.6	28.0	0.0	NE 1	beau		37	25			455	
Sahara	Touggourt	69	13.8	-0.4	28.8	+1.0	Calme	clair		39	20			135	
Sahara	El-Oued	70	..	..	22.4	-1.2	SE 2	beau		40	20			92	
Sahara	Tozeur	50	13.4	+1.3	24.8	-1.4	E 1	clair		37	22				
Sahara	Ghardaïa	526	15.8	+0.6	26.5	-0.7	NW 3	clair		39	22				
Sahara	Ouargla	157	14.9	-0.8	25.0	+4.0	NNE 2	clair		..	21			69	
Sahara	El-Goléa	394?	14.1	-0.6	20.0	0.0	Calme	clair		..	19				
Sahara	Béni-Abbès	497?	14.5	-0.8	25.0	+1.0	Calme	clair		40	23				
Sahara	Timimoun	294?	12.7	-2.0	26.0	+1.0	Calme	clair		41	24				
Sahara	Adrar	285?	..	..	26.0	+4.0	NE 2	clair		41	23				
Sahara	In-Salah	280?	10 3	-0.7	27.0	-1.0	Calme	clair		..	24				
Sahara	Fort-Flatters	368?	08.9	-0.3	29.0	+3.0	ENE 2	clair		..	24				
Sahara	Fort-Polignac	608?	..	..	29.0	0.0	Calme	clair		..	23				
Sahara	Djanet	1100?	..	..	25.0	0.0	Calme	clair		..	25				
Sahara	Tamanrasset	1350?	06	-2	27.0	+2.0	ENE 1	clair		35	19				

Situation générale et situation en Algérie. Une bande de pressions élevées s'étend de la Mer du Nord au Nord de l'Espagne (Maximum de pression, Hollande 1026 mb: 770 m/m). Elle sépare deux aires dépressionnaires qui occupent l'une le Nord-Ouest de l'Europe (Blacksod 1016 mb: 763 m/m) l'autre le Sud-Est de ce continent, l'Est de l'Afrique du Nord et le Sahara (Minimum: Mer Tyrrhénienne 1010 mb: 758 m/m).

En Algérie le ciel est nuageux sur le littoral constantinois, clair ailleurs; les vents, faibles, soufflent en majorité du secteur Ouest. Un orage a éclaté hier après-midi dans la région de Méchéria. La température est en hausse sur le littoral oranais, les Hauts-Plateaux algérois et sur le département de Constantine, elle est en baisse ailleurs. La Mer est belle sur la côte algérienne.

Probabilité (valable du 10 à 18h au 11 même heure) La pression haussera sur l'Europe Méridionale et sur l'Afrique du Nord.
En Algérie, à l'Ouest ciel beau avec mouvements orageux sur le Sud des Hauts-Plateaux, à l'Est temps orageux avec éclaircies. Vents du secteur Nord faibles ou modérés. Température en baisse.

	ORAN	ALGER	CONSTANTINE
Littoral et Tell	Beau (quelques brumes sur le littoral) Vents du secteur Nord modérés. Température en baisse.		Orageux avec éclaircies Vents du secteur Nord modérés.
Hts Plateaux	Beau au Nord, orageux au Sud. Vents variables faibles ou modérés.	Beau temps Vents de Nord-Ouest à Nord faibles ou modérés.	Température en baisse.
Sahara Septentrional	Nuageux avec éclaircies. Vents de Nord à Est faibles ou modérés.		

Vents (Bassin Occidental de la Méditerranée)
Golfe du Lion : Nord-Ouest à Nord, modérés
Baléares : Secteur Nord modérés
Bizerte : Nord-Ouest à Nord modérés

Vents (en altitude)
Ouest Algérie : Secteur Nord .... 8 à 10m.
" Sahara : Nord-Est .... 8 à 10m.
Est Algérie : Nord-Ouest à Nord .... 10 à 12m
" Sahara : Nord-Est .... 8 à 10m.

Prévisions transmises par l'Observatoire de Tamanrasset
Tidikelt : Beau. Vents du secteur Est modérés à assez forts - sable.
Azgers : Nuageux à très nuageux. Vents variables Nord-Est dominant modérés à assez forts. Mouvements orageux.
Hoggar : Nuageux à très nuageux avec éclaircies mat. Vents variables secteur Est dominant modérés à assez forts. Brumes mouvements orageux.

Températures extrêmes		
Stations	Max	Min
Paris	19	10
Nice	27	16

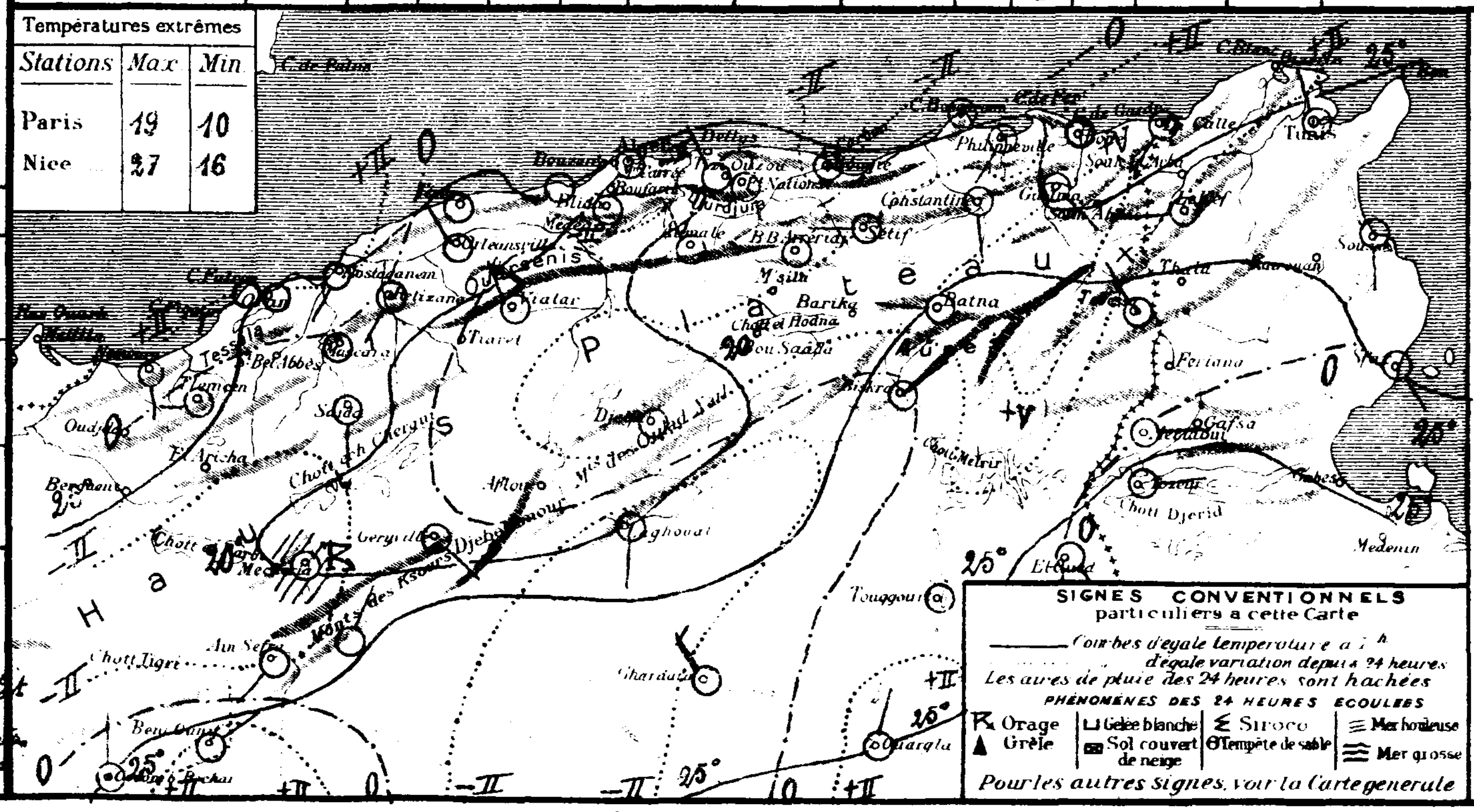

SONDAGES AÉROLOGIQUES

Altitude en Kms. comptée à partir du niveau de la station	Alger Université, Altitude 59m — Début 09h 00: Direction	Vitesse en m/s	Alger Université — Début h: Direction	Vitesse en m/s	Tamanrasset, Alt 1350m — Début h: Direction	Vitesse en m/s
0 5	WNW	3			SE	3
1 0	WNW	6			SE	7
1 5	NNW	4			SE	5
2 0	NNW	3			NW	10
2 5	NW	10			SE	1
3 0	NW	10			ESE	3
3 5	WNW	3			SSW	2
4 0	NW	5			W	3
4 5					W	5
5 0					NW	3
5 5					NW	3
6 0					NW	2

LIBRARY OF CONGRESS
APR 1 - 1942
DUPLICATE
EXCHANGE

UNIVERSITÉ D'ALGER
INSTITUT DE MÉTÉOROLOGIE
ET DE PHYSIQUE DU GLOBE

BULLETIN MÉTÉOROLOGIQUE DE L'ALGÉRIE

60ème ANNÉE — N° 254
Mercredi 11 Septembre 1935 — 7h

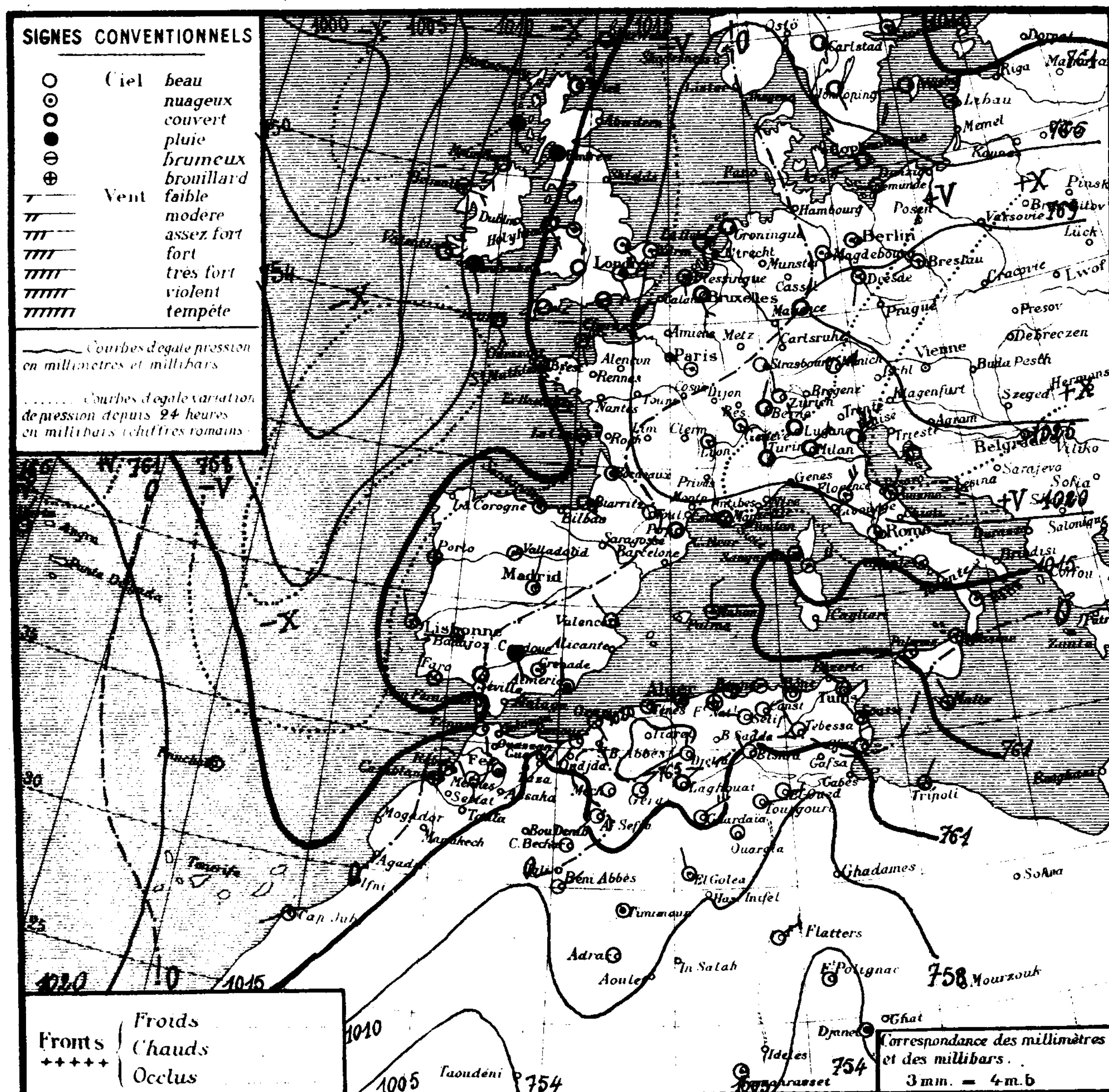

Région	STATIONS	Altitude en mètres	Pression à 0° et au niveau de la mer: Observation	Pression: diff. en 24 h.	Température de l'air: Observation	Température: diff. en 24 h.	Vents Direction et force de 0 à 9	Etat du Ciel	Etat de la Mer	Températures extrêmes (dans les 24 heures): max	min	Pluie en millim (dans les 24 heures)	Pluie en m/m: Hauteurs totalisées du mois en cours	Hauteurs totalisées du 1er Septbre au 31 Août	PHÉNOMÈNES
Littoral	Nemours	83	17.3	+0.5	22.4	-4.8	SSW 1	beau	belle	27	22			328	
	Cap Falcon	75	20.1	+1.2	21.0	-4.8	S 1	clair	belle	28	20		0.4	329	
	Oran	11	18.1	+1.9	20.6	-3.9	SE 3	Clair	P. agitée	28	..		0.4	412	
	Mostaganem	113	16.8	+0.7	22.1	-3.0	E 1	Clair	3. belle	26	18				
	Cap Ténès	183	16.2	+1.7	22.0	-1.0	calme	beau	3. belle	29	21			440	
	Cherchell	22	18.2	+3.0	25.0	-0.2	calme	nuagx	3. belle	28	21		2.0		
	Blida	267	17.4	+2.1	19.0	0.0	calme	3/4 nuagx		23	18				
	Bouzaréa	344	16.4	+2.2	22.9	+0.8	NE 1	beau		26	21				
	Alger	59	16.0	+2.0	24.3	+0.1	calme	nuagx	3. belle	31	23				
	Maison-Carrée	48	17.3	+2.1	22.5	-1.4	calme	nuagx		29	19		0.5		
	Cap Carbon	225	17.4	+2.1	22.0	-2.0	calme	3. nuagx	belle	28	22	0.5	0.5	730	pluie nuit
	Cap Bougaroni	195	18.6	+3.3	23.2	-2.8	calme	3. nuagx	agitée	29	21			1073	
	Philippeville	42	17.6	+3.5	23.3	0.0	NNW 2	nuagx	P. agitée	29	21				
	Cap de Garde	161	17.1	+3.3	24.0	-2.0	NW 2	couvert	P. agitée	29	21	3.0	3.0	858	pluie nuit
	La Calle	10	16.1	+2.9	23.1	-1.9	SW 1	beau	belle	32	22				
	Bizerte	9													
	Tunis	36	15.5	+2.1	23.6	-0.6	WNW 4	clair		34	20	gttes			hier gouttes
	Sousse	2	15.5	+2.0	24.0	-0.2	NW 2	beau	belle	33	21	gttes			19h35 gouttes
	Sfax	8	19.4	+1.0	23.2	-1.6	N 3	beau	belle	30	22				
	Tlemcen	806	15.2	0.0	24.0	-1.4	N 1	clair		26	20		1.0		
Tell et Hautes Plaines	Sidi-bel-Abbès	476													
	Saïda	867	21.3	+2.6	15.8	-5.4	S 1	clair		31	14			314	
	Mascara	590	18.0	+2.8	16.8	-5.2	calme	clair		32	17			292	
	Relizane	73	20.5	+3.3	21.0	-1.2	SW 3	nuagx		33	20			193	
	Orléansville	112	17.3	+1.9	19.5	-2.3	NW 1	clair		35	19			460	
	Tiaret	1023													
	Vialar	889	20.2	+1.2	16.4	-2.1	NW 4	beau		32	14		5.0		
	Médéa	935													
	Aumale	905	19.3	+3.7	19.7	-4.7	WNW 3	couvert		30	16			573	
	Fort-National	942	18.0	+2.0	17.6	-3.0	calme	brouillard		27	16				
	Tizi-Ouzou	222	18.6	+2.2	20.9	-0.1	N 1	beau		33	19			841	
	Bordj-b.-Arréridj	915	16.1	+3.9	19.9	-3.2	calme	beau		33	16				
	Sétif	1079	17.2	+3.8	17.2	-3.8	W 1	beau		29	14				
	Batna	1044	15.4	+2.5	18.0	-8.0	N 1	nuagx		32	14				
	Constantine	660	18.3	+0.9	18.0	-3.0	ENE 1	Clair		30	17			673	
	Guelma	268	19.4	+3.3	22.0	-5.2	NE 2	3. nuagx		34	18			800	
	Tébessa	863	18.9	..	19.0	-9.0	NW 1	clair		35	15			409	
Steppe et Atlas Saharien	Aïn-Sefra	1090	16.6	+0.6	21.0	0.0	SW 1	clair		34	12				
	Mécheria	1167	19.2	-0.9	17.6	-2.4	calme	clair		30	14		4.0		
	Géryville	1320	15.2	-0.9	17.2	-0.8	ENE 2	beau		29	12			403	
	Aflou	1426													
	Djelfa	1160	20.0	+0.8	17.0	-1.0	calme	nuagx		29	15				
	[illegible]	[illegible]	16.5	-1.9	19.7	-6.4	N 1	beau		36	17	0.0			13-16h orage - pluie
	[illegible] Ounif	[illegible]	..	..	22.7	-4.6	N 1	clair		36	21				
	Barika	484													
	Colomb-Béchar	769	13.8	+0.5	20.0	-5.0	calme	beau		37	19				
Sahara	Laghouat	767	15.4	-0.8	23.0	+3.0	NE 1	couvert		..	22				
	Biskra	125	14.2	-0.2	27.0	-1.0	NW 1	beau		38	25			455	
	Touggourt	69	12.4	-1.4	27.6	-1.2	E 2	beau		40	23			125	
	El-Oued	70			25.2	+2.8	E 3	beau		40	23			92	
	Tozeur	50	10.9	-2.5	25.0	+0.2	calme	clair		39	23				
	Ghardaïa	526	15.5	-1.2	25.6	-0.9	NE 5	beau		41	20			69	
	Ouargla	157	13.4	-1.5	23.0	-2.0	calme	nuagx		..	22				
	El-Goléa	394?	12.5	-1.6	22.0	+2.0	NNW 2	3 nuagx		..	19				
	Béni-Abbès	497?	12.6	-1.9	26.0	+1.0	NE 2	clair		40	23				
	Timimoun	294?	12.3	-0.4	25.0	-1.0	calme	3. nuagx		41	22				
	Adrar	285?	13.9	..	26.0	0.0	calme	clair		..	25				
	In-Salah	280?													
	Fort-Flatters	368?	07.4	-1.5	28.0	-1.0	ENE 3	clair		..	25				
	Fort-Polignac	608?	..	..	33.0	+4.0	calme	beau		..	27				
	Djanet	1100?			27.0	+2.0	calme	nuagx			24				
	Tamanrasset	1350?	06	0.0	27.0	0.0	calme	nuagx		34	16	0.0			15h30-16h pluie - 15h30-16h30 tempête de sable - 19h éclairs

Situation générale et situation en Algérie Un anticyclone centré sur l'Est de l'Europe (Breslau 1026mb: 770mm) s'avance jusque sur l'Est de la France et le Sud de la Scandinavie. La pression est également élevée aux Açores (Horta 1024mb: 768mm). Une aire de basses pressions s'allonge du Nord-Ouest de l'Europe (Valentia 1008mb: 756mm) au large des côtes du Portugal.

En Algérie, le ciel est beau à l'Ouest, très nuageux avec éclaircies au centre et à l'Est. Les vents faibles ou modérés soufflent du secteur Nord. Il a plu cette nuit en quelques points de la côte constantinoise. La température est en baisse (forte par places). La mer est agitée à Cap. Bougaroni, belle ou peu agitée sur le reste de la côte algérienne.

Probabilité (valable du 11 à 18h au 12 même heure) Baisse barométrique: Ouest Europe. Hausse Bassin méditerranéen, Afrique du Nord.

En Algérie, le ciel sera nuageux avec éclaircies à l'Ouest, très nuageux avec quelques averses, puis s'éclaircissant à l'Est. Les vents souffleront de Nord à Est et seront modérés. La température, d'abord en baisse, haussera ensuite par l'Ouest.

	ORAN	ALGER	CONSTANTINE
Littoral et Tell / Hts Plateaux	Beau ou peu nuageux. Vents variables faibles ou modérés (secteur Nord dominant). Température stationnaire puis en hausse.	Nuageux s'éclaircissant. Vents de Nord à Est modérés ou assez forts. Température en baisse puis en hausse	Très nuageux - quelques averses puis s'éclaircissant. Vents de Nord à Est modérés ou assez forts. Température en baisse.
Sahara Septentrional	Nuageux s'éclaircissant, Vents de Nord faibles ou modérés.		Nuageux avec éclaircies. Vents de Nord à Est modérés ou assez forts.

Vents (Bassin Occidental de la Méditerranée)

Golfe du Lion	Est à Sud, Est modérés.
Baléares	Nord à Est - modérés
Bizerte	Nord-Ouest à Nord modérés

Vents (en altitude)

Ouest Algérie	Nord-Est	6 à 8 m.
» Sahara	Nord-Est	6 à 8 m.
Est Algérie	Nord-Est à Est	10 à 12 m.
» Sahara	Nord-Est	10 à 12 m.

Prévisions transmises par l'Observatoire de Tamanrasset

Tidikelt: Beau à nuageux. Vents variables secteur Est dominant modérés à assez forts - sable.
Azjers: Nuageux à très nuageux. Vents variables secteur Est dominant. Coups de vent.
Hoggar: Nuageux à très nuageux avec éclaircies matin. Vents variables secteur Sud dominant. Coups de vent - brume - mouvements orageux.

Températures extrêmes: Stations	Max	Min
Paris	20	6
Nice	26	14

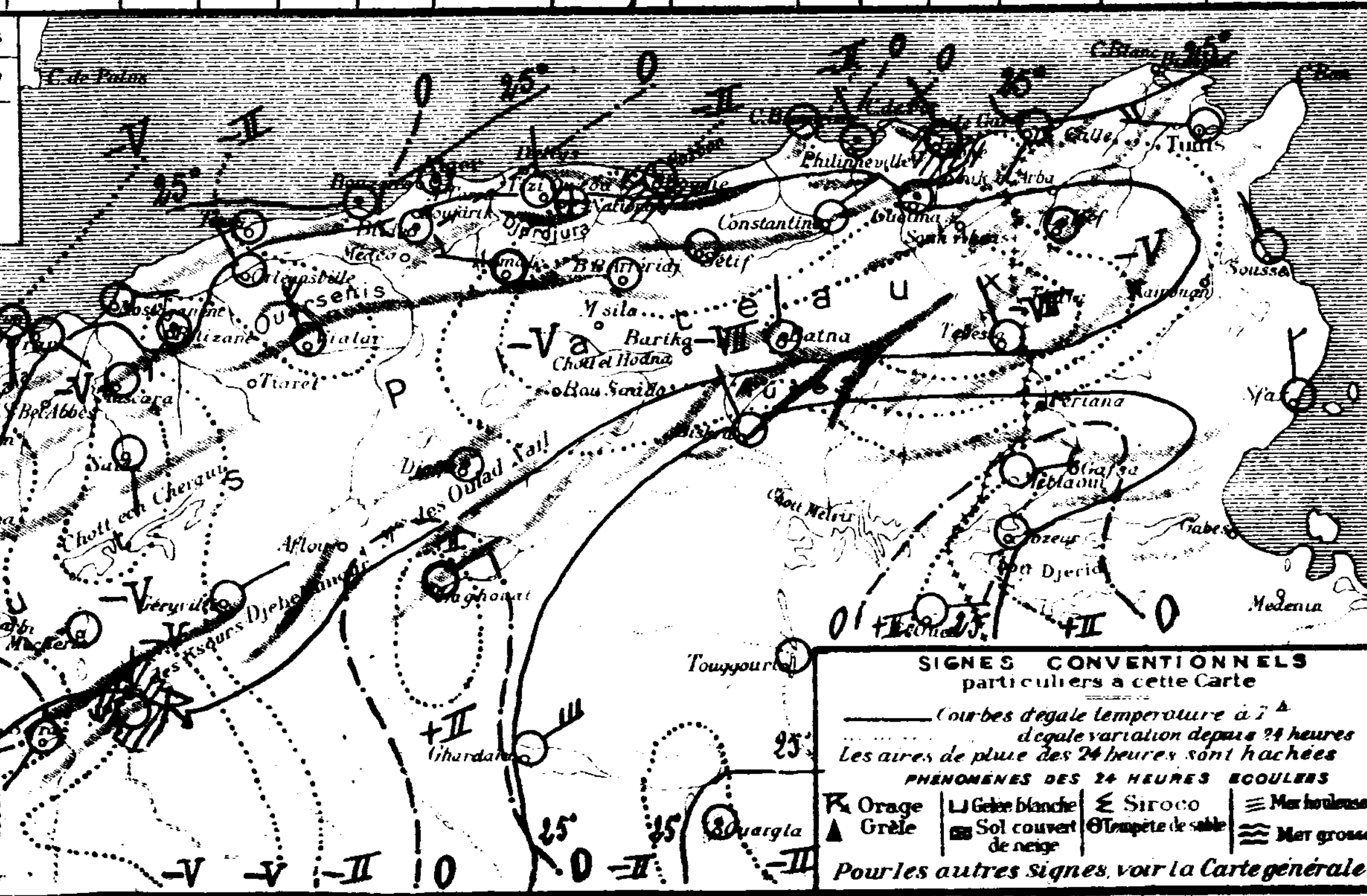

SONDAGES AÉROLOGIQUES

Altitude en Kms comptée à partir du niveau de la station	Alger Université (Altitude 59m) Début 09h00: Direction	Vitesse en m/s	Alger Université Début h: Direction	Vitesse en m/s	Tamanrasset (Alt 1350m) Début h: Direction	Vitesse en m/s
0 5	E	6				
1 0	E	6				
1 5	ENE	4				
2 0	N	4				
2 5	N	5				
3 0	WNW	4				
3 5	NW	4				
4 0	NW	4				
4 5	NW	6				
5 0	NW	5				
5 5	NW	8				
6 0	NW	4				

Division of Maps
FEB 29 1940
Library of Congress

By Transfer
Weather Bureau FEB 16 1940

UNIVERSITÉ D'ALGER
INSTITUT DE MÉTÉOROLOGIE
ET DE PHYSIQUE DU GLOBE

BULLETIN MÉTÉOROLOGIQUE DE L'ALGÉRIE

60ème ANNÉE. — N° 255
Jeudi 12 Septembre 1935 7h

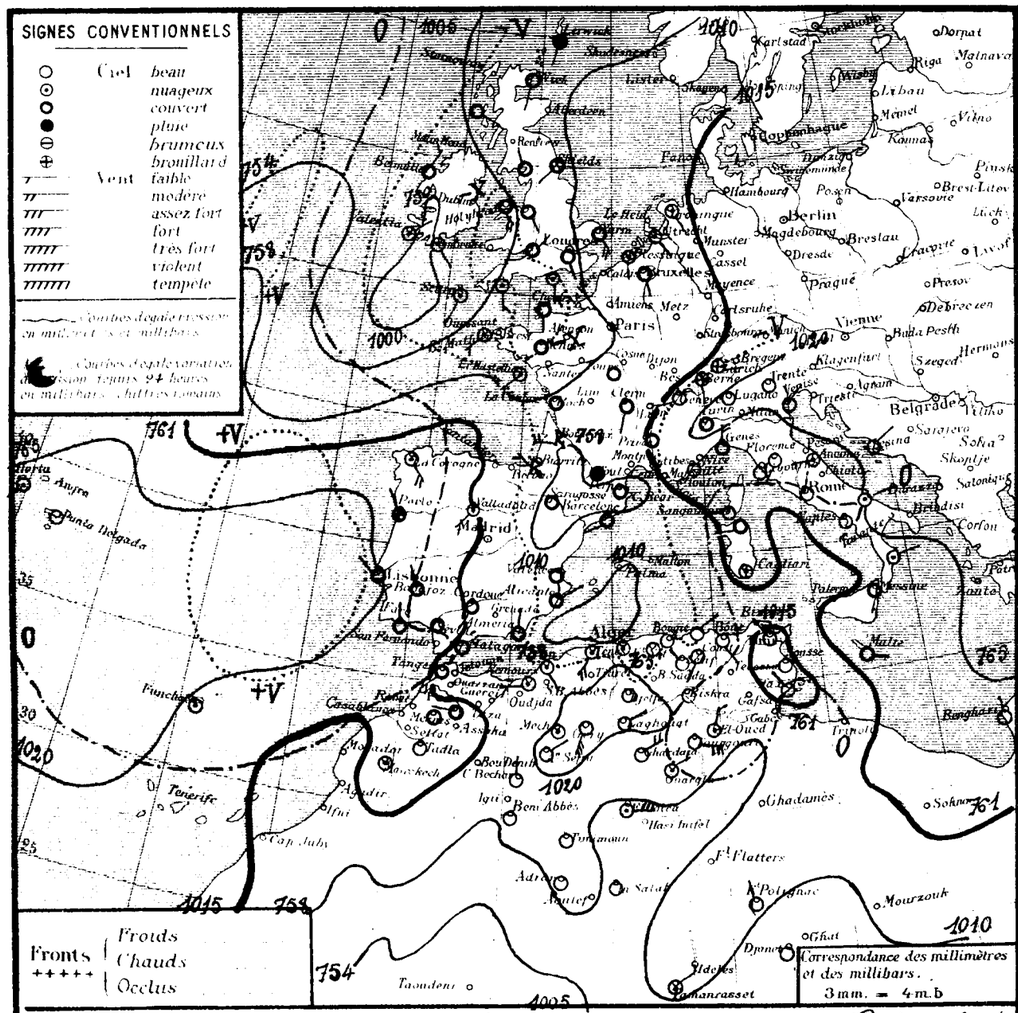

Situation générale et situation en Algérie. La pression est élevée sur Açores (Punta Delgada 1034mm/b : 768mm/m) aux côtes Portugaises, elle est moyenne sur l'Ouest de la Péninsule Ibérique, en Italie et au Maroc. Une aire de basses pressions recouvre le reste de l'Europe occidentale et l'Algérie-Tunisie. (Minima Valentia 1002mm/b = 752mm/m Saragosse 1009mm/b : 757mm/m - Corfou 1010mm/b : 758mm/m)
En Algérie, le ciel est nuageux sur l'Ouest du littoral et du Tell, il est beau ailleurs. Les vents, faibles ou modérés, sont de direction variable. La température est généralement en hausse. La mer est belle ou peu agitée sur la côte algérienne.

Probabilité (valable du 12 à 18h au 13 même heure) Hausse barométrique : Ouest et Sud (sud) Europe, Maroc. Baisse : Italie, Algérie, Tunisie.
En Algérie, à l'Ouest ciel très nuageux ou couvert avec orages, puis éclaircies, coups de vent du secteur Ouest. Température en baisse, à l'Est, ciel beau devenant orageux. Vents de Sud à Ouest faibles à modérés ou assez forts. Température en baisse.

	ORAN	ALGER	CONSTANTINE
Littoral et Tell	Très nuageux ou couvert avec orages. Coups de vent du secteur Ouest		Beau devenant orageux. Vents de Sud à Ouest faibles à modérés ou assez forts. Température en baisse.
Hts Plateaux	Température en baisse		
Sahara Septentrional	Orageux. Vents du secteur Nord faibles ou modérés.	Orageux. Vents de Nord à Est modérés	

Vents (Bassin Occidental de la Méditerranée)

Golfe du Lion, Baléares, Bizerte : Sud à Nord Ouest faibles à assez forts. Ouest modérés à assez forts.

Vents (en altitude)

Ouest Algérie : Sud-Ouest à Nord-Ouest ..... 10 à 12m
" Sahara : Sud à Ouest ..... 10 à 12m
Est Algérie : Sud à Ouest ..... 10 à 12m
" Sahara : Nord-Est ..... 6 à 8m

Prévisions transmises par l'Observatoire de Tamanrasset

Tidikelt : Beau à nuageux. Vents du secteur Est, coups de vent. Sable.
Azgers : Nuageux à très nuageux. Vents variables secteur Sud dominant. Coups de vent, mouvements orageux.
Hoggar : Nuageux à très nuageux avec éclaircies matin. Vents variables secteur Sud dominant. Coups de vent, mouvements orageux.

STATIONS	Altitude en mètres	Observation de 7 heures: Pression à 0° et au niveau de la mer — Observation	diff. en 24h	Température de l'air — Observation	diff. en 24h	Vents Direction et force de 0 à 9	Etat du Ciel	Etat de la Mer	Dans les 24 heures: Températures extrêmes — max	min	Pluie en millim.	Pluie en m/m: Hauteurs totalisées du mois en cours	Hauteurs totalisées diffs Sept au 31 Août	PHÉNOMÈNES
Littoral														
Nemours	83	14.6	-2.7	21.8	-0.6	W 2	nuageux	belle	25	21			328	
Cap Falcon	75	16.5	-3.6	22.0	+1.0	SW 2	couvert	P. agitée	28	21		0.4	328	
Oran	11	14.6	-3.5	21.8	+1.2	SE 2	nuageux	belle	27	20		0.4	412	
Mostaganem	113	15.4	-1.4	21.3	-0.8	SE 3	nuageux	belle	28	20				
Cap Ténès	183	10.5	-5.7	21.8	-0.2	SW 4	3 nuageux	belle	25	22			440	
Cherchell	22	12.8	-5.4	25.0	0.0	NW 2	3 nuageux	P. agitée	27	19				
Blida	267	11.8	-5.6	19.8	+0.8	Calme	nuageux		28	18				
Bouzaréa	344	10.5	-5.9	22.3	-0.6	E 1	clair		24	20				
Alger	59	10.8	-6.1	24.0	-0.3	Calme	nuageux	belle	26	21				
Maison-Carrée	48	11.3	-6.0	23.5	+0.9	Calme	nuageux		28	15		0.5		
Cap Carbon	225	12.7	-4.7	24.0	+2.0	Calme	Clair	belle	27	21		0.5	730	
Cap Bougaroni	195	12.9	-5.7	25.4	+2.2	NE 2	clair	belle	25	22			1073	
Philippeville	42	14.4	-3.2	22.7	-0.6	S 1	clair	belle	28	19				
Cap de Garde	161	14.7	-2.4	23.0	-1.0	SE 1	nuageux	P. agitée	29	20		2.0	858	
La Calle	10	14.8	-1.3	23.1	0.0	SW 4	clair	3. belle	29	21				
Bizerte	9													
Tunis	36	15.5	0.0	22.0	-1.5	NW 1	clair		29	19				
Sousse	2	15.8	+0.3	23.0	-1.0	W 1	beau	calme	29	22				
Sfax	8	18.9	-0.5	23.5	+0.4	NW 1	clair	calme	30	21				
Tlemcen	806	13.6	-1.6	20.9	-3.1	NNW 3	beau		25	19		1.0		
Tell et Hautes Plaines														
Sidi-bel-Abbès	476													
Saïda	867	16.5	-4.8	19.0	+3.2	SE 2	nuageux		31	16			314	
Mascara	590	13.3	-4.7	19.0	+2.2	Calme	Clair		32	18			292	
Relizane	73	14.8	-5.7	22.0	+1.0	NNW 1	nuageux		33	18			132	
Orléansville	112	12.6	-4.7	21.9	+1.9	SSE 1	nuageux		34	19			4	
Tiaret	1023													
Vialar	889	18.4	-1.8	15.0	-1.4	NW 4	nuageux		31	14		5.0		
Médéa	935													
Aumale	905	14.0	-5.3	22.8	+3.1	NNW 2	nuageux		27	14				
Fort-National	942	12.5	-5.5	22.0	+4.4	Calme	clair		25	17				
Tizi-Ouzou	222	13.3	-5.3	19.6	-1.3	E 1	clair		33	18				
Bordj-b.-Arréridj	915	13.0	-3.1	18.7	-1.2	Calme	clair		32	16				
Sétif	1079	12.9	-4.3	19.9	+2.7	NW 2	clair		27	15				
Batna	1044	12.4	-3.0	24.0	+6.0	WSW 1	clair		28	17				
Constantine	660	16.7	-1.6	18.5	+0.5	SSW 2	clair		27	16				
Guelma	268	16.6	-2.8	22.8	+0.8	SE 1	beau		31	15				
Tébessa	863													
Aïn-Sefra	1090	20.0	+3.4	15.0	-6.0	NE 1	clair		33	9				
Mécheria	1167	15.3	-3.9	19.0	+1.4	Calme	nuageux		39	14		4.0		
Géryville	1320	..	..	21.4	+4.2	SW 3	beau		29	10	gtte	0.1		16h gouttes
Aflou	1426													
Djelfa	1160	18.0	-2.0	16.5	-0.5	Calme	clair		27	11				
Steppe et Atlas Saharien														
Bou-Saâda	550													
M'Sila	496	..	..	22.7	0.0	N 1	clair		34	21				
Biskra	484													
Barika														
Colomb-Béchar	769	12.1	-1.7	21.0	+1.0	NNE 2	beau		34	19				
Laghouat	767	13.1	-0.3	21.0	-2.0	NE 1	clair		..	18				
Biskra	125	14.6	+0.4	25.0	-2.0	Calme	nuageux		36	23				
Touggourt	69	12.8	+0.4	26.0	-1.6	E 5	Clair		39	24				
El-Oued	70	..	..	24.8	-0.4	NNE 3	3 nuageux		40	23				
Tozeur	50	12.3	+1.4	25.8	+0.8	E 1	beau		36	24				
Ghardaïa	526	14.1	-1.5	25.8	+0.2	NE 4	nuageux		39	22				
Ouargla	157	12.8	-0.8	25.0	+2.0	NE 2	nuageux		..	24				
Sahara														
El-Goléa	394?	09.5	-3.0	25.0	+3.0	E 5	nuageux		..	25				
Béni-Abbès	497?	11.5	-1.0	21.0	-5.0	Calme	clair		38	20				
Timimoun	294?	11.1	-1.2	24.0	-1.0	Calme	clair		41	22				
Adrar	285?	12.5	-1.4	25.0	-1.0	Calme	clair		42	23				
In-Salah	280?	08.9	..	28.0	..	Calme	clair		..	23				
Fort-Flatters	368?													
Fort-Polignac	608?	..	..	28.0	-5.0	N 2	beau		..	..				
Djanet	1100?	..	..	25.0	-2.0	Calme	clair		..	23				
Tamanrasset	1350?	10	+4	23.0	-4.0	NE 3	nuageux		34	19	gtte		13	18h30. 22h éclairs. 20h gouttes

Temperatures extrêmes

Stations	Max	Min
Paris	22	10
Nice	26	"

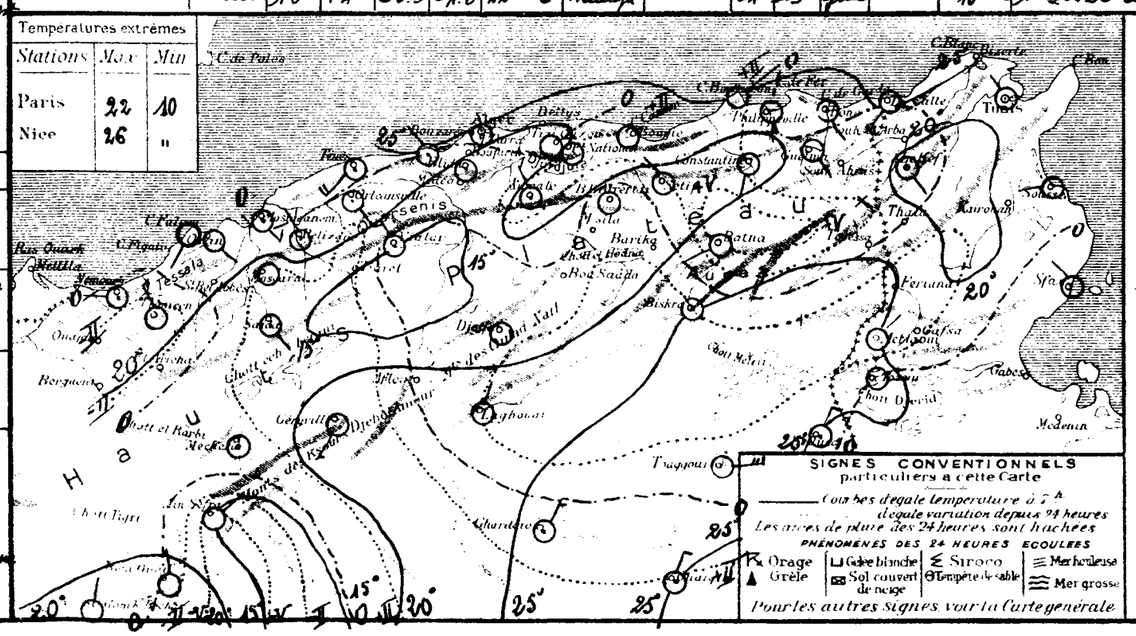

SONDAGES AÉROLOGIQUES

Altitude en Kms comptée à partir du niveau de la station	Alger Université Altitude 59m — Début 03h45 — Direction	Vitesse en m/s	Tamanrasset Alt 1350m — Début h — Direction	Vitesse en m/s	Début h — Direction	Vitesse en m/s
0.5	Zénith					
1.0	WSW	6				
1.5	SW	5				
2.0	SW	8				
2.5						
3.0						
3.5						
4.0						
4.5						
5.0						
5.5						
6.0						

LIBRARY OF CONGRESS
APR 1 - 1942
DUPLICATE EXCHANGE

UNIVERSITÉ D'ALGER
INSTITUT DE MÉTÉOROLOGIE
ET DE PHYSIQUE DU GLOBE

BULLETIN MÉTÉOROLOGIQUE DE L'ALGÉRIE

Vendredi 13 Septembre 1935 — 60ième ANNÉE — N° 256 — 7h

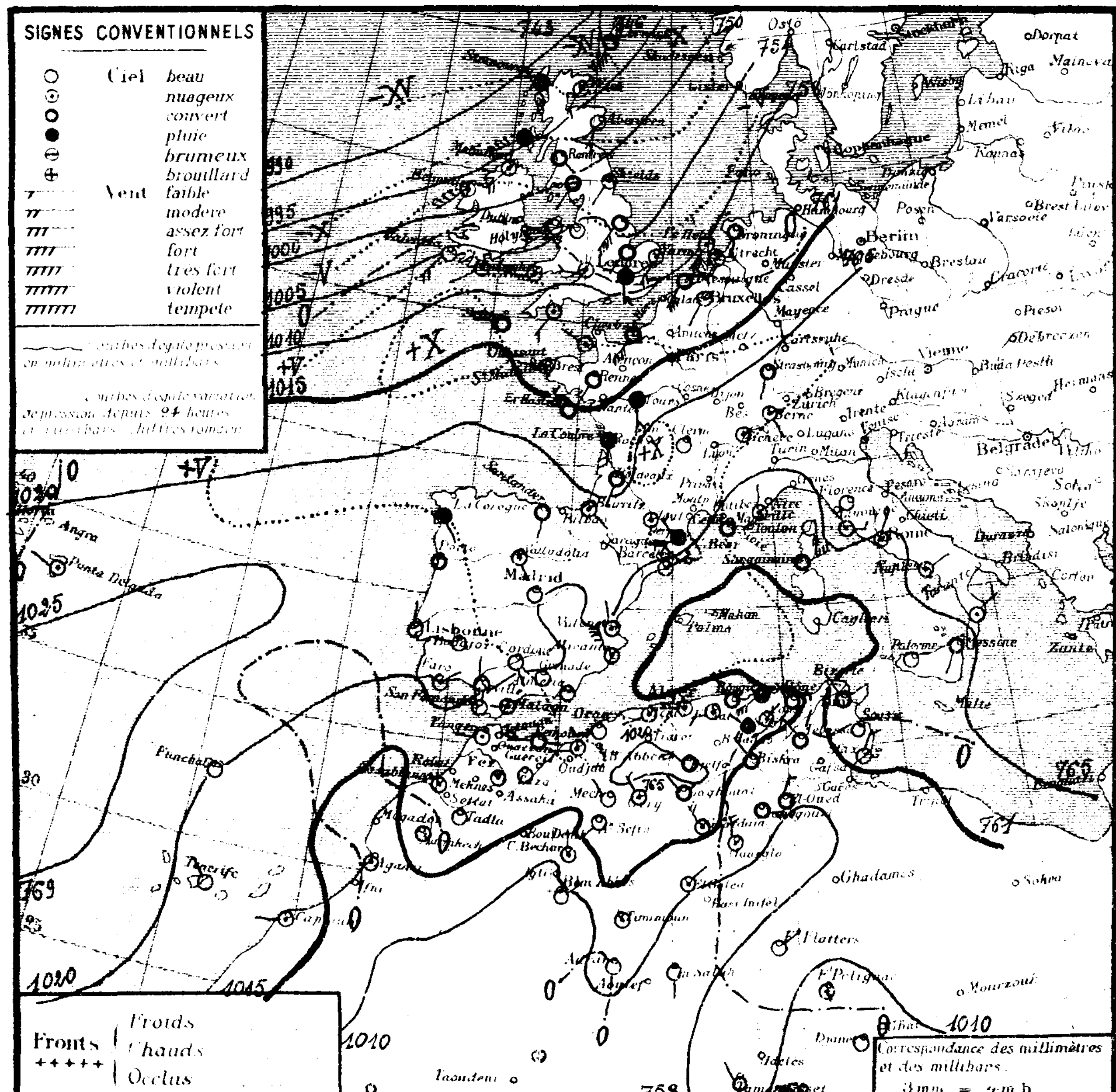

Région	Stations	Altitude en mètres	Pression à 0° et au niveau de la mer: Observation	Pression: diff en 24h	Température de l'air: Observation	Température: diff en 24h	Vents Direction et force de 0 à 9	Etat du Ciel	Etat de la Mer	Températures extrêmes (24 h): max	min	Pluie en millim (24 h)	Hauteurs totalisées du mois en cours	Hauteurs totalisées du 1er Septbre au 31 Août	Phénomènes
Littoral	Nemours	83	20.1	+5.5	21.6	-0.2	SE 1	beau	P.agitée	25	21			328	
	Cap Falcon	75	20.8	+4.3	22.0	0.0	SW 2	nuag×	agitée	25	21		0.4	329	
	Oran	11	18.3	+4.3	23.0	+1.2	W 3	clair	P.agitée	27	21		0.4	412	
	Mostaganem	113	16.1	+0.7	23.5	-2.3	SW 3	beau	belle	25	18				
	Cap Ténès	183	16.4	+5.9	19.6	-2.2	WSW 2	T.nuag×	belle	25	18	3.2	3.2	440	nuit orage - pluie.
	Cherchell	22	17.3	+4.5	22.5	-2.5	W 2	couvert	P.agitée	27	18	6.0	8.0		18 - 3h pluie
	Blida	267	14.4	+2.6	19.0	-0.8	calme	T.nuag×		27	16	1.2	1.2		nuit pluie
	Bouzaréa	344	15.3	+4.8	19.4	-2.9	WSW 3	beau		29	17	0.8	0.8		20h orage - 1 - 2h pluie
	Alger	59	15.6	+4.8	22.0	-2.0	W 4	nuag×	belle	29	20	0.3	0.3		20h orage - 19h et nuit pluie - Hier et nuit coups de vent
	Maison-Carrée	48	15.8	+4.5	23.0	-0.5	W 4	nuag×		31	18	gttes	0.5		nuit gouttes.
	Cap Carbon	225	15.9	+3.2	21.0	-3.0	S 4	couvert	agitée	29	19	11.0	11.5	730	nuit pluie
	Cap Bougaroni	195	16.3	+3.4	23.6	-1.8	WSW 5	pluie	P.agitée	29	20	1.0	1.0	1073	nuit pluie
	Philippeville	42	16.0	+1.6	22.5	-0.4	NE 2	couvert	belle	28	22	0.0			6 - 7h pluie
	Cap de Garde	161	15.7	+1.0	22.0	-1.0	NW 2	couvert	P.agitée	29	22	0.0	2.0	853	nuit pluie
	La Calle	10	14.5	-0.3	24.9	-0.2	NW 1	couvert	belle	35	24	3.0	3.0		pluie - nuit coups de vent de Nord Ouest
	Bizerte	9													
	Tunis	36	15.9	+0.4	25.8	+3.8	NNW 1	couvert		29	24	0.1	0.1		pluie hier par intermittence.
	Sousse	2	15.4	-0.4	26.8	+3.8	E 2	nuag×	T.belle	28	26				
	Sfax	8	16.8	-2.1	27.4	+3.8	NNE 3	beau	belle	30	19				
Tell et Hautes Plaines	Tlemcen	806	18.5	+4.9	18.0	-2.9	W 1	beau		24	18		1.0		
	Sidi-bel-Abbès	476													
	Saïda	867	20.9	+4.9	15.8	-3.2	S 1	clair		28	14			314	
	Mascara	590	18.9	+5.6	16.0	-3.0	calme	nuag×		27	15			292	
	Relizane	73	19.5	+4.7	20.4	-1.6	SW 3	nuag×		29	19			192	
	Orléansville	112	17.7	+5.1	19.9	-1.5	WSW 1	clair		30	19	1.0	1.0	460	nuit pluie
	Tiaret	1023													
	Vialar	889	14.4	..	16.6	+1.5	W 5	nuag×		30	17		5.0		
	Médea	935													
	Aumale	905	17.8	+3.8	18.2	-4.6	NNW 6	T.nuag×		30	14			573	
	Fort-National	942	16.8	+4.3	15.5	-6.5	W 3	nuag×		31	14				
	Tizi-Ouzou	222	16.8	+3.5	18.9	-0.7	NW 1	beau		36	18	6.0	6.0	841	nuit orage - pluie
	Bordj-b.-Arréridj	915	17.0	+4.0	13.8	-4.9	calme	nuag×		31	13	14.0	14.0		nuit pluie
	Sétif	1079	18.2	+5.3	12.2	-7.7	NW 2	pluie		28	12	17.0	17.0		nuit pluie
	Batna	1044	14.4	-2.0	16.0	-8.0	N 1	nuag×		31	16	2.8	2.8		22h pluie
	Constantine	660	18.4	+1.7	17.5	-1.0	NNE 3	T.nuag×		32	17	2.4	2.4	673	1h coups de vent - pluie par intermittence.
	Guelma	268	20.1	+3.5	23.3	+0.5	SW 3	couvert		35	17	2.0	2.0	800	matin pluie
	Tébessa	863	13.4	..	21.0	..	NW 2	couvert		..	13			409	
Steppe et Atlas Saharien	Aïn-Sefra	1090	17.8	-2.2	15.0	0.0	SW 1	clair		30	11				
	Mécheria	1167	19.9	+4.6	15.9	-3.1	NW 2	clair		30	13		4.0		
	Géryville	1320	17.2	..	12.9	-8.5	NNW 3	T.nuag×		29	10	gttes	0.1	403	16h gouttes
	Aflou	1426													
	Djelfa	1160	21.4	+3.4	14.3	-2.2	NW 4	couvert		28	14	0.0			18h15 pluie
	Bou-Saâda	550													
	[illegible]	[illegible]	..	..	22.1	-0.6	N 2	clair		35	21				
	Barika	484													
Sahara	Colomb-Béchar	769	10.9	-1.2	21.0	0.0	N 2	nuag×		36	20				
	Laghouat	767	16.5	+1.4	19.0	-2.0	NW 1	couvert		..	19				
	Biskra	125	14.4	-0.2	26.0	0.0	NW 2	couvert		35	23			455	
	Touggourt	69	11.2	-1.6	27.0	+1.0	E 4	couvert		37	23	gttes		125	20 - 22h vent de sable - 6h gouttes
	El-Oued	70	..	..	25.4	+0.6	NE 1	couvert		38	24			92	
	Tozeur	50	10.9	-1.4	25.2	-0.6	E 1	T.nuag×		36	24				
	Ghardaïa	526	15.2	+1.1	23.2	-2.5	NW 4	nuag×		38	22	4.0	4.0		après-midi coups de vent - pluie
	Ouargla	157	11.8	-0.8	28.0	+3.0	N 4	T.nuag×		..	23			69	
	El-Goléa	394?	10.1	+0.6	25.0	0.0	NE 2	T.nuag×		..	24				
	Béni-Abbès	497?	10.6	-1.0	26.0	+5.0	NE 3	clair		40	25				
	Timimoun	294?	12.2	+1.2	25.0	+1.0	calme	T.nuag×		41	24				
	Adrar	285?	12.5	0.0	29.0	+4.0	calme	clair		42	25				
	In-Salah	280?	09.6	+0.6	28.0	0.0	S 2	clair		..	24				
	Fort-Flatters	368?	10.1	..	28.0	..	ENE 2	clair		..	24				
	Fort-Polignac	608?	..	..	30.0	+2.0	calme	nuag×		..	25				
	Djanet	1100?			26.0	+1.0	calme	clair		..	24				
	Tamanrasset	1350?	11	+1	23.0	0.0	NW 2	couvert		32	11	0.4	0.4	13	pluie

Division of Maps
FEB 29 1940
Library of Congress

Situation générale et situation en Algérie. Une faible dorsale relie, à travers le Sud de la France et la Péninsule ibérique, de hautes pressions qui se tiennent, d'une part au Sud des Açores (Punta Delgada 1023 mb: 767 mm), d'autre part sur le Sud Est de l'Europe (Florence 1022 mb: 766,7 mm). Une vaste dépression centrée au Sud de l'Islande (Westmanoë 990 mb: 743 mm) intéresse le Nord-Ouest et le Nord de l'Europe. La dépression saharienne (Tozeur 1011 mb: 758 mm) est remontée à travers l'Est de l'Algérie sur la Méditerranée Occidentale (La Calle 1015 mb: 761 mm).

En Algérie, le ciel est nuageux avec éclaircies en Oranie, très nuageux ou couvert dans les deux autres départements. Les vents soufflent en majorité du secteur Ouest et sont de force variable. Des averses sont tombées cette nuit en de nombreux points du centre et de l'Est du réseau, et des orages ont éclaté sur le Nord du département d'Alger. La température est en baisse. La mer est agitée à Cap Carbon, belle ou peu agitée sur le reste de la côte algérienne.

Probabilité (valable du 13 à 18h au 14 même heure) La pression haussera sur la France, la Péninsule ibérique, l'Italie et sur l'Afrique du Nord.

En Algérie, à l'Ouest ciel nuageux avec éclaircies. Vents d'Ouest à Nord faibles ou modérés. Température en hausse; à l'Est ciel très nuageux ou couvert avec averses puis éclaircies. Vents de Nord-Ouest à Nord Est assez forts (coups de vent) à faibles ou modérés. Température en baisse.

	ORAN	ALGER	CONSTANTINE
Littoral et Tell / Hts Plateaux	nuageux avec éclaircies. Vents d'Ouest à Nord faibles ~~ou modérés. Température~~ en hausse.	Très nuageux avec quelques averses, puis s'éclaircissant. Vents de Nord-Ouest à Nord-Est assez forts (coups de vent) puis faibles ou modérés. Température en baisse.	Très nuageux ou couvert avec quelques averses, puis éclaircies. Vents de Nord-Ouest à Nord Est assez forts à modérés (coups de vent). Température en baisse.
Sahara Septentrional	nuageux avec éclaircies. Vents de Nord à Est faibles ou modérés	Très nuageux s'éclaircissant. Vents de Nord-Ouest faibles ou modérés	Orageux. Vents de Nord à Est assez forts

Vents (Bassin Occidental de la Méditerranée)

Golfe du Lion, Baléares: Nord-Ouest à Nord faibles ou modérés
Bizerte: Nord-Ouest forts à assez forts.

Vents (en altitude)

Ouest Algérie	Nord-Ouest	10 à 12 m.
" Sahara	Nord-Est	6 à 8 m.
Est Algérie	Nord-Ouest	12 à 15 m
" Sahara	Nord-Est	10 à 12 m

Prévisions transmises par l'Observatoire de Tamanrasset

Tidikelt: Beau à nuageux. Vents du secteur Est. coups de vent.
Azgers: Nuageux à très nuageux. Vents variables Sud-Est dominant, coups de vent.
Hoggar: nuageux à très nuageux. Vents variables secteur Est dominant, coups de vent, ~~momentanément orageux~~

Températures extrêmes	Max	Min
Paris	23	13
Nice	21	14

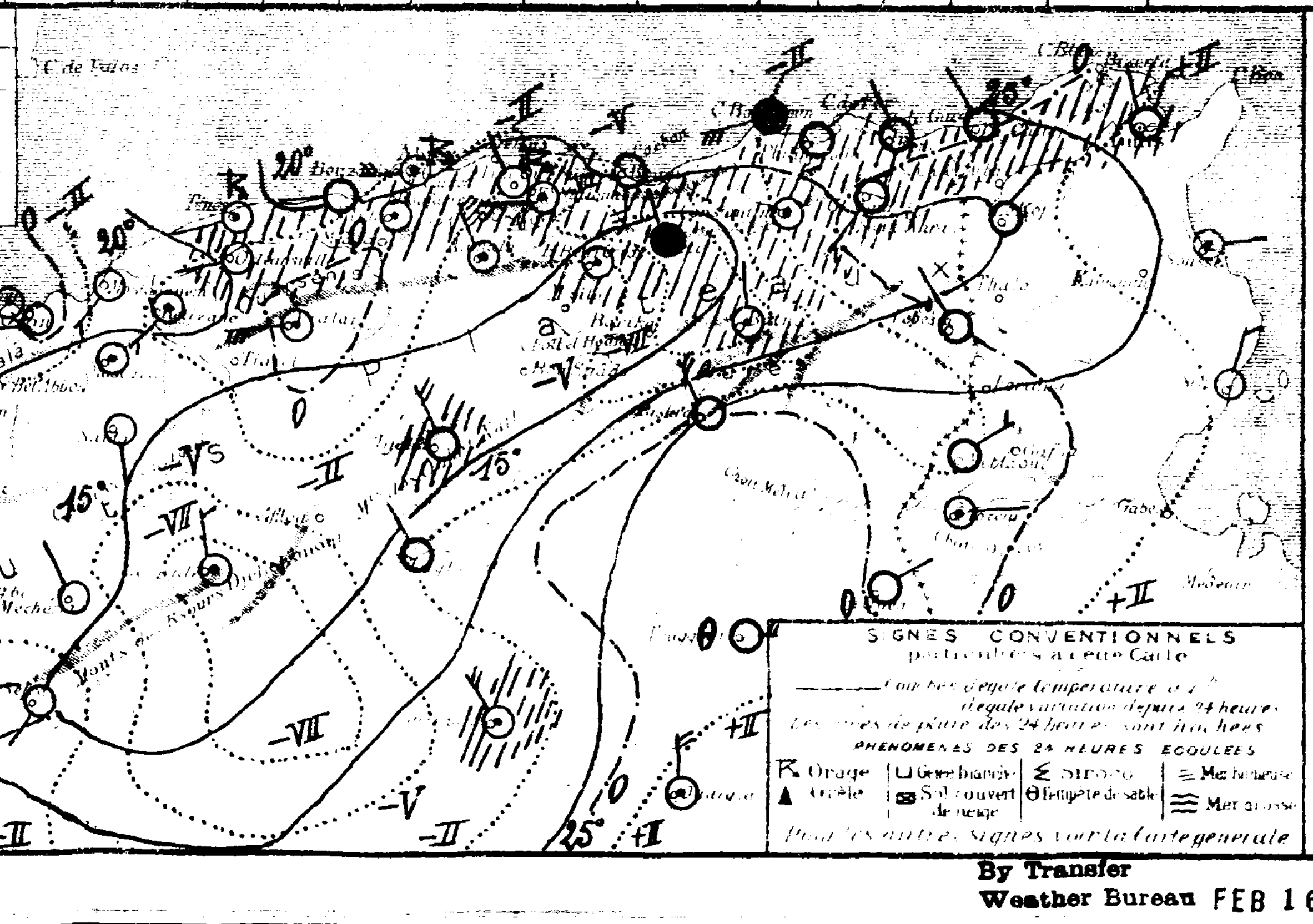

SONDAGES AÉROLOGIQUES

Altitude en km	Alger Université (Altitude 59m) Début 08 h 30: Direction	Vitesse	Début: Direction	Vitesse	Tamanrasset Début 08 h 24: Direction	Vitesse
0.5	..	..			NE	1
1.0	WSW	12			ESE	5
1.5	W	10			NE	7
2.0					SE	7
2.5					SSE	5
3.0					SSE	7
3.5					SE	1
4.0					NE	2
4.5					SW	2
5.0					SW	1
5.5					W	2
6.0					W	7

By Transfer
Weather Bureau FEB 16 1940

UNIVERSITÉ d'ALGER
INSTITUT DE MÉTÉOROLOGIE ET DE PHYSIQUE DU GLOBE

BULLETIN MÉTÉOROLOGIQUE DE L'ALGÉRIE

60ème ANNÉE — N° 237
Samedi 14 Septembre 1935 — 7h

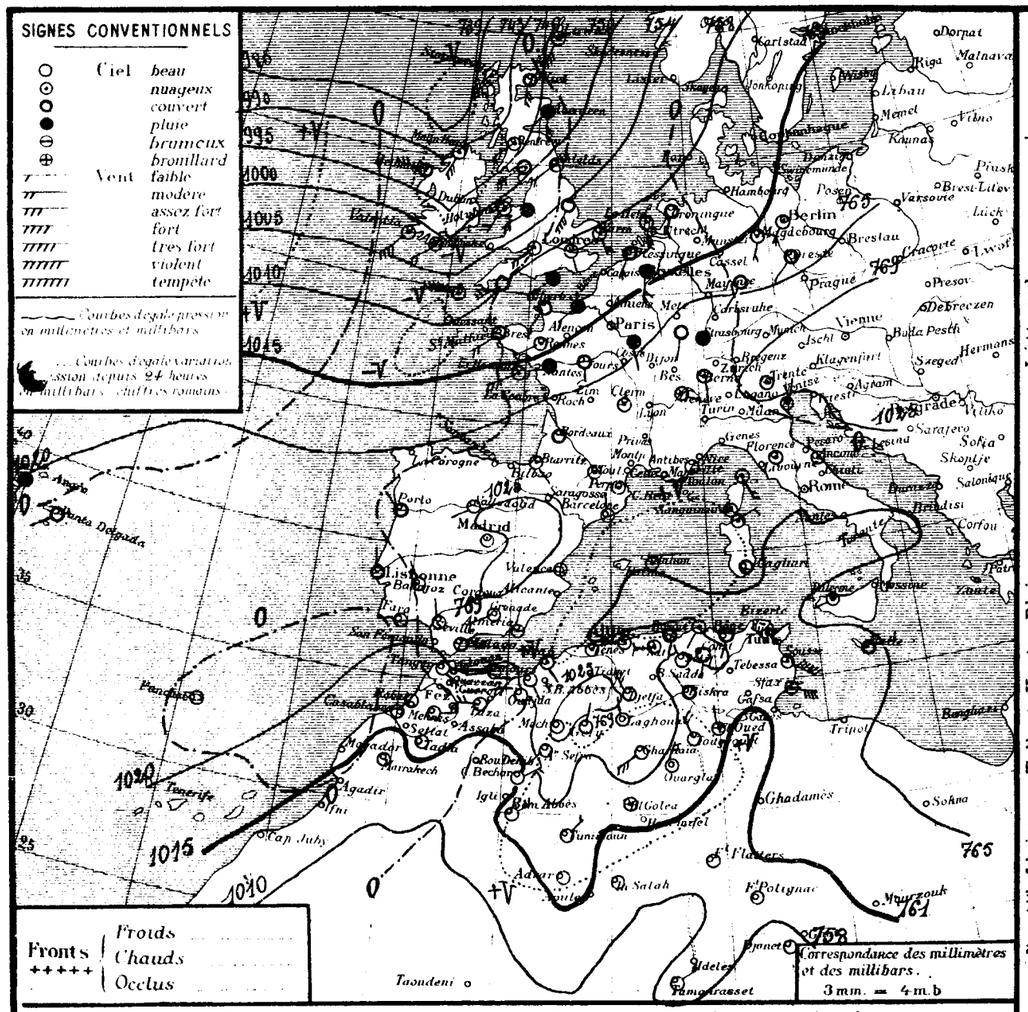

STATIONS	Altitude en mètres	Pression à 0° et au niveau de la mer — Observation	Pression — diff. en 24 h	Température de l'air — Observation	Température — diff. en 24 h	Vents — Direction et force de 0 à 9	Etat du Ciel	Etat de la Mer	Dans les 24 heures — Températures extrêmes max	min	Pluie en millim.	Pluie en m/m — Hauteurs totalisées du mois en cours	Hauteurs totalisées du 1er Sept.re au 31 Août	PHÉNOMÈNES
Littoral														
Nemours	83	23.0	+2.9	21.0	-0.6	SE 1	beau	3 belle	35	21			328	
Cap Falcon	75	25.2	+4.4	21.4	-0.6	calme	beau	houleuse	27	20		0.4	329	
Oran	11	23.0	+4.1	20.3	-2.7	SE 2	nuageux	agitée	26	21		0.4	412	
Mostaganem	113	21.7	+5.6	20.1	-3.5	SW 2	nuageux	belle	25	17				
Cap Ténès	183	20.5	+4.1	20.0	+0.4	calme	3 nuageux	agitée	26	20	1.5	4.7	440	pluie nuit
Cherchell	22	21.4	+4.1	23.2	+0.7	W 1	nuageux	agitée	25	19	1.0	9.0	653	19h30 pluie
Blida	267	21.3	+6.9	17.0	-2.0	calme	3 nuageux		23	15	8.0	3.2	938	pluie hier et nuit - 12-13h tonnerre
Bouzaréa	344	19.4	+4.4	19.0	-0.4	WNW 1	clair		23	16	8.0	8.8		pluie hier et nuit par intermittence
Alger	59	20.2	+4.6	20.3	-1.7	W 2	nuageux	belle	25	19	3.8	4.1		pluie hier et nuit par intermittence
Maison-Carrée	48	20.6	+4.8	21.7	-1.3	SW 4	nuageux		28	16	0.8	1.3		pluie hier et nuit
Cap Carbon	225	20.3	+4.4	20.0	-1.0	S 1	couvert	belle	25	13	0.3	14.8	730	pluie hier
Cap Bougaroni	195	20.6	+4.3	23.0	-0.6	SW 2	nuageux	houleuse	24	19	5.0	6.0	1073	7-10h pluie
Philippeville	42	20.0	+4.0	17.0	-5.6	SSW 2	nuageux	P. agitée	25	17	30.0	30.0	1132	pluie hier
Cap de Garde	161	19.8	+4.1	19.0	-3.0	SW 2	couvert	P. agitée	23	17	20.0	22.0	858	pluie hier et nuit
La Calle	10	18.9	+4.4	19.9	-5.0	SW 3	couvert	3 belle	27	18	5.0	6.0		16-18h et nuit orage - pluie
Bizerte	9													
Tunis	36	19.0	+3.1	20.4	-5.4	NW 5	orage		29	20	39.2	39.3		14-8h orage pluie
Sousse	2	17.3	+1.9	20.2	-0.6	ESE 8	nuageux	3 houleux	30	23	gtte			21h15 orage - goutte
Sfax	8	20.5	+3.7	26.8	-0.6	ESE 6	nuageux	agitée	30	20				
Tell et Hautes Plaines														
Tlemcen	806	20.9	+2.4	19.7	+1.7	NNE 1	clair		22	16		1.0	534	
Sidi-bel-Abbès	476													
Saïda	867	25.4	+4.5	14.4	-1.4	S 1	beau		25	11			314	
Mascara	590	22.0	+3.1	16.0	0.0	calme	couvert		26	15			292	
Relizane	73	24.1	+4.6	19.6	-0.8	SW 3	nuageux		29	18			192	
Orléansville	112	21.8	+4.1	20.7	+0.8	WSW 3	nuageux		28	18		1.0	460	
Tiaret	1023													
Vialar	889	24.9	+10.5	14.5	-2.1	NW 4	couvert		24	13		5.0		
Médéa	935													
Aumale	905	23.8	+6.0	15.0	-3.2	NW 3	couvert		23	11	gtte		573	17-21h gouttes
Fort-National	942	21.3	+4.5	13.0	-0.5	W 3	3 nuageux		20	13			940	
Tizi-Ouzou	222	21.9	+5.1	18.0	-0.9	SE 1	couvert		27	12	1.0	7.0	841	11h15 pluie
Bordj-b.-Arréridj	915	19.8	+2.8	13.9	+0.1	calme	couvert		22	13	1.0	15.0		pluie
Sétif	1079	19.7	+1.5	15.0	+2.8	NW 3	beau		19	11	3.1	20.1		pluie et vent hier
Batna	1044	18.4	+4.0	14.0	-2.0	E 1	clair		16	13	32.8	35.6		pluie hier et nuit - 14h grêle
Constantine	660	22.3	+3.9	15.0	-2.5	S 1	beau		18	14	30.2	32.5	673	pluie hier
Guelma	268	22.1	+2.0	18.2	-5.1	NW 2	3 nuageux		23	14	28.0	28.0	800	pluie hier et nuit
Tébessa	863												409	
Steppe et Atlas Saharien														
Aïn-Sefra	1090	..	..	18.0	+3.0	SW 1	clair		30	13				
Mécheria	1167	25.2	+5.3	12.9	-3.0	calme	clair		24	10		4.0	254	
Géryville	1320	20.9	+3.7	12.1	-0.8	NNE 1	clair		24	7		0.1	403	
Aflou	1426													
Djelfa	1160	24.6	+3.2	13.2	-1.1	NW 5	clair		22	11				
Bou-Saada	590	24.2	..	17.7	..	N 3	clair		29	13				
Msila	441	..	..	18.7	-3.4	NE 2	clair		32	17				
Barika	484													
Colomb-Béchar	769	13.9	+3.0	24.0	+3.0	NE 4	clair		35	23				
Laghouat	767	22.6	+6.1	14.0	-5.0	N 1	clair		..	14				
Biskra	125	18.2	+3.8	24.0	-1.0	NW 2	couvert		26	20			455	
Touggourt	69	17.6	+6.4	24.0	-3.0	NW 4	clair		31	21	gtte		125	11-14h vent de sable - 22-23h gouttes
El-Oued	70	..	..	23.2	-2.2	N 2	3 nuageux		33	23	gtte		92	gouttes nuit
Tozeur	50	13.7	+2.8	24.2	-1.0	NE 1	nuageux		35	22				
Ghardaïa	526	21.7	+6.5	22.1	-1.1	SW 5	clair		35	19		4.0		
Ouargla	157	18.5	+6.7	24.0	-4.0	NNE 4	clair		..	23			69	
Sahara														
El-Goléa	394?	16.3	+6.2	23.0	-2.0	calme	nuageux		40	24				
Béni-Abbès	497?	15.7	+5.1	24.0	-2.0	ENE 4	clair		42	24				
Timimoun	294?	18.3	+4.1	26.0	0.0	NE 3	beau		43	27				coups de vent ce matin
Adrar	285?	15.8	+3.3	27.0	-2.0	calme	clair		..	26				
In-Salah	280?	13.0	+3.5	27.0	-1.0	calme	clair		..	25				
Fort-Flatters	368?	12.9	+2.8	28.0	0.0	calme	clair		..	24				
Fort-Polignac	608?	..	..	31.0	+1.0	calme	clair		..	24				
Djanet	1100?	..	..	27.0	+1.0	calme	clair		..	24				
Tamanrasset	1350?	11	0	27.0	+4.0	ENE 3	clair		31	19	gtte	0.4	13	13h08 gouttes

LIBRARY OF CONGRESS
APR 1 - 1942

Situation générale et situation en Algérie. De hautes pressions s'étendent du Sud-Ouest de l'Europe (Madrid 1025 m/m: 769 m/m) sur le centre et l'Est de ce continent (autriche 1025 m/m 769 m/m), ainsi que sur l'Algérie (Saïda 1025 m/m: 769 m/m). Une vaste dépression persiste sur le Nord et le Nord-Ouest de l'Europe, son centre se maintient au Sud de l'Islande (995 m/m = 739 m/m).

En Algérie, le ciel est très nuageux sur le centre et l'Est du littoral et du Tell, il est beau ailleurs. Les vents faibles ou modérés, soufflent du secteur Ouest. Des averses sont tombées hier et cette nuit sur le Nord du département d'Alger et de Constantine; il a grêlé dans la région de Batna. La température est en baisse. La mer est houleuse aux caps Falcon et Bougaroni, agitée à Oran, Ténès et Cherchell, belle ou peu agitée sur le reste de la côte algérienne.

Probabilité (valable du 14 à 18h à 15 même heure). Hausse barométrique: Italie, Est Afrique du Nord. Variations faibles: Péninsule ibérique - Ouest Afrique du Nord.
En Algérie, ciel nuageux avec grandes éclaircies à l'Ouest, très nuageux avec quelques averses puis nuageux avec éclaircies à l'Est. Vents d'Ouest à Nord faibles ou modérés. Température en hausse.

	ORAN	ALGER	CONSTANTINE
Littoral et Tell	nuageux avec grandes éclaircies. Vents variables faibles ou modérés (Ouest dominant). Température en hausse.	nuageux avec éclaircies de plus en plus grandes. Vents d'Ouest à Nord faibles ou modérés. Température en hausse.	très nuageux, quelques averses, puis nuageux avec éclaircies. Vents d'Ouest à Nord faibles ou modérés. Température stationnaire puis en hausse.
Hts Plateaux			
Sahara Septentrional	Beau ou peu nuageux. Vents de Nord à Est faibles ou modérés.	Beau ou peu nuageux. Vents de Nord à Est faibles ou modérés.	Très nuageux s'éclaircissant. Vents de Nord à Est assez forts à faibles ou modérés.

Vents (Bassin Occidental de la Méditerranée)
Golfe du Lion : Secteur Ouest faibles ou modérés.
Baléares : Secteur Nord faibles ou modérés.
Bizerte : Nord-Ouest à Nord faibles ou modérés.

Vents (en altitude)
Ouest Algérie : Nord-Ouest ..... 6 à 8 m.
" Sahara : Nord-Est ..... 6 à 8 m.
Est Algérie : Nord-Ouest ..... 8 à 10 m.
" Sahara : Nord-Est ..... 10 à 12 m.

Prévisions transmises par l'Observatoire de Tamanrasset
Tidikelt : Beau à nuageux. Vents du secteur Nord modérés.
Azgers : Beau à très nuageux. Vents variables, secteur Est dominant.
Hoggar : Coups de vent.

Températures extrêmes

Stations	Max	Min
Paris	19	17
Nice	24	18

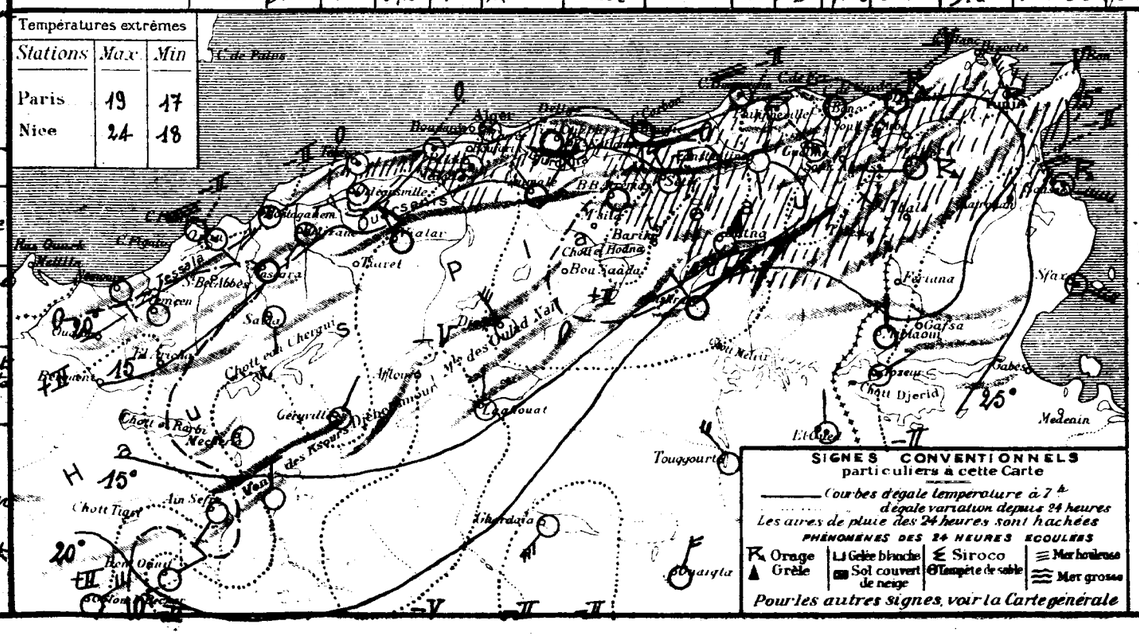

SONDAGES AÉROLOGIQUES

Altitude en Kms. compte à partir du niveau de la station	Alger Université, Altitude 59m — Début 08h 55 — Direction	Vitesse en m/s	Alger — Début h — Direction	Vitesse en m/s	Tamanrasset, Alt 1350m — Début 08h 25 — Direction	Vitesse en m/s
05	W	4			E	10
10	WNW	4			ENE	7
15					NE	6
20					NE	8
25					ENE	5
30					E	3
35					ESE	3
40					SSE	1
45					WSW	4
50					WSW	6
55					W	21
60					WNW	6

UNIVERSITÉ D'ALGER
INSTITUT DE MÉTÉOROLOGIE
ET DE PHYSIQUE DU GLOBE

BULLETIN MÉTÉOROLOGIQUE DE L'ALGÉRIE

Dimanche 15 Septembre 1935 — 60ième Année — N° 355 — 7h

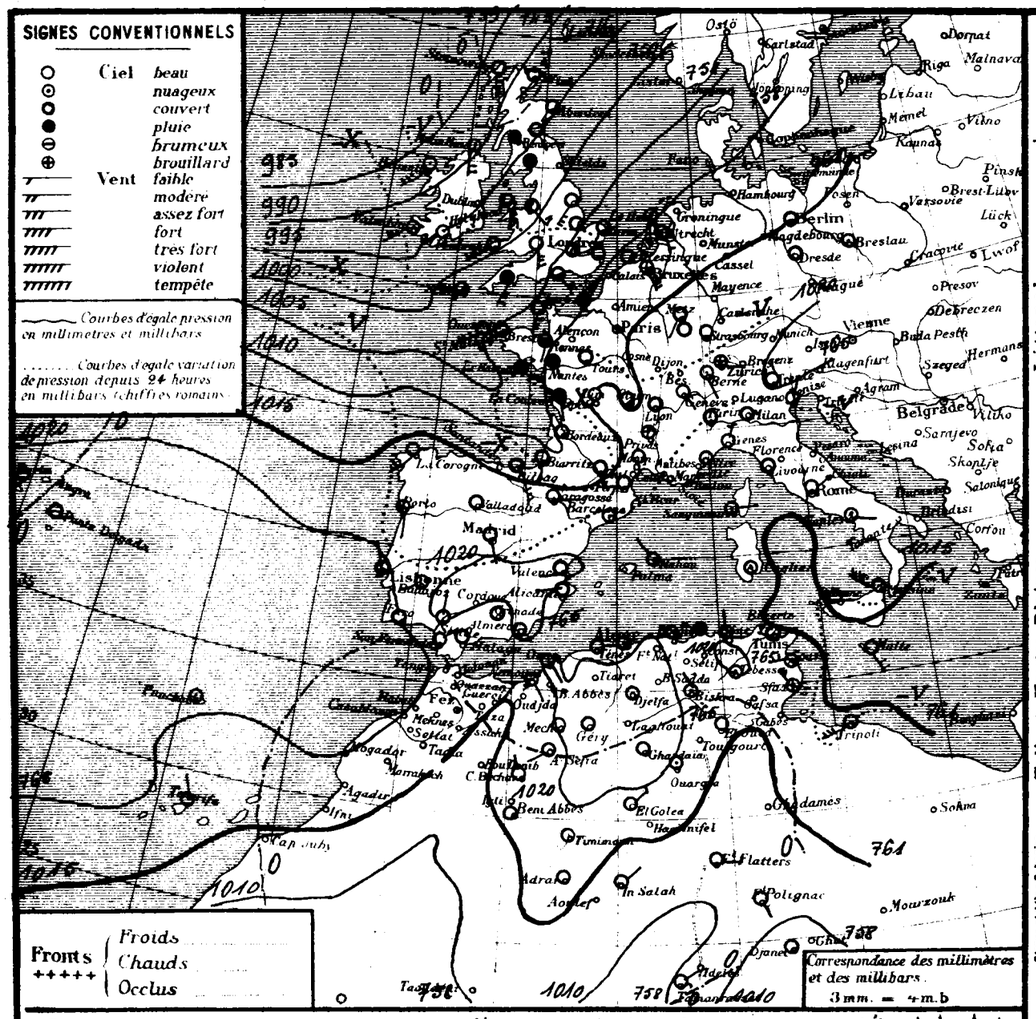

Situation générale et situation en Algérie. Une zone de pressions moyennes s'étend du Sud-Ouest à l'Est de l'Europe, ainsi que sur l'Afrique du Nord. Une faible dépression, centrée au Nord de l'Ecosse (Fixée 737mm. 7h00mm.), recouvre les Iles Britanniques, la Mer du Nord et l'Ouest de la France. On note un minimum relatif sur la Méditerranée centrale (Malte 1014mb. = 761mm.).

En Algérie, le ciel est beau à l'Ouest, très nuageux à l'Est; les vents, faibles, sont de direction variable. Il a plu, hier et cette nuit, sur l'Est du littoral et du Tell constantinois. La température, en baisse dans la Vallée du Chéliff, est en hausse ailleurs. La mer est agitée aux caps Falcon et Bougaroni, belle ou peu agitée sur le reste de la côte algérienne.

Probabilité (valable du 15 à 18h au 16 même heure) La pression baissera sur la France, l'Europe méridionale et sur l'Afrique du Nord.

En Algérie, à l'Ouest, ciel beau se couvrant ou devenant pluvieux, vents d'Ouest à Sud, faibles à assez forts avec coups de vent, à l'Est, ciel très nuageux avec éclaircies et quelques pluies, vents de Nord-Ouest à Sud-Ouest, faibles à assez forts. Température en hausse.

	ORAN	ALGER	CONSTANTINE
Littoral et Tell	Beau se couvrant ou devenant pluvieux. Vents d'Ouest à Sud, faibles à assez forts avec coups de vent.		Très nuageux avec éclaircies et quelques pluies. Vents de Nord-Ouest à Sud-Ouest faibles à assez forts. Température en hausse.
Hts Plateaux	Température en hausse.		Très nuageux s'éclaircissant. Vents de Nord-Ouest à Sud-Ouest, faibles ou modérés.
Sahara Septentrional	Beau temps. Vents d'Est à Sud, faibles ou modérés.		Beau temps. Vents d'Est à Sud, faibles ou modérés.

Vents (Bassin Occidental de la Méditerranée)
Golfe du Lion : Secteur Sud,
Baléares : faibles à forts.
Bizerte : Nord-Ouest à Sud-Ouest, faibles puis modérés ou assez forts.

Vents (en altitude)
Ouest Algérie :
" Sahara :
Est Algérie :
" Sahara :

Prévisions transmises par l'Observatoire de Tamanrasset
Tidikelt :
Azjers :
Hoggar :

Stations	Altitude en mètres	Pression à 0° et au niveau de la mer — Observation	Pression — diff en 24h.	Température de l'air — Observation	Température — diff en 24h	Vents Direction et force de 0 à 9	Etat du Ciel	Etat de la Mer	Dans les 24 heures — Températures extrêmes max	min	Pluie en millim.	Pluie en m/m — Hauteurs totalisées du mois en cours	Hauteurs totalisées du 1er Sept.bre au 31 Août	PHÉNOMÈNES
Littoral														
Nemours	83	13.7	-4.3	20.2	-0.8	SE 1	beau	belle	25	20			328	
Cap Falcon	75	22.2	-3.0	21.8	+0.4	SE 1	beau	agitée	27	21		0.4	329	
Oran	11	20.1	-2.9	21.4	+1.1	SE 2	clair	P agitée	27	19		0.4	442	
Mostaganem	113	18.4	-3.3	19.6	-0.5	E 1	clair	2 agitée	25	17				
Cap Ténès	183	18.6	-1.9	20.0	0.0	calme	clair	belle	26	19		4.7	440	
Cherchell	22	19.6	-1.8	22.6	-0.6	calme	beau	belle	27	12		9.0	653	
Blida	267	18.8	-2.5	17.0	0.0	calme	beau		22	15	agitée	9.2	938	10h grêle
Bouzaréa	344	18.6	-1.1	19.7	+0.7	W 1	clair		24	18	agitée	8.8		13h grêle
Alger	59	18.5	-1.7	21.6	+1.3	calme	nuageux	belle	26	20		4.1		
Maison-Carrée	48	19.3	-1.8	21.7	0.0	SW 1	nuageux		26	17		1.3		
Cap Carbon	225	18.5	-1.8	22.0	+2.0	Calme	couvert	belle	26	20		11.8	730	
Cap Bougaroni	195	17.0	-3.6	20.0	-3.0	W 5	pluie	agitée	24	19	12.0	18.0	1073	12 - 16h et nuit pluie
Philippeville	42	17.3	-2.7	21.7	+4.7	SSW 2	couvert	agitée	25	18	1.0	31.0	1132	pluie
Cap de Garde	161	16.3	-3.5	22.0	+3.0	N 1	nuageux	P agitée	28	18	1.0	23.0	858	pluie nuit
La Calle	10	15.4	-3.4	23.5	+3.6	SW 4	2 nuageux	belle	24	19	28.0	35.0		pluie hier et nuit
Bizerte	9													
Tunis	36	15.4	-3.6	18.4	-2.0	WNW 3	couvert		25	17	121.3	160.6		8 22h pluie - orage
Sousse	2	14.7	-2.6	21.4	-4.8	W 3	2 nuageux	P agitée	28	20	17.0	17.0		pluie - 17h orage
Sfax	8	18.4	-2.1	21.2	-5.6	NW 4	brouillard	belle	30	20	13.0	13.0		pluie
Tell et Hautes Plaines														
Tlemcen	806	16.9	-4.0	24.8	+5.1	SSW 1	beau		25	16		1.0	534	
Sidi-bel-Abbès	476													
Saïda	867	23.3	-2.1	16.0	+1.5	SE 2	clair		24	13			314	
Mascara	590	19.6	-2.4	18.0	+2.0	calme	clair		25	15			282	
Relizane	73	21.4	-2.7	17.8	-1.8	S 1	clair		27	15			192	
Orléansville	112	20.0	-1.8	18.0	-2.7	NW 1	clair		38	17		1.0	460	
Tiaret	1023													
Vialar	889	..	..	13.0	-1.5	NW 4	beau		23	12		5.0		
Médéa	935													
Aumale	905	20.5	-3.3	17.5	+2.5	NW 3	2 nuageux		23	11			573	
Fort-National	942												940	
Tizi-Ouzou	222	20.7	-1.2	18.0	0.0	SE 1	couvert		27	17		7.0	841	
Bordj-b.-Arréridj	915													
Sétif	1079													
Batna	1044	17.2	-1.2	17.0	+3.0	NNE 1	nuageux		20	11		35.6		
Constantine	660												673	
Guelma	268	22.0	-0.1	18.7	+0.5	NW 2	couvert		27	16	4.0	32.0	800	pluie matin
Tébessa	863	19.7	..	13.0	..	calme	nuageux		27	13			409	
Aïn-Sefra	1090	11.0	..	16.0	-2.0	SW 1	clair		..	11				
Mécheria	1167	22.8	-2.4	16.2	+3.3	calme	beau		25	13		4.0	253	
Géryville	1320	20.1	-0.8	16.7	+4.6	NNE 1	clair		24	8		0.1	402	
Sahara et Atlas Saharien														
Aflou	1426													
Djelfa	1160	23.9	-0.7	12.4	-0.8	NW 2	clair		22	11				
Bou-Saâda	550													
Biskra	484	..	..	20.1	+1.4	N 1	clair		32	20				
Colomb-Béchar	769	15.4	+1.5	23.0	-1.0	N 2	nuageux		34	21				
Laghouat	767													
Biskra	125	17.8	-0.4	25.0	+1.0	NW 1	nuageux		31	22			455	
Touggourt	69												125	
El-Oued	70			22.0	-1.2	N 3	2 nuageux		34	21			92	
Tozeur	50	15.3	+1.6	21.8	-2.4	E 1	beau		35	20				
Ghardaïa	526	20.6	-1.1	23.4	+1.3	NW 4	clair		34	20		4.0		
Ouargla	157	19.8	+1.3	21.0	-3.0	calme	nuageux		..	20			69	
El-Goléa	394?	17.3	+1.0	23.0	0.0	NE 3	clair		..	22				
Béni-Abbès	497?	16.2	+0.5	25.0	+1.0	calme	clair		38	24				
Timimoun	294?	17.1	+0.8	26.0	0.0	calme	clair		41	24				
Adrar	285?	17.1	+1.3	26.0	-1.0	calme	clair		..	26				
In-Salah	280?	13.8	+0.8	27.0	0.0	NE 2	beau		..	26				
Fort-Flatters	368?	13.1	+0.2	28.0	+1.0	E 3	clair		..	26				
Fort-Polignac	608?	..	..	28.0	-3.0	SE 1	2 nuageux		..	24				
Djanet	1100?	..	..	27.0	0.0	calme	clair		..	24				
Tamanrasset	1350?	11.0	0.0	26.0	-1.0	ENE 1	clair		34	19		0.4	13	

Température extrêmes

Stations	Max	Min
Paris	34	13
Nice	..	..

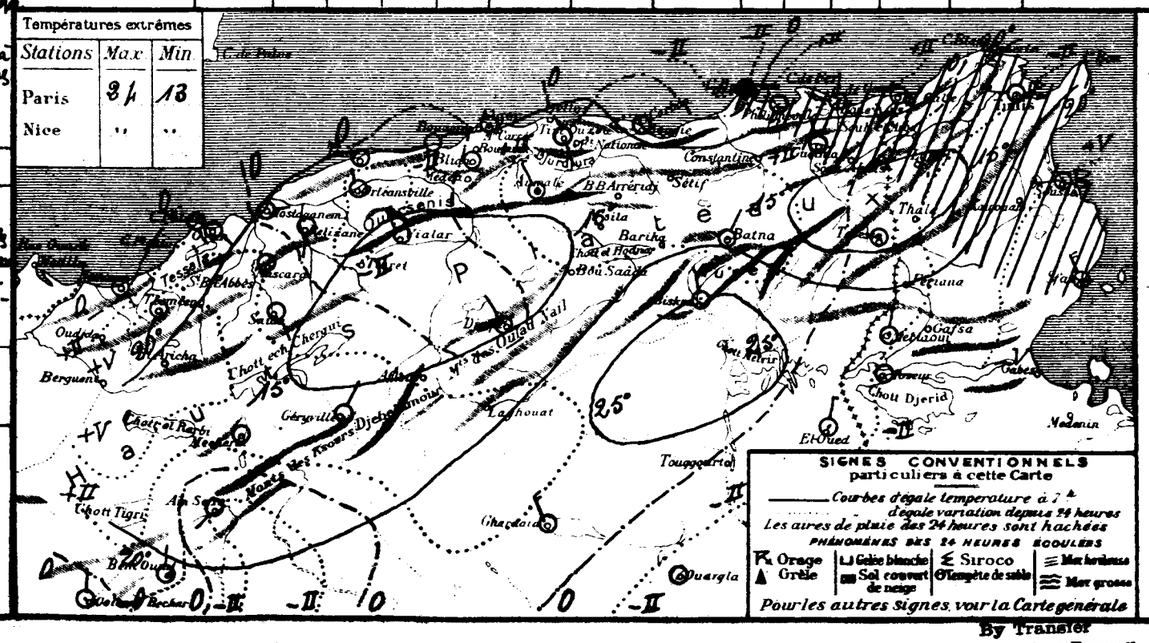

SONDAGES AÉROLOGIQUES

Altitude en Kms. comptée à partir du niveau de la station	Alger Université Altitude 59m — Début h — Direction	Vitesse en m/s	Début h — Direction	Vitesse en m/s	Tamanrasset Alt 1350m — Début h — Direction	Vitesse en m/s
05						
10						
15						
20						
25						
30						
35						
40						
45						
50						
55						
60						

Division of Maps
FEB 29 1940
Library of Congress

By Transfer
Weather Bureau
FEB 16 1940

UNIVERSITÉ D'ALGER
INSTITUT DE MÉTÉOROLOGIE
ET DE PHYSIQUE DU GLOBE

BULLETIN MÉTÉOROLOGIQUE DE L'ALGÉRIE

60ième ANNÉE — N° 259
Lundi 16 Septembre 1935 — 7h

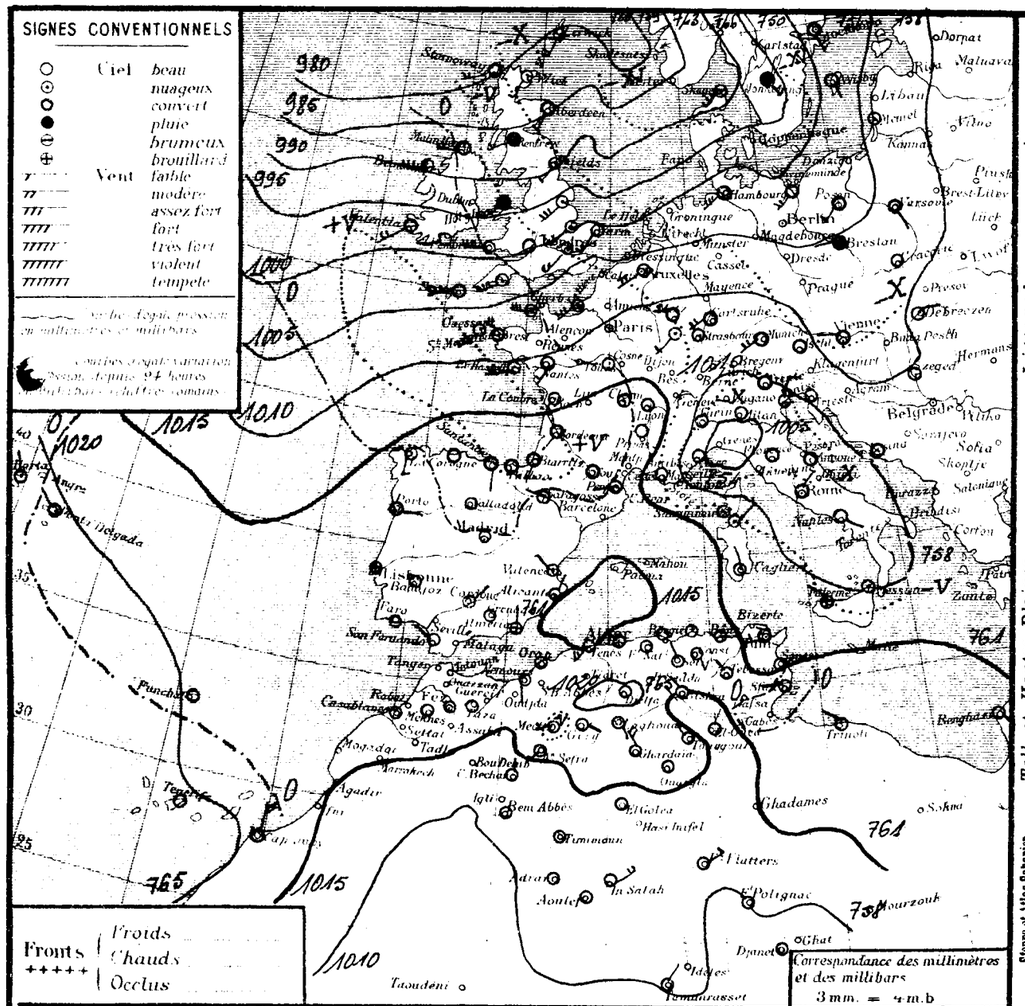

STATIONS		Altitude en mètres	Observation de 7 heures: Pression à 0° et au niveau de la mer — Observation	diff. en 24h	Température de l'air — Observation	diff. en 24h	Vents Direction et force de 0 à 9	État du Ciel	État de la Mer	Dans les 24 heures: Températures extrêmes — max	min	Pluie en m/m	Pluie en millim.	Hauteurs totalisées du mois en cours	Hauteurs totalisées depuis le 1er Sept. au 31 Août	PHÉNOMÈNES
	Nemours	83	17.2	-1.5	21.0	+3.8	S 1	beau	T. belle	25	24				328	
	Cap Falcon	75	19.6	-2.6	21.0	-0.8	SW 1	clair	belle	27	19			0.4	329	
	Oran	11	17.4	-2.7	21.4	0.0	Calme	clair	belle	26	21			0.4	412	
	Mostaganem	113	15.4	-3.0	24.1	+4.5	W 2	clair	T. belle	27	16					
	Cap Ténès	183	14.4	-4.2	22.2	+2.2	SW 4	clair	p. agitée	27	21			4.7	440	
	Cherchell	22	16.9	-2.7	24.0	+1.4	Calme	beau	belle	26	19			9.0	653	
	Blida	267	17.3	-1.5	20.0	+3.0	Calme	beau		25	18			9.2	938	
	Bouzaréa	344	15.6	-3.0	22.1	+2.4	W 1	clair		25	19			8.8		
Littoral	Alger	59	15.7	-2.8	23.7	+2.1	WNW 2	clair	Calme	27	21			4.1	691	
	Maison-Carrée	48	16.4	-2.9	21.4	-0.3	SW 1	clair		27	16			1.3		
	Cap Carbon	225	16.3	-2.2	24.0	+2.0	Calme	clair	Calme	26	21			11.8	730	
	Cap Bougaroni	195	17.5	+0.5	22.0	+2.0	Calme	beau	p. agitée	23	19	5.0		23.0	1073	7-12h pluie.
	Philippeville	42	17.0	-0.3	21.7	0.0	NNE 2	clair	Calme	25	19	2.0		33.0	1132	hier pluie.
	Cap de Garde	161	16.2	-0.1	23.0	+1.0	Calme	nuageux	belle	26	20	0.2		23.2	858	hier pluie.
	La Calle	10	15.0	-0.4	22.8	-0.7	SW 3	clair	belle	26	20	2.0		37.0		hier pluie.
	Bizerte	9														
	Tunis	36	14.2	-1.2	22.2	+3.8	W 3	clair		26	20			160.6		
	Sousse	2	14.7	0.0	22.5	+4.1	SW 1	beau	Calme	27	21			17.0		
	Sfax	8	18.6	+0.2	23.6	+2.4	W 1	beau	belle	29	20			13.0		
	Tlemcen	806	15.8	-1.1	24.2	-0.6	SSW 1	clair		27	18			1.0	534	
	Sidi-bel-Abbès	476														
	Saïda	867	19.7	-3.6	17.8	+1.8	S 1	clair		31	15				314	
	Mascara	590	17.0	-2.6	19.0	+1.0	Calme	clair		32	18				292	
	Relizane	73	18.6	-2.8	18.0	+0.2	SSE 1	beau		32	16				192	
Tell et Hautes Plaines	Orléansville	112	17.0	-3.0	18.0	0.0	ESE 1	clair		33	17			1.0	460	
	Tiaret	1023														
	Vialar	889	19.0	"	15.5	+2.5	S 3	beau		29	14			6.0		
	Médéa	935														
	Aumale	905	17.6	-2.9	21.6	+4.1	NW 1	clair		26	12				573	
	Fort-National	942	17.1	"	19.0	"	WSW 3	clair		24	13				340	
	Tizi-Ouzou	222	18.1	-2.6	17.3	-0.5	W 1	clair		30	16			7.0	841	
	Bordj-b.-Arréridj	915														
	Sétif	1079	16.4	"	16.8	"	NW 1	clair		24	13					
	Batna	1044	16.2	-1.0	21.5	+4.5	NE 1	clair		24	12			35.6		
	Constantine	660	19.6	"	16.0	"	SSE 1	clair		21	14				673	
	Guelma	268	20.1	-1.9	19.3	+0.6	SE 1	beau		26	15	2.0		34.0	800	hier et nuit pluie.
	Tébessa	863	15.6	-4.1	19.0	+6.0	NW 1	clair		"	13				409	
	Aïn-Sefra	1090	15.4	-1.6	19.0	+3.0	SW 1	clair		31	14					
	Mécheria	1167	17.8	-3.0	22.5	+6.5	W 3	clair		32	18			4.0	253	
	Géryville	1320	18.9	-1.2	13.2	-3.5	SSE 1	clair		30	8			0.1	403	
	Aflou	1426														
Steppe et Atlas Saharien	Djelfa	1160	23.1	-0.8	11.3	-1.1	Calme	clair		25	8					
	Bou Saada	590	19.2	"	26.4	"	Calme	clair		33	17					
	Biskra	84	"	"	25.0	+4.9	NE 1	clair		36	23					
	Barika	484														
	Colomb-Béchar	769	12.3	-3.1	24.0	+1.0	N 2	clair		39	23					
	Laghouat	767	18.6	"	17.0	"	SSE 1	clair		"	16					
	Biskra	125	14.9	-2.9	26.0	+1.0	NW 1	clair		34	20				455	
	Touggourt	69	15.8	-4.0	23.4	+2.8	NW 2	clair		33	19				125	
	El-Oued	70	"	"	23.6	+1.6	NNE 1	nuageux		34	19				92	
	Tozeur	50	15.3	0.0	22.0	+0.2	E 1	clair		33	19					
Sahara	Ghardaïa	526	17.6	-3.0	24.2	+0.8	NW 4	clair		36	19		4.0			
	Ouargla	157	16.7	-3.1	21.0	0.0	calme	clair		"	19				89	
	El-Goléa	394?	14.1	-3.2	20.0	-3.0	calme	clair		"	20					
	Béni-Abbès	497?	13.5	-2.7	27.0	+2.0	calme	clair		41	26					
	Timimoun	294?	14.3	-2.8	29.0	+3.0	calme	clair		42	26					
	Adrar	285?	15.7	-1.4	28.0	+2.0	calme	clair		43	27					
	In-Salah	280?	12.7	-1.1	28.0	-1.0	ENE 4	clair		"	26					
	Fort-Flatters	368?	12.9	-0.2	27.0	-2.0	ENE 3	clair		"	24					
	Fort-Polignac	608?	"	"	30.0	+2.0	calme	nuageux		"	25					
	Djanet	1100?	"	"	26.0	-1.0	calme	clair		"	25					
	Tamanrasset	1350?	10.	-1.	26.0	0.0	NNE 1	clair		33	17	gttes		13		18h50 gouttes.

Situation générale et situation en Algérie. La pression est voisine de la moyenne sur le Sud-Ouest de l'Europe et sur l'Afrique du Nord ; une aire de basses pressions occupe le reste de l'Europe. On note deux minima importants, l'un Centré au Nord de l'Ecosse (Stornoway : 979 mb : 734 m/m), l'autre sur le Golfe de Gênes (Antibes : 1007 mb 755 m/m).

En Algérie, le ciel est beau ; les vents, faibles, soufflent du secteur Ouest. Il a plu, hier, sur le littoral Constantinois. La température est en hausse. La mer est belle ou peu agitée sur la Côte algérienne.

Probabilité (valable du 16 à 18h au 17 à 18h). Baisse barométrique : Sud-Ouest Europe - Ouest Afrique du Nord. Hausse : Italie à Tunisie.
En Algérie, beau temps. Vents, faibles ou modérés, d'Ouest à Sud à l'Ouest, du secteur Nord à l'Est. Température stationnaire ou en hausse.

	ORAN	ALGER	CONSTANTINE
Littoral et Tell	Beau temps. Vents, faibles ou modérés, d'Ouest à Sud.	Beau temps. Vents, faibles ou modérés de direction	Beau temps. Vents, faibles ou modérés du secteur Nord.
IIes Plateaux	Température en hausse.	Variable, puis d'Ouest à Sud. Température en hausse.	Température stationnaire.
Sahara Septentrional	Beau temps.	Vents de Nord-Est à Sud-Est, faibles ou modérés.	

Vents (Bassin Occidental de la Méditerranée)
Golfe du Lion : Ouest à Sud-Ouest, faibles à modérés ou assez forts
Baléares : Sud-Ouest, faibles ou modérés.
Bizerte : Secteur Nord, assez forts à modérés.

Vents (en altitude)
Ouest Algérie : Ouest à Sud-Ouest ..... 8 à 10 m.
" Sahara : Est à Sud ..... 6 à 8 m.
Est Algérie : Nord-Ouest ..... 8 à 10 m.
" Sahara : Nord-Est ..... 6 à 8 m.

Prévisions transmises par l'Observatoire de Tamanrasset

Tidikelt : Beau à nuageux. Vents du secteur Nord, assez forts - faible.
Azjers, Hoggar : Beau à très nuageux. Vents variables secteur Est dominant. Coups de vent.

Températures extrêmes

Stations	Max	Min
Paris	19	12
Nice	..	..

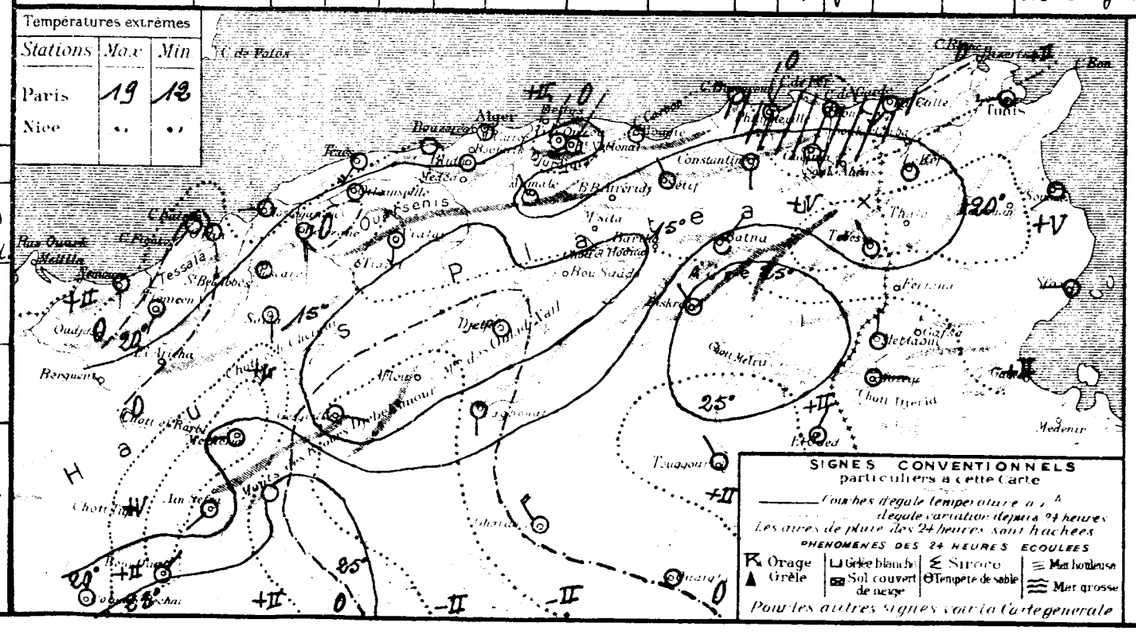

SONDAGES AÉROLOGIQUES

Altitude en Kms comptée à partir du niveau de la Station	Alger Université Altitude 59m Début 09h30 Direction	Vitesse en m/s	Alger Université Début h Direction	Vitesse en m/s	Tamanrasset Alt. 1350m Début h Direction	Vitesse en m/s
0.5	WSW	3				
1.0	SW	5				
1.5	WNW	2				
2.0	NW	4				
2.5	WSW	3				
3.0	W	4				
3.5	NW	10				
+0						
+5						
5.0						
5.5						
6.0						

LIBRARY OF CONGRESS
APR 1 - 1942
DUPLICATE
EXCHANGE

UNIVERSITÉ D'ALGER
INSTITUT DE MÉTÉOROLOGIE
ET DE PHYSIQUE DU GLOBE

BULLETIN MÉTÉOROLOGIQUE DE L'ALGÉRIE

60ème ANNÉE — N° 260
7h

Mardi 17 Septembre 1935

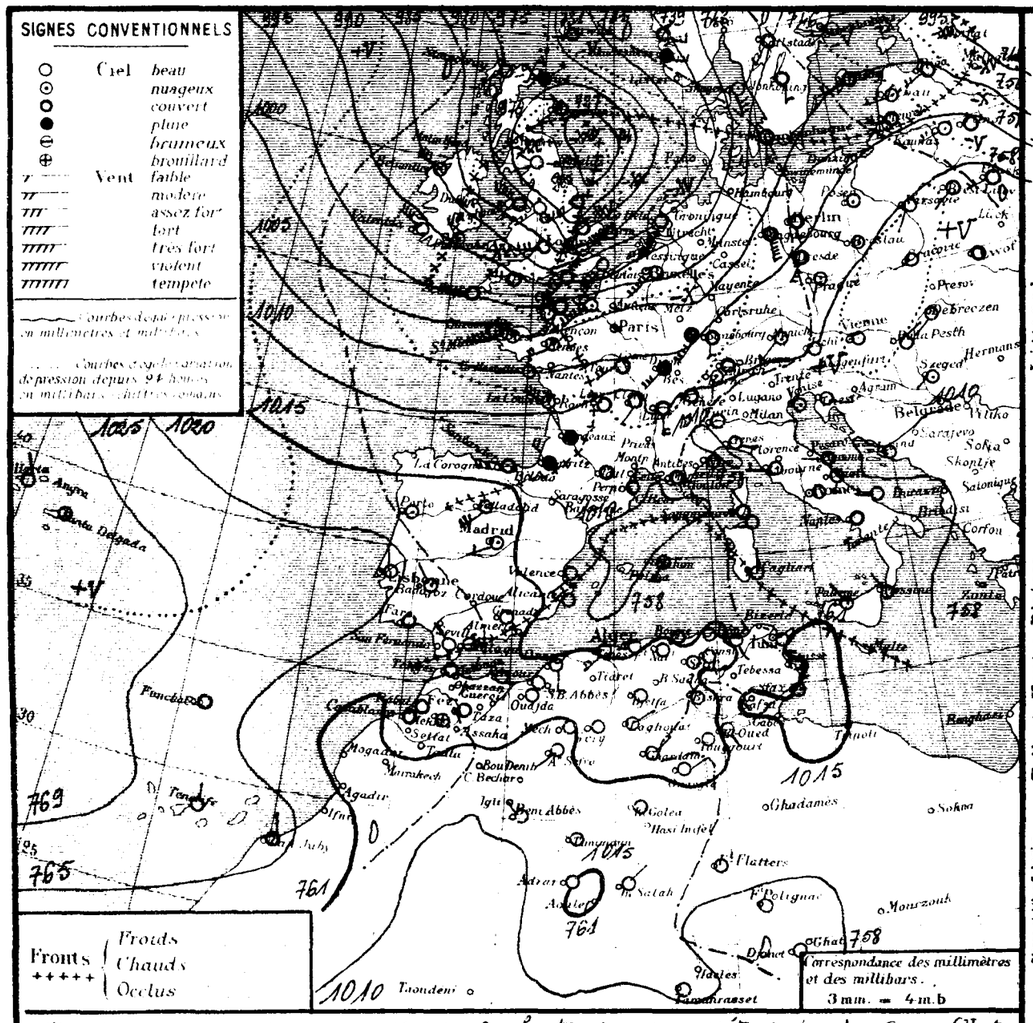

Situation générale et situation en Algérie De hautes pressions s'étendent des Açores (Horta 1017 mb : 770 m/m) au Portugal. La pression est voisine de la moyenne sur l'Ouest de la Péninsule Ibérique et sur l'Afrique du Nord ; une aire de basses pressions recouvre le reste de l'Europe (Minima : Tynemouth : 967 mb = 725 m/m ; Gênes : 1012 mb = 759 m/m ; Mahon : 1013 mb = 760 m/m).

En Algérie, le ciel est clair ; les vents, faibles, sont de direction variable (secteur Ouest dominant). La température est en hausse. La mer est belle sur toute la côte algérienne.

Probabilité (valable du 17 à 18h au 18 même heure). La pression haussera sur l'Europe Occidentale. Les variations barométriques seront faibles sur l'Afrique du Nord.

En Algérie : ciel beau à nuageux. Vents d'Ouest à Nord, faibles ou modérés avec coups de vent. Température en baisse.

	ORAN	ALGER	CONSTANTINE
Littoral et Tell	Beau à nuageux. Vents variables, faibles ou	Beau à nuageux. Vents d'Ouest à Nord-Ouest	Beau ou peu nuageux. Vents d'Ouest à Nord,
Hts Plateaux	modérés (Ouest dominant). Température en baisse.	faibles ou modérés (Coups de vent). Température en baisse.	faibles ou modérés (Coups de vent). Température en baisse.
Sahara Septentrional	Beau temps. Vents du secteur Est, faibles ou modérés.	Beau temps. Vents de Nord à Est, faibles ou modérés.	

Vents (Bassin Occidental de la Méditerranée)

Golfe du Lion	Nord-Ouest, modérés avec coups de vent.
Baléares	Secteur Ouest, faibles ou modérés.
Bizerte	Nord-Ouest, modérés.

Vents (en altitude)

Ouest Algérie	Nord-Ouest	10 à 12 m.
" Sahara	Nord-Est	8 à 10 m.
Est Algérie	Nord-Ouest	10 à 12 m.
" Sahara	Nord-Est	6 à 8 m.

Prévisions transmises par l'Observatoire de Tamanrasset

Tahikeit : Beau à nuageux. Vents variables, Nord-Est dominant - Coups de vent - Sable.

Azgers, Hoggar : Beau à très nuageux. Vents variables - Secteur Est dominant - Coups de vent.

STATIONS	Altitude en mètres	Observation de 7 heures: Pression à 0° et au niveau de la mer — Observation	diff. en 24h.	Température de l'air — Observation	diff. en 24h	Vents — Direction et force de 0 à 9	Etat du Ciel	Etat de la Mer	Dans les 24 heures: Températures extrêmes — max	min	Pluie en mm	Pluie en m/m: Hauteurs totalisées du mois en cours	Hauteurs totalisées du 1er Sept. au 31 Août	PHÉNOMÈNES
Littoral														
Nemours	83	16·4	-0·8	22·8	-1·2	S 1	clair	belle	26	15			328	
Cap Falcon	75	19·2	-0·4	24·2	+3·2	SW 2	clair	belle	27	22		0·4	329	
Oran	11	17·0	-0·4	23·4	+2·0	S 2	clair	belle	28	20		0·4	412	
Mostaganem	113	15·6	+0·2	24·1	0·0	S 3	clair	Calme	27	17				
Cap Ténès	183	12·9	-1·5	23·4	+1·2	SW 4	clair	belle	29	22		4·7	440	
Cherchell	22												653	
Blida	267	15·6	-1·7	20·0	0·0	Calme	nuageux		28	19		9·2	958	
Bouzaréa	344	13·6	-2·0	24·5	+2·4	WSW 2	clair		27	20		8·8		
Alger	59	14·0	-1·7	26·0	+2·3	W 1	clair	T. belle	28	21		4·1	691	
Maison-Carrée	48	14·5	-1·9	22·5	+1·1	SW 1	clair		31	17		1·3		
Cap Carbon	225	13·5	-2·8	26·0	+2·0	Calme	clair	Calme	28	20		11·8	730	
Cap Bougaroni	195	15·5	-2·0	24·8	+2·8	Calme	clair	belle	25	20		23·0	1073	
Philippeville	42	15·4	-1·6	21·3	-0·4	S 1	clair	T. belle	26	18		33·0	1132	
Cap de Garde	161	14·1	-2·1	23·0	0·0	SE 1	clair	belle	29	19		23·2	858	
La Calle	10	13·6	-1·4	24·4	+1·6	SW 1	clair	T. belle	28	20		37·0		
Bizerte	9													
Tunis	36	14·9	+0·7	20·0	-2·2	WSW 2	clair		28	19		160·6		
Sousse	2	14·6	-0·1	23·2	+0·7	S 1	clair	Calme	28	21		17·0		
Sfax	8	19·3	+0·7	24·9	+1·4	NNE 2	nuageux	T. belle	31	23		13·0		
Tell et Hautes Plaines														
Tlemcen	806	16·5	+0·7	23·1	-1·1	W 1	clair		28	21		1·0	334	
Sidi-bel-Abbès	476													
Saïda	867	19·0	-0·7	18·6	+0·8	S 1	clair		32	17			314	
Mascara	590	16·9	-0·1	18·4	-0·6	Calme	clair		33	17			292	
Relizane	73	17·8	-0·8	21·1	+3·1	SSW 3	beau		34	19			192	
Orléansville	112	16·6	-0·4	17·3	-0·7	NW 1	clair		34	17		1·0	460	
Tiaret	1023													
Vialar	889	19·6	+0·6	13·0	-2·5	W 3	clair		31	12		6·0		
Médéa	935													
Aumale	905	16·8	-0·8	23·8	+2·2	NNW 1	clair		30	14			573	
Fort-National	942	13·7	-1·4	20·5	+1·5	Calme	clair		29	18			940	
Tizi-Ouzou	222	20·0	+1·9	19·0	+1·5	SE 1	clair		34	18		7·0	841	
Bordj-b.-Arréridj	915													
Sétif	1079	12·6	-0·8	19·2	+2·4	W 1	clair		27	14				
Batna	1044	13·7	-2·5	24·0	+2·5	WNW 1	clair		28	13		35·6		
Constantine	660	18·6	-1·0	17·9	+1·9	S 2	clair		27	17			673	
Guelma	268	18·5	-1·6	22·2	+2·3	NE 2	beau		31	15		34·0	800	
Tébessa	863												409	
Ain-Sefra	1090	13·8	-1·6	19·0	0·0	SW 1	clair		35	14				
Mécheria	1167	12·8	-5·0	20·5	-2·0	Calme	clair		32	17		4·0	253	
Géryville	1320	16·9	-2·0	16·1	+2·9	E 1	clair		30	10		0·1	403	
Steppe et Atlas Saharien														
Aflou	1426													
Djelfa	1160	23·6	+0·5	11·3	0·0	Calme	clair		28	10				
Bou Saâdaï	561	..	..	25·8	+0·8	NE 1	clair		28	24				
Bou Saâda S. Ch.	464	18·6	-0·6	24·6	-1·8	NNE 1	clair		35	15				
Barika	484													
Colomb-Béchar	769	10·7	-1·6	25·0	+1·0	NE 2	nuageux		39	24				
Laghouat	767	17·6	-1·0	18·0	+1·0	NE 1	clair		..	17				
Biskra	125	16·1	+1·2	27·0	+1·0	NW 1	clair		36	22			455	
Touggourt	69	17·6	+1·8	25·6	+2·2	W 1	clair		36	21			125	
Sahara														
El-Oued	70	..	..	24·2	+0·6	SSE 1	beau		37	20			92	
Tozeur	50	13·9	-1·4	24·0	+2·0	E 1	clair		36	21				
Ghardaïa	526	17·6	0·0	23·4	-0·8	NE 3	clair		38	20		4·0		
Ouargla	157	16·5	-1·2	25·0	+4·0	ENE 1	clair		..	22			69	
El-Goléa	394?	13·7	-0·4	21·0	+1·0	Calme	clair		..	20				
Béni-Abbès	497?	12·3	-1·2	28·0	+1·0	WNW 2	clair		42	25				
Timimoun	294?	13·9	-0·4	29·0	0·0	Calme	clair		42	27				
Adrar	285?	13·0	-0·7	29·0	+1·0	Calme	clair		44	25				
In-Salah	280?	12·2	-0·5	27·0	-1·0	NE 2	clair		..	25				
Fort-Flatters	368?	13·1	+0·2	25·0	-2·0	Calme	clair		..	23				
Fort-Polignac	608?	..	..	26·0	-4·0	Calme	clair		..	21				
Djanet	1100?	..	..	26·0	0·0	Calme	clair		..	22				
Tamanrasset	1350?	10·0	0·0	25·0	-1·0	NE 2	clair		34	18		0·4	13	

Températures extrêmes

Stations	Max	Min
Paris	20	15
Nice	26	16

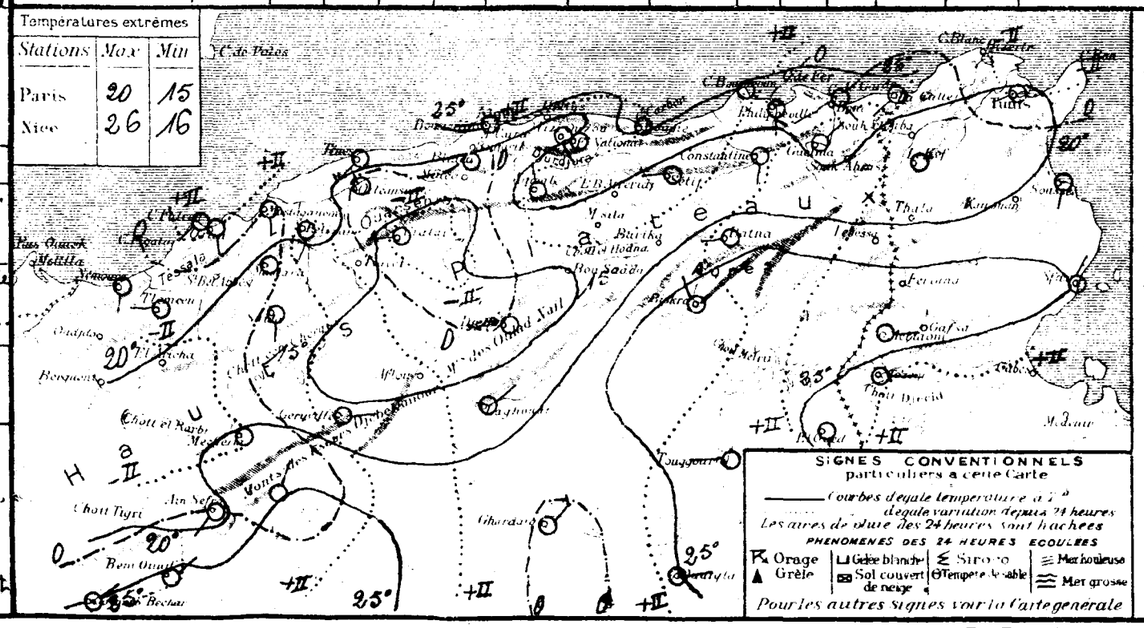

SONDAGES AÉROLOGIQUES

Altitude en m. au-dessus du niveau de la station	Alger Université Altitude 59m Début 09h 00 — Direction	Vitesse en m/s	Alger Université Altitude 59m Début — Direction	Vitesse en m/s	Tamanrasset Alt. 1375m Début 9h 15 — Direction	Vitesse en m/s
0 5	WSW	6			E	6
1 0	W	14			SE	4
1 5	W	12			SE	6
2 0	WSW	10			ENE	8
2 5	W	10			NE	6
3 0	W	12			N	7
3 5					NE	3
4 0						
4 5						
5 0						
5 5						
6 0						

Division of Maps
FEB 29 1940
Library of Congress

By Transfer
Weather Bureau FEB 16 1940

UNIVERSITÉ D'ALGER
INSTITUT DE MÉTÉOROLOGIE
ET DE PHYSIQUE DU GLOBE

BULLETIN MÉTÉOROLOGIQUE DE L'ALGÉRIE

60ième ANNÉE — N° 261
Mercredi 18 Septembre 1935 — 7h

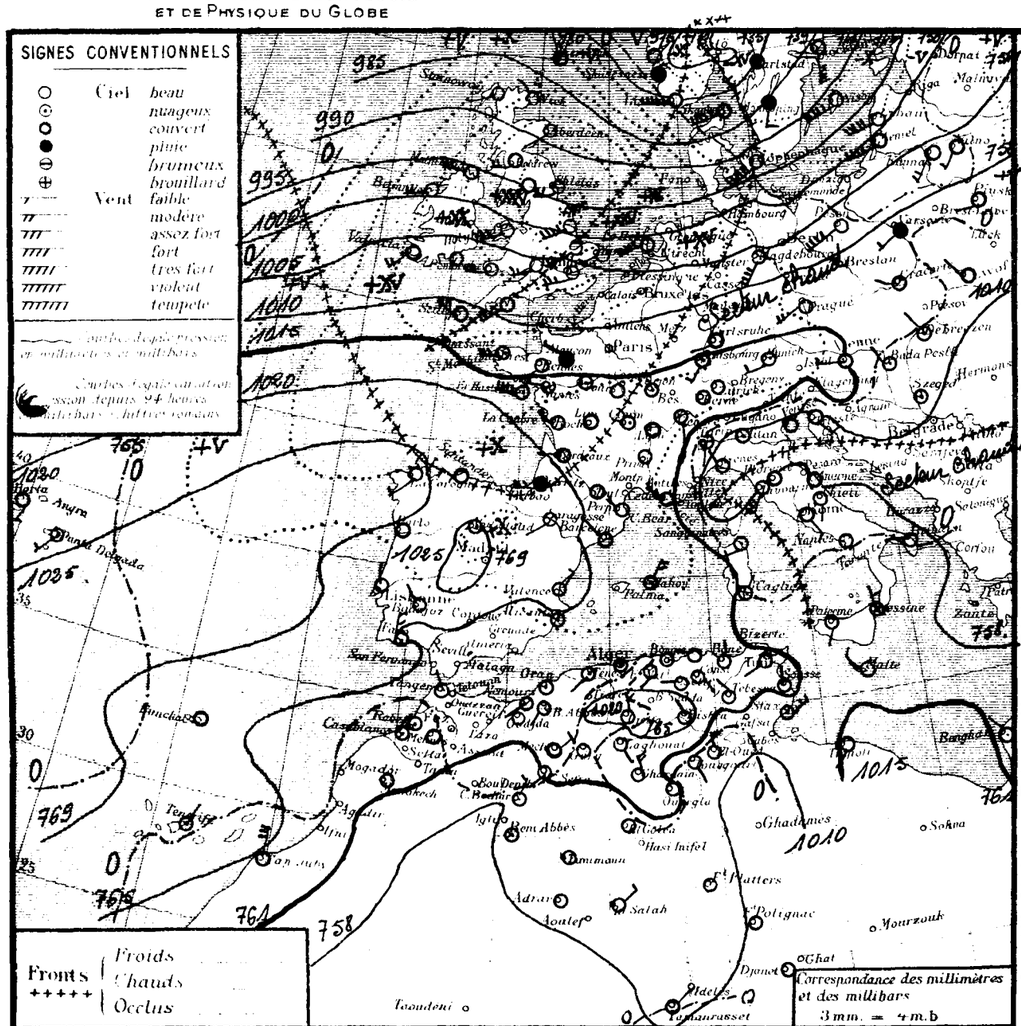

Situation générale et situation en Algérie. Un anticyclone s'avance des Açores (Punta-Delgada 1025 mb : 769 m/m) sur la Péninsule Ibérique. La dépression, qui était centrée hier sur l'Angleterre, a son centre ce matin sur le Sud de la Norvège (975 mb : 731 m/m) et recouvre la moitié Nord de l'Europe. De basses pressions occupent également l'Est et le Sud-Est de l'Europe (Minimum : Gênes : 1008 mb : 756 m/m); elles se réunissent à travers la Tunisie aux basses pressions sahariennes (Colomb-Béchar : 1011 mb : 758 m/m ; Gabès : 1012 mb : 759 m/m).

En Algérie, le ciel est beau ; les vents, faibles, soufflent du secteur Ouest à l'Ouest, ils sont de direction variable à l'Est. La température en baisse sur le littoral et sur l'Ouest de l'Oranie, est en hausse ailleurs. La mer est agitée à Cap-Falcon, belle ou peu agitée sur le reste de la côte algérienne.

Probabilité (valable du 18 à 18h au 19 même heure). La dépression Scandinave se dirigera vers le Nord-Est en se comblant, le minimum d'Italie s'atténuera. L'anticyclone des Açores s'avancera sur l'Ouest de l'Europe. La pression haussera sur l'Afrique du Nord.

En Algérie, ciel nuageux avec éclaircies - brumes sur le littoral. Vents du secteur Nord, faibles ou modérés - quelques coups de vent. Température en hausse.

	ORAN	ALGER	CONSTANTINE
Littoral et Tell	Nuageux avec éclaircies - Brumes sur le littoral. Vents du secteur Nord, faibles ou modérés (quelques coups de vent).		
Hts Plateaux	Température en hausse.		
Sahara Septentrional	Beau temps. Vents de Nord à Est, faibles ou modérés.		

Vents (Bassin Occidental de la Méditerranée)

Golfe du Lion : Nord-Ouest à Nord, assez fort à modéré (coups de vent)
Baléares : Nord à Nord-Est, modérés.
Bizerte : Nord-Ouest, assez fort à modéré.

Vents (en altitude)

Ouest Algérie : Nord à Nord-Est ..... 10 à 12 m.
" Sahara : Nord à Nord-Est ..... 8 à 10 m.
Est Algérie : Nord-Ouest à Nord ..... 10 à 12 m.
" Sahara : Nord-Est ..... 8 à 10 m.

Prévisions transmises par l'Observatoire de Tamanrasset

Tidikelt : Beau à nuageux. Vents du secteur Est dominant - Coups de vent.
Azgers : Beau à très nuageux. Vents variables, secteur Est dominant - Coups de vent.
Hoggar : Beau à très nuageux. Vents variables, secteur Sud dominant - Coups de vent.

STATIONS		Altitude en mètres	Observation de 7 heures: Pression à 0° et au niveau de la mer — Observation	diff. en 24h	Température de l'air — Observation	diff. en 24h	Vents (Direction et force de 0 à 9)	État du Ciel	État de la Mer	Dans les 24 heures: Températures extrêmes — max	min	Pluie en millim.	Pluie en m/m: Hauteurs totalisées du mois en cours	Hauteurs totalisées du 1er Sept. au 31 Août	PHÉNOMÈNES
Nemours	Littoral	83	18·5	+2·1	26·2	+3·4	SW 1	beau	p. agitée	26	19			328	
Cap Falcon	Littoral	75	20·6	+1·4	22·8	-1·4	WSW 3	nuageux	agitée	26	22		0·4	329	
Oran	Littoral	11	18·6	+1·6	23·0	-0·4	Calme	nuageux	belle	31	21		0·4	412	
Mostaganem	Littoral	113	18·9	+3·3	23·1	-1·0	SW 4	beau	calme	28	21				
Cap Ténès	Littoral	183	14·9	+2·0	22·4	-1·0	SW 2	beau	p. agitée	27	22		4·7	440	
Cherchell	Littoral	22	17·3	"	25·0	"	E 1	nuageux	belle	29	20			653	
Blida	Littoral	267	17·2	+1·6	19·0	-1·0	Calme	beau		29	19		9·2	938	
Bouzaréa	Littoral	344	16·2	+2·6	21·9	-2·5	NNW 1	nuageux		29	21		8·8		
Alger	Littoral	59	16·5	+2·5	23·4	-2·6	Calme	nuageux	Calme	31	21		4·1	691	
Maison-Carrée	Littoral	48	17·2	+2·7	22·1	-0·4	SW 2	nuageux		33	18		1·3		
Cap Carbon	Littoral	225	17·1	+3·6	24·0	-2·0	Calme	beau	Calme	30	22		11·8	730	
Cap Bougaroni	Littoral	195	17·5	+2·0	24·0	-0·8	W 2	beau	p. agitée	27	22		23·0	1073	
Philippeville	Littoral	42	18·0	+2·6	19·0	-2·3	S 2	clair	Calme	27	17		33·0	1132	
Cap de Garde	Littoral	161	16·5	+2·4	24·0	+1·0	N 1	nuageux	p. agitée	30	22		23·2	858	
La Calle	Littoral	10	15·4	+1·8	23·4	-1·0	SW 4	nuageux	belle	29	20		37·0		
Bizerte	Littoral	9													
Tunis	Littoral	36	15·1	+0·2	21·0	+1·0	WSW 2	clair		29	20		160·6		
Sousse	Littoral	2	15·3	+0·7	25·0	+1·8	N 1	beau	T. belle	33	23		17·0		
Sfax	Littoral	8	13·9	"	24·6	-0·2	NE 4	nuageux	belle	30	22		13·0		
Tlemcen	Tell et Hautes Plaines	806	18·0	+1·5	21·5	-1·6	E 1	clair		27	18		1·0	534	
Sidi-bel-Abbès	Tell et Hautes Plaines	476	19·4	"	18·0	"	SW 4	beau		30	14				
Saïda	Tell et Hautes Plaines	867	21·0	+2·0	17·0	-1·6	S 1	beau		32	15			314	
Mascara	Tell et Hautes Plaines	590	18·8	+1·9	20·8	+2·4	Calme	beau		33	19			292	
Relizane	Tell et Hautes Plaines	73	19·3	+1·5	22·3	+1·2	SSW 1	beau		34	18			192	
Orléansville	Tell et Hautes Plaines	112	17·7	+1·1	21·6	+4·3	NNW 1	beau		35	18		1·0	460	
Tiaret	Tell et Hautes Plaines	1023													
Vialar	Tell et Hautes Plaines	889	18·9	-0·7	18·0	+5·0	W 4	beau		32	17		5·0		
Médéa	Tell et Hautes Plaines	935													
Aumale	Tell et Hautes Plaines	905	17·3	+0·5	25·7	+1·9	ENE 2	clair		31	14			673	10h30 - 12h Sirocco.
Fort-National	Tell et Hautes Plaines	942												940	
Tizi-Ouzou	Tell et Hautes Plaines	222	18·8	-1·2	19·5	+0·5	E 1	clair		36	17		7·0	841	
Bordj-b.-Arréridj	Tell et Hautes Plaines	945													
Sétif	Tell et Hautes Plaines	1079	16·4	+0·8	19·0	-0·2	W 1	clair		29	15				
Batna	Tell et Hautes Plaines	1044	16·4	+2·7	23·0	-1·0	WSW 1	clair		30	11		35·6		
Constantine	Tell et Hautes Plaines	660	18·5	-0·1	18·1	+0·2	SSE 1	clair		31	17			673	
Guelma	Tell et Hautes Plaines	268	19·6	+1·1	21·3	-0·9	SE 1	beau		34	15		34·0	800	
Tébessa	Tell et Hautes Plaines	863	16·6	"	21·0	"	NW 1	clair		31	15			409	
Aïn-Sefra	Steppe et Atlas Saharien	1090	15·2	+1·4	19·0	0·0	SW 1	clair		35	14				
Mécheria	Steppe et Atlas Saharien	1167	19·1	"	20·3	-0·2	NE 3	couv.		33	18		4·0	253	
Géryville	Steppe et Atlas Saharien	1320	16·2	-0·7	18·1	+2·0	SSE 1	beau		32	15		0·1	403	
Aflou	Steppe et Atlas Saharien	1426													
Djelfa	Steppe et Atlas Saharien	1160	22·5	-1·1	17·6	+6·3	NNW 4	clair		30	12				
Bou-Saâdeif	Steppe et Atlas Saharien	[illegible]	"	"	28·0	+2·2	N 1	clair		38	27				
M'sila	Steppe et Atlas Saharien	486													
Barika	Steppe et Atlas Saharien	484													
Colomb-Béchar	Sahara	769	10·7	0·0	24·0	-1·0	NNE 3	nuageux		39	23				
Laghouat	Sahara	767	18·0	+0·4	19·0	+1·0	SSE 1	beau		"	18				
Biskra	Sahara	125	20·4	+4·3	27·0	0·0	NW 1	beau		36	24			455	
Touggourt	Sahara	69	14·0	-3·6	23·4	+2·8	SE 1	clair		38	20			125	
El-Oued	Sahara	70	"	"	23·0	-1·2	NNW 3	beau		33	21			92	
Tozeur	Sahara	50	13·7	-0·2	24·8	+0·8	Calme	clair		37	23				
Ghardaïa	Sahara	526	16·8	-0·8	25·5	+2·1	NW 4	clair		40	21		4·0		
Ouargla	Sahara	157	15·1	-1·4	26·0	+1·0	Calme	clair		"	23			69	
El-Goléa	Sahara	394?	13·5	-0·2	21·0	0·0	Calme	clair		"	20				
Béni-Abbès	Sahara	497?	11·8	-0·5	26·0	-2·0	Calme	nuageux		43	25				
Timimoun	Sahara	294?	12·7	-1·2	29·0	-0·6	Calme	beau		44	26				
Adrar	Sahara	285?	14·5	-0·5	29·0	0·0	Calme	clair		44	27				
In-Salah	Sahara	280?	11·1	-1·1	27·0	0·0	NE 3	clair		"	24				
Fort-Flatters	Sahara	368?	11·7	-1·4	26·0	+1·0	Calme	clair		"	22				
Fort-Polignac	Sahara	608?	"	"	27·0	+1·0	Calme	clair		"	22				
Djanet	Sahara	1100?	"	"	25·0	-1·0	Calme	clair		"	24				
Tamanrasset	Sahara	1350?	10·	0·	23·0	-2·0	NE 2	clair		33	17		0·4	13	

Température extrêmes

Stations	Max	Min
Paris	20	11
Nice	26	15

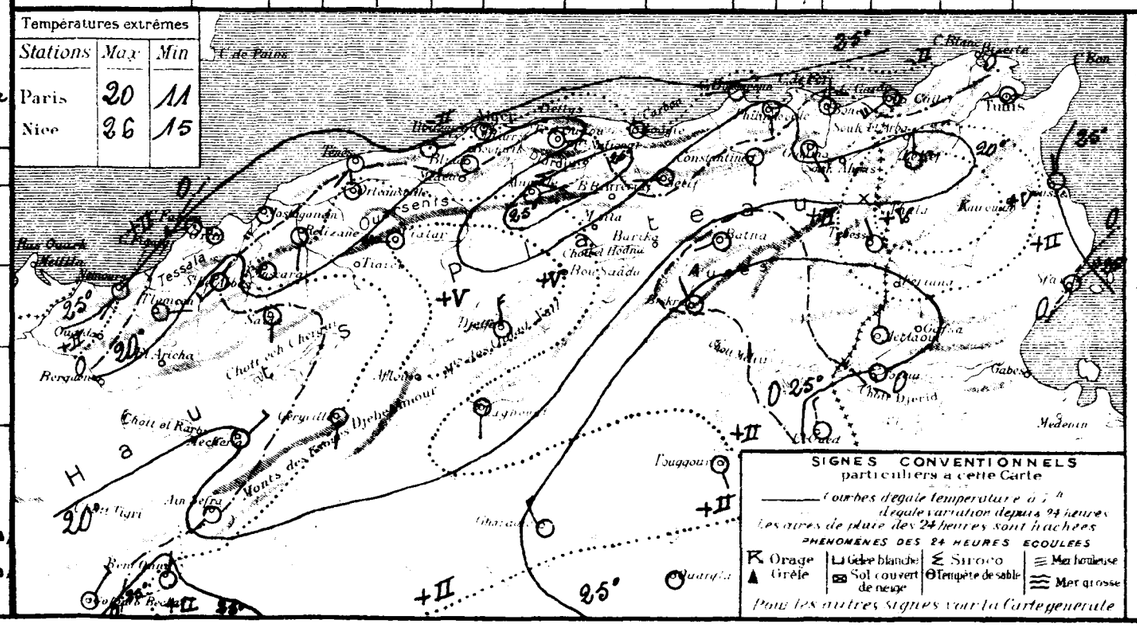

SONDAGES AÉROLOGIQUES

Altitude en Kms. au-dessus du niveau de la station	Alger Université, Altitude 59m — Début 08h 45 — Direction	Vitesse en m/s	Alger Université — Début h — Direction	Vitesse en m/s	Tamanrasset, Alt. 1350m — Début h — Direction	Vitesse en m/s
0·5	WNW	3				
0·8	WNW	2				
1·5	perdu par accident					
2·0						
2·5						
3·0						
3·5						
+0						
+5						
5·0						
5·5						
6·0						

LIBRARY OF CONGRESS
APR 1 - 1942
DUPLICATE
EXCHANGE

UNIVERSITÉ d'ALGER
INSTITUT DE MÉTÉOROLOGIE
ET DE PHYSIQUE DU GLOBE

BULLETIN MÉTÉOROLOGIQUE DE L'ALGÉRIE

Jeudi 19 Septembre 1935 — 60ème Année. — N° 262 — 7h

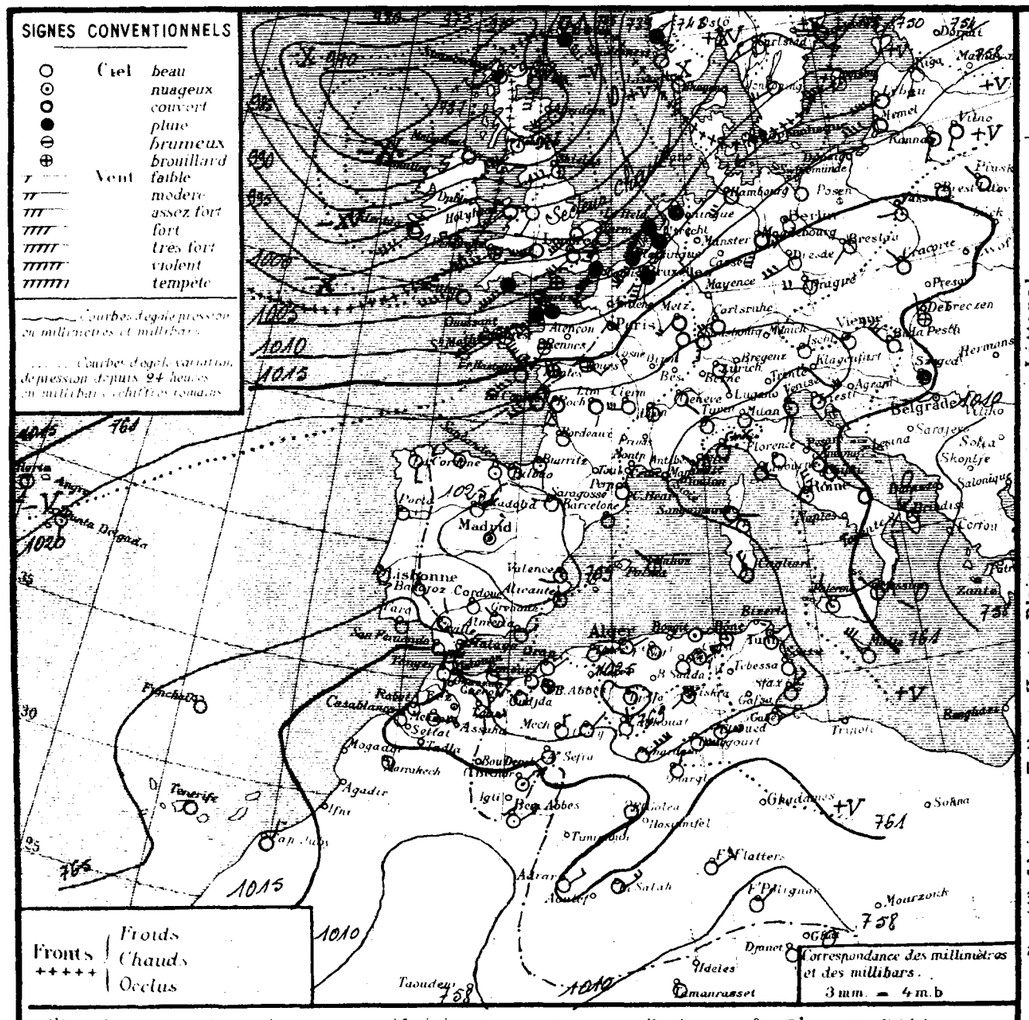

Situation générale et situation en Algérie. La pression est élevée de la Péninsule Ibérique (Valladolid : 1028 mb : 771 m/m) à la Bavière, ainsi que sur l'Ouest de la Méditerranée Occidentale et sur l'Algérie - Tunisie (Djelfa : 1027 mb : 770 m/m). Une vaste et profonde aire dépressionnaire centrée au Nord de l'Ecosse (Stornoway : 972 mb : 729 m/m) s'étend sur la moitié Nord de l'Europe. On note un minimum relatif (1015 mb : 761 m/m) au Sud du Portugal.

En Algérie, le ciel est nuageux avec belles éclaircies sur le Nord du réseau, il est clair au Sud. Les vents soufflent d'entre Nord et Est et sont forts sur le Nord du Sahara Oriental, faibles ou modérés, sur le reste du pays. La température est en baisse. La mer est houleuse à Cap-Falcon, Oran et de Cap de Garde à la Tunisie, peu agitée ou agitée sur le reste de la côte algérienne.

Probabilité (valable du 19 à 18h au 20 même heure). Baisse barométrique : Scandinavie à Europe Centrale. Hausse : Iles Britanniques, France. Variations faibles ailleurs.

En Algérie : beau temps, brumes sur le littoral. Vents de Nord à Est modérés. Température stationnaire.

	ORAN	ALGER	CONSTANTINE
Littoral et Tell	Nuageux avec grandes éclaircies. Brumes sur le littoral. Vents de Nord à Est modérés ou assez forts. Température stationnaire.		
Hts Plateaux	Beau ou peu nuageux. Vents de Nord à Est, faibles ou modérés. Température stationnaire.		
Sahara Septentrional			

Vents (Bassin Occidental de la Méditerranée)

Golfe du Lion	Nord-Ouest, faibles à modérés ou assez forts.	
Baléares	Nord-Ouest à Nord, faibles à modérés.	
Bizerte	Nord-Ouest, très forts à modérés.	

Vents (en altitude)

Ouest Algérie	Nord-Est	6 à 8 m.
" Sahara	Nord-Est	8 à 10 m.
Est Algérie	Nord	8 à 10 m.
" Sahara	Nord-Est	8 à 10 m.

Prévisions transmises par l'Observatoire de Tamanrasset

Tidikelt : Beau à nuageux. Vents du secteur Est, assez forts. Sable.
Azgers, Hoggar : Beau à très nuageux. Vents variables. Secteur Sud dominant. Coups de Vent.

STATIONS	Altitude en mètres	Observation de 7 heures: Pression à 0° et au niveau de la mer — Observation	diff. en 24 h.	Température de l'air — Observation	diff. en 24 h.	Vents — Direction et Force de 0 à 9	Etat du Ciel	Etat de la Mer	Dans les 24 heures: Températures extrêmes — max	min	Pluie en m.m.	Pluie en m.m. — Hauteurs totalisées du mois en cours	Hauteurs totalisées du 1er Sept. au 30 Août	PHÉNOMÈNES
Littoral														
Nemours	83	20·8	+5·3	20·5	-5·7	NE 1	beau	p. agitée	26	18			328	
Cap Falcon	75	24·2	+3·6	22·8	0·0	NE 3	T. nuag.	houleuse	27	22		0·4	329	
Oran	11	22·5	+3·5	22·6	-0·4	NE 2	clair	houleuse	27	"		0·4	412	
Mostaganem	113	20·9	+1·0	25·3	-2·2	ENE 2	clair	calme	27	18				
Cap Ténès	183	20·9	+6·0	21·4	-1·0	E 4	beau	p. agitée	28	21		4·7	440	
Cherchell	22												653	
Blida	267	22·4	+5·2	19·0	0·0	calme	T. nuag.		27	18		9·2	938	
Bouzaréa	344	21·3	+5·1	21·5	-0·4	E 4	beau		26	20		8·8		
Alger	59	21·7	+5·2	23·3	-0·1	ENE 2	nuag.	p. agitée	27	22		4·1	691	
Maison-Carrée	48	22·6	+5·4	23·0	+0·9	ENE 3	beau		28	18				
Cap Carbon	225												730	
Cap Bougarom	195	24·5	+7·0	22·4	-1·6	E 2	nuag.	agitée	26	20		23·0	1073	
Philippeville	42												1132	
Cap de Garde	161	23·0	+6·5	22·0	-2·0	W 3	nuag.	houleuse	29	20		23·2	858	
La Calle	10	21·7	+6·3	24·6	+1·4	NW 5	nuag.	houleuse	29	23		57·0		
Bizerte	9													
Tunis	36	20·6	+5·5	21·0	0·0	WNW 3	beau		30	19		160·6		
Sousse	2	21·0	+5·7	21·8	-3·2	NNW 2	beau	p. agitée	30	21		17·0		
Sfax	8	23·2	+9·3	22·6	-2·0	NE 3	clair	belle	31	22		15·0		
Tell et Hautes Plaines														
Tlemcen	806	19·3	+1·3	23·4	+1·9	E 1	clair		25	18		1·0	534	
Sidi-bel-Abbès	476	22·9	+3·5	14·4	-3·6	ESE 2	brouillard		29	13				
Saïda	867	23·4	+2·4	16·4	-0·6	S 1	clair		29	15			314	
Mascara	590	22·7	+3·7	17·4	-3·4	calme	clair		30	16			292	
Relizane	73	23·8	+4·5	19·7	-2·6	SW 4	couv.		32	18			192	
Orléansville	112	21·7	+4·0	21·5	-0·1	ENE 1	beau		32	20		1·0	460	
Tiaret	1023													
Vialar	889	24·8	+5·9	13·0	-5·0	NW 4	beau		30	12		5·0		
Médéa	935													
Aumale	905	24·0	+6·7	19·3	-6·4	NNW 1	T. nuag.		29	16			573	
Fort-National	942												940	
Tizi-Ouzou	222	23·4	+4·6	20·0	+0·5	E 1	clair		32	19		7·0	841	
Bordj-b.-Arréridj	915	20·2	"	18·8	"	NE 1	T. nuag.		31	14				
Sétif	1079	22·1	+5·7	16·0	-3·0	NE 1	beau		28	13	gttes			Nuit. gouttes.
Batna	1044													
Constantine	660	24·4	+5·9	17·0	-1·1	ENE 1	clair		27	17			673	
Guelma	268	24·4	+4·8	20·7	-0·6	NE 2	nuag.		31	18		34·0	800	
Tébessa	863												409	
Steppe et Atlas Saharien														
Aïn-Sefra	1090	15·2	0·0	20·0	+1·0	SW 1	clair		34	14				
Mécheria	1167	21·7	+2·6	18·8	-1·5	N 3	clair		29	18		4·0	253	
Géryville	1320	18·6	+2·4	18·2	+0·1	NE 1	beau		32	12		0·1	403	
Aflou	1426													
Djelfa	1160	26·8	+4·3	13·0	-4·6	calme	clair		28	10				
Bou-Saada	550	"	"	25·2	-2·8	NE 1	clair		36	24				
M'Sila	436													
Barika	484													
Colomb-Béchar	769	22·1	+1·4	29·0	+5·0	NE 3	nuag.		38	26				
Laghouat	767	23·1	+5·1	19·0	0·0	N 1	clair		"	15				
Biskra	125	21·2	+0·8	28·0	+1·0	SW 1	nuag.		36	24			455	
Touggourt	69	19·8	+3·8	27·0	-1·4	E 6	clair		40	19			125	4h tempête de sable.
El-Oued	70	"	"	25·2	+2·2	E 4	nuag.		39	24			92	
Sahara														
Tozeur	50	17·6	-4·1	24·6	-0·2	E 2	clair		39	23				
Ghardaïa	526	20·3	+3·5	24·6	-0·9	NE 6	clair		41	20				
Ouargla	157	18·1	+3·0	25·0	-1·0	ENE 3	clair		"	24			69	
El-Goléa	394?	14·5	+1·0	26·0	+5·0	SSW 2	nuag.		"	24				
Béni-Abbès	497?	11·3	-0·5	30·0	+4·0	NE 4	nuag.		42	30				
Timimoun	294?													
Adrar	285?													
In-Salah	280?	15·5	+1·0	28·0	-1·0	ENE 3	clair		44	25				
Fort-Flatters	368?	11·7	+0·6	29·0	+2·0	ENE 4	clair		"	27				Coups de Vent le matin.
Fort-Polignac	608?	12·2	+0·5	29·0	+3·0	ENE 3	clair		"	25				
Djanet	1100?	"	"	29·0	+2·0	NE 1	clair		"	24				
Tamanrasset	1350?	08·	-2·	25·0	+2·0	NE 1	clair		34	19		0·4	13	

Températures extrêmes

Stations	Max	Min
Paris	19	12
Nice	25	17

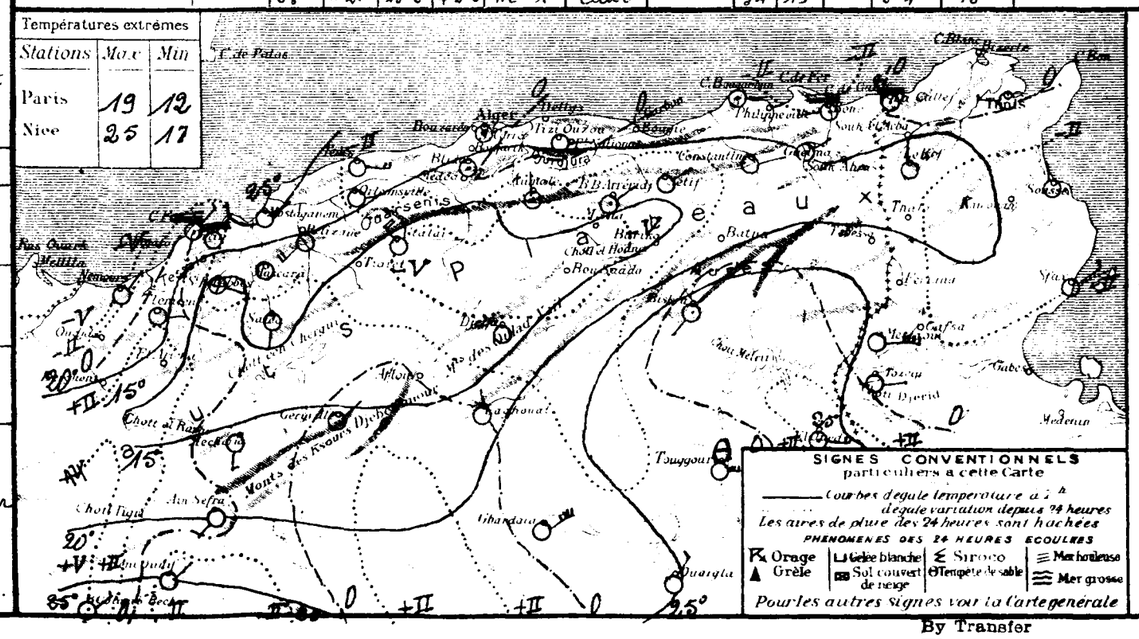

SONDAGES AEROLOGIQUES

Altitude en km. compte à partir du niveau de la Station	Alger Université, Altitude 59m — Début 09h 00 — Direction	Vitesse en m/s	Alger Université — Début h — Direction	Vitesse en m/s	Tamanrasset, Alt. 1350m — Début 00h — Direction	Vitesse en m/s
0.5	E	6				
1.0	E	6				
1.5	NNE	2				
2.0	NNW	3				
2.5	NNW	2				
3.0	défaut de visibilité					
3.5						
4.0						
4.5						
5.0						
5.5						
6.0						

Division of Maps
FEB 29 1940
Library of Congress

By Transfer
Weather Bureau
FEB 16 1940

UNIVERSITÉ D'ALGER
INSTITUT DE MÉTÉOROLOGIE
ET DE PHYSIQUE DU GLOBE

BULLETIN MÉTÉOROLOGIQUE DE L'ALGÉRIE

Vendredi 20 Septembre 1935 — 60ème Année. — N° 263 — 7h

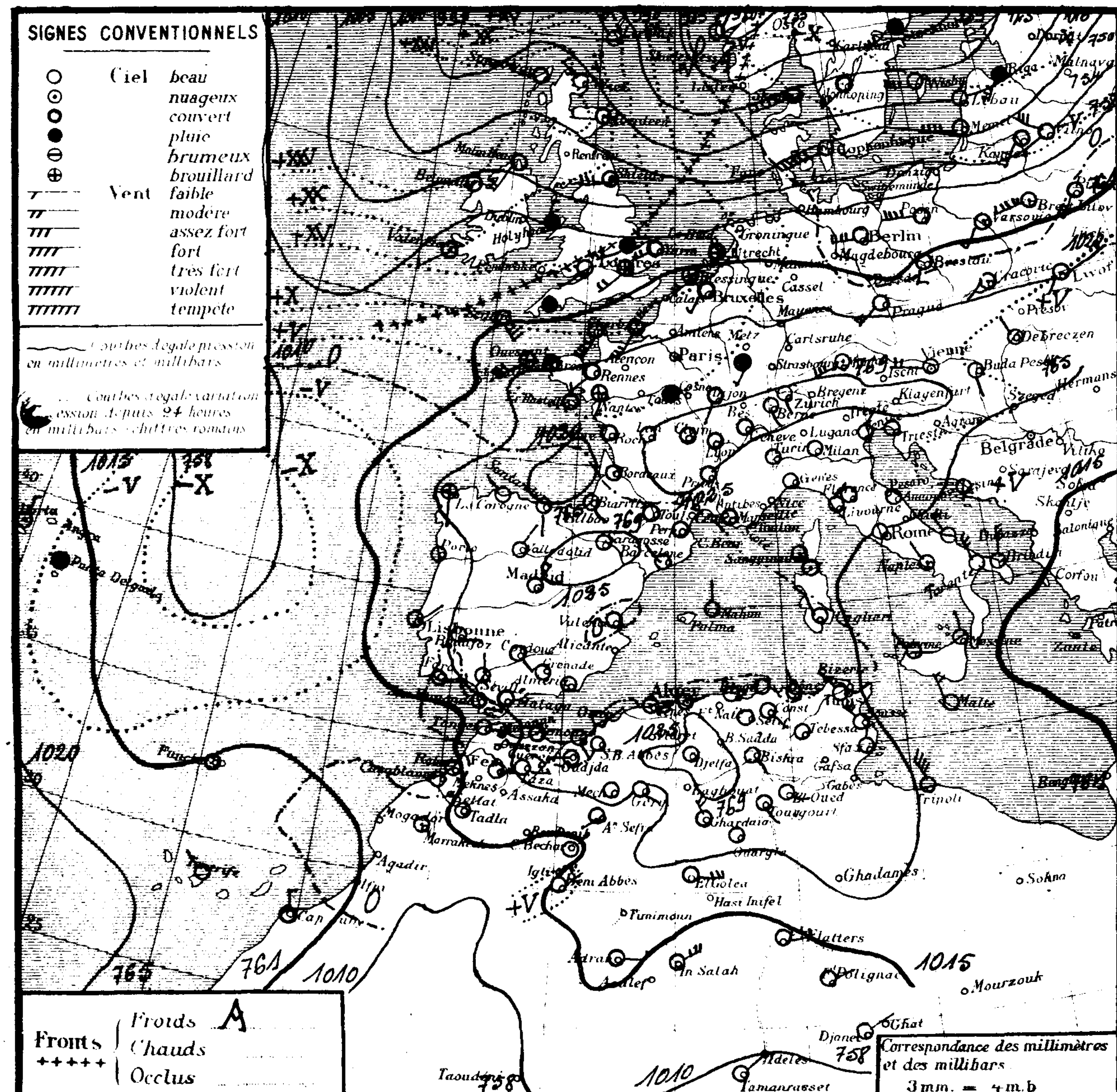

Région	Stations	Altitude en mètres	Pression à 0° et au niveau de la mer — Observation	Pression — diff en 24h	Température de l'air — Observation	Température — diff en 24h	Vents Direction et force de 0 à 9	Etat du Ciel	Etat de la Mer	Temp. extrêmes (24 h) max	Temp. extrêmes (24 h) min	Pluie en millim. (24 h)	Pluie: Hauteurs totalisées du mois en cours	Pluie: Hauteurs totalisées du 1er Sept. au 31 Août	Phénomènes
Littoral	Nemours	83	20·6	-0·2	22·2	+1·7	SE 1	nuageux	p. agitée	27	19			328	
	Cap Falcon	75	24·9	+0·8	21·8	-1·0	NE 3	beau	agitée	25	21		0·4	329	
	Oran.	11	22·9	+0·4	21·3	-1·3	NE 2	clair	p. agitée	26	,,		0·4	412	
	Mostaganem	113	21·4	+0·5	19·9	-5·4	NE 4	clair	calme	29	16				
	Cap Ténès	183	20·4	-0·5	20·8	-0·6	E 4	T. nuageux	houleuse	24	20		4·7	440	
	Cherchell	22	23·3	+0·1	23·0	-1·0	E 1	T. nuageux	belle	25	19			653	
	Blida	267	23·0	+0·6	16·0	-3·0	Calme	beau		27	15		9·2	939	
	Bouzaréa	344	22·1	+0·8	19·8	-1·7	E 3	clair	T. belle	23	18		8·8		
	Alger	59	22·6	+0·9	21·3	-1·0	ENE 1	clair	belle	25	21		4·1	691	
	Maison-Carrée	48	23·2	+0·6	20·2	-2·8	Calme	clair		28	14		1·3		
	Cap Carbon	225	23·3	,,	22·0	,,	Calme	nuageux	p. agitée	25	20		11·8	730	
	Cap Bougaroni	195	24·6	+0·1	21·6	-0·8	Calme	beau	houleuse	24	18		23·0	1073	
	Philippeville	42	23·6	+0·4	19·1	-2·9	S 2	beau	p. agitée	25	16		33·0	1132	
	Cap de Garde	161	22·6	-0·4	21·0	-1·0	NW 2	T. nuageux	agitée	28	19		23·2	858	
	La Calle	10	21·6	-0·1	21·8	-2·8	SW 3	couvert	p. agitée	27	19		37·0		
	Bizerte	9													
	Tunis	36	20·6	0·0	20·6	-0·4	WNW 3	beau		25	19		160·6		
	Sousse	2	21·7	+0·7	22·0	+0·2	NW 5	clair		27	18		17·0		
	Sfax	8	23·8	+0·6	21·2	-1·4	N 3	clair	belle	30	19		13·0		
Tell et Hautes Plaines	Tlemcen	806	21·3	+2·0	21·0	-2·4	E 1	clair		28	18		1·0	534	
	Sidi-bel-Abbès	476	23·6	+0·7	13·7	-0·7	SW 3	clair		31	11				
	Saïda	867	24·2	+0·8	16·4	0·0	SE 1	clair		31	15			314	
	Mascara	590	22·9	+0·4	17·6	+0·2	Calme	clair		31	17			292	
	Relizane	73	23·9	+0·1	18·5	-1·2	SW 1	brouillard		33	15			192	
	Orléansville	112	22·2	+0·5	21·8	+0·3	NNE 1	beau		32	18		1·0	460	
	Tiaret	1023													
	Vialar	889	24·6	-0·2	13·0	0·0	NE 4	beau		29	12		5·0		
	Médéa	935													
	Aumale	905	25·4	+1·4	18·4	-0·9	NNW 1	clair		25	10			573	
	Fort-National	942	23·1	,,	18·0	,,	E 3	clair		23	14			940	
	Tizi-Ouzou	222	24·7	+1·3	17·0	-3·0	SE 1	clair		31	15		7·0	841	
	Bordj-b.-Arréridj	915	22·2	+2·0	15·8	-3·0	Calme	clair		26	12				
	Sétif	1079	23·4	+1·3	14·8	-1·2	NE 1	clair		28	11				
	Batna	1044	22·1	,,	18·5	,,	NE 1	clair		31	11				
	Constantine	660	16·9	+2·6	13·9	-3·1	ESE 1	clair		23	13			673	
	Guelma	268	25·4	+1·0	18·5	-2·2	NE 1	beau		27	11		34·0	800	
	Tébessa	863	23·0	··	16·0	,,	NW 1	clair		25	13			409	
Steppe et Atlas Saharien	Aïn-Sefra	1090	18·0	+2·8	16·0	-4·0	SW 1	clair		32	13				
	Mécheria	1167	22·8	+1·1	19·9	+1·1	Calme	clair		32	16		4·0	253	
	Géryville	1320	19·2	+0·6	19·9	+1·7	ESE 1	clair		31	14		0·1	403	
	Aflou	1426													
	Djelfa	1160	28·4	+1·6	11·5	-1·5	Calme	clair		27	9				
	[illegible]	[illegible]	,,	,,	23·3	-1·9	NE 1	clair		35	21				
	El-Abiod-Si-Ch.	[illegible]	22·8	,,	22·5	,,	NNE 1	clair		35	17				
	Barika	484													
Sahara	Colomb-Béchar	769	14·9	+2·8	28·0	-1·0	NE 2	nuageux		38	26				
	Laghouat	767													
	Biskra	125	23·4	+2·2	25·0	-3·0	SE 2	clair		32	22			455	
	Touggourt	69	21·3	+1·5	25·4	-1·6	SE 1	clair		33	20			125	
	El-Oued	70	,,	,,	22·4	-2·8	ESE 2	beau		35	21			92	
	Tozeur	50	20·6	+3·0	22·0	-2·6	E 1	clair		33	20				
	Ghardaïa	526	22·7	+2·4	23·4	-1·2	NW 4	clair		35	18		4·0		
	Ouargla	157	21·8	+3·7	25·0	0·0	Calme	clair		,,	21			69	
	El-Goléa	394?	17·3	+2·8	25·0	-1·0	E 5	clair		,,	24				
	Béni-Abbès	497?	16·6	+5·3	27·0	-3·0	ENE 2	nuageux		41	26				
	Timimoun	294?													
	Adrar	285?	17·5	+2·0	26·0	-2·0	E 3	clair		44	25				
	In-Salah	280?	13·7	+2·0	28·0	-1·0	ENE 5	clair		,,	26				Coups de vent ce matin.
	Fort-Flatters	368?	14·7	+2·5	28·0	-1·0	E 4	clair		,,	25				
	Fort-Polignac	608?	,,	,,	28·0	-1·0	ENE 2	clair		,,	24				
	Djanet	1100?	,,	,,	27·0	0·0	NE 2	clair		,,	24				
	Tamanrasset	1350?	09·	+1·0	26·0	+1·0	NE 1	beau		34	19	0·0	0·4	13	20h45 gouttes - 21h00 pluie.

Situation générale et situation en Algérie De hautes pressions s'étendent sur l'Autriche, la Hongrie, la France, le Nord de l'Italie, l'Espagne et l'Algérie-Tunisie (Maxima: Klagenfurth 1027 mb: 770 m/m; La Courtine: 1028 mb: 771 m/m; Saragosse: 1026 mb: 769,5; Djelfa: 1028 mb: 771 m/m). Une aire de basses pressions occupe le reste de l'Europe (Minimum: Centre Scandinavie: 980 mb: 735 m/m).

En Algérie, le ciel est très nuageux sur l'Est du littoral Constantinois, beau ailleurs. Les vents, faibles ou modérés, soufflent du secteur Est. La température est en baisse. La mer est houleuse à Ténès et à Cap-Bougaroni, agitée aux Caps Falcon et de Garde, belle ou peu agitée sur le reste de la Côte algérienne.

Probabilité (valable du 20 à 18 au 21 même heure). Baisse barométrique: Sud-Ouest France, Nord Espagne. Hausse: Reste France, Iles Britanniques, Scandinavie, Europe Centrale.

En Algérie, beau temps. Vents de Nord à Est, faibles ou modérés. Température stationnaire puis en hausse.

	ORAN	ALGER	CONSTANTINE
Littoral et Tell	Beau temps. Vents variables faibles ou modérés (Est	Beau temps. Vents de Nord à Est modérés. Température	Très nuageux, s'éclaircissant à l'Est; beau ou peu nuageux
Hts Plateaux	dominant). Température stationnaire puis en hausse.	stationnaire puis en hausse.	à l'Ouest. Vents du secteur Nord modérés. Température stationnaire
Sahara Septentrional	Vents	Beau temps. du secteur Est modérés.	

Vents (Bassin Occidental de la Méditerranée)

Golfe du Lion: Secteur Est, faibles ou modérés.
Baléares: Variables, faibles ou modérés.
Bizerte: Nord-Ouest, modérés.

Vents (en altitude)

Ouest Algérie: Nord-Est .... 8 à 10 m.
" Sahara: Est .... 8 à 10 m.
Est Algérie: Nord .... 10 à 12 m.
" Sahara: Est .... 8 à 10 m.

Prévisions transmises par l'Observatoire de Tamanrasset

Tidikelt Beau à nuageux. Vents du secteur Est. Coups de vent - sable.
Azgers Beau à nuageux. Vents variables. Nord-Est dominant - Coups de vent.
Hoggar Beau à très nuageux. Vents variables. Nord-Est dominant - Coups de vent.

Températures extrêmes		
Stations	Max	Min
Paris	20	18
Nice	26	15

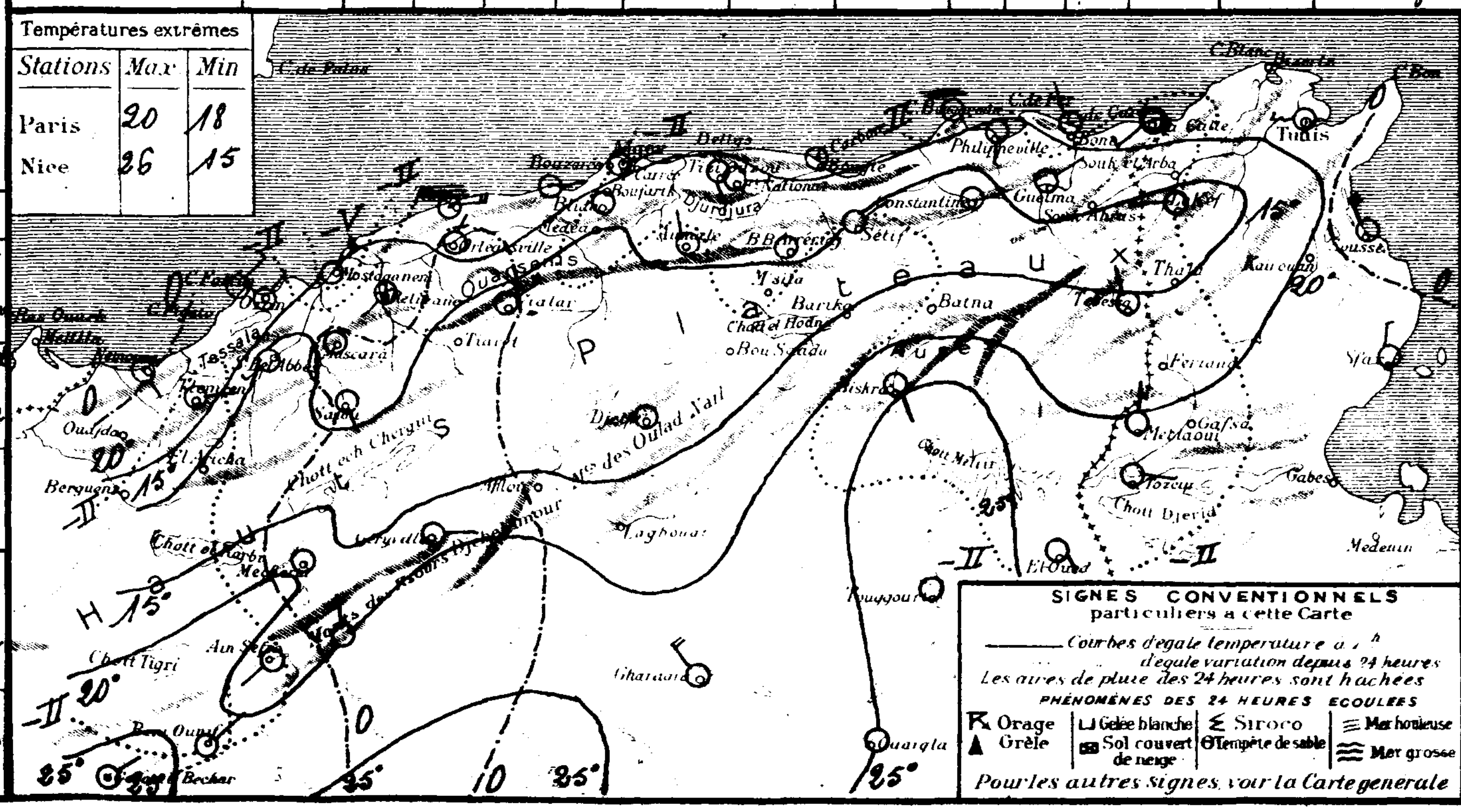

SONDAGES AÉROLOGIQUES

Altitude en Kms. comptée à partir du niveau de la station	Alger Université (Altitude 59m) Début 09 h 10 — Direction	Vitesse en m/s	Début h — Direction	Vitesse en m/s	Tamanrasset (Alt 1350m) Début 08 h 30 — Direction	Vitesse en m/s
0 5	ENE	6			ESE	6
1 0	E	9			SSE	7
1 5	N	2			SSE	5
2 0	NE	4			SE	5
2 5	N	3			SE	5
3 0	N	4			NNE	2
3 5	NE	5			NNE	3
4 0	NE	4			NE	8
4 5	NE	4			NE	7
5 0	NE	8			NE	10
5 5	NNE	9			NE	9
6 0	N	9			E	6

LIBRARY OF CONGRESS
APR 1 - 1942
DUPLICATE
EXCHANGE

UNIVERSITÉ D'ALGER
INSTITUT DE MÉTÉOROLOGIE
ET DE PHYSIQUE DU GLOBE

BULLETIN MÉTÉOROLOGIQUE DE L'ALGÉRIE

60ème ANNÉE — N° 263
Samedi 21 Septembre 1935 — 7h

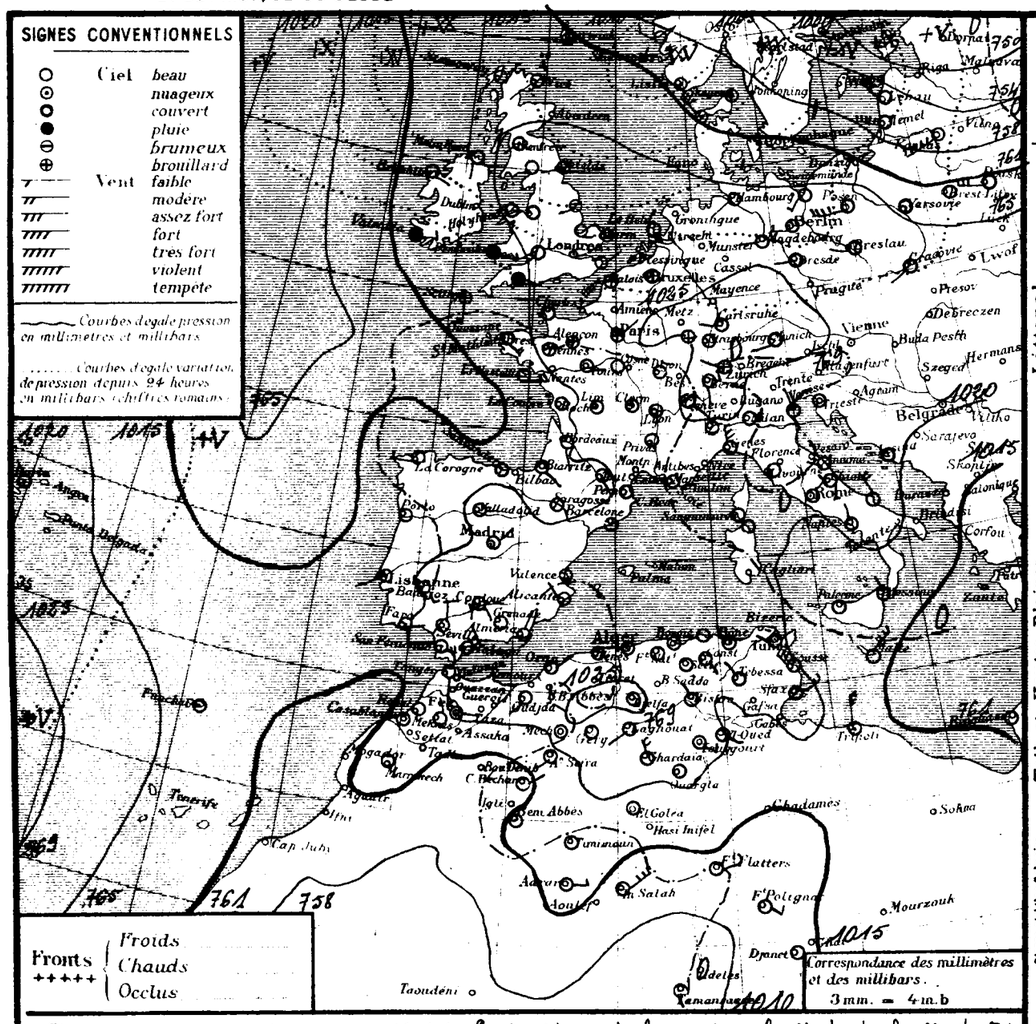

Situation générale et situation en Algérie. La pression est basse sur le Nord et le Nord-Est de l'Europe (Minima : Laponie : 990 mb : 743 m/m - Finlande : 985 mb : 739 m/m), ainsi que sur l'Atlantique au large des côtes européennes. Un anticyclone centré sur la Bavière (1027 mb : 770 m/m) intéresse le Sud-Ouest de la Grande-Bretagne, la France, le Nord de l'Italie, l'Ouest de la Péninsule Ibérique et l'Algérie-Tunisie.

En Algérie, le ciel est beau, sauf sur l'Est Constantinois où il est très nuageux ; les vents, faibles, sont de direction variable (secteur Nord dominant). La température, en baisse sur l'Ouest de l'Oranie, est en hausse ailleurs. La mer est belle ou peu agitée sur toute la côte algérienne.

Probabilité (valable du 21 à 18 au 22 même heure). Hausse barométrique : Péninsule Ibérique. Baisse : Iles Britanniques, France, Italie. La pression variera peu et sera généralement en hausse sur l'Afrique du Nord.

En Algérie beau temps (quelques brumes sur le littoral). Vents du secteur Nord, faibles ou modérés. Température stationnaire.

	ORAN	ALGER	CONSTANTINE
Littoral et Tell	Beau temps - Quelques brumes sur le littoral. Vents variables, faibles ou modérés.	Beau temps - Quelques brumes sur le littoral. Vents du secteur Nord, faibles ou modérés.	
Hts Plateaux	Température stationnaire.		
Sahara Septentrional	Beau temps - Vents de Nord à Est, faibles ou modérés.		

Vents (Bassin Occidental de la Méditerranée)

Golfe du Lion	Nord-Est à Nord-Ouest, faibles ou modérés.
Baléares	secteur Nord, faibles ou modérés.
Bizerte	Nord-Ouest, faibles ou modérés.

Vents (en altitude)

Ouest Algérie	Sahara	Nord-Est ..... 6 à 8 m.
"	Algérie	Nord ..... 8 à 10 m.
Est	Sahara	Nord-Est ..... 6 à 8 m.

Prévisions transmises par l'Observatoire de Tamanrasset

Tidikelt. Beau à nuageux. Vents du secteur Est, assez forts - Sable.

Azgers. Beau à très nuageux. Vents variables, secteur Est dominant. Coups de Vent.

Hoggar. Beau à très nuageux. Vents variables secteur Sud dominant. Coups de Vent. Brume - averses orageuses.

OBSERVATION DE 7 HEURES

Stations	Altitude en mètres	Pression à 0° et au niveau de la mer: Observation	Pression: diff. en 24h	Température de l'air: Observation	Température: diff. en 24h	Vents: Direction et force de 0 à 9	Etat du Ciel	Etat de la Mer	Dans les 24 heures: Températures extrêmes max	min	Pluie en millim.	Pluie en m/m: Hauteurs totalisées du mois en cours	Hauteurs totalisées du 1er Sept. au 31 Août	PHÉNOMÈNES
Littoral														
Nemours	83	21.3	+0.7	21.0	-1.2	SSE 1	beau	p. agitée	27	19			328	
Cap Falcon	75	25.5	+0.4	21.4	-0.4	Calme	T. nuageux	belle	26	20		0.4	329	
Oran	11	23.6	+0.7	21.9	+0.6	NE 2	T. nuageux	p. agitée	25	21		0.4	412	
Mostaganem	113	22.2	+0.8	21.4	+1.5	SSE 1	beau	belle	29	17				
Cap Ténès	183	21.0	+0.6	20.9	0.0	Calme	clair	p. agitée	25	20		4.7	440	
Cherchell	22	22.9	-0.4	23.3	+0.3	E 2	beau	p. agitée	25	18			653	
Blida	267	23.2	+0.2	17.0	+1.0	Calme	nuageux		26	15		9.2	938	
Bouzaréa	344	21.4	-0.7	20.3	+0.5	E 3	clair		23	19		8.8		
Alger	59	21.8	-0.8	22.0	+0.7	Calme	clair	belle	25	20		4.1	691	
Maison-Carrée	48	22.2	-1.0	19.7	-0.5	Calme	clair		27	15		1.3		
Cap Carbon	225	22.9	-0.4	22.0	0.0	Calme	beau	p. agitée	26	20		11.8	730	
Cap Bougaroni	195	23.4	-1.2	22.4	+0.8	W 2	beau	p. agitée	24	20		23.0	1073	
Philippeville	42	22.9	-0.7	19.7	+0.6	NNE 2	nuageux	belle	25	17		33.0	1132	
Cap de Garde	161	21.7	-0.9	23.0	+2.0	NW 1	nuageux	p. agitée	27	21		23.2	858	
La Calle	10	20.9	-0.7	22.8	+1.0	SW 3	clair	belle	28	20		37.0		
Bizerte	9													
Tunis	36	20.9	+0.3	20.2	-0.4	WNW 2	clair		26	20		160.6		
Sousse	2	20.1	-1.6	22.0	0.0	NW 5	beau	p. agitée	27	20		17.0		
Sfax	8	21.7	-2.1	20.2	-1.0	NE 4	clair	p. agitée	30	18		18.0		
Tlemcen	806	21.7	+0.4	20.1	-0.9	N 1	clair		26	17		1.0	534	
Tell et Hautes Plaines														
Sidi-bel-Abbès	476	23.2	-0.4	15.6	-0.1	SW 2	clair		32	10				
Saïda	867	25.1	+0.9	14.8	-1.6	S 1	clair		33	14			314	
Mascara	590	23.4	+0.5	17.0	-0.6	Calme	clair		34	16			292	
Relizane	73	24.6	+0.7	19.0	+0.5	S 1	brouillard		34	16			192	
Orléansville	112	23.0	+0.8	19.0	-2.8	SW 1	clair		34	18		1.0	460	
Tiaret	1023													
Vialar	889	24.2	-0.4	15.0	+2.0	SW 4	clair		32	14		5.0		
Médéa	935													
Aumale	905	23.7	-1.7	21.3	+2.9	WNW 1	clair		28	11			573	
Fort-National	942												940	
Tizi-Ouzou	222	23.5	-1.2	16.9	-0.1	E 1	clair		33	16		7.0	841	
Bordj-b.-Arréridj	915	20.4	-1.8	18.4	+2.6	NE 1	clair		30	13				
Sétif	1079	22.5	-0.9	16.0	+1.2	NE 2	clair		26	11				
Batna	1044	20.5	-1.6	19.0	+0.5	NE 1	clair		26	11				
Constantine	660	25.4	-1.5	14.9	+1.0	SE 1	clair		24	14			673	
Guelma	268	24.5	-0.9	19.6	+0.5	WNW 3	T. nuageux		27	15		34.0	800	
Tébessa	863	23.5	+0.5	16.0	0.0	NW 1	couv		"	13			409	
Aïn-Sefra	1090	17.3	-0.7	18.0	+2.0	SW 1	clair		34	14				
Mécheria	1167	24.2	+1.4	17.0	-2.9	Calme	clair		31	16		4.0	253	
Géryville	1320	20.4	+1.2	17.4	-2.5	NNW 1	clair		31	9		0.1	403	
Steppe et Atlas Saharien														
Aflou	1426													
Djelfa	1160	23.1	-0.3	10.8	-0.7	Calme	clair		27	8				
Bou Saâda	530	"	"	23.1	-0.2	E 1	clair		35	22				
M'sila	486													
Barika	484													
Colomb-Béchar	769	13.3	-1.6	28.0	0.0	ENE 2	clair		36	23				
Laghouat	767	22.3	"	13.0	"	SSW 1	clair		"	16				
Biskra	125	23.0	-0.4	24.0	-1.0	NW 1	clair		33	21			455	
Touggourt	69	20.2	-1.1	24.8	-0.6	E 3	clair		33	19			125	
El-Oued	70	"	"	22.2	-0.2	ESE 1	beau		33	20			92	
Tozeur	50	18.2	-2.4	20.8	-1.2	E 1	clair		32	19				
Ghardaïa	526	21.6	-1.1	23.2	-0.2	NW 4	clair		34	19		4.0		
Ouargla	157	20.9	-0.9	24.0	-1.0	Calme	clair		"	17			69	
Sahara														
El-Goléa	394?	17.0	-0.3	24.0	-1.0	Calme	clair		"	22				
Béni-Abbès	497?	16.3	-0.3	27.0	0.0	Calme	clair		40	23				
Timimoun	294?	17.0	+0.1	29.0	+1.0	Calme	clair		41	24				
Adrar	285?	18.3	+0.8	25.0	-1.0	E 3	clair		41	25				
In-Salah	280?	13.8	+0.1	26.0	-2.0	NE 5	clair		"	25				Coups de vent ce matin.
Fort-Flatters	368?	14.7	0.0	25.0	-3.0	ENE 3	clair		"	22				
Fort-Polignac	608?	"	"	25.0	-3.0	ESE 3	clair		"	22				
Djanet	1100?	"	"	24.0	-2.0	Calme	clair		"	22				
Tamanrasset	1350?	09.	0.	25.0	-1.0	SE 1	nuageux		33	21	0.0	0.4	13	16h30 - nuit gouttes - 17h30 pluie.

Temperatures extrêmes

Stations	Max	Min
Paris	24	13
Nice	27	20

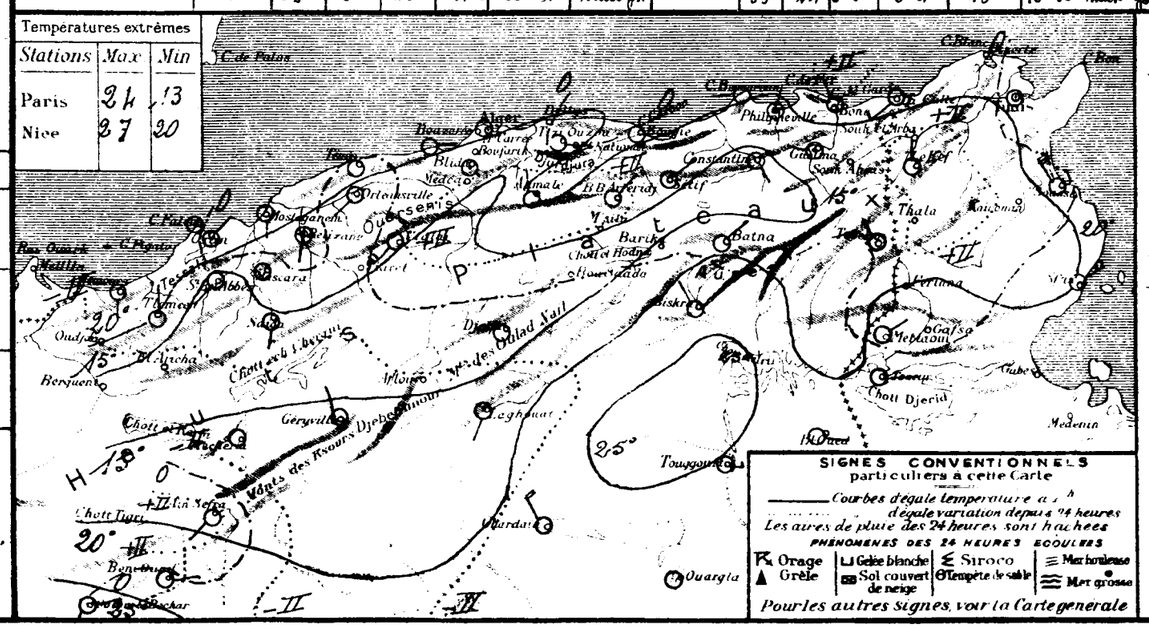

SONDAGES AÉROLOGIQUES

Altitude en Kms compter à partir du niveau de la station	Alger Université, Altitude 59m: Début 09h15 Direction	Vitesse en m/s	Alger: Début h Direction	Vitesse en m/s	Tamanrasset, Alt 1350m: Début h Direction	Vitesse en m/s
05	ENE	6				
10	NE	6				
15	NE	6				
20	NE	4				
25	NNE	7				
30	NE	5				
35	NE	4				
40	NE	8				
45	NNE	10				
50	NNE	11				
55	NNE	9				
60	NE	9				

Division of Maps
FEB 29 1940
Library of Congress

By Transfer
Weather Bureau FEB 16 1940

UNIVERSITÉ D'ALGER
INSTITUT DE MÉTÉOROLOGIE
ET DE PHYSIQUE DU GLOBE

BULLETIN MÉTÉOROLOGIQUE DE L'ALGÉRIE

60e ANNÉE — N° 265
Dimanche 22 Septembre 1935 7h

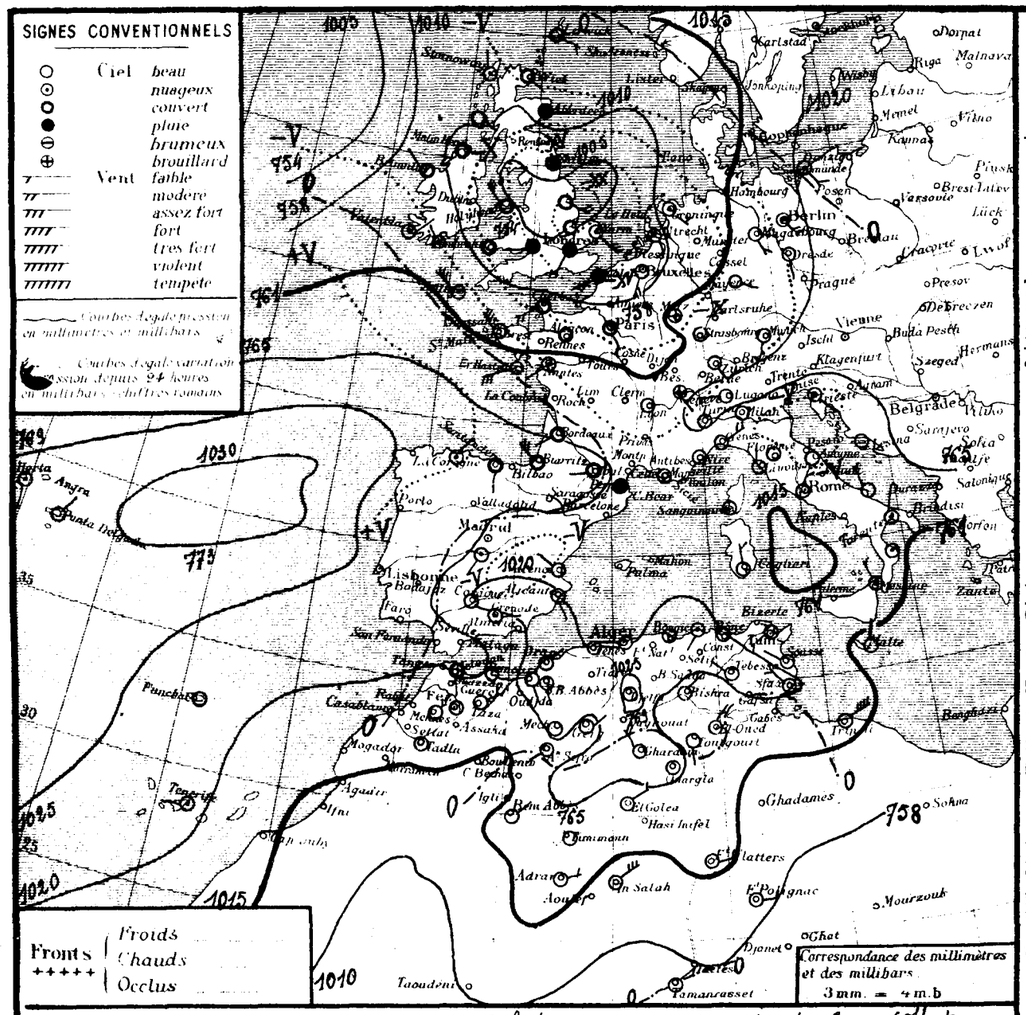

Situation générale et situation en Algérie. De fortes pressions s'avancent des Açores (Horta 1029 mm: 772 mm) sur le Nord et l'Ouest de la Péninsule ibérique (Gijon 1025 mm: 767 mm); la pression est également élevée sur l'Est de l'Europe (Berlin 1026 mm: 765 mm). Une aire dépressionnaire s'étend de l'Islande sur le Nord de la France. On note pleine minimum l'un au Sud de l'Islande (1005 mm: 754 mm), l'autre sur l'Angleterre (1002 mm: 752 mm). En Algérie, le ciel est brumeux sur le littoral constantinois, beau ailleurs. Les vents faibles, sont de direction variable (secteur Est dominant). La température est généralement en baisse. La mer est belle sur la côte algérienne.

Probabilité (valable du 22 à 18h au 23 même heure). La situation barométrique restera sensiblement stationnaire sur nos régions. En Algérie, beau temps. Vents de Nord à Est faibles ou modérés. Température stationnaire.

	ORAN	ALGER	CONSTANTINE
Littoral et Tell	Beau temps. Vents variables faibles ou modérés	Beau temps. Vents de Nord à Est, faibles ou modérés	
Hts Plateaux	Température stationnaire	Température stationnaire.	
Sahara Septentrional	Beau temps. Vents de Nord-Est à Est faibles ou modérés		Beau temps. Vents variables faibles ou modérés.

Vents (Bassin Occidental de la Méditerranée)

Golfe du Lion : Ouest faible à Nord-Ouest assez fort (compte rendu)
Baléares : Nord faibles ou modérés
Bizerte : Nord, modérés.

Vents (en altitude)

Ouest Algérie :
" Sahara :
Est Algérie :
" Sahara :

Prévisions transmises par l'Observatoire de Tamanrasset

Tidikelt :
Azgers :
Hoggar :

Stations	Altitude en mètres	Observation de 7 heures: Pression à 0° et au niveau de la mer: Observation	diff. en 24h	Température de l'air: Observation	diff. en 24h	Vents: Direction et force de 0 à 9	Etat du Ciel	Etat de la Mer	Dans les 24 heures: Température extrêmes: max	min	Pluie en mm: Pluie en millim.	Pluie en m/m: Hauteurs totalisées du mois en cours	Hauteurs totalisées du 1er Sept. au 31 Août	PHÉNOMÈNES
Littoral														
Nemours	83	23.3	+2.0	20.2	-0.8	SE 1	beau	t. belle	26	17			328	
Cap Falcon	75	22.2	-3.1	20.0	-1.4	calme	beau	belle	29	19		0.4	329	
Oran	11	21.8	-1.8	19.0	-2.9	NE 2	clair	belle	27	"		0.4	412	
Mostaganem	113	20.8	-1.4	20.7	-0.7	SE 4	nuageux	belle	25	17				
Cap Ténès	183	19.7	-1.3	20.0	-0.8	calme	clair	belle	25	19		4.7	440	
Cherchell	22	20.9	-2.0	21.8	-1.5	calme	nuageux	t. belle	26	18			653	
Blida	267	20.2	-3.0	18.0	+1.0	calme	beau		27	16		9.2	938	
Bouzaréa	344	19.4	-2.0	19.9	-0.4	E 1	clair		21	18		8.8		
Alger	59	19.7	-2.1	21.9	-0.1	calme	clair	calme	25	20		4.1	691	
Maison-Carrée	48	20.2	-2.0	20.4	+0.7	calme	clair		26	14		1.3		
Cap Carbon	225	20.7	-2.2	22.0	0.0	calme	nuageux	t. belle	27	20		11.8	730	
Cap Bougaroni	195	22.3	-1.1	22.2	-0.2	calme	t. nuageux	belle	25	19		23.0	1073	
Philippeville	42	20.8	-2.1	19.8	+0.1	SSW 2	beau	calme	26	17		33.0	1132	
Cap de Garde	161	20.9	-0.8	22.0	-1.0	calme	nuageux	belle	28	20		23.2	858	
La Calle	10	19.8	-1.1	21.4	-1.4	SW 3	beau	belle	29	19		37.0		
Bizerte	9													
Tunis	36	19.0	-1.9	19.0	-1.2	WSW 3	clair		27	18		160.6		
Sousse	2	18.6	-1.5	21.3	-0.7	NW 2	clair	belle	26	20		17.0		
Sfax	8	21.6	-0.1	20.6	+0.4	NW 3	beau	t. belle	29	17		13.0		
Tell et Hautes Plaines														
Tlemcen	806	20.1	-1.6	24.0	+3.9	E 1	clair		27	18		1.0	534	
Sidi-bel-Abbès	476	22.5	-0.7	13.7	+0.1	S 2	clair		31	9				
Saïda	867	23.5	-1.6	15.2	+0.4	SW 1	clair		30	14			314	
Mascara	590	21.8	-1.6	16.0	-1.0	calme	clair		30	16			292	
Relizane	73	23.6	-1.0	18.8	-0.2	W 1	beau		33	12			192	
Orléansville	112	21.3	-1.7	17.3	-2.3	S 1	clair		33	16		1.0	460	
Tiaret	1023													
Vialar	889	23.2	-1.0	15.8	+0.8	NW 3	beau		31	16		5.0		
Médéa	935													
Aumale	905	24.1	+0.4	20.4	-0.9	WNW 3	t. nuageux		28	11			573	
Fort-National	942												940	
Tizi-Ouzou	222	20.8	-2.7	18.0	+1.1	E 1	clair		32	16		7.0	841	
Bordj-b.-Arréridj	915													
Sétif	1079													
Batna	1044													
Constantine	660												673	
Guelma	268	24.1	-0.4	19.0	0.0	SE 1	beau		30	14		34.0	800	
Tébessa	863	20.2	-1.3	20.0	+4.0	NW 1	clair		27	13			409	
Aïn-Sefra	1090	13.4	-3.9	18.0	0.0	SW 1	clair		33	13				
Mécheria	1167	22.1	-2.1	18.8	+1.8	calme	clair		29	16		4.0	253	
Géryville	1320	19.0	-1.4	18.9	+1.5	ENE 1	clair		30	10		0.1	403	
Aflou	1426													
Steppe et Atlas Saharien														
Djelfa	1160	26.4	-1.7	11.2	+0.4	calme	clair		27	9				
Bou Saâdeif	550	"	"	22.7	-0.4	NE 1	clair		34	21				
M'sila	486													
Barika	484													
Colomb-Béchar	769	15.0	+1.7	25.0	-3.0	"	"		36	22				
Laghouat	767													
Biskra	125	18.8	-4.2	24.0	0.0	NE 1	clair		32	21			455	
Touggourt	69	19.8	-0.4	20.0	-4.8	S 1	clair		31	16			125	
El-Oued	70	"	"	20.4	-1.8	NE 1	beau		32	18			92	
Tozeur	50	19.6	+1.4	21.0	+0.2	calme	clair		32	19				
Sahara														
Ghardaïa	526	23.7	+2.1	23.4	+0.2	NW 4	clair		35	18		4.0		
Ouargla	157	21.8	+0.9	21.0	-3.0	calme	clair		"	18			69	
El-Goléa	394?	18.6	+1.6	20.0	-4.0	NE 3	clair		"	19				
Béni-Abbès	497?	17.4	+1.1	24.0	-3.0	NE 2	clair		38	23				
Timimoun	294?	18.7	+1.7	23.0	-6.0	calme	clair		39	21				
Adrar	285?	19.8	+1.5	24.0	-4.0	E 3	clair		39	21				
In-Salah	280?	13.9	+0.1	25.0	-1.0	NE 3	clair		"	23				
Fort-Flatters	368?	15.8	+1.1	22.0	-3.0	E 3	clair		"	19				
Fort-Polignac	608?	"	"	23.0	-1.0	E 3	clair		"	20				
Djanet	1100?													
Tamanrasset	1350?	07.	-2.	25.0	0.0	ENE 2	beau		33	18			13	

Températures extrêmes

Stations	Max	Min
Paris	26	16
Nice	30	"

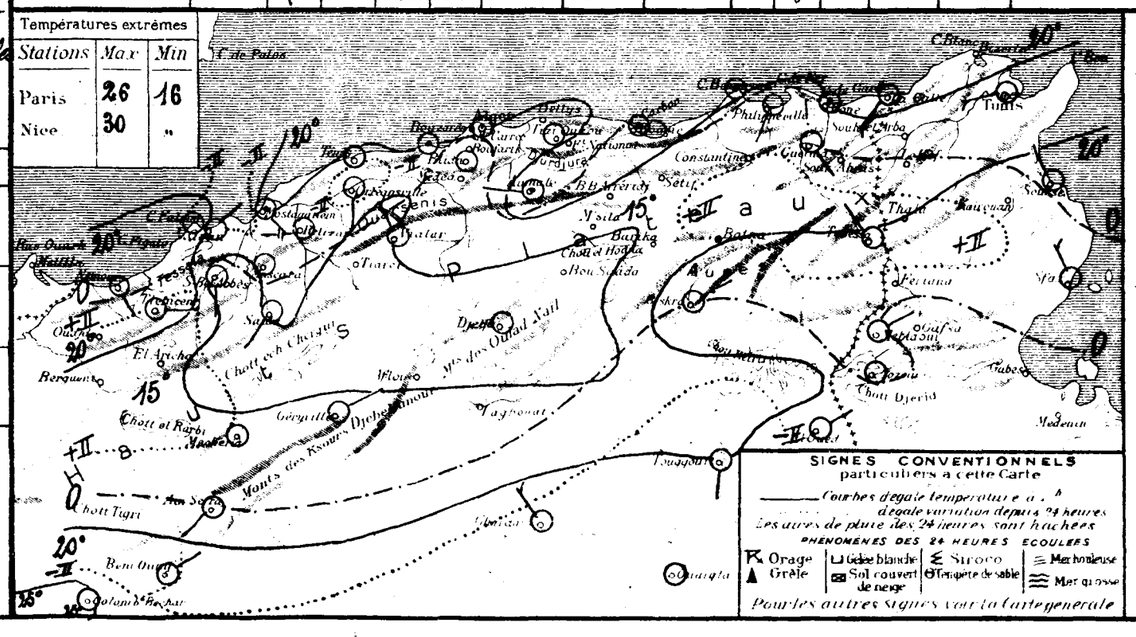

SONDAGES AÉROLOGIQUES

Altitude en Kms. compte à partir du niveau de la station	Alger Université Altitude 59m Début 4h Direction	Vitesse en m/s	Début 8h Direction	Vitesse en m/s	Tamanrasset Alt. 1350m Début 7h Direction	Vitesse en m/s
0.5						
1.0						
1.5						
2.0						
2.5						
3.0						
3.5						
+0						
+5						
5.0						
5.5						
6.0						

LIBRARY OF CONGRESS
APR 1 - 1942
DUPLICATE EXCHANGE

UNIVERSITÉ D'ALGER
INSTITUT DE MÉTÉOROLOGIE
ET DE PHYSIQUE DU GLOBE

BULLETIN MÉTÉOROLOGIQUE DE L'ALGÉRIE

Lundi 23 Septembre 1935 — 60ème Année — N° 266 — 7h

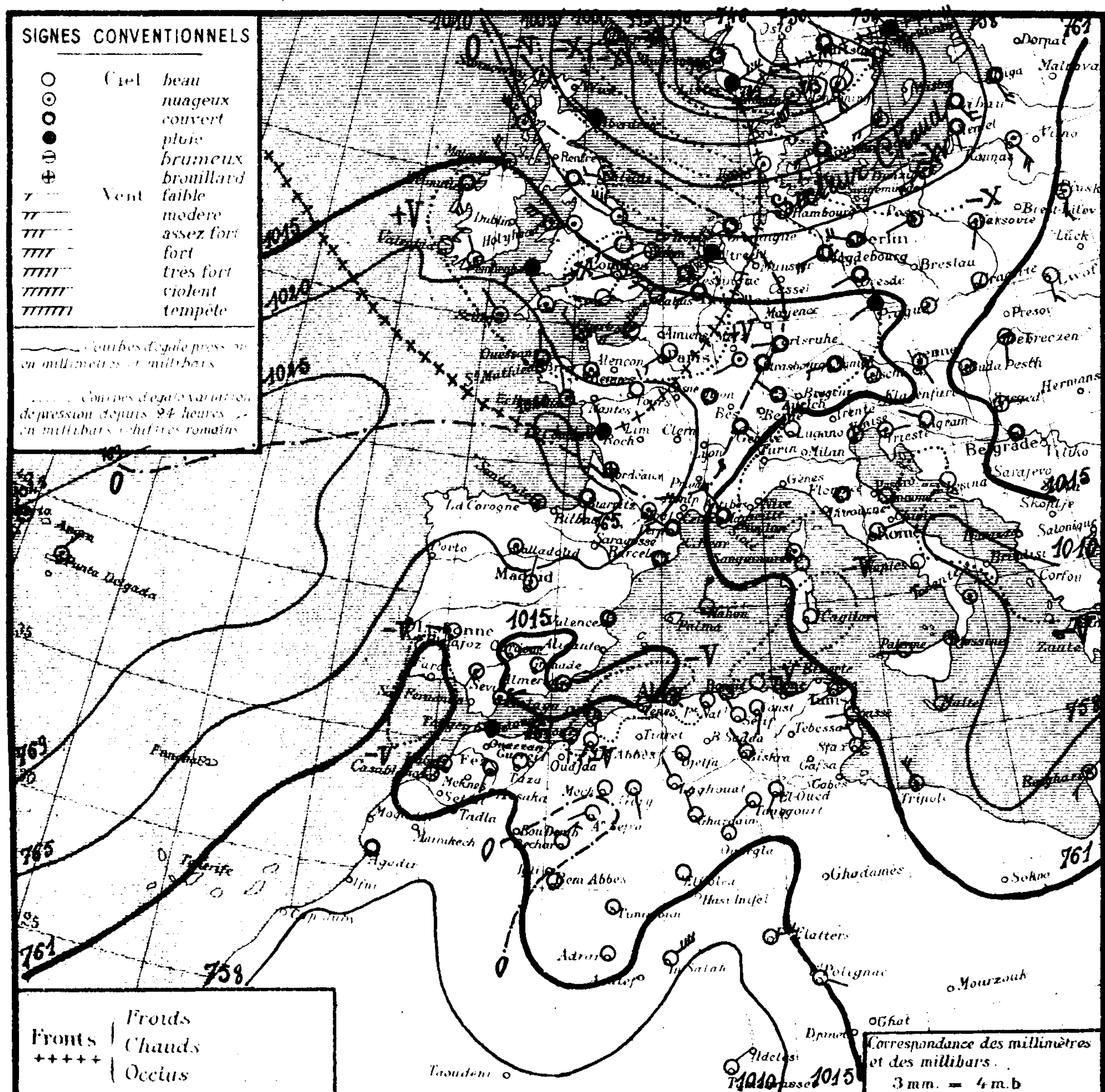

Zone	STATIONS	Altitude en mètres	Pression à 0° et au niveau de la mer — Observation	Pression — diff en 24h	Température de l'air — Observation	Température — diff en 24h	Vents Direction et force de 0 à 9	Etat du Ciel	Etat de la Mer	Températures extrêmes (24 h) max.	min	Pluie en millim.	Pluie — Hauteurs totalisées du mois en cours	Pluie — Hauteurs totalisées du 1er Sept au 31 Août	PHÉNOMÈNES
Littoral	Nemours	83	15.9	-7.4	23.5	+3.3	S 1	beau	belle	27	17			328	
	Cap Falcon	75	15.9	-6.3	24.8	+4.8	SW 1	clair	t.belle	26	21		0.4	329	
	Oran	11	15.7	-6.1	21.8	+2.8	S 2	clair	belle	27	19		0.4	412	
	Mostaganem	113	14.8	-6.0	23.2	+2.5	E 4	clair		25	15				
	Cap Ténès	183	14.5	-5.2	25.4	+5.4	E 2	beau	belle	30	21		4.7	440	
	Cherchell	22	16.1	-4.8	23.8	+2.0	calme	t.nuageux	belle	27	18			653	
	Blida	267	16.9	-3.3	21.6	+3.6	calme	nuageux		27	18		9.2	938	
	Bouzaréa	344	14.5	-4.9	21.9	+2.0	SE 2	t.nuageux		27	20		8.8		
	Alger	59	15.2	-4.5	22.7	+0.8	calme	t.nuageux	calme	25	20		4.1	691	
	Maison-Carrée	48	15.0	-5.2	22.3	+1.9	calme	t.nuageux		28	15		1.3		
	Cap Carbon	225	16.2	-4.5	22.0	0.0	calme	clair	calme	26	21		11.8	730	
	Cap Bougaroni	195	17.9	-4.4	22.6	+0.4	calme	beau	t.belle	24	19		23.0	1073	
	Philippeville	42	16.9	-3.9	18.3	-1.5	S 2	beau	belle	25	16		33.0	1132	
	Cap de Garde	161	16.9	-4.0	22.0	0.0	calme	nuageux	belle	28	22		23.2	858	
	La Calle	10	15.6	-4.2	21.4	0.0	SW 3	clair	belle	28	20		19.8		
	Bizerte	9													
	Tunis	36	15.4	-3.6	19.8	+0.8	WSW 2	beau		29	18		160.6		
	Sousse	2	15.0	-3.6	20.5	-0.8	W 1	clair	calme	27	19		17.0		
	Sfax	8	18.9	-2.7	20.6	0.0	NW 3	beau	t.belle	28	16		13.0		
Tell et Hautes Plaines	Tlemcen	806	14.5	-5.6	25.6	-1.6	SSE 2	clair		29	21		1.0	534	
	Sidi-bel-Abbès	476	17.7	-4.8	13.3	-0.4	SW 3	clair		33	9				
	Saïda	867	18.0	-5.5	18.8	+3.6	S 4	beau		31	15			314	
	Mascara	590	16.5	-5.3	19.0	+3.0	calme	clair		33	17			292	
	Relizane	73	18.7	-4.9	17.0	-1.8	SW 1	beau		34	15			192	
	Orléansville	112	16.2	-5.1	19.0	+1.7	ENE 1	nuageux		32	17		1.0	460	
	Tiaret	1023													
	Vialar	889	20.1	-3.1	13.5	-1.3	E 3	beau		32	13		5.0		
	Médéa	935													
	Aumale	905	18.2	-5.9	20.2	-0.2	WNW 1	clair		28	11			573	
	Fort-National	942	16.2	"	20.8	"	calme	clair		28	17			940	
	Tizi-Ouzou	222	17.5	-3.3	17.5	-0.5	E 1	beau		34	16		7.0	841	
	Bordj-b.-Arréridj	915	14.9	"	19.7	"	calme	clair		32	12				
	Sétif	1079	16.9	"	17.4	"	NW 1	clair		27	12				
	Batna	1044													
	Constantine	660	21.4	"	15.1	"	S 1	clair		18	13			673	
	Guelma	268	21.7	-2.4	16.6	-2.4	E 2	beau		32	14		34.0	800	
	Tébessa	863												409	
Steppe et Atlas Saharien	Aïn-Sefra	1090	17.2	+3.8	17.0	-1.0	SW 1	clair		32	14				
	Mécheria	1167	19.4	-2.7	18.0	-0.8	calme	clair		29	16		4.0	253	
	Géryville	1320	16.4	-2.6	17.9	-1.0	SSE 1	clair		29	9		0.1	403	
	Aflou	1426													
	Djelfa	1160	23.1	-3.3	11.7	+0.5	calme	clair		26	8				
	Bou-Saâda	550	"	"	21.3	-1.4	NE 1	clair		34	17				
	M'sila	486													
	Barika	484													
Sahara	Colomb-Bechar	769	15.3	+0.3	20.0	-5.0	NE 3	clair		34	19				
	Laghouat	767	18.4	"	22.0	"	NW 1	clair		"	17				
	Biskra	125	16.6	-2.2	22.0	-2.0	NW 1	clair		32	21			455	
	Touggourt	69	16.8	-3.0	22.6	+2.6	SW 1	clair		33	16			125	
	El-Oued	70	"	"	22.0	+1.6	SSW 3	beau		34	20			92	
	Tozeur	50	16.8	-2.8	22.2	+1.2	SW 1	clair		33	20				
	Ghardaïa	526	17.8	-5.9	22.3	-1.1	NNW 4	clair		35	17		4.0		
	Ouargla	157	18.3	-3.5	21.0	0.0	calme	clair		"	18			69	
	El-Goléa	394?	17.1	-1.5	16.0	-4.0	calme	clair		"	15				
	Béni-Abbès	497?	15.8	-1.6	22.0	-2.0	calme	clair		35	20				
	Timimoun	294?	16.7	-2.0	21.0	-2.0	calme	clair		35	19				
	Adrar	285?	18.2	-1.6	18.0	-3.0	calme	clair		26	17				
	In-Salah	280?	11.5	-2.4	24.0	-1.0	NE 6	clair		"	22				coups de vent ce matin
	Fort-Flatters	368?	13.5	-2.3	24.0	0.0	E 3	clair		"	19				
	Fort-Polignac	608?	"	"	23.0	0.0	ESE 1	clair		"	19				
	Djanet	1100?													
	Tamanrasset	1350?	06.	-1.	24.0	-1.0	NE 3	clair		33	19			13	14h30-16h30 vents, 15h30-16h30 vent de sable, 16h30-20h ... vents

Division of Maps
FEB 29 1940
Library of Congress

Situation générale et situation en Algérie · De hautes pressions, centrées vers les Açores (Punta Delgada 1027mb, 770mm), s'avancent sur l'Ouest de l'Europe. Une profonde dépression, qui a son centre au Sud de la Norvège (980mb, 735mm), s'étend sur la Scandinavie, le Nord et l'Ouest des Iles Britanniques et le Nord de l'Allemagne; une autre se tient au Sud-Ouest de l'Islande (Reykjavick 1005mb, 754mm). Une zone de basses pressions (1012mb, 759mm) occupe l'Italie.

En Algérie, le ciel est très nuageux sur le centre du Littoral, beau ailleurs. Les vents, faibles ou modérés, soufflent de Sud à l'Ouest, ils sont de direction variable à l'Est. La température, en hausse sur le Nord des départements d'Oran et d'Alger, est en baisse sur le reste du réseau. La mer est belle sur toute la côte algérienne.

Probabilité (valable du 23 à 18h au 24 même heure). La dépression scandinave remontera vers le Nord-Est en se comblant; l'anticyclone des Açores poursuivra son avance sur l'Ouest et le Nord-Ouest de l'Europe. La pression se renforcera de l'Italie à la Tunisie.

En Algérie : ciel nuageux avec éclaircies au Nord, beau au Sud. Vents du secteur Nord, faibles ou modérés (q.q. coups de vent). Température en hausse puis en baisse.

	ORAN	ALGER	CONSTANTINE
Littoral et Tell	Nuageux avec éclaircies. Vents variables, faibles ou modérés. Température en hausse puis en baisse.	Nuageux avec éclaircies. Vents du secteur Nord, faibles ou modérés (q.q. coups de vent). Température en hausse puis en baisse.	
Hts Plateaux	Beau ou peu nuageux. Vents variables, faibles ou modérés.	Beau ou peu nuageux. Vents du secteur Nord, faibles ou modérés.	
Sahara Septentrional	Beau ou peu nuageux. Vents du secteur Est, faibles ou modérés.	Beau ou peu nuageux. Vents de Nord, faibles ou modérés.	

Vents (Bassin Occidental de la Méditerranée)
Golfe du Lion : Nord-Ouest, assez forts à faibles ou modérés.
Baléares : Nord, faibles ou modérés.
Bizerte : Nord-Ouest, assez forts à modérés.

Vents (en altitude)
Ouest Algérie : Nord-Est, 6 à 8m.
" Sahara : Est à Sud, 6 à 8m.
Est Algérie : Nord, 8 à 10m.
" Sahara : Nord-Est, 6 à 8m.

Prévisions transmises par l'Observatoire de Tamanrasset
Tidikelt : Beau à nuageux. Vents du secteur Est dominant, assez forts, coups de vent. Sable.
Hoggar : Nuageux à très nuageux. Vents variables, secteur Ouest dominant; coups de vent. Brume. Orages nuageux par place.
Hoggar : Nuageux à très nuageux. Vents du secteur Ouest dominant, coups de vent.

Températures extrêmes

Stations	Max	Min
Paris	21	11
Nice	"	18

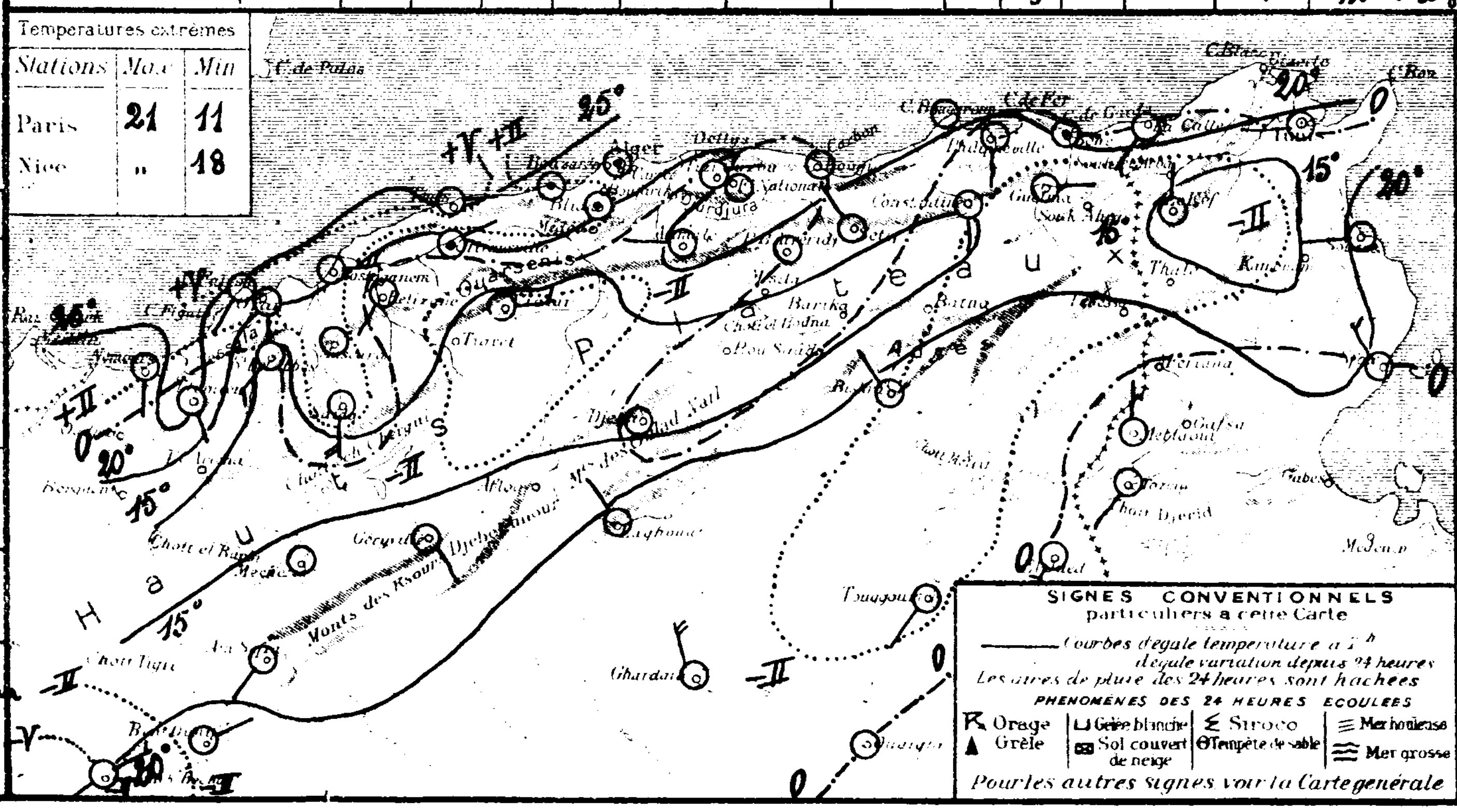

SONDAGES AÉROLOGIQUES

Altitude en Km. au dessus du niveau de la station	Alger Université (Altitude 59m), Début 8h40 — Direction	Vitesse en m/s	Début — Direction	Vitesse	Tamanrasset (Alt. 1350m), Début 8h30 — Direction	Vitesse en m/s
0.5	E	4			SE	8
1.0	ESE	2			SE	5
1.5	N	3			S	4
2.0	ENE	4			S	2
2.5	NNE	3			S	4
3.0	NNW	4			W	6
3.5	NNW	5			WSW	10
4.0	NNW	8			W	8
4.5	NW	8			E	4
5.0	NNW	7			N	2
5.5	NW	8			ENE	3
6.0	NW	5			ENE	5

By Transfer
Weather Bureau FEB 16 1940

UNIVERSITÉ D'ALGER
INSTITUT DE MÉTÉOROLOGIE
ET DE PHYSIQUE DU GLOBE

BULLETIN MÉTÉOROLOGIQUE DE L'ALGÉRIE

6e ANNÉE — N° 267
Mardi 24 Septembre 1935 — 7h

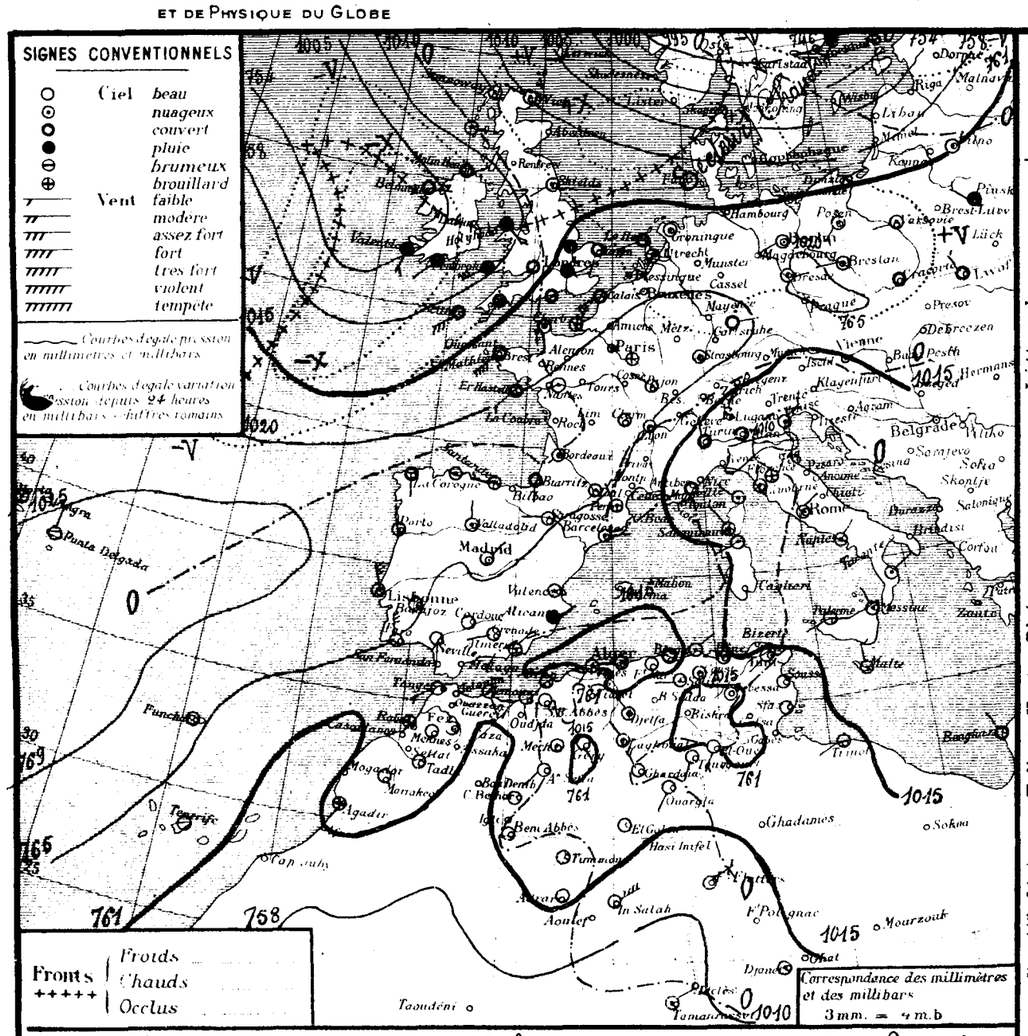

Situation générale et situation en Algérie. De hautes pressions s'avançant des Açores (Punta-Delgada 1025 mb 769 mm), à travers le Nord de l'Espagne, sur l'Est de la France. Deux airs dépressionnaires s'étendent l'une du Nord-Est de l'Europe sur les Iles Britanniques (minima: Finlande 995 mb 746 mm, Ouest Irlande 1005 mb 754 mm), l'autre de l'Italie à la Méditerranée orientale (Milan 1011 mb 758 mm). On note de faibles minima (1015 mb 761 mm) sur le Nord et le Sud-Est de l'Algérie.

En Algérie, le ciel est très nuageux avec grands éclaircies; les vents, faibles ou modérés, soufflent en majorité du secteur Ouest. La température en baisse sur l'Ouest du littoral et du département d'Oran, est en hausse ailleurs. La mer est houleuse à cap Bougaroni, belle ou peu agitée sur le reste de la côte algérienne.

Probabilité (valable du 24 à 18h au 25 même heure). Baisse barométrique: Scandinavie, Allemagne, Nord Italie. Hausse: Iles Britanniques à Ouest Afrique du Nord.
En Algérie: ciel très nuageux avec orages épars puis nuageux avec éclaircies. Vents d'Ouest à Nord modérés (coups de vent). Température en baisse.

	ORAN	ALGER	CONSTANTINE
Littoral et Tell	Nuageux avec belles éclaircies. Vents variables, faibles ou modérés. Température en baisse.	Très nuageux avec orages épars, puis nuageux avec éclaircies. Vents d'Ouest à Nord, modérés (coups de vent). Température en baisse.	
Hts Plateaux	Très nuageux - orages - puis s'éclaircissant. Vents du secteur Ouest, modérés.		
Sahara Septentrional	Orageux au Nord puis éclaircies. Vents d'Est à Sud, faibles ou modérés.	Nuageux avec éclaircies. Vents de Nord-Ouest, modérés.	Orageux. Vents du secteur Ouest, faibles ou modérés.

Vents (Bassin Occidental de la Méditerranée)
Golfe du Lion Nord-Ouest, modérés à assez forts.
Baléares Nord, modéré ou assez fort.
Bizerte Nord-Ouest, modéré ou assez fort.

Vents (en altitude)
Ouest Algérie Nord, 8 à 10m
" Sahara Est à Sud, 6 à 8m
Est Algérie Nord-Ouest, 8 à 10m
" Sahara Nord-Est, 6 à 8m

Prévisions transmises par l'Observatoire de Tamanrasset

Tidikelt: Beau à nuageux. Vents du secteur Est, assez forts. Sable.
Azgers: Nuageux à très nuageux. Vents du secteur Sud dominant, coups de vent. Brume. Ayers: orages. Hoggar: Nuageux à très nuageux. Vents variables (secteur Sud dominant), coups de vent.

STATIONS	Altitude en mètres	Observation de 7 heures: Pression à 0° et au niveau de la mer — Observation	diff en 24h	Température de l'air — Observation	diff en 24h	Vents Direction et force de 0 à 9	Etat du Ciel	Etat de la Mer	Dans les 24 heures: Temperatures extrêmes — max	min	Pluie en millim.	Pluie en m/m: Hauteurs totalisées du mois en cours	Hauteurs totalisées diff Sept au 31 Août	PHÉNOMÈNES
Littoral														
Nemours	83	17.2	+1.3	23.8	+0.3	S 1	beau	t. belle	26	16			328	
Cap Falcon	75	17.0	+1.1	21.4	-3.4	calme	nuageux	belle	28	20		0.4	329	
Oran	11	17.2	+1.5	21.6	-0.2	calme	clair	belle	27	22		0.4	412	
Mostaganem	113	16.6	+1.8	21.5	-1.7	E 2	beau	belle	30	20				
Cap Ténès	183	14.4	-0.1	21.8	-3.6	SW 2	nuageux	p. agitée	30	22		4.7	410	
Cherchell	22	17.0	+0.9	23.0	-0.8	W 5	couvert	houleuse	29	21			653	
Blida	267	15.8	-1.1	20.0	-1.6	calme	t. nuageux		24	19		9.2	938	
Bouzaréa	344	13.7	-0.8	20.7	-1.2	WSW 3	t. nuageux		33	20		8.8		
Alger	59	14.4	-0.1	22.7	0.0	W 1	t. nuageux	belle	28	22	gouttes	4.1	691	p. orag. nuit
Maison-Carrée	48	15.4	+0.4	22.3	+0.6	WNW 2	t. nuageux		30	18		1.3		
Cap Carbon	225	14.5	-1.7	26.0	+4.0	calme	couvert	p. agitée	26	21		11.8	730	
Cap Bougaroni	195	16.3	-1.6	23.0	+0.4	NE 2	nuageux	houleux	26	21		23.0	1073	
Philippeville	42	16.0	-0.9	19.3	+1.0	SSW 2	beau	agitée	26	17		33.0	1132	
Cap de Garde	161	15.1	-1.8	22.0	0.0	W 1	beau	p. agitée	28	19		23.2	858	
La Calle	10	14.5	-1.1	22.0	+0.6	calme	t. nuageux	belle	29	19		14.8		
Bizerte	9													
Tunis	36	15.1	-0.3	20.2	+0.4	WSW 2	clair		29	19		160.6		
Sousse	2	15.7	+0.7	20.0	-0.5	calme	clair	calme	29	19		17.0		
Sfax	8	14.3	+0.4	20.4	-0.2	calme	clair	calme	30	18		13.0		
Tell et Hautes Plaines														
Tlemcen	806	15.2	+0.7	21.6	-4.0	S 1	beau		32	19		1.0	534	
Sidi-bel-Abbès	476	14.4	-0.3	16.3	+3.0	SW 2	beau		36	13				
Saïda	867	14.6	+1.6	16.5	-2.0	S 1	beau		34	16			314	
Mascara	590	17.2	+0.7	18.4	-0.6	calme	clair		36	18	gouttes		292	gouttes nuit et coups de vent
Relizane	73	18.1	-0.6	21.4	+4.4	W 1	couvert		36	19			192	
Orléansville	112	16.5	+0.3	22.3	+3.3	WNW 1	t. nuageux		36	19		1.0	460	
Tiaret	1023													
Vialar	889	14.9	-5.2	18.0	+4.5	W 4	t. nuageux		33	16		5.0		
Médéa	935													
Aumale	905	15.0	-3.2	24.8	+4.6	WSW 2	nuageux		30	17			573	
Fort-National	942	13.7	-2.5	22.8	+2.0	calme	beau		30	20			940	
Tizi-Ouzou	222	14.8	-2.7	20.9	+3.4	NW 1	couvert		36	19		7.0	841	
Bordj-b.-Arréridj	915													
Sétif	1079	15.2	-1.7	19.8	+2.4	W 2	t. nuageux		27	15				
Batna	1044	13.7	"	24.0	"	NNW 1	clair		28	11				
Constantine	660	19.1	-2.3	16.1	+1.0	S 2	nuageux		28	15			673	
Guelma	268	18.8	-2.9	14.3	+2.7	SE 1	beau		32	13		34.0	800	
Tébessa	863	14.5	"	23.0	"	NW 1	clair		29	13			409	
Steppe et Atlas Saharien														
Aïn-Sefra	1090	17.2	0.0	14.0	-3.0	SW 1	clair		30	10				
Méchéria	1167	18.3	-1.1	18.9	+0.9	calme	nuageux		30	17		4.0	253	
Géryville	1320	13.2	-3.2	20.4	+2.5	SE 1	beau		30	12		0.1	403	
Aflou	1426													
Djelfa	1160	11.9	-1.2	14.6	+2.9	NW 3	t. nuageux		27	11				
[illegible]	850	"	"	18.0	-3.3	NW 1	clair		32	15				
M'sila	486													
Barika	484													
Colomb-Béchar	769	18.0	+2.7	20.0	0.0	calme	clair		34	19				
Laghouat	767	18.3	-0.1	17.0	-5.0	WNW 1	nuageux		"	15				
Biskra	125												455	
Sahara														
Touggourt	69	16.9	+0.1	22.6	0.0	SW 1	clair		35	18			125	
El-Oued	70	"	"	22.8	+0.8	SSW 3	beau		35	22			92	
Tozeur	50	13.9	-2.9	22.2	0.0	calme	clair		34	21				
Ghardaïa	526	18.4	+0.6	23.5	+1.2	NW 4	clair		34	18				
Ouargla	157	16.1	-0.2	20.0	-1.0	SSW 2	clair		"	18			69	
El-Goléa	394?	14.5	-0.6	16.0	0.0	calme	clair		"	10				
Béni-Abbès	497?	15.1	-0.7	22.0	0.0	calme	clair		35	21				
Timimoun	294?	17.3	+0.6	22.0	+1.0	calme	clair		36	"				
Adrar	285?	16.7	-1.5	24.0	+3.0	calme	clair		36	20				
In-Salah	280?	20.6	-0.9	26.0	+2.0	NE 6	clair		"	24				tempête sable ce matin
Fort-Flatters	368?	13.3	-0.2	22.0	0.0	ENE 3	clair		"	18				
Fort-Polignac	608?													
Djanet	1100?	"	"	23.0	"	calme	nuageux		"	21				
Tamanrasset	1350?	09.	+3.	24.0	0.0	ENE 3	nuageux		32	18	0.2	0.2	13	14h30-15h30 orage pluie, 15h30-21h30 gouttes

Températures extrêmes

Stations	Max	Min
Paris	18	5
Nice	24	17

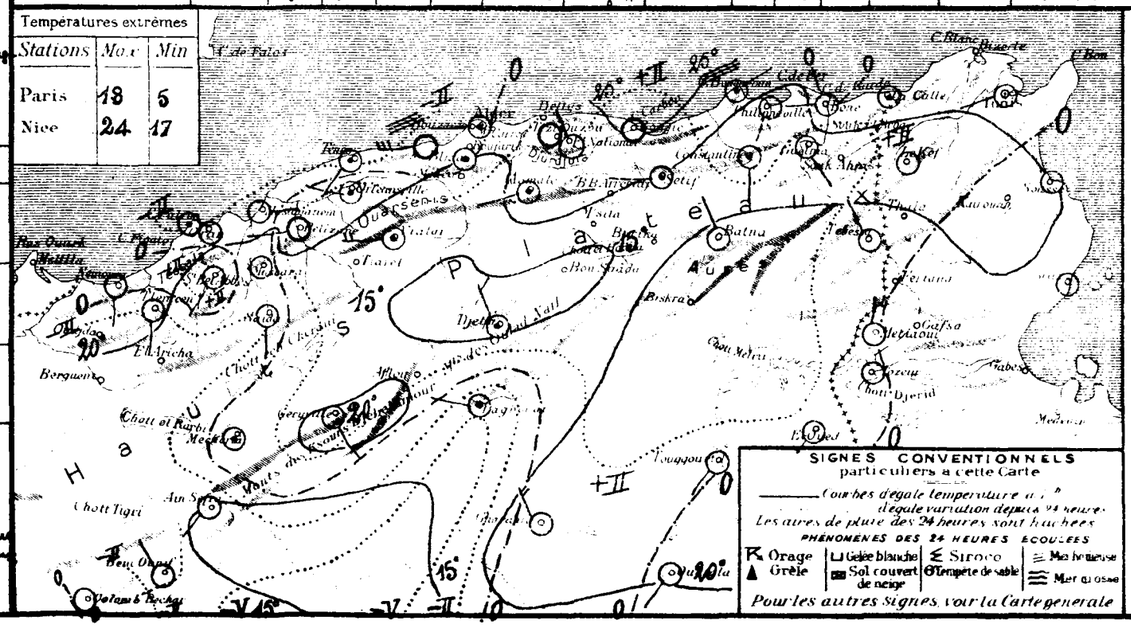

SONDAGES AÉROLOGIQUES

Altitude en Kms compter à partir du niveau de la station	Alger Université Altitude 59m — Début h — Direction	Vitesse en m/s	Alger Université — Début h — Direction	Vitesse en m/s	Tamanrasset Alt 1350m — Début h — Direction	Vitesse en m/s
0.5						
1.0						
1.5						
2.0						
2.5						
3.0						
3.5						
4.0						
4.5						
5.0						
5.5						
6.0						

LIBRARY OF CONGRESS
APR 1 - 1942
DUPLICATE EXCHANGE

BULLETIN MÉTÉOROLOGIQUE DE L'ALGÉRIE

60e ANNÉE — N° 268
Mercredi 25 septembre 1935 7h

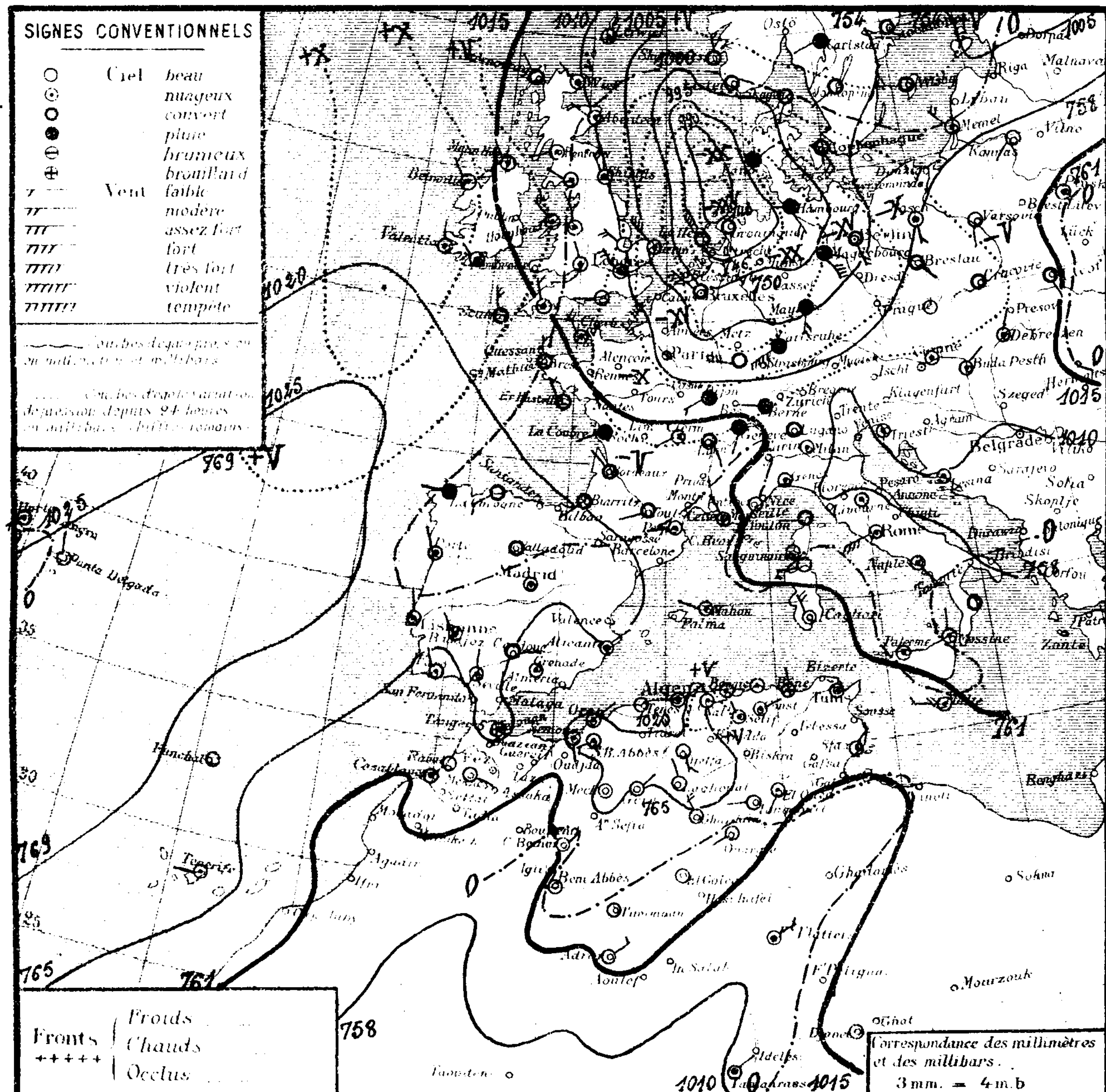

Situation générale et situation en Algérie. La pression est élevée des Açores (Punta-Delgada 1025 mb. 769 m/m) à la Péninsule ibérique; une aire de basses pressions recouvre l'Europe moins l'extrême Ouest et le Sud-Ouest de ce continent (minima: Finlande 995 mb. 743 m/m, Nord Hollande 990 mb. 739 m/m, Mer Baltique 1010 mb. 758 m/m). La pression est voisine de la moyenne sur l'Afrique du Nord.

En Algérie, le ciel est très nuageux avec petites éclaircies au Nord, beau au Sud; les vents, faibles, sont de direction variable. La température, en hausse sur le Nord-Est constantinois, est en baisse ailleurs (forte par places). Il a plu, hier et cette nuit en quelques points du Nord du département de Constantine. La mer, houleuse à cap Bougaroni, agitée à Ténès, cap Carbon et à Philippeville, est belle ou peu agitée sur le reste de la côte algérienne.

Probabilité (valable du 25 à 18h au 26 même heure). La pression baissera de la Finlande à l'Est de l'Europe, elle haussera sur le reste de ce continent; elle restera stationnaire sur l'Afrique du Nord.

En Algérie, ciel nuageux avec grandes éclaircies (quelques brumes sur le littoral) à l'Ouest, très nuageux s'éclaircissant à l'Est. Vents du secteur Nord, faibles ou modérés. Température stationnaire.

	ORAN	ALGER	CONSTANTINE
Littoral et Tell	Nuageux avec grandes éclaircies. Vents variables, faibles ou modérés.	Nuageux avec grandes éclaircies (q. q. brumes sur le littoral). Vents du secteur Nord, faibles ou modérés.	
Hts Plateaux	Température stationnaire.	Température stationnaire.	
Sahara Septentrional	Beau temps. Vents du secteur Est, faibles ou modérés.	Beau temps. Vents du secteur Nord, faibles ou modérés.	Beau temps. Vents du secteur Ouest, faibles ou modérés.

Vents (Bassin Occidental de la Méditerranée)
Golfe du Lion : Nord-Ouest, modérés.
Baléares : Ouest à Nord, faibles ou modérés.
Bizerte : Nord-Ouest, assez fort à faibles ou modérés.

Vents (en altitude)
Ouest Algérie : Nord-Est, 6 à 8m.
Sahara : Est, 6 à 8m.
Est Algérie : Nord, 8 à 10m.
Sahara : Nord-Est, 6 à 8m.

Prévisions transmises par l'Observatoire de Tamanrasset
Tidikelt : Beau à nuageux. Vents du secteur Est, modérés à assez forts.
Hoggar : Beau à très nuageux. Vents variables, secteur Est dominant; coups de vent, mouvements orageux.
Ajjers : Beau à très nuageux. Vents variables, secteur Est dominant; coups de vent.

Région	Stations	Altitude en mètres	Pression à 0° et au niveau de la mer: Observation	Pression: diff en 24h	Température de l'air: Observation	Température: diff en 24h	Vents Direction et force de 0 à 9	Etat du Ciel	Etat de la Mer	Températures extrêmes (24 h): max	min	Pluie en millim (24 h)	Hauteurs totalisées du mois en cours	Hauteurs totalisées du 1er Septre au 31 Août	Phénomènes
Littoral	Nemours	83	26.1	+2.9	20.4	-3.4	S 1	nuageux	belle	26	17			328	
	Cap Falcon	75	20.7	+3.7	21.8	+0.4	calme	t. nuageux	belle	27	20		0.4	329	
	Oran	11	20.6	+3.4	21.6	0.0	NE 2	nuageux	belle	26	21		0.4	412	
	Mostaganem	113	19.0	+2.4	21.1	-0.4	SSE 2	t. nuageux	p. agitée	30	17				
	Cap Ténès	183	18.4	+4.0	20.2	-1.6	calme	beau	agitée	27	20		4.7	440	
	Cherchell	22	20.5	+3.5	23.2	+0.2	calme	couvert	belle	28	20			653	
	Blida	267	20.0	+4.2	17.0	-3.0	calme	t. nuageux		25	16	gouttes	9.0	938	13h30 gouttes
	Bouzaréa	344	18.5	+4.8	20.1	+0.6	ENE 1	t. nuageux		24	19		8.8		
	Alger	59	19.0	+4.6	22.7	0.0	ENE 1	t. nuageux	p. agitée	25	22	gouttes	4.1	691	13h10 - 13h15 gouttes
	Maison-Carrée	48	19.4	+4.0	20.3	-2.6	calme	t. nuageux		28	18		1.3		
	Cap Carbon	225	19.1	+4.6	22.0	-4.0	E 1	nuageux	agitée	35	21	7.0	18.8	730	pluie hier et nuit
	Cap Bougaroni	195	20.7	+4.4	22.6	-0.4	calme	t. nuageux	houleuse	28	20		23.0	1073	
	Philippeville	42	20.4	+4.4	22.0	+0.7	NE 2	t. nuageux	agitée	26	20	0.1	33.1	1132	17-18h pluie
	Cap de Garde	161	19.0	+3.9	23.0	+1.0	N 2	nuageux	p. agitée	29	21	17.0	50.2	858	pluie hier
	La Calle	10	18.1	+3.6	22.8	+0.8	NW 3	nuageux	belle	28	21		19.8		
	Bizerte	9													
	Tunis	36	17.4	+2.3	21.8	+1.6	WNW 4	nuageux		30	21		160.6		
	Sousse	2													
	Sfax	8	19.7	+0.4	22.8	+2.4	NNE 3	nuageux	belle	29	21		13.0		
Tell et Hautes Plaines	Tlemcen	806	16.8	+1.6	20.0	-1.6	S 1	beau		25	17		1.0	534	
	Sidi-bel-Abbès	476	22.0	+4.6	11.8	-4.5	WSW 3	t. nuageux		29	8				
	Saïda	867	22.8	+3.2	13.5	-3.2	S 1	beau		29	12			314	
	Mascara	590	20.8	+3.6	17.2	-1.2	W 1	couvert		30	17			292	
	Relizane	73	19.3	+1.2	21.4	0.0	SW 3	couvert		32	19			192	
	Orléansville	112	19.8	+3.3	20.4	-1.9	NNE 1	beau		31	18		1.0	460	
	Tiaret	1023													
	Vialar	889	19.2	+4.3	16.0	-2.0	W 4	beau		29	13		5.0		
	Médéa	935													
	Aumale	905	21.6	+6.6	18.7	-6.1	NNW 2	couvert		29	15	gouttes		573	10h30 tonnerre, 11h gouttes
	Fort-National	942	19.9	+6.2	16.6	-6.2	E 3	t. nuageux		26	15			940	
	Tizi-Ouzou	222	20.0	+5.2	20.0	-0.9	NW 1	couvert		31	19		7.0	841	
	Bordj-b.-Arréridj	915	17.7	"	14.9	"	SW 1	clair		32	13	3.0			15h40 - 16h05 pluie
	Sétif	1079	19.2	+5.5	15.2	-8.8	NW 2	t. nuageux		28	12	6.9			orage hier et nuit pluie
	Batna	1044	18.4	+4.7	17.0	-7.0	W 1	clair		31	11				
	Constantine	660	21.9	+2.8	17.3	+1.2	ENE 1	nuageux		30	16			673	
	Guelma	268	21.2	+2.4	21.7	+2.4	SE 2	beau		32	16		34.0	800	
	Tébessa	863	18.5	+4.0	19.0	-4.0	NW 1	"		32	15			409	
Steppe et Atlas Saharien	Aïn-Sefra	1090													
	Mécheria	1167	22.2	+3.9	15.0	-3.9	calme	clair		29	12	gouttes	4.0	253	18h gouttes
	Géryville	1320	19.2	+6.0	13.4	-7.0	ENE 1	beau		29	8	0.1	0.2	403	13h gouttes, 15 et 16h pluie, 13-16h tonnerre Ouest
	Aflou	1426													
	Djelfa	1160	21.2	-0.7	11.8	-2.8	S 3	beau		27	8				
	Bou-Saâda	550	"	"	21.0	+3.0	N 1	clair		33	17	1.0			pluie
	M'sila	486													
	Barika	484													
Sahara	Colomb-Béchar	769	15.0	-3.0	20.0	0.0	NE 2	clair		33	19				
	Laghouat	767	20.2	+1.9	16.0	-1.0	NW 1	clair		"	14				
	Biskra	125												455	
	Touggourt	69	17.0	+0.1	21.6	-1.0	W 1	clair		36	19			125	
	El-Oued	70	"	"	22.4	-0.4	SSW 1	t. nuageux		36	20			92	
	Tozeur	50	15.2	+1.3	21.2	-1.0	E 1	beau		36	19				
	Ghardaïa	526	19.0	+0.6	23.6	+0.1	NW 4	clair		34	18		4.0		
	Ouargla	157	17.5	-0.6	21.0	+1.0	SW 1	clair		"	18			69	
	El-Goléa	394?	15.1	-0.4	17.0	+1.0	calme	clair		"	16				
	Béni-Abbès	497?	15.6	+1.5	19.0	-3.0	calme	clair		36	19				
	Timimoun	294?	15.8	-1.5	23.0	+1.0	calme	clair		36	21				
	Adrar	285?	15.3	-1.4	22.0	+1.0	ENE 4	clair		37	21				
	In-Salah	280?													
	Fort-Flatters	368?	11.9	-1.4	24.0	+2.0	ENE 3	nuageux		"	22				
	Fort-Polignac	608?													
	Djanet	1100?	"	"	23.0	0.0	calme	clair		"	21	0.2	0.2		pluie nuit
	Tamanrasset	1350?	11.	-2.	22.0	-2.0	ENE 1	nuageux		32	18			13	

Division of Maps
FEB 29 1940
Library of Congress

Températures extrêmes

Stations	Max	Min
Paris	20	14
Nice	"	15

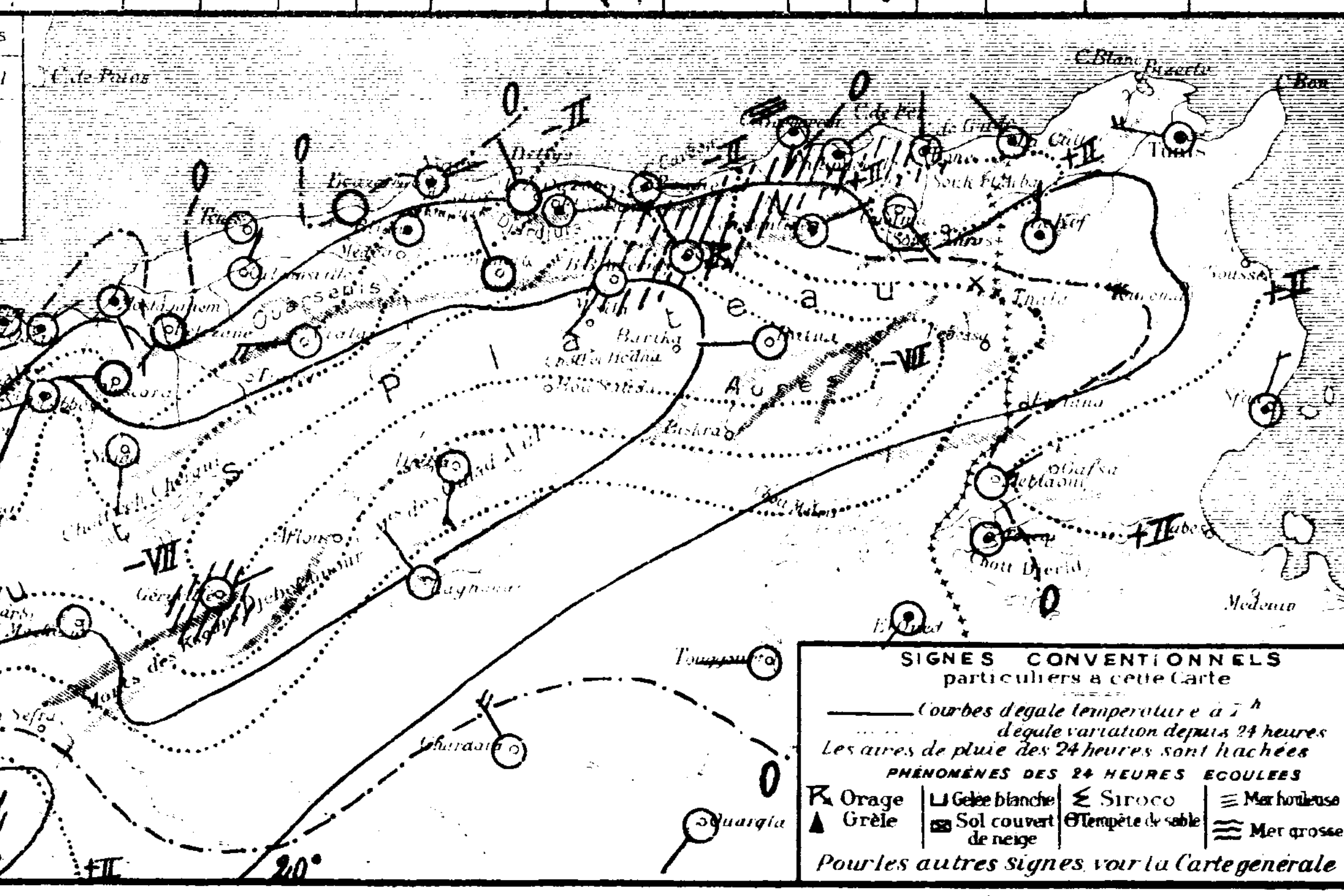

SONDAGES AÉROLOGIQUES

Altitude en Kms comptée à partir du niveau de la station	Alger Université, Altitude 59m — Début 9h00: Direction	Vitesse en m/s	Alger — Début h: Direction	Vitesse en m/s	Tamanrasset Alt 1350m — Début h: Direction	Vitesse en m/s
0.5	ENE	3				
1.0	ENE	3				
1.5	ENE	6				
2.0	NE	5				
2.5	NNW	5				
3.0	NW	4				
3.5	WNW	4				
4.0	WNW	4				
4.5	NW	6				
5.0	NNW	8				
5.5	NNW	8				
6.0	NNW	7				

By Transfer
Weather Bureau FEB 16 1940

UNIVERSITÉ D'ALGER
INSTITUT DE MÉTÉOROLOGIE
ET DE PHYSIQUE DU GLOBE

BULLETIN MÉTÉOROLOGIQUE DE L'ALGÉRIE

60me ANNÉE... N° 269
Jeudi 26 Septembre 1935 7h

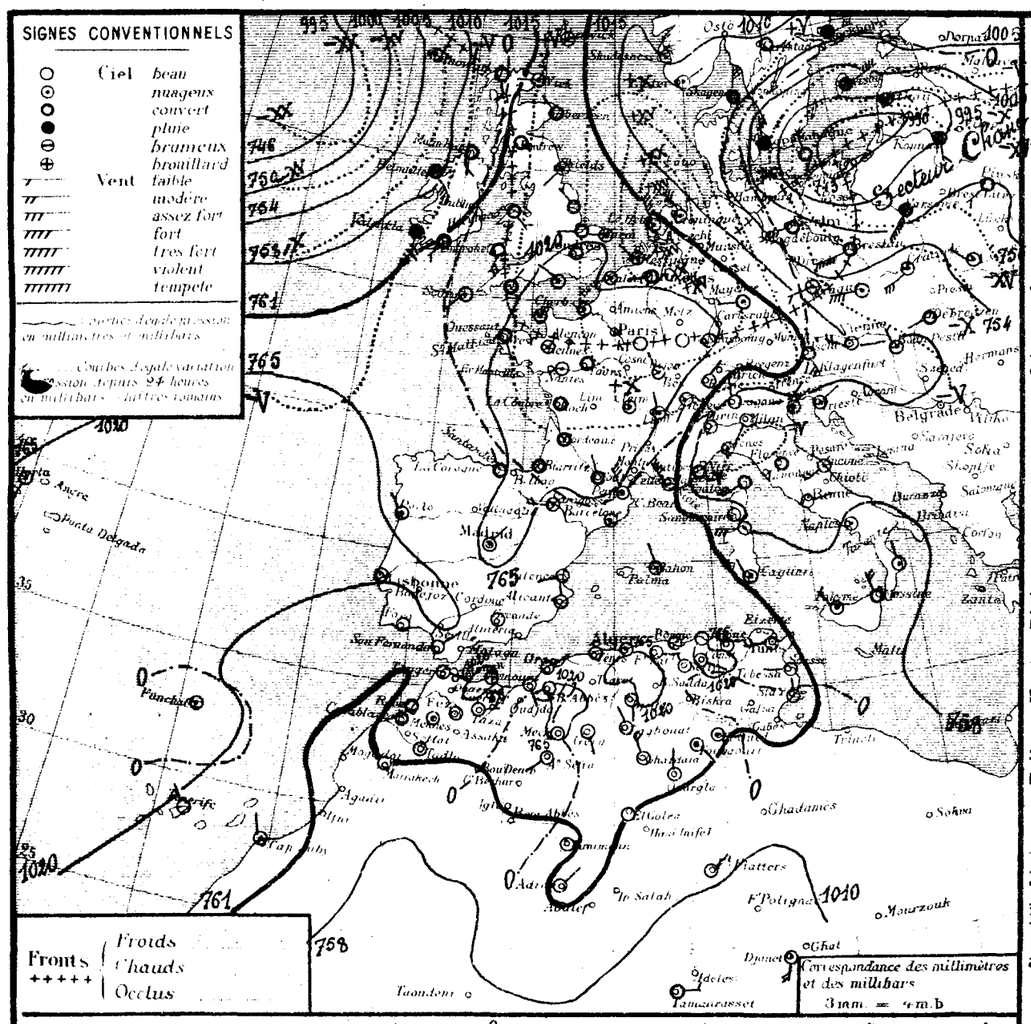

Situation générale et situation en Algérie. La pression est élevée des Açores (Horta 1021 mb 766 mm) aux côtes portugaises, ainsi que sur la France moins le Sud-Est (La Courtine 1024 mb - 768 mm). Une dépression recouvre le Nord-Ouest de l'Europe (Blacksod 1008 mb 756 mm) et une aire dépressionnaire s'étend du Sud de la Scandinavie à l'Europe centrale et orientale ainsi que sur l'Italie (minima: Sud-Ouest Suède 990 mb 743 mm, Jéno 1000 mb 756 mm, Ancône 1000 mb 755 mm).

En Algérie, le ciel est beau; les vents, faibles, sont de direction variable, la température en hausse sur l'Ouest de l'Oranie, et en baisse ailleurs. La mer, est houleuse à cap Bougaroni, agitée à cap de Garde, belle ou peu agitée sur le reste de la côte algérienne.

Probabilité (valable du 26 à 18h au 27 même heure). Baisse barométrique: Iles Britanniques, Ouest France, Péninsule ibérique. Hausse: Sud Scandinavie à Europe centrale. Variations faibles ailleurs.
En Algérie: ciel beau puis nuageux avec éclaircis. Vents variables, faibles ou modérés (secteur Est dominant). Température en hausse.

	ORAN	ALGER	CONSTANTINE
Littoral et Tell	Beau à nuageux avec éclaircis. Vents variables, faibles ou modérés	Beau à nuageux par nuages élevés. Vents variables faibles ou modérés	Nuageux avec éclaircies. Vents du secteur Nord, faibles ou
Hts Plateaux	Température en hausse.	(secteur Est dominant) Température en hausse.	modérés. Température en hausse.
Sahara Septentrional	Beau ou peu nuageux. Vents du secteur Est, faibles ou modérés.	Beau ou peu nuageux. Vents du secteur Nord, faibles ou modérés.	Nuageux avec éclaircis. Vents variables faibles ou modérés.

Vents (Bassin Occidental de la Méditerranée)
Golfe du Lion: Nord-Ouest, très fort à modéré ou assez fort.
Baléares: Nord-Ouest à Nord, faibles ou modérés.
Bizerte: Nord-Ouest, assez fort à faible ou modéré.

Vents (en altitude)
Ouest Algérie } secteur Est,
" Sahara } 6 à 8 mètres
Est Algérie: Nord-Ouest, 6 à 8m
" Sahara: secteur Est, 6 à 8m.

Prévisions transmises par l'Observatoire de Tamanrasset

Tidikelt: Beau à nuageux, vents du secteur Est; coups de vent. Sable.
Azgers: Nuageux à très nuageux. Vents variables, secteur Est dominant; coups de vent.
Hoggar: Nuageux à très nuageux. Vents variables, secteur Est dominant; averses orageuses par place.

Stations	Altitude en mètres	Observation de 7 heures: Pression à 0° et au niveau de la mer: Observation	Diff. en 24h	Température de l'air: Observation	Diff. en 24h	Vents: Direction et force de 0 à 9	Etat du Ciel	Etat de la Mer	Dans les 24 heures: Températures extrêmes: Maxima	Minima	Pluie en millimètres	Pluie en m/m: Hauteurs totalisées du mois en cours	Hauteurs totalisées du 1er sept. au 31 août	PHÉNOMÈNES
Littoral														
Nemours	83	18.4	-1.7	19.8	-0.6	SE 1	beau	t. belle	27	17			328	
Cap Falcon	75	19.6	-1.1	20.2	-1.6	calme	nuageux	belle	27	20		0.4	329	
Oran	11	19.3	-1.3	20.4	-1.2	NE 2	clair	belle	26	20		0.4	412	
Mostaganem	113	17.4	-1.6	17.3	-3.8	E 3	clair	t. belle	27	15				
Cap Ténès	183	16.9	-1.5	20.4	+0.2	calme	beau	p. agitée	24	20		4.7	440	
Cherchell	22												653	
Blida	267	19.2	-0.8	16.0	-1.0	calme	beau		26	15		9.0	938	
Bouzaréa	344	17.3	-1.2	21.3	+1.2	E 1	clair		23	18		8.8		
Alger	59	18.0	-1.0	21.4	-1.3	calme	clair	calme	25	19		4.1	691	
Maison-Carrée	48	18.4	-1.0	19.0	-1.3	calme	clair		26	13		1.3		
Cap Carbon	225	18.2	-0.9	22.0	0.0	calme	beau	p. agitée	25	19		18.8	730	
Cap Bougaroni	195	19.9	-0.8	22.4	-0.2	calme	beau	houleuse	24	19		23.0	1073	
Philippeville	42	18.4	-2.0	19.0	-3.0	SSW 3	clair	belle	25	16		33.1	1132	
Cap de Garde	161	18.2	-0.8	22.0	-1.0	calme	nuageux	agitée	28	19		50.2	858	
La Calle	10	18.8	-1.3	21.6	-1.2	SW 4	clair	t. belle	28	18	0.1	19.9		1 orage
Bizerte	9													
Tunis	36	16.7	-0.7	20.6	-1.2	W 4	clair		28	18		160.6		
Sousse	2	17.4	"	20.5	"	W 1	clair		26	19				
Sfax	8	20.8	+1.1	21.8	-1.0	N 1	clair	calme	28	20		13.0		
Tlemcen	866	17.2	+0.4	20.2	+0.2	E 1	clair		24	17		1.0	534	
Sidi-bel-Abbès	476	20.0	-2.0	14.0	+2.2	SW 2	brumeux		29	9				
Saïda	867	22.5	-0.3	14.0	+0.3	SE 2	clair		33	13			314	
Mascara	590	19.8	-1.0	16.0	-1.2	calme	clair		29	16			292	
Relizane	73	20.6	+1.3	16.1	-5.3	SW 1	beau		30	14			142	
Orleansville	112	18.4	-1.4	18.0	-2.4	ENE 1	clair		30	17		1.0	460	
Tell et Hautes Plaines														
Tiaret	1623													
Vialar	889	20.4	+1.2	13.0	-3.0	NW 3	beau		26	11		5.0		
Médéa	935													
Aumale	905	21.4	-0.2	15.8	-2.9	NW 2	clair		25	9			573	
Fort-National	942	19.5	-0.4	15.6	-1.0	E 3	clair		23	14			940	
Tizi-Ouzou	222	20.0	0.0	15.9	-4.1	E 1	clair		30	14		7.0	841	
Bordj-b.-Arréridj	915													
Sétif	1079	18.5	-0.7	15.0	-0.2	NW 1	clair		28	12				
Batna	1044	19.2	+0.8	16.5	-0.5	NNE 1	clair		24	10				16h orage
Constantine	660	20.9	-1.9	14.9	-2.4	ESE 1	clair		24	14			673	
Guelma	268	20.5	-0.7	19.3	-2.4	ESE 1	beau		29	12		34.0	800	
Tébessa	863												409	
Aïn-Sefra	1090	18.6	"	14.0	"	SW 1	clair		"	11				
Mécheria	1167	20.5	+1.3	16.6	+3.2	calme	clair		26	15		4.0	253	
Géryville	1320	16.6	-2.6	17.7	+4.3	SE 1	beau		25	8		0.2	403	
Aflou	1426													
Djelfa	1160	19.5	-1.7	10.1	-1.7	S 2	clair		24	7				
Steppe et Atlas Saharien														
Bou-Saâda	550	"	"	19.3	-1.7	W 1	beau		33	17				
M'sila	486													
Barika	484													
Colomb-Béchar	769													
Laghouat	767	18.9	-1.3	18.0	+2.0	NW 1	clair		"	15				
Biskra	125												455	
Touggourt	69	16.4	-0.6	22.8	+1.2	SE 1	t. nuageux		36	19			125	
El-Oued	70	"	"	22.2	-0.2	E 2	t. nuageux		34	20			92	
Tozeur	50	15.1	-0.1	22.4	+1.2	E 1	beau		36	20				
Sahara														
Ghardaïa	526	18.2	-0.8	24.1	+0.5	NNW 4	clair		33	21		4.0		
Ouargla	157	16.1	-1.4	21.0	0.0	N 2	clair		"	19			69	
El-Goléa	394?	15.0	-1.1	18.0	+1.0	calme	clair		"	16				
Béni-Abbès	497?													
Timimoun	294?	14.2	-1.6	23.0	0.0	calme	clair		38	21				
Adrar	285?	16.3	+1.0	20.0	-2.0	NE 2	clair		38	20				
In-Salah	280?													
Fort-Flatters	368?	10.9	-1.0	26.0	+2.0	NE 1	clair		"	22				
Fort-Polignac	608?													
Djanet	1100?	"	"	22.0	-1.0	S 4	nuageux		"	21				
Tamanrasset	1350?	08.	-3.	26.0	+4.0	E 3	couvert		32	21			13	

Températures extrêmes

Stations	Max	Min
Paris	18	4
Nice	"	14

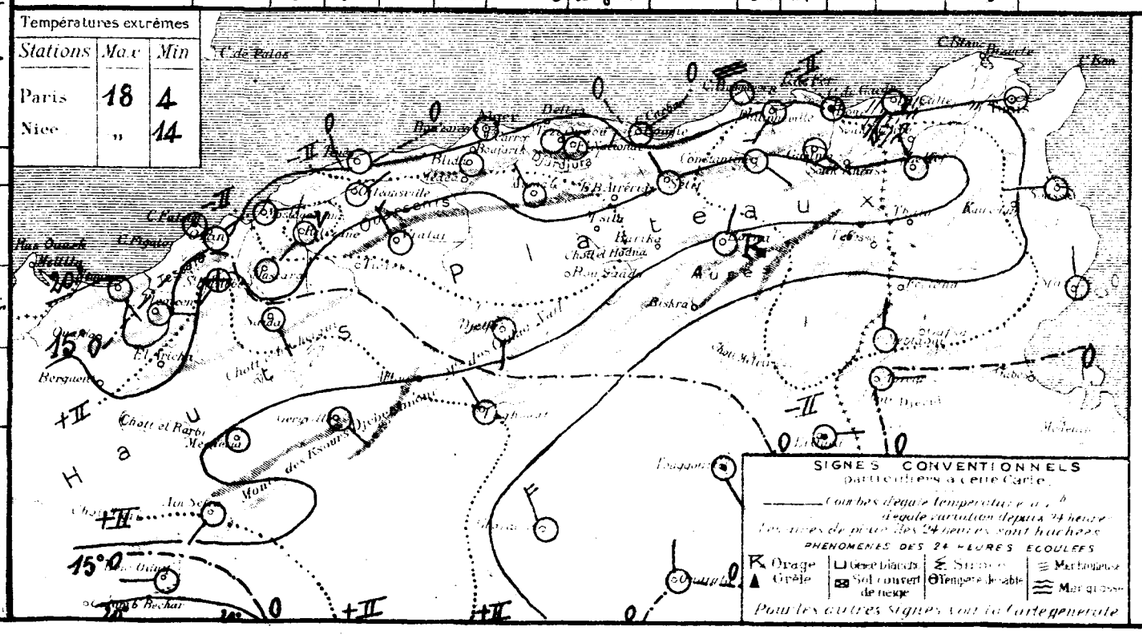

SONDAGES AÉROLOGIQUES

Altitude en m. au-dessus du niveau de la mer	Alger Université Altitude 50m Départ 9h 00 Direction	Vitesse en m/s	Départ Direction	Vitesse en m/s	Tamanrasset Altitude 1350m Départ 8 30 Direction	Vitesse en m/s
0.5	E	2			SSE	5
1.0	ENE	3			SSE	9
1.5	NE	2			SSE	9
2.0	NNW	6			SSE	10
2.5	NNW	6			SW	6
3.0	NNW	4			SW	8
3.5	NW	5				
4.0	NW	5				
4.5	NNW	6				
5.0	NW	11				
5.5	NNW	7				
6.0	N	6				

LIBRARY OF CONGRESS
APR 1 - 1942

UNIVERSITÉ d'ALGER
INSTITUT DE MÉTÉOROLOGIE
ET DE PHYSIQUE DU GLOBE

BULLETIN MÉTÉOROLOGIQUE DE L'ALGÉRIE

60e ANNÉE — N° 270
Vendredi 27 Septembre 1935 7h

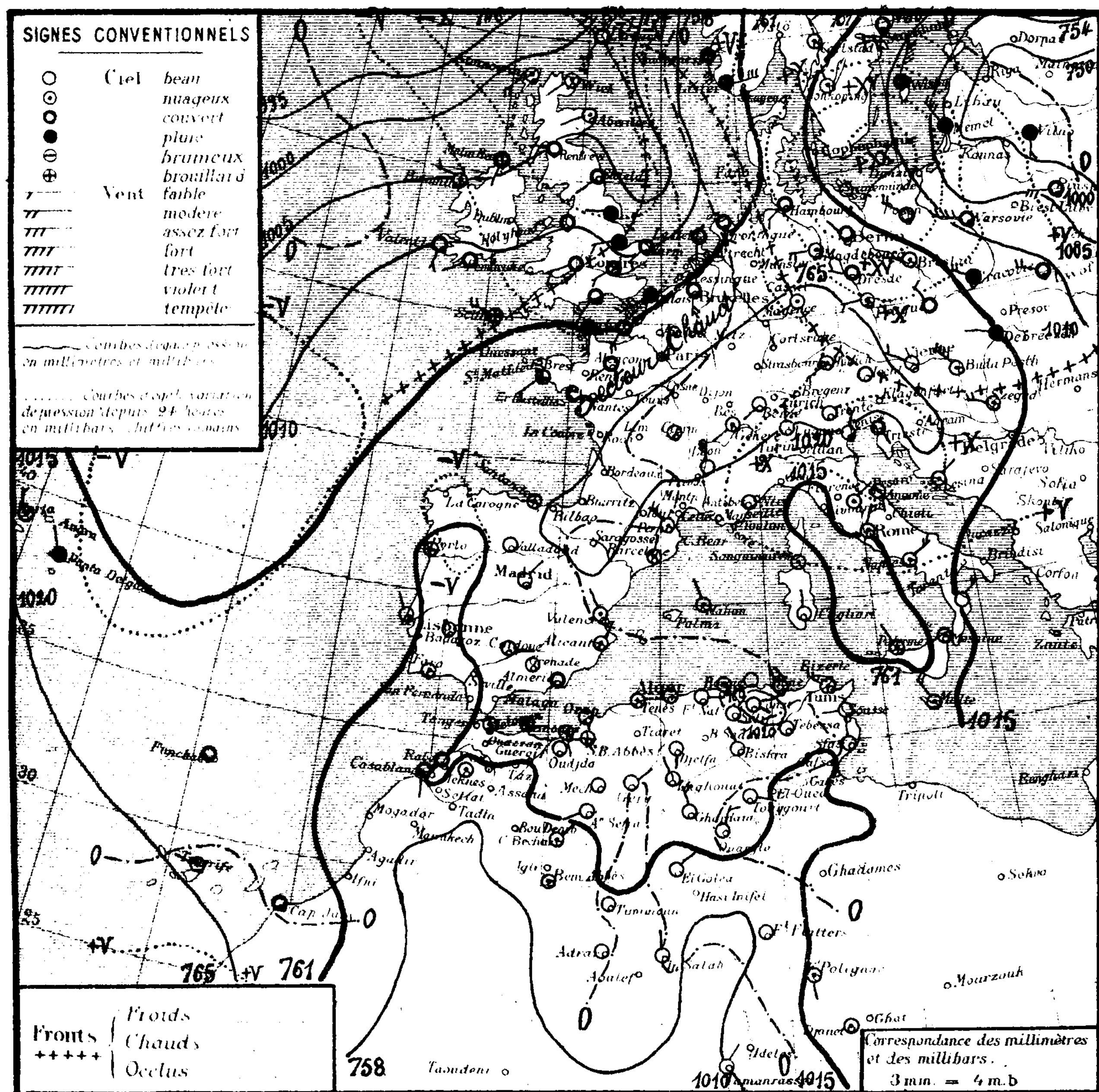

Région	STATIONS	Altitude en mètres	Pression à 0° et au niveau de la mer: Observation	Pression: diff. en 24h	Température de l'air: Observation	Température: diff. en 24h	Vents Direction et force de 0 à 9	Etat du Ciel	Etat de la Mer	Températures extrêmes (24 h): max	min	Pluie en millim (24 h)	Hauteurs totalisées du mois en cours	Hauteurs totalisées du 1er Septre au 31 Août	PHÉNOMÈNES
Littoral	Nemours	83	16.1	-2.3	19.4	-0.4	SSE 1	t. nuageux	belle	25	17			328	
	Cap Falcon	75	17.6	-2.0	22.8	+2.6	calme	clair	belle	28	22		0.4	329	
	Oran	11	17.3	-2.0	23.2	+2.8	S 2	clair	belle	26	20		0.4	412	
	Mostaganem	113	15.8	-1.6	23.5	+6.2	ENE 4	clair	t. belle	27	18				
	Cap Ténès	183	15.8	-1.1	21.8	+1.4	calme	nuageux	p. agitée	28	13		4.7	440	
	Cherchell	22	17.7	-0.9	23.5	+0.5	E 1	beau	t. belle	26	18			653	
	Blida	267	18.2	-1.0	18.0	+2.0	calme	nuageux		26	16		9.0	938	
	Bouzaréa	344	16.6	-0.7	21.4	+0.1	E 2	clair		25	20		8.8		
	Alger	59	17.4	-0.6	22.7	+1.3	calme	clair	calme	26	21		4.1	691	
	Maison-Carrée	48	17.4	-1.0	21.6	-2.6	calme	beau		27	15		1.3		
	Cap Carbon	225	17.9	-0.3	23.0	+1.0	calme	nuageux	belle	26	18		18.8	730	
	Cap Bougaroni	195	19.4	-0.5	22.0	-0.4	calme	beau	houleuse	25	20		23.0	1073	
	Philippeville	42	18.9	+0.5	20.0	+1.0	SSW 2	clair	p. agitée	25	17		33.1	1132	
	Cap de Garde	161	17.0	-1.2	23.0	+1.0	NW 1	nuageux	agitée	28	20		50.2	858	
	La Calle	10	16.9	+0.1	22.7	+1.1	SW 3	clair	belle	28	19		19.9		
	Bizerte	9													
	Tunis	36	16.7	0.0	20.9	+0.3	WNW 4	nuageux		28	19		160.6		
	Sousse	2	17.7	+0.3	22.7	+2.2	W 1	beau	t. belle	29	20				
	Sfax	8	20.8	0.0	21.4	-0.4	N 1	clair	calme	29	21		13.0		
Tell et Hautes Plaines	Tlemcen	806	17.7	+0.5	24.3	-4.1	SE 1	clair		27	20		1.0	534	
	Sidi-bel-Abbès	476	18.6	-1.4	12.3	-1.7	W 3	brouillard		30	18				
	Saïda	867	19.7	-2.8	17.0	+3.0	SW 1	clair		28	15			314	
	Mascara	590	17.7	-2.1	17.6	+1.6	calme	clair		30	16			292	
	Relizane	73	18.6	-2.0	18.7	+2.6	SW 1	couvert		32	15			192	
	Orléansville	112	17.4	-1.0	18.7	+0.7	WNW 1	clair		32	18		1.0	460	
	Tiaret	1023													
	Vialar	889	16.0	-4.4	13.0	0.0	N 4	beau		28	12		5.0		
	Médéa	935													
	Aumale	905	19.7	-1.7	20.0	+4.2	N 1	clair		25	11			573	
	Fort-National	942	17.8	-1.7	18.5	+2.9	E 3	clair		25	15			940	
	Tizi-Ouzou	222												841	
	Bordj-b.-Arréridj	915	16.9	-0.3	16.8	+1.4	calme	clair		28	13				
	Sétif	1079	18.9	+0.4	15.2	+0.2	NE 1	clair		24	11				
	Batna	1044	17.0	-2.2	18.0	+2.5	N 1	clair		26	10				
	Constantine	660	21.0	+0.1	14.6	-4.7	ESE 1	clair		25	14			673	
	Guelma	268	21.4	+0.9	18.9	-0.4	SE 2	clair		29	13		34.0	800	
	Tébessa	863	19.2	"	17.0	"	calme	clair		28	12			409	
Steppe et Atlas Saharien	Aïn-Sefra	1090	17.2	-1.4	14.0	0.0	SW 1	clair		33	10				
	Mécheria	1167	19.4	-1.1	15.9	-0.7	calme	clair		27	14		4.0	253	
	Géryville	1320	16.6	0.0	16.0	-1.7	ENE 1	clair		26	7		0.2	403	
	Aflou	1426													
	Djelfa	1160	18.7	-0.8	10.5	+0.4	S 1	clair		23	6				
	~~Bou-Saâda~~ Béni-Ounif	586	"	"	22.2	+2.9	E 1	clair		33	20				
	M'sila	486													
	Barika	484													
Sahara	Colomb-Béchar	769	11.7	-0.8	22.0	-2.0	NE 2	nuageux		35	22				
	Laghouat	767	18.5	-0.4	19.0	+1.0	NW 1	clair		"	15				
	Biskra	125	17.7	"	24.0	"	NW 1	clair		34	21			455	
	Touggourt	69	16.6	+0.2	22.0	-0.8	E 1	clair		35	18			125	
	El-Oued	70	"	"	22.4	+0.2	E 1	"		36	20			92	
	Tozeur	50	13.9	-1.2	22.4	0.0	E 1	clair		34	20				
	Ghardaïa	526	17.8	-0.4	25.2	+1.1	NW 4	clair		34	19		4.0		
	Ouargla	157	16.3	+0.2	24.0	+3.0	NNE 3	clair		"	21			69	
	El-Goléa	394?	13.9	-1.1	22.0	+4.0	NE 2	clair		"	20				
	Béni-Abbès	497?	13.3	-1.4	24.0	+2.0	calme	nuageux		38	22				
	Timimoun	294?	14.7	+0.5	23.0	0.0	calme	clair		38	21				
	Adrar	285?	16.1	-0.2	22.0	+2.0	calme	clair		39	21				
	In-Salah	280?	11.4	"	26.0	"	N 2	clair		"	22				
	Fort-Flatters	368?	"	"	"	"	calme	clair		"	"				
	Fort-Polignac	608?	"	"	25.0	"	S 2	t. nuageux		"	23				
	Djanet	1100?	"	"	23.0	+1.0	calme	nuageux		"	20				
	Tamanrasset	1350?	10.	+2.	23.0	-3.0	NE 2	clair		29	16	gouttes		13	8h55, 13h00, 14h00 gouttes

Situation générale et situation en Algérie La pression est élevée sur le Nord de la Scandinavie, (Laponie 1026 mb = 770 mm), ainsi que du Sud-Ouest de la France à l'Autriche (Innsbruck 1026 mb = 770 mm). Deux dépressions centrées, l'une au Nord-Ouest de l'Ecosse (Thorshavn 1000 mb = 750 mm) recouvre les Iles britanniques et la Mer du Nord, l'autre sur la Lettonie (1000 mb = 750 mm) s'étend du sud de la Baltique à l'Europe orientale. On note un faible minimum (1015 mb = 761 mm) sur la mer Tyrrhénienne.

En Algérie, le ciel est beau; les vents, faibles, soufflent en majorité de Nord à Est. La température est en baisse sur l'Ouest de l'Oranie, le littoral et le Tell constantinois, elle est en hausse ailleurs. La mer est houleuse à cap Bougaroni, agitée à cap de Garde, belle ou peu agitée sur le reste de la côte algérienne.

Probabilité (valable du 27 à 18h au 28 même heure). Hausse barométrique: Iles britanniques, Pologne à Italie. Baisse: Scandinavie à Nord Allemagne, Sud-Ouest France. Variations faibles et irréguliers ailleurs.

En Algérie: Beau temps. Vents variables, faibles ou modérés, (secteur Est dominant). Température en hausse.

	ORAN	ALGER	CONSTANTINE
Littoral et Tell, Hts Plateaux	Beau temps. Vents variables, faibles ou modérés. Température en hausse.	Beau temps. Vents variables, faibles ou modérés (Est dominant). Température en hausse.	Beau temps. Vents de Nord à Est, faibles ou modérés. Température en hausse.
Sahara Septentrional	Beau temps. Vents du secteur Est, faibles ou modérés.	Beau temps. Vents du secteur Nord, faibles ou modérés.	

Vents (Bassin Occidental de la Méditerranée)
Golfe du Lion: Nord à Est, faibles ou modérés.
Baléares: Nord-Est, faibles ou modérés.
Bizerte: Nord, modérés.

Vents (en altitude)
Ouest Algérie: Nord-Est, 4 à 6m.
Sahara: Sud, 4 à 6m.
Est Algérie: Nord, 6 à 8m.
Sahara: Nord-Est, 6 à 8m.

Prévisions transmises par l'Observatoire de Tamanrasset
Tidikelt: Beau à très nuageux. Vents variables, (secteur Est dominant), coups de vent, sable.
Azger: Nuageux à très nuageux avec éclaircie matin. Vents variables (secteur Sud dominant) Nt. nuageux.
Hoggar: Nuageux à très nuageux avec éclaircie matin. Vents variables (secteur Sud dominant) coups de vent, orages épars.

Températures extrêmes		
Stations	Max	Min
Paris	18	10
Nice	24	16

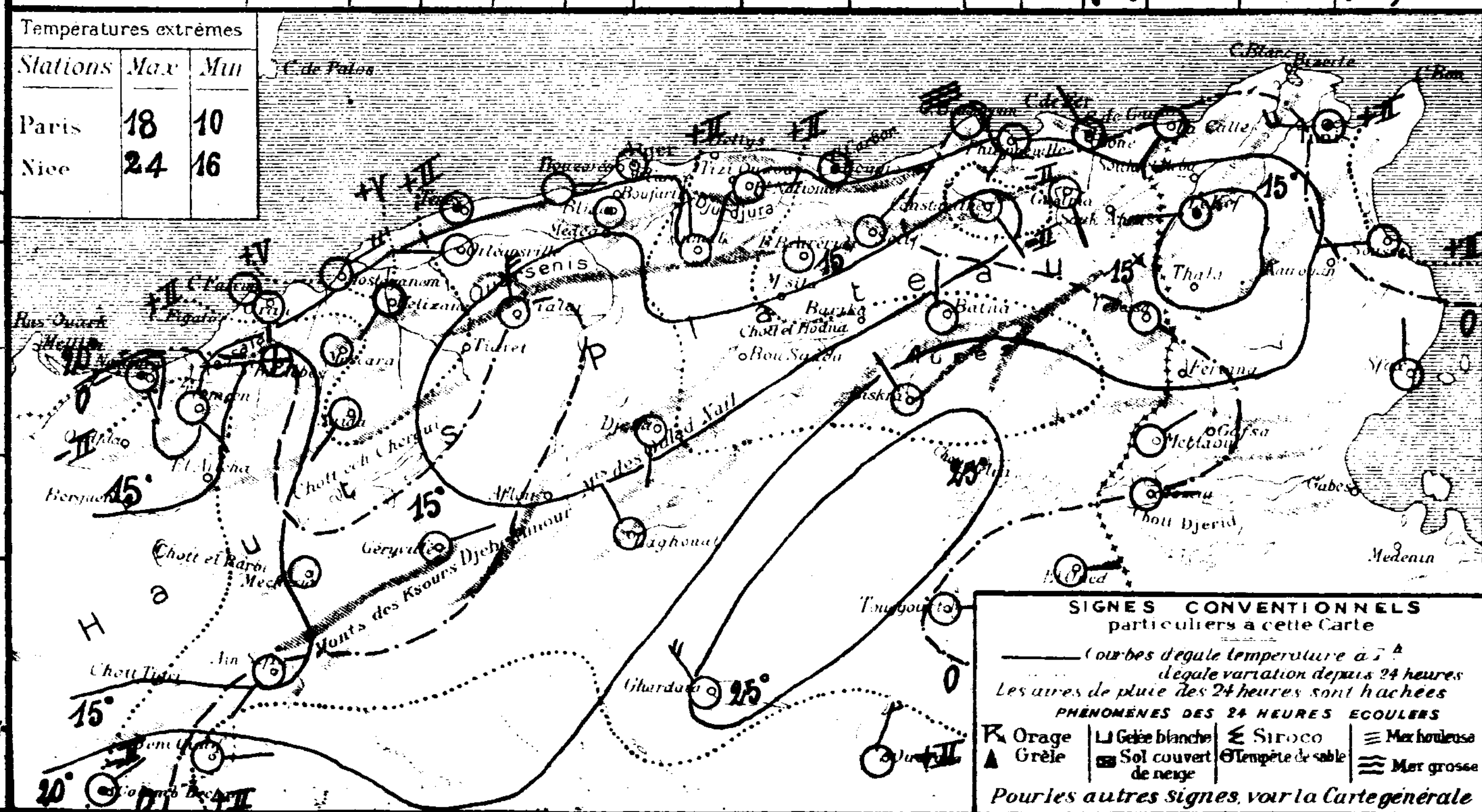

SONDAGES AÉROLOGIQUES

Altitude en Kms. comptée à partir du niveau de la station	Alger Université (Altitude 59m) Début 9h00: Direction	Vitesse en m/s	Début: Direction	Vitesse en m/s	Tamanrasset (Alt. 1350m) Début 8h25: Direction	Vitesse en m/s
0 5	E	6			SSE	5
1 0	ESE	4			SSW	7
1 5	E	1			WSW	5
2 0	WNW	3			WSW	5
2 5	N	3			NW	4
3 0	ENE	1			WSW	3
3 5	ENE	2			WNW	7
4 0	NE	3			WSW	5
4 5	ENE	4			W	6
5 0	E	5			NW	12
5 5	ESE	5			NW	10
6 0	ENE	4			NW	7

Division of Maps
FEB 29 1940
Library of Congress

By Transfer
Weather Bureau FEB 16 1940

UNIVERSITÉ D'ALGER
INSTITUT DE MÉTÉOROLOGIE
ET DE PHYSIQUE DU GLOBE

BULLETIN MÉTÉOROLOGIQUE DE L'ALGÉRIE

Samedi 28 Septembre 1935 — 60e ANNÉE — N° 71 — 7b

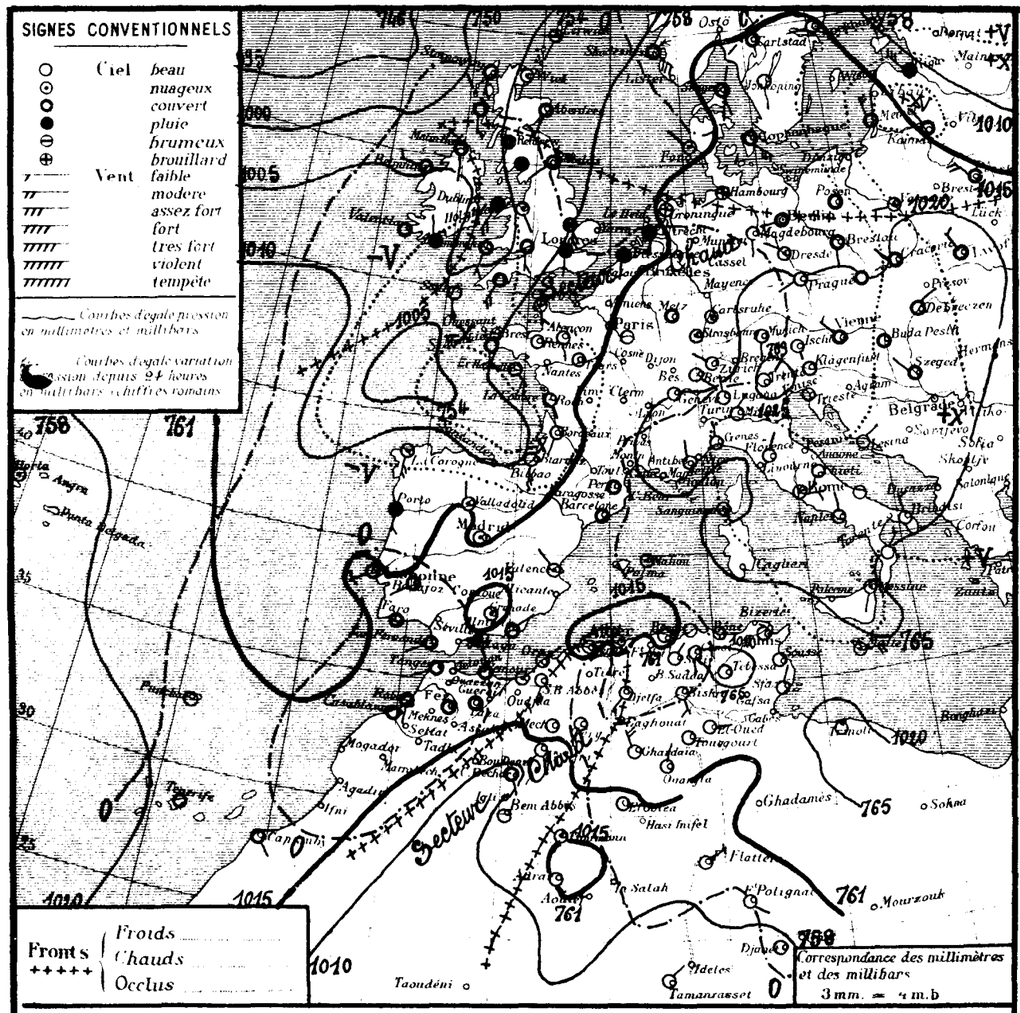

Situation générale et situation en Algérie. De hautes pressions s'étendent de l'Autriche-Hongrie à l'Italie (Innsbruck 1025 mb = 769 mm). Vaste aire de basses pressions s'allongeant de la Scandinavie au Nord de l'Espagne (minima: Finlande 1003 mb = 752 mm, Sud Islande 990 mb = 743, large Bretagne 1005 mb, 754 mm).

En Algérie, le ciel est beau; les vents, de direction variable, sont en général faibles ou modérés (quelques coups de vent d'Ouest). La température a varié irrégulièrement sur le Nord de l'oranie; elle est en hausse sur le reste du réseau. La mer est agitée à Tédès, belle ou peu agitée sur le reste de la côte algérienne.

Probabilité (valable du 28 à 18h au 29 même heure). Baisse barométrique. Sud Scandinavie à Nord Italie. Hausse faible: reste Europe - Afrique du Nord.

En Algérie: ciel nuageux avec grands éclaircies. Vents variables, faibles ou modérés. Température en hausse (sirocco par places à l'Ouest), puis en baisse.

	ORAN	ALGER	CONSTANTINE
Littoral et Tell	Nuageux s'éclaircissant. Vents variables, faibles ou modérés.	Beau à nuageux. Vents du secteur Est, faibles ou modérés. Température en hausse (sirocco par places) puis en baisse.	Beau ou peu nuageux. Vents variables, faibles ou modérés. Température en hausse.
Hts Plateaux	(Sud dominant). Température en hausse (sirocco par places) puis en baisse.		
Sahara Septentrional	Nuageux s'éclaircissant. Vents de Sud à Est, faibles ou modérés.	Nuageux avec éclaircies. Vents variables, faibles ou modérés.	Beau ou peu nuageux. Vents de Nord à Est, faibles ou modérés.

Vents (Bassin Occidental de la Méditerranée)

Golfe du Lion : secteur Sud, modéré.
Baléares : secteur Sud, faibles ou modérés.
Bizerte : Nord-Est à Est, faibles ou modérés.

Vents (en altitude)

Ouest Algérie : Sud-Est à Nord-Est, 4 à 6 m.
" Sahara : Sud à Est, 4 à 6 m.
Est Algérie : Nord-Est 4 à 6 mètres.
" Sahara :

Prévisions transmises par l'Observatoire de Tamanrasset

Tidikelt Beau à nuageux. Vents du secteur Est, modérés.
Azgers Nuageux à très nuageux avec éclaircie matin. Vents variables, secteur Sud dominant. Nouvel nuageux.
Hoggar Nuageux à très nuageux avec éclaircie matin. Vents variables, secteur Sud dominant; coups de vent [illegible]

STATIONS	Altitude en mètres	Observation de 7 heures: Pression à 0° et au niveau de la mer — Observation	diff. en 24 h.	Température de l'air — Observation	diff. en 24 h.	Vents — Direction et force de 0 à 9	Etat du Ciel	Etat de la Mer	Dans les 24 heures: Température extrêmes — max	min	Pluie en millim.	Pluie en m/m — Hauteurs totalisées du mois en cours	Hauteurs totalisées depuis le 1er sept. au 30 avril	PHÉNOMÈNES
Littoral														
Nemours	83	15.7	-0.4	23.0	+3.6		nuageux	p. agitée	26	20			328	
Cap Falcon	75	17.0	-0.6	21.0	-1.8	calme	t. nuageux	p. agitée	27	21		0.4	329	
Oran	11	16.2	-1.1	21.6	-1.6	NE 2	beau	p. agitée	28	"		0.4	412	
Mostaganem	113	15.2	-0.6	21.5	-2.0	SE 1	clair	p. agitée	31	17				
Cap Ténès	183	13.8	-2.0	21.6	-0.2	calme	beau	agitée	26	20		4.7	440	
Cherchell	22	15.2	-2.5	21.8	-1.7	calme	beau	t. belle	26	17			653	
Blida	267	15.7	-2.5	19.8	+1.8	calme	nuageux		27	17		9.0	928	
Bouzaréa	344	14.2	-2.4	25.3	+3.9	S 1	clair		27	20		8.8		
Alger	59	14.9	-2.5	22.5	-0.2	calme	clair	t. belle	26	20		4.1	691	
Maison-Carrée	48	15.0	-2.4	20.7	-0.9	calme	clair		29	18		1.3		
Cap Carbon	225	13.4	-4.5	26.0	+3.0	calme	clair	p. agitée	26	21		18.8	730	
Cap Bougaroni	195	18.1	-1.3	23.6	+1.6	calme	beau	p. agitée	33	21		23.0	1043	
Philippeville	42	18.1	-0.8	20.2	+0.2	WSW 3	couvert	p. agitée	26	17		33.1	1132	
Cap de Garde	161	18.7	+1.7	25.0	+2.0	E 1	nuageux	p. agitée	29	18		50.2	858	
La Calle	10	17.6	+0.7	22.4	-0.3	SW 1	clair	belle	29	19		19.9		
Bizerte	9													
Tunis	36	19.8	+3.1	17.7	-3.2	calme	clair		26	16	1.9	152.5		11h-12m pluie
Sousse	2	20.1	+2.4	22.3	-0.4	calme	clair	calme	29	19				
Sfax	8	20.5	-0.3	20.2	-1.2	NNE 2	clair	t. belle	30	18		13.0		
Tell et Hautes Plaines														
Tlemcen	806	17.1	-0.6	20.7	-3.6	NW 1	nuageux		27	17		1.0	534	
Sidi-bel-Abbès	476	16.4	-2.2	16.6	+4.3	SSW 4	nuageux		32	10				
Saïda	867	16.4	-3.3	21.8	+4.8	SW 1	clair		32	18			314	
Mascara	590	16.0	-1.7	17.0	-0.6	calme	clair		33	17			292	
Relizane	73	17.0	-1.6	16.8	-1.9	SSW 1	beau		34	14			192	
Orléansville	112	17.0	-2.4	20.5	+1.8	calme	clair		34	18		1.0	460	
Tiaret	1023													
Vialar	889	18.6	+0.6	19.0	+6.0	NE 4	beau		30	17		5.0		
Médéa	935													
Aumale	905	18.8	-0.9	21.7	+1.7	NNW 6	beau		27	14			573	
Fort-National	942	16.2	-1.6	21.5	+3.0	calme	clair		26	18			940	
Tizi-Ouzou	222	17.5	"	18.0	"	E 1	clair		33	16		7.0	841	
Bordj-b.-Arréridj	915													
Sétif	1079	19.0	+0.1	17.2	+2.0	NE 1	clair		25	13				
Batna	1044	18.0	+1.0	20.0	+2.0	W 2	clair		25	10				
Constantine	660	20.5	-0.5	16.3	+1.7	S 1	clair		26	15			673	
Guelma	268	21.2	-0.2	19.0	-0.1	ENE 1	clair		30	14		34.0	800	
Tébessa	863	20.1	+0.9	17.0	0.0	calme	clair		27	14			409	
Steppe et Atlas Saharien														
Ain-Sefra	1090	13.0	-4.2	20.0	+6.0	SW 1	clair		33	15				
Mécheria	1167	17.0	-2.4	20.2	+4.3	calme	clair		30	18		4.0	253	
Géryville	1320	18.8	+2.2	22.8	+6.8	SSW 4	clair		29	13		0.2	403	
Aflou	1426													
Djelfa	1160	18.3	-0.4	15.5	+5.0	SW 3	clair		26	10				
Bou-Saada	580	"	"	22.8	+0.6	NE 1	t. nuageux		34	21				
M'sila	486													
Barika	484													
Colomb-Béchar	769	09.7	-2.0	24.0	+5.0	SSE 3	couvert		36	22				
Sahara														
Laghouat	767													
Biskra	125	16.2	-1.5	25.0	+1.0	SE 3	beau		34	24			455	
Touggourt	69	17.8	+1.2	23.8	-1.8	E 1	clair		34	21			125	
El-Oued	70	"	"	22.0	-0.4	E 2	beau		36	20			92	
Tozeur	50	16.6	+2.7	23.2	+0.8	E 2	clair		33	22				
Ghardaïa	526	19.1	+1.3	24.6	-0.6	NW 4	clair		35	19		4.0		
Ouargla	157	17.8	+1.5	21.0	-3.0	NNE 2	clair		"	20			69	
El-Goléa	394?	14.3	+0.4	23.0	+1.0	E 2	clair		"	22				
Béni-Abbès	497?	12.7	-0.6	24.0	0.0	calme	t. nuageux		38	22				
Timimoun	294?	14.9	+0.2	22.0	-1.0	calme	nuageux		39	21				
Adrar	285?	15.5	-0.6	23.0	+1.0	calme	nuageux		38	22				
In-Salah	280?													
Fort-Flatters	368?	11.4	"	25.0	"	ENE 3	clair		"	21				
Fort-Polignac	608?	"	"	25.0	0.0	ESE 2	clair		"	21				
Djanet	1100?	"	"	20.0	-3.0	calme	clair		"	18	2.0	2.2		Pluie nuit
Tamanrasset	1350?	08.	-2.	23.0	0.0	NE 2	clair		31	16	0.0		13	13h15 averse, 15h20 tonnerre, 17h15-18h ∞ gouttes

Températures extrêmes

Stations	Max	Min
Paris	20	11
Nice	23	15

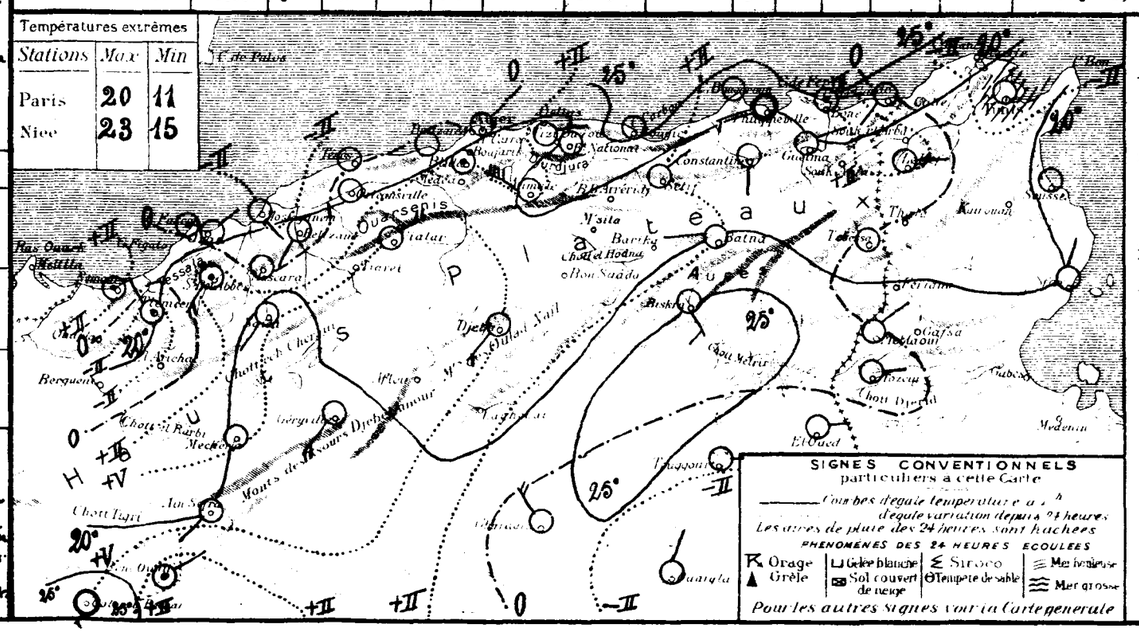

SONDAGES AÉROLOGIQUES

Altitude en kms. comptée à partir du niveau de la station	Alger Université Altitude 59m — Départ 9h00 — Direction	Vitesse en m/s	Départ h — Direction	Vitesse en m/s	Tamanrasset Alt. 1350m — Départ h — Direction	Vitesse en m/s
0.5	calme					
1.0	calme					
1.5	SSW	2				
2.0	S	3				
2.5	SSW	3				
3.0	SW	4				
3.5	W	3				
4.0	SW	3				
4.5	SSW	5				
5.0	SSW	5				
5.5	SSE	4				
6.0	SSE	4				

LIBRARY OF CONGRESS
APR 1 - 1942

UNIVERSITÉ D'ALGER
INSTITUT DE MÉTÉOROLOGIE ET DE PHYSIQUE DU GLOBE

BULLETIN MÉTÉOROLOGIQUE DE L'ALGÉRIE

60ième ANNÉE — N° 272
Dimanche 29 Septembre 1935 — 7h

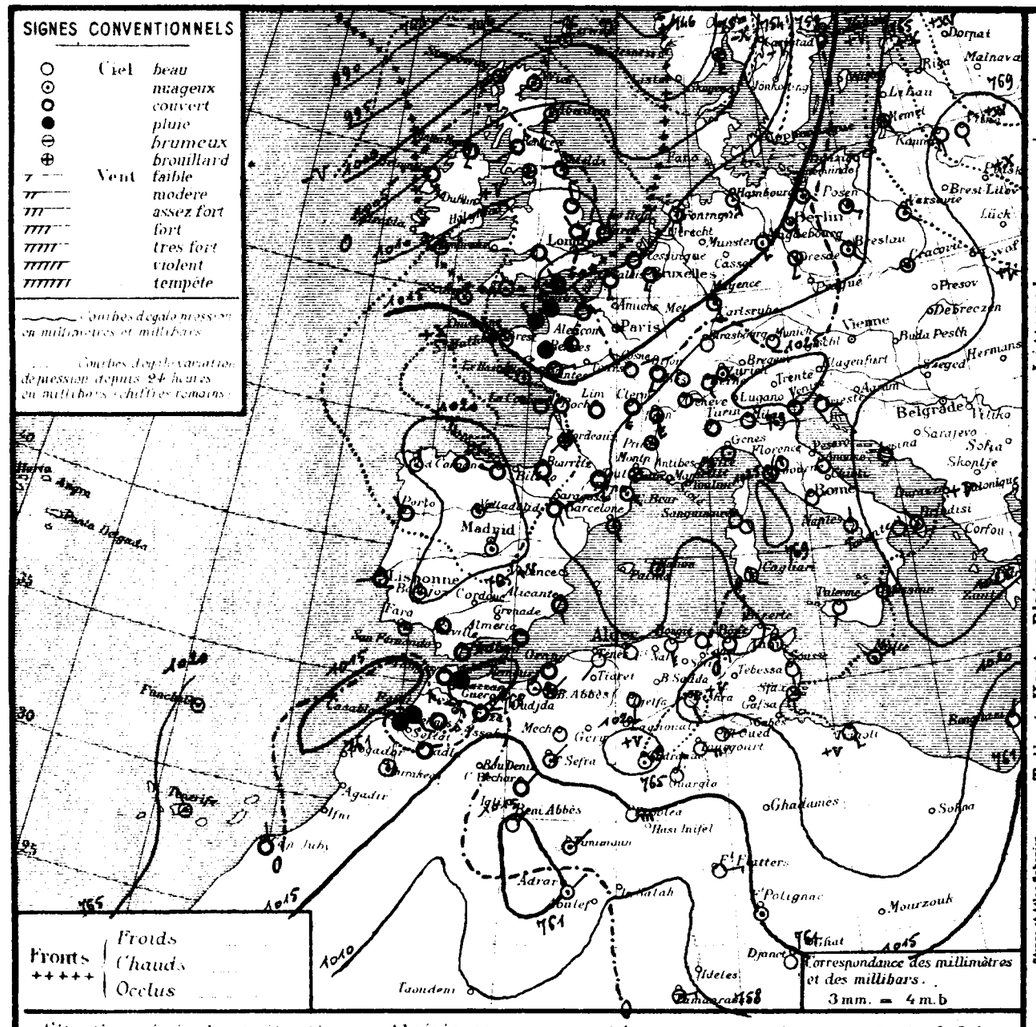

Situation générale et situation en Algérie Une vaste dépression centrée au Sud de l'Islande (995 mb : 739 m/m) recouvre le Nord-Ouest et le Nord de l'Europe. La pression est élevée sur l'Ouest de l'Espagne (Madrid : 1021 mb : 766 m/m) ainsi que de l'Europe Orientale à l'Italie et à la Méditerranée (Wilno, Brindisi : 1025 mb : 769 m/m).

En Algérie, le ciel est nuageux sur le Nord de l'Oranie, beau ailleurs ; les vents, faibles ou modérés, soufflent du secteur Est à l'Ouest, du secteur Sud à l'Est. La température en hausse sur le Nord du réseau, est en baisse au Sud. La mer est agitée à Tenès et Cap-Carbon, belle ou peu agitée sur le reste de la côte algérienne.

Probabilité (valable du 29 à 18h au 30 à 18h). La pression haussera sur la France, la Péninsule Ibérique et l'Italie, elle baissera sur le Nord-Est de l'Europe. Les variations seront faibles en Afrique du Nord.
En Algérie : à l'Ouest, ciel nuageux avec éclaircies. Vents du secteur Est, faibles ou modérés. Température en baisse. A l'Est, ciel beau ou peu nuageux. Vents d'Est à Sud, faibles ou modérés. Température en baisse.

	ORAN	ALGER	CONSTANTINE
Littoral et Tell	Ciel très nuageux avec éclaircies. Vents du secteur Est, faibles ou modérés. Température en baisse.	Ciel beau ou peu nuageux.	Beau ou peu nuageux.
Hts Plateaux	Nuageux avec belles éclaircies. Vents variables, faibles ou modérés.	~~Vents du secteur Est, faibles~~ ou modérés. Température en baisse.	~~Vents d'entre Est et Sud,~~ faibles ou modérés. Température en baisse.
Sahara Septentrional	Beau ou peu nuageux. Vents de Nord à Est, faibles ou modérés.	Très nuageux. Vents de Nord-Est assez forts avec coups de vent.	

Vents (Bassin Occidental de la Méditerranée)

Golfe du Lion — Est à Nord, faibles ou modérés.
Baléares — Secteur Est, faibles ou modérés.
Bizerte — Est à Sud, faibles ou modérés.

Vents (en altitude)

Ouest Algérie :
" Sahara :
Est Algérie :
" Sahara :

Prévisions transmises par l'Observatoire de Tamanrasset

Tidikelt :
Azjers :
Hoggar :

STATIONS	Altitude en mètres	Observation de 7 heures: Pression à 0° et au niveau de la mer — Observation	diff. en 24h	Température de l'air — Observation	diff. en 24h	Vents Direction et force de 0 à 9	Etat du Ciel	Etat de la Mer	Dans les 24 heures: Températures extrêmes max.	min.	Pluie en millim.	Pluie en m/m: Hauteurs totalisées du mois en cours	Hauteurs totalisées depuis le 1er Sept. au 31 Août	PHÉNOMÈNES
Littoral														
Nemours	83	17·7	+2·0	22·4	-0·6	NE 1	nuag.	p. agitée	26	20			328	
Cap Falcon	75	20·6	+3·6	22·2	+1·2	calme	couv.	p. agitée	27	21		0·4	329	
Oran	11	19·8	+2·6	22·7	+1·1	NE 2	couv.	p. agitée	25	13		0·4	412	
Mostaganem	113	17·3	+2·1	23·2	+3·7	E 3	clair	belle	25	19				
Cap Ténès	183	16·9	+3·1	21·2	-0·4	SW 2	beau	agitée	27	21		4·7	440	
Cherchell	22												653	
Blida	267	18·5	+2·8	21·0	+1·2	calme	nuag.		29	18		9·0	938	
Bouzaréa	344	17·8	+3·6	22·7	-2·6	SW 1	clair		29	20		8·8		
Alger	59	18·2	+3·3	22·2	-0·3	calme	clair	belle	27	22		4·1	691	
Maison-Carrée	48	18·6	+3·6	23·7	+3·0	calme	clair		31	19		1·3		
Cap Carbon	225	16·5	+3·1	22·0	+2·0	S 5	clair	agitée	29	23		18·8	730	
Cap Bougaroni	195	19·3	+1·2	27·0	+3·4	calme	clair	p. agitée	29	23		23·0	1073	
Philippeville	42												1132	
Cap de Garde	161	18·6	-0·1	24·0	-1·0	S 1	clair	p. agitée	26	20		50·2	868	
La Calle	10	18·0	+0·4	25·3	+2·9	SW 4	clair	T. belle	28	23		19·9		
Bizerte	9													
Tunis	36	21·3	+1·5	23·2	+5·5	SE 2	clair		25	20		162·5		
Sousse	2	22·7	+1·6	23·4	+1·1	S 1	clair	calme	26	21				
Sfax	8	25·5	+5·0	25·2	+5·0	S 2	nuag.	T. belle	29	22		13·0		
Tell et Hautes Plaines														
Tlemcen	806	17·2	+0·1	19·8	-1·1	N 1	nuag.		21	17		1·0	534	
Sidi-bel-Abbès	476	18·8	+2·4	15·8	-0·8	NNE 2	brumeux		28	13				
Saïda	867	18·1	+1·7	20·6	-1·2	SE 4	beau		34	14			314	
Mascara	590	18·4	+2·4	18·6	+1·6	calme	T. nuag.		32	18			292	
Relizane	73	19·7	+2·7	19·8	+3·0	W 1	beau		34	17			192	
Orléansville	112	18·6	+3·6	20·7	+0·2	calme	clair		36	20		1·0	460	
Tiaret	1023													
Vialar	889	19·9	+2·3	13·6	-5·4	ENE 4	beau		32	14		5·0		
Médéa	935													
Aumale	905												573	
Fort-National	942												940	
Tizi-Ouzou	222	19·9	+2·4	21·0	+3·0	NE 1	clair		37	"		7·0	841	
Bordj-b.-Arréridj	915													
Sétif	1079													
Batna	1044													
Constantine	660												673	
Guelma	268	21·3	+0·1	23·4	+4·4	SE 2	clair		34	16		34·0	800	
Tébessa	863												409	
Aïn-Sefra	1090	15·3	+2·3	17·0	-3·0	NW 2	nuag.		31	12				
Mécheria	1167	18·8	+1·8	18·9	-1·3	calme	clair		29	16		4·0	253	
Géryville	1320												403	
Aflou	1426													
Djelfa	1160	18·4	+0·1	15·3	-0·2	S 3	clair		26	11				
Steppe et Atlas Saharien														
Bou-Saada	559	[illegible]	"	20·5	-2·3	NE 1	T. nuag.		31	18				
M'sila	436													
Barika	484													
Colomb-Béchar	769	13·3	+3·8	20·0	-7·0	NE 2	couv.		33	19				
Laghouat	767													
Biskra	125	21·6	+5·4	25·0	0·0	SE 1	clair		32	22			465	
Touggourt	69	18·8	+1·0	23·8	0·0	E 4	clair		33	21			125	
El-Oued	70			21·8	-0·2	E 2	beau		35	20			92	
Tozeur	50	"	"	23·2	0·0	E 2	clair		33	21				
Sahara														
Ghardaïa	526	18·0	+1·4	23·2	0·0	E 2	clair		34	18		4·0		
Ouargla	157	23·7	+4·6	23·4	-1·2	NW 6	nuag.		"	23			69	
El-Goléa	394?	19·1	+1·3	23·0	+2·0	NNE 3	clair		"	22				Coups de vent ce matin.
Béni-Abbès	497?	14·5	+0·2	22·0	-1·0	E 5	clair		35	22				Coups de vent ce matin.
Timimoun	294?	15·5	-2·8	25·0	+1·0	N 2	couv.		36	22				
Adrar	285?	12·0	+2·9	24·0	+2·0	NE 1	nuag.		38	21				
In-Salah	280?	15·0	-0·5	23·0	0·0	NE 2	nuag.							
Fort-Flatters	368?	14·9	+0·5	25·0	0·0	E 3	clair		"	22				
Fort-Polignac	608?	"	"	28·0	+3·0	calme	T. nuag.		"	22				
Djanet	1100?	"	"	21·0	+1·0	calme	clair		"	20				
Tamanrasset	1350?	09·	+1·	25·0	+2·0	E 3	nuag.		31	20	0·0	0·6	13	13h tonnerre - 13h40 pluie.

Division of Maps
FEB 29 1940
Library of Congress

Températures extrêmes

Stations	Max	Min
Paris	25	18
Nice	"	"

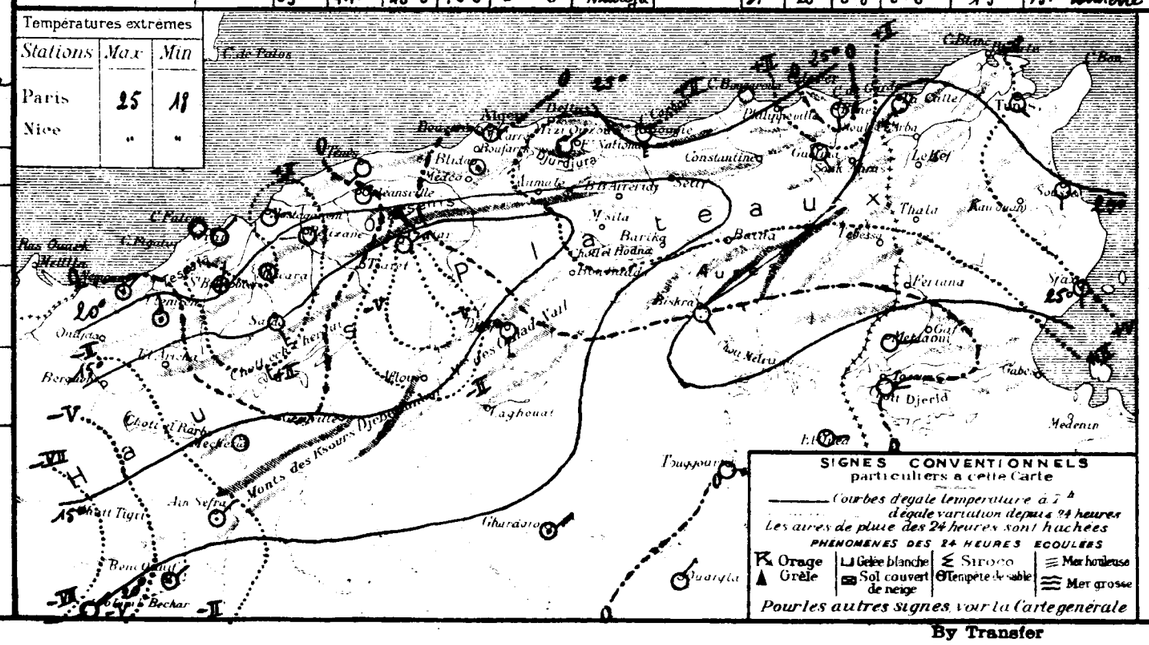

SONDAGES AÉROLOGIQUES

Altitude en Km. comptée à partir du niveau de la station	Alger Université Altitude 59m — Début h — Direction	Vitesse en m/s	Fin h — Direction	Vitesse en m/s	Tamanrasset Alt. 1350m — Début h — Direction	Vitesse en m/s
0·5						
1·0						
1·5						
2·0						
2·5						
3·0						
3·5						
+0						
+5						
5·0						
5·5						
6·0						

By Transfer
Weather Bureau
FEB 16 1940

UNIVERSITÉ D'ALGER
INSTITUT DE MÉTÉOROLOGIE
ET DE PHYSIQUE DU GLOBE

BULLETIN MÉTÉOROLOGIQUE DE L'ALGÉRIE

60ième ANNÉE. — N° 273
Lundi 30 Septembre 1935 7h

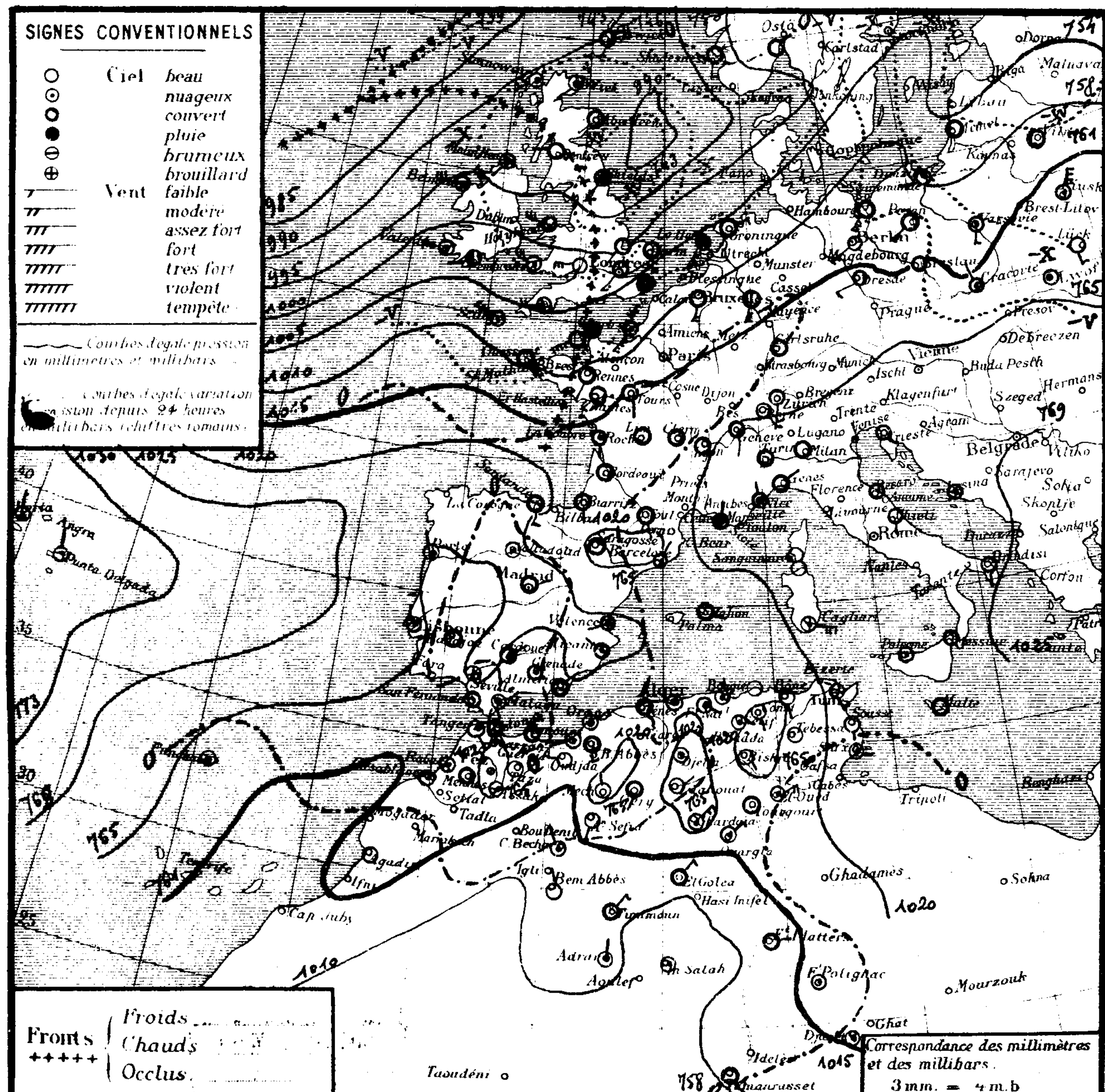

Stations	Altitude en mètres	Pression à 0° et au niveau de la mer: Observation	Pression: diff en 24 h	Température de l'air: Observation	Température: diff en 24 h	Vents Direction et force de 0 à 9	Etat du Ciel	Etat de la Mer	Temp. extrêmes max	Temp. extrêmes min	Pluie en millim	Hauteurs totalisées du mois en cours	Hauteurs totalisées du 1er Sept au 31 Août	Phénomènes
Nemours	83	18.6	+0.9	22.0	-0.4	W 1	nuagx	agitée	25	18			328	
Cap Falcon	75	21.3	+0.7	22.0	-0.2	calme	nuagx	P. agitée	26	22		0.4	329	
Oran	11	19.3	+0.5	23.3	-0.6	NE 2	3 nuagx	agitée	26	22	3.0	3.4	412	16-17h pluie
Mostaganem	113	17.8	+0.5	22.8	-2.4	SE 3	nuagx	belle	27	20				
Cap Ténès	183	16.9	0.0	21.8	+0.6	calme	couvert	P. agitée	27	21		4.7	440	
Cherchell	22												653	
Blida	267	18.5	0.0	20.2	-0.8	calme	nuagx		27	18		9.0	938	
Bouzaréa	344	16.6	-1.2	24.6	+1.9	SSW 1	nuagx		28	21		8.8		
Alger	59	17.4	-0.8	22.6	+0.4	calme	nuagx	calme	28	21		4.1	691	
Maison-Carrée	48	17.8	-0.8	23.3	-0.4	calme	3 nuagx		28	18		1.3		
Cap Carbon	225	16.3	-0.2	28.0	0.0	S 3	nuagx	P. agitée	30	23		18.8	730	
Cap Bougaroni	195	19.1	-0.2	26.0	-1.0	calme	beau	belle	30	23		23.0	1073	
Philippeville	42												1132	
Cap de Garde	161	18.3	-0.3	25.0	+1.0	S 1	beau	belle	30	19		50.2	858	
La Calle	10	17.4	-0.6	26.1	+0.8	NNW 4	clair	3. belle	32	24		19.9		
Bizerte	9													
Tunis	36	20.9	-0.4	23.2	0.0	SE 3	clair		29	20		162.5		
Sousse	2	22.6	-0.1	22.1	-1.3	S 1	beau	calme	27	21				
Sfax	8	26.1	+0.6	24.2	-1.0	E 2	nuagx	3. belle	28	21		13.0		
Tlemcen	806	17.2	0.0	20.1	+0.3	N 1	clair		24	16		1.0	534	
Sidi-bel-Abbes	476	18.8	+2.4	19.5	+2.9	S 3	couvert		30	17	8.0			15-16h orage-grêle-pluie-
Saïda	867	20.5	+2.4	18.2	-2.4	S 1	couvert		32	15	2.0		314	3h30-4h tonnerre-pluie
Mascara	590	19.3	+0.9	18.4	-0.2	calme	couvert		33	18	2.0		292	16h pluie
Relizane	73	19.7	0.0	22.3	+2.5	W 1	nuagx		31	21			192	
Orleansville	112												460	
Tiaret	1023													
Vialar	889	19.7	+0.8	19.5	-4.9	E 4	couvert		33	18		5.0		
Médéa	935													
Aumale	905	23.2	+1.8	20.5	-0.8	SSW 7	clair		30	19			573	
Fort-National	942	18.1		21.6	..	calme	nuagx		29	20			940	
Tizi-Ouzou	222	19.3	-0.6	19.2	-1.2	E 1	couvert		37	19		7.0	841	
Bordj-b.-Arréridj	915	19.2	..	18.2	..	N 1	beau		30	15				
Sétif	1079	19.7	..	18.2	..	W 1	nuagx		26	15				
Batna	1044													
Constantine	660	21.2	..	19.0	..	S 1	clair		30	17			673	
Guelma	268	20.9	-0.4	23.9	+0.5	SE 3	beau		35	17		34.0	800	
Tébessa	863	19.1	..	18.0	..	calme	clair			14			409	
Aïn-Sefra	1090	17.4	+2.1	15.0	-2.0	SW 1	clair		29	11				
Mécheria	1167	20.2	+1.4	16.6	-2.3	N 2	clair		29	15		4.0	253	
Géryville	1320	17.6	+1.8	16.3	-3.7	SSW 2	couvert		26	16	1.0	1.2	403	pluie nuit
Aflou	1426													
Djelfa	1160	23.5	+5.1	16.5	+1.2	calme	3 nuagx		25	14				
Bou-Saâda	550													
Beni Ounif	861	..	..	21.4	+0.9	E 2	clair		28	20				
Barika	484													
Colomb-Béchar	769	12.2	-1.1	20.0	0.0	NW 2	nuagx		29	17				
Laghouat	767	20.3	..	20.0	..	NE 2	clair		..	14				
Biskra	125	20.4	-1.2	25.0	0.0	SE 1	nuagx		31	22			455	
Touggourt	69	18.1	-0.7	23.0	-0.8	E 6	couvert		43	21			125	
El-Oued	70	..	..	22.2	+0.4	ENE 4	3. nuagx		35	20			92	
Tozeur	50	19.5	+1.5	23.2	0.0	E 1	clair		32	21	3.0			pluie
Ghardaïa	526	20.3	-3.4	22.3	-1.1	NE 5	nuagx		33	17		4.0	69	
Ouargla	157	17.0	-2.1	22.0	-1.0	NE 3	nuagx		..	22				
El-Goléa	394?	11.8	-2.7	23.0	+1.0	NE 3	couvert		..	23	0.0			pluie nuit
Béni-Abbès	497?	11.7	-3.8	22.0	-3.0	N 2	clair		31	21				Coups de vent ce matin
Timimoun	294?	10.6	-1.4	29.0	+5.0	NE 3	couvert		38	28				
Adrar	285?	11.4	-3.6	26.0	+3.0	N 3	nuagx		39	25				
In-Salah	280?	08.5	..	30.0	..	SE 4	3. nuagx		..	28				
Fort-Flatters	368?	10.7	-1.2	29.0	+4.0	E 2	couvert		..	23				
Fort-Polignac	608?	..	..	26.0	-2.0	calme	nuagx		..	22				
Djanet	1100?	..	..	24.0	+3.0	calme	3. nuagx		..	23				
Tamanrasset	1350?	10	+1	25.0	0.0	ENE 3	couvert		32	23		0.6	13	

Situation générale et situation en Algérie. De hautes pressions centrées vers les Açores (Horta 1033 m/b - 775 m/m) s'avancent jusque sur l'Espagne; la pression est également élevée des Balkans à l'Italie (Brindisi 1025 m/b - 769 m/m). Une vaste aire dépressionnaire recouvre la moitié Nord de l'Europe (Minima Sud Islande 985 m/m = 739 m/m, Nord Scandinavie 1000 m/b - 750 m/m).

En Algérie, le ciel est très nuageux à l'Ouest, beau à l'Est. Les vents faibles ou modérés soufflent en général d'entre Est et Sud. Il a plu hier dans le département d'Oran et cette nuit, dans la région de Géryville. La température est en baisse. La mer est agitée à Oran, belle ou peu agitée sur le reste de la côte algérienne.

Probabilité (valable du 30 Septembre à 18h au 1er Octobre même heure). Hausse barométrique: Iles Britanniques à Maroc. Baisse: Sud Scandinavie Allemagne. Variations faibles et irrégulières ailleurs.

En Algérie ciel très nuageux avec petites éclaircies et averses orageuses par places. Vents du secteur Ouest faibles ou modérés (quelques coups de vent) Température en baisse.

	ORAN	ALGER	CONSTANTINE
Littoral et Tell / Hts Plateaux	Très nuageux avec éclaircies quelques averses. Vents du secteur Ouest faibles ou modérés (quelques coups de vent) Température en baisse.	Très nuageux avec petites éclaircies. averses orageuses par places Vents du secteur Ouest faibles ou modérés (quelques coups de vent) Température en baisse.	Nuageux à très nuageux, averses orageuses par places Vents de Sud à Ouest faibles ou modérés (quelques coups de vent) Température en baisse.
Sahara Septentrional	Orageux avec éclaircies. Vents du secteur Est faibles ou modérés	Orageux. Vents de Nord à Est modérés	

Vents (Bassin Occidental de la Méditerranée)
Golfe du Lion : Nord à Est faibles ou modérés
Baléares : Sud-Est faibles ou modérés
Bizerte : Est modérés.

Vents (en altitude)
Ouest Algérie : Nord-Ouest .... 8 à 10 m.
" Sahara : Sud-Ouest .... 6 à 8 m.
Est Algérie : Ouest .... 6 à 8 m
" Sahara : Est .... 6 à 8 m

Prévisions transmises par l'Observatoire de Tamanrasset

Tidikelt Nuageux à très nuageux. Vents variables secteur Est dominant modérés à assez forts. sable.
Azjers Nuageux à très nuageux avec éclaircies matin Vents du secteur Est modérés - mouvements orageux
Hoggar Nuageux à très nuageux avec éclaircies matin. Vents du secteur Est modérés. brume. mouvements orageux averses orageuses au Sud-Est

Températures extrêmes		
Stations	Max	Min
Paris	19	11
Nice	.	.

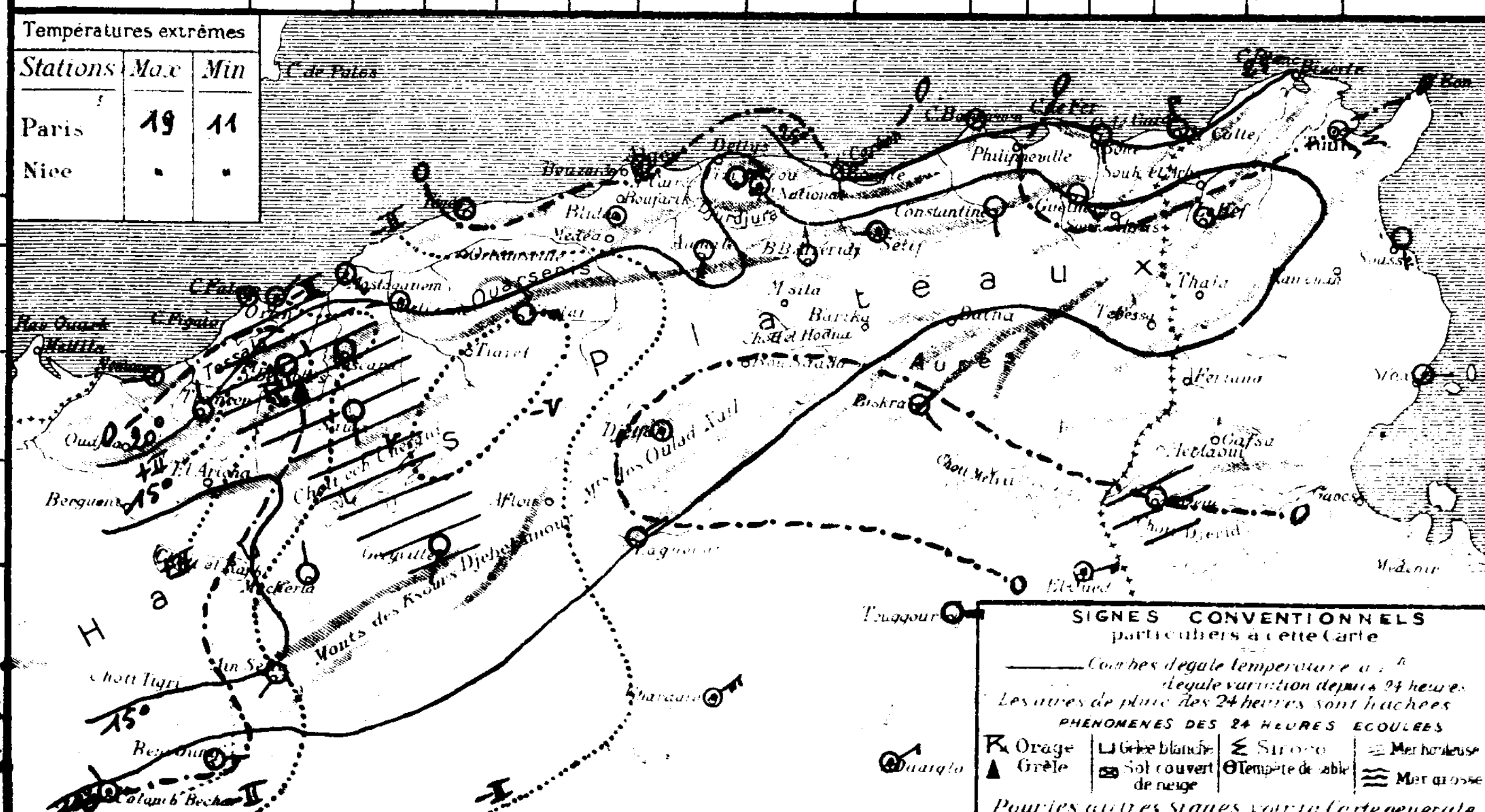

SONDAGES AÉROLOGIQUES

Altitude en Kms. comptée à partir du niveau de la station	Alger Université Altitude 59m Début h: Direction	Vitesse en m/s	Début h: Direction	Vitesse en m/s	Tamanrasset Alt 1350m Début h: Direction	Vitesse en m/s
0.5						
1.0						
1.5						
2.0						
2.5						
3.0						
3.5						
4.0						
4.5						
5.0						
5.5						
6.0						

LIBRARY OF CONGRESS
APR 1 - 1942
DUPLICATE
EXCHANGE

UNIVERSITÉ D'ALGER
INSTITUT DE MÉTÉOROLOGIE
ET DE PHYSIQUE DU GLOBE

BULLETIN MÉTÉOROLOGIQUE DE L'ALGÉRIE

60ième ANNÉE. — N° 274
Mardi 1er Octobre 1935 7h

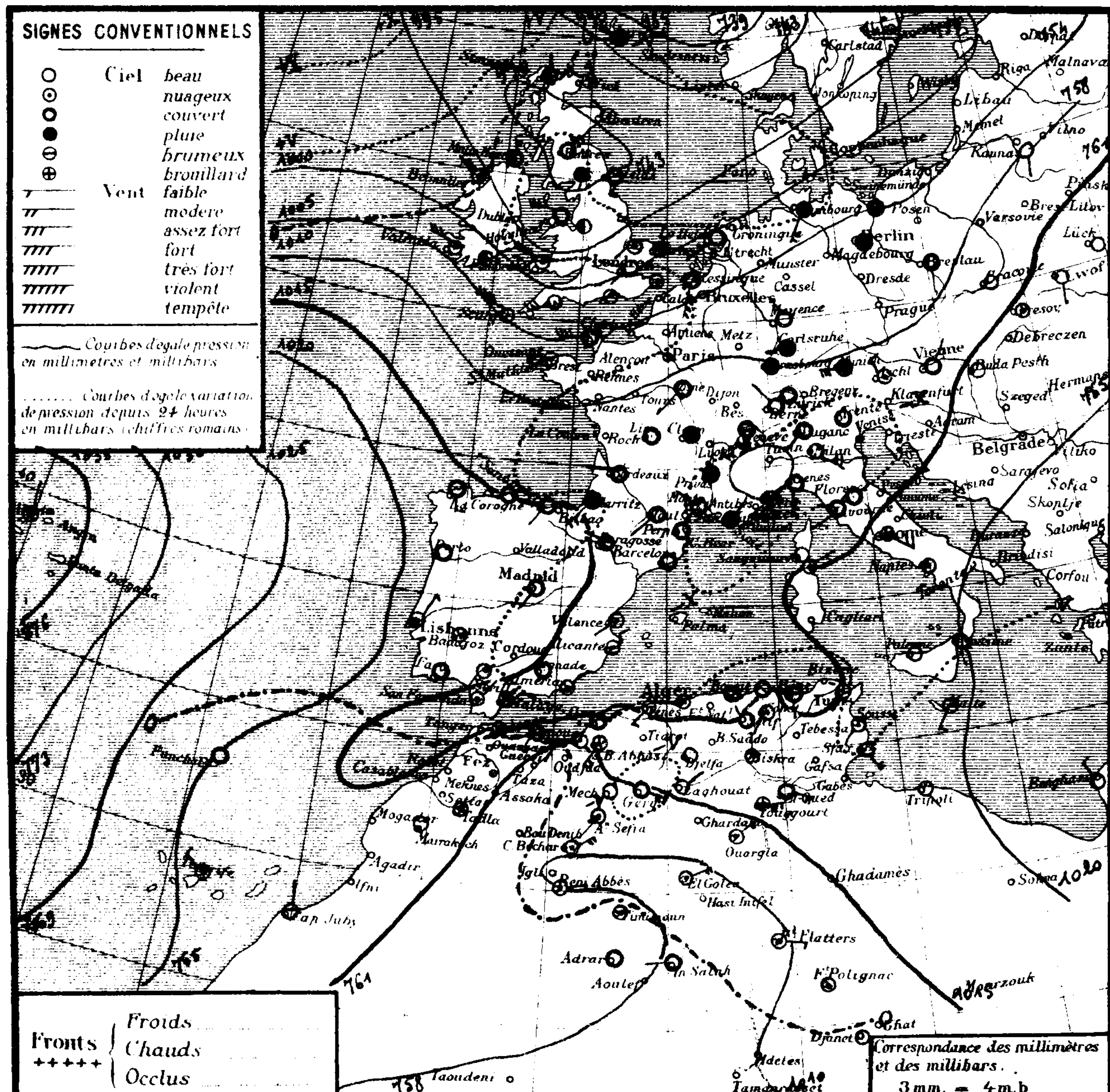

Région	STATIONS	Altitude en mètres	Pression à 0° et au niveau de la mer — Observation	Pression — diff en 24h.	Température de l'air — Observation	Température — diff en 24h.	Vents Direction et force de 0 à 9	Etat du Ciel	Etat de la Mer	Températures extrêmes (dans les 24 heures) max	min	Pluie en millim. (dans les 24 heures)	Pluie en m/m — Hauteurs totalisées du mois en cours	Hauteurs totalisées du 1er Septbre au 31 Août	PHÉNOMÈNES
Littoral	Nemours	83	14.9	-3.7	21.8	-0.2	W 2	3.nuagx	agitée	25	21			328	
	Cap Falcon	75	15.8	-5.5	22.4	+0.4	calme	couvert	belle	27	22			329	
	Oran	11	15.3	-4.0	23.1	-0.2	calme	couvert	P.agitée	25	23			412	
	Mostaganem	113	14.0	-3.8	23.0	+0.2	W 2	beau	belle	30	20				
	Cap Ténès	183	12.5	-4.4	23.0	+1.2	SW 3	beau	P.agitée	30	21	0.6	0.6	440	pluie nuit
	Cherchell	22	14.4	..	25.2	..	E 1	nuagx	belle	27	20	1.0	1.0	653	16h pluie
	Blida	267	14.0	-4.5	22.0	+1.8	calme	3.nuagx		27	20	2.0	2.0	938	13h30 tonnerre - pluie - vent.
	Bouzaréa	344	12.2	-4.4	25.3	+0.7	W 1	beau		31	23	gttes			après-midi et soirée orage. gouttes
	Alger	59	12.2	-5.4	23.8	+0.7	calme	nuagx	belle	31	22	0.3	0.3	691	15h45 pluie - 17-18h orage.
	Maison-Carrée	48	13.3	-4.5	23.0	-0.3	WNW 1	nuagx		29	20	0.3	0.3		15h pluie
	Cap Carbon	225	13.9	-2.4	25.0	-3.0	calme	couvert	houleuse	31	23			730	
	Cap Bougaroni	195	15.5	-3.6	26.0	0.0	calme	couvert	3.belle	30	24			1073	
	Philippeville	42	14.4		22.7		SSW 3	3.nuagx	belle	27	19			1132	
	Cap de Garde	161	14.6	-3.7	24.0	-1.0	S 2	couvert	belle	32	22			858	
	La Calle	10	13.7	-3.7	25.0	-1.1	SW 1	couvert	3.belle	33	23				
	Bizerte	9													
	Tunis	36	15.7	-5.2	23.4	+0.2	SW 1	beau		28	20				
	Sousse	2	17.4	-5.2	22.1	0.0	SW 1	nuagx	calme	26	20				
	Sfax	8	20.5	-5.6	24.4	+0.2	SE 4	beau	P.agitée	27	22				
Tell et Hautes Plaines	Tlemcen	806	13.6	-3.6	18.0	-2.1	N 1	nuagx		22	17			534	
	Sidi-bel-Abbès	476	15.2	-3.6	18.0	-1.5	SW 4	brumeux		31	16				
	Saïda	867	16.8	-3.7	17.6	-0.6	E 1	3.nuagx		29	17			314	
	Mascara	590	15.7	-3.6	17.6	-0.8	calme	couvert		30	17	1.0	1.0	292	pluie hier
	Relizane	73	16.7	-3.0	20.8	-1.5	S 1	3.nuagx		24	18			192	
	Orléansville	112												460	
	Tiaret	1023													
	Vialar	889	16.2	-3.5	17.0	-2.5	E 4	clair		26	15				
	Médéa	935													
	Aumale	905												573	
	Fort-National	942												340	
	Tizi-Ouzou	222	14.7	-4.6	22.2	+3.0	E 1	couvert		36	22			841	
	Bordj-b.-Arréridj	915	14.6	-4.6	18.8	+0.6	calme	couvert		29	18				
	Sétif	1079	16.2	-3.6	17.2	-1.0	NW 1	couvert		25	16				
	Batna	1044	16.5	..	19.0	..	W 1	nuagx		30	16				
	Constantine	660	19.6	-1.6	19.0	0.0	SW 1	nuagx		30	18			673	
	Guelma	268												800	
	Tébessa	863	18.4	-0.7	18.0	0.0	SE 1	..		30	15			409	
Steppe et Atlas Saharien	Aïn-Sefra	1090	14.0	-3.4	20.0	+5.0	SW 1	nuagx		27	16				
	Mécheria	1167	17.2	-3.0	16.0	-0.6	calme	clair		27	13			253	
	Géryville	1320	14.8	-5.8	18.9	+2.6	ESE 5	couvert		26	16			403	siroco hier
	Aflou	1426													
	Djelfa	1160	19.7	-3.8	16.1	-0.4	calme	clair		24	14				
	Bou-Saâda	550													
	M'Sila / Beni Ounif	486	..	..	20.2	-1.2	NE 2	beau		32	18				
	Barika	484													
Sahara	Colomb-Béchar	769	10.1	-2.1	22.0	+2.0	ENE 4	3.nuagx		33	21				
	Laghouat	767	16.3	-4.0	20.0	0.0	NE 1	clair		..	17				
	Biskra	125	16.6	-3.8	25.0	0.0	N 1	3.nuagx		32	22			455	
	Touggourt	69	15.2	-2.9	23.0	0.0	E 5	brouillard		32	22			125	
	El-Oued	70	..	..	22.0	-0.2	ESE 4	couvert		36	21			92	
	Tozeur	50	16.8	-2.7	22.2	-1.0	E 1	nuagx		32	21				
	Ghardaïa	526													
	Ouargla	157	13.3	-3.7	24.0	+2.0	NE 4	3.nuagx		..	24			69	
	El-Goléa	394?	09.5	-3.3	25.0	+2.0	ENE 4	nuagx		..	25				
	Béni-Abbès	497?	10.7	-1.0	22.0	0.0	E 3	nuagx		37	21				
	Timimoun	294?	12.5	+1.9	23.0	-6.0	calme	nuagx		36	21				
	Adrar	285?	13.1	+1.7	27.0	-1.0	calme	couvert		38	27				
	In-Salah	280?	09.5	+1.0	26.0	-4.0	W 2	couvert		..	25				
	Fort-Flatters	368?	08.9	-1.8	29.0	0.0	ESE 3	3.nuagx		..	26				
	Fort-Polignac	608?	..	..	26.0	0.0	calme	nuagx		..	34				
	Djanet	1100?		..	22.0	-2.0	calme	clair			20				
	Tamanrasset	1350?	10	0	23.0	-2.0	NE 1	clair		29	17			13	

Division of Maps
FEB 29 1940
Library of Congress

Situation générale et situation en Algérie. L'anticyclone des Açores s'étend seulement jusqu'au Portugal, tandis que de basses pressions occupent à peu près tout le reste de l'Europe. En Algérie, la pression est basse au Nord, moyenne sur le Sud du Tell et sur les Hauts plateaux. Les vents sont faibles ou modérés, et soufflent généralement d'Est ou de Sud-Ouest. Le ciel est couvert en de nombreux points. La température a peu varié. La mer, houleuse à Cap Carbon, est belle ou peu agitée aux autres stations du littoral. Il a plu faiblement hier après-midi et cette nuit dans les régions d'Alger, Blida, Ténès et Mascara.

Probabilité (valable du 1er à 18h au 2 même heure) La pression baissera sur l'Italie et la Méditerranée Centrale, et haussera sur les Iles Britanniques, la France et la Péninsule Ibérique. En Algérie, le temps deviendra très nuageux avec averses éparses parfois orageuses. Les vents souffleront de Sud-Ouest à Nord-Ouest et seront faibles à modérés ou assez forts. La température baissera par l'Ouest.

	ORAN	ALGER	CONSTANTINE
Littoral et Tell		Nuageux à très nuageux - averses éparses parfois orageuses.	
Hts Plateaux		Température en baisse par l'Ouest.	
Sahara Septentrional		Ciel nuageux s'éclaircissant. Vents du secteur Ouest, modérés ou assez forts.	

Vents (Bassin Occidental de la Méditerranée)

Golfe du Lion : Sud-Ouest à Nord-Ouest modérés à assez forts ou forts
Baléares : Sud-Ouest à Ouest, faibles à assez forts.
Bizerte : Sud-Ouest modérés à assez forts.

Vents (en altitude)

Ouest Algérie : Sud-Ouest à Ouest .... 8 à 12 m.
" Sahara :
Est Algérie :
" Sahara : Sud-Ouest .... 8 à 10 m.

Prévisions transmises par l'Observatoire de Tamanrasset

Tidikelt. Nuageux. Vents variables, secteur Ouest dominant modérés.
Azgers. Nuageux à très nuageux. Vents variables Sud-Ouest dominant, mouvements orageux.
Hoggar. Nuageux à très nuageux avec éclaircies matin. Vents du secteur Sud dominant modérés, mouvements orageux.

Températures extrêmes Stations	Max	Min
Paris	19	10
Nice	25	.

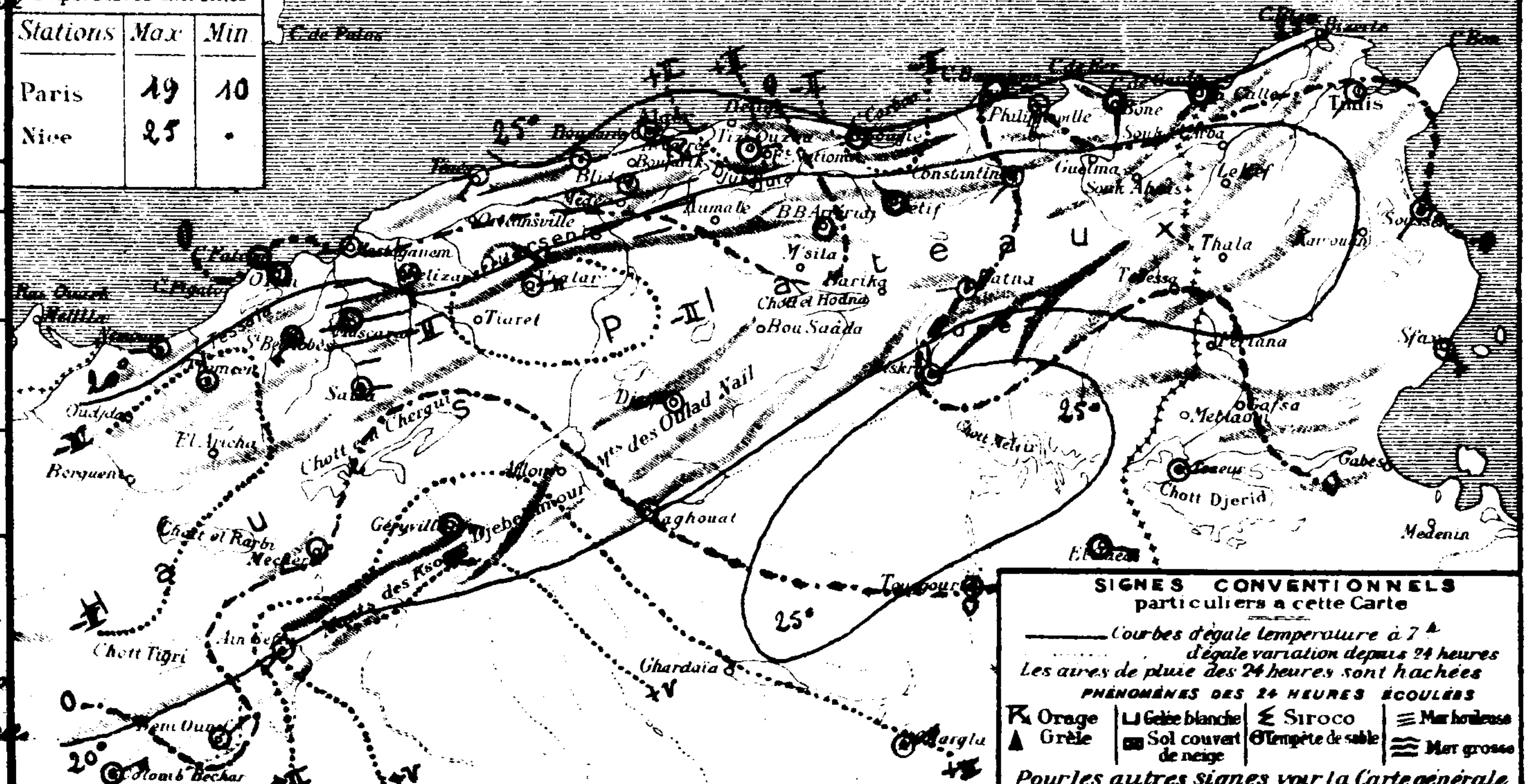

SONDAGES AÉROLOGIQUES

Altitude en Kms. comptée à partir du niveau de la station	Alger Université (Altitude 59m) Début 09h00 — Direction	Vitesse en m/s	Début h — Direction	Vitesse en m/s	Tamanrasset (Alt 1350m) Début 08h45 — Direction	Vitesse en m/s
05	SW	4			NNE	2
10	SW	6			NE	3
15	SW	7			SE	4
20	SW	4			SSW	2
25	SSW	6			NW	3
30	SSW	6			N	4
35	perdu par				NNE	7
40	défaut de				NNE	6
45	visibilité à				N	7
50	SSW	6				
55						
60						

By Transfer
Weather Bureau FEB 1940

UNIVERSITÉ D'ALGER
INSTITUT DE MÉTÉOROLOGIE
ET DE PHYSIQUE DU GLOBE

BULLETIN MÉTÉOROLOGIQUE DE L'ALGÉRIE

60me ANNÉE. — N° 276
Mercredi 2 Octobre 1935 — 7h

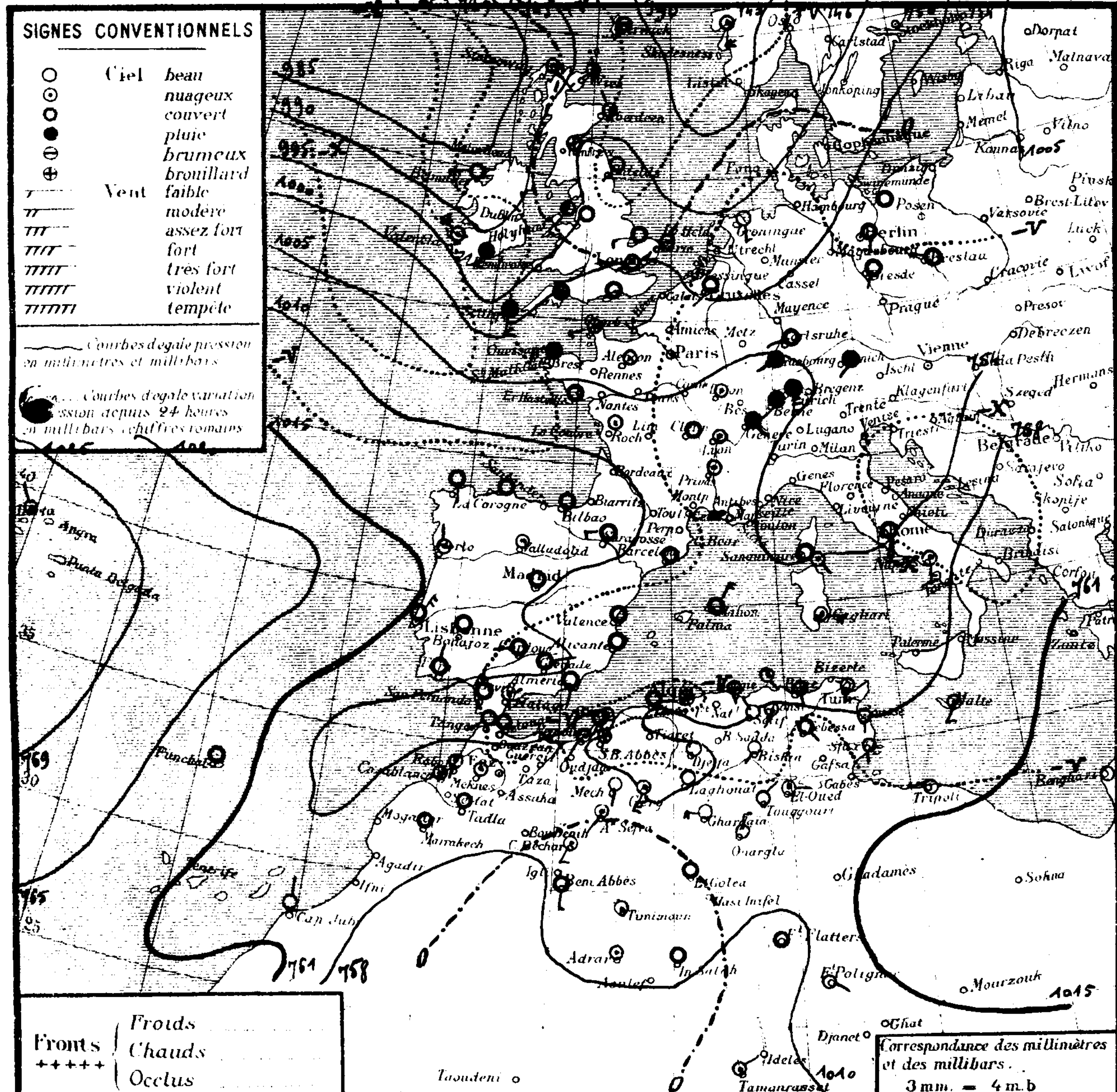

Stations	Altitude en mètres	Pression à 0° et au niveau de la mer: Observation	Pression: diff en 24h	Température de l'air: Observation	Température: diff en 24h	Vents Direction et force de 0 à 9	Etat du Ciel	Etat de la Mer	Temp. extrêmes (24 h): max	Temp. extrêmes (24 h): min	Pluie en millim. (24 h)	Pluie en m/m: Hauteurs totalisées du mois en cours	Hauteurs totalisées du 1er Septbre au 31 Août	Phénomènes
Littoral														
Nemours	83	10.5	-4.4	24.2	+2.4	SW 1	nuagx	P. agitée	26	20			328	
Cap Falcon	75	13.6	-2.2	21.2	-1.2	calme	couvert	belle	26	19			329	
Oran	11	10.2	-5.1	21.6	-1.5	SE 2	couvert	belle	26	..			412	
Mostaganem	113	09.4	-4.6	21.6	-1.5	ENE 2	clair	belle	29	20	.			
Cap Ténès	183	07.2	-5.3	22.4	-0.6	SW 3	couvert	agitée	27	21		0.6	440	
Cherchell	22	09.6	-4.8	23.8	-1.4	calme	couvert	t. belle	27	22			653	
Blida	267	10.2	-3.8	19.0	-3.0	calme	t. nuagx		27	18		2.0	938	
Bouzaréa	344	07.8	-4.4	22.0	-3.3	W 2	nuagx		30	21				Soirée éclairs au Sud
Alger	59	08.6	-3.6	22.4	-0.9	calme	t. nuagx	calme	31	21		0.3	691	11-13h siroco - 20h30 éclairs à l'Est
Maison-Carrée	48	08.8	-4.5	21.7	-1.3	calme	couvert		31	19				
Cap Carbon	225	08.5	-5.4	23.0	-2.0	S 2	t. nuagx	P. agitée	31	22			730	
Cap Bougaroni	195	08.2	-7.3	26.4	+0.4	W 4	t. nuagx	P. agitée	31	25			1073	
Philippeville	42	08.2	-3.9	23.7	+1.0	SSE 2	t. nuagx	calme	28	19	gouttes		1132	10-12h gouttes
Cap de Garde	161	07.0	-7.6	..	..	S 2	t. nuagx	calme	30	18			858	
La Calle	10	07.0	-6.7	26.0	+1.0	SW 4	clair	belle	34	23	1.0	1.0		17-19h orage-pluie
Bizerte	9													
Tunis	36	09.3	-6.4	23.8	+0.4	SW 3	clair		30	21	0.6	0.6		18-20h orage-pluie
Sousse	2	11.0	-6.4	21.9	-0.9	S 1	beau	calme	29	20				
Sfax	8	14.1	-6.4	25.4	+1.0	S 2	clair	t. belle	28	21				
Tell et Hautes Plaines														
Tlemcen	806	06.9	-6.7	25.0	+7.0	SSW 7	beau		25	19			534	
Sidi-bel-Abbès	476	09.4	-5.8	17.8	-0.2	SSW 3	brumeux		27	14				
Saïda	867	12.0	-4.8	19.0	+1.4	SE 4	t. nuagx		30	17			314	
Mascara	590	09.8	-5.9	19.4	+1.8	calme	nuagx		28	14			292	
Relizane	73	10.8	-5.9	20.0	-0.8	NW 1	couvert		31	19			192	
Orléansville	112	15.7	..	19.6	..	calme	t. nuagx		32	18			460	
Tiaret	1023													
Vialar	889	11.3	-4.9	18.8	+1.8	NW 4	couvert		30	15	1.0	1.0		20h orage-pluie
Médéa	935													
Aumale	905	09.7	-8.8	23.7	-0.3	WSW 7	t. nuagx		27	20			573	
Fort-National	942												940	
Tizi-Ouzou	222	09.6	-5.1	23.4	+1.2	NW 2	t. nuagx		35	21			841	
Bordj-b.-Arréridj	915	08.8	-5.8	19.2	+0.4	W 1	beau		27	16				
Sétif	1079	11.5	-4.6	15.2	-2.0	NW 2	beau		22	13	2.8	2.8		pluie hier et nuit
Batna	1044	11.0	-5.5	19.0	0.0	W 1	nuagx		24	17				
Constantine	660	13.9	-5.7	19.8	+0.8	SW 1	nuagx		25	19			673	
Guelma	268	12.8	-8.9	22.6	+2.1	NE 3	couvert		31	15	3.0	3.0	800	pluie nuit
Tébessa	863	11.8	-6.6	19.0	+1.0	SE 1	couvert			18			409	
Steppe et Atlas Saharien														
Aïn-Sefra	1090	14.2	+0.2	15.0	-5.0	SW 1	nuagx		28	12				
Mécheria	1167	14.1	-3.1	17.1	+1.1	S 2	clair		27	16			253	
Géryville	1320	09.7	-2.1	19.0	+0.1	SSW 5	nuagx		29	16			403	11h tonnerre - 18h éclairs
Aflou	1426													
Djelfa	1160	09.2	-10.5	13.3	-2.8	calme	clair		25	11				
Bou-Saâda (Sidi Sl Ch)	[illegible]	14.0	..	21.5	..	WNW 1	clair		31	11				
[illegible] (Béni Ounif)	[illegible]	..	..	16.1	-4.1	N 1	clair		30	15	2.0	2.0		pluie
Barika	484													
Sahara														
Colomb-Béchar	769	10.1	0.0	21.0	-1.0	SSW 3	nuagx		32	20	0.0			pluie hier
Laghouat	767	15.1	-1.2	15.0	-5.0	WSW ..	beau		..	14	5.0	5.0		18h30 orage-pluie
Biskra	125	11.2	-5.4	25.0	0.0	SW 1	beau		32	24			455	
Touggourt	69	11.6	-3.6	22.4	-0.6	NE 1	clair		31	20	gttes		125	14-18h30 gouttes
El-Oued	70	..	..	22.6	+0.6	E 1	nuagx		32	21			92	
Tozeur	50	13.6	-3.2	22.8	+0.6	E 1	nuagx		31	22				
Ghardaïa	526	14.5	..	21.2	..	W 4	beau		31	16				
Ouargla	157	12.1	-1.2	24.0	0.0	N 3	nuagx		..	22			69	
El-Goléa	394?	11.9	+2.4	21.0	-4.0	calme	couvert		..	20				
Béni-Abbès	497?	11.1	+0.4	23.0	+1.0	S 3	couvert		35	23				coups de vent hier
Timimoun	294?	12.5	0.0	25.0	-2.0	calme	t. nuagx		35	..				
Adrar	285?	14.0	+0.9	21.0	-6.0	calme	couvert			21	3.0			pluie hier et nuit
In-Salah	280?	10.6	+1.1	27.0	+1.0	calme	couvert		..	27				
Fort-Flatters	368?	08.1	-0.8	27.0	-2.0	calme	couvert		..	22				
Fort-Polignac	608?	..	..	25.0	-1.0	SE 2	clair		..	21				
Djanet	1100?													
Tamanrasset	1350?	07	-3.0	24.0	+1.0	ENE 1	nuagx		31	17			13	

LIBRARY OF CONGRESS
APR 1 - 1942
DUPLICATE EXCHANGE

Situation générale et situation en Algérie Une aire dépressionnaire occupe toute l'Europe et l'Afrique du Nord, des minima de pression se trouvent vers l'Islande (Westmanö: 986 mb = 740 mm), la Norvège et l'Italie septentrionale.

En Algérie le ciel est nuageux ou couvert. Les vents sont de Sud à Ouest, faibles ou modérés en général mais des coups de vent sont signalés en divers points. La mer est belle ou peu agitée. La température s'est maintenue élevée, et des pluies peu abondantes, parfois orageuses, ont eu lieu dans les régions de Vialar, Géryville, Laghouat, Sétif, Touggourt, Philippeville.

Probabilité (valable du 2 à 18h au 3 même heure) La pression baissera sur les Iles Britanniques et la France, ainsi que sur le Sud de la Tunisie; elle haussera sur l'Italie.

En Algérie le ciel sera nuageux, les vents seront en moyenne du secteur Ouest, modérés ou assez forts; la température baissera légèrement.

	ORAN	ALGER	CONSTANTINE
Littoral et Tell		Ciel nuageux. Vents du secteur Ouest modérés ou assez forts.	
Hts Plateaux		Température en faible baisse.	
Sahara Septentrional		Ciel nuageux. Vents du secteur Ouest modérés ou assez forts.	

Vents (Bassin Occidental de la Méditerranée)

- Golfe du Lion: Ouest à Sud, modérés ou assez forts
- Baléares, Bizerte: Secteur Ouest, modérés ou assez forts

Vents (en altitude)

- Ouest Algérie, Sahara, Est Algérie, Sahara: Ouest .... 10 à 15m

Prévisions transmises par l'Observatoire de Tamanrasset

- Tidikelt: nuageux à très nuageux. Vents du secteur Ouest faibles ou modérés.
- Azger: nuageux à très nuageux, éclaircie matin. Vents variables. Brume - mouvements orageux.
- Hoggar: nuageux à très nuageux, éclaircie matin. Vents variables - brume - mouvements orageux.

Températures extrêmes

Stations	Max	Min
Paris	16	8
Nice	22	14

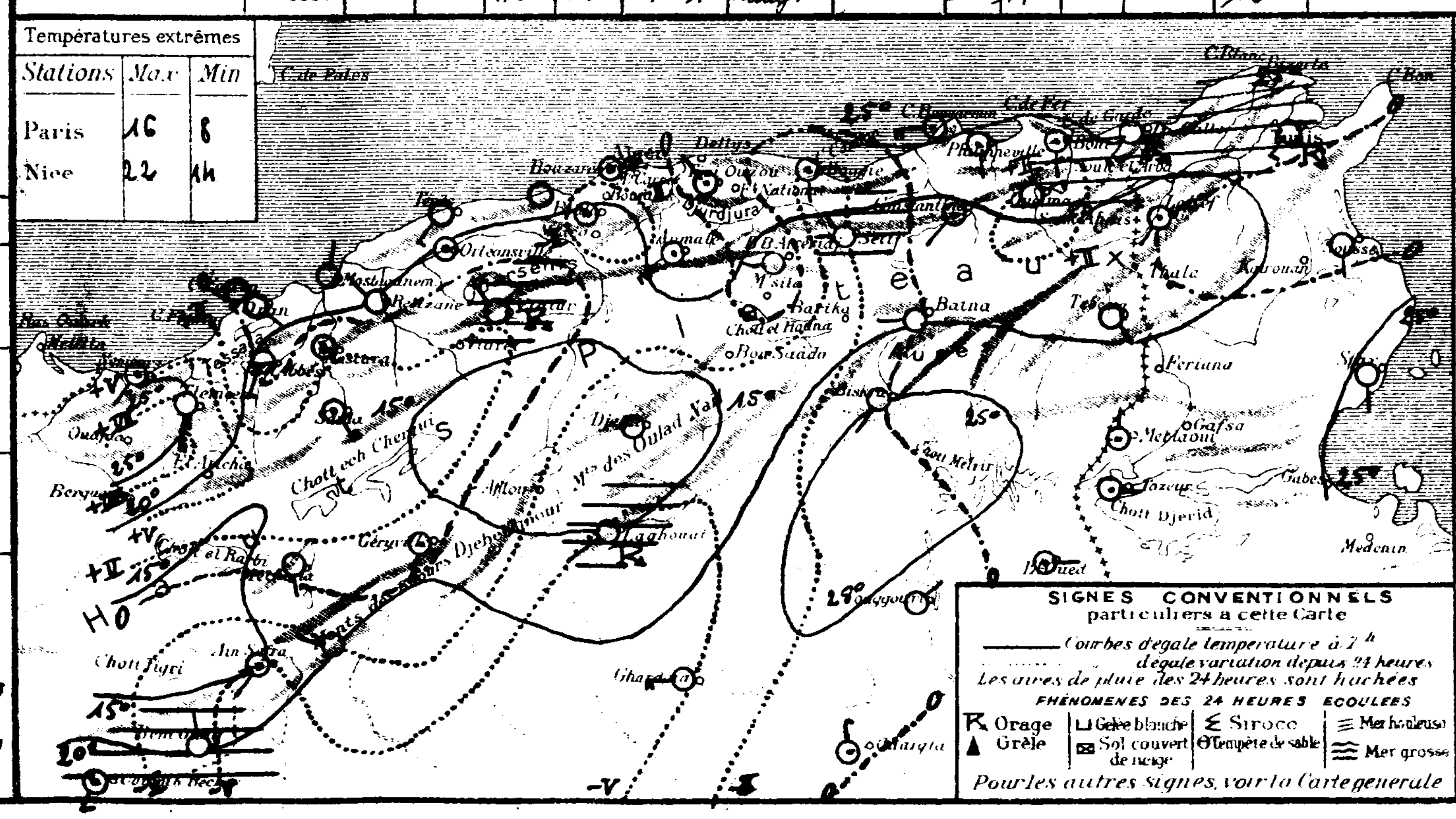

SONDAGES AÉROLOGIQUES

Altitude en Kms comptée à partir du niveau de la station	Alger Université (Altitude 59m) Début 08h45: Direction	Vitesse en m/s	Alger Université Début h: Direction	Vitesse en m/s	Tamanrasset (Alt 1350m) Début h: Direction	Vitesse en m/s
0.5	W	5				
1.0	WSW	13				
1.5	W	13				
2.0	WSW	17				
2.5	WSW	18				
3.0	WSW	18				
3.5	perdu	par				
4.0	défaut	de				
4.5	visibilité					
5.0	WSW	19				
5.5						
6.0						

UNIVERSITÉ D'ALGER
INSTITUT DE MÉTÉOROLOGIE
ET DE PHYSIQUE DU GLOBE

BULLETIN MÉTÉOROLOGIQUE DE L'ALGÉRIE

60ème ANNÉE. — N° 276
jeudi 3 Octobre 1935 7h

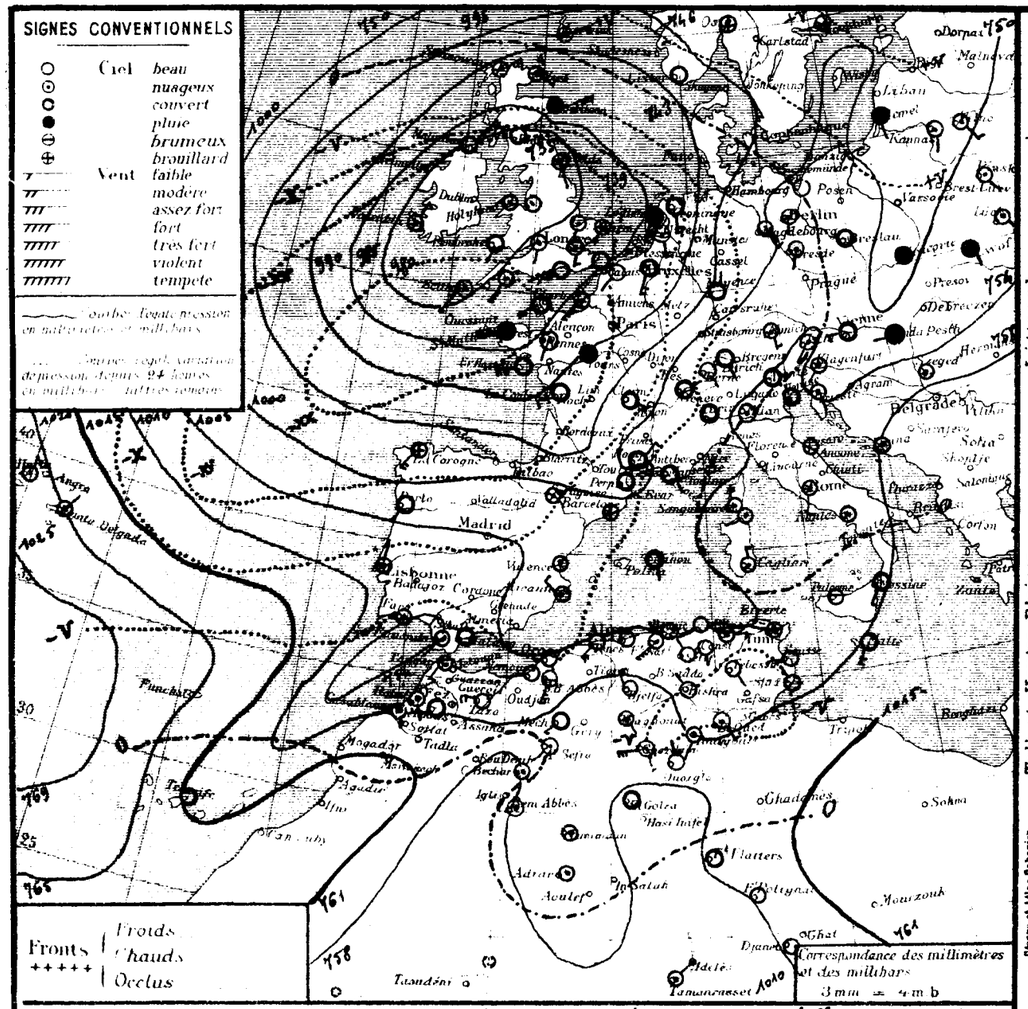

STATIONS	Altitude en mètres	Observation de 7 heures: Pression à 0° et au niveau de la mer — Observation	diff. en 24h	Température de l'air — Observation	diff. en 24h	Vents — Direction et force de 0 à 9	Etat du Ciel	Etat de la Mer	Dans les 24 heures: Températures extrêmes — max	min	Pluie en millim.	Pluie en m/m: Hauteurs totalisées du mois en cours	Hauteurs totalisées diff. Sept. au 31 Août	PHÉNOMÈNES
Littoral														
Nemours	83	07.7	-2.8	23.0	-1.2	W 2	beau	P. agitée	26	17			328	
Cap Falcon	75	07.3	-6.4	20.8	-0.4	SW 1	clair	belle	26	20			329	
Oran	11	06.9	-3.3	21.0	-0.6	S 2	clair	belle	26	21			412	
Mostaganem	113	08.4	-1.0	20.6	-0.9	SW 3	clair	P. agitée	29	17				
Cap Ténès	183	06.0	-1.3	22.2	-0.2	SW 4	beau	P. agitée	27	21		0.6	440	
Cherchell	22	06.0	-3.6	24.6	+0.7	calme	nuageux	belle	28	19		1.0	653	
Blida	267	03.2	-7.0	24.2	-3.2	S 3	nuageux		27	13		2.0	838	
Bouzaréa	344	03.6	-4.2	24.6	+2.6	W 3	clair		27	20				
Alger	59	04.3	-4.4	23.3	+0.9	calme	clair	calme	29	21		0.3	691	11 - 13h sirocco
Maison-Carrée	48	04.5	-4.3	20.7	-1.0	calme	clair		29	18		0.3		
Cap Carbon	225	03.8	-4.7	27.0	+4.0	W 3	clair	agitée	27	21			730	
Cap Bougaroni	195	06.7	-1.5	26.0	-2.4	calme	beau	agitée	27	21			1073	
Philippeville	42	05.6	-2.6	21.3	-2.4	SSW 2	clair	P. agitée	29	19			1132	
Cap de Garde	161	06.3	-0.7	23.0	..	E 3	nuageux	P. agitée	28	20			858	
La Calle	10	05.3	-1.7	24.8	-1.8	SW 1	clair	B. belle	33	21		1.0		
Bizerte	9													
Tunis	36	07.9	-1.4	21.6	-1.8	WNW 1	B. nuageux		33	21		0.6		
Sousse	2	07.9	-3.1	21.9	+0.7	W 1	beau	calme	32	20	gttes			17h gouttes
Sfax	8	11.7	-2.4	24.6	-0.8	NNW 1	clair	calme	29	22				
Tell et Hautes Plaines														
Tlemcen	806	04.9	-2.0	22.5	-2.5	WSW 7	beau		26	21			534	
Sidi-bel-Abbès	476	06.0	-3.4	20.4	+2.6	SSW 5	brumeux		31	12				
Saïda	867	13.4	+1.4	17.0	-2.0	S 1	beau		30	16			314	
Mascara	590	07.6	-2.2	19.6	+0.2	calme	beau		31	18			292	
Relizane	73	11.6	+0.8	19.7	-0.3	W 1	beau		33	17			192	
Orleansville	112	06.1	..	18.5	-1.1	calme	clair		32	17			460	
Tiaret	1023													
Vialar	889	09.3	-2.3	18.5	-0.3	S 5	beau		29	15		1.0		
Médéa	935													
Aumale	905												573	
Fort-National	942	05.3	..	21.8	..	WSW 5	B. nuageux		25	18			940	
Tizi-Ouzou	222	06.6	-3.0	19.0	-4.4	E 1	clair		32	18			841	
Bordj-b.-Arréridj	915	08.0	-0.8	20.2	+1.0	W 2	beau		28	17				
Sétif	1079	07.2	-4.4	18.8	+3.6	NW 1	clair		25	14		2.8		
Batna	1044													
Constantine	660	10.6	-3.3	20.0	+0.2	S 1	clair		29	18	1.6	1.5	673	13h Hc orage - pluie
Guelma	268	10.5	-2.5	22.0	-0.6	NE 2	beau		33	15		3.0	800	
Tébessa	863	06.9	-6.1	27.0	+8.0	SE 1	clair		29	19			409	
Aïn-Sefra	1090	14.5	+0.3	15.0	0.0	SW 1	nuageux		29	12				
Méchéria	1167	11.0	-3.1	17.8	+0.7	SW 3	couvert		26	16			253	
Géryville	1320	08.1	-1.6	18.4	-0.6	SW 4	couvert		29	13			403	
Aflou	1426													
Steppe et Atlas Saharien														
Djelfa	1160	12.8	+3.5	19.0	+6.7	NNW 5	clair		27	16				
Boghari de Ch	[illegible]	12.8	-1.2	14.0	-7.6	calme	B. nuageux		30	12				
Médéa Cunif	[illegible]	..	..	18.6	-2.9	SW 1	beau		28	16		2.0		
Barika	484													
Colomb-Béchar	769	10.9	+0.8	17.0	-1.0	calme	B. nuageux		29	16				
Laghouat	767	11.5	-3.6	17.0	+2.0	SSE 1	B. nuageux		..	13		5.0		
Biskra	125	06.2	-5.0	27.0	+2.0	NW 1	beau		35	22			455	
Touggourt	69	09.7	-4.9	25.2	+2.8	SSW 1	nuageux		35	22			12.5	
El-Oued	70	..		26.2	+3.6	SSE 3	B. nuageux		36	24			92	
Sahara														
Tozeur	50	08.8	-4.8	22.2	-0.6	E 1	clair		36	19				
Ghardaïa	526	11.4	-3.2	22.3	+1.1	W 5	beau		33	17				
Ouargla	157	10.5	-1.6	26.0	+2.0	NNW 2	B. nuageux		..	26			69	
El-Goléa	394?	09.5	-2.4	23.0	+2.0	calme	couvert			23				
Béni-Abbès	497?	10.3	-0.6	18.0	-5.0	calme	nuageux		27	18	0.5			pluie hier
Timimoun	294?	11.3	-1.2	27.0	+2.0	calme	nuageux		35	23				
Adrar	285?	12.9	-1.1	22.0	+1.0	calme	nuageux		33	21				
In-Salah	280?													
Fort-Flatters	368?	10.1	+2.0	25.0	-2.0	calme	couvert		..	22				
Fort-Polignac	808?	..	..	26.0	+1.0	calme	clair		..	21				
Djanet	1100?	..	..	22.0	..	calme	clair		..	21				
Tamanrasset	1350?	08	+1	22.0	-2.0	NE 2	nuageux		32	16			13	

Situation générale et situation en Algérie. La pression est basse sur toute l'Europe et sur l'Afrique du Nord. Une puissante dépression a son centre sur les Iles Britanniques (Valentia = 978mm; 733mm).

En Algérie le ciel est beau, sauf sur l'Ouest de l'atlas saharien où il est très nuageux ou couvert. Les vents soufflent de Sud à Ouest et sont faibles à assez forts. La mer est agitée à l'Est du littoral, belle ou peu agitée à l'Ouest et au centre. La température est restée élevée. Un orage, avec faible pluie, a eu lieu hier après-midi à Constantine.

Probabilité (valable du 3 à 18h ou 6 même heure.) La pression baissera sur l'Ouest des Iles Britanniques, de la France, de la Péninsule Ibérique et de l'Afrique du Nord. Elle baissera sur l'Europe Centrale, l'Italie et la Tunisie.

En Algérie, le ciel restera très nuageux ou couvert avec averses dans l'Est, parfois orageuses et abondantes. Les vents souffleront de Sud à Ouest et seront modérés à assez forts ou forts. La température s'abaissera par l'Ouest.

	ORAN	ALGER	CONSTANTINE
Littoral et Tell	Très nuageux ou couvert quelques pluies. Vents de Sud-Ouest à Ouest modérés à forts. Température en baisse.	Très nuageux ou couvert averses, abondantes par places, pouvant être orageuses. Vents de Sud-Ouest à Ouest modérés à forts. Température en baisse par l'Ouest	
Hts Plateaux			
Sahara Septentrional	Très nuageux avec éclaircies. Coups de vent de Sud à Ouest	Très nuageux. Pluies au Nord. Coups de vent de Sud.	

Vents (Bassin Occidental de la Méditerranée)

Golfe du Lion, Baléares, Bizerte: Sud-Ouest à Ouest, assez forts à forts avec coups de vent.
Sud à Sud-Ouest, modérés à forts

Vents (en altitude)

Ouest Algérie, " Sahara: Sud-Ouest à Ouest ..... 12 à 20m.
Est Algérie, " Sahara: Sud à Sud-Ouest ..... 12 à 20m.

Prévisions transmises par l'Observatoire de Tamanrasset

Laghouat: Nuageux. Vents variables, secteur Ouest dominant modérés.
Azgers, Hoggar: Nuageux. Vents variables secteur Sud dominant, faibles à modérés.

Temperatures extrêmes

Stations	Max	Min
Paris	15	11
Nice	22	11

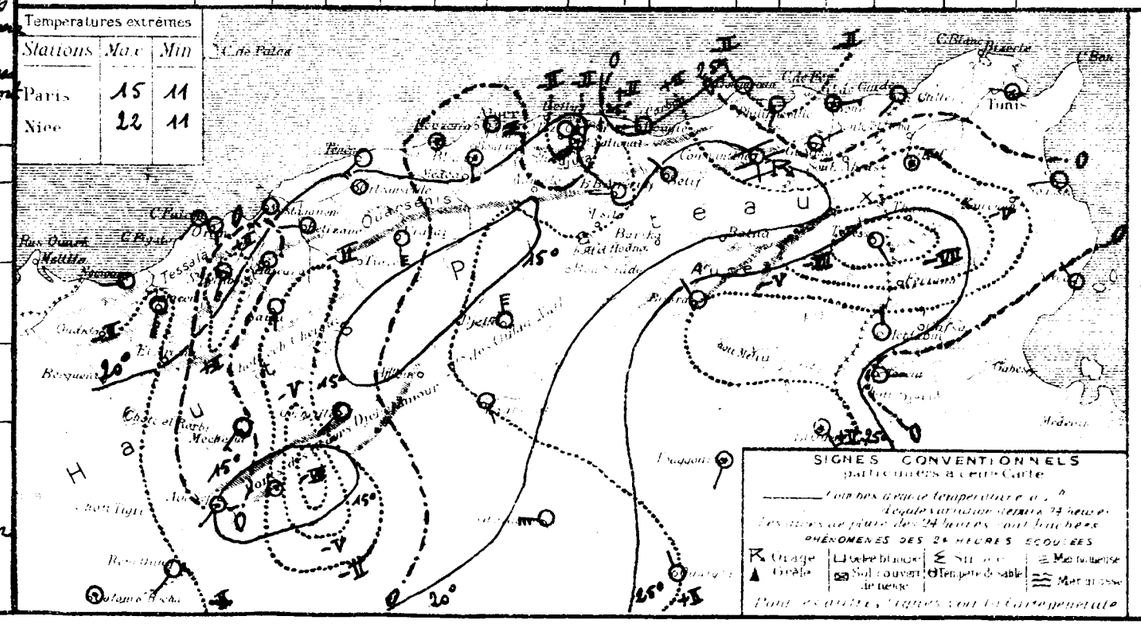

SONDAGES AÉROLOGIQUES

Alger Université Altitude 59m — Départ 09h.00

Altitude en km.	Vitesse	Direction
0.5	SW	8
1.0	SW	12
1.5	perdu par	
2.0	défaut de	
2.5	visibilité	
3.3	WSW	12
3.5		
+0		
+5		
5.0		
5.5		
6.0		

Division of Maps
FEB 29 1940
Library of Congress

By Transfer
Weather Bureau
FEB 16 1940

UNIVERSITÉ D'ALGER
INSTITUT DE MÉTÉOROLOGIE
ET DE PHYSIQUE DU GLOBE

BULLETIN MÉTÉOROLOGIQUE DE L'ALGÉRIE

Vendredi 4 Octobre 1935 — 60ième ANNÉE — N° 277 — 7h

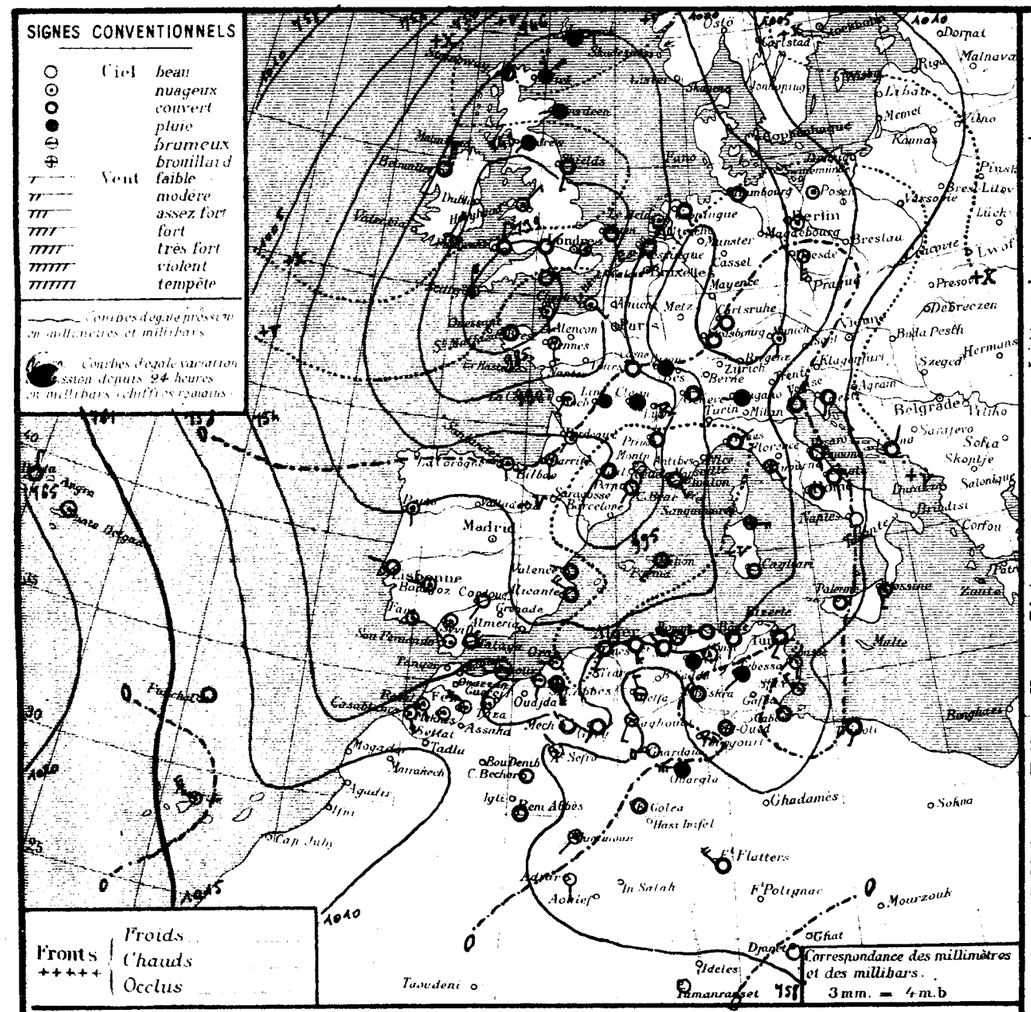

STATIONS	Altitude en mètres	Observation de 7 heures: Pression à 0° et au niveau de la mer — Observation	diff. en 24h	Température de l'air — Observation	diff. en 24h	Vents Direction et force de 0 à 9	Etat du Ciel	Etat de la Mer	Dans les 24 heures: Températures extrêmes — max	min	Pluie en mm — Hauteurs totalisées du mois en cours	Hauteurs totalisées du 1er Sept. au 31 Août	PHÉNOMÈNES
Littoral													
Nemours	83	03.8	-3.9	21.8	-1.2	WNW 2	nuag.	P. agitée	26	17		328	
Cap Falcon	75	03.4	-1.8	19.8	-1.0	WSW 2	pluie	agitée	26	18	4.2	4.2	329	pluie nuit
Oran	11	03.7	-3.2	21.2	+0.2	SW 3	nuag.	P. agitée	28	20			412
Mostaganem	113	02.0	-6.4	20.0	-0.6	S 4	nuag.	agitée	28	19			
Cap Ténès	183	00.0	-6.0	20.6	-1.6	SW 4	couvert	houleuse	28	20			440
Cherchell	22	02.6	-3.4	23.0	-1.5	E 2	couvert	belle	27	21			653
Blida	267	01.8	-1.4	21.0	-3.2	S 2	3 nuag.		27	20	gttes		938	6h gouttes
Bouzaréa	344	01.2	-2.4	20.9	-3.7	W 3	couvert		31	20			
Alger	59	02.2	-2.0	23.0	-0.3	calme	couvert	calme	30	23	0.2	0.5	631	0h15 pluie - 7h gouttes
Maison-Carrée	48	02.2	-2.3	22.9	+2.2	W 1	couvert		28	17		0.3		
Cap Carbon	225	02.9	-0.9	21.0	-6.0	W 5	couvert	P. agitée	33	—	3.0	3.0	730	pluie nuit
Cap Bougaroni	195	03.8	-2.9	23.4	-0.6	calme	couvert	P. agitée	30	23			1073	
Philippeville	42	02.8	-2.8	25.4	+4.1	WSW 3	couvert	P. agitée	29	23	0.3	0.3	1132	17-18h et nuit pluie
Cap de Garde	161	03.8	-2.5	26.0	+3.0	SW 2	couvert	belle	32	20			858	
La Calle	10	03.0	-2.3	27.3	+3.1	SW 1	couvert	calme	31	26		1.0		
Bizerte	9													
Tunis	36	08.3	+0.4	27.4	+5.8	SW 3	couvert		34	25	gttes	0.6		gouttes - sirocco hier
Sousse	2	06.7	-1.2	28.2	+6.3	S 1	nuag.	calme	31	25				
Sfax	8	09.8	-1.9	25.4	+0.8	SE 2	nuag.	B. belle	29	25				
Tell et Hautes Plaines													
Tlemcen	806	02.1	-2.8	16.0	-6.5	SSW 3	nuag.		25	14	2.0	2.0	534	pluie
Sidi-bel-Abbès	476	03.7	-2.3	16.8	-3.6	S 5	couvert		30	15	1.0	1.0		4-5h pluie
Saïda	867	07.7	-5.7	15.4	-1.6	S 1	couvert		28	15			314	
Mascara	590	04.5	-3.1	17.0	-2.6	W 1	brouillard		30	17	1.0		292	5h pluie
Relizane	73	05.1	-6.5	19.5	-0.2	W 1	couvert		33	19			192	
Orléansville	112	03.0	-3.1	20.5	+2.0	calme	couvert		32	20			460	
Tiaret	1023													
Vialar	889	06.0	-3.0	16.5	-2.0	S 4	couvert		29	15	1.0	2.0		pluie nuit - 7h gouttes
Médéa	935													
Aumale	905												573	
Fort-National	942	03.5	-1.8	16.8	-5.0	W 4	couvert		29	14			940	
Tizi-Ouzou	222	03.2	-3.4	20.0	+1.0	NW 1	couvert		35	20	gttes		841	nuit gouttes - vent
Bordj-b.-Arréridj	915	03.8	-4.2	14.8	-5.4	calme	couvert		27	14	6.0	6.0		pluie
Sétif	1079	04.5	-2.7	14.6	-4.2	W 2	pluie		25	14	3.4	6.2		pluie nuit
Batna	1044	05.8	..	16.0	.	W 3	nuag.		..	14	1.0	1.0		pluie
Constantine	660	08.1	-2.5	20.0	0.0	SW 1	nuag.		31	20		1.5	673	
Guelma	268	07.0	-3.5	24.0	+2.0	NE 2	3 nuag.		37	23	gttes		800	Soir et matin gouttes.
Tébessa	863	09.6	..	19.0	-8.0	SW 3	pluie		26	18			409	
Aïn-Sefra	1090	10.0	-4.5	11.0	-4.0	NW 2	nuag.		26	7				
Mécheria	1167	07.4	-3.6	14.2	-3.6	SW 3	3 nuag.		24	13	2.0	2.0	253	après-midi et nuit pluie
Géryville	1320	04.9	-3.2	10.4	-8.0	SW 4	couvert		26	..	9.0	9.0	403	15h gouttes. 20h et nuit pluie
Aflou	1426													
Steppe et Atlas Saharien													
Djelfa	1160	10.9	-1.9	15.2	-3.8	NNW 3	brumeux		25	11	1.1	1.1		pluie nuit
Bou-Saâda	550													
M'sila	486	..	..	15.0	-3.6	SW 1	3 nuag.		26	14	3.0	5.0		pluie
Barika	484													
Colomb-Béchar	769	07.4	-3.5	15.0	-2.0	SSW 4	bruine		26	15	0.0			pluie nuit
Laghouat	767	09.0	-2.5	17.0	0.0	SSW 3	3 nuag.			11	18.2	18.2		21h30 - 4h30 pluie
Biskra	125	08.8	+2.6	22.0	-5.0	NW 1	couvert		34	21	8.9	8.9	455	2-4h pluie
Touggourt	69	09.6	-0.1	23.0	-2.2	SW 5	orage		35	21	1.0	1.0	125	23-24h tempête de sable - 4h30 - 5h10 pluie
El-Oued	70			22.4	-3.8	S 2	couvert		37	22	1.0	1.0	92	6h pluie
Sahara													
Tozeur	50	06.9	-1.9	27.0	+4.8	SW 4	3 nuag.		37	23				
Ghardaïa	526	10.9	-0.5	19.8	-2.5	W 5	beau		31	16	gtte			nuit gouttes
Ouargla	157	11.8	+1.3	21.0	-5.0	WNW 5	couvert		..	..	11.0		59	pluie nuit
El-Goléa	394?	12.6	+3.1	17.0	-6.0	calme	couvert		..	16	5.0			pluie nuit
Béni-Abbès	497?	08.1	-2.4	18.0	0.0	calme	couvert		28	17	1.0			Coups de vent hier - pluie nuit
Timimoun	294?	10.2	-1.1	19.0	-8.0	SW 2	nuag.		33	18	5.0			pluie hier et nuit
Adrar	285?	13.3	+0.4	20.0	-2.0	S 2	clair		28	19	4.0			pluie hier et nuit
In-Salah	280?													
Fort-Flatters	368?	10.6	+0.5	25.0	0.0	NW 4	couvert		..	24				
Fort-Polignac	608?	..	..	28.0	+2.0	W 8	couvert		..	20				
Djanet	1100?			23.0	+1.0	calme	clair			21				
Tamanrasset	1350?	10	+2	21.0	-1.0	calme	clair		21	16		13		

Situation générale et situation en Algérie. La pression est restée basse sur toute l'Europe Occidentale et sur l'Afrique du Nord. Une dépression a son centre sur la Manche (Guernesey: 984 mm. 738 mm) et des minima barométriques se trouvent aussi sur le Sud de l'Allemagne et sur le Golfe du Lion (Perpignan: 992 mb. 744 mm). En Algérie, le ciel est très nuageux ou couvert. Les vents soufflent du Sud à Ouest et sont faibles à assez forts. La mer est agitée à l'Ouest du littoral, belle ou peu agitée à l'Est. La température a généralement baissé. Des averses, fortes par endroits, sont tombées sur le Sud des Hauts-Plateaux et le Nord du Sahara, et des pluies plus faibles en divers points du Tell.

Probabilité (valable du 4 à 18h au 5 même heure). Une baisse de pression aura lieu sur l'Italie et la Méditerranée centrale, une hausse sur les Iles Britanniques, la France et la Péninsule Ibérique. En Algérie, le ciel sera nuageux ou très nuageux avec averses par places; les vents souffleront de Sud-Ouest à Nord-Ouest et seront modérés à forts; la température variera peu.

	ORAN	ALGER	CONSTANTINE
Littoral et Tell	Ciel nuageux ou très nuageux, averses par places, vents de Sud-Ouest à Nord-Ouest modérés à forts. Température sans grand changement.		
Hts Plateaux			
Sahara Septentrional	Ciel nuageux, quelques pluies au Nord. Coups de vent de Sud-Ouest à Nord-Ouest	Ciel très nuageux. Averses au Nord. Coups de vent de Sud à Ouest	

Vents (Bassin Occidental de la Méditerranée)

Golfe du Lion, Baléares, Bizerte: Sud à Ouest, assez forts à forts

Vents (en altitude)

Ouest Algérie, Sahara: Sud-Ouest ..... 12 à 20m.

Est Algérie, Sahara: Sud ..... 12 à 20m

Prévisions transmises par l'Observatoire de Tamanrasset

Tidikelt, Azgers, Hoggar: Prévisions non parvenues

Températures extrêmes

Stations	Max	Min
Paris	16	11
Nice	20	14

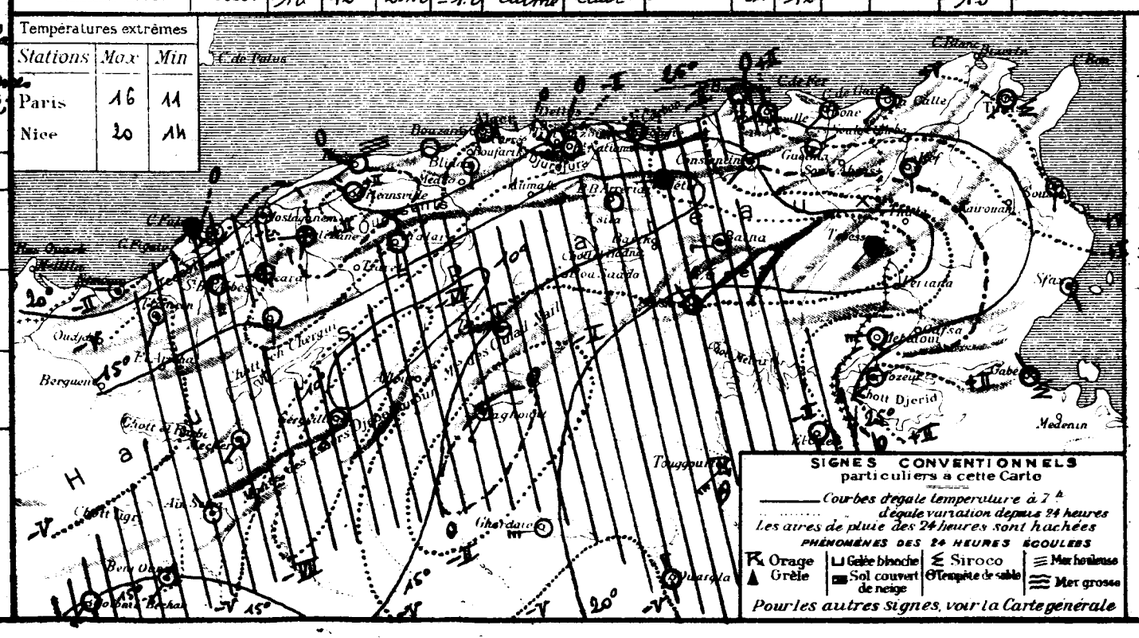

SONDAGES AÉROLOGIQUES

Altitude en Kms. compte à partir du niveau de la station	Alger Université, Altitude 59m — Début h — Direction	Vitesse en m/s	Début h — Direction	Vitesse en m/s	Tamanrasset, Alt. 1350m — Début 10h00 — Direction	Vitesse en m/s
05					WSW	2
10					W	1
15					W	2
20					WSW	4
25					WSW	12
30					W	14
35					SW	10
40					SW	8
45					SW	10
50					WSW	9
55					WSW	10
60					WSW	14

LIBRARY OF CONGRESS
APR 1 - 1936

UNIVERSITÉ D'ALGER
INSTITUT DE MÉTÉOROLOGIE
ET DE PHYSIQUE DU GLOBE

BULLETIN MÉTÉOROLOGIQUE DE L'ALGÉRIE

Samedi 5 Octobre 1935 — 60ème ANNÉE — N° 278 — 7h

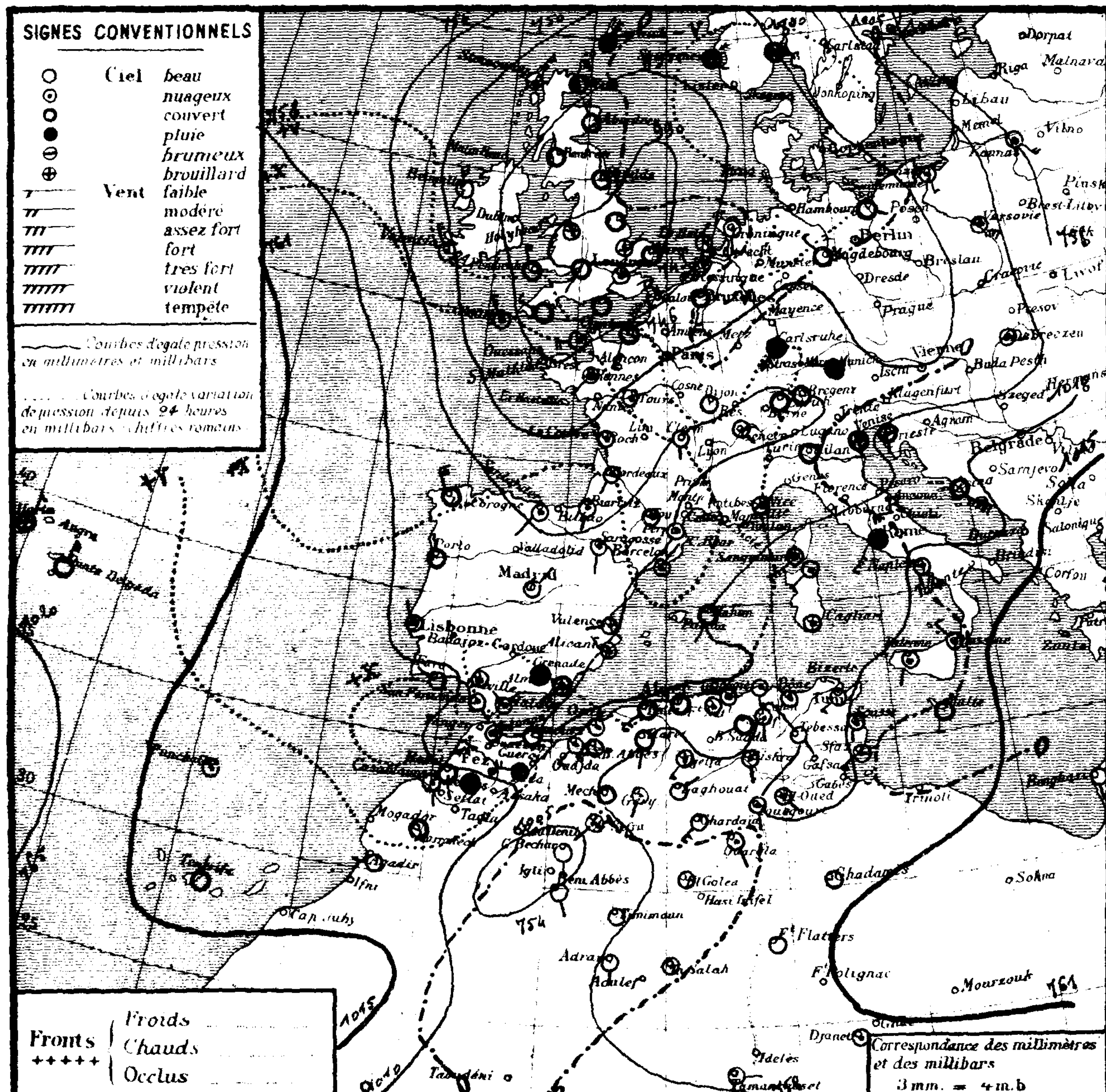

	STATIONS	Altitude en mètres	Pression à 0° et au niveau de la mer: Observation	Pression: diff en 24 h	Température de l'air: Observation	Température: diff en 24 h	Vents Direction et force de 0 à 9	Etat du Ciel	Etat de la Mer	Temp. extrêmes (24 h): max	Temp. extrêmes (24 h): min	Pluie en millim. (24 h)	Hauteurs totalisées du mois en cours (m/m)	Hauteurs totalisées du 1er Septbre au 31 Août (m/m)	PHÉNOMÈNES
Littoral	Nemours	83	08.1	+4.3	18.4	-3.4	SW 3	nuagx	P. agitée	23	14			328	
	Cap Falcon	75	08.4	+3.0	17.4	-2.4	SW 1	T. nuagx	P. agitée	21	16	4.6	8.8	329	pluie hier et nuit par intermittence.
	Oran	11	07.4	+3.7	18.4	-2.8	W 2	nuagx	belle	23	..	2.0	2.0	412	pluie nuit
	Mostaganem	113	08.1	+6.1	18.1	-1.9	S 4	nuagx	agitée	27	15	18.0	18.0		12h pluie
	Cap Ténès	183	05.6	+5.6	16.4	-4.2	SW 4	couvert	P. agitée	25	16	2.4	3.0	440	pluie nuit
	Cherchell	22	07.2	+4.6	18.0	-5.0	calme	couvert	P. agitée	27	17	14.0	15.0	653	14h et nuit pluie
	Blida	267	06.8	+5.0	16.0	-5.0	calme	T. nuagx		24	16	4.6	6.6	938	pluie hier et nuit
	Bouzaréa	344	06.1	+4.9	18.1	-2.8	W 2	T. nuagx		24	17	0.5	0.5		8h20 - 17h pluie
	Alger	59	06.6	+4.4	20.3	-2.7	calme	couvert	belle	25	19	0.3	0.8	691	8h30 - 10h30 - 16h et nuit pluie
	Maison-Carrée	48	06.8	+4.6	18.1	-4.8	calme	couvert		25	17	1.2	1.2		nuit pluie 7h gouttes
	Cap Carbon	225	06.9	+4.0	21.0	0.0	W 5	T. nuagx	agitée	25	17	8.0	11.0	730	pluie hier et nuit
	Cap Bougaroni	195	08.5	+4.7	21.2	-2.2	calme	nuagx	P. agitée	35	18	15.0	15.0	1073	16 - 18h et nuit pluie
	Philippeville	42	07.8	+5.0	22.1	-3.3	SSW 2	nuagx	belle	29	19	2.0	2.3	1132	16 - 17h pluie
	Cap de Garde	161	07.9	+4.1	22.0	-4.0	S 3	nuagx	agitée	27	18	5.0	5.0	858	pluie hier et nuit
	La Calle	10	07.6	+4.6	22.6	-4.7	SW 1	T. nuagx	T. belle	29	20		1.0		
	Bizerte	9													
	Tunis	36	07.9	+4.1	23.8	-3.6	SW 3	clair		29	20	0.2	0.8		11 - 14h pluie
	Sousse	2	11.1	+4.4	23.6	-4.6	S 1	nuagx	calme	31	20				
	Sfax	8	..	..	24.6	-0.8	SW 2	nuagx	T. belle	31	21	gttes			2h 40 gouttes
Tell et Hautes Plaines	Tlemcen	806	06.6	+4.5	13.8	-2.2	SSW 8	beau		20	13	1.0	1.0	534	pluie
	Sidi-bel-Abbès	476	07.7	+4.0	14.7	-2.1	W 3	couvert		24	13	1.0	2.0		1 - 8h pluie
	Saïda	867	10.5	+2.8	14.0	-1.4	SW 1	couvert		24	14	3.0	3.0	314	pluie
	Mascara	590	07.8	+3.3	14.2	-2.8	SW 1	T. nuagx		24	14	10.0	11.0	292	pluie hier et nuit - tonnerre.
	Relizane	73	08.9	+3.8	16.8	-2.7	NW 1	couvert		25	15	15.0	15.0	192	pluie
	Orléansville	112	07.8	+4.8	17.0	-3.5	calme	couvert		26	16	16.4	16.4	460	pluie hier et nuit
	Tiaret	1023	06.0	..	12.4	..	SSW 1	couvert		19	12	10.1			Soirée et nuit 10.1
	Vialar	889	10.5	+4.5	14.5	-2.0	SW 3	couvert		21	13	10.0	12.0		pluie hier et nuit
	Médéa	935													
	Aumale	905												573	
	Fort-National	942	07.9	+4.4	16.3	-0.5	calme	nuagx		21	9	22.0	22.0	940	17 - orage - grêle - pluie.
	Tizi-Ouzou	222	08.5	+5.3	17.0	-3.0	SE 1	couvert		39	16	27.0	27.0	841	15h55 - 17h pluie - vent.
	Bordj-b.-Arréridj	915	07.4	+3.6	13.9	-0.9	SW 1	couvert		20	13	7.0	13.0		13h30 - 14h et nuit pluie
	Sétif	1079	08.2	+3.7	13.8	-0.8	WSW 2	couvert		18	12	12.2	18.4		pluie hier et nuit - coups de vent
	Batna	1044	10.0	+4.2	15.0	-1.0	W 3	beau		21	13	2.0	3.0		pluie
	Constantine	660	10.7	+2.6	16.0	-4.0	S 1	nuagx		24	15	2.2	3.7	673	pluie hier et nuit
	Guelma	268												800	
	Tébessa	863	11.6	+2.0	22.0	+3.0	SE 1	clair		22	15	1.3	1.3	409	12 - 15h pluie
Steppe et Atlas Saharien	Aïn-Sefra	1090	08.8	-1.2	14.0	+3.0	SW 1	T. nuagx		..	11				
	Mécheria	1167	10.2	+2.8	12.8	-1.4	calme	couvert		22	11	10.0	12.0	253	pluie nuit
	Géryville	1320	03.6	+0.7	13.9	+3.5	SSW 1	T. nuagx		18	10	18.0	27.0	403	11h orage. soirée et nuit pluie
	Aflou	1426													
	Djelfa	1160	12.5	+1.6	11.2	-4.0	SW 3	nuagx		19	11	9.8	10.9		12 - 13h et nuit pluie
	Bou-Saâda	550													
	~~Msila~~ Ouenif	461	..	..	14.4	-0.6	N 1	clair		24	14		5.0		
	Barika	484			19.0	..	SSE 2	T. nuagx		25	16	2.0			pluie
	Colomb-Béchar	769	04.7	-2.7	15.0	0.0	S 2	beau		26	15				Coups de vent hier
Sahara	Laghouat	767	10.1	+1.1	15.0	-2.0	NE 1	beau		..	14		18.2		
	Biskra	125	10.8	+2.0	20.0	-2.0	S 1	nuagx		26	18	11.1	20.0	455	14 - 15. 20 - 21h pluie
	Touggourt	69	10.0	+0.4	23.6	+0.6	S 1	nuagx		30	20	1.3	2.3	125	pluie
	El-Oued	70			21.8	-0.6	SE 2	nuagx		26	20	2.0	3.0	92	7 - 17h pluie
	Tozeur	50	07.5	+0.6	23.2	-3.8	calme	nuagx		27	20				
	Ghardaïa	526	13.5	+2.6	18.6	-1.2	SW 4	clair		26	16				
	Ouargla	157	11.3	-0.5	20.0	-1.0	SSE 1	clair		..	18			69	
	El-Goléa	394?	10.3	-2.3	16.0	-1.0	calme	clair		..	20				
	Béni-Abbès	497?	06.9	-1.2	18.0	0.0	SSW 2	clair		28	18				Coups de vent hier
	Timimoun	294?	09.8	-0.4	20.0	+1.0	calme	clair		29	18				Coups de vent hier
	Adrar	285?	12.9	-0.4	20.0	0.0	SSW 2	clair		30	20				
	In-Salah	280?	11.0	..	22.0	..	calme	nuagx		..	21				
	Fort-Flatters	368?	12.1	+1.5	25.0	0.0	calme	clair		..	21				
	Fort-Polignac	608?													
	Djanet	1100?	..	..	24.0	+1.0	calme	nuagx			23				
	Tamanrasset	1350?	10	0	23.0	+2.0	E 1	clair		31	16			13	

Division of Maps
FEB 29 1940
Library of Congress

Situation générale et situation en Algérie. La pression est toujours basse sur l'Europe Occidentale et l'Afrique du Nord, avec un minimum sur les Iles Britanniques (Granwell: 990 m/b: 743 m/m); des minimas secondaires se trouvent sur la Méditerranée Occidentale (Barcelone: 1004 m/b: 753 m/m) et sur le Sahara (Colomb-Béchar: 1005 m/b: 754 m/m).
En Algérie, le ciel est très nuageux ou couvert, avec vents de Sud Ouest à Ouest, modérés à assez forts. La température a baissé. La mer est en général agitée ou peu agitée. Des averses, assez fortes par endroits, sont tombées hier et cette nuit sur presque tout le réseau.

Probabilité (valable du 5 à 18h au 6 même heure) La pression haussera sur les Iles Britanniques, la France, la Péninsule Ibérique et l'Ouest de l'Afrique du Nord; elle baissera sur la Tunisie et la Méditerranée Centrale.
En Algérie, le ciel sera très nuageux ou couvert avec averses, abondantes dans l'Est, plus faibles dans l'Ouest, où des éclaircies se produiront dans l'après-midi. Les vents souffleront de Sud-Ouest à Nord-Ouest et augmenteront de force (modérés à forts) la température baissera.

	ORAN	ALGER	CONSTANTINE
Littoral et Tell	Très nuageux avec averses puis éclaircies. Vents de Sud-Ouest à Nord-Ouest, modérés à forts. Température en baisse.	Très nuageux ou couvert surtout à l'Est. Vents de Sud-Ouest à Ouest modérés à forts. Température en baisse.	averses, abondantes
Hts Plateaux		Très nuageux avec averses, surtout au Nord. Vents de Sud à Sud-Ouest, modérés à assez forts.	
Sahara Septentrional	Nuageux s'éclaircissant. Vents d'Ouest à Nord, modérés à assez forts		Très nuageux avec pluies au nord. Vents de Sud à Sud-Ouest, modérés à assez forts.

Vents (Bassin Occidental de la Méditerranée)
Golfe du Lion: Est à Nord, assez forts ou forts.
Baléares: Variables, modérés à assez forts.
Bizerte: Sud-Ouest, modérés à assez forts.

Vents (en altitude)
Ouest Algérie / Ouest Sahara: Sud-Ouest à Ouest .... 12 à 20m
Est Algérie / Est Sahara: Sud-Ouest .... 12 à 20m

Prévisions transmises par l'Observatoire de Tamanrasset
Tidikelt: Beau à nuageux. Vents du secteur Ouest modérés
Azgers / Hoggar: Beau. Vents d'entre Sud et Ouest modérés

Températures extrêmes		
Stations	Max	Min
Paris	17	11
Nice	20	15

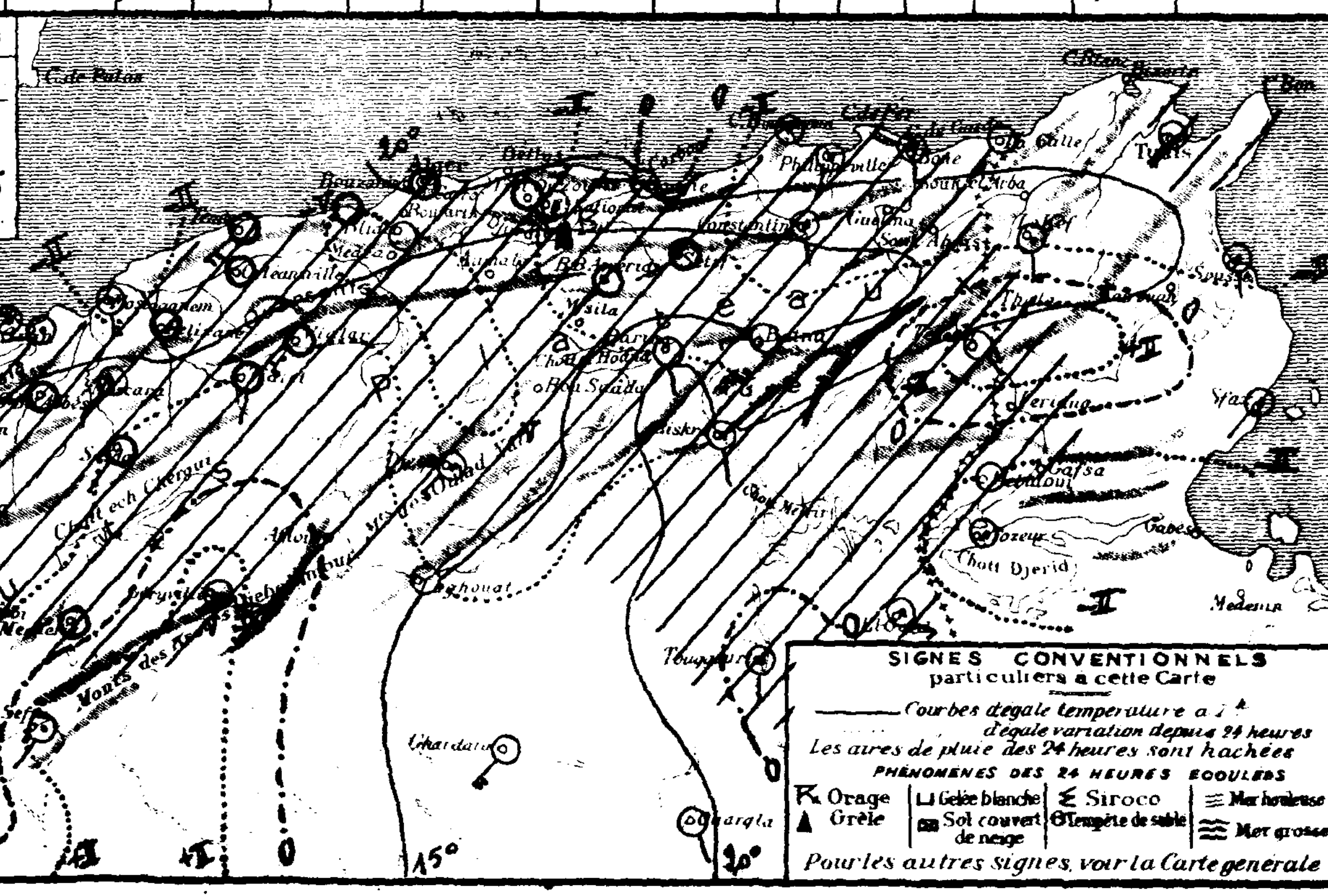

SONDAGES AÉROLOGIQUES

Altitude en Kms comptée à partir du niveau de la station	Alger Université (Altitude 59m) Début h: Direction	Vitesse en m/s	Début h: Direction	Vitesse en m/s	Tamanrasset (Alt 1350m) Début h: Direction	Vitesse en m/s
0 5						
1 0						
1 5						
2 0						
2 5						
3 0						
3 5						
4 0						
4 5						
5 0						
5 5						
6 0						

By Transfer
Weather Bureau
FEB 16 1940

UNIVERSITÉ D'ALGER
INSTITUT DE MÉTÉOROLOGIE
ET DE PHYSIQUE DU GLOBE

BULLETIN MÉTÉOROLOGIQUE DE L'ALGÉRIE

60ème ANNÉE — N° 279
Dimanche 6 Octobre 1935 — 7h

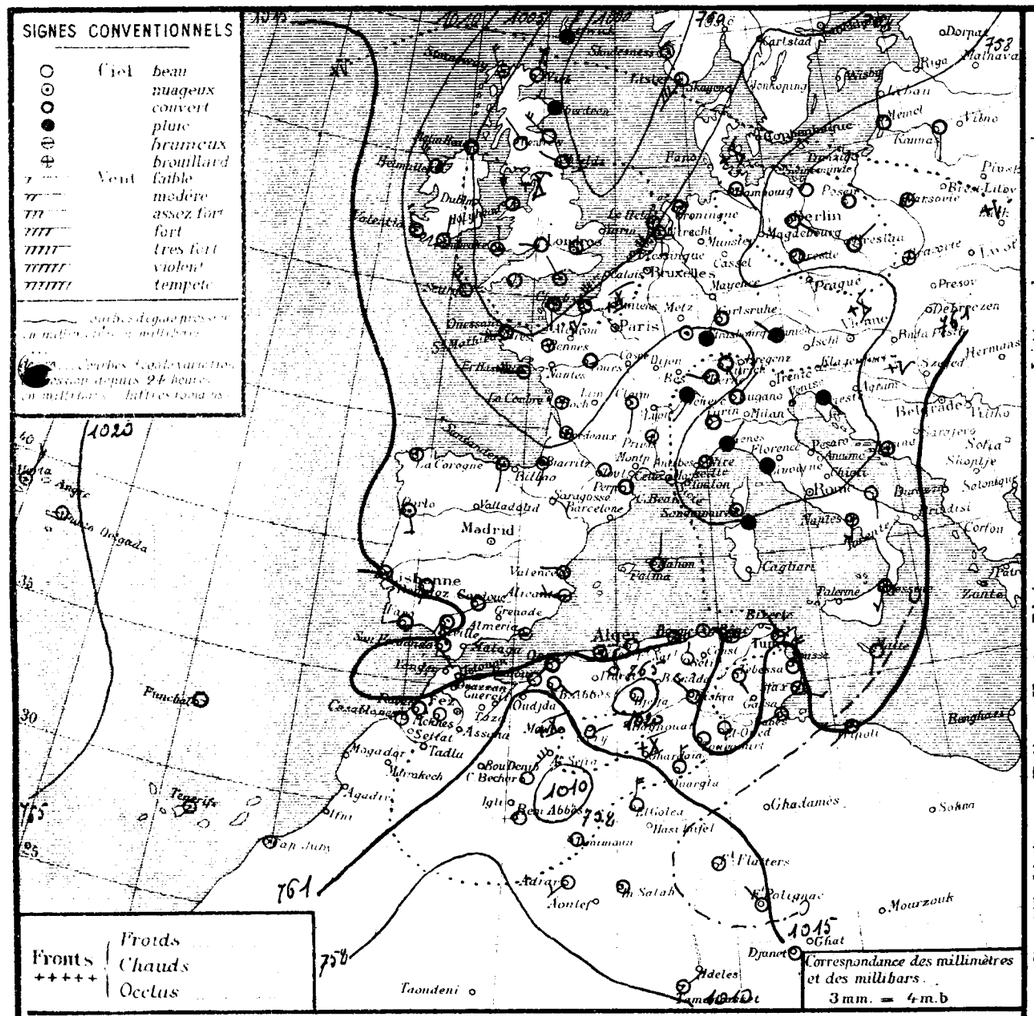

Situation générale et situation en Algérie. La pression est élevée en moyenne des Açores (Horta 1022mb = 767mm) au Maroc (Mekniz 1016mb = 762mm), basse sur l'Europe occidentale et sur la Méditerranée occidentale (Votoire : 998mb = 749mm. Gênes 1006mb = 754mm).

En Algérie : la pression est basse sur le littoral, moyenne sur le Sud du Tell et sur les Hauts-Plateaux. Le ciel est beau ou nuageux à l'Est et au centre, très nuageux ou couvert sur le Nord du Tell oranais. Le vents soufflent du Sud-Ouest à Nord-Ouest et sont faibles à assez forts. La température a baissé notablement en quelques points. La mer est en général agitée ou peu agitée. Les pluies, souvent orageuses, ont eu lieu sur le Nord du Tell ; elles ont été abondantes en quelques points du département de Constantine.

Probabilité (valable du 6 à 18h au 7 même heure). La pression haussera de la Scandinavie à l'Europe centrale et à la Méditerranée centrale ; elle baissera sur le Sud-Ouest de l'Europe.

En Algérie, le temps sera assez beau avec encore quelques pluies sur le Nord du département de Constantine. Les vents souffleront d'abord du secteur Ouest et seront assez forts à modérés ; ils passeront ensuite au Nord-Est dans l'Est. La température haussera dans l'Ouest, variera peu dans l'Est.

	ORAN	ALGER	CONSTANTINE
Littoral et Tell	Beau ou nuageux. Vents d'Ouest à Sud, modérés ou assez forts. Température en hausse.	Beau ou nuageux. Vents d'Ouest puis de Nord-Est, modérés ou assez forts. Température en hausse.	Très nuageux avec quelques pluies au Nord, puis beau ou nuageux. Vents d'Ouest à Nord-Est, assez forts à modérés. Température stationnaire.
Hts Plateaux			
Sahara Septentrional	Beau temps. Vents de Nord-Ouest à Nord-Est, assez forts à modérés.		

Vents (Bassin Occidental de la Méditerranée)
Golfe du Lion : Nord-Ouest, modérés.
Baléares : Nord-Ouest à Sud, assez forts à modérés.
Bizerte : secteur Nord, assez forts à modérés.

Vents (en altitude)
Ouest Algérie :
" Sahara :
Est Algérie :
" Sahara :

Prévisions transmises par l'Observatoire de Tamanrasset
Tidikelt :
Azgers :
Hoggar :

	STATIONS	Altitude en mètres	Observation de 7 heures: Pression à 0° et au niveau de la mer, Observation	diff en 24h	Température de l'air, Observation	diff en 24h	Vents Direction et force de 0 à 9	Etat du Ciel	Etat de la Mer	Dans les 24 heures: Températures extrêmes max	min	Pluie en millim	Pluie en m/m: Hauteurs totalisées du mois en cours	Hauteurs totalisées du 1er Sept. au 31 Août	PHÉNOMÈNES
Littoral	Nemours	83	17.7	+9.6	18.4	0.0	SW 1	beau	Agitée	22	14			328	
	Cap Falcon	75	16.9	+8.5	16.4	-1.0	SW 1	Couvert	P. agitée	21	16	8.9	17.7	328	8-12h et nuit pluie
	Oran	11	16.4	+9.0	18.3	-0.1	W 2	Couvert	P. agitée	23	18	3.0	5.0	412	pluie
	Mostaganem	113													
	Cap Ténès	183	12.8	+7.2	16.0	-0.4	S 4	3 nuag.	houleuse	21	15		3.0	440	
	Cherchell	22	14.2	+7.0	20.2	+2.2	W 4	couvert	P. agitée	22	18	1.0	16.0	653	hier matin pluie
	Blida	267	16.2	+9.4	15.2	-0.8	calme	nuag.		21	13	2.4	9.0	938	18h pluie
	Bouzaréa	344	13.8	+7.7	16.4	-1.7	WSW 4	Couvert		22	14	1.7	2.2		13h30 orage - pluie
	Alger	59	18.8	+7.2	18.7	-1.6	WSW 4	clair	belle	24	17	1.5	2.3	691	13h10 - 13h30 pluie - tonnerre.
	Maison-Carrée	48	14.4	+7.6	16.7	-1.4	SSE 2	beau		24	13	4.5	5.8		hier après-midi pluie
	Cap Carbon	225	14.5	+7.4	19.0	-2.0	W 3	nuag.	agitée	25	17	10.1	21.1	730	pluie hier et nuit
	Cap Bougaroni	195	16.5	+7.0	19.4	-1.8	W 4	nuag.	P. agitée	25	16	31.0	46.0	1073	13-18h orage - grêle - pluie
	Philippeville	42												1132	
	Cap de Garde	161	14.0	+6.1	20.0	-2.0	S 1	nuag.	agitée	30	17	5	10.0	858	pluie nuit
	La Calle	10	14.1	+6.5	20.2	-2.4	NW 3	clair	3. belle	35	18		1.0		20-22h orage
	Bizerte	9													
	Tunis	36	14.7	+5.0	19.4	-4.4	NW 2	clair		33	18		0.8		
	Sousse	2	12.0	+3.9	22.4	-1.2	N 4	clair	P. agitée	34	22				
	Sfax	8	16.2	..	22.8	-1.8	ESE 3	nuag.	belle	30	21				
Tell et Hautes Plaines	Tlemcen	806	13.7	+7.1	14.8	+1.0	W 1	beau		17	12		1.0	534	
	Sidi-bel-Abbès	476	17.0	+9.3	9.7	-5.0	SE 3	couvert		20	8		2.0		
	Saïda	867	18.7	+8.2	11.4	-2.6	SE 3	couvert		19	9		3.0	314	
	Mascara	590	16.2	+8.4	13.0	-1.2	N 1	couvert		20	12		11.0	232	
	Relizane	73	17.5	+8.5	16.1	-0.7	S 5	couvert		23	14		15.0	192	
	Orléansville	112	16.4	+8.6	16.0	-1.0	calme	nuag.		21	13	3.1	13.5	460	11h pluie
	Tiaret	1023													
	Vialar	889	19.2	+8.7	8.0	-6.5	N 3	beau		17	7	5.0	17.0		8-14h pluie
	Médéa	935													
	Aumale	905												573	
	Fort-National	942												940	
	Tizi-Ouzou	222	16.3	+7.8	15.0	-2.0	NE 1	beau		23	13	2.0	29.0	841	11h30 - 18h pluie
	Bordj-b.-Arréridj	915													
	Sétif	1079	17.3	+9.1	9.5	-4.3	NNW 2	clair		20	5	35.0	53.4		hier et nuit orage - pluie
	Batna	1044	16.8	+6.8	12.0	-3.0	W 1	clair		23	8		3.0		
	Constantine	660												573	
	Guelma	268	18.2	+7.0	18.0	-2.5	NE 3	beau		32	13	8.0	13.0	800	Soir et nuit pluie (pluie du 4 = 2.0)
	Tébessa	863	12.4	+0.8	23.0	+1.0	SE 1	clair		28	17		1.3	409	
Steppe et Atlas Saharien	Aïn-Sefra	1090													
	Mécheria	1167												253	
	Géryville	1320	16.1	+10.5	9.4	-4.5	ENE 1	beau		15	5	1.0	28.0	403	pluie nuit
	Aflou	1426													
	Djelfa	1160	22.1	+9.6	7.5	-3.7	calme	clair		20	6	6.4	17.3		13-13h30 pluie
	Bou-Saâda	550													
	Biskra	1061	..	..	13.3	-1.1	NE 1	clair		25	12		5.0		
	Barika	484													
	Colomb-Béchar	769	10.5	+5.9	18.0	+3.0	NE 5	beau		25	15				coups de vent ce matin
	Laghouat	767													
	Biskra	125	18.2	+7.4	20.0	0.0	NW 4	beau		30	17		20.0	455	
	Touggourt	69	15.0	+5.0	18.2	-5.4	NW 2	clair		34	16		2.3	125	
	El-Oued	70			20.4	-1.4	NW 2	clair		34	19		3.0	92	
	Tozeur	50	10.3	+2.8	20.2	-3.0	calme	clair		29	17				
Sahara	Ghardaïa	526													
	Ouargla	157	18.3	+5.0	20.0	0.0	N 3	clair		..	17			69	
	El-Goléa	394?	13.8	+3.5	17.0	+1.0	N 4	clair			14				
	Béni-Abbès	497?	13.4	+6.5	17.0	-1.0	calme	clair		29	16				
	Timimoun	294?	15.1	+5.3	17.0	-3.0	calme	clair		31	16				
	Adrar	285?	16.6	+3.7	20.0	0.0	SW 3	clair		32	19				
	In-Salah	280?	13.1	+2.1	22.0	0.0	calme	nuag.		..	19				
	Fort-Flatters	368?	11.4	-0.7	29.0	+4.0	calme	clair		..	25				
	Fort-Polignac	608?	..	..	24.0	+2.0	WNW 1	clair		..	22				
	Djanet	1100?	..	..	27.0	+2.0	calme	clair		..	25				
	Tamanrasset	1350?	11	+1	24.0	+1.0	NE 1	3 nuag.		31	16			13	

Températures extrêmes

Stations	Max	Min
Paris	18	11
Nice	20	..

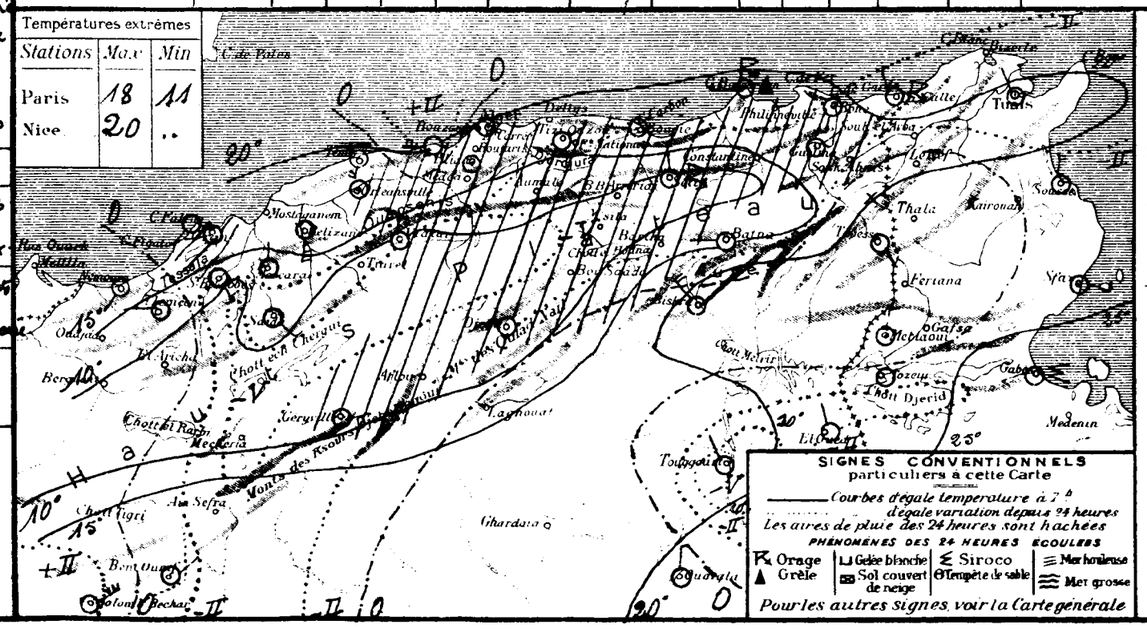

SONDAGES AÉROLOGIQUES

Altitude en Kms. compte-t partir du niveau de la station	Alger Université Altitude 59m Début h. Direction	Vitesse en m/s	Début h. Direction	Vitesse en m/s	Tamanrasset Alt 1350m Début h. Direction	Vitesse en m/s
05						
10						
15						
20						
25						
30						
35						
40						
45						
50						
55						
60						

LIBRARY OF CONGRESS
APR 1 - 1942
DUPLICATE
EXCHANGE

UNIVERSITÉ D'ALGER
INSTITUT DE MÉTÉOROLOGIE
ET DE PHYSIQUE DU GLOBE

BULLETIN MÉTÉOROLOGIQUE DE L'ALGÉRIE

Lundi 7 Octobre 1935 — 60ème ANNÉE — N° 280 — 7e

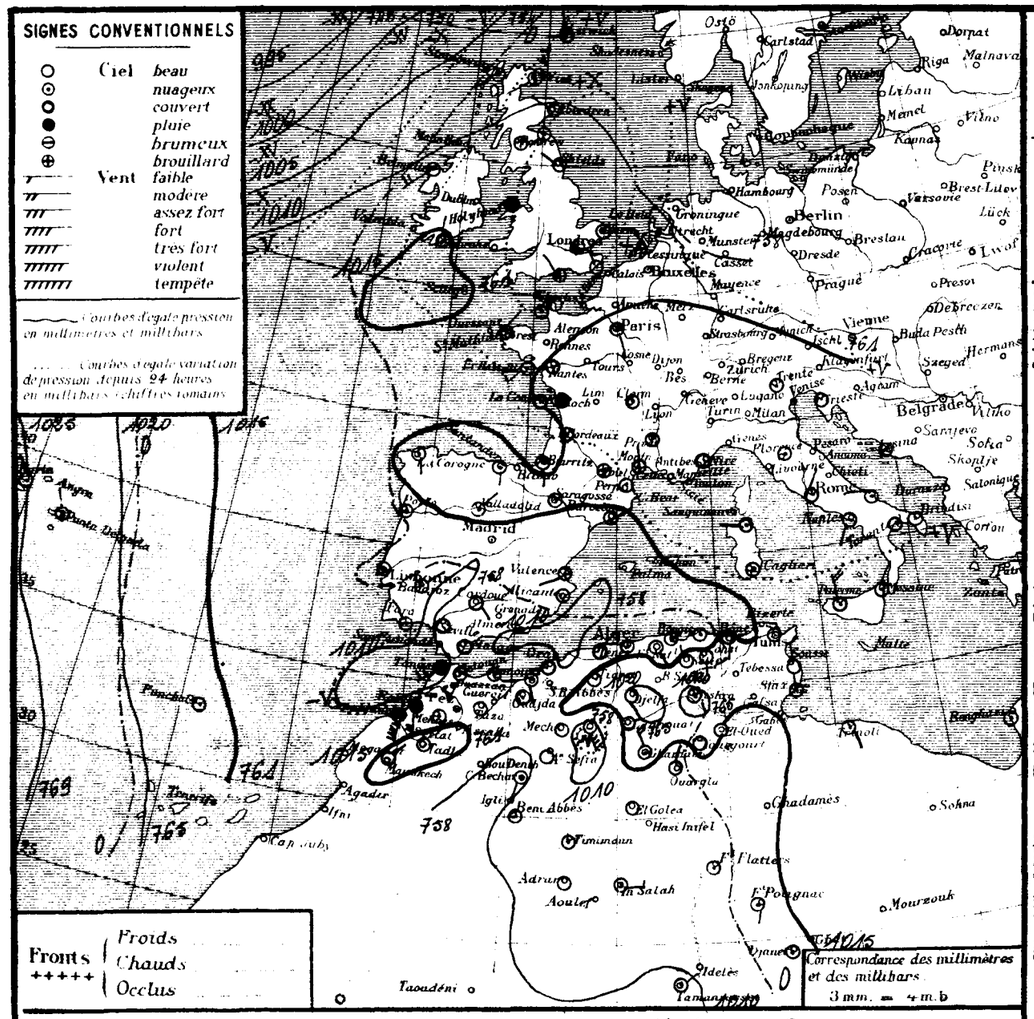

STATIONS	Altitude en mètres	Pression à 0° et au niveau de la mer — Observation	Pression — diff. en 24h	Température de l'air — Observation	Température — diff. en 24h	Vents Direction et force de 0 à 9	Etat du Ciel	Etat de la Mer	Temp. extrêmes max	Temp. extrêmes min	Pluie en millim	Pluie en m/m — Hauteurs totalisées du mois en cours	Hauteurs totalisées du 1er Sept. au 4 Août	PHÉNOMÈNES
Littoral														
Nemours	83	12·3	-5·4	17·2	-1·2	S 2	nuageux	p. agitée	23	14			328	
Cap Falcon	75	14·2	-2·7	16·2	-0·2	SE 1	T. nuageux	p. agitée	22	15	2·7	20·4	329	Nuit pluie.
Oran	11	13·6	-2·8	16·2	-2·1	W 3	couv.	p. agitée	22	"	14·0	19·0	412	Nuit orage, pluie.
Mostaganem	113	09·0	"	21·0	"	E 1	nuageux	p. agitée	27	15	20·0			pluie.
Cap Ténès	183	12·8	0·0	17·0	+1·0	NE 1	couv.	agitée	23	16	1·4	4·4	440	Nuit pluie.
Cherchell	22												653	
Blida	267	16·0	-0·2	16·0	+0·8	calme	T. nuageux		22	13		9·0	938	
Bouzaréa	344	12·1	-1·7	18·7	+2·3	WSW 1	T. nuageux		22	17		2·2		
Alger	59	12·2	-1·6	20·0	+1·3	calme	nuageux	T. belle	24	18		2·3	691	
Maison-Carrée	48	14·2	-0·2	17·1	+0·4	NW 4	T. nuageux		26	12		5·8		
Cap Carbon	225	12·6	-1·7	22·0	+3·0	calme	nuageux	p. agitée	28	19		21·1	730	
Cap Bougaroni	195	14·9	-0·6	23·2	+3·8	ESE 2	T. nuageux	p. agitée	23	18		46·0	1073	
Philippeville	42	14·6	"	19·3	"	ESE 2	nuageux	belle	24	16			1132	pluie du 6 : 5·0).
Cap de Garde	161	15·4	+1·4	20·0	0·0	S 2	couv.	agitée	27	18		10·0	858	
La Calle	10	14·6	+0·5	21·9	+1·7	SW 3	T. nuageux	p. agitée	27	19	1·0	2·0		pluie.
Bizerte	9													
Tunis	36	18·7	+4·0	19·1	-0·3	Calme	clair		25	17		0·8		
Sousse	2	19·1	+2·1	23·0	+0·6	N 3	clair		"	"				
Sfax	8	19·3	+3·1	21·6	-1·2	N 2	nuageux	T. belle	28	17				
Tlemcen	806	10·5	-3·2	16·4	+1·6	SW 1	nuageux		19	12	2·2	3·2	534	0-1h pluie.
Tell et Hautes Plaines														
Sidi-bel-Abbès	476													
Saïda	867	16·5	-2·2	11·6	+0·2	NE 1	couv.		21	11		3·0	314	
Mascara	590	14·0	-2·2	12·8	-0·2	W 1	T. nuageux		23	12		11·0	292	
Relizane	73	14·0	-3·5	16·8	+0·7	SSW 5	couv.		26	13		15·0	192	
Orléansville	112	13·6	-2·8	16·6	+0·6	calme	nuageux		24	15		19·5	460	
Tiaret	1023	17·9	"	11·6	"	NNE 1	beau		19	10				
Vialar	889	17·6	-1·6	12·4	+4·4	W 4	nuageux		20	12		17·0		
Médéa	935													
Aumale	905												573	
Fort-National	942	11·2	"	17·5	"	SE 3	nuageux		19	14	7·0		940	pluie.
Tizi-Ouzou	222	14·0	-2·3	15·0	0·0	E 1	beau		27	14			841	
Bordj-b.-Arréridj	915	14·9	"	11·9	"	WNW 1	beau		20	11				
Sétif	1079	16·0	-1·3	12·2	+2·7	NNW 2	nuageux		19	6		53·4		
Batna	1044	17·7	+0·9	12·0	0·0	WSW 1	beau		23	8		3·0		
Constantine	660	18·6	"	14·7	"	S 1	clair		22	13	1·2	5·9	673	(pluie du 6 : 1·0). Nuit pluie.
Guelma	268	18·4	+0·2	18·0	0·0	SSE 2	nuageux		27	12		13·0	800	
Tébessa	863												409	
Steppe et Atlas Saharien														
Aïn-Sefra	1090													
Mécheria	1167	14·4	-4·3	15·5	+4·0	calme	clair		21	12		12·6	253	
Géryville	1320	09·4	-6·7	16·0	+6·6	SSE 5	clair		20	12		28·0	403	
Aflou	1426													
Djelfa	1160	21·8	-0·3	7·3	-0·2	calme	clair		20	7		17·3		
~~Bou-Saâda~~	~~550~~	"	"	12·7	-0·6	E 1	clair		25	11		5·0		
M'sila	486													
Barika	484	"	"	13·0	"	W 1	clair		27	11				
Colomb-Béchar	769	09·9	-0·7	14·0	-4·0	SSW 2	beau		26	13				
Laghouat	767	15·9	"	15·0	"	NE 1	beau		"	11				
Biskra	125	20·6	-2·4	20·0	0·0	N 1	T. nuageux		28	17		20·0	435	
Touggourt	69	15·2	+0·2	21·1	+2·9	SE 3	clair		31	17		2·3	125	
Sahara														
El-Oued	70	"	"	18·8	-1·6	E 1	clair		34	16		3·0	92	
Tozeur	50	15·0	+2·7	20·0	-0·2	E 2	beau		33	17				
Ghardaïa	526	17·0	-0·4	18·5	0·0	NW 4	nuageux		31	17				
Ouargla	157	14·6	-1·7	21·0	+1·0	NNE 2	clair		"	17			69	
El-Goléa	394?	12·9	-0·9	16·0	-1·0	calme	clair		33	15				
Béni-Abbès	497?	10·6	-2·8	18·0	+1·0	calme	nuageux		30	16				
Timimoun	294?	12·9	-2·2	19·0	+2·0	calme	couv.		32	18				
Adrar	285?	14·9	-1·7	22·0	+2·0	calme	clair		33	21				
In-Salah	280?	12·3	+0·8	22·0	0·0	E 3	nuageux		"	21				
Fort-Flatters	368?	10·9	-0·5	26·0	-3·0	calme	T. nuageux		"	23				
Fort-Polignac	608?	"	"	27·0	+3·0	SSW 3	T. nuageux		41	23				
Djanet	1100?	"	"	24·0	+3·0	calme	nuageux		"	13				
Tamanrasset	1350?	09	-2	24·0	0·0	NE 1	beau		31	10			13	

Situation générale et situation en Algérie. La pression est élevée aux Açores (Horta : 1025 mb = 769 m/m), elle est moyenne sur la France, le Nord de l'Espagne, l'Italie, l'Est de la Méditerranée Occidentale et le Nord-Est de l'Afrique du Nord. De basses pressions occupent le reste de l'Europe Occidentale et de l'Afrique du Nord (Minina : Isafford : 979 mb = 734 m/m, Tanger ; Mostaganem : 1009 mb = 757 m/m ; Colomb-Béchar : 1010 mb = 758 m/m).

En Algérie, le ciel est très nuageux sur le littoral et le Tell oranais, beau ailleurs ; les vents, faibles, soufflent en général d'entre Sud et Ouest. Il a plu cette nuit en quelques points du littoral et du Tell. La température, en baisse sur le Nord de l'Oranie, est en hausse sur le reste du réseau. La mer est agitée à Ténès et à Cap de Garde, belle ou peu agitée sur le reste de la côte algérienne.

Probabilité (valable du 7 à 18h au 8 même heure). Baisse barométrique : Iles Britanniques, Nord France, Italie, Est Afrique du Nord. Hausse : Açores à Péninsule Ibérique, Sud France, Ouest Afrique du Nord.

En Algérie, le ciel sera nuageux ou très nuageux avec quelques averses au Nord. Les vents souffleront en général du secteur Ouest et seront modérés ou assez-forts. La température sera en baisse.

	ORAN	ALGER	CONSTANTINE
Littoral et Tell	Nuageux ou très nuageux, q. ques averses. Vents du secteur Ouest, faibles ou modérés. Temp. en baisse.	Nuageux ou très nuageux, q. ques averses. Vents du secteur Nord modérés. Température en baisse.	Nuageux ou très nuageux, q. ques averses. Vents du secteur Ouest modérés. Temp. en baisse.
IIes Plateaux	Beau à très nuageux. Vents du secteur Ouest, assez-forts.	Nuageux ou très nuageux. Vents de Sud à Nord-Ouest, modérés ou assez-forts.	Nuageux ou très nuageux. ~~Vents de Sud à Ouest~~ modérés.
Sahara Septentrional	Très nuageux. Vents du secteur Ouest modérés.		

Vents (Bassin Occidental de la Méditerranée)

Golfe du Lion : Secteur Nord, modérés.
Baléares : Secteur Nord, modérés.
Bizerte : Sud à Ouest, faibles ou modérés.

Vents (en altitude)

Ouest Algérie : Sud à Ouest ..... 10 à 12 m.
" Sahara : Sud à Ouest ..... 8 à 10 m.
Est Algérie : Sud à Ouest ..... 8 à 10 m.
" Sahara : Sud à Ouest ..... 6 à 8 m.

Prévisions transmises par l'Observatoire de Tamanrasset

Tidikelt : Beau à nuageux. Vents variables faibles.
Aïn-Sefra, Hoggar : Beau à nuageux. Vents variables, secteur Est dominant, faibles ou modérés.

Températures extrêmes

Stations	Max	Min
Paris	"	"
Nice	14	6

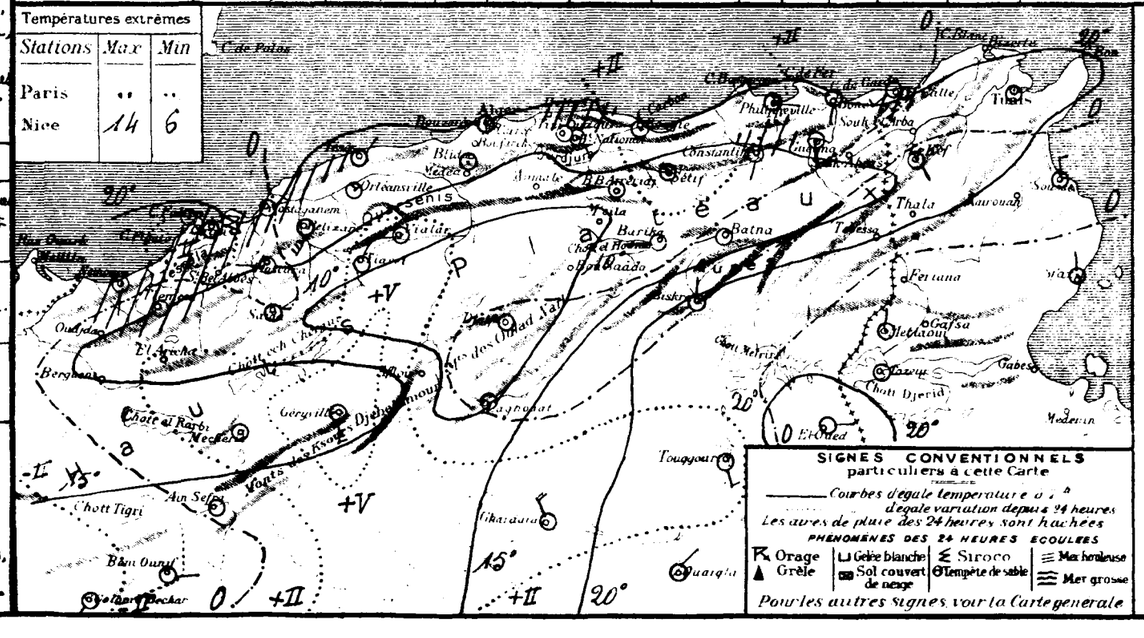

SONDAGES AÉROLOGIQUES

Altitude en km compte à partir du niveau de la mer	Alger Université Altitude 59m — Départ 08 h 40 — Direction	Vitesse en m/s	Départ h — Direction	Vitesse en m/s	Tamanrasset Altitude 1377m — Départ h — Direction	Vitesse en m/s
0·5	NNW	8				
1·0	NNW	6				
1·5	SSW	1				
2·0	S	6				
2·5	perdu	par				
3·0	accident					
3·5						
4·0						
4·5						
5·0						
5·5						
6·0						

Division of Maps
FEB 29 1940
Library of Congress

By Transfer
Weather Bureau
FEB 15 1940

UNIVERSITÉ D'ALGER
INSTITUT DE MÉTÉOROLOGIE
ET DE PHYSIQUE DU GLOBE

BULLETIN MÉTÉOROLOGIQUE DE L'ALGÉRIE

Mardi 8 Octobre 1935 — 60ième Année — N° 281 — 7h

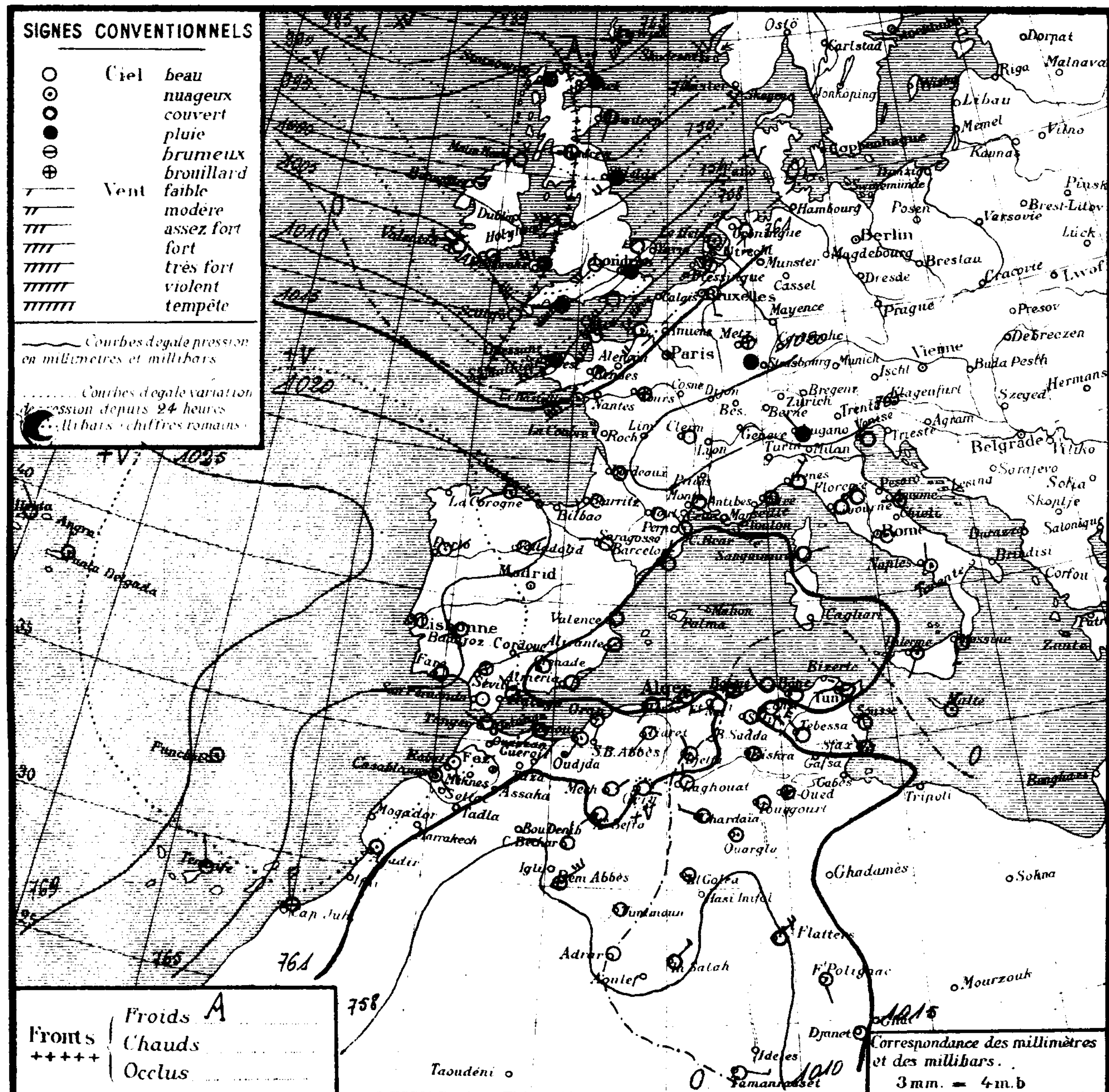

Région	Stations	Altitude en mètres	Pression à 0° et au niveau de la mer : Observation	Pression : diff en 24h	Température de l'air : Observation	Température : diff en 24h	Vents Direction et force de 0 à 9	Etat du Ciel	Etat de la Mer	Températures extrêmes (24 h) max	min	Pluie en millim. (24 h)	Hauteurs totalisées du mois en cours	Hauteurs totalisées du 1er Septbre au 30 Septbre	Phénomènes
Littoral	Nemours	83	15.9	+3.6	14.0	-3.2	SSW 3	nuag.	p. agitée	22	12				
	Cap Falcon	75	16.5	+2.3	16.4	+0.2	W 4	couv	p. agitée	26	14	3.0	23.4	0	Nuit pluie.
	Oran	11	16.2	+2.6	17.2	+1.0	SW 2	nuag.	p. agitée	25	15	1.0	20.0	3	pluie.
	Mostaganem	113	14.8	+5.8	15.8	-5.2	SE 3	nuag.	p. agitée	28	15	3.1			pluie.
	Cap Ténès	183	12.9	+0.1	16.0	-1.0	SW 3	couv	agitée	25	15	0.4	4.7	5	Nuit pluie.
	Cherchell	22	14.9	"	21.7	"	W 3	T. nuag.	agitée	23	16				
	Blida	267	16.8	+0.8	14.0	-2.0	W 2	T. nuag.		21	13	2.6	11.6		Nuit pluie.
	Bouzaréa	344	12.9	+0.8	16.1	-2.6	W 3	T. nuag.		21	15	gttes	2.2		7h05 - 20h gouttes.
	Alger	59	13.4	+1.2	18.4	-1.6	WSW 2	nuag.	belle	23	18	0.0	2.3		7h45 gouttes, 18h45 - 19h15 pluie.
	Maison-Carrée	48	14.0	-0.2	19.6	+2.5	SW 4	nuag.		26	17		5.8		
	Cap Carbon	225	12.2	-0.4	21.0	-1.0	Calme	nuag.	houleuse	28	19		21.1	12	
	Cap Bougaroni	195	13.7	-1.2	22.2	-1.0	NW 4	couv	agitée	28	21		46.0	23	
	Philippeville	42	14.0	-0.6	23.3	+4.0	SW 4	couv	belle	26	16				
	Cap de Garde	161	13.5	-1.9	24.0	+4.0	N 1	couv	p. agitée	25	21	2.0	12.0	24	Hier pluie - Coups de vent ce matin
	La Calle	10	13.8	-0.2	23.6	+1.7	SW 3	couv	belle	28	22	0.0	2.0	37	3 - 7h pluie.
	Bizerte	9													
	Tunis	36	15.0	-3.7	21.6	+2.5	W 2	couv		25	21		0.8		
	Sousse	2	15.3	-1.8	23.0	0.0	Calme	couv	Calme	26	22				
	Sfax	8	17.8	-1.5	23.8	+2.2	NW 2	nuag.	T. belle	27	17				
Tell et Hautes Plaines	Tlemcen	806	14.0	-3.5	11.3	-5.1	SSW 3	nuag.	agitée	20	10	0.7	3.9	1	9 - 10h pluie.
	Sidi-bel-Abbès	476												7	
	Saïda	867	18.9	+2.4	11.0	-0.6	S 1	beau	nuag.	24	11		3.0	0	
	Mascara	590	16.1	+2.1	12.0	-0.8	Calme	couv		23	12	9.0	20.0	3	21 - 22h orage, pluie.
	Relizane	73	16.7	+2.7	14.9	-1.9	SSW 3	brouillard		27	13	7.5	22.5	0	pluie.
	Orléansville	112	15.2	+1.6	16.1	-0.5	Calme	nuag.		27	16		19.5	0	
	Tiaret	1023	"	"	10.0	-1.6	SW 1	T. nuag.		24	9	-			
	Vialar	889	18.1	+0.5	10.5	-1.9	NW 4	beau		25	10		17.0	5	
	Médéa	935													
	Aumale	905	16.4	"	15.2	"	NW 3	couv		23	11			0	
	Fort-National	942	15.0	+3.8	13.0	-4.5	W 3	couv		21	11				
	Tizi-Ouzou	222	14.9	+0.9	18.0	+3.0	N 1	couv		26	17		29.0	7	
	Bordj-b.-Arréridj	915	12.4	-2.5	13.9	+2.0	N 1	clair		23	12				
	Sétif	1079													
	Batna	1044	13.8	-3.9	17.0	+5.0	ESE 1	beau		25	12		3.0		
	Constantine	660	15.2	-3.4	20.0	+5.3	ESE 1	nuag.		27	13		5.9	33	
	Guelma	268	15.4	-3.0	22.8	+4.8	ENE 3	couv		31	16	gttes	13.0	34	Nuit, matinée gttes.
	Tébessa	863	16.0	+0.7	17.0	-2.0	NW 1	couv		28	13				
Steppe et Atlas Saharien	Aïn-Sefra	1090	17.0	"	10.0	"	SW 1	clair		"	7				
	Mécheria	1167	19.0	+4.6	10.0	-5.5	NE 3	nuag.		24	9		12.0		
	Géryville	1320	15.0	+5.6	10.5	-5.5	ESE 1	beau		23	7		28.0	1	
	Aflou	1426													
	Djelfa	1160	18.2	-3.6	10.6	+3.3	NNW 1	nuag.		23	7		17.3		
	Bou-Saâda [illegible]	[illegible]	"	"	14.0	+1.3	N 4	clair		28	13		5.0	2	
	M'sila	486													
	Barika	484	"	"	20.0	+7.0	NW 5	couv		29	20				
Sahara	Colomb-Béchar	769	12.3	+2.4	14.0	0.0	N 2	clair		29	13				
	Laghouat	767	14.0	-1.9	16.0	+1.0	N 1	beau		29	13				
	Biskra	125	13.2	-6.8	27.0	+7.0	SE 3	T. nuag.		31	23		20.0	0	
	Touggourt	69	12.0	-3.2	24.7	+3.6	SE 3	T. nuag.		35	23		2.3	0	
	El-Oued	70	"	"	24.8	+6.0	NE 2	brouillard		36	24		3.0	0	
	Tozeur	50	12.9	-0.1	23.0	+3.0	E 1	nuag.		32	23				
	Ghardaïa	526	13.9	-3.1	22.1	+3.6	W 4	T. nuag.		31	16				
	Ouargla	157	13.3	-1.3	24.0	+3.0	Calme	nuag.		"	21			0	
	El-Goléa	394?	11.1	-1.8	18.0	+2.0	Calme	T. nuag.		"	18				
	Béni-Abbès	497?	11.9	+1.3	18.0	0.0	NE 5	nuag.		29	16				Coups de vent hier.
	Timimoun	294?	12.1	-0.8	20.0	+1.0	calme	beau		34	20				
	Adrar	285?	13.5	-1.4	23.0	+1.0	calme	clair		35	22				
	In-Salah	280?	11.7	-0.6	24.0	+2.0	NE 3	couv		"	24	gttes			Nuit gouttes
	Fort-Flatters	368?	09.9	-1.0	27.0	+1.0	ENE 4	couv		"	26				
	Fort-Polignac	608?	"	"	25.0	-2.0	SSE 1	nuag.		"	22				
	Djanet	1100?	"	"	23.0	-1.0	calme	clair		"	22				
	Tamanrasset	1350?	09.	0.0	23.0	-1.0	ESE 3	clair		32	18				

LIBRARY OF CONGRESS
APR 1 - 1942
DUPLICATE
EXCHANGE

Situation générale et situation en Algérie De hautes pressions s'avancent des Açores (Horta : 1028 mb : 771 m/m) sur l'Ouest de la Péninsule Ibérique. Une vaste dépression centrée vers l'Islande (Reykjawick : 976 mb : 732 m/m) recouvre tout le Nord de l'Europe. Une Zone de basses pressions s'étend de la Méditerranée occidentale au Sahara à travers l'Est de l'Afrique du Nord (Minima : Alicante : 1012 mb : 759 m/m, Fort-Flatters : 1010 mb : 758 m/m).

En Algérie, le ciel est très nuageux ou couvert avec éclaircies ; les vents, faibles ou modérés, soufflent du secteur Ouest. Il a plu, hier et cette nuit, sur le Nord des départements d'Oran et d'Alger et sur l'Est du littoral Constantinois. La température, en hausse dans le département de Constantine, est en hausse ailleurs. La mer est houleuse à Cap Carbon, agitée de Ténès à Cherchell et à Cap Bougaroni, belle ou peu agitée sur le reste de la côte algérienne.

Probabilité (valable du 8 à 18h au 9 même heure). Baisse barométrique : Scandinavie à Pays-Bas, Méditerranée Centrale. Hausse : Ouest et Sud Europe, Afrique du Nord.

En Algérie, ciel très nuageux avec quelques averses au Nord puis s'éclaircissant par l'Ouest. Vents du secteur Ouest, faibles ou modérés. Température en baisse.

	ORAN	ALGER	CONSTANTINE
Littoral et Tell	Très nuageux avec qques averses puis s'éclaircissant. Vents du secteur Ouest, faibles ou modérés. Température en baisse.	Très nuageux avec qques averses puis s'éclaircissant. Vents d'Ouest à Nord-Ouest, faibles ou modérés. Température en baisse.	Nuageux ou très nuageux avec quelques averses. Vents
Hts Plateaux	Nuageux, s'éclaircissant. Vents d'Ouest à Nord-Ouest, faibles ou modérés.		d'Ouest à Nord-Ouest modérés. Température en baisse.
Sahara Septentrional	Nuageux avec éclaircies. Vents de Nord-Est, faibles ou modérés.	Nuageux avec éclaircies. Vents de Nord-Ouest, faibles ou modérés.	Orageux. Coups de Vent du secteur Ouest.

Vents (Bassin Occidental de la Méditerranée)

Golfe du Lion : Nord-Ouest, modérés.
Baléares : Nord-Ouest à Nord, modérés ou assez forts
Bizerte : Sud-Ouest à Nord-Ouest, modérés.

Vents (en altitude)

Ouest Algérie : Nord-Ouest .... 10 à 12 m
" Sahara : Nord à Nord-Est .... 8 à 10 m.
Est Algérie : } secteur Ouest .... 10 à 12 m
" Sahara : }

Prévisions transmises par l'Observatoire de Tamanrasset

Tidikelt : Très nuageux - Vents d'entre Est et Nord assez forts !
Azgers : Temps nuageux - Vents du secteur Est modérés.
Hoggar : Très nuageux, mouvements orageux, vents d'entre Sud et Est, modérés ou assez forts coups de Vent.

Températures extrêmes

Stations	Max	Min
Paris	17	5
Nice	15	..

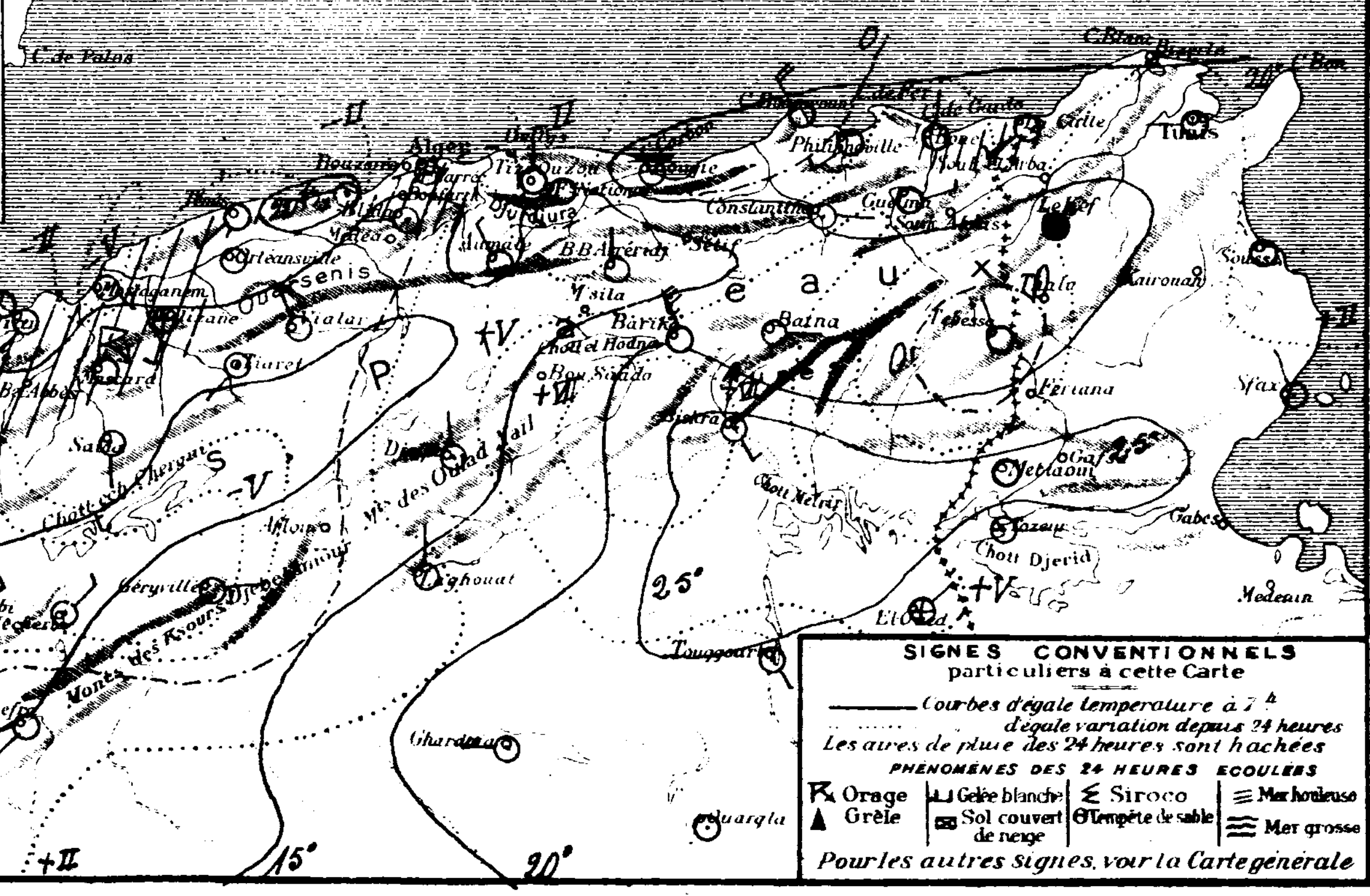

SONDAGES AÉROLOGIQUES

Altitude en Kms. comptée à partir du niveau de la station	Alger Université, Altitude 59m — Début h : Direction	Vitesse en m/s	Début h : Direction	Vitesse en m/s	Tamanrasset, Alt. 1350m — Début 07h50 : Direction	Vitesse en m/s
05					ESE	8
10					ENE	15
15					ENE	6
20					NNE	4
25					NNE	4
30					NE	2
35					WNW	8
40					WSW	6
45					SW	4
50					SW	5
55					SSW	7
60					SSW	7

UNIVERSITÉ D'ALGER
INSTITUT DE MÉTÉOROLOGIE ET DE PHYSIQUE DU GLOBE

BULLETIN MÉTÉOROLOGIQUE DE L'ALGÉRIE

Mercredi 9 Octobre 1935 — 60ème Année — N° 282 — 7h

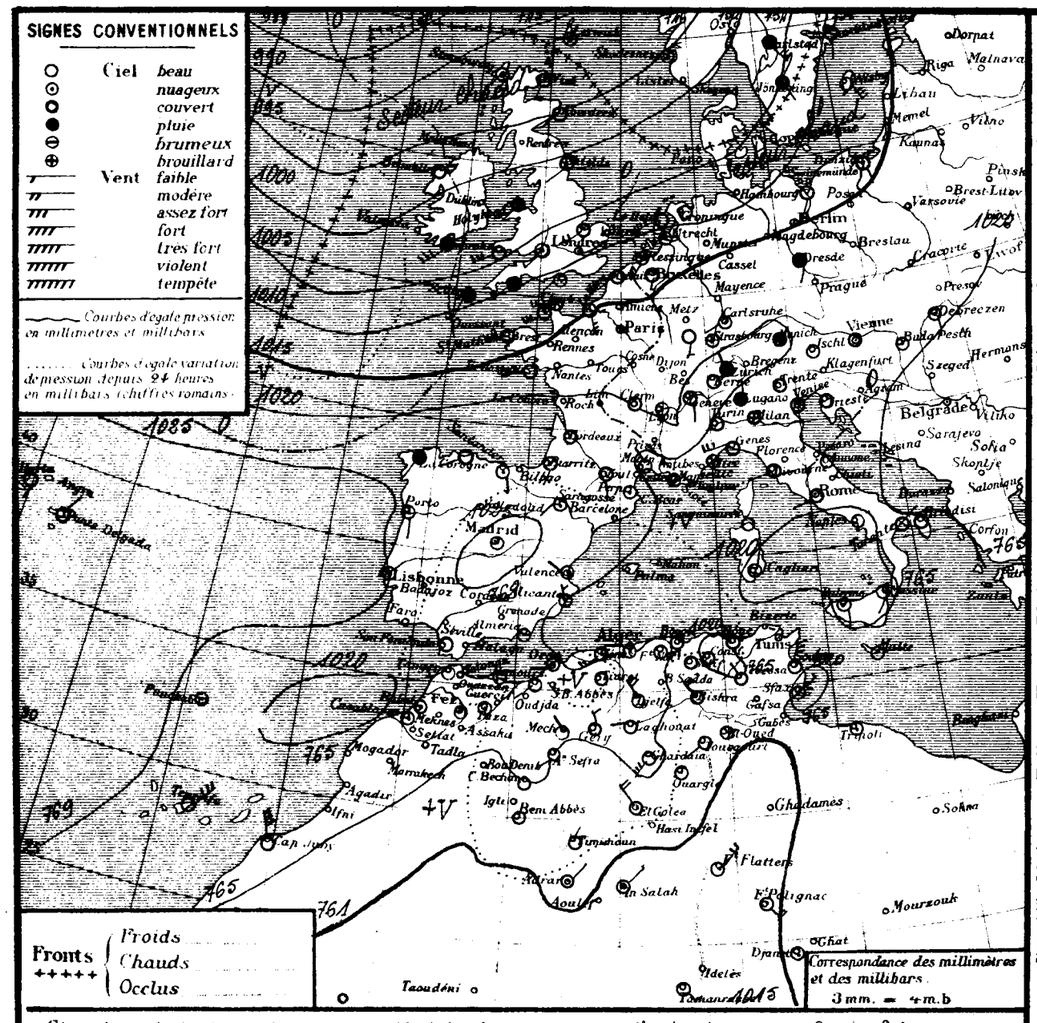

STATIONS	Altitude en mètres	Observation de 7 heures: Pression à 0° et au niveau de la mer — Observation	diff en 24h	Température de l'air — Observation	diff en 24h	Vents Direction et force de 0 à 9	Etat du Ciel	Etat de la Mer	Dans les 24 heures: Températures extrêmes — max.	min.	Pluie en millim.	Pluie en m/m: Hauteurs totalisées du mois en cours	Hauteurs totalisées du 1er Sept. au 30 Septembre	PHÉNOMÈNES
Littoral														
Nemours	83	22.5	+6.6	16.4	+2.4	SW 2	nuageux	p. agitée	21	12	10.2			7-10H pluie.
Cap Falcon	75	22.2	+5.7	19.0	+2.6	W 3	T. nuageux	agitée	19	15	11.5	34.9	0	7-15 pluie.
Oran	11	21.2	+4.6	17.4	+0.2	W 2	beau	p. agitée	20	16	2.0	22.0	3	pluie.
Mostaganem	113	19.7	+4.9	18.6	+2.8	NW 2	nuageux	agitée	20	15	7.1			pluie.
Cap Ténès	183	19.1	+5.2	18.0	-1.0	SW 4	couv	agitée	21	14	2.0	6.7	5	Nuit pluie.
Cherchell	22	19.7	+4.8	19.0	-2.7	Calme	nuageux	belle	23	14				
Blida	267	21.3	+4.5	12.0	-2.0	Calme	nuageux		20	12	gttes	11.6		hier gouttes.
Bouzaréa	344	18.9	+6.0	15.5	-0.6	WSW 2	beau		21	14	gttes	2.2		13H15 gouttes.
Alger	59	19.0	+5.6	18.2	-0.2	W 1	nuageux	p. agitée	23	17	gttes	2.3	4	13H gouttes
Maison-Carrée	48	19.7	+5.7	15.9	-3.7	SW 1	nuageux		24	12		5.8		
Cap Carbon	225	19.0	+6.8	17.0	-4.0	Calme	orage	p. agitée	20	16	21.0	42.1	12	hier et nuit pluie. 7H orage.
Cap Bougaroni	195												23	
Philippeville	42	20.4	+6.4	17.0	-6.0	WSW 3	couv	belle	25	16	18.0			13H30 orage, grêle, pluie.
Cap de Garde	161	18.6	+5.1	21.0	-3.0	NW 2	couv	belle	27	17	15.0	27.0	24	hier
La Calle	10	17.7	+3.9	20.4	-3.2	SW 3	T. nuageux	T. belle	32	19	10.0	12.0	37	17-19H et nuit pluie.
Bizerte	9													
Tunis	36													
Sousse	2	18.1	+2.8	24.1	+1.1	NNE 5	couv	agitée	27	22				
Sfax	8	20.2	+2.4	23.4	-0.4	NE 3	nuageux	belle	29	20	gttes			14H20 gouttes.
Tlemcen	806	20.1	+6.1	12.1	+0.8	W 1	clair		13	10	6.0	9.9	1	21-22H pluie.
Sidi-bel-Abbès	476												7	
Tell et Hautes Plaines														
Saïda	867	23.7	+4.8	11.8	+0.8	NW 3	couv		18	11		3.0	0	
Mascara	590	20.2	+4.1	15.6	+1.6	Calme	couv		18	12	1.0	20.0	3	Nuit pluie.
Relizane	73	22.7	+6.0	15.8	+0.9	W 1	T. nuageux		22	14	1.5	24.0	0	pluie.
Orléansville	112	20.1	+4.9	14.9	-1.2	Calme	couv		22	14	1.3	20.8	0	Nuit pluie.
Tiaret	1023	18.4	"	10.1	+0.1	NNW 1	couv		17	8	6.8			Nuit pluie.
Vialar	889	21.8	+3.7	11.0	+0.5	SE 3	couv		18	9	gttes	17.0	5	7H gouttes.
Médéa	935													
Aumale	905	22.2	+5.8	13.4	-1.8	NW 2	couv		19	11	gttes		0	18H gouttes.
Fort-National	942	20.4	+5.4	12.5	-0.5	E 4	couv		16	11	11.5			Nuit pluie.
Tizi-Ouzou	222	20.6	+5.7	16.5	-1.5	NW 1	couv		24	11	3.0	32.0	7	16H10-16H15 pluie.
Bordj-b.-Arréridj	915	17.3	+4.9	13.1	-0.8	SSE 1	couv		21	13	11.0			hier pluie.
Sétif	1079	18.5	"	13.2	"	WSW 1	couv		21	12	21.5			hier et nuit pluie.
Batna	1044	19.8	+6.0	13.0	-4.0	NE 1	nuageux		25	11	6.0	9.0		14H orage - 5-7H pluie.
Constantine	660	22.6	+7.4	14.3	-5.7	N 1	couv		27	14	12.0	17.9	33	hier orage - Nuit pluie.
Guelma	268	22.2	+6.8	16.6	-6.2	NW 3	couv		33	15	12.0	25.0	34	Nuit pluie.
Tébessa	863	19.0	+3.0	18.0	+1.0	NW 1	couv		28	18				
Aïn-Sefra	1090	18.5	+1.5	10.0	0.0	SW 1	clair		18	6				
Mécheria	1167	24.6	+5.6	10.0	0.0	NW 3	nuageux		16	8		12.0		
Géryville	1320	20.6	+3.6	8.2	-3.3	NNW 3	couv		17	7		28.0	1	
Aflou	1426													
Djelfa	1160	24.4	+6.2	10.0	-0.6	NW 5	beau		17	7		17.3		
Bou-Saâda	640	"	"	13.0	-1.0	N 3	clair		22	12		5.0	2	
Steppe et Atlas Saharien														
M'sila	486													
Barika	484	"	"	14.3	-5.7	NW 4	T. nuageux		24	14	13.0			pluie.
Colomb-Béchar	769	21.5	+9.2	12.0	-2.0	ENE 2	clair		27	11				
Laghouat	767	20.5	+6.5	15.0	-1.0	W 1	nuageux		"	12				
Biskra	125	17.6	+4.4	20.0	-7.0	NW 1	couv		30	18	3.9	23.9	0	12-15H et 2-7H pluie.
Touggourt	89	16.1	+4.1	20.8	-3.9	SW 1	nuageux		32	19	0.0	2.3	0	2-3H pluie.
El-Oued	70	"	"	19.8	-5.0	E 1	pluie		32	18	2.0	6.0	0	pluie.
Tozeur	50	15.8	+2.9	24.0	+1.0	NE 4	pluie		31	23	2.0	2.0		6H pluie.
Sahara														
Ghardaïa	526	20.3	+6.4	18.3	-3.8	SW 5	clair		30	15				
Ouargla	157	18.0	+4.7	21.0	-3.0	Calme	nuageux		"	20	0.4	0.4	0	pluie.
El-Goléa	394?	17.3	+6.2	15.0	-3.0	NW 4	nuageux		"	15				
Béni-Abbès	497?	19.3	+7.4	16.0	-2.0	NE 2	clair		28	16				
Timimoun	294?	19.3	+6.2	18.0	-2.0	NNE 2	clair		33	17				
Adrar	285?	19.3	+4.8	19.0	-4.0	NE 2	nuageux		34	17				
In-Salah	280?	12.6	+0.9	24.0	0.0	NE 3	nuageux		"	22	gttes			Nuit gouttes.
Fort-Flatters	368?	12.1	+2.2	27.0	0.0	NE 4	nuageux		"	23				
Fort-Polignac	608?	"	"	28.0	+3.0	SE 4	nuageux		"	22				
Djanet	1100?	"	"	22.0	-1.0	Calme	nuageux		"	20				
Tamanrasset	1350?	11.	+2.	24.0	+1.0	ESE 3	beau		31	17				

Division of Maps
FEB 29 1940
Library of Congress

Situation générale et situation en Algérie La pression est élevée des Açores (Punta-Delgada : 1029 mb : 772 m/m) au Sud-Ouest de l'Europe ainsi que sur le Maroc, et le Nord-Ouest de l'Afrique (Djelfa : 1024 mb : 768 m/m). Une zone de basses pressions s'étend de l'Océan Arctique au Nord de la France (Minimum : Sud Islande : 975 mb : 732 m/m).

En Algérie, le ciel est en général très nuageux ou couvert ; les vents soufflent d'Ouest à Nord et sont faibles ou modérés. Il a plu, hier et cette nuit, sur l'Ouest, du littoral et du Tell, ainsi que sur tout le département de Constantine, un orage accompagné d'une violente chute de grêle a éclaté hier à Philippeville. La température, en hausse en Oranie, est en baisse ailleurs. La mer est peu agitée ou agitée de Nemours à Ténès et d'Alger à Cap-Carbon, belle sur le reste de la côte algérienne.

Probabilité (valable du 9 à 18H au 10 à 18H). Baisse barométrique : Iles Britanniques, France. Hausse : Sud Europe, Algérie - Tunisie.

En Algérie, ciel très nuageux à nuageux avec éclaircies à l'Ouest, très nuageux à nuageux avec quelques averses à l'Est. Vents d'Ouest à Nord-Ouest, faibles ou modérés. Température en hausse.

	ORAN	ALGER	CONSTANTINE
Littoral et Tell	Très nuageux à nuageux avec éclaircies. Vents d'Ouest à Nord-Ouest, faibles ou modérés. Température en hausse.	Très nuageux à nuageux avec éclaircies - quelques averses à l'Est. Vents d'Ouest à Nord-Ouest, faibles ou modérés. Température en hausse.	Très nuageux à nuageux avec quelques averses. Vents d'Ouest à Nord-Ouest, faibles ou modérés. Température en hausse.
Hts Plateaux			
Sahara Septentrional	Beau ou peu nuageux. Vents de Nord-Est, faibles ou modérés	Nuageux avec éclaircies. Vents de Nord-Ouest à Nord, faibles ou modérés	Très nuageux s'éclaircissant. Vents d'Ouest à Nord, faibles ou modérés

Vents (Bassin Occidental de la Méditerranée)

Golfe du Lion : Nord-Ouest à Ouest, faibles ou modérés.
Baléares : Nord à Nord-Ouest, faibles ou modérés.
Bizerte : Nord-Ouest, faibles à modérés ou assez forts.

Vents (en altitude)

Ouest Algérie	Ouest à Nord-Ouest	6 à 8 m.
" Sahara	Nord-Est	6 à 8 m.
Est Algérie	Ouest à Nord-Ouest	8 à 10 m.
" Sahara	Nord	6 à 8 m.

Prévisions transmises par l'Observatoire de Tamanrasset

Tidikelt : Nuageux - Vents du secteur Est modérés.
Azgers, Hoggar : Beau à peu nuageux (élevés) - Vents d'entre Est et Sud, faibles à modérés.

Températures extrêmes

Stations	Max	Min
Paris	17	6
Nice	21	15

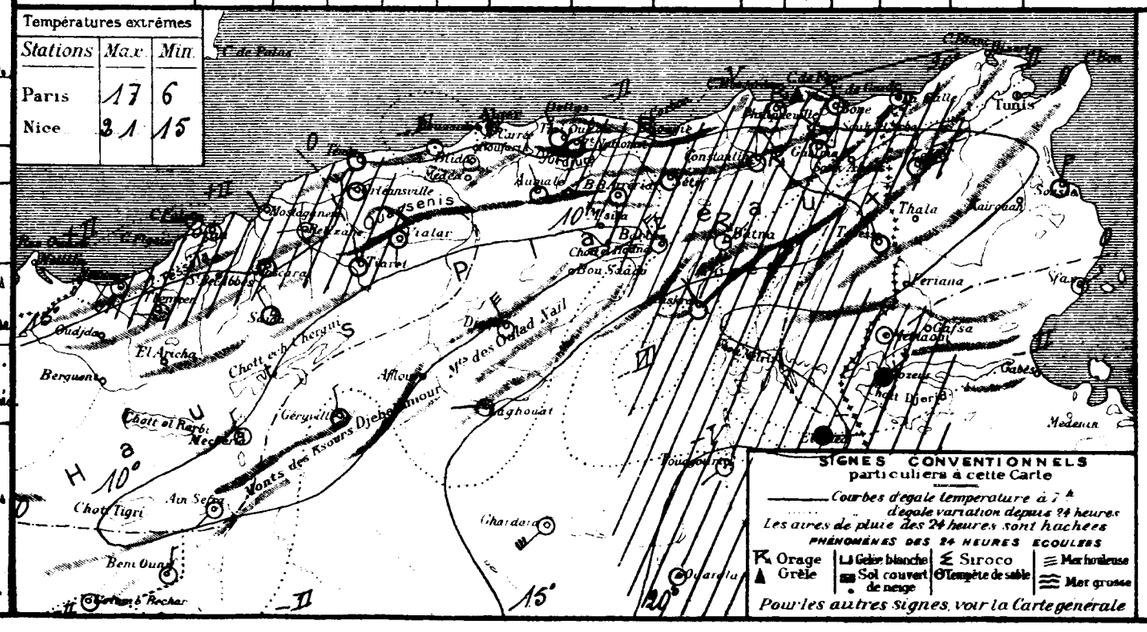

SONDAGES AÉROLOGIQUES

Altitude en Kms. comptée à partir du niveau de la station	Alger Université, Altitude 59m — Début 09 h 00 — Direction	Vitesse en m/s	Tamanrasset, Alt 1350m — Début 08 h 00 — Direction	Vitesse en m/s
05	W	3	ESE	9
10	SSW	4	E	6
15	ESE	4	E	3
20	perdu dans		ENE	4
25	Cumulus		NNE	4
30			NE	4
35			E	2
40			W	2
45			WNW	4
50	By Transfer		W	7
55	Weather Bureau		SW	12
60	FEB 18 1940		WSW	13

UNIVERSITÉ D'ALGER
INSTITUT DE MÉTÉOROLOGIE ET DE PHYSIQUE DU GLOBE

BULLETIN MÉTÉOROLOGIQUE DE L'ALGÉRIE

Jeudi 10 Octobre 1935 — 60ème Année — N° 283 — 7h

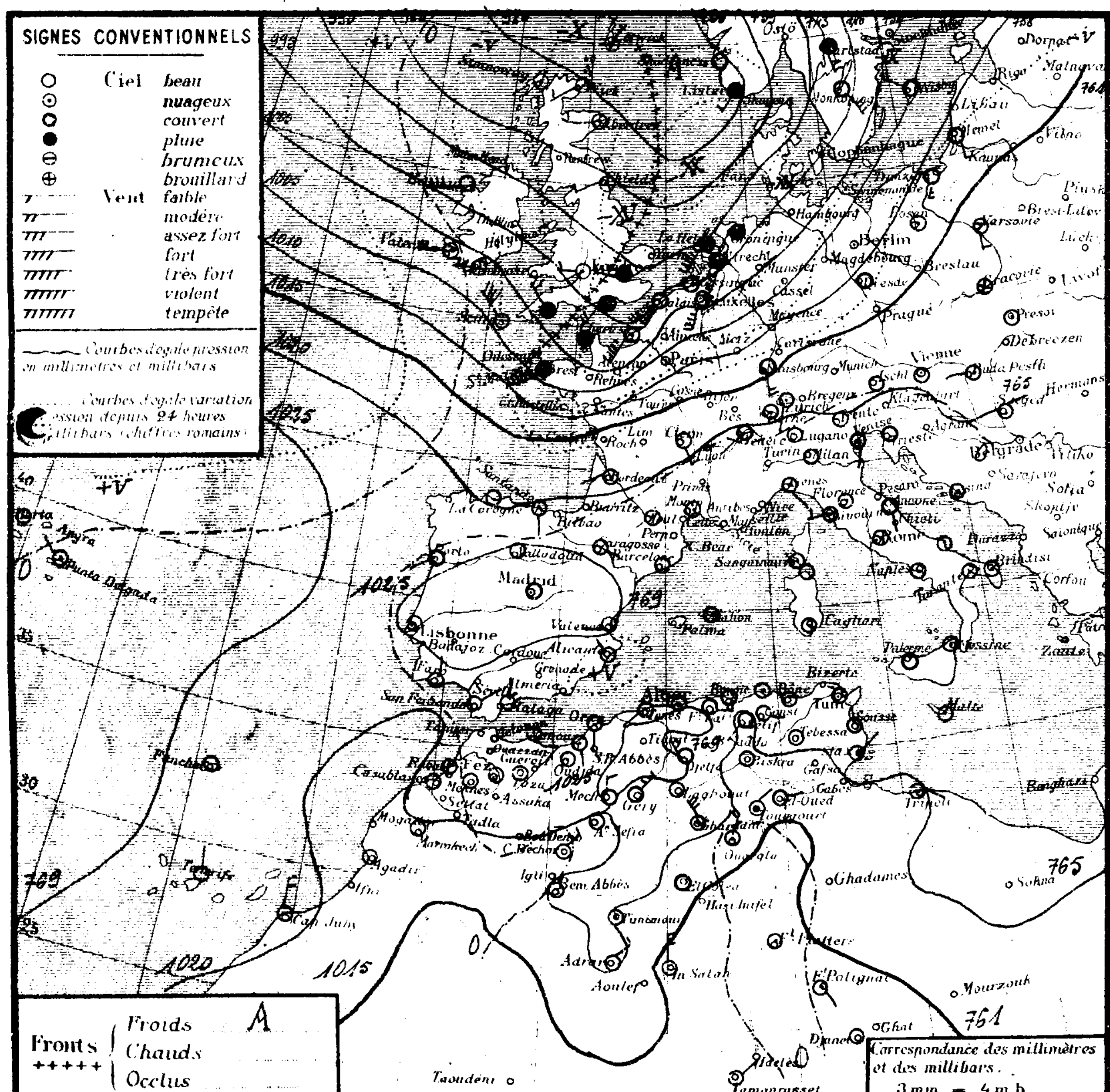

Région	Stations	Altitude en mètres	Pression à 0° et au niveau de la mer — Observation	Pression — diff. en 24 h.	Température de l'air — Observation	Température — diff. en 24 h.	Vents Direction et force de 0 à 9	Etat du Ciel	Etat de la Mer	Températures extrêmes max	Températures extrêmes min	Pluie en millim.	Hauteurs totalisées du mois en cours	Hauteurs totalisées du 1er Septbre au 30 Septbre	Phénomènes
Littoral	Nemours	83	24·7	+2·2	16·5	+0·1	S 1	nuageux	belle	23	12				
	Cap Falcon	75	25·8	+3·6	18·6	-0·4	calme	nuageux	belle	22	17	2·7	37·6	0	Nuit pluie.
	Oran	11	24·8	+3·6	17·3	-0·1	S 2	couv	belle	23	"		22·0	3	
	Mostaganem	113	"	"	15·0	-3·6	NE 2	couv	belle	20	13	5·1			pluie.
	Cap Ténès	183	22·2	+4·1	17·4	+2·4	SW 2	nuageux	agitée	20	16	15·4	22·1	5	8H10 - 17H pluie.
	Cherchell	22	23·0	+3·3	20·0	+1·0	calme	nuageux	agitée	23	16	4·0			Nuit pluie.
	Blida	267	22·2	+0·9	15·0	+3·0	calme	T. nuageux		20	14		11·6		
	Bouzaréa	344	22·0	+3·1	16·9	+1·4	WSW 1	nuageux		20	16	gttes	2·2		17H30 gouttes.
	Alger	59	22·4	+3·4	19·0	+0·8	WNW 1	nuageux	p. agitée	22	18	gouttes	2·3	4	18H45 gouttes.
	Maison-Carrée	48	22·9	+3·2	18·2	+2·3	calme	nuageux		23	15		6·8		
	Cap Carbon	225	21·9	+2·9	18·0	+1·0	calme	couv	houleuse	18	16	14·2	56·3	12	hier et nuit pluie.
	Cap Bougaroni	195	23·7	"	20·4	"	E 2	nuageux	p. agitée	20	17	5·0		23	7 - 12H nuit pluie.
	Philippeville	42													
	Cap de Garde	161	23·3	+4·7	19·0	-2·0	calme	T. nuageux	belle	22	17	31·0	58·0	24	hier et nuit pluie.
	La Calle	10	22·1	+4·4	21·8	+1·4	SW 1	T. nuageux	T. belle	26	19	7·0	19·0	37	Nuit orage, pluie.
	Bizerte	9													
	Tunis	36	22·7	+3·7	20·8	+0·6	NNW 3	T. nuageux		27	21	0·5	0·5		Nuit pluie.
	Sousse	2	22·3	+4·2	23·6	-0·5	N 3	couv	p. agitée	27	23	gttes			19H30 gouttes.
	Sfax	8	23·2	+3·0	24·4	+1·0	NE 2	nuageux	T. belle	28	21				
Tell et Hautes Plaines	Tlemcen	806	23·3	+3·2	14·0	+1·9	N 1	beau		16	12		9·9	1	
	Sidi-bel-Abbès	476												7	
	Saïda	867	26·6	+2·9	12·0	+0·2	NE 1	couv		16	11		3·0	0	
	Mascara	590	23·8	+3·6	13·0	-0·6	N 1	couv		17	12	29·0	49·0	3	hier et nuit pluie.
	Relizane	73	26·1	+3·4	14·5	-1·3	S 1	pluie		21	13	2·1	26·1	0	pluie.
	Orléansville	112	23·8	+3·7	15·0	+0·1	calme	T. nuageux		20	14	2·4	23·2	0	hier pluie.
	Tiaret	1023													
	Vialar	889	25·0	+3·2	13·0	+2·0	N 4	nuageux		15	10	3·0	20·0	5	9 - 11H pluie.
	Médea	935													
	Aumale	905	25·2	+3·0	14·5	+1·1	NNW 3	couv		16	10			0	
	Fort-National	942	23·4	+3·0	12·5	0·0	E 5	couv		13	11	15·0			pluie.
	Tizi-Ouzou	222	24·1	+3·5	16·0	-0·5	S 1	couv		18	15	19·0	51·0	7	9 - 10H pluie.
	Bordj-b.-Arréridj	915	21·7	+4·4	13·8	+0·7	SE 1	couv		22	12	11·0			16H10 - 4H15 pluie.
	Sétif	1079	19·4	+0·9	13·3	+0·1	SW 2	couv		18	11	18·3			hier et nuit pluie - 5H orage - grêle
	Batna	1044	22·8	+3·0	14·5	+1·5	ENE 2	nuageux		17	12	16·0	25·0		16H orage - grêle - pluie.
	Constantine	660	23·0	+0·4	14·9	+0·6	E 1	nuageux		18	13	25·1	43·0	33	hier et nuit pluie.
	Guelma	268	24·0	+1·8	18·0	+1·4	NE 2	beau		20	11	17·0	42·0	34	hier et nuit pluie.
	Tébessa	863	20·8	+1·8	19·0	+1·0	NW 1	clair		20	14				
Steppe et Atlas Saharien	Aïn-Sefra	1090	19·3	+0·8	11·0	+1·0	NE 1	couv		16	8				
	Mécheria	1167	25·4	+0·8	9·8	-0·2	N 3	couv		17	9	1·0	13·0		Nuit pluie.
	Géryville	1320	21·8	+1·2	9·4	+1·2	NE 5	couv		14	8	2·0	30·0	1	13 - 18H et nuit pluie.
	Aflou	1426													
	Djelfa	1160	27·5	+3·1	10·5	+0·5	NW 4	couv		16	9		17·3		
	Bou-Saâda	550	"	"	13·7	+0·7	N 2	clair		22	13		5·0	2	
	El-Abiod-Sidi-Ch.	904	22·5	"	14·0	"	NNE 2	beau		21	11				
	Barika	484	"	"	18·5	+4·2	ENE 5	nuageux		19	16				
	Colomb-Béchar	769	19·7	-1·8	13·0	+1·0	NE 3	clair		24	11				
	Laghouat	767													
Sahara	Biskra	125	18·4	+0·8	22·0	+2·0	NW 1	T. nuageux		23	18	6·1	29·0	0	12 - 7H et 2 - 4H pluie.
	Touggourt	69	16·6	+0·5	20·5	-0·3	NE 2	T. nuageux		29	17		2·3	0	
	El-Oued	70	"	"	19·8	0·0	E 1	couv		32	17		6·0	0	
	Tozeur	50	17·1	+1·3	22·5	-1·5	E 1	brouillard		30	22		2·0		
	Ghardaïa	526	21·4	+1·1	17·2	-1·1	NW 5	T. nuageux		27	15				
	Ouargla	157	17·9	-0·1	20·0	-1·0	NE 4	nuageux		"	17		0·4	0	Coups de vent ce matin.
	El-Goléa	394?	17·8	+0·5	13·0	-2·0	calme	couv		"	12				
	Béni-Abbès	497?	20·7	+1·4	17·0	+1·0	calme	clair		27	15				
	Timimoun	294?	19·4	+1·1	17·0	-1·0	calme	T. nuageux		29	16				
	Adrar	285?	21·1	+2·8	13·0	-6·0	NE 3	clair		30	12				
	In-Salah	280?	13·4	+0·8	22·0	-2·0	N 5	clair		"	21				
	Fort-Flatters	368?	11·5	-0·6	25·0	-2·0	calme	couv		"	19				
	Fort-Polignac	608?	"	"	24·0	-4·0	SE 2	beau		"	20				
	Djanet	1100?	"	"	22·0	0·0	calme	clair		"	19				
	Tamanrasset	1350?	13·	+2·0	23·0	-1·0	NE 1	clair		31	17				

LIBRARY OF CONGRESS
APR 1 - 1942
DUPLICATE EXCHANGE

Situation générale et situation en Algérie De hautes pressions s'étendent des Açores (Horta : 1029 mb : 772 m/m) aux Balkans ainsi que sur l'Afrique du Nord (Djelfa : 1028 mb : 771 m/m). Une vaste et profonde dépression centrée vers les Iles Feroë (979 mb : 734 m/m) recouvre le reste de l'Europe.

En Algérie, le ciel est très nuageux ou couvert avec petites éclaircies. Les vents de direction variable (secteur Nord dominant) sont faibles à assez-forts. Il a plu, hier et cette nuit, sur presque tout le réseau et des orages à grêle ont éclaté sur le Tell et les Hauts-Plateaux Constantinois. La température, en baisse, sur le Nord de l'Oranie, est en hausse ailleurs. La mer est houleuse à Cap Carbon, agitée de Ténès à Cherchell, belle ou peu agitée sur le reste de la côte algérienne.

Probabilité (valable du 10 à 18H au 11 même heure). Hausse barométrique : Iles Britanniques, Mer du Nord, France. Baisse : Italie. Variations faibles et irrégulières sur la Péninsule Ibérique et l'Afrique du Nord.

En Algérie, ciel très nuageux avec quelques averses à l'Est. Vents du secteur Nord, faibles puis modérés ou assez-forts. Température stationnaire puis en baisse.

	ORAN	ALGER	CONSTANTINE
Littoral et Tell / Hts Plateaux	Nuageux ou très nuageux. Vents de Nord, faibles puis modérés ou assez-forts. Température stationnaire puis en baisse.	Très nuageux, q.ques averses à l'Est. Vents de Nord, faibles puis modérés ou assez-forts. Température stationnaire puis en baisse.	Très nuageux, q.ques averses. Vents d'Est à Nord, faibles puis modérés. Température en baisse.
Sahara Septentrional	Beau à nuageux. Vents de Nord à Est, faibles ou modérés.	Nuageux. Vents du secteur Nord, faibles ou modérés.	Très nuageux. Vents du secteur Nord, faibles ou modérés.

Vents (Bassin Occidental de la Méditerranée)

Golfe du Lion : Ouest faibles à Nord assez-forts ou forts.
Baléares : Variables faibles puis Nord, modérés ou assez-forts.
Bizerte : Nord à Nord-Ouest, faibles à assez-forts.

Vents (en altitude)

Ouest Algérie : Nord .... 10 à 12 m.
" Sahara : Nord - Est .... 8 à 10 m.
Est Algérie : Nord - Ouest .... 12 à 15 m.
" Sahara : Nord - Est .... 8 à 10 m.

Prévisions transmises par l'Observatoire de Tamanrasset

Tidikelt : Nuageux à très nuageux - Vents du secteur Nord, modérés à assez-forts.
Azjers / Hoggar : Peu nuageux à nuageux - Vents du secteur Est, faibles à modérés.

Températures extrêmes

Stations	Max	Min
Paris	15	13
Nice	22	14

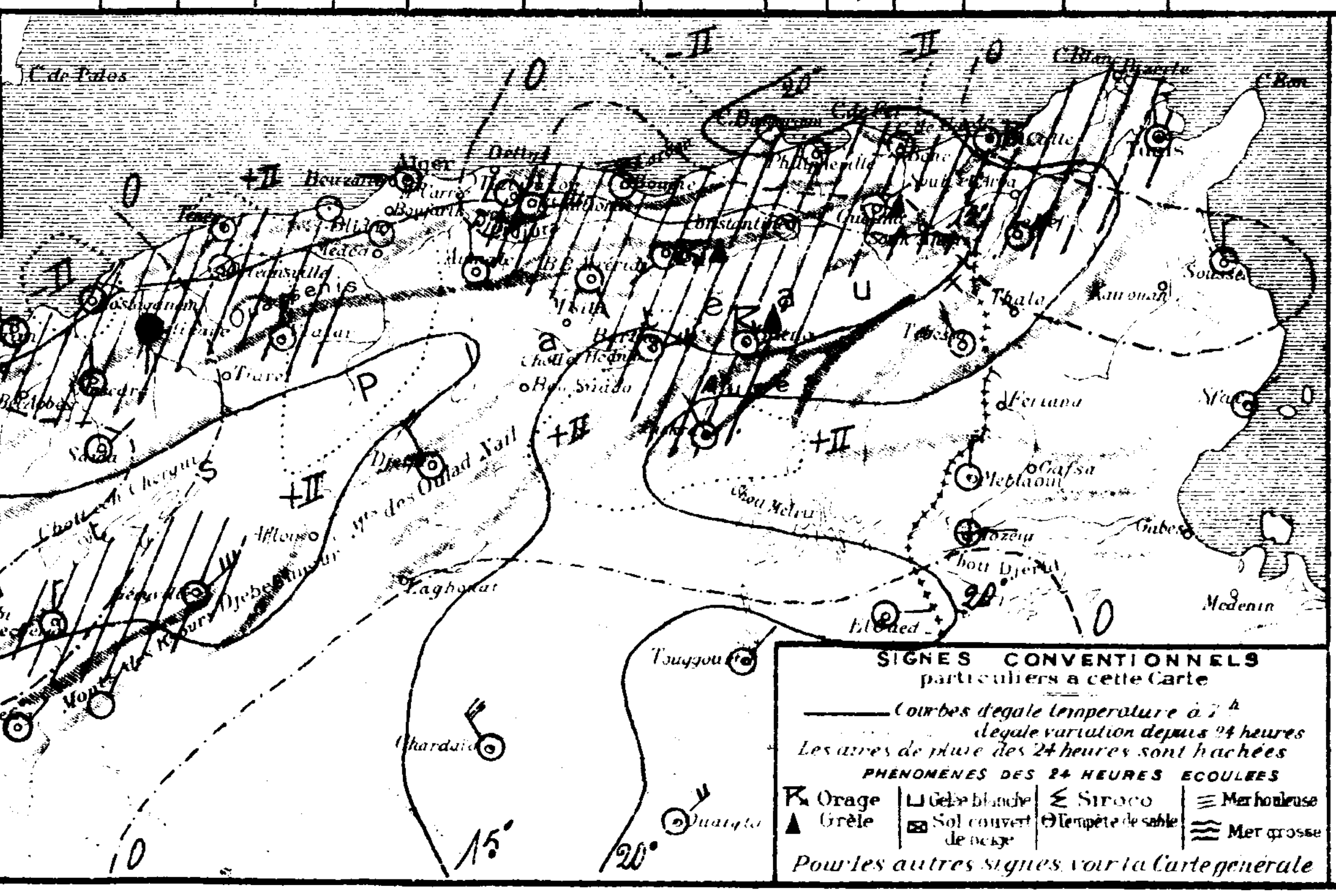

SONDAGES AÉROLOGIQUES

Altitude en Kms. comptée à partir du niveau de la station	Alger Université (Altitude 59m) Début h — Direction	Vitesse en m/s	Début h — Direction	Vitesse en m/s	Tamanrasset (Alt. 1350m) Début 08 h 22 — Direction	Vitesse en m/s
0 5					ESE	6
1 0					SE	5
1 5					E	3
2 0					ESE	2
2 5					ENE	3
3 0					ESE	4
3 5					SSW	5
4 0					SSW	4
4 5					SW	9
5 0					WSW	12
5 5					W	11
6 0					W	19

UNIVERSITÉ D'ALGER
INSTITUT DE MÉTÉOROLOGIE ET DE PHYSIQUE DU GLOBE

BULLETIN MÉTÉOROLOGIQUE DE L'ALGÉRIE

Vendredi 11 Octobre — 60ème Année — 1935 — N° 284 — 7h

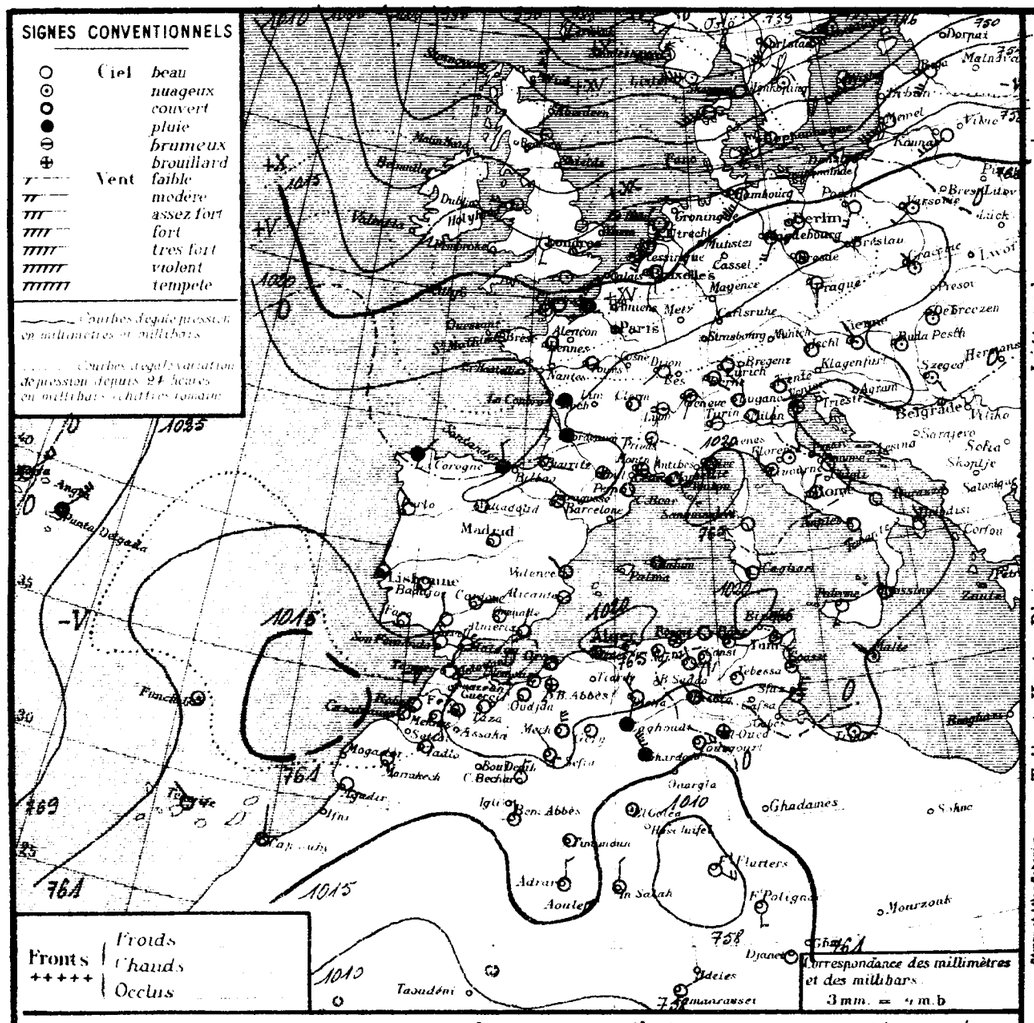

STATIONS	Altitude en mètres	Observation de 7 heures: Pression à 0° et au niveau de la mer — Observation	diff. en 24 h.	Température de l'air — Observation	diff. en 24 h.	Vents Direction et force de 0 à 9	État du Ciel	État de la Mer	Dans les 24 heures: Températures extrêmes max	min	Pluie en millim.	Pluie en m/m: Hauteurs totalisées du mois en cours	Hauteurs totalisées diff. Sept. au 30 Sept.	PHÉNOMÈNES
Littoral														
Nemours	83	20·3	-3·8	17·0	+0·5	E 1	nuageux	p. agitée	23	15				
Cap Falcon	75	22·6	-3·2	20·0	+1·4	Calme	f. nuageux	belle	25	17		17·6	0	
Oran	11	21·6	-3·2	19·0	+1·7	Calme	couvert	belle	24	16		22·0	3	
Mostaganem	113	22·6	-4·5	17·1	+2·1	E 2	nuageux	f. belle	21	15	6·4			pluie.
Cap Ténès	183	19·8	-2·4	19·8	+1·8	E 1	nuageux	p. agitée	23	18		22·1	5	
Cherchell	22													
Blida	267	22·5	+0·3	14·0	-1·0	calme	f. nuageux		20	14	1·8	13·4		Hier gouttes. Nuit pluie.
Bouzaréa	344	19·7	-2·3	18·9	+2·0	E 2	clair		21	17	0·7	2·9		1-3h pluie.
Alger	59	19·8	-2·6	20·8	+1·8	Calme	beau	belle	23	19	1·0	3·3	4	24h pluie.
Maison-Carrée	48	20·8	-2·1	19·5	+1·3	E 1	nuageux		24	16	1·4	7·2		Nuit pluie.
Cap Carbon	225	21·1	-0·8	21·0	+3·0	Calme	f. nuageux	p. agitée	23	19		56·3	12	
Cap Bougaroni	195	23·1	-0·6	20·6	+0·2	Calme	orageux	p. agitée	24	20			23	
Philippeville	42	21·6	-1·8	18·3	+0·1	SSW 2	nuageux	belle	23	17	6·0			19h et nuit pluie.
Cap de Garde	161	21·0	-2·3	22·0	+3·0	E 1	couvert	belle	25	20		58·0	24	
La Calle	10	20·5	-1·6	20·9	-0·9	SW 2	beau	f. belle	26	20	0·3	19·3	37	pluie.
Bizerte	9													
Tunis	36	21·4	-1·3	21·0	+0·2	Calme	f. nuageux		25	20	gttes	0·5		Hier gouttes.
Sousse	2	21·1	-1·2	23·0	-0·6	N 3	f. nuageux	belle	26	22				
Sfax	8	22·9	-0·3	21·6	-2·8	NNE 3	nuageux	belle	29	19				
Tlemcen	806	21·4	-1·9	13·9	-0·1	N 1	f. nuageux		16	12		9·9	1	
Sidi-bel-Abbès	476	20·9	"	14·0	"	SW 3	brouillard		"	13			7	
Saïda	867	23·5	-3·1	13·6	+1·6	N 1	couvert		17	13		3·0	0	
Mascara	590	20·1	-3·7	14·2	+1·2	N 1	clair		20	14	1·0	50·0	3	hier pluie.
Relizane	73	22·3	-3·8	16·8	+2·3	NNE 1	couv		23	13		26·1	0	
Orleansville	112	21·0	-2·8	17·2	+2·2	Calme	Clair		23	16		23·2	0	
Tell et Hautes Plaines														
Tiaret	1023													
Vialar	889	21·3	-3·7	12·5	-0·5	N 4	beau		18	11	2·5	22·5	5	Nuit pluie.
Médéa	935													
Aumale	905	23·0	-2·2	16·0	+1·5	NNW 1	nuageux		21	12	8·3		0	hier et nuit pluie.
Fort-National	942	22·6	-0·9	15·6	+3·1	E 5	nuageux		16	9				
Tizi-Ouzou	222	22·6	-1·5	17·0	+1·0	E 1	nuageux		22	16		51·0	7	
Bordj-b.-Arréridj	915	24·4	+2·7	13·7	+1·9	NNW 1	nuageux		21	13				
Sétif	1079	21·2	+1·8	15·5	+2·2	NW 2	beau		20	13				
Batna	1044	21·6	-1·2	16·0	+1·5	ENE 1	beau		21	14		25·0		
Constantine	660	23·3	+0·3	16·2	+1·3	S 1	clair		21	13	20·0	63·0	33	19h 15 orage - Nuit pluie.
Guelma	268	22·4	-1·6	21·2	+3·2	NE 2	beau		27	15		42·0	34	Nuit gouttes.
Tébessa	863	20·4	-0·4	19·0	0·0	NW 1	beau		27	11				
Aïn-Sefra	1090	20·6	+1·3	10·0	-1·0	NW 1	couv		17	6	4·9			Nuit pluie.
Mécheria	1167	21·6	-3·8	11·4	+1·6	N 5	couv		15	8	10·0	23·0		Nuit pluie.
Géryville	1320	17·7	-4·1	11·5	+3·1	NNE 5	couv		15	8	11·0	41·0	1	13-15h et 18h orage, pluie.
Steppe et Atlas Saharien														
Aflou	1426													
Djelfa	1160	22·5	-5·3	14·3	+3·8	NW 4	clair		19	9	6·5	23·8		20h 30 pluie.
Bou-Saada	559	"	"	15·0	+1·3	N 3	clair		22	13		5·0	2	
M'sila	486													
Barika	484	"	"	16·6	-1·9	NW 1	nuageux		23	15				
Colomb-Béchar	769	17·0	-2·7	13·0	0·0	NNE 3	clair		22	11				Coups de vent hier.
Laghouat	767	17·0	"	18·0	"	NE 2	pluie		"	15	4·4			Nuit pluie.
Biskra	125	18·5	+0·1	22·0	0·0	NW 1	couv		26	20		29·0	0	
Touggourt	69	15·4	-1·2	22·0	+1·5	E 4	couv		30	12		2·3	0	
El-Oued	70	"	"	23·2	+3·4	E 2	brouillard		37	22		5·0	0	
Tozeur	50	18·5	+1·1	24·0	+1·5	NE 6	f. nuageux		32	24		2·0		
Ghardaïa	526	17·0	-4·4	18·5	+1·3	NW 7	pluie		26	15				Coups de vent ce matin.
Ouargla	157												0	
Sahara														
El-Goléa	394?	13·5	-4·3	13·0	0·0	calme	f. nuageux		26	12				
Béni-Abbès	497?	16·9	-3·8	16·0	-1·0	N 2	clair		25	13				
Timimoun	294?	15·8	-3·6	16·0	-1·0	calme	clair		27	15				
Adrar	285?	13·5	-2·6	14·0	+1·0	N 3	clair		"	12				
In-Salah	280?	13·0	-0·4	20·0	-2·0	N 3	clair		"	18				
Fort-Flatters	368?	08·9	-2·6	27·0	+2·0	ESE 4	clair		"	24				
Fort-Polignac	608?	"	"	28·0	+4·0	SSE 3	clair		33	22				
Djanet	1100?	"	"	24·0	-1·0	calme	clair		"	19				
Tamanrasset	1350?	12·	-1·	22·0	0·0	ENE 1	clair		31	15				

Situation générale et situation en Algérie. La pression est élevée des Açores à la Méditerranée Occidentale, sur le Centre et le Sud de la France, le Sud de l'Allemagne, l'Autriche et le Nord de l'Algérie-Tunisie (Horta : 1023 mb : 772 m/m, Sardaigne : 1023 mb : 767 m/m, Bordj-Bou-Arréridj 1024 mb : 768 m/m).

Une vaste dépression centrée à l'Ouest de la Norvège (970 mb : 728 m/m) recouvre la moitié Nord de l'Europe. On note un minimum relatif (1015 mb : 761 m/m) au large du Maroc, un autre sur le Sud Constantinois (Fort-Flatters : 1009 mb : 757 m/m).

En Algérie, le ciel est très nuageux ou couvert en Oranie et sur le Nord du Sahara, nuageux avec éclaircies ailleurs. Les vents soufflent du Nord à Est et sont faibles ou modérés (quelques coups de vent). Des averses, orageuses par places, sont tombées hier et cette nuit en de nombreux points du réseau. La température est en hausse. La mer est belle ou peu agitée sur toute la côte algérienne.

Probabilité (valable du 11 à 18 ou 12 même heure). Hausse barométrique : Iles Britanniques à Maroc. Baisse. Est France, Italie, Est Afrique du Nord.

En Algérie, ciel très nuageux avec petites éclaircies - averses. Vents de Nord à Ouest modérés. Température en baisse.

	ORAN	ALGER	CONSTANTINE
Littoral et Tell	Très nuageux avec petites éclaircies - averses - Vents de Nord à Ouest, modérés		Nuageux à très nuageux avec averses. Vents de Nord-Ouest, modérés ou assez forts
Hts Plateaux	Température en baisse.		Température en baisse.
Sahara Septentrional	Beau à nuageux ou très nuageux. Vents de Nord, modérés ou assez forts.		Très nuageux avec quelques pluies. Vents de Nord-Ouest modérés ou assez forts.

Vents (Bassin Occidental de la Méditerranée)

Golfe du Lion : Nord à Nord-Ouest, faibles à assez forts.
Baléares : Nord-Ouest, modérés ou assez forts.
Bizerte : Nord à Nord-Ouest, faibles à assez forts.

Vents (en altitude)

Ouest Algérie : Secteur Ouest ..... 8 à 10 m
" Sahara : Nord ..... 8 à 10 m
Est Algérie : Secteur Ouest ..... 10 à 12 m
" Sahara : Est ..... 4 à 6 m

Prévisions transmises par l'Observatoire de Tamanrasset

Tidikelt : Beau à nuageux. Vents variables.
Nord-Est dominant. Modérés à assez forts.
Azgers, Hoggar : Beau à nuageux. Vents du Secteur Sud, faibles à modérés.

Températures extrêmes

Stations	Max	Min
Paris	18	8
Nice	22	14

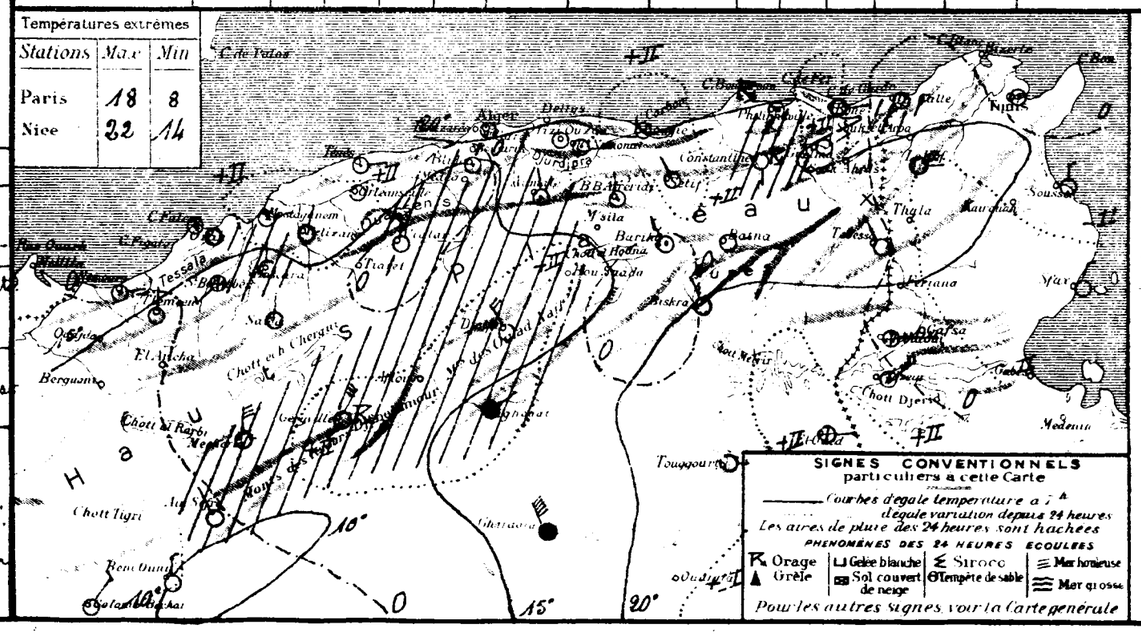

SONDAGES AÉROLOGIQUES

Altitude en Kms. comptée à partir du niveau de la station	Alger Université Altitude 59m — Début 09h 00 — Direction	Vitesse en m/s	Début h — Direction	Vitesse en m/s	Tamanrasset Alt. 1350m — Début 08h 00 — Direction	Vitesse en m/s
0·5	ESE	6			SE	5
1·0	ESE	10			S	3
1·5	ESE	8			S	5
2·0	SSE	8			S	5
2·5	SSE	10			SE	2
3·0	SSE	9			S	3
3·5	éclaté				WSW	6
4·0					W	5
4·5					WNW	12
5·0					WNW	14
5·5					W	17
6·0					WNW	17

Division of Maps
FEB 29 1940
Library of Congress

By Transfer
Weather Bureau
FEB 16 1940

UNIVERSITÉ D'ALGER
INSTITUT DE MÉTÉOROLOGIE
ET DE PHYSIQUE DU GLOBE

BULLETIN MÉTÉOROLOGIQUE DE L'ALGÉRIE

Samedi 12 Octobre 1936 — 60ème ANNÉE — N° 285 — 7h

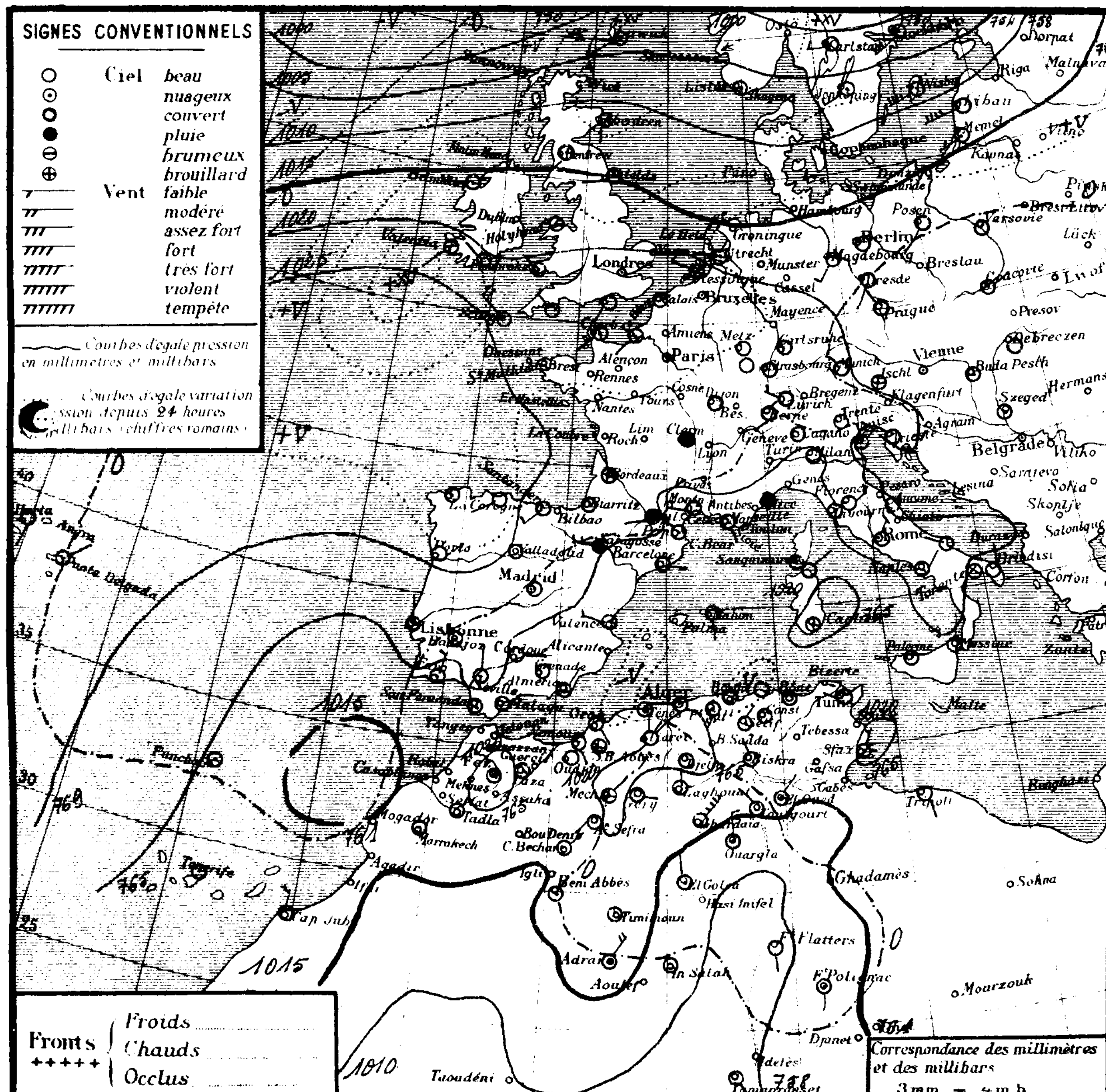

	Stations	Altitude en mètres	Pression à 0° et au niveau de la mer — Observation	Pression — diff en 24h	Température de l'air — Observation	Température — diff en 24h	Vents Direction et force de 0 à 9	Etat du Ciel	Etat de la Mer	Temp. extrêmes (24 h) max	Temp. extrêmes (24 h) min	Pluie en millim. (24 h)	Hauteurs totalisées du mois en cours	Hauteurs totalisées du 1er Septre au 30 Septre	Phénomènes
Littoral	Nemours	83	17·9	-3·0	17·0	0·0	SE 1	nuag.x	belle	23	14				
	Cap Falcon	75	19·7	-2·9	18·0	-2·0	Calme	beau	t. belle	26	18		37·6	0	
	Oran	11	19·0	-2·6	17·0	-2·0	SE 2	clair	belle	24	"		22·0	3	
	Mostaganem	113	17·0	-5·6	18·2	+1·1	E 2	beau	t. belle	27	17				
	Cap Ténès	183	16·0	-3·8	19·0	-0·2	S 2	nuag.x	p. agitée	23	18		22·1	5	
	Cherchell	22													
	Blida	267	18·2	-4·3	15·0	+1·0	Calme	nuag.x		23	15		13·4		
	Bouzaréa	344	16·5	-3·2	19·6	+0·7	ESE 1	clair		23	17		2·9		20h orage.
	Alger	59	17·0	-2·8	20·6	-0·2	Calme	beau	calme	24	19		3·3	4	Soirée éclairs.
	Maison-Carrée	48	17·2	-3·6	17·0	-2·5	Calme	couv		26	16		7·2		
	Cap Carbon	225	15·9	-5·2	23·0	+2·0	Calme	couv	p. agitée	26	20		56·3	12	
	Cap Bougaroni	195	17·9	-5·2	21·4	+0·4	Calme	couvert	p. agitée	25	20			23	
	Philippeville	42	17·4	-4·2	19·0	+0·7	SW 3	t. nuag.x	belle	21	18				
	Cap de Garde	161	16·9	-4·1	23·0	+1·0	Calme	couv	p. agitée	26	20		58·0	24	
	La Calle	10	15·8	-4·7	23·1	+2·2	SW 4	clair	t. belle	27	20		19·3	37	
	Bizerte	9													
	Tunis	36	18·1	-3·3	19·7	-1·3	WNW 1	couv		26	19		0·5		
	Sousse	2													
	Sfax	8	20·5	-2·4	20·4	-1·2	NNE 2	nuag.x	t. belle	28	20				
Tell et Hautes Plaines	Tlemcen	806	17·6	-3·8	15·5	+1·6	N 1	clair		17	12		9·9	1	
	Sidi-bel-Abbès	476	19·2	-1·7	11·4	-2·6	WNW 3	brouillard		22	10			7	
	Saïda	867	21·9	-1·6	12·6	-1·0	SE 2	clair		21	12		3·0	0	
	Mascara	590	18·1	-2·0	14·2	0·0	Calme	brouillard		20	14		50·0	3	
	Relizane	73	19·3	-3·0	18·1	+1·3	SSW 1	Brumeux		26	17		26·1	0	
	Orléansville	112	18·1	-2·9	17·9	+0·7	SW 1	couv		27	17		23·2	0	
	Tiaret	1023	"	"	14·2	-0·1	NNE 1	beau		22	10				
	Vialar	889	22·1	+0·8	12·5	0·0	NW 4	beau		24	12	9·4	22·5	5	20h pluie.
	Médéa	935													
	Aumale	905	20·0	-3·0	17·8	+1·8	NNW 1	couv		24	13	gttes		0	4h gouttes.
	Fort-National	942	17·2	-5·3	18·6	+3·0	SSW 4	nuag.x		23	12	14·0			pluie.
	Tizi-Ouzou	222	18·5	-4·1	16·9	-0·1	E 1	couv		19	16	9·0	60·0	7	Nuit orage.
	Bordj-b.-Arréridj	915	16·1	-8·3	14·9	-0·8	Calme	nuag.x		24	13	12·0			17h25 - 19h15 orage, pluie.
	Sétif	1079	18·2	-3·0	15·2	-0·3	NE 2	nuag.x		22	13	0·4			Nuit pluie.
	Batna	1044	19·2	-2·4	15·0	-1·0	E 1	clair		22	13		25·0		
	Constantine	660	20·3	-3·0	17·7	+1·5	S 1	beau		24	17		63·0	33	
	Guelma	268	19·6	-2·8	20·0	-1·2	NE 2	nuag.x		28	15		42·0	34	
	Tébessa	863	17·5	-2·5	20·0	+1·0	Calme	"		27	14				
Steppe et Atlas Saharien	Aïn-Sefra	1090	19·8	-0·8	12·0	+2·0	SW 1	nuag.x		19	10				
	Mécheria	1167	21·7	+0·1	11·0	-0·4	Calme	brouillard		19	10		23·0		
	Géryville	1320	18·0	+0·3	12·4	+0·9	ESE 1	clair		20	10		41·0	1	
	Aflou	1426													
	Djelfa	1160	22·9	+0·7	12·2	-4·1	Calme	clair		21	10	0·4	24·2		Nuit pluie.
	Bou Saâda	580	"	"	15·0	0·0	NE 1	clair		21	14		5·0	2	
	M'sila	486													
	Barika	484	"	"	18·5	+1·9	ENE 1	nuag.x		27	18				
Sahara	Colomb-Béchar	769	15·3	-1·7	15·0	+2·0	NE 3	nuag.x		26	14				
	Laghouat	767	18·3	+1·3	17·0	-1·0	N 1	clair		"	14				
	Biskra	125	17·2	-1·3	26·0	+4·0	NNW 1	beau		26	20		29·0	0	
	Touggourt	69	15·8	+0·4	20·0	-2·0	NW 2	couv		26	19	1·0	2·3	0	18-21h pluie.
	El-Oued	70	"	"	21·4	-1·8	NE 2	nuag.x		28	20		5·0	0	
	Tozeur	50	15·9	-2·6	22·0	-2·0	E 5	nuag.x		31	22		2·0		
	Ghardaïa	526	17·1	+0·1	20·3	+1·8	NE 6	beau		26	20				hier après midi tempête de sable.
	Ouargla	157	14·2	"	20·0	"	N 4	nuag.x		"	19	7·0		0	Nuit pluie.
	El-Goléa	394?	13·8	+0·3	15·0	+2·0	N 2	nuag.x		"	14				
	Béni-Abbès	497?	16·9	0·0	16·0	0·0	Calme	nuag.x		28	15				
	Timimoun	294?	15·9	+0·1	17·0	+1·0	Calme	clair		28	16				
	Adrar	285?	17·9	-0·6	14·0	0·0	NNE 4	nuag.x		28	14				
	In-Salah	280?	12·7	-0·3	18·0	-2·0	Calme	clair		"	18				
	Fort-Flatters	368?	09·1	+0·2	21·0	-6·0	S 2	clair		"	13				
	Fort-Polignac	608?	"	"	21·0	-7·0	SSW 2	nuag.x		"	21				
	Djanet	1100?													
	Tamanrasset	1350?	09·	-3·	23·0	+1·0	SSE 1	nuag.x		30	14				

LIBRARY OF C...
APR 1 - 1942
DUPLICATE
EXCHANGE

Situation générale et situation en Algérie La pression est élevée des Açores (Horta : 1027 mb : 770 m/m) à l'Ouest et au Sud-Ouest de l'Europe (La Corogne : 1028 mb : 771 m/m) ainsi que sur l'Italie. Une zone de basses pressions recouvre tout le Nord de l'Europe (Minima : Jan-Mayen : 987 mb : 740 m/m, Ingoy : 964 mb : 723 m/m). La pression est voisine de la moyenne sur l'Afrique du Nord.

En Algérie, le ciel est couvert sur le littoral Constantinois, beau ou brumeux ailleurs, les vents, faibles ou modérés, sont de direction variable à l'Ouest, ils soufflent d'Est à Sud à l'Est. Des averses sont tombées, hier soir et cette nuit, en quelques points des départements d'Alger et de Constantine. La température a varié irrégulièrement. La mer est belle ou peu agitée sur la Côte algérienne.

Probabilité (valable du 12 à 18h au 13 même heure). Hausse barométrique : Nord-Est Europe à France, Sud Iles Britanniques. Baisse : Islande à Ecosse, Açores. Variations faibles, Sud Europe, Afrique du Nord.

En Algérie, ciel beau puis de plus en plus nuageux. Vents, faibles ou modérés, de Nord à Ouest à l'Ouest, du secteur Nord à l'Est. Température en hausse puis en baisse.

	ORAN	ALGER	CONSTANTINE
Littoral et Tell	Beau puis de plus en plus nuageux. Vents de Nord à Ouest, faibles ou modérés.		Beau puis de plus en plus nuageux. Vents du secteur Nord, faibles à modérés.
Hts Plateaux	Température en hausse puis en baisse.		Température en hausse puis en baisse
Sahara Septentrional	Nuageux à très nuageux ou couvert. Vents de Nord-Est, faibles ou modérés.		

Vents (Bassin Occidental de la Méditerranée)

Golfe du Lion : Nord-Ouest à Nord-Est, modérés à assez forts.
Baléares : Nord-Est, modérés.
Bizerte : Nord-Est à Nord-Ouest, modérés.

Vents (en altitude)

Ouest	Algérie	Sud-Ouest à Ouest	8 à 10 m.
"	Sahara	Nord	8 à 10 m
Est	Algérie	Sud-Ouest à Ouest	8 à 10 m.
"	Sahara	Nord-Est	4 à 6 m.

Prévisions transmises par l'Observatoire de Tamanrasset

Tidikelt. Beau à nuageux - Secteur Est modérés.
Azjers / Hoggar } Nuageux avec éclaircie le matin.
Vents du secteur Sud, faibles à modérés - Coups de Vent.

Températures extrêmes

Stations	Max	Min
Paris	15	6
Nice	..	14

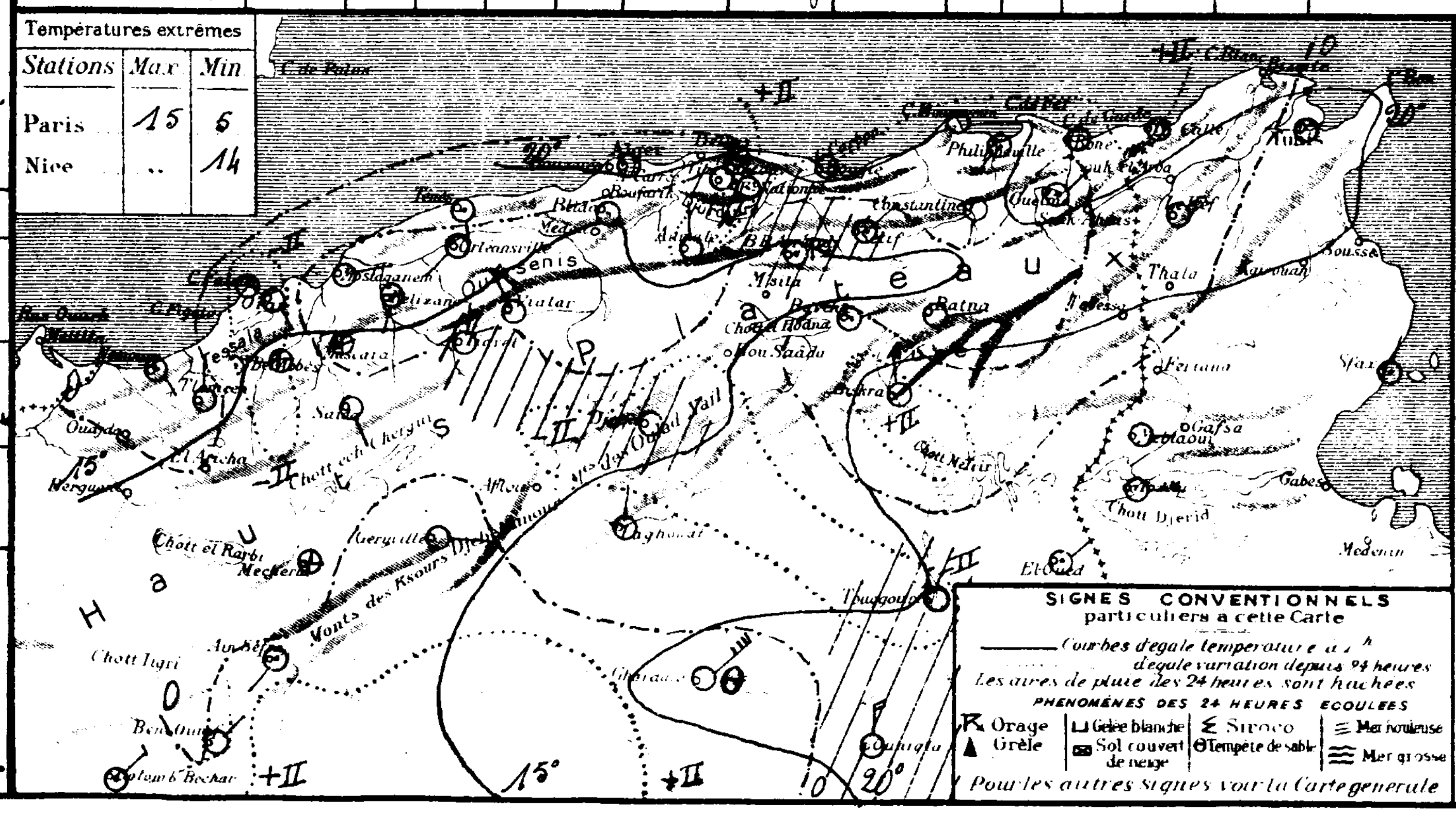

SONDAGES AÉROLOGIQUES

Altitude en Kms. comptée à partir du niveau de la station	Alger Université (Altitude 59m) Début 09 h 30 — Direction	Vitesse en m/s	Début h — Direction	Vitesse en m/s	Tamanrasset (Alt 1350m) Début 08 h 30 — Direction	Vitesse en m/s
0 5	W	4			SSE	5
1 0	SSW	6			SW	7
1 5	SSW	7			SW	7
2 0	SSW	10			SW	8
2 5	SSW	11			SW	8
3 0	SSW	7			SW	10
3 5	SSW	8			W	12
4 0	S	9			NW	12
4 5	perdu par				NW	12
5 0	défaut de				NW	14
5 5	visibilité				WNW	10
6 0					WNW	11

UNIVERSITÉ D'ALGER
INSTITUT DE MÉTÉOROLOGIE
ET DE PHYSIQUE DU GLOBE

BULLETIN MÉTÉOROLOGIQUE DE L'ALGÉRIE

60e ANNÉE — N° 286
Dimanche 13 Octobre 1935 — 7h

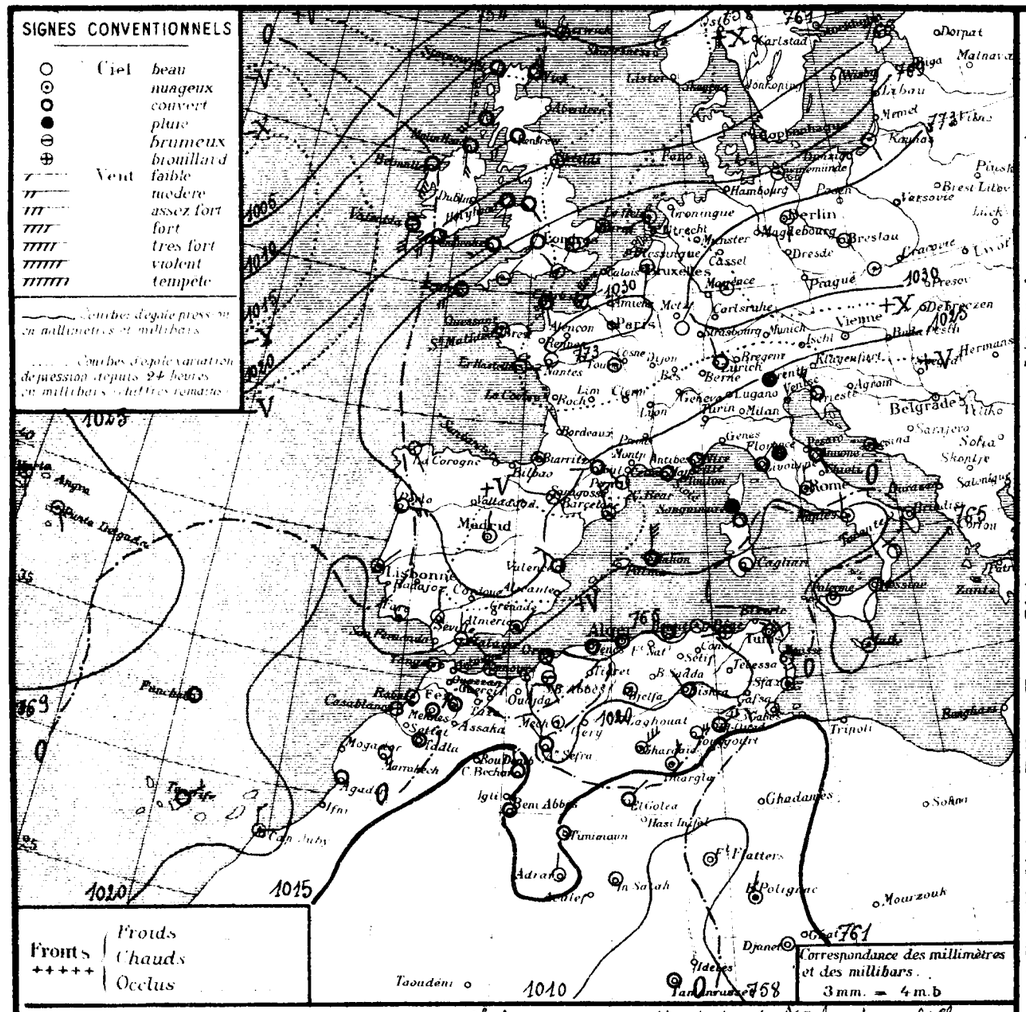

Situation générale et situation en Algérie. De basses pressions s'étendent de l'Islande à l'Ecosse (Isafjord 999 m/m: 749 m/m, Thorshaven 1004 m/m: 753 m/m). La pression est élevée sur l'Ouest, le Sud-Ouest et le centre de l'Europe, ainsi qu'aux Açores (Breslau 1032 m/m: 774 m/m, Punta-Delgada 1026 m/m: 770 m/m).

En Algérie, le ciel est très nuageux ou couvert avec faibles éclaircies; les vents, faibles ou modérés, sont de direction variable. La température en hausse à l'Ouest, est en baisse à l'Est. La mer est belle ou peu agitée sur la côte algérienne.

Probabilité (valable du 13 à 18h au 14 même heure) Baisse barométrique: Iles Britanniques à Ouest Péninsule ibérique. Hausse: Europe centrale à Est afrique du Nord. En Algérie, ciel très nuageux ou couvert avec averses puis éclaircies à l'Ouest. Vents de Nord à Est faibles ou modérés. Température en baisse.

	ORAN	ALGER	CONSTANTINE
Littoral et Tell	Très nuageux ou couvert avec averses faibles éclaircies. Vents de Nord à Est faibles ou modérés		Très nuageux ou couvert. Vents de Nord à Est faibles ou modérés
Hts Plateaux	Température en baisse.		Température en baisse.
Sahara Septentrional	Très nuageux ou couvert. averses. Vents de Nord-Est à Est modérés ou assez forts.		

Vents (Bassin Occidental de la Méditerranée)
Golfe du Lion, Baléares, Bizerte: Secteur Nord assez forts
Ouest Algérie
" Sahara
Est Algérie: Nord-Est modérés ou assez forts
" Sahara
Vents (en altitude)

Prévisions transmises par l'Observatoire de Tamanrasset
Tidikelt:
Azgers
Hoggar:

STATIONS	Altitude en mètres	Observation de 7 heures: Pression à 0° et au niveau de la mer — Observation	diff. en 24h	Température de l'air — Observation	diff. en 24h	Vents — Direction et force de 0 à 9	Etat du Ciel	Etat de la Mer	Dans les 24 heures: Températures extrêmes — max	min	Pluie en millim.	Pluie en m/m: Hauteurs totalisées du mois en cours	Hauteurs totalisées du 1er Sept. au 30 Septembre	PHÉNOMÈNES
Littoral														
Nemours	83	19.1	+1.2	19.9	+2.9	S 1	nuageux	belle	24	14				
Cap Falcon	75	19.6	-0.1	19.6	+1.6	calme	couvert	belle	25	19		37.6	0	
Oran	11	20.1	+1.0	21.0	+4.0	calme	couvert	belle	23	17		22.0	3	
Mostaganem	113	19.3	+2.3	19.5	+1.3	E 1	beau	t. belle	26	17				
Cap Ténès	183	19.8	+1.8	19.4	+0.4	calme	t. nuag.	belle	26	19		22.1	5	
Cherchell	22	19.0	+1.4	20.6	-1.4	calme	brumeux	t. belle	26	18	4.0			nuit tonnerre, éclairs
Blida	267	20.0	+1.8	17.0	+2.0	calme	t. nuageux		24	16		13.4		
Bouzaréa	344	18.2	+1.7	19.0	-0.6	ENE 1	couvert		24	17		2.9		23h30 orage lointain
Alger	59	18.6	+1.6	21.0	+0.4	calme	couvert	calme	24	20		3.3	4	soirée éclairs
Maison-Carrée	48	19.2	+2.2	21.5	+0.9	calme	couvert		25	17		7.2		
Cap Carbon	225	18.9	+3.0	21.0	-2.0	calme	couvert	p. agité	25	20		56.3	12	
Cap Bougaroni	195	20.8	+2.7	22.0	+0.6	calme	t. nuageux	p. agitée	25	20			23	
Philippeville	42													
Cap de Garde	161	18.3	+1.4	20.0	-3.0	W 1	nuageux	belle	24	19		58.0	24	
La Calle	10	17.8	+2.0	20.4	-2.7	SW 4	clair	t. belle	30	19		19.3	37	
Bizerte	9													
Tunis	36	19.5	+1.4	22.5	+2.8	SE 1	clair		24	19				
Sousse	2	17.8	"	21.0	"	calme	beau	belle	26	20				
Sfax	8	22.1	+1.6	22.4	+2.0	N 3	nuageux	belle	24	21	fortes			11h40 fortes
Tlemcen	806	20.0	+2.4	14.6	-0.9	W 1	nuageux		22	12		9.9	1	
Sidi-bel-Abbès	476	19.7	+0.5	15.4	+4.0	SE 2	brumeux		25	13			7	
Saïda	867	21.9	0.0	15.0	+2.4	N 1	couvert		25	14			0	
Mascara	590	19.2	+1.1	16.4	+1.2	calme	brumeux		22	15		50.0	3	
Relizane	73	21.4	+2.1	18.5	+0.4	W 1	couvert		24	18		26.1	0	
Orléansville	112	19.2	+1.1	17.8	-0.1	calme	nuageux		24	"		23.2	0	
Tiaret	1023													
Vialar	889	20.8	-1.3	17.0	+4.5	NE 3	t. nuageux		25	14		22.5	5	
Médéa	935													
Aumale	905	22.9	+2.9	14.5	-3.3	NNE 1	nuageux		24	13			0	
Fort-National	942													
Tizi-Ouzou	222	20.7	+2.2	19.0	+2.1	SE 1	couvert		19	18		60.0	7	
Bordj-b.-Arréridj	915													
Sétif	1079													
Batna	1044	20.4	+1.2	15.0	0.0	NNW 1	nuageux		24	10		25.0		
Constantine	660												33	
Guelma	268	20.9	+1.3	17.8	-2.2	SE 1	beau		31	14		42.0	34	
Tébessa	863													
Steppe et Atlas Saharien														
Aïn-Sefra	1090	20.1	+0.3	9.0	-3.0	NW 1	couvert		21	9				
Mécheria	1167	20.6	-1.1	14.5	+3.5	calme	t. nuageux		21	14		23.0		
Géryville	1320												1	
Aflou	1426													
Djelfa	1160	24.5	+2.4	11.5	-0.7	calme	nuageux		22	11		24.2		
Bou-Saada	560	"	"	18.4	+3.4	N 1	t. nuageux		26	17		5.0	2	
M'sila	486													
Barika	484	"	"	20.0	+1.5	NW 1	t. nuageux		29	16				
Colomb-Béchar	769	13.9	-1.4	18.0	+3.0	N 3	couvert		26	17				
Laghouat	767													
Sahara														
Biskra	125	19.6	+2.4	26.0	0.0	NW 1	couvert		"	20		29.0	0	
Touggourt	69	16.0	+0.2	22.7	+2.7	E 4	beau		29	20		2.3	0	
El-Oued	70	"	"	22.0	+0.6	E 4	couvert		31	21		5.0	0	
Tozeur	50	15.9	0.0	20.5	-1.5	NE 1	nuageux		31	20		2.0		
Ghardaïa	526	14.6	+0.5	21.2	+0.9	NW 5	nuageux		28	18				
Ouargla	157	15.2	+1.0	19.0	-1.0	NNE 3	nuageux		"	18			0	
El-Goléa	394?	13.0	-0.8	20.0	+5.0	NNE 2	couvert		"	19				
Béni-Abbès	497?	12.5	-1.4	16.0	0.0	calme	couvert		29	16				
Timimoun	294?	13.8	-2.1	21.0	+4.0	calme	couvert		30	19				
Adrar	285?	16.2	-1.7	16.0	+2.0	N 2	beau		28	15				
In-Salah	280?	11.5	-1.2	20.0	+2.0	calme	clair		"	19				
Fort-Flatters	368?	09.8	+0.7	21.0	0.0	calme	nuageux		"	16				
Fort-Polignac	608?	"	"	22.0	+4.0	NNE 2	nuageux		"	19				
Djanet	1100?	"	"	19.0	"	calme	clair		"	17				
Tamanrasset	1350?	08.	-1.	20.0	-3.0	calme	couvert		30	15				

Pluie en m/m

Température extrêmes

Stations	Max	Min
Paris	16	1
Nice	17	"

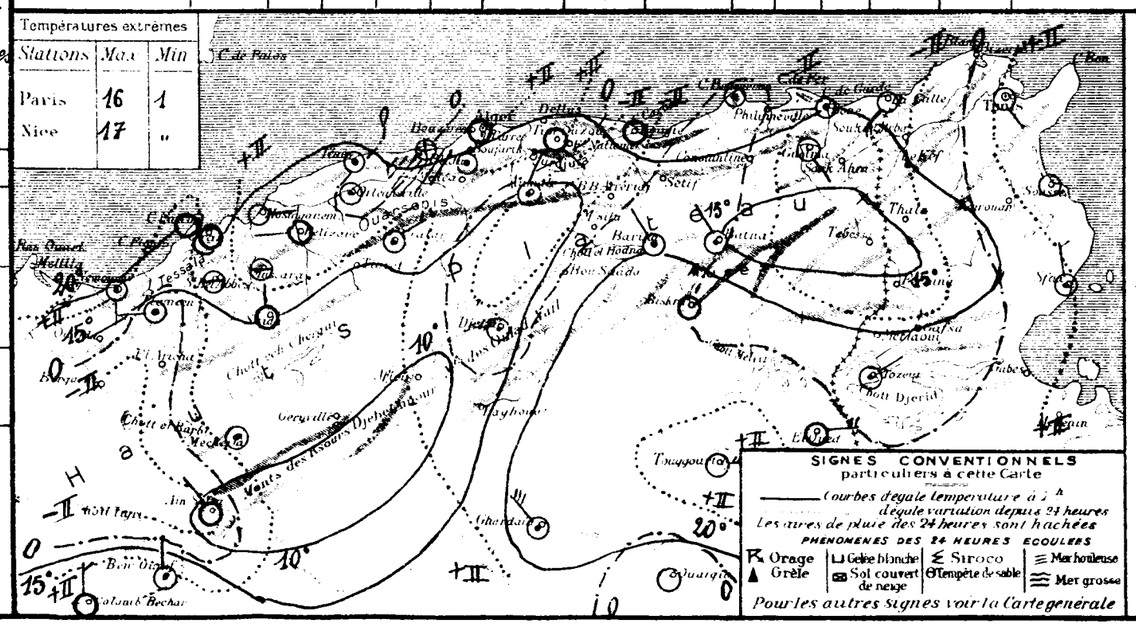

SONDAGES AÉROLOGIQUES

Minuit en Km. compté à partir du niveau de la Mer	Alger Université Altitude 59m — Début h	Direction	Vitesse m/s	Tamanrasset Alt. 1350m — Début h	Direction	Vitesse m/s
05						
10						
15						
20						
25						
30						
35						
+0						
+5						
50						
55						
60						

Division of Maps
FEB 29 1940
Library of Congress

By Transfer
Weather Bureau
FEB 16 1940

UNIVERSITÉ D'ALGER
INSTITUT DE MÉTÉOROLOGIE
ET DE PHYSIQUE DU GLOBE

BULLETIN MÉTÉOROLOGIQUE DE L'ALGÉRIE

60e ANNÉE. — N° 287
Lundi 14 Octobre 1935 7h

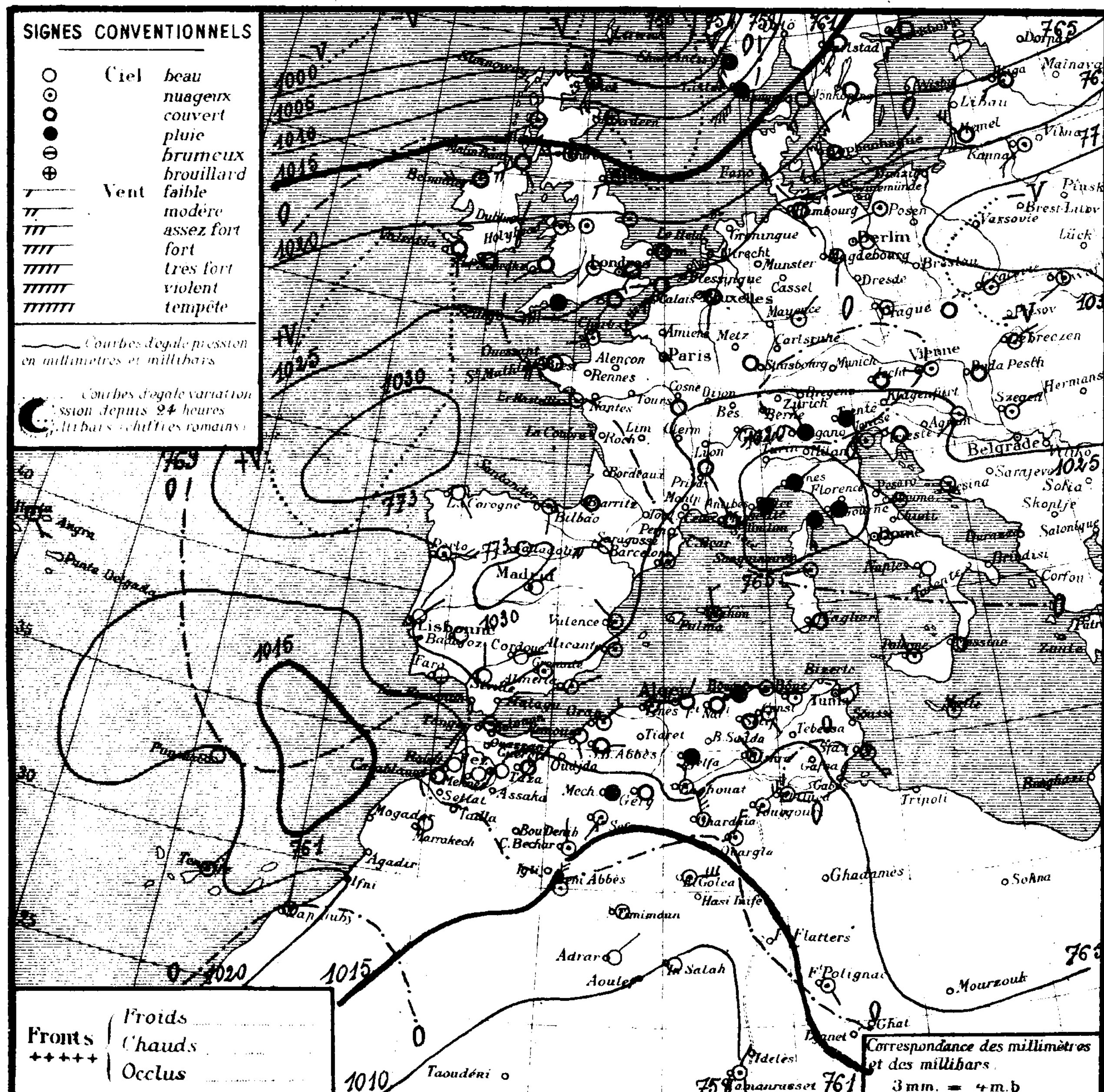

STATIONS		Altitude en mètres	Pression à 0° et au niveau de la mer – Observation	Pression – diff en 24h	Température de l'air – Observation	Température – diff en 24h	Vents Direction et force de 0 à 9	Etat du Ciel	Etat de la Mer	Temp. extrêmes (24 h) max	Temp. extrêmes (24 h) min	Pluie en millim. (24 h)	Pluie en m/m – Hauteurs totalisées du mois en cours	Hauteurs totalisées du 1er Septbre au 30 Septembre	PHÉNOMÈNES
Littoral	Nemours	83	23.1	+4.0	18.8	-1.1	SSE 1	beau	belle	24	17				
	Cap Falcon	75	23.0	+3.4	20.0	+0.4	NE 4	t. nuageux	houleuse	25	19		37.6	0	
	Oran	11	23.8	+3.7	20.9	-0.1	NE 3	nuageux	agitée	24	20		22.0	3	
	Mostaganem	113	23.2	+3.9	19.8	+0.3	NE 4	nuageux	belle	25	18				
	Cap Ténès	183	21.6	+3.8	19.0	-0.4	E 3	nuageux	houleuse	22	19	9.0	31.1	5	pluie nuit
	Cherchell	22	23.9	+4.9	21.0	+0.4	SE 4	couvert	houleuse	24	19	12.0			13-14h et nuit pluie
	Blida	267	24.2	+4.2	16.0	-1.0	calme	couvert		22	15	13.2	26.6		13h15 tonnerre, hier et nuit pluie
	Bouzaréa	344	22.4	+4.2	17.8	-1.2	WNW 1	t. nuageux		21	17	4.6	7.5		hier et nuit orage, pluie
	Alger	59	22.9	+4.3	20.4	-0.6	NNE 1	couvert	agitée	23	19	4.7	8.0	4	8h30, 3h tonnerre, 9-11h30-3h pluie
	Maison-Carrée	48	22.9	+3.7	18.4	-3.4	calme	couvert		25	17	51.2	58.4		orage, pluie hier et nuit
	Cap Carbon	225	21.7	+2.8	20.0	-1.0	calme	couvert	p. agitée	24	19	0.2	56.5	12	pluie hier et nuit
	Cap Bougaroni	195	23.5	+2.9	20.4	-1.6	W 3	t. nuageux	p. agitée	23	19			23	
	Philippeville	42	22.2	"	19.0	"	SSW 2	t. nuageux	p. agitée	25	17	9.0			
	Cap de Garde	161	21.9	+3.6	23.0	+3.0	calme	t. nuageux	p. agitée	27	20		5.8	24	
	La Calle	10	20.8	+3.0	21.4	+1.0	SW 2	t. nuageux	belle	29	21		19.3	37	
	Bizerte	9													
	Tunis	36	21.5	+2.0	20.3	-2.2	calme	clair		29	19		0.5		
	Sousse	2													
	Sfax	8	23.2	+1.1	24.6	+2.2	SE 4	t. nuageux	belle	28	22				
Tell et Hautes Plaines	Tlemcen	806	21.8	+1.8	16.8	+2.2	E 1	clair		19	14		9.9	1	
	Sidi-bel-Abbès	476	22.4	+2.4	16.3	+1.3	WNW 3	couvert		23	15			7	
	Saïda	867												0	
	Mascara	590	21.7	+2.5	17.0	+1.6	calme	couvert		23	15	1.0	51.0	3	pluie nuit
	Relizane	73	23.7	+2.3	18.0	-0.5	E 1	nuageux		26	16		26.1	0	
	Orléansville	112	22.0	+2.4	17.7	-0.1	calme	nuageux		26	17		23.2	0	
	Tiaret	1023	19.4	"	14.8	"	NE 1	beau		22	12	2.0			pluie
	Vialar	889	23.8	+3.0	13.4	-3.8	NW 4	nuageux		25	12	19.0	41.5	5	14-18h orage, pluie
	Médéa	935													
	Aumale	905	25.8	+2.9	15.3	+0.8	NNW 1	couvert		23	13			0	
	Fort-National	942	23.3	"	14.3	"	calme	couvert		24	12	29.0			pluie
	Tizi-Ouzou	222	24.1	+3.4	17.0	-2.0	E 1	couvert		28	16	21.0	81.0	7	16h30-17h orage, pluie
	Bordj-b.-Arréridj	915	20.1	"	14.5	"	NW 1	t. nuageux		25	14				
	Sétif	1079	22.4	"	14.0	"	W 2	couvert		22	12	18.4	18.4		hier et nuit orage, pluie
	Batna	1044	23.2	+2.8	13.5	-1.5	NE 1	beau		23	12	22.0	47.0		14h orage, grêle, pluie
	Constantine	660	24.0	"	14.9	"	SE 1	nuageux		24	14	7.5	70.5	33	20h orage et nuit pluie
	Guelma	268	24.6	+3.7	19.7	+1.9	NW 3	t. nuageux		28	15	goutt.	42.0	34	goutt. nuit
	Tébessa	863													
Steppe et Atlas Saharien	Aïn-Sefra	1090	20.4	+0.3	14.0	+5.0	SW 1	nuageux		"	11	1.2			pluie nuit
	Mécheria	1167	23.4	+2.8	13.0	-1.5	N 2	pluie		23	13	0.4	23.4		6-7h pluie
	Géryville	1320	19.4	+2.0	14.1	+0.8	NE 4	couvert		22	13		41.0	1	
	Aflou	1426													
	Djelfa	1160	26.2	+1.7	12.4	+0.9	calme	pluie		20	12	16.7	40.9		6h10-7h pluie
	Bou-Saâda	580	"	"	19.0	+0.6	N 1	t. nuageux		27	17		5.0	2	
	M'sila	486													
	Barika	484	"	"	17.0	-3.0	NW 1	t. nuageux		28	17	5.0			pluie
	Colomb-Béchar	769	16.1	+2.2	15.0	-3.0	N 2	t. nuageux		25	13	7.4			pluie hier et nuit
	Laghouat	767	20.8	"	18.0	"	NNE 3	nuageux		"	16	1.0			pluie nuit
Sahara	Biskra	125	20.4	+0.8	23.0	-3.0	NW 1	t. nuageux		33	22		29.0	0	
	Touggourt	69	16.8	+0.8	23.5	+0.8	NE 4	nuageux		32	22		23	0	
	El-Oued	70	"	"	23.2	+1.2	E 2	nuageux		35	22		5.0	0	
	Tozeur	50	15.8	-0.1	23.0	+2.5	NNW 2	clair		32	22		2.0		
	Ghardaïa	526	18.0	+0.4	21.3	+0.4	NNW 4	nuageux		28	16				
	Ouargla	157	15.5	+0.3	22.0	+3.0	NNE 4	t. nuageux		"	18	0.0		0	pluie nuit
	El-Goléa	394?	11.9	-1.1	21.0	+1.0	E 5	t. nuageux		"	21				
	Béni-Abbès	497?	14.9	-0.6	20.0	+4.0	N 4	nuageux		30	20				
	Timimoun	294?	13.7	-0.7	19.0	-2.0	calme	beau		31	19				
	Adrar	285?	15.0	-1.2	16.0	0.0	NE 2	beau		31	15				
	In-Salah	280?	10.7	-0.8	18.0	-2.0	calme	clair		"	17				
	Fort-Flatters	368?													
	Fort-Polignac	608?	"	"	24.0	+2.0	SE 1	t. nuageux		"	22				
	Djanet	1100?	"	"	23.0	+4.0	calme	nuageux		"	22				
	Tamanrasset	1350?	10.	+2..	17.0	-3.0	NNE 1	t. nuageux		30	13				

Situation générale et situation en Algérie. La pression est élevée sur la Péninsule ibérique (La Corogne 1029mb, 772mm), la France, l'Europe centrale (Lublin 1031mb 773mm), la Méditerranée et l'Afrique du Nord. Elle est basse sur le Nord de l'Europe.

En Algérie, le ciel est très nuageux ou couvert; les vents soufflent en général du secteur Nord et sont faibles ou modérés; la température a peu varié; la mer est peu agitée sur l'Est du littoral, agitée à l'Ouest. Il a plu, hier et cette nuit, sur une grande partie des départements d'Alger et de Constantine.

Probabilité (valable du 14 à 18h au 15 même heure). La pression haussera sur la Mer du Nord et le Sud de la Scandinavie, ainsi que le Nord de l'Italie. Elle baissera sur la Péninsule ibérique et l'Ouest de l'Afrique du Nord.

En Algérie, après une éclaircie dans l'Ouest, le ciel se couvrira à nouveau et des averses tomberont sur l'ensemble du pays. Les vents souffleront de Sud-Est à Nord-Est et seront modérés à forts. La température baissera.

	ORAN	ALGER	CONSTANTINE
Littoral et Tell	Ciel nuageux, puis couvert	avec averses. Vents de Sud-Est à Nord-Est,	Ciel très nuageux ou couvert avec averses. Vents de Nord-Est,
Hts Plateaux	modérés	à forts. Température en baisse.	modérés à fort. Température en baisse.
Sahara Septentrional	Ciel nuageux, puis se couvrant	avec averses. Vents de Nord-Est,	assez fort ou forts.

Vents (Bassin Occidental de la Méditerranée)

Golfe du Lion : Nord à Est, assez forts.
Baléares : Sud-Est à Nord-Est, modérés à assez forts.
Bizerte : Nord-Est, modérés à forts.

Vents (en altitude)

Ouest Algérie : } Sud-Est à
" Sahara : }
Est Algérie : } Nord-Est, 15
" Sahara : } à 20 mètres.

Prévisions transmises par l'Observatoire de Tamanrasset

Tidikelt : Nuageux. Vents du secteur Est modérés à assez forts. Sable.
Azgers : Nuageux à très nuageux. Vents variables, secteur Sud dominant.
Hoggar : Nuageux à très nuageux. Vents variables, secteur Sud dominant; mouvements orageux.

Températures extrêmes		
Stations	Max	Min
Paris	16	5
Nice	"	"

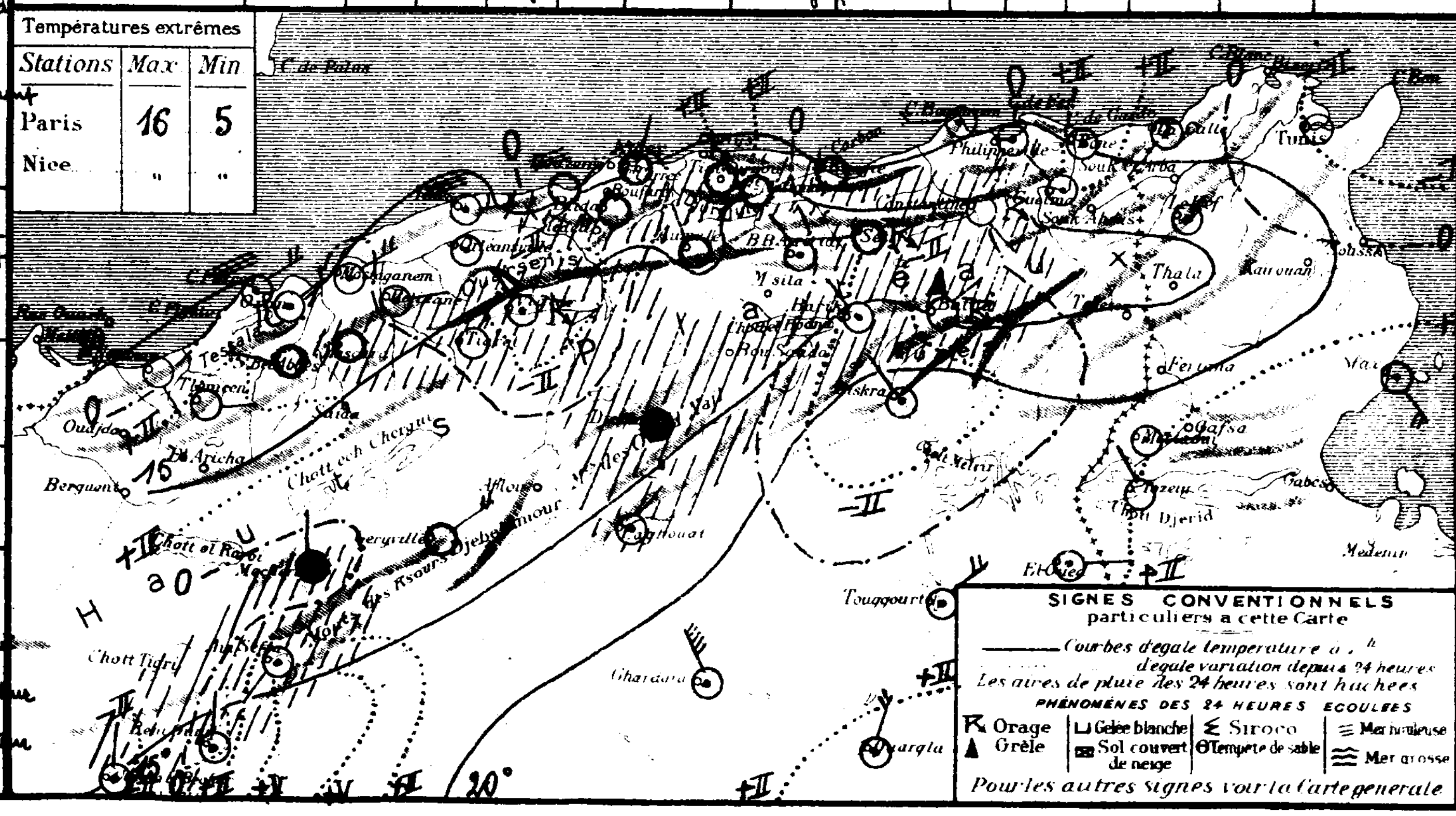

SONDAGES AÉROLOGIQUES

Altitude en Kms. comptée à partir du niveau de la station	Alger Université Altitude 59m – Début h – Direction	Vitesse en m/s	Début h – Direction	Vitesse en m/s	Tamanrasset Alt 1350m – Début h – Direction	Vitesse en m/s
0 5						
1 0						
1 5						
2 0						
2 5						
3 0						
3 5						
4 0						
4 5						
5 0						
5 5						
6 0						

LIBRARY OF CONGRESS
APR 1 - 1942

UNIVERSITÉ D'ALGER
INSTITUT DE MÉTÉOROLOGIE
ET DE PHYSIQUE DU GLOBE

BULLETIN MÉTÉOROLOGIQUE DE L'ALGÉRIE

60e ANNÉE — N° 288
Mardi 15 Octobre 1935 7h

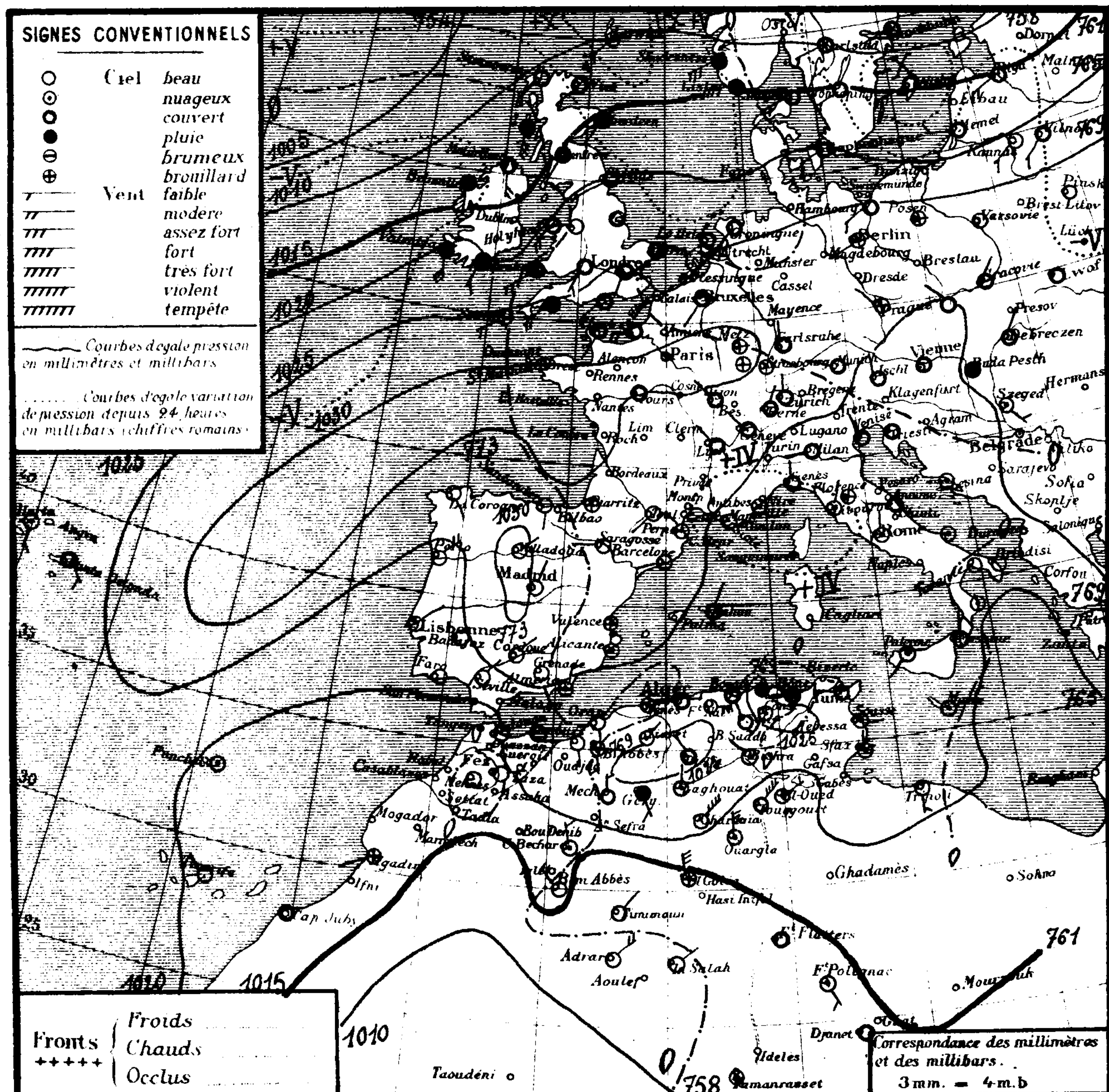

	STATIONS	Altitude en mètres	Pression à 0° et au niveau de la mer: Observation	Pression: diff en 24 h.	Température de l'air: Observation	Température: diff en 24 h.	Vents Direction et force de 0 à 9	Etat du Ciel	Etat de la Mer	Températures extrêmes (dans les 24 heures): max.	min.	Pluie en millim. (dans les 24 heures)	Pluie en m/m: Hauteurs totalisées du mois en cours	Hauteurs totalisées du 1er Septbre au 30 Septembre	PHÉNOMÈNES
Littoral	Nemours	83	23.1	0.0	16.5	-2.3	SSE 1	beau	belle	23	13				
	Cap Falcon	75	23.2	+0.2	18.4	-1.6	E 1	beau	agitée	21	18		37.6	0	
	Oran	11	23.7	-0.1	18.8	-2.1	SE 2	clair	p. agitée	23	"		22.0	3	
	Mostaganem	113	22.1	-1.1	17.7	-2.1	E 2	clair	belle	25	15				
	Cap Ténès	183	21.4	-0.2	18.0	-1.0	E 3	nuageux	houleuse	20	17		31.1	5	
	Cherchell	22	23.6	-0.3	20.2	+1.2	E 4	couvert	agitée	24	18	3.0			pluie la nuit
	Blida	267	23.8	-0.4	16.0	0.0	calme	t. nuageux		21	15	13.8	40.4		pluie hier
	Bouzaréa	344	22.6	+0.2	17.3	-0.5	E 3	t. nuageux		19	17	5.1	12.6		13h20 et 6h pluie
	Alger	59	24.2	+1.3	20.0	-0.4	E 3	couvert	t. houleuse	22	19	0.3	8.3	4	11 et 4h pluie
	Maison-Carrée	48	23.7	+0.8	19.8	+1.7	E 2	couvert		21	18	26.5	84.9		Hier et nuit pluie
	Cap Carbon	225	23.5	+1.8	19.0	-1.0	NE 1	couvert	houleuse	23	19	27.0	83.5	12	Hier et nuit pluie
	Cap Bougaroni	195	25.9	+2.4	17.8	-2.6	E 2	pluie	houleuse	21	17	2.3		23	12-18h et nuit pluie
	Philippeville	42	20.6	-1.6	17.4	-1.6	WNW 1	couvert	agitée	22	17	7.1			Hier après-midi et nuit pluie
	Cap de Garde	161	23.8	+1.9	17.0	-6.0	W 2	pluie	agitée	26	17	24.0	29.8	24	18h orage, hier et nuit pluie
	La Calle	10	22.8	+2.0	18.8	-2.6	SW 2	pluie	belle	27	18	0.0	19.3	37	18-21h orage, 4-7h pluie
	Bizerte	9													
	Tunis	36	22.2	+0.7	19.8	-0.5	WNW 2	couvert		27	18		0.5		
	Sousse	2	21.7	+0.4	23.8	+1.5	E 1	t. nuageux	calme	27	21				
	Sfax	8	23.7	+0.5	21.4	-3.2	N 2	t. nuageux	t. belle	27	21				
Tell et Hautes Plaines	Tlemcen	806	20.5	-1.3	17.2	+0.4	E 1	clair		20	13		9.9	1	
	Sidi-bel-Abbès	476	23.6	+1.2	10.9	-5.8	S 3	brumeux		23	10			7	
	Saïda	867	25.2	+0.2	13.2	+0.4	S 1	couvert		20	12		3.0	0	
	Mascara	590	23.3	+1.6	14.4	-2.6	calme	couvert		22	14		51.0	3	
	Relizane	73	24.2	+0.5	16.0	-2.0	S 1	t. nuageux		27	14		26.1	0	
	Orléansville	112	22.6	0.0	16.9	-0.8	NE 3	clair		25	16		23.2	0	
	Tiaret	1023	26.3	+0.4	13.1	-1.5	NE 1	nuageux		20	12				
	Vialar	889	24.0	+0.2	13.0	-0.4	NE 3	t. nuageux		21	12		41.5	5	
	Médéa	935													
	Aumale	905	26.2	+0.4	14.7	-0.6	NNW 1	couvert		21	14	1.5	1.5	0	pluie nuit
	Fort-National	942	24.8	+1.5	13.0	-1.3	E 5	brouillard		26	12	5.0			pluie
	Tizi-Ouzou	222	24.7	+0.6	18.1	+1.1	E 2	couvert		24	17		81.0	7	
	Bordj-b.-Arréridj	915	21.8	+1.7	14.8	+0.3	E 1	couvert		21	14	4.0			15h35 pluie
	Sétif	1079	23.2	+0.8	13.2	-0.8	NW 2	couvert		29	12	5.0	23.4		Hier et nuit pluie
	Batna	1044	23.0	-0.2	13.5	0.0	ENE 1	nuageux		20	13	5.0	52.0		pluie
	Constantine	660	25.6	+1.6	14.9	0.0	SW 1	t. nuageux		20	14	0.5	71.0	33	Hier et nuit pluie
	Guelma	268	26.0	+1.4	17.2	-2.5	NW 3	couvert		25	16	15.0	57.0	34	Soirée et nuit pluie
	Tébessa	863													
Steppe et Atlas Sahariens	Aïn-Sefra	1080													
	Mécheria	1167	23.4	0.0	12.8	-0.2	N 3	couvert		20	11	25.0	48.4		pluie nuit
	Géryville	1320	20.2	+0.8	13.1	-1.0	SSE 3	pluie		20	10	3.0	44.0	1	Hier et nuit pluie
	Aflou	1426													
	Djelfa	1160	26.3	+0.1	12.6	+0.2	NW 2	couvert		19	13	7.2	48.1		7-10h et nuit pluie
	Bou-Saâda	550												2	
	M'sila	486													
	Barika	484													
Sahara	Colomb-Béchar	769	15.4	-0.7	17.0	+2.0	N 3	t. nuageux		26	16	0.0			pluie hier
	Laghouat	767	22.2	+1.4	16.0	-2.0	N 2	t. nuageux		"	15				
	Biskra	125	21.7	+1.3	22.0	-1.0	NW 2	t. nuageux		32	19	7.2	3.4	0	3-4h pluie
	Touggourt	69	18.5	+1.7	20.1	-3.4	NE 6	couvert		30	20	2.0	4.3	0	24-2h pluie
	El-Oued	70	"	"	21.6	-1.6	NE 3	t. nuageux		33	21		5.0	0	
	Tozeur	50	17.2	+1.4	22.0	-1.0	E 3	couvert		34	21		2.0		
	Ghardaïa	526	21.0	+3.0	21.2	-0.1	NE 6	beau		28	16	gouttes			tempête de sable hier, gouttes nuit
	Ouargla	157	17.7	+2.2	21.0	-1.0	N 5	nuageux		"	20			0	Coups de vent ce matin
	El-Goléa	394?	13.0	+1.1	19.0	-2.0	NNE 5	couvert		29	19				Coups de vent ce matin
	Béni-Abbès	497?	16.1	+1.2	21.0	+1.0	NW 4	clair		31	20				tempête de sable hier
	Timimoun	294?	13.7	+0.6	21.0	+2.0	NE 2	clair		31	20				coups de vent ce matin
	Adrar	285?	14.4	-0.6	20.0	+4.0	NE 4	clair		34	19				
	In-Salah	280?	10.6	-0.1	19.0	+1.0	NE 2	clair		"	17				
	Fort-Flatters	368?													
	Fort-Polignac	608?	"	"	25.0	+1.0	SE 3	t. nuageux		35	23				
	Djanet	1100?	"	"	20.0	-3.0	calme	couvert		"	18				
	Tamanrasset	1350?	12.	+2.	19.0	+2.0	calme	nuageux		31	16	gouttes			15h gouttes.

Division of Maps
FEB 29 1940
Library of Congress

Situation générale et situation en Algérie. Une bande de pressions élevées s'étend des Açores à la Pologne (Punta-Delgada: 1023 mb 767 m/m, Valladolid: 1031 mb 773 m/m; Rochefort: 1030 mb 772 m/m); la pression est basse sur le Nord de l'Europe; moyenne au Maroc et au Sahara septentrional.

En Algérie, le ciel est très nuageux ou couvert, les vents soufflent d'Est à Nord et sont faibles ou modérés en général, sauf sur le Nord du Sahara où ils sont assez forts ou forts; la température est en baisse; la mer est agitée ou houleuse pour la plupart des stations du littoral. Il a plu, hier et cette nuit, sur le Nord du Tell occidental et sur l'Atlas saharien.

Probabilité (valable du 15 à 18h au 16 même heure). La pression haussera de l'Italie à la Tripolitaine et sur le Sud du Portugal; elle baissera sur la Méditerranée occidentale et l'Algérie.

En Algérie, le ciel restera très nuageux avec averses; les vents souffleront d'Est à Nord et seront forts à modérés; la température variera peu.

	ORAN	ALGER	CONSTANTINE
Littoral et Tell	Ciel très nuageux, averses. Vents		
Hts Plateaux	d'Est à Nord, forts à modérés. Température sans grand changement.		
Sahara Septentrional	Ciel nuageux, quelques pluies au Nord. Coups de vent d'Est à Nord.		

Vents (Bassin Occidental de la Méditerranée)

Golfe du Lion : Nord-Est à Nord-Ouest assez forts.
Baléares : Est à Nord, modérés ou assez forts.
Bizerte : Nord-Est, assez forts ou forts.

Vents (en altitude)

Ouest Algérie : } Est,
» Sahara : } 12 à
Est Algérie : } 20 mètres
» Sahara : }

Prévisions transmises par l'Observatoire de Tamanrasset

Tidikelt Nuageux à très nuageux. Vents du secteur Est modérés à assez forts. Sable.
Azgers Nuageux à très nuageux. Vents du secteur Est modérés à assez forts.
Hoggar Nuageux. Vents du secteur Sud modérés, coups de vent. Brume.

Températures extrêmes		
Stations	Max.	Min
Paris	16	10
Nice	20	10

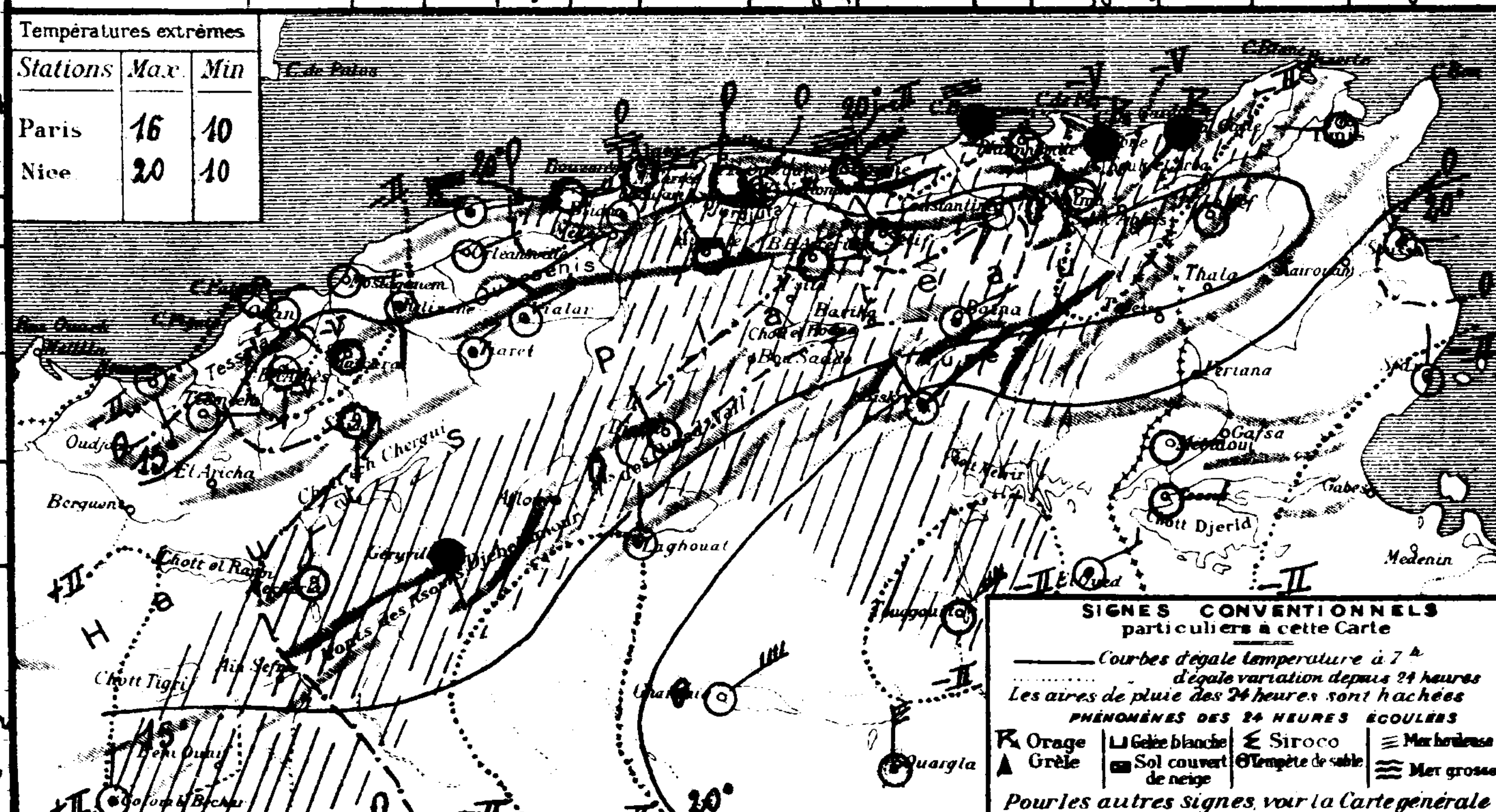

SONDAGES AÉROLOGIQUES

Altitude en Kms. comptée à partir du niveau de la station	Alger Université, Altitude 59m — Début h: Direction	Vitesse en m/s	Début h: Direction	Vitesse en m/s	Tamanrasset, Alt 1350m — Début h: Direction	Vitesse en m/s
05						
10						
15						
20						
25						
30						
35						
40						
45						
50						
55						
60						

By Transfer
Weather Bureau
FEB 16 1940

Université d'Alger
Institut de Météorologie
et de Physique du Globe

Bulletin Météorologique de l'Algérie

6e Année. — N° 289
Mercredi 16 Octobre 1935 7h

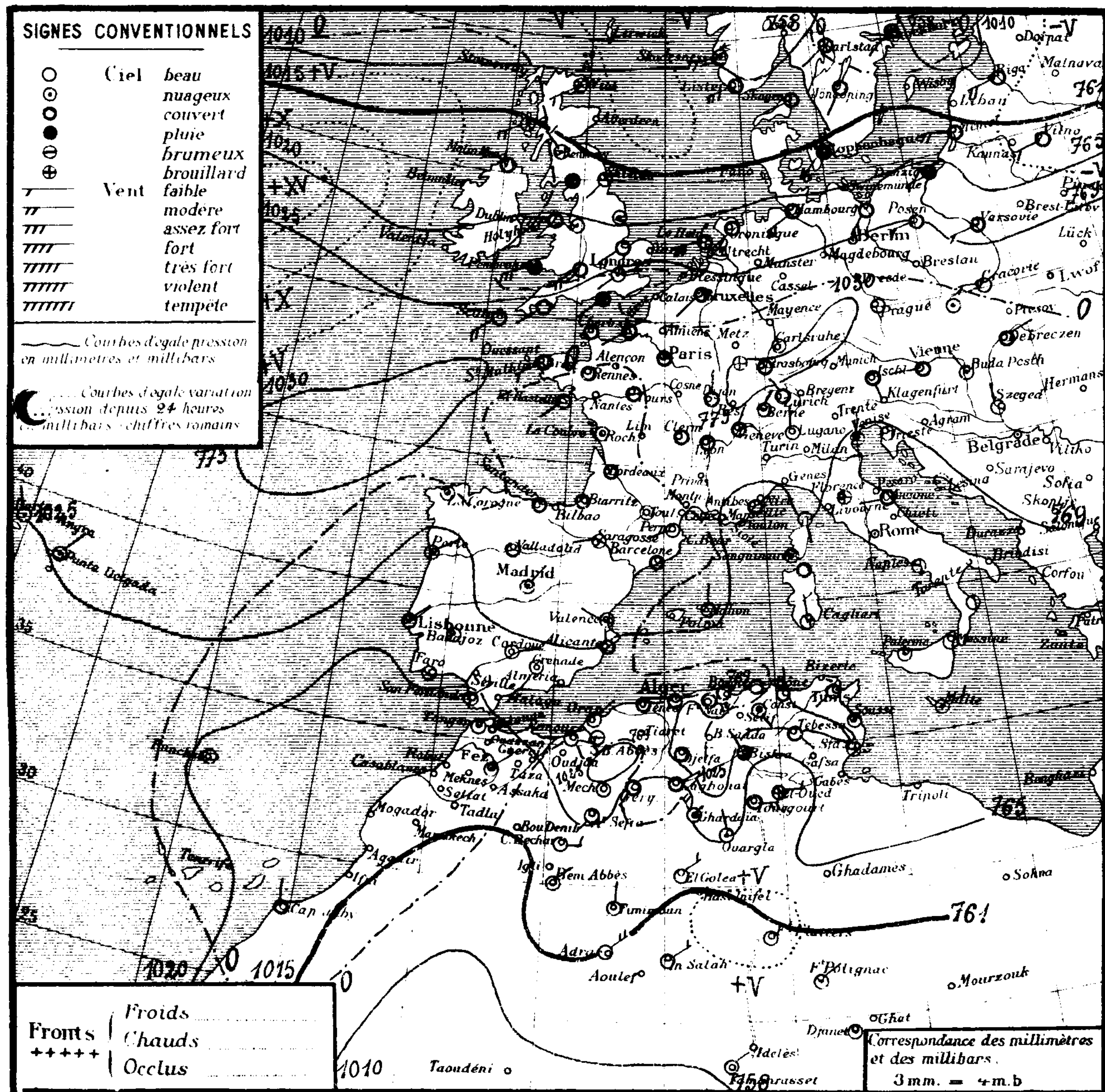

Observation de 7 heures

Région	Stations	Altitude en mètres	Pression à 0° et au niveau de la mer: Observation	Pression: diff en 24h	Température de l'air: Observation	Température: diff en 24h	Vents Direction et force de 0 à 9	Etat du Ciel	Etat de la Mer	Dans les 24 heures: Températures extrêmes max	min	Pluie en millim.	Pluie en m/m: Hauteurs totalisées du mois en cours	Hauteurs totalisées du 1er Sept au 30 Septembre	Phénomènes
Littoral	Nemours	83	21.4	-1.7	16.2	-0.3	E 1	beau	p. agitée	23	12				
	Cap Falcon	75	21.8	-1.4	19.0	+0.6	calme	beau	houleuse	22	18		37.6	0	
	Oran	11	22.0	-1.7	19.0	+0.2	NE 2	clair	p. agitée	22	19		22.0	3	
	Mostaganem	113	21.3	-0.8	18.9	+1.2	E 2	nuageux	calme	25	17				
	Cap Ténès	183	21.0	-0.4	18.0	0.0	E 3	couvert	p. agitée	20	17	6.8	37.9	5	pluie nuit
	Cherchell	22	22.4	-1.2	18.8	-1.4	calme	couvert	p. agitée	21	17				
	Blida	267	22.2	-1.6	14.4	-1.6	calme	couvert		24	14	gouttes	40.4		5h30 gouttes
	Bouzaréa	344	21.8	-0.8	16.5	-0.8	E 1	pluie		18	16	0.0	126		7h pluie
	Alger	59	22.2	-2.0	19.0	-1.0	E 2	couvert	houleuse	21	19	0.0	8.3	4	7h pluie
	Maison-Carrée	48	22.8	-0.9	18.5	-1.3	E 3	couvert		22	17	0.2	85.1		pluie nuit
	Cap Carbon	225	23.0	-0.8	18.0	-1.0	calme	couvert	houleuse	23	"	2.1	85.6	12	pluie hier et nuit
	Cap Bougaroni	195	25.5	-0.4	18.0	+0.2	E 2	couvert	houleuse	21	17	11.0		23	7-11h pluie
	Philippeville	42	25.2	+4.6	18.1	+0.7	ENE 2	couvert	p. agitée	20	17	0.4			pluie
	Cap de Garde	161	24.7	+0.9	19.0	+2.0	NW 1	couvert	agitée	21	18	3.0	32.8	24	pluie léger
	La Calle	10	23.8	+1.0	18.2	-0.6	SW 1	couvert	belle	22	17	41.0	60.3	37	7-12h pluie
	Bizerte	9													
	Tunis	36	23.9	+1.7	17.6	-2.2	WSW 2	couvert		24	16	40.9	44.4		13-20h orage, pluie
	Sousse	2	23.9	+2.2	19.5	-4.3	NW 2	nuageux	belle	25	17	10.3			9-10h pluie
	Sfax	8	25.0	+1.3	18.8	-2.6	NW 2	brumeux	t. belle	27	18	gouttes			16h30 gouttes
Tell et Hautes Plaines	Tlemcen	806	21.6	+1.1	16.1	-1.1	S 1	clair		19	13	4.0	13.9	1	pluie
	Sidi-bel-Abbès	476	22.8	-0.8	9.7	-1.2	NW 3	brumeux		24	9			7	
	Saïda	867	25.7	+0.5	11.8	-1.4	S 1	nuageux		21	12	11.0	14.0	0	14-15h pluie
	Mascara	590	22.5	-0.8	16.6	+2.2	calme	nuageux		23	15	0.4	51.4	3	pluie nuit
	Relizane	73	22.4	+1.8	18.3	+2.3	NW 1	t. nuageux		26	17		26.1	0	
	Orléansville	112	21.7	-0.9	18.3	+1.4	calme	t. nuageux		26	15		23.2	0	
	Tiaret	1023	19.8	-6.5	12.9	-0.2	ENE 1	couvert		21	13				
	Vialar	889	23.7	-0.3	14.0	+1.0	NE 4	couvert		22	13	1.5	43.0	5	pluie nuit
	Médéa	935													
	Aumale	905	25.2	-1.0	14.5	-0.2	NNW 1	couvert		19	13	4.0	5.5	0	16h et nuit pluie
	Fort-National	942	26.5	+1.7	12.5	-0.4	E 4	couvert		14	12	2.0			pluie
	Tizi-Ouzou	222	24.3	-0.4	17.0	-1.1	NW 1	couvert		24	16		81.0	7	
	Bordj-b.-Arréridj	915	22.2	+0.4	13.6	-1.2	calme	pluie		19	13	8.0			pluie
	Sétif	1079													
	Batna	1044	24.8	+1.8	13.0	-0.5	ENE 2	nuageux		15	13	5.0	57.0		pluie
	Constantine	660	25.8	+0.2	14.8	-0.1	SE 1	t. nuageux		18	14		71.0	33	
	Guelma	268	26.0	0.0	17.4	+0.2	NE 2	nuageux		20	15	gouttes	57.0	34	gouttes
	Tébessa	863	24.6	"	15.0	"	SE 1	couvert		"	11	5.0			13-17h pluie
Steppe et Atlas Saharien	Aïn-Sefra	1090	21.2	"	12.0	"	SW 1	clair		22	9	1.5			pluie nuit
	Mécheria	1167	23.8	+0.4	11.4	-1.4	calme	clair		19	10	0.3	48.7		17h orage
	Géryville	1320	19.8	-0.4	12.9	-0.2	SE 3	couvert		20	11	8.0	52.0	1	pluie nuit
	Aflou	1426													
	Djelfa	1160	26.0	-0.3	13.2	+0.6	calme	couvert		17	12	9.7	57.8		Hier et nuit pluie
	Bou-Saâda	550	"	"	15.0	"	N 1	clair		25	13	5.0		2	pluie
	M'sila	486													
	Barika	484													
Sahara	Colomb-Béchar	769	16.4	+1.0	17.0	0.0	E 3	clair		26	16	0.0			pluie ce matin
	Laghouat	767	19.9	-2.3	16.0	0.0	NE 2	couvert		"	16				
	Biskra	125	16.8	-4.9	23.0	-1.0	NW 1	pluie		27	18	23.9		0	12-14h et 18-7h pluie
	Touggourt	69	19.7	+1.2	21.7	+1.6	E 4	couvert		27	21				
	El-Oued	70	"	"	20.8	-0.8	E 3	brouillard		27	20				
	Tozeur	50	18.8	+1.6	20.5	-1.5	E 4	brumeux		30	20				
	Ghardaïa	526	23.0	+2.0	18.3	-2.9	NW 4	t. nuageux		25	16				
	Ouargla	157	20.1	+2.4	20.0	-1.0	N 2	nuageux		"	19			0	
	El-Goléa	394?	15.3	+3.3	17.0	-2.0	NE 3	clair		"	17				
	Béni-Abbès	497?	17.3	+1.2	19.0	-2.0	NE 2	clair		30	18				
	Timimoun	294?	16.6	+2.9	20.0	-1.0	N 2	clair		31	19				
	Adrar	285?	15.3	+0.9	19.0	-1.0	NE 4	clair		32	18				
	In-Salah	280?	12.3	+1.7	18.0	-1.0	NE 3	clair		"	17				
	Fort-Flatters	368?	13.4	"	19.0	"	E 2	clair		"	15				
	Fort-Polignac	608?	"	"	19.0	-6.0	NE 1	nuageux		"	16				
	Djanet	1100?	"	"	20.0	0.0	calme	nuageux		"	19				
	Tamanrasset	1350?	11.	-1.	18.0	-1.0	ENE 1	clair		24	12				

LIBRARY OF CONGRESS
APR 1 - 1942
DUPLICATE
EXCHANGE

Situation générale et situation en Algérie. La pression est élevée des Açores (Punta-Delgada: 1025 mb, 769 mm) à la Péninsule ibérique, la France (Strasbourg 1032 mb, 774 mm), l'Europe centrale, l'Italie et l'Afrique du Nord (Djelfa: 1025 mb, 770 mm); elle est basse sur le Nord de l'Europe.

En Algérie, le ciel est très nuageux ou couvert; les vents soufflent du secteur Nord et sont faibles ou modérés; la mer est agitée ou houleuse en général; la température a peu varié. Il a plu, hier et cette nuit, sur l'ensemble du pays, principalement dans l'Est où de fortes averses sont tombées.

Probabilité (*valable du 16 à 18h au 17 même heure*). La pression baissera sur la France, la Péninsule ibérique et l'Afrique du Nord; elle baissera sur les Iles britanniques.

En Algérie: le ciel, d'abord très nuageux avec averses, deviendra nuageux dans l'Ouest. Les vents souffleront de Nord-Est à Sud-Est et seront faibles ou modérés. La température haussera.

	ORAN	ALGER	CONSTANTINE
Littoral et Tell	Très nuageux avec averses, puis nuageux. Vents de Nord-Est à Sud-Est, faibles ou modérés.		Très nuageux, averses. Vents de Nord-Est à Sud-Est,
Hts Plateaux	Température en hausse.		faibles ou modérés. Température en hausse.
Sahara Septentrional	Beau temps. Vents de Nord-Est à Nord-Ouest, faibles ou modérés.		Nuageux. Vents de Nord-Est, faibles ou modérés.

Vents (Bassin Occidental de la Méditerranée)

Golfe du Lion: Nord-Est à Sud, modérés à faibles.
Baléares: Nord-Est à Sud-Est, modérés à faibles.
Bizerte: Nord-Est à Sud-Est, faibles ou modérés.

Vents (en altitude)

Ouest Algérie: } Sud-Est à
" Sahara: Sud-Ouest,
Est Algérie: 8 à
" Sahara: 15 mètres.

Prévisions transmises par l'Observatoire de Tamanrasset

Tidikelt: Nuageux. Vents du secteur Est, modérés à assez forts. Sable.
Azgers:
Hoggar: Nuageux à très nuageux avec éclaircie le matin. Vents variables (secteur Sud dominant, modérés) C. de peu

Températures extrêmes

Stations	Max	Min
Paris	15	11
Nice	"	"

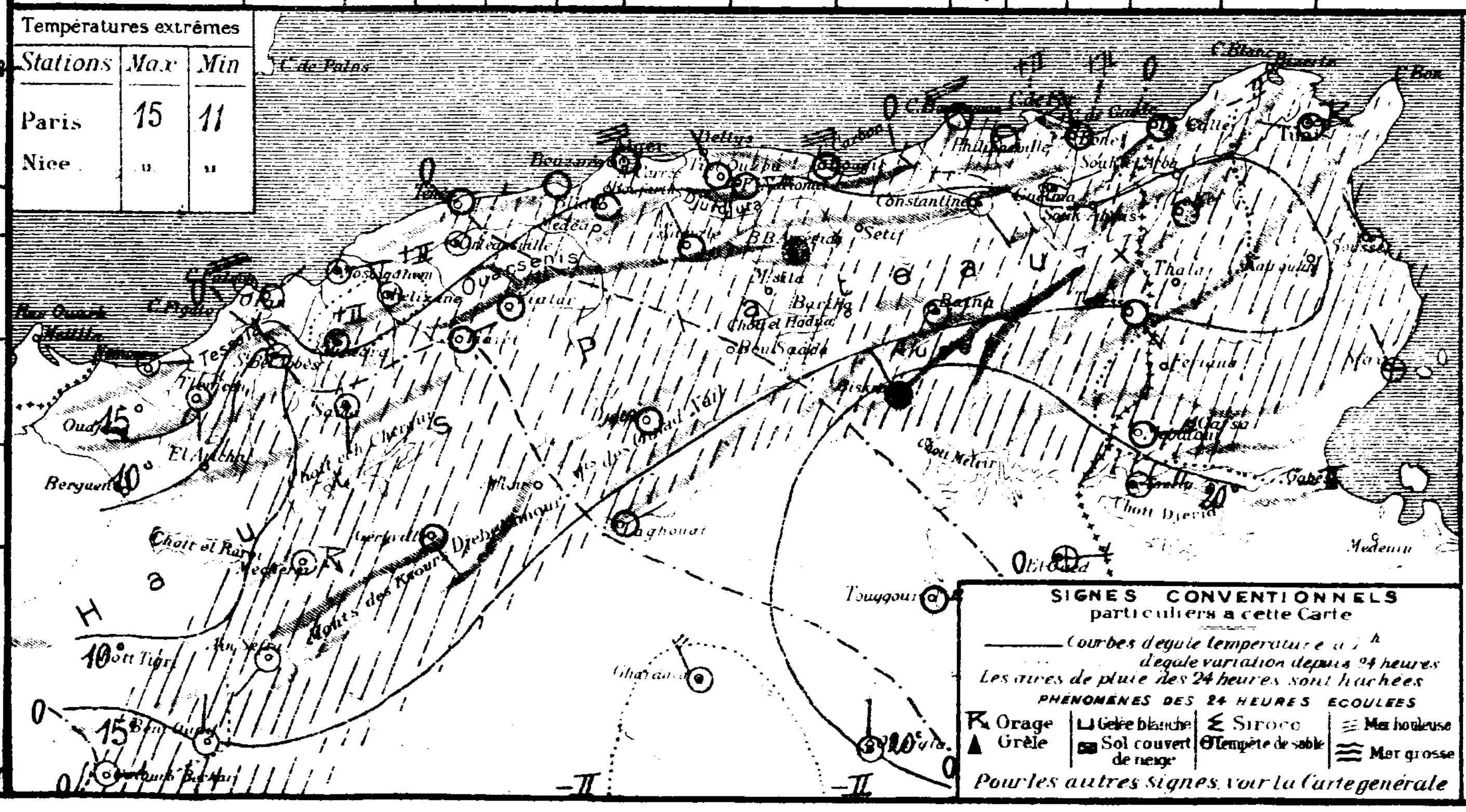

SONDAGES AÉROLOGIQUES

Altitude en Kms. comptée à partir du niveau de la station	Alger Université (Altitude 59 m) Début h: Direction	Vitesse en m/s	Début h: Direction	Vitesse en m/s	Tamanrasset (Alt 1350 m) Début 8h 28: Direction	Vitesse en m/s
0 5					SSW	3
1 0					SSW	3
1 5					WSW	3
2 0					WSW	9
2 5					W	12
3 0					W	8
3 5					SW	8
4 0					SW	12
4 5					WSW	13
5 0					WNW	14
5 5					WNW	18
6 0					WNW	22

UNIVERSITÉ D'ALGER
INSTITUT DE MÉTÉOROLOGIE
ET DE PHYSIQUE DU GLOBE

BULLETIN MÉTÉOROLOGIQUE DE L'ALGÉRIE

60e ANNÉE — N° 290
Jeudi 17 Octobre 1935 — 7h

SIGNES CONVENTIONNELS

- ○ Ciel beau
- ⊙ nuageux
- couvert
- ● pluie
- ⊖ brumeux
- ⊕ brouillard
- Vent faible
- modéré
- assez fort
- fort
- très fort
- violent
- tempête

—— Courbes d'égale pression en millimètres et millibars

...... Courbes d'égale variation de pression depuis 24 heures en millibars (chiffres romains)

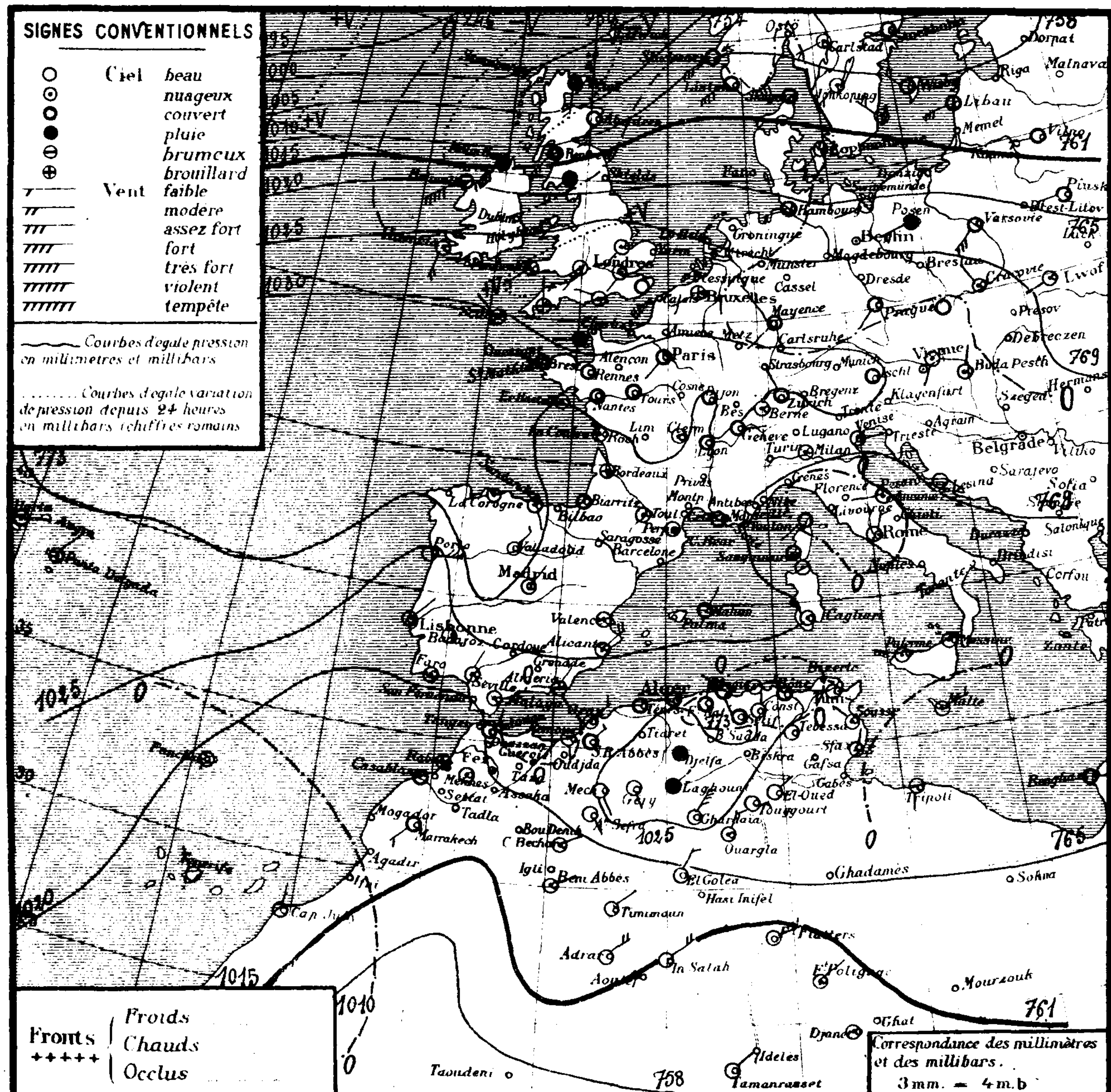

Fronts: Froids / Chauds / Occlus (+++++)

Correspondance des millimètres et des millibars. 3 mm. = 4 m.b

STATIONS	Altitude en mètres	Pression à 0° et au niveau de la mer: Observation	Pression: diff en 24h.	Température de l'air: Observation	Température: diff en 24h	Vents Direction et force de 0 à 9	Etat du Ciel	Etat de la Mer	Températures extrêmes (24 h): max	Températures extrêmes: min	Pluie en millim. (24 h)	Hauteurs totalisées du mois en cours	Hauteurs totalisées du 1er Septembre au 30 Septembre	PHÉNOMÈNES
Littoral														
Nemours	83	21.3	-0.1	17.0	+0.8	S 1	nuageux	agitée	21	14				
Cap Falcon	75	22.6	+0.8	18.6	-0.4	NE 4	t. nuageux	houleuse	23	18		37.6	0	
Oran	11	23.6	+1.6	19.4	+0.4	NE 3	t. nuageux	agitée	23	19		22.0	3	
Mostaganem	113	22.0	+0.7	20.8	+1.9	ENE 3	clair	calme	23	15				
Cap Ténès	183	22.0	+1.0	17.0	-1.0	calme	couvert	agitée	20	16		37.9	5	
Cherchell	22	22.9	+0.5	18.0	-0.8	calme	t. nuageux	p. agitée	21	15	5.0			10h 30 pluie
Blida	267	23.7	+1.5	13.0	-1.4	calme	t. nuageux		17	12	8.8	49.2		pluie hier
Bouzaréa	344	22.4	+0.6	15.9	-0.6	ESE 1	nuageux		17	15	5.9	18.5		12-15h pluie
Alger	59	23.2	+1.0	17.4	-1.6	calme	couvert	calme	19	17	7.1	15.4	4	11-13h et 24h pluie
Maison-Carrée	48	23.7	+0.9	16.5	-2.0	calme	couvert		17	14	8.4	93.1		pluie hier et nuit
Cap Carbon	225	23.0	0.0	19.0	+1.0	calme	couvert	agitée	21	17	8.0	93.6	12	Hier et nuit pluie
Cap Bougaroni	195	25.3	-0.2	19.4	+1.4	E 3	nuageux	p. agitée	20	17			23	
Philippeville	42	24.2	-1.0	18.7	+0.6	NE 1	nuageux	belle	22	17				
Cap de Garde	161	24.1	-0.6	19.0	0.0	calme	couvert	belle	24	18		32.8	24	
La Calle	10	23.2	-0.6	19.6	+1.4	NW 3	couvert	belle	25	18		60.3	37	
Bizerte	9													
Tunis	36	24.3	+0.4	17.0	-0.6	WNW 2	beau		23	16		41.4		
Sousse	2	24.1	+0.2	19.0	-0.5	WNW 1	nuageux	t. belle	24	18				
Sfax	8	25.0	0.0	18.8	0.0	N 2	t. nuageux	t. belle	27	17	17.0			20h 35 pluie
Tell et Hautes Plaines														
Tlemcen	806	20.2	-1.4	16.0	-0.1	SSW 1	nuageux		22	16	1.0	14.9	1	pluie
Sidi-bel-Abbès	476	22.9	+0.1	13.2	+3.5	NE 3	couvert		25	12			7	
Saïda	867	26.7	+1.0	11.6	-0.2	S 1	beau		23	11		14.0	0	
Mascara	590	22.6	+0.1	15.0	-1.6	calme	couvert		24	15		51.4	3	
Relizane	73	24.4	+2.0	19.0	+0.7	S 4	nuageux		26	13		26.1	0	
Orléansville	112	24.0	+2.3	16.0	-2.3	calme	beau		24	14		23.2	0	
Tiaret	1023													
Vialar	889	26.2	+2.5	12.0	-2.0	NW 4	couvert		18	11		43.0	5	
Médéa	935													
Aumale	905	26.9	+1.7	13.8	-0.7	NNW 3	pluie		15	12	20.4	25.9	0	hier et nuit pluie
Fort-National	942	24.4	-2.1	14.0	+1.4	NNE 3	couvert		16	12	13.0			pluie
Tizi-Ouzou	222	24.7	+0.4	16.2	-0.8	E 1	brouillard		23	16	5.0		7	14-15h pluie
Bordj-b.-Arréridj	915	23.0	+0.8	13.5	-0.1	calme	couvert		18	12	5.0			pluie
Sétif	1079	23.7	"	13.0	"	NW 1	couvert		17	12	7.0			hier et nuit pluie
Batna	1044	25.0	-0.2	13.0	0.0	ESE 1	nuageux		18	11	6.0	63.0		pluie
Constantine	660	25.5	-0.3	15.0	+0.2	N 1	nuageux		20	14	0.2	71.2	33	pluie nuit
Guelma	268	24.8	+1.2	17.4	0.0	SW 3	t. nuageux		25	16	2.0		34	Soirée pluie 2.0
Tébessa	863	24.8	+0.2	15.0	0.0	calme	clair		20	10	9.0			12-17h pluie
Steppe et Atlas Saharien														
Aïn-Sefra	1090	22.6	+1.4	11.0	-1.0	SE 1	nuageux		21	9				
Mécheria	1167	24.9	+1.1	12.2	+0.8	calme	clair		20	11		48.7		
Géryville	1320	21.2	+1.4	13.2	-0.7	SE 1	beau		20	8		52.0	1	
Aflou	1426													
Djelfa	1160	28.9	+2.9	10.6	-2.6	calme	pluie		17	11	70.4	128.2		pluie hier et nuit
Bou-Saâda [illegible]	[illegible]	"	"	14.4	-0.6	NE 1	beau		23	13			2	
M'sila	486													
Barika	484	"	"	16.5	"	E 1	t. nuageux		24	16				
Colomb-Bechar	769	18.3	+1.9	17.0	0.0	E 3	nuageux		25	16				
Laghouat	767	25.4	+5.5	15.0	-1.0	NE 2	pluie		20	7	46.5			12h 15 et 1-4h pluie
Sahara														
Biskra	125												0	
Touggourt	69	21.3	+1.6	19.0	-2.7	E 3	beau		28	17		4.3	0	
El-Oued	70	"	"	17.8	-3.0	NE 1	t. nuageux		27	17		5.0	0	
Tozeur	50	21.5	+2.7	17.5	-3.0	E 1	beau		26	17		2.0		
Ghardaïa	526	26.0	+3.0	18.2	-0.1	NE 6	beau		26	15				
Ouargla	157	21.9	+1.8	18.0	-2.0	NNE 2	nuageux		"	18			0	
El-Goléa	394?	18.5	+2.2	16.0	-1.0	NE 3	clair		"	16				
Béni-Abbès	497?	18.7	+1.4	18.0	-1.0	E 2	nuageux		23	18				
Timimoun	294?	18.5	+1.9	19.0	-1.0	NE 2	beau		31	18				coups de vent ce matin
Adrar	285?	19.3	+4.0	17.0	-2.0	NE 4	clair		33	17				
In-Salah	280?	13.3	+1.0	22.0	+4.0	NE 4	clair		"	20				
Fort-Flatters	368?	13.5	+0.1	20.0	+1.0	ENE 3	clair		"	17				
Fort-Polignac	608?	"	"	21.0	+2.0	NE 1	nuageux		35	19				
Djanet	1100?	"	"	21.0	+1.0	calme	nuageux		29	19				
Tamanrasset	1350?	11.	0.	21.0	+3.0	NE 2	t. nuageux		29	12				

Division of Maps
FEB 29 1940
Library of Congress

Situation générale et situation en Algérie. Une bande de hautes pressions s'étend des Açores à l'Europe centrale et méridionale et à l'Afrique du Nord (Horta 1029 mb. 772 mm, Paris 1031 mb 773 mm, Constantine 1025 mb = 769 mm), tandis que de basses pressions se maintiennent sur le Nord de l'Europe (Röst 996 mb = 747 mm).

En Algérie, le ciel est très nuageux ou couvert avec quelques éclaircies sur l'Ouest du Tell et des Hauts-Plateaux; les vents soufflent de Nord à Est et sont faibles ou modérés; la température a peu varié; la mer est agitée sur l'Ouest du littoral et à Cap Carbon, belle ou peu agitée sur le reste de la côte algérienne. Il a plu, hier et cette nuit, sur le centre et l'Est du Tell et de fortes averses sont tombées à Djelfa et à Laghouat.

Probabilité (valable du 17 à 18h au 18 même heure). La pression baissera sur l'Allemagne et le Sud de la Scandinavie; elle haussera de l'Islande à l'Ecosse.

En Algérie le ciel sera nuageux ou très nuageux avec quelques pluies, principalement sur les Hauts-Plateaux; les vents souffleront du secteur Nord et seront faibles ou modérés; la température variera peu.

	ORAN	ALGER	CONSTANTINE
Littoral et Tell	Nuageux ou très nuageux, quelques pluies. Vents du secteur Nord, faibles ou modérés.		
Hts Plateaux	Nuageux ou très nuageux, quelques pluies au Sud. Vents du secteur Nord, faibles à assez forts.		
Sahara Septentrional	Nuageux avec éclaircies, quelques pluies au Nord. Vents du secteur Nord, faibles ou modérés.		

Vents (Bassin Occidental de la Méditerranée)

Golfe du Lion } Nord à Nord-Est, faibles ou
Baléares : } modérés.
Bizerte : Secteur Nord, faibles ou modérés.

Vents (en altitude)

Ouest Algérie : Ouest, 8 à 15 mètres.
" Sahara : Nord-Est, 8 à 15 mètres.
Est Algérie : Ouest, 8 à 15 mètres.
" Sahara : Nord-Est, 8 à 15 mètres

Prévisions transmises par l'Observatoire de Tamanrasset

Tidikelt : Beau à nuageux. Vents du secteur Est modérés.
Azgers
Hoggar : Nuageux à très nuageux, vents variables (secteur Sud dominant), faibles à modérés; coups de vent.

Températures extrêmes		
Stations	Max	Min
Paris	17	12
Nice	21	"

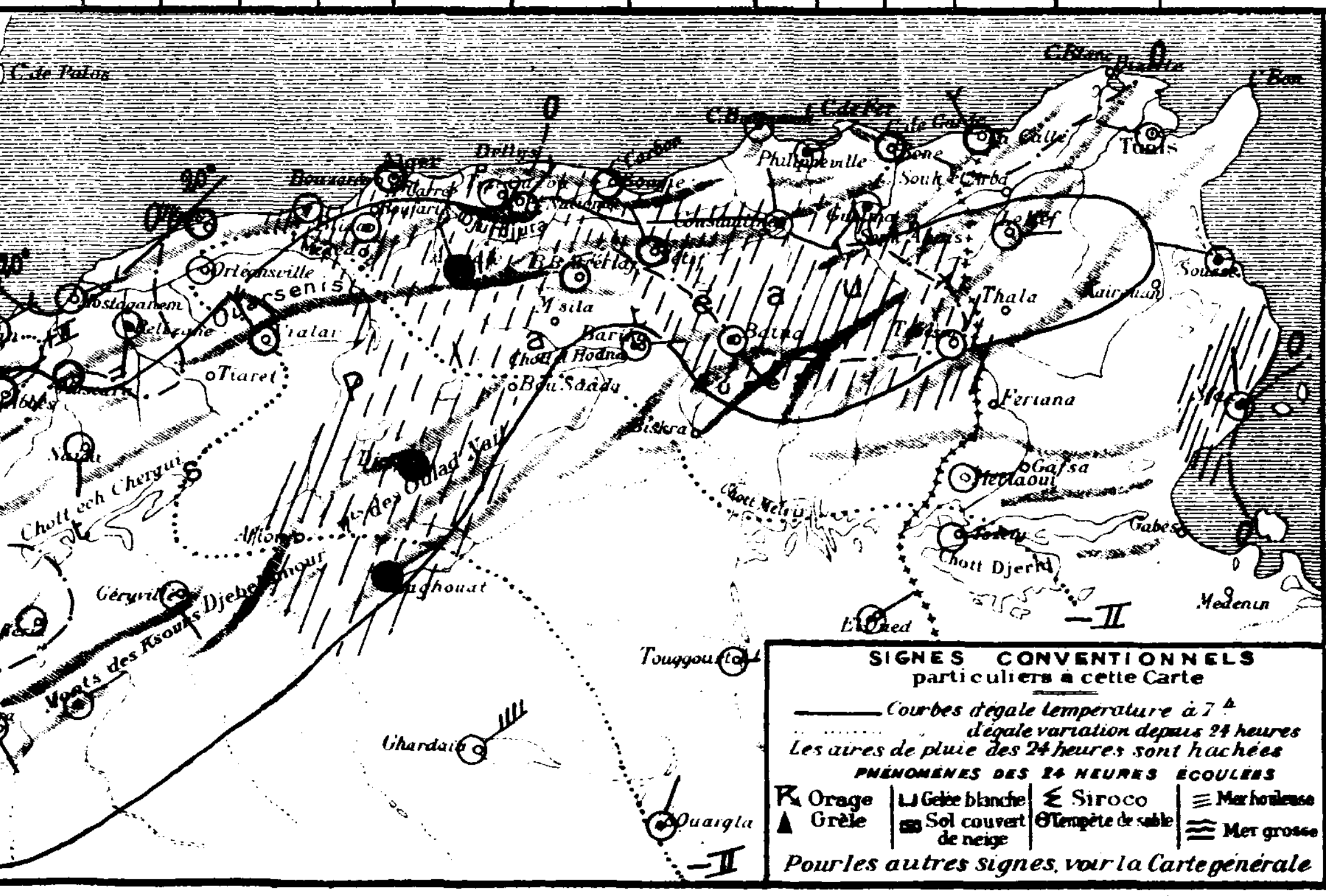

SIGNES CONVENTIONNELS particuliers à cette Carte

—— Courbes d'égale température à 7h
...... d'égale variation depuis 24 heures
Les aires de pluie des 24 heures sont hachées

PHÉNOMÈNES DES 24 HEURES ÉCOULÉES

Orage · Grêle · Gelée blanche · Sol couvert de neige · Siroco · Tempête de sable · Mer houleuse · Mer grosse

Pour les autres signes, voir la Carte générale

SONDAGES AÉROLOGIQUES

Altitude en Kms. comptée à partir du niveau de la station	Alger Université (Altitude 59m) Début h: Direction	Alger Université Début h: Vitesse en m/s	Alger Université Début h: Direction	Alger Université Début h: Vitesse en m/s	Tamanrasset (Alt 1350m) Début 8 h 20: Direction	Tamanrasset Début 8 h 20: Vitesse en m/s
0 5					SSE	3
1 0					SSE	6
1 5					S	4
2 0					SW	6
2 5					WSW	7
3 0					SW	7
3 5					WSW	9
4 0					WSW	7
4 5					WSW	7
5 0					W	7
5 5						
6 0						

By Transfer
Weather Bureau
FEB 1? 1940

UNIVERSITÉ D'ALGER
INSTITUT DE MÉTÉOROLOGIE ET DE PHYSIQUE DU GLOBE

BULLETIN MÉTÉOROLOGIQUE DE L'ALGÉRIE

60e ANNÉE — N° 291
Vendredi 18 Octobre 1935

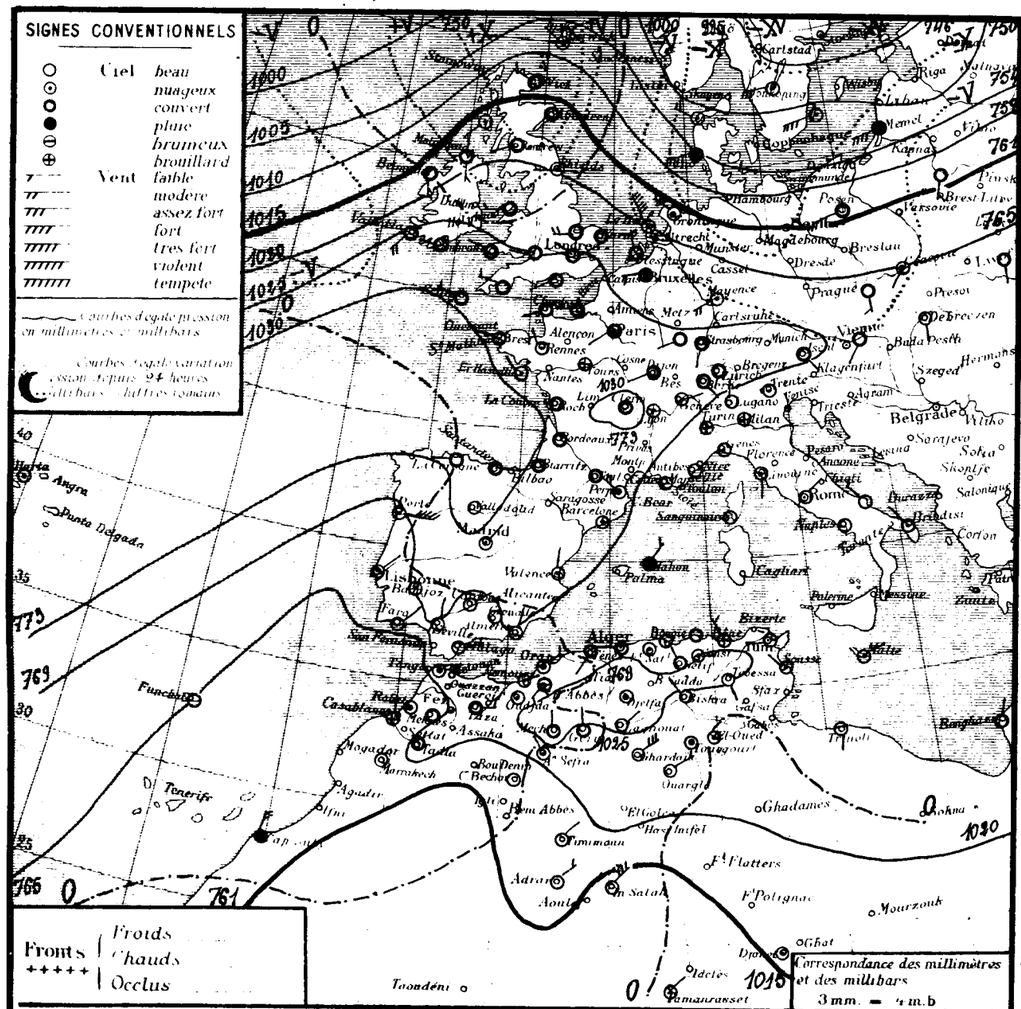

STATIONS	Altitude en mètres	Observation de 7 heures: Pression à 0° et au niveau de la mer — Observation	diff. en 24h	Température de l'air — Observation	diff. en 24h	Vents Direction et force de 0 à 9		État du Ciel	État de la Mer	Dans les 24 heures: Températures extrêmes — max	min	Pluie en m/m — Pluie en millim.	Hauteurs totalisées du mois en cours	Hauteurs totalisées diff. Sept. au 30 Septembre	PHÉNOMÈNES
Littoral															
Nemours	83	23.3	+2.0	17.4	+0.4	ENE	1	nuageux	agitée	21	14			7	
Cap Falcon	75	23.6	+1.0	18.6	0.0	NE	2	t. nuageux	agitée	20	19		37.6	0	
Oran	11	24.0	+0.4	19.6	+0.2	NE	3	t. nuageux	p. agitée	21	19		22.0	3	
Mostaganem	113	22.4	+2.4	21.4	+0.6	N	1	couvert	belle	25	15			5	
Cap Ténès	183	21.7	-0.3	17.0	0.0	SW	1	couvert	houleuse	22	17		37.9	10	
Cherchell	22	22.1	-0.8	19.3	+1.3	calme		couvert	belle	22	16				
Blida	267	24.0	+0.3	14.8	+1.8	calme		t. nuageux		18	13	1.8	51.0	13	pluie hier
Bouzaréa	344	21.6	-0.8	16.8	+0.9	W	1	t. nuageux		19	16	0.1	18.6		Hier soir éclairs au Sud-Ouest, 18h pluie
Alger	59	22.1	-1.1	18.4	+1.0	calme		couvert	t. belle	20	17	0.0	15.4	4	15h45-17h pluie
Maison-Carrée	48	22.5	-1.2	16.5	0.0	calme		t. nuageux		21	14	0.2	93.3		pluie hier après-midi
Cap Carbon	225	21.3	-1.7	19.0	0.0	calme		t. nuageux	p. agitée	25	18	0.3	93.9	12	pluie hier
Cap Bougaroni	195	23.3	-2.0	19.0	-0.4	calme		couvert	p. agitée	22	17	9.0		23	17-18h et nuit orage, pluie
Philippeville	42	22.6	-1.6	19.2	+0.5	SW	2	couvert	belle	23	17	2.0			17h et nuit pluie
Cap de Garde	161	22.6	-1.5	20.0	+1.0	S	1	nuageux	belle	24	17		32.8	24	
La Calle	10	21.8	-1.4	19.4	-0.2	NW	3	clair	t. belle	26	17		60.3	37	
Bizerte	9														
Tunis	36	23.0	-1.3	17.0	0.0	WNW	1	beau		24	16		41.4		
Sousse	2	22.2	-1.9	19.6	+0.6	NW	1	nuageux	t. belle	25	18				
Sfax	8														
Tell et Hautes Plaines															
Tlemcen	806	21.7	+1.5	14.4	-1.6	N	1	nuageux		17	12	4.0	16.9	1	17-18h pluie
Sidi-bel-Abbès	476	23.7	+0.8	12.8	-0.4	SW	3	brumeux		21	12			7	
Saïda	867	25.8	-0.9	14.0	+2.4	NE	1	couvert		22	14		14.0	0	
Mascara	590	23.4	+0.8	15.0	0.0	calme		couvert		24	14		51.4	3	
Relizane	73	24.5	+0.1	17.0	-2.0	W	3	nuageux		26	16		26.1	0	
Orléansville	112	23.0	-1.0	17.0	+1.0	calme		nuageux		25	16		23.2	0	
Tiaret	1023														
Vialar	889	25.2	-1.0	13.0	+1.0	E	4	couvert		20	12		43.0	5	
Médéa	935														
Aumale	905	25.2	+1.7	14.0	+0.2	WNW	1	t. nuageux		17	10	1.3	27.2	0	pluie hier
Fort-National	942	23.1	-1.3	13.7	-0.3	calme		t. nuageux		16	12				
Tizi-Ouzou	222	23.4	-1.3	15.5	-0.7	SE	1	couvert		21	15	1.0		7	pluie nuit
Bordj-b.-Arréridj	915	22.4	-0.6	12.5	-1.0	calme		t. nuageux		20	"	2.0			pluie nuit
Sétif	1079	23.0	-0.7	12.5	-0.5	NW	2	couvert		18	11	12.6			orage et pluie hier et nuit
Batna	1044	25.3	+0.3	11.0	-2.0	ENE	1	clair		19	9	13.0	46.0	36	pluie
Constantine	660	24.2	-1.3	14.8	-0.2	E	1	nuageux		23	14		41.2	33	
Guelma	268	25.3	+0.5	15.6	-1.8	SW	2	beau		27	13	fortes		34	
Tébessa	863	22.3	-1.5	19.0	+4.0	SE	1	clair		20	9			20	averse fortes
Aïn-Sefra	1090	21.3	-1.3	12.0	+1.0	NW	1	t. nuageux		22	8	13.5			pluie hier et nuit
Mécheria	1167	25.1	+0.2	11.6	-0.6	N	2	couvert		20	11	5.0	53.7	4	pluie nuit
Géryville	1320	22.8	+1.6	10.4	-2.8	NNE	1	couvert		19	9	fortes	52.0	1	13-18h fortes
Aflou	1426														
Djelfa	1160	28.3	-0.6	9.7	-0.9	calme		t. nuageux		18	10		128.2		
Bou Saada	559	"	"	14.9	+0.5	N	1	couvert		23	13	5.0		2	pluie
M'sila	486														
Barika	484	"	"	15.0	-1.5	W	1	t. nuageux		24	14				
Sahara															
Colomb-Béchar	769	19.1	+0.8	17.0	0.0	calme		clair		25	17				
Laghouat	767	24.0	+1.4	15.0	0.0	NE	1	beau		"	12				
Biskra	125	23.8	"	20.0	"	NW	1	clair		25	19			0	
Touggourt	69	21.2	-0.1	19.3	+0.3	E	4	t. nuageux		28	18		4.3	0	
El-Oued	70	"	"	17.8	0.0	E	1	nuageux		30	17		5.0	0	
Tozeur	50	21.5	0.0	17.0	-0.5	NE	1	nuageux		27	17		2.0		
Ghardaïa	526	23.8	-2.3	17.6	-0.6	NE	5	beau		25	16				
Ouargla	157	21.5	-0.4	18.0	0.0	NE	3	beau		"	17			0	
El-Goléa	394?														
Béni-Abbès	497?														
Timimoun	294?	18.1	-0.4	19.0	0.0	NE	2	clair		30	18				coups de vent ce matin
Adrar	285?	18.5	-0.8	18.0	+1.0	NE	3	clair		32	17				
In-Salah	280?	13.0	-0.3	23.0	+1.0	NNE	5	clair		"	20				coups de vent ce matin
Fort-Flatters	368?														
Fort-Polignac	608?														
Djanet	1100?	"	"	20.0	-1.0	calme		nuageux		"	19				
Tamanrasset	1350?	11.	0.	21.0	0.0	NE	2	nuageux		28	14				

Situation générale et situation en Algérie. La pression est élevée des Açores (Horta 1031 mb 773 mm) au Sud des Iles britanniques, à l'Europe méridionale et centrale et à l'Afrique du Nord, (Clermont-Ferrand et Valladolid 1031 mb 773 mm; Djelfa 1028 mb 771 mm); elle est basse sur le Nord de l'Europe (Baltique 983 mb 737 mm). En Algérie, le ciel est très nuageux ou couvert; les vents soufflant du secteur Nord en général et sont faibles; la température a peu varié; la mer est agitée sur l'Ouest du littoral, belle ou peu agitée à l'Est. Il a plu hier et cette nuit, sur le centre et l'Est du Tell, dans la région de Tlemcen et sur l'Atlas saharien.

Probabilité (valable du 18 à 18h au 19 même heure). Une forte baisse de pression se produira sur les Iles britanniques et le Nord-Ouest de la France; une autre aura lieu sur l'Italie et l'Est de l'Afrique du Nord.
En Algérie, le ciel s'éclaircira dans l'ensemble, avec encore quelques averses; les vents souffleront de Nord à Ouest et seront faibles à modérés; la température sera en hausse.

	ORAN	ALGER	CONSTANTINE
Littoral et Tell	Averses et éclaircies. Vents de Nord à Ouest, faibles à modérés. Température en hausse.		
Hts Plateaux			
Sahara Septentrional	Nuageux; v.q. pluie au Nord. Vents du secteur Ouest, faibles à assez forts.		Nuageux, quelque pluie au Nord. Vents variables, faibles à assez forts.

Vents (Bassin Occidental de la Méditerranée)
Golfe du Lion, Baléares, Bizerte: Nord à Ouest, modéré à assez fort. Nord-Est à Ouest, faible à assez fort.

Vents (en altitude)
Ouest Algérie: Sud-Ouest, f. à 15 mètres
" Sahara: Ouest, f. à 15 mètres
Est Algérie: Sud-Ouest, f. à 15 mètres
" Sahara: Est à Sud, f. à 15 mètres

Prévisions transmises par l'Observatoire de Tamanrasset
Tidikelt: Beau à peu nuageux. Vents du secteur Est modérés.
Azgers: Nuageux à très nuageux. Vents du secteur Est, faibles à modérés (Coups de vent)
Hoggar: Nuageux à très nuageux avec éclaircie le matin. Vents du secteur Sud faibles à modérés. Quelques coups de vent ce matin.

Températures extrêmes

Stations	Max	Min
Paris	20	11
Nice	22	14

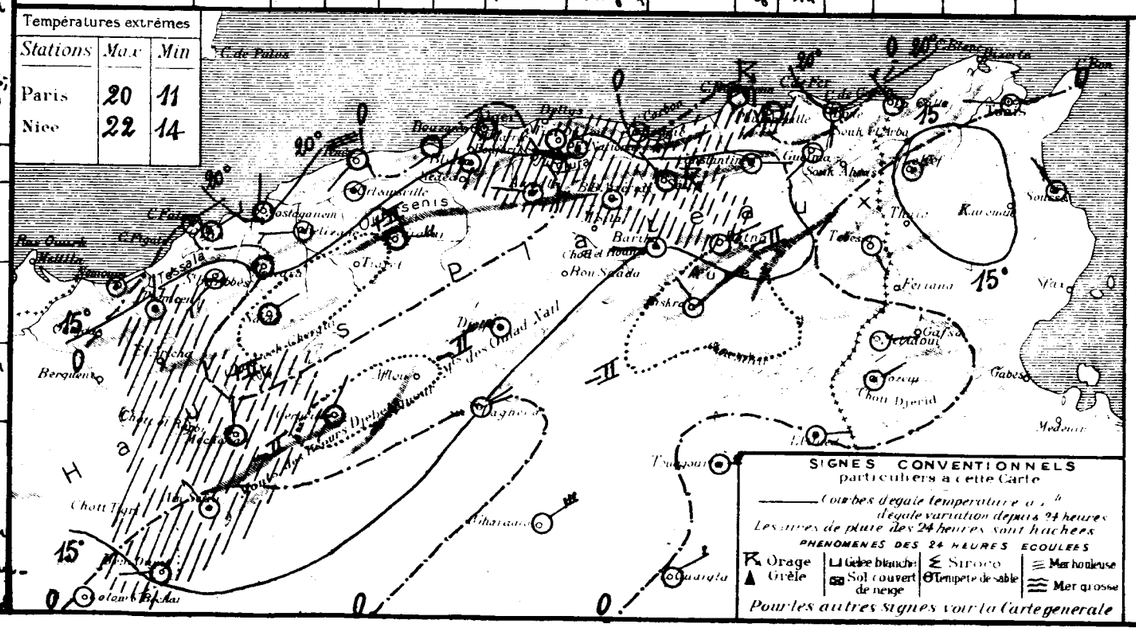

SONDAGES AÉROLOGIQUES

Altitude en Kms. compte à partir du niveau de la station	Alger Université Altitude 59m — Début 4h — Direction	Vitesse en m/s	Début 7h — Direction	Vitesse en m/s	Tamanrasset Alt. 1350m — Début 9 53 — Direction	Vitesse en m/s
0.5					SW	7
1.0					SSE	7
1.5					S	4
2.0					SW	4
2.5					SW	8
3.0					SW	7
3.5					WSW	9
4.0					W	5
4.5					WNW	6
5.0					NW	7
5.5					NW	12
6.0					NW	15

LIBRARY OF CONG
APR 1 - 1942
DUPLICAT
EXCHANGE

UNIVERSITÉ D'ALGER
INSTITUT DE MÉTÉOROLOGIE
ET DE PHYSIQUE DU GLOBE

BULLETIN MÉTÉOROLOGIQUE DE L'ALGÉRIE

60e Année … N° 292
Samedi 19 Octobre 1935 7h

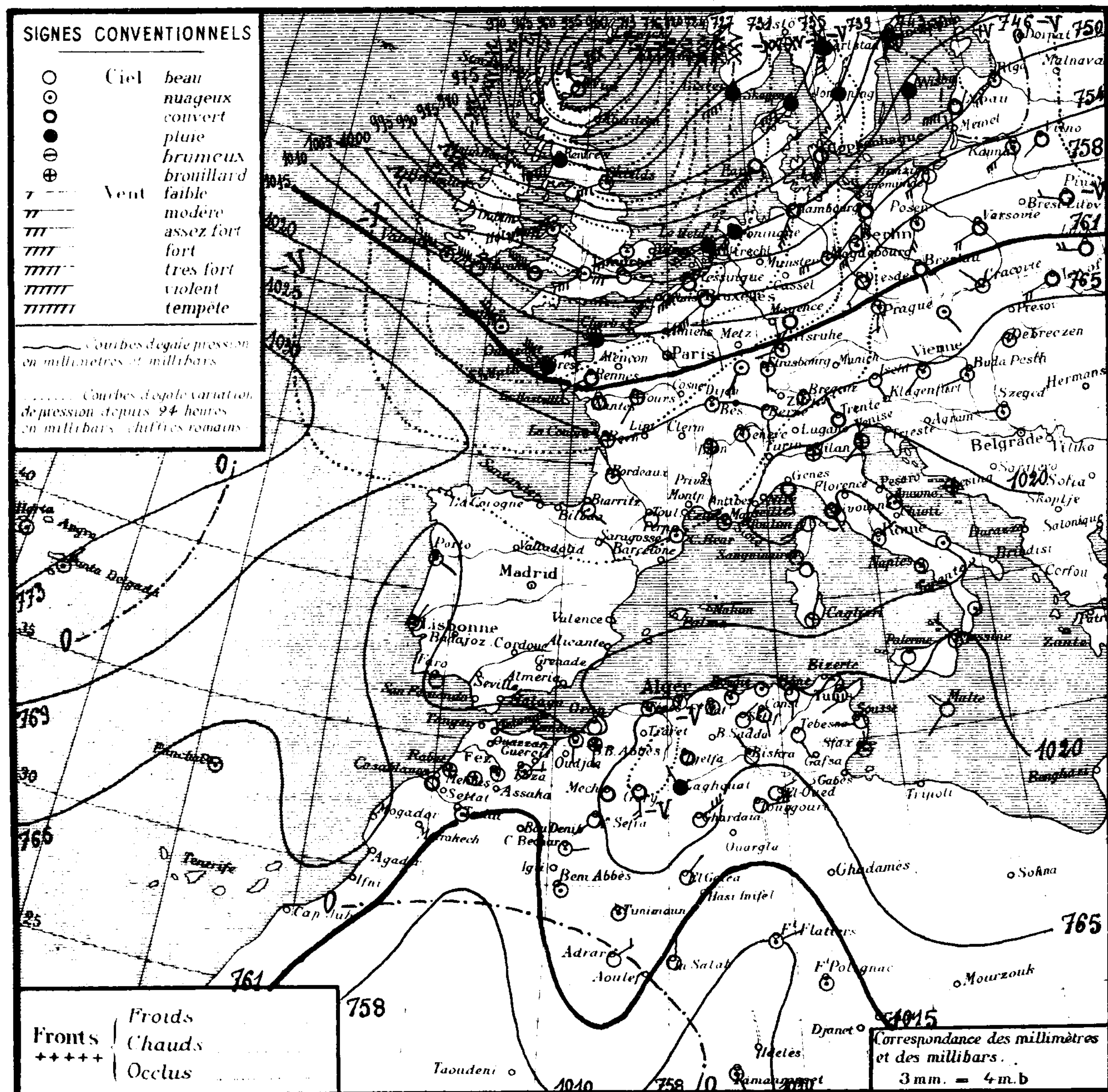

Stations	Altitude en mètres	Pression à 0° et au niveau de la mer: Observation	Pression: diff en 24h	Température de l'air: Observation	Température: diff en 24h	Vents Direction et force de 0 à 9	Etat du Ciel	Etat de la Mer	Dans les 24 heures: Températures extrêmes max	Températures extrêmes min	Pluie en millim.	Pluie en m/m: Hauteurs totalisées du mois en cours	Hauteurs totalisées du 1er Septbre au 30 Septembre	Phénomènes
Littoral														
Nemours	83	19.4	-3.9	16.4	-1.0	S 1	nuageux	p. agitée	22	15			7	
Cap Falcon	75	21.2	-2.4	18.2	-0.4	NE 2	t. nuageux	p. agitée	22	18		37.6	0	
Oran	11	20.5	-3.5	18.1	-1.5	calme	beau	p. agitée	22	"		22.0	3	
Mostaganem	113	19.0	-3.4	17.2	-4.2	NE 3	nuageux	agitée	21	15				
Cap Ténès	183	19.0	-2.7	17.0	0.0	E 1	t. nuageux	houleuse	23	16	0.6	38.5	5	pluie nuit
Cherchell	22	19.4	-2.7	19.0	-0.3	calme	couvert	p. agitée	21	15			10	
Blida	267	21.4	-2.6	12.0	-2.8	calme	t. nuageux		20	12	2.8	53.8	13	pluie hier
Bouzaréa	344	19.2	-2.4	17.2	+0.4	ENE 1	beau		19	14	7.4	25.0		17-20h orage, pluie
Alger	59	19.7	-2.4	17.7	-0.7	calme	nuageux	belle	21	16	5.2	20.6	4	13h tonnerre au sud-Ouest, 14h30 pluie, 17h50 éclairs au Nord
Maison-Carrée	48	19.8	-2.7	15.6	-0.9	calme	nuageux		23	13	0.9	94.2		après-midi pluie
Cap Carbon	225	20.5	-0.8	18.0	-1.0	calme	nuageux	belle	23	17	3.0	96.2	12	pluie hier
Cap Bougaroni	195	21.8	-1.5	19.4	+0.4	calme	t. nuageux	p. agitée	20	17	2.0		23	7-14h pluie
Philippeville	42	20.4	-2.2	16.3	-2.9	SSW 2	clair	t. belle	23	15	1.0			pluie
Cap de Garde	161	20.2	-2.4	18.0	-2.0	S 1	nuageux	belle	25	18		32.8	24	
La Calle	10	19.6	-2.2	22.0	+2.6	SW 4	clair	t. belle	25	17		60.3	37	
Bizerte	9													
Tunis	36	21.0	-2.0	16.0	-1.0	WSW 2	clair		25	15		44.4		
Sousse	2	21.4	-0.8	18.5	+1.5	W 1	beau	calme	25	17				
Sfax	8	23.4	"	19.4	"	N 2	nuageux	t. belle	26	17				
Tell et Hautes Plaines														
Tlemcen	806	17.4	-4.3	14.0	-0.4	S 1	pluie		19	13	5.0	23.9	1	pluie
Sidi-bel-Abbès	476	19.4	-4.3	12.5	-0.3	S 3	brouillard		22	11			7	
Saïda	867	23.0	-2.8	13.8	-0.2	NW 1	couvert		18	13		14.0	0	
Mascara	590	19.4	-4.0	15.0	0.0	calme	couvert		26	15		51.4	3	
Relizane	73	21.6	-2.9	15.6	-1.4	N 2	t. nuageux		24	14		26.1	0	
Orléansville	112	20.8	-2.8	15.8	-1.2	calme	couvert		23	15		23.2	0	
Tiaret	1023													
Vialar	889	20.0	-5.2	12.5	-0.5	NW 3	couvert		19	10	4.0	47.0	5	14-16h pluie, 7h gouttes
Médéa	935													
Aumale	905	23.6	-1.6	13.3	-0.7	NNW 1	nuageux		18	9	7.7	34.9	0	hier et nuit pluie
Fort-National	942	21.0	-2.1	13.3	-0.4	calme	nuageux		17	11	5.0			pluie
Tizi-Ouzou	222	22.4	-1.0	13.5	-2.0	SE 1	brouillard		23	12	3.0		7	15h30-18h et nuit pluie
Bordj-b.-Arréridj	915	20.2	-2.2	11.2	-1.3	calme	nuageux		19	10	2.0			17h30 à 18h25 pluie
Sétif	1079	21.3	-1.7	11.8	-0.7	NE 1	clair		16	10	0.2			pluie nuit
Batna	1044	23.0	-2.3	11.0	0.0	E 1	beau		20	7		76.0	36	
Constantine	660	24.9	+0.7	12.5	-2.3	S 1	clair		21	12	1.5	72.7	33	18h pluie
Guelma	268	23.0	-2.3	15.0	-0.6	NE 1	clair		26	12			34	
Tébessa	863	21.8	-0.5	15.0	-4.0	SE 1	clair		18	10			20	
Steppe et Atlas Saharien														
Aïn-Sefra	1090	19.7	-1.6	14.0	+2.0	SW 1	clair		20	11	6.5			pluie hier
Mécheria	1167	20.6	-4.5	12.0	+0.4	calme	couvert		17	10	12.0	65.7	4	pluie nuit
Géryville	1320	17.6	-5.2	11.7	+1.3	SSE 4	couvert		17	9	15.0	67.0	1	14h et nuit pluie
Aflou	1426													
Djelfa	1160	24.5	-3.8	10.7	+1.0	calme	couvert		18	10		128.2		
Bou-Saâda (Aïn Oussera)	550	17.1	"	13.6	+1.3	NE 1	t. nuageux		19	13	8.0		2	pluie
M'sila (El Abiod-S.-Cheikh)	486	21.2	"	13.2	"	NE 5	couvert		24	12	1.0			pluie
Barika	484	"	"	14.8	-0.2	E 1	nuageux		25	13				
Colomb-Béchar	769	16.2	-2.9	14.0	-3.0	E 2	nuageux		18	12	9.0			pluie hier
Laghouat	767	21.7	-2.3	14.0	-1.0	NW 2	pluie		"	14	0.0			pluie ce matin
Sahara														
Biskra	125	21.3	-2.5	20.0	0.0	NW 1	t. nuageux		28	17			0	
Touggourt	69	17.7	-3.5	19.3	0.0	E 5	clair		28	18		4.3	0	
El-Oued	70	"		18.6	+0.8	ENE 2	brouillard		30	17		5.0	0	
Tozeur	50	20.2	-1.3	17.0	0.0	E 1	clair		28	17		2.0		
Ghardaïa	526	20.0	-3.8	18.3	+0.7	NE 6	beau		27	16				
Ouargla	157												0	
El-Goléa	394?	15.5	"	17.0	"	NNE 2	clair		27	17				
Béni-Abbès	497?	17.8	"	14.0	"	calme	nuageux		27	13				
Timimoun	294?	17.3	-0.8	18.0	-1.0	calme	nuageux		37	17				
Adrar	285?	18.5	0.0	17.0	-1.0	NE 3	clair		32	"				
In-Salah	280?	12.4	-0.6	21.0	-2.0	N 2	clair		"	18				
Fort-Flatters	368?	10.1	"	21.0	"	ENE 2	nuageux		"	19				
Fort-Polignac	608?	"	"	23.0	"	calme	nuageux		"	20				
Djanet	1100?													
Tamanrasset	1350?	10.	-1.	23.0	-2.0	SE 1	nuageux		30	14				

Division of Maps
FEB 29 1940
Library of Congress

Situation générale et situation en Algérie. Une baisse barométrique d'une importance exceptionnelle s'est produite sur les Iles britanniques, sa valeur maxima en 24 heures atteignant 62 millibars à Wick; une très profonde dépression occupe, par suite, le Nord-Ouest de l'Europe (Wick 953mb, 715mm), tandis que l'Anticyclone des Açores s'étend toujours à la Péninsule ibérique, au Sud de la France et à l'Est de l'Afrique du Nord (Horta 1032mb, 775mm; Djelfa 1025mb, 769mm).

En Algérie, le ciel est beau ou nuageux sur l'Est du Tell, très nuageux ou couvert ailleurs; les vents sont variables et faibles; la température a peu varié; la mer est en général belle ou peu agitée. Il a plu, hier et cette nuit, sur l'Atlas saharien et sur la région centrale du Tell.

Probabilité (valable du 19 à 18h au 20 même heure). La pression baissera très fortement de la Scandinavie à l'Europe centrale, plus faiblement sur l'Italie, l'Algérie et la Tunisie; elle haussera de l'Irlande aux Iles britanniques, à la France et à l'Ouest de la Péninsule ibérique.

En Algérie, le ciel sera nuageux ou très nuageux avec quelques averses; les vents souffleront du secteur Ouest et seront faibles à assez forts; la température sera en baisse.

	ORAN	ALGER	CONSTANTINE
Littoral et Tell	Nuageux ou très nuageux, quelques averses. Vents de Sud-Ouest à Nord-Ouest, faibles à assez fort.		Nuageux ou très nuageux, quelques averses. Vents de Sud-Ouest, faibles à assez fort.
Hts Plateaux	Température en baisse.		Température stationnaire.
Sahara Septentrional	Nuageux à beau. Vents d'Ouest à Nord, modérés ou assez forts.		Nuageux, quelques averses au Nord. Vents de Sud-Est à Sud-Ouest, faibles à assez forts.

Vents (Bassin Occidental de la Méditerranée)

Golfe du Lion : Nord-Ouest, assez fort à violent.
Baléares : Nord-Ouest, modéré à très fort.
Bizerte : Sud-Ouest, modéré à fort.

Vents (en altitude)

Ouest Algérie : } Sud-Ouest à
" Sahara : } Nord-Ouest, 15 à 25m.
Est Algérie : } Sud-Ouest à Ouest,
" Sahara : } 10 à 20m.

Prévisions transmises par l'Observatoire de Tamanrasset

Tidikelt : Beau à nuageux. Vents du secteur Est modérés.
Azgers : Nuageux avec éclaircie matin. Vents du secteur Est modérés. Coups de vent.
Hoggar : Nuageux à très nuageux avec éclaircie matin. Vents du secteur Sud, faibles ou modérés. Coups de vent. Brume.

Températures extrêmes		
Stations	Max	Min
Paris	16	8
Nice	22	13

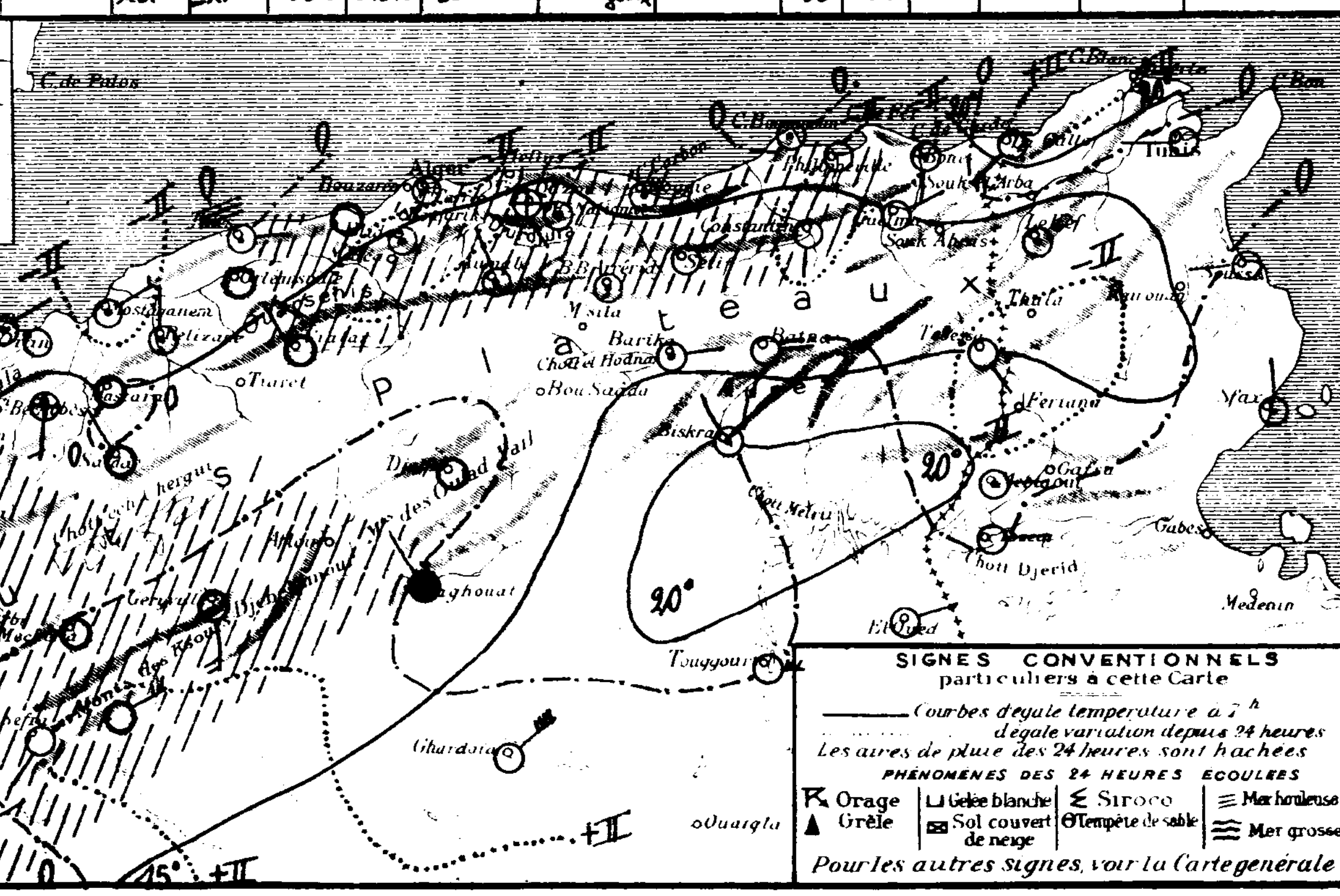

SONDAGES AÉROLOGIQUES

Altitude en Kms. comptée à partir du niveau de la station	Alger Université, Altitude 59m, Début 9h00: Direction	Vitesse en m/s	Début h: Direction	Vitesse en m/s	Tamanrasset, Alt 1350m, Début h: Direction	Vitesse en m/s
0 5	ESE	1				
1 0	calme					
1 5	SW	5				
2 0	SSW	8				
2 5	SSW	7				
3 0	SSW	11				
3 5	SSW	10				
4 0	S	7				
4 5	SSE	10				
5 0	S	7				
5 5	SSE	9				
6 0						

By Transfer
Weather Bureau
FEB 15 1940

UNIVERSITÉ D'ALGER
INSTITUT DE MÉTÉOROLOGIE
ET DE PHYSIQUE DU GLOBE

BULLETIN MÉTÉOROLOGIQUE DE L'ALGÉRIE

60ième ANNÉE — N° 293
Dimanche 20 Octobre 1935 — 7h

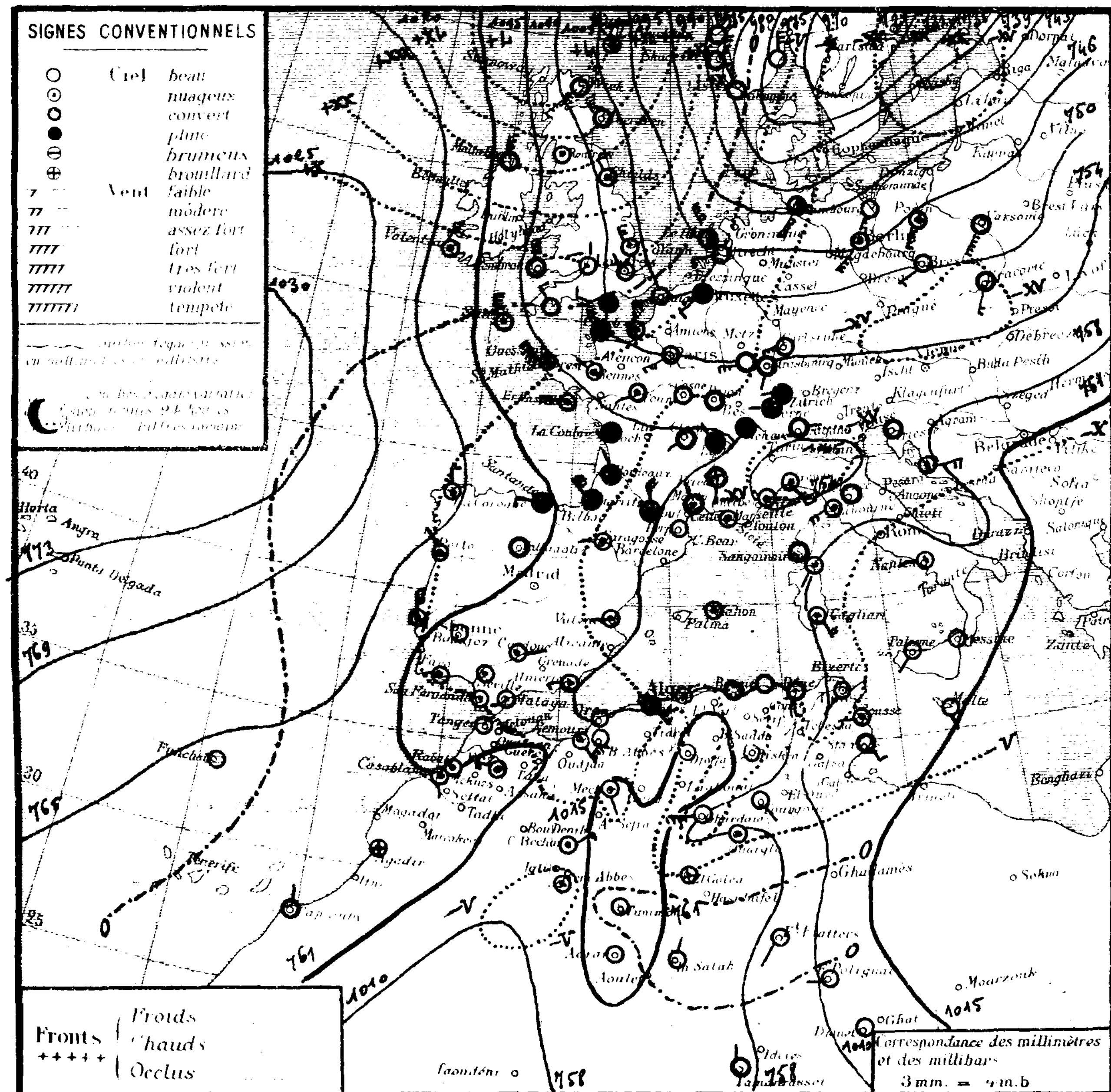

Situation générale et situation en Algérie La pression est basse sur toute l'Europe et sur l'Afrique du Nord, avec un minimum de pression sur la Baltique (970 mb = 728 m/m), un autre sur le Nord de l'Italie (Gênes : 1005 mb = 754 m/m). La pression est élevée aux Açores.

En Algérie, le ciel est très nuageux avec petites éclaircies ; les vents, faibles à modérés, soufflent de Sud à Ouest ; la température a assez peu varié et est le plus souvent en baisse ; la mer est généralement belle ou peu agitée. Il a plu assez fortement, hier et cette nuit, sur tout l'Ouest du pays.

Probabilité (valable du 20 à 18h au 21 même heure). La pression haussera fortement de la Scandinavie à l'Allemagne, à la France et au Nord de la Péninsule Ibérique ; elle baissera sur le bassin Méditerranéen et sur l'Est de l'Afrique du Nord.

En Algérie, le ciel sera très nuageux avec quelques averses, principalement dans le Sud ; les vents souffleront de Sud à Ouest et seront modérés à forts ; la température sera stationnaire ou en hausse.

	ORAN	ALGER	CONSTANTINE
Littoral et Tell	Très nuageux, quelques averses — Vents de Sud-Ouest à Ouest, modérés à assez-forts.		Très nuageux, quelques averses. Vents de Sud-Ouest, modérés à forts. Température en hausse.
Hts Plateaux	Température stationnaire.		
Sahara Septentrional	Ciel très nuageux, pluies au Nord — Vents d'Ouest, assez-forts ou forts.		

Vents (Bassin Occidental de la Méditerranée)
Golfe du Lion : Nord-Ouest, assez-forts à violents.
Baléares : Ouest, assez-forts à forts.
Bizerte : Sud-Ouest, assez-forts à forts.

Vents (en altitude)
Ouest Algérie :
" Sahara :
Est Algérie :
" Sahara :

Prévisions transmises par l'Observatoire de Tamanrasset
Tidikelt :
Azgers :
Hoggar :

OBSERVATION DE 7 HEURES

Région	Stations	Altitude en mètres	Pression à 0° et au niveau de la mer : Observation	Pression : diff. en 24h	Température de l'air : Observation	Température : diff. en 24h	Vents Direction et force (0 à 9)	État du Ciel	État de la Mer	Dans les 24 heures : Températures extrêmes max	min	Pluie en millim.	Pluie en m/m : Hauteurs totalisées du mois en cours	Hauteurs totalisées du 1er Sept au 30 Septembre	PHÉNOMÈNES
Littoral	Nemours	83	14.0	-5.4	15.2	-1.2	SE 1	nuageux	p. agitée	20	12	10.0		7	9-14h pluie
Littoral	Cap Falcon	75	14.5	-6.7	16.0	-2.8	W 1	beau	belle	22	16	6.7	44.3		16-18h et nuit, pluie
Littoral	Oran	11	13.7	-6.8	16.8	-1.3	calme	beau	p. agit	21	"	11.0	33.0	3	13-19h pluie
Littoral	Mostaganem	113	11.4	-7.6	16.4	-0.8	SW 2	beau	p. agit	25	15	13.0			Pluie
Littoral	Cap Ténès	183	07.4	-1.6	16.0	-1.0	SW 3	Pluie	houleuse	19	16	2.6	41.1	5	Pluie la nuit
Littoral	Cherchell	22	08.4	-11.0	19.5	+0.5	W. 2	T. nuagx	p. agitée	20	15	5.0		10	16-19h pluie
Littoral	Blida	267	11.4	-10.0	13.0	+1.0	calme	T. nuagx		19	13	12.6	66.4	13	Pluie hier et nuit
Littoral	Bouzaréa	344	08.0	-11.2	16.4	-0.8	WSW 3	nuagx		20	15	15.4	41.4	9	15-24h pluie
Littoral	Alger	59	08.5	-11.2	17.5	-0.2	calme	nuagx	T. belle	22	17	12.1	32.7	4	15h30-18h et nuit, pluie
Littoral	Maison-Carrée	48	08.4	-11.4	16.5	+0.9	calme	nuagx		24	15	15.1	109.3		Pluie hier et nuit
Littoral	Cap Carbon	225	09.3	-11.2	18.0	0.0	calme	couvert	belle	24	18	2.0	98.9	12	Pluie la nuit
Littoral	Cap Bougaroni	195	11.5	-10.3	17.8	-1.6	calme	couvert	houleuse	22	17	1.0		23	Pluie la nuit
Littoral	Philippeville	42													
Littoral	Cap de Garde	161	09.5	-10.7	20.0	+2.0	S 3	couvert	belle	26	17		32.8	24	
Littoral	La Calle	10	08.4	-11.2	20.5	-1.5	SW 5	clair	T. belle	27	18		60.3	37	
	Bizerte	9													
	Tunis	36	10.9	-10.1	21.0	+5.0	SW 1	beau		25	16		41.4		
	Sousse	2	12.3	-9.1	18.8	+0.3	W 1	nuagx	calme	25	18				
	Sfax	8	13.8	-9.6	23.4	+4.0	SE 3	couvert	T. belle	26	22				
Tell et Hautes Plaines	Tlemcen	806	11.4	-6.0	13.8	-0.2	N 1	clair		22	11	13.0	36.0	1	Pluie
Tell et Hautes Plaines	Sidi-bel-Abbès	476	14.0	-5.4	10.2	-2.3	SW 4	beau		19	9	16.0		7	13-17h et nuit, pluie
Tell et Hautes Plaines	Saïda	867	08.6	-14.4	11.6	-2.2	SW 2	nuagx		20	11		14.0		
Tell et Hautes Plaines	Mascara	590	11.8	-7.6	13.0	-2.0	calme	T. nuagx		20	13	38.0	89.0	3	15-18h et nuit, pluie
Tell et Hautes Plaines	Relizane	73	13.8	-7.8	11.0	-4.6	W 2	couvert		26	"	26.8	52.9		Pluie
Tell et Hautes Plaines	Orléansville	112	10.8	-9.4	16.9	+1.1	W 3	couvert		19	16	10.0	33.2		Pluie hier et nuit
Tell et Hautes Plaines	Tiaret	1023													
Tell et Hautes Plaines	Vialar	889	13.8	-6.2	12.5	0.0	NW 5	couvert		15	12	4.5	51.5	5	Pluie hier et nuit
Tell et Hautes Plaines	Médéa	935													
Tell et Hautes Plaines	Aumale	905	15.0	-8.6	13.6	+0.3	N 2	couvert		17	11	7.8	42.7		Pluie hier et nuit
Tell et Hautes Plaines	Fort-National	942												24	
Tell et Hautes Plaines	Tizi-Ouzou	222	10.3	-12.1	16.4	+2.9	NW 1	couvert		24	15	5.0		7	Pluie, nuit
Tell et Hautes Plaines	Bordj-b-Arréridj	915													
Tell et Hautes Plaines	Sétif	1079													
Tell et Hautes Plaines	Batna	1044	11.7	-11.3	12.5	+1.5	NNW 1	nuagx		21	10		76.0	36	
Tell et Hautes Plaines	Constantine	660												33	
Tell et Hautes Plaines	Guelma	268	14.2	-8.8	15.4	+0.4	NW 2	couvert		26	12			34	
Tell et Hautes Plaines	Tébessa	863	09.7	-12.7	18.0	+3.0	SE 1	couvert		24	11			20	
Steppe et Atlas Saharien	Aïn-Sefra	1090	19.7	0.0	15.0	+1.0	SW 1	nuagx		21	10				
Steppe et Atlas Saharien	Mécheria	1167	15.5	-5.1	10.8	-1.3	SE 3	T. nuagx		17	8	8.0	73.7	4	10-17h pluie
Steppe et Atlas Saharien	Géryville	1320	13.6	-4.0	9.7	-2.0	N 3	couvert		17	8	6.0	73.0	1	hier et nuit, pluie
Steppe et Atlas Saharien	Aflou	1426													
Steppe et Atlas Saharien	Djelfa	1160	15.6	-8.9	10.2	-0.5	NW 5	T. nuagx		16	9	9.9	138.1		Pluie nuit
Steppe et Atlas Saharien	Bou-Saâda	550												2	
Steppe et Atlas Saharien	Béni-Ounif	[illegible]	116	"	12.3	-1.3	NW 1	T. nuagx		20	11	5.0			Pluie
Steppe et Atlas Saharien	Barika	484	"	"	16.2	+1.4	E 1	T. nuagx		24	15	3.0			Pluie
Steppe et Atlas Saharien	Colomb-Béchar	769	13.1	-3.1	13.0	-1.0	ENE 3	T. nuagx		21	12	2.0			Pluie la nuit
Sahara	Laghouat	767													
Sahara	Biskra	125	10.4	-10.9	21.0	+1.0	NW 1	T. nuagx		28	18				
Sahara	Touggourt	69	09.2	-8.5	21.4	+2.1	SE 2	nuagx		29	16	⊥	4.3		
Sahara	El-Oued	70	"	"	18.6	0.0	SE 1	nuagx		30	18		5.0		
Sahara	Tozeur	50	11.0	-9.2	21.0	+4.0	E 5	brouill.d		28	21		2.0		
Sahara	Ghardaïa	526	08.0	-12.0	16.3	-2.0	W 6	nuagx		27	14				
Sahara	Ouargla	157	11.4	"	17.0	"	calme	nuagx		"	16				
Sahara	El-Goléa	394?	12.7	-2.8	15.0	-2.0	calme	brouill.d		"	14				
Sahara	Béni-Abbès	497?	12.2	-5.6	17.0	+3.0	calme	T. nuagx		27	16	1.0			Pluie la nuit
Sahara	Timimoun	294?	11.7	+0.4	21.0	+3.0	calme	nuagx		30	19	0.0			Pluie la nuit
Sahara	Adrar	285?	16.7	-1.8	20.0	+3.0	calme	nuagx		31	17				
Sahara	In-Salah	280?	12.6	+0.2	19.0	-2.0	NNE 2	beau		"	18				
Sahara	Fort-Flatters	368?	10.2	+0.1	22.0	+1.0	SW 1	beau		"	20				
Sahara	Fort-Polignac	608?	"	"	25.0	+2.0	W 2	beau		"	21				
Sahara	Djanet	1100?	"	"	21.0	"	calme	clair		"	20				
Sahara	Tamanrasset	1350?	11	+1	20.0	-3.0	N 1	couvert		30	14				

LIBRARY OF CONGRESS
APR 1 - 1942
DUPLICATE
EXCHANGE

Températures extrêmes

Stations	Max	Min
Paris	14	7
Nice	20	•

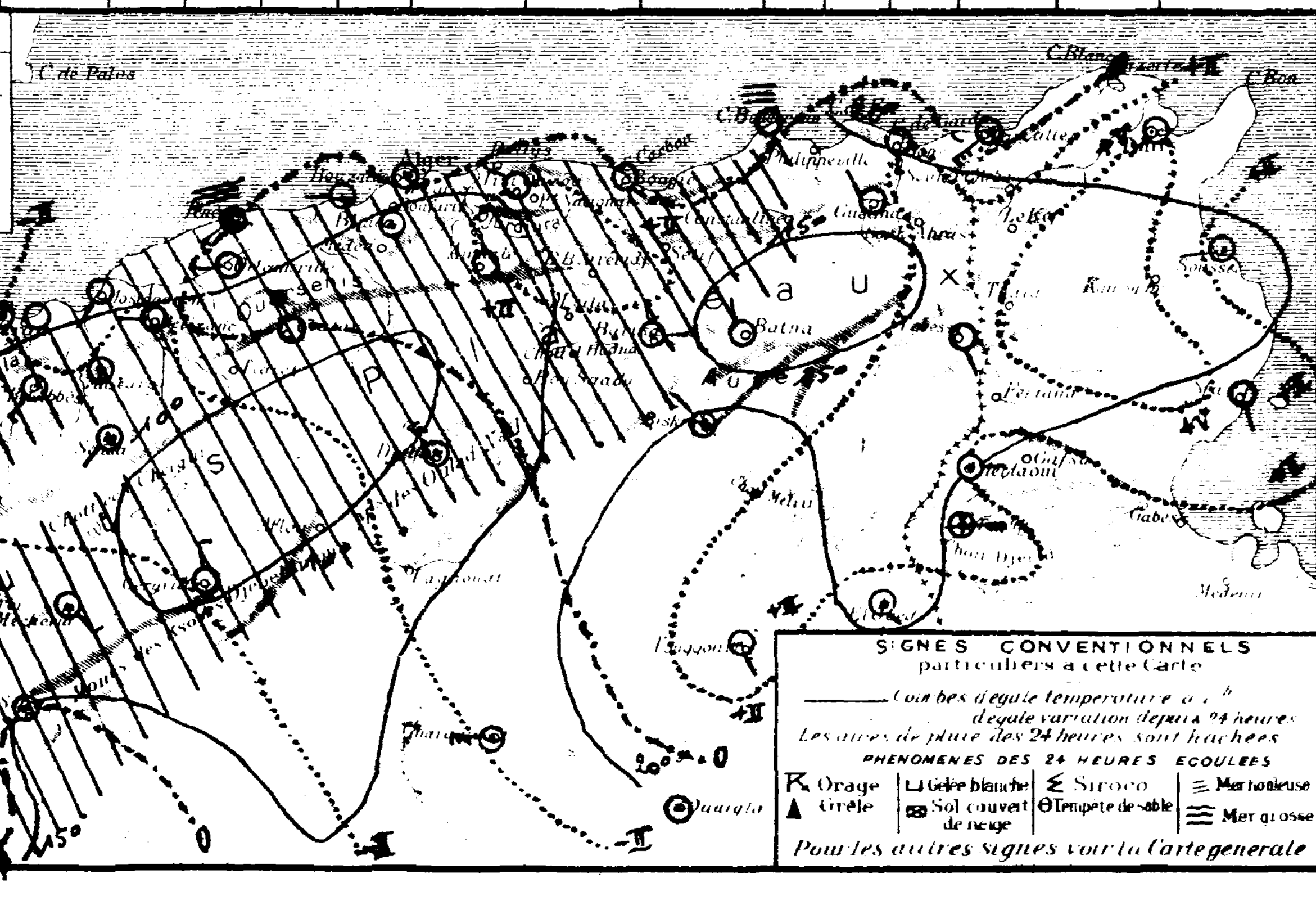

SONDAGES AÉROLOGIQUES

Altitude en Kms comptée à partir du niveau de la mer	Alger Université Altitude 59m — Début h : Direction	Vitesse en m/s	Début h : Direction	Vitesse en m/s	Tamanrasset Alt. 1350m — Début h : Direction	Vitesse en m/s
0.5						
1.0						
1.5						
2.0						
2.5						
3.0						
3.5						
4.0						
4.5						
5.0						
5.5						
6.0						

UNIVERSITÉ D'ALGER
INSTITUT DE MÉTÉOROLOGIE ET DE PHYSIQUE DU GLOBE

BULLETIN MÉTÉOROLOGIQUE DE L'ALGÉRIE

60ième ANNÉE. N° 294
Lundi 21 Octobre 1935 7h

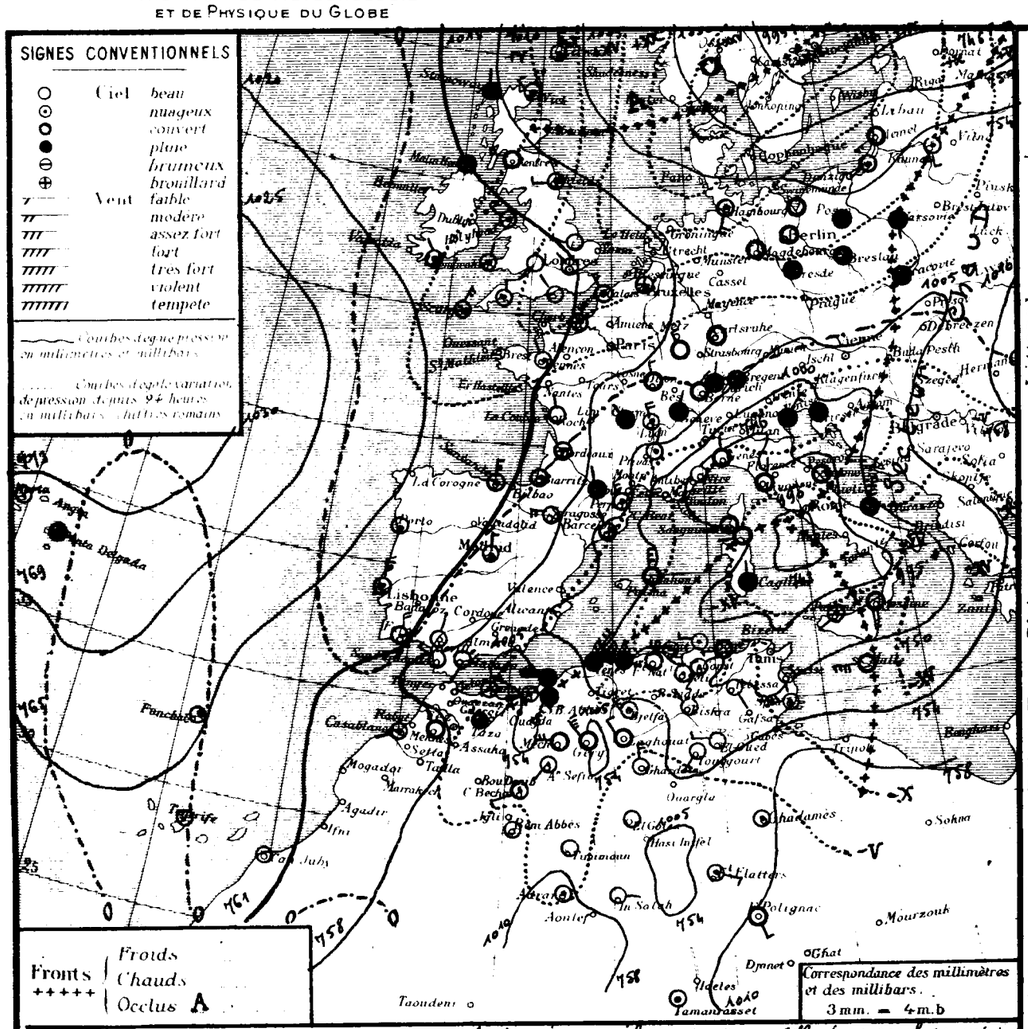

Situation générale et situation en Algérie. La pression est élevée des Açores (Horta 1029 mb à 772 mm) aux côtés du Portugal, elle est moyenne sur l'Ouest des Iles Britanniques et de la Péninsule Ibérique. Une zone de basses pressions recouvre le reste de l'Europe et l'Afrique du Nord. On note deux minima importants, l'un sur la Finlande (980 mb à 735 mm), l'autre sur la mer Ligurienne (990 mb à 743 mm).

En Algérie, le ciel est très nuageux ou couvert dans les départements d'Oran et d'Alger, nuageux dans celui de Constantine. Les vents soufflent, en général, d'Ouest à Nord et sont forts à l'Ouest, faibles ou assez forts à l'Est. Il a plu, hier et cette nuit sur le littoral et le Tell ainsi que sur le centre de l'Atlas Saharien. La température est en baisse. La mer est houleuse ou grosse de Nemours à Oran et à Cap Ténès, agitée à Mostaganem et à Cap Bougaroni, belle ou peu agitée sur le reste de la côte.

Probabilité (valable du 21 Octobre à 18 heures au 22 Octobre même heure).
La dépression méditerranéenne se déplacera vers l'Est en s'atténuant. La pression haussera sur l'Afrique du Nord.
En Algérie, ciel très nuageux ou couvert avec pluies. Vents d'Ouest à Nord, forts avec coups de vent. Température en baisse.

	ORAN	ALGER	CONSTANTINE
Littoral et Tell	très nuageux ou couvert avec pluies. Vents d'Ouest à Nord, forts à modérés ou assez forts. Température en baisse.	très nuageux ou couvert avec pluies. Vents d'Ouest à Nord forts (coups de vent). Température en baisse.	très nuageux ou couvert avec pluies. Vents d'Ouest à Nord-Ouest, forts ou très forts. Température en baisse.
Hts Plateaux			
Sahara Septentrional	très nuageux avec quelques pluies. Vents d'Ouest à Nord, modérés ou assez forts.		très nuageux. Vents d'Ouest à Nord, modérés ou assez forts.

Vents (Bassin Occidental de la Méditerranée)
Golfe du Lion: Nord-Ouest à Nord très forts.
Baléares: Nord Violent (tempête) puis forts ou très forts.
Bizerte: Sud-Ouest faibles à Nord-Ouest forts.

Vents (en altitude)
Ouest Algérie: Nord 15 à 18 m.
" Sahara: Nord 12 à 15 m.
Est Algérie: Sud-Ouest à Nord-Ouest 18 à 20 m.
" Sahara: Ouest à Nord-Ouest 12 à 15 m.

Prévisions transmises par l'Observatoire de Tamanrasset
Tidikelt: Beau à peu nuageux. Vents d'entre Ouest et Nord, modérés à assez forts.
Azgers: Nuageux. Vents du secteur Ouest, modérés.
Hoggar: Nuageux à très nuageux avec éclaircies matin. Vents du secteur Ouest, faibles à modérés. Coups de vent. Brume.

Stations	Altitude en mètres	Observation de 7 heures: Pression à 0° et au niveau de la mer, observation	diff en 24 h.	Température de l'air, observation	diff en 24 h.	Vents Direction et force de 0 à 9		Etat du Ciel	Etat de la Mer	Dans les 24 heures: Températures extrêmes max	min	Pluie en millim.	Pluie en m/m: Hauteurs totalisées du mois en cours	Hauteurs totalisées diff. Sept. au 30 Septembre	PHÉNOMÈNES
Littoral															
Nemours	83	06.9	-7.1	14.8	-0.4	W	4	nuageux	houleuse	21	13		20.2	7	
Cap Falcon	75	07.0	-7.5	13.2	-2.8	N	7	Pluie	grosse	21	13	1.4	45.7		Pluie la nuit
Oran	11	07.8	-5.9	13.6	-3.2	W	7	Pluie	grosse	21	"	11.0	44.0	3	Pluie la nuit
Mostaganem	113	06.0	-5.4	15.7	-0.7	N	6	Couvert	agitée	24	"	7.0			Pluie
Cap Ténès	183	00.1	-7.3	12.6	-3.4	NE	6	Pluie	T. houl	18	12	19.2	60.3	5	7-10h et nuit, pluie
Cherchell	22													10	
Blida	267	03.4	-8.0	12.0	-1.0	NW	2	Couvert		17	12	22.2	88.6	13	Pluie, hier et nuit
Bouzaréa	344	99.8	-8.2	12.4	-4.0	SW	3	Pluie		19	12	28.4	69.8	9	Pluie, hier et nuit
Alger	59	99.8	-8.7	14.2	-3.3	W	1	Pluie	T. belle	23	14	16.0	48.7	4	12-18h et nuit, pluie
Maison-Carrée	48	00.2	-8.2	14.7	-1.8	SW	2	Couvert		23	14	27.0	130.3		Pluie hier et nuit
Cap Carbon	225	98.2	-13.0	17.0	-1.0	W	3	nuageux	p. agitée	23	16	1.1	100.0	12	Pluie hier et nuit. Coups de vent ce matin
Cap Bougaroni	195	99.1	-12.4	16.6	-1.2	W	3	nuageux	agitée	21	15	8.0		23	7-10h pluie. Cette nuit: orage, pluie
Philippeville	42	98.5	"	16.3	"	SW	3	T. nuageux	p. agitée	22	16	2.0			Pluie hier et nuit
Cap de Garde	161	98.5	-11.0	17.0	-3.0	W	3	Couvert	p. agitée	22	16	10.0	42.8	24	Pluie hier et nuit
La Calle	10	98.1	-9.9	17.3	-3.3	NW	4	Couvert	p. agitée	25	16	63.0	123.3	37	16-21h Orage; pluie la nuit.
Bizerte	9														
Tunis	36														
Sousse	2	99.2	-13.1	18.1	-0.7	S	1	beau	calme	26	18				
Sfax	8	03.2	-10.6	19.8	-3.6	W	5	nuageux	P. agitée	26	20				
Tell et Hautes Plaines															
Tlemcen	806	04.8	-6.6	9.7	-4.1	S	5	nuageux		16	10	1.0	37.0	1	Pluie
Sidi-bel-Abbès	476	05.4	-8.6	11.7	+1.5	SW	6	Pluie		20	10	2.0		7	6-7h pluie
Saïda	867	"	"	11.0	-0.6	W	5	Couvert		18	10	5.0	19.0		16-17h pluie
Mascara	590	05.7	-6.1	10.0	-3.0	N	2	Pluie		19	10	5.0	93.0	3	Pluie hier et nuit. Coups de vent ce matin
Relizane	73	05.7	-8.1	13.0	+2.0	N	3	Couvert		24	13	10.0	62.9		Pluie
Orléansville	112	04.1	-6.7	13.0	-3.9	SW	2	Couvert		18	13	14.8	48.0		Pluie hier et nuit
Tiaret	1023														
Vialar	889	03.2	-10.6	11.6	-0.9	NW	6	Couvert		16	10		51.5	5	
Médéa	935														
Aumale	905	03.8	-11.2	11.7	-1.9	NW	3	Couvert		18	9	5.8	48.5		Pluie hier et nuit
Fort-National	942	01.2	"	9.0	"	W	5	Couvert		17	8	7.0		24	Pluie
Tizi-Ouzou	222	00.6	-9.7	14.0	-2.4	NW	1	Couvert		23	13	6.0		7	16h et nuit, pluie.
Bordj-b.-Arréridj	915														
Sétif	1079	00.6	"	9.2	"	N	1	nuageux		16	7	0.9			Pluie la nuit (Pluie du 20=4.8)
Batna	1044	02.4	-9.3	10.5	-2.0	W	4	nuageux		18	9		76.0	36	
Constantine	660	02.8	"	12.7	"	WSW	1	nuageux		20	12			33	
Guelma	268	03.2	-11.0	15.7	+0.3	NW	5	nuageux		23	13	10.0		34	Pluie la nuit
Tébessa	863	00.4	-8.7	13.0	-5.0	SE	1	beau		"	10	2.0		20	14-17h pluie
Steppe et Atlas Saharien															
Ain-Sefra	1090	06.8	-12.9	9.0	-6.0	SW	1	nuageux		19	6				
Mécheria	1167	09.4	-6.1	8.8	-2.0	W	5	Couvert		17	8		78.7	4	
Géryville	1320	05.4	-8.2	8.2	-1.5	NW	6	Couvert		15	7	3.0	76.0	1	15-19h pluie
Aflou	1426														
Djelfa	1160	07.4	-8.2	9.3	-0.9	NW	5	T. nuageux		14	8		138.1		
Bou-Saâda	550													2	
Biskra	224	07.9	"	10.3	-2.0	SE	1	clair		20	8				
Barika	484	"	"	11.8	-4.4	E	1	T. nuageux		21	11				
Colomb-Béchar	769	07.3	-5.8	12.0	-1.0	WSW	3	nuageux		20	11				
Laghouat	767	13.9	"	11.0	"	NW	3	couvert		"	10	16.0			21-22h pluie
Biskra	125	03.5	-6.9	19.0	-2.0	NW	2	beau		21	15				
Touggourt	69	04.0	-5.2	17.7	-3.7	SW	3	clair		28	16	0.0	4.3		16-17h pluie
Sahara															
El-Oued	70	"	"	18.0	-0.6	W	3	beau		28	17		5.0		
Tozeur	50	11.0	0.0	17.0	-4.0	W	3	brouillard		28	16		2.0		
Ghardaïa	526	09.0	+1.0	15.2	-1.1	N	4	clair		26	13				
Ouargla	157														
El-Goléa	394?	08.9	-3.8	10.0	-5.0	calme		clair		"	9	0.2			Pluie la nuit
Béni-Abbès	497?	08.3	-3.9	11.0	-6.0	calme		clair		25	11	0.2			Pluie la nuit
Timimoun	294?	09.8	-7.9	14.0	-7.0	calme		clair		38	12				
Adrar	285?	12.3	-4.4	15.0	-5.0	calme		clair		30	15	0.0			Pluie la nuit
In-Salah	280?	09.3	-3.3	16.0	-6.0	E	2	clair		"	15	0.0			Pluie la nuit
Fort-Flatters	368?	06.9	-3.3	21.0	-1.0	ESE	3	nuageux		"	18				
Fort-Polignac	608?	"	"	22.0	-3.0	SSE	3	couvert		"	16	0.1			Pluie la nuit. Tempête de sable ce matin
Djanet	1100?														
Tamanrasset	1350?	09	-2	19.0	-1.0	calme		nuageux		30	14	gttes			18h 20 et 19h, gouttes

Division of Maps
FEB 29 1940
Library of Congress

Temperatures extrêmes

Stations	Max	Min
Paris	12	3
Nice	10	.

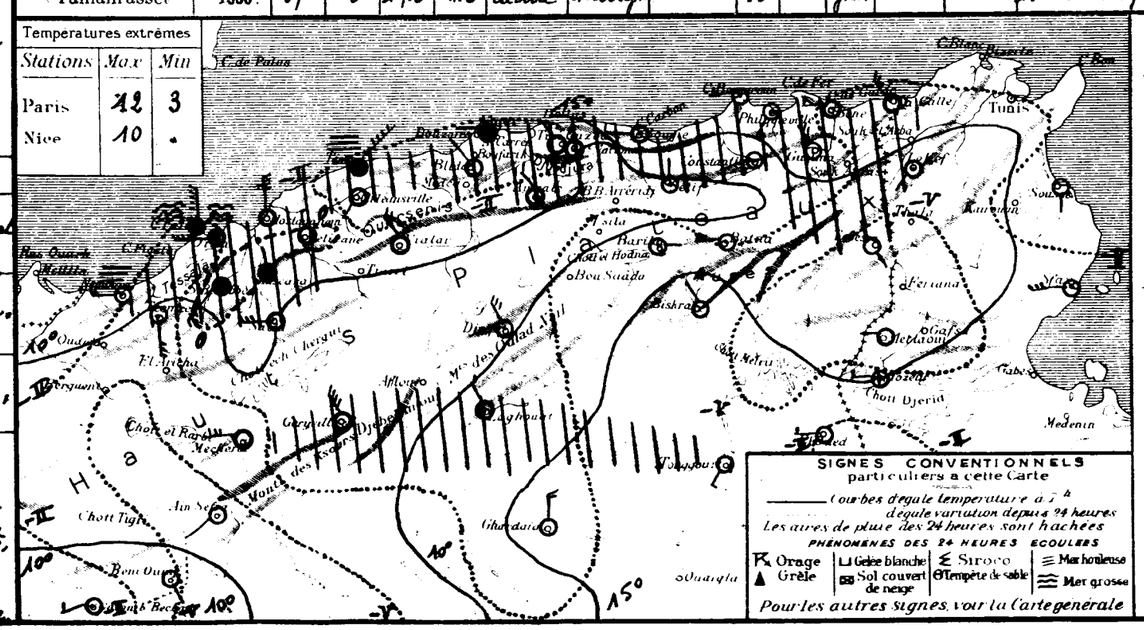

SONDAGES AÉROLOGIQUES

Altitude en kms. comptée à partir du niveau de la station	Alger Université, Altitude 59m: Début h, Direction	Vitesse en m/s	Début h, Direction	Vitesse en m/s	Tamanrasset, Alt 1350m: Début h, Direction	Vitesse en m/s
0.5						
1.0						
1.5						
2.0						
2.5						
3.0						
3.5						
4.0						
4.5						
5.0						
5.5						
6.0						

By Transfer
Weather Bureau
FEB 16 1940

UNIVERSITÉ D'ALGER
INSTITUT DE MÉTÉOROLOGIE ET DE PHYSIQUE DU GLOBE

BULLETIN MÉTÉOROLOGIQUE DE L'ALGÉRIE

Mardi 22 Octobre 1935 — 60ième Année — N° 295 — 7h

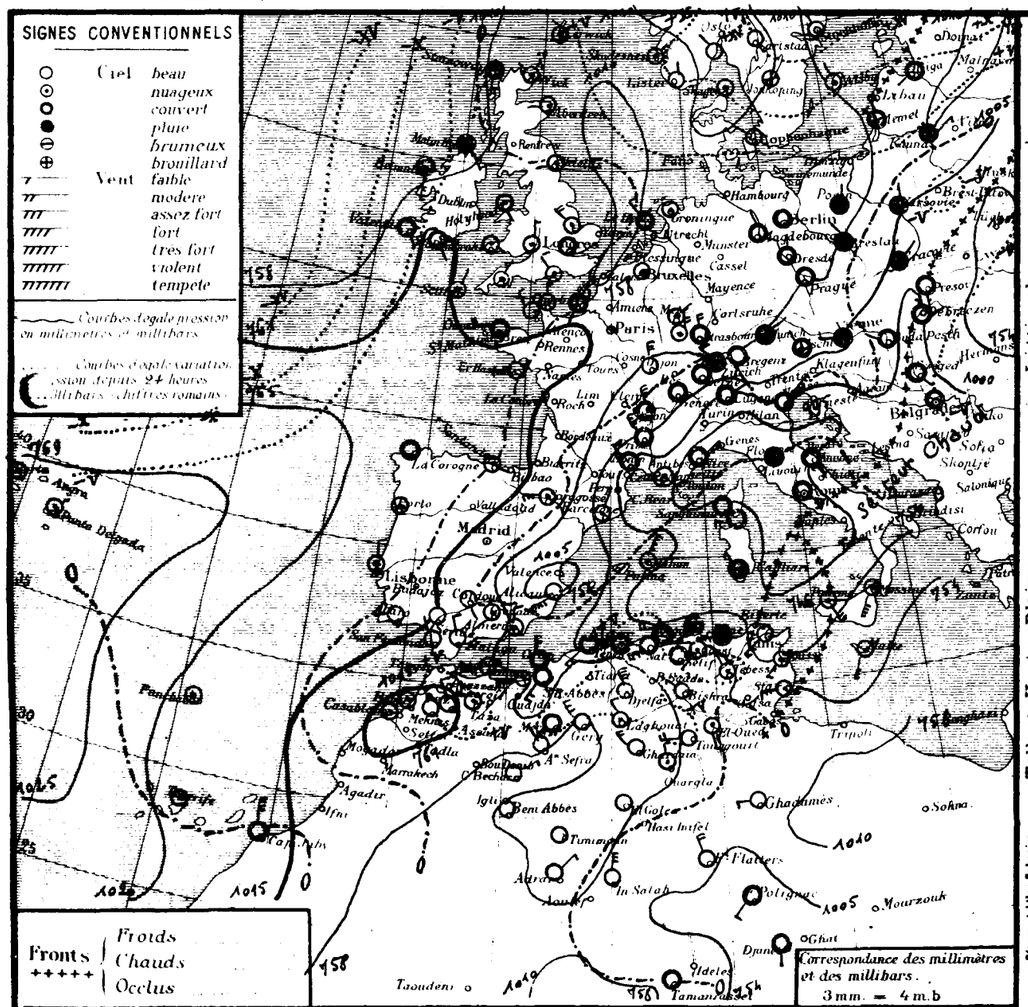

STATIONS	Altitude en mètres	Observation de 7 heures: Pression à 0° et au niveau de la mer — Observation	diff. en 24h	Température de l'air — Observation	diff. en 24h	Vents — Direction et force de 0 à 9		État du Ciel	État de la Mer	Dans les 24 heures: Températures extrêmes — max	min	Pluie en millim.	Pluie en m/m: Hauteurs totalisées du mois en cours	Hauteurs totalisées du 1er Sept. au 30 Septembre	PHÉNOMÈNES
Littoral															
Nemours	83	10.9	+4.0	14.0	-0.8	W	5	nuag.	houleuse	18	10	10.0	30.2	7	7-14h pluie
Cap Falcon	75	10.5	+3.5	10.6	-2.6	SW	1	couvert	houleuse	17	10	7.7	53.4		Pluie hier et nuit. 6h00 orage, grêle et pluie
Oran	11	09.7	+1.9	12.0	-1.6	N	4	couvert	houleuse	18	12	10.0	54.0	3	Pluie hier et nuit
Mostaganem	113	07.6	+1.6	14.7	-1.0	W	5	couvert	T. houl.	25	12	5.6			Pluie
Cap Ténès	183	04.6	+4.5	10.0	-2.6	SW	4	couvert	T. houl.	14	9	9.2	69.5	5	Pluie hier et nuit
Cherchell	22	05.3	+3.3	8.5	-5.5	W	2	couvert	houleuse	14	8	38.0		10	Pluie hier et nuit
Blida	267	09.6	+6.2	5.2	-6.8	NW	2	couvert		14	5	71.0	159.6	13	Pluie hier et nuit. 5h20 tonnerre. (neige sur les sommets)
Bouzaréa	344	04.2	+4.4	7.6	-4.8	WSW	3	couvert		13	6	59.8	129.6	9	Pluie hier et nuit. 6h orage, grêle, pluie.
Alger	59	05.2	+5.4	8.2	-6.0	W	2	Pluie.	houleuse	14	8	68.3	117.0	4	Pluie hier et nuit. Coups de vent soirée. 5h45 orage grêle
Maison-Carrée	48	04.9	+4.7	9.4	-5.3	WSW	5	T. nuag.		16	8	45.5	175.8		Pluie hier et nuit
Cap Carbon	225	02.7	+4.5	10.0	-7.0	W	4	couvert	T. houl.	21	9	19.0	119.0	12	Pluie hier et nuit.
Cap Bougaroni	195	01.5	-2.4	10.8	-5.8	SW	5	Pluie	grosse	19	8	71.0		23	Pluie 14-18h et nuit.
Philippeville	42	02.9	+4.4	11.0	-5.3	SSW	2	T. nuag.	houleuse	23	10	6.0			Pluie 16h et nuit.
Cap de Garde	161	01.7	+3.2	10.0	-7.0	W	6	Pluie	T. houl.	23	9	8.0	50.8	24	Pluie hier et nuit
La Calle	10	00.5	+2.4	11.6	-5.6	NW	5	couvert	houleuse	25	11	4.0	127.3	37	Pluie 24-6h
Bizerte	9														
Tunis	36	99.8	+1.3	13.8	-3.6	WSW	4	beau		23	13		83.0		(Pluie du 21 au 20.8)
Sousse	2	07.7	+1.5	17.1	-1.1	SW	3	nuag.	belle	26	16				
Sfax	8	06.1	-2.9	17.8	-2.0	W	3	T. nuag.	belle	25	16				
Tell et Hautes Plaines															
Tlemcen	806	07.4	-2.6	5.2	-4.5	SW	2	T. nuag.		9	5	19.0	56.0	1	Pluie 22-23h
Sidi-bel-Abbès	476	09.8	+4.4	2.2	-4.5	SW	4	Couvert		13	6	16.0		7	7-11h 21-1h pluie
Saïda	867	14.2	"	5.0	-6.0	NE	2	Couvert		11	4	6.0	25.0		Pluie hier et nuit
Mascara	590	09.4	+3.7	7.0	-3.0	W	3	couvert		13	7	14.0	107.0	3	Pluie hier et nuit
Relizane	73	10.4	+4.7	11.0	-2.0	WSW	3	couvert		16	9	1.5	64.4		Pluie
Orléansville	112														
Tiaret	1023														
Vialar	889	14.5	+11.3	4.0	-7.6	NW	5	couvert		12	2	3.0	54.5	5	Pluie 8-12h
Médéa	935														
Aumale	905	09.2	+5.4	4.8	-6.9	WNW	1	T. nuag.		13	3	5.0	53.5		Pluie (neige sur monts du Dahra)
Fort-National	942	06.4	+5.2	3.0	-6.0	W	5	couvert		9	2	34.0		24	Pluie
Tizi-Ouzou	222	05.9	+5.1	8.7	-5.3	NW	1	couvert		15	7	20.0		7	Pluie hier et nuit
Bordj-b.-Arréridj	915														
Sétif	1079	"	"	2.8	-6.4	"		couvert		12	1	5.0			Pluie hier et nuit (neige sur les hauteurs)
Batna	1044	07.6	+5.2	4.0	-6.5	SW	3	T. nuag.		14	4	2.0	78.0	36	Pluie
Constantine	660	05.5	+2.7	7.1	-5.6	SW	1	nuageux		18	6			33	
Guelma	268	04.4	+1.2	10.3	-5.4	NW	6	couvert		23	10	2.0		34	Pluie la nuit
Tébessa	863	07.2	+6.8	2.0	-11.0	NW	2	nuag.		18	2			20	
Aïn-Sefra	1090	"		11.0	+2.0	NW	1	clair		"	9	6.2			Pluie hier
Mécheria	1167	14.9	+5.2	4.3	-4.5	SW	5	couvert		11	3	4.0	77.7	4	Pluie 9h
Géryville	1320	09.7	+4.3	3.4	-4.8	NW	3	T. nuag.		9	1	6.0	82.0	1	12-18h pluie. 6h quelques flocons de neige
Aflou	1426														
Djelfa	1160	12.6	+5.2	1.6	-7.7	NNW	6	beau		11	1	3.7	141.8		Pluie 14-17h
Bou-Saâda	550													3	
Sahara															
Biskra	125	06.1	+2.6	12.0	-7.0	NW	2	beau		24					
Touggourt	69	09.2	+5.2	10.8	-6.9	W	4	clair		26	9		4.3		
El-Oued	70	"	"	11.0	-7.0	S	2	nuag.		26	10		5.0		
Tozeur	50	09.8	-1.2	12.0	-5.0	W	4	T. nuag.		25	11		2.0		
Ghardaïa	526	12.6	+3.6	10.3	-4.9	NW	4	beau		21	9	2.0			Pluie et tempête de sable après midi
Ouargla	157	10.6	"	13.0	"	N	3	nuag.		"	13	0.0			Pluie la nuit
El-Goléa	394?	10.7	+1.8	6.0	-4.0	calme		clair		"	5				
Béni-Abbès	497?	11.8	+3.5	11.0	0.0	calme		clair		26	10				
Timimoun	294?	14.1	+4.3	12.0	-2.0	calme		clair		27	10				
Adrar	285?	12.9	+0.6	11.0	-4.0	NE	3	clair		29	11				
In-Salah	280?	08.2	-1.1	16.0	0.0	NNE	5	clair		"	15				Coups de vent ce matin
Fort-Flatters	368?	06.3	-0.6	17.0	-4.0	NNW	4	clair		"	15				
Fort-Polignac	608?	"	"	23.0	+1.0	SW	3	couvert		"	18				
Djanet	1100?	"	"	23.0	"	S	2	couvert		"	22				
Tamanrasset	1350?	09	0	18.0	-4.0	calme		couvert		28	17				

LIBRARY OF CONGRESS
APR 1 - 1942
DUPLICATE EXCHANGE

Situation générale et situation en Algérie La pression est élevée aux Açores (Horta 1026 mb 770 mm); elle est moyenne sur l'Ouest de la Péninsule Ibérique. Une aire dépressionnaire recouvre le reste de l'Europe et l'Afrique du Nord (minima: Laponie 1000 mb 750 mm, Mer du Nord 1010 mb 758 mm, Mer Européenne 993 mb 745 mm).
En Algérie le ciel est couvert sur le littoral et le Tell, très nuageux avec éclaircies sur les Hauts-Plateaux, beau au Sahara. Les vents, de forces variables, soufflent en général d'Ouest à Nord-Ouest. Il a plu, hier et cette nuit sur presque tout le réseau et des orages à grêle ont éclaté sur l'Ouest et le centre du Littoral.
La température est en forte baisse. La mer est houleuse ou grosse sur la côte algérienne.

Probabilité (valable du 22 Octobre à 18h, au 23 Octobre même heure).
La pression haussera sur l'Europe méridionale et sur l'Afrique du Nord; la dépression de la Mer Européenne se comblera en partie.
En Algérie, ciel très nuageux ou couvert avec averses, petites éclaircies à l'Ouest. Vents d'Ouest à Nord-Ouest, forts à modérés ou assez forts. Température en hausse.

	ORAN	ALGER	CONSTANTINE
Littoral et Tell	Très nuageux ou couvert avec averses, petites éclaircies. Vents d'Ouest à Nord, modérés ou assez forts. Température en hausse.		Très nuageux ou couvert avec averses. Vents d'Ouest à Nord-Ouest fort à modérés ou assez forts. Température en hausse.
Hts Plateaux			
Sahara Septentrional	Nuageux avec éclaircies. Vents de Nord-Ouest, faibles ou modérés.	Nuageux avec éclaircies. Vents de Nord-Ouest, modérés à assez forts.	Nuageux avec éclaircies. Vents de Nord-Ouest, modérés à assez forts.

Vent (Bassin Occidental de la Méditerranée)

Golfe du Lion	Nord-Ouest, très forts à assez forts.
Baléares	Nord à Nord-Ouest, forts à modérés et forts
Bizerte	Sud-Ouest à Nord-Ouest, très forts à assez forts.

Vents (en altitude)

Ouest	Algérie	Nord-Ouest 18 à 15 m.
"	Sahara	Nord 12 à 15 m.
Est	Algérie	Ouest à Nord-Ouest 20 à 18 m.
"	Sahara	Nord-Ouest 12 à 15 m.

Prévisions transmises par l'Observatoire de Tamanrasset

Tidikelt	Beau à nuageux. Vents du secteur Nord assez forts. Sable
Azgers	Très nuageux, éclaircie matin. Vents d'entre Ouest et Sud modérés à assez forts.
Hoggar	Nuageux à très nuageux avec éclaircie le matin. Vents du secteur Ouest, Coups de vent. Averses orageuses.

Températures extrêmes

Stations	Max	Min
Paris	9	0
Nice	18	11

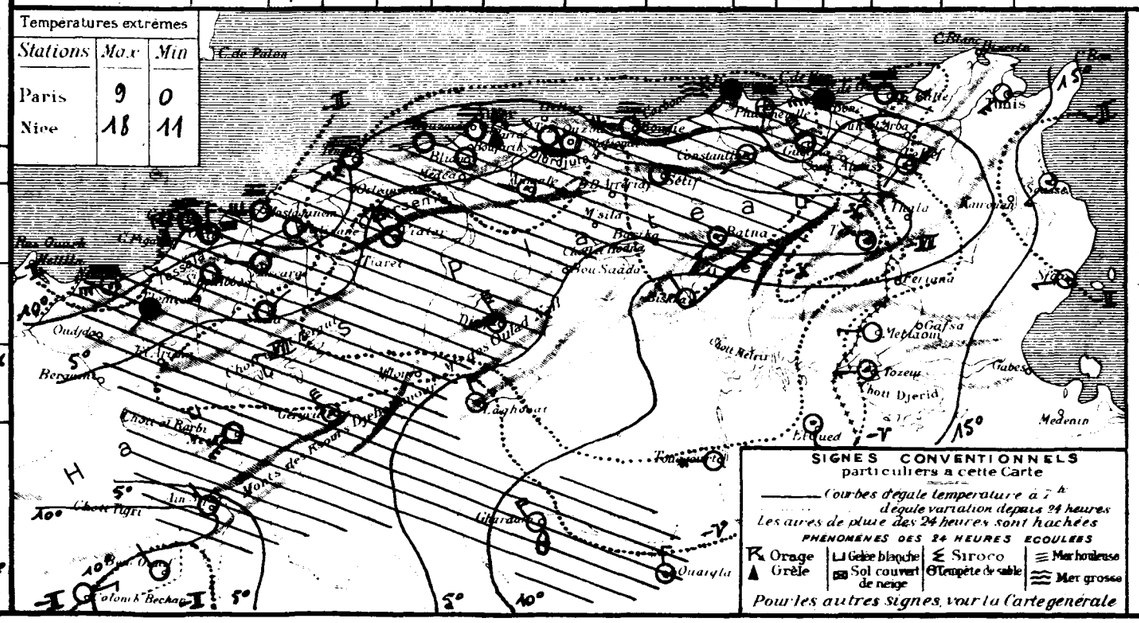

SONDAGES AÉROLOGIQUES

Altitude en Kms compte à partir du niveau de la station	Alger Université Altitude 59m — Début h — Direction	Vitesse en m/s	Alger Université — Début h — Direction	Vitesse en m/s	Tamanrasset Alt 1350m — Début h — Direction	Vitesse en m/s
05						
10						
15						
20						
25						
30						
35						
+0						
+5						
50						
55						
60						

UNIVERSITÉ D'ALGER
INSTITUT DE MÉTÉOROLOGIE
ET DE PHYSIQUE DU GLOBE

BULLETIN MÉTÉOROLOGIQUE DE L'ALGÉRIE

60e Année. — N° 296
Mercredi 23 Octobre 1935 7h

Région	Stations	Altitude en mètres	Pression à 0° et au niveau de la mer: Observation	Pression: diff en 24h	Température de l'air: Observation	Température: diff en 24h	Vents Direction et force de 0 à 9	Etat du Ciel	Etat de la Mer	Temp. extrêmes 24 h: max	min	Pluie en millim. (24 h)	Pluie: Hauteurs totalisées du mois en cours	Hauteurs totalisées du 1er Septbre au 30 Septembre	PHÉNOMÈNES
Littoral	Nemours	83	16.7	+5.8	15.0	+1.0	SW 3	beau	houleuse	17	10	11.0	41.2	7	18h 20h Pluie
	Cap Falcon	75	17.0	+6.5	12.0	+1.4	W 2	nuageux	agitée	16	12	0.5	53.9		Pluie 8-15h
	Oran	11	16.8	+7.1	12.4	+2.4	W 3	nuagx	agitée	16	12	3.0	57.0	3	Pluie 7-11h
	Mostaganem	113	16.2	+8.6	9.0	-5.7	W 3	beau	T. belle	14	7	11.0			
	Cap Ténès	183	12.1	+7.5	10.0	+0.0	SW 4	nuagx	houleuse	14	9	1.6	71.0	5	Orage, pluie 7-10h
	Cherchell	22	12.4	+7.1	15.0	+6.5	W 4	T. nuagx	houleuse	15	8	49.0		10	Pluie et grêle hier et nuit
	Blida	267	16.2	+6.6	8.0	+2.8	W 1	nuagx		9	5	12.0	171.6	13	Pluie hier et nuit
	Bouzaréa	344	12.4	+8.2	8.3	+0.7	SW 4	T. nuagx		9	5	20.0	149.6	9	Orage, pluie, grêle hier et nuit
	Alger	59	12.8	+7.6	10.3	+2.1	N 1	T. nuagx	agitée	10	8	19.5	136.5	4	Pluie, grêle à 7h. Orage, grêle 8h30 - Pluie journée et nuit
	Maison-Carrée	48	12.4	+7.5	9.6	+0.2	SW 3	T. nuagx		12	7	34.2	210.0		Pluie hier et nuit - grêle à 13h
	Cap Carbon	225	11.1	+8.4	11.0	+1.0	NW 4	T. nuagx	houleuse	21	10	0.3	119.3	12	Pluie hier
	Cap Bougaroni	196	10.6	+9.1	9.0	+1.0	SW 4	Pluie	grosse	12	8	19.0		23	7-14h et nuit, pluie
	Philippeville	42	11.6	+8.7	9.8	-1.2	S 1	Couvert	houleuse	15	9	3.0			Pluie soirée et nuit
	Cap de Garde	161	09.7	+8.0	10.0	+0.0	W 5	Pluie	houleuse	14	10	12.0	62.0	24	Pluie hier et nuit. Coups de vent hier
	La Calle	10	08.5	+8.0	11.2	-0.4	NW 6	Couvert	grosse	18	9	7.0	134.3	37	Pluie 13-14h
	Bizerte	9													
	Tunis	36	08.1	+8.3	10.6	-3.2	WSW 2	beau		19	8		83.0		
	Sousse	2	09.1	+8.4	12.0	-5.1	W 1	clair	calme	22	11				
	Sfax	8	11.2	+5.1	10.4	-7.4	W 2	nuagx	T. belle	23	10	16.0			Pluie 14-21h
Tell et Hautes Plaines	Tlemcen	806	15.4	+8.0	8.5	+3.3	S 4	nuagx		16	4		56.0	1	
	Sidi-bel-Abbès	476	17.2	+7.4	6.5	-0.7	SSW 3	T. nuagx		11	4	14.0		7	Pluie 8-18h
	Saïda	867	21.9	+7.7	3.8	-1.2	SE 2	nuagx		8	3	12.4	35.4		Pluie 7-18h
	Mascara	590	17.7	+8.3	4.0	-3.0	calme	clair		10	4	8.0	115.0	3	Pluie hier et nuit
	Relizane	73	17.5	+7.1	7.6	-3.4	S 2	nuagx		19	6	0.7	65.1		Pluie
	Orléansville	112	15.3	"	4.8	"	calme	clair		11	4	9.0			Pluie hier et nuit
	Tiaret	1023													
	Vialar	889	20.5	+6.0	2.0	-2.0	NW 3	couvert		6	1	15.0	69.5	5	Pluie et neige 7-16h. Gelée blanche
	Médéa	935													
	Aumale	905	16.8	+7.6	6.4	+1.6	NNW 3	T. nuagx		8	5	1.2	54.7		Pluie hier et nuit
	Fort-National	942	14.9	+8.5	3.6	+0.6	W 5	couvert		6	2	2.0		24	Pluie
	Tizi-Ouzou	222	14.5	+8.8	7.9	-0.2	SE 1	couvert		13	6	5.0		7	Pluie 15h et nuit
	Bordj-b.-Arréridj	915													
	Sétif	1079	14.2	"	1.8	-1.0	NNW 3	nuagx		8	0				
	Batna	1044	14.2	+6.6	3.0	-1.0	SW 2	beau		10	1		78.0	36	
	Constantine	660	14.8	+9.3	4.9	-2.2	SW 1	nuagx		11	5	1.3		33	Pluie, grêle 13-13h
	Guelma	268	12.9	+8.5	9.7	-0.6	NW 5	couvert		17	5	1.0		34	Pluie hier et nuit (neige sur montagnes)
	Tébessa	863	05.9	-1.3	7.0	"	NW 1	couvert		12	2			20	
Steppe et Atlas Saharien	Aïn-Sefra	1090	"	"	7.0	-4.0	SW 1	clair		12	5				
	Mécheria	1167	20.2	+5.3	4.6	+0.3	N 4	nuagx		8	2	8.0	85.7	4	Pluie 15-21h
	Géryville	1320												1	
	Aflou	1426													
	Djelfa	1160	20.9	+8.3	1.0	-0.6	NNW 5	clair		8	0		145.5		16-18h Neige. (eau de fusion 3,7)
	Bou-Saâda	550												2	
	Msila	486	15.7	+7.2	9.1	+0.4	N 1	clair		18	8				
	Barika	484	"	"	4.3	"	NW 4	clair		20	3				
Sahara	Colomb-Béchar	769	14.6	+4.9	10.0	0.0	ENE 3	clair		19	9				
	Laghouat	767													
	Biskra	125	13.3	+7.2	10.0	-2.0	NW 5	beau		"	8				
	Touggourt	69	14.0	+4.8	9.0	-1.8	W 2	clair		20	8		4.3		
	El-Oued	70	"	"	9.8	-1.2	W 3	nuagx		21	9		5.0		
	Tozeur	50	08.9	"	11.0	-1.0	NW 6	clair		19	9		2.0		
	Ghardaïa	526	11.8	-0.8	9.6	-0.7	NNW 4	clair		17	7				
	Ouargla	157													
	El-Goléa	394?													
	Béni-Abbès	497?	16.7	+4.9	11.0	0.0	ENE 2	clair		21	11				
	Timimoun	294?	18.5	+4.4	11.0	-1.0	NE 2	clair		22	8				Coups de vent ce matin
	Adrar	285?	17.3	+4.4	9.0	-2.0	NE 4	clair		25	9				
	In-Salah	280?													
	Fort-Flatters	368?													
	Fort-Polignac	608?													
	Djanet	1100?													
	Tamanrasset	1350?	09	0	19.0	+1.0	calme	beau		28	14	gttes			Gouttes à 7h20

Division of Maps
FEB 29 1940
Library of Congress

Situation générale et situation en Algérie La pression est élevée des Açores (Horta 1027mb 770m/m) au large du Maroc, elle est moyenne du Sud de la Scandinavie au Nord de l'Allemagne, sur la Péninsule Ibérique et l'Ouest de l'Afrique du Nord. De basses pressions recouvrent le reste de l'Europe et de l'Afrique du Nord (minima: Sud Islande 980mb 735m/m - Golfe de Gênes 995mb 746m/m).

En Algérie, le ciel est très nuageux ou couvert sur la moitié Est du littoral et du Tell, nuageux avec éclaircies ailleurs. Les vents soufflent du secteur Ouest et sont faibles ou modérés à l'Ouest, modérés ou assez forts à l'Est. La température est en baisse sauf sur l'Ouest et le Centre du littoral où elle est en hausse. Il a plu, hier et cette nuit, sur les départements d'Oran et d'Alger, ainsi que sur le Nord du département de Constantine. Il a grêlé dans les régions de Cherchell, Alger et Constantine.

La mer est belle à Mostaganem, agitée à Oran et Alger, houleuse ou grosse sur le reste de la côte algérienne.

Probabilité (valable du 23 Octobre à 18 heures au 24 à la même heure).

Baisse barométrique, Mer du Nord, France. Hausse : Ouest Iles Britanniques, Péninsule Ibérique, Italie, Afrique du Nord.

En Algérie, à l'Ouest, ciel nuageux avec éclaircies. Vents du secteur Ouest, faibles ou modérés (quelques coups de vent); à l'Est, ciel très nuageux avec quelques averses; vents d'Ouest à Nord Ouest forts à modérés. Température en hausse.

	ORAN	ALGER	CONSTANTINE
Littoral et Tell	Nuageux avec éclaircie. Vents du secteur Ouest, faibles ou	Nuageux avec éclaircie - quelques averses à l'Est. Vents	Très nuageux à nuageux avec quelques averses. Vents de Nord-Ouest forts à modérés ou assez forts. Température en hausse
Hts Plateaux	modérés. Température en hausse.	d'Ouest à Nord-Ouest, assez forts à modérés. Température en hausse	Nuageux. Vents de Nord-Ouest, modérés ou assez forts.
Sahara Septentrional	Beau ou peu nuageux. Vents de Nord-Est, faibles ou modérés.	Beau ou peu nuageux. Vents de Nord Ouest, modérés.	Beau ou peu nuageux. Vents de Nord-Ouest, modérés ou assez forts.

Vents (Bassin Occidental de la Méditerranée)

Golfe du Lion : Nord-Ouest forts à modérés.
Baléares : Nord-Ouest modérés
Bizerte : Nord-Ouest forts à assez forts.

Vents (en altitude)

Ouest Algérie	Nord-Ouest	15 à 12m
" Sahara	Nord	15 à 12m
Est Algérie / " Sahara	Nord-Ouest	12 à 15m

Prévisions transmises par l'Observatoire de Tamanrasset

Tidikelt : Beau à nuageux - Vents du secteur Est, modérés à assez forts. Sable
Azgers / Hoggar : Nuageux avec éclaircie le matin. Vents du secteur Ouest, modérés à assez forts.

Températures extrêmes: Stations	Max	Min
Paris	10	0
Nice	16	.

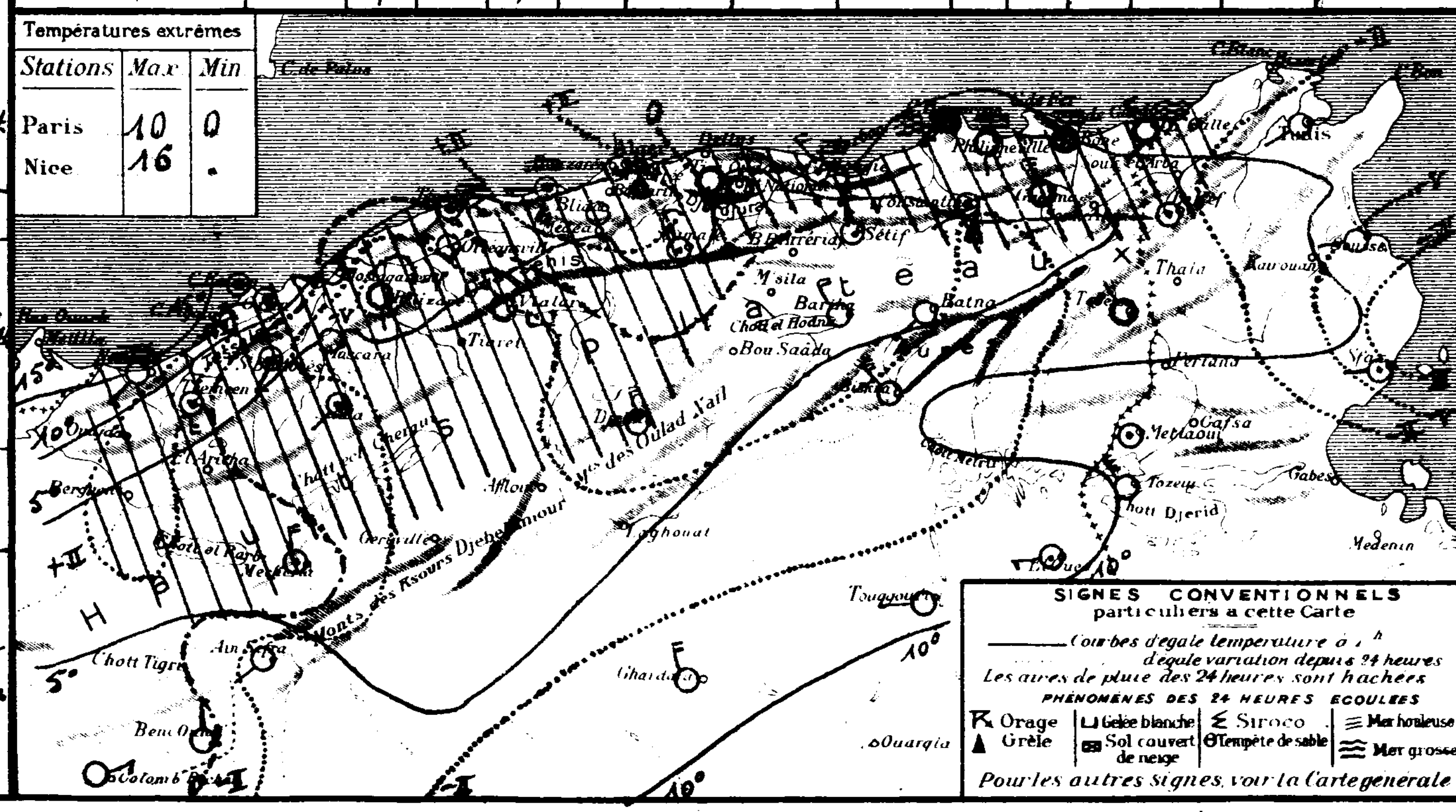

SONDAGES AÉROLOGIQUES

Altitude en Kms comptée à partir du niveau de la station	Alger Université (Altitude 59m) Début 9h00: Direction	Vitesse en m/s	Alger Université Début h: Direction	Vitesse en m/s	Tamanrasset (Alt 1350m) Début h: Direction	Vitesse en m/s
0 5	WSW	18				
1 0	W	17				
1 5	W	15				
2 0	W	8				
2 5						
3 0						
3 5						
4 0						
4 5						
5 0						
5 5						
6 0						

By Transfer
Weather Bureau
FEB 16 1940

UNIVERSITÉ D'ALGER
INSTITUT DE MÉTÉOROLOGIE
ET DE PHYSIQUE DU GLOBE

BULLETIN MÉTÉOROLOGIQUE DE L'ALGÉRIE

Jeudi 24 Octobre 1935 — 60ème ANNÉE — N° 297 — 7h

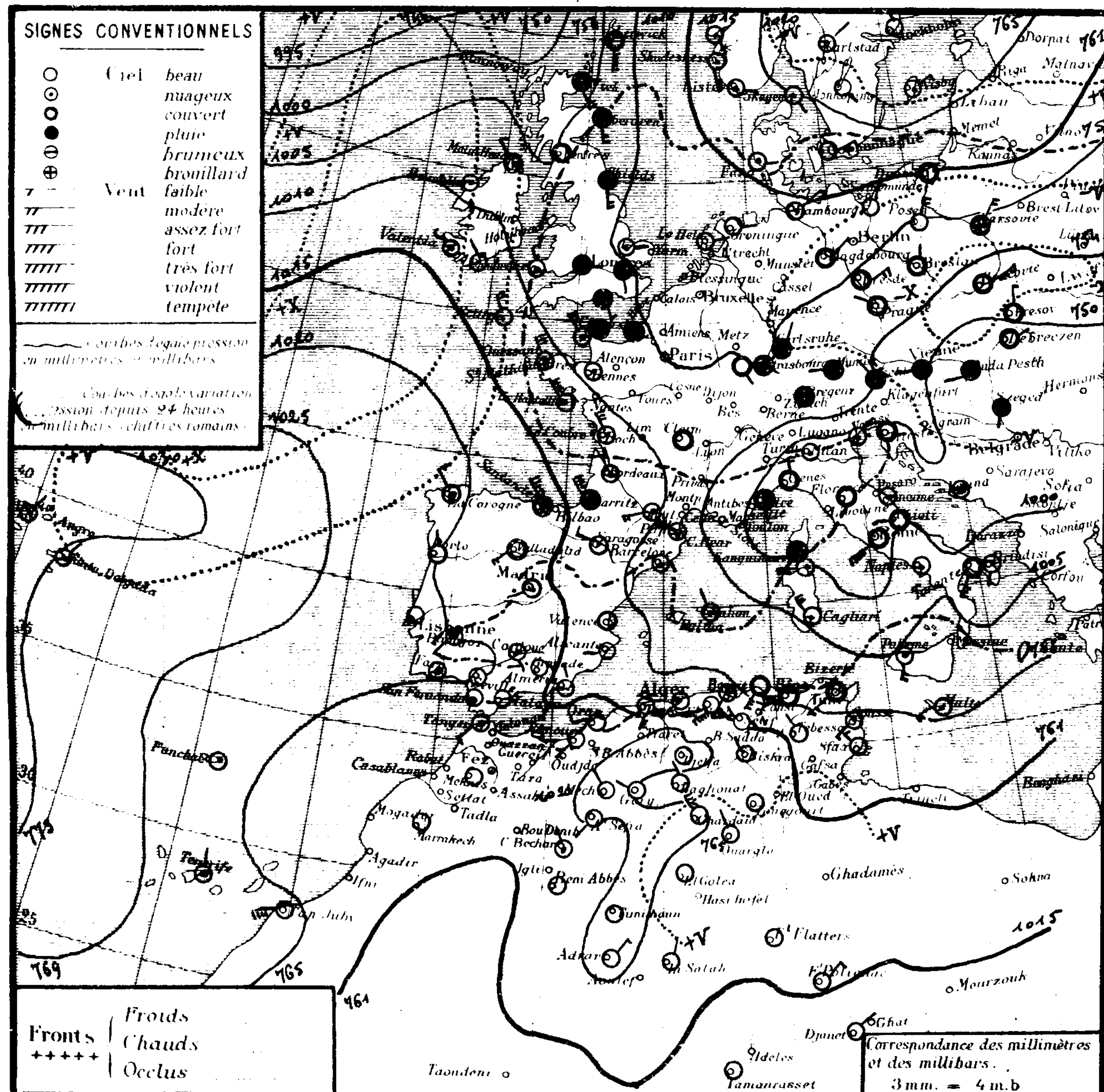

Région	STATIONS	Altitude en mètres	Pression à 0° et au niveau de la mer: Observation	Pression: diff en 24h	Température de l'air: Observation	Température: diff en 24h	Vents Direction et force de 0 à 9	Etat du Ciel	Etat de la Mer	Dans les 24 heures: Températures extrêmes max	min	Pluie en millim	Pluie en m/m: Hauteurs totalisées du mois en cours	Hauteurs totalisées du 1er Septre au 30 Septembre	PHÉNOMENES
Littoral	Nemours	83	15.9	-0.8	16.2	+1.2	SW 3	beau	agitée	19	11		41.2	7	
	Cap Falcon	75	17.4	+0.4	15.0	+3.0	SW 4	beau	agitée	19	15		53.9		
	Oran	11	17.3	+0.5	12.8	+1.6	W 3	clair	p. agitée	20	13		57.0	3	
	Mostaganem	113	15.6	-0.6	14.7	+5.7	SW 4	clair	belle	25	8				
	Cap Ténès	183	12.0	+0.1	13.4	+3.4	SSW 5	beau	houleuse	17	13		71.0	5	
	Cherchell	22	12.5	+0.1	19.0	+4.0	W 4	T. nuagx	houleuse	19	15			10	
	Blida	267	15.8	-0.4	12.3	+4.2	NW 3	nuagx		13	8		171.6	13	
	Bouzaréa	344	11.6	+0.8	13.9	+5.6	W 4	nuagx		14	12		149.6	9	
	Alger	59	12.6	-0.2	15.5	+5.2	WSW 2	nuagx	p. agitée	17	14		136.5	4	
	Maison-Carrée	48	13.2	+0.8	15.8	+6.3	WSW 5	nuagx		18	13		210.0		
	Cap Carbon	225	10.7	-0.4	17.0	+6.0	SW 5	nuagx	agitée	..	17		119.3	12	Coups de vent, hier.
	Cap Bougaroni	195	08.3	-2.3	16.4	+7.4	SW 5	couvert	grosse	17	12	8.0		23	7-10h pluie
	Philippeville	42													
	Cap de Garde	161	09.4	-0.3	16.0	+6.0	W 6	couvert	T. houl	21	12	4.0	66.0	24	Pluie et coups de vent, hier
	La Calle	10	08.9	+0.4	15.0	+3.8	NW 6	couvert	houleuse	16	11	7.0	141.3	37	Pluie hier et nuit.
	Bizerte	9													
	Tunis	36	09.3	+1.2	12.3	+1.7	WSW 4	couvert		15	10	0.2	33.2		Pluie 20-21h.
	Sousse	2	10.7	+1.6	13.0	+1.0	WSW 3	nuagx	belle	20	11				
	Sfax	8	11.4	+0.2	11.6	+1.2	NW 3	clair	belle	24	10				
Tell et Hautes Plaines	Tlemcen	806	16.4	+1.0	12.0	+3.5	SSW 5	beau		13	9	4.0	60.0	1	Pluie
	Sidi-bel-Abbès	476	17.8	+0.6	8.7	+2.2	SSE 3	clair		16	6			7	
	Saïda	867	23.0	+1.1	5.6	+1.8	S 3	clair		13	5		35.4		
	Mascara	590	18.8	+1.1	8.0	+4.0	W 1	clair		16	7		115.0	3	
	Relizane	73	18.5	+1.0	11.2	+3.6	SW 4	clair		19	9		65.1		
	Orléansville	112	16.5	+1.2	10.2	+5.4	calme	clair		17	9				
	Tiaret	1023													
	Vialar	889	21.8	+1.3	7.0	+5.0	NW 5	beau		12	6		69.5	5	
	Médéa	935													
	Aumale	905	16.9	+0.1	10.8	+4.4	NNW 6	T. nuagx		11	7		54.7		
	Fort-National	942	14.5	-0.4	9.5	+5.9	WSW 6	beau		10	7			24	
	Tizi-Ouzou	222	13.8	-0.7	15.6	+7.7	SW 1	beau		16	13			7	
	Bordj-b.-Arréridj	915													
	Sétif	1079	14.6	+0.4	8.0	+6.2	NW 2	clair		11	4				
	Batna	1044	16.5	+2.3	5.5	+2.5	WSW 4	clair		14	13		78.0	36	
	Constantine	660	14.4	-0.4	11.0	+6.1	WSW 2	beau		14	8			33	
	Guelma	268	13.3	+0.4	14.3	+4.6	NW 5	T. nuagx		17	9	gttes		34	gouttes hier et nuit
	Tébessa	863	..	..	11.0	+4.0	NW 1	couvert		17	6			20	
Steppe et Atlas Saharien	Aïn-Sefra	1090	24.0	..	6.0	-1.0	SW 1	clair		15	4				
	Mécheria	1167	21.2	+1.0	7.8	+3.2	NW 2	clair		11	4		85.7	4	
	Géryville	1320	19.6	+1.9	5.0	+2.6	WNW 1	clair		9	5			1	
	Aflou	1426													
	Djelfa	1160	22.2	+1.3	5.7	+4.7	calme	clair		9	6		145.5		
	El Abiod Si Ch	[illegible]	20.5	"	5.0	"	SSE 1	clair		14	3			2	
	Béni Ounif	[illegible]	17.5	+1.8	8.7	-0.4	SE 1	clair		18	7				
	Barika	484	"	"	9.8	+5.5	NE 1	clair		15	7				
	Colomb-Béchar	769	17.1	+2.5	10.0	0.0	NNW 2	nuagx		19	4				
	Laghouat	767	17.7	"	12.0	"	NNW 1	clair		..	8				
	Biskra	125	15.8	+2.5	15.0	+5.0	NW 1	beau		.	"				
Sahara	Touggourt	69	16.8	+2.8	9.6	+0.6	calme	clair		19	7		4.3		
	El-Oued	70													
	Tozeur	50	14.6	+5.7	6.0	-5.0	NW 4	clair		18	"		2.0		
	Ghardaïa	526	20.6	+8.8	11.2	+1.6	NW 4	clair		17	7				
	Ouargla	157	18.7	"	11.0	"	NNW 2	clair		..	9				
	El-Goléa	394?	18.7	"	5.0	"	calme	clair		"	4				
	Béni-Abbès	497?	18.3	+1.6	10.0	-1.0	calme	clair		22	8				
	Timimoun	294?	20.1	+1.6	11.0	0.0	calme	clair		22	8				
	Adrar	285?	20.2	+2.9	12.0	+3.0	NE 3	clair		25	11				
	In-Salah	280?	17.4	"	11.0	"	NNE 2	clair		"	10				
	Fort-Flatters	368?	17.7	"	9.0	"	calme	clair		"	5				
	Fort-Polignac	608?	"	"	14.0	"	NE 3	clair		"	9				
	Djanet	1100?	"	"	19.0	"	NE 1	clair		"	18				
	Tamanrasset	1350?	11	+2	17.0	-2.0	calme	clair		28	11				

Situation générale et situation en Algérie La pression est élevée sur le Nord-Est de l'Europe (Parna 1025mb 769m/m) et des Açores (Horta 1031mb 773m/m) au Portugal. Un couloir dépressionnaire relie, à travers les Iles Britanniques et la France, deux dépressions situées, l'une sur le Nord de l'Europe (Akureyri 984mb 738m/m), l'autre sur l'Est et le Sud de ce continent, (Ancône 997mb 748m/m) intéresse l'extrême Nord de l'Algérie et la Tunisie.
En Algérie, le ciel est couvert sur le littoral Constantinois, beau ailleurs; les vents soufflent du secteur Ouest et sont de force variable (faibles à forts). Il a plu hier et cette nuit sur l'Est du littoral. La température est en hausse (forte sur le centre et l'Est du réseau). La mer est houleuse ou grosse de Ténès à Cherchell et de Cap Bougaroni à La Calle, elle est agitée à Nemours, Cap Falcon et Cap Carbon, belle ou peu agitée sur le reste de la côte Algérienne

Probabilité (valable du 24 Octobre à 18h au 25 à la même heure).
La pression haussera sur le Bassin Méditerranéen et sur l'Afrique du Nord.
En Algérie, ciel beau à nuageux à l'Ouest, très nuageux avec quelques pluies sur le littoral puis nuageux avec éclaircies à l'Est. Vents d'Ouest à Nord-Ouest modérés ou assez forts. Température stationnaire.

	ORAN	ALGER	CONSTANTINE
Littoral et Tell	Beau à nuageux. Vents d'Ouest à Nord-Ouest modérés ou assez forts. Température en hausse.		Très nuageux, quelques pluies à l'Est, puis nuageux avec éclaircies.
Hts Plateaux			Vents d'Ouest à Nord-Ouest modérés ou assez forts. Température en hausse.
Sahara Septentrional	Beau temps. Vents de Nord à Est, faibles ou modérés.	Beau temps. Vents de Nord-Ouest, modérés	

Vents (Bassin Occidental de la Méditerranée)
Golfe du Lion : Nord-Ouest, forts.
Baléares : Nord-Ouest, modérés
Bizerte : Nord à Nord-Ouest, assez forts.

Vents (en altitude)

Ouest Algérie	Ouest à Nord-Ouest	12 à 15m
" Sahara	Nord-Ouest	10 à 12m
Est Algérie	Ouest à Nord-Ouest	10 à 18m
" Sahara	Nord-Ouest	10 à 12m

Prévisions transmises par l'Observatoire de Tamanrasset
Tidikelt Beau. Vents du secteur Est, modérés à assez forts. Sable
Azgers } Hoggar } Beau. Vents du secteur Ouest, modérés à assez forts.

Températures extrêmes

Stations	Max	Min
Paris	11	-2
Nice	15	.

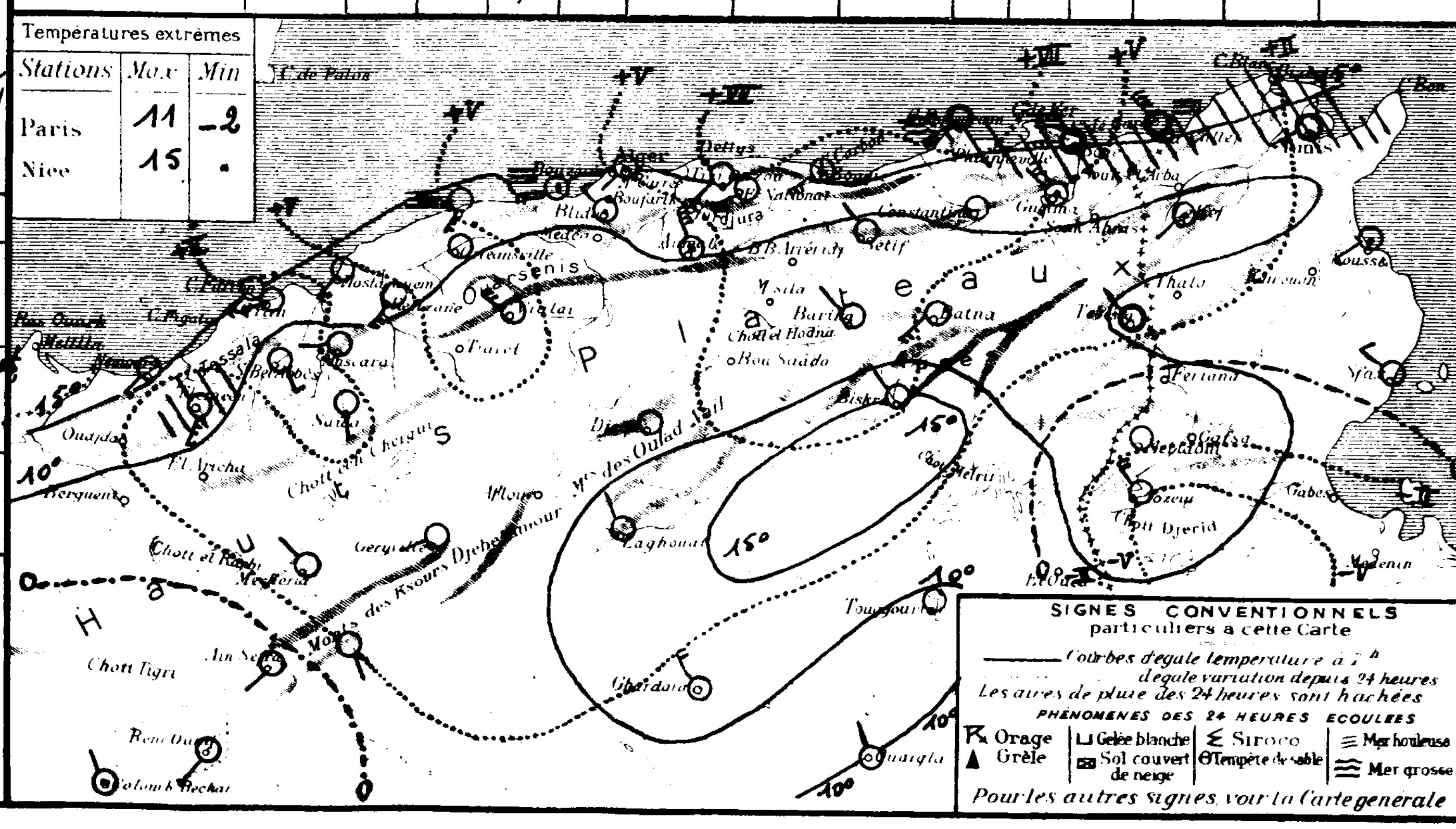

SONDAGES AÉROLOGIQUES

Altitude en Kms comptée à partir du niveau de la station	Alger Université, Altitude 59m, Début 9h20: Direction	Vitesse en m/s	Début h: Direction	Vitesse en m/s	Tamanrasset, Alt 1350m, Début 8h12: Direction	Vitesse en m/s
0 5	W	27			WSW	4
0 7	W	25			SW	10
1 5	Perdu par accident				SW	13
2 0					SW	9
2 5					SW	8
3 0					WSW	9
3 5					WSW	13
4 0					W	16
4 5					WSW	19
5 0						
5 5						
6 0						

LIBRARY OF CONGRESS
APR 1 - 1942
DUPLICATE
EXCHANGE

UNIVERSITÉ D'ALGER
INSTITUT DE MÉTÉOROLOGIE
ET DE PHYSIQUE DU GLOBE

BULLETIN MÉTÉOROLOGIQUE DE L'ALGÉRIE

60ème ANNÉE — N° 298
Vendredi 25 Octobre 1935 — 7h

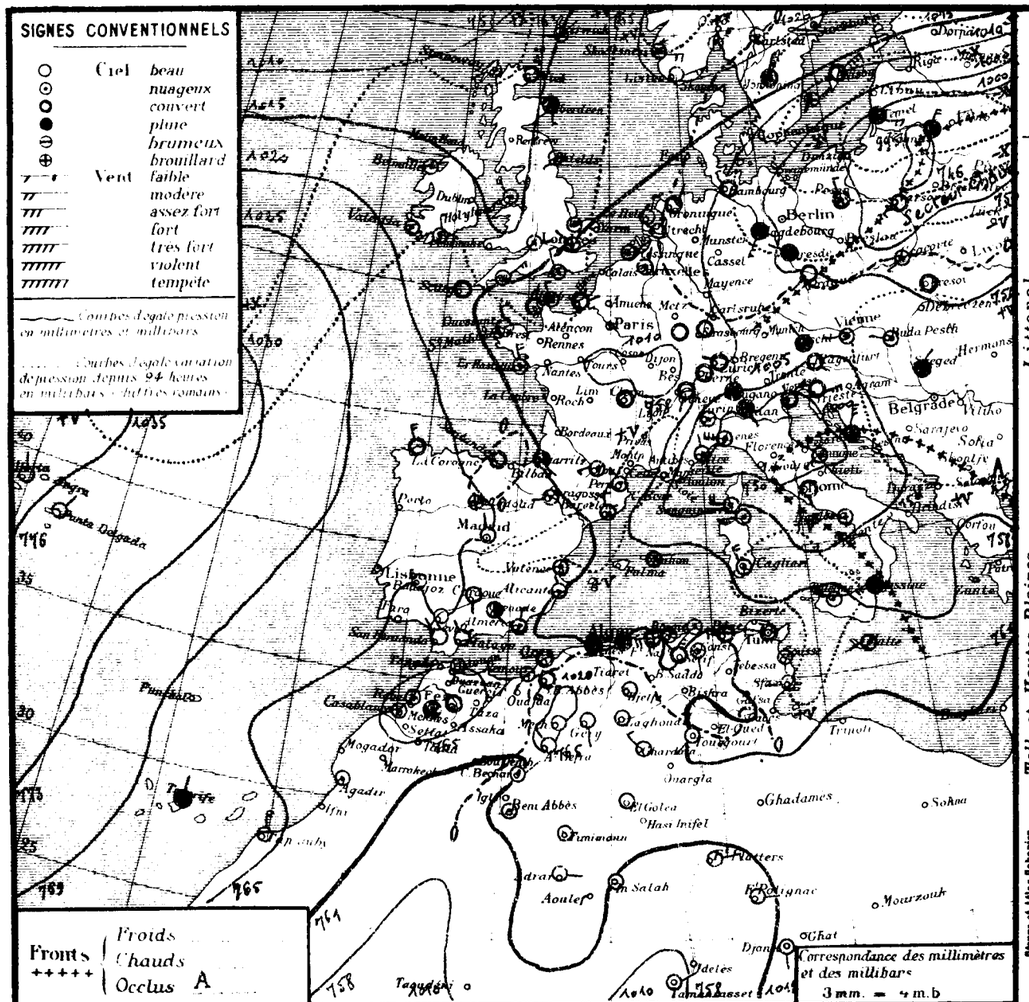

STATIONS	Altitude en mètres	Observation de 7 heures: Pression à 0° et au niveau de la mer: Observation	diff. en 24h.	Température de l'air: Observation	diff. en 24h.	Vents Direction et force de 0 à 9	État du Ciel	État de la Mer	Dans les 24 heures: Températures extrêmes max	min	Pluie en millim.	Pluie en m/m: Hauteurs totalisées du mois en cours	Hauteurs totalisées du 1er Sept.bre au 30 Septembre	PHÉNOMÈNES
Littoral														
Nemours	83	17.8	+1.9	16.8	+0.6	SW 3	nuageux	p. agitée	22	12		41.2	7	
Cap Falcon	75	18.4	+1.0	17.2	+2.2	W 3	couvert	agitée	20	16		53.9		
Oran	11	17.7	+0.4	15.3	+2.5	W 3	couvert	p. agitée	22	12		57.0	3	
Mostaganem	113	15.7	+0.1	16.6	+1.9	SW 3	nuageux	agitée	18	15				
Cap Ténès	183	14.2	+2.2	13.0	-0.4	E 2	pluie	houleuse	20	13	2.4	73.4	5	Pluie la nuit
Cherchell	22	14.6	+2.1	13.8	-5.2	calme	nuageux	belle	22	13	3.0		10	67h pluie
Blida	267	17.0	+1.2	11.4	-0.8	calme	couvert		18	11		171.6	13	
Bouzaréa	344	14.1	+2.5	12.6	-1.3	WSW 2	pluie		18	12	3.9	155.5	9	23-5h pluie
Alger	59	14.5	+1.9	14.4	-1.1	W 2	pluie	agitée	21	13	2.5	139.0	4	22h30 pluie
Maison-Carrée	48	14.8	+1.6	13.5	-2.3	SW 3	couvert		23	13	1.9	211.9		Pluie la nuit
Cap Carbon	225	12.9	+2.2	17.0	0.0	W 1	T. nuageux	agitée	22	12		119.3	12	
Cap Bougaroni	195	14.3	+6.0	15.4	-1.0	SW 4	nuageux	T. houl	18	12	1.0		23	Pluie la nuit
Philippeville	42													
Cap de Garde	161	13.5	+4.1	14.0	-2.0	W 3	couvert	houleuse	21	13	8.5	74.5	24	Pluie hier et nuit
La Calle	10	13.0	+4.1	14.4	-0.6	SW 3	couvert	agitée	21	14	8.0	149.3	27	Pluie hier
Bizerte	9													
Tunis	36	13.1	+3.8	14.9	+2.6	WNW 3	couvert		20	14	0.7	83.9		Pluie 13-14h
Sousse	2	13.5	+2.8	15.2	+2.2	S 1	clair	calme	24	14				
Sfax	8	16.4	+5.0	12.8	+1.2	W 2	clair	T. belle	25	12				
Tell et Hautes Plaines														
Tlemcen	806	16.4	0.0	11.3	-0.2	W 1	nuageux		16	10		60.0	1	
Sidi-bel-Abbès	476	17.3	-0.5	11.2	+2.5	SW 4	couvert		19	9			7	
Saïda	867	20.7	-2.3	10.0	+4.4	SE 1	couvert		18	9		35.4		
Mascara	590	17.4	-1.4	11.2	+3.2	W 2	nuageux		19	11		115.0	3	
Relizane	73	17.5	-1.0	15.3	+4.1	W 1	beau		21	13		65.1		
Orléansville	112	15.6	-0.9	14.1	+3.9	calme	couvert		20	12				
Tiaret	1023													
Vialar	889	17.8	-4.0	9.5	+2.5	NW 3	couvert		15	7		69.5	5	
Médéa	935													
Aumale	905	18.0	+1.1	10.8	0.0	N 1	couvert		16	9		54.7		
Fort-National	942	17.5	+3.0	9.0	-0.5	W 4	brouillard		16	8	1.0		24	Pluie
Tizi-Ouzou	222	16.0	+2.2	14.0	-1.6	SE 1	couvert		22	13	2.0		7	Pluie
Bordj-b.-Arréridj	915	14.8	"	8.9	"	Calme	beau		17	6				
Sétif	1079	15.2	+0.6	7.8	-0.2	NW 2	couvert		17	5				
Batna	1044	16.6	+0.1	7.0	+1.5	W 1	clair		16	5		78.0	36	
Constantine	660	17.9	+3.5	10.1	-0.9	S 1	nuageux		19	9			33	
Guelma	268	16.6	+3.3	13.8	-0.5	NW 3	couvert		23	10			34	
Tébessa	863												20	
Steppe et Atlas Saharien														
Aïn-Sefra	1090	22.4	-1.6	6.0	0.0	NW 1	clair		21	5				
Mécheria	1167	20.7	-0.5	6.8	-1.0	calme	clair		15	5		85.7	4	
Géryville	1320	19.3	-0.3	5.1	+0.1	S 2	beau		14	0			1	
Aflou	1426													
Djelfa	1160	20.4	-1.8	8.3	+2.6	calme	clair		15	4		145.5		
Boghari	820	19.2	-1.3	7.0	+4.0	NNE 1	clair		20	5			2	
Médéa	886	15.3	-2.2	10.9	+2.2	E 1	clair		22	8				
Barika	484	"	"	11.0	+1.2	NW 1	clair		19	9				
Colomb-Béchar	769	14.7	-2.4	11.0	+1.0	NE 2	nuageux		23	10				
Laghouat	767	17.5	-0.2	11.0	-1.0	"	clair		"	7				
Biskra	125													
Touggourt	69	15.0	-1.8	10.3	+0.7	SW 1	clair		24	9		4.3		
Sahara														
El-Oued	70	"	"	11.0	"	S 2	nuageux		24	10				
Tozeur	50	15.8	+1.2	10.0	+4.0	E 1	clair		22	9		2.0		
Ghardaïa	526	19.6	-1.0	12.3	+1.1	NW 3	beau		22	8				
Ouargla	157													
El-Goléa	394?	17.3	-1.4	7.0	+2.0	calme	clair		"	6				
Béni-Abbès	497?	16.3	-2.1	11.0	+1.0	calme	T. nuageux		25	11				
Timimoun	294?	17.7	-2.4	12.0	+1.0	calme	beau		25	11				
Adrar	285?	19.3	-0.9	12.0	0.0	E 3	clair		25	10				
In-Salah	280?	15.0	-2.4	10.0	-1.0	calme	clair		"	9				
Fort-Flatters	368?	14.5	-3.2	12.0	+3.0	E 3	clair		"	6				
Fort-Polignac	608?	"	"	14.0	0.0	E 1	clair		"	11				
Djanet	1100?	"	"	21.0	+2.0	S 1	clair		"	19				
Tamanrasset	1350?	09	-2	19.0	+2.0	ENE 1	clair		29	13				

Situation générale et situation en Algérie. La pression est élevée en Scandinavie (Sodankyla 1032mb 774mm), des Açores (Horta 1036mb 777mm) à l'Ouest de la Péninsule Ibérique et au Maroc (Fez 1032mb 767mm). Une dépression centrée au Nord de l'Islande (Isafjord 988mb 741mm) recouvre le Nord-Ouest et le Nord de l'Europe. Une aire de basses pressions s'étend de la France sur l'Est et le Sud de l'Europe, ainsi que sur la Tunisie (minima centre France 1010mb 758mm, Nord Pologne 995mb 746mm, Nord Italie 992mb 749mm).

En Algérie, le ciel est très nuageux ou couvert sur le Nord du réseau, beau au Sud. Les vents soufflent en général d'Ouest à Nord et sont faibles ou modérés. Il a plu cette nuit sur le Centre et l'Est du littoral et dans la grande Kabylie. La température, en baisse au Nord, est en hausse au Sud. La mer est houleuse à Bones, Cap Bougaroni et de Garde, peu agitée ou agitée sur le reste de la côte algérienne.

Probabilité (valable du 25 Octobre à 18 heures, au 26 même heure).
Hausse barométrique: Iles Britanniques, France, Ouest Péninsule Ibérique, Maroc.
Baisse: Ouest Méditerranée Occidentale, Algérie, Tunisie.
En Algérie, ciel très nuageux ou couvert avec quelques pluies au Nord, très nuageux avec éclaircies au Sud. Vents de Sud-Ouest à Ouest, modérés ou assez forts. Température stationnaire.

	ORAN	ALGER	CONSTANTINE
Littoral et Tell	Très nuageux ou couvert avec quelques pluies. Vents de Sud-Ouest à Ouest, modérés ou assez forts. Température stationnaire.		Très nuageux ou couvert avec quelques pluies. Vents de Sud-Ouest à Ouest, modérés ou assez forts. Température stationnaire.
IIes Plateaux	Nuageux ou très nuageux. Vents d'Ouest, modérés ou assez forts.		
Sahara Septentrional	Nuageux avec éclaircies. Vents de Nord à Est, faibles ou modérés	Nuageux avec éclaircies. Vents de Nord-Ouest, faibles ou modérés	Nuageux avec éclaircies. Vents du secteur Ouest, faible ou modérés.

Vents (Bassin Occidental de la Méditerranée)
Golfe du Lion: Nord-Ouest à Nord, assez forts.
Baléares: Nord-Ouest, modérés à assez forts.
Bizerte: Sud-Ouest, modérés.

Vents (en altitude)

Ouest Algérie	Sud-Ouest à Nord-Ouest	10 à 12km
" Sahara	Ouest à Nord-Ouest	8 à 10km
Est Algérie	Sud-Ouest à Ouest	10 à 12km
" Sahara	Nord-Ouest	8 à 10km

Prévisions transmises par l'Observatoire de Tamanrasset

Tidikelt: Beau à nuageux. Vents du secteur Est, modérés à assez forts.
Azgers, Hoggar: Beau à peu nuageux. Vents d'entre Ouest et Sud, modérés à assez forts.

Températures extrêmes

Stations	Max	Min
Paris	9	2
Nice	16	"

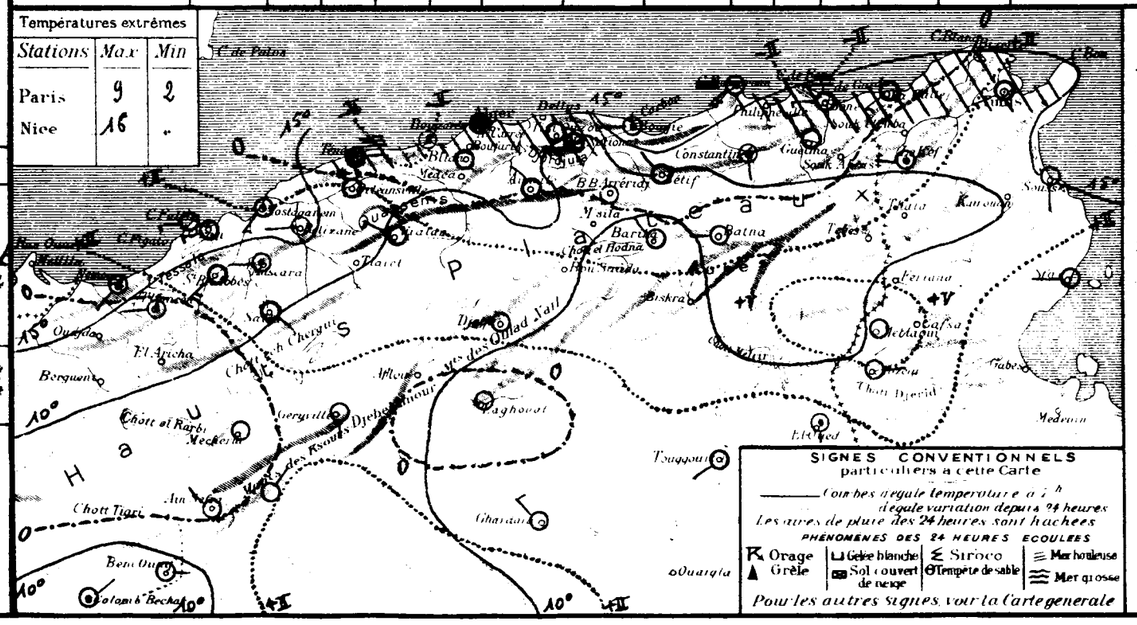

SONDAGES AÉROLOGIQUES

Altitude en Kms. comptée à partir du niveau de la station	Alger Université Altitude 59m: Début h — Direction	Vitesse en m/s	Alger Université: Début h — Direction	Vitesse en m/s	Tamanrasset Alt. 1350m: Début h — Direction	Vitesse en m/s
0.5						
1.0						
1.5						
2.0						
2.5						
3.0						
3.5						
4.0						
4.5						
5.0						
5.5						
6.0						

Division of Maps
FEB 29 1940
Library of Congress

By Transfer
Weather Bureau
FEB 16 1940

UNIVERSITÉ D'ALGER
INSTITUT DE MÉTÉOROLOGIE
ET DE PHYSIQUE DU GLOBE

BULLETIN MÉTÉOROLOGIQUE DE L'ALGÉRIE

Samedi 26 Octobre 1935 — 60ème ANNÉE — N° 299 — 7h

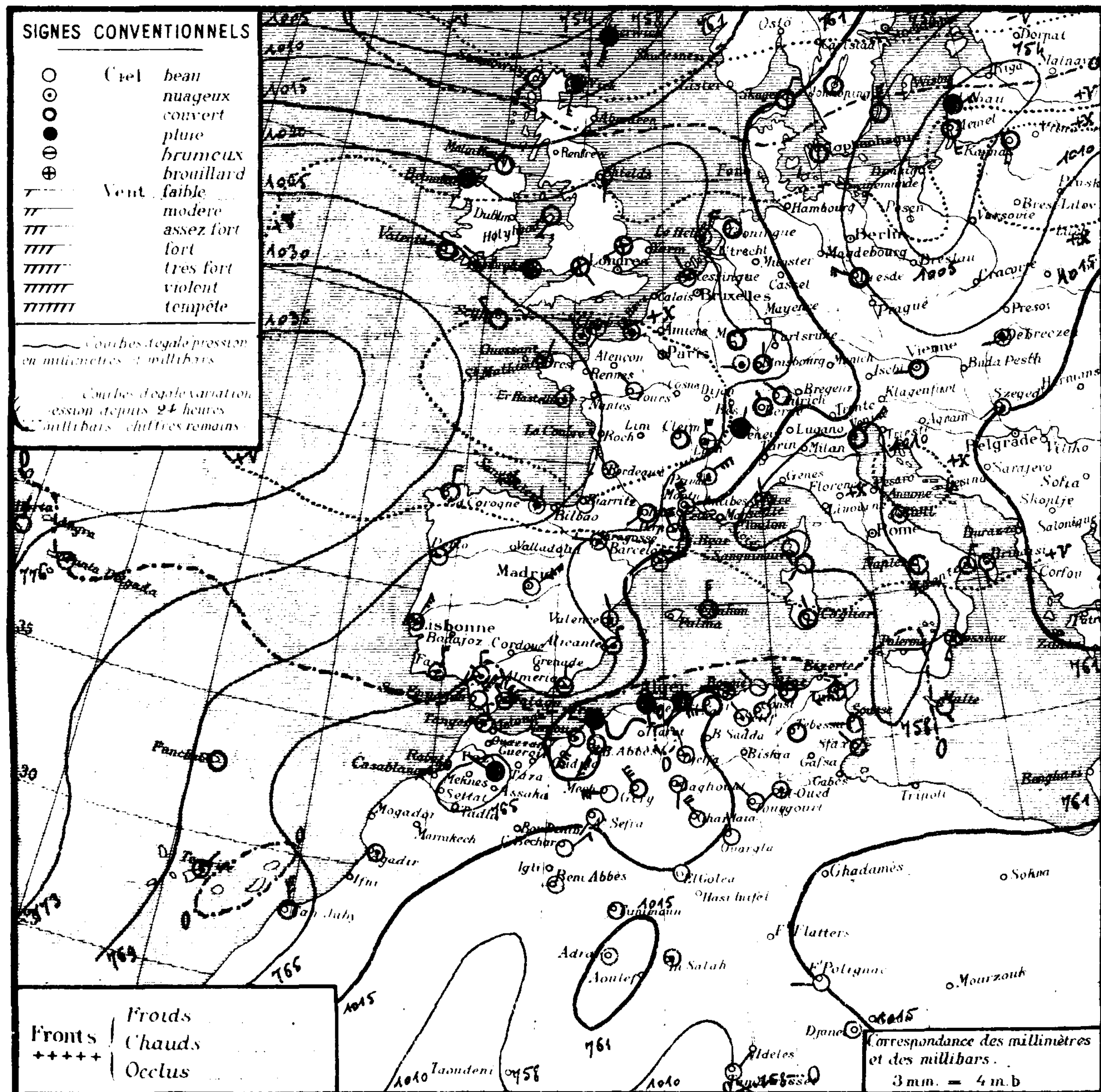

Région	Stations	Altitude en mètres	Pression à 0° et au niveau de la mer: Observation	Pression: diff en 24h	Température de l'air: Observation	Température: diff en 24h	Vents Direction et force de 0 à 9	Etat du Ciel	Etat de la Mer	Temp. extrêmes (24 h) max	min	Pluie en millim (24 h)	Pluie: Hauteurs totalisées du mois en cours	Hauteurs totalisées du 1er Septembre au 30 Septembre	Phénomènes
Littoral	Nemours	83	14.2	-3.6	19.2	+2.4	SW 6	nuageux	houleuse	20	11		41.2	7	
	Cap Falcon	75	15.7	-2.7	14.0	-3.2	N 2	Orage	houleuse	19	13	3.8	57.7		Orage et pluie la nuit
	Oran	11	15.4	-2.3	13.8	-1.5	W 3	Pluie	agitée	20	14	8.0	65.0	3	14-15h et nuit, pluie
	Mostaganem	113	13.5	-2.2	13.4	-3.2	E 2	T. nuagx	agitée	17	11	3.4			Pluie
	Cap Ténès	183	13.2	-1.0	11.8	-1.2	S 3	Pluie	houleuse	18	11	14.0	87.4	5	Pluie 7-8h30 et nuit
	Cherchell	22	12.2	-2.4	15.0	+1.2	calme	T. nuagx	P. agitée	18	13	5.0		10	Pluie 5h
	Blida	267	16.5	-0.5	9.0	-2.4	calme	couvert		14	9	9.8	181.4	13	Pluie hier et nuit
	Bouzaréa	344	12.9	-1.2	11.0	-1.6	W 1	Pluie		16	11	8.8	162.3	9	15h30-19h, 4h, 7h pluie - Orage nuit
	Alger	59	13.4	-1.4	13.4	-1.0	WSW 1	Pluie	agitée	18	13	6.4	145.4	4	7h, 16h, 6-7h pluie
	Maison-Carrée	48	13.4	-1.4	11.6	-1.9	WSW 3	T. nuagx		19	10	4.9	216.8		Pluie hier et nuit
	Cap Carbon	225	12.6	-0.3	14.0	-3.0	W 2	nuagx	P. agitée	19	12	2.0	121.3	12	Pluie hier et nuit
	Cap Bougaroni	195	14.1	-0.2	12.4	-3.0	NW 2	beau	houleuse	17	12	19.0		23	Pluie nuit
	Philippeville	42	13.4	..	13.6	..	SW 2	nuagx	agitée	19	13	2.0			Pluie nuit
	Cap de Garde	161	12.5	-1.0	12.0	-2.0	NW 4	couvert	agitée	20	12	6.0	80.5	24	Pluie nuit
	La Calle	10	12.3	-0.7	13.6	-0.8	NW 4	couvert	P. agitée	22	8	2.0	151.3	37	Pluie
	Bizerte	9													
	Tunis	36	11.5	-1.6	14.6	-0.3	WNW 3	T. nuagx		21	13	0.2	84.1		Pluie 24-1h
	Sousse	2	11.5	-2.0	14.0	-1.2	W 1	beau	calme	22	13				
	Sfax	8	13.8	-2.6	13.6	+0.8	NW 2	clair	T. belle	24	11				
Tell et Hautes Plaines	Tlemcen	806	12.2	-4.2	8.9	-2.9	SSW 5	nuagx		12	7	10.0	70.0	1	Pluie 21-7h
	Sidi-bel-Abbès	476	14.4	-2.9	10.2	-1.0	SW 6	couvert		17	9	12.0		7	Pluie 23-7h
	Saïda	867	18.1	-2.6	8.8	-1.2	E 3	couvert		16	8		35.4		
	Mascara	590	14.9	-2.5	9.2	-2.0	W 1	Pluie		16	8	19.0	134.0	3	Pluie et tonnerre la nuit
	Relizane	73	16.6	-0.9	11.5	-3.8	E 1	Pluie		20	11	5.0	70.1		Pluie
	Orléansville	112	14.6	-1.0	11.8	-2.3	calme	couvert		16	10	12.9			Pluie hier et nuit
	Tiaret	1023													
	Vialar	889	18.9	+1.1	7.6	-1.9	SW 3	couvert		15	7	5.0	74.5	5	Pluie la nuit
	Médéa	935													
	Aumale	905	16.4	-1.6	9.0	-1.8	NNW 3	couvert		14	4	9.8	64.5		12h30-18h et nuit pluie.
	Fort-National	942	15.0	-2.5	7.3	-1.7	W 5	couvert		10	6	6.0		24	Pluie
	Tizi-Ouzou	222	15.1	-0.9	10.5	-3.5	SE 1	couvert		17	10	9.0		7	Pluie 16-17h30 et nuit
	Bordj-b.-Arréridj	915	12.6	-2.2	6.9	-2.0	calme	clair		17	6	1.0			Pluie
	Sétif	1079	13.8	-1.4	6.2	-1.6	NW 2	nuagx		13	4	3.7			Pluie hier et nuit
	Batna	1044	13.4	-3.2	9.0	+2.0	SW 1	beau		19	7		78.0	36	
	Constantine	660	15.1	-2.8	9.9	-0.2	NE 1	beau		16	9	4.6		33	Pluie hier et nuit
	Guelma	268	16.4	-0.2	12.8	-1.0	NW 2	nuagx		22	12	6.0		34	Pluie nuit
	Tébessa	863	11.7	..	11.0	..	calme	couvert		19	5			20	
Steppe et Atlas Saharien	Aïn-Sefra	1090	21.3	-1.1	8.0	+2.0	SW 1	clair		18	7				
	Mécheria	1167	18.3	-2.4	6.7	-0.1	W 5	T. nuagx		14	6		85.7	4	
	Géryville	1320	16.0	-3.3	6.0	+0.9	NW 5	couvert		12	5	gttes		1	20h gouttes
	Aflou	1426													
	Djelfa	1160	19.5	-0.9	5.8	-2.5	NNW 2	nuagx		14	6	33.8	179.3		18-19h30 pluie
	El Abiod Si. Ch.	[illegible]	17.7	-1.5	7.5	-1.5	W 1	couvert		20	8			2	
	Béni Ounif	[illegible]	14.4	-0.9	10.6	-0.3	E 4	clair		22	10				
	Barika	484	"	"	10.0	-1.0	NW 2	T. nuagx		20	8				
	Colomb-Béchar	769	14.3	-0.4	10.0	-1.0	NE 3	beau		24	9				
	Laghouat	767	17.4	-0.1	9.0	-2.0	SSW 2	nuagx		"	"				
	Biskra	125													
Sahara	Touggourt	69	13.4	-1.6	12.7	+2.4	NW 1	clair		25	10		4.3		
	El-Oued	70	"	"	13.4	+2.4	WSW 2	nuageux		26	11				
	Tozeur	50	11.7	-4.1	13.8	+3.8	NW 1	clair		25	10		2.0		
	Ghardaïa	526	16.9	-2.7	14.6	+2.3	NW 4	beau		24	12				
	Ouargla	157	14.8	"	15.0	"	N 2	clair		"	13				
	El-Goléa	394?	14.9	-2.4	9.0	+2.0	calme	clair		"	8				
	Béni-Abbès	497?	14.6	-1.6	14.0	+3.0	calme	clair		28	13				
	Timimoun	294?	14.4	-3.3	14.0	+2.0	calme	clair		28	12				
	Adrar	285?	17.2	-2.1	15.0	+3.0	calme	clair		28	12				
	In-Salah	280?	14.5	-0.5	11.0	+1.0	calme	nuagx		"	10				
	Fort-Flatters	368?													
	Fort-Polignac	608?	"	"	16.0	-2.0	W 2	beau		"	13				
	Djanet	1100?	"	"	21.0	0.0	calme	clair		"	19				
	Tamanrasset	1350?	10	+1	17.0	-2.0	NE 1	beau		29	8				

Situation générale et situation en Algérie La pression est élevée sur le Nord de la Scandinavie (Ingoy 1027mb 770mm). Un puissant anticyclone s'avance des Açores (Horta 1035mb 776mm) sur l'Ouest et le Sud-Ouest de l'Europe. Une dépression centrée sur l'Islande (985mb 739mm) recouvre le Nord de l'Europe et une zone de basses pressions s'étend de l'Est de ce continent à la Méditerranée Occidentale, elle se relie à travers l'Est de l'Afrique du Nord à la dépression Saharienne (Minima: Memel 1004mb 753, Antibes 1009mb 757mm, Tamanrasset 1010mb 758mm).

En Algérie, le ciel est très nuageux ou couvert à l'Ouest, nuageux avec éclaircies à l'Est. Les vents soufflent en général du secteur Ouest et sont de forces variables en Oranie, faibles ou modérés ailleurs. Il a plu, hier et cette nuit, sur le Littoral et le Tell ainsi que dans la région de Djelfa. La température, en baisse au Nord, est en hausse au Sud. La mer est houleuse de Nemours à Cap Falcon, Ténès et à Cap Bougaroni, peu agitée ou agitée sur le reste de la côte Algérienne.

Probabilité (valable du 26 Octobre à 18 heures, au 27 à la même heure).
L'Anticyclone des Açores continuera à s'étendre vers l'Est, par suite, la pression haussera en Afrique du Nord.

En Algérie, ciel très nuageux ou couvert avec quelques averses - éclaircies à l'Ouest. Vents d'Ouest à Nord, modérés. Température stationnaire ou en baisse.

	ORAN	ALGER	CONSTANTINE
Littoral et Tell / Hts Plateaux	Très nuageux ou couvert avec quelques averses et éclaircies. Vents d'Ouest à Nord modérés. Température stationnaire ou en baisse.		Très nuageux ou couvert avec averses. Vents d'Ouest à Nord, modérés. Température stationnaire ou en baisse.
Sahara Septentrional	Nuageux s'éclaircissant. Vents de Nord à Est, faibles ou modérés.	Nuageux. Vents de Nord-Ouest modérés.	Nuageux, Vents de Nord-Ouest, modérés.

Vents (Bassin Occidental de la Méditerranée)

- Golfe du Lion : Nord-Ouest à Nord, forts.
- Baléares : Nord à Nord-Est, assez forts.
- Bizerte : Nord-Ouest, modérés ou assez forts.

Vents (en altitude)

Ouest	Algérie	Nord à Nord-Est	10 à 12m
"	Sahara	Nord	10 à 12m
Est	Algérie	Nord-Ouest à Nord	12 à 15m
"	Sahara	Nord-Ouest	10 à 12m

Prévisions transmises par l'Observatoire de Tamanrasset

Tidikelt : Beau à nuageux. Vents du secteur Ouest, modérés.
Azgers : Beau à nuageux. Vents du secteur Ouest, modérés.
Hoggar : Beau. Vents d'entre Sud et Ouest, modérés.

Températures extrêmes

Stations	Max	Min
Paris	8	3
Nice	12	6

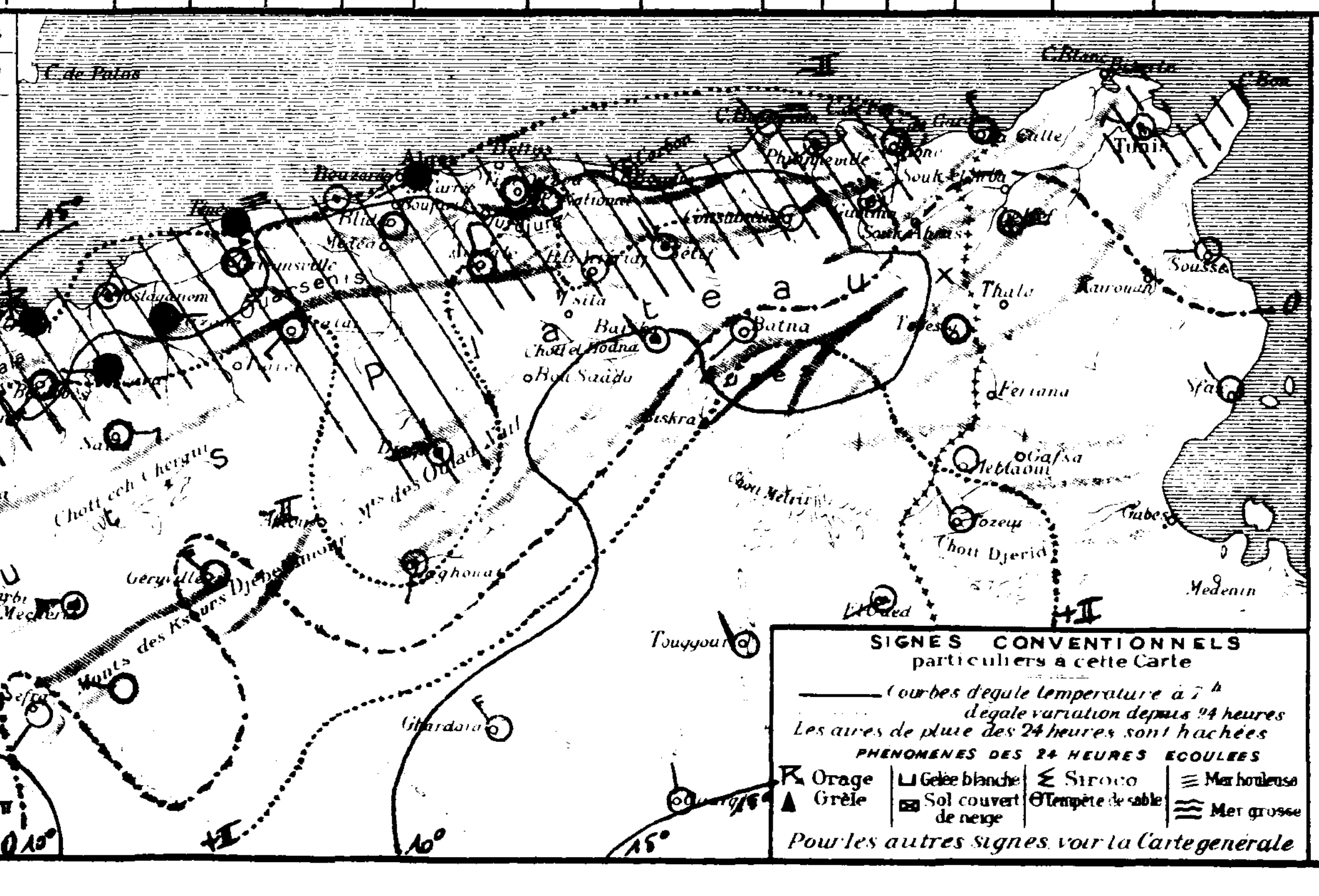

SONDAGES AÉROLOGIQUES

Altitude en Kms comptée à partir du niveau de la station	Alger Université, Altitude 59m — Debut h: Direction	Vitesse en m/s	Debut h: Direction	Vitesse en m/s	Tamanrasset, Alt 1350m — Debut h: Direction	Vitesse en m/s
0 5						
1 0						
1 5						
2 0						
2 5						
3 0						
3 5						
4 0						
4 5						
5 0						
5 5						
6 0						

LIBRARY OF CONGRESS
APR 1 - 1942
DUPLICATE
EXCHANGE

UNIVERSITÉ D'ALGER
INSTITUT DE MÉTÉOROLOGIE
ET DE PHYSIQUE DU GLOBE

BULLETIN MÉTÉOROLOGIQUE DE L'ALGÉRIE

60e ANNÉE — N° 300
Dimanche 27 Octobre 1935 — 7h

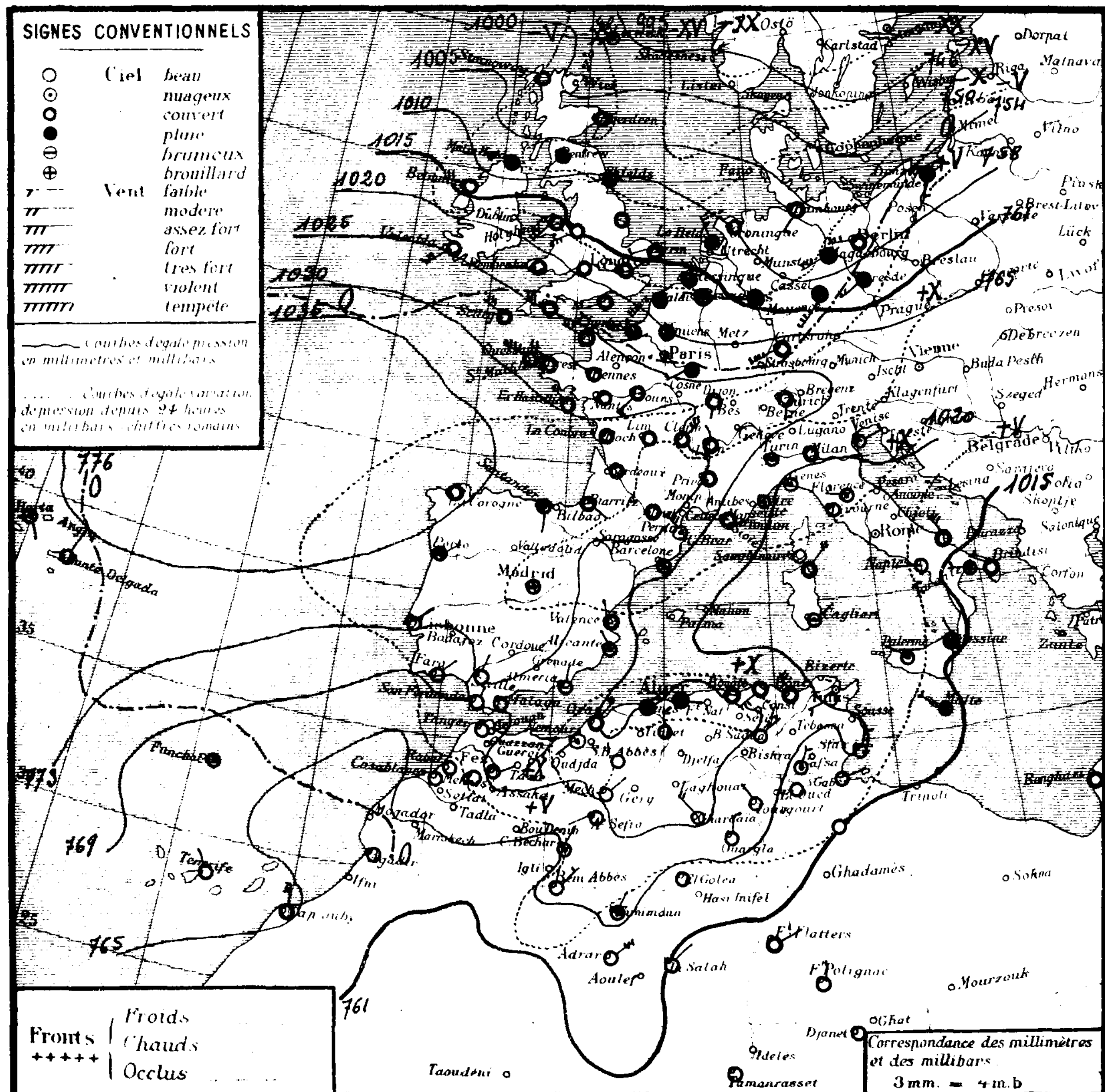

	STATIONS	Altitude en mètres	Pression à 0° et au niveau de la mer — Observation	Pression — diff en 24h	Température de l'air — Observation	Température — diff en 24h	Vents Direction et force de 0 à 9	État du Ciel	État de la Mer	Températures extrêmes max	Températures extrêmes min	Pluie en millim	Hauteurs totalisées du mois en cours	Hauteurs totalisées du 1er Septembre au 30 Septembre	PHÉNOMÈNES
Littoral	Nemours	83	16.7	+12.5	12.2	-7.0	SW 2	nuagx	agitée	20	10	32.0	73.2	7	20-4h pluie.
	Cap Falcon	75	26.4	+10.7	15.4	+1.4	NE 4	t. nuageux	houleuse	19	12	10.3	68.6	0	7-14h pluie par intermittence - Orage nuit.
	Oran	11	25.7	+10.3	14.6	+0.8	N 3	couv	agitée	16	13	17.0	82.0	3	7-10h et 15-17h pluie.
	Mostaganem	113	24.6	+12.1	13.0	-0.4	NE 4	beau	belle	18	11	7.0			pluie.
	Cap Ténès	183	24.6	+11.4	12.2	+0.4	NE 2	pluie	houleuse	15	11	12.4	99.8	5	7-10h et nuit pluie.
	Cherchell	22	16.6	+12.4	12.5	-2.5	S 3	couvert	houleuse	20	12	44.0		10	17h et nuit pluie.
	Blida	267	27.7	+11.2	9.0	0.0	calme	couv		14	8	4.6	186.0	13	hier et nuit pluie.
	Bouzaréa	344	24.6	+13.7	11.0	0.0	ENE 3	couvert		14	10	21.7	184.0	9	hier et nuit pluie.
	Alger	59	25.8	+12.4	11.6	-1.8	calme	pluie	t. houleuse	16	11	14.5	159.9	4	pluie par intermittence hier et nuit.
	Maison-Carrée	48	26.9	+13.4	13.7	+2.1	SW 2	couvert		18	11	44.3			hier et nuit pluie.
	Cap Carbon	225	24.9	+12.3	12.0	-2.0	calme	couvert	houleuse	20	"	63.1	184.4	12	hier et nuit pluie.
	Cap Bougaroni	195	23.4	+9.3	13.6	+1.2	SW 5	couvert	grosse	17	12	24.0		23	Nuit pluie.
	Philippeville	42													
	Cap de Garde	161	20.9	+8.4	14.0	+2.0	NW 4	couvert	t. houleuse	18	11	33.0	113.5	24	Nuit pluie.
	La Calle	10	20.1	+7.3	13.0	-0.6	SW 4	couvert	t. houleuse	19	12	6.0	157.3	37	8-9h et nuit pluie.
	Bizerte	9													
	Tunis	36	19.4	+7.9	12.8	-1.8	WSW 3	t. nuageux		19	11	gttes	84.1		Gouttes.
	Sousse	2	20.3	+8.8	13.7	-0.3	N 2	nuageux	belle	20	12	8.0			17h Orage, pluie.
	Sfax	8	20.2	+6.4	14.6	+1.0	N 3	clair	t. belle	26	13				
Tell et Hautes Plaines	Tlemcen	806	24.1	+11.9	8.9	0.0	SSE 2	nuageux		10	8	19.0	89.0	1	hier et nuit pluie.
	Sidi-bel-Abbes	476	25.8	+11.4	7.7	-2.5	WSW 2	brumeux		13	5	4.0		7	15-16h pluie.
	Saïda	867	27.6	+9.5	7.8	-1.0	N 2	couvert		12	6	23.0	58.4	0	pluie.
	Mascara	590	24.4	+9.5	10.0	+0.8	calme	couvert		12	8	13.0	147.0	3	hier et nuit pluie.
	Relizane	73	27.3	+10.7	12.0	+0.5	WNW 1	couvert		16	11		70.1	0	
	Orléansville	112	27.0	+12.4	12.3	+0.5	NW 2	couvert		16	11	1.0		0	hier et nuit pluie.
	Tiaret	1023													
	Vialar	889	27.7	+8.8	7.0	-0.6	N 4	t. nuageux		12	6		74.5	5	
	Médéa	935													
	Aumale	905												0	
	Fort-National	942												24	
	Tizi-Ouzou	222	27.4	+12.3	11.0	+0.5	N 1	couvert		17	10	14.0		7	hier après midi et nuit pluie.
	Bordj-b.-Arréridj	915													
	Sétif	1079													
	Batna	1044	24.9	+11.5	7.0	-2.0	NE 3	nuageux		15	6	2.0	80.0	36	pluie.
	Constantine	660												33	
	Guelma	268	23.7	+7.3	11.7	-1.1	NW 3	couvert		17	10	6.0		34	Soirée et nuit pluie.
	Tébessa	863												20	
Steppe et Atlas Saharien	Aïn-Sefra	1090	22.4	+1.1	8.0	0.0	SW 1	clair		15	5				
	Mécheria	1167	28.2	+9.9	5.5	-1.2	NE 3	t. nuageux		11	5	1.0	86.7	4	10-11h pluie
	Géryville	1320												1	
	Aflou	1426													
	Djelfa	1160	28.6	+9.1	5.8	0.0	NNW 4	nuageux		12	5	0.4	179.7		16-16h30 pluie.
	Bou-Saâda	550	20.3	+5.9	11.0	+0.4	N 2	nuageux		20	9			2	
	M'sila	486													
	Barika	484	"	"	11.5	+1.5	ENE 4	couvert		19	10				
	Colomb-Béchar	769	19.3	+5.0	12.0	+2.0	NNE 2	t. nuageux		22	11				
	Laghouat	767													
Sahara	Biskra	125												0	
	Touggourt	69	20.8	+7.4	11.7	-1.0	NW 2	clair		35	9			0	
	El-Oued	70												0	
	Tozeur	50	18.5	+6.8	13.8	0.0	calme	beau		24	10		2.0	0	
	Ghardaïa	526													
	Ouargla	157	21.9	+7.1	12.0	-3.0	N 3	clair		"	11			0	
	El-Goléa	394?	19.3	+4.4	14.0	+3.0	calme	clair		"	11				
	Béni-Abbès	497?	20.2	+5.6	13.0	-1.0	NE 3	clair		23	13				
	Timimoun	294?	20.2	+5.8	14.0	0.0	NNE 2	nuageux		27	13				
	Adrar	285?	18.4	+1.2	10.0	-5.0	NE 5	clair		25	9				
	In-Salah	280?	15.0	+0.5	16.0	+5.0	NE 1	nuageux		"	14				
	Fort-Flatters	368?	15.8	"	17.0	"	ENE 2	couvert		"	8				
	Fort-Polignac	608?	"	"	18.0	+2.0	N 1	beau		"	12				
	Djanet	1100?	"	"	21.0	0.0	calme	clair		"	19				
	Tamanrasset	1350?	12.	"	18.0	+1.0	calme	clair		29	12				

Situation générale et situation en Algérie De hautes pressions se maintiennent des Açores (Punta Delgada 1034mb = 770mm) à l'Ouest et au Sud-Ouest de l'Europe; elles intéressent ce matin l'Afrique du Nord (Saïda 1028mb = 771mm). Une dépression s'étend du Nord des Iles Britanniques au Nord de l'Allemagne (Leipzig 996mb = 747mm). La pression est moyenne sur l'Italie.

En Algérie, le ciel est couvert au Nord, beau au Sud; les vents, faibles ou modérés, soufflent d'Ouest à Nord-Est à l'Ouest, du secteur Ouest à l'Est. Il a plu, hier et cette nuit, sur tout le Nord du réseau. La température est restée sensiblement stationnaire. La mer est belle à Mostaganem, agitée à Nemours et Oran, houleuse ou grosse sur le reste de la côte algérienne.

Probabilité (valable du 27 à 18h au 28 même heure). La pression se renforcera sur nos régions. En Algérie, ciel très nuageux ou couvert avec pluies puis éclaircies dans l'Ouest. Vents d'Ouest à Nord assez forts à faibles ou modérés. Température en hausse.

	ORAN	ALGER	CONSTANTINE
Littoral et Tell	Très nuageux ou	couvert avec pluies puis éclaircies. Vents de Nord-Ouest,	Très nuageux ou couvert avec pluies. Vents d'Ouest à Nord-Ouest
Hts Plateaux	à Nord, faibles ou	modérés. Température en hausse.	assez forts à modérés. Température en hausse.
Sahara Septentrional	Nuageux avec	éclaircies. Vents de Nord à Est, modérés ou assez forts.	Nuageux avec éclaircies. Vents de Nord-Ouest à Nord, modérés.

Vents (Bassin Occidental de la Méditerranée)

Golfe du Lion } Nord-Est à Nord-Ouest, forts
Baléares } à modérés ou assez forts.
Bizerte : Sud-Ouest à Nord-Ouest, assez forts.

Vents (en altitude)

Ouest Algérie :
" Sahara :
Est Algérie :
" Sahara :

Prévisions transmises par l'Observatoire de Tamaurasset

Tidikelt
Azgers
Hoggar

Températures extrêmes		
Stations	Max	Min
Paris	12	5
Nice	16	x

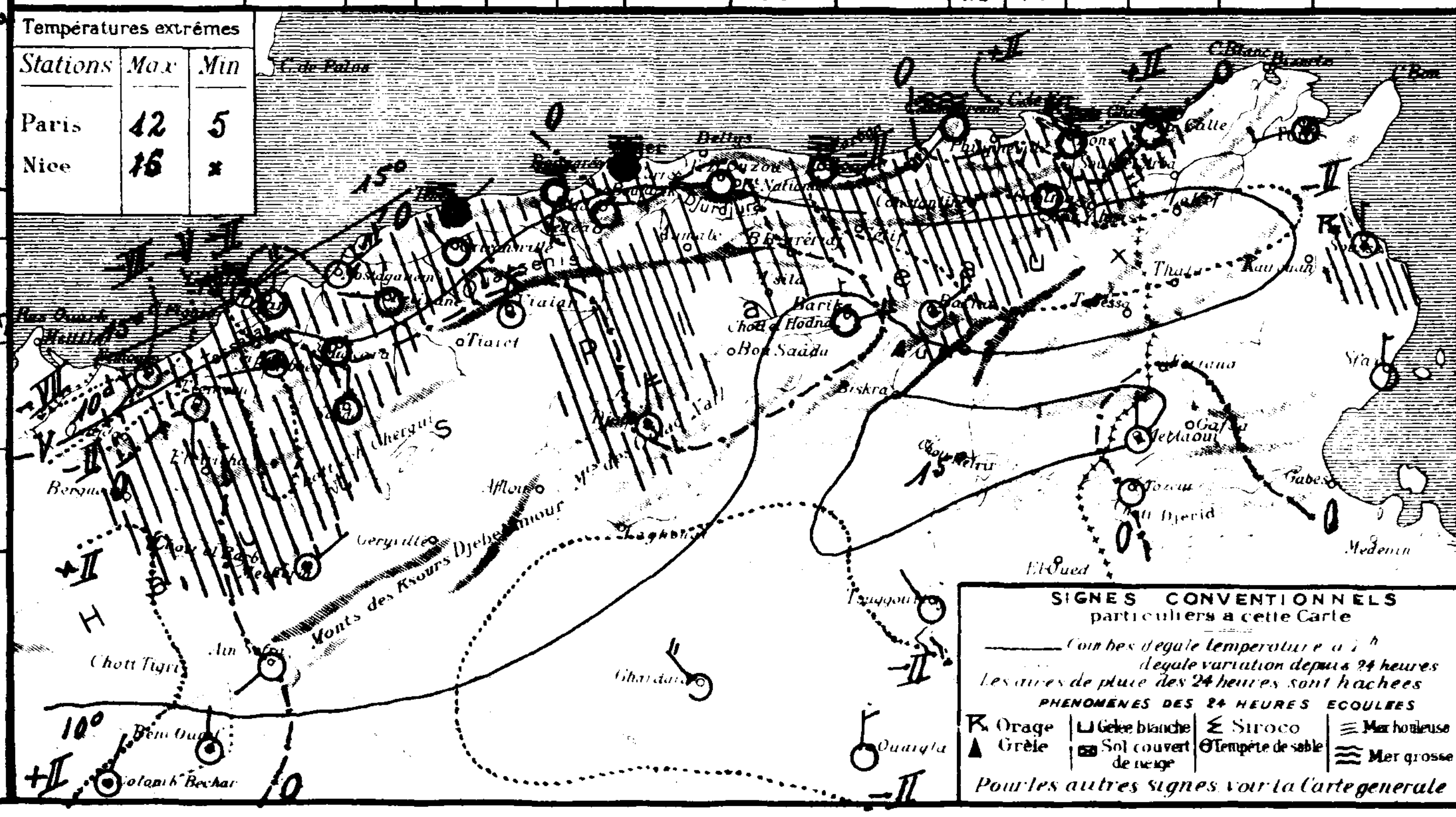

SONDAGES AÉROLOGIQUES

Altitude en Kms. comptée à partir du niveau de la station	Alger Université Altitude 59m — Début h — Direction	Vitesse en m/s	Début h — Direction	Vitesse en m/s	Tamanrasset Alt 1350m — Début h — Direction	Vitesse en m/s
0.5						
1.0						
1.5						
2.0						
2.5						
3.0						
3.5						
4.0						
4.5						
5.0						
5.5						
6.0						

Division of maps
FEB 29 1940
Library of Congress

By Transfer
Weather Bureau
FEB 16 1940

UNIVERSITÉ D'ALGER
INSTITUT DE MÉTÉOROLOGIE
ET DE PHYSIQUE DU GLOBE

BULLETIN MÉTÉOROLOGIQUE DE L'ALGÉRIE

Lundi 28 Octobre

60ième ANNÉE — N° 301
1935
7h

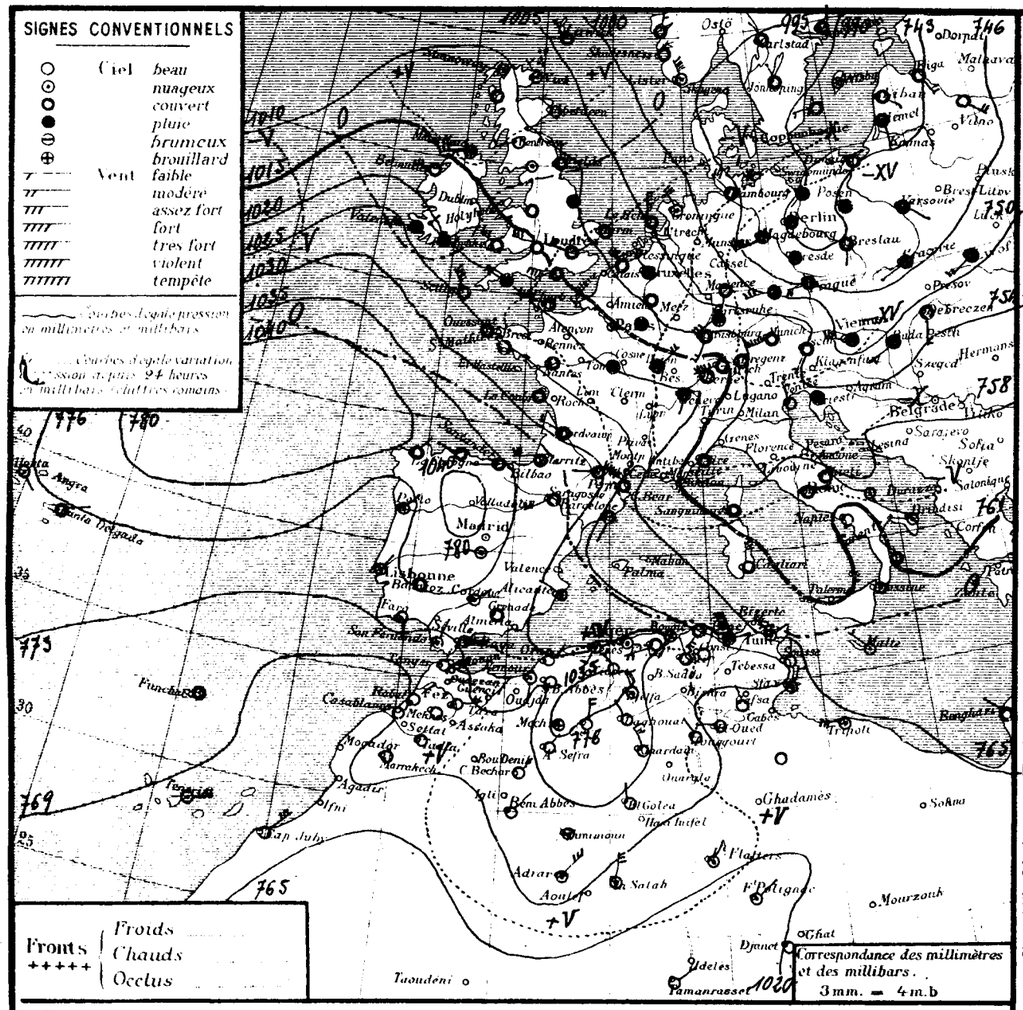

STATIONS		Altitude en mètres	Observation de 7 heures: Pression à 0° et au niveau de la mer — Observation	diff. en 24h	Température de l'air — Observation	diff. en 24h	Vents Direction et force de 0 à 9		Etat du Ciel	Etat de la Mer	Dans les 24 heures: Températures extrêmes max	min	Pluie en millim.	Pluie en m/m: Hauteurs totalisées du mois en cours	Hauteurs totalisées du 1er Sept. au 30 Sept.	PHÉNOMÈNES
Nemours	Littoral	83	32.7	+6.0	17.4	+5.2	S	1	nuag.	p. agitée	18	10		73.2	7	
Cap Falcon	Littoral	75	32.0	+5.6	12.0	-3.4	S	1	clair	p. agitée	20	12		68.0	0	
Oran	Littoral	11	31.9	+6.1	12.4	-2.2	NE	2	clair	p. agitée	19	"		82.0	3	
Mostaganem	Littoral	113	29.8	+5.2	11.0	-2.0	E	2	clair	belle	18	"				
Cap Ténès	Littoral	183	29.3	+4.7	12.0	-0.2	SSW	3	nuag.	houleuse	15	12	1.0	100.8	5	7-8h pluie.
Cherchell	Littoral	22	29.4	+2.8	16.2	+3.7	W	3	couvert	houleuse	18	11			10	
Blida	Littoral	267	32.0	+4.3	8.8	-0.2	Calme		T. nuag.		12	7	3.4	189.4	13	pluie.
Bouzaréa	Littoral	344	28.9	+4.3	11.3	+0.3	WSW	4	beau		14	10	0.2	184.2	9	hier gouttes, pluie.
Alger	Littoral	59	30.6	+4.8	13.1	+1.5	W	1	T. nuag.	p. agitée	17	11	3.0	162.9	4	15-18h pluie.
Maison-Carrée	Littoral	48	30.2	+3.4	10.4	-3.3	SW	3	T. nuag.		17	9	4.6	265.7		hier et nuit pluie.
Cap Carbon	Littoral	225	27.9	+3.0	14.0	+2.0	W	2	T. nuag.	houleuse	15	11	2.0	186.4	12	hier pluie.
Cap Bougaroni	Littoral	195	25.1	+4.7	14.6	+4.0	SW	5	couvert	grosse	15	11	9.0		23	7-18h et nuit pluie.
Philippeville	Littoral	42	25.7	"	14.5	"	W	3	couvert	T. houleuse	16	12	14.0			pluie. (pluie du 27 : 31.0).
Cap de Garde	Littoral	161	22.1	-1.2	15.0	+1.0	NW	9	pluie	grosse	16	12	21.0	134.5	24	hier et nuit pluie.
La Calle	Littoral	10	21.7	+1.6	16.6	+3.6	NW	7	couvert	T. grosse	17	12	17.0	174.5	37	hier et nuit orage, pluie.
Bizerte	Littoral	9														
Tunis	Littoral	36	19.9	+0.5	12.5	-0.3	WNW	6	T. nuag.		19	11	0.7	84.8		Nuit pluie.
Sousse	Littoral	2	24.7	+4.4	13.9	+0.2	N	1	beau	belle	20	13				
Sfax	Littoral	8	24.5	+4.3	13.6	-1.0	N	3	nuag.	belle	26	12				
Tlemcen	Tell et Hautes Plaines	806	29.3	+5.2	9.5	+0.6	S	1	clair		10	7		89.0	1	
Sidi-bel-Abbès	Tell et Hautes Plaines	476	33.3	+7.5	3.7	-4.0	SW	3	brouillard		16	2			7	gelée blanche.
Saïda	Tell et Hautes Plaines	867	36.5	+8.9	3.8	-4.0	S	2	clair		13	"	1.0	59.4	0	pluie.
Mascara	Tell et Hautes Plaines	590	33.1	+8.7	8.0	-2.0	calme		brume		14	6		147.0	3	
Relizane	Tell et Hautes Plaines	73	"	"	"	"	SSW	3	nuag.		18	8		70.1	0	
Orléansville	Tell et Hautes Plaines	112	32.1	+5.1	7.6	-4.7	Calme		clair		17	7			0	
Tiaret	Tell et Hautes Plaines	1023	30.1	"	5.0	"	WNW	1	clair		12	2				
Vialar	Tell et Hautes Plaines	889	34.0	+6.3	5.5	-1.5	NW	3	beau		13	3		74.5	5	
Médéa	Tell et Hautes Plaines	935													0	
Aumale	Tell et Hautes Plaines	905														
Fort-National	Tell et Hautes Plaines	942	31.1	"	7.3	"	WSW	4	couvert		9	5	3.0		24	pluie.
Tizi-Ouzou	Tell et Hautes Plaines	222	31.3	+3.9	9.6	-1.4	E	1	couvert		16	9	3.0		7	15-16h30 pluie.
Bordj-b.-Arréridj	Tell et Hautes Plaines	915	29.1	"	5.2	"	SW	1	couvert		16	3				
Sétif	Tell et Hautes Plaines	1079	29.1	"	5.6	"	NNW	2	couvert		9	3	0.9			pluie.
Batna	Tell et Hautes Plaines	1044	28.1	+3.2	8.0	+1.0	E	3	T. nuag.		11	4		80.0	36	
Constantine	Tell et Hautes Plaines	660	28.7	"	9.0	"	NNE	1	nuag.		11	8			33	(pluie du 27 : 3.0).
Guelma	Tell et Hautes Plaines	268	27.3	+3.6	13.5	+1.8	NW	5	couvert		17	10	2.0		34	hier et nuit pluie.
Tébessa	Tell et Hautes Plaines	863													20	
Aïn-Sefra	Steppe et Atlas Saharien	1090	"	"	8.0	0.0	NW	1	clair		15	6				
Mécheria	Steppe et Atlas Saharien	1167	36.9	+8.7	3.5	-2.0	Calme		brouillard		11	3		86.7	4	
Géryville	Steppe et Atlas Saharien	1320	31.6	+6.6	3.6	-1.9	N	4	T. nuag.		9	2			1	(pluie du 27 : 4.0).
Aflou	Steppe et Atlas Saharien	1426														
Djelfa	Steppe et Atlas Saharien	1160	35.1	+6.5	5.3	-2.5	NNW	3	nuag.		10	3		179.7		
Bou-Saada	Steppe et Atlas Saharien	550														
M'Sila	Steppe et Atlas Saharien	466	29.4	+9.1	8.0	-3.0	N	1	clair		18	7			2	
Biskra	Steppe et Atlas Saharien	84	31.6	+6.8	8.5	-4.4	W	1	clair		15	4				
Barika	Steppe et Atlas Saharien	484	"	"	6.0	-5.5	W	1	clair		18	5				
Colomb-Béchar	Sahara	769	28.6	+9.3	9.0	-3.0	NE	2	beau		20	8				
Laghouat	Sahara	767	31.5	"	8.0	"	NNW	2	clair		"	4			0	
Biskra	Sahara	125													0	
Touggourt	Sahara	69	25.7	+4.9	9.1	-2.6	NW	1	clair		23	8		4.3	6	
El-Oued	Sahara	70	"	"	9.4	-1.8	W	2	beau		24	9			0	
Tozeur	Sahara	50	23.8	+5.3	12.0	-1.8	NW	1	clair		24	9		2.0		
Ghardaïa	Sahara	526	32.3	+5.7	10.4	-0.7	NW	5	beau		20	8				
Ouargla	Sahara	157													0	
El-Goléa	Sahara	394?	27.1	+7.8	8.0	-6.0	N	2	clair		"	8				
Béni-Abbès	Sahara	497?	28.9	+8.7	12.0	-1.0	NE	2	clair		22	12				
Timimoun	Sahara	294?	28.1	+9.7	12.0	+2.0	NE	5	nuag.		32	12				
Adrar	Sahara	285?	28.1	+9.7	12.0	+2.0	NE	5	nuag.		32	12				
In-Salah	Sahara	280?	21.3	+6.3	17.0	+1.0	N	5	nuag.		"	16				
Fort-Flatters	Sahara	368?	21.5	+5.7	17.0	0.0	NNE	2	nuag.		"	8				
Fort-Polignac	Sahara	608?	"	"	14.0	-4.0	NE	1	nuag.		"	12				
Djanet	Sahara	1100?	"	"	20.0	-1.0	calme		clair		"	19				
Tamanrasset	Sahara	1350?	13.	+1.	19.0	+1.0	NE	1	clair		31	18				

Situation généraie et situation en Algérie Un anticyclone s'étend des Açores à la Péninsule Ibérique, au Sud-Ouest de la France, au Maroc et à l'Algérie (Horta : 1035 mb : 776 m/m ; Valladolid : 1041 mb : 781 m/m ; Mécheria : 1037 mb : 778 m/m), tandis que la pression est basse sur la Scandinavie, les Pays Baltes (Liepaja : 986 mb : 739 m/m), l'Europe Centrale et l'Italie.

En Algérie, le ciel est beau en Oranie, nuageux ou très nuageux ailleurs ; sur l'Est du littoral soufflent des vents de Nord-Ouest, forts ou très forts, tandis que à l'Ouest les vents sont faibles ou modérés, de Sud à Ouest en général ; la mer est houleuse ou grosse sur l'Est du littoral, peu agitée à l'Ouest ; la température est en hausse à l'Est, en baisse à l'Ouest. Il a plu hier et cette nuit, sur le Centre et l'Est du littoral.

Probabilité (valable du 28 à 18h au 29 même heure). Une importante baisse de pression aura lieu sur l'Italie, la Méditerranée Occidentale et l'Est de l'Afrique du Nord, tandis que le baromètre haussera sur l'Allemagne et l'Europe Centrale.

En Algérie, le ciel sera beau ou nuageux à l'Ouest, très nuageux avec averses à l'Est ; les vents seront très forts ou violents dans le département de Constantine, d'entre Ouest et Nord, ils seront modérés à forts à l'Ouest et au secteur Ouest. La température sera en hausse.

	ORAN	ALGER	CONSTANTINE
Littoral et Tell	Beau à nuageux. Vents de Sud-Ouest à Ouest	Nuageux, puis très nuageux ou couvert avec averses. Vents	Très nuageux ou couvert avec averses. Vents de Nord-Ouest
Hts Plateaux	modérés à assez-forts. Température en hausse.	de Sud-Ouest à Nord-Ouest assez-forts à fort. Température en hausse.	à Ouest, très forts ou violents. Température en hausse.
Sahara Septentrional	Beau temps. Vents d'Ouest, assez-forts.		Nuageux. Vents d'Ouest à Sud-Ouest, assez-forts.

Vents (Bassin Occidental de la Méditerranée)

Golfe du Lion, Baléares, Bizerte : Tempête de Nord-Ouest

Vents (en altitude)

Ouest Algérie, " Sahara, Est Algérie, " Sahara : Ouest ..... 15 à 30 m.

Prévisions transmises par l'Observatoire de Tamanrasset

Tidikelt, Azgers, Hoggar : Beau temps. Vents variables faibles.

Températures extrêmes

Stations	Max	Min
Paris	16	12
Nice	x	10

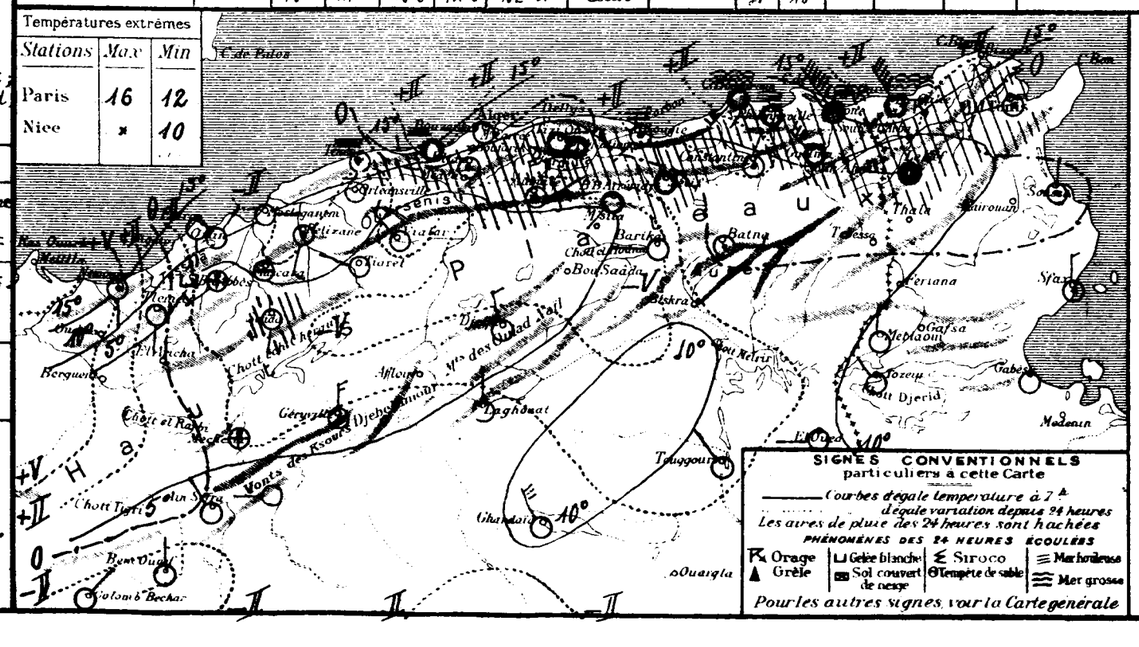

SONDAGES AÉROLOGIQUES

Altitude en Kms. comptée à partir du niveau de la station	Alger Université, Altitude 59m — Début h — Direction	Vitesse en m/s	Début h — Direction	Vitesse en m/s	Tamanrasset, Alt 1350m — Début h — Direction	Vitesse en m/s
05						
10						
15						
20						
25						
30						
35						
40						
45						
50						
55						
60						

LIBRARY OF CONGRESS
APR 1 - 1942
DUPLICATE EXCHANGE

UNIVERSITÉ D'ALGER
INSTITUT DE MÉTÉOROLOGIE
ET DE PHYSIQUE DU GLOBE

BULLETIN MÉTÉOROLOGIQUE DE L'ALGÉRIE

Mardi 29 Octobre 1935 — 60ème ANNÉE — N° 302 — 7h

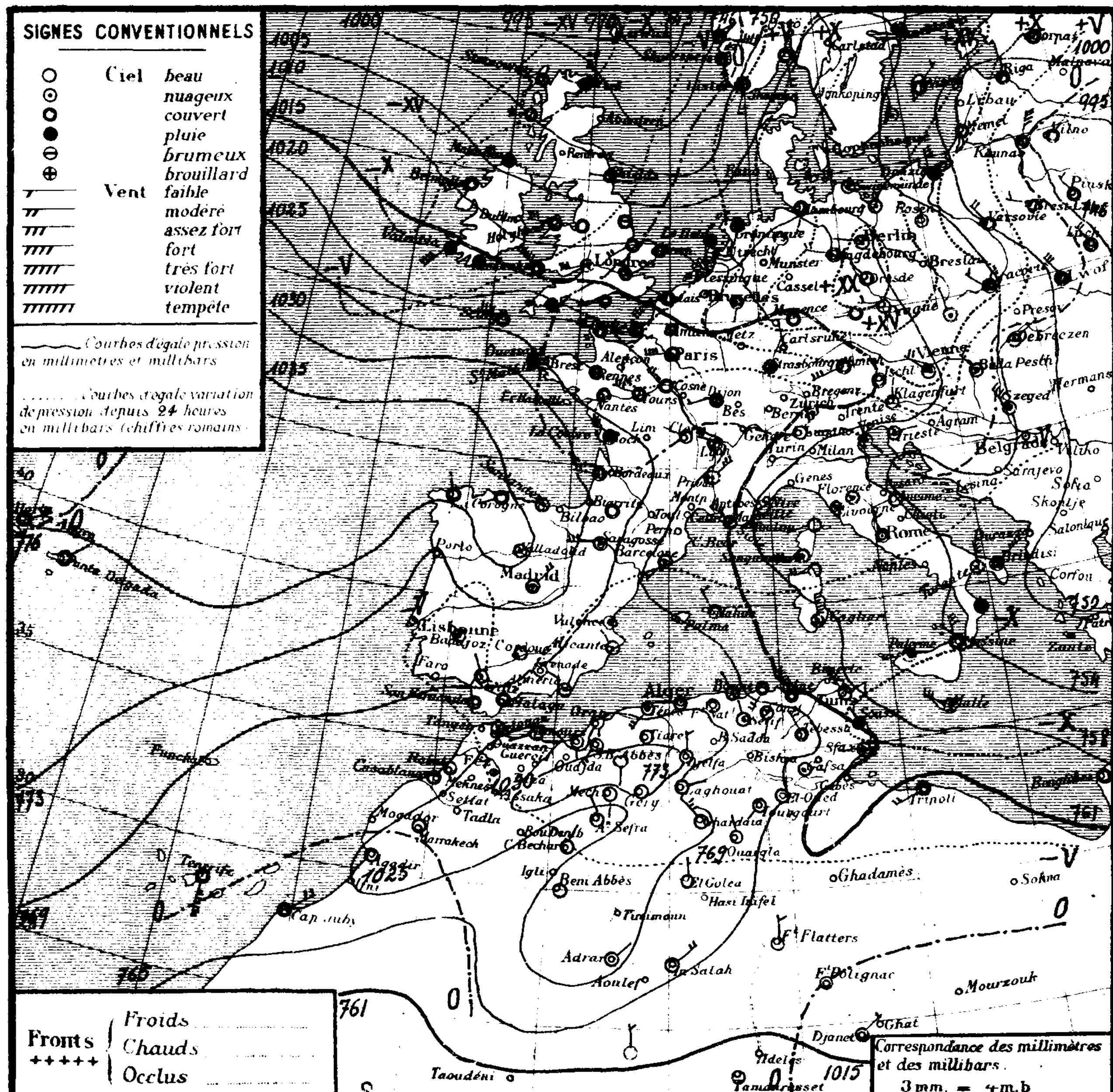

Zone	Stations	Altitude en mètres	Pression à 0° et au niveau de la mer: Observation	Pression: diff en 24h	Température de l'air: Observation	Température: diff en 24h	Vents Direction et force de 0 à 9	Etat du Ciel	Etat de la Mer	Températures extrêmes (24 h): max	min	Pluie en millim. (24 h)	Pluie: Hauteurs totalisées du mois en cours	Pluie: Hauteurs totalisées du 1er Septbre au 30 Octbre	PHÉNOMÈNES
Littoral	Nemours	83	24·0	-8·7	14·8	-2·6	SSE 2	beau	belle	19	11		72·2	7	
Littoral	Cap Falcon	75	25·7	-6·3	15·0	+3·0	S 1	clair	belle	20	14		68·0	0	
Littoral	Oran	11	25·2	-6·6	12·6	+0·2	S 2	clair	belle	19	12		82·0	3	
Littoral	Mostaganem	113	25·2	-4·6	11·4	+0·4	E 2	clair	T. belle	18	9				
Littoral	Cap Ténès	183	22·1	-7·2	14·0	+2·0	SSW 2	nuageux	houleuse	18	13		100·8	5	
Littoral	Cherchell	22	22·2	-7·2	17·3	+1·1	calme	nuageux	T. belle	19	11			10	
Littoral	Blida	267	21·4	-7·6	11·2	+2·4	calme	nuageux		15	10		189·4	13	
Littoral	Bouzaréa •	344	22·0	-6·9	15·2	+3·9	W 4	clair		15	13		184·2	9	
Littoral	Alger	59	22·2	-8·4	16·7	+3·6	W 2	beau	belle	18	14		162·9	4	
Littoral	Maison-Carrée	48	23·2	-7·0	13·5	+3·1	SW 2	clair		19	9		265·7		
Littoral	Cap Carbon	225	21·0	-6·9	18·0	+4·0	NW 2	nuageux	agitée	19	16		186·4	12	
Littoral	Cap Bougaroni	195	19·0	-6·1	16·8	+1·8	SW 5	couvert	grosse	17	16			23	
Littoral	Philippeville	42	19·3	-6·4	19·4	+4·9	N 4	T. nuageux	T. houleuse	19	15				
Littoral	Cap de Garde	161	15·3	-6·8	17·0	+2·0	NW 9	couvert	T. grosse	18	16	2·0	136·5	24	hier et nuit pluie.
Littoral	La Calle	10	15·6	-6·1	18·4	+1·8	NW 7	pluie	T. grosse	19	15	60·0	234·3	37	8-11h pluie, journée et nuit tempête et pluie.
Littoral	Bizerte	9													
Littoral	Tunis	36	11·1	-8·8	18·0	+5·5	NW 6	nuageux		18	15	6·1	90·9		hier pluie.
Littoral	Sousse	2	13·1	-11·6	18·1	+4·2	NW 1		p. agitée	19	14	1·0			21h pluie.
Littoral	Sfax	8	15·7	-8·8	17·2	+3·6	W 2	T. nuageux	T. belle	25	12	gouttes			14h10 gouttes.
Tell et Hautes Plaines	Tlemcen	806	23·6	-5·7	17·0	+7·5	S 1	clair		15	11		89·0	1	
Tell et Hautes Plaines	Sidi-bel-Abbès	476	26·4	-6·9	7·0	+3·3	SW 4	clair		18	5			7	
Tell et Hautes Plaines	Saïda	867	31·1	-5·4	6·8	+3·0	S 1	clair		16	6		59·4	0	
Tell et Hautes Plaines	Mascara	590	26·9	-6·2	9·2	+1·2	calme	clair		15	8		147·0	3	
Tell et Hautes Plaines	Relizane	73	27·3	"	10·9	"	SSE 1	beau		17	10		70·1	0	
Tell et Hautes Plaines	Orléansville	112												0	
Tell et Hautes Plaines	Tiaret	1023	24·5	-5·6	7·1	+2·1	SW 1	clair		13	6				
Tell et Hautes Plaines	Vialar	889	27·4	-6·2	4·5	+3·0	W 4	beau		15	7		74·5	5	
Tell et Hautes Plaines	Médéa	935													
Tell et Hautes Plaines	Aumale	905												0	
Tell et Hautes Plaines	Fort-National	942												24	
Tell et Hautes Plaines	Tizi-Ouzou	222	24·7	-6·6	10·5	+0·8	E 1	clair		17	10			7	
Tell et Hautes Plaines	Bordj-b.-Arréridj	915	22·0	-7·1	8·9	+3·7	calme	beau		14	8				
Tell et Hautes Plaines	Sétif	1079	22·0	-7·1	9·2	+2·6	NNW 2	T. nuageux		12	6				
Tell et Hautes Plaines	Batna	1044	22·4	-5·7	12·0	+4·0	N 3	nuageux		15	7		80·0	36	
Tell et Hautes Plaines	Constantine	660	22·4	-7·3	13·1	+4·1	NNE 1	nuageux		14	11			33	
Tell et Hautes Plaines	Guelma	268	22·0	-5·3	16·8	+3·5	NW 5	couvert		19	14	gttes		34	Soirée et nuit gouttes.
Tell et Hautes Plaines	Tébessa	863	22·5	"	11·0	"	NW 4	couvert		"	7			20	
Steppe et Atlas Saharien	Aïn-Sefra	1090	22·0	"	7·0	-1·0	NW 1	clair		16	4				
Steppe et Atlas Saharien	Mécheria	1167	23·9	-7·0	6·8	+3·3	calme	clair		13	4		86·7	4	
Steppe et Atlas Saharien	Géryville	1320	27·7	-4·4	4·9	+1·3	N 1	clair		12	0			1	gelée blanche.
Steppe et Atlas Saharien	Aflou	1426													
Steppe et Atlas Saharien	Djelfa	1160	34·4	-0·7	8·7	+5·4	NNW 3	clair		11	6		179·7		
Steppe et Atlas Saharien	Bou-Saâda	930	23·9	-5·5	10·9	+2·9	N 1	clair		19	"			2	
Steppe et Atlas Saharien	M'Sila / El-Abiod Si Ch.	[illegible]	26·8	-4·8	10·3	+4·8	NNE 1	clair		17	8				
Steppe et Atlas Saharien	Barika	484													
Sahara	Colomb-Béchar	769	23·9	-4·7	9·0	0·0	NNE 2	clair		20	8				
Sahara	Laghouat	767	20·9	-10·6	9·0	+1·0	E 1	clair		"	7			0	
Sahara	Biskra	125												0	
Sahara	Touggourt	69	20·1	-5·6	12·1	+3·0	SW 1	clair		21	9		4·3	0	
Sahara	El-Oued	70	"	"	12·6	+3·2	SW 2	beau		23	12			0	
Sahara	Tozeur	50													
Sahara	Ghardaïa	526	25·7	-6·6	9·6	-0·8	NW 5	clair		20	6				
Sahara	Ouargla	157	23·0	"	12·0	"	NNW 1	clair		"	8			0	
Sahara	El-Goléa	394?	23·1	-4·0	7·0	-1·0	N 2	clair		"	5				
Sahara	Béni-Abbès	497?	26·1	-2·8	6·0	-6·0	calme	clair		21	6				
Sahara	Timimoun	294?													
Sahara	Adrar	285?	26·6	-1·5	7·0	-5·0	NE 2	clair		25	6				
Sahara	In-Salah	280?	20·2	-1·1	12·0	-5·0	NE 4	clair		"	11				
Sahara	Fort-Flatters	368?	19·5	-2·0	20·0	+3·0	N 3	beau		"	16				
Sahara	Fort-Polignac	608?	"	"	15·0	+1·0	calme	clair		"	11				
Sahara	Djanet	1100?	"	"	18·0	-2·0	NE 3	clair		"	17				
Sahara	Tamanrasset	1350?	11·	-2·	18·0	-1·0	calme	clair		30	12				

Situation générale et situation en Algérie Un anticyclone s'étend des Açores à l'Ouest de la France, à la Péninsule Ibérique, au Maroc et à l'Algérie (Horta : 1035 mb : 776 m/m ; Saïda : 1031 mb : 773 m/m). La pression est basse de la Scandinavie à la Pologne, aux Balkans et à l'Italie (Brindisi : 1004 mb : 753 m/m).

En Algérie, le ciel est très nuageux ou couvert sur l'Est du Tell Constantinois beau ou nuageux à l'Ouest et au Sud ; les vents soufflent en tempête d'Ouest à Nord sur l'Est du Tell Constantinois, tandis qu'ils sont faibles ou modérés, d'entre Sud et Ouest, ailleurs ; la température est en hausse ; la mer est très grosse sur l'Est du littoral, belle ou peu agitée à l'Ouest. Il a plu, hier et cette nuit, à Cap de Garde et à Lacalle.

Probabilité (valable du 29 à 18h au 30 même heure). La pression baissera fortement sur le Sud de la Scandinavie, l'Allemagne, les Pays-Bas et le Nord de la France ; elle haussera sur l'Italie et le Centre du Bassin méditerranéen.

En Algérie, beau temps à l'Ouest, avec vents d'Ouest à Nord, modérés à assez-forts ; averses à l'Est, avec vents de Nord-Ouest à Nord-Est, très forts ou violents, température stationnaire ou en baisse.

	ORAN	ALGER	CONSTANTINE
Littoral et Tell	Beau temps - Vents d'Ouest à Nord,	Très nuageux avec éclaircies, quelques averses. Vents de Nord-Ouest	Très nuageux ou couvert, averses - Vents de Nord-Ouest à
Hts Plateaux	modérés à assez-forts. Température stationnaire	à Nord-Est, assez-forts à forts puis décroissants - Température en baisse	Nord-Est, forts à très forts. Température en baisse.
Sahara Septentrional	Beau à nuageux - Vents d'entre Ouest et Nord,	modérés à assez-forts.	Beau à très nuageux, pluies au Nord. Vents d'Ouest à Nord, modérés à forts.

Vents (Bassin Occidental de la Méditerranée)
- Golfe du Lion : Nord-Ouest à Nord, très forts à forts.
- Baléares : Nord à Nord-Est, forts.
- Bizerte : Nord-Ouest à Nord-Est, violents à tempête.

Vents (en altitude)

Ouest	Algérie	Nord-Ouest	20 à 25 m·
"	Sahara	Nord-Ouest	10 à 20 m·
Est	Algérie	Nord-Ouest à Nord-Est	25 à 40 m·
"	Sahara	Nord à Nord-Est	20 à 30 m·

Prévisions transmises par l'Observatoire de Tamanrasset

Tidikelt, Azgers, Hoggar : Beau temps - Vents variables, faibles ou modérés.

Températures extrêmes		
Stations	Max	Min
Paris	15	13
Nice	18	10

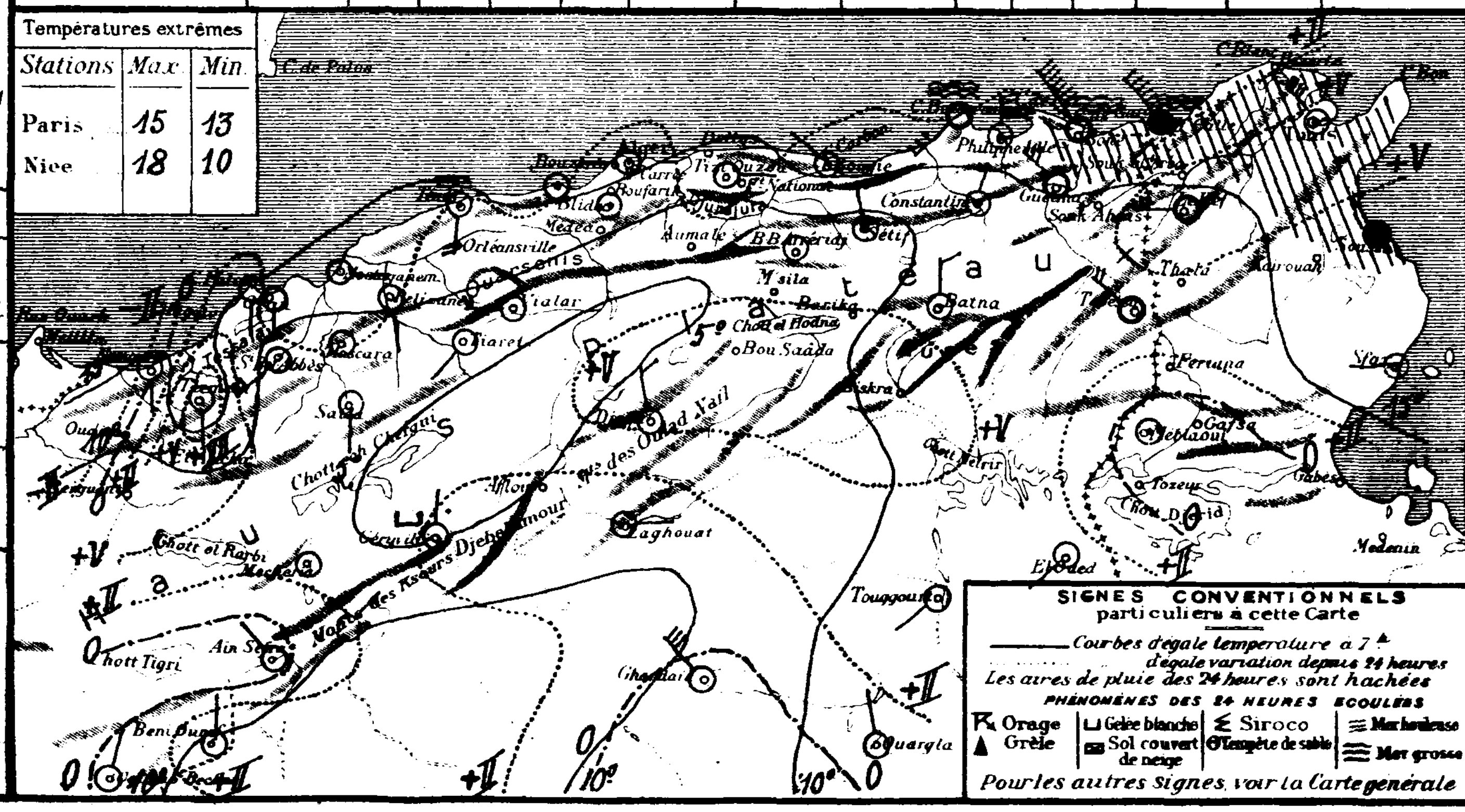

SONDAGES AÉROLOGIQUES

Altitude en Kms. comptée à partir du niveau de la station	Alger Université (Altitude 59m) Début 08 h 00: Direction	Vitesse en m/s	Début h: Direction	Vitesse en m/s	Tamanrasset (Alt 1350m) Début 08 h 10: Direction	Vitesse en m/s
0 5	NNW	5			SE	3
1 0	WNW	8			WSW	5
1 5	WNW	5			WSW	12
2 0	NW	12			WSW	12
2 5	NNW	11			W	13
3 0	N	18			NW	14
3 5	NNE	18			NW	14
4 0	perdu	par			NW	17
4 5	éblouissement				WNW	16
5 0						
5 5						
6 0						

Division of Maps
FEB 29 1940
Library of Congress

By Transfer
Weather Bureau
FEB 16 1940

UNIVERSITÉ D'ALGER
INSTITUT DE MÉTÉOROLOGIE
ET DE PHYSIQUE DU GLOBE

BULLETIN MÉTÉOROLOGIQUE DE L'ALGÉRIE

Mercredi 30 Octobre 1935 — 60ième Année. — N° 303 — 7h

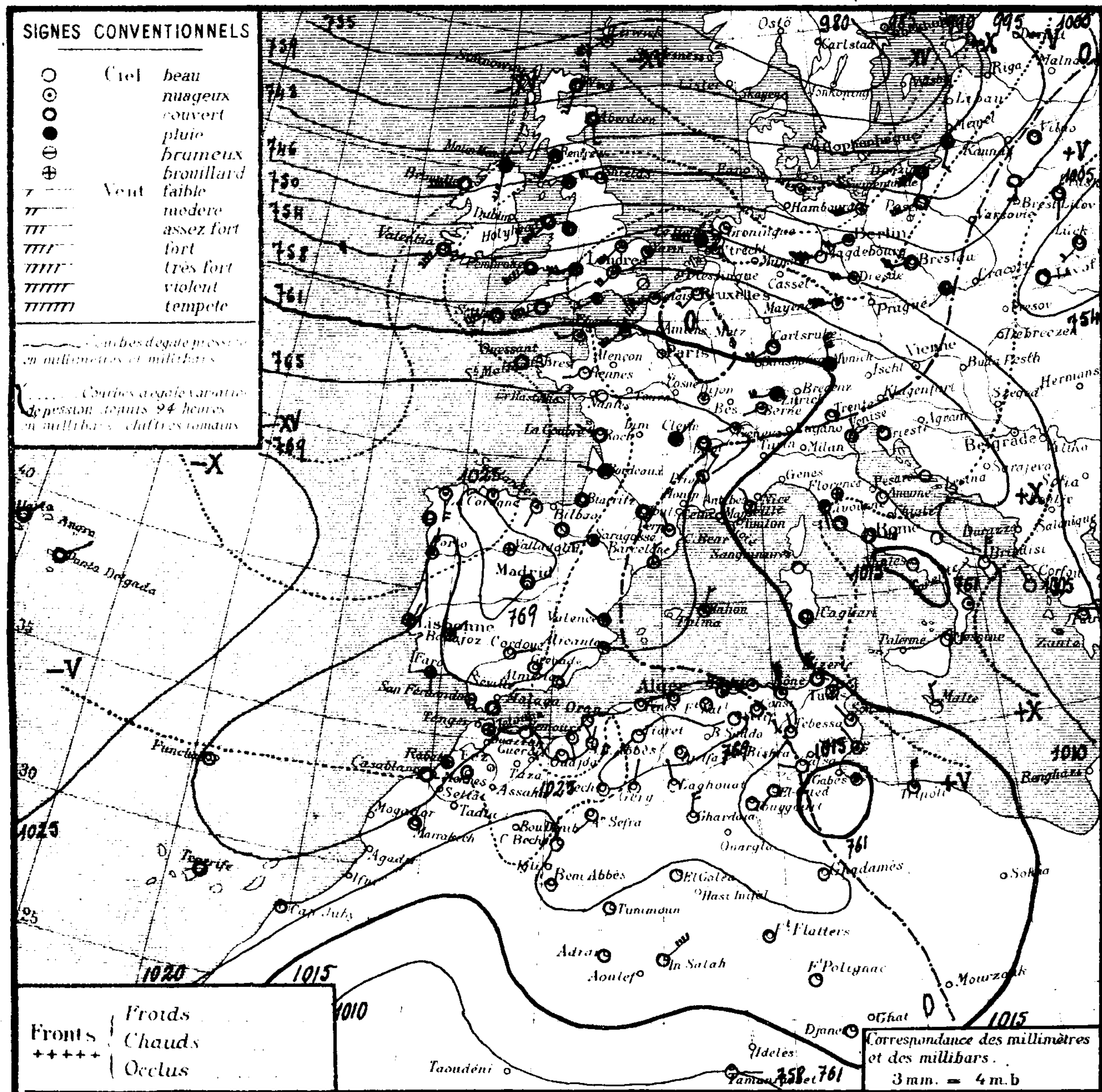

	STATIONS	Altitude en mètres	Pression à 0° et au niveau de la mer — Observation	Pression — diff en 24h	Température de l'air — Observation	Température — diff en 24h	Vents Direction et force de 0 à 9	Etat du Ciel	Etat de la Mer	Dans les 24 heures — Températures extrêmes max	min	Pluie en millim.	Pluie en m/m — Hauteurs totalisées du mois en cours	Hauteurs totalisées du 1er Septbre au 30 Octobre	PHÉNOMÈNES
Littoral	Nemours	83	20·0	-4·0	13·0	-1·8	SSE 1	beau	belle	20	11		72·2	7	
	Cap Falcon	75	21·3	-4·4	16·2	+1·2	Calme	clair	belle	22	15		68·0	0	
	Oran	11	20·8	-4·4	15·4	+2·8	S 2	clair	belle	20	12		82·0	3	
	Mostaganem	113	19·6	-5·6	12·8	+1·4	E 5	Clair	T. belle	22	11				
	Cap Ténès	183	19·2	-2·9	17·0	+3·0	E 1	beau	houleuse	20	13		100·8	5	
	Cherchell	22	19·9	-3·3	18·0	+0·7	Calme	nuageux	agitée	23	12			10	
	Blida	267	22·5	-1·9	11·0	-0·2	Calme	nuageux		18	11		189·4	13	
	Bouzaréa	344	19·8	-2·2	16·7	+1·5	WNW 1	clair		18	14		184·2	9	
	Alger	59	20·2	-2·0	16·1	-0·6	Calme	beau	belle	20	14		162·9	4	
	Maison-Carrée	48	21·0	-2·2	12·5	-1·0	SW 1	beau		23	10		265·7		
	Cap Carbon	225	20·7	-0·3	16·0	-2·0	Calme	nuageux	agitée	22	15		186·4	12	
	Cap Bougaroni	195	20·1	+1·1	16·6	-0·2	W 3	T. nuageux	T. houleuse	18	16			23	
	Philippeville	42	20·2	+0·9	14·7	-4·7	WNW 2	nuageux	grosse	22	13				
	Cap de Garde	161	17·1	+1·8	17·0	0·0	NW 7	T. nuageux	grosse	18	16	3·0	139·5	24	hier pluie.
	La Calle	10	18·2	+2·6	18·3	-0·1	NW 6	Couvert	Tr grosse	21	16	12·0	246·3	37	9-11h pluie.
	Bizerte	9													
	Tunis	36	17·1	+6·0	16·2	-1·8	WNW 3	T. nuageux		20	15	0·2	91·1		15-16h pluie.
	Sousse	2	17·0	+3·9	16·4	-1·7	W 1	clair	p. agitée	22	15				
	Sfax	8	18·9	+3·2	16·4	-0·8	NW 2	T. nuageux	T. belle	25	12				
Tell et Hautes Plaines	Tlemcen	806	19·3	-4·3	17·8	+0·8	S 1	clair		20	11		89·0	1	
	Sidi-bel-Abbès	476	22·6	-3·8	6·3	-0·7	W 3	brumeux		24	4			7	
	Saïda	867	25·5	-5·6	9·4	+2·6	S 2	clair		21	9		59·4	0	
	Mascara	590	21·7	-5·2	10·0	+0·8	calme	clair		21	9		147·0	3	
	Relizane	73	24·8	-2·5	9·9	-1·0	SW 2	clair		19	7		70·1	0	
	Orléansville	112	21·3	-4·1	10·3	+1·8	Calme	clair		20	7			0	
	Tiaret	1023	19·8	-4·7	9·1	+2·0	NNE 1	clair		18	9				
	Vialar	889	25·2	-2·6	8·0	-0·5	S 4	beau		20	7		74·5	5	
	Médéa	935													
	Aumale	905	24·9	-0·1	10·0	-2·7	NNW 1	clair		16	6		65·8	0	
	Fort-National	942	22·4	"	11·0	"	Calme	clair		16	10			24	
	Tizi-Ouzou	222	23·0	-1·7	9·9	-0·6	E 1	brouillard		21	9			7	
	Bordj-b.-Arréridj	915	21·3	-0·7	7·9	-1·0	Calme	clair		21	6				
	Sétif	1079													
	Batna	1044	22·4	0·0	10·5	-1·5	SE 2	clair		17	7		90·0	36	
	Constantine	660	25·0	+2·6	10·1	-3·0	N 1	clair		15	9			33	
	Guelma	268	23·0	+1·0	13·6	-3·2	SE 1	nuageux		19	11	gttes		34	soirée gouttes.
	Tébessa	863	19·0	-4·5	13·0	+2·0	NW 2	"		15	13			20	
Steppe et Atlas Saharien	Aïn-Sefra	1090	21·4	-0·6	8·0	+1·0	SW 1	clair		21	5				
	Mécheria	1167	24·6	-5·3	9·2	+2·4	Calme	clair		18	5		86·7	4	
	Géryville	1320	22·4	-4·8	7·2	+2·3	NNE 1	Clair		17	10			1	gelée blanche.
	Aflou	1426													
	Djelfa	1160	26·1	-8·3	4·8	-3·9	calme	clair		17	3		179·7		
	Bou-Saâda / Bou-Saâda	430	19·9	-4·0	11·8	+0·9	N 1	clair		23	10			2	
	M'sila / El Abiod Sidi Ch.	480 / 434?	23·8	-3·0	9·0	-1·3	NNE 1	clair		23	8				
	Barika	484	"	"	11·1	"	ENE 1	clair		23	10				
	Colomb-Béchar	769	19·3	-4·6	11·0	+2·0	N 2	clair		25	10				
	Laghouat	767	23·4	+2·5	11·0	+2·0	NNW 1	clair		"	8			0	
Sahara	Biskra	125												0	
	Touggourt	69	19·4	-0·7	16·0	+3·9	calme	clair		27	13		4·5	0	
	El-Oued	70	"	"	12·2	-0·4	SW 1	beau		28	11			0	
	Tozeur	50	16·9	"	15·2	"	W 2	clair		26	14				
	Ghardaïa	526	22·9	-2·8	13·3	+3·7	NNW 4	clair		27	10				
	Ouargla	157												0	
	El-Goléa	394?	18·9	-4·2	14·0	+7·0	Calme	clair		"	11				
	Béni-Abbès	497?	21·4	-4·7	9·0	+3·0	Calme	clair		25	8				
	Timimoun	294?	19·8	"	13·0	"	calme	clair		"	11				
	Adrar	285?	24·8	-1·8	10·0	+3·0	calme	clair		25	7				
	In-Salah	280?	17·0	-3·2	16·0	+3·0	NE 6	clair		"	13				
	Fort-Flatters	368?	17·3	-2·2	11·0	-9·0	Calme	clair		"	7				
	Fort-Polignac	608?	"	"	15·0	0·0	Calme	clair		"	10				
	Djanet	1100?	"	"	17·0	-1·0	Calme	clair		"	16				
	Tamanrasset	1350?	08	-3·	20·0	+2·0	E 2	clair		29	12				

LIBRARY OF CONGR… APR 1-

Situation générale et situation en Algérie La pression est élevée des Açores à la Péninsule Ibérique au Sud du Maroc et à l'Algérie (Horta : 1028 mb = 771 m/m ; Valladolid : 1027 mb = 770 m/m ; Djelfa : 1026 mb = 769 m/m). Elle est basse sur le Nord et l'Est de l'Europe, sur l'Italie et l'Est du Bassin méditerranéen (Westmanö : 974 mb = 730 m/m ; Chios : 1000 mb : 750 m/m).

En Algérie, le ciel est très nuageux sur l'Est du Tell Constantinois, beau ailleurs ; les vents sont faibles ou modérés, de direction variable, sauf sur l'Est du littoral où soufflent des vents de Nord-Ouest, très forts ou violents ; la température a peu varié ; la mer est grosse sur l'Est du littoral, agitée sur le Centre, belle sur l'Ouest. Il a plu hier sur l'extrémité orientale du littoral.

Probabilité (valable du 30 à 18h au 31 même heure). Une forte baisse de pression intéressera toute l'Europe Occidentale et l'Ouest de l'Afrique du Nord.

En Algérie, le ciel sera beau, puis nuageux par nuages élevés ; les vents souffleront d'entre Sud et Ouest et seront modérés à assez forts ; la température sera en hausse.

	ORAN	ALGER	CONSTANTINE
Littoral et Tell	Beau puis nuageux par nuages élevés. Vents d'entre Sud et Ouest, modérés à assez forts.		Beau puis nuageux par nuages élevés. Vents d'Ouest à Sud-Ouest, modérés à assez-forts. Temps chaud et sec.
Hts Plateaux	Temps chaud et sec.		
Sahara Septentrional	Beau temps.	Vents d'Ouest à Sud, modérés à assez forts.	

Vents (Bassin Occidental de la Méditerranée)

Golfe du Lion Ouest à Sud-Ouest, modérés à forts.
Baléares Nord-Ouest à Sud-Ouest, faibles à assez forts.
Bizerte Nord-Ouest à Sud-Ouest, assez forts à modérés.

Vents (en altitude)

Ouest Algérie :
" Sahara :
Est Algérie : Ouest à Sud-Ouest .... 10 à 20 m.
" Sahara :

Prévisions transmises par l'Observatoire de Tamanrasset

Tidikelt } Beau la matinée devenant nuageux
Azgers } l'après midi. Vents du Secteur Ouest, modérés.
Hoggar Beau. Vents du Secteur Sud, faibles ou modérés.

Températures extrêmes		
Stations	Max	Min
Paris	17	7
Nice	23	11

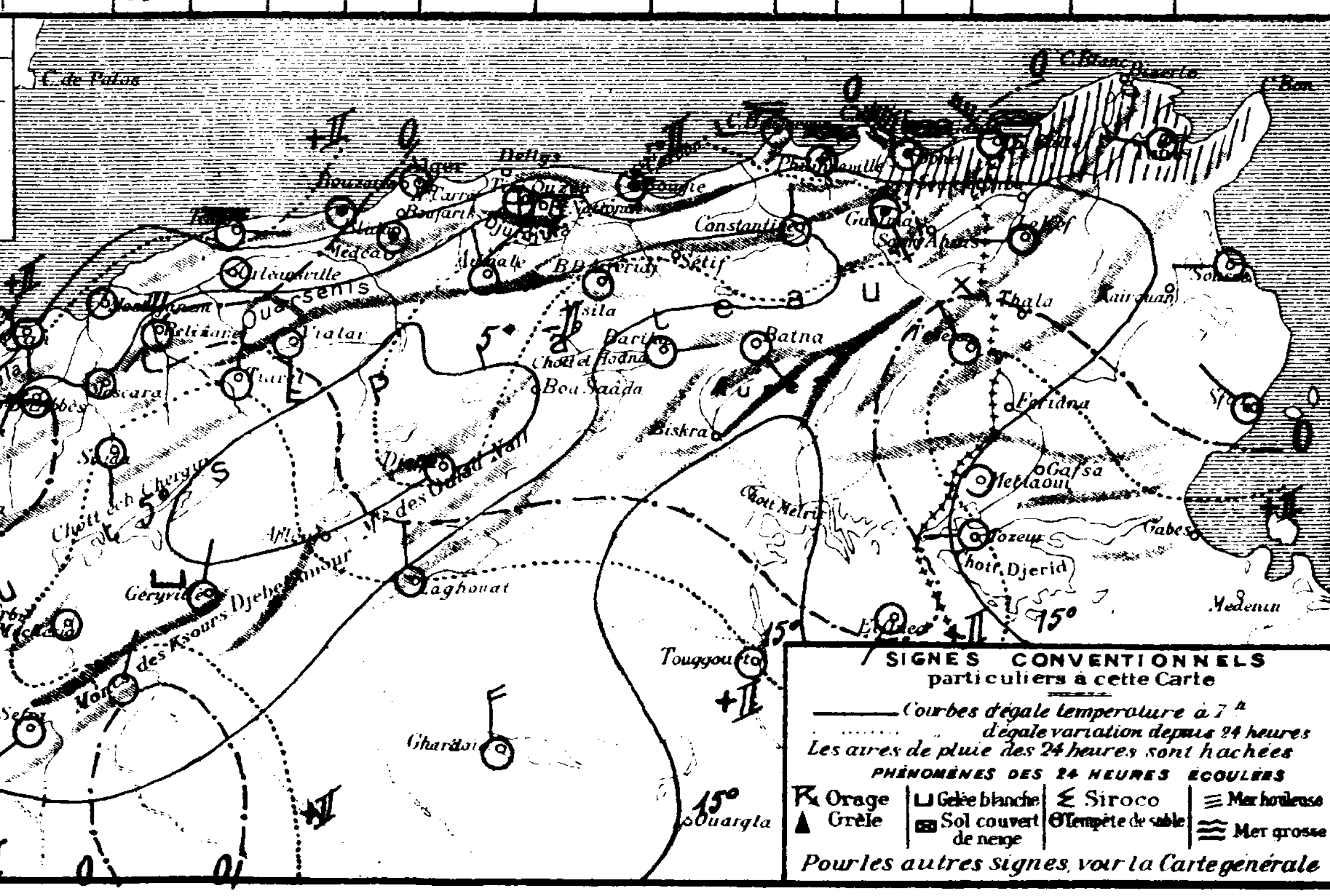

SONDAGES AÉROLOGIQUES

Altitude en Kms. comptée à partir du niveau de la station	Alger Université Altitude 59m — Début 09 h 00 — Direction	Vitesse en m/s	Début h — Direction	Vitesse en m/s	Tamanrasset Alt 1350m — Début 07 h 50 — Direction	Vitesse en m/s
0 5	SE	2			SE	11
1 0	SW	1			S	7
1 5	ENE	4			SSW	7
2 0	NNE	6			SW	11
2 5	WNW	3			SW	12
3 0	WSW	5			W	8
3 5	W	3			WSW	8
4 0	W	2			W	7
4 5	WSW	5			W	9
5 0	WNW	4			W	8
5 5	NNW	6			W	7
6 0	NW	5			NW	7

UNIVERSITÉ D'ALGER
INSTITUT DE MÉTÉOROLOGIE
ET DE PHYSIQUE DU GLOBE

BULLETIN MÉTÉOROLOGIQUE DE L'ALGÉRIE

Jeudi 31 Octobre 1935 — 60ème ANNÉE — N° 304 — 7h

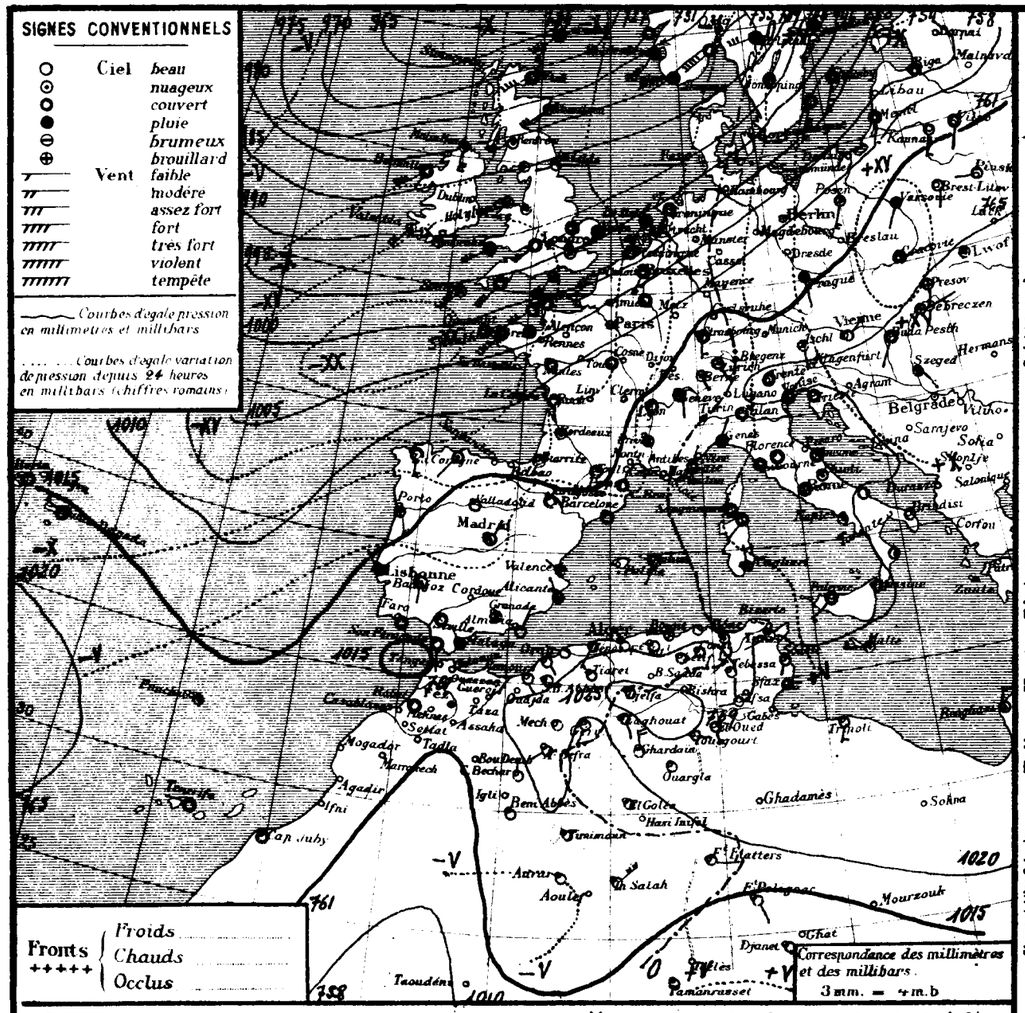

Situation générale et situation en Algérie Une vaste dépression occupe le Nord-Ouest de l'Europe (Lerwick : 969 mb : 727 mm). La pression est élevée sur les Balkans, la Méditerranée Centrale, la Tripolitaine et l'Est de l'Afrique du Nord (Djelfa : 1028 mb : 772 mm).

En Algérie, le ciel est beau ; les vents soufflent en moyenne d'entre Sud-Est et Sud-Ouest, et sont faibles à assez-forts ; la température est en forte hausse par endroits ; la mer est agitée sur l'Est du littoral, belle ou peu agitée à l'Ouest.

Probabilité (valable du 31 Octobre à 18h au 1er Novembre à 18h). La pression baissera sur la Péninsule Ibérique, la France et le Sud de la Scandinavie ; elle variera peu sur le reste de l'Europe et sur l'Afrique du Nord.
En Algérie : ciel beau ou brumeux ; avec vents faibles à assez-forts, de Sud-Est à Sud-Ouest ; temps chaud et sec avec sirocco par places.

	ORAN	ALGER	CONSTANTINE
Littoral et Tell	Ciel beau ou nuageux par nuages élevés. Vents de Sud-Est à Sud-Ouest, faibles à assez-forts.		
Hts Plateaux	Temps chaud et sec.		
Sahara Septentrional	Beau temps. Vents d'Est à Sud, faibles ou modérés.		

Vents (Bassin Occidental de la Méditerranée)

Golfe du Lion, Baléares : Sud à Sud-Ouest, assez-forts ou forts
Bizerte : Entre Sud-Est et Ouest, faibles ou modérés.

Vents (en altitude)

Ouest Algérie, Sahara : Sud-Ouest ..... 10 à 15 m.
Est Algérie, Sahara : Sud-Est ..... 10 à 15 m.

Prévisions transmises par l'Observatoire de Tamanrasset

Tidikelt, Azgers, Hoggar : Beau temps - Vents variables, faibles ou modérés, Secteur Est dominant.

Stations	Altitude en mètres	Observation de 7 heures: Pression à 0° et au niveau de la mer — Observation	diff en 24h	Température de l'air — Observation	diff en 24h	Vents Direction et force de 0 à 9	Etat du Ciel	Etat de la Mer	Dans les 24 heures: Températures extrêmes — max	min	Pluie en millim.	Pluie en m/m: Hauteurs totalisées du mois en cours	Hauteurs totalisées diffs Sept au 30 Sept	PHÉNOMÈNES
Littoral														
Nemours	83	16·8	-3·2	13·2	+0·2	SE 1	beau	p. agitée	22	10		72·2	7	
Cap Falcon	75	19·2	-2·1	15·0	-1·2	SW 1	clair	belle	22	14		69·0	0	
Oran	11	19·6	-2·2	12·0	-3·4	SE 2	clair	belle	21	"		82·0	3	
Mostaganem	113	17·6	-2·0	12·4	-0·4	W 2	clair	T. belle	23	11				
Cap Ténès	183	15·4	-3·8	16·8	-0·2	SSW 3	beau	p. agitée	21	16		100·8	5	
Cherchell	22	16·2	-2·7	19·0	+1·0	calme	nuag.	belle	22	13			10	
Blida	267	19·0	-3·5	11·6	+0·6	calme	nuag.		20	11		189·4	13	
Bouzaréa	344	15·8	-4·0	18·9	+2·2	WSW 2	clair		21	15		184·2	9	
Alger	59	16·2	-4·0	19·5	+3·4	WNW 1	nuag.	belle	21	16		162·9	4	
Maison-Carrée	48	17·3	-3·7	15·4	+2·9	calme	clair		23	11		263·7		
Cap Carbon	225	15·9	-4·8	21·0	+5·0	W 4	beau	agitée	21	15		186·4	12	
Cap Bougaroni	195	18·6	-1·5	18·8	+2·2	calme	beau	agitée	21	15			23	
Philippeville	42	18·4	-1·8	15·0	+0·3	SSW 2	beau	Houleuse	20	11				
Cap de Garde	161	18·4	+1·3	14·0	-3·0	S 4	nuag.	Houleuse	20	12		139·5	24	
La Calle	10	18·2	0·0	14·8	-3·5	SW 6	clair	belle	21	12	0·2	216·5	37	pluie.
Bizerte	9													
Tunis	36	20·6	+3·5	12·0	-4·2	WSW 2	beau		21	10		91·1		
Sousse	2	21·3	+4·3	16·0	-0·4	S 2	beau	T. belle	23	13				
Sfax	8	23·2	+4·3	17·8	+1·4	calme	clair	calme	24	13				
Tell et Hautes Plaines														
Tlemcen	806	17·0	-2·3	19·8	+2·0	S 1	beau		20	14		89·0	1	
Sidi-bel-Abbès	476	19·3	-3·3	7·3	+1·0	WSW 2	clair		24	5			7	
Saïda	867	22·7	-2·8	12·2	+2·8	SE 5	clair		23	11		59·4	0	
Mascara	590	18·6	-3·1	11·0	+1·0	calme	clair		22	10		147·0	3	
Relizane	73	20·0	-4·8	10·4	+0·5	SSE 1	clair		24	10		70·1	0	
Orléansville	112	18·4	-2·9	11·2	+0·9	calme	clair		23	10			0	
Tiaret	1023													
Vialar	889	22·2	-3·0	10·0	+2·0	W 3	clair		22	8		74·5	5	
Médéa	935													
Aumale	905	20·8	-4·1	15·0	+5·0	SE 5	clair		20	8		65·8	0	
Fort-National	942	17·8	-4·6	16·5	+5·5	calme	clair		19	13			24	
Tizi-Ouzou	222	19·3	-3·7	11·0	+1·1	E 1	beau		24	10			7	
Bordj-b.-Arréridj	915	12·2	-9·1	10·2	+2·3	calme	clair		23	9				
Sétif	1079	20·9	"	10·5	"	NW 2	clair		19	6				
Batna	1044	22·5	+0·1	10·0	-0·5	NNW 1	clair		19	3		80·0	36	
Constantine	660	23·0	-2·0	10·9	+0·8	S 1	clair		19	8			33	
Guelma	268	25·7	-0·3	8·7	-4·9	SSW 2	beau		21	5			34	
Tébessa	863	22·1	+4·1	9·0	-4·0	calme	clair		18	4			20	
Aïn-Sefra	1090	20·6	-0·8	10·0	+2·0	WSW 1	clair		26	9				
Mécheria	1167	22·0	-2·6	12·0	+2·8	calme	clair		20	9		86·7	4	
Géryville	1320	18·1	-4·3	12·8	+5·6	SSW 3	clair		23	9			1	
Steppe et Atlas Sahariens														
Aflou	1426													
Djelfa	1160	27·9	+1·8	4·9	+0·1	calme	clair		21	4		179·7		
Bou-Saâda	590	20·2	+0·3	9·0	-2·8	S 1	clair		24	8			2	
Biskra	224	24·0	+0·2	9·8	+0·8	NNE 1	clair		25	8				
Barika	484	"	"	10·8	+0·3	E 3	nuag.		23	9				
Colomb-Béchar	769	17·8	-1·5	13·0	+1·0	N 2	clair		26	10				
Laghouat	767	24·3	+0·9	11·0	0·0	SE 1	clair		"	11			0	
Sahara														
Biskra	125												0	
Touggourt	69	21·5	+1·9	13·2	-2·8	E 2	clair		26	9		4·3	0	
El-Oued	70	"	"	12·6	+0·4	SSE 1	beau		27	10			0	
Tozeur	50	20·9	+4·0	12·5	-2·7	W 1	clair		26	12				
Ghardaïa	526	24·6	+1·7	12·1	-1·2	NNW 4	clair		23	9				
Ouargla	157	22·1	"	11·0	"	calme	clair		"	10			0	
El-Goléa	394?	19·0	+0·1	15·0	+1·0	calme	clair		"	13				
Béni-Abbès	497?	19·7	-1·7	10·0	+1·0	calme	clair		28	9				
Timimoun	294?	15·9	-3·9	15·0	0·0	calme	clair		30	11				
Adrar	285?	19·8	-5·0	13·0	+3·0	calme	clair		30	12				
In-Salah	280?	14·3	-2·7	17·0	+2·0	NE 6	clair		"	15				Coups de vent ce matin.
Fort-Flatters	368?	16·6	-0·7	14·0	+3·0	E 3	clair		"	12				
Fort-Polignac	608?	"	"	17·0	+2·0	SE 2	clair		"	10				
Djanet	1100?	"	"	19·0	+1·0	calme	clair		"	16				
Tamanrasset	1350?	13·	+5·	19·0	-1·0	calme	clair		27	14				

Division of Maps
FEB 29 1940
Library of Congress

Stations	Max.	Min
Paris	13	10
Nice	20	13

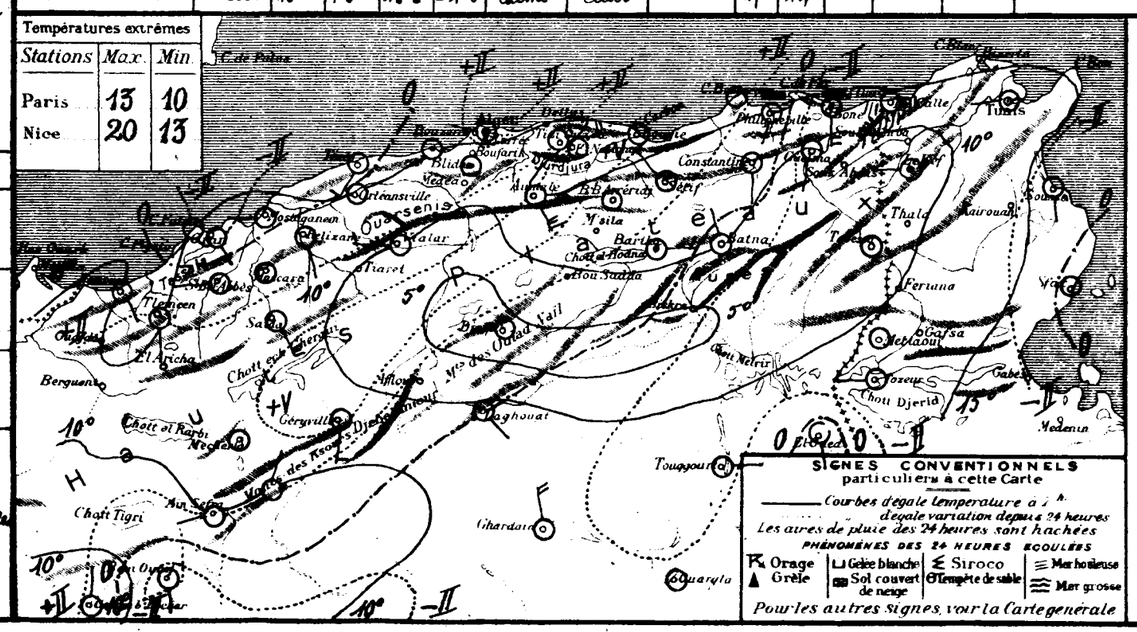

SONDAGES AÉROLOGIQUES

Altitude en Kms. comptée à partir du niveau de la station	Alger Université, Altitude 59m — Début 10h 15 — Direction	Vitesse en m/s	Tamanrasset, Alt. 1350m — Début h — Direction	Vitesse en m/s	Tamanrasset — Début h — Direction	Vitesse en m/s
0·5	SSW	3				
1·0	SW	7				
1·5	WSW	10				
2·0	SW	10				
2·5	WSW	14				
3·0	WSW	14				
3·5	WSW	15				
4·0	Sondage par					
4·5	défaut de					
5·0	visibilité.					
5·5						
6·0						

By Transfer
Weather Bureau
FEB 16 1940

UNIVERSITÉ D'ALGER
INSTITUT DE MÉTÉOROLOGIE
ET DE PHYSIQUE DU GLOBE

BULLETIN MÉTÉOROLOGIQUE DE L'ALGÉRIE

60e ANNÉE — N° 305
Vendredi 1er Novembre 1935 — 7h

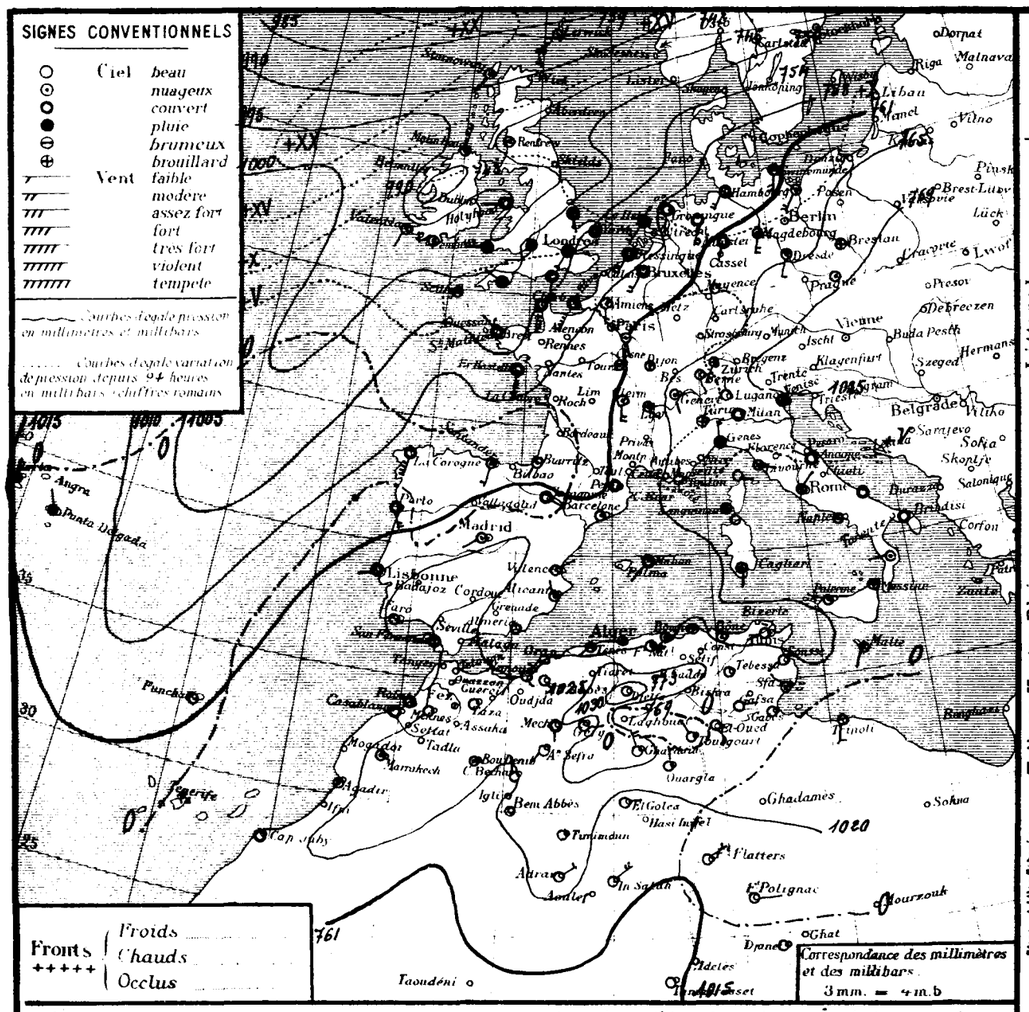

Situation générale et situation en Algérie Une vaste aire dépressionnaire, centrée sur les Féroé (Thorshavn : 975 mb : 731 m/m) s'étend sur l'Ouest et le Nord de l'Europe ; tandis que des pressions élevées recouvrent le reste de ce Continent ainsi que l'Afrique du Nord (Lugano : 1025 mb : 769 m/m, Batna : 1027 mb : 770 m/m).

En Algérie, le ciel est nuageux ou très nuageux par nuages élevés. Les vents soufflent de Sud-Ouest et sont faibles ou modérés. La température, en hausse à l'Est, est stationnaire ou en baisse à l'Est. La mer est belle ou peu agitée sur la Côte algérienne.

Probabilité (valable du 1er à 18h ou 2 à 18h). La pression baissera faiblement sur l'Ouest de l'Europe, elle haussera sur le reste de ce Continent et sur l'Algérie-Tunisie.

En Algérie, ciel nuageux ou très nuageux par nuages élevés, brumeux sur le littoral. Vents de Sud-Ouest, faibles ou modérés à l'Ouest, du secteur Sud, faibles à l'Est. Température stationnaire.

	ORAN	ALGER	CONSTANTINE
Littoral et Tell	Nuageux ou très nuageux, brumes littorales. Vents de Sud-Ouest, faibles ou modérés		Nuageux ou très nuageux, brumes littorales. Vents du secteur Sud, faibles.
Hts Plateaux	Température stationnaire.		Température stationnaire.
Sahara Septentrional	Nuageux ou très nuageux. Vents du secteur Est, faibles ou modérés.		

Vents (Bassin Occidental de la Méditerranée)

Golfe du Lion, Baléares : Secteur Sud, faibles ou modérés.
Bizerte : Sud-Ouest, faibles.

Vents (en altitude)

Ouest Algérie :
" Sahara :
Est Algérie :
" Sahara :

Prévisions transmises par l'Observatoire de Tamanrasset

Tidikelt.
Azgers.
Hoggar.

	STATIONS	Altitude en mètres	Observation de 7 heures: Pression à 0° et au niveau de la mer: Observation	diff en 24h	Température de l'air: Observation	diff en 24h	Vents Direction et force de 0 à 9	Etat du Ciel	Etat de la Mer	Dans les 24 heures: Températures extrêmes max	min	Pluie en m/m: Pluie en millim.	Hauteurs totalisées du mois en cours	Hauteurs totalisées diff. Sepbre au 30 Septembre	PHÉNOMÈNES
Littoral	Nemours	83	19.2	+2.4	12.2	-1.0	SE 1	beau	p. agitée	21	10			7	
	Cap Falcon	75	19.4	+0.2	15.2	+0.2	SW 1	x. nuageux	belle	21	13			0	
	Oran	11	20.4	+1.8	15.1	+3.1	SW 3	beau	p. agitée	20	12			3	
	Mostaganem	113	19.5	+1.9	12.4	0.0	E 3	beau	belle	21	11				
	Cap Ténès	183	18.0	+2.6	16.8	0.0	SW 1	nuageux	p. agitée	21	16			5	
	Cherchell	22	18.6	+2.4	18.3	-0.7	calme	x. nuageux	x. belle	23	13			10	
	Blida	267	21.7	+2.7	11.6	0.0	calme	nuageux		20	11			13	
	Bouzaréa	344												3	
	Alger	59	19.0	+2.8	16.0	+3.5	calme	nuageux	belle	24	15			4	
	Maison-Carrée	48	19.7	+2.4	12.4	-3.0	calme	couvert		"	11				
	Cap Carbon	225	17.5	+1.6	22.0	+1.0	WSW 5	nuageux	p. agitée	27	19			12	coups de vent ce matin
	Cap Bougaroni	195	20.6	+2.0	19.6	+0.8	calme	x. nuageux	belle	23	19			23	
	Philippeville	42													
	Cap de Garde	161	19.4	+1.0	20.0	+6.0	calme	nuageux	belle	23	16			24	
	La Calle	10	18.8	+0.6	18.5	+3.7	SE 2	x. nuageux	x. belle	27	13			37	
	Bizerte	9													
	Tunis	36	19.8	-0.8	14.4	+2.4	WSW 2	clair		21	13				
	Sousse	2	21.9	+0.6	17.6	+1.6	SW 2	beau	x. belle	25	15				
	Sfax	8	24.2	+1.0	18.4	+0.6	WNW 2	nuageux	x. belle	24	11				
Tell et Hautes Plaines	Tlemcen	806	20.5	+3.5	15.2	-4.6	SW 1	beau		23	14			1	
	Sidi-bel-Abbès	476	21.0	+2.7	8.3	+1.0	SW 3	couvert		25	16			7	
	Saïda	867	24.2	+1.5	12.2	0.0	SW 5	nuageux		24	11			0	
	Mascara	590	20.5	+1.9	12.0	+1.0	calme	nuageux		24	11			3	
	Relizane	73	22.0	+2.0	11.7	+1.3	SSW 1	x. nuageux		24	10			0	
	Orléansville	112	20.9	+2.5	11.7	+0.5	calme	nuageux		23	10			0	
	Tiaret	1023													
	Vialar	889	25.2	+3.0	8.5	-1.5	NW 3	beau		24	8			5	
	Médéa	935													
	Aumale	905												0	
	Fort-National	942	21.3	+3.5	15.0	-1.5	WSW 4			23	14			24	
	Tizi-Ouzou	222	21.2	+1.9	13.0	+2.0	E 1	beau		26	11			7	
	Bordj-b.-Arréridj	915													
	Sétif	1079													
	Batna	1044	25.8	+3.3	8.0	-2.0	W 1	beau		20	5			36	
	Constantine	660												33	
	Guelma	268	23.4	-2.3	15.9	+7.2	SW 2	beau		28	9			34	
	Tébessa	863	23.7	+1.6	12.0	+3.0	SE 1	beau		22	6			20	
	Aïn-Sefra	1090	20.4	-0.2	10.0	0.0	SW 1	clair		26	9				
	Mécheria	1167	24.3	+2.3	11.9	-0.1	S 2	couvert		22	10			4	
	Géryville	1320	22.8	+4.7	9.4	-3.4	E 2	nuageux		22	7			1	
Sbaou et Atlas Saharien	Aflou	1426													
	Djelfa	1160	30.2	+2.3	4.8	-0.1	calme	clair		20	5				
	[redacted]	[redacted]	21.5	+1.3	11.2	+2.2	W 1	clair		23	10			2	
	[redacted]	[redacted]	25.3	+1.3	8.0	-1.8	NE 1	beau		23	6				
	Barika	484	"	"	11.1	+0.3	NNE 3	nuageux		24	10				
	Colomb-Béchar	769	19.3	+1.5	14.0	+1.0	N 2	clair		25	12				
	Laghouat	767	21.7	-2.6	9.0	-2.0	SW 1	beau		"	8			0	
	Biskra	125												0	
	Touggourt	69	22.5	-1.2	12.3	+0.9	NW 2	clair		26	11			0	
	El-Oued	70	"	"	13.5	+0.9	SE 1	clair		28	9			0	
	Tozeur	50	22.2	+1.3	14.0	+1.5	E 1	clair		26	13				
Sahara	Ghardaïa	526	26.0	+1.4	13.6	+1.5	NW 4	beau		24	10				
	Ouargla	157	23.1	+1.0	15.0	+4.0	N 2	clair		"	13			0	
	El-Goléa	394?	19.9	+0.9	15.0	0.0	E 2	clair		"	15				
	Béni-Abbès	497?	21.8	+2.1	11.0	+1.0	calme	clair		27	10				
	Timimoun	294?	20.7	+4.9	14.0	+1.0	calme	beau		28	13				
	Adrar	285?	21.0	+1.2	14.0	+1.0	NE 3	clair		30	13				
	In-Salah	280?	15.5	+1.9	17.0	0.0	NE 4	clair		"	16				
	Fort-Flatters	368?	16.3	-0.3	16.0	+2.0	NE 3	clair		"	12				
	Fort-Polignac	608?	"	"	17.0	0.0	E 2	clair		"	10				
	Djanet	1100?	"	"	16.0	-2.0	calme	clair		"	15				
	Tamanrasset	1350?	15.	+2.0	18.0	-1.0	calme	clair		27	14				

Températures extrêmes

Stations	Max	Min
Paris	15	11
Nice	18	"

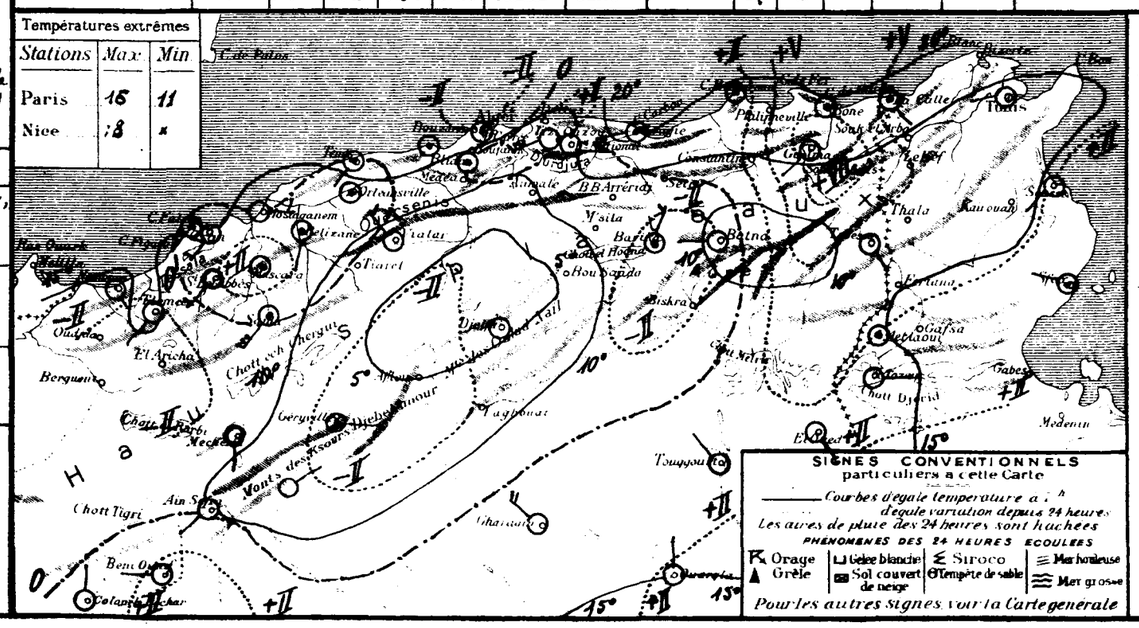

SONDAGES AÉROLOGIQUES

Altitude en Kms. comptée à partir du niveau de la station	Alger Université Altitude 59m Début h Direction	Vitesse en m/s	Début h Direction	Vitesse en m/s	Tamanrasset Alt. 1350m Début h Direction	Vitesse en m/s
0.5						
1.0						
1.5						
2.0						
2.5						
3.0						
3.5						
4.0						
4.5						
5.0						
5.5						
6.0						

UNIVERSITÉ d'ALGER
INSTITUT DE MÉTÉOROLOGIE
ET DE PHYSIQUE DU GLOBE

BULLETIN MÉTÉOROLOGIQUE DE L'ALGÉRIE

Samedi 2 Novembre 1935 — 60ème Année — N° 306 — 7h

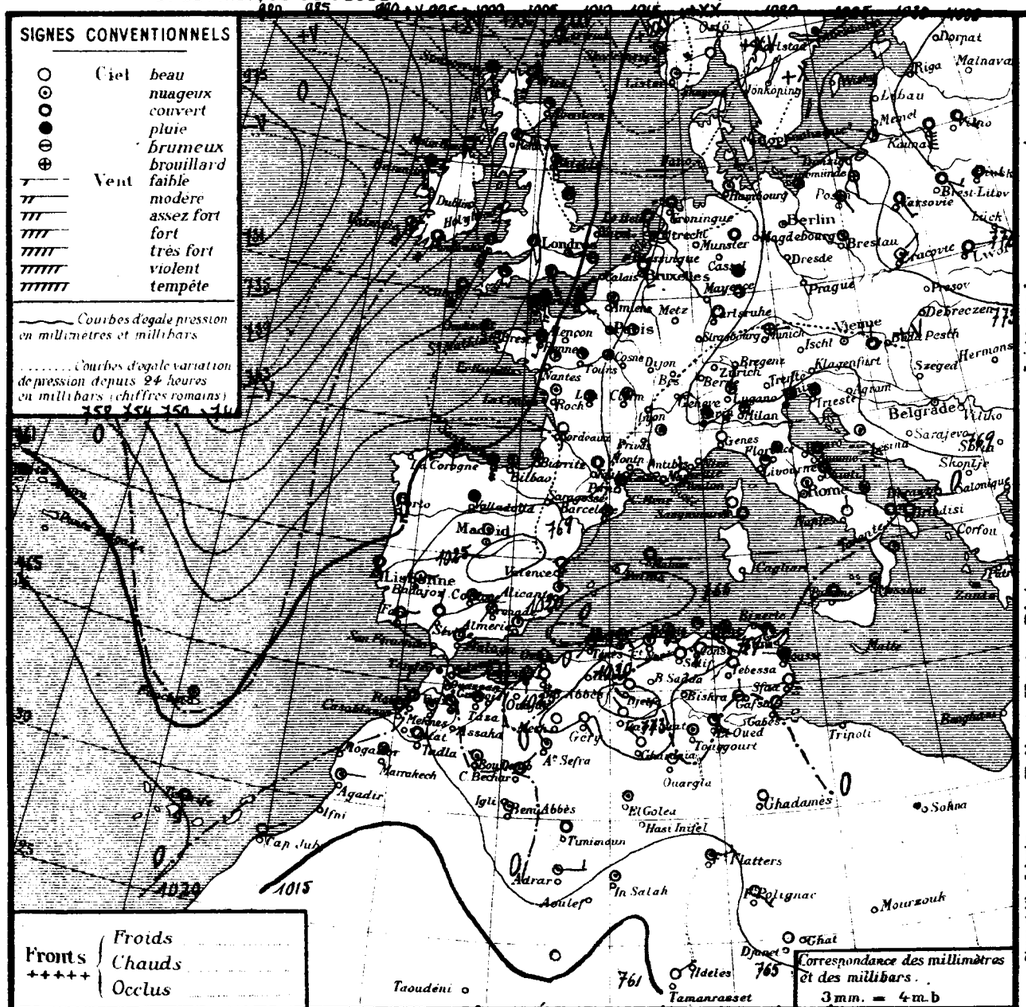

STATIONS	Altitude en mètres	Pression à 0° et au niveau de la mer — Observation	Pression — diff. en 24 h.	Température de l'air — Observation	Température — diff. en 24 h.	Vents — Direction et force de 0 à 9	Etat du Ciel	Etat de la Mer	Dans les 24 heures — Températures extrêmes — max	min	Pluie en millim.	Pluie en m/m — Hauteurs totalisées du mois en cours	Hauteurs totalisées du 1er au	PHÉNOMÈNES
Littoral														
Nemours	83	21.3	+2.1	14.4	+2.2	S 1	beau	belle	20	10			7	
Cap Falcon	75	22.6	+3.2	17.0	+1.8	calme	beau	belle	22	15			0	
Oran	11	22.4	+2.0	15.2	+0.1	W 2	clair	belle	19	13			3	
Mostaganem	113	19.8	-0.7	14.0	+1.6	E 3	clair	belle	21	11				
Cap Ténès	183	20.5	+2.5	13.2	+0.4	SW 1	nuag.	p. agitée	23	15			5	
Cherchell	22												10	
Blida	267												13	
Bouzaréa	344												9	
Alger	59	20.0	+1.0	16.3	+0.3	calme	T. nuag.	calme	23	16			4	
Maison-Carrée	48	21.4	+1.7	13.8	+1.4	SW 1	nuag.		23	12				
Cap Carbon	225	21.0	+3.5	19.0	-3.0	calme	nuag.	belle	26	17			12	
Cap Bougaroni	195	22.3	+1.7	17.6	-2.0	calme	T. nuag.	T. belle	24	16			23	
Philippeville	42	22.0	"	15.5	"	SSW 1	clair	T. belle	21	13				
Cap de Garde	161	21.5	+2.1	18.0	-2.0	calme	nuag.	belle	"	17			24	
La Calle	10	20.8	+2.0	17.8	-0.7	SW 1	clair	T. belle	27	16			37	
Bizerte	9	21.3	+1.5	14.4	0.0	WNW 2	T. nuag.		25	13				
Tunis	36	21.9	0.0	17.6	0.0	W 1	T. nuag.	calme	27	17				
Sousse	2	23.2	-1.2	18.6	+0.2	WSW 2	beau	T. belle	25	13				
Sfax	8	19.3	-1.2	19.1	+3.9	S 1	beau		23	13			1	
Tell et Hautes Plaines														
Tlemcen	806	24.1	+3.1	6.8	-1.5	SW 2	T. nuag.		25	5			7	
Sidi-bel-Abbès	476	24.5	+0.3	11.6	-0.6	S 1	clair		23	10			0	
Saïda	867	23.3	+2.8	12.2	+0.2	calme	clair		22	11			5	
Mascara	590	23.7	+1.7	12.0	+0.3	ESE 1	nuag.		21	11			0	
Relizane	73	22.9	+2.0	12.7	+1.0	calme	beau		23	11			0	
Orléansville	112													
Tiaret	1023	26.8	+1.6	8.0	-0.5	NW 4	beau		21	7			5	
Vialar	889													
Médéa	935												0	
Aumale	905	22.5	+1.2	15.0	0.0	WSW 3	nuag.		22	13			24	
Fort-National	942	23.3	+2.1	13.4	+0.4	NE 1	nuag.		26	12			7	
Tizi-Ouzou	222													
Bordj-b.-Arréridj	915	22.9	"	11.8	"	NW 2	clair		20	9				
Sétif	1079	25.4	-0.4	10.0	+2.0	W 1	clair		22	7			36	
Batna	1044	25.7	"	12.5	"	S 1	clair		23	9			33	
Constantine	660	23.4	0.0	14.4	-1.5	SE 2	beau		27	10			34	
Guelma	268	23.7	0.0	13.0	+1.0	calme	clair		"	9			20	
Tébessa	863	21.8	+1.4	13.0	+3.0	NW 1	T. nuag.		21	10				
Ain-Sefra	1090	25.6	+1.3	11.8	-0.1	calme	clair		21	8			4	
Mécheria	1167	21.9	+2.1	8.1	-1.3	SE 1	beau		21	4			1	
Géryville	1320													
Sahara														
Aflou	1426	30.0	-0.2	4.7	-0.1	calme	clair		22	4				
Laghouat	767												0	
Biskra	125	22.0	-0.5	15.1	+2.8	calme	nuag.		26	13			0	
Touggourt	69	"	"	14.0	+0.5	ESE 2	nuag.		29	9			0	
El-Oued	70	22.3	+0.1	15.5	+1.5	ENE 2	brumeux		27	15				
Tozeur	50	26.3	+0.3	13.4	-0.2	NW 4	beau		23	10				
Ghardaïa	526	23.1	0.0	16.0	+1.0	calme	beau		"	15			0	
Ouargla	157													
El-Goléa	394?	24.7	-0.1	12.0	+1.0	calme	nuag.		26	11				
Béni-Abbès	497?	24.7	+1.0	16.0	+2.0	calme	couvert		29	16				
Timimoun	294?	24.1	+0.1	14.0	0.0	E 3	nuag.		31	14				
Adrar	285?	26.1	+0.6	17.0	0.0	calme	T. nuag.		"	16				
In-Salah	280?	17.5	+1.2	15.0	-1.0	E 3	T. nuag.		"	13				
Fort-Flatters	368?	"	"	16.0	-1.0	SE 3	clair		"	9				
Fort-Polignac	608?	"	"	16.0	0.0	calme	clair		"	13				
Djanet	1100?	26.	+1.	16.0	-2.0	E 1	clair		28	11				
Tamanrasset	1350?													

Situation générale et situation en Algérie. Une dépression s'étend de l'Islande aux Iles Britanniques et du Nord au Danemark (Blacksod-Point : 991 mb : 743 m/m), tandis que la pression est élevée de la Pologne à l'Italie et à l'Algérie-Tunisie (Wilno : 1036 mb : 777 m/m ; Djelfa : 1030 mb : 773 m/m).

En Algérie, le ciel est beau ou nuageux par nuages élevés ; les vents sont variables et faibles ; la température a peu varié ; la mer est belle ou peu agitée.

Probabilité (valable du 2 à 18h au 3 même heure). La pression baissera de la Mer du Nord à la France, et haussera sur le Nord de la Scandinavie.

En Algérie, le ciel sera beau ou nuageux, avec vents faibles ou modérés, d'entre Nord-Est et Sud. La température sera en baisse.

	ORAN	ALGER	CONSTANTINE
Littoral et Tell	Beau temps - Vents d'entre Nord-Est et Sud-Est, faibles ou modérés.		
Hts Plateaux	Température en baisse.		
Sahara Septentrional	Beau à nuageux par nuages élevés. Vents de Nord-Est, faibles ou modérés.		

Côtes (Bassin Occidental de la Méditerranée)
Golfe du Lion — Est, faibles ou modérés.
Baléares — Variables, faibles.
Bizerte — Est, faibles ou modérés.

Vents (en altitude)
Ouest Algérie, Sahara, Est Algérie, Sahara — Variables ..... 4 à 10

Prévisions transmises par l'Observatoire de Tamanrasset
Tidikelt, Azgers, Hoggar — Beau temps. Vents variables, faibles.

Température extrêmes

Stations	Max	Min
Paris	19	7
Nice	x	x

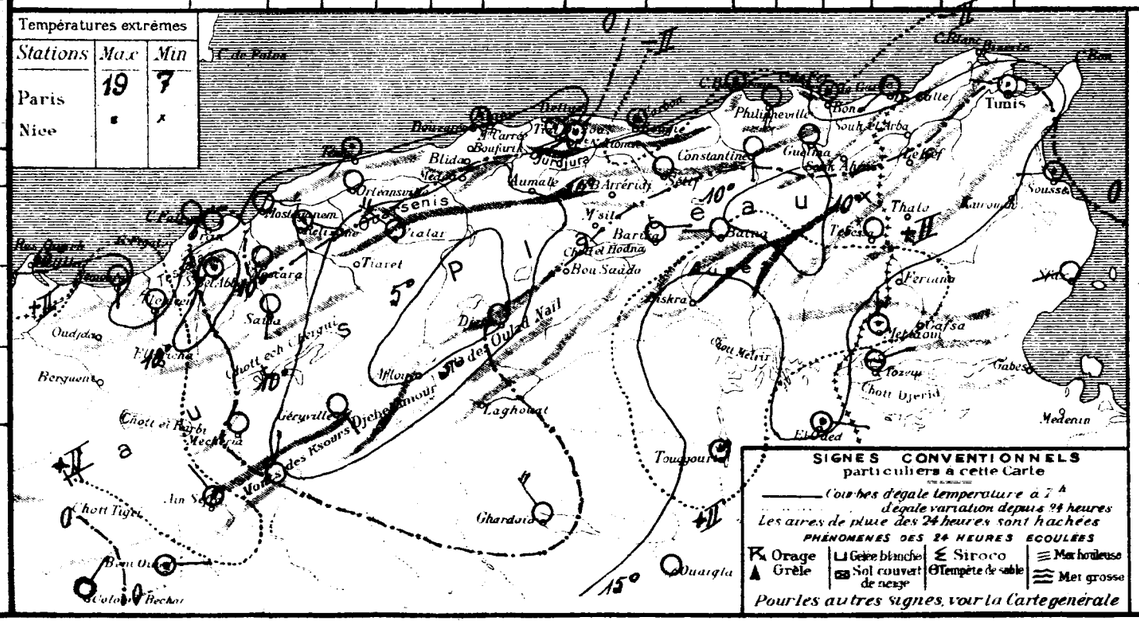

SONDAGES AÉROLOGIQUES

Altitude en Kms. comptée à partir du niveau de la station	Alger Université Altitude 59m — Début 09h 30 — Direction	Vitesse en m/s	Alger — Début h — Direction	Vitesse en m/s	Tamanrasset Alt 1350m — Début h — Direction	Vitesse en m/s
0.5	N	1				
1.0	W	4				
1.5	WSW	4				
2.0	NW	4				
2.5	W	3				
3.0	WSW	10				
3.5	WSW	14				
4.0	perdu dans					
4.5	Cumulus					
5.0						
5.5						
6.0						

UNIVERSITÉ D'ALGER
INSTITUT DE MÉTÉOROLOGIE
ET DE PHYSIQUE DU GLOBE

BULLETIN MÉTÉOROLOGIQUE DE L'ALGÉRIE

6ème ANNÉE — N° 307
Dimanche 3 Novembre 1935
7h

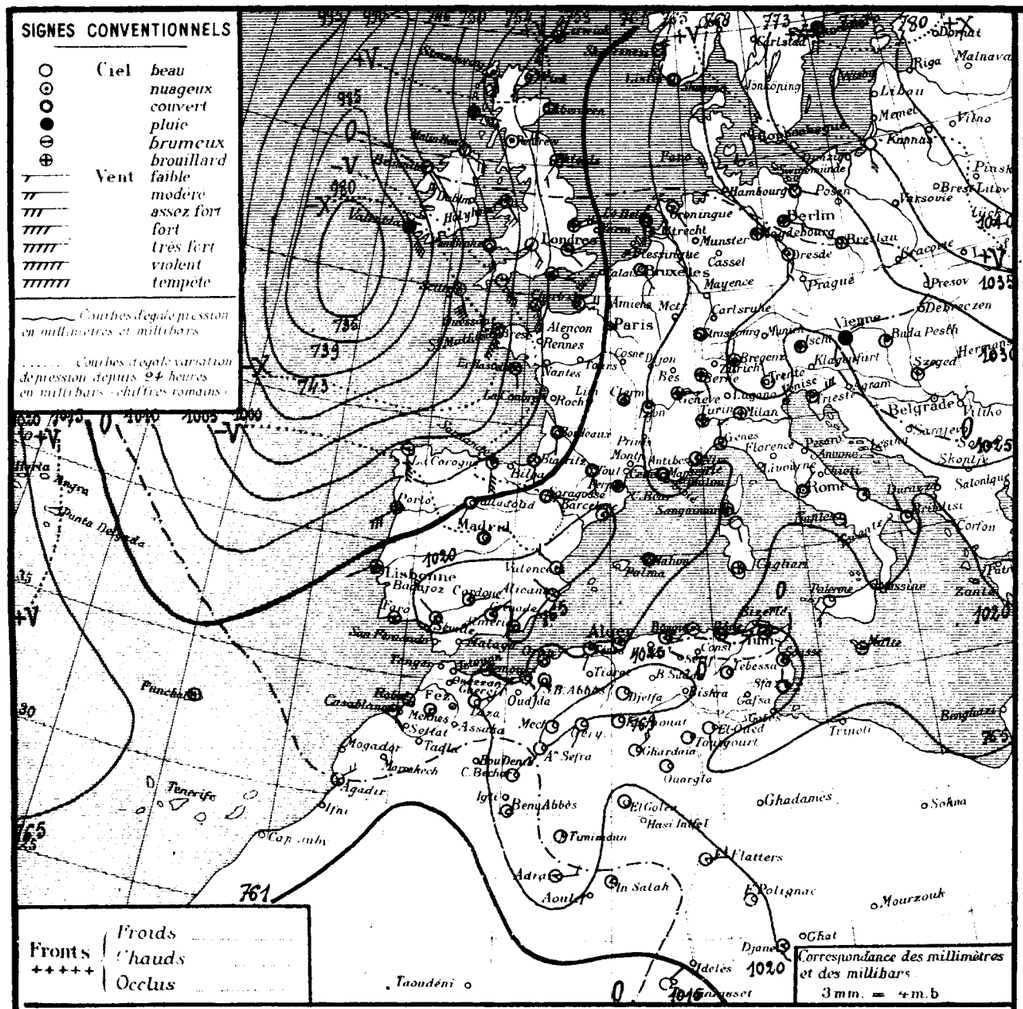

Situation générale et situation en Algérie. Une profonde dépression est centrée au large de l'Islande (Valentia 984 mb 738 mm) et occupe les Iles britanniques, l'Ouest de la France et le Nord de la Péninsule ibérique. La pression est élevée sur l'Est de l'Europe (Sodankylä 1044 mb, Riinsk 1041 mb 781 mm), l'Italie, la Tripolitaine, la Tunisie et l'Algérie (Batna 1025 mb 769 mm).

En Algérie, le ciel est beau ou nuageux; les vents sont nuls ou faibles de direction variable. La température a légèrement baissé sur le département de Constantine et sur l'Atlas saharien, elle a peu varié ailleurs; la mer est belle ou peu agitée.

Probabilité (valable du 3 à 18h au 4 même heure). La pression baissera fortement sur les Iles britanniques et la France; elle hausse au large du Portugal.

En Algérie, le ciel sera beau, puis deviendra très nuageux dans l'Ouest par nuages élevés; les vents souffleront de Sud-Est à Sud-Ouest et seront faibles à assez forts; la température hausse (siroco par places).

	ORAN	ALGER	CONSTANTINE
Littoral et Tell	Beau, puis très nuageux par nuages élevés. Vents de Sud-Ouest,	Beau puis nuageux par nuages élevés. Vents de Sud-Est, à Sud-Ouest,	
Hts Plateaux	faibles à assez forts. Temps chaud et sec.	faibles à modérés. Temps chaud et sec, siroco par places.	
Sahara Septentrional	Beau temps. Vents d'Ouest, faibles ou modérés.		Beau temps. Vents d'Est et Sud, faibles ou modérés.

Vents (Bassin Occidental de la Méditerranée)

Golfe du Lion Sud à Ouest, faibles à forts.
Baléares Sud à Sud-Ouest, faibles à assez forts.
Bizerte Sud-Est, faible à modéré.

Vents (en altitude)

Ouest Algérie :
" Sahara :
Est Algérie :
" Sahara :

Prévisions transmises par l'Observatoire de Tamanrasset

Tidikelt :
Azgers :
Hoggar :

Stations	Altitude en mètres	Observation de 7 heures: Pression à 0° et au niveau de la mer: Observation	diff. en 24h.	Température de l'air: Observation	diff. en 24h	Vents: Direction et force de 0 à 9	Etat du Ciel	Etat de la Mer	Dans les 24 heures: Températures extrêmes: max	min	Pluie en millim.	Pluie en m/m: Hauteurs totalisées du mois en cours	Hauteurs totalisées du 1er Sept.bre au 30 Septembre	PHÉNOMÈNES
Littoral														
Nemours	83	19.7	-1.6	15.0	+0.6	SE 1	beau	T. belle	23	13			7	
Cap Falcon	75	21.8	-0.8	18.0	+1.0	calme	beau	calme	23	16				
Oran	11	21.2	-1.2	16.5	+1.3	calme	clair	calme	22	15			3	
Mostaganem	113													
Cap Ténès	183	18.6	-1.9	18.0	+0.8	SSW 1	nuageux	p. agitée	23	16			5	
Cherchell	22	19.6	"	19.2	"	calme	nuageux	T. belle	22	14			10	
Blida	267	21.6	"	14.0	"	calme	T. nuageux		20	12			13	
Bouzaréa	344	18.8	-2.2	10.7	+1.0	SW 1	T. nuageux		20	16			9	
Alger	59	18.9	-1.1	16.7	+0.4	calme	T. nuageux	T. belle	21	16			4	
Maison-Carrée	48	19.2	-2.2	15.4	+1.6	W 1	T. nuageux		23	12				
Cap Carbon	225	20.5	-0.5	19.0	0.0	calme	T. nuageux	T. belle	22	17			12	
Cap Bougaroni	195	21.7	-0.6	16.8	-0.8	calme	nuageux	belle	21	15			23	
Philippeville	42													
Cap de Garde	161	20.6	-0.9	16.0	-2.0	calme	couvert	T. belle	24	15			24	
La Calle	10	20.0	-0.8	16.3	-1.5	calme	T. nuageux	calme	24	13			37	
Bizerte	9													
Tunis	36	21.6	+0.3	12.4	-2.0	WNW 2	nuageux		23	12	2			gouttes hier
Sousse	2	20.7	-1.2	16.9	-0.7	N 1	nuageux	calme	23	15				
Sfax	8	21.7	-1.5	17.2	-0.6	N 1	couvert	calme	25	11				
Tell et Hautes Plaines														
Tlemcen	806	21.0	+1.7	19.4	+0.3	S 1	clair		20	16			1	
Sidi-bel-Abbès	476	21.6	-2.5	8.3	+1.5	SW 3	clair		25	6			7	
Saïda	867	24.7	+0.2	12.2	+0.6	SW 2	clair		25	11				
Mascara	590	21.2	-2.1	12.2	0.0	calme	clair		24	12			3	
Relizane	73	21.6	-2.1	12.8	+0.8	SE 1	beau		24	13				
Orléansville	112	20.5	-2.4	12.9	+0.2	calme	clair		24	11				
Tiaret	1023													
Vialar	889	22.2	-4.6	11.5	+3.5	S 4	beau		25	10			5	
Médéa	935													
Aumale	905													
Fort-National	942												24	
Tizi-Ouzou	222	21.2	-2.1	13.0	-0.4	E 1	couvert		25	12			7	
Bordj-b.-Arréridj	945													
Sétif	1079													
Batna	1044	24.8	-0.6	7.0	-3.0	NW 1	beau		25	5			36	
Constantine	660												33	
Guelma	268	24.4	+1.0	14.8	+0.4	SW 2	nuageux		26	9			34	
Tébessa	863	21.7	-2.0	15.0	+2.0	calme	clair		"	9			20	
Aïn-Sefra	1090	24.7	+2.9	10.0	-3.0	SW 1	clair		23	7				
Mécheria	1167	25.2	-0.4	9.8	-2.0	calme	clair		21	8			4	
Géryville	1320	22.6	-2.3	10.1	+2.0	SSW 1	clair		21	3			1	
Aflou	1426													
Steppe et Atlas Saharien														
Djelfa	1160	29.2	-0.8	4.9	-0.2	calme	clair		25	3				
[illegible] Ch.	580	24.4	-1.6	9.5	"	NNE 1	clair		24	6			2	
[illegible] Dunif	836	23.3	+1.7	7.6	-5.2	W 1	clair		23	7				
Barika	484	"	"	12.7	+2.0	NE 1	nuageux		26	10				
Colomb-Béchar	769	20.9	+0.6	11.0	-2.0	NNE 2	clair		24	10				
Laghouat	767													
Biskra	125													
Touggourt	69	20.8	-1.2	14.9	-0.2	calme	clair		28	12				
El-Oued	70	"	"	14.2	+0.2	S 1	clair		29	8				
Tozeur	50	22.3	0.0	14.0	-1.5	E 3	nuageux		25	13				
Sahara														
Ghardaïa	526	22.1	-4.2	14.5	+1.1	NW 4	peu agitée		24	11				
Ouargla	157	22.5	-0.6	15.0	-1.0	calme	beau		"	13				
El-Goléa	394?	19.2	"	15.0	"	calme	clair		"	14				
Béni-Abbès	497?	21.8	+0.1	10.0	-2.0	calme	clair		28	10				
Timimoun	294?	21.0	-0.7	15.0	-1.0	calme	clair		29	13				
Adrar	285?	21.1	0.0	14.0	0.0	E 3	nuageux		32	13				
In-Salah	280?	17.5	+1.4	16.0	-1.0	calme	T. nuageux		"	15				
Fort-Flatters	368?	17.1	-0.4	16.0	+1.0	E 2	T. nuageux		"	12				
Fort-Polignac	608?	"	"	17.0	+1.0	calme	clair		"	12				
Djanet	1100?	"	"	14.0	-2.0	calme	nuageux		"	14				
Tamanrasset	1350?	14	-2	16.0	0.0	NE 1	clair		27	10				

Températures extrêmes

Stations	Max	Min
Paris	18	10
Nice	18	.

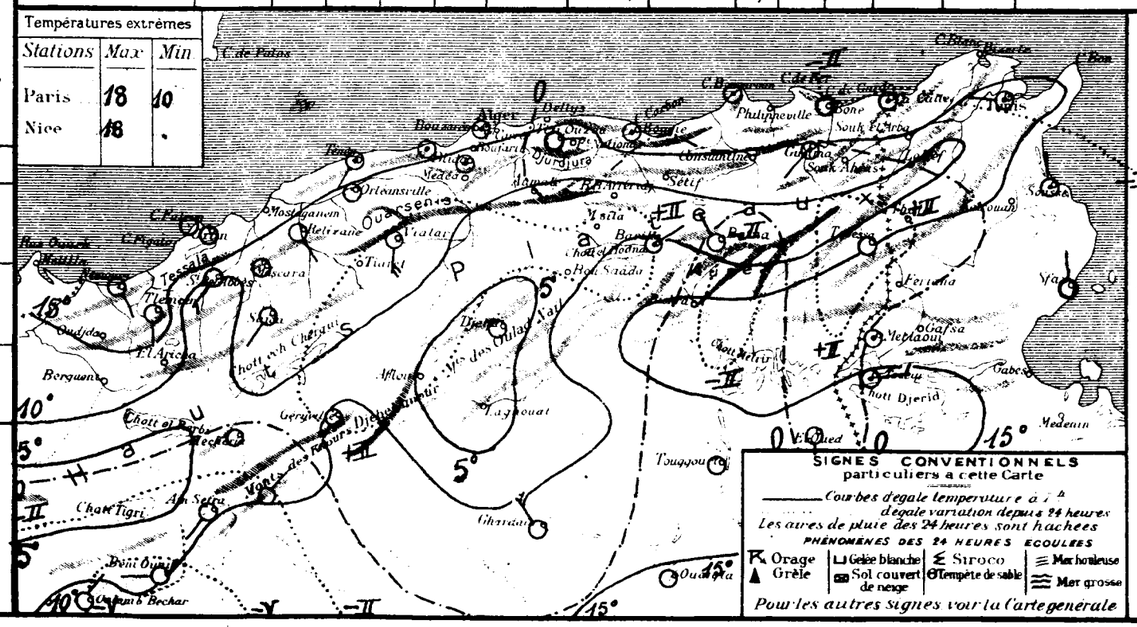

SONDAGES AÉROLOGIQUES

Altitude en kms. compter à partir du niveau de la Station	Alger Université Altitude 59m: Début h Direction	Vitesse en m/s	Début h Direction	Vitesse en m/s	Tamanrasset Alt 1350m: Début h Direction	Vitesse en m/s
0 5						
1 0						
1 5						
2 0						
2 5						
3 0						
3 5						
4 0						
4 5						
5 0						
5 5						
6 0						

UNIVERSITÉ D'ALGER
INSTITUT DE MÉTÉOROLOGIE ET DE PHYSIQUE DU GLOBE

BULLETIN MÉTÉOROLOGIQUE DE L'ALGÉRIE

60e ANNÉE — N° 308
Lundi 4 Novembre 1935 — 7h

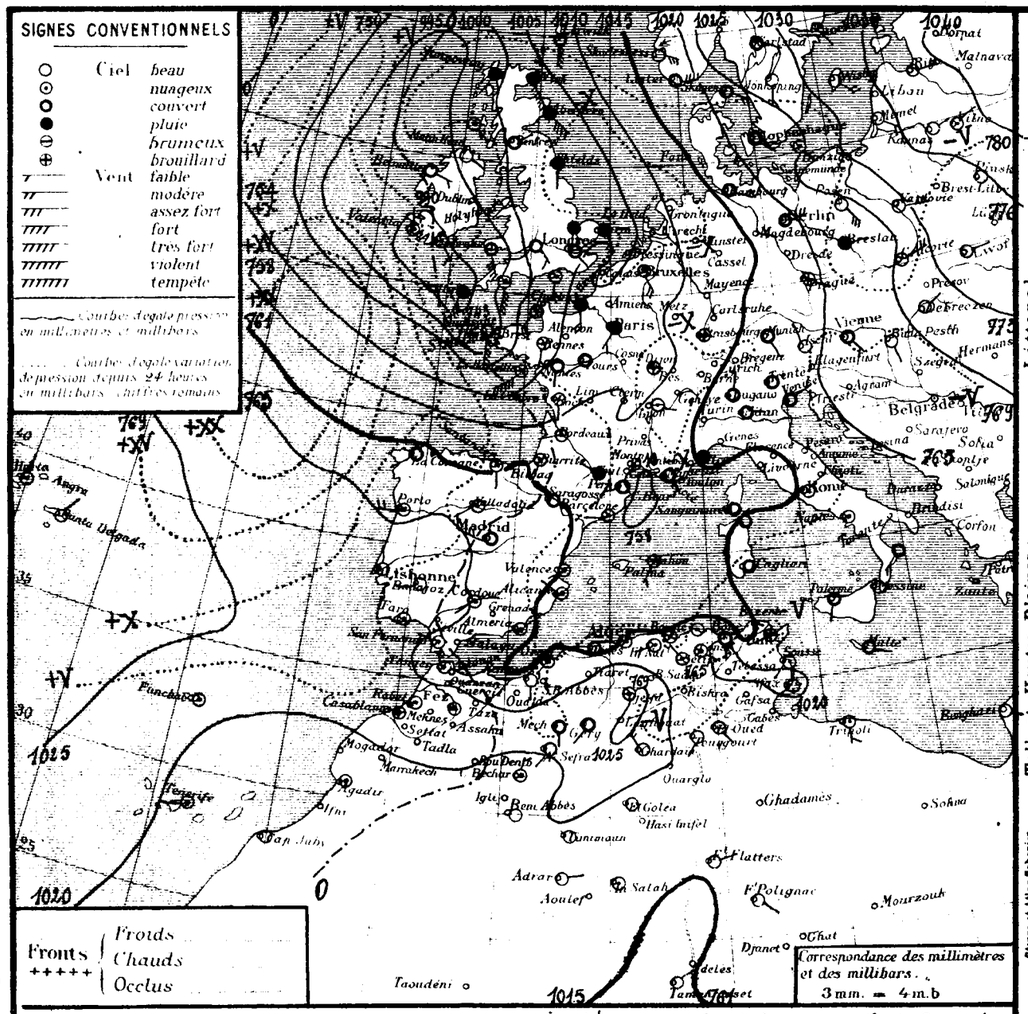

STATIONS	Altitude en mètres	Pression à 0° et au niveau de la mer — Observation	Pression — diff. en 24h	Température de l'air — Observation	Température — diff. en 24h	Vents — Direction et force de 0 à 9	Etat du Ciel	Etat de la Mer	Dans les 24 heures — Températures extrêmes max	Température min	Pluie en millim.	Pluie en m/m — Hauteurs totalisées du mois en cours	Hauteurs totalisées du 1er Sept.bre au 30 Novembre	PHÉNOMÈNES
Littoral														
Nemours	83	16.8	-2.9	17.8	+2.8	S 1	beau	belle	22	12			7	
Cap Falcon	75	15.6	-5.2	18.0	0.0	calme	t. nuageux	calme	22	10			0	
Oran	11	16.8	-4.4	21.4	+4.9	SW 3	t. nuageux	belle	24	16			3	
Mostaganem	113	16.3	"	15.8	"	E 3	beau	"	"	"				
Cap Ténès	183	14.1	-4.5	21.2	+3.2	SSW 3	couvert	p. agitée	23	18			5	
Cherchell	22	14.9	-4.7	18.5	-0.5	calme	nuageux	calme	23	14			10	
Blida	267	17.6	-4.0	15.2	+1.2	calme	nuageux		21	14			13	
Bouzaréa	344	15.0	-3.8	19.4	-0.3	WSW 1	nuageux		28	17			9	
Alger	59	15.6	-3.3	17.7	+1.0	calme	t. nuageux	calme	22	17			4	
Maison-Carrée	48	15.8	-3.4	15.0	-0.4	SW 2	t. nuageux		23	13				
Cap Carbon	225	15.4	-5.1	19.0	0.0	calme	nuageux	calme	20	18	2.0	2.0	12	pluie hier
Cap Bougaroni	195	17.0	-4.7	16.4	-0.4	calme	t. nuageux	belle	20	16			23	
Philippeville	42	16.1	"	15.0	"	SSW 1	nuageux	belle	20	11				
Cap de Garde	161	15.7	-4.9	15.0	-1.0	S 1	nuageux	belle	20	14			24	
La Calle	10	14.5	-5.5	15.5	-0.8	NW 4	couvert	t. belle	20	14			37	
Bizerte	9													
Tunis	36	16.1	-5.5	11.8	-0.6	WSW 8	brouillard		20	12				
Sousse	2	17.0	-3.7	16.5	-0.6	SW 1	nuageux	calme	22	14				
Sfax	8	20.8	-0.9	15.8	-1.4	N 2	beau	t. belle	25	10				
Tlemcen	806	16.0	-5.0	18.8	-0.6	SSW 3	nuageux		20	12			1	
Tell et Hautes Plaines														
Sidi-bel-Abbès	476												7	
Saïda	867	21.0	-3.7	14.0	+1.8	SW 4	nuageux		25	11			0	
Mascara	590	18.0	-3.2	14.6	+2.4	W 1	t. nuageux		24	13			3	
Relizane	73												0	
Orléansville	112	16.8	-3.4	12.1	-0.8	calme	nuageux		24	12			0	
Tiaret	1023	"	"	11.9	"	NW 1	nuageux		24	11				
Vialar	889	22.0	-0.2	10.5	-1.0	W 4	beau		25	9			5	
Médéa	935													
Aumale	905												0	
Fort-National	942	16.9	"	15.3	"	WSW 4	nuageux		21	14			24	
Tizi-Ouzou	222	16.8	-4.4	14.0	+1.0	E 1	t. nuageux		26	13			7	
Bordj-b.-Arréridj	915	18.6	"	12.1	"	calme	couvert		24	10				
Sétif	1079	16.9	"	11.8	"	NW 2	nuageux		22	10				
Batna	1044	19.3	-5.5	10.0	+3.0	NW 1	nuageux		24	7			36	
Constantine	660	19.5	"	12.5	"	ESE 1	beau		23	9			33	
Guelma	268	20.2	-1.2	13.8	-1.0	SW 2	couvert		24	9			34	
Tébessa	863												20	
Steppe et Atlas Saharien														
Ain-Sefra	1090	23.8	-0.9	10.0	0.0	SW 1	clair		28	7				
Mécheria	1167	20.2	-5.0	14.4	+4.6	S 2	couvert		21	8			4	
Géryville	1320	21.3	-1.3	6.1	-4.0	SW 1	couvert		22	3			1	
Aflou	1426													
Djelfa	1160	25.0	-4.2	6.0	+1.1	calme	t. nuageux		24	4				
Boghari-Saoniel	530	19.2	-4.1	9.2	+1.6	W 1	clair		23	7			2	
M'Sila-Bord.-S.-Cheikh	466	21.0	-3.4	9.3	-0.2	NNE 1	beau		25	7				
Barika	484	"	"	13.0	-0.7	ESE 1	nuageux		36	11				
Colomb-Béchar	769	18.7	-2.2	10.0	-1.0	ENE 3	nuageux		24	10				
Laghouat	767												0	
Biskra	125												0	
Touggourt	69	16.8	-4.0	13.4	-1.5	SW 1	clair		29	11			0	
El-Oued	70	"	"	14.8	+0.6	SE 2	nuageux		29	14			0	
Sahara														
Tozeur	50													
Ghardaïa	526	20.3	-0.8	13.8	-0.4	NW 3	beau		24	10				
Ouargla	157	19.3	-3.2	12.0	-3.0	calme	clair		"	12			0	
El-Goléa	394?	17.4	-1.8	12.0	-3.0	calme	clair		"	10				
Béni-Abbès	497?	19.4	-2.4	11.0	+1.0	calme	clair		29	11				
Timimoun	294?	18.1	-2.9	15.0	0.0	calme	clair		30	12				
Adrar	285?	19.7	-1.4	18.0	-2.0	E 2	clair		32	"				
In-Salah	280?	16.7	-0.8	15.0	-1.0	calme	nuageux		"	13				
Fort-Flatters	368?	16.1	-1.0	14.0	-2.0	ENE 2	beau		"	11				
Fort-Polignac	608?	"	"	17.0	0.0	SE 2	beau		"	12				
Djanet	1100?													
Tamanrasset	1350?	15.-	+1.-	14.0	-2.0	NE 1	clair		26	9				

Situation générale et situation en Algérie.

Vaste aire dépressionnaire s'allonge du Nord-Ouest de l'Europe à la Méditerranée occidentale (Scilly 989 mb. 742 mm. Perpignan 1010 mb. 758 mm.); elle sépare deux anticyclones: l'un recouvre le Nord-Est et l'Est de l'Europe (Dorpat 1041 mb. 781 mm.), l'autre s'étend des Açores au Portugal et au centre de l'Algérie (Horta 1024 mb. 770, Djelfa 1025 mb. 769 mm.).

En Algérie, le ciel est en général nuageux ou très nuageux. Il a plu hier à cap Carbon. Les vents souflent faiblement de Sud-Ouest. La température est partout partout en hausse. La mer, peu agitée à Tanger, est belle sur le reste de la côte algérienne.

Probabilité (valable du 4 à 18h au 5 même heure).

La pression haussera sur le Nord-Est de l'Europe ainsi que des Iles britanniques au Maroc; elle baissera ailleurs.

En Algérie, ciel très nuageux avec averses parfois orageuses. Vents modérés à assez forts avec coups de vent d'Ouest à Nord-Ouest à l'Ouest, de Sud à Ouest à l'Est. Température en baisse à l'Ouest, en hausse (sirocco) puis en baisse à l'Est.

	ORAN	ALGER	CONSTANTINE
Littoral et Tell	Très nuageux; averses parfois orageuses. Vents d'Ouest à Nord-Ouest, modérés à assez forts		Très nuageux; averses parfois orageuses. Vents de Sud à Ouest, modérés à assez forts avec coups de vent. Température en hausse (sirocco) puis en baisse
Hts Plateaux	avec coups de vent. Température en baisse.		
Sahara Septentrional	Beau temps. Vents du secteur Nord, faibles ou modérés.		Beau à nuageux. Vents du secteur Ouest, faibles ou modérés.

Vents (Bassin Occidental de la Méditerranée)

Golfe du Lion : Nord-Ouest assez fort ou fort.
Baléares : Ouest à Nord-Ouest, assez fort ou fort.
Bizerte : Sud-Ouest, modéré à assez fort.

Vents (en altitude)

Ouest Algérie : Ouest à Nord-Ouest, 12 à 15m.
" Sahara : secteur Nord, 8 à 10m.
Est Algérie : secteur Ouest, 12 à 15m.
" Sahara : secteur Ouest, 10 à 12m.

Prévisions transmises par l'Observatoire de Tamanrasset

Tidikelt, Azgers, Hoggar : Beau temps. Vents variables faibles.

Températures extrêmes

Stations	Max	Min
Paris	17	10
Nice	"	11

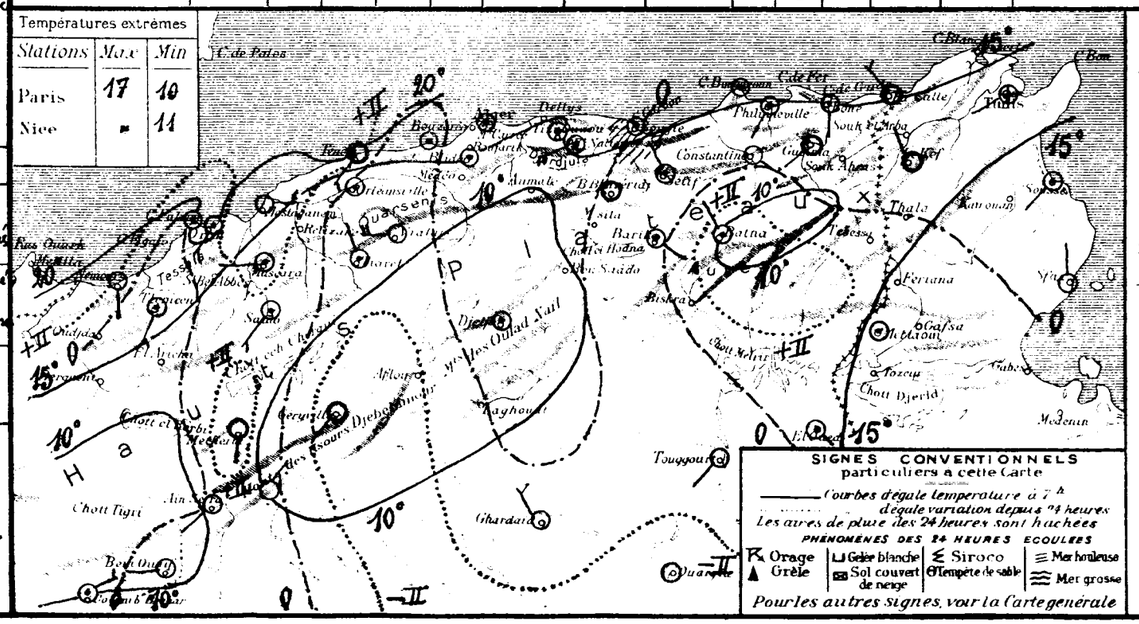

SONDAGES AÉROLOGIQUES

Altitude en Kms. comptée à partir du niveau de la station	Alger Université Altitude 59m — Début 9h — Direction	Vitesse en m/s	Alger Université — Début 15h — Direction	Vitesse en m/s	Tamanrasset Alt. 1350m — Début h — Direction	Vitesse en m/s
0.5	SW	3				
1.0	WSW	5				
1.5	W	6				
2.0	WSW	6				
2.5	Perdu					
3.0	sur					
3.5	défaut de					
4.0	Vitesse					
4.5	"					
5.0	220	vitesse				
5.5	(WSW	7)				
6.0						

UNIVERSITÉ D'ALGER
INSTITUT DE MÉTÉOROLOGIE
ET DE PHYSIQUE DU GLOBE

BULLETIN MÉTÉOROLOGIQUE DE L'ALGÉRIE

60e ANNÉE. — N° 309
Mardi 5 Novembre 1935 7h

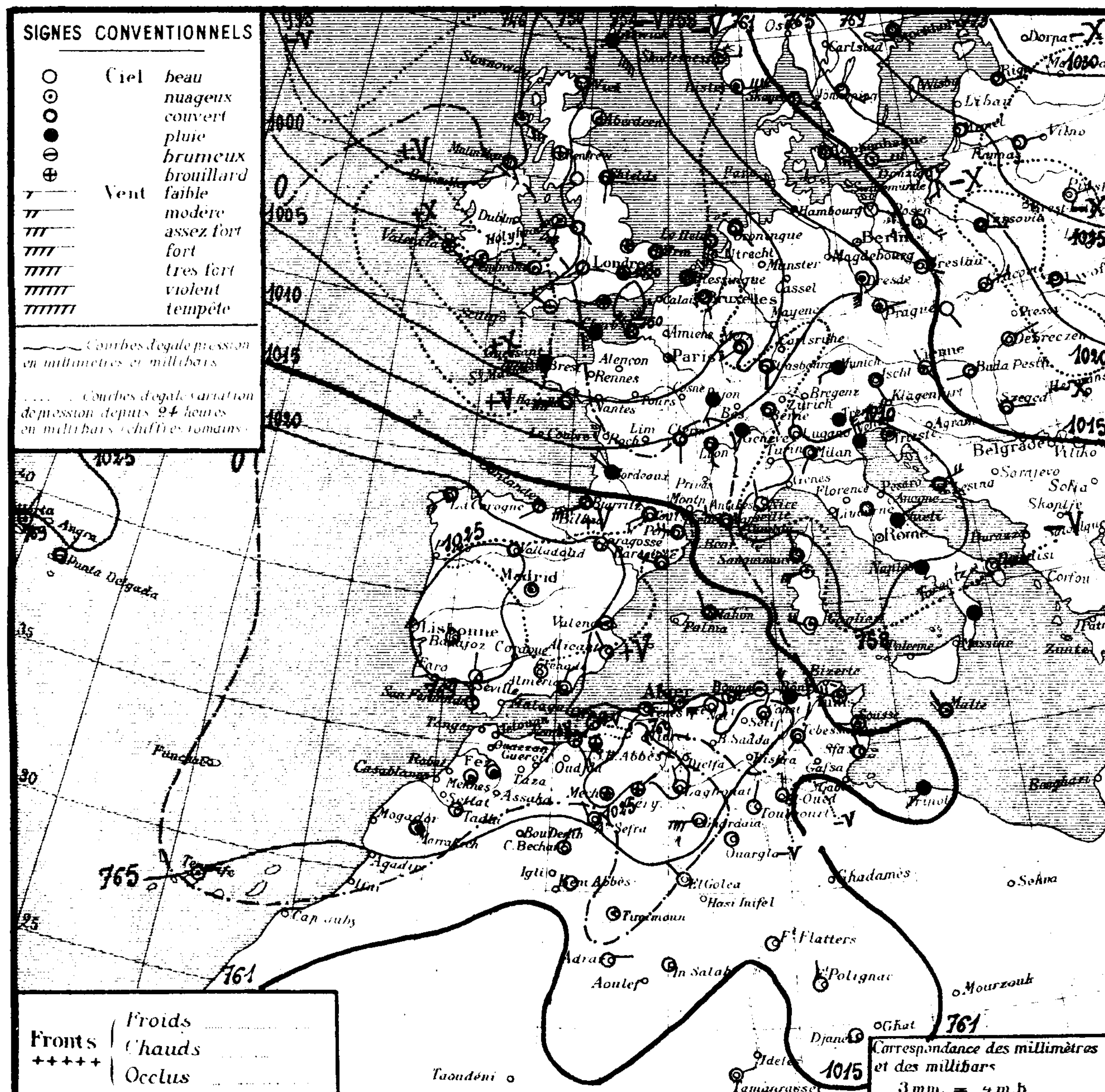

Stations	Altitude en mètres	Pression à 0° et au niveau de la mer – Observation	Pression – diff en 24h	Température de l'air – Observation	Température – diff en 24h	Vents Direction et force de 0 à 9	Etat du Ciel	Etat de la Mer	Températures extrêmes max	Températures extrêmes min	Pluie en millim.	Hauteurs totalisées du mois en cours	Hauteurs totalisées du 1er Septbre au 30 septembre	Phénomènes
Littoral														
Nemours	83	22.5	+5.7	14.8	-3.0	SE 2	beau	p. agitée	23	10			7	
Cap Falcon	75	20.7	+5.1	15.0	-3.0	SW 2	beau	p. agitée	24	14			0	
Oran	11	22.2	+5.4	15.4	-6.0	NW 3	clair	p. agitée	25	"			3	
Mostaganem	113	21.0	+4.7	14.4	-1.4	SW 4	clair	belle	21	14				
Cap Ténès	183	18.1	+4.0	15.4	-5.8	SW 3	beau	houleuse	25	15			5	
Cherchell	22	20.4	+5.5	18.3	-0.4	W 3	nuageux	agitée	25	15			10	
Blida	267	21.6	+4.0	12.0	-3.2	calme	nuageux		22	12			13	
Bouzaréa	344	18.4	+3.4	14.3	-5.1	SW 3	beau		26	14			9	
Alger	59	18.8	+3.2	16.8	-0.9	WNW 3	beau	belle	26	16			4	13-16h siroco
Maison-Carrée	48	19.0	+3.2	15.7	+0.7	SW 1	beau		28	14				
Cap Carbon	225	17.5	+2.1	17.0	-2.0	calme	nuageux	calme	25	16		2.0	12	
Cap Bougaroni	195	19.5	+2.5	16.6	+0.2	W 3	t. nuageux	p. agitée	22	16			23	
Philippeville	42	19.2	+3.1	15.3	+0.3	WNW 2	couvert	p. agitée	20	15	0.3	0.3		21h orage, pluie
Cap de Garde	161	17.1	+1.4	17.0	+2.0	NW 4	pluie	agitée	24	16	0.4	0.4	24	pluie nuit
La Calle	10	16.0	+1.5	16.4	+0.9	NW 3	nuageux	belle	23	16			37	
Bizerte	9													
Tunis	36	14.7	-1.4	17.8	+6.0	WNW 5	t. nuageux		23	15	0.3	0.3		pluie nuit
Sousse	2	14.2	-2.8	17.0	+0.7	W 1	nuageux	t. belle	24	16				
Sfax	8	18.9	+1.9	19.8	+4.0	NW 2	couvert	t. belle	25	15				
Tell et Hautes Plaines														
Tlemcen	806	20.8	+4.8	12.1	-6.7	SSW 1	clair		19	10			1	
Sidi-bel-Abbès	476	23.3	+4.5	7.3	-3.2	SW 4	brouillard		24	6			7	
Saïda	867	25.4	+4.4	8.0	-6.0	S 1	clair		24	7			0	
Mascara	590	22.6	+4.6	10.2	-4.4	calme	clair		24	10			3	
Relizane	73	25.1	+6.6	12.6	+0.6	W 1	clair		26	13			0	
Orléansville	112												0	
Tiaret	1023													
Vialar	889	21.0	-1.0	7.0	-3.5	NW 4	couvert		24	6			5	
Médéa	935													
Aumale	905	22.2	"	11.8	"	NNE 1	clair		22	9			0	
Fort-National	942	20.8	+3.9	9.7	-5.6	W 5	nuageux		21	9	1.0	1.0	24	pluie
Tizi-Ouzou	222	20.6	+3.8	15.1	+1.1	NW 1	couvert		26	15	1.0	1.0	7	pluie nuit
Bordj-b.-Arréridj	915	18.9	+0.3	9.1	-3.0	calme	nuageux		23	9	2.0	2.0		17h35-18h 10 pluie
Sétif	1079													
Batna	1044	20.4	+1.1	9.5	-0.5	ENE 1	beau		23	6			36	
Constantine	660	21.1	+1.6	11.9	-0.6	NNE 1	beau		22	11	8.0	8.0	33	21-23h orage, pluie
Guelma	268	20.5	+0.3	15.3	+1.5	NW 2	nuageux		27	13	1.0	1.0	34	pluie nuit
Tébessa	863	18.5	"	12.0	"	SE 1	couvert		23	8			20	
Steppe et Atlas Saharien														
Aïn-Sefra	1090	22.5	-1.3	12.0	+2.0	NW 1	clair		28	9				
Mécheria	1167	25.7	+5.5	6.9	-7.5	calme	brouillard		21	6			4	
Géryville	1320	22.2	+0.9	5.3	-0.8	NE 2	brouillard		21	"			1	
Aflou	1426													
Djelfa	1160	25.0	0.0	7.5	+1.5	NNW 4	clair		23	6				
~~Bou-Saâda~~	550	16.6	-2.6	16.1	+6.9	N 1	clair		27	14			2	
~~El Abiod S-Cheick~~	[illegible]	22.5	+1.5	11.0	+1.7	"	beau		27	10				
Barika	484	"	"	11.2	-1.8	W 1	clair		26	11				
Colomb-Béchar	769	17.4	-1.3	13.0	+3.0	NNE 3	nuageux		26	12				
Laghouat	767	26.5	"	13.0	"	NW 3	beau		"	"			0	
Sahara														
Biskra	125												0	
Touggourt	69	16.6	-0.2	13.0	-0.4	N 1	clair		28	12			0	
El-Oued	70	"	"	14.2	-0.5	N 1	beau		30	13			0	
Tozeur	50	14.5	-5.0	14.0	+0.5	N 1	t. nuageux		28	14				
Ghardaïa	526	22.8	+2.5	11.3	-2.5	WNW 6	clair		22	9				
Ouargla	157	17.8	-1.5	15.0	+3.0	calme	beau		"	12			0	
El-Goléa	394?	17.3	-0.1	10.0	-2.0	WNW 2	clair		"	10				
Béni-Abbès	497?	17.7	-1.7	10.0	-1.0	calme	clair		23	"				
Timimoun	294?	18.7	+0.6	15.0	0.0	calme	nuageux		30	13				
Adrar	285?	19.5	-0.2	15.0	+3.0	E 2	clair		36	14				
In-Salah	280?	15.7	-1.0	14.0	-1.0	calme	clair		"	13				
Fort-Flatters	368?	15.5	-0.6	14.0	0.0	calme	beau		"	10				
Fort-Polignac	608?	"	"	16.0	-1.0	NNW 2	nuageux		"	12				
Djanet	1100?	"	"	14.0	"	calme	clair		"	13				
Tamanrasset	1350?	12.	-3.	17.0	+3.0	ENE 1	clair		16	11				

Situation générale et situation en Algérie. Une aire dépressionnaire s'étend du Nord-Ouest au Sud-Est de l'Europe et à la Tunisie (minima : Reykjavick 994mb 746mm – Ancône 1008mb 756mm) ; elle sépare deux massifs anticycloniques : l'un recouvre le Nord-Est et l'Est de l'Europe (Sortavala 1037mb 778mm), l'autre s'étend des Açores à la Péninsule ibérique, au Maroc et à l'Algérie (Horta 1025mb 769mm, Valladolid 1026mb 770mm, Laghouat 1027mb 771mm).

En Algérie, le ciel est nuageux ou très nuageux sur le Nord de la moitié Est du réseau, beau ailleurs. Il a plu, cette nuit, en de nombreux points de l'Est du littoral et du Tell ; on signale un orage à Constantine et à Philippeville. Les vents, faibles ou modérés, soufflent d'Ouest à Nord-Ouest. La température, en hausse vers la Tunisie, est en baisse assez forte par places ailleurs. La mer est houleuse à Ténès, agitée à Cherchell et à Cap de Garde, belle ou peu agitée sur le reste de la côte algérienne.

Probabilité (valable du 4 à 18h au 5 même heure). Baisse barométrique : Nord-Est et Est Europe ; Hausse : reste Europe, plus faible Afrique du Nord.

En Algérie, ciel d'abord très nuageux avec quelques pluies sur le Nord constantinois puis éclaircies. Beau ou peu nuageux ailleurs. Vents, faibles ou modérés, du secteur Ouest à l'Ouest, de Nord-Ouest à l'Est. Température stationnaire à l'Ouest, en baisse à l'Est.

	ORAN	ALGER	CONSTANTINE
Littoral et Tell	Beau ou peu nuageux. Vents du secteur Ouest, faibles ou modérés.		Très nuageux, q.q. pluies au Nord, puis éclaircies. Vents de
Hts Plateaux	Température stationnaire.		Nord-Ouest, faibles ou modérés. Température en baisse.
Sahara Septentrional	Beau temps. Vents de Nord à Nord-Est, faibles ou modérés.		Beau temps. Vents du secteur Nord, faibles ou modérés.

Vents (Bassin Occidental de la Méditerranée)

Golfe du Lion : Nord-Ouest, modéré ou assez fort.
Baléares : Nord-Ouest, modéré.
Bizerte : Nord-Ouest, modéré ou assez fort.

Vents (en altitude)

Ouest Algérie : secteur Ouest, 8 à 10m.
" Sahara : Nord à Est, 8 à 10m.
Est Algérie : Nord-Ouest, 8 à 10m.
" Sahara : secteur Nord, 8 à 10m.

Prévisions transmises par l'Observatoire de Tamanrasset

Tidikelt } Beau temps.
Azgers } Vents variables, faibles.
Hoggar : Beau temps avec tendance orageuse. Vents d'entre Sud et Sud-Est, faibles.

Températures extrêmes		
Stations	Max	Min
Paris	13	10
Nice	14	9

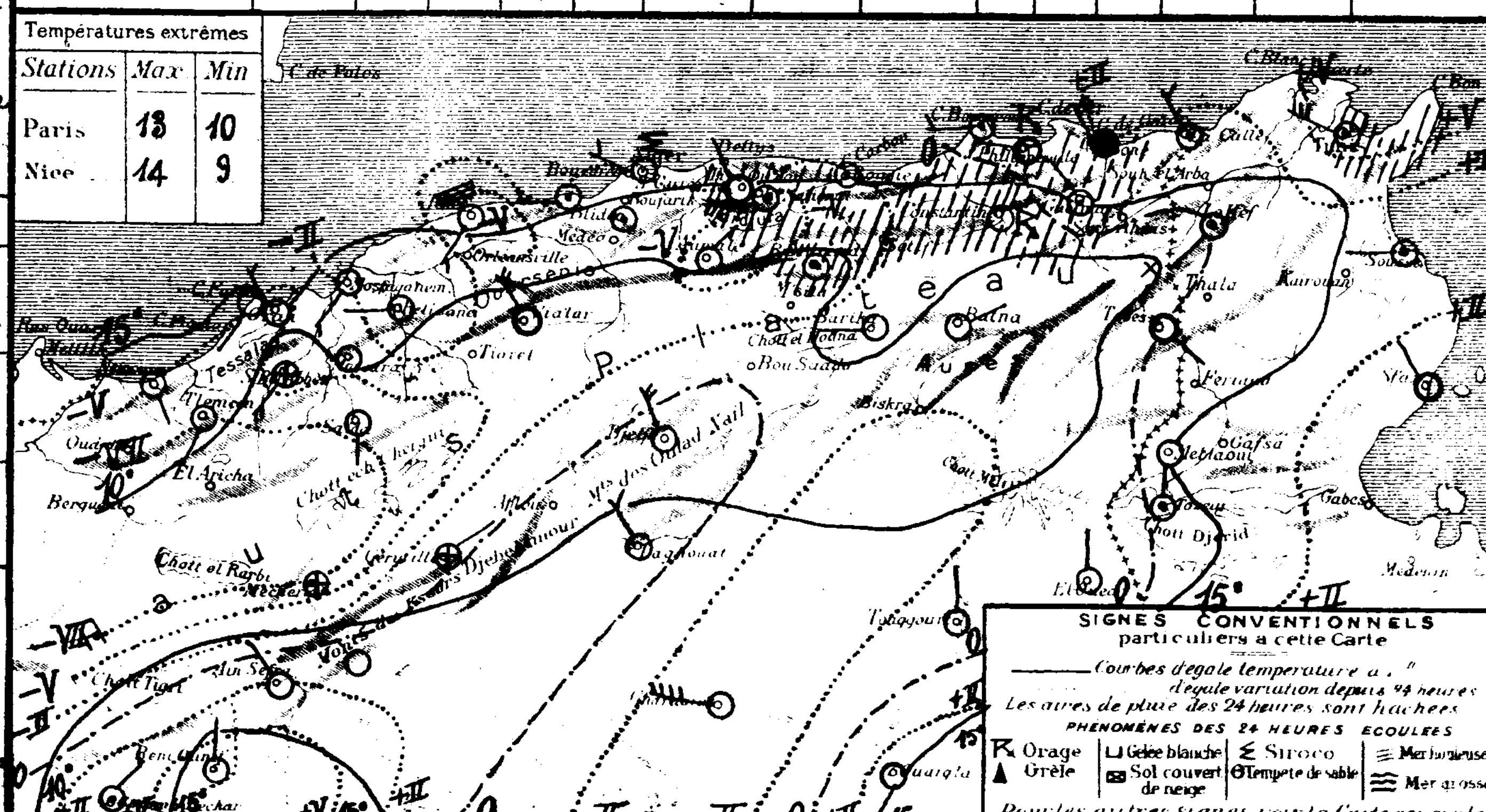

SONDAGES AÉROLOGIQUES

Altitude en Kms. comptée à partir du niveau de la station	Alger Université Altitude 59m – Début 9h00 – Direction	Vitesse en m/s	Début h – Direction	Vitesse en m/s	Tamanrasset Alt 1350m – Début h – Direction	Vitesse en m/s
0 5	W	5				
1 0	W	6				
1 5	WNW	6				
2 0	WNW	9				
2 5	NW	10				
3 0	NW	13				
3 5	NW	19				
4 0	WNW	16				
4 5	WNW	15				
5 0	WNW	14				
5 5	défaut de visibilité					
6 0						

UNIVERSITÉ D'ALGER
INSTITUT DE MÉTÉOROLOGIE
ET DE PHYSIQUE DU GLOBE

BULLETIN MÉTÉOROLOGIQUE DE L'ALGÉRIE

60e ANNÉE — N° 310
Mercredi 6 Novembre 1935 — 7h

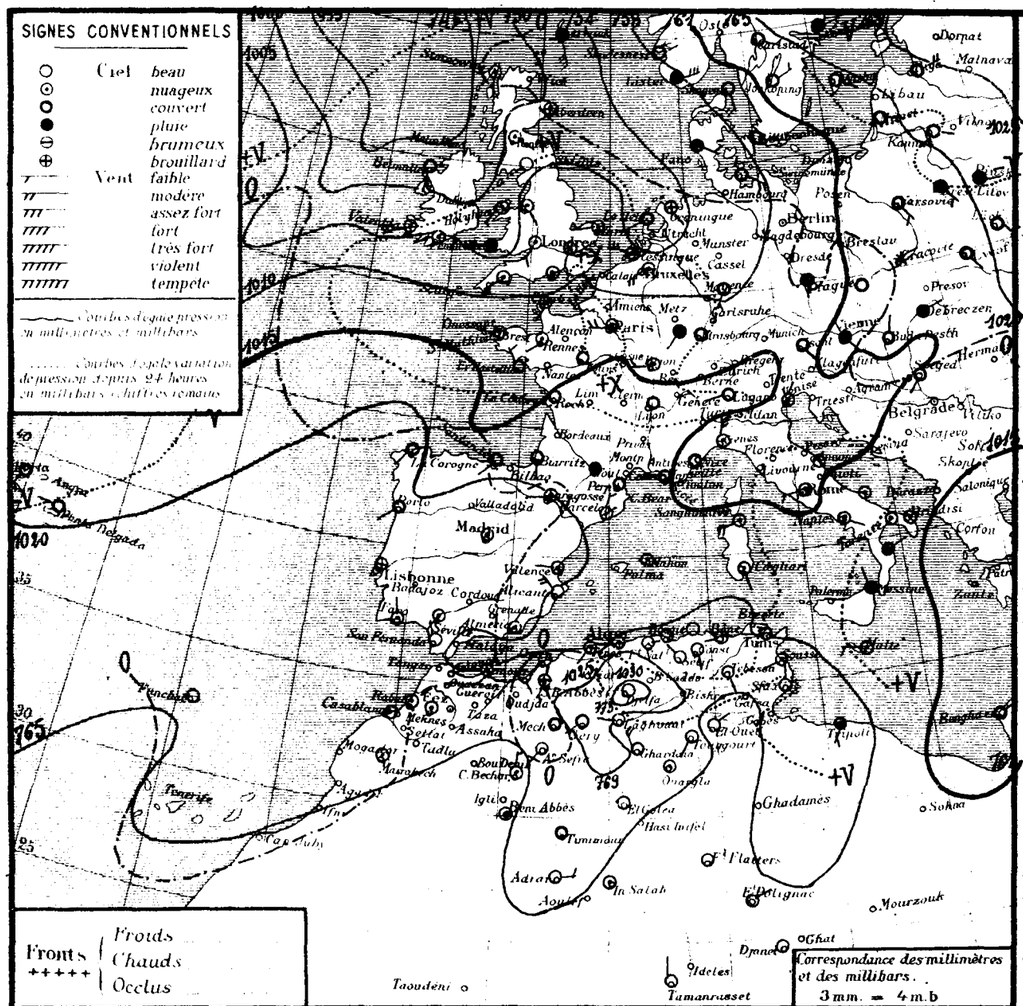

STATIONS	Altitude en mètres	Observation de 7 heures: Pression à 0° et au niveau de la mer — Observation	diff. en 24h.	Température de l'air — Observation	diff. en 24h	Vents Direction et force de 0 à 9	Etat du Ciel	Etat de la Mer	Dans les 24 heures: Températures extrêmes — max	min	Pluie en millim.	Pluie en m/m: Hauteurs totalisées du mois en cours	Hauteurs totalisées du 1er Sept. au 30 Octobre	PHÉNOMÈNES
Littoral														
Nemours	83	21.9	-0.6	12.4	-2.4	SE 1	beau	belle	19	10			7	
Cap Falcon	75	20.8	+0.1	18.0	+3.0	SW 1	beau	belle	29	12			0	
Oran	11	22.2	0.0	12.2	-3.2	SE 2	beau	p. agitée	21	"			3	
Mostaganem	113	21.7	+0.7	9.8	-4.6	W 3	clair	r. belle	21	8				
Cap Ténès	183	18.9	+0.8	13.0	-2.4	SW 3	nuageux	agitée	18	12			5	
Cherchell	22	20.8	+0.4	17.4	-0.9	calme	beau	belle	21	12			10	
Blida	267	23.3	+1.7	9.0	-3.0	calme	nuageux		18	9			13	
Bouzaréa	344	20.2	+1.8	13.3	-1.0	WSW 2	clair		18	12			9	
Alger	59	20.6	+1.8	15.5	-1.3	W 1	beau	belle	21	14			4	
Maison-Carrée	48	21.3	-2.3	11.2	-4.5	SW 1	clair		22	9				
Cap Carbon	225	20.3	+2.8	15.0	-2.0	calme	clair	belle	20	14	0.0	2.0	12	pluie hier
Cap Bougaroni	195	22.5	+3.0	14.4	-2.2	calme	beau	p. agitée	18	14			23	
Philippeville	42	21.8	+2.6	13.2	-2.1	SSW 1	nuageux	p. agitée	19	11	0.4	0.7		hier matin pluie
Cap de Garde	161	20.4	+3.6	16.0	-1.0	W 1	nuageux	p. agitée	21	14	3.0	3.4	24	pluie hier
La Calle	10	20.2	+4.2	14.3	-2.1	SW 4	clair	belle	22	13			37	
Bizerte	9													
Tunis	36	20.4	+6.0	12.5	-5.3	W 2	clair		21	12		0.3		
Sousse	2	21.8	+7.5	16.7	-0.3	WSW 1	r. nuageux	calme	23	15				
Sfax	8	22.2	+3.3	16.2	-3.6	N 1	beau	r. belle	26	14	gouttes			8h gouttes
Tlemcen	806	20.2	-0.6	14.7	+2.6	N 1	beau		15	10			1	
Sidi-bel-Abbès	476	23.4	+0.1	2.8	-4.5	SW 3	brouillard		19	1			7	gelée blanche
Saïda	867	26.4	+1.0	6.0	-2.0	S 3	beau		18	6			8	
Mascara	590	23.0	+0.4	8.0	-2.2	calme	beau		18	7			3	
Relizane	73	23.2	-1.9	7.5	-5.1	SSW 1	couvert		21	7			0	
Orléansville	112	22.2	"	7.5	"	calme	clair		20	7			0	
Tell et Hautes Plaines														
Tiaret	1023													
Vialar	889	26.0	+5.0	4.0	-3.0	N 3	beau		16	2			5	gelée blanche
Médéa	935													
Aumale	905	26.1	+3.9	7.0	-4.8	NW 1	clair		15	3			0	
Fort-National	942	24.7	+0.9	8.4	-1.3	calme	clair		13	8		1.0	24	
Tizi-Ouzou	222	23.0	+2.4	9.5	-5.6	E 1	clair		20	9		1.0	7	
Bordj-b.-Arréridj	915	22.1	+3.2	5.6	-3.5	N 1	clair		15	5		2.0		
Sétif	1079	22.0	"	7.8	"	NW 1	clair		15	4	1.3	1.3		pluie hier
Batna	1044	24.2	+3.8	5.5	-4.0	NNW 1	clair		17	2			36	
Constantine	660	24.7	+3.6	9.4	-2.5	S 1	clair		18	7		8.0	33	
Guelma	268	24.1	+3.6	9.9	-5.4	NNW 2	beau		21	7		1.0	34	
Tébessa	863	22.0	+3.5	11.0	+1.0	SE 1	clair		18	8			20	
Aïn-Sefra	1090	22.1	-0.4	11.0	-1.0	SW 1	beau		25	8				
Mécheria	1167	24.3	-1.4	9.6	+2.7	calme	couvert		16	6			4	
Géryville	1320	25.4	+3.2	1.9	-3.4	WSW 1	couvert		14	-1			1	
Steppe et Atlas Saharien														
Aflou	1426													
Djelfa	1160	34.4	+6.4	-1.5	-9.0	calme	clair		15	-2				
Bou Saâda	559	20.5	+3.9	10.6	-5.5	W 1	r. nuageux		25	10			2	
El Aricha-l'Chait	996	22.4	-0.1	6.2	-4.8	NNE 1	beau		23	5				
Barika	484	"		9.5	-1.7	S 1	clair		22	7				
Colomb-Béchar	769	18.9	+1.5	13.0	0.0	NNE 3	r. nuageux		26	13				
Laghouat	767	22.2	"	7.0	-6.0	WNW 1	beau		"	2			0	
Biskra	125												0	
Touggourt	69	20.6	+4.0	10.6	-2.4	SW 1	clair		26	9			0	
El-Oued	70	"	"	10.8	-3.4	NE 1	beau		27	9			0	
Tozeur	50	18.3	+3.8	13.0	-1.0	NE 4	clair		27	"				
Ghardaïa	526	24.6	+4.6	13.4	+2.4	NW 4	beau		23	10				
Ouargla	157	21.1	+3.3	12.0	-3.0	calme	r. nuageux		"	11			0	
El-Goléa	394?	20.6	+3.3	8.0	-2.0	calme	clair		"	8				
Béni-Abbès	497?	19.9	+2.2	14.0	+4.0	calme	nuageux		29	13				
Timimoun	294?	20.3	+2.2	13.0	-2.0	calme	couvert		30	11				
Adrar	285?	21.2	+1.6	15.0	0.0	E 3	beau		32	14				
In-Salah	280?	17.8	+2.1	15.0	+1.0	calme	nuageux		"	14				
Fort-Flatters	368?	18.4	+3.2	12.0	-2.0	calme	clair		"	9				
Fort-Polignac	608?	"	"	12.0	-4.0	NE 2	beau		"	10				
Djanet	1100?	"	"	18.0	+4.0	calme	clair		"	15				
Tamanrasset	1350?	16.	+4.	16.0	-1.0	N 2	beau		26	12				

Situation générale et situation en Algérie. Vaste aire dépressionnaire s'étend du Nord-Ouest de l'Europe au Nord de l'Italie (Stornoway 999mm. = 749mm.). Des pressions élevées recouvrent le Nord-Est et l'Est de l'Europe (Sortavala 1033mm. = 775mm), d'autres s'étendent du Sud des Açores à la Péninsule ibérique et à l'Afrique du Nord (Djelfa 1031mm. = 773mm).

En Algérie, le ciel est beau ou peu nuageux. De faibles pluies sont tombées hier en quelques points du Nord constantinois. Les vents soufflent faiblement du secteur Ouest. La température est en baisse, assez forte par places. La mer, agitée à Ténès, est belle ou peu agitée sur le reste de la côte algérienne.

Probabilité (valable du 6 à 18h au 7 même heure). Hausse barométrique : Nord et Est Europe, Est Méditerranée. Baisse : Ouest et Sud-Ouest Europe. Maroc - Algérie.

En Algérie : ciel beau ou nuageux par nuages élevés. Vents variables faibles. Température stationnaire (gelées blanches sur les Hauts-Plateaux).

	ORAN	ALGER	CONSTANTINE
Littoral et Tell	Beau ou nuageux, par nuages élevés. Vents variables faibles.		
IIe Plateaux	Température stationnaire (gelées blanches sur les Hauts-Plateaux).		
Sahara Septentrional	Nuageux ou très nuageux par nuages élevés. Vents d'entre Nord et Est, faibles ou modérés.		

Vents (Bassin Occidental de la Méditerranée)
Golfe du Lion : secteur Ouest, faible ou modéré.
Baléares : variables faibles.
Bizerte : secteur Ouest, faible.

Vents (en altitude)
Ouest Algérie : secteur Ouest, 6 à 8m.
" Sahara : Nord-Est à Est, 8 à 10m.
Est Algérie : secteur Ouest, 6 à 8m.
" Sahara : Nord Est à Est, 8 à 10m.

Prévisions transmises par l'Observatoire de Tamanrasset
Tidikelt, Azgers, Hoggar : Beau à nuageux (élevés). Vents d'entre Sud et Est modérés.

Températures extrêmes

Stations	Max	Min
Paris	13	7
Nice	17	"

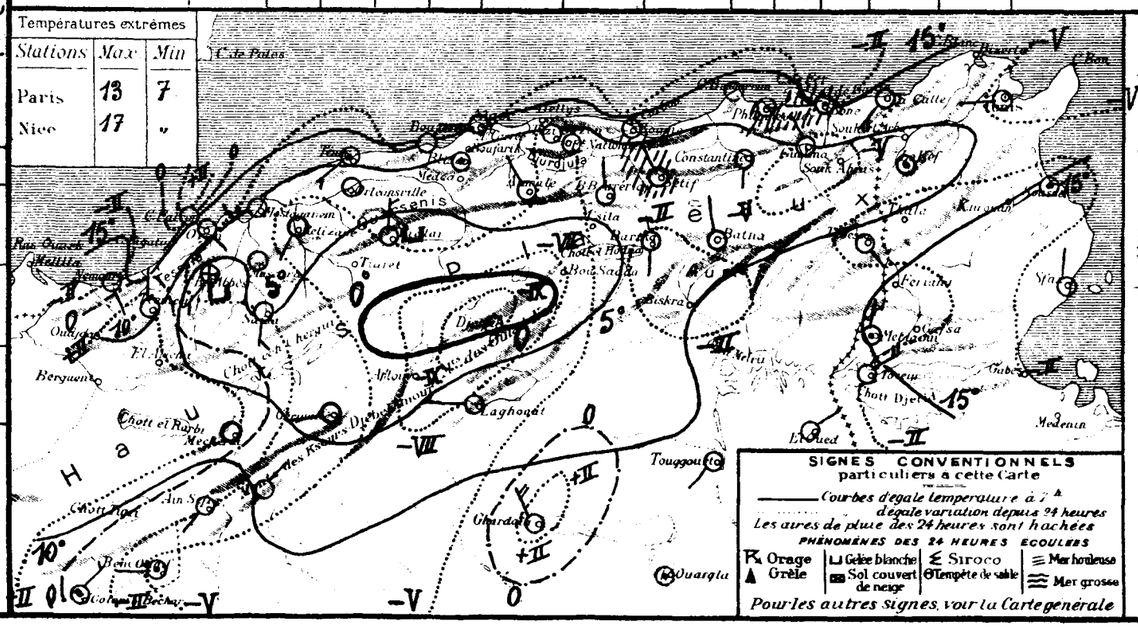

SONDAGES AÉROLOGIQUES

Altitude en Kms. compte à partir du niveau de la station	Alger Université, Altitude 59m — Début 9h00 — Direction	Vitesse en m/s	Alger — Début 15h — Direction	Vitesse en m/s	Tamanrasset, Alt. 1350m — Début 4h — Direction	Vitesse en m/s
0.5	W	3				
1.0	WSW	1				
1.5	WNW	4				
2.0	WNW	6				
2.5	W	7				
3.0	W	5				
3.5	W	10				
4.0	WNW	17				
4.5	WNW	21				
5.0	WNW	20				
5.5	Éloignement					
6.0						

UNIVERSITÉ D'ALGER
INSTITUT DE MÉTÉOROLOGIE
ET DE PHYSIQUE DU GLOBE

BULLETIN MÉTÉOROLOGIQUE DE L'ALGÉRIE

60e ANNÉE — N° 311
Jeudi 7 Novembre 1935

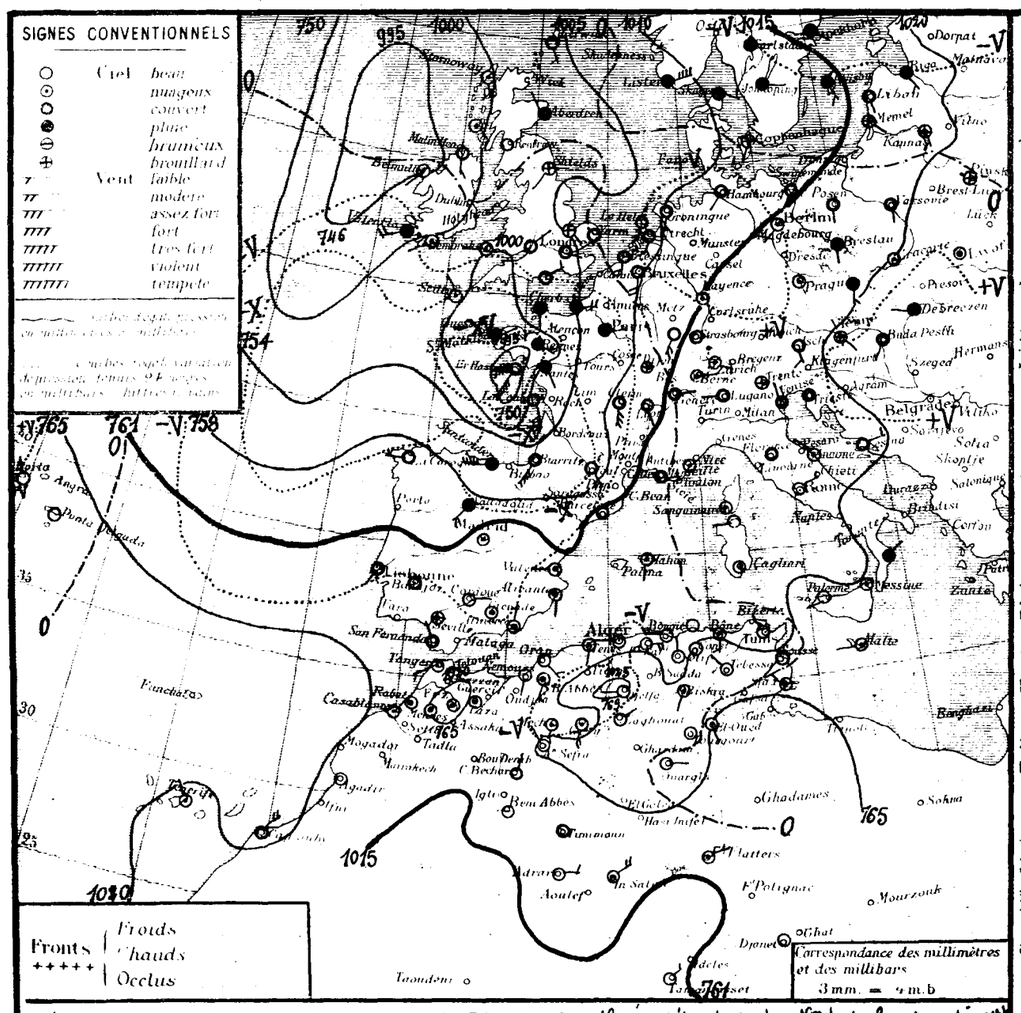

Situation générale et situation en Algérie. Des pressions élevées s'étendent du Nord de la Scandinavie à l'Est de la Méditerranée (Yardo 1024 mb = 771 mm. Ifax 1023 mb = 767 mm); d'autre, des Açores au centre et au Sud de l'Algérie (Horta 1023 mb 767 mm, Djelfa 1025 mb 769 mm). Une aire dépressionnaire recouvre le Nord-Ouest du Nord et l'Ouest de l'Europe (minima: Blacksod 995 mb 746 mm, Lorient 994 mb 746 mm).

En Algérie, le ciel est en général beau. Les vents soufflent faiblement du secteur Sud-Est. Température nature est partout en hausse, assez forte sur l'Ouest et le centre des Hauts-Plateaux. La mer est belle ou peu agitée sur la côte algérienne.

Probabilité (valable du 7 à 18h au 8 même heure). Hausse barométrique: Est Europe à Est Méditerranée. Côte Ouest de l'Europe. Baisse reste Europe. Afrique du Nord.

En Algérie, ciel nuageux ou très nuageux. Vents de Sud à Ouest faibles ou modérés avec coups de vent d'Ouest à l'Ouest, de Sud-Ouest faibles ou modérés à l'Est. Température stationnaire ou en baisse à l'Ouest, stationnaire ou en hausse à l'Est.

	ORAN	ALGER	CONSTANTINE
Littoral et Tell	Nuageux ou très nuageux. Vents de Sud à Ouest, faibles ou modérés avec		Nuageux ou très nuageux. Vents de Sud-Ouest, faibles
Hts Plateaux	Coups de vent d'Ouest. Température stationnaire ou en baisse.		ou modérés. Température stationnaire ou en baisse.
Sahara Septentrional	Nuageux ou très nuageux. Vents d'Est à Sud, modérés.		Nuageux ou très nuageux. Vents du secteur Est, faibles ou modérés.

Vents (Bassin Occidental de la Méditerranée)

Golfe du Lion : secteur Sud à secteur Ouest, modérés à assez forts ou forts.
Baléares : Sud à Ouest modérés à assez forts.
Bizerte : Sud à Sud-Ouest, faibles à modérés.

Vents (en altitude)

Ouest Algérie : Sud à Ouest, 12 à 15 mètres.
" Sahara : secteur Sud, 10 à 12 mètres.
Est Algérie : Sud à Ouest, 10 à 12 mètres.
" Sahara : Est à Sud, 10 à 12 mètres.

Prévisions transmises par l'Observatoire de Tamanrasset

Tidikelt, Azjers, Hoggar : Nuageux (nuages élevés). Vents du secteur Est, modérés ou assez forts.

Stations	Altitude en mètres	Observation de 7 heures: Pression à 0° et au niveau de la mer: Observation	diff. en 24h	Température de l'air: Observation	diff. en 24h	Vents: Directions et Forces de 0 à 9		Etat du Ciel	Etat de la Mer	Dans les 24 heures: Températures extrêmes: max	min	Pluie en millim.	Pluie en m/m: Hauteurs totalisées du mois en cours	Hauteurs totalisées diff. depuis le 30 Septembre	PHÉNOMÈNES
Littoral															
Nemours	83	14.7	-4.2	11.2	-1.2	S	2	beau	belle	19	9			7	
Cap Falcon	75	17.0	-3.8	13.0	-5.0	SW	1	t. nuageux	belle	19	12			0	
Oran	11	18.4	-3.8	11.3	-0.9	SE	3	couvert	p. agitée	13	11			3	
Mostaganem	113	16.9	-4.8	10.6	+0.8	ENE	2	beau	t. belle	18	8				
Cap Ténès	183	15.2	-3.7	14.8	+1.8	S	2	nuageux	p. agitée	20	13			5	
Cherchell	22	15.4	-5.4	17.0	-0.4	calme		nuageux	t. belle	22	11			10	
Blida	267	18.8	-4.5	9.2	+0.2	calme		nuageux		17	9			13	
Bouzaréa	344	15.2	-5.0	15.6	+2.3	WNW	1	beau		18	13			9	
Alger	59	15.5	-5.0	14.6	-0.9	calme		beau	t. belle	20	13			4	
Maison-Carrée	48	15.7	-5.6	8.9	-2.3	SW	1	clair		22	7				
Cap Carbon	225	15.5	-4.8	18.0	+3.0	W	4	clair	belle	20	14		2.0	12	
Cap Bougaroni	195	19.0	-3.5	13.0	-1.4	calme		beau	p. agitée	19	13			23	
Philippeville	42														
Cap de Garde	161	18.2	-2.5	14.0	-2.0	S	3	nuageux	belle	22	13		3.4	24	
La Calle	10	17.4	-2.8	15.0	+0.7	SW	4	clair	belle	23	13			37	
Bizerte	9														
Tunis	36	19.7	-1.0	11.3	-1.2	NNW	2	clair		21	11		0.3		
Sousse	2	20.7	-1.1	16.8	+0.1	SW	1	beau	calme	22	14				
Sfax	8	23.2	+1.0	17.6	+1.4	NW	2	nuageux	t. belle	24	15				
Tlemcen	806	15.4	-4.8	12.8	-1.9	E	1	beau		16	11			1	
Tell et Hautes Plaines															
Sidi-bel-Abbès	476	19.3	-4.1	4.0	+1.2	SSW	3	t. nuageux		20	1			7	gelée blanche
Saïda	867	20.6	-5.8	11.8	+5.8	SE	3	beau		21	8			0	
Mascara	590	18.5	-4.5	9.0	+3.0	calme		clair		19	7			3	
Relizane	73	17.9	-5.3	6.3	-1.2	SW	1	t. nuageux		19	6			0	
Orléansville	112	17.8	-4.4	7.4	-0.1	calme		clair		20	7			0	
Tiaret	1023														
Vialar	889	21.2	-4.8	8.0	+4.0	E	4	beau		19	7			5	
Médéa	935														
Aumale	905	22.0	-4.1	12.2	+5.2	SSE	6	beau		17	6			0	
Fort-National	942	16.2	-5.5	14.3	+5.9	E	4	clair		16	9		1.0	24	
Tizi-Ouzou	222	18.3	-4.7	9.0	-0.5	E	1	clair		22	8		1.0	7	
Bordj-b.-Arréridj	915	18.2	-3.9	6.8	+1.2	calme		clair		16	6		2.0		
Sétif	1079	19.2	-2.8	9.2	+1.4	NNW	2	beau		16	5		1.3		
Batna	1044	21.2	-3.0	9.0	+3.5	WNW	1	beau		18	3			36	
Constantine	660	23.9	-0.8	7.9	-1.5	SSW	1	clair		19	7		8.0	33	
Guelma	268	21.6	-2.5	11.0	+1.1	SW	2	beau		24	5		1.0	34	
Tébessa	863	20.7	-1.3	11.0	0.0	NW	1	beau		20	7			20	
Aïn-Sefra	1090	20.8	-1.3	13.0	+2.0	NW	1	beau		28	10				
Mécheria	1167	18.2	-6.1	14.4	+4.8	SW	3	t. nuageux		21	12			4	
Géryville	1320	17.2	-8.2	11.5	+9.6	SSW	4	nuageux		19	9			1	
Steppe et Atlas Saharien															
Aflou	1426														
Djelfa	1160	25.0	-6.4	6.2	+7.7	W	2	clair		19	9				
Bou-Saada	650	17.4	-3.1	12.0	+1.4	NE	1	beau		24	11			2	
Médéa-S-Cherchell	886	22.2	-0.2	8.0	+1.8	NNE	1	nuageux		22	6				
Barika	484	"	"	9.8	+0.3	ENE	1	clair		22	9				
Colomb-Béchar	769	17.4	-1.5	12.0	-1.0	NNE	2	couvert		25	12				
Laghouat	767	"	"	8.0	+1.0	NE	1	beau		"	"			0	
Biskra	125	20.9	"	15.0	"	NE	1	nuageux		28	13			0	
Touggourt	69	20.2	-0.4	12.0	+1.6	calme		beau		26	9			0	
El-Oued	70	"	"	10.2	-0.6	SSE	1	nuageux		23	9			0	
Tozeur	50	19.1	+0.8	11.0	-2.0	E	3	t. nuageux		25	10				
Sahara															
Ghardaïa	526														
Ouargla	157	21.7	+0.6	12.0	0.0	E	2	beau		"	11			0	
El-Goléa	394?														
Béni-Abbès	497?	18.1	-1.8	15.0	+1.0	calme		beau		30	"				
Timimoun	294?	15.1	-4.8	13.0	0.0	calme		couvert		30	10				
Adrar	285?	16.9	-4.2	14.0	-1.0	E	3	clair		29	13				
In-Salah	280?	15.4	-2.4	18.0	+3.0	NE	4	t. nuageux		"	16				
Fort-Flatters	368?	15.9	-2.8	15.0	+3.0	ENE	2	t. nuageux		"	12				
Fort-Polignac	608?														
Djanet	1100?	"	"	15.0	-3.0	calme		clair		"	14				
Tamanrasset	1350?	15.	-1.	16.0	0.0	NE	3	beau		25	11				

Températures extrêmes

Stations	Max	Min
Paris	11	5
Nice	15	8

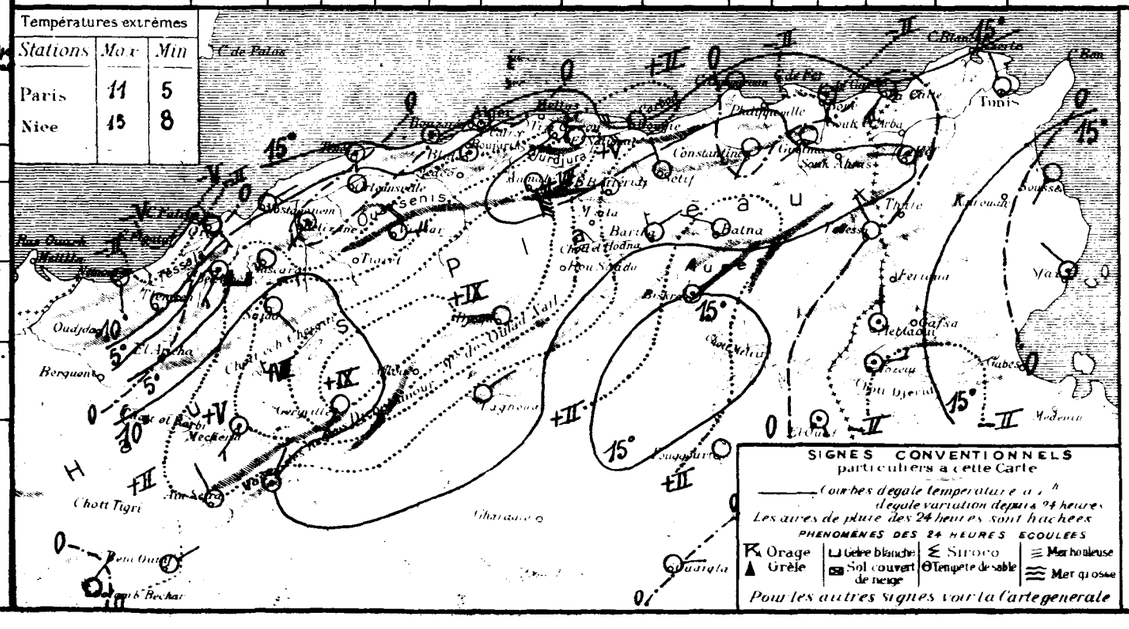

SONDAGES AÉROLOGIQUES

Altitude en Kms. compte à partir du niveau de la station	Alger Université Altitude 59m Début 9h 00 Direction	Vitesse en m/s	Début h Direction	Vitesse en m/s	Tamanrasset Alt. 1350m Début 8h 00 Direction	Vitesse en m/s
0.5	WSW	2			ESE	8
1.0	SSW	3			SE	8
1.5	SW	10			SE	10
2.0	SW	11			E	9
2.5	WSW	12			"	"
3.0	WSW	13			E	4
3.5	WSW	12			SW	5
4.0	Rondu				SW	6
4.5	Non				WSW	5
5.0	défaut de				WSW	5
5.5	vitesse				W	9
6.0	3800 mètres				WSW	10

UNIVERSITÉ D'ALGER
INSTITUT DE MÉTÉOROLOGIE
ET DE PHYSIQUE DU GLOBE

BULLETIN MÉTÉOROLOGIQUE DE L'ALGÉRIE

60e ANNÉE — N° 312
Vendredi 8 Novembre 1935 — 7h

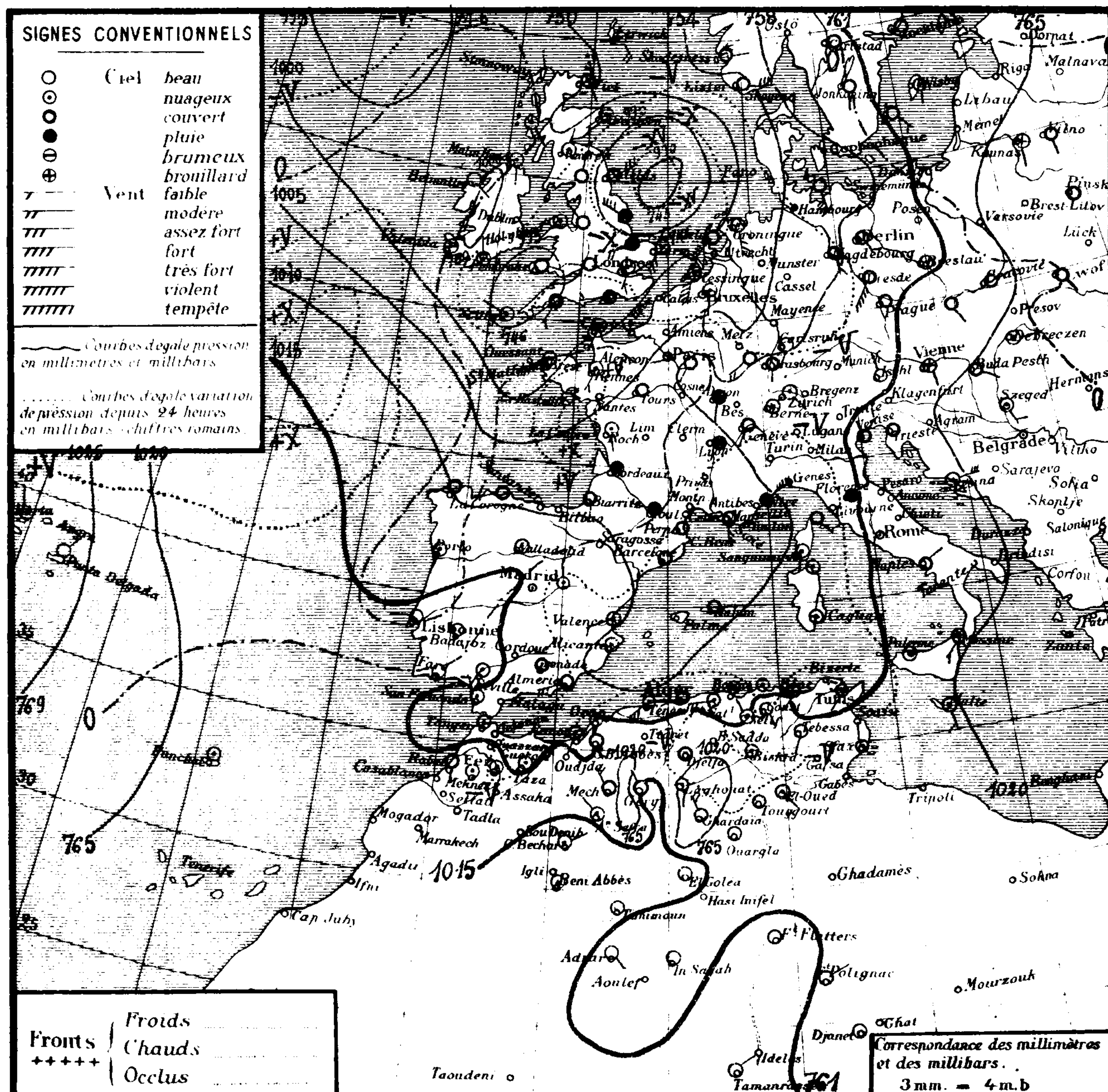

Stations	Altitude en mètres	Pression à 0° et au niveau de la mer — Observation	Pression — diff en 24h	Température de l'air — Observation	Température — diff en 24h	Vents Direction et force de 0 à 9	Etat du Ciel	Etat de la Mer	Dans les 24 heures — Températures extrêmes — max	min	Pluie en millim.	Pluie en m/m — Hauteurs totalisées du mois en cours	Hauteurs totalisées du 1er Septembre au 30 Septembre	Phénomènes
Littoral														
Nemours	83	14.6	-3.1	13.4	+2.2	SSW 1	nuageux	p. agitée	19	10			7	
Cap Falcon	75	13.9	-3.1	16.0	+3.0	SW 3	t. nuageux	houleuse	19	15			0	
Oran	11	15.4	-3.0	14.6	+3.3	SW 2	couvert	p. agitée	21	11			3	
Mostaganem	113	14.1	-2.8	14.7	+4.1	S 3	nuageux	p. agitée	18	14				
Cap Ténès	183	11.0	-4.2	15.0	+0.2	SW 5	t. nuageux	houleuse	20	15			5	
Cherchell	22	12.0	-3.4	18.0	+1.0	W 3	t. nuageux	agitée	21	14			10	
Blida	267	16.2	-2.6	11.8	+1.8	SW 3	t. nuageux		18	10			13	
Bouzaréa	344	12.8	-2.4	14.3	-1.3	WSW 3	t. nuageux		20	14			9	
Alger	59	13.2	-2.4	16.0	+1.4	WSW 2	couvert	belle	22	14			4	
Maison-Carrée	48	14.0	-1.7	12.8	+3.9	SW 1	couvert		23	10				
Cap Carbon	225	12.3	-3.2	17.0	-1.0	calme	t. nuageux	calme	22	13		2.0	12	
Cap Bougaroni	195	13.9	-5.1	15.8	+2.8	calme	nuageux	belle	19	15			23	
Philippeville	42	12.0	"	13.0	"	SSW 1	nuageux	t. belle	22	13				
Cap de Garde	161	13.3	-4.9	17.0	+3.0	SW 1	couvert	calme	26	15		3.4	24	
La Calle	10	12.6	-4.8	17.6	+2.6	SW 4	t. nuageux	belle	23	15			37	
Bizerte	9													
Tunis	36	14.3	-5.4	14.6	+3.3	SW 2	t. nuageux		23	13		0.3		
Sousse	2													
Sfax	8	19.4	-3.8	17.8	+0.2	N 1	t. nuageux	t. belle	23	16				
Tell et Hautes Plaines														
Tlemcen	806	12.6	-2.8	14.8	+2.0	SSW 4	nuageux		16	10			1	
Sidi-bel-Abbès	476	15.2	-4.1	10.0	+6.0	S 3	couvert		20	7			7	
Saïda	867	19.9	-0.7	9.0	-2.8	S 1	couvert		21	8			0	
Mascara	590	16.0	-2.5	11.0	+2.0	calme	t. nuageux		19	10			3	
Relizane	73	16.1	-1.8	13.1	+6.8	SW 5	beau		20	12			0	
Orléansville	112	14.8	-3.0	10.3	+2.9	NW 2	t. nuageux		20	9			0	
Tiaret	1023													
Vialar	889	19.8	-1.4	9.0	+1.0	S 3	couvert		20	7			5	
Médéa	935													
Aumale	905	15.7	-6.3	14.0	+1.8	WSW 1	couvert		19	11			0	
Fort-National	942	13.0	-3.2	14.0	-0.3	W 5	t. nuageux		17	11		1.0	24	
Tizi-Ouzou	222	14.7	-3.6	11.1	+2.1	E 1	couvert		21	10		1.0	7	
Bordj-b.-Arréridj	915	15.0	-3.2	11.9	+5.1	calme	t. nuageux		18	9		2.0		
Sétif	1079	14.5	-4.7	11.5	+2.3	NW 2	nuageux		18	9		1.3		
Batna	1044	18.2	-3.0	10.5	+1.5	WSW 1	beau		16	9			36	
Constantine	660	18.8	-5.1	10.2	+2.3	SSE 1	beau		21	11		8.0	33	
Guelma	268	17.8	-3.8	13.8	+2.8	WNW 3	nuageux		24	10		1.0	34	
Tébessa	863	16.3	-4.4	14.0	+3.0	calme	clair		20	10			20	
Steppe et Atlas Saharien														
Aïn-Sefra	1090	18.2	-2.6	15.0	+2.0	NW 1	nuageux		26	10				
Mécheria	1167	17.7	-0.5	11.0	-3.4	NW 4	couvert		21	10			4	
Géryville	1320	14.2	-3.0	12.1	+0.6	NNW 3	couvert		20	10	gouttes		1	5-6h gouttes
Aflou	1426													
Djelfa	1160	19.2	-5.8	9.3	+3.1	calme	couvert		19	8				
~~Bou-Saâda~~	[illegible]	13.9	-3.5	11.8	-0.2	W 1	t. nuageux		24	10			2	
~~El-Abiod-S.-Cheikh~~	[illegible]	21.7	-0.5	10.8	+2.8	ESE 1	nuageux		24	9				
Barika	484	"	"	11.3	+1.5	NNW 1	nuageux		21	10				
Sahara														
Colomb-Béchar	769	12.8	-4.6	14.0	+2.0	NE 3	t. nuageux		25	13				
Laghouat	767	"	"	11.0	+3.0	S 1	nuageux		"	"			0	
Biskra	125	17.2	-3.7	16.0	+1.0	NW 1	nuageux		26	13			0	
Touggourt	69	15.8	-4.4	11.4	-0.6	calme	clair		25	10			0	
El-Oued	70	"	"	11.4	+1.2	ESE 1	nuageux		28	11			0	
Tozeur	50	17.0	-2.1	12.0	+1.0	E 3	couvert		25	11				
Ghardaïa	526	21.8	-2.3	11.2	+0.9	NW 4	beau		22	7				
Ouargla	157	16.9	-4.8	11.0	-1.0	calme	clair		"	11			0	
El-Goléa	394?	12.6	"	8.0	"	calme	clair		"	8				
Béni-Abbès	497?	13.4	-4.7	13.0	-2.0	calme	nuageux		29	13				
Timimoun	294?	14.3	-1.8	12.0	-1.0	calme	clair		29	11				
Adrar	285?	16.5	-0.4	14.0	0.0	SE 2	clair		30	13				
In-Salah	280?	15.1	-0.3	14.0	-4.0	calme	clair		"	14				
Fort-Flatters	368?	11.7	-4.2	13.0	-2.0	calme	clair		"	10				
Fort-Polignac	608?	"	"	10.0	"	NE 2	beau		"	12				
Djanet	1100?	"	"	14.0	-1.0	calme	nuageux		"	13				
Tamanrasset	1350?	14.	-1.	15.0	-1.0	ENE 2	clair		24	11				

Situation générale et situation en Algérie La pression demeure élevée aux Açores (Horta 1027mb, 770mm) ainsi que du Nord de la Finlande à l'Est de la Méditerranée (Sodankyla 1024mb, 768mm – Syracuse 1020mb, 765mm). Une aire dépressionnaire recouvre le reste de l'Europe et de la Méditerranée (minima : Tralford – Sprumhead 992mb, 744mm, Scilly 993mb, 743mm, Barcelone 1006mb, 755mm). La pression est voisine de la normale sur l'Afrique du Nord.

En Algérie : le ciel est en général très nuageux ou couvert. Les vents soufflent de Sud-Ouest et sont faibles ou modérés avec quelques coups de vent à l'Ouest. La température est presque partout en hausse. La mer est houleuse à Cap Falcon et Ténès, belle d'Alger à la Tunisie, agitée ou peu agitée sur le reste de la côte algérienne.

Probabilité (valable du 8 à 18h au 9 même heure). Hausse barométrique : Angleterre – Mer du Nord à Maroc. Baisse : reste Europe et Afrique du Nord.

En Algérie : ciel très nuageux avec quelques pluies. Vents du secteur Ouest, faibles ou modérés avec coups de vent à l'Ouest ; de Sud à Ouest, faibles ou modérés à l'Est. Température en baisse à l'Ouest, stationnaire à l'Est.

	ORAN	ALGER	CONSTANTINE
Littoral et Tell	Très nuageux, quelques pluies. Vents du secteur Ouest, faibles	Très nuageux, quelques pluies. Vents de Sud-Ouest, faibles ou	Très nuageux, quelques pluies. Vents de Sud à Ouest,
Hts Plateaux	ou modérés avec coups de vent. Température en baisse.	modérés, puis coups de vent d'Ouest. Température stationnaire puis en baisse.	faibles ou modérés. Température stationnaire.
Sahara Septentrional	Très nuageux. Vents d'Est à Sud, modérés.	Très nuageux au Nord. Vents du secteur Est, faibles ou modérés.	Nuageux au Nord. Vents du secteur Est, faibles ou modérés.

Vents (Bassin Occidental de la Méditerranée)

Golfe du Lion : Ouest à Nord-Ouest, assez forts ou forts.
Baléares : Sud-Ouest à Nord-Ouest, modérés à assez forts
Bizerte : Sud-Ouest, faibles ou modérés.

Vents (en altitude)

Ouest Algérie : secteur Ouest, 12 à 15m
" Sahara : secteur Ouest, 8 à 10m
Est Algérie : Sud-Ouest à Ouest, 12 à 15m
" Sahara : secteur Est, 8 à 10m

Prévisions transmises par l'Observatoire de Tamanrasset

Tidikelt : Nuageux.
Azjers : Vents du secteur Est, modérés.
Hoggar : Nuageux. Vents d'entre Sud et Est, modérés.

Températures extrêmes

Stations	Max	Min
Paris	11	3
Nice	15	10

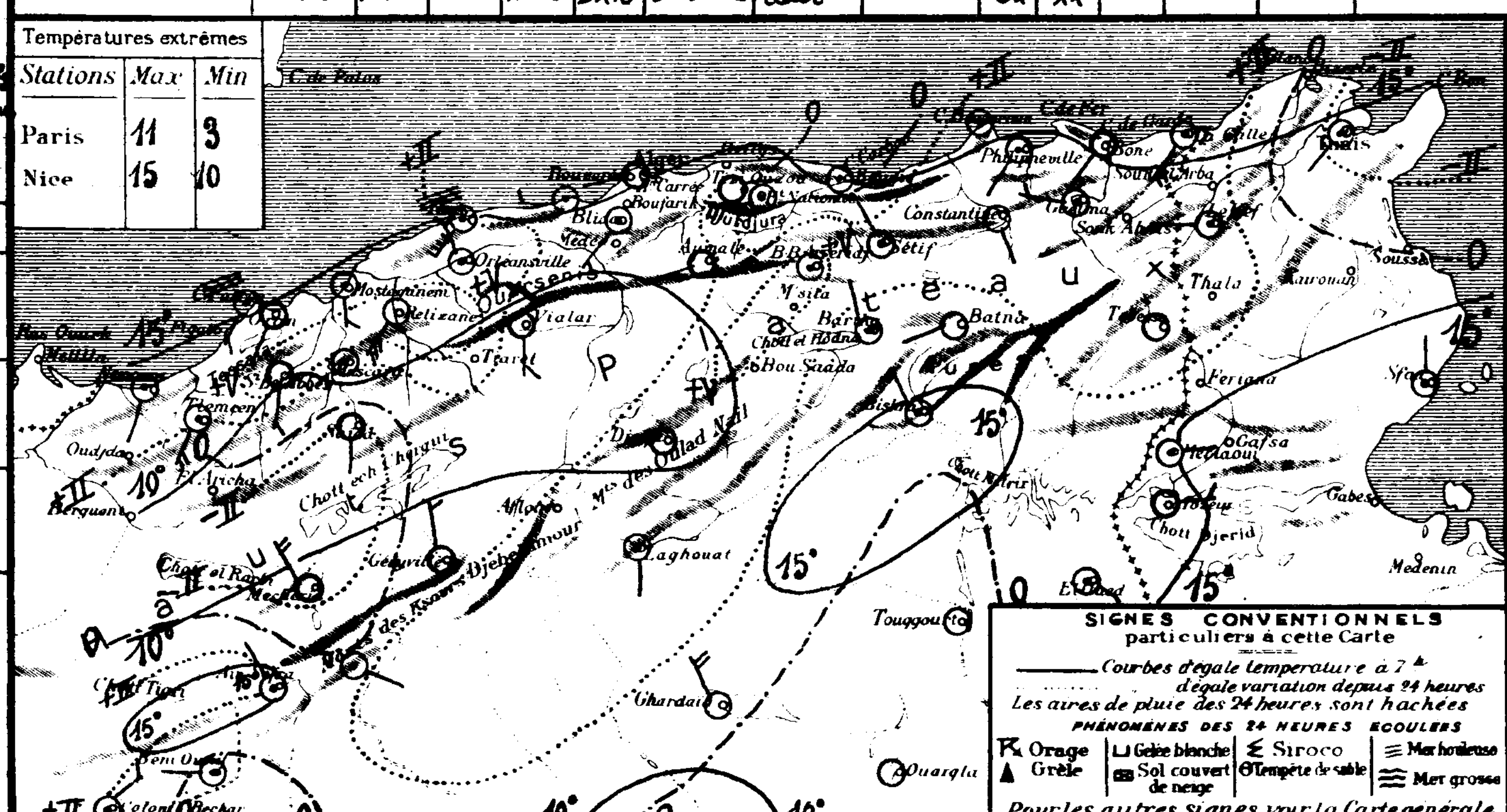

SONDAGES AÉROLOGIQUES

Altitude en Kms. comptée à partir du niveau de la station	Alger Université (Altitude 59m) Début 9h00 — Direction	Vitesse en m/s	Début h — Direction	Vitesse en m/s	Tamanrasset (Alt 1350m) Début 08h05 — Direction	Vitesse en m/s
0 5	SW	14			E	9
1 0	W	6			ESE	8
1 5	WSW	11			ESE	25
2 0					SSE	5
2 5					SW	2
3 0					SW	7
3 5					NW	8
4 0					NW	12
4 5					WSW	11
5 0					WSW	24
5 5					SW	15
6 0					W	18

UNIVERSITÉ D'ALGER
INSTITUT DE MÉTÉOROLOGIE
ET DE PHYSIQUE DU GLOBE

BULLETIN MÉTÉOROLOGIQUE DE L'ALGÉRIE

60e ANNÉE... N° 313
Samedi 9 Novembre 1935 7h

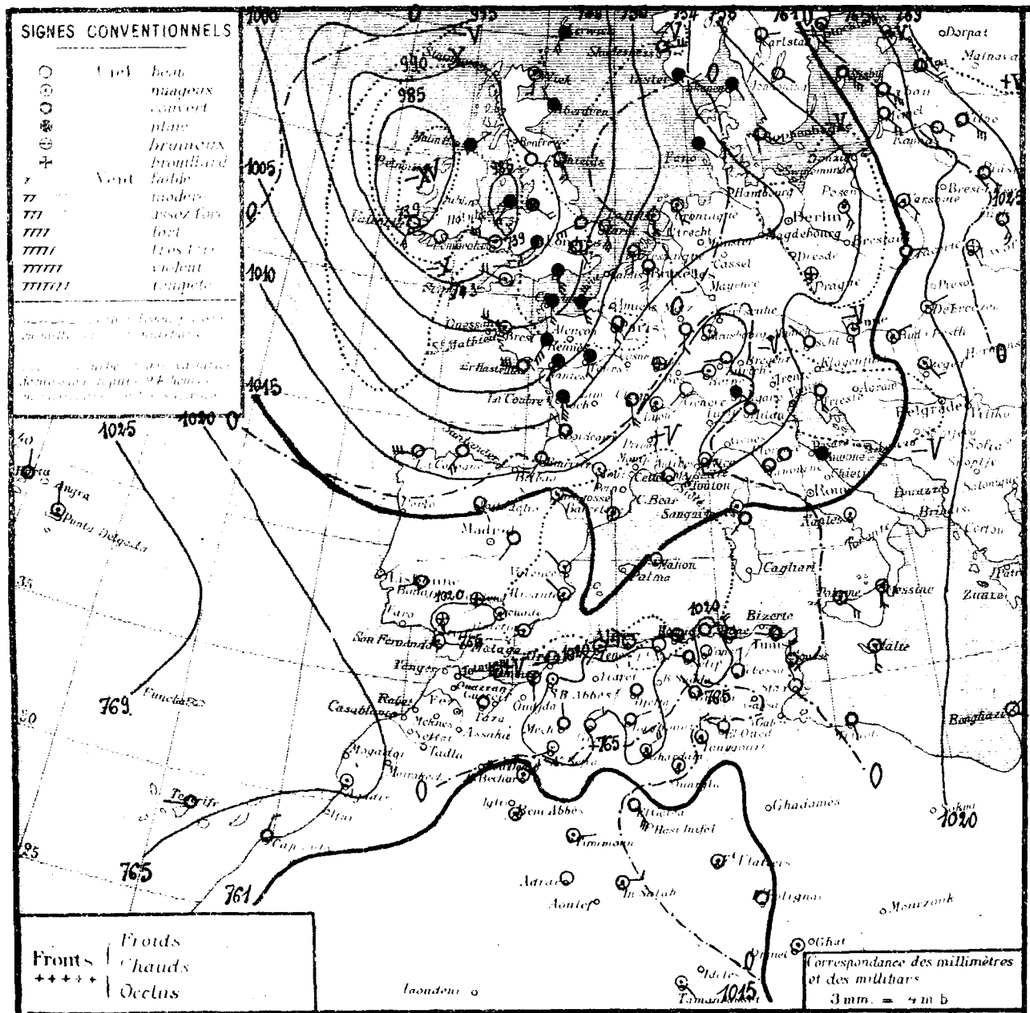

Situation générale et situation en Algérie. Des pressions élevées s'étendent des Açores aux Canaries (Porto 1018 mb (765 mm)) et autre de la Scandinavie et l'Est de la Méditerranée (Sortavala 1029 mb 772 mm - Benghazi 1023 mb 767 mm). La pression est légèrement supérieure à la normale sur le Sud de la Péninsule ibérique et sur l'Afrique du Nord (Djelfa 1015 mb 761 mm). Une aire dépressionnaire recouvre le reste de l'Europe (Valentia 964 mb 723 mm) et une dépression, l'Ouest du Sahara (Béni-Abbès 1012 mb 759 mm).
En Algérie, à part une éclaircie sur le Nord de l'Ouest et du Centre du littoral, le ciel est très nuageux ou couvert. Il a plu, hier et cette nuit, sur presque tout le réseau. Les vents, faibles ou modérés, soufflent du secteur Ouest. La mer est houleuse à forte, belle ou peu agitée sur le reste de la côte algérienne. La température est généralement en baisse.

Probabilité (valable du 9 à 18h au 10 même heure). Baisse barométrique: Danemark à Maroc. Algérie. Hausse: Pologne à Méditerranée centrale. Nord-Ouest Europe à Iles Britanniques.
En Algérie, ciel nuageux ou très nuageux. Vents de Sud à Ouest, faibles à modérés. Température en hausse.

	ORAN	ALGER	CONSTANTINE
Littoral et Tell	Nuageux ou très nuageux. Vents du Sud à Ouest, faibles à modérés.		
IIes Plateaux	Température en hausse.		
Sahara Septentrional	Nuageux ou très nuageux. Vents d'Est à Sud, faibles ou modérés.		

Vent (Bassin Occidental de la Méditerranée)
Golfe du Lion: Sud-Ouest à Ouest, modéré à assez fort.
Baléares: Sud-Ouest à Ouest, faible à modéré.
Bizerte: secteur Ouest, faible ou modéré.

Vents en altitude
Ouest Algérie: Sud-Ouest, 10 à 15 m.
" Sahara: Est à Sud, 5 à 10 m.
Est Algérie: Sud-Ouest, 10 à 15 m.
" Sahara: Est à Sud, 5 à 10 m.

Prévisions transmises par l'Observatoire de Tamanrasset
Tadakelt: Nuageux. Vents du secteur Est, modérés.
Azjers, Hoggar: Nuageux à très nuageux, orages par places. Vents d'Est et Sud, modérés ou assez forts.

STATIONS	Altitude en mètres	Observation de 7 heures: Pression à 0° et au niveau de la mer	Diff. en 24h	Température de l'air: Observation	Diff. en 24h	Vents: Direction et Force de 0 à 9		État du ciel	État de la Mer	Dans les 24 heures: Température extrêmes: Max	Min	Pluie en 24h	Pluie en mm: Hauteurs totalisées du mois en cours	Hauteurs totalisées depuis le 1er Sept. au 30 Septembre	PHÉNOMÈNES
Littoral															
Nemours	83	18.1	+3.5	12.0	-1.4	S	2	nuageux	belle	20	10			7	
Cap Falcon	75	18.0	+4.1	14.8	-1.2	SW	2	beau	p. agitée	21	14			0	
Oran	11	19.6	+4.2	15.1	+0.5	W	2	clair	p. agitée	20	13	0.4	0.4	3	pluie
Mostaganem	113	16.9	+2.8	13.3	-1.4	S	3	clair	belle	17	12				
Cap Tenès	183	15.4	+5.4	14.2	-0.8	SSW	1	t. nuageux	houleuse	19	13			5	
Cherchell	22													10	
Blida	267	19.8	+3.6	10.0	-1.0	calme		nuageux		17	10	6.4	6.4	13	pluie nuit
Bouzaréa	344	17.0	+4.2	13.6	-0.7	W	2	clair		18	12	3.9	3.9	9	20-24h pluie
Alger	59	17.3	+4.1	15.5	-0.5	WNW	1	clair	t. belle	21	14	2.0	2.0	4	11h40-13h et nuit pluie
Maison-Carrée	43	18.2	+4.2	13.7	+0.7	SW	2	beau		21	11	7.7	7.7		pluie nuit
Cap Carbon	225	17.4	+5.1	15.0	-2.0	WSW	2	t. nuageux	belle	19	14	0.0	2.0	12	pluie nuit
Cap Bougaroni	195	20.1	+6.2	14.6	-1.2	E	2	couvert	belle	20	14			23	
Philippeville	42	19.2	+4.2	15.2	+2.2	NNW	2	t. nuageux	t. belle	20	13	0.2	0.2		pluie hier
Cap de Garde	161	17.9	+4.6	16.0	-1.0	NW	4	couvert	p. agitée	23	16		3.4	24	coups de vent ce matin
La Calle	10	17.3	+4.7	16.2	-1.4	NW	3	couvert	belle	26	16			37	
Bizerte	9														
Tunis	36	16.6	+2.3	14.0	-0.6	WNW	2	couvert		26	14		0.3		
Sousse	2	16.5	"	19.5	"	N	4	beau	p. agitée	26	14				
Sfax	8	18.5	-1.4	15.8	-2.0	NNW	2	clair	t. belle	25	18				
Tlemcen	806	17.3	+4.7	10.1	-4.7	SSW	1	clair		15	9	4.0	4.0	1	pluie
Sidi-bel-Abbès	476	20.0	+4.8	6.5	-3.5	E	2	t. nuageux		20	6	1.0	1.0	7	13-14h et 21-22h pluie
Saïda	867	21.9	+2.0	9.8	+0.8	N	1	couvert		17	9	1.0	1.0	0	pluie hier
Mascara	590	19.8	+3.8	10.0	-1.0	calme		brouillard		19	9	3.0	3.0	3	pluie hier et nuit
Relizane	73	20.6	+4.5	11.8	-1.3	SSW	4	couvert		22	11			0	
Orléansville	112	18.9	+4.1	10.8	+0.5	calme		t. nuageux		21	10	0.6	0.6	0	pluie nuit
Tiaret	1023														
Vialar	889	20.5	+0.7	9.0	0.0	NW	3	couvert		17	8	15.0	15.0	5	pluie nuit
Médéa	935														
Aumale	905	22.0	+6.3	10.0	-4.0	NW	1	nuageux		15	8	1.2	1.2	0	pluie nuit
Fort-National	942	20.0	+7.0	9.0	-5.0	calme		beau		15	8	3.0	4.0	24	pluie
Tizi-Ouzou	222	19.5	+4.8	12.0	+0.9	ESE	1	t. nuageux		18	12	3.0	4.0	7	pluie nuit
Bordj-b.-Arreridj	915	17.4	+2.4	10.1	-1.8	calme		couvert		16	10	2.0	4.0		pluie nuit
Sétif	1079	18.0	+3.5	10.0	-1.5	W	2	couvert		15	8	0.7	2.0		pluie nuit
Batna	1044	21.3	+3.1	7.0	-3.5	SW	1	nuageux		20	6			36	
Constantine	660	21.2	+2.4	12.0	+1.8	S	1	beau		19	12		8.0	33	
Guelma	268	20.4	+2.6	14.7	+0.9	NW	3	couvert		25	12	fortes	1.0	34	fortes soirée et nuit
Tébessa	863	17.7	+1.4	15.0	+1.0	NNE	2	beau		23	10			20	
Aïn-Sefra	1090	20.3	+2.1	15.0	0.0	SW	1	nuageux		21	11				
Méchéria	1167	20.9	+3.2	8.5	-2.5	N	2	couvert		13	8	1.0	1.0	4	pluie hier
Géryville	1320	15.8	+1.6	6.1	-6.0	NE	3	couvert		13	5	0.1	0.1	1	fortes et pluie hier
Aflou	1426														
Djelfa	1160	22.5	+3.3	8.2	-1.1	calme		couvert		15	8	0.2	0.2		pluie hier
Biskra	125	17.0	-0.2	19.0	+3.0	NW	1	couvert		25	18			0	
Touggourt	69	16.5	+0.7	15.8	+4.4	N	3	nuageux		26	14			0	
El-Oued	70	"	"	15.8	+4.4	WNW	1	beau		28	8			0	
Tozeur	50	16.9	-0.1	16.0	+4.0	NE	3	nuageux		28	15				
Ghardaïa	526	20.5	-1.3	17.0	+5.8	NE	3	t. nuageux		28	7				
Ouargla	157	16.6	-0.3	16.0	+5.0	calme		t. nuageux		"	14			0	
El-Goléa	394?	13.3	+0.7	18.0	+10.0	SE	5	couvert		"	17				
Béni-Abbès	497?	11.3	-2.1	17.0	+4.0	calme		nuageux		29	16				
Timimoun	294?	11.7	-2.6	18.0	+6.0	ESE	2	t. nuageux		31	16				coups de vent ce matin
Adrar	285?	14.3	-2.2	17.0	+3.0	calme		clair		32	17				
In-Salah	280?	12.7	-2.4	15.0	+1.0	ENE	3	t. nuageux		"	14				
Fort-Flatters	368?	13.1	+1.4	12.0	-1.0	calme		nuageux		"	10				
Fort-Polignac	608?	"	"	16.0	+4.0	calme		beau		"	11				
Djanet	1100?	"	"	15.0	+1.0	calme		nuageux		"	12				
Tamanrasset	1350?	12.	-2.	18.0	-3.0	ESE	2	nuageux		24	13				

Temperatures extrêmes

Stations	Max	Min
Paris	11	6
Nice	15	7

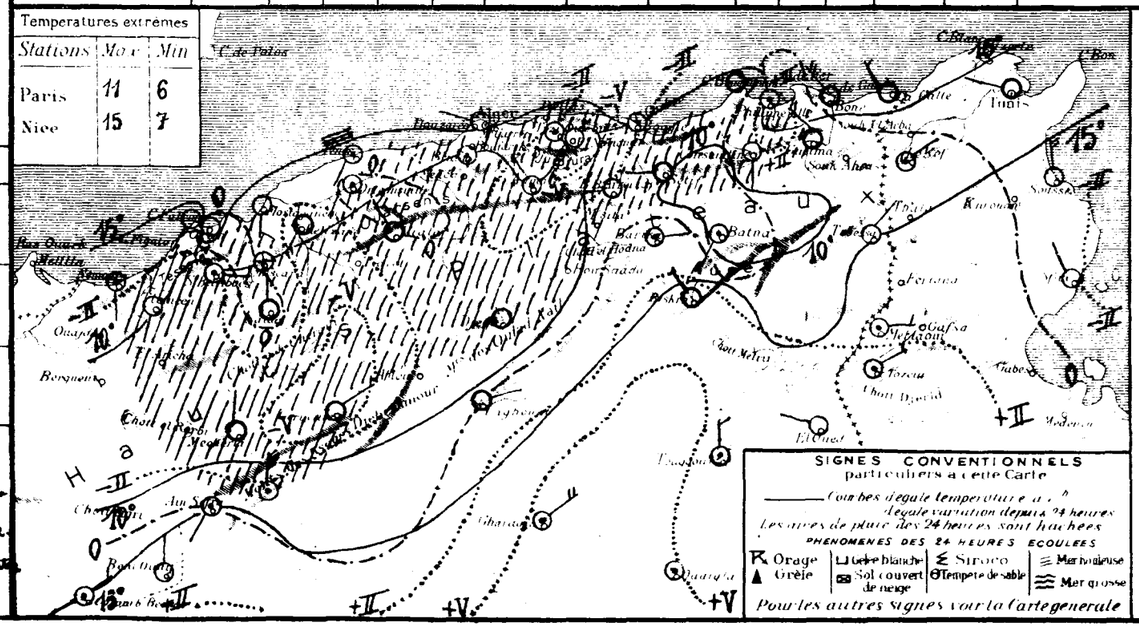

SONDAGES AÉROLOGIQUES

Altitude en kms comptée à partir du niveau de la mer	Alger Université Altitude 59m Début 9h00 Direction	Vitesse en m/s	Alger Université Altitude 59m Début Direction	Vitesse en m/s	Tamanrasset Alt. 1350m Début Direction	Vitesse en m/s
0.5	W	6				
1.0	SSW	5				
1.5	SW	4				
2.0	WSW	9				
2.5	WSW	11				
3.0	WSW	16				
3.5	WSW	15				
4.0	WSW	16				
4.5	WSW	15				
5.0	WSW	14				
5.5	WSW	18				
6.0						

UNIVERSITÉ D'ALGER
INSTITUT DE MÉTÉOROLOGIE
ET DE PHYSIQUE DU GLOBE

BULLETIN MÉTÉOROLOGIQUE DE L'ALGÉRIE

60me ANNÉE — N° 574
Dimanche 10 Novembre 1935
7h

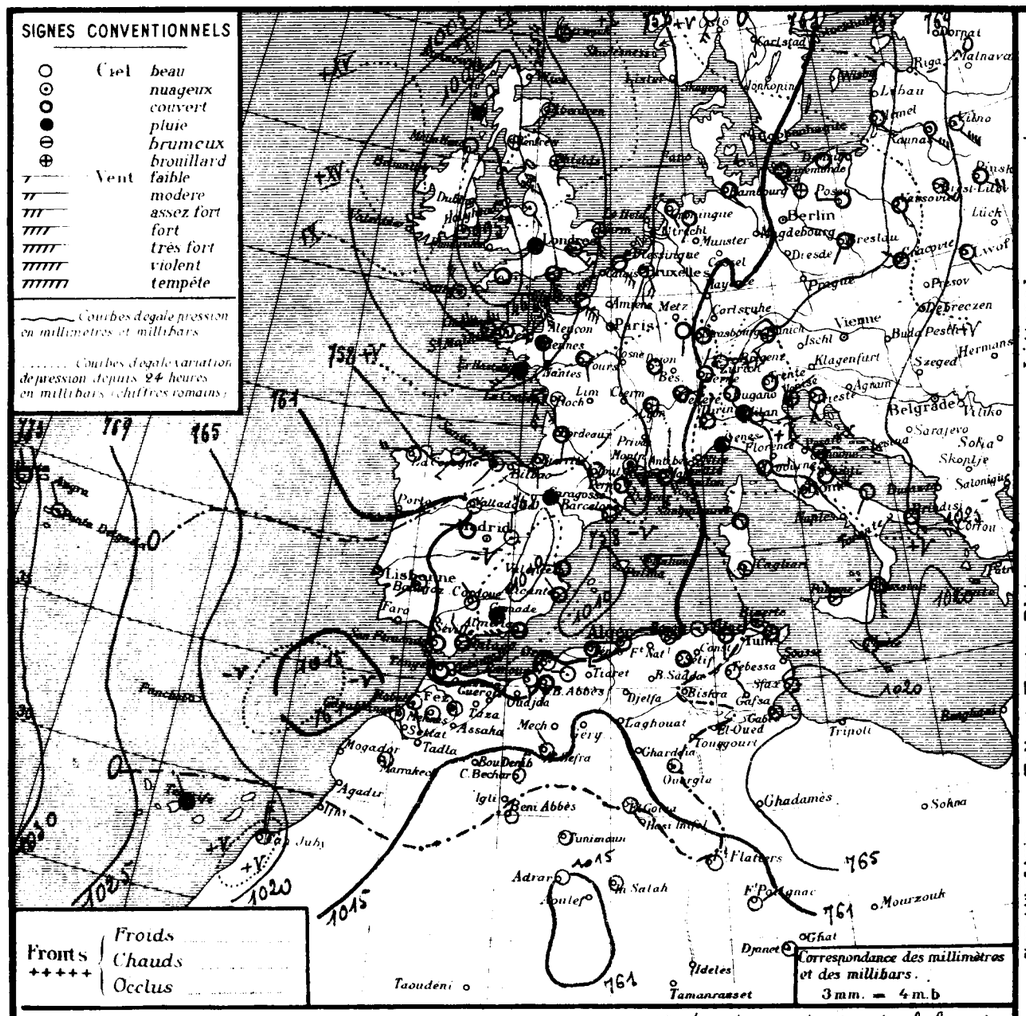

STATIONS	Altitude en mètres	Observation de 7 heures: Pression à 0° et au niveau de la mer — Observation	Pression — diff en 24h	Température de l'air — Observation	Température — diff en 24h	Vents — Direction et force de 0 à 9	Etat du Ciel	Etat de la Mer	Dans les 24 heures: Températures extrêmes — max	Température — min	Pluie en mlm	Pluie en m/m: Hauteurs totalisées du mois en cours	Hauteurs totalisées du 1er Sept. au 30 Sept.	PHÉNOMÈNES
Littoral														
Nemours	83	14.4	-3.7	17.8	+5.8	S 1	mauv.	belle	19	10			7	
Cap Falcon	75	16.1	-1.9	14.4	-0.4	SW 1	couv.	p. agitée	19	13			0	
Oran	11	15.6	-4.0	13.4	-1.7	SW 3	p. mauv.	p. agitée	21	13		0.4	3	
Mostaganem	113	13.9	-3.0	13.4	+0.1	E 5	couv.	belle	18	10				
Cap Ténès	183	13.0	-3.4	14.6	+0.6	S 3	couvert	houleuse	20	14			5	
Cherchell	22												10	
Blida	267	16.2	-3.6	11.0	+1.0	calme	p. mauv.		17	10	1.4	7.8	13	Nuit pluie.
Bouzaréa	344												9	
Alger	59	14.4	-2.9	15.7	+0.2	calme	couvert	p. belle	20	15		2.0	4	
Maison-Carrée	48													
Cap Carbon	225	14.7	-2.7	18.0	+3.0	calme	mauv.	calme	21	15			12	
Cap Bougaroni	195	16.6	-3.5	19.0	+4.4	NE 2	p. mauv.	belle	19	15			23	
Philippeville	42	16.5	-2.7	15.0	-0.2	SSW 2	couv.	p. belle	19	13	0.1	0.3		matinée et nuit pluie.
Cap de Garde	161	16.7	-1.2	17.0	+1.0	S 2	couv.	belle	22	14		3.4	24	
La Calle	10	15.7	-1.6	18.5	+2.3	SSW 5	couv.	belle	21	16	1.0	1.0	37	pluie.
Bizerte	9													
Tunis	36	18.5	+1.9	13.0	-1.0	WNW 3	couv.		22	12	gtes	0.3		hier gouttes.
Sousse	2													
Sfax	8	20.2	+1.7	13.6	-2.2	N 2	clair	p. belle	25	"				
Tell et Hautes Plaines														
Tlemcen	806	13.4	-3.9	14.2	+4.1	SSW 2	p. mauv.		14	10		4.0	1	
Sidi-bel-Abbès	476	16.4	-3.6	5.6	-0.9	SSW 2	couv.		18	4		1.0	7	
Saïda	867	19.4	-2.5	9.8	0.0	SE 2	p. mauv.		17	8		1.0	0	
Mascara	590	16.0	-3.8	9.6	-0.4	W 1	p. mauv.		17	9		3.0	3	
Relizane	73												0	
Orléansville	112	14.8	-4.1	11.4	+0.6	NE 2	couv.		20	10		0.6	0	
Tiaret	1023													
Vialar	889	17.6	-2.9	9.0	0.0	E 4	x. mauv.		14	7		15.0	5	
Médéa	935													
Aumale	905												0	
Fort-National	942												24	
Tizi-Ouzou	222	16.3	-3.2	12.6	+0.6	W 1	couv.		21	11	2.0	6.0	7	Nuit pluie.
Bordj-b.-Arréridj	915													
Sétif	1079	16.8	-1.2	11.5	+1.5	W 2	pluie		14	8	0.1	2.1		Nuit pluie.
Batna	1044	19.0	-2.3	10.0	+3.0	SW 2	clair		20	7			36	
Constantine	660												33	
Guelma	268	19.6	-0.8	14.4	-0.3	SW 3	couv.		22	11		1.0	34	
Tébessa	863	18.0	+0.3	15.0	0.0	SE 1	beau		20	10			20	
Aïn-Sefra	1090	19.0	-1.3	17.0	+2.0	NW 1	clair		22	11				
Mécheria	1167	18.8	-2.1	8.1	-0.4	calme	clair		15	6		1.0	4	
Géryville	1320	12.0	-3.8	13.9	+7.8	SSE 5	beau		17	7	gouttes	0.1	1	gouttes
Aflou	1426													
Djelfa	1160													
Bou Saâda	510	14.5	+0.8	10.4	-2.6	NE 1	clair		21	9			2	
Steppe et Aïn Sahara														
M'sila	486													
Barika	484	"	"	14.1	+1.2	ESE 2	beau		20	13				
Colomb-Béchar	769	11.7	-0.8	13.0	-2.0	NNE 3	clair		23	12				
Laghouat	767												0	
Biskra	125	17.8	+0.8	20.0	+1.0	SE 1	nuageux		27	15			0	
Touggourt	69	16.4	-0.1	15.4	-0.4	N 2	nuageux		26	13			0	
El-Oued	70	"	"	14.8	-1.0	E 3	nuageux		27	13			0	
Tozeur	50	17.0	+0.1	12.5	-3.5	NE 3	nuageux		26	12				
Sahara														
Ghardaïa	526													
Ouargla	157	16.7	+0.1	14.0	-2.0	calme	nuageux		"	12			0	
El-Goléa	394?	13.4	+0.1	16.0	-2.0	SE 2	clair		"	15				
Béni-Abbès	497?	14.5	+3.2	18.0	+1.0	calme	clair		28	9				
Timimoun	294?	13.9	+2.2	13.0	-5.0	calme	clair		32	12				
Adrar	285?	15.0	+0.7	14.0	-3.0	calme	clair		31	14				
In-Salah	280?	13.3	+0.6	14.0	-1.0	calme	clair		"	14				
Fort-Flatters	368?	13.0	-0.1	16.0	+4.0	calme	clair		"	13				
Fort-Polignac	608?	"	"	19.0	+3.0	ENE 2	clair		"	10				
Djanet	1100?	"	"	15.0	0.0	calme	p. mauv.		"	14				
Tamanrasset	1350?													

Situation générale et situation en Algérie. La pression est élevée, d'une part, de l'Europe Orientale (Pinsk : 1027 mb : 770 m/m) à l'Italie, d'autre part, des Açores (Horta : 1031 mb : 773 m/m) aux Canaries (Ténérife : 1021 mb : 766 m/m). Une aire dépressionnaire s'étend du Nord au Sud-Ouest de l'Europe (Minima : Plymouth 995 mb : 746 m/m, Saragosse, Alicante 1011 mb : 758 m/m).

En Algérie, le ciel est beau sur les Hauts-Plateaux Constantinois et au Sahara, il est très nuageux ou couvert ailleurs ; les vents, faibles ou modérés, soufflent d'entre Sud et Ouest. La température est généralement en hausse. Il a plu, cette nuit, en quelques points de la moitié Est du littoral et du Tell. La mer est houleuse à Ténès, belle ou peu agitée sur le reste de la côte algérienne.

Probabilité (valable du 10 à 18h au 11 même heure). La pression baissera de l'Italie à l'Est de l'Afrique du Nord ; elle hausse sur le reste de l'Europe Occidentale et au Maroc.

En Algérie, le ciel sera très nuageux avec averses sur le Nord du Pays et éclaircies au Sud ; les vents souffleront de Sud à Ouest et seront faibles puis modérés ou assez-forts. La température baissera.

	ORAN	ALGER	CONSTANTINE
Littoral et Tell	Très nuageux, q.ques averses, à nuageux. Vents de Sud à Ouest, faibles ou modérés. Temp. en baisse	Très nuageux avec averses. Vents de Sud à Ouest, modérés ou assez-forts. Temp.re en baisse	Très nuageux, q.ques averses. Vents de Sud à Ouest, faibles à modérés ou assez-forts. Temp.re en baisse
Hts Plateaux	Très nuageux à nuageux. Vents de Sud à Ouest, faibles à modérés.		Très nuageux avec éclaircies. Vents de Sud à Ouest, faibles ou modérés.
Sahara Septentrional	Beau ou peu nuageux. Vents de Nord à Est, faibles ou modérés.	Nuageux. Vents du secteur Ouest, faibles ou modérés.	Nuageux avec éclaircies. Vents de Sud à Ouest, faibles ou modérés.

Vents (Bassin Occidental de la Méditerranée)

Golfe du Lion, Baléares, Bizerte : Sud à Ouest, modérés à assez-forts.
Sud, modérés à assez-forts.

Vents (en Altitude)

Ouest Algérie :
" Sahara :
Est Algérie :
" Sahara :

Prévisions transmises par l'Observatoire de Tamanrasset

Tidikelt
Azgers
Hogger

Températures extrêmes

Stations	Max	Min
Paris	15	"
Nice	10	6

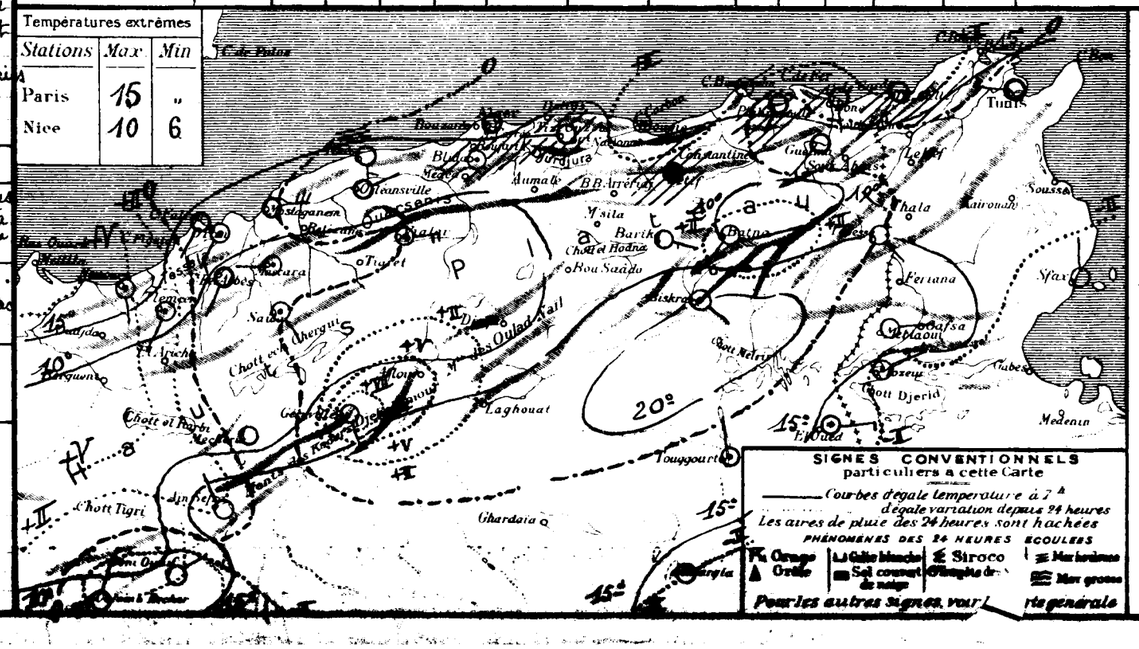

SONDAGES AÉROLOGIQUES

Altitude en Kms, comptée à partir du niveau de la station	Alger Université, Altitude 59m — Début h — Direction	Vitesse en m/s	Début h — Direction	Vitesse en m/s	Tamanrasset, Alt 1350m — Début h — Direction	Vitesse en m/s
0.5						
1.0						
1.5						
2.0						
2.5						
3.0						
3.5						
4.0						
4.5						
5.0						
5.5						
6.0						

UNIVERSITÉ D'ALGER
INSTITUT DE MÉTÉOROLOGIE ET DE PHYSIQUE DU GLOBE

BULLETIN MÉTÉOROLOGIQUE DE L'ALGÉRIE

60e ANNÉE. — N° 315
Lundi 11 Novembre 1935 7h

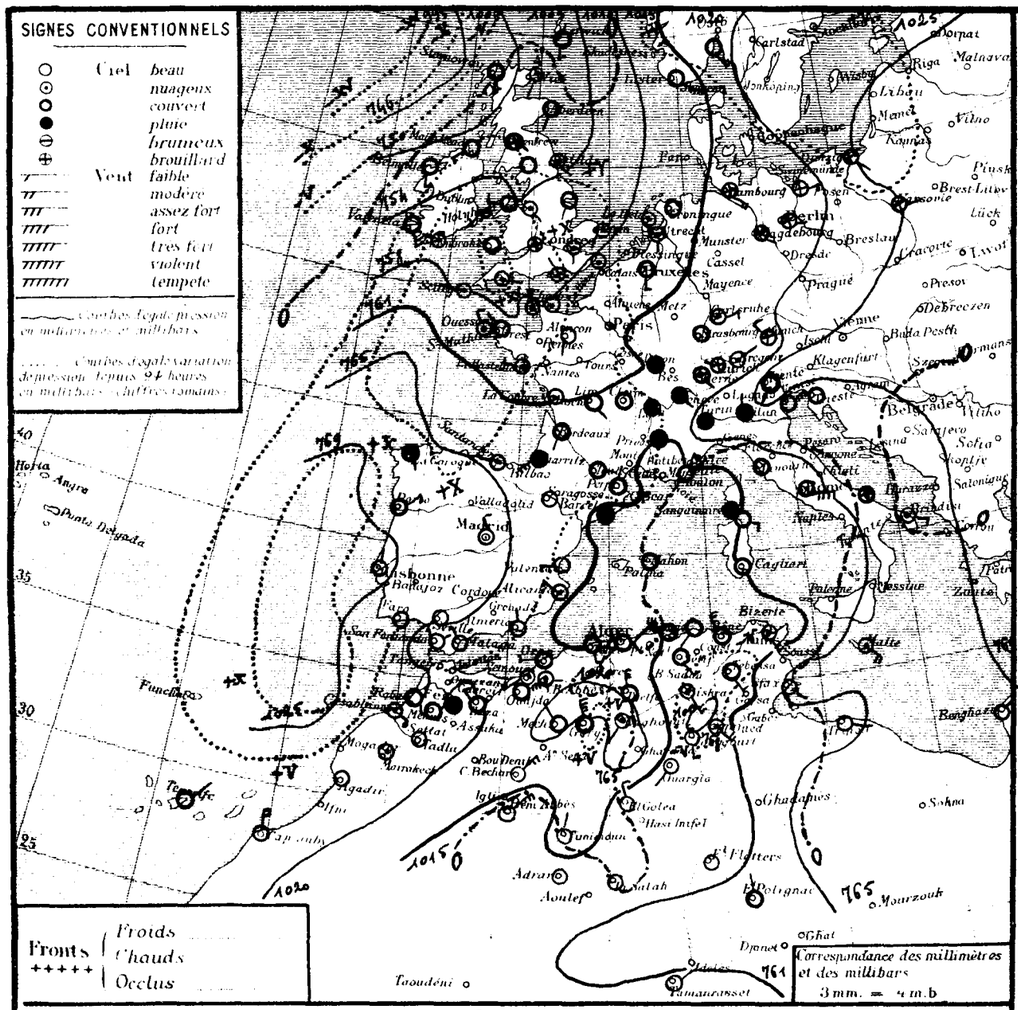

Situation générale et situation en Algérie La pression est élevée sur l'Est de l'Europe et de la Méditerranée (Kaunas : 1024 mb : 771 m/m, Benghazi : 1024 mb : 768 m/m) ainsi que du Portugal au Maroc (Lisbonne : 1027 mb : 770 m/m). Une aire dépressionnaire recouvre le reste de l'Europe, la Méditerranée Occidentale, l'Est de l'Afrique du Nord et le Sahara (Minima : Westmanoë : 991 mb : 741 m/m, Mahon : 1013 mb : 760 m/m, Touggourt : 1011 mb : 758 m/m).

En Algérie, le ciel est très nuageux ou couvert. Les vents, généralement faibles ou modérés, soufflent du secteur Ouest. Il a plu, hier après midi et cette nuit, en de nombreux points de la moitié Ouest du réseau. La température est en baisse. La mer est belle à Alger et La Calle, agitée ou houleuse sur le reste de la côte algérienne.

Probabilité (valable du 11 à 18h au 12 même heure). Baisse barométrique : Nord, Nord-Ouest et Ouest Europe — Méditerranée Centrale. Hausse : reste Europe & Maroc-Algérie. En Algérie, ciel très nuageux ou couvert avec pluies devenant nuageux dans l'Ouest. Vents du secteur Ouest, faibles ou modérés à l'Ouest, de Nord-Ouest modérés ou assez forts avec coups de vent à l'Est. Température en baisse principalement à l'Est.

	ORAN	ALGER	CONSTANTINE
Littoral et Tell	Très nuageux ou couvert avec pluies, puis nuageux. Vents du secteur Ouest, faibles ou modérés	Très nuageux ou couvert avec pluies puis nuageux à l'Ouest. Vents d'Ouest à Nord-Ouest, faibles ou modérés. Température en baisse	Très nuageux ou couvert avec pluies. Vents de Nord-Ouest modérés ou assez forts avec coups de vent. Température en baisse assez forte.
Hts Plateaux	Température en baisse		
Sahara Septentrional	Beau temps. Vents de Nord à Nord-Est, faibles ou modérés.	Nuageux ou très nuageux avec coups de vent de Sud-Ouest à Nord-Ouest.	Quelques averses au Nord.

Vents (Bassin Occidental de la Méditerranée)

Golfe du Lion, Baléares, Bizerte : Secteur Ouest, faibles ou modérés. Nord-Ouest, modérés ou assez forts.

Vents (en altitude)

Ouest Algérie :
" Sahara :
Est Algérie :
" Sahara :

Prévisions transmises par l'Observatoire de Tamanrasset

Tidikelt
Azgers
Hoggar

STATIONS	Altitude en mètres	Observation de 7 heures: Pression à 0° et au niveau de la mer, Observation	Pression, diff. en 24 h.	Température de l'air, Observation	Température, diff. en 24 h.	Vents, Direction et force de 0 à 9		État du Ciel	État de la Mer	Dans les 24 heures: Température extrêmes, max	min	Pluie en millim.	Pluie en m/m: Hauteurs totalisées du mois en cours	Hauteurs totalisées diff. Sept. au 30 Septembre	PHÉNOMÈNES
Littoral															
Nemours	83	16.3	+1.9	13.2	-4.6	SW	4	nuageux	agitée	20	10			7	
Cap Falcon	75	16.4	+0.3	14.0	-0.4	W	3	couvert	houleuse	20	13	0.8	0.8	0	15-16h pluie
Oran	11	17.8	+2.2	14.6	+1.2	W	3	couvert	agitée	20	12	2.0	2.4	3	pluie
Mostaganem	113														
Cap Ténès	183	13.5	+0.5	14.0	-0.6	S	3	couvert	houleuse	19	12			5	
Cherchell	22													10	
Blida	267	16.5	+0.3	10.4	-0.6	calme		couvert		17	9	5.8	12.2	13	pluie nuit
Bouzaréa	344													9	
Alger	59	14.9	+0.5	12.5	-3.2	WSW	2	couvert	belle	19	12	12.5	14.5	4	15-17h et 7h averses, 19-20h orage, 18-4h pluie
Maison-Carrée	48	15.0	+0.8	12.0	-0.1	WSW	2	couvert		19	10	16.1	24.0		Orage et pluie la nuit
Cap Carbon	225	13.7	-1.0	14.0	-4.0	WNW	5	couvert	agitée	20	13			12	
Cap Bougaroni	195	13.1	-3.5	16.0	-3.0	SW	2	couvert	agitée	23	15			23	
Philippeville	42	14.2	-2.3	17.5	+2.5	NW	3	couvert	agitée	20	14				
Cap de Garde	161	13.9	-2.8	17.0	0.0	NW	5	couvert	p. agitée	23	15		3.4	24	coups de vent ce matin
La Calle	10	13.7	-2.0	18.8	+0.3	NW	3	couvert	belle	25	19	0.3	1.3	37	pluie
Bizerte	9														
Tunis	36	14.5	-3.9	21.3	+8.3	SSE	4	t. nuageux		23	19		0.3		
Sousse	2														
Sfax	8	20.8	+0.6	22.4	+8.8	S	1	clair	calme	25	15				
Tell et Hautes Plaines															
Tlemcen	806	16.0	+2.6	7.1	-7.1	SSW	4	beau		15	6	7.0	11.0	1	16-18h pluie
Sidi-bel-Abbès	476	17.7	+1.3	8.2	+2.6	W	5	nuageux		20	8	5.0	6.0	7	17-21h pluie
Saïda	867	21.4	-2.0	8.0	-1.8	W	3	nuageux		19	6		1.0	0	
Mascara	590	17.9	+1.0	8.2	-1.4	W	2	couvert		18	8		3.0	3	
Relizane	73	18.5	+2.0	11.2	+1.4	W	1	pluie		20	11	1.2		0	pluie
Orléansville	112	16.9	+2.1	11.1	-0.3	WSW	2	couvert		20	11	1.7	2.3	0	pluie nuit
Tiaret	1023														
Vialar	889	16.5	-1.1	8.0	-1.0	NW	3	pluie		15	7	7.0	22.0	5	pluie nuit
Médéa	935														
Aumale	905														
Fort-National	942													0	
Tizi-Ouzou	222	15.9	+0.6	11.5	-1.1	E	1	couvert		18	11		6.0	24	
Bordj-b.-Arréridj	915													7	
Sétif	1079	14.5	-2.3	9.8	-1.7	SE	3	couvert		16	9		2.1		
Batna	1044	13.0	-6.0	11.0	+1.0	ENE	1	beau		23	9			36	
Constantine	660													33	
Guelma	268	16.5	-3.1	16.3	+1.9	N	3	couvert		25	15		1.0	34	
Tébessa	863	12.2	-5.8	19.0	+4.0	SE	3	nuageux		"	13			20	
Steppe et Atlas Saharien															
Aïn-Sefra	1090														
Mécheria	1167	20.9	+2.1	5.1	-3.0	NW	2	couvert		12	1	10.0	11.0	4	pluie nuit
Géryville	1320	19.2	+7.2	2.2	-11.7	NNW	6	couvert		7	1	60	6.1	1	pluie et neige hier matin
Aflou	1426														
Djelfa	1160	19.7	-0.5	5.7	-3.8	N	5	couvert		19	5		0.9		
Bou-Saâda	650	15.3	+0.8	8.7	-1.7	N	5	beau		22	8			2	
M'sila	486														
Barika	484	"	"	12.0	+2.1	"		nuageux		23	12				
Colomb-Béchar	769	15.9	+4.2	9.0	-4.0	NE	4	beau		23	9				coups de vent ce matin
Laghouat	767														
Biskra	125	12.6	"	10.0	"	SW	1	t. nuageux		"	"			0	
Touggourt	69	10.6	-5.2	19.0	-1.0	SE	4	t. nuageux		"	15			0	
El-Oued	70	"	-5.8	14.0	-1.4	S	3	clair		26	11			0	
Tozeur	50	"	"	19.2	+4.4	SE	4	t. nuageux		29	16			0	
Sahara															
Ghardaïa	526	15.5	-1.5	18.0	+5.5	NE	4	couvert		26	17				
Ouargla	157	21.8	-0.4	12.0	+1.0	NW	3	nuageux		19	8				
Béni-Goléa	394?	12.9	-3.6	10.0	-4.0	SW	2	clair		"	8			0	
Béni-Abbès	497?	12.7	-0.7	10.0	-6.0	N	3	clair		"	8				
Timimoun	294?	12.2	-2.3	10.0	-8.0	NE	6	clair		24	"				
Adrar	285?	15.5	+1.6	13.0	0.0	NNE	2	clair		29	11				coups de vent ce matin
In-Salah	280?	14.7	-0.3	14.0	0.0	calme		clair		29	14				
Fort-Flatters	368?	13.9	+0.6	12.0	-2.0	calme		clair		"	12				
Fort-Polignac	608?	14.7	-1.3	14.0	-2.0	calme		clair		"	11				
Djanet	1100?	"	"	21.0	+2.0	N	2	t. nuageux		"	11				
Tamanrasset	1350?	13	-3	15.0	+2.0	NE	1	beau		26	10				

Temperatures extrêmes

Stations	Max	Min
Paris	12	6
Nice	"	"

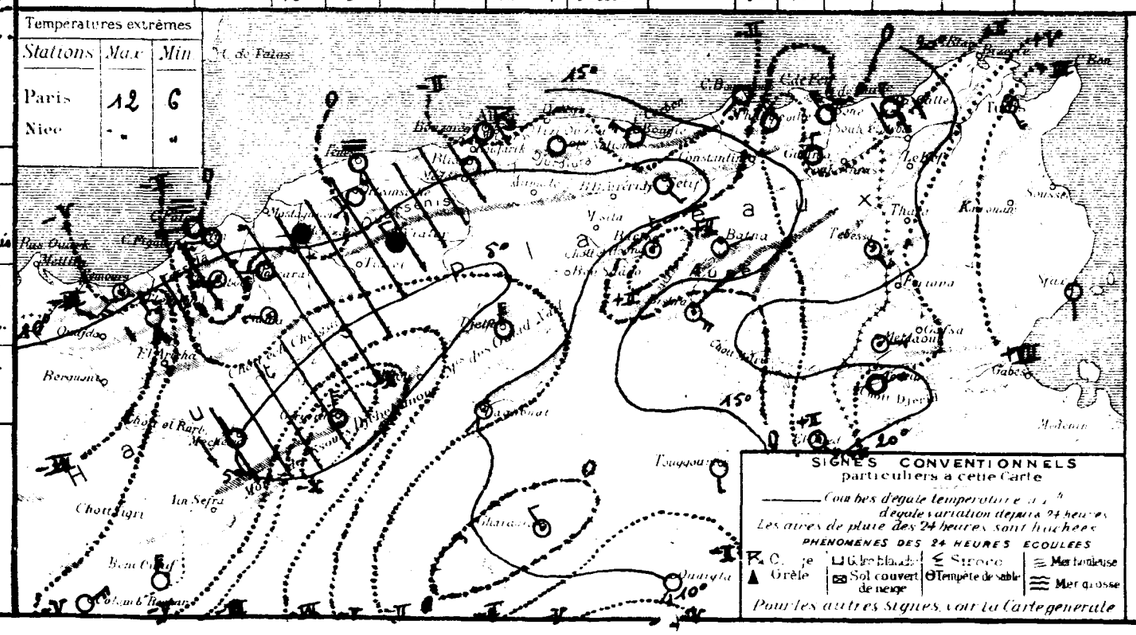

SONDAGES AEROLOGIQUES

Altitude en kms. compte rendu de vitesse sera saisie	Alger Université Altitude 59m Début h	Vitesse m/s	Alger Université Altitude 59m Début h	Vitesse m/s	Tamanrasset Alt 1350m Début h	Vitesse m/s
0.5						
1.0						
1.5						
2.0						
2.5						
3.0						
3.5						
4.0						
4.5						
5.0						
5.5						
6.0						

UNIVERSITÉ D'ALGER
INSTITUT DE MÉTÉOROLOGIE
ET DE PHYSIQUE DU GLOBE

BULLETIN MÉTÉOROLOGIQUE DE L'ALGÉRIE

60ième ANNÉE. — N° 315
Mardi 12 Novembre 1935 — 7h

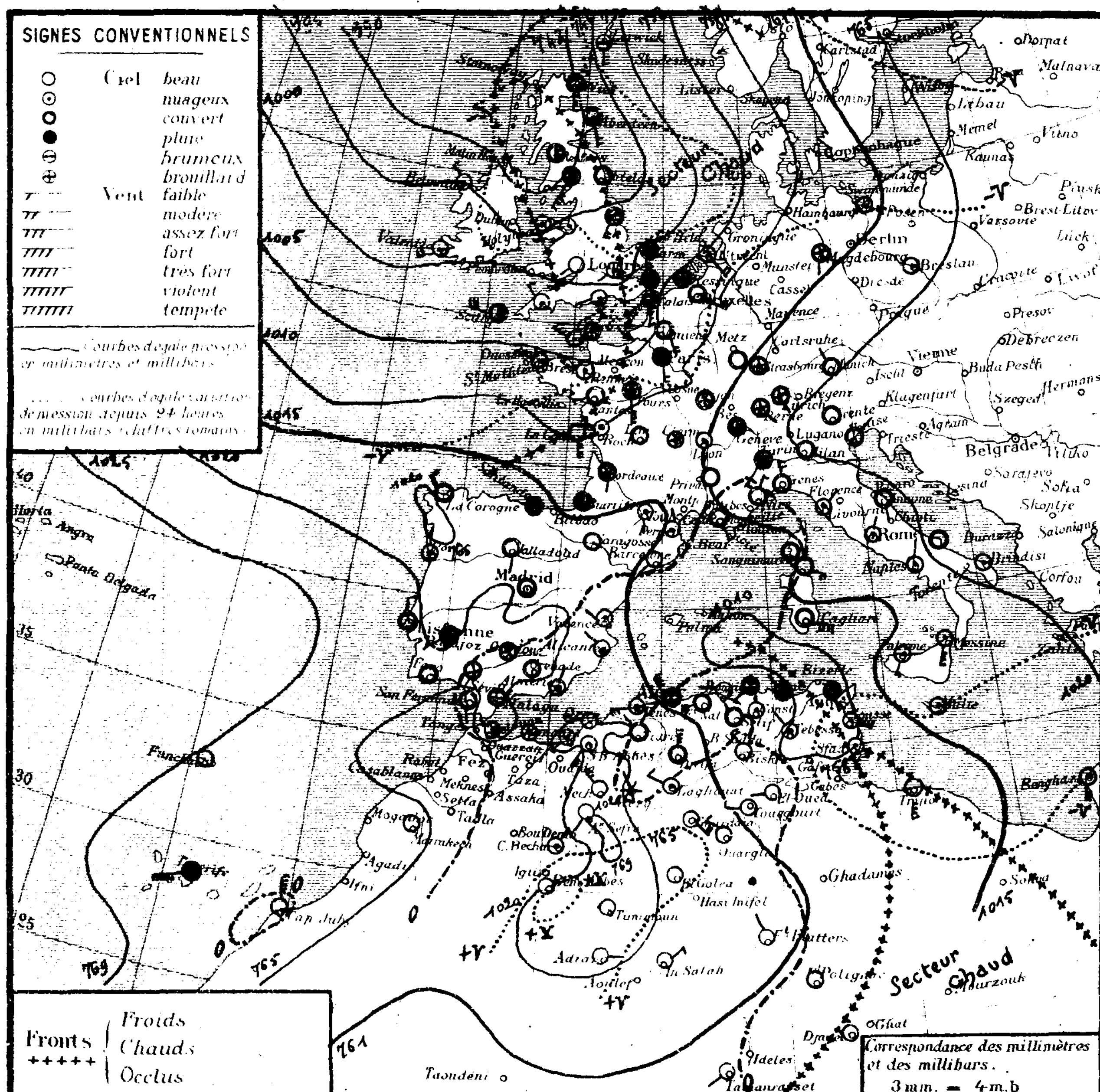

Situation générale et situation en Algérie : La pression est élevée des Açores au Sud du Maroc (Funchal 1025 mb 769 m/m), sur le Sud-Est de l'Europe (Brindisi 1021 mb 766 m/m) et l'Ouest de l'Algérie (Aïn Sefra 1025 mb 769 m/m). Une vaste dépression, centrée au Nord de l'Écosse (Wick 990 mb 743 m/m), occupe le Nord et l'Ouest de l'Europe, un couloir dépressionnaire, la relie à travers la Méditerranée Occidentale et l'Est de l'Afrique du Nord aux basses pressions de l'Est Saharien. On note un minimum sur la Tunisie (Kairouan 1009 mb 757 m).

En Algérie, le ciel est beau au Sahara, nuageux sur l'Ouest de l'Oranie, très nuageux ou couvert avec pluies ailleurs. Les vents soufflent du secteur Ouest et sont assez forts ou forts, en général, dans les départements d'Oran et d'Alger, faibles ou modérés dans celui de Constantine. La température est en hausse sur le littoral Oranais, en baisse sur le reste du réseau (forte à l'Est). Il a plu, hier et cette nuit, sur presque tout le pays (abondamment sur l'Est du littoral et du Tell Algérois). La mer est houleuse de Mostaganem à Alger, agitée sur le reste de la côte algérienne.

Probabilité (valable du Mardi 12 Novembre à 18 heures, au 13 même heure.)

Hausse barométrique : Iles Britanniques, France, Nord et Ouest Péninsule Ibérique, Afrique du Nord. Baisse : Italie, Méditerranée.
En Algérie, à l'Ouest, ciel très nuageux, quelques averses, à nuageux. Vents du secteur Ouest modérés ou assez forts ; à l'Est, ciel très nuageux ou couvert avec averses. Vents d'Ouest à Nord-Ouest, assez forts. Température en baisse.

	ORAN	ALGER	CONSTANTINE
Littoral et Tell	Très nuageux. quelques averses – à nuageux. Vents du secteur Ouest modérés	Très nuageux ou couvert – averses – à nuageux dans l'Ouest. Vents d'Ouest à	Très nuageux ou couvert. Averses. Vents d'Ouest à Nord-Ouest, assez forts.
Hts Plateaux	ou assez forts. Température en baisse	Nord-Ouest, modérés ou assez forts. Température en baisse.	Température en baisse.
Sahara Septentrional	Nuageux s'éclaircissant. Vent du secteur Nord, assez forts à modérés.	Nuageux ou très nuageux. Vents de Nord-Ouest assez forts.	Très nuageux – quelques pluies puis s'éclaircissant. Vents de Nord Ouest, forts à assez forts.

Vents (Bassin Occidental de la Méditerranée)

Golfe du Lion, Baléares : Nord-Ouest, modérés à assez forts ou forts.
Bizerte : Sud à Ouest – forts.

Vents (en altitude)

Ouest Algérie	Nord-Ouest	10 à 12 m
" Sahara	Nord	8 à 10 m
Est Algérie	Ouest à Nord-Ouest	12 à 15 m
" Sahara	Nord-Ouest	10 à 12 m

Prévisions transmises par l'Observatoire de Tamanrasset

Tidikelt : Nuageux. Vents d'entre Nord et Ouest, assez forts ou forts.
Azjers, Hoggar : Beau à nuageux. Vent du secteur Ouest modérés ou assez forts.

Région	Stations	Altitude en mètres	Pression à 0° et au niveau de la mer – Observation	Pression – diff en 24h	Température de l'air – Observation	Température – diff en 24h	Vents Direction	Vents force de 0 à 9	État du Ciel	État de la Mer	Temp. extrêmes max	Temp. extrêmes min	Pluie en millim.	Hauteurs totalisées du mois en cours	Hauteurs totalisées du 1er Septembre au 30 Septembre	PHÉNOMÈNES
Littoral	Nemours	83	20.8	+4.5	13.4	+0.2	SW	3	T. nuag.x	agitée	17	10			7	
Littoral	Cap Falcon	75	20.0	+3.6	15.0	+1.0	W	4	nuag.x	agitée	18	12		0.8		
Littoral	Oran	11	19.8	+2.0	15.0	+0.4	W	4	beau	agitée	18	12		2.4	3	
Littoral	Mostaganem	113	17.1	"	14.7	"	W	5	nuag.x	houleuse	18	9	72.0	72.0		20-7h pluie
Littoral	Cap Ténès	183	15.2	+1.7	13.2	-0.8	NW	5	T. nuag.x	T. houleuse	14	12	6.0	6.0	5	11-11h30 Orage et pluie
Littoral	Cherchell	22													10	
Littoral	Blida	267	15.3	-1.2	7.0	-3.4	W	3	Pluie		11	7	80.6	92.8	13	Pluie hier et nuit
Littoral	Bouzaréa	344	09.4	-4.8	11.3	-1.2	NW	6	Pluie		12	8	129.4	140.6	9	Pluie hier et nuit (Pluie du 11 = 7.3)
Littoral	Alger	59	11.2	-3.7	13.0	+0.5	NW	6	Pluie	houleuse	14	9	120.0	134.5	4	Pluie hier et nuit. Orage hier soir
Littoral	Maison-Carrée	48	10.6	-4.4	12.9	+0.9	NNW	7	Pluie		13	9	91.5	114.5		Pluie hier et nuit 6h30 coups de vent
Littoral	Cap Carbon	225	09.9	-3.8	11.0	-3.0	W	2	beau	agitée	15	8	7.0	9.0	12	Pluie hier et nuit
Littoral	Cap Bougaroni	195	11.3	-1.8	11.6	-4.4	SW	3	Pluie	agitée	17	10	4.0		23	Pluie et orage la nuit
Littoral	Philippeville	42	11.2	-3.0	10.9	-6.6	SSW	2	couvert	agitée	18	10	24.0	24.3		Pluie
Littoral	Cap de Garde	161	10.1	-3.8	12.0	-5.0	NW	8	Pluie	agitée	"	5	7.0	10.4	24	Pluie nuit coups de vent ce matin
Littoral	La Calle	10	09.3	-4.4	15.2	-3.6	NW	4	couvert	agitée	22	14	0.0	1.3	37	Pluie la nuit
Littoral	Bizerte	9														
Littoral	Tunis	36	09.7	-4.9	18.8	-2.5	SSE	5	Pluie		25	19	0.4	0.7		7-8h Orage pluie
Littoral	Sousse	2	09.9	"	21.0	"	ESE	6	T. nuag.x	agitée	25	15				
Littoral	Sfax	8	12.8	-8.0	19.6	-2.8	S	5	nuag.x	houleuse	25	14				
Tell et Hautes Plaines	Tlemcen	806	19.5	+3.6	7.1	0.0	SSW	4	nuag.x		16	9	5.0	16.0	1	18-19h Pluie
Tell et Hautes Plaines	Sidi-bel-Abbès	476	20.2	+2.5	7.5	-0.7	SW	5	T. nuag.x		11	6	8.0	14.0	7	Pluie hier
Tell et Hautes Plaines	Saïda	867	21.9	+0.5	6.8	-1.2	NW	5	couvert		10	3	9.0	10.0		Pluie hier et nuit
Tell et Hautes Plaines	Mascara	590	19.6	+2.6	8.6	+0.4	NW	3	T. nuag.x		10	6	9.0	12.0	3	Pluie hier et nuit
Tell et Hautes Plaines	Relizane	73	20.6	+2.1	8.9	-2.3	W	4	T. nuag.x		19	9				
Tell et Hautes Plaines	Orléansville	112	16.9	0.0	8.9	-2.2	calme		T. nuag.x		15	8	1.0	3.3		Pluie nuit
Tell et Hautes Plaines	Tiaret	1023	17.0	"	7.7	"	NW	1	couvert		14	7	15.0			Pluie nuit
Tell et Hautes Plaines	Vialar	889	18.8	+2.3	6.0	-2.0	NW	7	T. nuag.x		9	4	3.0	25.0		8-10h pluie
Tell et Hautes Plaines	Médéa	935														
Tell et Hautes Plaines	Aumale	905	15.7	-3.3	3.3	-7.2	NNW	8	Pluie		9	1	36.8			Pluie hier et nuit
Tell et Hautes Plaines	Fort-National	942	13.7	"	3.0	"	W	5	couvert		6	1	30.0		24	Pluie
Tell et Hautes Plaines	Tizi-Ouzou	222	12.2	-4.7	8.0	-3.5	E	1	couvert		13	7	32.0	38.0	7	14-18h et nuit pluie
Tell et Hautes Plaines	Bordj-b.-Arréridj	915	12.0	"	3.9	"	calme		Pluie		13	3	10.0			Pluie 17h50-7h
Tell et Hautes Plaines	Sétif	1079	17.4	+2.9	3.2	-6.6	NNW	2	couvert		11	2	2.8	4.9		Pluie la nuit
Tell et Hautes Plaines	Batna	1044	12.8	-0.2	5.0	-6.0	NW	1	nuag.x		19	4			36	
Tell et Hautes Plaines	Constantine	660	14.0	"	7.1	"	N	1	nuag.x		18	7	1.4		33	Pluie nuit
Tell et Hautes Plaines	Guelma	268	15.6	-0.9	10.2	-6.1	NW	3	couvert		18	9	16.0	17.0	34	Pluie hier et nuit
Tell et Hautes Plaines	Tébessa	863	09.5	-2.7	10.0	-9.0	NW	2	nuag.x		"	10			20	
Steppe et Atlas Saharien	Aïn-Sefra	1090	25.0	"	11.0	"	SW	1	clair		-	8				
Steppe et Atlas Saharien	Mécheria	1167	23.3	+2.4	3.8	-1.3	NW	5	beau		10	3	2.0	13.0	4	Pluie hier
Steppe et Atlas Saharien	Géryville	1320	19.0	-0.2	1.0	-1.0	NNW	1	neige		19	0	4.0	10.1	1	Pluie nuit. 6-7h neige
Steppe et Atlas Saharien	Aflou	1426														
Steppe et Atlas Saharien	Djelfa	1160	18.5	-1.2	3.5	-2.2	N	6	couvert		4	2	10.7	11.6		11h30 et nuit. pluie
Steppe et Atlas Saharien	Bou-Saâda / Ksar Si Ch.	[illegible]													2	
Steppe et Atlas Saharien	[illegible] / Aïn Ounif	[illegible]	19.4	+4.1	8.1	-0.6	N	1	clair		14	6				
Steppe et Atlas Saharien	Barika	484	"	"	7.0	-5.0	WNW	3	Pluie		15	6	1.0			Pluie
Steppe et Atlas Saharien	Colomb-Béchar	769	19.8	+3.9	7.0	-2.0	NE	3	nuag.x		16	6				
Steppe et Atlas Saharien	Laghouat	767	"	"	8.0	-2.0	WNW	3	nuag.x		"	"	0.8			Pluie
Sahara	Biskra	125	12.9	+0.3	12.0	-7.0	NW	4	nuag.x		"	10				Coups de vent ce matin
Sahara	Touggourt	69	13.8	+3.2	8.8	-5.2	W	3	clair		24	5				16-19h Vent de sable
Sahara	El-Oued	70	"	"	9.6	-9.6	SW	3	beau		27	8				
Sahara	Tozeur	50	16.8	+1.3	11.0	-7.0	SW	5	couvert		28	9				
Sahara	Ghardaïa	526	22.3	+0.5	10.0	-2.0	SE	4	beau		18	8				
Sahara	Ouargla	157	17.4	+4.5	10.0	0.0	WNW	3	clair		-	8				
Sahara	El-Goléa	394?	19.0	+6.3	5.0	-5.0	calme		clair		-	4				
Sahara	Béni-Abbès	497?	22.5	+10.3	5.0	-5.0	calme		clair		21	5				
Sahara	Timimoun	294?	21.9	+6.4	7.0	-6.0	calme		clair		22	5				
Sahara	Adrar	285?	22.7	+8.0	8.0	-6.0	E	2	clair		28	7				
Sahara	In-Salah	280?	17.3	+3.4	12.0	0.0	NE	3	clair		"	12				
Sahara	Fort-Flatters	368?	15.4	+3.7	12.0	-2.0	NNW	2	clair		"	11				
Sahara	Fort-Polignac	608?														
Sahara	Djanet	1100?	"	.	14.0	"	calme		clair		"	13				
Sahara	Tamanrasset	1350?	13.0	0	15.0	0.0	SW	1	clair		26	9				

Températures extrêmes

Stations	Max	Min
Paris	9	5
Nice	-	8

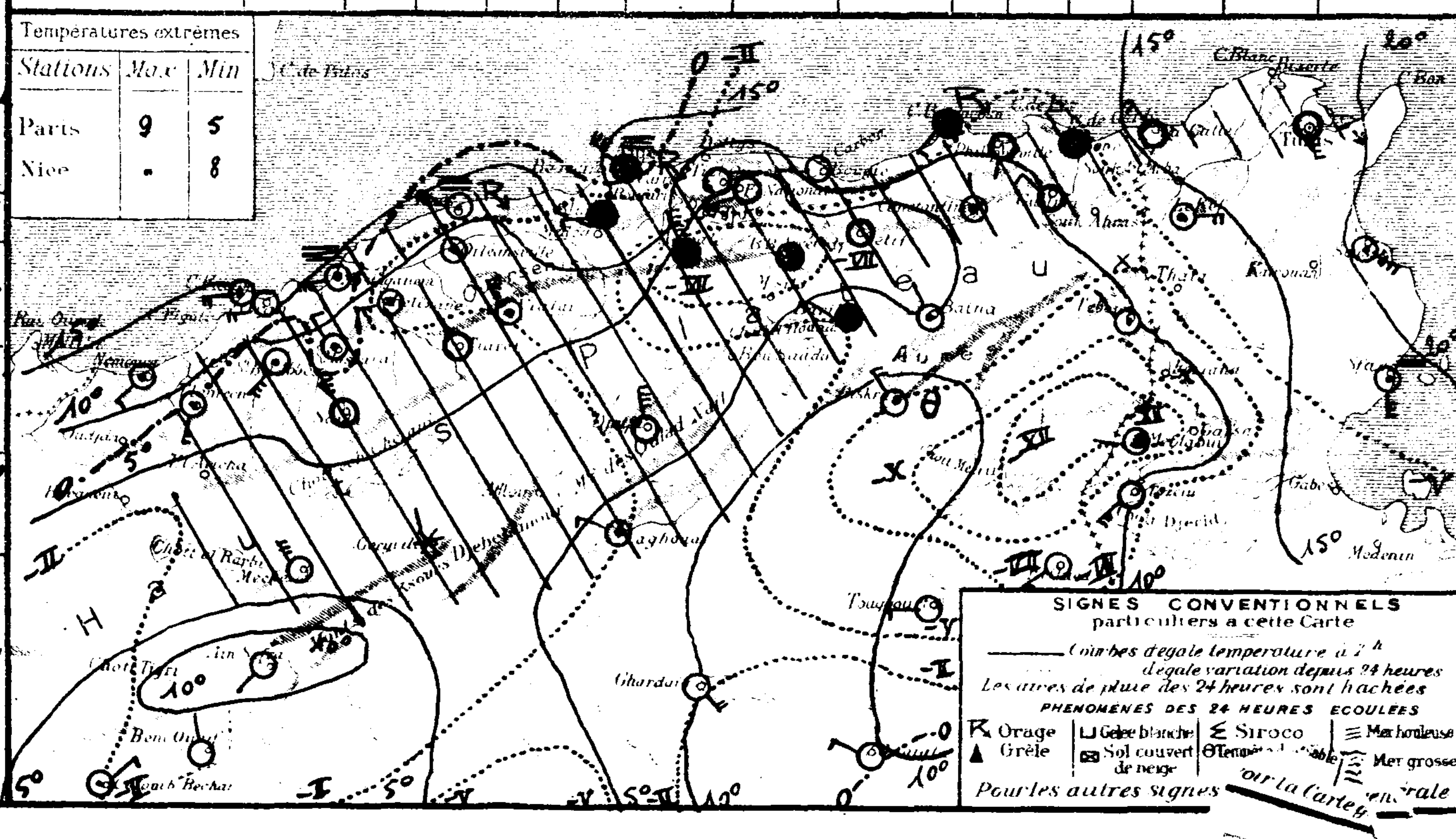

SONDAGES AÉROLOGIQUES

Altitude en Kms.	Alger Université Altitude 59 – Début	Alger Université – Début	Tamanrasset Alt. 1350 – Début
0.5			
1.0			
1.5			
2.0			
2.5			
3.0			
3.5			
4.0			
4.5			
5.0			
5.5			
6.0			

UNIVERSITÉ D'ALGER
INSTITUT DE MÉTÉOROLOGIE
ET DE PHYSIQUE DU GLOBE

BULLETIN MÉTÉOROLOGIQUE DE L'ALGÉRIE

60ème ANNÉE — N° 317
Mercredi 13 Novembre 1935
7h

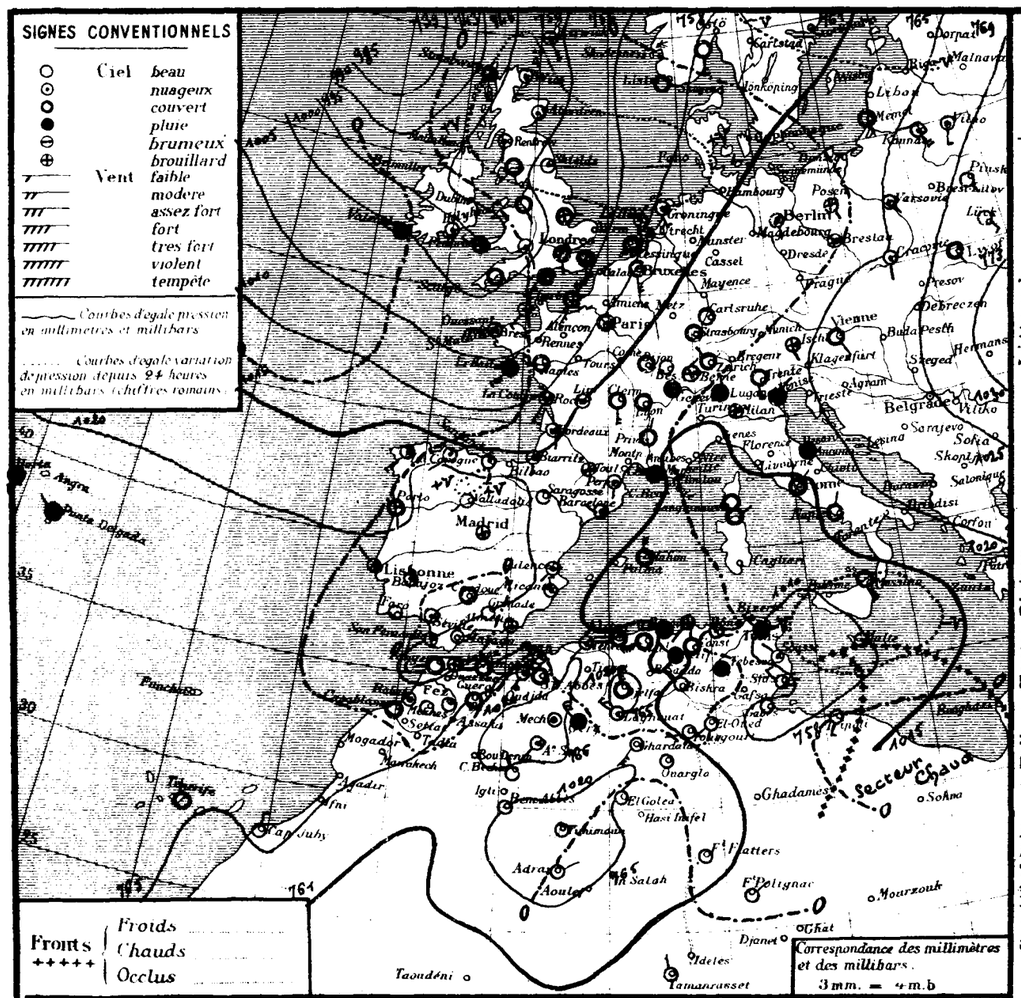

Situation générale et situation en Algérie. La pression est élevée sur l'Europe Orientale (Roumanie 1036 mb 777 mm), des Açores (Horta 1021 mb 766 mm) à l'Ouest de la Péninsule Ibérique et au Maroc. Une dépression, centrée au Sud l'Islande (985 mb 739 mm), s'étend sur le Nord et l'Ouest de l'Europe; la pression est également basse sur la Méditerranée centrale et l'Est de l'Afrique du Nord (Tunisie 1010 mb 758 mm). La pression est moyenne ou légèrement élevée sur l'Ouest de l'Algérie.

En Algérie, à part une petite éclaircie sur le Nord de l'Oranie, le ciel est très nuageux ou couvert au Nord, beau au Sahara. Les vents soufflent en général, d'entre Ouest et Nord, et sont faibles ou modérés, sauf dans le département d'Alger où ils sont assez forts ou forts. Il a plu, hier et cette nuit, sur presque tout le réseau. La température est en hausse. La mer est houleuse de Bénés à Alger, peu agitée ou agitée sur le reste de la côte Algérienne.

Probabilité (valable du Mercredi 13 Novembre à 18 heures, au Jeudi 14 même heure.)
Hausse barométrique : Iles Britanniques, France, Péninsule Ibérique, Maroc, Nord Algérie, Tunisie. Baisse : Fonds Bas à Nord Italie.
En Algérie, ciel très nuageux s'éclaircissant à l'Ouest, très nuageux avec pluies puis éclaircies à l'Est. Vents d'Ouest à Nord-Ouest, assez forts à faibles ou modérés. Température en baisse.

	ORAN	ALGER	CONSTANTINE
Littoral et Tell	Très nuageux s'éclaircissant. Vents d'Ouest à Nord-Ouest, faibles ou modérés. Température en baisse	Très nuageux, quelques pluies à l'Est, plus éclaircies. Vents d'Ouest à Nord-Ouest assez forts à faibles ou modérés. Température en baisse.	Très nuageux avec pluies, puis éclaircies. Vents de Nord Ouest, assez forts à faibles ou modérés. Température en baisse.
Hts Plateaux			
Sahara Septentrional	Beau ou peu nuageux. Vents de Nord à Est, faibles ou modérés.	Nuageux s'éclaircissant. Vents de Nord-Ouest à Nord, assez forts à faibles ou modérés.	

Vents (Bassin Occidental de la Méditerranée)

Golfe du Lion	Nord-Ouest, faibles à assez forts.
Baléares	Nord-Ouest à Nord, modérés ou assez forts.
Bizerte	Nord-Ouest, assez forts à modérés.

Vents (en altitude)

Ouest Algérie	Nord-Ouest	8 à 10 m.
" Sahara	Nord	8 à 10 m.
Est Algérie	Nord-Ouest	15 à 10 m.
" Sahara	Nord-Ouest	15 à 10 m.

Prévisions transmises par l'Observatoire de Tamanrasset

Tidikelt : Beau. Vent d'entre Sud et Ouest, modéré.
Azjers : Couvert. Vent du secteur Ouest assez forts.
Hoggar : Nuageux avec éclaircies. Vent d'entre Nord et Ouest, modéré ou assez fort.

OBSERVATION DE 7 HEURES

	Stations	Altitude en mètres	Pression à 0° et au niveau de la mer: Observation	Pression: diff en 24h	Température de l'air: Observation	Température: Diff en 24h	Vents: Direction et force de 0 à 9	Etat du Ciel	Etat de la Mer	Dans les 24 heures: Temperatures extrêmes max	min	Pluie en millim.	Pluie en m/m: Hauteurs totalisées du mois en cours	Hauteurs totalisées diff. Sept.bre au 30 Septembre	PHÉNOMÈNES
Littoral	Nemours	83	19.6	−1.2	16.4	+3.0	SW 3	nuageux	agitée	20	13			7	
	Cap Falcon	75	20.2	+0.2	16.2	+1.2	W 1	T. nuageux	Agitée	18	15		0.8		
	Oran	11	19.8	0.0	16.4	+1.4	NW 4	beau	agitée	19	13		2.4	3	
	Mostaganem	113	18.1	+1.0	12.7	−3.0	ENE 1	beau	belle	16	12		72.0		
	Cap Ténès	183	16.6	+1.4	13.8	+0.6	SW 2	nuageux	houleuse	16	13		6.0	5	
	Cherchell	22	16.5	"	17.2	"	W 3	T. nuageux	T. houleuse	22	14			10	
	Blida	267	19.6	+4.3	11.0	+4.0	W 2	T. nuageux		11	8	20.2	113.8	13	Pluie hier
	Bouzaréa	344												9	
	Alger	59	15.8	+4.6	15.4	+2.4	W 2	couvert	houleuse	16	13	71.8	206.3	4	7-16h30 - 6h45. pluie
	Maison-Carrée	48	16.1	+5.5	13.0	+0.1	WSW 3	couvert		15	10	27.8	142.3		Pluie hier
	Cap Carbon	225	13.5	+3.6	14.0	+3.0	E 4	Pluie	P. agitée	17	12	9.0	18.0	12	Pluie hier et nuit. Coups de vent ce matin
	Cap Bougaroni	195	13.7	+2.4	14.6	+3.0	SW 2	Brouillard	agitée	17	13	10.0		23	Pluie nuit
	Philippeville	42	13.4	+2.2	13.6	+2.7	NNW 3	couvert	agitée	16	11	28.0	52.0		Pluie hier et nuit
	Cap de Garde	161	11.7	+0.4	12.0	0.0	calme	T. nuageux	P. agitée	13	7	49.0	59.4	24	Pluie hier et nuit
	La Calle	10	11.3	+1.2	11.0	−1.0	SW 3	T. nuageux	belle	15	10	16.0	17.3	37	8-9h Orage, 14-15h pluie.
	Bizerte	9													
	Tunis	36	09.6	−0.1	10.2	−8.6	NW 5	Pluie		21	10	15.6	16.3		Pluie hier et nuit
	Sousse	2	09.4	−0.5	13.2	−7.8	NW 2	T. nuageux	P. agitée	22	10	3.0			13h45 Pluie
	Sfax	8	11.2	−1.6	15.8	−3.8	NW 3	clair	belle	22	13	Néto			9h30 grêle
	Tlemcen	806	18.0	−1.6	11.1	+4.0	W 1	nuageux		19	7	1.0	17.0	1	Pluie
	Sidi-bel-Abbès	476	19.4	−0.8	11.3	+3.8	NW 4	couvert		14	10	2.0	16.0	7	5-7h pluie
	Saïda	867	22.1	+0.1	10.0	+3.2	NW 3	couvert		10	8	2.0	12.0		Pluie nuit
	Mascara	590	19.6	0.0	11.4	+2.8	W 2	couvert		14	10	9.2	21.2	3	Pluie
	Relizane	73	20.2	−0.4	13.0	+4.1	W 1	T. nuageux		17	13				
	Orléansville	112	18.4	+1.5	12.1	+3.2	SW 3	T. nuageux		17	11		3.3		
	Tiaret	1023													
	Vialar	889	19.6	+0.8	9.0	+3.0	NW 5	couvert		12	8	2.0	27.0	5	Pluie nuit
	Médéa	935													
	Aumale	905	18.1	+2.4	9.8	+6.5	NW 5	T. nuageux		10	6	10.6			Pluie hier et nuit
	Fort-National	942	17.1	+3.4	7.4	+4.4	W 6	couvert		9	6	30.0		24	Pluie
	Tizi-Ouzou	222	17.0	+4.8	11.9	+3.9	W 1	Pluie		14	11	29.0	67.0	7	Pluie 14-18h et nuit
	Bordj-b.-Arréridj	915	14.4	+2.4	7.8	+3.9	NW 5	couvert		12	7	3.0			Pluie
	Sétif	1079	15.2	−2.2	6.8	+3.6	NW 2	Pluie		10	6	3.1	8.0		Pluie nuit
	Batna	1044	14.4	−1.6	8.5	+3.5	NW 1	nuageux		11	5	0.2		36	Pluie
	Constantine	660	14.7	+0.7	9.7	+2.6	NNE 1	couvert		12	9	7.0		33	Pluie hier et nuit
	Guelma	268	13.6	−2.0	12.3	+2.1	NW 2	T. nuageux		13	9	25.0	42.0	34	Pluie hier et nuit
	Tébessa	863	11.2	+1.7	9.0	−1.0	calme	Pluie		14	5	6.0		20	Pluie 19-7h
	Aïn-Sefra	1090	26.0	+1.0	7.0	−4.0	SW 1	T. nuageux		12	5				
	Mécheria	1167	21.9	−1.4	8.9	+4.1	calme	nuageux		11	7	1.0	14.0	4	Pluie
	Géryville	1320	18.6	−0.4	6.7	+5.7	NW 5	Pluie		9	4	0.3	10.4	1	Pluie 6-7h
	Aflou	1426													
	Djelfa	1160	22.3	+3.8	6.2	+2.7	N 7	couvert		7	4	3.0	14.6		Pluie hier
Hauts Plateaux et Atlas Saharien	Bou-Saâda	550												2	
	Bordj-bou-Arréridj	884	18.7	−0.7	11.2	−3.1	N 1	beau		17	10				
	Barika	484													
	Colomb-Béchar	769	19.5	−0.3	8.0	+1.0	N 2	clair		17	7				
	Laghouat	767	-	"	12.0	+4.0	NW 4	nuageux		"	"				
	Biskra	125	13.6	+0.7	14.0	+2.0	NW 3	beau		16	13				
	Touggourt	69	15.0	+1.2	10.6	+1.8	W 1	clair		18	9				13-17h vent de sable
	El-Oued	70	-	"	11.0	+1.4	WSW 3	beau		18	8				
Sahara	Tozeur	50	13.4	−3.4	12.0	+1.0	NW 3	nuageux		28	11				
	Ghardaïa	526	19.7	−2.6	8.0	−2.0	SW 5	beau		16	8				
	Ouargla	157	17.4	0.0	11.0	+1.0	calme	clair		"	10				
	El-Goléa	394?	19.8	+0.8	3.0	−2.0	calme	clair		"	2				
	Béni-Abbès	497?	20.9	−1.6	8.0	+3.0	calme	clair		21	7				
	Timimoun	294?	21.4	−0.5	8.0	+1.0	calme	clair		20	7				
	Adrar	285?	23.6	+0.9	6.0	−2.0	ENE 2	clair		21	6				
	In-Salah	280?													
	Fort-Flatters	368?	17.3	+1.9	8.0	−4.0	calme	clair		"	14				
	Fort-Polignac	608?	"	"	11.0	"	NE 1	clair		"	7				
	Djanet	1100?													
	Tamanrasset	1350?	13	0	12.0	−3.0	N 1	beau		25	8				

Températures extrêmes

Stations	Max	Min
Paris	12	5
Nice	18	"

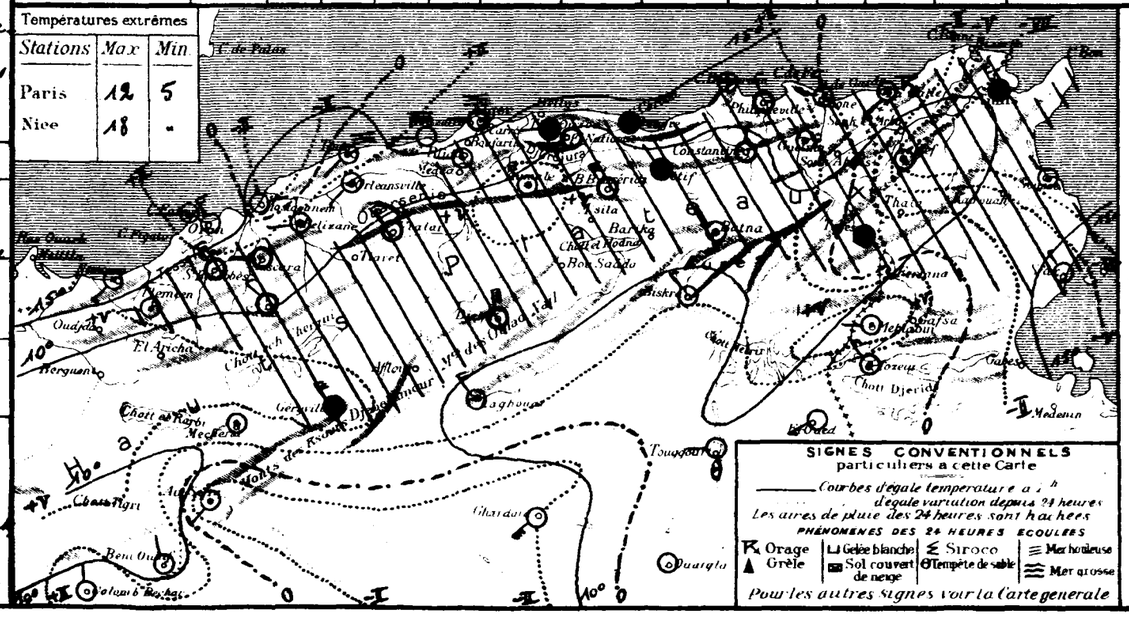

SONDAGES AÉROLOGIQUES

Altitude en Kms. comptée à partir du niveau de la station	Alger Université, Altitude 59m: Debut 0h Direction	Vitesse en m/s	Debut 6h Direction	Vitesse en m/s	Tamanrasset Alt 1350m: Debut 08h50 Direction	Vitesse en m/s
05					NW	9
10					WNW	11
15					SW	15
20					W	16
25						
30						
35						
40						
45						
50						
55						
60						

UNIVERSITÉ D'ALGER
INSTITUT DE MÉTÉOROLOGIE ET DE PHYSIQUE DU GLOBE

BULLETIN MÉTÉOROLOGIQUE DE L'ALGÉRIE

60ème ANNÉE — N° 318
Jeudi 14 Novembre 1935 — 7h

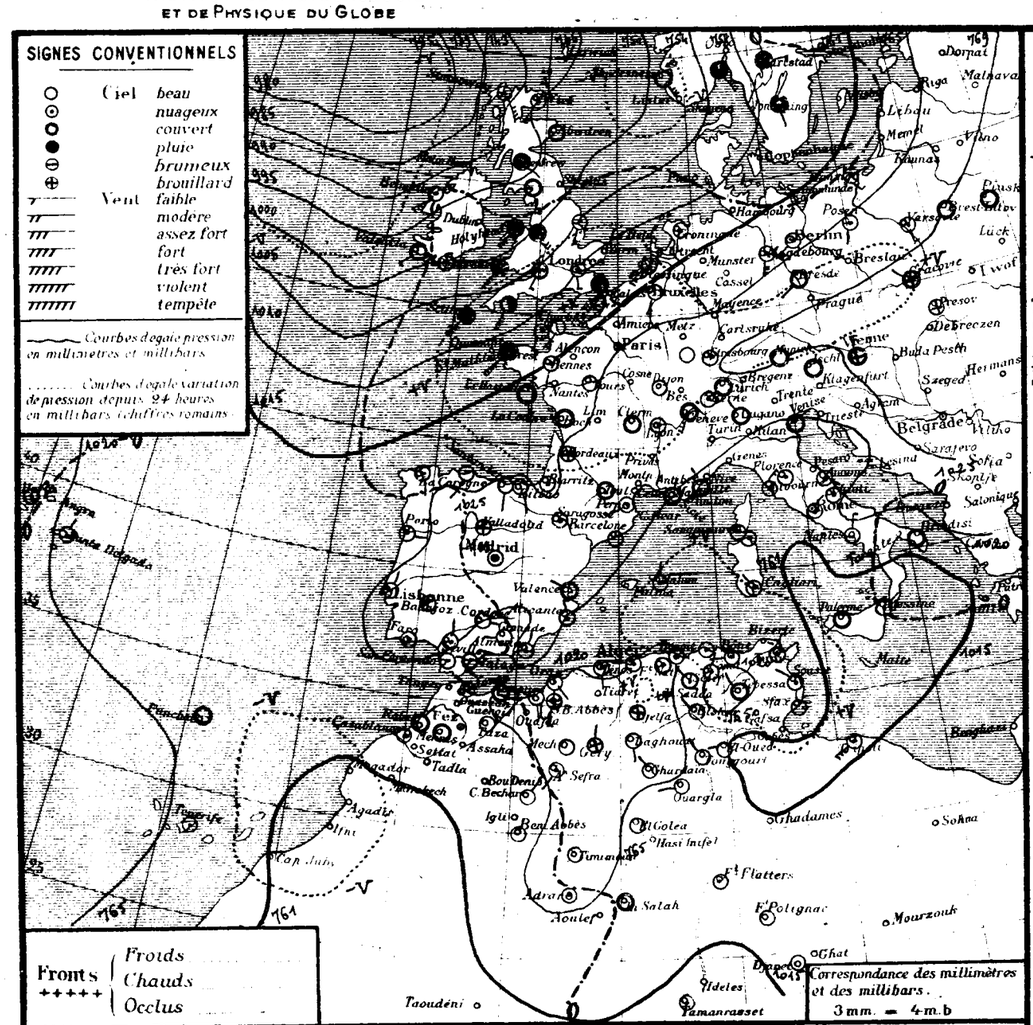

Situation générale et situation en Algérie. De hautes pressions s'avancent de l'Europe Orientale (Lwow 1029 mb 772 mm) sur la Péninsule Ibérique (Valladolid 1025 mb 769 mm), à travers le Sud de l'Allemagne, l'Est et le Sud de la France; la pression est également élevée à l'Ouest des Açores (Horta 1021 mb 766 mm) et sur l'Algérie (Aïn Sefra 1028 mb 771 mm). Une dépression se maintient sur le Nord et l'Ouest de l'Europe (Sud Islande 980 mb 735 mm); on note un minimum relatif sur la Méditerranée centrale (Malte 1012 mb 759 mm).

En Algérie, le ciel est très nuageux avec petites éclaircies au nord, beau au Sud; le vent, faible, souffle du Sud sur le Nord des départements d'Oran et d'Alger, du secteur Nord, ailleurs. Il a plu hier, à Mascara, sur l'Est du littoral et du Tell Algérois; hier et cette nuit en quelques points du département de Constantine. La température en hausse à l'Ouest et au Centre, est en baisse à l'Est. La mer est très grosse à Cap de Garde, houleuse à Benes et à Cap Bougaroni, belle ou peu agitée sur le reste de la côte.

Probabilité (valable du Jeudi 14 Novembre à 18 heures, au 15 même heure.)

Baisse: Sud France, Est Péninsule Ibérique - Méditerranée occidentale, Ouest Algérie.
Hausse: Iles Britanniques, Nord France, Portugal, Italie, Tunisie.

En Algérie, à l'Ouest, ciel nuageux avec éclaircies. Vents de Sud, faibles ou modérés; à l'Est, ciel très nuageux ou couvert puis nuageux avec éclaircies. Vents de Nord-Est à Sud, faibles ou modérés. Température en hausse.

	ORAN	ALGER	CONSTANTINE
Littoral et Tell	Nuageux avec éclaircies. Vents du secteur Sud, faibles ou modérés.	Température en hausse.	Très nuageux ou couvert à nuageux avec éclaircies. Vents du Nord-Est à Sud, faibles ou modérés. Température en hausse.
Hts Plateaux			
Sahara Septentrional	Beau temps. Vents de Nord-Est à Sud-Est, faibles ou modérés.	Beau temps. Vents de Nord, faibles ou modérés.	Beau temps. Vents de Nord-Ouest, faibles ou modérés.

Vents (Bassin Occidental de la Méditerranée)

Golfe du Lion	Est à Sud, faibles ou modérés.
Baléares	Sud, faibles ou modérés.
Bizerte	Nord-Est, faibles ou modérés

Vents (en altitude)

Ouest Algérie	Sud-Ouest	8 à 10 m
" Sahara	Sud-Ouest	8 à 10 m
Est Algérie	Nord-Est	6 à 8 m
" Sahara	Nord	6 à 8 m

Prévisions transmises par l'Observatoire de Tamanrasset

Tidikelt: Nuageux avec éclaircies. Vents du secteur Ouest modérés.
Azgers, Hoggar: Nuageux ou très nuageux. Vents d'entre Nord et Ouest assez forts.

STATIONS		Altitude en mètres	Observation de 7 heures: Pression à 0° et au niveau de la mer — Observation	diff. en 24h	Température de l'air — Observation	diff. en 24h	Vents Direction et force de 0 à 9	Etat du Ciel	Etat de la Mer	Dans les 24 heures: Températures extrêmes max.	min.	Pluie en millim.	Pluie en m/m: Hauteurs totalisées du mois en cours	Hauteurs totalisées du 1er Sept. au 31 Octobre	PHÉNOMÈNES
Nemours	Littoral	83	20.0	+0.4	11.8	-4.6	S 2	beau	P. agitée	19	10			84	
Cap Falcon	Littoral	75	21.0	+0.8	13.8	-2.4	calme	beau	belle	19	12		0.8	68	
Oran	Littoral	11	20.5	+0.7	12.8	-3.6	SE 2	T. nuageux	belle	20	12		2.4	85	
Mostaganem	Littoral	113	20.1	+2.0	11.1	-1.6	E 3	beau	T. belle	17	10		72.0		
Cap Ténès	Littoral	183	18.8	+2.2	13.4	-0.4	S 2	nuageux	houleuse	18	13		6.0	108	
Cherchell	Littoral	22	19.2	+2.7	16.0	-1.2	calme	T. nuageux	P. agitée	19	11				
Blida	Tell et Hautes Plaines	267	22.5	+2.9	8.4	-2.6	calme	nuageux		13	8	2.8	116.6	194	Pluie hier
Bouzaréa	Tell et Hautes Plaines	344	19.6	+4.8	12.2	-1.6	WNW 1	beau		14	11	12.7	208.0		Pluie 8h15 - 12h (Pluie du 13 : 54,7)
Alger	Tell et Hautes Plaines	59	20.1	+4.3	14.3	-1.1	W 1	T. nuageux	P. agitée	17	12	9.2	216.5	167	8h30-10h30 pluie
Maison-Carrée	Tell et Hautes Plaines	48	20.5	+4.4	10.8	-2.2	SW 2	nuageux		17	9	12.9	155.3		Pluie hier et nuit
Cap Carbon	Tell et Hautes Plaines	225	18.1	+4.6	15.0	+1.0	calme	nuageux	P. agitée	18	14	4.0	22.0	191	Pluie hier et nuit
Cap Bougaroni	Tell et Hautes Plaines	195	19.4	+5.7	14.6	0.0	calme	nuageux	houleuse	16	14	1.0		286	Pluie 7-10h
Philippeville	Tell et Hautes Plaines	42	19.4	+6.0	19.0	+5.4	SW 2	nuageux	P. agitée	17	10	2.0	54.0	231	Pluie hier
Cap de Garde	Tell et Hautes Plaines	161	17.8	+6.1	15.0	+3.0	W 2	T. nuageux	T. grosse	21	13		59.4	198	
La Calle	Tell et Hautes Plaines	10	17.2	+5.9	14.4	+3.4	SW 4	Pluie	P. agitée	20	13	2.0	19.3	229	Pluie 4-7h
Bizerte	Tell et Hautes Plaines	9													
Tunis	Tell et Hautes Plaines	36	15.8	+6.2	15.8	+5.6	NNE 3	nuageux		17	13	12.3	28.6		Pluie hier
Sousse	Tell et Hautes Plaines	2	15.4	+6.0	15.1	+1.9	NW 2	nuageux	belle	16	13	2.0			Pluie 12h
Sfax	Tell et Hautes Plaines	8	16.5	+5.3	14.8	-1.0	N 3	clair	belle	19	13	gttes			P. 30 gouttes
Tlemcen	Tell et Hautes Plaines	806	17.8	-0.2	12.0	+0.9	S 1	clair		20	8			90	
Sidi-bel-Abbès	Tell et Hautes Plaines	476	21.6	+1.8	2.7	-8.6	SSW 3	brouillard		16	2		16.0	82	Gelée blanche
Saïda	Tell et Hautes Plaines	867	25.4	+3.4	5.2	-4.8	SE 3	clair		13	3		12.0	45	
Mascara	Tell et Hautes Plaines	590	21.3	+1.7	8.2	-3.2	calme	clair		16	8	0.2	21.4	126	Pluie hier
Relizane	Tell et Hautes Plaines	73	23.7	+3.5	8.8	-4.2	SW 1	nuageux		20	9			92	
Orléansville	Tell et Hautes Plaines	112	21.4	+3.0	8.0	-4.1	calme	clair		19	7		3.3	81	
Tiaret	Tell et Hautes Plaines	1023													
Vialar	Tell et Hautes Plaines	889	24.2	+4.6	5.5	-3.5	S 4	nuageux		15	5		27.0	85	
Médéa	Tell et Hautes Plaines	935													
Aumale	Tell et Hautes Plaines	905	23.7	+5.6	8.8	-1.0	NNW 2	couvert		12	6			82	
Fort-National	Tell et Hautes Plaines	942	20.8	+3.7	8.4	+1.0	calme	T. nuageux		10	8	28.0			Pluie
Tizi-Ouzou	Tell et Hautes Plaines	222	21.4	+4.4	11.0	-0.9	E 1	couvert		15	10	23.0	90.0	168	Pluie 7-8h
Bordj-b.-Arréridj	Tell et Hautes Plaines	915	19.2	+4.8	7.5	-0.3	calme	clair		12	7				
Sétif	Tell et Hautes Plaines	1079	19.6	+4.4	8.8	+2.0	NW 2	beau		13	5	0.7	8.7		Pluie hier et nuit
Batna	Tell et Hautes Plaines	1044	20.2	+5.8	9.0	+0.5	NE 3	nuageux		13	8	1.0			Pluie
Constantine	Tell et Hautes Plaines	660	21.2	+6.5	11.0	+1.3	NNE 1	nuageux		12	9	11.8		117	Pluie hier et nuit
Guelma	Tell et Hautes Plaines	268	21.3	+7.7	8.4	-3.9	NW 2	beau		18	7	42.0		119	
Tébessa	Tell et Hautes Plaines	863	19.9	+8.7	9.0	0.0	NW 1	couvert		13	6			53	
Aïn-Sefra	Steppe et Atlas Saharien	1090	27.5	+1.5	5.0	-2.0	SW 1	clair		14	3				
Mécheria	Steppe et Atlas Saharien	1167	24.9	+3.0	4.0	-4.9	calme	clair		13	3		14.0	85	
Géryville	Steppe et Atlas Saharien	1320	21.7	+3.1	3.3	-3.4	NNE 1	brouillard		11	3	gttes	10.4	90	13h gouttes
Aflou	Steppe et Atlas Saharien	1426													
Djelfa	Steppe et Atlas Saharien	1160	25.2	+2.9	4.8	-1.4	calme	brouillard		11	3		14.6		
[illegible]	Steppe et Atlas Saharien	550	23.3	"	5.8	"	NE 1	clair		17	4			35	
[illegible]	Steppe et Atlas Saharien	684	20.7	+2.0	6.0	-5.2	NW 1	clair		19	5			47	
Barika	Steppe et Atlas Saharien	484	"	"	7.8	"	W 1	clair		17	7				
Colomb-Béchar	Sahara	769	19.1	-0.4	8.0	0.0	NE 2	clair		20	7				
Laghouat	Sahara	767	"	"	8.0	-4.0	S 1	clair		"	"			107	
Biskra	Sahara	125	17.8	+4.2	15.0	+1.0	NW 3	clair		18	13			58	
Touggourt	Sahara	69	17.7	+2.7	10.4	-0.2	NW 1	clair		23	9			5	
El-Oued	Sahara	70	"	"	10.4	-0.6	W 2	beau		22	9			5	
Tozeur	Sahara	50	14.4	+1.0	12.0	0.0	NW 3	clair		22	10				
Ghardaïa	Sahara	526	20.3	+0.6	12.0	+4.0	NW 1	beau		20	10				
Ouargla	Sahara	157	19.7	+2.3	10.0	-1.0	W 1	clair		"	10			13	
El-Goléa	Sahara	394?	19.1	-0.7	7.0	+4.0	calme	clair		"	7				
Béni-Abbès	Sahara	497?	19.8	-1.1	8.0	0.0	calme	clair		23	8				
Timimoun	Sahara	294?	21.7	+0.3	9.0	+1.0	calme	beau		22	9				
Adrar	Sahara	285?	23.0	-0.6	10.0	+4.0	calme	nuageux		22	9				
In-Salah	Sahara	280?	17.9	"	10.0	"	calme	couvert		"	9				
Fort-Flatters	Sahara	368?	18.3	+1.0	7.0	-1.0	calme	nuageux		"	5				
Fort-Polignac	Sahara	608?	"	"	8.0	-3.0	calme	clair		"	6				
Djanet	Sahara	1100?	"	"	15.0	"	calme	clair		"	13				
Tamanrasset	Sahara	1350?	14	+1	11.0	-1.0	calme	nuageux		24	4			1	

Températures extrêmes

Stations	Max	Min
Paris	10	3
Nice	17	"

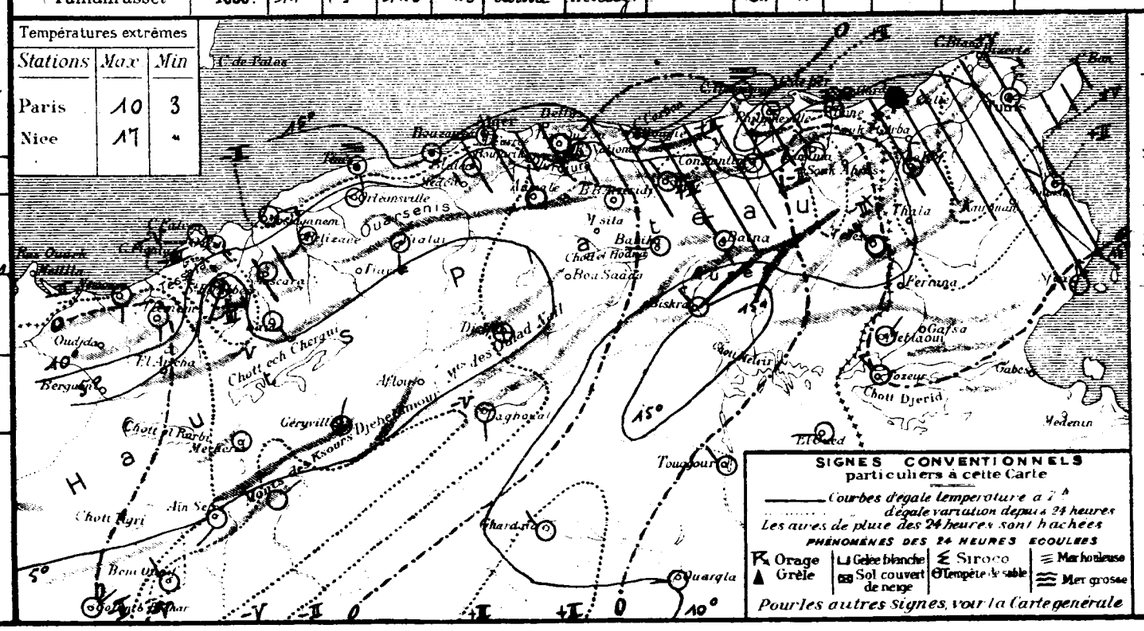

SONDAGES AÉROLOGIQUES

Altitude en Kms comptée à partir du niveau de la station	Alger Université Altitude 59m — Début 0h 00 — Direction	Vitesse en m/s	Alger Université — Début 12h — Direction	Vitesse en m/s	Tamanrasset Alt 1350m — Début 07h 25 — Direction	Vitesse en m/s
0.5	W	6			NW	4
1.0	SSW	5			WNW	9
1.5	SW	4			W	8
2.0	WSW	9			W	6
2.5	WSW	11			WNW	12
3.0	WSW	16			WSW	13
3.5	WSW	15			W	11
4.0	WSW	16			WSW	12
4.5	WSW	15			WSW	15
5.0	WSW	14				
5.5	WSW	19				
6.0						

UNIVERSITÉ D'ALGER
INSTITUT DE MÉTÉOROLOGIE
ET DE PHYSIQUE DU GLOBE

BULLETIN MÉTÉOROLOGIQUE DE L'ALGÉRIE

60ième ANNÉE. — N° 319
Vendredi 15 Novembre 1935 7h

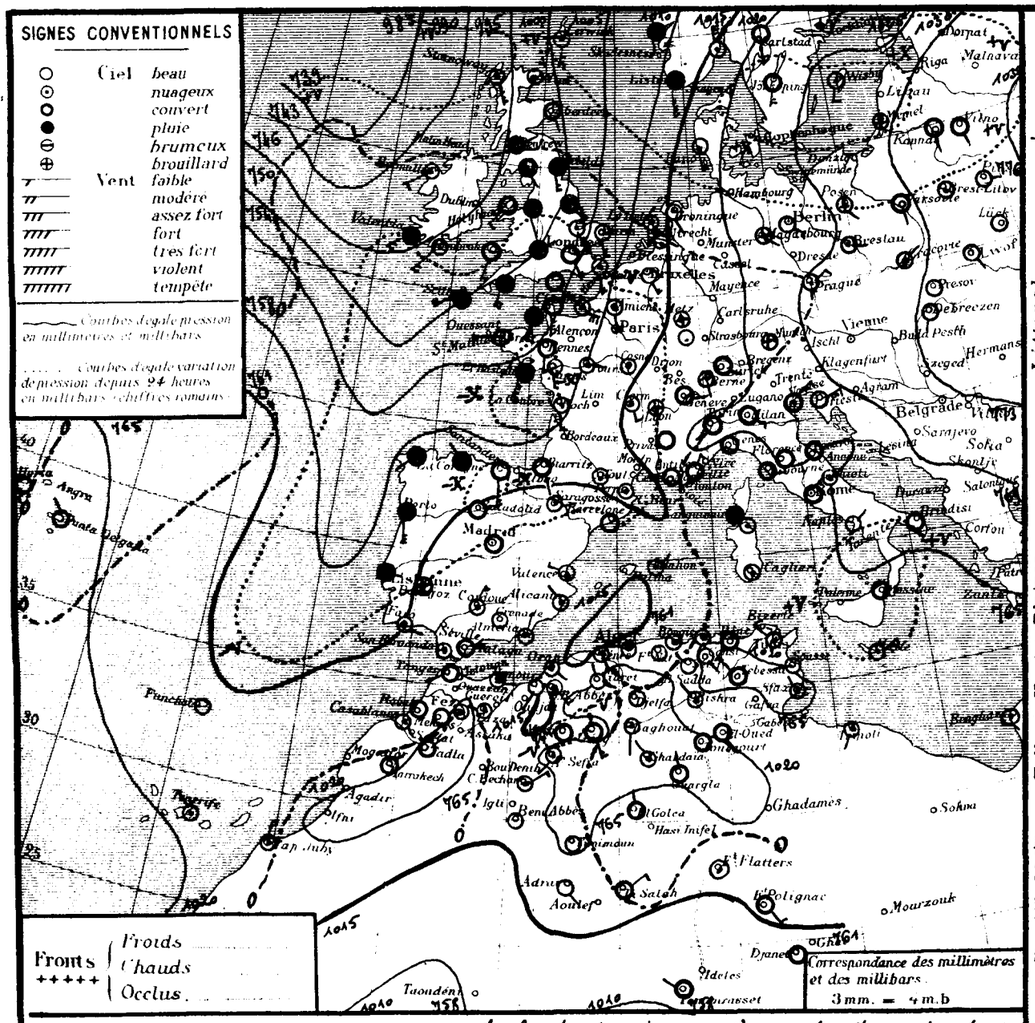

STATIONS	Altitude en mètres	Observation de 7 heures: Pression à 0° et au niveau de la mer — Observation	diff en 24h	Température de l'air — Observation	diff en 24h	Vents — Direction et force de 0 à 9		Etat du Ciel	Etat de la Mer	Dans les 24 heures: Températures extrêmes — max	min	Pluie en mm — Pluie en millim	Pluie en m/m — Hauteurs totalisées du mois en cours	Hauteurs totalisées du 1er Sept.bre au 31 Octobre	PHÉNOMÈNES
Littoral															
Nemours	83	16.6	-3.4	13.0	+1.2	SE	1	beau	belle	18	11			84	
Cap Falcon	75	18.4	-2.6	13.8	0.0	calme		couvert	belle	18	13		0.8	68	
Oran	11	20.4	-0.1	13.3	+0.5	SE	1	T. nuageux	P. agitée	19	11		2.4	85	
Mostaganem	113	14.2	-5.9	11.4	+0.3	NE	3	beau	T. belle	18	11		72.0		
Cap Ténès	183	15.3	-3.5	13.4	0.0	S	1	nuageux	P. agitée	18	13		6.0	108	
Cherchell	22	15.0	-4.2	16.0	0.0	calme		nuageux	P. agitée	19	10				
Blida	267	19.3	-3.2	8.4	0.0	calme		T. nuageux		15	7		116.6	194	
Bouzaréa	344														
Alger	59	16.4	-3.7	12.9	-1.4	calme		nuageux	belle	18	12		216.5	167	
Maison-Carrée	48	16.4	-4.1	11.0	+0.2	calme		nuageux		19	8		155.2		
Cap Carbon	225	19.4	-0.7	15.0	0.0	calme		nuageux	P. agitée	19	14		22.0	191	
Cap Bougaroni	195	19.0	-0.4	15.0	+0.4	calme		nuageux	P. agitée	16	13	14.0		286	Pluie 8-13h
Philippeville	42	18.0	-1.4	13.4	-5.6	SW	3	brume	P. agitée	18	12	8.0	57.0	231	Pluie hier
Cap de Garde	161	18.3	+0.5	15.0	0.0	S	2	couvert	P. agitée	20	14		59.4	198	
La Calle	10	17.6	+0.4	16.1	+1.7	SW	3	couvert	T. belle	19	15	8.0	27.0	229	Pluie 7-11h
Bizerte	9														
Tunis	36	19.1	+3.3	11.8	-4.0	NW	3	T. nuageux		19	11		28.6		
Sousse	2	19.4	+4.0	14.5	-0.6	W	2	beau	P. agitée	19	13	1.5			Pluie 12h35
Sfax	8	20.2	+3.7	14.2	-0.6	NNW	2	nuageux	T. belle	20	14	gtte			14h25 gouttes
Tlemcen	806	14.1	-3.7	13.0	+1.0	NW	1	T. nuageux		14	10			90	
Tell et Hautes Plaines															
Sidi-bel-Abbès	476	17.7	-3.9	7.0	+4.0	SE	3	T. nuageux		19	6		16.0	82	
Saïda	867	20.8	-4.6	9.6	+4.4	SE	3	couvert		13	7		12.0	45	
Mascara	590	18.4	-2.9	9.4	+1.2	calme		nuageux		16	9		21.4	126	
Relizane	73	18.9	-4.8	9.2	+0.4	S	1	T. nuageux		20	9			92	
Orléansville	112	17.3	-4.1	9.5	+1.5	calme		beau		18	8		3.2	81	
Tiaret	1023	22.8	-0.6	6.3	-1.9	NNW	1	beau		15	6				(Pluie du 14 : 5.0)
Vialar	889	21.6	-2.6	7.2	+4.7	S	4	nuageux		16	6		27.0	85	
Médéa	935														
Aumale	905	19.8	-3.9	11.2	+3.4	NW	1	T. nuageux		13	6			82	
Fort-National	942	17.9	-2.9	9.7	+1.3	calme		clair		11	8			44	
Tizi-Ouzou	222	19.1	-2.3	9.7	-1.3	E	1	brouillard		13	7		90.0	168	
Bordj-b.-Arréridj	915														
Sétif	1079	18.9	-0.7	8.8	0.0	NW	2	beau		13	6		8.7	169	
Batna	1044	21.8	+1.6	6.5	-2.5	N	1	beau		13	5				
Constantine	660	21.5	+0.3	10.4	-0.6	SE	1	beau		15	9			117	
Guelma	268	22.2	+0.9	12.4	+4.0	NW	2	couvert		19	11		42.0	119	
Tébessa	863	20.5	+0.6	10.0	+1.0	NW	1	couvert		14	6			53	
Aïn-Sefra	1090	26.3	-1.2	7.0	+2.0	SW	1	T. nuageux		19	5				
Mécheria	1167	19.8	-5.1	9.7	+5.7	calme		couvert		17	8		14.0	85	
Géryville	1320	17.0	-4.7	9.4	+6.1	SSW	4	couvert		15	6		10.4	90	
Aflou	1426														
Djelfa	1160	25.7	+0.5	3.6	-1.2	calme		clair		14	1		14.6		
Steppe et Atlas Saharien															
Bou Saada	559	23.3	0.0	6.0	+0.2	NE	1	nuageux		18	5			35	
M'Sila	426	19.0	-1.7	7.0	+1.0	W	1	clair		19	6			47	
Barika	484	"	"	9.4	+1.6	NE	1	nuageux		20	7				
Colomb-Béchar	769	18.5	-0.6	9.0	+1.0	NE	3	T. nuageux		20	7				
Laghouat	767	"	"	7.0	-1.0	SSW	1	nuageux		"	"			107	
Biskra	125	15.8	-2.0	16.0	+1.0	NW	1	nuageux		23	13			58	
Touggourt	69	19.2	-1.5	13.7	+3.3	calme		couvert		22	12			5	
El-Oued	70	"	"	18.4	+0.4	SE	2	couvert		21	9			5	
Tozeur	50	19.8	+4.4	12.5	+0.5	E	2	couvert		24	12				
Sahara															
Ghardaïa	526	23.2	+2.9	12.0	0.0	NW	1	nuageux		23	10				
Ouargla	157	21.7	+2.0	9.0	-1.0	N	2	couvert			9			13	
El-Goléa	394?	19.4	+0.3	9.0	+2.0	N	2	couvert			8				
Béni-Abbès	497?	19.3	-0.5	11.0	+3.0	calme		clair		24	7				
Timimoun	294?	20.9	-0.8	11.0	+2.0	calme		clair		24	11				
Adrar	285?	22.2	-0.8	10.0	0.0	SE	2	clair		23	10				
In-Salah	280?	17.9	0.0	10.0	0.0	NE	3	clair			9				
Fort-Flatters	368?	16.3	-3.0	11.0	+4.0	calme		nuageux			11				
Fort-Polignac	608?	"	"	16.0	+8.0	SE	3	couvert			8				
Djanet	1100?	"	"	14.0	-1.0	calme		couvert			13				
Tamanrasset	1350?	11	-3	17.0	+6.0	WNW	1	couvert		24	8			1	

Situation générale et situation en Algérie. De hautes pressions se tiennent, d'une part, sur l'Europe orientale et centrale ainsi que sur l'Italie (Sinsk 1034 mb 776 m/m), d'autre part aux Açores (Horta 102 mb 766 m/m). Une dépression centrée au Sud de l'Islande (985 mb 739 m/m) s'allonge de l'Océan arctique au Portugal, à travers les Iles Britanniques et l'Ouest de la France. La pression est voisine de la moyenne sur l'Afrique du Nord, on note un faible minimum (1015 mb 761 m/m) au nord de l'Oranie.

En Algérie, le ciel est très nuageux ou couvert avec petites éclaircies; les vents, faibles, soufflent du Sud à l'Ouest, ils sont de direction variable à l'Est. Il a plu hier, en quelques points du littoral Constantinois. La température est généralement en hausse. La mer est belle ou peu agitée sur la côte Algérienne.

Probabilité (valable du Vendredi 15 Novembre à 18 heures, au Samedi 15 même heure). Hausse: Iles Britanniques à Nord-Ouest Espagne. Baisse: Sud Scandinavie à Méditerranée occidentale, Algérie-Tunisie.

En Algérie, ciel très nuageux avec quelques pluies au Nord. Vents de Sud à Ouest, faibles ou modérés. Température stationnaire, puis en baisse à l'Ouest, en hausse à l'Est.

	ORAN	ALGER	CONSTANTINE
Littoral et Tell	Très nuageux avec quelques pluies. Vents de Sud à Ouest, faibles ou modérés. Température stationnaire puis en baisse.		Très nuageux avec quelques pluies. Vents de Sud, faibles ou modérés. Température en hausse.
Hts Plateaux	Très nuageux. Vents de Sud à Ouest, faibles ou modérés		Très nuageux avec petites éclaircies. Vents de Sud, faibles ou modérés.
Sahara Septentrional	Nuageux ou très nuageux. Vents de Nord à Est, faibles ou modérés.	Nuageux ou très nuageux. Vents de Nord-Ouest, faibles ou modérés.	

Vents (Bassin Occidental de la Méditerranée)

Golfe du Lion, Baléares, Bizerte : Sud à Ouest, faibles à modérés.

Vents (en altitude)

Ouest Algérie, " Sahara	Sud-Ouest à Ouest	8 à 10 m
Est Algérie	Sud-Ouest	8 à 10 m
" Sahara	Nord-Est	4 à 6 m

Prévisions transmises par l'Observatoire de Tamanrasset

Tidikelt : Beau. Vent variable, modéré.

Azgers : Nuageux. Vent d'entre Nord et Ouest assez fort à modéré.

Hoggar : Nuageux s'éclaircissant. Quelques mouvements orageux par places. Vent du secteur Ouest, assez fort à modéré.

Températures extrêmes

Stations	Max	Min
Paris	12	1
Nice	14	10

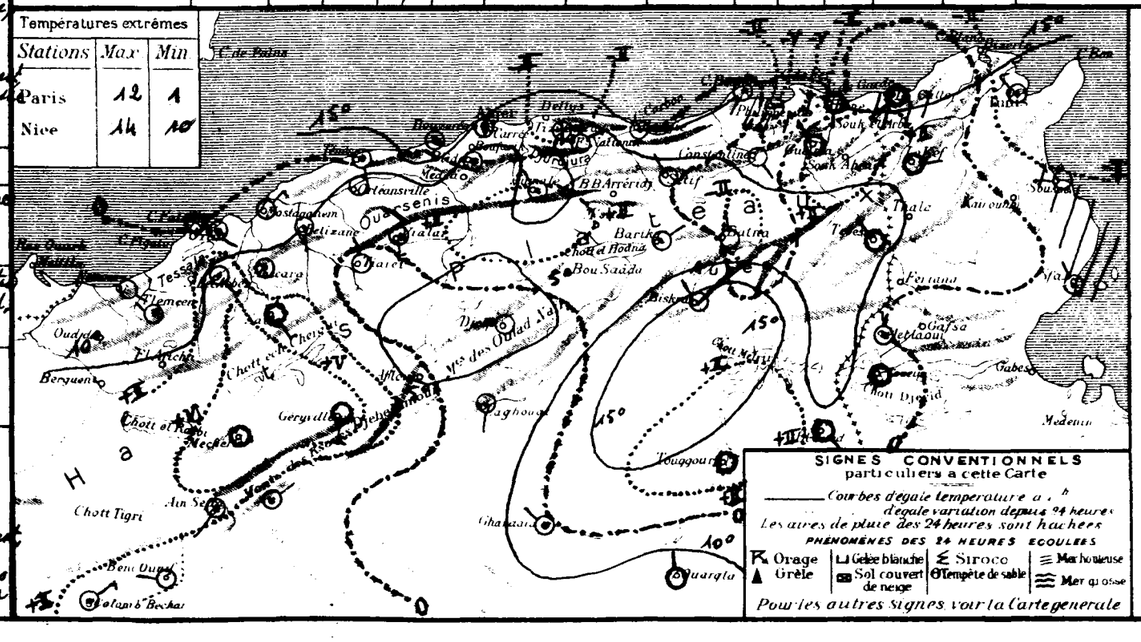

SONDAGES AÉROLOGIQUES

Altitude en Kms. compte à partir du niveau de la station	Alger Université, Altitude 59m — Début 0h 00 — Direction	Vitesse en m/s	Début h — Direction	Vitesse en m/s	Tamanrasset, Alt 1350m — Début 8h 50 — Direction	Vitesse en m/s
0.5	S	1			NW	6
1.0	SW	1			NW	12
1.5	WSW	4			WNW	12
2.0	WSW	7			W	19
2.5	WSW	9			W	18
3.0	WSW	8			W	19
3.5	SW	7			WSW	16
4.0	SW	6			W	18
4.5					W	17
5.0						
5.5						
6.0						

UNIVERSITÉ D'ALGER
INSTITUT DE MÉTÉOROLOGIE ET DE PHYSIQUE DU GLOBE

BULLETIN MÉTÉOROLOGIQUE DE L'ALGÉRIE

Samedi 16 Novembre 1935 — 60ème ANNÉE — N° 320 — 7h

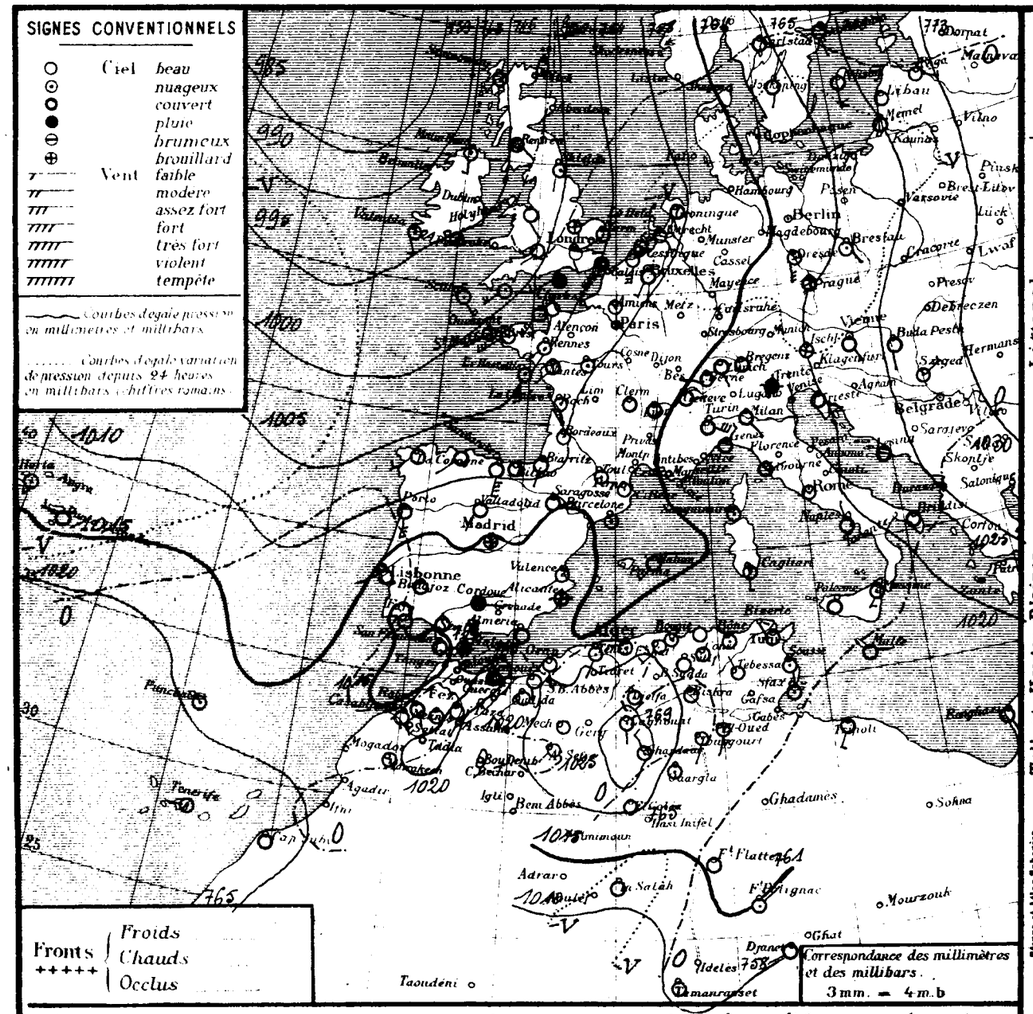

STATIONS	Altitude en mètres	Pression à 0° et au niveau de la mer: Observation	Pression: diff. en 24 h.	Température de l'air: Observation	Température: diff. en 24 h.	Vents Direction et force de 0 à 9	Etat du Ciel	Etat de la Mer	Dans les 24 heures: Température extrême max	Température extrême min	Pluie en m/m	Pluie en m/m: Hauteurs totalisées du mois en cours	Hauteurs totalisées du 1er Sept. au 31 Octobre	PHÉNOMÈNES
Littoral														
Nemours	83	17.5	+0.9	13.0	0.0	S 1	beau	belle	19	10			84	
Cap Falcon	75	19.3	+0.9	14.0	+0.2	calme	beau	belle	21	13		48	68	
Oran	11	18.9	-1.5	12.1	-1.2	SE 3	clair	P. agitée	18	"		2.4	85	
Mostaganem	113	18.0	+3.8	10.8	-0.6	E 2	clair	T. belle	18	10		72.8		
Cap Ténès	183	16.5	+1.2	13.2	-0.2	SSW 3	nuageux	P. agitée	20	13		6.0	108	
Cherchell	22	16.5	+1.5	15.0	-1.0	calme	T. nuageux	belle	20	13				
Blida	267	20.6	+1.3	9.0	+0.6	calme	T. nuageux		16	9		116.6	194	
Bouzaréa	344													
Alger	59	17.4	+1.0	15.0	+2.1	W 1	nuageux	belle	19	14		216.5	167	
Maison-Carrée	48	17.6	-0.8	10.4	-0.6	SW 3	nuageux		20	10		155.2		
Cap Carbon	225	16.3	-1.1	15.0	0.0	calme	T. nuageux	belle	21	14		22.0	191	
Cap Bougaroni	195	18.3	-0.7	15.0	0.0	calme	beau	belle	15	10			286	
Philippeville	42	17.8	-0.2	12.2	-1.2	SSW 2	T. nuageux	T. belle	21	12		57.0	231	
Cap de Garde	161	16.9	-1.4	17.0	+2.0	calme	couvert	belle	21	16		59.4	198	
La Calle	10	16.1	-1.5	15.0	+1.1	SW 3	nuageux	belle	23	15		37.0	229	
Bizerte	9													
Tunis	36	17.1	-2.0	12.0	+0.2	NW 2	beau		21	11		28.6		
Sousse	2	17.8	-1.6	14.1	-0.4	calme	nuageux	T. belle	19	13				
Sfax	8	18.1	-2.1	14.0	-0.2	N 2	nuageux	T. belle	21	12	gttes			15h 10 gouttes
Tell et Hautes Plaines														
Tlemcen	806	16.9	+2.8	15.2	+2.3	SW 1	beau		15	10			90	
Sidi-bel-Abbès	476	20.2	+2.5	5.3	-1.7	S 3	T. nuageux		19	4		16.0	82	
Saïda	867	22.3	+1.5	9.0	-0.6	S 2	nuageux		16	7		12.0	45	
Mascara	590	19.4	+1.0	9.6	+0.2	calme	clair		16	9		21.4	126	
Relizane	73	20.2	+1.3	9.0	-0.2	SW 1	couvert		18	9			92	
Orléansville	112	19.0	+1.7	8.7	-0.8	calme	clair		19	8		3.3	81	
Tiaret	1023													
Vialar	889	22.0	+0.4	7.0	-0.2	N 3	nuageux		15	6		27.0	85	
Médéa	935													
Aumale	905	20.8	+1.0	10.9	-0.3	NW 1	nuageux		14	7			82	
Fort-National	942	18.7	-0.4	9.0	+1.0	SW 3	beau		15	8			44	
Tizi-Ouzou	222	18.2	-0.9	10.0	+2.0	E 1	nuageux		18	9		90.0	168	
Bordj-b.-Arréridj	915	17.3	"	9.3	"	calme	calme		14	4				
Sétif	1079	18.4	-0.5	8.2	-0.6	NNW 2	beau		15	7		8.7	169	
Batna	1044	19.3	-2.5	9.5	+3.0	WSW 2	couvert		17	6				
Constantine	660	20.0	-1.5	10.9	+0.5	WSW 1	beau		19	10			117	
Guelma	268	19.8	-2.4	11.7	-0.7	NW 2	T. nuageux		22	9		42.0	119	
Tébessa	863	19.7	-0.8	10.0	0.0	NW 1	clair		17	5			53	
Aïn-Sefra	1090	23.6	-2.7	9.0	+2.0	SW 1	clair		20	6				
Mécheria	1167	22.0	+2.2	9.0	-0.7	calme	clair		18	7		14.0	85	
Géryville	1320												90	
Aflou	1426													
Steppe et Atlas Saharien														
Djelfa	1160	24.7	-1.0	6.0	+2.4	calme	nuageux		16	4		14.6		
Bou Saada	559	23.0	0.0	9.5	+3.5	NE 1	clair		20	5			35	
Biskra	84	19.4	+0.4	7.3	+0.3	E 1	clair		21	7			47	
Barika	484	"	"	11.2	+1.8	W 1	nuageux		20	7				
Colomb-Béchar	769													
Laghouat	767	"	"	9.0	+2.0	S 1	nuageux		"	"			107	
Biskra	125	19.6	+3.8	15.0	-1.0	NW 1	nuageux		23	13			58	
Touggourt	69	19.4	+0.2	11.1	-2.6	S 3	nuageux		23	9			5	
El-Oued	70	"	"	11.6	+0.8	S 3	nuageux		24	11			5	
Sahara														
Tozeur	50	19.1	-0.7	15.0	+2.5	NW 5	nuageux		23	15				
Ghardaïa	526	18.3	-3.4	9.0	0.0	calme	nuageux		"	9				
Ouargla	157	20.1	-0.7	6.0	-3.0	calme	clair		"	6			13	
El-Goléa	394?	20.1	-0.7	7.0	-2.0	calme	clair		"	7				
Béni-Abbès	497?													
Timimoun	294?													
Adrar	285?													
In-Salah	280?	11.5	-6.4	9.0	-1.0	calme	clair		"	8				
Fort-Flatters	368?	18.5	+2.2	11.0	0.0	calme	clair		"	10				
Fort-Polignac	608?	"	"	10.0	-6.0	NE 1	T. nuageux		"	9				
Djanet	1100?	"	"	17.0	+3.0	SW 2	couvert		"	15				
Tamanrasset	1350?	12	+1	14.0	-3.0	NNW 1	couvert		23	12			1	

Situation générale et situation en Algérie La pression est élevée sur l'Europe Orientale (Lettonie 1031 mb = 773 m/m) et aux Canaries (Ténérife 1020 mb = 767 m/m). Une vaste dépression recouvre le Nord et l'Ouest de l'Europe (Sud Islande 985 mb = 739 m/m). La pression est voisine de la moyenne sur l'Afrique du Nord.
En Algérie le ciel est très nuageux avec grandes éclaircies; les vents faibles soufflent de Sud à l'Ouest, du secteur Ouest à l'Est. La température, en baisse sur l'Ouest du littoral et du Tell, est en hausse ailleurs. La mer est belle ou peu agitée sur la côte Algérienne.

Probabilité (valable du 16 Novembre à 18 heures au 17 Novembre même heure.)
Hausse barométrique: Iles Britanniques. Baisse: reste Europe occidentale, Algérie - Tunisie.
En Algérie, ciel nuageux se couvrant en devenant pluvieux. Vents de Sud à Ouest faibles à assez forts ou forts. Température en hausse.

	ORAN	ALGER	CONSTANTINE
Littoral et Tell	Nuageux se couvrant en devenant pluvieux. Vents de Sud à Ouest, faibles à assez forts ou forts. Température en hausse.		
Hts Plateaux	Nuageux à très nuageux au couvert. Vents de Sud-Ouest, modérés à assez forts ou forts.		
Sahara Septentrional	Nuageux avec éclaircies. Vents de Sud-Ouest à Ouest faibles à modérés.	Nuageux à très nuageux. Vents de Sud-Ouest, faibles à modérés.	Très nuageux. Vents de Sud-Ouest, faibles à modérés.

Vents (Bassin Occidental de la Méditerranée)

Golfe du Lion	Sud-Ouest, assez forts à violent (tempête)
Baléares	Sud-Ouest, modérés à très forts.
Bizerte	Sud-Ouest faibles à forts.

Vents (en altitude)

Ouest Algérie	Sud-Ouest	15 à 18 m
" Sahara		
Est Algérie	Sud-Ouest	12 à 15 m
" Sahara	Sud-Ouest	10 à 12 m

Prévisions transmises par l'Observatoire de Tamanrasset

Tidikelt: Beau. Vents d'entre Ouest et Nord, modérés.
Azgers: Nuageux. Vents du secteur Nord, modérés ou assez forts.
Hoggar: Nuageux. Vents du secteur Ouest modérés ou assez forts.

Températures extrêmes

Stations	Max	Min
Paris	13	9
Nice	12	9

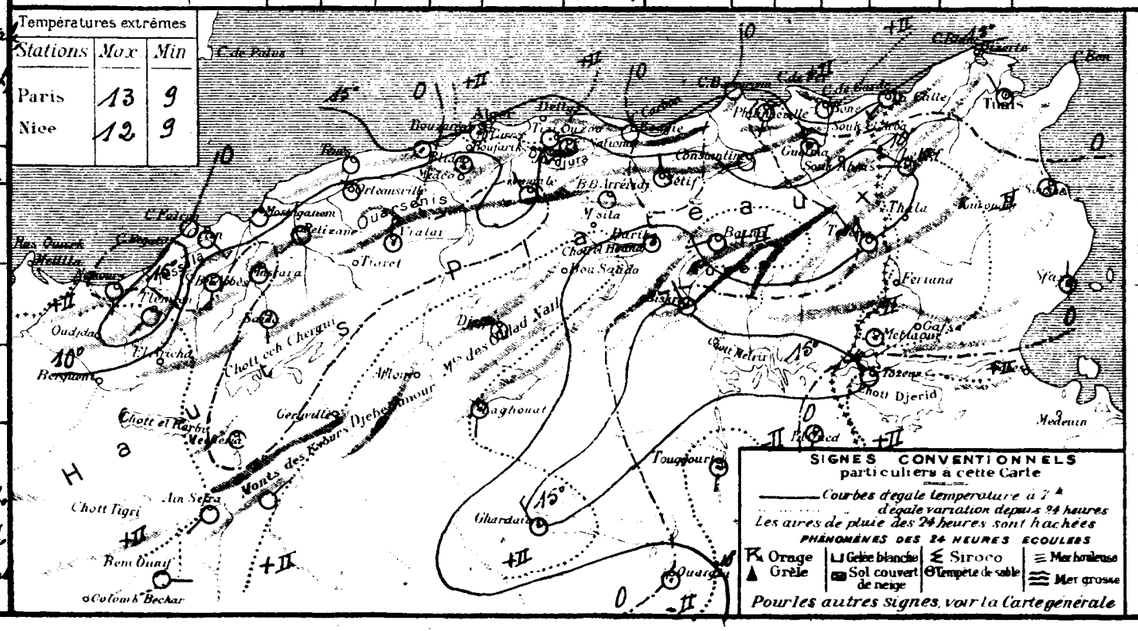

SONDAGES AÉROLOGIQUES

Altitude en Kms. comptée à partir du niveau de la station	Alger Université Altitude 59 m — Début 09 h 15: Direction	Vitesse en m/s	Tamanrasset Alt 1350 m — Début 07 h 25: Direction	Vitesse en m/s
0.5	WSW	5	NW	8
1.0	WSW	10	NW	13
1.5	W	10	WNW	7
2.0	W	10	W	12
2.5			W	15
3.0			WSW	12
3.5			W	11
4.0			W	12
4.5				
5.0				
5.5				
6.0				

UNIVERSITÉ D'ALGER
INSTITUT DE MÉTÉOROLOGIE
ET DE PHYSIQUE DU GLOBE

BULLETIN MÉTÉOROLOGIQUE DE L'ALGÉRIE

60me ANNÉE — N° 321
Dimanche 17 Novembre 1935 — 7h

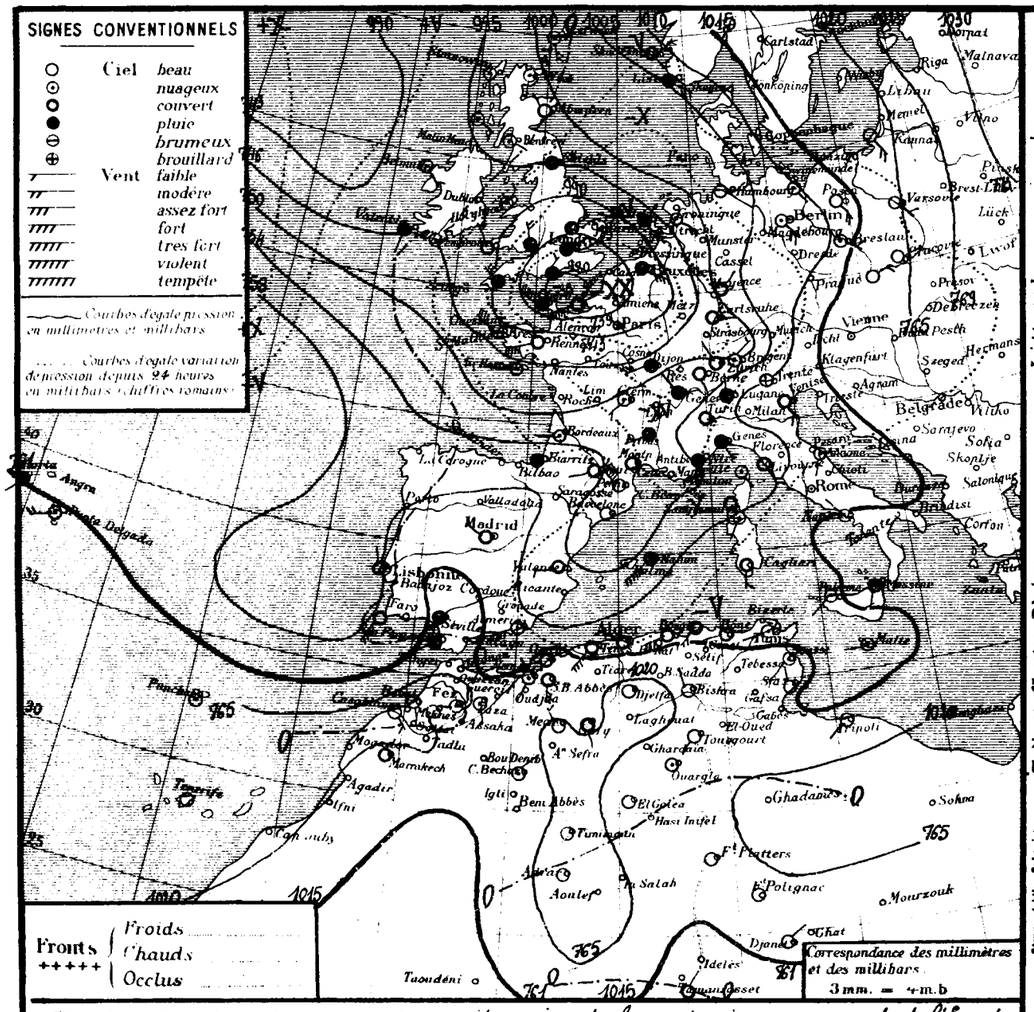

STATIONS	Altitude en mètres	Observation de 7 heures: Pression à 0° et au niveau de la mer — Observation	diff. en 24h	Température de l'air — Observation	diff. en 24h	Vents — Direction et force de 0 à 9	État du Ciel	État de la Mer	Dans les 24 heures: Températures extrêmes — max	min	Pluie en millim.	Pluie en m/m: Hauteurs totalisées du mois en cours	Hauteurs totalisées du 1er Sept.bre au 31 Octobre	PHÉNOMÈNES
Littoral														
Nemours	83	17.4	-0.1	13.8	+0.8	SW 2	nuageux	belle	20	11			84	
Cap Falcon	75	17.3	-2.0	16.4	+2.4	SW 3	couvert	houleuse	19	15		0.8	68	
Oran	11	17.0	-1.9	15.0	+2.9	W 3	couvert	P. agitée	19	12		2.4	85	
Mostaganem	113	15.6	-2.4	13.2	+4.4	SW 4	nuageux	P. agitée	19	9	7.0	79.0		21h pluie
Cap Ténès	183	10.8	-5.7	15.4	+2.2	SW 5	couvert	agitée	19	13		6.0	108	
Cherchell	22	11.7	-4.8	18.4	+3.4	W 5	couvert	B. houleux	22	15				
Blida	267	14.9	-5.7	15.0	+6.0	SW 4	B. nuageux		17	12		116.6	194	
Bouzaréa	344	11.8	-5.0	14.3	-1.2	SSW 1	couvert		17	13				
Alger	59	12.1	-5.3	16.5	+1.5	WNW 3	pluie	P. agitée	19	15	0.0	216.5	157	19h-7h pluie
Maison-Carrée	48													
Cap Carbon	225	12.3	-4.0	19.0	+1.0	WSW 5	couvert	belle	19	15	1.0	23.0	191	nuit pluie - coups de vent
Cap Bougaroni	195	13.7	-4.6	14.2	-0.8	SW 4	brumeux	agitée	17	12			286	
Philippeville	42												231	
Cap de Garde	161	13.2	-3.2	17.0	0.0	W 2	couvert	belle	21	14			198	
La Calle	10	13.9	-3.2	16.0	+1.0	SW 4	couvert	B. belle	23	13		27.0	223	
Bizerte	9													
Tunis	36	14.2	-2.9	11.7	-0.3	WSW 2	nuageux		22	11		28.6		
Sousse	2	13.5	-2.3	15.9	+1.8	SW 1	B. nuageux	calme	21	12				
Sfax	8	17.8	-0.3	16.6	+2.6	NW 1	clair	calme	23	12	gtte			10h22 gouttes
Tlemcen	806			13.0	-2.2	SSW 6	nuageux		16	11			90	
Sidi-bel-Abbès	476	16.6	-3.6	12.3	+7.0	S 5	couvert		20	10			82	
Saïda	867	19.5	-2.8	11.4	+2.4	S 2	couvert		11	8			45	
Mascara	590	16.5	-2.9	12.9	+3.3	W 3	couvert		18	11	1.0		126	nuit pluie
Relizane	73	17.0	-3.2	14.5	+5.6	SW 3	couvert		20	13			92	
Orléansville	112	16.2	-2.8	14.5	+5.8	W 2	couvert		20	14		5.3	81	
Tell et Hautes Plaines														
Tiaret	1023													
Vialar	889	13.5	-3.5	10.0	+3.0	NW 4	B. nuageux		17	9		27.0	85	
Médéa	935													
Aumale	905												82	
Fort-National	942												44	
Tizi-Ouzou	222	14.2	-4.0	14.9	+4.9	W 2	couvert		20	13		90.0	168	
Bordj-b.-Arréridj	915													
Sétif	1079												169	
Batna	1044	16.6	-2.7	10.0	+0.5	SW 4	nuageux		18	8				
Constantine	660												117	
Guelma	268	18.1	-1.7	13.3	+1.6	WSW 3	couvert		22	10	gtte		119	matin gouttes
Tébessa	863												53	
Aïn-Sefra	1090													
Mécheria	1167	20.4	-1.6	10.7	+1.7	NW 4	beau		18	6		14.0	85	
Géryville	1320	18.4	-3.0	8.3	+4.2	SSE 2	couvert		16	5			90	
Steppe et Atlas Saharien														
Aflou	1426													
Djelfa	1160	20.7	-4.0	10.1	+4.1	calme	clair		16	9		14.6		
[illegible]	550	23.0	-0.3	7.0	-2.5	calme	beau		22	6			35	
[illegible]	1320	..	..	5.8	-1.5	W 1	clair		22	5			47	
Barika	484	..	..	11.7	+0.5	WNW 1	nuageux		22	12				
Colomb-Béchar	769	19.3	-0.5	7.0	0.0	NE 2	nuageux		22	..				
Sahara														
Laghouat	767												107	
Biskra	125	15.6	-4.0	15.0	0.0	NW 1	clair		24	13			58	
Touggourt	69	16.0	-3.1	12.2	-2.8	SW 2	couvert		24	11			5	
El-Oued	70												5	
Tozeur	50	17.2	-1.9	11.0	-4.0	NE 3	B. nuageux		23	10				
Ghardaïa	526													
Ouargla	157	18.2	-0.1	13.0	+4.0	calme	B. nuageux		..	10			13	
El-Goléa	394?	18.3	-1.8	10.0	+4.0	calme	clair		..	9				
Béni-Abbès	497?	19.4	-0.7	11.0	0.0	calme	clair		26	11				
Timimoun	294?	21.0	-0.3	11.0	0.0	calme	clair		26	10				
Adrar	285?	23.1	+1.8	11.0	0.0	calme	clair		26	11				
In-Salah	280?													
Fort-Flatters	368?	19.1	-0.6	9.0	-2.0	calme	clair		..	5				
Fort-Polignac	608?	..	..	13.0	+3.0	calme	clair		..	8				
Djanet	1100?	..	..	13.0	-4.0	NE 2	clair		..	13				
Tamanrasset	1350?	11	-1	14.0	0.0	NNE 1	couvert		22	11			1	

Situation générale et situation en Algérie Une aire de basses pressions recouvre toute l'Europe occidentale ainsi que le Nord de l'Algérie et de la Tunisie; un minimum barométrique se trouve sur la Manche (Calshot 736 m/m). La pression est moyenne ou élevée des Açores au Maroc (Punta-Delgada: 1015 m/m; Cadiz 1022 m/m; 766 m/m).
En Algérie, le ciel est couvert au Nord, pluvieux par endroits, nuageux au Sud. Les vents soufflent de Sud à Ouest et sont modérés à l'Est, modérés à forts à l'Ouest. La température a fortement baissé sur le Nord de l'Oranie. La mer est belle à l'Est, agitée ou houleuse à l'Ouest. Il a plu faiblement, cette nuit, à Benés et à Mascara.

Probabilité (valable du 17 Novembre à 18 heures, au 18 même heure).
La pression baissera sur les Iles Britanniques, la France, la Péninsule Ibérique et l'Ouest de l'Afrique du Nord; elle baissera de la Baltique à l'Europe Centrale, l'Italie et la Méditerranée Centrale.
En Algérie, le temps sera d'abord couvert au Nord, avec averses ou grains orageux, puis s'éclaircira; il restera beau ou nuageux au Sud, les vents soufferont de Sud Ouest à Nord Ouest et seront assez forts ou forts; la température baissera, surtout dans l'Ouest.

	ORAN	ALGER	CONSTANTINE
Littoral et Tell	Averses ou grains orageux, puis éclaircies. Vents de Sud-Ouest à Nord-Ouest, assez forts ou forts. Température en baisse.		averses ou grains orageux puis éclaircies. Vents de Sud-Ouest à Ouest, assez forts ou forts. Température en baisse.
Hts Plateaux	Quelques pluies au Nord, puis éclaircies. Vents de Sud-Ouest à Nord-Ouest, assez forts ou forts.		
Sahara Septentrional	Beau temps. Vents du secteur Ouest, faibles à assez forts.		

Vents (Bassin Occidental de la Méditerranée)

Golfe du Lion	Nord-Ouest, violents.
Baléares	Ouest à Nord-Ouest, très forts ou violents.
Bizerte	Sud-Ouest à Ouest, assez forts à très forts.

Vents (en altitude)

Ouest Algérie :	
" Sahara :	
Est Algérie :	
" Sahara :	

Prévisions transmises par l'Observatoire de Tamanrasset

Tidikelt	
Azgers	
Hoggar	

Températures extrêmes

Stations	Max	Min
Paris	14	8
Nice	14	9

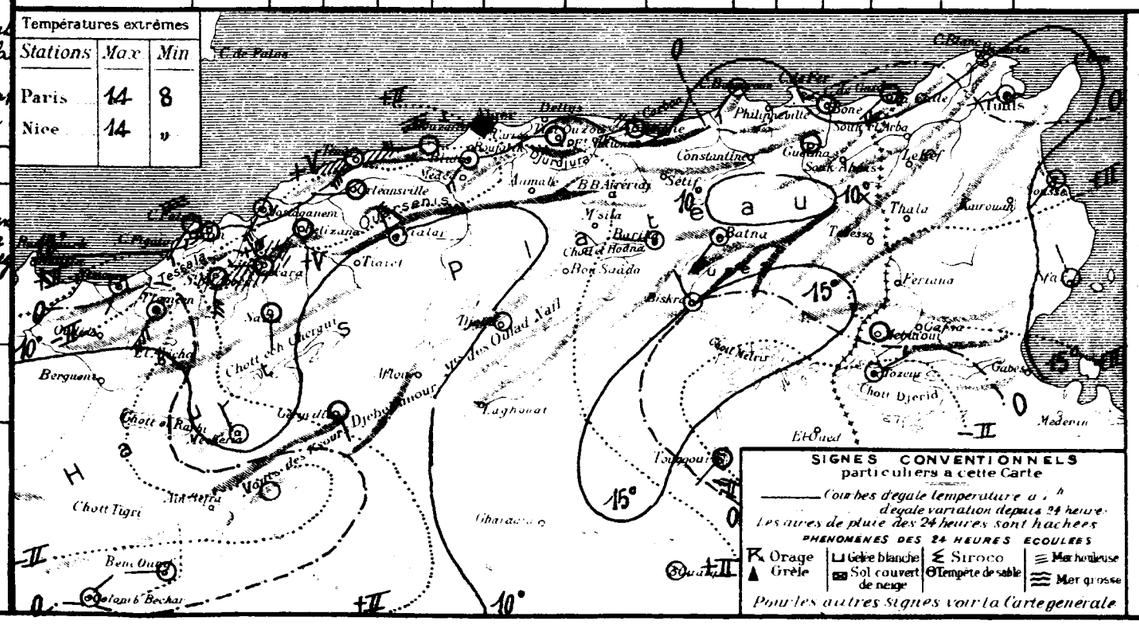

SONDAGES AÉROLOGIQUES

Altitude en kms. compte à partir du niveau de la station	Alger Université, Altitude 59m — Début h — Direction	Vitesse en m/s	Début h — Direction	Vitesse en m/s	Tamanrasset, Alt. 1350m — Début h — Direction	Vitesse en m/s
0.5						
1.0						
1.5						
2.0						
2.5						
3.0						
3.5						
4.0						
4.5						
5.0						
5.5						
6.0						

UNIVERSITÉ d'ALGER
INSTITUT DE MÉTÉOROLOGIE
ET DE PHYSIQUE DU GLOBE

BULLETIN MÉTÉOROLOGIQUE DE L'ALGÉRIE

60e ANNÉE. — N° 320
Lundi 18 Novembre 1935 — 7h

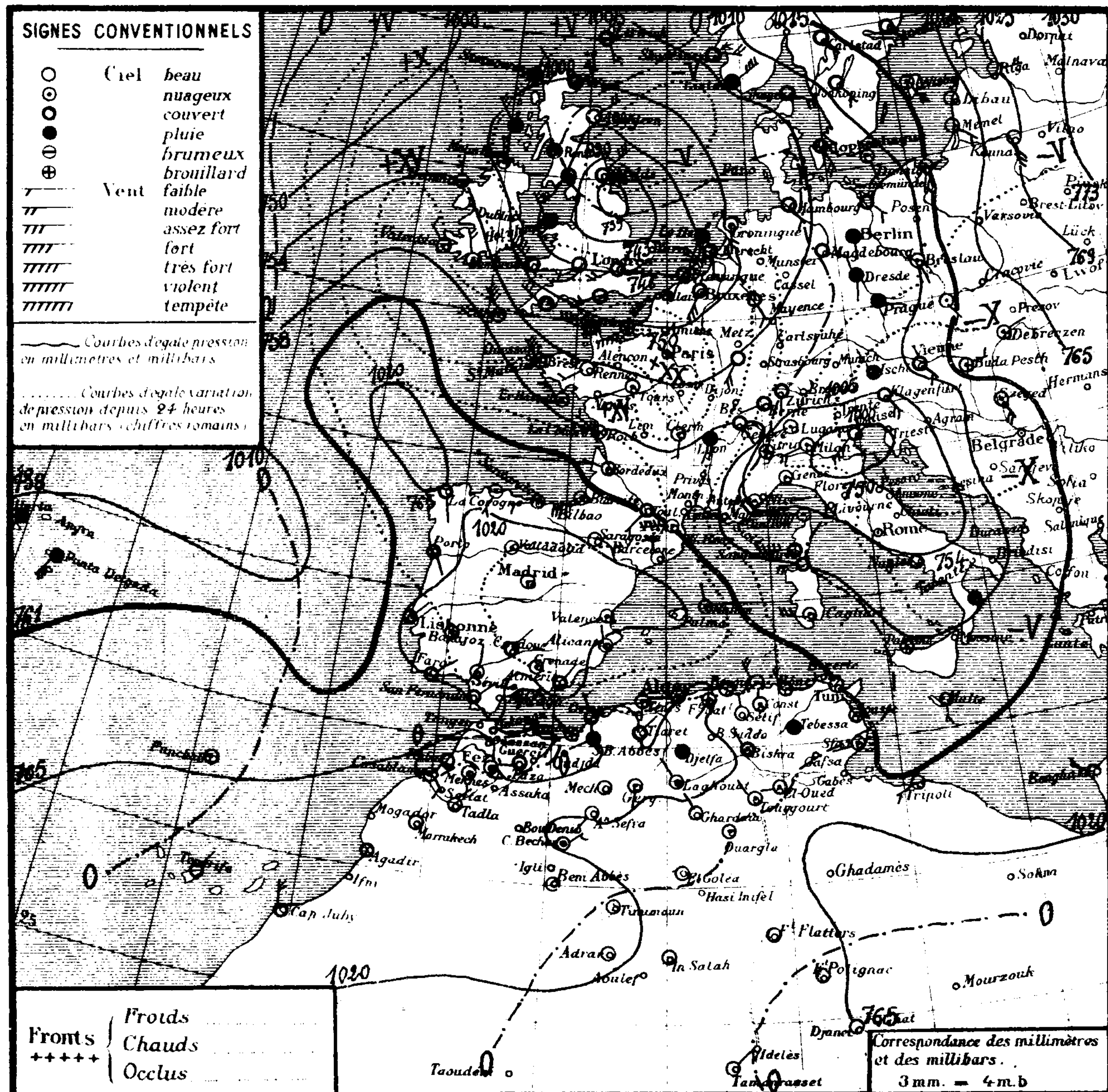

Région	Stations	Altitude en mètres	Pression à 0° et au niveau de la mer — Observation	Pression — diff. en 24h.	Température de l'air — Observation	Température — diff. en 24h	Vents Direction et force de 0 à 9	Etat du Ciel	Etat de la Mer	Dans les 24 heures — Températures extrêmes max.	min.	Pluie en millim.	Pluie en m/m — Hauteurs totalisées du mois en cours	Hauteurs totalisées du 1er Septembre au 31 Octobre	PHÉNOMÈNES
Littoral	Nemours	83	18.7	+1.3	16.2	+2.4	NW 2	t. nuageux	p. agitée	23	10			84	
	Cap Falcon	75	19.2	+1.9	13.6	-2.8	calme	t. nuageux	p. agitée	23	13	9.3	10.1	68	pluie nuit
	Oran	11	20.9	+3.9	11.0	-4.0	NW 3	couvert	p. agitée	23	"	23.0	25.4	85	pluie nuit
	Mostaganem	113	21.0	+5.4	13.3	-1.9	SW 1	beau	belle	20	12	14.0	93.0		pluie
	Cap Ténès	183	18.1	+7.3	13.6	-1.8	S 1	nuageux	houleuse	18	12	7.2	13.2	108	pluie nuit
	Cherchell	22	21.7	"	15.7	-2.7	S 1	t. nuageux	houleuse	21	13	9.0			pluie nuit
	Blida	267	21.7	+6.8	9.0	-6.0	calme	nuageux		17	9	12.4	129.0	194	pluie nuit
	Bouzaréa	344	18.5	+6.7	11.8	-2.5	WSW 2	clair		18	11	6.0	214.0		15-24h pluie
	Alger	59	18.5	+6.4	14.0	-2.5	W 2	nuageux	p. agitée	20	13	4.7	221.2	167	7-14h, vers 19h et nuit pluie
	Maison-Carrée	48	15.7	+2.9	11.3	-5.9	SW 2	nuageux		21	10	3.6	159.2		pluie hier et nuit
	Cap Carbon	225	18.9	+6.6	14.0	-2.0	calme	t. nuageux	p. agitée	19	12	2.0	25.0	191	pluie nuit
	Cap Bougaroni	195	18.7	+5.0	14.6	+0.4	NW 4	nuageux	agitée	18	11	14.0		286	pluie nuit
	Philippeville	42	19.4	"	13.7	"	WSW 2	nuageux	p. agitée	20	13	3.0	60.0	231	8-9h et nuit pluie
	Cap de Garde	161	17.0	+3.3	14.0	-3.0	W 2	nuageux	p. agitée	19	13	3.0	62.4	198	pluie nuit
	La Calle	10	16.0	+3.1	13.2	-2.8	NW 3	beau	belle	20	13	0.0	27.0	229	pluie nuit
	Bizerte	9													
	Tunis	36	15.5	+1.3	13.7	+2.0	WNW 3	clair		20	13	0.4	29.0		pluie nuit
	Sousse	2	16.9	+1.4	16.6	+0.7	NNW 3	t. nuageux	belle	21	15				
	Sfax	8	16.8	-1.0	14.2	-2.4	W 2	nuageux	t. belle	22	11				
Tell et Hautes Plaines	Tlemcen	806	18.2	"	12.8	-0.2	SSW 1	nuageux		16	11			90	pluie (?)
	Sidi-bel-Abbès	476	19.7	+3.1	12.2	-0.1	SW 2	pluie		21	12	9.0	25.0	82	21-7h pluie
	Saïda	867	20.9	+1.4	12.6	+1.2	SW 1	couvert		15	8		12.0	45	
	Mascara	590	20.1	+3.6	11.0	-1.9	calme	couvert		19	10	33.0	55.4	126	pluie nuit
	Relizane	73	20.6	+3.6	13.3	-1.3	S 2	nuageux		22	12	9.0	9.0	92	pluie
	Orléansville	112												81	
	Tiaret	1023	18.1	"	8.1	"	NE 1	couvert		15	7	11.0	33.0		pluie nuit
	Vialar	889	22.9	+4.4	5.0	-5.0	NW 9	couvert		16	4	6.0		85	pluie nuit
	Médéa	935													
	Aumale	905	23.4	+4.5	7.8	-4.4	NE 1	beau		15	5	4.8		82	pluie hier et nuit
	Fort-National	942	21.1	"	6.8	"	calme	brouillard		17	6	12.0		44	pluie
	Tizi-Ouzou	222	20.4	+6.2	10.6	-4.3	E 1	beau		20	10	12.0	102.0	158	pluie nuit
	Bordj-b.-Arréridj	915	18.2	"	8.1	"	calme	t. nuageux		14	8				
	Sétif	1079	18.0	"	7.3	"	NNW 2	clair		12	6	2.3	11.0	169	pluie hier et nuit
	Batna	1044	19.0	+2.4	9.0	-1.0	ENE 1	beau		15	8				
	Constantine	660	20.4	"	10.0	"	N 1	nuageux		17	9	2.2		117	pluie nuit
	Guelma	268	20.4	+2.3	13.3	0.0	SW 2	nuageux		20	12	gouttes	42.0	119	soirée gouttes
	Tébessa	863	19.5	"	10.0	"	calme	pluie		"	8			53	
Steppe et Atlas Saharien	Aïn-Sefra	1090	24.3	"	7.0	"	SW 1	clair		"	5				
	Mécheria	1167	22.5	+2.1	9.9	-0.8	calme	clair		16	9		14.0	85	
	Géryville	1320	20.0	+1.6	7.7	-0.6	SSW 1	t. nuageux		15	5			90	
	Aflou	1426													
	Djelfa	1160	23.0	+2.3	8.7	-1.4	calme	pluie		14	9	1.1	15.7		pluie nuit
	Bou-Saâda	550	19.2	"	12.6	+6.8	NE 1	clair		24	9			35	
	El-Abiod-S-Cheikh	[illegible]	23.0	0.0	9.5	+2.5	WNW 1	beau		22	7			47	
	Barika	484	"	"	10.1	-1.6	ENE 1	beau		18	10	1.0			pluie
	Colomb-Béchar	769	18.9	-0.4	10.0	+3.0	NE 3	nuageux		23	8				
	Laghouat	767	"	"	14.0	"	NW 1	nuageux		"	"			107	
Sahara	Biskra	125	18.1	+2.5	15.0	0.0	NW 1	nuageux		24	13			58	
	Touggourt	69	17.7	+1.4	13.9	+1.7	NW 1	nuageux		25	10			5	
	El-Oued	70	"	"	14.2	+1.4	W 1	nuageux		26	12			5	
	Tozeur	50	17.1	-0.1	15.0	+4.0	W 5	couvert		21	13				
	Ghardaïa	526	18.4	+0.1	14.0	+1.0	NW 1	beau		24	10				
	Ouargla	157	15.9	-2.3	11.0	-2.0	calme	nuageux		"	10			13	
	El-Goléa	394?	19.4	+1.1	7.0	-3.0	calme	clair		"	7				
	Béni-Abbès	497?	20.5	+1.1	8.0	-3.0	calme	clair		27	9				
	Timimoun	294?	20.9	-0.1	10.0	-1.0	calme	clair		27	10				
	Adrar	285?	22.3	-0.8	11.0	0.0	calme	clair		27	11				
	In-Salah	280?	19.7	"	9.0	"	calme	clair		"	8				
	Fort-Flatters	368?	19.0	-0.1	11.0	+2.0	calme	clair		"	8				
	Fort-Polignac	608?	"	"	13.0	0.0	calme	clair		"	8				
	Djanet	1100?	"	"	12.0	-1.0	calme	clair		"	10				
	Tamanrasset	1350?	16.	+5.	12.0	-2.0	NE 2	beau		24	9			1	

Situation générale et situation en Algérie. La pression est élevée sur le Nord-Est de l'Europe (Bodandyla 1032mb 774mm) ainsi que sur la Péninsule ibérique (Valladolid 1024mb 768mm) et sur l'Ouest de l'Afrique du Nord (Tadla et Djelfa 1023mb 767mm); elle est basse de l'Irlande aux Iles britanniques (Tynemouth 987mb 740mm) à l'Europe centrale et à l'Italie (Venise 1000mb 750mm).

En Algérie: le ciel est couvert au Sud de l'Oranie, nuageux avec éclaircies ailleurs; les vents soufflent de Sud-Ouest à Nord-Ouest et sont faibles ou modérés; la température est en baisse dans l'Ouest; la mer est houleuse ou agitée à Ténès, Cherchell, Bougaroni, peu agitée aux autres stations du littoral. Il a plu, hier et cette nuit, sur tout le Nord du pays, surtout dans les régions d'Oran et de Mascara.

Probabilité (valable du 18 à 18h au 19 même heure). La pression haussera de la Mer du Nord à l'Italie et à la Méditerranée centrale; elle baissera de l'Irlande à la Péninsule ibérique.

En Algérie, le temps sera pluvieux puis assez beau dans l'Ouest, nuageux avec éclaircies dans l'Est; les vents souffleront d'Ouest à Sud et seront faibles à assez forts, la température sera en hausse.

	ORAN	ALGER	CONSTANTINE
Littoral et Tell	Temps pluvieux, puis nuageux. Vents d'Ouest à Sud, faibles à assez forts. Température en hausse.		Nuageux avec éclaircies. Vents d'Ouest à Sud-Ouest, modérés.
Hts Plateaux	Beau temps. Vents d'Ouest à Sud-Ouest,		Température en hausse.
Sahara Septentrional	faibles à assez forts.		Beau temps. Vents variables, faibles ou modérés.

Vents (Bassin Occidental de la Méditerranée)
Golfe du Lion, Baléares : Ouest à Sud, assez forts.
Bizerte : Ouest à Sud-Ouest, modérés.

Vents (en altitude)
Ouest Algérie : Sud-Ouest, 8 à 12m.
" Sahara : Ouest, 8 à 12m.
Est Algérie : Ouest à Sud-Ouest, 8 à 12m.
" Sahara : Sud, 8 à 10m.

Prévisions transmises par l'Observatoire de Tamanrasset
Tidikelt, Azgers, Hoggar : Beau temps. Vents variables, faibles.

Températures extrêmes		
Stations	Max	Min
Paris	11	6
Nice	"	7

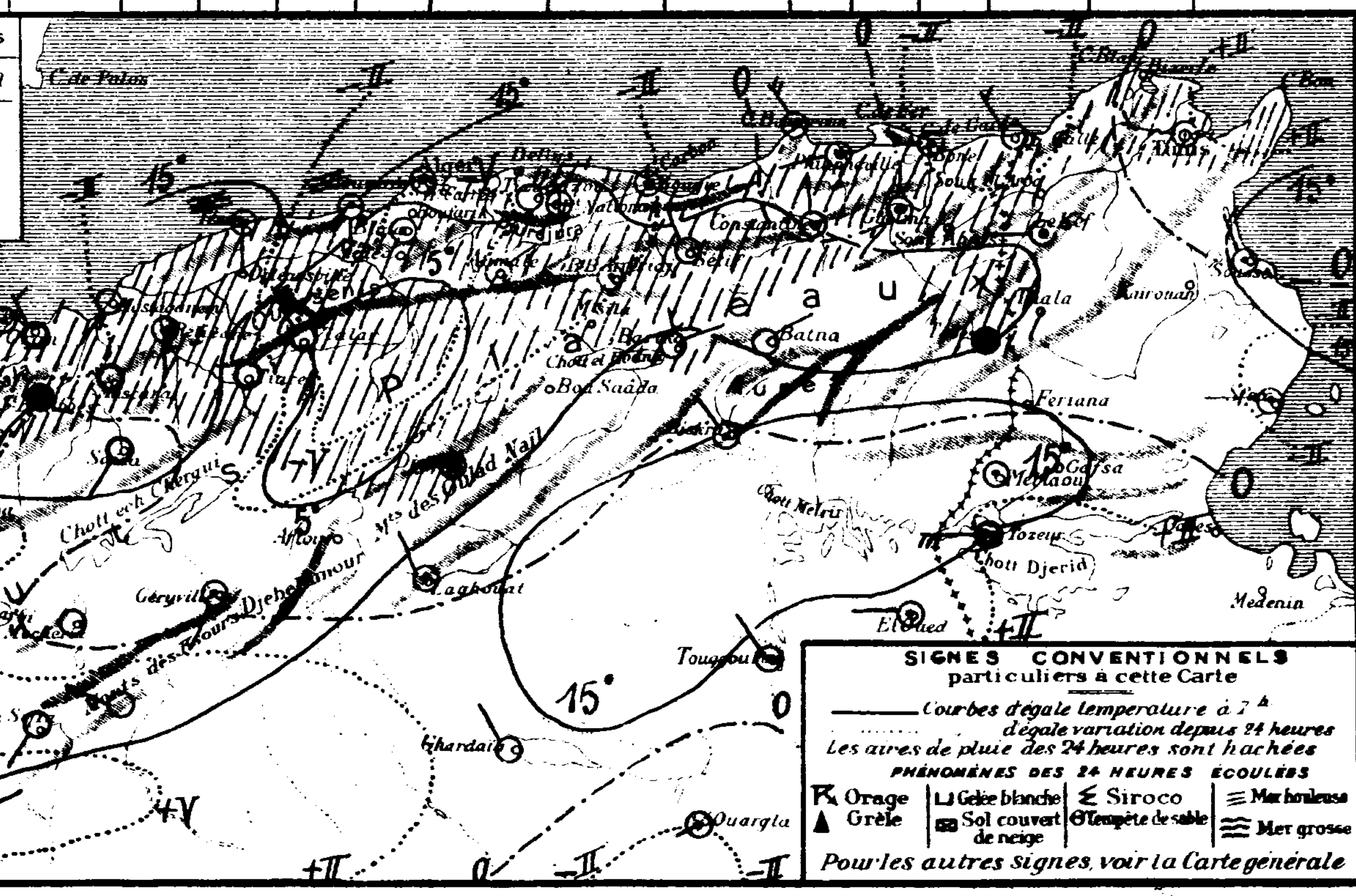

SONDAGES AÉROLOGIQUES

Altitude en Kms. comptée à partir du niveau de la station	Alger Université (Altitude 59m) Début 7h 00 — Direction	Vitesse en m/s	Tamanrasset (Alt. 1350m) Début h — Direction	Vitesse en m/s	Début h — Direction	Vitesse en m/s
05	W	4				
10	W	4				
15	W	7				
20	NW	8				
25	WNW	12				
30						
35						
40						
45						
50						
55						
60						

UNIVERSITÉ D'ALGER
INSTITUT DE MÉTÉOROLOGIE
ET DE PHYSIQUE DU GLOBE

BULLETIN MÉTÉOROLOGIQUE DE L'ALGÉRIE

60e ANNÉE. — No 323
Mardi 19 Novembre 1935. 7h

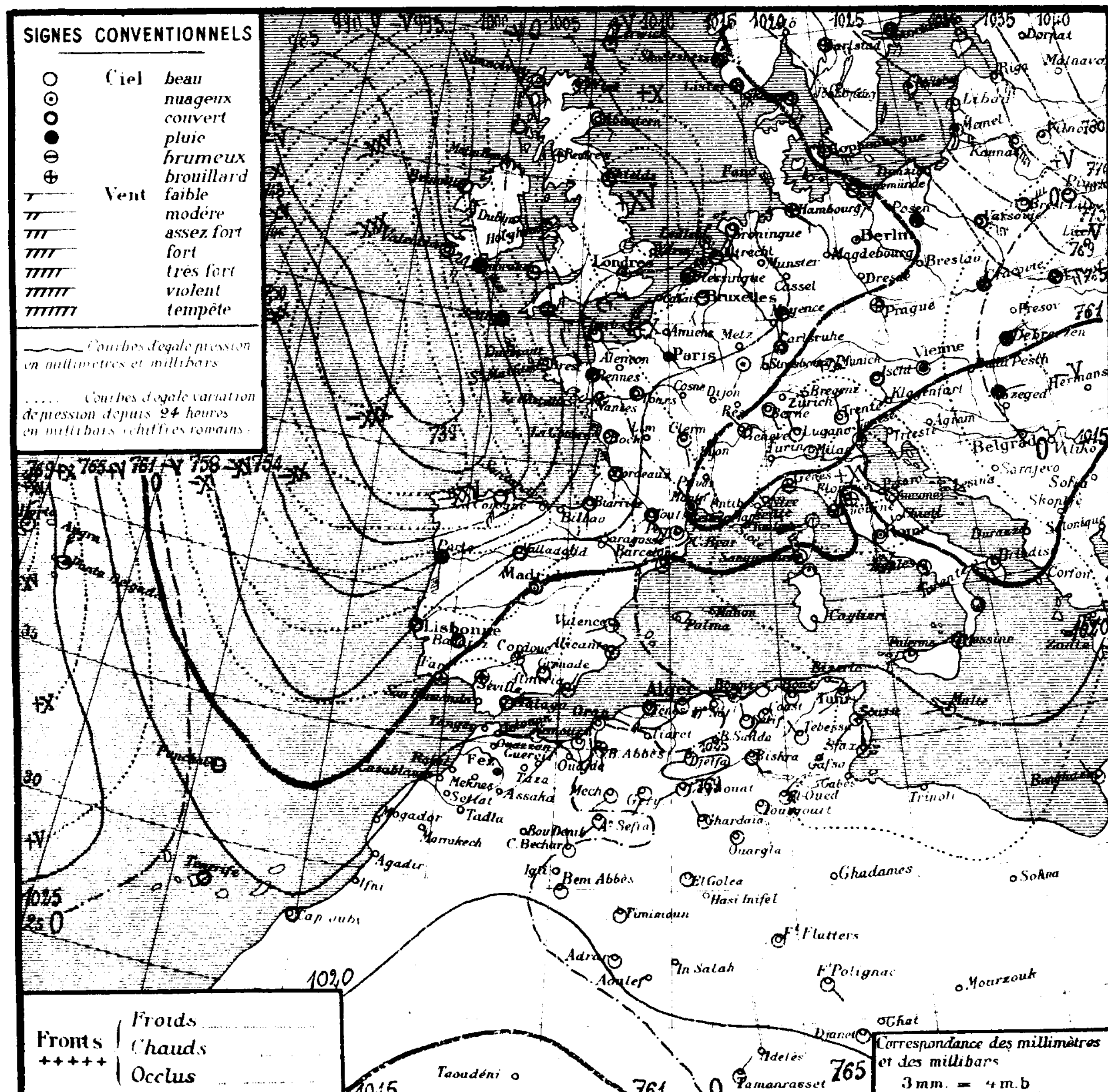

Région	Stations	Altitude en mètres	Pression à 0° et au niveau de la mer: Observation	Pression: diff en 24h	Température de l'air: Observation	Température: diff en 24h	Vents Direction et force de 0 à 9	Etat du Ciel	Etat de la Mer	Dans les 24 heures: Températures extrêmes max	min	Pluie en millim.	Pluie en m/m: Hauteurs totalisées du mois en cours	Hauteurs totalisées du 1er Septbre au 31 Octobre	Phénomènes
Littoral	Nemours	83	20.0	+1.3	13.8	-3.2	SE 1	beau	p. agitée	20	11	5.0	5.0	84	8-15h pluie
	Cap Falcon	75	19.4	+0.2	15.2	+1.6	SW 1	nuageux	belle	19	14	0.5	10.6	68	14-15h pluie
	Oran	11	20.4	-0.5	14.4	+3.4	calme	clair	p. agitée	18	13	1.0	25.4	85	pluie
	Mostaganem	113	18.6	-2.4	15.2	+1.9	S 1	clair	t. belle	16	13	5.0	98.0		19h pluie
	Cap Ténès	183	17.2	-0.9	14.4	+0.8	SSW 4	couvert	p. agitée	19	13		13.2	108	
	Cherchell	22	19.0	"	15.0	-0.7	calme	couvert	t. belle	21	12				
	Blida	267	22.2	+0.5	8.2	-0.8	calme	nuageux		15	8		129.0	194	
	Bouzaréa	344	18.5	0.0	13.0	+1.2	W 1	clair		16	11		214.0		
	Alger	59	17.7	-0.8	13.9	-0.1	calme	beau	t. belle	18	13		221.2	157	
	Maison-Carrée	48	19.3	+3.6	10.6	-0.7	SW 1	nuageux		20	10		159.2		
	Cap Carbon	225	19.1	+0.2	15.0	+1.0	W 2	t. nuageux	p. agitée	19	13		25.0	191	
	Cap Bougaroni	195	21.7	+3.0	12.4	-2.2	calme	beau	agitée	16	12			286	
	Philippeville	42	20.4	+1.0	9.8	-3.9	S 2	clair	agitée	18	9		60.0	231	
	Cap de Garde	161	20.2	+3.2	13.0	-1.0	SW 1	nuageux	agitée	18	10		62.4	198	
	La Calle	10	13.3	+3.3	12.0	-1.2	SW 4	clair	belle	19	12		27.0	229	
	Bizerte	9													
	Tunis	36	21.0	+5.5	10.5	-3.2	WSW 2	beau		18	11		29.0		
	Sousse	2	22.5	+5.6	15.0	-1.6	SW 1	nuageux	calme	20	12				
	Sfax	8	22.9	+6.1	12.8	-1.4	N 1	beau	calme	21	12				
Tell et Hautes Plaines	Tlemcen	806	16.9	-1.3	15.8	+3.0	S 1	clair		24	11			90	
	Sidi-bel-Abbès	476	20.6	+0.9	7.5	-4.7	S 2	brumeux		16	7	3.0	28.0	82	7-11h pluie
	Saïda	867	23.1	+2.2	9.8	-1.2	SE 1	clair		11	5	3.0	15.0	45	pluie
	Mascara	590	20.5	+0.4	11.0	0.0	calme	clair		21	11	5.0	60.4	128	pluie hier
	Relizane	73	20.0	0.0	13.5	-0.2	S 1	t. nuageux		18	13		9.0	92	
	Orléansville	112	19.0	"	14.2	"	calme	t. nuageux		18	14		9.9	81	(pluie du 18 : 6.6)
	Tiaret	1023													
	Vialar	889	22.5	-0.4	7.0	+2.0	SW 4	couvert		15	6		33.0	85	
	Médéa	935													
	Aumale	905	23.0	-0.4	12.0	+4.2	ENE 1	beau		12	4			82	
	Fort-National	942	20.5	-0.6	8.3	+1.5	W 5	clair		12	7			44	
	Tizi-Ouzou	222	21.4	+1.0	9.0	-1.6	E 1	nuageux		19	8		102.0	168	
	Bordj-b.-Arréridj	915	20.5	+2.3	6.9	-1.2	calme	couvert		16	2				
	Sétif	1079	21.7	+3.7	5.9	-1.4	NNW 1	couvert		14	3	0.1	11.1	169	pluie ce matin
	Batna	1044	22.4	+3.4	8.0	-1.0	W 1	beau		14	4				
	Constantine	660	25.1	+4.7	4.9	-5.1	SW 1	clair		16	4			117	
	Guelma	268	17.8	-2.6	6.4	-6.9	NE 2	beau		19	3		42.0	119	
	Tébessa	863	20.6	+1.1	11.0	+1.0	NW 1	clair		17	4			53	
Steppe et Atlas Saharien	Aïn-Sefra	1090	23.2	-1.1	9.0	+2.0	SW 1	clair		23	7				
	Mécheria	1167	23.4	+0.9	8.9	-1.0	SW 2	clair		17	7		14.0	85	
	Géryville	1320	22.1	+2.1	6.0	-1.7	SSW 1	clair		15	2			90	gelée blanche
	Aflou	1426													
	Djelfa	1160	24.8	+1.8	9.1	+0.4	calme	clair		12	8		15.7		
	[illegible]	[illegible]	22.0	+2.8	5.4	-7.2	W 1	clair		23	5			35	
	El-Abiod-S.-Cheikh	[illegible]	21.4	-1.6	6.8	-2.7	NNE 1	clair		24	4			47	
	Barika	484	"	"	10.8	+0.7	E 1	nuageux		18	7				
	Colomb-Béchar	769	20.9	+2.0	7.0	-3.0	N 2	clair		24	7				
	Laghouat	767	21.3	"	10.0	-4.0	WSW 1	nuageux		"	"			107	
Sahara	Biskra	125	22.0	+3.9	16.0	+3.0	SE 3	t. nuageux		23	13			58	
	Touggourt	69	21.2	+3.5	12.7	-1.2	calme	beau		25	11			5	
	El-Oued	70	"	"	12.2	-2.0	NE 1	beau		25	11			5	
	Tozeur	50	22.6	+5.5	15.0	0.0	NE 3	couvert		25	10				
	Ghardaïa	526	21.2	"	14.0	0.0	NW 1	beau		26	9				
	Ouargla	157	22.5	+6.7	11.0	0.0	calme	clair		"	11			13	
	El-Goléa	394?	20.6	+1.2	7.0	0.0	calme	clair		"	7				
	Béni-Abbès	497?	21.0	+0.5	14.0	+6.0	calme	clair		28	10				
	Timimoun	294?	21.3	+1.0	11.0	+1.0	calme	clair		28	10				
	Adrar	285?	22.2	-0.1	11.0	0.0	calme	clair		29	11				
	In-Salah	280?													
	Fort-Flatters	368?	20.5	+1.5	10.0	-1.0	calme	clair		"	7				
	Fort-Polignac	608?	"	"	13.0	0.0	SE 2	clair		"	9				
	Djanet	1100?	"	"	11.0	-1.0	calme	clair		"	11				
	Tamanrasset	1350?	18.	+2.	12.0	0.0	NNE 2	beau		24	8			1	

Situation générale et situation en Algérie. La pression est élevée sur le Nord-Est de l'Europe (Sodankyla 1040mb = 780mm), ainsi que des Açores à l'Afrique du Nord (Horta 1027mb = 770mm; Djelfa 1025mb = 769mm). Elle est basse de l'Islande aux Iles britanniques, à la France et à la Péninsule ibérique (Valentia 989mb = 742mm; Gijon 996mb = 747mm).

En Algérie, le ciel est nuageux avec éclaircies; les vents soufflent de Sud à Ouest et sont faibles à assez forts; la température est en baisse; la mer est agitée à cap de Garde et à cap Bougaroni, belle ou peu agitée aux autres stations du littoral. Il a plu faiblement, hier, sur l'Ouest du Tell oranais.

Probabilité (valable du 19 à 18h au 20 même heure). La pression baissera fortement sur la Mer du Nord et les Pays-Bas d'une part, sur l'Ouest de la Méditerranée et de l'Afrique du Nord d'autre part. Elle haussera sur l'Atlantique au large de l'Irlande et de la France, ainsi que sur le Nord de la Péninsule ibérique.

En Algérie, le temps sera d'abord beau, puis se couvrira de plus en plus par l'Ouest, en devenant pluvieux. Les vents seront de Sud-Est à Sud-Ouest, de force croissante. La température haussera.

	ORAN	ALGER	CONSTANTINE
Littoral et Tell	Beau, puis se couvrant avec pluies. Vents de Sud à Sud-Ouest, modérés,		Beau, puis de plus en plus nuageux. Vents de Sud-Est à Sud-
Hts Plateaux	puis de force croissante; coups de vent. Température en hausse.		Ouest, modérés à assez forts. Température en hausse.
Sahara Septentrional	Beau, puis de plus en plus nuageux. Vents de Sud-Ouest, modérés à assez forts; coups de vent.		Beau à nuageux. Vents d'Est à Sud, modérés à assez forts.

Vents (Bassin Occidental de la Méditerranée)

Golfe du Lion : Sud-Ouest à Nord-Ouest, assez forts à très forts.
Baléares : Sud à Ouest, modérés à forts.
Bizerte : Est à Sud, faibles à forts.

Vents (en altitude)

Ouest Algérie : } Sud-Ouest
" Sahara : }
Est Algérie : } 15 à
" Sahara : } 30 mètres.

Prévisions transmises par l'Observatoire de Tamanrasset

Tidikelt : Beau. Vents variables faibles ou modérés.
Azgers : Beau. Vents du secteur Nord, modérés.
Hoggar : Beau à nuageux (nuages élevés). Vents d'entre Est et Nord modérés.

Températures extrêmes		
Stations	Max	Min
Paris	10	3
Nice	16	7

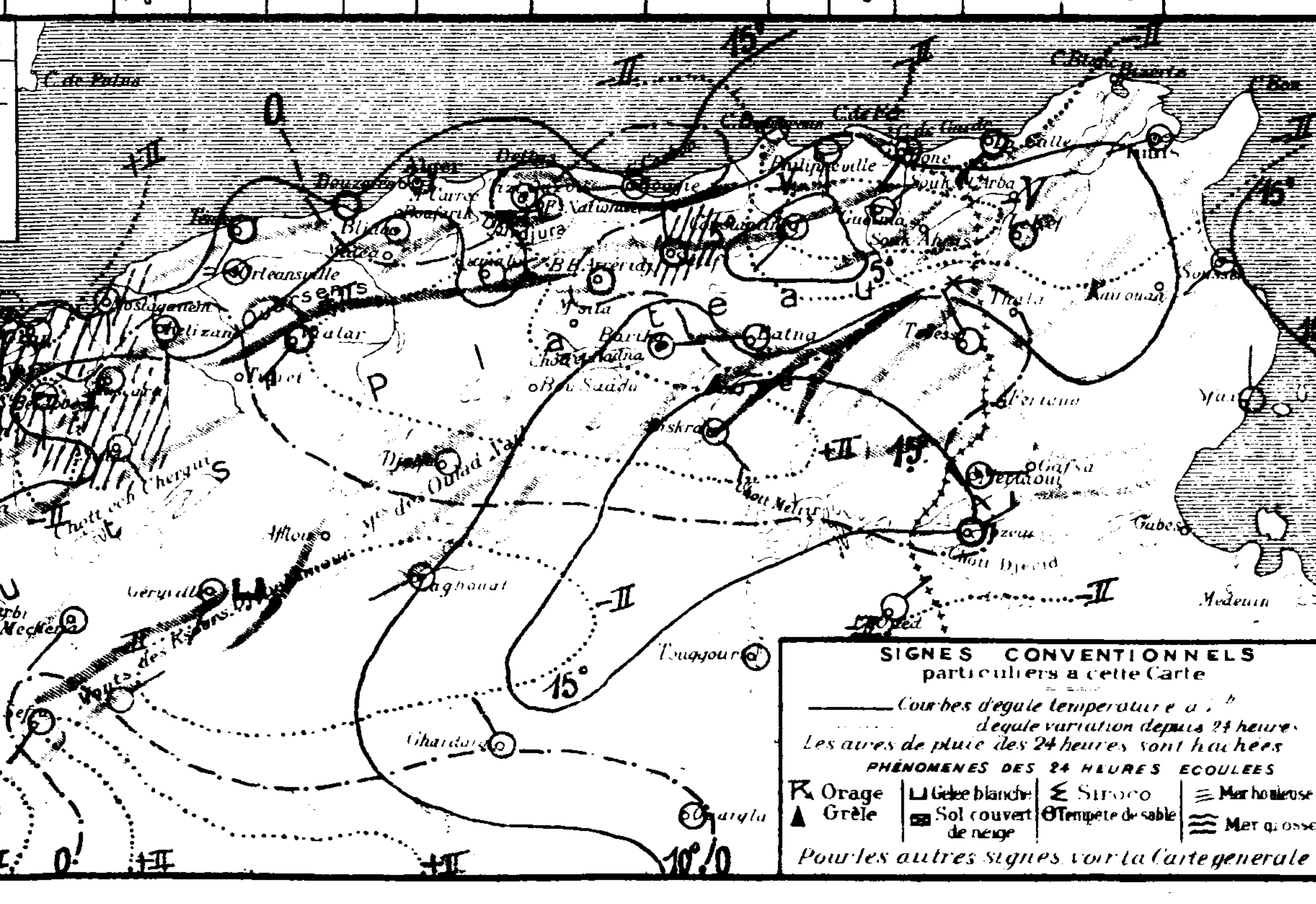

SONDAGES AÉROLOGIQUES

Altitude en Kms. comptée à partir du niveau de la station	Alger Université, Altitude 59m, Début 09h00: Direction	Vitesse en m/s	Début h: Direction	Vitesse en m/s	Tamanrasset, Alt 1350m, Début 08h10: Direction	Vitesse en m/s
0.5	WSW	2			ESE	6
1.0	WSW	13			S	3
1.5	WSW	10			E	2
2.0	W	10			ENE	4
2.5					E	4
3.0					ENE	4
3.5					E	4
4.0					E	5
4.5					ESE	3
5.0					S	3
5.5						
6.0						

UNIVERSITÉ D'ALGER
INSTITUT DE MÉTÉOROLOGIE
ET DE PHYSIQUE DU GLOBE

BULLETIN MÉTÉOROLOGIQUE DE L'ALGÉRIE

60e ANNÉE — N° 324
Mercredi 20 Novembre 1935 7h

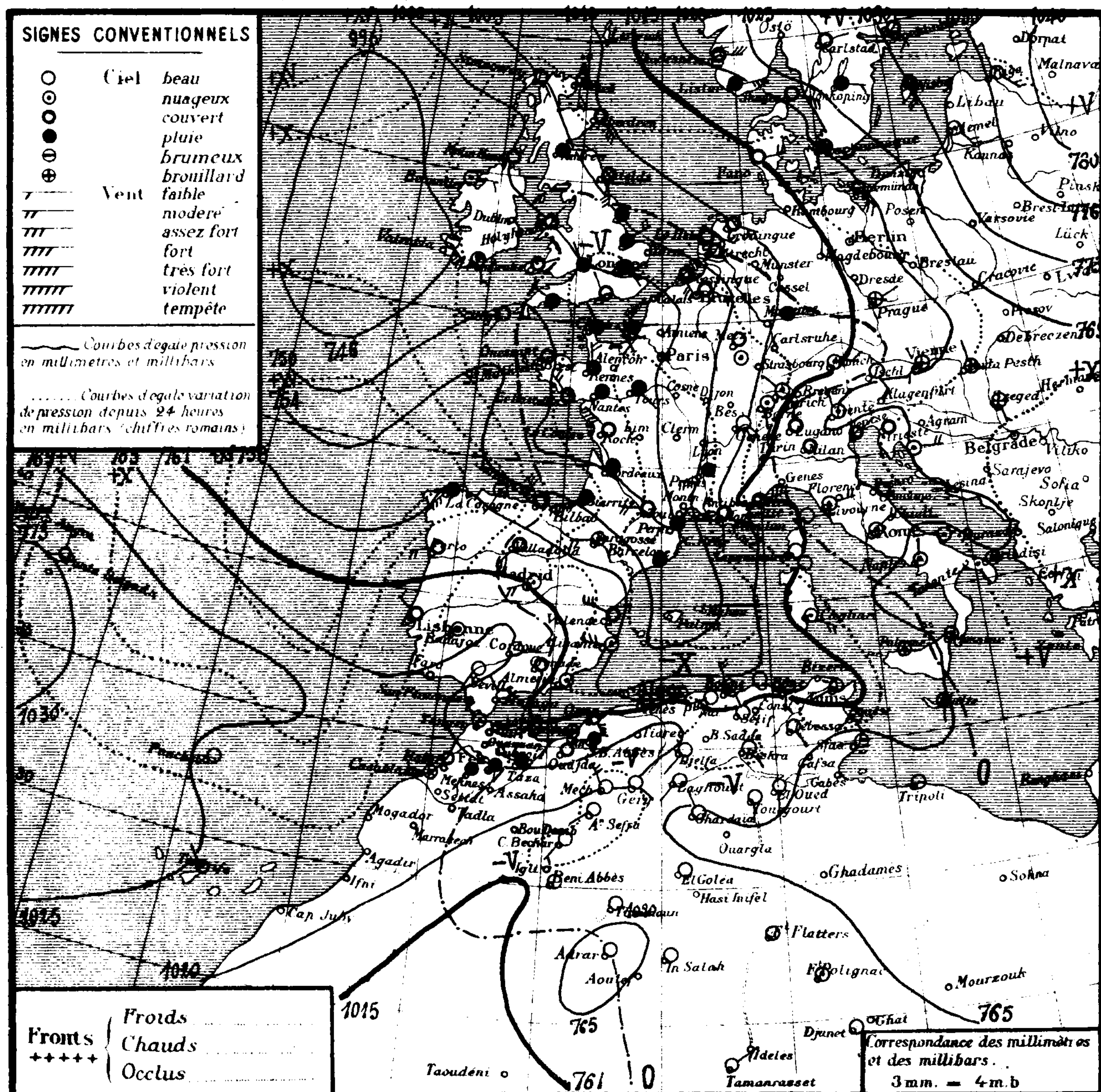

Stations		Altitude en mètres	Pression à 0° et au niveau de la mer: Observation	Pression: diff en 24h	Température de l'air: Observation	Température: diff en 24h	Vents: Direction	Vents: force de 0 à 9	Etat du Ciel	Etat de la Mer	Températures extrêmes (24 h): max.	min	Pluie en millim. (24 h)	Hauteurs totalisées du mois en cours	Hauteurs totalisées du 1er Septembre au 31 Octobre	Phénomènes
Littoral	Nemours	83	18.3	-1.7	12.4	-0.6	W	5	nuageux	houleuse	21	"	3.0	8.0	84	14-16h pluie
	Cap Falcon	75	16.4	-4.0	15.4	+0.2	W	6	couvert	t. houleuse	21	14		10.6	68	
	Oran	11	17.6	-2.8	15.4	+1.0	SE	6	couvert	houleuse	19	14	1.0	27.4	85	pluie nuit
	Mostaganem	113	16.7	-1.9	14.7	-0.5	SE	5	couvert	houleuse	17	13		98.0		
	Cap Ténès	183	10.6	-6.6	16.0	+1.6	W	6	couvert	houleuse	19	12		13.2	108	
	Cherchell	22	13.6	-4.4	18.5	+3.5	W	7	couvert	t. houleuse	20	13				
	Blida	267	15.4	-6.8	14.0	+5.8	SW	3	t. nuageux		19	9		129.0	194	
	Bouzaréa	344	12.2	-6.3	16.4	+3.4	WSW	4	t. nuageux		18	13		214.0	193	
	Alger	59	12.2	-5.5	18.1	+4.2	W	2	t. nuageux	p. agitée	18	15		221.2	167	
	Maison-Carrée	48	12.9	-6.4	13.3	+2.7	calme		t. nuageux		21	11		159.2		
	Cap Carbon	225	11.1	-8.0	20.0	+5.0	NW	4	beau	p. agitée	"	11		25.0	191	coups de vent ce matin
	Cap Bougaroni	195	12.9	-8.8	18.6	+6.2	calme		clair	belle	19	15			286	
	Philippeville	42	12.6	-7.8	15.3	+5.5	SSW	2	clair	t. belle	18	10		60.0	231	
	Cap de Garde	161	12.3	-7.9	14.0	+1.0	S	3	beau	p. agitée	20	12		62.4	198	
	La Calle	10	12.2	-7.1	16.1	+4.1	SW	4	clair	belle	21	13		27.0	229	
	Bizerte	9														
	Tunis	36	14.9	-6.1	12.6	+2.1	WSW	1	clair		20	9		29.0		
	Sousse	2	16.3	-6.2	14.1	-0.9	SSW	1	clair	calme	22	12				
	Sfax	8	22.4	-0.5	14.8	+2.0	W	2	beau	t. belle	22	14				
Tell et Hautes Plaines	Tlemcen	806	16.5	-0.4	7.8	-8.0	W	1	nuageux		17	7	4.0		90	4-8h pluie
	Sidi-bel-Abbès	476	18.1	-2.5	10.0	+2.5	W	6	pluie		22	9	1.0	29.0	82	3-7h pluie
	Saïda	867	21.7	-1.4	9.0	-0.8	NW	4	couvert		12	5		15.0	45	
	Mascara	590	18.5	-2.0	10.0	-1.0	W	2	couvert		20	10		60.4	126	
	Relizane	73													92	
	Orléansville	112	16.0	-3.0	14.1	-0.1	W	3	couvert		20	13		9.9	81	
	Tiaret	1023														
	Vialar	889	20.0	-2.5	10.0	+3.0	NW	4	couvert		19	8		33.0	85	
	Médéa	935														
	Aumale	905	18.1	-4.9	11.9	-0.1	NW	1	beau		16	8			82	
	Fort-National	942	14.0	-6.8	13.3	+5.0	WSW	5	clair		17	13			44	
	Tizi-Ouzou	222	14.3	-7.1	10.1	+1.1	E	1	beau		20	10		102.0	168	
	Bordj-b.-Arréridj	915														
	Sétif	1079	15.3	-6.4	9.8	+3.9	NNW	2	clair		16	9		11.1	169	
	Batna	1044	19.3	-3.1	9.0	+1.0	SW	1	beau		15	8			111	
	Constantine	660													117	
	Guelma	268	17.7	"	14.3	+7.9	SE	2	clair		21	9		42.0	119	
	Tébessa	863	15.4	-5.2	17.0	+6.0	SE	2	clair		18	9			53	
Steppe et Atlas Saharien	Aïn-Sefra	1090	22.6	-0.6	10.0	+1.0	SW	1	clair		24	8				
	Mécheria	1167	17.9	-5.8	11.0	+2.1	NW	4	clair		22	10		14.0	85	
	Géryville	1320	16.0	-6.1	9.8	+3.8	ESE	1	clair		20	7			90	
	Aflou	1426														
	Djelfa	1160	18.5	-6.3	4.3	-4.8	SW	1	clair		20	4		15.7		
	Béni-Ounif	[illegible]	17.1	-4.9	6.1	+0.7	W	1	clair		23	5			35	
	El-Abiod-S-Cheikh	[illegible]	"	"	3.9	-2.9	NNW	1	beau		24	3			47	
	Barika	484	"	"	8.0	-2.8	ENE	1	clair		21	8				
	Colomb-Béchar	769	15.3	-5.6	11.0	+4.0	SW	3	clair		24	10				
Sahara	Laghouat	767	"	"	6.0	-4.0	SW	1	clair		"	"			107	
	Biskra	125	16.9	-5.1	16.0	-2.0	SE	1	clair		23	11			58	
	Touggourt	69	16.9	-4.3	11.8	-0.9	S	2	clair		26	9			5	
	El-Oued	70	"	"	11.8	-0.4	S	2	clair		26	8			5	
	Tozeur	50	20.0	-2.6	10.0	-5.0	E	4	clair		24	9				
	Ghardaïa	526	21.1	-0.1	14.0	0.0	NW	1	beau		25	11				
	Ouargla	157													13	
	El-Goléa	394?	18.3	-2.3	6.0	-1.0	calme		clair		"	6				
	Béni-Abbès	497?	17.1	-3.9	13.0	-1.0	calme		clair		26	12				
	Timimoun	294?	19.3	-2.6	10.0	-1.0	calme		clair		"	10				
	Adrar	285?	22.1	-0.1	13.0	+2.0	calme		clair		30	12				
	In-Salah	280?	18.1	"	10.0	"	calme		clair		"	10				
	Fort-Flatters	368?	17.3	-3.2	12.0	+2.0	calme		clair		"	9				
	Fort-Polignac	608?	"	"	14.0	+1.0	calme		clair		"	10				
	Djanet	1100?	"	"	10.0	-1.0	calme		clair		"	10				
	Tamanrasset	1350?	17.	-1.	12.0	0.0	ENE	1	beau		23	7			1	

Situation générale et situation en Algérie. La pression est élevée sur le Nord-Est de l'Europe (Malmoe 1041 mb = 781 mm) ainsi que des Açores au Maroc (Ponta-Delgada 1030 mb = 772 mm; Rabat 1023 mb = 767 mm), elle est basse des Iles britanniques à la France et au Nord de l'Algérie (Valentia 994 mb = 746 mm; Rochefort 998 mb = 748 mm; Ténès 1011 mb = 758 mm).

En Algérie : le ciel est beau à l'Est, très nuageux ou couvert à l'Ouest; les vents forts et d'Ouest à Nord-Ouest en Oranie, sont modérés et de Sud à Ouest ailleurs; la température est en hausse dans le département de Constantine et en divers points du département d'Alger; la mer est houleuse à l'Ouest du littoral, belle ou peu agitée à l'Est. Il a plu faiblement hier après-midi et cette nuit, dans l'Ouest du Tell oranais.

Probabilité (valable du 20 à 18h au 21 même heure). La pression baissera de l'Allemagne à l'Italie et à l'Est de l'Afrique du Nord; elle haussera des Iles britanniques à la France, à la Péninsule ibérique et au Maroc.

En Algérie, le ciel sera couvert avec averses dans l'Est, très nuageux ou couvert avec quelques pluies puis éclaircies dans l'Ouest; les vents souffleront en tempête d'Ouest à Nord en Oranie et dans le département d'Alger; à l'Est, ils seront assez forts à très forts et de Sud-Ouest à Ouest. La température baissera très fortement par l'Ouest.

	ORAN	ALGER	CONSTANTINE
Littoral et Tell / Hts Plateaux	Très nuageux ou couvert avec pluies puis éclaircies dans l'Ouest. Vents d'Ouest à Nord, tempête. Température en forte baisse.	Couvert avec averses au Nord, neige sur les hauteurs. Vents d'Ouest à Nord, tempête. Température en forte baisse.	Couvert avec averses au Nord. Vents de Sud-Ouest à Ouest, assez forts à très forts. Température stationnaire puis en baisse.
Sahara Septentrional	Nuageux s'éclaircissant. Vents d'Ouest à Nord, assez forts à violents.	Nuageux. Vents de Sud-Ouest à Ouest, assez forts à forts.	

Vents (Bassin Occidental de la Méditerranée)

Golfe du Lion, Baléares : Tempête de Nord-Ouest.
Bizerte : Sud-Ouest, assez forts à très forts.

Vents (en altitude)

Ouest Algérie, Sahara : Ouest à Nord-Ouest, 20 à 30 mètres.
Est Algérie, Sahara : Sud-Ouest, 20 à 40 mètres.

Prévisions transmises par l'Observatoire de Tamanrasset

Tidikelt, Azgers, Hoggar : Beau temps. Vents du secteur Est, faibles ou modérés.

Températures extrêmes

Stations	Max	Min
Paris	10	7
Nice	14	9

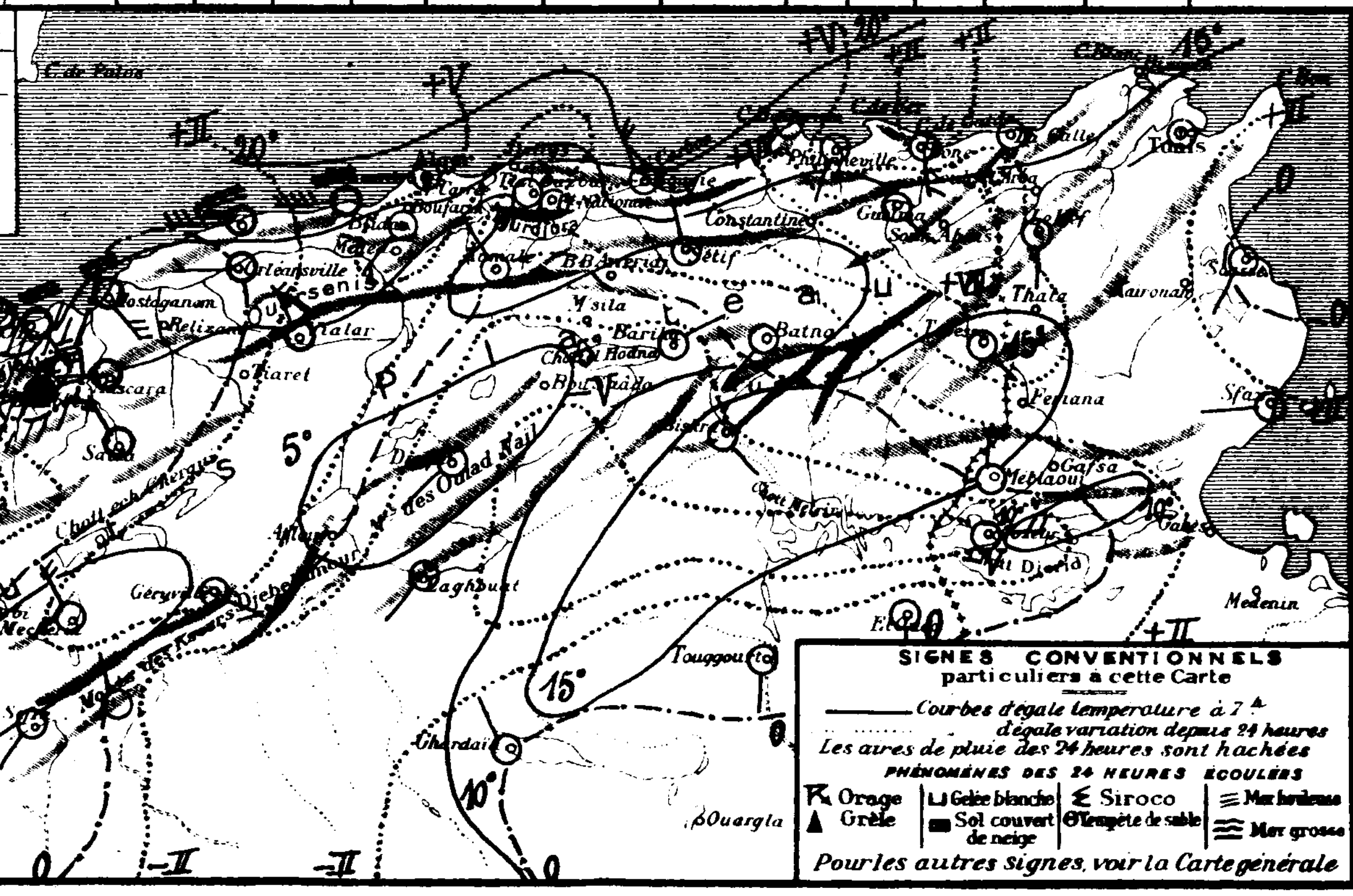

SONDAGES AÉROLOGIQUES

Altitude en Kms. comptée à partir du niveau de la station	Alger Université (Altitude 59m) Début 08h45: Direction	Vitesse en m/s	Alger Université Début h: Direction	Vitesse en m/s	Tamanrasset (Alt 1350m) Début 07h45: Direction	Vitesse en m/s
05	"	"			NNE	5
10	SW	9			SE	7
15	WSW	17			SE	5
20	WSW	23			SSE	2
25					NE	3
30					N	2
35						
40						
45						
50						
55						
60						

UNIVERSITÉ D'ALGER
INSTITUT DE MÉTÉOROLOGIE
ET DE PHYSIQUE DU GLOBE

BULLETIN MÉTÉOROLOGIQUE DE L'ALGÉRIE

60e ANNÉE. — N° 325
Jeudi 21 Novembre 1935 — 7h

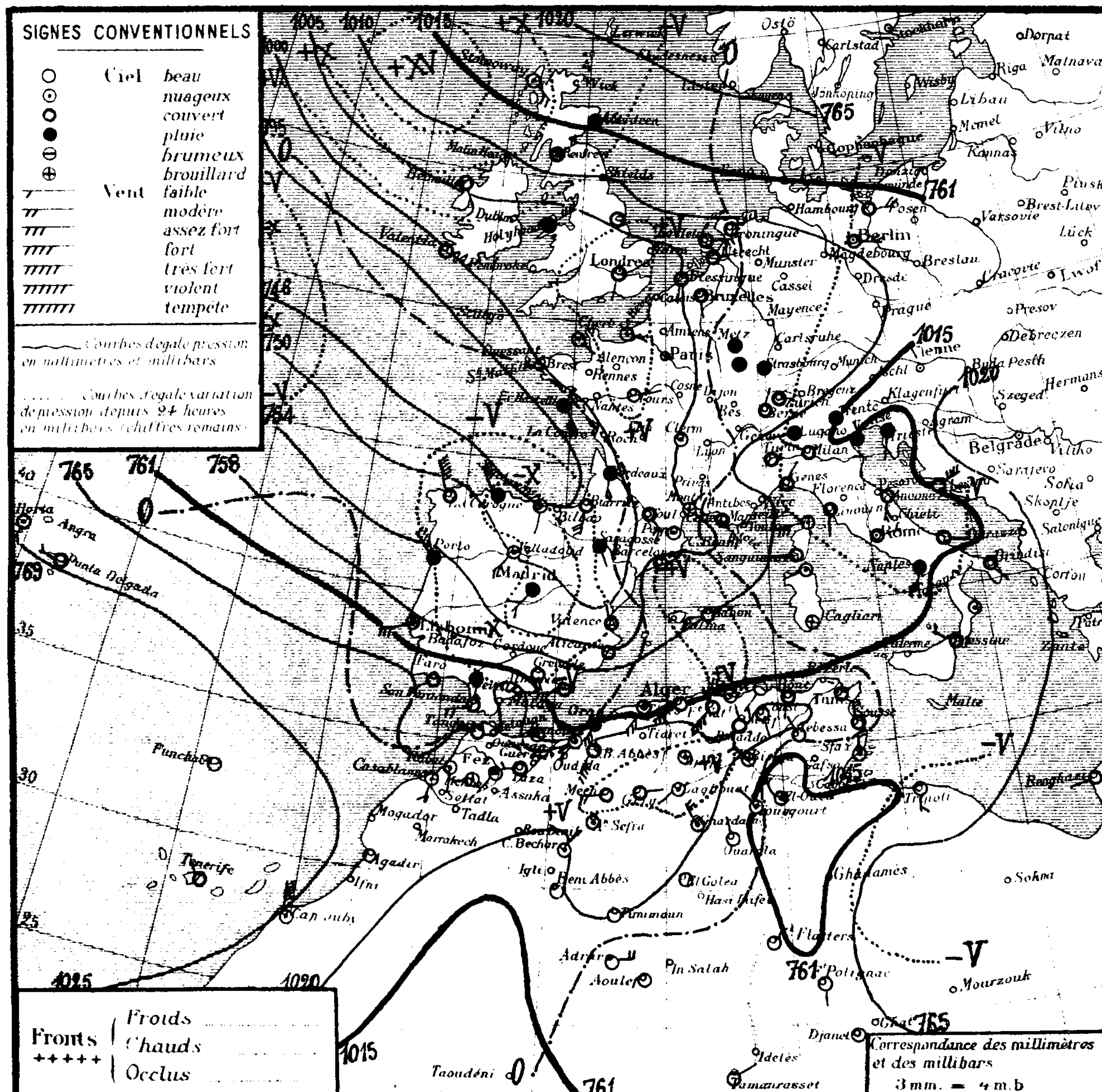

	Stations	Altitude en mètres	Pression à 0° et au niveau de la mer: Observation	Pression: diff en 24 h.	Température de l'air: Observation	Température: diff en 24 h	Vents: Direction	Vents: Force de 0 à 9	Etat du Ciel	Etat de la Mer	Températures extrêmes (24 h): max	min	Pluie en millim (24 h)	Pluie en m/m: Hauteurs totalisées du mois en cours	Hauteurs totalisées du 1er Septbre au 31 Octobre	PHÉNOMÈNES
Littoral	Nemours	83	19.6	+1.3	12.0	-0.4	SW	3	nuageux	agitée	15	9	6.0	14.0	84	7-11h pluie
	Cap Falcon	75	15.0	+0.4	12.8	-2.6	SW	5	pluie	t. houleuse	17	11	3.8	14.4	68	pluie nuit
	Oran	11	18.5	+0.9	11.4	-4.0	W	3	pluie	agitée	17	"	5.0	32.4	85	pluie nuit et ce matin
	Mostaganem	113	15.9	-0.8	11.3	-3.4	SE	5	nuageux	houleuse	18	10		98.0		
	Cap Ténès	183	12.2	+1.6	10.4	-5.6	SW	5	t. nuageux	t. houleuse	16	9		13.2	108	
	Cherchell	22	12.9	-0.7	13.8	-4.7	W	7	couvert	t. houleuse	19	12				
	Blida	267	18.1	+2.7	9.8	-4.2	W	4	t. nuageux		15	9		129.0	194	
	Bouzaréa	344	14.5	+2.3	9.4	-7.0	WSW	4	t. nuageux		17	9		214.0	193	
	Alger	59	14.8	+2.6	12.0	-6.1	WSW	4	couvert	agitée	19	11	gouttes	221.2	167	16h et 7h gouttes
	Maison-Carrée	48	14.4	+1.5	10.7	-2.6	WSW	3	couvert		20	9		159.2		
	Cap Carbon	225	16.5	+5.4	11.0	-9.0	W	4	nuageux	p. agitée	22	11	0.0	25.0	191	pluie hier
	Cap Bougaroni	195	17.3	+4.4	11.4	-7.2	SW	3	beau	houleuse	20	11	4.0		186	18h et nuit pluie
	Philippeville	42													231	
	Cap de Garde	161	16.5	+4.2	11.0	-3.0	S	2	couvert	agitée	25	"	3.0	65.4	198	pluie nuit
	La Calle	10	16.0	+3.8	12.4	-3.7	SW	4	couvert	belle	27	12	0.0	77.0	229	pluie nuit
	Bizerte	9														
	Tunis	36	16.3	+1.4	12.6	0.0	calme		couvert		23	12		29.0		
	Sousse	2	17.3	+1.0	16.1	+2.0	N	4	couvert	houleuse	27	14				
	Sfax	8	18.0	-4.4	16.2	+1.4	N	3	nuageux	belle	23	14				
Tell et Hautes Plaines	Tlemcen	806	14.8	-1.7	7.8	0.0	SSW	7	nuageux		9	6	6.0		90	pluie
	Sidi-bel-Abbès	476	18.5	+0.4	7.5	-2.5	SW	6	couvert		13	5		29.0	82	
	Saïda	867	23.7	+2.0	6.0	-3.0	SSW	3	nuageux		7	0		15.0	45	
	Mascara	590	19.4	+0.9	6.8	-3.2	W	2	couvert		12	6		60.4	126	
	Relizane	73	19.4	+0.6	14.2	+3.4	SW	6	nuageux		22	14			92	
	Orléansville	112	16.0	0.0	10.0	-4.1	SW	2	couvert		16	9		9.9	81	
	Tiaret	1023														
	Vialar	889	20.0	0.0	6.5	-3.5	S	3	couvert		12	3		33.0	85	
	Médéa	935														
	Aumale	905	19.6	+1.5	6.6	-5.3	NNW	4	couvert		15	3			82	16h30 neige sur montagnes
	Fort-National	942	16.4	+2.4	6.0	-7.3	WSW	7	couvert		13	4			44	
	Tizi-Ouzou	222	17.3	+3.0	8.5	-1.6	SW	1	couvert		19	6		102.0	168	
	Bordj-b.-Arréridj	915	18.4	"	2.9	"	calme		couvert		17	0	1.0			18h30-19h15 pluie
	Sétif	1079	18.9	+3.6	2.5	-7.3	NNW	1	couvert		19	0		11.1	169	gelée
	Batna	1044	20.4	+1.1	3.0	-6.0	WSW	1	beau		19	2			111	
	Constantine	660	22.3	"	5.3	"	SSE	1	beau		22	5			117	
	Guelma	268	20.4	+2.7	10.0	-4.3	NW	2	couvert		26	9	3.0	45.0	119	pluie nuit
	Tébessa	863	17.7	+2.3	9.0	-8.0	NW	1	couvert		22	6			53	
Steppe et Atlas Saharien	Aïn-Sefra	1090	23.7	+1.1	6.0	-4.0	NW	2	nuageux		15	3				
	Mécheria	1167	24.1	+6.2	4.6	-6.4	W	4	couvert		14	4		14.0	85	
	Géryville	1320	20.9	+4.9	3.0	-6.8	E	2	couvert		14	-1			90	15h pluie
	Aflou	1426														
	Djelfa	1160	24.1	+5.6	2.4	-1.9	calme		t. nuageux		16	0		15.7		
	Bou-Saâda	[illegible]	18.0	+0.9	10.6	+4.5	NE	2	beau		22	10			35	
	M'sila	486													47	
	Barika	484	"	"	6.5	-1.5	NNE	1	couvert		23	4				
Sahara	Colomb-Béchar	769	19.5	+4.2	10.0	-1.0	NNE	2	t. nuageux		23	8				
	Laghouat	767	"	"	8.0	+2.0	WSW	1	nuageux		"	"			107	
	Biskra	125	16.9	0.0	12.0	-4.0	NW	3	t. nuageux		23	11			58	
	Touggourt	69	17.0	+0.1	10.0	-1.8	NW	2	nuageux		27	8				
	El-Oued	70	"	"	11.8	0.0	NNW	3	t. nuageux		27	11				
	Tozeur	50	16.0	-4.0	10.0	0.0	SE	4	couvert		27	10				
	Ghardaïa	526	23.4	+2.3	11.0	-3.0	NW	4	nuageux		25	10				
	Ouargla	157	18.9	"	11.0	"	NNW	2	clair		"	11			13	
	El-Goléa	394?	19.5	+1.2	5.0	-1.0	calme		clair		"	5				
	Béni-Abbès	497?	19.9	+2.8	9.0	-4.0	calme		clair		25	9				
	Timimoun	294?	19.9	+0.6	9.0	-1.0	calme		clair		28	9				
	Adrar	285?	18.2	-3.9	10.0	-3.0	E	4	clair		28	10				
	In-Salah	280?														
	Fort-Flatters	368?	15.3	-2.0	11.0	-1.0	calme		clair		"	7				
	Fort-Polignac	608?	"	"	16.0	+2.0	SSE	1	clair		"	10				
	Djanet	1100?	"	"	11.0	+1.0	calme		clair		"	10				
	Tamanrasset	1350?	17.	0.	11.0	-1.0	NE	1	clair		25	6			1	

Situation générale et situation en Algérie. La pression est élevée des Açores (Punta-Delgada 1025mb = 769mm) au Maroc (Fez 1024mb = 768mm); elle est basse de l'Islande aux Iles britanniques, à la France, à l'Italie et à la Péninsule ibérique (Gijon 996mb 747mm).

En Algérie, le ciel est très nuageux ou couvert; les vents, faibles et du secteur Sud à l'Est, sont forts à violents et de Sud-Ouest en Oranie; la température est généralement en forte baisse; la mer est agitée ou houleuse. Il a plu ou neigé, hier soir et cette nuit, sur l'Est du Tell, à Géryville et dans la région d'Oran.

Probabilité (valable du 21 à 18h au 22 même heure). La pression haussera sur le Sud de la Péninsule ibérique et sur le Maroc; elle baissera d'une part sur les Iles britanniques, d'autre part du Nord de l'Italie à l'Est de l'Afrique du Nord.

En Algérie, le ciel sera couvert avec pluie, neige sur les hauteurs, puis éclaircies dans l'Ouest; les vents souffleront de Sud-Ouest à Nord-Ouest et seront en général forts à violents. La température baissera.

	ORAN	ALGER	CONSTANTINE
Littoral et Tell	Averses, neige sur les hauteurs, puis éclaircies. Vents d'Ouest	Couvert avec averses, neige sur les hauteurs. Vents de Sud-Ouest	Couvert avec averses, neige sur les hauteurs. Vents de Sud à Ouest
Hts Plateaux	à Nord-Ouest, violents puis de force décroissante. Température en baisse.	à Nord-Ouest, violents à forts. Température en baisse.	assez forts à violents. Température en baisse.
Sahara Septentrional	Très nuageux avec éclaircies. Vents d'Ouest à Nord-Ouest, assez forts ou forts.		Très nuageux, averses au Nord. Vents de Sud à Ouest, modérés à très forts.

Vents (Bassin Occidental de la Méditerranée)

Golfe du Lion :
Baléares :
Bizerte :
} Sud à Ouest, très forts à violents.

Vents (en altitude)

Ouest Algérie :
" Sahara :
Est Algérie :
" Sahara :
} Sud-Ouest à Nord-Ouest, 20 à 35 mètres.

Prévisions transmises par l'Observatoire de Tamanrasset

Tidikelt
Azgers
Hoggar
} Beau à nuageux. Vents variables, faibles ou modérés.

Températures extrêmes		
Stations	Max	Min
Paris	13	6
Nice	13	5

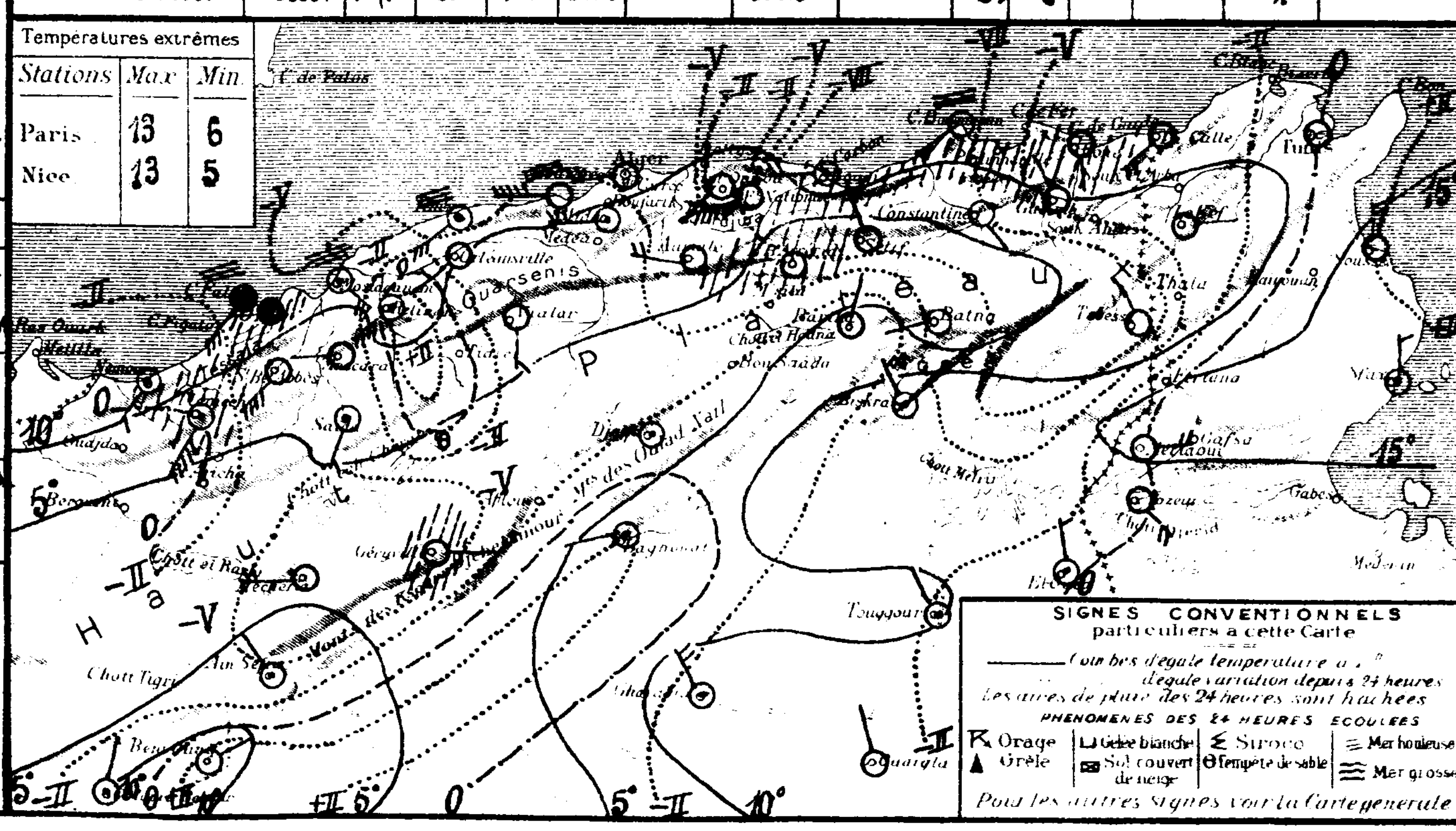

SONDAGES AÉROLOGIQUES

Altitude en Kms. comptée à partir du niveau de la station	Alger Université, Altitude 59m — Début 09 h 15: Direction	Vitesse en m/s	Début h: Direction	Vitesse en m/s	Tamanrasset, Alt 1350m — Début h: Direction	Vitesse en m/s
0 5	SW	20				
1 0	WSW	26				
1 5	WSW	22				
2 0	W	18				
2 5						
3 0						
3 5						
4 0						
4 5						
5 0						
5 5						
6 0						

UNIVERSITÉ D'ALGER
INSTITUT DE MÉTÉOROLOGIE
ET DE PHYSIQUE DU GLOBE

BULLETIN MÉTÉOROLOGIQUE DE L'ALGÉRIE

60e ANNÉE — N° 326
Vendredi 22 Novembre 1935
7h

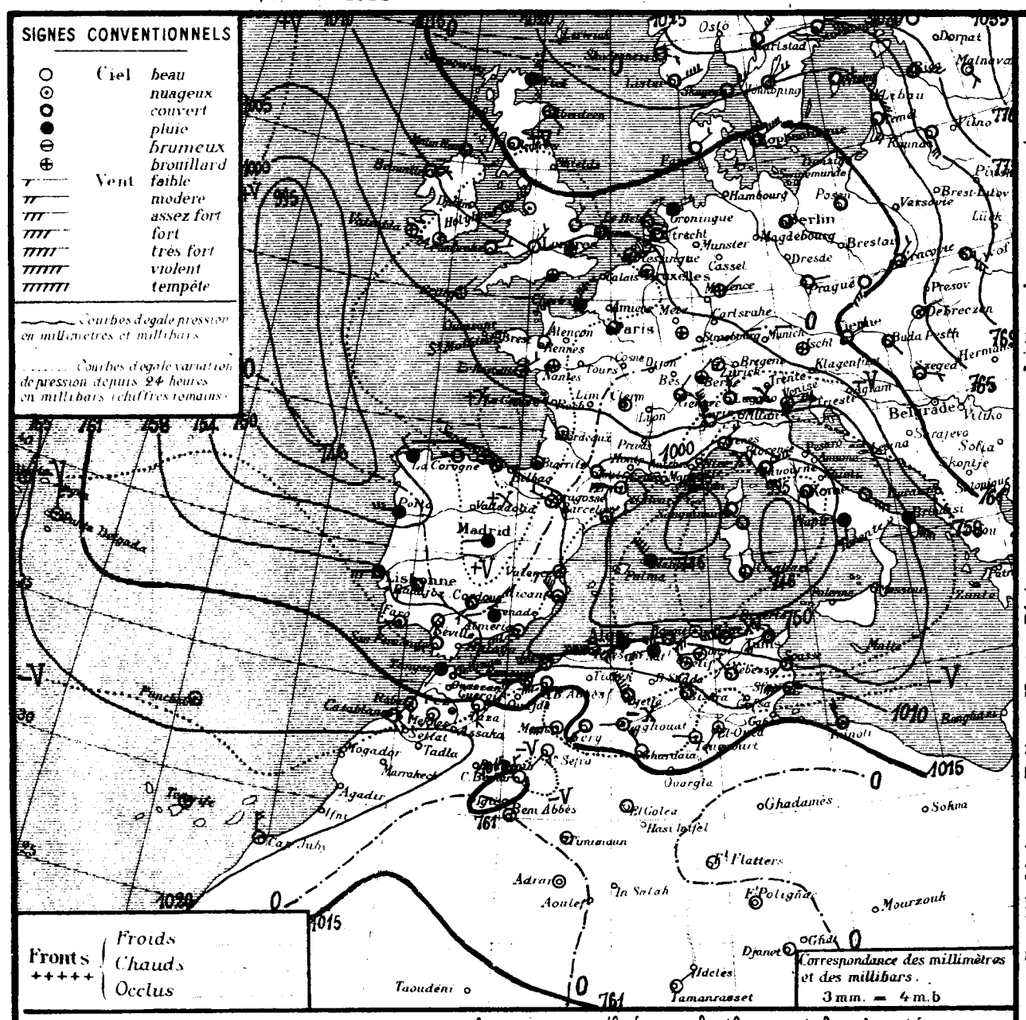

Situation générale et situation en Algérie. La pression est élevée sur la Russie et la Scandinavie, (Haparanda 1041mm 781mm), ainsi que sur l'Atlantique à l'Ouest des Açores (Horta 1020mm 755mm); elle est basse de l'Islande au Bassin méditerranéen, avec un minimum au large de l'Europe occidentale (Vigo 1003mm 752mm); d'autres au voisinage de la Corse (Bastia 996mm 747mm).

En Algérie, le ciel est très nuageux ou couvert, pluvieux dans le département d'Alger; les vents, violents à l'Ouest, modérés ou assez forts à l'Est, soufflent de Sud-Ouest à Nord-Ouest; la température est partout en hausse, forte par endroits; la mer est grosse ou houleuse de Nemours à Cap Bougaroni, agitée ou peu agitée sur le Est du littoral. Il a plu, hier soir et cette nuit, sur la partie centrale du littoral et du Tell, principalement dans la région d'Alger.

Probabilité (valable du 22 à 18h au 23 même heure). La pression baissera sur les Balkans d'une part, sur la Péninsule ibérique et le Maroc d'autre part; elle haussera sur l'Italie, la Méditerranée Occidentale et l'Est de l'Afrique du Nord, d'où résultera un comblement du minimum corse.

En Algérie, le ciel sera très nuageux avec éclaircies, averses dans l'Est; les vents souffleront d'Ouest à Sud, et seront très forts à assez forts dans l'Est, assez forts à modérés puis de force croissante dans l'Ouest; la température haussera.

	ORAN	ALGER	CONSTANTINE
Littoral et Tell	Très nuageux avec éclaircies, quelques pluies. Vents d'Ouest à Sud,	Averses, puis éclaircies. Vents d'Ouest,	
Hts Plateaux	assez forts à modérés puis de force croissante. Température en hausse.	très forts à assez forts. Température en hausse.	
Sahara Septentrional	Nuageux avec éclaircies. Vents de Sud-Ouest, modérés ou assez forts.		

Vents (Bassin Occidental de la Méditerranée)

Golfe du Lion, Baléares, Bizerte : Nord-Ouest assez forts, puis Sud-Ouest, modérés à assez forts.

Vents (en altitude)

Ouest Algérie : Ouest à Sud,
" Sahara : 15 à 30 mètres.
Est Algérie : Ouest, 30
" Sahara : à 20 mètres.

Prévisions transmises par l'Observatoire de Tamanrasset

Tidikelt. Beau. Vents du secteur Est, faibles ou modérés.
Azgers. Beau. Vents d'entre Nord et Ouest, faibles ou modérés.
Hoggar. Beau. Vents du secteur Ouest, faibles ou modérés.

	Stations	Altitude en mètres	Observation de 7 heures: Pression à 0° et au niveau de la mer, Observation	diff. en 24h	Température de l'air, Observation	diff. en 24h	Vents, Direction et Force de 0 à 9	Etat du Ciel	Etat de la Mer	Dans les 24 heures: Températures extrêmes, max	min	Pluie en millim.	Pluie en m/m: Hauteurs totalisées du mois en cours	Hauteurs totalisées du 1er Sept. au 31 Octobre	PHÉNOMÈNES
Littoral	Nemours	83	12.1	-7.5	17.4	+5.4	W 4	nuageux	houleuse	20	12		14.0	84	
	Cap Falcon	75	09.2	-5.8	16.4	+3.6	W 7	couvert	t. grosse	18	13		14.4	68	
	Oran	11	11.0	-7.5	17.2	+5.8	SE 4	couvert	houleuse	19	11	1.0	33.4	85	pluie
	Mostaganem	113	09.9	-6.0	15.7	+4.4	SW 6	nuageux	grosse	17	15	0.2	98.2		pluie
	Cap Ténès	183	03.0	-9.2	12.6	+2.2	W 8	couvert	t. grosse	16	10	16.4	29.6	108	pluie nuit
	Cherchell	22	05.7	-5.2	16.2	+2.4	W 8	couvert	t. grosse	17	11	29.0			pluie nuit
Tell et Hautes Plaines	Blida	267	08.4	-9.7	11.0	+1.2	W 2	couvert		14	8	32.0	161.0	194	pluie hier et nuit
	Bouzaréa	344	03.7	-10.8	12.9	+3.5	W 6	pluie		13	9	35.5	219.5	193	17-7h pluie
	Alger	59	04.5	-10.3	14.7	+2.7	WSW 5	pluie	t. houleuse	16	10	41.8	263.0	167	13h15 goutte, 18-7h pluie
	Maison-Carrée	48	04.5	-9.9	14.8	+4.1	WSW 6	couvert		17	10	36.3	195.5		17h30 et nuit pluie
	Cap Carbon	225	05.0	-11.8	12.0	+1.0	W 5	couvert	agitée	16	11	1.0	26.0	191	pluie nuit, coups de vent ce matin
	Cap Bougaroni	195	02.3	-15.0	13.6	+2.2	SW 6	nuageux	t. houleuse	15	11	2.0		286	pluie nuit
	Philippeville	42	06.0	-9.4	12.6	+2.6	SW 2	nuageux	p. agitée	15	11	1.0	72.0	231	pluie nuit (pluie du 21 : 11.0)
	Cap de Garde	161	03.7	-12.8	14.0	+3.0	W 6	t. nuageux	agitée	17	11		65.4	198	coups de vent ce matin
	La Calle	10	03.6	-12.4	13.9	+1.5	NW 4	t. nuageux	p. agitée	18	13	1.0	28.0	229	pluie
	Bizerte	9													
	Tunis	36	04.1	-12.2	13.2	+0.6	WSW 4	couvert		17	12	goutte	29.0		goutte hier
	Sousse	2	06.6	-10.7	15.5	-0.6	SW 1	couvert	t. belle	19	14				
	Sfax	8	10.1	-7.9	15.2	-1.0	W 5	nuageux	agitée	21	13				
	Tlemcen	806	11.0	-3.8	12.0	+4.2	SSW 7	nuageux		12	8			90	
	Sidi-bel-Abbès	476	11.3	-7.2	12.6	+5.1	W 7	couvert		15	11		29.0	82	
	Saïda	867	16.7	-7.0	11.0	+5.0	S 1	couvert		14	9		18.0	45	
	Mascara	590	10.8	-8.6	13.0	+6.2	W 5	couvert		14	10		60.4	126	
	Relizane	73	12.2	-7.2	15.8	+4.6	SW 6	couvert		18	13			92	
	Orléansville	112	10.0	-6.0	13.3	+3.3	W 8	couvert		17	13	5.5	15.4	81	pluie nuit
	Tiaret	1023													
	Vialar	889	13.2	-6.8	9.0	+2.5	NW 5	couvert		12	7	4.0	37.0	85	pluie nuit
	Médéa	935													
	Aumale	905	09.0	-10.6	10.2	+3.6	NNW 7	pluie		11	4	10.5		82	19-8h pluie
	Fort-National	942	10.2	-6.4	6.5	+0.6	WSW 7	pluie		10	5	12.0		44	pluie
	Tizi-Ouzou	222	07.1	-10.4	11.6	+3.1	SW 1	pluie		16	10	10.0	112.0	168	pluie nuit
	Bordj-b.-Arréridj	915	06.6	-11.8	5.8	+3.9	S 5	pluie		9	5	5.0			pluie
	Sétif	1079	07.7	-11.8	6.0	+3.5	NW 2	nuageux		9	3	2.8	13.9	169	pluie nuit et coups de vent
	Batna	1044	06.0	-13.5	8.0	+5.0	W 6	nuageux		19	4	4.0		111	pluie
	Constantine	660	09.6	-12.7	8.1	+2.8	W 3	t. nuageux		13	7	5.5		117	pluie hier et nuit
	Guelma	268	08.6	-11.8	12.0	+2.0	NW 3	couvert		17	11	goutte	45.0	149	nuit et ce matin goutte
	Tébessa	863	09.6	-8.1	13.0	+4.0	NW 3	couvert		16	7			53	
Steppe et Atlas Saharien	Aïn-Sefra	1090			8.0	+2.0	SW 1	clair		16	5				
	Mécheria	1167	16.4	-7.7	9.4	+4.8	W 6	t. nuageux		11	8		14.0	85	
	Géryville	1320	13.2	-7.7	7.4	+4.4	WSW 6	couvert		10	7			90	coups de vent nuit
	Aflou	1426													
	Djelfa	1160	13.9	-10.2	8.7	+6.3	NW 7	couvert		11	8		15.7		
	Bou Saâdaïf	838	"	"	12.2	+1.6	NE 1	clair		17	6			35	
	M'sila	486												47	
	Barika	484	"	"	12.1	+5.6	W 2	nuageux		15	9				
	Colomb-Béchar	769	13.5	-6.0	7.0	-3.0	N 3	nuageux		18	5				
	Laghouat	767	"	"	13.0	+5.0	W 2	t. nuageux		"	"			107	
	Biskra	125	09.6	-7.3	15.0	+3.0	NW 1	couvert		18	13			5	
	Touggourt	69	12.0	-5.0	12.1	+2.1	W 2	t. nuageux		20	11			5	
	El-Oued	70	"	"	14.4	+2.6	SSW 4	t. nuageux		20	13			5	
	Tozeur	50	13.3	-2.7	11.0	-1.0	SW 4	t. nuageux		22	10				
Sahara	Ghardaïa	526	14.5	-8.9	13.0	+2.0	NW 5	beau		19	10				
	Ouargla	157												13	
	El-Goléa	394?	16.5	-3.0	5.0	0.0	calme	clair		"	5				
	Béni-Abbès	497?	17.0	-2.9	6.0	-3.0	calme	clair		21	6				
	Timimoun	294?	17.4	-2.5	9.0	0.0	calme	nuageux		23	8				
	Adrar	285?	19.0	+0.8	9.0	-1.0	calme	clair		28	8				
	In-Salah	280?													
	Fort-Flatters	368?	15.8	+0.5	9.0	-2.0	calme	clair		"	6				
	Fort-Polignac	608?	"	"	13.0	-3.0	calme	clair		"	11				
	Djanet	1100?	"	"	11.0	0.0	calme	clair		"	10				
	Tamanrasset	1350?	15.	-2.	12.0	+1.0	NW 2	clair		25	6			1	

Températures extrêmes

Stations	Max	Min
Paris	8	2
Nice	10	6

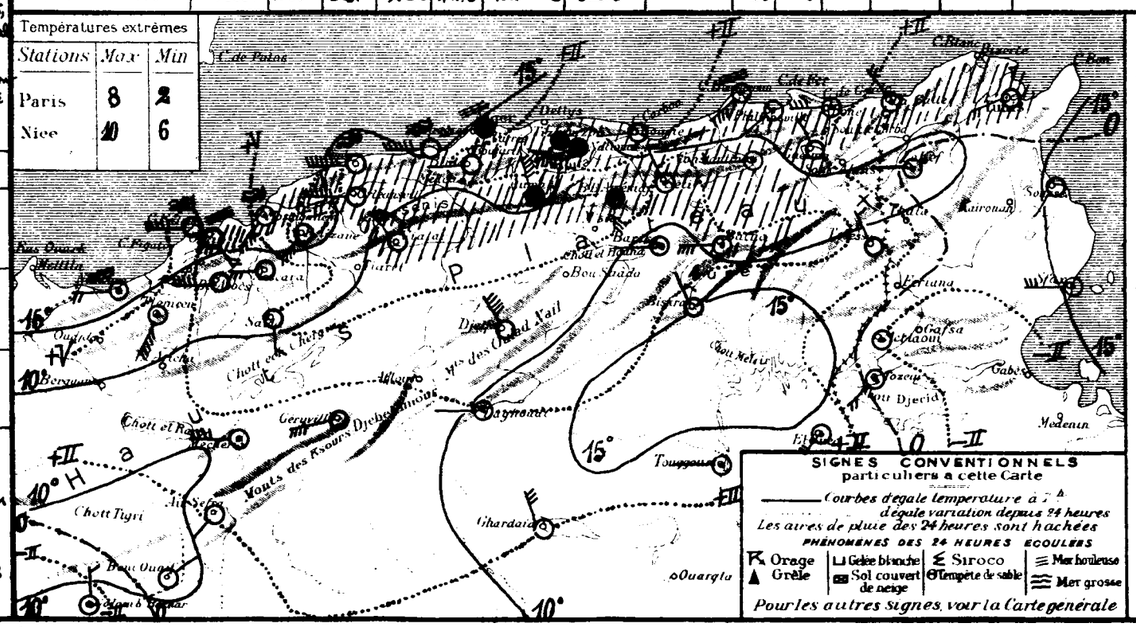

SONDAGES AÉROLOGIQUES

Altitude en Kms. comptée à partir du niveau de la station	Alger Université, Altitude 59m, Début 4h: Direction	Vitesse en m/s	Alger Université, Altitude 59m, Début 16h: Direction	Vitesse en m/s	Tamanrasset, Alt. 1350m, Début 08h 05: Direction	Vitesse en m/s
0.5					E	2
1.0					W	4
1.5					W	4
2.0					WNW	3
2.5					WNW	4
3.0					W	2
3.5					WSW	4
4.0					WSW	10
4.5					WSW	10
5.0					WSW	13
5.5					WSW	13
6.0					WSW	19

UNIVERSITÉ D'ALGER
INSTITUT DE MÉTÉOROLOGIE
ET DE PHYSIQUE DU GLOBE

BULLETIN MÉTÉOROLOGIQUE DE L'ALGÉRIE

60e Année — N° 327
Samedi 23 Novembre 1935 — 7h

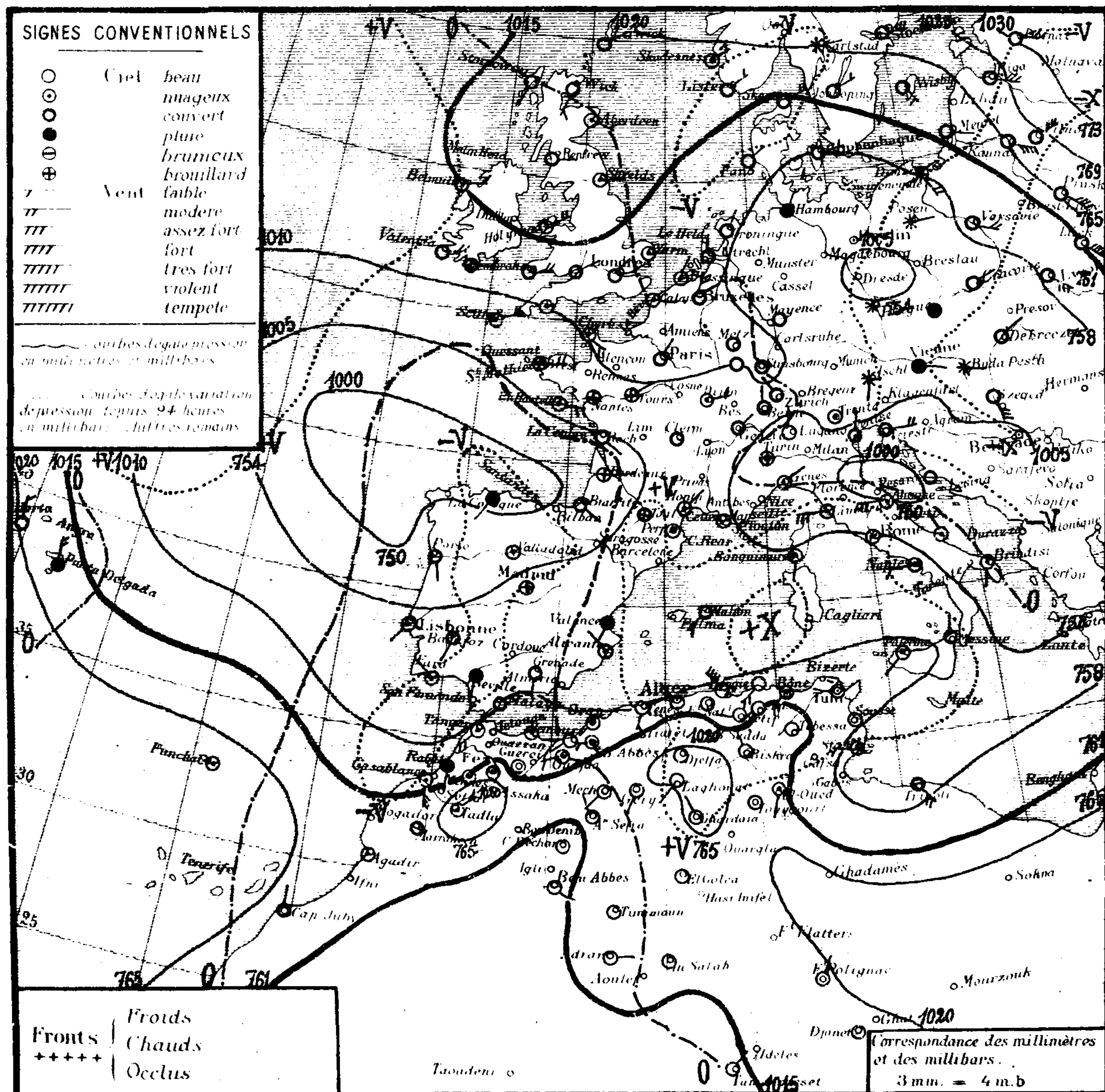

Stations	Altitude en mètres	Pression à 0° et au niveau de la mer: Observation	Pression: diff en 24h	Température de l'air: Observation	Température: diff en 24h	Vents: Direction	Vents: force de 0 à 9	Etat du Ciel	Etat de la Mer	Dans les 24 heures: Temp. max	Temp. min	Pluie en millim	Pluie en mm: Hauteurs totalisées du mois en cours	Hauteurs totalisées du 1er Septbre au 31 Octobre	Phénomènes
Littoral															
Nemours	83	13.0	+0.9	14.5	-2.9	SW	2	beau	p. agitée	19	10		14.0	84	
Cap Falcon	75	11.5	+2.3	14.2	-2.2	SW	1	nuageux	houleuse	19	13		14.4	68	
Oran	11	12.6	+1.6	15.7	-1.5	W	3	t. nuageux	agitée	21	"		33.4	85	
Mostaganem	113	11.9	+2.0	13.2	-2.5	ESE	4	beau	belle	18	11		98.2		
Cap Ténès	183	09.3	+6.3	13.4	+0.8	SSW	3	beau	houleuse	16	12		29.6	108	
Cherchell	22	10.9	+5.2	17.8	+1.6	calme		t. nuageux	belle	19	13				
Blida	267	14.1	+5.7	9.8	-1.2	calme		nuageux		15	9		161.0	194	
Bouzaréa	344	10.4	+6.7	14.1	+1.2	WSW	3	clair		15	13	22.6	276.1	193	7-16h pluie
Alger	59	10.9	+6.4	15.4	+0.7	WNW	2	clair	p. agitée	16	15	16.5	279.5	167	7-18h45 pluie par intervalles
Maison-Carrée	48	11.2	+6.7	12.8	-2.0	SW	1	clair		17	11	8.7	204.2		pluie hier
Cap Carbon	225	11.1	+6.1	17.0	+5.0	NW	6	clair	agitée	"	13	2.0	28.0	191	pluie hier
Cap Bougaroni	195	12.1	+9.8	17.0	+3.4	SW	4	clair	t. houleuse	17	12	5.0		286	17-18h et nuit pluie
Philippeville	42	12.9	+6.9	13.8	+1.2	SSW	2	nuageux	t. belle	16	12	1.0	73.0	231	pluie nuit
Cap de Garde	161	12.1	+8.4	13.0	-1.0	S	2	nuageux	houleuse	17	13	2.0	67.4	198	coups de vent hier, pluie nuit
La Calle	10	11.4	+7.8	15.1	+1.2	SW	4	clair	agitée	17	13	0.0	28.0	229	pluie nuit
Bizerte	9														
Tunis	36	12.7	+8.6	14.2	+1.0	W	1	nuageux		18	13		29.0		22h30 orage
Sousse	2	13.9	+7.3	15.0	-0.5	calme		clair	calme	23	14				
Sfax	8	14.9	+4.8	13.6	-1.6	W	3	t. nuageux	belle	22	13				
Tell et Hautes Plaines															
Tlemcen	806	10.8	-0.2	12.0	0.0	SSW	5	beau		16	8			90	
Sidi-bel-Abbès	476	14.0	+2.7	7.0	-5.6	W	3	t. nuageux		19	4		29.0	82	
Saïda	867	18.9	+2.2	7.2	-3.8	S	3	clair		17	5		15.0	45	
Mascara	590	14.4	+3.6	8.2	-4.8	calme		beau		16	8		60.4	126	
Relizane	73	13.9	+1.7	10.6	-5.2	SSW	5	t. nuageux		20	10			92	
Orléansville	112	12.9	+2.9	8.7	-4.6	calme		clair		18	9	0.4	15.8	81	pluie hier matin
Tiaret	1023														
Vialar	889	17.3	+4.1	3.5	-5.5	SW	3	beau		14	2		37.0	85	
Médéa	935														
Aumale	905	15.2	+6.2	10.4	+0.2	NW	2	beau		13	7			82	
Fort-National	942	12.7	+2.5	10.5	+3.9	calme		clair		11	9	23.0		44	pluie
Tizi-Ouzou	222	13.2	+6.1	10.9	-0.7	E	1	clair		15	10	42.0	154.0	168	7-18h pluie
Bordj-b.-Arréridj	915	13.7	+7.1	7.3	+0.5	NW	1	clair		12	5				
Sétif	1079	14.2	+6.5	9.0	+3.0	W	1	clair		12	6	5.3	19.2	169	pluie hier et nuit
Batna	1044	16.0	+9.1	9.0	+1.0	WSW	2	clair		12	8			111	
Constantine	660	16.0	+6.4	10.1	+2.0	SW	1	clair		13	10	1.0		117	pluie hier
Guelma	268	15.6	+7.0	13.2	+1.2	NE	1	beau		19	10	gouttes	45.0	119	soirée gouttes
Tébessa	863	15.6	+6.0	11.0	-2.0	calme		clair		16	8			53	
Steppe et Atlas Saharien															
Aïn-Sefra	1090	21.9	-0.6	8.0	0.0	NW	1	clair		22	6				
Mécheria	1167	16.0	-0.4	10.7	+1.3	SW	2	clair		17	8		14.0	85	
Géryville	1320	17.8	+4.6	2.6	-4.8	S	1	clair		15	-1			90	
Aflou	1426														
Djelfa	1160	21.0	+7.1	3.8	-4.9	calme		clair		13	2		15.7		
Béni-Ounif	550	15.6	"	4.3	-7.9	W	1	clair		22	4			35	
El-Abiod-S.-Cheikh	904	"	"	3.0	"	NNE	1	clair		22	1			47	
Barika	484	"	"	9.5	-2.6	E	2	clair		17	9				
Colomb-Béchar	769	12.9	-0.6	11.0	+4.0	calme		clair		21	7				
Laghouat	767	"	"	7.4	-5.6	SW	1	beau		"	"			107	
Sahara															
Biskra	125	15.6	-6.0	15.0	0.0	NW	1	clair		19	12			58	
Touggourt	69	15.3	+3.3	10.2	-1.9	calme		clair		24	9			8	
El-Oued	70	"	"	11.6	-2.8	S	2	nuageux		24	10			8	
Tozeur	50	14.7	+1.4	11.0	0.0	SW	3	clair		22	10				
Ghardaïa	526	20.8	+6.3	11.0	-2.0	NW	1	beau		22	10				
Ouargla	157													13	
El-Goléa	394?	17.4	+0.9	3.0	-2.0	calme		clair		"	3				
Béni-Abbès	497?	14.6	-2.4	11.0	+5.0	ESE	2	clair		25	10				
Timimoun	294?	16.5	-0.9	9.0	0.0	calme		clair		26	8				
Adrar	285?	18.1	-0.9	12.0	+3.0	E	2	clair		28	11				
In-Salah	280?	15.9	"	9.0	"	calme		clair		"	9				
Fort-Flatters	368?														
Fort-Polignac	608?	"	"	14.0	+1.0	NNE	2	clair		"	11				
Djanet	1100?	"	"	11.0	0.0	calme		clair		"	"				
Tamanrasset	1350?	15.	0.	14.0	+2.0	NE	1	beau		25	10			1	

Situation générale et situation en Algérie. La pression est élevée sur le Nord-Est de l'Europe (Sodankyla 1039mb = 779mm); elle est basse d'une part sur l'Islande (Isafjord 1009mb 757mm), d'autre part sur l'Europe centrale, la France, l'Europe méridionale et le Nord de l'Algérie-Tunisie (Gijon 1000 mb. 750mm, Trieste 1002 mb. 751mm).

En Algérie, le ciel est nuageux sur le Nord de l'Oranie, beau ailleurs; les vents soufflent en général de Sud-Ouest et sont faibles à modérés; la température est en hausse à l'Est, en baisse à l'Ouest; la mer est en général agitée ou houleuse. Il a plu, hier et cette nuit, sur l'Est du Tell septentrional.

Probabilité (valable du 23 à 18h au 24 même heure). La pression haussera d'une part sur l'Italie, la Tunisie, la Méditerranée centrale, les Balkans, d'autre part sur les Iles britanniques et le Nord-Ouest de la France; elle baissera des Açores à la Péninsule ibérique, à la Méditerranée occidentale et à l'Algérie, ainsi que sur l'Allemagne. Un minimum de pression se trouvera à l'Ouest de la Corse.

En Algérie, le ciel sera beau dans le département de Constantine, très nuageux avec quelques pluies dans les départements d'Oran et d'Alger; les vents souffleront de Sud-Ouest à Ouest et seront modérés à assez forts à l'Est, modérés à forts à l'Ouest. La température sera en légère hausse.

	ORAN	ALGER	CONSTANTINE
Littoral et Tell	Très nuageux, quelques pluies au Nord, vents de Sud-Ouest à Ouest,		Beau à nuageux. Vents de Sud-Ouest à Ouest,
Hts Plateaux	modérés à forts. Température en légère hausse.		modérés à assez forts. Température en hausse.
Sahara Septentrional	Beau temps. Vents du secteur Ouest, faibles à assez forts.		

Vents (Bassin Occidental de la Méditerranée)

Golfe du Lion : Nord-Est, modérés à très forts.
Baléares : Sud-Ouest à Ouest, assez forts à forts.
Bizerte : Sud-Ouest, modérés à assez forts.

Vents (en altitude)

Ouest Algérie / Sahara : } Ouest, 10 à 20 mètres.
Est Algérie / Sahara : } Sud-Ouest, 8 à 15 mètres

Prévisions transmises par l'Observatoire de Tamanrasset

Tidikelt : Beau. Vents variables, faibles ou modérés.
Azgers : Nuageux. Vents du secteur Est modérés.
Hoggar : Beau à nuageux, quelques nuages orageux par places. Vents du secteur Nord, modérés ou assez forts.

Températures extrêmes		
Stations	Max	Min
Paris	7	1
Nice	12	6

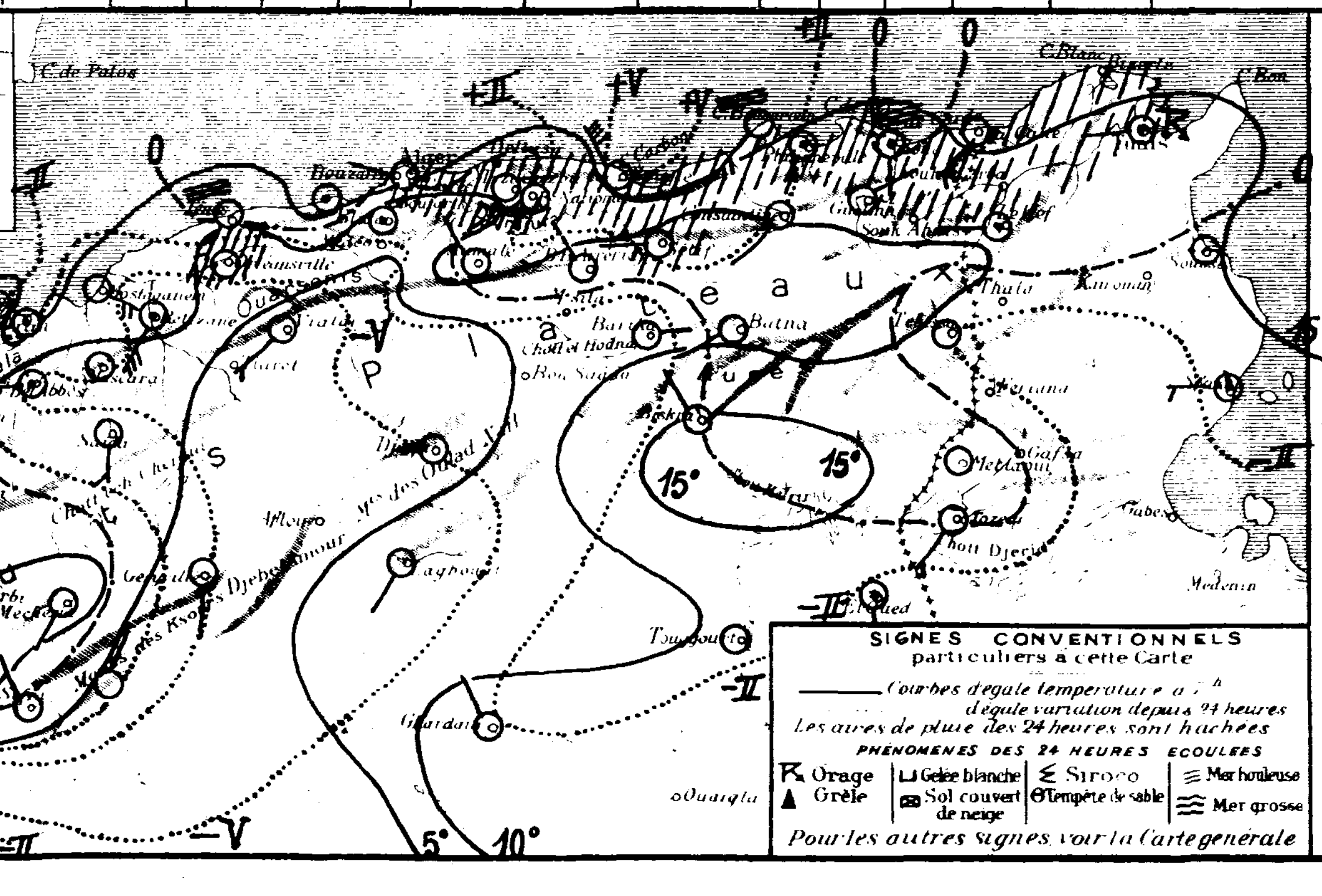

SONDAGES AÉROLOGIQUES

Altitude en Kms comptée à partir du niveau de la station	Alger Université (Altitude 59m) Début 29 h 15: Direction	Vitesse en m/s	Début: Direction	Vitesse en m/s	Tamanrasset (Alt 1350m) Début: Direction	Vitesse en m/s
0 5	SW	9				
1 0	WSW	12				
1 5	WSW	10				
2 0	WSW	19				
2 5	WSW	23				
3 0	WSW	20				
3 5						
4 0						
4 5						
5 0						
5 5						
6 0						

UNIVERSITÉ D'ALGER
INSTITUT DE MÉTÉOROLOGIE
ET DE PHYSIQUE DU GLOBE

BULLETIN MÉTÉOROLOGIQUE DE L'ALGÉRIE

60me ANNÉE. — N° 329
Dimanche 24 Novembre 1935
7h

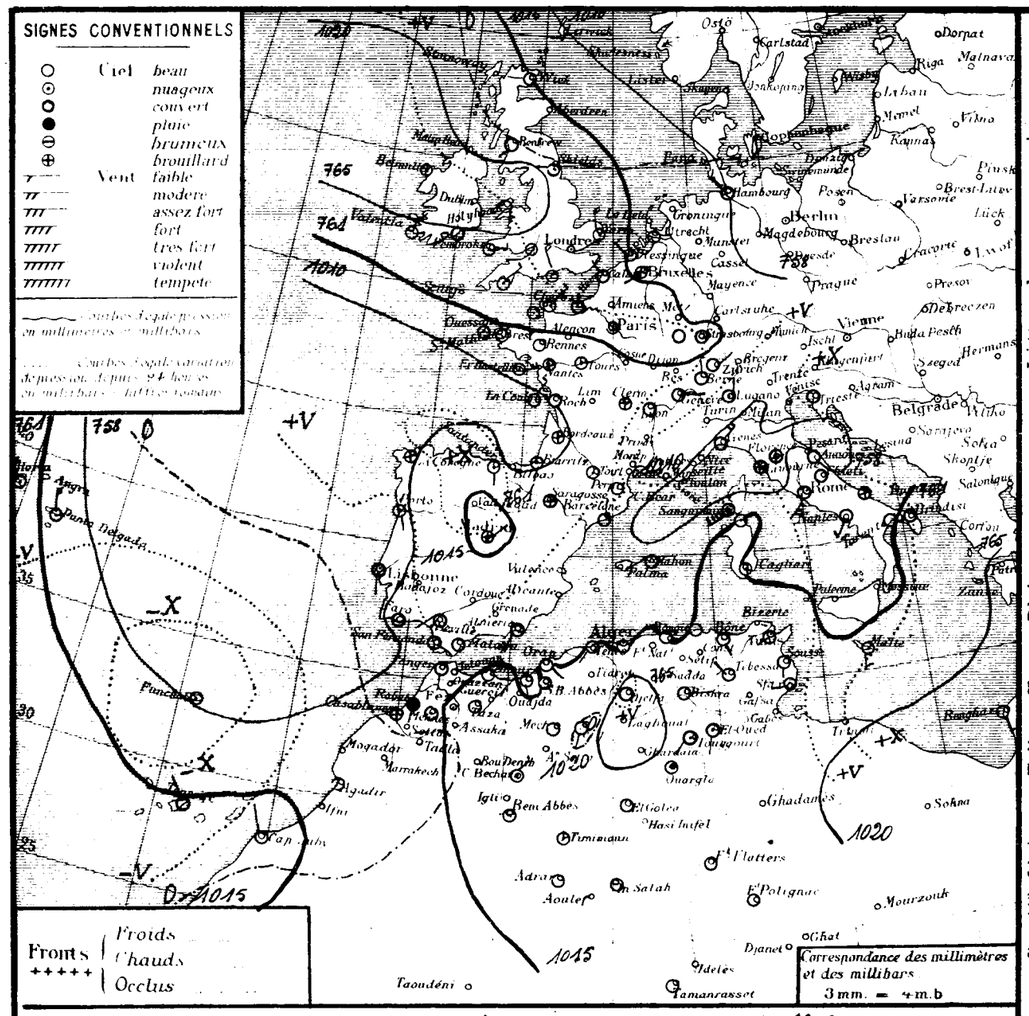

Situation générale et situation en Algérie. La pression est moyenne des Iles britanniques au Nord de la France et sur l'Algérie-Tunisie. De basses pressions occupent le reste de l'Europe occidentale et le Maroc (minima: Gênes 1008mb = 755mm, large Portugal 1005mb = 754mm).

En Algérie, le ciel est nuageux sur le Tell oranais, beau ailleurs; les vents, faibles, soufflent en général du secteur Sud. La température est en baisse. La mer est agitée à Gênes et à cap Bougaroni, belle ou peu agitée sur le reste de la côte algérienne.

Probabilité (valable du 24 à 18h au 25 même heure). Baisse barométrique: Sud Espagne Ouest Afrique du Nord. Hausse: reste Europe occidentale, Est Afrique du Nord.

En Algérie, à l'Ouest: ciel beau à nuageux ou très nuageux par nuages élevés, vents de Sud, faibles ou modérés; à l'Ouest: ciel beau ou peu nuageux, vents d'Est à Sud, faibles. Température en hausse.

	ORAN	ALGER	CONSTANTINE
Littoral et Tell	Beau à nuageux ou très nuageux. Vents de Sud, faibles	Beau à nuageux par nuages élevés. Vents de Sud, faibles.	Beau ou peu nuageux. Vents d'Est à Sud, faibles.
Hts Plateaux	à modérés. Température en hausse.	Température en hausse.	Température en hausse.
Sahara Septentrional	Très nuageux. Vents d'Est à Sud, faibles.	Nuageux. Vents du secteur Ouest, faibles ou modérés.	

Vents (Bassin Occidental de la Méditerranée)

Golfe du Lion: Nord-Ouest à Nord, faibles ou modérés.
Baléares: Ouest à Nord, faibles ou modérés.
Bizerte: Est à Sud, faibles ou modérés.

Vents (en altitude)

Ouest Algérie:
" Sahara:
Est Algérie:
" Sahara:

Prévisions transmises par l'Observatoire de Tamanrasset

Tidikelt
Azgers
Hoggar

	STATIONS	Altitude en mètres	Observation de 7 heures: Pression à 0° et au niveau de la mer: Observation	diff. en 24h	Température de l'air: Observation	diff. en 24h	Vents: Direction et force de 0 à 9		État du Ciel	État de la Mer	Dans les 24 heures: Températures extrêmes: max	min	Pluie en millim.	Pluie en m/m: Hauteurs totalisées du mois en cours	Hauteurs totalisées du 1er Sept.re au 31 Octobre	PHÉNOMÈNES
Littoral	Nemours	83	14.9	+1.9	12.4	-2.1	S	1	beau	belle	22	10		14.0	8.4	
	Cap Falcon	75	16.0	+4.5	14.8	+0.6	calme		beau	belle	22	13		14.4	6.8	
	Oran	11	13.0	+0.4	11.8	-3.9	SE	3	clair	P. agitée	22	"		33.4	85	
	Mostaganem	113	14.6	+2.7	10.2	-3.0	E	4	clair	T. belle	20	9		98.2		
	Cap Ténès	183	12.8	+3.5	16.4	+3.0	SW	3	clair	agitée	20	12		29.6	108	
	Cherchell	22	14.0	+3.1	16.8	-1.0	calme		nuageux	T. belle	22	12				
	Blida	267	16.8	+2.7	11.0	+1.2	calme		nuageux		18	9		161.0	194	
	Bouzaréa	344	13.6	+3.2	16.5	+2.4	W	2	clair		19	16		276.1	193	
	Alger	59	14.1	+3.2	15.2	-0.2	calme		beau	T. belle	21	15		279.5	167	
	Maison-Carrée	48	14.9	+3.6	12.2	-0.6	calme		clair		23	9		204.2		
	Cap Carbon	225	14.3	+3.2	18.0	+1.0	calme		clair	belle	21	15		28.0	191	
	Cap Bougaroni	195	15.5	+3.4	17.0	0.0	calme		clair	agitée	18	15			236	
	Philippeville	42	15.8	+2.9	12.0	-1.8	SSW	2	clair	T. Belle	21	11		73.0	234	
	Cap de Garde	161	14.6	+2.5	13.0	0.0	S	2	clair	P. agitée	23	11		67.4	198	
	La Calle	10	13.8	+2.4	15.0	-0.1	SW	4	clair	belle	26	14	1.0	29.0	229	Pluie
	Bizerte	9														
	Tunis	36	17.0	+4.3	12.4	-1.8	WSW	2	clair		24	12		29.0		
	Sousse	2	17.1	+3.2	18.4	+3.4	S	1	Clair	calme	23	13				
	Sfax	8	17.8	+2.9	12.2	-0.6	W	2	T. nuageux	T. belle	23	12				
Tell et Hautes Plaines	Tlemcen	806	13.0	+2.2	14.0	+2.0	S	1	clair		18	9			90	
	Sidi-bel-Abbès	476	17.3	+3.3	3.9	-3.1	W	3	T. nuageux		20	1		29.0	82	Gelée blanche
	Saïda	867	19.8	+0.9	7.6	+0.4	S	1	nuageux		20	6		15.0	45	
	Mascara	590	16.1	+1.7	8.2	0.0	calme		nuageux		18	8		60.4	126	
	Relizane	73	16.8	+2.9	9.0	-1.6	SSW	1	beau		21	"			92	
	Orléansville	112	16.1	+3.2	8.5	-0.2	calme		clair		19	8		15.8	81	
	Tiaret	1023														
	Vialar	889													85	
	Médéa	935														
	Aumale	905	18.4	+2.8	11.2	+0.8	N	1	T. nuageux		16	9			82	
	Fort-National	942													44	
	Tizi-Ouzou	222	17.4	+4.2	8.9	-2.0	E	1	clair		22	8		154.0	168	
	Bordj-b.-Arréridj	915														
	Sétif	1079													189	
	Batna	1044	19.7	+3.7	7.5	-1.5	W	1	clair		17	5			111	
	Constantine	660													117	
	Guelma	268	18.1	+2.5	12.6	-0.6	SW	2	beau		26	7		45.0	119	
	Tébessa	863	17.5	+1.9	14.0	+3.0	NW	1	clair		"	4			53	
Steppe et Atlas Saharien	Aïn-Sefra	1090														
	Mécheria	1167	18.3	+2.3	10.6	-0.1	calme		clair		20	8		14.0	95	
	Géryville	1320	17.3	-0.5	8.4	+5.8	SSW	1	beau		18	5			90	
	Aflou	1426														
	Djelfa	1160	26.0	+5.0	0.8	-3.0	calme		clair		20	1		15.7		
	Bou-Saâda	550													95	
	Biskra	86	18.6	+3.0	4.8	+0.5	W	1	nuageux		21	4			47	
	Barika	484	"	"	8.0	-1.5	ENE	2	clair		21	7				
	Colomb-Béchar	769	16.2	+3.3	8.0	-3.0	NE	3	nuageux		21	7				
	Laghouat	767													107	
	Biskra	125	16.8	+1.2	16.0	+1.0	E	1	beau		23	18			5	
	Touggourt	69	18.4	+3.1	9.0	-1.2	SW	1	nuageux		26	7			3	
	El-Oued	70	"	"	10.4	-1.2	S	2	nuageux		25	9			5	
	Tozeur	50	17.4	+2.7	11.0	0.0	E	4	clair		25	10				
Sahara	Ghardaïa	526														
	Ouargla	157	19.0	"	9.0	-	calme		nuageux		"	8			13	
	El-Goléa	394?	18.2	+0.8	5.0	+2.0	calme		clair		"	5				
	Béni-Abbès	497?	17.7	+3.1	7.0	-4.0	calme		nuageux		"	"				
	Timimoun	294?	18.1	+1.6	9.0	0.0	calme		nuageux		28	9				
	Adrar	285?	18.8	+0.7	12.0	0.0	calme		clair		29	10				
	In-Salah	280?	16.1	+0.2	11.0	+2.0	calme		clair		30	10				
	Fort-Flatters	368?	15.5	"	11.0	"	calme		clair		"	9				
	Fort-Polignac	608?	"	"	14.0	0.0	calme		clair		"	10				
	Djanet	1100?														
	Tamanrasset	1350?	16	+1.0	15.0	+1.0	NNE	1	clair		26	9			1	

PHÉNOMÈNES

Températures extrêmes

Stations	Max	Min
Paris	5	-1
Nice	"	"

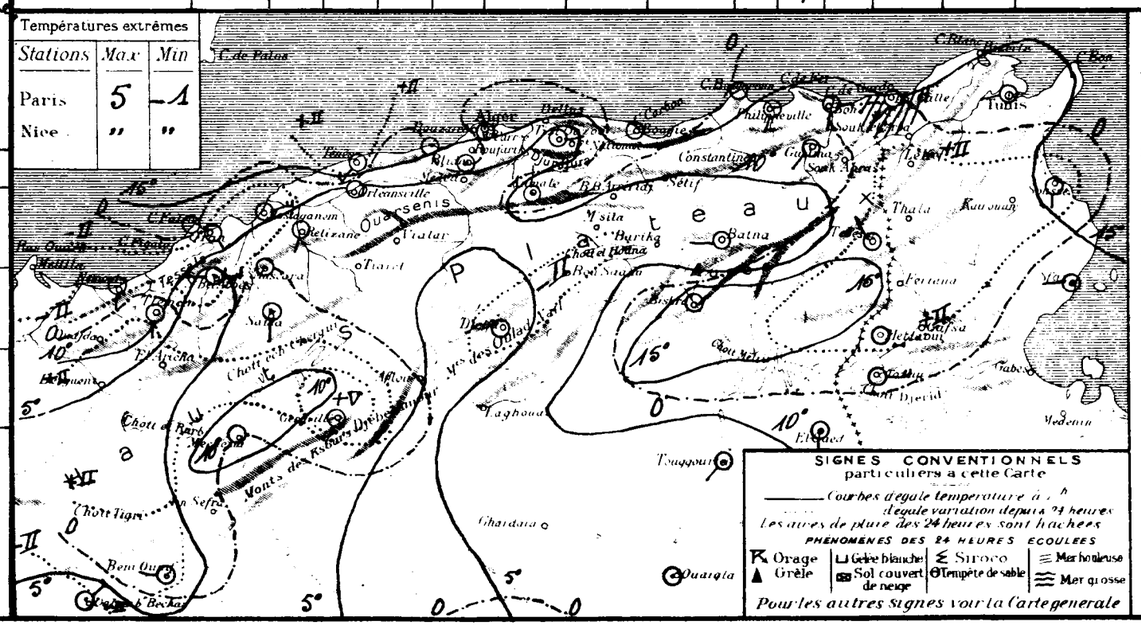

SONDAGES AÉROLOGIQUES

Altitude en Kms compte à partir du niveau de la station	Alger Université Altitude 59m Début h Direction	Vitesse en m/s	Alger Université Altitude 59m Début h Direction	Vitesse en m/s	Tamanrasset Alt. 1350m Début h Direction	Vitesse en m/s
0.5						
1.0						
1.5						
2.0						
2.5						
3.0						
3.5						
4.0						
4.5						
5.0						
5.5						
6.0						

UNIVERSITÉ D'ALGER
INSTITUT DE MÉTÉOROLOGIE
ET DE PHYSIQUE DU GLOBE

BULLETIN MÉTÉOROLOGIQUE DE L'ALGÉRIE

Lundi 25 Novembre 1935 — 60ième Année — N° 329 — 7h

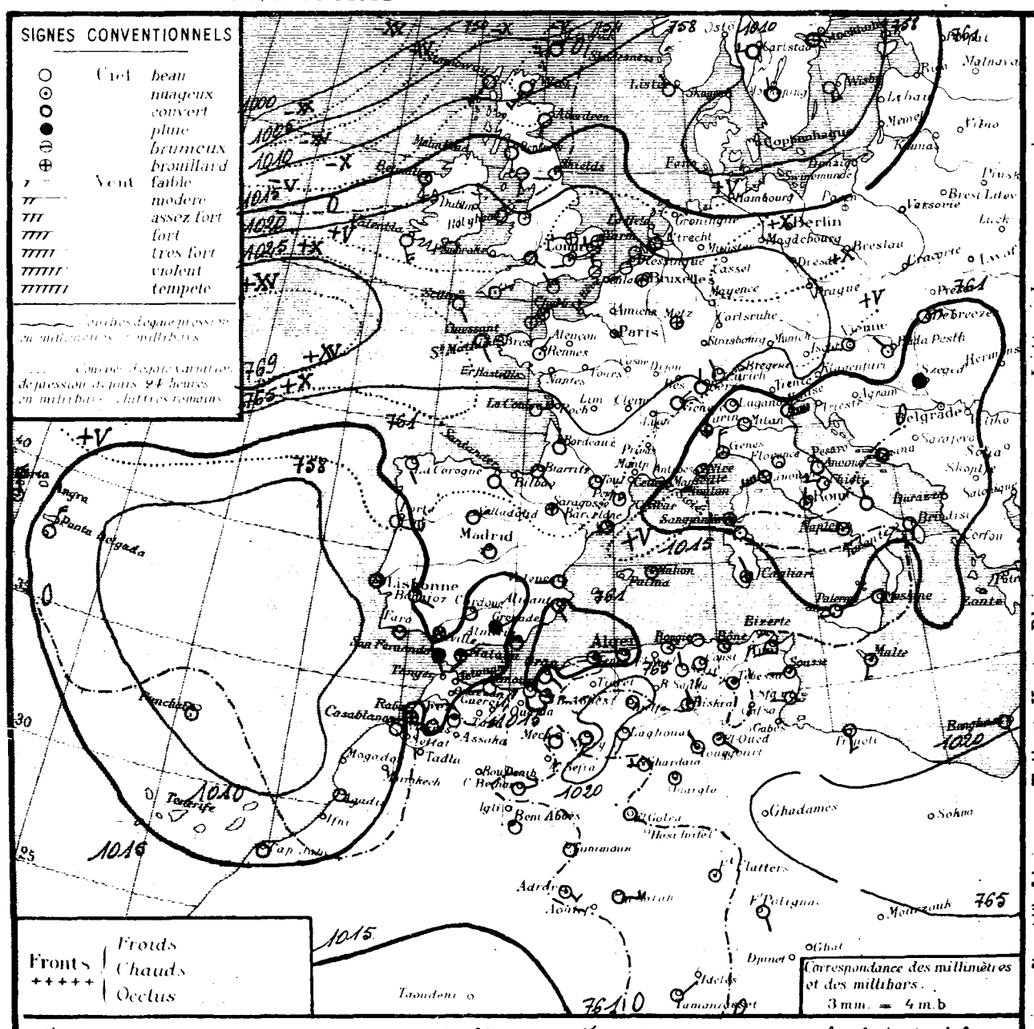

Situation générale et situation en Algérie Une aire dépressionnaire recouvre le Nord de l'Europe (Isafjord : 964 mb : 723 m/m, Bjornoya : 991 mb : 743 m/m). Des dépressions se trouvent, l'une au large du Portugal et du Maroc (Funchal : 1009 mb : 757 m/m), l'autre sur l'Italie (Gênes : 1016 mb : 758 m/m). La pression est élevée sur l'Ouest de l'Europe (Plymouth : 1024 mb : 768 m/m) ainsi que sur la Tripolitaine (Benghazi : 1020 mb : 765 m/m); elle est moyenne de l'Espagne à l'Algérie - Tunisie.

En Algérie, le ciel est nuageux ou couvert à l'Ouest, nuageux avec éclaircies à l'Est. Les vents sont variables et faibles le secteur Sud dominant. La température est généralement en baisse. La mer est peu agitée à Bône, belle sur le reste de la côte algérienne.

Probabilité (valable du 25 à 18h au 26 même heure). Hausse barométrique : Islande à Açores - Allemagne à Italie. Baisse : reste Europe, forte le long des côtes Norvégiennes, faibles sur l'Ouest de la Méditerranée et sur l'Afrique du Nord.

En Algérie, ciel très nuageux ou couvert (brumes) faibles précipitations éparses. Vents variables, faibles (Est à Sud dominant). Température stationnaire.

	ORAN	ALGER	CONSTANTINE
Littoral et Tell	Très nuageux ou couvert, faibles précipitations éparses. Vents variables, faibles (Est à Sud dominant).		
Hts Plateaux	Température stationnaire.		
Sahara Septentrional	Très nuageux. Vents du secteur Est, faibles.		

Vents (Bassin Occidental de la Méditerranée)

Golfe du Lion : Nord à Est, faibles à modérés.
Baléares : Secteur Est, faibles ou modérés.
Bizerte : Variables, faibles.

Vents (en altitude)

Ouest Algérie : Secteur Sud ..... 6 à 8 m.
" Sahara : Secteur Sud ..... 8 à 10 m.
Est Algérie : Est à Sud ..... 6 à 8 m.
" Sahara : Est à Sud ..... 8 à 10 m.

Prévisions transmises par l'Observatoire de Tamanrasset

Tidikelt, Azgers, Hoggar : Nuageux avec tendance orageuse - Vents variables, faibles ou modérés.

Stations	Altitude en mètres	Observation de 7 heures: Pression à 0° et au niveau de la mer — Observation	Pression — diff. en 24h	Température de l'air — Observation	Température — diff. en 24h	Vents — Direction et force de 0 à 9	Etat du Ciel	Etat de la Mer	Dans les 24 heures: Températures extrêmes — max	min	Pluie en millim.	Pluie en m/m: Hauteurs totalisées du mois en cours	Hauteurs totalisées diff. Sept.	Octobre	PHÉNOMÈNES
Littoral															
Nemours	83	15·0	+0·1	11·0	-1·4	S 1	beau	T. belle	18	10		14·0		84	
Cap Falcon	75	16·0	0·0	14·2	-0·2	Calme	Couvert	T. belle	20	13		14·4		63	
Oran	11	15·7	+2·7	14·6	-2·8	SE 2	Couvert	belle	18	12		33·4		85	
Mostaganem	113	14·5	-0·1	12·2	+2·0	E 4	nuageux	T. belle	19	10		98·2			
Cap Ténès	183	13·8	+1·0	14·0	-2·4	Calme	nuageux	p. agitée	19	12		29·6		108	
Cherchell	22	14·0	0·0	14·8	-2·0	Calme	Couvert	belle	21	12					
Blida	267	17·0	+0·2	9·0	-2·0	Calme	nuageux		17	8		161·0		194	
Bouzaréa	344	14·0	+0·4	13·1	-0·4	SSE 1	brouillard		19	13		276·1		193	
Alger	59	14·9	+0·8	14·6	-0·6	Calme	Couvert	Calme	20	14		279·5		167	
Maison-Carrée	48	15·3	+0·5	8·5	-3·7	Calme	Couvert		22	8		264·2			
Cap Carbon	225	15·3	+1·0	15·0	-3·0	Calme	nuageux	belle	24	14		28·0		191	
Cap Bougaroni	195	17·0	+1·5	14·0	-3·0	Calme	beau	belle	19	13				286	
Philippeville	42	15·7	-0·1	9·1	-2·9	SSW 1	clair	T. belle	20	8		73·0		231	
Cap de Garde	161	15·9	+1·3	14·0	+1·0	Calme	nuageux	belle	25	13		67·4		198	
La Calle	10	15·0	+1·2	13·8	-1·2	SW 1	clair	T. belle	26	12		29·0		229	
Bizerte	9														
Tunis	36	15·9	-1·1	11·4	-1·0	WSW 2	beau		24	11		29·0			
Sousse	2	15·9	-1·2	14·1	-4·3	W 1	T. nuageux	Calme	25	13					
Sfax	8	17·0	-0·8	12·2	0·0	W 2	beau	T. belle	22	11					
Tell et Hautes Plaines															
Tlemcen	806	12·5	-0·5	12·1	-1·9	SW 1	nuageux		14	10				90	
Sidi-bel-Abbès	476	16·5	-0·8	3·9	0·0	SSW 3	brumeux		20	2		23·0		82	gelée blanche.
Saïda	867	19·7	-0·1	9·0	+1·4	SW 3	Couvert		9	5		15·0		45	
Mascara	590	16·0	-0·1	8·4	+0·2	Calme	T. nuageux		18	8		60·4		126	
Relizane	73	16·8	0·0	8·7	-0·3	SW 1	nuageux		20	7				92	
Orléansville	112	15·7	-1·4	8·5	-0·2	Calme	nuageux		19	8		15·8		81	
Tiaret	1023														
Vialar	889													85	
Médéa	935														
Aumale	905	20·0	+1·6	10·2	+1·0	ENE 2	beau		17	8				82	
Fort-National	942													44	
Tizi-Ouzou	222	17·3	-0·1	9·6	-0·3	E 1	T. nuageux		21	8		154·0		168	
Bordj-b.-Arréridj	915	17·8	"	5·1	"	Calme	nuageux		17	4					
Sétif	1079	17·2	"	9·2	"	NNW 2	T. nuageux		20	6				169	
Batna	1044	19·8	+0·1	9·0	-0·5	W 1	beau		20	5				111	
Constantine	660	20·1	"	7·1	"	S 2	beau		21	7				117	
Guelma	268	19·4	+1·3	9·8	-3·8	ESE 1	nuageux		26	5		45·0		119	
Tébessa	863	18·1	+0·6	12·0	-2·0	SE 1	nuageux		"	7				53	
Aïn-Sefra	1090														
Steppe et Atlas Saharien															
Mécheria	1167	18·5	+0·2	9·4	-1·2	Calme	Couvert		20	7		14·0		85	
Géryville	1320	16·6	-0·7	7·4	-1·0	SW 2	Couvert		18	4				90	
Aflou	1426														
Djelfa	1160	24·7	-1·3	2·1	+1·3	Calme	beau		20	2					
Bou Saâdi	590	17·7	-0·9	4·2	-0·6	W 1	nuageux		20	4				35	
El Khad. si ch.	486	22·9	+0·3	4·0	0·0	NNE 1	beau		22	1				47	
Barika	484	"	"	6·9	-1·1	E 1	nuageux		23	6					
Colomb-Béchar	769	16·6	+0·4	7·0	-1·0	NE 3	Couvert		21	5					
Laghouat	767	17·1	"	7·0	"	SW 2	beau		"	"				107	
Biskra	125	18·1	+1·3	13·0	-3·0	NW 2	nuageux		"	12				58	
Touggourt	69	17·7	-0·7	9·1	+0·1	NW 1	nuageux		27	7				5	
El-Oued	70	"	"	8·0	-2·4	ESE 1	T. nuageux		28	7				5	
Sahara															
Tozeur	50	18·8	+1·4	9·0	-2·0	W 3	T. nuageux		22	-					
Ghardaïa	526	17·8	0·0	12·0	0·0	W 3	T. nuageux		26	6					
Ouargla	157	18·6	-0·4	9·0	0·0	Calme	nuageux		"	8				13	
El-Goléa	394?	18·1	-0·1	6·0	+1·0	Calme	T. nuageux		"	5					
Béni-Abbès	497?	17·1	-0·6	9·0	0·0	Calme	clair		26	7					
Timimoun	294?	17·8	-0·3	11·0	+2·0	Calme	Couvert		27	10					
Adrar	285?	19·2	+0·4	12·0	0·0	SE 3	nuageux		30	11					
In-Salah	280?	15·7	-0·4	9·0	-2·0	E 4	Couvert		"	9					
Fort-Flatters	368?	15·9	+0·4	11·0	0·0	Calme	nuageux		"	9					
Fort-Polignac	608?	"	"	16·0	+2·0	SSE 1	clair		"	12					
Djanet	1100?														
Tamanrasset	1350?	17·	+1·	13·0	-2·0	ENE 1	beau		25	9				9	

Temperatures extremes

Stations	Max	Min
Paris	3	0
Nice	..	6

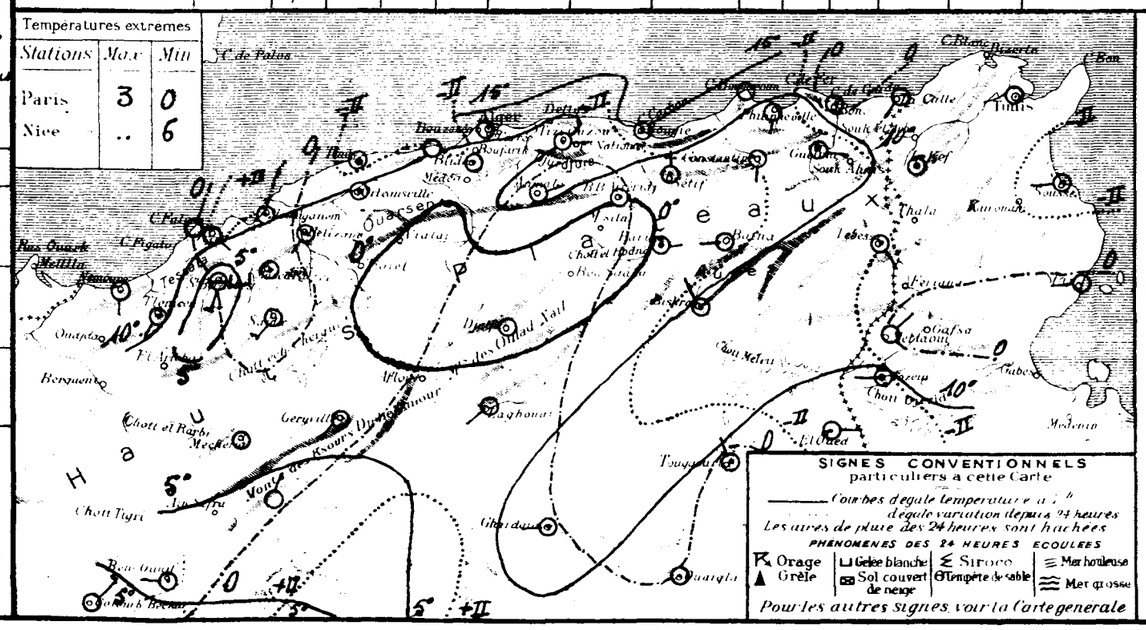

SONDAGES AÉROLOGIQUES

Altitude en Kms. compte à partir du niveau de la station	Alger Université Altitude 59m — Début h — Direction	Vitesse en m/s	Alger Université — Début h — Direction	Vitesse en m/s	Tamanrasset Alt. 1350m — Début h — Direction	Vitesse en m/s
0·5						
1·0						
1·5						
2·0						
2·5						
3·0						
3·5						
+0						
+5						
5·0						
5·5						
6·0						

UNIVERSITÉ D'ALGER
INSTITUT DE MÉTÉOROLOGIE
ET DE PHYSIQUE DU GLOBE

BULLETIN MÉTÉOROLOGIQUE DE L'ALGÉRIE

Mardi 26 Novembre 1935 — 60ème ANNÉE. — N° 330 — 7h

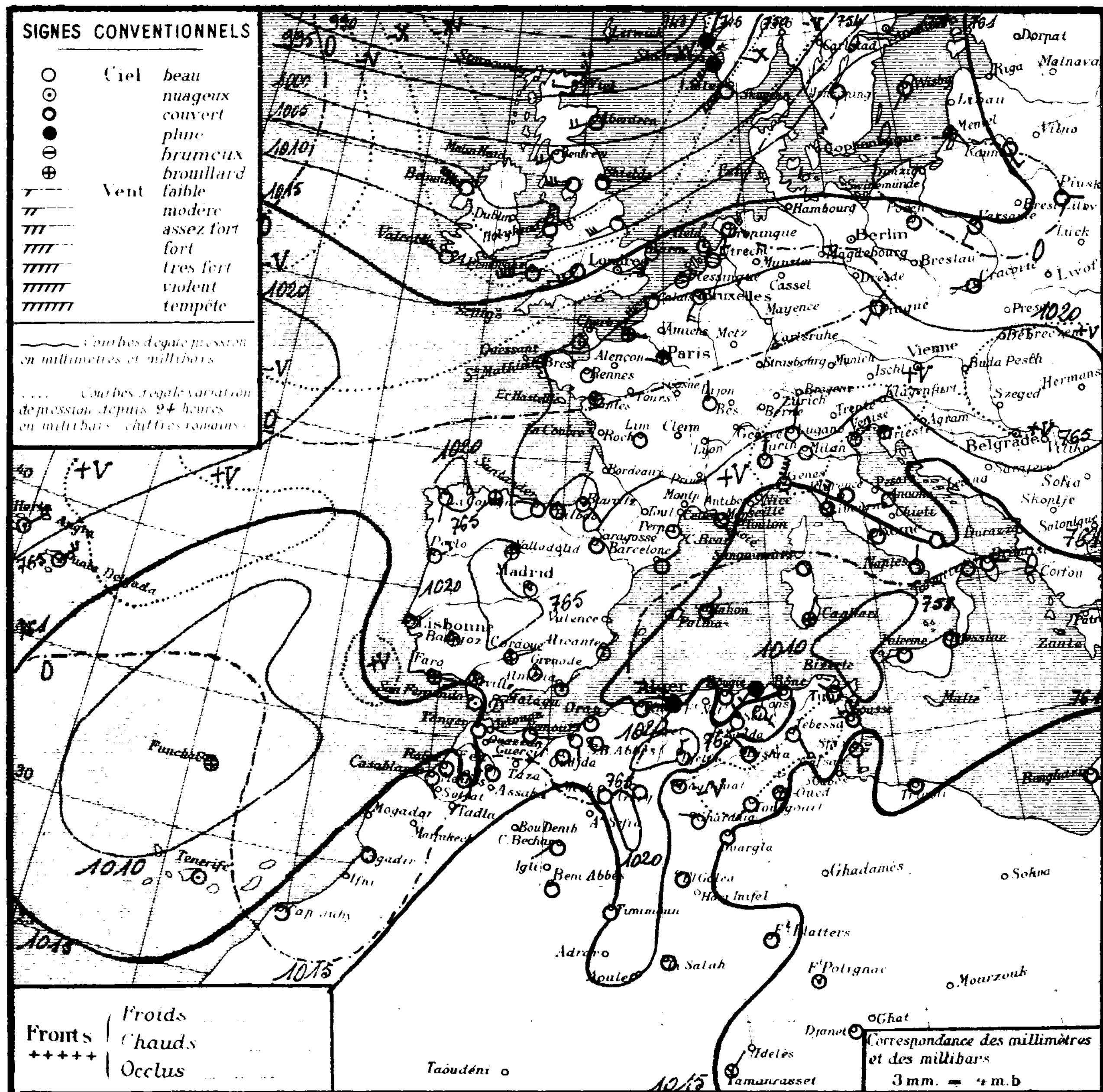

STATIONS		Altitude en mètres	Pression à 0° et au niveau de la mer – Observation	Pression – diff en 24h	Température de l'air – Observation	Température – diff en 24h	Vents Direction et force de 0 à 9	État du Ciel	État de la Mer	Températures extrêmes (dans les 24 heures) max	min	Pluie en millim. (dans les 24 heures)	Pluie en m/m – Hauteurs totalisées du mois en cours	Hauteurs totalisées du 1er Septbre au 31 Octobre	PHÉNOMÈNES
Littoral	Nemours	83	16·6	+1·6	11·0	0·0	S 1	beau	T. belle	17	10		14·0	84	
	Cap Falcon	75	17·3	+1·3	12·8	–1·4	SW 1	couvert	T. belle	17	12		14·4	68	
	Oran	11	16·9	+1·2	13·3	–1·3	W 2	couvert	p. agitée	17	13		33·4	85	
	Mostaganem	113	15·9	+1·4	11·0	–1·2	E 2	nuageux	belle	17	10	0·2	38·4		pluie.
	Cap Ténès	183	14·1	+0·3	13·0	–1·0	SW 3	couvert	agitée	18	13		29·6	108	
	Cherchell	22	14·2	+0·2	14·5	–0·3	calme	couvert	t. belle	19	12				
	Blida	267	17·3	+0·3	10·6	+1·6	calme	T. nuageux		16	10		161·0	194	
	Bouzaréa	344	13·8	–0·2	11·9	–1·2	W [illegible]	T. nuageux		18	11	3·5	279·6	193	6h pluie.
	Alger	59	14·8	–0·1	13·6	–1·0	W 2	pluie	belle	17	13	2·0	281·6	167	6-7h pluie.
	Maison-Carrée	48	15·2	–0·1	12·8	+4·3	WSW 2	couvert		19	11	3·1	207·3		Nuit et ce matin pluie.
	Cap Carbon	225	13·5	–1·8	15·0	0·0	calme	couvert	p. agitée	18	14		28·0	191	
	Cap Bougaroni	195	13·5	–3·5	15·0	+1·0	SW 3	pluie	p. agitée	16	14			286	
	Philippeville	42	14·1	–1·6	12·3	+3·2	SW 2	T. nuageux	p. agitée	17	9		73·0	231	
	Cap de Garde	161	12·9	–3·0	15·0	+1·0	W 2	T. nuageux	belle	19	14		67·4	198	
	La Calle	10	12·2	–2·8	12·5	–1·3	SW 3	couvert	belle	21	12		29·0	229	
	Bizerte	9													
	Tunis	36	11·5	–4·4	10·7	–0·7	WNW 1	couvert		21	10		29·0		
	Sousse	2	11·1	–4·8	14·8	+0·7	W 1	couvert	calme	22	12				
	Sfax	8	18·1	+1·1	14·6	+2·4	S 1	nuageux	T. belle	22	13				
Tell et Hautes Plaines	Tlemcen	806	14·2	+1·7	10·0	–2·1	S 1	nuageux		14	9			90	
	Sidi-bel-Abbès	476	17·7	+1·2	4·7	+0·8	SSW 4	brouillard		17	4		29·0	82	gelée blanche.
	Saïda	867	18·8	–0·9	8·4	–0·6	SE 2	couvert		18	7		15·0	45	
	Mascara	590	17·0	+1·0	9·0	+0·6	calme	couvert		16	9		60·4	126	
	Relizane	73	17·3	+1·1	10·9	+2·2	SW 3	T. nuageux		16	10			92	
	Orléansville	112	16·6	+0·9	10·0	+1·7	calme	couvert		17	10		15·8	81	
	Tiaret	1023													
	Vialar	889	18·2	"	7·0	"	NW 4	T. nuageux		15	5			85	
	Médéa	935													
	Aumale	905	19·0	–1·0	6·8	–3·4	NW 1	beau		16	5			82	
	Fort-National	942												44	
	Tizi-Ouzou	222	16·1	–1·2	11·3	+2·7	NW 1	couvert		19	11	2·0	156·0	168	Nuit pluie.
	Bordj-b.-Arréridj	915	14·1	–3·7	7·5	+2·4	SW 1	couvert		12	6				
	Sétif	1079	15·2	–2·0	7·0	–1·2	NW 2	T. nuageux		17	5			169	
	Batna	1044	15·7	–4·1	7·0	0·0	W 1	nuageux		18	6			111	
	Constantine	660	18·4	–1·7	8·4	+1·3	SSE 1	beau		19	8			117	
	Guelma	268	17·3	–2·1	8·0	–0·8	SE 3	T. nuageux		22	6		45·0	119	
	Tébessa	863	13·1	–5·0	12·0	0·0	SE 1	couvert		20	10			53	
Steppe et Atlas Saharien	Aïn-Sefra	1090													
	Mécheria	1167	19·9	+1·4	6·0	–3·4	calme	couvert		17	5		14·0	85	
	Géryville	1320	16·1	–0·5	3·2	–4·2	WSW 1	couvert		16	"			90	
	Aflou	1426													
	Djelfa	1160	20·6	–4·1	4·5	+2·4	NNW 3	clair		20	4		15·7		
	Bou-Saâda (Beni Ounif)	560	13·6	–4·1	10·8	+6·6	W 1	T. nuageux		17	9			35	
	M'Sila (El Abiod Si Ch.)	464	22·8	–0·1	8·5	+4·5	NW 1	couvert		19	7			47	
Sahara	Barika	484	"	"	7·9	+1·0	E 1	nuageux		23	7				
	Colomb-Béchar	769	11·8	–4·8	14·0	+7·0	SW 2	couvert		19	12				
	Laghouat	767	13·6	–3·5	10·0	+3·0	SE 1	T. nuageux		"	6			107	
	Biskra	125	13·6	–4·5	12·0	–1·0	NW 1	couvert		22	11			58	
	Touggourt	69	12·8	–4·9	12·0	+2·9	SW 1	couvert		25	11			6	
	El-Oued	70	"	"	14·6	+5·6	S 2	couvert		27	12			5	
	Tozeur	50	17·5	–1·3	13·0	+4·0	NW 1	couvert		25	13				
	Ghardaïa	526	15·7	–4·1	16·0	+4·0	W 4	T. nuageux		26	11				
	Ouargla	157	15·0	–3·6	14·0	+5·0	calme	couvert		"	10			13	
	El-Goléa	394?	13·2	–4·4	15·0	+9·0	calme	couvert		"	13				
	Béni-Abbès	497?	13·7	–3·4	16·0	+9·0	calme	couvert		23	15				
	Timimoun	294?	15·0	–2·8	17·0	+6·0	calme	couvert		26	16				
	Adrar	285?	17·8	–1·4	15·0	+3·0	calme	nuageux		27	14				
	In-Salah	280?	14·7	–1·0	16·0	+7·0	calme	couvert		"	14				
	Fort-Flatters	368?	12·9	–3·0	14·0	+3·0	calme	couvert		"	13				
	Fort-Polignac	608?	"	"	18·0	+2·0	calme	nuageux		"	12				
	Djanet	1100?	"	"	13·0	"	calme	clair		"	11				
	Tamanrasset	1350?	16·	–1·	14·0	+1·0	NE 2	nuageux		26	8			1	

Situation générale et situation en Algérie Une aire dépressionnaire se maintient sur le Nord de l'Europe (Akureyri : 950 mb = 720 m/m) ; des dépressions se trouvent l'une, au large du Maroc (Funchal 1008 mb : 756 m/m), l'autre, sur la Méditerranée Occidentale et Centrale, la Tunisie et le Sahara (Cap Bon : 1010 mb : 758 m/m – Colomb-Béchar : 1012 mb : 759 m/m). La pression est élevée de l'Ouest à l'Est de l'Europe (Strasbourg : 1024 mb : 768 m/m).

En Algérie, le ciel est généralement très nuageux ou couvert. De faibles averses sont tombées cette nuit à Mostaganem et d'Alger à la Kabylie. Les vents soufflent faiblement de Sud à Ouest. La température est stationnaire ou en baisse à l'Ouest, stationnaire ou en hausse à l'Est. La mer est agitée à Ténès, belle ou peu agitée sur le reste de la Côte algérienne.

Probabilité (valable du 26 à 18h au 27 même heure). Baisse barométrique : Scandinavie à Tunisie – Hausse : Nord-Ouest Europe à Maroc.

En Algérie : Ciel très nuageux ou couvert avec pluies, quelques éclaircies en Oranie. Vents du Secteur Ouest, faibles ou modérés. Température en baisse.

	ORAN	ALGER	CONSTANTINE
Littoral et Tell	Très nuageux ou couvert avec pluies puis quelques éclaircies.	Très nuageux ou couvert avec pluies. Vents du Secteur Ouest, faibles ou modérés.	
Hts Plateaux	Vents du Secteur Ouest, faibles ou modérés. Température en baisse.	Température en baisse.	
Sahara Septentrional	Nuageux ou très nuageux avec quelques averses. Vents d'Ouest à Nord modérés avec quelques coups de vent.		

Vents (Bassin Occidental de la Méditerranée)

Golfe du Lion : Nord-Ouest, modérés à assez-forts ou forts.
Baléares : Nord-Ouest, modérés ou assez-forts.
Bizerte : Secteur Ouest, modérés.

Vents (en altitude)

Ouest Algérie : Ouest à Nord-Ouest .... 8 à 10 m.
" Sahara : Nord-Ouest .... 8 à 10 m.
Est Algérie : Secteur Ouest .... 8 à 12 m.
" Sahara : Ouest à Nord-Ouest .... 10 à 12 m.

Prévisions transmises par l'Observatoire de Tamanrasset

Tidikelt : Beau – Vents variables, faibles ou modérés.
Azjers : Nuageux – Vents du secteur Est, faibles ou modérés.
Hoggar : Nuageux – mouvements orageux par places. Vents d'entre Nord à Ouest, modérés à assez-forts.

Températures extrêmes

Stations	Max	Min
Paris	1	–3
Nice	14	6

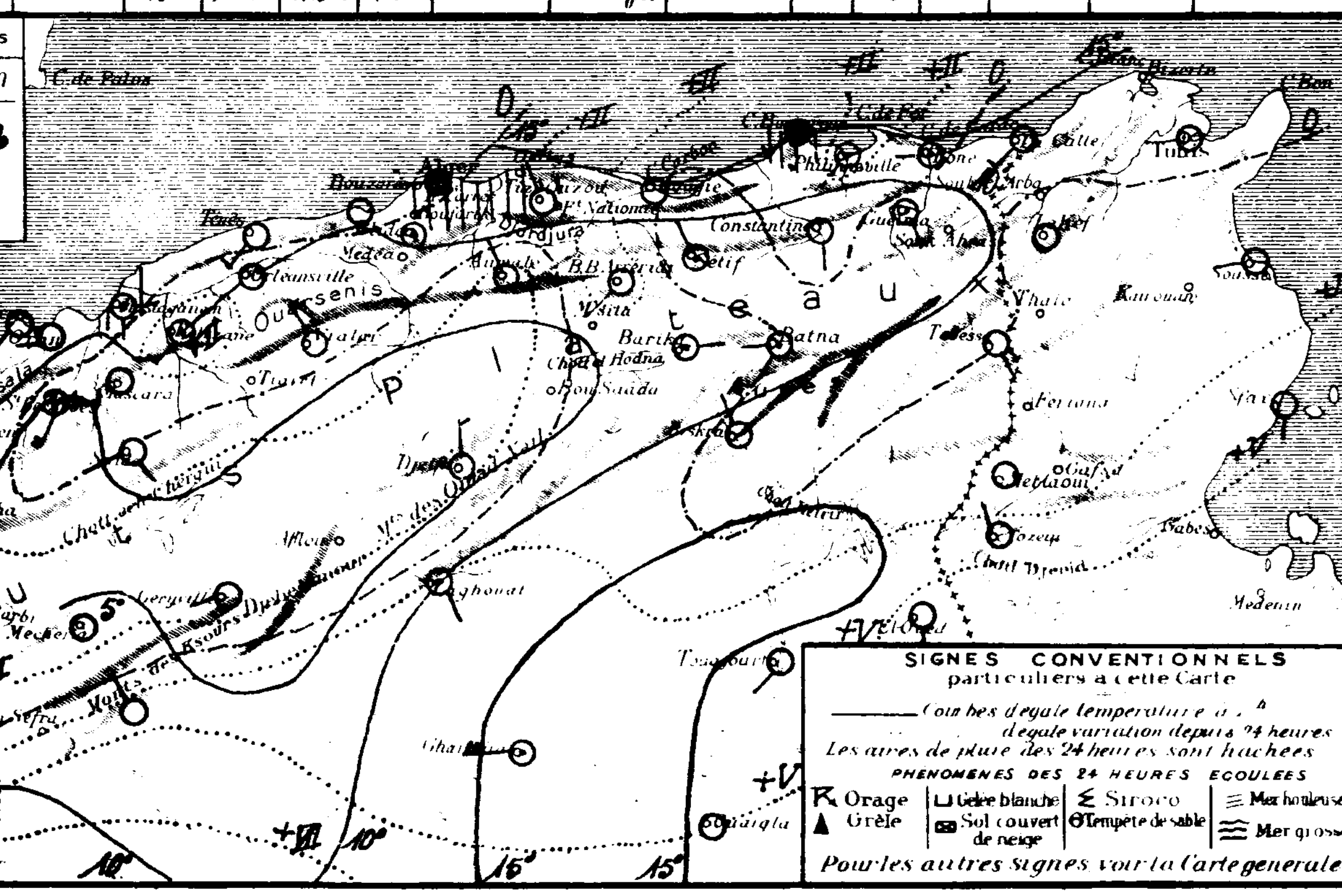

SONDAGES AÉROLOGIQUES

Altitude en Kms comptée à partir du niveau de la station	Alger Université (Altitude 59m) Début h – Direction	Vitesse en m/s	Début h – Direction	Vitesse en m/s	Tamanrasset (Alt. 1350m) Début 09 h 05 – Direction	Vitesse en m/s
0 5					SE	5
1 0					SE	3
1 5					NE	7
2 0					ENE	6
2 5					NE	4
3 0					NE	6
3 5					NE	8
4 0						
4 5						
5 0						
5 5						
6 0						

UNIVERSITÉ D'ALGER
INSTITUT DE MÉTÉOROLOGIE
ET DE PHYSIQUE DU GLOBE

BULLETIN MÉTÉOROLOGIQUE DE L'ALGÉRIE

Mercredi 27 Novembre 1935 — 60ième ANNÉE — N° 334 — 7h

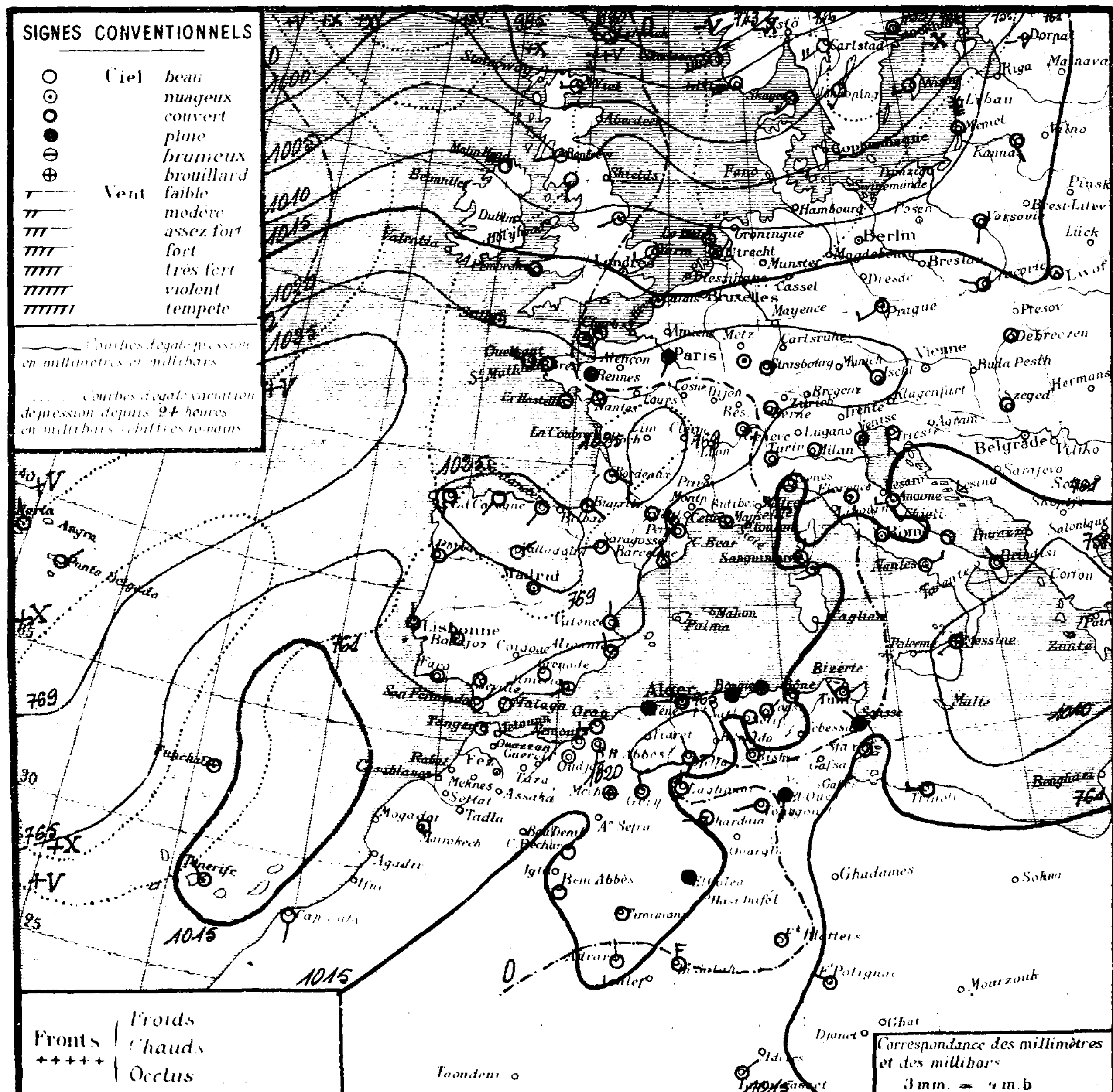

Région	STATIONS	Altitude en mètres	Pression à 0° et au niveau de la mer: Observation	Pression: diff en 24h	Température de l'air: Observation	Température: diff en 24h	Vents Direction et force de 0 à 9	Etat du Ciel	Etat de la Mer	Températures extrêmes (dans les 24 heures): max	min	Pluie en millim. (dans les 24 heures)	Pluie en m/m: Hauteurs totalisées du mois en cours	Hauteurs totalisées du 1er Septembre au 31 Octobre	PHÉNOMÈNES
	Nemours	83	17.6	+1.0	12.0	+1.0	S 1	nuageux	T. belle	16	9		14.0	84	
Littoral	Cap Falcon	75	19.7	+2.4	13.6	+0.8	E 2	Couvert	p. agitée	18	12	5.6	20.0	68	15-17H et nuit pluie.
	Oran	11	19.4	+2.5	13.0	-0.3	W 3	couvert	p. agitée	17	12	6.6	39.4	85	17-18H et nuit pluie.
	Mostaganem	113	19.3	+3.4	11.9	+0.9	NE 2	beau	T. belle	15	11	25.0			20H pluie.
	Cap Ténès	183	16.9	+2.8	12.4	-0.6	calme	pluie	p. agitée	14	10	19.6	49.2	108	Hier et nuit pluie.
	Cherchell	22													
	Blida	267	19.6	+2.3	8.0	-2.6	calme	couvert		13	8	26.6	187.6	194	Hier et nuit pluie.
	Bouzaréa	344	16.4	+2.6	10.1	-1.8	W 1	couvert		14	9	15.4	295.0	193	Hier et nuit pluie.
	Alger	59	17.0	+2.2	11.8	-1.8	NW 2	couvert	belle	16	11	17.0	298.5	167	Hier et nuit pluie.
	Maison-Carrée	48	17.4	+2.2	11.0	-1.8	SW 1	couvert		17	11	59.3	266.6		Hier et nuit pluie.
	Cap Carbon	225	16.1	+2.6	11.0	-4.0	calme	pluie	p. agitée	16	10	17.0	45.0	191	Hier et nuit pluie.
	Cap Bougaroni	195	17.0	+3.5	12.4	-2.6	calme	pluie	p. agitée	15	12	31.0		286	Hier et nuit pluie.
	Philippeville	42	16.6	+2.5	11.8	-0.5	NW 3	couvert	p. agitée	16	..	13.0	86.0	231	Hier et nuit pluie.
	Cap de Garde	161	14.9	+2.0	13.0	-2.0	SW 1	couvert	belle	17	13	3.0	70.4	198	Hier et nuit pluie, coups de vent.
	La Calle	10	14.0	+1.8	12.6	+0.1	NW 4	T. nuageux	belle	18	12	7.0	36.0	229	14-16H et nuit pluie.
	Bizerte	9													
	Tunis	36	13.5	+2.0	11.8	+1.1	WNW 2	couvert		18	12	0.3	29.3		Nuit pluie.
	Sousse	2	13.7	+2.6	14.0	-0.8	NW 2	pluie	belle	18	13	gouttes			7H gouttes.
	Sfax	8	15.4	-2.7	14.2	-0.4	W 2	nuageux	T. belle	21	12				
Tell et Hautes Plaines	Tlemcen	806	17.0	+2.8	8.0	-2.0	N 1	nuageux		10	8			90	
	Sidi-bel-Abbès	476	18.8	+1.1	8.6	+3.9	S 3	nuageux		14	6	5.0	34.0	82	1-6H pluie.
	Saïda	867	19.8	+1.0	7.8	-0.6	ENE 3	couvert		13	7	2.0	17.0	45	5-7H pluie.
	Mascara	590	19.0	+2.0	9.0	0.0	NW 2	couvert		13	8	6.0	66.4	126	15H et Nuit pluie.
	Relizane	73	19.9	+2.0	11.5	+0.6	W 1	nuageux		16	11	7.4		92	pluie.
	Orléansville	112	18.4	+1.8	10.9	+0.9	calme	couvert		14	10	3.5	19.3	81	Nuit pluie.
	Tiaret	1023													
	Vialar	889	20.0	+1.8	7.0	0.0	N 3	couvert		11	6	5.0		85	14H et Nuit pluie.
	Médea	935													
	Aumale	905	21.4	+2.4	6.0	-0.8	NW 1	couvert		12	6	1.4		82	16H30-7H pluie.
	Fort-National	942												44	
	Tizi-Ouzou	222	18.2	+2.1	10.2	-1.1	W 1	couvert		15	10	23.0	179.0	168	Hier et nuit pluie.
	Bordj-b.-Arréridj	915	14.6	+0.5	6.8	-0.7	calme	couvert		13	6				
	Sétif	1079	16.4	+1.2	6.2	-0.8	NW 2	couvert		12	4			169	
	Batna	1044	16.4	+0.7	7.0	0.0	N 1	T. nuageux		14	7			111	
	Constantine	660	18.0	-0.4	8.7	+0.3	NE 1	nuageux		18	8	0.5		117	Nuit pluie.
	Guelma	268	17.4	+0.1	11.2	+3.2	NW 2	couvert		17	10	5.0	50.0	119	Hier et nuit pluie.
	Tébessa	863												53	
Steppe et Atlas Saharien	Aïn-Sefra	1090													
	Mécheria	1167	22.1	+1.2	5.4	-0.6	calme	brouillard		11	5		14.0	85	
	Géryville	1320	17.2	+1.1	5.8	+2.6	NNW 3	couvert		11	5			90	
	Aflou	1426													
	Djelfa	1160	20.7	+0.1	5.7	+1.2	NNW 2	couvert		11	5		15.7		
	Bou-Saâda	[illegible]	14.8	+1.2	11.7	+0.9	NE 1	couvert		17	10			35	
	M'sila	486												47	
	Barika	484	..	..	9.2	+1.3	NW 1	nuageux		17	6				
Sahara	Colomb-Béchar	769	15.0	+3.2	10.0	-4.0	calme	couvert		17	10				
	Laghouat	767	12.6	-1.0	9.0	-1.0	NNW 1	beau		..	8			107	
	Biskra	125	14.5	+0.9	15.0	+3.0	NW 1	beau		21	13			58	
	Touggourt	69	14.1	+1.3	14.2	+2.2	W 2	couvert		21	13			5	
	El-Oued	70	..	..	14.2	-0.4	S 2	pluie		21	14			5	
	Tozeur	50	13.3	-4.2	13.0	0.0	NE 5	couvert		23	10				
	Ghardaïa	526	14.7	+0.7	14.0	-2.0	W 3	couvert		20	9				
	Ouargla	157												13	
	El-Goléa	394?	15.6	+1.9	22.0	+7.0	calme	pluie		..	10	1.0			Nuit pluie.
	Béni-Abbès	497?	15.8	+2.1	13.0	-3.0	calme	couvert		18	13	1.5			Hier et nuit pluie.
	Timimoun	294?	16.6	+1.6	15.0	-2.0	calme	couvert		23	14	1.0			Nuit pluie.
	Adrar	285?	17.2	-0.6	15.0	0.0	calme	couvert		26	15				
	In-Salah	280?	14.6	-0.1	17.0	+1.0	N 4	couvert		..	16				
	Fort-Flatters	368?	13.3	+0.4	18.0	+4.0	calme	couvert		..	18				
	Fort-Polignac	608?	..	..	16.0	-2.0	WNW 2	T. nuageux		..	15				
	Djanet	1100?													
	Tamanrasset	1350?	14.	-2.	14.0	0.0	E 1	couvert		26	8			1	

Situation générale et situation en Algérie Une aire dépressionnaire se maintient sur le Nord de l'Europe (Jan-Mayen : 978 mb = 733 m/m - Isafjord : 992 mb = 744 m/m) et une dépression sur le Sud de l'Italie et sur la Méditerranée centrale (Zante : 1007 mb = 755 m/m). La pression est élevée des Açores à l'Ouest et au Sud-Ouest de l'Europe (Valladolid : 1027 mb = 770 m/m) ; elle est peu élevée sur le Maroc et l'Algérie.

En Algérie, le ciel est nuageux ou couvert en Oranie, très nuageux ou couvert ailleurs. Il a plu, hier et cette nuit, sur presque tout le littoral et le Tell et en quelques points du Sahara. Les vents, faibles ou modérés, soufflent du secteur Ouest. La température est généralement en baisse. La mer est belle ou peu agitée sur la côte algérienne.

Probabilité (valable du 27 à 18H au 28 même heure). Baisse barométrique : Islande à Irlande - Finlande à Italie. Hausse : reste Europe - Afrique du Nord.

En Algérie, ciel très nuageux ou couvert avec pluies principalement à l'Est puis nuageux avec éclaircies à l'Ouest. Vents d'Ouest à Nord, faibles ou modérés. Température en baisse.

	ORAN	ALGER	CONSTANTINE
Littoral et Tell	Très nuageux ou couvert avec quelques averses, puis nuageux	Très nuageux ou couvert avec averses puis amélioration. Vents	Très nuageux ou couvert avec pluies. Vents d'Ouest à
Hts Plateaux	avec éclaircies. Vents d'Ouest à Nord faibles ou modérés. Température en baisse.	d'Ouest à Nord, faibles ou modérés. Température en baisse.	Nord, faibles ou modérés. Température en baisse.
Sahara Septentrional	Très nuageux, quelques averses, puis éclaircies. Vents du Secteur Nord, faibles ou modérés.	Très nuageux - quelques averses. Vents d'Ouest à Nord, faibles ou modérés.	

Vents (Bassin Occidental de la Méditerranée)

Golfe du Lion : Nord-Ouest à Nord, assez forts ou forts.
Baléares : Secteur Nord, modérés ou assez forts.
Bizerte : Nord-Ouest, modérés ou assez forts.

Vents (en altitude)

Ouest Algérie : Ouest à Nord .... 6 à 8 m.
" Sahara : Secteur Nord .... 8 à 10 m.
Est Algérie / " Sahara : Ouest à Nord .... 8 à 10 m.

Prévisions transmises par l'Observatoire de Tamanrasset

Tidikelt : Beau - Vents variables, faibles ou modérés.
Azgers : Nuageux - Vents du secteur Ouest modérés.
Hoggar : Nuageux (nuages élevés). Vents d'entre Sud et Ouest modérés.

Températures extrêmes		
Stations	Max	Min
Paris	0	-2
Nice	13	"

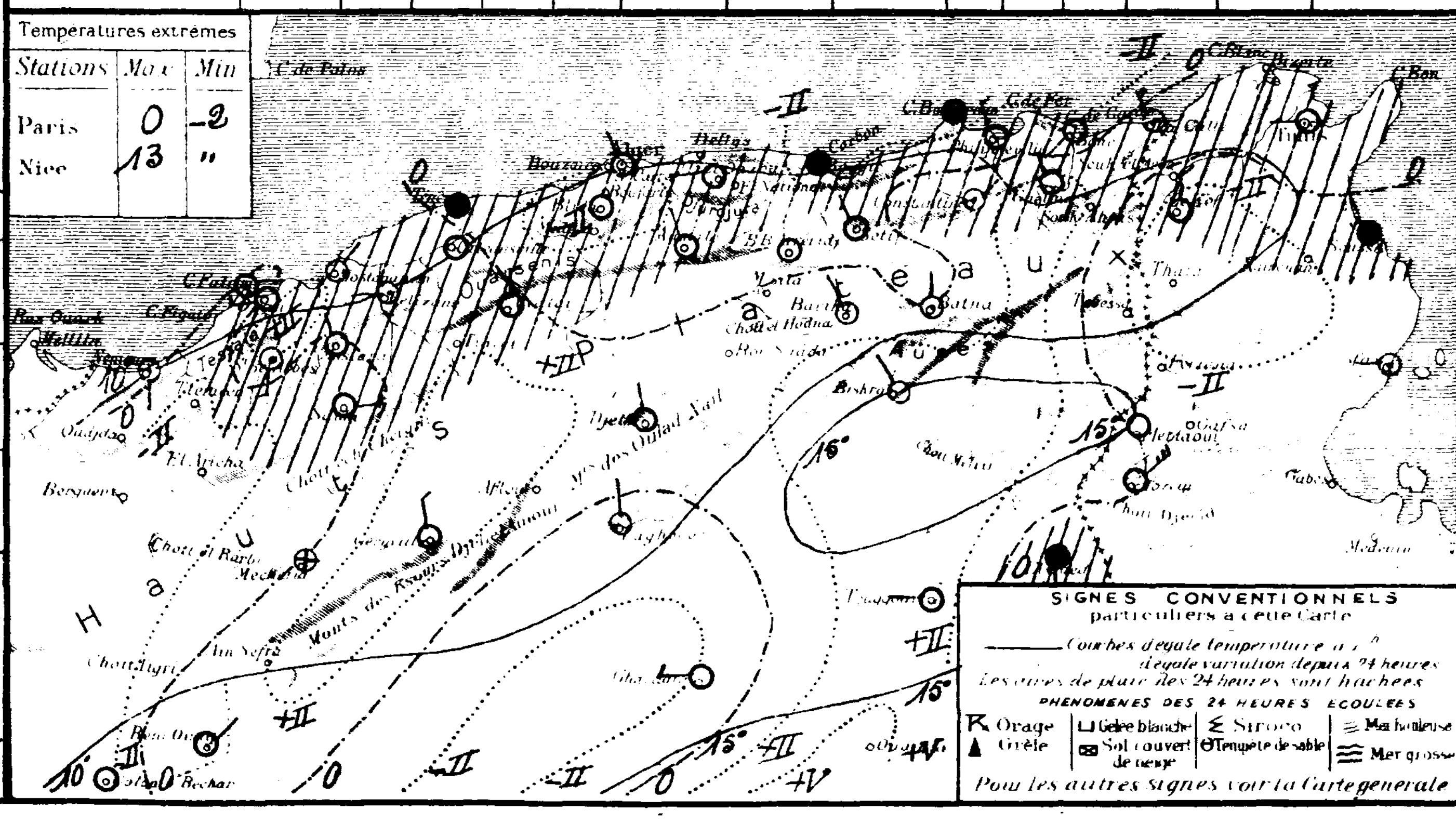

SONDAGES AÉROLOGIQUES

Altitude en Kms comptée à partir du niveau de la station	Alger Université (Altitude 50m) Début: Direction	Vitesse en m/s	Début: Direction	Vitesse en m/s	Tamanrasset (Alt. 1350m) Début: Direction	Vitesse en m/s
0.5						
1.0						
1.5						
2.0						
2.5						
3.0						
3.5						
4.0						
4.5						
5.0						
5.5						
6.0						

UNIVERSITÉ D'ALGER
INSTITUT DE MÉTÉOROLOGIE
ET DE PHYSIQUE DU GLOBE

BULLETIN MÉTÉOROLOGIQUE DE L'ALGÉRIE

60ième Année ... N° 832
Jeudi 28 Novembre 1935 7h

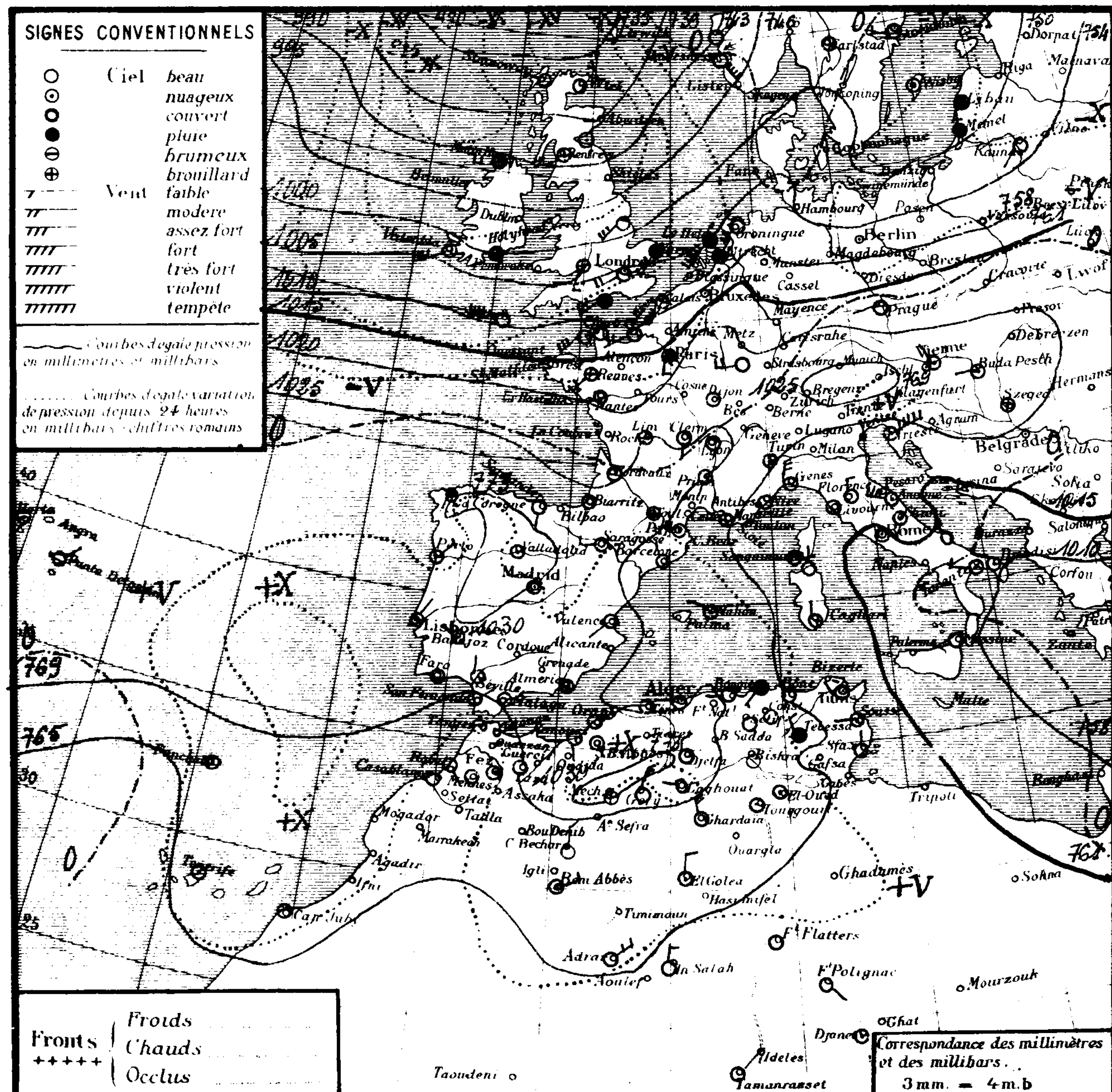

Région	Stations	Altitude en mètres	Pression à 0° et au niveau de la mer – Observation	Pression – diff en 24h	Température de l'air – Observation	Température – diff en 24h	Vents Direction et force de 0 à 9	Etat du Ciel	Etat de la Mer	Températures extrêmes (dans les 24 heures) – max	min	Pluie en millim. (dans les 24 heures)	Pluie en m/m – Hauteurs totalisées du mois en cours	Hauteurs totalisées du 1er Septbre au 31 Octobre	Phénomènes
Littoral	Nemours	83	27.1	+9.5	12.8	+0.8	SSE 1	nuageux	belle	16	10	16.0	30.0	84	7-12H30 pluie.
	Cap Falcon	75	26.4	+6.7	10.8	-2.8	calme	clair	belle	19	10		20.0	68	
	Oran	11	26.6	+7.2	8.9	-4.1	NE 3	clair	p. agitée	17	"		39.4	85	
	Mostaganem	113	25.7	+6.4	8.5	-3.4	E 2	beau	t. belle	15	7	0.4	123.8		pluie.
	Cap Ténès	183	24.6	+7.7	11.4	-1.0	S 2	t. nuageux	agitée	13	11	1.0	50.2	108	7-9H40 pluie.
	Cherchell	22	24.4	+7.1	12.3	+0.6	W 1	nuageux	belle	15	9	6.0			hier et nuit pluie. (pluie du 27 : 32.0).
	Blida	267	26.6	+7.0	7.0	-1.0	calme	t. nuageux		10	6	11.8	199.4	194	hier et nuit pluie.
	Bouzaréa	344	22.9	+6.5	9.7	-0.4	WNW 2	beau		11	8	24.6	319.6	193	hier pluie.
	Alger	59	24.9	-7.9	11.3	-0.5	calme	nuageux	belle	13	11	10.2	309.7	167	hier pluie.
	Maison-Carrée	48	25.3	+7.9	10.7	-0.3	WSW 1	nuageux		13	9	6.3	272.9		hier pluie.
	Cap Carbon	225	23.8	+7.7	11.0	0.0	W 2	t. nuageux	houleuse	13	10	14.0	59.0	191	hier et nuit pluie.
	Cap Bougaroni	195	23.0	+6.0	10.2	-2.2	SW 3	pluie	houleuse	15	9	26.0		286	7-18H et nuit pluie.
	Philippeville	42												231	
	Cap de Garde	161	19.1	+4.2	13.0	0.0	NW 5	couvert	houleuse	15	8	23.0	93.4	198	hier et nuit pluie. Coups de Vent hier.
	La Calle	10	18.5	+4.5	14.8	+2.2	NW 6	couvert	t. houleuse	15	11	16.0	52.0	229	hier et nuit pluie - 20H tonnerre.
	Bizerte	9													
	Tunis	36	17.4	+3.9	10.2	-1.6	NW 2	couvert		17	10	2.4	31.7		4-6H pluie.
	Sousse	2	18.3	+4.6	12.0	-2.0	W 1	nuageux	belle	18	10	gttes			10H gouttes.
	Sfax	8	18.1	+2.7	12.2	-2.0	N 2	clair	t. belle	20	10				
Tell et Hautes Plaines	Tlemcen	806	22.8	-5.8	7.9	-0.1	S 1	clair		10	5			90	
	Sidi-bel-Abbès	476	28.5	+9.7	0.8	-7.8	W 5	brouillard		15	-1		34.0	82	gelée.
	Saïda	867	25.8	+6.0	12.8	+5.0	S 1	clair		12	2		17.0	45	
	Mascara	590	27.8	+8.3	5.6	-3.4	calme	clair		13	5	1.0	67.4	126	15H pluie.
	Relizane	73	28.0	+8.1	6.7	-4.8	SSW 3	couvert		17	5			92	
	Orléansville	112	27.0	+8.6	7.5	-3.4	calme	clair		15	6	0.6	19.5	81	hier matin pluie.
	Tiaret	1023													
	Vialar	889	28.9	+8.9	2.0	-5.0	NW 4	nuageux		10	1			85	
	Médéa	935													
	Aumale	905	28.1	+6.7	6.0	0.0	NW 2	couvert		10	4			82	
	Fort-National	942												44	
	Tizi-Ouzou	222	26.3	+8.1	8.6	-1.6	SE 1	pluie		12	8	8.0	187.0	168	hier et nuit pluie.
	Bordj-b.-Arréridj	915	24.0	+9.4	3.1	-3.7	NE 1	t. nuageux		12	3	4.0			15H05 à 17H15 - 18H10 à 2H30 pluie.
	Sétif	1079	24.4	+8.0	3.8	-2.4	NNW 1	beau		12	1	gttes		169	hier gouttes.
	Batna	1044	24.6	+8.2	9.0	+2.0	E 1	beau		11	3	2.0		111	pluie.
	Constantine	660	24.8	+6.8	6.2	-2.5	NNE 1	nuageux		10	5	9.0		117	nuit pluie.
	Guelma	268	23.7	+6.3	10.2	-1.0	NW 4	couvert		14	8	6.5	56.5	119	hier et nuit pluie.
	Tébessa	863	23.2	"	5.0	"	NW 3	pluie		11	3			53	
Steppe et Atlas Saharien	Aïn-Sefra	1090													
	Mécheria	1167	32.1	+10.0	-0.9	-6.3	calme	brouillard		11	-2		14.0	85	
	Géryville	1320	26.0	+8.8	0.4	-5.4	NNE 5	couvert		9	0	1.0		90	10H gouttes - 13-15H pluie.
	Aflou	1426													
	Djelfa	1160	28.1	+7.4	5.7	0.0	NNW 3	couvert		11	5		15.7		
	Bou-Saâda (Chellala)	[illegible]	22.7	+7.9	10.4	-1.3	N 1	clair		17	5			35	
	El-Abiod st. ch.	[illegible]	23.8	"	3.5	"	NNE 1	beau		15	2			47	
	Barika	484	"	"	7.7	-1.5	NE 1	clair		18	6				
	Colomb-Béchar	769	23.4	+8.4	6.0	-4.0	N 3	nuageux		19	6				
Sahara	Laghouat	767	26.8	+14.2	7.0	-2.0	WNW 1	clair		"	6			107	
	Biskra	125	22.5	+8.0	15.0	0.0	NW 2	beau		22	13			58	
	Touggourt	69	21.4	+7.3	7.5	-6.7	N 2	nuageux		21	7			5	
	El-Oued	70	"	"	9.8	-4.4	N 1	t. nuageux		19	8			5	
	Tozeur	50	20.2	+6.9	9.0	-4.0	W 4	t. nuageux		18	9				
	Ghardaïa	526	25.2	+8.5	8.0	-6.0	NW 4	clair		18	6				
	Ouargla	157												13	
	El-Goléa	394?	21.5	+5.9	7.0	-15.0	N 3	t. nuageux		"	7				
	Béni-Abbès	497?	23.1	+7.3	15.0	+2.0	NE 3	nuageux		19	10				
	Timimoun	294?													pluie hier 0.0
	Adrar	285?	22.7	+5.5	14.0	-1.0	NE 4	couvert		21	14				
	In-Salah	280?	18.3	+3.7	17.0	0.0	N 3	couvert		"	17				
	Fort-Flatters	368?	17.3	+4.0	16.0	-2.0	calme	couvert		"	14				
	Fort-Polignac	608?	"	"	15.0	-1.0	SE 1	t. nuageux		"	13				
	Djanet	1100?	"	"	13.0	"	calme	couvert		"	14				
	Tamanrasset	1350?	16.	+2.	14.0	0.0	NE 1	t. nuageux		26	9			1	

Situation générale et situation en Algérie Une aire dépressionnaire recouvre la moitié Nord de l'Europe (Wick : 981 mb : 736 m/m) et une dépression la Méditerranée Centrale et Orientale (Athènes : 1006 mb : 755 m/m). Des pressions élevées s'étendent des Açores au centre et au Sud-Ouest de l'Europe ainsi qu'à l'Afrique du Nord (Valladolid - Méchéria : 1032 mb : 774 m/m).

En Algérie, le ciel est nuageux avec éclaircies à l'Ouest, très nuageux ou couvert à l'Est. Il a plu, hier et cette nuit, en quelques points de l'Ouest du réseau et sur presque tout l'Est du pays. Les vents soufflent fortement de Nord-Ouest sur le littoral vers la Tunisie ; ils sont variables et faibles ailleurs. La température est en baisse. La mer est houleuse de Cap-Carbon à la Tunisie, agitée à Ténès, belle ou peu agitée sur le reste de la côte algérienne.

Probabilité (valable du 28 à 18H au 29 même heure). Baisse barométrique : Scandinavie à Nord Italie (forte baisse sur Danemark). Hausse : Iles Britanniques à Péninsule Ibérique et Afrique du Nord.

En Algérie : à l'Ouest, ciel nuageux avec grandes éclaircies ; Vents variables faibles (Ouest dominant) ; à l'Est, ciel très nuageux avec quelques averses vers la Tunisie, puis nuageux avec belles éclaircies. Vents du secteur Ouest, faibles ou modérés. Température : minima en baisse (Gelées blanches), maxima en hausse.

	ORAN	ALGER	CONSTANTINE
Littoral et Tell	Nuageux, belles éclaircies. Vents variables faibles (Ouest dominant).		Très nuageux, quelques averses au Nord-Est, puis belles éclaircies.
Hts Plateaux	Gelées blanches.		Vents du secteur Ouest, faibles ou modérés. Gelées blanches.
Sahara Septentrional	Beau temps.	Vents de Nord à Est, faibles ou modérés.	

Vents (Bassin Occidental de la Méditerranée)

Golfe du Lion : Ouest, faibles, puis Nord-Ouest, assez forts ou forts.
Baléares : Secteur Ouest, faibles ou modérés.
Bizerte : Nord-Ouest à Ouest, assez forts à modérés.

Vents (en altitude)

Ouest Algérie : Nord-Ouest .... 6 à 8 m.
" Sahara : Nord-Est .... 8 à 10 m.
Est Algérie : Secteur Ouest .... 8 à 10 m.
" Sahara : Nord-Est .... 8 à 10 m.

Prévisions transmises par l'Observatoire de Tamanrasset

Tidikelt : Beau. Vents du secteur Est, faibles ou modérés.
Azgers : Nuageux. Vents d'entre Est et Nord modérés.
Hoggar : Nuageux (nuages élevés). Vents du secteur Nord modérés.

Températures extrêmes – Stations	Max	Min
Paris	5	3
Nice	12	4

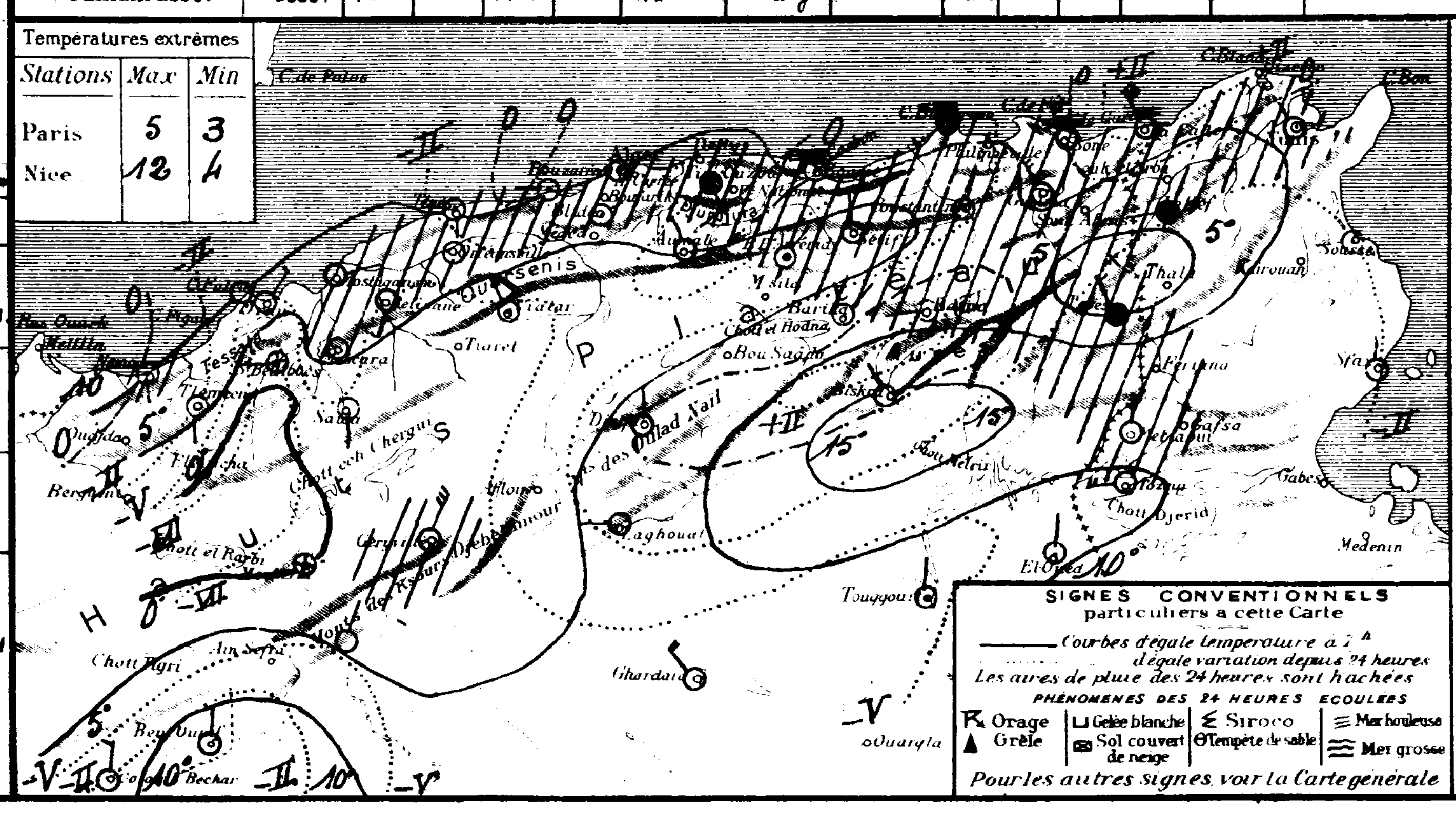

SONDAGES AÉROLOGIQUES

Altitude en Kms. comptée à partir du niveau de la station	Alger Université (Altitude 59m) – Début 09 h 00 – Direction	Vitesse en m/s	Début h – Direction	Vitesse en m/s	Tamanrasset (Alt 1350m) – Début 07 h 40 – Direction	Vitesse en m/s
0 5	WNW	4			NNW	7
1 0	NW	6			N	4
1 5	WNW	4			N	2
2 0	N	7			SW	5
2 5					SW	4
3 0					WSW	9
3 5					W	8
4 0					W	17
4 5					W	18
5 0					W	20
5 5						
6 0						

UNIVERSITÉ D'ALGER
INSTITUT DE MÉTÉOROLOGIE
ET DE PHYSIQUE DU GLOBE

BULLETIN MÉTÉOROLOGIQUE DE L'ALGÉRIE

Samedi 30 Novembre 1935 — 60ème Année — N° 334 — 7h

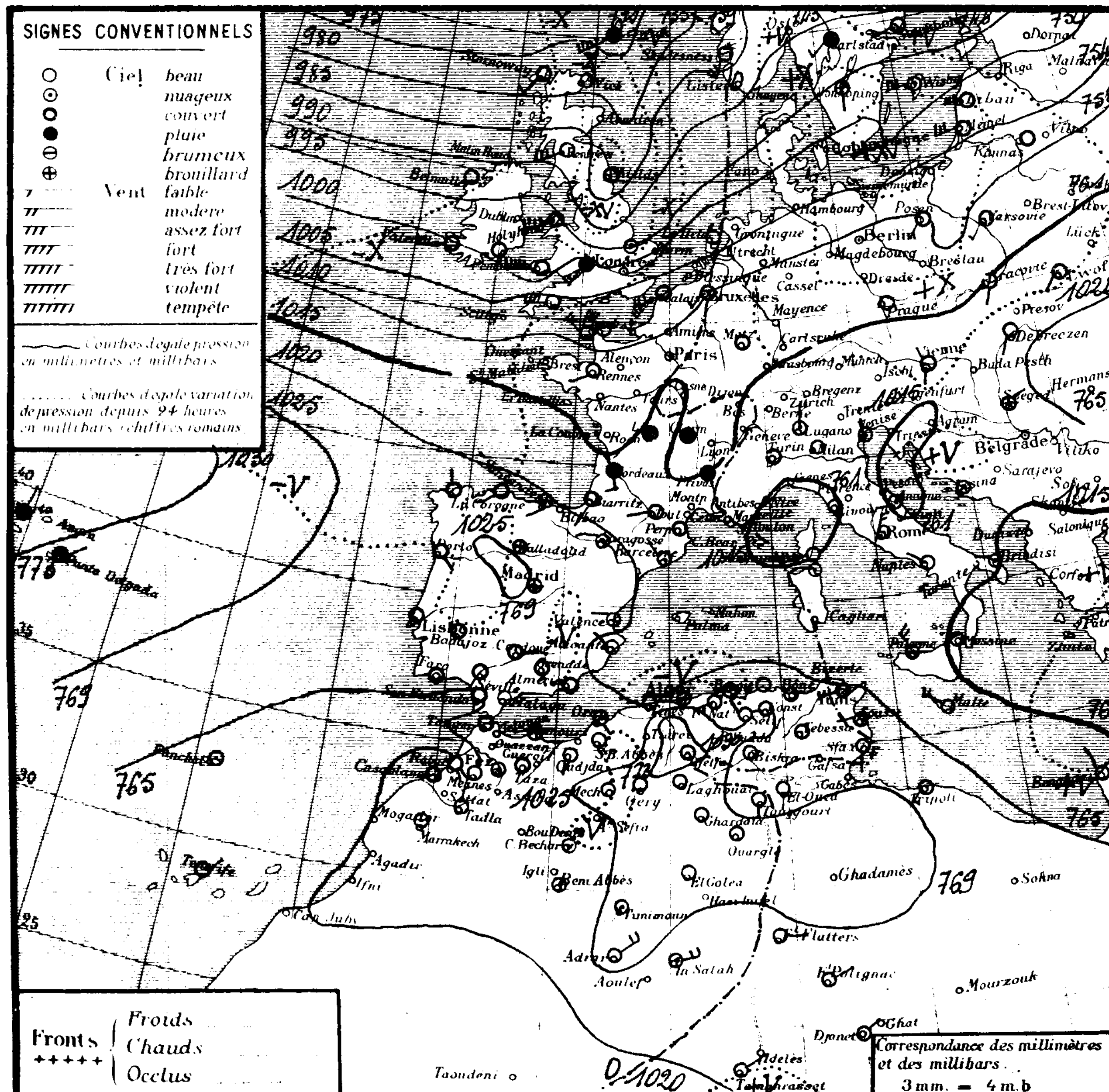

Région	Stations	Altitude en mètres	Pression à 0° et au niveau de la mer — Observation	Pression — diff en 24h	Température de l'air — Observation	Température — diff en 24h	Vents Direction et force de 0 à 9	Etat du Ciel	Etat de la Mer	Températures extrêmes (dans les 24 heures) — max	min	Pluie en millim. (dans les 24 heures)	Pluie en m/m — Hauteurs totalisées du mois en cours	Hauteurs totalisées du 1er Septbre au 31 Octobre	PHÉNOMÈNES
Littoral	Nemours	83	21.9	-3.8	10.0	-0.2	SSE 1	beau	belle	17	6		30.0	84	
	Cap Falcon	75	22.4	-4.2	12.8	+0.8	calme	T. nuageux	T. belle	18	12		20.0	68	
	Oran	11	22.6	-4.2	9.2	+0.1	SE 2	nuageux	T. belle	18	8		39.4	85	
	Mostaganem	113	21.7	-4.7	9.1	+1.9	ENE 3	beau	T. belle	19	8		123.8		
	Cap Ténès	183	19.6	-4.2	15.6	+4.6	S 1	beau	p. agitée	18	14		50.2	108	
	Cherchell	22	20.1	-3.9	13.5	+1.1	Calme	nuageux	T. belle	18	10				
	Blida	267	22.5	-4.8	9.8	+3.0	calme	nuageux		15	8		199.4	194	
	Bouzaréa	344	19.6	-4.5	15.3	+5.4	SW 1	beau		15	12		319.6	193	
	Alger	59	20.1	-4.8	15.9	+4.6	WNW 1	nuageux	calme	17	12		308.7	167	
	Maison-Carrée	48	20.5	-4.7	8.7	0.0	SW 2	beau		19	7		272.9		
	Cap Carbon	225	20.8	-5.3	15.0	+2.0	calme	nuageux	belle	17	12		59.0	191	
	Cap Bougaroni	195	22.3	-1.5	14.0	+1.2	calme	clair	agitée	15	13			286	
	Philippeville	42	21.6	-2.2	9.6	-1.1	SSW 2	clair	p. agitée	16	8		95.4	231	
	Cap de Garde	161	21.0	+2.1	13.0	0.0	SW 1	beau	houleuse	16	11	1.0	94.7	198	hier pluie.
	La Calle	10	20.5	-1.2	12.5	+0.9	SW 3	clair	p. agitée	16	10	2.0	76.0	229	pluie.
	Bizerte	9													
	Tunis	36	20.3	+0.4	12.4	+2.6	WSW 5	clair		16	12		33.2		
	Sousse	2	21.3	+0.4	15.0	+4.0	WSW 1	clair	T. belle	18	11				
	Sfax	8	23.2	-1.3	12.2	+0.6	S 2	clair	T. belle	20	10				
Tell et Hautes Plaines	Tlemcen	806	20.5	-3.6	11.8	+1.2	SW 1	nuageux		15	11			90	
	Sidi-bel-Abbès	476	23.6	-4.8	4.5	+4.8	SW 4	nuageux		18	1		34.0	82	gelée blanche.
	Saïda	867	24.9	-6.3	8.4	+4.8	SE 5	couvert		18	6		17.0	45	
	Mascara	590	22.8	-5.8	8.0	+4.0	W 1	nuageux		15	7		67.4	126	
	Relizane	73												92	
	Orléansville	112	24.6	-2.0	5.5	+1.5	calme	clair		15	5		19.3	81	
	Tiaret	1023													
	Vialar	889	20.2	-0.4	1.5	-1.0	NE 4	beau		15	1			85	gelée blanche.
	Médéa	935													
	Aumale	905	27.0	-2.0	3.3	-2.3	NW 1	clair		12	2			82	
	Fort-National	942	21.9	-4.1	10.6	+5.2	WSW 4	nuageux		11	4			44	
	Tizi-Ouzou	222	23.9	-3.2	6.1	-1.0	E 1	clair		17	5		187.0	168	
	Bordj-b.-Arréridj	915	24.5	-2.3	2.4	+1.6	calme	clair		9	2				
	Sétif	1079	23.2	-3.2	7.4	+4.2	NW 1	clair		14	3			169	
	Batna	1044	26.8	-0.6	3.0	0.0	W 1	clair		12	1			111	
	Constantine	660	26.5	-0.3	5.0	+0.7	WSW 2	clair		13	4			117	
	Guelma	268	24.8	-0.5	7.8	-1.5	WSW 1	beau		18	4		59.5	119	
	Tébessa	863	23.8	-2.7	8.0	+3.0	calme	clair		13	3			53	
Steppe et Atlas Saharien	Aïn-Sefra	1090													
	Mécheria	1167	27.7	-4.9	5.1	+4.1	calme	nuageux		16	2		14.0	85	
	Géryville	1320	27.3	-3.6	1.7	+3.9	ESE 1	couvert		14	-3			90	
	Aflou	1426													
	Djelfa	1160	33.1	0.0	-2.2	-1.5	calme	clair		12	-2		15.7		
	~~Bou-Saâda~~	580	23.7	-6.3	3.0	+3.6	W 1	clair		12	1			35	
	M'sila	486												47	
	Barika	484													
Sahara	Colomb-Béchar	769	23.5	-4.3	6.0	+4.0	calme	T. nuageux		17	3				
	Laghouat	767	25.8	-4.2	5.0	+1.0	NW 1	beau		,,	3			107	
	Biskra	125	24.2	-0.4	12.0	0.0	NW 1	clair		23	8			58	
	Touggourt	69	23.7	-1.1	6.0	-0.6	S 1	clair		18	1			5	
	El-Oued	70	,,	,,	6.8	+1.8	S 1	beau		18	6			5	
	Tozeur	50	24.6	+1.6	9.5	+2.5	W 4	clair		19	9				
	Ghardaïa	526	26.1	-1.8	8.0	+2.0	W 4	clair		18	4				
	Ouargla	157	26.7	,,	4.0	,,	calme	clair		,,	3			13	
	El-Goléa	394?	25.4	-0.9	0.0	-3.0	calme	clair		,,	0				
	Béni-Abbès	497?	24.4	-3.7	5.0	0.0	calme	T. nuageux		20	4				
	Timimoun	294?	25.4	-2.1	4.0	-1.0	calme	T. nuageux		20	4				
	Adrar	285?	25.9	-1.9	8.0	0.0	NE 4	clair		20	7				
	In-Salah	280?	20.5	,,	10.0	,,	NE 4	nuageux		,,	9				
	Fort-Flatters	368?	23.1	+0.2	7.0	-2.0	E 2	clair		,,	4				
	Fort-Polignac	608?	,,	,,	9.0	-2.0	NE 2	clair		,,	5				
	Djanet	1100?	,,	,,	11.0	-3.0	NE 2	clair		,,	10				
	Tamanrasset	1350?	21.	+6.	14.0	0.0	ENE 2	clair		26	12			1	

Situation générale et situation en Algérie Des pressions élevées se maintiennent des Açores au Sud-Ouest de l'Europe et à l'Afrique du Nord (Horta : 1031 mb = 773 - Djelfa : 1033 mb = 775 m/m). Une aire dépressionnaire recouvre la moitié Nord de l'Europe (Westmanoë : 961 mb = 721 m/m) et des pressions légèrement inférieures sur la normale ; le Sud-Est de ce Continent et l'Est de la Méditerranée (Limasol : 1009 mb = 757 m/m).

En Algérie, le ciel est nuageux ou très nuageux avec quelques éclaircies à l'Ouest, beau à l'Est. Il a plu, hier, sur l'Est du littoral Constantinois. Les Vents soufflent faiblement de Sud-Ouest. La température est généralement en hausse, assez forte par places. La mer est houleuse à Cap de Garde, agitée à Cap Bougaroni, belle ou peu agitée sur le reste de la côte algérienne.

Probabilité (valable du 30 Novembre à 18h au 1er Décembre même heure). Hausse barométrique : Finlande à Est Méditerranée - Sud Espagne à Maroc. Baisse : reste Europe à Algérie - Tunisie.

En Algérie : à l'Ouest, ciel très nuageux ou couvert, quelques pluies au Nord. Vents du secteur Ouest, faibles ou modérés ; à l'Est : ciel nuageux à couvert. Vents de Sud à Ouest, faibles ou modérés. Température en hausse puis en baisse à l'Ouest.

	ORAN	ALGER	CONSTANTINE
Littoral et Tell	Très nuageux ou couvert. Vents du secteur Ouest	, quelques pluies. , faibles ou modérés.	Nuageux à couvert. Vents de Sud à Ouest, faibles ou modérés.
Hts Plateaux	Température en hausse	, puis en baisse.	Température en hausse.
Sahara Septentrional	Très nuageux. Vents du secteur Est, faibles ou modérés.		Beau à nuageux. Vents du secteur Est, faibles ou modérés.

Vents (Bassin Occidental de la Méditerranée).
Golfe du Lion : Nord-Ouest à Sud-Ouest, faibles ou modérés.
Baléares, Bizerte : secteur Ouest, faibles ou modérés.

Vents (en altitude)
Ouest Algérie : Ouest .... 10 à 12 m
„ Sahara : Secteur Est .... 10 à 12 m.
Est Algérie : Sud à Ouest .... 8 à 10 m.
„ Sahara : Secteur Est .... 8 à 10 m.

Prévisions transmises par l'Observatoire de Tamanrasset
Tidikelt : Beau. Vents variables, faibles ou modérés.
Azgers, Hoggar : Beau. Vents d'entre Nord et Est faibles ou modérés.

Températures extrêmes

Stations	Max	Min
Paris	12	4
Nice	,,	,,

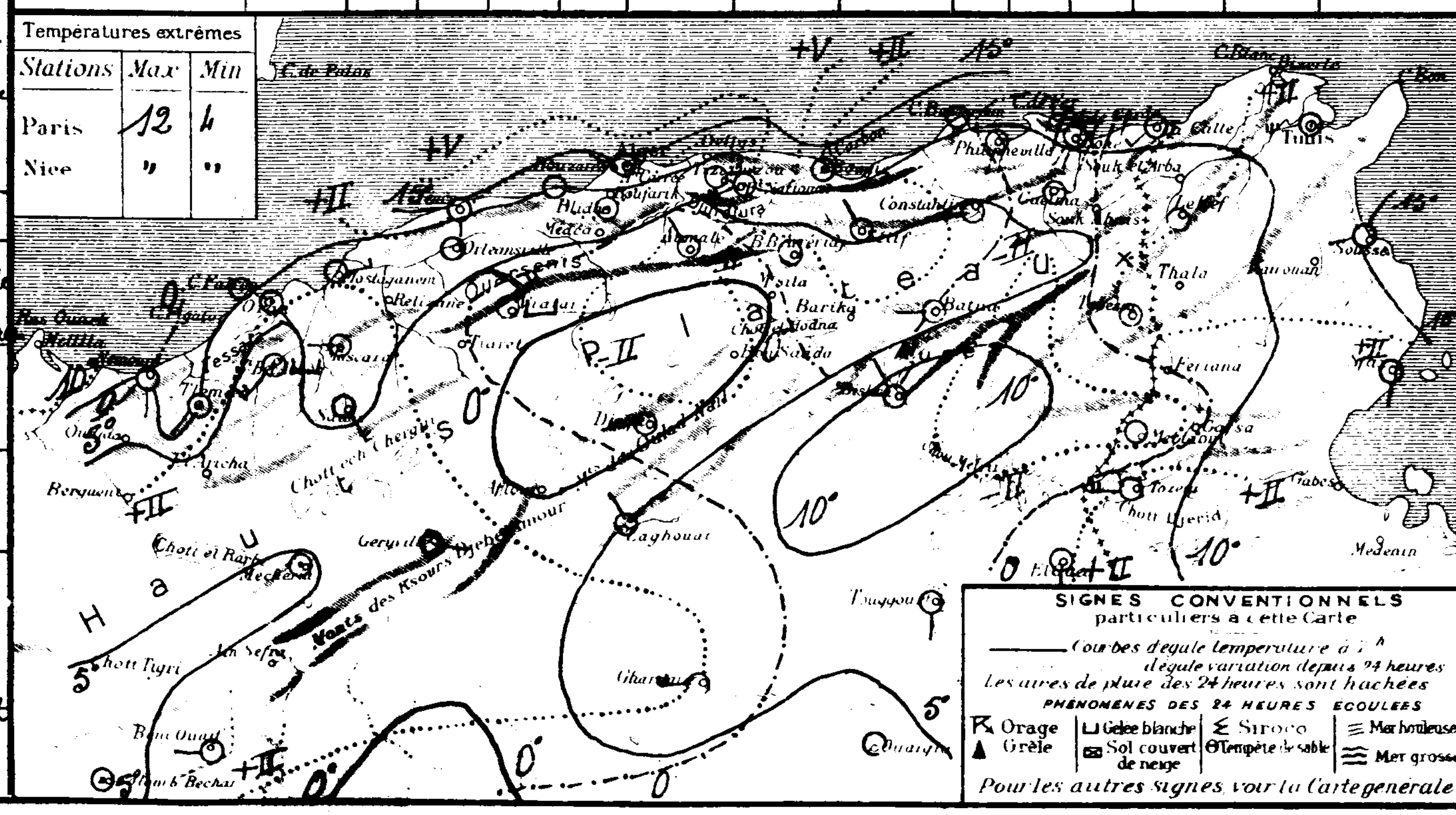

SONDAGES AÉROLOGIQUES

Altitude en Kms. comptée à partir du niveau de la station	Alger Université, Altitude 59m — Début 09 h 15 — Direction	Vitesse en m/s	Début h — Direction	Vitesse en m/s	Tamanrasset, Alt 1350m — Début 08 h 45 — Direction	Vitesse en m/s
0 5	WSW	2			W	2
1 0	WSW	3			WNW	8
1 5	WSW	6			WNW	9
2 0	WSW	7			WNW	8
2 5	W	9			NNW	11
3 0	W	8			NNW	10
3 5	W	9			N	4
4 0	W	7			NNW	4
4 5	W	12			N	14
5 0	W	10			N	16
5 5					NNW	12
6 0					NW	12

UNIVERSITÉ D'ALGER
INSTITUT DE MÉTÉOROLOGIE
ET DE PHYSIQUE DU GLOBE

BULLETIN MÉTÉOROLOGIQUE DE L'ALGÉRIE

Vendredi 29 Novembre 1935 — 60ième ANNÉE — N° 333 — 7h

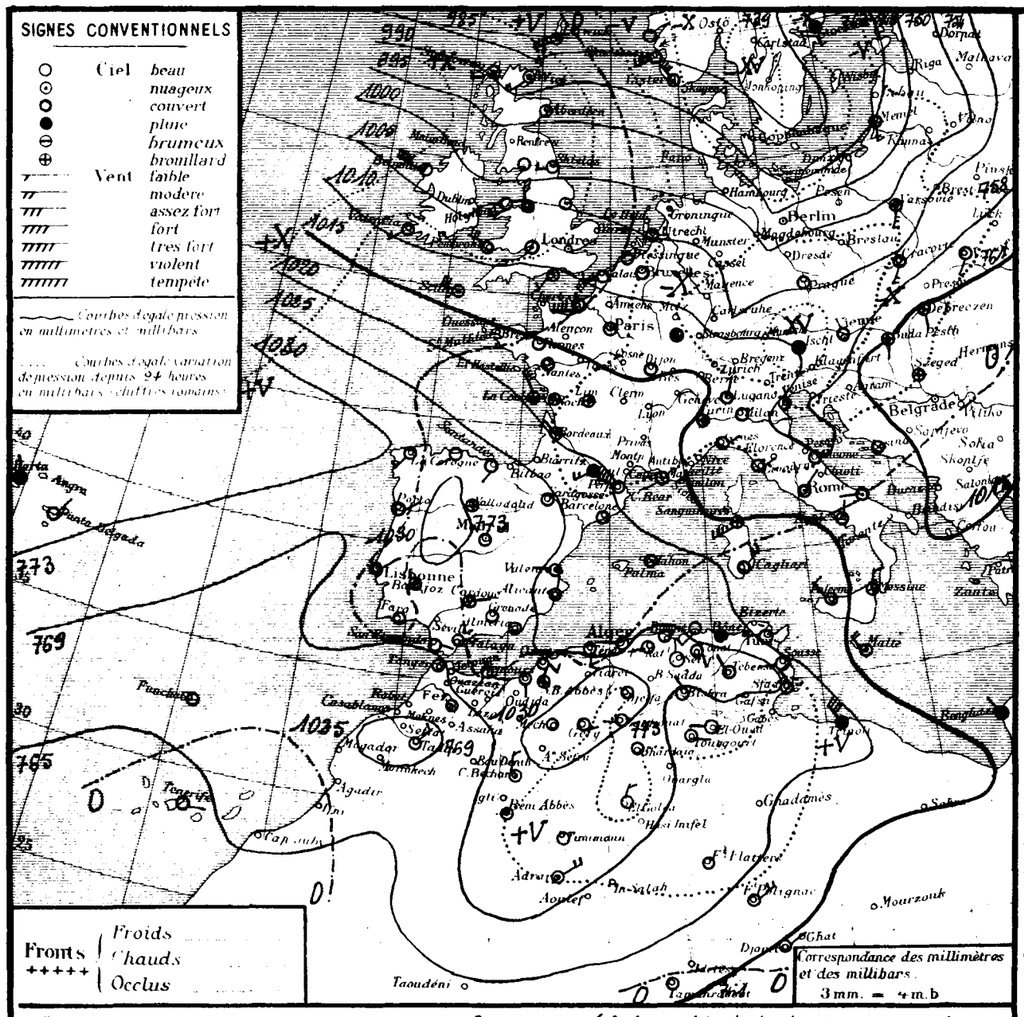

Situation générale et situation en Algérie. Des pressions élevées s'étendent des Açores au Sud-Ouest de l'Europe et à l'Afrique du Nord (Horta + Salamanca : 1031 mb : 773 m/m - Djelfa : 1033 mb : 776 m/m). Une aire dépressionnaire recouvre le reste de l'Europe et l'Est de la Méditerranée (Seydisfjord : 970 mb = 728 m/m - Athènes : 1008 mb : 756 m/m).

En Algérie, le ciel est très nuageux ou couvert sur le Nord-Est Constantinois, beau ailleurs. Il a plu, hier et cette nuit, en Kabylie et en quelques points de l'Est du littoral. Les vents soufflent faiblement de Sud à Ouest. La température est généralement en baisse (gelées par places). La mer est houleuse de Cap Bougaroni à la Tunisie, agitée à Bônes et Cap-Carbon, belle sur le reste de la côte algérienne.

Probabilité (valable du 29 à 18h au 30 même heure). Hausse barométrique : Scandinavie à Nord Italie. Baisse : reste Europe - Afrique du Nord.

En Algérie ; à l'Ouest : beau temps ; à l'Est : nuageux avec belles éclaircies. Vents de Sud à Ouest, faibles ou modérés. Température en hausse.

	ORAN	ALGER	CONSTANTINE
Littoral et Tell	Beau temps. Vents de Sud à Ouest, faibles ou modérés. Température en hausse.	Beau à nuageux. Vents de Sud à Ouest, faibles ou modérés. Température en hausse.	Nuageux, belles éclaircies. Vents de Sud à Ouest, faibles ou modérés. Température en hausse.
Hts Plateaux	Beau temps. Vents variables faibles.		
Sahara Septentrional	Beau temps. Vents de Nord à Nord-Est, faibles ou modérés.		

Vents (Bassin Occidental de la Méditerranée)
Golfe du Lion : Nord-Ouest à Nord, assez forts ou forts.
Baléares : Secteur Ouest, modérés ou assez forts.
Bizerte : Ouest à Sud-Ouest, assez forts à modérés.

Vents (en altitude)
Ouest Algérie : Sud-Ouest à Ouest ..... 6 à 8 m.
" Sahara : Nord à Nord-Est ..... 6 à 8 m.
Est Algérie : Sud-Ouest ..... 8 à 10 m.
" Sahara : Nord à Nord-Est ..... 6 à 8 m.

Prévisions transmises par l'Observatoire de Tamanrasset
Tidikelt, Azgers, Hoggar : Beau temps. Vents du secteur Est, modérés.

Stations	Altitude en mètres	Observation de 7 heures: Pression à 0° et au niveau de la mer — Observation	diff. en 24h	Température de l'air — Observation	diff. en 24h	Vents (Direction et force de 0 à 9)	État du Ciel	État de la Mer	Dans les 24 heures: Températures extrêmes — max	min	Pluie en millim.	Pluie en m/m: Hauteurs totalisées du mois en cours	Hauteurs totalisées diff. Sept. au 31 Octobre	PHÉNOMÈNES
Littoral														
Nemours	83	25.7	-1.4	10.2	-2.6	S 2	beau	belle	17	6		30.0	84	
Cap Falcon	75	26.6	+0.2	12.0	+1.2	Calme	clair	T. belle	19	11		20.0	68	
Oran	11	26.8	+0.2	9.1	+0.2	SE 3	clair	belle	19	8		39.4	85	
Mostaganem	113	26.4	+0.7	7.2	-1.3	E 3	clair	T. belle	15	6		123.8		
Cap Ténès	183	23.8	-0.8	11.0	-0.4	S 3	clair	agitée	16	10		50.2	108	
Cherchell	22	24.0	-0.4	12.4	+0.1	Calme	beau	belle	18	9				
Blida	267	27.3	+0.7	6.8	-0.2	Calme	nuageux		11	6		199.4	194	
Bouzaréa	344	24.1	+1.2	9.9	+0.2	W 3	clair		12	9		319.6	193	
Alger	59	24.9	0.0	11.3	0.0	W 1	clair	belle	16	11		308.7	167	
Maison-Carrée	48	26.2	-0.1	8.7	-2.0	SW 2	clair		17	7		272.9		
Cap Carbon	225	26.1	+2.3	13.0	+2.0	Calme	nuageux	agitée	14	12		59.0	191	
Cap Bougaroni	195	23.8	+0.8	12.8	+2.6	SW 3	T. nuageux	T. houleuse	13	11	3.0		286	7-18h pluie.
Philippeville	42	23.8	+0.8	10.7	-0.6	SSW 2	pluie	p. agitée	15	10	0.4	95.4	231	pluie. (pluie du 28 : 9.0).
Cap de Garde	161	23.1	+4.0	13.0	0.0	W 2	pluie	T. houleuse	15	12	0.3	93.7	198	hier et nuit pluie - Coups de vent hier.
La Calle	10	21.7	+3.2	11.6	-3.2	NW 4	couvert	houleuse	16	10	22.0	74.0	229	Nuit pluie.
Bizerte	9													
Tunis	36	19.9	+2.5	9.8	-0.4	WNW 5	nuageux		15	8	1.5	33.2		Ce matin pluie.
Sousse	2	20.9	+2.6	11.0	-1.0	W 1	beau	T. belle	17	9	gouttes			10h25 gouttes.
Sfax	8	24.5	+6.4	11.6	-0.6	NW 3	clair	belle	20	9				
Tlemcen	806	24.1	+1.5	10.6	+2.7	E 1	clair		10	7			90	
Sidi-bel-Abbès	476	28.4	-0.1	-0.3	-1.1	N 2	brouillard		16	-1		34.0	82	gelée.
Saïda	867	31.2	+1.5	3.6	+0.8	S 2	clair		13	2		17.0	45	
Mascara	590	28.6	+0.8	4.0	-1.6	Calme	clair		12	4		67.4	126	
Relizane	73												92	
Orléansville	112	26.6	-0.4	4.0	-3.5	Calme	clair		14	4		19.3	81	
Tell et Hautes Plaines														
Tiaret	1023													
Vialar	889	30.6	+1.7	2.5	+0.5	S 3	beau		10	1			85	gelée blanche.
Médéa	935													
Aumale	905	29.0	+0.9	5.6	-0.4	N 1	beau		10	3			82	
Fort-National	942	26.0	-0.5	6.4	+0.9	W 4	clair		9	4	3.0		44	hier 7-8h pluie (pluie du 28 : 17.0).
Tizi-Ouzou	222	27.0	+0.7	7.1	-1.5	E 1	clair		15	7		187.0	168	
Bordj-b.-Arréridj	915	26.8	+2.8	0.8	-2.3	Calme	clair		11	-1				
Sétif	1079	26.4	+2.0	3.2	-0.6	NNW 1	clair		10	0			169	
Batna	1044	27.4	+2.8	3.0	-6.0	E 1	clair		8	-1			111	
Constantine	660	26.8	+3.1	4.3	-5.9	SE 2	clair		11	4			117	
Guelma	268	25.5	+1.6	9.3	-0.9	SW 2	beau		14	8	3.0	59.5	119	hier et nuit pluie.
Tébessa	863	26.5	+3.3	5.0	0.0	NW 1	couvert		"	2			53	
Steppe et Atlas Saharien														
Aïn-Sefra	1090													
Mécheria	1167	32.6	+0.5	1.0	+1.9	Calme	clair		8	-1		14.0	85	
Géryville	1320	30.9	+4.9	-2.2	-2.6	ENE 1	clair		9	-6			90	
Aflou	1426													
Djelfa	1160	33.1	+5.6	-0.7	-6.4	Calme	clair		7	-1		15.7		
[illegible]	[illegible]	23.8	0.0	1.8	-2.0	NNE 1	clair		13	-1			35	
[illegible]	[illegible]	30.0	+7.3	-8.6	-11.0	NW 1	clair		17	"			47	
Barika	484	"	"	3.4	-4.3	NE 1	clair		18	2				
Colomb-Béchar	769	27.8	+4.4	2.0	-4.0	N 3	nuageux		17	2				
Laghouat	767	30.0	+3.2	4.0	-3.0	W 1	clair		"	3			107	
Biskra	125	24.6	+2.1	12.0	-3.0	NW 1	clair		20	10			58	
Touggourt	69	24.8	+3.4	6.6	-0.9	E 1	clair		19	4			5	
Sahara														
El-Oued	70	"	"	5.0	-4.8	W 2	beau		20	4			5	
Tozeur	50	23.0	+0.8	7.0	-2.0	SW 4	clair		19	6				
Ghardaïa	526	27.9	+4.9	6.0	-2.0	NW 3	clair		17	2				
Ouargla	157												13	
El-Goléa	394?	26.3	+4.8	3.0	-4.0	N 3	clair		"	1				
Béni-Abbès	497?	29.1	+5.0	5.0	-10.0	Calme	nuageux		20	4				
Timimoun	294?	27.5	"	5.0	"	Calme	T. nuageux		20	5				
Adrar	285?	27.7	+5.0	8.0	-6.0	NE 3	nuageux		22	8				Coups de vent hier.
In-Salah	280?													
Fort-Flatters	368?	24.9	+3.6	9.0	-7.0	Calme	clair		"	6				
Fort-Polignac	608?	"	"	11.0	-4.0	NE 3	nuageux		"	8				
Djanet	1100?	"	"	14.0	+1.0	NE 2	clair		"	12				
Tamanrasset	1350?	15.	-1.	14.0	0.0	NE 1	nuageux		26	10			1	

Températures extrêmes

Stations	Max	Min
Paris	10	9
Nice	"	"

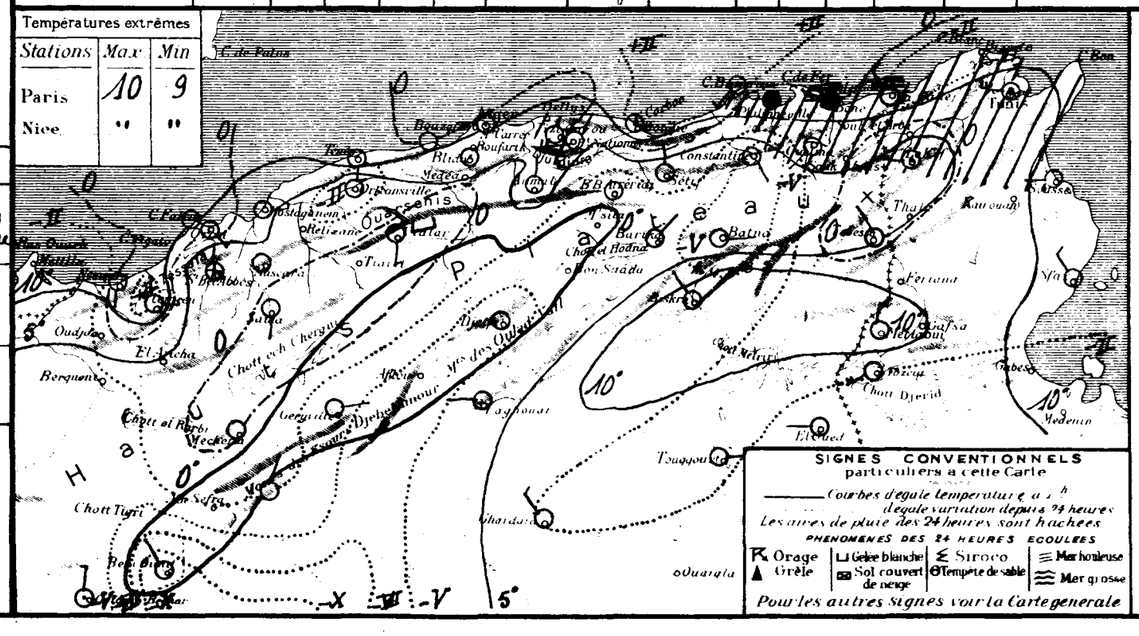

SONDAGES AÉROLOGIQUES

Altitude en Kms. comptée à partir du niveau de la station	Alger Université, Altitude 59m — Début 09h 15 — Direction	Vitesse en m/s	Tamanrasset, Alt. 1350m — Début h — Direction	Vitesse en m/s	Tamanrasset — Début h — Direction	Vitesse en m/s
0.5	W	7				
1.0	NNW	3				
1.5	NW	4				
2.0	NNW	6				
2.5	NNW	10				
3.0	NNE	7				
3.5	N	14				
4.0	N	14				
4.5	N	15				
5.0						
5.5						
6.0						

UNIVERSITÉ D'ALGER
INSTITUT DE MÉTÉOROLOGIE
ET DE PHYSIQUE DU GLOBE

BULLETIN MÉTÉOROLOGIQUE DE L'ALGÉRIE

Dimanche 1er Décembre 1935 — 60ième Année — N° 335 — 7h

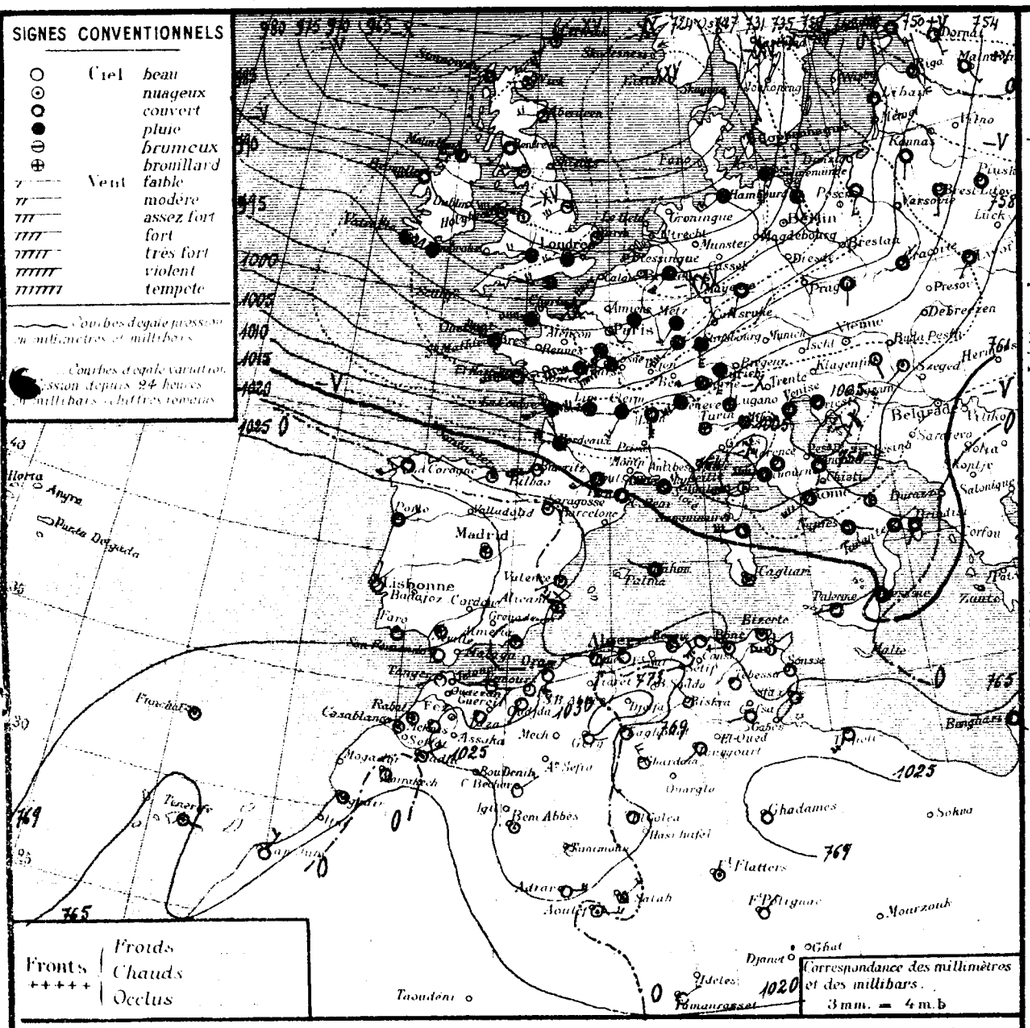

Situation générale et situation en Algérie Des pressions élevées se maintiennent sur la Péninsule Ibérique et sur l'Afrique du Nord (Lisbonne, Beni-Ounif : 1027 mb = 770 m/m). Une vaste aire dépressionnaire recouvre le reste de l'Europe (Stykisfjord, Lerwick : 964 mb = 723 m/m - Cap Corse : 1005 mb = 754 m/m).

En Algérie, le ciel est généralement beau. Les vents, faibles ou modérés, soufflent du Sud à Ouest. La température est presque partout en hausse. La mer est agitée à Cap Bougaroni, belle ou peu agitée sur le reste de la côte algérienne.

Probabilité (valable du 1er Décembre à 18h au 2 même heure). Forte hausse barométrique sur le Nord-Ouest de l'Europe, hausse sur le reste de ce Continent et sur l'Afrique du Nord.

En Algérie, ciel beau à nuageux à l'Ouest par nuages élevés, nuageux à très nuageux à l'Est par nuages élevés puis moyens. Vents du Sud à Ouest, faibles à modérés à l'Ouest, modérés à assez forts à l'Est. Température stationnaire.

	ORAN	ALGER	CONSTANTINE
Littoral et Tell	Beau à nuageux - Vents de Sud à Ouest, faibles ou	Nuageux à très nuageux.	
IIe Plateaux	modérés. Température stationnaire.	Vents du Sud à Ouest modérés à assez forts. Température stationnaire.	
Sahara Septentrional	Nuageux avec éclaircies.	Vents variables, faibles (Sud-Ouest dominant).	

Vents (Bassin Occidental de la Méditerranée)

Golfe du Lion : Ouest à Nord-Ouest, forts à très forts.
Baléares : Secteur Ouest, assez forts ou forts.
Bizerte : Sud à Ouest, modérés à assez forts.

Vents (en altitude)

Ouest Algérie :
" Sahara :
Est Algérie :
" Sahara :

Prévisions transmises par l'Observatoire de Tamanrasset

Tidikelt :
Azgers
Hoggar :

Stations	Altitude en mètres	Observation de 7 heures: Pression à 0° et au niveau de la mer — Observation	diff. en 24h	Température de l'air — Observation	diff. en 24h	Vents Direction et force de 0 à 9	Etat du Ciel	Etat de la Mer	Dans les 24 heures: Températures extrêmes — max.	min.	Pluie en millim.	Pluie en m/m: Hauteurs totalisées du mois en cours	Hauteurs totalisées depuis le 1er Sept. jusqu'au 30 octobre	PHÉNOMÈNES
Littoral														
Nemours	83	23.1	+1.2	11.8	+1.8	S 2	beau	belle	21	7			84	
Cap Falcon	75	23.8	+1.4	15.0	+2.2	SW 1	clair	belle	19	13			68	
Oran	11	23.6	+1.0	11.2	+2.0	S 3	clair	p. agitée	18	9			85	
Mostaganem	113	23.1	+1.4	9.5	+0.4	E 4	clair	T. belle	18	9				
Cap Ténès	183	20.1	+0.5	13.8	-1.8	S 4	beau	p. agitée	18	13			108	
Cherchell	22	25.1	+5.0	11.2	+0.7	calme		belle	19	9				
Blida	267	23.7	+1.2	9.6	-0.2	calme	nuageux		16	8			194	
Bouzaréa	344	20.5	+0.9	13.4	-1.9	WSW 3	clair		19	12			193	
Alger	59	20.0	-0.1	13.0	-2.9	WSW 1	clair	belle	19	12			167	
Maison-Carrée	48	21.4	+0.9	9.0	-0.7	SW 2			21	7				
Cap Carbon	225	21.5	+0.7	14.0	-1.0	calme	nuageux	belle	23	13			191	
Cap Bougaroni	195	21.0	-1.3	14.4	+0.4	SW 4	beau	agitée	17	14			236	
Philippeville	42												231	
Cap de Garde	161	19.9	-1.2	15.0	+2.0	W 3	nuageux	p. agitée	21	14			198	
La Calle	10	19.2	-1.3	13.0	+0.5	SW 3	clair	belle	22	12			229	
Bizerte	9													
Tunis	36	18.6	-1.7	10.0	-2.4	W 3	clair		21	10				
Sousse	2	19.8	-1.5	12.6	+3.6	W 1	beau	calme	22	12				
Sfax	8	20.8	-2.4	12.2	0.0	SW 2	beau	T. belle	19	12				
Tell et Hautes Plaines														
Tlemcen	806	23.0	+2.5	15.2	+3.4	N 1	clair		16	13			90	
Sidi-bel-Abbès	476	26.2	+2.6	9.7	-1.8	SW 2	brumeux		19	1			82	gelée blanche.
Saïda	867	28.2	+3.3	6.0	-2.4	SW 2	clair		19	4			45	
Mascara	590	25.3	+2.5	8.0	0.0	calme	clair		17	7			126	
Relizane	73	25.5	+1.8	5.1	+5.4	SW 1	clair		16	5			92	
Orléansville	112	24.0	-0.6	6.0	+0.5	calme	clair		16	5			81	
Tiaret	1023													
Vialar	889	25.7	-4.5	7.0	+5.5	W 4	beau		17	3			85	
Médéa	935													
Aumale	905	26.6	-0.4	10.6	+7.3	WNW 7	beau		16	4			82	
Fort-National	942												44	
Tizi-Ouzou	222	24.1	+0.3	7.9	+1.9	E 1	clair		18	7			168	
Bordj-b.-Arréridj	915													
Sétif	1079												169	
Batna	1044	23.6	-3.2	8.0	+5.0	W 1	clair		19	5			111	
Constantine	660												117	
Guelma	268	24.0	-0.8	8.0	+0.2	SE 1	clair		23	5			119	
Tébessa	863												53	
Steppe et Atlas Saharien														
Ain-Sefra	1090													
Mécheria	1167												35	
Géryville	1320	27.1	+1.8	-0.4	-2.1	E 1	clair		16	-5			90	
Aflou	1426													
Djelfa	1160	32.9	-0.2	-2.6	-0.4	calme	clair		20	-3				
Bou-Saada	530	27.4	+3.7	3.1	+0.1	W 1	clair		18	2			35	
M'Sila	460	24.5	"	8.0	"	NNE 1	clair		21	2			47	
El-Oued														
Barika	484	"	"	4.0	"	E 1	clair		19	3				
Colomb-Béchar	769	25.5	+2.0	5.0	-1.0	NE 3	clair		19	4				
Laghouat	767												107	
Biskra	125	22.5	-1.7	12.0	0.0	NW 3	beau		22	8			58	
Touggourt	69	22.4	-1.3	6.0	0.0	SW 2	clair		21	4			5	
El-Oued	70	"	"	7.8	+1.0	SW 3	beau		20	7			5	
Sahara														
Tozeur	50	23.3	-1.3	7.8	-1.7	W 1	clair		20	8				
Ghardaïa	526	22.8	-3.3	10.2	+2.2	NW 4	clair		10	5				
Ouargla	157												13	
El-Goléa	394?	25.1	-0.3	2.0	+2.0	calme	clair		"	2				
Béni-Abbès	497?	26.6	+2.2	5.0	0.0	calme	nuageux		18	4				
Timimoun	294?	26.5	+1.1	6.0	+2.0	calme	beau		19	5				
Adrar	285?	26.5	+0.7	7.0	-1.0	E 4	clair		23	"				
In-Salah	280?	21.7	+1.2	11.0	+1.0	NE 3	nuageux		"	9				
Fort-Flatters	368?	22.1	-1.0	9.0	+2.0	calme	nuageux		"	4				
Fort-Polignac	608?	"	"	1.0	-1.0	NE 1	clair		"	4				
Djanet	1100?													
Tamanrasset	1350?	20.	-1.	12.0	-3.0	NE 1	nuageux		24	8			-1	

Températures extrêmes

Stations	Max	Min
Paris	10	"
Nice	14	"

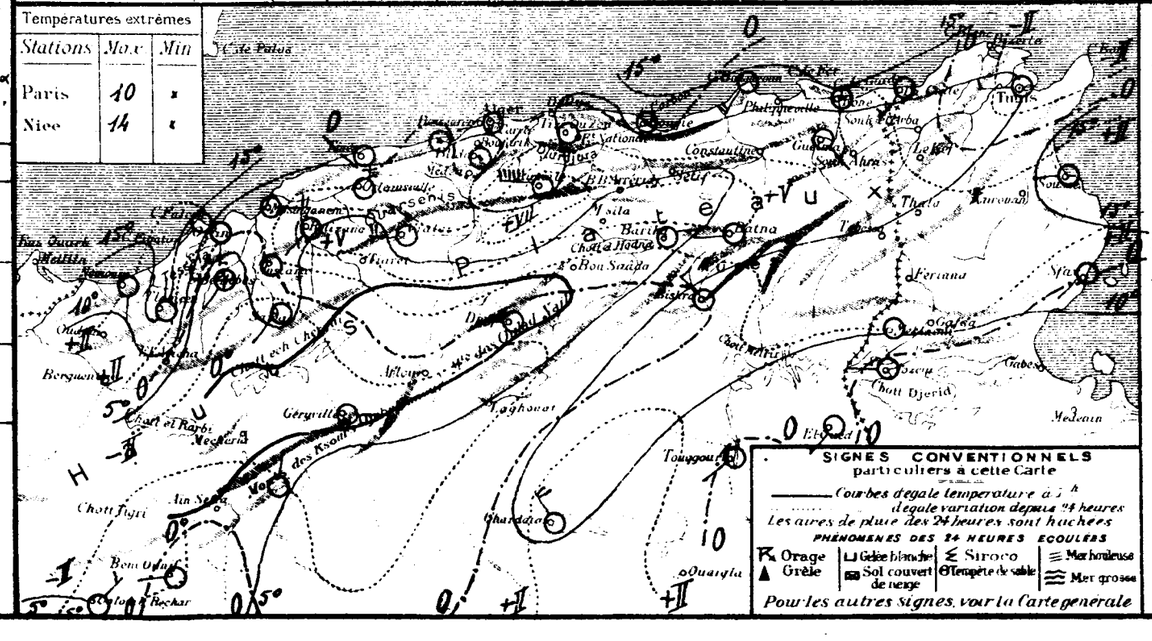

SONDAGES AÉROLOGIQUES

Altitude en Kms. compte à partir du niveau de la station	Alger Université Altitude 59m — Début h — Direction	Vitesse en m/s	Alger Université — Début h — Direction	Vitesse en m/s	Tamanrasset Alt 1350m — Début h — Direction	Vitesse en m/s
0.5						
1.0						
1.5						
2.0						
2.5						
3.0						
3.5						
4.0						
4.5						
5.0						
5.5						
6.0						

UNIVERSITÉ d'ALGER
INSTITUT DE MÉTÉOROLOGIE ET DE PHYSIQUE DU GLOBE

BULLETIN MÉTÉOROLOGIQUE DE L'ALGÉRIE

Lundi 2 Décembre — 60ième Année — 1935 — N° 336 — 7h

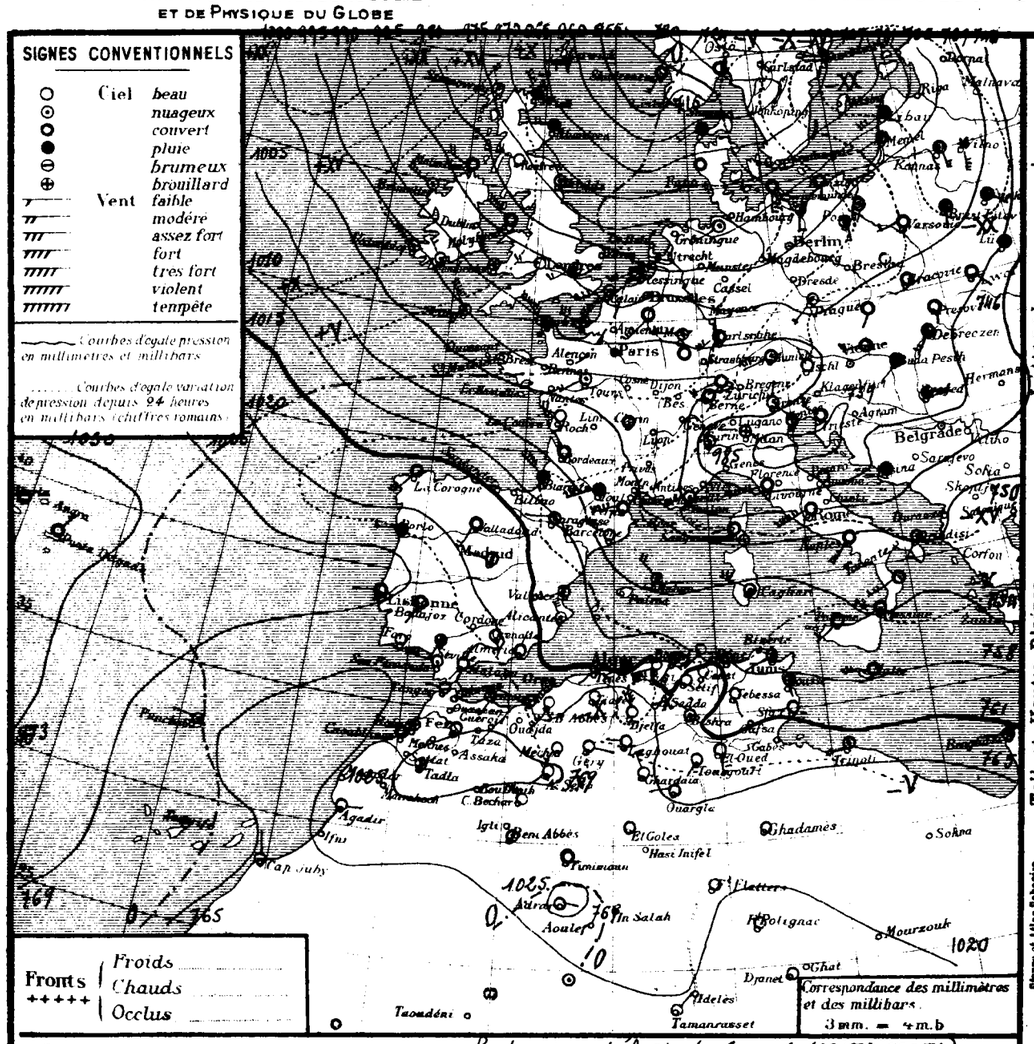

STATIONS	Altitude en mètres	Observation de 7 heures: Pression à 0° et au niveau de la mer — Observation	diff. en 24 h.	Température de l'air — Observation	diff. en 24 h.	Vents — Direction et force de 0 à 9		Etat du Ciel	Etat de la Mer	Dans les 24 heures: Températures extrêmes — max	min	Pluie en millim.	Pluie en m/m: Hauteurs totalisées du mois en cours	Hauteurs totalisées du 1er Septbre au 31 Octobre	PHÉNOMÈNES
Littoral															
Nemours	83	17.7	-5.4	13.8	+2.0	S	1	nuag.	P. agitée	23	10			84	
Cap Falcon	75	19.3	-4.5	17.2	+2.2	SW	5	clair	houleuse	21	16			68	
Oran	11	18.2	-5.4	20.0	+8.8	SW	5	clair	houleuse	31	11			85	
Mostaganem	113	17.8	-5.3	16.0	+5.5	SE	4	beau	agitée	19	9				
Cap Ténès	183	12.6	-7.5	15.2	+1.4	SW	4	beau	houleuse	20	14			108	
Cherchell	22														
Blida	267	16.2	-7.5	13.6	+4.0	SW	3	nuag.		17	10			194	
Bouzaréa	344	11.7	-8.8	14.4	+1.0	SW	5	beau		17	13			193	
Alger	59	18.6	-7.4	16.2	+3.2	WSW	4	3 nuag.	agitée	20	13			167	
Maison-Carrée	48	12.6	-8.8	17.2	+9.2	SW	5	nuag.		22	11				
Cap Carbon	225	10.9	-10.6	19.0	+5.0	SW	5	nuag.	agitée	19	14			191	
Cap Bougaroni	195	07.8	-13.2	19.0	+4.6	SW	6	beau	houleux	19	15			286	
Philippeville	42	10.3	..	16.0	..	WSW	3	nuag.	P. agitée	18	10			231	
Cap de Garde	161	09.9	-10.0	18.0	+3.0	W	3	3 nuag.	P. agitée	18	12			198	coups de vent ce matin
La Calle	10	08.9	-10.3	13.6	+0.6	SW	4	couvert	belle	20	11			229	
Bizerte	9														
Tunis	36	09.0	-9.6	11.6	+1.6	WSW	2	3 nuag.		19	11				
Sousse	2	10.7	-9.1	13.2	-5.4	S	2	3 nuag.	3 belle	23	11				
Sfax	8	14.1	-6.7	10.2	-2.0	W	2	clair	3 belle	22	9				
Tell et Hautes Plaines															
Tlemcen	806	18.9	-4.1	15.5	+0.3	SSW	7	clair		19	14			90	
Sidi-bel-Abbès	476	19.7	-6.5	10.4	+7.7	SW	5	clair		21	6			82	
Saïda	867	21.0	-7.2	10.3	+4.3	S	3	clair		19	8			45	
Mascara	590	19.8	-5.5	11.6	+3.6	calme		clair		19	10			125	
Relizane	73	19.8	-5.7	11.0	+3.9	SSW	1	nuag.		20	9			92	
Orléansville	112	18.5	-5.5	6.0	0.0	calme		clair		18	5			81	
Tiaret	1023	..	..	12.0	..	NNW	3	clair		17	10				
Vialar	889	23.3	-2.4	2.4	-4.6	NW	3	beau		16	1			85	
Médéa	935														
Aumale	905	16.5	-10.1	13.3	+2.7	W	8	nuag.		17	5			82	
Fort-National	942	13.7	..	12.0	..	WSW	7	clair		14	10			44	
Tizi-Ouzou	222	15.4	-8.7	7.5	-0.4	E	1	3 nuag.		20	6			68	
Bordj-b.-Arréridj	915	13.0	..	11.9	..	Calme		clair		19	7				
Sétif	1079	15.2	..	8.0	..	NW	2	beau		18	5			169	
Batna	1044	17.3	-6.3	7.0	-1.0	W	8	beau		20	6			111	
Constantine	660	16.7	..	12.0	..	WSW	8	clair		18	7			117	
Guelma	268	15.7	-8.3	10.8	+2.8	SSW	2	nuag.		22	6			119	
Tébessa	863	12.2	..	15.0	..	SE	2	clair		..	15			63	
Aïn-Sefra	1090	25.7	..	7.0	..	SW	1	clair			4				
Mécheria	1167	23.2	-6.1	12.9	+6.8	SW	4	clair		19	6			85	
Géryville	1320	22.6	-4.5	6.1	+6.5	ESE	1	clair		16	0			90	
Sahara et Alles Sahariens															
Aflou	1426														
Djelfa	1160	20.8	-12.1	10.7	+13.3	NW	6	clair		15	11				
[illegible]	[illegible]	24.0	-0.5	12.0	+4.0	WNW	1	clair		23	4			35	
[illegible]	[illegible]	22.3	-5.1	6.1	+3.0	W	1	clair		22	4			47	
Barika	484	..	..	7.9	+3.9	ENE	1	3 nuag.		19	5				
Colomb-Béchar	769	22.3	-3.2	8.0	+3.0	NE	3	nuag.		22	6				
Laghouat	767	23.4	..	12.0	..	W	1	clair			3			107	
Biskra	125	[illegible]	-6.8	13.0	+1.0	NW	1	nuag.		23	11			58	
Touggourt	69	26.1	-6.0	8.8	+2.8	SW	2	clair		21	7			3	
El-Oued	70	..	..	10.2	+2.4	S	3	beau		22	9			5	
Tozeur	50	18.1	-5.2	7.0	-0.8	W	1	clair		22	..				
Ghardaïa	526	21.9	-0.9	9.4	-0.8	NW	4	clair		20	6				
Ouargla	157	19.4	..	14.0	..	W	2	clair		..	11			13	
El-Goléa	394?	20.5	-4.6	8.0	+6.0	Calme		clair			6				
Béni-Abbès	497?	23.8	-3.8	7.0	+2.0	Calme		nuag.		23	7				
Timimoun	294?	23.3	-3.8	9.0	+3.0	Calme		couvert		23	9				
Adrar	285?	26.8	+0.3	8.0	+1.0	E	2	clair		23	7				
In-Salah	280?														
Fort-Flatters	368?	25.1	-2.0	8.0	-1.0	Calme		clair		..	4				
Fort-Polignac	608?	..	..	12.0	+4.0	Calme		clair		..	7				
Djanet	1100?	..	..	11.0	..	Calme		clair		..	10				
Tamanrasset	1350?	[illegible]	-2	11.0	-1.0	NE	1	clair		25	8			1	

Situation générale et situation en Algérie. La pression est élevée des Açores (1031 m/m: 773 m/m) à l'Ouest de la Péninsule ibérique, sur l'Ouest de l'Afrique du Nord (Oin-Sefra 1026 m/m: 770 m/m) et la Tripolitaine. Une aire dépressionnaire recouvre le reste de l'Europe, la Méditerranée et la Tunisie (Minima: Sud Norvège 954 m/m: 715 m/m, Nord Adriatique 985 m/m: 739 m/m).

En Algérie, le ciel est nuageux ou très nuageux (nuages élevés) sur le centre et l'Est du littoral, beau ailleurs; les vents soufflent du secteur Ouest et sont de force variable. La température est en hausse. La mer est houleuse de Cap Falcon à Ténès et à Cap Bougaroni, peu agitée ou agitée sur le reste de la côte algérienne.

Probabilité (valable du 2 à 18h au 3 même heure). La dépression scandinave se déplacera vers le Nord-Est et le minimum du Nord de la Baltique vers l'Est. La pression haussera sur nos régions.

En Algérie, ciel beau devenant de plus en plus nuageux avec quelques pluies sur le Nord-Est du pays. Vents du secteur Ouest forts (coups de vent). Température en baisse.

	ORAN	ALGER	CONSTANTINE
Littoral et Tell	Beau à nuageux avec éclaircies. Vents du secteur Ouest forts à assez forts (coups de vent). Température en baisse.	Beau à très nuageux quelques pluies à l'Est. Coups de vent du secteur Ouest. Température en baisse.	Beau à très nuageux quelques pluies. Coups de vent du secteur Ouest. Température en baisse.
Hts Plateaux	Beau à nuageux. Coups de vent du secteur Ouest. Température en baisse.	Beau à nuageux. Coups de vent du secteur Ouest. Température en baisse.	Beau à nuageux ou très nuageux. Coups de vent du secteur Ouest. Température en baisse.
Sahara Septentrional	Nuageux s'éclaircissant. Vents de Nord-Ouest assez forts.	Nuageux avec éclaircies. Vents de Nord-Ouest assez forts.	Nuageux avec éclaircies. Vents de Sud-Ouest à Nord-Ouest assez forts.

Vents (Bassin Occidental de la Méditerranée)

Golfe du Lion	Nord-Ouest très forts à forts.
Baléares	Nord-Ouest forts à assez forts.
Bizerte	Nord-Ouest très forts.

Vents (en altitude)

Ouest	Algérie	Ouest à Nord-Ouest	18 à 15 m.
"	Sahara	Nord-Ouest	10 à 12 m.
Est	Algérie	Ouest à Nord-Ouest	15 à 18 m.
"	Sahara	Nord-Ouest	10 à 12 m.

Prévisions transmises par l'Observatoire de Tamanrasset

Tidikelt, Azgers, Hoggar: Beau. Vent du secteur Est faible ou modéré.

Températures extrêmes

Stations	Max.	Min.
Paris	12	2
Nice	"	11

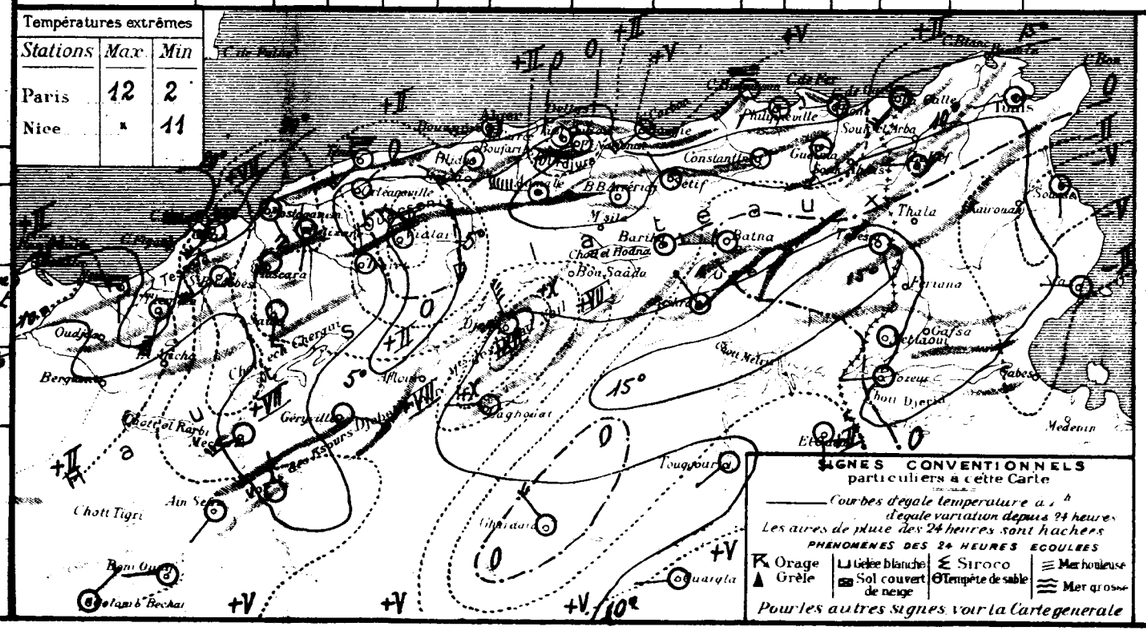

SONDAGES AÉROLOGIQUES

Altitude en Kms. compte à partir du niveau de la station	Alger Université, Altitude 59m — Début h — Direction	Vitesse en m/s	Début h — Direction	Vitesse en m/s	Tamanrasset, Alt. 1350m — Début h — Direction	Vitesse en m/s
0.5						
1.0						
1.5						
2.0						
2.5						
3.0						
3.5						
4.0						
4.5						
5.0						
5.5						
6.0						

UNIVERSITÉ D'ALGER
INSTITUT DE MÉTÉOROLOGIE
ET DE PHYSIQUE DU GLOBE

BULLETIN MÉTÉOROLOGIQUE DE L'ALGÉRIE

Mardi 3 Décembre 1935 — 60ième ANNÉE — N° 337 — 7h

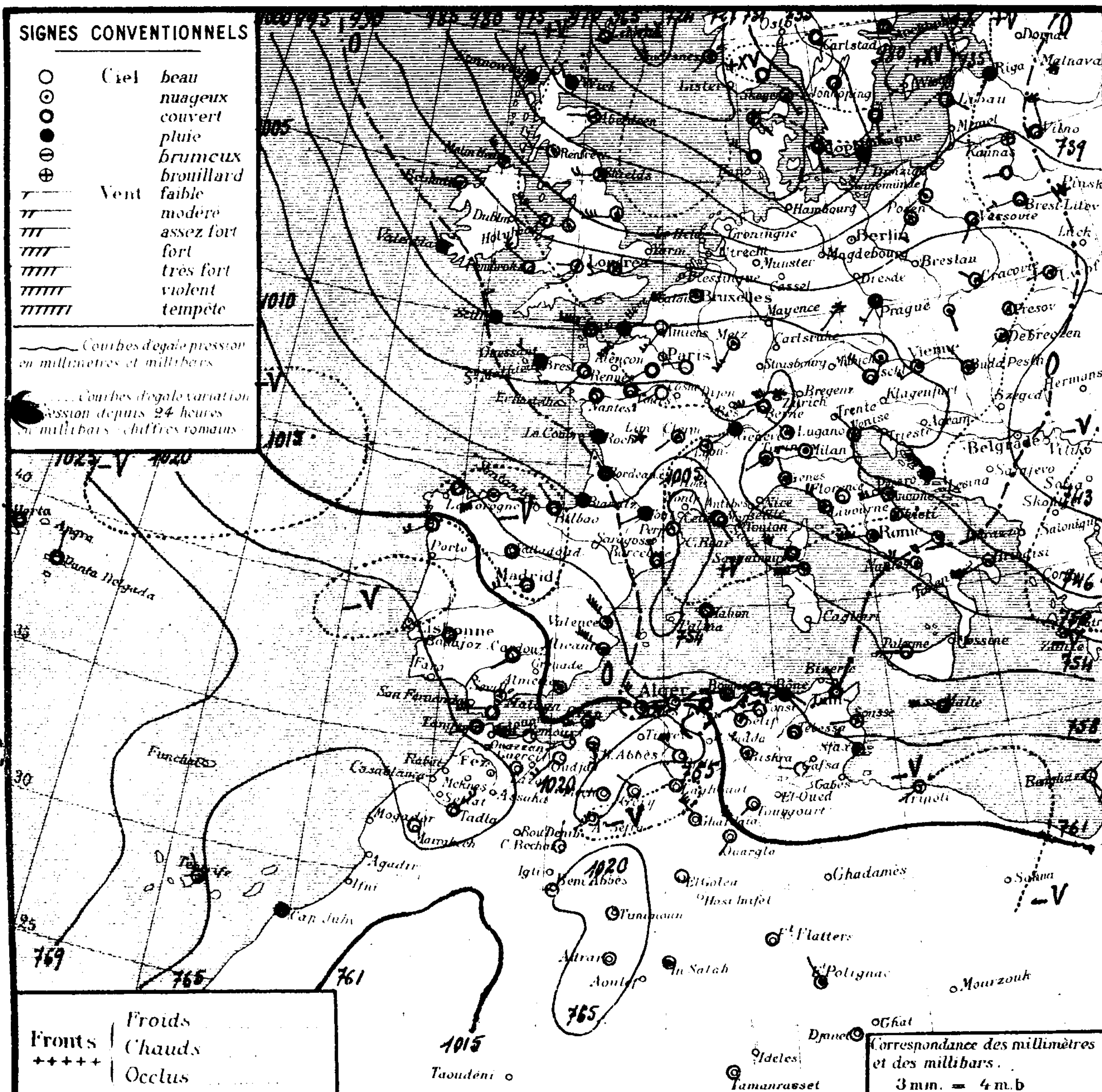

Région	Stations	Altitude en mètres	Pression à 0° et au niveau de la mer — Observation	Pression — diff en 24h	Température de l'air — Observation	Température — diff en 24h	Vents Direction	Vents force (de 0 à 9)	Etat du Ciel	Etat de la Mer	Températures extrêmes (24 h) — max.	Températures extrêmes — min.	Pluie en millim. (24 h)	Pluie — Hauteurs totalisées du mois en cours	Pluie — Hauteurs totalisées du 1er Septbre au 31 Octobre	PHÉNOMÈNES
Littoral	Nemours	83	17.5	-0.2	15.4	+1.6	W	3	beau	P. agitée	22	11			84	
	Cap Falcon	75	17.0	-2.3	15.4	-1.8	SW	6	clair	3. houleuse	22	15			68	
	Oran	11	16.9	-1.3	14.2	-5.8	W	4	nuag^x	agitée	23	14			85	siroco hier
	Mostaganem	113	16.4	-1.4	14.3	-0.7	S	3	beau	belle	19	9				
	Cap Ténès	183	13.8	+0.2	14.0	-1.2	WSW	4	beau	agitée	20	14			108	
	Cherchell	22														
	Blida	267	16.2	0.0	15.0	+1.4	SW	3	3. nuag^x		20	13			194	
	Bouzaréa	344	13.2	+1.5	13.2	-1.2	W	4	clair		18	12			193	
	Alger	59	12.6	0.0	14.7	-1.5	WSW	2	beau	P. agitée	21	14			167	
	Maison-Carrée	48	12.9	+0.3	16.8	-0.4	W	5	nuag^x		22	14				
	Cap Carbon	225	11.4	+0.5	17.0	-2.0	W	2	3. nuag^x	agitée	24	16			191	
	Cap Bougaroni	195	08.9	+1.1	15.8	-3.2	SW	6	brumeuse	3. houleuse	19	15			286	
	Philippeville	42	12.0	+1.2	17.0	+1.0	WNW	3	couvert	agitée	22	14			231	
	Cap de Garde	161	09.4	-0.5	16.0	-2.0	W	5	pluie	houleuse	21	15	0.2	0.2	198	pluie nuit - coups de vent hier et ce matin
	La Calle	10	09.2	+0.3	15.0	+1.4	NW	1	pluie	houleuse	23	14	0.0		229	pluie
	Bizerte	9														
	Tunis	36	09.3	+0.3	13.0	+1.4	NNW	1	couvert		22	13	1.7	1.7		4-5h pluie
	Sousse	2	09.1	-1.6	18.2	+5.0	W	2	3. nuag^x	belle	23	18				
	Sfax	8	12.8	-1.3	14.2	+4.0	NW	3	nuag^x	belle	21	10				
Tell et Hautes Plaines	Tlemcen	806	16.0	-2.9	15.1	-0.4	WSW	1	clair		18	9			90	
	Sidi-bel-Abbès	476	18.5	-1.2	6.5	-3.9	SE	3	brumeuse		22	5			82	
	Saïda	867	22.0	+1.0	7.8	-2.5	S	2	clair		20	9			46	
	Mascara	590	16.9	-2.9	12.2	+0.6	W	3	clair		20	10			126	
	Relizane	73	18.0	-1.8	12.5	+1.5	SW	1	nuag^x		22	11			92	
	Orléansville	112	16.2	-2.3	13.3	+7.3	calme		nuag^x		20	12			81	
	Tiaret	1023														
	Vialar	889	21.7	-1.6	3.5	+1.1	SW	3	beau		17	3			85	
	Médéa	935													82	
	Aumale	905	16.8	+0.3	10.0	-3.3	W	1	beau		17	8			82	
	Fort-National	942	14.0	+0.3	10.0	-2.0	W	6	couvert		16	10			44	
	Tizi-Ouzou	222	14.1	-1.3	15.3	+7.8	W	1	couvert		23	12			158	
	Bordj-b.-Arréridj	915	12.4	-0.6	10.1	-1.8	NW	2	nuag^x		20	8				
	Sétif	1079	14.4	-0.8	6.6	-1.4	NW	1	nuag^x		19	6			169	
	Batna	1044	14.9	-2.4	7.0	0.0	WSW	1	nuag^x		16	6			111	
	Constantine	660	13.9	-2.8	13.1	+1.1	WSW	1	beau		20	12			117	
	Guelma	268	12.2	-3.5	16.4	+5.6	NNW	5	couvert		24	12			119	
	Tébessa	863	10.4	-1.8	13.0	-2.0	SE	2	couvert		21	11			53	
Steppe et Atlas Saharien	Aïn-Sefra	1090	20.2	-5.5	5.0	-1.0	SW	1	clair		21	6				
	Mécheria	1167	20.2	-3.0	11.6	-1.3	W	1	clair		18	5			85	
	Géryville	1320	17.7	-4.9	8.0	+1.9	NW	1	clair		17	4			90	
	Aflou	1426														
	Djelfa	1160	20.4	-0.4	8.5	-2.2	NW	4	clair		17	7				
	Bou-Saâda	550													35	
	Béni Ounif	[illegible]	19.1	-3.2	8.3	+2.2	NE	1	clair		24	6			47	
	Barika	484														
Sahara	Colomb-Béchar	769	19.3	-3.0	8.0	0.0	NNE	2	clair		23	8				
	Laghouat	767	17.0	-6.4	14.0	+2.0	NW	3	clair		..	10			107	
	Biskra	125	13.2	-2.5	16.0	+3.0	NW	3	3. nuag^x		23	7			58	
	Touggourt	69	13.0	-3.4	11.2	+2.4	SW	1	clair		27	9			5	
	El-Oued	70	..	..	13.4	+3.2	W	3	nuag^x		27	13			5	
	Tozeur	50	11.0	-7.1	11.8	+4.8	W	2	beau		24	11				
	Ghardaïa	526	13.5	-3.4	12.1	+2.7	NW	5	clair		22	5				
	Ouargla	157	18.9	-0.6	11.0	-3.0	SSW	1	clair		..	3			13	
	El-Goléa	394?	18.1	-2.4	8.0	0.0	calme		clair		..	8				
	Béni-Abbès	497?	20.0	-3.8	13.0	+6.0	calme		beau		25	8				
	Timimoun	294?	20.5	-3.8	10.0	+1.0	calme		beau		25	10				
	Adrar	285?	22.2	-4.6	13.0	+5.0	calme		clair		27	10				
	In-Salah	280?	18.1	...	13.0	..	calme		nuag^x		..	13				
	Fort-Flatters	368?	16.1	-4.0	12.0	+4.0	calme		clair		..	11				
	Fort-Polignac	608?	..	..	14.0	+2.0	NW	1	nuag^x		..	11				
	Djanet	1100?			11.0	0.0	calme		clair		..	9				
	Tamanrasset	1350?	17	-1	11.0	0.0	calme		clair		27	7			1	

Situation générale et situation en Algérie. La pression est élevée des Açores (Horta 1028 m/b : 771 m/m) au Maroc (Tafla 1023 m/b : 767 m/m). Une aire de basses pressions recouvre l'Europe, la Méditerranée et l'Est de l'Afrique du Nord. (Minima Ouest Norvège 965 m/b : 724 m/m - Sète 1005 m/b : 754 m/m.)

En Algérie, le ciel est beau à l'Ouest et au Sud, très nuageux à l'Est; les vents soufflent du secteur Ouest, à part quelques rafales sur le centre du réseau, ils sont faibles ou modérés. Il a plu cette nuit sur l'Est du littoral constantinois. La température en hausse sur le centre du Tell, est généralement en baisse ailleurs.

La mer est houleuse à Cap Falcon, et de Cap Bougaroni à La Calle, belle à Mostaganem, peu agitée ou agitée sur le reste de la côte algérienne.

Probabilité (valable du 3 à 13h au 4 même heure). Hausse barométrique : Scandinavie à Iles Britanniques - Est et Sud Est Europe. Baisse : reste Europe, Afrique du Nord.

En Algérie, ciel nuageux avec éclaircies à l'Ouest, nuageux ou très nuageux à l'Est. Vents de Sud-Ouest à Ouest assez forts. Température en hausse.

	ORAN	ALGER	CONSTANTINE
Littoral et Tell	Nuageux avec éclaircies. Vents de Sud-Ouest à Ouest assez forts. Température en hausse.	Très nuageux avec éclaircies. Vents de Sud-Ouest à Ouest assez forts. Température en hausse.	Nuageux ou très nuageux. Vents de Sud-Ouest à Ouest assez forts. Température en hausse
H^ts Plateaux	Beau ou peu nuageux. Vents de Sud-Ouest à Ouest assez forts.	Nuageux avec éclaircies. Vents de Sud-Ouest à Ouest assez forts.	
Sahara Septentrional	Beau ou peu nuageux. Vents de Nord faibles ou modérés.	nuageux. Vents d'Ouest modérés	Nuageux ou très nuageux. Vents d'Ouest modérés.

Vents (Bassin Occidental de la Méditerranée).

Golfe du Lion : Ouest faible à Sud-Ouest assez forts ou forts
Baléares : Ouest à Sud-Ouest modérés.
Bizerte : Ouest modérés.

Vents (en altitude)

Ouest Algérie : Ouest à Sud-Ouest .... 12 à 15 m.
" Sahara : Ouest .... 8 à 10 m
Est Algérie : Ouest .... 10 à 12 m
" Sahara : Ouest .... 8 à 10 m.

Prévisions transmises par l'Observatoire de Tamanrasset

Tidikelt : Beau. Vent du secteur Est faible ou modéré
Azgers, Hoggar : Beau. Vent d'entre Nord et Ouest modéré

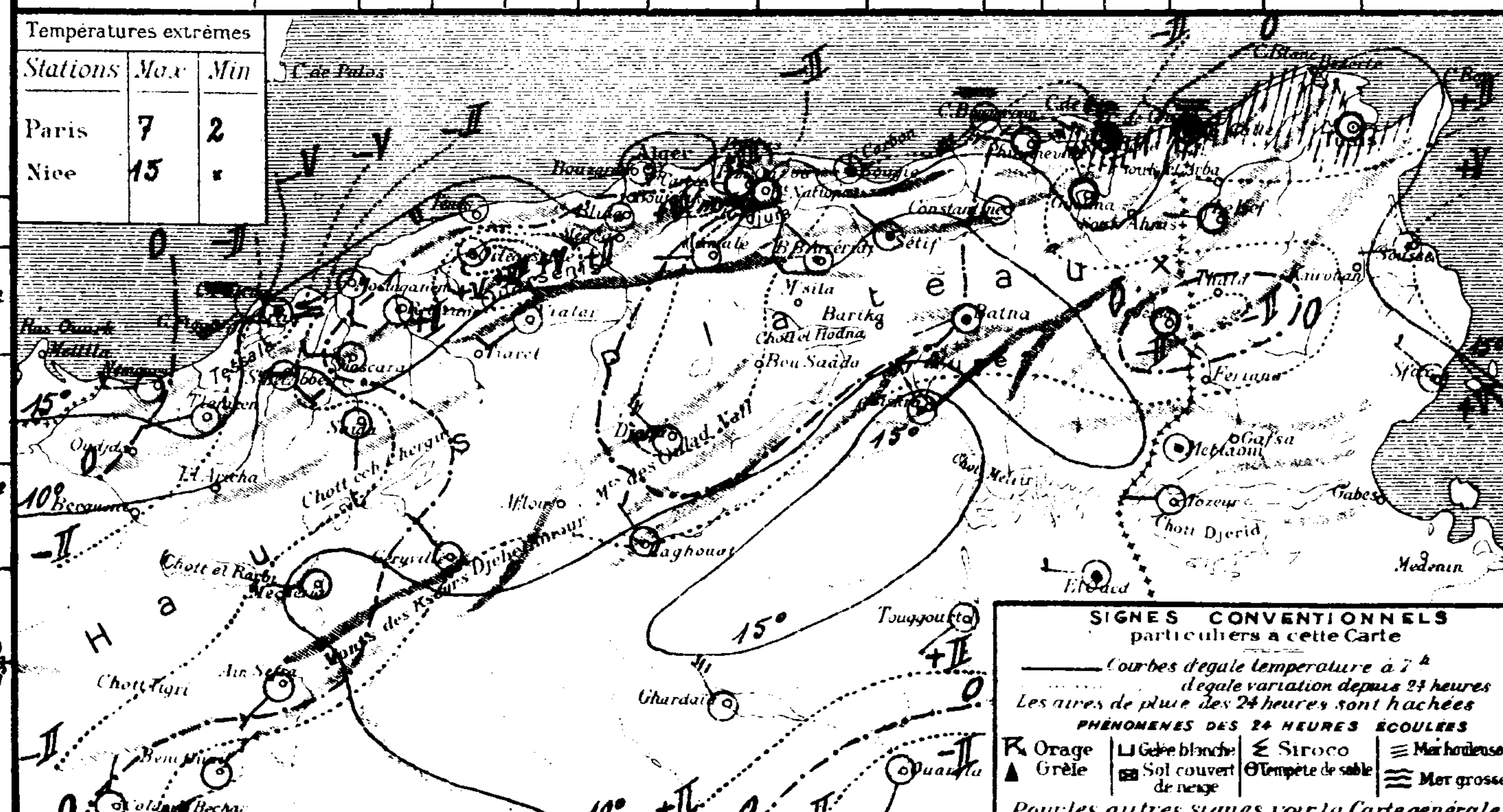

Températures extrêmes

Stations	Max	Min
Paris	7	2
Nice	15	"

SONDAGES AÉROLOGIQUES

Altitude en Kms. comptée à partir du niveau de la station	Alger Université (Altitude 59 m) Début 09 h 00 — Direction	Vitesse en m/s	Début h — Direction	Vitesse en m/s	Tamanrasset (Alt 1350 m) Début 08 h 25 — Direction	Vitesse en m/s
0 5	WSW	22			NW	3
1 0	WNW	19			W	3
1 5	WNW	13			W	3
2 0	W	13			WNW	5
2 5	WNW	20			W	7
3 0	WNW	19			WNW	8
3 5	NW	26			NW	10
4 0	NW	27			NW	12
4 5					NW	2.1
5 0					WNW	10
5 5						
6 0						

UNIVERSITÉ D'ALGER
INSTITUT DE MÉTÉOROLOGIE ET DE PHYSIQUE DU GLOBE

BULLETIN MÉTÉOROLOGIQUE DE L'ALGÉRIE

60ème ANNÉE — N° 338
Mercredi 4 Décembre 1935 — 7h

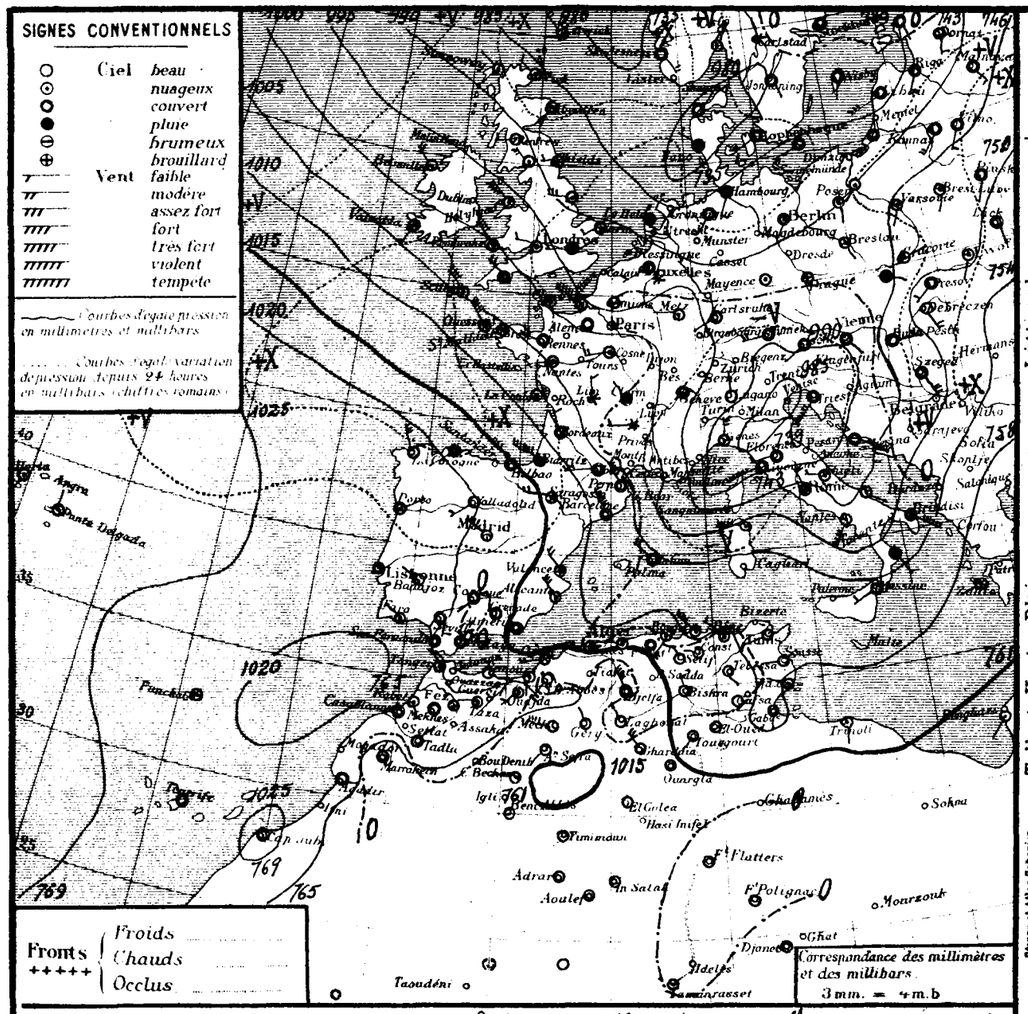

Situation générale et situation en Algérie. La pression est élevée des Açores (Horta 1025mm/m - 770mm/m) à l'Ouest de la Péninsule ibérique et au Maroc (Fez 1025mm/m - 769mm/m). Une aire dépressionnaire recouvre le reste de l'Europe et l'Est de l'Afrique du Nord (Minima: Ouest Norvège 980mm/m - 735mm/m, Est Suède 980mm/m - 735mm/m, Danemark 977mm/m - 733mm/m, Nord Italie 985mm/m - 739mm/m).
En Algérie, le ciel est nuageux avec éclaircies au Nord, beau au Sud; les vents soufflent en rafales du secteur Ouest. Il a plu hier sur l'Est du littoral constantinois. La température est généralement en baisse.
La mer est houleuse ou grosse de Cap Falcon à Alger, et à Cap Bougaroni, peu agitée ou agitée sur le reste de la côte algérienne.

Probabilité (valable du 4 à 18h au 5 même heure) Hausse barométrique: Scandinavie, allemagne, Afrique du Nord. Baisse: Iles Britanniques, Ouest France, Pologne.
En Algérie, ciel nuageux avec éclaircies à l'Ouest, très nuageux avec quelques averses puis éclaircies à l'Est. Vents d'Ouest à Nord-Ouest forts à modérés ou assez forts. Température en baisse.

	ORAN	ALGER	CONSTANTINE
Littoral et Tell	Nuageux avec éclaircies. Vents d'Ouest à Nord-Ouest assez forts à faibles ou modérés. Température en baisse.	Très nuageux avec quelques averses principalement à l'Est puis éclaircies. Vents d'Ouest à Nord-Ouest forts à modérés. Température en baisse.	Très nuageux à nuageux avec quelques averses. Vents d'Ouest à Nord-Ouest forts à modérés ou assez forts. Température en baisse.
Hts Plateaux			
Sahara Septentrional	Nuageux avec éclaircies. Vents de Nord modérés.		Nuageux avec éclaircies. Vents d'Ouest à Nord modérés.

Vents (Bassin Occidental de la Méditerranée)
Golfe du Lion: Nord-Ouest à Ouest très forts à assez forts.
Baléares: Nord-Ouest à Ouest assez forts à modérés.
Bizerte: Ouest très forts à assez forts.

Vents (en altitude)
Ouest Algérie: Nord-Ouest ..... 15 à 18m.
" Sahara: Nord ..... 15 à 18m.
Est Algérie: Nord-Ouest ..... 18 à 20m.
" Sahara: Nord-Ouest ..... 10 à 12m

Prévisions transmises par l'Observatoire de Tamanrasset

Tidikelt: Beau. Vent variable faible.
Agadès: Nuageux. Vent d'entre Nord et Ouest modéré.
Hoggar: Nuageux. Vent du secteur Ouest modéré.

Stations	Altitude en mètres	Observation de 7 heures: Pression à 0° et au niveau de la mer — Observation	diff. en 24h	Température de l'air — Observation	diff. en 24h	Vents: Direction et force de 0 à 9		Etat du Ciel	Etat de la Mer	Dans les 24 heures: Températures extrêmes — max	min	Pluie en millim.	Pluie en m/m: Hauteurs totalisées du mois en cours	Hauteurs totalisées du 1er Sept. au 31 Octobre	PHÉNOMÈNES
Littoral															
Nemours	83	19.0	+1.5	12.8	-2.6	S	2	nuageux	agitée	20	10			84	
Cap Falcon	75	17.2	+0.2	15.6	+0.2	W	7	nuageux	grosse	19	14			68	
Oran	11	17.4	+0.5	15.6	+1.4	W	4	Clair	houleuse	22	14			85	
Mostaganem	113	17.3	+0.9	15.1	+0.8	ESE	1	nuageux	houleuse	18	13				
Cap Ténès	183	11.8	-1.0	14.4	+0.4	W	6	3 nuageux	houleuse	18	14			103	
Cherchell	22														
Blida	267	16.2	0.0	12.4	-2.6	SW	3	nuageux		19	12			194	
Bouzaréa	344	13.0	-0.2	13.1	-0.1	W	5	nuageux		17	12			193	
Alger	59	13.3	+0.7	13.7	-1.0	Calme		nuageux	3 houleuse	20	13			167	
Maison-Carrée	48	14.9	+2.0	14.8	-2.0	SW	4	3 nuageux		23	12				
Cap Carbon	225	11.1	-0.3	16.0	-1.0	SW	4	nuageux	P. agitée	20	14			191	
Cap Bougaroni	195	07.1	-1.8	16.0	+0.8	NW	7	nuageux	grosse	19	15			286	
Philippeville	42													331	
Cap de Garde	161	10.1	+0.7	15.0	-1.0	NW	8	3 nuageux	agitée	17	14	0.4		198	pluie hier - coups de vent ce matin
La Calle	10	09.3	+0.1	14.3	-0.8	SW	4	couvert	P. agitée	18	13	10.0	10.0	229	pluie
Bizerte	9														
Tunis	36	08.6	-0.7	11.8	-1.2	WSW	3	Clair		18	11	0.1			pluie hier
Sousse	2	08.3	-0.8	14.5	-3.7	W	2	Clair	3 belle	18	11				
Sfax	8	10.4	-2.4	13.6	-0.6	WNW	2	nuageux	3 belle	23	12				
Tell et Hautes Plaines															
Tlemcen	806	17.6	+1.6	3.4	-5.7	SW	3	Clair		17	8			90	
Sidi-bel-Abbès	476	18.1	-0.4	10.2	+3.7	SW	5	Clair		21	8			82	
Saïda	867	21.9	-0.1	9.0	+1.2	W	1	beau		20	5			45	
Mascara	590	18.0	+1.1	11.0	-1.2	W	2	3 nuageux		19	10			126	
Relizane	73	17.9	-0.1	14.0	+1.5	SW	5	3 nuageux		21	11			92	
Orléansville	112	16.6	+0.4	14.3	+1.0	W	5	couvert		20	13			81	
Tiaret	1023	14.6	-1.5	7.8	-1.5	NNW	3	couvert		15	7				
Vialar	889	18.6	-3.1	8.5	+5.0	SW	4	couvert		16	7			85	
Médéa	935														
Aumale	905	17.2	+0.4	10.8	+0.2	NNW	5	3 nuageux		15	8			82	
Fort-National	942	14.7	+0.7	8.3	-1.7	W	7	nuageux		14	7			44	
Tizi-Ouzou	222	14.8	+0.7	11.1	-4.2	SE	1	beau		21	11			158	
Bordj-b.-Arréridj	915	12.8	+0.4	7.9	-2.2	W	3	nuageux		17	6				
Sétif	1079	14.8	+0.4	5.0	-1.6	NNW	1	beau		15	3			159	
Batna	1044	14.6	-0.3	6.5	-0.5	WSW	1	Clair		16	6			111	
Constantine	660	15.1	+1.2	9.3	-3.2	WSW	1	nuageux		17	7			117	
Guelma	268	13.3	+1.1	13.1	-3.3	NW	5	3 nuageux		20	9			119	
Tébessa	863	11.1	+0.7	15.0	+2.0	SE	1	Clair		17	8			53	
Aïn-Sefra	1090			10.0	+4.0	SW	1	Clair		22	9				
Mécheria	1167	19.3	-0.9	9.1	-2.5	W	6	Clair		18	8			85	
Géryville	1320	18.5	+0.8	6.7	-1.3	NNW	2	Clair		17	3			90	13h coups de vent
Steppe et Atlas Saharien															
Aflou	1426														
Djelfa	1160	18.6	-1.8	6.6	-1.9	NW	7	couvert		15	6				
Bou-Saâda	550													35	
Biskra	125	14.8	-4.3	15.6	+7.3	N	1	Clair		24	7			47	
Barika	484														
Colomb-Béchar	769	16.6	-2.7	11.0	+3.0	W	2	nuageux		24	8				
Laghouat	767	17.8	+0.8	11.0	-3.0	NW	2	beau		..	6			107	
Biskra	125	13.2	0.0	15.0	-1.0	NW	3	beau		22	8			58	
Touggourt	69	12.9	-0.1	8.8	-3.4	SW	1	Clair		25	8			5	
El-Oued	70	..	..	14.2	+0.8	NNE	2	beau		26	11			5	
Tozeur	50	11.0	0.0	11.0	-0.8	W	4	Clair		22	11				
Sahara															
Ghardaïa	526	18.5	-1.0	14.2	+2.1	NW	4	Clair		21	6				
Ouargla	157	15.5	-3.3	13.0	+2.0	calme		Clair		..	10			13	
El-Goléa	394?	17.4	-0.7	6.0	-2.0	calme		Clair		..	6				
Béni-Abbès	497?	18.3	-1.7	7.0	-6.0	calme		Clair		27	6				
Timimoun	294?	17.7	-2.8	10.0	0.0	calme		Clair		26	10				
Adrar	285?	18.8	-3.4	13.0	0.0	calme		Clair		28	13				
In-Salah	280?	17.7	-0.4	11.0	-2.0	calme		Clair		..	11				
Fort-Flatters	368?	16.3	+0.2	8.0	-4.0	calme		Clair		..	8				
Fort-Polignac	608?	..	..	13.0	-1.0	calme		Clair		..	10				
Djanet	1100?	..	..	12.0	+1.0	calme		Clair		..	11				
Tamanrasset	1350?	17	0	11.0	0.0	NE	-1	nuageux		25	9			1	

Températures extrêmes

Stations	Max	Min
Paris	10	5
Nice	6	2

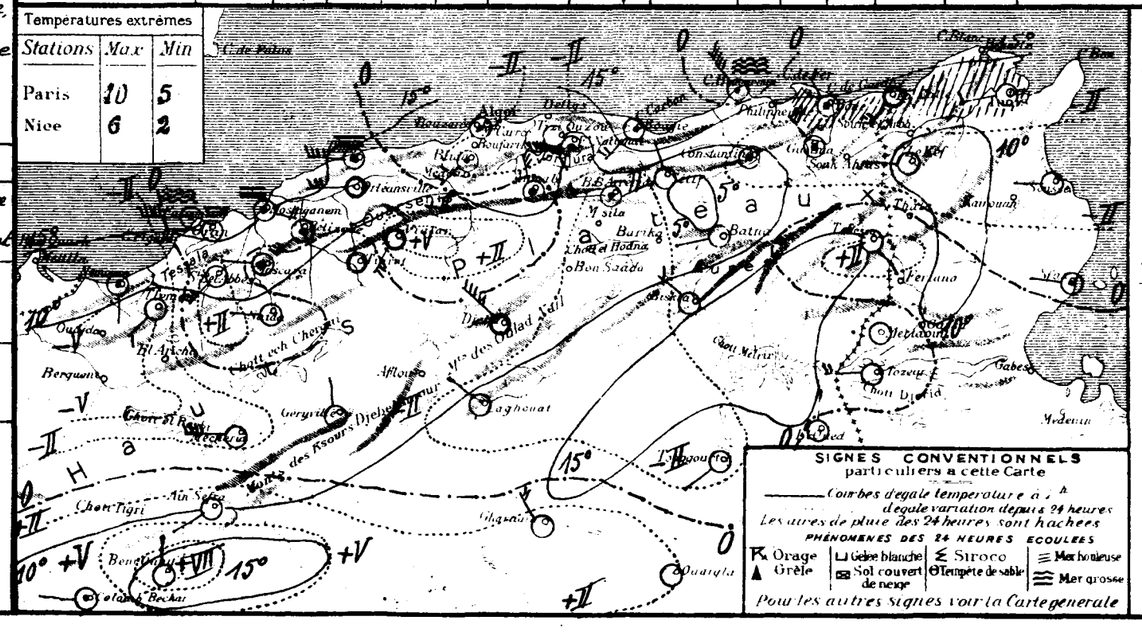

SONDAGES AÉROLOGIQUES

Altitude en kms. comptée à partir du niveau de la station	Alger Université Altitude 59m — Début 0h 00 — Direction	Vitesse en m/s	Alger Université — Début 12h — Direction	Vitesse en m/s	Tamanrasset Alt. 1350m — Début 00h 00 — Direction	Vitesse en m/s
0.5	W	28			NW	1
1.0					NW	4
1.5					NW	4
2.0					WNW	6
2.5					WNW	8
3.0					WNW	11
3.5					WNW	12
4.0					WNW	11
4.5					NW	13
5.0					NW	12
5.5					NW	20
6.0						

UNIVERSITÉ D'ALGER
INSTITUT DE MÉTÉOROLOGIE
ET DE PHYSIQUE DU GLOBE

BULLETIN MÉTÉOROLOGIQUE DE L'ALGÉRIE

60ème ANNÉE — N° 339
Jeudi 5 Décembre 1935 — 7h

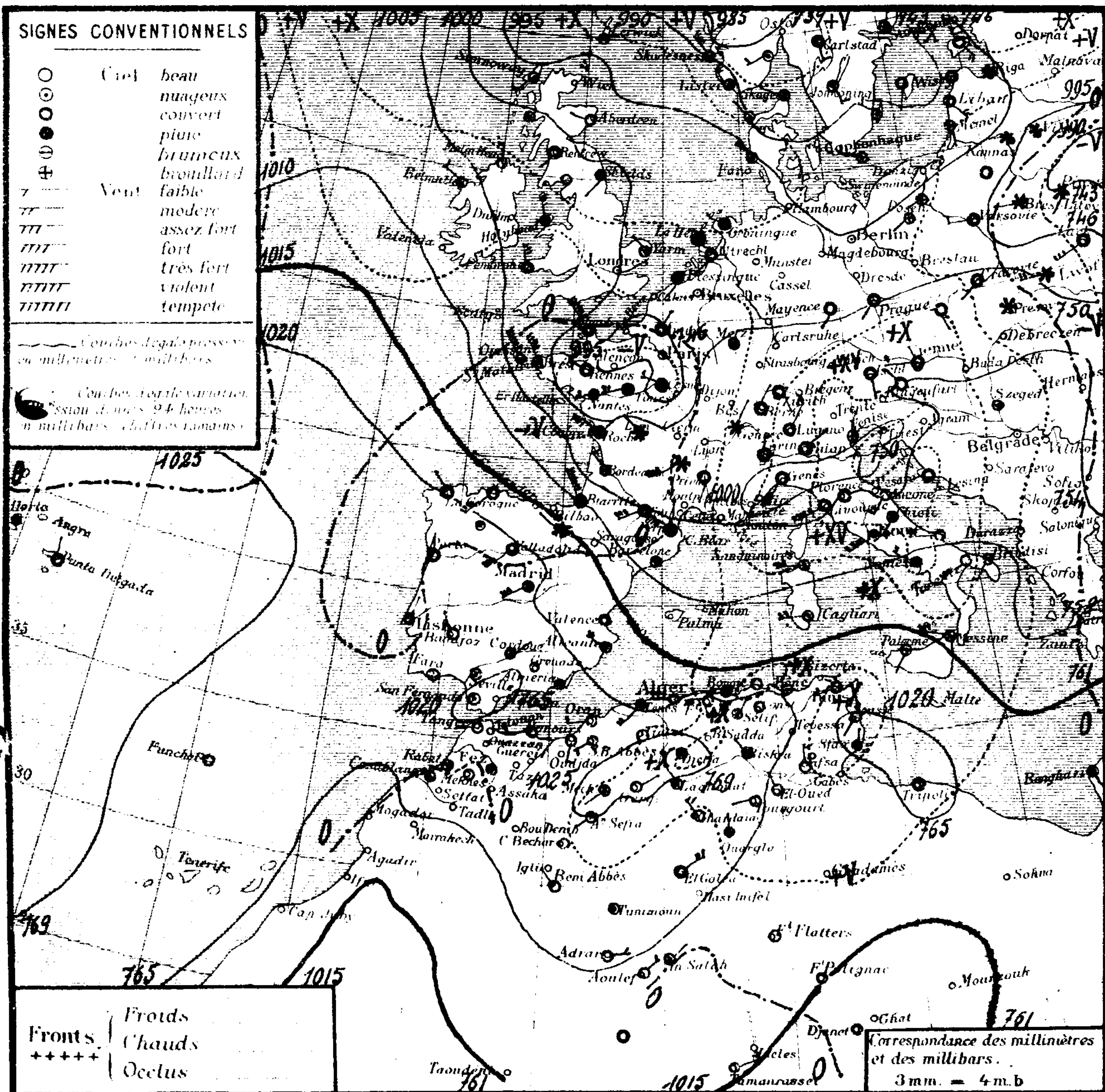

STATIONS	Altitude en mètres	Pression à 0° et au niveau de la mer: Observation	Pression: diff en 24h	Température de l'air: Observation	Température: diff en 24h	Vents Direction et force de 0 à 9	Etat du Ciel	Etat de la Mer	Températures extrêmes (dans les 24 heures): max.	min.	Pluie en millim. (dans les 24 heures)	Pluie en m/m: Hauteurs totalisées du mois en cours	Hauteurs totalisées du 1er Septbre au 31 Octobre	PHÉNOMÈNES
Littoral														
Nemours	83	21.7	+2.7	10.0	-2.8	S 2	beau	P. agitée	19	8			84	
Cap Falcon	75	20.9	+3.7	14.0	-1.6	SW 3	nuag×	houleuse	20	13			68	
Oran	11	21.0	+3.6	10.5	-5.1	W 3	beau	P. agitée	19				85	
Mostaganem	113	21.0	+3.7	15.1	0.0	E 3	beau	belle	19	8				
Cap Ténès	183	16.2	+4.4	12.0	-2.4	SW 4	beau	houleuse	16	12			108	
Cherchell	22													
Blida	267	21.2	+5.0	8.2	-4.2	calme	beau		15	8			194	
Bouzaréa	344	16.6	+3.6	11.2	-1.9	WSW 4	clair		15	10			193	
Alger	59	17.4	+4.1	13.0	-0.7	W 4	beau	agitée	18	12	gttes		167	15h15 gouttes
Maison-Carrée	48	17.4	+2.5	7.0	-7.8	SSW 2	clair		20	6	gtte			15h40 goutte
Cap Carbon	225	18.5	+ 5.4	13.0	-3.0	WSW 6	nuag×	agitée	18	12			191	coups de vent ce matin
Cap Bougaroni	195	19.9	+12.8	12.2	-3.8	calme	clair	T. houleuse	19	11			286	
Philippeville	42												231	
Cap de Garde	161	18.6	+8.5	12.0	-3.0	W 2	beau	T. houleuse	18	10		0.4	198	coups de vent hier
La Calle	10	18.0	+8.7	10.2	-4.0	SW 5	clair	grosse	19	9	0.3	10.3	229	pluie
Bizerte	9													
Tunis	36	18.6	+10.0	9.4	-2.4	WSW 3	clair		18	9	0.5	2.3		pluie hier
Sousse	2	20.5	+12.2	10.5	-4.0	SW 2	clair	T. belle	22	10				
Sfax	8	21.8	+11.4	11.6	-2.0	N 2	nuag×	T. belle	24	12				
Tell et Hautes Plaines														
Tlemcen	806	17.8	+0.2	10.1	+0.7	NW 1	clair		14	9			90	
Sidi-bel-Abbès	476	22.2	+4.1	2.8	-7.4	WSW 3	brumeux		16	2			52	
Saïda	867	26.2	+4.3	6.6	-2.4	SE 5	beau		14	6			45	
Mascara	590	21.7	+3.7	8.8	-2.2	calme	beau		15	7			126	
Relizane	73	21.9	+4.0	8.8	-5.2	SSW 4	nuag×		19	8			92	
Orléansville	112	20.4	+3.8	7.5	-6.8	calme	clair		19	6			81	
Tiaret	1023													
Vialar	889	24.5	+5.9	3.0	-5.5	SW 3	beau		13	3			85	
Médéa	935													
Aumale	905	22.2	+5.0	7.8	-2.4	NW 1	clair		12	2			82	
Fort-National	942	18.7	+4.0	8.5	+0.2	W 6	clair		10	5			44	
Tizi-Ouzou	222	20.8	+5.9	4.0	-7.1	E 1	beau		17	4	2.0	2.0	168	16h pluie
Bordj-b.-Arréridj	915	22.6	+9.8	-0.1	-8.0	NW 1	T. nuag×		13	-1				
Sétif	1079	21.6	+6.8	3.0	-2.0	NE 2	T. nuag×		13	0			169	gelée blanche
Batna	1044	24.4	+9.8	2.0	-4.5	SW 1	beau		15	-2			111	
Constantine	660	23.8	+8.7	4.9	-5.0	WSW 1	beau		14	4			117	
Guelma	268	22.5	+9.2	4.6	-8.5	SW 2	beau		20	3			119	
Tébessa	863												53	
Steppe et Atlas Saharien														
Aïn-Sefra	1090	23.3	..	8.0	-2.0	SW 1	nuag×		19	6				
Mécheria	1167	25.3	+6.0	5.9	-3.2	SW 1	nuag×		16	2			85	
Géryville	1320	26.2	+7.7	-0.1	-6.8	ENE 1	beau		13	-3			90	
Aflou	1426													
Djelfa	1160	28.6	+10.0	0.5	-6.1	calme	nuag×		11	3				
[illegible]	[illegible]	23.3	..	4.5	..	NNW 1	nuag×		19	3			35	
[illegible]	[illegible]	21.7	+6.9	8.3	-7.3	NW 1	nuag×		21	7			47	
Barika	484													
Sahara														
Colomb-Béchar	769	20.9	+4.3	9.0	-2.0	calme	clair		22	8				
Laghouat	767	24.7	+6.9	6.0	-5.0	NW 2	nuag×		..	5			107	
Biskra	125	21.8	+8.6	11.0	-4.0	NW 2	nuag×		22	9			58	
Touggourt	69	22.1	+9.3	7.3	-1.5	W 1	beau		22	5			5	
El-Oued	70	..	..	8.2	-6.0	NNW 2	beau		23	8			5	
Tozeur	50	16.5	+5.5	10.0	-1.0	N 3	clair		20	8				
Ghardaïa	526	22.6	+4.1	11.3	-2.9	NW 4	beau		18	5				
Ouargla	157	22.3	+6.8	9.0	-4.0	N 1	nuag×		..	8			13	
El-Goléa	394?	20.9	+3.5	13.0	+7.0	NE 4	couvert		..	9				
Béni-Abbès	497?	21.5	+3.2	10.0	+3.0	NW 1	clair		26	8				
Timimoun	294?	22.1	+4.4	9.0	-1.0	calme	nuag×		28	9				
Adrar	285?	21.6	+2.8	7.0	-6.0	E 3	clair		27	7				
In-Salah	280?	17.7	0.0	11.0	0.0	NE 2	nuag×		..	10				
Fort-Flatters	368?	18.1	+1.8	10.0	+2.0	calme	clair		..	8				
Fort-Polignac	608?	..	..	10.0	+3.0	calme	clair		..	8				
Djanet	1100?		..	14.0	+2.0	calme	clair		.1	11				
Tamanrasset	1350?	15	-2	13.0	+2.0	ENE 3	clair		25	10			1	

Situation générale et situation en Algérie. De hautes pressions s'étendent des Açores (Horta 1028 mb: 771 m/m) à l'Ouest de la Péninsule ibérique ainsi que sur le Maroc et l'Algérie (Djelfa 1029 mb: 772 m/m). De basses pressions recouvrent le reste de l'Europe (minima: Sud Ouest Norvège 985 mb: 739 m/m, Pologne 990 mb: 742 m/m, Nord France 995 mb: 746 m/m, Nord Italie 1000 mb: 750 m/m).
En Algérie, le ciel est nuageux (nuages élevés) avec grandes éclaircies; les vents soufflent du secteur Ouest et sont faibles ou modérés (quelques coups de vent). Il a plu dans les régions de Tizi Ouzou et de La Calle. La température est en baisse (très fortes par places). La mer est houleuse à Cap Falcon, Ténès et de Cap Bougaroni à la Tunisie, peu agitée ou agitée sur le reste de la côte algérienne.

Probabilité (valable du 5 à 18h au 6 même heure). La dépression du Nord de l'Italie se creusera par suite la pression baissera sur la Méditerranée Occidentale et l'Est de l'Afrique du Nord. La pression se renforcera sur le reste de l'Europe occidentale et au Maroc.
En Algérie à l'Ouest ciel beau à nuageux; vents du secteur Ouest modérés à assez forts. Température; à l'Est ciel beau à très nuageux Vents d'Ouest à Sud Ouest modérés à forts. Température en hausse.

	ORAN	ALGER	CONSTANTINE
Littoral et Tell	Beau à nuageux avec éclaircies. Vents du secteur Ouest modérés ou assez forts.	Beau à nuageux. Vents d'Ouest à Sud Ouest modérés à assez forts.	Beau à très nuageux. Vents d'Ouest à Sud ouest modérés à forts.
Hts Plateaux	Température stationnaire.	Température stationnaire puis en hausse.	Température en hausse.
Sahara Septentrional	Très nuageux s'éclaircissant. Vents du Nord faibles ou modérés		Nuageux avec éclaircies Vents de Nord Ouest faibles ou modérés

Vents (Bassin Occidental de la Méditerranée)
Golfe du Lion: Nord Ouest très forts à violents (tempête)
Baléares: Nord Ouest forts à très forts
Bizerte: Sud Ouest modérés à forts

Vents (en altitude)
Ouest Algérie: Ouest à Sud Ouest .... 18 à 20 m.
" Sahara: Nord .... 8 à 10 m.
Est Algérie: Ouest à Sud Ouest .... 20 à 24 m
" Sahara: Nord Ouest à Ouest .... 10 à 12 m.

Prévisions transmises par l'Observatoire de Tamanrasset
Tidikelt: Beau. Vent du secteur Est faible ou modéré
Azgers } Hoggar }: Beau. Vent d'entre Nord et Est faible ou modéré.

Températures extrêmes

Stations	Max	Min
Paris	7	1
Nice	10	2

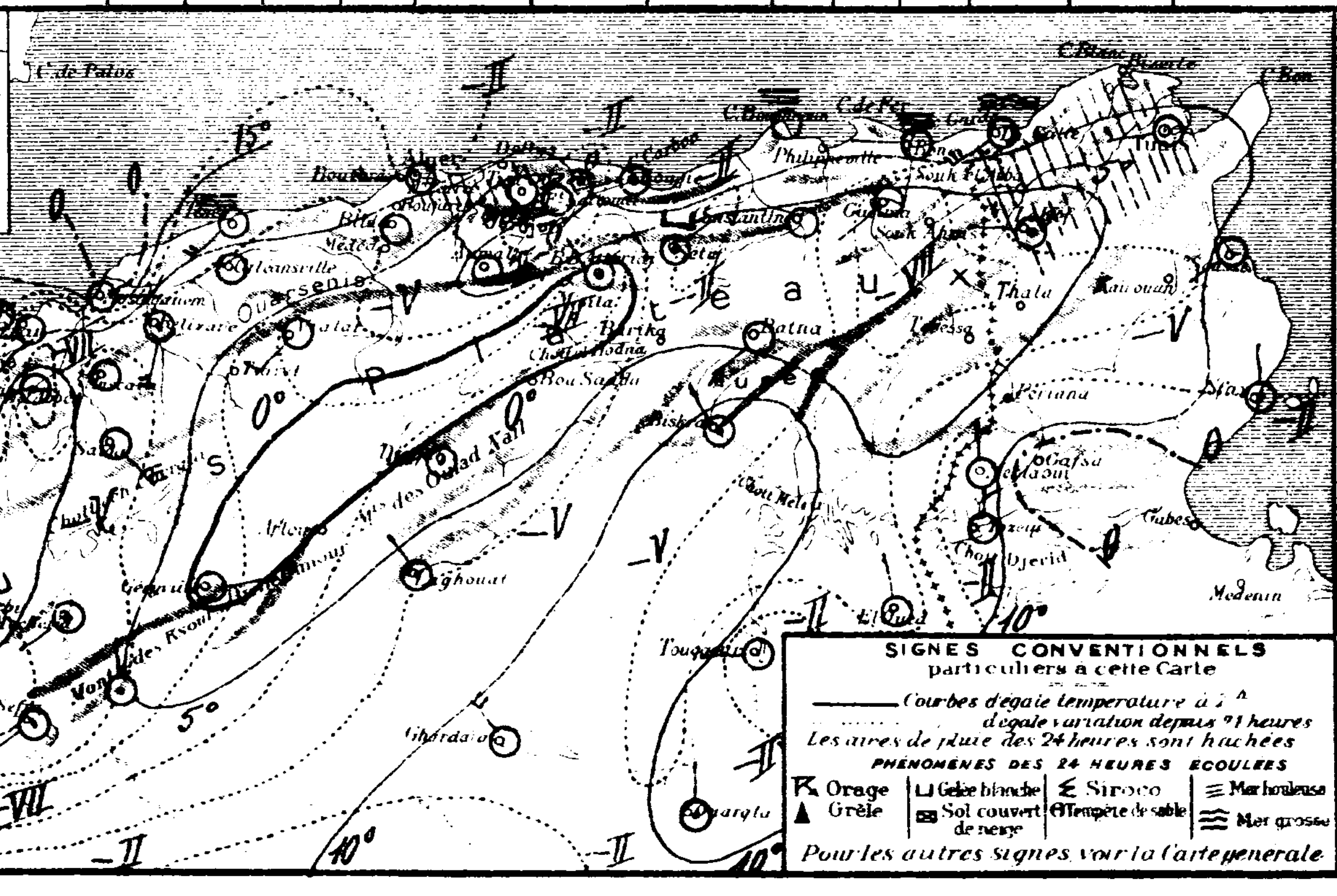

SONDAGES AÉROLOGIQUES

Altitude en Kms. comptée à partir du niveau de la station	Alger Université (Altitude: 59m) Début 08 h 50: Direction	Vitesse en m/s	Début h: Direction	Vitesse en m/s	Tamanrasset (Alt 1350m) Début h: Direction	Vitesse en m/s
0 5	WSW	13				
1 0	WNW	7				
1 5	W	12				
2 0						
2 5						
3 0						
3 5						
4 0						
4 5						
5 0						
5 5						
6 0						

UNIVERSITÉ d'ALGER
INSTITUT DE MÉTÉOROLOGIE ET DE PHYSIQUE DU GLOBE

BULLETIN MÉTÉOROLOGIQUE DE L'ALGÉRIE

60ième ANNÉE. — N° 340
Vendredi 6 Décembre 1935 7h

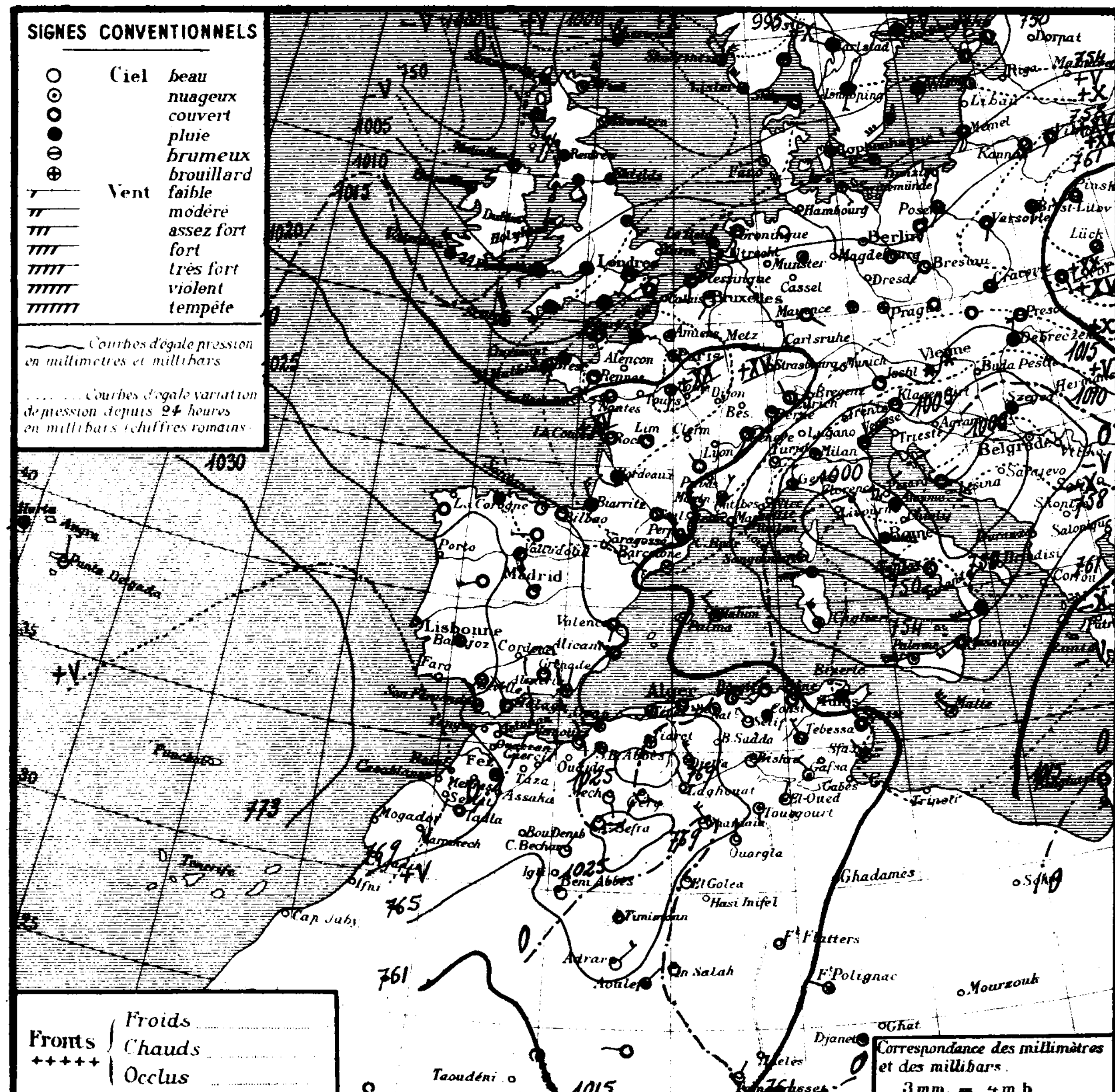

STATIONS	Altitude en mètres	Pression à 0° et au niveau de la mer: Observation	Pression: diff en 24h	Température de l'air: Observation	Température: diff en 24h	Vents Direction et force de 0 à 9	Etat du Ciel	Etat de la Mer	Températures extrêmes (24 h): max	min	Pluie en millim (24 h)	Hauteurs totalisées du mois en cours (m/m)	Hauteurs totalisées du 1er Septbre au 31 Octobre (m/m)	PHÉNOMÈNES
Littoral														
Nemours	83	21.6	-0.1	10.4	+0.4	W 3	beau	agitée	20	7			34	
Cap Falcon	75	22.0	+1.1	13.6	-0.4	SW 1	nuagx	agitée	18	13			68	
Oran	11	21.6	+0.6	14.8	+4.3	W 3	T. nuagx	P. agitée	21	10			85	
Mostaganem	113	20.6	-0.4	9.8	-5.3	E 3	T. nuagx	agitée	17	8				
Cap Ténès	183	18.4	+2.2	13.0	+1.0	SW 2	nuagx	houleuse	18	12			108	
Cherchell	22													
Blida	267	20.9	-0.3	9.4	+1.2	NW 3	T. nuagx		18	9			194	
Bouzaréa	344	17.2	+0.6	11.6	+0.4	WNW 2	T. nuagx		16	10	0.3	0.3	193	Minuit pluie
Alger	59	18.0	+0.6	12.9	-0.1	WSW 1	couvert	agitée	19	13	0.0		167	pluie nuit
Maison-Carrée	48	18.1	+0.7	11.0	+4.0	W 2	T. nuagx		21	9	0.3	0.3		pluie nuit
Cap Carbon	225	17.0	+0.5	12.0	-1.0	calme	couvert	agitée	18	11	1.0	1.0	191	pluie nuit
Cap Bougaroni	195	16.6	-3.3	12.0	-0.2	SW 4	couvert	T. houleuse	18	11			286	
Philippeville	42	16.8	..	11.2	..	WNW 3	T. nuagx	T. houleuse	19	10	5.0	5.1	231	20h pluie
Cap de Garde	161	14.9	-3.7	12.0	0.0	NW 4	couvert	T. houleuse	18	11	4.0	4.4	138	Coups de vent hier et nuit - pluie nuit
La Calle	10	14.0	-4.0	13.5	+3.3	NW 5	T. nuagx	T. houleuse	20	11	0.3	10.6	229	1h pluie
Bizerte	9													
Tunis	36	13.5	-5.1	8.8	-0.6	WSW 3	pluie		19	9	3.3	5.6		23-6h pluie
Sousse	2	17.4	-3.1	11.9	+1.4	NW 1	couvert	belle	19	10				
Sfax	8	16.5	-5.3	10.8	-0.8	NW 2	nuagx	T. belle	24	10				
Tell et Hautes Plaines														
Tlemcen	806	19.0	+1.2	10.0	-0.1	SW 4	beau		16	9			90	
Sidi-bel-Abbès	476	23.0	+0.8	3.0	+0.2	SSW 4	brumeux		18	2			82	
Saïda	867	26.8	+0.6	5.0	-1.6	S 3	beau		18	5			45	
Mascara	590	21.6	-0.1	8.2	-0.6	N 1	T. nuagx		17	8			126	
Relizane	73	21.8	-0.1	8.2	-0.6	WNW 1	T. nuagx		19	8			92	
Orléansville	112	21.2	+0.8	7.3	-0.2	calme	nuagx		17	7			81	
Tiaret	1023													
Vialar	889	23.2	-1.3	4.5	+1.5	W 4	brouillard		15	4			85	
Médéa	935													
Aumale	905	21.3	-0.9	6.7	-1.1	NNW 1	T. nuagx		14	5	2.2	2.2	82	24-7h pluie
Fort-National	942	18.5	-0.2	5.4	-3.1	W 5	nuagx		13	5	2.0	2.0	44	pluie
Tizi-Ouzou	222	18.8	-1.9	8.5	+4.5	NE 1	nuagx		19	8	3.0	3.0	168	pluie nuit
Bordj-b.-Arréridj	915	18.0	-4.6	2.9	+3.0	W 1	T. nuagx		10	2	0.0			pluie nuit
Sétif	1079	18.4	-3.2	3.2	+0.2	NW 2	beau		13	2	0.2	0.2	169	pluie nuit
Batna	1044	18.0	-6.4	6.0	+4.0	WNW 1	nuagx		13	4			111	
Constantine	660	19.0	-4.8	6.1	+1.2	NNE 1	nuagx		17	6	2.6	2.6	117	pluie nuit
Guelma	268	19.0	-3.5	8.5	+3.9	N 2	couvert		21	8	1.0	1.0	119	pluie nuit
Tébessa	863	16.8	..	7.0	..	NW 3	couvert		15	4			53	
Steppe et Atlas Saharien														
Aïn-Sefra	1090	25.0	+1.7	6.0	-2.0	SW 1	clair		21	3				
Mécheria	1167	24.1	-1.2	7.3	+1.4	S 1	clair		17	2			85	
Géryville	1320	24.5	-1.7	-0.4	-0.3	ESE 1	clair		16	-5			90	
Aflou	1426													
Djelfa	1160	23.7	-4.9	4.3	+3.8	NNW 4	nuagx		18	4				
Bou-Saâda	550												35	
M'Sila (Bou-Arenif)	461	18.9	-2.8	9.9	+1.6	E 1	clair		17	4			47	
Barika	484	..	..	2.7	..	S 1	T. nuagx		18	2				
Colomb-Béchar	769	20.6	-0.3	5.0	-1.0	NNE 2	clair		19	3				
Laghouat	767					NW 1	nuagx			5			107	
Sahara														
Biskra	125	18.2	-3.6	12.0	+1.0	E 2	T. nuagx		22	..			68	
Touggourt	69	17.4	-4.7	6.3	-1.0	W 1	nuagx		21	3			5	
El-Oued	70	..	..	6.8	-1.4	N 1	T. nuagx		20	6			5	
Tozeur	50	19.2	+2.7	7.0	-3.0	NW 3	T. nuagx		20	7				
Ghardaïa	526	23.5	+0.9	12.1	+0.8	NW 4	clair		18	6				
Ouargla	157	19.1	-3.2	8.0	-1.0	N 2	clair		..	7			13	
El-Goléa	394?	19.8	-1.1	3.0	-10.0	calme	clair		..	3				
Béni-Abbès	497?	21.7	+0.2	5.0	-5.0	calme	clair		22	4				
Timimoun	294?	21.0	+1.1	7.0	-2.0	calme	clair		23	6				
Adrar	285?	23.1	+1.5	7.0	0.0	NE 3	clair		26	7				
In-Salah	280?	17.4	-0.3	9.0	-2.0	calme	clair		..	9				
Fort-Flatters	368?	16.5	-1.6	10.0	0.0	calme	beau		..	8				
Fort-Polignac	608?	..	..	12.0	+2.0	WNW 2	T. nuagx		..	10				
Djanet	1100?		..	12.0	-2.0	calme	nuagx		..	11				
Tamanrasset	1350?	15	0	10.0	-3.0	NNE 1	T. nuagx		25	7			1	

Situation générale et situation en Algérie. La pression est élevée des Açores (Horta 1031mb: 773mm) à l'Ouest de la Péninsule ibérique et de l'Afrique du Nord (Saïda 1027mb: 770mm); la pression est basse sur l'Europe sauf sur le Sud-Ouest, ainsi que sur la Méditerranée (minima: Sud Islande 999mb: 749mm, Ouest Norvège, centre Suède 995mb: 746mm, Mer Tyrrhénienne et Nord Adriatique 1000mb: 750mm).

En Algérie, le ciel est nuageux ou très nuageux au Nord, nuageux avec éclaircies au Sud; les vents faibles et modérés, soufflent du secteur Ouest. Il a plu cette nuit sur la moitié Est du littoral et du Tell. La température, en baisse en Oranie, est en hausse ailleurs. La mer est houleuse à Ténès, très houleuse de Cap Bougaroni à la Tunisie, peu agitée ou agitée sur le reste de la côte algérienne.

Probabilité (valable du 6 à 18h au 7 même heure). Baisse barométrique: Est France, Pologne, Est Méditerranée occidentale. Hausse: reste Europe. Maroc. Variations faibles et irrégulières sur l'Algérie-Tunisie.

En Algérie, ciel nuageux ou très nuageux avec quelques averses, éclaircies au Sud. Vents du secteur Ouest modérés ou assez forts. Température en baisse.

	ORAN	ALGER	CONSTANTINE
Littoral et Tell	Nuageux ou très nuageux. Vents d'Ouest à Nord-Ouest modérés. Température en baisse	Nuageux ou très nuageux quelques averses. Vents de Nord-Ouest à Ouest modérés. Température en baisse	Nuageux ou très nuageux quelques averses. Vents de Nord-Ouest à Sud-Ouest modérés ou assez forts. Température en baisse
Hts Plateaux	Nuageux avec éclaircies. Vents d'Ouest à Nord-Ouest modérés.	Nuageux avec éclaircies. Vents de Nord-Ouest à Ouest modérés ou assez forts.	Nuageux ou très nuageux. Vents de Nord-Ouest à Sud-Ouest modérés ou assez forts.
Sahara Septentrional	Beau ou peu nuageux. Vents de Nord faibles ou modérés.	Nuageux avec éclaircies. Vents de Nord-Ouest à Ouest modérés.	

Vents (Bassin Occidental de la Méditerranée)

- Golfe du Lion: Nord-Ouest très forts à assez forts
- Baléares: Nord-Ouest modérés
- Bizerte: Ouest à Sud-Ouest forts à assez forts

Vents (en altitude)

- Ouest Algérie: Nord-Ouest à Ouest .... 12 à 15 m.
- " Sahara: Nord-Ouest .... 8 à 10 m.
- Est Algérie: Secteur Ouest .... 12 à 15 m
- " Sahara: Nord-Ouest .... 8 à 10 m

Prévisions transmises par l'Observatoire de Tamanrasset

- Tidikelt: Beau ou peu nuageux. Vent variable faible ou modéré.
- Azgers, Hoggar: Nuageux. Vent d'entre Nord et Est modéré ou assez forts.

Températures extrêmes

Stations	Max	Min
Paris	4	-1
Nice	8	2

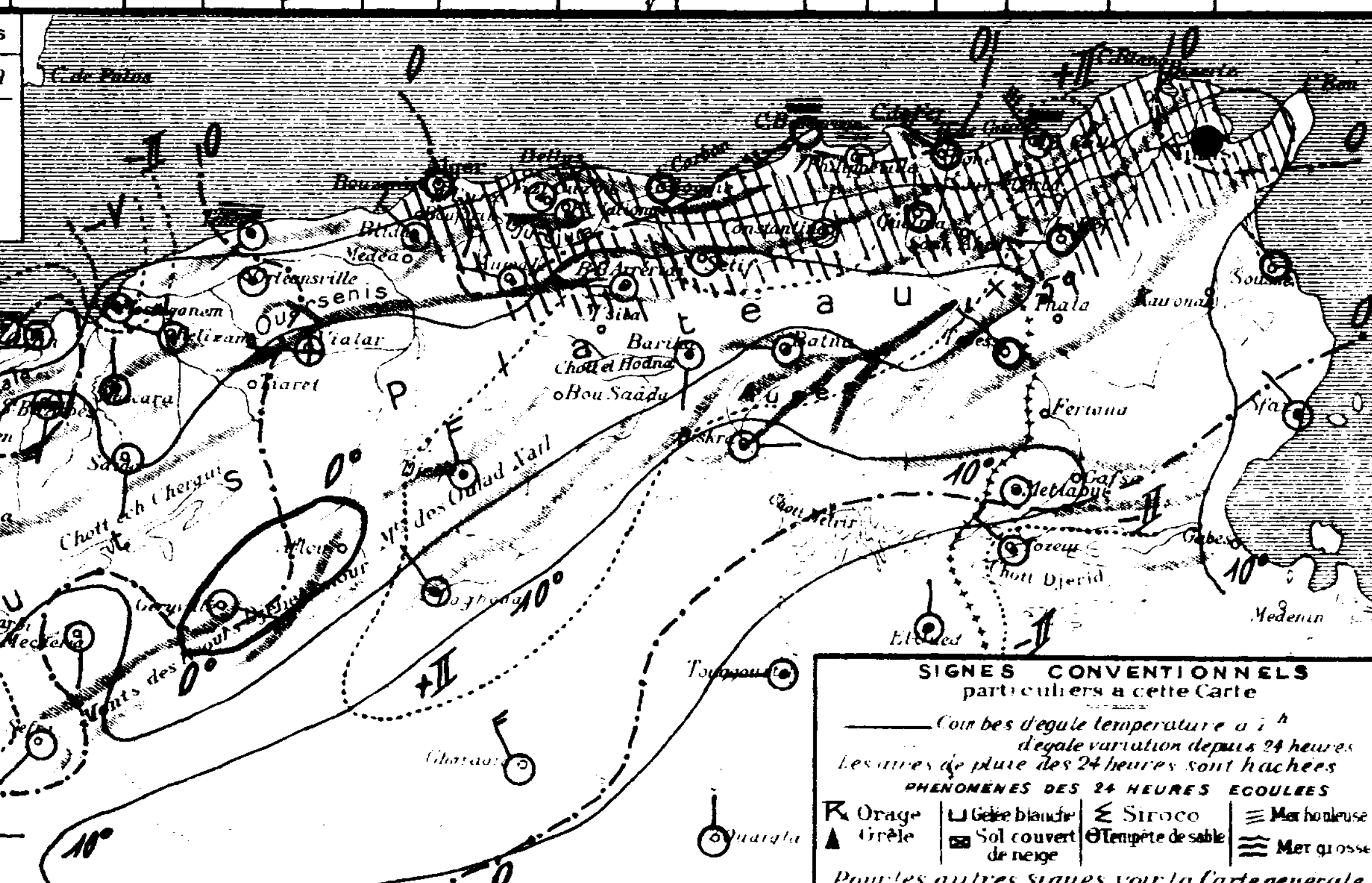

SONDAGES AÉROLOGIQUES

Altitude en Kms. comptée à partir du niveau de la station	Alger Université (Altitude 59m) Début 09h 2: Direction	Vitesse en m/s	Début h: Direction	Vitesse en m/s	Tamanrasset (Alt 1350m) Début 08h 3: Direction	Vitesse en m/s
0.5	NW	10			WSW	3
1.0	WNW	10			NW	4
1.5	WNW	9			WNW	7
2.0	WNW	11			NW	8
2.5	NW	15			NW	8
3.0	NW	23			NW	10
3.5	NW	28			NW	15
4.0	NW	25			NW	20
4.5	NW	34			WNW	21
5.0	NW	36			W	22
5.5						
6.0						

UNIVERSITÉ D'ALGER
INSTITUT DE MÉTÉOROLOGIE
ET DE PHYSIQUE DU GLOBE

BULLETIN MÉTÉOROLOGIQUE DE L'ALGÉRIE

60ième ANNÉE. — N° 341
Samedi 7 Décembre 1935 — 7h

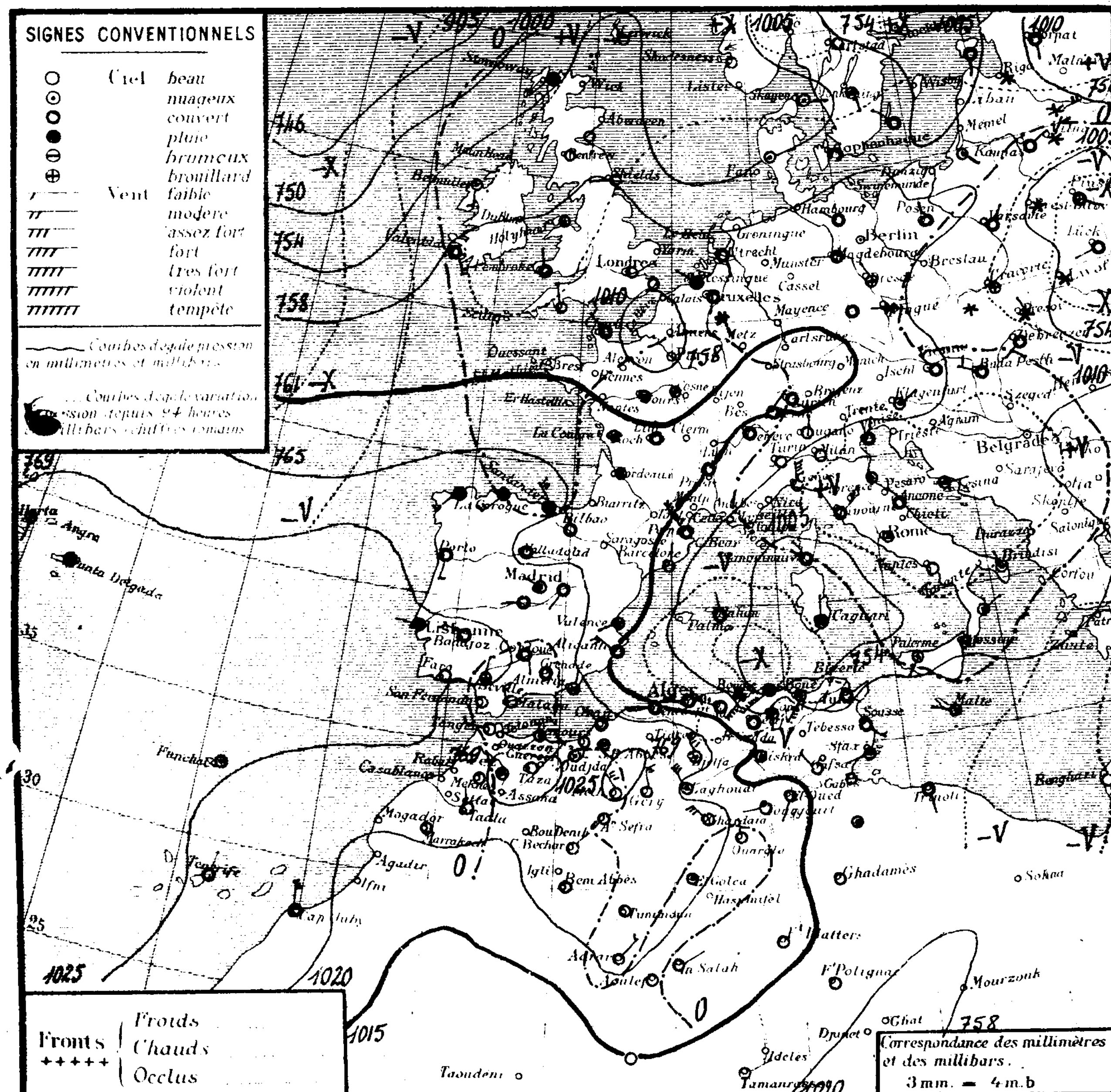

Région	Stations	Altitude en mètres	Pression à 0° et au niveau de la mer: Observation	Pression: diff en 24h	Température de l'air: Observation	Température: diff en 24h	Vents Direction et force de 0 à 9	Etat du Ciel	Etat de la Mer	Températures extrêmes (24 h): max.	min.	Pluie en millim. (24 h)	Pluie m/m: Hauteurs totalisées du mois en cours	Hauteurs totalisées du 1er Septbre au 31 Octobre	Phénomènes
Littoral	Nemours	83	24.4	+2.8	9.0	-1.4	SSW 2	beau	P. agitée	16	7			84	
	Cap Falcon	75	21.6	-0.4	13.0	-0.6	SW 5	couvert	houleuse	18	11			68	
	Oran	11	21.4	-0.2	13.4	-1.4	NW 3	couvert	agitée	17	..			85	
	Mostaganem	113	19.7	-0.9	12.1	+2.3	SE 3	nuageux	houleuse						
	Cap Ténès	183	14.8	-3.6	13.0	0.0	W 6	couvert	houleuse	15	11			108	
	Cherchell	22	15.7	-2.7	15.3	+1.0	W 6	couvert	grosse	16	13				
	Blida	267	18.1	-2.8	10.4	+1.0	NW 3	T. nuageux		12	8			194	
	Bouzaréa	344	11.8	-5.4	13.1	+0.5	W 5	couvert		13	11		0.3	193	
	Alger	59	13.3	-4.7	14.3	+1.4	W 5	couvert	T. houleuse	16	10			167	
	Maison-Carrée	48	13.7	-4.4	14.6	+3.6	WNW 6	couvert		16	8		0.3		
	Cap Carbon	225	09.5	-7.5	12.0	0.0	SW 6	orage	T. houleuse	16	10	8.0	9.0	191	pluie hier et nuit. 7h orage - coups de vent ce matin.
	Cap Bougaroni	195	04.1	-12.5	11.6	-0.4	SW 8	pluie	grosse	14	11	1.0	1.0	286	pluie - orage nuit
	Philippeville	42	10.5	-6.3	9.4	-1.8	N 5	couvert	houleuse	14	9	13.0	18.1	231	pluie
	Cap de Garde	161	07.0	-7.9	11.0	-1.0	SW 6	T. nuageux	houleuse	15	7	7.0	11.4	198	pluie. coups de vent hier et nuit
	La Calle	10	06.5	-7.5	11.1	-2.4	SW 4	couvert	T. houleuse	15	9	4.0	14.6	229	16-18h et nuit pluie
	Bizerte	9													
	Tunis	36	09.3	-4.2	8.6	-0.2	WSW 3	couvert		15	7	3.1	8.7		pluie hier et nuit
	Sousse	2	11.4	-6.0	9.0	-2.9	SE 3	couvert	belle	15	7				
	Sfax	8	14.1	-2.4	9.4	-1.4	WSW 1	T. nuageux	calme	24	9	gttes			22h35 gouttes
Tell et Hautes Plaines	Tlemcen	806	19.6	+0.6	10.0	0.0	SSW 8	nuageux		10	7			90	
	Sidi-bel-Abbès	476	21.7	-1.3	8.0	+5.0	SW 4	brumeux		15	4			82	
	Saïda	867	25.8	-1.0	5.0	0.0	N 2	nuageux		12	4			45	
	Mascara	590	21.3	-0.3	5.8	-2.4	Calme	nuageux		13	5			126	
	Relizane	73	21.1	-0.7	11.8	+3.6	W 4	nuageux		17	10			92	
	Orléansville	112	18.9	-2.3	10.3	+3.0	SW 6	couvert		17	7			81	
	Tiaret	1023													
	Vialar	889	20.8	-2.4	5.6	+1.1	NW 6	beau		12	3			85	
	Médéa	935													
	Aumale	905	16.1	-5.1	6.2	-0.5	NNW 8	couvert		9	2		2.2	82	7h coups de vent
	Fort-National	942	13.0	-5.5	5.0	-0.4	W 8	couvert		8	3	5.0	7.0	44	pluie
	Tizi-Ouzou	222	12.2	-6.6	11.0	+2.5	NW 5	pluie		13	8	3.0	6.0	168	pluie nuit - 7h grêle - coups de vent et tonnerre
	Bordj-b.-Arréridj	915	11.4	-6.6	5.6	+2.7	W 5	T. nuageux		9	3				
	Sétif	1079	12.1	-6.3	3.0	-0.2	NNW 4	couvert		7	-1	0.5	0.7	169	pluie nuit
	Batna	1044	13.6	-4.4	3.0	-3.0	W 5	beau		12	1			111	
	Constantine	660	11.2	-7.8	6.0	-0.1	WSW 5	nuageux		8	4	2.0	4.6	117	pluie nuit
	Guelma	268	12.4	-6.6	10.4	+1.9	WNW 6	couvert		14	7	gttes	1.0	119	soir gouttes
	Tébessa	863												53	
Steppe et Atlas Saharien	Aïn-Sefra	1090	24.5	-0.5	4.0	-3.0	SW 1	clair		15	3				
	Mécheria	1167	25.0	+0.9	5.2	-2.1	NW 5	clair		14	2			85	
	Géryville	1320	22.5	-2.0	1.3	+1.7	NNW 5	beau		10	1			90	
	Aflou	1426													
	Djelfa	1160	20.9	-2.8	3.5	-0.8	NNW 7	nuageux		9	2				
	Bou-Saâda	550												35	
	[illegible]	[illegible]	20.6	+1.7	8.1	-1.8	N 1	clair		20	7			47	
	Barika	484													
Sahara	Colomb-Béchar	769	21.3	+0.7	4.0	-1.0	NE 2	clair		20	4				
	Laghouat	767	18.8	..	9.0	..	NW 5	nuageux		..	5			107	
	Biskra	125	15.0	-3.2	10.0	-2.0	NW 2	T. nuageux		17	6	0.0		58	14-15h pluie
	Touggourt	69	16.2	-1.2	4.6	-1.7	W 2	beau		19	3			5	
	El-Oued	70	..	..	6.8	0.0	SW 2	nuageux		17	6			5	
	Tozeur	50	15.5	-3.7	6.0	-1.0	NW 3	T. nuageux		18	6				
	Ghardaïa	526	21.0	-2.5	9.2	-2.9	NW 5	beau		13	4				
	Ouargla	157	19.1	0.0	8.0	0.0	N 2	clair		..	7			13	
	El-Goléa	394?	20.2	+0.4	4.0	+1.0	Calme	nuageux		..	4				
	Béni-Abbès	497?	22.2	+0.5	6.0	+1.0	Calme	clair		24	4				
	Timimoun	294?	20.5	-0.5	6.0	-1.0	Calme	clair		22	4				
	Adrar	285?	22.8	-0.3	4.0	-3.0	NE 3	clair		23	3				
	In-Salah	280?	17.3	-0.1	6.0	-3.0	NE 1	clair		..	6				
	Fort-Flatters	368?	16.3	-0.2	4.0	-6.0	Calme	clair		..	..				
	Fort-Polignac	608?	..	..	9.0	-3.0	Calme	clair		..	5				
	Djanet	1100?													
	Tamanrasset	1350?	11	-4	9.0	-1.0	ENE 1	beau		22	5			1	

Situation générale et situation en Algérie De hautes pressions s'étendent des Açores (Horta 1029 mb: 772 m/m) sur la Péninsule ibérique et l'Ouest de l'Afrique du Nord (Saïda 1026 mb: 769 m/m). Une aire de basses pressions occupent le reste de l'Europe et l'Afrique du Nord (minima: Sud Islande 995 mb: 746 m/m, Nord Baltique 1004 mb: 753 m/m, Nord France 1010 mb: 758 m/m, Sardaigne 1003 mb: 752 m/m).

En Algérie, le ciel est très nuageux ou couvert au Nord, nuageux avec éclaircies au Sud; les vents, forts, soufflent du secteur Ouest. Il a plu hier et cette nuit sur la moitié Est du littoral et du Tell; des orages ont éclaté en quelques points du littoral, il a grêlé dans la région de Tizi-Ouzou. La température, en hausse sur les Hauts-Plateaux oranais, est en baisse ailleurs.

La mer est houleuse ou grosse à Cap Falcon et de Mostaganem à la Tunisie, elle est peu agitée à Nemours, agitée à Oran.

Probabilité (valable du 7 à 18h au 8 même heure) Baisse barométrique: mer du Nord, Nord France, Péninsule ibérique, Méditerranée centrale. Hausse: Ouest Iles Britanniques, Ouest et Sud France, Méditerranée occidentale, Afrique du Nord.

En Algérie, à l'Ouest: ciel très nuageux quelques averses à nuageux avec éclaircies. Vents du secteur Ouest forts à modérés ou assez forts; à l'Est ciel couvert à nuageux avec averses. Vents d'Ouest à Nord-Ouest très forts à assez forts. Température en baisse.

	ORAN	ALGER	CONSTANTINE
Littoral et Tell	Très nuageux à nuageux avec éclaircies. Vents du secteur Ouest assez forts à modérés. Température en baisse.	Très nuageux quelques averses à nuageux. Vents d'Ouest à Nord-Ouest forts à modérés. Température en baisse.	Couvert à nuageux avec averses. Vents d'Ouest à Nord-Ouest très forts à assez forts.
Hts Plateaux	Nuageux avec éclaircies. Vents de Nord-Ouest	assez forts à modérés.	Température en baisse
Sahara Septentrional	Nuageux avec éclaircies. Vents de Nord modérés.	Très nuageux à nuageux avec éclaircies. Vents de Nord-Ouest forts à assez forts.	Très nuageux s'éclaircissant. Vents de Nord-Ouest très forts à assez forts.

Vents (Bassin Occidental de la Méditerranée)

Golfe du Lion : Nord-Ouest très forts à assez forts.
Baléares : Nord à Nord-Ouest très forts à assez forts
Bizerte : Nord-Ouest très forts à assez forts

Vents (en altitude)

Ouest Algérie : Ouest à Nord-Ouest .... 12 à 15m
" Sahara : Nord .... 6 à 8m
Est Algérie : Ouest à Nord-Ouest .... 15 à 18m
" Sahara : Nord .... 12 à 15m

Prévisions transmises par l'Observatoire de Tamanrasset

Tidikelt : Beau. Vents du secteur Nord faibles à modérés.
Azgers / Hoggar : Beau. Vents de Nord. Est faibles.

Températures extrêmes

Stations	Max	Min
Paris	4	0
Nice	.	.

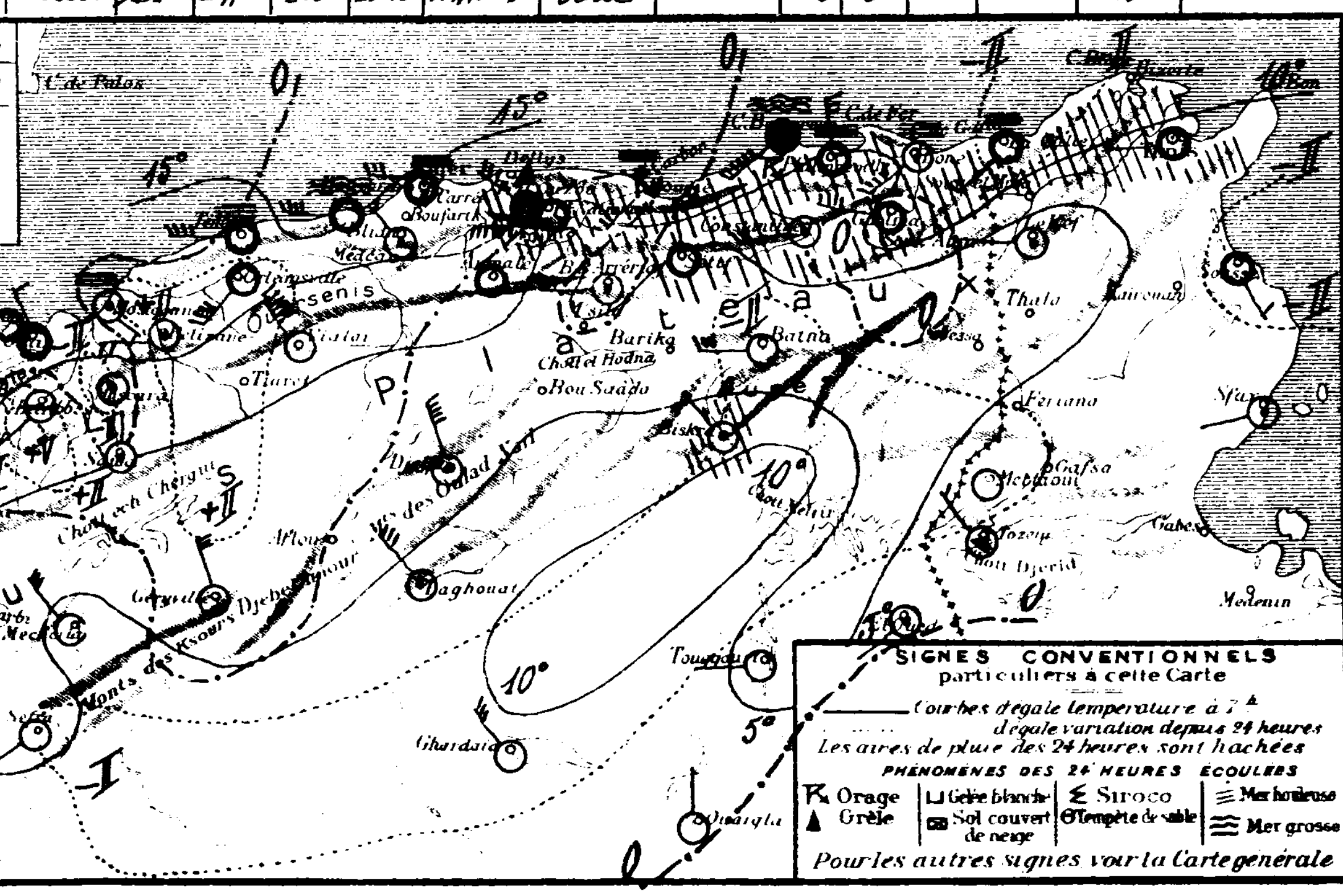

SONDAGES AÉROLOGIQUES

Altitude en Kms. comptée à partir du niveau de la station	Alger Université Altitude 59m — Début h: Direction	Vitesse en m/s	Début h: Direction	Vitesse en m/s	Tamanrasset Alt 1350m — Début h: Direction	Vitesse en m/s
0 5						
1 0						
1 5						
2 0						
2 5						
3 0						
3 5						
4 0						
4 5						
5 0						
5 5						
6 0						

UNIVERSITÉ D'ALGER
INSTITUT DE MÉTÉOROLOGIE
ET DE PHYSIQUE DU GLOBE

BULLETIN MÉTÉOROLOGIQUE DE L'ALGÉRIE

60e ANNÉE — N° 342
Dimanche 8 Décembre 1935 — 7h

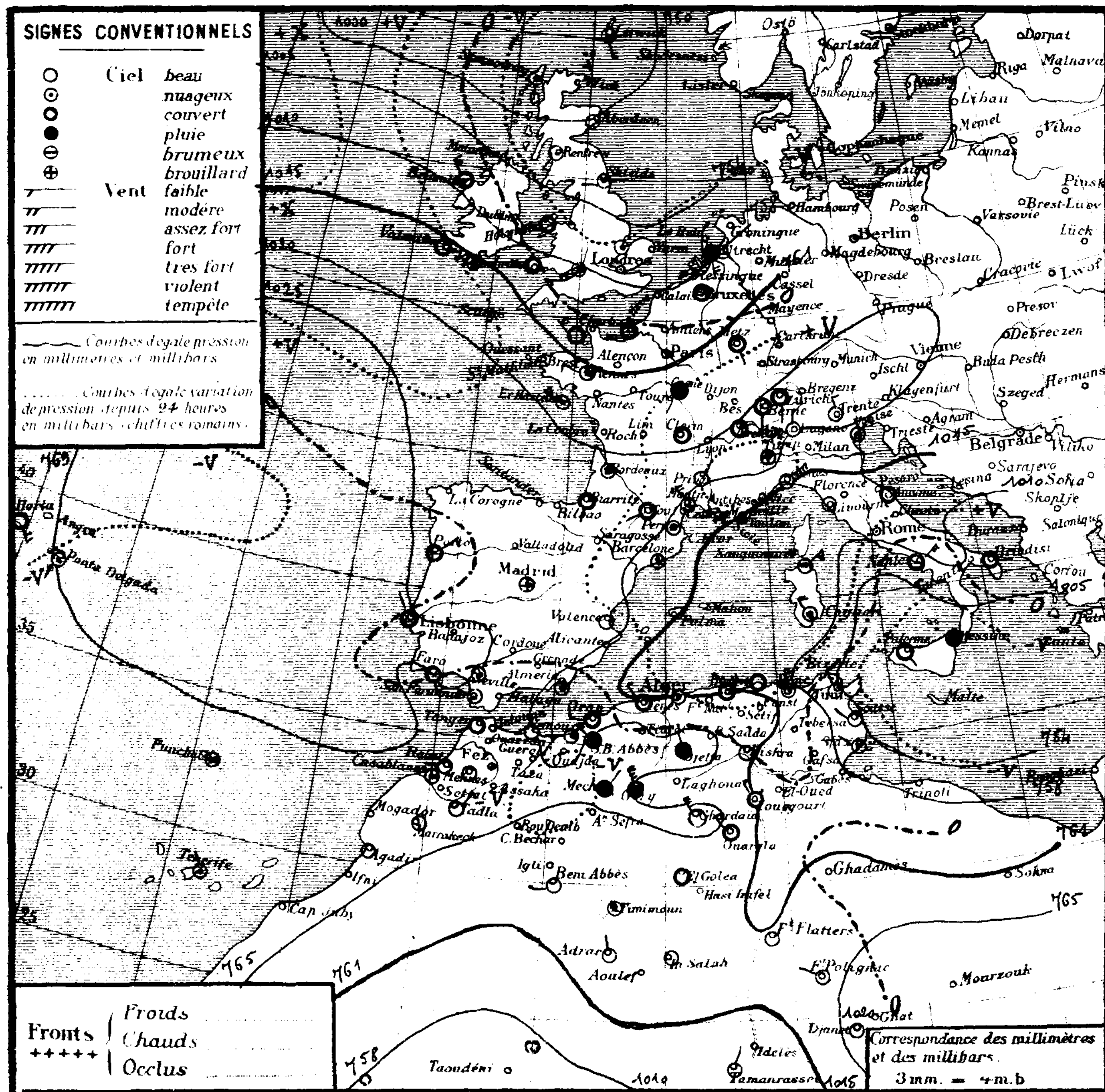

	STATIONS	Altitude en mètres	Pression à 0° et au niveau de la mer: Observation	Pression: diff en 24h	Température de l'air: Observation	Température: diff en 24h	Vents Direction et force de 0 à 9	Etat du Ciel	Etat de la Mer	Températures extrêmes max	Températures extrêmes min	Pluie en millim.	Hauteurs totalisées du mois en cours	Hauteurs totalisées du 1er Septbre au 31 Octobre	PHÉNOMÈNES
Littoral	Nemours	83	20.3	-4.1	13.2	+4.2	W 3	nuageux	houleuse	16	9			84	
	Cap Falcon	75	19.0	-2.6	14.8	+1.8	WSW 1	couvert	houleuse	17	14			68	
	Oran	11	20.4	-1.0	14.7	+1.3	W 3	couvert	p. agitée	16	11			85	
	Mostaganem	113	19.8	+0.1	13.4	+1.3	W 3	nuageux	belle	15	12	0.2	0.2		pluie
	Cap Ténès	183	17.2	+2.4	12.6	-0.4	NW 3	couvert	t. houleuse	14	12			108	
	Cherchell	22	18.0	+2.3	12.4	-2.9	calme	t. nuageux	agitée	16	10	5.0	5.0		2h pluie
	Blida	267	20.8	+2.7	7.0	-3.4	calme	couvert		12	7	8.4	8.4	194	pluie hier et nuit, grêle
	Bouzaréa	344	16.5	+4.4	8.0	-4.1	SSW 1	pluie		13	7	17.4	17.7	193	pluie hier et nuit par intervalle
	Alger	59	17.0	+3.7	9.7	-4.6	WSW 2	t. nuageux	agitée	15	9	15.2	15.2	167	8h gouttes, hier et nuit pluie et grêle
	Maison-Carrée	48	17.3	+5.4	8.4	-6.2	SW 3	couvert		16	8	16.5	16.8		pluie hier et nuit
	Cap Carbon	225	15.9	+6.4	11.0	-1.0	NW 2	couvert	agitée	15	8	16.0	25.0	191	pluie hier et nuit
	Cap Bougaroni	195	11.6	+7.5	9.6	-2.0	W 4	couvert	houleuse	13	9	20.0	21.0	286	7-18h pluie
	Philippeville	42	13.7	+3.2	9.5	+0.2	NNW 4	couvert	t. houleuse	12	8	35.0	53.1	231	pluie
	Cap de Garde	161	11.8	+4.8	11.0	0.0	N 5	t. nuageux	houleuse	11	9	23.0	34.4	198	pluie et coups de vent hier et nuit, 18h orage
	La Calle	10	10.8	+4.3	12.9	+1.8	NW 6	couvert	t. houleuse	12	8	27.0	41.6	229	orage, pluie et grêle hier et nuit
	Bizerte	9													
	Tunis	36	08.7	-0.6	8.6	0.0	NNW 2	clair		13	7	1.9	1.9		20-21h et 5-6h pluie
	Sousse	2	10.1	-1.3	11.7	+2.7	NW 2	beau	p. agitée	16	7	1.5	1.5		15h pluie
	Sfax	8	12.4	-3.7	8.6	-0.8	NW 2	nuageux	t. belle	18	7				
Tell et Hautes Plaines	Tlemcen	806	18.9	-0.7	9.1	-0.9	NNW 1	t. nuageux		15	8	6.0	6.0	90	pluie
	Sidi-bel-Abbès	476	20.4	-1.5	9.8	+1.8	NW 4	pluie		13	9	1.0	1.0	82	5-7h pluie
	Saïda	867	22.5	+3.3	6.4	+1.4	NW 2	couvert		14	6	0.2	0.2	45	pluie
	Mascara	590	20.0	-1.3	8.6	+2.8	calme	couvert		13	8	3.0	3.0	126	pluie nuit
	Relizane	73	20.2	-0.9	10.8	-1.0	NW 1	pluie		15	7			92	
	Orléansville	112	19.4	+0.5	11.0	-0.7	calme	couvert		15	10	3.2	3.2	81	pluie nuit
	Tiaret	1023													
	Vialar	889	19.0	-1.8	6.5	+0.9	N 5	couvert		11	5	1.0	1.0	85	pluie
	Médéa	935													
	Aumale	905												82	
	Fort-National	942													
	Tizi-Ouzou	222	18.6	+6.4	7.0	-4.0	NE 1	couvert		14	6	13.0	19.0	168	8h30 grêle, 18h et nuit, pluie
	Bordj-b.-Arréridj	915													
	Sétif	1079												169	
	Batna	1044	17.0	+3.4	2.0	-1.0	N 2	nuageux		6	1	1.0	1.0	111	pluie
	Constantine	660												117	
	Guelma	268	15.0	+2.6	5.7	-4.7	ESE 3	nuageux		11	3	33.0	34.0	119	pluie hier et nuit (neige sur montagnes).
	Tébessa	863										5.9		53	7-17h pluie
Steppe et Atlas Saharien	Aïn-Sefra	1090													
	Mécheria	1167	20.2	-4.8	7.1	+1.9	NE 2	pluie		15	5	5.0	5.0	85	pluie
	Géryville	1320	18.8	-3.7	3.1	+1.8	NNW 6	pluie		21	2	8.0		90	pluie nuit
	Aflou	1426													
	Djelfa	1160	20.6	-0.3	3.5	0.0	NNW 3	couvert		10	3				
	Bou-Saâda	550	23.2	"	10.5	"	NNW 4	nuageux		17	10	gttes		35	gouttes
	M'sila	486												47	
	Barika	484	"	"	5.9	"	N 1	t. nuageux		12	4				
Sahara	Colomb-Béchar	769													
	Laghouat	767												107	
	Biskra	125	16.3	+1.3	11.0	+1.0	NW 1	beau		14	7	0.0		58	12-13h pluie
	Touggourt	69	15.0	-1.2	8.8	+4.2	NW 3	couvert		18	6			5	14-17h tempête de sable
	El-Oued	70												5	
	Tozeur	50													
	Ghardaïa	526	20.3	-0.7	10.2	+1.0	NW 6	nuageux		11	5				
	Ouargla	157	17.0	-2.1	9.0	+1.0	NW 3	couvert		"	9			13	
	El-Goléa	394?	17.9	-2.3	6.0	+2.0	calme	couvert		"	5				
	Béni-Abbès	497?	18.6	-3.6	8.0	+2.0	W 2	clair		21	6				
	Timimoun	294?	19.1	-1.4	6.0	0.0	calme	nuageux		22	5				
	Adrar	285?	23.0	+0.2	7.0	+4.0	N 2	clair		21	5				
	In-Salah	280?	17.0	-0.1	6.0	0.0	calme	clair		"	6				
	Fort-Flatters	368?	15.1	-1.2	5.0	+1.0	calme	clair		"	5				
	Fort-Polignac	608?	"	"	7.0	-2.0	WNW 2	clair		"	5				
	Djanet	1100?	"	"	10.0	"	calme	clair		"	8				
	Tamanrasset	1350?	09-	-2.	12.0	+3.0	NNE 2	clair		22	3			1	

Situation générale et situation en Algérie L'anticyclone des Açores (Punta Delgada: 1025mb; 769mm) se prolonge, par une dorsale de hautes pressions sur le Maroc, la Péninsule ibérique, le Sud-Ouest de la France, la Suisse et l'Autriche. Une dépression se trouve sur le Nord-Ouest de l'Europe (Stornoway: 997mb; 748mm), une autre occupe la Méditerranée Centrale, la Tunisie, le Sud de l'Italie (Palerme: 1001mb: 751mm).

En Algérie, le ciel est couvert ou très nuageux, pluvieux à l'Ouest; les vents, assez forts ou forts à l'Est sont faibles ou modérés ailleurs, d'Ouest à Nord; la température est en hausse sur l'Ouest du littoral, en baisse à l'Est. La mer est en général houleuse ou agitée. Il a plu hier et cette nuit sur le centre et l'Est du Tell (averses avec grêles par places), cette nuit et ce matin à l'Ouest du Tell.

Probabilité (valable du 8 à 18h au 9 même heure) La dorsale anticyclonique Açores-Autriche continuera à se renforcer. Un courant de perturbations de direction Ouest-Sud-Ouest - Est-Nord-Est continuera à circuler sur sa face Nord, tandis qu'un courant conjugué plus faible, de même direction, intéressera le Sahara Septentrional et la Méditerranée Centrale. La pression haussera sur le Nord de l'Algérie, sur la Tunisie et le Sud de l'Italie; elle baissera sur l'Ouest du Sahara. En Algérie, le ciel restera pluvieux (neige sur les hauteurs); les vents souffleront de Nord à Nord-Est et seront modérés; la température baissera.

	ORAN	ALGER	CONSTANTINE
Littoral et Tell	Temps pluvieux. Neige sur les hauteurs. Vents de Nord à Nord-Est, faibles ou modérés		
Hts Plateaux	Température en baisse.		
Sahara Septentrional	Temps pluvieux au Nord. Vents de Nord à Nord-Est, faibles ou modérés.		

Vents (Bassin Occidental de la Méditerranée)

Golfe du Lion, Baléares: Nord à Nord-Est, assez forts.
Bizerte: Nord-Ouest à Nord, forts à modérés

Vents (en altitude)

Ouest Algérie :
" Sahara :
Est Algérie :
" Sahara :

Prévisions transmises par l'Observatoire de Tamanrasset

Tidikelt :
Azgers :
Hoggar :

Températures extrêmes

Stations	Max	Min
Paris	3	0
Nice	.	.

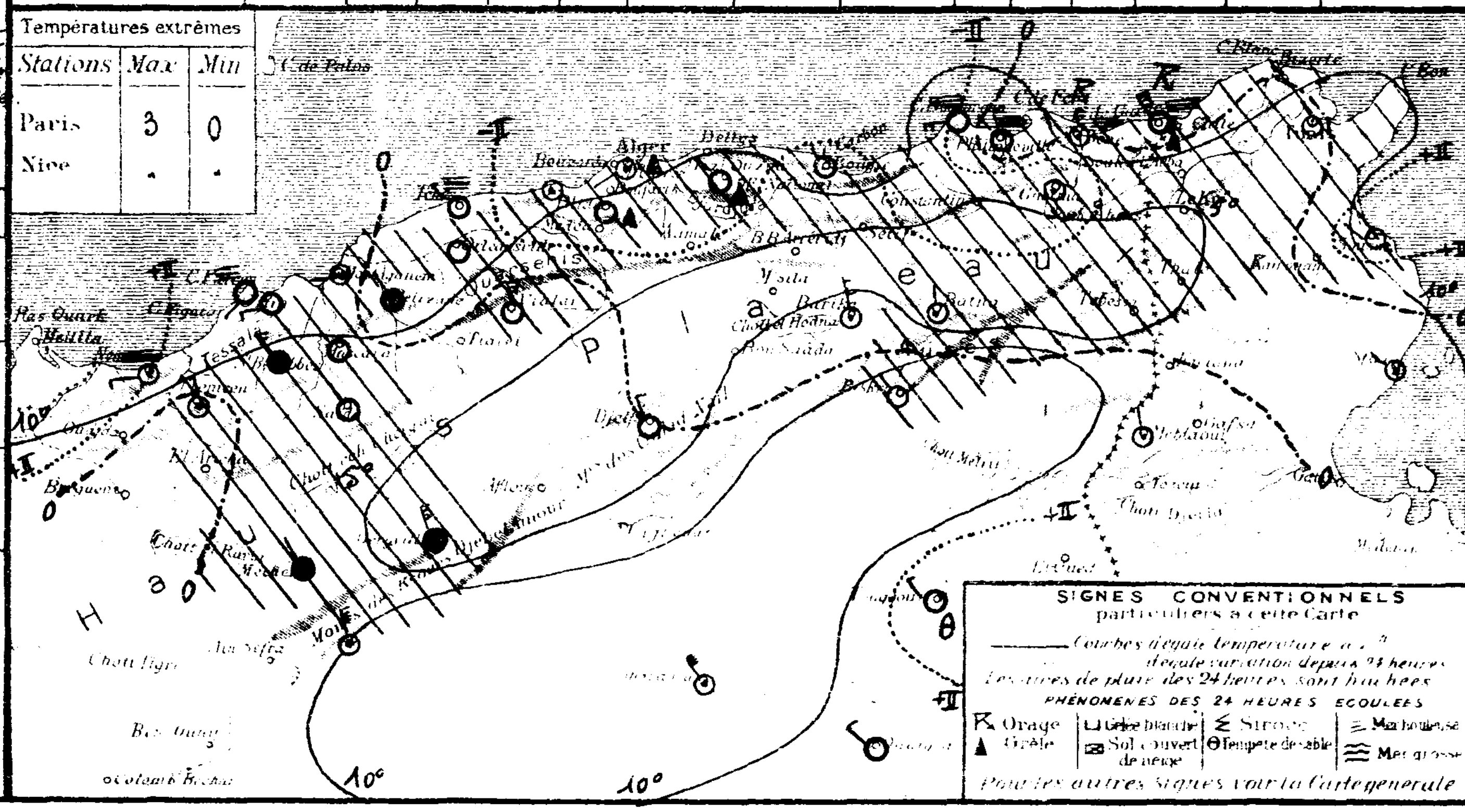

SONDAGES AÉROLOGIQUES

Altitude en kms. comptée à partir du niveau de la station	Alger Université (Altitude 59m) Début h: Direction	Alger Début h: Vitesse en m/s	Alger Début h: Direction	Alger Début h: Vitesse en m/s	Tamanrasset (Alt 1350m) Début h: Direction	Tamanrasset: Vitesse
0 5						
1 0						
1 5						
2 0						
2 5						
3 0						
3 5						
4 0						
4 5						
5 0						
5 5						
6 0						

UNIVERSITÉ D'ALGER
INSTITUT DE MÉTÉOROLOGIE
ET DE PHYSIQUE DU GLOBE

BULLETIN MÉTÉOROLOGIQUE DE L'ALGÉRIE

Lundi 9 Décembre 1935 — 60ième ANNÉE. — N° 343 — 7h

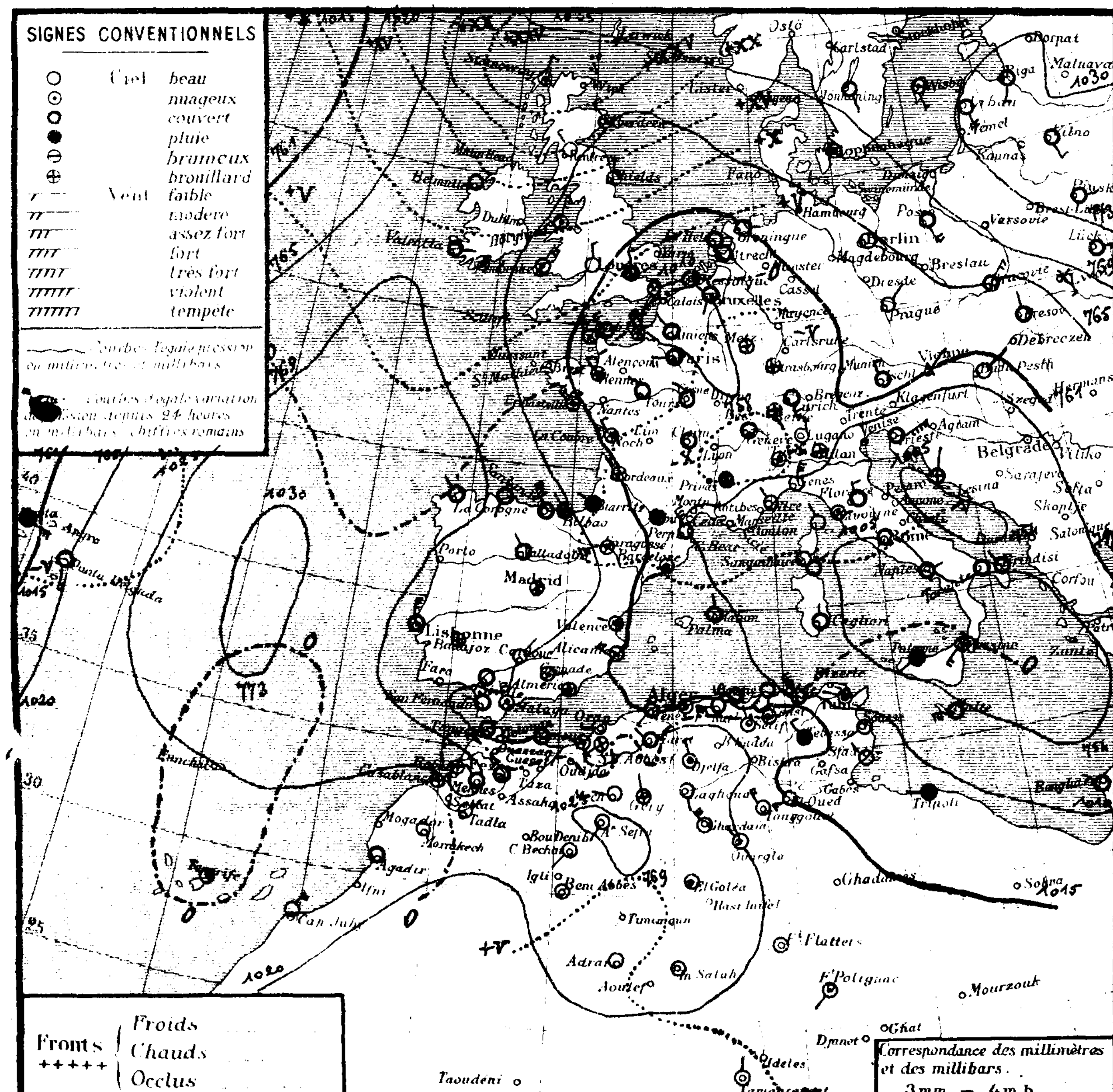

Région	Stations	Altitude en mètres	Pression Observation	Pression diff en 24h	Température Observation	Température diff en 24h	Vents Direction et force de 0 à 9	Etat du Ciel	Etat de la Mer	Temp. extrêmes max.	Temp. extrêmes min.	Pluie en millim.	Hauteurs totalisées du mois en cours	Hauteurs totalisées du 1er Septbre au 31 Octobre	Phénomènes
Littoral	Nemours	83	20.2	-0.1	13.0	-0.2	S 1	nuageux	T. agitée	17	10			84	
	Cap Falcon	75	19.8	+0.8	13.0	-1.8	SW 3	nuageux	T. agitée	19	12			68	
	Oran	11	19.4	-1.0	14.6	-0.1	W 3	clair	T. agitée	19	14			85	
	Mostaganem	113	18.3	-1.5	12.7	-0.7	W 3	nuageux	T. agitée	15	9		0.2		
	Cap Ténès	183	14.8	-2.4	10.0	-2.6	SW 3	couvert	houleuse	15	9			108	
	Cherchell	22	15.2	-2.8	14.2	-1.8	W 2	couvert	houleuse	17	9		5.0		
	Blida	267	20.0	-0.8	8.8	+1.8	calme	T. nuag.		16	6	4.8	13.2	194	Pluie hier et nuit.
	Bouzaréa	344	14.8	-1.7	9.7	+1.7	W 3	nuag.		11	8	0.2	17.9	193	7 et 13h pluie.
	Alger	59	15.7	-1.3	10.5	+0.8	W 1	T. nuag.	agitée	14	9	0.1	15.3	167	7h30 à 9h, 11h et 14h pluie.
	Maison-Carrée	48	15.6	-1.7	7.5	-0.9	SW 2	T. nuag.		15	6	gttes	16.8		Gouttes hier matin.
	Cap Carbon	225	14.7	-1.2	11.0	0.0	W 4	couvert	houleuse	12	7	19.0	44.0	191	Pluie hier et nuit.
	Cap Bougaroni	195	14.6	+3.0	11.2	+1.6	SW 5	couvert	T. houleuse	12	8	14.0	32.0	286	7-12h et nuit, pluie et Orage
	Philippeville	42	13.0	-0.7	8.4	-1.2	SW 4	couvert	T. houleuse	13	8	27.0	80.1	231	Pluie hier et nuit
	Cap de Garde	161	11.5	-0.3	10.0	-1.0	NW 8	couvert	T. houleuse	13	8	6.0	40.4	198	Pluie hier et nuit. Rafales ce matin
	La Calle	10	10.9	+0.1	10.1	-2.8	SW 5	couvert	grosse	14	10	13.0	54.6	229	15h grêle, pluie
	Bizerte	9													
	Tunis	36	09.9	+1.2	7.2	-0.6	WNW 2	T. nuag.		12	5		1.9		
	Sousse	2	10.9	+0.8	8.1	-3.6	WSW 1	beau	T. belle	13	6		1.5		
	Sfax	8	13.8	+3.4	9.4	+0.8	NW 2	beau	T. belle	15	8	gttes			16h45 gouttes
Tell et Hautes Plaines	Tlemcen	806	16.6	-2.3	9.3	+0.2	SW 5	nuag.		11	7		6.0	90	
	Sidi-bel-Abbès	476	19.6	-0.6	6.9	-2.9	WSW 3	brumeux		15	4		1.0	82	
	Saïda	867	24.2	+1.7	6.6	-0.4	SW 3	T. nuag.		12	6		0.2	45	
	Mascara	590	20.5	+0.5	6.0	-2.5	calme	beau		12	5		3.0	126	
	Relizane	73												92	
	Orléansville	112	18.2	-1.2	7.5	-3.5	NE 2	couvert		16	5		3.2	81	
	Tiaret	1023	17.0	-1.5	5.5	+1.1	NW 1	couvert		7	2	6.4	6.4		Pluie nuit
	Vialar	889	20.5	+1.5	5.5	-1.0	NW 4	couvert		11	3		1.0	86	
	Médéa	935													
	Aumale	905	22.1	+3.3	4.4	-1.6	NW 3	nuag.		8	2			82	(Pluie du 8 = 11,0)
	Fort-National	942	17.3	..	4.8	..	W 6	couvert		5	3	16.0		44	Pluie
	Tizi-Ouzou	222	18.0	-0.6	5.0	-2.0	E 1	couvert		11	4	8.0	27.0	168	Pluie 12-13h30 et nuit, pluie
	Bordj-b.-Arréridj	915	17.3	..	0.8	.	calme	beau		8	0	7.0			Pluie 7h55
	Sétif	1079	16.8	..	0.8	.	NNW 2	nuag.		3	0	8.4		169	Neige hier et nuit, fusion 8.4 (eau de fusion du 8 = 1[illegible])
	Batna	1044	18.2	+1.2	4.0	+2.0	NW 1	nuag.		4	1	1.0	1.0	111	Pluie
	Constantine	660	18.4	..	4.0	.	N 1	nuag.		6	2	29.2		117	Pluie hier et nuit. (Pluie et neige du 8 = 34.2)
	Guelma	268	16.9	+1.9	7.0	+1.3	NW 5	couvert		12	5	21.0	55.0	119	Pluie hier et nuit. Neige sur montagnes.
	Tébessa	863	16.6	..	2.0	..	NW 3	pluie		..	0	4.5	10.4	53	Pluie et neige, nuit.
Steppe et Atlas Saharien	Aïn-Sefra	1090	26.0	..	5.0	.	SW 1	clair		..	2				
	Mécheria	1167	24.7	+4.5	2.5	-4.6	W. 2	beau		10	0		5.0	86	
	Géryville	1320	21.8	+3.0	1.1	-2.0	NNW 2	brouillard		7	1	1.0		90	7-8h pluie. gelée blanche.
	Aflou	1426													
	Djelfa	1160	23.0	+2.4	1.3	-1.8	NNW 3	nuag.		7	0	0.8			Pluie 7-10h
	[illegible]	[illegible]	23.7	+0.5	1.5	-9.0	S 1	beau		13	1			35	
	[illegible]	[illegible]	21.5	..	4.2	.	NNW 1	nuag.		17	3			47	
	Barika	484	..	..	6.3	+0.4	NNE 2	nuag.		10	4	2.0			Pluie nuit
	Colomb-Béchar	769	21.0	..	6.0	..	SW 3	beau		18	5				Tempête de sable hier
	Laghouat	767	22.1	..	6.0	.	S 2	beau		..	4			107	
Sahara	Biskra	125												58	
	Touggourt	69	17.4	+2.4	3.9	-4.9	NW 4	nuag.		16	2	0.0		5	Pluie 18-19h. Tempête de sable nuit
	El-Oued	70	.	..	4.2	.	WSW 3	T. nuag.		17	3	1.0		5	19h pluie
	Tozeur	50	14.1	..	6.0	..	SW 6	nuag.		15	6				
	Ghardaïa	526	22.2	+1.9	8.3	-1.9	NW 5	beau		10	3				
	Ouargla	157	19.9	+2.9	7.0	-2.0	NW 2	nuag.		..	6			13	
	El-Goléa	394?	22.2	+4.3	0.0	-6.0	calme	nuag.		..	0				
	Béni-Abbès	497?	22.7	+4.1	6.0	-2.0	calme	clair		23	5				Tempête de sable hier
	Timimoun	294?													
	Adrar	285?	25.4	+2.4	6.0	-1.0	calme	clair		22	5				
	In-Salah	280?	20.9	+3.7	5.0	-1.0	calme	clair		..	5				
	Fort-Flatters	368?	18.3	+3.3	5.0	0.0	calme	clair		..	3				
	Fort-Polignac	608?	..	.	6.0	-1.0	SW 1	nuag.		..	4				
	Djanet	1100?													
	Tamanrasset	1350?	17	+8	5.0	-7.0	NNE 1	clair		22	2			1	

Situation générale et situation en Algérie La pression est élevée des Canaries à l'Ouest de la Péninsule Ibérique (La Corogne 1027mb = 770m/m), à l'Irlande, à l'Écosse (Thorshavn 1025mb = 769m/m) et aux Pays Baltes (Daugavpils: 1032mb = 774m/m). Elle est basse sur les Pays Bas (Bruxelles 1010mb = 757m/m), la France, l'Italie et la Méditerranée Centrale (Syracuse 1003mb = 752m/m; Benghasi 1009mb = 757m/m).

En Algérie, le ciel est couvert ou très nuageux, avec éclaircies au Sud. Les vents soufflent de Sud-Ouest à Ouest et sont faibles en Oranie, modérés à forts à l'Est. La température est généralement en baisse, la mer est houleuse à l'Est, peu agitée à l'Ouest du littoral. Il a plu ou neigé, hier et cette nuit, sur le Tell Algérois et Constantinois, et hier matin sur les Hauts Plateaux.

Probabilité (valable du 9 Décembre à 18 heures, au 10 Décembre même heure). La pression baissera sur l'Ouest et le centre du bassin Méditerranéen et sur l'Afrique du Nord; elle haussera sur les Pays Baltes, l'Allemagne et la France.

En Algérie, le temps sera nuageux avec quelques pluies à l'Ouest, couvert avec averses à l'Est. Les vents souffleront avec violence, de Sud-Ouest à Nord-Ouest. La température sera stationnaire ou en baisse.

	ORAN	ALGER	CONSTANTINE
Littoral et Tell	Nuageux avec quelques pluies. Vents de Sud-Ouest à Nord-Ouest, violents	Très nuageux ou couvert. Averses. (neige sur les hauteurs). Vents de	
Hts Plateaux	à forts. Température en baisse.	Sud Ouest à Ouest, très forts ou violents. Température sans grand changement.	
Sahara Septentrional	Nuageux, pluies au Nord. Vents de Sud-Ouest à Nord, assez forts ou forts.		Nuageux, pluies au Nord. Vents de Sud-Ouest à Ouest, assez forts à forts.

Vents (Bassin Occidental de la Méditerranée)

Golfe du Lion: Nord-Ouest à Nord-Est, forts puis croissants
Baléares: Ouest à Nord, forts ou très forts.
Bizerte: Sud-Ouest, forts à violents.

Vents (en altitude)

Ouest Algérie / Sahara: Ouest, ... 30 à 15 m.
Est Algérie / Sahara: Sud-Ouest .... 20 à 30 m.

Prévisions transmises par l'Observatoire de Tamanrasset

Tidikelt: Beau. Vent du secteur Nord, modéré.
Azjers / Hoggar: Beau. Vent de Nord à Nord-Est modéré au Nord, assez fort au Sud. Sable.

Températures extrêmes

Stations	Max	Min
Paris	9	5
Nice	..	..

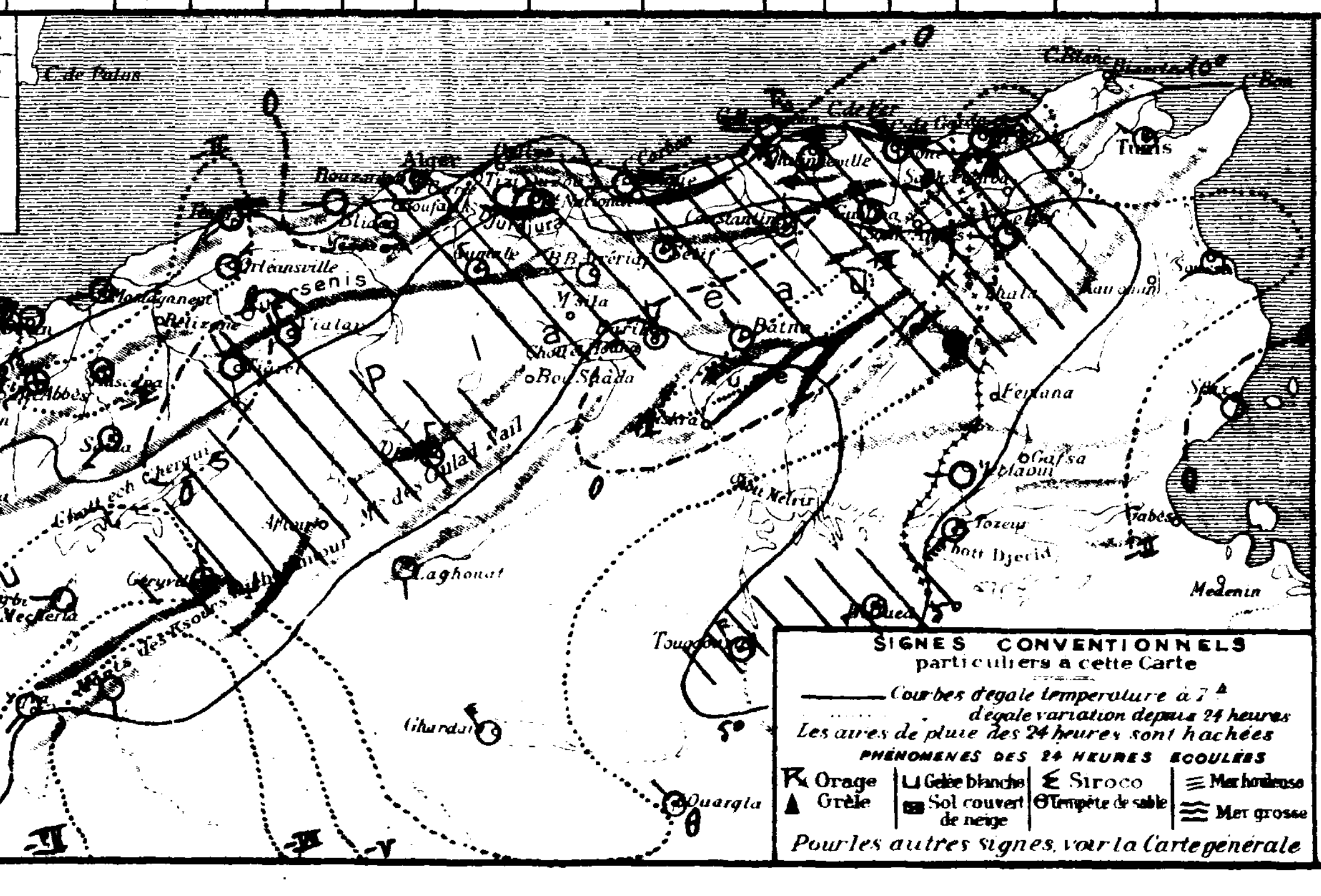

SONDAGES AÉROLOGIQUES

Altitude en Kms. comptée à partir du niveau de la station	Alger Université, Altitude 59m — Début 9h30 — Direction	Vitesse en m/s	Alger Université — Début h — Direction	Vitesse en m/s	Tamanrasset, Alt 1350m — Début h — Direction	Vitesse en m/s
0 5	W	18				
1 0						
1 5						
2 0						
2 5						
3 0						
3 5						
4 0						
4 5						
5 0						
5 5						
6 0						

UNIVERSITÉ D'ALGER
INSTITUT DE MÉTÉOROLOGIE ET DE PHYSIQUE DU GLOBE

BULLETIN MÉTÉOROLOGIQUE DE L'ALGÉRIE

60ième ANNÉE — N° 344
Mardi 10 Décembre 1935 — 7h

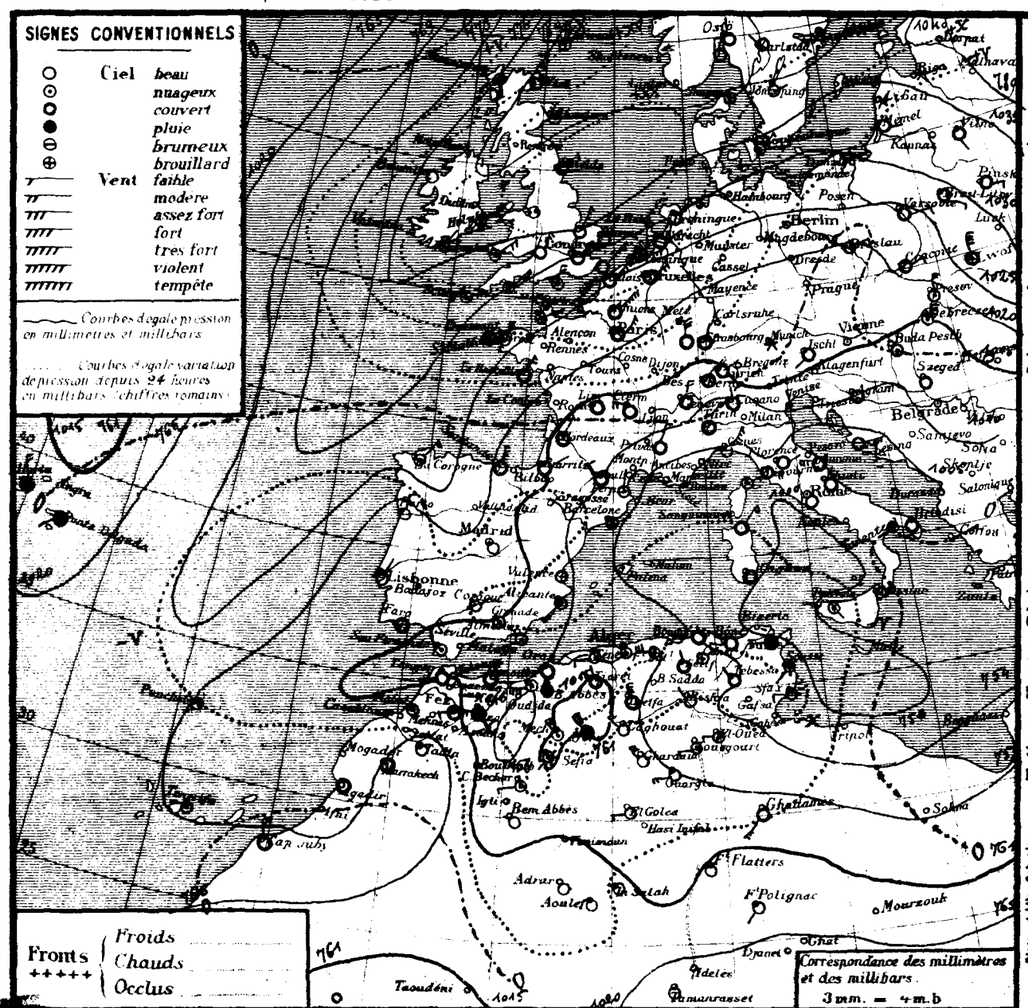

STATIONS	Altitude en mètres	Pression à 0° et au niveau de la mer: Observation	Pression: diff en 24h	Température de l'air: Observation	Température: diff en 24h	Vents Direction et force de 0 à 9		Etat du Ciel	Etat de la Mer	Dans les 24 heures: Temperatures extrêmes max	min	Pluie en millim.	Pluie en m/m: Hauteurs totalisées du mois en cours	Hauteurs totalisées du 1er Sept.re au 31 Octobre	PHÉNOMÈNES
Littoral															
Nemours	83	12.1	- 8.1	14.8	+ 1.8	W	6	nuageux	houleuse	17	8			84	
Cap Falcon	75	13.0	- 6.8	13.8	+ 0.8	N	3	couvert	houleuse	18	10	1.8	1.8	68	Pluie la nuit
Oran	11	12.8	- 6.6	13.4	+ 1.2	W	4	couvert	agitée	19	11	8.0	8.0	85	Pluie la nuit
Mostaganem	113	11.1	- 7.2	13.1	+ 0.4	N	4	couvert	houleuse	16	9		0.4		Coups de vent hier et nuit
Cap Ténès	183	07.7	- 7.1	11.0	+ 1.0	E	3	nuageux	houleuse	15	9	1.0	1.0	108	Pluie la nuit
Cherchell	22	09.3	- 5.9	9.4	- 4.8	calme		couvert	houleuse	17	9	5.9	10.9		Pluie, grêle la nuit
Blida	267	13.4	- 6.6	5.2	- 3.6	calme		couvert		12	5	5.8		194	12h30-13h45 gouttes - 13h pluie
Bouzaréa	344	08.0	- 6.8	6.9	- 2.8	W	2	T. nuageux		13	6	3.3	21.2	193	Pluie et grêle, la nuit
Alger	59	08.6	- 7.1	9.4	- 1.1	calme		nuageux	houleuse	16	9	3.2	18.5	167	13h30 gouttes. 22h45-24h Orage, pluie, grêle - 4-6h pluie
Maison-Carrée	48	08.9	- 6.7	8.6	+ 1.1	SW	1	nuageux		17	8	7.1			23h Orage, pluie et grêle
Cap Carbon	225													191	
Cap Bougaroni	195	03.8	- 11.3	9.4	- 1.8	W	5	couvert	T. houleuse	12	7	30.0	62.0	286	7-18h et nuit, pluie
Philippeville	42	03.0	- 10.0	7.3	- 0.9	SSW	3	couvert	houleuse	10	7	36.0	116.0	231	Pluie
Cap de Garde	161	02.1	- 9.4	8.0	- 2.0	W	3	couvert	houleuse	11	7	27.0	67.4	198	Pluie hier et nuit, Coups de vent ce matin
La Calle	10	01.2	- 9.7	7.4	- 2.7	NW	5	Pluie	T. houleuse	12	7	23.0	77.6	229	8-17h et nuit pluie
Bizerte	9														
Tunis	36	00.7	- 9.2	5.6	- 1.6	W	3	Pluie		11	5	3.7	5.6		Pluie 11-17h
Sousse	2	01.7	- 9.2	9.1	+ 1.0	SW	2	T. nuageux	belle	14	7	2.0	3.5		Pluie 9h30
Sfax	8	03.2	- 10.6	8.6	- 0.8	W	3	clair	belle	15	7	gttes			20h Gouttes
Tlemcen	806	09.8	- 6.8	7.8	- 1.5	S	1	nuageux		9	..	20.0	26.0	90	Pluie
Tell et Hautes Plaines															
Sidi-bel-Abbès	476	11.4	- 8.4	9.7	+ 2.8	N	4	Pluie		15	9	1.0	2.0	82	Pluie 3-7h
Saïda	867	15.7	- 8.5	6.0	0.0	NE	4	couvert		12	6	0.2	0.4	45	Pluie 5-7h
Mascara	590	11.7	- 8.8	8.0	+ 2.0	NW	1	couvert		13	7	2.0	5.0	126	Pluie nuit
Relizane	73	13.8	..	10.4	..	N	1	nuageux		17	8			92	
Orléansville	112	10.6	- 7.6	8.9	+ 1.4	calme		clair		17	9		3.2	81	
Tiaret	1023	08.6	- 8.4	4.0	- 1.5	NNW	2	couvert		10	3	3.2	9.6		Pluie la nuit
Vialar	889	13.7	- 6.8	6.0	+ 0.5	NW	5	couvert		13	5	2.0	2.0	85	Pluie la nuit
Médéa	935														
Aumale	905	11.6	- 10.5	3.2	- 1.2	NNW	5	T. nuageux		10	1	9.5		82	Pluie hier et nuit
Fort-National	942	10.0	- 7.3	1.5	- 3.3	W	5	nuageux		7	0	14.0		44	Pluie
Tizi-Ouzou	222	09.1	- 8.9	6.9	+ 1.9	NW	1	couvert		13	4	9.0	36.0	168	14h grêle. Nuit, pluie
Bordj-b.-Arréridj	915	06.2	- 1.1	0.9	+ 0.1	calme		beau		9	0	12.0			Pluie 16-3h
Sétif	1079	07.0	- 9.8	- 0.3	- 1.0	NNW	2	couvert		7	- 1	9.8		169	Pluie hier. Neige hier et nuit
Batna	1044	06.6	- 11.6	2.0	- 2.0	NW	4	beau		9	3	1.0	2.0	111	Pluie
Constantine	660	07.2	- 11.8	2.0	- 2.0	NE	1	T. nuageux		7	1	23.5		117	Pluie hier et nuit
Guelma	268	06.6	- 10.3	6.5	- 0.5	NW	5	T. nuageux		9	4	20.0	75.0	119	Pluie hier et nuit
Tébessa	863	05.5	- 11.1	4.0	+ 2.0	NW	1	couvert		6	- 1	3.8	13.8	52	Pluie 18-20h
Aïn-Sefra	1090	17.7	- 8.3	6.0	+ 1.0	SW	1	T. nuageux		15	3				
Mécheria	1167	15.0	- 9.7	5.8	+ 3.3	NW	5	T. nuageux		10	5		5.0	85	
Géryville	1320	10.5	- 11.3	3.4	+ 2.8	NW	6	Pluie		7	- 3	0.0		90	Pluie 7 heures
Aflou	1426														
Djelfa	1160	12.8	- 10.2	2.7	+ 1.4	NNW	6	couvert		10	2	4.0			Pluie nuit
Hauts Plateaux															
Boghari	550	12.9	- 10.8	9.0	+ 7.5	NW	3	nuageux		16	7			35	
Médéa	757	11.2	- 10.3	9.6	+ 5.4	N	1	clair		18	6	4.0		47	Pluie
Sahara															
Barika	484														
Colomb-Béchar	769	"	"	8.0	+ 2.0	W	3	nuageux		19	7				
Laghouat	767	13.5	- 8.6	8.0	+ 2.0	NW	4	clair		..	4			107	
Biskra	125	07.0	"	16.0	"	NW	2	beau		18	5			58	
Touggourt	69	07.3	- 10.1	7.8	+ 3.9	W	3	clair		17	5			5	
El-Oued	70	"	"	4.8	+ 0.6	W	3	nuageux		47	8			5	
Tozeur	50	07.6	- 6.5	6.0	0.0	SW	6	T. nuageux		15	8				
Ghardaïa	526	13.8	- 8.4	9.2	+ 0.9	NW	5	beau		18	3				
Ouargla	157	10.2	- 9.7	10.0	+ 3.0	W	4	clair		"	9			13	Coups de vent ce matin
El-Goléa	394?	13.3	- 8.9	6.0	+ 6.0	W	3	clair		"	6				
Béni-Abbès	497?	13.1	- 9.6	8.0	+ 2.0	calme		clair		21	8				
Timimoun	294?														
Adrar	285?	18.6	- 6.8	7.0	+ 1.0	calme		clair		20	6				
In-Salah	280?	16.9	- 4.0	6.0	+ 1.0	calme		clair		"	6				
Fort-Flatters	368?	15.1	- 3.2	5.0	0.0	calme		clair		"	3				
Fort-Polignac	808?	"	"	5.0	- 1.0	SW	2	clair		"	5				
Djanet	1100?														
Tamanrasset	1350?	20	+ 3	2.0	- 3.0	calme		clair		20	- 2			1	

Situation générale et situation en Algérie La pression est élevée sur le Nord de l'Europe (1042 mm 782 m/m) et sur l'Atlantique au large de la France; elle est basse sur le Méditerranéen (Cagliari 1000 mm 750 m/m).

En Algérie, le ciel est nuageux ou couvert avec quelques éclaircies; les vents soufflent du Nord et sont modérés à forts. La température est en baisse sur l'Est du Tell, en hausse à l'Ouest et sur les Hauts-Plateaux; la mer est houleuse. Il a plu ou neigé, hier et cette nuit, sur presque tout le Tell, principalement à l'Est, ainsi que sur l'Atlas Saharien; un orage avec grêle a eu lieu hier soir dans la région d'Alger.

Probabilité (valable du 10 Décembre à 18 heures, au 11 Décembre même heure).

La pression baissera sur l'Italie, l'Europe Centrale, la Méditerranée Centrale et la Tunisie; elle haussera sur la France, la Péninsule Ibérique et l'Ouest de l'Afrique du Nord.

En Algérie, le ciel sera très nuageux ou couvert avec averses (neige sur les hauteurs); les vents souffleront avec violence, d'Ouest à Nord; la température baissera.

	ORAN	ALGER	CONSTANTINE
Littoral et Tell	Très nuageux ou couvert, averses, neige sur les hauteurs. Vents d'Ouest à Nord, assez forts puis croissants. Température en baisse.		Très nuageux ou couvert, averses, neige sur les hauteurs. Vents du secteur Ouest, assez forts puis croissants. Température en baisse.
Hts Plateaux			
Sahara Septentrional	Nuageux avec quelques pluies au Nord, puis éclaircies. Vents d'Ouest à Nord, assez forts puis croissants.		Très nuageux, pluies au Nord. Vents du secteur Ouest, assez forts puis croissants.

Vents (Bassin Occidental de la Méditerranée)

Golfe du Lion, Baléares, Bizerte	Nord-Ouest, forts à tempête
	Ouest, assez forts à tempête

Vents (en altitude)

Ouest Algérie, Sahara	Nord-Ouest ..... 20 à 30 m/s
Est Algérie, Sahara	Ouest ..... 20 à 30 m/s

Prévisions transmises par l'Observatoire de Tamanrasset

Tidikelt: Beau. Vents de Sud-Ouest à Nord, modérés à assez forts.
Azgers: Beau. Vents du secteur Ouest, modérés puis forts.
Hoggar: Beau. Vents du secteur Ouest, faibles puis assez forts.

Températures extrêmes

Stations	Max	Min
Paris	7	0
Nice	8	1

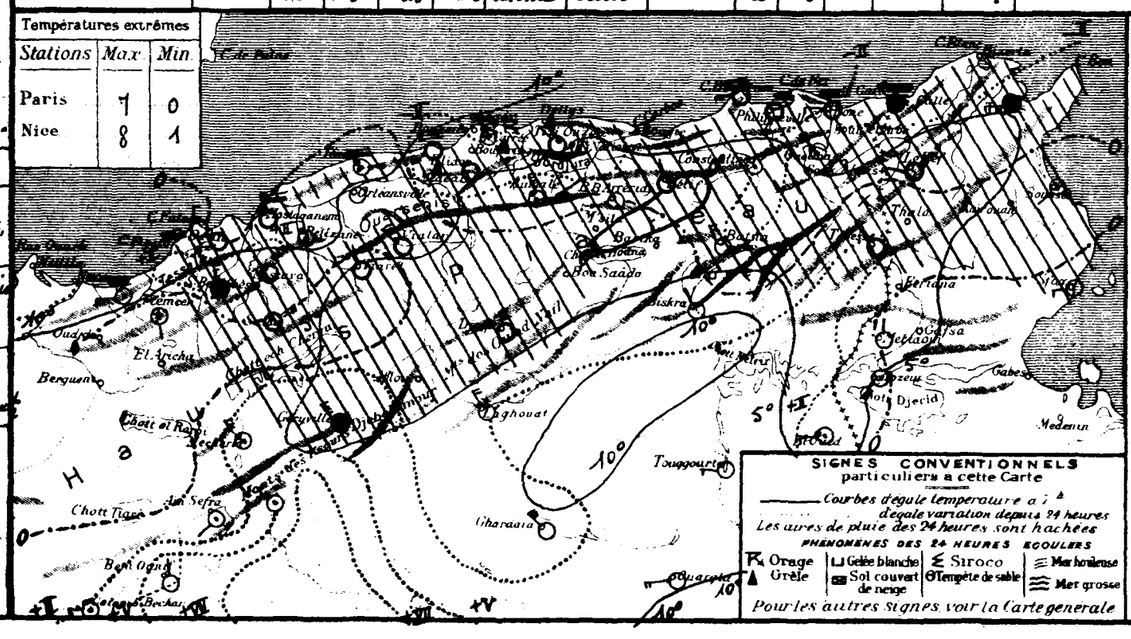

SONDAGES AÉROLOGIQUES

Altitude en Kms. comptée à partir du niveau de la Station	Alger Université, Altitude 59m, Début 09h 00: Direction	Vitesse en m/s	Alger Université: Direction	Vitesse en m/s	Tamanrasset, Alt 1350m, Début: Direction	Vitesse en m/s
0.5	NW	6				
1.0	NW	6				
1.5	NNW	7				
2.0	NW	11				
2.5	NW	12				
3.0	NW	13				
3.5	NW	16				
4.0	WNW	18				
4.5	WNW	23				
5.0	NW	26				
5.5						
6.0						

UNIVERSITÉ D'ALGER
INSTITUT DE MÉTÉOROLOGIE
ET DE PHYSIQUE DU GLOBE

BULLETIN MÉTÉOROLOGIQUE DE L'ALGÉRIE

60ième ANNÉE — N° 345
Mercredi 11 Décembre 1935 — 7h

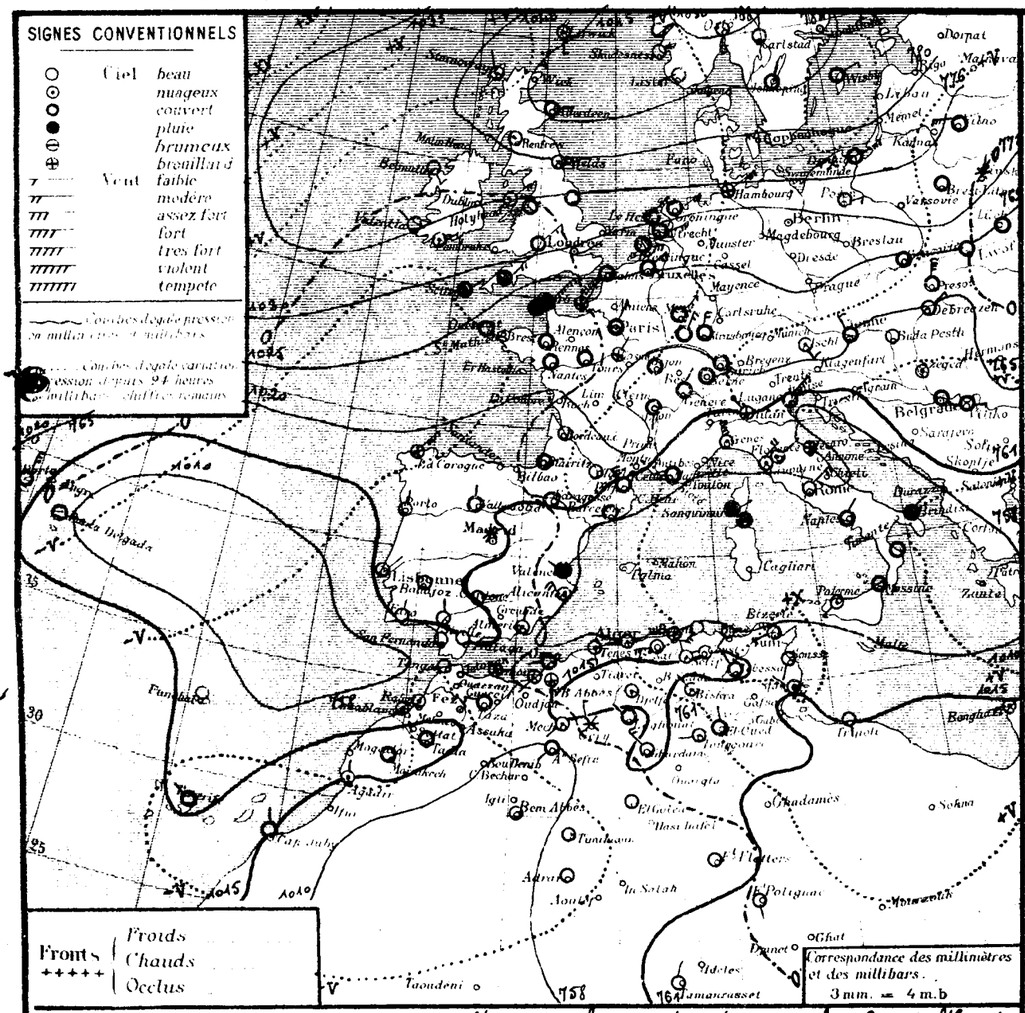

STATIONS		Altitude en mètres	Observation de 7 heures: Pression à 0° et au niveau de la mer — Observation	diff. en 24h	Température de l'air — Observation	diff. en 24h	Vents — Direction et force de 0 à 9		Etat du Ciel	Etat de la Mer	Dans les 24 heures: Températures extrêmes — max	min	Pluie en millim.	Pluie en m/m: Hauteurs totalisées du mois en cours	Hauteurs totalisées du 1er Sept.bre au 30 Novembre	PHÉNOMÈNES
Nemours	Littoral	83	12.7	+0.6	7.8	-7.0	SW	2	nuageux	agitée	15	4	16.2	16.2	102	10-14h pluie
Cap Falcon	Littoral	75	13.2	+0.2	10.0	-3.8	N	1	couvert	houleuse	15	7		1.8	88	
Oran	Littoral	11	13.6	+0.8	9.7	-3.7	W	2	couvert	agitée	14	"		3.0	123	
Mostaganem	Littoral	113	12.7	+1.6	8.0	-5.1	E	2	nuageux	agitée	15	7	0.2	0.4		Orage, pluie 3h
Cap Ténès	Littoral	183	10.6	+3.9	6.4	-4.6	S	2	nuageux	houleuse	15	5	7.0	8.0	158	Pluie nuit
Cherchell	Littoral	22	10.9	+1.6	8.0	-1.4	calme		nuageux	agitée	14	"	3.0	13.9		Pluie hier et nuit
Blida	Littoral	267	13.8	+0.4	4.2	-1.0	calme		T. nuageux		8	3	4.8	23.2		Pluie hier et nuit
Bouzaréa	Littoral	344	09.2	+1.2	6.4	-0.5	SW	4	T. nuageux		10	6	7.3	28.5		18h Orage, pluie, grésil
Alger	Littoral	59	09.8	+0.8	8.2	-1.2	W	1	T. nuageux	agitée	13	6	9.3	27.8	462	Pluie hier et nuit par intermittence. 18h30 orage
Maison-Carrée	Littoral	48	05.3	-3.6	6.0	-2.6	SW	2	nuageux		14	5	2.0	25.9		Pluie
Cap Carbon	Littoral	225	09.8	"	7.0	"	W	5	nuageux	houleuse	10	"	3.0		255	Pluie hier
Cap Bougaroni	Littoral	195	11.0	+7.7	7.6	-1.8	SW	4	beau	T. houleuse	10	7	7.0	69.0	404	7-18h pluie, Orage. cette nuit pluie et grêle
Philippeville	Littoral	42	10.5	+7.5	5.5	-1.8	SSW	2	clair	agitée	9	4	11.0	127.0		Pluie
Cap de Garde	Littoral	161	10.8	+8.7	5.0	-3.0	SW	2	nuageux	houleuse	10	5	4.5	71.9	289	Pluie hier et nuit. Cause de vent ce matin
La Calle	Littoral	10	09.6	+8.4	6.6	-0.8	SW	4	clair	Q. agitée	12	5	11.0	88.6	310	10-11-15 et 16h pluie. 17h Orage
Bizerte	Littoral	9														
Tunis	Littoral	36	11.1	+10.4	5.2	-0.4	WSW	3	clair		12	4	2.5	8.1		7-14h pluie
Sousse	Littoral	2	12.6	+10.9	6.0	-3.1	SSW	1	beau	T. belle	14	5				
Sfax	Littoral	8	14.5	+11.3	7.2	-1.4	NW	2	nuageux	T. belle	16	5				
Tlemcen	Tell et Hautes Plaines	806	09.7	-0.1	4.0	-3.8	SW	3	nuageux		6	2	5.4	31.4	122	3-6h pluie
Sidi-bel-Abbès	Tell et Hautes Plaines	476	13.0	+1.6	3.8	-5.9	S	2	brume		10	3	2.0	4.0	115	15-16h, 18-21h pluie
Saïda	Tell et Hautes Plaines	867	15.8	+0.1	3.6	-2.4	WNW	2	couvert		7	3		0.4	59	
Mascara	Tell et Hautes Plaines	590	13.6	-1.9	3.2	-4.8	E	1	beau		9	3		5.0	184	
Relizane	Tell et Hautes Plaines	73	14.7	-0.9	6.2	-4.2	W	3	nuageux		14	6	1.5			Pluie
Orléansville	Tell et Hautes Plaines	112	12.4	+1.8	6.2	-2.7	calme		T. nuageux		14	5		3.2		
Tiaret	Tell et Hautes Plaines	1023														
Vialar	Tell et Hautes Plaines	889	17.7	+4.0	1.5	-4.5	SW	3	couvert		8	0		3.0	127	
Médéa	Tell et Hautes Plaines	935														
Aumale	Tell et Hautes Plaines	905	17.6	+6.0	0.3	-2.9	NNW	1	nuageux		6	-1	2.4		147	Pluie et neige
Fort-National	Tell et Hautes Plaines	942	12.2	+2.2	1.6	+0.1	W	4	beau		6	0				
Tizi-Ouzou	Tell et Hautes Plaines	222	12.9	+3.8	2.1	-4.8	E	1	beau		12	2	5.0	41.0	357	10-18h pluie et grêle
Bordj-b.-Arréridj	Tell et Hautes Plaines	915	11.8	+5.6	-1.8	-2.7	calme		clair		6	-2	1.0			Pluie
Sétif	Tell et Hautes Plaines	1079	12.8	+5.8	-1.2	-1.0	NNW	1	T. nuageux		5	-4	5.4			neige hier et nuit. eau de fusion 5.4
Batna	Tell et Hautes Plaines	1044	13.7	+7.1	-1.5	-3.5	W	1	T. nuageux		9	-3		2.0		
Constantine	Tell et Hautes Plaines	660	14.7	+7.5	1.3	-0.7	W	1	clair		6	2			163	gelée blanche
Guelma	Tell et Hautes Plaines	268	13.6	+7.0	1.2	-5.3	NW	2	beau		10	0	1.0	76.0	178	Pluie hier et nuit. Neige sur montagne
Tébessa	Tell et Hautes Plaines	863	16.0	+10.5	3.0	-1.0	NW	1	couvert		6	-2		13.8	59	
Ain-Sefra	Steppe et Atlas Saharien	1090	"	"	5.0	-1.0	SW	1	couvert		13	3				
Mécheria	Steppe et Atlas Saharien	1167	14.9	-0.1	3.9	-1.9	SW	1	T. nuageux		11	3	3.0	8.0	100	Pluie
Géryville	Steppe et Atlas Saharien	1320	14.5	+4.0	0.4	-3.0	NNW	3	Neige		4	0	4.0		102	Pluie hier et nuit. Neige 1cm
Aflou	Steppe et Atlas Saharien	1426														
Djelfa	Steppe et Atlas Saharien	1160	16.7	+3.9	-0.4	-3.1	calme		T. nuageux		6	0	0.3	5.1		17-18h pluie
El Abiod Sidi Ch.	Steppe et Atlas Saharien	950													35	
Bou Saada	Steppe et Atlas Saharien	486	08.7	-2.5	7.3	-2.3	N	1	clair		19	7			47	
Barika	Steppe et Atlas Saharien	484	"	"	2.0	-1.5	ENE	2	nuageux		11	1				
Colomb-Béchar	Steppe et Atlas Saharien	769														
Laghouat	Steppe et Atlas Saharien	767	14.2	+0.7	7.0	-1.0	NW	2	couvert		"	5				
Biskra	Steppe et Atlas Saharien	125	13.0	+6.0	9.0	-1.0	NW	1	T. nuageux		18	5			58	
Touggourt	Sahara	69	11.6	+4.3	9.0	+1.2	W	1	T. nuageux		17	8	0.4	0.4	5	3-4h pluie
El-Oued	Sahara	70	-	"	9.0	+4.3	N	2	couvert		17	9	1.0		5	Pluie nuit
Tozeur	Sahara	50	14.2	+6.6	8.0	+2.0	NE	3	couvert		16	7				
Ghardaïa	Sahara	526	16.8	+3.0	10.2	+1.0	NW	4	beau		15	4				
Ouargla	Sahara	157	12.3	+2.3	8.0	-2.0	NE	1	beau		"	8			13	
El-Goléa	Sahara	394?	13.2	-0.1	2.0	-4.0	calme		clair		"	2				
Béni-Abbès	Sahara	497?	07.3	-5.8	8.0	0.0	calme		clair		24	7				
Timimoun	Sahara	294?	16.6	"	10.0	"	calme		clair		"	10				
Adrar	Sahara	285?	13.5	-5.1	10.0	+3.0	calme		clair		23	9				
In-Salah	Sahara	280?														
Fort-Flatters	Sahara	368?	12.9	-2.2	6.0	+1.0	calme		clair		"	3				
Fort-Polignac	Sahara	608?	"	"	10.0	+5.0	calme		clair		-	6				
Djanet	Sahara	1100?														
Tamanrasset	Sahara	1350?	17	-3	6.0	+4.0	NNE	2	clair		20	2			1	

Situation générale et situation en Algérie. Un anticyclone puissant occupe le Nord de l'Europe (Varna 1051mm 788m/m), tandis que la pression est basse des Açores (Punta Delgada 1012mm 759m/m) au bassin méditerranéen et à l'Afrique du Nord (Carente et Beni Abbès: 1007mm 755m/m). En Algérie, le ciel est nuageux avec éclaircies; les vents sont faibles à assez forts, de Sud-Ouest à Nord-Ouest. La température est en baisse, forte par endroits; la mer est agitée ou houleuse.
Il a plu ou neigé hier et cette nuit, sur le Nord du Tell et sur l'Atlas Saharien; des orages avec grêle ont eu lieu dans les régions d'Alger, Tizi-Ouzou, Cap Bougaroni.

Probabilité (valable du 11 Décembre à 18 heures au 12 même heure).
La pression haussera sur l'Europe Centrale, l'Italie et l'Afrique du Nord; elle baissera sur les Iles Britanniques.
En Algérie, le temps sera pluvieux, (neige sur les hauteurs) avec vents de Nord à Nord à Nord-Est, faibles ou modérés; la température baissera.

	ORAN	ALGER	CONSTANTINE
Littoral et Tell	Temps pluvieux - Neige sur les hauteurs - Vents faibles ou modérés. Température en baisse.		de Nord à Nord-Est,
IIes Plateaux	Temps pluvieux - Neige sur les hauteurs. Vents de Nord à Nord-Est, modérés ou assez forts. Température en baisse.		
Sahara Septentrional	Très nuageux, pluies au Nord. Vents de Nord à Est, modérés à forts. Température stationnaire.		

Vents (Bassin Occidental de la Méditerranée)
Golfe du Lion, Baléares, Bizerte: Nord à Nord-Est, assez forts.
Vents (en altitude)
Ouest Algérie, " Sahara, Est Algérie, " Sahara: Sud-Ouest ..... 10 à 25m.

Prévisions transmises par l'Observatoire de Tamanrasset
Tidikelt, Azgers, Hoggar: Beau. Vents d'entre Sud et Ouest, faibles ou modérés.

Temperatures extrêmes

Stations	Max	Min
Paris	2	1
Nice	8	"

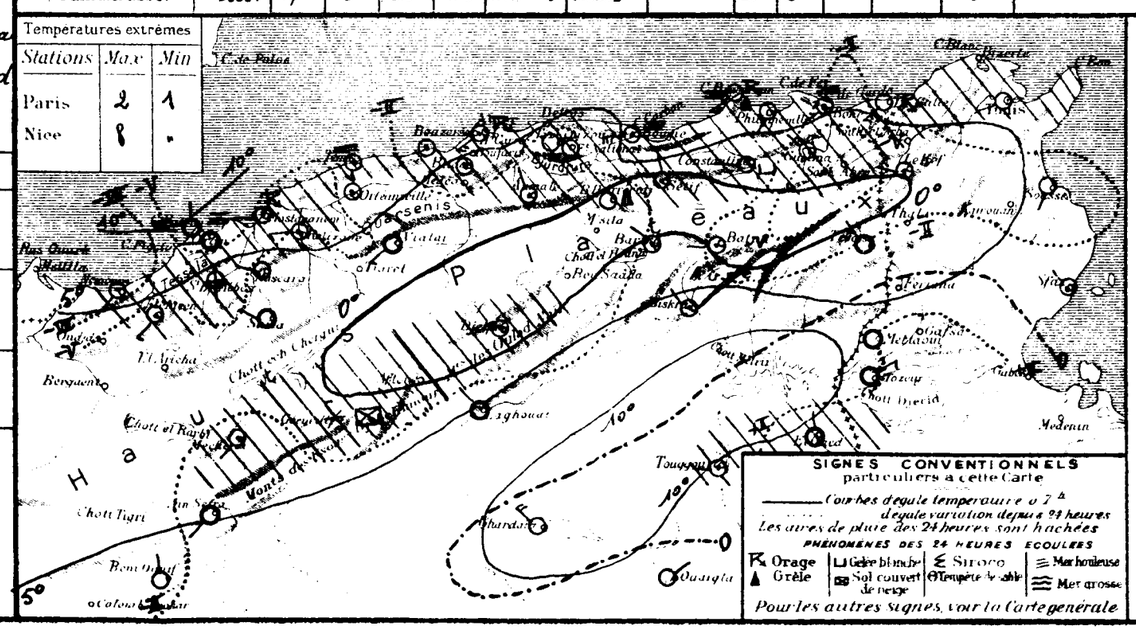

SONDAGES AÉROLOGIQUES

Altitude en Kms. compte à partir du niveau de la Station	Alger Université Altitude 59m — Début h — Direction	Vitesse en m/s	Début h — Direction	Vitesse en m/s	Tamanrasset Alt 1350m — Début h — Direction	Vitesse en m/s
0.5						
1.0						
1.5						
2.0						
2.5						
3.0						
3.5						
4.0						
4.5						
5.0						
5.5						
6.0						

UNIVERSITÉ d'ALGER
INSTITUT DE MÉTÉOROLOGIE
ET DE PHYSIQUE DU GLOBE

BULLETIN MÉTÉOROLOGIQUE DE L'ALGÉRIE

60ième ANNÉE — N° 346
Jeudi 12 Décembre 1935 7h

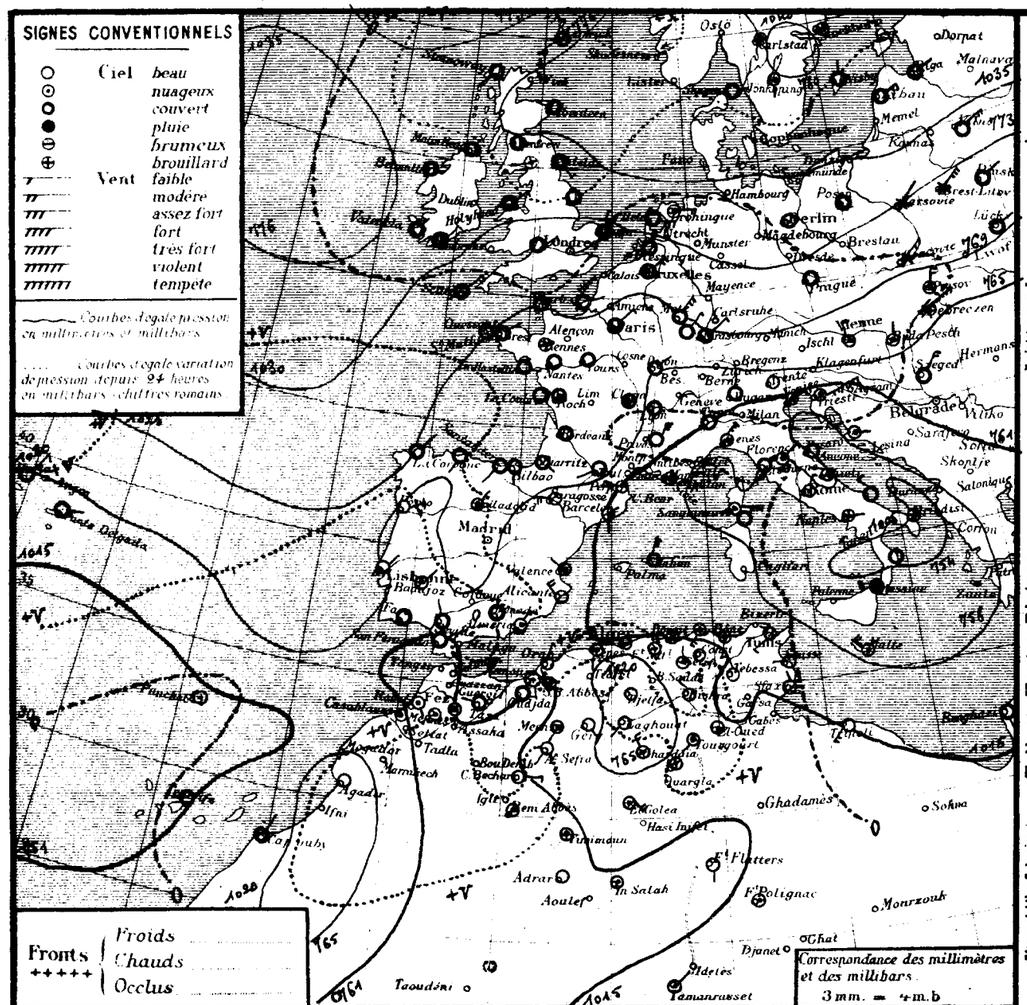

Situation générale et situation en Algérie Une bande de hautes pressions s'étend des Iles Britanniques et du Nord de la France à la Russie Occidentale (maximum de pression Karlstad 1040 mb 780 mm). La pression est basse des Canaries à la Méditerranée et à l'Asie Mineure (Funchal 1014 mb 761 mm; Brindisi 1005 mb 754 mm).
En Algérie, le ciel est nuageux avec éclaircies; les vents soufflent du Sud à Ouest et sont faibles à assez forts; la température est en baisse, sauf sur l'Est du Tell; la mer est agitée ou houleuse.
Des averses avec grêle sont tombées hier soir, dans les régions d'Alger et de Tizi-Ouzou, et il a plu cette nuit à Nemours, Sétif et Cap Bougaroni.

Probabilité (valable du Jeudi 12 Décembre à 18 heures, au Vendredi 13 même heure).
La pression baissera sur le Sud-Ouest de l'Europe et sur l'Ouest de l'Afrique du Nord, ainsi que sur la Pologne; elle haussera sur la Méditerranée Centrale et sur la Tunisie.
En Algérie: quelques pluies à l'Est, puis beau temps; vents d'Ouest à Sud-Ouest faibles ou modérés; température en hausse.

	ORAN	ALGER	CONSTANTINE
Littoral et Tell	Nuageux s'éclaircissant. Vents d'Ouest à Sud-Ouest		Quelques pluies au Nord, puis beau temps. Vents d'Ouest à Sud-Ouest assez forts à faibles. Température en hausse.
Hts Plateaux	faibles ou modérés. Température en hausse.		
Sahara Septentrional	Nuageux, quelques pluies. Coups de vent de Sud-Ouest à Ouest.		

Vents (Bassin Occidental de la Méditerranée).
Golfe du Lion, Baléares, Bizerte: Nord à Ouest, assez forts à modérés. Ouest à Sud-Ouest, assez forts à faibles.
Vents (en altitude)
Ouest Algérie, " Sahara, Est Algérie, " Sahara: Sud-Ouest ..... 5 à 20 m.

Prévisions transmises par l'Observatoire de Tamanrasset
Tidikelt: Nuageux. Vents d'entre Est et Sud, modérés ou assez forts.
Azgers, Hoggar: Nuageux. Vents d'entre Sud et Ouest, modérés.

Stations	Altitude en mètres	Observation de 7 heures: Pression à 0° et au niveau de la mer — Observation	diff en 24 h	Température de l'air — Observation	diff en 24 h	Vents (Direction et force de 0 à 9)	Etat du Ciel	Etat de la Mer	Dans les 24 heures: Températures extrêmes — max	min	Pluie en millim	Pluie en m/m: Hauteurs totalisées du mois en cours	Hauteurs totalisées du 1er Sept. au 30 Novembre	PHÉNOMÈNES
Littoral														
Nemours	83	15.4	+2.7	7.0	−0.8	E 2	T. nuageux	P. agitée	14	3	13.2	29.4	102	Pluie 2-6h
Cap Falcon	75	16.6	+3.4	8.0	−2.0	SE 1	clair	P. agitée	14	7		1.8	88	
Oran	11	17.7	+4.1	6.3	−3.4	N 3	clair	P. agitée	14	"		8.0	123	
Mostaganem	113	16.8	+4.1	8.9	−4.1	E 5	clair	P. agitée	15	2		0.4		
Cap Ténès	183	15.7	+5.1	7.0	+0.6	S 2	beau	houleuse	10	6		8.0	158	
Cherchell	22	16.0	+5.1	11.0	+3.0	W 1	nuageux	P. agitée	13	7	1.0	14.9		16h Pluie
Blida	267	19.2	+5.4	3.6	−0.6	calme	nuageux		8	3	1.8	24.2		Pluie hier
Bouzaréa	344	14.8	+5.6	5.4	−1.0	W 4	clair		9	4	11.8	40.8		Pluie et grêle hier
Alger	59	15.4	+5.6	7.5	−0.7	WSW 2	nuageux	agitée	12	6	19.1	46.9	462	19h pluie et grêle, grésil. 19-4h pluie
Maison-Carrée	48	16.0	+10.7	6.0	0.6	WSW 1	nuageux		13	4	12.1	37.0		18h15 et cette nuit, pluie et grêle
Cap Carbon	225	14.6	+4.8	7.0	0.0	SW 4	nuageux	agitée	14	7			255	
Cap Bougaroni	195	14.1	+3.1	9.0	+1.4	SW 4	nuageux	T. houleuse	10	5	8.0	77.0	404	13-18h et nuit
Philippeville	42													
Cap de Garde	161	14.3	+3.5	9.0	+4.0	SSW 3	T. nuageux	agitée	14	6		71.9	289	
La Calle	10	12.2	+2.6	7.0	+0.4	SW 4	T. nuageux	P. agitée	14	5		88.6	310	
Bizerte	9													
Tunis	36	12.3	+1.2	3.8	+1.4	WSW 3	beau		11	4		8.1		
Sousse	2	13.3	+0.7	7.5	+1.5	W 1	clair	T. belle	13	5	0.5	4.0		17h pluie
Sfax	8	14.1	−0.4	5.6	−1.6	NW 1	beau	calme	15	4				
Tell et Hautes Plaines														
Tlemcen	806	12.4	+2.7	5.7	+1.7	S 1	nuageux		6	3		34.4	122	
Sidi-bel-Abbès	476	13.9	+6.0	−3.5	−7.3	S 2	brouillard		11	−4		4.0	115	gelée
Saïda	867	19.3	+3.5	2.6	−1.0	SE 3	T. nuageux		8	0		0.4	59	
Mascara	590	17.8	+4.2	1.0	−2.2	calme	clair		9	0		5.0	184	
Relizane	73	19.6	+4.9	−1.0	−7.2	SSW 1	clair		11	−2				
Orléansville	112	19.3	+6.9	0.0	−6.2	calme	clair		12	0		3.2		
Tiaret	1023													
Vialar	889	22.0	+4.3	−2.0	−3.5	NE 3	beau		6	−3		3.0	127	
Médéa	935													
Aumale	905	20.0	+2.4	2.7	+2.4	NW 3	beau		5	0			147	
Fort-National	942	17.4	+5.2	1.0	−0.6	W 5	nuageux		6	−1				
Tizi-Ouzou	222	18.3	+5.4	−1.0	−3.1	N 1	beau		11	−4	7.0	48.0	357	13h30-16h Pluie, grêle; nuit pluie
Bordj-b.-Arréridj	915	16.5	+4.7	0.9	+2.7	calme	nuageux		7	0				
Sétif	1079	17.3	+4.5	0.2	+1.4	NNW 1	T. nuageux		5	−2	0.2			Pluie hier
Batna	1044	19.7	+6.0	−2.5	−1.0	W 1	beau		9	−3		2.0		
Constantine	660	18.3	+4.1	1.9	+0.6	W 1	beau		8	1			163	
Guelma	268	17.6	+4.0	1.6	+0.4	E 1	beau		14	0		76.0	178	
Tébessa	863	18.7	+2.7	3.0	0.0	NW 1	beau		8	−2		13.8	59	
Aïn-Sefra	1090	"	"	4.0	−1.0	SW 1	clair		12	3				
Mécheria	1167	18.6	+3.7	3.0	−0.9	SW 3	nuageux		7	−1		8.0	100	
Géryville	1320	16.9	+2.4	−0.8	−1.2	SE 1	beau		5	−4	1.0		102	Eau de fusion 1m
Aflou	1426													
Djelfa	1160	22.6	+5.9	−3.7	−3.3	calme	clair		6	−4		5.1		
Hauts Plateaux et Atlas Saharien														
Boghari C. Ch.	650	"	"	1.0	"	N 1	beau		12	−3			35	
Sidi Aïssa	586	16.1	+7.4	3.2	−4.1	N 1	clair		14	2			47	
Barika	484	"	"	−1.2	−3.2	NE 1	clair		10	−1				
Colomb-Béchar	769	12.7	+3.6	7.0	+2.0	E 3	nuageux		18	7				
Laghouat	767	21.7	+6.5	1.0	−6.0	SW 2	beau		"	−1				
Biskra	125	16.9	+3.9	8.0	−1.0	NW 1	beau		16	5			58	
Touggourt	69	17.8	+6.2	2.6	−7.4	SW 1	T. nuageux		13	2	0.4		5	
Sahara														
El-Oued	70	"	"	2.6	−6.4	S 3	T. nuageux		15	2			5	
Tozeur	50	14.2	0.0	5.0	−3.0	calme	clair		15	4				
Ghardaïa	526	20.5	+3.7	9.5	−0.7	NW 4	nuageux		13	4				
Ouargla	157	19.5	+7.0	1.0	−7.0	calme	brouillard		"	0			13	
El-Goléa	394?	16.6	+3.4	5.0	+3.0	SE 4	nuageux		"	5				
Béni-Abbès	497?	13.9	+6.6	7.0	−1.0	calme	nuageux		20	7				
Timimoun	294?	13.1	+2.5	7.0	−3.0	calme	nuageux		33	7				
Adrar	285?	14.4	+0.9	12.0	+2.0	calme	clair		24	10				
In-Salah	280?	14.6	"	6.0	"	calme	nuageux		"	6				
Fort-Flatters	368?	14.3	+1.4	6.0	0.0	S 2	clair		"	2				
Fort-Polignac	608?	"	"	10.0	0.0	calme	nuageux		"	6				
Djanet	1100?													
Tamanrasset	1350?	17	0	8.0	+2.0	NE 2	nuageux		21	4			1	

Températures extrêmes

Stations	Max	Min
Paris	4	3
Nice	14	2

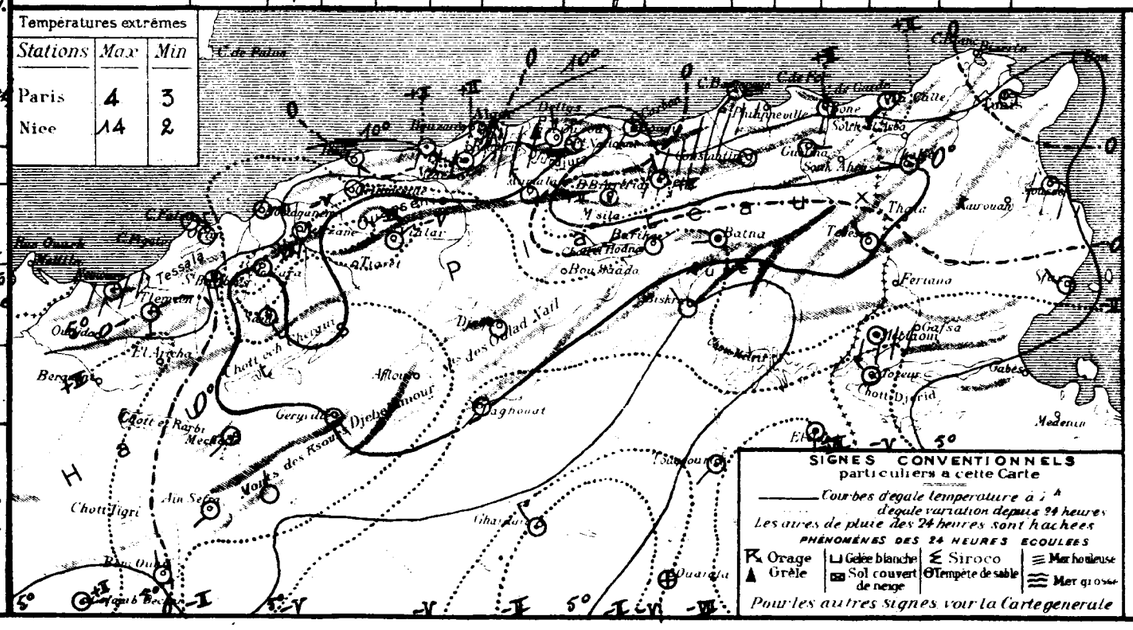

SONDAGES AÉROLOGIQUES

Altitude en Kms. compte à partir du niveau de la station	Alger Université Altitude 59m — Début 09h00 — Direction	Vitesse en m/s	Tamanrasset Alt. 1350m — Début h — Direction	Vitesse en m/s	Début h — Direction	Vitesse en m/s
0.5	W	12				
1.0	NW	6				
1.5	NW	6				
2.0	WNW	4				
2.5	WNW	9				
3.0	W	8				
3.5	NW	6				
4.0	WNW	6				
4.5						
5.0						
5.5						
6.0						

UNIVERSITÉ D'ALGER
INSTITUT DE MÉTÉOROLOGIE ET DE PHYSIQUE DU GLOBE

BULLETIN MÉTÉOROLOGIQUE DE L'ALGÉRIE

60ème ANNÉE — N° 347
Vendredi 13 Décembre 1935 — 7h

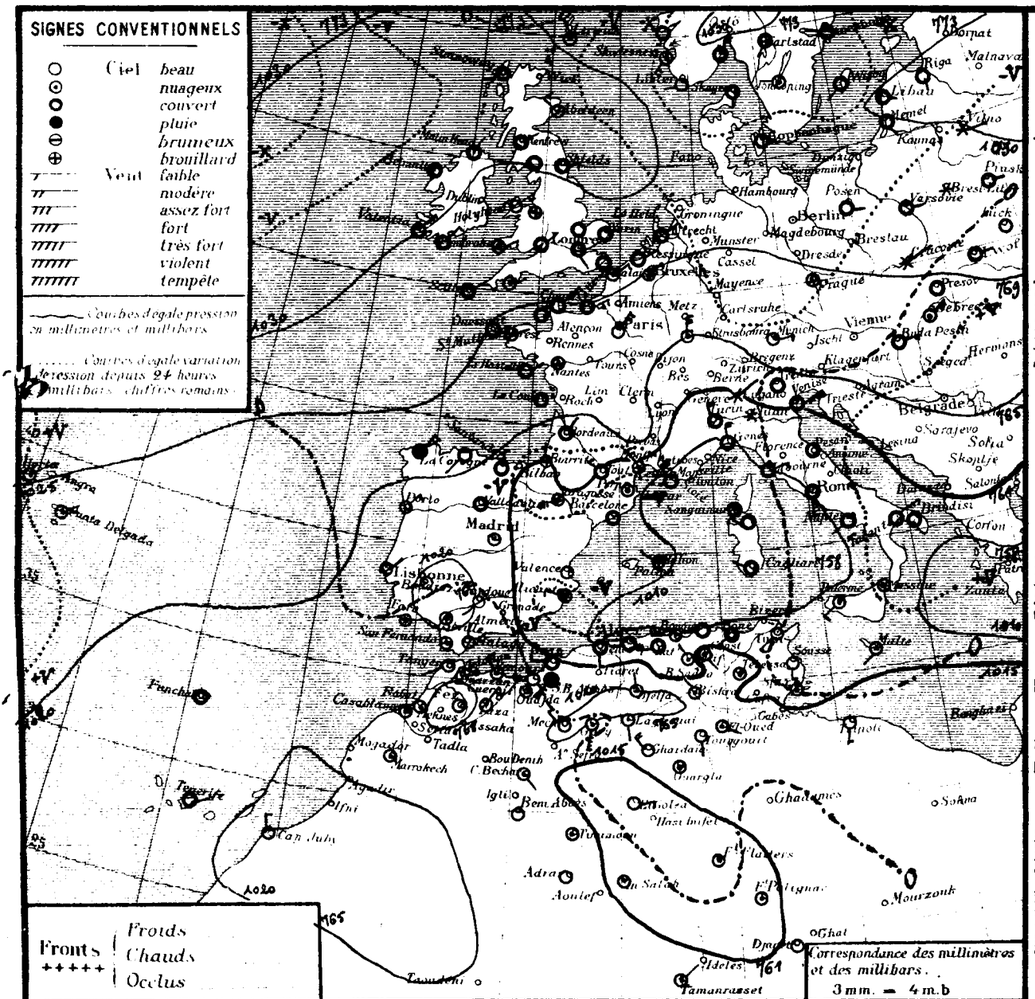

STATIONS	Altitude en mètres	Pression à 0° et au niveau de la mer: Observation	diff. en 24h.	Température de l'air: Observation	diff. en 24h.	Vents: Direction	Force de 0 à 9	Etat du Ciel	Etat de la Mer	Dans les 24 heures: Températures extrêmes max	min	Pluie en millim.	Pluie en m/m: Hauteurs totalisées du mois en cours	Hauteurs totalisées du 1er Sepbre au 30 Novembre	PHÉNOMÈNES
Littoral															
Nemours	83	17.0	+1.6	8.8	+1.8	W	5	beau	T. belle	15	6		29.4	102	
Cap Falcon	75	15.6	-1.0	10.0	+2.0	NW	3	couvert	P. agitée	14	6	8.0	4.8	88	Pluie nuit
Oran	11	16.0	-1.7	8.6	+2.3	W	3	couvert	P. agitée	14	6	6.0	14.0	123	Pluie nuit
Mostaganem	113	14.3	-2.5	9.2	+5.3	W	3	couvert	P. agitée	12	5	11.0	11.4		0-7h pluie
Cap Ténès	183	11.7	-4.0	7.2	+0.2	S	3	couvert	houleuse	12	7		8.0	158	
Cherchell	22	11.6	-4.4	10.2	-0.8	W	2	T. nuag.	P. agitée	16	7		14.9		
Blida	267	16.5	-2.7	4.8	+1.2	calme		T. nuag.		9	3		24.2		
Bouzaréa	344	11.2	-3.6	8.6	+3.2	W	3	couvert		10	7		40.3		
Alger	59	12.0	-3.4	9.8	+2.8	W	1	couvert	P. agitée	13	8		46.9	462	
Maison-Carrée	48	12.2	-3.8	5.2	-0.8	SW	1	couvert		14	3		37.0		
Cap Carbon	225	10.3	-4.3	11.0	+4.0	W	5	T. nuag.	agitée	12	10			255	
Cap Bougaroni	195	13.0	-1.1	10.0	+1.0	calme		couvert	houleuse	11	9		77.0	404	
Philippeville	42	12.0	-1.4	8.4	+3.0	SSW	3	couvert	P. agitée	13	5				
Cap de Garde	161	11.5	-2.8	7.0	-2.0	SW	3	couvert	agitée	14	-		71.9	289	
La Calle	10	10.4	-1.8	9.4	+2.4	SW	3	beau	P. agitée	14	8		88.6	310	
Bizerte	9														
Tunis	36	11.8	-0.5	6.4	+2.6	WSW	3	beau		13	6		8.1		
Sousse	2	13.0	-0.3	6.1	-1.4	S	3	clair	belle	16	5		4.0		
Sfax	8	13.8	-0.3	5.4	-0.2	NW	3	nuag.	T. belle	17	4				
Tlemcen	806	14.4	+2.0	2.3	-3.4	SW	5	nuag.		9	2		31.4	122	
Tell et Hautes Plaines															
Sidi-bel-Abbès	476	16.6	-2.3	3.8	+7.3	SW	6	Pluie		13	0	0.0	4.0	115	7h pluie
Saïda	867	19.0	-0.3	3.6	+1.0	SW	3	nuag.		12	3		0.4	59	
Mascara	590	16.5	-1.3	4.2	+3.2	W	2	couvert		10	4	gttes	5.0	184	Gouttes la nuit
Relizane	73	16.8	-2.8	8.1	+9.1	SW	3	Pluie		12	7	gttes			Gouttes
Orléansville	112	14.9	-4.4	5.8	+5.8	calme		couvert		11	5		3.2	101	
Tiaret	1023														
Vialar	889	17.8	-4.2	3.0	+5.0	W	5	couvert		10	2		3.0	127	
Médéa	935														
Aumale	905	16.4	-3.6	4.2	+1.5	NNW	4	Pluie		7	-1	gttes		147	7h gouttes
Fort-National	942	12.8	-4.6	4.0	+3.0	W	5	couvert		5	2			202	
Tizi-Ouzou	222	14.2	-4.1	4.1	+5.1	E	1	couvert		10	4		48.0	357	
Bordj-b.-Arréridj	915	12.6	-3.9	3.0	+2.1	W	1	couvert		6	-1				
Sétif	1079	13.8	+3.5	1.0	+0.8	NNW	1	T. nuag.		6	-1	0.1			Pluie nuit
Batna	1044	15.6	-4.1	1.5	+4.0	W	1	beau		10	-4		2.0		
Constantine	660	17.3	-1.5	2.3	+0.4	SE	1	nuag.		10	3			163	
Guelma	268	16.0	-1.6	5.0	+3.4	SW	1	nuag.		15	2		76.0	178	
Tébessa	863	15.2	-3.5	3.0	0.0	calme		nuag.		8	-3		13.8	59	
Steppe et Atlas Saharien															
Aïn-Sefra	1090	"	"	3.0	+1.0	NW	1	clair		13	2				
Mécheria	1167	20.9	+2.3	1.0	-2.0	NW	3	clair		12	0		8.0	100	
Géryville	1320	18.1	+1.2	0.0	+0.8	SSW	6	T. nuag.		8	0			102	
Aflou	1426														
Djelfa	1160	20.0	-2.6	0.2	+3.9	N	2	T. nuag.		8	-2		5.1		
El-Abiodh Ch.	1350													47	
El-Bayadh	1386	15.2	-0.9	6.1	+2.9	N	1	clair		14	0			35	
Barika	484	"	"	2.5	+3.7	E	2	nuag.		11	1				
Colomb-Bechar	769	15.4	+2.7	4.0	-3.0	SE	2	nuag.		16	3				
Laghouat	767	18.3	-3.4	4.0	+3.0	SE	3	T. nuag.		-	1				
Biskra	125	16.2	-0.7	6.0	-2.0	NW	1	T. nuag.		16	4			58	
Touggourt	69	15.6	-2.2	2.8	+0.2	S	1	beau		14	1		0.4	5	
Sahara															
El-Oued	70	"	"	1.6	-1.0	ESE	2	T. nuag.		15	1			5	
Tozeur	50	15.9	+1.7	1.0	-4.0	calme		clair		14	1				
Ghardaïa	526	16.1	-4.4	10.4	+0.9	NW	4	beau		13	5				
Ouargla	157	17.3	-2.2	1.0	0.0	calme		nuag.		"	1			13	
El-Goléa	394?	14.2	-2.4	3.0	-2.0	E	3	clair		"	3				
Béni-Abbès	497?	16.3	+2.4	3.0	-4.0	calme		clair		18	2				
Timimoun	294?	16.7	+3.6	4.0	-3.0	calme		T. nuag.		20	3				
Adrar	285?	16.0	+4.6	7.0	-5.0	calme		clair		23	7				
In-Salah	280?	14.7	+0.1	9.0	+5.0	calme		nuageux		"	8				
Fort-Flatters	368?	13.9	-0.4	5.0	-1.0	calme		nuag.		"	3				
Fort-Polignac	608?	"	"	11.0	+1.0	calme		nuag.		"	8				
Djanet	1100?	"	"	7.0	-3.0	calme		clair		-	6				
Tamanrasset	1350?	19	+2	6.0	-2.0	NE	2	nuag.		22	3			1	

Situation générale et situation en Algérie: La pression est élevée des Açores (Horta 1025mb 769mm) aux Iles Britanniques (Aberdeen 1032mb 774mm), au Nord de la France et aux Pays Baltes Daugavpils 1032mb 774mm); elle est basse sur la Méditerranée (Pertusato 1008mb 756mm).
En Algérie: le ciel est très nuageux, au couvert, avec vents de Sud-Ouest à Ouest, faibles à l'Est, modérés à forts à l'Ouest; la température est en hausse forte en Oranie; la mer est en général agitée ou peu agitée.
Il a plu cette nuit à Oran et Mostaganem.

Probabilité (valable du Vendredi 13 Décembre à 18 heures, au 14 Décembre même heure). La pression haussera des Açores au Sud-Ouest de la Péninsule Ibérique et au Maroc, ainsi que sur la Méditerranée Occidentale; elle baissera sur les Iles Britanniques, le Nord et l'Ouest de la France, l'Europe Centrale.
En Algérie: averses et éclaircies; vents de Sud-Ouest à Ouest, modérés ou assez forts; température en hausse.

	ORAN	ALGER	CONSTANTINE
Littoral et Tell	Averses et éclaircies. Vents de Sud-Ouest à Ouest, modérés ou assez forts. Température en hausse.		Averses et éclaircies. Vents de Sud-Ouest assez forts. Température en hausse.
IIes Plateaux			
Sahara Septentrional	Beau ou nuageux. Vents d'Ouest, modérés ou assez forts.		

Vents (Bassin Occidental de la Méditerranée)
Golfe du Lion: Nord-Ouest, forts à modérés.
Baléares: Ouest, assez forts.
Bizerte: Sud, assez forts ou forts.

Vents (en altitude)
Ouest Algérie, " Sahara: Ouest ..... 10 à 15m
Est Algérie, " Sahara: Sud-Ouest ..... 10 à 20m

Prévisions transmises par l'Observatoire de Tamanrasset
Tidikelt: Très nuageux. Vents de Sud-Ouest à Nord-Est, assez forts.
Azgers, Hoggar: Couvert. Quelques précipitations. Coups de vent de Sud-Ouest à Nord-Ouest.

Températures extrêmes

Stations	Max	Min
Paris	3	-2
Nice	M	-

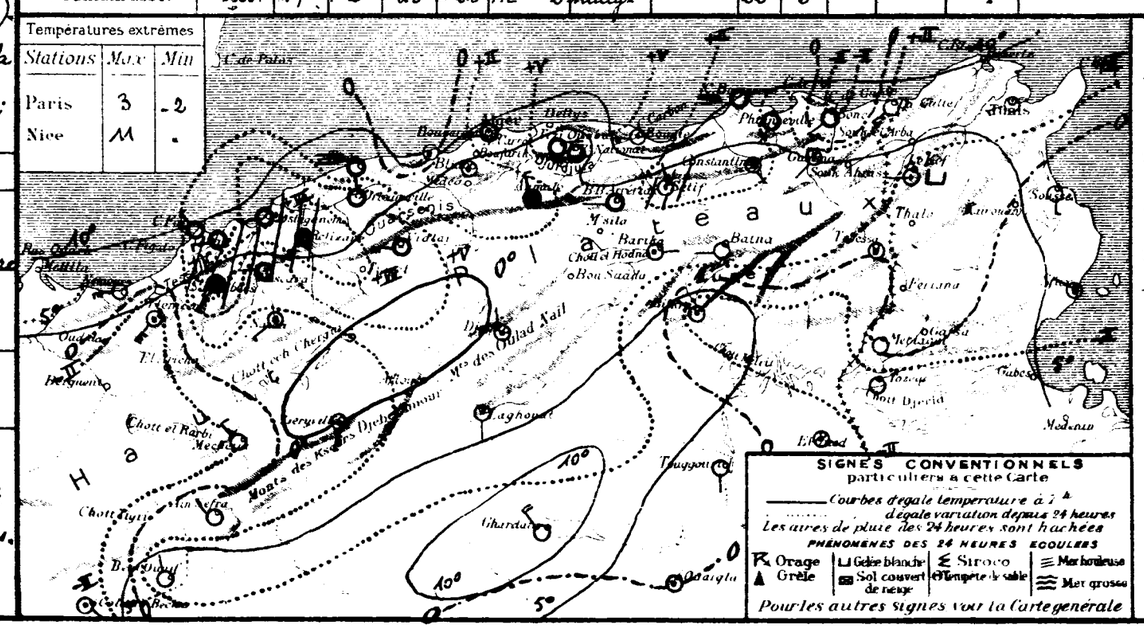

SONDAGES AÉROLOGIQUES

Altitude en Kms comptée à partir du niveau de la Mer	Alger Université, Altitude 59m, Début 09h00: Direction	Vitesse en m/s	Tamanrasset, Alt. 1350m, Début h: Direction	Vitesse en m/s	Tamanrasset, Alt. 1350m, Début h: Direction	Vitesse en m/s
05	WSW	14				
10	WSW	11				
15	W	8				
20	WSW	8				
25	SW	11				
30						
35						
40						
45						
50						
55						
60						

UNIVERSITÉ D'ALGER
INSTITUT DE MÉTÉOROLOGIE
ET DE PHYSIQUE DU GLOBE

BULLETIN MÉTÉOROLOGIQUE DE L'ALGÉRIE

Samedi 14 Décembre 1935 7h — 60ième ANNÉE — N° 348

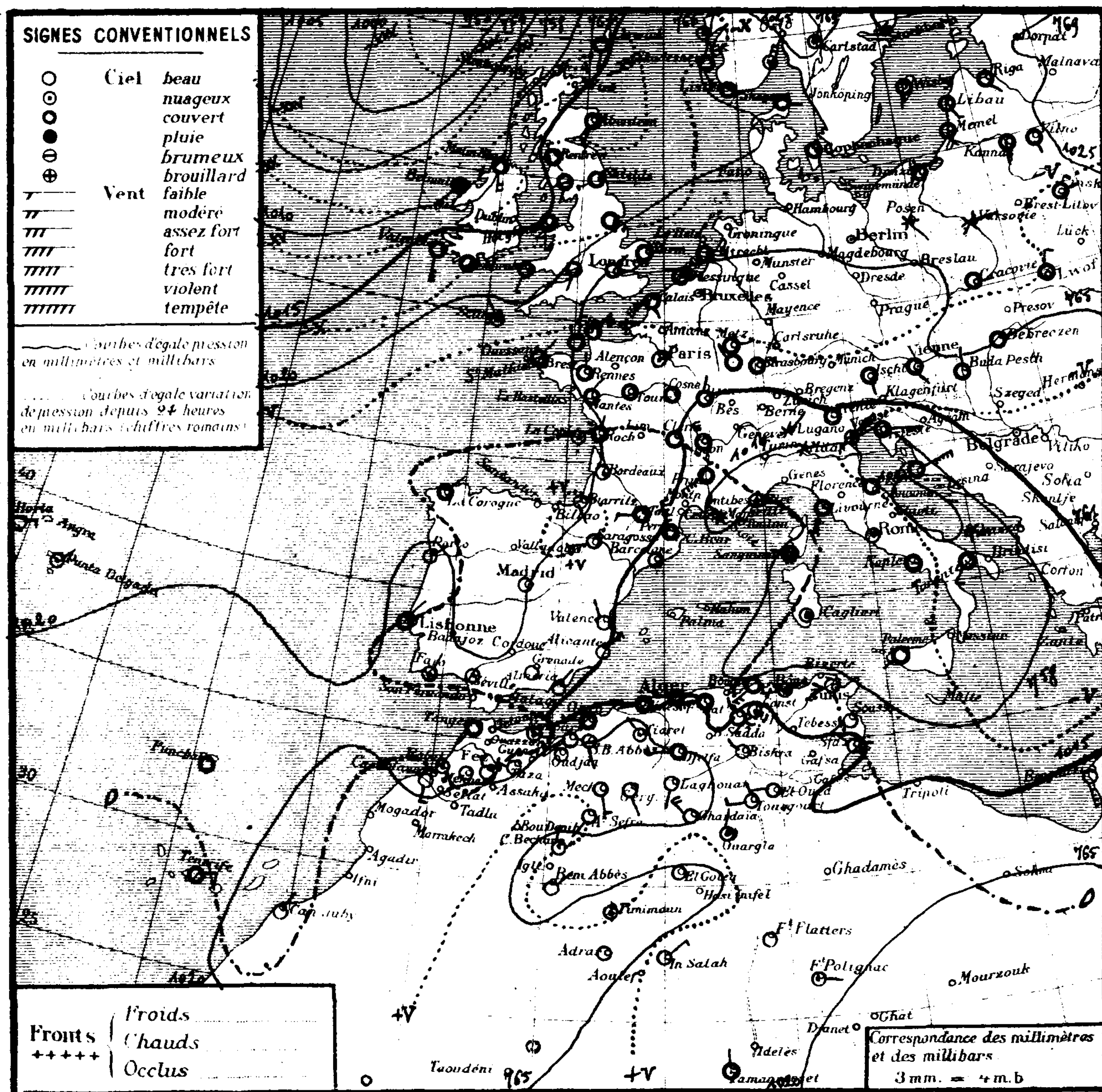

Situation générale et situation en Algérie

Une bande de hautes pressions qui s'étend des Açores (Horta 1024 mb 768 mm) à la Mer du Nord et à la Baltique (Sarna 1029 mb 772 mm) sépare deux dépressions : l'une située sur le Nord-Ouest de l'Europe (Islande 992 mb 744 mm), l'autre sur la Méditerranée (Rome 1007 mb 755 mm).

En Algérie, le ciel est très nuageux ou couvert sur le Tell, beau ou nuageux au Sud ; les vents soufflent de Sud-Ouest à Ouest, et sont en général faibles ou modérés ; la température est en hausse faible sur le littoral, en baisse sur les Hauts-Plateaux et le Sud du Tell ; la mer est agitée ou houleuse. Il a plu, hier et cette nuit, en divers points du Tell.

Probabilité (valable du 14 Décembre à 18 heures, au 15 à la même heure.)

La pression haussera de l'Islande aux Açores et au Portugal, ainsi que sur l'Italie et la Méditerranée Centrale ; elle baissera sur les Iles Britanniques, le Nord de la France, l'Allemagne.

En Algérie : ciel nuageux, quelques pluies sur l'Est du littoral ; vents de Sud-Ouest à Ouest, faibles ou modérés. Température en hausse.

	ORAN	ALGER	CONSTANTINE
Littoral et Tell	Nuageux - Vents de Sud-Ouest à Ouest, faibles ou modérés.	Température en hausse.	Quelques pluies au Nord, puis nuageux. Vents de Sud-Ouest à Ouest, assez forts à modérés. Température en hausse.
H^tes Plateaux	Beau temps. Vents du secteur Ouest, faibles ou modérés. Température en hausse.		
Sahara Septentrional	Beau temps. Vents variables faibles.		

Vents (Bassin Occidental de la Méditerranée)

Golfe du Lion : Nord-Ouest à Ouest, assez forts à modérés.
Baléares : Nord à Ouest, modérés.
Bizerte : Sud-Ouest à Ouest, assez forts à modérés.

Vents (en altitude)

Ouest Algérie, " Sahara, Est Algérie, " Sahara : Ouest .... 5 à 10 m.

Prévisions transmises par l'Observatoire de Tamanrasset

Tidikelt : Beau temps. Froid - Secteur Nord modérés ou assez forts.
Azgers, Hoggar : Couvert à nuageux. Ondées par places. Coups de vent de Sud Ouest à Nord-Ouest.

STATIONS	Altitude en mètres	Pression à 0° et au niveau de la mer : Observation	Pression : diff en 24 h.	Température de l'air : Observation	Température : diff en 24 h	Vents : Direction	Vents : force de 0 à 9	Etat du Ciel	Etat de la Mer	Temp. extrêmes (24 h) max	Temp. extrêmes (24 h) min	Pluie en millim. (24 h)	Pluie : Hauteurs totalisées du mois en cours	Pluie : Hauteurs totalisées du 1er Sept^bre au 30 Novembre	PHÉNOMÈNES
Littoral															
Nemours	83	18.1	+1.1	7.5	-1.3	SW	2	beau	agitée	15	3		29.4	104	
Cap Falcon	75	17.3	+1.7	11.0	+1.0	SW	4	couvert	houleuse	14	10	1.0	5.8	88	7-11h pluie
Oran	11	17.7	+1.7	11.5	+2.9	W	3	couvert	P. agitée	14	8	6.0	20.0	123	7-13h pluie
Mostaganem	113	15.6	+1.3	9.7	+0.5	SW	3	T. nuagx	houleuse	12	8	0.3	11.7		Pluie
Cap Ténès	183	14.4	+2.7	11.0	+3.8	W	2	couvert	houleuse	12	8		8.0	158	
Cherchell	22	14.6	+3.0	12.4	+2.2	W	2	T. nuagx	agitée	13	10	4.0	18.9		12 et 16h pluie
Blida	267	17.7	+1.2	7.4	+2.6	NW	3	T. nuagx		8	5		24.2		
Bouzaréa	344	13.6	+2.4	9.2	+0.6	W	3	couvert		9	6	10.0	50.3		Pluie hier et nuit
Alger	59	14.8	+2.8	10.6	+0.8	NNW	1	couvert	P. agitée	11	8	9.6	56.5	462	7h30 gouttes. 11h30-13h et nuit, pluie
Maison-Carrée	48	14.8	+2.6	9.0	+3.8	SW	1	nuagx		12	7	5.1	42.1		Pluie hier et nuit
Cap Carbon	225													255	
Cap Bougaroni	195	12.1	-0.9	8.4	-1.6	SW	4	couvert	T. houleuse	12	8	4.0	81.0	404	Pluie la nuit
Philippeville	42	13.4	+1.4	8.4	0.0	SSW	2	T. nuagx	P. agitée	13	6	7.0		337	16-18h pluie et grêle. Pluie la nuit
Cap de Garde	161	12.2	+0.7	9.0	+2.0	W	3	T. nuagx	agitée	14	7	0.0	71.9	289	Pluie hier
La Calle	10	11.2	+0.8	8.2	-1.2	SW	4	T. nuagx	P. agitée	16	8	0.0	88.6	310	18h éclairs. Pluie la nuit
Bizerte	9														
Tunis	36	11.4	-0.4	5.8	-0.6	WSW	4	clair		16	6	0.6	8.7		24-2h pluie
Sousse	2	12.7	-0.8	8.5	+2.4	WSW	2	clair	T. belle	16	5		4.0		
Sfax	8	15.2	+1.4	6.2	+0.8	NW	2	clair	T. belle	17	5				
Tell et Hautes Plaines															
Tlemcen	806	15.8	+1.4	4.4	+2.1	SW	5	beau		5	0		31.4	122	
Sidi-bel-Abbès	476	19.3	+3.2	1.0	+2.8	S	2	brume		10	-1	1.0	5.0	115	7-9h pluie
Saïda	867	23.4	+4.4	0.4	-3.2	S	2	clair		8	0		0.4	59	
Mascara	590	18.8	+2.3	3.4	-0.8	W	1	T. nuagx		7	3		5.0	184	
Relizane	73	20.2	+3.4	8.4	+0.3	SW	2	nuagx		12	7			117	
Orléansville	112	17.7	+2.8	7.3	+1.5	calme		couvert		10	7	3.9	7.1	101	Pluie hier et nuit
Tiaret	1023	15.8	+2.4	2.0	-0.1	NW	1	T. nuagx		4	1				
Vialar	889	19.2	+1.4	4.5	+1.5	N	4	couvert		6	3	3.0	6.0	127	9h pluie
Médéa	935														
Aumale	905	18.5	+2.1	3.0	+0.8	NW	3	T. nuagx		6	4			147	
Fort-National	942	15.9	+3.1	3.5	-0.5	W	7	couvert		5	2	4.0		202	Pluie
Tizi-Ouzou	222	15.4	+1.2	9.0	+5.9	SW	3	couvert		12	7		48.0	357	
Bordj-b.-Arréridj	915	14.9	+2.3	1.4	-1.6	WSW	3	couvert		5	0				
Sétif	1079	15.7	+1.9	0.8	-0.2	NNW	2	couvert		6	-2	0.4			Pluie hier et nuit
Batna	1044	16.8	+1.2	2.0	+0.5	WSW	1	nuagx		6	-1		2.0		
Constantine	660	16.9	-0.4	4.5	+2.2	WSW	3	nuagx		9	3			163	
Guelma	268	14.5	-1.5	7.9	+2.9	NW	6	nuagx		14	5		76.0	178	
Tébessa	863													59	
Steppe et Atlas Saharien															
Aïn-Sefra	1090	26.7	"	2.0	-1.0	SW	1	clair		10	-2				
Mécheria	1167	24.4	+3.5	-1.8	-2.8	S	3	clair		8	-3		8.0	100	
Géryville	1320	19.7	+1.6	-1.8	-1.8	SSE	1	clair		8	-4		14.0	102	
Aflou	1426														
Djelfa	1160	22.6	+2.6	1.3	+1.1	W	4	couvert		5	0		5.1		
El Abiod Si. ch. (Bou-Saâda)	[illegible]	25.8	"	-2.0	"	NNE	1	clair		11	-6			47	
[illegible] Ounif	[illegible]	21.5	+6.3	-2.3	-8.4	W	1	clair		13	-3			35	
Barika	484	"	"	1.8	-0.7	E	1	clair		11	1				
Sahara															
Colomb-Béchar	769	19.0	+3.6	3.0	-1.0	NNE	2	nuagx		15	1				
Laghouat	767	22.6	+4.3	2.0	-2.0	SSW	1	clair		"	0				
Biskra	125	17.3	+1.1	9.0	+3.0	NW	1	beau		13	5			58	
Touggourt	69	18.1	+2.5	3.3	+0.5	W	3	clair		16	1		0.4	5	
El-Oued	70	"	"	4.6	+3.0	W	3	beau		16	2			5	
Tozeur	50	15.9	0.0	5.0	+4.0	NW	3	clair		15	5				
Ghardaïa	526	20.1	+4.0	6.5	-3.9	NW	4	clair		10	2				
Ouargla	157	19.0	+1.7	3.0	+2.0	NNE	2	nuagx		"	1			13	
El-Goléa	394?	20.6	+6.4	-1.0	-4.0	calme		clair		"	-1				
Béni-Abbès	497?	19.3	+3.0	6.0	+3.0	NE	2	clair		19	6				
Timimoun	294?	20.6	+3.9	5.0	+1.0	calme		nuagx		20	5				
Adrar	285?	21.8	+5.8	6.0	-1.0	calme		clair		22	6				
In-Salah	280?	18.3	+3.6	8.0	-1.0	NE	3	nuagx		"	7				
Fort-Flatters	368?	18.3	+4.4	7.0	+2.0	calme		beau		"	4				
Fort-Polignac	608?	"	"	10.0	-1.0	ESE	2	T. nuagx		"	8				
Djanet	1100?														
Tamanrasset	1350?	18	-1	7.0	+1.0	N	2	couvert		22	7			1	

Températures extrêmes

Stations	Max	Min
Paris	5	-5
Nice	"	"

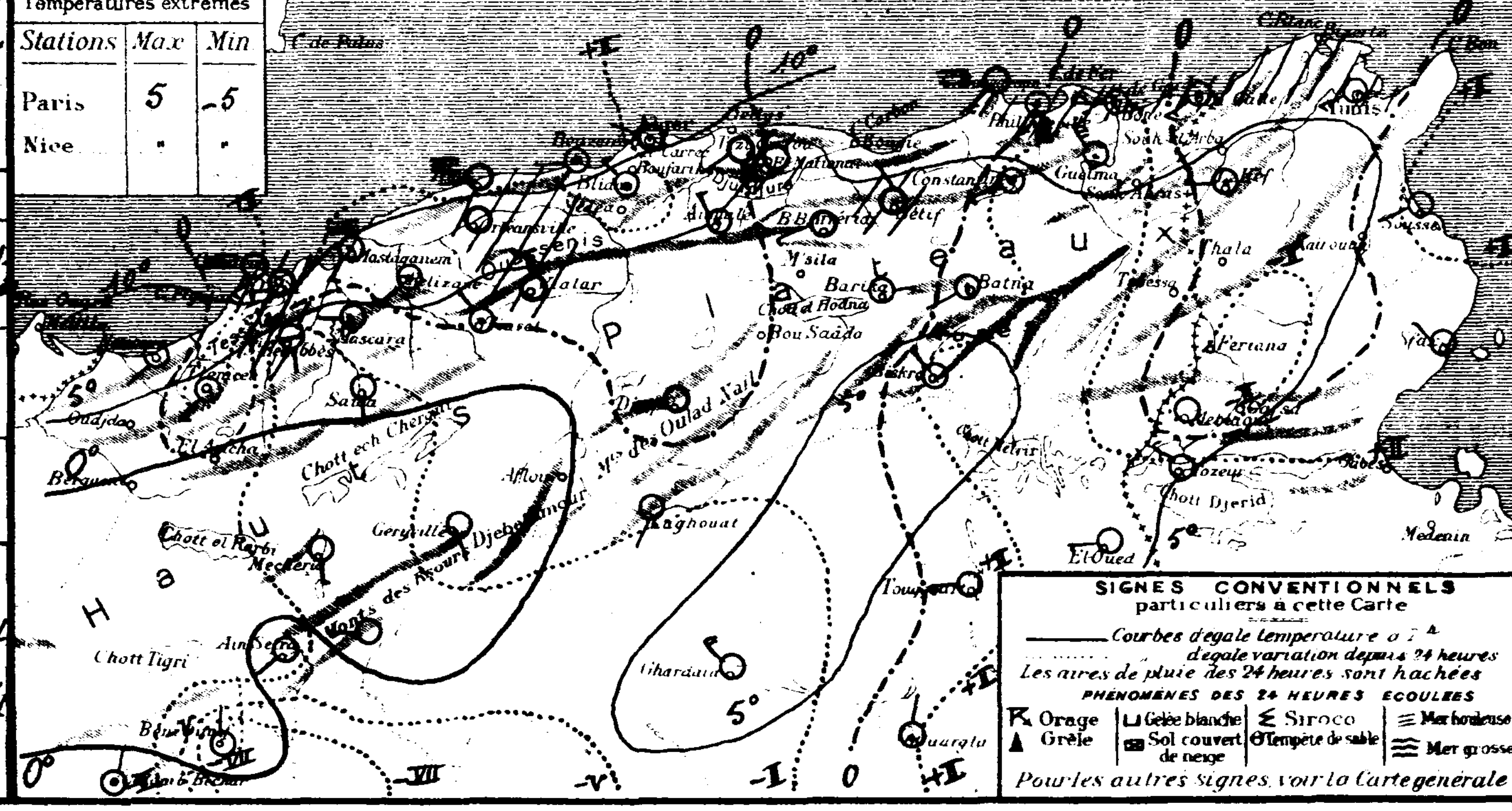

SONDAGES AÉROLOGIQUES

Altitude en Kms comptée à partir du niveau de la station	Alger Université, Altitude 59 m — Début h : Direction	Vitesse en m/s	Début h : Direction	Vitesse en m/s	Tamanrasset, Alt. 1350 m — Début h : Direction	Vitesse en m/s
05						
10						
15						
20						
25						
30						
35						
40						
45						
50						
55						
60						

UNIVERSITÉ D'ALGER
INSTITUT DE MÉTÉOROLOGIE
ET DE PHYSIQUE DU GLOBE

BULLETIN MÉTÉOROLOGIQUE DE L'ALGÉRIE

60ième ANNÉE — N° 349
Dimanche 15 Décembre 1935 — 7h

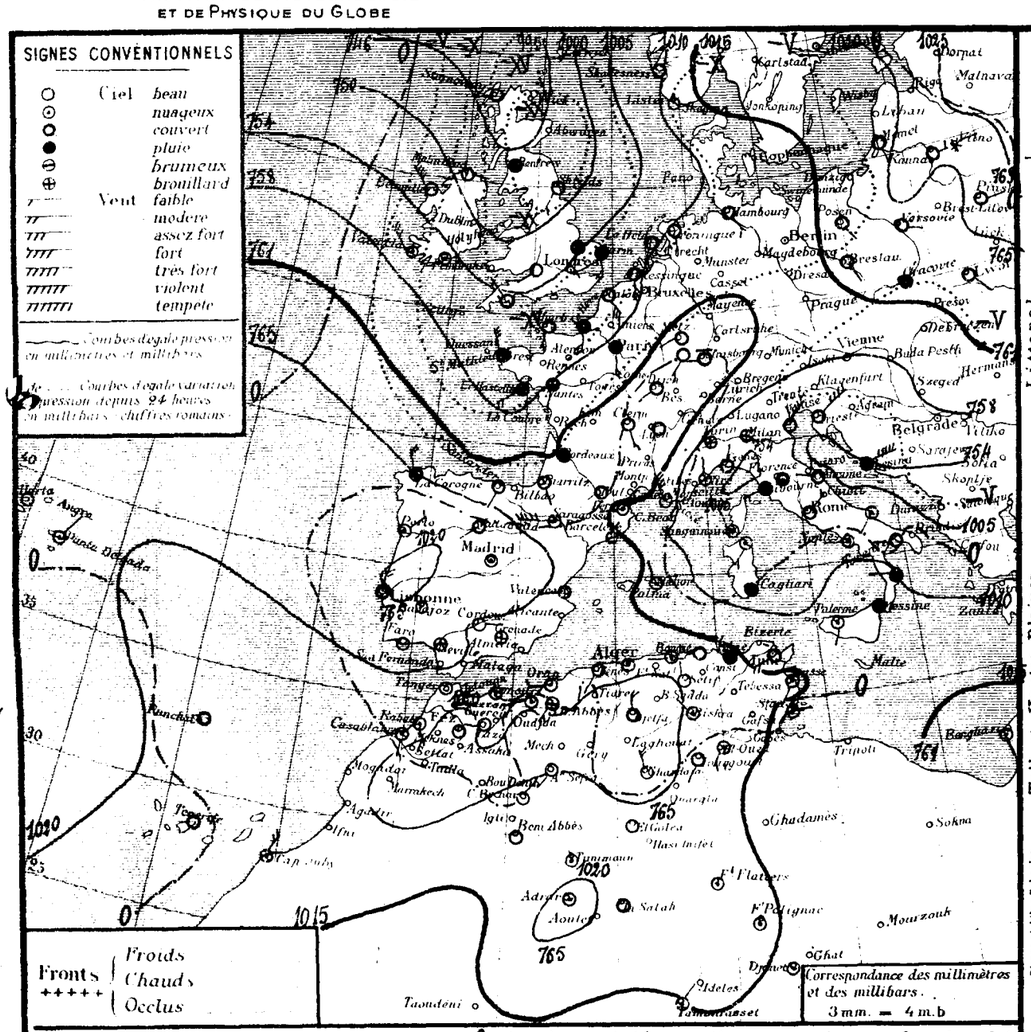

Situation générale et situation en Algérie. La pression est élevée, d'une part sur le Nord-Est de l'Europe (Finlande 1030mm 773mm), d'autre part des Açores (Horta 1025mm 767mm) à la Péninsule Ibérique. Deux dépressions s'étendent, l'une du Nord à l'Ouest de l'Europe (Stornoway 990mm 743mm), l'autre de la Méditerranée Occidentale aux Balkans (Ancône 1005mm 754mm). La pression est voisine de la moyenne sur l'Afrique du Nord.
En Algérie, le ciel est nuageux ou très nuageux avec éclaircies; les vents, faibles ou modérés, soufflent du secteur Ouest. Il a plu, hier et cette nuit sur le littoral. La température est généralement en hausse. La mer houleuse de Cremours à Cap Falcon, Ténès et Cap Bougaroni, est peu agitée ou agitée sur le reste de la côte Algérienne.

Probabilité (valable du 15 Décembre à 18 heures, au 16 Décembre même heure). La pression haussera des Iles Britanniques à la Péninsule Ibérique et sur l'Italie; elle baissera de la Scandinavie à l'Europe Centrale.
En Algérie, ciel très nuageux avec éclaircies, quelques pluies au Nord. Vents d'Ouest à Nord-Ouest, faibles ou modérés. Température en baisse.

	ORAN	ALGER	CONSTANTINE
Littoral et Tell	Très nuageux avec éclaircies, quelques pluies. Vents d'Ouest à Nord-Ouest, faibles ou modérés. Température en baisse.		
IIes Plateaux	Très nuageux avec éclaircies. Vents de Nord-Ouest, faibles ou modérés		
Sahara Septentrional	Nuageux avec éclaircies. Vents de Nord, faibles ou modérés.	Nuageux avec éclaircies. Vents de Nord-Ouest, faibles ou modérés.	

Vents (Bassin Occidental de la Méditerranée)

Golfe du Lion	Nord-Ouest fort.
Baléares	Nord-Ouest, modéré.
Bizerte	Ouest à Nord-Ouest, faibles ou modérés.

Vents (en altitude)

Ouest Algérie :	
" Sahara :	
Est Algérie :	
" Sahara :	

Prévisions transmises par l'Observatoire de Tamanrasset

Tidikelt	
Azgers	
Hoggar	

Stations	Altitude en mètres	Observation de 7 heures: Pression à 0° et au niveau de la mer: Observation	diff. en 24 h.	Température de l'air: Observation	diff. en 24 h.	Vents Direction et force de 0 à 9	Etat du Ciel	Etat de la Mer	Dans les 24 heures: Températures extrêmes: max	min	Pluie en millim.	Pluie en m/m: Hauteurs totalisées du mois en cours	Hauteurs totalisées du 1er Sept.bre au 30 Novembre	PHÉNOMÈNES
Littoral														
Nemours	83	17.9	-0.2	12.2	+4.7	W 3	nuageux	houleuse	16	9		39.4	102	
Cap Falcon	75	18.6	+1.3	13.0	+2.0	W 3	8 nuageux	houleuse	15	11		5.8	88	
Oran	11	19.2	+1.5	11.2	-0.3	W 3	nuageux	agitée	15	8	2.0	22.0	123	pluie nuit
Mostaganem	113	17.6	+2.0	10.5	+0.8	S 4	nuageux	P. agitée	13	9	0.2	119		pluie
Cap Ténès	183	16.1	+1.7	10.4	-0.6	SW 1	beau	houleuse	13	9	1.0	9.0	158	8h 10 à 8h 50 pluie
Cherchell	22	17.3	+2.7	12.5	+0.1	Calme	nuageux	P. agitée	14	9		18.9		
Blida	267	20.4	+2.7	6.8	-0.6	Calme	8 nuageux		9	6		24.2		
Bouzaréa	344	16.0	+2.4	7.9	-1.3	WSW 1	beau		10	7	2.6			12h 30 - 14h pluie
Alger	59	15.7	+0.9	9.6	-1.0	Calme	nuageux	P. agitée	12	9	3.5	60.0	462	averse la matinée et à 13h pluie
Maison-Carrée	48	17.2	+2.4	7.3	-1.7	SW 3	couvert		12	7	1.8	43.9		pluie hier et nuit
Cap Carbon	225	16.1	..	9.0	..	W 2	8 nuageux	agitée	11	7	3.0		355	pluie hier et nuit
Cap Bougaroni	195	15.8	+3.7	9.4	+1.0	W 4	couvert	houleuse	11	7	9.0	90.0	404	8 - 12h et nuit pluie
Philippeville	42												337	
Cap de Garde	161	15.0	+2.8	9.0	0.0	NW 3	couvert	agitée	12	7	6.0	77.9	389	pluie hier et nuit
La Calle	10	14.2	+3.0	8.1	-0.1	NW 4	pluie	agitée	14	8	7.0	98.6	310	16 - 18h et nuit pluie
Bizerte	9													
Tunis	36	14.1	+2.7	7.6	+1.8	WSW 4	couvert		14	7	0.4	9.1		2 - 3h pluie
Sousse	2	15.7	+3.0	9.7	+1.3	SW 2	nuageux	8 belle	17	7		4.0		
Sfax	8	14.9	-0.3	5.8	-0.4	E 1	nuageux	Calme	16	4				
Tlemcen	806	14.8	-1.0	6.1	+1.7	SW 4	nuageux		9	5		31.4	122	
Sidi-bel-Abbès	476	19.8	0.0	5.8	+4.8	SW 4	brumeuse		12	4		5.0	115	
Saïda	867	21.5	-1.9	4.6	+4.2	S 2	nuageux		10	3		0.4	59	
Mascara	590	19.8	+1.8	6.0	+3.6	Calme	pluie		10	6	8.0	13.0	184	pluie nuit
Relizane	73	20.0	-0.2	7.5	-0.9	SW 1	nuageux		14	7	3.0		117	pluie
Orléansville	112	18.9	+0.2	7.5	+0.3	Calme	clair		13	7	2.0	3.1	101	pluie hier
Tell et Hautes Plaines														
Tiaret	1023													
Vialar	889	20.8	+1.6	6.0	+1.5	NW 3	couvert		8	5	3.0	9.0	127	pluie nuit
Médéa	935													
Aumale	905	21.2	+3.3	4.9	-0.1	NNW 5	pluie		8	6	4.0		147	19 - 7h pluie
Fort-National	942												202	
Tizi-Ouzou	222	18.6	+3.2	6.0	-3.0	E 1	couvert		10	5	5.0	53.0	357	13 - 18h pluie
Bordj-b.-Arréridj	915													
Sétif	1079	17.7	+2.0	2.0	+1.2	NNW 1	clair		7	0	0.6			pluie nuit
Batna	1044	17.6	+0.8	3.0	+1.0	WSW 2	nuageux		9	2		2.0		
Constantine	660												163	
Guelma	268	18.0	+3.5	6.3	-1.6	NW 3	couvert		13	3	gtte	76.0	178	gouttes nuit
Tébessa	863												59	
Aïn-Sefra	1090	..	..	-2.0	-4.0	SW 1	clair		15	-2				
Mécheria	1167												100	
Géryville	1320												102	
Aflou	1426													
Steppe et Atlas Saharien														
Djelfa	1160	22.7	+0.1	2.5	+1.2	N 3	couvert		8	-1				
Bou-Saâda	550												47	
M'Sila	466	18.1	-3.4	4.0	+6.3	N 1	clair		15	2			35	
Barika	434													
Colomb-Béchar	769	19.0	0.0	3.0	0.0	NNE 2	beau		17	1				
Laghouat	767													
Biskra	125	18.0	+0.7	10.0	+1.0	NW 1	nuageux		13	7			58	
Touggourt	69	17.6	-0.5	4.7	+1.4	SW 1	couvert		17	3		0.4	5	
El-Oued	70			5.6	+1.0	SW 3	8 nuageux		16	4			5	
Sahara														
Tozeur	50	16.0	+0.1	3.0	-2.0	Calme	nuageux		15	3				
Ghardaïa	526	23.7	+3.6	7.2	+0.7	NNW 4	beau		12	3				
Ouargla	157												13	
El-Goléa	394?	18.5	-2.1	1.0	+2.0	Calme	clair		..	1				
Béni-Abbès	497?	18.1	-1.2	3.0	-3.0	Calme	nuageux		20	3				
Timimoun	294?	17.4	-3.2	6.0	+1.0	Calme	nuageux		23	5				
Adrar	285?	21.4	-0.4	10.0	+4.0	Calme	nuageux		24	8				
In-Salah	280?	15.7	-2.6	7.0	-1.0	Calme	couvert		..	7				
Fort-Flatters	368?	17.8	-0.5	5.0	-2.0	Calme	8 nuageux		..	2				
Fort-Polignac	608?	..	..	8.0	-2.0	Calme	nuageux		..	5				
Djanet	1100?	..	..	10.0	..	Calme	nuageux		..	3				
Tamanrasset	1350?	15	-3	13.0	+6.0	NNE 1	nuageux		22	9			1	

Températures extrêmes

Stations	Max	Min
Paris	-2	-3
Nice	-	"

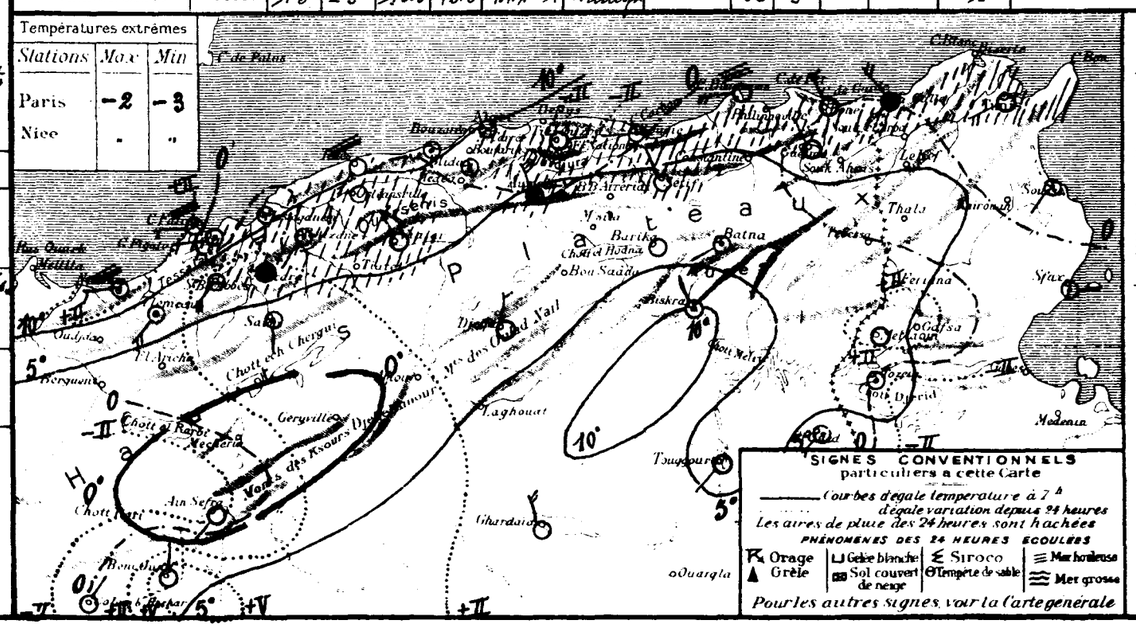

SONDAGES AÉROLOGIQUES

Altitude en Kms. compte à partir du niveau de la station	Alger Université Altitude 59m: Début h Direction	Vitesse en m/s	Début h Direction	Vitesse en m/s	Tamanrasset Alt. 1350m: Début h Direction	Vitesse en m/s
05						
10						
15						
20						
25						
30						
35						
+0						
+5						
50						
55						
60						

UNIVERSITÉ D'ALGER
INSTITUT DE MÉTÉOROLOGIE ET DE PHYSIQUE DU GLOBE

BULLETIN MÉTÉOROLOGIQUE DE L'ALGÉRIE

Lundi 16 Décembre 1935 — 60e ANNEE — N° 350 — 7h

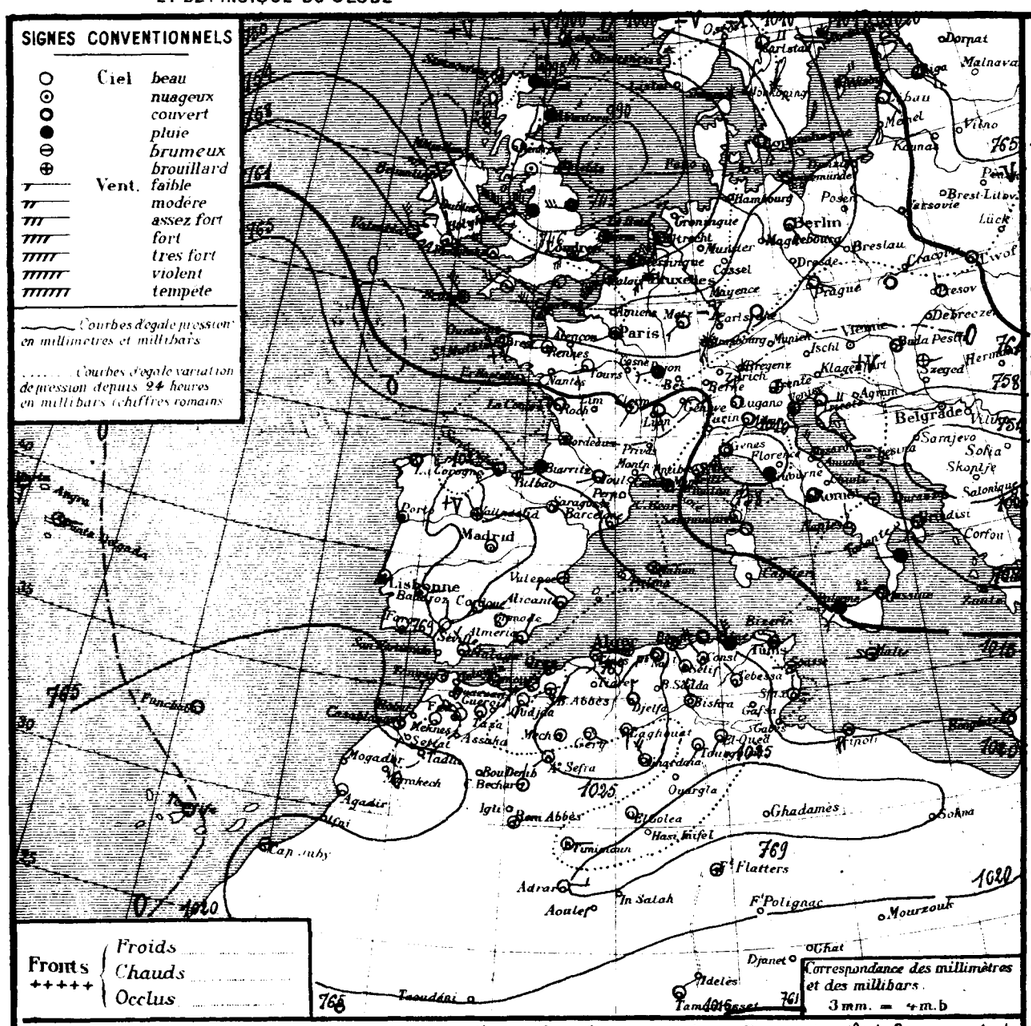

Situation générale et situation en Algérie. Une aire dépressionnaire s'allonge du Nord-Ouest au Sud-Est de l'Europe (minima: Lynemouth 992 mb, 744 mm - Salonique 1005 mb, 754 mm). Des pressions élevées s'étendent à l'Est de la Baltique (Riga 1023 mb, 767 mm) d'autre, des Açores au Sud-Ouest de l'Europe et à l'Afrique du Nord (Madrid 1026 mb, 770, Djelfa 1029 mb = 772 mm).

En Algérie, le ciel est très nuageux ou couvert sur l'Est du littoral et du Tell, nuageux avec grands éclaircies ailleurs. Il a plu, hier et cette nuit, sur la moitié Est du littoral. Le vent souffle du secteur Ouest et sont en général faibles ou modérés. La température est en hausse sur le centre et l'Est du littoral, en baisse ailleurs. La mer est houleuse à Tenès et de cap Bougaroni à la Tunisie, agitée à cap Carbon, belle ou peu agitée sur le reste de la côte algérienne.

Probabilité (valable du 16 à 18h au 17 même heure). Baisse barométrique: côtes Ouest de l'Europe, Allemagne - Sud Baltique. Hausse assez forte: Italie, plus faible reste Europe - Afrique du Nord. En Algérie, à l'Ouest: beau ou peu nuageux; vents variables faibles (Sud-Ouest dominant). à l'Est: très nuageux avec quelques averses sur le Nord-Est, puis s'éclaircissant; vents du secteur Ouest, faibles ou modérés. Températures: maxima en hausse, minima en baisse (gelée).

	ORAN	ALGER	CONSTANTINE
Littoral et Tell	Beau ou peu nuageux. Vents variables faibles (Sud-Ouest dominant).		Très nuageux, q.q. averses à l'Est puis s'éclaircissant. Vents du secteur Ouest faibles ou modérés. Température stationnaire.
Hts Plateaux	Température: maxima en hausse, minima en baisse.		Nuageux s'éclaircissant. Vents du secteur Ouest, faibles.
Sahara Septentrional	Beau ou peu nuageux. Vents variables faibles (Est dominant).		

Vents (Bassin Occidental de la Méditerranée)

Golfe du Lion, Baléares, Bizerte: secteur Ouest, faibles ou modérés.

Vents (en altitude)

Ouest Algérie: Sud-Ouest, 4 à 6m.
" Sahara: secteur Est, 8 à 10m.
Est Algérie: secteur Ouest, 6 à 8m.
" Sahara: secteur Est, 8 à 10m.

Prévisions transmises par l'Observatoire de Tamanrasset

Tidikelt: Couvert. Vents de Nord-Est assez forts.
Azgers: Couvert.
Hoggar: Vents d'entre Sud et Ouest modérés.

Stations	Altitude en mètres	Observation de 7 heures: Pression à 0° et au niveau de la mer, observation	diff en 24h	Température de l'air, observation	diff en 24h	Vents Direction et force de 0 à 9	Etat du Ciel	Etat de la Mer	Dans les 24 heures: Températures extrêmes max	min	Pluie en mm/m	Pluie: Hauteurs totalisées du mois en cours	Hauteurs totalisées depuis le 30 Septembre au 30 Novembre	PHÉNOMÈNES
Littoral														
Nemours	83	22.4	+4.5	10.2	-2.0	SW 2	beau	belle	15	6		29.4	102	
Cap Falcon	75	21.4	+3.6	10.4	-2.6	SW 1	beau	p. agitée	15	10		5.8	88	
Oran	11	23.2	+5.8	12.1	+0.9	WNW 3	nuageux	p. agitée	14	11		22.0	123	
Mostaganem	113	23.1	+5.5	8.1	-2.4	W 4	nuageux	belle	13	6		11.9		
Cap Ténès	183	20.5	+4.4	9.4	-1.0	S 3	beau	houleuse	13	9		9.0	158	
Cherchell	22	21.8	+4.5	12.0	-0.5	W 3	t. nuageux	p. agitée	16	9		18.9		
Blida	267	24.0	+3.6	9.4	+0.6	calme	t. nuageux		10	7		24.2		
Bouzaréa	344	21.3	+5.3	8.9	-1.0	SW 3	t. nuageux		11	8	0.4	53.3		11h pluie
Alger	59	21.4	+5.7	10.6	+1.0	W 1	nuageux	p. agitée	14	9	0.2	60.2	462	10h 30 pluie
Maison-Carrée	48	22.5	+5.3	9.2	-0.1	WSW 1	nuageux		16	7		43.9		
Cap Carbon	225	22.1	+6.0	11.0	+2.0	calme	t. nuageux	agitée	14	10	1.0		255	pluie hier
Cap Bougaroni	195	20.9	+5.1	10.4	11.0	W 4	couvert	houleuse	11	8	2.0	92.0	404	pluie nuit
Philippeville	42	22.2	"	8.2	"	SW 3	couvert	houleuse	13	8	2.0		334	pluie (pluie hier 1.0).
Cap de Garde	161	19.3	+4.3	11.0	+2.0	NW 5	couvert	houleuse	14	7	3.0	80.9	289	pluie hier et nuit, coups de vent ce matin
La Calle	10	19.3	+5.1	9.2	+1.1	SW 4	pluie	houleuse	13	9	8.0	103.6	310	pluie hier et nuit
Tell et Hautes Plaines														
Bizerte	9													
Tunis	36	18.5	+4.4	7.0	0.0	WNW 3	t. nuageux		13	6		9.1		
Sousse	2	19.0	+2.3	10.0	+0.3	WSW 2	t. nuageux	belle	15	6		4.0		
Sfax	8	20.5	+5.6	7.6	+1.8	N 3	clair	belle	16	6				
Tlemcen	806	20.8	+6.0	7.0	+0.9	S 1	clair		8	5		31.4	122	
Sidi-bel-Abbès	476	24.9	+5.1	-0.9	-6.7	WSW 2	brumeux		13	-1		5.0	115	Gelée
Saïda	867	24.1	+5.6	2.2	-2.4	SW 3	clair		9	0		0.4	59	
Mascara	590	25.3	+5.5	3.6	-2.4	NW 1	clair		11	3		13.0	184	
Relizane	73	25.7	+5.7	6.7	-0.8	SW 2	beau		15	5			117	
Orléansville	112	24.2	+5.3	6.4	-1.1	calme	t. nuageux		14	5		9.1	101	
Tiaret	1023													
Vialar	889	24.5	+2.7	4.5	-1.5	NW 3	nuageux		9	3		9.0	127	
Médea	935													
Aumale	905	27.0	+5.8	5.0	+0.1	NW 2	nuageux		9	3			147	
Fort-National	942	25.2	"	4.5	"	W 5	couvert		6	3	3.0		202	pluie
Tizi-Ouzou	222	23.6	+5.0	8.5	+2.5	E 1	couvert		8	5		53.0	357	
Bordj-b.-Arréridj	915	22.4	"	2.4	"	NW 1	clair		8	2				
Sétif	1079	23.8	+6.1	6.2	+4.2	NW 1	t. nuageux		7	-1				
Batna	1044	24.5	+6.8	2.0	-1.0	NW 1	beau		10	-3		2.0		
Constantine	660	23.9	"	5.8	"	WNW 1	nuageux		9	3			163	
Guelma	268	22.8	+2.8	7.8	+1.5	NW 3	nuageux		13	3	1.0	77.0	178	pluie nuit
Tébessa	863	25.0	"	4.0	"	NW 1	nuageux		"	-1			59	
Aïn-Sefra	1090	28.7	"	-2.0	0.0	SW 1	nuageux		"	-3				
Mécheria	1167	28.7	+5.4	1.3	-0.8	calme	nuageux		9	0			100	
Géryville	1320	28.0	+6.1	-2.0	+0.8	ESE 2	beau		8	-6			102	
Aflou	1426													
Sahara														
Djelfa	1160	29.2	+6.5	1.5	-1.0	N 3	couvert		7	0		5.1		
Biskra	125	23.7	+5.7	9.0	-1.0	NW 3	beau		13	6			58	
Touggourt	69	22.8	+5.2	2.8	-1.9	SW 1	clair		17	2	0.4		5	
El-Oued	70	"	"	3.8	-1.8	SW 2	beau		18	3			5	
Tozeur	50	"	"	3.0	0.0	NW 6	clair		15	3				
Ghardaïa	526	25.3	+1.6	5.6	-1.6	NW 4	beau		11	2				
Ouargla	157	24.3	"	5.0	"	calme	nuageux		"	3			13	
El-Goléa	394?	24.5	+6.0	1.0	0.0	calme	clair		"	1				
Béni-Abbès	497?	22.9	+4.8	8.0	+5.0	ENE 2	nuageux		"	7				
Timimoun	294?	23.8	+6.4	3.0	+2.0	E 2	nuageux		"	5				
Adrar	285?	25.0	+3.6	8.0	-2.0	E 3	clair		"	7				
In-Salah	280?													
Fort-Flatters	368?	20.5	+2.7	10.0	+5.0	calme	t. nuageux		"	7				
Fort-Polignac	608?													
Djanet	1100?													
Tamanrasset	1350?	16.	+1.	15.0	+2.0	NNE 1	beau		24	9			1	

Températures extrêmes

Stations	Max	Min
Paris	2	1
Nice	"	"

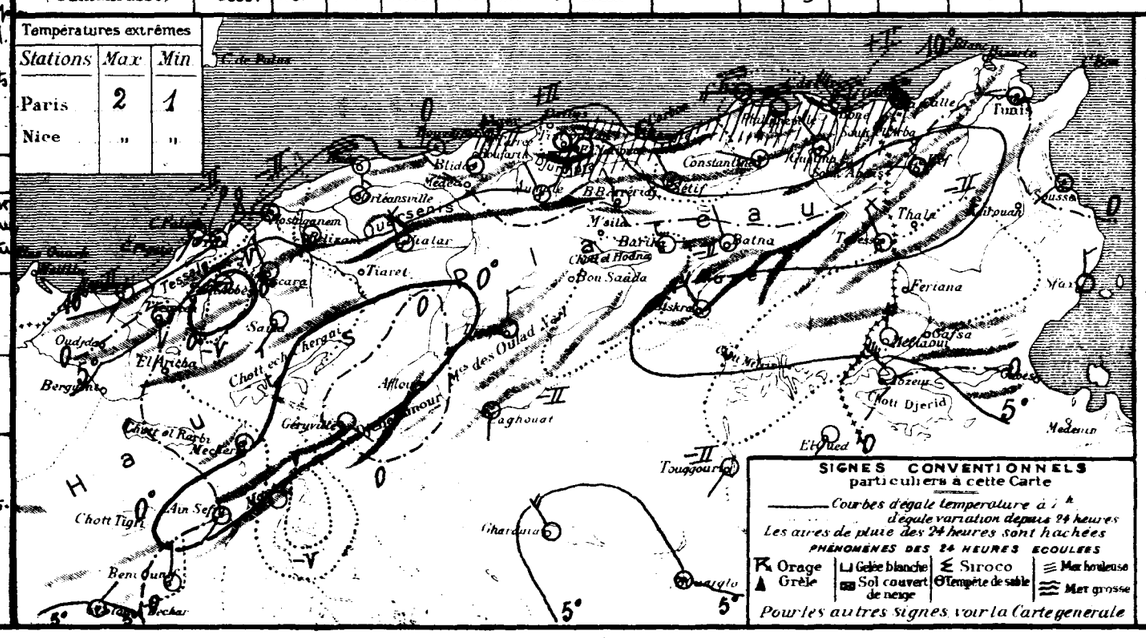

SONDAGES AÉROLOGIQUES

Altitude en Kms, compte à partir du niveau de la station	Alger Université, Altitude 59m, Début 9h 15: Direction	Vitesse en m/s	Alger Université, Début h: Direction	Vitesse en m/s	Tamanrasset Alt 1350m, Début h: Direc tion	Vitesse en m/s
05	W	7				
10	NW	2				
15	NW	4				
20	WNW	8				
25						
30						
35						
40						
45						
50						
55						
60						

UNIVERSITÉ D'ALGER
INSTITUT DE MÉTÉOROLOGIE
ET DE PHYSIQUE DU GLOBE

BULLETIN MÉTÉOROLOGIQUE DE L'ALGÉRIE

60e ANNÉE... N° 351
Mardi 17 Décembre 1935
7h

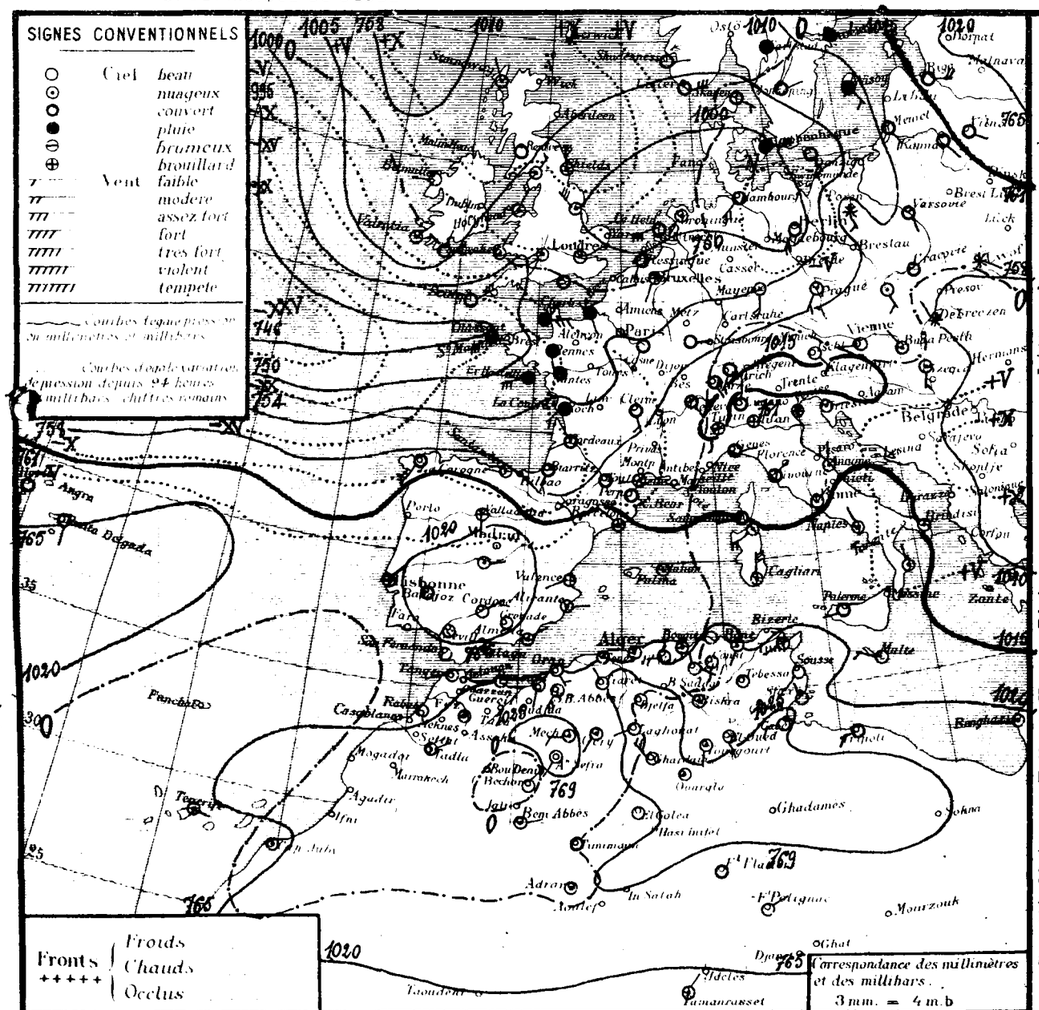

Situation générale et situation en Algérie. La pression est élevée sur le Nord-Est de l'Europe (Bartozola 1021 mb. 765 mm) ainsi que du Sud de Açores au Sud de la Péninsule ibérique et à l'Afrique du Nord (Séville 1021 mb. 767 mm - Malta 1021 mb. 773 mm). Une aire dépressionnaire recouvre le reste de l'Europe (Scilly 995 mb. 746 mm - Hamburg 999 mb. 748 mm).

En Algérie, le ciel est en général beau; il a plu hier à La Calle; les vents soufflent faiblement du Sud-Ouest. La température est en hausse sur les Hauts-Plateaux oranais, en baisse ailleurs; la mer est houleuse à Tenès et à cap Bougaroni, agitée à cap de Garde, belle ou peu agitée sur le reste de la côte algérienne.

Probabilité (valable du 17 à 18h au 18 à 18h). Hausse barométrique: Iles britanniques à Portugal Nord-Est Europe - Méditerranée orientale. Baisse: reste Europe à Afrique du Nord (forte Est et centre France - Ouest Méditerranée).

En Algérie, ciel beau à nuageux ou très nuageux au Nord par nuages élevés puis moyens. Vents de Sud à Sud-Ouest faibles à modérés ou assez forts. Température en hausse.

	ORAN	ALGER	CONSTANTINE
Littoral et Tell	Beau à nuageux ou très nuageux. Vents de Sud à Sud-Ouest, faibles à modérés ou assez forts. Température en hausse.		
Hts Plateaux	Beau ou peu nuageux. Vents du secteur Sud, faibles ou modérés.		
Sahara Septentrional	Beau ou peu nuageux. Vents variables faibles (Est dominant).		

Vents (Bassin Occidental de la Méditerranée)

Golfe du Lion : Sud-Ouest à Ouest modérés à assez forts ou forts.
Baléares : Sud-Ouest modéré à assez fort.
Bizerte : Sud-Ouest, faible à modéré.

Vents (en altitude)

Ouest Algérie : Sud-Ouest, 10 à 12m.
" Sahara : secteur Est, 8 à 10m.
Est Algérie : Sud-Ouest, 10 à 12m.
" Sahara : secteur Est, 6 à 8m.

Prévisions transmises par l'Observatoire de Tamanrasset

Tidikelt : Beau. Vents du secteur Nord, modérés à faibles.
Azgers : Nuageux (élevés), grands éclaircis.
Hoggar : Vents du secteur Nord modéré.

Stations	Altitude en mètres	Observation de 7 heures: Pression à 0° et au niveau de la mer, Observation	diff. en 24h	Température de l'air, Observation	diff. en 24h	Vents Direction et force de 0 à 9	Etat du Ciel	Etat de la Mer	Dans les 24 heures: Températures extrêmes max	min	Pluie en millim.	Pluie en m/m: Hauteurs totalisées du mois en cours	Hauteurs totalisées du 1er Sept.bre au 30 Novembre	PHÉNOMÈNES
Littoral														
Nemours	83	20.8	-1.6	6.4	-3.8	S 2	beau	p. agitée	15	4		29.4	102	
Cap Falcon	75	18.4	-3.0	10.0	-0.4	SW 1	beau	belle	17	9		58	88	
Oran	11	20.1	-3.1	6.0	-6.1	SE 3	clair	belle	17			22.0	123	
Mostaganem	113	19.8	-3.3	5.9	-2.2	E 4	clair	t. belle	14	5		11.9		
Cap Ténès	183	17.7	-2.8	10.0	+0.6	calme	beau	houleuse	15	9		9.0	158	
Cherchell	22													
Blida	267	21.7	-2.3	5.0	-2.4	calme	beau		13	5		24.2		
Bouzaréa	344	17.8	-3.5	9.9	+1.0	SSW 1	beau		12	8		53.3		
Alger	59	18.4	-3.0	10.0	-0.6	calme	nuageux	t. belle	15	9		60.2	462	
Maison-Carrée	48	18.5	-4.0	6.2	-1.0	SW 1	beau		17	4		43.9		
Cap Carbon	225	18.7	-3.4	11.0	0.0	calme	nuageux	p. agitée	16	10			255	
Cap Bougaroni	195	21.0	+0.1	9.4	-1.0	calme	clair	houleuse	12	8		92.0	404	
Philippeville	42												337	
Cap de Garde	161	20.2	+0.9	9.0	-2.0	SSW 2	nuageux	agitée	14	8		80.9	289	
La Calle	10	19.3	0.0	9.7	+0.5	SW 3	t. nuageux	p. agitée	14	8	15.0	118.6	310	9-10e pluie
Bizerte	9													
Tunis	36	20.5	+2.0	6.2	-1.4	WSW 2	t. nuageux		14	6	0.1	92		10-11e pluie
Sousse	2	21.5	+2.5	6.2	-3.8	SSW 2	clair	t. belle	15	5		4.0		
Sfax	8	20.5	0.0	8.4	+1.2	NW 2	clair	t. belle	16	6				
Tlemcen	806	16.8	-4.0	11.0	+4.0	S 1	clair		10	7		31.4	122	
Sidi-bel-Abbès	476	22.5	-2.4	-2.0	-1.1	SW 4	beau		15	-4		5.0	115	gelée
Saïda	867	23.1	-4.0	5.6	+3.4	SE 5	beau		14	5		0.4	59	
Mascara	590	20.6	-4.7	5.0	+1.4	calme	clair		13	3		13.0	184	
Relizane	73	22.4	-3.3	1.6	-5.1	SSW 1	clair		15	1			147	
Orleansville	112	20.4	-3.8	2.4	-4.0	calme	clair		14	2		9.1	101	
Tiaret	1023	20.0	"	1.8	"	NNW 1	beau		12	1				
Vialar	889	25.4	+0.9	2.5	-2.0	SE 3	nuageux		12	0		9.0	124	
Médéa	935													
Aumale	905	23.7	-3.3	3.5	-1.5	WNW 1	beau		10	0			147	gelée blanche
Fort-National	942	19.5	-5.7	6.4	+1.9	W 3	clair		9	5			202	
Tizi-Ouzou	222	21.4	-2.2	4.0	-4.5	E 1	nuageux		16	3		53.0	357	
Bordj-b.-Arréridj	915	22.8	+0.4	-0.9	-3.3	calme	beau		11	-2				
Sétif	1079	21.7	-2.1	0.2	-6.0	NNW 2	beau		0	-1				
Batna	1044	23.0	-1.5	1.0	-1.0	NW 1	beau		12	-2		2.0		
Constantine	660	26.9	+3.0	1.4	-4.4	S 1	clair		14	4			163	
Guelma	268	28.0	+3.2	1.0	-6.8	NE 2	beau		14	0		77.0	178	
Tébessa	863	24.6	-0.4	1.0	-3.0	calme	clair		9	-3			59	
Aïn-Sefra	1090	25.3	-3.4	5.4	+7.4	SW 1	clair		15	5				
Mécheria	1167	25.7	-3.0	10.7	+9.4	W 3	t. nuageux		14	5			100	
Géryville	1320	23.4	-4.6	2.1	+4.1	SW 1	beau		12	-2			102	
Aflou	1426													
Djelfa	1160	30.9	+1.7	-4.5	-6.0	calme	beau		10	-5		5.1		
[illegible]	559	23.5	+2.0	2.2	-0.9	NE 1	clair		16	0			47	
El Abiod-S.-Cheikh	484	"	"	-2.5	-4.0	NNE 1	clair		15	-4			35	
Barika	484													
Colomb-Béchar	769	22.5	+0.2	4.0	-1.0	NNE 2	beau		17	4				
Laghouat	767	26.9	-2.3	2.0	0.0	WSW 1	beau		"	-1				
Biskra	125	24.0	+0.3	7.0	-2.0	NW 1	nuageux		16	5			58	
Touggourt	69	23.3	+0.5	1.7	-1.1	S 1	t. nuageux		16	1		0.4	5	
El-Oued	70	"	"	4.0	+0.2	SSE 2	nuageux		16	3			5	
Tozeur	50	22.8	"	7.0	+4.0	SW 3	beau		16	6				
Ghardaïa	526	27.2	+1.9	3.1	-2.5	NW 4	beau		10	"				
Ouargla	157	25.8	+1.5	2.0	-3.0	calme	nuageux		"	2			13	
El-Goléa	394?	24.7	+0.2	0.0	-1.0	calme	clair		"	0				
Béni-Abbès	497?	22.5	-0.4	9.0	+1.0	ENE 2	t. nuageux		18	8				
Timimoun	294?	23.7	-0.1	7.0	-1.0	calme	couvert		24	6				
Adrar	285?	24.2	-0.8	9.0	+1.0	calme	nuageux		"	9				
In-Salah	280?													
Fort-Flatters	368?	22.5	+2.0	5.0	-5.0	calme	couvert		"	3				
Fort-Polignac	608?	"	"	7.0	"	NE 1	clair		"	4				
Djanet	1100?													
Tamanrasset	1350?	18.	+2.	9.0	-6.0	NNE 1	t. nuageux		23	8			1	

Temperatures extrêmes

Stations	Max	Min
Paris	8	4
Nice	7	"

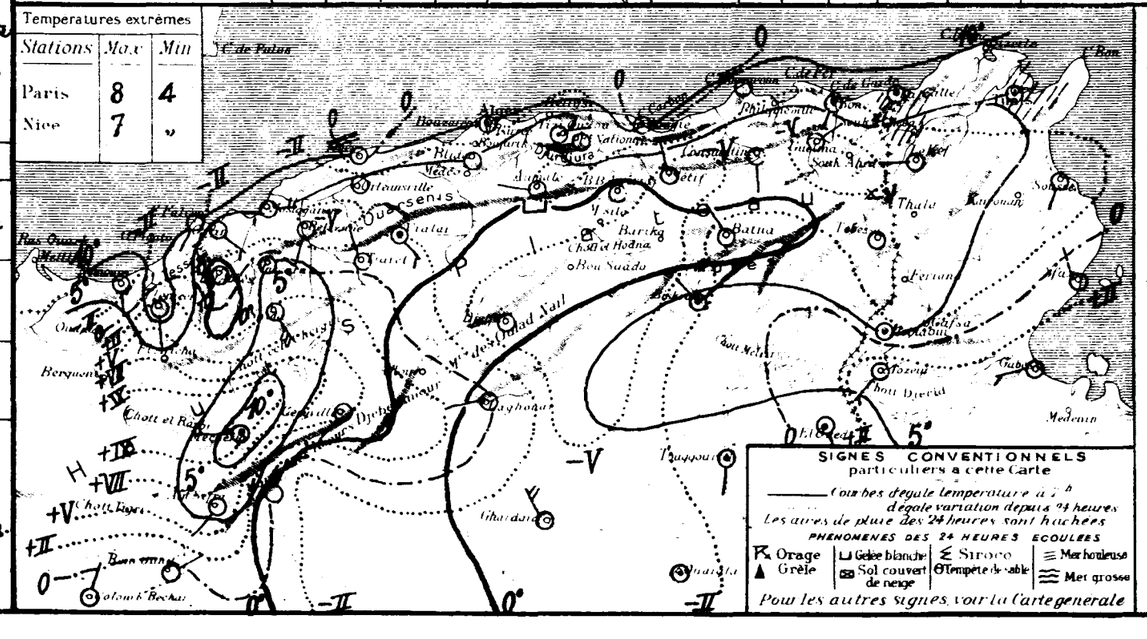

SONDAGES AÉROLOGIQUES

Altitude en Kms compte à partir du niveau de la station	Alger Université Altitude 59m Début 9h00 Direction	Vitesse en m/s	Alger Université Altitude 59m Début h Direction	Vitesse en m/s	Tamanrasset Alt. 1350m Début h Direction	Vitesse en m/s
0.5	SW	2				
1.0	WSW	6				
1.5	W	9				
2.0	W	8				
2.5	W	4				
3.0	WNW	3				
3.5	W	8				
4.0	W	9				
4.5	W	13				
5.0	W	16				
5.5						
6.0						

UNIVERSITÉ D'ALGER
INSTITUT DE MÉTÉOROLOGIE
ET DE PHYSIQUE DU GLOBE

BULLETIN MÉTÉOROLOGIQUE DE L'ALGÉRIE

60e Année. — N° 352
Mercredi 18 Décembre 1935 7h

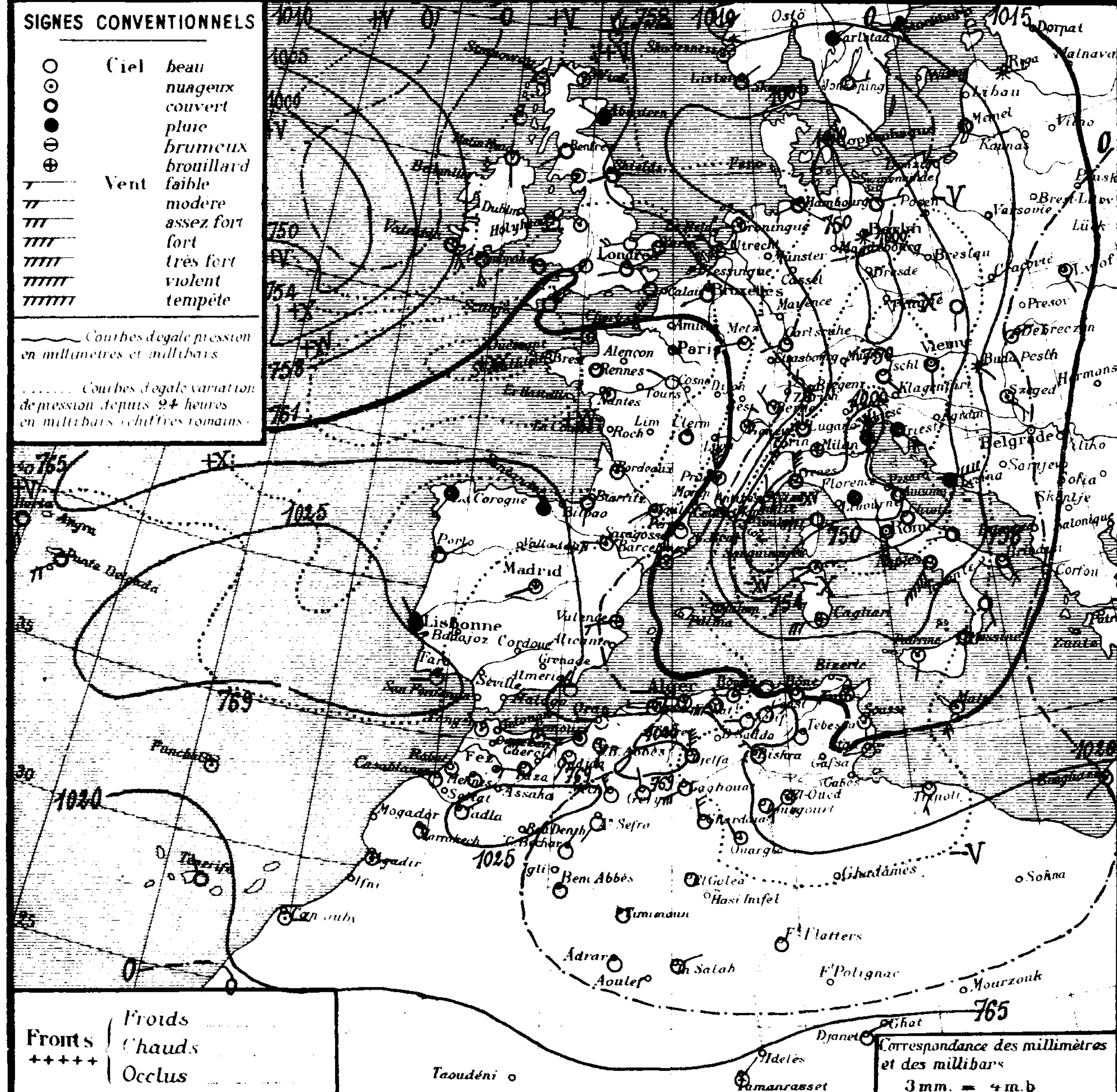

Région	Stations	Altitude en mètres	Pression à 0° et au niveau de la mer : Observation	Pression : diff en 24h	Température de l'air : Observation	Température : diff en 24h	Vents Direction	Force de 0 à 9	État du Ciel	État de la Mer	Températures extrêmes (24 h) max	min	Pluie en millim. (24 h)	Pluie : Hauteurs totalisées du mois en cours	Pluie : Hauteurs totalisées du 1er Septbre au 30 Novembre	Phénomènes
Littoral	Nemours	83	22.1	+1.3	13.2	+6.8	SW	3	nuageux	agitée	16	9		29.4	102	
	Cap Falcon	75	20.0	+1.6	14.2	+4.2	W	4	nuageux	t. houleuse	15	12		5.8	88	
	Oran	11	22.1	+2.0	12.0	+6.0	WNW	3	beau	p. agitée	16	6		22.0	123	
	Mostaganem	113	21.4	+1.6	11.6	+5.7	SE	2	nuageux	p. agitée	14	10		11.9		
	Cap Ténès	183	18.2	+0.5	12.8	+2.8	W	3	nuageuse	houleuse	15	10		9.0	158	
	Cherchell	22	19.2	+1.8	14.5	+5.4	W	5	t. nuageux	t. houleuse	19	10				
	Blida	267	22.2	+0.5	9.8	+4.8	W	3	t. nuageux		13	5		24.2		
	Bouzaréa	344	17.0	-0.8	11.2	+1.3	W	4	beau		14	9		53.3		
	Alger	59	18.0	-0.4	11.3	+1.3	WSW	1	nuageuse	p. agitée	15	11		60.2	462	
	Maison-Carrée	48	18.8	+0.3	11.6	+5.4	WSW	4	nuageuse		18	4		43.9		
	Cap Carbon	225	15.5	-3.2	13.0	+2.0	W	3	nuageux	agitée	17	11			255	
	Cap Bougaroni	195	13.7	-7.3	13.0	+3.6	W	5	beau	agitée	14	10		92.0	404	
	Philippeville	42	16.4	-3.6	12.0	+5.7	SW	3	nuageux	p. agitée	15	6			337	
	Cap de Garde	161	14.3	-5.9	13.0	+4.0	SW	1	couvert	p. agitée	18	11		80.9	289	
	La Calle	10	13.6	-5.7	9.8	+0.1	SW	4	couvert	belle	18	9		118.6	310	
	Bizerte	9														
	Tunis	36	13.5	-7.0	6.2	0.0	WSW	3	nuageuse		17	6		9.2		
	Sousse	2	14.3	-7.2	7.1	+0.9	S	1	t. nuageux	calme	17	6		4.0		
	Sfax	8	15.2	-5.3	9.6	+1.2	W	2	clair	t. belle	17	7				
Tell et Hautes Plaines	Tlemcen	806	20.2	+3.4	7.5	-3.5	SSW	3	clair		15	6		31.4	122	
	Sidi-bel-Abbès	476	23.5	+1.0	8.0	+7.0	S	3	beau		18	2		5.0	115	
	Saïda	867	25.6	+3.5	3.6	-2.0	E	1	beau		16	2		0.4	59	
	Mascara	590	22.4	+1.8	8.0	+3.0	W	1	couvert		15	6		13.0	184	
	Relizane	73	23.0	+0.6	11.6	+10.0	W	4	t. nuageux		15	10			117	
	Orléansville	112	21.7	+1.3	9.1	+6.7	SW	1	t. nuageux		14	6		9.1	101	
	Tiaret	1023														
	Vialar	889	23.2	-2.2	5.0	+2.5	S	3	couvert		14	3		9.0	127	
	Médéa	935	21.0	"	4.9	"	calme		couvert		10	2				
	Aumale	905	22.4	-1.3	6.4	+2.9	NW	1	couvert		10	2			147	
	Fort-National	942	19.7	+0.2	5.6	-0.8	W	6	couvert		11	5			202	
	Tizi-Ouzou	222	19.5	-1.9	10.9	+6.9	SW	1	couvert		14	5		53.0	357	
	Bordj-b.-Arréridj	915	17.6	-5.2	4.2	+5.1	W	2	clair		9	4				
	Sétif	1079	18.9	-2.8	2.4	+2.2	W	1	clair		12	0				
	Batna	1044	21.0	-2.0	1.5	+0.5	W	1	clair		11	0		2.0		
	Constantine	660	21.6	-5.3	3.9	+2.5	SW	1	clair		14	3			163	
	Guelma	268	19.4	-6.6	4.8	+3.8	SSE	2	nuageux		17	4		77.0	178	
	Tébessa	863	18.1	-6.5	5.0	+4.0	calme		clair		13	1			59	
Steppe et Atlas Saharien	Aïn-Sefra	1090	22.2	-3.1	9.5	+4.1	SW	1	clair		15	9				
	Mécheria	1167	24.6	-1.1	6.4	-4.3	NW	4	clair		16	6			100	
	Géryville	1320	22.8	-0.6	2.7	+0.6	NNW	2	clair		14	-2			102	
	Aflou	1426														
	Djelfa	1160	24.8	-6.1	4.0	+8.5	NNW	6	couvert		16	3		5.1		
	[illegible]	[illegible]	21.9	-1.6	5.1	+2.9	W	1	clair		18	4			47	
	[illegible]	[illegible]	"	"	7.5	+10.0	S	1	clair		17	4			35	
	Barika	484														
Sahara	Colomb-Béchar	769	21.3	-1.2	7.0	+3.0	NNE	2	clair		17	5				
	Laghouat	767	23.1	-3.8	5.0	+3.0	WSW	5	clair		"	3				
	Biskra	125	18.1	-5.9	"	"	NW	3	clair		16	4			58	
	Touggourt	69	18.2	-5.1	2.6	+0.9	calme		beau		17	1		0.4	5	
	El-Oued	70	"	"	4.6	+0.6	WSW	3	t. nuageux		16	4			5	
	Tozeur	50	17.5	-5.3	2.0	-5.0	SW	1	beau		16	1				
	Ghardaïa	526	23.4	-3.8	6.2	+3.1	NNW	4	clair		12	2				
	Ouargla	157	20.2	-5.6	9.0	+7.0	NW	2	nuageux		"	5			43	
	El-Goléa	394?	21.4	-3.3	5.0	+5.0	calme		clair		"	3				
	Béni-Abbès	497?	22.3	-0.2	7.0	-2.0	calme		clair		23	7				
	Timimoun	294?	23.1	-0.6	7.0	0.0	calme		clair		22	6				
	Adrar	285?	24.6	+0.4	9.0	0.0	calme		clair		25	9				
	In-Salah	280?	21.0	"	7.0	"	NE	1	beau		"	6				
	Fort-Flatters	368?	20.6	-1.9	5.0	0.0	calme		clair		"	2				
	Fort-Polignac	608?														
	Djanet	1100?	"	"	11.0	"	NE	1	clair		"	9				
	Tamanrasset	1350?	19.	+1.	8.0	-1.0	NNE	1	nuageux		23	4			1	

Situation générale et situation en Algérie. La pression est élevée sur l'Islande (Akureyri 1023mb, 767m/m), ainsi que du Sud des Açores au Sud-Ouest de l'Europe, au Maroc et à l'Algérie (Faro 1026mb, 769m/m, Saïda 1027mb, 770m/m). Une aire dépressionnaire recouvre le reste de l'Europe, la Méditerranée et la Tunisie (minima: Valentia 1008mb, 756m/m - Berlin 1001mb, 751m/m - Venise 998mb, 748m/m).
En Algérie, le ciel est nuageux ou couvert au Nord, beau au Sud. Les vents soufflent de Sud-Ouest à Ouest et sont faibles ou assez forts. La température est en baisse sur l'Ouest des Hauts-Plateaux oranais; en hausse, très forte par places, ailleurs. La mer est houleuse à cap Falcon, Ténès, Cherchell, belle à La Calle, peu agitée ou agitée sur le reste de la côte algérienne.

Probabilité (valable du 18 à 18h au 19 même heure) Hausse barométrique: Nord à Centre Europe, Nord Italie - large Ouest Europe. Baisse reste de l'Europe - Afrique du Nord.
En Algérie, à l'Ouest: ciel nuageux ou très nuageux avec éclaircies, vents de Sud-Ouest faibles ou modérés, température en hausse. À l'Est, ciel nuageux ou très nuageux, quelques averses sur l'Est du littoral, vents du secteur Ouest, assez forts à modérés. Température stationnaire.

	ORAN	ALGER	CONSTANTINE
Littoral et Tell	Nuageux ou très nuageux avec éclaircies. Vents de Sud-Ouest, faibles ou modérés. Température en hausse.		Nuageux ou très nuageux, quelques averses au Nord-Est,
Hts Plateaux	Beau ou peu nuageux. Vents variables faibles.		Vents du secteur Ouest, assez forts à modérés. Température stationnaire.
Sahara Septentrional	Beau temps. Vents de Nord à Nord-Est, faibles ou modérés.		Beau temps. Vents de Nord-Ouest à Nord, assez forts à modérés.

Vents (Bassin Occidental de la Méditerranée)
Golfe du Lion : Nord, forts à Ouest modéré.
Baléares : Nord-Ouest à Ouest, assez forts à modérés.
Bizerte : Ouest, modérés ou assez forts.

Vents (en altitude)
Ouest Algérie : Sud-Ouest, 10 à 12m.
" Sahara : Nord-Est, 10 à 12m.
Est Algérie : secteur Ouest, 15 à 12m.
" Sahara : Nord-Ouest à Nord, 12 à 15m.

Prévisions transmises par l'Observatoire de Tamanrasset
Tidikelt : Nuageux. Vents du secteur Nord, modérés.
Azgers, Hoggar : Nuageux. Vents de Nord-Ouest faibles à modérés.

Températures extrêmes		
Stations	Max	Min
Paris	7	1
Nice	7	"

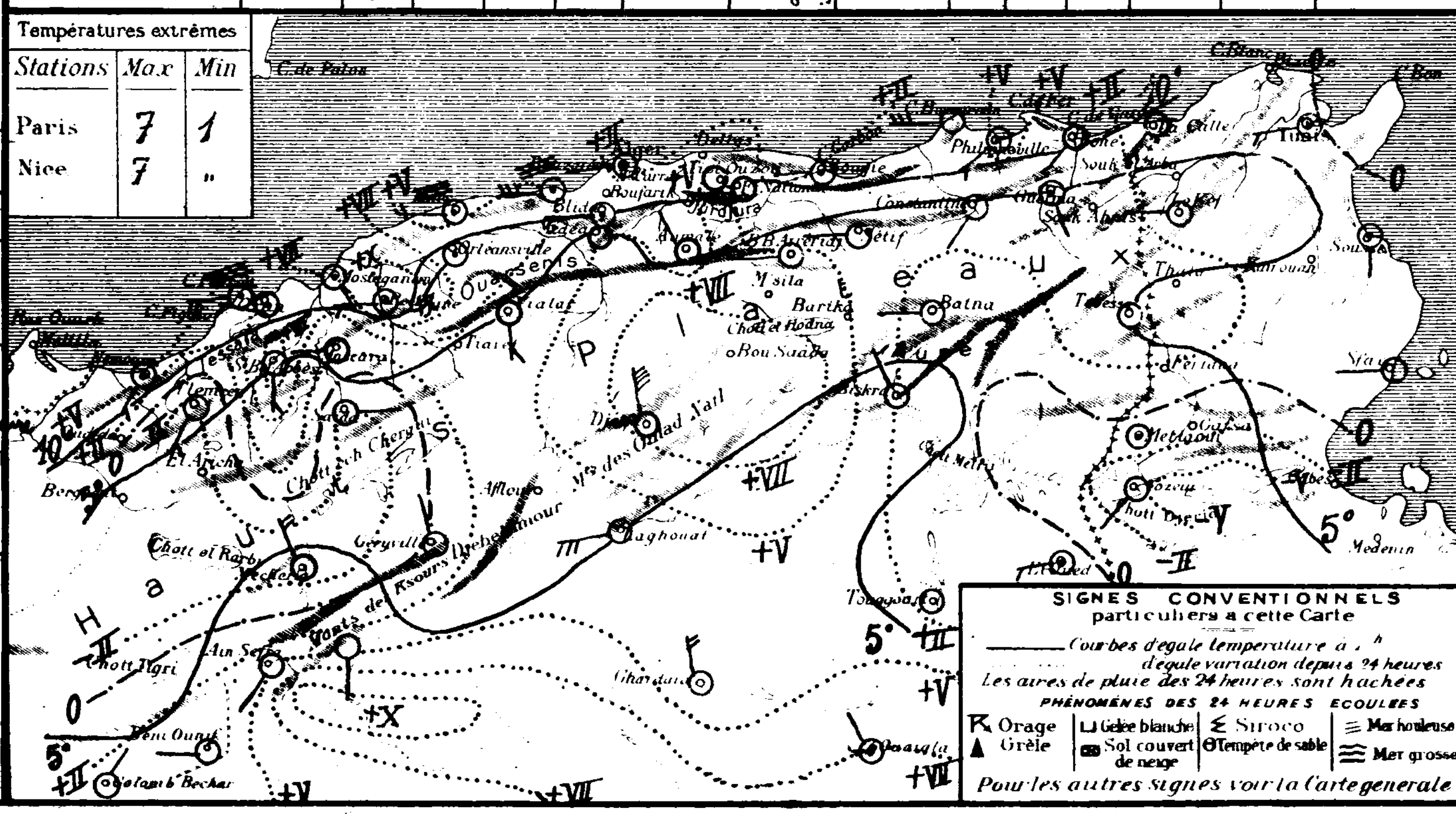

SONDAGES AÉROLOGIQUES

Altitude en Kms. comptée à partir du niveau de la station	Alger Université (Altitude 59m) Début 9h30 : Direction	Vitesse en m/s	Début h : Direction	Vitesse en m/s	Tamanrasset (Alt 1350m) Début h : Direction	Vitesse en m/s
0 5	W	20				
1 0	WNW	12				
1 5	WNW	9				
2 0						
2 5						
3 0						
3 5						
4 0						
4 5						
5 0						
5 5						
6 0						

UNIVERSITÉ D'ALGER
INSTITUT DE MÉTÉOROLOGIE
ET DE PHYSIQUE DU GLOBE

BULLETIN MÉTÉOROLOGIQUE DE L'ALGÉRIE

60e ANNÉE. – N° 353
Jeudi 19 Décembre 1935 – 7h

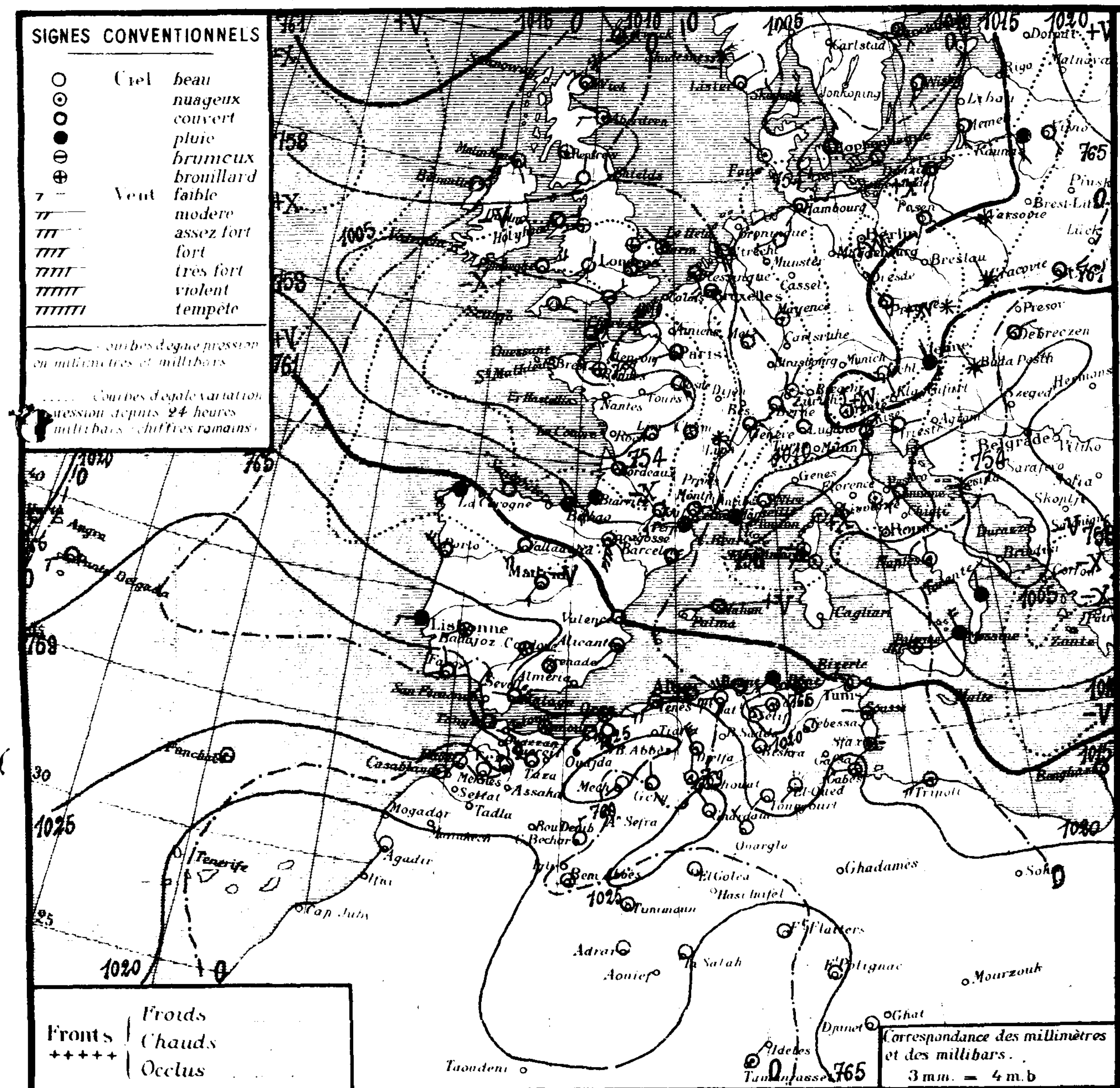

Région	STATIONS	Altitude en mètres	Pression à 0° et au niveau de la mer – Observation	Pression – diff en 24h	Température de l'air – Observation	Température – diff en 24h	Vents Direction	Vents force de 0 à 9	Etat du Ciel	Etat de la Mer	Températures extrêmes (24 h) max	min	Pluie en millim (24 h)	Hauteurs totalisées du mois en cours	Hauteurs totalisées du 1er Septbre au 30 Novembre	PHÉNOMÈNES
Littoral	Nemours	83	21.9	-0.2	11.4	-1.8	SW	3	beau	p. agitée	17	9		29.4	102	
	Cap Falcon	75	19.2	-0.8	14.4	+0.2	SW	6	t. nuageux	houleuse	17	14		5.8	88	
	Oran	11	21.2	-0.9	12.8	+0.8	W	3	nuageux	p. agitée	18	10		22.0	123	
	Mostaganem	113	19.7	-1.7	13.2	+1.6	SE	4	t. nuageux	p. agitée	15	12		11.9		
	Cap Ténès	183	16.4	-1.8	12.0	-0.8	SW	4	nuageux	houleuse	15	10		9.0	158	
	Cherchell	22	17.0	-2.2	15.5	+1.0	W	3	nuageux	agitée	17	10				
	Blida	267	21.2	-1.0	9.8	0.0	calme		beau		13	8		24.2		
	Bouzaréa	344	16.6	-0.4	10.4	-0.8	W	4	clair		19	9		53.3		
	Alger	59	17.4	-0.6	12.2	-0.9	WNW	1	beau	agitée	16	11		60.2	462	
	Maison-Carrée	48	17.7	-1.1	10.2	-1.4	SW	3	nuageux		16	9		43.9		
	Cap Carbon	225	17.7	+2.2	12.0	-1.0	WSW	5	nuageux	agitée	16	11			255	
	Cap Bougaroni	195	17.0	+3.3	12.4	-0.6	SW	3	pluie	grosse	14	12	1.0	93.0	404	pluie nuit et ce matin
	Philippeville	42													337	
	Cap de Garde	161	16.5	+2.2	12.0	-1.0	WSW	5	t. nuageux	houleuse	25	10	5.0	85.9	289	pluie hier et nuit, coups de vent hier
	La Calle	10	15.8	+2.2	10.6	+0.8	SW	5	pluie	houleuse	16	10	16.0	134.6	310	pluie nuit et ce matin
	Bizerte	9														
	Tunis	36	15.3	+1.8	8.4	+2.2	WNW	3	beau		15	8	0.7	9.2		17-20h pluie
	Sousse	2	17.1	+2.8	11.9	+4.8	W	2	nuageux	t. belle	18	7		4.0		
	Sfax	8	19.4	+4.2	11.6	+2.0	NW	3	nuageux	belle	18	8				
Tell et Hautes Plaines	Tlemcen	806	20.0	-0.2	8.9	+1.4	SSW	1	clair		11	7		31.4	122	
	Sidi-bel-Abbès	476	21.0	-2.5	9.5	+4.5	W	4	couvert		14	2		5.0	115	
	Saïda	867	25.3	-1.3	6.6	+3.0	W	1	t. nuageux		16	6		0.4	59	
	Mascara	590	22.1	-0.3	9.4	+1.4	W	2	couvert		12	8		13.0	184	
	Relizane	73	22.0	-1.0	12.8	+1.2	SW	5	couvert		16	11			117	
	Orléansville	112	21.2	-0.5	11.5	+2.4	calme		couvert		15	11		9.1	101	
	Tiaret	1023														
	Vialar	889	21.7	-1.5	7.5	+2.5	SW	4	t. nuageux		12	7		9.0	127	
	Médéa	935	21.0	0.0	6.3	+1.4	W	2	couvert		10	4				
	Aumale	905	20.8	-1.6	7.2	+0.8	NNW	7	nuageux		10	4			147	
	Fort-National	942	19.5	-0.2	6.0	+0.4	W	6	beau		9	5			202	
	Tizi-Ouzou	222	19.5	0.0	8.1	-2.8	SW	1	beau		15	8		53.0	357	
	Bordj-b.-Arréridj	915	18.2	+0.6	5.5	+1.3	calme		clair		11	4				
	Sétif	1079	19.2	+0.3	3.8	+1.4	NW	2	t. nuageux		10	1				
	Batna	1044	23.3	+2.3	-1.0	-2.5	NNW	1	clair		12	-4		12.0		
	Constantine	660	22.4	+0.8	4.9	+1.0	WSW	1	nuageux		11	4			163	
	Guelma	268	20.0	+0.6	8.4	+3.6	SW	2	t. nuageux		16	7	gouttes	77.0	178	soirée gouttes
	Tébessa	863	21.0	+2.9	5.0	0.0	calme		clair		12	2			59	
Steppe et Atlas Saharien	Aïn-Sefra	1090	22.3	-0.1	5.0	-4.5	SW	1	clair		15	3				
	Mécheria	1167	25.9	+1.3	5.0	-1.4	SW	2	nuageux		13	1			100	
	Géryville	1320	22.8	0.0	3.4	+0.7	NW	1	couvert		9	-2			102	
	Aflou	1426														
	Djelfa	1160	23.7	-1.1	5.0	+1.0	NW	6	nuageux		8	4		5.1		
	Bou-Saâda	[illegible]	21.4	-0.5	7.4	+2.3	N	1	clair		19	5			47	
	M'sila	486	21.7	"	0.2	-7.3	NNE	1	clair		16	-1			35	
	Barika	484	"	"	1.7	"	E	1	beau		14	1				
Sahara	Colomb-Bechar	769	20.9	-0.4	5.0	-2.0	N	3	beau		20	5				
	Laghouat	767	22.1	-1.0	9.0	+4.0	N	2	nuageux		"	5				
	Biskra	125	19.4	+1.3	9.0	"	NW	1	clair		14	6			58	
	Touggourt	69	19.4	+1.2	3.8	+1.2	SW	1	clair		18	3		0.4	5	
	El-Oued	70	"	"	4.6	0.0	SW	2	beau		18	4			5	
	Tozeur	50	17.5	0.0	6.0	+4.0	SW	1	clair		14	2				
	Ghardaïa	526	25.2	+1.8	5.3	-0.9	NW	4	clair		10	1				
	Ouargla	157	22.1	+1.9	7.0	-2.0	NW	3	clair		"	6			13	
	El-Goléa	394?	20.2	-1.2	5.0	0.0	calme		clair		"	4				
	Béni-Abbès	497?	22.6	+0.3	7.0	0.0	calme		clair		24	6				
	Timimoun	294?	22.5	-0.6	7.0	0.0	calme		beau		23	6				
	Adrar	285?	23.4	-1.2	11.0	+2.0	calme		clair		25	10				
	In-Salah	280?	20.1	-0.9	8.0	+1.0	calme		clair		"	8				
	Fort-Flatters	368?	19.5	-1.1	4.0	-1.0	calme		clair		"	2				
	Fort-Polignac	608?	"	"	9.0	"	calme		clair		"	5				
	Djanet	1100?	"	"	11.0	0.0	calme		clair		"	9				
	Tamanrasset	1350?	17.	-2.	9.0	+1.0	NNE	1	nuageux		23	6			1	

Situation générale et situation en Algérie. Des pressions élevées s'étendent sur le Nord de l'Europe (Akureyri 1028mb 771mm, Sortavala 1023mb 767mm), d'autres des Açores à l'Afrique du Nord (Mécheria 1026mb 770mm). Une aire dépressionnaire recouvre le reste de l'Europe et la Méditerranée (minima : La Coubre 1004mb 753mm, Skagen 1003mb 752mm, Corfou 1005mb 754mm).

En Algérie, le ciel est nuageux ou très nuageux avec éclaircies. Il a plu, hier et cette nuit, sur l'Est du littoral constantinois. Les vents, modérés ou assez forts, soufflent de Sud-Ouest à Ouest. La température est presque partout en hausse. La mer est peu agitée à Nemours et Oran, grosse à Cap Bougaroni, agitée ou houleuse sur le reste de la côte algérienne.

Probabilité (valable du 19 à 18h au 20 même heure). Baisse barométrique : Scandinavie à Algérie-Tunisie. Hausse Méditerranée centrale et orientale. – Iles britanniques à Maroc.
En Algérie, ciel très nuageux avec pluies éparses principalement à l'Est. Vents du secteur Ouest assez forts ou forts. Température stationnaire ou en hausse.

	ORAN	ALGER	CONSTANTINE
Littoral et Tell	Très nuageux, faibles pluies éparses. Vents du secteur Ouest assez forts ou forts. Température stationnaire.	Très nuageux, pluies éparses. Vents du secteur Ouest, assez forts ou forts. Température stationnaire ou en hausse.	
Hts Plateaux	Nuageux ou très nuageux. Vents du secteur Ouest, modérés ou assez forts.		
Sahara Septentrional	Beau temps. Vents du secteur Nord, faibles ou modérés.		Beau temps. Vents de Nord-Ouest, faibles ou modérés.

Vents (Bassin Occidental de la Méditerranée)
Golfe du Lion } Ouest à Nord-Ouest, modérés
Baléares : } à assez forts ou forts.
Bizerte : secteur Ouest, modérés à assez fort.

Vents (en altitude)
Ouest Algérie : secteur Ouest, 12 à 15m.
" Sahara : secteur Nord, 10 à 12m.
Est Algérie : secteur Ouest, 15 à 20m.
" Sahara : Nord-Ouest à Nord, 10 à 12m.

Prévisions transmises par l'Observatoire de Tamanrasset
Tidikelt : Très nuageux. Vents d'entre Ouest et Nord, assez forts.
Azgers } Très nuageux, quelques
Hoggar } ondées. Coups de vent du secteur Ouest.

Températures extrêmes

Stations	Max	Min
Paris	4	0
Nice	"	"

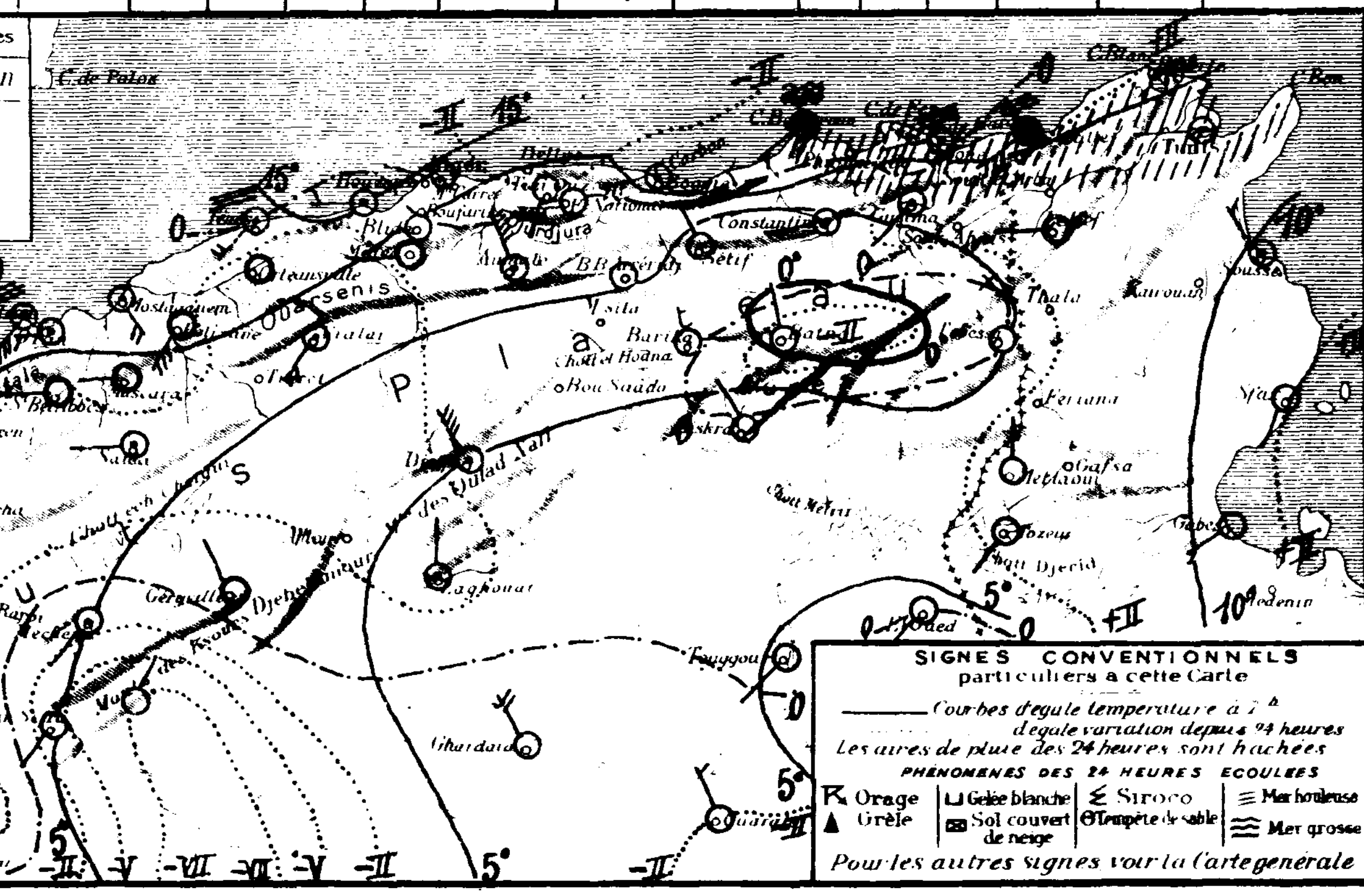

SONDAGES AÉROLOGIQUES

Altitude en Kms comptée à partir du niveau de la station	Alger Université Altitude 39m – Début 9h05 – Direction	Vitesse en m/s	Début h – Direction	Vitesse en m/s	Tamanrasset Alt 1350m – Début h – Direction	Vitesse en m/s
0 5	W	18				
1 0	WNW	16				
1 5						
2 0						
2 5						
3 0						
3 5						
4 0						
4 5						
5 0						
5 5						
6 0						

UNIVERSITÉ D'ALGER
INSTITUT DE MÉTÉOROLOGIE
ET DE PHYSIQUE DU GLOBE

BULLETIN MÉTÉOROLOGIQUE DE L'ALGÉRIE

60e ANNÉE — N° 354
Vendredi 20 Décembre 1935 7h

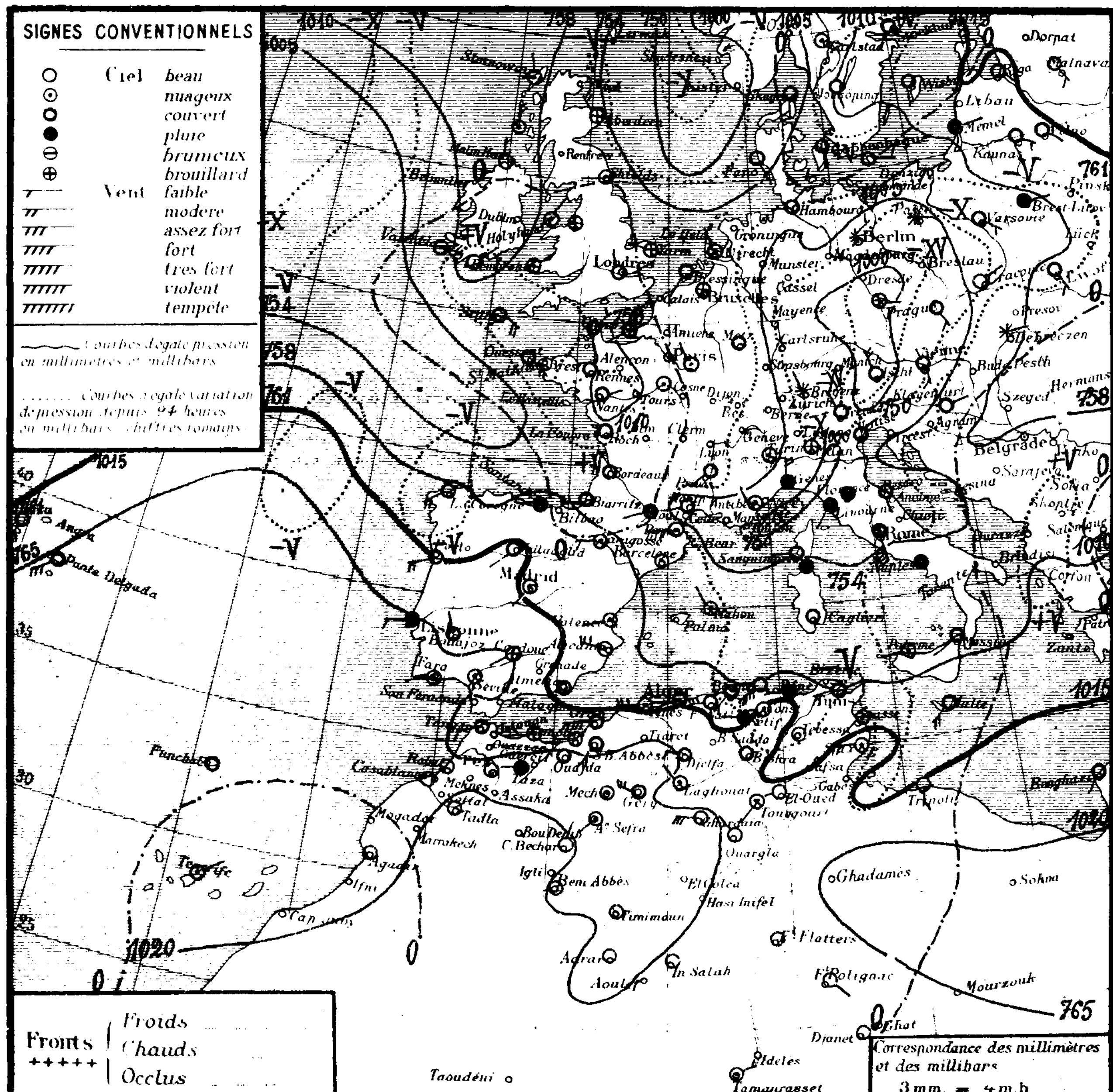

Région	STATIONS	Altitude en mètres	Pression à 0° et au niveau de la mer — Observation	Pression — diff en 24 h.	Température de l'air — Observation	Température — diff en 24 h	Vents Direction et force de 0 à 9	Etat du Ciel	Etat de la Mer	Dans les 24 heures — Températures extrêmes max	min	Pluie en millim.	Pluie en m/m — Hauteurs totalisées du mois en cours	Hauteurs totalisées du 1er Septbre au 30 Novembre	PHÉNOMÈNES
Littoral	Nemours	83	18.7	-3.2	15.2	+3.8	W 2	nuageux	agitée	18	10		29.4	102	
	Cap Falcon	75	16.6	-2.6	15.2	+0.8	W 7	t. nuageux	houleuse	18	14		5.8	88	
	Oran	11	18.6	-2.6	13.3	+0.5	W 3	couvert	agitée	19	12		22.0	123	
	Mostaganem	113	17.0	-2.7	13.9	+0.7	S 4	nuageux	agitée	16	12		11.9		
	Cap Ténès	183	13.2	-3.2	13.0	+1.0	W 5	t. nuageux	houleuse	16	9		9.0	158	
	Cherchell	22	13.8	-3.2	16.2	+0.7	W 2	couvert	agitée	20	15				
	Blida	267	16.8	-4.4	13.0	+3.2	W 3	t. nuageux		15	10		24.2		
	Bouzaréa	344	12.2	-4.4	12.5	+2.2	W 5	couvert		14	11		53.3		
	Alger	59	13.2	-4.2	14.7	+2.5	WSW 3	couvert	agitée	17	14		60.2	462	
	Maison-Carrée	48	14.5	-3.2	14.9	+4.7	W 4	couvert		18	13		43.9		
	Cap Carbon	225	10.7	-7.0	15.0	+3.0	SW 3	couvert	agitée	18	13			255	
	Cap Bougaroni	195	10.3	-6.7	14.0	+1.6	SW 7	couvert	grosse	14	13		93.0	404	
	Philippeville	42	11.6	"	13.1	"	NNW 3	couvert	houleuse	15	11	2.0		337	pluie nuit
	Cap de Garde	161	11.1	-5.4	13.0	+1.0	W 3	pluie	agitée	16	13	0.2	86.1	289	pluie hier et nuit, coups de vent nuit
	La Calle	10	10.2	-5.6	13.0	+2.4	SW 4	couvert	p. agitée	16	12	7.0	141.6	310	pluie nuit
	Bizerte	9													
	Tunis	36	10.1	-5.2	10.2	+1.8	WSW 3	couvert		14	9	gouttes	9.2		gouttes hier
	Sousse	2	12.3	-4.8	11.2	-0.7	SW 2	t. nuageux	t. belle	17	10		4.0		
	Sfax	8	15.2	-4.2	8.2	-3.4	W 3	nuageux	belle	17	5				
Tell et Hautes Plaines	Tlemcen	806	17.6	-2.4	9.8	+0.9	SSW 5	nuageux		10	7		31.4	122	
	Sidi-bel-Abbes	476	18.9	-2.1	10.7	+1.2	SW 4	couvert		15	8		5.0	115	
	Saïda	867	20.8	-4.5	9.8	+3.2	SW 1	couvert		13	9		0.4	59	
	Mascara	590	18.5	-3.6	10.4	+1.0	calme	couvert		14	10		13.0	184	
	Relizane	73	18.0	-4.0	14.0	+1.2	SW 9	couvert		17	11			117	
	Orléansville	112	16.4	-4.8	13.5	+2.0	WSW 2	couvert		16	13		9.1	101	
	Tiaret	1023													
	Vialar	889	19.8	-1.9	8.5	+1.0	NW 4	couvert		10	8		9.0	127	
	Médéa	935	16.3	-4.7	7.7	+1.4	NW 2	couvert		10	5				
	Aumale	905	17.0	-3.8	9.0	+1.8	WNW 1	pluie		12	7	0.8		147	pluie nuit
	Fort-National	942	14.6	-4.9	7.7	+1.7	W 5	couvert		11	7	1.0		202	pluie
	Tizi-Ouzou	222	14.7	-4.8	13.3	+5.2	NW 3	couvert		19	10		53.0	357	
	Bordj-b.-Arréridj	915	13.6	-4.6	5.9	+0.4	calme	couvert		12	5	1.0			pluie nuit
	Sétif	1079	14.4	-4.8	5.2	+1.4	W 1	pluie		12	3	0.8			pluie hier et nuit
	Batna	1044	15.4	-7.9	7.0	+8.0	W 2	nuageux		13	5		2.0		
	Constantine	660	17.1	-5.3	8.1	+3.2	W 1	nuageux		12	8			163	
	Guelma	268	15.6	-4.4	12.8	+4.4	NW 4	couvert		18	9	gouttes	77.0	178	gouttes nuit
	Tébessa	863	13.6	-7.4	9.0	+4.0	calme	beau		12	4			59	
Steppe et Atlas Saharien	Aïn-Sefra	1090	23.1	+0.8	5.0	0.0	SW 1	nuageux		15	3				
	Mécheria	1167	23.5	-2.4	5.0	0.0	calme	nuageux		13	4			100	
	Géryville	1320	20.2	-2.6	4.9	+1.5	WNW 5	couvert		10	-1			102	
	Aflou	1426													
	Djelfa	1160	19.8	-3.9	6.7	+1.7	WNW 3	couvert		11	6		5.1		
	~~Bou-Saâda~~ Beni-Ounif	566	17.5	-3.9	10.6	+3.2	N 1	clair		19	7			47	
	M'sila	486												35	
	Barika	484	"	"	8.4	+6.7	N 1	nuageux		16	7				
Sahara	Colomb-Béchar	769	19.3	-1.6	5.0	0.0	NNE 2	beau		19	4				
	Laghouat	767	19.2	-2.9	11.0	+2.0	NW 1	t. nuageux		"	6				
	Biskra	125	16.8	-2.6	10.0	+1.0	NW 1	couvert		15	8			58	
	Touggourt	69	16.1	-3.1	4.8	+1.0	SW 1	nuageux		18	6		0.4	5	
	El-Oued	70	"	"	5.4	+0.8	WSW 2	beau		17	5			5	
	Tozeur	50	17.2	-0.3	4.0	-2.0	E 1	clair		14	3				
	Ghardaïa	526	21.2	-4.0	5.7	+1.4	W 5	beau		11	1				
	Ouargla	157	18.7	-3.4	5.0	-2.0	NW 2	clair		"	5			13	
	El-Goléa	394?													
	Béni-Abbès	497?	20.5	-2.1	5.0	-2.0	calme	clair		23	5				
	Timimoun	294?	20.2	-2.3	8.0	+1.0	calme	clair		23	7				
	Adrar	285?	22.9	-0.5	8.0	-3.0	calme	clair		24	7				
	In-Salah	280?	18.5	-1.6	8.0	0.0	calme	clair		"	7				
	Fort-Flatters	368?	17.9	-1.6	2.0	-2.0	calme	clair		"	2				
	Fort-Polignac	608?	"	"	7.0	-2.0	SE 2	clair		"	3				
	Djanet	1100?	"	"	8.0	-3.0	calme	clair		"	7				
	Tamanrasset	1350?	16.	-1.	7.0	-2.0	ENE 1	nuageux		22	5			1	

Situation générale et situation en Algérie. La pression est élevée sur l'Océan Arctique (Jan Mayen 1027 mb. 770 mm), ainsi que des Açores à l'Ouest de l'Afrique du Nord (Taza 1023 mb. 767 mm). Une vaste aire dépressionnaire recouvre le reste de l'Europe, la Méditerranée et la Tunisie (minima: Ouessant 1006 mb. 755 mm, Lister 999 mb. 748 mm, Chelo 999 mb. 749, Saint-Raphaël 1001 mb. 751 mm).

En Algérie, le ciel est très nuageux ou couvert. Il a plu, hier et cette nuit, en q.q. points de l'Est du littoral et du Tell. Les vents soufflent de Sud-Ouest à Ouest et sont modérés ou assez forts avec coups de vent. La température est en hausse, forte par place. La mer est peu agitée à La Calle, grosse à Cap Bougaroni, agitée ou houleuse sur le reste de la côte algérienne.

Probabilité (valable du 20 à 18h au 21 même heure). Hausse faible: Sud Allemagne. Baisse: reste Europe. Algérie-Tunisie (forte golfe de Gênes).

En Algérie, ciel très nuageux ou couvert avec pluies. Vents de Sud-Ouest à Ouest, assez forts ou forts. Température stationnaire ou en baisse.

	ORAN	ALGER	CONSTANTINE
Littoral et Tell	Très nuageux ou couvert avec pluies. Vents de Sud-Ouest à Ouest, assez forts ou		
Hts Plateaux	forts. Température stationnaire ou en baisse.		
Sahara Septentrional	Très nuageux au Nord. Vents de Nord-Ouest, modérés ou assez forts.	Très nuageux, quelques averses au Nord. Vents du secteur Ouest, modérés ou assez forts.	

Vents (Bassin Occidental de la Méditerranée)

Golfe du Lion : Ouest faibles puis Nord-Ouest, assez forts ou forts.
Baléares : Sud-Ouest à Nord-Ouest, assez forts ou forts.
Bizerte : Sud-Ouest à Ouest, assez forts ou forts.

Vents (en altitude)

Ouest Algérie : secteur Ouest, 15 à 20 m
" Sahara : Nord-Ouest, 12 à 15 m
Est Algérie : secteur Ouest, 15 à 20 m
" Sahara : Ouest à Nord-Ouest, 12 à 15 m.

Prévisions transmises par l'Observatoire de Tamanrasset

Tidikelt : Beau à nuageux. Vents d'Est à Sud faibles ou modérés.
Azgers : Beau se couvrant. Vents d'entre Sud et Ouest faibles ou modérés. Brume.
Hoggar : Beau à nuageux. Vents d'entre Est et Sud, faibles.

Températures extrêmes

Stations	Max	Min
Paris	2	-1
Nice	"	"

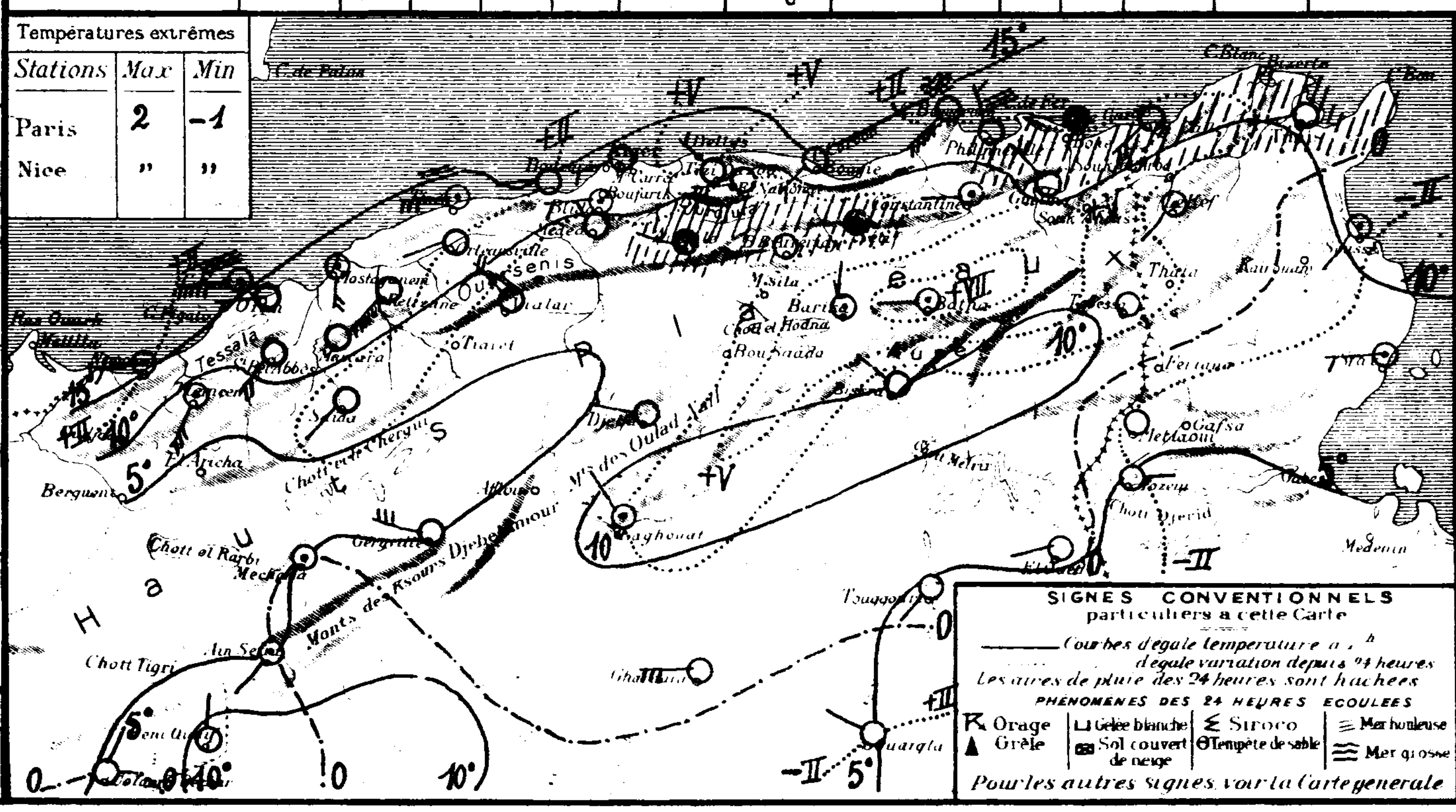

SONDAGES AÉROLOGIQUES

Altitude en Kms. comptée à partir du niveau de la station	Alger Université Altitude 59m — Debut h — Direction	Vitesse en m/s	Debut h — Direction	Vitesse en m/s	Tamanrasset Alt 1350m — Debut h — Direction	Vitesse en m/s
0 5						
1 0						
1 5						
2 0						
2 5						
3 0						
3 5						
4 0						
4 5						
5 0						
5 5						
6 0						

UNIVERSITÉ D'ALGER
INSTITUT DE MÉTÉOROLOGIE
ET DE PHYSIQUE DU GLOBE

BULLETIN MÉTÉOROLOGIQUE DE L'ALGÉRIE

60e ANNÉE — N° 355
Samedi 21 Décembre 1935 — 7h

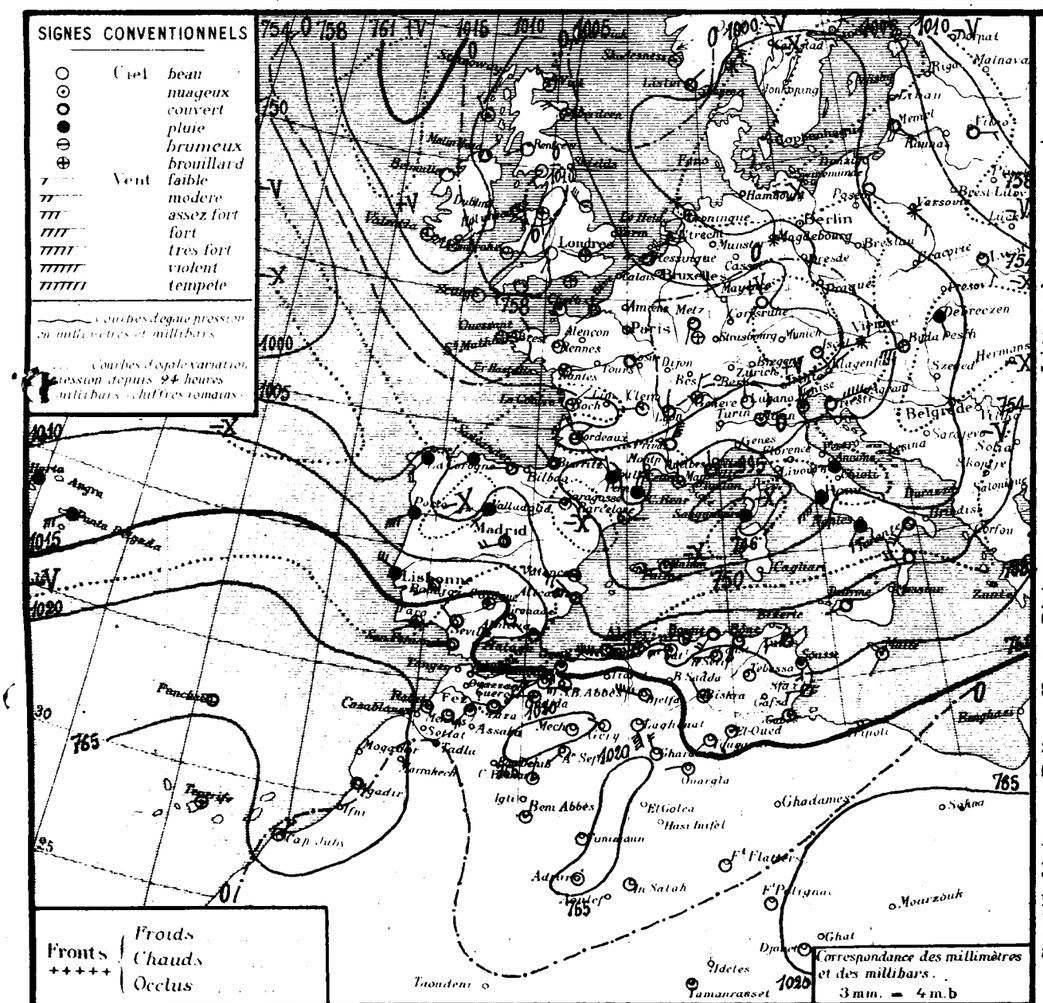

STATIONS	Altitude en mètres	Observation de 7 heures: Pression à 0° et au niveau de la mer — Observation	diff en 24h	Température de l'air — Observation	diff en 24h	Vents Direction et force de 0 à 9		Etat du Ciel	Etat de la Mer	Dans les 24 heures: Températures extrêmes — max	min	Pluie en millim	Pluie en m/m: Hauteurs totalisées du mois en cours	Hauteurs totalisées du 1er Sept. au 30 Novembre	PHÉNOMÈNES
Littoral															
Nemours	83	16.4	-2.3	12.0	-3.2	SW	3	beau	p. agitée	19	10		29.4	102	
Cap Falcon	75	12.4	-3.9	15.0	-0.2	WSW	6	couvert	grosse	14	14		5.8	88	
Oran	11	14.0	-4.6	15.9	+2.6	SW	4	nuageux	houleuse	18	13		22.0	123	
Mostaganem	113	12.4	-4.3	14.2	+0.3	E	3	nuageux	houleuse	16	11		11.9		
Cap Ténès	183	06.8	-6.4	13.0	0.0	W	6	couvert	houleuse	16	12		9.0	158	
Cherchell	22	08.8	-5.0	16.6	+0.4	W	5	couvert	houleuse	20	15				
Blida	267	12.5	-4.3	13.8	+0.8	SW	3	k. nuageux		15	12		24.2		
Bouzaréa	344	07.0	-5.2	12.4	-0.2	WSW	5	k. nuageux		14	12		53.3		
Alger	59	08.0	-5.2	15.0	+0.3	WSW	6	k. nuageux	houleuse	14	14	fortes	60.2	462	9e fortes, 7e coups de vent
Maison-Carrée	48	08.5	-6.0	14.8	-0.1	WSW	6	couvert		19	13		43.9		
Cap Carbon	225	07.1	-3.6	15.0	0.0	W	5	k. nuageux	agitée	16	11			255	
Cap Bougaroni	195	07.0	-3.3	16.6	+2.6	SW	4	couvert	houleuse	17	14		93.0	404	
Philippeville	42	08.1	-3.5	12.4	-0.7	SW	2	nuageux	p. agitée	16	10	3.0		337	pluie hier
Cap de Garde	161	07.0	-4.1	13.0	0.0	SW	4	couvert	p. agitée	15	11	1.0	87.1	299	pluie hier
La Calle	10	06.8	-3.4	13.4	+0.4	SW	4	k. nuageux	belle	15	12	14.0	155.6	310	pluie hier
Bizerte	9														
Tunis	36	07.5	-2.6	10.8	+0.6	WSW	3	couvert		15	10	fortes	9.2		fortes hier
Sousse	2	09.8	-2.5	11.5	+0.3	S	3	k. nuageux	belle	18	10		4.0		
Sfax	8	12.8	-2.4	9.4	+1.2	W	3	clair	belle	17	6				
Tell et Hautes Plaines															
Tlemcen	806	13.0	-4.6	11.7	+1.9	SSW	4	nuageux		11	7		31.4	122	
Sidi-bel-Abbès	476	15.3	-3.6	8.9	-1.8	W	5	beau		16	7		5.0	115	
Saïda	867	18.5	-2.3	6.6	-3.2	SE	3	k. nuageux		13	6		0.4	59	
Mascara	590	16.0	-2.5	9.0	-1.4	NW	2	k. nuageux		13	8		13.0	184	
Relizane	73	14.5	-3.5	14.8	+0.8	SW	6	couvert		17	12			117	
Orléansville	112	13.7	-2.7	14.5	+1.0	SW	6	couvert		16	14		9.1	101	
Tiaret	1023														
Vialar	889	16.8	-3.0	9.0	+0.5	NW	5	couvert		11	8		9.0	127	
Médéa	935	13.4	-2.9	8.2	+0.5	W	4	couvert		10	7				
Aumale	905	12.1	-4.9	9.8	+0.8	WNW	8	k. nuageux		11	7			147	coups de vent nuit
Fort-National	942	09.7	-4.9	9.6	+1.5	W	6	nuageux		10	8	1.0		202	pluie
Tizi-Ouzou	222	10.5	-4.2	10.0	-3.3	NE	1	k. nuageux		16	9	1.0	54.0	357	10-11 pluie
Bordj-b.-Arréridj	915	11.3	-2.3	5.4	-0.5	W	4	nuageux		11	7				
Sétif	1079	12.5	-1.9	4.8	-0.4	WNW	1	k. nuageux		11	6	0.9			pluie hier et nuit
Batna	1044	12.5	-2.9	8.0	+1.0	SW	4	beau		12	7		2.0		
Constantine	660	14.3	-2.8	8.1	0.0	W	4	beau		14	7	0.4		163	pluie hier
Guelma	268	12.0	-3.6	14.0	+1.2	WNW	6	nuageux		19	9		77.0	178	
Tébessa	863	12.7	-0.9	7.0	-2.0	calme		clair		13	4			59	
Ain-Sefra	1090	"	"	5.0	0.0	SW	1	clair		17	3				
Mécheria	1167	21.3	-2.2	6.2	+1.2	calme		clair		13	3			100	
Géryville	1320	18.4	-1.8	3.1	-1.8	WNW	1	beau		11	0			102	
Aflou	1426														
Djelfa	1160	16.9	-2.9	6.0	-0.7	WNW	7	beau		10	5		5.1		
Bou Saâdah	550	18.7	+1.2	2.5	-8.1	W	1	clair		20	2			47	
El Abiod S.-Cheikh	496	"	"	1.5	"	NNE	1	clair		20	-			35	
Sahara															
Barika	484	"	"	9.5	+1.1	E	1	nuageux		16	8				
Colomb-Béchar	769	17.9	-1.4	4.0	-1.0	N	2	nuageux		21	3				
Laghouat	767	16.7	-2.5	11.0	0.0	SSE	7	beau		"	6				
Biskra	125	12.8	-4.0	13.0	+3.0	NW	1	nuageux		13	7			58	
Touggourt	69	14.0	-2.1	8.0	+3.2	SW	2	beau		21	6		0.4	5	
El-Oued	70	"	"	8.2	+2.8	SSW	3	nuageux		20	8			5	
Tozeur	50	14.8	-2.4	5.0	+1.0	E	1	beau		16	8				
Ghardaïa	526	19.7	-1.5	8.6	+1.9	NW	4	clair		14	3				
Ouargla	157	16.7	-2.0	8.0	+3.0	W	2	clair		"	6			13	
El-Goléa	394?														
Béni-Abbès	497?	18.7	-1.8	5.0	0.0	calme		nuageux		24	5				
Timimoun	294?	19.1	-1.1	7.0	-1.0	calme		clair		23	6				
Adrar	285?	20.5	-2.4	10.0	+2.0	calme		clair		24	9				
In-Salah	280?	18.1	-0.4	8.0	0.0	calme		clair		"	7				
Fort-Flatters	368?	14.7	-0.2	4.0	+2.0	calme		clair		"	4				
Fort-Polignac	608?	"	"	7.0	0.0	calme		clair		"	4				
Djanet	1100?	"	"	7.0	-1.0	calme		clair		"	6				
Tamanrasset	1350?	17.	+1.	7.0	0.0	calme		nuageux		21	6			1	

Situation générale et situation en Algérie. La pression est élevée sur l'Océan Arctique (Jan Mayen 1028 mb. : 771 mm), ainsi qu'au large du Maroc (Agadir 1021 mb. : 766 mm). Une zone anticyclonique recouvre l'Europe, la Méditerranée et l'Algérie - Tunisie (minima : Feder 1000 mb. : 750 mm, Portsmouth 993 mb. : 745 mm).

En Algérie, le ciel est très nuageux ou couvert au centre et sur l'Est du littoral, nuageux avec éclaircies ailleurs. Il a plu, hier, en quelques points de la moitié Est du littoral et du Tell. Les vents soufflent fortement du Sud-Ouest à Ouest. La température est stationnaire ou en baisse. La mer, belle à La Calle, peu agitée à Nemours et à cap de Garde, agitée à cap Carbon, est houleuse ou grosse sur le reste de la côte algérienne.

Probabilité (valable du 21 à 18h au 22 même heure). Baisse barométrique : Golfe - Bassin méditerranéen - Algérie - Tunisie. Variations faibles : reste Europe - Maroc.

En Algérie, ciel très nuageux ou couvert avec pluies. Vents de Sud-Ouest à Ouest forts. Température stationnaire ou en baisse.

	ORAN	ALGER	CONSTANTINE
Littoral et Tell	Très nuageux ou couvert avec pluies. Vents de Sud-Ouest à Ouest, forts.		
Hts Plateaux	Température stationnaire ou en baisse.		
Sahara Septentrional	Beau ou peu nuageux. Vents du secteur Ouest, faibles ou modérés.		

Vents (Bassin Occidental de la Méditerranée)
Golfe du Lion : secteur Nord, assez fort ou fort.
Baléares : secteur Ouest, assez fort ou fort.
Bizerte : Sud-Ouest, assez fort ou fort.

Vents (en altitude)
Ouest Algérie : secteur Ouest, 15 à 20m
" Sahara : Ouest à Nord-Ouest, 12 à 15m
Est Algérie : secteur Ouest, 15 à 20m
" Sahara : secteur Ouest, 10 à 12m

Prévisions transmises par l'Observatoire de Tamanrasset

Tidikelt : Nuageux. Vents d'entre Est et Sud, faibles ou modérés.
Azgers : Nuageux à très nuageux.
Hoggar : Vents du secteur Sud, faibles à modérés.

Températures extrêmes

Stations	Max	Min
Paris	3	-1
Nice	"	"

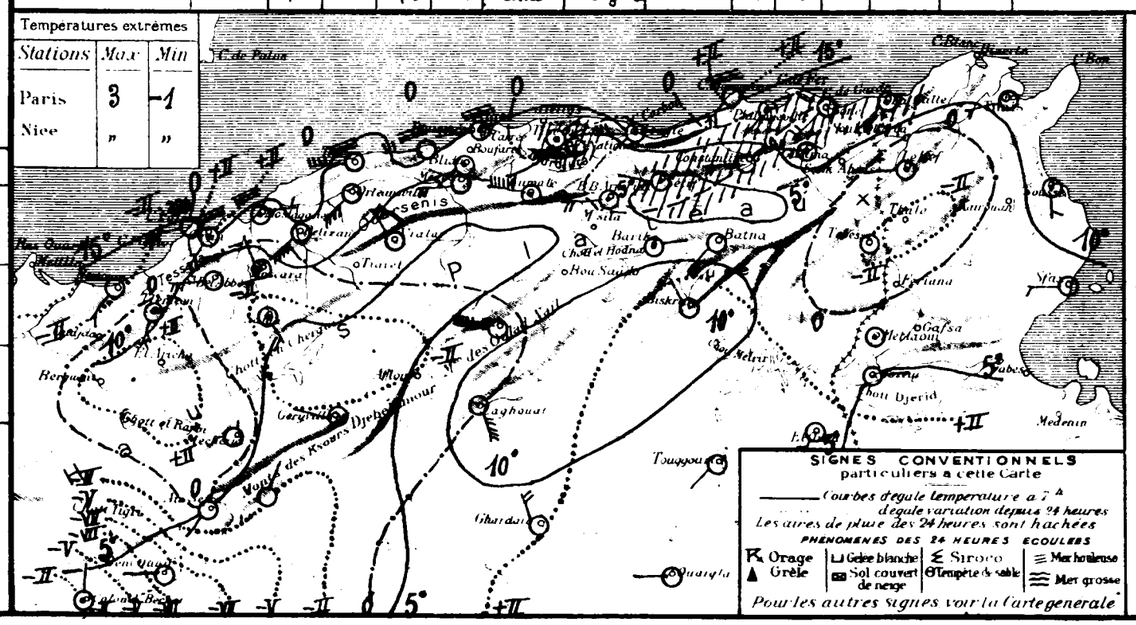

SONDAGES AÉROLOGIQUES

Altitude en Kms comptée à partir du niveau de la station	Alger Université Altitude 59m — Debut h — Direction	Vitesse en m/s	Alger Université — Debut h — Direction	Vitesse en m/s	Tamanrasset Alt 1350m — Debut h — Direction	Vitesse en m/s
05						
10						
15						
20						
25						
30						
35						
+0						
+5						
50						
55						
60						

UNIVERSITÉ D'ALGER
INSTITUT DE MÉTÉOROLOGIE
ET DE PHYSIQUE DU GLOBE

BULLETIN MÉTÉOROLOGIQUE DE L'ALGÉRIE

60ème ANNÉE — N° 356
Dimanche 22 Décembre 1935 — 7h

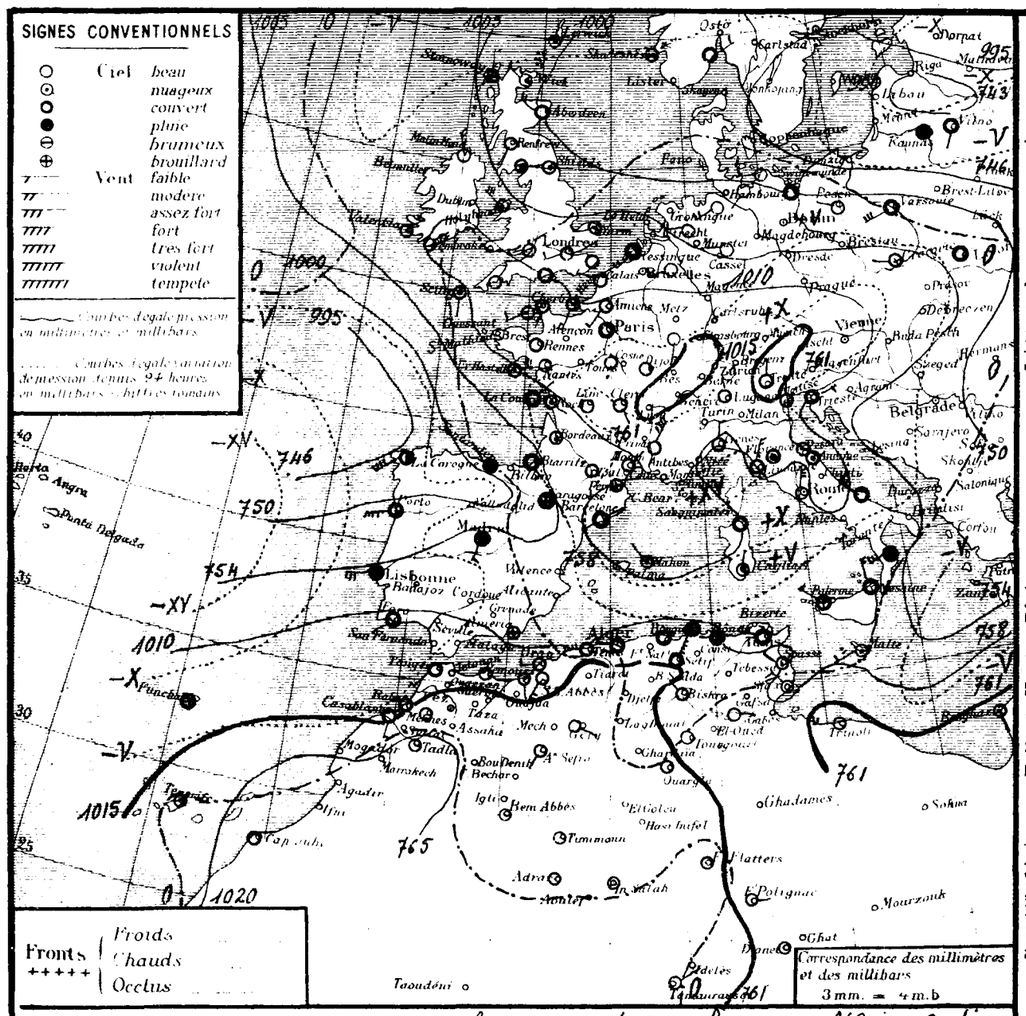

Situation générale et situation en Algérie La pression est peu élevée sur l'Océan Arctique (Myggbuten 1020 mb 765 mm), ainsi qu'au Sud du Maroc (Cap Juby 1021 mb 766 mm). Une aire dépressionnaire se maintient sur l'Europe et sur la Méditerranée: (minima: La Coruña 997 mb 748 mm - Vilno 991 mb 744 mm - Spala 1005 mb 754 mm.)
En Algérie, à part une éclaircie en Oranie, le ciel est très nuageux ou couvert. Il a plu cette nuit, dans la région d'Alger et sur l'Est du littoral. Les vents soufflent de Sud-Ouest à Ouest et sont faibles ou modérés avec coups de vent. La température est stationnaire, la mer est houleuse à Cap Falcon, Benès et Cap Bougaroni, peu agitée sur le reste de la côte Algérienne.

Probabilité (valable du 22 à 18 heures au 23 même heure).
Hausse barométrique: centre Europe à Tunisie. Baisse: reste Europe - Maroc - Algérie.
En Algérie, ciel très nuageux ou couvert avec pluies. Vents de Sud-Ouest à Ouest, modérés ou assez forts avec coups de vent. Température stationnaire ou en hausse.

	ORAN	ALGER	CONSTANTINE
Littoral et Tell	Très nuageux ou couvert avec pluies. Vents de Sud-Ouest à Ouest, modérés ou assez forts avec coups de vent. Température stationnaire ou en hausse.		
IIes Plateaux	Nuageux avec éclaircies. Vents de Sud-Ouest à Ouest, faibles ou modérés.		
Sahara Septentrional	Beau temps. Vents du secteur Sud, faibles.		

Vents (Bassin Occidental de la Méditerranée)
Golfe du Lion, Baléares, Bizerte: Sud-Ouest, modérés à assez forts.
Ouest Algérie: Ouest à Sud-Ouest, modérés ou assez forts.

Vents (en altitude)
Ouest Algérie:
" Sahara:
Est Algérie:
" Sahara:

Prévisions transmises par l'Observatoire de Tamanrasset
Tidikelt
Azgers
Hoggar

STATIONS	Altitude en mètres	Observation de 7 heures: Pression à 0° et au niveau de la mer — Observation	diff. en 24h	Température de l'air — Observation	diff. en 24h	Vents — Direction et force de 0 à 9		État du Ciel	État de la Mer	Dans les 24 heures: Températures extrêmes — max	min	Pluie en millim.	Pluie en m/m — Hauteurs totalisées du mois en cours	Hauteurs totalisées du 1er Sept.bre au 30 Novembre	PHÉNOMÈNES
Littoral															
Nemours	83	13.6	-2.8	14.4	+2.4	S	2	T. nuag.	P. agitée	19	8		29.4	102	
Cap Falcon	75	11.6	-1.1	14.6	-0.4	SW	3	beau	houleuse	17	14		5.8	88	
Oran	11	13.6	-0.4	13.2	-2.7	W	3	clair	P. agitée	19	"		22.0	123	
Mostaganem	113	12.5	-0.2	14.1	-0.1	S	3	nuag.	belle	17	14		11.9		
Cap Ténès	183	09.8	+3.0	10.4	-2.6	W	6	couvert	T. houleuse	14	7		9.0	158	
Cherchell	22	10.9	+2.1	18.3	+1.7	calme		T. nuag.	belle	20	17				
Blida	267	13.4	+0.9	14.0	+0.2	SW	1	nuag.		17	13	gtte	24.2		21e gouttes
Bouzaréa	344	10.4	+3.4	14.6	+2.2	WSW	2	T. nuag.		16	13		53.3		
Alger	59	10.9	+2.9	16.3	+1.3	W	1	couvert	P. agitée	18	16	0.0	60.2	462	Coups de vent hier. 20h pluie
Maison-Carrée	48	11.4	+2.9	15.5	+0.7	WSW	1	T. nuag.		18	15		43.9		
Cap Carbon	225	11.1	+4.0	15.0	0.0	Calme		couvert	P. agitée	20	15			255	
Cap Bougaroni	195	10.9	+3.9	14.0	-2.6	SW	6	Pluie	T. houleuse	18	11	5.0	98.0	404	Pluie la nuit
Philippeville	42	13.6	+5.5	13.8	+1.4	SW	2	couvert	houleuse	19	13	2.0		337	Pluie la nuit
Cap de Garde	161	10.6	+3.6	14.0	+1.0	W	2	Pluie	P. agitée	18	14	10	88.1	289	Pluie nuit
La Calle	10	09.8	+3.0	14.2	+0.8	SW	4	Pluie	P. agitée	19	14	0.0	155.6	310	Pluie nuit
Bizerte	9														
Tunis	36	08.9	+1.4	14.6	+3.8	WNW	5	couvert		18	14		9.2		
Sousse	2	12.3	+2.5	18.9	+7.4	SW	2	nuag.	P. agitée	21	11		4.0		
Sfax	8	09.8	-3.0	6.2	-3.2	NW	3	nuageux	belle	18	4				
Tlemcen	806	11.0	-2.0	12.3	+0.6	SSW	1	clair		14	7		31.4	122	
Tell et Hautes Plaines															
Sidi-bel-Abbès	476	13.3	-2.0	5.2	-3.7	SW	4	clair		17	3		5.0	115	
Saïda	867	16.9	-1.6	7.0	+0.4	SW	2	clair		15	6		0.4	59	
Mascara	590	14.1	-1.9	9.0	0.0	S	1	nuag.		16	8		13.0	184	
Relizane	73	14.4	-0.1	11.1	-3.7	SW	4	clair		18	9			117	
Orléansville	112	15.6	+1.9	12.2	-2.3	calme		T. nuag.		17	11		9.1	101	
Tiaret	1023														
Vialar	889	16.6	+3.2	8.0	-0.2	N	3	nuag.		12	7		9.0	127	
Médéa	935	12.1	-1.3	8.9	+0.7	calme		nuag.		10	8				
Aumale	905													147	
Fort-National	942													202	
Tizi-Ouzou	222	13.3	+2.8	13.9	+3.9	E	1	couvert		18	13		54.0	357	
Bordj-b.-Arréridj	915														
Sétif	1079														
Batna	1044	14.9	+2.4	9.0	+1.0	W	3	nuag.		12	7		2.0		
Constantine	660													163	
Guelma	268	14.2	+2.2	13.7	-0.3	ENE	2	couvert		20	13		77.0	178	
Tébessa	863													59	
Steppe et Atlas Saharien															
Aïn-Sefra	1090	"	"	-1.0	-6.0	SW	1	clair		18	-2				
Mécheria	1167													100	
Géryville	1320	17.2	-1.2	4.3	+1.2	ESE	1	clair		14	-3			102	
Aflou	1426														
Djelfa	1160														
Bou-Saâda	550													47	
Bou Saâda	485	17.2	-1.5	2.4	-0.1	NW	1	clair		21	2			35	
Barika	484														
Colomb-Béchar	769														
Laghouat	767														
Biskra	125	13.7	+0.9	13.0	0.0	NW	1	beau		"	7			58	
Touggourt	69	14.1	+0.1	8.1	+0.1	SW	1	clair		21	7			5	
El-Oued	70													5	
Sahara															
Tozeur	50	13.5	-1.3	8.0	+3.0	E	1	clair		19	8				
Ghardaïa	526														
Ouargla	157	16.7	0.0	8.0	0.0	calme		clair		"	7			13	
El-Goléa	394?														
Béni-Abbès	497?	16.1	-2.0	6.0	+1.0	calme		clair		24	5				
Timimoun	294?	18.3	-0.8	7.0	0.0	calme		clair		24	7				
Adrar	285?	19.4	-1.1	9.0	-1.0	calme		clair		25	9				
In-Salah	280?	17.7	-0.4	7.0	-1.0	calme		clair		"	7				
Fort-Flatters	368?	18.1	+0.4	5.0	+1.0	calme		clair		"	3				
Fort-Polignac	608?	"	"	9.0	+2.0	E	1	clair		"	6				
Djanet	1100?	"	"	7.0	0.0	calme		clair		"	6				
Tamanrasset	1350?	17	0	8.0	+1.0	ENE	2	beau		21	5			1	

Températures extrêmes

Stations	Max	Min
Paris	3	-4
Nice	"	"

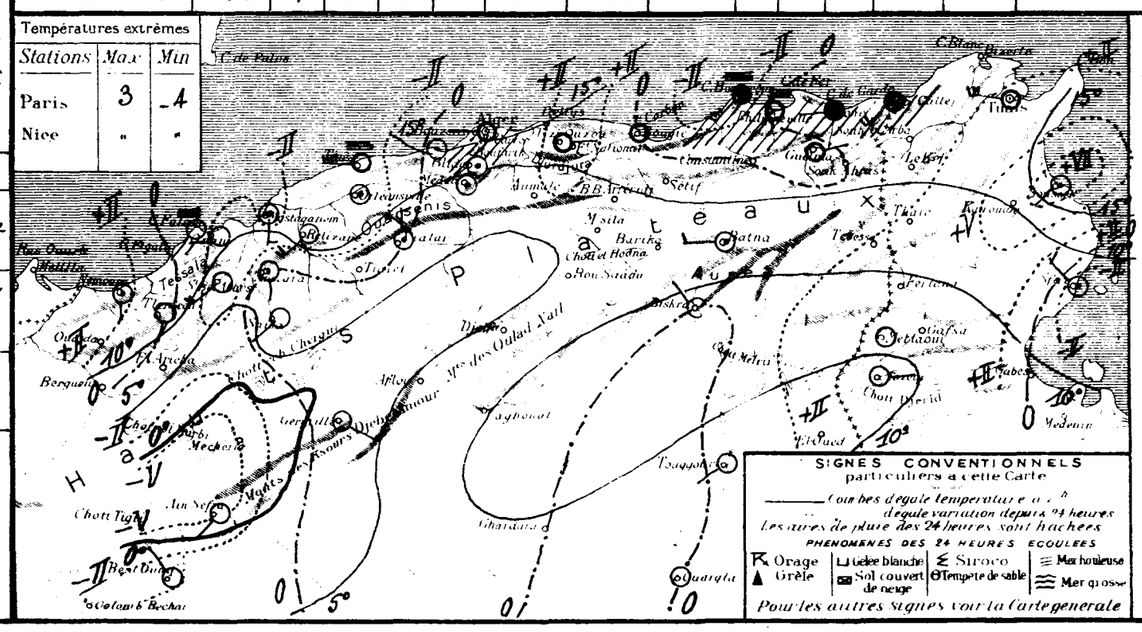

SONDAGES AÉROLOGIQUES

Altitude en kms simplifiée par du niveau de la Mer	Alger Université Pression 760 — Départ	Départ	Tamanrasset Alt 1350m — Départ
0.5			
1.0			
1.5			
2.0			
2.5			
3.0			
3.5			
+0			
+5			
5.0			
5.5			
6.0			

UNIVERSITÉ D'ALGER
INSTITUT DE MÉTÉOROLOGIE
ET DE PHYSIQUE DU GLOBE

BULLETIN MÉTÉOROLOGIQUE DE L'ALGÉRIE

60e ANNÉE. — N° 357
Lundi 23 Décembre 1935 7h

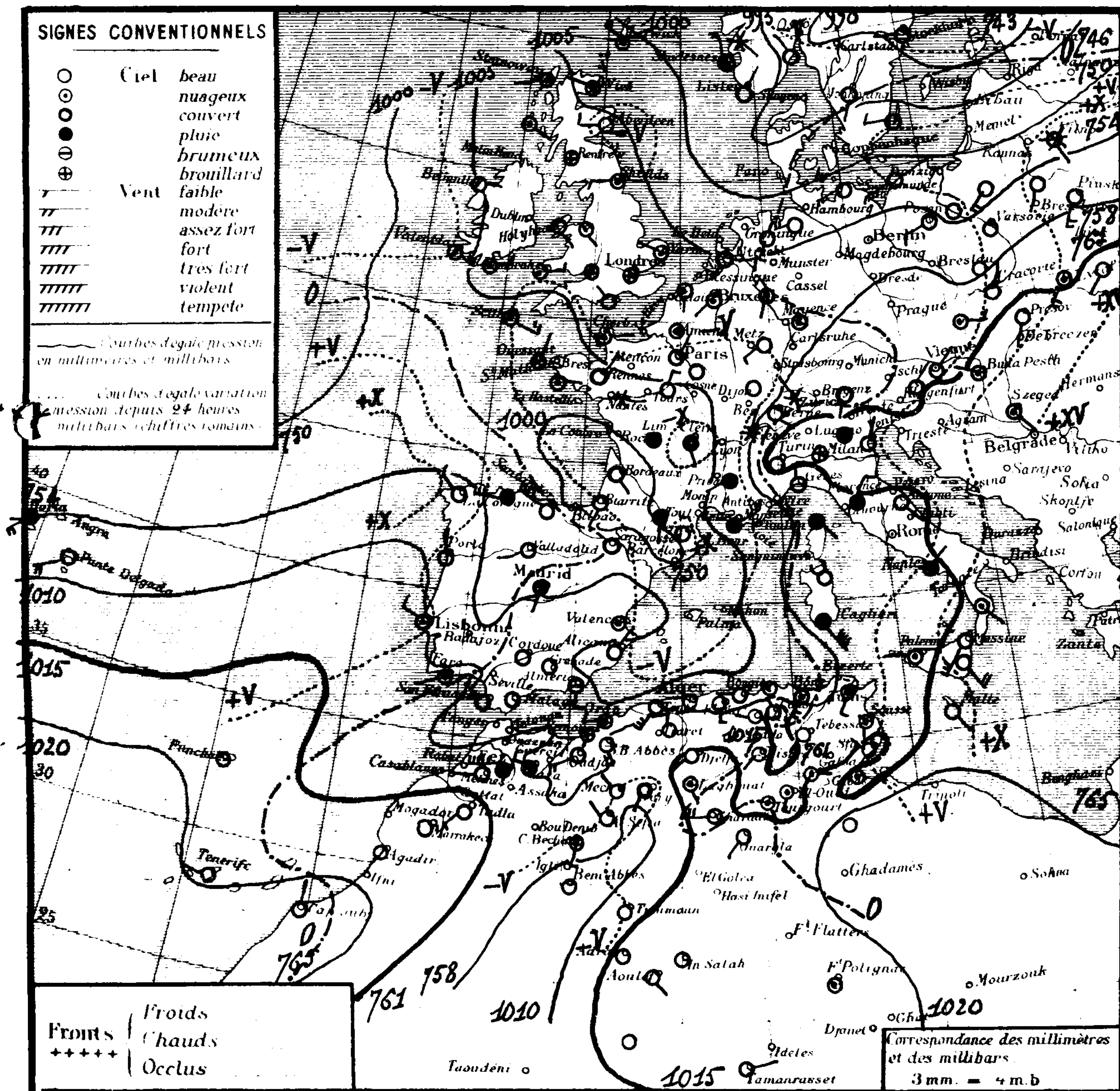

Stations	Altitude en mètres	Pression à 0° et au niveau de la mer: Observation	Pression: diff en 24 h.	Température de l'air: Observation	Température: diff en 24 h	Vents Direction et force de 0 à 9	État du Ciel	État de la Mer	Temp. extrêmes max (24 h)	Temp. extrêmes min (24 h)	Pluie en millim. (24 h)	Pluie m/m: Hauteurs totalisées du mois en cours	Pluie m/m: Hauteurs totalisées du 1er Septembre au 30 Novembre	PHÉNOMÈNES
Littoral														
Nemours	83	09.8	-3.8	14.0	-0.4	SW 2	nuageux	p. agitée	21	9		29.4	102	
Cap Falcon	75	07.9	-3.7	13.8	-0.8	SW 3	t. nuageux	agitée	20	11		5.8	88	
Oran	11	09.7	-3.9	11.0	-2.2	W 3	nuageux	p. agitée	20	12		22.0	123	
Mostaganem	113	09.6	-2.9	10.1	-4.0	E 3	beau	t. belle	18	9		11.9		
Cap Ténès	183	05.8	-4.0	13.0	+2.6	SW 5	couvert	houleuse	20	12		9.0	158	
Cherchell	22	08.4	-2.5	13.5	-4.8	calme	couvert	t. belle	23	11				
Blida	267	12.1	-1.3	9.0	-5.0	calme	t. nuageux		18	9		24.2		
Bouzaréa	344	07.7	-2.7	12.6	-2.0	WSW 1	nuageux		19	12		53.3		
Alger	59	08.6	-2.3	12.6	-3.7	calme	t. nuageux	belle	21	12		60.2	462	
Maison-Carrée	48	08.5	-2.9	10.4	-5.1	calme	t. nuageux		22	10		43.9		
Cap Carbon	225	07.7	-3.4	18.0	+3.0	W 2	couvert	p. agitée	18	13			255	
Cap Bougaroni	195	09.5	-1.4	11.6	-2.4	calme	t. nuageux	p. agitée	17	13	11.0	109.0	404	7-12h pluie
Philippeville	42	09.3	-4.3	14.0	+0.2	SSW 2	t. nuageux	belle	16	11	2.0		337	pluie hier
Cap de Garde	161	08.3	-1.5	16.0	+1.8	WNW 4	t. nuageux	p. agitée	15	12	2.0	90.1	289	pluie hier
La Calle	10	08.6	-1.2	15.0	+0.8	SW 4	couvert	belle	16	13	3.0	158.6	310	8-11h pluie
Bizerte	9													
Tunis	36	11.3	+2.4	13.3	-1.3	SSW 3	nuageux		18	12	goutte	9.2		goutte hier
Sousse	2	13.5	+1.2	10.9	-8.0	S 2	nuageux	t. belle	21	10		4.0		
Sfax	8	15.4	+5.6	14.2	+8.0	NW 2	clair	t. belle	18	9				
Tell et Hautes Plaines														
Tlemcen	806	08.4	-2.6	10.4	-1.9	SSW 6	couvert		16	7		31.4	122	
Sidi-bel-Abbès	476	11.4	-1.9	4.3	-0.9	SE 3	brumeux		21	2		5.0	115	
Saïda	867	13.5	-3.4	6.0	-1.0	SE 2	beau		18	6		0.4	59	
Mascara	590	12.9	-1.2	6.8	-2.2	calme	beau		18	6		13.0	184	
Relizane	73	10.3	-4.1	8.8	-2.3	SSW 3	t. nuageux		20	7			117	
Orléansville	112												101	
Tiaret	1023													
Vialar	889	13.6	-3.0	8.0	0.0	N 3	t. nuageux		18	6		9.0	127	
Médéa	935	10.8	-1.3	7.7	-1.2	NW 1	nuageux		16	7				
Aumale	905	13.6	-1.3	9.4	-4.5	WSW 5	nuageux		15	5			147	
Fort-National	942	09.3	"	11.5	"	SE 3	t. nuageux		16	10			202	
Tizi-Ouzou	222	09.5	-3.8	11.0	-2.9	W 1	couvert		20	10		54.0	357	
Bordj-b.-Arréridj	915													
Sétif	1079	11.2	"	9.2	"	W 2	t. nuageux		17	7				
Batna	1044	15.5	+0.6	13.0	+4.0	W 6	beau		18	7		2.0		
Constantine	660	15.6	"	7.9	"	S 1	beau		17	7			163	
Guelma	268	13.2	-1.0	11.2	-2.5	NW 2	couvert		20	8		77.0	178	
Tébessa	863	12.3	"	14.0	"	SW 3	beau		"	5			59	
Steppe et Atlas Saharien														
Aïn-Sefra	1090	"	"	5.0	+6.0	SW 1	clair		21	3				
Mécheria	1167	11.5	-7.1	8.2	+1.9	NW 3	clair		19	4			100	
Géryville	1320	11.0	-6.2	3.0	-1.3	SSW 2	couvert		16	1			102	
Aflou	1426													
Djelfa	1160	17.5	-1.1	3.8	-3.3	SW 2	beau		18	3		5.1		
[illegible]	[illegible]	11.8	-5.4	3.0	+0.6	NW 1	clair		19	1			47	
El-Abiod-S.-Cheikh	[illegible]	08.0	-2.4	4.5	+4.0	NNE 1	beau		19	2			35	
Barika	484													
Sahara														
Colomb-Béchar	769	11.1	"	5.0	"	SSW 3	nuageux		20	4				
Laghouat	767	18.2	"	5.0	"	SSE 1	t. nuageux		"	3				
Biskra	125	14.1	+0.4	11.0	-2.0	SW 1	clair		17	7			58	
Touggourt	69	14.1	0.0	8.2	+0.1	calme	t. nuageux		22	6		0.4	5	
El-Oued	70	"	"	8.4	0.0	SW 3	t. nuageux		23	8				
Tozeur	50	18.8	+5.3	8.0	-3.0	E 1	t. nuageux		20	"				
Ghardaïa	526	19.5	+0.6	11.6	+0.3	W 4	beau		14	4				
Ouargla	157	15.8	-0.9	6.0	-2.0	SW 2	nuageux		"	6			13	
El-Goléa	394?													
Béni-Abbès	497?	09.7	-7.0	11.0	+5.0	calme	clair		25	9				
Timimoun	294?	13.4	-4.9	9.0	+2.0	calme	clair		24	9				
Adrar	285?	15.8	-3.6	11.0	+2.0	calme	clair		25	11				
In-Salah	280?	15.7	-2.0	9.0	+2.0	calme	clair		"	9				
Fort-Flatters	368?													
Fort-Polignac	608?	"	"	7.0	-2.0	calme	nuageux		"	6				
Djanet	1100?													
Tamanrasset	1350?	16.	-1.	11.0	+3.0	ENE 1	couvert		21	8			1	

Situation générale et situation en Algérie. La pression est moyenne sur le Sud-Est de l'Europe, elle est basse sur le reste de ce continent et sur l'Afrique du Nord (minima: Nord Baltique 985 mb: 739 m/m, Sud-Ouest France 998 mb: 749 m/m).

En Algérie, le ciel est très nuageux au Nord, nuageux avec éclaircies au Sud; les vents soufflent de Sud à Ouest et sont généralement faibles ou modérés (coups de vent par places). Il a plu, hier, sur l'Est du littoral constantinois. La température, en hausse sur le littoral constantinois et sur le Sud-Ouest de l'Algérie, est en baisse ailleurs. La mer est houleuse à Ténès, agitée à Cap Falcon, belle ou peu agitée sur le reste de la côte algérienne.

Probabilité (valable du 23 à 18h au 24 même heure). Hausse barométrique: Maroc-Est Péninsule ibérique. Baisse: reste Europe occidentale, Est Afrique du Nord.

En Algérie, ciel très nuageux avec pluies éparses au Nord, nuageux avec éclaircies au Sud. Vents de Sud-Ouest à Ouest modérés ou assez forts. Température en légère baisse à l'Ouest, en hausse à l'Est.

	ORAN	ALGER	CONSTANTINE
Littoral et Tell	Très nuageux avec pluies éparses. Vents de Sud-Ouest à Ouest, modérés ou assez forts. Température en légère baisse.		Très nuageux avec pluies éparses. Vents de Sud-Ouest à Ouest, modérés ou assez forts. Température en hausse
Hts Plateaux	Nuageux avec éclaircies. Vents de Sud-Ouest à Ouest, modérés ou assez forts.		
Sahara Septentrional	Nuageux avec éclaircies. Vents de Sud-Ouest à Ouest, faibles ou modérés.		

Vents (Bassin Occidental de la Méditerranée)
Golfe du Lion, Baléares, Bizerte: Sud modérés à assez forts.

Vents (en altitude)
Ouest Algérie: Sud-Ouest, 14 à 16 m.
" Sahara: Sud-Ouest à Ouest, 12 à 14 m.
Est Algérie: Sud-Ouest, 14 à 16 m.
" Sahara: Sud-Ouest, 12 à 14 m.

Prévisions transmises par l'Observatoire de Tamanrasset
Tidikelt: Nuageux. Vents de Sud-Ouest à Ouest assez forts.
Azjers, Hoggar: Couvert, pluies au Sud. Vents de Sud-Ouest, modérés ou assez forts.

Températures extrêmes		
Stations	Max	Min
Paris	1	-1
Nice	"	"

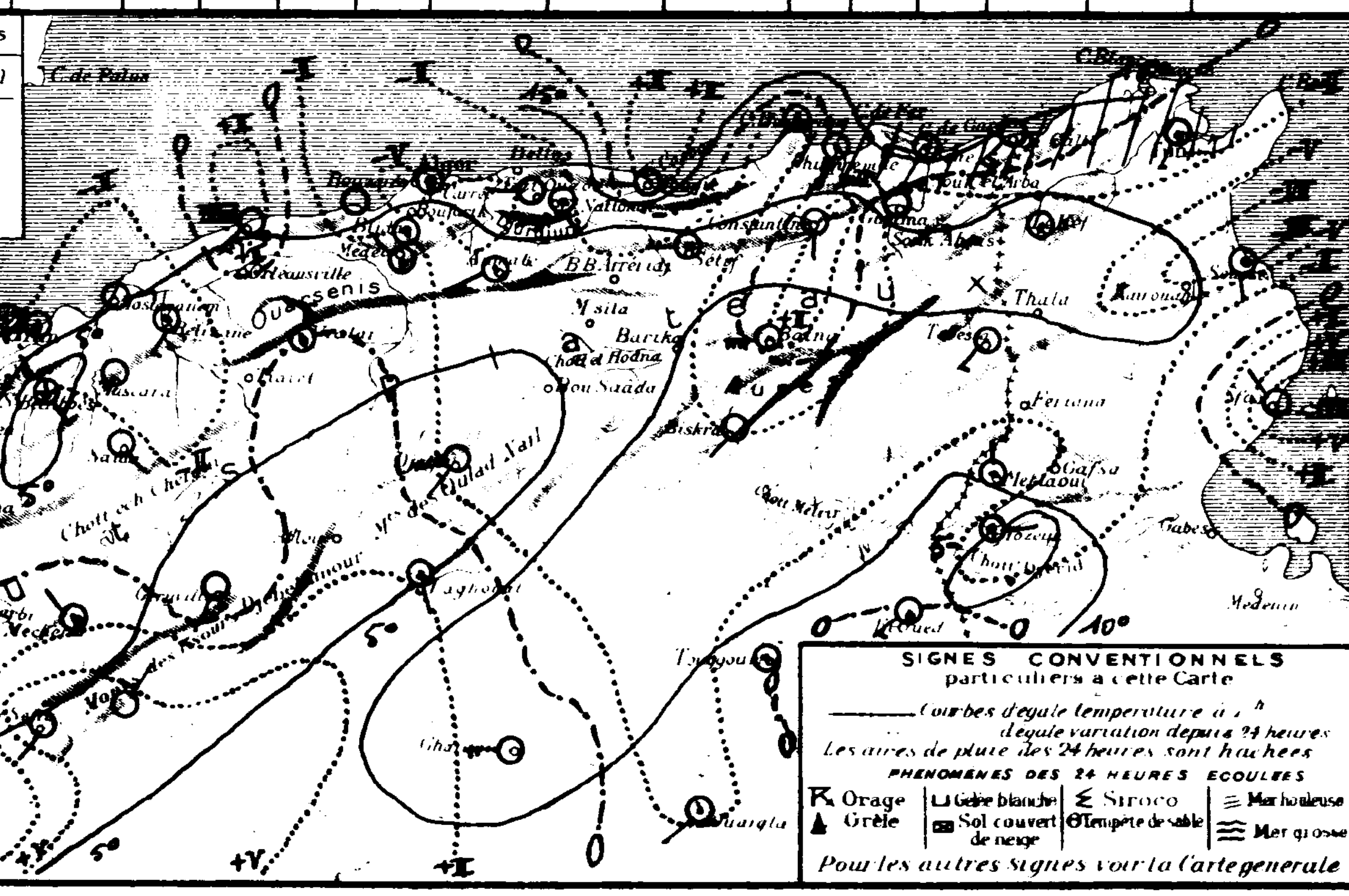

SONDAGES AÉROLOGIQUES

Altitude en Kms. comptée à partir du niveau de la station	Alger Université (Altitude 59m) Début 10 h 30: Direction	Vitesse en m/s	Début h: Direction	Vitesse en m/s	Tamanrasset (Alt 1350m) Début h: Direction	Vitesse en m/s
0 5	SW	11				
1 0	SW	8				
1 5	SW	10				
2 0	SW	8				
2 5						
3 0						
3 5						
4 0						
4 5						
5 0						
5 5						
6 0						

UNIVERSITÉ D'ALGER
INSTITUT DE MÉTÉOROLOGIE
ET DE PHYSIQUE DU GLOBE

BULLETIN MÉTÉOROLOGIQUE DE L'ALGÉRIE

60e ANNÉE N° 358
Mardi 24 Décembre 1935 7h

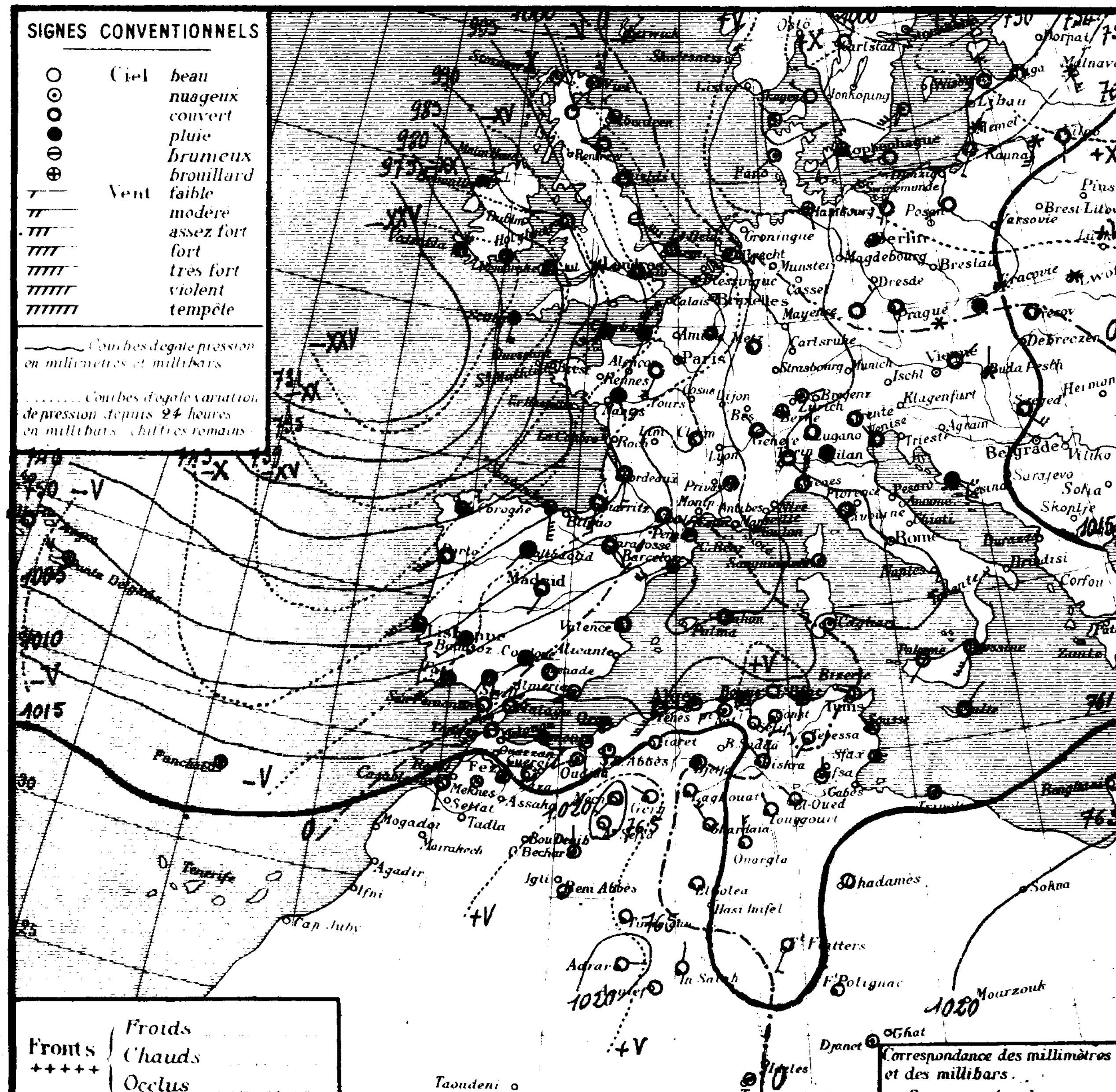

Région	Stations	Altitude en mètres	Pression à 0° et au niveau de la mer : Observation	Pression : diff en 24h	Température de l'air : Observation	Température : diff en 24h	Vents Direction et force de 0 à 9	Etat du Ciel	Etat de la Mer	Températures extrêmes (dans les 24 heures) : max	min	Pluie en millim. (dans les 24 heures)	Pluie en m/m : Hauteurs totalisées du mois en cours	Hauteurs totalisées du 1er Septbre au 30 Novembre	Phénomènes
Littoral	Nemours	83	13.7	+3.9	11.8	-2.2	S 1	nuageux	p. agitée	16	9		29.4	102	
	Cap Falcon	75	11.1	+3.2	13.8	0.0	SW 3	t. nuageux	houleuse	18	13		5.8	88	
	Oran	11	13.2	+3.5	12.4	+1.4	W 3	t. nuageux	agitée	18	11	1.0	23.0	123	13h pluie
	Mostaganem	113	12.2	+2.6	12.9	+2.8	SSW 4	beau	p. agitée	15	10		11.9		
	Cap Ténès	183	08.4	+2.6	12.0	-1.0	SW 7	couvert	houleuse	16	10		9.0	158	
	Cherchell	22	10.9	+2.5	15.8	+2.3	W 1	couvert	p. agitée	20	13				
	Blida	267	13.8	+1.7	11.8	+2.8	W 3	t. nuageux		16	9	gouttes	24.2		20h30 gouttes
	Bouzaréa	344	10.2	+2.5	10.7	-1.9	WSW 3	beau		15	10	gouttes	53.3		18h gouttes
	Alger	59	11.3	+3.7	12.8	+0.2	WSW 1	t. nuageux	belle	19	12		60.2	462	
	Maison-Carrée	48													
	Cap Carbon	225	12.9	+5.2	13.0	-5.0	W 4	nuageux	p. agitée	18	13			255	
	Cap Bougaroni	195	12.7	+3.2	11.6	0.0	calme	beau	p. agitée	17	12		109.0	404	
	Philippeville	42	14.1	+4.8	10.3	-3.7	SSW 3	clair	t. belle	18	8			337	
	Cap de Garde	161	11.3	+5.0	12.0	-4.0	S 2	nuageux	beau	19	12		90.1	289	
	La Calle	10	11.0	+2.4	11.8	-3.2	SW 3	clair	belle	21	12		158.6	310	
	Bizerte	9													
	Tunis	36	11.1	-0.2	11.0	+2.3	WNW 2	beau		20	11		9.2		
	Sousse	2	12.1	-1.4	11.5	+0.6	NW 1	t. nuageux	calme	21	10		4.0		
	Sfax	8	14.1	-1.3	13.2	-1.0	calme	nuageux	calme	18	11				
Tell et Hautes Plaines	Tlemcen	806	10.7	+2.3	11.3	+0.9	SSW 7	nuageux		9	7	4.0	35.4	122	14-15h pluie
	Sidi-bel-Abbès	476	13.3	+1.9	10.2	+5.9	S 4	nuageux		15	8	5.0	10.0	115	14-22h pluie
	Saïda	867	18.0	+4.5	6.8	+0.8	SE 3	t. nuageux		12	5	3.0	3.4	59	pluie hier
	Mascara	590	14.4	+1.5	8.0	+1.2	W 2	couvert		14	8	7.0	20.0	184	pluie hier
	Relizane	73												117	
	Orléansville	112	14.1	"	13.4	"	WSW 2	t. nuageux		17	8			101	
	Tiaret	1023													
	Vialar	889	16.9	+3.3	8.0	0.0	NW 3	couvert		15	7	4.0	13.0	127	16h gouttes, nuit pluie
	Médéa	935	13.6	+2.8	7.2	-0.5	SW 4	couvert		14	7				
	Aumale	905												147	
	Fort-National	942	13.0	+3.7	7.0	-4.5	W 5	nuageux		15	6			202	
	Tizi-Ouzou	222	13.2	+3.7	10.0	-1.0	NW 1	nuageux		20	10		54.0	357	
	Bordj-b.-Arréridj	915													
	Sétif	1079	14.9	+3.7	5.2	-4.0	NNW 2	t. nuageux		15	2				
	Batna	1044	14.6	-0.9	6.0	-7.0	SW 1	beau		18	3		2.0		
	Constantine	660	15.4	+0.8	6.1	-1.8	WSW 1	clair		19	5			163	
	Guelma	268	15.2	+2.0	5.2	-6.0	NW 2	beau		19	5			178	
	Tébessa	863	14.0	+1.7	7.0	-7.0	SW 1	clair		17	3			59	
Steppe et Atlas Saharien	Aïn-Sefra	1090	20.3	"	5.0	"	SW 1	clair		13	3				
	Mécheria	1167	20.6	+9.1	7.6	-0.6	SW 3	couvert		11	1			100	
	Géryville	1320	17.0	+6.0	1.2	-1.8	WNW 2	beau		10	-1	gouttes		102	20h gouttes et flocons
	Aflou	1426													
	Djelfa	1160	17.5	0.0	4.8	+1.0	calme	t. nuageux		17	4	0.7	5.8		20h30, 21h15 gouttes
	Bou-Saâda (corr. : Beni-Ounif)	558	17.9	+6.1	3.7	+0.7	N 1	clair		17	2			47	
	M'Sila (corr. : El Abiod-S-Cheikh)	480	"	"	3.0	-1.5	NNE 1	beau		18	2			35	
	Barika	484	"	"	8.9	-1.2	NE 1	nuageux		19	8				
Sahara	Colomb-Béchar	769	18.7	+7.6	5.0	0.0	N 2	nuageux		21	2				
	Laghouat	767	18.0	-0.2	8.0	+3.0	SSE 1	beau		"	6				
	Biskra	125	14.2	+0.1	13.0	+2.0	NW 2	beau		15	9			58	
	Touggourt	69	13.4	-0.7	6.0	-2.2	NW 2	clair		22	6		0.4	5	
	El-Oued	70	"	"	7.8	-0.6	NW 2	beau		22	7			5	
	Tozeur	50	14.9	-3.9	6.0	+1.0	E 1	nuageux		18	1				
	Ghardaïa	526	18.4	-1.1	11.8	+0.2	NW 4	beau		14	6				
	Ouargla	157	13.9	-1.9	10.0	+4.0	N 4	clair		"	10			13	
	El-Goléa	394?													
	Béni-Abbès	497?	17.4	+7.7	7.0	-4.0	calme	clair		21	6				
	Timimoun	294?	18.3	+4.9	7.0	-2.0	calme	clair		22	6				
	Adrar	285?	20.9	+5.1	7.0	-4.0	E 2	beau		22	6				
	In-Salah	280?	16.9	+1.2	9.0	0.0	N 2	clair		"	9				
	Fort-Flatters	368?	13.8	"	11.0	"	SSW 3	clair		"	8				
	Fort-Polignac	608?	"	"	12.0	+5.0	calme	clair		"	10				
	Djanet	1100?	"	"	8.0	"	calme	nuageux		"	7				
	Tamanrasset	1350?	19.	+3.	6.0	-5.0	calme	t. nuageux		21	2			1	

Situation générale et situation en Algérie. La pression est moyenne sur l'Est de l'Europe, ainsi qu'au Maroc et sur le Sud-Ouest de l'Algérie; elle est basse ailleurs. On note un minimum sur le Nord de la Scandinavie (Röst 989 mb = 742 mm), un autre très important est centré au large de l'Irlande (Valentia 977 mb = 733 mm).

En Algérie, à l'Ouest : le ciel est très nuageux ou couvert avec petits éclaircies; les vents de force variable soufflent d'entre Sud et Ouest, la température est généralement en hausse; à l'Est : le ciel est nuageux avec grandes éclaircies, les vents, faibles ou modérés, soufflent du secteur Ouest, la température est en baisse. Il a plu, hier et cette nuit, sur le Nord de l'Oranie et en quelques points du département d'Alger. La mer est houleuse à cap Falcon, Ténès, agitée à Oran, belle ou peu agitée sur le reste de la côte algérienne.

Probabilité (valable du 24 à 18h au 25 même heure). Hausse barométrique : Sud Italie à Est Afrique du Nord. Baisse : reste Europe et Afrique du Nord.

En Algérie : ciel très nuageux ou couvert avec quelques pluies à l'Ouest, nuageux se couvrant à l'Est. Vents de Sud-Ouest à Ouest, modérés ou assez forts. Température stationnaire ou en hausse.

	ORAN	ALGER	CONSTANTINE
Littoral et Tell	Très nuageux ou couvert avec q.q. pluies. Vents de Sud-Ouest à Ouest, modérés ou assez forts. Température stationnaire.	(suite Oran)	Nuageux se couvrant. Vents de Sud-Ouest à Ouest,
Hts Plateaux	Très nuageux avec éclaircies. Vents de Sud-Ouest à Ouest, modérés.	(suite Oran)	faibles à modérés ou assez forts. Température en hausse.
Sahara Septentrional	Nuageux avec éclaircies. Vents de Nord, faibles ou modérés.	Nuageux avec éclaircies. Vents de Nord-Ouest, faibles ou modérés.	(suite Alger)

Vents (Bassin Occidental de la Méditerranée)

Golfe du Lion : Sud-Est à Sud-Ouest, modérés ou assez forts.
Baléares : Sud-Ouest à Ouest, modérés ou assez forts.
Bizerte : Sud, faibles à assez forts.

Vents (en altitude)

Ouest Algérie : Sud-Ouest, 12 à 15 m.
" Sahara : Nord-Ouest, 6 à 8 m.
Est Algérie : Sud-Ouest, 12 à 15 m.
" Sahara : Nord-Ouest, 6 à 8 m.

Prévisions transmises par l'Observatoire de Tamanrasset

Tidikelt : Nuageux.
Azgers : Vents
Hoggar : variables faibles.

Températures extrêmes		
Stations	Max	Min
Paris	1	0
Nice	"	"

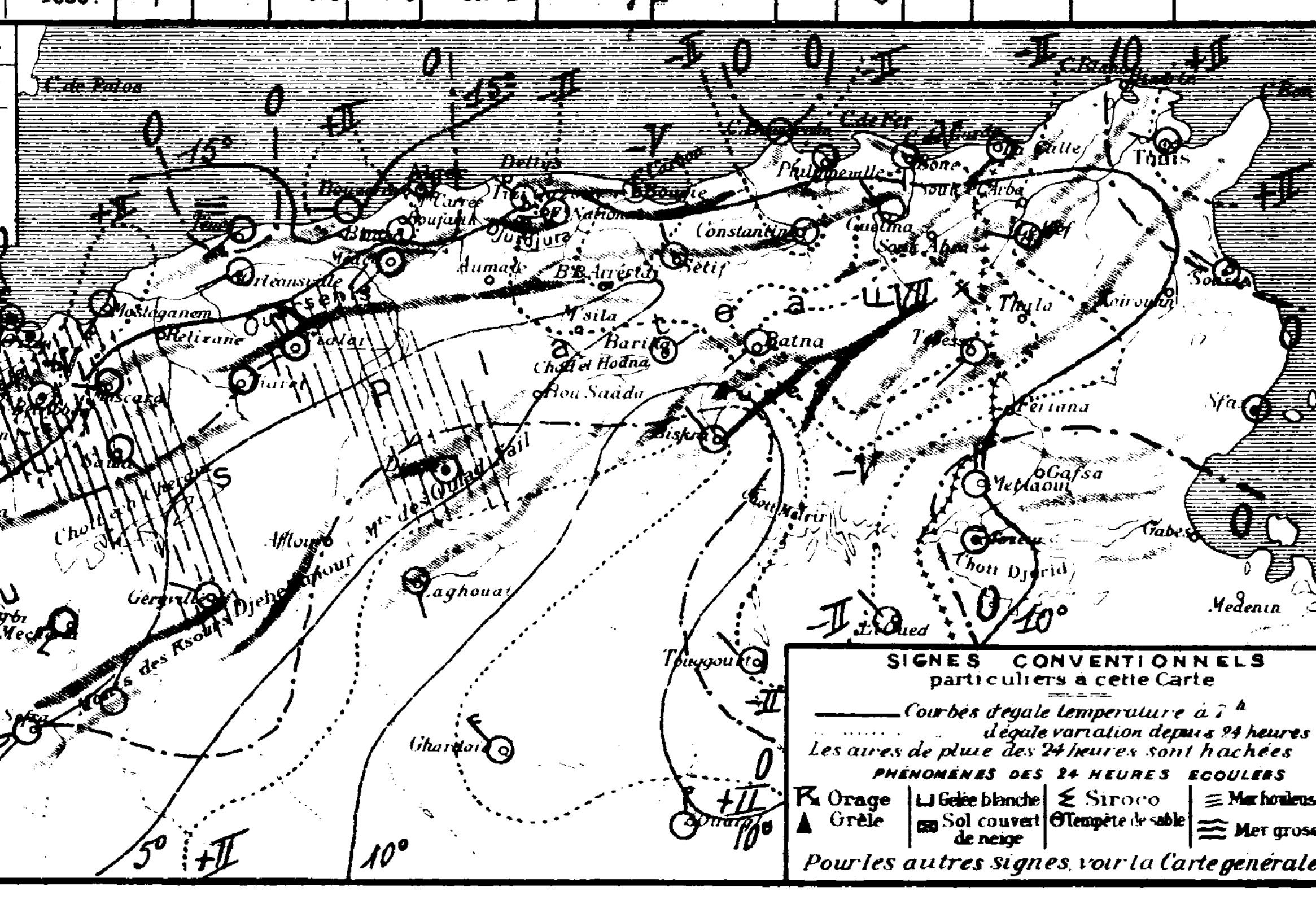

SONDAGES AÉROLOGIQUES

Altitude en Kms. comptée à partir du niveau de la station	Alger Université Altitude 59m — Début h : Direction	Vitesse en m/s	Alger Université — Début h : Direction	Vitesse en m/s	Tamanrasset Alt 1350m — Début h : Direction	Vitesse en m/s
05						
10						
15						
20						
25						
30						
35						
40						
45						
50						
55						
60						

UNIVERSITÉ D'ALGER
INSTITUT DE MÉTÉOROLOGIE
ET DE PHYSIQUE DU GLOBE

BULLETIN MÉTÉOROLOGIQUE DE L'ALGÉRIE

60e ANNÉE. — N° 359
Mercredi 25 Décembre 1935 7h

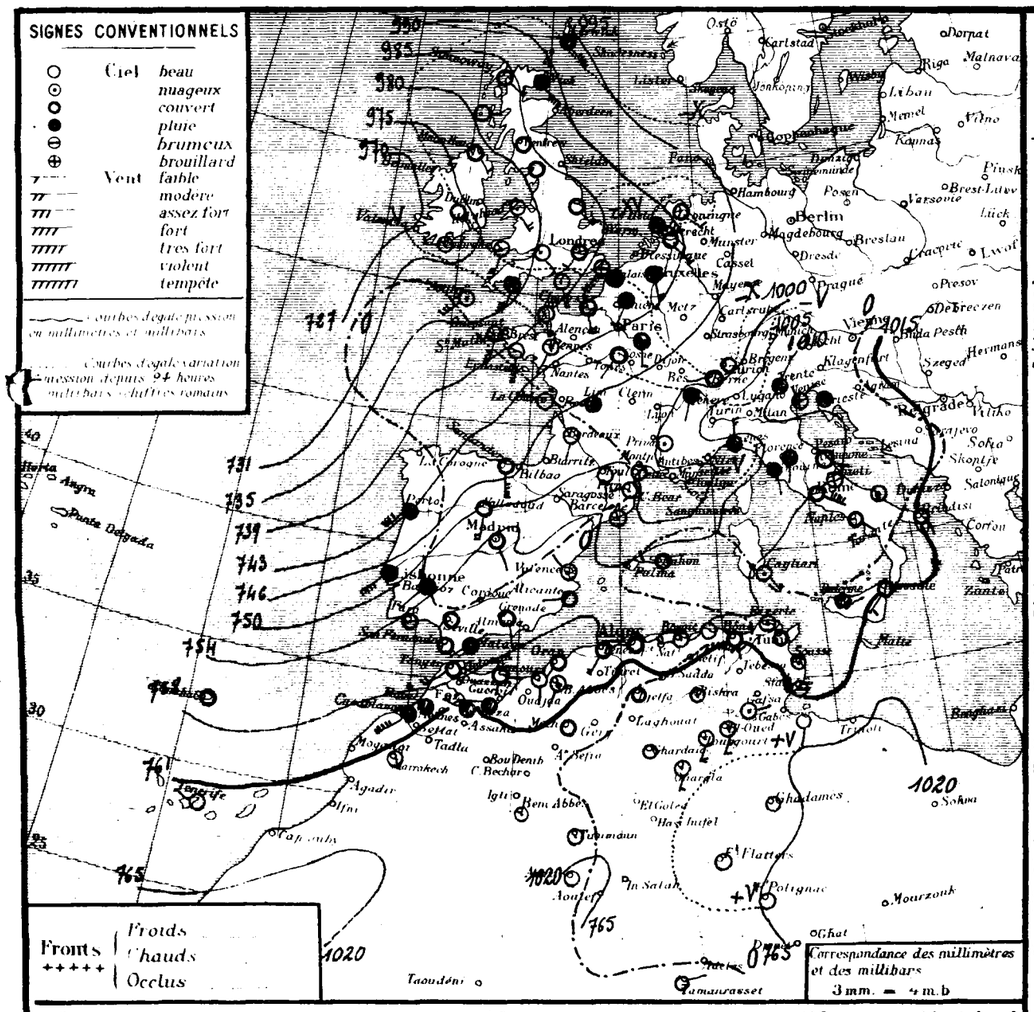

Situation générale et situation en Algérie. De basses pressions recouvrent l'Europe occidentale, le Nord du Maroc et de l'Algérie-Tunisie (minima: Ouest Irlande 970 mb; Perpignan 998 mb: 749 mm). La pression est moyenne dans la région méridionale de l'Afrique du Nord.

En Algérie, le ciel est très nuageux ou couvert; les vents, faibles ou modérés soufflent du secteur Ouest. La température est en hausse. La mer est houleuse à très agitée à cap Falcon, belle ou peu agitée sur le reste de la côte algérienne.

Probabilité (valable du 25 à 18h au 26 même heure). Hausse barométrique: France. Baisse: reste Europe occidentale. Variations faibles et irrégulières en Afrique du Nord.

En Algérie: ciel très nuageux ou couvert avec quelques pluies. Vents du secteur Ouest, faibles ou modérés. Température en baisse.

	ORAN	ALGER	CONSTANTINE
Littoral et Tell	Très nuageux ou couvert, quelques pluies.		
Hts Plateaux	Vents du secteur Ouest, faibles ou modérés. Température en baisse.		
Sahara Septentrional	Nuageux. Vents du Nord, faibles ou modérés.	Nuageux. Vents d'Ouest à Nord, faibles ou modérés.	

Vents (Bassin Occidental de la Méditerranée)

Golfe du Lion : Vents d'Ouest à Nord, faibles à modérés ou assez forts.
Baléares : Ouest à Nord-Ouest, modérés.
Bizerte : Vents de Nord-Ouest, faibles ou modérés.

Vents (en altitude)

Ouest Algérie :
" Sahara :
Est Algérie :
" Sahara :

Prévisions transmises par l'Observatoire de Tamanrasset

Tidikelt
Azgers
Hoggar

STATIONS		Altitude en mètres	Observation de 7 heures: Pression à 0° et au niveau de la mer: Observation	diff. en 24h.	Température de l'air: Observation	diff. en 24h	Vents Direction et force de 0 à 9		Etat du Ciel	Etat de la Mer	Dans les 24 heures: Températures extrêmes max	min	Pluie en millim.	Pluie en m/m: Hauteurs totalisées du mois en cours	Hauteurs totalisées diff. Sept.bre au 30 Novembre	PHÉNOMÈNES
	Nemours	83	11.1	-2.6	14.8	+3.0	S	1	nuageux	p. agitée	21	12		29.4	102	
	Cap Falcon	75	11.4	+0.3	15.8	+2.0	SW	3	couvert	agitée	19	15		5.8	88	
	Oran	11	12.6	-0.6	16.2	+3.8	W	3	couvert	agitée	19	12		23.0	123	
	Mostaganem	113														
	Cap Ténès	183	08.2	-0.2	16.2	+4.2	SSW	5	couvert	houleuse	19	15		9.0	158	
	Cherchell	22	11.6	+0.7	18.3	+2.5	W	2	couvert	p. agitée	22	16				
Littoral	Blida	267	11.7	-2.1	15.8	+4.0	SW	2	t. nuageux		18	12		24.2		
	Bouzaréa	344	09.4	-0.8	16.5	+5.8	WSW	3	couvert		17	14		53.3		
	Alger	59	09.8	-1.5	18.9	+6.1	W	2	couvert	belle	19	15		60.2	462	sirocco nuit
	Maison-Carrée	48	10.4	"	15.1	"	SW	2	couvert		19	12		43.9		
	Cap Carbon	225	09.7	-3.2	18.0	+5.0	W	4	t. nuageux	p. agitée	19	10			255	
	Cap Bougaroni	195	11.8	-0.9	17.0	+5.4	calme		beau	p. agitée	18	13		109.0	404	
	Philippeville	42	12.0	-2.1	14.8	+4.5	S	2	nuageux	p. agitée	16	11			337	
	Cap de Garde	161	11.0	-0.3	15.0	+3.0	S	1	couvert	belle	20	12		90.1	289	
	La Calle	10	10.9	-0.1	15.6	+3.8	SW	4	couvert	belle	20	13		158.6	310	
	Bizerte	9														
	Tunis	36	12.9	+1.8	11.0	0.0	WNW	2	couvert		18	11		9.2		
	Sousse	2	14.6	+2.5	11.5	+0.1	S	1	t. nuageux		16	10		4.0		
	Sfax	8	13.8	-0.3	7.4	-5.8	calme		nuageux	calme	18	7				
	Tlemcen	806	11.7	+1.0	12.2	+0.9	S	2	nuageux		15	11		35.4	122	
	Sidi-bel-Abbès	476	12.9	-0.4	10.6	+0.4	SSW	4	couvert		15	8		3.4	115	
Tell et Hautes Plaines	Saïda	867	16.3	-1.7	8.8	+2.0	S	1	couvert		12	8		3.4	59	
	Mascara	590	14.5	+0.1	10.6	+2.5	NW	1	couvert		14	9		20.0	184	
	Relizane	73													117	
	Orléansville	112	13.4	-0.7	11.0	-2.4	ESE	1	couvert		17	10			101	
	Tiaret	1023														
	Vialar	889	16.4	-0.5	9.0	+1.0	S	4	couvert		13	6		12.0	127	
	Médéa	935	12.6	-1.0	9.7	+2.5	calme		t. nuageux		13	7				
	Aumale	905	15.6	-1.7	13.2	+5.6	WNW	4	nuageux		13	7			147	
	Fort-National	942	11.3	-1.1	12.7	+5.7	WSW	5	nuageux		14	10			202	
	Tizi-Ouzou	222	13.0	-0.2	10.6	-0.6	E	1	couvert		18	9		54.0	357	
	Bordj-b.-Arréridj	915														
	Sétif	1079														
	Batna	1044	16.9	+2.3	7.0	+1.0	WSW	1	nuageux		15	6		2.0		
	Constantine	660													163	
	Guelma	268	16.0	+0.8	12.2	-7.0	SW	2	t. nuageux		19	7			178	
	Tébessa	863													89	
	Aïn-Sefra	1090														
	Mécheria	1167	16.3	-4.3	11.0	+3.4	SW	3	couvert		16	10			100	
	Géryville	1320													102	
	Aflou	1426														
Steppe et Atlas Saharien	Djelfa	1160	14.8	+0.3	8.8	+4.0	calme		couvert		12	4		5.8		
	[illegible]	554	18.2	+0.3	7.1	+3.4	E	1	couvert		18	6			47	
	[illegible]	780	"	"	5.5	+2.5	NW	1	t. nuageux		18	3			35	
	Barika	484	"	"	6.8	-2.1	E	1	nuageux		16	6				
	Colomb-Béchar	769														
	Laghouat	767														
	Biskra	125	16.5	+2.3	11.0	-2.0	NW	1	t. nuageux		19	8			58	
	Touggourt	69	16.4	+3.0	10.7	+4.7	SW	4	t. nuageux		20	8		0.4	5	
	El-Oued	70	"	"	9.2	+1.4	SSW	3	t. nuageux		21	9			5	
	Tozeur	50	14.1	+2.2	8.0	+2.0	E	2	t. nuageux		20	7				
Sahara	Ghardaïa	526	14.4	+1.0	16.2	+1.4	NW	4	beau		14	7				
	Ouargla	157	18.7	+4.8	8.0	-2.0	SSW	3	nuageux		"	7			13	
	El-Goléa	394?														
	Béni-Abbès	497?	16.7	-0.7	8.0	+1.0	calme		t. nuageux		22	8				
	Timimoun	294?	15.4	-2.9	7.0	0.0	calme		nuageux		23	6				
	Adrar	285?	23.2	+2.3	7.0	0.0	calme		clair		25	6				
	In-Salah	280?														
	Fort-Flatters	368?	18.9	+5.1	5.0	-6.0	calme		clair		"	3				
	Fort-Polignac	608?	"	"	8.0	-4.0	calme		clair		"	4				
	Djanet	1100?														
	Tamanrasset	1350?	18.	-1.	9.0	+3.0	ENE	2	clair		20	2			1	

Températures extrêmes

Stations	Max	Min
Paris	7	5
Nice	x	x

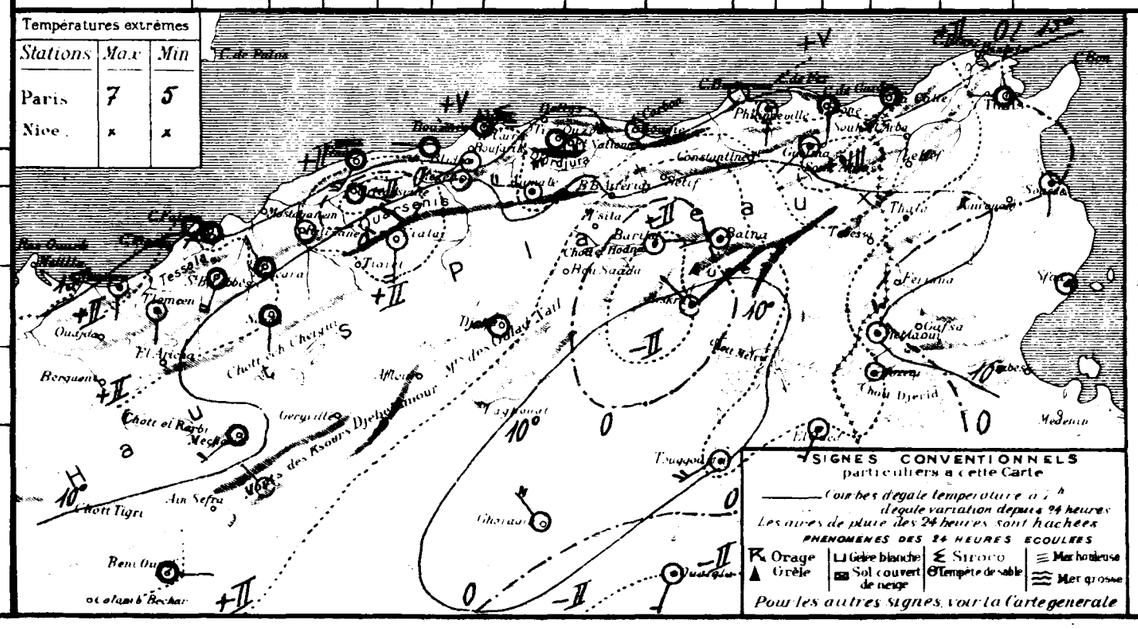

SONDAGES AÉROLOGIQUES

Altitude en Kms. comptée à partir du niveau de la station	Alger Université Altitude 59m: Début h: Direction	Vitesse en m/s	Alger Université: Début h: Direction	Vitesse en m/s	Tamanrasset Alt 1350m: Début h: Direction	Vitesse en m/s
0.5						
1.0						
1.5						
2.0						
2.5						
3.0						
3.5						
4.0						
4.5						
5.0						
5.5						
6.0						

UNIVERSITÉ D'ALGER
INSTITUT DE MÉTÉOROLOGIE ET DE PHYSIQUE DU GLOBE

BULLETIN MÉTÉOROLOGIQUE DE L'ALGÉRIE

Jeudi 26 Décembre 195 — 60e ANNÉE — N° 360 — 7h

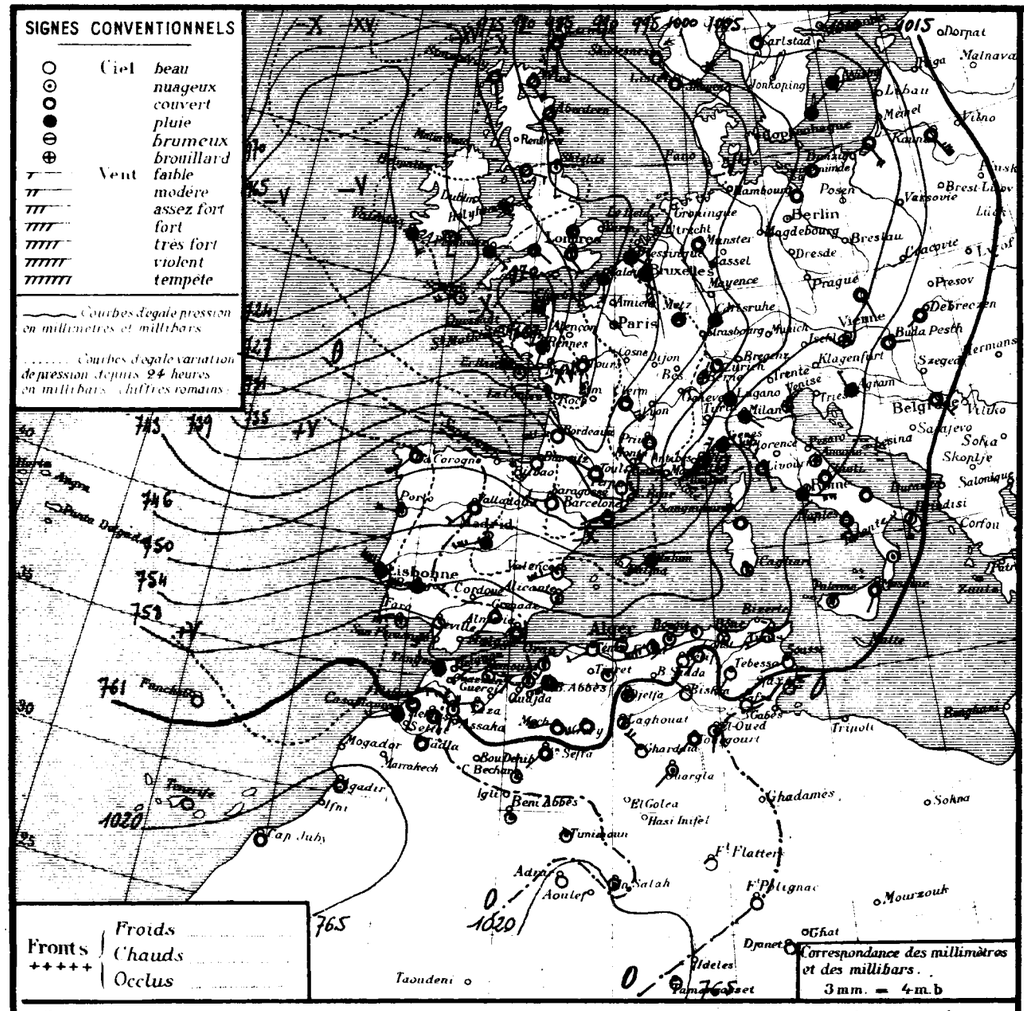

Situation générale et situation en Algérie. Une forte aire dépressionnaire recouvre l'Europe, la Méditerranée occidentale, le Nord du Maroc et de l'Algérie-Tunisie. On note deux profonds minima, l'un au large de l'Irlande (965 mb. 724 mm), l'autre sur l'Ouest de la Manche (970 mb. 728 mm). La pression est moyenne des Canaries au Sahara.

En Algérie, le ciel est très nuageux ou couvert en Oranie et sur le département d'Alger, nuageux sur le littoral constantinois, beau ailleurs, les vents soufflent d'entre Nord et Ouest et sont faibles ou modérés (quelques coups de vent). Il a plu, hier matin, dans la région d'Alger. La température en hausse sur le Nord du réseau, est en baisse au Sud. La mer est houleuse à Falcon et à Oran, belle de Philippeville à La Calle, peu agitée ou agitée sur le reste de la côte algérienne.

Probabilité (valable du 26 à 18h au 27 même heure). Hausse barométrique: Iles Britanniques à Ouest Afrique du Nord. Baisse: Europe centrale à Italie, Tunisie.

En Algérie, à l'Ouest: ciel très nuageux puis nuageux avec éclaircies, vents d'Ouest à Nord-Ouest assez forts à forts, température en baisse; à l'Est ciel nuageux à couvert, quelques pluies, vents d'Ouest à Sud-Ouest assez forts à forts ou très forts. Température en hausse.

	ORAN	ALGER	CONSTANTINE
Littoral et Tell	Très nuageux à nuageux avec éclaircies. Vents d'Ouest à Nord-Ouest,		Nuageux à couvert, quelques pluies. Vents d'Ouest à Sud-Ouest assez forts
Hts Plateaux	assez forts à forts. Température en baisse.		à forts ou très forts. Température en hausse.
Sahara Septentrional	Très nuageux à éclaircissant. Vents de Nord-Ouest à Nord, modérés.	Nuageux à éclaircissant. Vents de Sud-Ouest à Nord-Ouest, modérés.	

Vents (Bassin Occidental de la Méditerranée)

Golfe du Lion: Sud-Ouest à Nord-Ouest, très forts (tempête)
Baléares: Sud-Ouest à Nord-Ouest, forts ou très forts.
Bizerte: Ouest à Sud-Ouest, assez forts à forts ou très forts

Vents (en altitude)

Ouest Algérie: Ouest à Nord-Ouest, 15 à 18m.
" Sahara: Ouest à Nord-Ouest, 12 à 15m.
Est Algérie: Ouest à Sud-Ouest, 18 à 20m.
" Sahara: Ouest à Sud-Ouest, 12 à 15m.

Prévisions transmises par l'Observatoire de Tamanrasset

Tidikelt: Beau temps.
Azgers, Hoggar: Vents variables faibles, (Est dominant).

OBSERVATION DE 7 HEURES

	STATIONS	Altitude en mètres	Pression à 0° et au niveau de la mer: Observation	Pression: diff. en 24h.	Température de l'air: Observation	Température: diff. en 24h.	Vents Direction et force de 0 à 9	Etat du Ciel	Etat de la Mer	Dans les 24 heures: Températures extrêmes max	min	Pluie en millim.	Pluie en m/m: Hauteurs totalisées du mois en cours	Hauteurs totalisées diffs Sept.bre au 30 décembre	PHÉNOMÈNES
Littoral	Nemours	83	11.5	+0.4	16.2	+1.4	SW 3	nuageux	agitée	22	14		29.4	102	
	Cap Falcon	75	08.2	-3.2	18.0	+2.2	W 7	t. nuageux	houleuse	22	16		5.8	88	
	Oran	11	11.0	-1.6	19.6	+3.4	SW 4	nuageux	houleuse	23	15		23.0	123	
	Mostaganem	113	10.2	"	17.1	"	SW 5	nuageux	agitée	20	10				
	Cap Ténès	183												158	
	Cherchell	22	06.9	-4.7	22.0	+3.7	SW 3	t. nuageux	p. agitée	23	16				
	Blida	267	08.8	-2.9	17.0	+1.2	E 4	t. nuageux		19	15	goutte	24.2		Hier matin goutte
	Bouzaréa	344	05.0	-4.4	18.1	+1.6	WSW 5	nuageux		18	15	1.4	54.7		pluie hier matin
	Alger	59	06.2	-3.6	19.9	+1.0	WSW 3	t. nuageux	agitée	20	16	0.3	60.5	462	7h 30 goutte, matinée pluie
	Maison-Carrée	48	07.7	-2.7	17.5	+2.4	WSW 4	couvert		19	11	0.1	44.0		9h-9h 30 pluie
	Cap Carbon	225	07.5	-2.2	18.0	0.0	SW 5	nuageux	agitée	19	15			255	
	Cap Bougaroni	195	09.1	-2.7	17.6	+0.6	calme	nuageux	p. agitée	20	13			404	
	Philippeville	42	09.3	-2.7	13.8	-1.0	SE 2	clair	belle	18	12			337	
	Cap de Garde	161	09.1	-1.9	15.0	0.0	S 3	nuageux	belle	20	13		90.1	289	
	La Calle	10	08.5	-2.4	16.2	+0.6	SW 4	clair	belle	21	15		158.6	310	
	Bizerte	9													
	Tunis	36	10.7	-2.2	12.0	+1.0	WSW 3	clair		19	12		9.2		
	Sousse	2	12.3	-2.3	14.8	+3.2	WSW 2	clair	calme	18	10		4.0		
	Sfax	8	15.2	+4.4	12.2	+4.8	W 3	clair	belle	18	8				
Tell et Hautes Plaines	Tlemcen	806	11.4	-0.3	14.2	+2.0	SSW 8	couvert		15	11		35.4	122	
	Sidi-bel-Abbès	476	10.2	-2.7	15.3	+4.7	WSW 7	couvert		20	10			115	
	Saïda	867	15.2	-1.1	11.8	+3.0	S 2	nuageux		16	9		3.4	59	
	Mascara	590	12.1	-2.4	11.8	+1.2	W 1	t. nuageux		16	11		20.0	184	
	Relizane	73												117	
	Orléansville	112	11.4	-2.0	15.0	+4.0	WSW 3	couvert		19	9			101	
	Tiaret	1023													
	Vialar	889	13.8	-2.6	10.5	+1.5	NW 4	t. nuageux		15	8		13.0	129	
	Médéa	935	08.1	-4.5	12.9	+3.2	SW 2	nuageux		13	9				
	Aumale	905	12.4	-3.2	14.2	+1.0	WNW 6	t. nuageux		15	7			147	
	Fort-National	942	07.8	-4.1	13.0	+0.3	W 8	t. nuageux		15	9			202	
	Tizi-Ouzou	222	09.2	-3.8	15.2	+4.6	W 2	nuageux		17	8		54.0	357	
	Bordj-b.-Arréridj	915													
	Sétif	1079	12.5	"	7.8	"	NNW 2	t. nuageux		13	4				
	Batna	1044	16.1	-0.8	8.0	+1.0	WSW 2	beau		17	5		2.0		
	Constantine	660	16.8	"	8.0	"	SW 1	clair		8	2			163	
	Guelma	268	14.0	-2.0	10.3	-1.9	SSE 3	nuageux		19	8			178	
	Tébessa	863	13.9	"	12.0	"	SW 1	clair		"	6			59	
Steppe et Atlas Saharien	Aïn-Sefra	1090	"	"	4.0	"	SW 1	couvert		"	3				
	Mécheria	1167	13.9	-2.4	13.6	+2.6	W 5	couvert		16	9			100	
	Géryville	1320	13.7	"	9.8	"	WSW 4	couvert		16	4			102	
	Aflou	1426													
	Djelfa	1160	17.0	-0.8	8.5	-0.3	calme	t. nuageux		15	4		5.8		
	Bou-Saâda	550	16.5	-1.4	4.2	-2.9	N 1	nuageux		18	3			47	
	M'Sila	426	"	"	3.0	-2.5	WSW 1	t. nuageux		17	2			35	
	Beni-Ounif	484	"	"	6.0	-0.8	E 1	beau		18	4				
	Colomb-Béchar	769	16.6	"	6.0	"	NNE 2	t. nuageux		"	5				
	Laghouat	767	17.2	"	8.0	"	SSE 1	nuageux		"	6				
	Biskra	125	15.6	-0.9	10.0	-1.0	NW 1	beau		17	7			58	
	Touggourt	69	16.1	-0.3	9.7	-1.0	SW 2	couvert		20	8		0.4	5	
	El-Oued	70	"	"	10.6	+1.4	S 2	nuageux		21	10			5	
	Tozeur	50	21.1	+4.0	7.0	-1.0	E 1	beau		18	5				
Sahara	Ghardaïa	526	19.3	-0.1	12.3	-0.9	NW 4	beau		13	6				
	Ouargla	157	16.2	-0.5	9.0	+1.0	SW 2	t. nuageux		"	7			13	
	El-Goléa	394?													
	Béni-Abbès	497?	17.3	+0.6	7.0	-1.0	calme	nuageux		22	7				
	Timimoun	294?	18.3	+2.9	7.0	0.0	calme	nuageux		23	7				
	Adrar	285?	20.2	-3.0	11.0	+4.0	calme	clair		24	10				
	In-Salah	280?	18.5	"	9.0	"	calme	nuageux		"	8				
	Fort-Flatters	368?	17.8	-1.1	6.0	+1.0	calme	clair		"	2				
	Fort-Polignac	608?	"	"	9.0	+1.0	calme	clair		"	4				
	Djanet	1100?	"	"	7.0	"	calme	clair		"	7				
	Tamanrasset	1350?	20.	+2.	7.0	-2.0	NE 1	clair		23	3			1	

Températures extrêmes

Stations	Max	Min
Paris	10	7
Nice	x	x

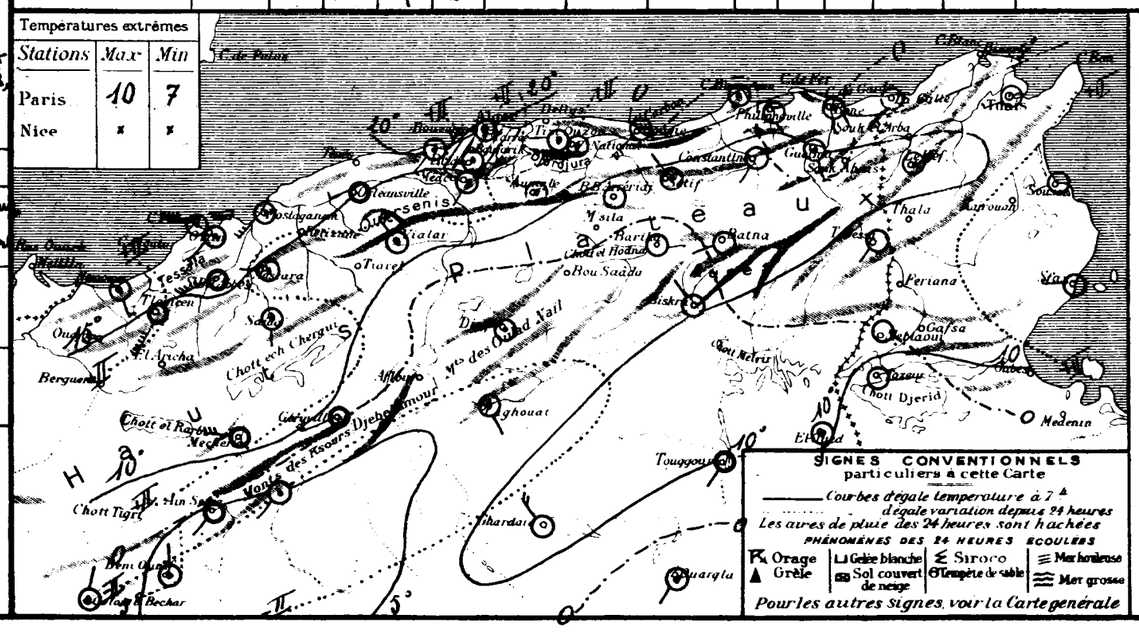

SONDAGES AÉROLOGIQUES

Altitude en Kms. compte à partir du niveau de la station	Alger Université Altitude 59m: Debut h Direction	Vitesse en m/s	Debut h Direction	Vitesse en m/s	Tamanrasset Alt 1350m: Debut h Direction	Vitesse en m/s
05						
10						
15						
20						
25						
30						
35						
+0						
+5						
50						
55						
60						

UNIVERSITÉ D'ALGER
INSTITUT DE MÉTÉOROLOGIE
ET DE PHYSIQUE DU GLOBE

BULLETIN MÉTÉOROLOGIQUE DE L'ALGÉRIE

60e ANNÉE... N° 361
Vendredi 27 Décembre 1935 7h

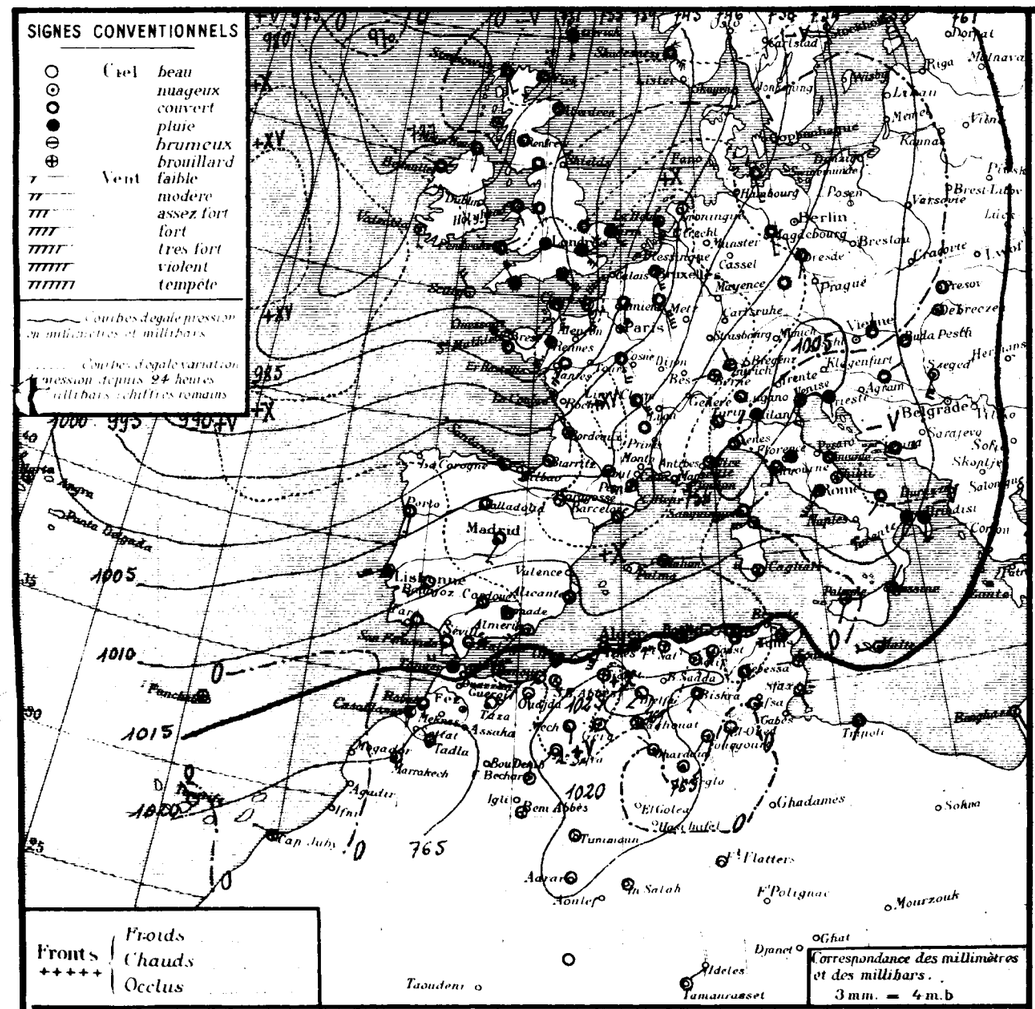

Situation générale et situation en Algérie. Une faible aire dépressionnaire persiste sur l'Europe et la Méditerranée (minima : Brest 971 mb, 728 mm - Belfast 975 mb, 731 mm - Trieste, Ancône 1005 mb, 754 mm). La pression est forte de la moyenne sur l'Afrique du Nord.
En Algérie, le ciel est très nuageux ou couvert avec petites éclaircies ; le vent souffle de Sud à Ouest et sont faibles ou modérés à part quelques coups de vent. Il a plu, hier, dans la région de Mascara. La température est en baisse (forte par place). La mer est houleuse à Tenes, Cherchell, agitée à Oran et à Cap Bougaroni, belle ou peu agitée sur le reste de la côte algérienne.

Probabilité (valable du 27 à 18h au 28 même heure). Baisse barométrique : Péninsule ibérique, Maroc. Hausse : Iles Britanniques, France, Italie et Afrique du Nord.
En Algérie, ciel très nuageux avec éclaircies. Vents d'Ouest à Sud-Ouest modérés ou assez forts. Température stationnaire puis en hausse.

	ORAN	ALGER	CONSTANTINE
Littoral et Tell	Très nuageux avec éclaircies. Vents d'Ouest à Sud-Ouest modéré ou assez fort.		
Hts Plateaux	Température stationnaire puis en hausse.		
Sahara Septentrional	Nuageux avec éclaircies. Vents variables, faibles ou modérés.	Nuageux avec éclaircies. Vents du secteur Ouest, faibles ou modérés.	

Vents (Bassin Occidental de la Méditerranée)
Golfe du Lion, Baléares, Bizerte : secteur Est, modérés ou assez forts.

Vents (en altitude)
Ouest Algérie : Ouest à Sud-Ouest, 12 à 15m.
" Sahara : Sud-Ouest, 10 à 12m.
Est Algérie : Ouest à Sud-Ouest, 6 à 10m.
" Sahara : Ouest, 6 à 10m.

Prévisions transmises par l'Observatoire de Tamanrasset

Tidikelt : Beau temps. Vents variables faibles.
Azgers, Hoggar : Beau temps. Vents d'entre Est et Sud, faibles.

STATIONS	Altitude en mètres	Pression à 0° et au niveau de la mer : Observation	Pression : diff. en 24h.	Température de l'air : Observation	Température : diff. en 24h.	Vents : Direction et force de 0 à 9	Etat du Ciel	Etat de la Mer	Dans les 24 heures : Températures extrêmes max	min	Pluie en millim.	Pluie en m/m : Hauteurs totalisées du mois en cours	Hauteurs totalisées du 1er Sept. au 30 Novembre	PHÉNOMÈNES
Littoral														
Nemours	83	16.5	+5.0	16.0	-0.2	SW 2	beau	p. agitée	29	10		29.4	102	
Cap Falcon	75	15.6	+7.4	14.4	-3.6	calme	t. nuageux	agitée	18	13		5.8	88	
Oran	11	17.0	+6.0	15.4	-4.2	W 3	nuageux	agitée	21	15		23.0	123	
Mostaganem	113	14.3	+4.1	13.7	-3.4	E 4	beau	belle	17	12				
Cap Ténès	183	12.1	"	13.2	"	SW 6	t. nuageux	houleuse	21	13		9.0	158	
Cherchell	22	12.0	+5.1	19.0	-3.0	SW 5	couvert	houleuse	22	15				
Blida	267	16.2	+7.4	13.0	-4.0	calme	t. nuageux		19	13		24.2		
Bouzaréa	344	13.3	+8.3	14.2	-3.9	WSW 4	nuageux		19	13		54.7		
Alger	59	14.4	+8.2	15.6	-4.3	WSW 2	t. nuageux	belle	22	15		60.5	452	
Maison-Carrée	48	14.6	+6.9	14.6	-5.9	SW 2	couvert		22	10	fortes	44.0		10h 50 fortes
Cap Carbon	225	13.9	+6.4	14.0	+7.0	W 4	nuageux	p. agitée	21	15	0.0		255	pluie hier
Cap Bougaroni	195	15.0	+5.9	16.0	-1.6	W 5	beau	agitée	22	15			404	
Philippeville	42	16.5	+7.2	12.4	-1.4	S 2	nuageux	belle	22	12			337	sirocco
Cap de Garde	161	15.3	+6.2	14.0	-1.0	SW 1	couvert	p. agitée	24	14	0.0	90.1	289	pluie hier
La Calle	10	15.0	+6.5	12.8	-3.4	SW 4	clair	belle	24	12	fortes	158.6	310	18h fortes
Bizerte	9													
Tunis	36	15.5	+4.8	11.4	-0.6	WSW 3	nuageux		23	11		9.2		
Sousse	2	14.5	+5.2	17.5	+2.7	W 1	beau	calme	24	14		4.0		
Sfax	8	16.5	+1.3	11.8	-0.4	SE 1	beau	calme	17	8				
Tell et Hautes Plaines														
Tlemcen	806	16.2	+4.8	15.0	+0.8	SSW 3	beau		15	11		35.4	122	
Sidi-bel-Abbès	476	18.4	+8.2	7.6	-7.7	SSW 4	beau		15	5			115	
Saïda	867	21.8	+6.6	8.0	-3.8	S 2	nuageux		15	6		3.4	59	
Mascara	590	19.0	+6.9	9.2	-2.6	calme	nuageux		15	9	2.0	22.0	184	pluie hier
Relizane	73												117	
Orléansville	112	16.2	+4.8	9.8	-5.2	N 1	couvert		19	9			101	
Tiaret	1023													
Vialar	889	20.8	+7.0	8.5	-2.0	NW 3	couvert		15	7		13.0	129	
Médéa	935	18.5	+10.4	11.8	-1.1	calme	beau		13	7				
Aumale	905	19.6	+7.4	10.8	-3.4	WNW 2	t. nuageux		16	8			147	
Fort-National	942	16.0	+8.2	10.8	-2.2	W 5	nuageux		15	9			202	
Tizi-Ouzou	222	17.4	+8.2	9.4	-5.8	NE 1	couvert		20	8		54.0	359	
Bordj-b.-Arréridj	915													
Sétif	1079	19.7	+7.2	6.2	-1.6	NW 2	t. nuageux		15	4				
Batna	1044	20.6	+4.5	5.0	-3.0	WSW 1	nuageux		17	4		2.0		
Constantine	660	19.5	+2.7	8.0	0.0	SW 2	nuageux		19	8			163	
Guelma	268	19.2	+5.2	9.9	-0.4	SW 3	t. nuageux		24	2			178	
Tébessa	863	19.5	+5.6	8.0	-4.0	SW 1	couvert		19	5			59	
Aïn-Sefra	1090	"	"	9.0	+5.0	SW 1	nuageux		"	1				
Mécheria	1167	22.8	+8.9	7.7	-5.9	S 2	couvert		18	5			100	
Géryville	1320	23.7	+10.0	3.0	-6.8	ESE 1	t. nuageux		16	-1			102	
Aflou	1426													
Steppe et Atlas Saharien														
Djelfa	1160	25.0	+8.0	4.4	-4.1	SW 3	beau		17	4		5.8		
Bou Saada	550	20.5	+4.0	4.2	0.0	W 1	beau		21	4			47	
M'sila	486												35	
Barika	484													
Colomb-Béchar	769	18.6	+2.0	6.0	0.0	NNE 2	t. nuageux		22	4				
Laghouat	767	23.4	+6.2	7.0	-1.0	SE 1	beau		"	5				
Biskra	125	18.8	+3.2	11.0	+1.0	SW 1	couvert		"	7			58	
Touggourt	69	19.0	+2.9	7.0	-2.7	SW 1	nuageux		22	6		0.4	56	
Sahara														
El-Oued	70	"	"	8.6	-2.0	SSW 2	t. nuageux		22	7			56	
Tozeur	50	18.8	-2.3	9.0	+2.0	W 3	t. nuageux		20	8				
Ghardaïa	526	21.3	-2.0	13.2	+0.9	NW 4	beau		14	5				
Ouargla	157	22.0	+3.8	9.0	0.0	calme	nuageux		"	7			13	
El-Goléa	394?													
Béni-Abbès	497?	19.3	+2.0	7.0	0.0	calme	clair		24	6				
Timimoun	294?	21.0	+2.7	9.0	+2.0	calme	nuageux		24	7				
Adrar	285?	20.5	+0.3	11.0	0.0	calme	clair		25	10				
In-Salah	280?	19.3	+0.8	9.0	0.0	calme	clair		"	9				
Fort-Flatters	368?	18.6	+0.8	9.0	+3.0	calme	clair		"	8				
Fort-Polignac	608?													
Djanet	1100?													
Tamanrasset	1350?	18.	-2.	10.0	+3.0	NE 1	clair		22	6			1	

Températures extrêmes

Stations	Max	Min
Paris	12	8
Nice	"	"

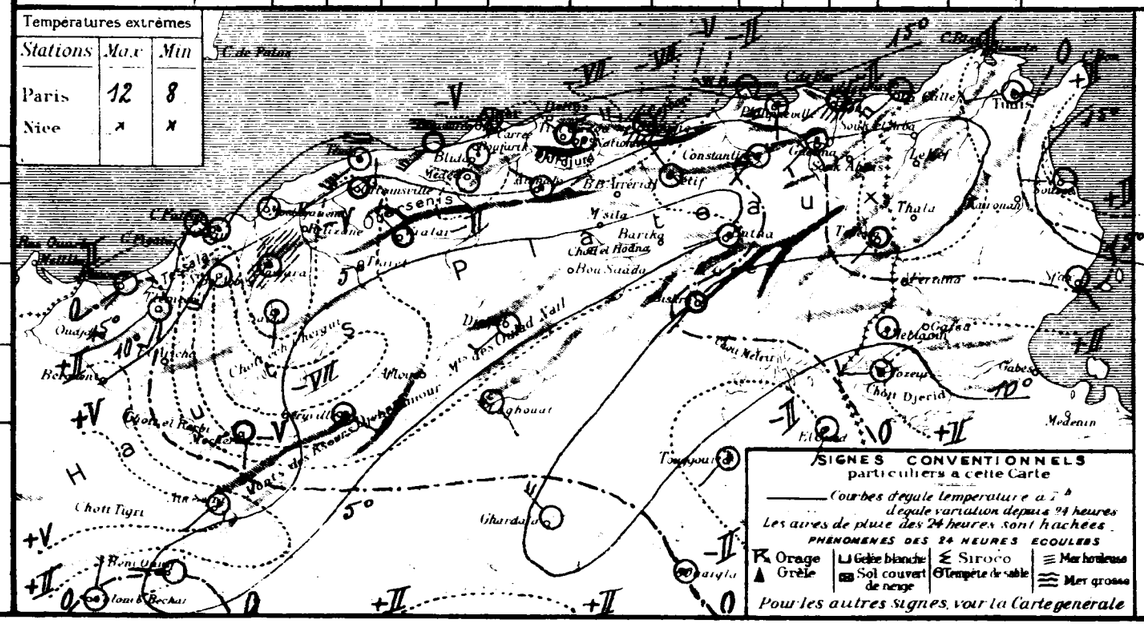

SONDAGES AÉROLOGIQUES

Altitude en Kms. compte à partir du niveau de la station	Alger Université Altitude 59m : Début h Direction	Vitesse en m/s	Début h Direction	Vitesse en m/s	Tamanrasset Alt 1350m : Début h Direction	Vitesse en m/s
0.5						
1.0						
1.5						
2.0						
2.5						
3.0						
3.5						
4.0						
4.5						
5.0						
5.5						
6.0						

UNIVERSITÉ D'ALGER
INSTITUT DE MÉTÉOROLOGIE ET DE PHYSIQUE DU GLOBE

BULLETIN MÉTÉOROLOGIQUE DE L'ALGÉRIE

60e ANNÉE. — N° 362
Samedi 28 Décembre 1935 7h

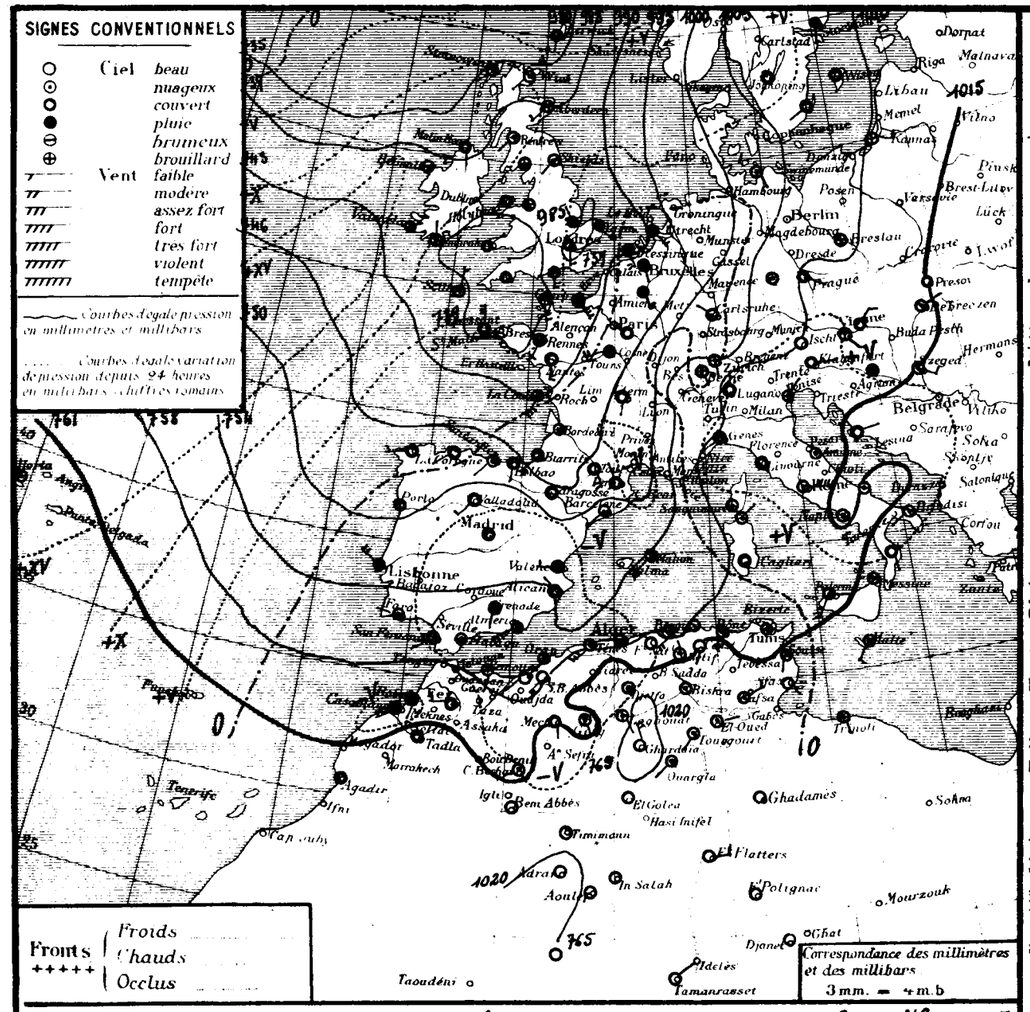

Situation générale et situation en Algérie. La pression est moyenne du Sud-Est de l'Europe à la Méditerranée orientale et au Sahara. Vaste aire de basses pressions recouvre le reste de l'Europe et de l'Afrique du Nord (minima : Stornoway, Pembroche 982 mb. 736 mm).
En Algérie, le ciel est très nuageux avec éclaircies. Les vents soufflent du secteur Ouest et sont faibles ou modérés (quelques coups de vent). La température est en hausse. La mer est agitée à Téniet et cap Carbon, belle ou peu agitée sur le reste de la côte algérienne.

Probabilité (valable du 28 à 18 au 29 même heure). La pression baissera sur le Nord de l'Allemagne et de l'Italie à la Tunisie, elle baissera sur le reste de l'Europe occidentale, sur le Maroc et l'Algérie.
En Algérie, ciel très nuageux ou couvert avec quelques pluies, puis s'éclaircissant par l'Ouest. Vents de Sud-Ouest à Ouest modéré. Température en hausse par l'Ouest.

	ORAN	ALGER	CONSTANTINE
Littoral et Tell	Très nuageux ou couvert avec q.q. pluies puis s'éclaircissant. Vents de Sud-Ouest à Ouest, modérés. Température en baisse.	Très nuageux ou couvert avec quelques pluies. Vents de Sud-Ouest à Ouest, modérés. Température en baisse.	Très nuageux ou couvert avec quelques pluies. Vents de Sud-Ouest à Ouest, modérés. Température en baisse.
Hts Plateaux			
Sahara Septentrional	Nuageux s'éclaircissant. Vents de Nord, faibles ou modérés	Nuageux. Vents d'Ouest à Nord-Ouest, faibles ou modérés.	Très nuageux s'éclaircissant. Vents du secteur Ouest, faibles ou modérés.

Vents (Bassin Occidental de la Méditerranée)
Golfe du Lion : Sud-Est à Sud-Ouest, assez forts.
Baléares : Sud-Ouest à Ouest, assez forts.
Bizerte : Sud, faibles ou modérés.

Vents (en altitude)
Ouest Algérie : Sud-Ouest à Nord-Ouest, 12 à 15 m.
" Sahara : Sud-Ouest à Nord-Ouest, 10 à 12 m.
Est Algérie : Sud-Ouest à Ouest, 12 à 15 m.
" Sahara : Sud-Ouest à Ouest, 10 à 12 m.

Prévisions transmises par l'Observatoire de Tamanrasset
Tidikelt, Azgers, Hoggar : Beau temps. Vents du secteur Sud, faibles ou modérés

Stations	Altitude en mètres	Observation de 7 heures: Pression à 0° et au niveau de la mer, observation	diff. en 24h	Température de l'air, observation	diff. en 24h	Vents, direction et force de 0 à 9		Etat du Ciel	Etat de la Mer	Dans les 24 heures: Températures extrêmes max	min	Pluie en millim.	Pluie en m/m: Hauteurs totalisées du mois en cours	Hauteurs totalisées du 1er Sept.bre au 30 Novembre	PHÉNOMÈNES
Littoral															
Nemours	83	08.3	-8.2	16.8	+2.8	SW	2	beau	p. agitée	22	12		29.4	102	
Cap Falcon	75	08.3	-7.3	18.4	+4.0	SW	2	nuageux	belle	20	15		5.8	88	
Oran	11	09.2	-7.8	16.5	+1.1	SW	3	t. nuageux	p. agitée	22	14		23.0	123	
Mostaganem	113														
Cap Ténès	183	06.1	-6.0	14.6	+1.4	SW	4	nuageux	agitée	21	14		9.0	158	
Cherchell	22	08.4	-3.6	17.0	-2.0	calme		couvert	t. belle	21	12				
Blida	267	08.2	-8.0	18.0	+5.0	SW	4	t. nuageux		20	13		24.2		
Bouzaréa	344	07.4	-5.9	17.1	+2.9	SW	2	beau		20	16		54.4		
Alger	59	08.0	-6.4	17.3	+1.4	W	1	nuageux	t. belle	21	15		60.5	162	
Maison-Carrée	48	09.3	-5.3	14.5	+2.9	WSW	2	nuageux		21	10		44.0		
Cap Carbon	225	09.9	-4.0	19.0	+8.0	SW	5	t. nuageux	agitée	20	17			255	
Cap Bougaroni	195	11.3	-3.7	19.0	+3.0	calme		beau	p. agitée	20	16			404	
Philippeville	42	09.2	-7.3	13.6	-2.4	SSW	3	nuageux	belle	19	12			337	
Cap de Garde	161	12.1	-3.2	16.0	+2.0	SW	4	t. nuageux	belle	21	13		90.1	289	coups de vent ce matin
La Calle	10	11.6	-3.4	15.9	+3.1	SW	4	couvert	belle	22	15		158.6	310	
Bizerte	9														
Tunis	36	13.5	-2.0	10.5	-0.9	WNW	2	nuageux		21	9		9.2		
Sousse	2	15.9	-1.6	10.5	-4.0	S	1	t. nuageux	calme	24	9		4.0		
Sfax	8	15.4	-0.8	10.2	-1.6	SE	2	beau	t. belle	19	10				
Tell et Hautes Plaines															
Tlemcen	806	07.4	-8.5	14.9	-0.1	SSW	5	nuageux		16	13		35.4	122	
Sidi-bel-Abbès	476	10.4	-8.0	5.4	-2.2	SSW	3	t. nuageux		20	5			115	
Saïda	867	15.9	-5.9	9.2	+1.2	S	8	beau		17	9		3.4	59	coups de vent nuit
Mascara	590	11.2	-7.8	10.4	+1.2	calme		nuageux		18	10		22.0	184	
Relizane	73	11.3	"	7.8	"	NW	1	clair		23	7			117	
Orléansville	112													101	
Tiaret	1023														
Vialar	889	16.8	-4.0	7.0	-1.5	NW	4	t. nuageux		18	5		13.0	127	
Médéa	935	12.1	-6.4	10.5	-1.3	SE	5	nuageux		15	10				
Aumale	905													144	
Fort-National	942	09.7	-6.3	15.0	+4.2	calme		nuageux		17	13			202	
Tizi-Ouzou	222	12.6	-4.9	9.5	+0.1	E	2	couvert		20	8		54.0	359	
Bordj-b.-Arréridj	915														
Sétif	1079	14.9	-4.8	9.0	+2.8	NNW	1	t. nuageux		15	5				
Batna	1044	16.5	-4.1	9.0	+4.0	W	3	nuageux		16	7		2.0		
Constantine	660	18.1	-1.4	8.8	+0.8	SSW	1	beau		17	8			163	
Guelma	268	15.6	-3.6	11.2	+1.3	NW	2	nuageux		22	7			178	
Tébessa	863													59	
Steppe et Atlas Saharien															
Aïn-Sefra	1090														
Mécheria	1167	16.3	-6.5	9.0	+1.3	S	2	couvert		19	2			100	
Géryville	1320	14.4	-9.3	6.9	+3.9	SSE	2	t. nuageux		18	7			102	
Aflou	1426														
Djelfa	1160	19.7	-5.3	6.3	+1.9	calme		t. nuageux		19	3		5.8		
Bou-Saada	590	16.4	-4.1	4.2	0.0	NW	1	beau		20	3			47	
M'sila	486													35	
Barika	484	"	"	7.8	"	E	1	nuageux		18	6				
Colomb-Béchar	769	13.9	-4.7	8.0	+2.0	WSW	3	nuageux		21	6				
Laghouat	767	19.0	-4.4	7.0	0.0	SSE	1	nuageux		"	4				
Biskra	125	17.7	-1.1	11.0	0.0	NW	1	t. nuageux		20	8			58	
Touggourt	69	16.8	-2.2	7.6	+0.8	SW	2	t. nuageux		23	7		0.4	5	
El-Oued	70	"	"	9.0	+0.4	ENE	1	t. nuageux		23	8			5	
Tozeur	50	18.1	-0.7	7.0	-2.0	NE	3	t. nuageux		20	7				
Sahara															
Ghardaïa	526	21.7	+0.4	14.1	+0.9	NW	4	beau		17	11				
Ouargla	157	19.3	-2.7	7.0	-2.0	SW	1	nuageux		"	6			13	
El-Goléa	394?														
Béni-Abbès	497?	15.4	-3.9	10.0	+3.0	calme		beau		25	9				
Timimoun	294?	17.7	-3.3	9.0	0.0	calme		clair		25	8				
Adrar	285?	20.5	0.0	12.0	+1.0	calme		clair		24	12				
In-Salah	280?	17.8	-1.5	10.0	+1.0	calme		clair		"	7				
Fort-Flatters	368?	17.4	-1.2	8.0	-1.0	E	3	clair		"	7				
Fort-Polignac	608?	"	"	10.0	"	calme		clair		"	6				
Djanet	1100?	"	"	10.0	"	calme		clair		"	9				
Tamanrasset	1350?	17.	-1.	10.0	0.0	NE	1	clair		25	7			1	

Températures extrêmes

Stations	Max	Min
Paris	13	9
Nice	10	"

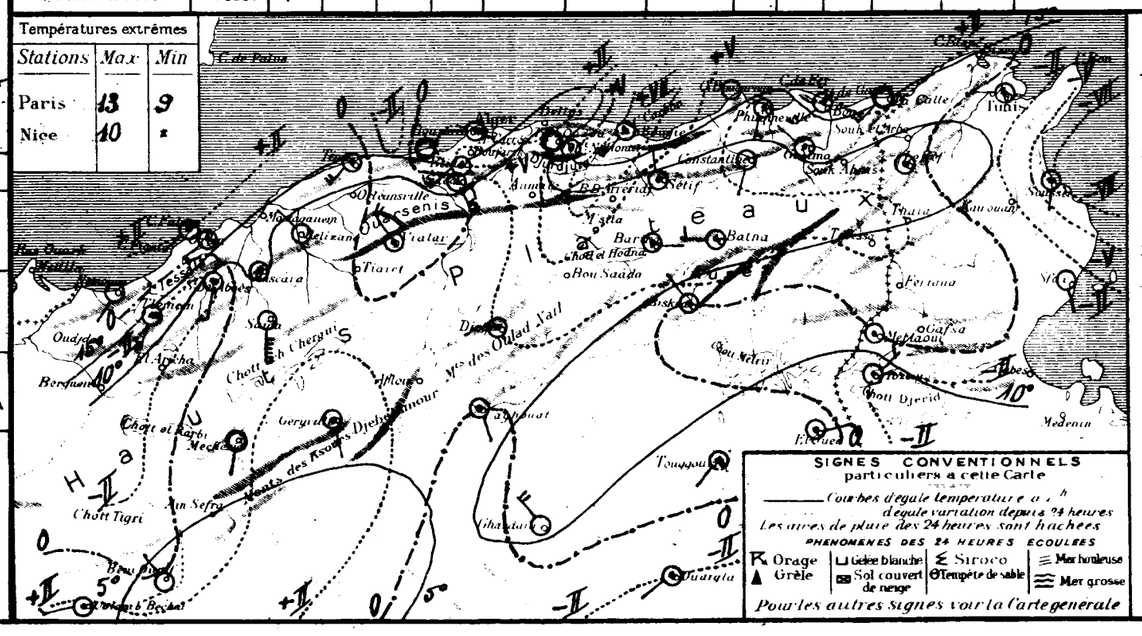

SONDAGES AÉROLOGIQUES

Altitude en Kms. compte à partir du niveau de la station	Alger Université Altitude 59m Début 9 h 00 Direction	Vitesse en m/s	Début h Direction	Vitesse en m/s	Tamanrasset Alt. 1350m Début h Direction	Vitesse en m/s
0.5	SW	14				
1.0	SW	14				
1.5	SSW	14				
2.0	SSW	13				
2.5						
3.0						
3.5						
4.0						
4.5						
5.0						
5.5						
6.0						

UNIVERSITÉ D'ALGER
INSTITUT DE MÉTÉOROLOGIE
ET DE PHYSIQUE DU GLOBE

BULLETIN MÉTÉOROLOGIQUE DE L'ALGÉRIE

60ième ANNÉE — N° 365
Dimanche 29 Décembre 1935 — 7h

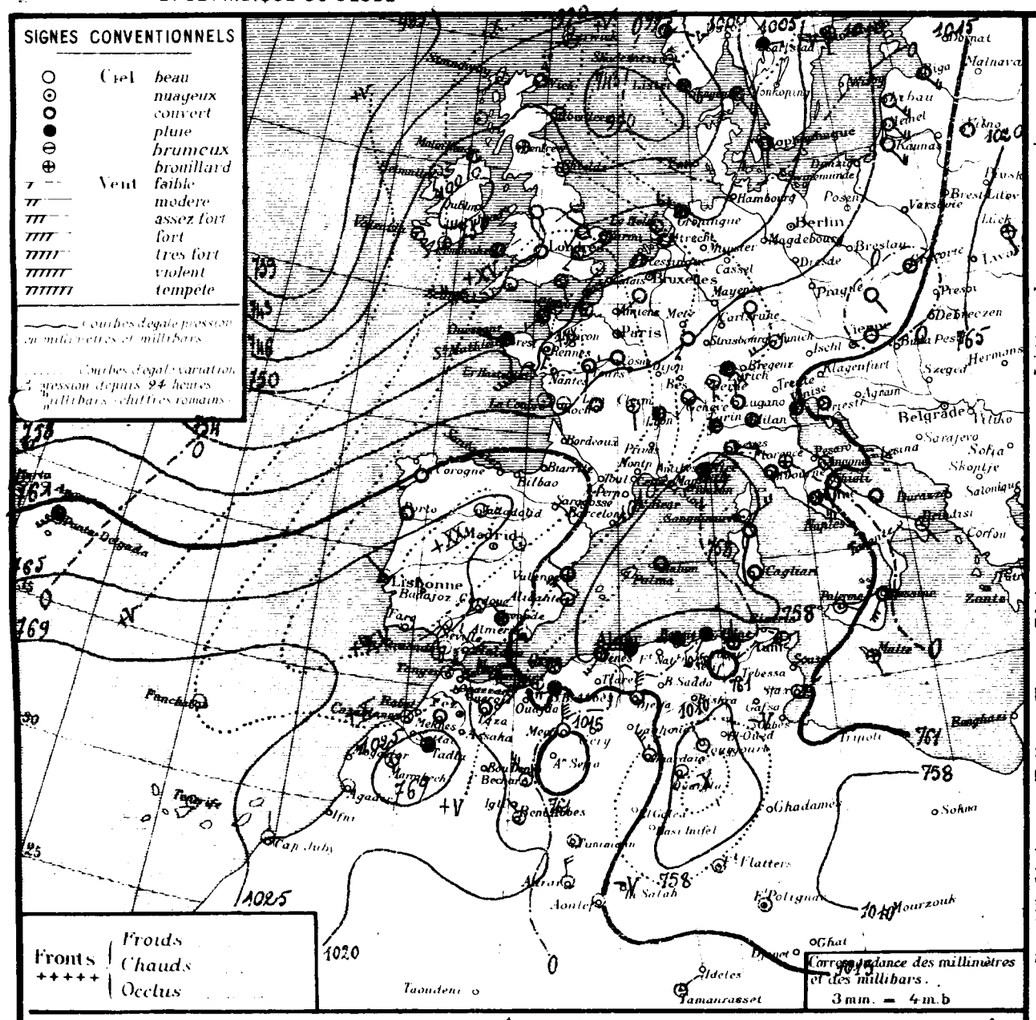

Situation générale et situation en Algérie. De hautes pressions s'avancent du Maroc (Tiznchal 1025mm 769m/m) sur le Sud-Ouest de l'Espagne et le Maroc (Marakech 1026mm 770m/m). Une zone de basses pressions occupe le reste de l'Europe et de l'Afrique du Nord (minima: Ouest Norvège 985mm 739m/m, Mer du Nord 990mm 743m/m, Ouest Irlande 980mm 735m/m, Tenès 1007mm 757m/m, Ouargla 1010mm 758m/m).
En Algérie, le ciel est très nuageux ou couvert avec pluies. Les vents soufflent de Sud-Ouest à Ouest et sont modérés ou assez forts à l'Ouest, faibles à l'Est.
Il a plu cette nuit sur presque tout le pays. La température est en baisse (forte par places). La mer est houleuse de Cherchell à Oran, agitée à Tenès, belle ou peu agitée sur le reste de la côte.

Probabilité (valable du 29 à 18 heures au 30 décembre à 18 heures).
Baisse barométrique: Iles Britanniques à Maroc. Hausse: reste Europe, Algérie-Tunisie.
En Algérie: ciel très nuageux ou couvert avec pluies puis éclaircies. vents d'Ouest à Nord-Ouest, forts à faibles ou modérés. Température en hausse. A l'Est ciel très nuageux ou couvert avec pluies, vents d'Ouest à Nord-Ouest, faibles à forts. Température en baisse.

	ORAN	ALGER	CONSTANTINE
Littoral et Tell	Très nuageux ou couvert avec pluies, puis éclaircies. Vents du secteur Ouest, forts à modérés.	Très nuageux ou couvert avec pluies. Vents d'Ouest à Nord-Ouest forts à modérés. Température en baisse puis en hausse.	Très nuageux ou couvert avec pluies. Vents d'Ouest à Nord-Ouest faibles à forts. Température en baisse.
Hts Plateaux	Température en hausse.		
Sahara Septentrional	Très nuageux quelques pluies puis éclaircissant. Vents de Nord modérés.		Très nuageux quelques pluies. Vents de Sud-Ouest à Nord-Ouest, assez forts.

Vents (Bassin Occidental de la Méditerranée)
Golfe du Lion : Vents de Nord-Ouest à Nord, très forts à forts.
Baléares : Nord, forts
Bizerte : Sud-Ouest, faibles à Nord-Ouest forts.

Vents (en altitude)
Ouest Algérie :
" Sahara :
Est Algérie :
" Sahara :

Prévisions transmises par l'Observatoire de Tamanrasset
Tidikelt
Azgers
Hoggar

STATIONS	Altitude en mètres	Observation 7 heures: Pression à 0° et au niveau de la mer — Observation	diff. en 24h.	Température de l'air — Observation	diff. en 24h.	Vents Direction et force de 0 à 9	Etat du Ciel	Etat de la Mer	Dans les 24 heures: Températures extrêmes max.	min.	Pluie en millim.	Pluie en m/m: Hauteurs totalisées du mois en cours	Hauteurs totalisées du 1er Sept. au 30 Novembre	PHÉNOMÈNES
Littoral														
Nemours	83	14.9	+6.6	13.4	-8.4	W 7	nuageux	houleuse	20	10	8.2	37.6	103	Pluie 11-16h.
Cap Falcon	75	14.1	+5.8	13.2	-5.2	NW 5	couvert	T. houleuse	21	9	3.0	8.8	88	Pluie la nuit
Oran	11	14.0	+5.4	13.4	-3.1	W 4	couvert	houleuse	20	..	2.0	25.0	123	Pluie la nuit
Mostaganem	113													
Cap Ténès	183	08.8	+2.7	10.6	-4.0	SW 4	couvert	agitée	21	10	2.0	11.0	158	Pluie nuit
Cherchell	22	12.5	+4.1	13.5	-3.5	Calme	couvert	belle	24	12	14.0			Pluie nuit
Blida	267	13.8	+4.4	8.8	-9.2	Calme	couvert		28	8	9.4	33.6		Pluie nuit
Bouzaréa	344	11.2	+4.8	9.4	-7.7	WSW 2	Pluie		19	9	7.3	62.0		Pluie 20h40 et nuit
Alger	59	11.8	+3.8	11.4	-5.9	W 3	Pluie	P. agitée	21	11	6.5	67.0	462	Pluie 21h et nuit
Maison-Carrée	48	13.4	+4.1	11.3	-3.3	SSW 2	Couvert		21	10	7.6	61.6		Pluie nuit
Cap Carbon	225	12.5	+2.6	10.0	-9.0	W 4	Pluie	P. agitée	21	10	2.0		225	Pluie nuit. Coups de vent hier
Cap Bougaroni	195	13.7	+2.4	12.0	-7.0	SW 2	Pluie	P. agitée	22	11	4.0		1104	Pluie la nuit
Philippeville	42												337	
Cap de Garde	161	11.9	-0.2	14.0	-2.0	N 2	couvert	belle	22	11		90.1	289	
La Calle	10	12.0	+0.4	14.5	-1.4	SW 3	couvert	belle	25	14		158.6	310	
Bizerte	9													
Tunis	36	11.5	-2.0	14.2	+3.7	WSW 1	beau		19	12		9.2		
Sousse	2													
Sfax	8	14.9	-0.8	9.6	-0.5	ENE 2	beau	T. belle	20	7				
Tell et Hautes Plaines														
Tlemcen	806	12.2	+4.5	4.9	-10.0	SSW 5	Pluie		15	5	8.9	44.3	122	Pluie 23h.
Sidi-bel-Abbès	476	16.0	+4.6	7.3	+1.9	W 4	Pluie		20	7	5.0		115	15-16h et 3-7h Pluie
Saïda	867	16.3	+0.4	5.0	-4.2	NW 3	Pluie		17	4	8.6	12.0	59	Pluie, grêle hier et nuit
Mascara	590	13.7	+2.5	7.0	-3.4	NW 2	Couvert		20	6	11.0	32.0	134	16h et nuit Pluie
Relizane	73	13.8	+2.5	10.5	+2.7	SW 5	Pluie		22	..	4.8		117	Pluie
Orléansville	112	14.1	"	10.5	"	WNW 1	couvert		21	9	6.0		101	Pluie
Tiaret	1023													
Vialar	889	14.5	-2.3	6.0	-1.0	NW 4	couvert		17	5	9.0		127	Pluie nuit
Médéa	935	13.7	+1.6	5.8	-4.7	Calme	Pluie		13	6	16.0			Pluie
Aumale	905												147	
Fort-National	942												202	
Tizi-Ouzou	222	14.4	+1.9	10.0	+0.5	E 1	Pluie		20	10	11.0	65.0	357	Pluie nuit
Bordj-b.-Arréridj	915													
Sétif	1079													
Batna	1044	13.4	-3.1	4.8	-4.2	SW 1	nuageux		19	3		2.0		
Constantine	660												163	
Guelma	268	15.7	+0.1	9.2	-2.0	SW 2	Couvert		20	9			178	
Tébessa	863												59	
Steppe et Hauts Sahariens														
Aïn-Sefra	1090													
Mécheria	1167	14.8	-1.5	3.0	-6.0	N 6	couvert		18	2	5.0		100	16-17h et nuit Pluie
Géryville	1320												102	
Aflou	1426													
Djelfa	1160	15.9	-3.8	3.8	-2.5	N 5	couvert		15	2	3.2	9.0		Pluie nuit
Bou-Saâda	550												47	
M'Sila	489	14.7	-1.7	7.7	+3.5	NW 3	T. nuageux		19	6	2.0		35	Pluie
Barika	484													
Colomb-Béchar	769	16.3	+2.4	7.0	-1.0	NW 5	nuageux		20	6	5.0			Pluie nuit. Tempête de sable hier
Laghouat	767													
Biskra	125												58	
Touggourt	69	07.8	-9.0	8.7	+0.9	NW 2	beau		22	7			5	
Sahara														
El-Oued	70												5	
Tozeur	50	13.5	-4.6	8.0	+1.0	E 3	clair		19	7				
Ghardaïa	526	16.2	-5.5	12.4	-1.7	NW 5	beau		19	5				Vent de sable hier
Ouargla	157	09.9	-9.4	10.0	+3.0	SW 3	beau		..	8			13	
El-Goléa	394?													
Béni-Abbès	497?	17.7	+2.3	7.0	-3.0	NW 2	clair		25	6				Tempête de sable hier
Timimoun	294?	16.3	-1.4	10.0	+1.0	Calme	clair		27	6				
Adrar	285?	19.7	-0.8	10.0	-2.0	N 4	clair		..	9				
In-Salah	280?													
Fort-Flatters	368?	12.5	-4.9	6.0	-2.0	Calme	nuageux		..	5				
Fort-Polignac	608?	"	"	14.0	+4.0	Calme	nuageux		..	10				
Djanet	1100?													
Tamanrasset	1350?	17	0	9.0	-1.0	NE 1	nuageux		24	7			1	

Temperatures extrêmes

Stations	Max	Min
Paris	13	6
Nice	"	"

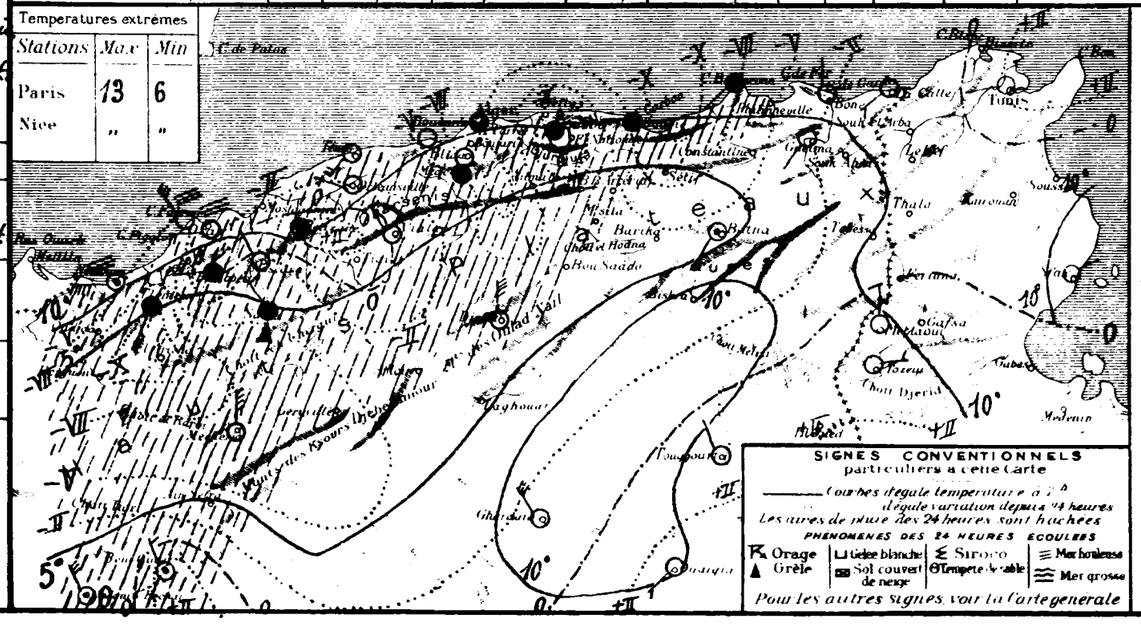

SONDAGES AÉROLOGIQUES

Altitude en km. compte à partir du niveau de la station	Alger Université Altitude 59m — Début h — Direction	Vitesse en m/s	Alger Université — Début h — Direction	Vitesse en m/s	Tamanrasset Alt 1350m — Début h — Direction	Vitesse en m/s
0.5						
1.0						
1.5						
2.0						
2.5						
3.0						
3.5						
4.0						
4.5						
5.0						
5.5						
6.0						

UNIVERSITÉ D'ALGER
INSTITUT DE MÉTÉOROLOGIE
ET DE PHYSIQUE DU GLOBE

BULLETIN MÉTÉOROLOGIQUE DE L'ALGÉRIE

60ème ANNÉE. — N° 364
Lundi 30 Décembre 1935 7h

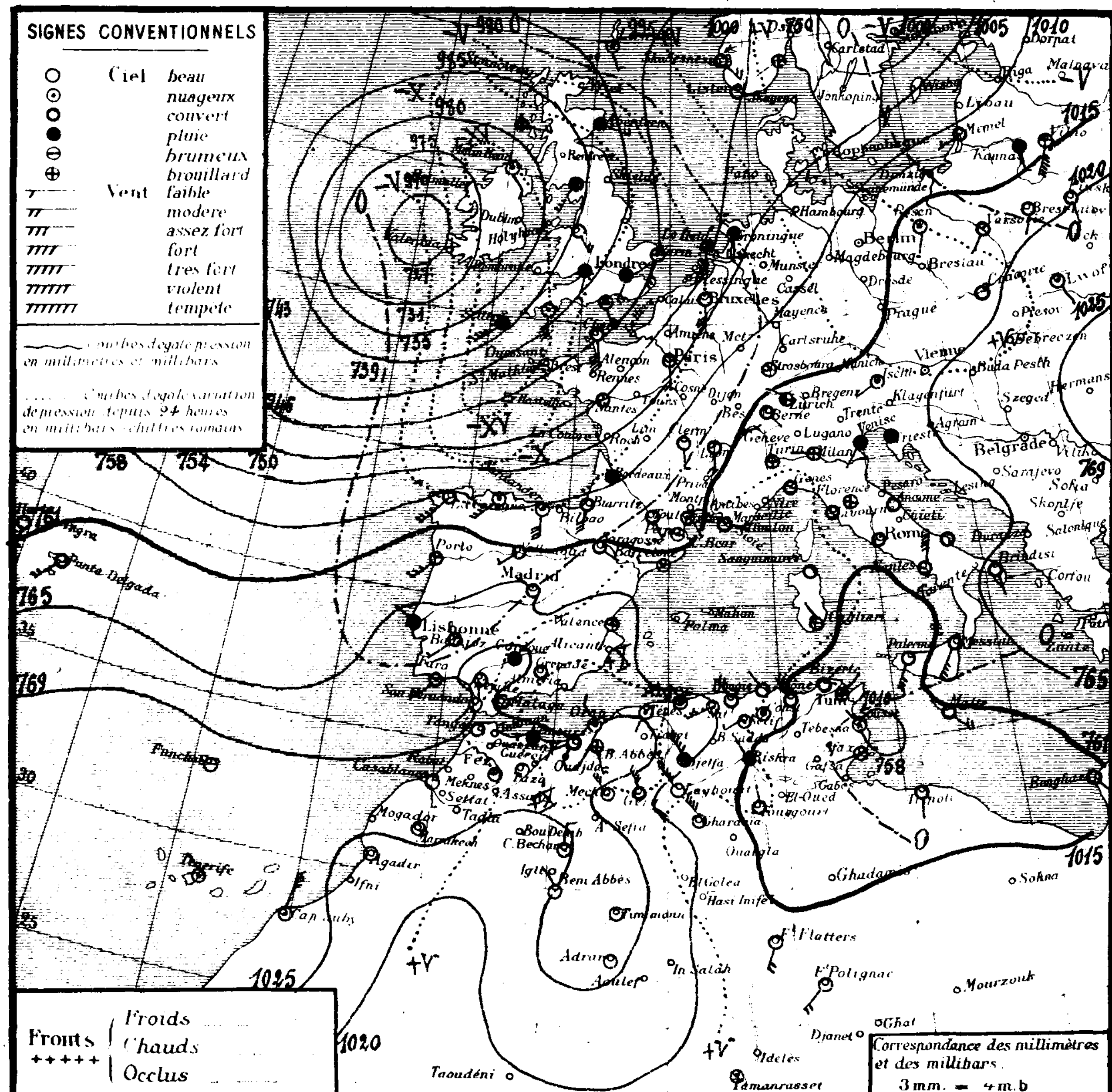

Région	Stations	Altitude en mètres	Pression à 0° et au niveau de la mer — Observation	Pression — diff en 24h	Température de l'air — Observation	Température — diff en 24h	Vents Direction et force de 0 à 9	État du Ciel	État de la Mer	Températures extrêmes max	Températures extrêmes min	Pluie en millim.	Pluie: Hauteurs totalisées du mois en cours	Pluie: Hauteurs totalisées du 1er Septbre au 30 Novembre	Phénomènes
Littoral	Nemours	83	25.0	+11.1	14.8	+1.4	W 3	couvert	agitée	15	10		37.6	102	
	Cap Falcon	75	24.5	+10.4	13.2	0.0	W 4	nuag.x	houleuse	15	12		8.8	88	
	Oran	11	25.4	+10.8	11.4	-2.0	NW 3	nuag.x	agitée	15	11		25.0	123	
	Mostaganem	113													
	Cap Ténès	183	21.7	+12.9	11.8	+1.2	SW 2	T. nuag.x	agitée	14	11		11.0	158	
	Cherchell	22	22.6	+10.1	13.3	-0.2	calme	couvert	agitée	15	12	2.0			11h30 pluie
	Blida	267	22.9	+8.1	9.0	+0.2	calme	T. nuag.x		11	8	33.8	67.4		pluie hier et nuit
	Bouzaréa	344	21.0	+9.8	10.4	+1.0	NNW 2	nuag.x		12	10	11.8	73.8		pluie hier et nuit par intermittence
	Alger	59	21.3	+9.5	12.7	+1.3	WNW 1	T. nuag.x	houleuse	14	11	9.0	76.0	462	hier matin et nuit pluie
	Maison-Carrée	48	22.4	+9.0	12.7	+1.4	calme	nuag.x		15	11	12.3	63.9		pluie hier et nuit
	Cap Carbon	225	19.4	+6.9	12.0	+2.0	NW 4	couvert	houleuse	12	10	10.0		255	pluie hier et nuit
	Cap Bougaroni	195	19.1	+5.4	13.0	+1.0	NW 2	couvert	houleuse	14	12	9.0		404	8-18h pluie
	Philippeville	42	17.7	..	14.1	..	NW 4	couvert	T. houleuse	15	11	2.0		337	pluie nuit
	Cap de Garde	161	13.5	+1.6	14.0	0.0	NW 5	couvert	agitée	15	13	0.4	90.5	287	pluie hier et nuit
	La Calle	10	12.9	+0.9	15.9	+0.6	NW 3	couvert	P. agitée	18	14		158.6	310	
	Bizerte	9													
	Tunis	36	11.7	+0.2	15.2	+1.0	NNE 2	brouillard		19	15		9.2		
	Sousse	2	10.7	..	16.2	..	NNW 1	nuag.x	agitée	25	10				
	Sfax	8	14.4	-0.5	8.8	-0.8	WSW 2	T. nuag.x	T. belle	19	7				
Tell et Hautes Plaines	Tlemcen	806	23.0	+10.8	7.0	+2.1	SW 4	nuag.x		7	4	20.0	64.3	122	12-18h pluie
	Sidi-bel-Abbès	476	26.0	+11.0	6.7	-0.6	SSE 4	brumeux		9	5	16.0		115	7-15h pluie
	Saïda	867	27.5	+11.2	5.8	+0.8	NW 2	couvert		7	6	10.2	22.2	59	pluie hier et nuit
	Mascara	590	25.8	+12.1	7.8	+0.8	NW 2	couvert		10	8	13.0	46.0	184	pluie hier et nuit
	Relizane	73	26.9	+13.1	8.8	-1.7	NW 1	nuag.x		15	8	3.5		117	pluie
	Orléansville	112	25.2	+11.1	9.2	-1.3	W 1	couvert		13	9	11.0		101	pluie
	Tiaret	1023													
	Vialar	889	24.9	+10.4	7.5	+1.5	NW 5	couvert		9	6	14.0	36.0	127	pluie nuit
	Médéa	935	22.6	+8.9	6.0	+0.2	W 1	T. nuag.x		..	..				
	Aumale	905												147	
	Fort-National	942	19.8	..	5.7	..	W 4	nuag.x		7	4	36.0		202	pluie
	Tizi-Ouzou	222	23.5	+9.1	11.2	+1.2	NW 1	couvert		12	9	19.0	84.0	357	7-10h et nuit pluie
	Bordj-b.-Arréridj	915													
	Sétif	1079	17.7	..	6.8	..	WSW 5	T. nuag.x		12	..	3.1			pluie nuit
	Batna	1044	14.9	+1.5	7.2	+2.4	N 7	nuag.x		15	6	21.0	23.0		20-22h orage pluie. Vent violent.
	Constantine	660	15.2	..	9.2	..	NE 8	nuag.x		13	7	11.4		163	pluie nuit. Vent violent.
	Guelma	268	17.3	+1.6	12.7	+3.5	NNE 3	couvert		15	12	1.5		178	pluie
	Tébessa	863												59	
Steppe et Atlas Saharien	Aïn-Sefra	1090													
	Mécheria	1167	24.5	+9.7	3.2	+0.2	NW 5	nuag.x		6	2			100	
	Géryville	1320	23.3	+10.0	3.2	+1.9	NNW 7	couvert		..	..	22.0		102	7-13h pluie - tempête
	Aflou	1426													
	Djelfa	1160	23.0	+7.1	4.2	+0.4	NNW 7	pluie		5	3	55.4	64.4		pluie hier et nuit
	[illegible]	[illegible]	24.9	+12.0	6.5	-0.5	NW 3	beau		8	5			47	
	[illegible] Ounif	[illegible]	23.1	+8.4	7.4	-0.3	NW 3	clair		12	7			35	
	Barika	484	..	..	12.0	+2.5	SE 2	nuag.x		17	10	11.0			pluie
	Colomb-Béchar	769	23.9	+7.6	8.0	-1.0	N 3	nuag.x		14	3				Coups de vent hier
	Laghouat	767	18.0	..	9.0	..	NNW 8	beau		..	6				
	Biskra	125	15.6	..	8.0	..	NW 1	pluie		..	7	25.8		58	18-7h pluie
Sahara	Touggourt	69	12.9	+5.1	9.0	+0.3	N 2	couvert		21	8	1.0	1.4	5	23-24h pluie
	El-Oued	70												5	
	Tozeur	50	14.0	+0.5	9.8	+1.8	E 4	T. nuag.x		19	8				
	Ghardaïa	526	19.2	+3.0	11.3	-1.1	NNW 5	beau		16	7				
	Ouargla	157												13	
	El-Goléa	394?													
	Béni-Abbès	497?	25.1	+7.4	5.0	-2.0	NW 2	clair		19	5				Coups de vent hier
	Timimoun	294?	25.3	+9.0	7.0	-3.0	calme	clair		18	7				
	Adrar	285?	27.8	+8.1	5.0	-5.0	calme	clair		20	5				
	In-Salah	280?													
	Fort-Flatters	368?	15.7	..	10.0	..	SSW 4	clair		..	10				
	Fort-Polignac	608?	..	..	9.0	..	SW 4	clair		..	7				
	Djanet	1100?													
	Tamanrasset	1350?	1[illegible]	[illegible]1	6.0	-3.0	calme	nuag.x		21	4			1	

Situation générale et situation en Algérie. La pression est élevée des Canaries à l'Ouest de l'Afrique du Nord (Fez: 1027 m/b: 770 m/m). Une profonde dépression est centrée sur l'Irlande (971 m/b: 728 m/m) et s'étend à tout le Nord-Ouest de l'Europe; une autre moins importante, occupe la Tunisie et la Méditerranée Centrale (Le Kef: 1010 m/b: 758 m/m).

En Algérie, le ciel est très nuageux ou couvert, avec vents d'Ouest à Nord, forts ou très forts dans la région centrale des Hauts Plateaux, plus faibles ailleurs; la température a peu varié. La mer est en général agitée ou houleuse. Il a plu hier et cette nuit sur le Sud du Tell oranais sur le Nord des départements d'Alger et de Constantine, et sur le centre et l'Est des Hauts-Plateaux.

Probabilité (valable du 30 à 18h au 31 même heure). La pression baissera de l'Allemagne à l'Italie, ainsi que sur l'Ouest du Sahara septentrional. Elle haussera fortement des Iles Britanniques au Nord de la Péninsule ibérique, plus faiblement sur la Tunisie. En Algérie: ciel nuageux en Oranie, avec vents du secteur Ouest modérés à assez forts; très nuageux ou couvert avec averses ailleurs, avec vents de Sud-Ouest à Nord-Ouest, assez forts à forts. Température sans grand changement.

	ORAN	ALGER	CONSTANTINE
Littoral et Tell	nuageux. Vents du secteur Ouest modérés à assez forts. Température stationnaire.	Très nuageux ou couvert. averses. Vents de Sud-Ouest à Nord-Ouest, assez forts à forts. Température stationnaire.	
Hts Plateaux	Très nuageux quelques pluies. Vents d'Ouest à Nord-Ouest, assez forts ou forts		
Sahara Septentrional		Très nuageux avec éclaircies. Pluies au Nord. Vents de Sud-Ouest, modérés à assez forts.	

Vents (Bassin Occidental de la Méditerranée)
Golfe du Lion: Sud-Ouest à Nord-Ouest, assez forts à violents
Baléares: Sud-Ouest à Nord-Ouest, modérés à forts
Bizerte: Ouest à Sud-Ouest, assez forts à forts.

Vents (en altitude)
Ouest Algérie: Ouest .... 15 à 25m.
" Sahara: Nord-Ouest .... 15 à 25m
Est Algérie } " Sahara }: Sud-Ouest .... 10 à 20m

Prévisions transmises par l'Observatoire de Tamanrasset
Tidikelt: Beau à nuageux - Vents du secteur Nord forts. [illegible]
Ajjers } Hoggar }: Beau à nuageux - Vents d'entre Ouest et Nord assez forts - sable par places

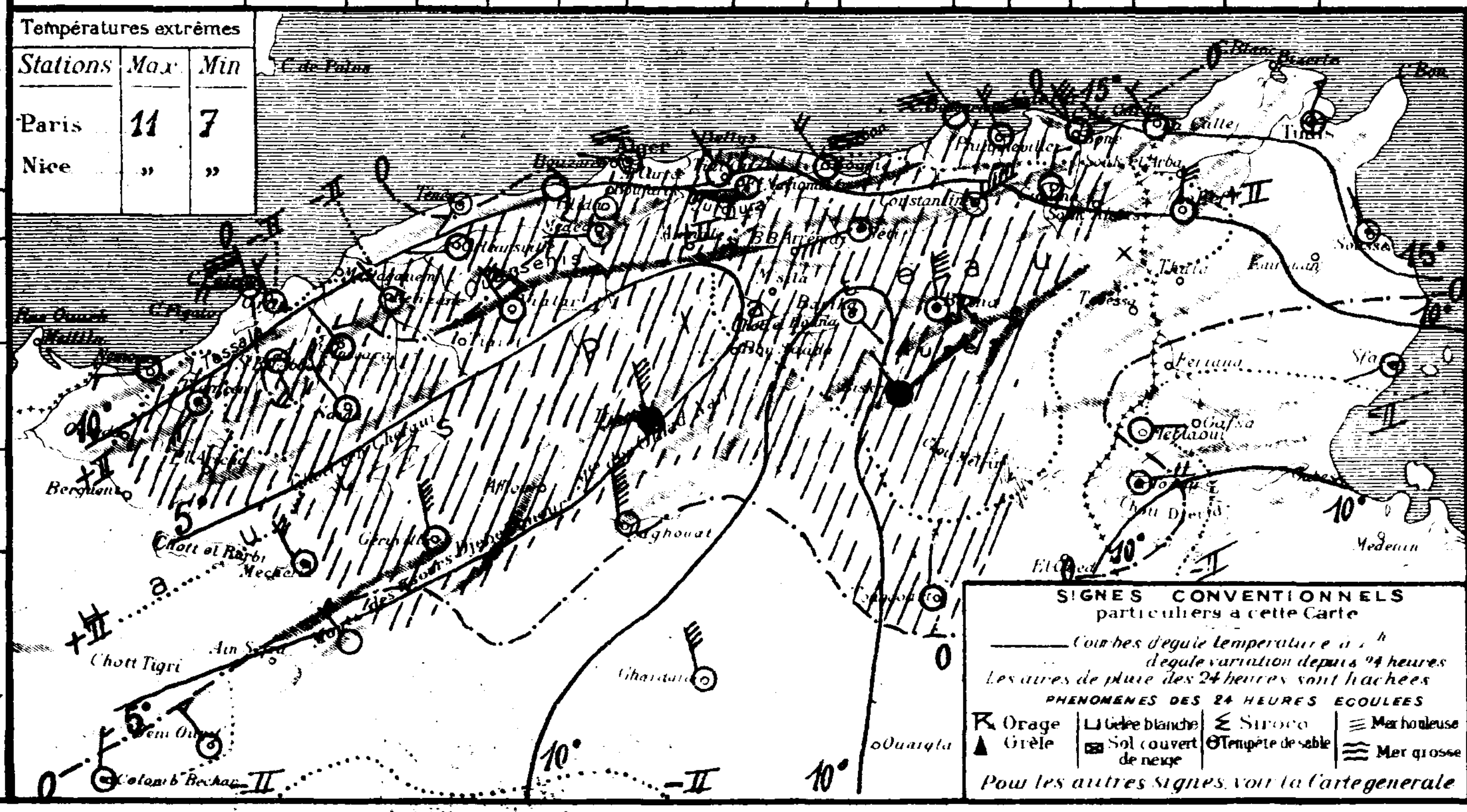

Températures extrêmes		
Stations	Max	Min
Paris	11	7
Nice	»	»

SONDAGES AÉROLOGIQUES

Altitude en Kms. comptée à partir du niveau de la station	Alger Université, Altitude 59m — Début 09 h 00 — Direction	Vitesse en m/s	Début h — Direction	Vitesse en m/s	Tamanrasset, Alt 1350m — Début h — Direction	Vitesse en m/s
0.5	WNW	7				
1.0	WNW	5				
1.5	NW	6				
2.0	WNW	10				
2.5	WNW	10				
3.0	NNE	10				
3.5	NE	10				
4.0	NE	9				
4.5	NNE	7				
5.0						
5.5						
6.0						

UNIVERSITÉ D'ALGER
INSTITUT DE MÉTÉOROLOGIE ET DE PHYSIQUE DU GLOBE

BULLETIN MÉTÉOROLOGIQUE DE L'ALGÉRIE

60ième ANNÉE — N° 365
Mardi 31 Décembre 1935 — 7h

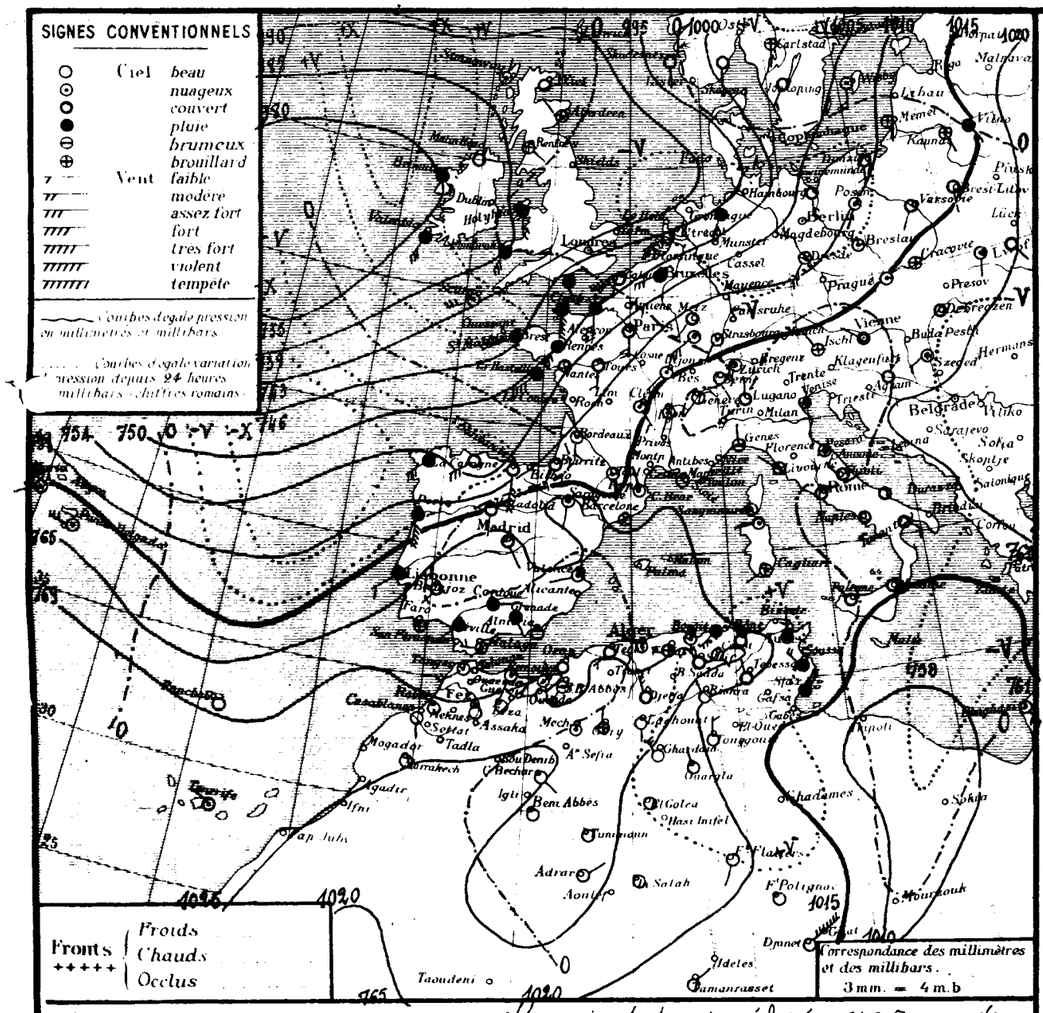

Situation générale et situation en Algérie. Un coin de pressions élevées s'avance des Canaries vers le Maroc et l'Algérie (Zéneriffe: 1037 m/b: 770 mm; Djelfa: 1026 m/b: 769 m); tandis qu'une dépression subsiste sur le Nord-Ouest de l'Europe (Blackod. Point 980 m/b: 735 mm), une autre sur la Tripolitaine et la Méditerranée centrale (Syracuse 1014 m/b: 760 mm).

En Algérie, le ciel est nuageux à couvert avec vents du secteur Ouest, faibles à assez forts; la température a baissé sur l'Est du Tell, et a peu varié, ailleurs; la mer est agitée ou houleuse à l'Est, peu agitée à l'Ouest du littoral. Il a plu, hier et cette nuit, sur l'Est du département de Constantine.

Probabilité (valable du 31 Décembre à 18h au 1er janvier même heure) La pression baissera des Iles Britanniques à l'Est de l'Afrique du Nord, et hausse sur l'Atlantique au large de l'Europe Occidentale.
En Algérie: ciel nuageux ou très nuageux avec quelques pluies; vents de Sud à Ouest, assez forts avec coups de vent; température en hausse.

	ORAN	ALGER	CONSTANTINE
Littoral et Tell	Nuageux ou très nuageux quelques pluies. Vents de Sud à Ouest assez forts avec coups de vent		
Hts Plateaux	Température en hausse.		
Sahara Septentrional	Nuageux avec éclaircies. Vents de Nord-Ouest à Sud-Ouest modérés à assez forts.		

Vents (Bassin Occidental de la Méditerranée)
Golfe du Lion: Sud-Est à Sud-Ouest forts ou très forts
Baléares: Sud-Ouest, assez forts à forts
Bizerte: Nord-Ouest à Sud-Ouest modérés à assez forts

Vents (en altitude)
Ouest Algérie, Sahara: Nord-Ouest à Sud-Ouest ..... 10 à 25 m
Est Algérie, Sahara: Nord-Ouest à Ouest ..... 10 à 20 m

Prévisions transmises par l'Observatoire de Tamanrasset
Tidikelt: Beau. Vents du secteur Nord modérés à faibles
Azgers, Hoggar: Beau, vents d'entre Nord-Ouest et Est modérés au Nord assez forts au Sud (sable au Sud)

Stations	Altitude en mètres	Observation de 7 heures: Température de l'air, Observation	diff en 24h	Vents, Direction et force de 0 à 9	Etat du Ciel	Etat de la Mer	Dans les 24 heures: Températures extrêmes, max	min	Pluie en millim.	Pluie en m/m: Hauteurs totalisées du mois en cours	Hauteurs totalisées diffs Sept.bre au 30 Novembre	PHÉNOMÈNES
Littoral												
Nemours		11.2	-3.6	S 1	nuag.	belle	18	8		37.6	102	
Cap Falcon		12.8	-0.4	SW 2	Z. nuag.	agitée	16	12		8.8	88	
Oran		12.8	+1.4	W 3	couvert	P. agitée	16	11		25.0	123	
Mostaganem												
Cap Ténès		12.6	+0.8	SW 3	couvert	houleuse	14	12		11.0	158	
Cherchell		14.8	+1.5	Calme	nuag.	belle	15	10				
Blida		9.0	0.0	Calme	Z. nuag.		18	9		67.4		
Bouzaréa												
Alger		13.7	+1.0	WNW 2	nuag.	P. agitée	15	12		76.0	462	
Maison-Carrée		9.7	-3.0	Calme	nuag.		17	9		53.9		
Cap Carbon		13.0	+1.0	Calme	Z. nuag.	agitée	13	12			255	
Cap Bougaroni		13.0	0.0	SW 4	pluie	houleuse	14	12			404	
Philippeville											337	
Cap de Garde		13.0	-1.0	NW 2	couvert	agitée	14	11	3.5	94.0	279	Pluie hier et nuit
La Calle		11.6	-4.3	NW 4	couvert	agitée	18	11	7.0	165.6	310	Pluie hier et nuit
Bizerte		11.6	-3.6	NNW 2	pluie		18	11	14.8	24.0		17. 20 et 23. 7h pluie
Tunis		13.0	-3.2	NW 4	pluie	houleuse	17	11	8.0			22h 30 pluie
Sousse		8.2	-0.6	NNE 6	pluie	agitée	18	6	quelq.			5h 30 averses
Sfax												
Tlemcen		11.1	+4.1	SW 4	nuag.		11	8		64.3	122	
Sidi-bel-Abbès		4.4	-2.3	SW 4	brumeux		12	3			115	
Saïda		8.0	+2.2	SW 1	couvert		10	5		22.2	59	
Mascara		7.0	-0.8	Calme	Z. nuag.		12	7		46.0	134	
Relizane		9.7	+0.9	SW 4	couvert		16	8			117	
Orléansville		12.2	+3.0	NE 1	couvert		14	9			101	
Tiaret												
Vialar		7.0	-0.5	NW 4	couvert		10	6		36.0	127	
Médéa		6.8	+0.8	Calme	brouillard		9	6				
Aumale											147	
Fort-National		6.5	+0.9	W 4	brouillard		8	5			202	
Tizi-Ouzou		10.0	-1.2	NE 1	couvert		16	8		84.0	357	
Bordj-b.-Arréridj												
Sétif		5.2	-1.6	NNW 1	couvert		9	2				
Batna		4.8	-2.4	E 1	Z. nuag.		14	2		23.0		
Constantine		6.0	-3.2	SE 1	nuag.		10	4			153	
Guelma		8.9	-3.8	NNE 2	couvert		14	7	2.0		178	Pluie nuit
Tébessa		6.0	..	NW 1	couvert		13	4	13.0		59	15-2h pluie
Aïn-Sefra												
Mécheria		6.7	+3.5	Calme	nuag.		10	3			100	
Géryville		3.6	+0.4	NNW 2	brouillard		7	4			102	
Aflou												
Djelfa		5.1	+0.9	NW 5	couvert		7	3	0.4	64.8		Pluie nuit
Bou-Saâda											47	
Biskra		7.0	-0.4	N 1	clair		14	5			35	
Barika		3.5	-8.5	NE 2	nuag.		15	3				
Colomb-Béchar		6.0	0.0	ESE 1	clair		16	5				Coups de vent ce matin
Laghouat		8.0	-1.0	SSE 1	beau		..	4				
Biskra		11.0	+3.0	NW 2	clair		14	7			58	
Touggourt		7.7	-1.3	N 3	clair		16	6		1.4	5	
El-Oued		8.4	-0.8	NNW 2	nuag.		16	8	0.6		5	Pluie nuit
Tozeur		10.0	+0.2	NW 5	Z. nuag.		17	10				
Ghardaïa		10.4	-0.9	NW 4	clair		15	9				
Ouargla		8.0	..	NNW 2	clair		..	7			13	
El-Goléa		2.0	..	Calme	clair			2				
Béni-Abbès		5.0	0.0	Calme	clair		19	..	1.0			Pluie nuit
Timimoun		3.0	-2.0	Calme	clair		19	4				
Adrar		7.0	+2.0	NE 2	clair		18	5				
In-Salah		6.0	..	Calme	clair		..	5				
Fort-Flatters		8.0	-2.0	SSW 2	clair		..	8				
Fort-Polignac		9.0	0.0	Calme	clair		..	7				
Djanet		11.0	..	NE 9	clair		..	8				
Tamanrasset		6.0	0.0	NE 1	clair		18	3			1	

Températures extrêmes

Stations	Max	Min
Paris	9	2
Nice	12	"

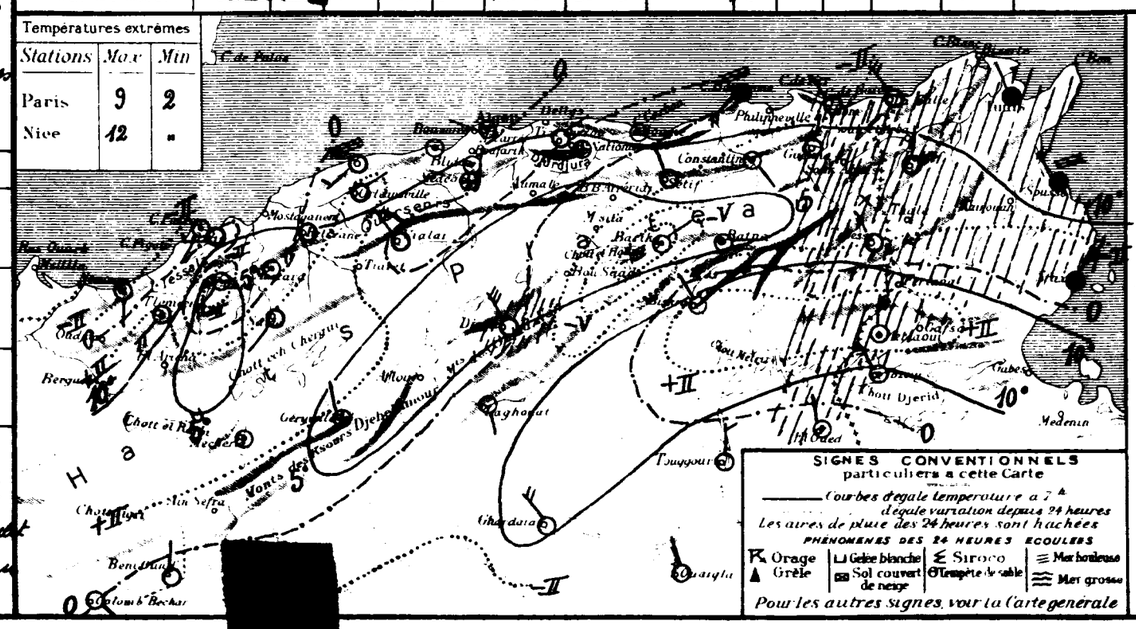

SONDAGES AÉROLOGIQUES

Altitude en Kms, comptée à partir du niveau de la station	Alger Université, Altitude 59m, Début h: Direction	Vitesse en m/s	Alger Université, Début h: Direction	Vitesse en m/s	Tamanrasset, Alt 1350m, Début 07h 40: Direction	Vitesse en m/s
0.5					Zénith	
1.0					NNW	5
1.5					NNW	9
2.0					NNW	8
2.5					NNW	10
3.0					NNW	9
3.5					NW	9
+0					NW	10
+5					NW	12
5.0					NW	14
5.5					NW	14
6.0					NW	10

INSTITUT DE MÉTÉOROLOGIE ET DE PHYSIQUE DU GLOBE

BULLETIN MÉTÉOROLOGIQUE DE L'ALGÉRIE

Mercredi 1er Janvier [redacted]

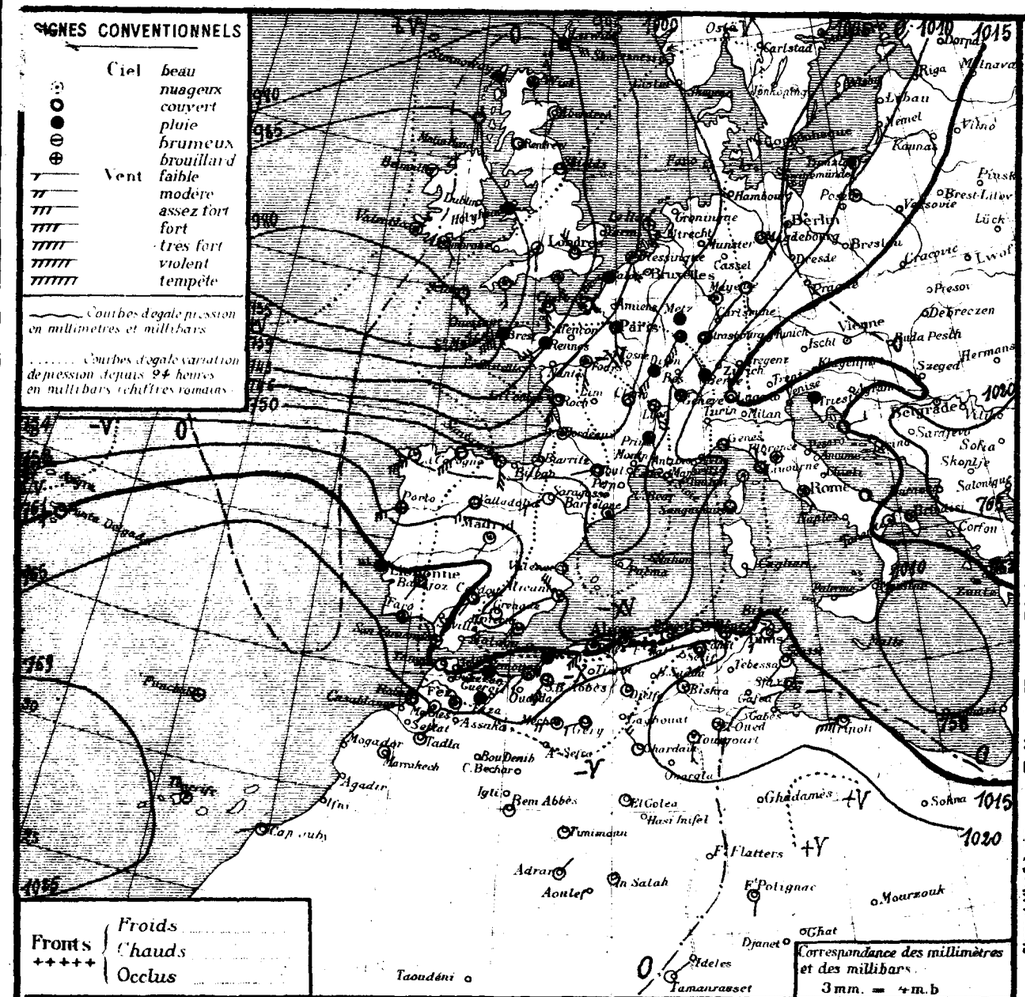

Situation générale et situation en Algérie. De hautes pressions subsistent des Canaries au Sahara Septentrional (Ténériffe: 1024 m/m; 768 m/m), tandis qu'une aire dépressionnaire a envahi toute l'Europe Occidentale et l'Ouest du bassin méditerranéen (Scilly: 982 m/m; 736 m/m; Barcelone: 1003 m/m; 752 m/m; Zénès: 1000 m/m; 757 m/m). En Algérie, le ciel est en général très nuageux ou couvert; les vents soufflent de Sud à Ouest et sont faibles ou modérés à l'Est, modérés à forts à l'Ouest. La température est en forte hausse en orage et dans le département d'Alger, elle a peu varié à l'Est. La mer est belle ou peu agitée. Il a plu faiblement cette nuit sur l'Ouest du littoral.

Probabilité (valable du 1er à 18h au 2 même heure). La pression baissera fortement sur l'Europe Centrale et l'Italie; elle hausse de la Scandinavie à la Péninsule Ibérique.

En Algérie, ciel nuageux ou très nuageux, avec averses éparses, parfois orageuses; vents de Sud à Ouest assez forts en moyenne avec coups de vent très forts ou violents, température sans grand changement.

	ORAN	ALGER	CONSTANTINE
Littoral et Tell	Ciel nuageux ou très nuageux. Averses éparses parfois orageuses. Vents de Sud à Ouest assez forts en moyenne, coups de vent très forts ou violents. Même température		
Hts Plateaux			
Sahara Septentrional	nuageux avec éclaircies. Vents du secteur Ouest, assez forts		

Golfe du Lion, Baléares, Bizerte: Sud à Ouest assez forts en moyenne, coups de vent violents

Vents (en altitude)

Ouest Algérie :
" Sahara :
Est Algérie :
" Sahara :

Prévisions transmises par l'Observatoire de Tamanrasset

Tidikelt
Azgers
Hoggar

Station	Pression à 0° et au niveau de la mer: Observation	Diff. en 24h	Température de l'air: Observation	Diff. en 24h	Vents: Direction et force de 0 à 9	Etat du Ciel	Etat de la Mer	Dans les 24 heures: Températures extrêmes max	min	Pluie en m/m	Pluie en m/m: Hauteurs totalisées du mois en cours	Hauteurs totalisées du 1er Sept. au 30 Novembre	PHÉNOMÈNES
Littoral													
Nemours	1	-7.4	17.2	+6.0	SW 3	nuageux	p. agitée	22	10			102	
Cap Falc	6	-8.0	15.8	+3.0	W 3	pluie	p. agitée	19	15	0.4	0.4	88	Nuit pluie
Oran	0	-8.6	16.9	+4.1	SW 4	Couvert	p. agitée	19	11	1.0	1.0	123	Nuit pluie.
Mostagan													
Cap Ténès	4	-11.8	15.4	+2.9	SW 6	t. nuageux	houleuse	16	11			158	
Cherchell													
Blida	6	-10.4	15.6	+6.6	SW 4	t. nuageux		16	10				
Bouzarée	4	-10.0	15.0	+4.1	W 2	Couvert		15	10				
Alger	3	-10.8	16.9	+3.2	WSW 2	Couvert	belle	17	13			462	
Maison-Ca	4	-8.1	14.3	+4.6	WSW 4	Couvert		19	11	10.0	10.0		pluie nuit
Cap Carbo	2	-9.5	15.0	+2.0	SW 4	nuageux	p. agitée	18	11			255	
Cap Bouge	0	-6.5	13.8	+0.8	calme	Couvert	belle	14	11			404	
Philippevil												337	
Cap de Ga	1	-5.1	9.0	-4.0	S 2	nuageux	belle	15	8			289	Coups de vent hier.
La Calle	1	-5.5	10.1	-1.5	SW 3	clair	belle	17	10	5.0	5.0	310	pluie.
Bizerte													
Tunis	4	-3.5	8.6	-3.0	WSW 3	beau		15	8	2.2	2.2		8-16h pluie.
Sousse	5	-2.0	9.9	-3.1	SW 2	beau	t. belle	15	9	3.0	3.0		pluie.
Sfax	8	0.0	10.6	+2.4	W 2	beau	t. belle	17	10	gttes			16h 35 gouttes.
Tlemcen	5	-7.6	13.0	+1.9	SW 6	nuageux		15	6			122	
Sidi-bel-Ab	6	-9.6	12.7	+8.3	SW 5	Couvert		18	7			115	
Saïda		-5.2	9.8	+1.8	S 2	Couvert		16	7			59	
Mascara		-7.2	11.6	+4.6	NW 3	Couvert		16	9			184	
Relizane		-7.9	11.0	+4.3	SSW 5	nuageux		18	14			117	
Orléansville		-10.0	11.9	-0.3	WSW 1	couvert		16	12			101	
Tiaret	4	+1.2	9.5	+2.5	NW 3	Couvert		13	8			127	
Médéa		-2.9	10.8	+4.0	SW 2	Couvert		11	8				
Aumale												147	
Fort-Nationa												202	
Tizi-Ouzou		-9.6	10.0	0.0	E 1	couvert		17	9	1.0	1.0	357	Nuit pluie.
Bordj-b.-Arré													
Tell et Hautes Plaines													
Sétif													
Batna													
Constantine		-4.2	5.6	-0.4	SSE 3	Couvert		12	3	0.4	0.4	163	pluie.
Guelma		-5.0	4.8	-4.1	SSW 1	nuageux		18	3			178	
Tébessa												59	
Aïn-Sefra													
Mécheria		-7.1	9.7	+3.0	W 4	3 nuageux		15	7			100	
Géryville		-6.9	8.5	+4.9	WSW 3	Couvert		9	9	1.0	1.0	102	7-10h pluie
Aflou													
Dielfa		-5.2	7.9	+2.8	NNW 3	3 nuageux		10	7				
[redacted]			2.0	..	NNE 1	beau		18	2			47	
[redacted]		-3.4	5.7	-1.3	W 1	beau		21	6			35	
Barika		..	8.3	+4.8	E 1	nuageux		16	7				
Colomb-Bécha													
Sahara													
Laghouat													
Biskra		3.0	10.0	-1.0	NW 1	3 nuageux		18	8			58	
Touggourt		1.2	8.1	+0.4	S 3	nuageux		19	5			5	
El-Oued		..	7.8	-0.6	S 1	nuageux		19	7			5	
Tozeur		0.2	7.0	-3.0	SW 3	beau		20	8				
Ghardaïa		2.1	10.4	0.0	NW 4	clair		18	6				
Ouargla													
El-Goléa		1.6	3.0	+1.0	calme	clair		..	3			13	
Béni-Abbès		3.7	5.0	0.0	calme	clair		23	5				
Timimoun		2.9	7.0	+2.0	calme	clair		20	6				
Adrar		2.6	5.0	-2.0	NE 2	clair		20	5				
In-Salah		1.4	3.0	-1.0	calme	clair		..	4				
Fort-Flatters													
Fort-Polignac			7.0	-2.0	S 2	clair		..	5				
Djanet													
Tamanrasset			6.0	0.0	NE 1	clair		18	3			1	

Températures extrêmes

Stations	Max	Min
Paris	11	7
Nice	"	"

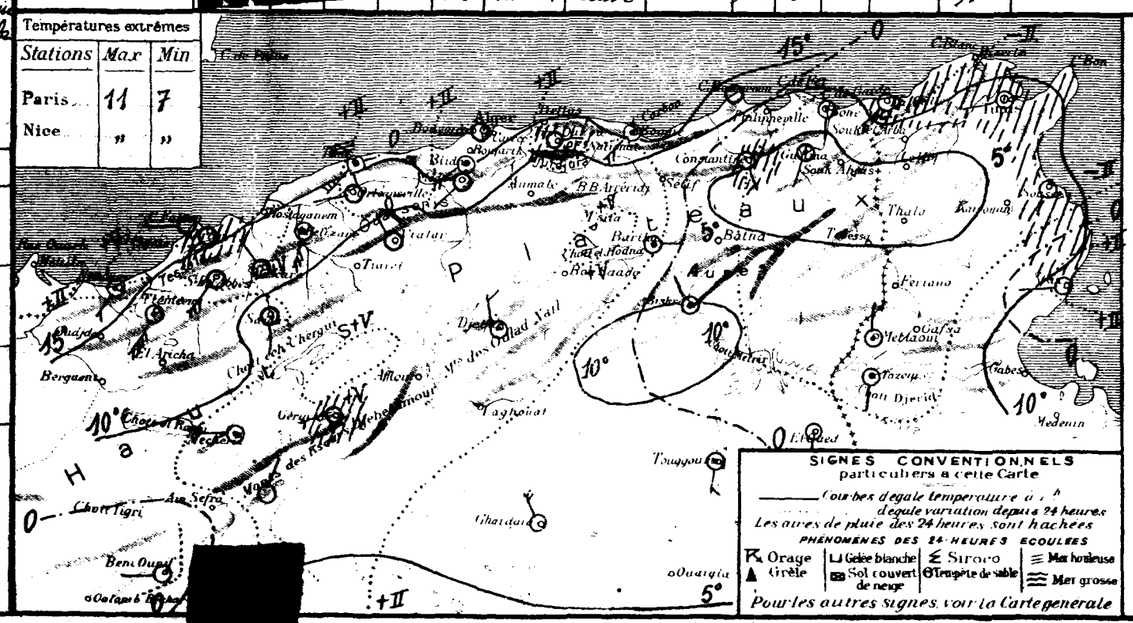

SONDAGES AÉROLOGIQUES

Altitude en Kms. comptée à partir du niveau de la station	Alger Université Altitude 59m: Début h Direction	Vitesse en m/s	Début h Direction	Vitesse en m/s	Tamanrasset Alt. 1350m: Début h Direction	Vitesse en m/s
05						
10						
15						
20						
25						
30						
35						
40						
45						
50						
55						
60						