INSTYTUT METEOROLOGII I GOSPODARKI WODNEJ
ZAKŁAD PROGNOZ METEOROLOGICZNYCH KRÓTKOTERMINOWYCH – 01-673 WARSZAWA, UL. PODLEŚNA 61 – tel: 34-50-97

BIULETYN SYNOPTYCZNY

QC
925.4
.P7
B58
lip-wrzes
1979

Dane synoptyczne z Polski w dniu 1.VII.1979 r.

SYNOP z godz. 00 GMT.

105	72303	98251	12910	4946X	09803
150	02505	70020	12108	00900	06201
195	02701	97021	14208	00900	07103
205	42504	70031	14410	45500	08001
235	82503	97801	13509	895XX	07101
250	12501	97010	14709	10930	06103
272	02201	65020	13307	00900	07101
295	22902	60018	13110	12400	09205
330	22102	80011	15910	20930	08202
375	02102	65021	15403	00900	08207
400	22602	80028	16711	20930	08000
424	20000	60020	17310	00901	08205
465	00000	60021	15609	00900	08103
495	32704	97030	15210	33500	08209
510	62310	99030	49402	651XX	01001
560	72702	60022	17513	756XX	09002
570	00000	97021	17009	00900	08104
575	62601	60021	16811	685XX	10004
650	90000	00454	49502	9XXXX	02708
695	03105	97021	16013	00900	09203

SYNOP z godz. 12 GMT.

105	72708	98158	13314	794XX	08201
150	62607	70252	12811	62500	08206
195	62709	98021	12018	52602	06702
205	42605	70251	14214	43400	08706
235	62707	97252	13314	59503	07501
250	72405	98252	14015	736XX	07703
272	62602	70251	12815	636XX	06705
295	62704	70251	13117	52602	08604
330	72707	65038	15616	736XX	05602
375	52707	80021	15117	32730	07606
400	72704	83802	16914	785XX	05703
424	73107	75252	17115	1267X	08500
465	52704	70018	15415	52500	08701
495	72002	97801	15214	795XX	11602
510	73210	98418	48802	73XXX	01806
560	72702	60251	17713	4957X	08501
570	62806	98251	16416	635XX	07400
575	72703	60032	16717	725XX	06301
650	73102	60027	49803	72XXX	02202
695	52401	98031	15219	42630	05709

TEMP Legionowo, godz. 00 GMT.

TTAA	01001	12374	99003	10230	22002	00122	10636	25003	85465	02218	29015	70008	07356	28510	50558	19760
		26016	40720	32557	25717	30916	479XX	24016	25035	515XX	24019	20182	459XX	23017	15374	457XX
		23515	10641	499XX	21010	88269	535XX	24018	88119	499XX	22010	77999				
TTBB	0100X	12374	00003	10230	11998	12656	22973	12257	33833	01019	44800	00132	55686	08556	66644	09359
		77573	13169	88562	12764	99269	535XX	11258	535XX	22241	493XX	33213	461XX	44144	455XX	55119
		499XX	21212	00003	22002	11963	30006	22923	30013	33696	28510	44559	26516	55289	24016	66157
		23518	41414	00900	51515	11900	30012	22800	29010	33600	26515	61616	92712	08456	30013	
TTCC	01001	12374	70874	497XX	21505	50094	497XX	10508	30430	461XX	11003	20701	437XX	10009	10176	349XX
		08508	88999	77999												
TTDD	0100X	12374	11372	499XX	22282	449XX	33192	437XX	44063	291XX	21212	11571	20001	22513	09508	33451
		15507	44329	12507	55255	07507	66227	10008	77063	08012						

TEMP Wrocław, godz. 00 GMT.

TTAA	01001	12425	99003	10630	00000	00141	11037	28502	85495	04632	30011	70041	07521	29008	50562	18161
		26016	40725	31158	25517	30921	471XX	25019	25040	513XX	27021	20187	465XX	26021	15378	465XX
		27024	88276	513XX	25520	77999										
TTBB	0100X	12425	00003	10630	11979	13456	22888	07642	33794	00718	44665	10319	55633	08760	66531	14762
		77345	39356	88276	513XX	99250	513XX	11212	465XX	22150	465XX	21212	00003	00000	11982	29010
		22894	30508	33407	25517	44222	27026	55182	25516	66150	27024	41414	00901	51515	11901	30508
		22800	30010	33600	26514	61616	92820	10250	30509							

Przebieg pogody w Polsce w dniu 1.VII.1979 r.

Zachmurzenie było umiarkowane i duże. W nocy i rano wystąpiły rozpogodzenia. Prawie w całym kraju z wyjątkiem krańców południowo-wschodnich notowano przelotne opady deszczu, a na północnym zachodzie również opady gradu oraz burze. Temperatura maksymalna w dzień wynosiła od 14°C w Szczecinku do 20°C w Rzeszowie, a minimalna w nocy wynosiła od 0°C w Jeleniej Górze do 11°C w Kołobrzegu. Wiatry były umiarkowane i dość silne z kierunków zachodnich.



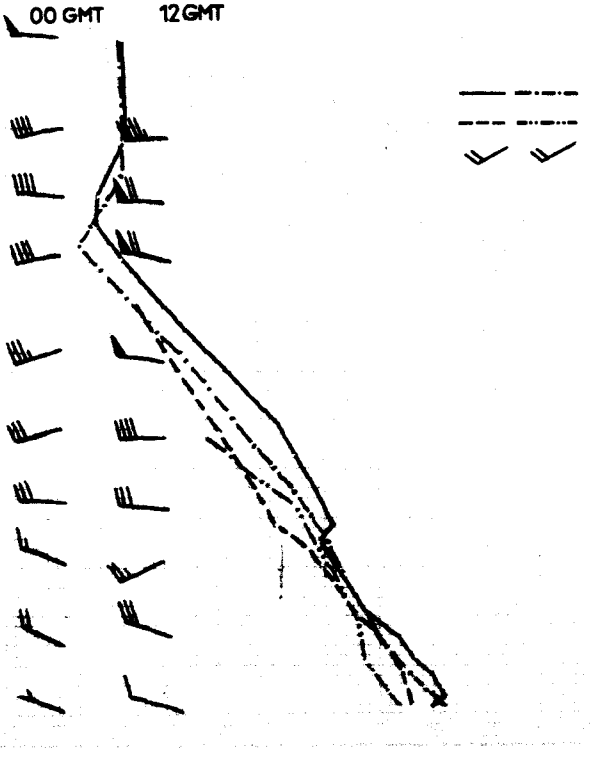

CENTRAL LIBRARY
DEC 1 1979
N.O.A.A.
U.S. Dept. of Commerce

National Oceanic and Atmospheric Administration

Environmental Data Rescue Program

ERRATA NOTICE

One or more conditions of the original document may affect the quality of the image, such as:

Discolored pages
Faded or light ink
Binding intrudes into the text

This document has been imaged through the NOAA Environmental Data Rescue Program. To view the original document, please contact the NOAA Central Library in Silver Spring, MD at (301) 713-2607 x124 or www.reference@nodc.noaa.gov.

Information Manufacturing Corporation
Imaging Subcontractor
Rocket Center, West Virginia
September 14, 1999

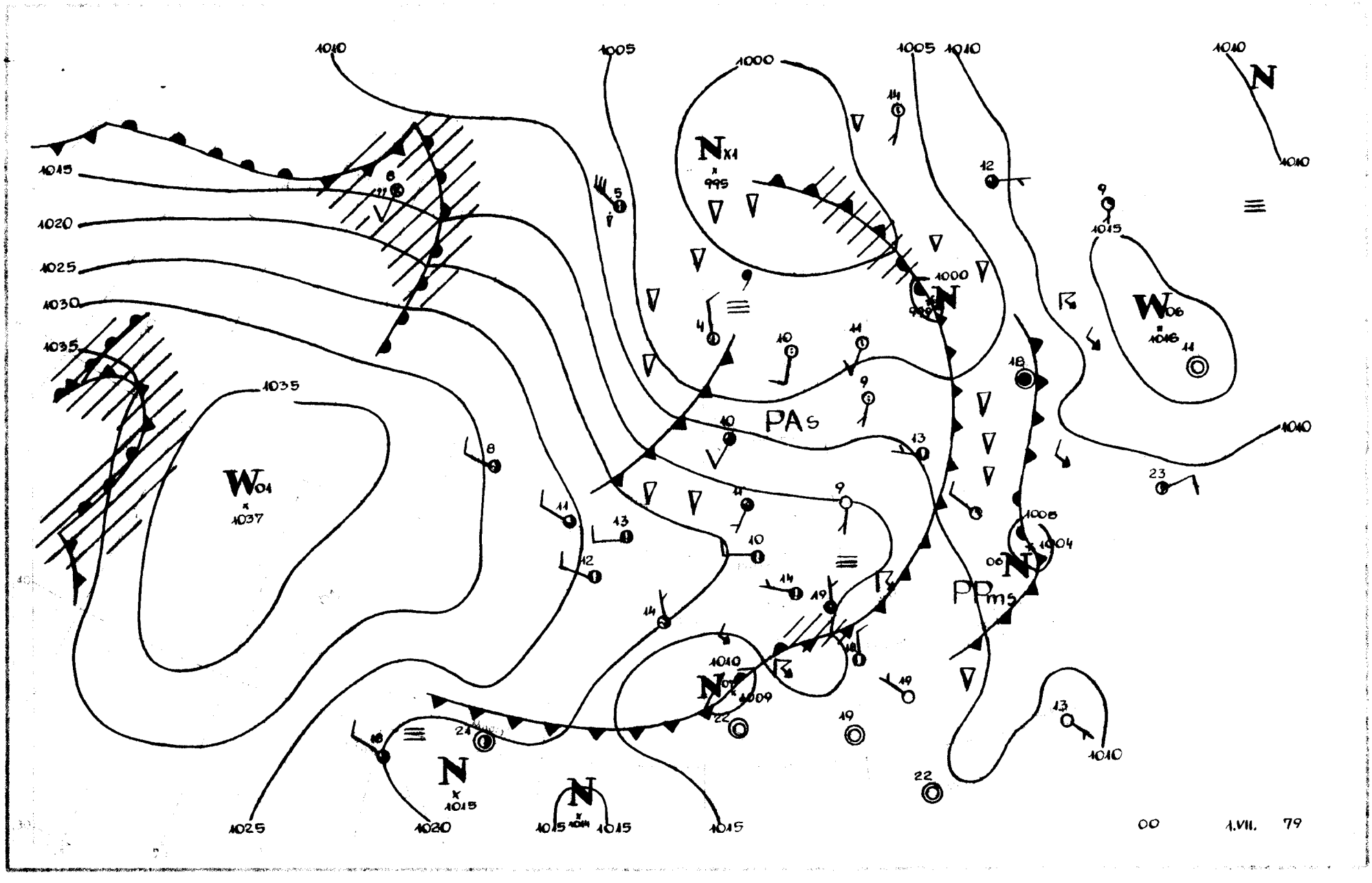
1010
1005
1000
1005 1010
1010
1015
1020
1025
1030
1035
1035
N
1010
N
X1
995
1000
N
W04
1037
W06
1016
PAs
PPms
N
1015
N
1015
1015
1015
1025
1020
1015
1015
1010
1009
1008
1004
00
1.VII. 79

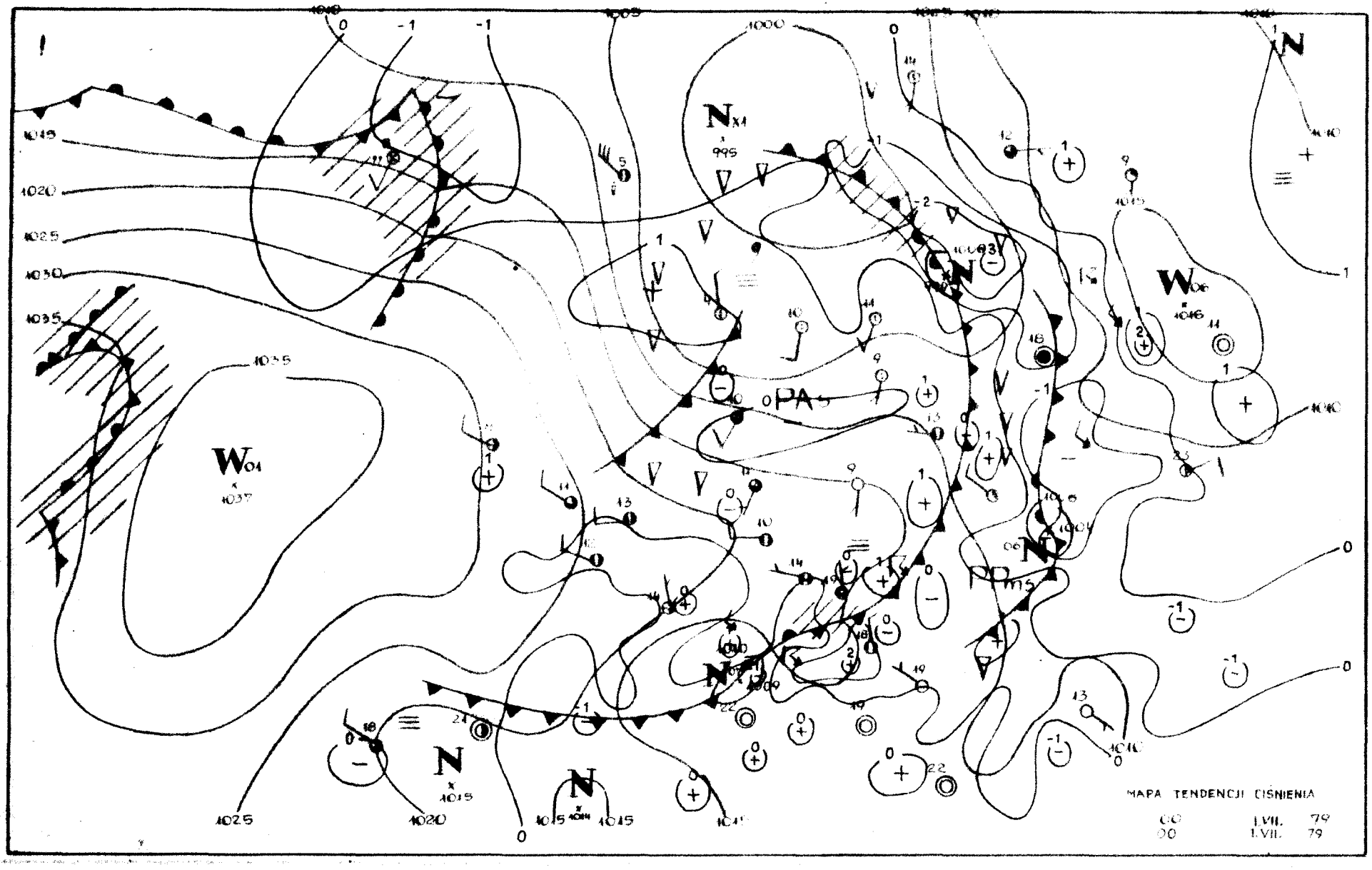
MAPA TENDENCJI CIŚNIENIA
00 1.VII. 79
00 1.VII. 79

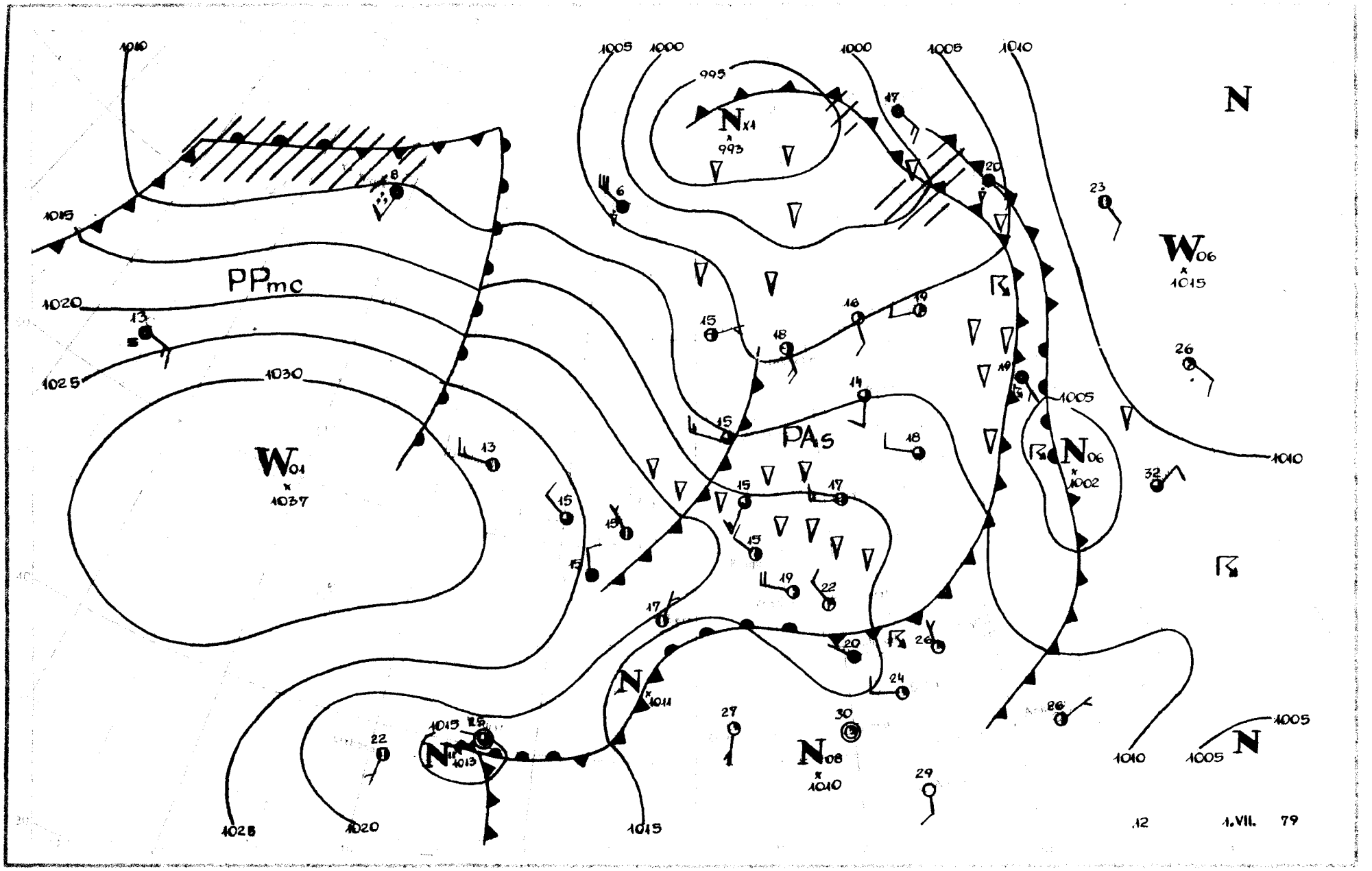
PPmc
PAs
W04
1037
N
W06
1015
N06
1002
N08
1010
N11
1013
N14
1011
N14
993
1.VII. 79

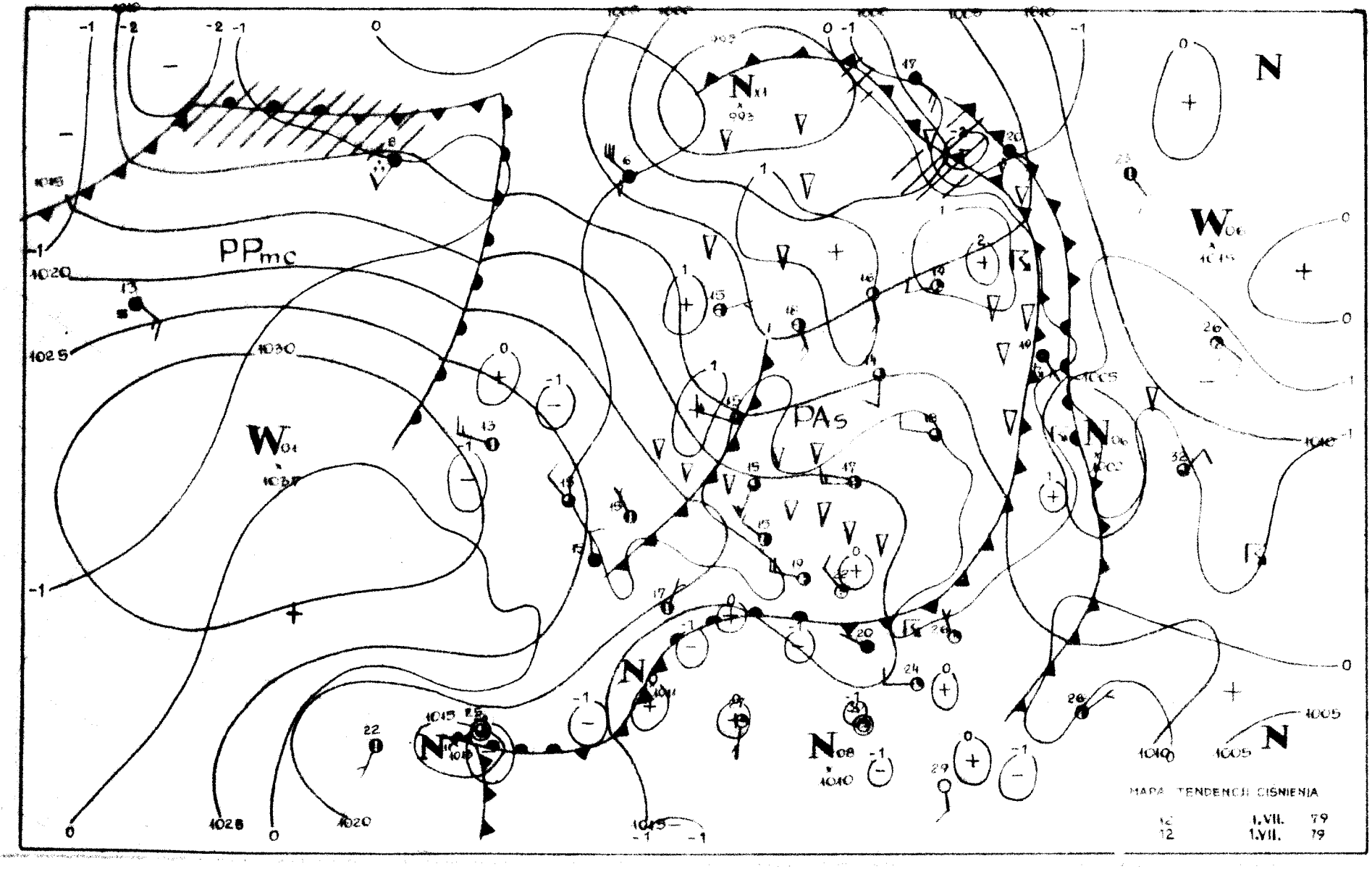
PPmc
PAs
W04
W06
N
N11
N06
N08
MAPA TENDENCJI CIŚNIENIA
1.VII. 79
1.VII. 79

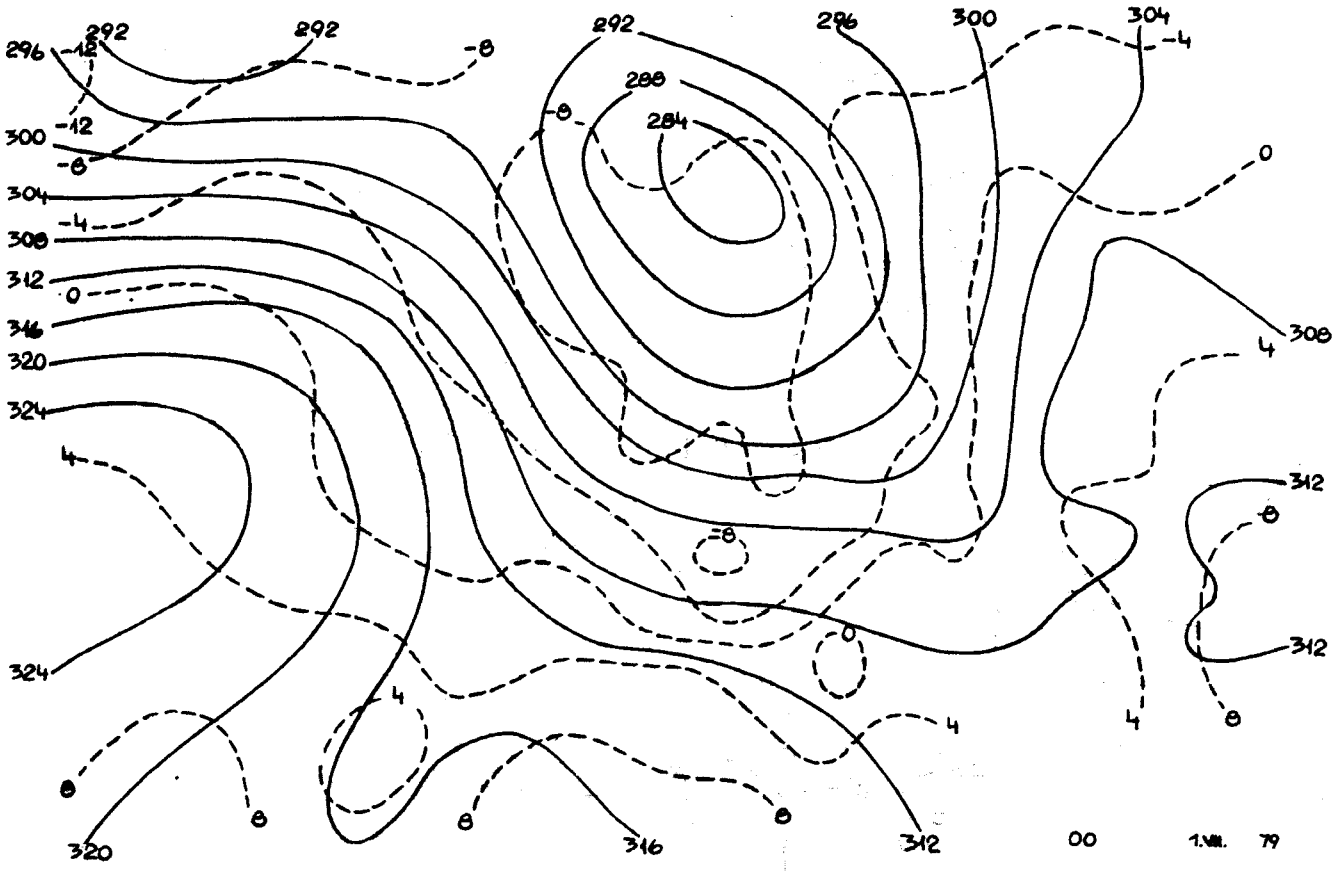

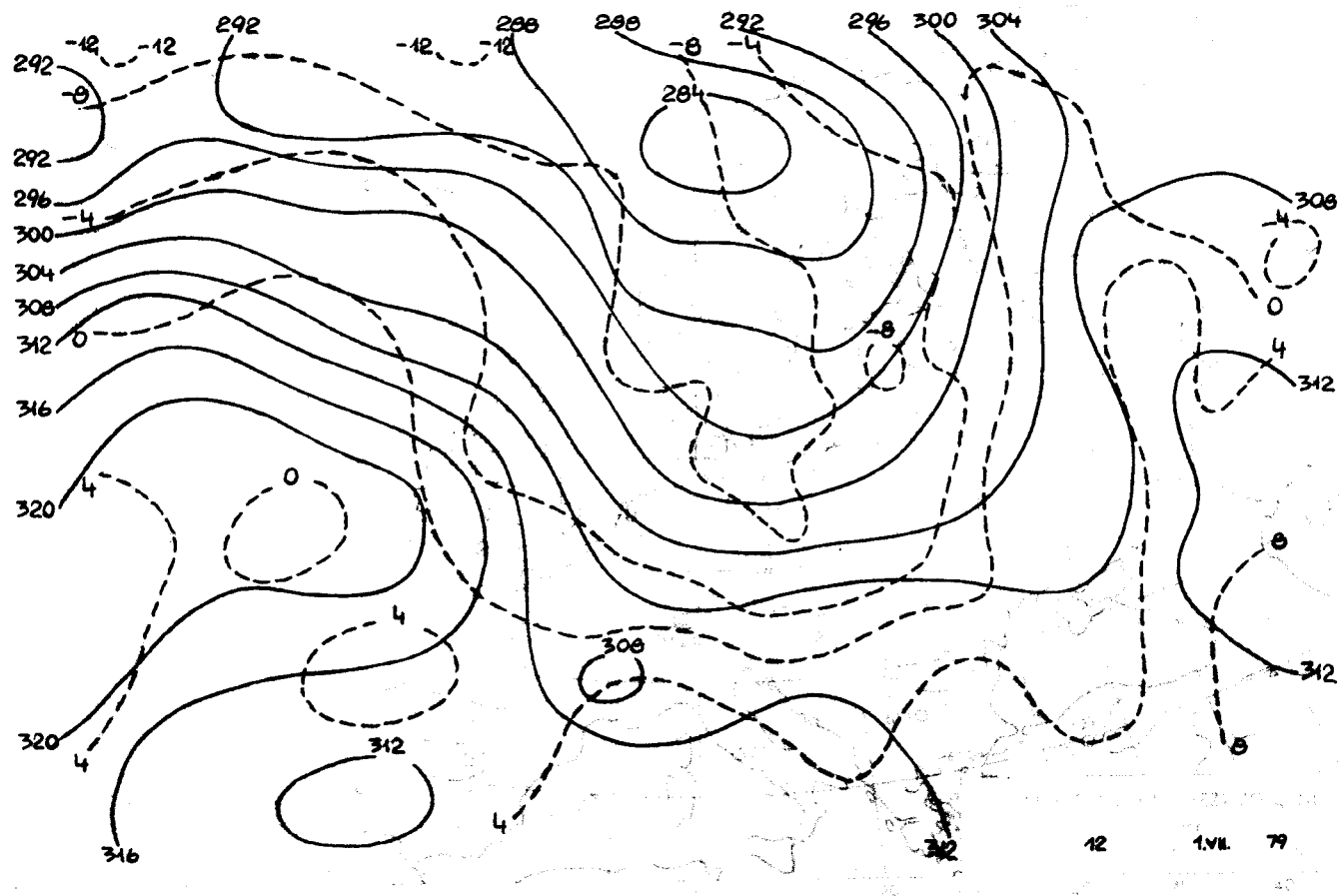

Reprodukowanie i publikowanie tekstu, map, wykresów i danych synoptycznych dozwolone wyłącznie w formie dosłownej z podaniem źródła informacji.

NP-1

Druk PPWK–W-wa, Solec 18. Zam. 7114/90/B/76-19.V.76-X-12586-150 00

INSTYTUT METEOROLOGII I GOSPODARKI WODNEJ

ZAKŁAD PROGNOZ METEOROLOGICZNYCH KRÓTKOTERMINOWYCH – 01-673 WARSZAWA, UL. PODLEŚNA 61 – tel: 34-50-97

BIULETYN SYNOPTYCZNY

Dane synoptyczne z Polski w dniu 2.VII.1979 r.

SYNOP z godz. 00 GMT.

105	72906	98259	14212	795XX	10205
150	42405	70251	12609	49500	07502
195	02402	97029	14307	00900	06103
205	52603	70012	16210	55400	09102
235	22405	97018	14408	29500	08201
250	22403	97018	16109	25500	07204
272	32603	70020	14608	35500	06301
295	52302	65021	15009	45630	07102
330	62405	65031	17310	5583X	08202
375	12404	65018	17110	10930	08203
400	72803	70018	18710	7095X	07304
424	12601	70010	19008	10930	06102
465	02502	60020	17208	00900	06205
495	02502	97018	17109	00900	07101
510	03214	99011	50000	00900	51400
560	02702	30101	20208	00900	08106
570	00000	96101	19506	00900	06205
575	50000	58102	19211	55500	09105
650	82703	60414	50900	85XXX	51801
695	72604	97031	18711	756XX	08206

SYNOP z godz. 12 GMT.

105	52707	98018	18313	59600	07107
150	72709	70252	16912	6853X	07114
195	72707	98028	15915	795XX	10213
205	72705	70022	18716	725XX	05103
235	72608	98032	18113	6856X	04213
250	72805	98021	18715	726XX	04109
272	72502	70022	17016	725XX	06108
295	62505	80012	16917	42660	07206
330	72606	70022	20015	786XX	04005
375	62706	70011	19016	48761	06304
400	72403	84011	20613	4263X	05004
424	73303	82011	20515	4267X	07003
465	62704	80031	19015	4955X	06005
495	72902	98012	18817	4356X	07003
510	72903	98418	51901	73XXX	01107
560	73104	60021	20116	735XX	06400
570	62702	98021	19816	52501	05102
575	43601	60020	19717	42500	06400
650	90202	00451	51302	9XXXX	02203
695	61201	97021	19917	625XX	06601

TEMP Legionowo, godz. 00 GMT.

TTAA	02001	12374	99004	10421	28005	00129	XXXXX	28005	85463	01413	27513	70997	08729	28011	50552	25761
		26521	40710	39160	26529	30903	473XX	26031	25024	447XX	25523	20174	447XX	26019	15366	465XX
		24514	10633	4957X	24006	88334	461XX	26036	88148	469XX	24014	77331	26038	41116		
TTBB	0200X	12374	00004	10421	11XXX	XXXXX	22943	07844	33763	05508	44676	09942	55557	19162	66374	429XX
		77334	461XX	88303	473XX	99221	431XX	11186	461XX	22174	431XX	33148	469XX	44106	497XX	21212
		00004	27005	11971	27508	22821	27013	33696	28511	44368	26529	55331	26038	66188	28015	77168
		23012	88118	25008	41414	00900	51515	11900	28011	22800	26510	33600	27516	61616	92774	06638
		28014														
TTCC	02001	12374	70867	491XX	19006	50088	489XX	17002	30425	479XX	11007	20694	449XX	10007	10167	451XX
		46510	88999	77999												
TTDD	0200X	12374	11314	483XX	22178	439XX	33098	345XX	21212	11793	18005	22591	19509	33437	12006	44098
		06510														

TEMP Wrocław, godz. 00 GMT.

TTAA	02001	12425	99005	09229	00000	00158	09430	29002	85503	03227	29009	70048	07525	27008	50562	20364
		28519	40724	32361	28024	30918	475XX	27527	25038	497XX	27041	20185	465XX	27031	15377	455XX
		25521	10646	491XX	23008	88800	475XX	27527	77247	27041	40811					
TTBB	0200X	12425	00005	09229	11972	11048	22890	05828	33700	07525	44680	06358	55600	11363	66456	24963
		77340	417XX	88300	475XX	99250	497XX	11180	449XX	22121	463XX	33100	491XX	21212	00005	00000
		11983	29509	22939	30512	33670	28506	44577	28516	55461	28026	66315	27520	77247	27041	88100
		23008	41414	10930	51515	11903	30511	22800	29007	33600	28513	61616	92620	08237	30512	
TTCC	0200X	12425	70680	493XX	88999	77999										
TTDD	0200X	12425	11600	493XX												

Przebieg pogody w Polsce w dniu 2.VII.1979 r.

W dzień było zachmurzenie umiarkowane i duże, miejscami w woj. północnych wystąpiły opady przelotne. W nocy w całym kraju z wyjątkiem woj. południowych wystąpiły rozpogodzenia, a na krańcach południowych notowano lokalnie opady deszczu. Temperatura maksymalna w dzień wynosiła od 14°C w Chojnicach i Gdańsku do 19°C miejscami na południowym wschodzie, a minimalna w nocy od 2°C w Pile do 12°C miejscami na południowym wschodzie. Wiatry były słabe i umiarkowane na północy przejściowo dość silne z kierunków zachodnich.

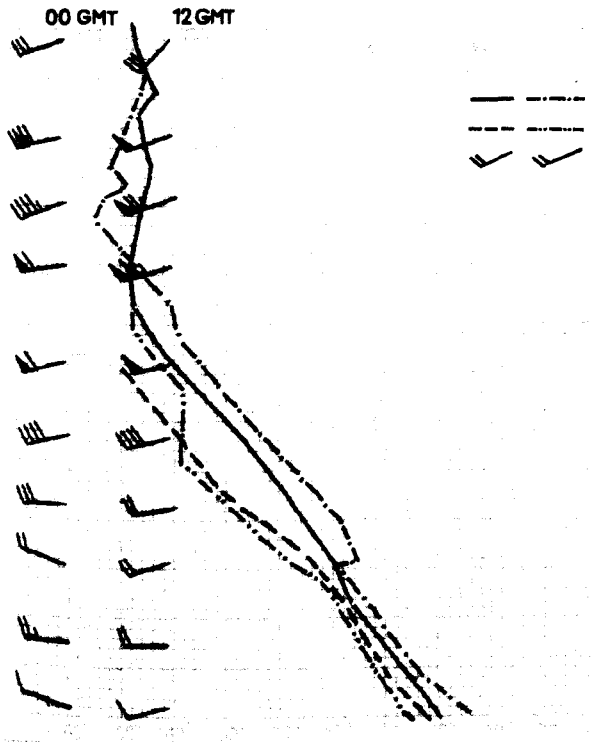

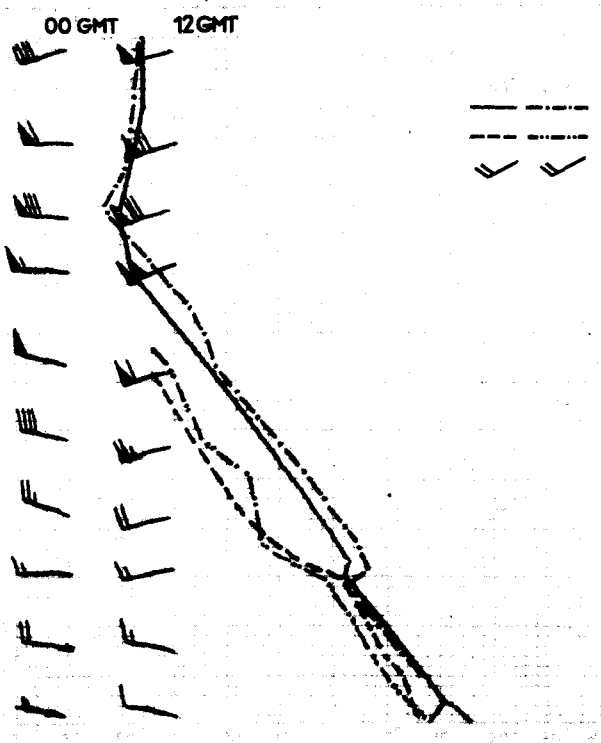

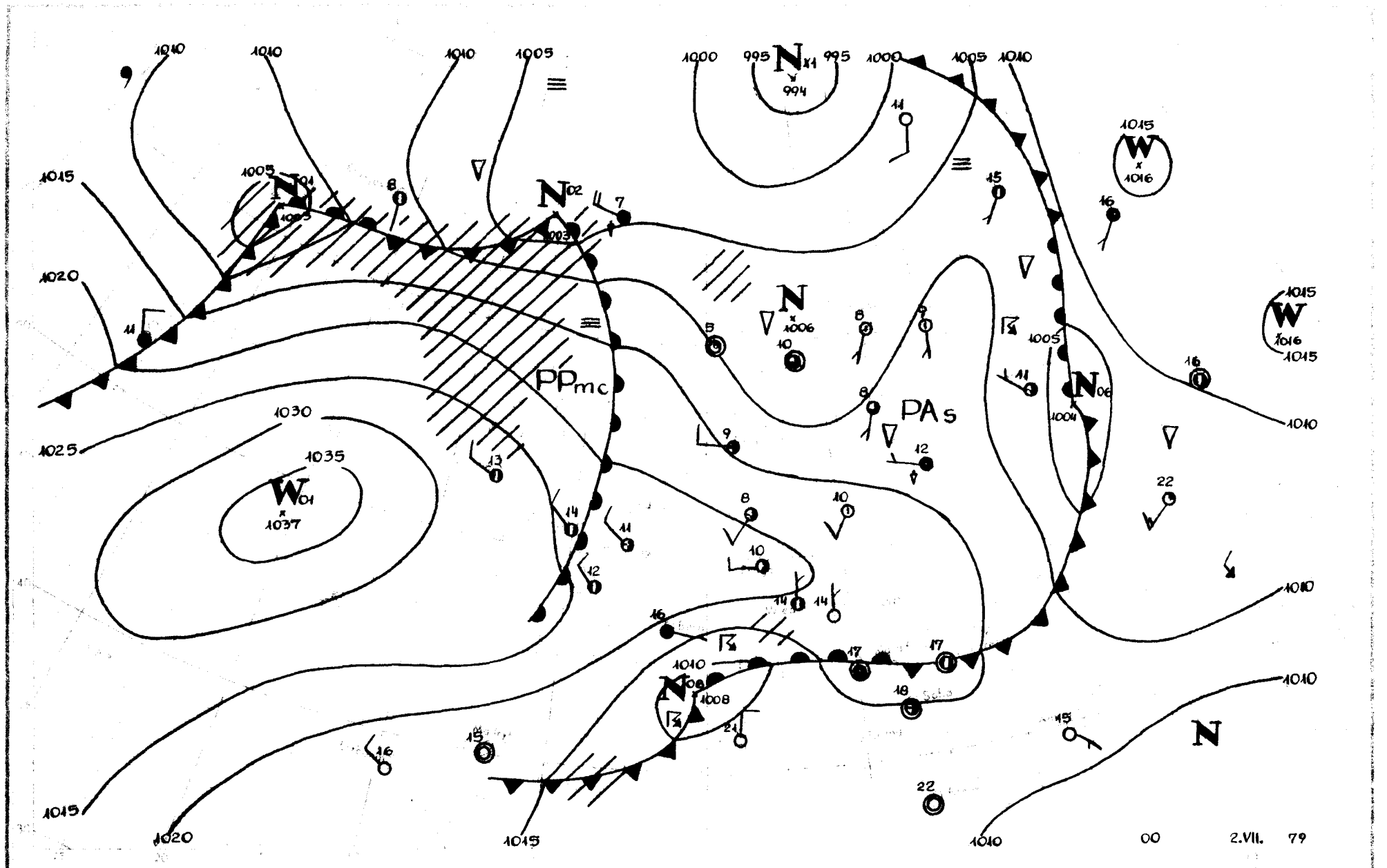
1010
1010
1010
1005
1000
995
N
X1
995
1000
1005
1010
994
1015
W
1016
1015
1005
N
04
1005
N
02
1003
1015
1020
1025
1030
1035
W
01
1037
PPmc
N
1006
PAs
1005
N
06
1004
1015
W
1016
1015
1010
1010
1010
1010
1010
N
06
1008
1015
1020
1015
1010
00
2.VII.
79
N

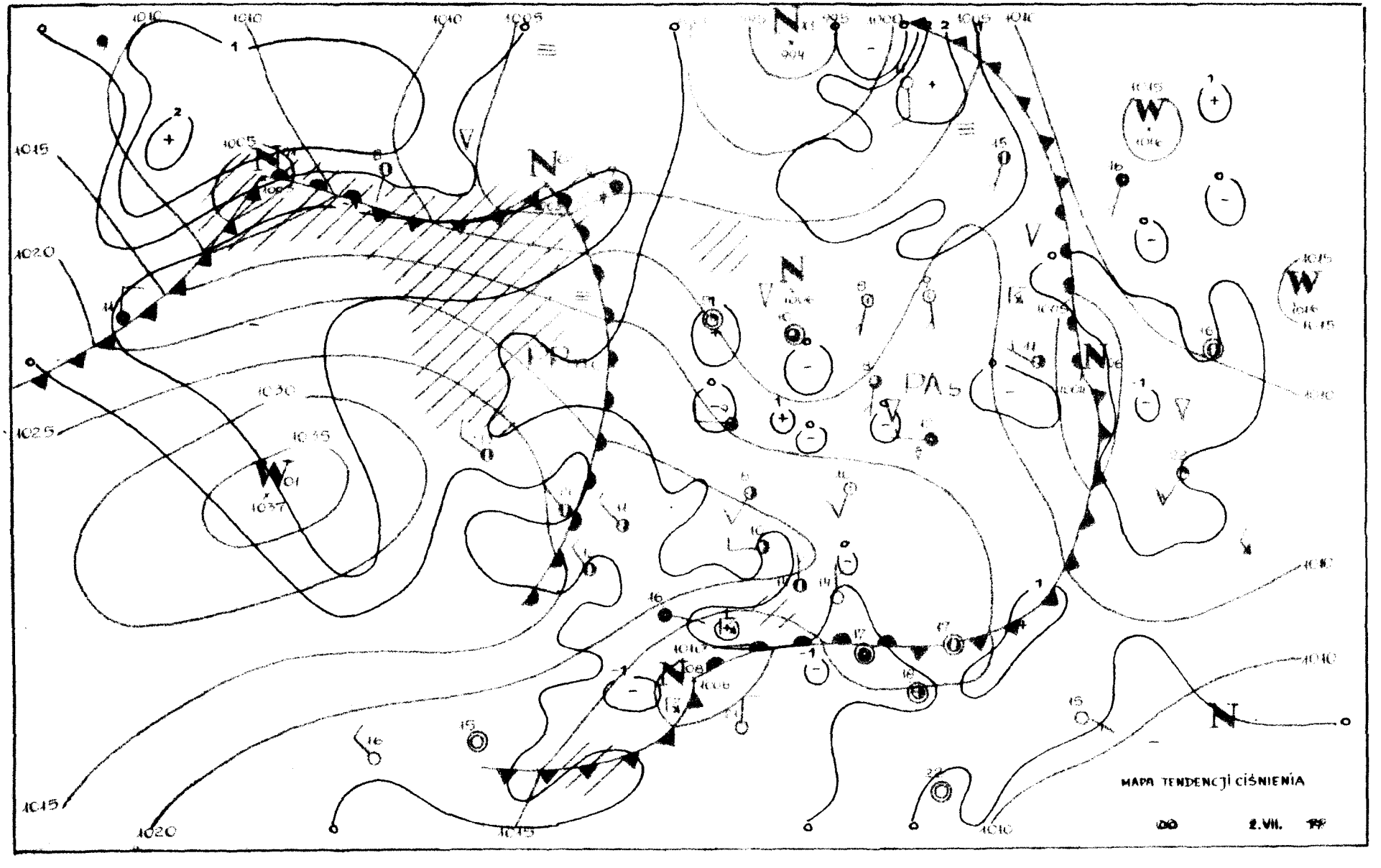
MAPA TENDENCJI CIŚNIENIA
2.VII.

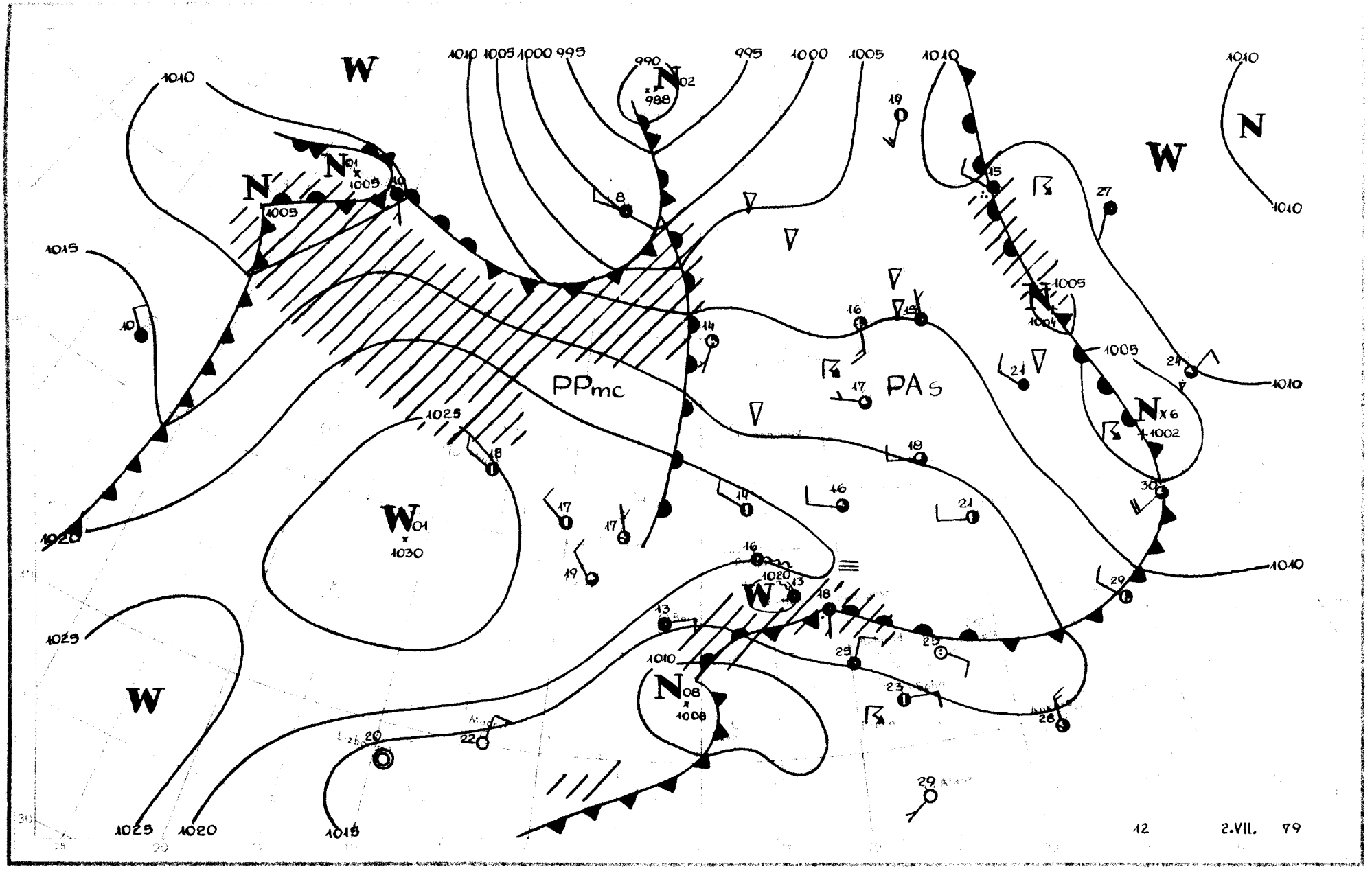
W
N
W
N
W
W
PPmc
PAs
1010
1005
1000
995
990
988
1015
1020
1025
1030
1002
1008
12
2.VII. 79

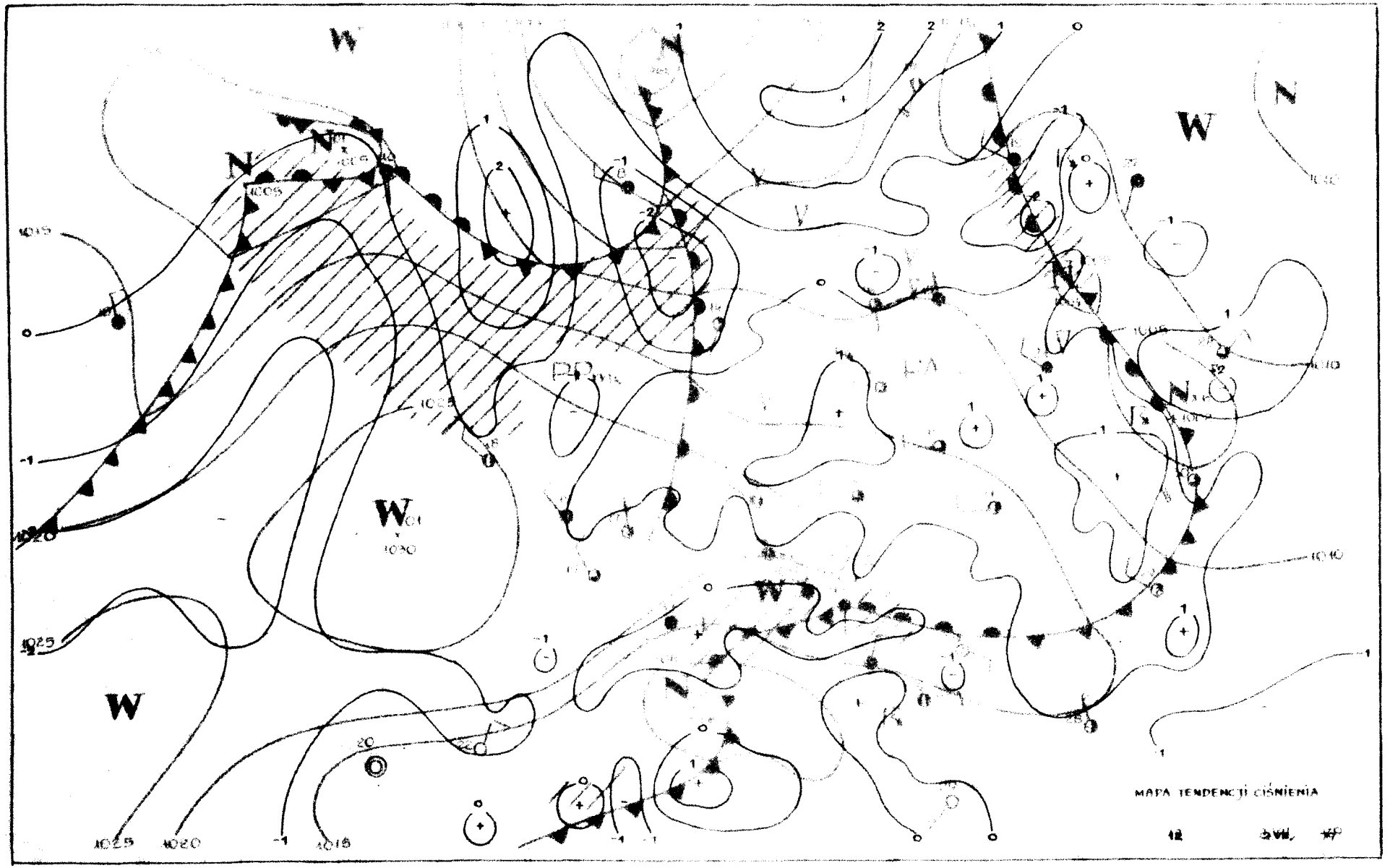
MAPA TENDENCJI CIŚNIENIA
12 VII.

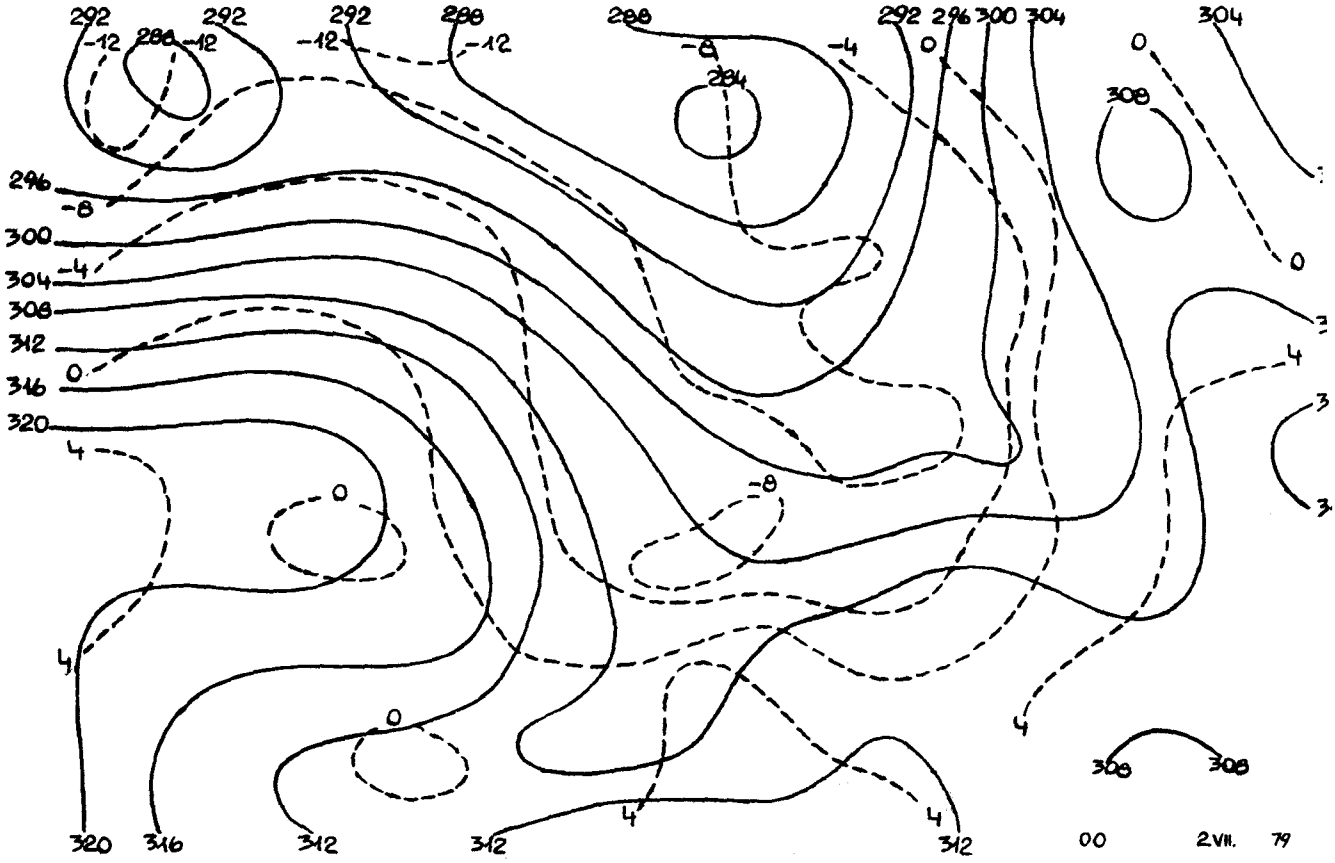

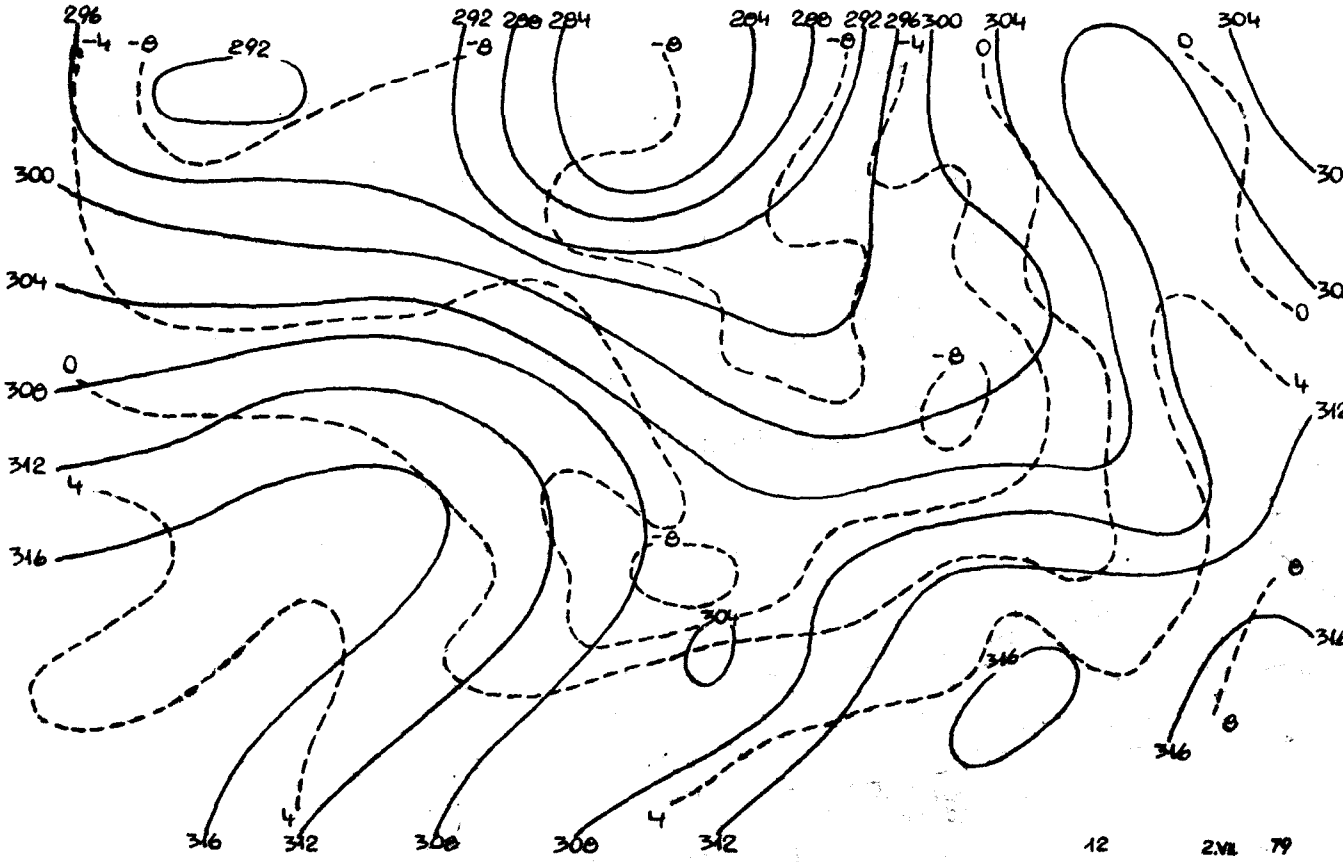

Reprodukowanie i publikowanie tekstu, map, wykresów i danych synoptycznych dozwolone wyłącznie w formie dosłownej z podaniem źródła informacji.

INSTYTUT METEOROLOGII I GOSPODARKI WODNEJ
ZAKŁAD PROGNOZ METEOROLOGICZNYCH KRÓTKOTERMINOWYCH – 01-673 WARSZAWA, UL. PODLEŚNA 61 – tel: 34-50-97

BIULETYN SYNOPTYCZNY

Dane synoptyczne z Polski w dniu 3.VII.1979 r.

SYNOP z godz. 00 GMT.

105	12201	98010	19907	10940	05202
150	02402	65020	19505	00900	04102
195	72202	97021	19807	755XX	07106
205	02402	70021	20809	00900	08105
235	02302	97021	20405	00900	04400
250	02401	97021	21406	00900	04110
272	12402	70011	20708	15500	05208
295	70000	60031	20408	7097X	07208
330	02302	65021	22307	00900	04208
375	62502	70021	21711	6093X	08207
400	02802	75020	22410	00900	04103
424	22401	70011	21910	20930	08202
465	00000	60011	21608	00900	07108
495	53501	98031	21298	00906	06203
510	43408	98414	52701	45X00	00000
560	80101	65022	22013	855XX	06206
570	60000	97022	21312	656XX	08103
575	80302	60022	20713	855XX	09104
650	90403	00614	52101	9XXXX	01102
695	80000	97022	20315	855XX	09103

SYNOP z godz. 12 GMT.

105	82602	97252	21013	2737X	12207
150	72609	70021	19216	725XX	09801
195	42705	98020	19717	42600	07803
205	72504	70022	20917	785XX	11703
235	72705	98011	20116	785XX	08101
250	22905	98020	20120	22600	06705
272	32705	70020	19918	32700	06707
295	32703	60011	20217	32600	05806
330	52805	75021	21019	52700	03710
375	39903	80020	21219	11702	04707
400	52603	82031	21319	32660	06805
424	30000	80020	21118	21701	05809
465	23002	80010	20418	11702	02809
495	82801	98032	20417	635XX	08805
510	53606	98021	53203	35201	00202
560	70603	65022	20517	456XX	06810
570	70000	98032	20418	2263X	06709
575	80403	65032	19718	5261X	09810
650	90203	00456	51303	9XXXX	03702
695	80404	96102	20614	5542X	12801

TEMP Legionowo, godz. 00 GMT.

TTAA	03001	12374	99009	11858	27002	00173	12059	30504	85513	01842	25007	70056	03366	25509	50562	21363
		26013	40723	33162	25524	30920	459XX	25043	25040	531XX	25032	20185	481XX	25022	15375	493XX
		25016	10641	497XX	23006	88255	537XX	25534	77282	25044	40315					
TTBB	0300X	12374	00009	11858	11984	12259	22767	05330	33749	61960	44722	01373	55650	07763	66519	19363
		77406	32963	88377	34563	99255	537XX	11186	465XX	22154	493XX	21212	00009	27002	11996	31504
		22837	26008	33517	26012	44390	25526	55351	25040	66282	25044	77232	24524	41414	8081X	51515
		11905	28507	22800	25510	33600	26513	61616	92822	07859	29007					
TTCC	03001	12374	70874	501XX	20504	50094	501XX	17505	30429	487XX	08006	20699	419XX	10510	10182	301XX
		08011	88999	77999												
TTDD	0300X	12374	11535	503XX	22280	485XX	33114	303XX	44086	297XX	21212	11742	22502	22606	09502	33553
		17508	44318	07503	55209	10511	66150	08505	77086	07010						

TEMP Wrocław, godz. 00 GMT.

TTAA	03001	12425	99008	10443	00000	00182	11056	00501	85528	02846	29504	70073	01973	29503	50567	17970
		25514	40730	29368	26022	30930	435XX	24535	25051	509XX	25034	20196	495XX	25520	15386	477XX
		24514	88200	509XX	25034	77999										
TTBB	0300X	12425	00008	10443	11986	12660	22925	06859	33763	04333	44745	01559	55714	03567	66700	01973
		77550	13969	88527	14571	99465	22767	11400	29368	22326	39161	33285	461XX	44250	509XX	55218
		511XX	66200	495XX	77150	477XX	21212	00008	00000	11991	36003	22829	27506	33714	31003	44411
		26520	55314	24536	66242	25535	77189	25514	88150	24514	41414	20930	51515	11905	32503	22800
		28005	33600	25007	61616	92840	08559	33503								

Przebieg pogody w Polsce w dniu 3.VII.1979 r.

Na północy oraz południu i południowym wschodzie zachmurzenie było duże z opadami deszczu. Na pozostałym obszarze zachmurzenie było małe i umiarkowane. Rano na Pomorzu notowano lokalne mgły. Temperatura maksymalna w dzień wynosiła od 15°C miejscami na Wybrzeżu i południowym wschodzie do 22°C w Ostrołęce, a minimalna w nocy od 5°C w Białymstoku i Siedlcach do 13°C w Kołobrzegu, Katowicach i Krakowie. Wiatry były słabe i umiarkowane, zmienne z przewagą zachodnich i północnych.

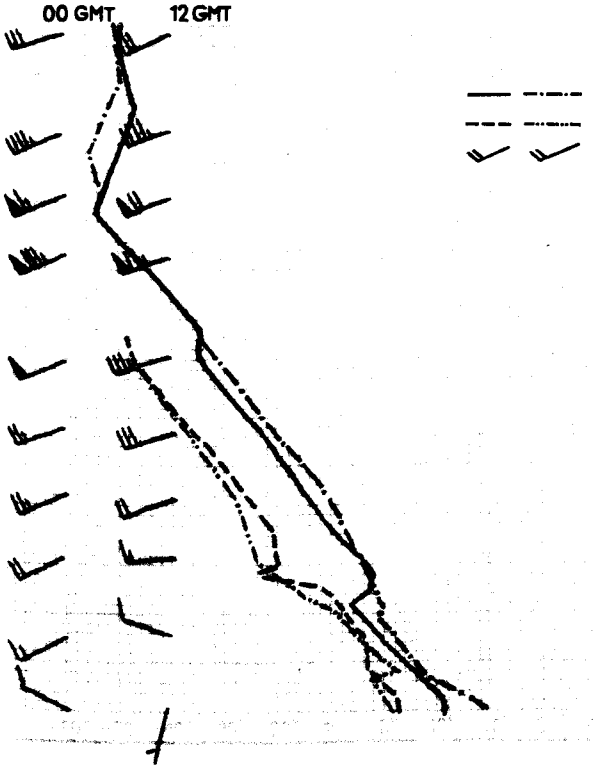

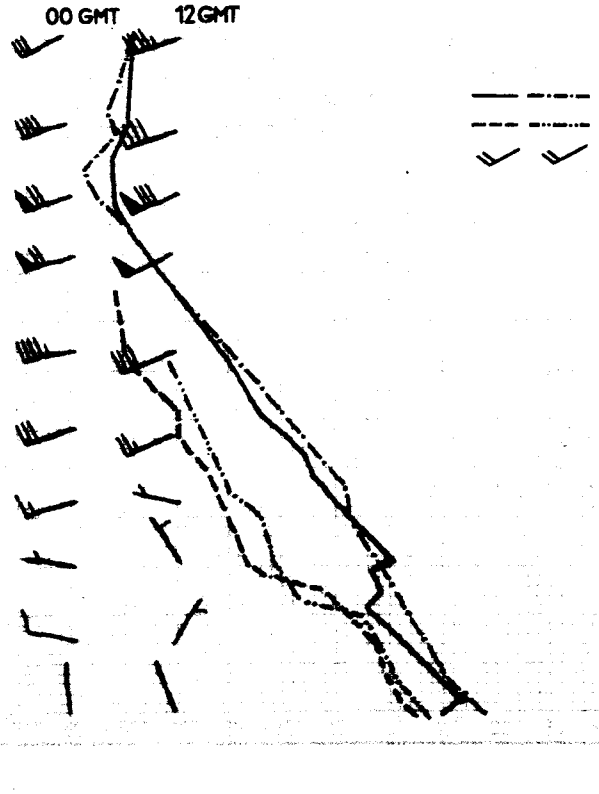

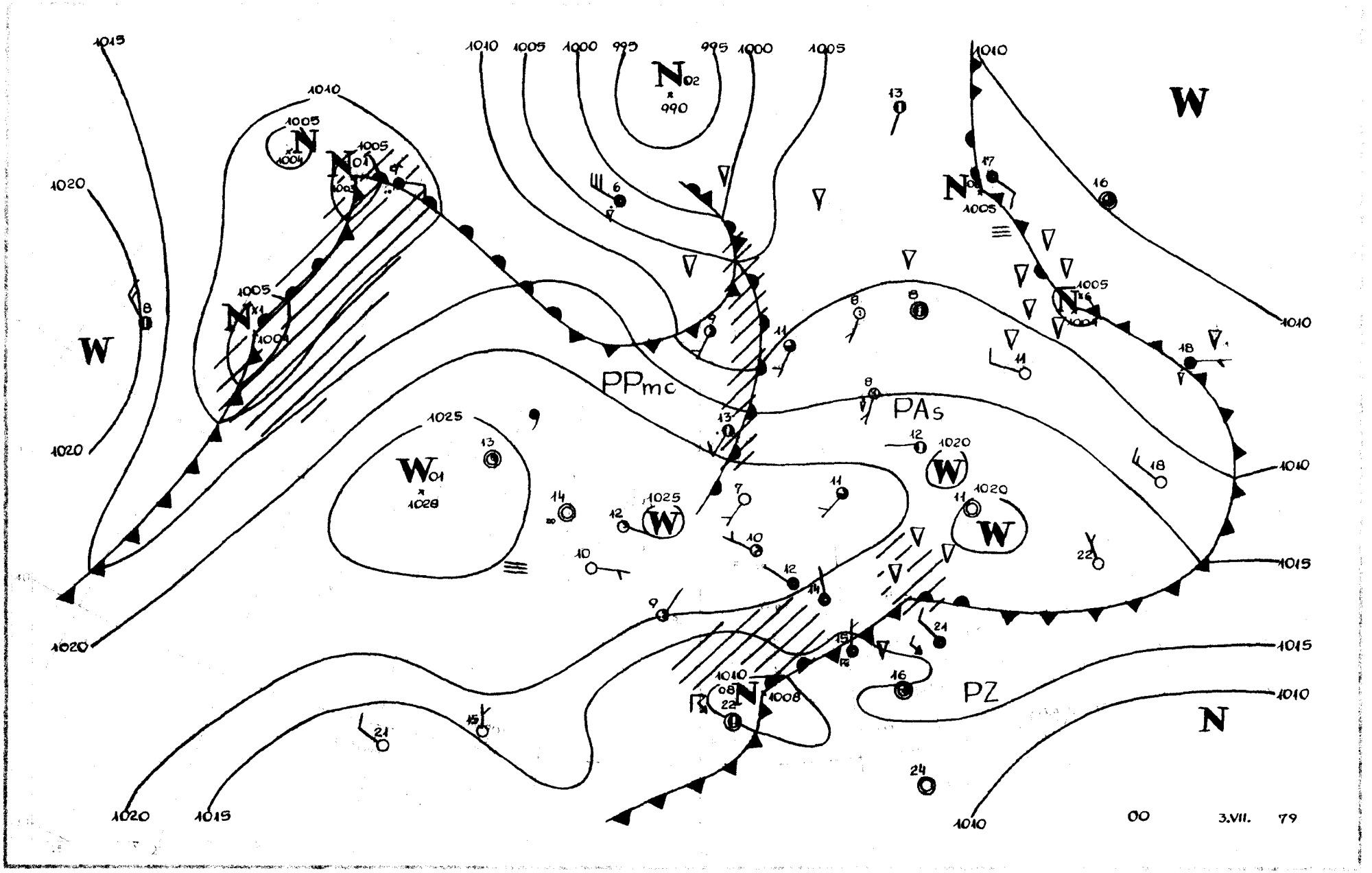
PPmc
PAs
PZ
W
N
00
3.VII. 79

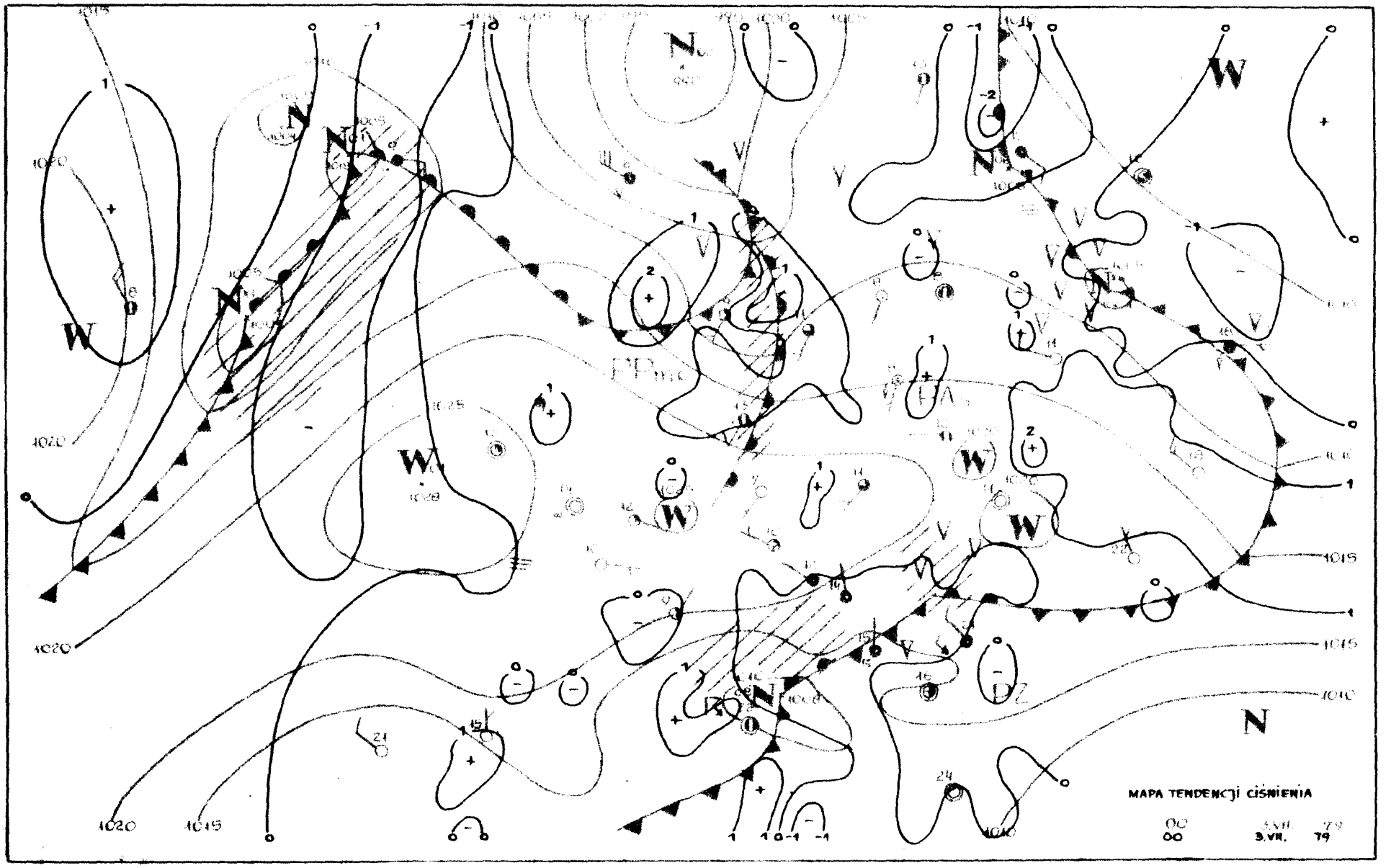
MAPA TENDENCJI CIŚNIENIA
00
00
3.VII.
79

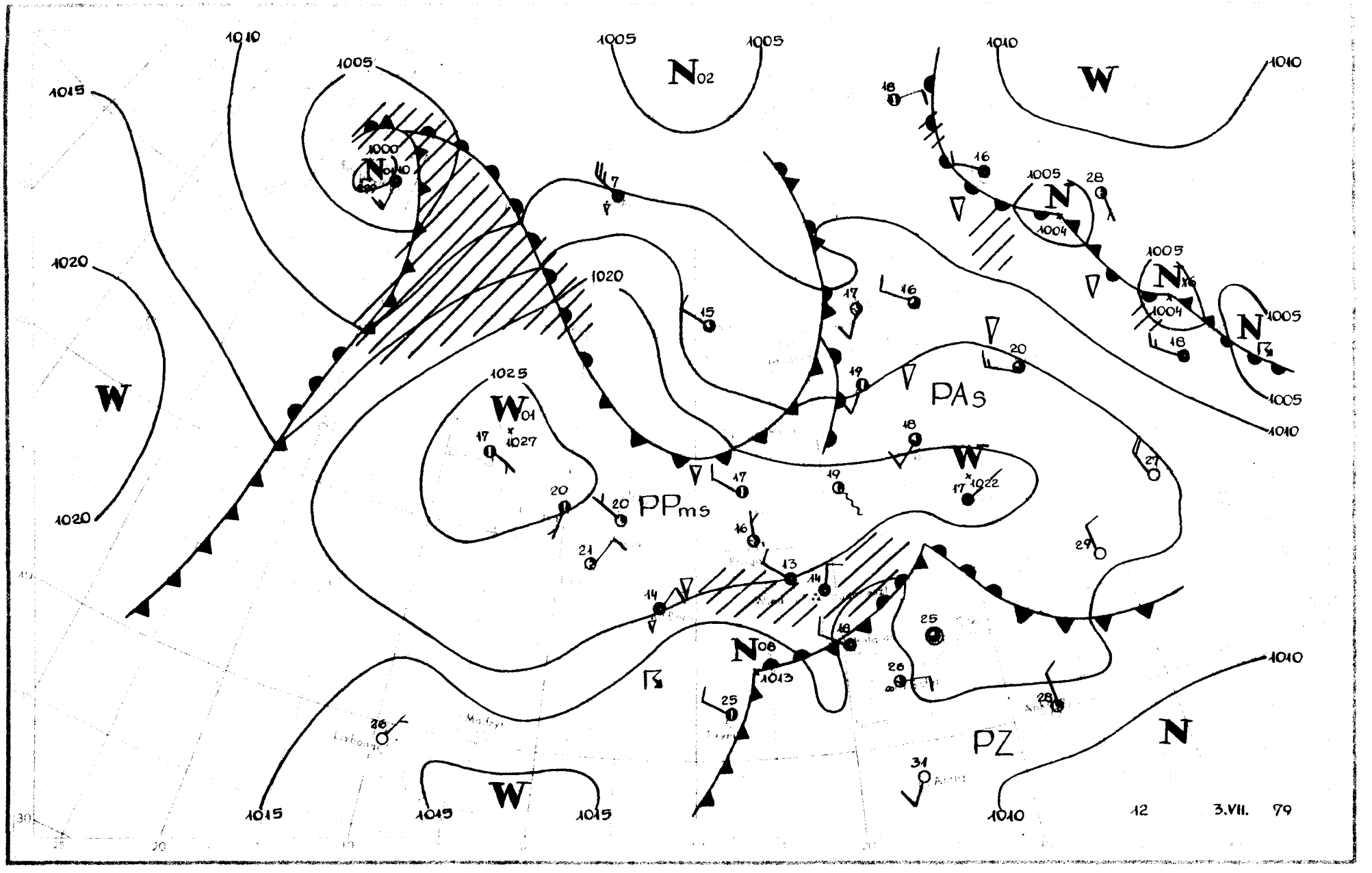
1010
1005
1005
N02
1010
W
1010
1015
1005
1000
N01
1020
1020
W
1025
W01
1027
1020
PPms
PAs
W
1022
1005
N
1004
1005
N
1004
N
1005
1005
1010
N08
1013
PZ
N
1010
W
1015
1015
1015
1010
12
3.VII. 79

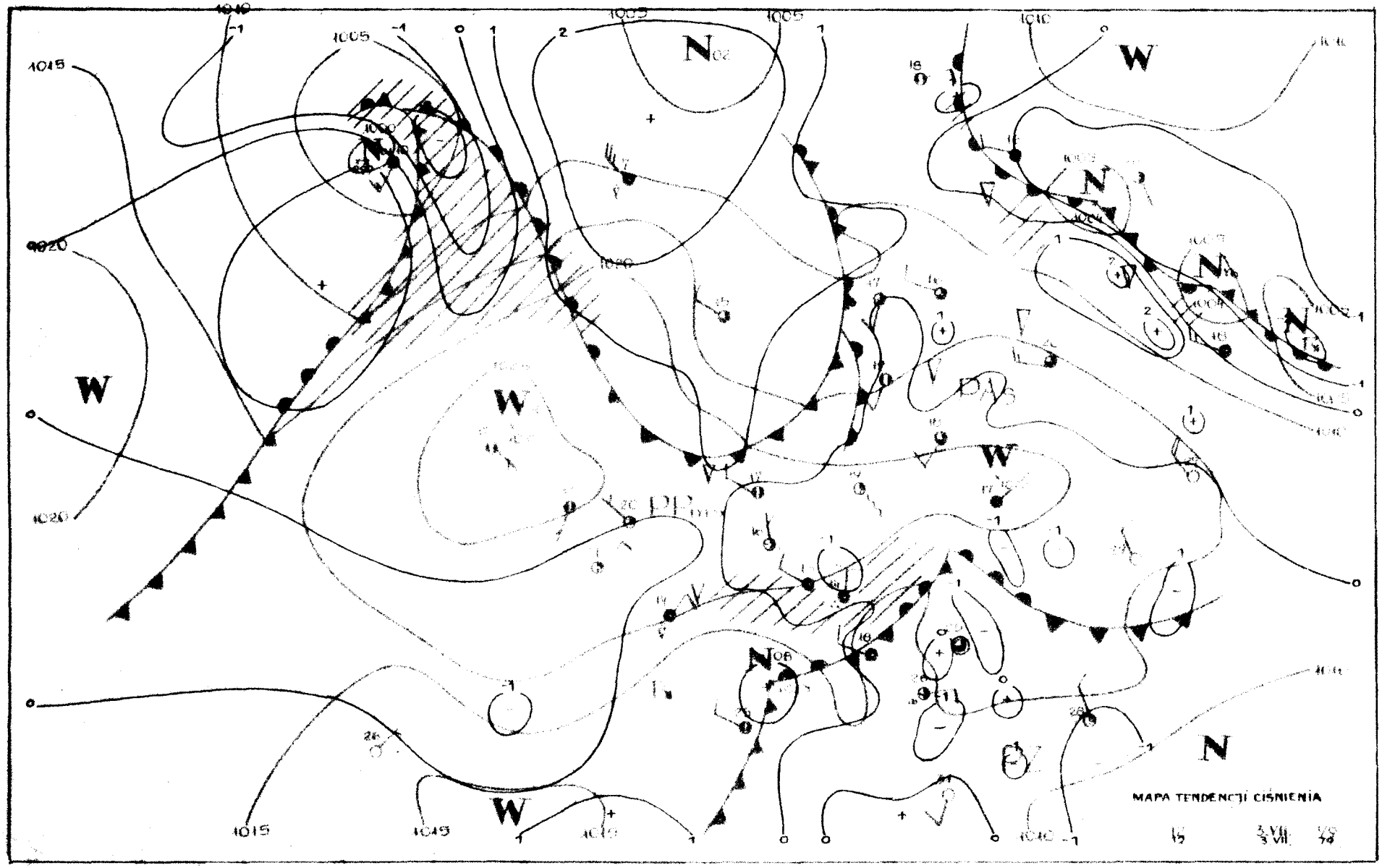
MAPA TENDENCJI CIŚNIENIA

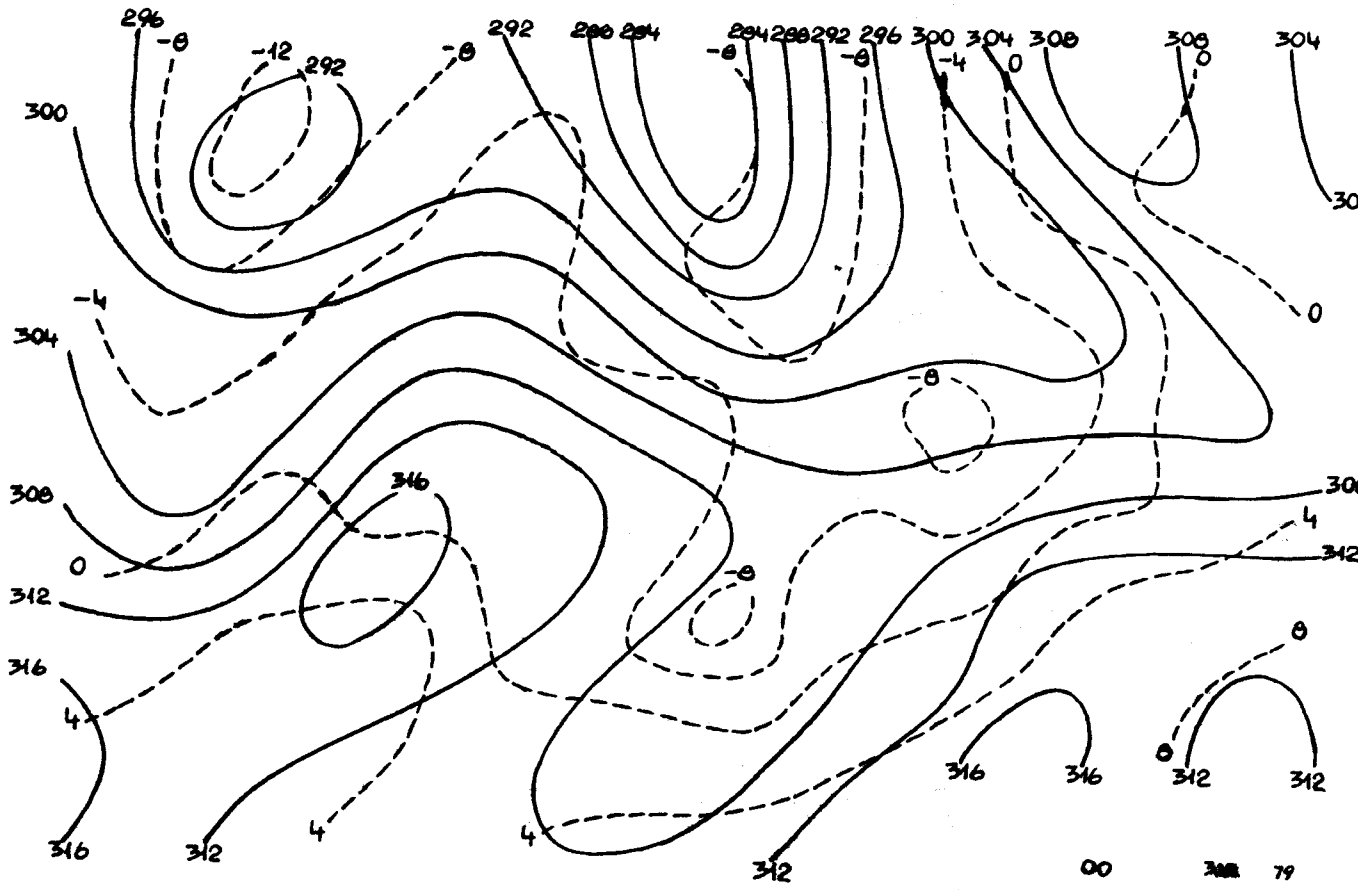

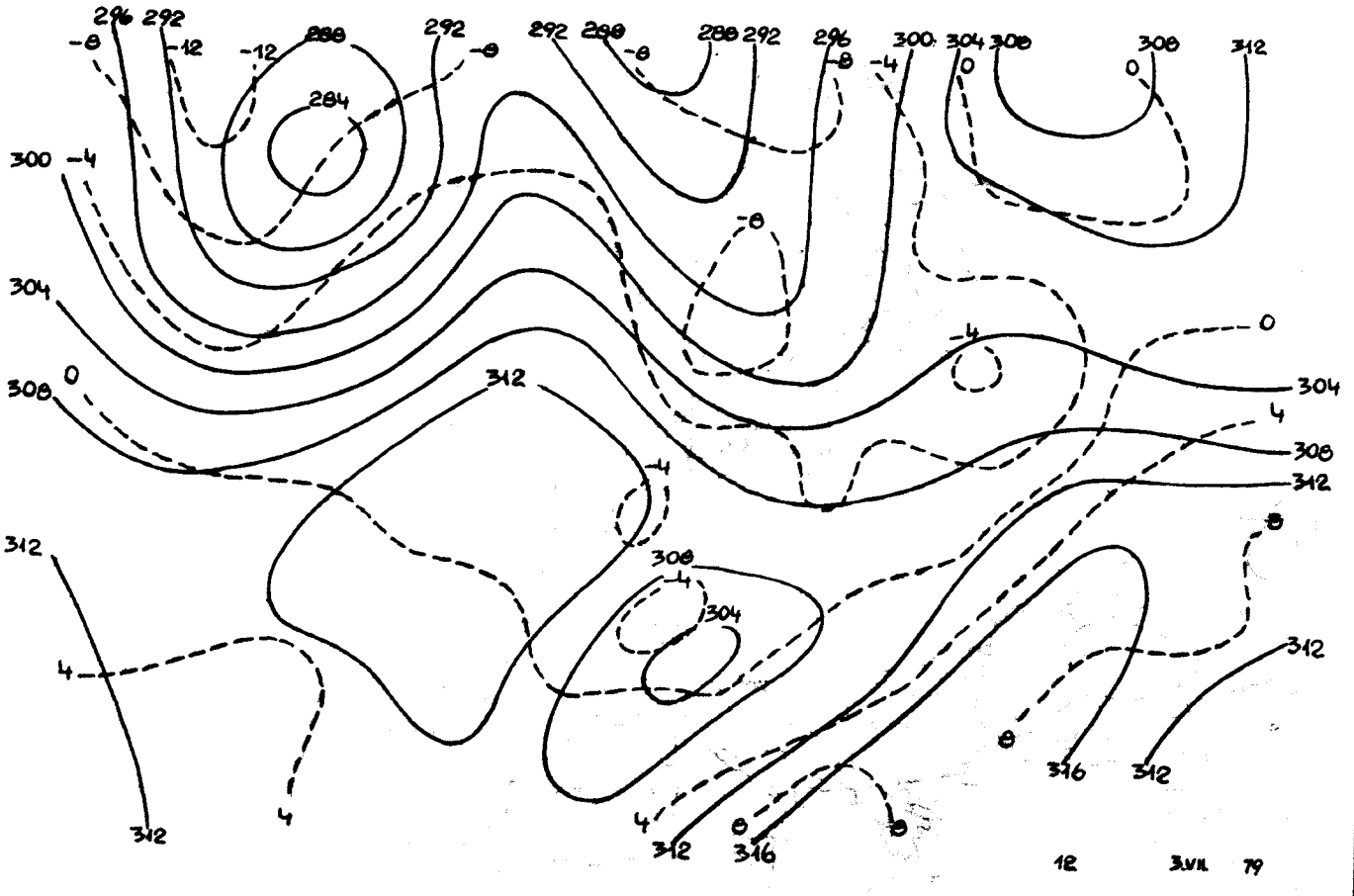

Reprodukowanie i publikowanie tekstu, map, wykresów i danych synoptycznych dozwolone wyłącznie w formie dosłownej z podaniem źródła informacji.

NP-11

Druk PPWK–W-wa, Solec 18. Zam. 7114/90/B/76-19.V.76-X-12566-150 000

INSTYTUT METEOROLOGII I GOSPODARKI WODNEJ
ZAKŁAD PROGNOZ METEOROLOGICZNYCH KRÓTKOTERMINOWYCH – 01-673 WARSZAWA, UL. PODLEŚNA 61 – tel: 34-50-97

BIULETYN SYNOPTYCZNY

Dane synoptyczne z Polski w dniu 4.VII.1979 r.

SYNOP z godz. 00 GMT.

105	02502	58101	20910	00900	09801
150	02502	56101	20109	00900	09102
195	33501	98020	19708	35500	07400
205	73103	65021	21114	755XX	09201
235	82401	96101	21109	854XX	09104
250	83001	97022	20714	855XX	10400
272	70000	65021	20213	755XX	10801
295	30000	58100	17706	15750	06702
330	72903	70022	21413	757XX	09801
375	03001	70020	19912	00900	06802
400	43102	70011	21914	40930	10000
424	70000	60022	21014	7097X	08202
465	63301	65030	19769	6095X	07601
495	83601	97022	19113	655XX	10805
510	93410	90454	53403	9XXXX	03002
560	80901	60022	19714	856XX	07801
570	70301	97022	19913	7093X	10703
575	80000	40216	19213	855XX	12805
650	90405	00615	50403	9XXXX	03804
695	80203	20218	18612	873XX	12808

SYNOP z godz. 12 GMT.

105	52805	98031	22115	52500	11203
150	63405	70031	19517	62500	08201
195	72904	98022	16919	795XX	09709
205	50302	65012	22119	52400	10104
235	43304	97030	19818	42600	07103
250	33001	97011	19420	32700	06701
272	53105	70031	18717	52600	06801
295	63004	65011	16718	5253X	09710
330	63006	70011	20520	62600	06803
375	62904	70011	18220	42730	08812
400	53005	80032	21318	54700	06801
424	72704	65012	20717	2257X	12806
465	63603	65011	18219	656XX	09811
495	70502	98022	16719	43608	08711
510	73207	97418	53704	75XXX	04002
560	53203	98032	18720	42630	07805
570	73302	98032	18020	53638	06707
575	80000	60026	18318	856XX	11805
650	90209	00456	51401	9XXXX	01105
695	82703	40616	17315	5732X	13805

TEMP Legionowo, godz. 00 GMT.

TTAA	04001	12374	99008	11839	01003	00167	13657	01004	85520	04236	30504	70075	02560	26005	50566	19156
		25511	40730	27759	25022	30930	457XX	24529	25049	543XX	24530	20193	497XX	25022	15383	479XX
		35518	10648	519XX	26012	88257	547XX	24531	77999							
TTBB	0400X	12374	00008	11839	11990	15658	22775	02320	33730	00759	44619	07556	55507	18757	66478	19957
		77364	31759	88274	521XX	99257	547XX	11217	521XX	22183	469XX	33143	481XX	44132	507XX	21212
		00008	01003	11716	26005	22660	27506	33262	24531	44107	25012	41414	00900	51515	11906	31503
		22800	30003	33600	27006	61616	92822	10656	31502							
TTCC	04001	12374	70880	495XX	22503	50100	515XX	26004	30435	465XX	09007	20707	427XX	10507	10179	347XX
		06010	88999	77999												
TTDD	0400X	12374	11949	521XX	22738	489XX	33528	519XX	44211	431XX	55137	409XX	66073	283XX	21212	11848
		28506	22403	07002	33118	06009	44073	08014								

TEMP Wrocław, godz. 00 GMT.

TTAA	04001	12425	99007	14257	00000	00175	14257	01504	05456	35003	70094	02165	33504	50570	16162	30505
		40735	26160	26509	30937	423XX	26512	25058	519XX	16512	20202	505XX	24519	15391	473XX	25520
		10658	507XX	25014	88231	561XX	25513	77999								
TTBB	0400X	12425	10007	14257	11969	14257	22859	06050	33765	02902	44745	00339	55724	00365	66670	04962
		77641	05561	88574	11161	99548	11562	11462	19965	22400	26160	33300	423XX	44231	561XX	55217
		513XX	66142	461XX	21212	00007	00000	11992	01508	22850	35003	33314	25510	44121	25522	41414
		7097X	51515	11904	36006	22800	32504	33600	33003	61616	92850	11257	00507			
TTCC	04001	12425	70889	505XX	26508	50110	491XX	24007	88999	77999						
TTDD	0400X	12425	11920	517XX	22500	491XX	21212	11500	24007							

Przebieg pogody w Polsce w dniu 4.VII.1979 r.

Na południu i południowym wschodzie zachmurzenie było duże, a w nocy wystąpiły lokalne rozpogodzenia. Na pozostałym obszarze zachmurzenie było małe i umiarkowane. Na południu, południowym wschodzie i północnym wschodzie wystąpiły miejscami opady deszczu. W nocy, na zachodnim Pomorzu i południu Polski wystąpiły lokalnie mgły. Temperatura maksymalna wynosiła od 14°C w Lesku do 22°C miejscami w centrum kraju, a minimalna wynosiła od 5°C w Siedlcach, Mławie i Pile do 13°C w Kołobrzegu. Wiatry były słabe i umiarkowane z kierunków północno-zachodnich.

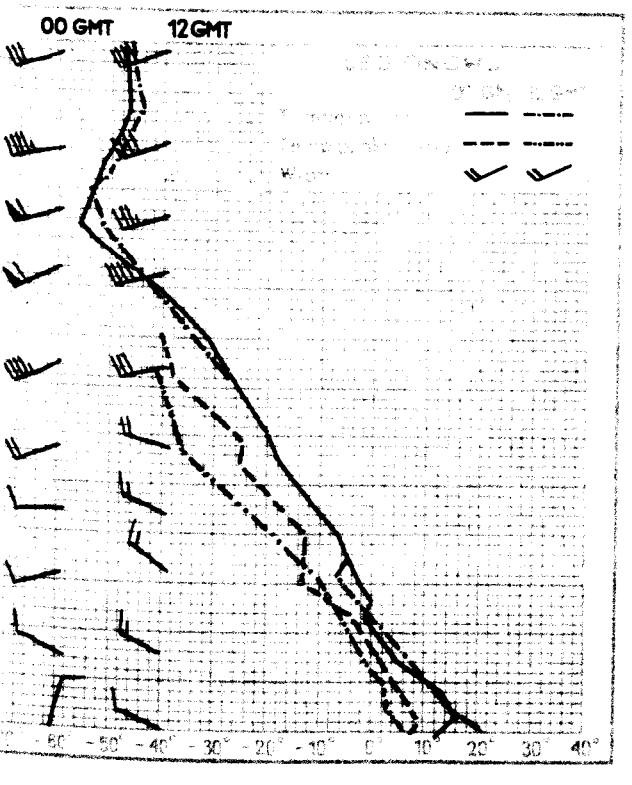

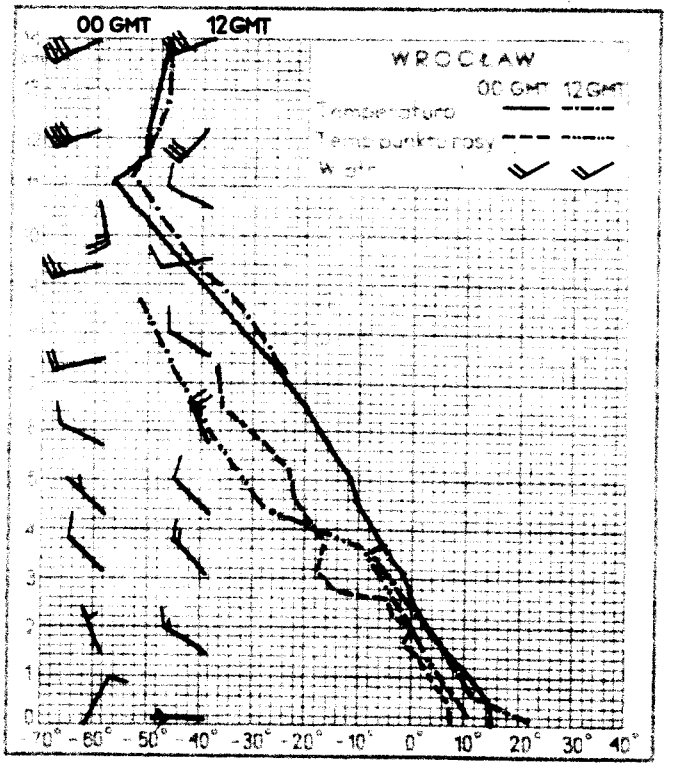

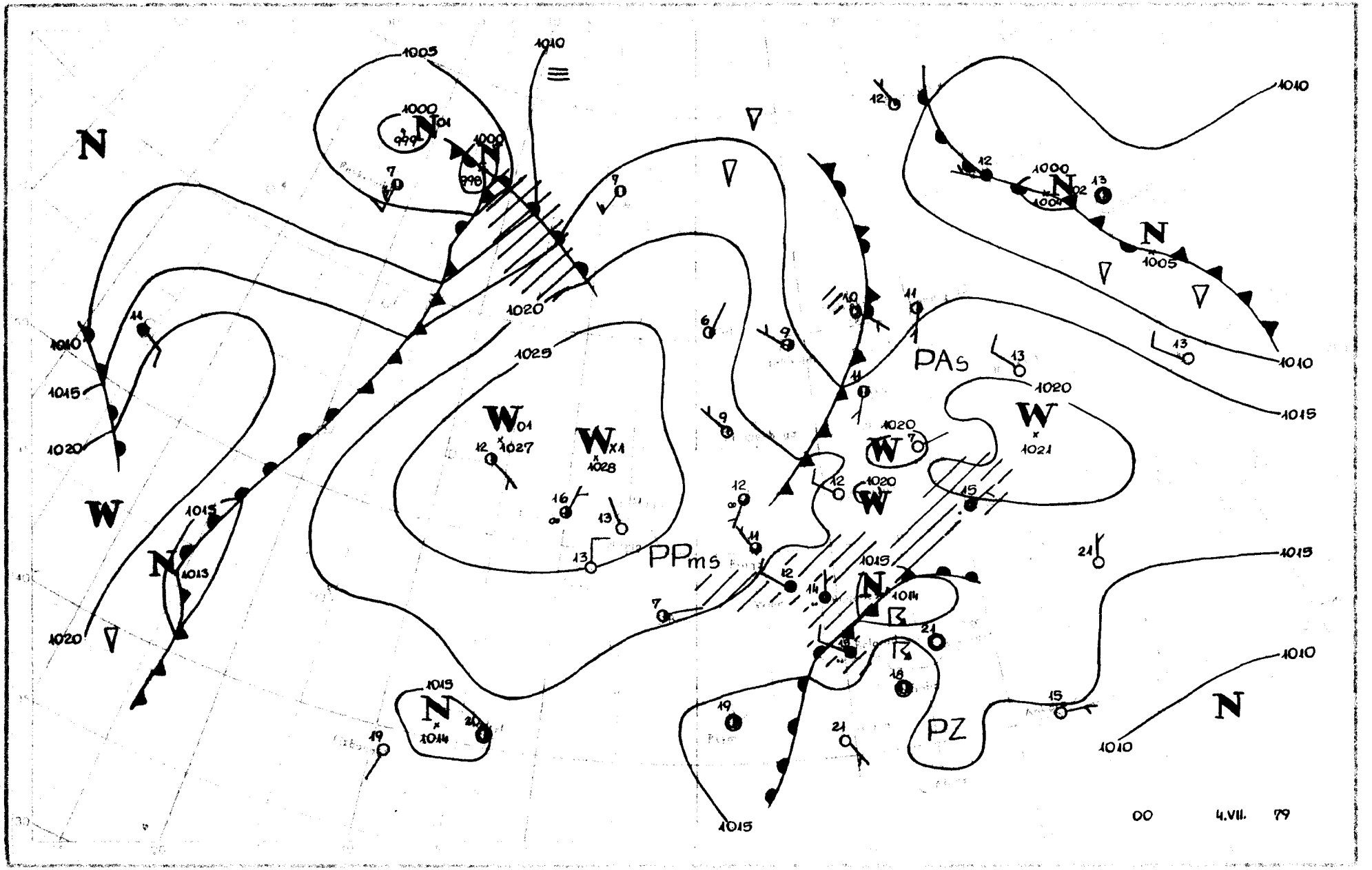
N
W
PPms
PAs
PZ
00 4.VII. 79

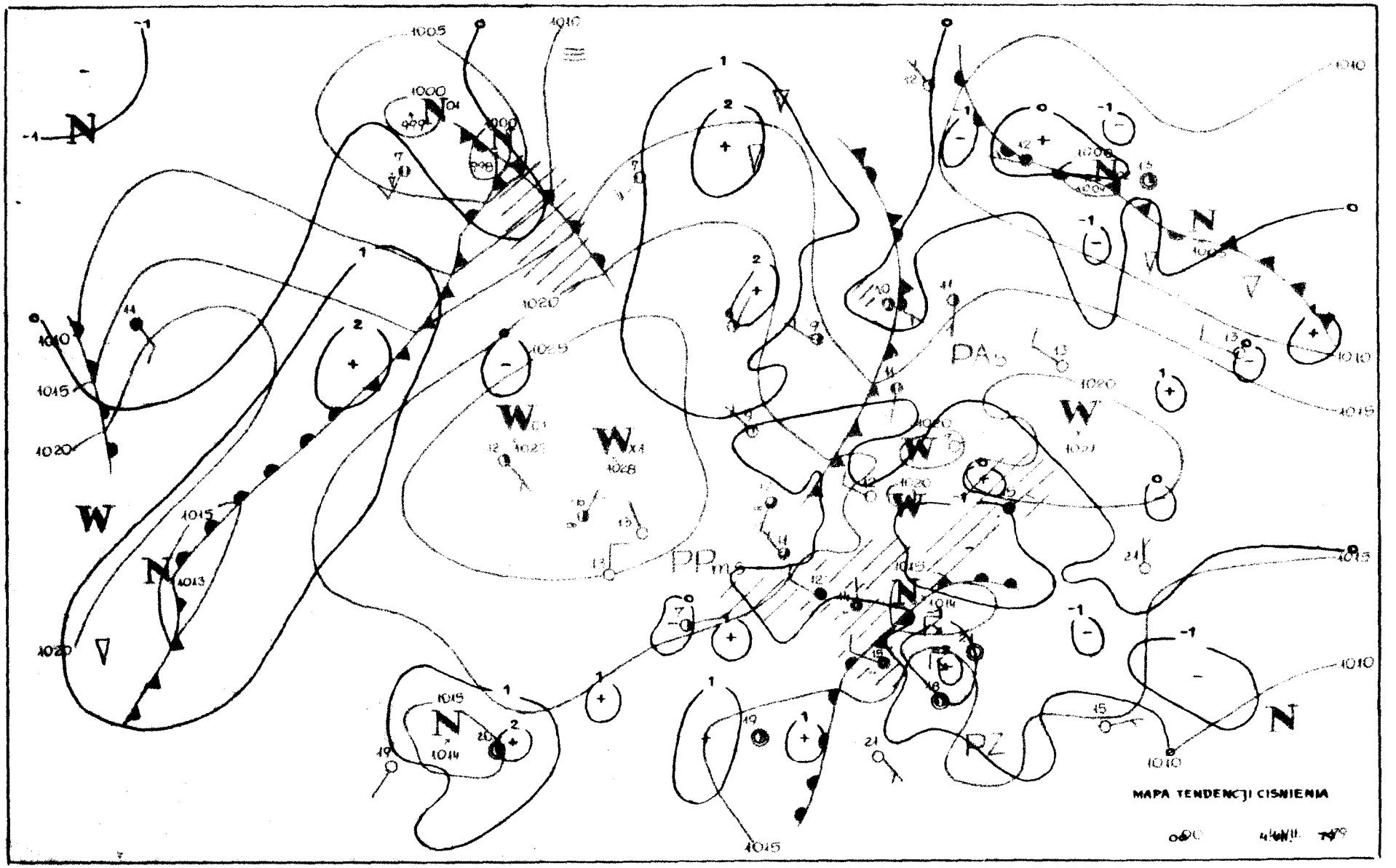
MAPA TENDENCJI CISNIENIA

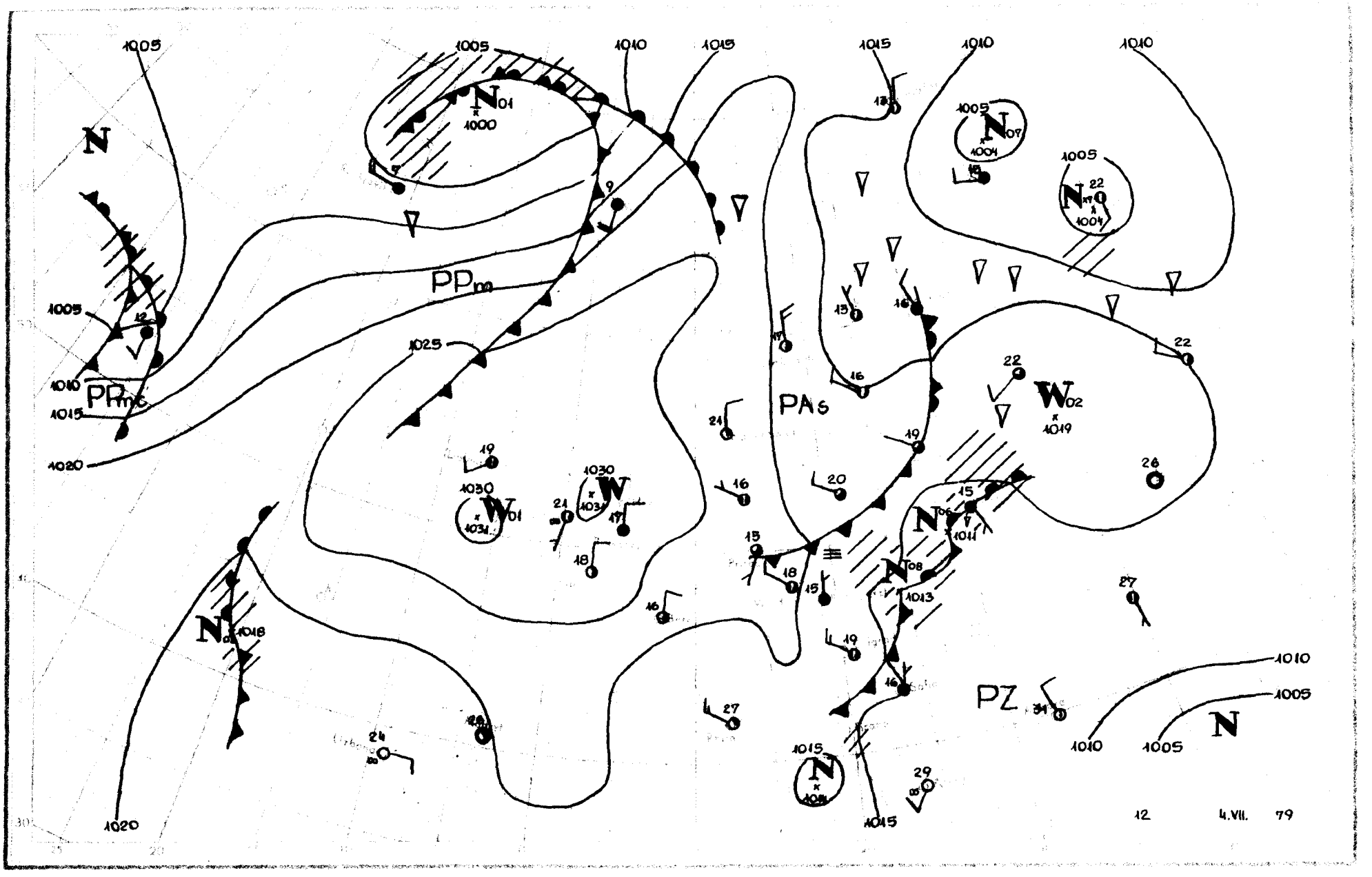
1005
1010
1015
1020
1025
1030
N
PPmc
PPno
PAs
PZ
W01
W02
N01
N07
N22
N06
N08
N
1000
1004
1019
1031
1013
1011
1018
1015
12
4.VII.
79

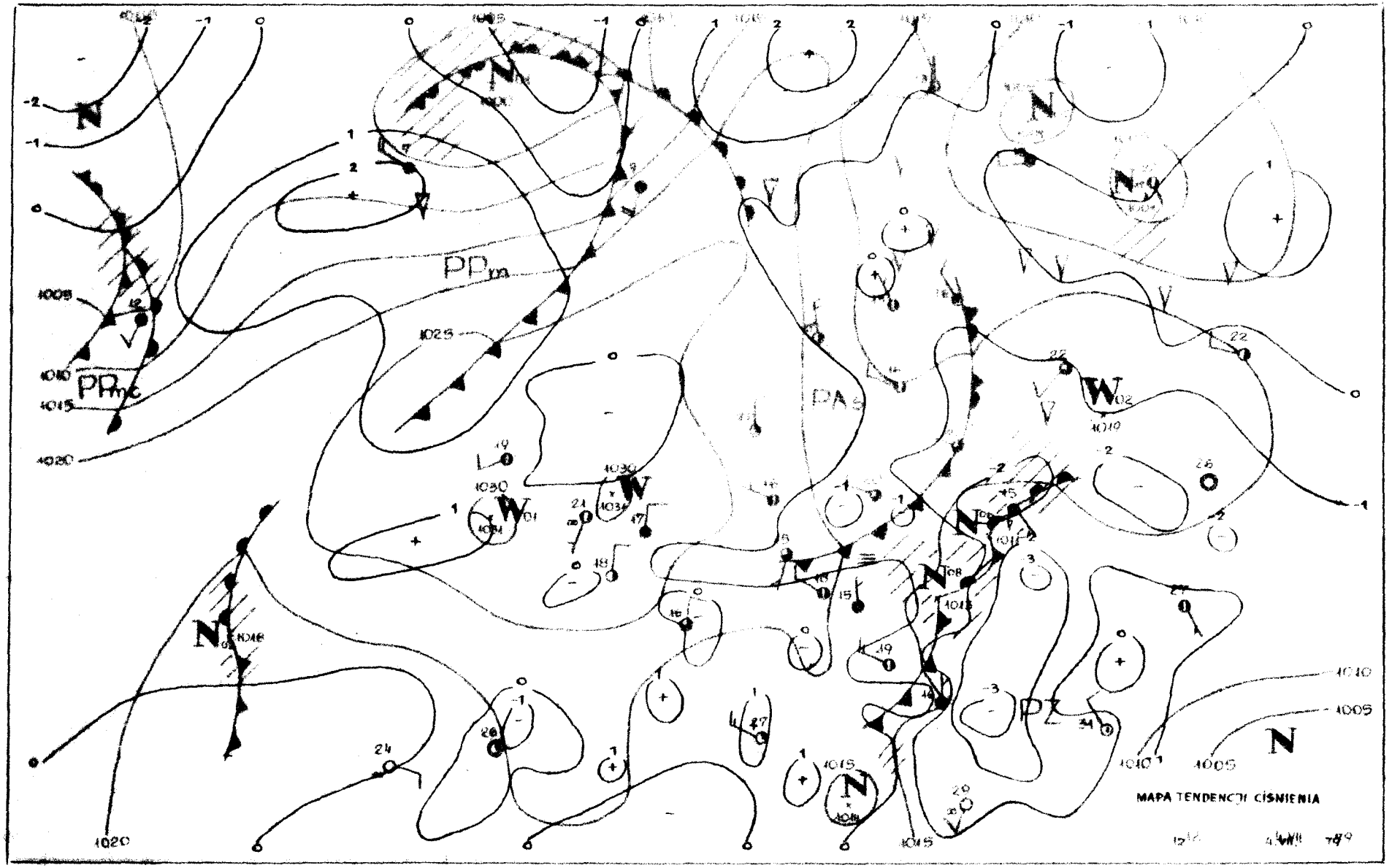
MAPA TENDENCJI CISNIENIA

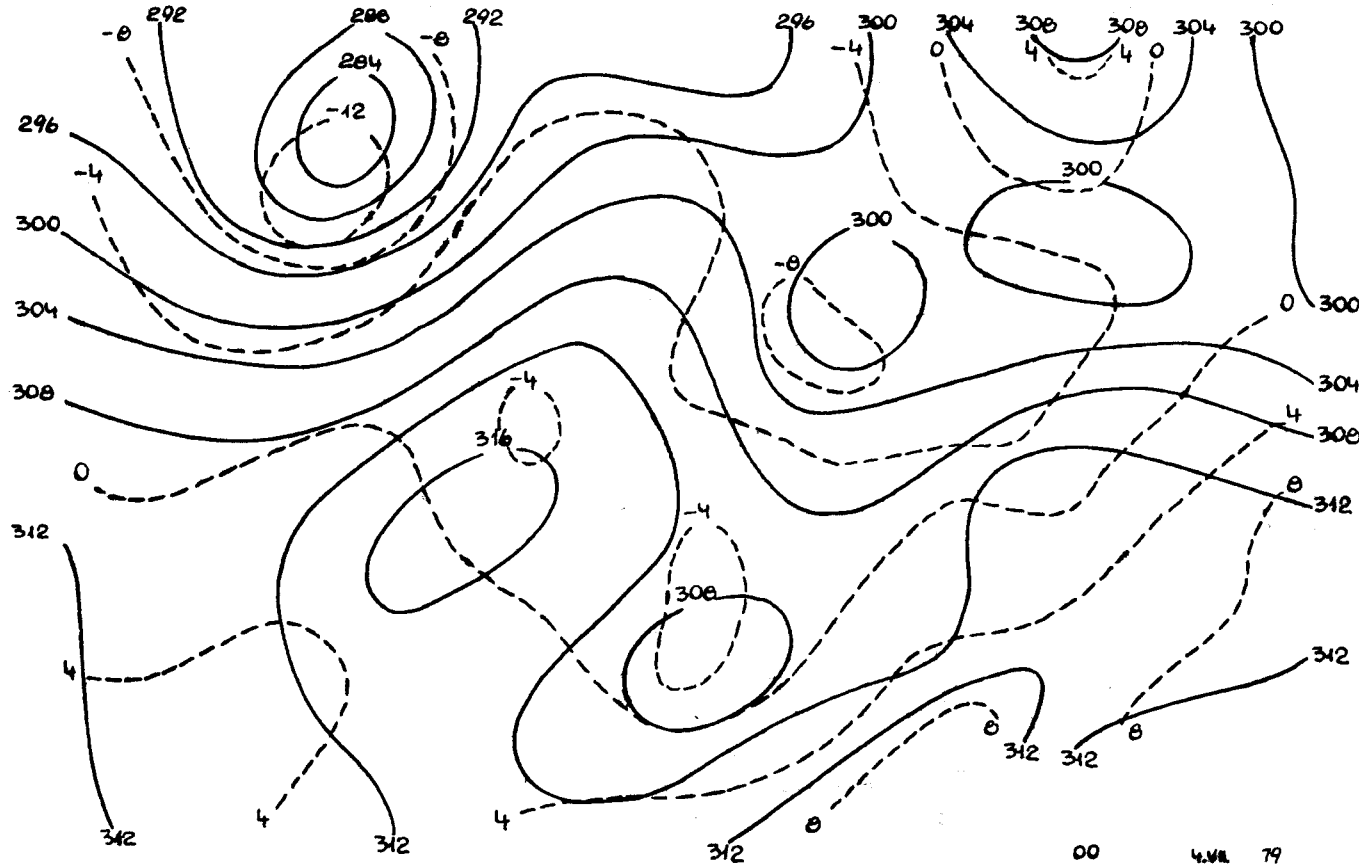

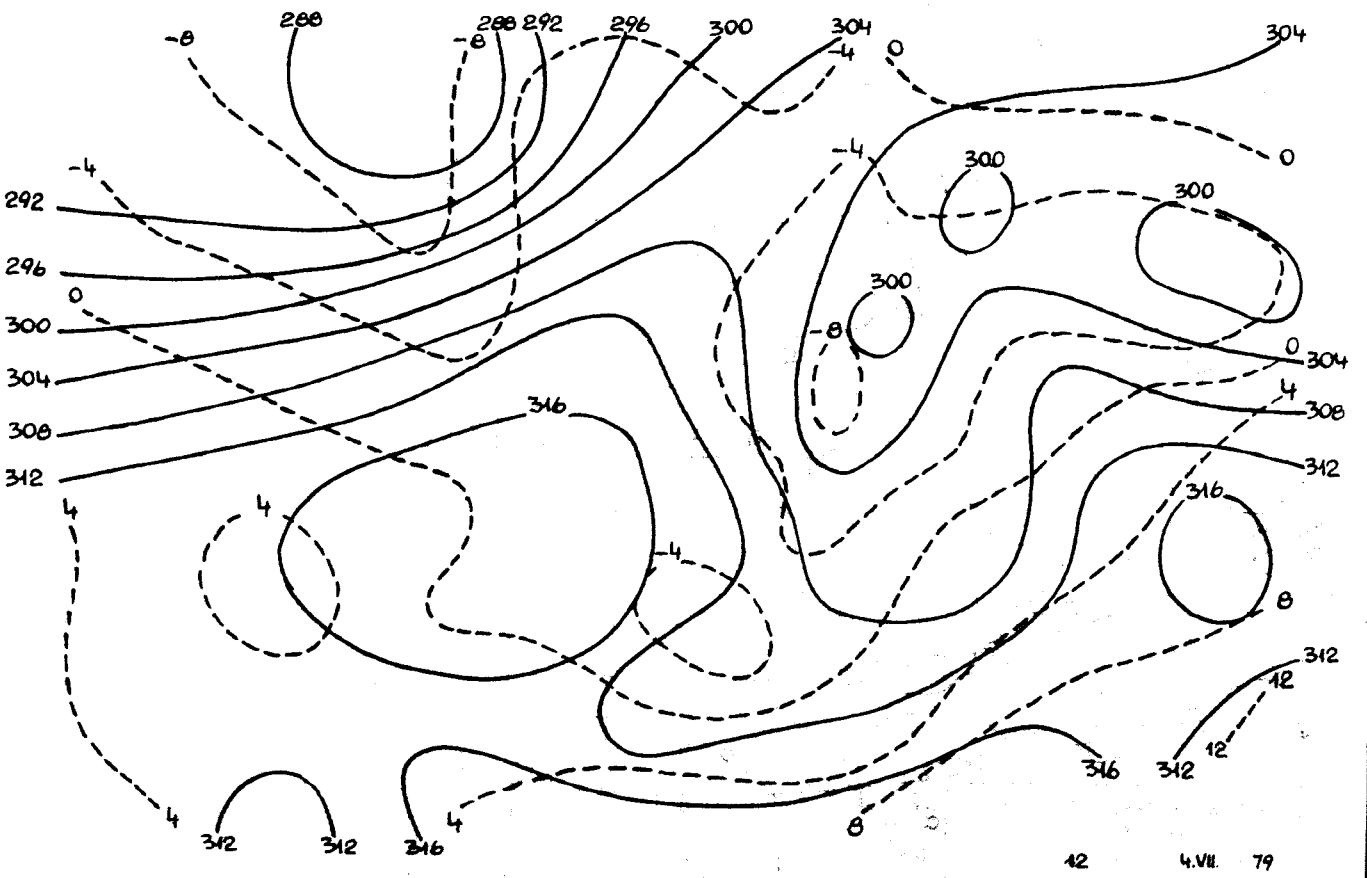

Reprodukowanie i publikowanie tekstu, map, wykresów i danych synoptycznych dozwolone wyłącznie w formie dosłownej z podaniem źródła informacji.

Druk PPWK–W-wa, Solec 18. Zam. 7114/90/B/76-19.V.76-X-12566-150

INSTYTUT METEOROLOGII I GOSPODARKI WODNEJ
ZAKŁAD PROGNOZ METEOROLOGICZNYCH KRÓTKOTERMINOWYCH – 01-673 WARSZAWA, UL. PODLEŚNA 61 – tel: 34-50-97

BIULETYN SYNOPTYCZNY

Dane synoptyczne z Polski w dniu 5.VII.1979 r.

SYNOP z godz. 00 GMT.

105	61902	56101	22411	6095X	10804
150	00000	65020	22107	00900	06400
195	03202	98020	18608	00900	08102
205	02702	70020	23412	00900	09400
235	12801	97030	22608	15600	07104
250	03501	97011	21810	00900	08004
272	62702	70031	20610	655XX	08000
295	02902	60020	18109	00900	07204
330	03302	70011	23310	00900	06208
375	53504	60021	20513	50930	06306
400	03002	75011	24412	00900	07106
424	63002	60011	23111	6093X	08206
465	72901	60031	21009	755XX	07207
495	53202	97031	19109	00906	07108
510	93212	90454	54903	9XXXX	03206
560	32903	58101	21813	30930	10302
570	30000	97011	20311	30930	09302
575	32501	60011	20212	35500	11102
650	93608	00457	52602	9XXXX	02801
695	82906	97022	18413	855XX	10400

SYNOP z godz. 12 GMT.

105	72907	98011	23118	1265X	11803
150	73007	70032	20219	4253X	08705
195	73007	97802	16715	795XX	10705
205	62703	70031	24320	625XX	11802
235	73505	97032	20819	5947X	07602
250	73205	96801	20622	726XX	08707
272	53307	70011	19419	42602	07101
295	72705	70148	16818	795XX	07712
330	73007	70011	22722	6273X	08706
375	63005	80011	20419	44862	06709
400	73005	81251	24718	5956X	09803
424	63306	80011	23421	42760	10711
465	63006	75011	21119	22751	08709
495	73006	98021	19916	735XX	08804
510	63211	99012	57505	627XX	02207
560	73104	98021	24117	726XX	09302
570	63507	98032	21917	635XX	04801
575	53103	70028	21719	52500	07607
650	83107	20417	54801	82XXX	01106
695	53007	98021	20118	53500	06601

TEMP Legionowo, godz. 00 GMT.

TTAA	05001	12374	99009	11450	31002	00167	11857	XXXXX	85513	03857	XXXXX	70064	04159	32510	50564	20365
		32010	40725	33564	30512	30921	495XX	27015	25040	485XX	26015	20189	431XX	26014	15582	457XX
		26016	10650	489XX	26010	88299	497XX	27015	77999							
TTBB	0500X	12374	00009	11450	11980	12861	22804	00224	33726	04545	44709	03758	55628	07966	66527	17165
		77299	497XX	88287	491XX	99273	505XX	11197	429XX	22111	487XX	21212	00009	31002	11XXX	XXXXX
		22837	34012	33738	31510	44634	34509	55264	25516	66115	25014	41414	00900	51515	11905	XXXXX
		22800	32011	33600	34009	61616	92818	09257	XXXXX							
TTCC	05001	12374	70884	499XX	22504	50103	499XX	01004	30439	485XX	08506	20708	437XX	09509	10183	343XX
		09011	88999	77999												
TTDD	0500X	12374	11504	503XX	22280	483XX	31006	353XX	44054	251XX	21212	11813	26506	22641	23007	33401
		06507	44196	09510	55151	05506	66095	09511	77054	07015						

TEMP Wrocław, godz. 00 GMT.

TTAA	05001	12425	99008	11636	00000	00182	12040	33502	85540	05024	34008	70096	04140	34008	50568	19756
		34012	40730	30758	34019	30927	481XX	33016	25046	497XX	32011	20194	445XX	30514	15387	445XX
		28514	10656	487XX	29013	88293	495XX	33015	77999							
TTBB	0500X	12425	00008	11636	11971	13450	22940	12250	33758	03304	44745	01346	55577	12557	66400	30758
		77293	495XX	88263	505XX	99200	445XX	11150	445XX	21212	00008	00000	11997	34008	22896	00508
		33773	31007	44580	35009	55363	33520	66156	29513	41414	6093X	51515	11905	00508	22800	32006
		33600	34509	61616	92870	11250	36009									
TTCC	05007	12425	70890	487XX	29510	88999	77999									
TTDD	0500X	12425	11840	503XX	22750	481XX	33640	497XX	21212	11700	29510					

Przebieg pogody w Polsce w dniu 5.VII.1979 r.

Zachmurzenie było duże, okresami umiarkowane. W nocy, miejscami wystąpiły rozpogodzenia. W całym kraju, oprócz północnego-zachodu, wystąpiły opady przelotne deszczu. Wystąpiły również burze na Wybrzeżu oraz lokalnie w centrum, a na północnym wschodzie notowane lokalne opady gradu. Rano, miejscami na północnym wschodzie i północy notowano mgły. Temperatura maksymalna wynosiła od 17°C w Suwałkach i Lesku do 23°C w Poznaniu i Lesznie, a minimalna od 7°C w Kłodzku i Lesznie do 15°C w Kołobrzegu. Wiatry były umiarkowane i dość silne, w porywach na wschodzie i północy do 18 m/s, północno-zachodnie i zachodnie.





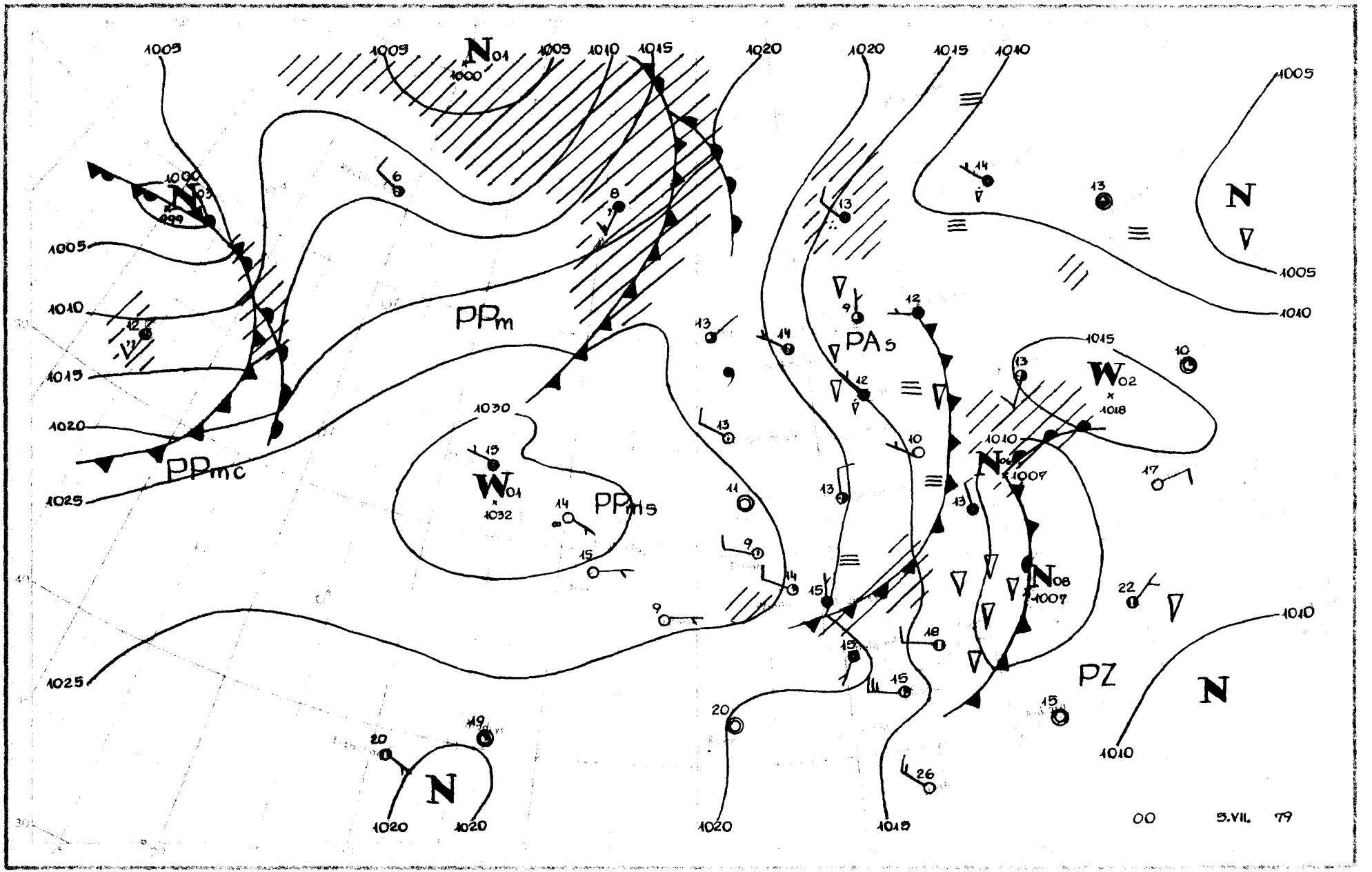
PPm
PPmc
PPms
PAs
PZ
N
W01
W02
N01
N08
00 5.VII. 79

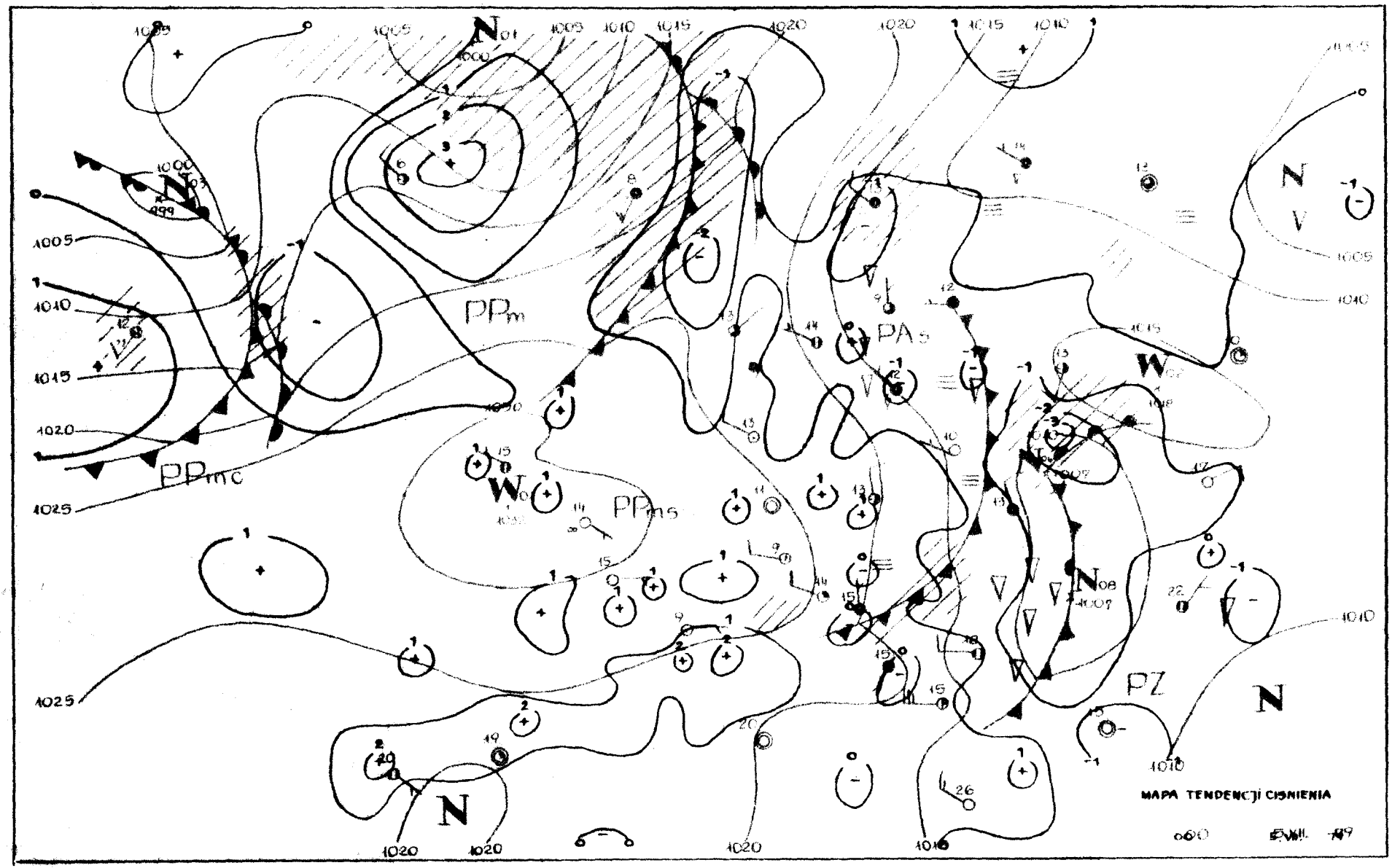
MAPA TENDENCJI CIŚNIENIA
PPm
PPmc
PPms
PAs
PZ
N
W
1000
1005
1010
1015
1020
1025

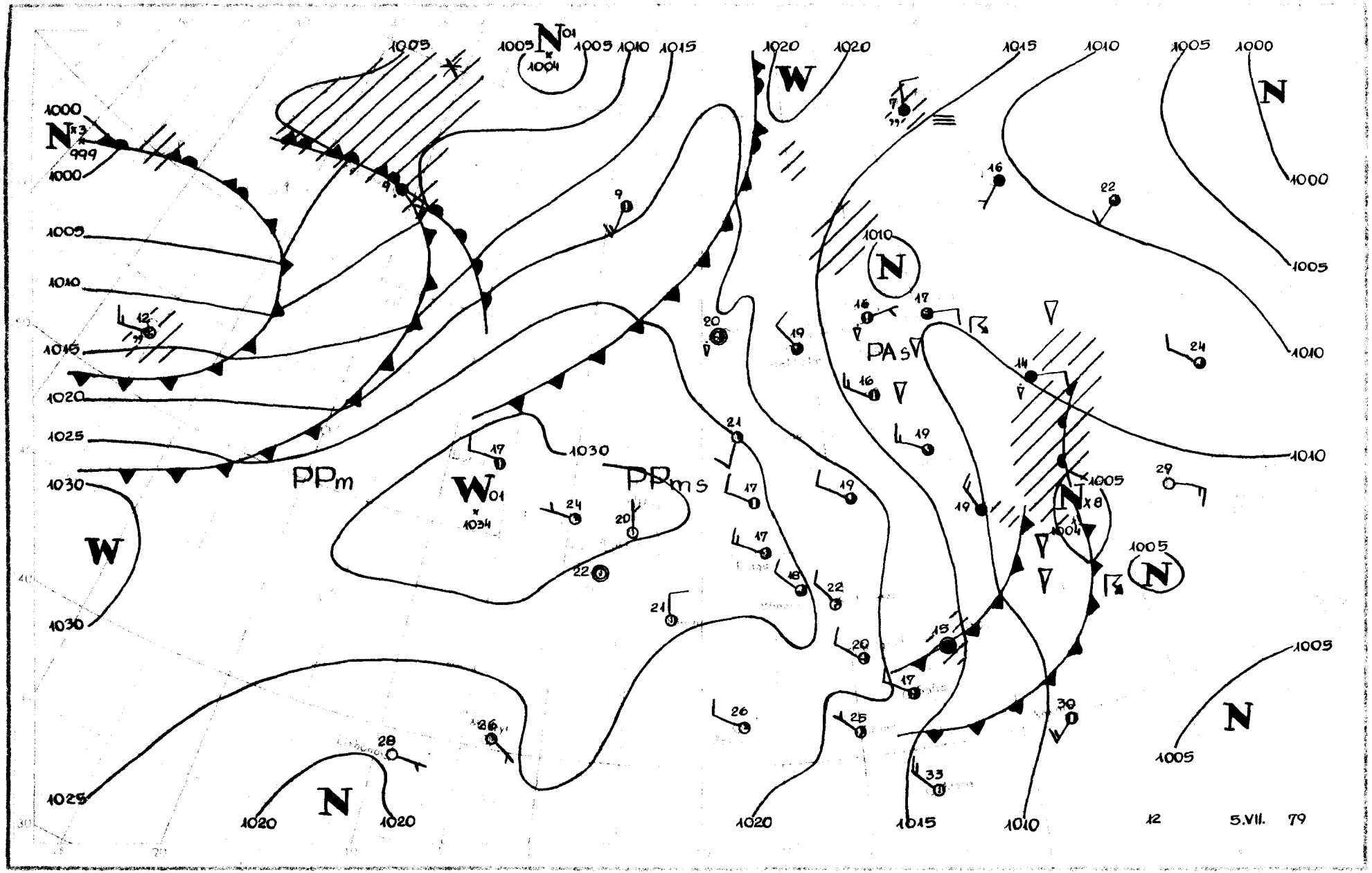
PPm
PPms
PAs
W
N
12
5.VII. 79

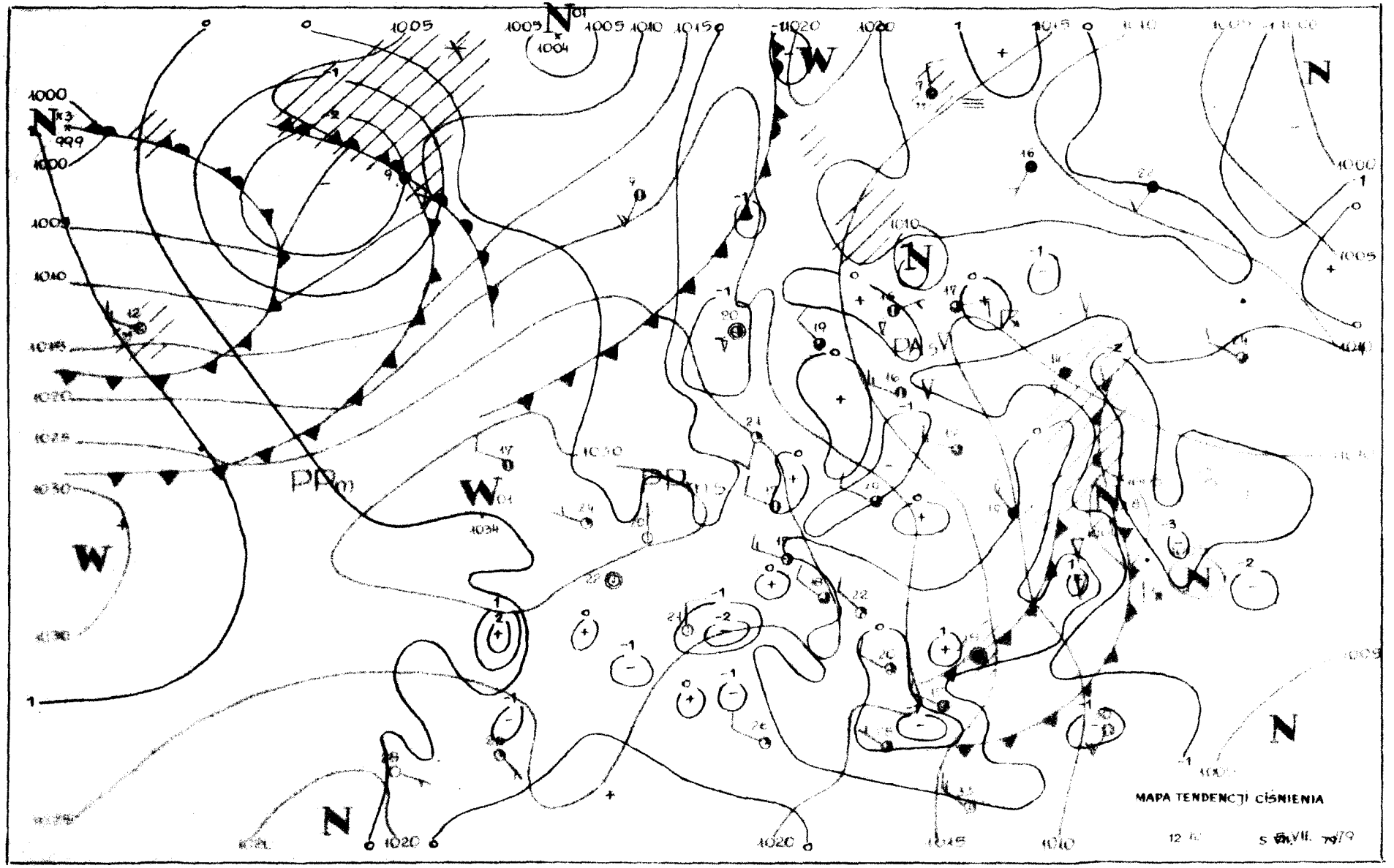
MAPA TENDENCJI CIŚNIENIA
12 h
5 VII. 1979

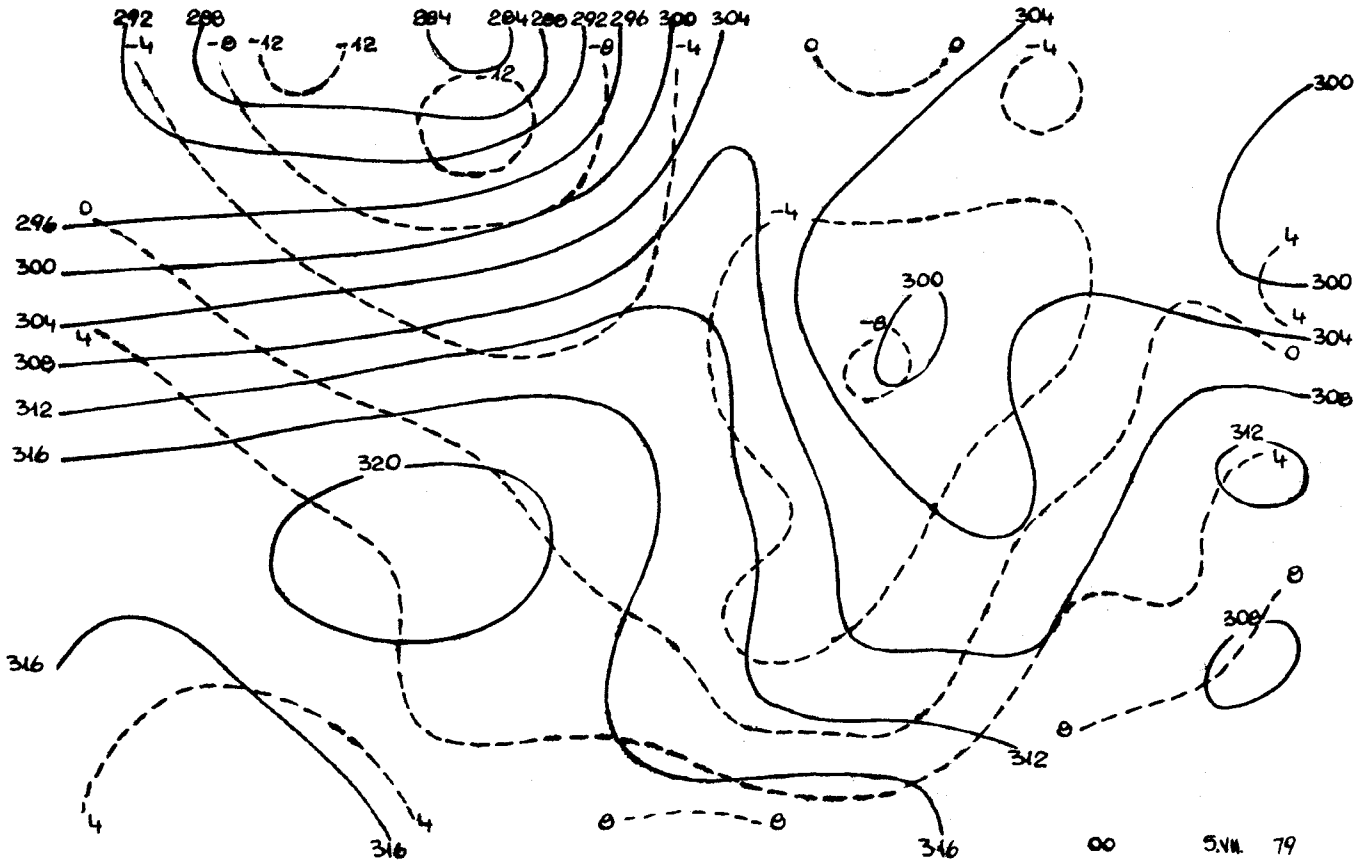

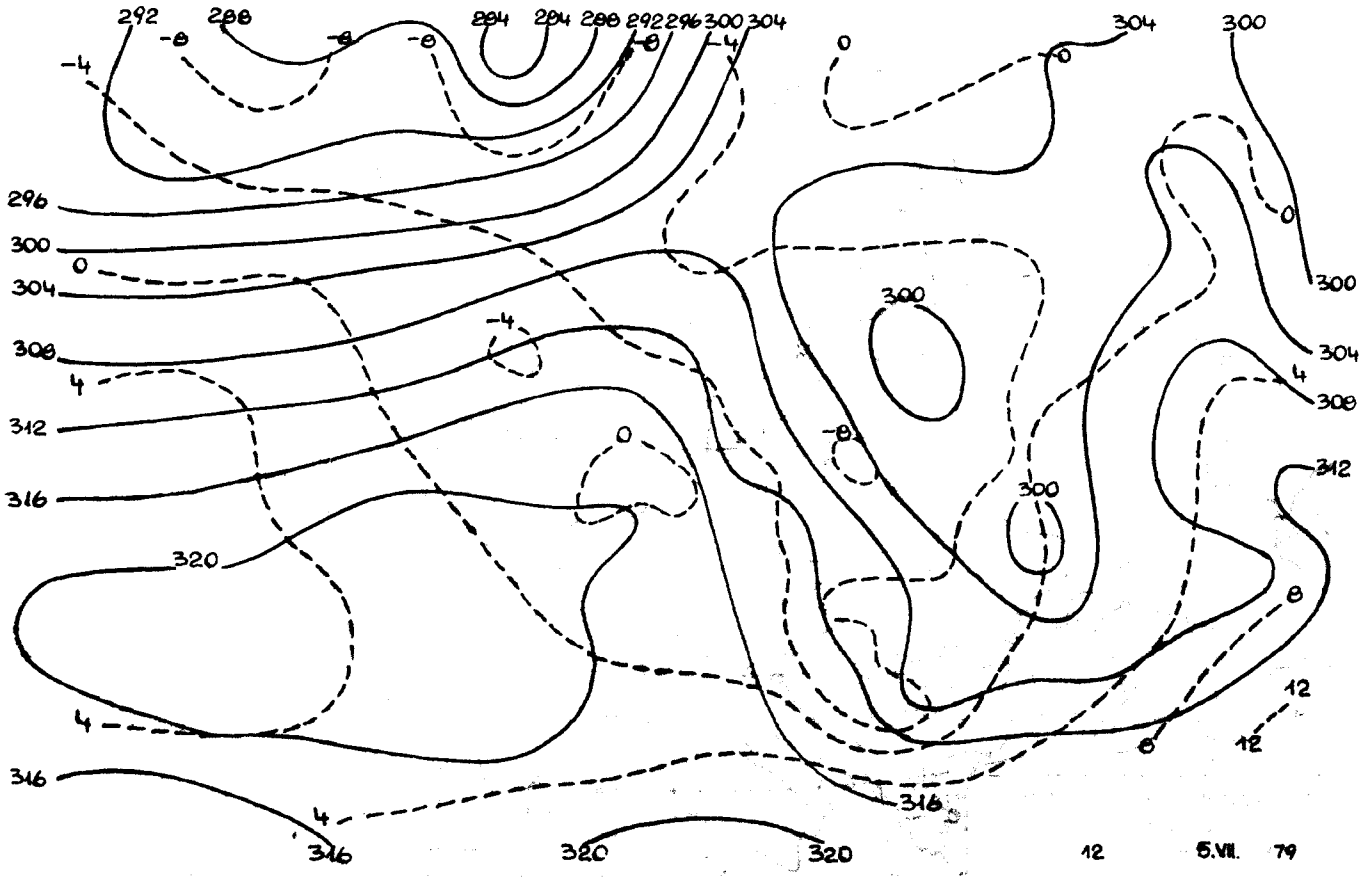

Reprodukowanie i publikowanie tekstu, map, wykresów i danych synoptycznych dozwolone wyłącznie w formie dosłownej z podaniem źródła informacji.

Druk PPWK–W-wa, Solec 18. Zam. 7114/90/B/76-19.V.76-X-12566-150

INSTYTUT METEOROLOGII I GOSPODARKI WODNEJ
ZAKŁAD PROGNOZ METEOROLOGICZNYCH KRÓTKOTERMINOWYCH – 01-673 WARSZAWA, UL. PODLEŚNA 61 – tel: 34-50-97

BIULETYN SYNOPTYCZNY

Dane synoptyczne z Polski w dniu 6.VII.1979 r.

SYNOP z godz. 00 GMT.

105	32703	56101	20315	30930	14713
150	62803	60012	18612	35430	12710
195	03204	97011	15710	00900	09707
205	02603	65020	21814	00900	12809
235	13104	97018	19212	15501	11816
250	62901	97028	19512	25601	10709
272	32601	70021	18111	35500	10711
295	02902	70021	16210	00900	08706
330	22803	62031	22312	20950	08805
375	72704	70038	19112	3365X	11709
400	12904	62020	24114	10930	10502
424	02702	70021	23310	00900	07806
465	62702	70252	20313	695XX	10709
495	62704	97038	18310	25552	09706
510	92924	90454	55103	9XXXX	03605
560	82703	60212	23013	854XX	11804
570	42903	98018	20612	40940	10804
575	82503	56108	20913	855XX	11708
650	93308	00804	54502	9XXXX	02707
695	80703	98028	19812	755XX	10705

SYNOP z godz. 12 GMT.

105	82908	56102	17615	855XX	13708
150	63009	65022	14618	42402	11603
195	73007	98010	11316	62502	11715
205	82806	56052	18518	52407	12810
235	82906	97032	15519	895XX	08708
250	73007	96052	15421	4267X	11711
272	62401	65298	14214	4553X	13508
295	72804	70251	12616	5361X	10710
330	72908	60032	18020	42638	10709
375	63005	65178	14220	53560	12825
400	82806	62032	19021	52607	10714
424	72907	65011	19519	1267X	12712
465	62809	65021	15721	42632	10812
495	72705	97018	14917	32568	11810
510	73209	97031	54206	32246	04603
560	52805	60031	18820	52500	11613
570	73206	98038	15919	735XX	09719
575	62707	60252	16519	635XX	10719
650	73104	60414	52704	72XXX	04000
695	72704	96108	16516	794XX	11811

TEMP Legionowo, godz. 00 GMT.

TTAA	06001	12374	99008	12011	31008	00159	11613	30508	85504	03804	31012	70057	05103	32517	50560	23329
		32521	40720	35345	32526	30914	505XX	33024	25034	469XX	32020	20181	451XX	31513	15374	467XX
		32007	10641	489XX	29007	88297	511XX	33023	77999							
TTBB	0600X	12374	00008	12011	11946	09646	22792	00004	33760	00304	44452	28540	55297	511XX	66226	447XX
		21212	00008	31008	11941	32020	22865	31511	33754	32017	44329	32526	55150	32007	66119	26507
		41414	855XX	51515	11904	31515	22800	32013	33600	32517	61616	92809	08420	32015		
TTCC	06001	12374	70875	485XX	05006	50096	499XX	10004	30428	503XX	10007	20695	473XX	10510	10159	417XX
		08013	88999	77999												
TTDD	0600X	12374	11822	501XX	22754	483XX	33356	513XX	44112	431XX	55073	373XX	66059	299XX	21212	11852
		30007	22618	10502	33059	08518										

TEMP Wrocław, godz. 00 GMT.

TTAA	06002	12425	99009	11838	29001	00191	12240	29504	85550	06846	33507	70122	02542	35513	50571	20328
		33517	40733	30358	33022	30932	453XX	33518	25052	525XX	34025	20197	475XX	32022	15388	465XX
		10656	489XX	88243	537XX	33523	77999									
TTBB	0600X	12425	00009	11838	11982	14048	22900	09237	33788	03650	44500	20328	55442	25958	66347	36758
		77300	453XX	88243	537XX	99200	475XX	11132	461XX	22112	491XX	21212	00009	29001	11989	30510
		22787	35508	33680	35017	44283	33517	55250	34025	66174	31017	41414	00900	51515	11906	33008
		22800	34508	33600	34014	61616	92850	10639	33009							
TTCC	0600X	12425	70889	501XX	88999	77999										
TTDD	0600X	12425	11960	487XX	22770	511XX	33580	489XX								

Przebieg pogody w Polsce w dniu 6.VII.1979 r.

Zachmurzenie duże z opadami deszczu i burzami, tylko na krańcach zachodnich i południowo-zachodnich okresami zachmurzenie umiarkowane i na ogół bez opadów. Rano na zachodzie lokalne mgły. Temperatura maksymalna wynosiła od 16°C w Suwałkach, Rzeszowie i Lesku do 22°C miejscami w centrum i na południowym zachodzie, a minimalna od 10°C w Lublinie do 15°C w Kołobrzegu. Wiatry były słabe i umiarkowane, w czasie burz silne do 19 m/s z kierunków zachodnich i północno-zachodnich.



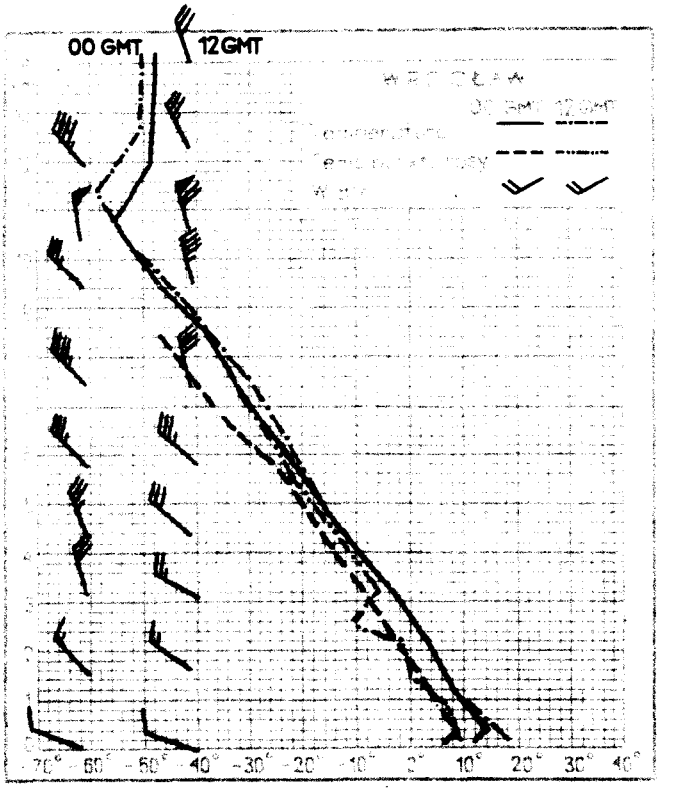

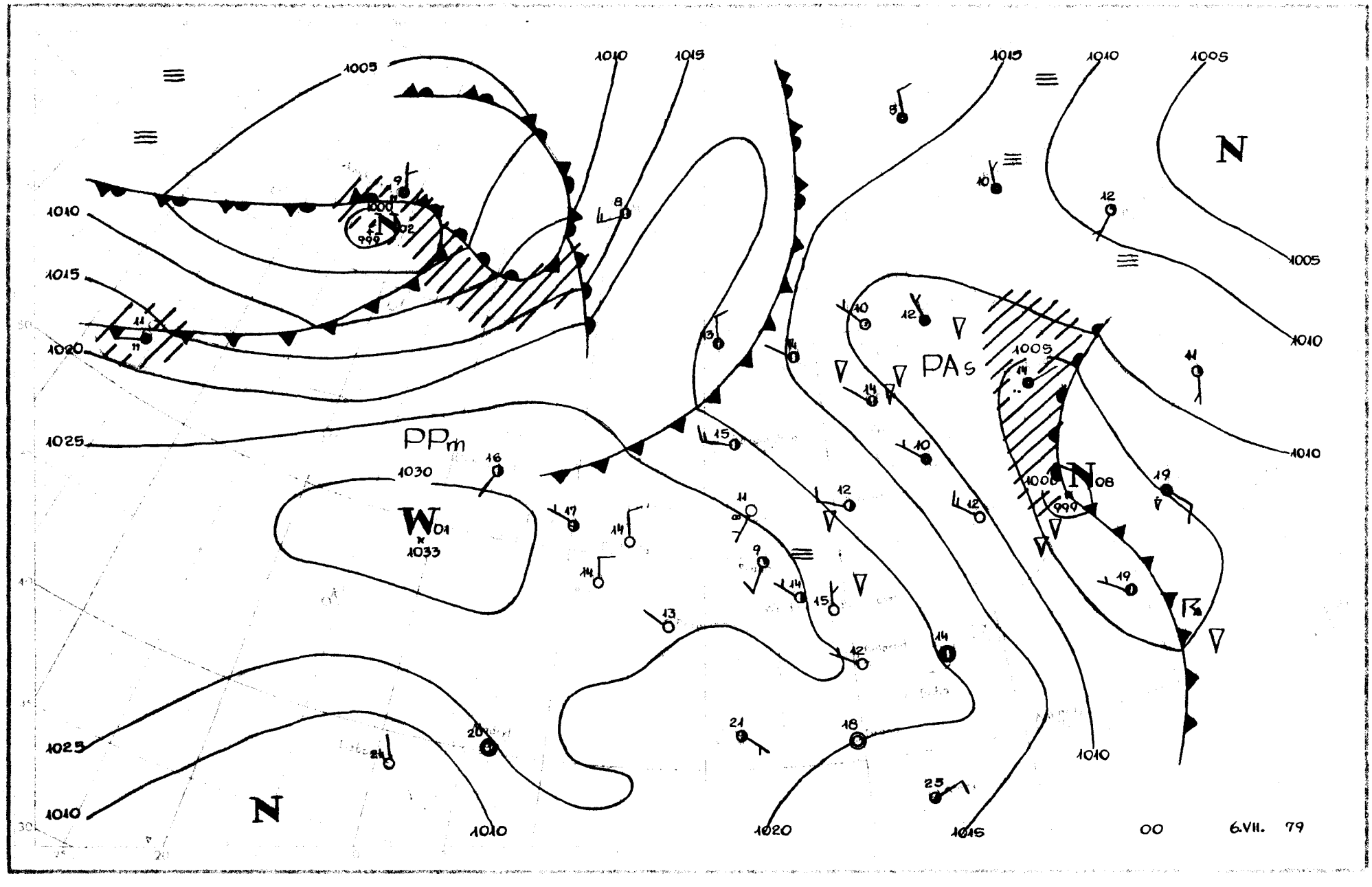
1005
1010
1015
1020
1025
1030
1033
W01
PPm
PAs
N08
N02
N
00
6.VII. 79

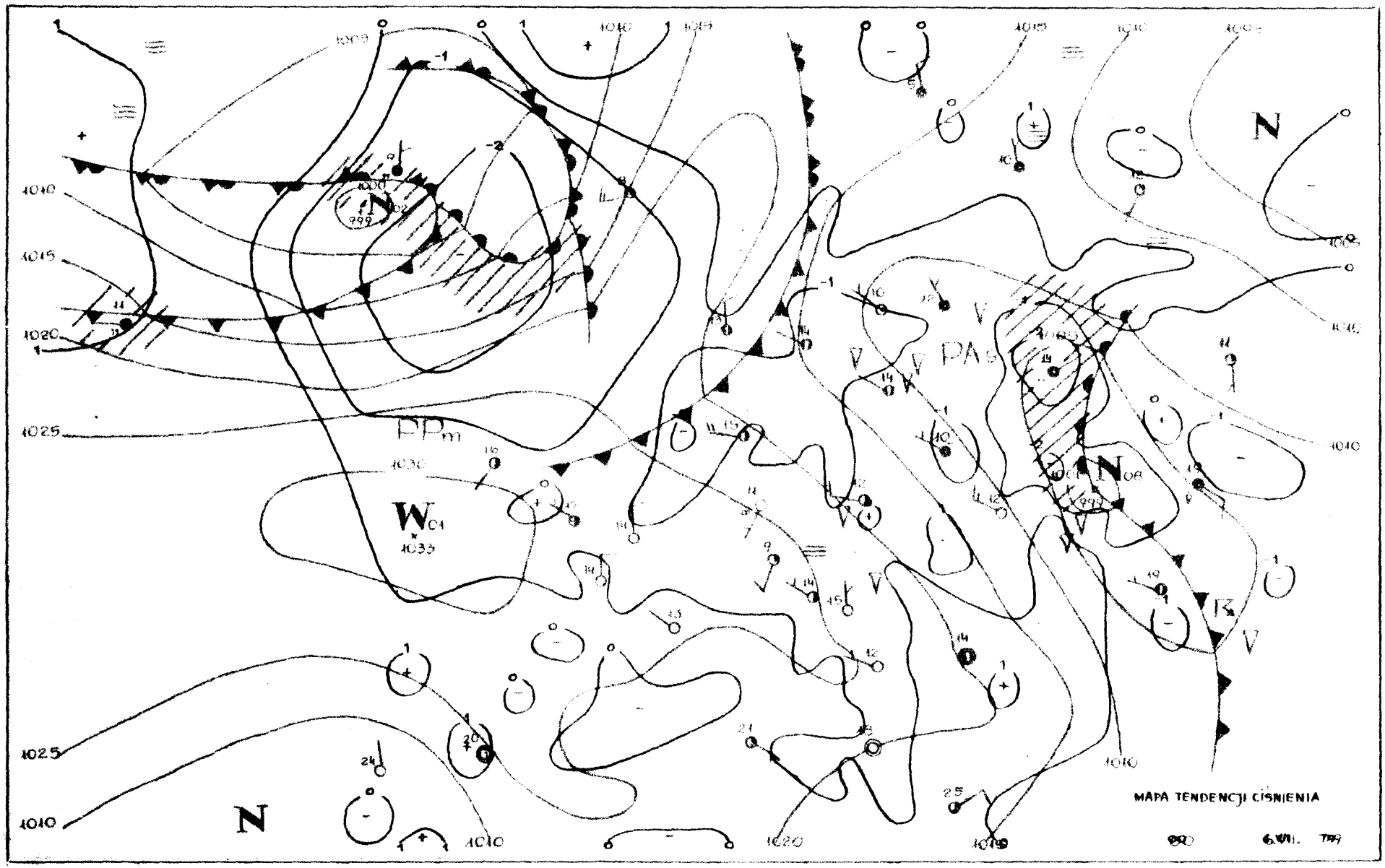
MAPA TENDENCJI CIŚNIENIA
6.VII.
PPm
PAs
W
N
1010
1015
1020
1025
1030
1035

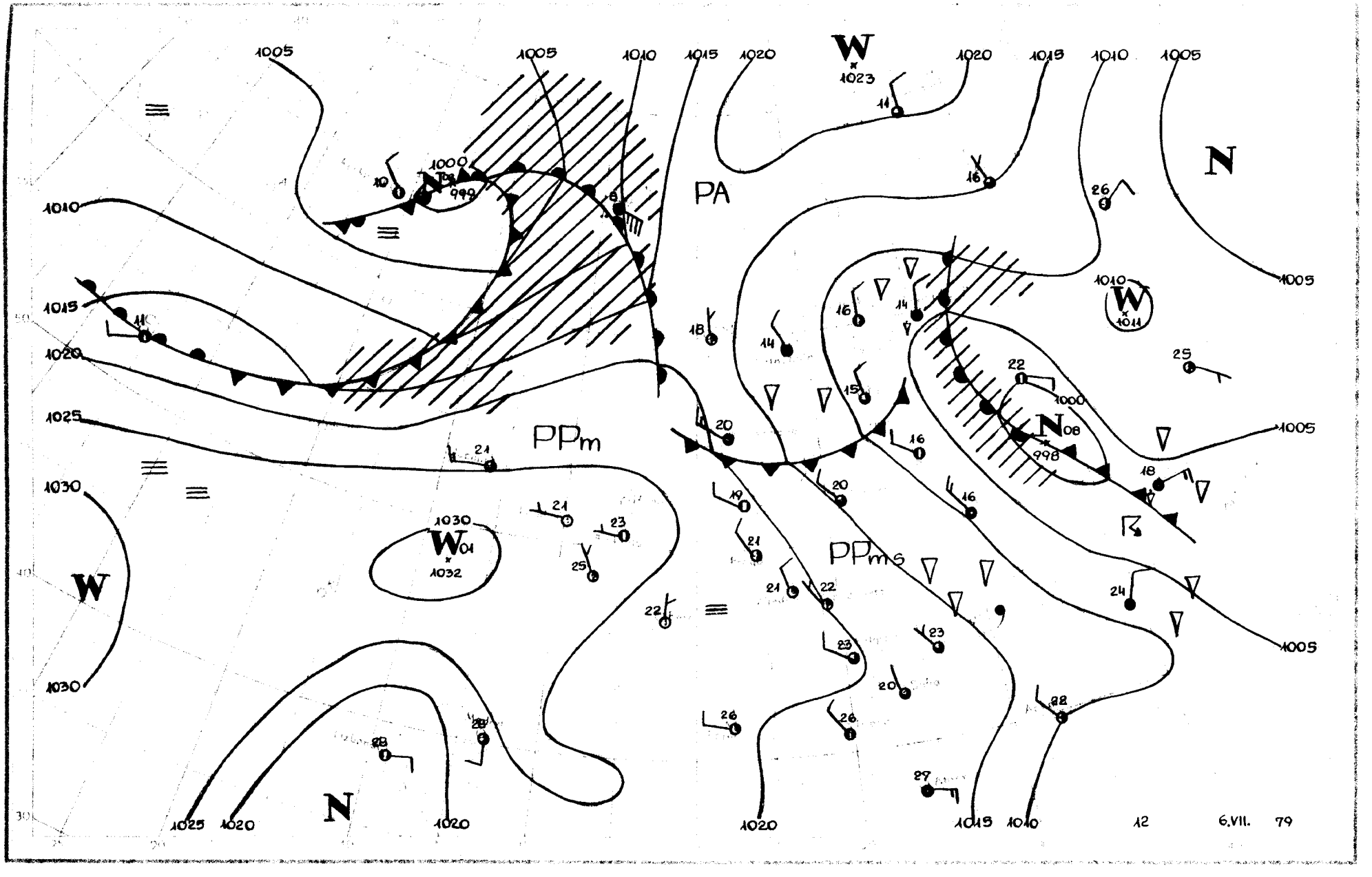
1005
1005
1010
1015
1020
W
1023
1020
1015
1010
1005
N
1000
999
PA
1010
1015
1020
1025
1030
W
1030
W01
1032
PPm
PPms
N
1025
1020
1020
1020
1015
1010
1005
1005
1005
1010
W
1011
N08
998
1000
12
6.VII. 79

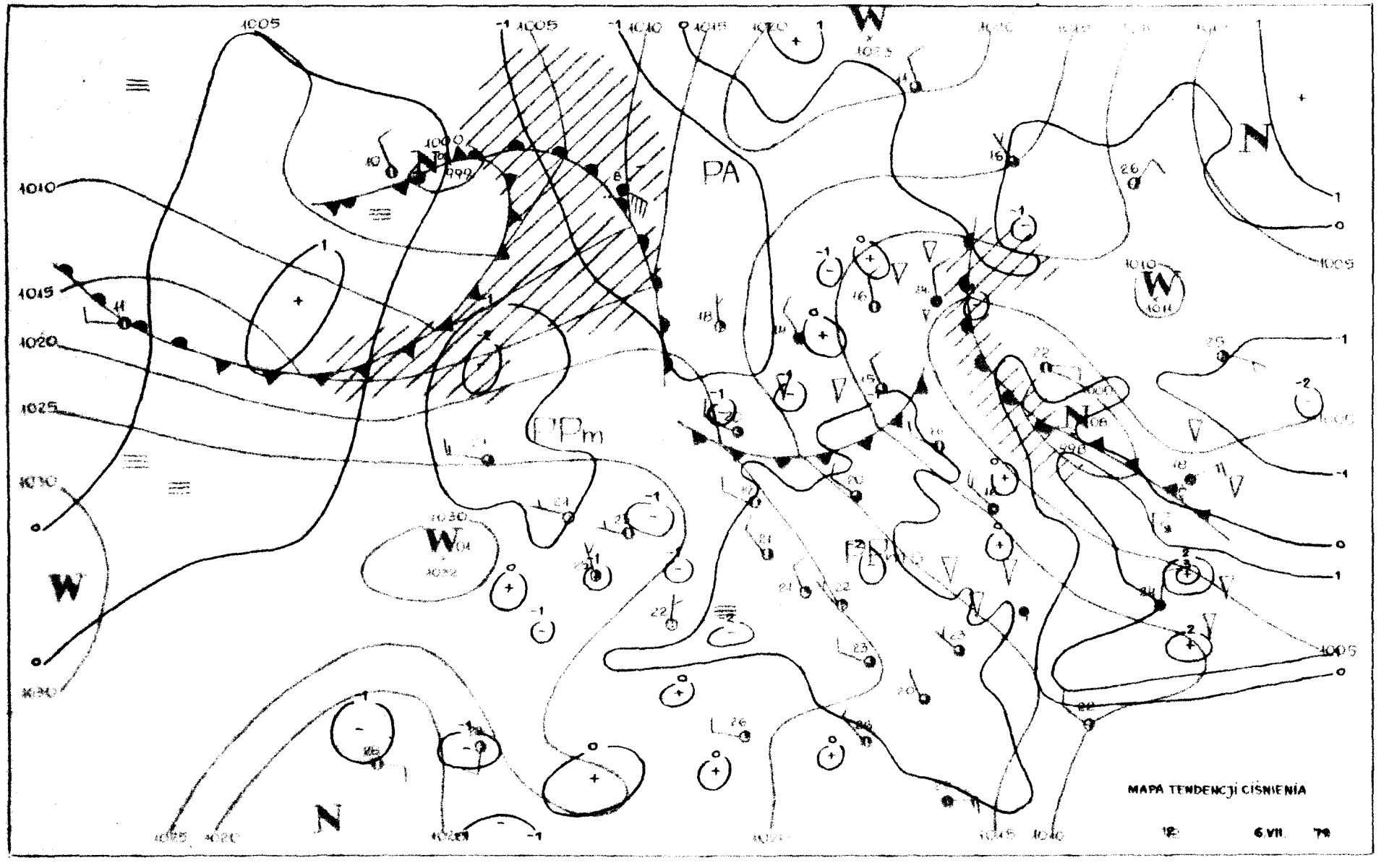
MAPA TENDENCJI CIŚNIENIA
6.VII. 79
PA
PPm
W
N

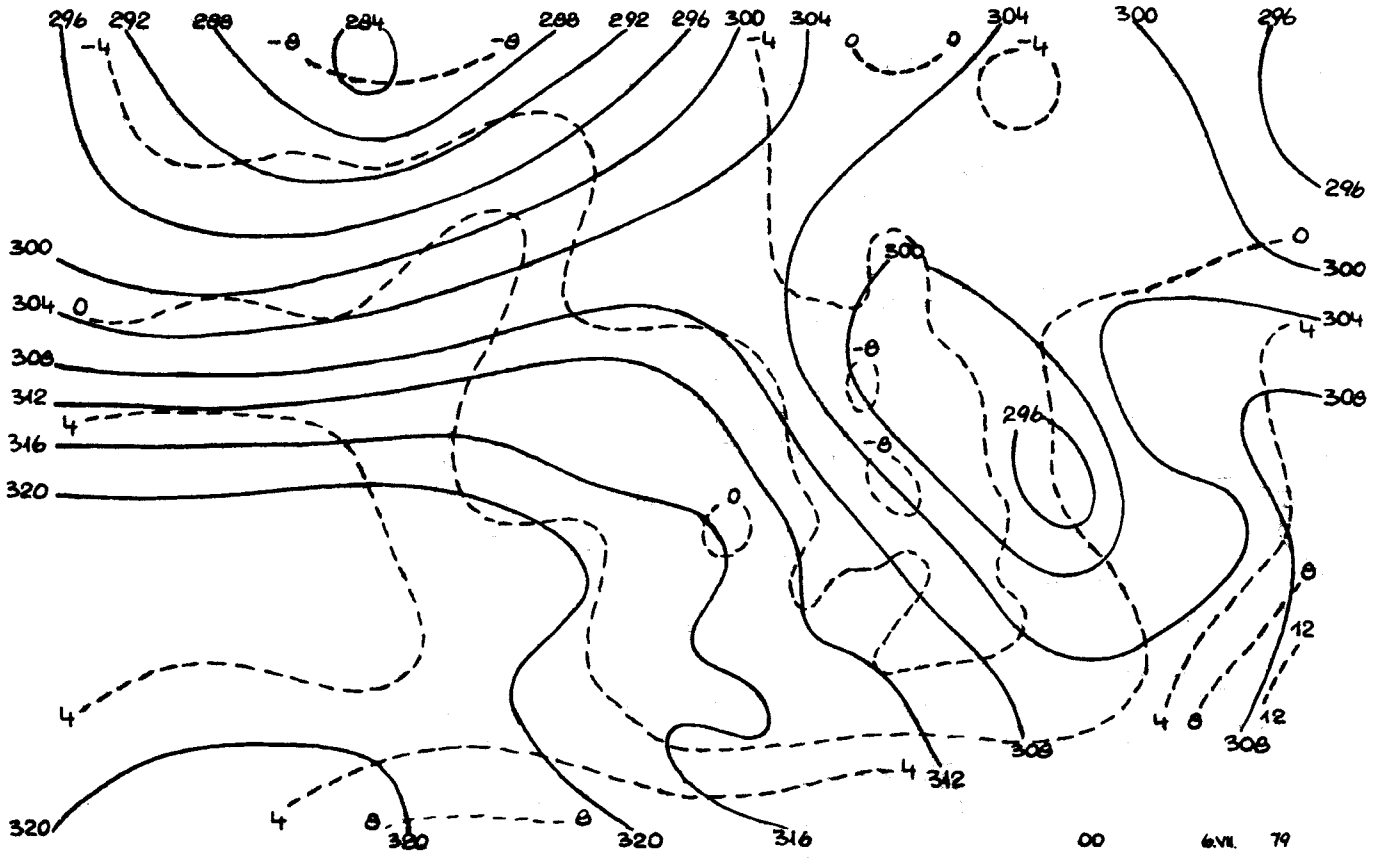

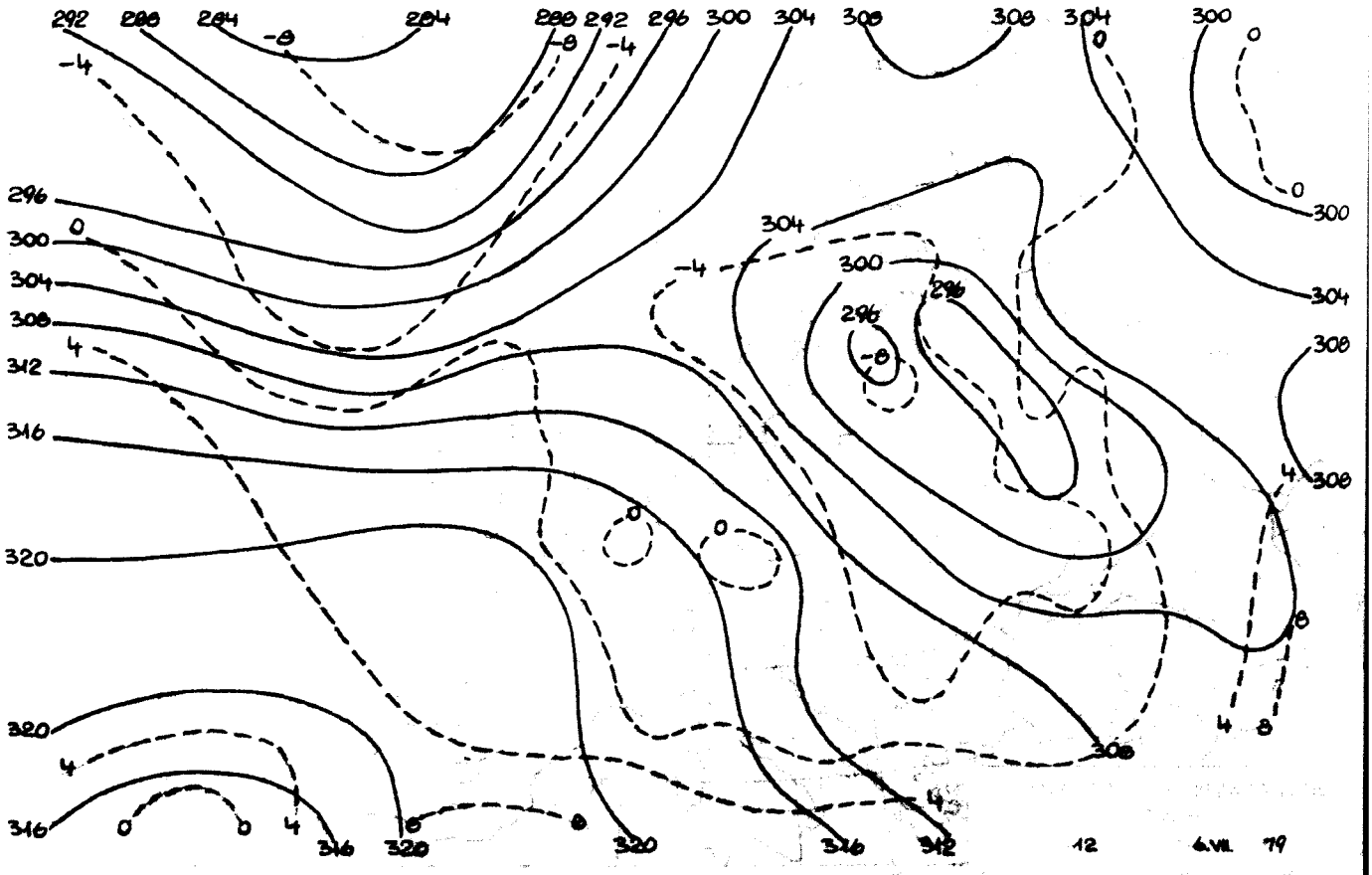

Reprodukowanie i publikowanie tekstu, map, wykresów i danych synoptycznych dozwolone wyłącznie w formie dosłownej z podaniem źródła informacji.

Druk PPWK–W-wa, Solec 18. Zam. 7114/90/B/76-19.V.76-X-12566-150

INSTYTUT METEOROLOGII I GOSPODARKI WODNEJ
ZAKŁAD PROGNOZ METEOROLOGICZNYCH KRÓTKOTERMINOWYCH – 01-673 WARSZAWA, UL. PODLEŚNA 61 – tel: 34-50-97

BIULETYN SYNOPTYCZNY

Dane synoptyczne z Polski w dniu 7.VII.1979 r.

SYNOP z godz. 00 GMT.

105	72905	97012	13415	5543X	13811
150	72702	40612	11013	4547X	12817
195	73105	97018	08812	754XX	11610
205	72804	60022	15514	755XX	11710
235	82907	97022	11914	854XX	11716
250	82902	97032	12414	856XX	11712
272	83202	30108	10712	854XX	12715
295	72703	60801	09012	795XX	10710
330	82806	40108	15114	855XX	12708
375	82804	58608	12313	5572X	12807
400	72704	58102	17314	00908	11705
424	82904	65011	16414	2557X	12808
465	82603	50109	13613	855XX	11807
495	82503	97258	12111	894XX	10812
510	93223	90454	49504	9XXXX	04609
560	82702	56106	16414	855XX	11804
570	72904	96109	14013	735XX	12712
575	62401	40216	14912	654XX	11717
650	93609	08804	49202	9XXXX	02814
695	82505	97812	14111	894XX	11721

SYNOP z godz. 12 GMT.

105	72707	98022	11915	754XX	12705
150	63010	70028	07618	62500	10612
195	83506	97802	05212	894XX	11808
205	72904	65012	13017	784XX	12710
235	63109	98022	09019	634XX	09709
250	53206	97019	08520	23630	11714
272	73207	70018	06717	53503	11714
295	72902	60252	05514	794XX	14610
330	62808	62032	12218	625XX	10813
375	72905	60296	08415	735XX	12710
400	82805	68252	14814	724XX	11808
424	72808	70038	14316	6157X	12710
465	82905	60806	10314	894XX	11609
495	72707	97252	08614	794XX	12706
510	93219	90478	48003	9XXXX	03806
560	62704	60018	13217	48532	10809
570	73006	97252	11015	734XX	12807
575	72704	60011	11817	725XX	10809
650	93209	00458	47401	9XXXX	01802
695	62706	96252	10815	3253X	11811

TEMP Legionowo, godz. 00 GMT.

TTAA	07001	12374	99060	12806	29003	00099	12806	29003	85449	04603	32011	70009	04900	31514	50557	21511
		32018	40718	33620	31923	30914	483XX	31529	25033	513XX	32023	20180	479XX	32512	15370	481XX
		34007	10636	499XX	32592	88253	519XX	33924	77999							
TTBB	0700X	12374	00000	12806	11958	10600	22900	08009	33731	03902	44692	05100	55577	15512	66542	17107
		77357	39327	88333	439XX	99286	501XX	11253	519XX	22221	463XX	21212	00000	29003	11957	33007
		22670	31517	33572	32513	44319	31531	55162	34006	66117	36003	41414	7552X	51515	11898	32510
		22800	32009	33600	32915	61616	92751	09403	32510							
TTCC	07001	12374	70869	509XX	07004	50088	507XX	06506	30421	505XX	09009	20689	459XX	10509	19167	321XX
		08011	88999	77999												
TTDD	0700X	12374	11802	569XX	22298	505XX	33237	465XX	44195	459XX	55138	365XX	66078	287XX	21212	11562
		06506	22432	10007	33838	08010	44078	11011								

TEMP Wrocław, godz. 00 GMT.

TTAA	07001	12425	99003	14635	29003	00141	14435	29004	85496	06021	31014	70059	02730	30512	50565	17749
		32516	40729	27721	32016	30930	425XX	34520	25050	525XX	33016	20193	515XX	34012	15379	547XX
		35013	88233	565XX	33514	77999										
TTBB	0700X	12425	00003	14635	11871	07422	22734	03113	33716	01750	44668	04918	55544	14156	66500	17749
		77440	25120	88417	25720	99314	39936	11233	565XX	22215	521XX	33230	515XX	44150	547XX	21212
		00003	29003	11943	31517	22896	31511	33304	34520	44150	35013	41414	2557X	51515	11901	31512
		22800	31520	33600	30513	61616	92820	10427	31515							

Przebieg pogody w Polsce w dniu 7.VII.1979 r.

Zachmurzenie było przeważnie duże i prawie w całym kraju wystąpiły opady deszczu, a na wschodzie i w centrum również burze, którym miejscami towarzyszyły opady gradu. Temperatura maksymalna wynosiła od 14°C w Lesku do 22°C w Pile, Bydgoszczy i Toruniu, a minimalna od 9°C w Mławie do 14°C na Helu i w Lebie. Wiatry były umiarkowane i dość silne porywiste północno-zachodnie i zachodnie.

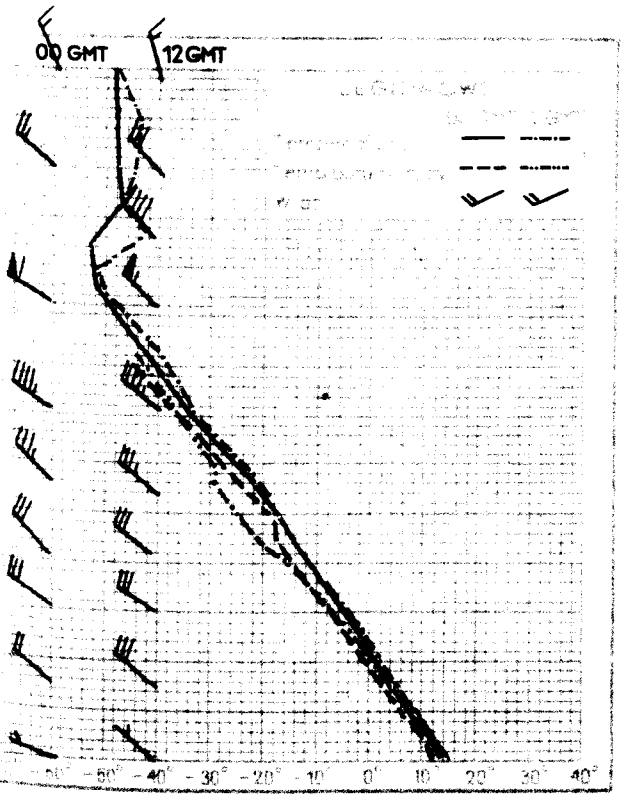



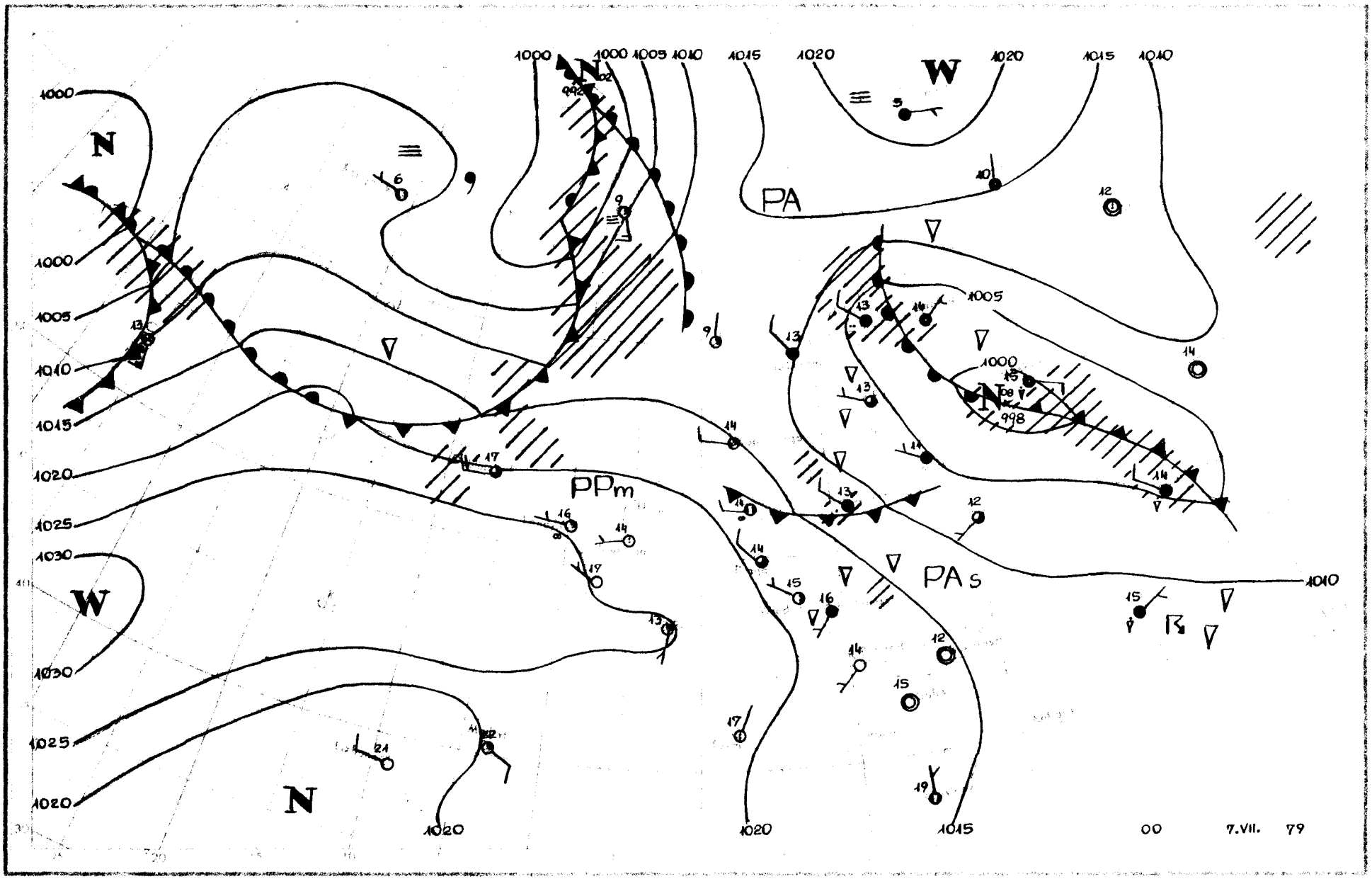
1000
1005
1010
1015
1020
1025
1030
N
W
PA
PPm
PAs
00
7.VII. 79

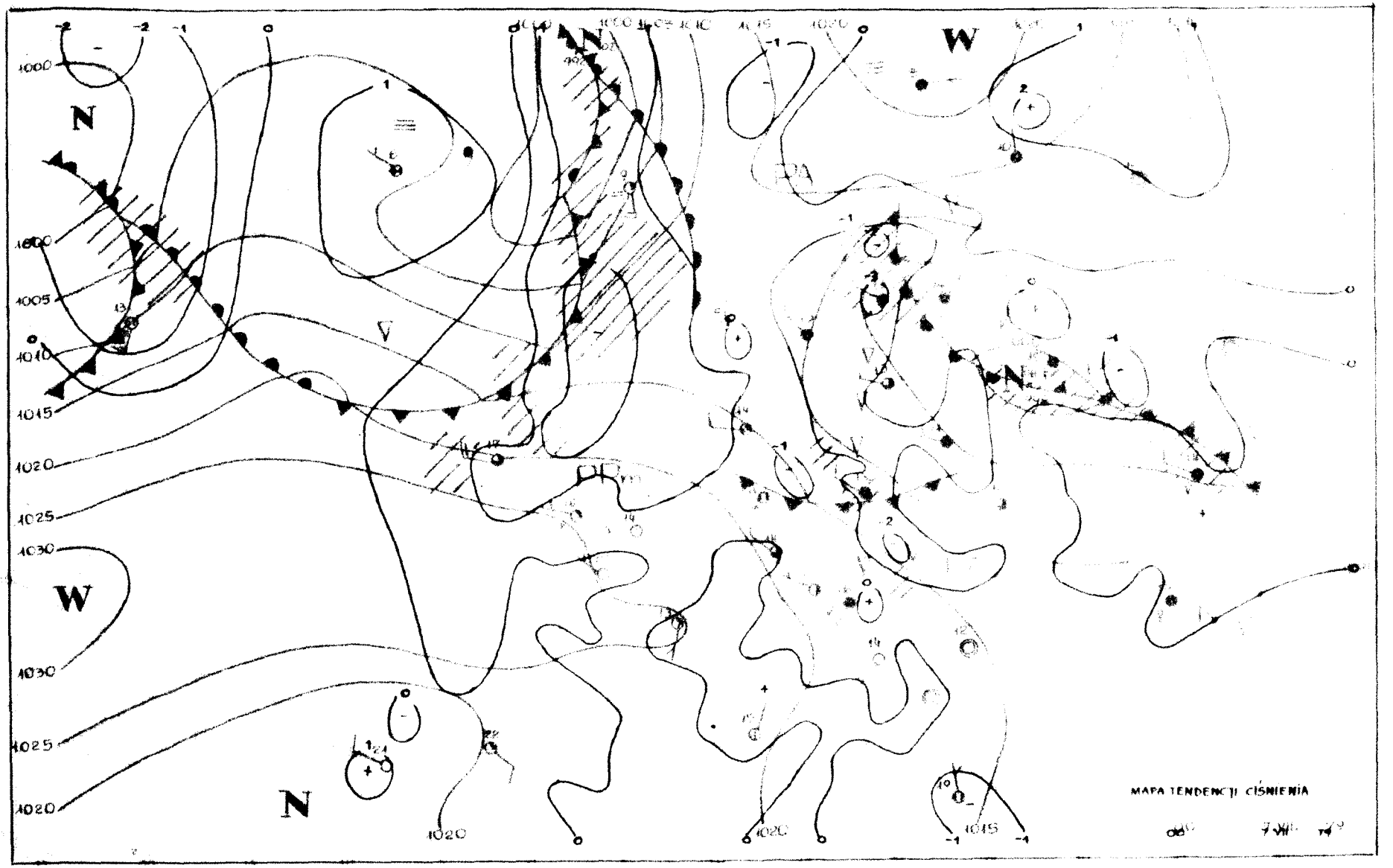
MAPA TENDENCJI CIŚNIENIA
N
W
N
W
N
N
1000
1005
1010
1015
1020
1025
1030
1020
1015

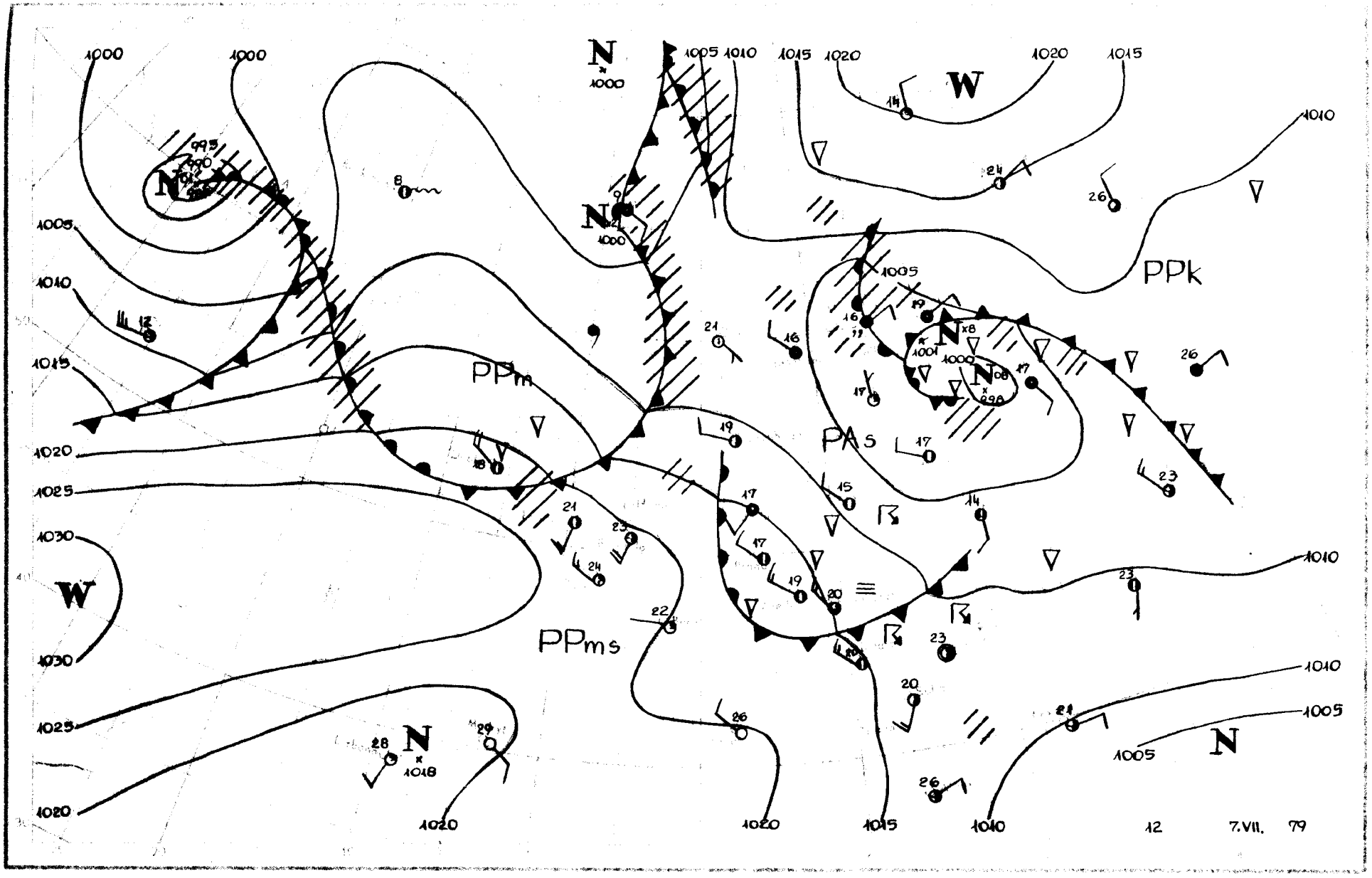
PPk
PPm
PAs
PPms
W
N
12
7.VII. 79

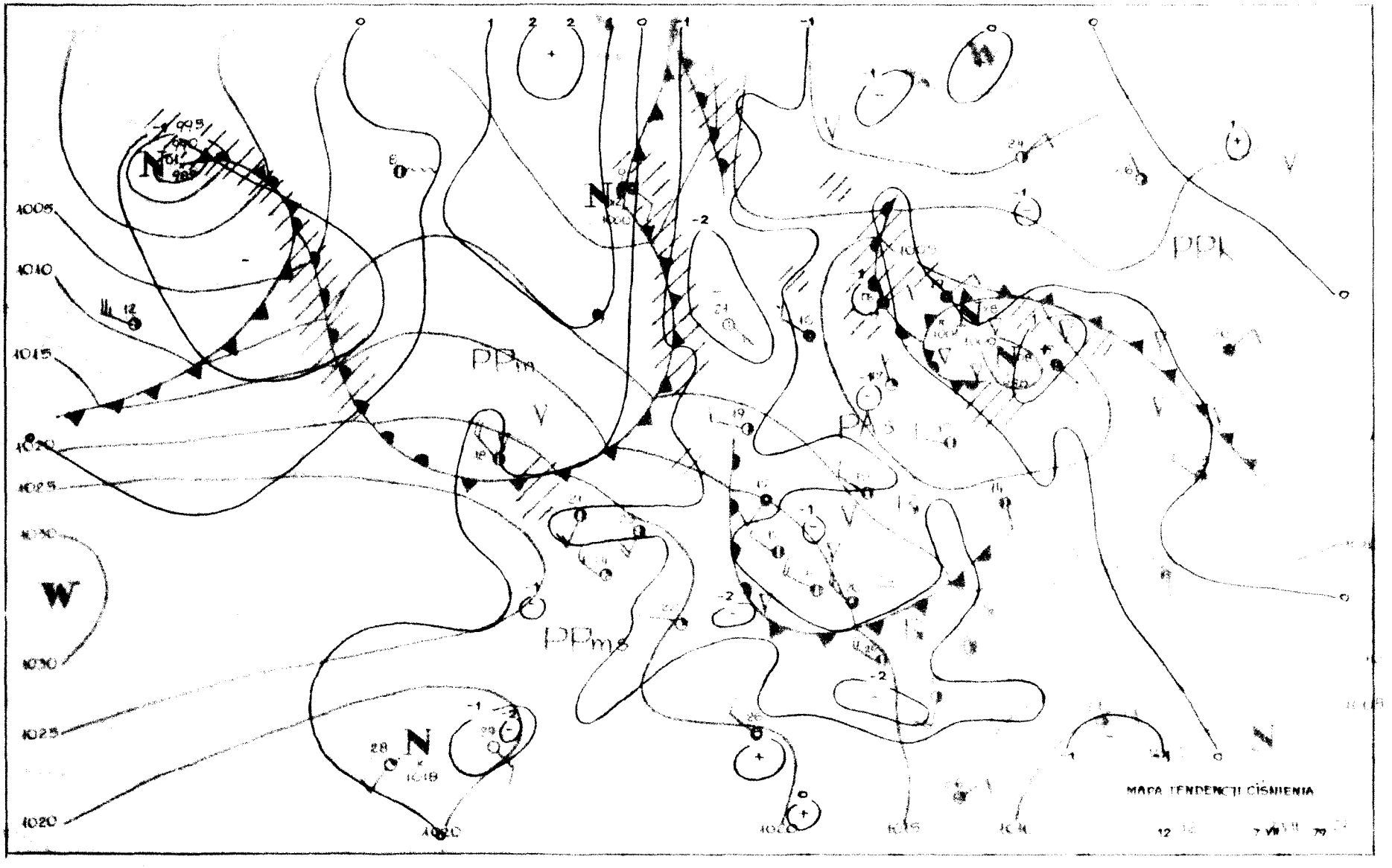
MAPA TENDENCJI CIŚNIENIA
PPm
PPm
PPL
W
N
1005
1010
1015
1020
1025
1030

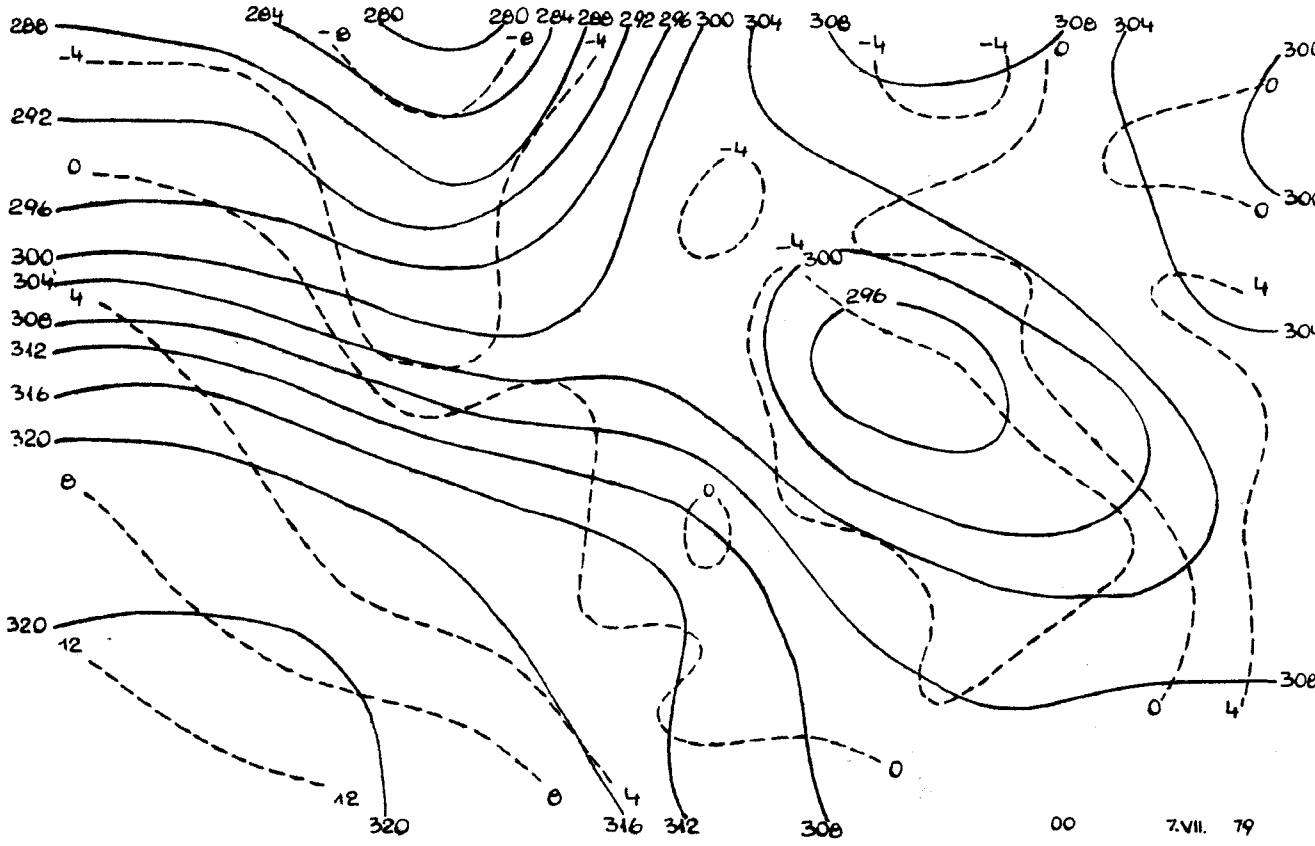

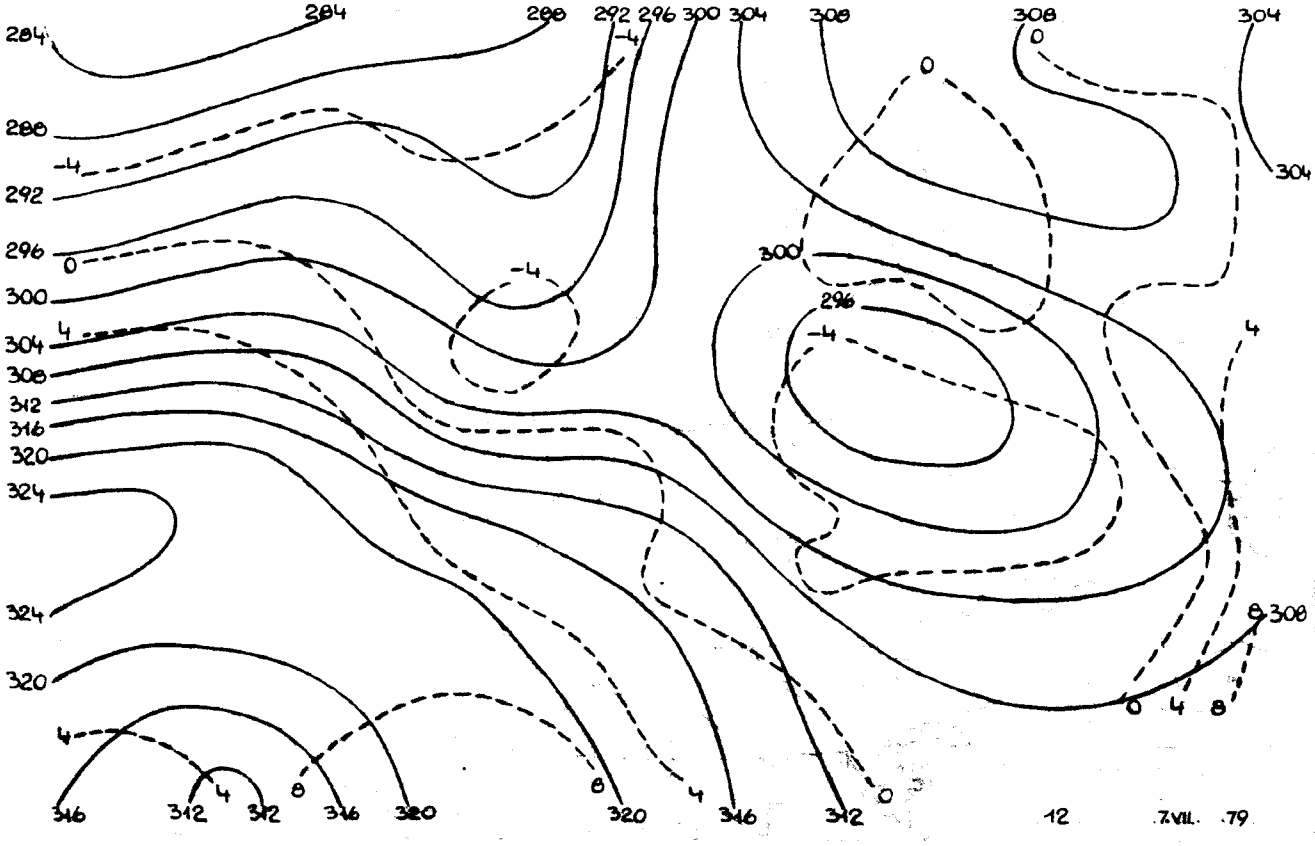

Reprodukowanie i publikowanie tekstu, map, wykresów i danych synoptycznych dozwolone wyłącznie w formie dosłownej z podaniem źródła informacji.

Druk PPWK-W-wa, Solec 18. Zam. 7114/90/B/76-19.V.76-X-12566-15

INSTYTUT METEOROLOGII I GOSPODARKI WODNEJ
ZAKŁAD PROGNOZ METEOROLOGICZNYCH KRÓTKOTERMINOWYCH – 01-673 WARSZAWA, UL. PODLEŚNA 61 – tel: 34-50-97

BIULETYN SYNOPTYCZNY

Dane synoptyczne z Polski w dniu 8.VII.1979 r.

SYNOP z godz. 00 GMT.

105	82905	58611	06214	8097X	13713
150	82702	60018	04612	45436	11716
195	82904	97022	03212	855XX	11708
205	82402	50218	07314	5547X	13617
235	82703	97032	06112	855XX	11718
250	72402	96101	06412	5563X	11718
272	82601	58252	05112	834XX	11713
295	82703	60218	04212	7742X	11706
330	82706	25638	08513	8082X	12816
375	32504	56101	07012	10932	11713
400	82403	50218	09913	857XX	11718
424	82601	20626	10414	8052X	13812
465	82403	50102	07912	854XX	11815
495	82505	96802	08012	894XX	11706
510	93222	90804	54905	9XXXX	05807
560	82503	50612	11512	6542X	11816
570	82604	96108	10011	854XX	11713
575	72402	60032	11312	755XX	10807
650	92911	00504	45602	9XXXX	02809
695	82705	96108	10812	854XX	11605

SYNOP z godz. 12 GMT.

105	73204	97256	03615	735XX	14209
150	70702	60802	01916	4353X	12204
195	72706	98252	01916	794XX	13302
205	83006	56616	05813	6632X	12218
235	82203	97028	02715	894XX	14201
250	80000	96806	03715	895XX	13101
272	72202	56252	05516	794XX	14303
295	82503	60022	02816	6952X	11201
330	72809	60806	04816	795XX	11306
375	72404	60606	04415	784XX	12201
400	73008	60802	07314	734XX	12208
424	73006	65806	06317	735XX	14400
465	72503	60216	04215	4247X	13301
495	82704	96808	04814	894XX	12500
510	93220	90808	41803	9XXXX	03211
560	82703	40636	07613	6732X	12302
570	82605	30636	06014	6732X	13701
575	82503	40616	07314	6742X	14601
650	92708	00806	42602	9XXXX	02500
695	82504	96616	07613	6732X	12302

TEMP Legionowo, godz. 00 GMT.

TTAA	08001	12374	99996	12206	27004	00054	XXXXX	XXXXX	85411	04211	30008	70968	04350	30512	50553	20556
		31521	40715	32141	31026	30912	487XX	32038	25032	503XX	32027	461XX	32007	15370	485XX	32985
		10639	477XX	10001	88266	521XX	32033	77285	32038	40314						
TTBB	0800X	12374	00996	12206	11966	13013	22835	03012	33688	05144	44486	21556	55266	521XX	66218	481XX
		77109	469XX	21212	00996	27004	11822	29513	22770	31508	33285	32038	44230	32017	55164	38506
		66128	35502	41414	30930	51515	11894	29009	22800	30011	33600	31514	61616	92714	18221	27598
TTCC	08001	12374	70873	507XX	08007	50093	489XX	09507	30429	473XX	09007	20700	431XX	10010	18177	329XX
		08514	88999	77999												
TTDD	0800X	12374	11564	511XX	22445	479XX	33390	497XX	44159	407XX	55097	323XX	21212	11829	94094	22599
		12005	33097	08514												

TEMP Wrocław, godz. 00 GMT.

TTAA	08002	12425	99997	13604	27003	00097	XXXXX	XXXXX	85447	06219	30517	70016	01700	30016	50563	15997
		30029	40727	27513	31025	30927	435XX	31025	25048	503XX	31033	20193	511XX	30522	15381	491XX
		88221	553XX	30533	77999											
TTBB	0800X	12425	00997	13604	11955	12225	22787	02008	33721	00700	44600	08300	55481	17708	66300	435XX
		77266	479XX	88221	553XX	99189	487XX	11150	491XX	21212	00997	27003	11940	31012	22750	30020
		33685	29515	44454	30034	55361	31025	66234	31035	77193	31014	41414	8052X	51515	11895	31014
		22800	30017	33600	29518	51516	92740	10623	31013							

Przebieg pogody w Polsce w dniu 8.VII.1979 r.

Przeważało zachmurzenie duże i występowały opady deszczu oraz lokalne burze. Temperatura maksymalna wynosiła od 14°C na południowym wschodzie do 20°C w Lęborku, a minimalna od 10°C do 13°C. Wiatry były umiarkowane i dość silne w porywach bardzo silne (do 17m/s) tylko w ciągu nocy na południu wystąpiły wiatry słabe z kierunków zachodnich.

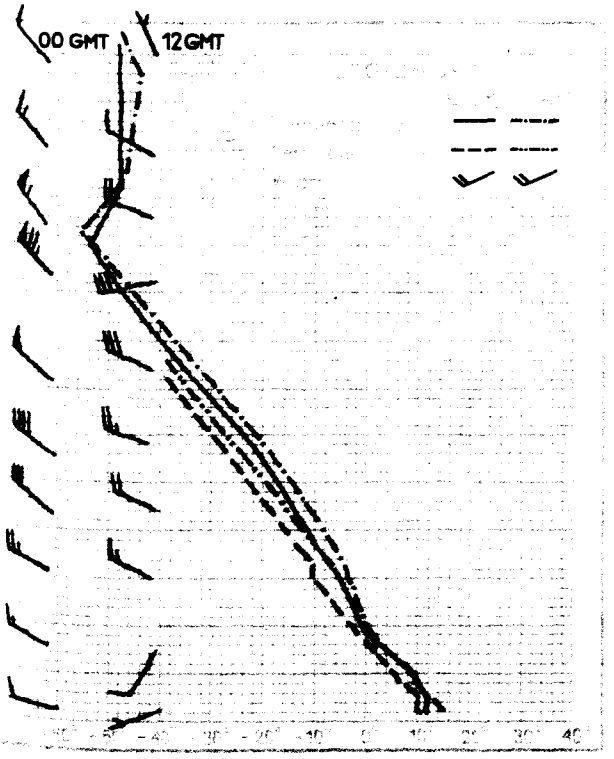

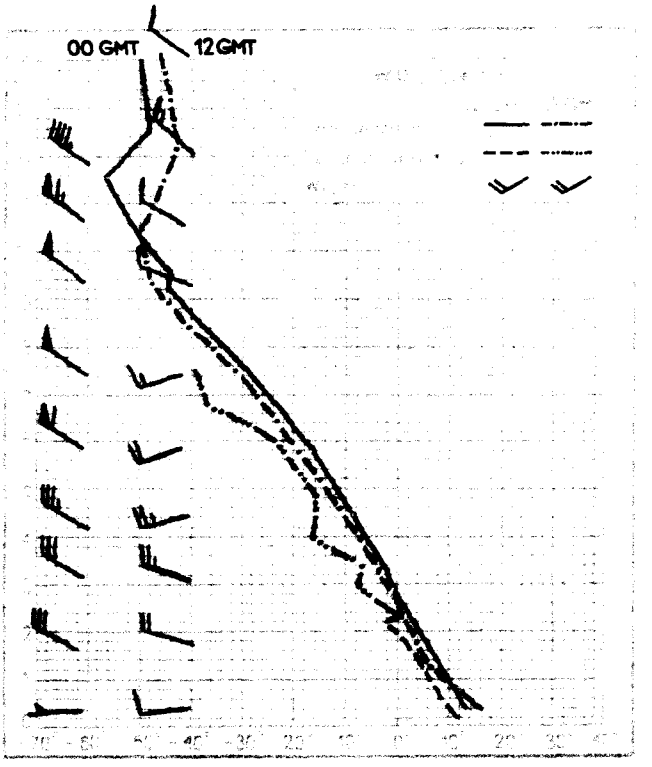

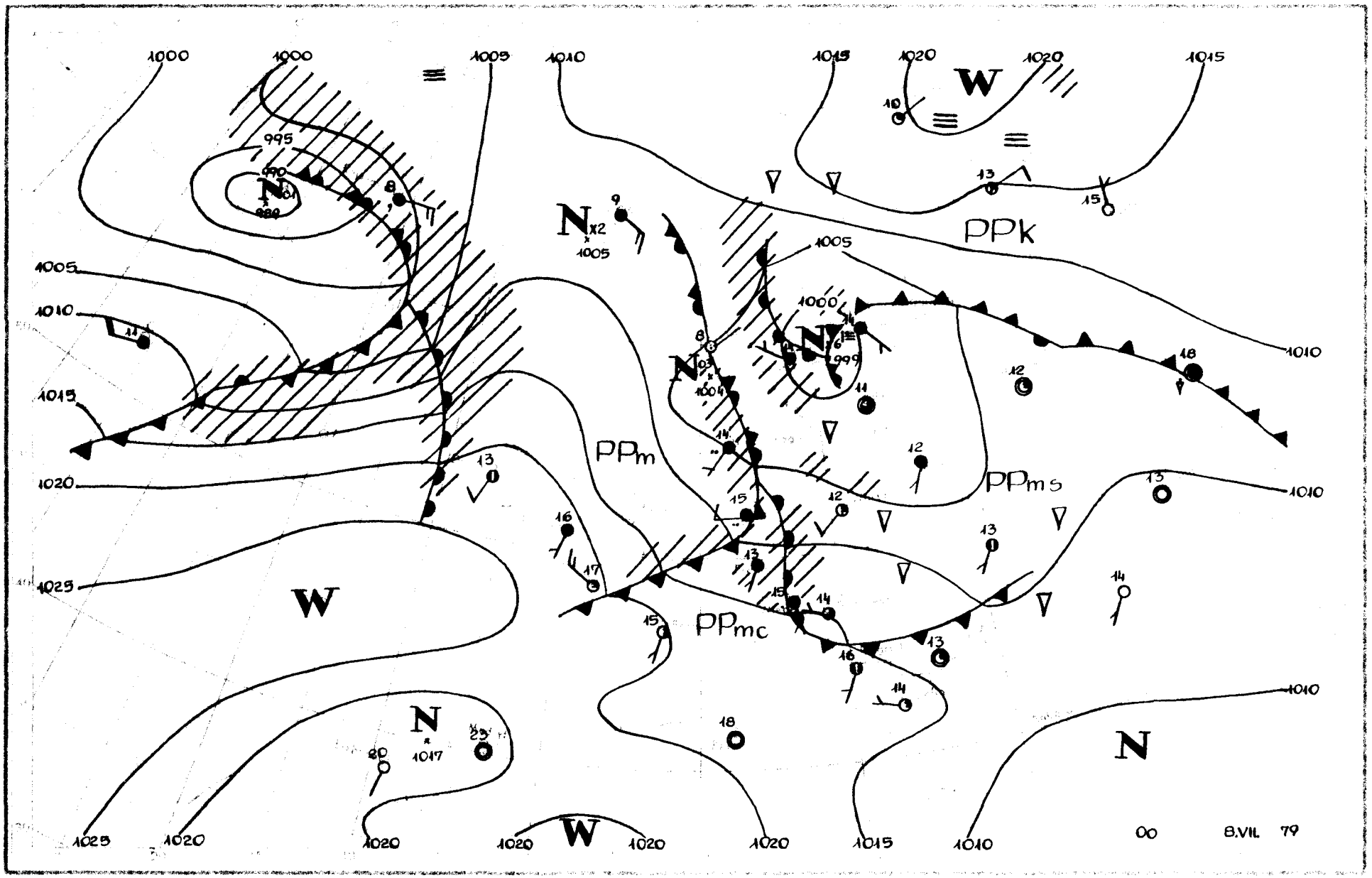
1000
1000
1005
1010
1015
1020
1020
1015
W
995
990
N
1001
980
8
N
x2
1005
9
1005
PPk
1005
1010
1000
N
1003
1004
N
1006
999
11
12
18
1010
1015
PPm
12
PPms
1010
1020
13
16
17
15
13
15
14
1025
W
PPmc
15
16
13
14
N
1017
20
25
18
N
1010
1025
1020
1020
1020
W
1020
1020
1015
1010
00
8.VII. 79

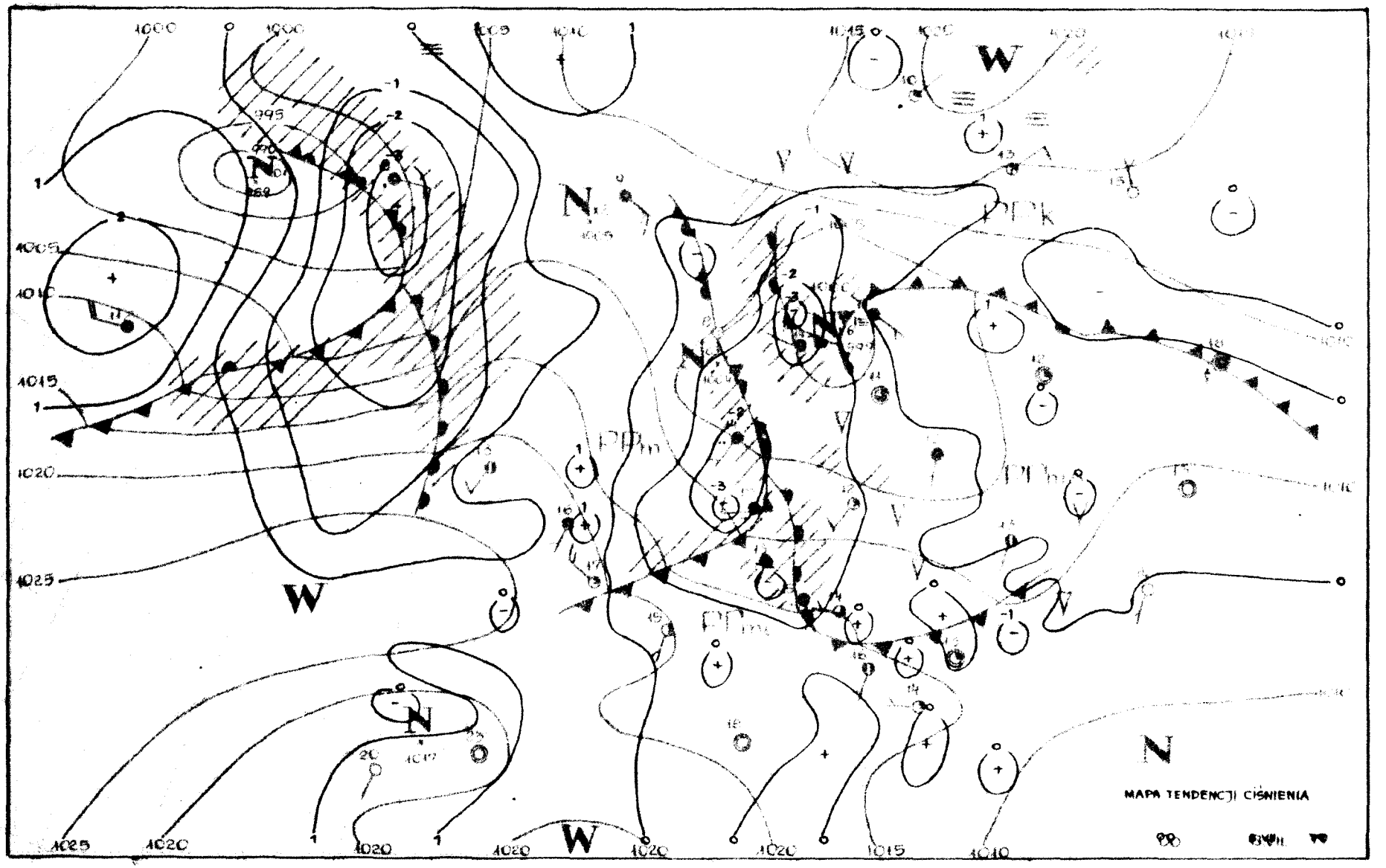
MAPA TENDENCJI CIŚNIENIA

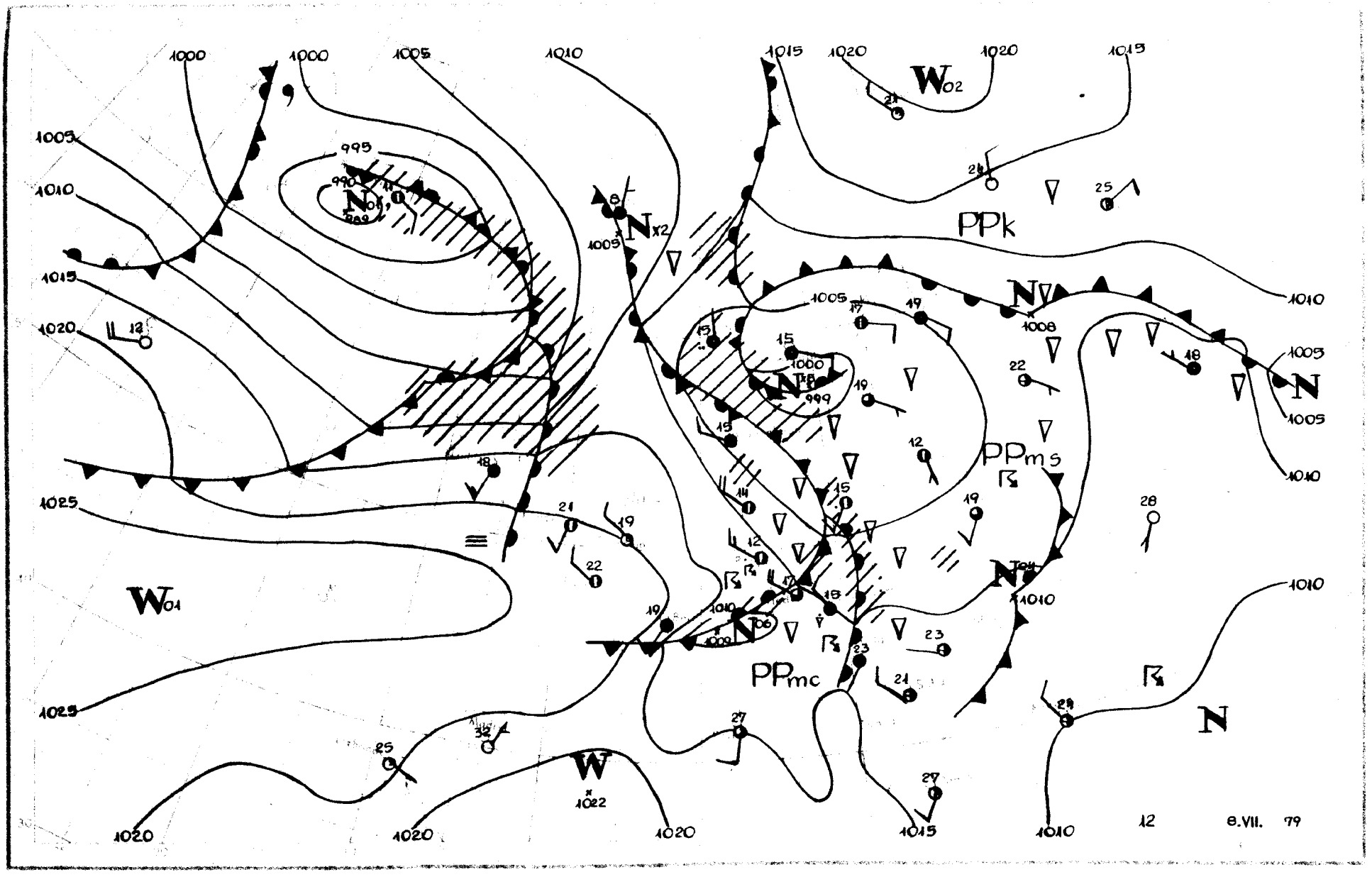
1000
1000
1005
1010
1015
1020
1020
1015
W02
PPk
1005
1010
1015
1020
1025
1025
995
990
N01
N
N
N

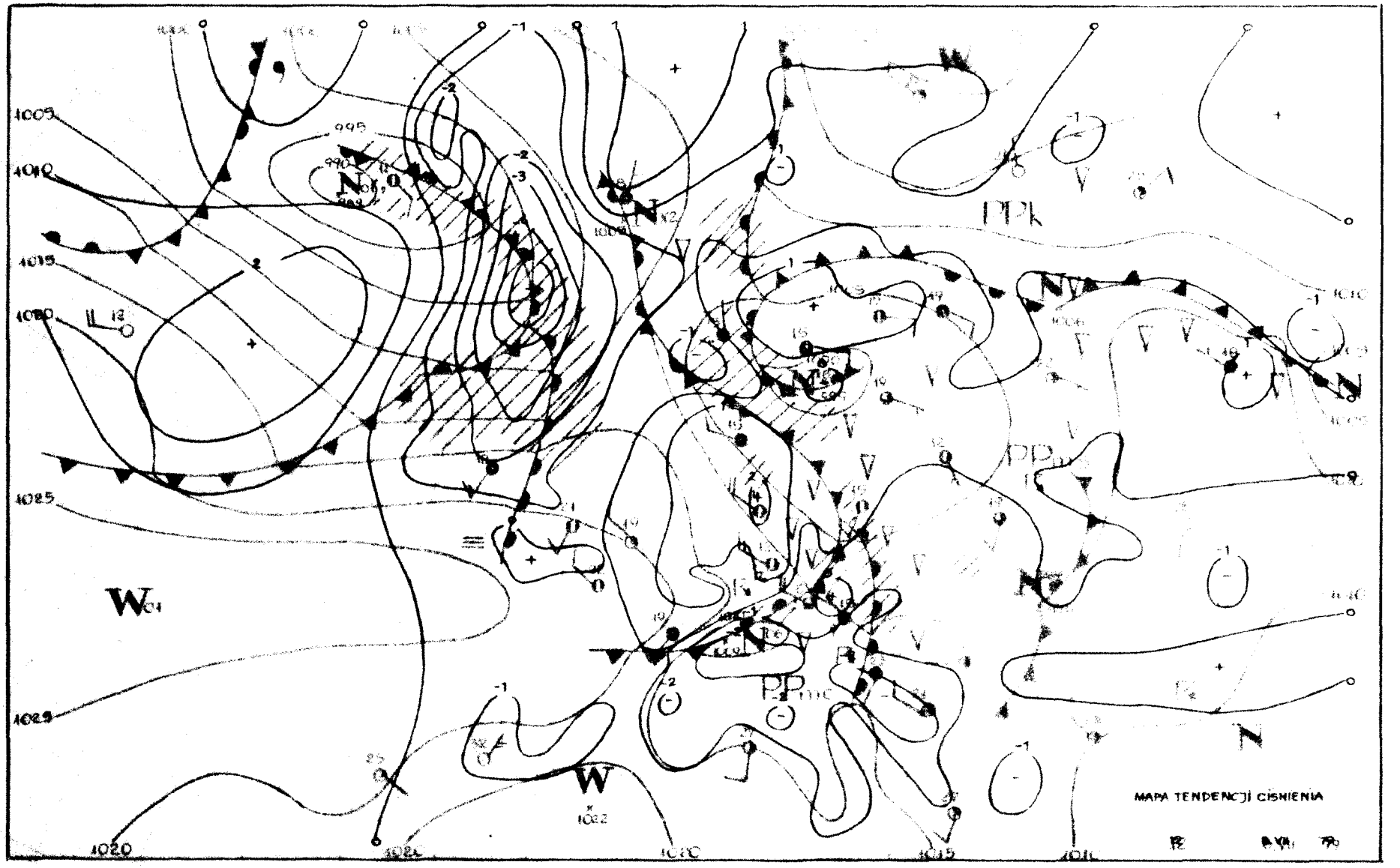
MAPA TENDENCJI CISNIENIA

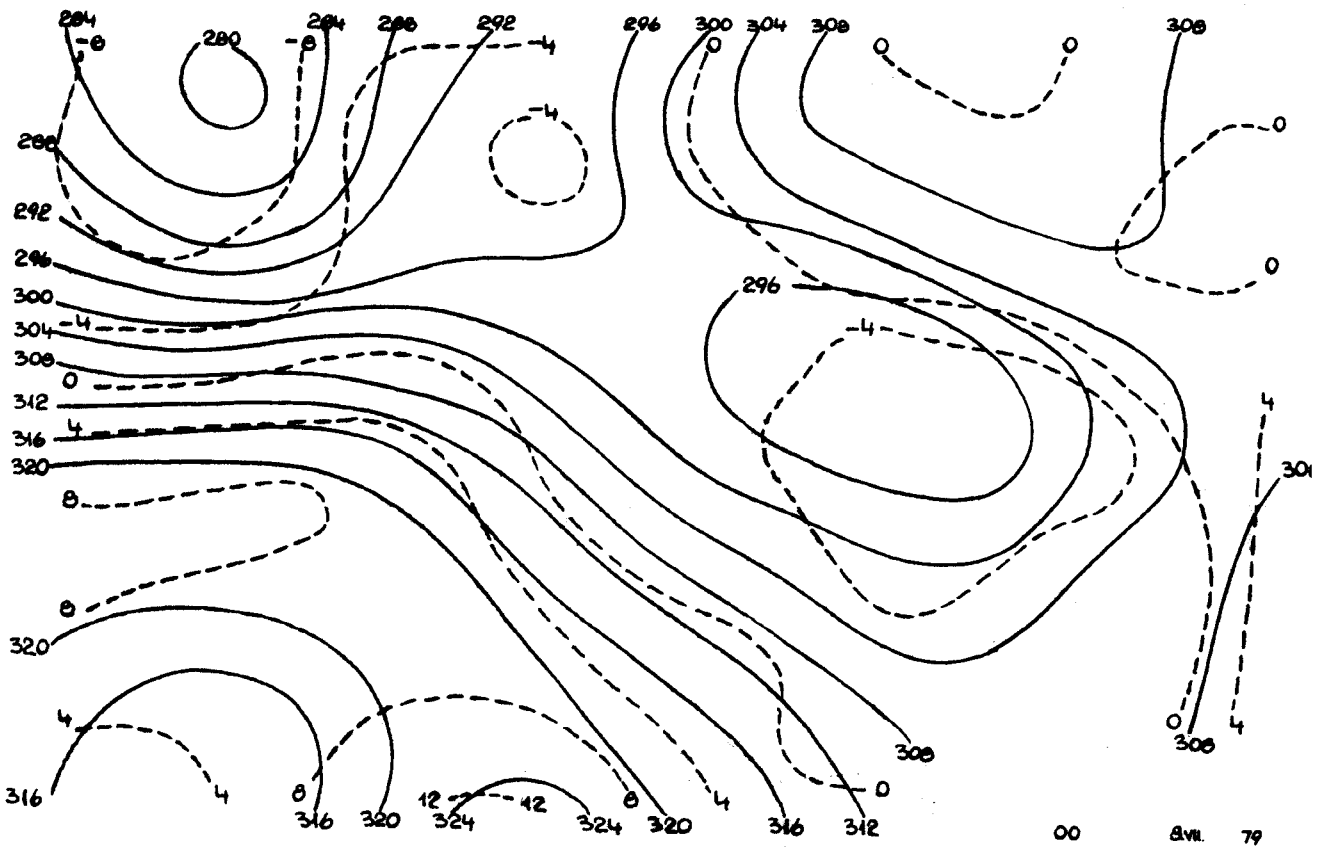

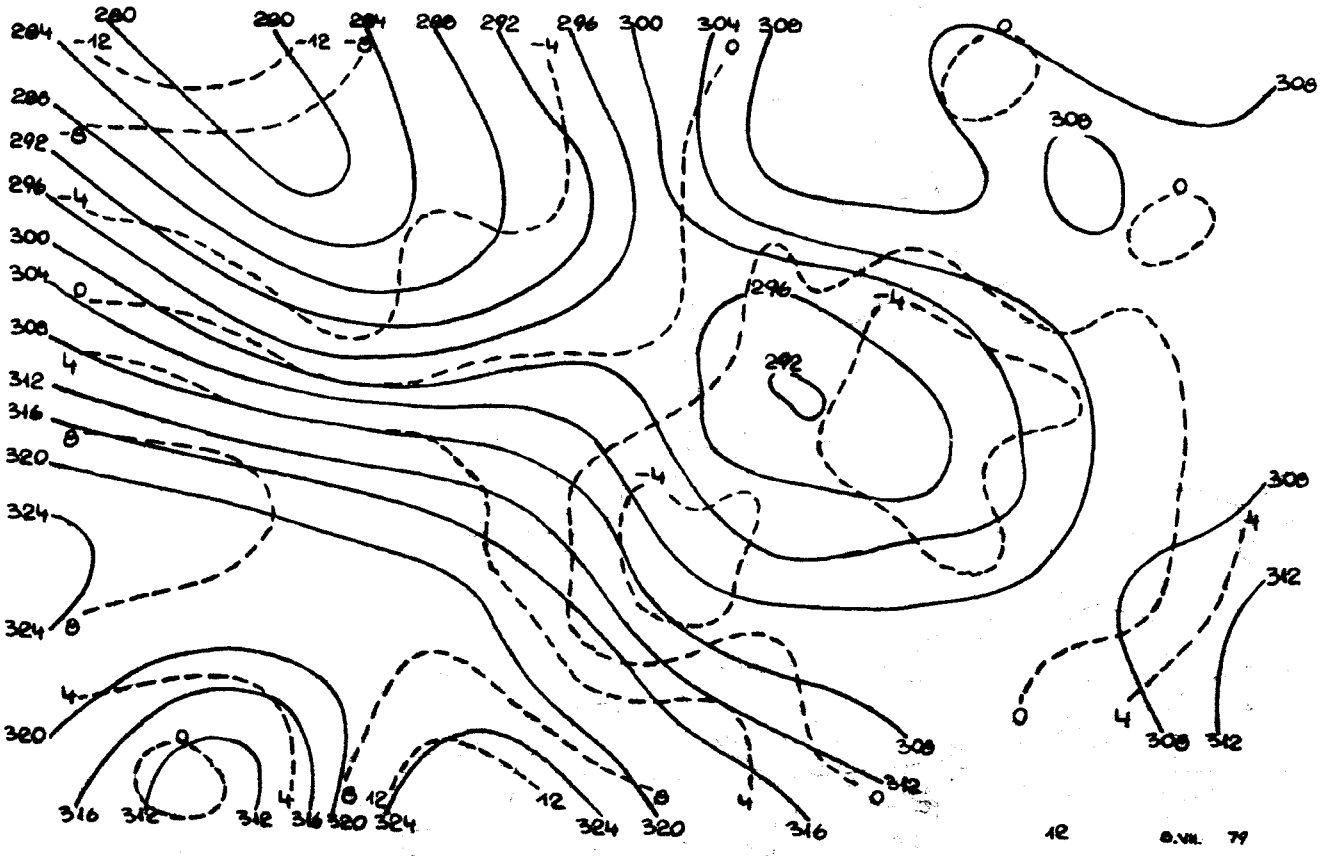

Reprodukowanie i publikowanie tekstu, map, wykresów i danych synoptycznych dozwolone wyłącznie w formie dosłownej z podaniem źródła informacji.

Druk PPWK–W-wa, Solec 18. Zam. 7114/90/8/76-19.V.76-X-12566-15

INSTYTUT METEOROLOGII I GOSPODARKI WODNEJ
ZAKŁAD PROGNOZ METEOROLOGICZNYCH KRÓTKOTERMINOWYCH – 01-673 WARSZAWA, UL. PODLEŚNA 61 – tel: 34-50-97

BIULETYN SYNOPTYCZNY

Dane synoptyczne z Polski w dniu 9.VII.1979 r.

SYNOP z godz. 00 GMT.

105	83005	97806	07213	894XX	11400
150	72406	60038	05513	6543X	12702
195	82602	96108	05312	854XX	12400
205	82704	70022	09913	6547X	09400
235	82705	97022	07312	894XX	11210
250	82605	97022	08413	855XX	12209
272	82201	56108	06413	854XX	12204
295	80000	58108	06212	855XX	11306
330	82605	56106	11212	855XX	11203
375	72304	58618	08213	772XX	12109
400	72604	70012	13112	756XX	08304
424	72703	65018	13612	657XX	10309
465	82807	60028	09812	854XX	11210
495	82404	96108	08912	855XX	12211
510	73220	99418	45802	75XXX	02209
560	82706	40602	14111	6742X	10111
570	82804	97022	11012	854XX	10109
575	72503	58102	12412	755XX	11216
650	93608	00615	46401	9XXXX	01204
695	12605	97025	11711	00902	11209

SYNOP z godz. 12 GMT.

105	82402	97802	06415	5947X	13000
150	82507	60616	06013	6542X	11103
195	72607	97252	07613	795XX	12204
205	82404	65022	07715	854XX	13807
235	82402	97252	06614	894XX	10801
250	72506	97022	08118	725XX	09705
272	82403	58808	08413	893XX	12105
295	82404	60038	09314	835XX	12107
330	62407	62212	10016	4353X	10400
375	62405	65016	11416	685XX	09202
400	82103	18638	10912	7622X	12810
424	82503	60618	12214	884XX	13705
465	62205	70032	10717	695XX	09805
495	72505	98032	12514	6343X	08105
510	92716	90618	45505	9XXXX	05802
560	72505	65032	13318	735XX	10710
570	72606	98032	13017	725XX	09707
575	62505	65022	14216	685XX	08807
650	70204	65014	48204	32438	03204
695	62302	97016	14216	685XX	09804

TEMP Legionowo, godz. 00 GMT.

TTAA	09001	12374	99006	13408	27006	00150	12007	27006	85500	05400	27006	70064	03300	28007	50563	21757
		27508	40725	31727	30010	30922	487XX	30514	25041	491XX	32015	20188	453XX	28010	15379	471XX
		29503	10647	XXXXX	XXXXX	88285	515XX	30516	77999							
TTBB	0900X	12374	00006	13408	11978	11400	22934	09800	33747	00700	44733	00500	55489	22757	66440	26341
		77356	37727	88285	515XX	99274	517XX	11210	451XX	22103	491XX	21212	00006	27006	11499	28008
		22274	30518	33156	35502	44103	34006	41414	6732X	51515	11903	27506	22800	27007	33600	26506
		61616	92801	09400	27506											

TEMP Wrocław, godz. 00 GMT.

TTAA	09001	12425	99000	12230	29003	00116	12230	29003	85467	02819	30016	70016	02565	29011	50561	32519
		40725	28350	33019	30924	427XX	34538	25046	481XX	34546	20192	469XX	34519	15383	465XX	01023
		88232	503XX	34034	77246	34546	40526									
TTBB	0900X	12425	00000	12230	11921	06230	22868	03625	33766	02507	44688	02565	55577	11725	66528	15156
		77500	18340	88400	28350	99320	407XX	11232	503XX	22200	469XX	33150	465XX	21212	00000	29003
		11973	29013	22798	28516	33760	26511	44356	34021	55246	34546	66218	34021	77150	01023	41414
		6577X	51515	11900	29515	22800	29015	33600	31512	61616	92790	06230	29013			

Przebieg pogody w Polsce w dniu 9.VII.1979 r.

Zachmurzenie było przeważnie duże. W całym kraju wystąpiły opady deszczu. Temperatura maksymalna wynosiła od 14°C miejscami na północy do 20°C w Nowym Sączu, a minimalna od 10°C w Jeleniej Górze i Zielonej Górze do 14°C miejscami na pozostałym obszarze kraju. Wiatry były umiarkowane i dość silne porywiste przeważnie południowo-zachodnie i zachodnie.

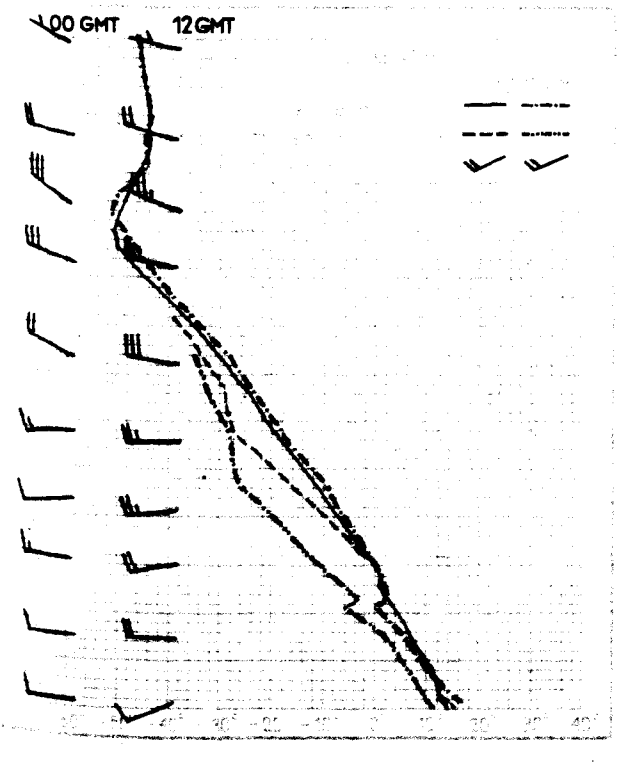

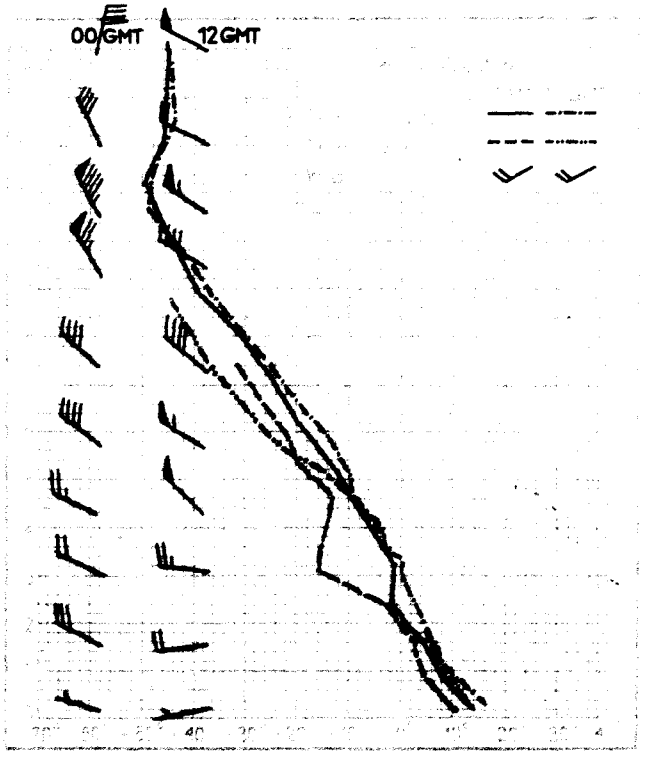

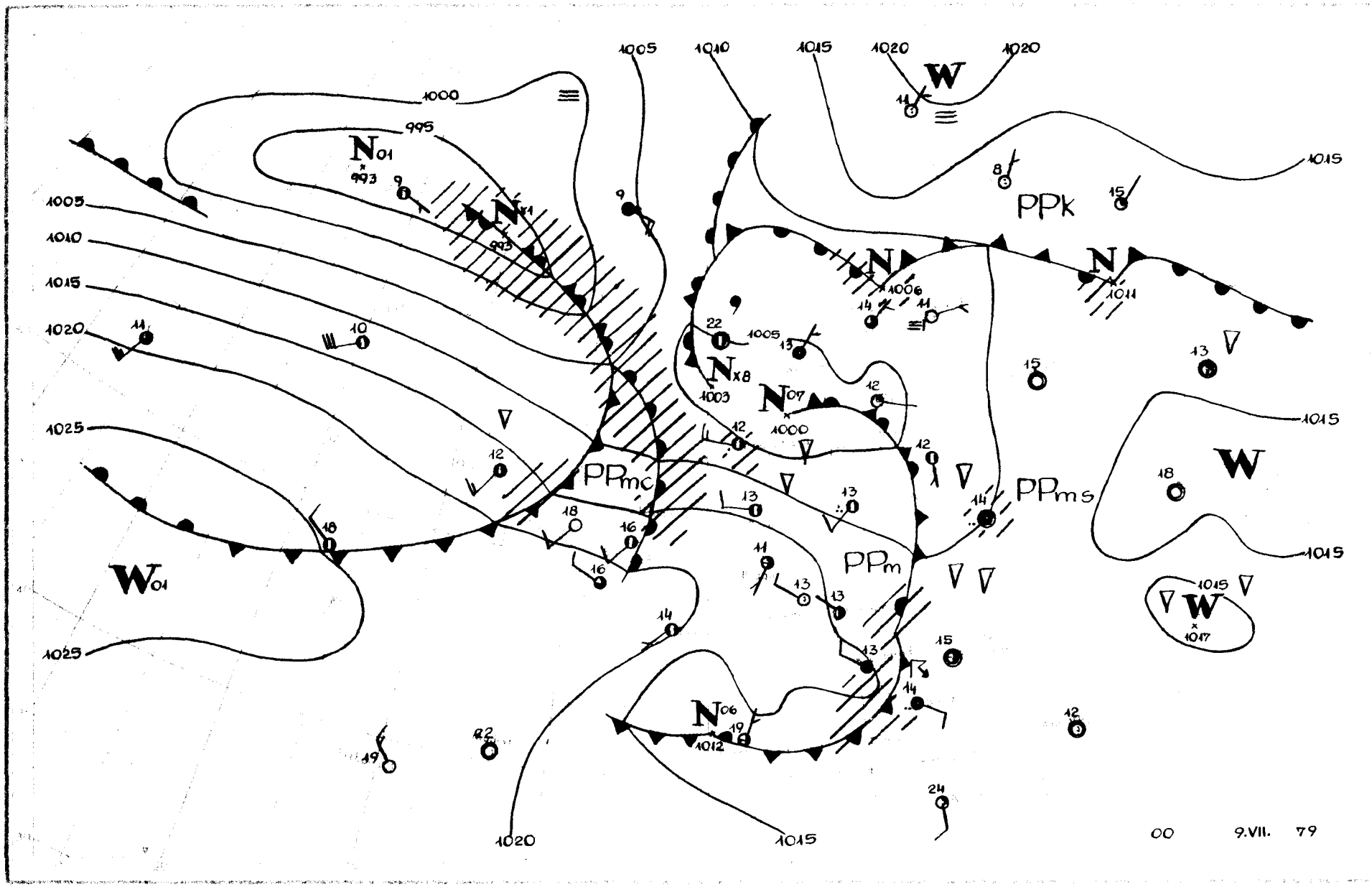
1005
1010
1015
1020
1020
W
1000
995
N01
993
N
991
1005
1010
1015
1020
1025
1025
W01
PPk
1015
N
1006
N
1011
1005
N
1003
N07
1000
PPmc
PPm
PPms
W
1015
1015
W
1017
N06
1012
1020
1015
00
9.VII.
79

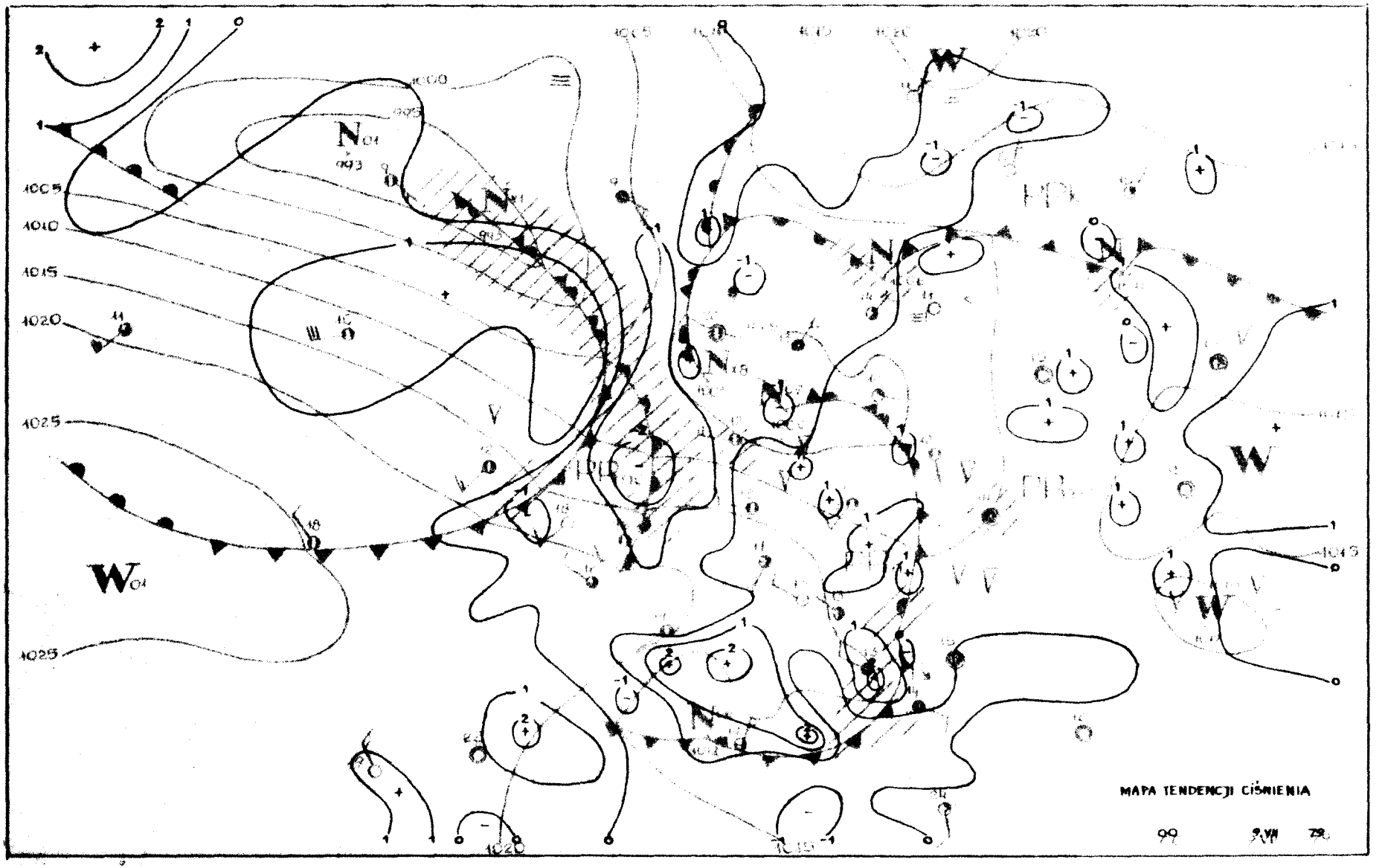
MAPA TENDENCJI CIŚNIENIA
99
9.VII
79

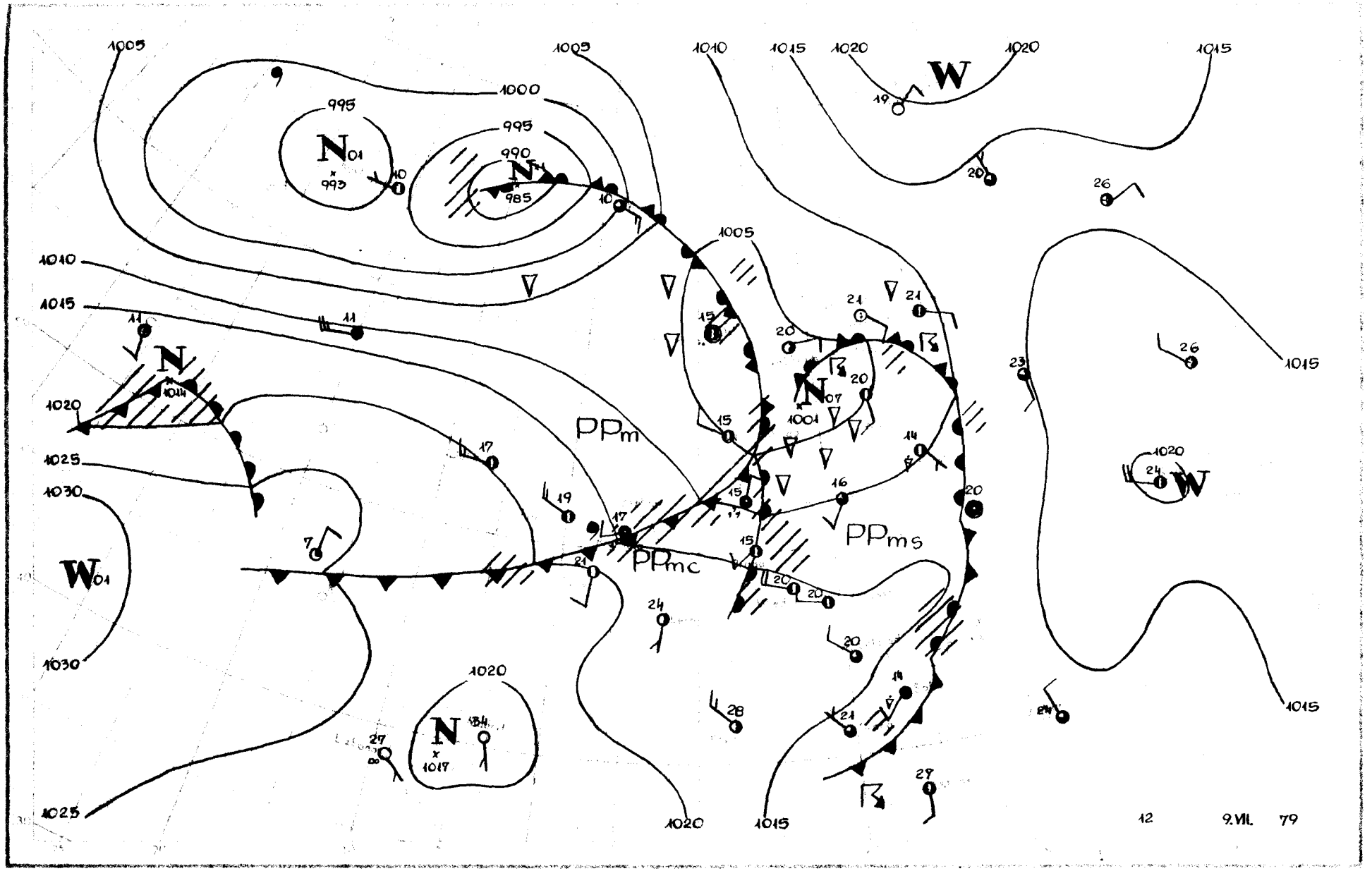
1005
1000
995
990
985
993
1010
1015
1020
1025
1030
1014
1001
1017
PPm
PPmc
PPms
12
9.VII.
79

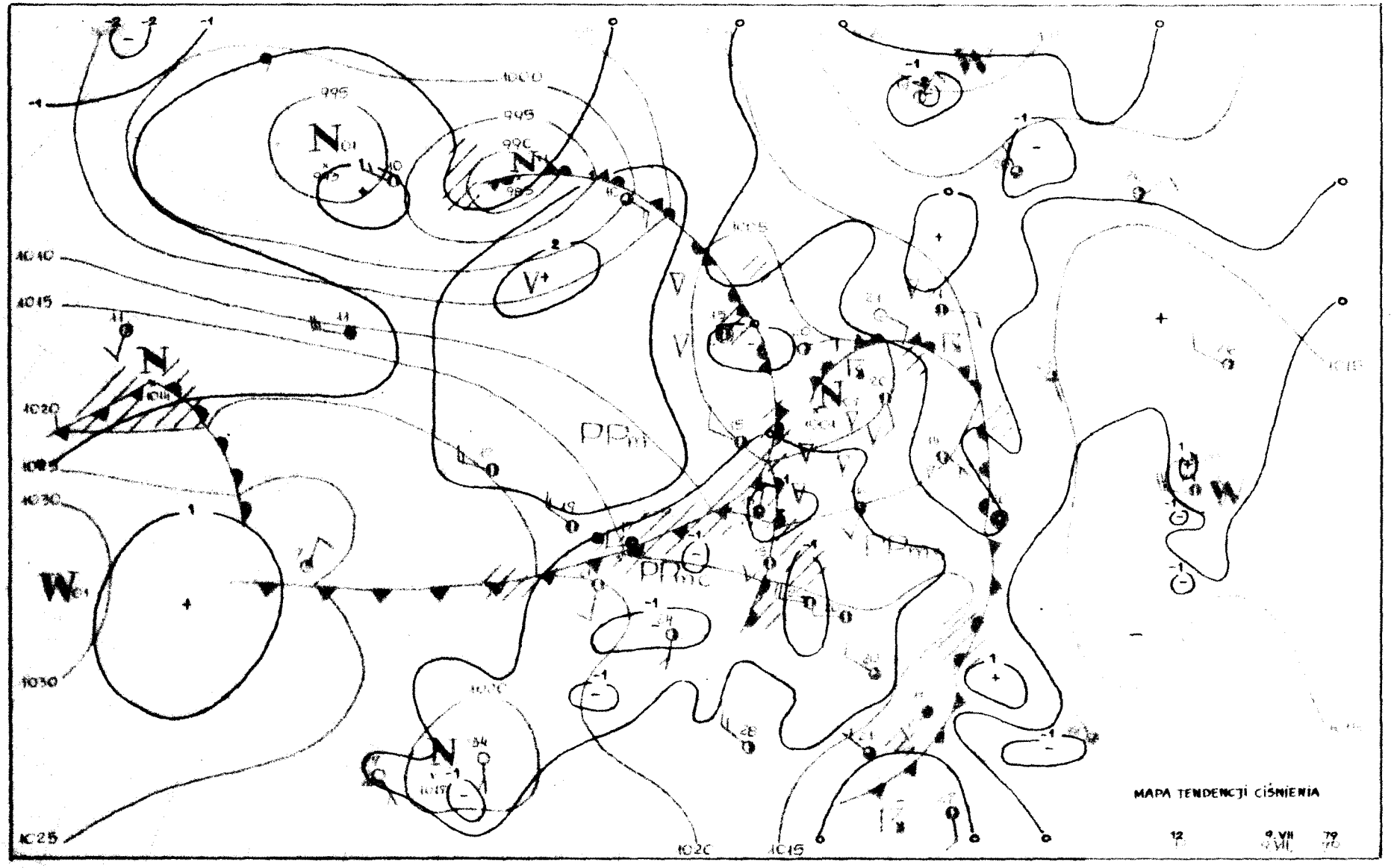
MAPA TENDENCJI CIŚNIENIA
12
9.VII
79

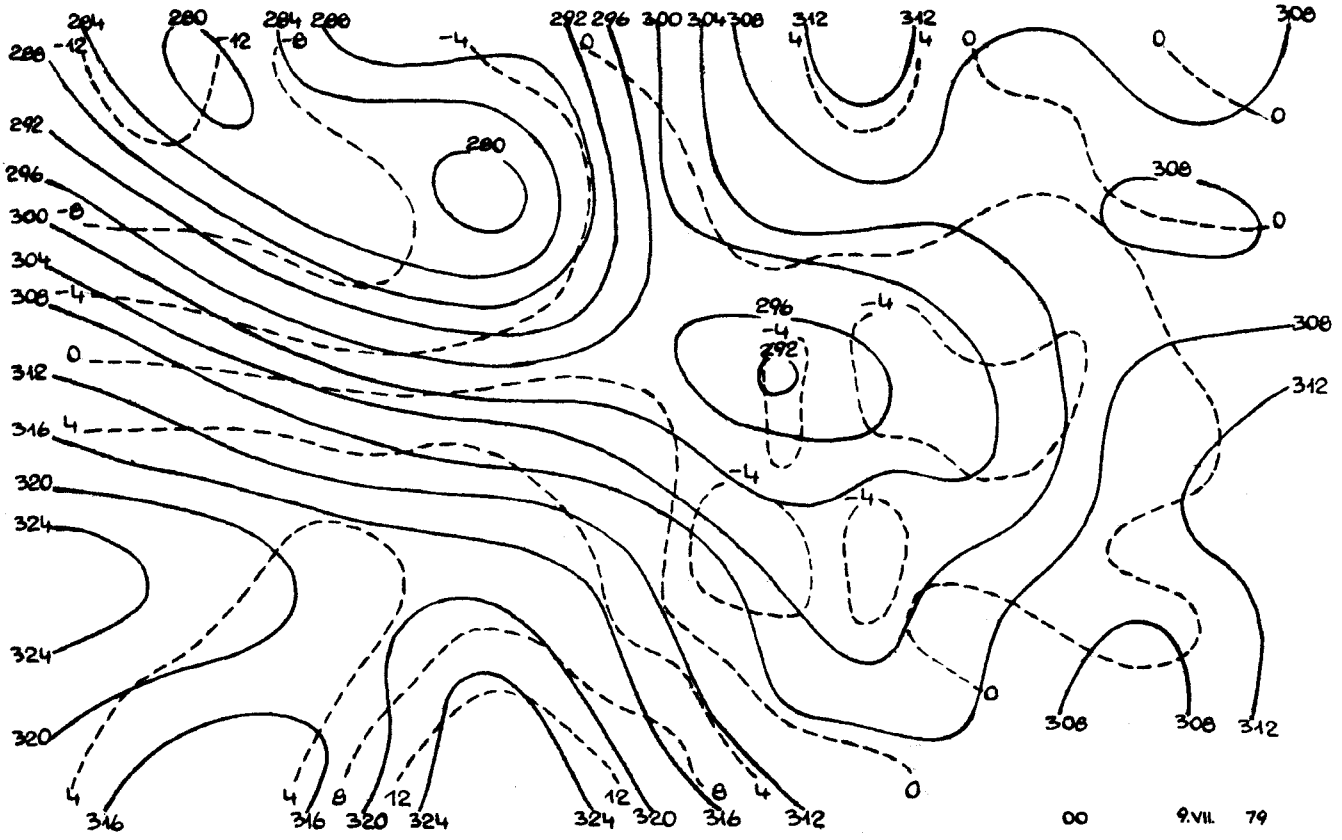

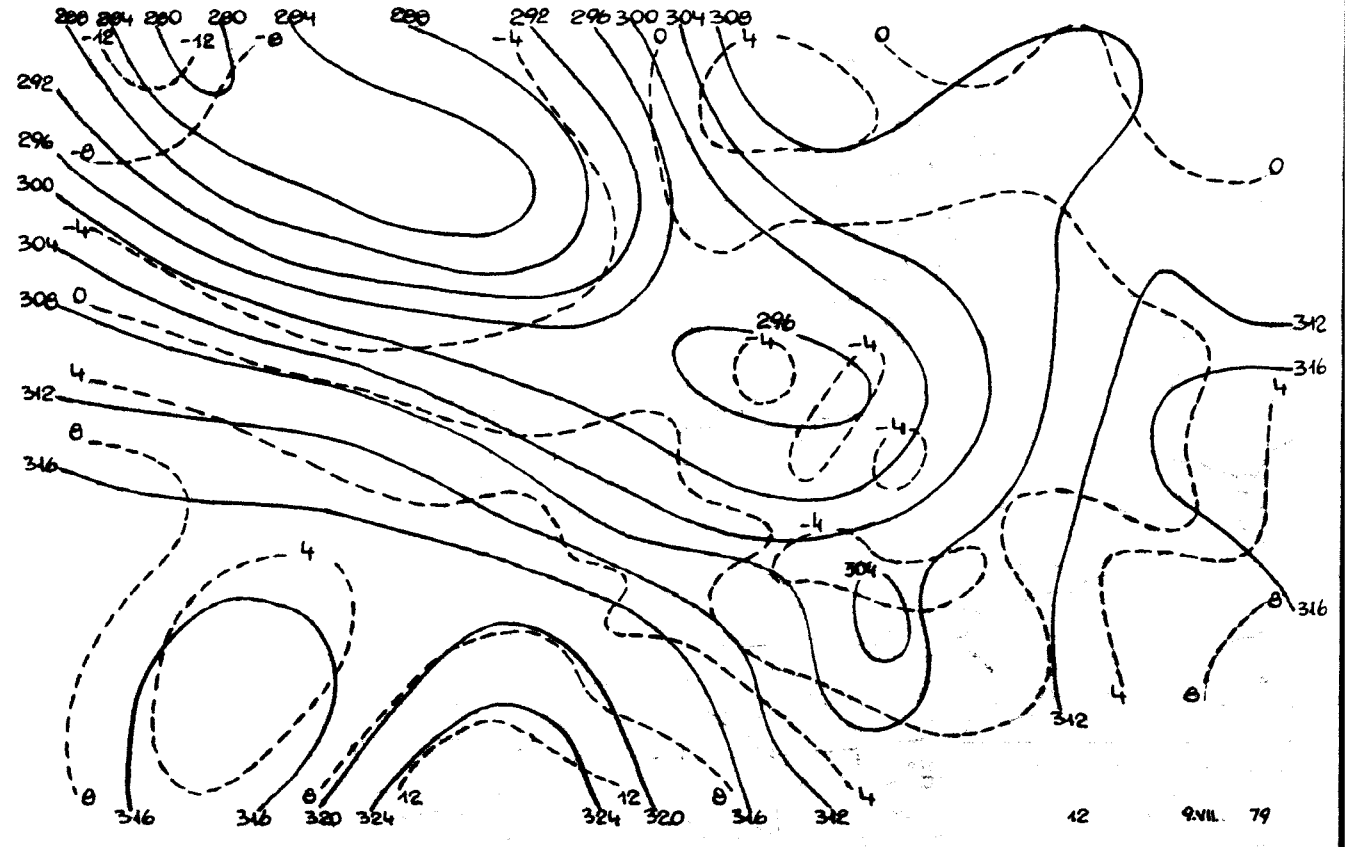

Reprodukowanie i publikowanie tekstu, map, wykresów i danych synoptycznych dozwolone wyłącznie w formie dosłownej z podaniem źródła informacji.

Druk PPWK-W-wa, Solec 18. Zam. 7114/90/B/76-19.V.76-X-12566-150

INSTYTUT METEOROLOGII I GOSPODARKI WODNEJ
ZAKŁAD PROGNOZ METEOROLOGICZNYCH KRÓTKOTERMINOWYCH – 01-673 WARSZAWA, UL. PODLEŚNA 61 – tel: 34-50-97

BIULETYN SYNOPTYCZNY

Dane synoptyczne z Polski w dniu 10.VII.1979 r.

SYNOP z godz. 00 GMT.

105	82702	56108	06314	855XX	14400
150	82403	50616	05313	5542X	13400
195	81903	96108	08412	855XX	11706
205	72705	56108	07914	5547X	12204
235	82403	96802	06713	894XX	11202
250	72301	96101	07214	756XX	13706
272	72002	56102	06213	7097X	12706
295	81703	65022	09313	856XX	11604
330	62605	58216	08414	65400	13207
375	81703	50512	09113	762XX	13711
400	82704	40258	10113	884XX	13209
424	72402	58101	10714	755XX	13205
465	82103	18218	08314	6632X	13707
495	82203	96616	11013	6732X	12806
510	72916	98418	45806	75XXX	06400
560	72304	56106	11314	755XX	13706
570	82303	30816	11314	894XX	13705
575	80000	58607	12515	855XX	13806
650	72709	60284	47405	75XXX	05705
695	70000	97012	13414	755XX	11706

SYNOP z godz. 12 GMT.

105	82704	56612	13813	6742X	12221
150	52907	70028	10018	52500	11215
195	72104	97032	09518	62402	12204
205	82905	70026	15614	884XX	09214
235	72709	97018	12215	794XX	13219
250	72505	96252	12716	735XX	13217
272	73002	65802	10416	6943X	13214
295	72204	70038	10618	4263X	14207
330	82807	58606	16312	774XX	11126
375	72406	65802	13116	6353X	13313
400	72504	80012	17215	4263X	11214
424	72708	80036	17216	6863X	07212
465	72706	60252	14512	794XX	11216
495	82503	97028	13517	894XX	12110
510	92716	90804	50102	9XXXX	02221
560	73205	60032	17613	734XX	10317
570	82803	98038	15116	2257X	10299
575	80000	30618	15516	6742X	14407
650	90000	00538	49504	9XXXX	04207
695	82707	96616	15814	6842X	13206

TEMP Legionowo, godz. 00 GMT.

TTAA	10001	12374	99997	13408	18003	00074	XXXXX	XXXXX	85426	06000	26008	70989	03157	26013	50558	18958
		40721	30161	28017	30919	453XX	25514	25039	529XX	25512	20186	457XX	28010	15377	469XX	28507
		10645	487XX	25002	88257	537XX	25013	77999								
TTBB	1000X	12374	00997	13408	11924	09800	22838	05400	33774	01357	44753	00256	55725	01517	66672	05159
		77653	05157	88353	36160	99257	537XX	11246	525XX	22214	453XX	21212	00997	18003	11957	23008
		22812	25513	33635	26512	44490	28021	55260	25013	66167	29507	41414	7742X	51515	11895	24010
		22800	26012	33600	27514	61616	92727	09800	24009							
TTCC	10002	12374	70878	501XX	13002	50098	495XX	10007	30436	459XX	11008	20707	431XX	11009	10182	XXXXX
		88999	77999													
TTDD	1000X	12374	11590	507XX	22172	421XX	33124	375XX	21212	11990	24502	22340	12509	33274	07508	44179
		14007	55143	08009	66124	08512										

TEMP Wrocław, godz. 00 GMT.

TTAA	10001	12425	99997	14411	27001	00091	XXXXX	XXXXX	85452	07618	29011	70027	02318	27517	50563	16763
		28517	40727	29960	28516	30925	455XX	28518	25045	473XX	30025	20194	445XX	31017	15386	469XX
		30015	10653	499XX	XXXXX	88272	495XX	30016	77999							
TTBB	1000X	12425	00997	14411	11936	12818	22877	08403	33837	07024	44711	01708	55570	10165	66479	18964
		77361	35957	88320	429XX	99272	495XX	11221	439XX	22100	499XX	21212	00997	27001	11935	29016
		22574	29018	33271	30016	44241	30029	55190	31514	66133	30516	41414	755XX	51515	11906	29513
		22800	29011	33600	29016	61616	92750	12211	29015							

Przebieg pogody w Polsce w dniu 10.VII.1979 r.

Zachmurzenie było duże z większymi przejaśnieniami. W nocy i rano, głównie w dzielnicach centralnych i południowo-zachodnich wystąpiły lokalne rozpogodzenia. Prawie w całym kraju wystąpiły opady deszczu, a na wschodzie kraju burza. Temperatura maksymalna wynosiła od 14°C miejscami na zachodzie i południu do 20°C na Helu, w Olsztynie i w Białymstoku, a minimalna od 6°C w Kłodzku do 14°C w Lebie. Wiatry były słabe i umiarkowane, na północy okresami dość silne i porywiste z kierunków zachodnich.

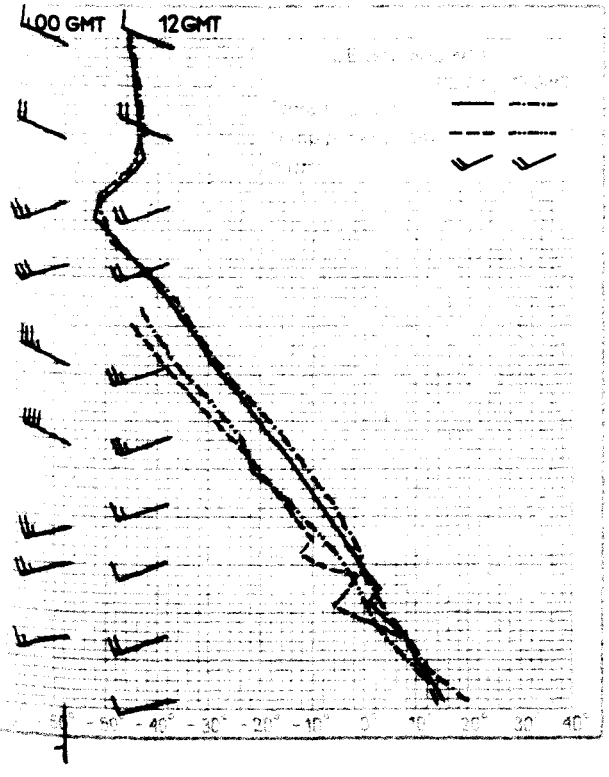

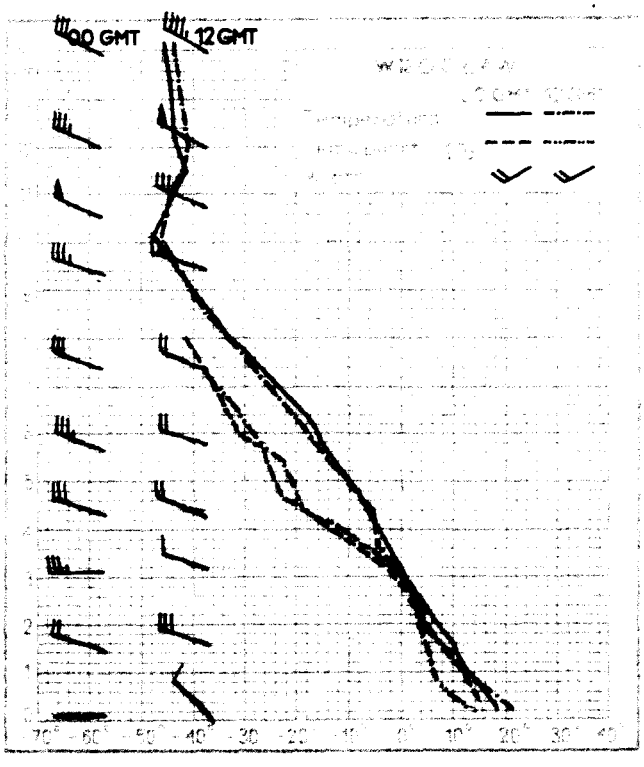

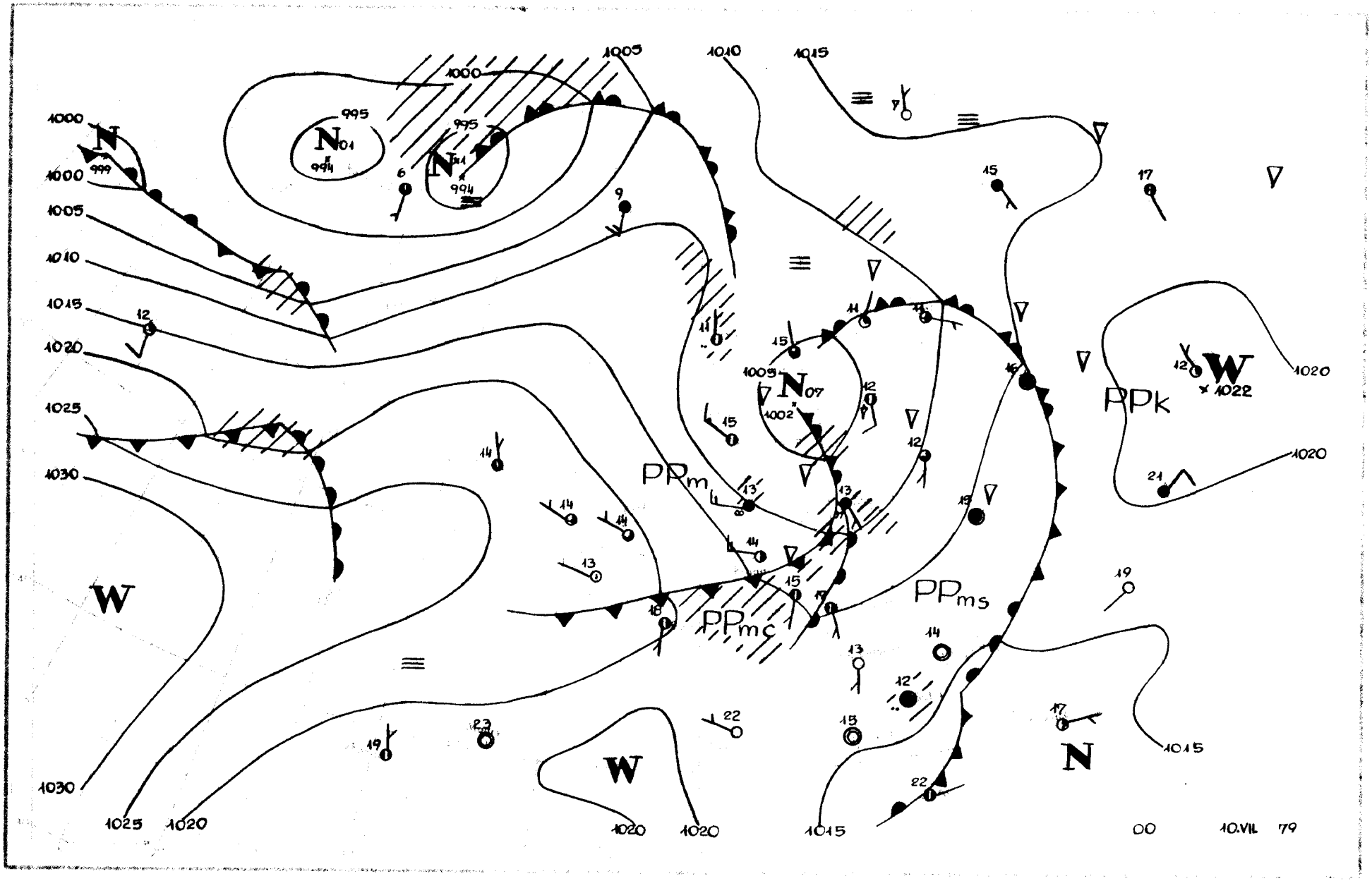
1000
1005
1010
1015
1020
1025
1030
995
994
999
1002
1022
N
W
PPm
PPmc
PPms
PPk
00
10.VII 79

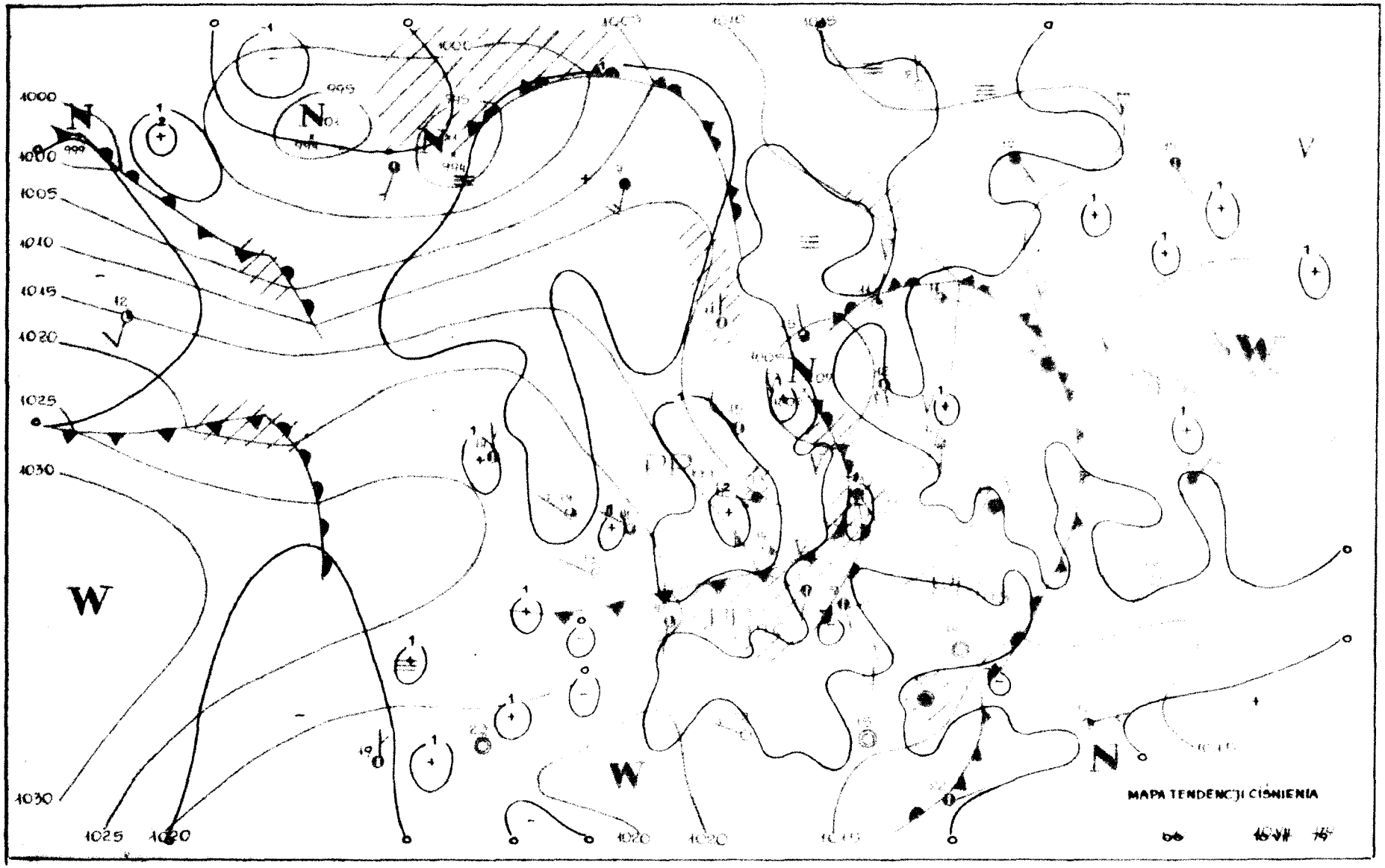
MAPA TENDENCJI CIŚNIENIA
W
N
V

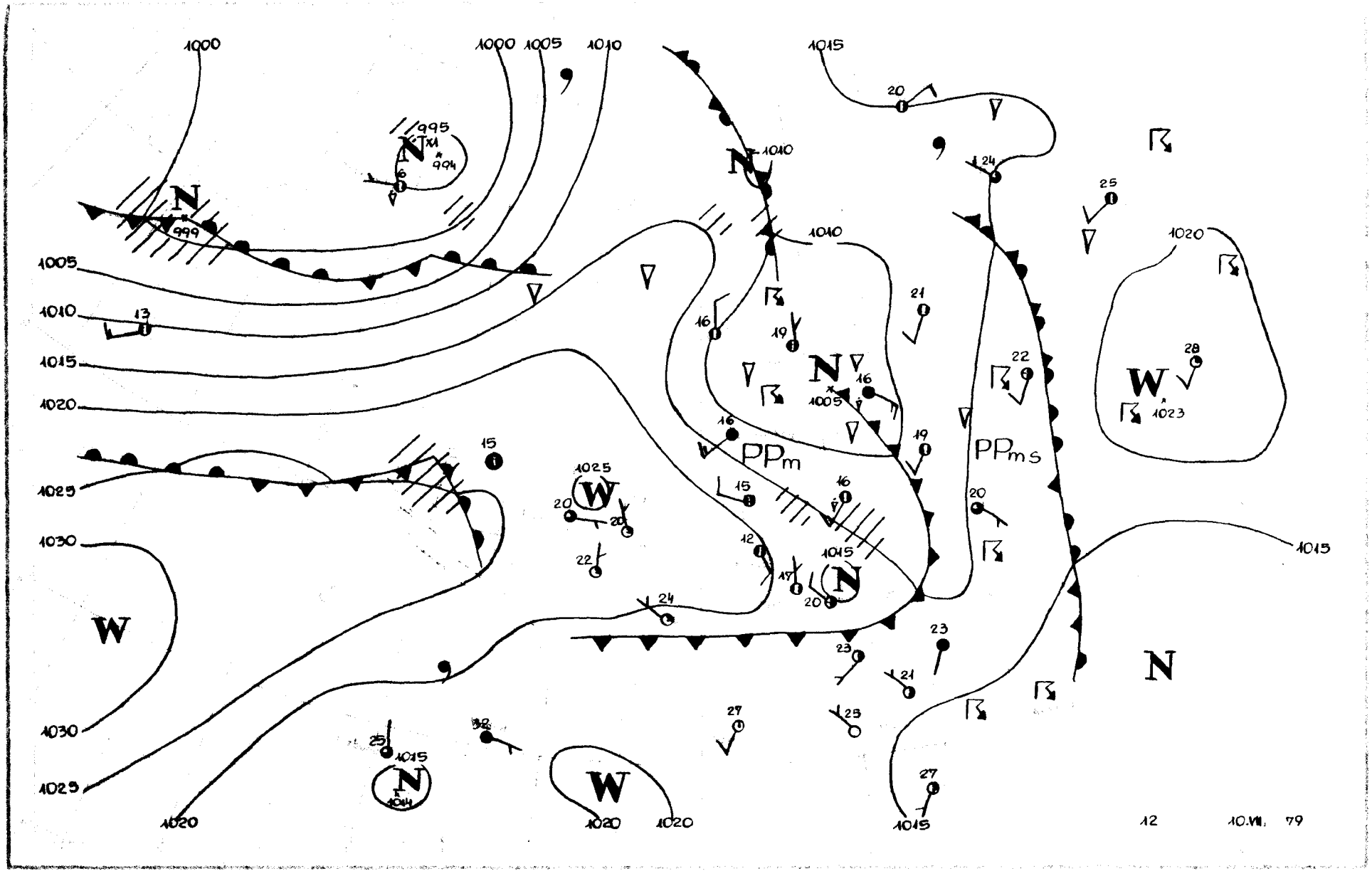
1000
1000 1005 1010
1015
995
994
999
1010
1005
1010
1015
1020
1025
1030
1030
1025
1020
1020 1020
1015
1020
1025
1015
1015
1005
1023
PPm
PPms
W
N
12 10.VII. 79

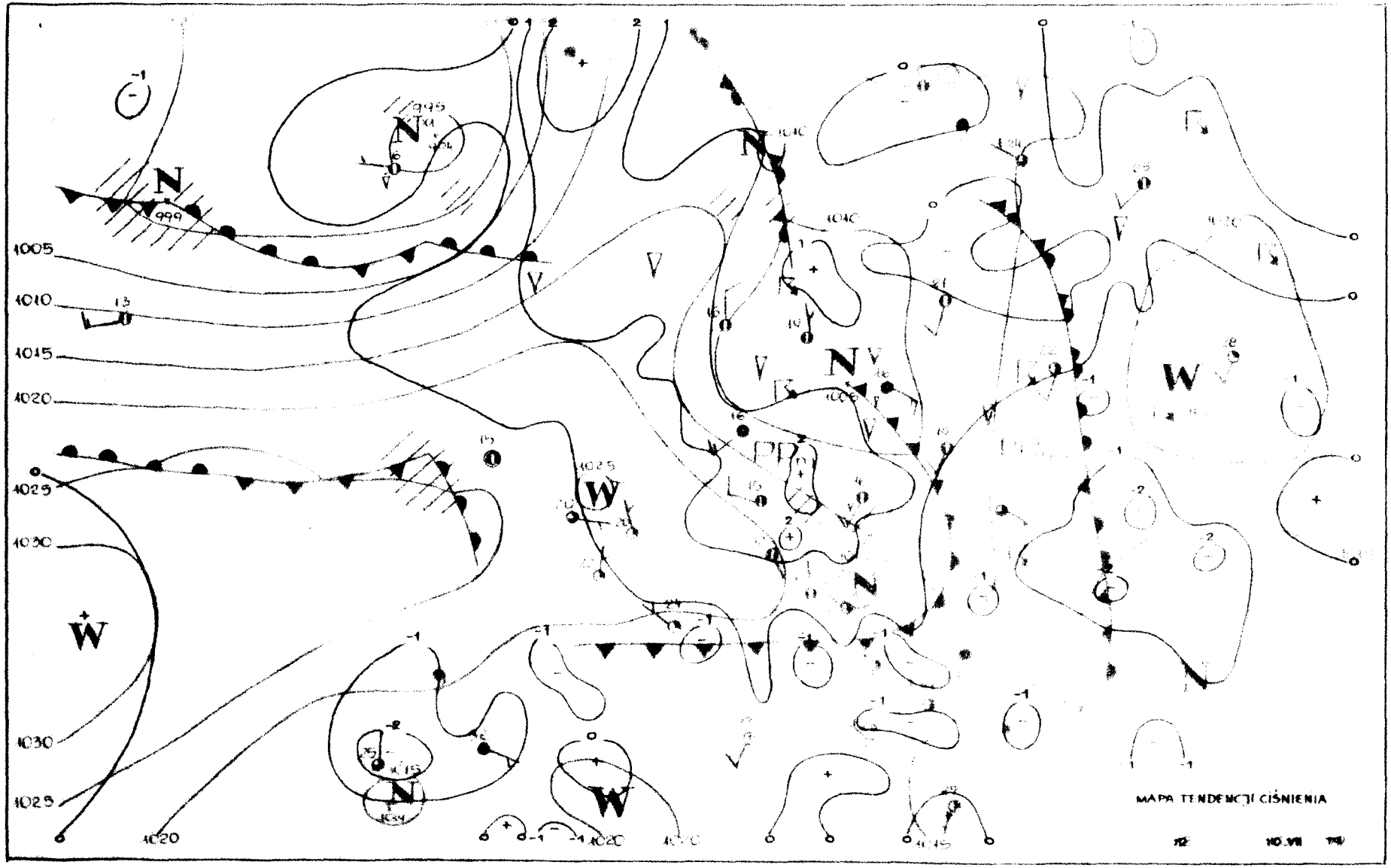
MAPA TENDENCJI CIŚNIENIA
12
10.VII

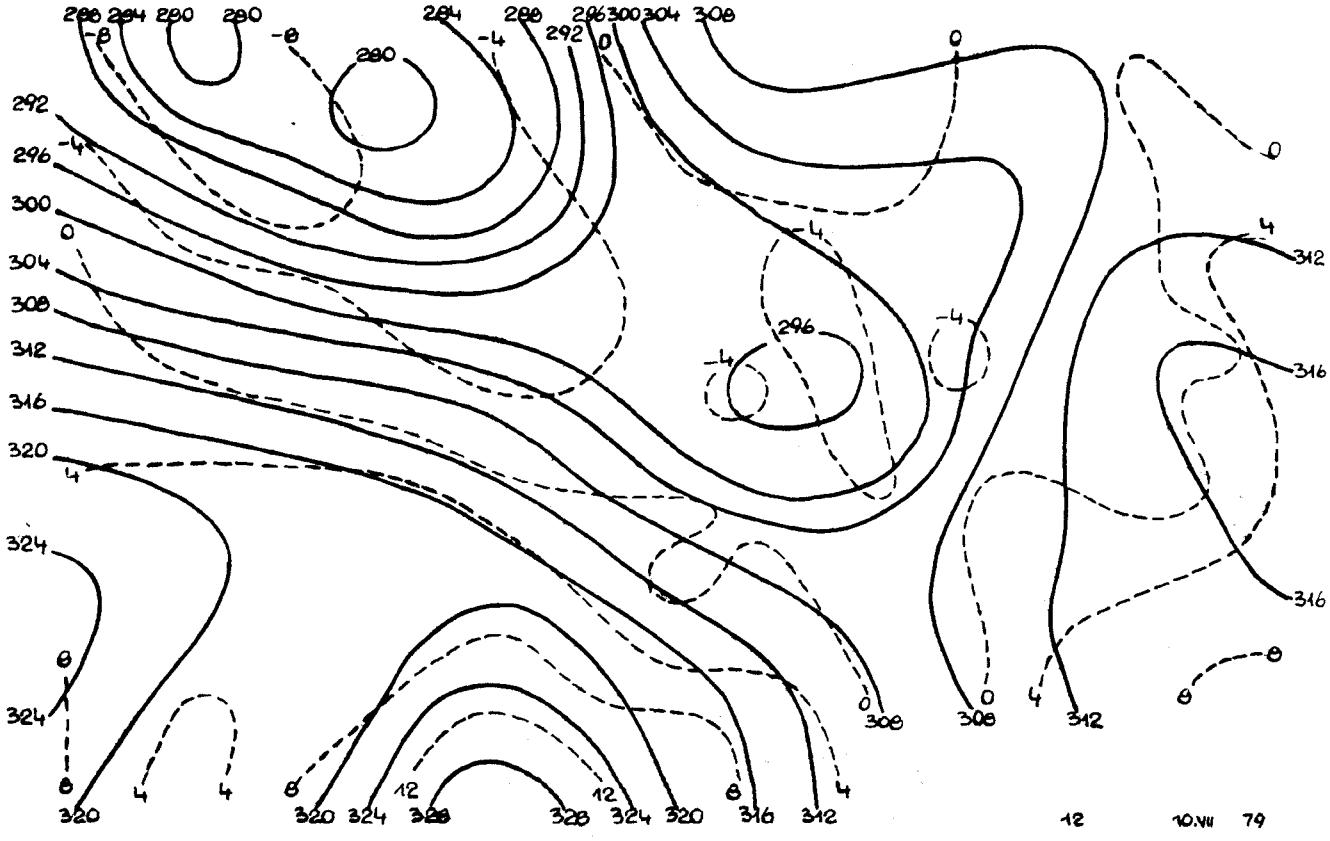

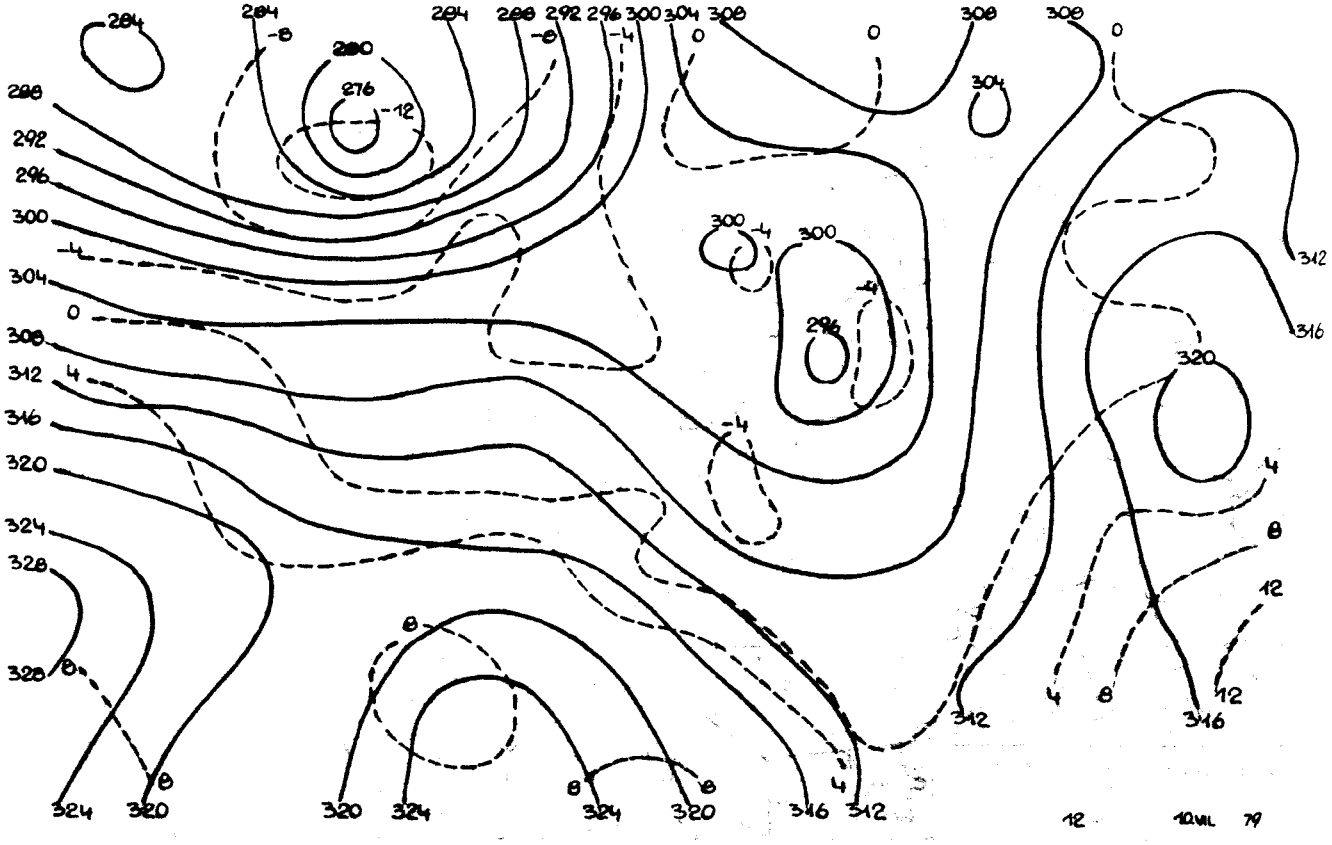

Reprodukowanie i publikowanie tekstu, map, wykresów i danych synoptycznych dozwolone wyłącznie w formie dosłownej z podaniem źródła informacji.

Druk PPWK-W-wa Solec 18 Zam. 7114/90/R/76-19 V 76-Y-12566-150

INSTYTUT METEOROLOGII I GOSPODARKI WODNEJ
ZAKŁAD PROGNOZ METEOROLOGICZNYCH KRÓTKOTERMINOWYCH – 01-673 WARSZAWA, UL. PODLEŚNA 61 – tel: 34-50-97

BIULETYN SYNOPTYCZNY

Dane synoptyczne z Polski w dniu 11.VII.1979 r.

SYNOP z godz. 00 GMT.

105	82302	98252	17512	895XX	11104
150	62606	65051	15712	65500	10206
195	32704	97021	15311	00902	11106
205	62803	70022	19013	855XX	08106
235	82505	97028	17212	854XX	09102
250	22502	97011	18811	20930	09206
272	82601	56108	17012	854XX	11107
295	82601	60022	16114	854XX	13308
330	82403	62922	20013	857XX	10302
375	72604	60022	18313	754XX	11107
400	72702	75031	21111	7095X	07005
424	72802	65022	21111	7097X	09204
465	72602	60012	19011	4547X	09205
495	82803	96818	18411	894XX	11105
510	72917	98412	52502	75XXX	02103
560	82702	60032	21511	856XX	09108
570	83002	97022	20511	855XX	10108
575	82803	60022	20712	855XX	11103
650	90305	00458	52101	9XXXX	01400
695	82603	96102	20111	855XX	11207

SYNOP z godz. 12 GMT.

105	82505	97256	19713	894XX	12109
150	72605	70022	19014	5553X	09210
195	62704	97012	18815	6552X	10205
205	72803	65016	20215	784XX	10701
235	82406	98032	19215	6947X	08102
250	72705	98021	20415	785XX	07204
272	81601	58802	20112	6942X	10207
295	72704	65016	19316	785XX	07208
330	82405	65152	20513	5957X	08305
375	72602	70031	20816	5863X	09001
400	72604	82031	22215	786XX	09202
424	72905	70012	22615	786XX	10104
465	32704	70011	20716	22650	06303
495	82704	98032	20416	894XX	09501
510	72708	97412	54104	62XXX	03002
560	83003	65031	23115	886XX	08001
570	62706	98011	21517	2354X	07400
575	42701	60031	21818	42500	08702
650	63302	60418	54403	62XX2	03206
695	72905	98032	21517	785XX	09803

TEMP Legionowo, godz. 00 GMT.

TTAA	11001	12374	99007	13423	26006	00150	13218	27007	85502	05000	30505	70061	04500	27003	50564	18749
		26509	40726	31745	27513	493XX	29010	25041	501XX	28512	20189	465XX	15380	459XX	28506	10645
		493XX	19502	88282	519XX	29011	77999									
TTBB	1100X	12374	00007	13423	11963	11200	22682	05904	33601	09558	44572	12935	55505	18349	66399	31946
		77313	477XX	88282	519XX	99259	517XX	11240	479XX	22166	451XX	21212	00007	26006	11950	31512
		22895	30504	33681	26503	44405	27513	55184	29508	66118	27502	41414	6742X	51515	11903	31006
		22800	30505	33600	27506	61616	92804	09200	32010							
TTCC	11002	12374	70881	509XX	13002	50101	495XX	11504	30437	471XX	10007	20707	445XX	08509	88999	77999
TTDD	1100X	12374	11777	515XX	22225	459XX	33164	421XX	21212	11528	08505	22205	08508	33164	09014	

TEMP Wrocław, godz. 00 GMT.

TTAA	11001	12425	99007	12027	29002	00175	12034	29005	88526	03621	29508	70075	03359	29508	50569	15952
		31015	40733	28558	31015	30933	441XX	32021	25053	509XX	33020	20199	483XX	32014	15390	463XX
		31510	10657	503XX	31510	88243	521XX	32516	77999							
TTBB	1100X	12425	00007	12027	11972	12456	22894	07039	33757	04511	44736	01357	55700	03359	66681	02365
		77600	07771	88526	12965	99400	28558	11317	415XX	22296	447XX	33243	521XX	44220	519XX	55214
		491XX	66175	463XX	77139	463XX	88126	487XX	21212	00007	29002	11989	29010	22744	29507	33267
		33025	44181	32009	55100	31510	41414	7097X	51515	11902	29511	22800	29509	33600	31012	61616
		92830	09447	30010												
TTDD	1100X	12425	11920	5074X												

Przebieg pogody w Polsce w dniu 11.VII.1979 r.

Zachmurzenie było duże okresami umiarkowane, w nocy wystąpiły lokalne rozpogodzenia. W północnej połowie kraju notowano słabe opady deszczu. Temperatura maksymalna w dzień wynosiła od 14°C w Szczecinku, Pile i Olsztynie do 20°C w Nowym Sączu, a minimalna od 5°C w Sulejowie do 13°C w Lęborku i Koszalinie. Wiatry były słabe i umiarkowane z kierunków zachodnich.



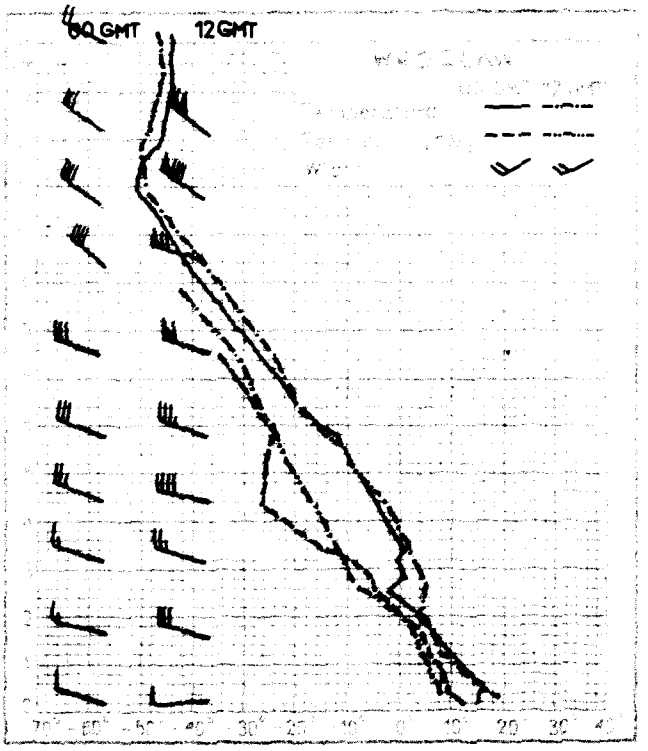

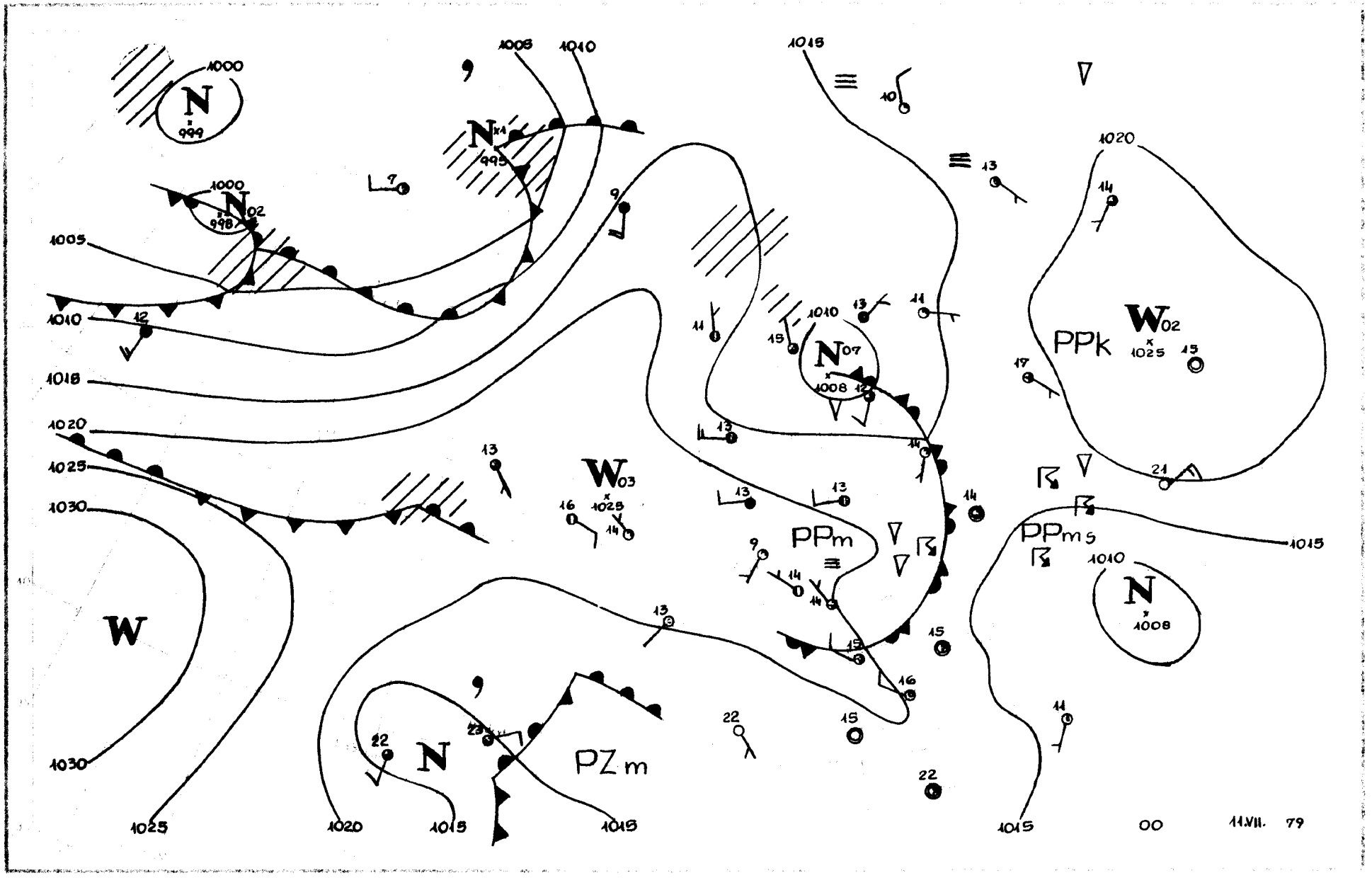
N
999
1000
N
995
1000
N02
998
1005
1010
1018
1020
1025
1030
W
1030
1025
1020
1015
1015
1008
1010
1015
N07
1008
1010
W03
1025
PPm
PPk
W02
1025
1020
PPms
1010
N
1008
1015
N
PZm
1015
1015
00
11.VII. 79

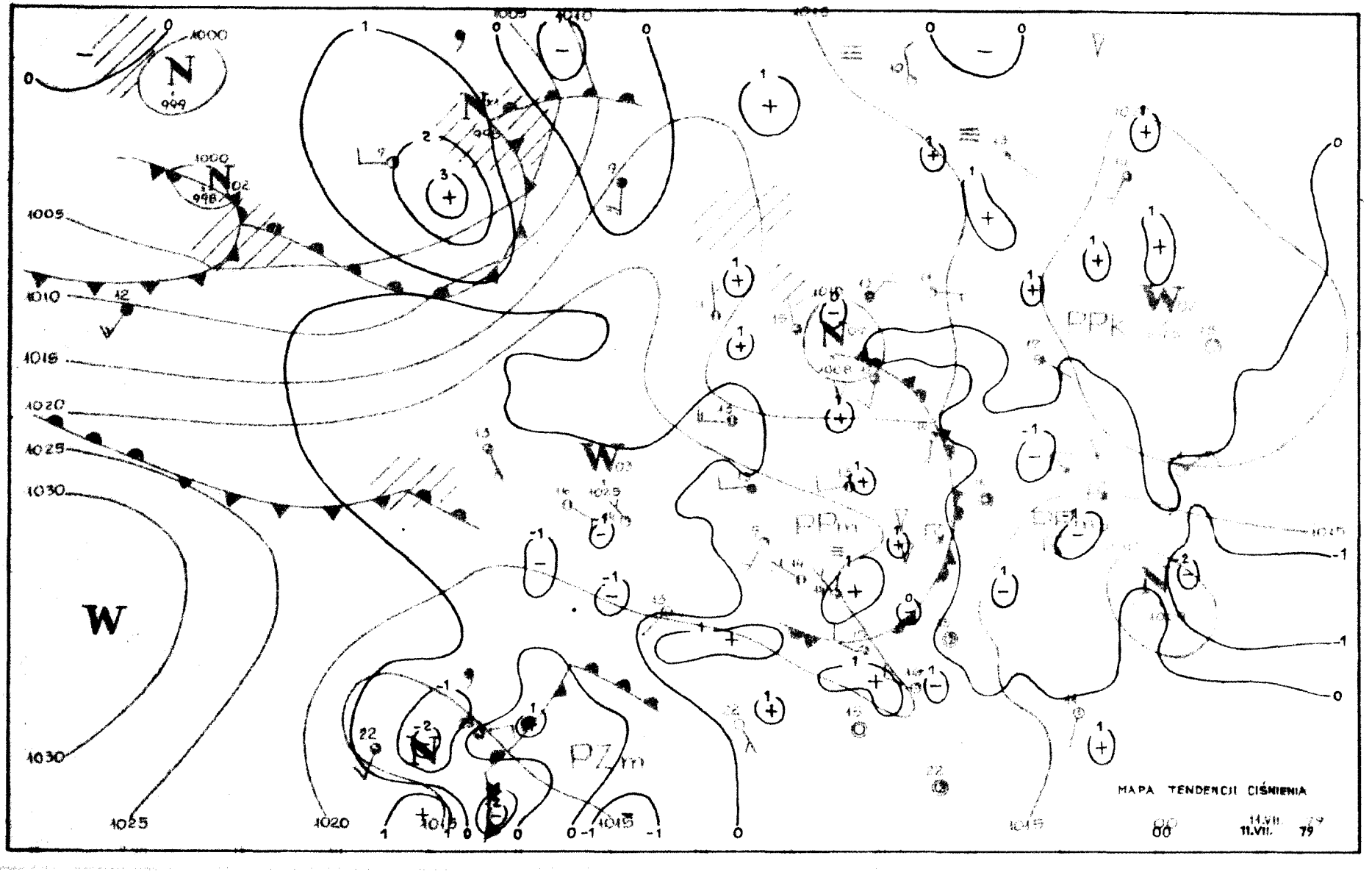
MAPA TENDENCJI CIŚNIENIA
00
11.VII.
79
W
N
pPk
pPm
pZm
1000
1005
1010
1015
1020
1025
1030

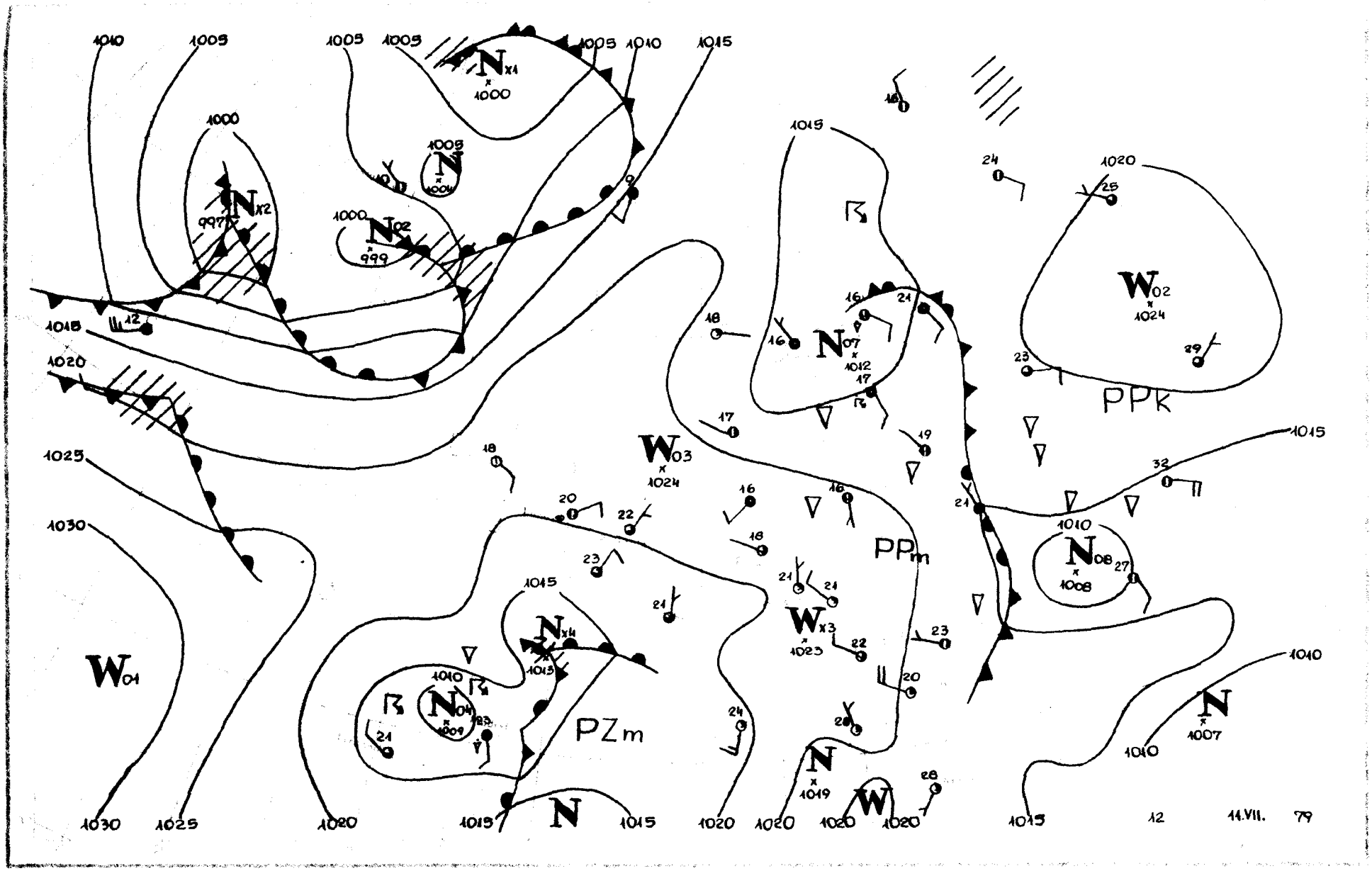
PPk
PPm
PZm
12
14.VII. 79

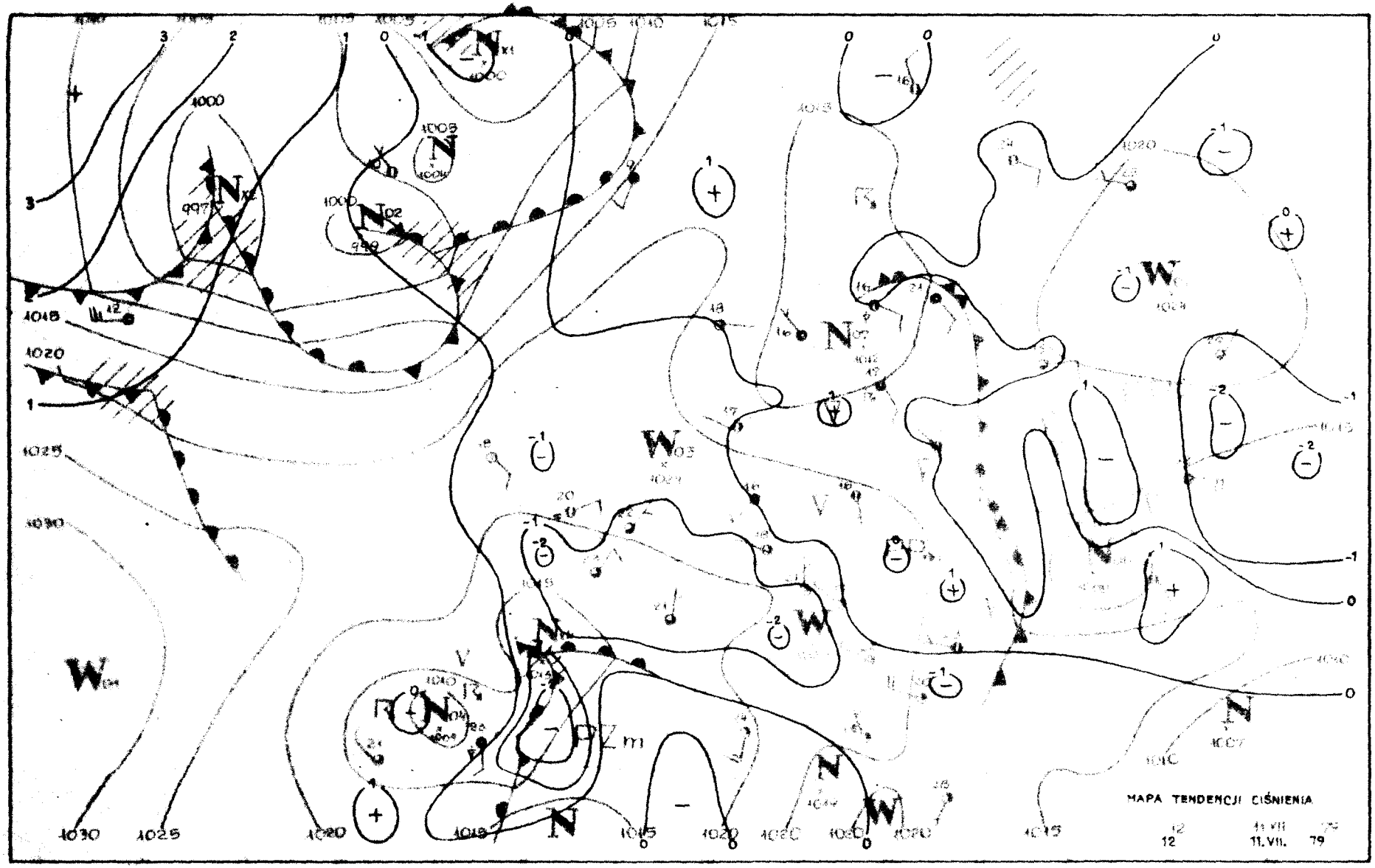
MAPA TENDENCJI CIŚNIENIA
12
11.VII.
79

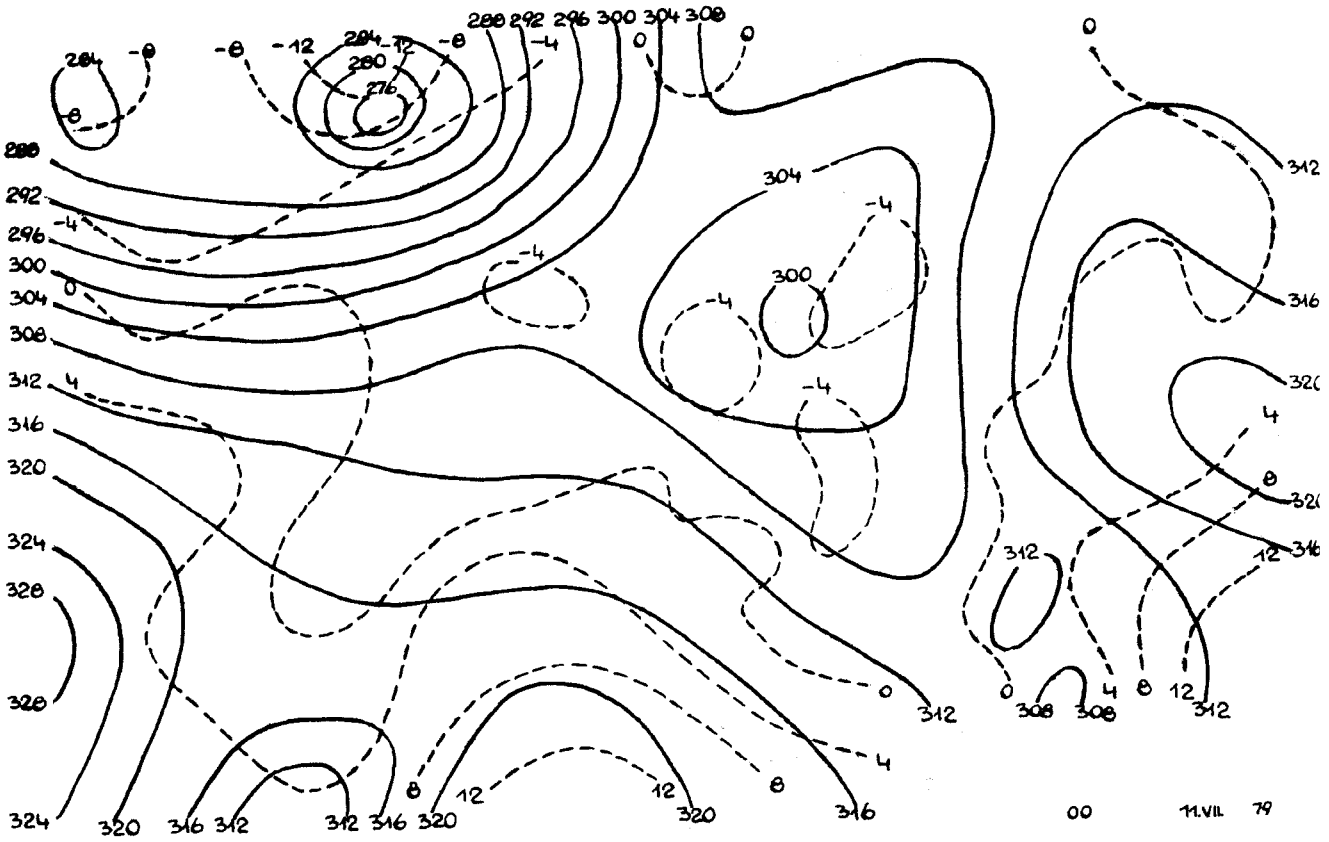

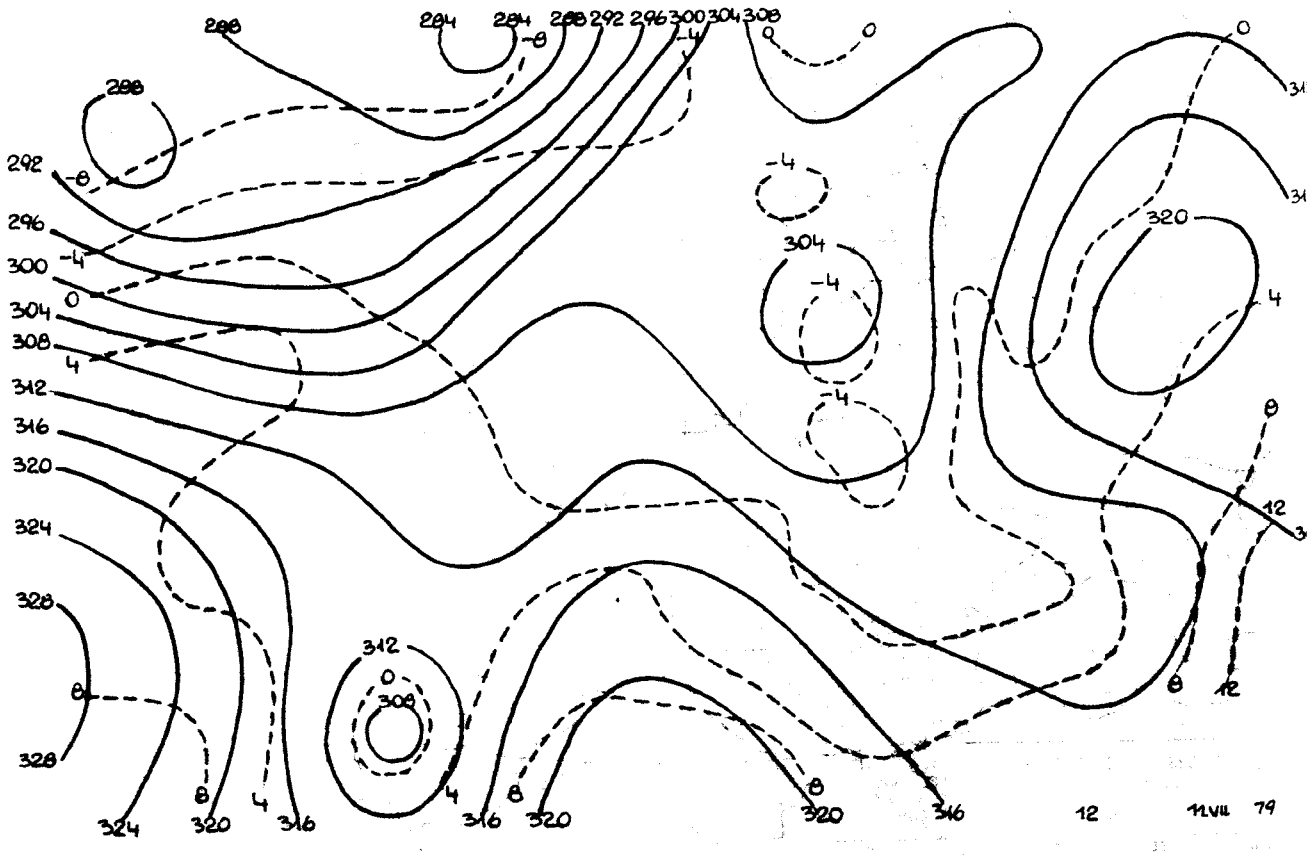

Reprodukowanie i publikowanie tekstu, map, wykresów i danych synoptycznych dozwolone wyłącznie w formie dosłownej z podaniem źródła informacji.

Druk PPWK-W-wa, Solec 18. Zam. 7114/90/B/76-19.V.76-X-12566

INSTYTUT METEOROLOGII I GOSPODARKI WODNEJ
ZAKŁAD PROGNOZ METEOROLOGICZNYCH KRÓTKOTERMINOWYCH – 01-673 WARSZAWA, UL. PODLEŚNA 61 – tel: 34-50-97

BIULETYN SYNOPTYCZNY

Dane synoptyczne z Polski w dniu 12.VII.1979 r.

SYNOP z godz. 00 GMT.

105	82402	97022	20614	856XX	12306
150	52302	60021	19910	55400	09003
195	83003	97028	20212	854XX	11301
205	02401	70011	21212	00900	11207
235	82402	96108	20412	854XX	11400
250	82301	50618	21512	6732X	11105
272	72201	60012	20911	754XX	09203
295	80000	60022	20811	854XX	10102
330	12101	40111	22509	10930	08105
375	72302	65022	22312	758XX	09304
400	72002	70012	22213	756XX	09701
424	30000	60011	22611	10931	10603
465	52202	65011	22309	50930	08102
495	72501	97031	22411	755XX	09301
510	72906	98022	54605	7077X	01500
560	70000	56101	23712	755XX	09801
570	20000	97011	23410	25500	09103
575	70000	60022	23213	755XX	11400
650	32004	60411	55302	35X00	02001
695	72704	96101	23512	756XX	09302

SYNOP z godz. 12 GMT.

105	53204	97018	21318	3253X	14104
150	72704	65032	19917	6247X	13304
195	82603	97038	20315	894XX	10400
205	42703	65030	21021	42500	11803
235	73403	97018	20018	5256X	12201
250	62802	97012	20521	2253X	13801
272	42401	70031	19919	32602	09706
295	72702	65022	20017	6267X	08703
330	52202	70011	21620	52600	09101
375	62802	58106	22015	585XX	12400
400	43102	80011	20721	32609	09805
424	51901	70031	21121	42801	11804
465	72702	70011	21018	3867X	09501
495	72904	98032	20518	736XX	09805
510	70000	98022	54909	722XX	07102
560	62301	58051	21619	6093X	09806
570	62703	98011	22018	646XX	08601
575	60000	58051	21719	35532	11805
650	73404	65021	55007	621X8	04205
695	53205	97011	21818	52500	11704

TEMP Legionowo, godz. 00 GMT.

TTAA	12001	12374	99010	12430	25003	00178	11830	25504	85516	02029	28504	70060	05362	27509	50564	19162
		28016	40726	30563	27025	30924	461XX	27522	25044	501XX	28022	20192	463XX	28515	15382	479XX
		28012	10648	503XX	29502	88259	509XX	28022	77999							
TTBB	1200X	12374	00010	12430	11767	03904	22731	03757	33560	13761	44439	25363	55302	459XX	66259	509XX
		77207	461XX	21212	00010	25003	11950	27504	22925	27008	33866	26003	44799	30010	55737	27507
		66585	27510	77407	27525	88235	28522	99135	28506	41414	855XX	51515	11906	26006	22800	30010
		33600	27509	61616	92888	07028	26507									
TTCC	12001	12374	70880	509XX	17004	50100	497XX	05003	30436	479XX	10006	20704	465XX	08009	10175	463XX
		08512	88999	77999												
TTDD	1200X	12374	11604	515XX	22192	463XX	33166	421XX	55114	389XX	55075	305XX	66062	303XX	21212	11394
		08504	22062	07513												

TEMP Wrocław, godz. 00 GMT.

TTAA	12001	12425	99009	13232	00000	00146	13632	19502	85503	05426	31006	70077	01056	29515	50570	16136
		29517	40735	25357	29530	30938	38738	29541	25061	475XX	30028	20207	473XX	30034	15397	483XX
		28530	10663	501XX	27511	88228	523XX	30031	77296	29542	41415					
TTBB	1200X	12425	00009	13232	11985	14639	22800	01412	33770	04650	44723	02459	55553	10948	66500	16136
		77400	25357	88323	351XX	99226	523XX	11200	473XX	22100	501XX	21212	00009	00000	11987	21505
		22650	31006	33746	29016	44679	29015	55474	30016	66380	29533	77335	29527	88296	29542	99259
		11178	29036	41414	10931	51515	11902	29505	22800	30009	33600	29515	61616	92830	10631	28504
TTCC	1200X	12425	70896	499XX	50116	497XX	30451	481XX	88999	77999						
TTDD	1200X	12425	11430	497XX	22300	481XX	21212	11950	27011							

Przebieg pogody w Polsce w dniu 12.VII.1979 r.

Zachmurzenie małe i umiarkowane, w północno-wschodniej połowie kraju okresami duże. Miejscami na północy, w centrum i w górach słabe, przelotne opady deszczu. Rano lokalne mgły na Pomorzu i Pogórzu. Temperatura maksymalna wynosiła od 17°C na wschodzie i północy do 24°C na zachodzie, a minimalna od 6°C w Rzeszowie do 14°C w Mikołajkach. Wiatry słabe początkowo południowo-zachodnie później zmienne.

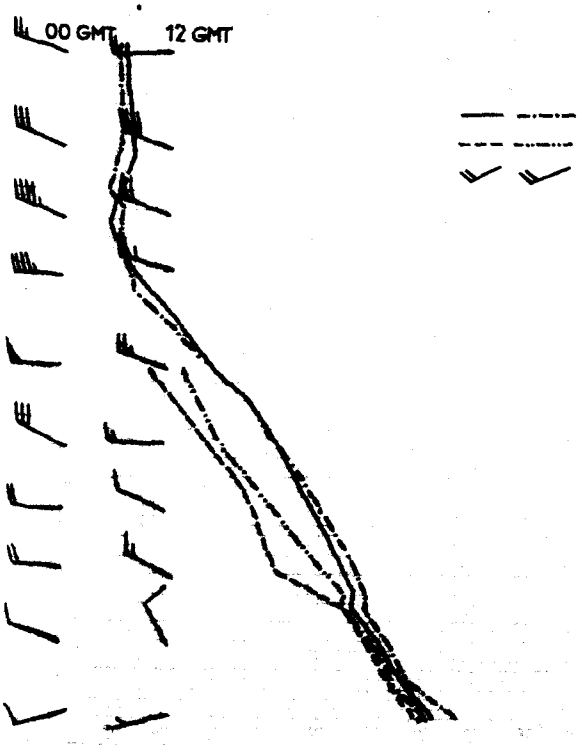

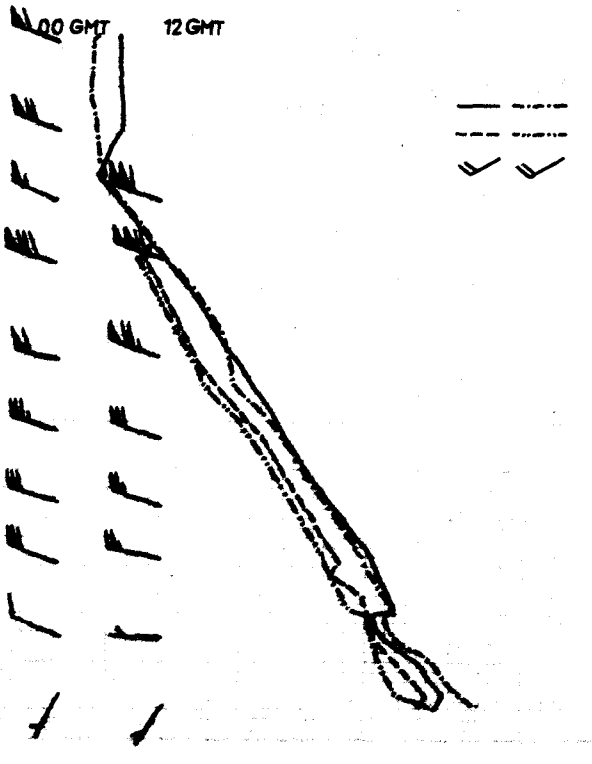

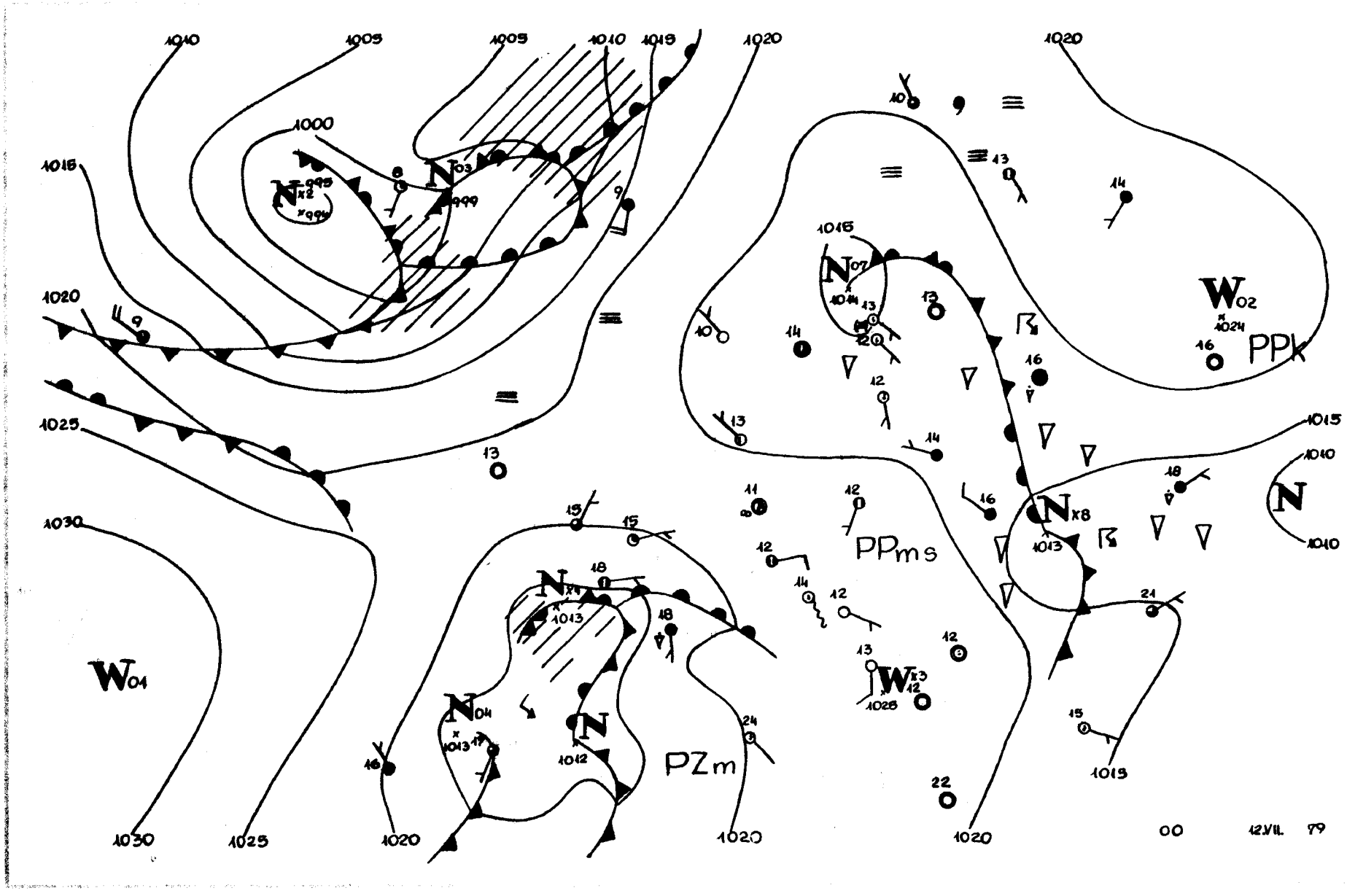
PPk
PPms
PZm
00
12.VII. 79

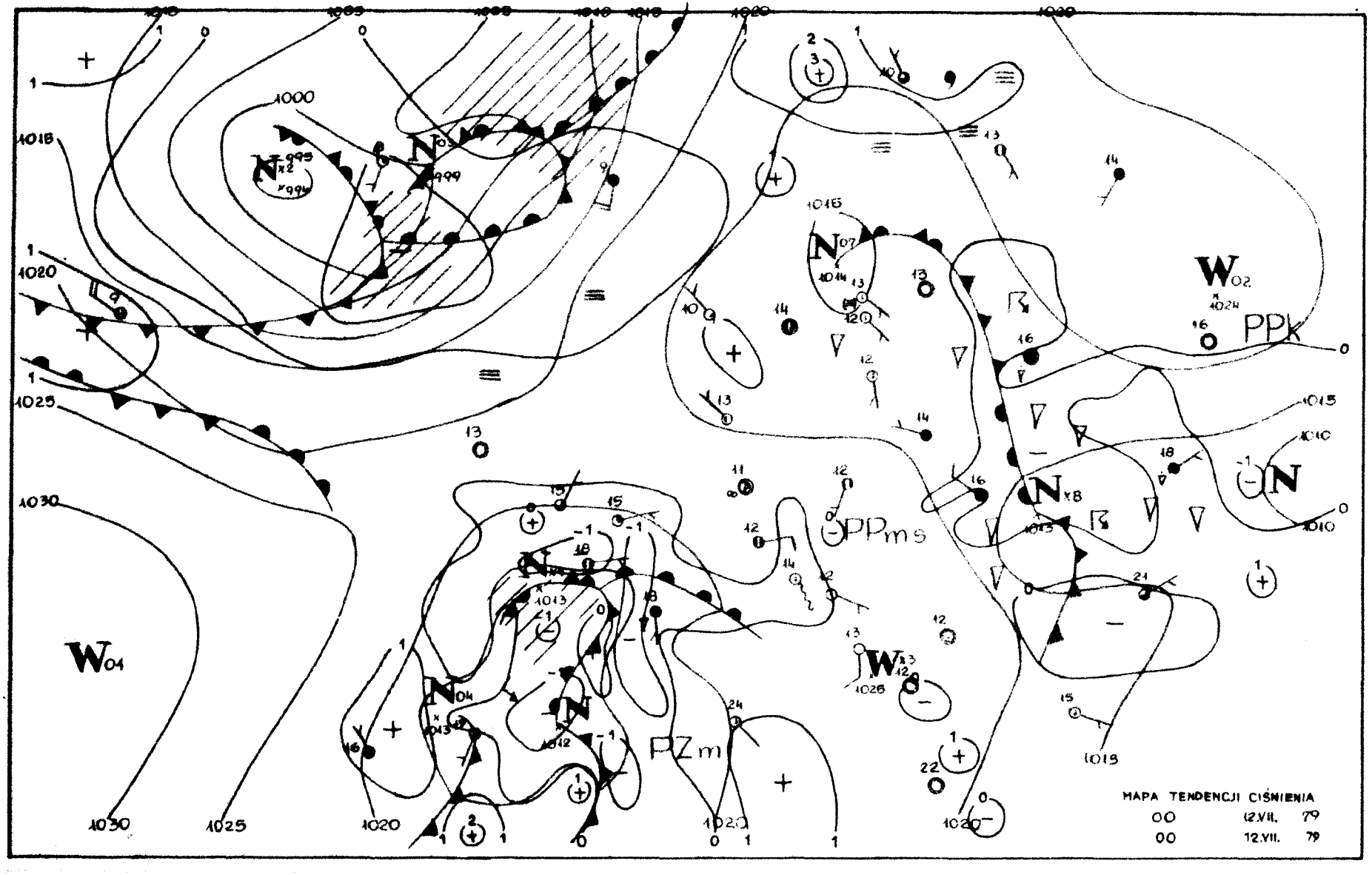
MAPA TENDENCJI CIŚNIENIA
00 12.VII. 79
00 12.VII. 79
PPk
PPms
PZm

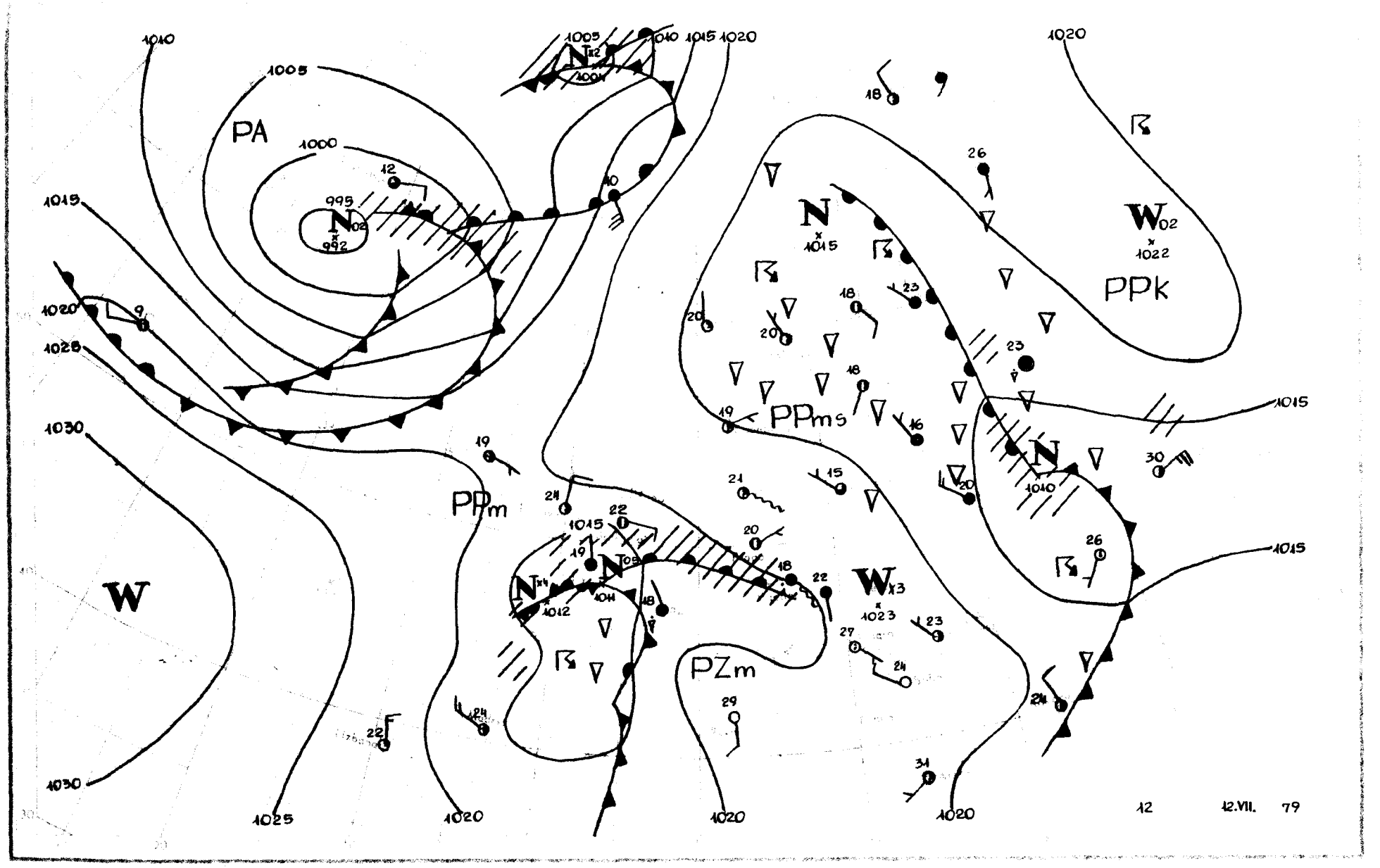
PA
PPm
PPms
PPk
PZm
W
N
W
12
12.VII. 79

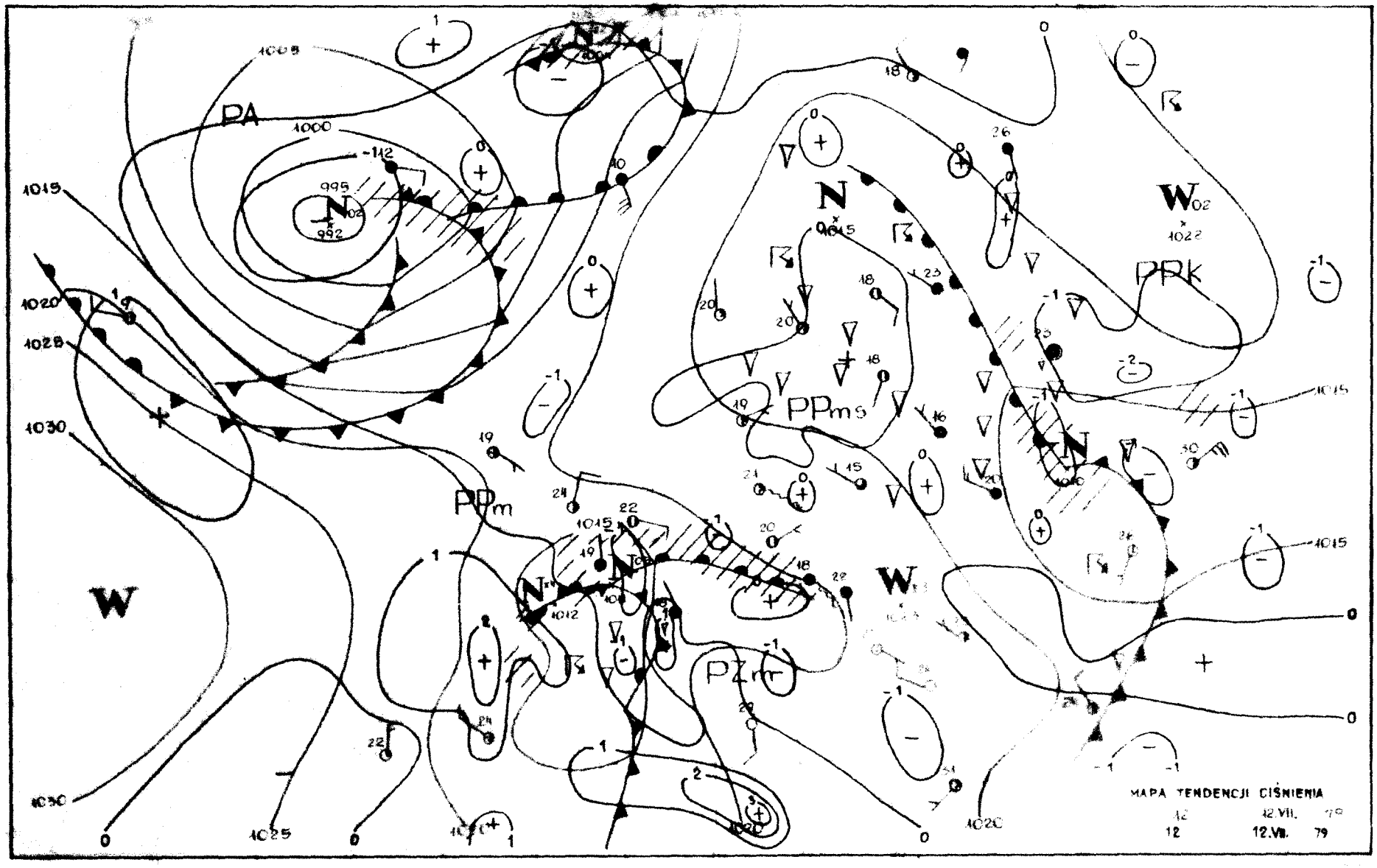
MAPA TENDENCJI CIŚNIENIA
12
12.VII.
79
PA
PPm
PPms
PPk
PZm
W
N

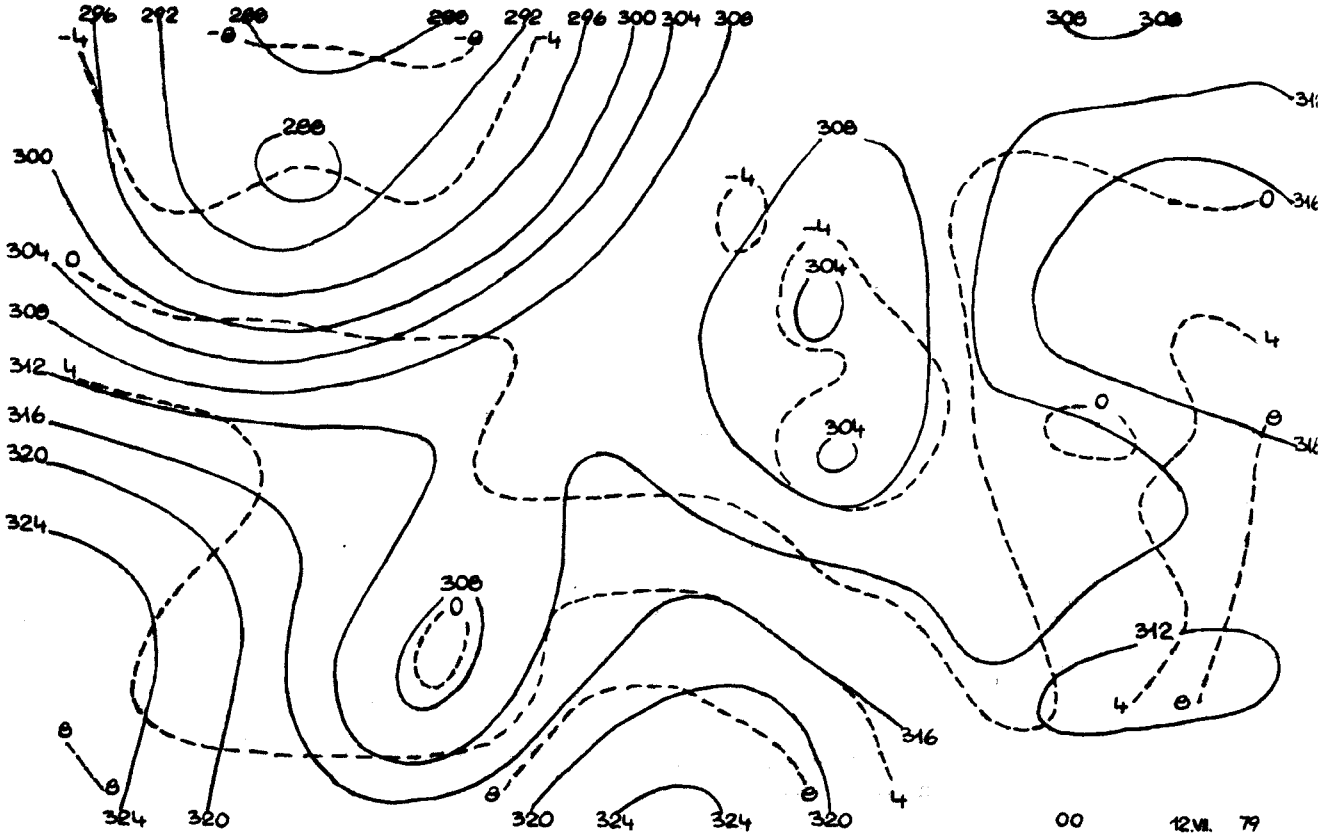

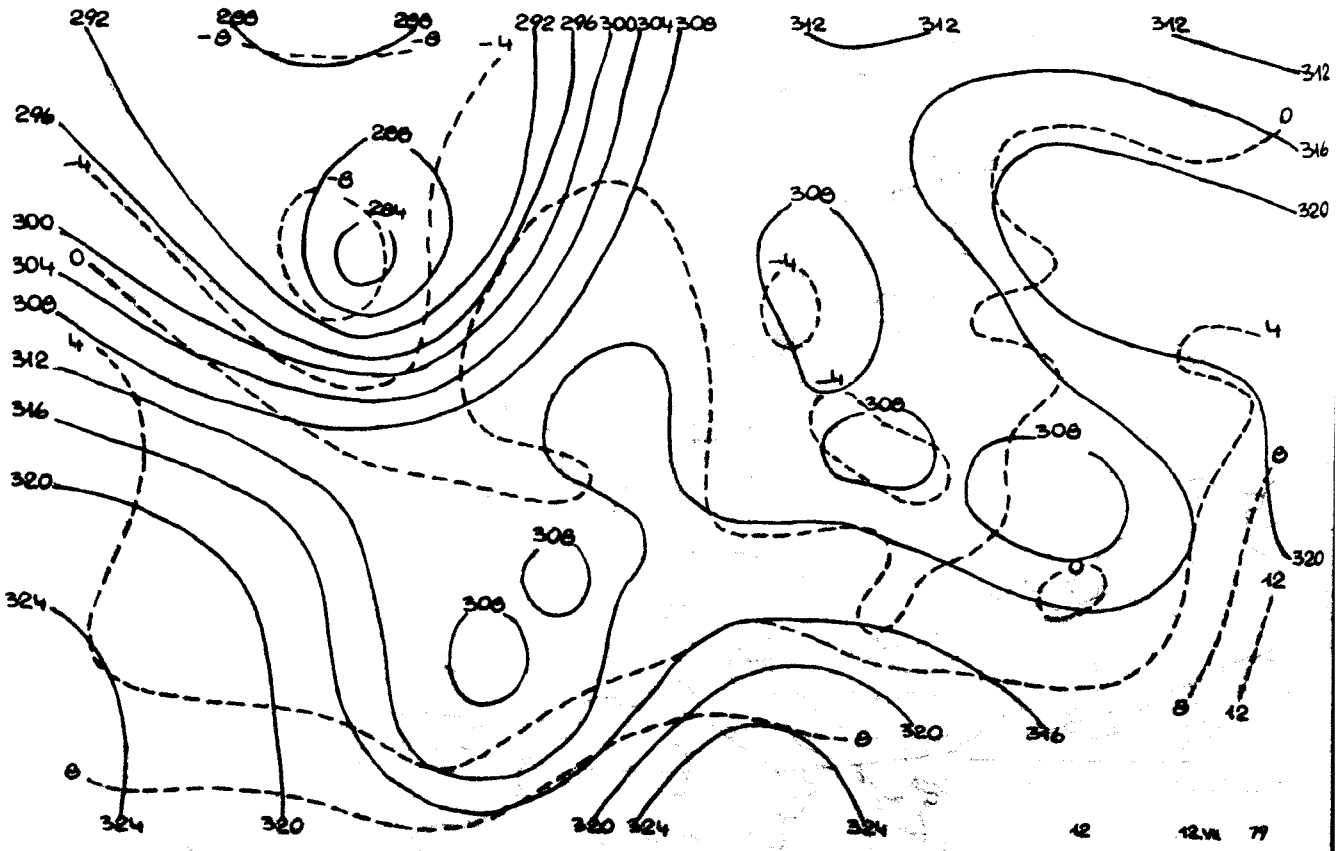

Reprodukowanie i publikowanie tekstu, map, wykresów i danych synoptycznych dozwolone wyłącznie w formie dosłownej z podaniem źródła informacji.

Druk PPWK, Warszawa, Solec 18. Zam. 7114/80/8/78, 19 V 78 X 12566-150

INSTYTUT METEOROLOGII I GOSPODARKI WODNEJ
ZAKŁAD PROGNOZ METEOROLOGICZNYCH KRÓTKOTERMINOWYCH – 01-673 WARSZAWA, UL. PODLEŚNA 61 – tel: 34-50-97

BIULETYN SYNOPTYCZNY

Dane synoptyczne z Polski w dniu 13.VII.1979 r.

SYNOP z godz. 00 GMT.

105	91802	06432	20111	9XXXX	11705
150	30000	30101	19811	35400	11805
195	30000	97021	18512	30930	11709
205	00901	60020	19413	00900	12802
235	03601	03461	20111	00900	11802
250	30000	97011	19912	30930	11502
272	63002	60022	19913	655XX	13400
295	00000	20111	18809	00900	09704
330	09903	65010	19614	00900	11803
375	52001	60031	20411	35750	11603
400	11801	65011	19216	00901	10802
424	20000	60031	19412	00901	10704
465	00000	60010	19611	00900	10803
495	32401	96101	20210	35600	10805
510	71808	97412	53207	55X01	07710
560	30000	56101	20312	00901	10808
570	00000	96100	21108	00900	08805
575	01201	57100	20709	00900	08808
650	72701	65018	53506	25438	03808
695	02503	96101	20712	00900	11810

SYNOP z godz. 12 GMT.

105	03602	98010	19120	00900	15703
150	40704	70021	18020	42500	14702
195	73305	97022	17217	755XX	12400
205	30502	65020	17424	32500	13707
235	43303	97034	17122	42400	11710
250	53201	98034	17823	52600	12711
272	43502	70011	18319	42500	13604
295	63003	70012	16818	666XX	11704
330	49902	60020	17822	42600	11706
375	53003	70021	17522	52500	12711
400	51702	70031	17323	52700	08706
424	32001	60030	17024	32700	12708
465	43002	65011	17322	42600	12805
495	62703	98031	17221	635XX	12807
510	73602	96101	53110	730XX	09301
560	40901	58051	16822	42600	12807
570	40000	98020	17822	42600	09708
575	10201	60030	17223	11600	10711
650	60203	60024	52310	62XXX	06003
695	20000	97020	18020	22600	11707

TEMP Legionowo, godz. 00 GMT.

TTAA	13001	12374	99008	13007	24002	00167	14018	25004	85527	06418	30004	70094	03514	33006	50569	18959
		31011	40731	31959	31016	30928	473XX	30025	25048	485XX	29524	20196	457XX	29017	15387	469XX
		27010	10652	511XX	28005	88286	481XX	30027	77999							
TTBB	1300X	12374	00008	13007	11984	15835	22876	08018	33689	04117	44663	03750	55564	11958	66430	27360
		77311	469XX	88286	481XX	99247	485XX	11218	451XX	22147	471XX	33120	513XX	21212	00008	24002
		11945	29504	22919	27504	33763	35505	44620	31006	55281	30028	66161	28511	77117	25508	4141M
		00900	51515	11906	28005	22800	32506	33600	31008	61616	92825	11232	28005			
TTCC	13001	12374	70885	507XX	12503	50104	505XX	12006	30437	489XX	09011	20707	435XX	07507	10103	341XX
		08010	88999	77999												
TTDD	1300X	12374	11327	501XX	22090	325XX	21212	11624	31501	22598	06503	33421	15003	44331	08009	55090
		07512														

TEMP Wrocław, godz. 00 GMT.

TTAA	13001	12425	99005	12016	00000	00158	13426	16501	85528	08657	00502	70105	00666	29003	50574	15169
		31016	40739	26365	31018	30941	39361	25530	25063	491XX	29034	20209	479XX	28022	15398	487XX
		28013	10664	529XX	27510	88238	521XX	29531	77271	28040	41610					
TTBB	1300X	12425	00005	12016	11986	18059	22803	04850	33750	03464	44553	09569	55400	26365	66280	425XX
		77238	521XX	88218	523XX	99210	477XX	11117	495XX	21212	00005	00000	11986	16003	22859	02502
		33790	23004	44716	29002	55640	30017	66407	31017	77271	28040	88165	28510	41414	10931	51515
		11906	11003	22600	25504	33600	32514	61616	92640	13659	13003					
TTCC	13007	12425	70895	511XX	28508	50115	503XX	88999	77999							
TTDD	1300X	12425	11960	537XX	22860	515XX	33450	501XX	21212	11700	28508					

Przebieg pogody w Polsce w dniu 13.VII.1979 r.

Zachmurzenie było małe i umiarkowane, na północnym wschodzie okresami duże. Lokalnie notowano bardzo słabe opady. W nocy i rano występowały miejscami mgły. Temperatura maksymalna wynosiła od 20°C na krańcach północno-wschodnich do 26°C miejscami na zachodzie, tylko na samym Wybrzeżu 19°C, a minimalna od 7°C w Lęborku do 18°C w Zielonej Górze. Wiatry były słabe zmienne.

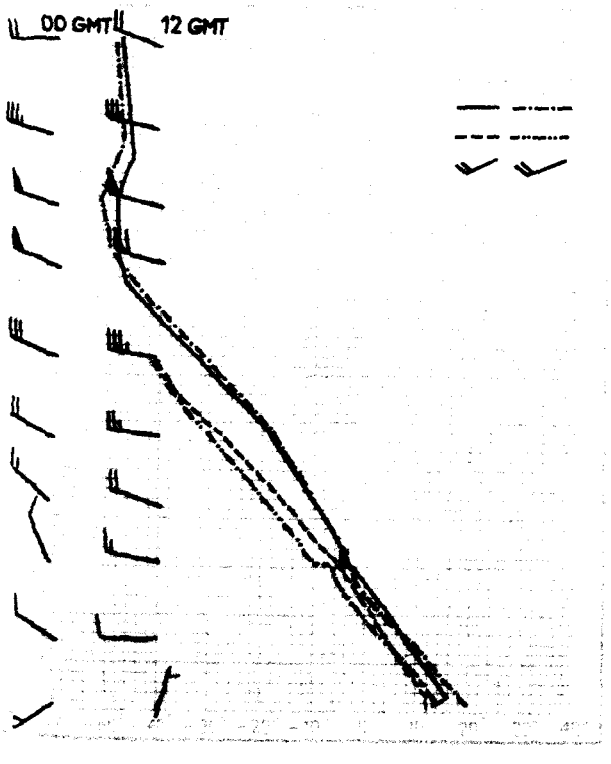

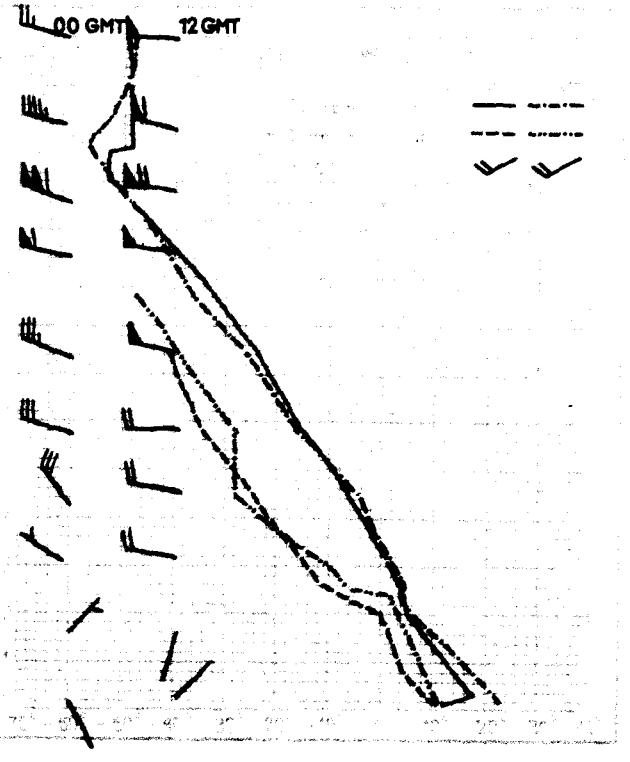

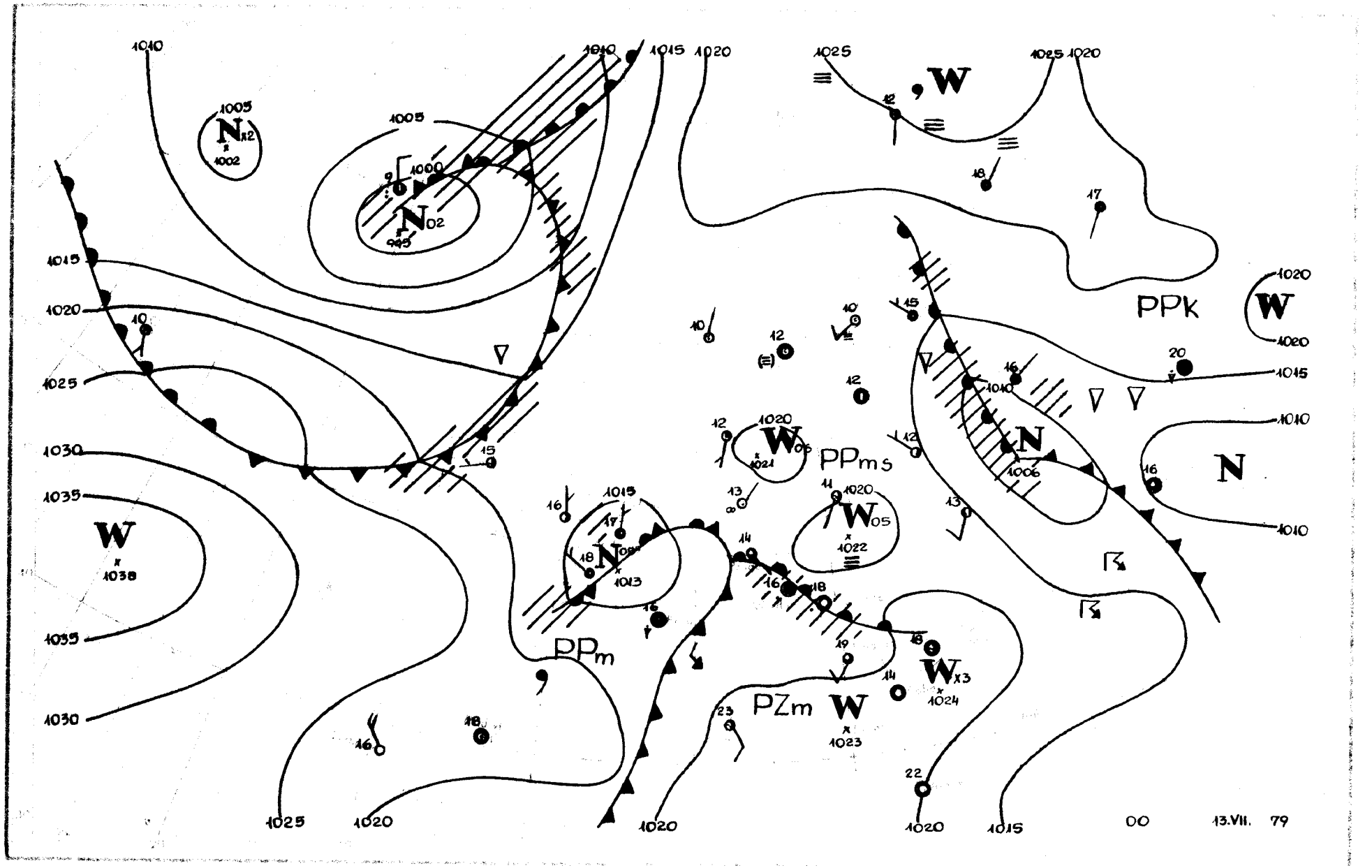
PPk
PPm
PPms
PZm
00
13.VII. 79

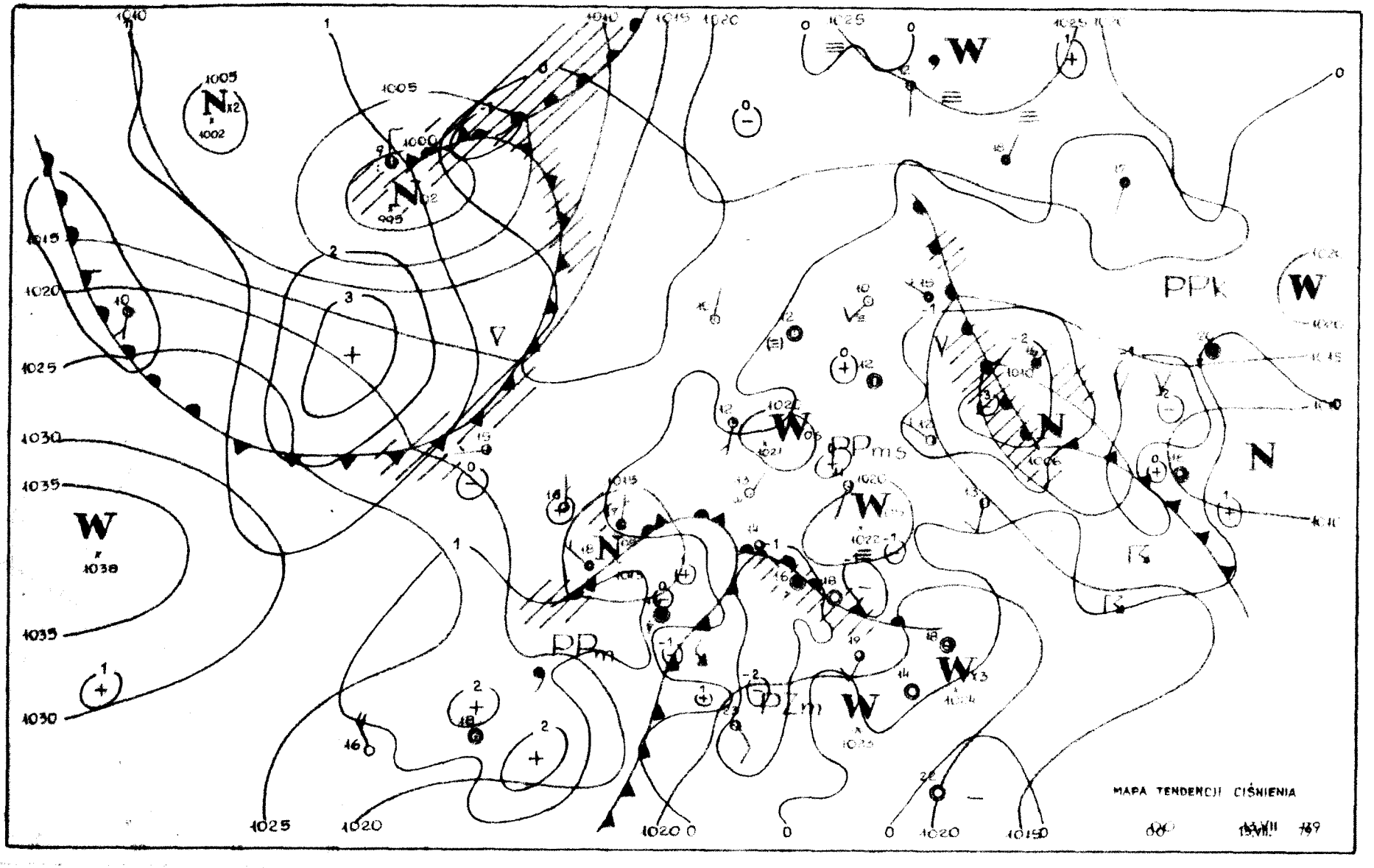
MAPA TENDENCJI CIŚNIENIA
15.VII. 69

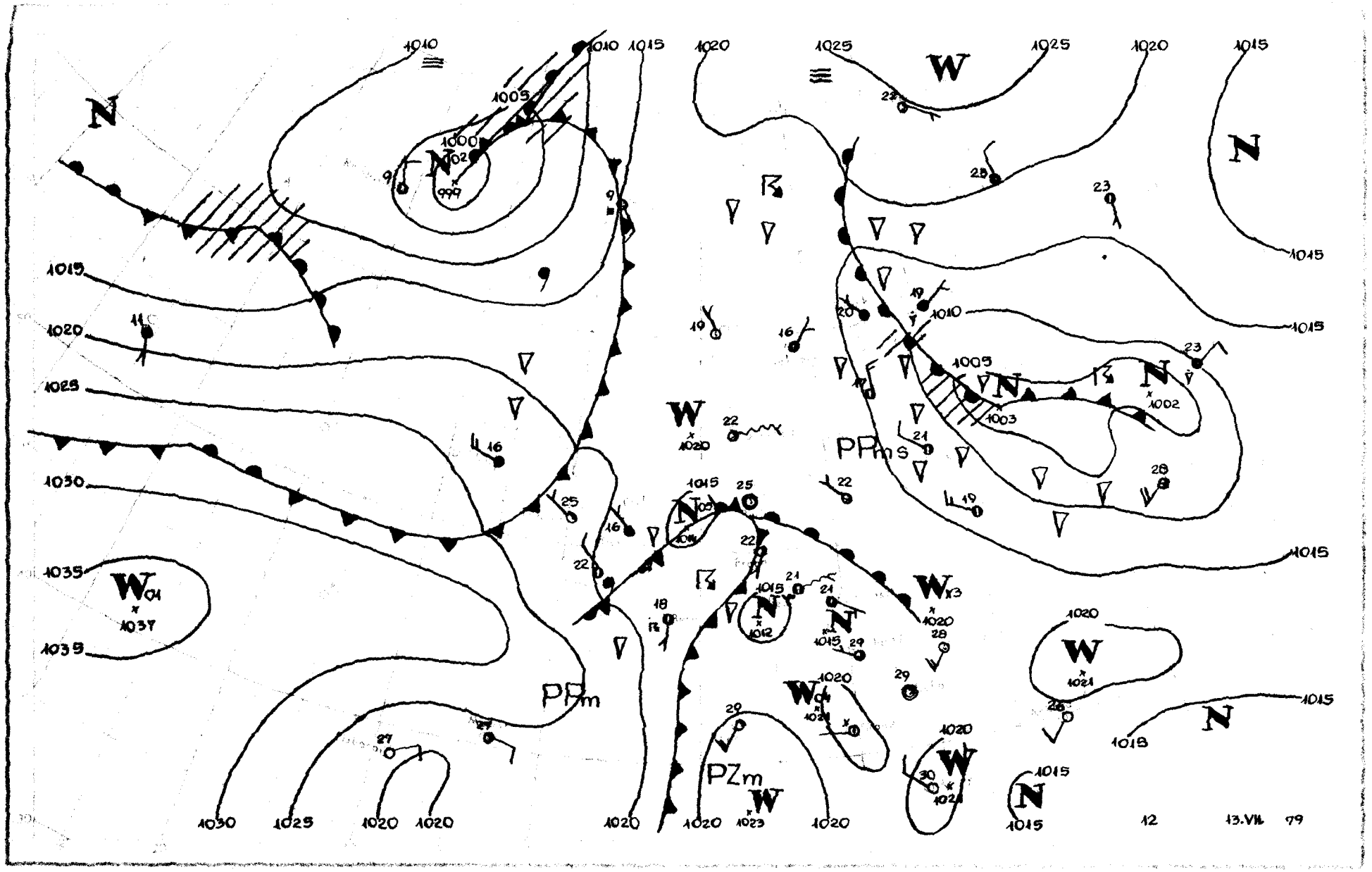
PPm
PPms
PZm
12
13.VII 79

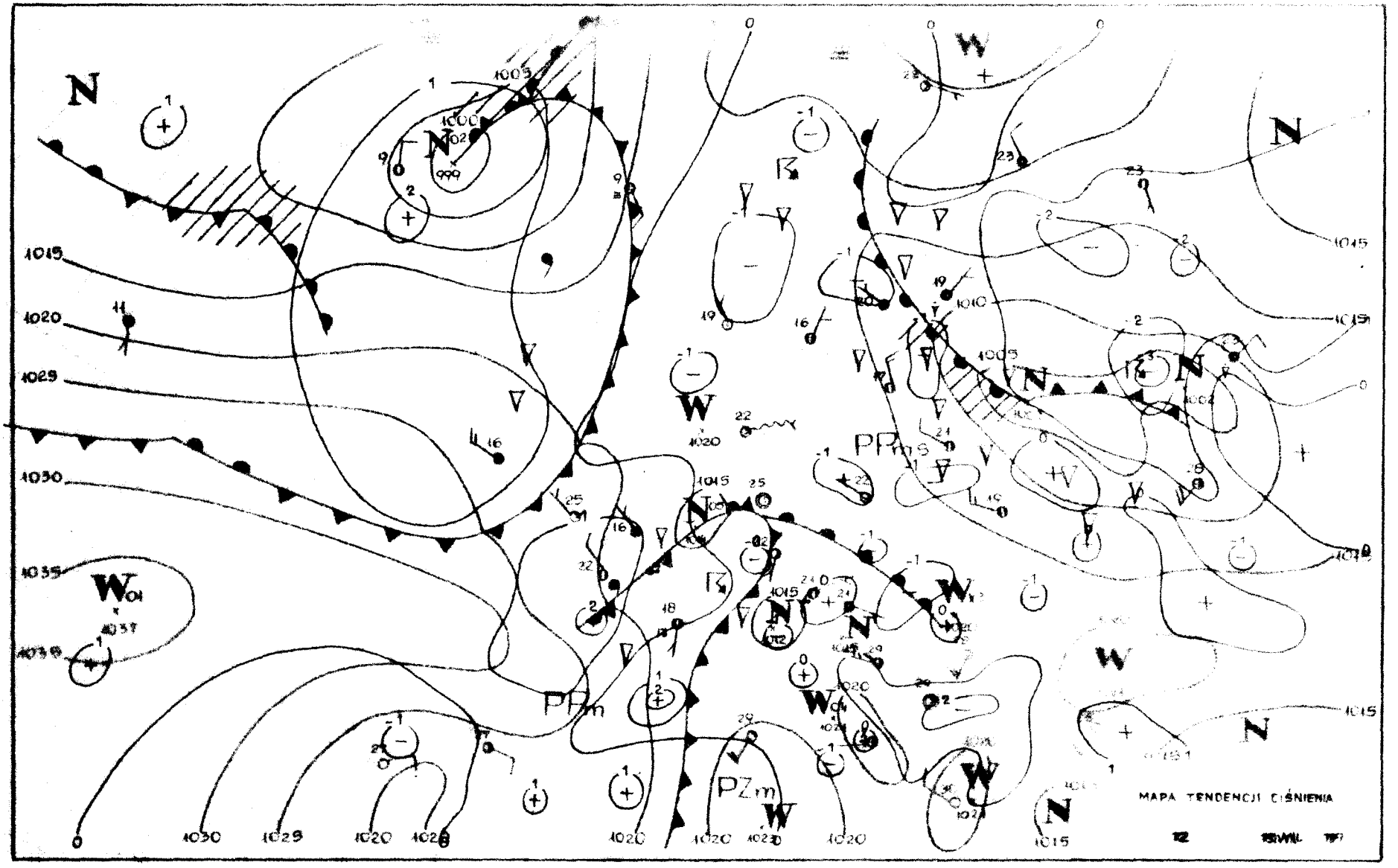
MAPA TENDENCJI CIŚNIENIA
PPm
PZm
PPms

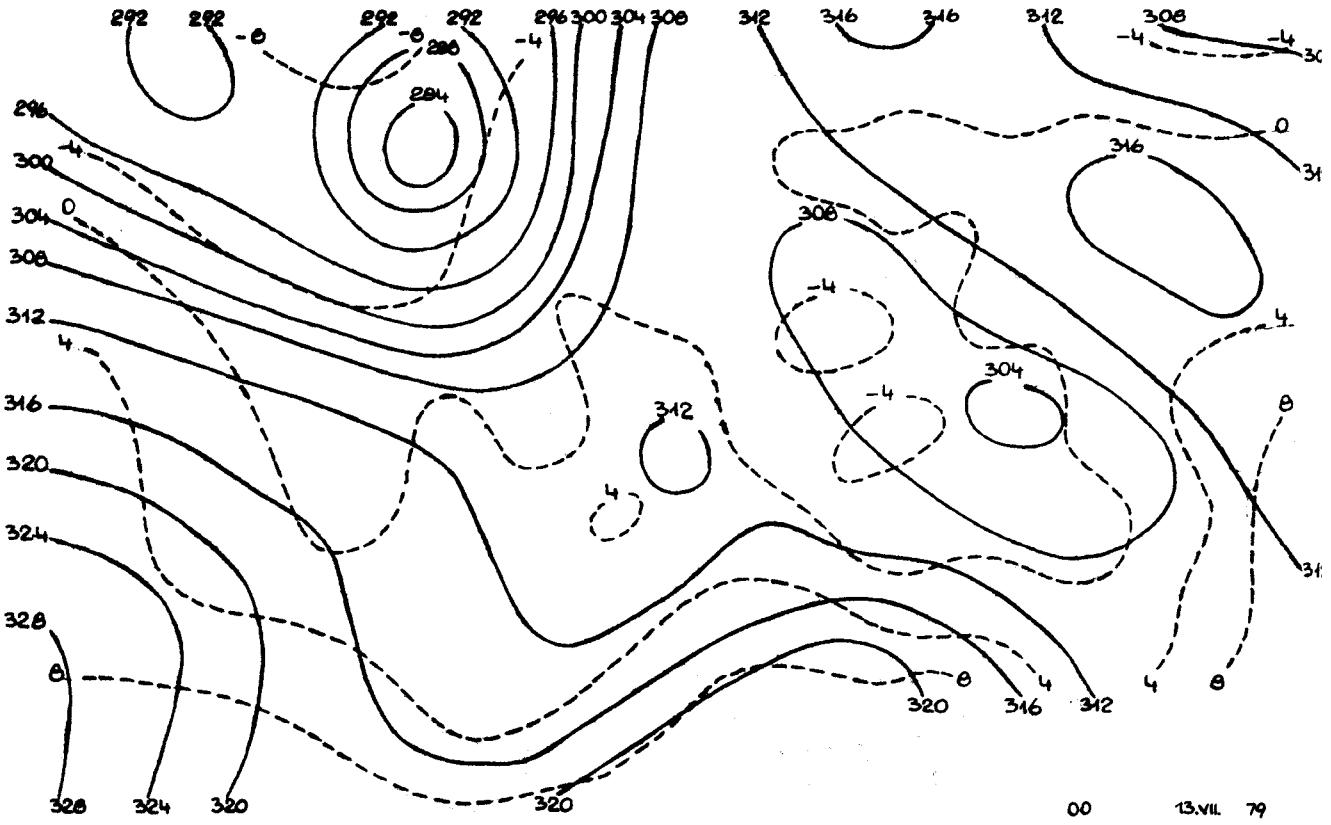

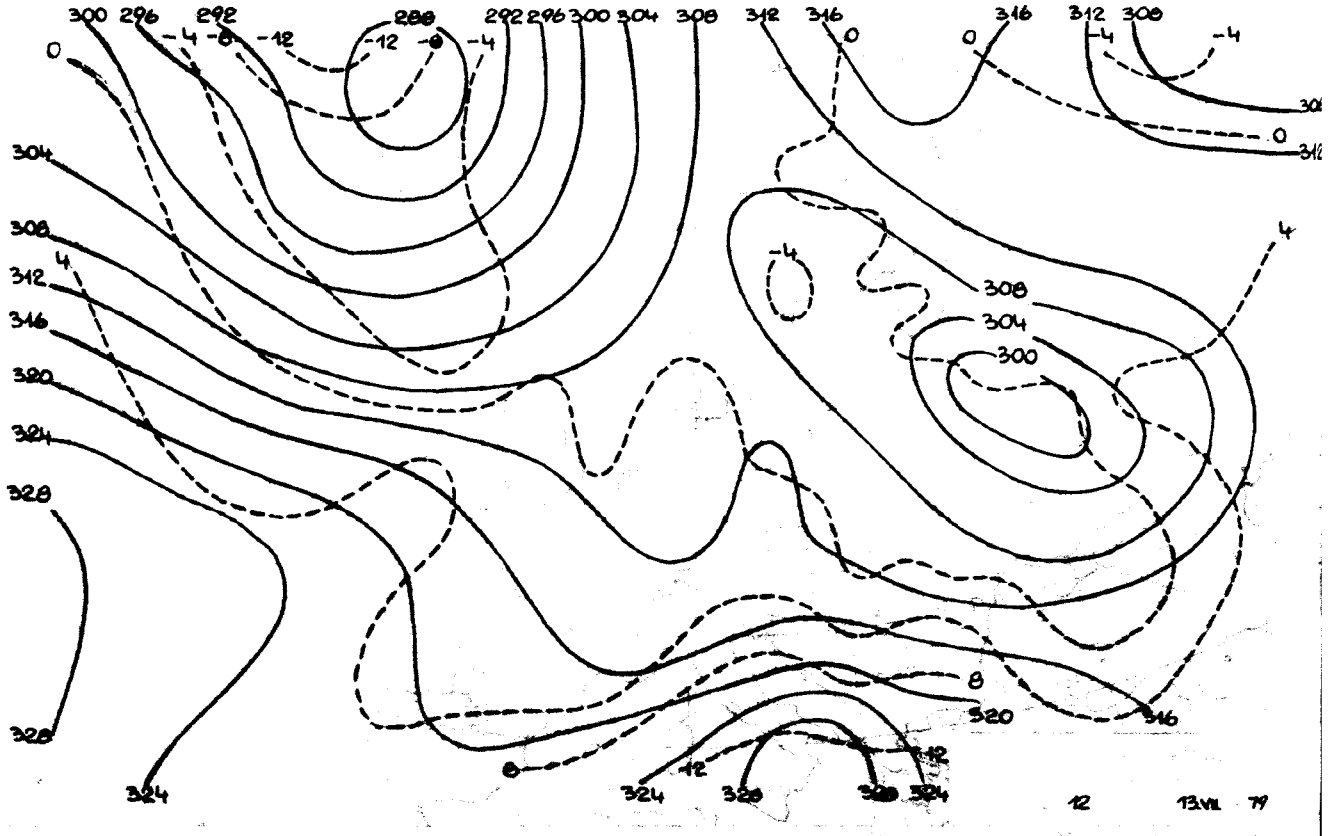

Reprodukowanie i publikowanie tekstu, map, wykresów i danych synoptycznych dozwolone wyłącznie w formie dosłownej z podaniem źródła informacji.

Druk PPWK–W-wa, Solec 18. Zam. 7114/90/8/76-19.V.76-X-12566-19

INSTYTUT METEOROLOGII I GOSPODARKI WODNEJ
ZAKŁAD PROGNOZ METEOROLOGICZNYCH KRÓTKOTERMINOWYCH – 01-673 WARSZAWA, UL. PODLEŚNA 61 – tel: 34-50-97

BIULETYN SYNOPTYCZNY

Dane synoptyczne z Polski w dniu 14.VII.1979 r.

SYNOP z godz. 00 GMT.

105	12001	98020	14210	00901	10400
150	00000	12280	17909	00900	09400
195	52305	97021	15912	55400	11602
205	30701	65030	17514	00901	12103
235	00000	97021	17513	00900	12202
250	10101	97030	16914	10930	13103
272	00000	60110	16912	00900	11804
295	02802	60020	15911	00900	11000
330	02902	62020	17115	00900	12203
375	02401	65110	17012	00900	12301
400	01501	70020	17219	00900	09102
424	10000	58100	16813	10930	12202
455	00000	50010	15714	00900	12400
495	02902	97021	16712	00900	10400
510	03202	96101	52910	00900	09802
560	01502	40101	17213	00900	12803
570	00000	96100	17911	00900	10001
575	00000	56100	17311	00900	10002
650	00302	60014	52106	00900	05704
695	02505	97020	17013	00900	11803

SYNOP z godz. 12 GMT.

105	23004	97030	19419	10941	13212
150	53006	70021	16323	52500	12209
195	73106	95022	14319	725XX	13603
205	70103	65032	19521	735XX	14209
235	43205	97011	16522	42600	12201
250	43301	97020	16326	22701	10705
272	23601	70031	15922	22600	12301
295	22706	60021	13621	21500	13806
330	72906	62011	17624	3277X	11303
375	43005	70030	15423	42600	12805
400	83103	75012	16223	33707	12109
424	63002	65031	16825	637XX	11802
455	33204	60020	15723	32600	12103
495	52704	95021	14523	52600	13804
510	73212	97171	53810	793XX	07201
560	43603	60030	15824	32660	10706
570	63405	95011	15524	3363X	11704
575	23302	65020	15625	22600	11806
650	73604	60031	52009	733XX	06104
695	33005	95030	15023	32630	11810

TEMP Legionowo, godz. 00 GMT.

TTAA	14001	12374	99005	13413	30001	00139	14016	30001	85509	08427	32509	70075	03927	32007	50567	17561
		31012	40730	30357	31018	30928	463XX	31022	25048	515XX	31524	20194	477XX	30012	15384	481XX
		28010	10650	509XX	28005	88244	523XX	31523	77999							
TTBB	1400X	12374	00005	13413	11974	17447	22709	03526	33593	09358	44487	18961	55297	467XX	66244	523XX
		77205	479XX	88163	475XX	21212	00005	30001	11870	32509	22735	31506	33269	31526	44192	29510
		55121	30505	66106	26506	41414	00900	51515	11904	32008	22600	32009	33600	32009	61616	92801
		14050	30504													
TTCC	14002	12374	70881	533XX	08004	50099	503XX	07006	30433	501XX	08507	20702	429XX	09008	88999	77999
TTDD	1400X	12374	11679	535XX	22589	503XX	33359	503XX	44217	457XX	55187	405XX	21212	11734	07005	22252
		09511	33187	08507												

TEMP Wrocław, godz. 00 GMT.

TTAA	14001	12425	99003	13410	00000	00141	15024	00000	85522	10657	32003	70104	00460	32007	50574	13962
		32010	40740	25361	32511	30943	40160	31017	25066	491XX	30516	20209	547XX	30013	15397	485XX
		29517	10662	513XX	XXXXX	88222	551XX	31017	77999							
TTBB	1400X	12425	00003	13410	11980	19658	22967	19660	33804	07057	44755	02429	55654	01562	66584	06758
		77523	11561	88437	20562	99327	35760	11222	551XX	22207	563XX	33170	471XX	44120	507XX	55100
		513XX	21212	00003	00000	11990	06501	22907	26501	33755	01005	44720	32507	55361	31519	66141
		29512	41414	10930	51515	11905	26501	22800	33007	33600	32507	61616	92850	16259	30501	
TTCC	1400X	12425	70894	509XX	50114	503XX	88999	77999								
TTDD	1400X	12425	11500	503XX												

Przebieg pogody w Polsce w dniu 14.VII.1979 r.

Zachmurzenie było małe i umiarkowane, miejscami, głównie na zachodzie i północy przejściowo duże. Słabe opady przelotne notowano lokalnie w woj. toruńskim i lubelskim oraz na południowym zachodzie i południu. Na południowym zachodzie notowano również lokalne burze. W godzinach rannych i nocnych sporadycznie występowały mgły. Temperatura maksymalna w dzień wynosiła od 20°C na Wybrzeżu w strefie nadmorskiej do 27°C w Toruniu, a minimalna w nocy od 8°C w Jeleniej Górze do 15°C w Ustce i Krakowie. Wiatry były słabe i umiarkowane przeważnie północno-zachodnie.



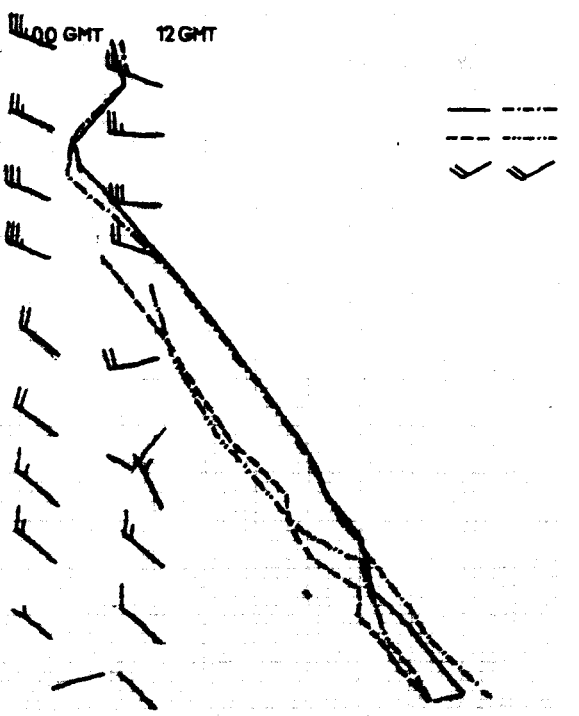

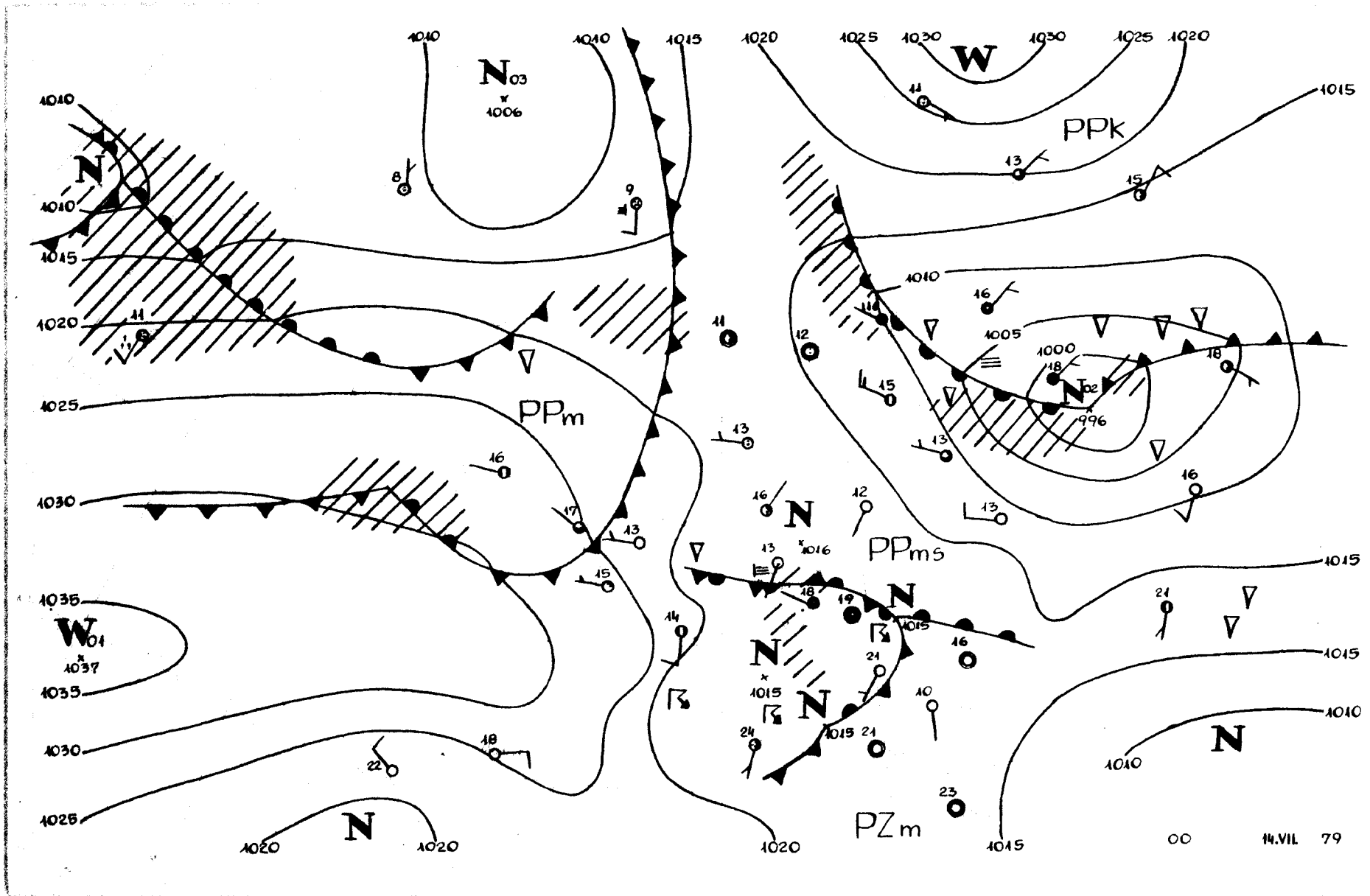
PPk
PPm
PPms
PZm
W
N
00
14.VII 79

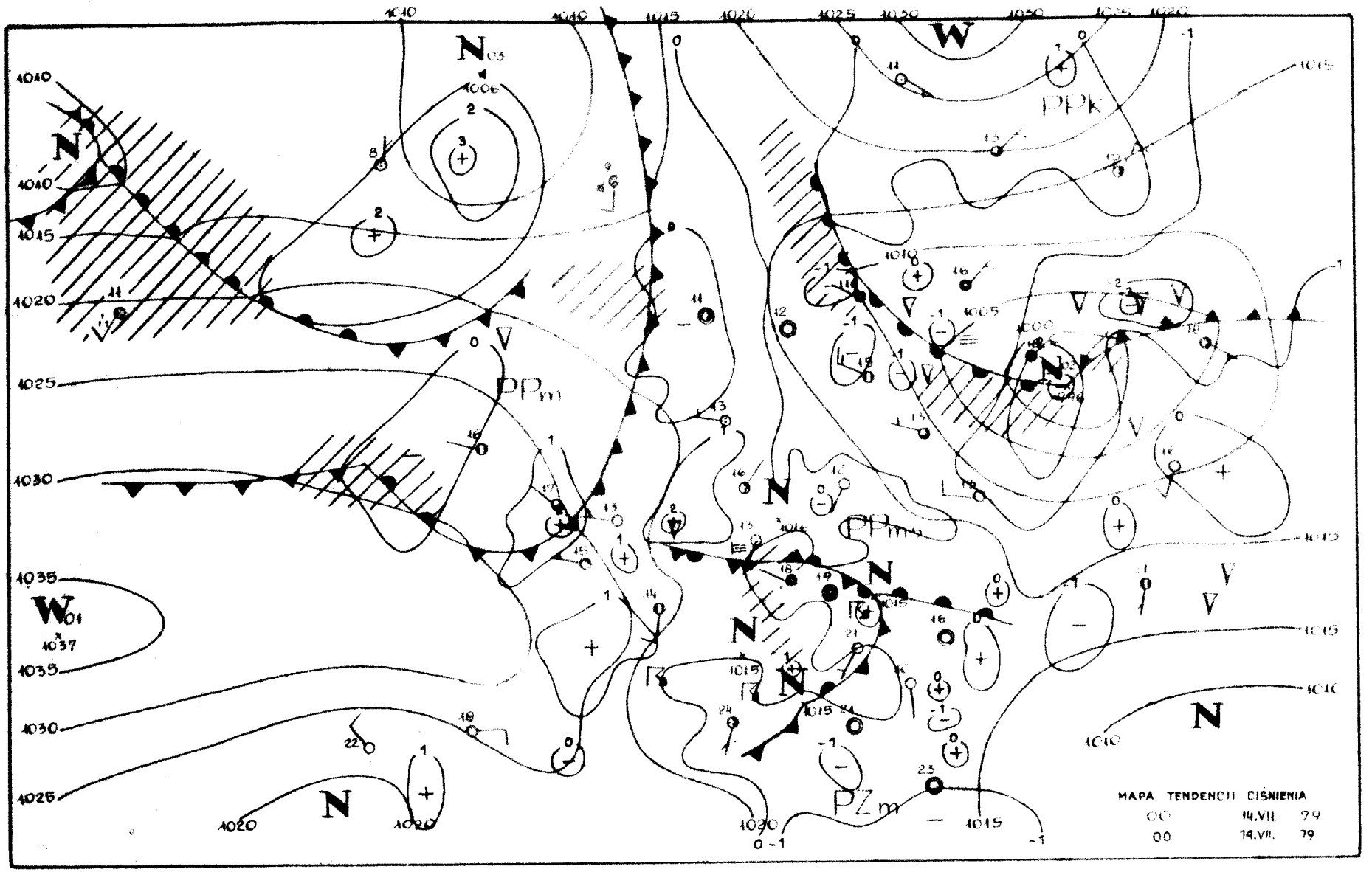
MAPA TENDENCJI CIŚNIENIA
00 14.VII. 79
00 14.VII. 79
PPk
PPm
PZm

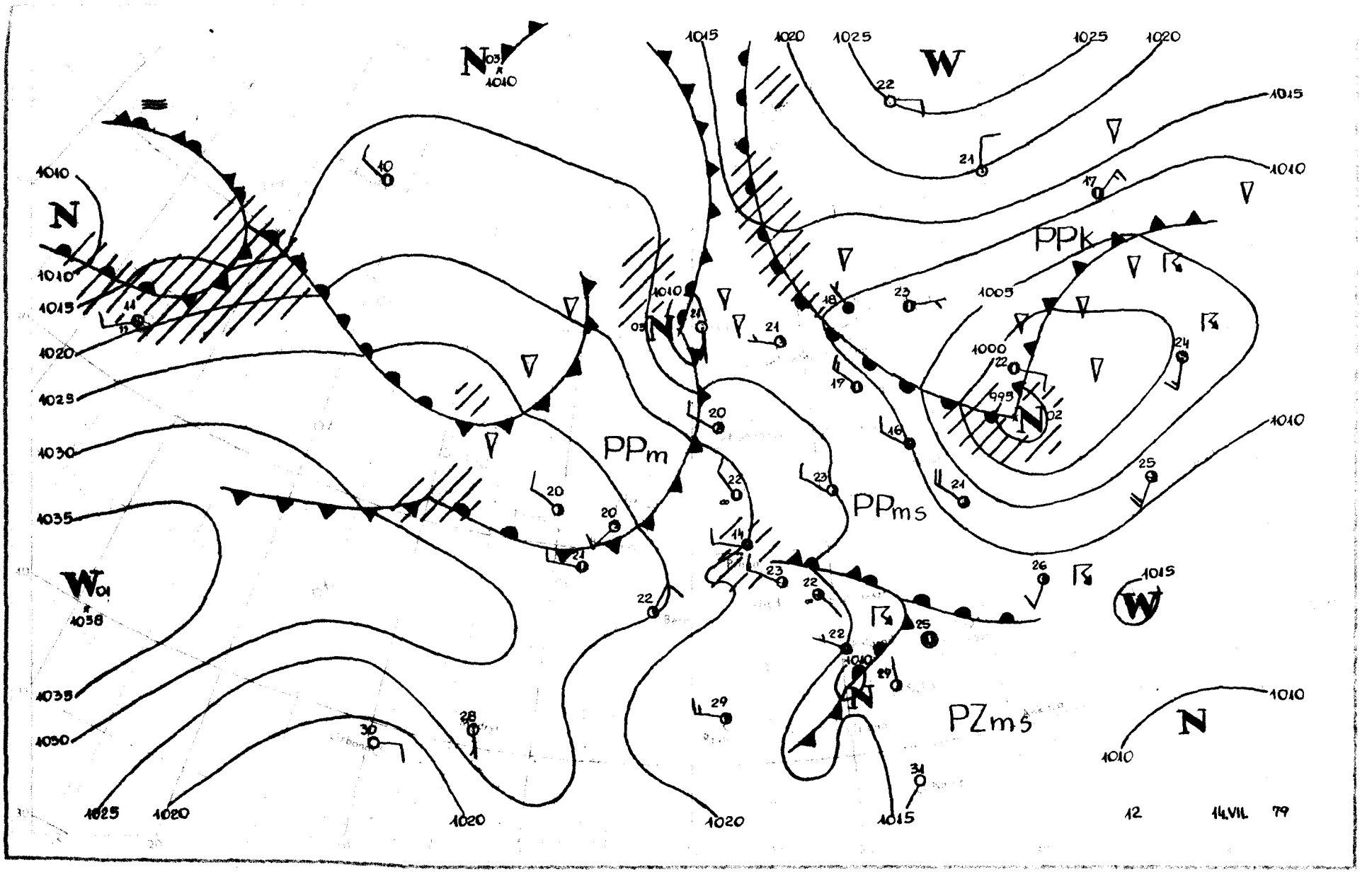
PPk
PPm
PPms
PZms
W
N
12
14.VII. 79

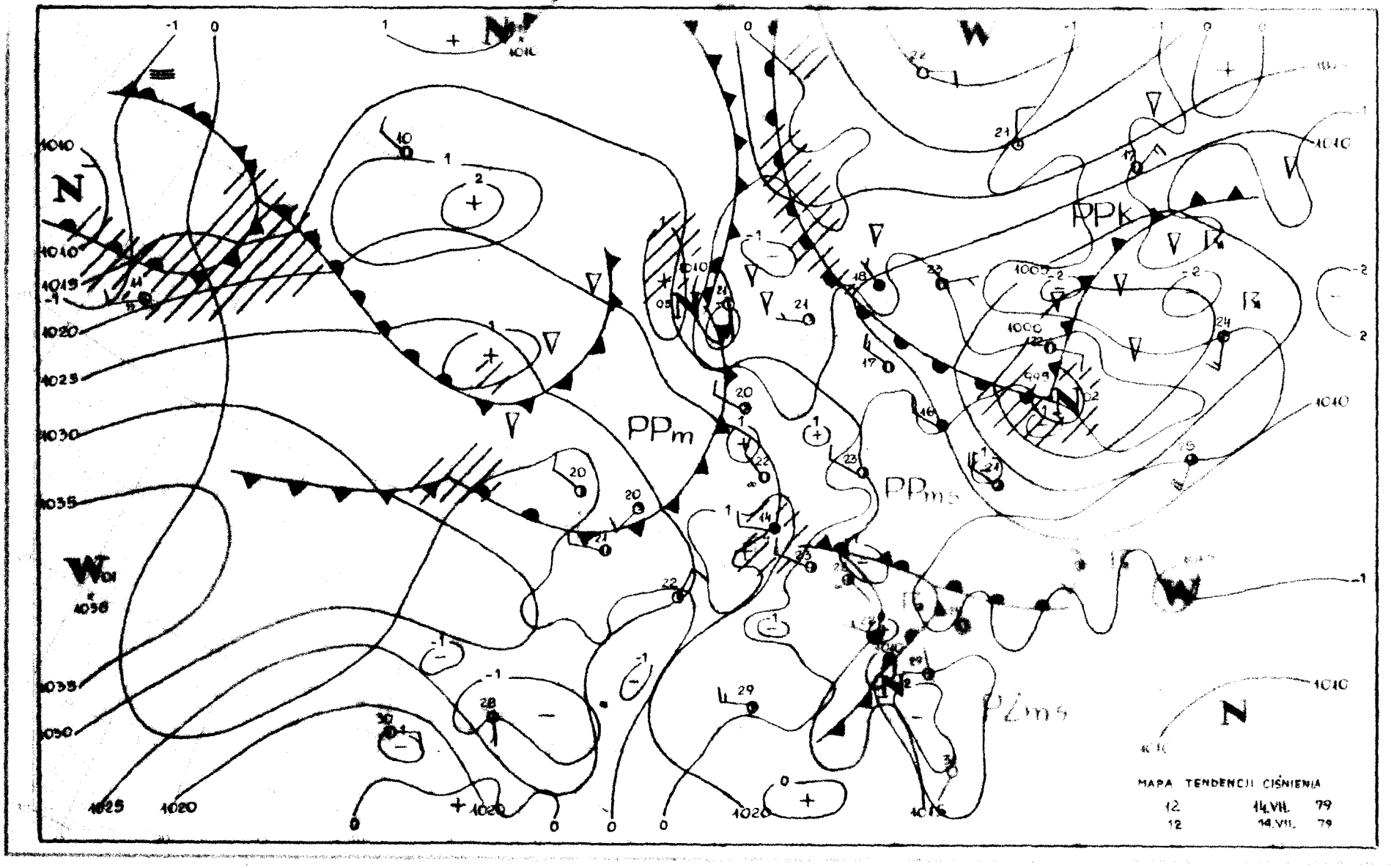
PPm
PPk
PPms
PZms
MAPA TENDENCJI CIŚNIENIA
12 14.VII. 79
12 14.VII. 79

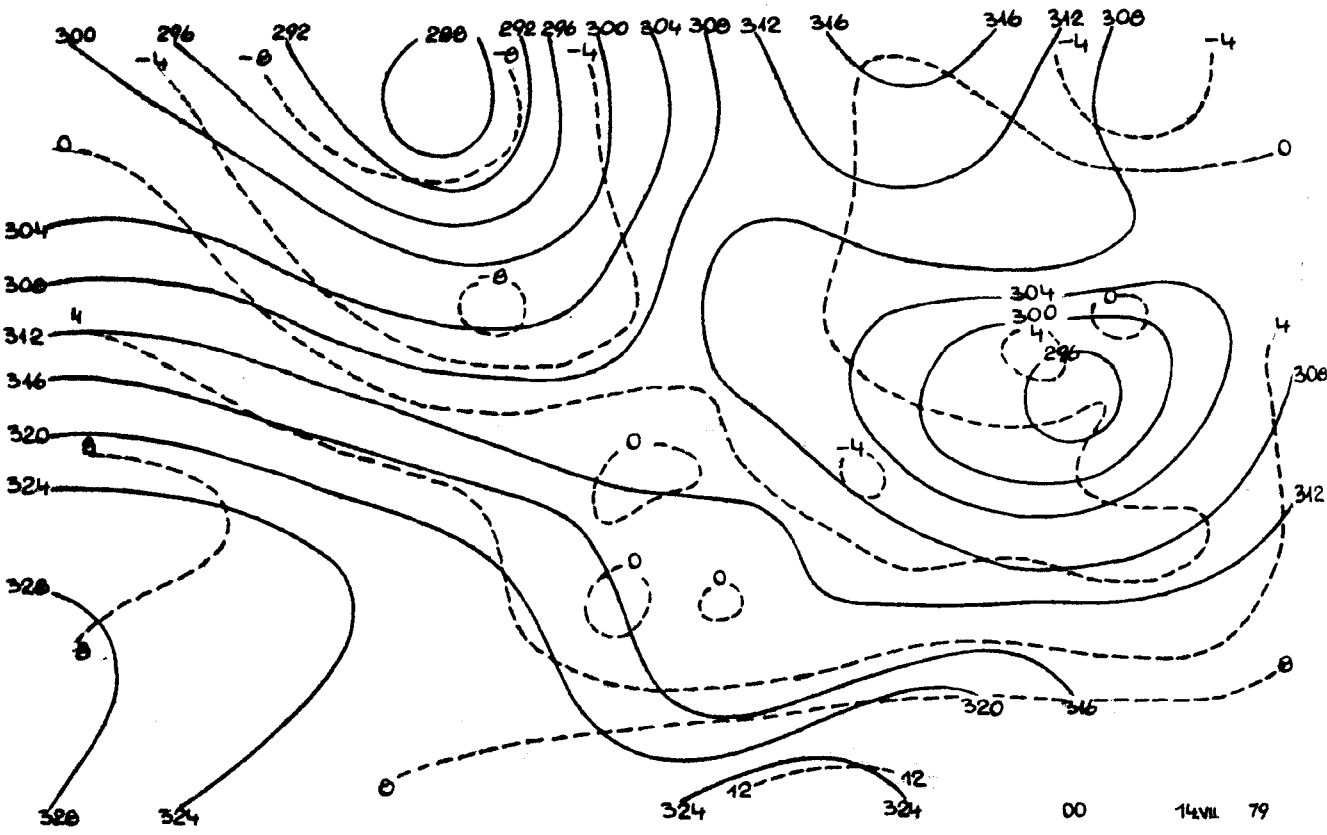

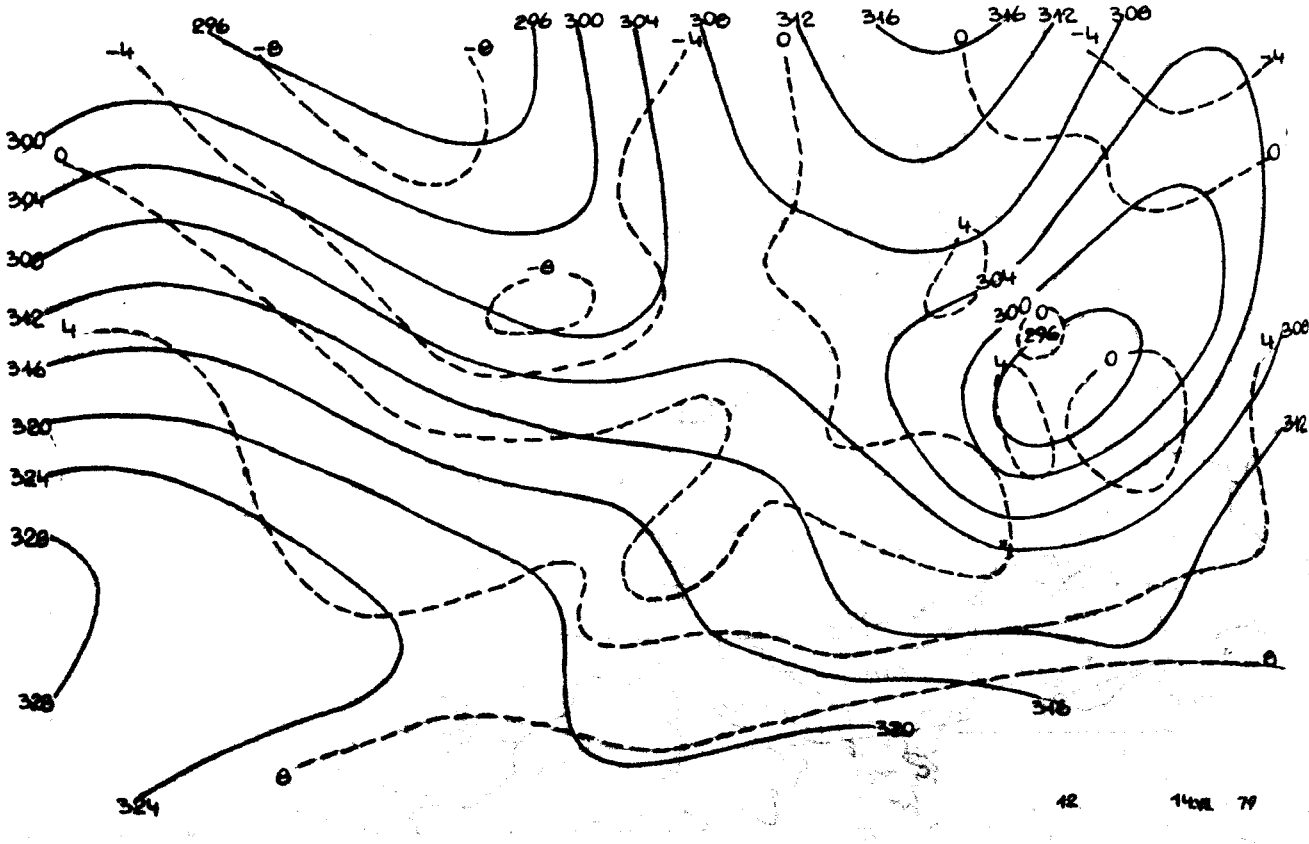

Reprodukowanie i publikowanie tekstu, map, wykresów i danych synoptycznych dozwolone wyłącznie w formie dosłownej z podaniem źródła informacji.

Druk PPWK–W-wa, Solec 18. Zam. 7114/90/8/76-19.V.76-X-12566-19

INSTYTUT METEOROLOGII I GOSPODARKI WODNEJ
ZAKŁAD PROGNOZ METEOROLOGICZNYCH KRÓTKOTERMINOWYCH – 01-673 WARSZAWA, UL. PODLEŚNA 61 – tel: 34-50-97

BIULETYN SYNOPTYCZNY

Dane synoptyczne z Polski w dniu 15.VII.1979 r.

SYNOP z godz. 00 GMT.

105	62703	20101	20315	656XX	14802
150	72707	50101	17914	763XX	13400
195	03205	97020	15612	00900	12203
205	13003	60030	21815	10930	12104
235	03105	97011	19415	00900	12400
250	43102	97011	19514	00901	11105
272	00000	70020	17913	00900	11400
295	13003	60020	15313	00901	12103
330	02803	60011	21813	00900	10109
375	13204	70021	17816	15700	11209
400	33102	70011	22415	00908	10107
424	62901	40101	21514	1553X	13106
465	73105	60032	19115	00906	10211
495	13203	97010	16813	00902	10208
510	43211	98014	55807	40770	06007
560	73403	60011	20717	4363X	13113
570	53601	97031	18515	50930	11304
575	10000	60030	18913	10930	11109
650	93606	00454	58305	9XXXX	05104
695	02804	97021	16318	00900	10206

SYNOP z godz. 12 GMT.

105	72706	98022	20216	5258X	11400
150	63009	70022	17718	42630	08001
195	73009	97022	15217	725XX	11302
205	72604	70032	20218	765XX	11805
235	63006	98011	18319	5257X	09703
250	32505	97031	18222	22601	09604
272	53205	70022	17519	52600	09002
295	73204	60012	15019	755XX	12701
330	82507	65011	20320	1167X	09604
375	43005	60031	17719	42600	12805
400	83403	68031	21316	2567X	09803
424	52905	65031	20222	52600	12807
465	42906	65011	18619	42600	09703
495	63207	97011	17216	635XX	13400
510	73210	96288	55107	63XXX	07804
560	61805	60022	19321	626XX	10708
570	43006	98011	18820	44600	09704
575	52702	60031	18621	42501	12807
650	92903	40414	54005	9XXXX	05202
695	43208	97011	17220	42500	11603

TEMP Legionowo, godz. 00 GMT.

TTAA	15001	12374	99006	15837	33002	00150	15847	34506	85520	07629	33010	70095	01159	33010	50571	15368
		32506	40735	27560	29505	30935	445XX	28006	25054	549XX	28003	20197	541XX	27004	15384	513XX
		26004	10646	527XX	27001	88245	561XX	28002	77999							
TTBB	1500X	12374	00006	15837	11984	17257	22962	15057	33946	15056	44872	09024	55758	01850	66721	00756
		77588	01359	88619	05760	99518	14558	11428	24759	22407	26360	33245	561XX	44214	569XX	55185
		507XX	21212	00006	33002	11995	35508	22755	30511	33716	33011	44565	34007	55387	29005	66347
		33503	77219	25004	88119	29506	41414	30930	51515	11905	33009	22800	31010	33600	33508	61616
		92813	13229	33510												
TTCC	15002	12374	70677	523XX	01503	50095	501XX	09005	30429	487XX	08009	20697	457XX	08509	88999	77999
TTDD	1500X	12374	11635	531XX	22516	497XX	33453	515XX	44175	447XX	21212	11826	22002	22569	05505	33259
		10013	44175	07509												

TEMP Wrocław, godz. 00 GMT.

TTAA	15001	12425	99008	15221	00000	00184	15529	32002	85556	08215	33510	70131	00359	32007	50575	16520
		34006	40740	27334	33005	30940	439XX	03506	25060	525XX	01006	20204	507XX	34008	15392	493XX
		28509	10656	517XX	27506	88250	525XX	01006	77999							
TTBB	1500X	12425	00008	15221	11978	18250	22829	06411	33743	00316	44714	00657	55682	01959	66654	02562
		77600	06964	88500	16520	99458	19725	11362	32330	22309	423XX	33250	525XX	44221	543XX	55200
		507XX	66150	493XX	77100	517XX	21212	00008	00000	11990	32509	22758	35007	33417	44279	04504
		55165	29009	41414	1553X	51515	11905	34010	22800	33511	33600	32007	61616	92850	14439	33509
TTCC	15007	12425	70867	527XX	28504	88999	77999								
TTDD	1500X	12425	11700	527XX	21212	11700	28504								

Przebieg pogody w Polsce w dniu 15.VII.1979 r.

Zachmurzenie było umiarkowane i duże, w woj. południowych i wschodnich okresami wystąpiły rozpogodzenia. Miejscami w całym kraju z wyjątkiem woj. południowo-wschodnich i północno-wschodnich wystąpiły słabe opady przelotne. Temperatura maksymalna wynosiła od 17°C w Koszalinie i Łebie do 23°C w Ostrołęce, i miejscami na południu, a minimalna od 6°C w Suwałkach do 15°C w Krakowie. Wiatry były słabe i umiarkowane, na północy okresami dość silne północno-zachodnie i zachodnie.

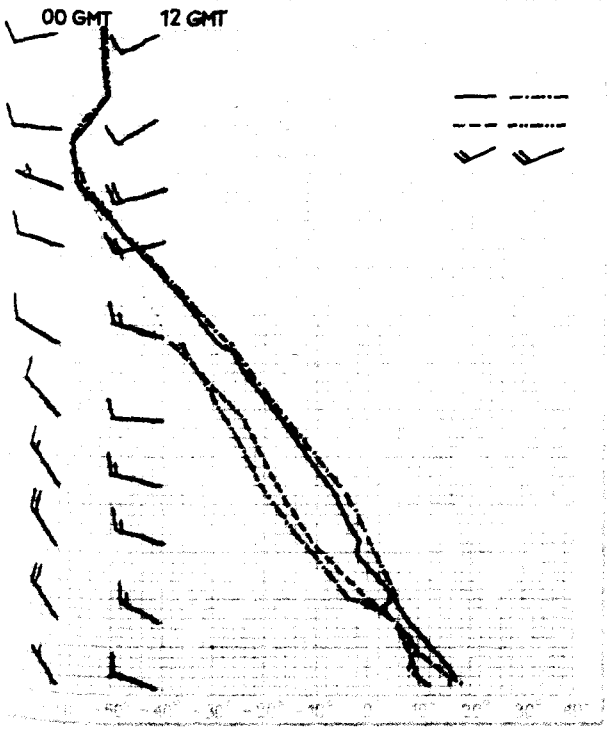

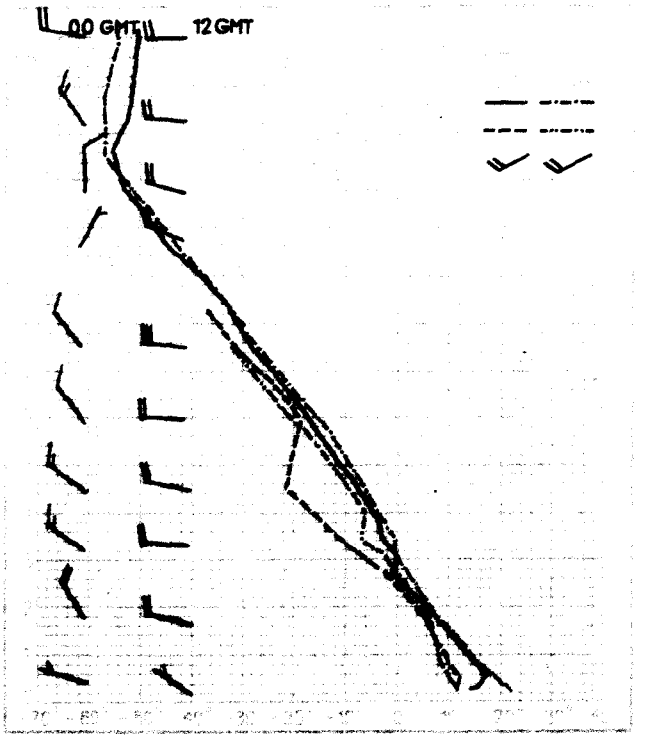

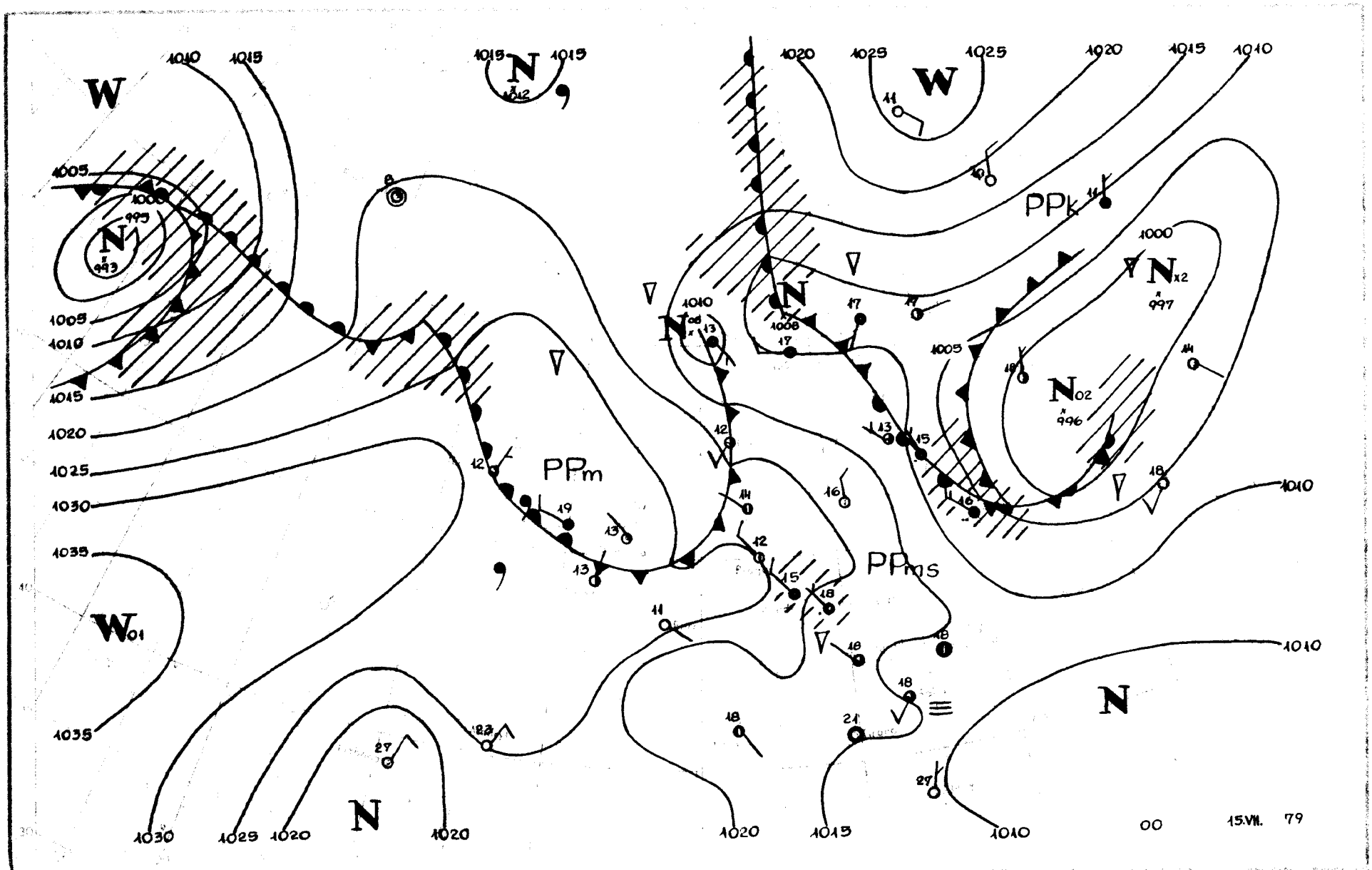
W
N
W
PPk
Nx2
No2
PPm
PPms
Wo1
N
N
00
15.VII. 79

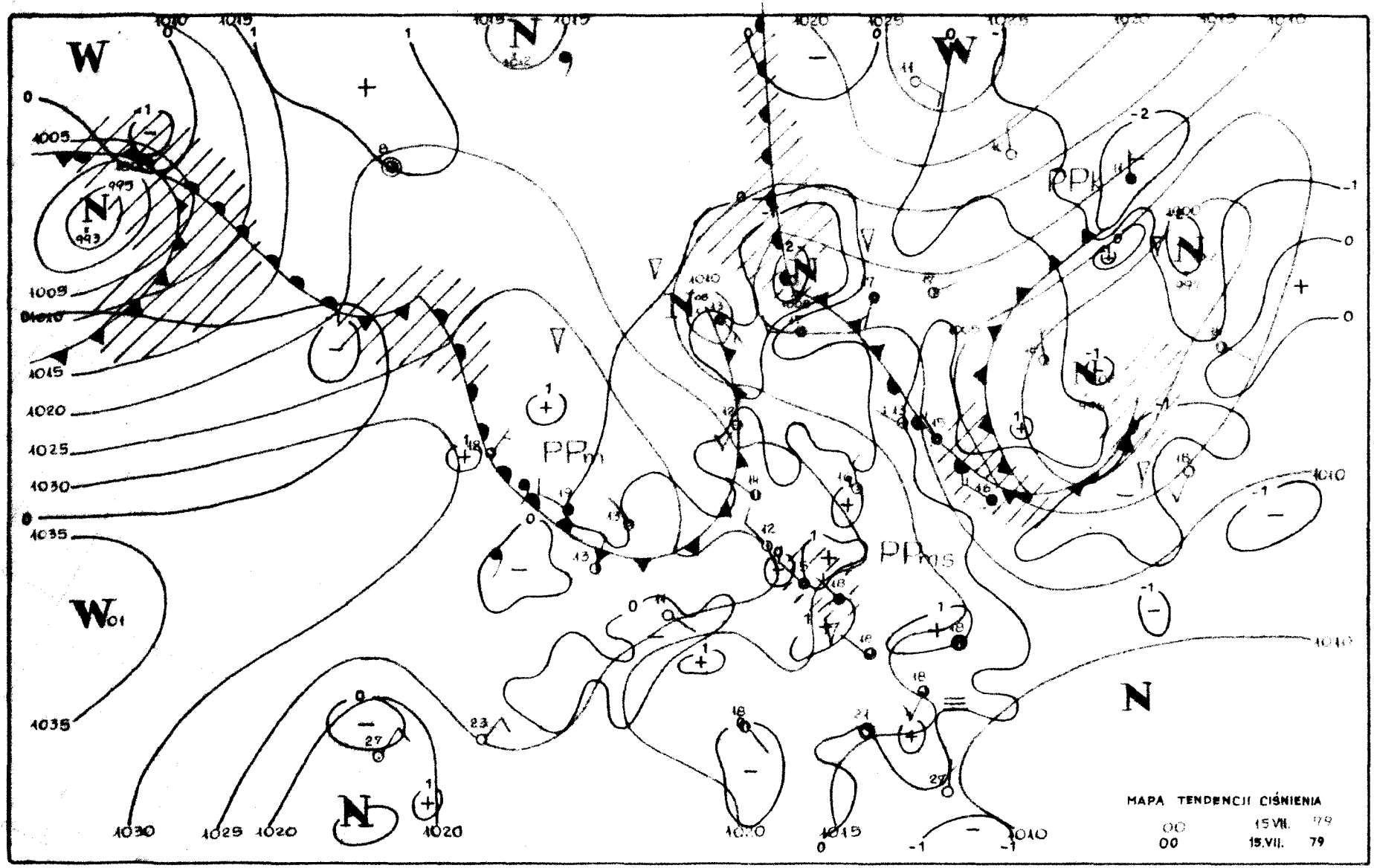
MAPA TENDENCJI CIŚNIENIA
00 15.VII. 79
00 15.VII. 79

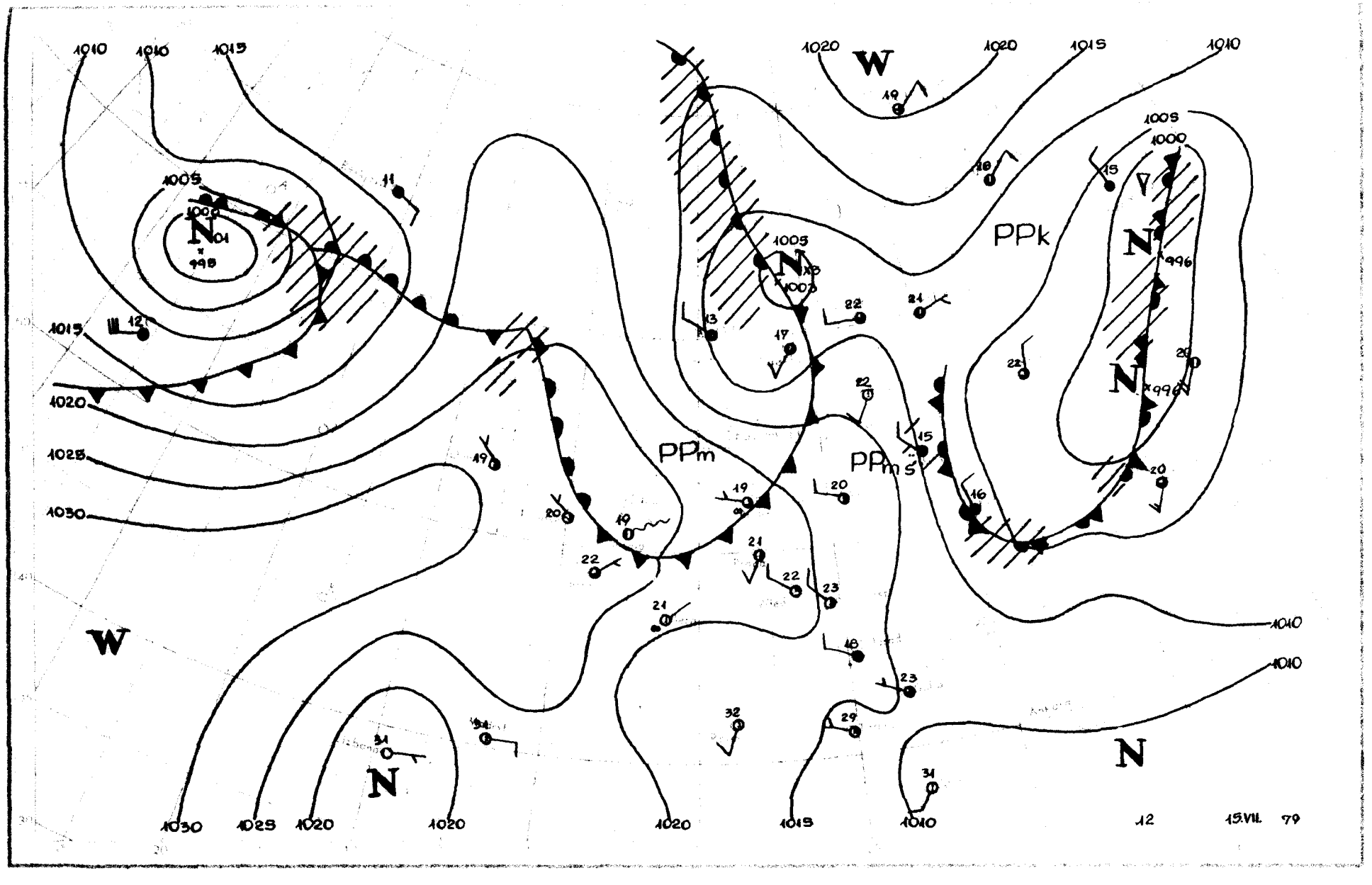
1010
1010
1015
1005
1000
N
1015
1020
1025
1030
W
N
1020
1025
1030
1020
1020
1020
1015
1010
W
1005
1000
N
1005
1000
N
PPm
PPm s
PPk
N
996
N
996
N
1010
1010
12
15.VII. 79

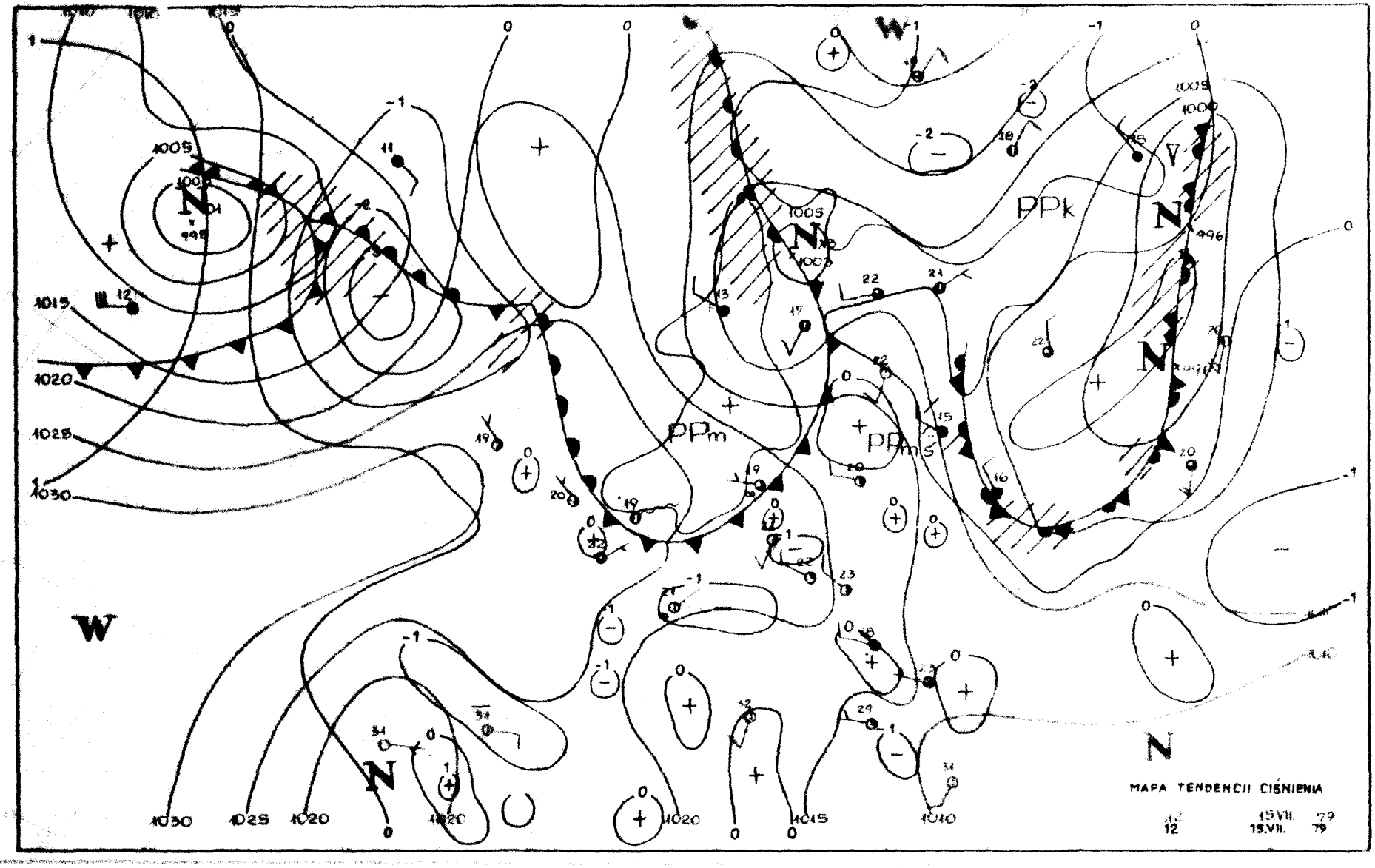
MAPA TENDENCJI CIŚNIENIA
15.VII. 79
12
PPk
PPm
PPms
W
N
1005
1000
995
1015
1020
1025
1030
1040

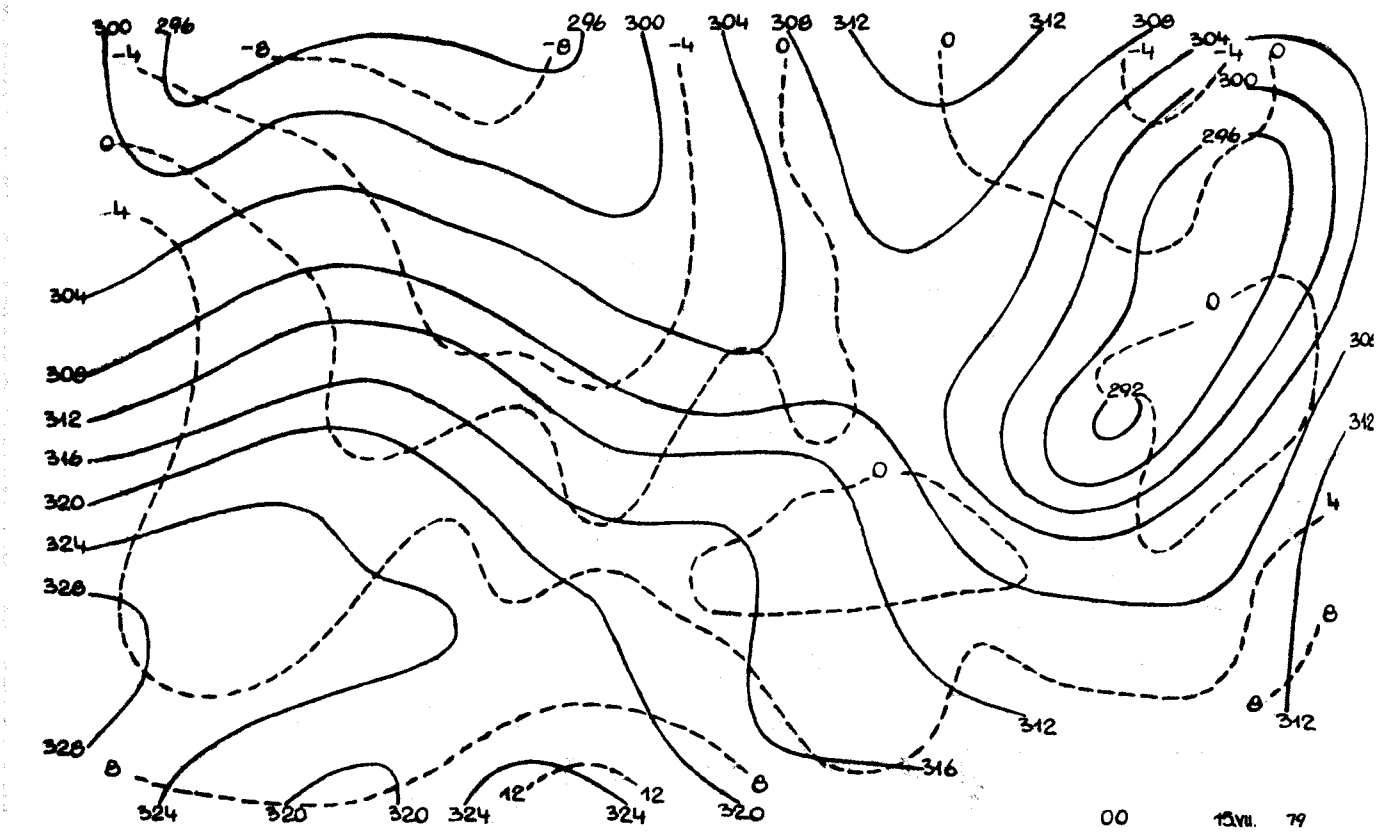

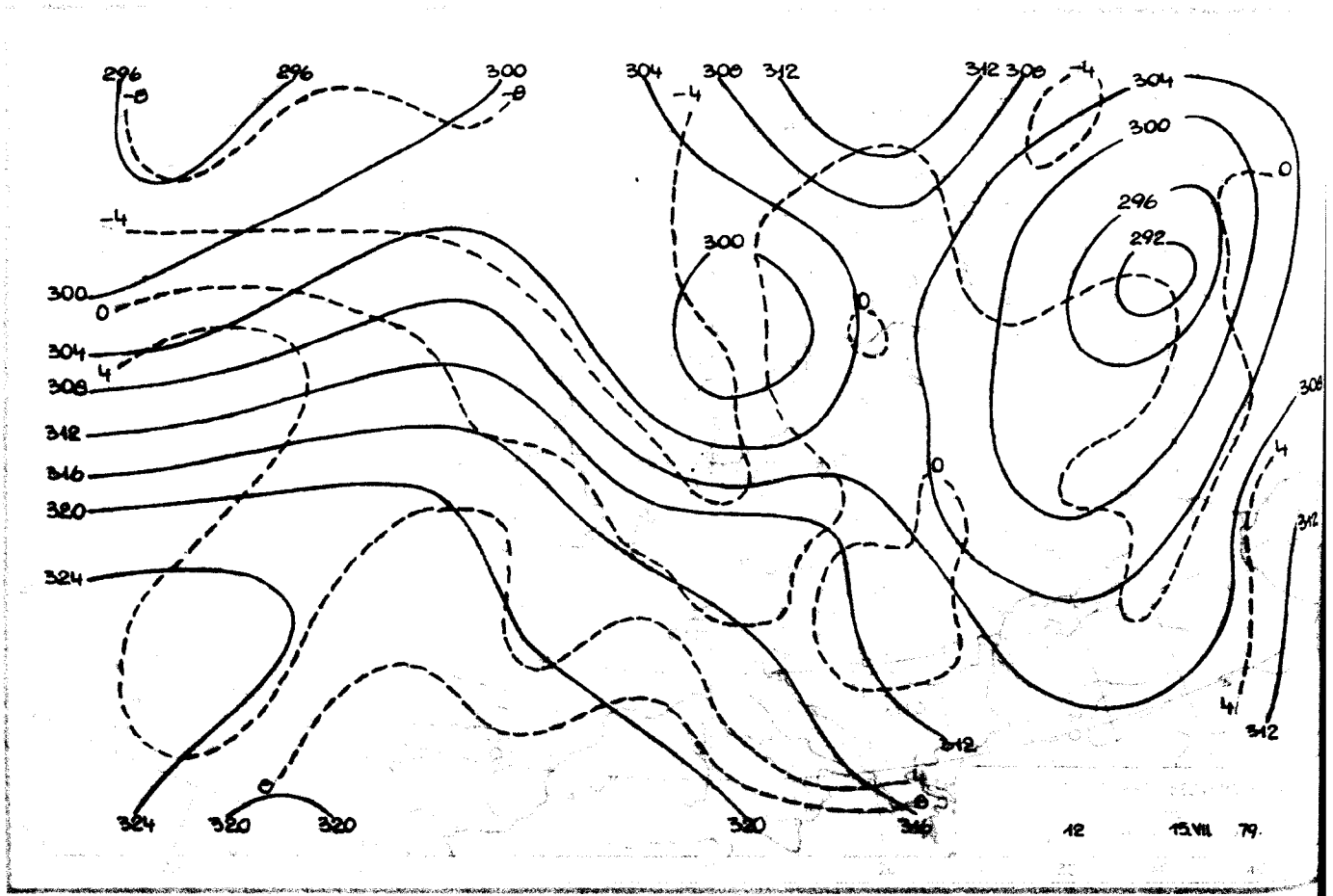

Reprodukowanie i publikowanie tekstu, map, wykresów i danych synoptycznych dozwolone wyłącznie w formie dosłownej z podaniem źródła informacji.

Druk PPWK-W-wa, Solec 18. Zam. 7114/90/B/76-19.V.76-X-12566-16

INSTYTUT METEOROLOGII I GOSPODARKI WODNEJ
ZAKŁAD PROGNOZ METEOROLOGICZNYCH KRÓTKOTERMINOWYCH – 01-673 WARSZAWA, UL. PODLEŚNA 61 – tel: 34-50-97

BIULETYN SYNOPTYCZNY

Dane synoptyczne z Polski w dniu 16.VII.1979 r.

SYNOP z godz. 00 GMT.

105	62604	98031	17313	855XX	08711
150	72604	65032	15810	4553X	08712
195	22903	97830	15706	20930	07704
205	72803	70022	19212	7093X	07805
235	82403	97021	17509	00907	08807
250	72701	97018	17713	758XX	11806
272	70000	70031	16513	755XX	10807
295	02501	65020	15709	00900	08805
330	72905	65031	19514	5863X	09801
375	62602	65031	17113	657XX	11803
400	72903	60012	20913	25808	09000
424	73104	25251	19615	4557X	14400
465	82802	60012	17713	656XX	11703
495	12703	97010	16712	10930	10802
510	93210	90454	54003	9XXXX	04605
560	82504	30102	19415	855XX	13802
570	72903	97021	17215	00908	11802
575	50000	60031	18815	855XX	12400
650	90103	00514	52505	9XXXX	05704
695	32606	97031	17812	35600	10804

SYNOP z godz. 12 GMT.

105	72906	98258	14013	795XX	09706
150	72706	70802	13412	5353X	10400
195	72507	98032	13216	725XX	07602
205	7353X	70252	14615	734XX	08810
235	62808	97018	14114	4256X	05704
250	72405	98011	14416	726XX	06710
272	72302	70011	14015	755XX	08703
295	62403	65018	13216	52671	09706
330	72206	70031	16315	185XX	09809
375	72606	80016	15917	82632	06703
400	72303	70018	17411	3157X	10709
424	82804	82022	17616	1267X	07711
465	72905	70012	15916	2883X	08705
495	73002	98032	15516	725XX	09701
510	72505	98412	50103	73XXX	02811
560	82904	98018	17916	22537	07707
570	73004	98038	17315	6353X	06605
575	82703	60038	18114	885XX	12108
650	93008	00458	50304	9XXXX	04807
695	82503	96102	16216	5352X	13805

TEMP Legionowo, godz. 00 GMT.

TTAA	16001	12374	99005	13842	29003	00141	XXXXX	29503	85496	05424	28508	70057	01757	27013	50566	15762
		24515	40731	28146	24517	30930	455XX	24017	25049	555XX	24018	20191	511XX	24514	15379	493XX
		25008	10645	507XX	29001	88219	603XX	24016	77999							
TTBB	1600X	12374	00005	13642	11XXX	XXXXX	22940	12050	33741	02928	44736	00046	55728	00057	88594	08911
		77541	12960	88504	15362	99370	32148	11270	519XX	22245	555XX	33219	603XX	44201	513XX	55178
		487XX	21212	00005	29003	11935	34502	22887	29504	33636	26015	44206	24516	55126	23506	41414
		25530	51515	11903	31005	22800	28509	33500	25014	61616	92795	11049	33003			
TTCC	16001	12374	70876	519XX	10001	50095	493XX	09504	30430	467XX	09009	20701	437XX	10007	10174	361XX
		09012	88999	77999												
TTDD	1600X	12374	11663	521XX	22481	491XX	33372	501XX	44291	461XX	55233	415XX	66090	347XX	21212	11605
		06504	22090	10013												

TEMP Wrocław, godz. 00 GMT.

TTAA	16001	12425	99006	15210	29002	00167	15010	30004	85527	06214	29511	70092	01556	28019	50570	16164
		27022	40735	26734	28524	30936	429XX	25527	25056	533XX	25524	20198	529XX	27032	15388	493XX
		25015	10552	493XX	27505	88213	587XX	27036	77999							
TTBB	1600X	12425	00006	15210	11963	12610	22928	11232	33895	08424	44781	02217	55715	03311	88700	01556
		77610	08517	88568	09960	99500	16164	11473	19957	22428	22935	33320	39136	44250	533XX	55213
		587XX	66200	529XX	77173	493XX	21212	00006	29002	11944	33011	22904	32007	33684	28021	44651
		25515	55278	25530	66239	26022	77210	27038	88114	31504	41414	4557X	51515	11904	32007	22800
		28512	33600	26520	61616	92850	11230	32509								
TTDD	1600X	12425	11630	493XX	21212	11630	29014									

Przebieg pogody w Polsce w dniu 16.VII.1979 r.

Zachmurzenie było duże z większymi przejaśnieniami. W całym kraju wystąpiły opady przelotne i lokalne burze. Temperatura maksymalna wynosiła od 12°C w Nowym Sączu do 20°C w Zamościu, a minimalna od 6°C w Łodzi do 13°C w Kołobrzegu. Wiatry były umiarkowane i dość silne, na północy okresami porywiste z kierunków zachodnich.

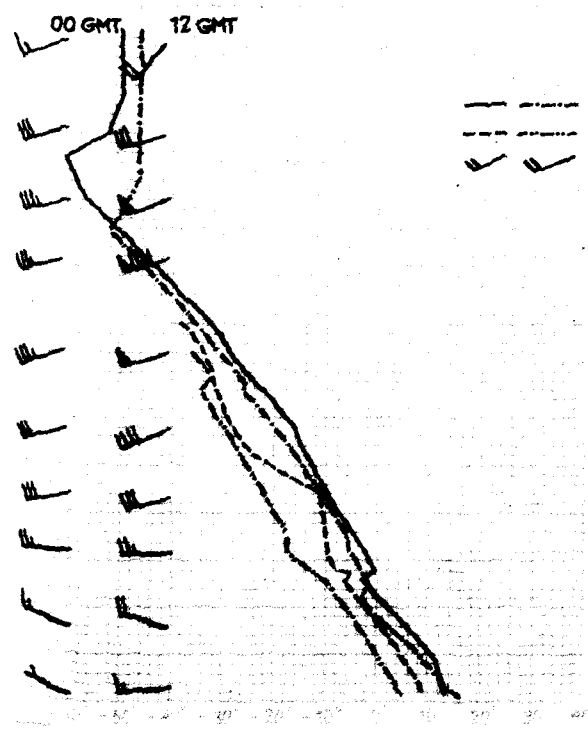

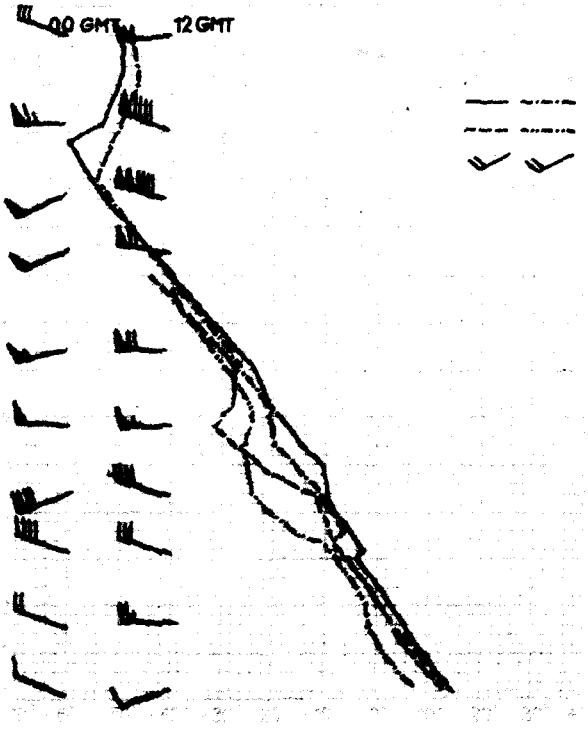

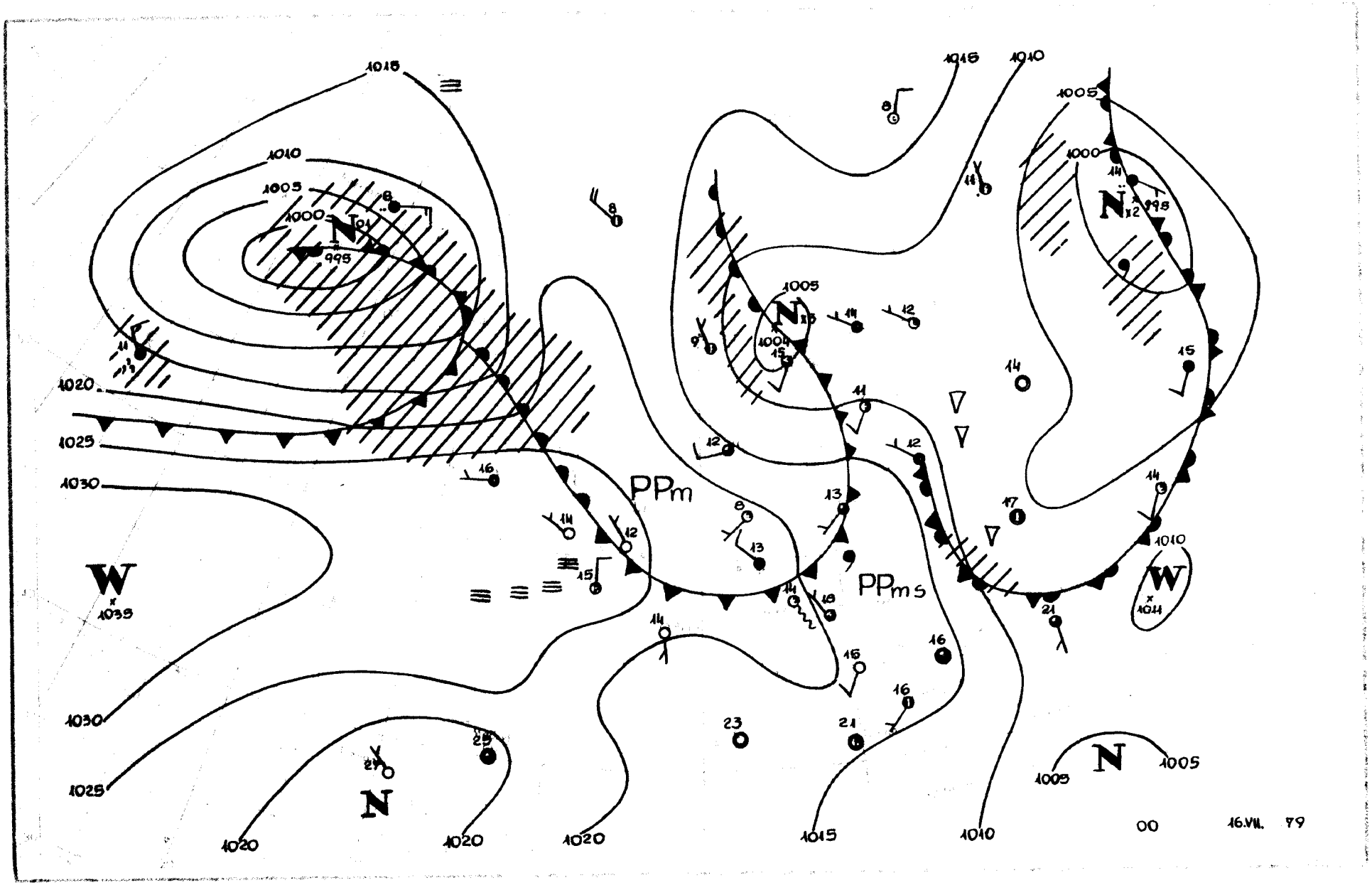
1015
1010
1005
1000
995
1020
1025
1030
PPm
PPms
W
1035
N
1004
1044
00
16.VII. 79

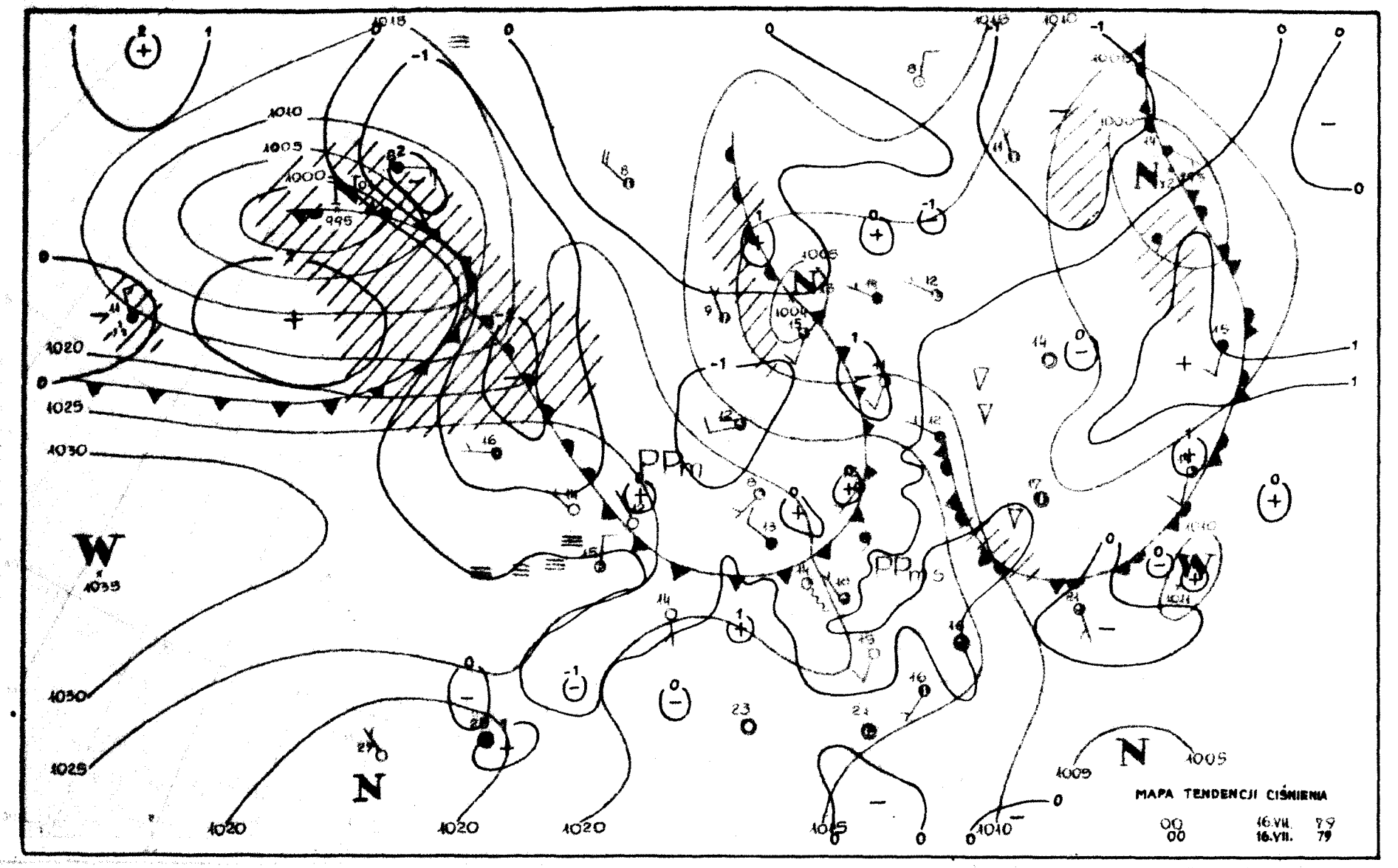
MAPA TENDENCJI CIŚNIENIA
00 16.VII. 79
00 16.VII. 79

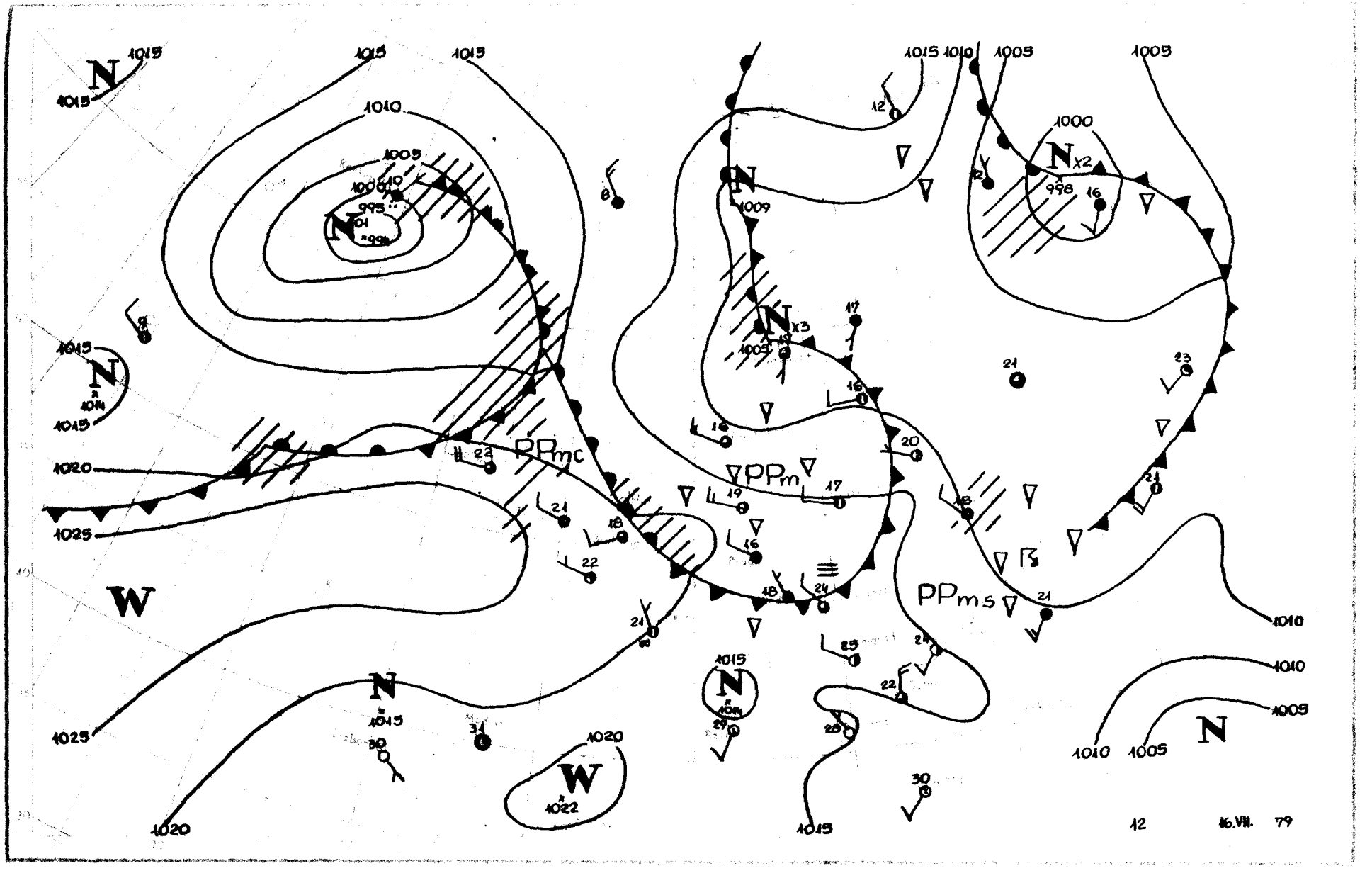
PPmc
PPm
PPms
W
N
12
16.VII. 79

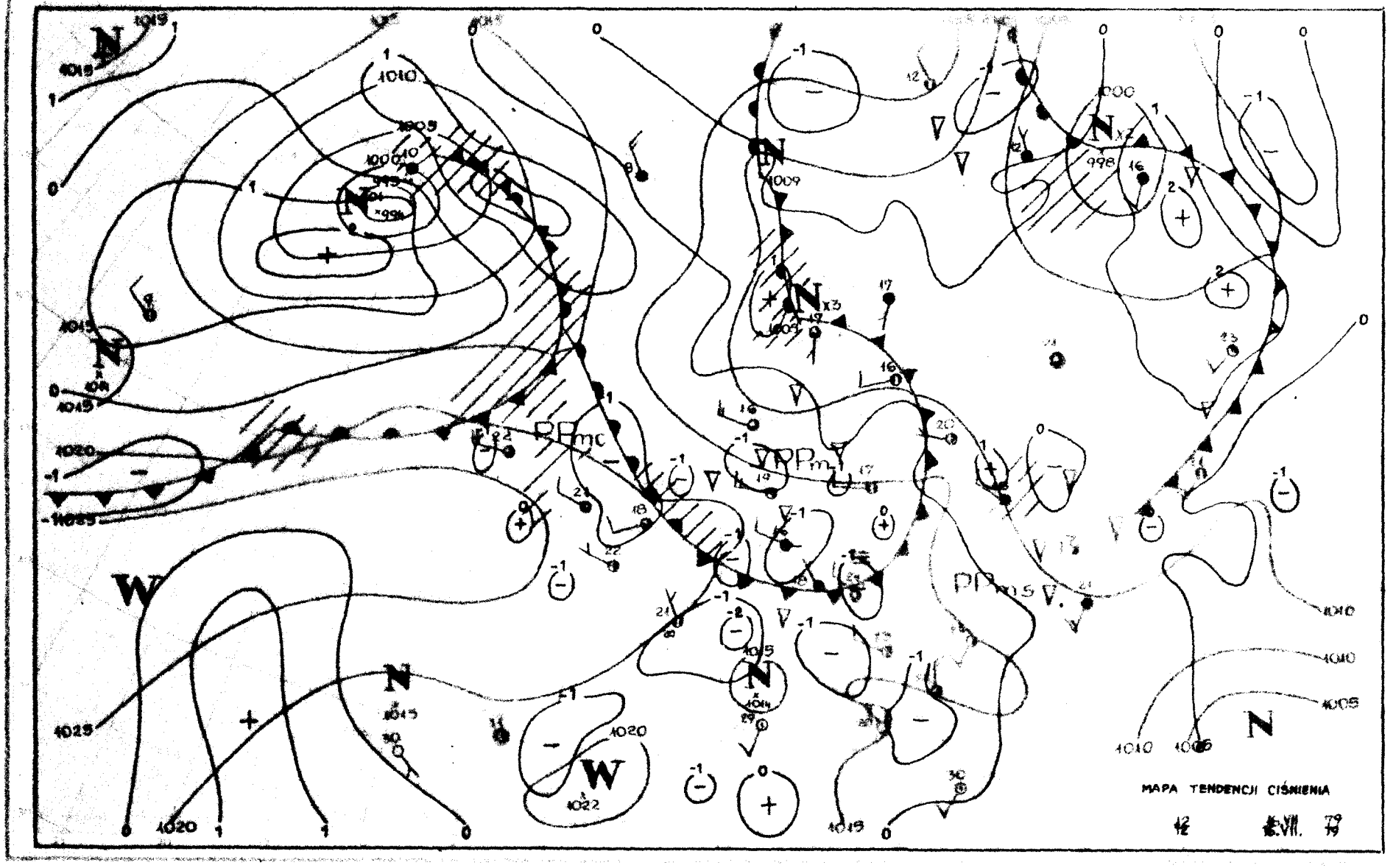
MAPA TENDENCJI CIŚNIENIA
12/12
16.VII. 79/79

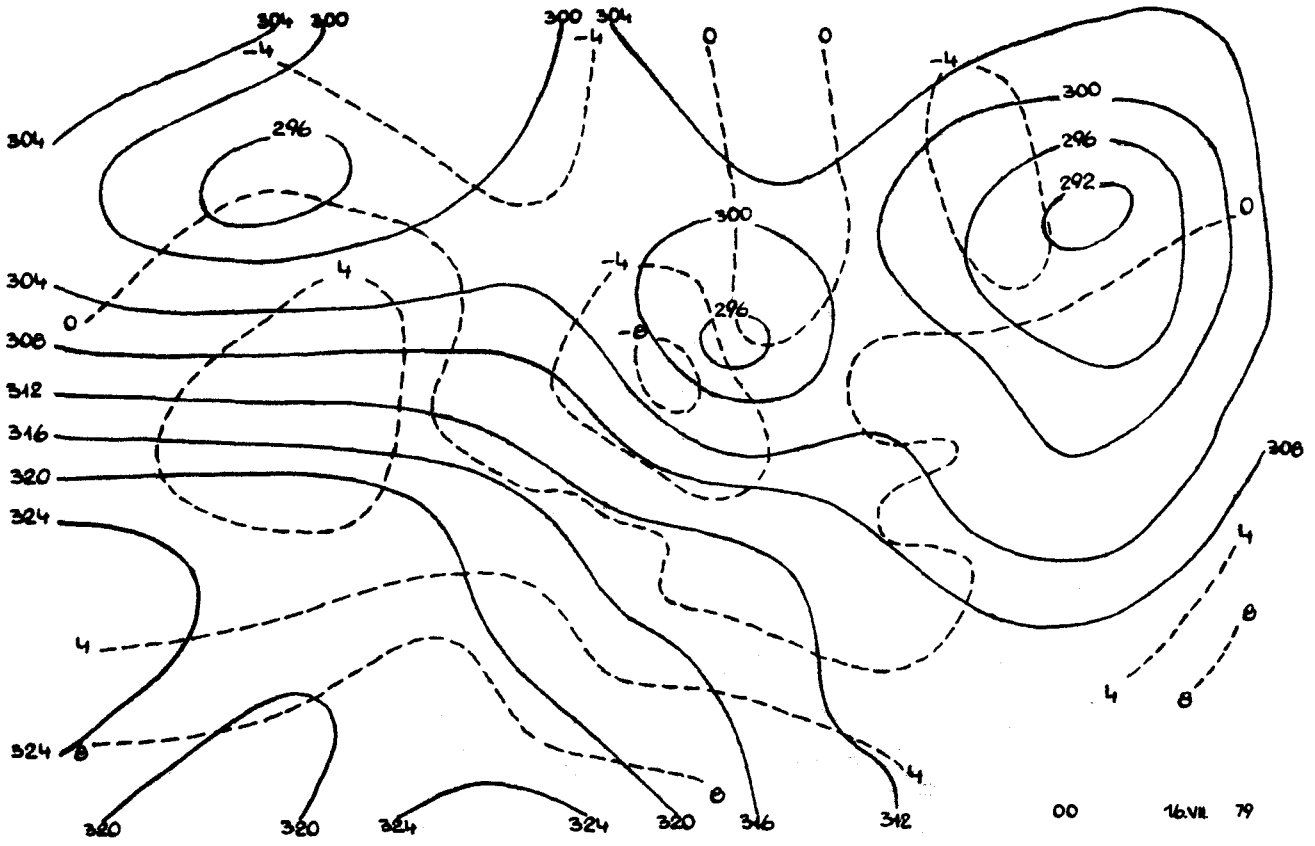

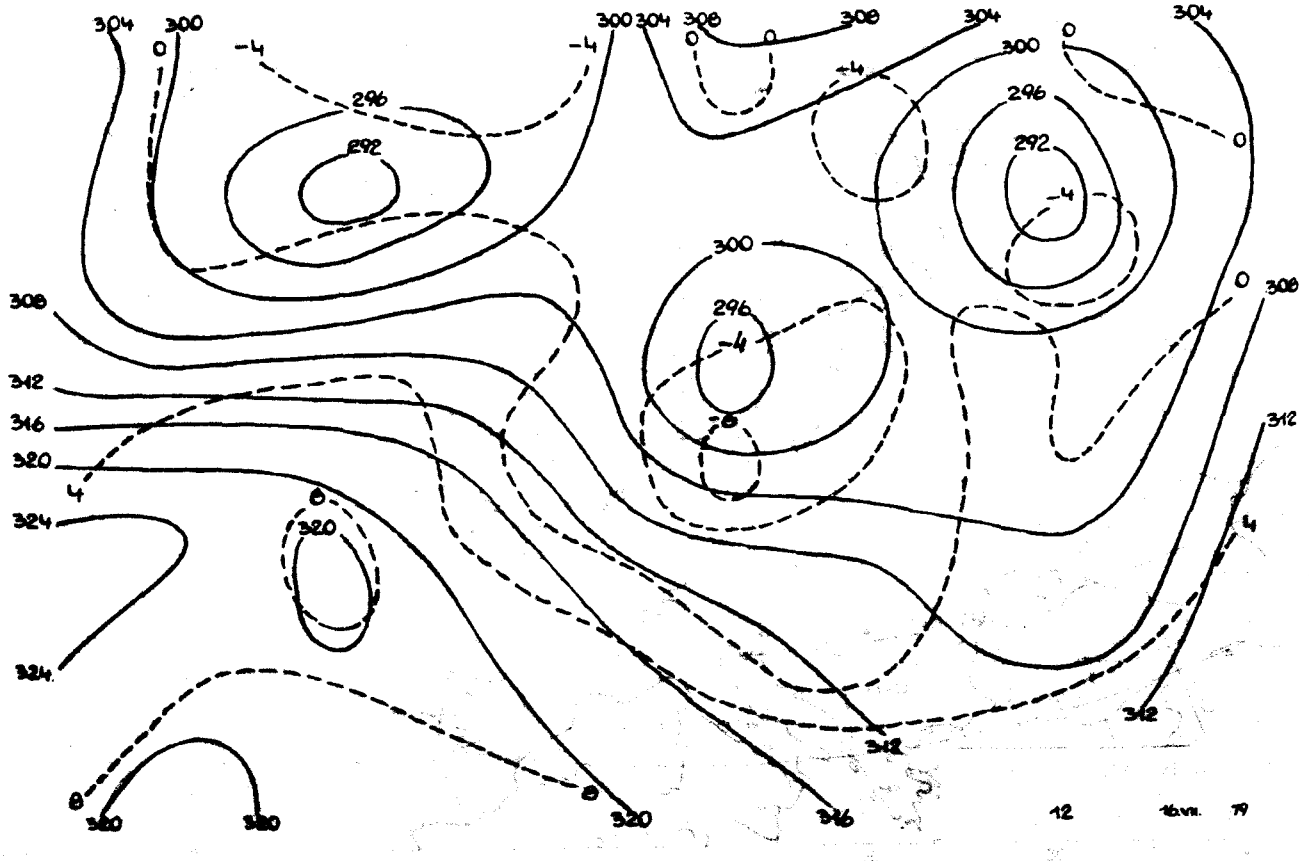

Reprodukowanie i publikowanie tekstu, map, wykresów i danych synoptycznych dozwolone wyłącznie w formie dosłownej z podaniem źródła informacji.

Druk PPWK–W-wa, Solec 18. Zam. 7114/90/B/76-19.V.76-X-12566-19

INSTYTUT METEOROLOGII I GOSPODARKI WODNEJ
ZAKŁAD PROGNOZ METEOROLOGICZNYCH KRÓTKOTERMINOWYCH – 01-673 WARSZAWA, UL. PODLEŚNA 61 – tel: 34-50-97

BIULETYN SYNOPTYCZNY

Dane synoptyczne z Polski w dniu 17.VII.1979 r.

SYNOP z godz. 00 GMT.

105	72202	98252	12611	796XX	10703
150	62505	60801	11710	63500	09807
195	60000	97012	12909	655XX	09802
205	42503	70031	14112	40930	08400
235	72603	98020	13610	795XX	09204
250	12501	97018	14008	10930	07400
272	52301	60018	12809	35500	08801
295	82201	60031	12810	855XX	09400
330	72506	80021	15111	7093X	08803
375	32504	60016	14710	30950	08801
400	72703	75011	16410	4573X	08806
424	12502	70028	16609	10930	08704
465	02401	30108	14907	00900	07806
495	82702	96632	14910	8042X	09400
510	72916	99414	48102	75XXX	01602
560	82703	40108	17710	55500	10802
570	82403	96218	16510	854XX	10801
575	82702	56618	16911	8742X	10110
650	93209	00774	49000	91XXX	00809
695	82604	97032	15512	855XX	11708

SYNOP z godz. 12 GMT.

105	72907	98011	14315	3453X	09207
150	62806	65252	11914	62400	11104
195	72608	98032	11315	725XX	08707
205	52303	70011	14418	58400	06101
235	72803	97252	12715	794XX	09400
250	73904	97851	13217	785XX	07801
272	62703	70018	11816	694XX	11803
295	51803	80252	12215	39630	09802
330	72506	69032	14615	785XX	08702
375	42205	70031	13517	33630	09807
400	73003	81038	15614	795XX	09400
424	82302	59108	15513	784XX	11803
465	42404	65016	13915	38630	08704
495	72603	98178	13615	794XX	07710
510	82910	97584	48204	75XXX	04306
560	72503	58258	16514	5353X	10807
570	80601	97922	16210	894XX	09503
575	83101	40108	16214	865XX	10807
650	70901	60852	49002	72XXX	01001
695	72406	97838	16013	735XX	08501

TEMP Legionowo, godz. 00 GMT.

TTAA	17001	12374	99002	10011	27005	00116	10010	26096	85454	02610	28007	70996	07933	26509	50553	25358
		25016	40711	36557	23521	30906	453XX	23518	25929	421XX	04016	20180	423XX	24010	15372	463XX
		27006	10641	481XX	27504	85329	455XX	23520	77999							
TTBB	1700X	12374	00002	10011	11958	09408	22782	01902	33666	10544	44614	13560	55458	30356	66378	39157
		77340	447XX	88329	455XX	99291	453XX	11266	421XX	22203	421XX	33165	459XX	21212	00002	27065
		11969	28510	22917	30007	33695	27907	44385	23522	55142	28003	66113	20503	41414	655XX	51515
		11899	29506	22800	26507	33600	25512	61616	92762	07211	29598					
TTCC	17002	12374	70875	499XX	10904	50096	483XX	07505	30433	465XX	07007	20704	437XX	11009	88999	77999
TTDD	1700X	12374	11679	501XX	22553	461XX	33369	493XX	44335	471XX	55129	407XX	21212	11705	10504	22129
		08514														

TEMP Wrocław, godz. 00 GMT.

TTAA	17001	12425	99002	09611	27001	00133	09612	27004	85476	02698	29512	70022	07131	30012	50558	22544
		30525	40715	33757	30524	30914	451XX	30026	25036	443XX	30024	20187	433XX	29518	15380	449XX
		29508	10648	487XX	31009	85324	447XX	30525	77999							
TTBB	1700X	12425	00002	09611	11965	10216	22880	33844	02209	44714	06537	55670	08724	66600	14556	77573
		15157	88500	22544	99400	33757	11324	447XX	22277	455XX	33211	423XX	44180	449XX	55158	437XX
		66137	471XX	21212	00002	27001	11945	30012	22590	28518	33523	30027	44464	31022	55305	30526
		66164	29511	77100	31009	41414	10930	51515	11980	30012	22890	39015	33490	28515	61616	92800
		07408	30012													
TTDD	1700X	12425	11950	489XX												

Przebieg pogody w Polsce w dniu 17.VII.1979 r.

Zachmurzenie było umiarkowane i duże. W całym kraju z wyjątkiem województw północno-zachodnich wystąpiły opady, głównie o charakterze przelotnym. We wschodniej części kraju notowano burze. Na północnym wschodzie i południu wystąpiły lokalne mgły. Temperatura maksymalna w dzień wynosiła od 14°C w Katowicach do 20°C w Toruniu, a minimalna w nocy od 3°C w Jeleniej Górze do 13°C na Helu. Wiatry były słabe i umiarkowane na północy okresami dość silne z kierunków zachodnich.

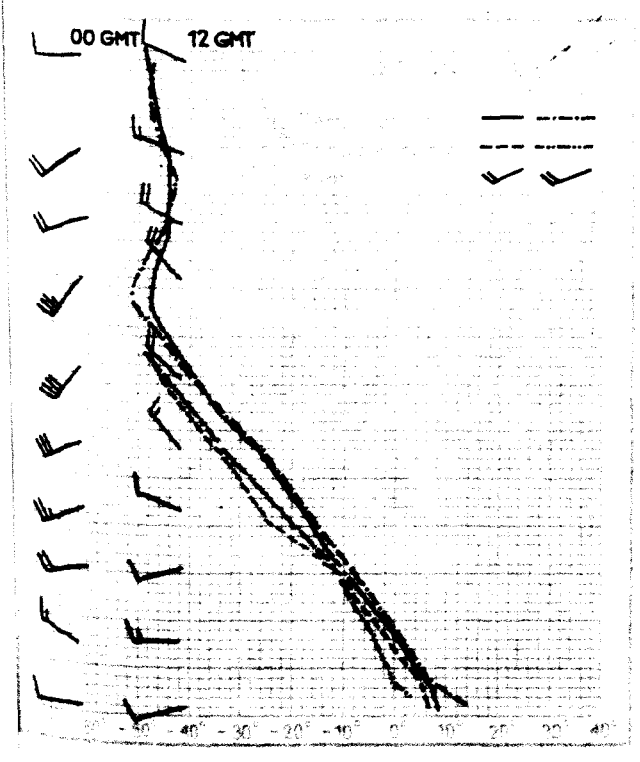

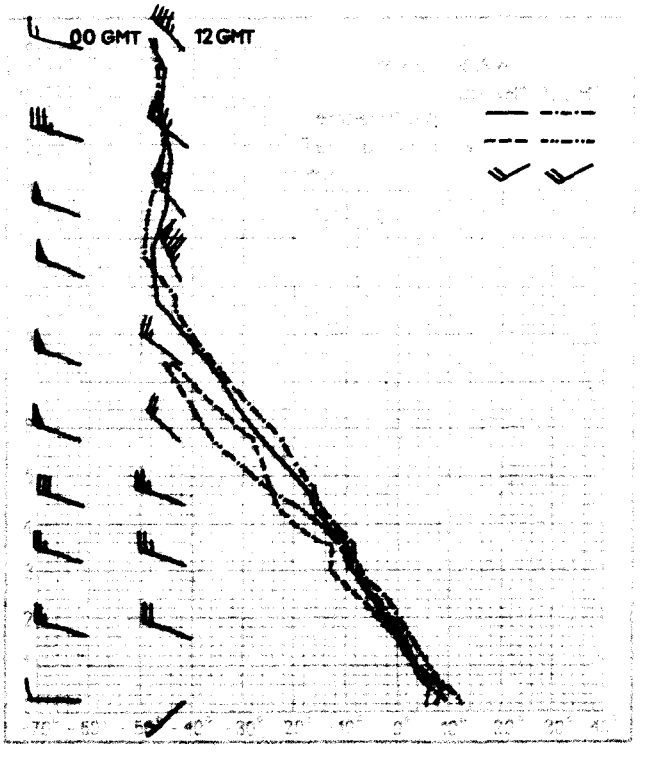

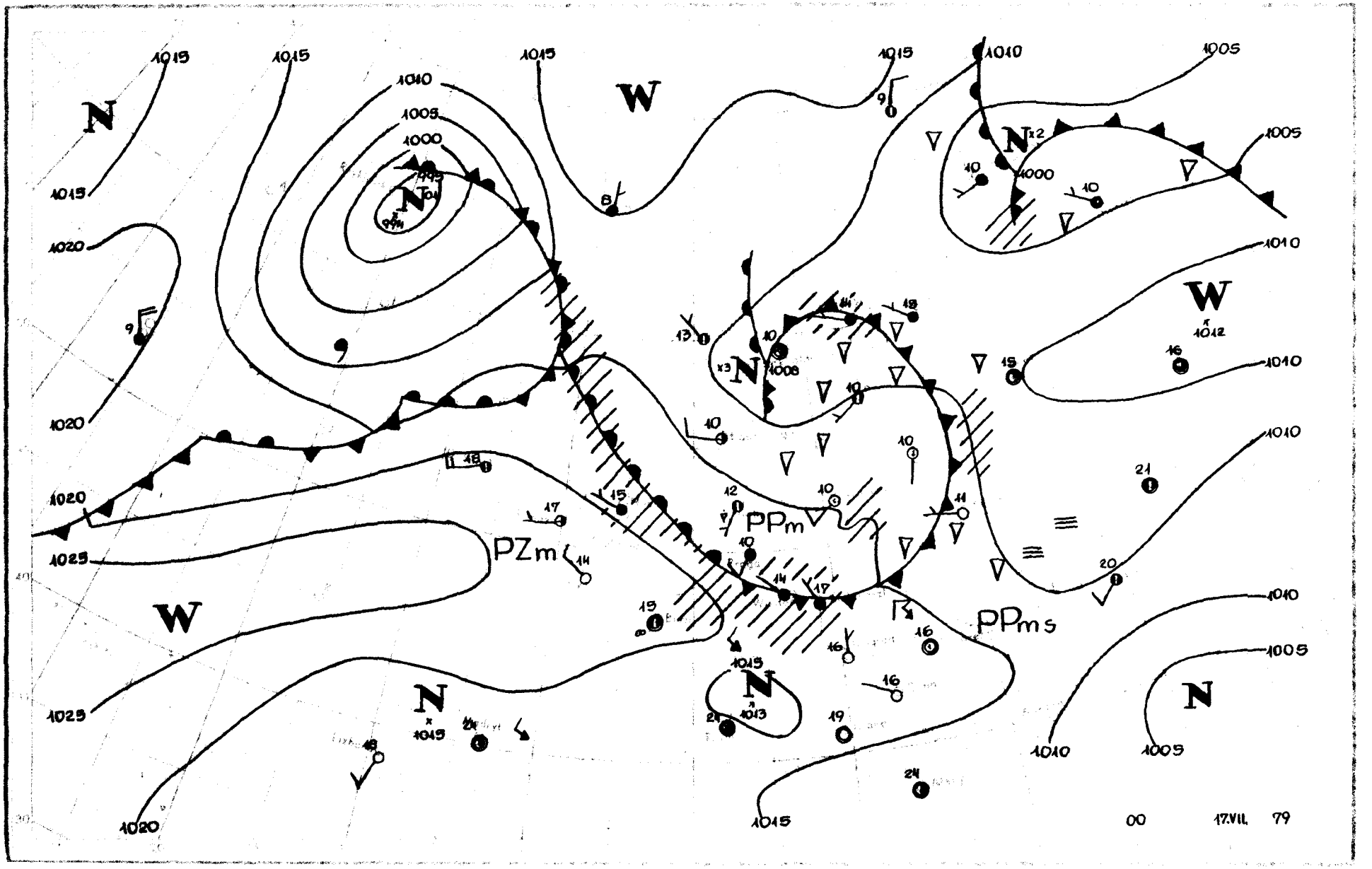
N
W
PZm
PPm
PPms
00
17.VII. 79

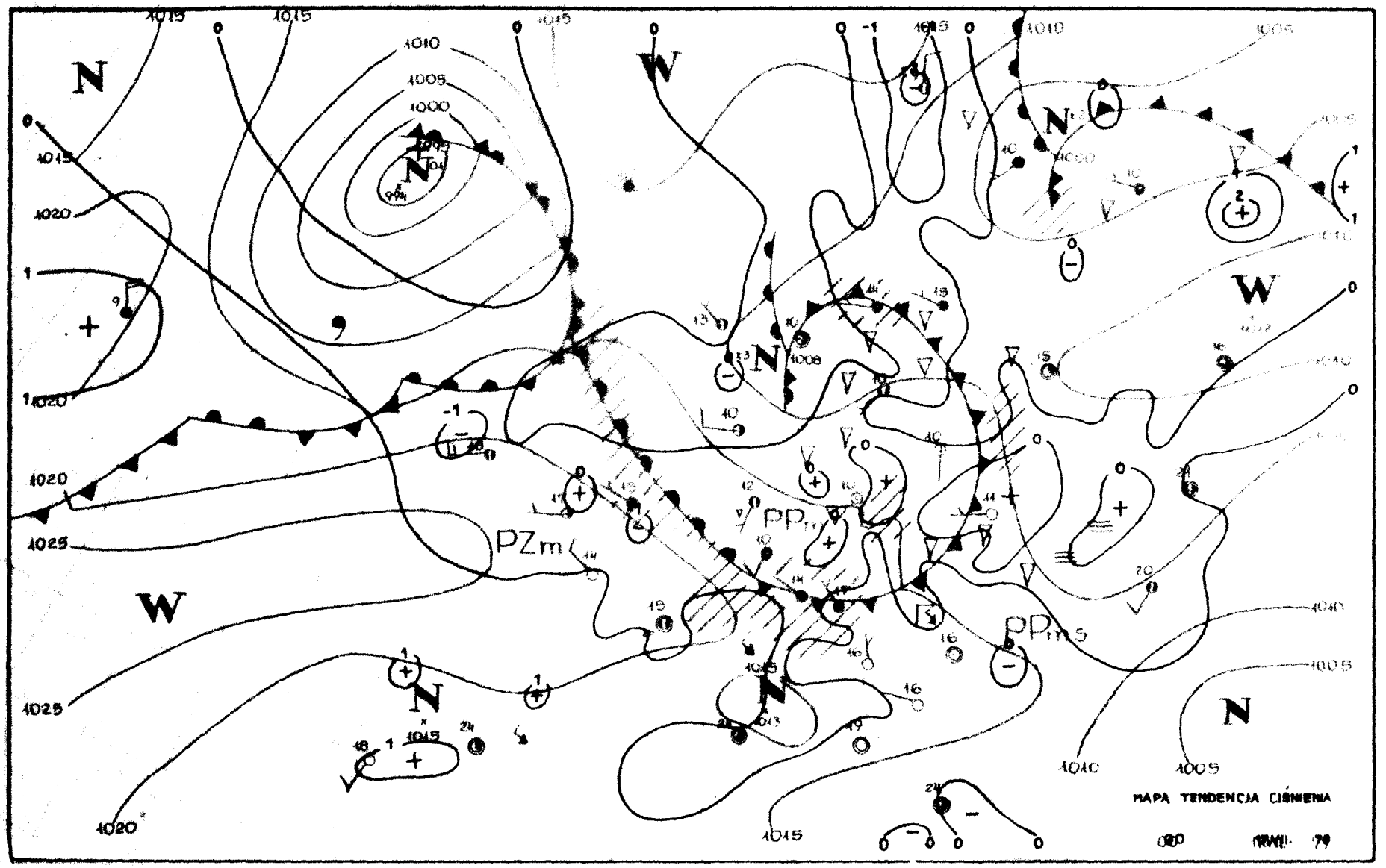
MAPA TENDENCJA CIŚNIENIA
PZm
PPm
PPm
N
W
1010
1005
1000
1015
1020
1025
1040
1045

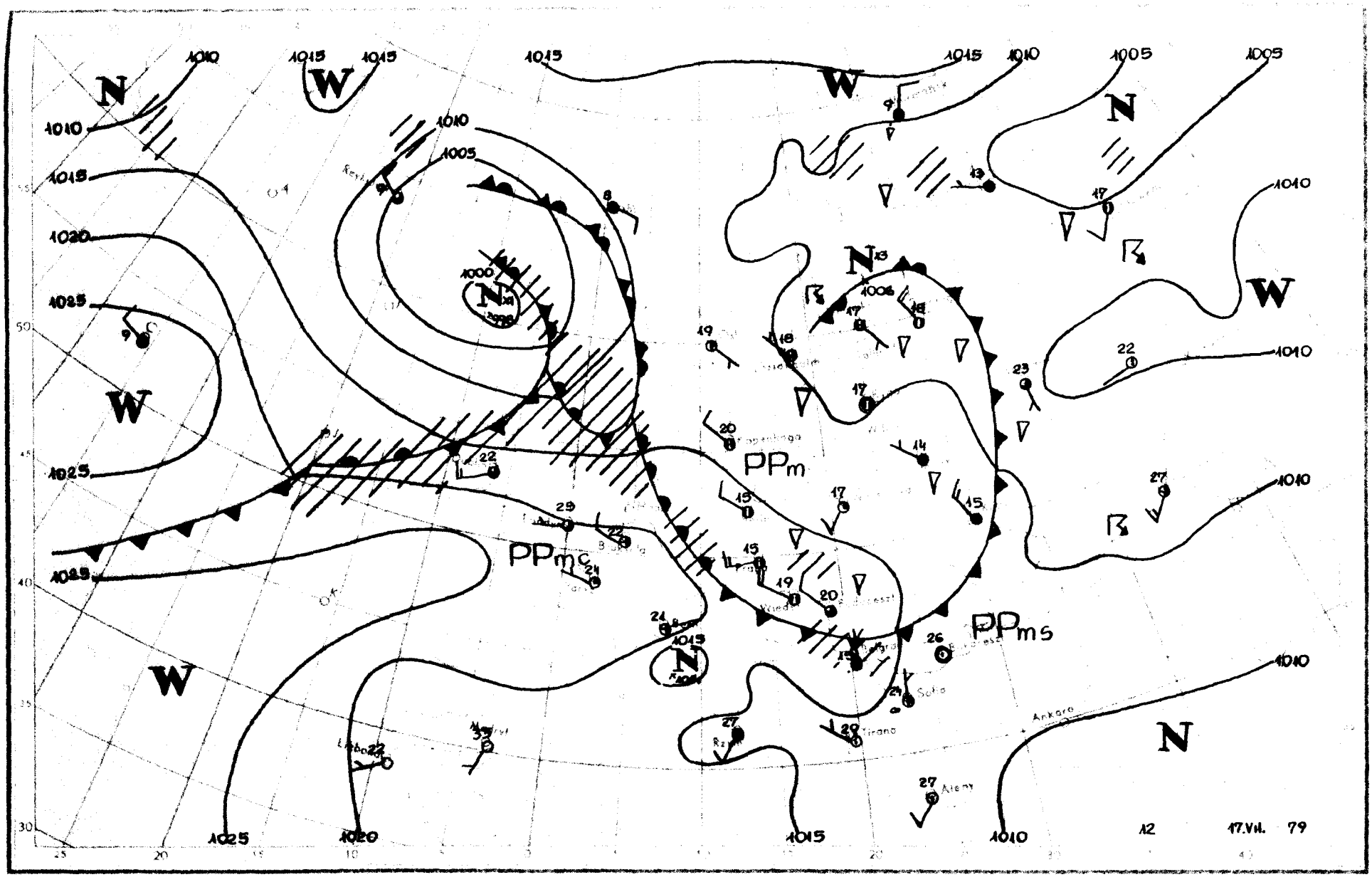
N
W
PPm
PPmc
PPms
Ankara
Sofia
Tirana
Athens
Lisbon
12
17.VII. 79

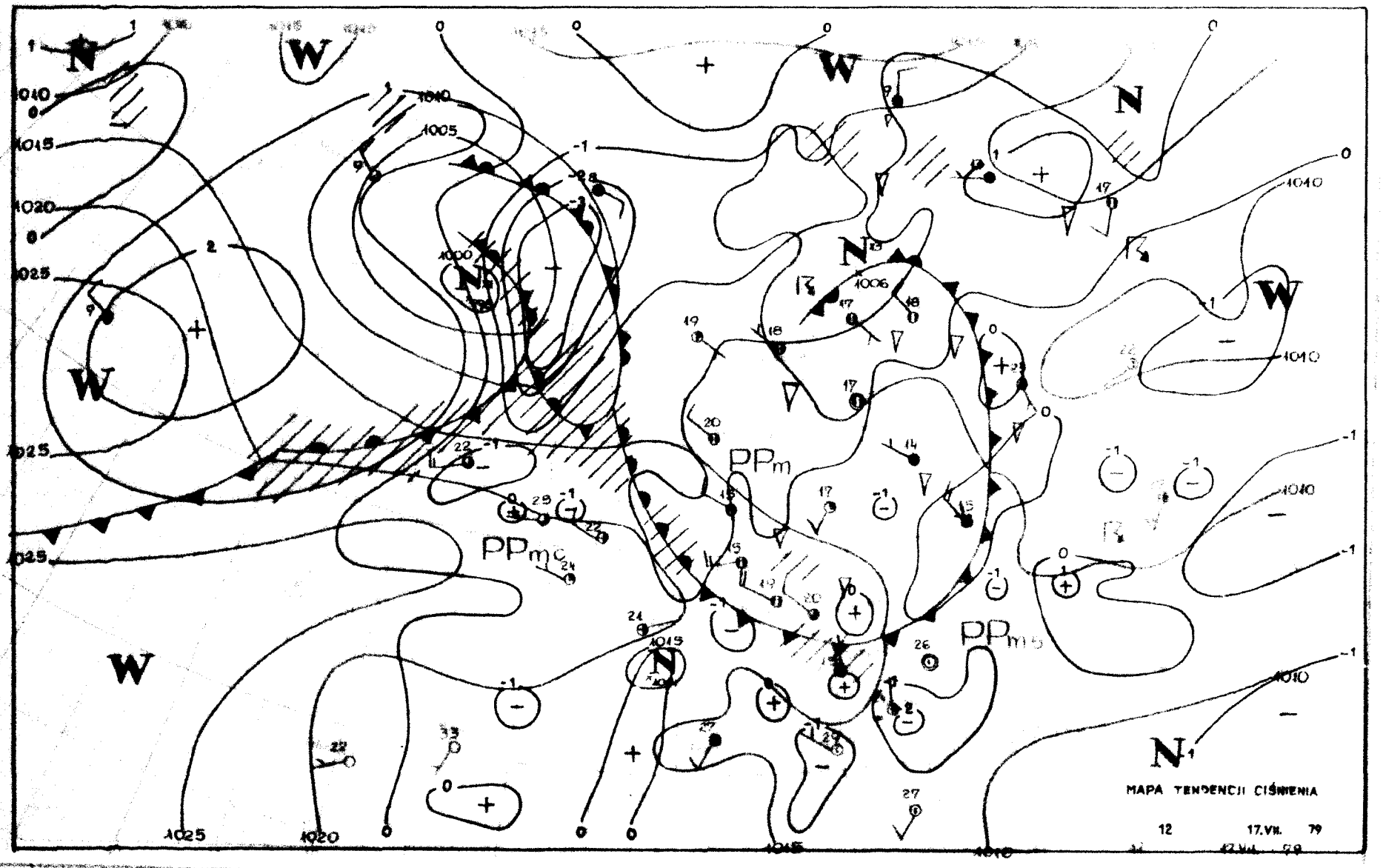
MAPA TENDENCJI CIŚNIENIA
12
17.VII.
79
PPm
PPmc
PPmb
W
N
1025
1020
1015
1010
1005
1000

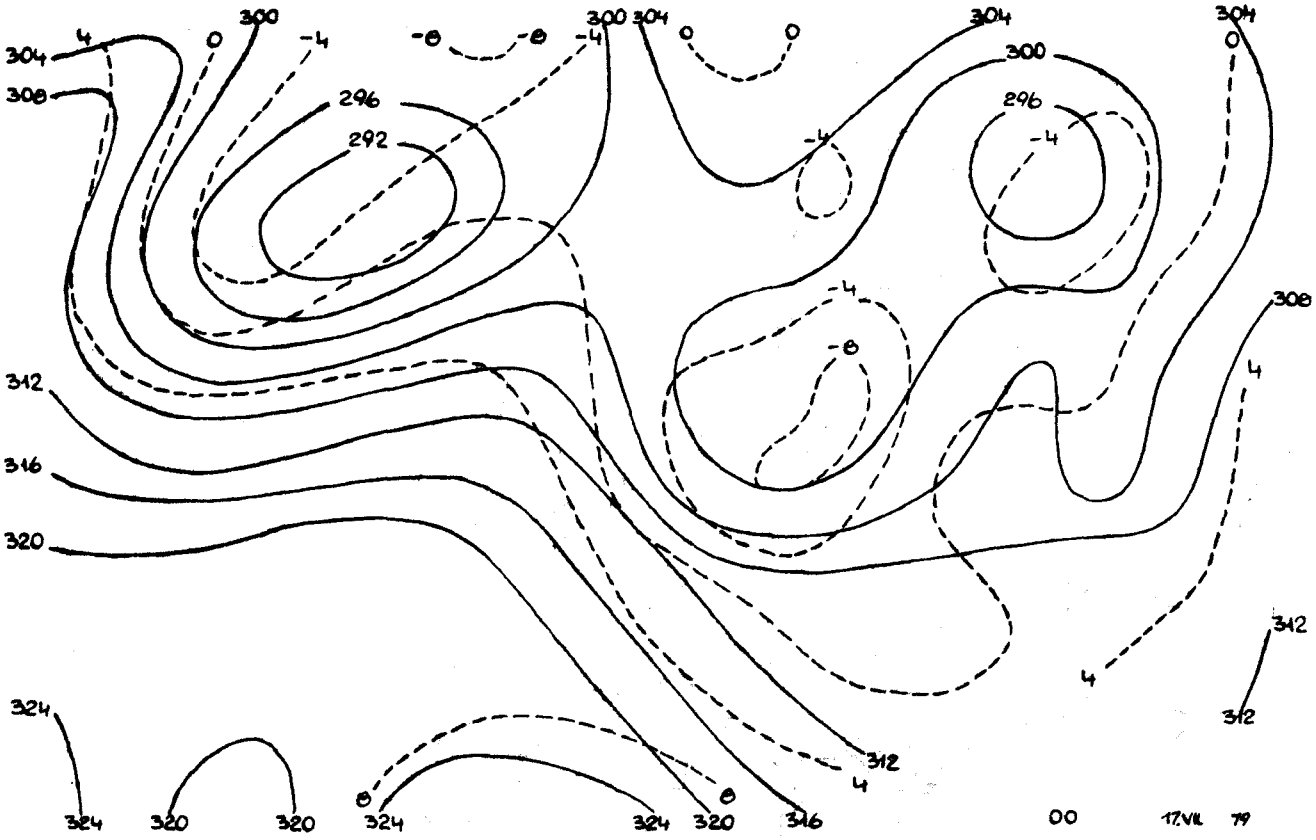

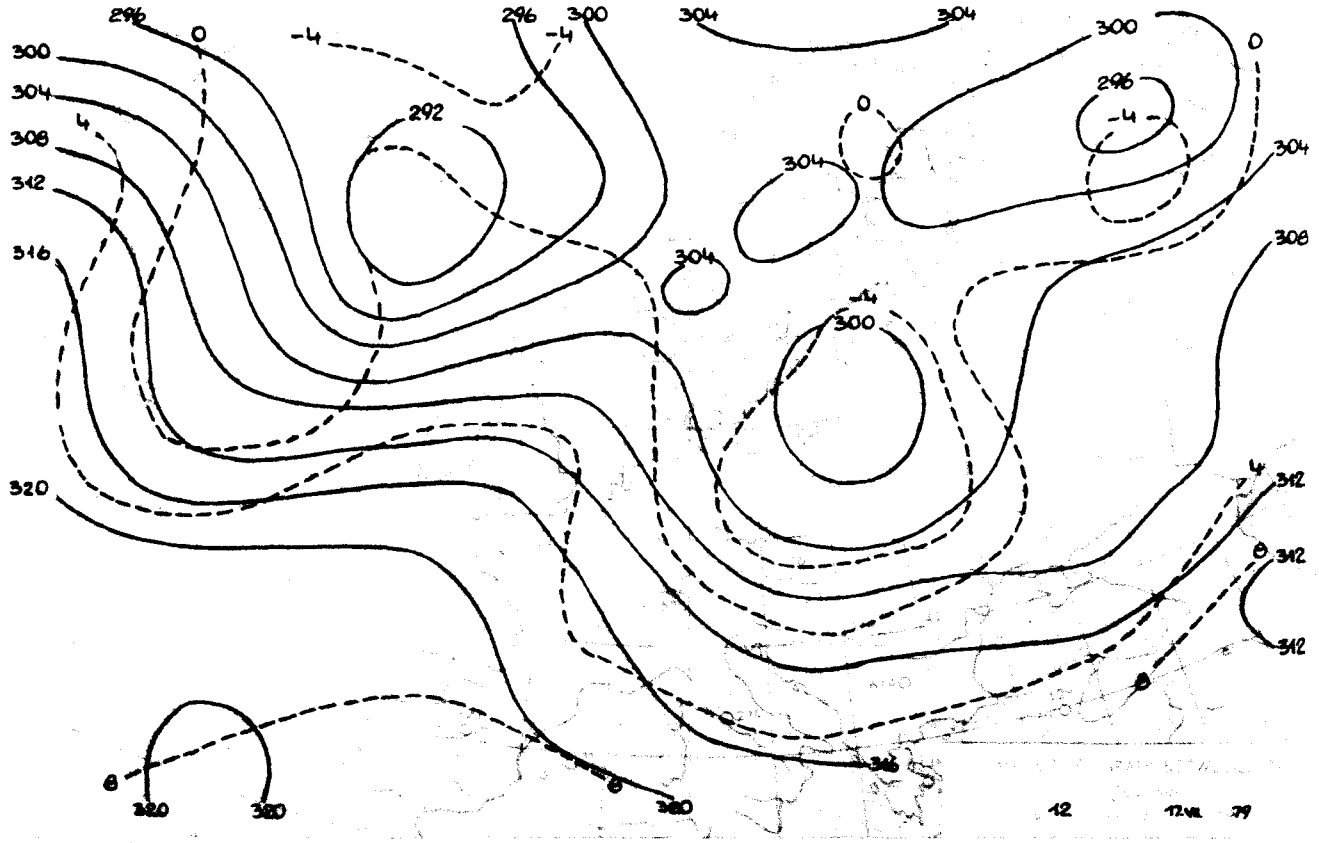

Reprodukowanie i publikowanie tekstu, map, wykresów i danych synoptycznych dozwolone wyłącznie w formie dosłownej z podaniem źródła informacji.

Druk PPWK–W-wa, Solec 18. Zam. 7114/90/B/76-19.V.76-X-12566-150

INSTYTUT METEOROLOGII I GOSPODARKI WODNEJ
ZAKŁAD PROGNOZ METEOROLOGICZNYCH KRÓTKOTERMINOWYCH 01-673 WARSZAWA, UL. PODLEŚNA 61 – tel: 34-50-97

BIULETYN SYNOPTYCZNY

Dane synoptyczne z Polski w dniu 18.VII.1979 r.

SYNOP z godz. 00 GMT.

105	22002	97011	13511	26400	11704
150	62703	60021	12711	45430	10701
195	22803	70011	12008	15602	08400
205	02503	70011	14412	00900	10803
235	02402	97010	13610	00900	09703
250	52701	96108	14011	55600	10400
272	22201	70011	13010	25500	09400
295	82302	65022	12510	856XX	10400
330	72604	62032	15513	757XX	09400
375	21801	60011	14111	25700	10400
400	02602	70011	16413	00900	07801
424	72701	60031	16909	757XX	08103
465	02502	60011	14810	00900	09400
495	02101	97011	14709	00900	08101
510	93211	90474	49603	9XXXX	03302
560	72501	30108	17210	755XX	10203
570	20000	97031	16010	20930	09202
575	82701	56106	16212	854XX	11202
650	93106	00454	49300	9XXXX	00001
695	12503	97038	16110	10930	08400

SYNOP z godz. 12 GMT.

105	82005	58612	09716	8097X	12718
150	72506	65022	09619	5251X	10708
195	73303	98032	10617	795XX	10710
205	82103	20636	09115	3722X	15819
235	82204	98032	10518	3252X	09711
250	82302	97032	11320	5267X	09816
272	72302	60802	11315	795XX	12809
295	52705	60016	11218	42502	10707
330	81702	25012	12714	2722X	13811
375	72505	80031	12620	52606	11712
400	81803	16616	12215	6732X	15719
424	82103	60212	13617	755XX	12816
465	73004	65022	14118	32532	09704
495	72804	97022	13118	794XX	10809
510	92714	90456	48607	9XXXX	07605
560	62407	65031	14919	22638	09814
570	62906	98011	14818	636XX	09706
575	52503	56052	15618	42501	09806
650	63204	70014	49606	11412	00104
695	52504	97038	15416	59400	10707

TEMP Legionowo, godz. 00 GMT.

TTAA	18001	12374	99003	11814	26003	00117	11814	26003	85462	03004	30510	70009	05703	29510	50555	24727
		32514	40714	35556	33525	30910	451XX	34542	25031	465XX	34029	20180	443XX	34016	467XX	33012
		10639	503XX	33005	88310	447XX	34041	77300	34542	40611						
TTBB	1800X	12374	00003	11814	11962	11625	22850	03004	33737	04503	44690	05903	55570	16346	66359	405XX
		77310	447XX	88282	459XX	99247	465XX	11204	441XX	21212	00003	26003	11957	29006	22885	29008
		33833	31010	44623	29509	55530	32513	66300	34542	77190	34014	41414	5562X	51515	11900	29008
		22800	30512	33600	30010	61616	92768	08927	29008							
TTCC	18001	12374	70873	495XX	34004	50093	509XX	07003	30425	491XX	10010	20693	471XX	08509	10155	417XX
		09013	88999	77999												
TTDD	1800X	12374	11999	503XX	22802	489XX	33384	521XX	44252	469XX	55155	473XX	66092	407XX	21212	11962
		33005	22614	10003	06003	44272	10510	55244	07010	66092	09512					

TEMP Wrocław, godz. 00 GMT.

TTAA	18001	12425	99003	09411	00000	00141	10013	27501	85490	03425	32510	70041	02542	32512	50565	18357
		33523	40729	28960	34032	30929	413XX	36044	25050	501XX	36058	20196	475XX	35033	15367	459XX
		34530	88244	515XX	35554	77261	36066	42236								
TTBB	1800X	12425	00003	09411	11981	13234	22828	01623	33708	04709	44700	02542	55668	01965	66623	06361
		77564	10960	88500	18357	99439	23560	11386	30760	22344	35759	33244	515XX	44185	459XX	55150
		459XX	21212	00003	00000	11985	26004	22792	34012	33290	36045	44261	36066	55218	34518	66198
		35034	77150	34530	41414	757XX	51515	11901	30006	22800	33512	33600	33519	61616	92810	09230
		29506														

Przebieg pogody w Polsce w dniu 18.VII.1979 r.

Zachmurzenie było duże, tylko we wschodniej części kraju początkowo umiarkowane. Z zachodu na wschód przemieszczała się strefa opadów ciągłych, które w północno-zachodniej części kraju były najintensywniejsze. Od zachodu opady ciągłe pochodziły w przelotne, a lokalnie w woj. gorzowskim wystąpiły burze. Temperatura maksymalna w dzień wynosiła od 16°C w Gorzowie i Resku do 21°C w Słubicach, Kozienicach, Tarnowie i Nowym Sączu, a minimalna w nocy wynosiła od 12°C w Suwałkach i Łodzi do 17°C w Poznaniu i Wrocławiu. Wiatry były słabe i umiarkowane, tylko na krańcach południowych przejściowo dość silne z kierunków południowych i południowo-zachodnich.

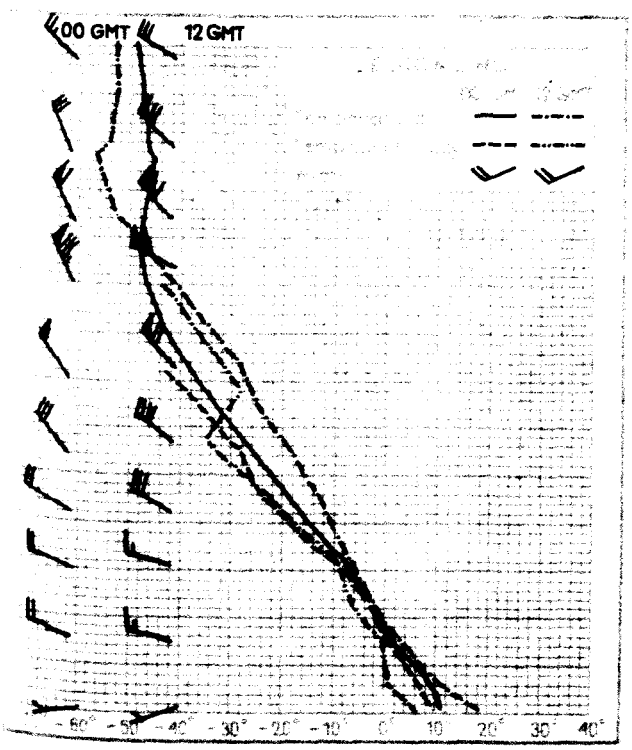



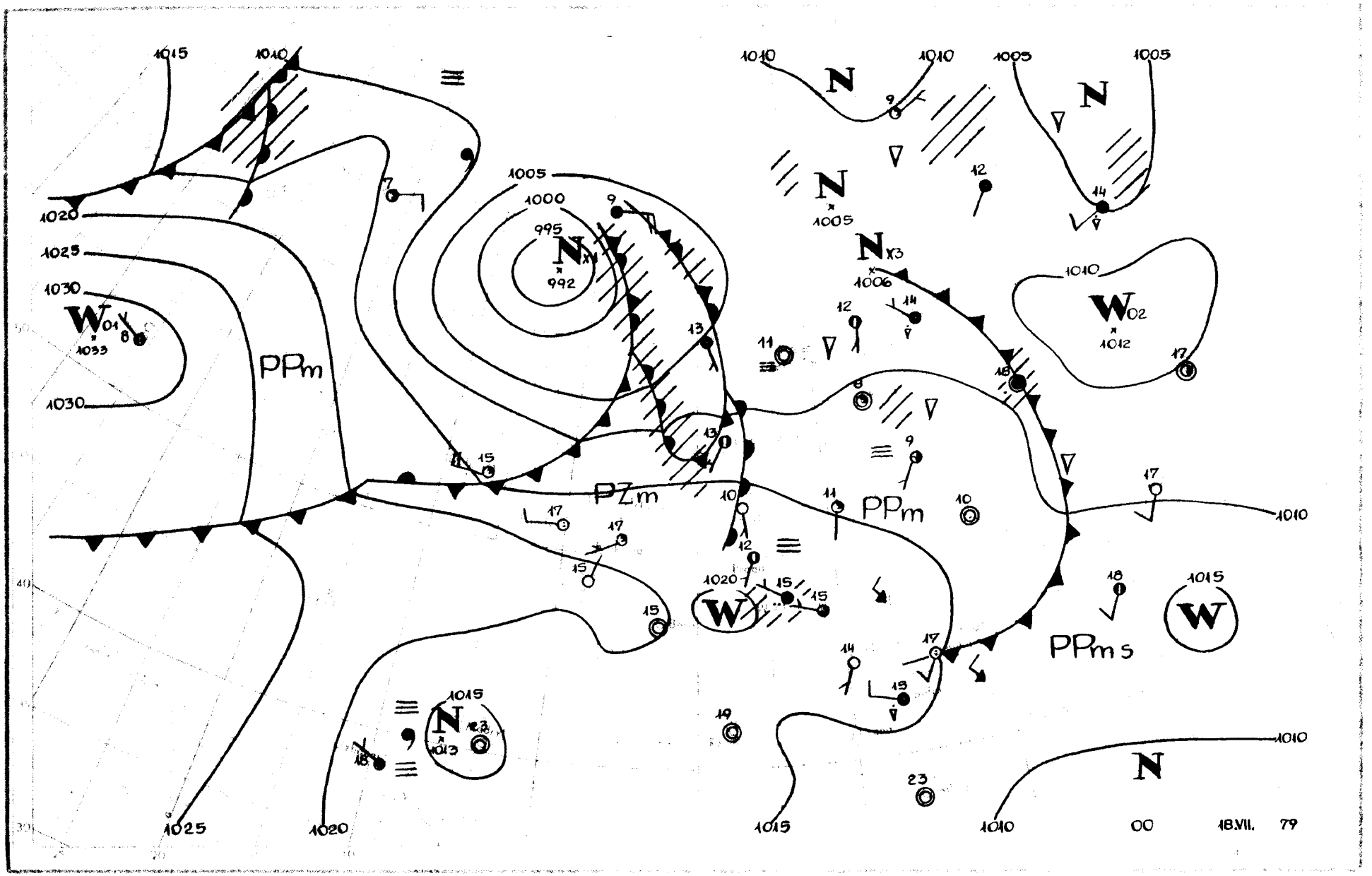
1015
1010
1020
1025
1030
W01
1033
PPm
1005
1000
995
N
992
PZm
1010
N
1005
N
1005
N
1006
W02
1012
PPm
1020
W
1015
W
PPm s
1015
N
1013
1025
1020
1015
1010
N
1010
00
18.VII. 79

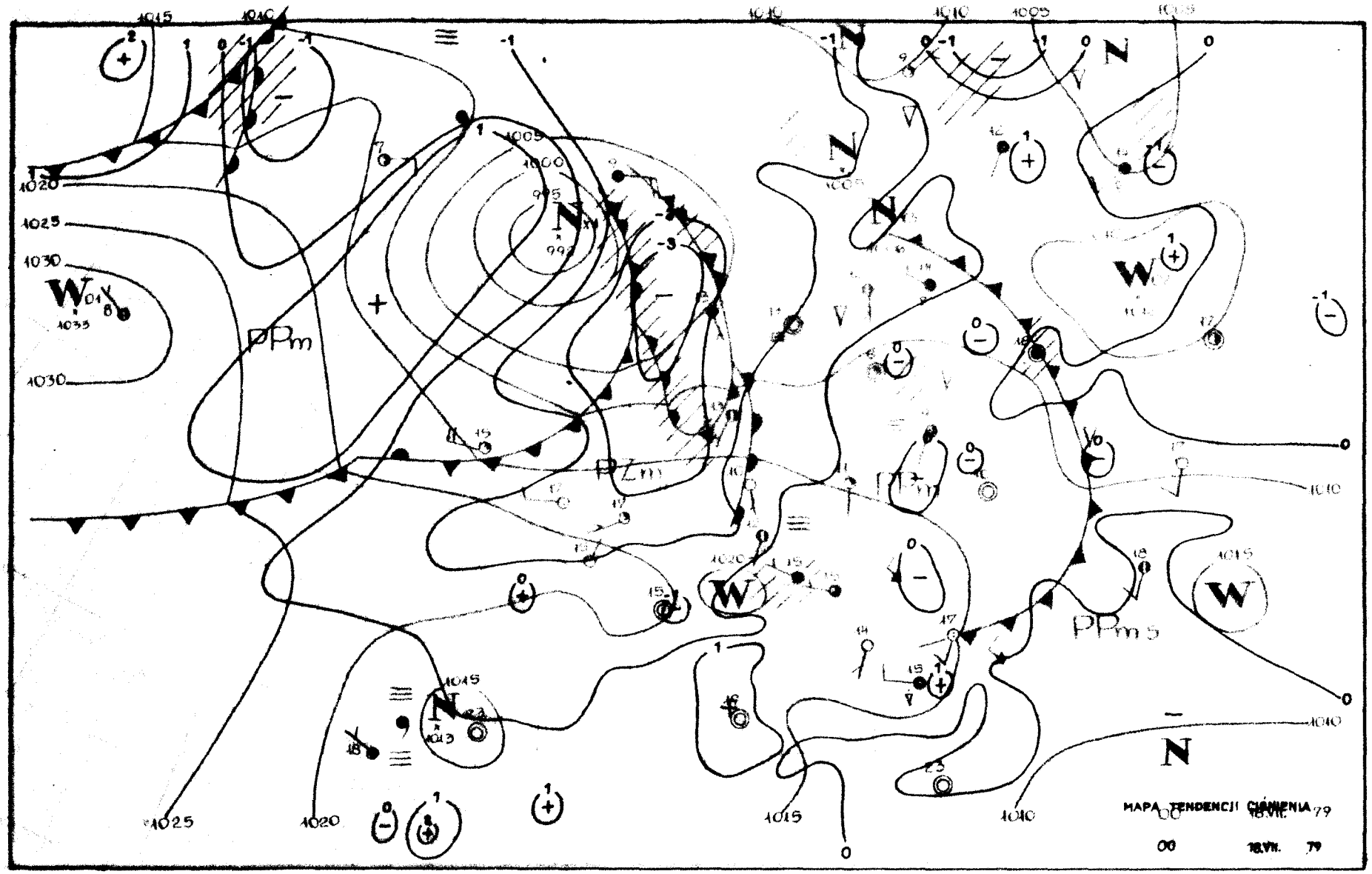
MAPA TENDENCJI CIŚNIENIA 18.VII.79
00 18.VII. 79

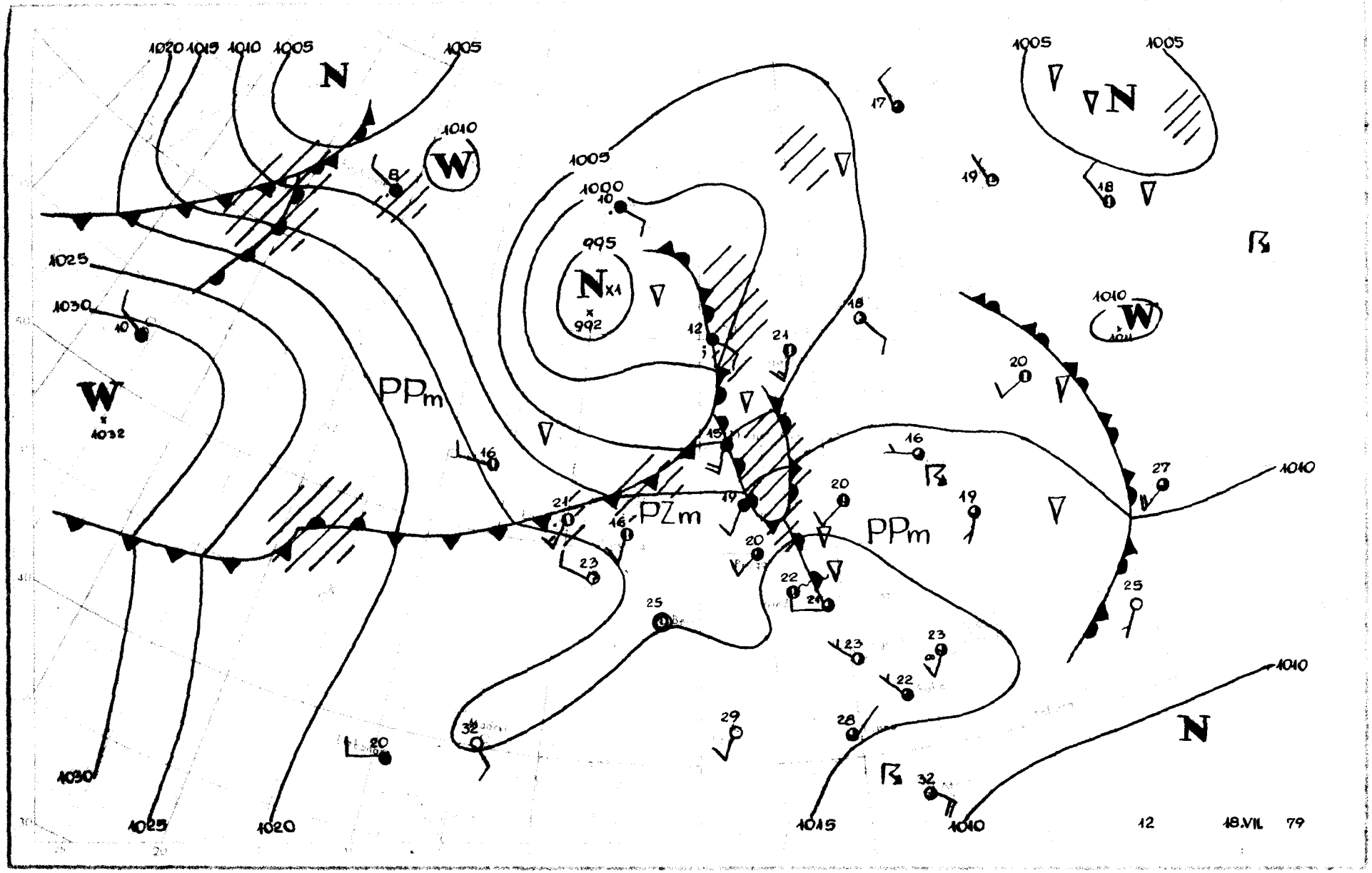
1020 1015 1010 1005
N
1005
1010
W
8
1005
1000
10
995
N x1
992
1025
1030
10
W
1032
PPm
16
21
PZm
16
23
25
12
15
19
20
22
24
21
18
17
1005
1005
N
19
18
1010
W
20
16
19
PPm
20
23
22
29
28
32
27
25
1010
N
1010
1030
1025
1020
1015
1010
12
18.VII. 79

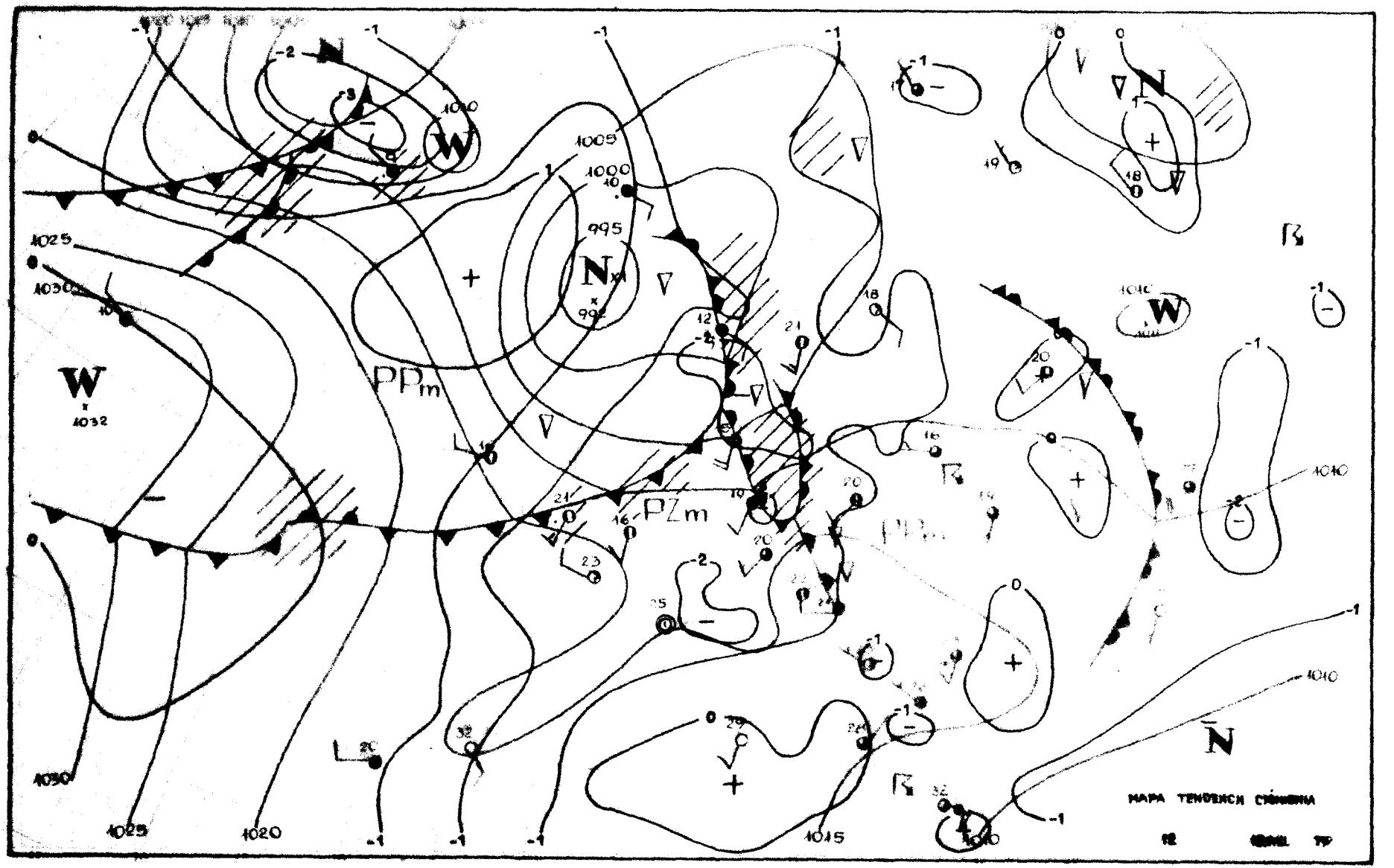
MAPA TENDENCIA CÍCLONICA
PPm
PZm
1025
1020
1015
1010
1005
1000
995
1032
1030

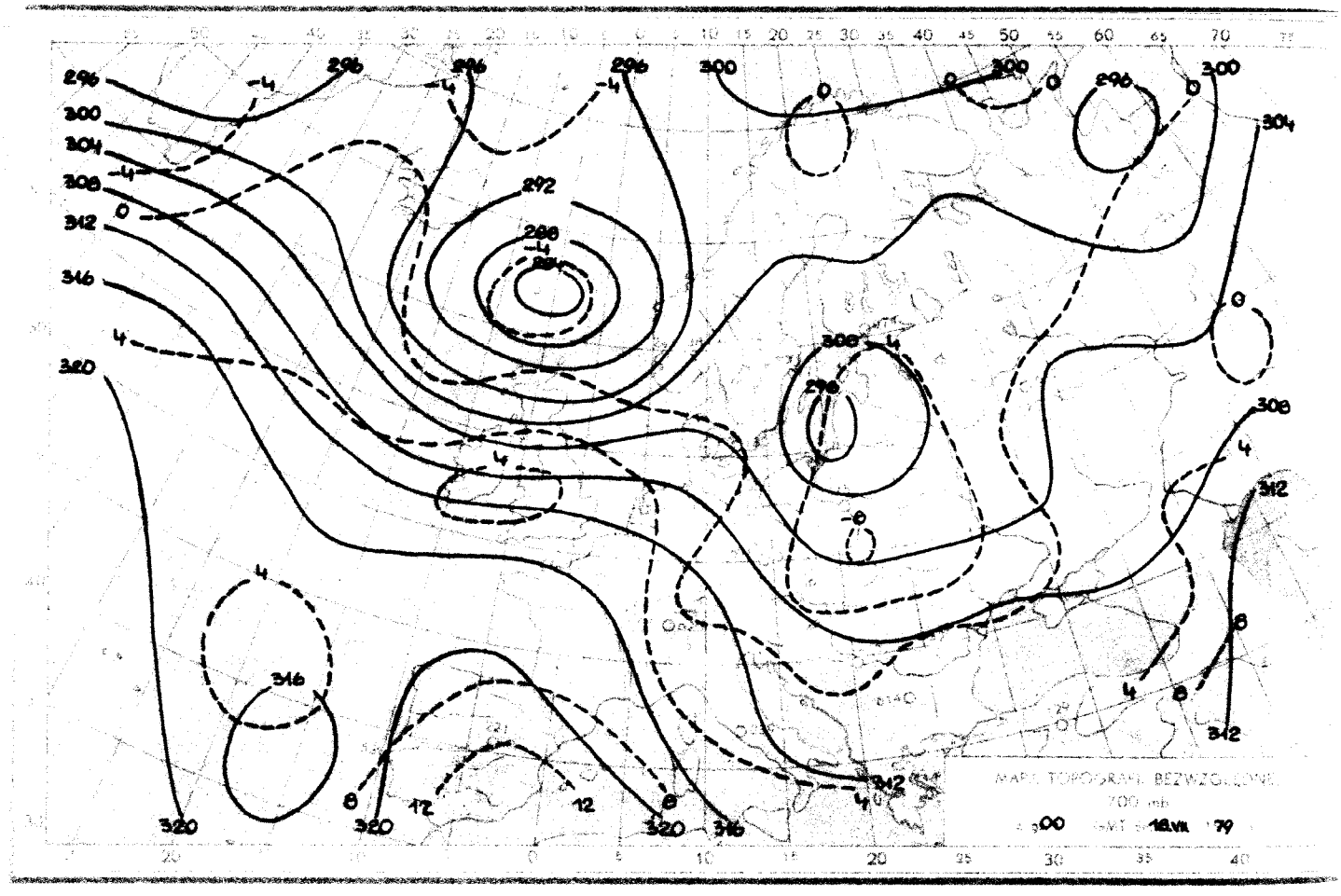

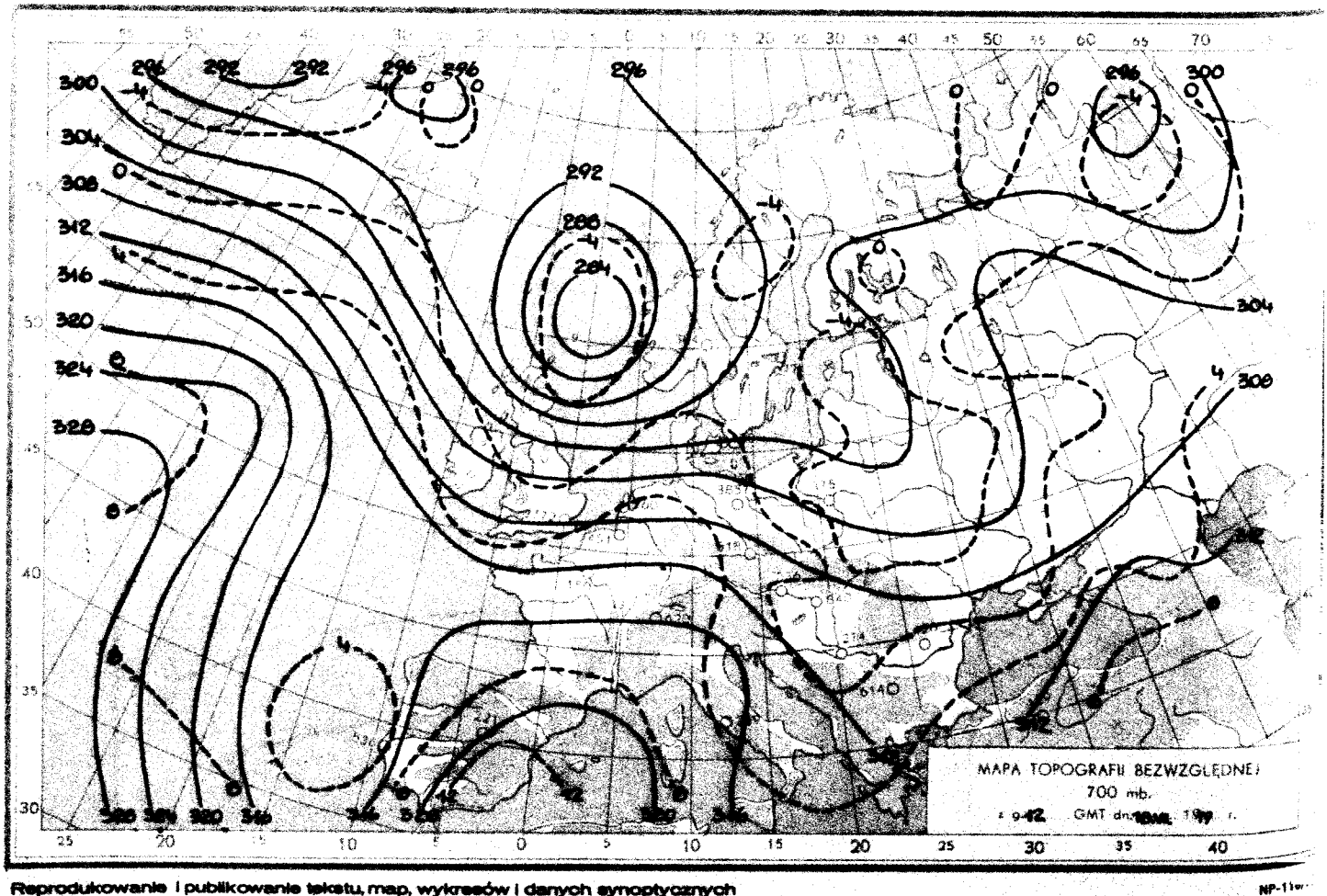

Reprodukowanie i publikowanie tekstu, map, wykresów i danych synoptycznych dozwolone wyłącznie w formie dosłownej z podaniem źródła informacji.

NP-11w

Druk PPWK–W-wa, Solec 18. Zam. 7114/80/8/78-19.V.78-X-12500-150

INSTYTUT METEOROLOGII I GOSPODARKI WODNEJ
ZAKŁAD PROGNOZ METEOROLOGICZNYCH KRÓTKOTERMINOWYCH 01-673 WARSZAWA, UL. PODLEŚNA 61–tel: 34-50-97

BIULETYN SYNOPTYCZNY

Dane synoptyczne z Polski w dniu 19.VII.1979 r.

SYNOP z godz. 00 GMT.

105	82402	40616	04216	7722X	16706
150	81903	50612	03414	7622X	14718
195	51803	97022	07813	50930	11815
205	82302	20616	04415	7722X	15811
235	82503	15615	04215	7722X	15711
250	81802	20616	05116	7722X	14715
272	81902	20758	05914	854XX	12716
295	71791	60801	08419	755XX	11816
330	82103	25102	06317	8092X	16706
375	81803	50616	08415	7542X	14722
400	72202	40102	06917	25538	15813
424	52203	60012	07918	50930	15717
465	82105	56106	07616	854XX	14713
495	81803	96616	10312	6732X	12816
510	92016	90454	45110	9XXXX	10807
560	82403	58102	11217	855XX	14809
570	82101	96106	10914	8097X	12709
575	82101	60026	11217	855XX	12812
650	92208	00458	49007	9XXXX	07601
695	82302	97016	12816	855XX	10711

SYNOP z godz. 12 GMT.

105	82303	97218	03014	4257X	13202
150	72804	70016	02015	5257X	11208
195	82407	96215	01316	6542X	13717
205	62506	70011	04318	52401	12205
235	62808	97038	02718	625XX	10202
250	72405	97028	03619	725XX	14204
272	72403	60028	02218	5247X	15400
295	61908	60179	01323	694XX	17723
330	82406	40616	05716	6732X	15207
375	52104	58298	03920	48560	17708
400	72705	65018	07416	6243X	12208
424	53107	65018	06021	22660	16207
465	62605	60298	03723	695XX	16708
495	32208	97018	05323	10931	17817
510	72211	98024	44510	731XX	10207
560	42409	65031	06625	22630	15806
570	52208	97032	05126	53600	14722
575	41802	58056	07226	22632	17713
650	72511	60024	47610	72XXX	08802
695	12208	98031	09523	10930	14811

TEMP Legionowo, godz. 00 GMT.

AA	19001	12374	99997	14206	17003	00068	XXXXX	XXXXX	85434	09400	27013	70025	00600	28014	50567	13103
		27018	40733	25116	29024	30935	421XX	29533	25055	529XX	29033	20199	543XX	15384	531XX	28017
		10646	517XX	27509	88210	565XX	29030	77999								
BB	1900X	12374	00997	14206	11916	12400	22769	05400	33694	00200	44666	00000	55544	08501	66370	29115
		77251	527XX	88210	565XX	99197	539XX	21212	00997	17003	11934	25013	22885	27011	33810	27518
		44727	28514	55494	27018	66339	29534	77230	29536	88124	27511	41414	6732X	51515	11895	26511
		22800	33600	27516	61616	92726	12600	25512								
CC	19001	12374	70878	519XX	27004	50096	517XX	04002	30429	495XX	11008	20696	497XX	10007	10160	397XX
		12011	88999	77999												
DD	1900X	12374	11915	515XX	22553	521XX	33152	463XX	44082	365XX	55053	301XX	21212	11708	25505	22452
		02501	33370	10009	44088	11510	55053	08016								

TEMP Wrocław, godz. 00 GMT.

AA	19002	12425	99995	18032	25005	00073	XXXXX	XXXXX	85462	11822	28514	70063	03057	27016	50571	10924
		27033	40739	22714	27529	30943	38718	28518	25066	465XX	28515	20211	529XX	XXXXX	15397	10659
		525XX	88213	529XX	XXXXX	77999										
BB	1900X	12425	00995	18032	11976	19848	22957	19856	33850	11822	44778	07021	55755	07057	66734	04657
		77676	02057	88600	05526	99500	10924	11348	29920	22289	407XX	33213	529XX	21212	00995	25005
		11937	27516	22892	28511	33600	27019	44483	27035	55237	29015	41414	6097X	51515	11896	28511
		22800	27514	33600	27019	61616	92750	17445	27515							
CC	1900X	12425	70890	523XX	50108	521XX	88999	77999								
DD	1900X	12425	11500	521XX												

Przebieg pogody w Polsce w dniu 19.VII.1979 r.

hmurzenie było duże z większymi przejaśnieniami, w nocy na południu, południowym wschodzie i w centrum wystąpiły pogodzenia. Prawie w całym kraju notowano liczne burze i opady deszczu przeważnie przelotne lokalnie intensywne, południu kraju w nocy i rano miejscami mgły. Temperatura maksymalna w dzień od 17°C miejscami na Wybrzeżu do 27°C południu, a minimalna w nocy od 10°C w Racibórzu do 15°C w Przemyślu. Wiatry były słabe i umiarkowane w czasie z dość silne i porywiste, a na Wybrzeżu i południowym wschodzie przejściowo silne w porywach do 20 m/s z kierunków udniowych i zachodnich.

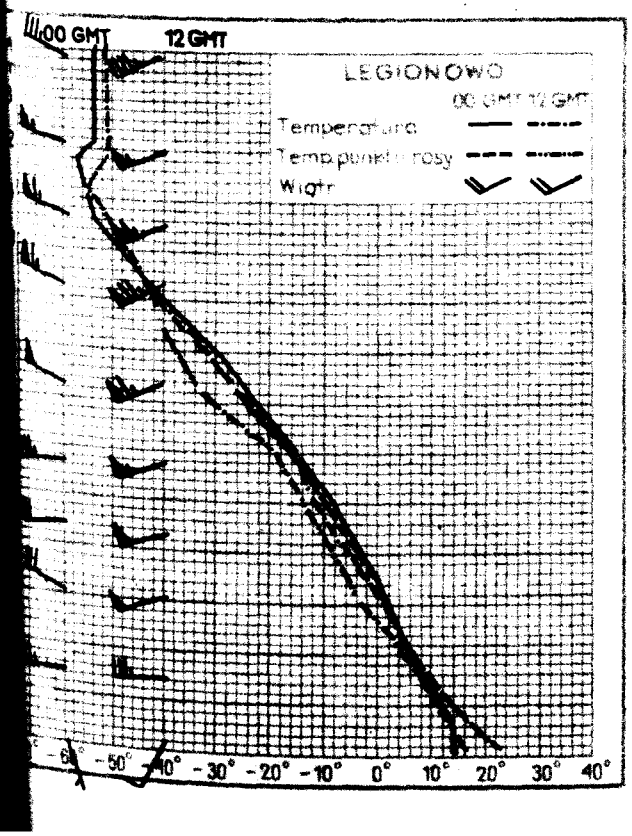

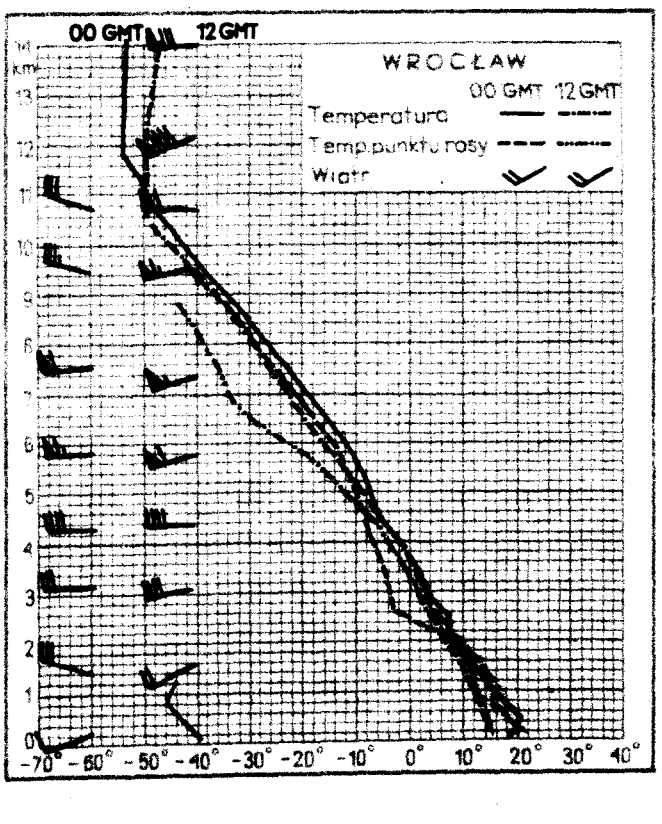

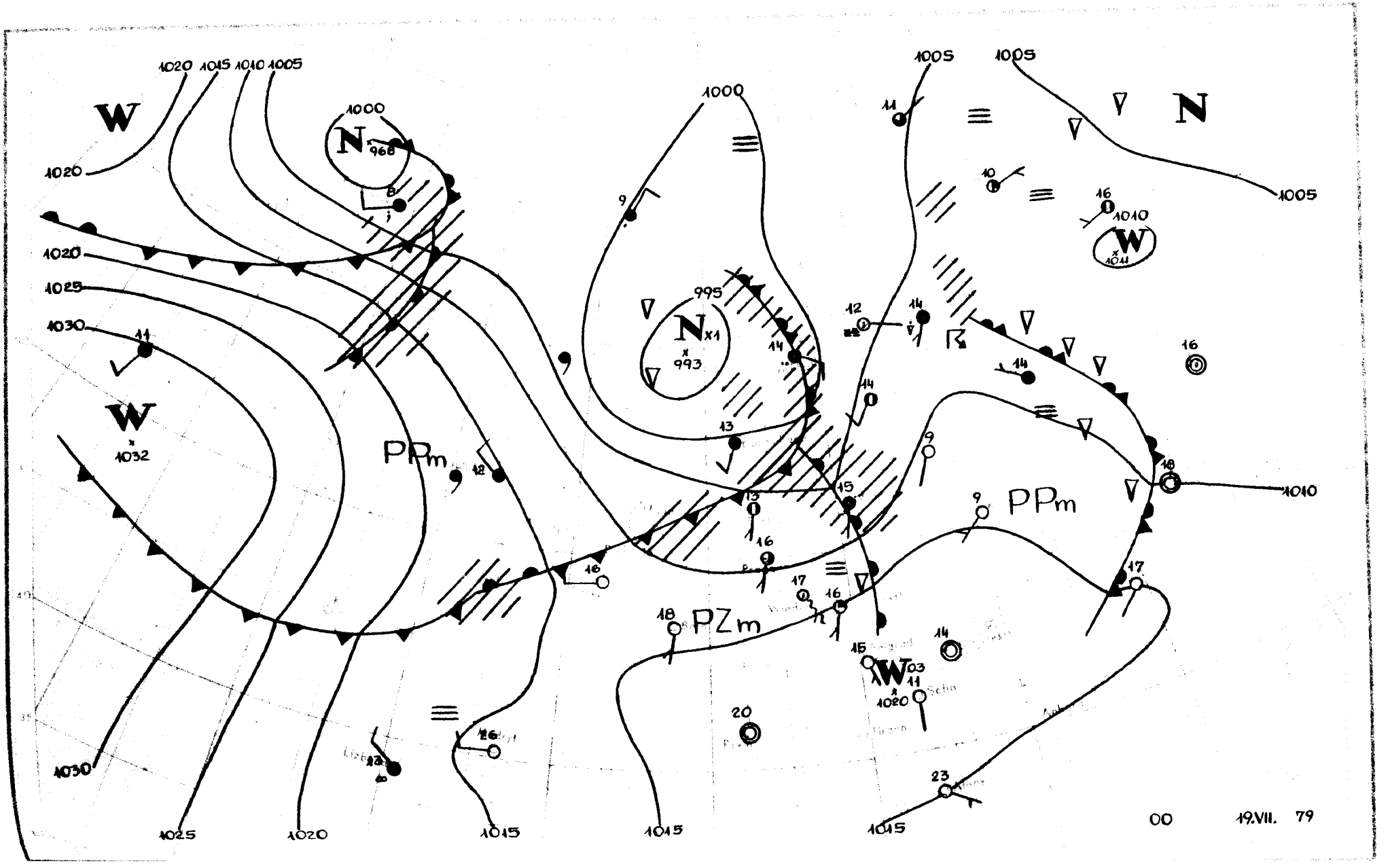
1020 1015 1010 1005
W
1020
1000
N
968
1000
995
N
x1
993
1005
1005
N
1005
1010
W
1041
1020
1025
1030
W
1032
PPm
PPm
PZm
1010
W
1020
1030
1025
1020
1015
1015
1015
00
19.VII. 79

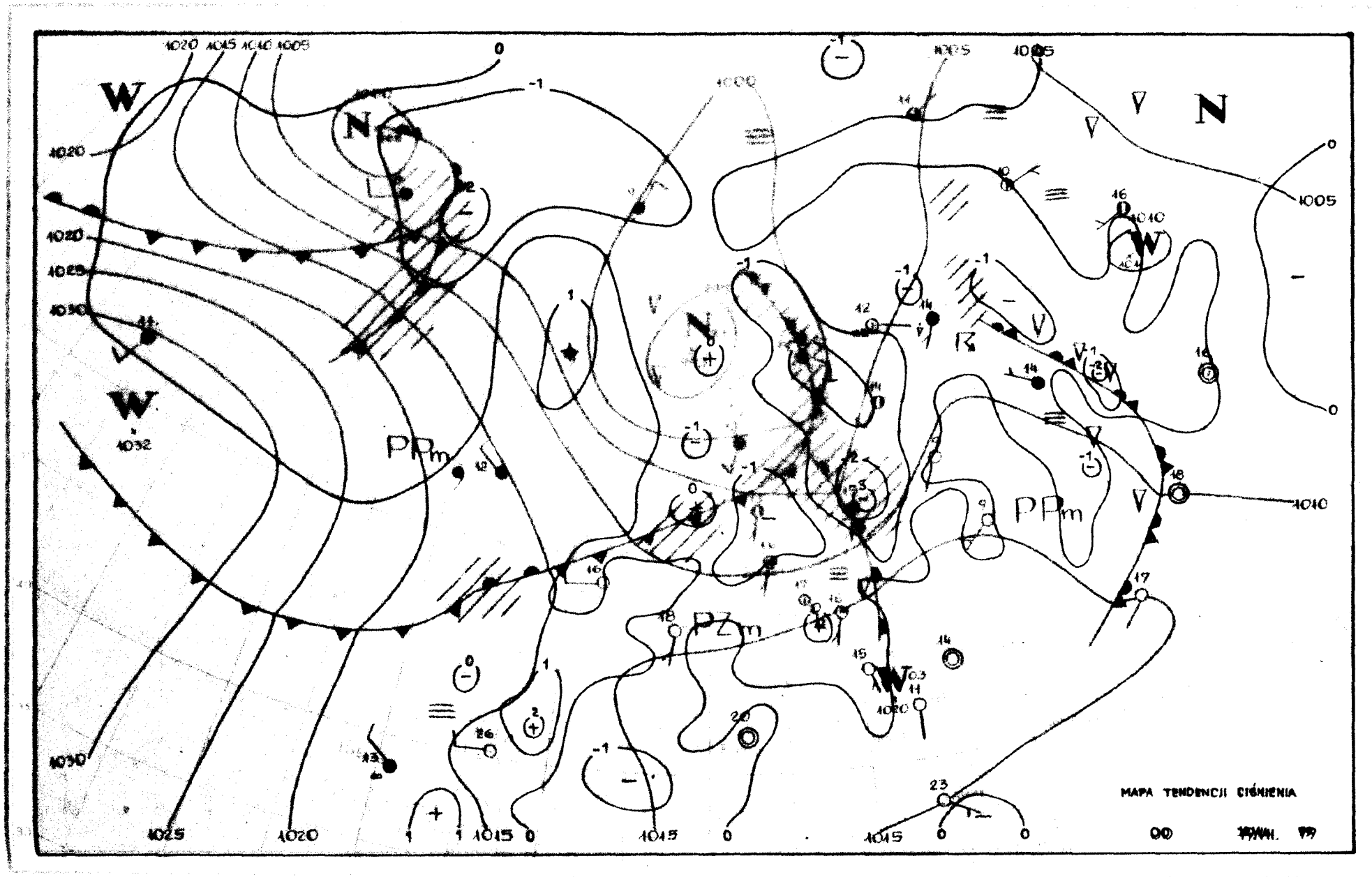
MAPA TENDENCJI CIŚNIENIA
PPm
PZm
1020
1015
1025
1030
1032
1005
1010

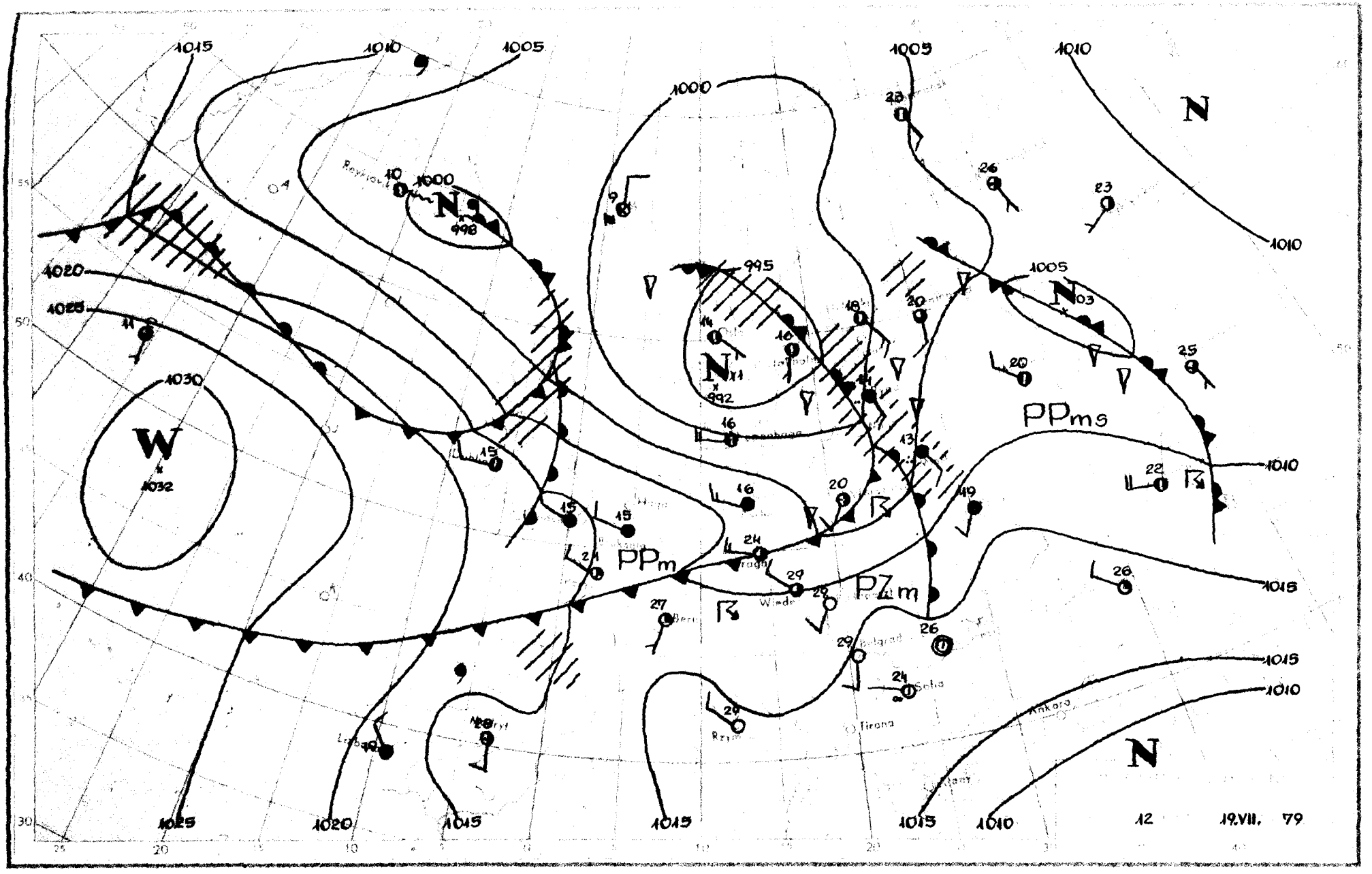
1015
1010
1005
1000
1005
1010
N
1010
1000
N
998
995
N
992
1005
N
03
1020
1025
1030
W
1032
PPm
PPms
PZm
1010
1015
1015
1010
N
1025
1020
1015
1015
1015
1010
12
19.VII. 79

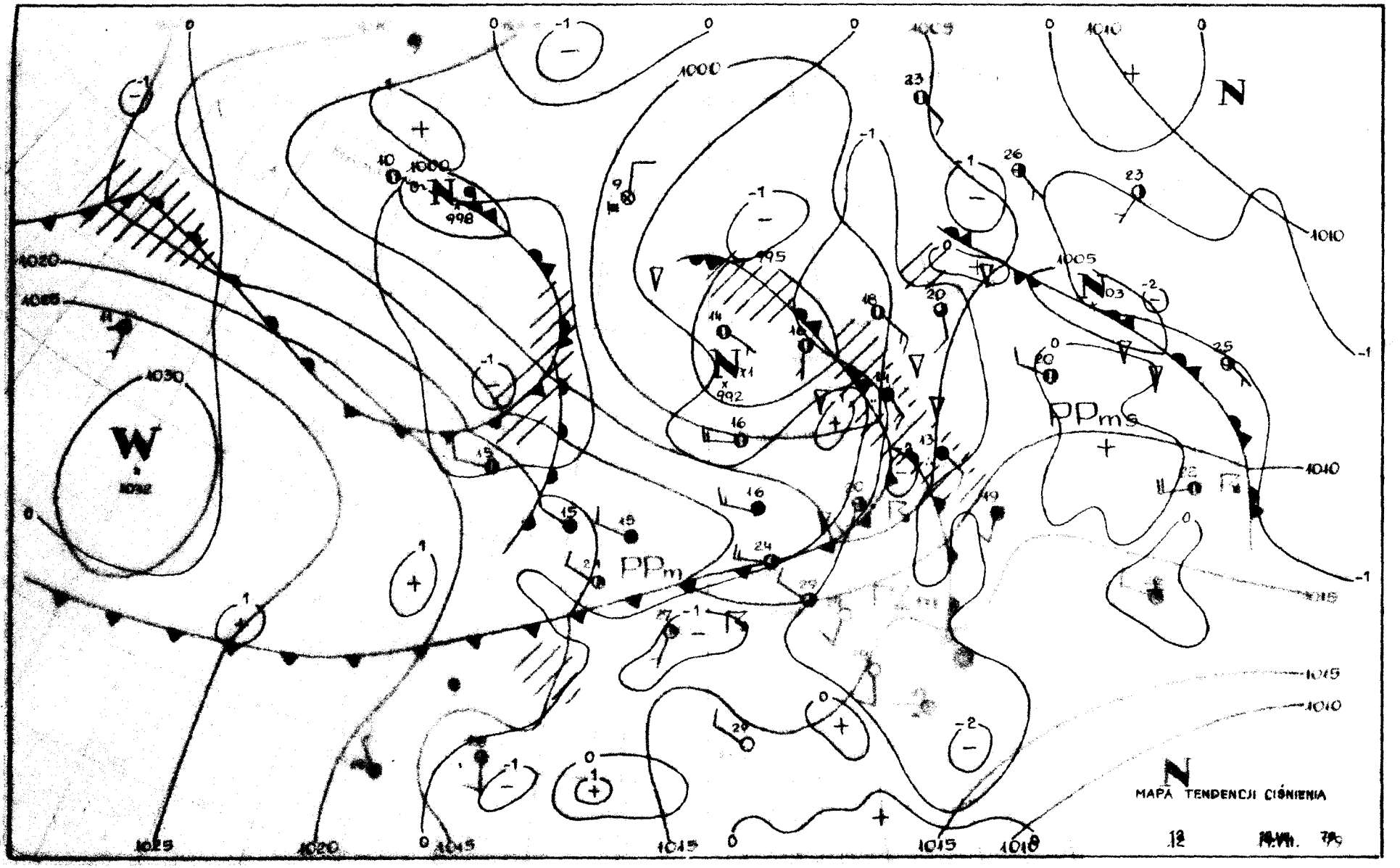
MAPA TENDENCJI CIŚNIENIA
W
N
PPm
PPms
1000
1005
1010
1015
1020
1025
1030
998
992

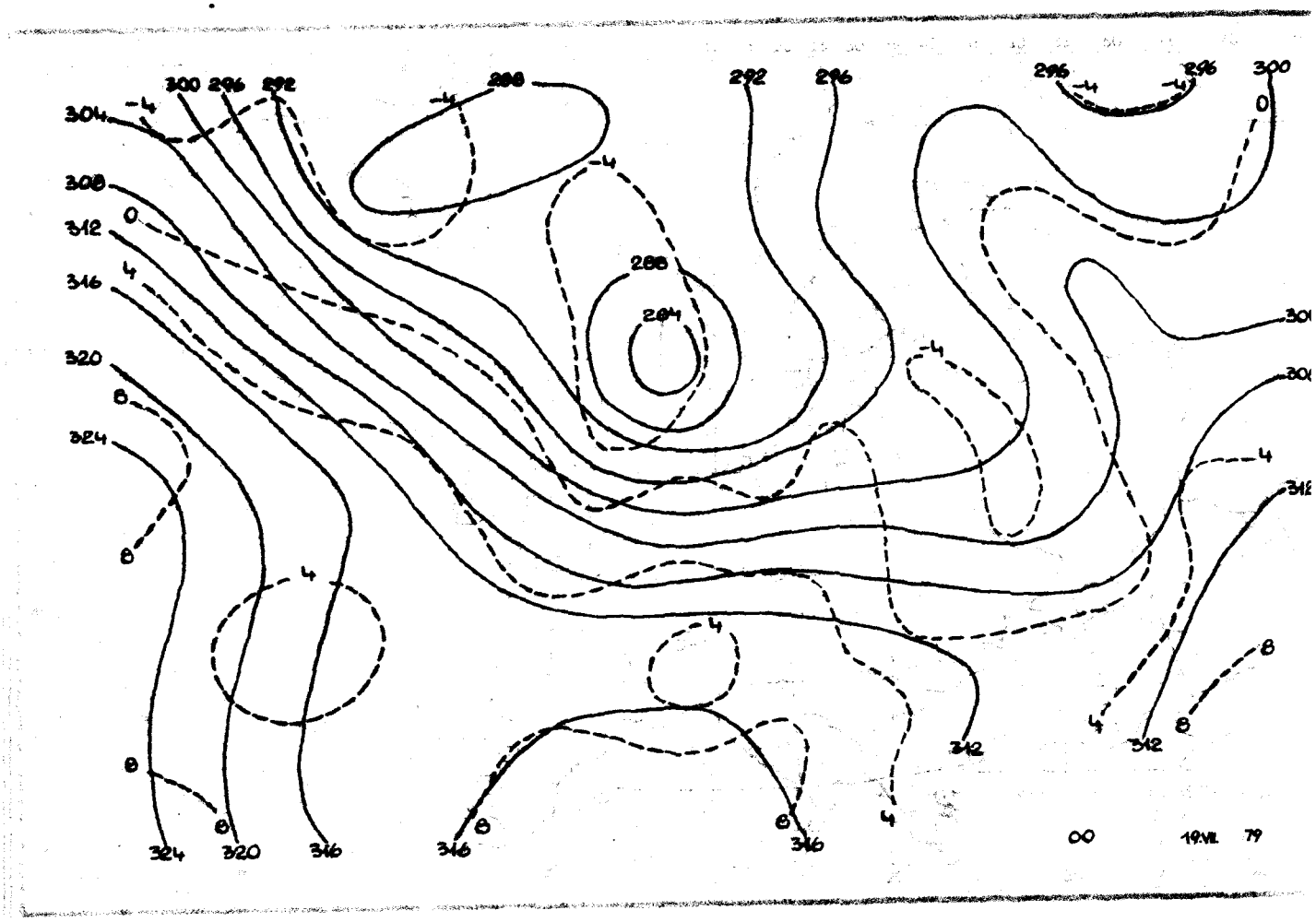

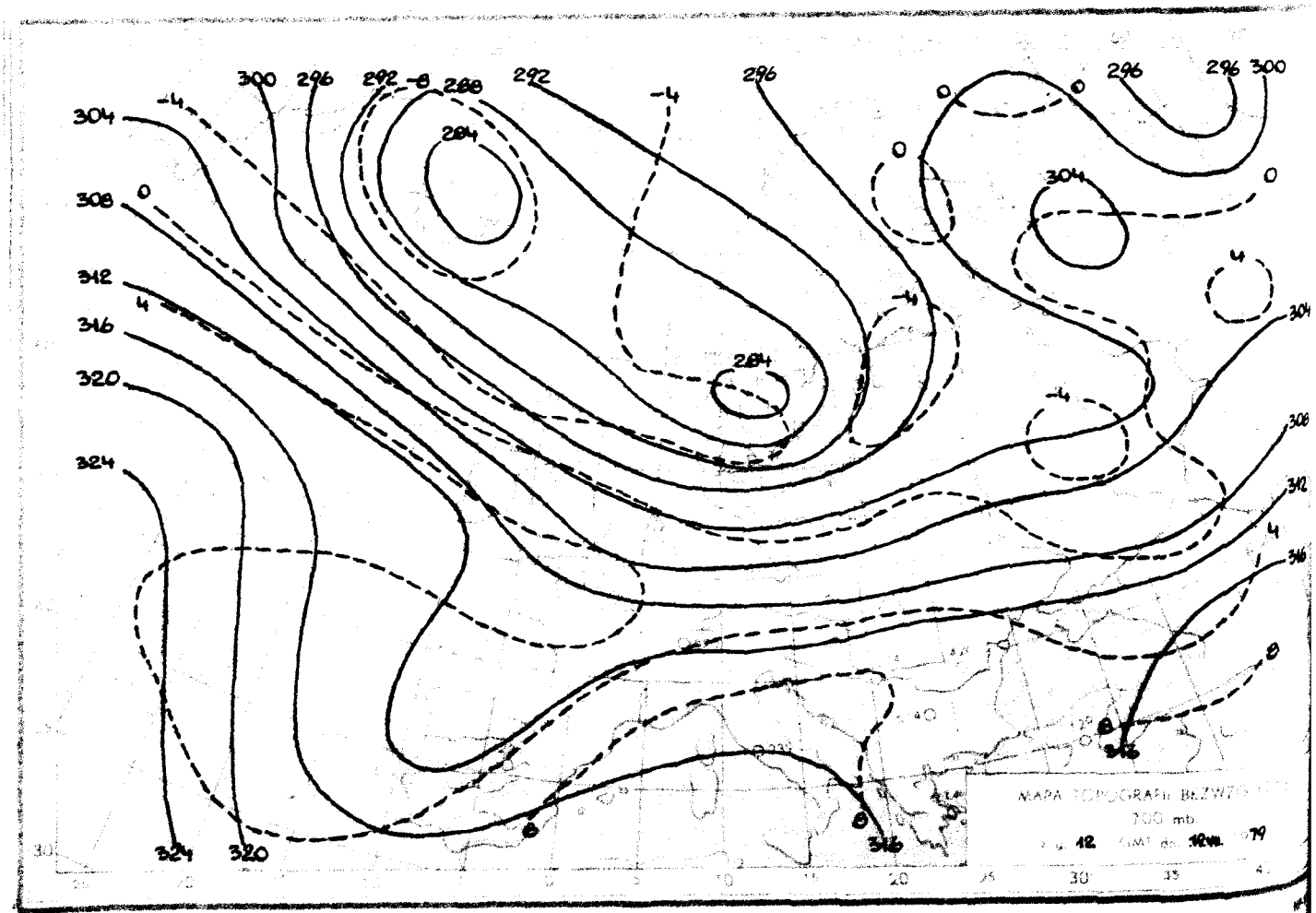

Reprodukowanie i publikowanie tekstu, map, wykresów i danych synoptycznych dozwolone wyłącznie w formie dosłownej z podaniem źródła informacji.

Druk PPWK–W-wa, Solec 18. Zam. 7114/90/B/76-19.V.76-X-12566-19

INSTYTUT METEOROLOGII I GOSPODARKI WODNEJ
ZAKŁAD PROGNOZ METEOROLOGICZNYCH KRÓTKOTERMINOWYCH 01-673 WARSZAWA, UL. PODLEŚNA 61–tel: 34-50-97

BIULETYN SYNOPTYCZNY

Dane synoptyczne z Polski w dniu 20.VII.1979 r.

SYNOP z godz. 00 GMT.

105	82407	58802	04513	894XX	12801
150	62508	65022	02713	65500	10801
195	72305	97022	04312	755XX	11400
205	82505	62802	06513	5347X	12303
235	82606	97038	04913	854XX	10400
250	72405	97252	07114	756XX	11000
272	82301	58108	05113	854XX	11101
295	70000	58102	06014	754XX	13211
330	82203	60032	08514	855XX	11202
375	02003	60020	08913	00900	11206
400	82404	65031	09813	857XX	10203
424	02701	60021	10514	00900	11003
465	02303	50100	09013	00900	11206
495	02402	96108	10014	00900	13209
510	12722	98021	44205	00901	03306
560	72401	60031	11914	755XX	12801
570	00000	40101	11313	00900	13006
575	70000	40109	11916	755XX	15004
650	13308	70019	48108	12400	07400
695	72404	96109	11915	755XX	15108

SYNOP z godz. 12 GMT.

105	72406	97252	06814	4956X	13207
150	72507	60808	05914	735XX	11212
195	72507	97252	06616	6943X	09208
205	62406	62018	07716	53431	12004
235	82408	97802	07115	894XX	11107
250	72505	97022	09116	725XX	09207
272	72204	65252	07716	735XX	09209
295	72305	60012	08717	785XX	11109
330	72408	65022	10318	725XX	09302
375	42507	65011	10220	32660	11103
400	72406	62032	11716	5963X	09205
424	72705	65032	11719	3263X	10801
465	72405	60032	10518	785XX	11107
495	42705	97011	11020	11502	13201
510	72715	97414	46106	63XXX	05400
560	62708	65012	11222	22652	11601
570	53401	97031	11020	52500	12708
575	62604	60031	10725	5853X	16710
650	42214	65021	49012	32402	06102
695	52503	97031	11224	32501	16712

TEMP Legionowo, godz. 00 GMT.

TTAA	20002	12374	99997	13419	24005	00070	XXXXX	XXXXX	85424	05413	70991	01158	25021	50561	14510	27028
		40727	24321	27032	30930	421XX	27534	25051	517XX	28035	20195	495XX	28030	88225	547XX	27532
		77999														
TTBB	2000X	12374	00997	13419	11959	14450	22881	06017	33835	05013	44757	00714	55751	00017	66703	00958
		77657	04360	88634	03964	99546	11336	11431	19722	22332	355XX	33293	437XX	44251	515XX	55225
		547XX	66218	547XX	77206	493XX	88184	501XX	21212	00997	24005	11954	27017	22769	26012	33689
		25023	44452	27031	55256	28036	66184	27527	41414	00900	51515	11895	27514	22800	26012	33600
		26025	61616	92726	10828	28005										

TEMP Wrocław, godz. 00 GMT.

TTAA	20002	12425	99997	14234	27004	00091	XXXXX	XXXXX	85451	06430	29509	70029	01260	27022	50568	12119
		28034	40735	22722	28032	30939	37720	28038	25062	471XX	28529	20207	523XX	XXXXX	15394	501XX
		10658	519XX	88224	523XX	XXXXX	77999									
TTBB	2000X	12425	00997	14234	11976	14844	22827	04828	33802	05456	44630	02564	55500	12119	66398	23123
		77312	35720	88224	523XX	99200	523XX	11167	499XX	22100	519XX	21212	00997	27004	11940	28514
		22850	29509	33623	27528	44572	27021	55458	28541	66233	28526	41414	00900	51515	11897	28513
		22800	27515	33600	27525	61616	92760	11436	28514							
TTCC	2000X	12425	70890	505XX	50110	491XX	88999	77999								
TTDD	2000X	12425	11500	491XX												

Przebieg pogody w Polsce w dniu 20.VII.1979 r.

Zachmurzenie było umiarkowane i duże, w województwach północnych i miejscami na południu występowały opady przelotne, a na południowym wschodzie burze. Rano na Pogórzu notowano lokalne mgły. Temperatura maksymalna w dzień wynosiła od 16°C miejscami na Wybrzeżu do 27°C w Nowym Sączu, a minimalna od 8°C w Jeleniej Górze do 15°C w Przemyślu. Wiatry były umiarkowane i dość silne, porywiste do 19 m/s na Wybrzeżu, zachodnie i południowo-zachodnie.

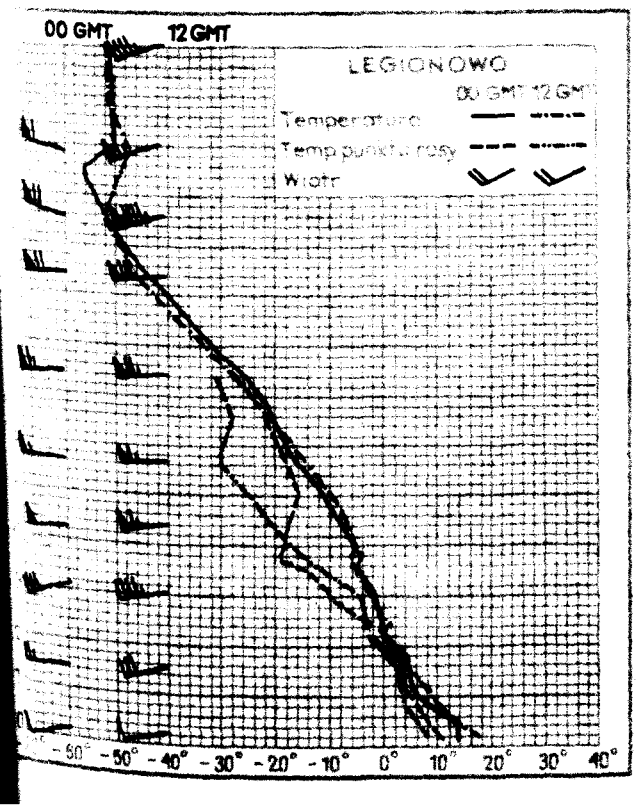

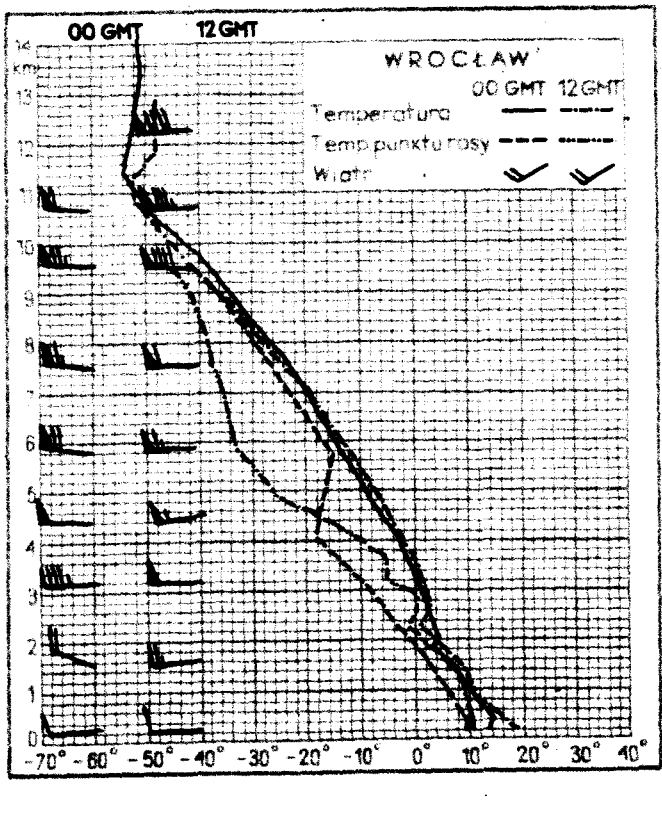

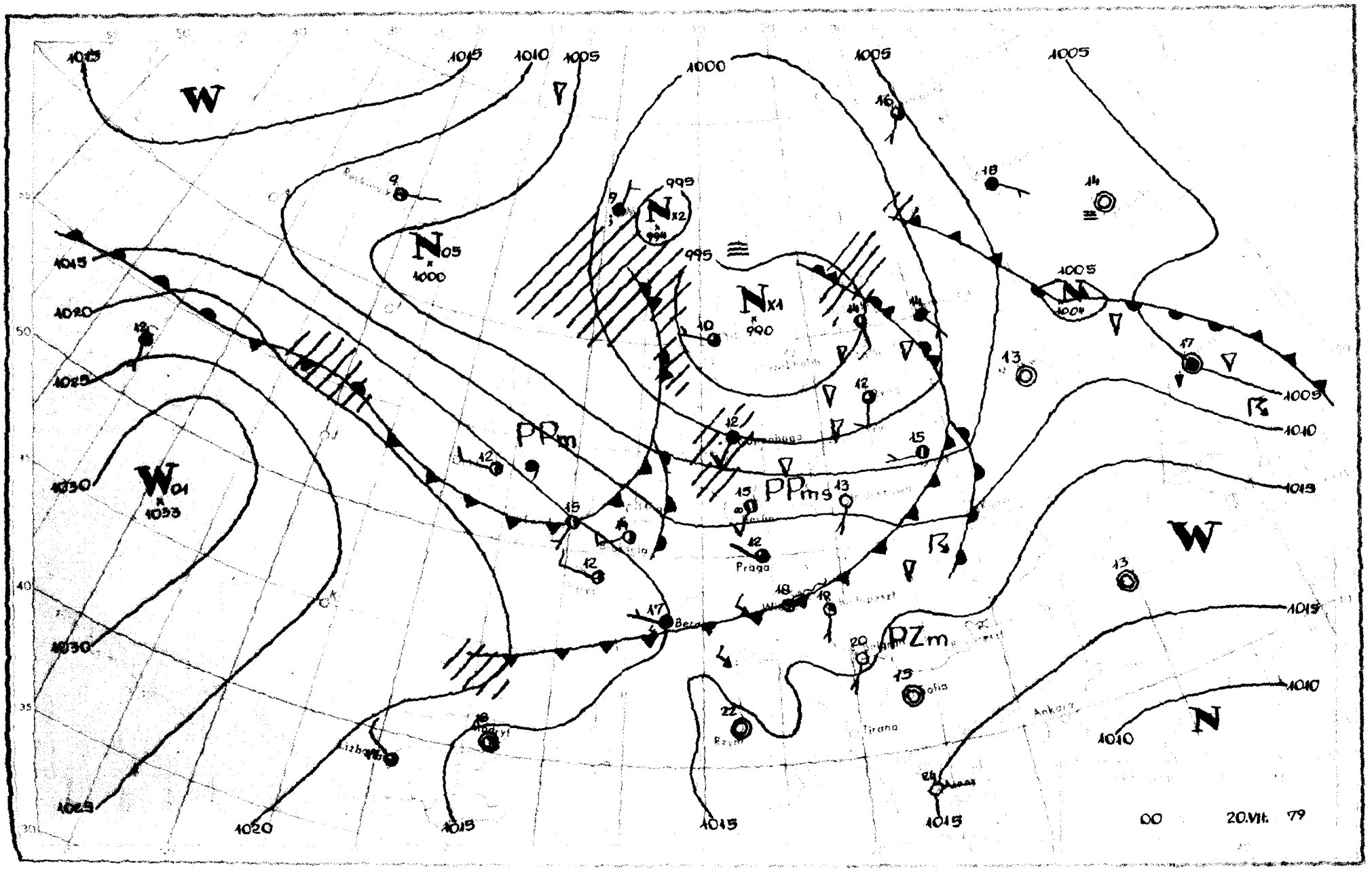
W
N
PPm
PPms
PZm
Praga
00
20.VII. 79

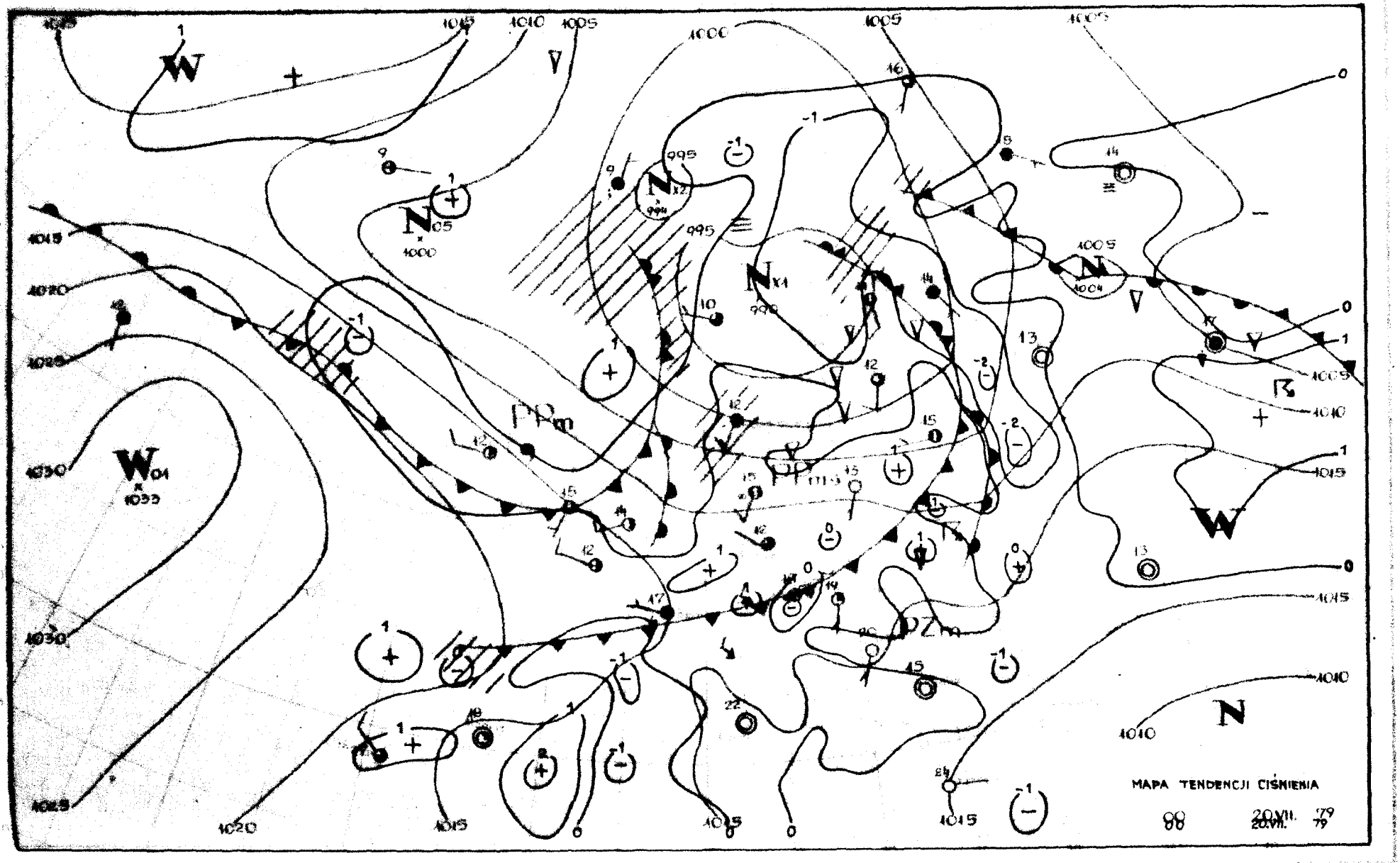
MAPA TENDENCJI CIŚNIENIA
00
20.VII. 79

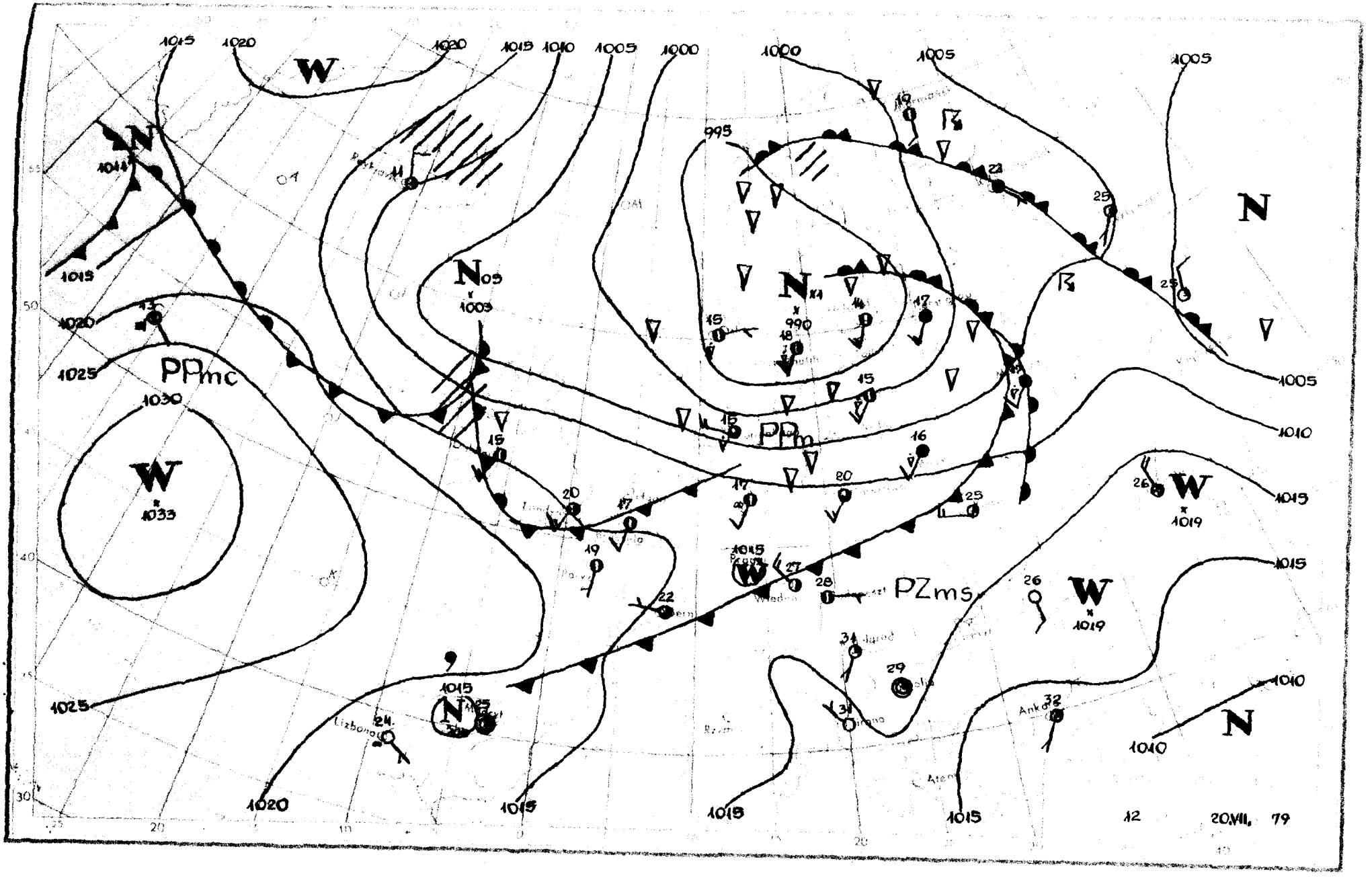
W
N
PPmc
W
1033
N
1009
N
990
PPm
PZms
W
1019
W
1019
N
N
12
20.VII. 79

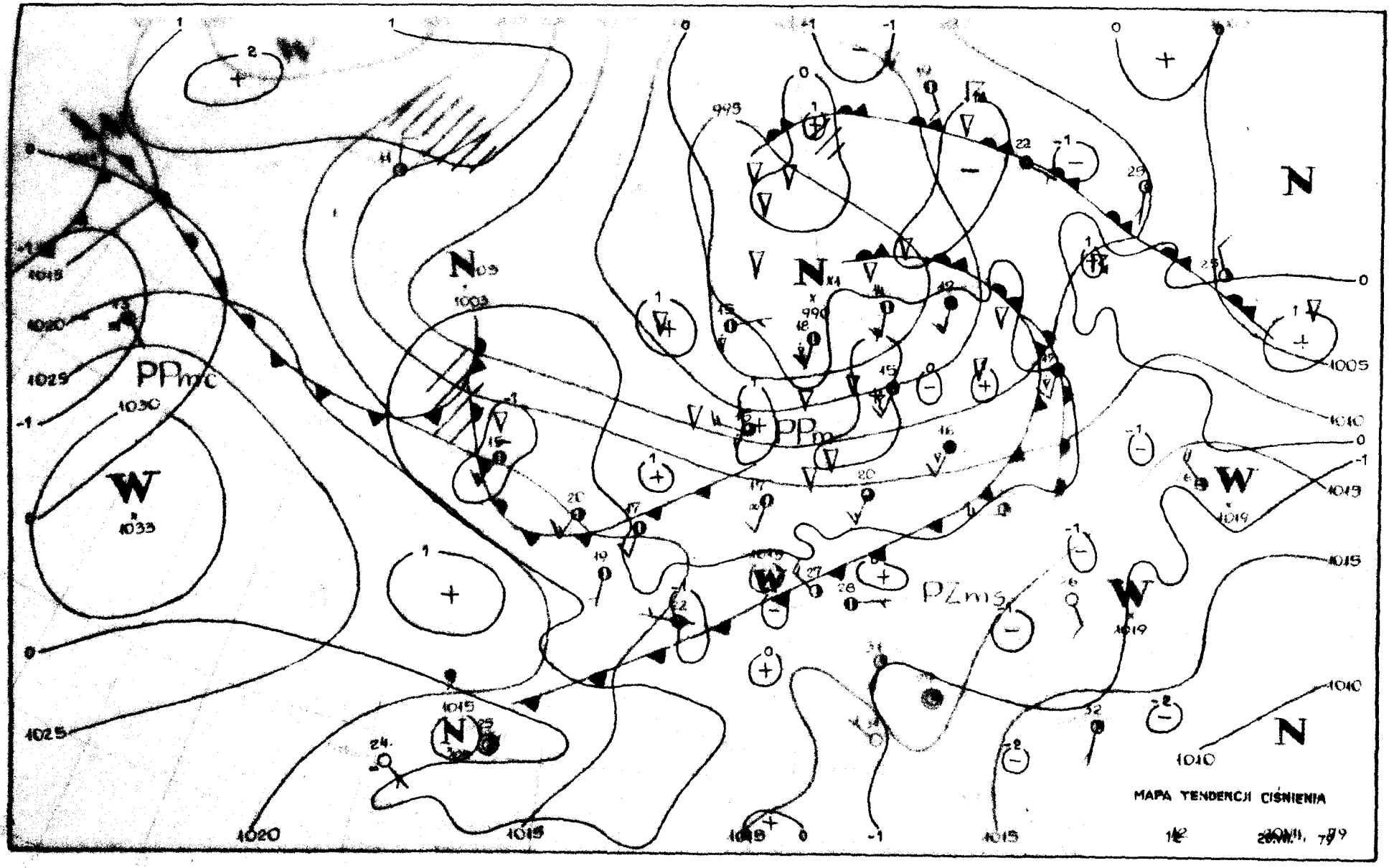
MAPA TENDENCJI CIŚNIENIA
PPmc
PPm
PZms
W
N
1020
1015
1010
1005
1025
1030
1035
1019

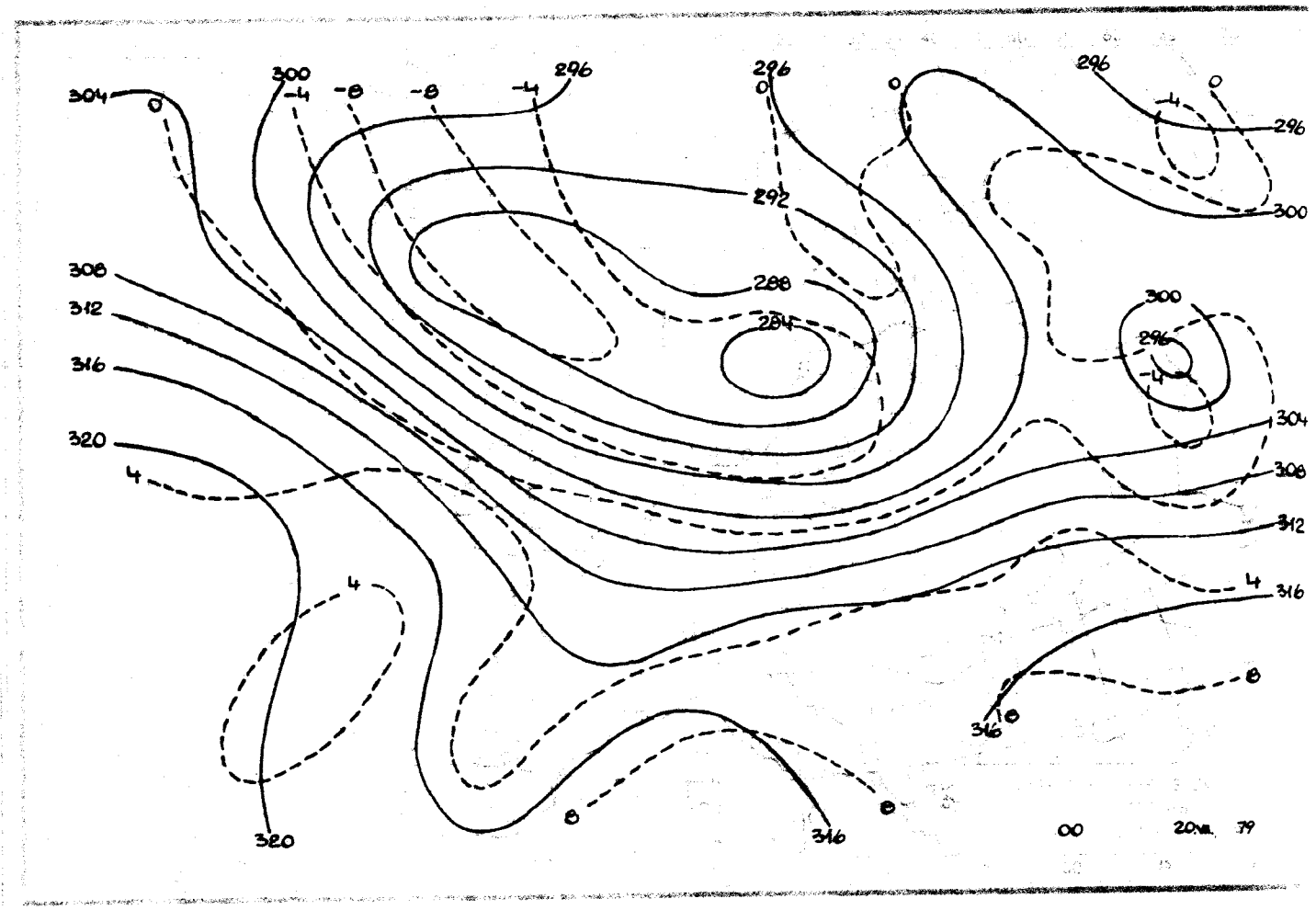

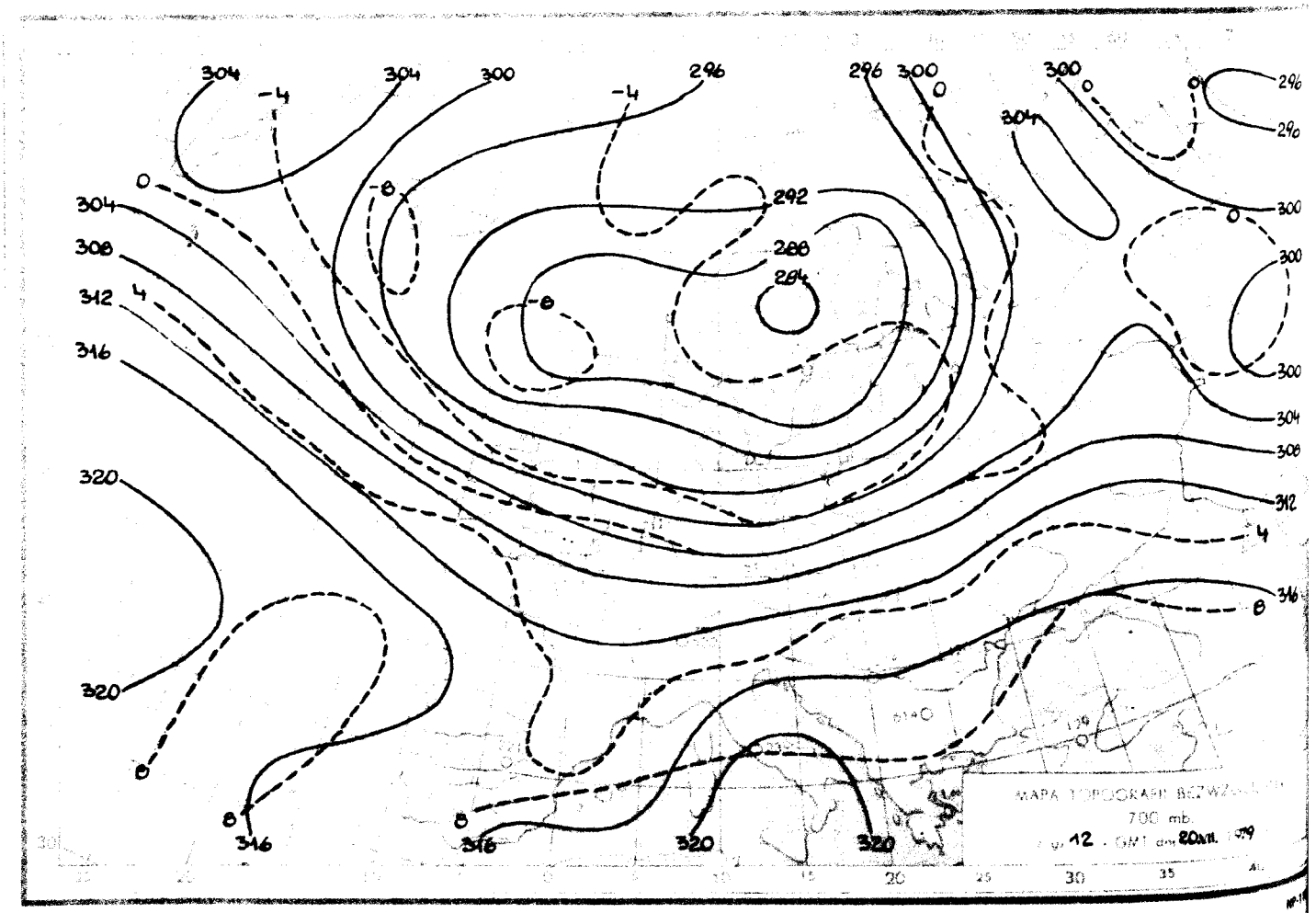

Reprodukowanie i publikowanie tekstu, map, wykresów i danych synoptycznych dozwolone wyłącznie w formie dosłownej z podaniem źródła informacji.

Druk PPWK–W-wa, Solec 18. Zam. 7114/80/8/76-19.V.76-X-12666-150

INSTYTUT METEOROLOGII I GOSPODARKI WODNEJ
ZAKŁAD PROGNOZ METEOROLOGICZNYCH KRÓTKOTERMINOWYCH 01-673 WARSZAWA, UL. PODLEŚNA 61–tel: 34-50-97

BIULETYN SYNOPTYCZNY

Dane synoptyczne z Polski w dniu 21.VII.1979 r.

SYNOP z godz. 00 GMT.

105	62304	97038	08411	657XX	10203
150	42606	70011	07012	25530	10400
195	02402	97028	09110	00900	09103
205	72505	70038	10213	754XX	10105
235	32403	97018	09511	35400	10101
250	72502	97031	10413	755XX	10001
272	22102	60021	09411	25500	09002
295	02302	60011	10511	00900	09102
330	72404	60022	11414	7093X	10000
375	02303	60011	12212	00900	09001
400	72703	58101	12414	7095X	10802
424	22401	65031	13112	20930	09802
465	52102	58101	12311	50950	09002
495	62703	96101	12413	655XX	11304
510	72512	97412	47104	75XXX	04805
560	71901	30101	14313	756XX	11102
570	00000	30101	14610	00900	09107
575	30000	60011	13815	35500	13106
650	22904	60418	49407	25X00	06705
695	03103	97021	13117	00900	13006

SYNOP z godz. 12 GMT.

105	72407	98618	08615	1257X	09201
150	72607	70022	08015	725XX	07302
195	72608	98032	09517	52502	08400
205	82501	70031	07916	855XX	11813
235	82407	97032	08517	6947X	09601
250	62404	97032	09619	626XX	08708
272	72205	65031	09717	5257X	09101
295	82205	60031	10417	5251X	10604
330	82406	58052	10618	856XX	09706
375	72504	60011	11719	785XX	11808
400	72405	68032	10119	5366X	09811
424	72301	70032	11320	727XX	10714
465	63005	65012	11219	1263X	09707
495	72603	97031	12120	6366X	10709
510	62211	98412	46907	62XXX	06106
560	52408	65011	12122	31650	07706
570	72201	97011	12321	3253X	10708
575	52402	56051	11824	52500	15812
650	62409	55011	49111	32X31	03400
695	51002	96051	11923	38531	16714

TEMP Legionowo, godz. 00 GMT.

TTAA	21001	12374	99000	13032	25005	00096	13032	25005	85454	05437	26512	70012	00862	25519	50564	25525
		40729	25746	26530	30931	415XX	26036	25052	537XX	25538	20199	463XX	26035	15389	493XX	25025
		10653	511XX	25014	88246	549XX	25539	77999								
TTBB	2100X	12374	00000	13032	11956	13638	22920	10431	33737	03518	44697	01264	55565	08168	66488	16964
		77437	20146	88409	25134	99381	27126	11293	429XX	22246	549XX	33239	549XX	44223	473XX	55194
		461XX	66122	519XX	21212	00000	25005	11931	27515	22767	26010	33682	25021	44409	26530	55248
		25539	41414	855XX	51515	11898	28012	22800	26512	33600	25023	61616	92754	10833	27514	
TTCC	21001	12374	70885	499XX	25010	50106	489XX	18005	30443	463XX	08005	20715	421XX	09509	10197	295XX
		08508	88999	77999												
TTDD	2100X	12374	11339	477XX	22166	401XX	33122	317XX	44078	265XX	21212	11886	25513	22672	24507	33610
		28506	44445	12504	55078	08011										

TEMP Wrocław, godz. 00 GMT.

TTAA	21002	12425	99999	12428	00000	00108	XXXXX	XXXXX	85467	06249	28514	70041	01467	27022	50568	12969
		26025	40735	23921	27029	30939	39112	26534	25062	472XX	27048	20208	505XX	28049	15396	507XX
		10659	525XX	88212	521XX	27549	77999									
TTBB	2100X	12425	00999	12428	11985	15044	22829	04449	33758	00216	44747	02459	55720	02466	66525	10571
		77400	23921	88352	29717	99265	421XX	11256	463XX	22212	521XX	33193	495XX	44100	525XX	21212
		00999	08000	11986	28009	22857	29014	33775	26518	44416	20530	55320	27029	66245	27050	77186
		28550	41414	20930	51515	11897	29011	22800	27015	33600	26023	61616	92750	12446	28510	
TTCC	2100X	12425	70891	507XX	88999	77999										
TTDD	2100X	12425	11700	507XX												

Przebieg pogody w Polsce w dniu 21.VII.1979 r.

W woj. południowych zachmurzenie było małe i umiarkowane, tylko w Bieszczadach przejściowo duże. Na pozostałym obszarze przeważało zachmurzenie duże, opady przeważnie przelotne występowały w części północnej i zachodniej kraju. W Bieszczadach i lokalnie na północy notowano burze. Temperatura maksymalna wynosiła od 16°C na północy do 25°C na południowym wschodzie, a minimalna od 9°C do 14°C. Wiatry słabe i umiarkowane, na zachodzie i północy przejściowo dość silne południowo-zachodnie i zachodnie.

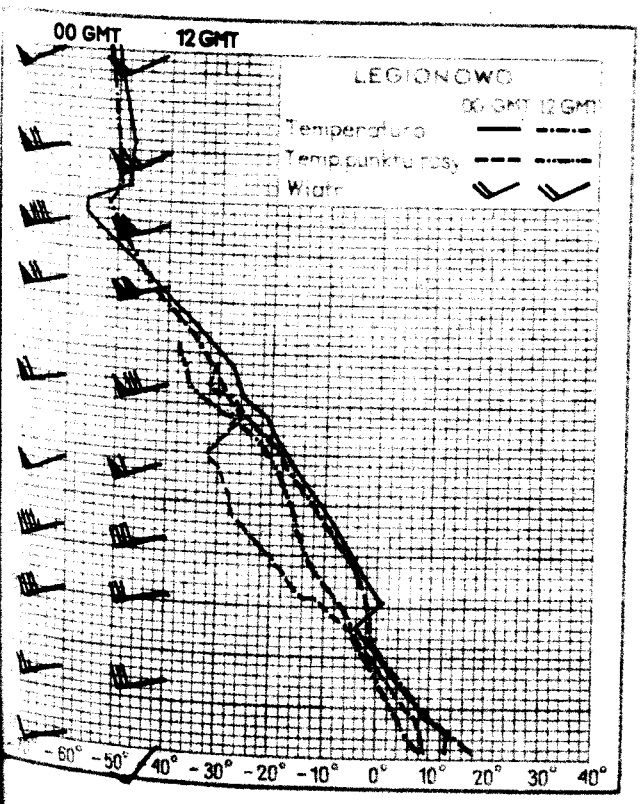

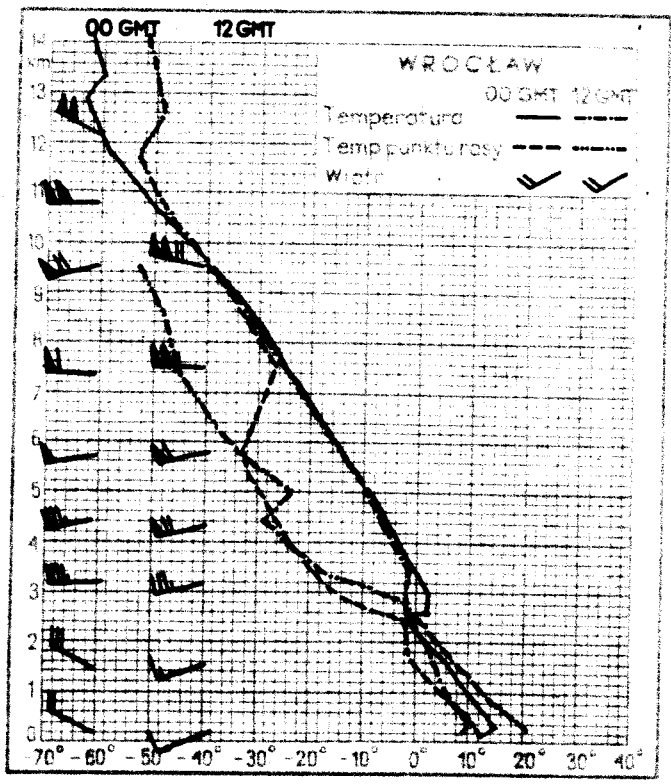

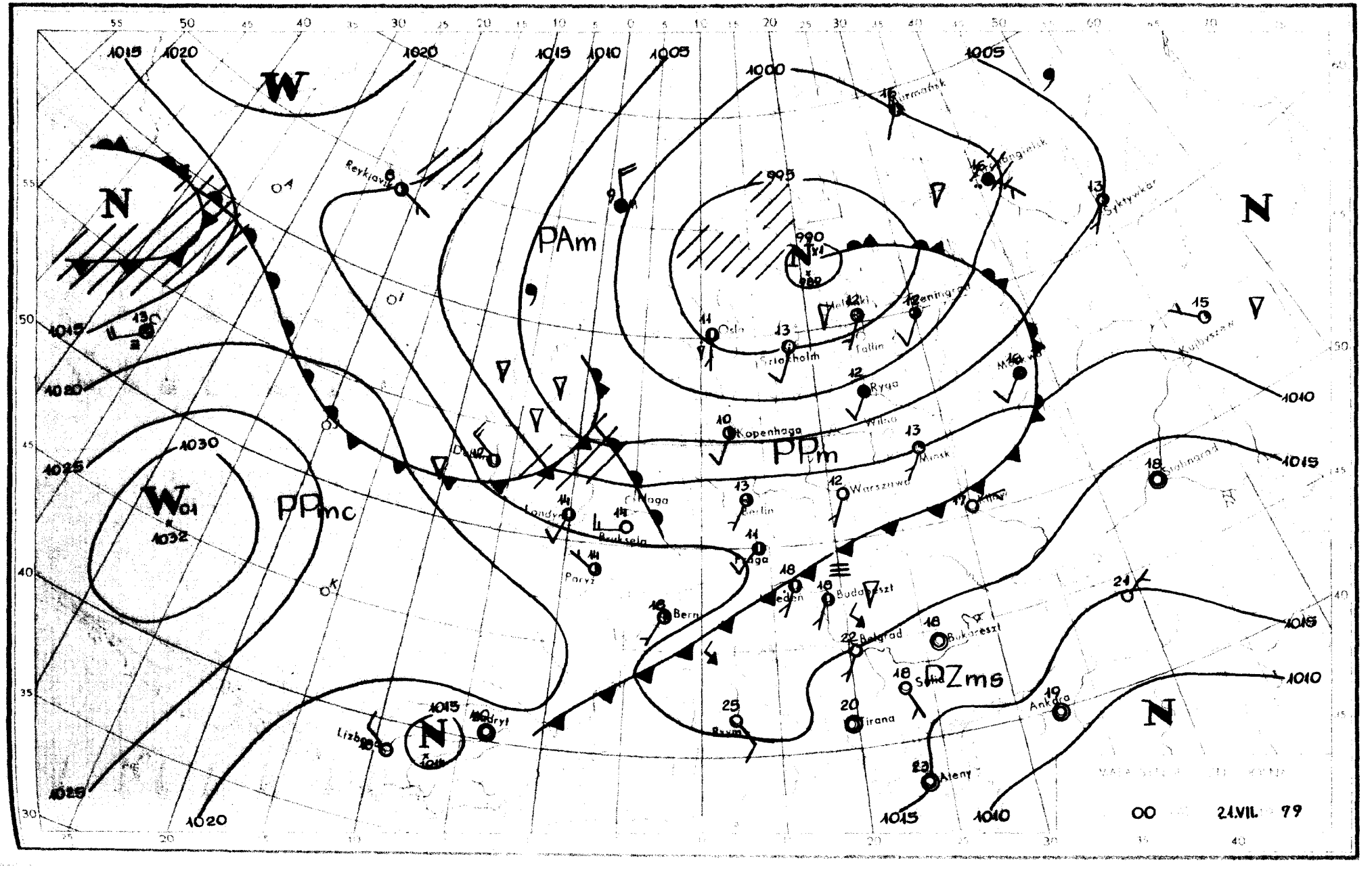
W
N
PAm
PPm
PPmc
W
N
N
N
DZms
Reykjavik
Murmańsk
Leningrad
Syktywkar
Oslo
Sztokholm
Tallin
Ryga
Wilno
Kopenhaga
Mińsk
Warszawa
Londyn
Amsterdam
Berlin
Haga
Paryż
Bruksela
Bern
Wiedeń
Budapeszt
Belgrad
Bukareszt
Sofia
Tirana
Ateny
Ankara
Lizbona
Madryt
Rzym
Kujbyszew
Swierdłowsk
1032
00 24.VII. 79

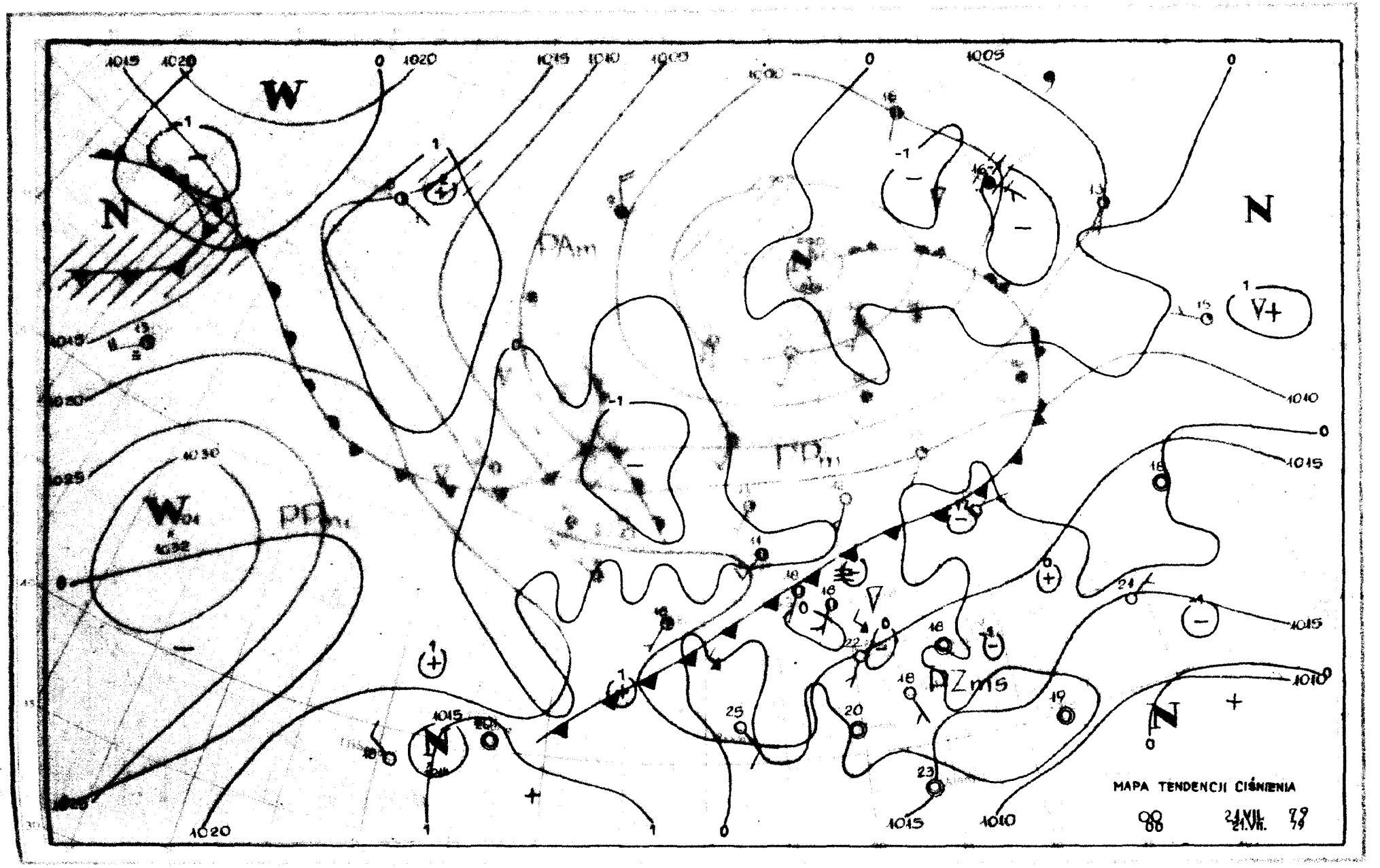
MAPA TENDENCJI CIŚNIENIA
21.VII. 79
00
00
21.VII. 79

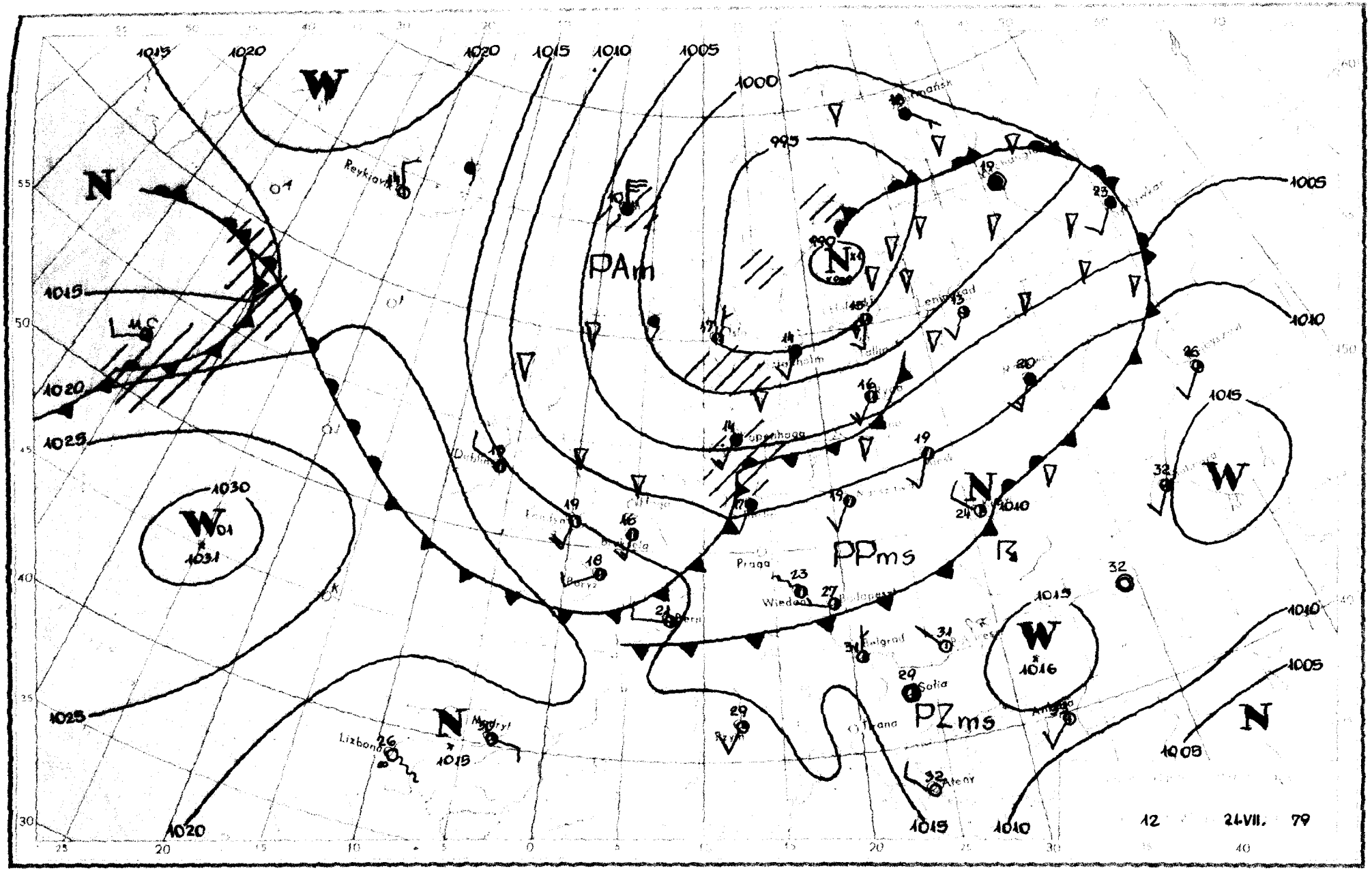
W
N
PAm
PPms
PZms
W
W
W
N
N
N
Reykjavik
Leningrad
Kopenhaga
Praga
Wiedeń
Belgrad
Sofia
Ateny
Lizbona
Madryt
Dublin
Berlin
Paryż
Rzym
1015
1020
1025
1030
1031
1010
1005
1000
995
990
1016
12
24.VII.
79

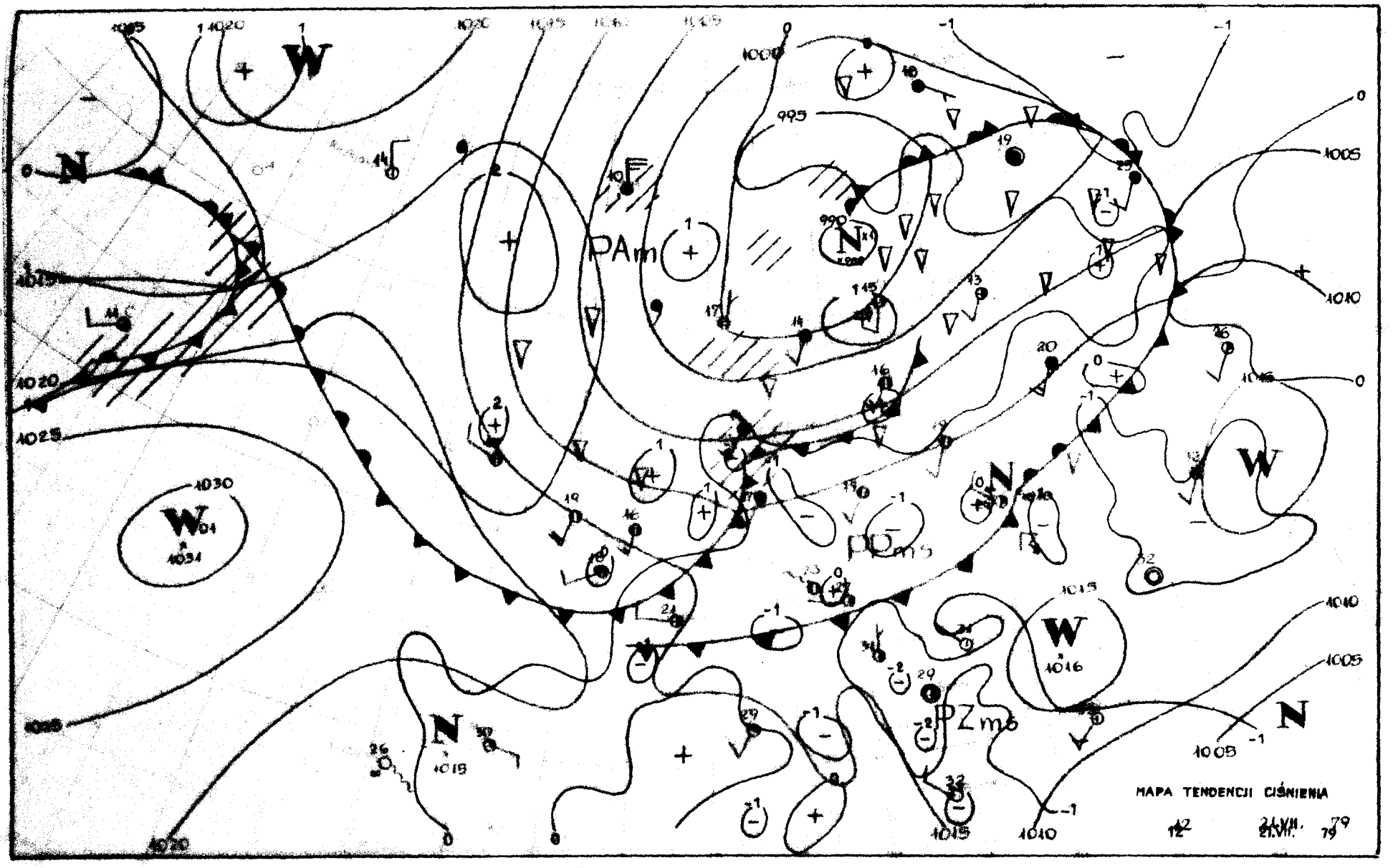
MAPA TENDENCJI CIŚNIENIA
PAm
PZm
W
N
F
L
1030
1025
1020
1015
1010
1005
995
21.VII. 79

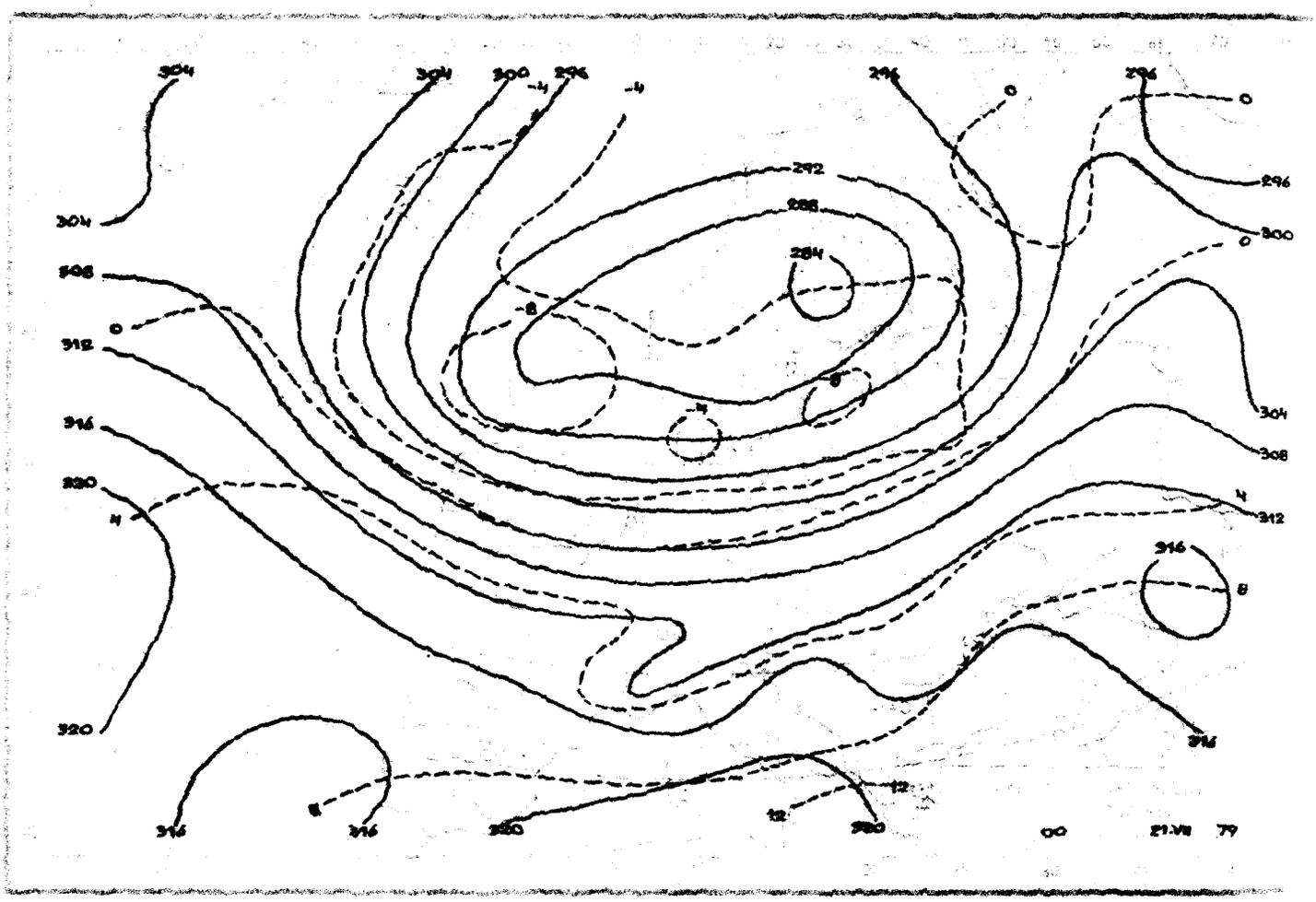

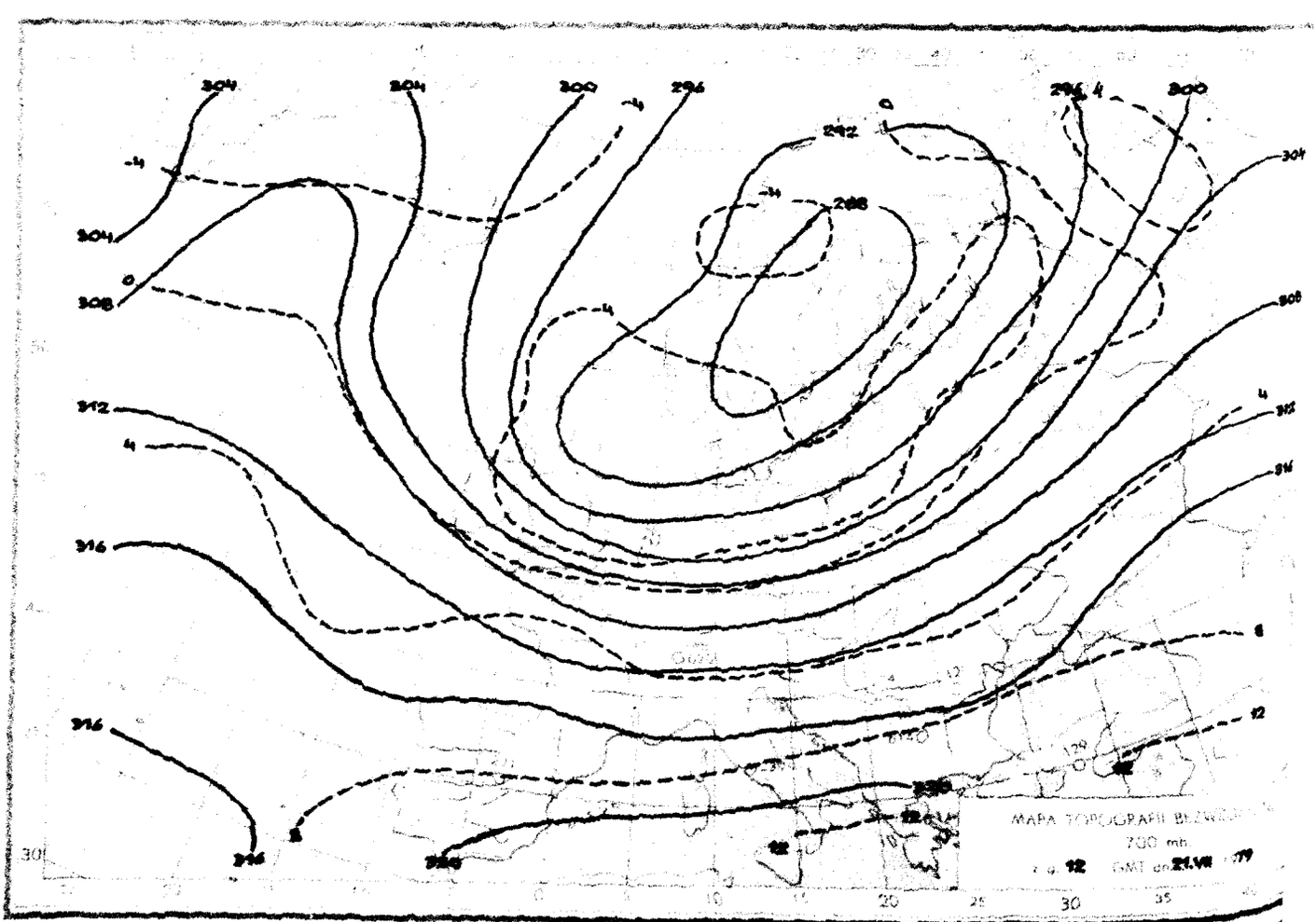

Reprodukowanie i publikowanie tekstu, map, wykresów i danych synoptycznych dozwolone wyłącznie w formie dosłownej z podaniem źródła informacji.

Druk PPWk-W-wa. Solec 18. Zam. 7114/80/B/78-19.V.78-X-12585-19

INSTYTUT METEOROLOGII I GOSPODARKI WODNEJ
ZAKŁAD PROGNOZ METEOROLOGICZNYCH KRÓTKOTERMINOWYCH 01-673 WARSZAWA, UL. PODLEŚNA 61 – tel: 34-50-97

BIULETYN SYNOPTYCZNY

Dane synoptyczne z Polski w dniu 22.VII.1979 r.

SYNOP z godz. 00 GMT.

105	42205	50108	08311	46300	11400
150	72202	58106	07410	5542X	09101
195	42505	97018	07911	45400	11503
205	02504	58101	09112	00900	11103
235	82405	96108	08811	854XX	11205
250	72502	96101	10112	757XX	11106
272	02702	40108	08712	00900	11204
295	81903	58106	09213	854XX	11001
330	72404	62012	11213	7095X	10003
375	72303	60022	11214	757XX	10111
400	82704	63012	11314	55607	09501
424	62401	70012	12914	6093X	09004
465	82203	60022	11614	855XX	10110
495	02301	96101	11214	00900	12400
510	62713	98414	46804	65XXX	04503
560	02604	60021	14512	00900	09208
570	02701	96101	12913	00900	10206
575	02405	60021	13616	00900	11205
650	52710	65021	49006	65XXX	03702
695	72704	96101	13416	755XX	15207

SYNOP z godz. 12 GMT.

105	72906	98019	10514	5956X	11313
150	72405	70028	08814	5347X	10207
195	72609	97038	09718	794XX	10207
205	72505	70038	11315	794XX	11210
235	72703	97178	10411	794XX	09303
250	72703	97801	11415	795XX	11301
272	72402	65251	10814	4357X	11304
295	72304	60022	10818	52431	11101
330	72708	62952	12116	795XX	10203
375	72403	70032	11718	6263X	11806
400	72705	75252	13912	4865X	10308
424	73006	84018	13815	786XX	11211
465	72906	70912	12913	49532	10500
495	62704	97011	12019	635XX	12803
510	72718	98418	47503	59X6X	02309
560	62606	98011	13619	4353X	10400
570	72703	97251	12719	12606	12603
575	32504	65011	12921	12642	09607
650	53213	82021	49207	52400	01302
695	72101	96102	14017	785XX	13803

TEMP Legionowo, godz. 00 GMT.

TTAA	22001	12374	99999	15250	24003	00091	XXXXX	XXXXX	85446	06222	26514	70013	03905	25020	50560	18140
		25530	40725	25909	25547	30927	407XX	25551	25048	507XX	26052	20192	521XX	25539	15379	509XX
		26026	10642	525XX	25516	88221	557XX	26548	77999							
TTBB	2200X	12374	00999	15250	11703	03905	22654	06310	33624	10737	44602	10156	55493	18739	66422	22710
		77381	28709	88377	27509	99231	549XX	11221	557XX	22207	545XX	33199	517XX	44157	505XX	55126
		529XX	21212	00999	24003	11940	28512	22870	26014	33496	25531	44374	26049	55246	26052	66150
		25526	41414	855XX	51515	11897	27015	22800	25515	33600	25526	61616	92747	10856	28013	
TTCC	22001	12374	70873	517XX	25005	50091	511XX	22503	30424	497XX	05508	20692	461XX	08505	10162	377XX
		06508	88999	77999												
TTDD	2200X	12374	11332	505XX	22199	461XX	33063	321XX	21212	11718	26006	22329	33002	33276	11009	44104
		05507	55063	09016												

TEMP Wrocław, godz. 00 GMT.

TTAA	22003	12425	99999	15242	27002	00108	XXXXX	XXXXX	85469	05206	29513	70034	02712	27015	50566	14928
		26535	40732	24113	26054	30938	36545	26051	25062	455XX	20207	523XX	15393	521XX	88217	537XX
		XXXXX	77999													
TTBB	2200X	12425	00999	15242	11964	15249	22850	05206	33700	02712	44662	02160	55600	06161	66513	14342
		77453	17910	88412	23304	99377	25704	11263	425XX	22217	537XX	33185	511XX	44150	521XX	21212
		00999	27002	11931	29516	22763	26012	33518	26031	44455	26036	55403	26054	66300	26051	41414
		6093X	51515	11897	29015	22800	26012	33600	61616	92825	11832	29016				

Przebieg pogody w Polsce w dniu 22.VII.1979 r.

Zachmurzenie było duże z rozpogodzeniami na południu i wschodzie. W całym kraju notowano opady deszczu, na południowym wschodzie opadów było najmniej. W paśie dzielnic północnych i centralnych występowały liczne burze. Temperatura maksymalna w dniu wynosiła od 15°C miejscami na Wybrzeżu i Pomorzu zachodnim do 23°C w Tarnowie i Rzeszowie, a minimalna w nocy od 8°C w Kielcach do 13°C w Słubicach. Wiatry były słabe i umiarkowane, w porywach burzowych lokalnie osiągały 20 m/s zachodnie i południowo-zachodnie.

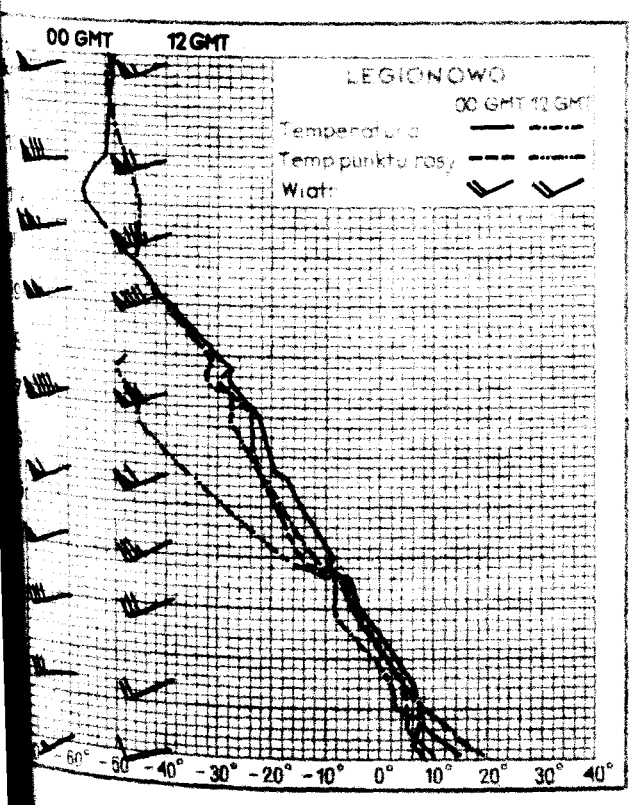

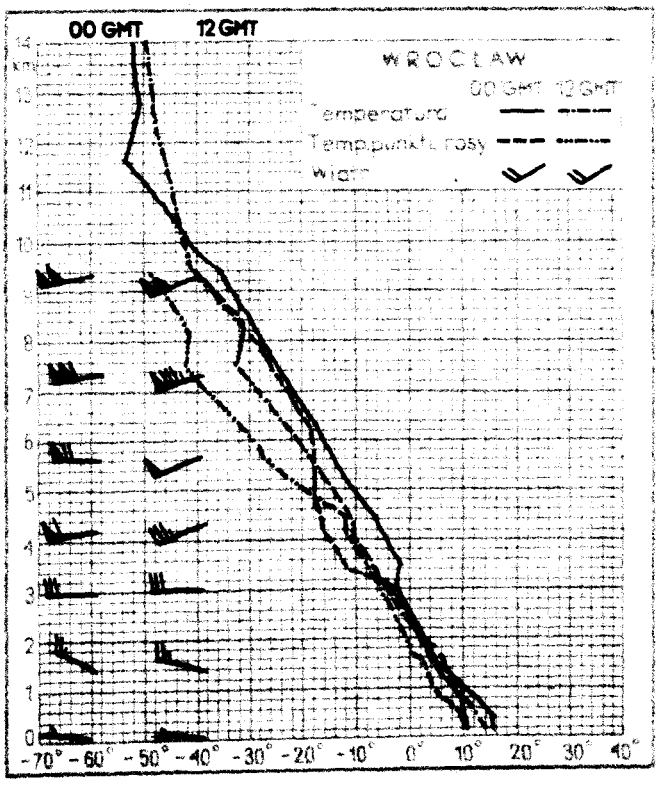

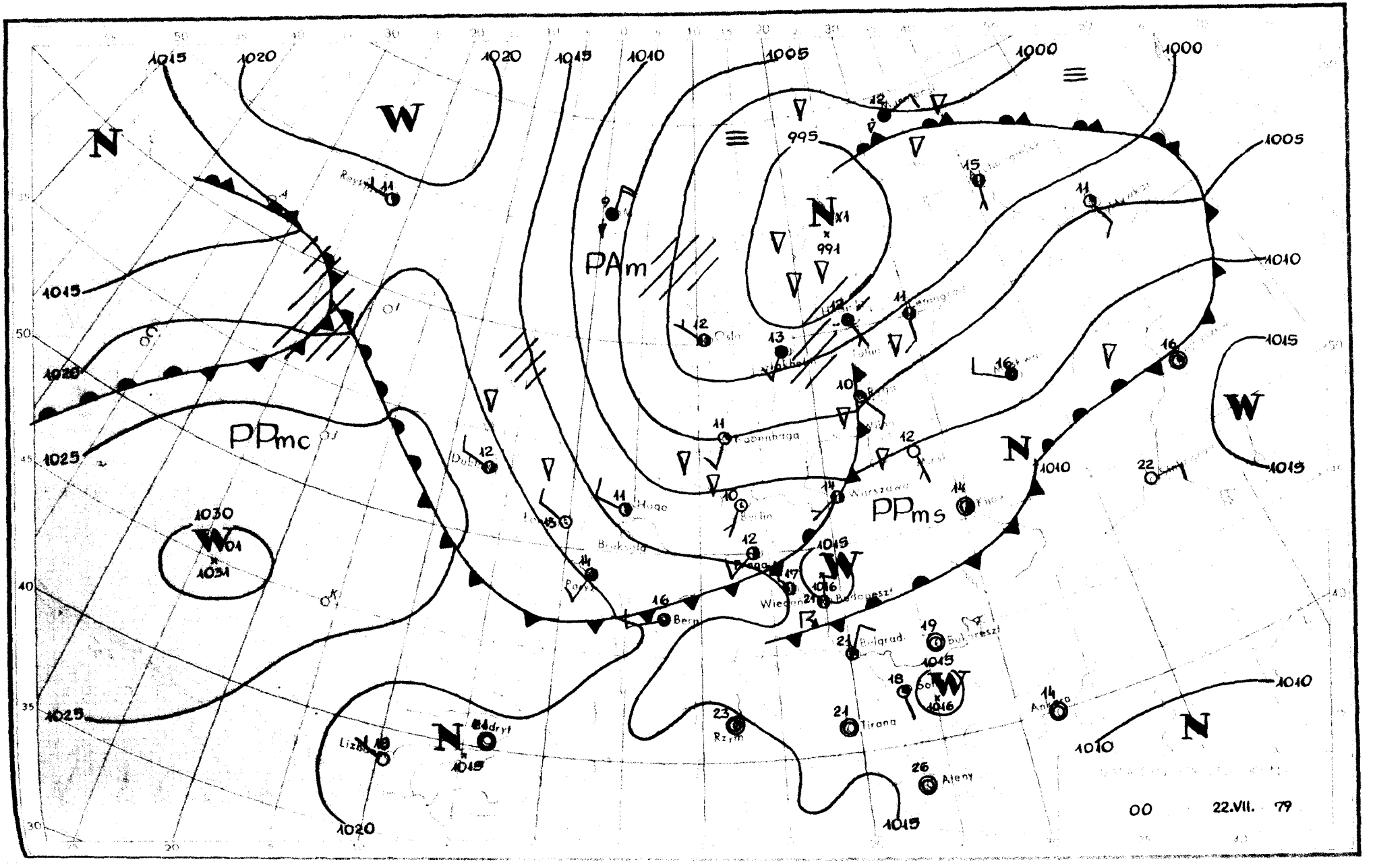
PAm
PPmc
PPms
N
W
Oslo
Berlin
Warszawa
Wiedeń
Budapeszt
Bern
Rzym
Tirana
Ateny
Madryt
Lizbona
Belgrad
Bukareszt
Ankara
00
22.VII. 79

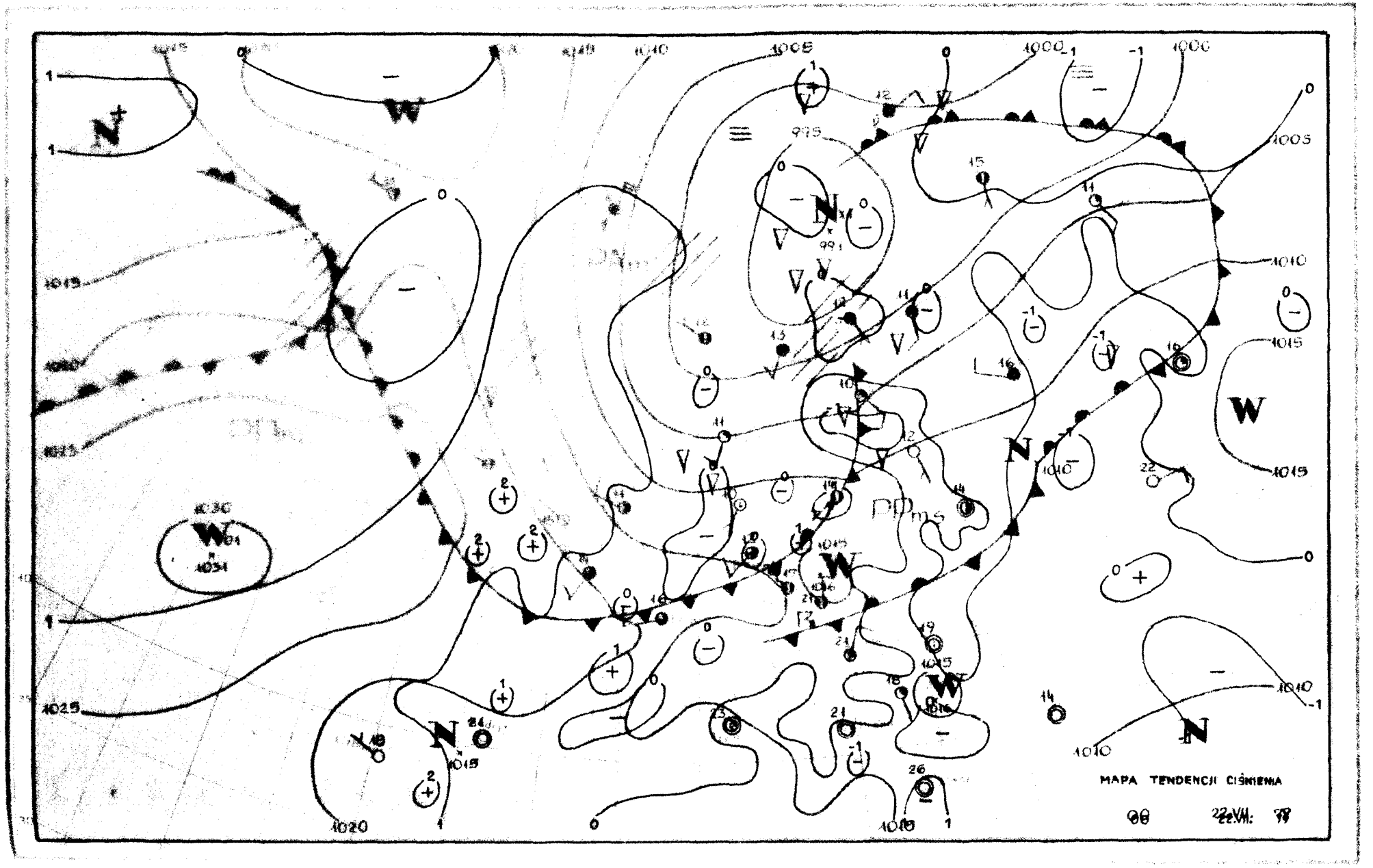
MAPA TENDENCJI CIŚNIENIA
00
22.VII.

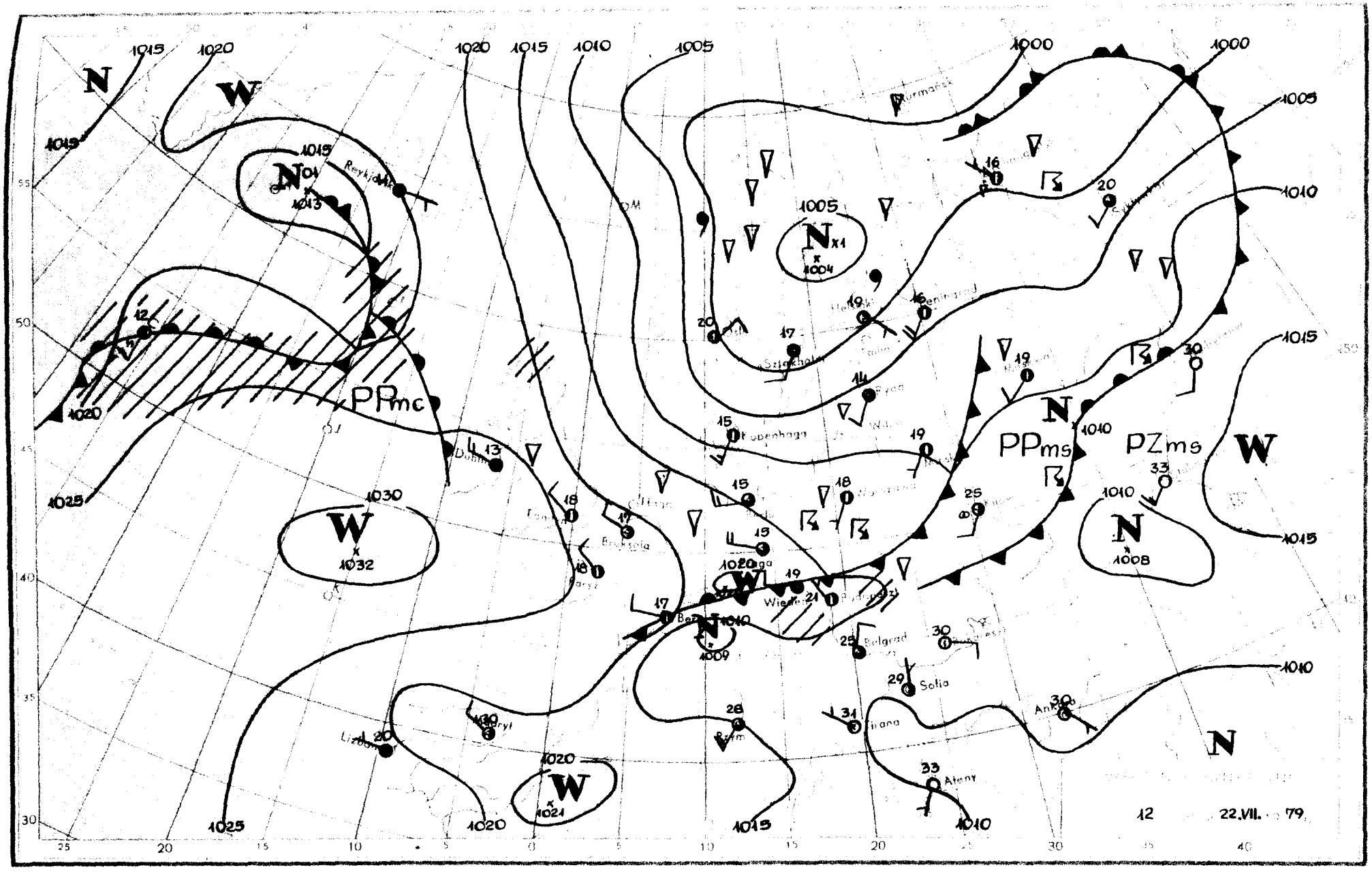
1015
1020
N
W
1015
N
1013
Reykjavik
1020
PPmc
1025
1030
W
1032
1020
1015
1010
1005
1000
1005
N
1004
Murmansk
Stockholm
Kopenhagen
Dublin
Brussel
Bern
Wien
Belgrad
Sofia
Tirana
Ankara
Athen
Lisbon
1020
W
1021
1025
1020
1015
1010
1009
1000
1005
1010
1015
N
PPms
PZms
W
1010
N
1008
1015
N
12
22.VII. 79

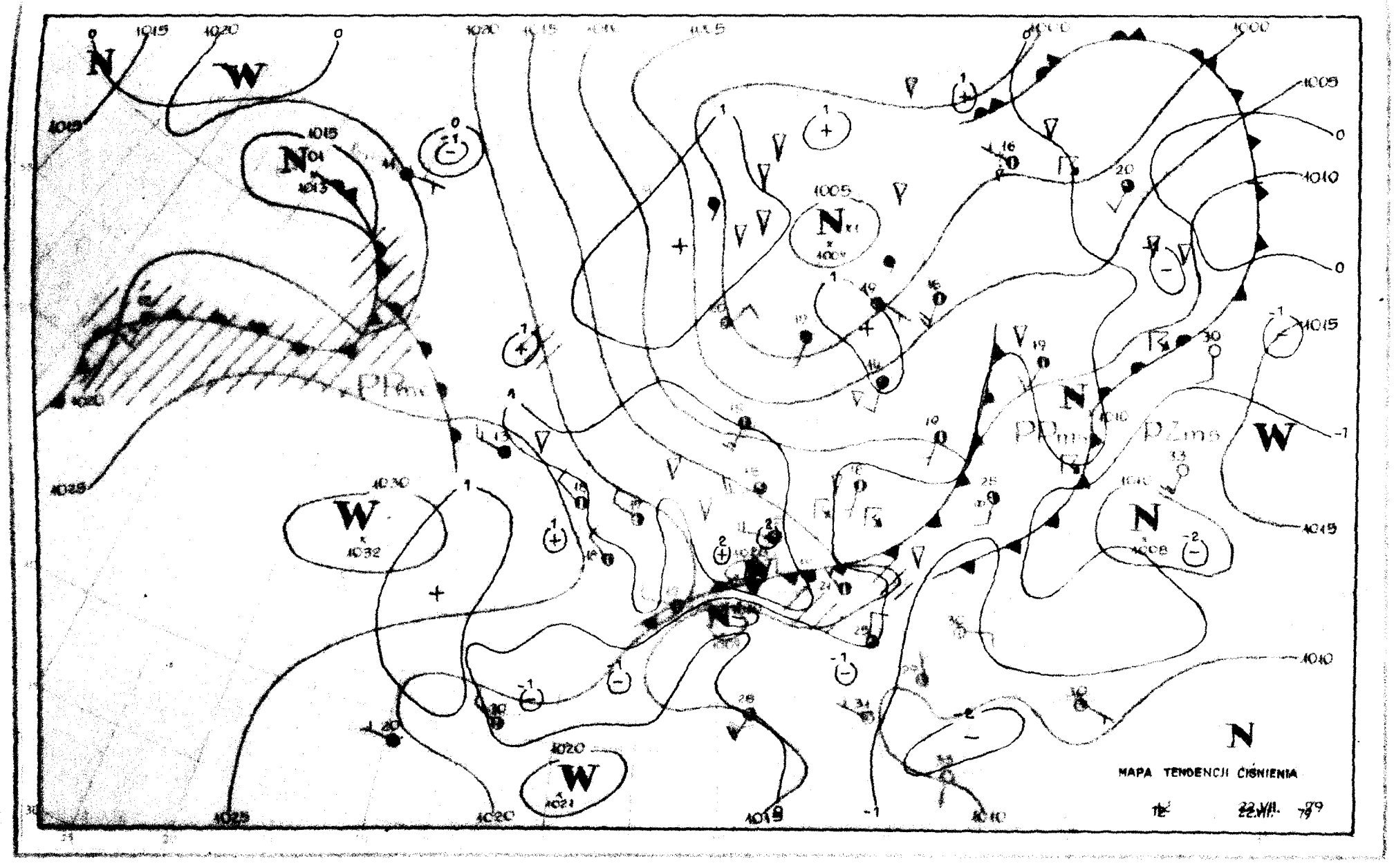
MAPA TENDENCJI CIŚNIENIA
22.VII. 79

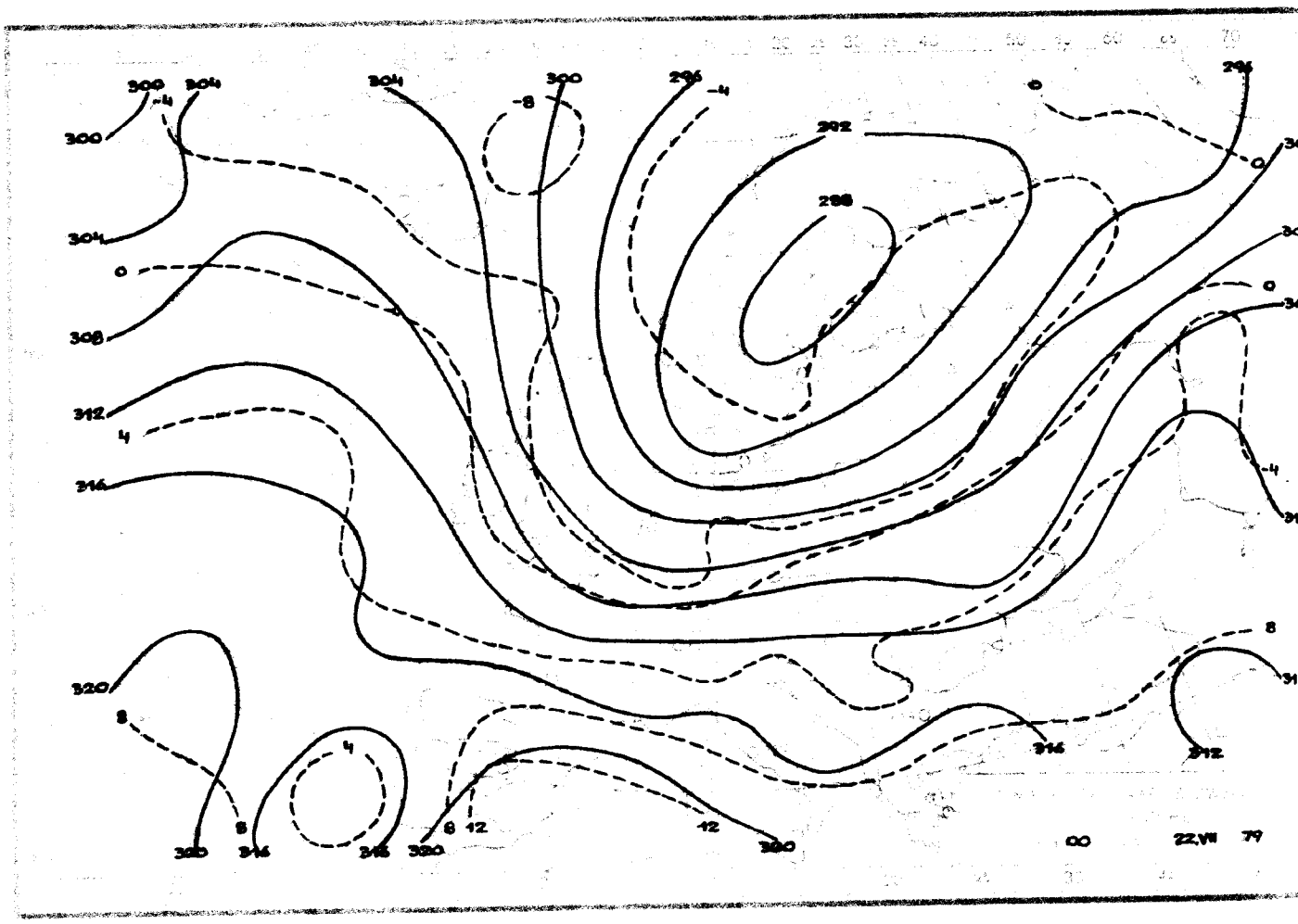

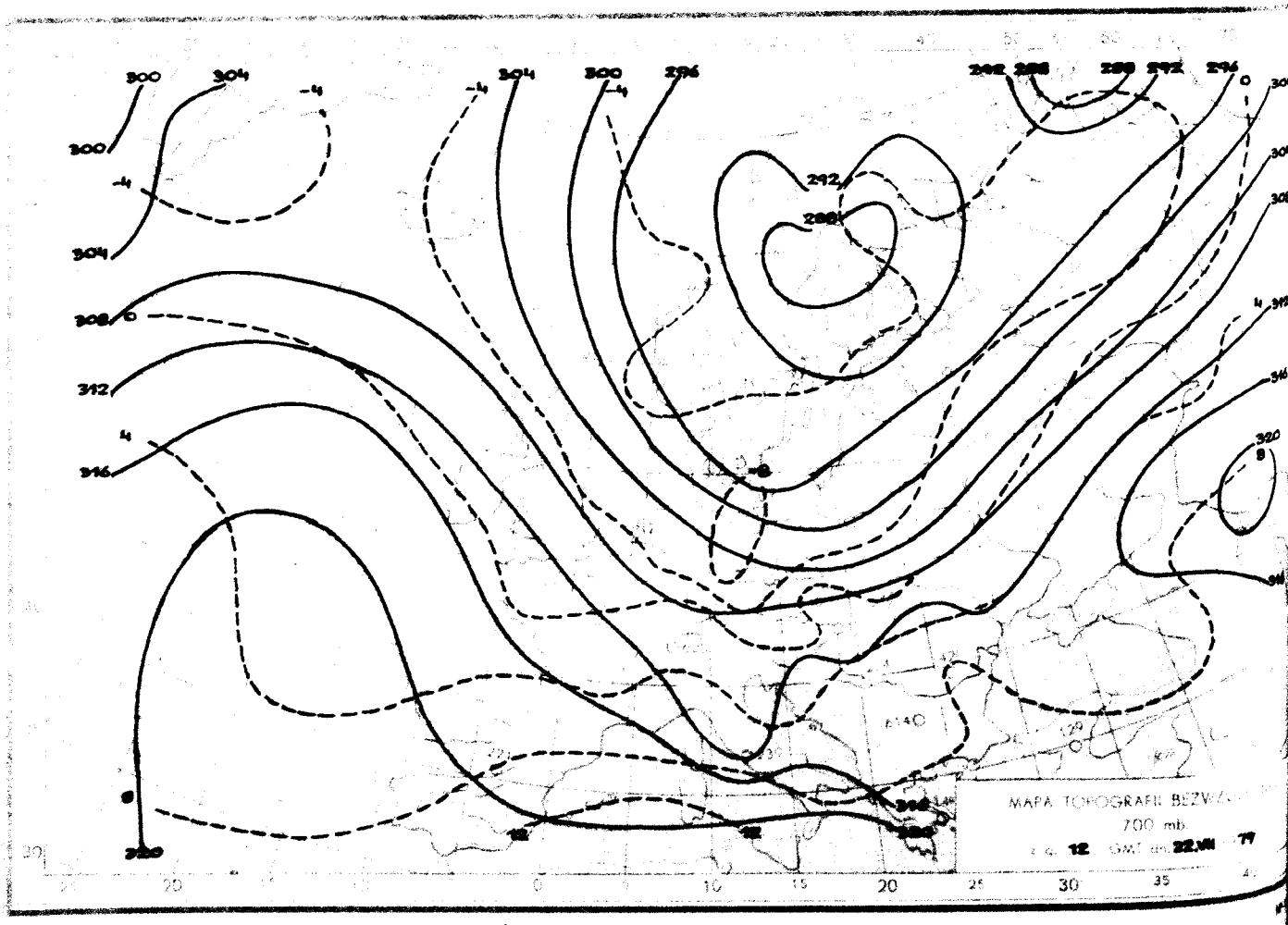

Reprodukowanie i publikowanie tekstu, map, wykresów i danych synoptycznych dozwolone wyłącznie w formie dosłownej z podaniem źródła informacji.

Druk PPWK–W-wa, Solec 18. Zam. 7114/80/8/76-19.V.76-X-12566-19

INSTYTUT METEOROLOGII I GOSPODARKI WODNEJ
ZAKŁAD PROGNOZ METEOROLOGICZNYCH KRÓTKOTERMINOWYCH 01-673 WARSZAWA, UL. PODLEŚNA 61 – tel: 34-50-97

BIULETYN SYNOPTYCZNY

Dane synoptyczne z Polski w dniu 23.VII.1979 r.

SYNOP z godz. 00 GMT.

105	82505	97256	12313	594XX	12208
150	72305	58801	10311	734XX	10705
195	72605	97031	11910	755XX	09107
205	72505	62026	14013	754XX	11105
235	82705	97251	12011	894XX	11400
250	82601	96801	14111	895XX	10101
272	02101	60010	12410	00900	09204
295	02701	58108	12809	00900	09213
330	62205	70015	15012	55730	10104
375	02302	70021	15709	00900	08107
400	72404	82038	17313	785XX	09203
424	32403	70011	18512	30930	08206
465	62303	65031	16509	655XX	08107
495	02704	97018	16309	00900	08210
510	72922	99415	50362	65XXX	02210
560	22403	65031	20008	20950	06109
570	02602	97020	18409	00900	07110
575	02602	65021	18911	00900	08112
650	93207	00454	51400	9XXXX	00903
695	02704	97021	17612	00900	09106

SYNOP z godz. 12 GMT.

105	82608	98252	14314	895XX	11105
150	72606	70252	12513	735XX	11207
195	82706	96806	12615	894XX	11206
205	72505	70252	16314	784XX	11205
235	72707	97252	14314	794XX	10207
250	72605	97252	15615	725XX	11206
272	72702	60252	13815	724XX	13001
295	72506	70038	13915	5343X	11000
330	82607	60802	17914	895XX	10205
375	72506	70252	17015	735XX	10202
400	82605	81028	19013	885XX	08102
424	82706	80012	19515	786XX	08303
465	73005	70258	17413	785XX	11107
495	82705	98032	17315	894XX	10104
510	92712	90804	51303	9XXXX	03002
560	63004	60032	19516	3253X	09804
570	72705	97022	18816	735XX	10001
575	72603	65021	19117	785XX	09301
650	73302	82021	52104	722XX	01105
695	72704	98011	18817	785XX	10801

TEMP Legionowo, godz. 00 GMT.

TTAA	23001	12374	99004	09613	24003	00125	09816	24505	85464	02823	28012	70011	06737	29015	50556	23761
		28023	46716	XXXXX	27027	30914	397XX	26030	25038	405XX	25030	20190	421XX	24525	15384	449XX
		25019	10652	487XX	25512	88320	415XX	26031	85120	497XX	23015	77999				
TTBB	2300X	12374	00094	09613	11958	10227	22889	05281	33624	11950	44490	24558	55333	491XX	66320	415XX
		77300	397XX	86222	411XX	99137	457XX	11120	497XX	22113	485XX	21212	00004	24003	11956	28015
		22831	28011	33556	29020	44320	28031	55159	25022	41414	00900	51515	11900	28014	22800	28012
		33600	29018	61616	92772	07822	25515									
TTCC	23001	12374	70886	489XX	26606	50107	491XX	23001	39444	465XX	07006	20715	443XX	10507	10189	359XX
		07006	88999	77999												
TTDD	2300X	12374	11424	493XX	22225	441XX	33188	443XX	44161	391XX	55083	345XX	21212	11887	23010	22640
		29504	33572	17505	44451	20004	55362	10506	46287	97007	77113	12505	88083	07513		

TEMP Wrocław, godz. 00 GMT.

TTAA	23001	12425	99064	12241	25002	00149	12243	25504	85501	04208	30017	70056	04721	31015	50564	19948
		30519	40726	31558	29017	30923	469XX	29020	25044	451XX	26525	29194	441XX	27033	15387	441XX
		28028	88292	25044	451XX	26525	20194	441XX	27033	15387	441XX	28028	88292	481XX	28521	77999
TTBB	2300X	12425	00004	12241	11973	12850	22927	10040	33850	04208	44722	03916	55655	06358	66600	10540
		77423	28358	88360	37557	99292	481XX	11265	453XX	22178	435XX	33145	443XX	21212	00904	25002
		11939	29517	22315	30018	33220	27034	44145	25028	41414	30930	51515	11901	30018	22800	30017
		33600	30515	61616	92820	10040	29516									

Przebieg pogody w Polsce w dniu 23.VII.1979 r.

Zachmurzenie było duże i umiarkowane, zwłaszcza na południu. Miejscami, głównie w północnej połowie kraju wystąpiły opady przelotne. Temperatura maksymalna wynosiła od 14°C w Jeleniej Górze do 19°C w Sandomierzu, Tarnowie i Rzeszowie, a minimalna od 5°C w Kielcach do 12°C w Nowym Sączu, Przemyślu i na Wybrzeżu. Wiatry były słabe i umiarkowane, na północy przejściowo dość silne z kierunków zachodnich.

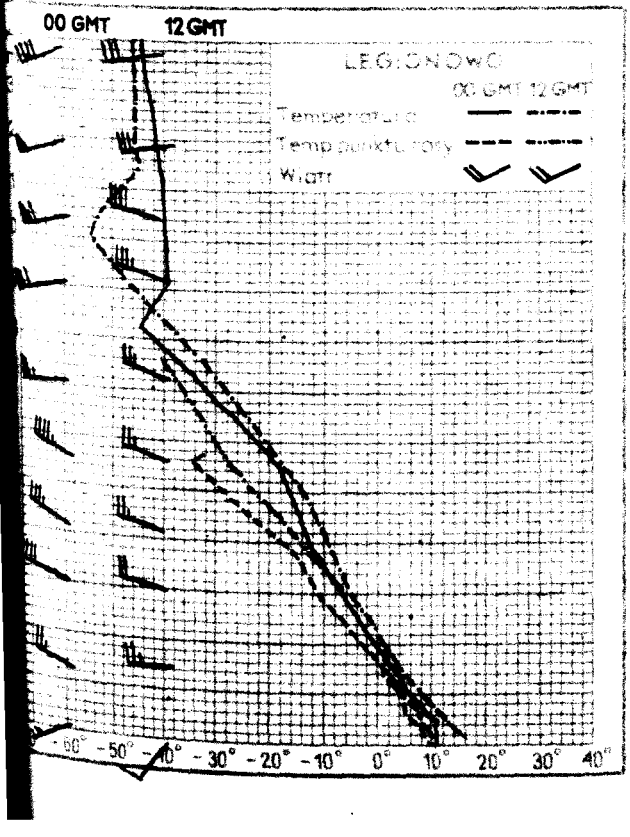



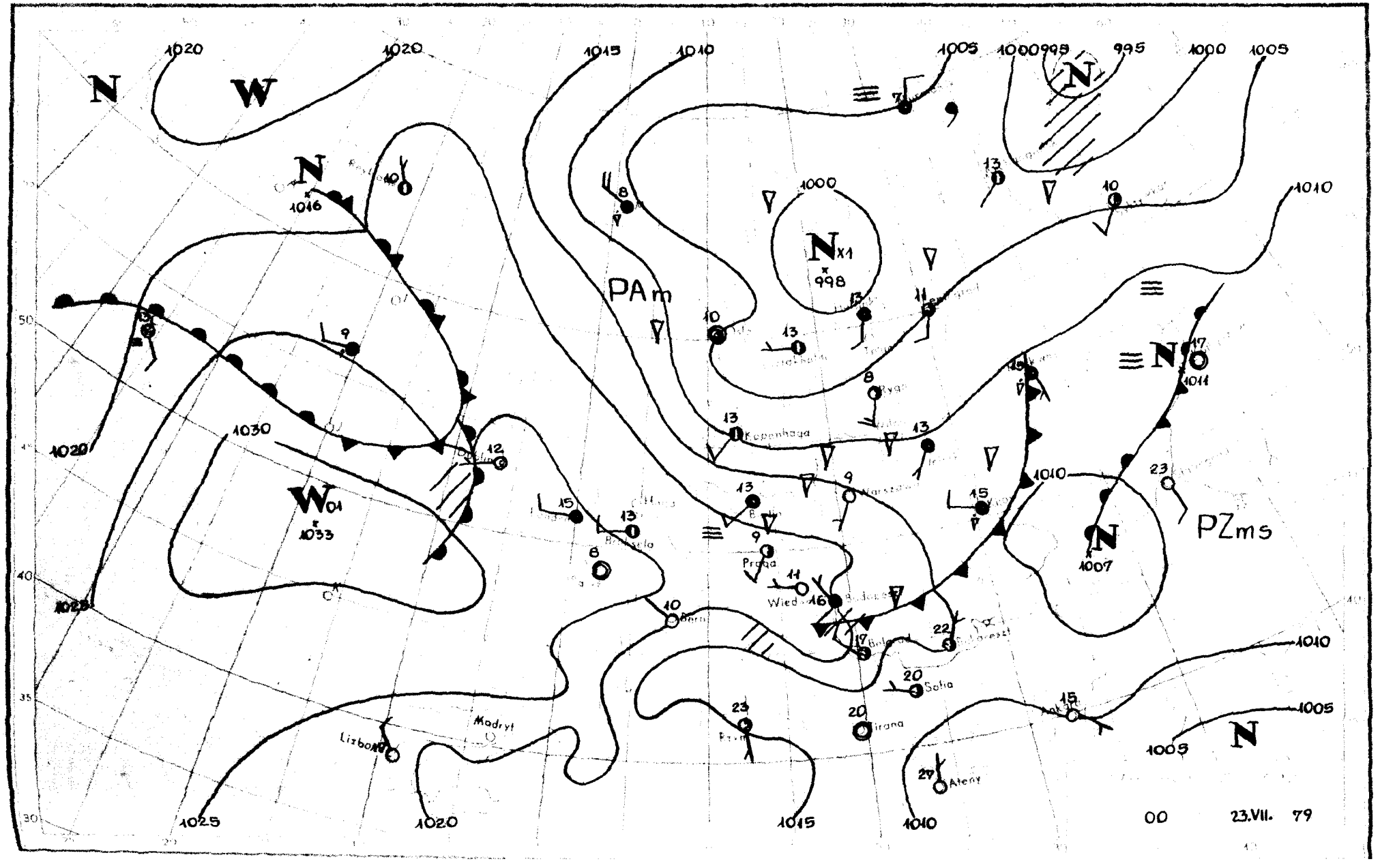
N
W
N
1016
W01
1033
N
N
N

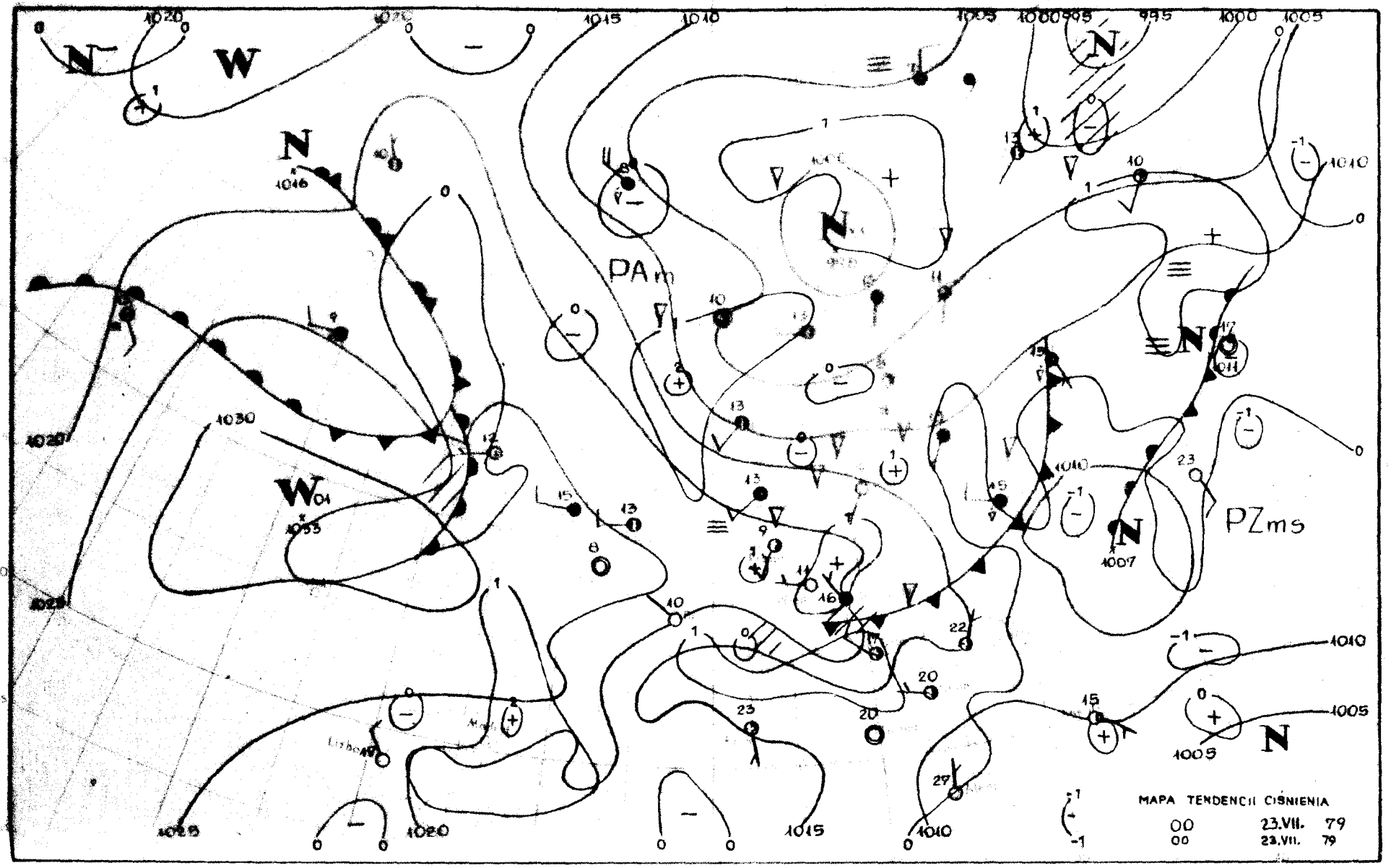
MAPA TENDENCII CIŚNIENIA
00 23.VII. 79
00 23.VII. 79
PAm
PZms
Lisbon

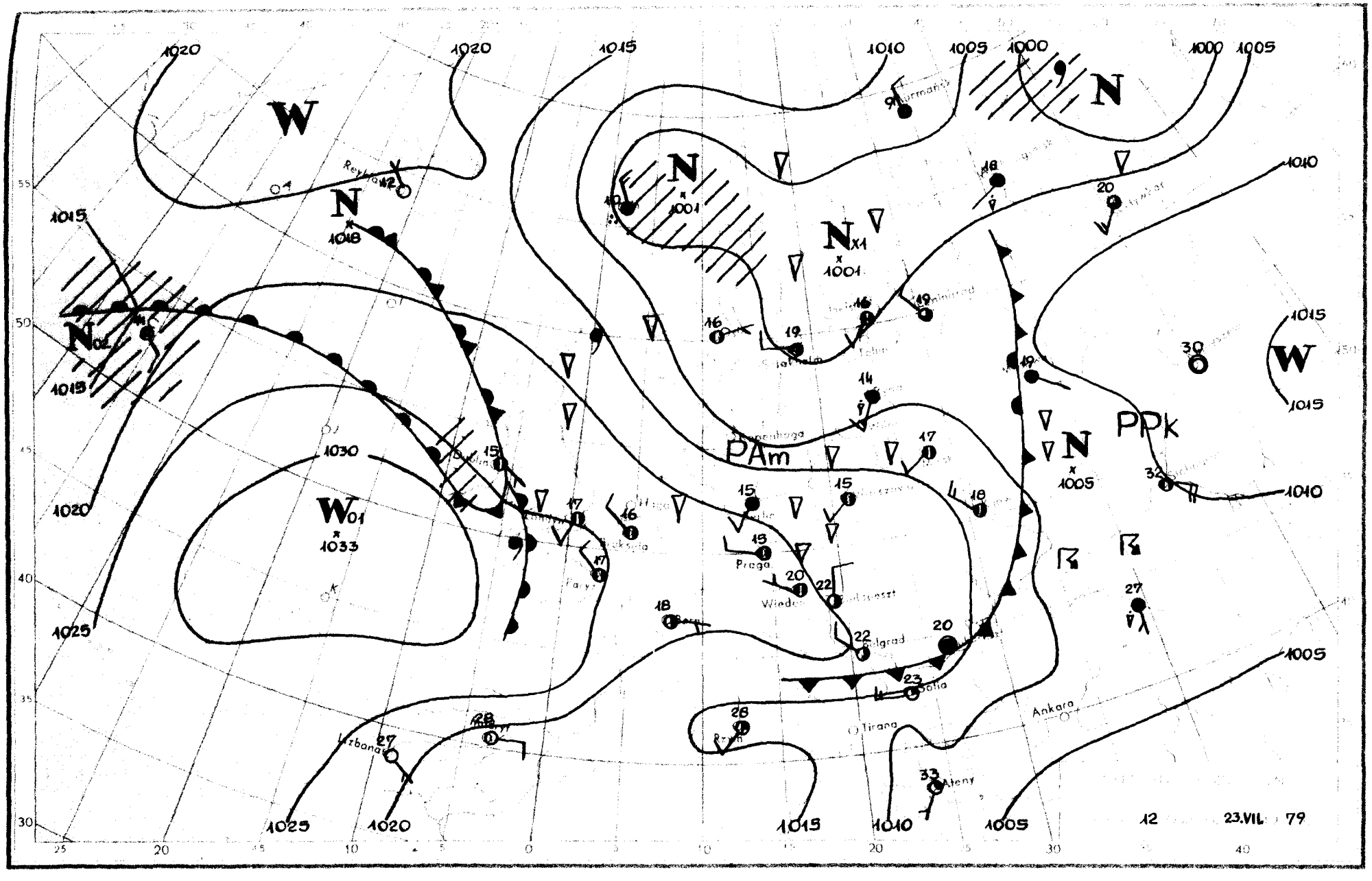
W
N
N
N
N
W
W
PAm
PPk
1020
1015
1010
1005
1000
1030
1025
Praga
Wiedeń
Belgrad
Sofia
Tirana
Ankara
Ateny
Urbana
12
23.VII 79

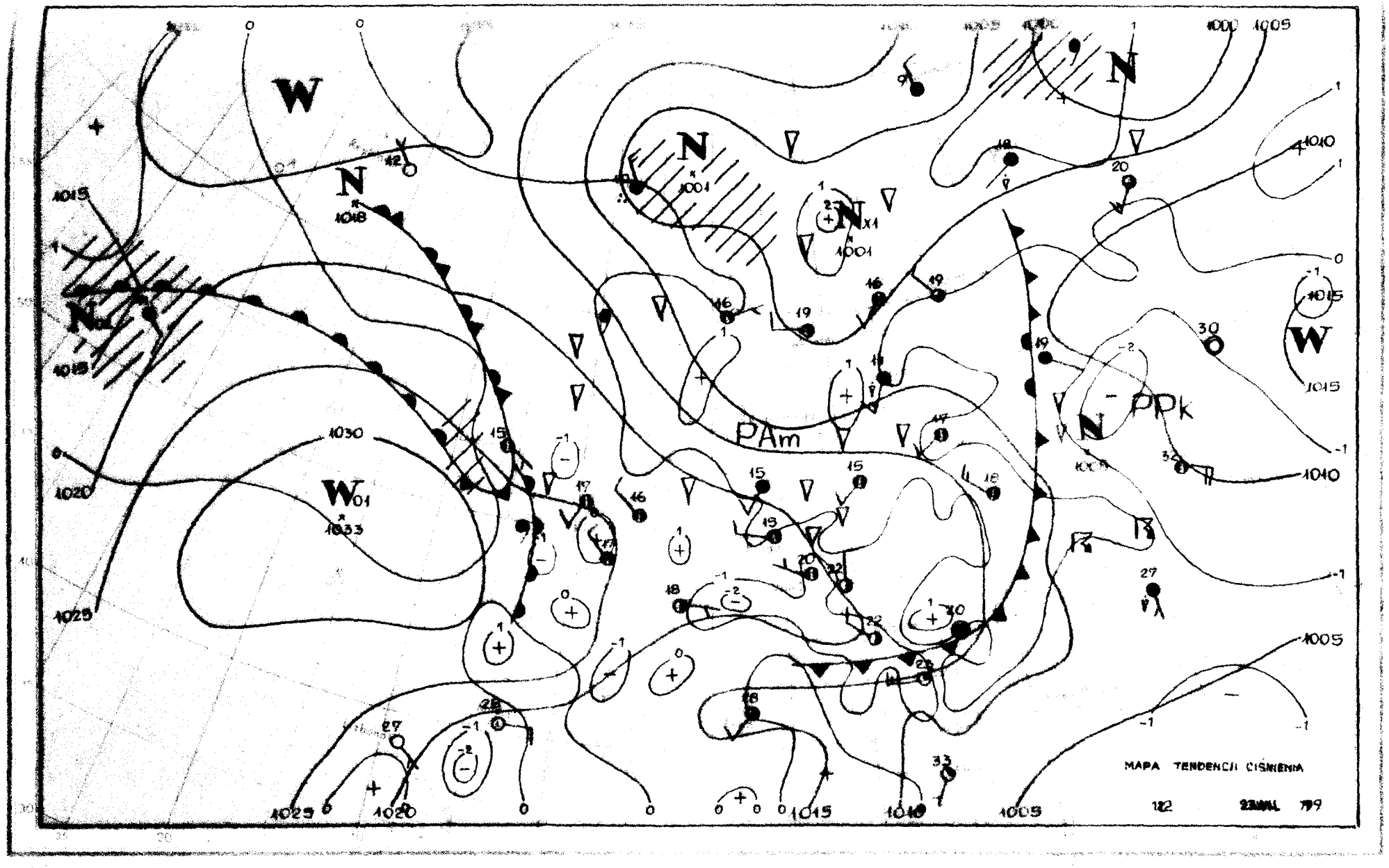
MAPA TENDENCJI CIŚNIENIA
PAm
PPk
W
N
1000
1005
1010
1015
1020
1025
1030
1033
1001
1018
122
23MAL 799

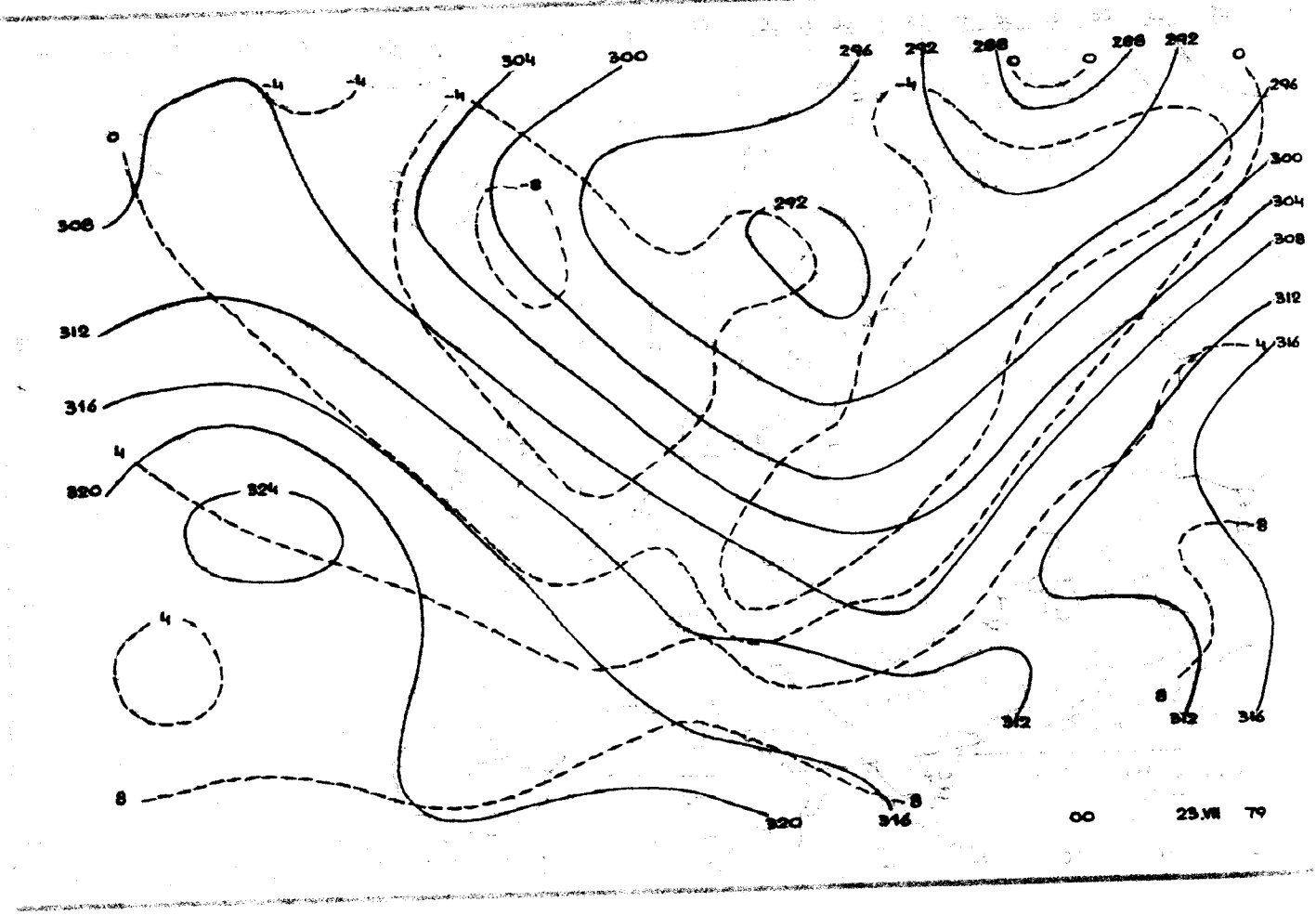

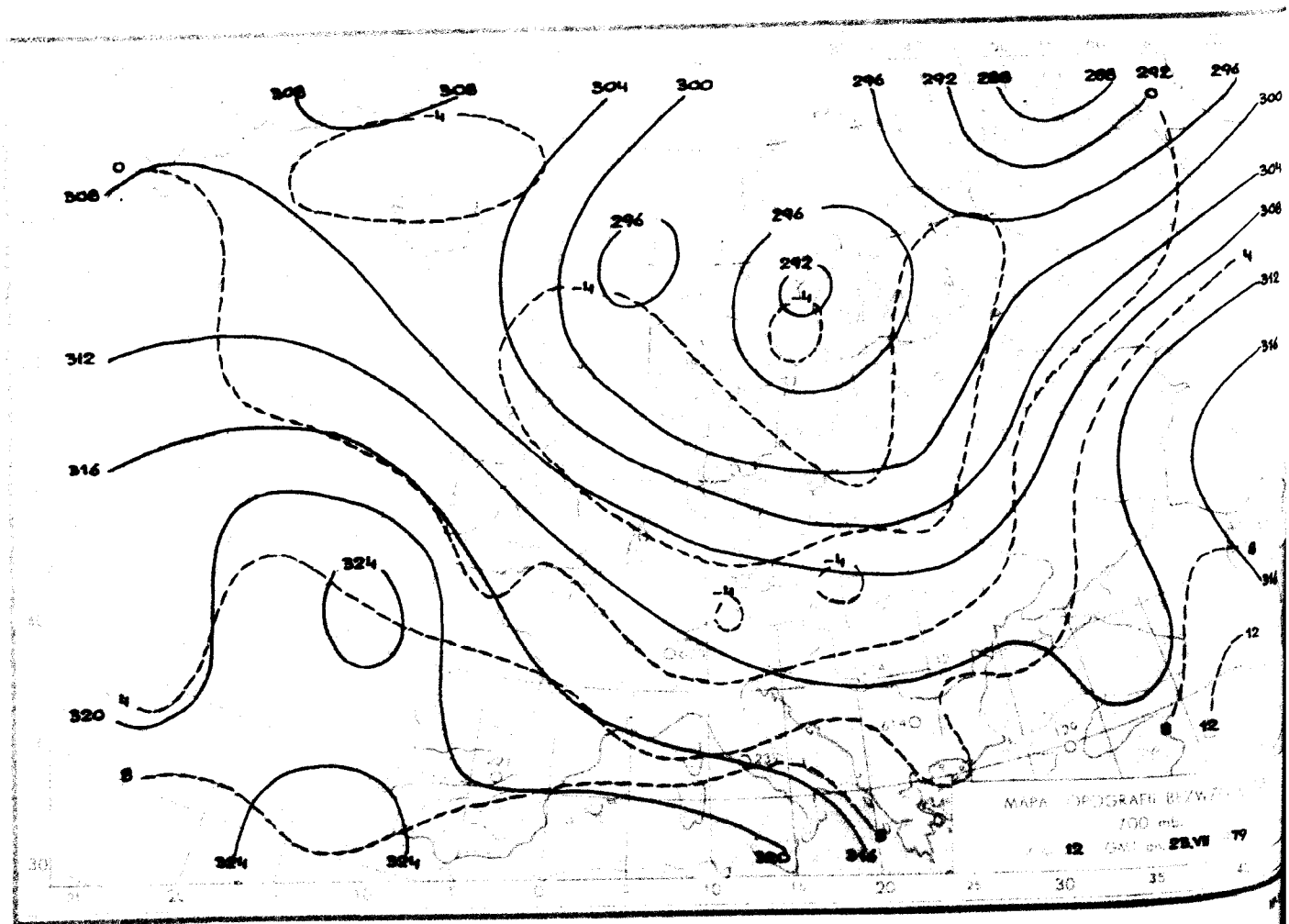

Reprodukowanie i publikowanie tekstu, map, wykresów i danych synoptycznych dozwolone wyłącznie w formie dosłownej z podaniem źródła informacji.

Druk PPWK–W-wa, Solec 18. Zam. 7114/80/B/76-19.V.76-X-12566-1979

INSTYTUT METEOROLOGII I GOSPODARKI WODNEJ
ZAKŁAD PROGNOZ METEOROLOGICZNYCH KRÓTKOTERMINOWYCH 01-673 WARSZAWA, UL. PODLEŚNA 61 – tel: 34-50-97

BIULETYN SYNOPTYCZNY

Dane synoptyczne z Polski w dniu 24.VII.1979 r.

SYNOP z godz. 00 GMT.

105	82303	97028	14912	895XX	10805
150	72506	70012	13212	4553X	10400
195	82605	97028	13711	855XX	10802
205	72905	70021	16713	755XX	08202
235	72403	97011	15513	754XX	10400
250	02402	96108	16311	00900	10806
272	12202	65021	15310	10930	09802
295	82303	65038	15312	854XX	10801
330	62202	60031	18011	657XX	09803
375	52404	65031	18011	55700	09101
400	72604	82021	18713	757XX	08804
424	02704	65021	19610	00900	08604
465	52503	60031	18410	55500	09400
495	02302	97011	18510	00900	09601
510	22915	99031	51503	15201	02704
560	32503	60011	20910	35600	09400
570	02701	96101	20108	00900	07102
575	80000	60022	20213	855XX	10103
650	90201	00454	51902	9XXXX	02706
695	72704	96101	19313	755XX	09400

SYNOP z godz. 12 GMT.

105	73006	57252	15014	5943X	11802
150	72709	70032	13614	725XX	09306
195	52608	98018	13315	52500	08400
205	72505	70252	14916	734XX	10708
235	72606	97036	14615	4953X	09802
250	72704	98032	15617	3253X	09603
272	72402	70032	14814	725XX	09303
295	62705	60021	14017	5253X	08601
330	72404	62018	17215	5257X	10803
375	62507	70032	16716	5253X	10409
400	73003	58952	16416	795XX	11713
424	62503	62298	17317	5356X	12612
465	72905	60018	17114	5853X	12802
495	62303	98031	16218	635XX	09808
510	92712	90478	59503	9XXXX	03603
560	73005	60032	17516	795XX	08613
570	52701	97031	17018	52500	08710
575	72701	60031	17619	785XX	09809
650	73601	60892	51195	72XXX	04501
695	72493	97021	18317	785XX	09606

TEMP Legionowo, godz. 00 GMT.

TTAA	24001	12374	99006	12629	24004	00146	12230	25007	85490	03426	28509	70035	04927	27513	50561	20359
		24515	40723	31358	24515	30920	465XX	24516	25039	537XX	25918	20185	465XX	25017	15376	473XX
		25516	10643	499XX	23509	88253	541XX	25018	77999							
TTBB	2400X	12374	00006	12629	11970	10430	22956	10431	33779	01918	44714	06119	55695	04732	66672	05356
		77394	32158	88320	437XX	99253	541XX	11194	455XX	21212	00906	24004	11966	28513	22878	29009
		33732	29012	44322	25020	41414	755XX	51515	11903	28519	22800	28609	33600	25013	61616	92796
		08630	28511													
TTCC	24001	12374	70877	495XX	24506	50098	485XX	15503	30435	471XX	08597	20705	435XX	09004	19182	319XX
		09009	88999	77999												
TTDD	2400X	12374	11959	503XX	22840	473XX	33799	499XX	44253	465XX	55137	389XX	66192	321XX	77075	311XX
		21212	11759	25009	22367	09504	32122	10507	44097	97512	55075	09512				

TEMP Wrocław, godz. 00 GMT.

TTAA	24001	12425	99005	10612	00000	00158	11218	27002	85510	03813	39509	70063	04328	30013	50564	20956
		27512	40726	31749	28014	30923	465XX	27514	25041	535XX	27519	20187	475XX	26018	15378	471XX
		26515	10644	503XX	27512	88255	541XX	27518	77999							
TTBB	2400X	12425	08905	10612	11982	13437	22880	05813	33788	00521	44760	09540	55720	04120	66700	04328
		77600	12119	88500	20956	99442	27138	11400	31749	22333	415XX	33255	541XX	44194	459XX	55166
		463XX	69100	503XX	21212	00905	09900	11944	20014	28860	31098	33637	32015	44320	27515	55181
		26021	41414	00900	51515	11902	30512	22800	30511	33690	30512	61616	92820	09424	29513	
TTCC	24007	12425	70677	503XX	27012	50097	503XX	88999	77999							
TTDD	2400X	12425	11490	505XX	21212	11790	27012									

Przebieg pogody w Polsce w dniu 24.VII.1979 r.

Zachmurzenie było duże i umiarkowane i miejscami występowały opady przelotne i burze. Temperatura maksymalna wynosiła od 15°C w Ustce i Łebie do 21°C w Nowym Sączu, a minimalna od 7°C na wschodzie i południu do 11°C w wielu miejscowościach na pozostałym obszarze kraju. Wiatry były słabe i umiarkowane, na północy dość silne z kierunków zachodnich.

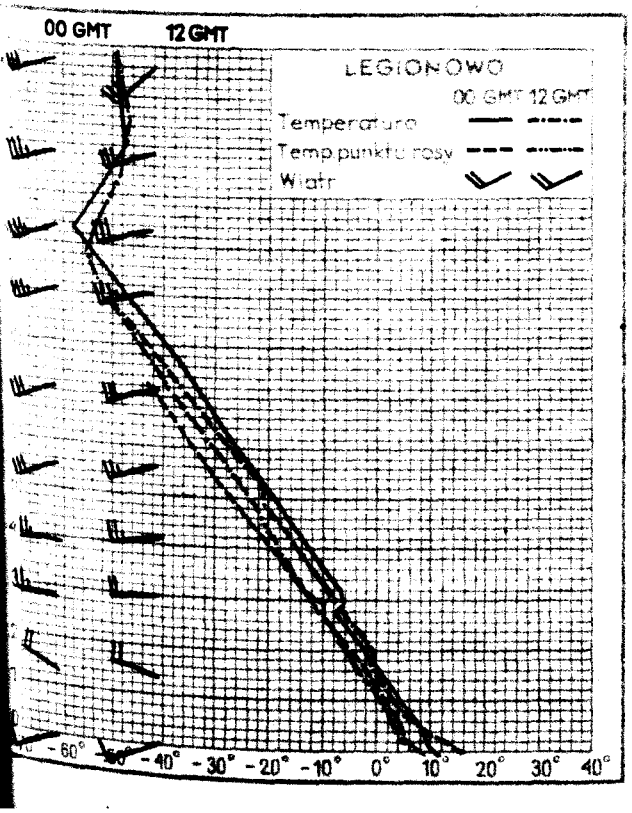

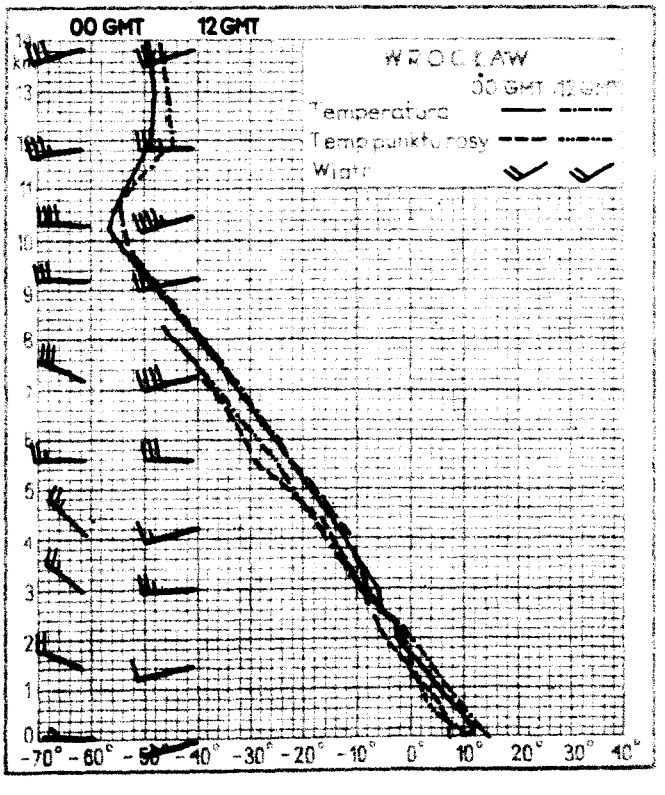

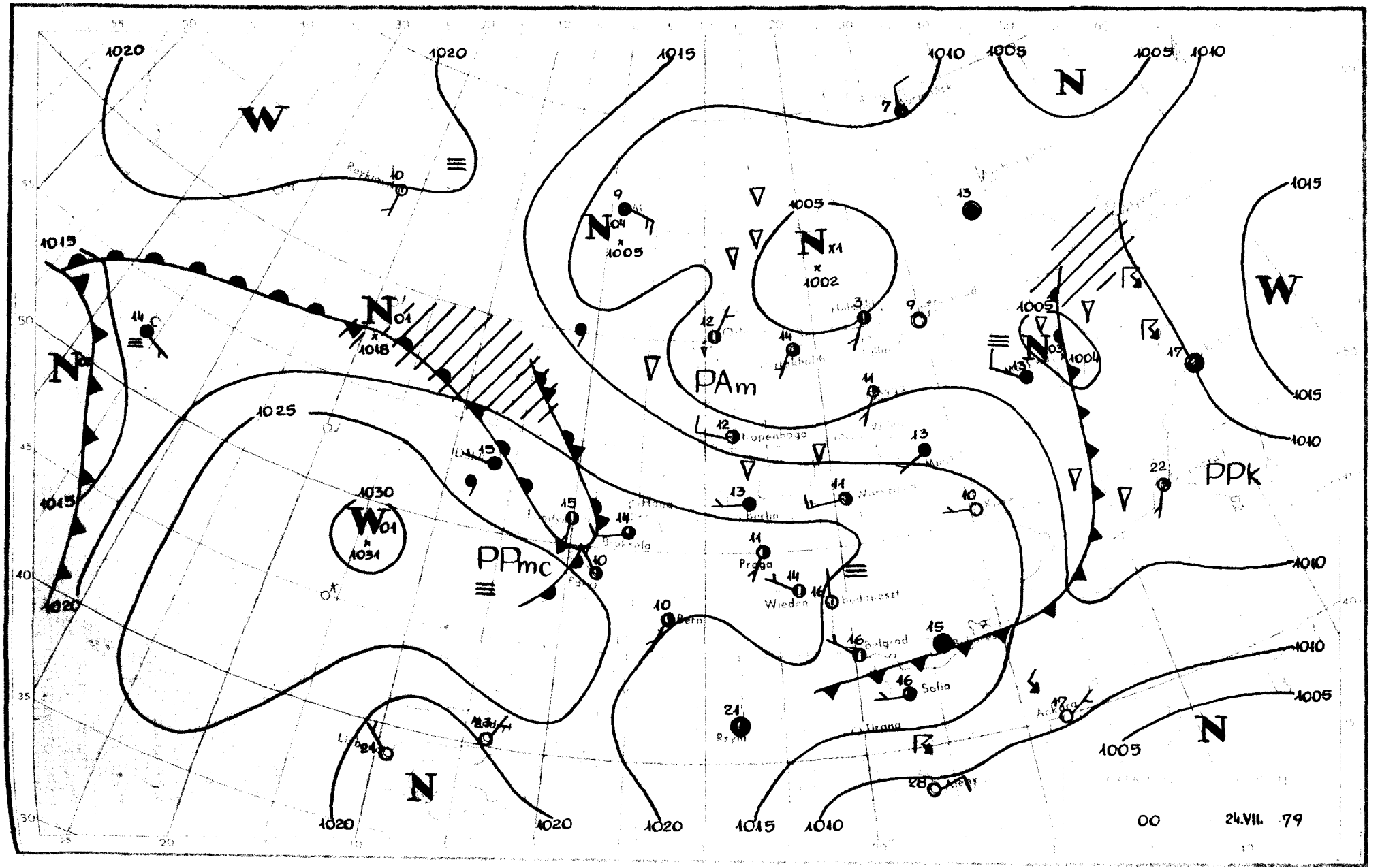
W
N
PAm
PPk
PPmc
Berlin
Prague
Wien
Sofia
Tirana
Athens
Rome
Bern
Copenhagen
00
24.VII. 79

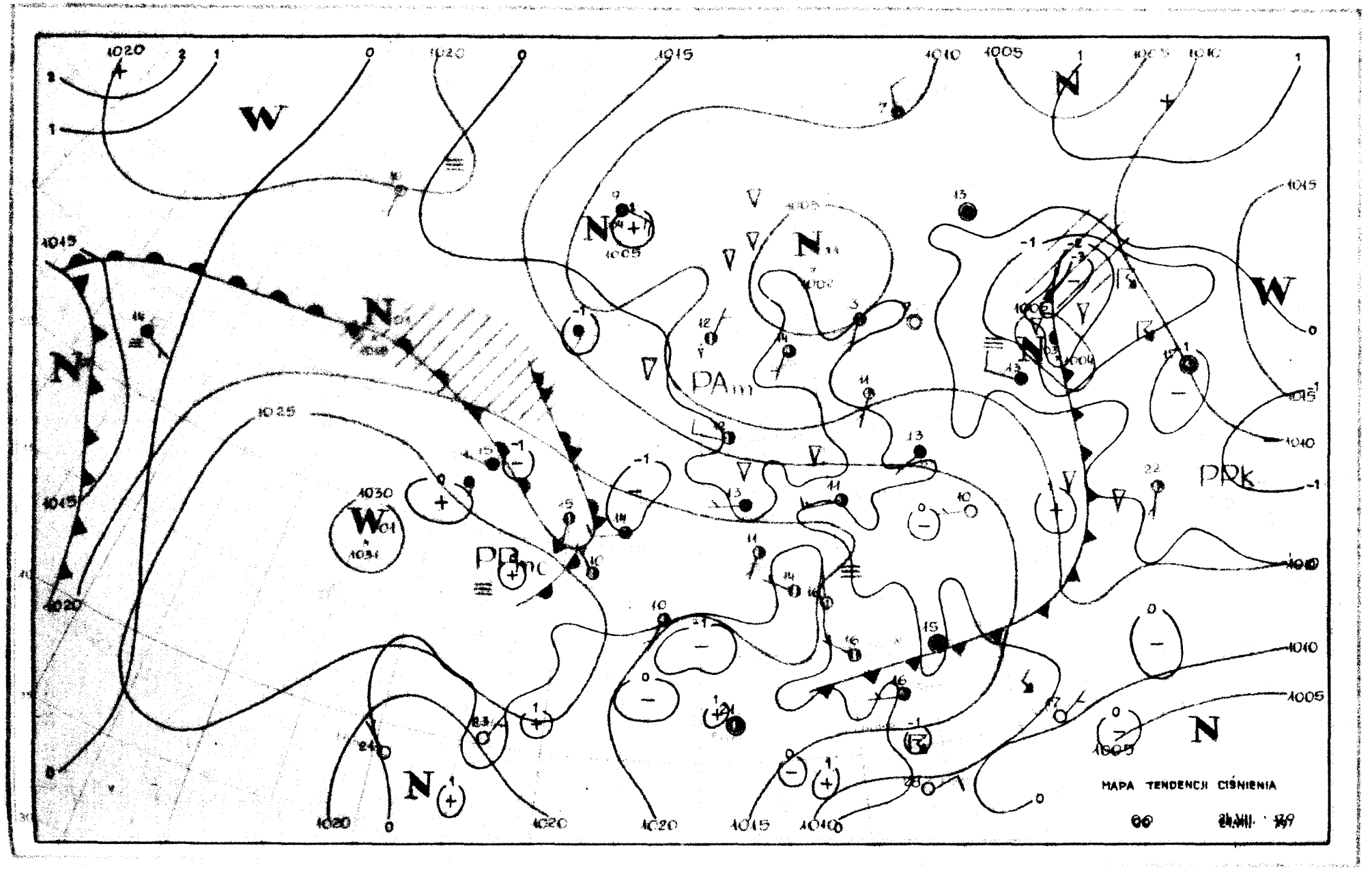
MAPA TENDENCJI CIŚNIENIA
PAm
PBmc
PDk
W
N

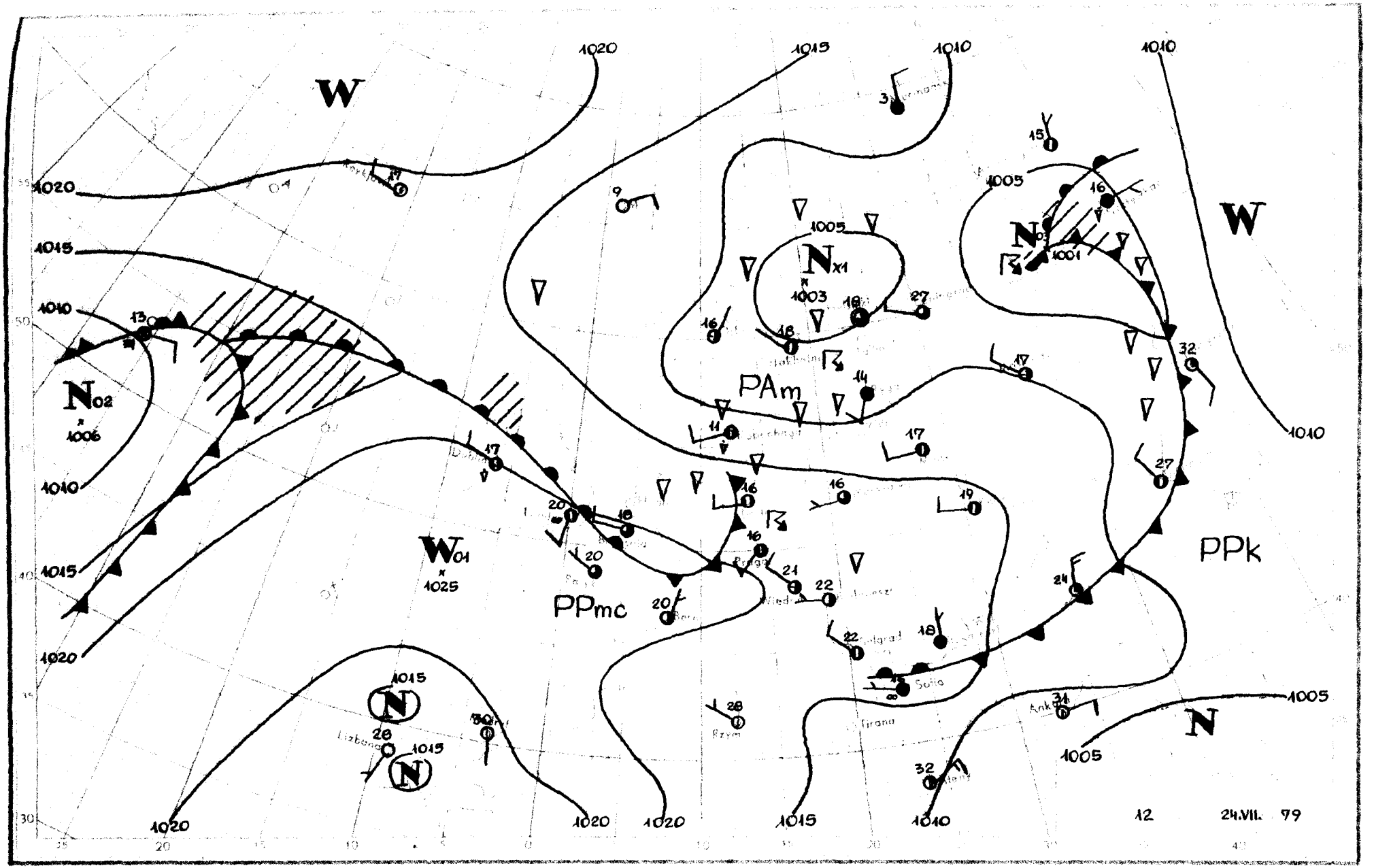
W
1020
1015
1010
1005
N
PAm
PPmc
PPk
W01
1025
N02
1006
Nx1
1003
12
24.VII. 79

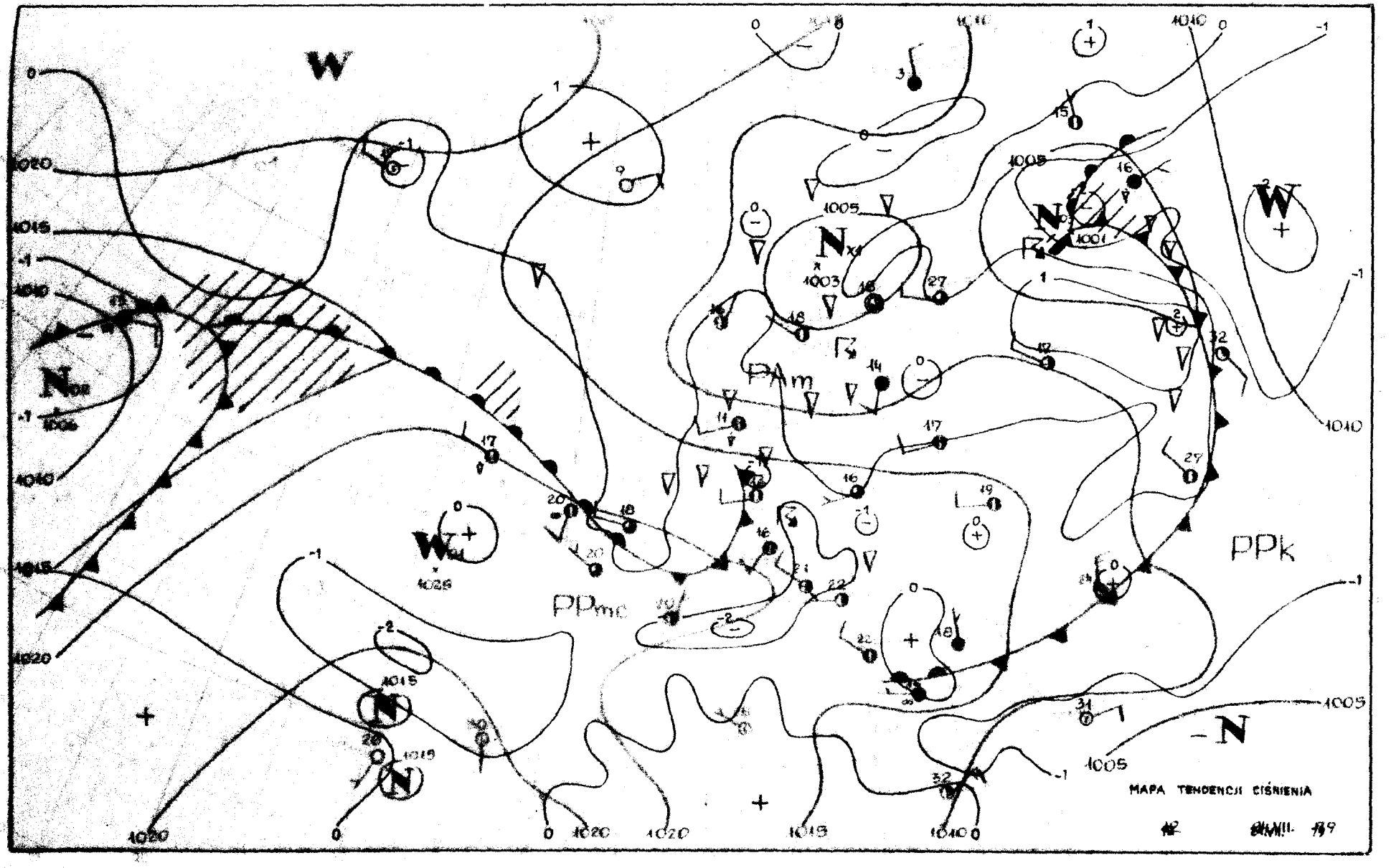
W
W
W
N
N
N
N
N
PPm
PPmc
PPk
1020
1015
1010
1005
1000
1003
1001
1028
1015
1019
1040
MAPA TENDENCJI CIŚNIENIA
12 VIII. 49

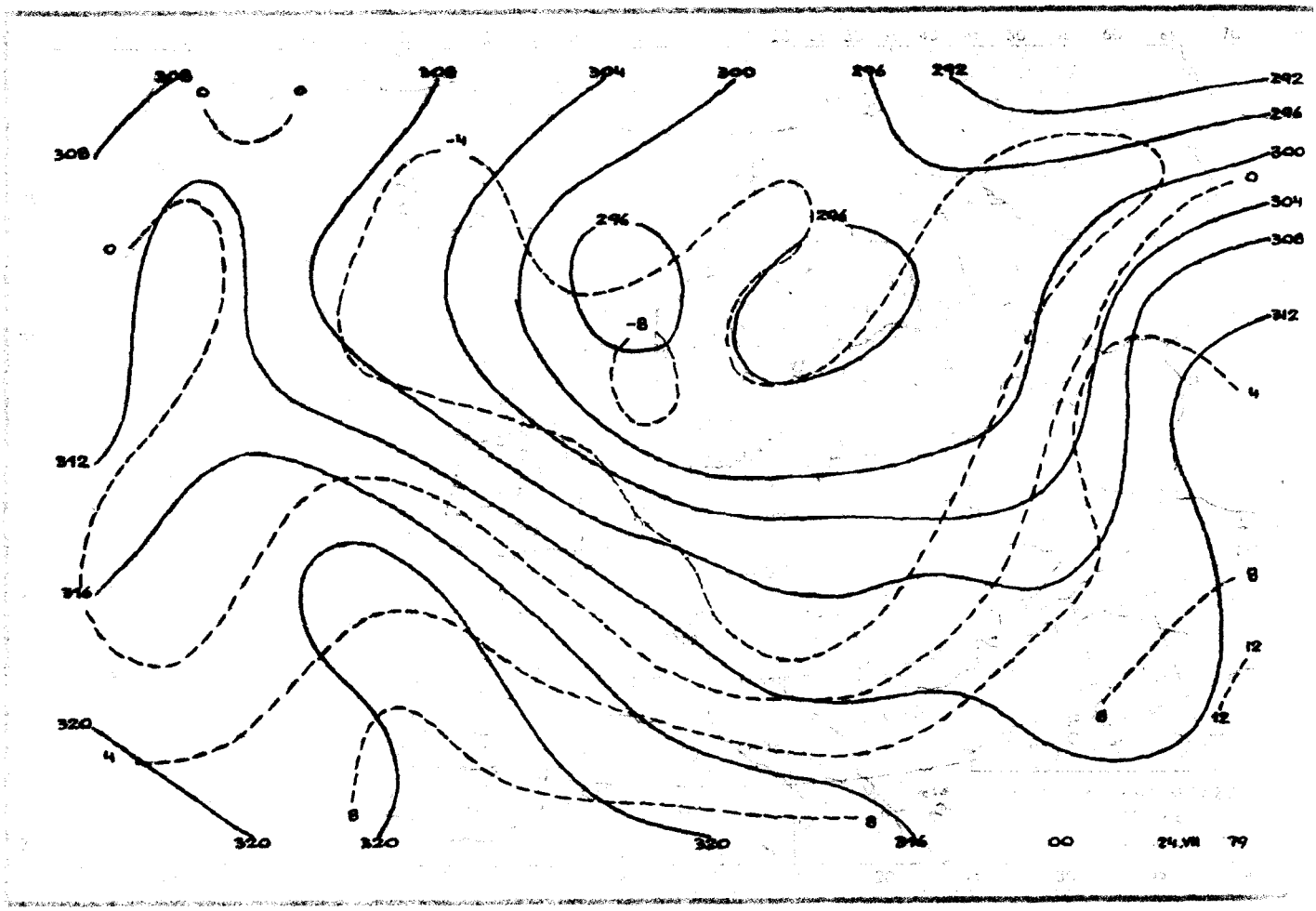

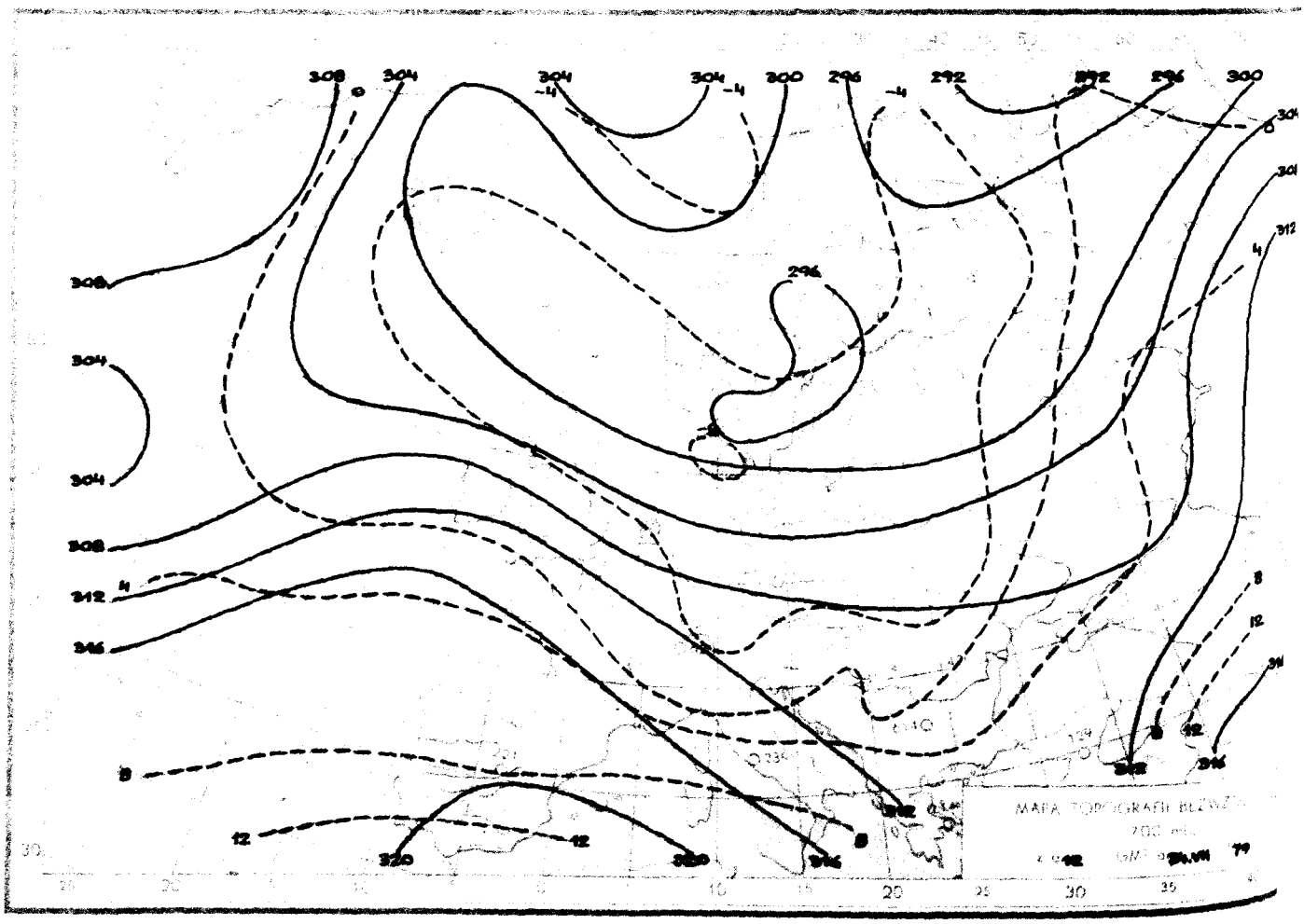

Reprodukowanie i publikowanie tekstu, map, wykresów i danych synoptycznych dozwolone wyłącznie w formie dosłownej z podaniem źródła informacji.

Druk PPWK–W-wa. Solec 18. Zam. 7114/90/B/78-19.V.78-X-12566-1

INSTYTUT METEOROLOGII I GOSPODARKI WODNEJ
ZAKŁAD PROGNOZ METEOROLOGICZNYCH KRÓTKOTERMINOWYCH 01-673 WARSZAWA, UL. PODLEŚNA 61 – tel: 34-50-97

BIULETYN SYNOPTYCZNY

Dane synoptyczne z Polski w dniu 25.VII.1979 r.

SYNOP z godz. 00 GMT.

105	82402	58616	13211	4732X	10701
150	82403	60252	12310	894XX	10705
195	82502	97022	14011	855XX	09502
205	62603	60028	14112	654XX	11400
235	82504	97028	13410	894XX	10704
250	82503	96602	14511	856XX	10001
272	72401	60802	13510	795XX	10706
295	01901	60020	14809	00900	07803
330	72202	60012	15912	1563X	10002
375	62303	60021	15813	657XX	10400
400	72704	60032	16512	4567X	10701
424	52502	58101	17511	50900	09001
465	62202	56102	15910	3563X	09801
495	02302	96101	16610	00900	10400
510	92913	90458	49503	9XXXX	03705
560	52604	56102	18811	50930	10103
570	90000	03450	18208	9XXXX	08301
575	80000	40101	18311	855XX	10400
650	62502	60414	51001	65XXX	01701
695	22403	97011	17612	00902	10400

SYNOP z godz. 12 GMT.

105	52906	98031	15314	52600	09207
150	63008	70028	13114	42430	09205
195	82307	97252	13112	854XX	09602
205	72804	65028	16214	734XX	10104
235	72503	97012	14915	5256X	09103
250	62708	97018	14214	694XX	08203
272	73202	70252	13613	795XX	09500
295	72403	60018	13515	6243X	11606
330	62708	65252	17116	68500	09106
375	62405	65252	15913	635XX	11501
400	72703	80012	17616	5863X	07801
424	72906	75012	18116	5463X	10203
465	72705	70016	15915	784XX	09400
495	62708	97259	16015	5353X	11500
510	72916	98414	50404	73XXX	04204
560	82705	58956	18914	894XX	11303
570	73006	98038	17116	53502	10604
575	60000	40298	17516	635XX	13605
650	70104	65022	51203	72XXX	01103
695	73003	97252	17115	795XX	11608

TEMP Legionowo, godz. 00 GMT.

TTAA	25011	12374	99004	11619	23003	00128	11419	23504	85471	03817	25009	70022	06108	26011	50557	22745
		25012	40717	34518	25516	30912	509XX	26518	25029	525XX	26517	20176	451XX	26014	15368	457XX
		26012	10637	483XX	24509	88271	561XX	26518	77999							
TTBB	2501X	12374	00004	11619	11973	09413	22954	10013	33644	10304	44532	19757	55444	28320	66271	561XX
		77214	453XX	88169	449XX	21212	00004	23003	11968	27509	22812	25009	33286	26519	41414	655XX
		51515	11900	26009	22800	25009	33600	25011	61616	92776	08221	26009				
TTCC	25012	12374	70872	583XX	23504	50094	471XX	14002	30432	481XX	10508	20702	437XX	12506	10187	XXXXX
		88999	77999													
TTDD	2501X	12374	11859	491XX	22481	469XX	33299	481XX	44106	369XX	21212	11789	24505	22333	08506	33210
		13509	44187	11003	55106	08514										

TEMP Wrocław, godz. 00 GMT.

TTAA	25001	12425	99003	11214	00000	00141	11216	28503	85491	03806	28513	70042	05130	29016	50561	21750
		29014	40721	33747	29017	30916	487XX	29018	25034	533XX	29023	20181	461XX	29028	15372	459XX
		29019	10641	479XX	XXXXX	88280	521XX	29019	77999							
TTBB	2500X	12425	00003	11214	11980	12829	22824	01800	33724	04510	44711	04523	55622	11356	66582	14922
		77548	16938	88500	21750	99372	37547	11280	521XX	22250	533XX	33211	461XX	44146	459XX	55100
		479XX	21212	00003	00000	11984	28513	22798	28511	33733	30018	44488	28514	55256	29021	66227
		29033	77150	29019	41414	50930	51515	11900	28512	22800	28511	33600	30018	61616	92800	09218
		28513														
TTCC	2500X	12425	70874	499XX	50095	493XX	88999	77999								
TTDD	2500X	12425	11850	503XX	22500	493XX										

Przebieg pogody w Polsce w dniu 25.VII.1979 r.

Zachmurzenie było duże z większymi przejaśnieniami. W całym kraju wystąpiły opady przelotne, a w nocy na południu również ciągłe. Miejscami, na południu, wschodzie i lokalnie w centrum wystąpiły burze. Nad ranem notowano lokalne mgły, głównie na Zachodzie. Temperatura maksymalna wynosiła od 15°C na północy do 20°C w Lesznie i Legnicy, a minimalna od 6°C w Kielcach i Białymstoku do 12°C na Wybrzeżu i miejscami w zachodniej połowie kraju. Wiatry były słabe i umiarkowane, w czasie burz porywiste z kierunków zachodnich.

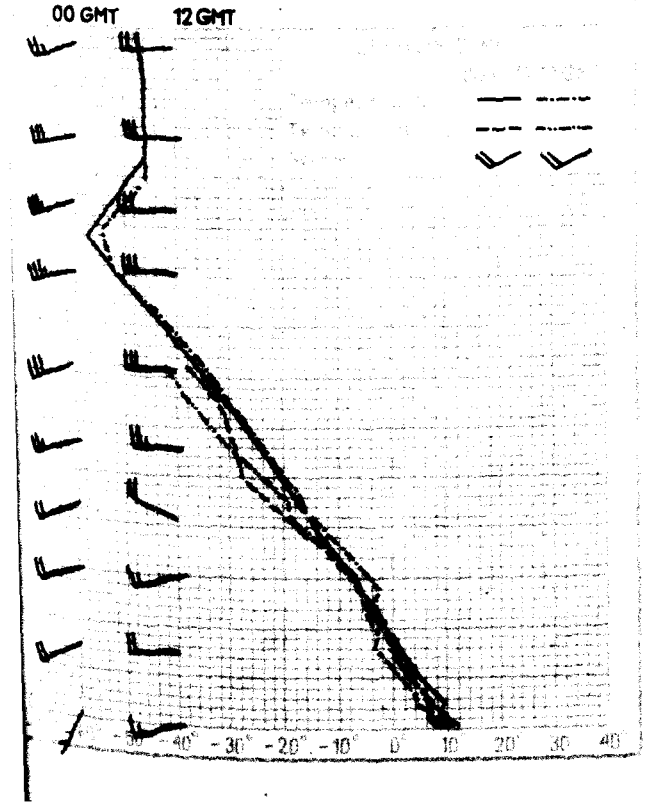

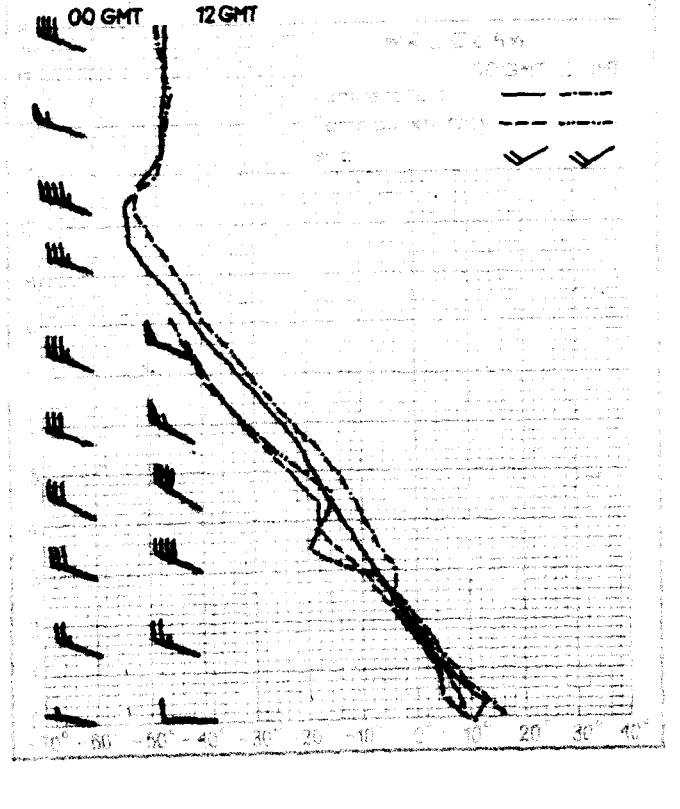

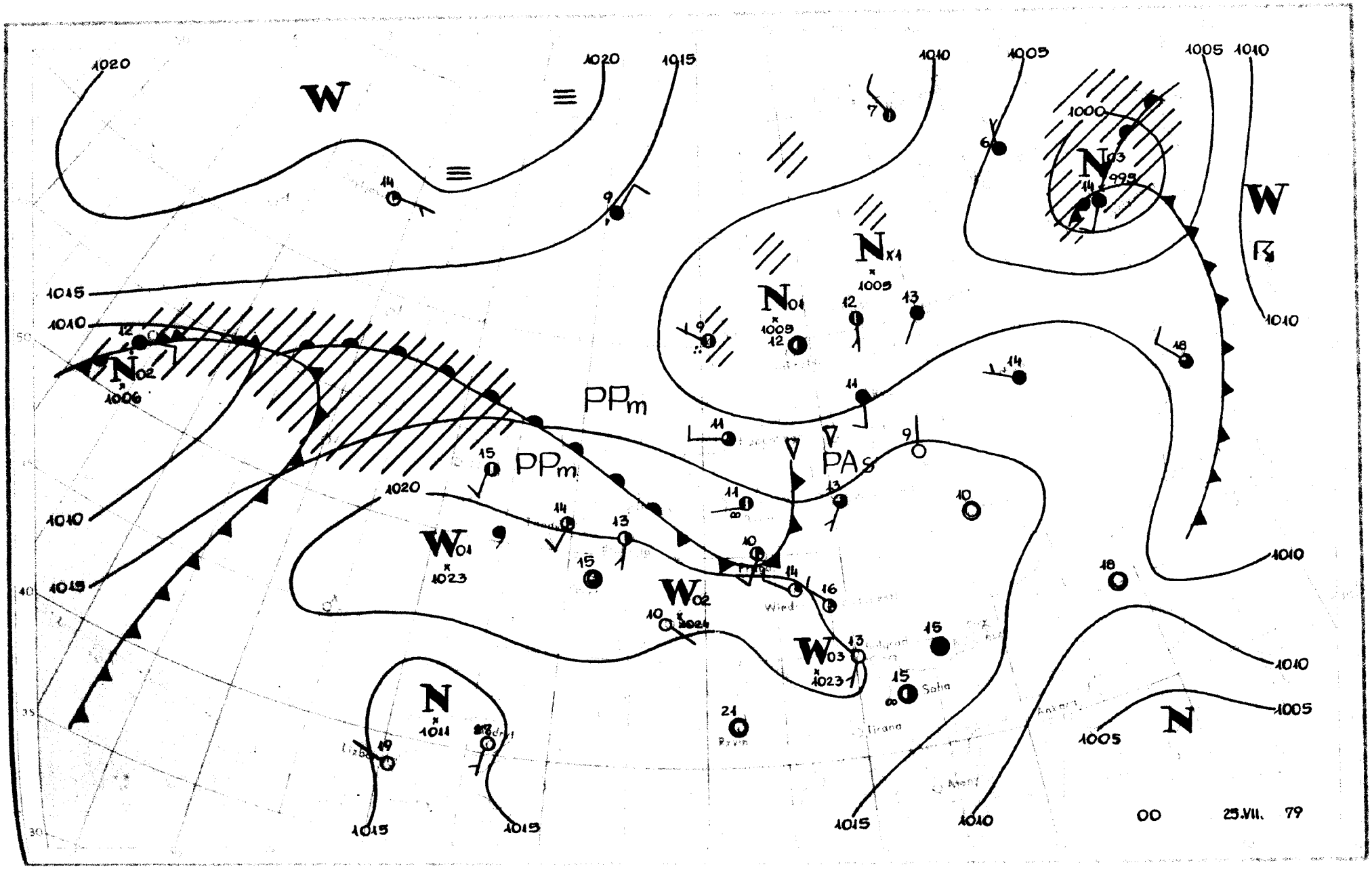
W
N
PPm
PPm
PAs
W01
W02
W03
N01
N02
N03
Nx1
Wied
Sofia
Tirana
00
25.VII. 79

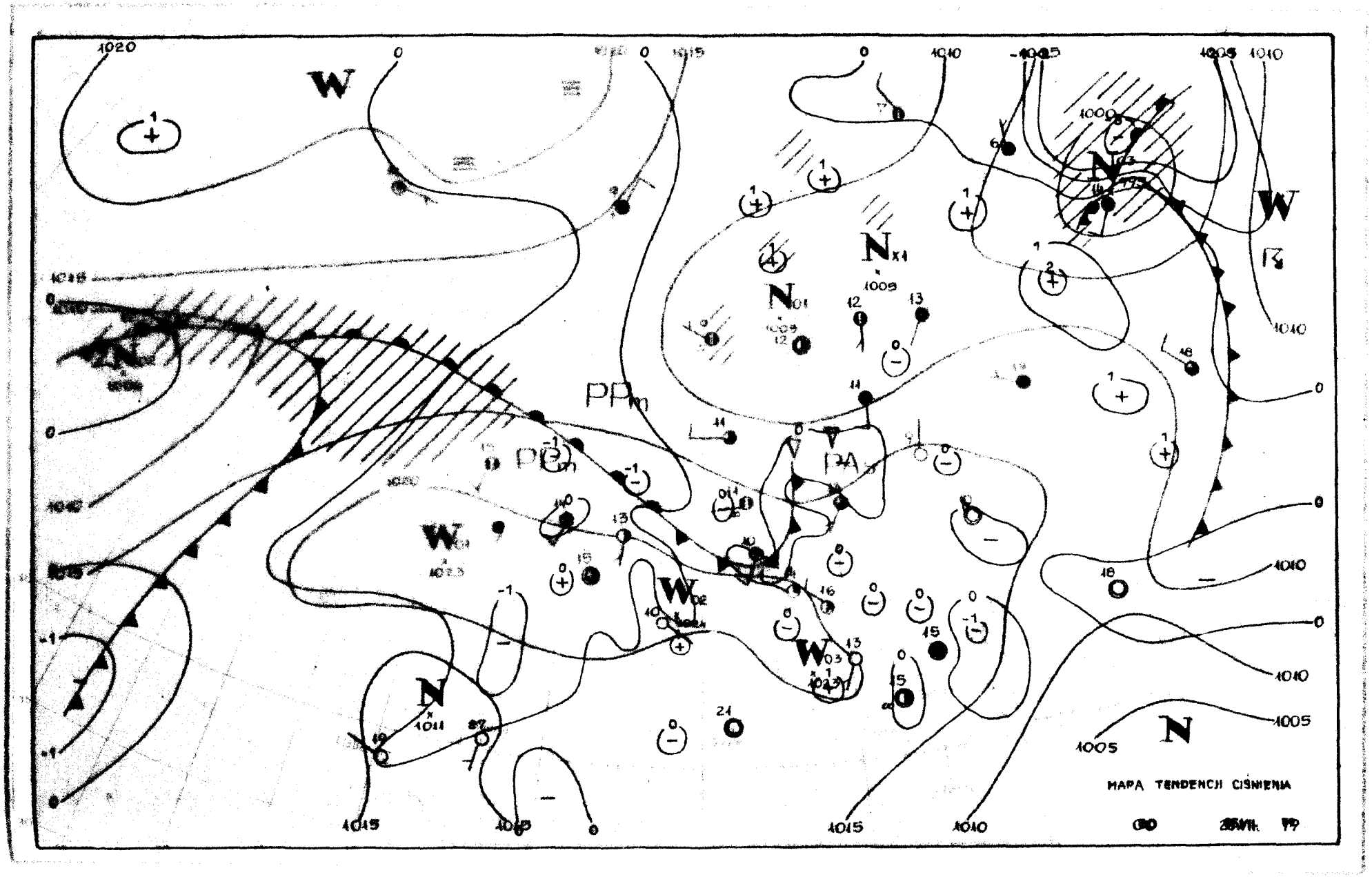
MAPA TENDENCJI CIŚNIENIA
GMO 25/VII. 79

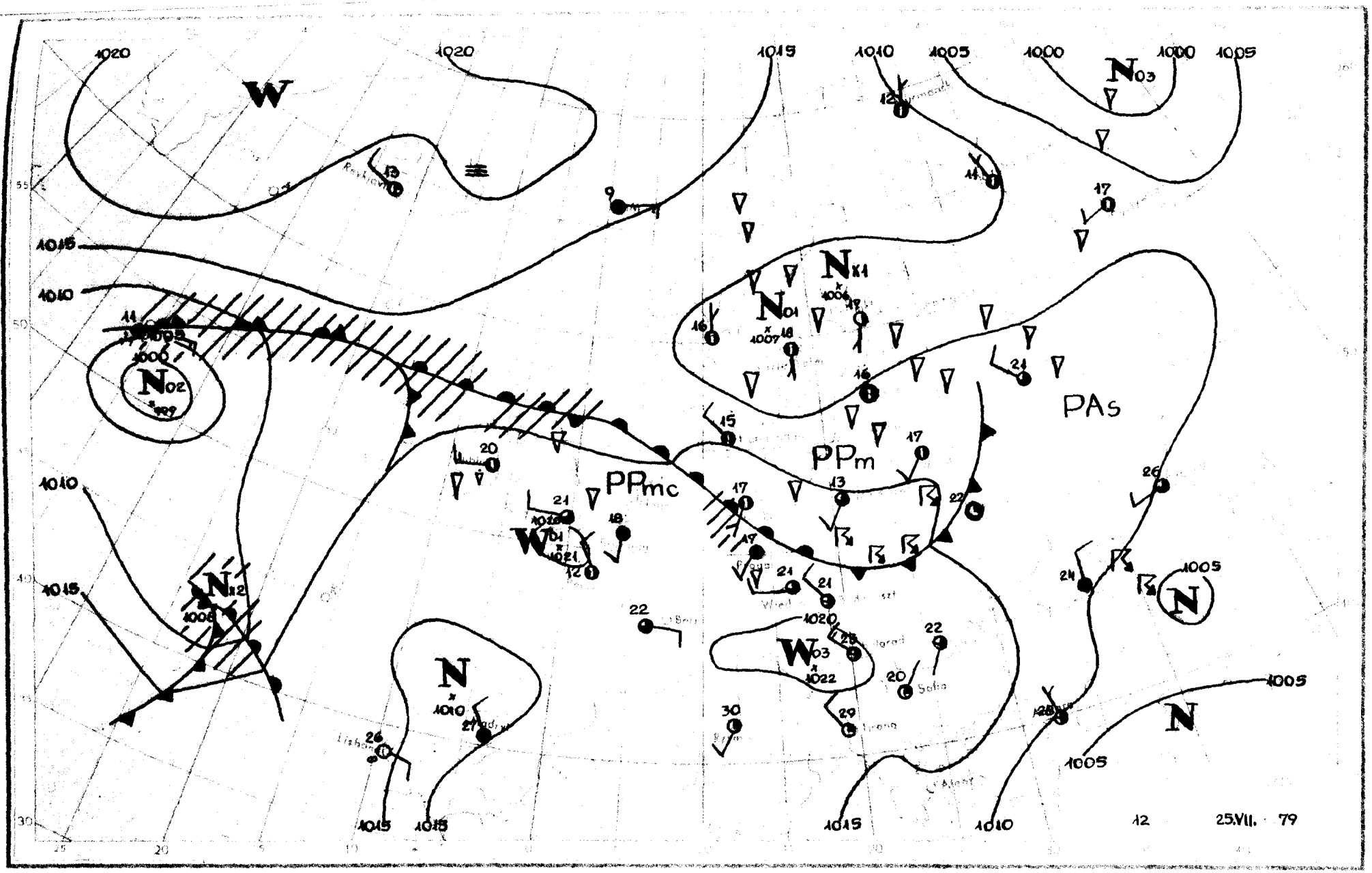
W
N03
NX1
N01
N02
PAs
PPm
PPmc
W01
N12
N
W03
N
N
1020
1015
1010
1005
1000
25.VII. 79

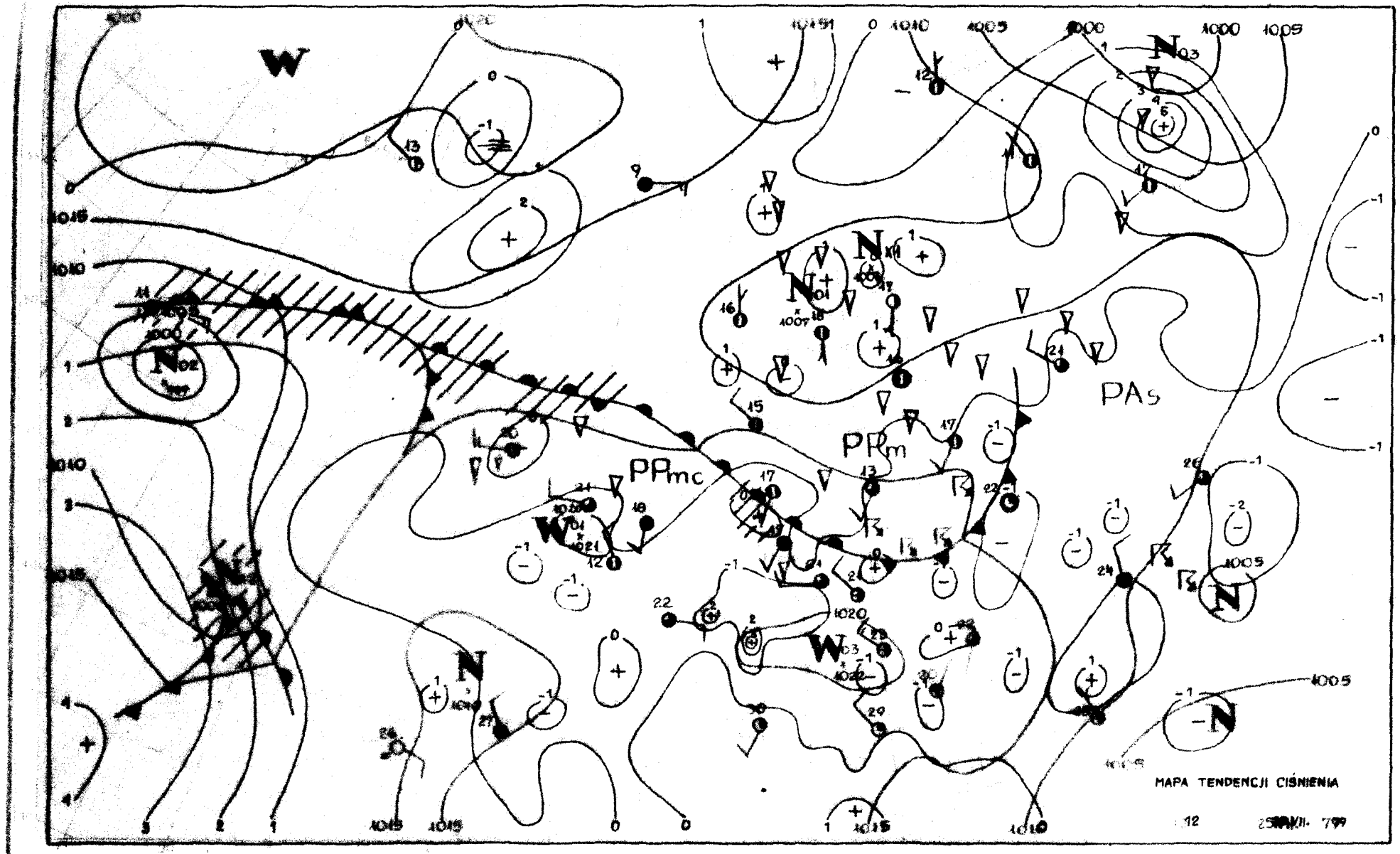
MAPA TENDENCJI CIŚNIENIA
PPmc
PPm
PAs
W
N
12
25 VII 799

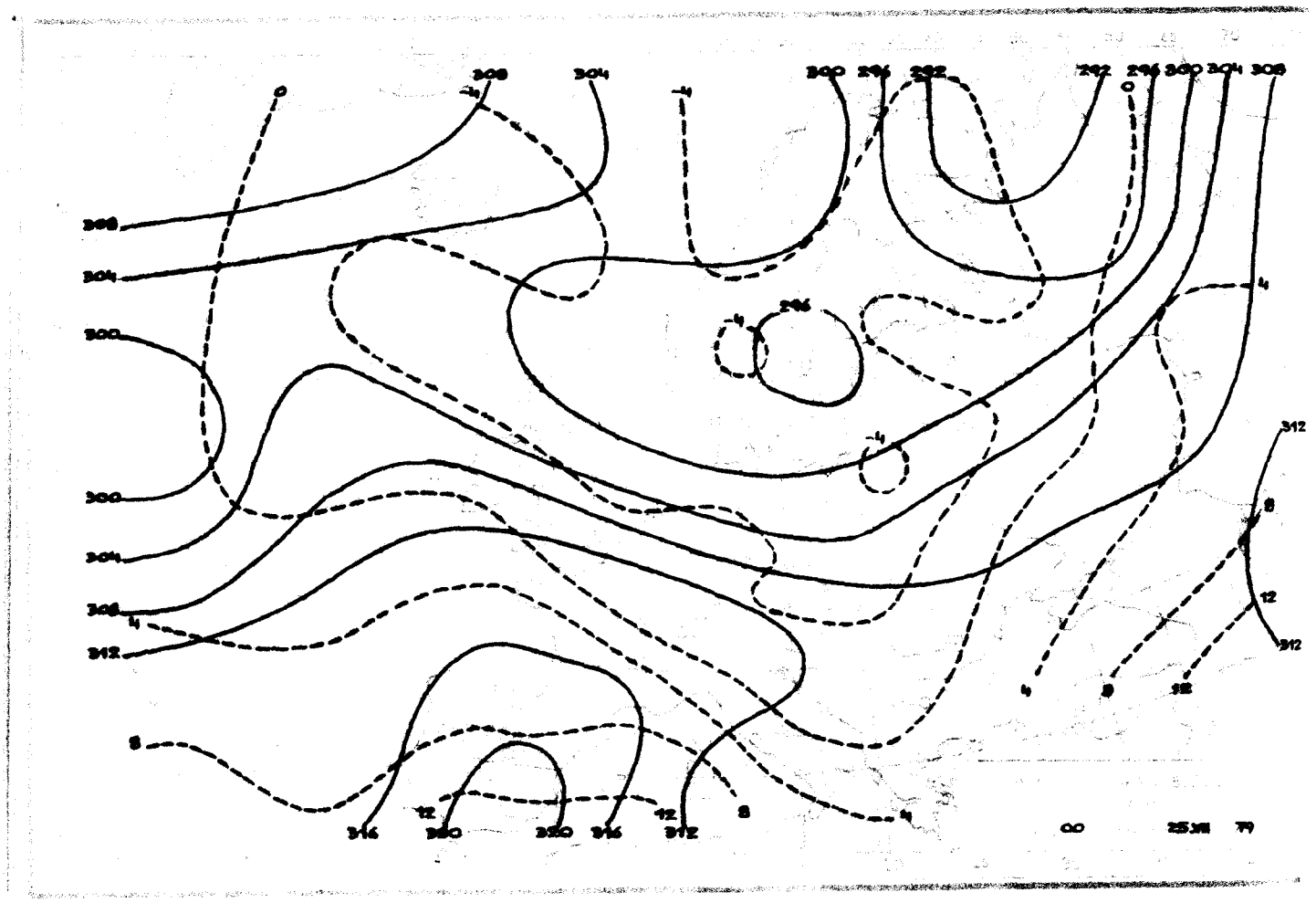

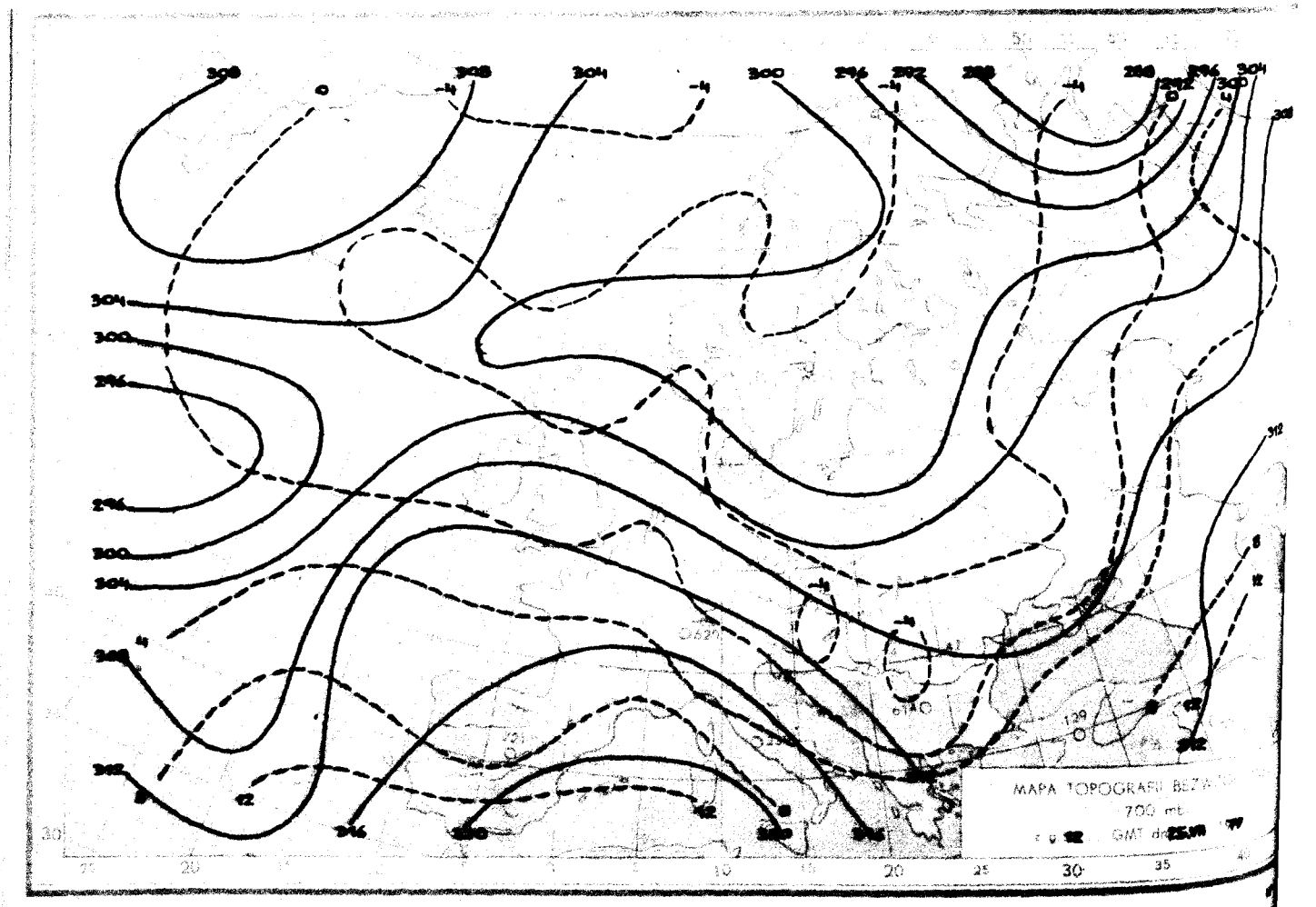

Reprodukowanie i publikowanie tekstu, map, wykresów i danych synoptycznych dozwolone wyłącznie w formie dosłownej z podaniem źródła informacji.

INSTYTUT METEOROLOGII I GOSPODARKI WODNEJ
ZAKŁAD PROGNOZ METEOROLOGICZNYCH KRÓTKOTERMINOWYCH 01-673 WARSZAWA, UL. PODLEŚNA 61 – tel: 34-50-97

BIULETYN SYNOPTYCZNY

Dane synoptyczne z Polski w dniu 26.VII.1979 r.

SYNOP z godz. 00 GMT.

105	71701	97021	15411	756XX	11400
150	52504	60021	14708	55400	09201
195	82502	96802	14710	894XX	10103
205	62402	58102	15613	654XX	12001
235	32301	97031	15708	36300	08400
250	00000	97011	16311	00900	09101
272	72201	65031	15510	754XX	09303
295	62201	60011	14910	654XX	09307
330	82202	58101	17012	65400	11003
375	62402	60031	17010	2575X	09001
400	02702	40101	17312	00900	11001
424	82401	40616	17513	8072X	12000
465	61901	60031	17010	655XX	09400
495	00601	96100	17409	00900	07101
510	92714	90608	49906	9XXXX	06001
560	82102	30656	18812	6722X	11000
570	20000	97031	18906	20930	06000
575	60000	58102	18619	855XX	11101
650	72714	60611	50803	75XXX	02808
695	82503	97021	18811	25600	09001

SYNOP z godz. 12 GMT.

105	43004	98011	16916	42600	12107
150	63404	70032	14817	62600	11001
195	83306	96802	14513	895XX	11400
205	73202	58106	17316	6337X	12203
235	72406	97021	15716	725XX	12102
250	72704	96056	16916	785XX	12302
272	52701	65011	15716	32530	09801
295	62605	70032	14910	654XX	09307
330	82703	56804	17515	694XX	14001
375	72605	60298	16817	685XX	13703
400	72803	60032	17817	6953X	12001
424	63001	65036	17917	5853X	13001
465	52704	60022	16919	52500	11103
495	70000	98021	16916	734XX	10706
510	92914	90806	51606	9XXXX	06104
560	72603	58102	18316	4853X	12000
570	72903	97018	17118	4263X	11702
575	32502	60011	17819	32500	11802
650	82709	56414	51305	82XXX	05206
695	52104	98016	18816	59400	11103

TEMP Legionowo, godz. 00 GMT.

TTAA	26001	12374	99005	10606	24004	00138	11010	25506	85484	03818	28508	70032	06135	28009	50560	21556
		28012	40721	33750	30017	30915	487XX	30029	25035	493XX	30027	20183	457XX	15374	465XX	28515
		10642	483XX	28010	88276	499XX	30030	77268	30031	40408						
TTBB	2600X	12374	00005	10608	11983	12213	22709	06724	33689	05356	44420	29150	55358	413XX	66307	485XX
		77276	499XX	88257	501XX	99224	463XX	11193	455XX	22101	483XX	21212	00005	24004	11966	28508
		22583	28006	33775	29012	44598	28008	55268	30031	66216	30021	41414	4093X	51515	11902	28006
		22500	29009	33608	28008	61616	92788	08815	28506							
TTCC	26001	12374	70877	491XX	28005	50100	469XX	02002	30438	467XX	08008	20709	427XX	13007	10184	363XX
		08013	86999	77999												
TTDD	2600X	12374	11759	481XX	22726	497XX	33581	463XX	44336	479XX	55120	373XX	66107	383XX	77092	337XX
		88065	289XX	99057	283XX	21212	11721	27506	22597	01004	33399	09006	44261	10510	55189	13005
		66093	07514	77057	09015											

TEMP Wrocław, godz. 00 GMT.

TTAA	26002	12425	99003	13002	00006	00141	13002	26501	85496	05408	29504	70065	02309	30614	50566	19105
		29023	40728	30904	30038	30927	431XX	30038	25048	489XX	30068	20193	517XX	30074	15383	489XX
		10649	489XX	88209	543XX	30074	77999									
TTBB	2600X	12425	00003	13002	11955	11000	22875	06808	33804	02402	44720	00900	55600	10108	66500	19105
		77384	32905	88324	40119	99262	485XX	11237	493XX	22209	543XX	33191	489XX	21212	00003	00009
		11994	26504	22892	30007	33758	30515	44548	29517	55408	30038	66307	30034	77242	30575	88206
		30074	41414	8072X	51515	11901	29003	22800	29506	33600	29015	61616	92820	09602	27508	
TTCC	2600X	12425	70883	489XX	86999	77999										
TTDD	2600X	12425	21700	489XX												

Przebieg pogody w Polsce w dniu 26.VII.1979 r.

achmurzenie było duże, okresami umiarkowane z przelotnymi opadami i burzami w południowej połowie Polski. Notowane ały, głównie w zachodniej i północnej części kraju. Temperatura maksymalna wynosiła od 15°C w Suwałkach do 21°C Kielcach, Sulejowie i Kaliszu, a minimalna od 6°C w Białymstoku i Pile do 11°C na Wybrzeżu i 14°C w Krakowie. iatry były słabe i umiarkowane w czasie burz silniejsze z kierunków zachodnich.

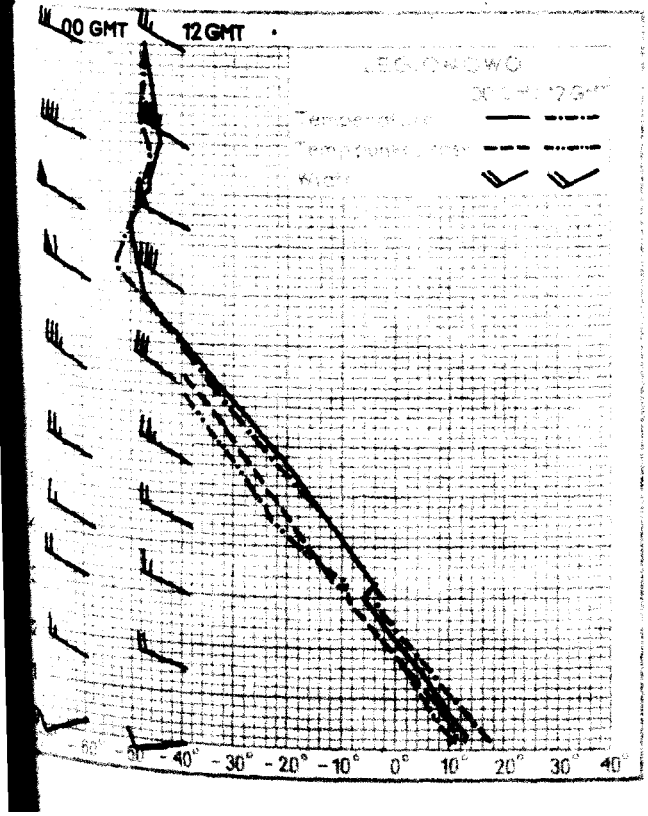



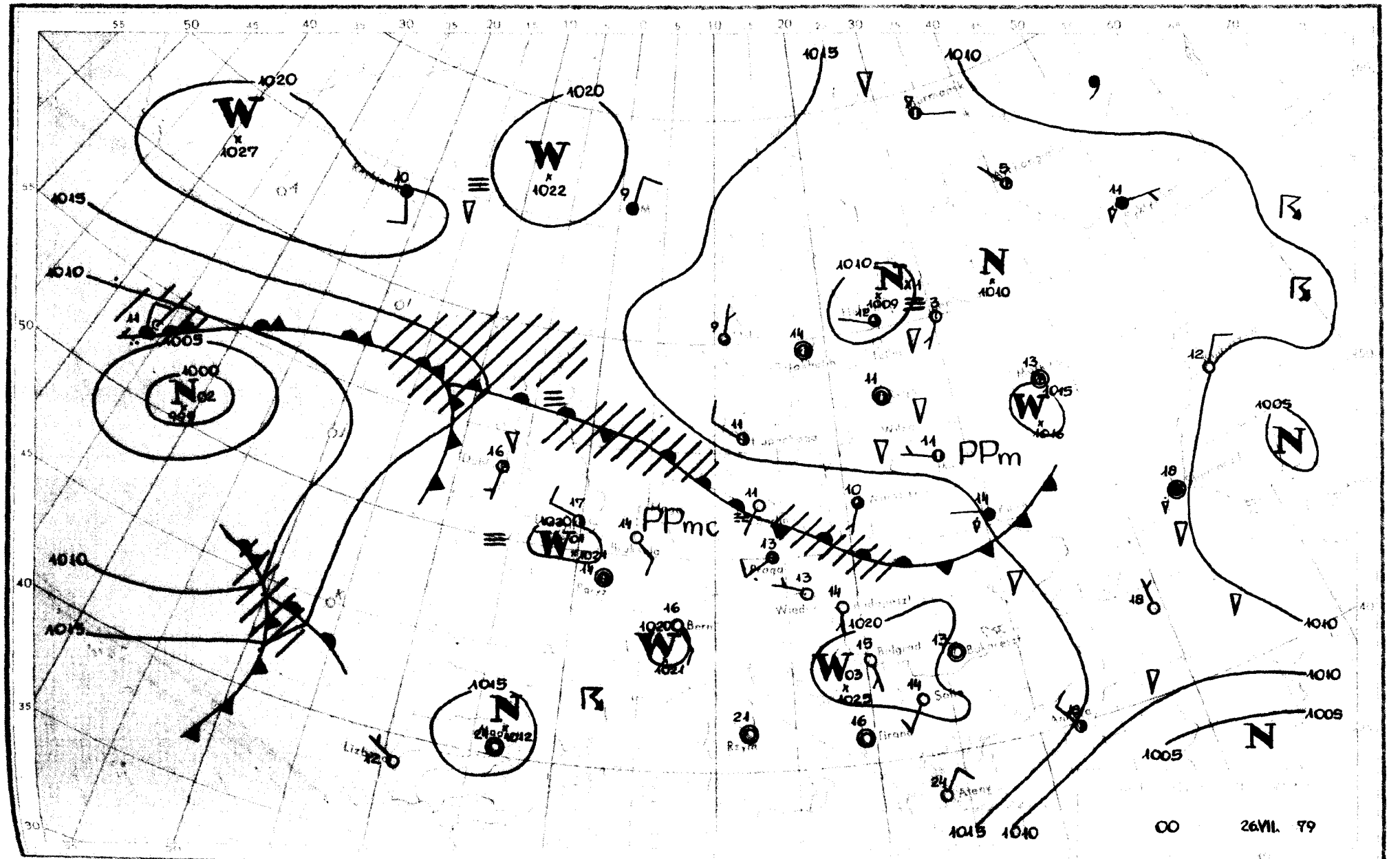
PPm
PPmc
00
26.VII. 99

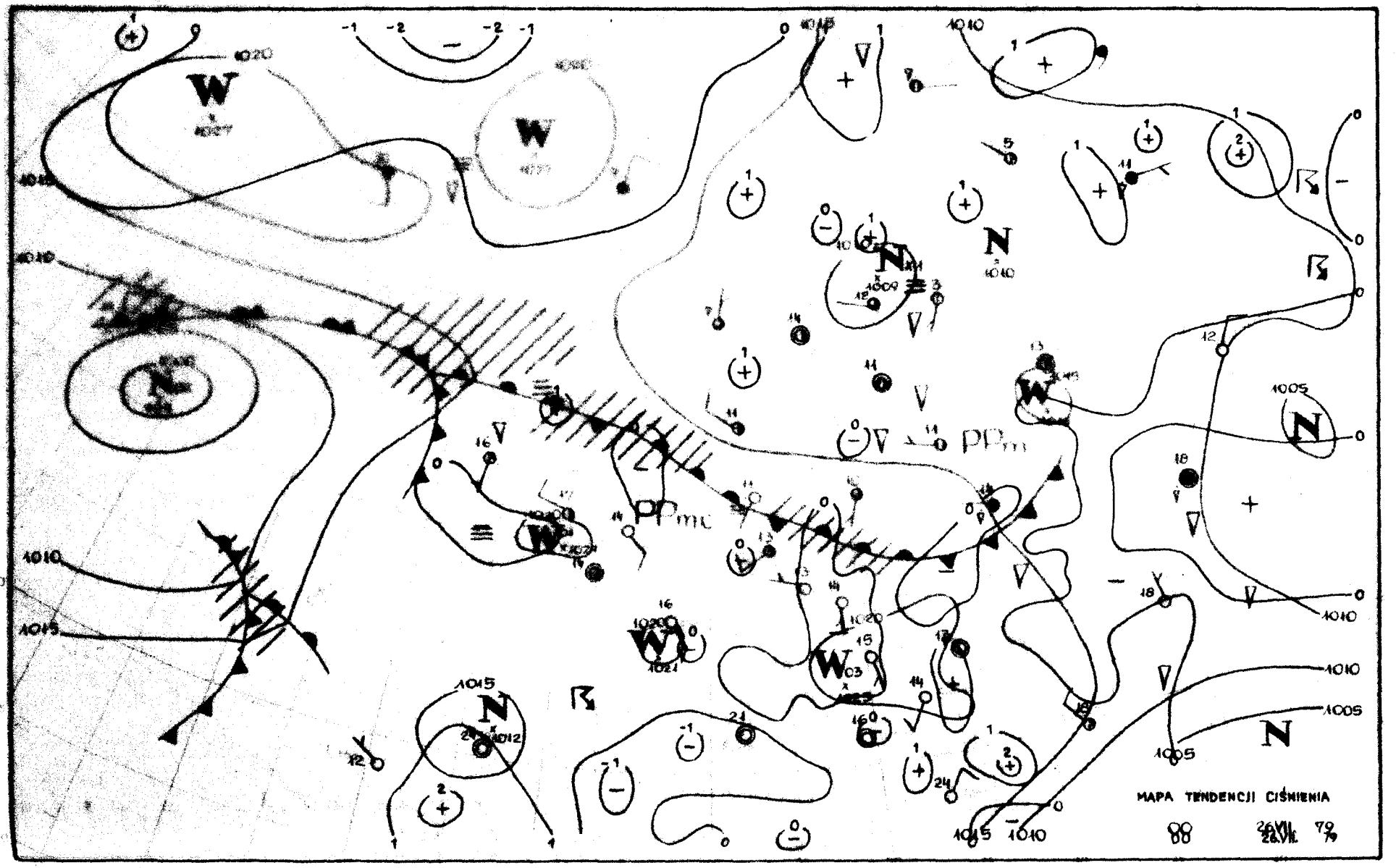
MAPA TENDENCJI CIŚNIENIA
00
26.VII. 79

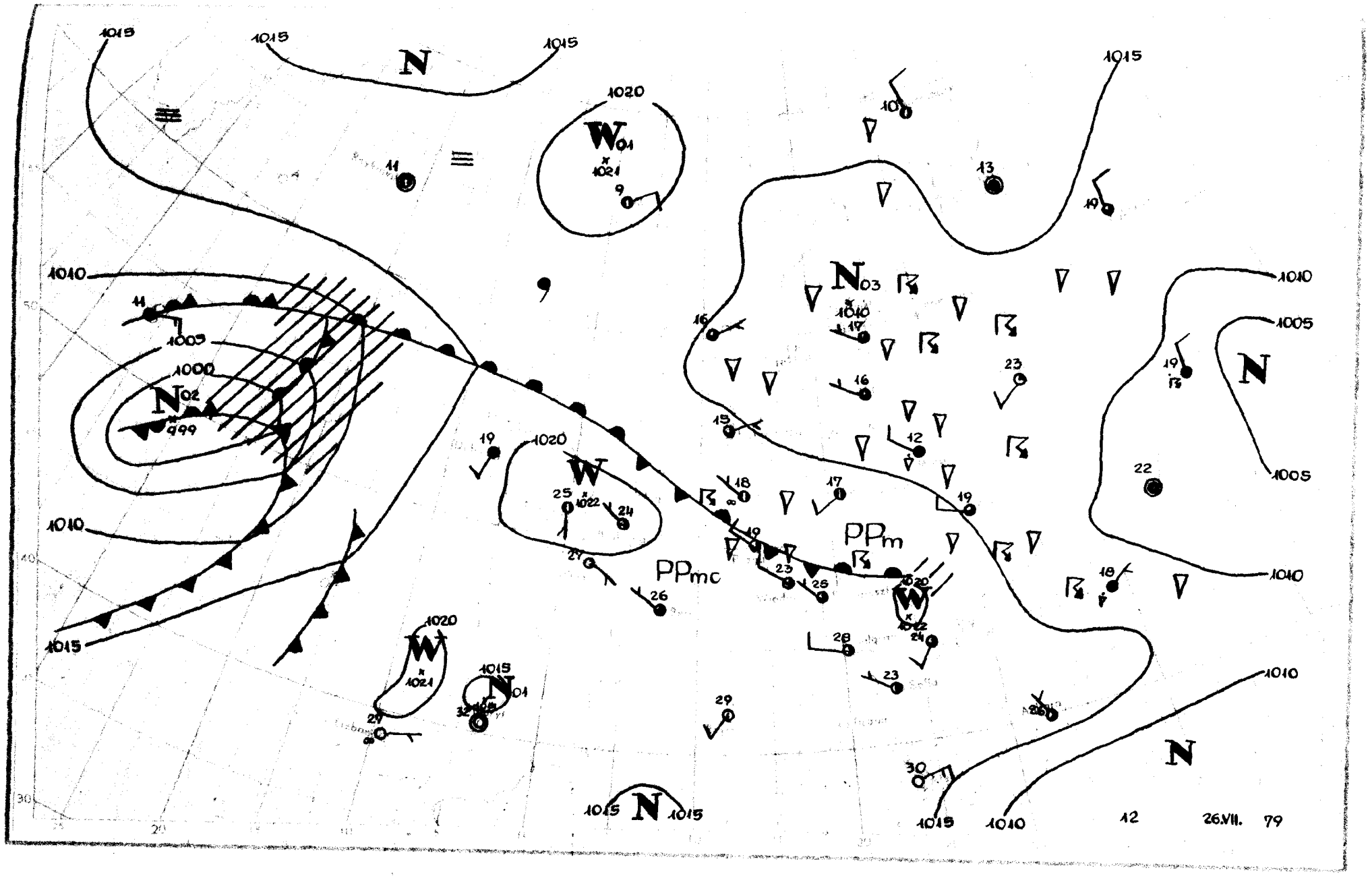
1015
N
1020
W01
1021
1040
1005
1000
N02
999
N03
1010
PPmc
PPm
12
26.VII. 79

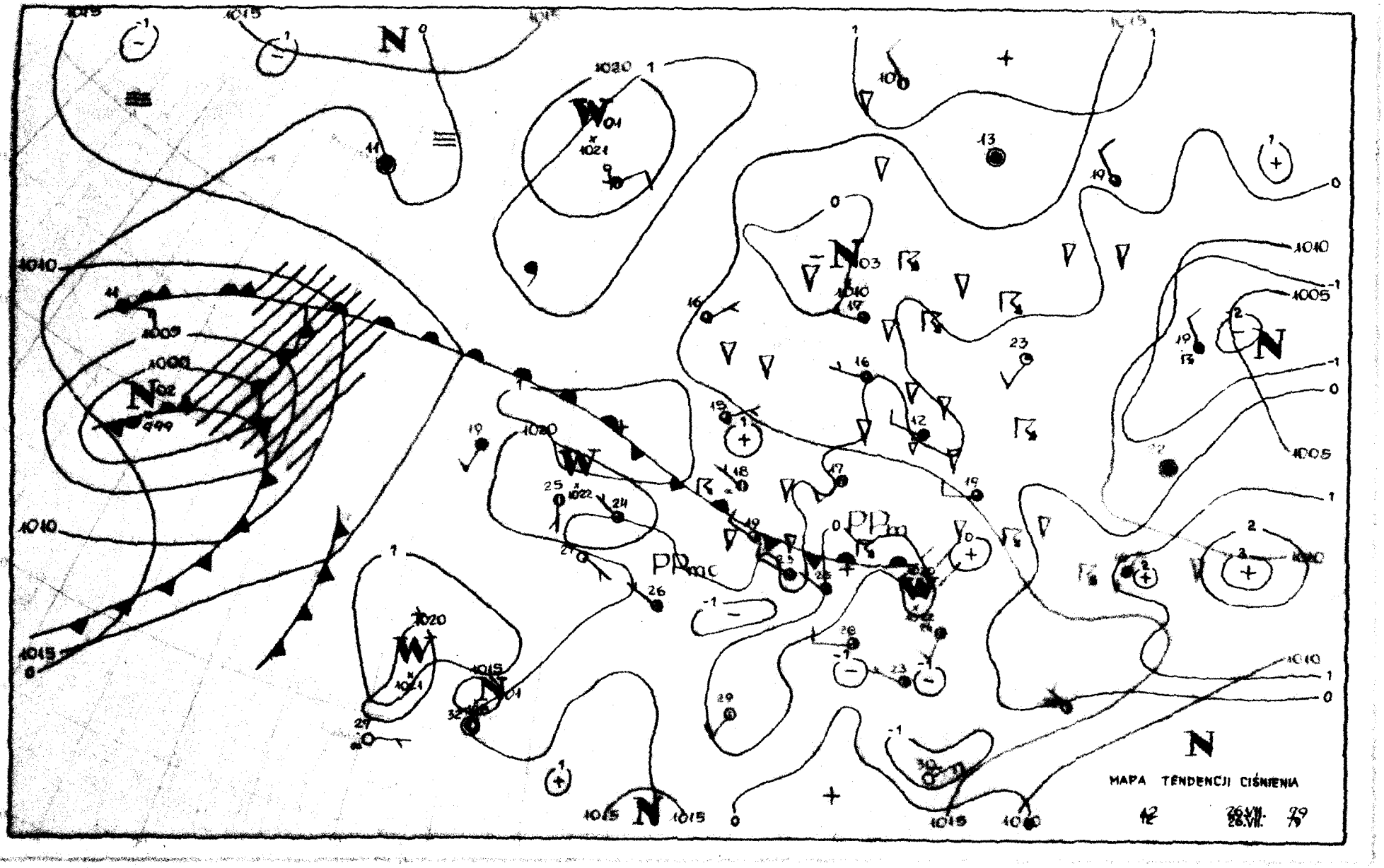
MAPA TENDENCJI CIŚNIENIA
26.VII.
28.VII.

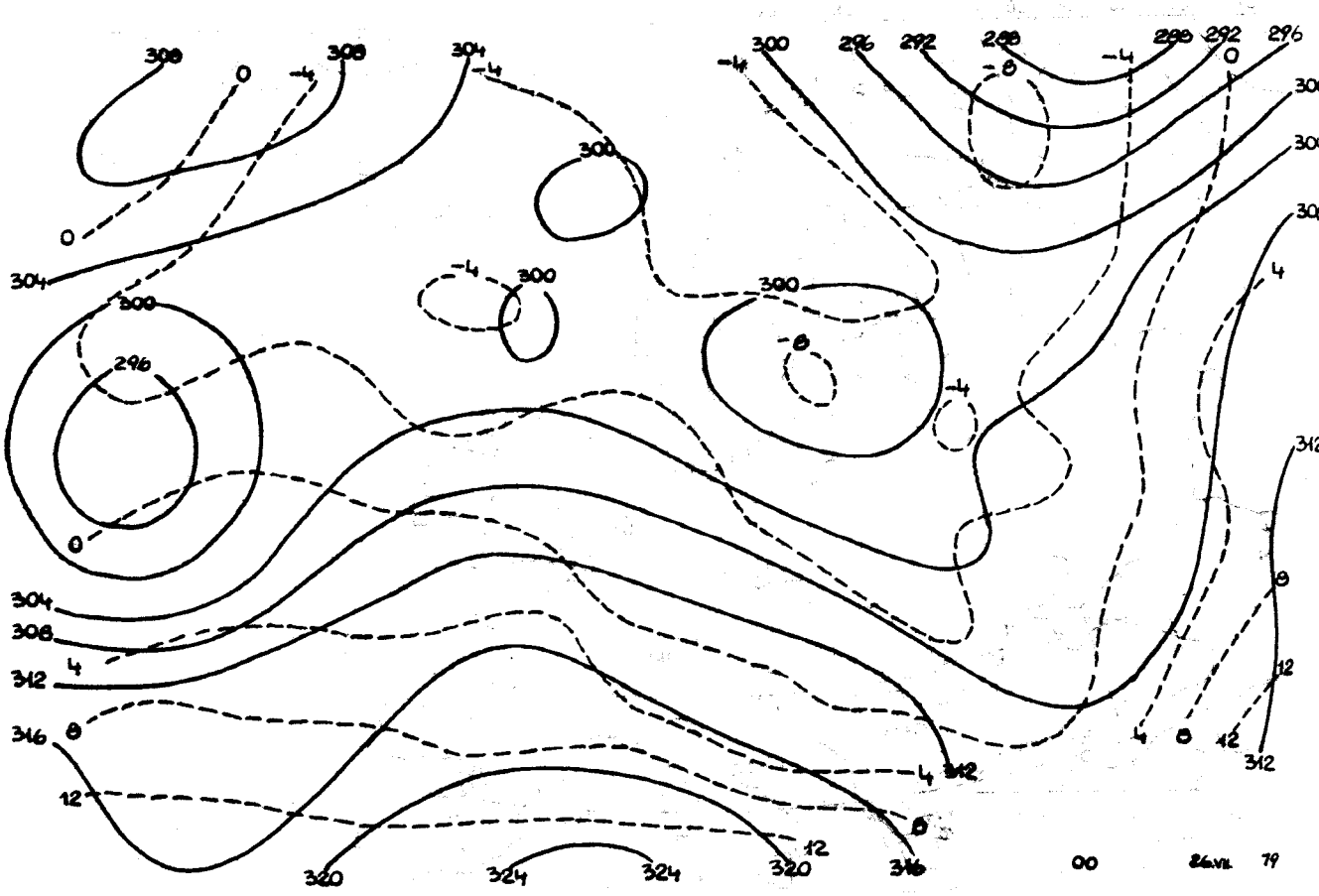

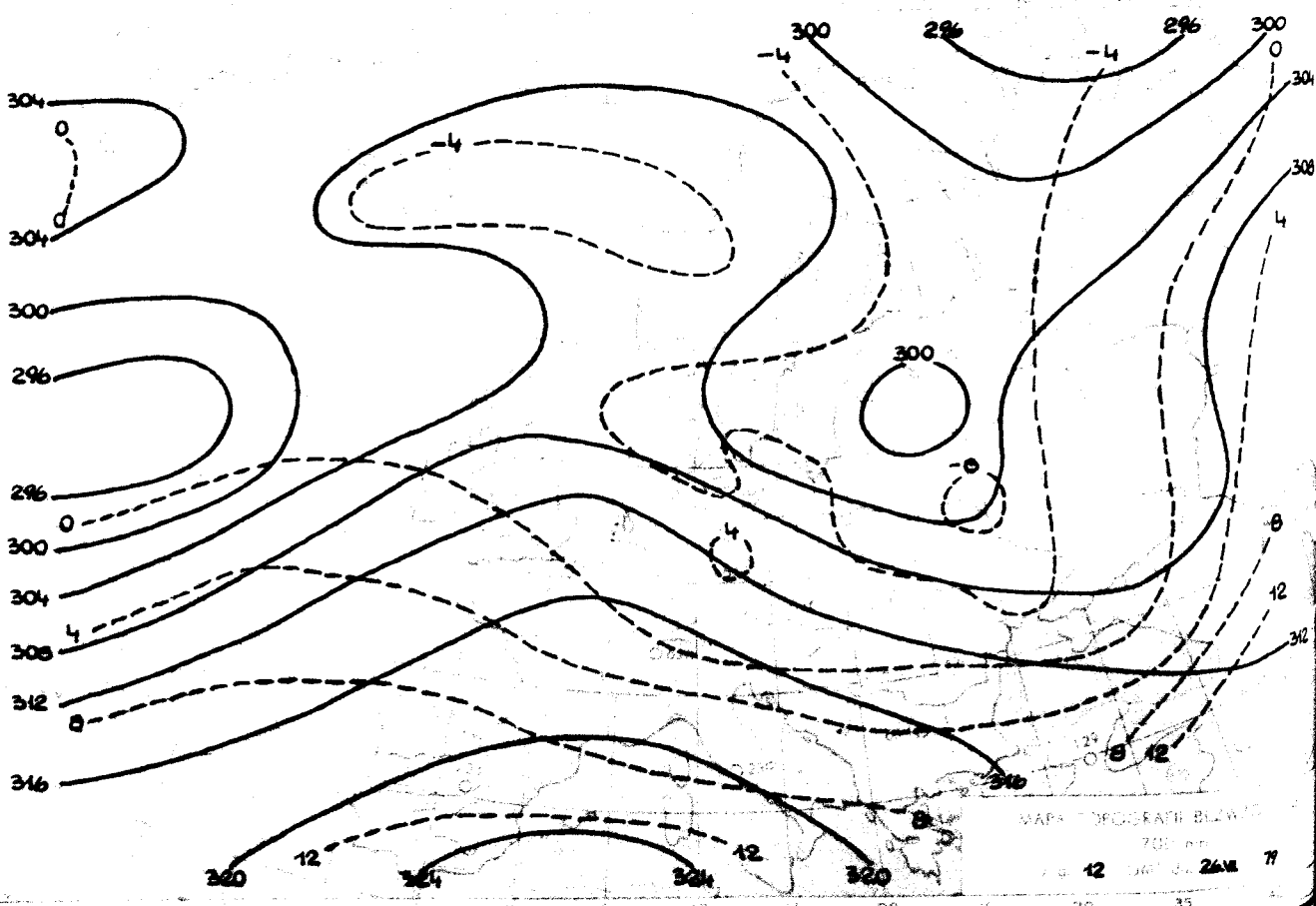

Reprodukowanie i publikowanie tekstu, map, wykresów i danych synoptycznych dozwolone wyłącznie w formie dosłownej z podaniem źródła informacji.

Druk PPWK–W-wa, Solec 18. Zam. 7114/90/B/78-19.V.76-X-12566-19

INSTYTUT METEOROLOGII I GOSPODARKI WODNEJ
ZAKŁAD PROGNOZ METEOROLOGICZNYCH KRÓTKOTERMINOWYCH 01-673 WARSZAWA, UL. PODLEŚNA 61 – tel: 34-50-97

BIULETYN SYNOPTYCZNY

Dane synoptyczne z Polski w dniu 27.VII.1979 r.

SYNOP z godz. 00 GMT.

105	01601	56100	18509	00900	08203
150	42602	60021	16810	45500	09301
195	03103	97021	15908	00900	07203
205	62505	62022	19013	656XX	12206
235	brak danych				
250	32802	96101	17410	30950	09205
272	73202	60012	16710	754XX	10202
295	13001	60031	16808	10930	08103
330	73203	60022	19312	756XX	10210
375	22402	50101	16812	25500	11400
400	83202	17109	19713	862XX	13113
424	20802	60011	18713	20930	13004
465	72502	40252	17013	795XX	12105
495	82401	96108	16912	854XX	11601
510	73420	97412	51805	75XXX	05420
560	72704	50108	18813	4553X	12102
570	80000	40109	17912	8097X	12003
575	82701	40102	18014	855XX	13102
650	93406	00452	51703	9XXXX	03803
695	83002	96101	17314	855XX	12201

SYNOP z godz. 12 GMT.

105	73006	97031	20415	5246X	12306
150	53007	65022	17818	52500	11101
195	63104	98022	15618	625XX	10804
205	73503	65021	21317	784XX	11205
235	63105	97021	18818	625XX	09203
250	52902	98031	18720	52600	10606
272	63202	65252	17617	695XX	13501
295	52704	65011	15817	42630	08604
330	52808	65012	19820	32601	09605
375	63006	70012	18517	68600	10303
400	63005	75012	21318	54604	09307
424	62905	75021	20320	686XX	11707
465	53105	70021	18918	42530	09000
495	53007	98016	16817	59400	12301
510	73412	98034	54706	53201	05207
560	43005	60038	20617	32560	09003
570	62905	98018	19616	645XX	08209
575	22403	60018	18819	22500	11304
650	93307	00804	53302	9XXXX	02109
695	73202	97256	17815	794XX	13606

TEMP Legionowo, godz. 00 GMT.

TTAA	27001	12374	99006	12402	25003	00148	12605	XXXXX	85499	04813	29509	70054	05708	29509	50562	22134
		29514	40723	34950	29517	30917	491XX	30027	25036	503XX	30027	20184	463XX	30019	15375	471XX
		29014	10642	483XX	28510	88283	509XX	30030	77999							
TTBB	2700X	12374	00006	12402	11992	12806	22965	12013	33798	01410	44750	01305	55701	05907	66685	05113
		77570	14357	88482	24340	99459	25946	11388	36750	22313	473XX	33283	509XX	44272	513XX	55256
		513XX	66226	461XX	21212	00006	25003	11XXX	XXXXX	22863	29509	33689	29509	44352	30020	55254
		30030	66119	30008	41414	656XX	51515	11903	XXXXX	22800	29508	33600	29510	61616	92801	09613
TTCC	27001	12374	70877	485XX	32503	50099	481XX	05004	30436	457XX	06506	20708	431XX	09004	10184	351XX
		07010	88999	77999												
TTDD	2700X	12374	11872	489XX	22328	475XX	33260	443XX	44166	425XX	55077	313XX	21212	11768	28506	22329
		12503	33139	09507	44098	08017	55077	08513								

TEMP Wrocław, godz. 00 GMT.

TTAA	27004	12425	99005	13202	00000	00158	13002	85516	06000	31513	70083	03312	30016	50568	18962	30527
		40731	29750	32031	30930	443XX	25050	517XX	20194	513XX	15382	497XX	10646	505XX	88239	539XX
		XXXXX	77999													
TTBB	2700X	12425	00005	13202	11937	11820	22850	06000	33700	03322	44631	06758	55532	16560	86465	21964
		77400	29750	88317	419XX	99239	539XX	11222	539XX	22180	487XX	33124	509XX	44100	505XX	21212
		00005	00000	11988	31011	22582	30017	33462	30536	44400	32031	41414	20930	51515	11905	31011
		22800	31014	33600	30018	61616	92830	10818	31511							

Przebieg pogody w Polsce w dniu 27.VII.1979 r.

Zachmurzenie było duże z większymi przejaśnieniami. W nocy wystąpiły rozpogodzenia, zwłaszcza w zachodniej połowie kraju. Na wschodzie, południu i lokalnie w centrum wystąpiły opady przelotne. Na Mazurach i na południowym wschodzie notowano burze. Rano na zachodzie lokalnie mgły. Temperatura maksymalna wynosiła od 16°C na Wybrzeżu do 21°C w wielu miejscach w głębi kraju, a minimalna od 7°C w Słubicach i Kłodzku do 14°C w Kołobrzegu. Wiatry były słabe i umiarkowane północno-zachodnie i zachodnie.

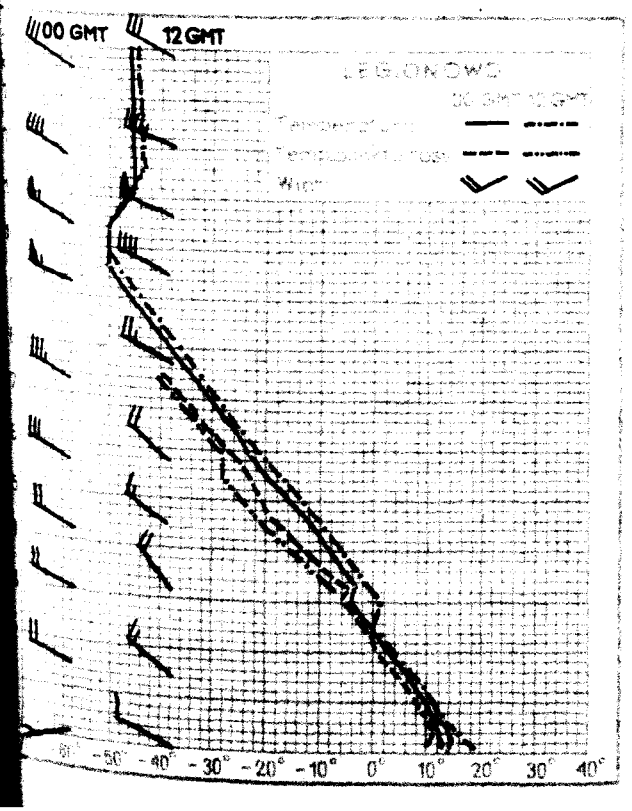



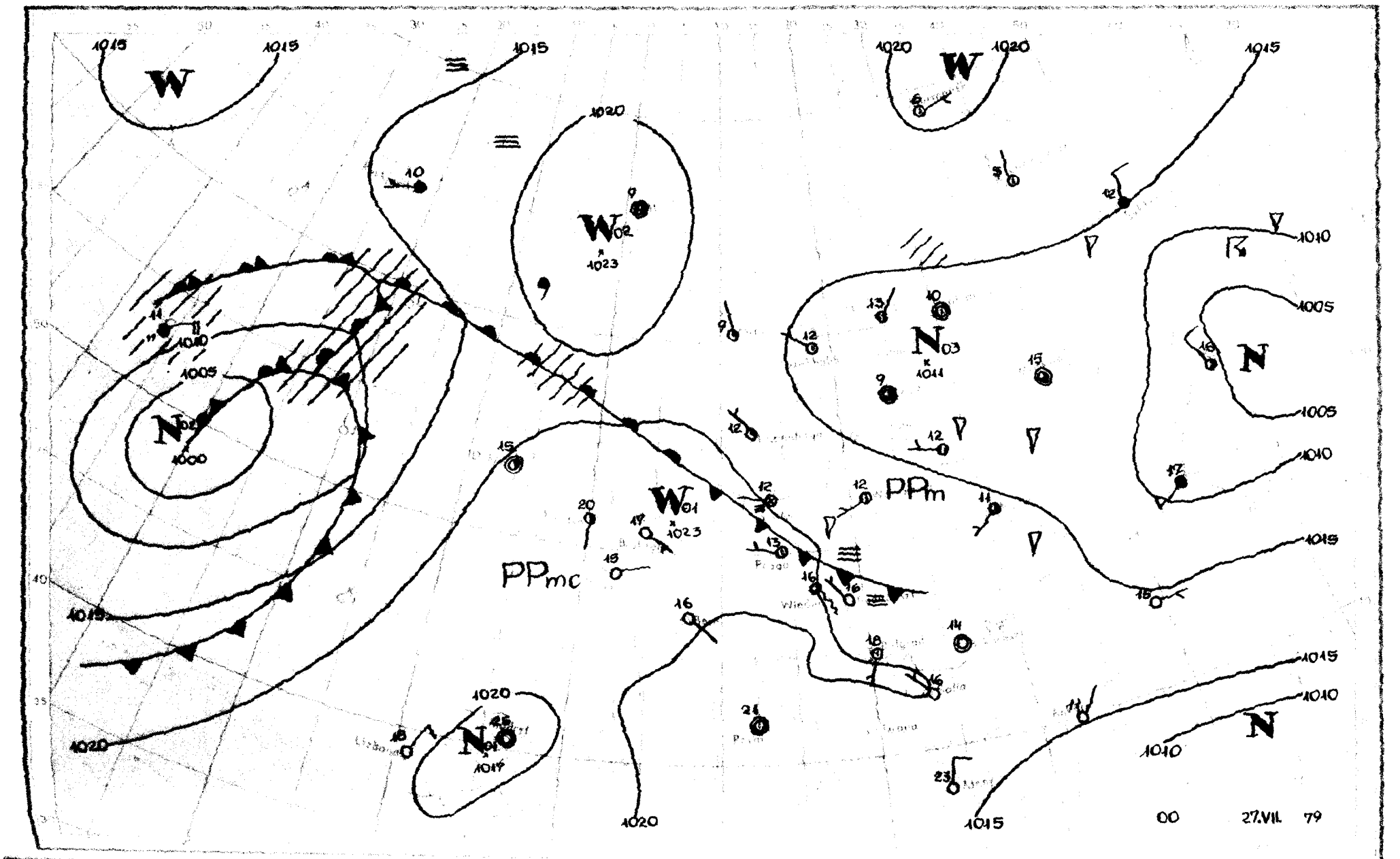
W
W
W02
1023
W01
1023
N03
1011
N02
1000
N01
1014
N
N
PPmc
PPm
1015
1020
1010
1005
00
27.VII. 79

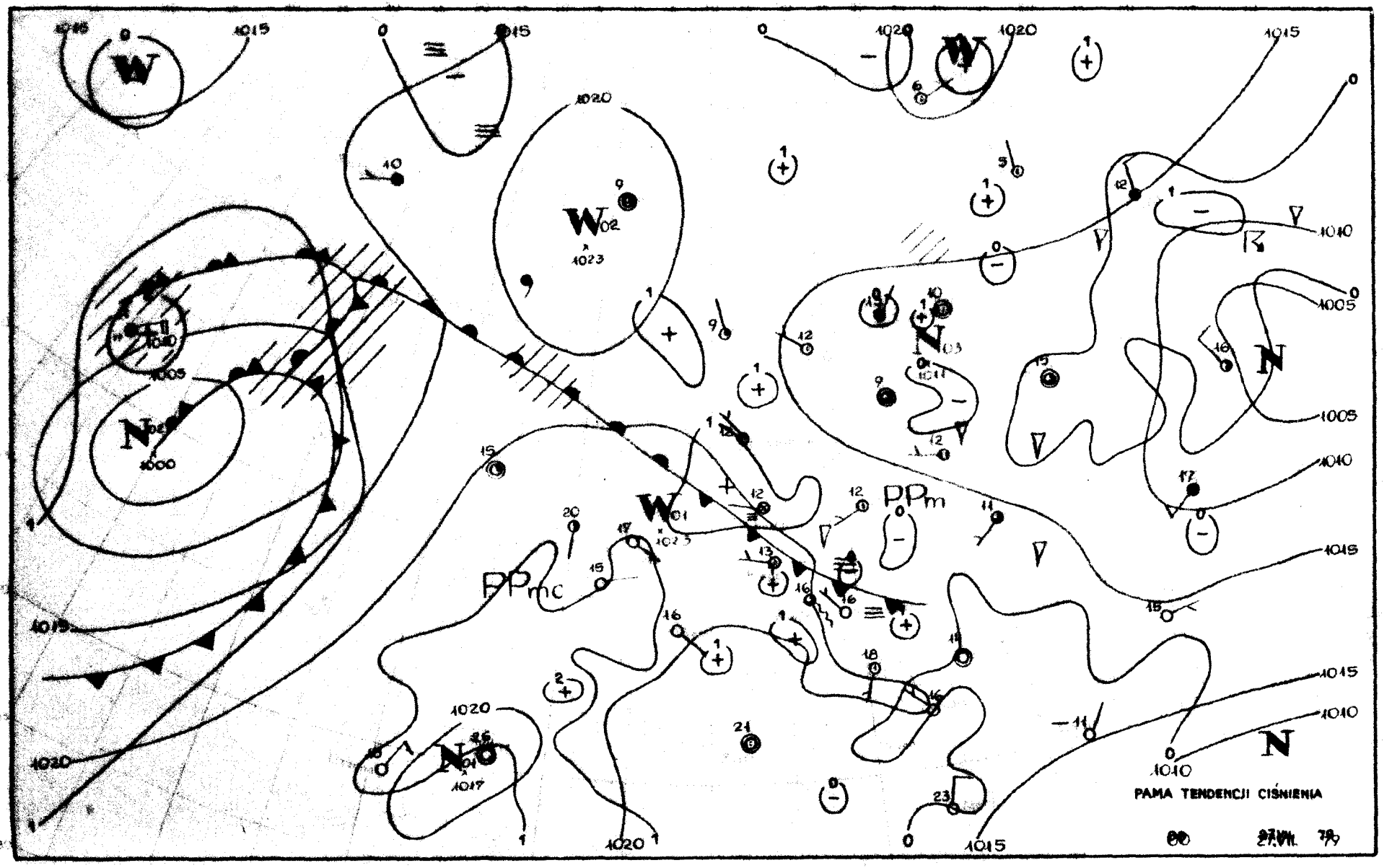
PAMA TENDENCJI CIŚNIENIA
PPmc
PPm
27.VII. 79

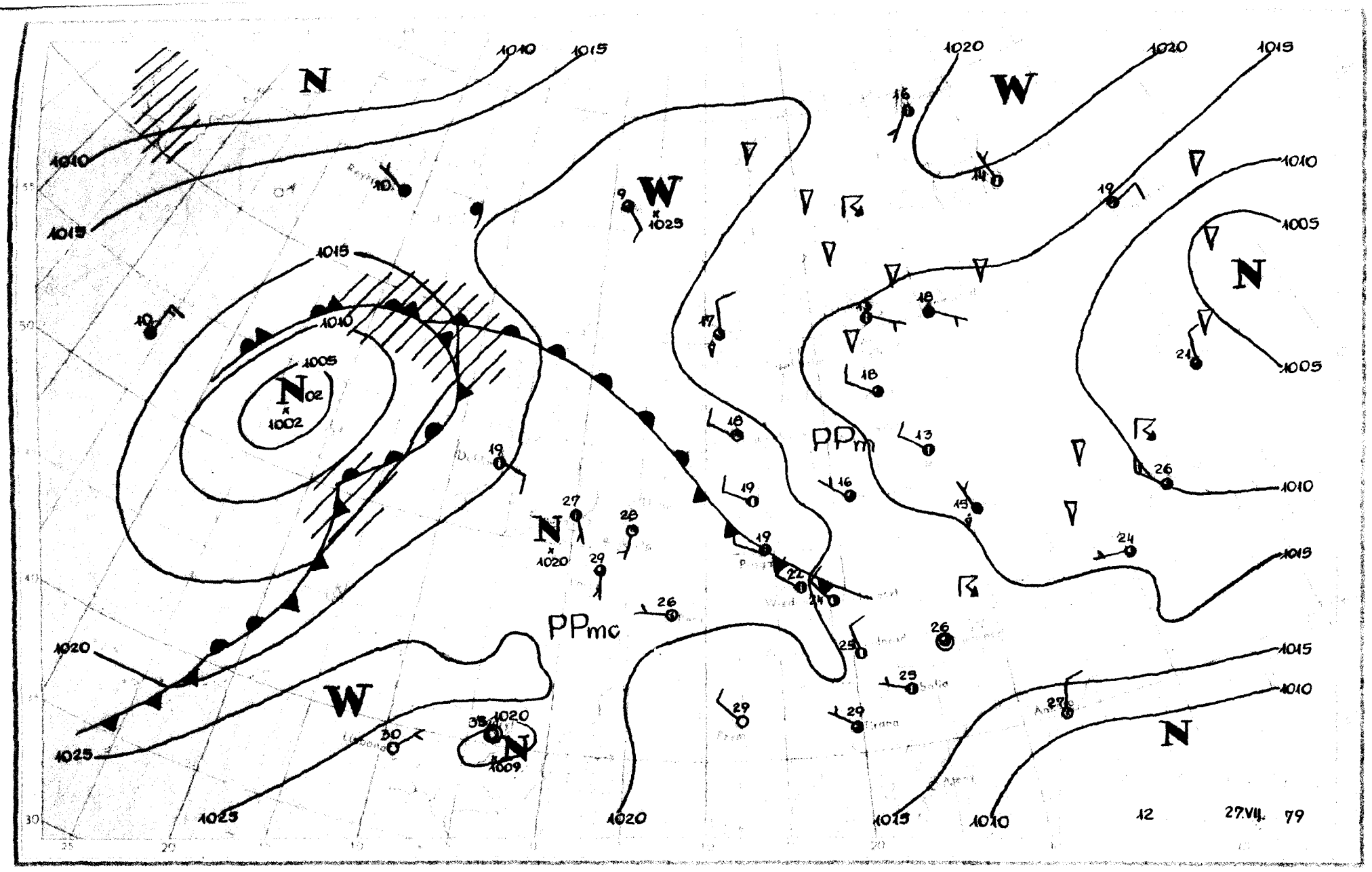
N
W
W
N
N
N
W
N
N
PPm
PPmc
1010
1015
1020
1025
1005
1002
1009
12
27.VII. 79

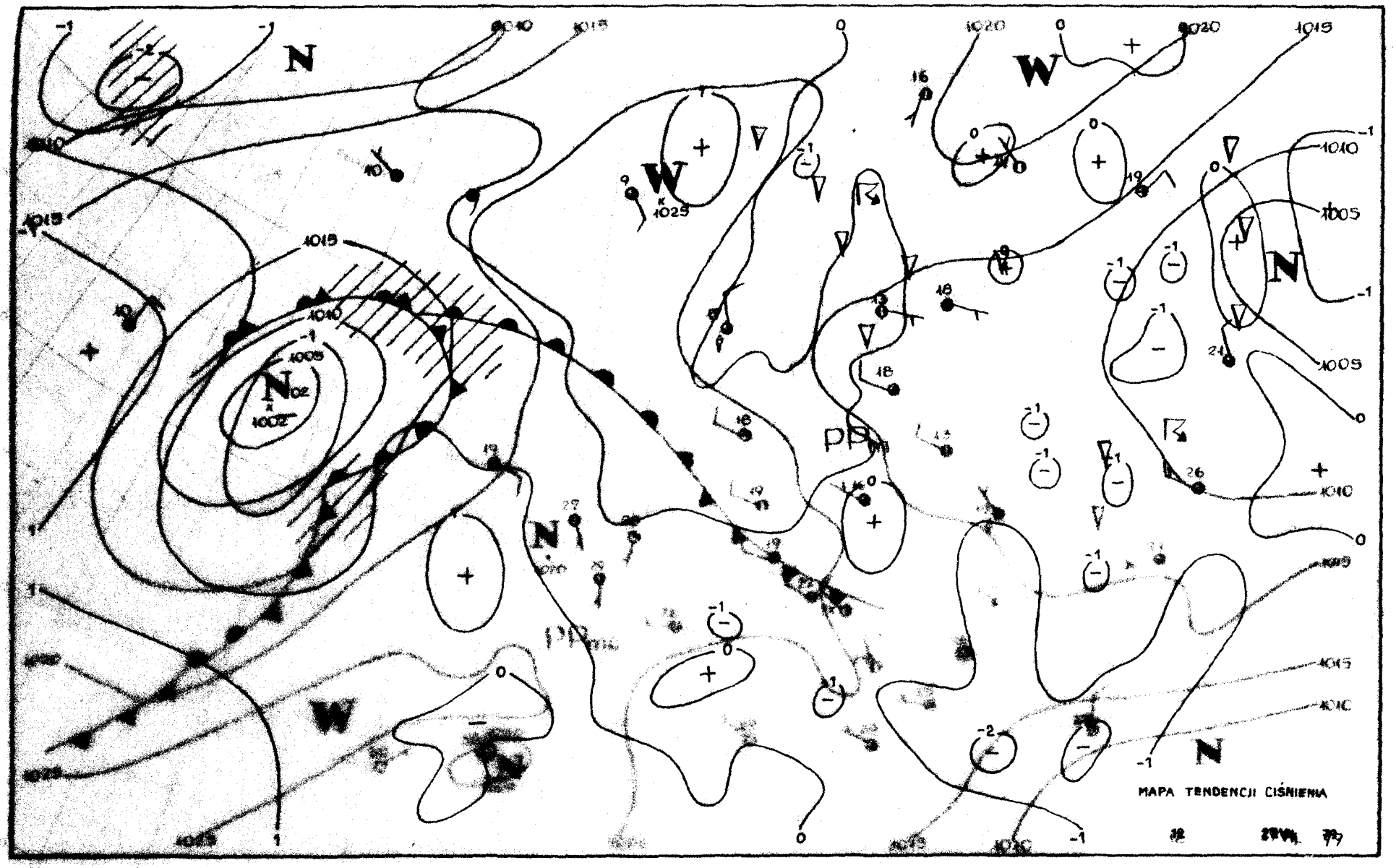
MAPA TENDENCJI CIŚNIENIA

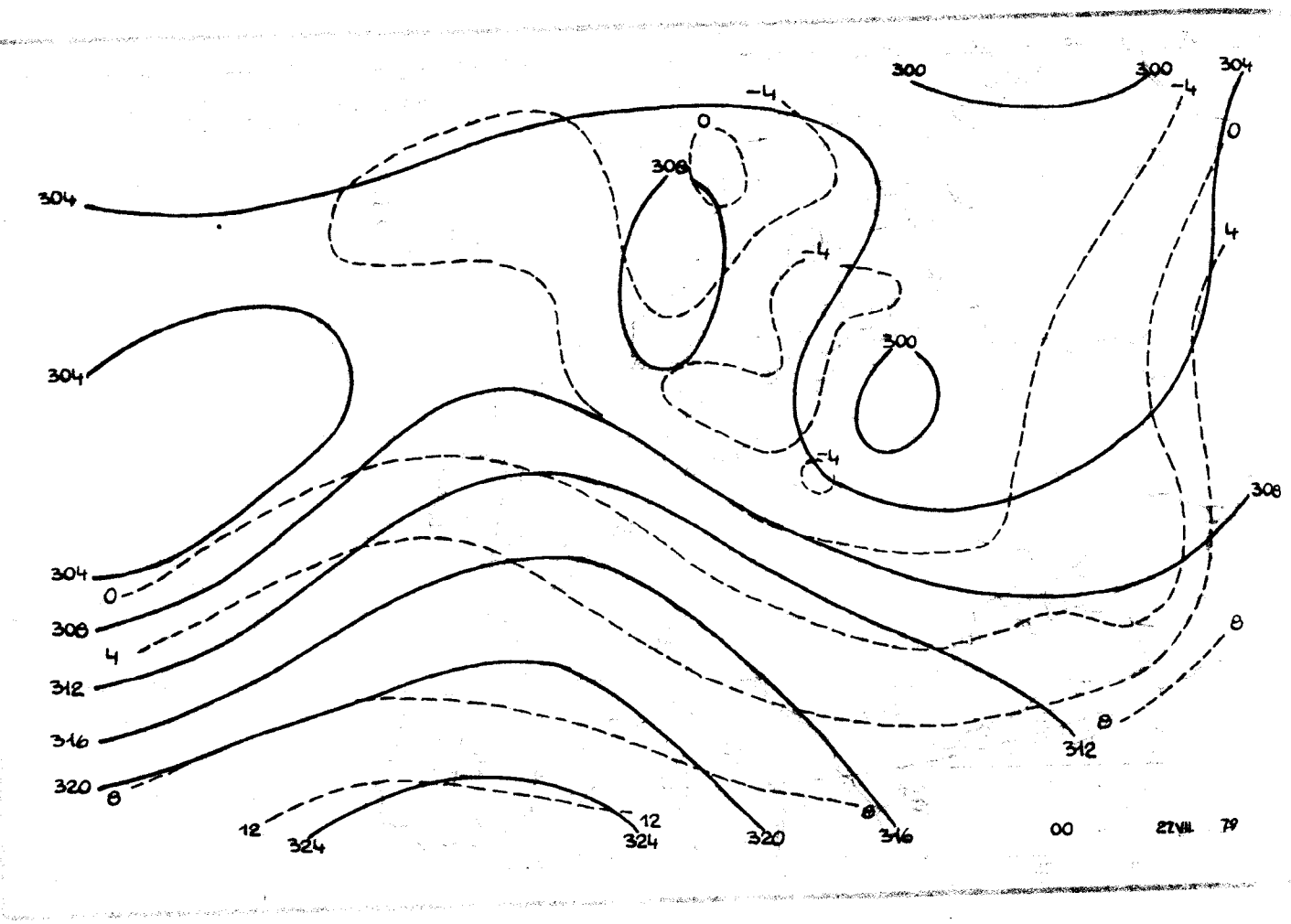

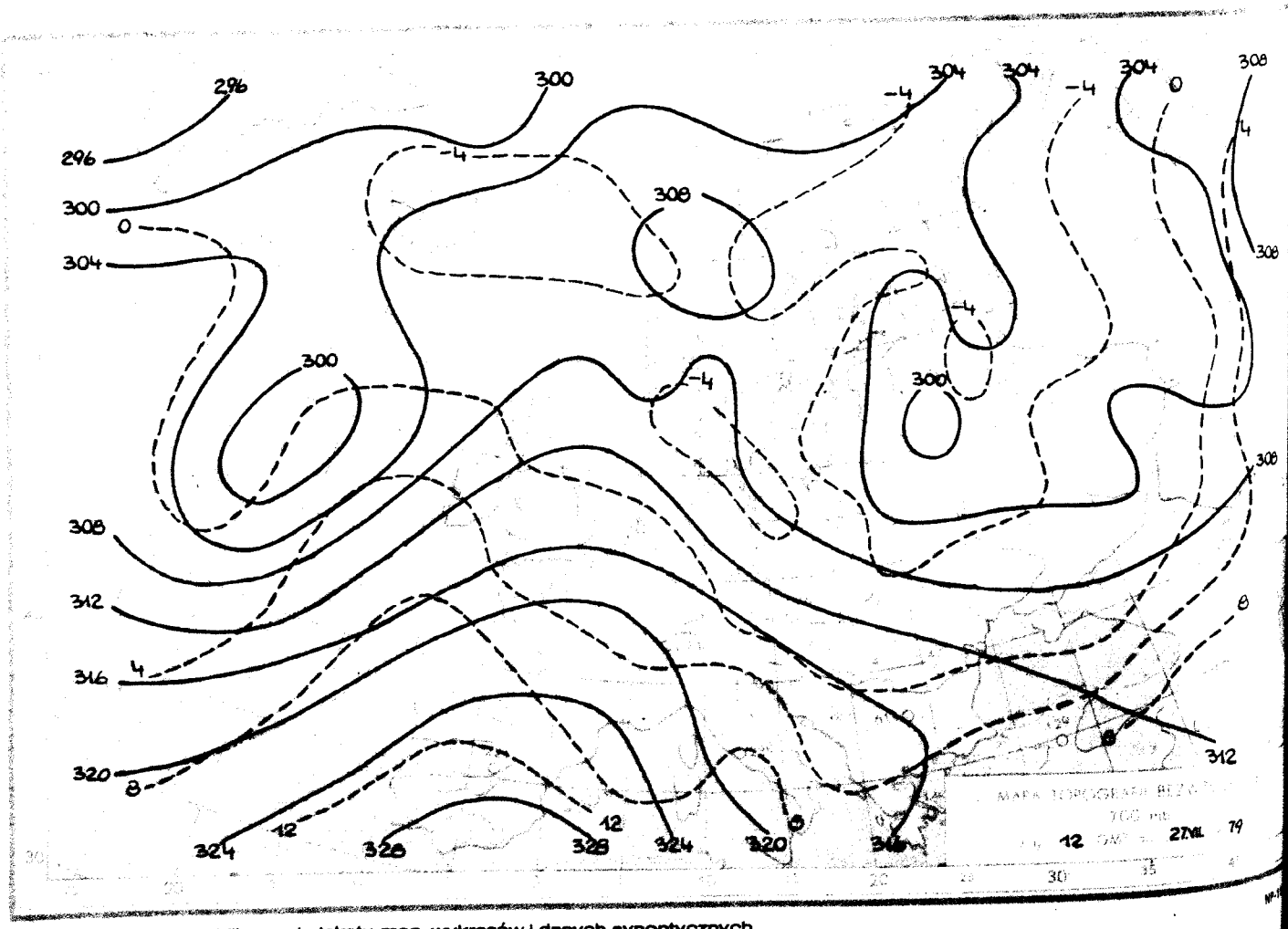

Reprodukowanie i publikowanie tekstu, map, wykresów i danych synoptycznych dozwolone wyłącznie w formie dosłownej z podaniem źródła informacji.

Druk PPWK–W-wa, Solec 18. Zam. 7114/90/B/76-19.V.76-X-12566-150

INSTYTUT METEOROLOGII I GOSPODARKI WODNEJ
ZAKŁAD PROGNOZ METEOROLOGICZNYCH KRÓTKOTERMINOWYCH 01-673 WARSZAWA, UL. PODLEŚNA 61 – tel: 34-50-97

BIULETYN SYNOPTYCZNY

Dane synoptyczne z Polski w dniu 28.VII.1979 r.

SYNOP z godz. 00 GMT.

105	02402	65020	21011	00900	11400
150	62903	60012	18411	56330	11801
195	33004	97011	15611	35500	11804
205	02402	65020	21011	00900	11400
235	02803	97011	19610	00900	09803
250	42902	97011	19113	40930	11802
272	73202	60018	17913	754XX	12501
295	23002	60020	16111	25600	11702
330	02501	65020	21510	00900	09202
375	59902	60018	18412	55700	11400
400	03002	65021	22212	00900	11201
424	62901	65031	21811	6093X	09102
465	73304	60022	18914	755XX	11103
495	82701	97252	17512	894XX	11707
510	93209	90458	53805	9XXXX	05803
560	21403	65018	20814	20930	09101
570	82201	96108	19112	8097X	11803
575	50000	56251	20112	55500	11305
650	90108	00458	52402	9XXXX	02709
695	22706	97010	19011	25600	09608

SYNOP z godz. 12 GMT.

105	43305	98010	20518	21601	13400
150	63106	70251	17618	62500	13707
195	63208	98038	14818	695XX	10706
205	40603	60011	20721	43500	14804
235	43005	97020	18121	42600	11706
250	32704	98031	18222	32600	10810
272	53104	70022	17418	52500	11604
295	52904	65252	15317	43430	11706
330	52905	65021	20321	52600	10806
375	33305	70028	17818	32500	12708
400	43002	75011	21219	22504	11807
424	63103	75032	21019	62600	10706
465	43007	70011	17920	42600	09807
495	43202	98021	16718	43500	10807
510	83202	98412	54906	72XXX	06107
560	43105	98021	20119	43500	09804
570	43205	98011	18319	32530	09709
575	72703	65038	18918	6353X	11706
650	93605	00458	52702	9XXXX	02209
695	72804	97178	18813	795XX	11502

TEMP Legionowo, godz. 00 GMT.

TAA	28001	12374	99007	13414	25003	00154	13816	XXXXX	85508	05012	33007	70067	04321	31508	50564	21936
		33508	40724	35356	35507	30917	517XX	01009	25035	507XX	33512	20182	469XX	32515	15372	477XX
		32014	10640	485XX	31007	88279	555XX	35509	77999							
TBB	2800X	12374	00007	13414	11999	14016	22963	13020	33887	07211	44678	05926	55646	09520	09150	77479
		24340	88279	555XX	99257	515XX	11214	467XX	22108	485XX	21212	00007	25003	11XXX	XXXXX	22936
		31506	33817	36012	44755	31509	55616	30508	66310	01508	77202	32515	41414	655XX	51515	11904
		32006	22800	32508	33600	31008	61616	92809	10014	31506						
TCC	28001	12374	70875	481XX	00505	50097	475XX	04505	30435	459XX	08505	20707	435XX	09508	10181	353XX
		08012	88999	77999												
TDD	2800X	12374	11346	467XX	22148	417XX	33116	365XX	44068	319XX	21212	11939	31008	22494	05504	33255
		09507	44068	07015												

TEMP Wrocław, godz. 00 GMT.

TAA	28002	12425	99007	10611	00000	00175	11415	32002	85529	04813	35008	70089	03920	34011	50567	19562
		34021	40729	32560	33527	30926	451XX	32536	25046	491XX	33042	20193	471XX	33039	15384	465XX
		88270	489XX	32538	77999											
TBB	2800X	12425	00007	10611	11989	14231	22843	04008	33766	00231	44532	16162	55400	32560	66319	427XX
		77270	489XX	88238	491XX	99200	471XX	11150	465XX	21212	00007	00000	11989	32507	22718	34009
		33250	33042	44224	33531	55200	33039	41414	6093X	51515	11904	34508	22800	34009	33600	34515
		61616	92840	10223	34008											

Przebieg pogody w Polsce w dniu 28.VII.1979 r.

Zachmurzenie było małe i umiarkowane, w ciągu dnia przejściowo duże z przelotnymi opadami deszczu we wschodniej połowie kraju. Na południowym wschodzie i w centrum notowano burze. W nocy i rano lokalnie występowały mgły. Temperatura maksymalna wynosiła od 17°C w Rzeszowie, Lesku i Ustce do 24°C w Bydgoszczy, a minimalna od 6°C w Jeleniej Górze do 13°C na Helu. Wiatry były słabe i umiarkowane, w czasie burz dość silne i porywiste z kierunków zachodnich.

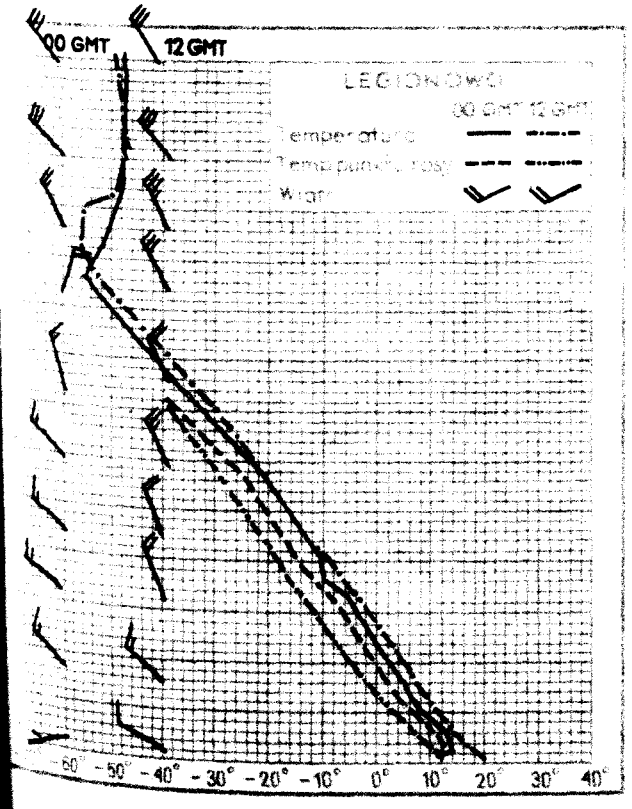

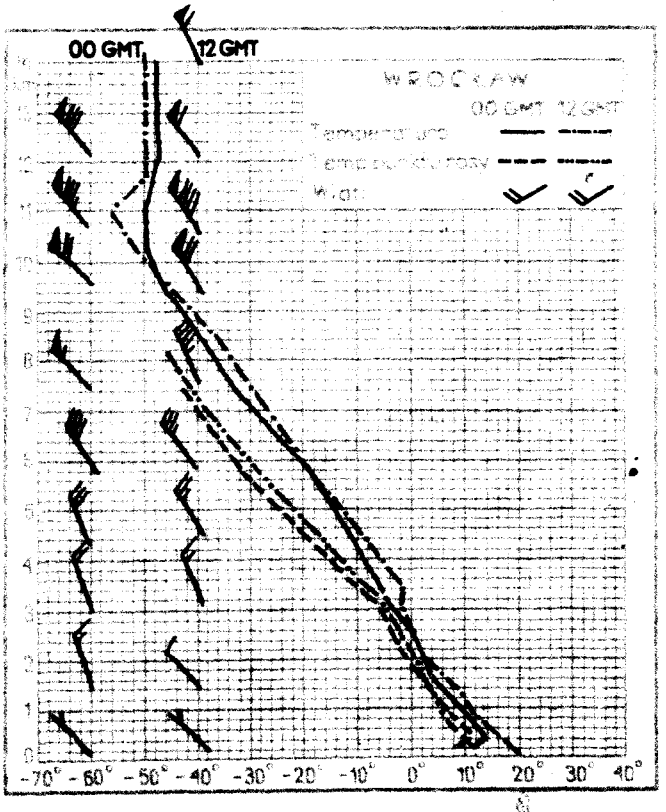

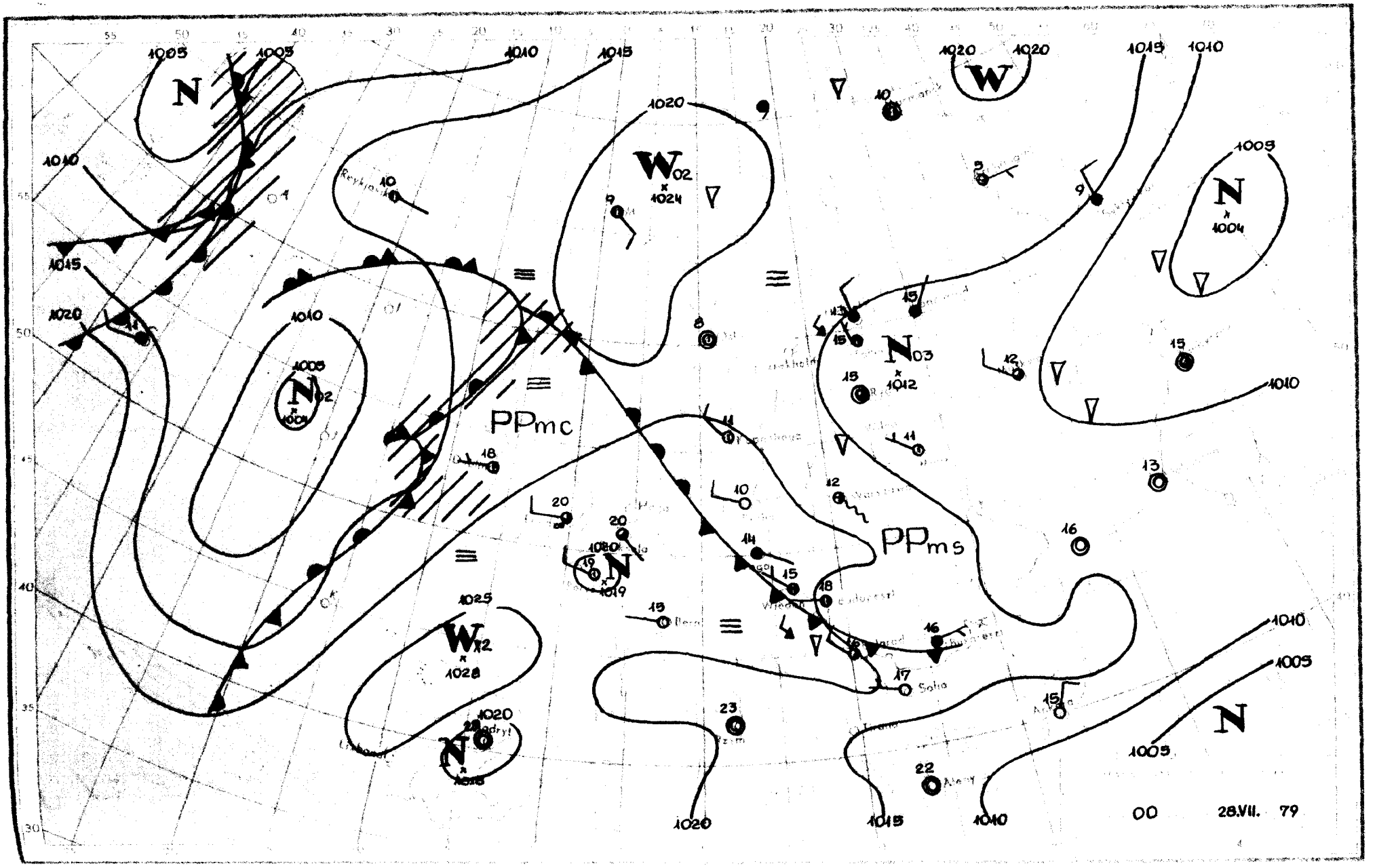
PPmc
PPms
00
28.VII. 79

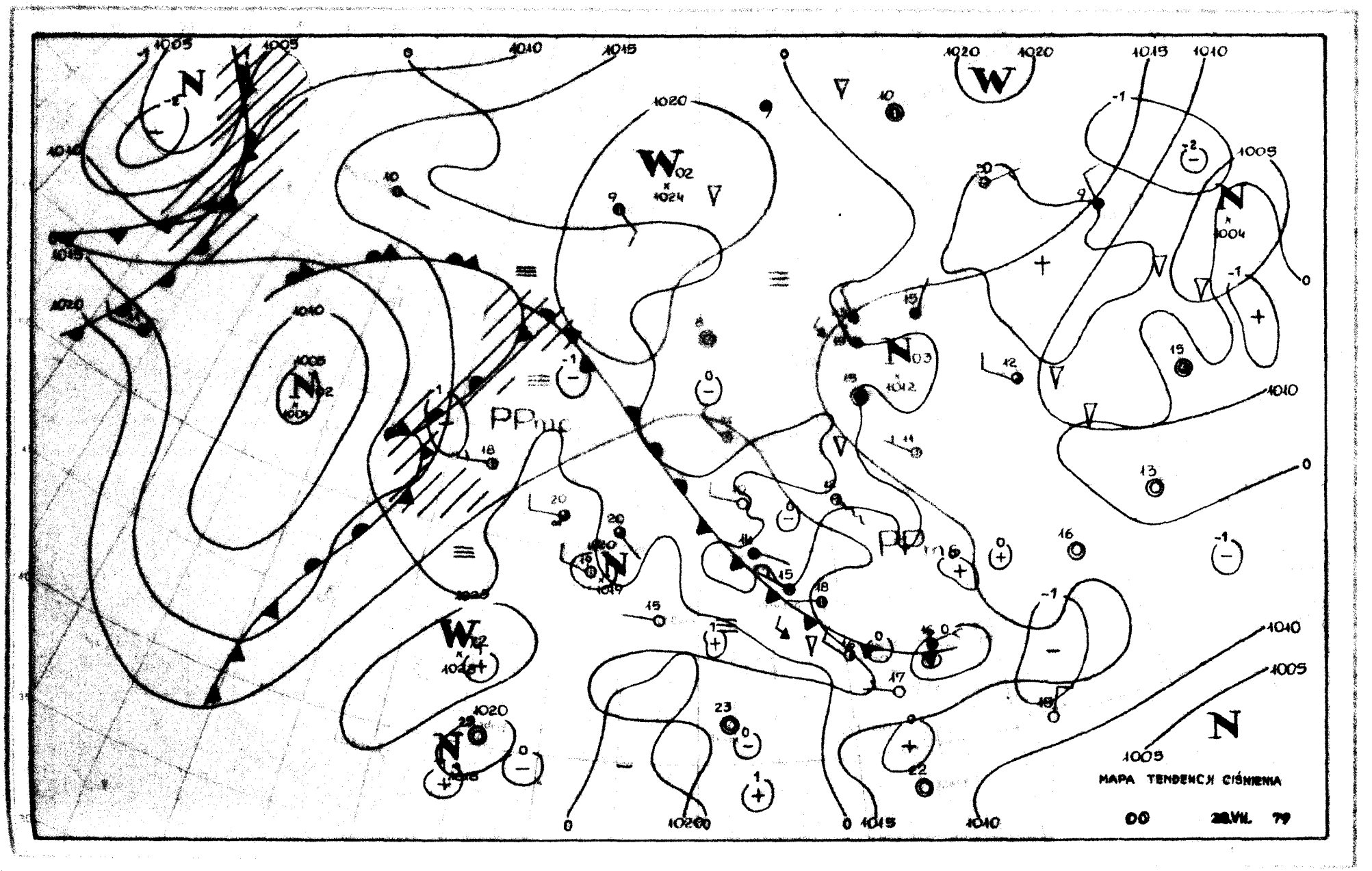
MAPA TENDENCJI CIŚNIENIA
00 28.VII. 79

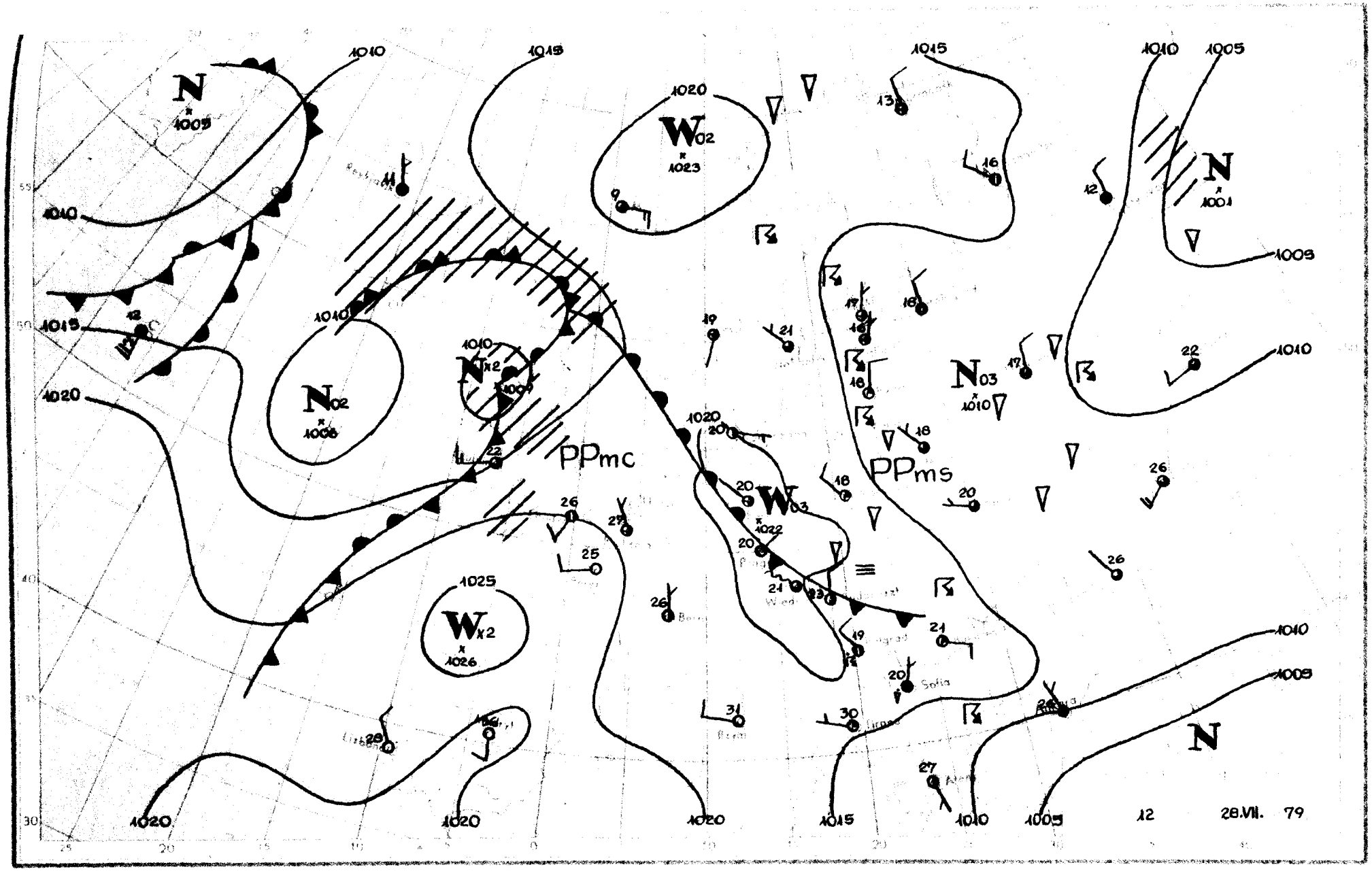
N
1005
1010
1015
1020
W02
1023
N
1001
1005
1010
N02
1008
Nx2
1009
PPmc
N03
1010
PPms
W03
1022
Wx2
1026
1025
N
12
28.VII. 79

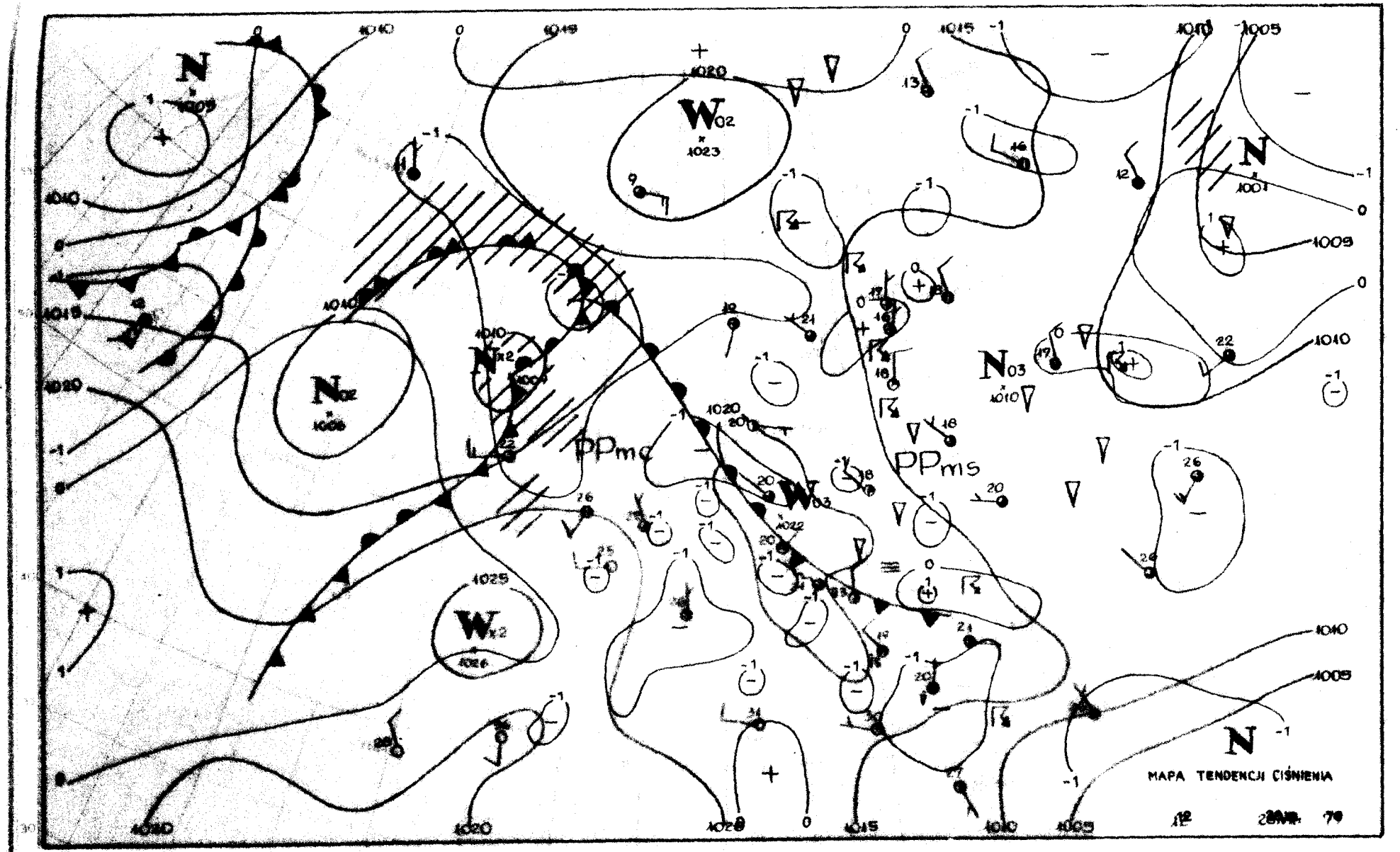
MAPA TENDENCJI CIŚNIENIA
12
28 VIII 79

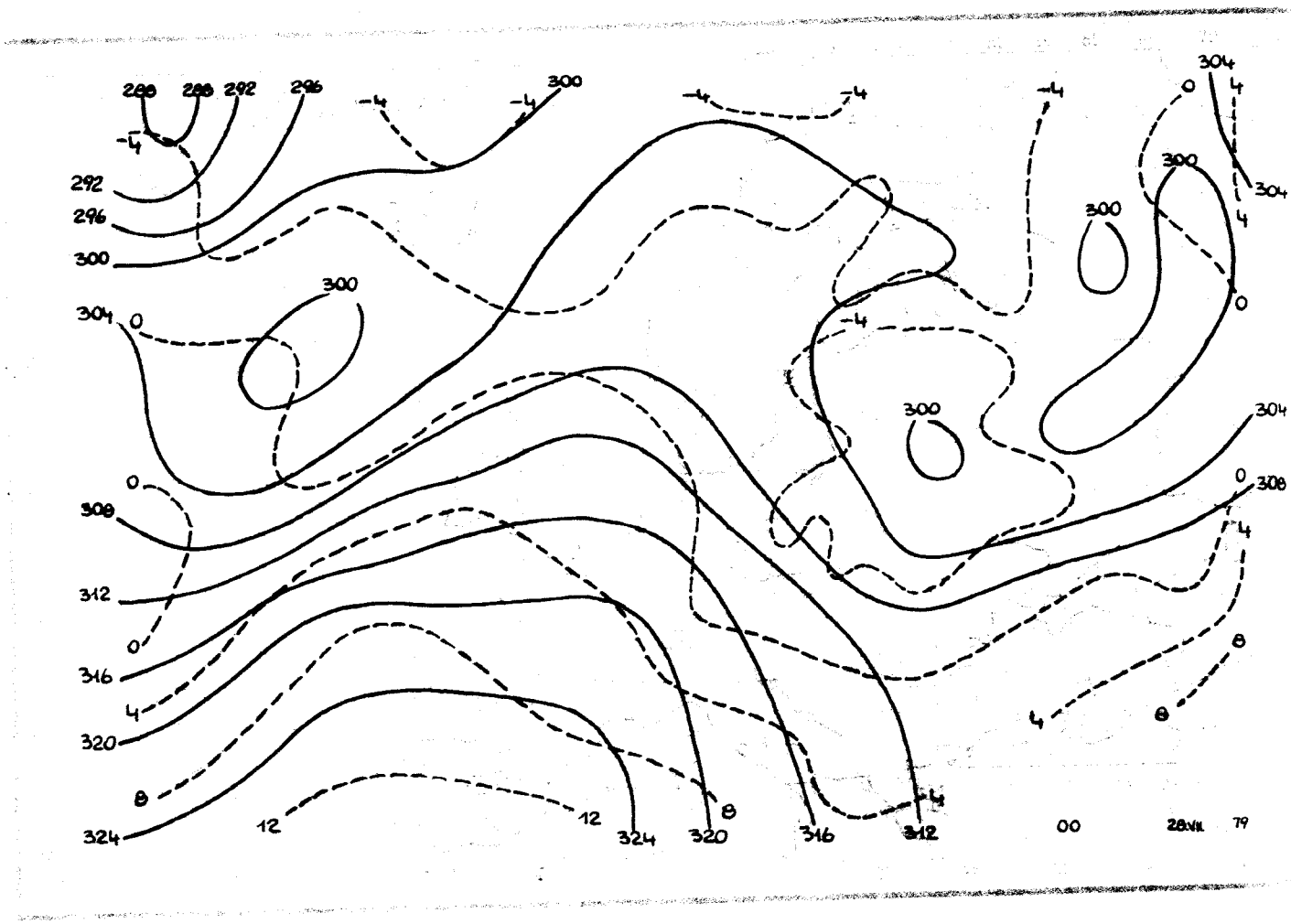

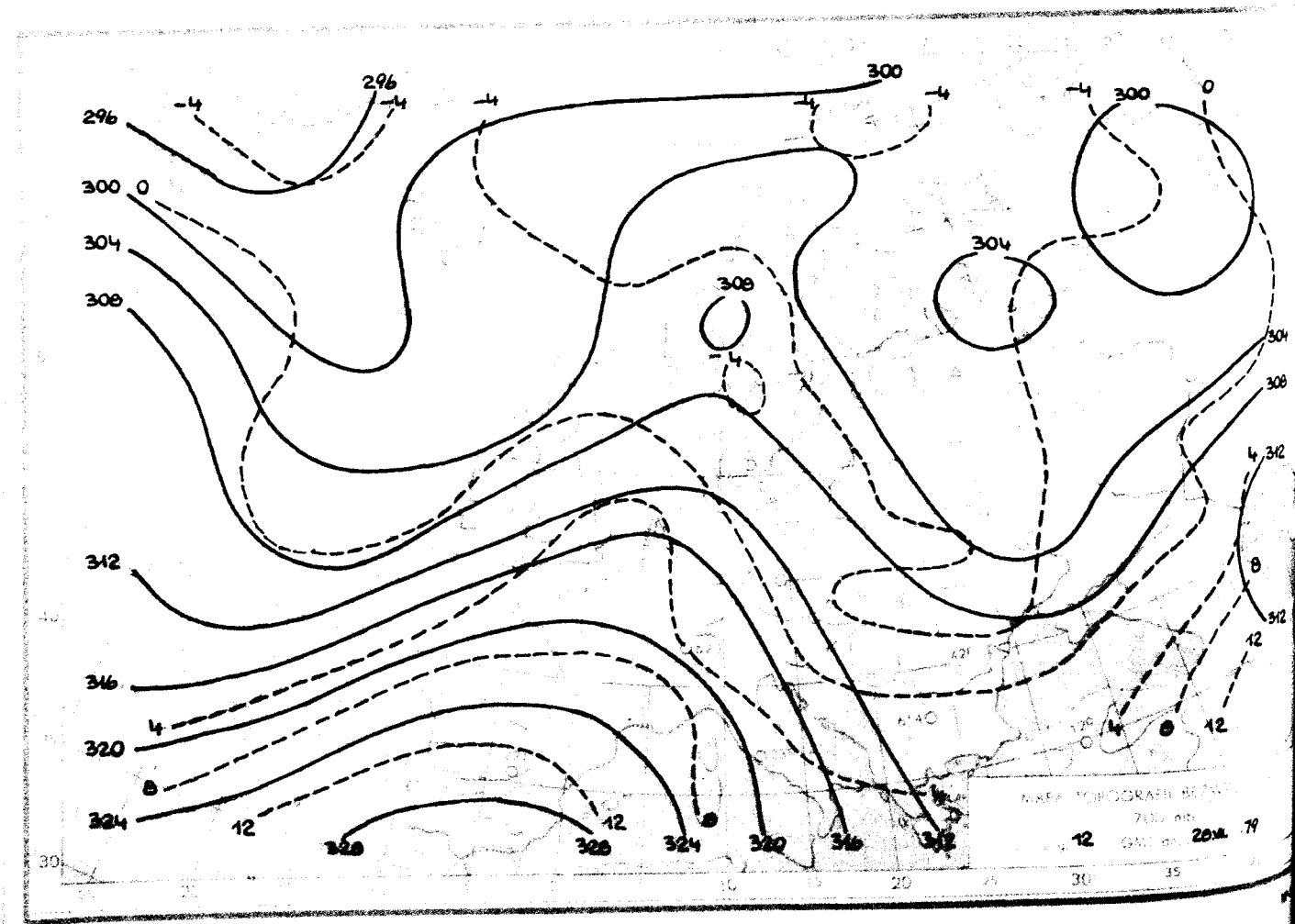

Reprodukowanie i publikowanie tekstu, map, wykresów i danych synoptycznych dozwolone wyłącznie w formie dosłownej z podaniem źródła informacji.

Druk PPWK–W-wa, Solec 18. Zam. 7114/90/B/78-19.V.78-X-12666-19

INSTYTUT METEOROLOGII I GOSPODARKI WODNEJ
ZAKŁAD PROGNOZ METEOROLOGICZNYCH KRÓTKOTERMINOWYCH 01-673 WARSZAWA, UL. PODLEŚNA 61 – tel: 34-50-97

BIULETYN SYNOPTYCZNY

Dane synoptyczne z Polski w dniu 29.VII.1979 r.

SYNOP z godz. 00 GMT.

105	01402	97021	18410	00900	10708
150	00000	70020	18009	00900	09804
195	83403	97031	16012	854XX	12101
205	01101	65020	17614	00900	12710
235	02501	97020	18309	00900	07704
250	00000	50101	18511	00900	10801
272	73202	60021	17712	755XX	11804
295	20000	60110	16409	00902	09205
330	02601	65011	19112	00900	10801
375	02703	60021	18311	00900	10103
400	00000	70020	18916	00900	08706
424	00000	60020	19410	00900	09705
465	71401	60021	18315	755XX	12400
495	02903	97018	17912	00900	11303
510	12503	98020	53507	00901	06705
560	02502	60020	20511	00900	09000
570	70000	97031	19910	7093X	09102
575	00000	60020	19910	00900	09103
650	90204	00454	53402	9XXXX	02400
695	62706	98031	19511	656XX	10302

SYNOP z godz. 12 GMT.

105	81903	98022	14122	4257X	12712
150	62102	70021	14320	52606	10711
195	52905	98021	15620	52500	11704
205	31705	70021	12424	20931	13718
235	62001	97021	14022	52508	12612
250	51502	97031	14523	42701	09717
272	23601	70030	15021	22600	10712
295	42701	65031	15520	42500	11711
330	49903	62011	13924	00909	10722
375	52702	70022	16022	42601	12713
400	71903	65032	13124	40946	12818
424	32102	70031	13925	11739	11718
465	31002	70011	15022	22601	09714
495	30501	98020	16021	32600	11811
510	72507	98032	51411	5227X	10501
560	52505	65011	15822	42602	12716
570	42203	98010	16323	32601	08712
575	52201	65011	16522	52500	09717
650	63205	80021	52307	62XXX	03702
695	52802	98012	17121	52600	11708

TEMP Legionowo, godz. 00 GMT.

TTAA	29001	12374	99007	12207	27003	00151	12631	31005	85509	05833	33008	70067	04332	32512	50564	20759
		32013	40725	33546	32518	30920	491XX	33031	25038	555XX	33034	20183	483XX	33532	15372	493XX
		32514	10637	501XX	32006	88280	555XX	33035	77284	33535	41004					
TTBB	2900X	12374	00007	12207	11976	14019	22953	13656	33756	01720	44683	05142	55607	10557	66496	21159
		77290	507XX	88280	555XX	99249	555XX	11204	483XX	22111	505XX	21212	00007	27003	11943	34009
		22427	32515	33284	33535	44144	32512	41414	00900	51515	11904	34008	22800	32010	33600	32512
		61616	92807	11656	34008											
TTCC	29001	12374	70871	489XX	33003	50092	479XX	04504	30431	463XX	13006	20701	447XX	08510	10173	363XX
		06511	88999	77999												
TTDD	2900X	12374	11333	467XX	22168	439XX	33081	331XX	21212	11742	33005	22234	11503	33207	05510	44146
		11008	55103	06509	66081	09016										

TEMP Wrocław, godz. 00 GMT.

TTAA	29001	12425	29005	11810	25001	00158	13419	25001	85530	07824	24502	70103	00960	30007	50572	16350
		33018	40737	27746	33526	30938	421XX	34044	25059	511XX	33550	20202	559XX	33541	15388	497XX
		34541	88203	563XX	33541	77267	34054	41208								
TTBB	2900X	12425	00005	11810	11984	17856	05424	33782	02028	44760	02050	55700	00960	66532	77500	16350
		88426	24157	99400	27746	11295	429XX	22250	511XX	33203	563XX	44173	511XX	55150	497XX	21212
		00005	25001	11780	23503	22744	30506	33380	33528	44267	34054	55203	33541	66150	34541	41414
		00900	51515	11905	25002	22800	23504	33600	32514	61616	92830	13442	26002			

Przebieg pogody w Polsce w dniu 29.VII.1979 r.

Zachmurzenie było małe i umiarkowane, po południu od zachodu wzrastające do dużego. W północnej, zachodniej i południowo-zachodniej części kraju występowały opady i burze. Rano na zachodzie lokalnie mgły. Temperatura maksymalna wynosiła od 20°C na Helu do 27°C w Słubicach, a minimalna od 11°C w Jeleniej Górze i na krańcach wschodnich do 17°C w Kołobrzegu. Wiatry były słabe i umiarkowane, w czasie burz porywiste przeważnie południowe.





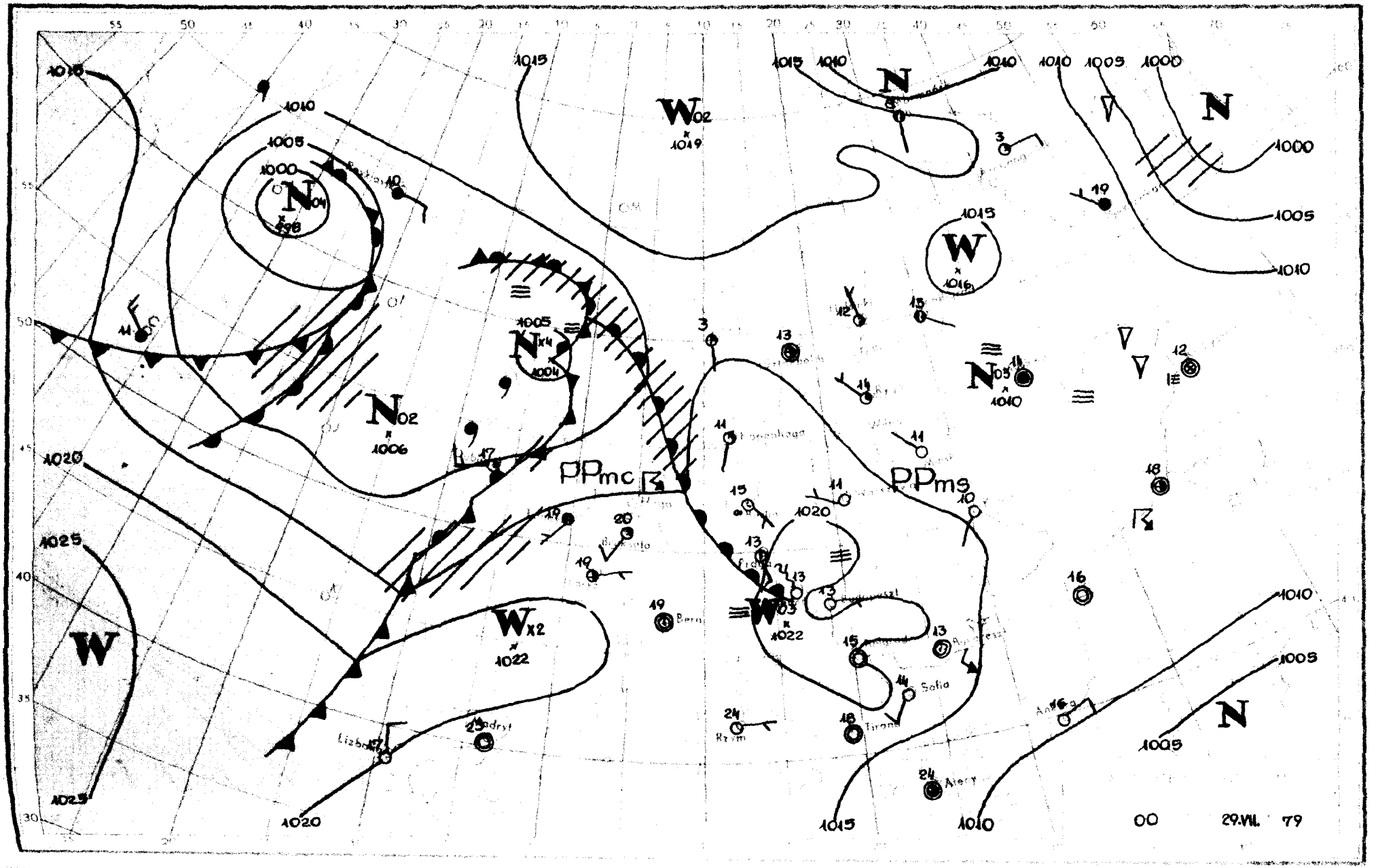
PPmc
PPms
W
N
Lisbon
Madrid
Rome
Sofia
Tirana
Athens
Ankara
00
29.VII. 79

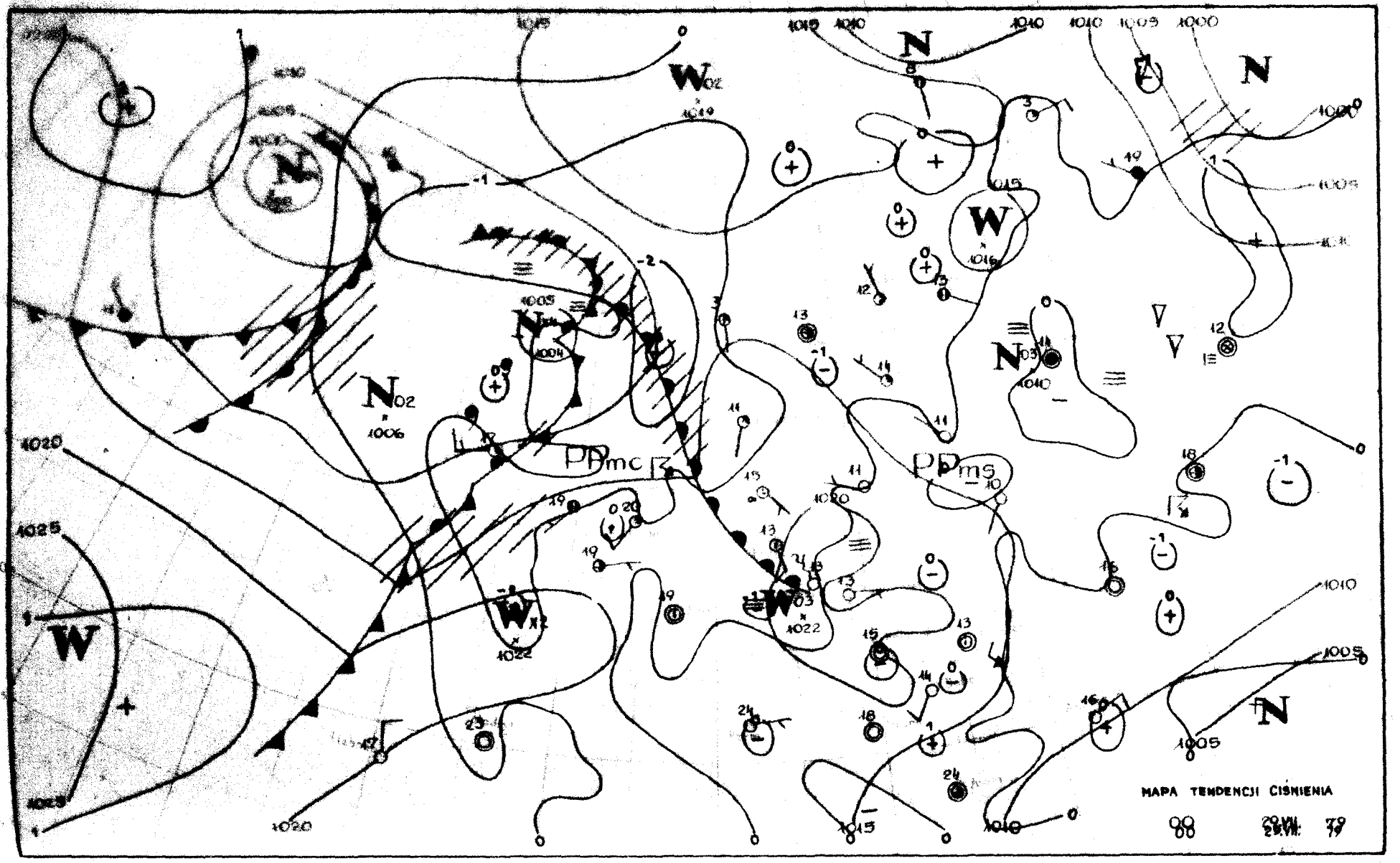
MAPA TENDENCJI CISNIENIA
00
00
29.VII.
79

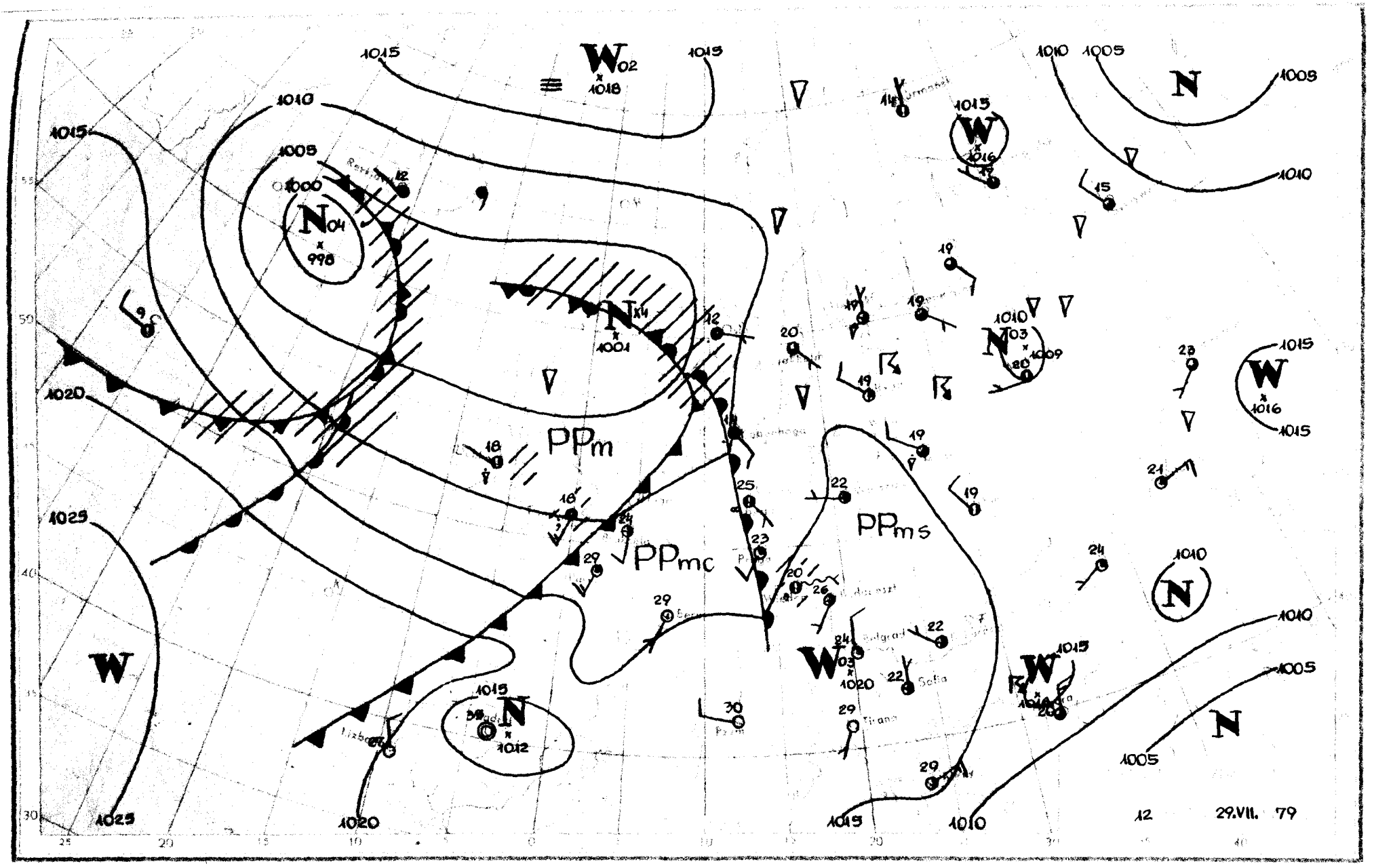
PPm
PPmc
PPms
12
29.VII. '79

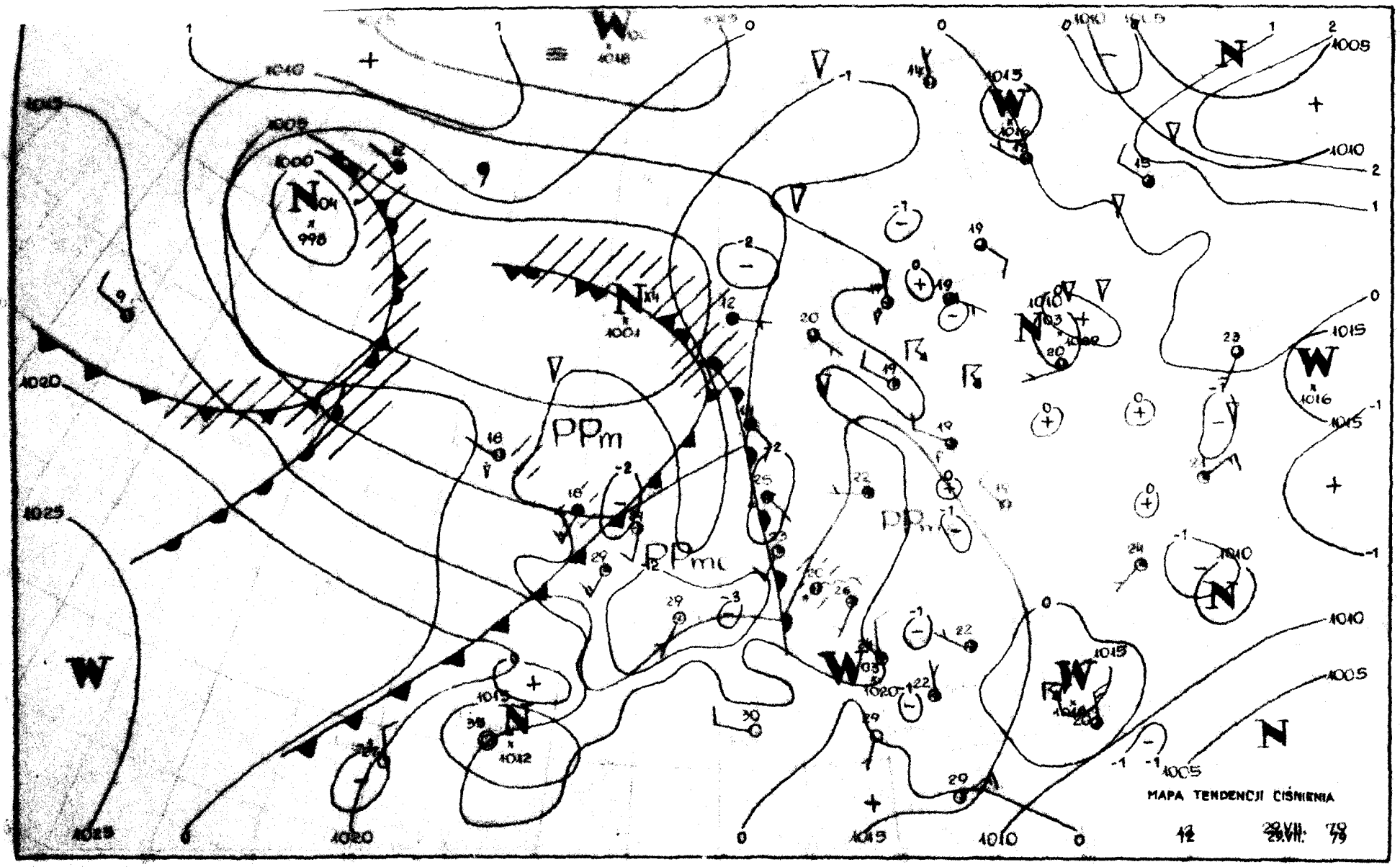
MAPA TENDENCJI CIŚNIENIA
12
29.VII. '79

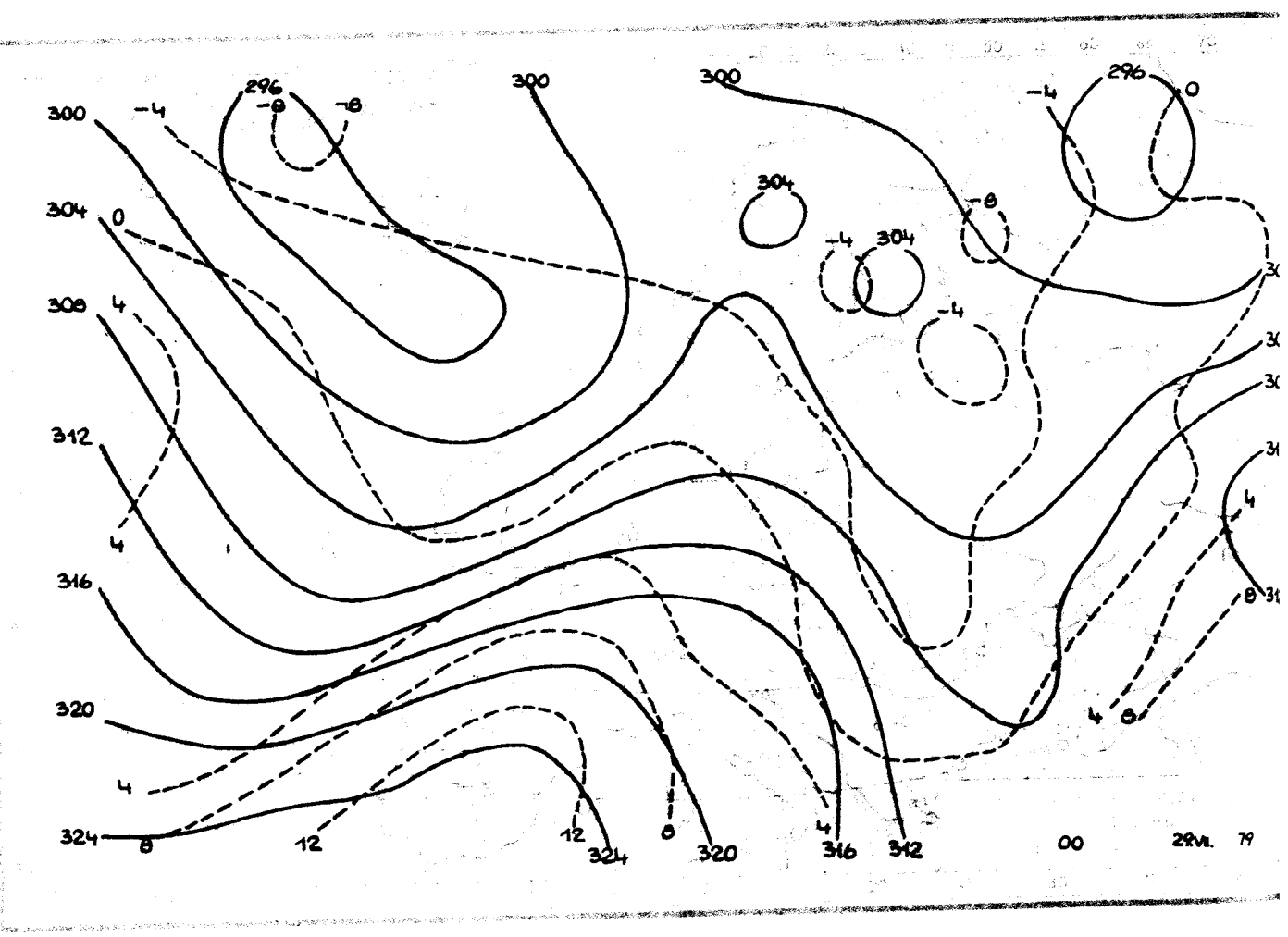

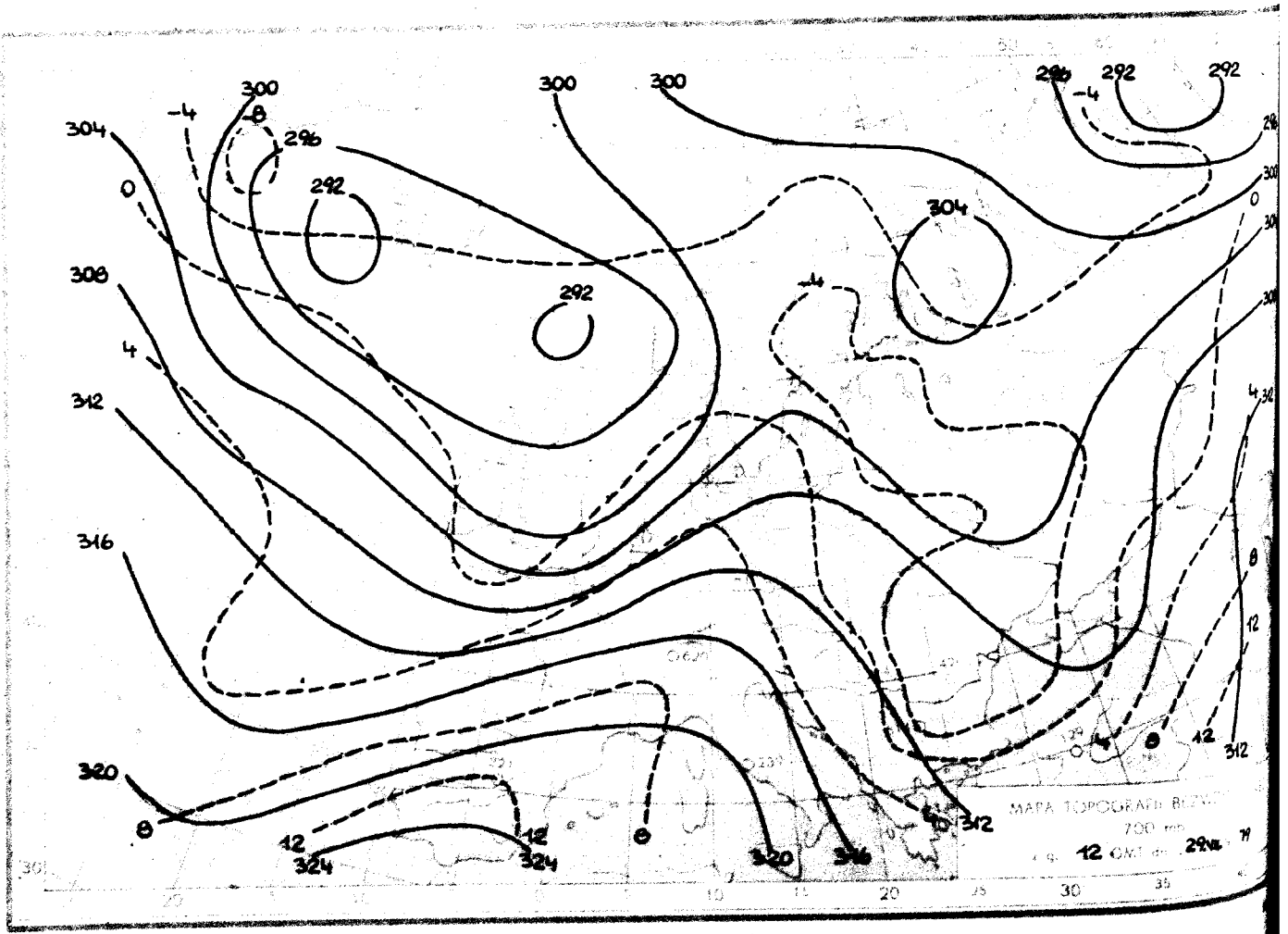

Reprodukowanie i publikowanie tekstu, map, wykresów i danych synoptycznych dozwolone wyłącznie w formie dosłownej z podaniem źródła informacji.

Druk PPWK–W-wa, Solec 18. Zam. 7114/90/B/76-19.V.76-X-1256

INSTYTUT METEOROLOGII I GOSPODARKI WODNEJ
ZAKŁAD PROGNOZ METEOROLOGICZNYCH KRÓTKOTERMINOWYCH 01-673 WARSZAWA, UL. PODLEŚNA 61–tel: 34-50-97

BIULETYN SYNOPTYCZNY

Dane synoptyczne z Polski w dniu 30.VII.1979 r.

SYNOP z godz. 00 GMT.

105	81503	56212	06016	5552X	16718
150	81705	60612	08416	4552X	13709
195	51101	97031	12711	45602	09613
205	72204	56106	05717	754XX	16717
235	81403	96612	06816	5732X	14717
250	81301	97026	08417	856XX	14819
272	71502	65031	09816	755XX	11718
295	31802	65030	12512	35600	10713
330	01702	40109	08217	00900	16717
375	71403	65031	10717	4573X	11819
400	01903	17109	08017	00900	16816
424	31702	20106	09016	30930	16715
465	81803	60031	10318	5567X	15713
495	01601	97020	13013	00900	11714
510	92214	90479	47110	9XXXX	10807
560	82103	60212	11716	6552X	15816
570	81601	97031	13115	855XX	11706
575	01801	60021	13016	00900	12810
650	62014	80022	50206	35X05	06709
695	02408	98020	14117	00900	10809

SYNOP z godz. 12 GMT.

105	82504	58809	03117	894XX	16006
150	72507	60806	01517	734XX	15711
195	81504	96108	05116	895XX	15724
205	73307	65029	04618	734XX	15310
235	82506	96816	03017	895XX	14400
250	62405	96106	04320	625XX	16710
272	81802	40818	04017	894XX	16805
295	81905	58802	05920	5367X	16516
330	72608	62036	05722	735XX	15801
375	72104	65036	07020	6243X	17011
400	72607	70038	07021	69604	13701
424	32808	80021	08023	32600	14004
465	62507	70019	06622	625XX	15807
495	82203	97018	06819	895XX	16607
510	72713	99022	45108	720XX	08302
560	52706	65039	09422	42530	16602
570	62104	97039	09619	22472	17703
575	62002	60019	11119	2553X	17810
650	22710	82018	48012	12332	07203
695	62206	97252	12418	5553X	14109

TEMP Legionowo, godz. 00 GMT.

TTAA	30001	12374	99999	15029	14003	00068	XXXXX	XXXXX	85470	11245	23007	70060	01440	24506	50568	14943
		28011	40734	25924	30516	30935	425XX	29521	25056	529XX	29527	20197	563XX	30024	15383	517XX
		31017	10646	499XX	30509	88212	605XX	29029	77220	29031	40613					
TTBB	3000X	12374	00999	15029	11973	20457	22792	06435	33755	05457	44603	06509	55489	15937	66462	19936
		77447	19735	88349	33322	99265	503XX	11212	605XX	22201	565XX	33178	521XX	44106	511XX	21212
		00999	14003	11961	18012	22912	18508	33816	25007	44684	24507	55413	30515	66220	29031	41414
		50934	51515	11899	19508	22800	24507	33600	27008	61616	92756	16858	18509			
TTCC	30002	12374	70881	499XX	27502	50102	477XX	18002	30441	451XX	14005	20713	437XX	09508	88999	77999
TTDD	3000X	12374	11866	477XX	22678	501XX	33427	465XX	44172	431XX	55139	363XX	21212	11810	29507	22362
		02003	33294	14505	44283	06006	55206	10506	66139	07006						

TEMP Wrocław, godz. 00 GMT.

TTAA	30001	12425	99996	18007	00000	00062	XXXXX	XXXXX	85476	14034	29008	70083	02811	31015	50573	14314
		29015	40739	24721	28016	30942	39723	29015	25065	463XX	28523	20208	567XX	28519	15389	549XX
		29527	10649	533XX	31019	88183	615XX	29019	77999							
TTBB	3000X	12425	00996	18007	11921	19256	22760	07217	33680	01008	44647	00424	55474	17514	66436	19920
		77318	37324	88272	437XX	99214	565XX	11183	615XX	22150	549XX	21212	00996	00000	11982	23005
		22892	26506	33814	27514	44670	30513	55539	30020	66487	28513	77252	28023	88200	28519	99122
		30531	11100	31019	41414	6097X	51515	11898	26506	22800	27513	33600	30017	61616	92780	25505
TTCC	3000X	12425	70880	513XX	88999	77999										
TTDD	3000X	12425	11600	505XX												

Przebieg pogody w Polsce w dniu 30.VII.1979 r.

Zachmurzenie było duże, w południowej części kraju okresami umiarkowane. W nocy liczne rozpogodzenia. W całym kraju wystąpiły burze i opady przelotne, na północy również opady ciągłe, okresami intensywne. Temperatura maksymalna wynosiła od 17°C w Suwałkach i na Helu do 26°C w Raciborzu, a minimalna od 9°C w Jeleniej Górze i Kielcach do 15°C na północnym zachodzie i Wybrzeżu. Wiatry były słabe i umiarkowane, okresami dość silne i porywiste południowe, od zachodu skręcające na zachodnie.

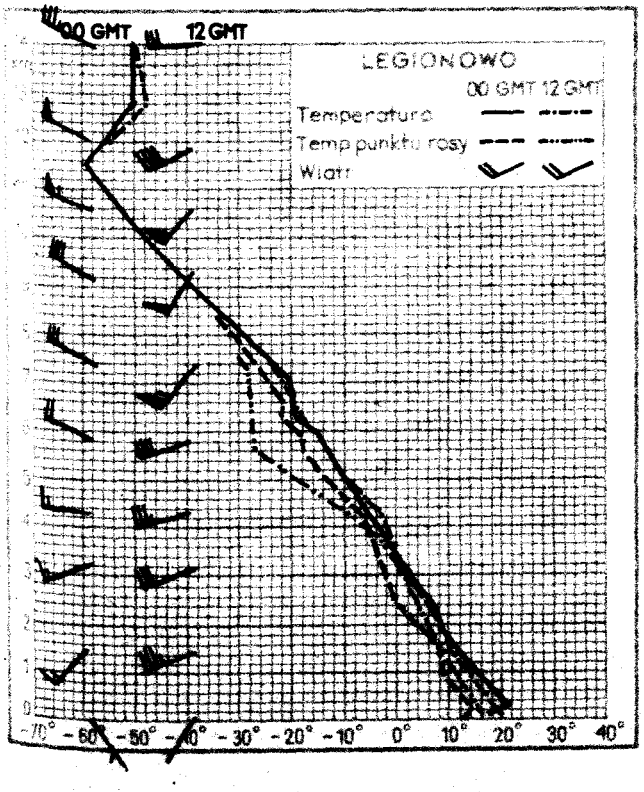



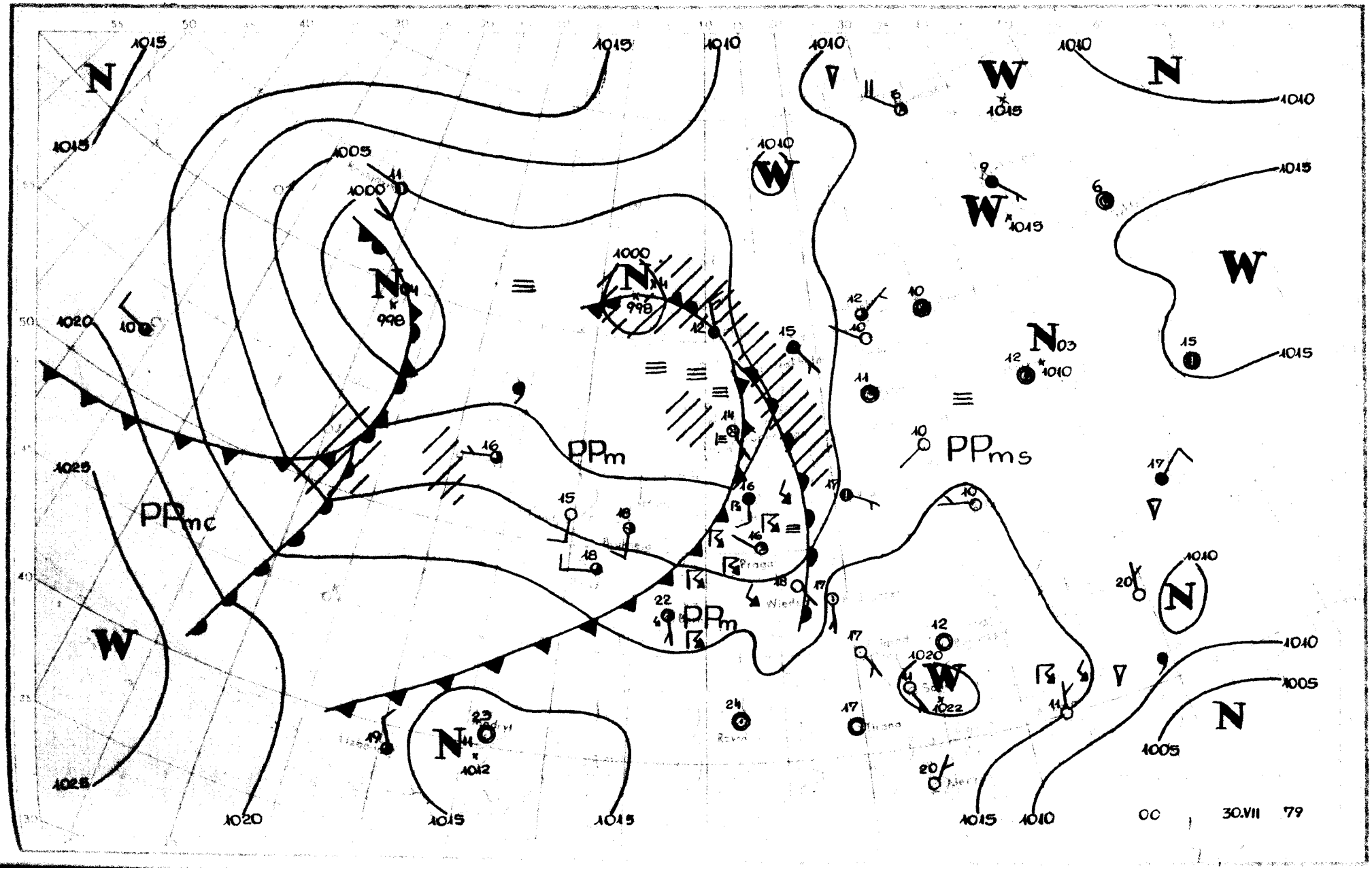
PPmc
PPm
PPm
PPms
N
W
00
30.VII 79

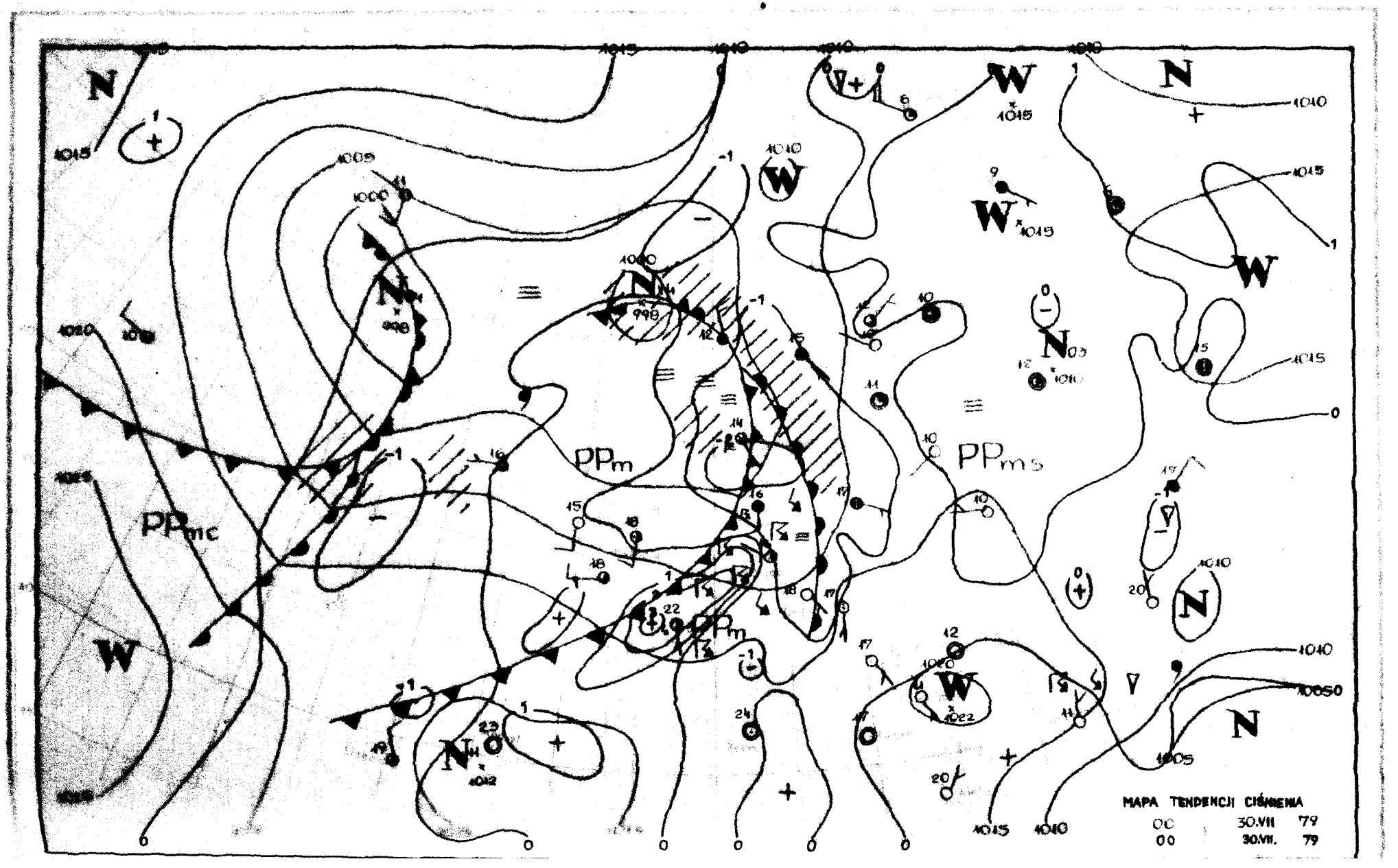
MAPA TENDENCJI CIŚNIENIA
00 30.VII 79
00 30.VII. 79
PPmc
PPm
PPms

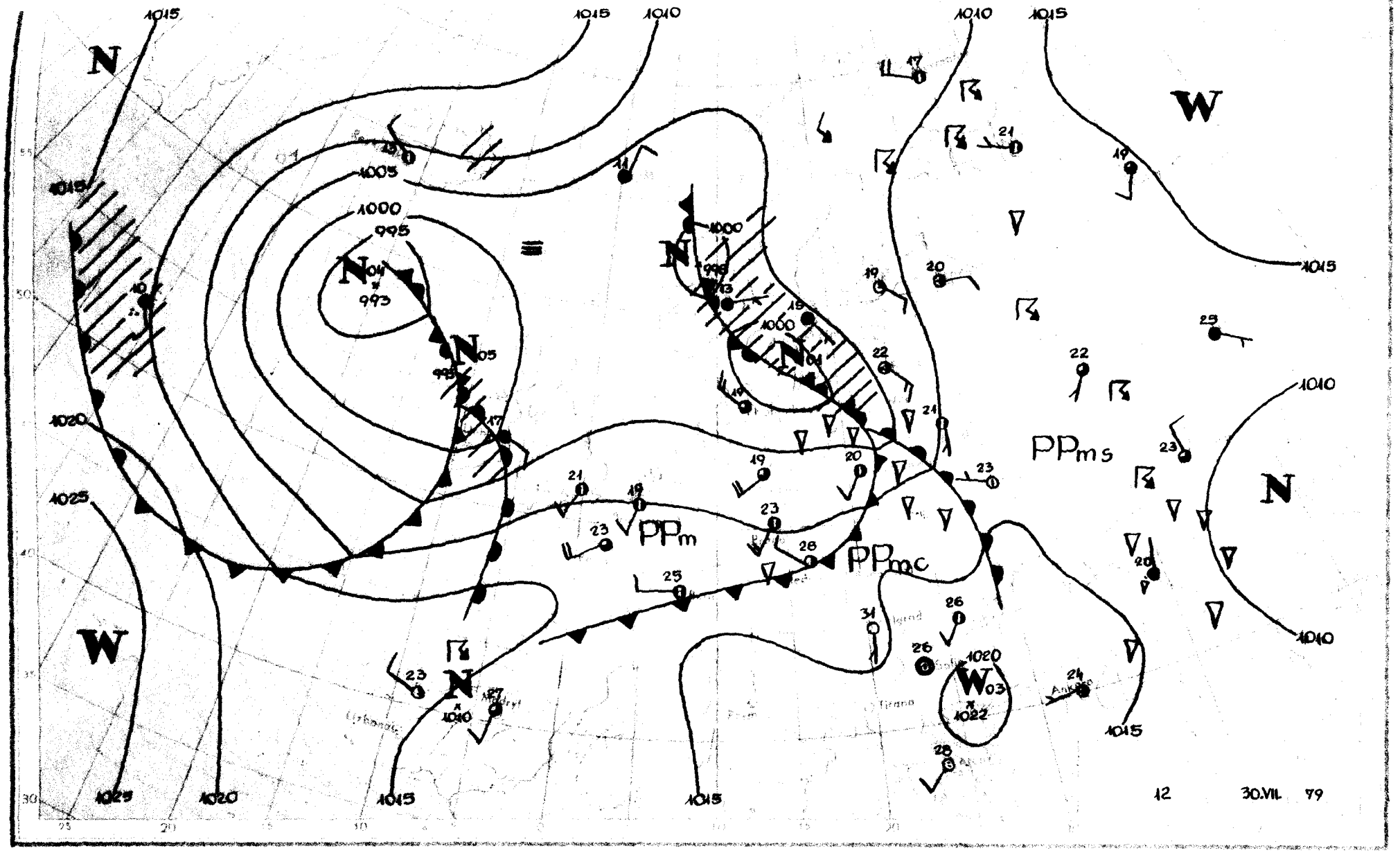
N
W
PPm
PPmc
PPms
1015
1010
1005
1000
995
993
1020
1025
12
30.VII 79

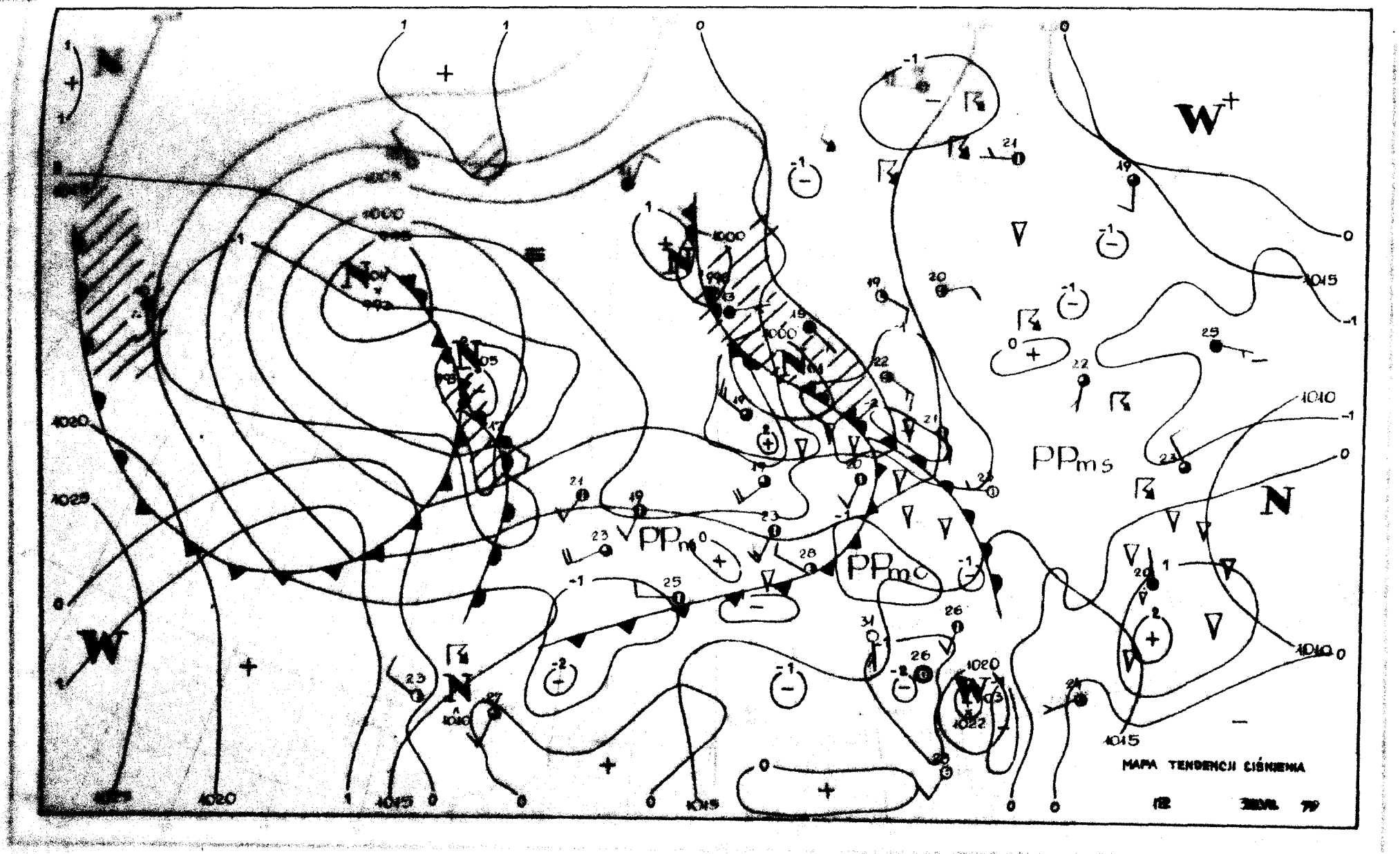
MAPA TENDENCJI CIŚNIENIA
PPmS
PPmC
PPmO
W
N
1000
1005
1010
1015
1020
1025
1040
1022

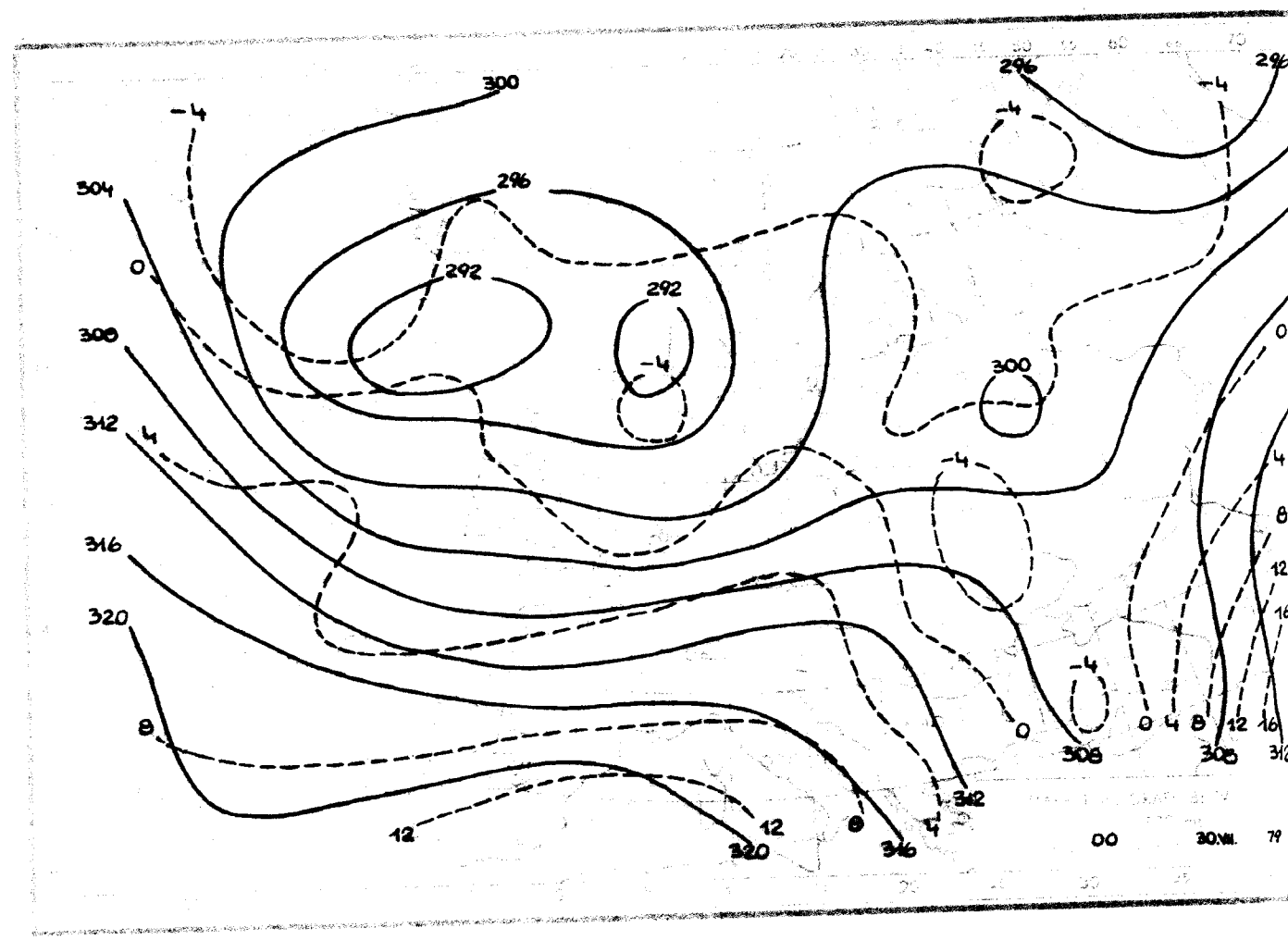

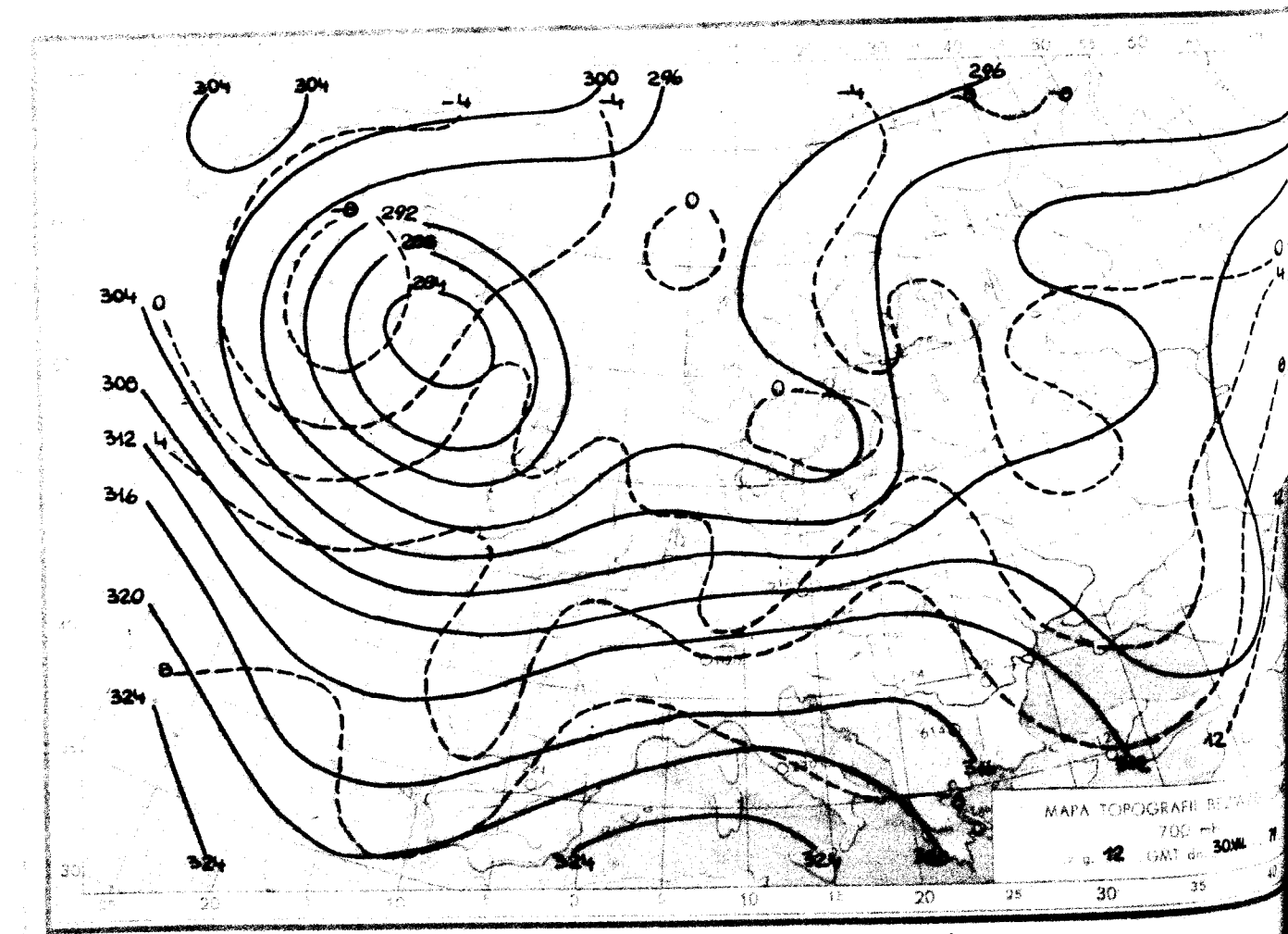

Reprodukowanie i publikowanie tekstu, map, wykresów i danych synoptycznych dozwolone wyłącznie w formie dosłownej z podaniem źródła informacji.

Druk PPWK–W-wa, Solec 18. Zam. 7114/80/B/76-19.V.76-X-12

INSTYTUT METEOROLOGII I GOSPODARKI WODNEJ
ZAKŁAD PROGNOZ METEOROLOGICZNYCH KRÓTKOTERMINOWYCH 01-673 WARSZAWA, UL. PODLEŚNA 61 – tel: 34-50-97

BIULETYN SYNOPTYCZNY

Dane synoptyczne z Polski w dniu 31.VII.1979r.

SYNOP z godz.00 GMT.

105	72203	58100	06415	7095X	13203
150	32507	65021	04214	35400	13205
195	82506	96108	05514	855XX	13206
205	72404	56108	07416	754XX	15203
235	02404	96101	06613	00900	13204
250	22592	96101	07715	00901	13204
272	02202	60026	06413	00900	12204
295	02103	60021	07014	00900	13205
330	62103	58101	09215	65500	14005
375	02204	65011	09515	00900	13107
400	52503	62031	10316	55700	14203
424	10000	57100	10414	15600	13000
465	02403	60020	09513	00900	12502
495	02702	97028	10213	00900	12201
510	22517	99011	47109	00901	08805
560	22402	60031	12814	20930	12303
570	01901	97021	11512	00900	11102
575	80000	58801	12115	835XX	14106
650	33208	82031	49207	384XX	00702
695	02607	96109	11616	00900	14701

SYNOP z godz. 12 GMT.

105	83102	58102	07620	32527	14701
150	72707	65921	06520	6253X	14314
195	72606	98012	07019	6263X	12801
205	72701	56101	06521	735XX	16707
235	82705	97012	07120	62507	14701
250	72004	98052	08421	725XX	15502
272	72202	60032	07320	5253X	14802
295	62204	60012	07920	43532	15804
330	62606	60031	08623	62600	14507
375	62205	65011	09223	686XX	15707
400	62204	70031	08523	52601	15705
424	52903	50011	09125	44761	13606
465	52504	70011	09322	38632	14704
495	82202	97031	10121	895XX	14707
510	72205	99031	46711	732XX	09202
560	52507	98011	09526	32684	16811
570	52705	98011	10125	43630	11708
575	22501	98020	10426	11601	15712
650	62009	82011	48912	42342	06802
695	53105	98031	11625	42502	15607

TEMP Legionowo, godz.00 GMT.

A	31001	12374	99997	14206	25004	00072	XXXXX	XXXXX	85438	08419	27011	70014	01322	28015	50662	17559
		28012	40725	30761	28525	30923	457XX	29035	25043	493XX	28023	20191	471XX	28022	15380	489XX
		28020	10645	517XX	26515	88270	507XX	29032	77317	29035	40602					
B	31001	12374	00997	14206	11951	15050	22767	02225	33616	06350	44551	11757	55358	37160	66270	507XX
		77213	467XX	21212	00997	25004	11919	28513	22870	27511	33394	28526	44317	29035	55229	28522
		41414	00900	51515	11896	28013	22800	27513	33600	28017	61616	92731	13436	28013		
C	31001	12374	70677	503XX	24507	50098	465XX	24003	30436	467XX	12502	20705	457XX	10007	10176	369XX
		09010	88999	77999												
D	31001	12374	11939	521XX	22397	471XX	33208	461XX	44086	349XX	21212	11493	24003	22392	10007	33349
		18508	44312	11502	55086	09014										

TEMP Wrocław, godz.00 GMT.

A	31002	12425	99997	15217	00000	00091	XXXXX	XXXXX	85469	09614	29012	70054	00922	28520	50568	13963
		29024	40735	24763	29029	30938	405XX	29032	25060	497XX	30026	20203	505XX	30023	15392	489XX
		88230	543XX	30018	99777											
B	31002	12425	00997	15217	11976	19050	22860	10214	33790	05636	44655	04710	55631	04756	66527	11169
		77500	13963	88400	24763	69336	34760	11230	543XX	22220	543XX	33192	489XX	44130	489XX	21212
		00997	00000	11989	26006	22850	29012	33652	29022	44603	28013	55408	29028	66294	29033	77227
		30015	88200	30023	41414	15600	51515	11900	28510	22800	27512	33600	28013	61616	92780	15250
		28006														

Przebieg pogody w Polsce w dniu 31.VII.1979r.

[illegible]murzenie było umiarkowane lub duże, lokalnie wystąpiły rozpogodzenia. Miejscami słabe przelotne opady, a na południo-[illegible] wschodzie burza. W nocy na wschodzie notowano mgły. Temperatura maksymalna wynosiła od 19°C w Lebie do 29°C w Nowym [illegible]su, a minimalna od 11°C w Suwałkach i Białymstoku do 16°C w Rzeszowie i miejscami na zachodzie kraju. Wiatry były [illegible]ogół umiarkowane, południowo-zachodnie i południowe.

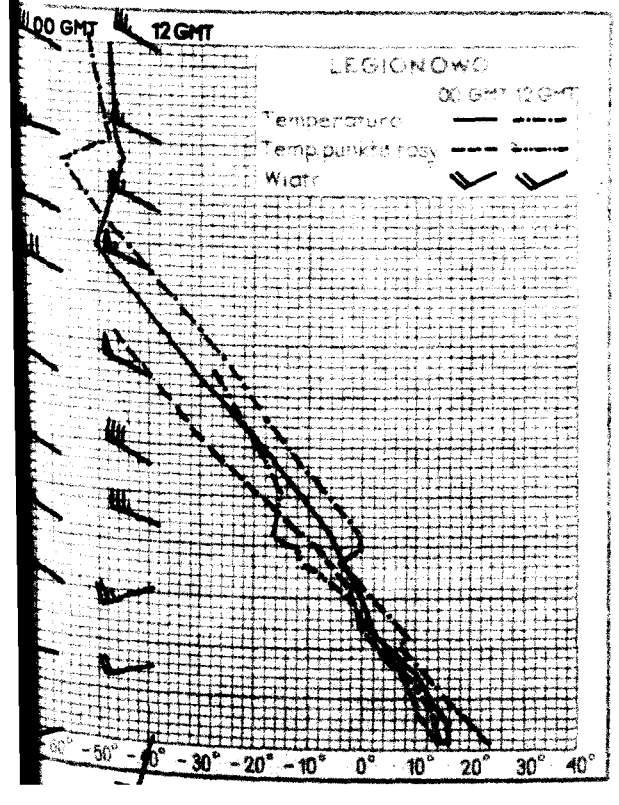



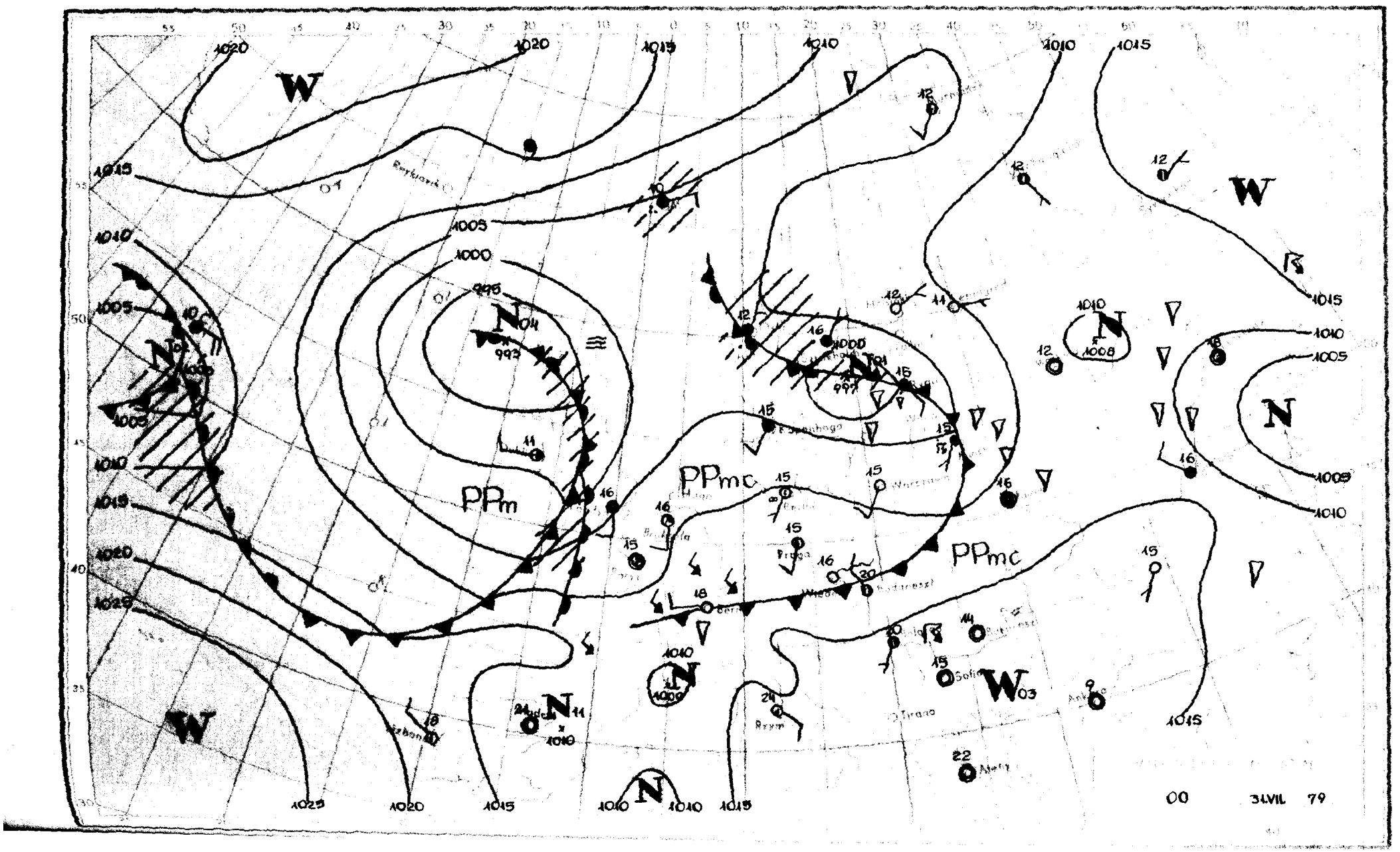
W
W
W
W
N
N
N
N
N
N
PPm
PPmc
PPmc
1020
1015
1010
1005
1000
995
990
1008
00
31.VII 79

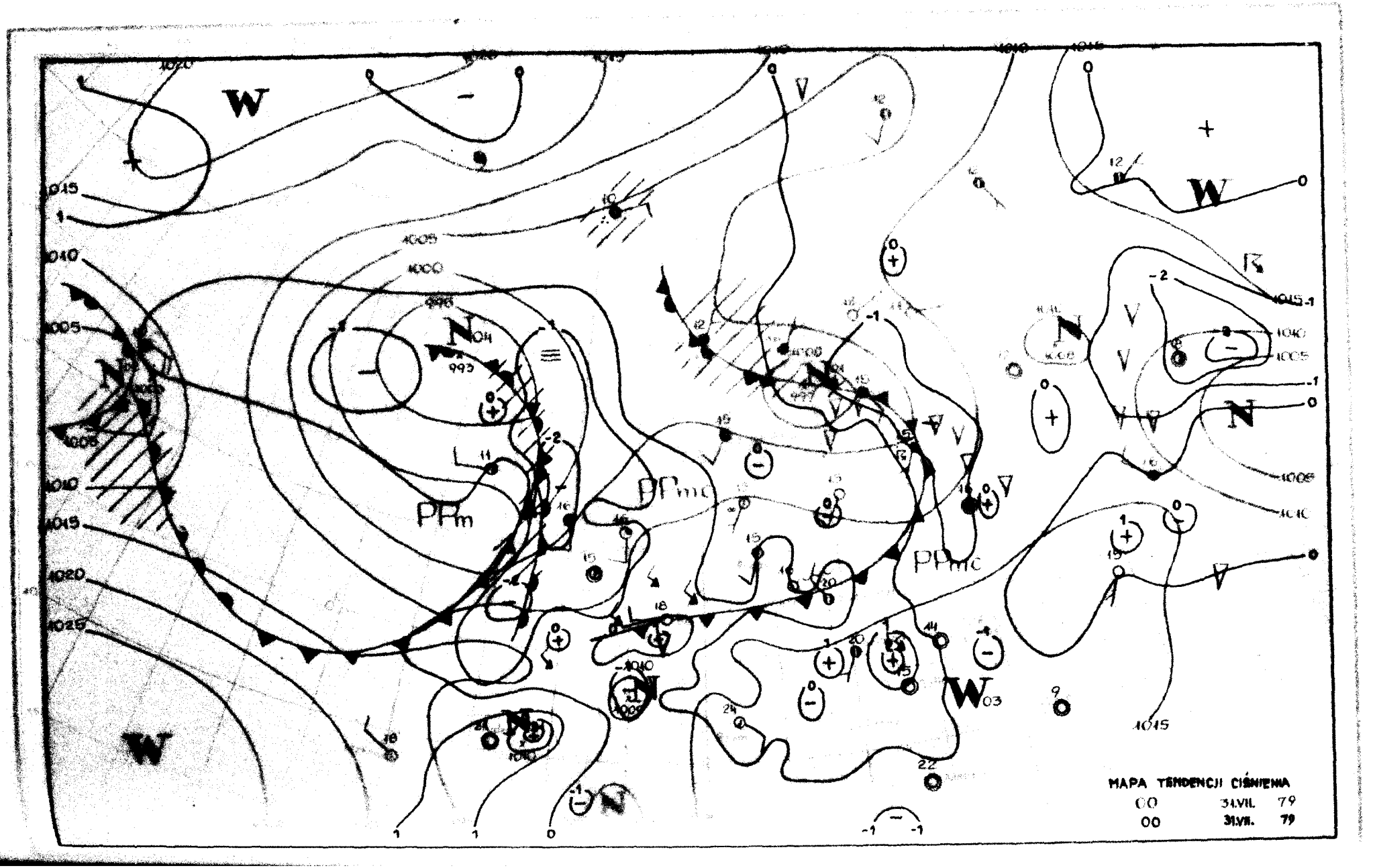
MAPA TENDENCJI CIŚNIENIA
00 31.VII. 79
00 31.VII. 79
PPm
PPmc
PPmc
W
W
W
W
N
N
N
N
N
N
L
L
1015
1020
1025
1040
1005
1000
995
1010
1015

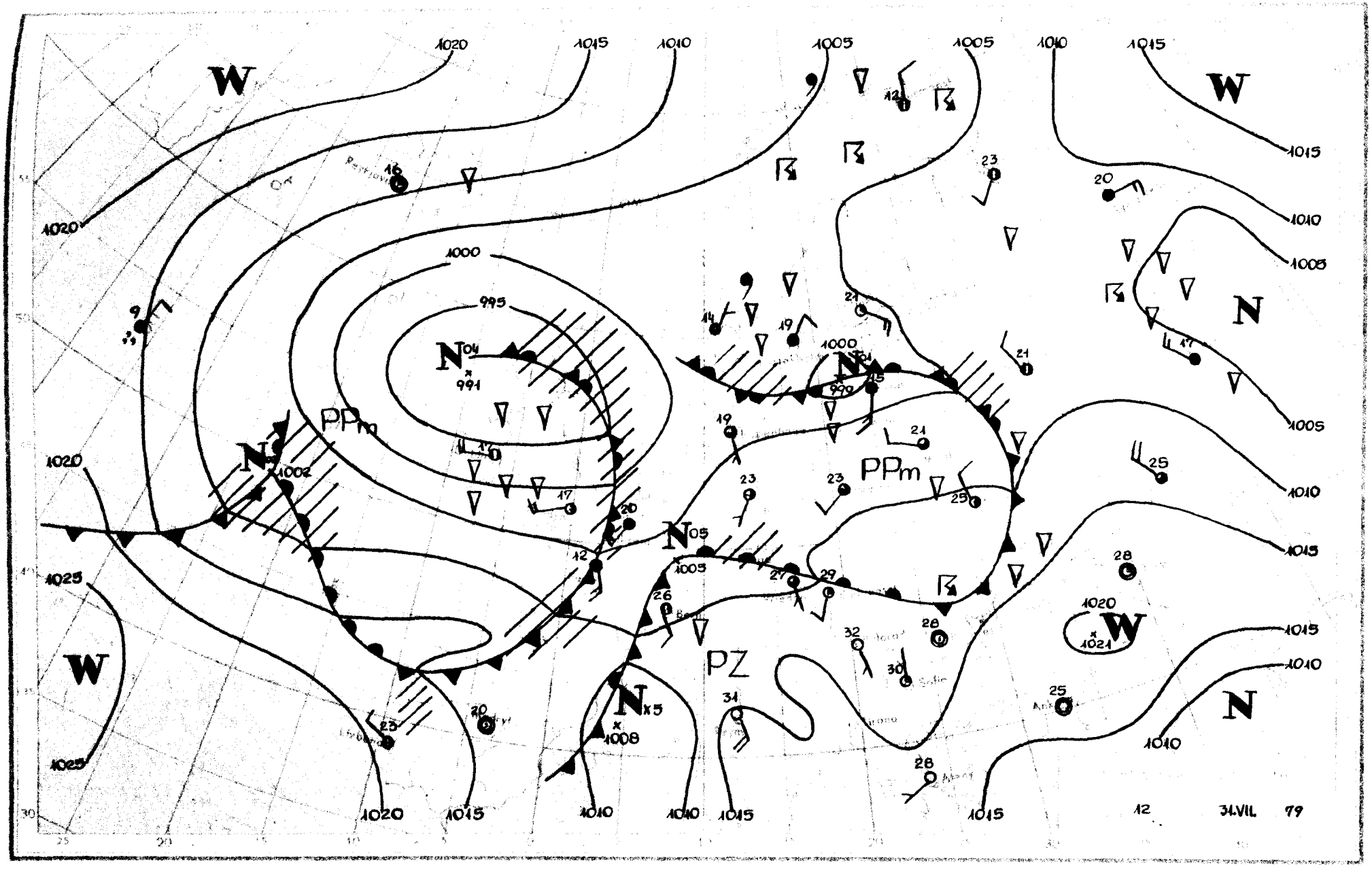
W
W
W
W
N
N
N
N
PPm
PPm
PZ
1020
1015
1010
1005
1000
995
991
1002
1008
1021
1025
12
31.VII
79

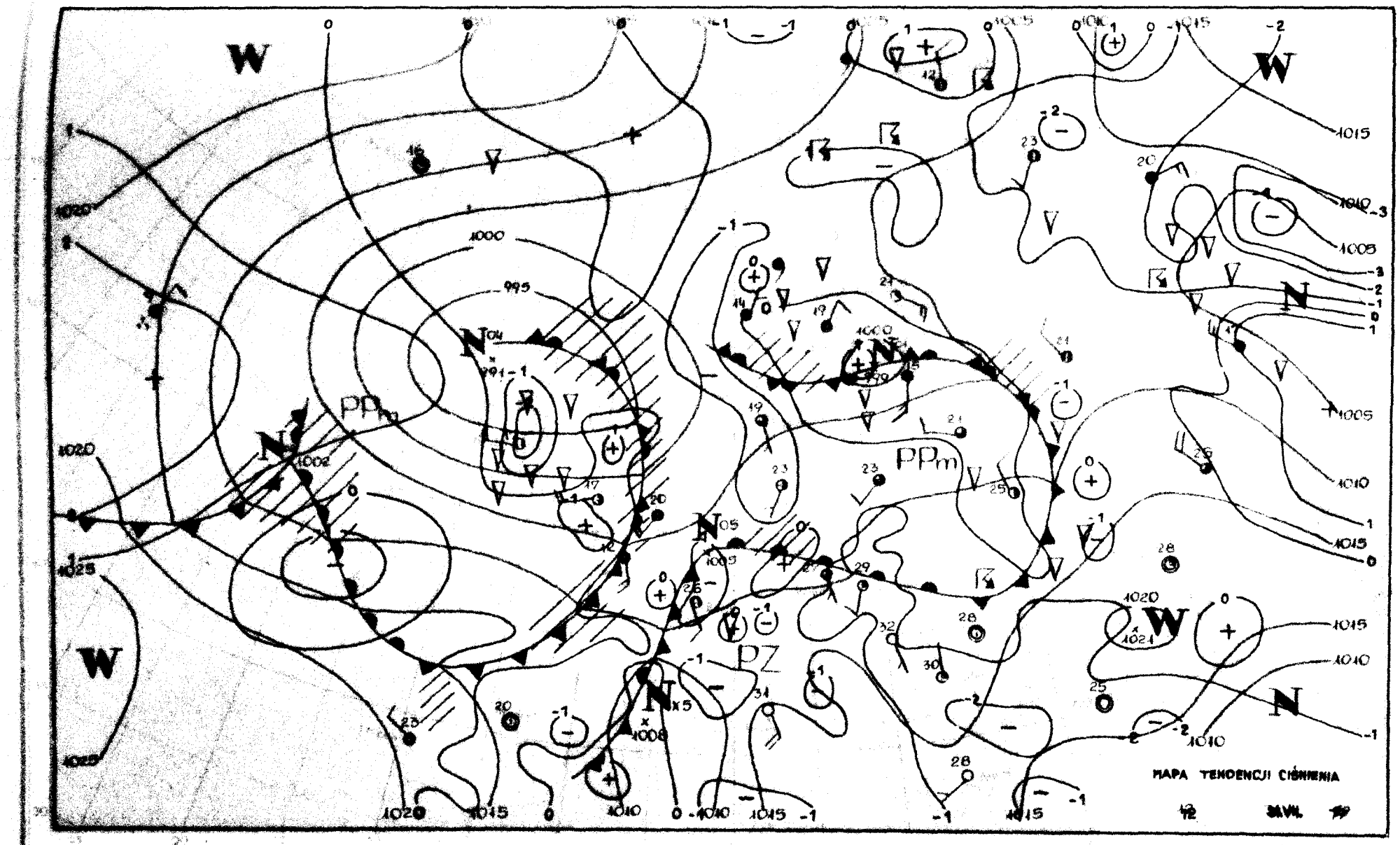
MAPA TENDENCJI CIŚNIENIA
PPm
PPm
PZ
W
N

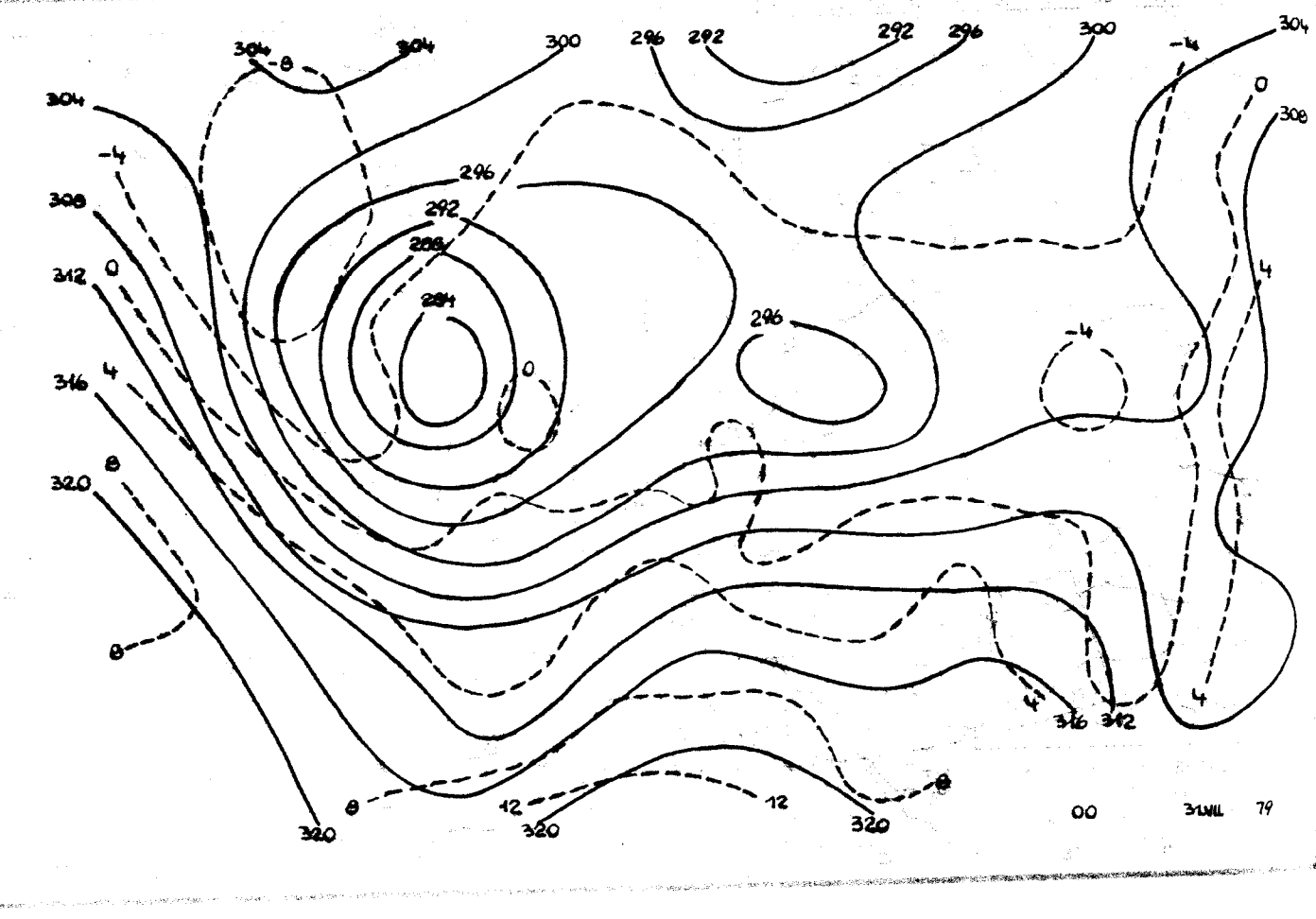

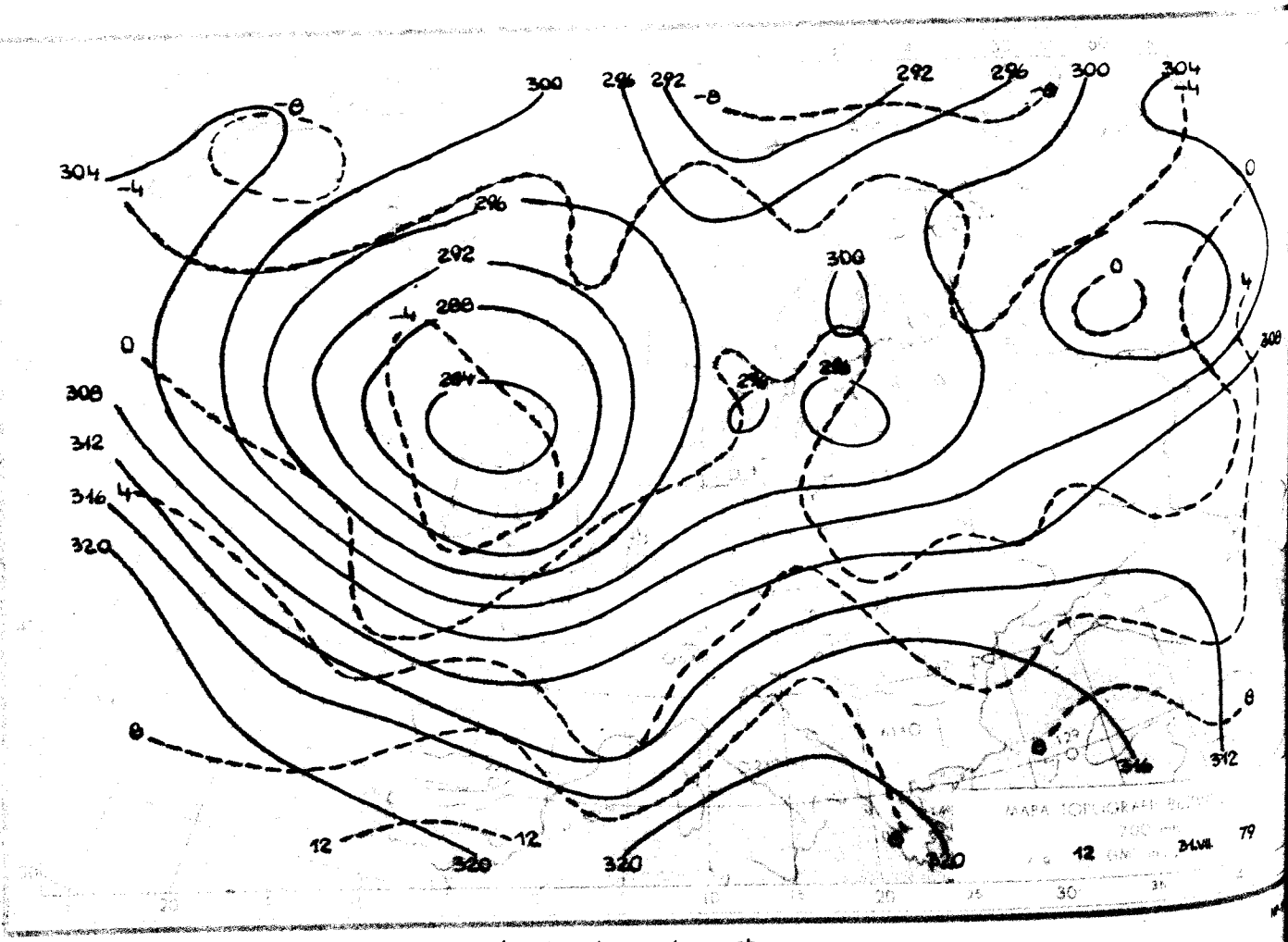

Reprodukowanie i publikowanie tekstu, map, wykresów i danych synoptycznych dozwolone wyłącznie w formie dosłownej z podaniem źródła informacji.

INSTYTUT METEOROLOGII I GOSPODARKI WODNEJ
ZAKŁAD PROGNOZ METEOROLOGICZNYCH KRÓTKOTERMINOWYCH – 01-673 WARSZAWA, UL. PODLEŚNA 61 – tel: 34-50-97

BIULETYN SYNOPTYCZNY

Dane synoptyczne z Polski w dniu 1.VIII.1979 r.

SYNOP z godz. 00 GMT.

105	81603	58101	05518	8097X	15706
150	21802	60020	06815	20930	14803
195	02402	97020	09012	00900	11102
205	72004	65012	04120	3557X	14809
235	81801	96168	06516	854XX	14805
250	41401	96100	07416	45600	14803
272	01802	56101	08015	00900	14000
295	00000	06461	09512	00900	11000
330	39902	58108	07018	35600	15806
375	61301	60031	05116	6095X	15802
400	02003	56101	07318	00900	15803
424	71802	70031	07918	7097X	16804
465	60000	60031	08417	656XX	14303
495	80000	97021	09417	855XX	15804
510	92221	90458	44911	9XXXX	11715
560	02302	58101	09818	00900	16805
570	00801	97018	09917	00900	16802
575	80000	65022	10417	855XX	15603
650	72010	80018	48711	62X4X	05702
695	72602	97021	10620	756XX	17000

SYNOP z godz. 12 GMT.

105	82603	58102	07019	3257X	16108
150	72705	60036	06521	5253X	18207
195	62207	97051	08323	15632	16806
205	72404	58212	07219	4563X	16003
235	82604	97038	06621	4947X	16104
250	82403	96106	07624	4262X	16400
272	60000	60251	07522	4956X	20103
295	81603	60011	08924	8093X	17705
330	82604	60112	08521	5562X	18102
375	62105	65032	08726	32601	18703
400	81902	40618	09018	2732X	17003
424	82503	70032	09125	5367X	17500
465	42706	70011	09027	22631	16209
495	72206	97031	08826	52602	17806
510	92011	90458	46611	9XXXX	11400
560	52507	65011	10326	30931	15202
570	72606	98031	09627	32631	14602
575	62101	65031	09729	32642	17007
650	61906	70021	50615	38401	08207
695	32306	97011	10727	32600	16400

TEMP Legionowo, godz. 00 GMT.

TTAA	01001	12374	99998	16616	17002	00080	XXXXX	XXXXX	85470	12627	27010	70069	02809	26514	50572	14108
		25518	40738	25350	25516	30939	427XX	25020	25080	501XX	24521	20205	537XX	26024	15392	513XX
		26514	10655	509XX	26514	88214	545XX	26024	77999							
TTDB	0100X	12374	00998	16616	11984	22022	22778	06818	33760	07220	44646	01509	55628	00909	66558	07700
		77489	15302	88480	16509	99462	15556	11357	32544	22239	523XX	33214	545XX	44198	535XX	55184
		503XX	66114	529XX	21212	00998	17002	11985	17507	22940	24004	33858	26511	44187	26024	41414
		20930	51515	11899	25508	22800	26011	33600	26516	61616	92751	18048	25005			
TTCC	01001	12374	70887	505XX	25008	50508	485XX	19505	30446	459XX	12004	20717	437XX	09010	10191	363XX
		10013	88999	77999												
TTDD	0100X	12374	11980	497XX	22853	517XX	33312	457XX	44263	461XX	55092	353XX	66074	309XX	77062	305XX
		21212	11819	27508	22217	05505	33181	11507	44062	07510						

TEMP Wrocław, godz. 00 GMT.

TTAA	01001	12425	99994	20044	22002	00064	XXXXX	XXXXX	85480	13840	26506	70066	04434	26014	50572	11924
		27016	40739	23942	27017	30941	407XX	26520	25063	501XX	26516	20207	515XX	26511	15396	505XX
		26013	10658	519XX	XXXXX	88223	557XX	26515	77999							
TTDB	0100X	12425	00994	20044	11969	21450	22909	18050	33801	09828	44700	04434	55662	00624	66532	10108
		77480	12956	88317	373XX	99291	425XX	11223	557XX	22180	475XX	33130	527XX	21212	00994	22002
		11980	23010	22894	28007	33639	25516	44294	26520	55194	27010	66179	26023	77144	26012	41414
		7097X	51515	11897	28007	22800	26010	33600	25515	61616	92760	19050	26508			
TTCC	0100X	12425	70891	495XX	88999	77999										
TTDD	0100X	12425	11700	495XX	22640	513XX										

Przebieg pogody w Polsce w dniu 1.VIII.1979 r.

Zachmurzenie było duże i umiarkowane, w godzinach nocnych i rannych w pasie dzielnic centralnych i południowych z rozpogodzeniami. W całym kraju występowały opady deszczu, głównie o charakterze przelotnym, a we wschodniej połowie także burze. W nocy i rano miejscami notowano mgły i zamglenia. Temperatura maksymalna wynosiła od 20°C w Ustce do 31°C w Nowym Sączu, a minimalna od 12°C w Jeleniej Górze, Kłodzku i w Lebie do 18°C w Krakowie i miejscami na południowym wschodzie. Wiatry były słabe i umiarkowane, w Bieszczadach okresami dość silne oraz podczas burz porywiste południowe i południowo-zachodnie.

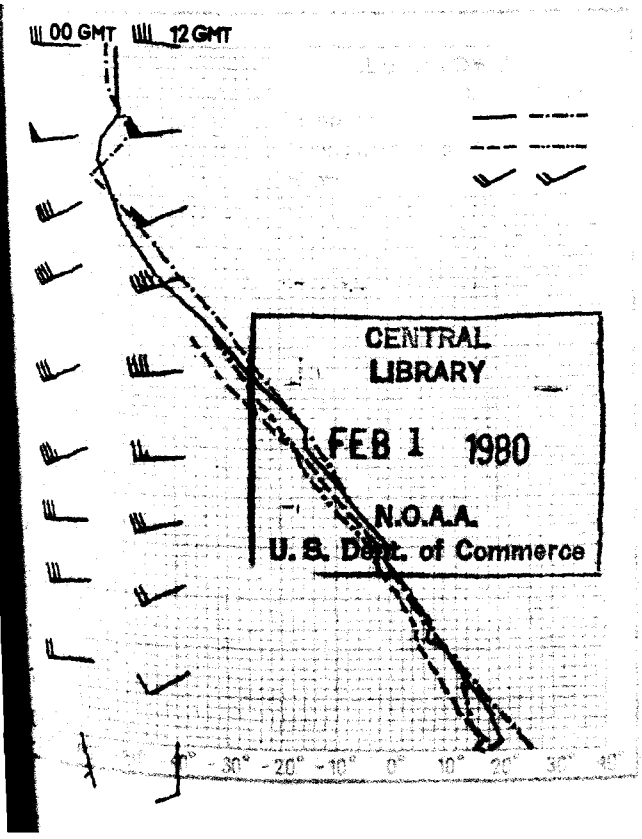

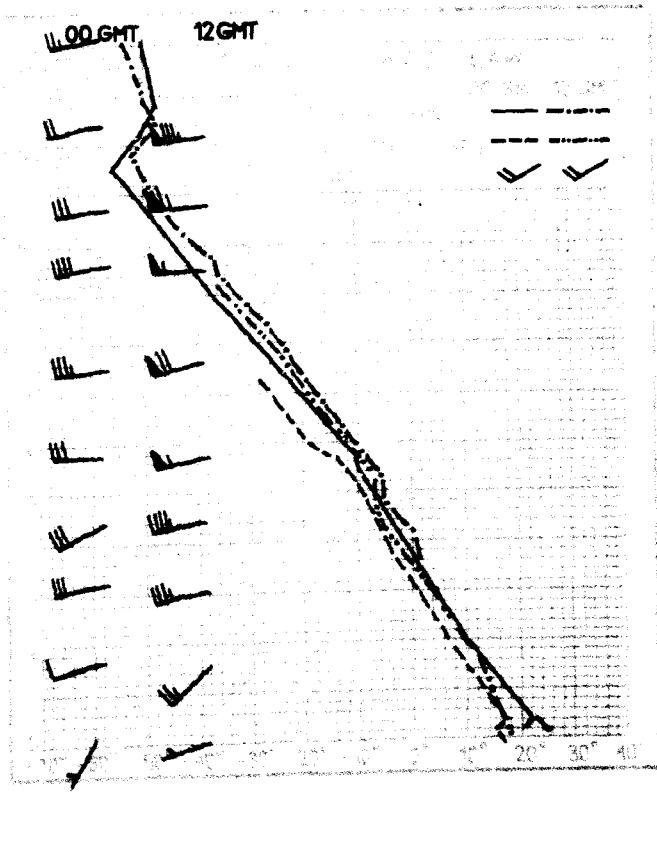

CENTRAL LIBRARY
FEB 1 1980
N.O.A.A.
U.S. Dept. of Commerce

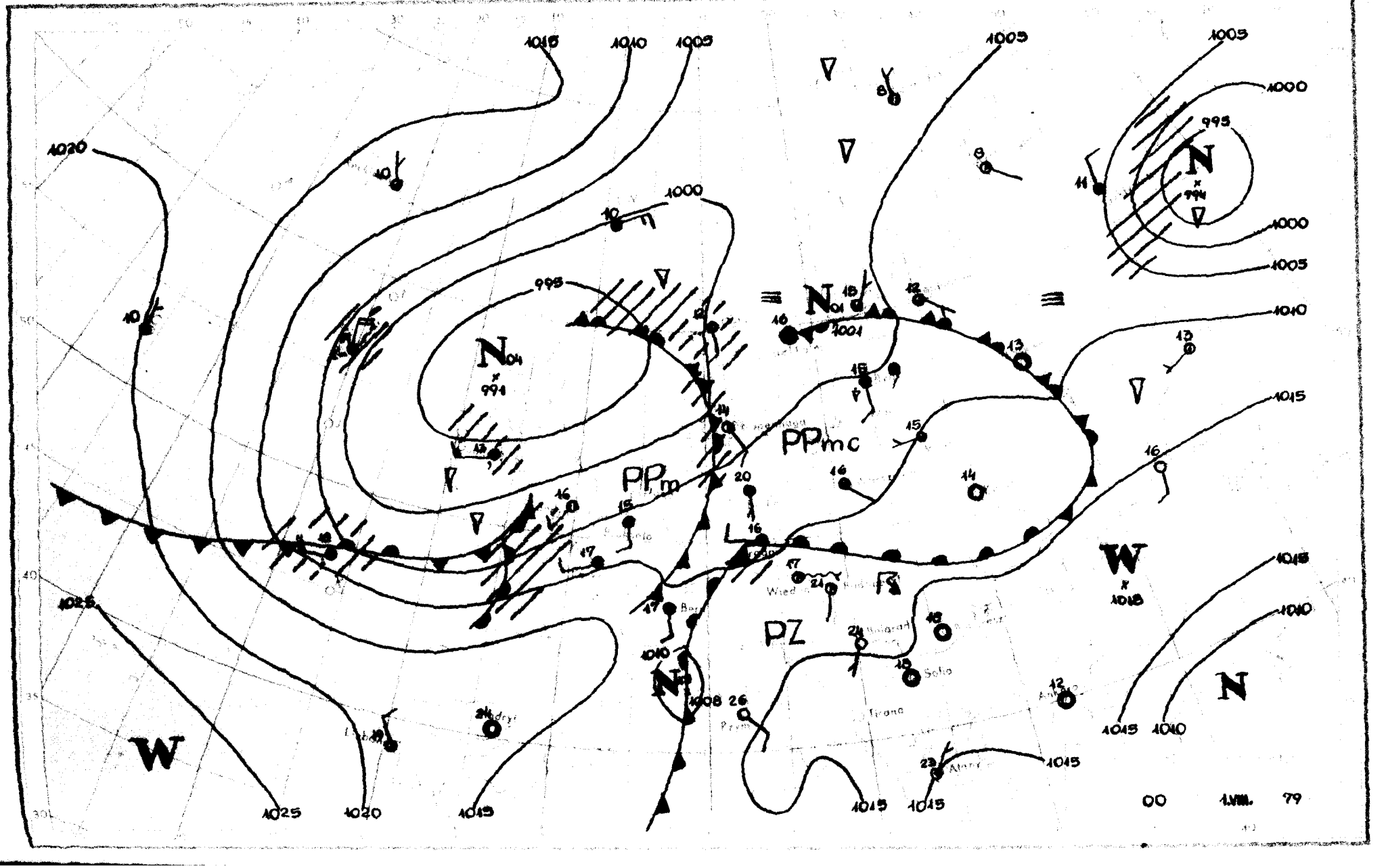
1020
1015
1010
1005
1000
995
994
1001
1008
1025
PPm
PPmc
PZ
W
N
00
1.VIII.
79

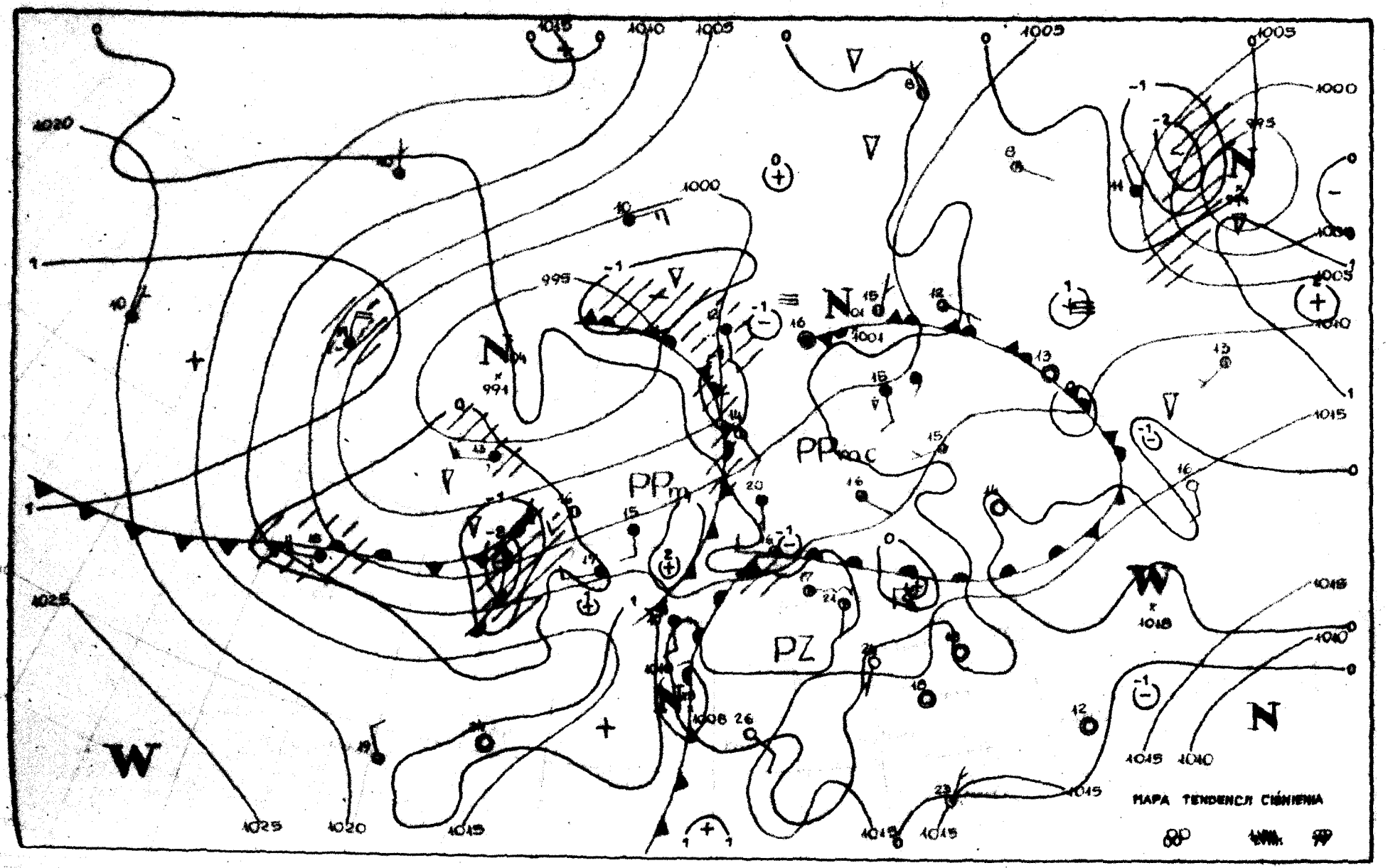
MAPA TENDENCIA CIÓNIENA
PP
PZ
W
N

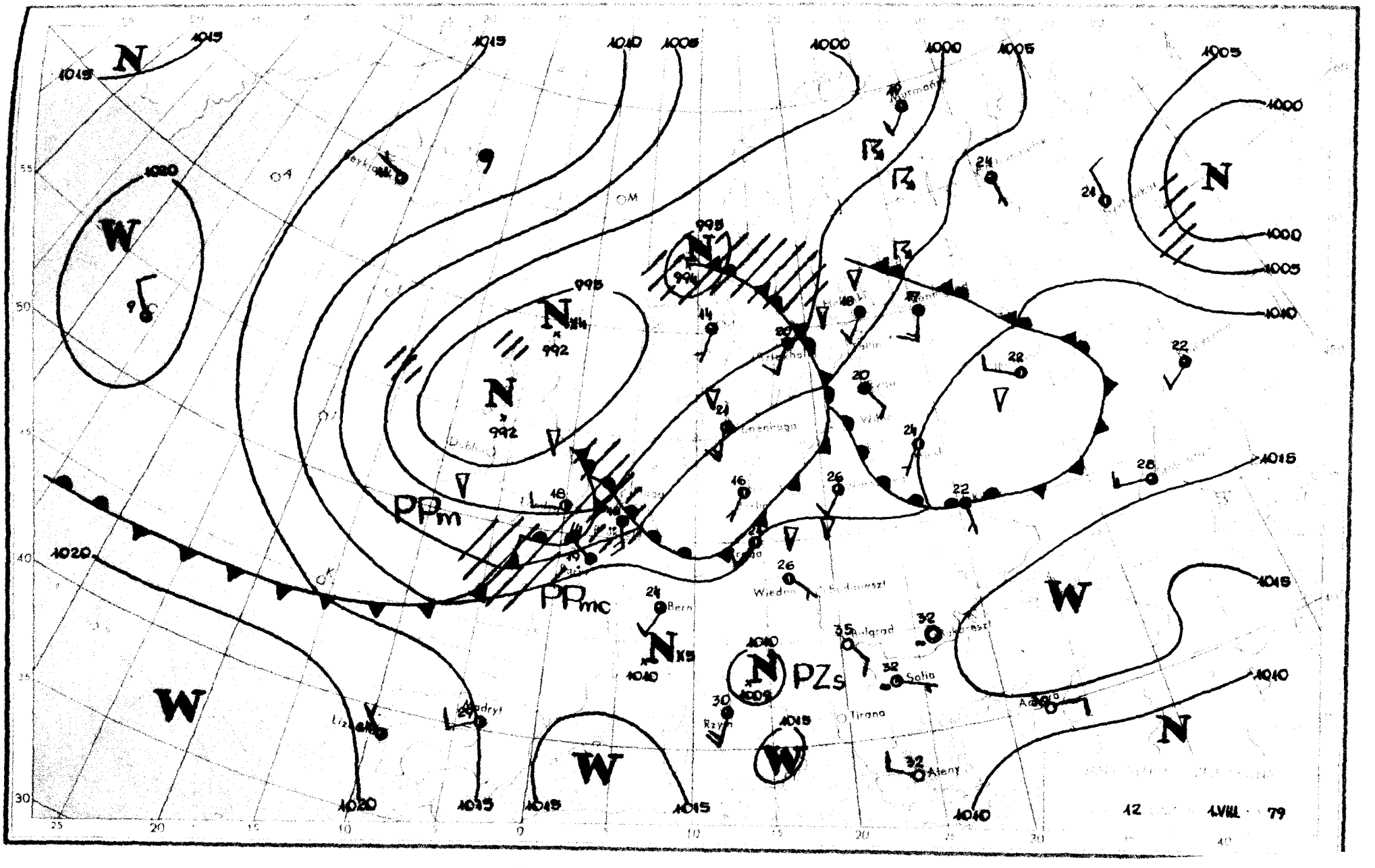
12 1.VIII. 79
PPm
PPmc
PZs
Wiedeń
Bern
Belgrad
Sofia
Tirana
Ateny
Madryt
Rzym
Lizbona
Kopenhaga
Dublin
Londyn
Berlin
Paryż
Praga
Budapeszt
Bukareszt
Ankara
Helsinki
Sztokholm
Oslo
Reykjavik

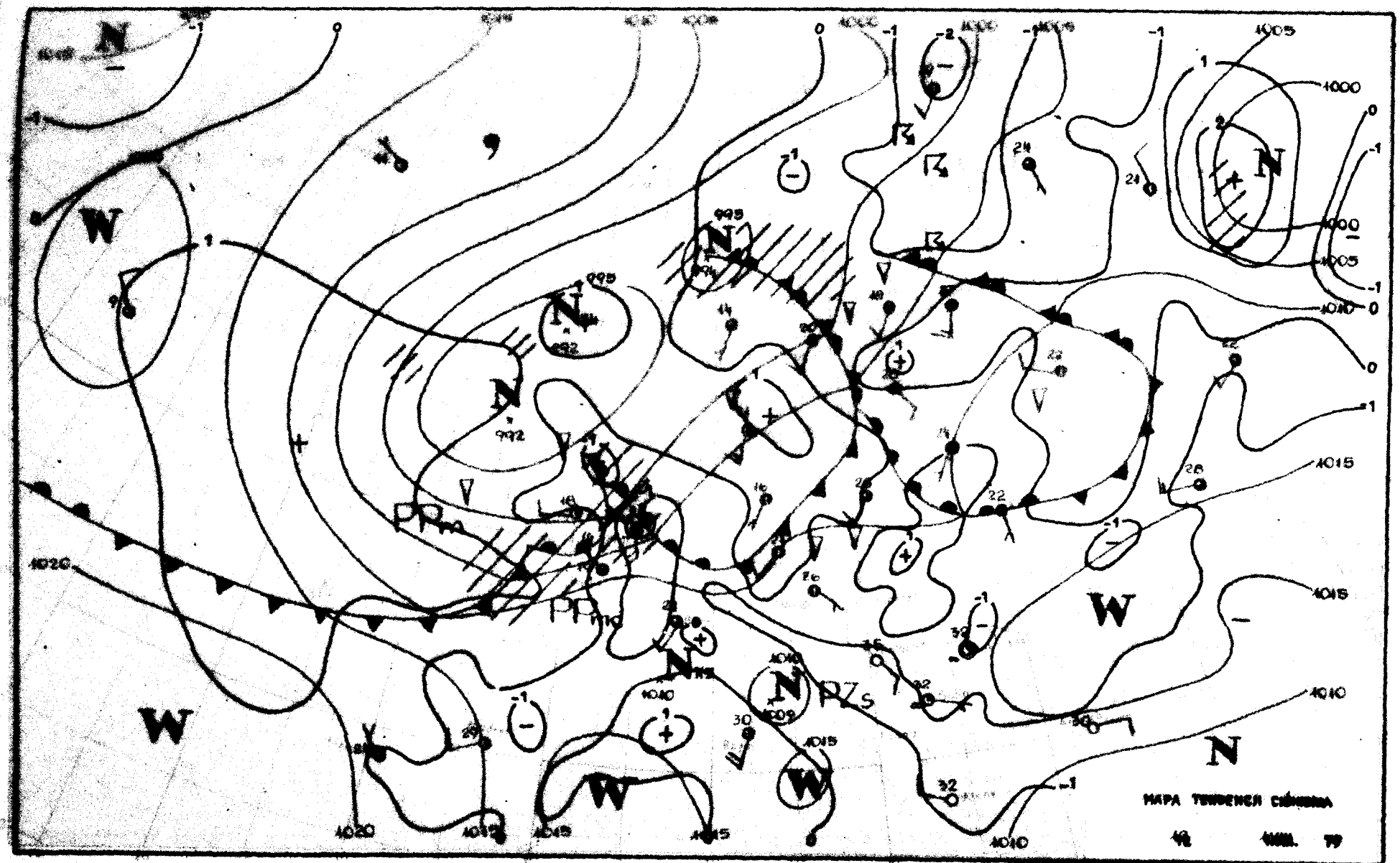
MAPA TENDENCIA CÍCLONA
W
N
PPm
PPm
PZs
1000
1005
1010
1015
1020

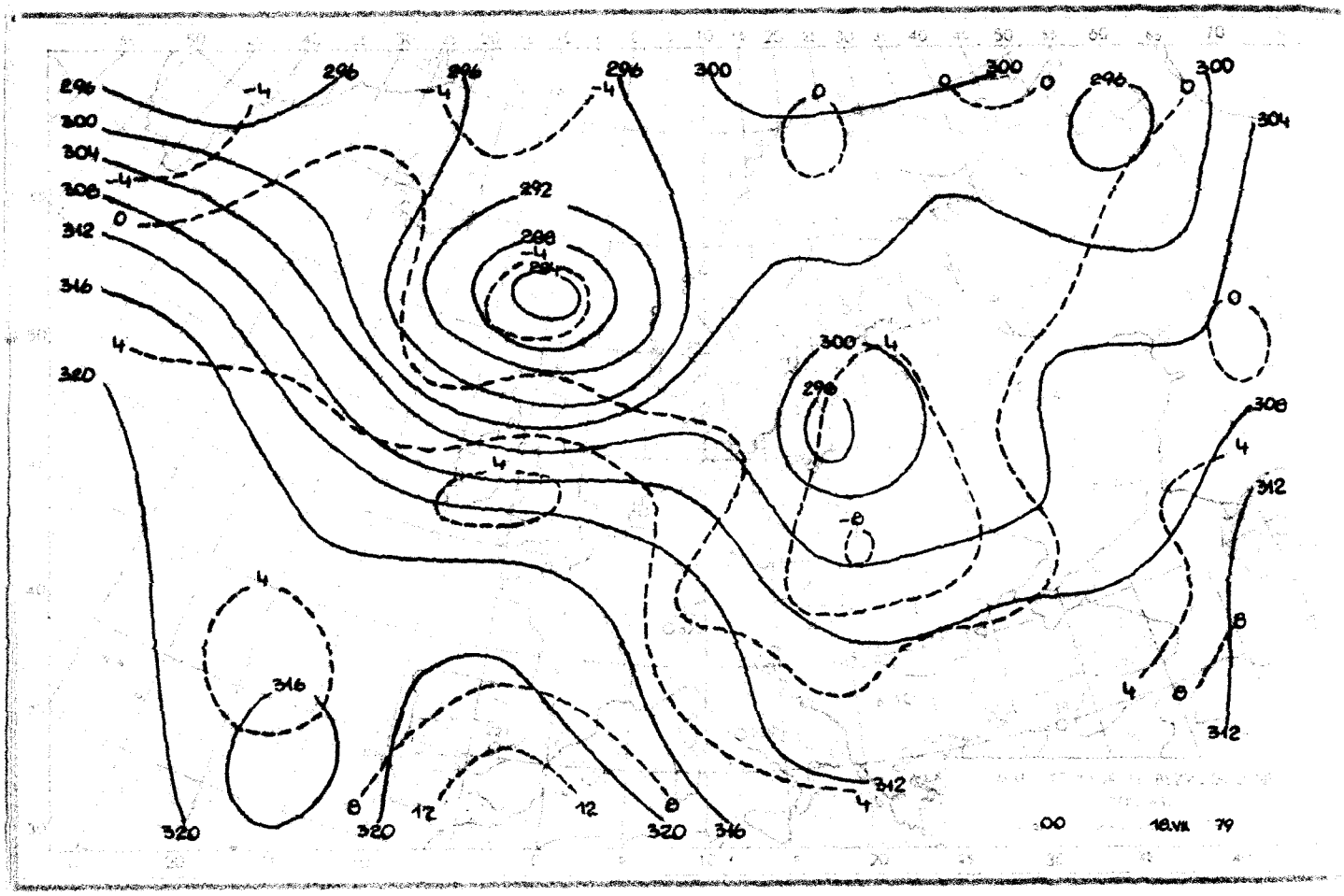

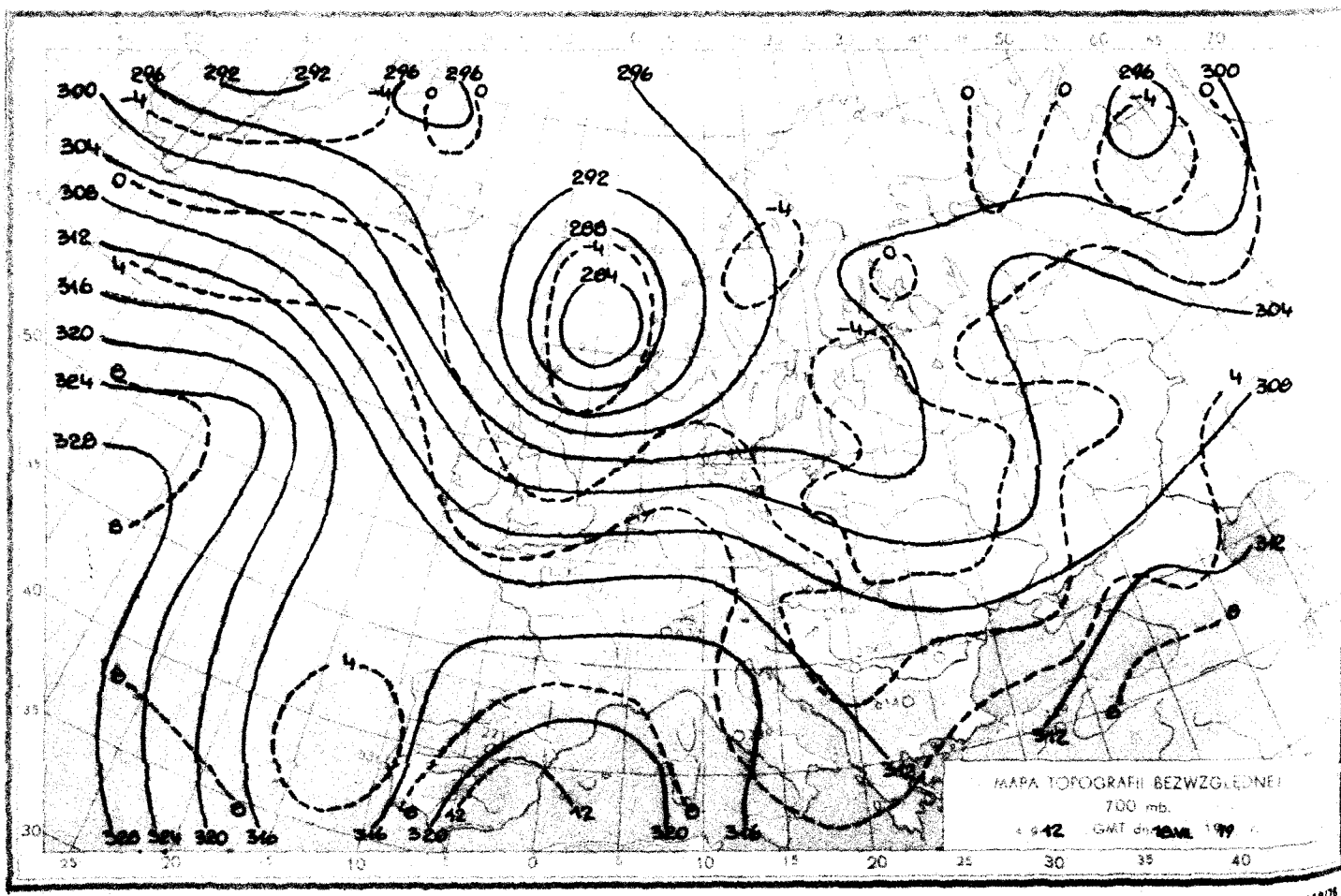

Reprodukowanie i publikowanie tekstu, map, wykresów i danych synoptycznych dozwolone wyłącznie w formie dosłownej z podaniem źródła informacji.

NP-118/76

Druk PPWK–W-wa, Solec 18. Zam. 7114/80/8/76-19.V.76-X-12566-150 000 egz

INSTYTUT METEOROLOGII I GOSPODARKI WODNEJ
ZAKŁAD PROGNOZ METEOROLOGICZNYCH KRÓTKOTERMINOWYCH – 01-673 WARSZAWA, UL. PODLEŚNA 61 – tel: 34-50-97

BIULETYN SYNOPTYCZNY

Dane synoptyczne z Polski w dniu 2.VIII.1979 r.

SYNOP z godz. 00 GMT.

105	81503	56101	06916	856XX	14708
150	32902	60018	07713	35400	13400
195	82903	96108	08916	855XX	16203
205	72205	65211	06118	7097X	14705
235	02202	96101	08513	00900	12002
250	02401	96101	09715	00900	14205
272	72102	08424	08916	754XX	16001
295	60000	20109	09017	654XX	17103
330	31703	60031	10115	35700	13102
375	11902	56101	11017	10930	17307
400	brak danych				
424	11501	58101	11114	10930	13106
465	12201	58101	11017	10930	16210
495	62402	97018	11118	695XX	17305
510	32512	99414	48409	35X00	09214
560	60000	40106	11918	65600	17205
570	70000	96109	12418	755XX	17205
575	00000	60029	11818	00900	16104
650	31911	70030	50612	00902	07202
695	73602	97291	12720	755XX	19214

SYNOP z godz. 12 GMT.

105	82505	97038	05023	5956X	17202
150	62210	60031	05124	52630	15508
195	52506	97051	09624	32601	15802
205	72303	70252	04722	734XX	18301
235	62207	97031	05425	5368X	17704
250	52104	97021	06729	42701	15718
272	31803	65030	07726	32600	16710
295	22003	60030	10524	11601	16805
330	72208	65032	07028	737XX	15612
375	41906	70030	10627	32701	15809
400	72305	75021	07525	6276X	16702
424	32308	82030	08729	22740	15610
465	32007	70030	09528	22601	15710
495	41903	98030	11326	42500	18806
510	72013	99034	47913	6224X	12104
560	22404	65020	10928	11630	15707
570	31902	97030	11227	32600	17708
575	02701	58050	11528	00900	19710
650	52208	80031	51017	52500	10204
695	33601	96050	11828	32600	21805

TEMP Legionowo, godz. 00 GMT.

TAA	02001	12374	99999	17202	20003	00087	XXXXX	XXXXX	85474	11203	26010	70076	03430	25017	50573	13106
		25020	40740	22960	25024	30944	37736	25034	25067	493XX	25534	20213	495XX	25034	15399	557XX
		25024	10660	521XX	24013	88233	535XX	25534	88153	563XX	25026	77999				
TBB	0200X	12374	00999	17202	11970	18609	22945	18619	33842	44658	01229	55500	13106	66456	19122	77447
		17550	88366	27162	99300	37736	11233	535XX	22228	535XX	33211	489XX	44180	511XX	55153	563XX
		66138	533XX	21212	00999	20003	11961	26007	22760	25018	33448	24520	44220	25537	41414	00900
		51515	11899	26510	22800	25014	33600	25518	61616	92756	17023	26510				
TCC	02001	12374	70892	507XX	21005	50112	495XX	17504	30447	475XX	10007	20717	443XX	05510	10189	361XX
		09009	88999	77999												
TDD	0200X	12374	11332	483XX	22171	431XX	33087	345XX	21212	11768	24507	22487	17504	33392	25001	44316
		07005	55182	06507	66143	10007	77087	05511								

TEMP Wrocław, godz. 00 GMT.

TTAA	02002	12425	99997	16008	00000	00091	XXXXX	XXXXX	85478	12049	27512	70086	03228	26015	50574	14111
		25022	40741	23359	25528	30946	36938	25544	25070	461XX	20216	501XX	26039	15404	503XX	10665
		559XX	88220	525XX	26041	77999										
TTBB	0200X	12425	00997	16008	11980	18439	22934	17231	33885	13646	44827	11041	55700	03228	66634	00549
		77500	14111	86481	16525	99462	16934	11440	19127	22412	21758	33365	28359	44291	38134	55220
		525XX	66190	489XX	77144	505XX	88120	555XX	21212	00997	00000	11980	24004	22898	28012	33786
		25510	44480	25522	55272	25548	66188	26037	41414	10930	51515	11898	28012	22800	26010	33600
		25019	61616	92780	16433	27010										
TTDD	0200X	12425	11810	565XX												

Przebieg pogody w Polsce w dniu 2.VIII.1979 r.

Na północnym zachodzie zachmurzenie było duże i umiarkowane, na pozostałym obszarze małe w godzinach popołudniowych od północnego-zachodu stopniowo wzrastające do dużego. W zachodniej i północnej części kraju notowano przelotne opady deszczu, a w woj. północnych występowały również lokalne burze. Na południowym wschodzie w godzinach rannych notowano mgły. Temperatura maksymalna wynosiła od 22°C w Świnoujściu i Ustce do 31°C na południu i w centrum, a minimalna od 12°C w Koszalinie i Chojnicach do 20°C w Przemyślu. Wiatry były słabe i umiarkowane, na północy okresami dość silne, z kierunków południowo-zachodnich.

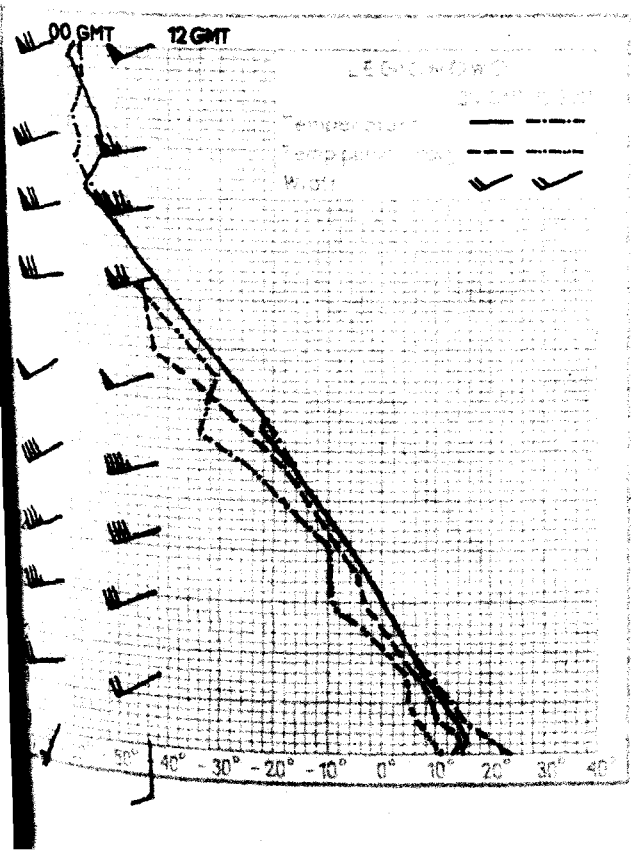



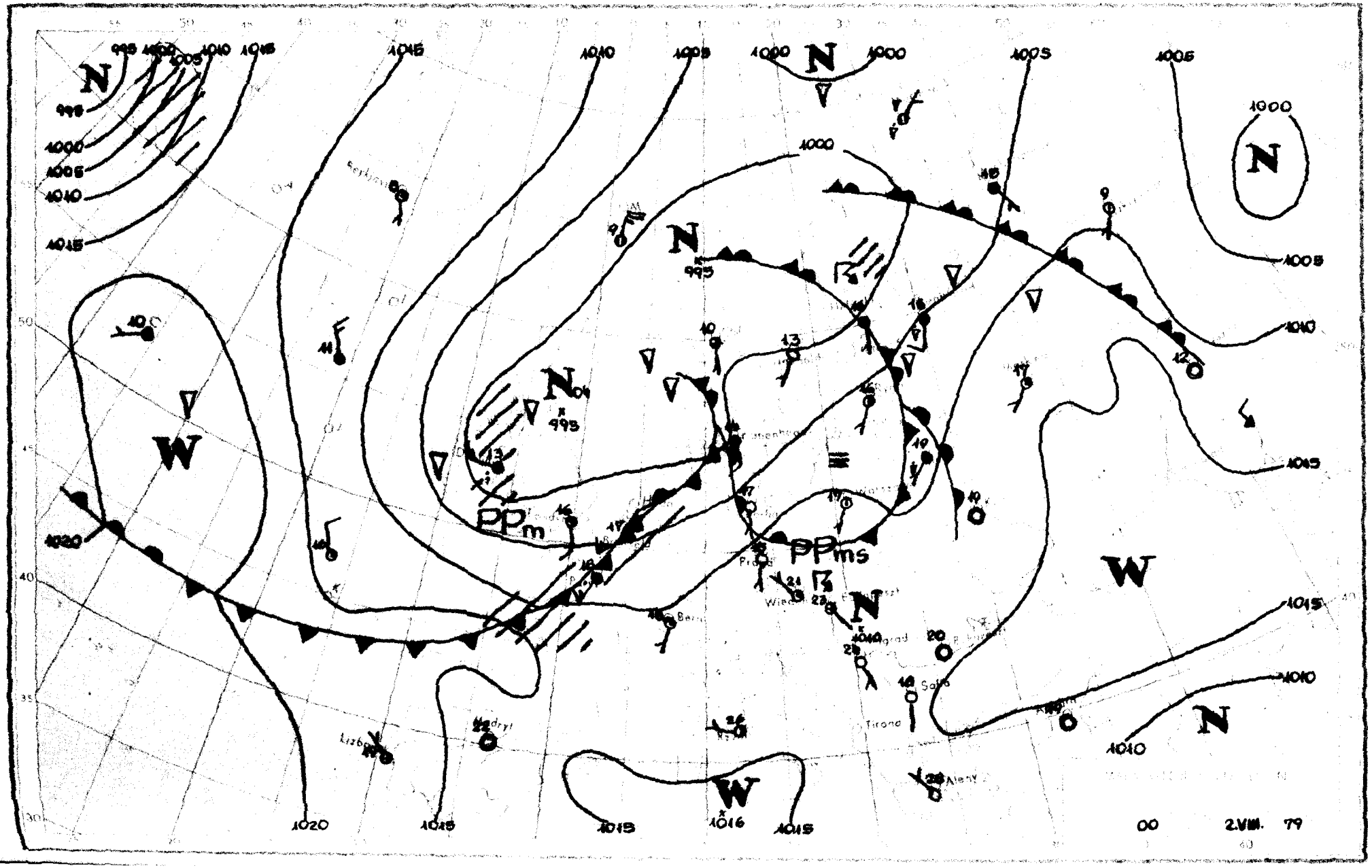
N
W
PPm
PPms
995
1000
1005
1010
1015
1020
1016
00
2.VIII. 79

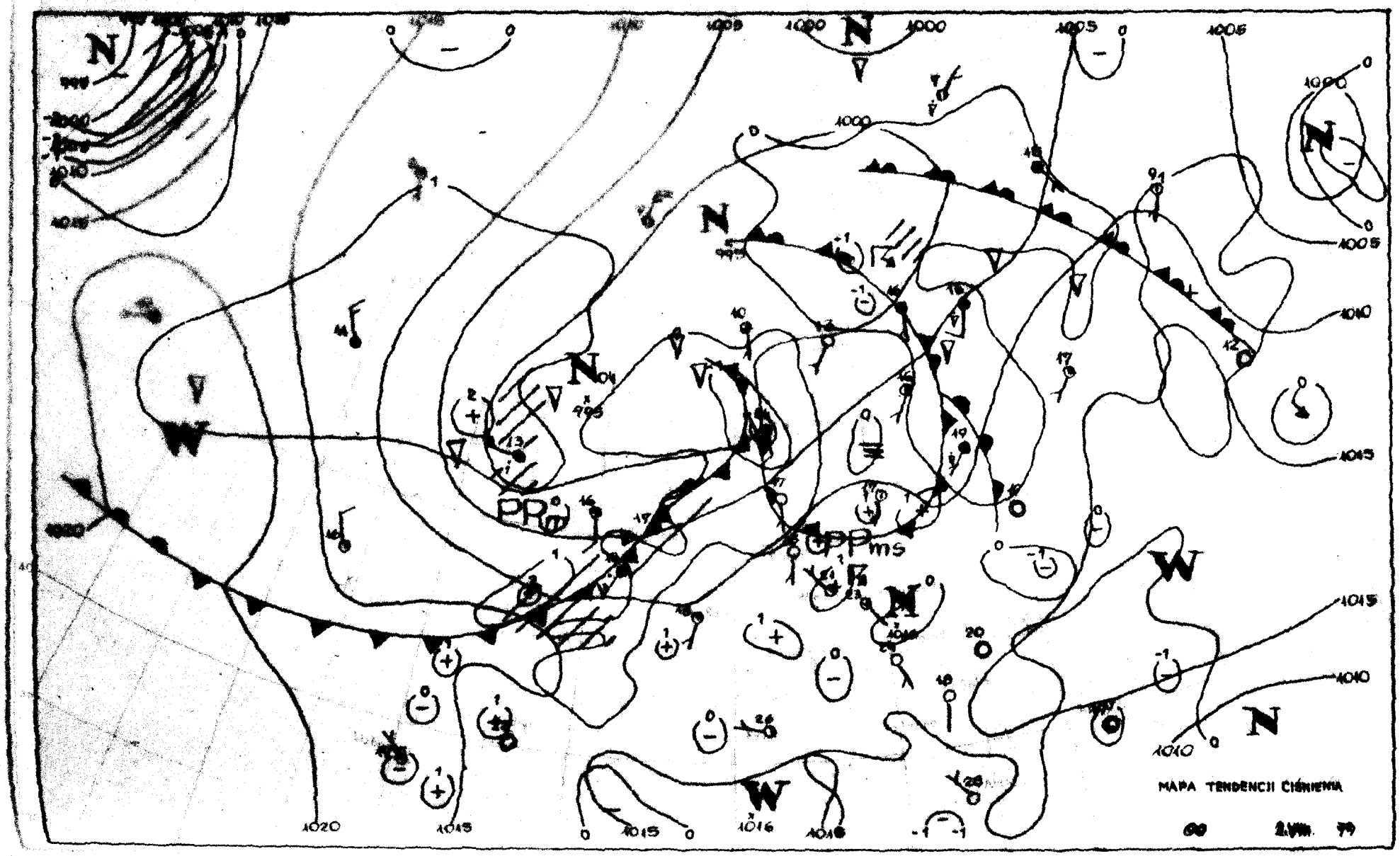
MAPA TENDENCJI CIŚNIENIA
PPms
PR
1000
1005
1010
1015
1020

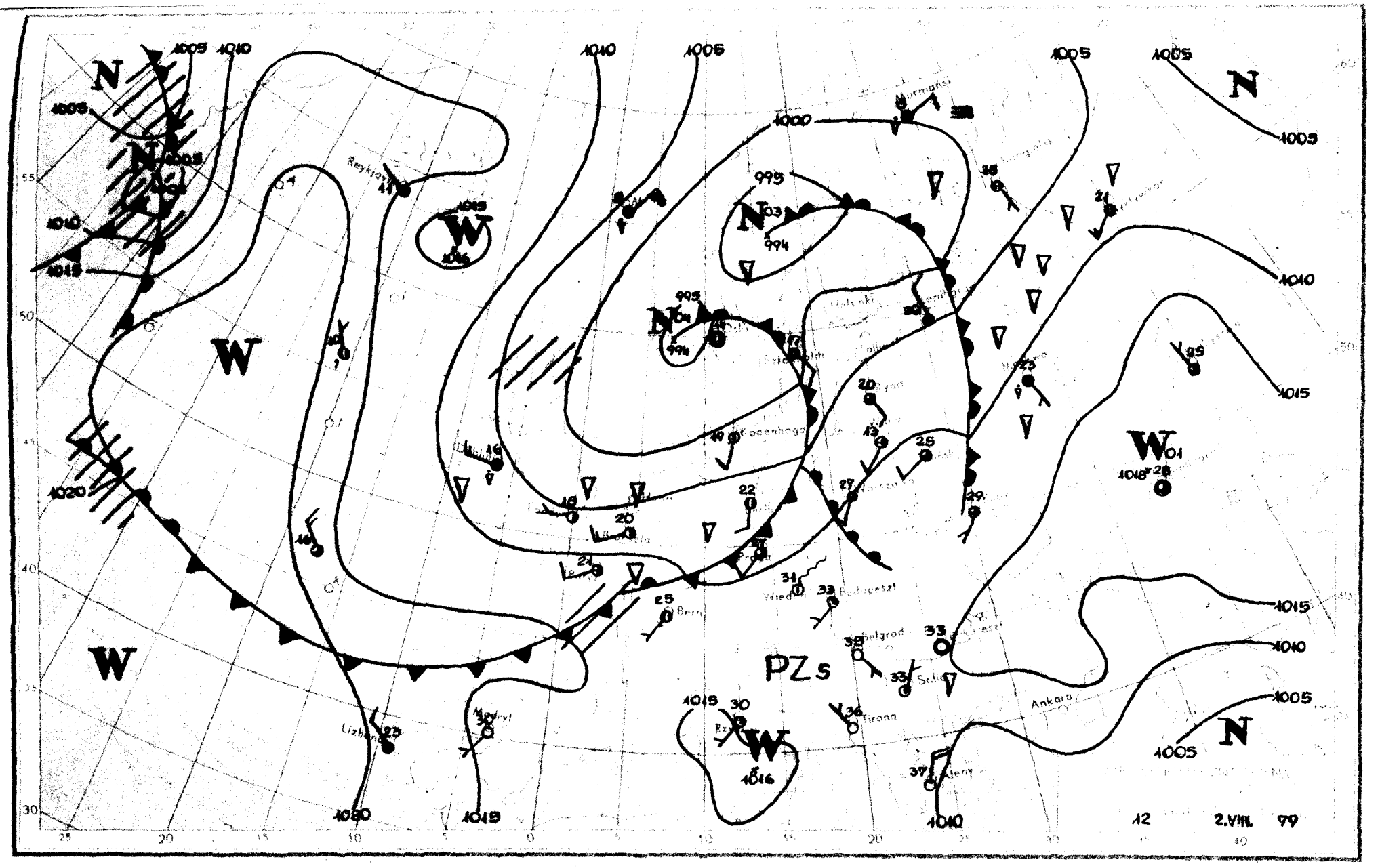
N
W
PZs
Reykjavik
Bern
Wien
Budapest
Belgrad
Tirana
Ankara
Madrid
Lisbon
12
2.VIII. 99

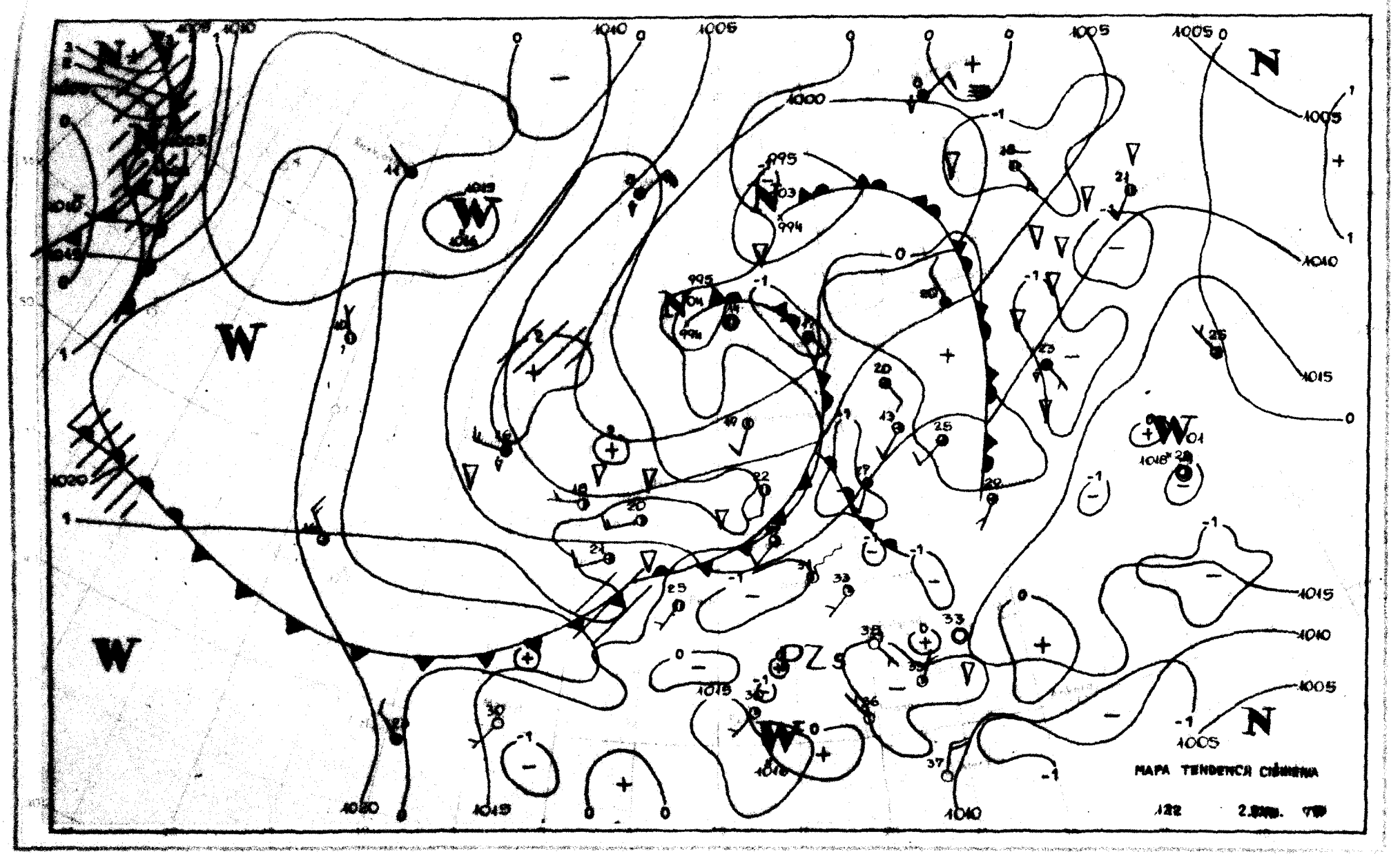
MAPA TENDENCIA CÍCLONICA

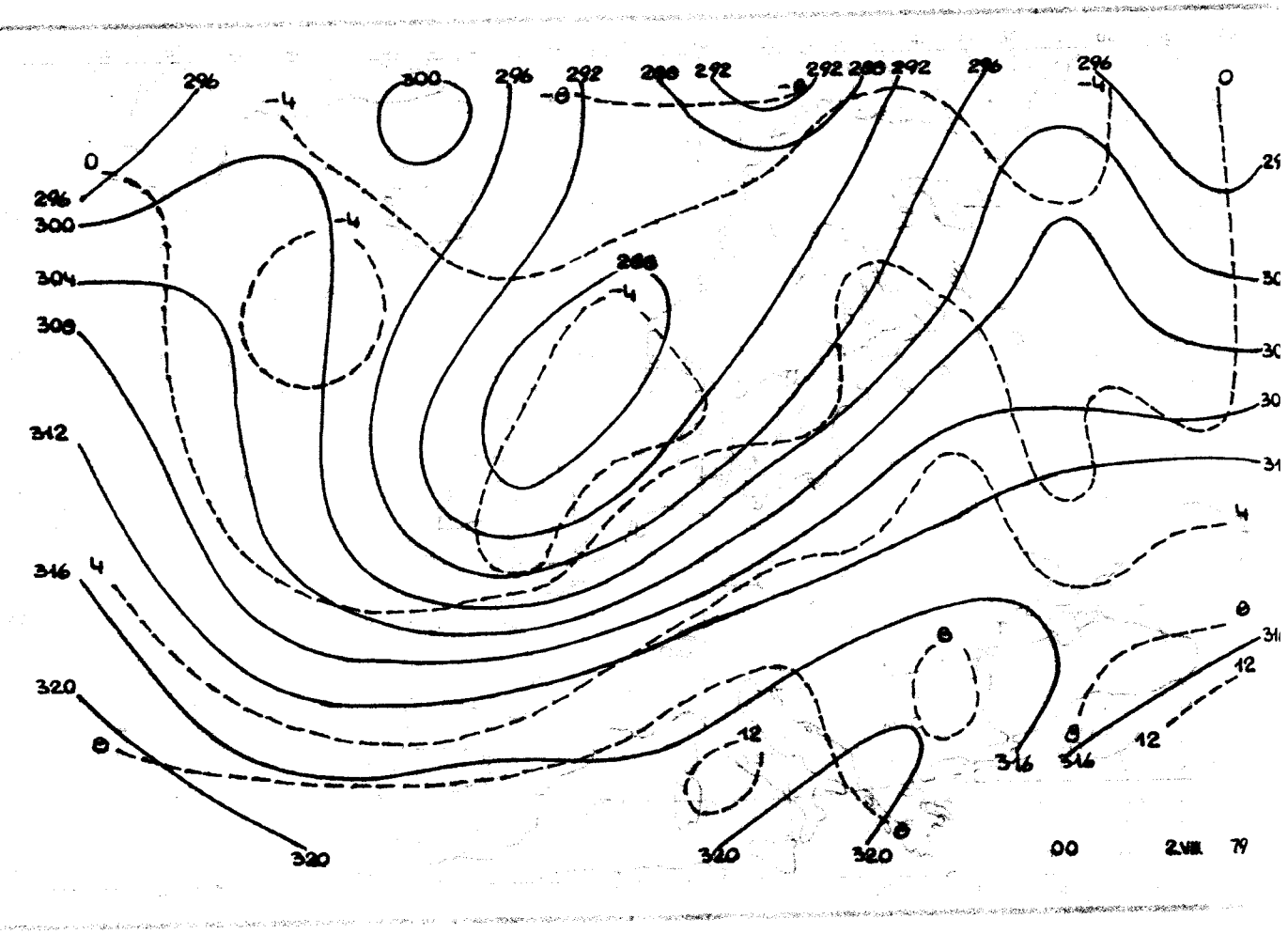

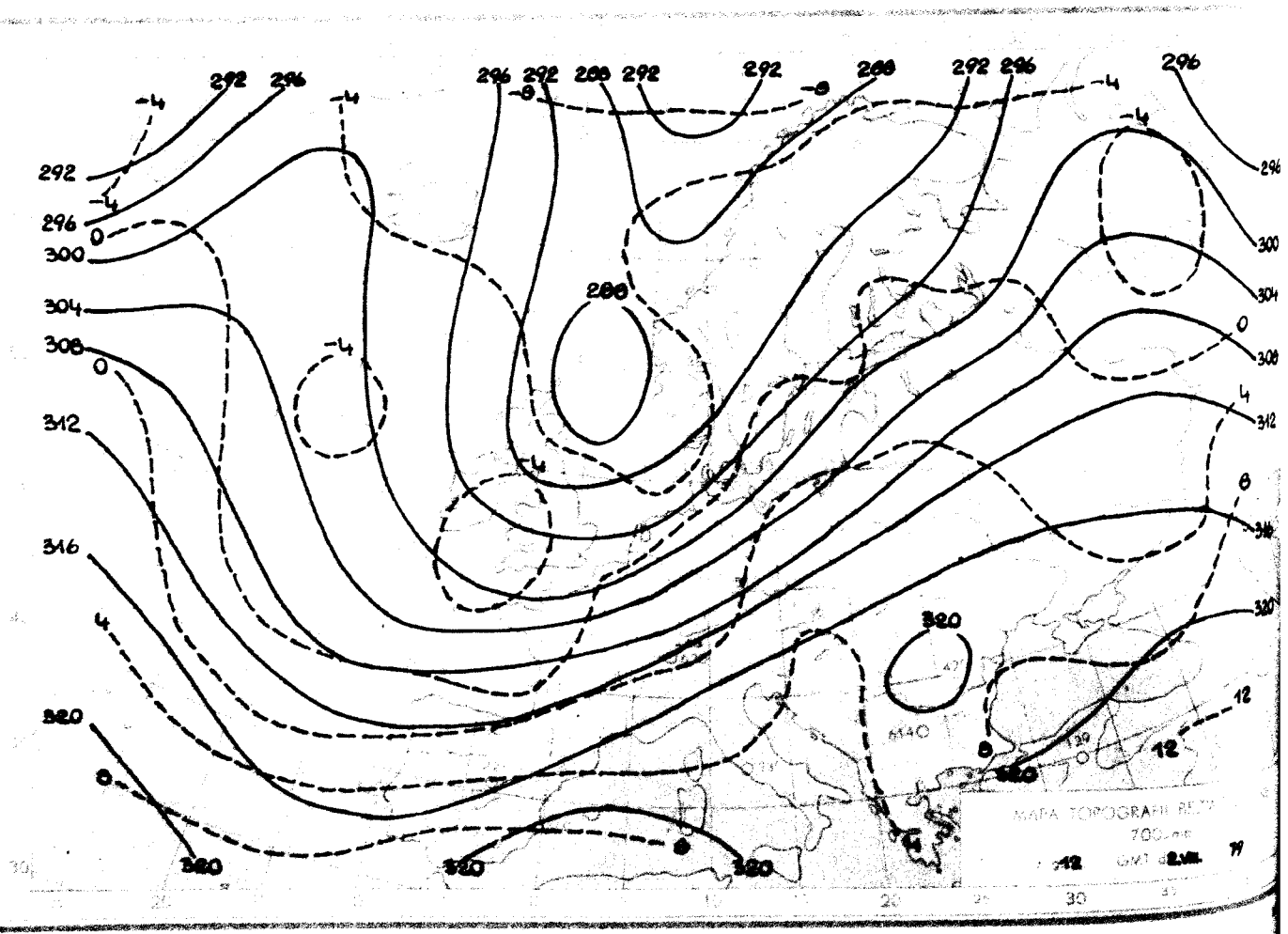

Reprodukowanie i publikowanie tekstu, map, wykresów i danych synoptycznych dozwolone wyłącznie w formie dosłownej z podaniem źródła informacji.

Druk PPWK–W-wa, Solec 18. Zam. 7114/90/8/78-19.V.78-X-1200

INSTYTUT METEOROLOGII I GOSPODARKI WODNEJ
ZAKŁAD PROGNOZ METEOROLOGICZNYCH KRÓTKOTERMINOWYCH – 01-673 WARSZAWA, UL. PODLEŚNA 61 – tel: 34-50-97

BIULETYN SYNOPTYCZNY

Dane synoptyczne z Polski w dniu 3.VIII.1979 r.

SYNOP z godz. 00 GMT.

105	02302	97020	09314	00900	12307
150	22403	65011	08615	25500	12217
195	82102	96106	08918	854XX	18711
205	02403	65021	09615	00900	12214
235	02302	97021	09914	00900	12215
250	02701	97011	10718	00900	15217
272	02202	58101	09717	00900	16214
295	82202	65021	10221	854XX	17312
330	62203	65031	11317	60950	14308
375	01902	65011	11418	00900	17211
400	82504	80031	12418	856XX	14313
424	02401	65020	12717	00900	15314
465	02301	60011	11218	00900	16214
495	02203	96100	11219	00900	18102
510	12214	98021	50012	00901	09307
560	02602	60020	12920	00900	17206
570	00000	97020	12916	00900	15209
575	00000	60020	13719	00900	19107
650	03603	82021	52013	00900	07202
695	32602	40101	11821	35500	20801

SYNOP z godz. 12 GMT.

105	73205	97031	13420	59508	15207
150	52606	70011	12620	42602	12208
195	72606	97032	13323	52602	13104
205	72403	70011	13222	43508	13103
235	62505	97021	13321	625XX	12204
250	63004	97011	14125	62700	11301
272	42303	65030	13922	42600	13205
295	62404	65011	14223	50932	17202
330	62205	65031	14624	62702	10702
375	72603	65036	15323	785XX	17105
400	51904	75031	14623	42701	10702
424	52601	70032	14724	32730	15604
465	72402	65022	14822	1157X	16104
495	20202	98011	13827	20940	17805
510	62711	99031	52012	52131	09203
560	73103	58051	14325	3267X	16602
570	53002	98032	14227	22640	15705
575	10702	60030	13329	10930	18715
650	62202	80021	52415	69XXX	13601
695	50403	97171	12927	59500	17813

TEMP Legionowo, godz. 00 GMT.

TTAA	03001	12374	99000	19218	18003	00096	19218	18003	85491	13248	26515	70100	03445	24521	50576	11756
		24027	40743	23158	24029	30947	39744	23532	25069	497XX	23033	20213	549XX	23031	15397	551XX
		23424	19656	535XX	23515	88228	547XX	23032	77999							
TTBB	0300X	12374	00000	19218	11957	20846	22781	08019	33588	03760	44514	11538	55494	11957	66434	18158
		77228	547XX	88154	551XX	21212	00000	18003	11972	26506	22633	23524	33269	23534	41414	00900
		51515	11901	27013	22800	24516	33600	23523	61616	92771	18456	27510				
TTCC	03001	12374	70887	509XX	22007	50107	495XX	20005	30441	495XX	07003	20209	461XX	08006	10178	373XX
		05008	88999	77999												
TTDD	0300X	12374	11748	527XX	22645	487XX	33345	507XX	44160	445XX	55077	335XX	21212	11742	25007	22191
		06508	33150	09005	44095	04509	55077	06516								

TEMP Wrocław, godz. 00 GMT.

TTAA	03002	12425	99998	17609	00000	00099	XXXXX	XXXXX	85494	13630	26511	70099	02408	25525	50576	11923
		25029	40744	22308	25029	30949	37530	23528	25072	461XX	25035	559XX	25039	15401	553XX	88200
		559XX	25039	77999	66200	25036										
TTBB	0300X	12425	00998	17609	11987	21026	22930	19040	33860	14232	44767	06607	55739	06417	66700	02408
		77624	01130	88382	24312	99278	413XX	11200	559XX	22134	551XX	21212	00998	00000	11979	27502
		22820	25516	33778	26012	44705	25526	55671	26022	66426	25536	77381	24525	88200	25039	41414
		00900	51515	11900	26509	22800	25514	33600	25524	61616	92770	27508	00900			

Przebieg pogody w Polsce w dniu 3.VIII.1979 r.

Zachmurzenie umiarkowane i duże, w nocy rozpogodzenia, tylko na południowym wschodzie w ciągu dnia zachmurzenie małe. Na wschodzie, południu i w centrum oraz miejscami na Wybrzeżu wystąpiły opady przelotne i burze. Rano w części południowej, wschodniej i w centrum mgły. Temperatura maksymalna wynosiła od 19°C w Ustce do 30°C w Rzeszowie i Lesku, a minimalna od 10°C w Gdańsku i Lęborku do 18°C w Przemyślu. Wiatry były słabe i umiarkowane, południowo-zachodnie i zachodnie.





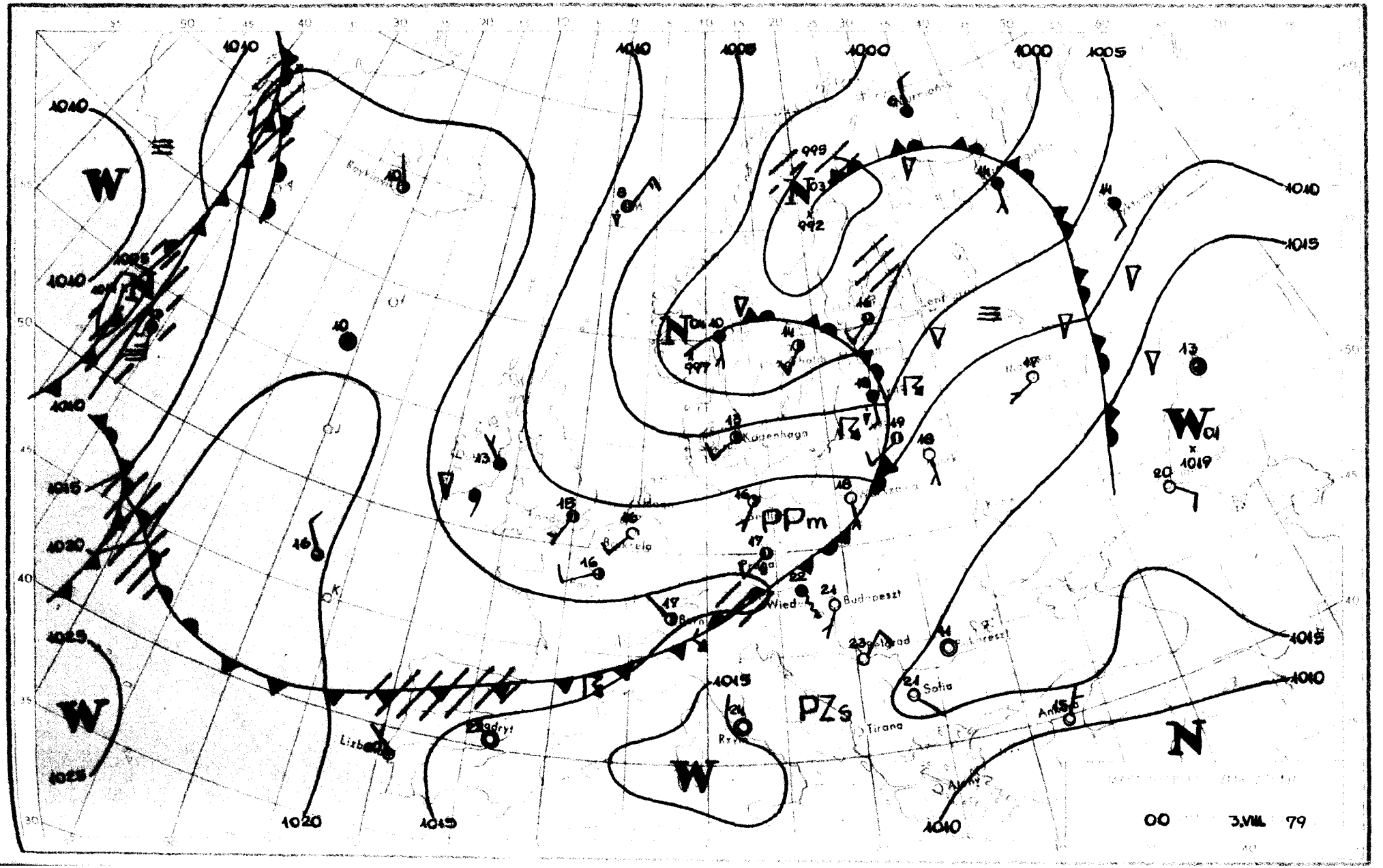
W
W
W
W
N
N
N
PPm
PZs
Kopenhaga
Wiedeń
Budapeszt
Sofia
Tirana
Lizbona
Madryt
Ryma
Ankara
1010
1005
1000
995
992
997
1015
1020
1019
00
3.VIII. 79

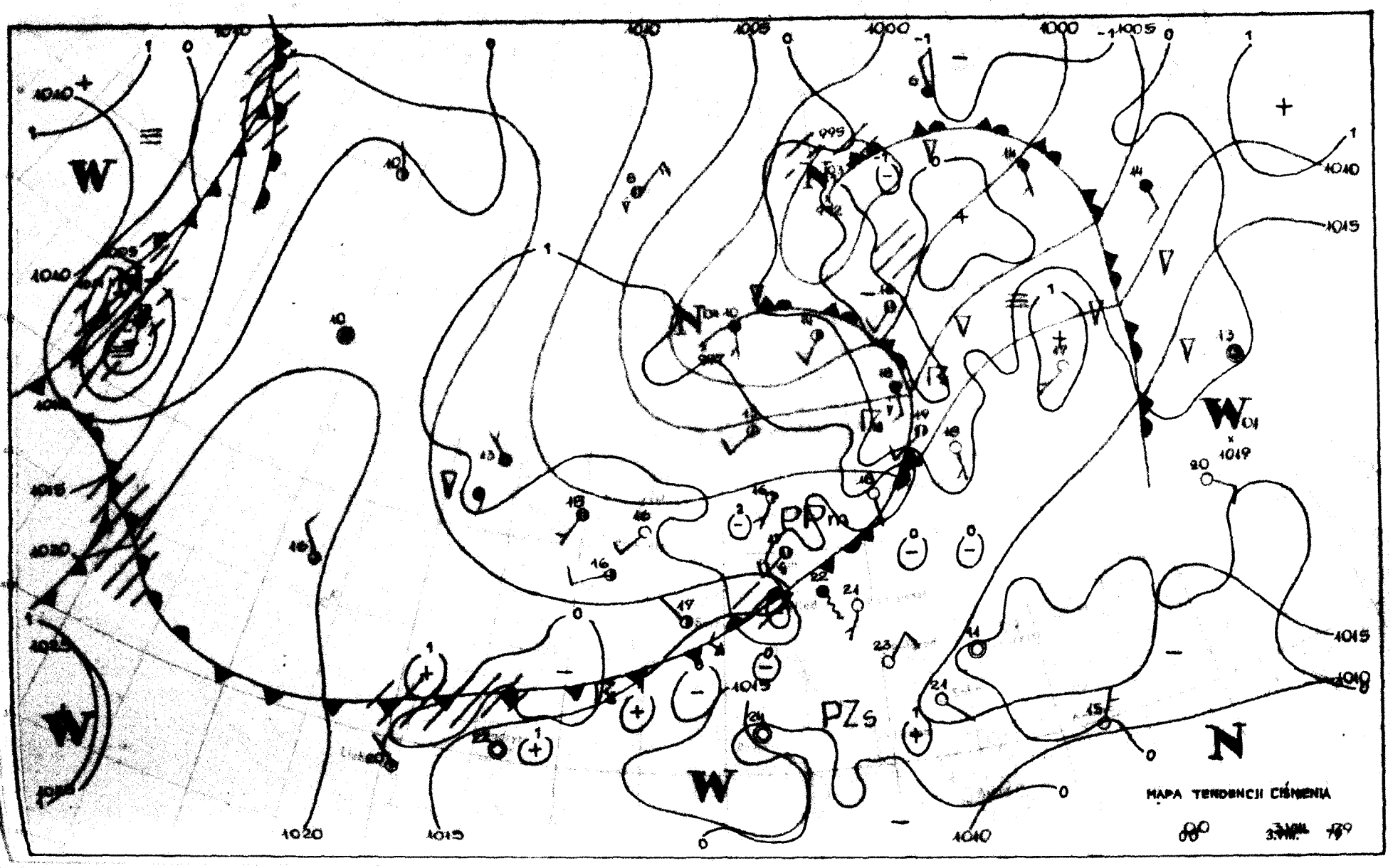
MAPA TENDENCJI CIŚNIENIA
W
N
PPm
PZs
1040
1015
1020
1000
995

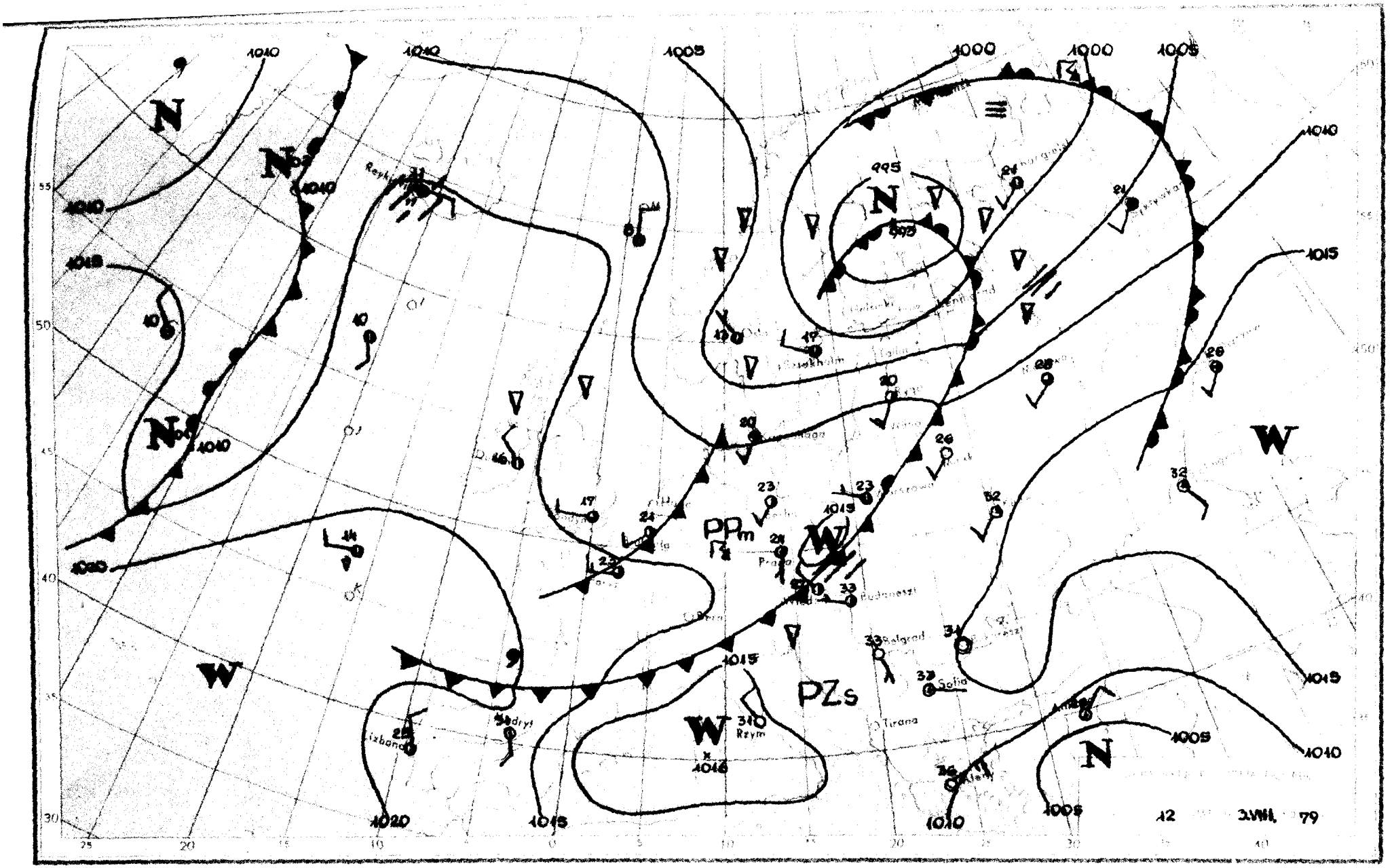
1040
1040
1005
1000
1000
1005
1040
1015
1040
1015
1040
1020
1015
1020
1015
1010
1005
1005
1040
1015
N
N
N
N
N
W
W
W
W
PPm
PZs
995
Reykjavik
Stockholm
Praga
Budapeszt
Belgrad
Sofia
Tirana
Rzym
Lizbona
Madryt
12
3.VIII.
79

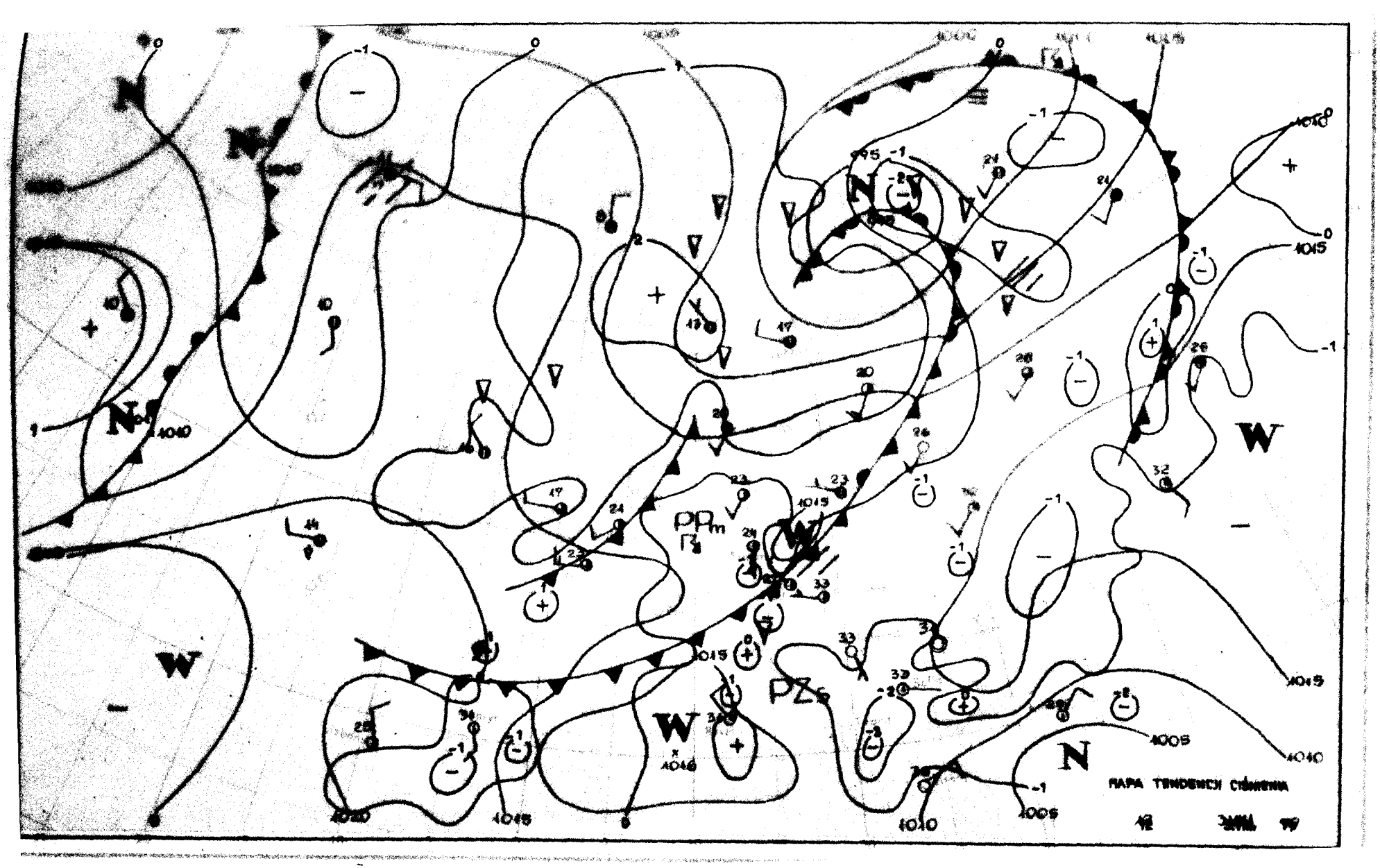
MAPA TENDENCJI CIŚNIENIA

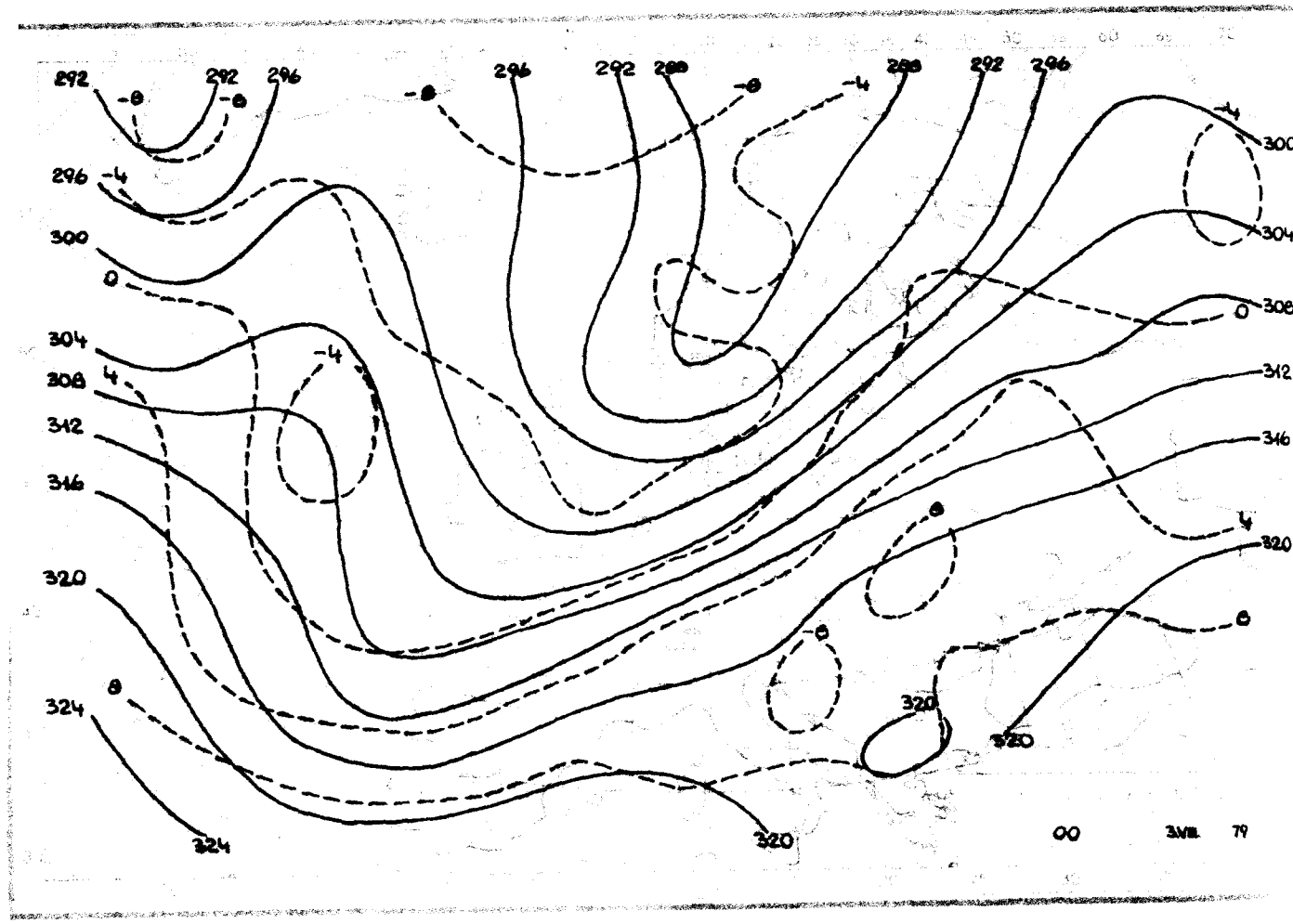

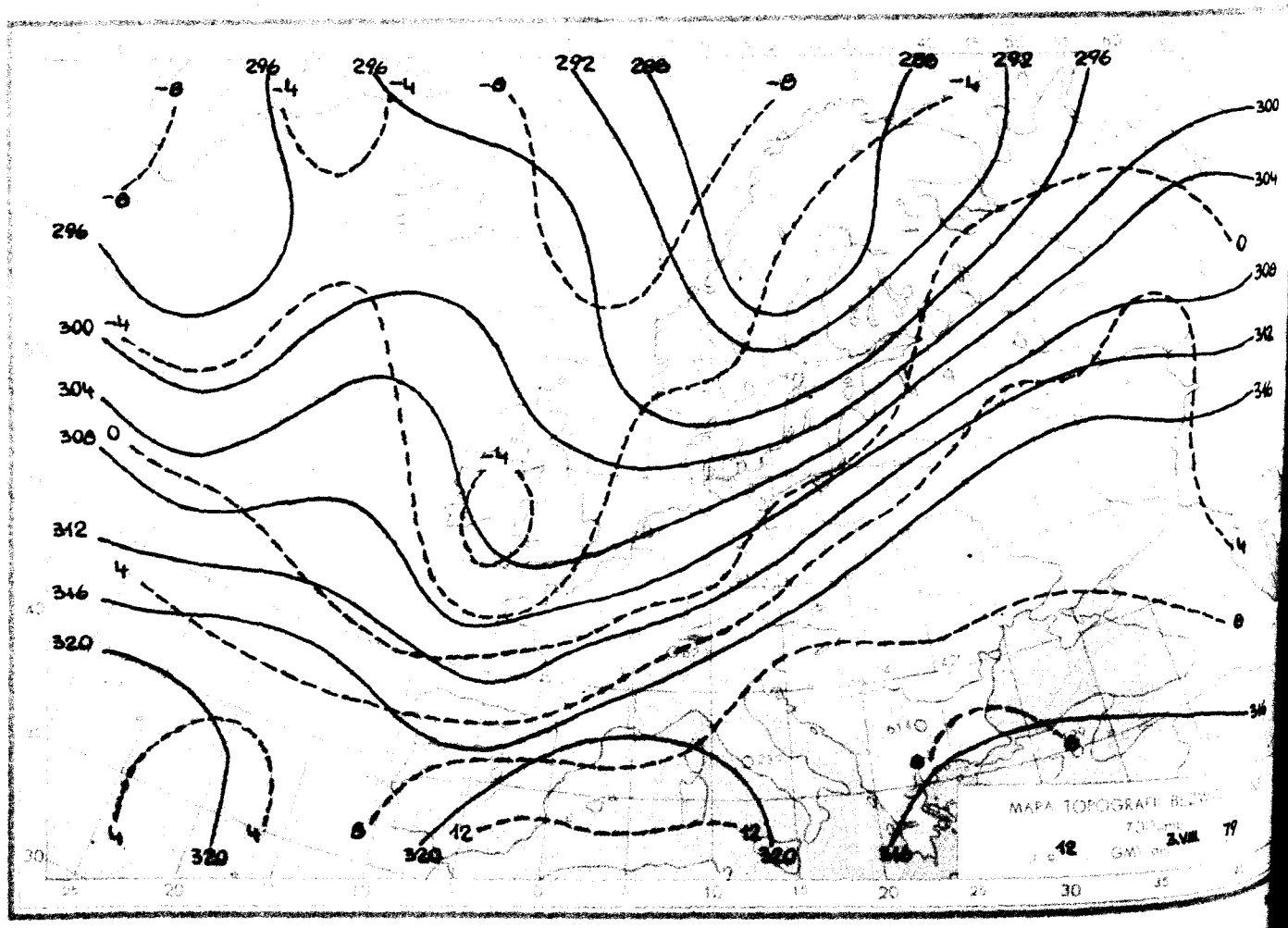

Reprodukowanie i publikowanie tekstu, map, wykresów i danych synoptycznych dozwolone wyłącznie w formie dosłownej z podaniem źródła informacji.

Druk PPWK-W-wa, Solec 18. Zam. 7114/90/8/76-19.V.75-X-1260

INSTYTUT METEOROLOGII I GOSPODARKI WODNEJ
ZAKŁAD PROGNOZ METEOROLOGICZNYCH KRÓTKOTERMINOWYCH – 01-673 WARSZAWA, UL. PODLEŚNA 61 – tel: 34-50-97

BIULETYN SYNOPTYCZNY

Dane synoptyczne z Polski w dniu 4.VIII.1979 r.

SYNOP z godz. 00 GMT.

105	02102	58108	14614	00900	13202
150	53002	58102	14313	45430	13203
195	00000	96100	15112	00900	11400
205	32502	70011	15015	30930	12209
235	02201	97021	14813	00900	10204
250	50000	97011	15015	55600	13105
272	00000	58100	15014	00900	13204
295	32401	56111	14914	35500	14101
330	53202	60031	15316	55600	13003
375	02701	18100	15915	00900	15204
400	03202	62011	16117	00900	11107
424	00000	60011	15417	00900	16209
465	10000	60010	15616	00902	14203
495	83301	08449	15317	855XX	17305
510	72510	98132	52310	3923X	08102
560	60000	40101	16816	60930	15205
570	90000	00471	16915	9XXXX	15308
575	60000	40101	16218	655XX	17400
650	62309	60412	52912	65XXX	11203
695	60000	96109	16118	655XX	18105

SYNOP z godz. 12 GMT.

105	73004	97011	17517	52508	14103
150	63204	65021	16220	42502	12104
195	62704	98031	15623	52601	13203
205	70301	62011	17419	42506	14202
235	82802	97031	15720	29607	12804
250	63001	97031	15425	43606	13608
272	33202	65021	15823	32600	14804
295	82203	60031	16022	4361X	16400
330	82805	65031	17222	1167X	12500
375	79901	60016	16521	3577X	17802
400	83003	75011	18019	1257X	12202
424	83302	70031	16322	1567X	14503
465	71402	60032	14824	52508	15707
495	83002	96104	16121	4347X	17704
510	93602	90954	52507	9XXXX	07802
560	82101	20106	15021	885XX	18813
570	81001	97218	15921	2247X	17710
575	80000	40214	15719	854XX	18710
650	90905	00178	51710	9XXXX	10807
695	71202	97022	14922	3543X	18708

TEMP Legionowo, godz. 00 GMT.

TTAA	04001	12374	99004	16807	24003	00132	XXXXX	24003	85512	09418	28509	70107	03056	25017	50576	11760
		24525	40743	22562	24528	30947	40122	22530	25069	491XX	20529	20213	583XX	22533	15397	523XX
		24533	10659	523XX	23517	88205	585XX	22533	77999							
TTBB	0400X	12374	00004	16807	11XXX	XXXXX	22959	18228	33876	11425	44806	06028	55778	05236	66745	06057
		77497	11958	88466	15156	99423	19161	11332	33140	22299	403XX	33205	585XX	44185	577XX	55171
		523XX	21212	00004	24003	11926	22898	23509	33873	28505	44787	29012	55668	23519	66452	25025
		77342	24032	88249	20529	99151	24533	41414	00900	51515	11903	24008	22800	29013	33600	24021
		61616	92799	15438	26506											
TTCC	04001	12374	70891	485XX	24508	50111	509XX	18004	30445	487XX	13008	20714	431XX	08007	10219	239XX
		09012	88999	77999												
TTDD	0400X	12374	11827	525XX	22701	485XX	33547	513XX	44269	481XX	55150	379XX	66107	235XX	77087	245XX
		21212	11756	23012	22674	25505	33393	09502	44298	13008	55212	08007	66130	09004	77087	08015

TEMP Wrocław, godz. 00 GMT.

TTAA	04002	12425	99001	17814	00000	00125	17813	00000	85514	12016	24507	70111	01833	26518	50576	13959
		25026	40742	23161	25027	30947	37944	23037	25070	479XX	24043	20214	575XX	24052	15399	487XX
		10666	495XX	88194	577XX	XXXXX	77999	66200	24052							
TTBB	0400X	12425	00001	17814	11965	20238	22802	08209	33680	00436	44580	05350	55509	13358	66446	18163
		77352	29361	88298	38544	99213	569XX	11194	577XX	22160	491XX	33122	479XX	21212	00001	00000
		11977	28002	22816	24008	33706	26518	44382	25029	55200	24052	41414	00900	51515	11902	26005
		22800	25010	33600	25503	61616	92820	17430	26504							
TTCC	0400X	12425	70898	521XX												
TTDD	0400X	12425	11700	521XX												

Przebieg pogody w Polsce w dniu 4.VIII.1979 r.

Na południu i południowym wschodzie zachmurzenie duże. Na pozostałym obszarze po rannych rozpogodzeniach zachmurzenie umiarkowane i duże, a w nocy na zachodzie ponowne rozpogodzenia. Prawie w całym kraju wystąpiły opady deszczu i burze, na wschodzie i południu, miejscami ulewne, w Rzeszowie 62 mm, w Białymstoku 51 mm, w Bielsku Białej 39 mm, w Lublinie 37 mm. Temperatura maksymalna wynosiła od 18°C w Koszalinie i Lebie do 25°C w Kole, Toruniu, Mławie, Ostrołęce i Lesku, a minimalna od 8°C w Jeleniej Górze do 14°C w wielu miejscowościach we wschodniej połowie kraju. Wiatry były słabe i umiarkowane, na wschodzie lokalnie porywiste, początkowo zmienne, później przeważnie z kierunków północnych.





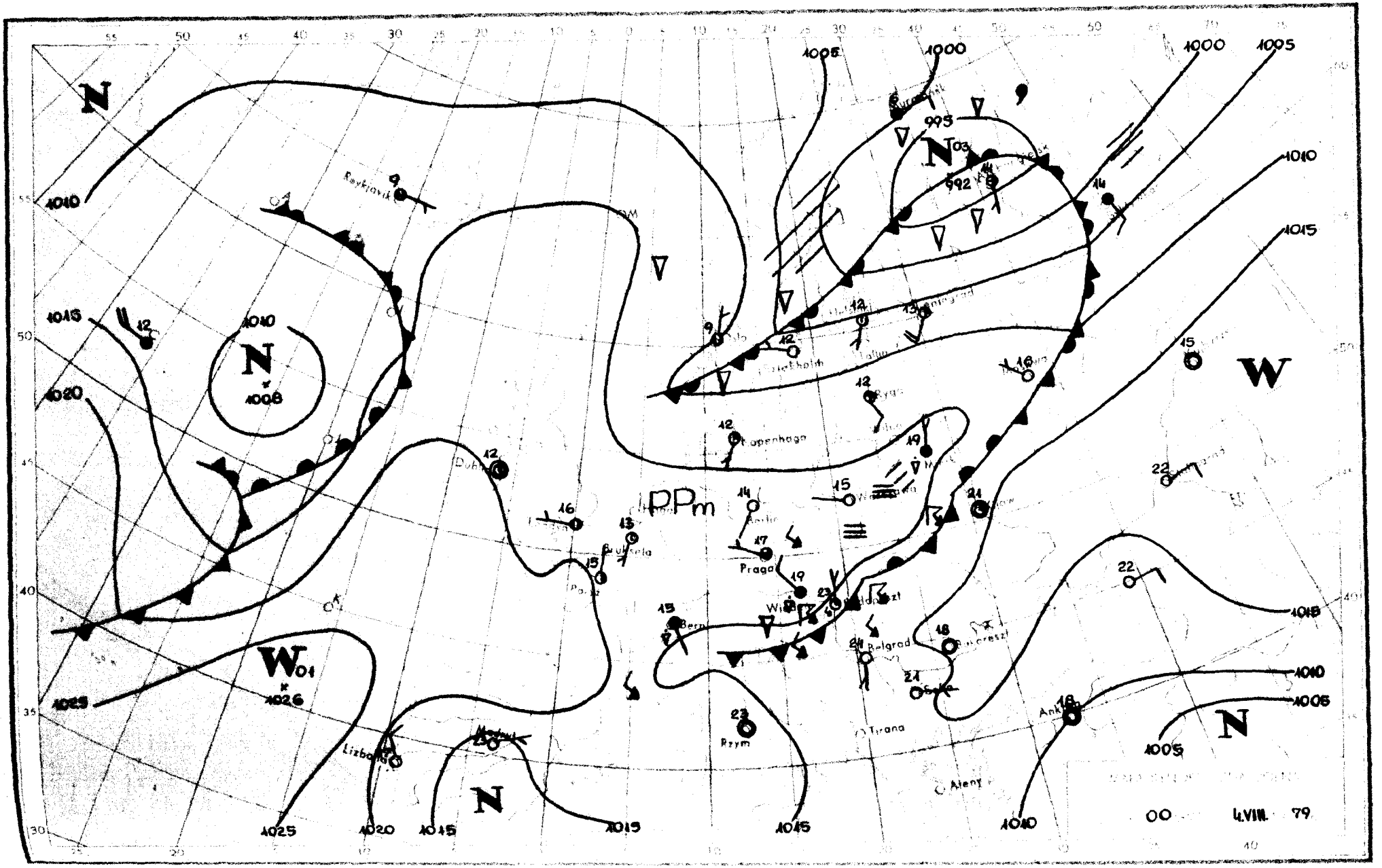
N
W
PPm
Reykjavik
Kopenhaga
Praga
Belgrad
Rzym
Tirana
Ateny
Ankara
Lizbona
00 4.VIII. 79

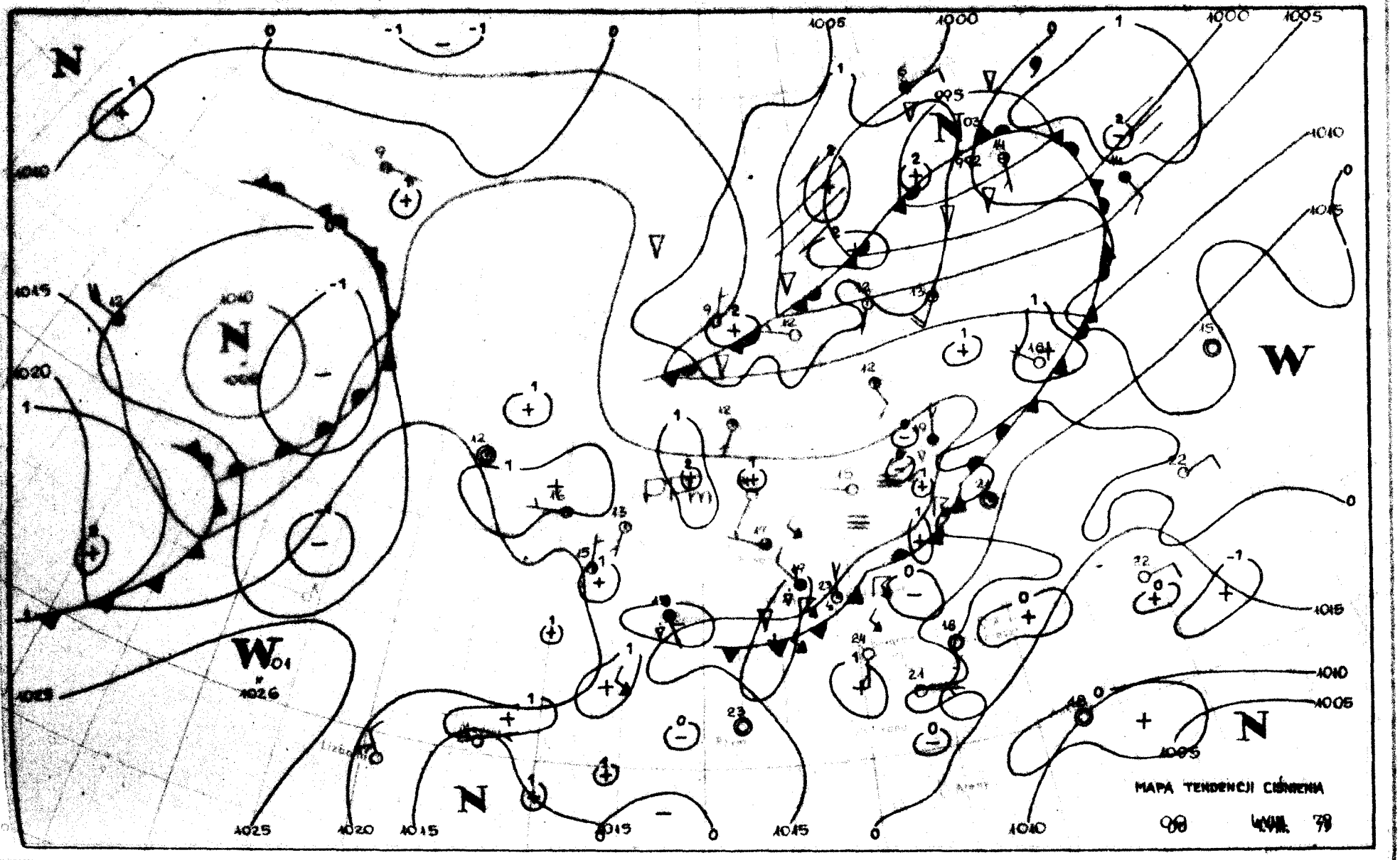
MAPA TENDENCJI CIŚNIENIA
N
W
W01
1026
1025
1020
1015
1010
1005
1000
995

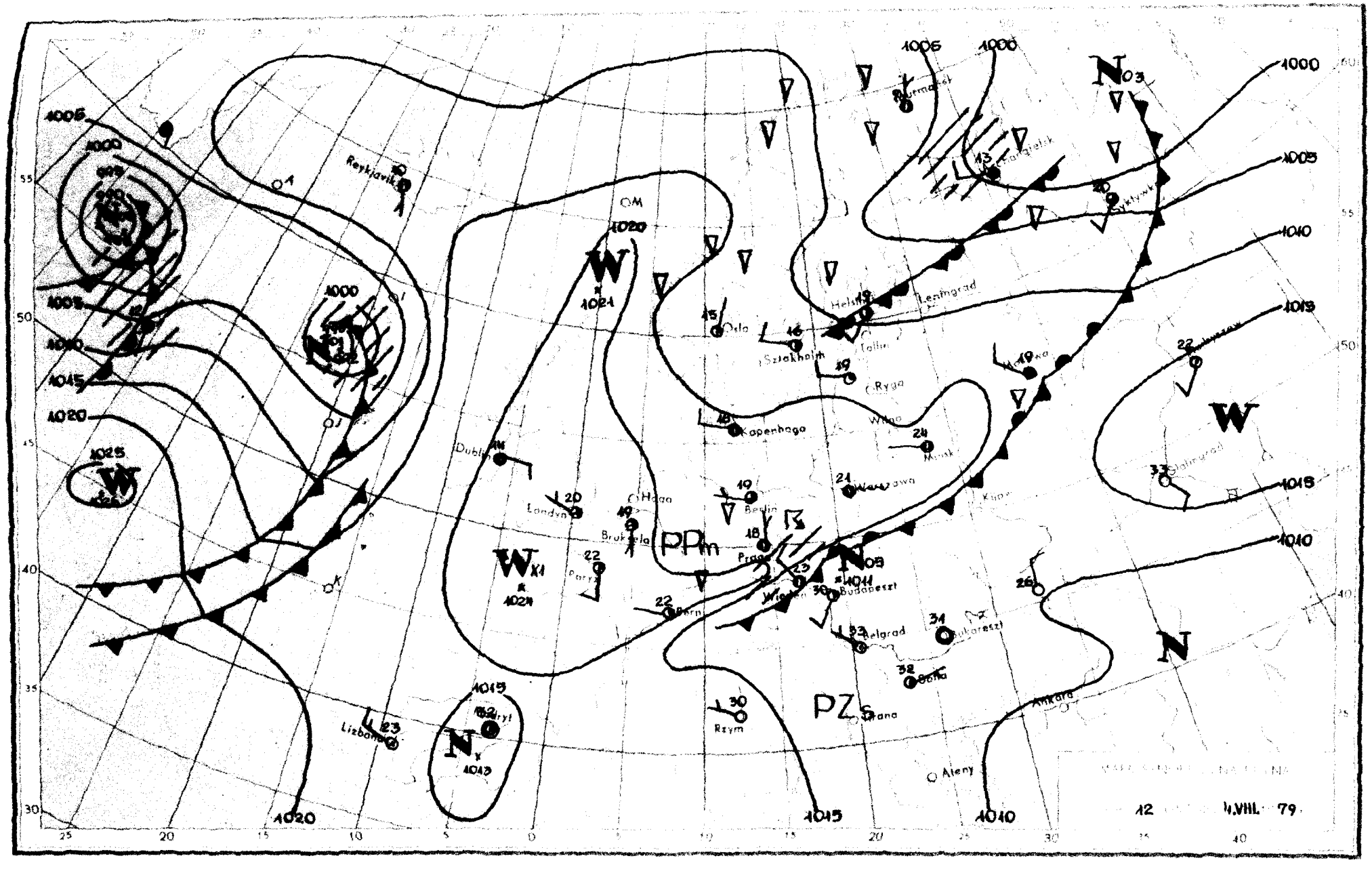
Reykjavik
Oslo
Sztokholm
Helsinki
Leningrad
Tallin
Ryga
Kopenhaga
Wilno
Mińsk
Dublin
Londyn
Haga
Bruksela
Paryż
Berlin
Praga
Wiedeń
Budapeszt
Belgrad
Bukareszt
Sofia
Rzym
Lizbona
Ateny
Ankara
Warszawa
Kijów
Kaliningrad
PPm
PZs
W
N
1000
1005
1010
1015
1020
1025
12
4.VIII. 79


MAPA TENDENCII CIÓMENIA
1000
1005
1010
1015
1020
1024
W
N

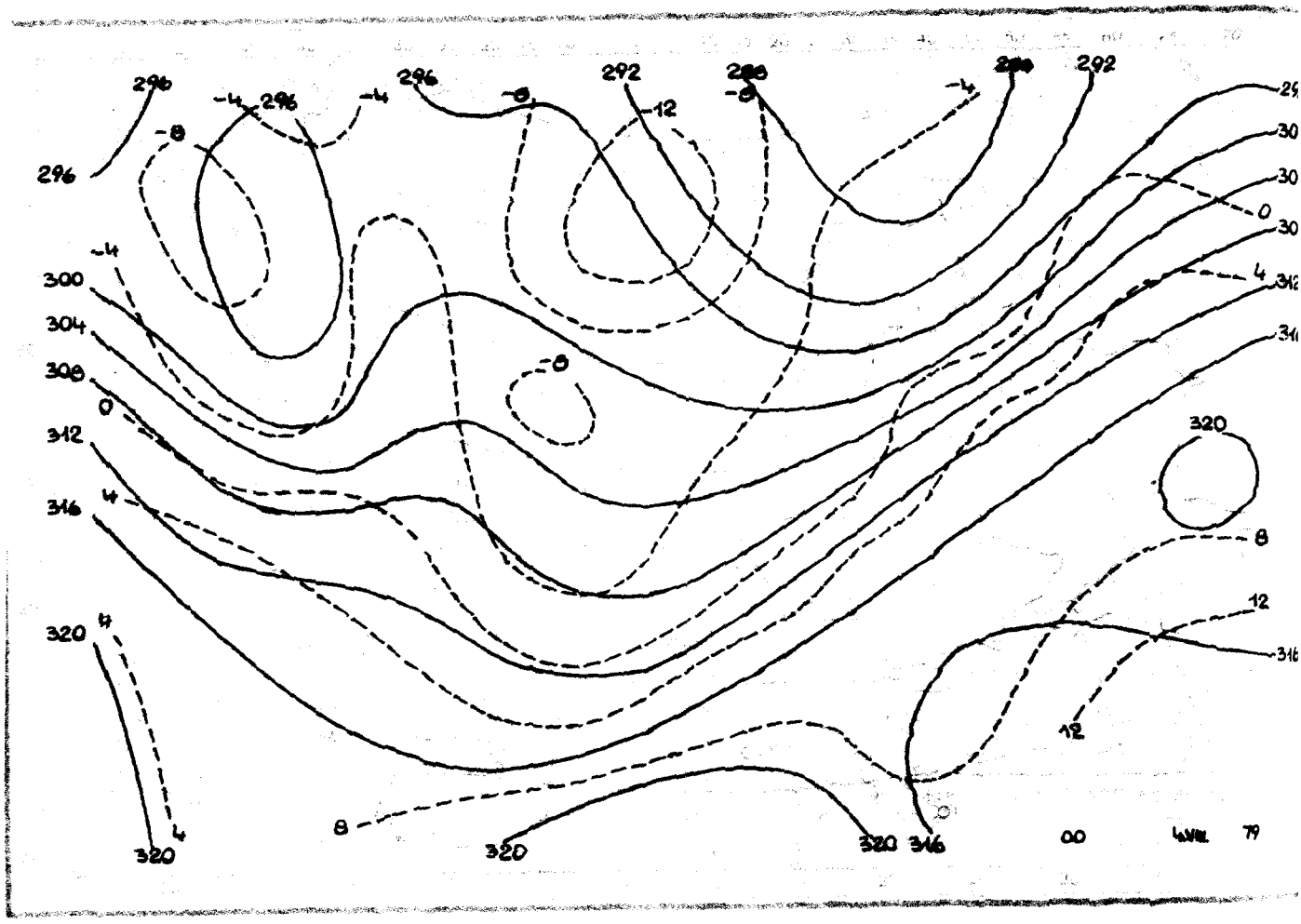

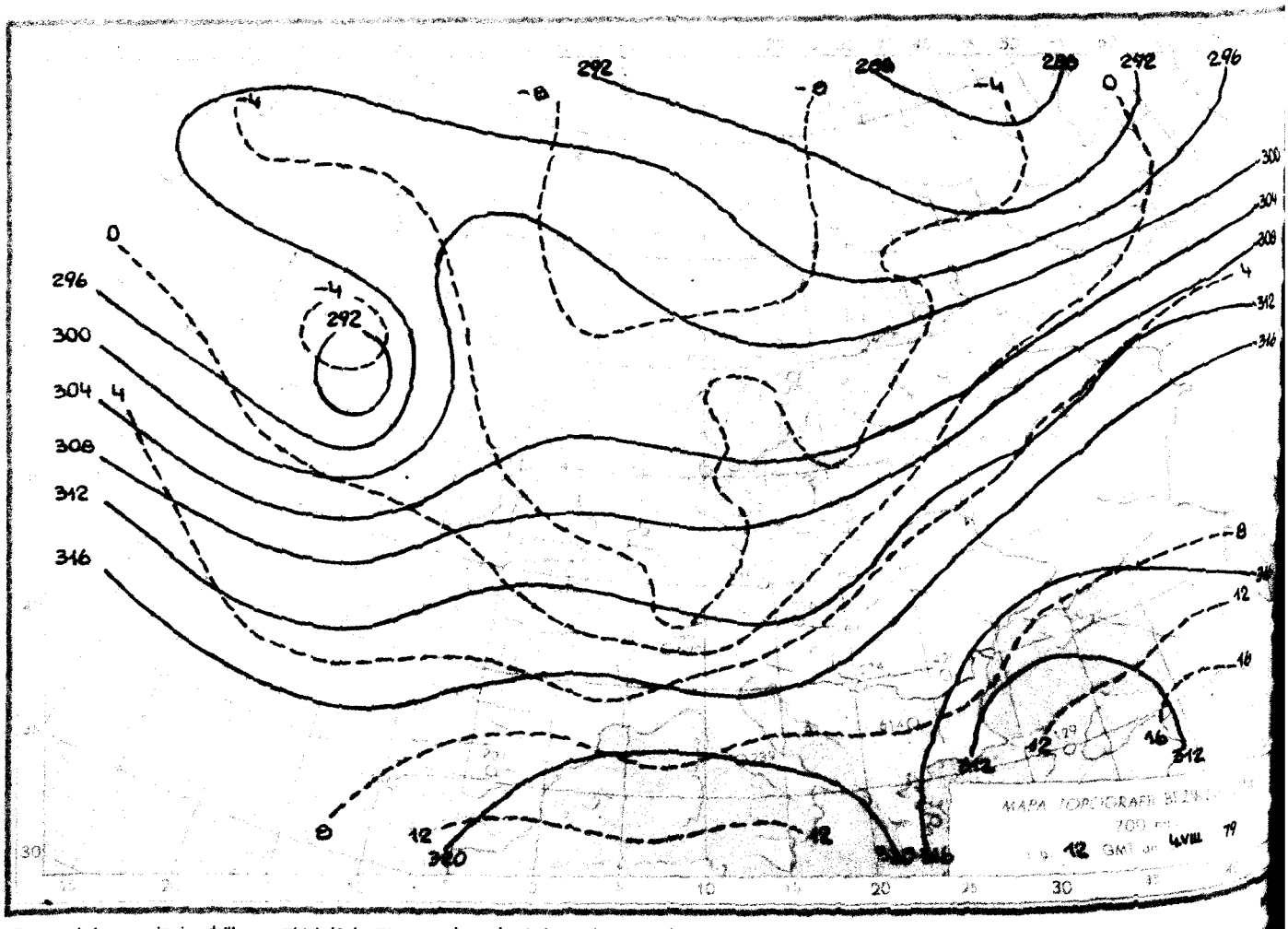

Reprodukowanie i publikowanie tekstu, map, wykresów i danych synoptycznych dozwolone wyłącznie w formie dosłownej z podaniem źródła informacji.

Druk PPWK-W-wa, Solec 18. Zam. 7114/90/b/78-19.V.76-X-12500-

INSTYTUT METEOROLOGII I GOSPODARKI WODNEJ
ZAKŁAD PROGNOZ METEOROLOGICZNYCH KRÓTKOTERMINOWYCH – 01-673 WARSZAWA, UL. PODLEŚNA 61 – tel: 34-50-97

BIULETYN SYNOPTYCZNY

Dane synoptyczne z Polski w dniu 5.VIII.1979 r.

SYNOP z godz. 00 GMT.

105	42302	50101	18612	40950	12400
150	82902	30102	17512	3632X	12802
195	83603	96618	14914	8042X	14806
205	22502	58108	19013	20930	13102
235	83202	96102	17912	80917	11702
250	83001	97032	17115	8097X	13804
272	83103	30618	16414	6722X	14605
295	83103	40716	12715	895XX	15714
330	82804	59106	18514	8095X	12400
375	83204	58636	16514	2722X	13503
400	12803	56101	19714	10930	12201
424	22904	56101	18914	20931	12500
465	72802	58616	16514	5562X	14605
495	83308	95816	11314	893XX	14717
510	92915	90454	52905	9XXXX	05703
560	72603	20106	18513	763XX	13303
570	83206	30618	15714	7732X	13301
575	82703	56616	19014	8042X	13306
650	93612	00814	50704	9XXXX	04002
695	82709	97809	11615	895XX	14206

SYNOP z godz.12 GMT.

105	63205	98018	19715	5256X	11104
150	52908	60012	17317	32530	08102
195	83405	96616	13613	2732X	13302
205	73204	70021	20817	725XX	10400
235	73004	97252	18515	795XX	09102
250	52904	97251	17718	52600	12602
272	53206	70012	16418	58500	08500
295	83005	58616	13613	6732X	13214
330	53007	70011	19720	52600	05801
375	62907	80031	17018	685XX	11302
400	63103	75012	21118	62600	09702
424	73106	70251	20718	3267X	11500
465	72905	70032	17918	795XX	11101
495	42908	97028	15218	43400	10206
510	73202	98418	54506	73XXX	06103
560	43104	65011	20219	42500	10803
570	63205	98022	17818	635XX	10205
575	42905	65011	18519	42500	12103
650	73407	60418	53404	78XXX	04106
695	52508	97012	16818	42436	12103

TEMP Legionowo, godz. 00 GMT.

TTAA	05001	12374	99004	13806	34005	00130	13606	34507	85484	05420	33515	70051	00500	11001	50567	14708
		17011	40733	25321	18522	30935	423XX	17535	25055	525XX	18541	20199	509XX	22027	15385	495XX
		24523	10649	519XX	21014	88227	557XX	20038	77999							
TTBB	0500X	12374	00004	13806	11962	13032	22895	07833	33765	00201	44704	00300	55615	06100	66491	15309
		77373	28522	88322	37525	99264	507XX	11227	557XX	22217	563XX	33207	511XX	44145	493XX	21212
		00004	34005	11942	35018	22842	34015	33771	33505	44705	10001	55636	17503	66224	19041	77206
		22026	41414	8062X	51515	11902	34017	22800	33007	33600	17504	61616	92785	10230	34515	
TTCC	05005	12374	70880	521XX	24509	50099	519XX	23003	88999	77999						
TTDD	0500X	12374	11796	537XX	22622	507XX	33409	529XX	21212	11812	23512	22505	25503	33409	03503	

TEMP Wrocław, godz. 00 GMT.

TTAA	05001	12425	99005	13612	00000	00158	13613	29504	85523	06804	31511	70089	01926	31011	50569	17958
		30018	40732	30160	29518	30931	433XX	28525	25053	469XX	27527	20201	459XX	26022	15392	481XX
		26024	10658	497XX	XXXXX	88289	457XX	29023	77999							
TTBB	0500X	12425	00005	13612	11944	13624	22875	08404	33777	02007	44738	00620	55569	11159	66423	26360
		77341	39158	88305	421XX	99289	457XX	11267	469XX	22233	469XX	33208	453XX	44121	21212	00005
		00000	11991	30011	22822	32510	33725	29510	44690	32011	55228	27526	66125	25523	41414	20931
		51515	11905	31509	22800	31509	33600	31013	61616	92850	12018	32009				
TTCC	0500X	12425	70891	501XX	50110	515XX	88999	77999								
TTDD	0500X	12425	11760	497XX	22500	515XX										

Przebieg pogody w Polsce w dniu 5.VIII.1979 r.

Zachmurzenie było duże. W ciągu dnia od zachodu postępujące większe przejaśnienia aż do wystąpienia w nocy licznych rozpogodzeń. Prawie w całym kraju, oprócz dzielnic zachodnich wystąpiły opady przelotne, tylko początkowo na północnym wschodzie opady ciągłe lokalnie intensywne. Rano notowano, głównie na południu, mgły. Temperatura maksymalna wynosiła od 14°C w Suwałkach do 22°C w Lesznie, a minimalna od 5°C w Jeleniej Górze do 14°C w Ustce i Kołobrzegu. Wiatry na zachodzie słabe, na wschodzie umiarkowane i dość silne, na krańcach wschodnich porywiste do 15 m/s na ogół północno-zachodnie.

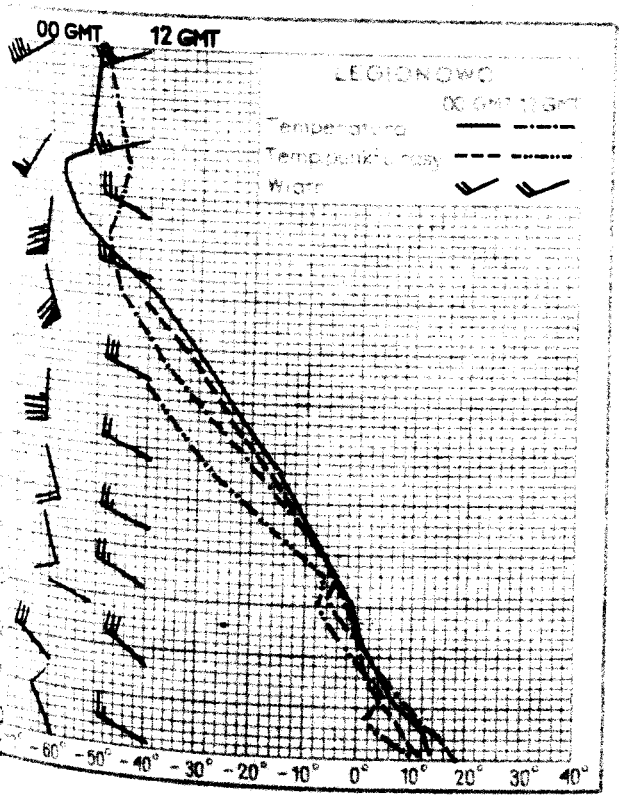

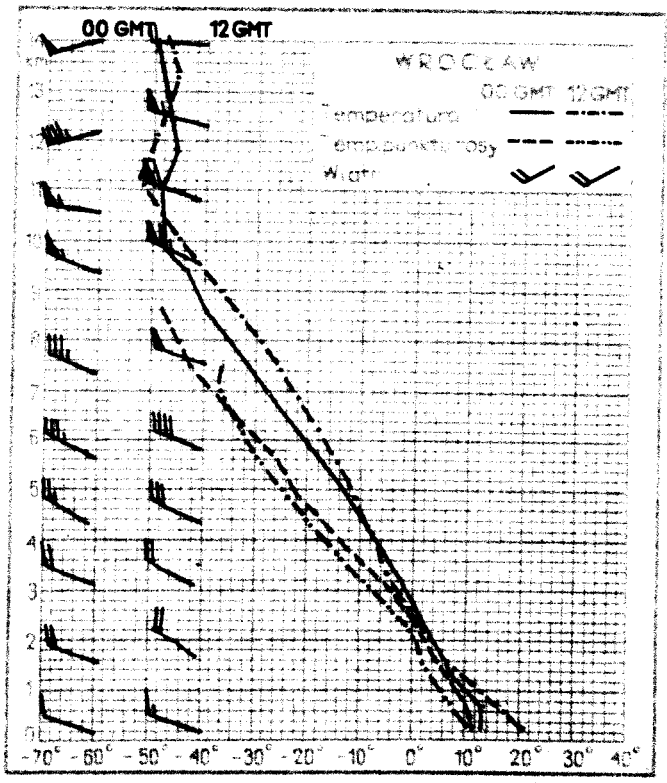

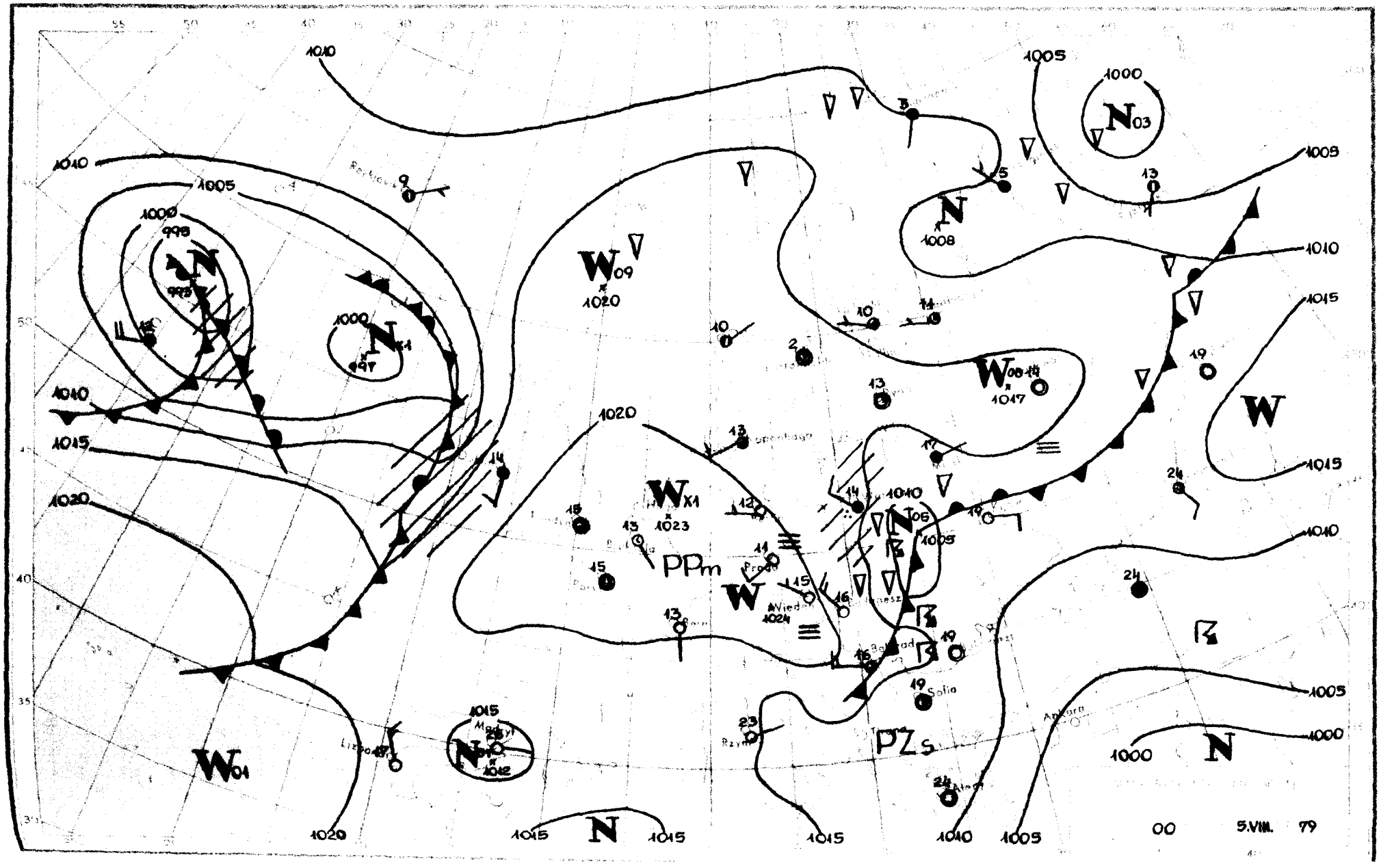
00
5.VIII. 79
PPm
PZs
Wien
Sofia
Lisboa
Ankara

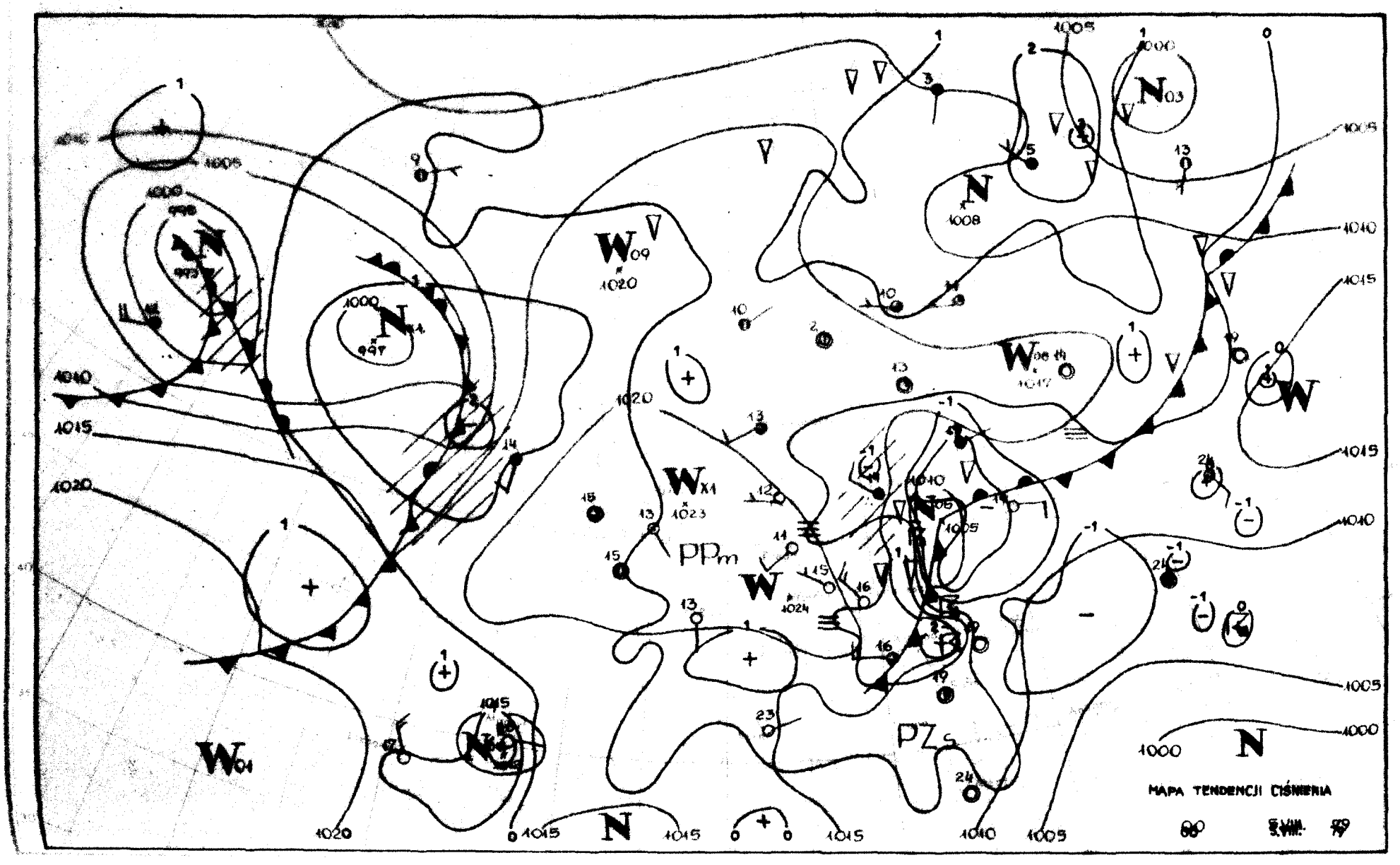
MAPA TENDENCJI CIŚNIENIA
N
1000
1005
1010
1015
1020
1040
W09
1020
W06 th
1017
WX1
1023
PPm
W
1024
PZs
W04
N03
1008
1000
1015
1020
1040
1005
1000

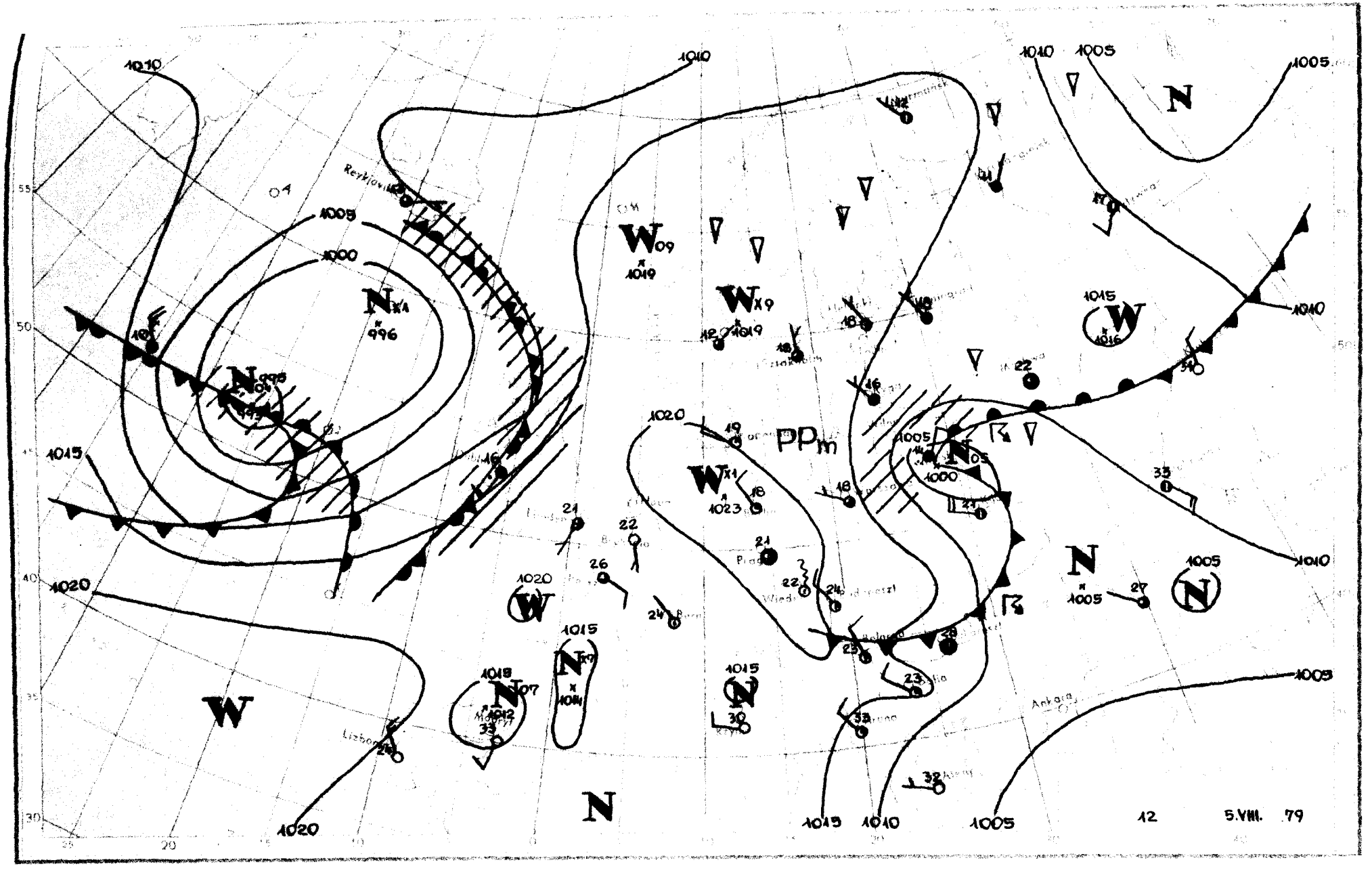
1010
1005
1000
996
1020
1015
1019
1023
1016
1012
1014
PPm
Reykjavik
Lisboa
Ankara
12
5.VIII. 79

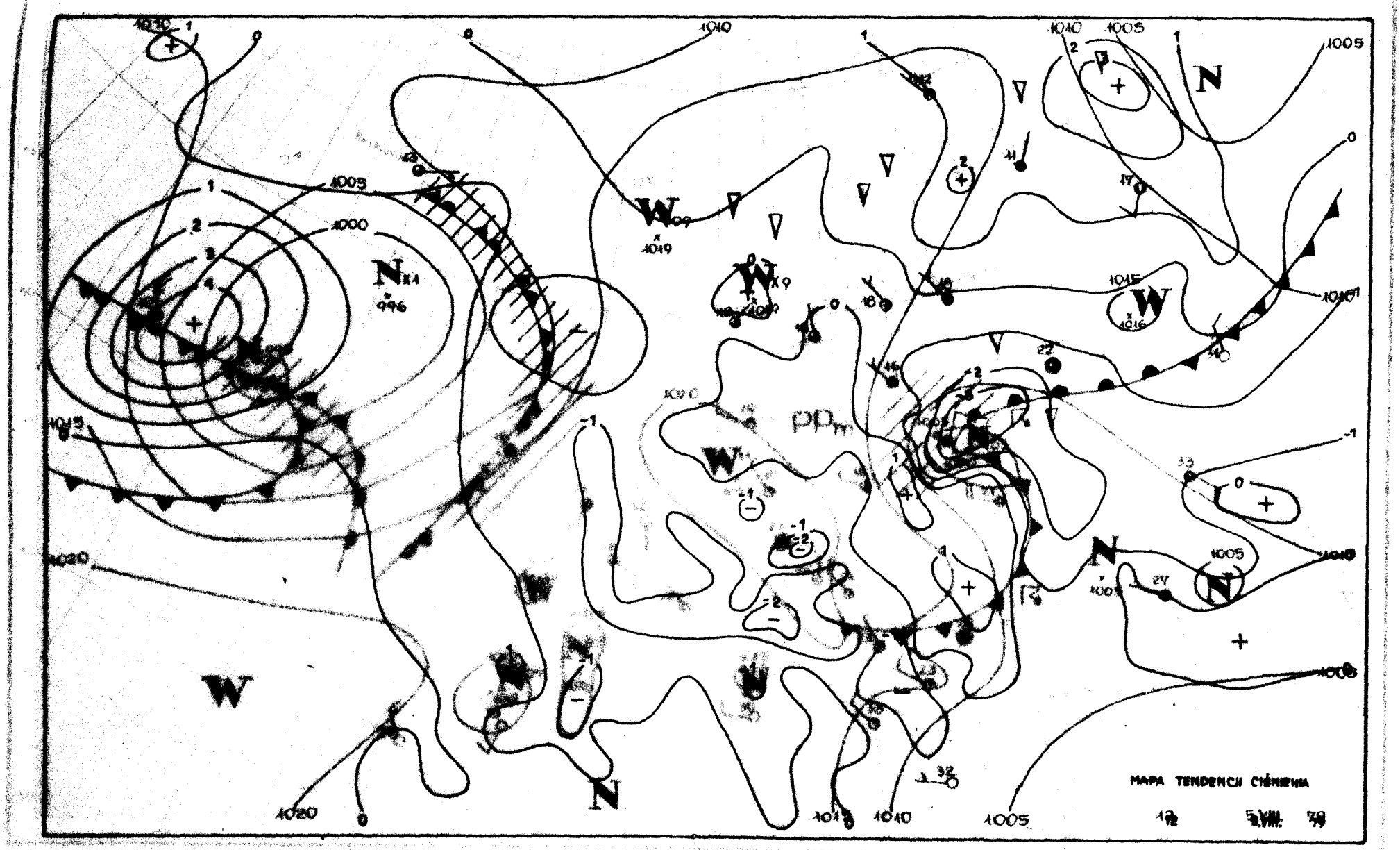
MAPA TENDENCJI CIÉNIENIA
1020
1015
1010
1005
1000
996
1049
1016
W
N

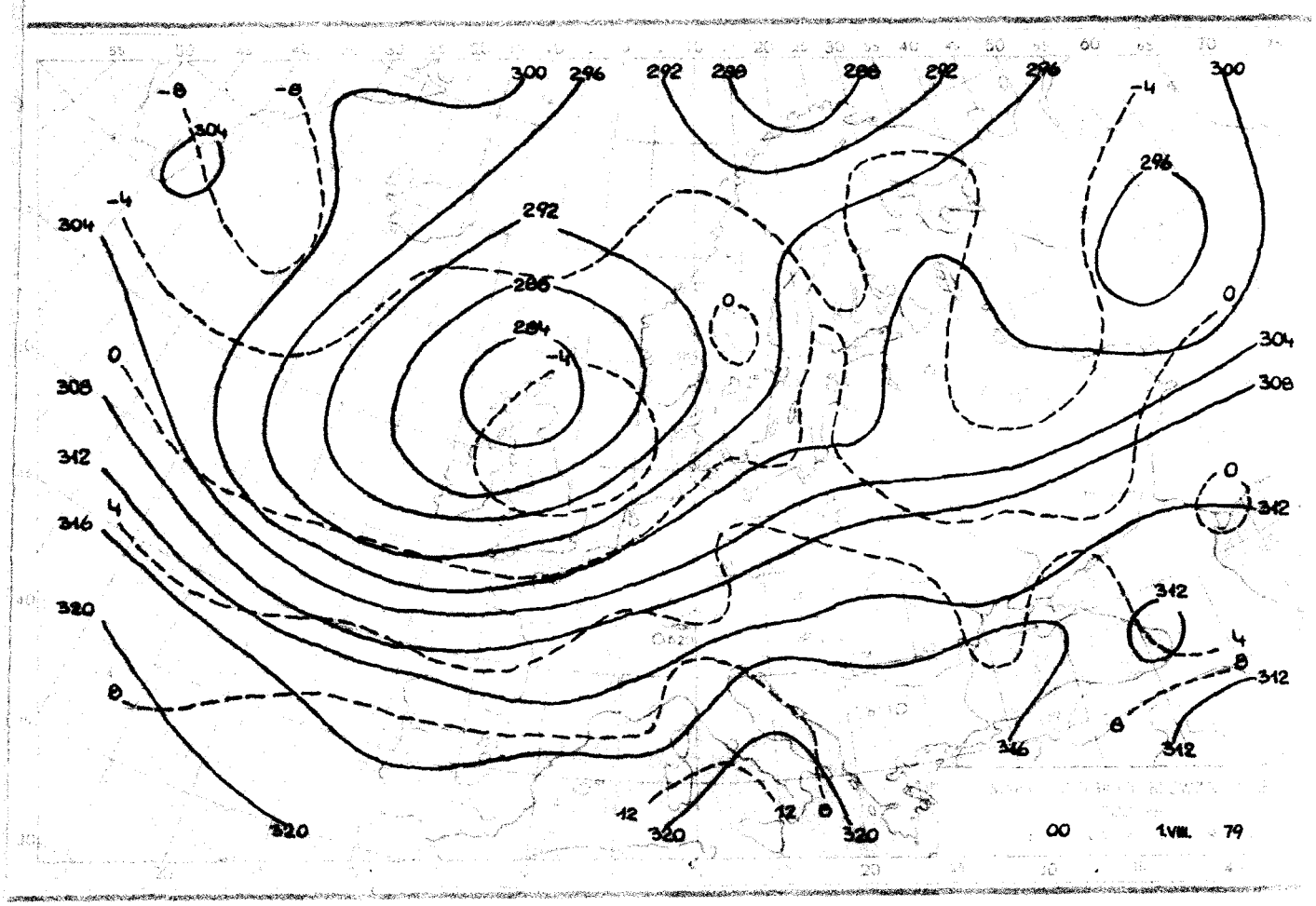

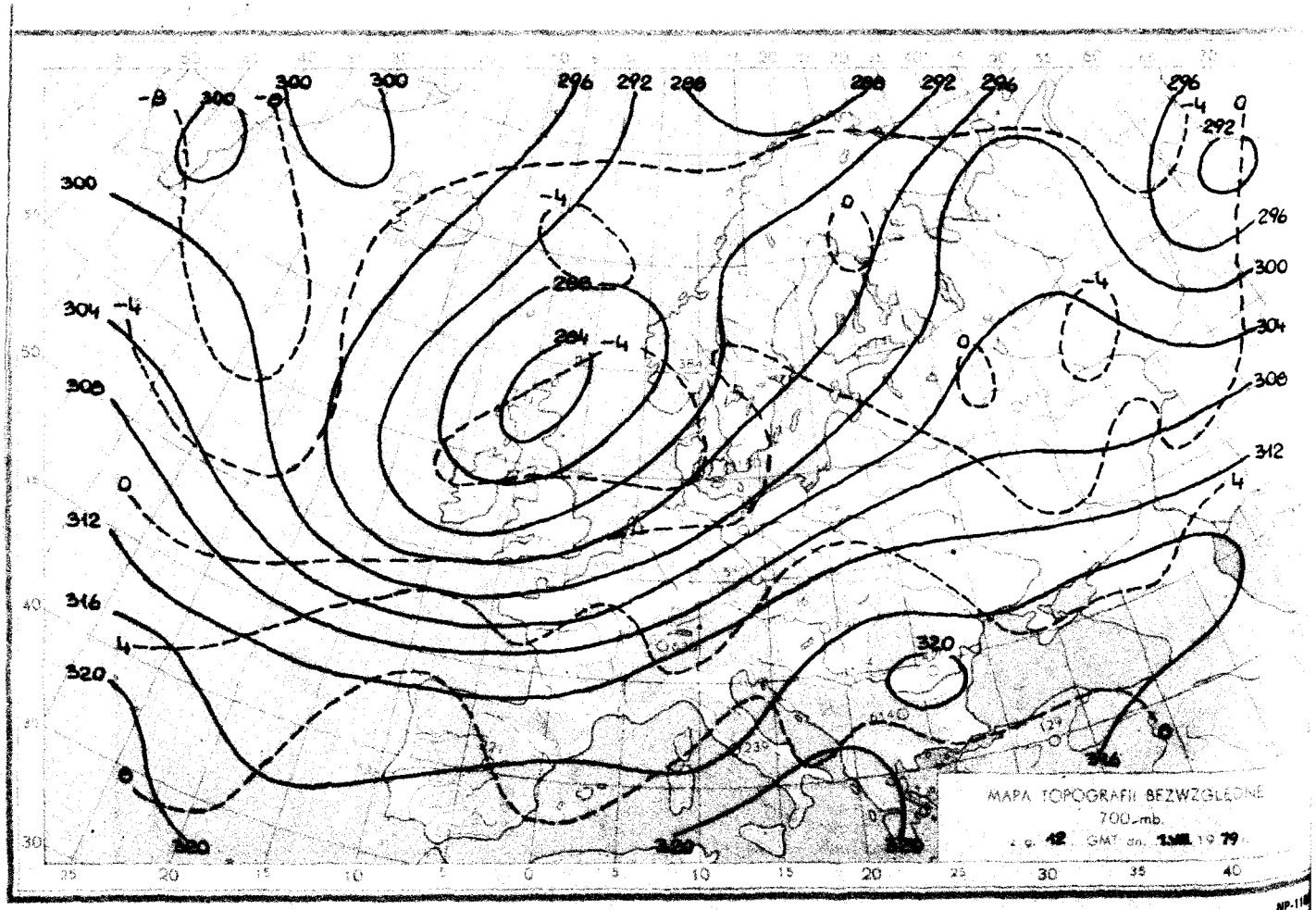

Reprodukowanie i publikowanie tekstu, map, wykresów i danych synoptycznych dozwolone wyłącznie w formie dosłownej z podaniem źródła informacji.

Druk PPWK–W-wa, Solec 18. Zam. 7114/80/8/78-19.V.78-X-12566-150 000

INSTYTUT METEOROLOGII I GOSPODARKI WODNEJ
ZAKŁAD PROGNOZ METEOROLOGICZNYCH KRÓTKOTERMINOWYCH – 01-673 WARSZAWA, UL. PODLEŚNA 61 – tel: 34-50-97

BIULETYN SYNOPTYCZNY

Dane synoptyczne z Polski w dniu 6.VIII.1979 r.

SYNOP z godz. 00 GMT.

105	22402	97020	19410	00908	09705
150	52604	60021	18010	55400	09603
195	73203	97028	14512	74XXX	11705
205	42402	65030	19911	00905	10702
235	33003	97030	18810	00904	09705
250	12901	97021	19109	00901	07802
272	02701	65021	17411	00900	10703
295	02203	60011	14809	00900	08400
330	20000	62030	20309	00901	07803
375	22703	70031	18410	10932	09601
400	23602	82030	20613	00905	07803
424	02701	65110	20209	00900	08803
465	00000	60021	19410	00900	09101
495	02703	96101	17310	00900	10606
510	63206	99031	53106	652XX	03808
560	23001	50100	20611	25600	10702
570	10000	97020	19809	10940	08802
575	00000	58101	19812	00900	11400
650	70203	60284	53202	75XXX	02708
695	02504	97028	18412	00900	11506

SYNOP z godz. 12 GMT.

105	63304	98012	19717	12541	11201
150	50605	70031	18317	52600	10400
195	73505	98031	15217	795XX	08103
205	52202	70032	18719	22531	09708
235	72502	97011	17618	52608	10808
250	72402	97021	18019	726XX	10807
272	53304	70031	17318	42501	09105
295	62505	70031	15916	33630	09103
330	53404	75011	18818	32602	07710
375	62705	80011	18218	42661	10603
400	53002	82011	18319	11706	05711
424	50401	80031	17721	32704	09715
465	42802	70021	17819	32630	08710
495	63204	98031	17617	635XX	10704
510	70901	97031	52510	732XX	06803
560	52702	60011	18220	52600	09810
570	43002	98021	18619	42600	07707
575	53202	65021	18519	52500	08809
650	63604	65022	52506	62XXX	04101
695	42804	98021	18518	42500	09707

TEMP Legionowo, godz. 00 GMT.

TTAA	06001	12374	99006	11211	30003	00149	11428	30504	85494	03212	30013	70047	03559	30515	50565	17557
		29521	40738	29128	29023	30927	447XX	30027	25047	535XX	32035	20191	487XX	28020	15381	491XX
		27013	10646	483XX	24508	88239	555XX	31530	77999							
TTBB	0600X	12374	00006	11211	11982	12240	22779	02309	33759	02522	44743	00057	55695	03759	66674	03761
		77539	12361	88486	22156	99435	24345	11320	417XX	22239	555XX	33234	555XX	44205	491XX	55172
		467XX	66128	517XX	77107	477XX	21212	00006	30003	11967	32509	22314	29027	33251	31535	44179
		28016	41414	00900	51516	11903	31014	22800	29515	33600	30016	61616	92800	08415	31010	
TTCC	06001	12374	70880	499XX	23004	50099	501XX	16003	30434	483XX	07506	20702	459XX	10007	10174	369XX
		08008	88999	77999												
TTDD	0600X	12374	11708	513XX	22278	481XX	33247	493XX	44129	387XX	55087	361XX	66058	291XX	21212	11749
		21004	22432	06504	33214	11006	44058	06512								

TEMP Wrocław, godz. 00 GMT.

TTAA	06001	12425	99006	10202	00000	00166	11016	02501	85527	06030	28505	70093	00367	30010	50573	13364
		30016	40739	24962	30017	30941	407XX	32023	25063	491XX	34026	20206	547XX	32029	15393	495XX
		30021	10659	497XX	XXXXX	88215	561XX	33028	77999							
TTBB	0600X	12425	00006	10202	11974	15457	22873	07630	33794	02256	44700	00367	55538	09968	66433	20363
		77292	421XX	88215	561XX	99202	555XX	11193	523XX	22157	495XX	21212	00006	00000	11986	01003
		22865	29006	33783	29513	44627	29508	55579	31015	66372	30016	77200	32029	88177	29519	99110
		28519	41414	00900	51515	11902	29004	22800	29510	33600	30512	61616	92810	11850	30503	
TTCC	0600X	12425	70892	499XX	50112	501XX	88999	77999								
TTDD	0600X	12425	11420	503XX												

Przebieg pogody w Polsce w dniu 6.VIII.1979 r.

Zachmurzenie było małe i umiarkowane, głównie na północnym wschodzie przejściowo duże. W woj. suwalskim wystąpiły niewielkie opady przelotne. Rano lokalne mgły. Temperatura maksymalna wynosiła od 17°C w Suwałkach, Ustce i Koszalinie do 22°C w Poznaniu, Bydgoszczy, Toruniu i na południowym zachodzie, a minimalna od 5°C w Olsztynie do 13°C w Zielonej Górze. Wiatry były na zachodzie słabe zmienne, na wschodzie umiarkowane przeważnie północno-zachodnie.

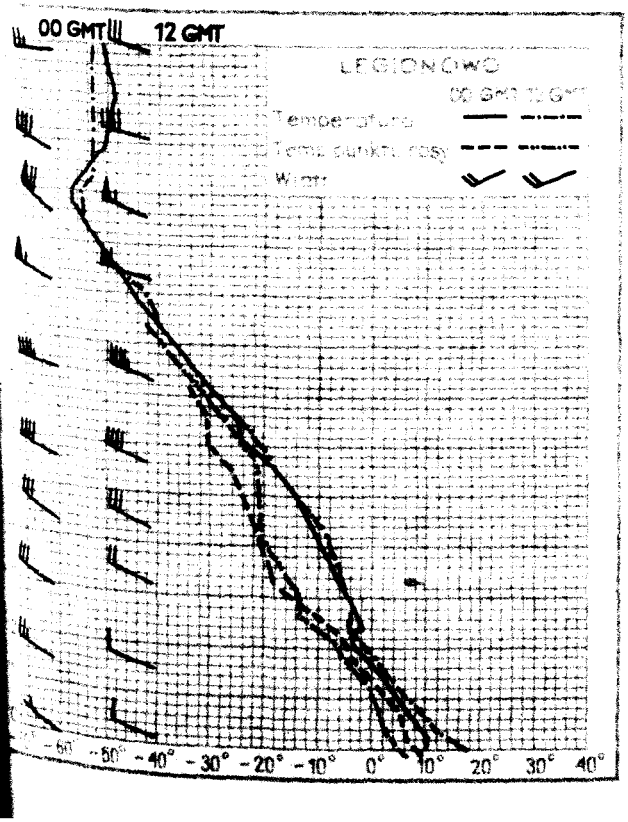



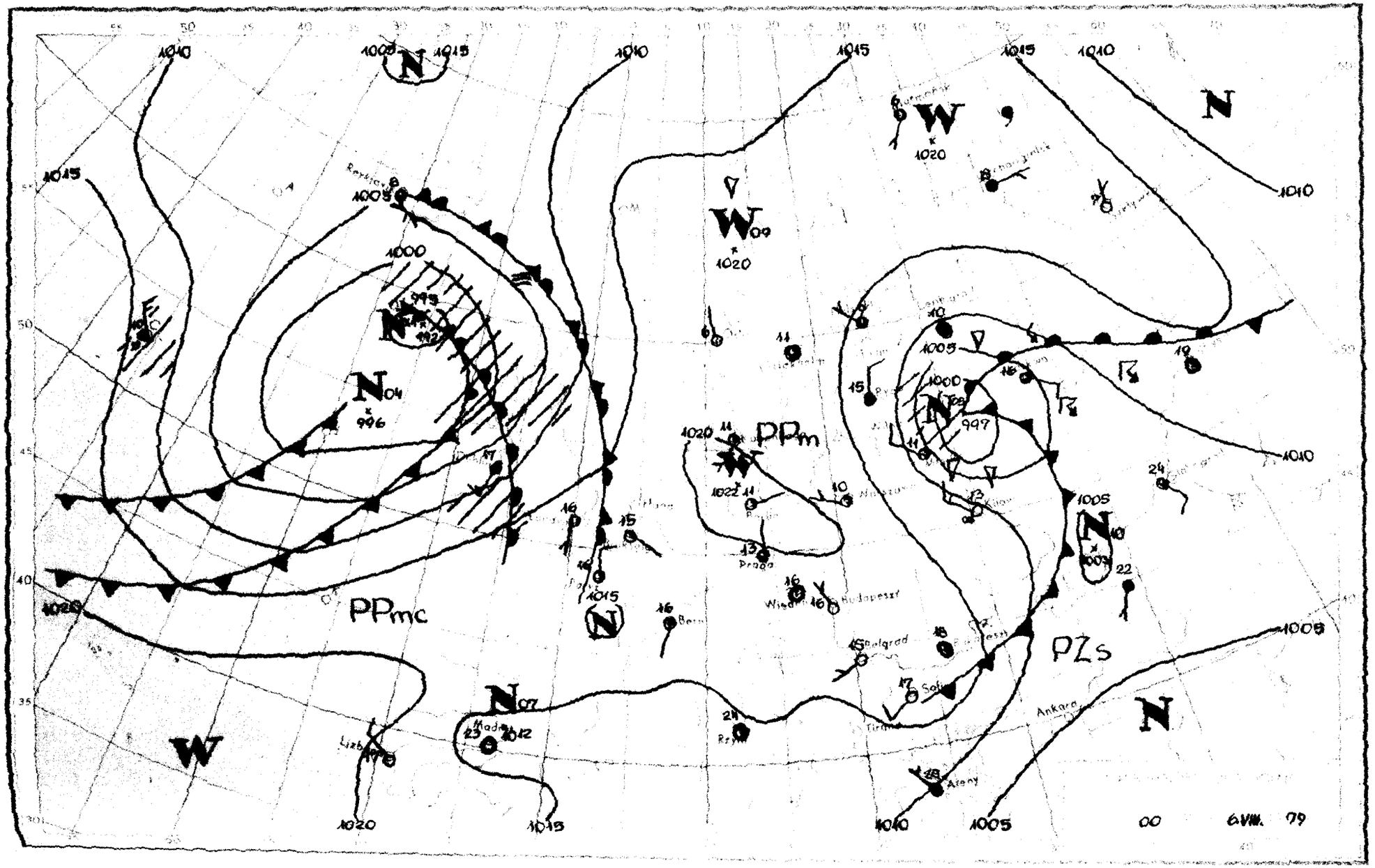
PPmc
PPm
PZs
W
N
Praga
Wiedeń
Budapeszt
Belgrad
Ankara
Ateny
00
6.VIII. 79

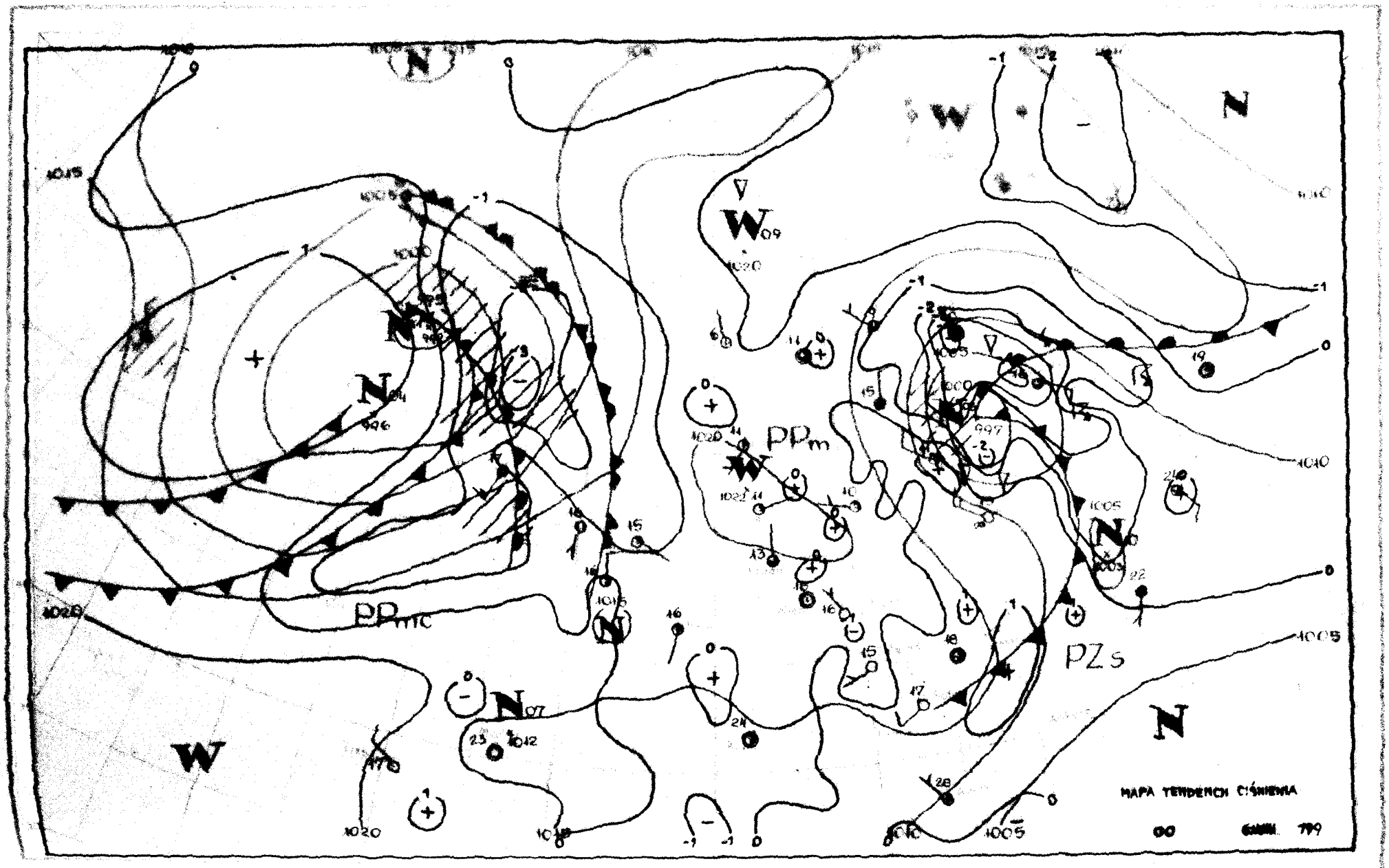
MAPA TENDENCIA CIÓNIEWIA
00
PPm
PPmc
PZs

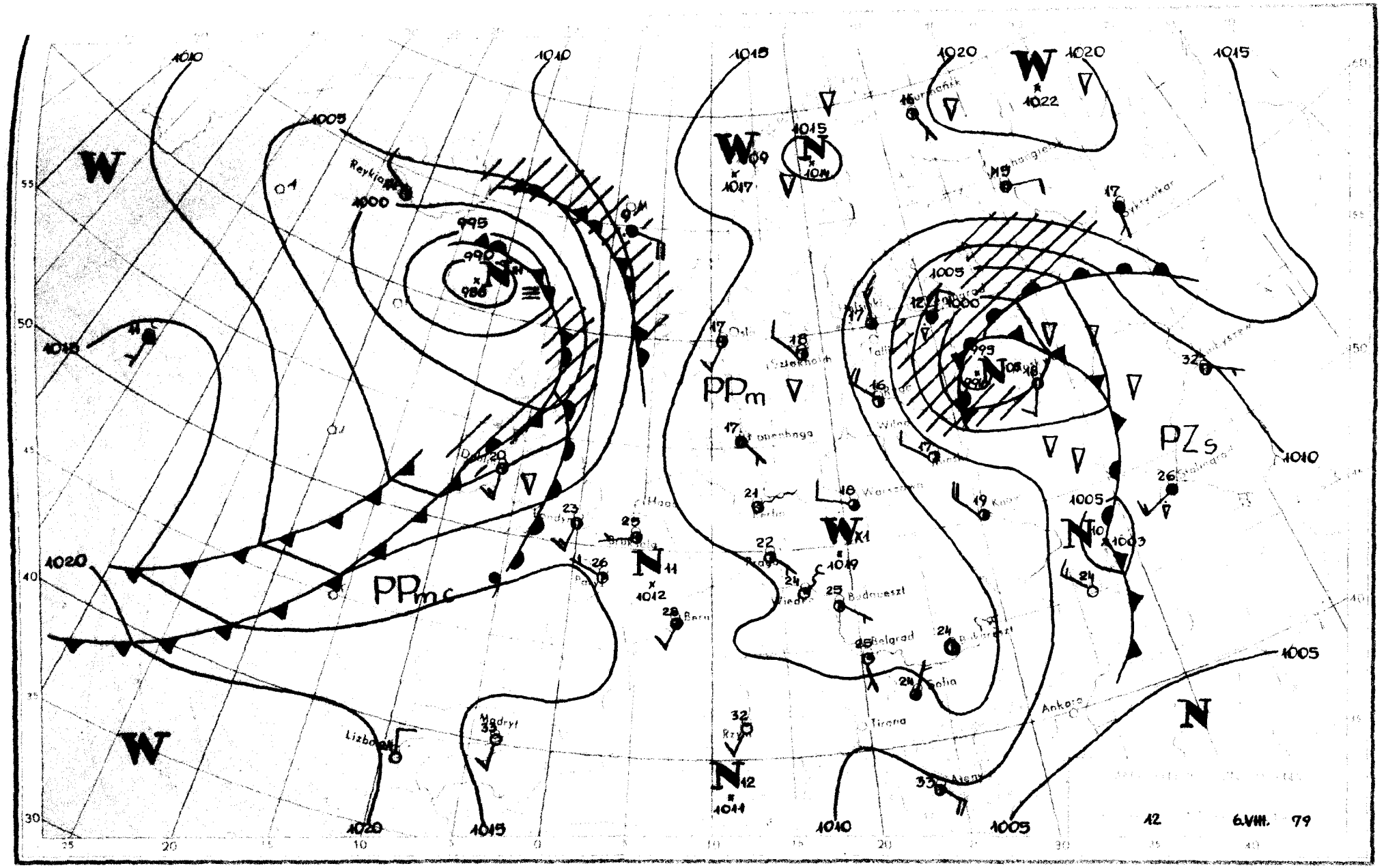
W
W
W
W
N
N
N
N
N
PPmc
PPm
PZs
Reykjavik
Lizbona
Madryt
Wiedeń
Budapeszt
Belgrad
Sofia
Tirana
Ankara
Aleny
Bern
Oslo
Sztokholm
Wilno
Warszawa
Kaliningrad
Kopenhaga
Hagi
Praga
Berlin
Kijów
Kaunas
Tallin
Helsinki
Murmańsk
Nargie
Pyrysalkar
Kalinin
1000
995
990
985
1005
1010
1015
1020
1022
1017
1014
1011
1012
1019
12
6.VIII. 79

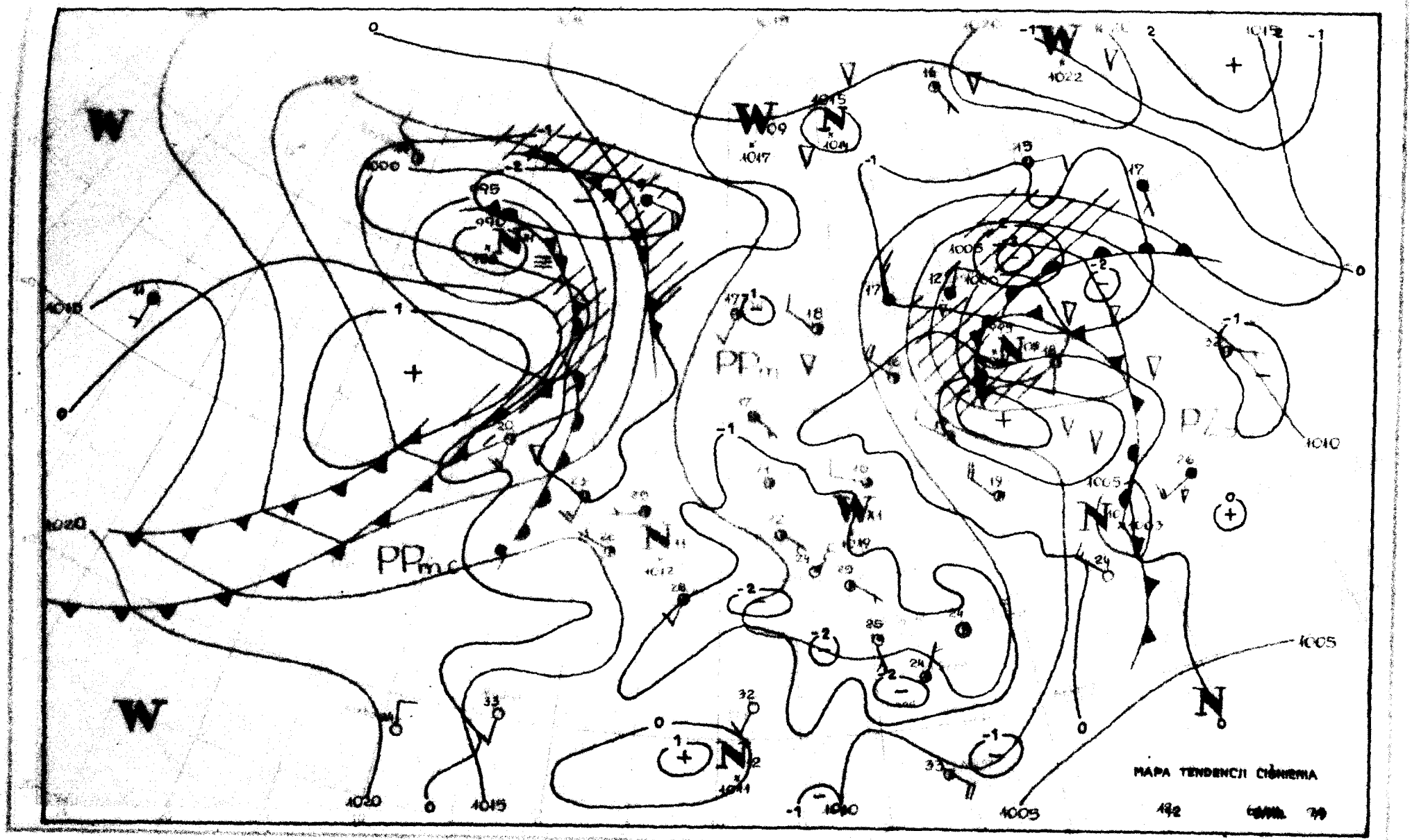
MAPA TENDENCJI CIŚNIENIA
PPmc
PPm
PZ
W
N
1005
1010
1015
1020

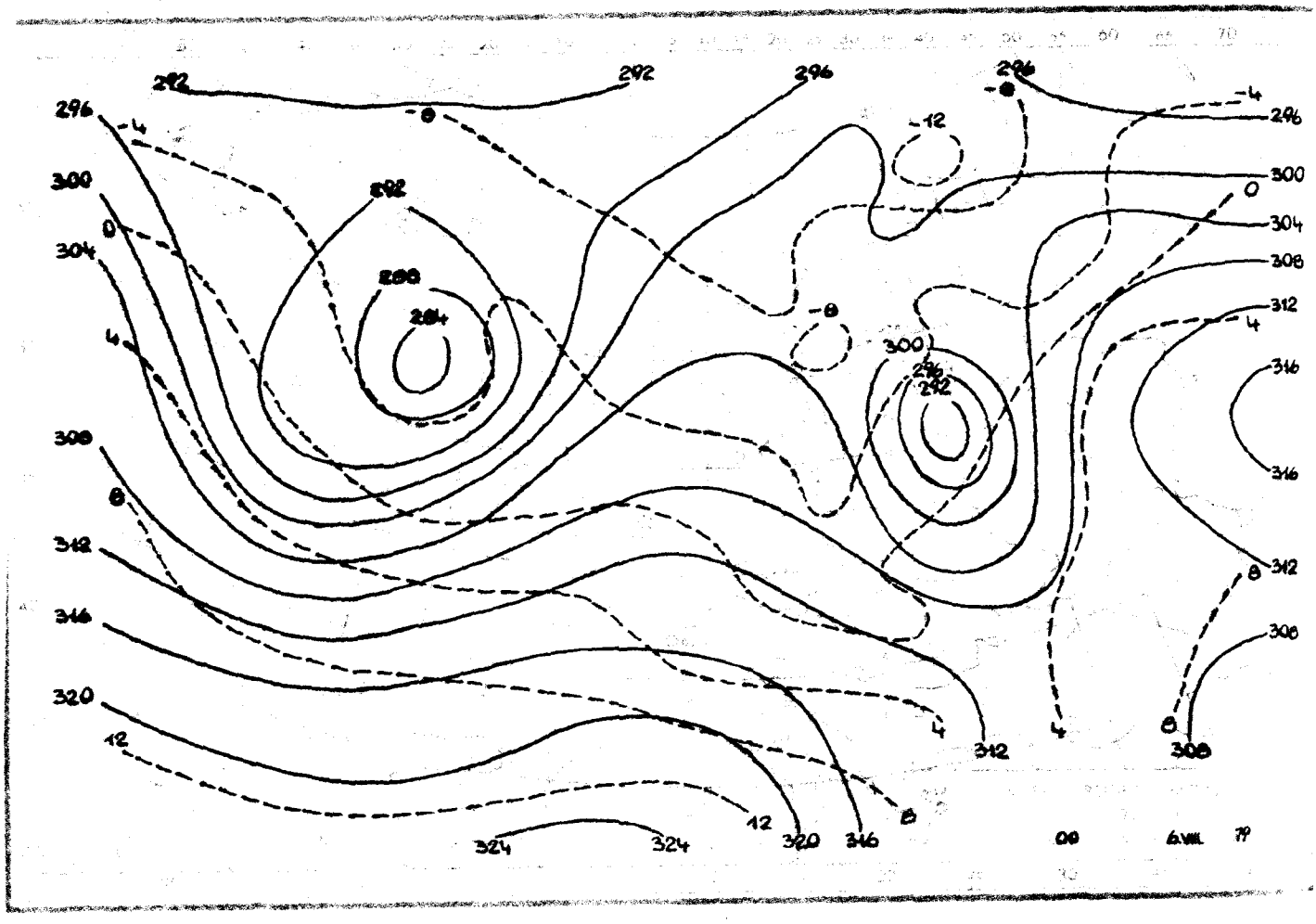

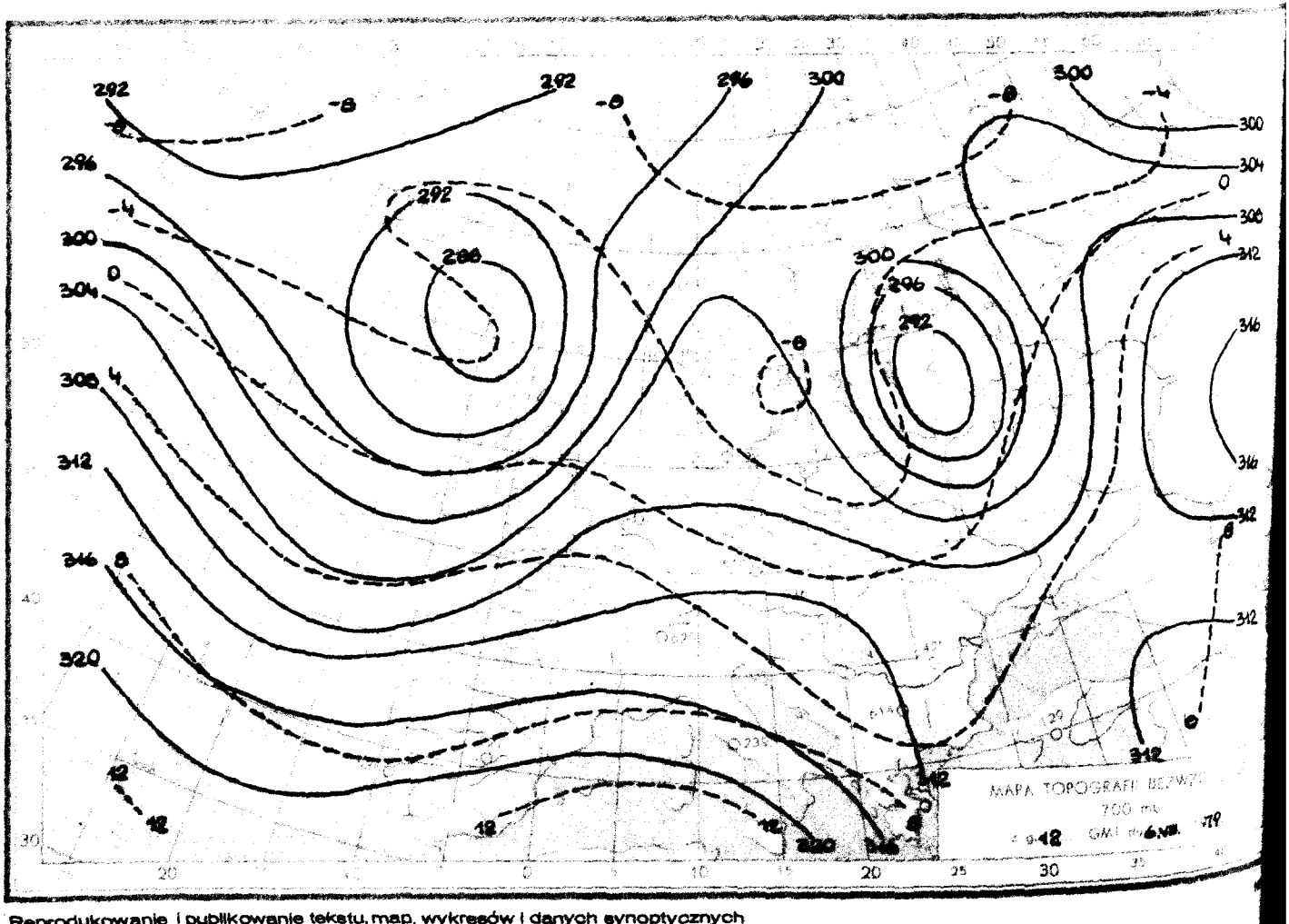

Reprodukowanie i publikowanie tekstu, map, wykresów i danych synoptycznych dozwolone wyłącznie w formie dosłownej z podaniem źródła informacji.

Druk PPWK–W-wa, Solec 18. Zam. 7114/90/B/76-19.V.76-X-12586-19

INSTYTUT METEOROLOGII I GOSPODARKI WODNEJ
ZAKŁAD PROGNOZ METEOROLOGICZNYCH KRÓTKOTERMINOWYCH – 01-673 WARSZAWA, UL. PODLEŚNA 61 – tel: 34-50-97

BIULETYN SYNOPTYCZNY

Dane synoptyczne z Polski w dniu 7.VIII.1979 r.

SYNOP z godz. 00 GMT.

105	10000	98011	17809	10930	09703
150	00000	57100	78108	00900	07703
195	03002	97020	17708	00900	07103
205	01303	70011	16512	00900	10805
235	10000	97021	17811	10930	09400
250	60902	97022	17414	6093X	09000
272	00000	70110	18407	00900	07601
295	12801	65020	18309	10930	08206
330	10701	62021	17510	00902	08801
375	51801	65021	17912	50930	11001
400	42803	80011	16615	00908	06805
424	30000	60011	16213	00901	10806
465	20000	60011	17212	20930	11801
495	30000	97020	18109	35500	09400
510	72503	98021	51509	7077X	06805
560	60000	65031	17712	20936	10803
570	10601	97011	18609	10940	08400
575	00000	60021	18310	00900	09804
650	22506	60034	52005	20950	23802
695	12403	97030	18610	10930	09803

SYNOP z godz. 12 GMT.

105	23003	98010	15820	12701	09711
150	50804	70021	15720	52600	10810
195	43004	98030	17418	42600	09802
205	31204	70021	13823	10931	09813
235	30000	98020	15021	31600	08711
250	21604	97020	15024	21700	08713
272	31402	70020	16621	32600	10710
295	42702	80020	17519	42700	09707
330	61504	70031	14323	25750	10712
375	41202	70020	16621	42700	11810
400	60904	68031	12724	35734	12715
424	71205	60021	12925	7097X	15716
465	11303	65010	14622	12700	08811
495	51102	98021	16521	52600	11711
510	52212	98032	49812	53300	09201
560	32102	60030	14423	32600	14712
570	20000	98030	15622	22600	09712
575	01201	60021	15123	00900	14719
650	63201	60022	51609	624XX	05702
695	21802	98030	16421	11606	11809

TEMP Legionowo, godz. 00 GMT.

TTAA	07001	12374	99006	12208	03003	00150	XXXXX	04004	85503	05233	30005	70061	04719	31010	50565	19506
		30015	40728	29130	29520	30926	457XX	30022	25046	515XX	30522	20191	515XX	30018	15378	517XX
		28014	10641	519XX	26508	88259	513XX	30520	77999							
TTBB	0700X	12374	00006	12208	11XXX	XXXXX	22962	13022	33805	02007	44686	05711	55674	04532	66619	09516
		77601	08906	88492	30207	99484	19911	11400	29130	22318	433XX	33259	513XX	21212	00006	03003
		11980	07506	22920	26502	33869	30504	44398	29520	55234	31025	66117	29006	41414	4552X	51515
		11904	28503	22800	30506	33600	30013	61616	92804	10631	28002					
TTCC	07002	12374	70873	507XX	22504	50091	525XX	08004	30423	503XX	12511	20690	467XX	07505	88999	77999
TTDD	0700X	12374	11936	519XX	22764	505XX	33500	525XX	44249	495XX	55142	421XX	21212	11418	04502	22300
		12511	33213	10504	44142	08009										

TEMP Wrocław, godz. 00 GMT.

TTAA	07001	12425	99002	13835	00000	00133	14036	12501	85506	08827	26005	70089	00464	29005	50572	14722
		28513	40738	25518	30017	30940	403XX	31024	25063	487XX	31028	20207	521XX	32005	15394	525XX
		31026	10656	515XX	31008	88233	521XX	31531	77218	32034	40713					
TTBB	0700X	12425	00002	13835	11970	17660	22868	10032	33797	05024	44770	04262	55657	02366	66630	03162
		77511	14319	88488	15147	99400	25518	11300	403XX	22233	521XX	33150	525XX	21212	00002	00000
		11983	14005	22853	26005	33738	32009	44700	29005	55628	29527	66580	31508	77326	31031	88218
		32034	99190	32021	41414	00901	51515	11904	17505	22800	27505	33600	30512	61616	92830	15657
		17005														
TTCC	07007	12425	70888	503XX	31012	88999	77999									
TTDD	0700X	12425	11570	497XX	21212	11710	30512	22570	08011							

Przebieg pogody w Polsce w dniu 7.VIII.1979 r.

Zachmurzenie było małe lub umiarkowane, na zachodzie i w centrum przejściowo duże, z lokalnymi przelotnymi opadami. Temperatura maksymalna wynosiła od 19°C w Ustce, Łebie i Kołobrzegu do 27°C we Wrocławiu, Legnicy i Jeleniej Górze, a minimalna od 6°C w Białymstoku do 17°C w Opolu i Kłodzku. Wiatry były słabe i umiarkowane, zmienne z przewagą kierunków południowo-wschodnich.





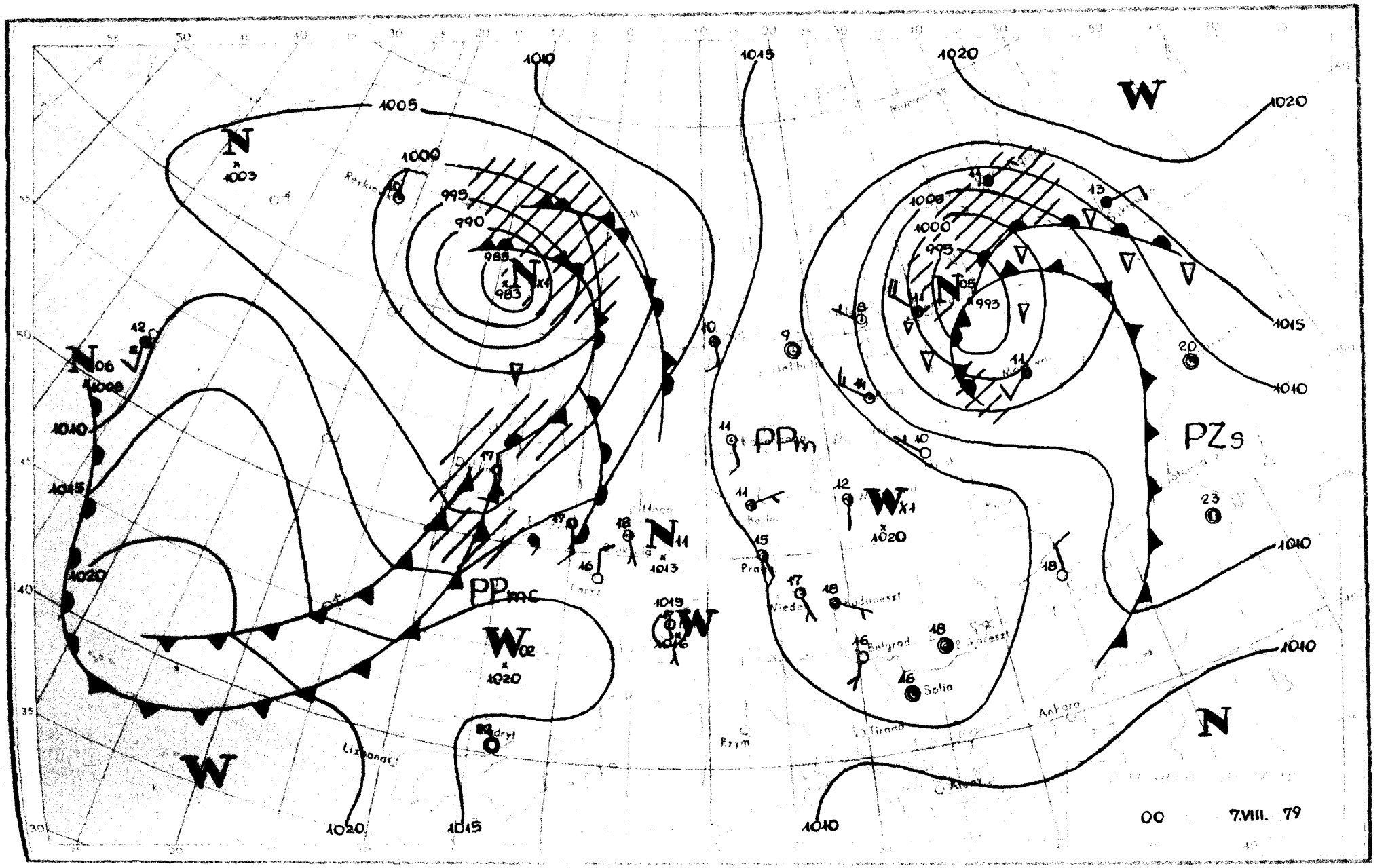
W
N
PPm
PZs
PPmc
Wo2
N11
W
Wx1
N06
N05
Reykjavik
Lisbonne
Madrid
Prague
Vienne
Budapest
Belgrad
Bucarest
Sofia
Ankara
00
7.VIII. 79

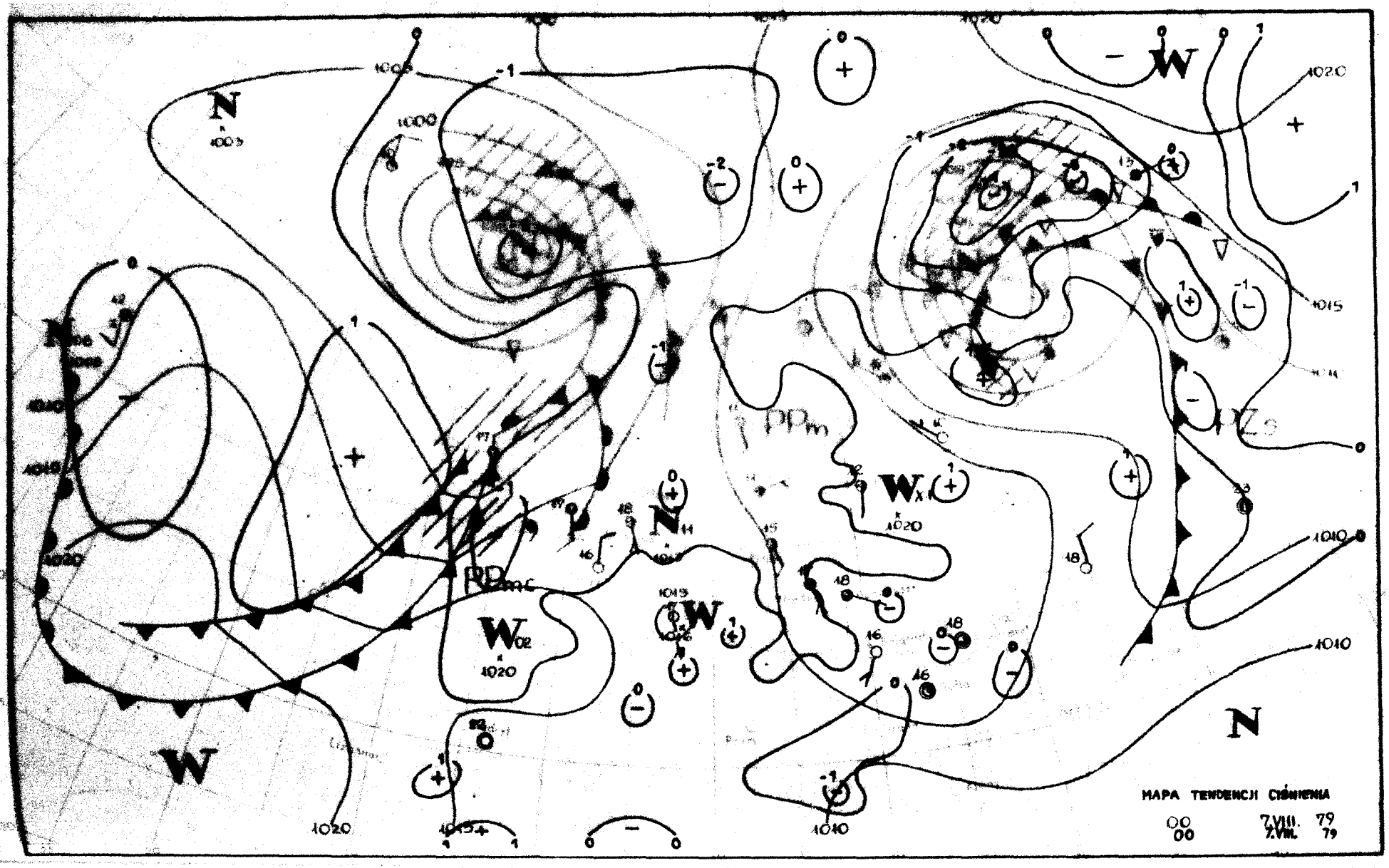
MAPA TENDENCJI CIŚNIENIA
00 7.VIII. 79
00 7.VIII. 79

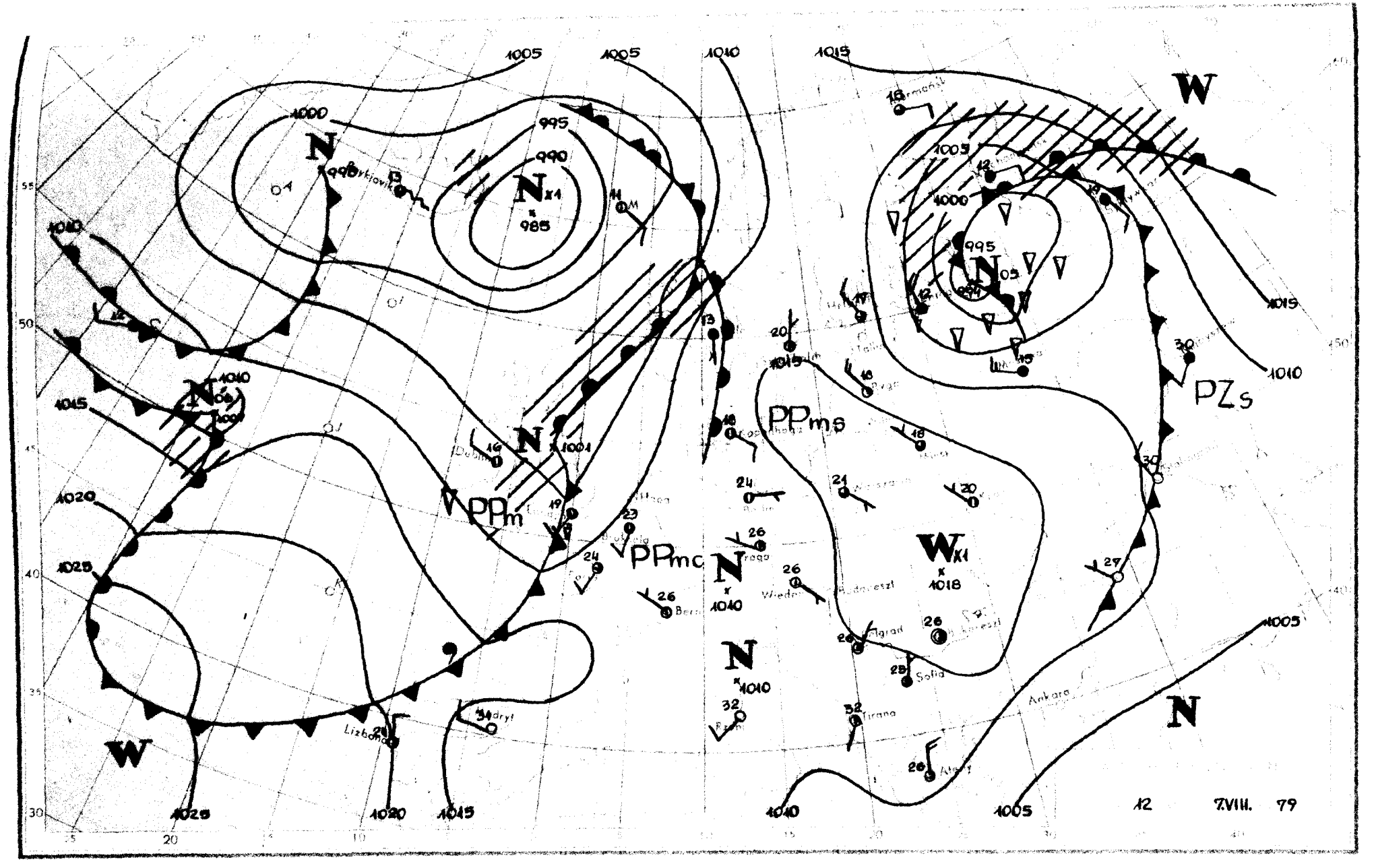
1005
1005
1010
1015
W
1000
995
990
N
N x1
x
985
1040
1015
1010
1020
1025
1020
1015
1005
1000
995
N
N x5
1019
1010
PZs
PPms
PPm
PPmc
N
x
1001
N
x
1040
N
x
1010
W x1
x
1018
W
N
1040
1005
12
7.VIII. 79

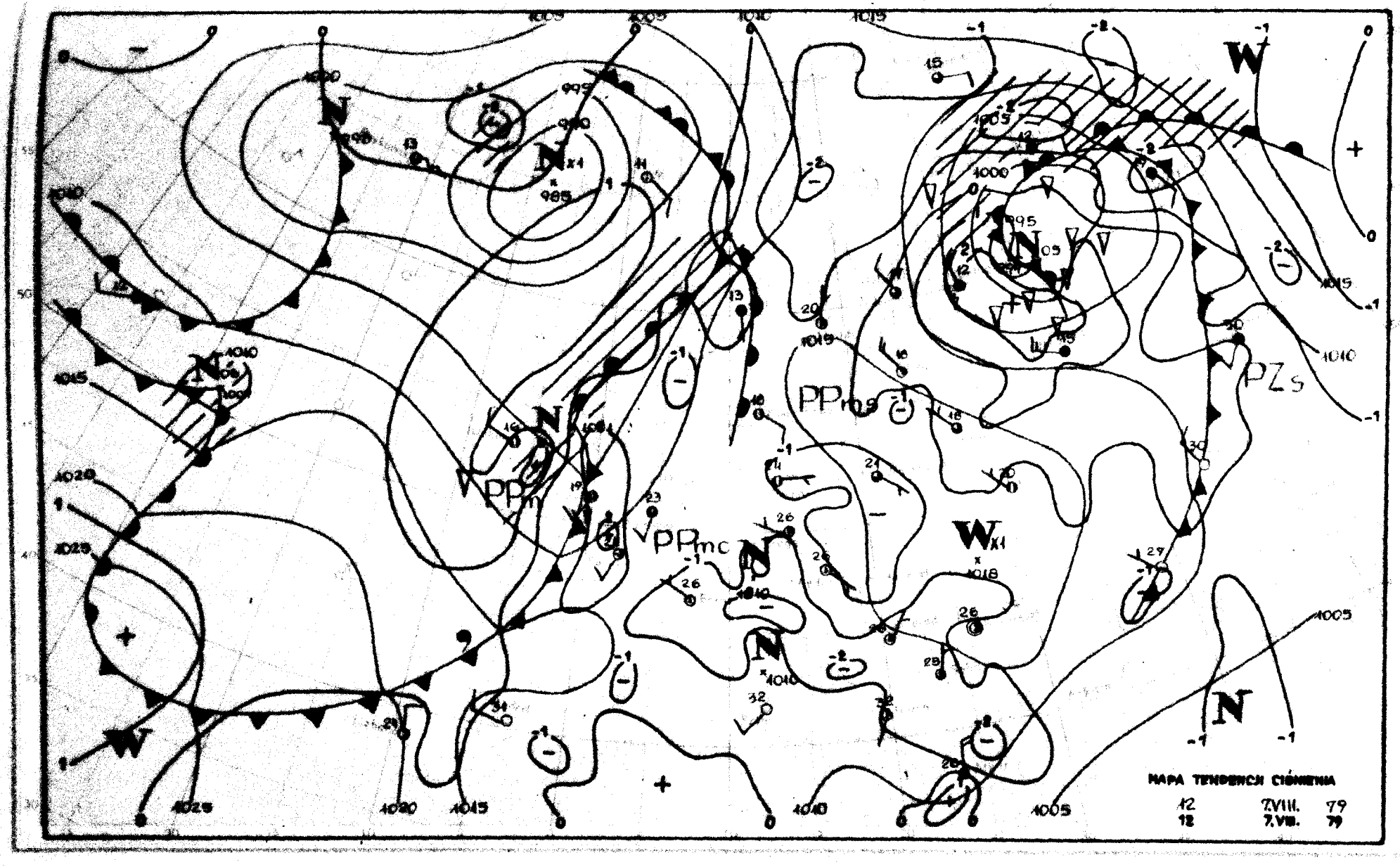
MAPA TENDENCIA CICLONICA
12 7.VIII. 79
12 7.VIII. 79

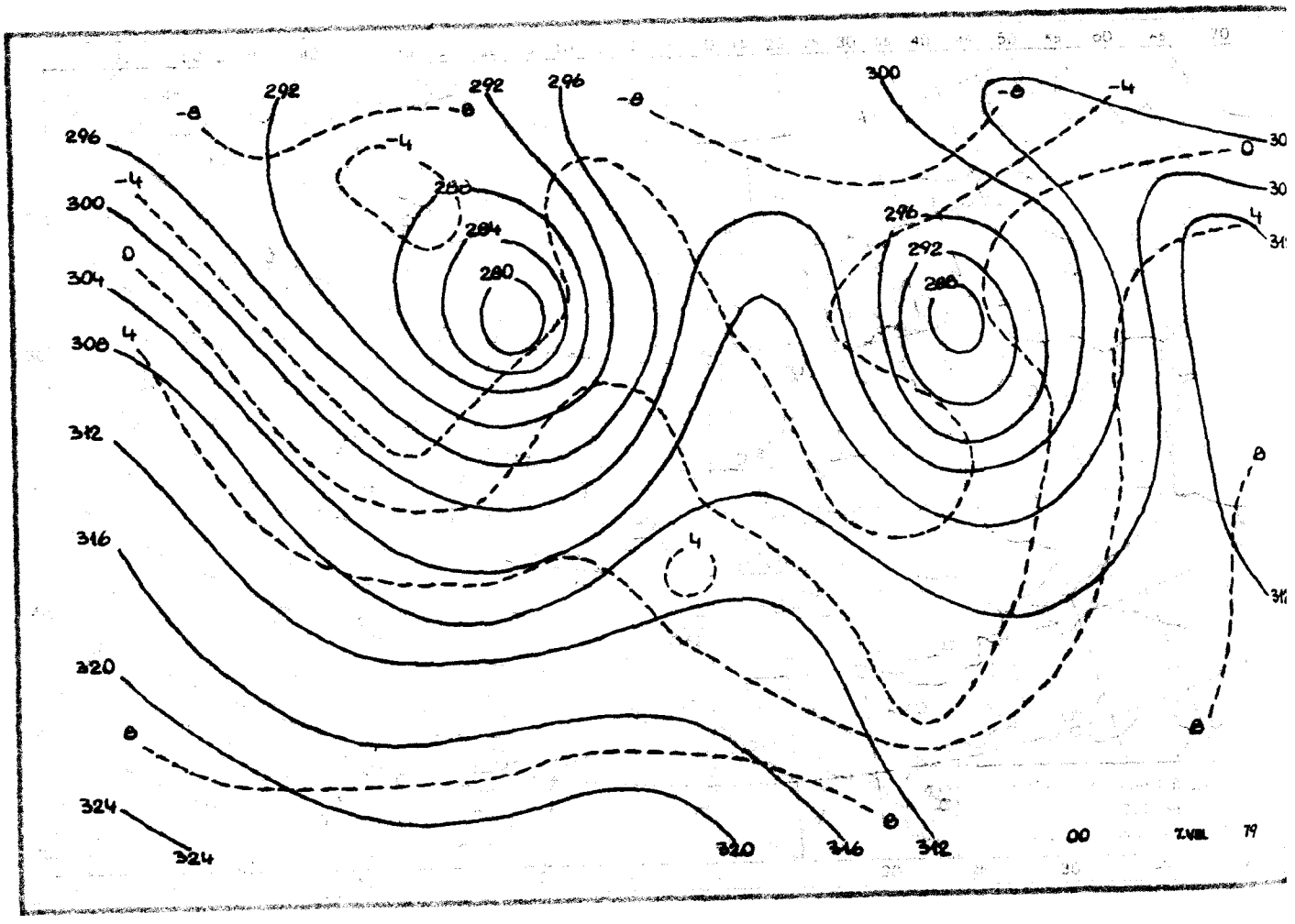

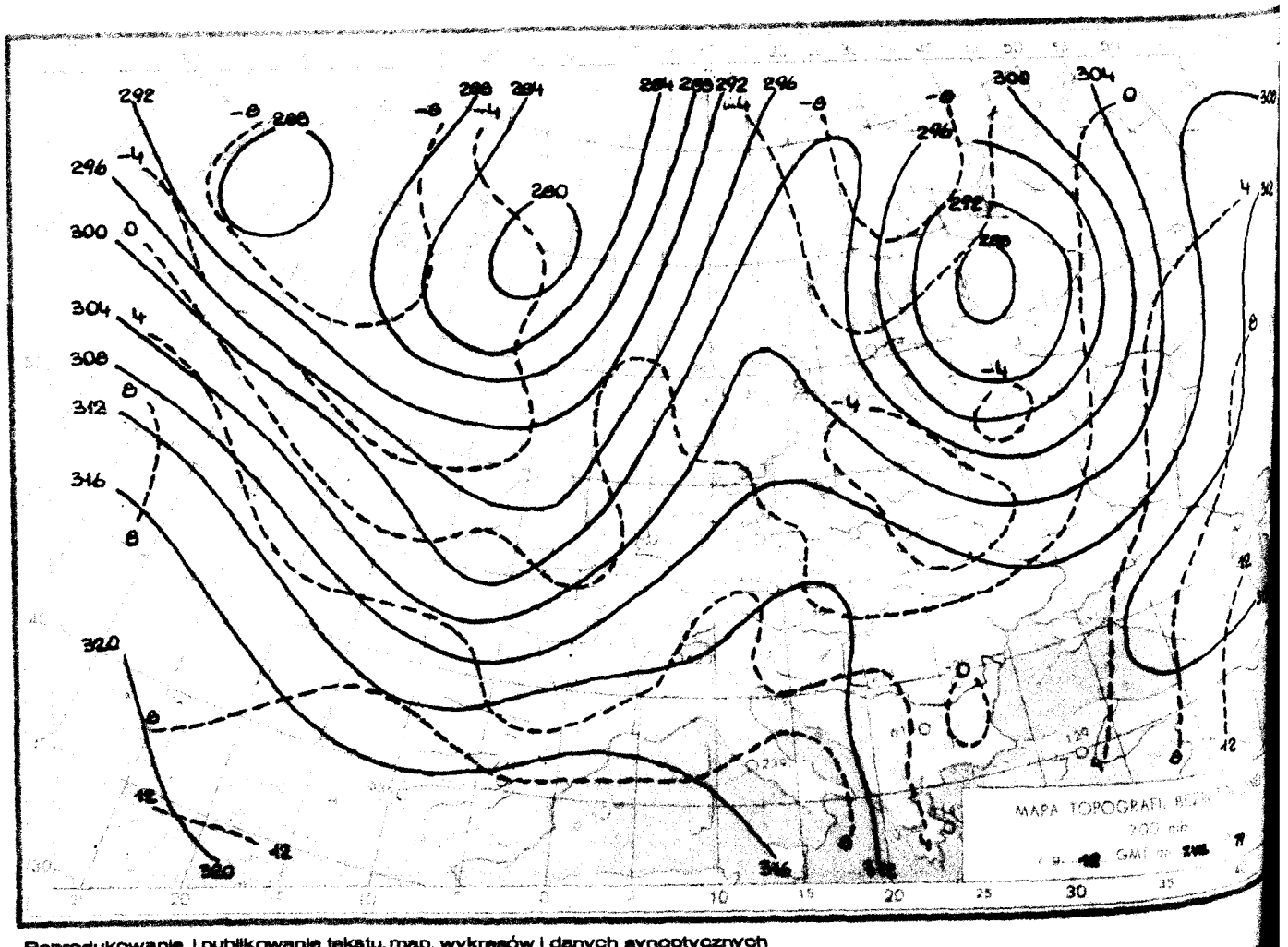

Reprodukowanie i publikowanie tekstu, map, wykresów i danych synoptycznych dozwolone wyłącznie w formie dosłownej z podaniem źródła informacji.

Druk PPWK-W-ws, Solec 18. Zam. 7114/80/8/78-19.V.78-X-1

NSTYTUT METEOROLOGII I GOSPODARKI WODNEJ
ZAKŁAD PROGNOZ METEOROLOGICZNYCH KRÓTKOTERMINOWYCH – 01-673 WARSZAWA, UL. PODLEŚNA 61 – tel: 34-50-97

BIULETYN SYNOPTYCZNY

Dane synoptyczne z Polski w dniu 8.VIII.1979 r.

SYNOP z godz. 00 GMT.

105	80000	98022	12214	8097X	13718
150	21303	65020	14413	20930	11704
195	30000	97020	17909	30930	08102
205	70701	70022	10816	7097X	12713
235	81203	97031	12614	855XX	09807
250	71202	97031	13218	50951	10807
272	00000	70021	18713	00900	11201
295	00000	65020	17907	00900	07801
330	50905	35108	11217	55500	14713
375	11003	70020	16113	10931	11201
400	71502	58101	10518	7098X	14804
424	11402	58101	11117	10930	14804
465	51205	60021	13316	50950	12803
495	11202	98020	16912	00901	10801
510	72211	97412	49210	75XXX	10603
560	63301	60021	13816	656XX	13400
570	61502	96101	15516	6093X	12502
575	21001	58030	15315	20930	13804
650	21908	60031	51607	15140	06801
695	01102	97011	16913	00900	11802

SYNOP z godz. 12 GMT.

105	31804	56051	08425	00901	18708
150	51105	60021	10222	50970	15613
195	81505	97611	16520	8092X	11605
205	22105	60031	06926	11401	14709
235	62005	96051	08825	22606	16706
250	21605	96051	09427	22600	18713
272	41407	60018	12421	30931	15715
295	81404	85031	16020	43607	12712
330	21602	56050	09127	11732	15709
375	51306	60020	12824	45730	16812
400	82403	62172	08427	59607	15808
424	71706	65951	08726	6976X	15712
465	02008	60018	10926	00900	15603
495	51805	98021	13824	00908	14706
510	72203	98032	48913	79XXX	09804
560	22005	60031	12125	20930	13708
570	81803	97031	13324	8097X	14807
575	01402	58050	13027	00900	15710
650	73103	56041	50911	72XXX	07101
695	30802	96050	14624	32600	13707

TEMP Legionowo, godz. 00 GMT.

TAA	08001	12374	99004	11613	15003	00133	12220	15009	85502	09236	19502	70084	00062	29509	50571	14330
		29512	40737	26315	30515	30938	417XX	31018	25060	501XX	30021	20203	561XX	29520	15387	533XX
		28012	10650	515XX	27007	88207	561XX	29522	77999							
TBB	0800X	12374	00004	11613	11972	16856	22769	03637	33722	01263	44681	01125	55573	08132	66471	18930
		77277	459XX	88217	555XX	99207	561XX	11189	561XX	22181	541XX	21212	00004	15003	11981	16013
		22846	19502	33817	28503	44366	31516	55209	29522	66159	27512	41414	00900	51515	11903	17508
		22800	29004	33600	30009	61616	92793	14057	17011							
TCC	08002	12374	70882	499XX	23503	50102	497XX	11002	30436	493XX	07509	20706	439XX	13503	88999	77999
TDD	0800X	12374	11618	495XX	22323	503XX	33263	457XX	44126	401XX	21212	11936	28506	22346	09504	33310
		06009	44194	14002	55145	05506	66126	10008								

TEMP Wrocław, godz. 00 GMT.

TAA	08001	12425	99997	19850	00000	00091	XXXXX	XXXXX	85488	13639	24005	70087	01436	23506	50574	12320
		25510	40741	23957	25514	30945	39557	26515	25067	477XX	27513	20212	545XX	26515	15396	545XX
		28018	10656	533XX	26009	88214	545XX	27014	77999							
TBB	08007	12425	00997	19850	11968	21257	22906	18458	33803	09215	44753	04616	55700	01436	66673	01457
		77645	01356	88616	02165	99543	09159	11518	10339	22442	19709	33417	21548	44318	38758	55214
		545XX	66122	545XX	21212	00997	00000	11982	21503	22899	25004	33666	24012	44150	28018	41414
		10930	51515	11900	25004	22800	23507	33600	24010	61616	92780	19458	23503			
TCC	08007	12425	70887	513XX	25509	50106	505XX	88999	77999							
TDD	0800X	12425	11700	513XX	22500	505XX	21212	11650	26012							

Przebieg pogody w Polsce w dniu 8.VIII.1979 r.

W południowo-wschodniej części kraju zachmurzenie było małe bez opadów. Na pozostałym obszarze zachmurzenie było małe i umiarkowane, okresami duże z opadami przelotnymi i burzami. Temperatura maksymalna w dzień wynosiła od 21°C na północnym wschodzie do 29°C miejscami na południowym zachodzie i zachodzie i 30°C w Bydgoszczy, a minimalna w nocy od 11°C w Lesku do 17°C miejscami na pozostałym obszarze. Wiatry były słabe i umiarkowane południowo-wschodnie i południowe.

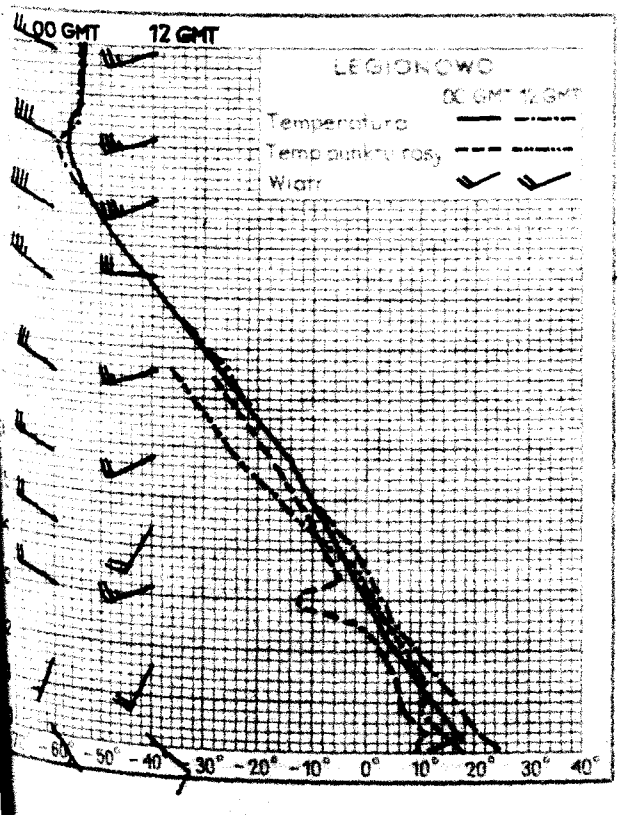

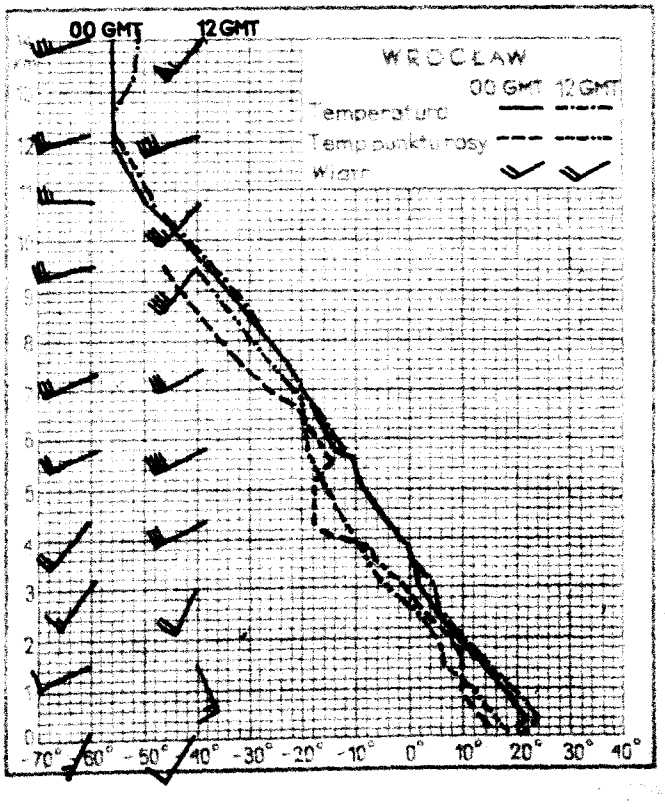

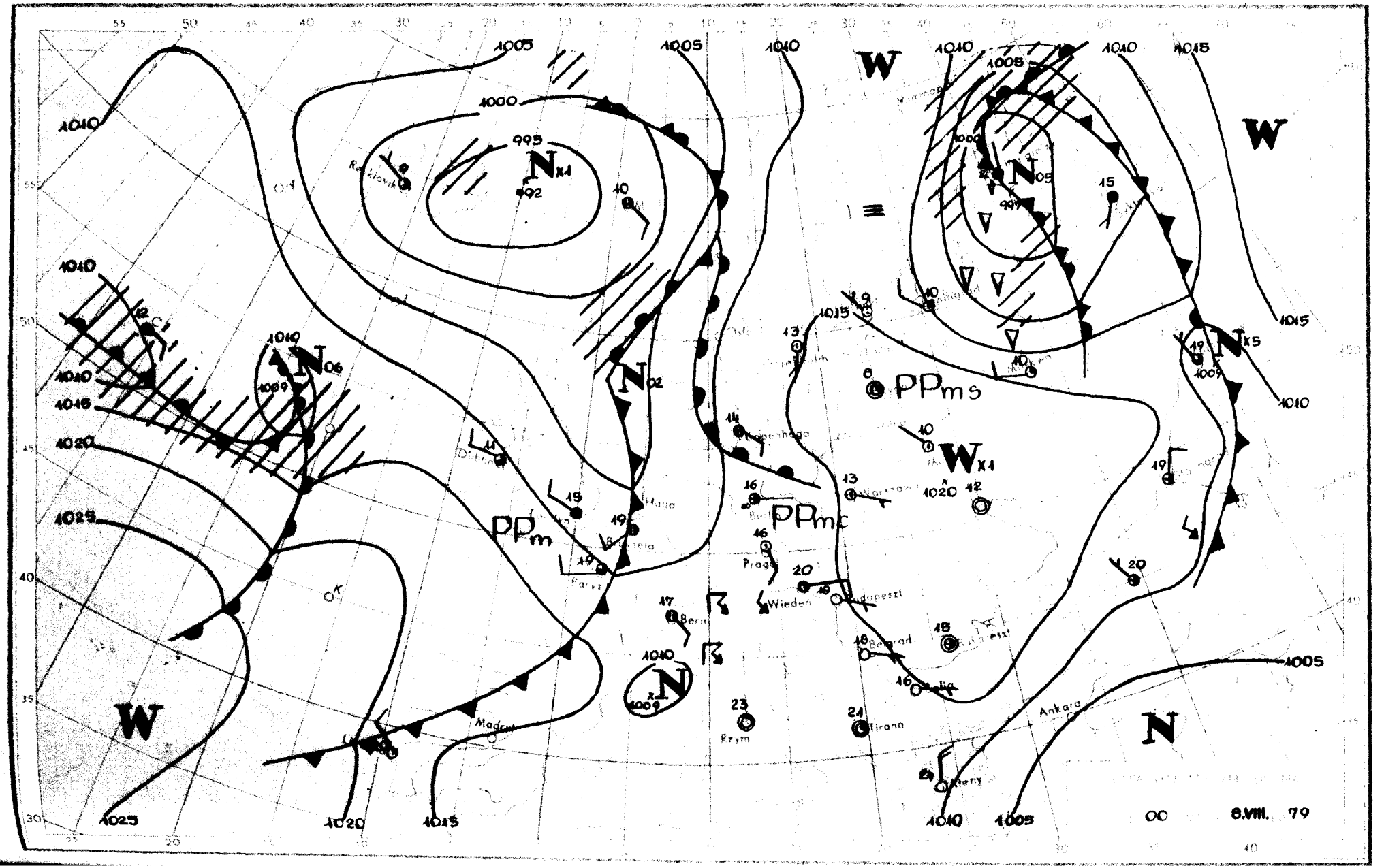
W
W
W
N
N
PPm
PPmc
PPms
Madrid
Wiedenn
Ankara
00
8.VIII. 79

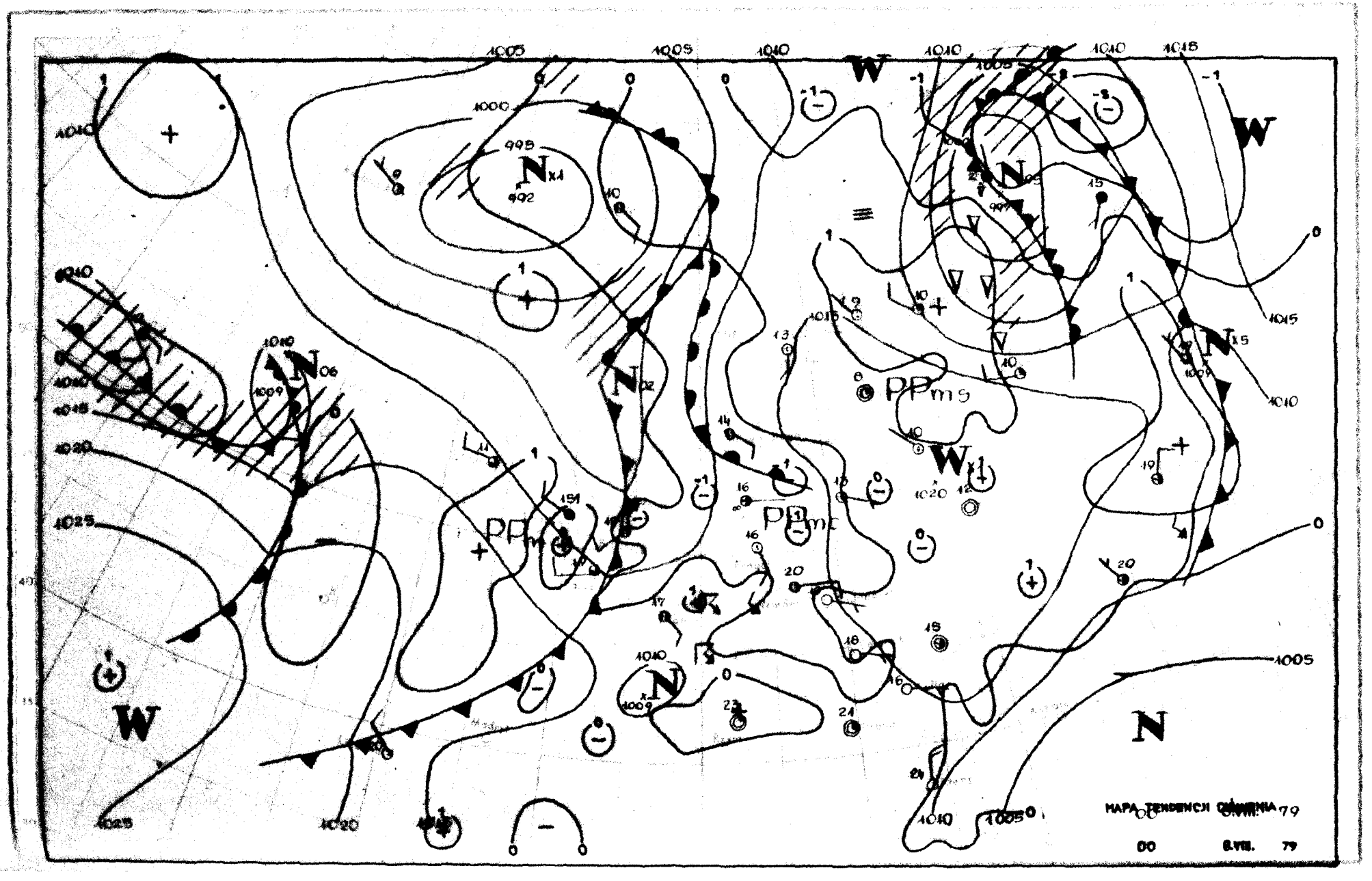
MAPA TENDENCJI CIŚNIENIA
00
8.VIII. 79

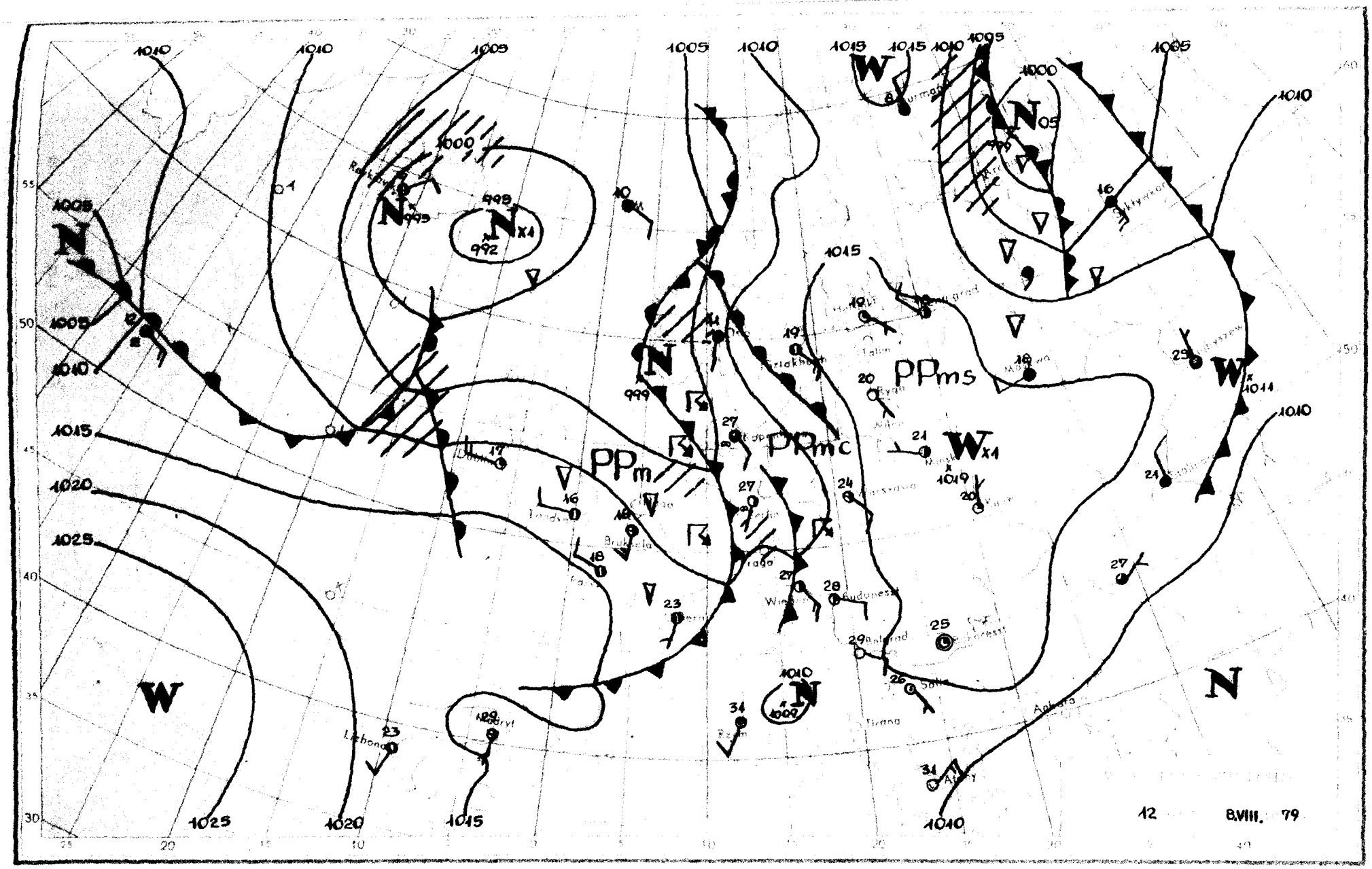
12
8.VIII. 79
PPms
PPmc
PPm
W
N
Lisbon
Tirana
Ankara

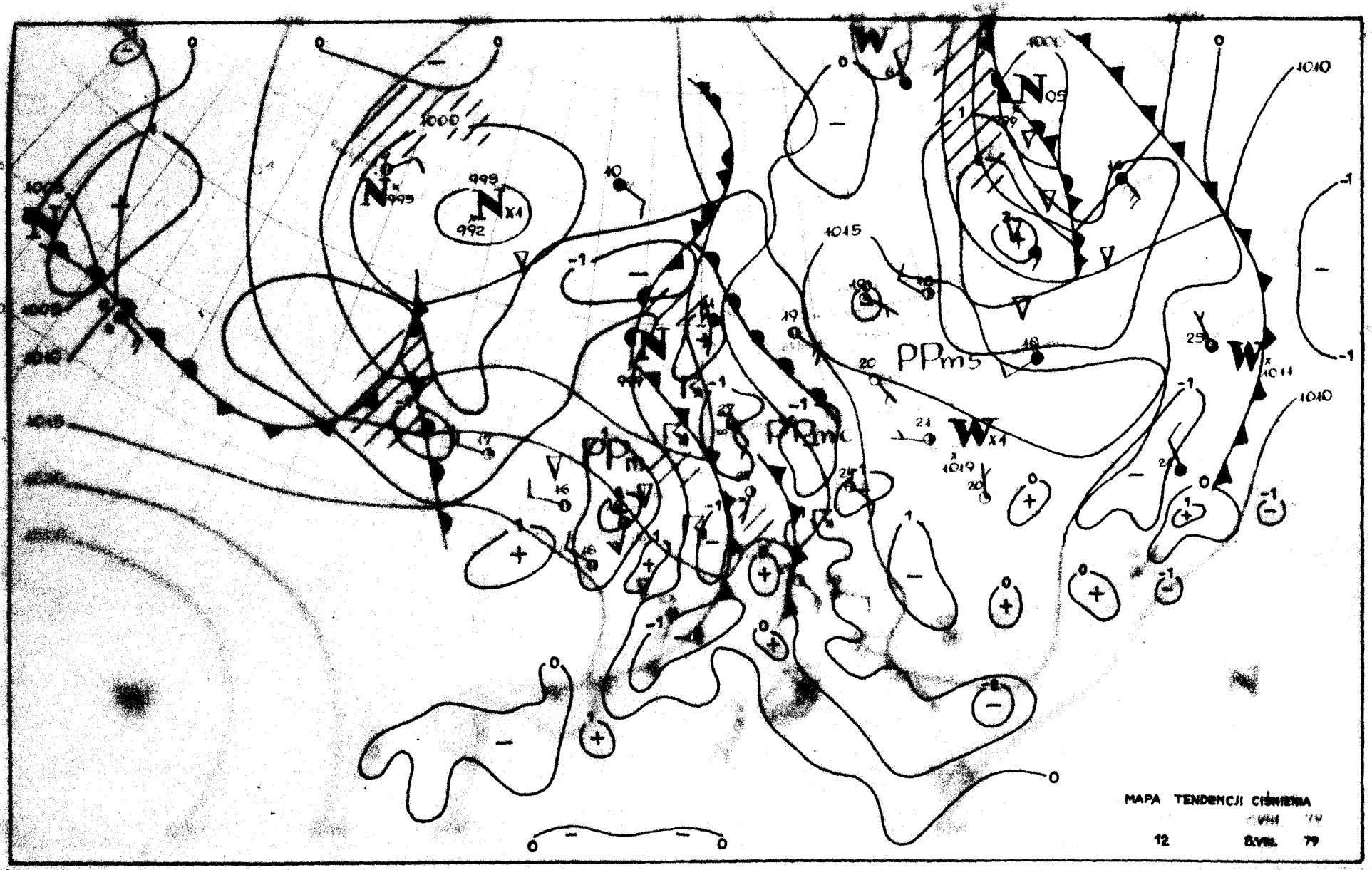
MAPA TENDENCJI CIŚNIENIA
12
8.VIII. 79

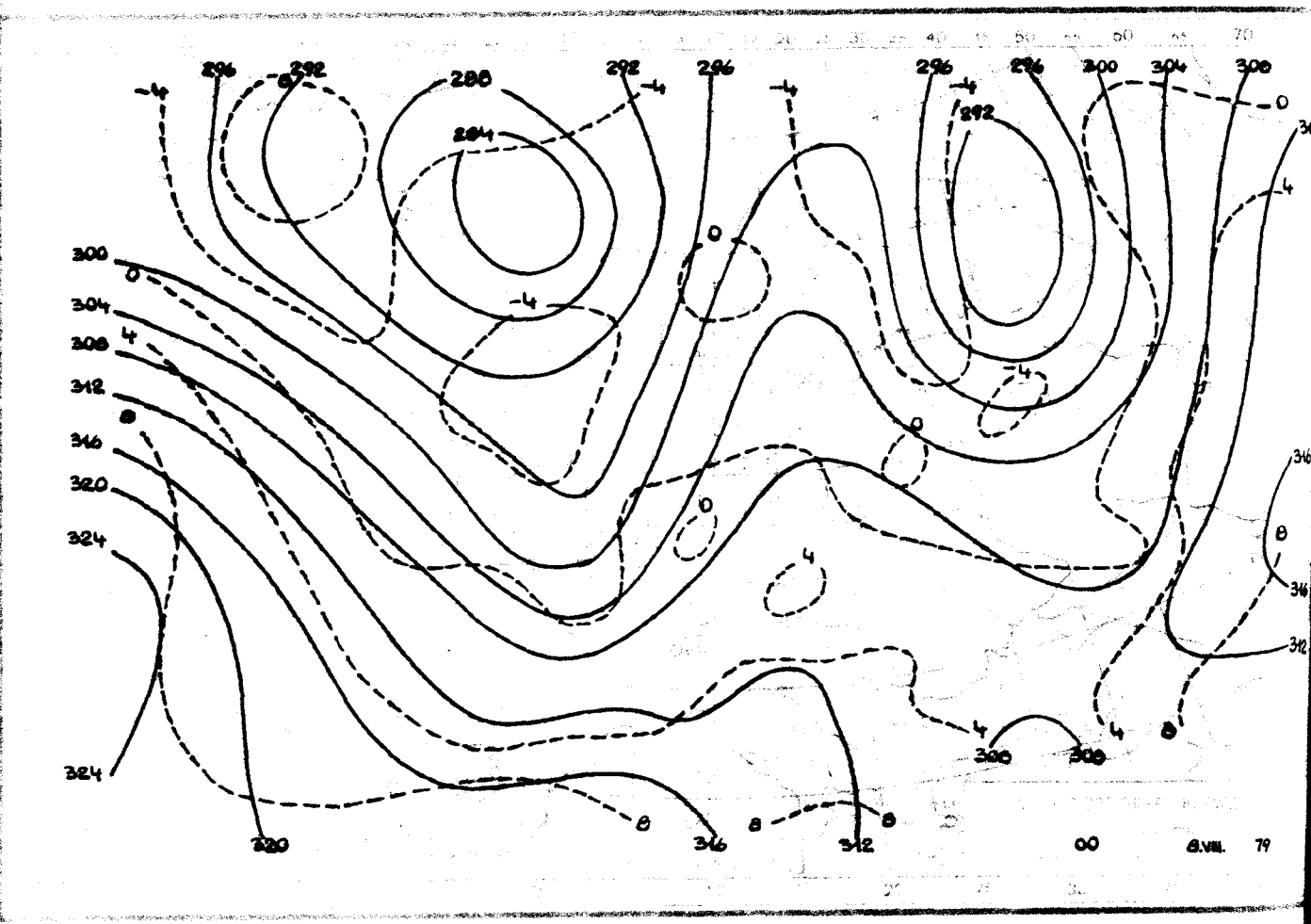

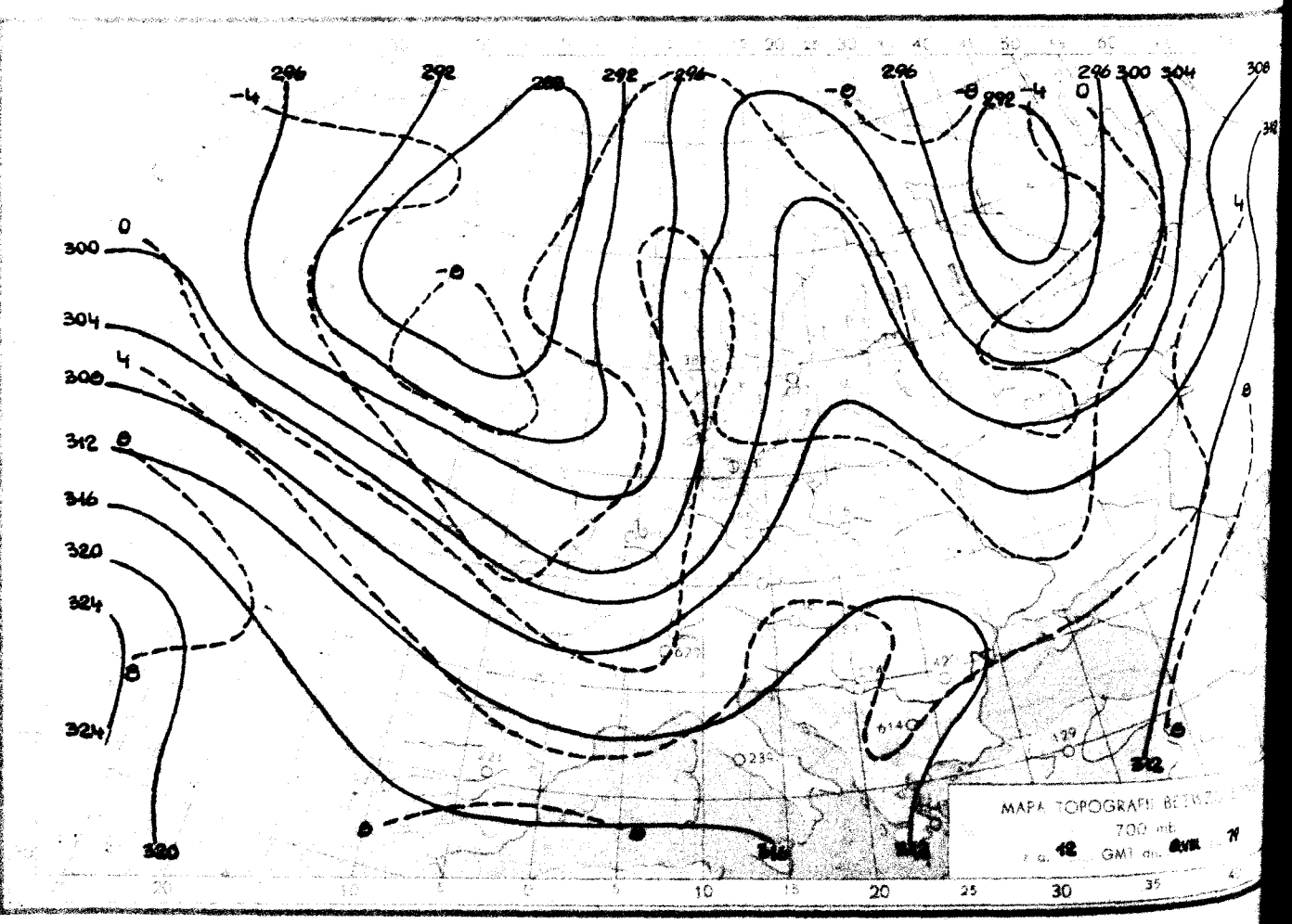

Reprodukowanie i publikowanie tekstu, map, wykresów i danych synoptycznych dozwolone wyłącznie w formie dosłownej z podaniem źródła informacji.

Druk PPWK–W-wa, Solec 18. Zam. 7114/80/8/76-19.V.78-X-12

INSTYTUT METEOROLOGII I GOSPODARKI WODNEJ
ZAKŁAD PROGNOZ METEOROLOGICZNYCH KRÓTKOTERMINOWYCH – 01-673 WARSZAWA, UL. PODLEŚNA 61 – tel: 34-50-97

BIULETYN SYNOPTYCZNY

Dane synoptyczne z Polski w dniu 9.VIII.1979 r.

SYNOP z godz. 00 GMT.

105	71901	97036	08516	4353X	15110
150	51502	60011	08717	20938	15601
195	71405	97032	13715	45602	10703
205	62404	65019	08917	15503	16113
235	81801	96109	08618	854XX	15707
250	81301	40108	10317	8097X	16102
272	51401	56108	10616	50960	16102
295	11502	60021	13815	10930	11705
330	81603	58108	09618	856XX	15201
375	41502	60011	11518	10931	16707
400	82701	60026	10617	8097X	16304
424	82701	60026	10617	8097X	16304
465	70000	58102	11116	795XX	15508
495	11402	97031	13215	00901	13707
510	92208	90452	47310	9XXXX	10804
560	70303	60021	11918	757XX	13601
570	10902	96101	12317	12500	13803
575	01301	60020	12618	00900	14400
650	32113	60021	50008	12X08	05704
695	52001	40101	13717	35601	14805

SYNOP z godz. 12 GMT.

105	62504	97032	10619	52501	11305
150	72903	60036	10318	4243X	14206
195	81907	97052	10924	55707	14704
205	42403	60031	10620	33501	09806
235	82303	97018	10320	52607	12101
250	63302	97058	11021	625XX	13302
272	81802	40808	10719	6543X	18001
295	51705	60021	11025	00908	16707
330	73004	65032	11521	32602	11702
375	72501	56608	12019	3567X	17107
400	73401	75032	11920	5263X	09704
424	63201	65031	11721	22636	13605
465	82903	40616	11418	5732X	16204
495	62202	97051	10824	2165X	17603
510	72203	99022	47909	733XX	07400
560	73003	40108	12419	6853X	16202
570	80000	97252	12519	3357X	17206
575	83502	56171	11623	655XX	16601
650	72312	60418	49208	78XXX	08207
695	52306	97021	11326	53500	14705

TEMP Legionowo, godz. 00 GMT.

TTAA	09001	12374	99000	19440	14003	00099	19440	14003	85491	13237	20506	70089	00816	20512	50572	14150
		21509	40738	24356	21012	30942	39145	23014	25064	489XX	23017	20208	559XX	22018	15395	489XX
		24016	10661	491XX	23507	88218	571XX	22519	77999							
TTBB	0900X	12374	00000	19440	11976	19644	22915	18249	33710	01616	44613	06130	55599	05757	66355	29547
		77237	519XX	88218	571XX	99206	571XX	11164	479XX	22138	499XX	21212	00000	14003	11934	22511
		22882	19007	33219	23019	41414	00900	51515	11901	20008	20510	33600	21511	61616	92771	18450
		21510														
TTDD	0900X	12374	11834	487XX	21212	11834	22012									

TEMP Wrocław, godz. 00 GMT.

TTAA	09001	12425	99997	17612	00000	00090	XXXXX	XXXXX	85472	11631	28007	70069	02216	22008	50571	13718
		21511	40737	25712	21015	30940	409XX	20523	25062	499XX	22025	20208	581XX	22021	15395	519XX
		22525	10657	513XX	23513	88239	513XX	27527	77999							
TTBB	0900X	12425	00997	17612	11950	18028	22825	10023	33735	03608	44720	03614	55583	07504	66566	07310
		77321	37316	88257	491XX	99239	513XX	11218	581XX	22200	581XX	33181	525XX	44128	511XX	55111
		547XX	66104	513XX	21212	00997	00000	11979	24005	22895	29010	33739	17009	44700	22008	55499
		21512	66348	20522	77215	22530	88190	22014	99149	22525	11124	24009	41414	8097X	51515	11898
		29010	22800	26507	33600	21508	61616	92870	16430	29010						
TTCC	0900X	12425	70889	509XX	50108	505XX	88999	77999								
TTDD	0900X	12425	11500	505XX	21212	11860	23512									

Przebieg pogody w Polsce w dniu 9.VIII.1979 r.

Zachmurzenie było umiarkowane lub duże, tylko początkowo na południowym wschodzie małe. We wschodniej połowie kraju wystąpiły przelotne opady i burze, a na zachodzie opady ciągłe, które w nocy przemieszczały się na wschód. W nocy i rano mgły. Temperatura maksymalna wynosiła od 18°C w Łebie do 27°C w Rzeszowie i Zamościu, a minimalna od 12°C w Łebie i Szczecinku do 17°C w Siedlcach.. Wiatry były słabe i umiarkowane, południowe i południowo-zachodnie.

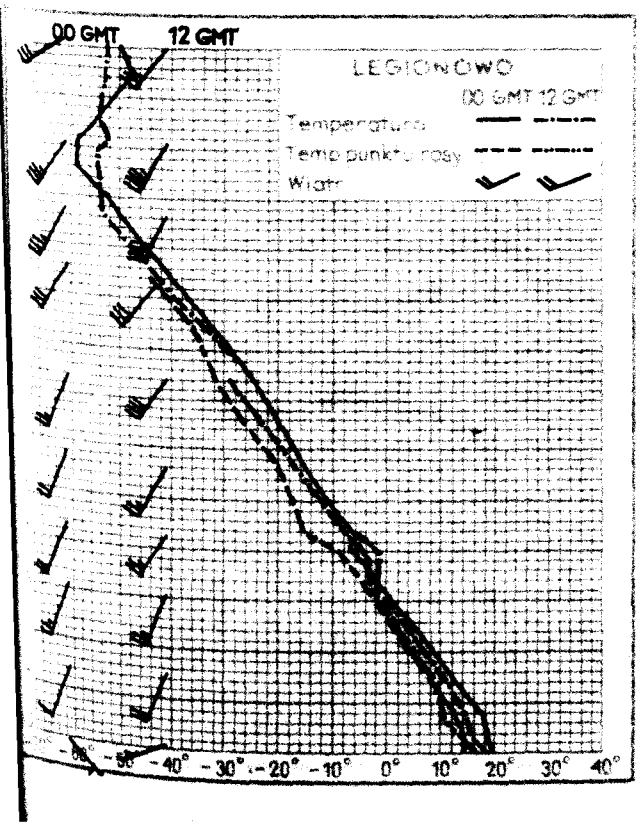



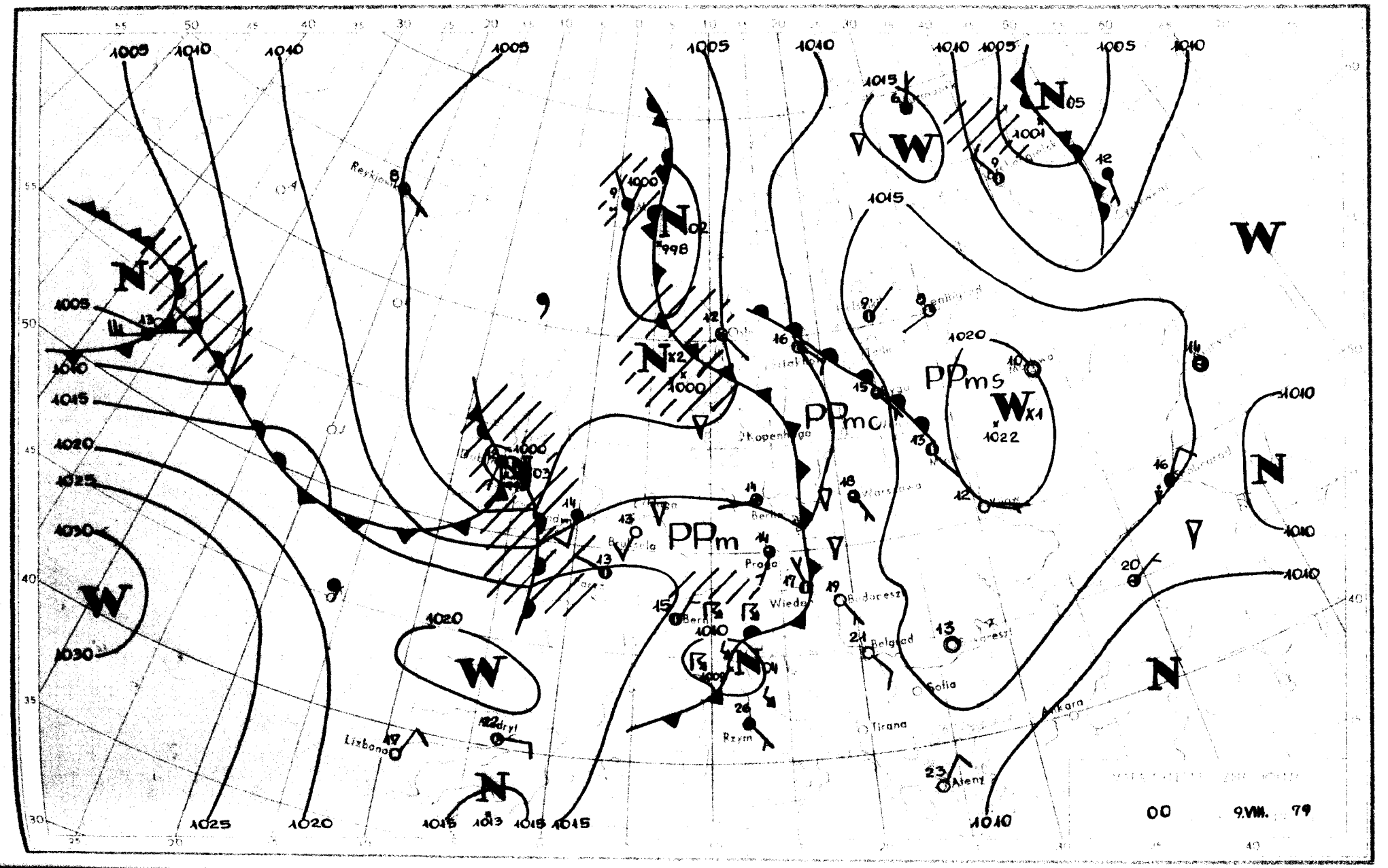
00
9.VIII. 79
PPm
PPmc
PPms
Reykjavik
Lizbona
Rzym
Wiedeń
Praga
Budapeszt
Belgrad
Sofia
Tirana
Ateny
Ankara

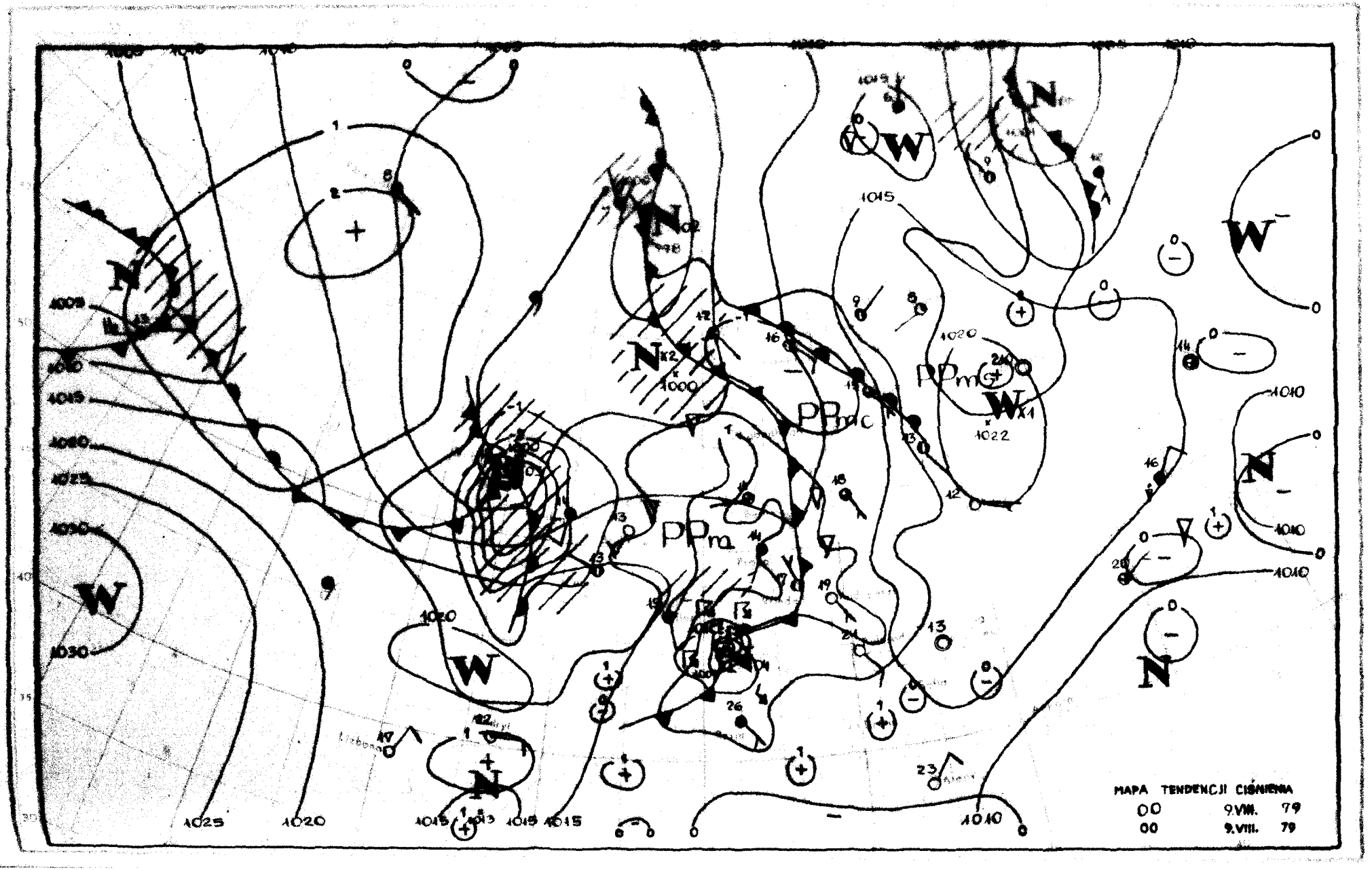
MAPA TENDENCJI CIŚNIENIA
00 9.VIII. 79
00 9.VIII. 79
PPmc
PPna
PPmc
1000
1022
1020
1015
1010
1025
1030

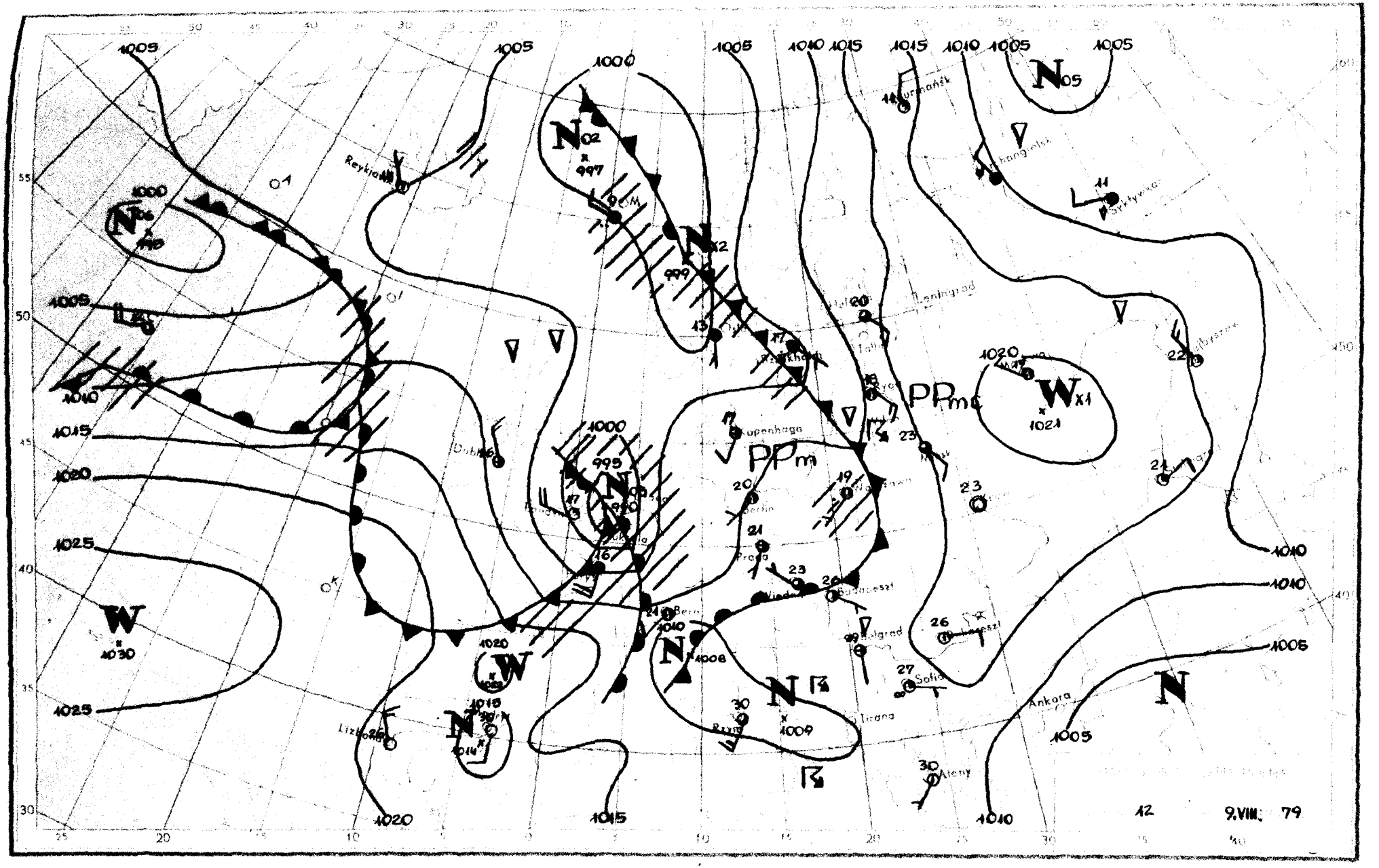
9.VIII. 79
12
Reykjavik
Leningrad
Copenhagen
Berlin
Prague
Budapest
Belgrad
Sofia
Tirana
Ankara
Athens
Dublin
Lisbon
PPm
PPmc

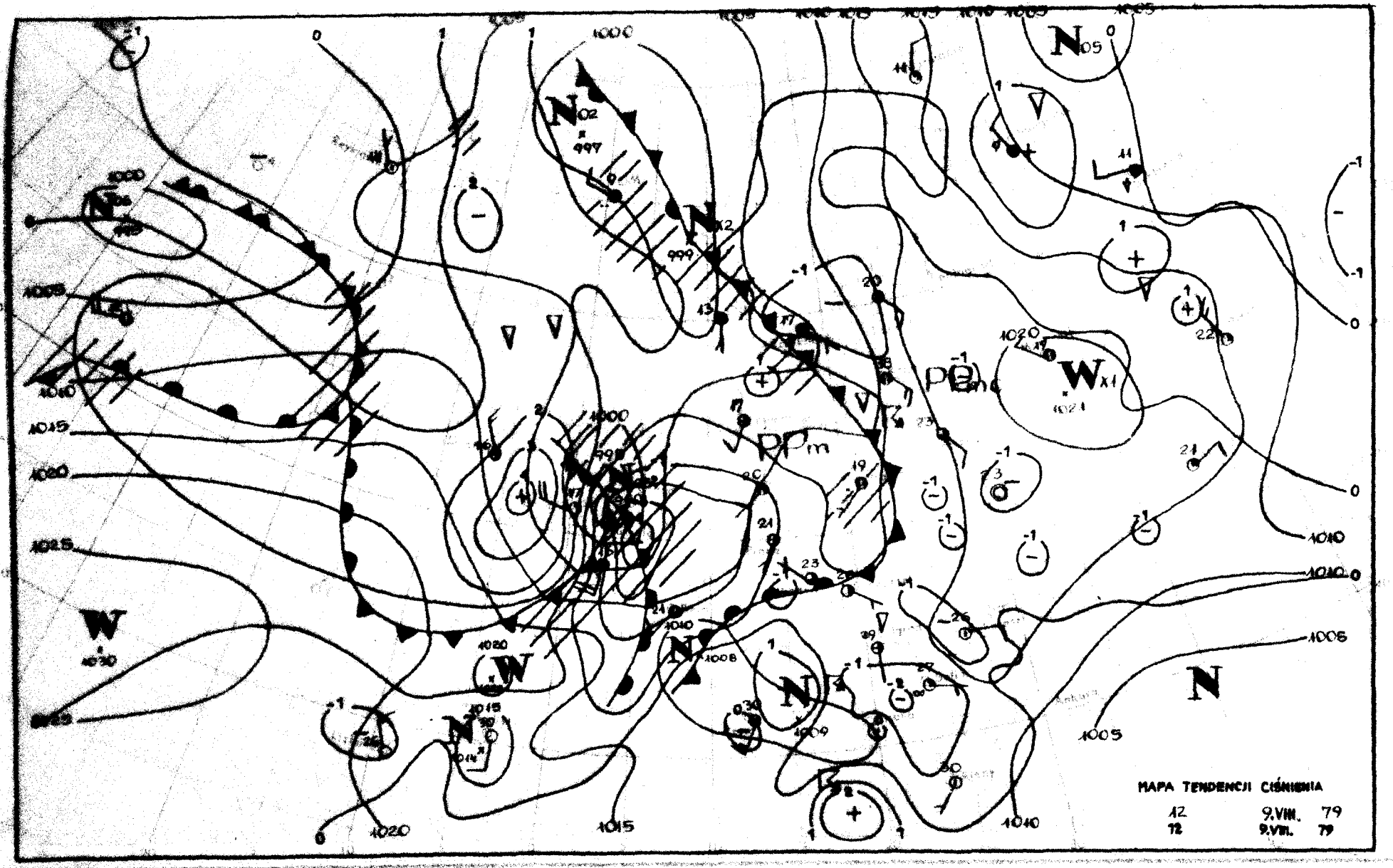
MAPA TENDENCJI CIŚNIENIA
12 9.VIII. 79
12 9.VIII. 79

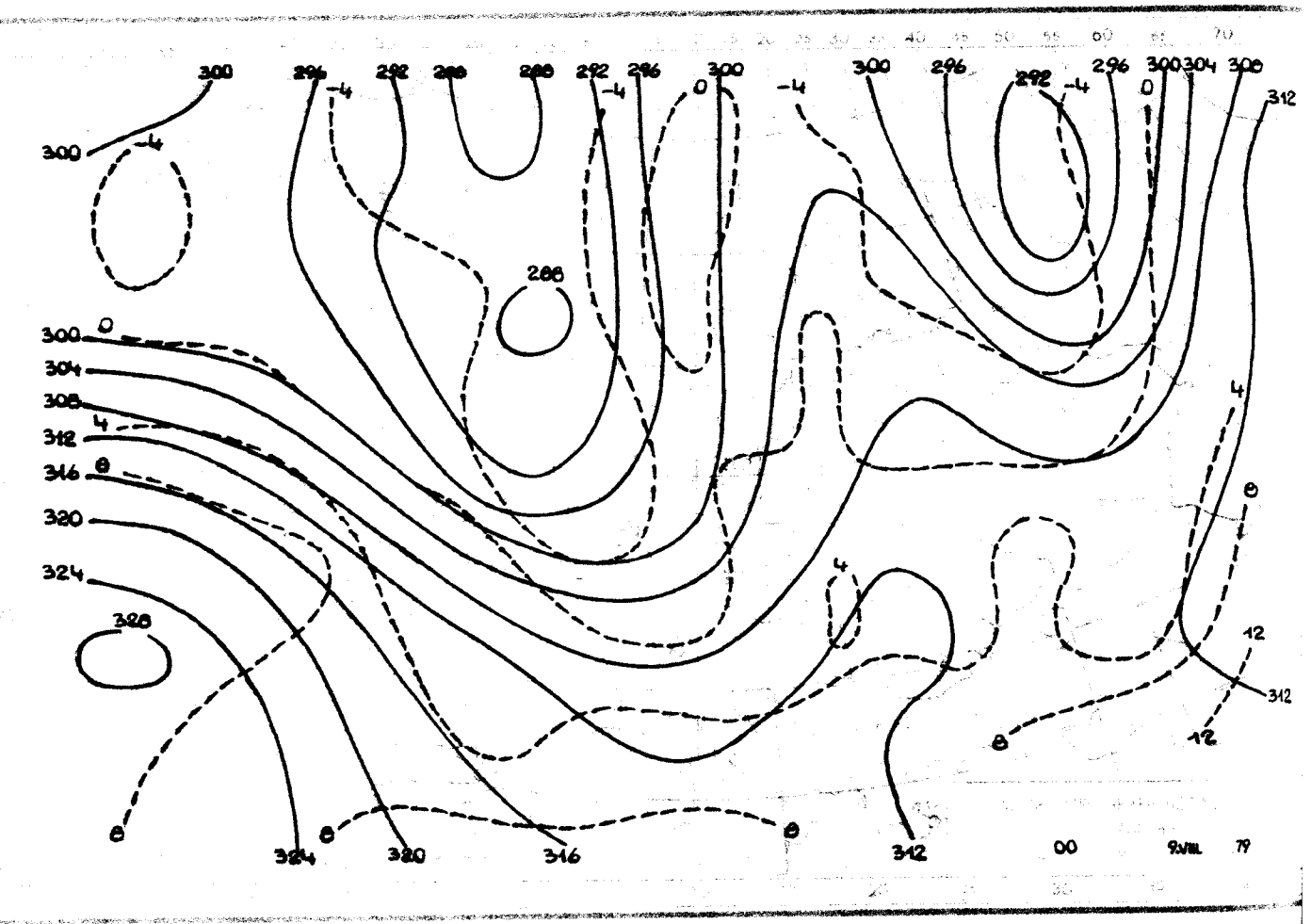

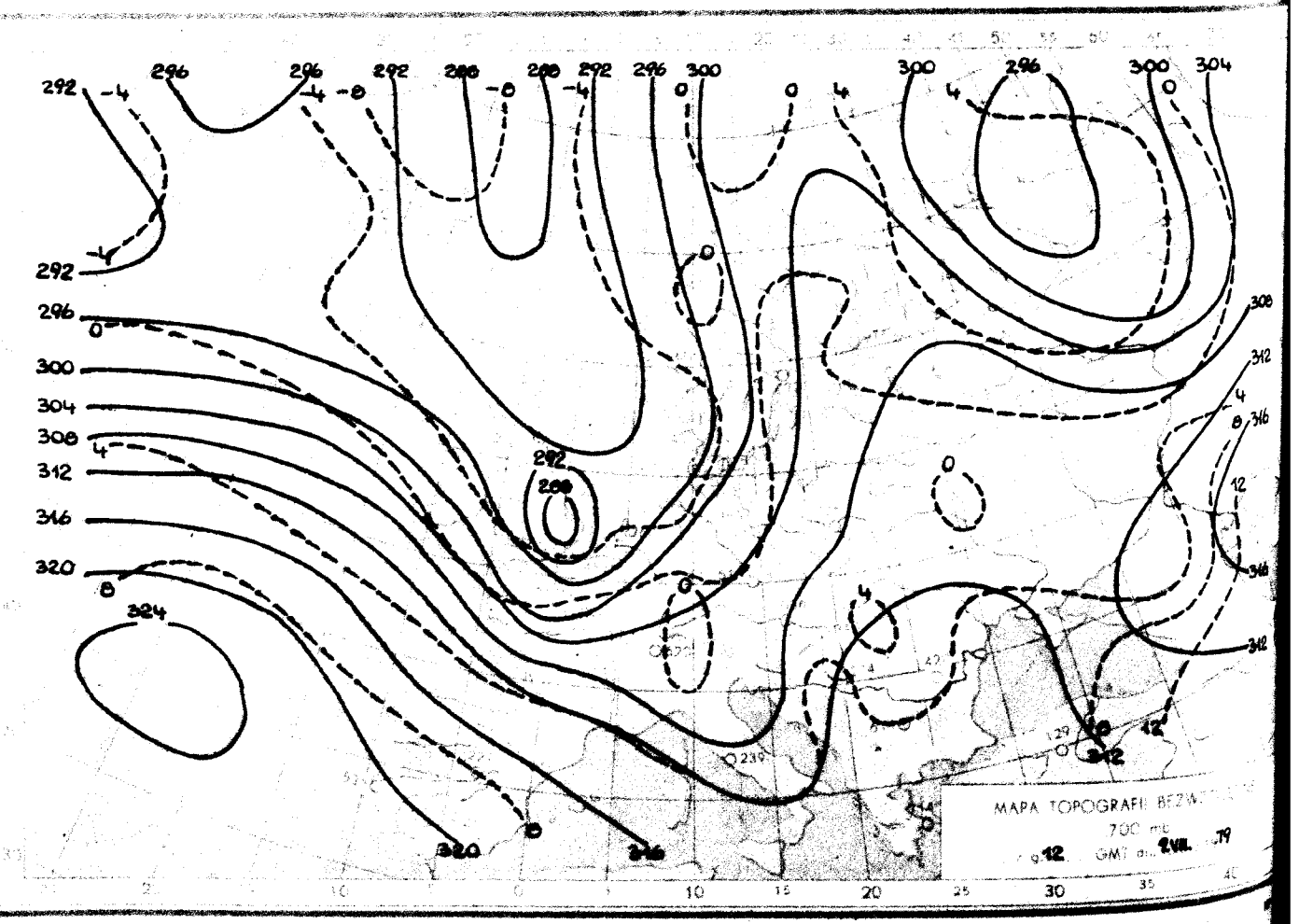

Reprodukowanie i publikowanie tekstu, map, wykresów i danych synoptycznych
dozwolone wyłącznie w formie dosłownej z podaniem źródła informacji.

Druk PBWK, Warszawa 18. Zam. 7114/80/B/78-19.V.78-X-12500-19

INSTYTUT METEOROLOGII I GOSPODARKI WODNEJ
ZAKŁAD PROGNOZ METEOROLOGICZNYCH KRÓTKOTERMINOWYCH – 01-673 WARSZAWA, UL. PODLEŚNA 61 – tel: 34-50-97

BIULETYN SYNOPTYCZNY

Dane synoptyczne z Polski w dniu 10.VIII.1979 r.

SYNOP z godz. 00 GMT.

105	61202	58101	06115	6093X	13820
150	50702	60031	08613	55400	12713
195	80000	16108	09516	854XX	16707
205	81204	65032	02916	8097X	11826
235	90902	08451	06815	9XXXX	15712
250	30902	50101	07216	00901	15713
272	80902	20102	09015	863XX	15706
295	80000	20109	08717	654XX	16707
330	71104	56101	05117	7093X	14819
375	81202	35606	08317	754XX	17718
400	81304	62022	03017	8097X	14727
424	11104	30101	04116	10930	15725
465	71204	54102	07017	4547X	16716
495	80701	96259	09416	894XX	16704
510	92221	90804	39709	9XXXX	09719
560	83303	18106	06716	854XX	16722
570	70000	40106	07316	756XX	16723
575	81201	40109	08017	855XX	16813
650	71813	60418	44008	75XXX	08718
695	41802	40100	09216	00902	15713

SYNOP z godz. 12 GMT.

105	82205	97016	01219	22547	12103
150	81806	56254	01819	3342X	17609
195	71605	97029	05621	755XX	16807
205	71708	70022	99819	734XX	13005
235	82103	97028	01817	884XX	15105
250	81702	40218	03316	2567X	15305
272	81404	60018	03420	5241X	15706
295	71503	60038	05922	22436	17503
330	81906	65032	02918	4257X	11202
375	82205	57211	05119	5847X	17204
400	72206	80012	03117	5853X	09202
424	72206	80032	05018	3467X	11006
465	62105	60212	04619	4257X	15002
495	81803	96809	07118	894XX	17205
510	92511	90454	40205	9XXXX	05217
560	72407	98018	07319	4253X	12309
570	82601	97258	07115	3347X	15310
575	82401	30616	08317	6742X	15218
650	91803	00809	44306	9XXXX	06109
695	81802	97032	06623	895XX	15702

TEMP Legionowo, godz. 00 GMT.

TTAA	10001	12374	99997	16800	12003	00072	XXXXX	XXXXX	85447	10814	18511	70040	01203	20013	50568	13505
		19514	40734	25511	20519	30935	431XX	19523	25055	535XX	19525	20198	555XX	21022	15383	513XX
		22515	10648	505XX	23011	88212	581XX	21027	77999							
TTBB	1000X	12374	00997	16800	11964	16809	22920	15212	33763	05001	44754	04400	55520	11305	66384	27510
		77253	531XX	88212	581XX	99188	527XX	11122	499XX	21212	00997	12003	11951	17005	22810	18514
		33726	20512	44237	19526	55212	21527	66188	21515	41414	7722X	51515	11897	17010	22800	18514
		33600	21013	61616	92735	15422	17006									
TTCC	10001	12374	70880	515XX	23004	50098	517XX	30431	491XX	10006	20698	459XX	09507	10164	421XX	04506
		88999	77999													
TTDD	1000X	12374	11619	521XX	22326	509XX	33279	477XX	44084	409XX	21212	11968	23511	22842	20504	33663
		23003	44446	10004	55276	12506	77176	05004	88139	10006	99100	04506	11084	07511		

TEMP Wrocław, godz. 00 GMT.

TTAA	10002	12425	99991	17218	00000	00041	XXXXX	XXXXX	85424	13434	19011	70028	02412	21512	50568	13532
		22015	40734	24330	21518	30937	38938	21522	25060	481XX	22523	20205	533XX	23028	15389	541XX
		88176	563XX	XXXXX	77999											
TTBB	1000X	12425	00991	17218	11958	16410	22936	17007	33894	14628	44879	15643	55830	11634	66708	02512
		77672	01424	88600	04360	99563	06545	11463	18358	22435	19758	33327	343XX	44250	481XX	55176
		563XX	66128	521XX	77108	517XX	21212	00991	00000	11974	16513	22879	16012	33836	20011	44760
		18511	55684	22513	66188	23027	41414	10930	51515	11892	16012	22800	19512	33600	21515	61616
		92710	16213	16013												

Przebieg pogody w Polsce w dniu 10.VIII.1979 r.

Zachmurzenie było na ogół duże. W nocy na południowym zachodzie, w centrum oraz na Mazurach występowały rozpogodzenia. Opady deszczu notowano w całym kraju, miejscami na północy i południu o umiarkowanym natężeniu. Na wschodzie i północnym wschodzie występowały burze. Temperatura maksymalna wynosiła od 17°C w Kłodzku do 23°C lokalnie na wschodzie i południowym wschodzie, a minimalna od 9°C w Kłodzku do 14°C na krańcach wschodnich i północno-wschodnich. Wiatry słabe i umiarkowane, południowe skręcające na zachodnie. Na Wybrzeżu i zachodzie okresami porywiste, w porywach na Wybrzeżu do 13 m/s, a na zachodzie lokalnie do 22 m/s.

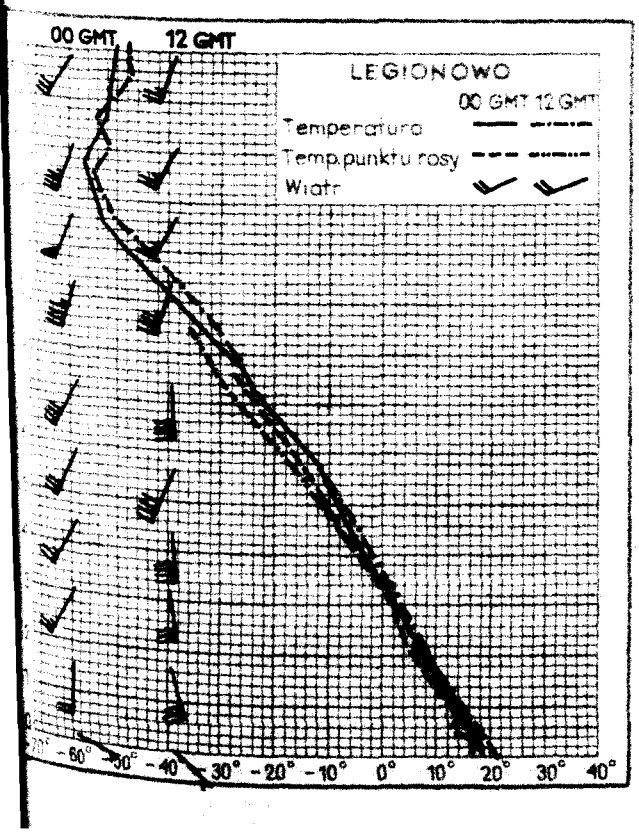

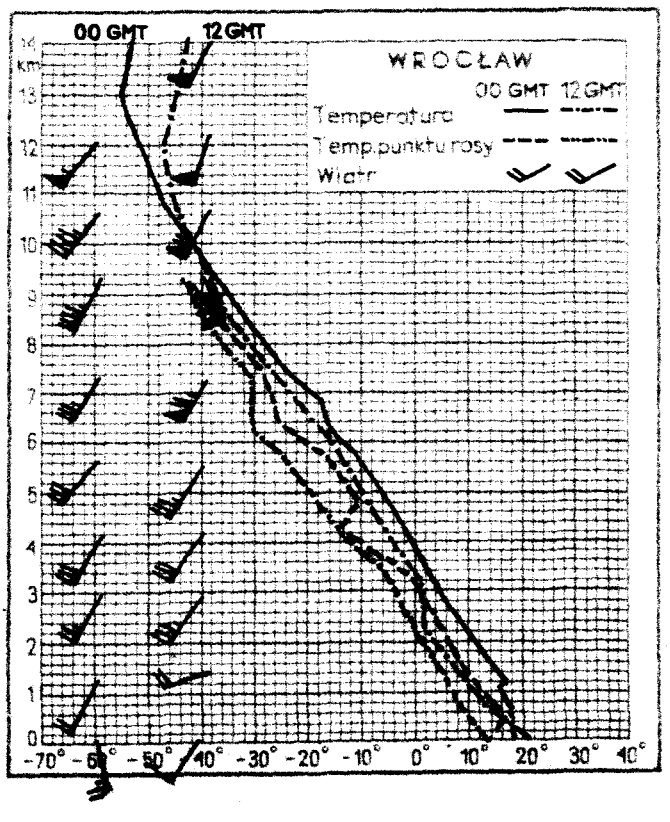

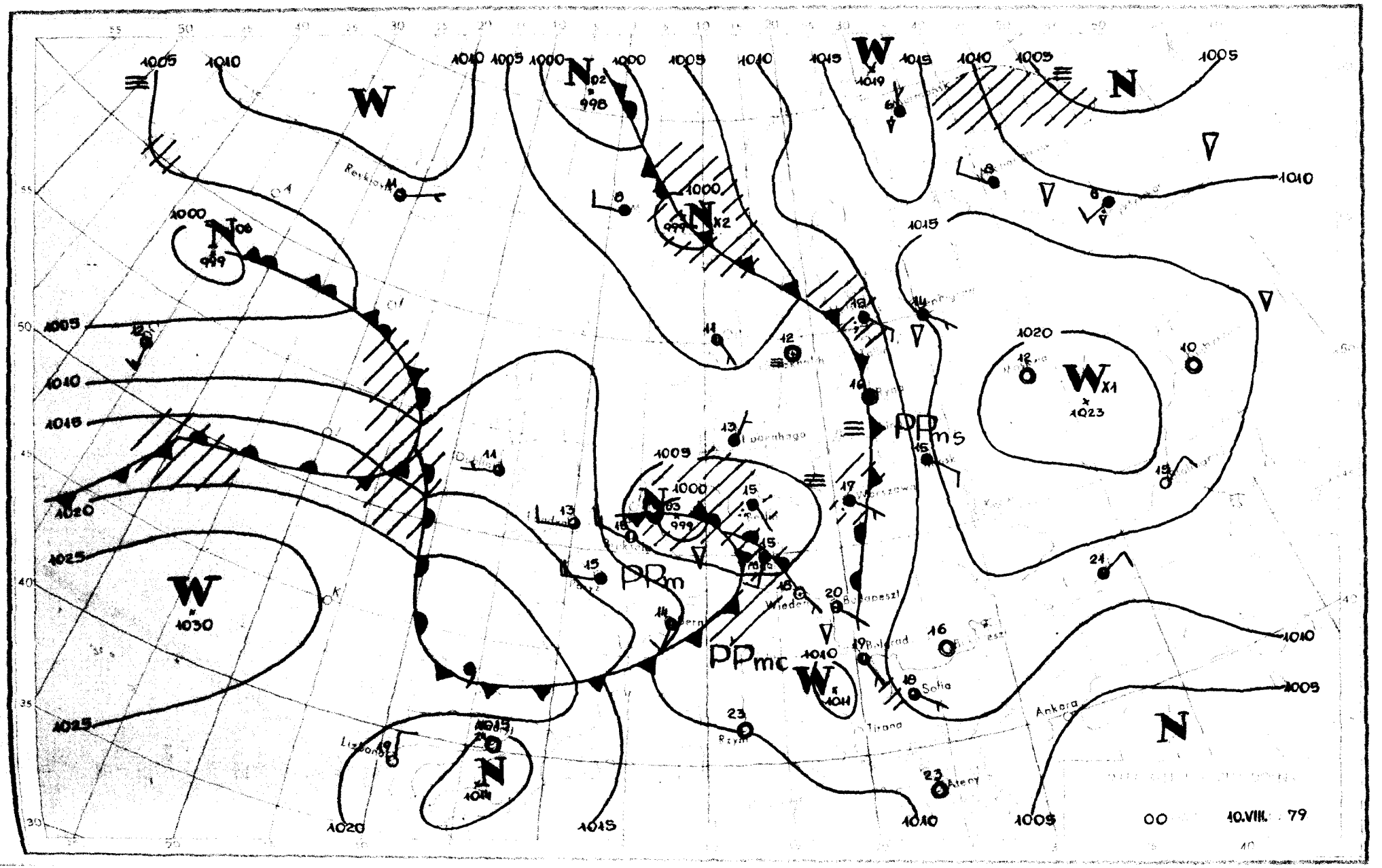
W
N
W
N
W
N
W
N
W
PPm
PPmc
PPms
Reykjavik
Lisboa
Wiedeń
Budapeszt
Belgrad
Sofia
Tirana
Ankara
Ateny
Rzym
00
10.VIII. 79

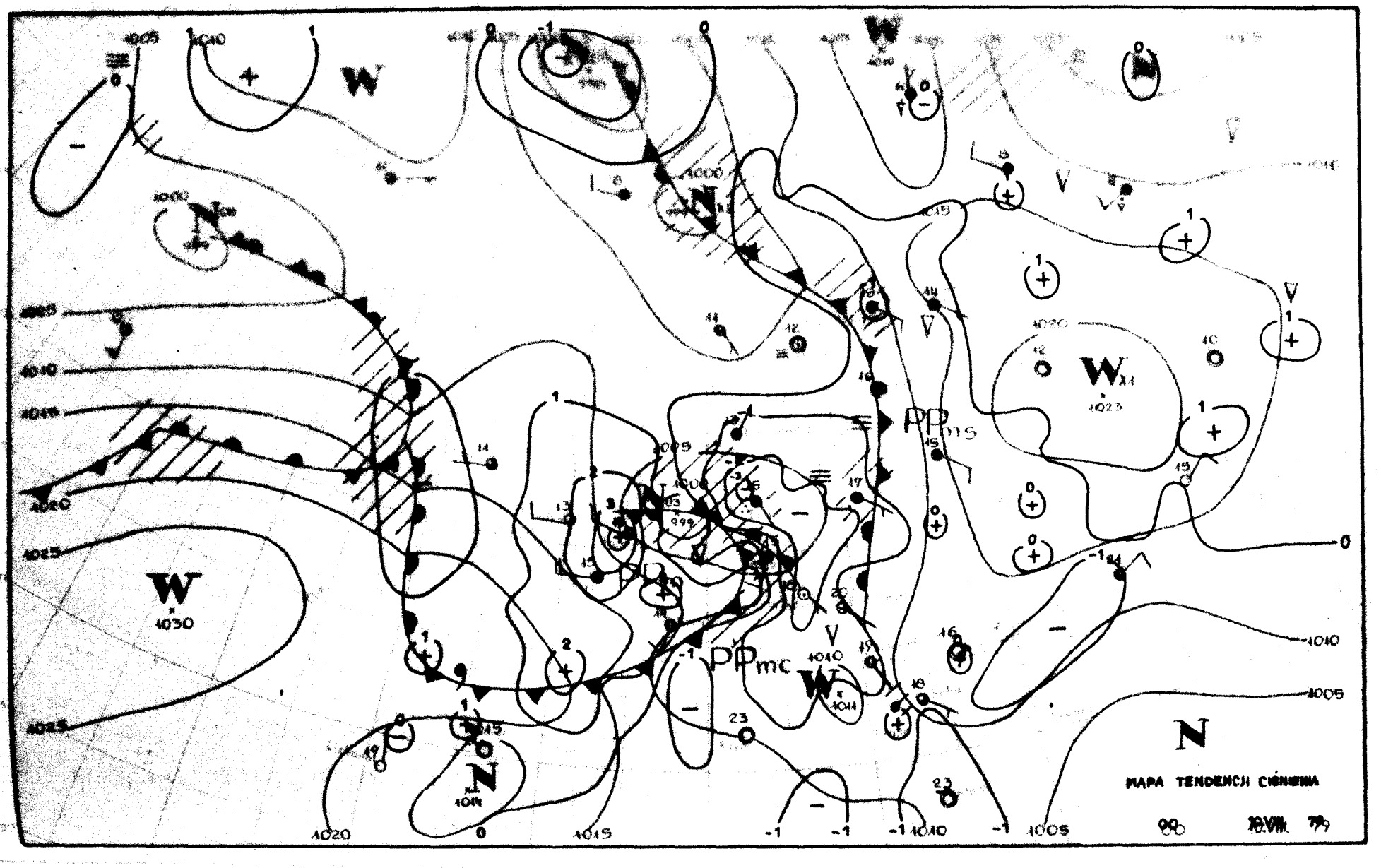
MAPA TENDENCJI CIŚNIENIA
W
N
V
PPmc
PPms
1030
1023
1044
1041
1040
1020
1015
1010
1005
999

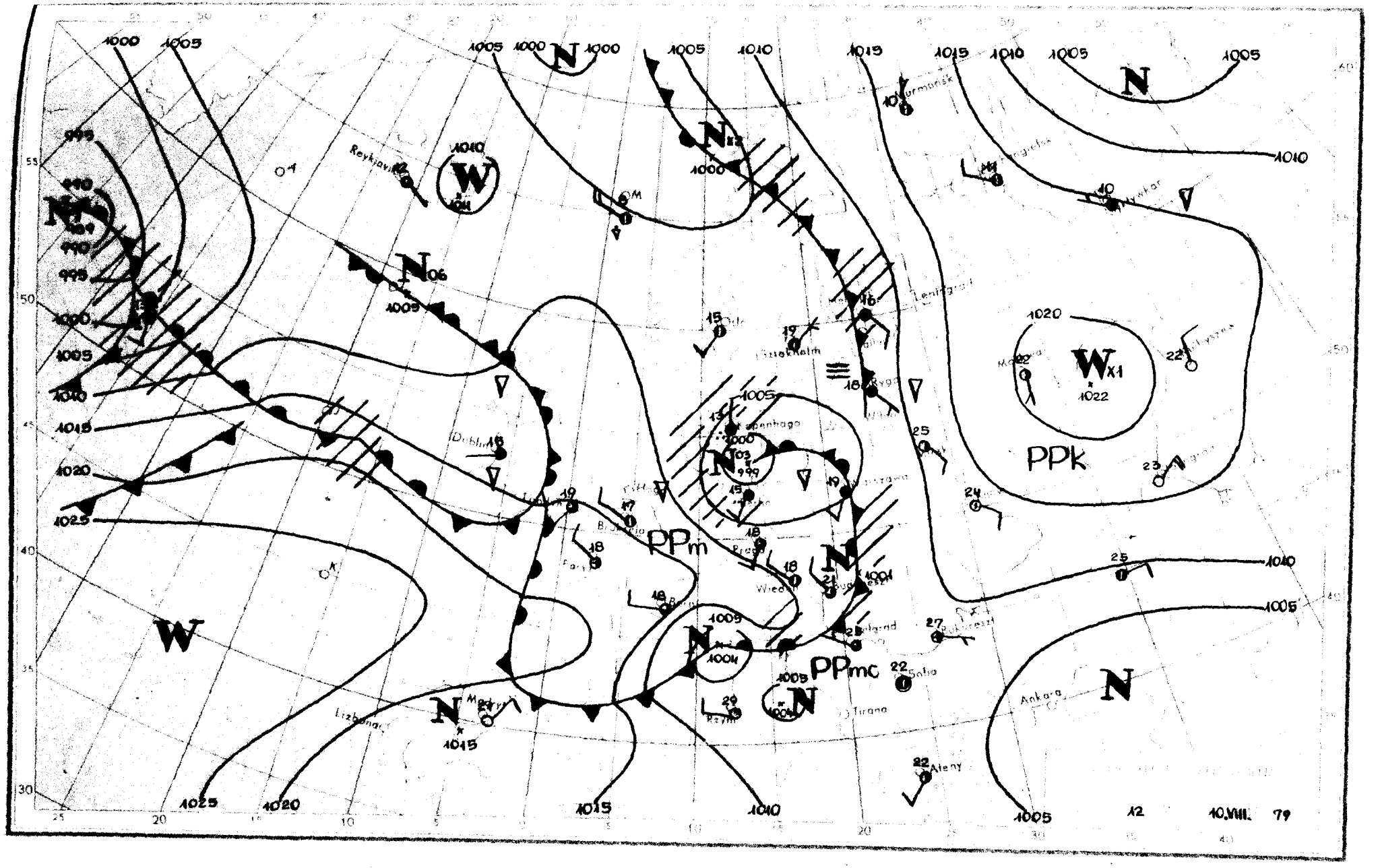
PPk
PPm
PPmc
W
N
Reykjavik
Murmansk
Leningrad
Stockholm
Copenhagen
Dublin
London
Paris
Brest
Wien
Bucharest
Sofia
Tirana
Ankara
Athens
Lisbonna
Madrid
Rome
12
10.VIII. 79

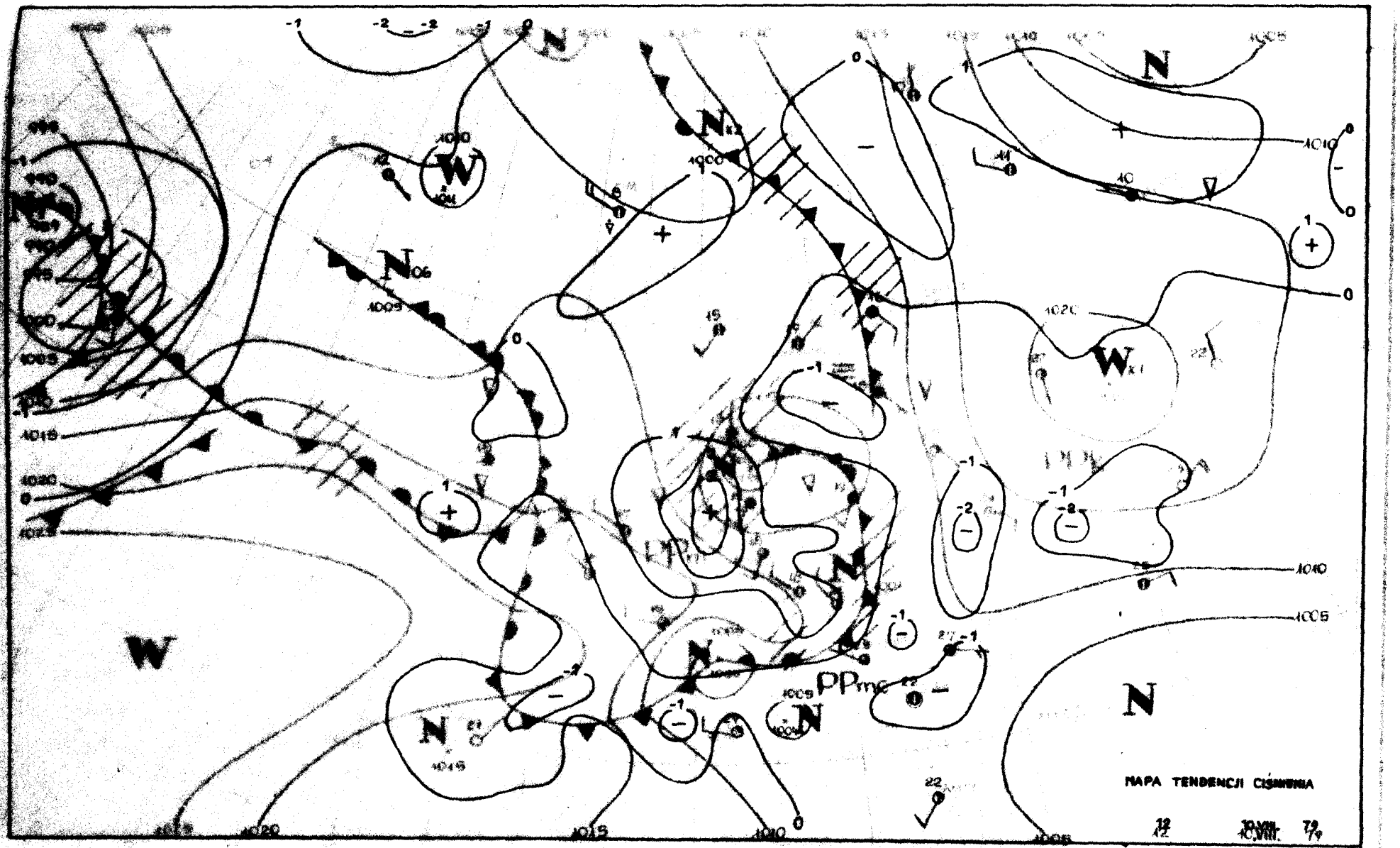
MAPA TENDENCJI CIŚNIENIA
12
12
10.VIII.
79
79

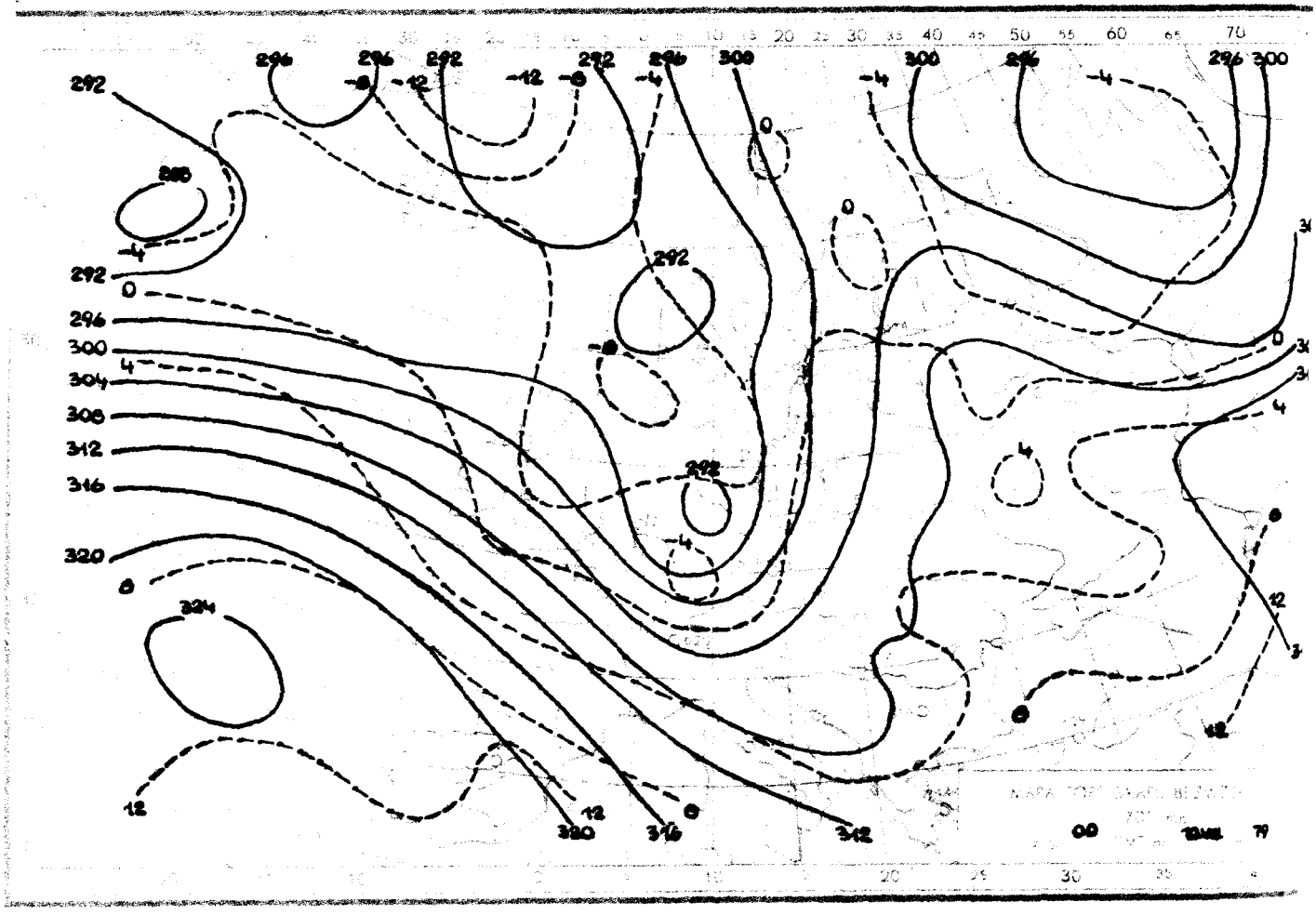

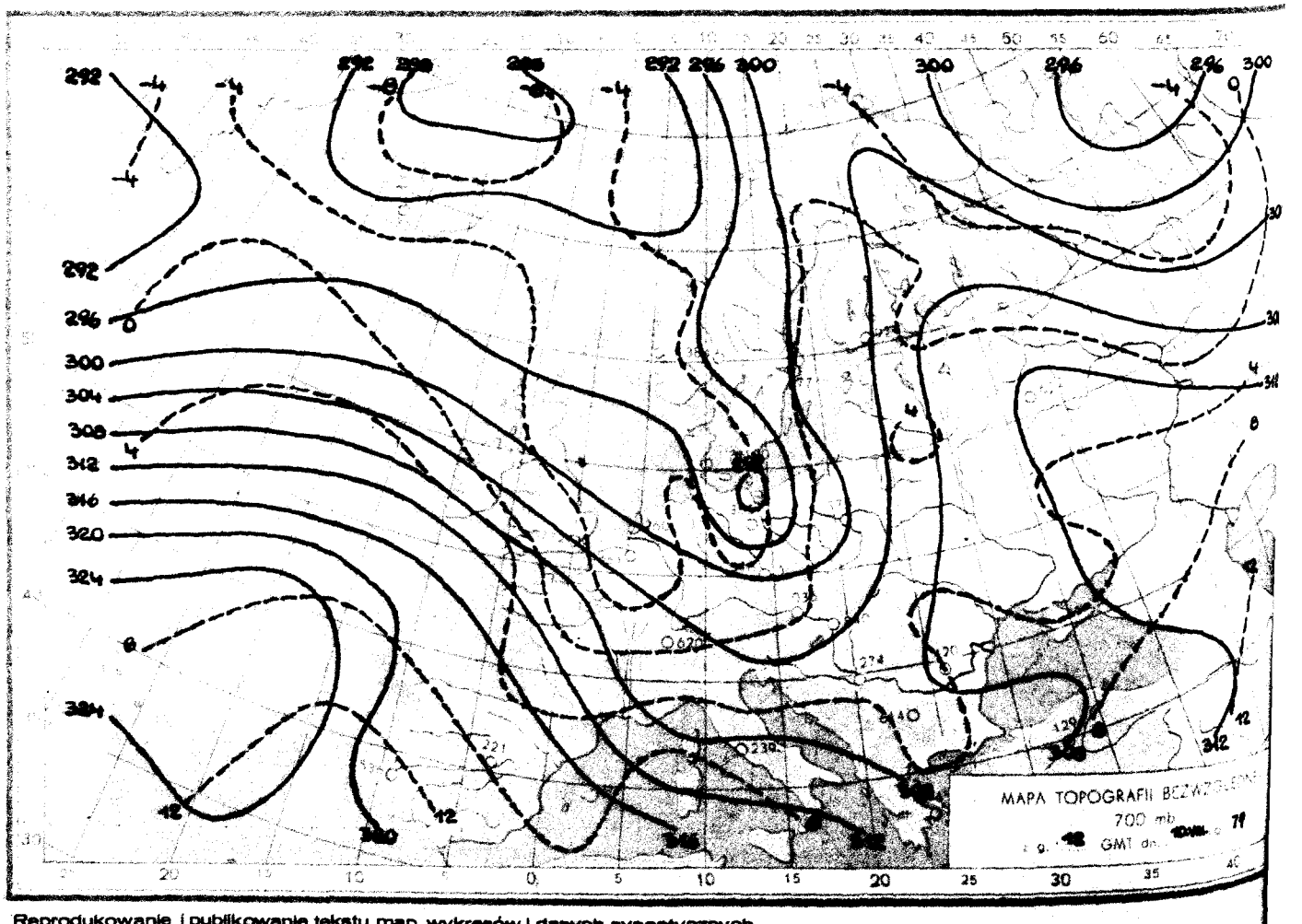

Reprodukowanie i publikowanie tekstu, map, wykresów i danych synoptycznych dozwolone wyłącznie w formie dosłownej z podaniem źródła informacji.

Druk PPWK–W-wa, Solec 18. Zam. 7114/80/8/78-19.V.78-X-12500

INSTYTUT METEOROLOGII I GOSPODARKI WODNEJ
ZAKŁAD PROGNOZ METEOROLOGICZNYCH KRÓTKOTERMINOWYCH – 01-673 WARSZAWA, UL. PODLEŚNA 61 – tel: 34-50-97

BIULETYN SYNOPTYCZNY

Dane synoptyczne z Polski w dniu 11.VIII.1979 r.

SYNOP z godz. 00 GMT.

105	82002	58108	03114	555XX	13208
150	51504	70031	03713	45530	11306
195	82104	96108	08015	855XX	15303
205	73006	58108	07413	754XX	10231
235	82104	96102	04712	854XX	11110
250	82303	97011	06513	5567X	11209
272	42002	58101	06314	40930	13204
295	81801	58216	08815	854XX	15103
330	82507	62022	08213	854XX	10321
375	22303	65020	09314	10931	12213
490	52705	70018	10811	15538	10119
424	52707	70031	11314	50971	09315
465	82304	65031	09513	855XX	10212
495	72001	97108	09613	754XX	13001
510	72722	97418	45303	75XXX	03117
560	62705	65011	12513	00902	10113
570	82805	97032	11413	8097X	10213
575	82602	60032	11715	855XX	13312
650	92804	00456	46104	9XXXX	04400
695	82702	40216	11614	4742X	14307

SYNOP z godz. 12 GMT.

105	52805	98012	12617	52500	11116
150	72507	70038	11515	72400	10125
195	82304	97022	12716	855XX	11214
205	72604	70012	13218	5853X	10307
235	62806	97038	12616	5253X	08214
250	62703	98022	12918	616XX	08208
272	72204	70015	12816	725XX	12220
295	82202	60032	13615	885XX	11216
330	42906	70011	14019	42600	08105
375	72805	65018	14415	785XX	12210
400	52405	75012	14816	32660	10303
424	42903	80031	14619	42700	07802
465	83005	70012	13518	42607	09206
495	82904	97026	14115	5347X	11308
510	72904	98251	48904	730XX	04103
560	63004	65031	14219	43538	08803
570	70102	98012	14816	3357X	10304
575	83402	70012	15016	1152X	10302
650	93606	00454	48402	9XXXX	02204
695	83003	96612	14814	5742X	12304

TEMP Legionowo, godz. 00 GMT.

TTAA	11001	12374	99997	14222	23005	00071	XXXXX	XXXXX	85428	07224	21012	70002	00860	21016	50562	15157
		20025	40727	26526	19526	30927	447XX	19526	25047	537XX	20026	20190	509XX	20019	15378	493XX
		22011	10644	507XX	18506	88228	571XX	19025	77999							
TTBB	1100X	12374	00997	14222	11916	10027	22895	33731	00056	44715	01058	55693	00861	66586	08166	77550
		11536	86536	12758	99529	12358	11403	25925	22271	507XX	33228	571XX	44194	55173	511XX	66139
		483XX	21212	00997	23085	11957	28509	22857	21013	33363	19528	44232	19026	41414	15500	51515
		11895	22009	22800	22912	33600	19519	61616	92725	10421	18512					
TTCC	11001	12374	70876	511XX	17504	50095	505XX	13505	30429	493XX	02002	20696	481XX	11506	10163	397XX
		10505	88999	77999												
TTDD	1100X	12374	11898	515XX	22203	483XX	33124	493XX	44091	395XX	55080	349XX	21212	11242	06506	22214
		11509	33170	08009	44093	09007	55080	11003								

TEMP Wrocław, godz. 00 GMT.

TTAA	11001	12425	99997	14241	25008	00091	XXXXX	XXXXX	85446	06836	29523	70013	01136	26513	50562	16947
		24011	40727	25760	23021	30929	419XX	22024	25049	489XX	21533	20196	481XX	23023	15387	453XX
		21512	10657	471XX	24012	88259	501XX	24030	77999							
TTBB	1100X	12425	00997	14241	11994	08630	22868	07246	33738	01301	44716	00026	55530	13545	66500	16947
		77430	24160	88411	24169	99316	38558	11259	501XX	22250	489XX	33235	511XX	44206	481XX	55192
		481XX	66180	445XX	21212	00997	25088	11898	29523	22591	24012	33526	25509	44206	21534	55145
		20011	41414	40970	51515	11896	29523	22800	28522	33600	24512	61616	92758	10034	29017	
TTDD	1100X	12425	11950	477XX	21212	11950	24999									

Przebieg pogody w Polsce w dniu 11.VIII.1979 r.

Zachmurzenie było umiarkowane, miejscami, zwłaszcza we wschodniej części kraju duże. Prawie w całym kraju z wyjątkiem dzielnic centralnych wystąpiły opady przelotne, a w województwach wschodnich i południowo-wschodnich również o charakterze ciągłym. Temperatura maksymalna w dzień wynosiła od 13°C w Lesku do 21°C w Kaliszu, Kole i Bydgoszczy, a minimalna w nocy od 5°C w Jeleniej Górze do 13°C w Terespolu i Włodawie. Wiatr słaby i umiarkowany w województwach północnych okresami dość silny porywisty przeważnie z kierunków zachodnich.

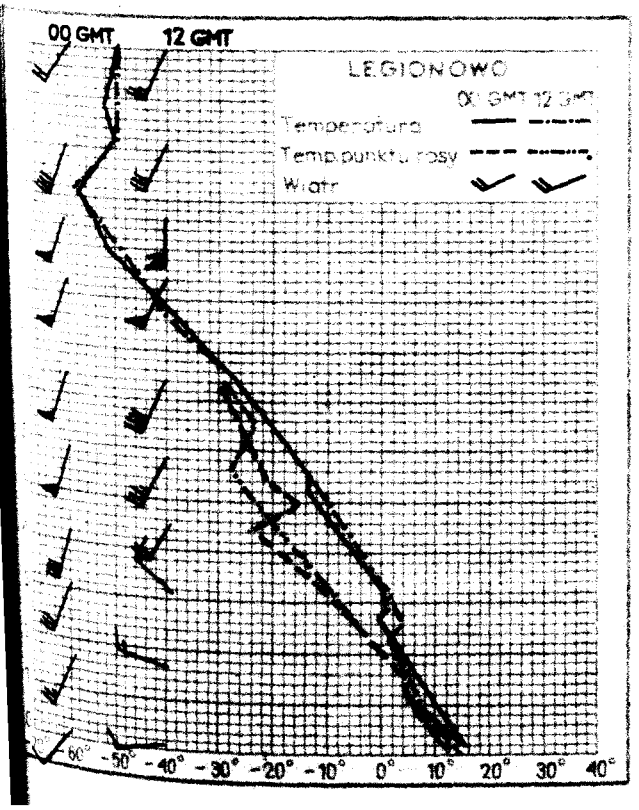

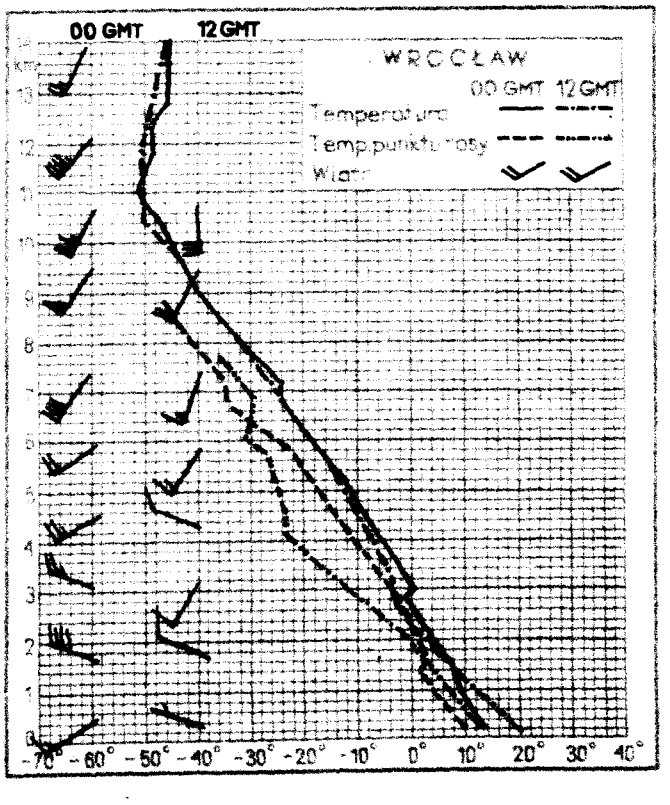

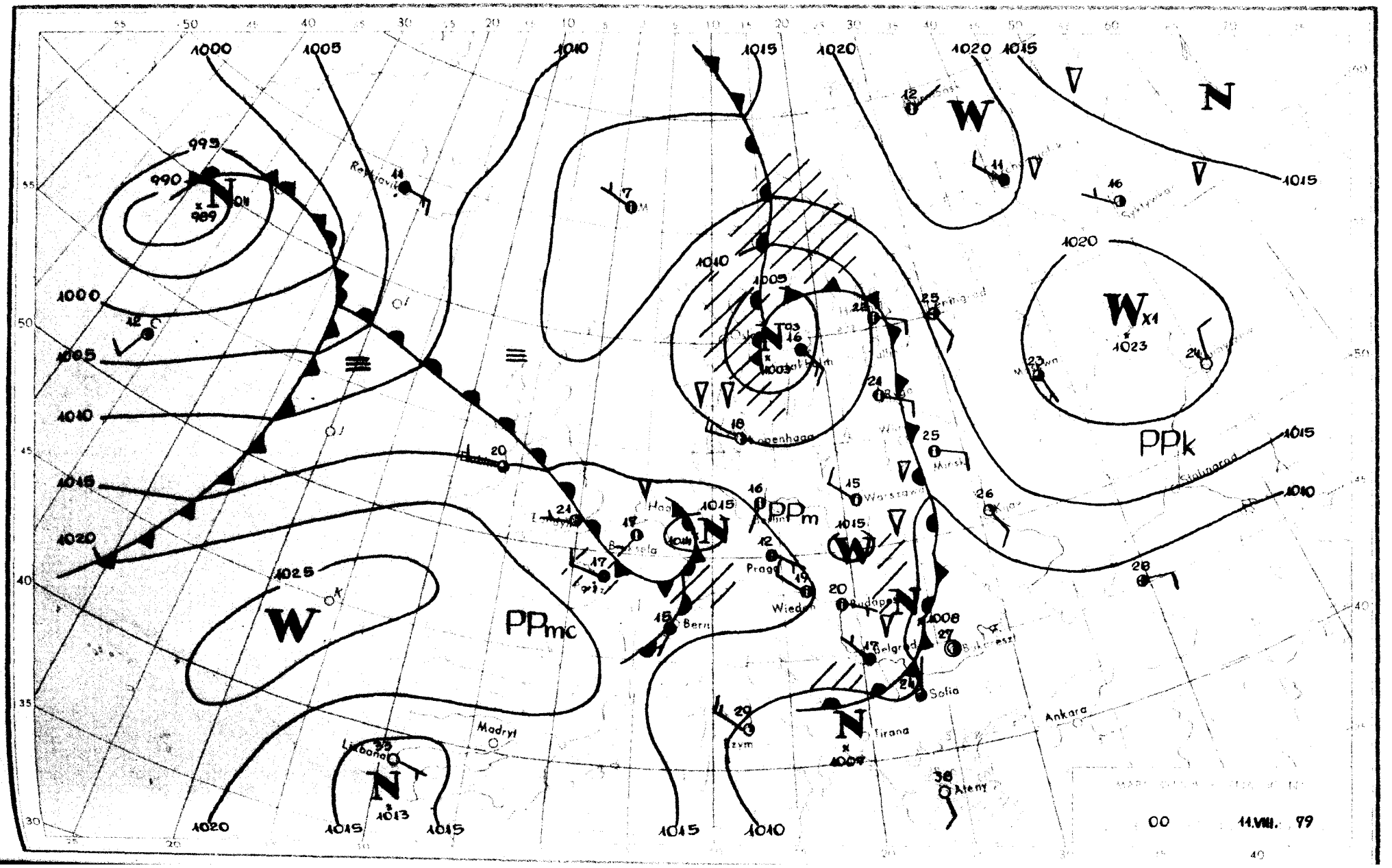
1000
1005
1010
1015
1020
1015
W
N
995
990
989
1000
1005
1010
1015
1020
1025
W
PPmc
1010
1005
1003
1020
Wx1
1023
PPk
1015
1010
PPm
1015
W
1008
Madryt
Lisbona
1013
Ankara
Ateny
Tirana
Sofia
Belgrad
Wiedeń
Praga
Bern
Warszawa
Kopenhaga
Rejkjavik
1020
1015
1015
1010
00
14.VIII. 79

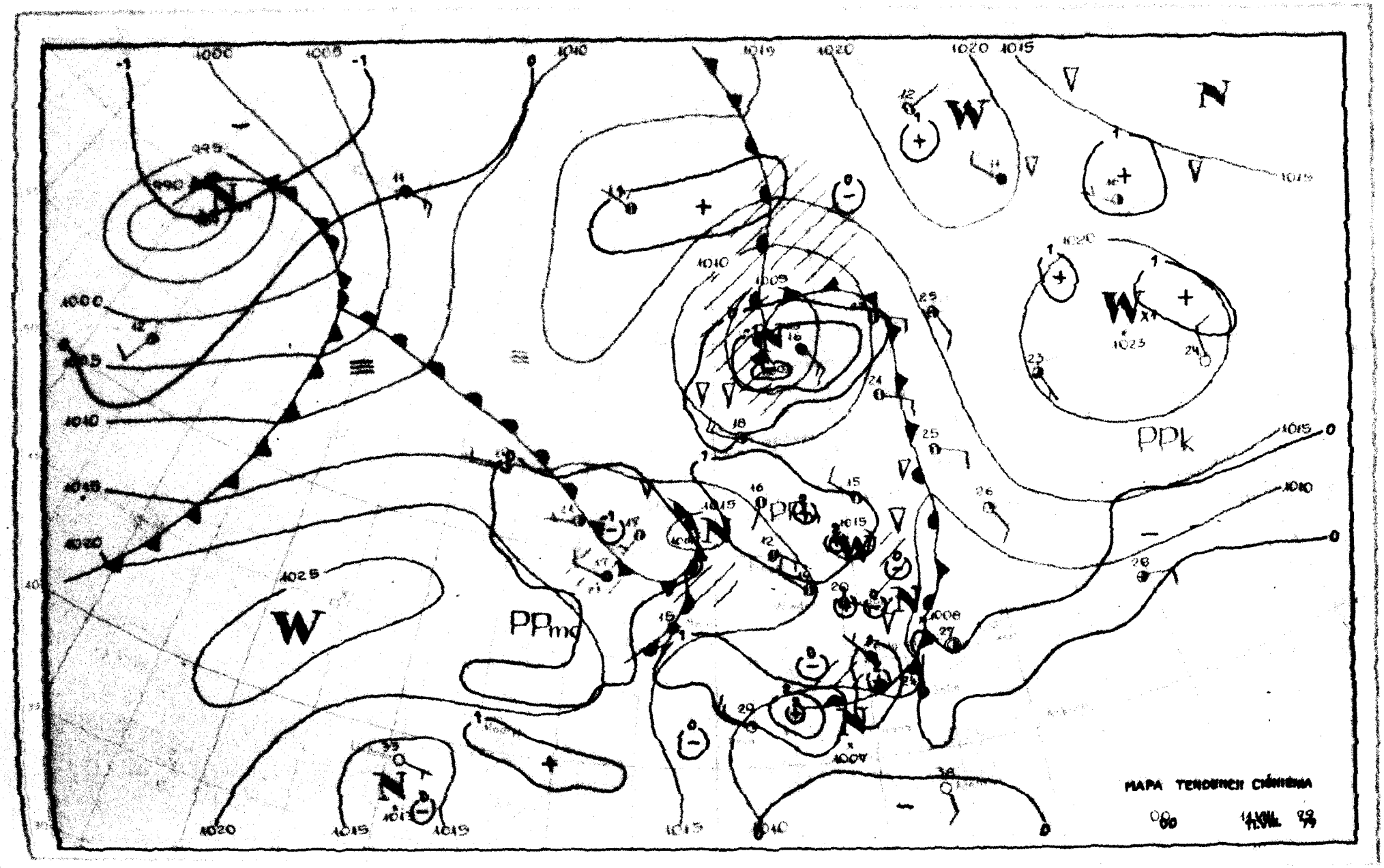
MAPA TENDENCII CIŚNIENIA
PPk
PPmq
W
N

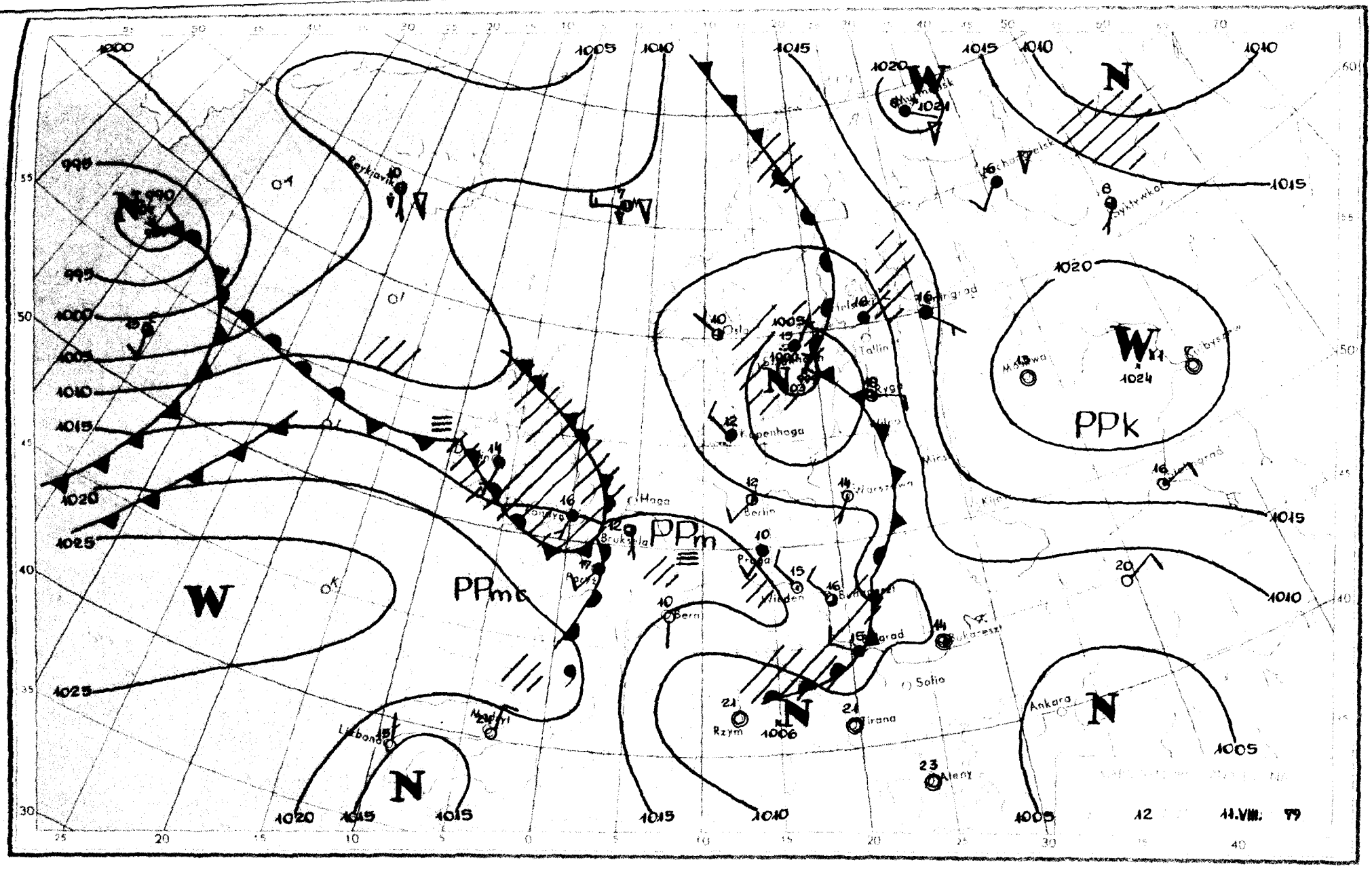
PPk
PPm
PPmc
W
N
Reykjavik
Oslo
Tallin
Kopenhaga
Haga
Berlin
Praga
Wiedeń
Bern
Lisbona
Madryt
Rzym
Tirana
Sofia
Ateny
Ankara
Moskwa
Kijów
Kiszyniów
Wiatr 12
11.VIII. 79

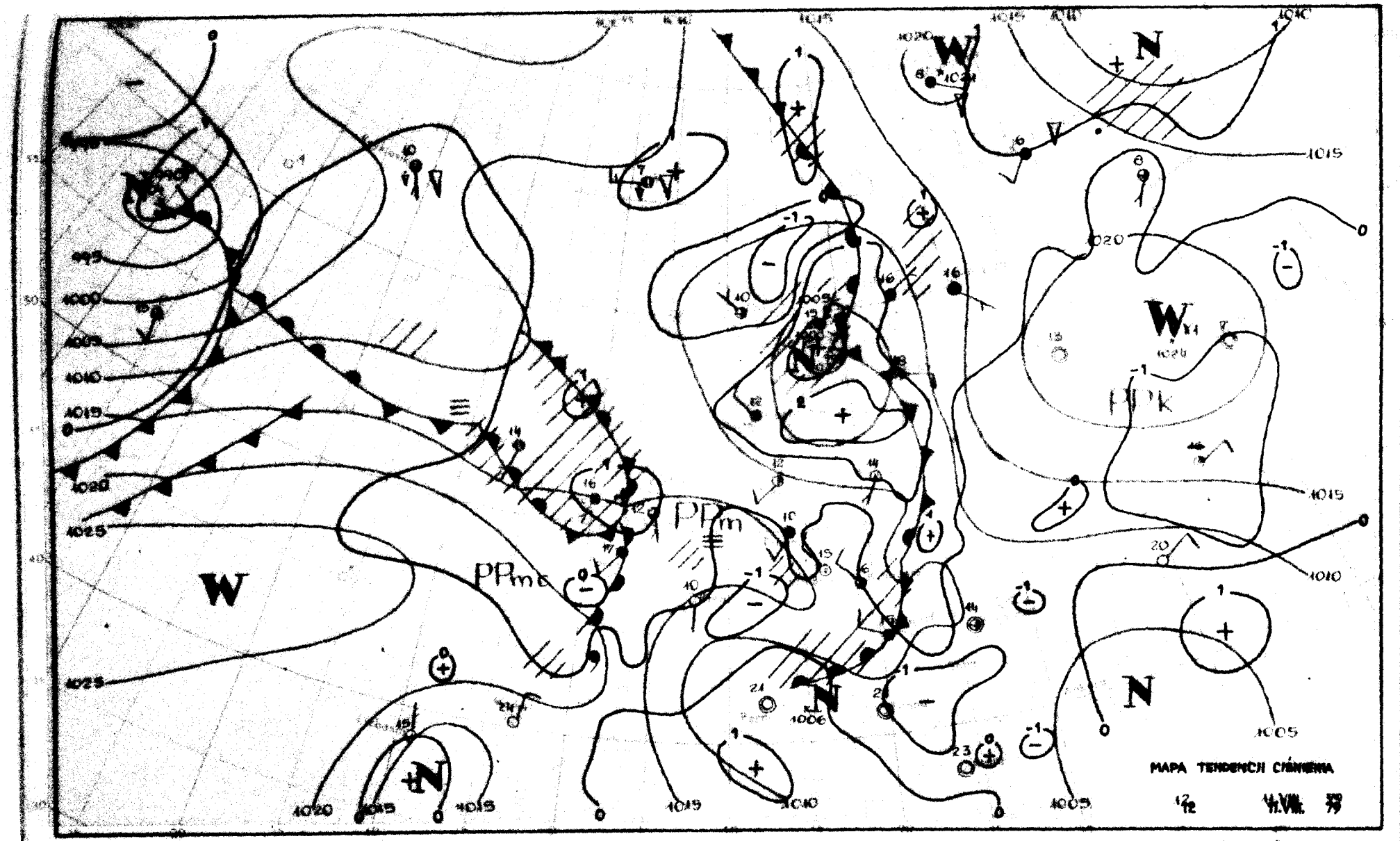
MAPA TENDENCJI CIŚNIENIA
12/12
11.VII.
79
W
N
PPm
PPk
1025
1020
1015
1010
1005
1000

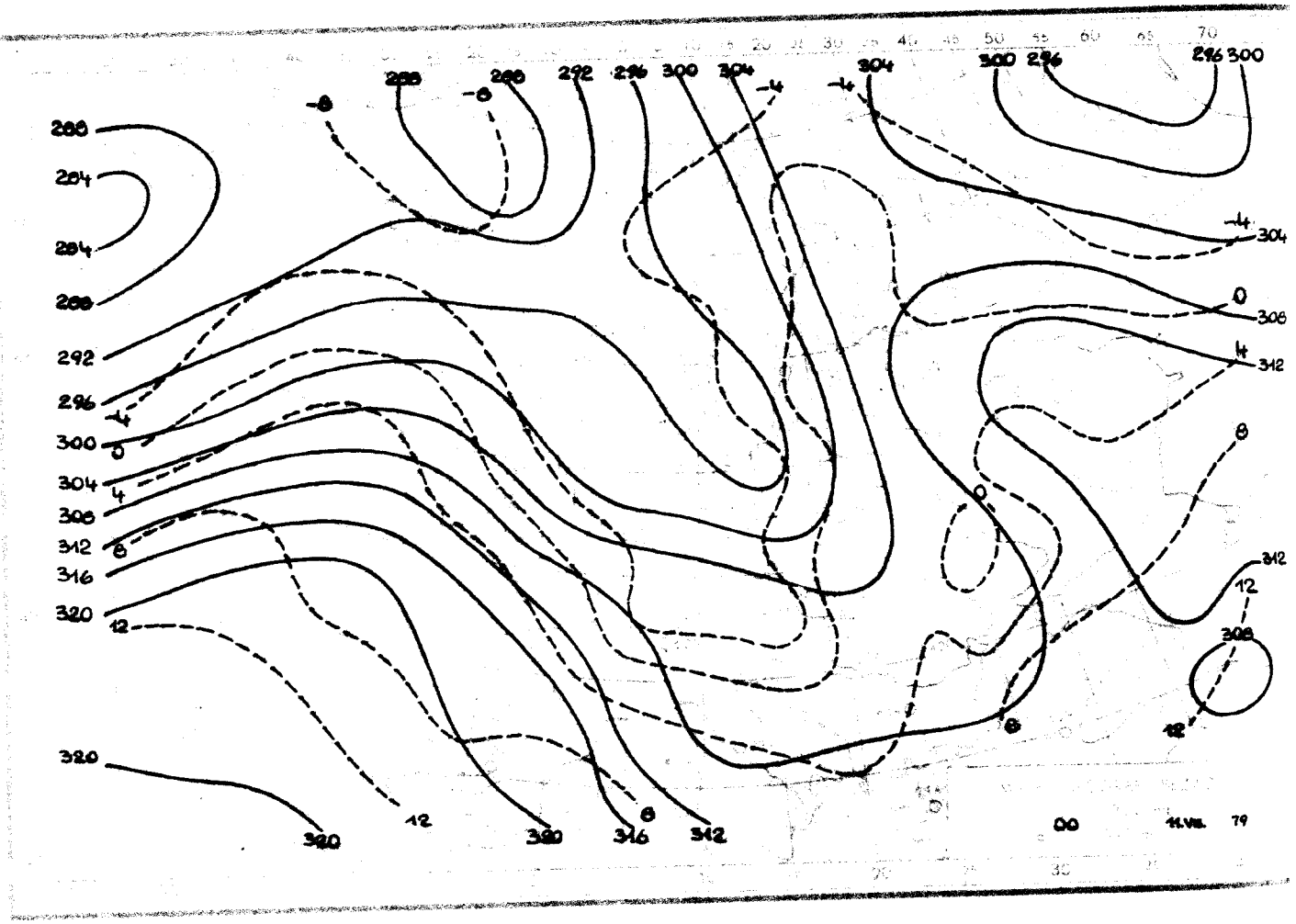

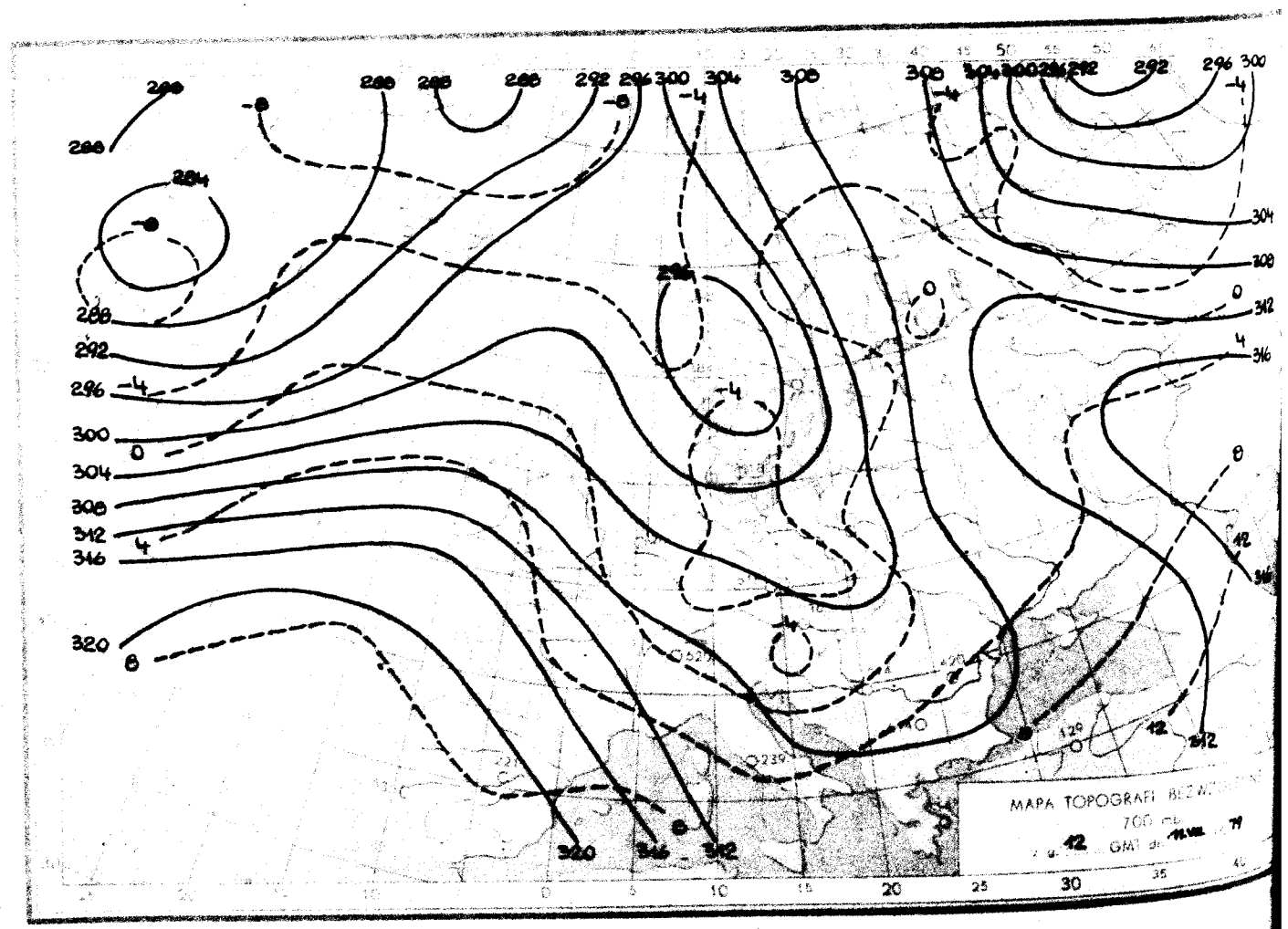

Reprodukowanie i publikowanie tekstu, map, wykresów i danych synoptycznych dozwolone wyłącznie w formie dosłownej z podaniem źródła informacji.

Zam. 7114/80/B/76-19.V.76-X-12580

INSTYTUT METEOROLOGII I GOSPODARKI WODNEJ
ZAKŁAD PROGNOZ METEOROLOGICZNYCH KRÓTKOTERMINOWYCH 01-673 WARSZAWA, UL. PODLEŚNA 61 – tel: 34-50-97

BIULETYN SYNOPTYCZNY

Dane synoptyczne z Polski w dniu 12.VIII.1979 r.

SYNOP z godz. 00 GMT.

105	31802	98010	17110	00904	10106
150	52601	70011	16510	55500	09103
195	80000	97252	18513	855XX	11309
205	52503	70021	17113	55500	11206
235	30000	97021	17410	30950	09208
250	50000	97011	16911	50930	10102
272	80000	60031	17111	855XX	10105
295	73402	58808	15513	894XX	13205
330	82603	60022	17414	855XX	11005
375	62602	60022	17013	30931	11302
400	73002	70028	18213	7093X	09206
424	00000	50101	17512	00900	10206
465	70901	65022	16312	3563X	11105
495	83402	96216	16112	4742X	11102
510	72903	98018	50603	7077X	00102
560	53101	60031	17713	55500	09203
570	10901	97011	16912	10930	11102
575	10000	60011	16911	10930	09103
650	90108	00454	49202	9XXXX	02603
695	83302	40106	18212	854XX	12503

SYNOP z godz. 12 GMT.

105	33303	98011	19517	12802	10101
150	73504	70032	18118	8253X	10302
195	80306	96616	18112	8732X	11104
205	72503	70032	19820	5253X	10605
235	73602	97032	17918	4953X	08803
250	63304	98031	18021	62800	09804
272	73403	70031	18018	3257X	11400
295	83303	58616	17111	7742X	10203
330	79902	65251	18819	6966X	08802
375	60304	80012	17917	12636	10801
400	63603	82038	19417	33662	10801
424	72702	82018	18916	3256X	09000
465	73603	70031	18917	795XX	11703
495	83605	97218	18012	894XX	11502
510	73405	98418	51904	73XXX	03301
560	83001	60011	17318	5257X	09605
570	80405	98032	16917	3351X	08601
575	80201	80212	16616	3552X	11400
650	90112	00804	49802	9XXXX	02002
695	83204	40616	18013	8732X	13501

TEMP Legionowo, godz. 00 GMT.

TTAA	12001	12374	99005	13410	04002	00138	13611	05504	85491	04817	36007	70050	02949	25004	50566	15705
		16016	40731	28135	16025	30930	455XX	16025	25050	527XX	16523	20195	475XX	18513	15385	491XX
		19009	10652	487XX	20003	88258	523XX	16025	77999							
TTBB	1200X	12374	00005	13410	11986	14013	22840	04018	33731	02722	44709	02146	55676	04940	66605	06302
		77569	09300	88446	21316	99277	501XX	11258	523XX	22241	531XX	33192	463XX	44155	493XX	55120
		475XX	21212	00005	04002	11990	08006	22919	36004	33859	00507	44714	30005	55659	17502	66397
		16025	77261	16026	88209	17513	99137	19010	11109	26502	41414	855XX	51515	11902	01005	22800
		34505	33800	15009	61616	92792	10026	01004								
TTCC	12001	12374	70886	511XX	17002	50105	503XX	09004	30439	487XX	08006	20707	487XX	08502	10179	357XX
		05505	86999	77999												
TTDD	1200X	12374	11673	511XX	22212	477XX	33125	385XX	44100	357XX	21212	11491	07504	22123	11509	33100
		05505														

TEMP Wrocław, godz. 00 GMT.

TTAA	12001	12425	99003	11408	00000	00140	11610	28501	85501	05622	30003	70058	08112	28507	50564	19921
		23004	40726	31119	24505	30924	443XX	26006	25047	429XX	21505	20197	449XX	22506	15389	449XX
		24502	86309	449XX	26506	77999										
TTBB	1200X	12425	00003	11408	11960	10000	22862	06022	33640	05222	44800	01621	55673	08812	66643	07556
		77600	09958	88455	25116	99309	449XX	11258	427XX	22184	453XX	33150	449XX	44137	473XX	55121
		473XX	21212	00003	00000	11984	29006	22616	30001	33697	28507	44578	21504	55306	26506	66216
		19007	77190	24506	88141	24003	41414	00900	51515	11902	30005	22800	30002	33600	24005	61616
		92830	11640	30006												

Przebieg pogody w Polsce w dniu 12.VIII.1979 r.

W zachodniej połowie kraju zachmurzenie było umiarkowane, miejscami wzrastające do dużego i lokalnie wystąpiły opady przelotne. Na pozostałym obszarze zachmurzenie było duże z ciągłymi opadami deszczu. Mano na Pomorzu, Wybrzeżu oraz na krańcach wschodnich notowano lokalne mgły. Temperatura maksymalna w dzień wynosiła od 12°C w Białymstoku i Lesku do 22°C w Toruniu, a minimalna od 3°C w Jeleniej Górze do 13°C w Elblągu i Płocku. Wiatry były słabe i umiarkowane zmienne z przewagą północno-zachodnich.

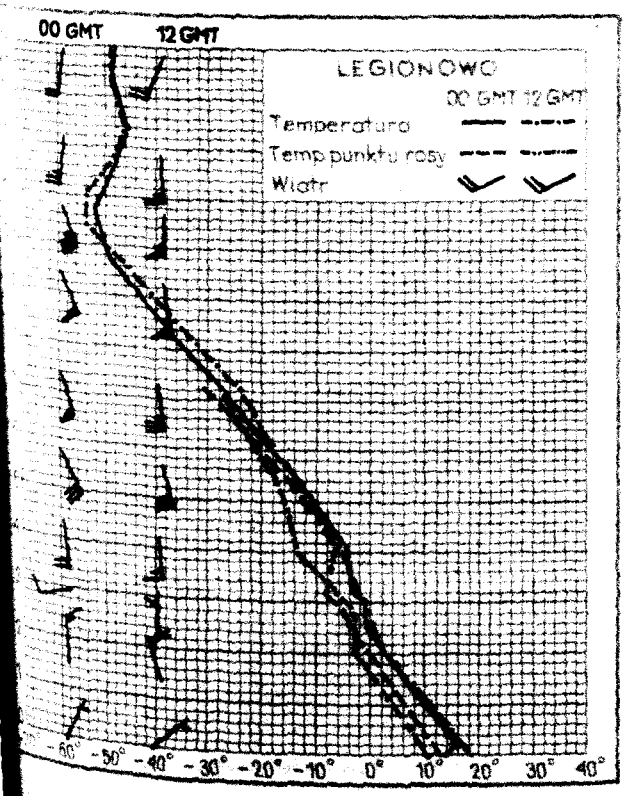

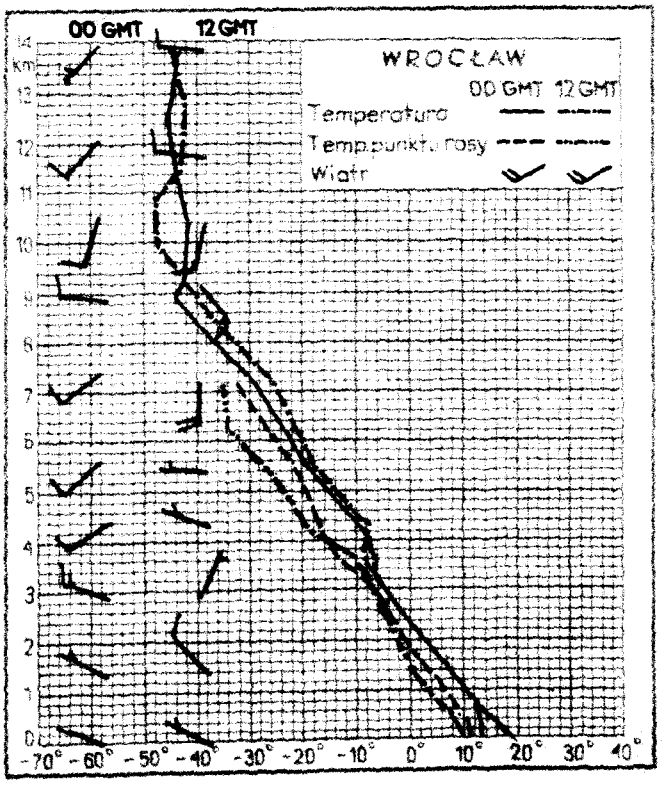

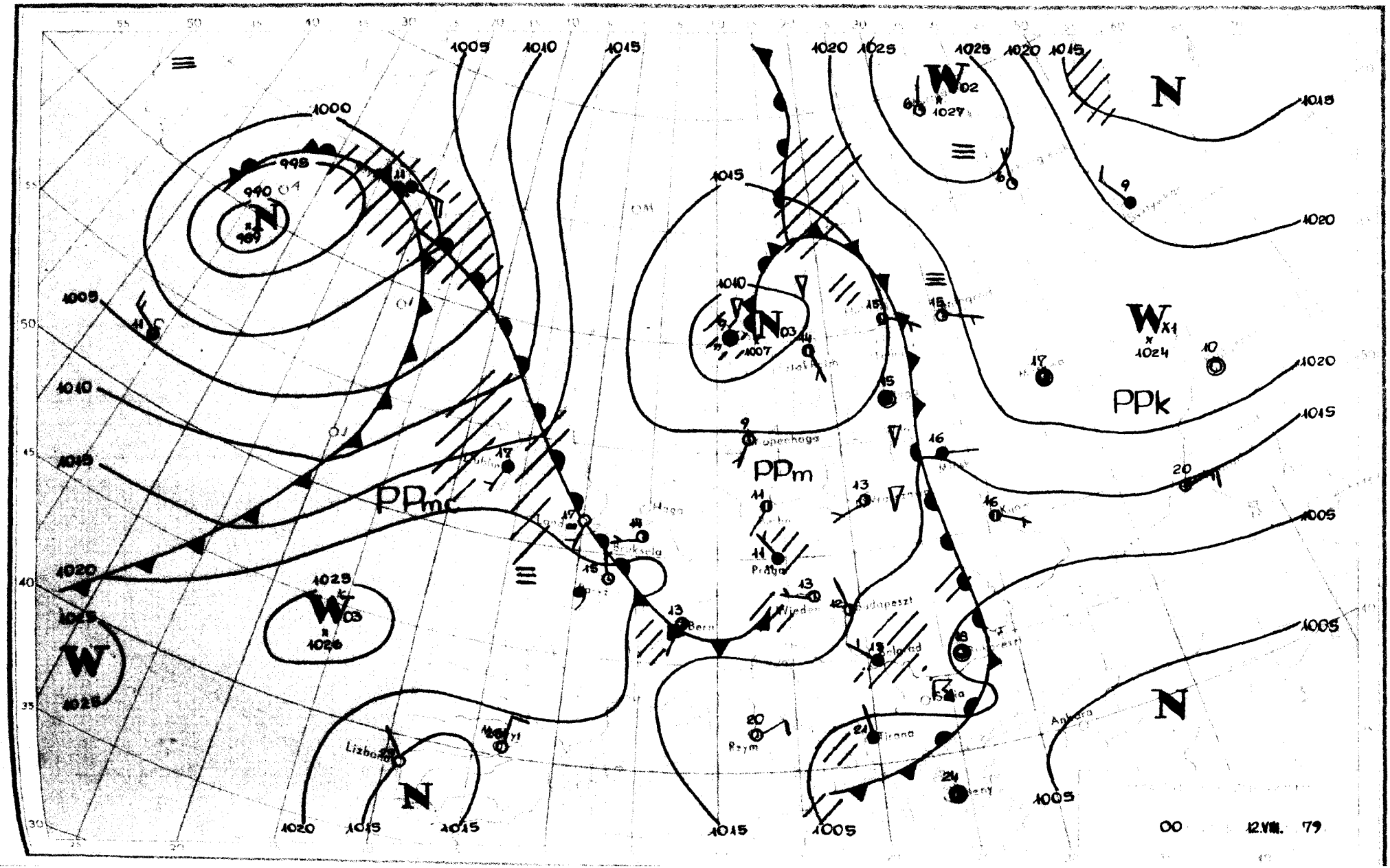
1000
995
990
1005
1010
1015
1020
1025
PPmc
PPm
PPk
N
W
Lizbona
Bern
Praha
Wiedeń
Budapeszt
Rzym
Ankara
00
12.VIII. 79

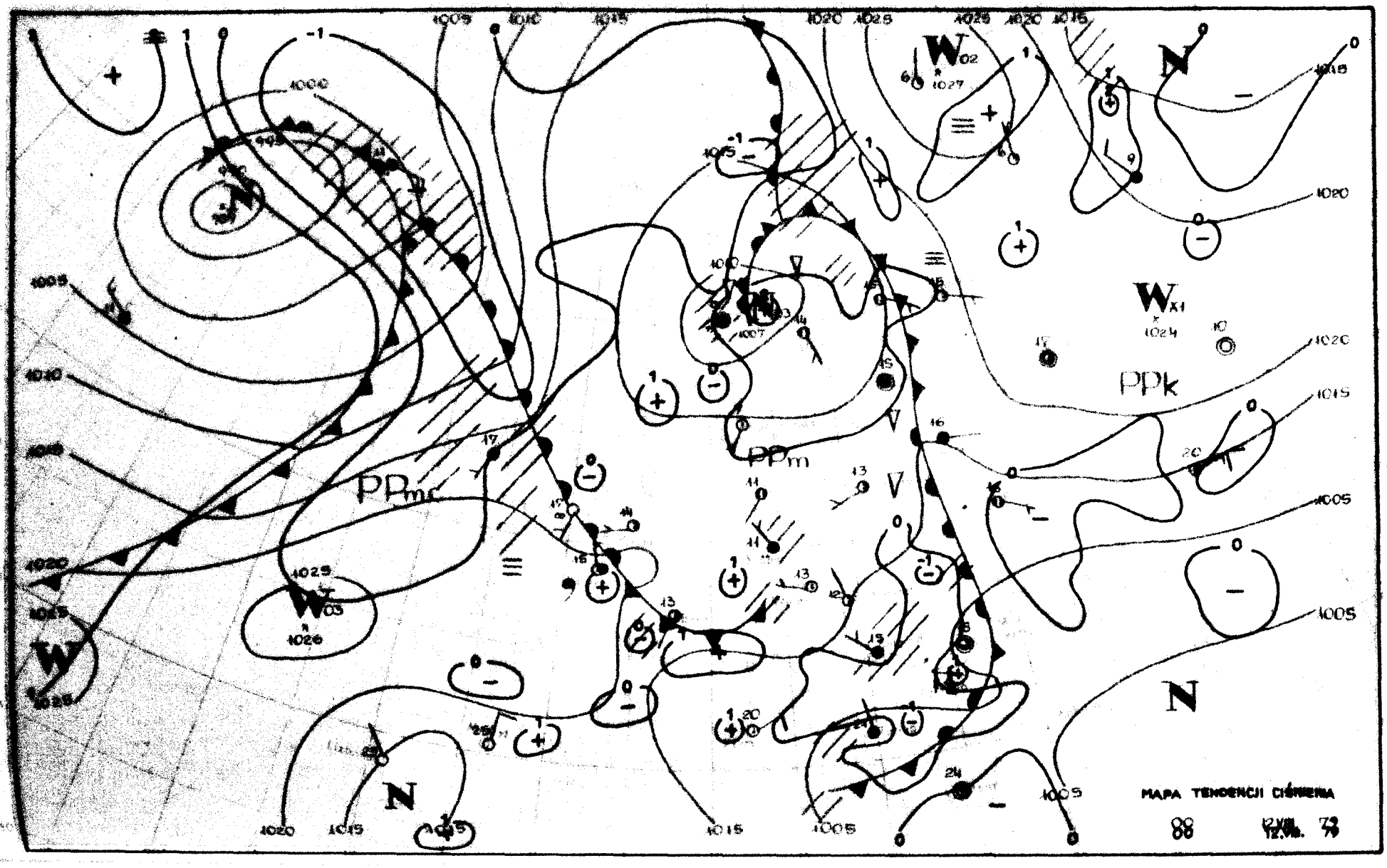
MAPA TENDENCJI CIŚNIENIA
PPmc
PPm
PPk
N
W
V

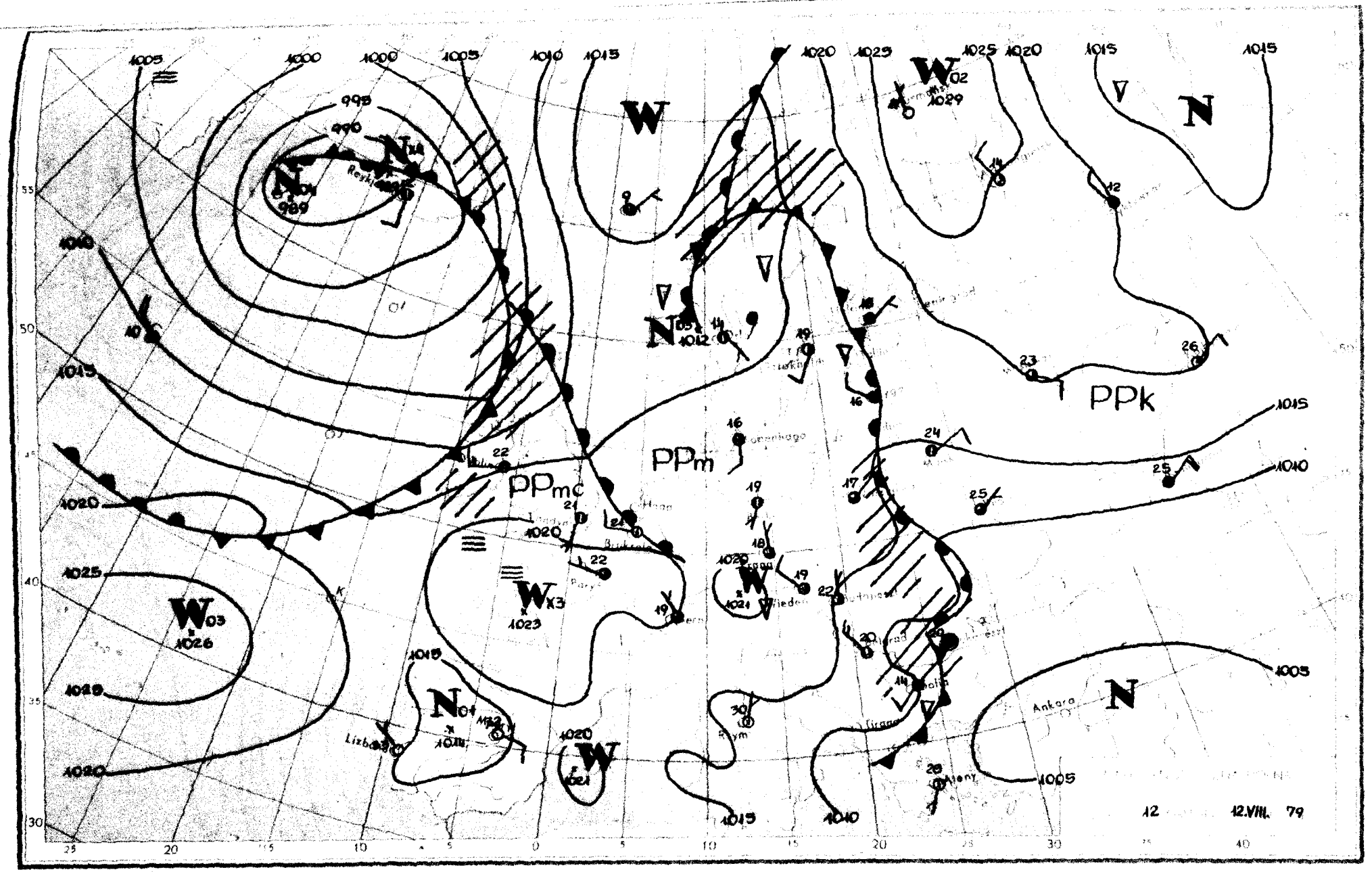
PPk
PPm
PPmc
12
12.VIII. 79

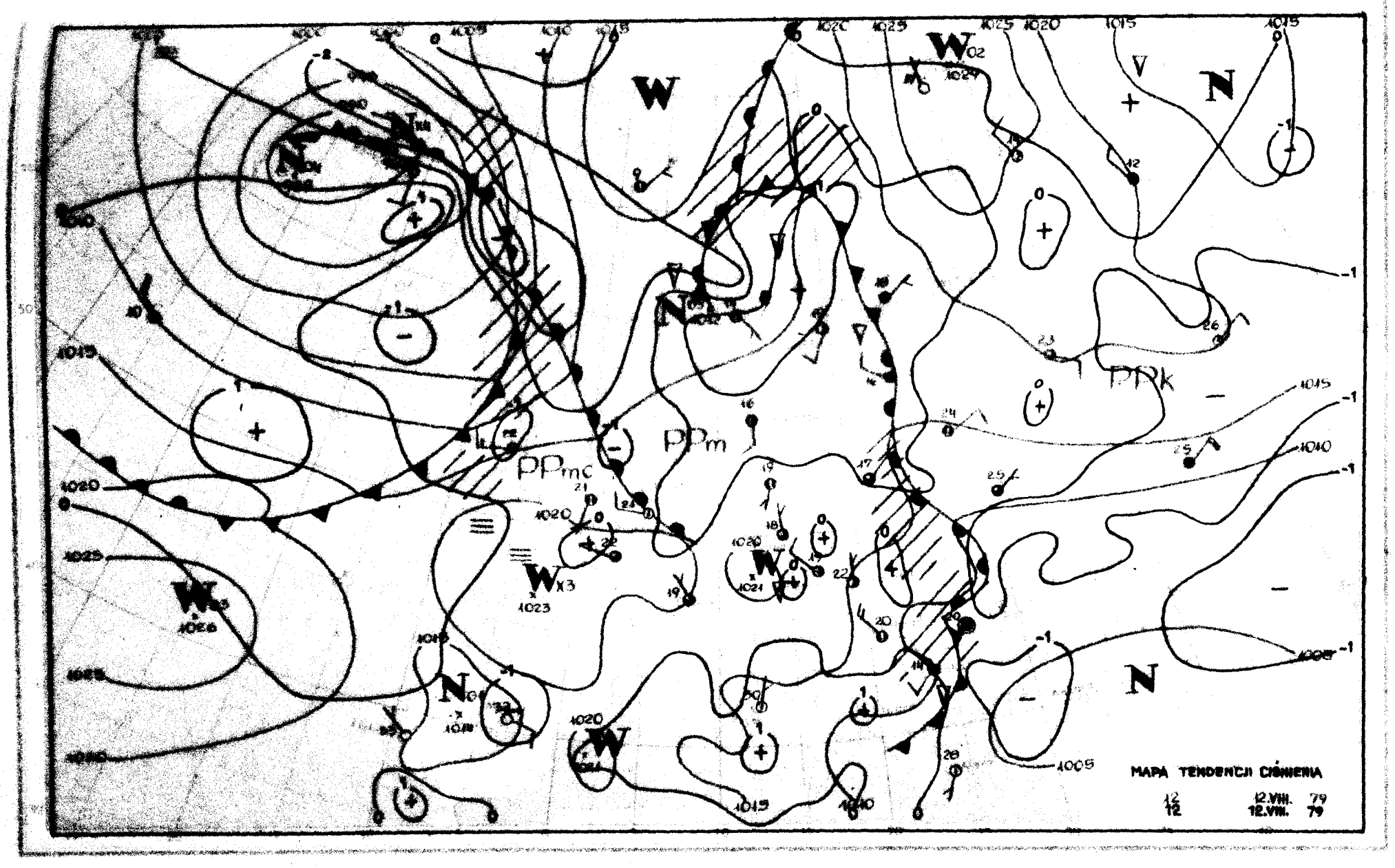
MAPA TENDENCJI CIŚNIENIA
12
12
12.VIII. 79
12.VIII. 79
PPmc
PPm
PPk
W
N

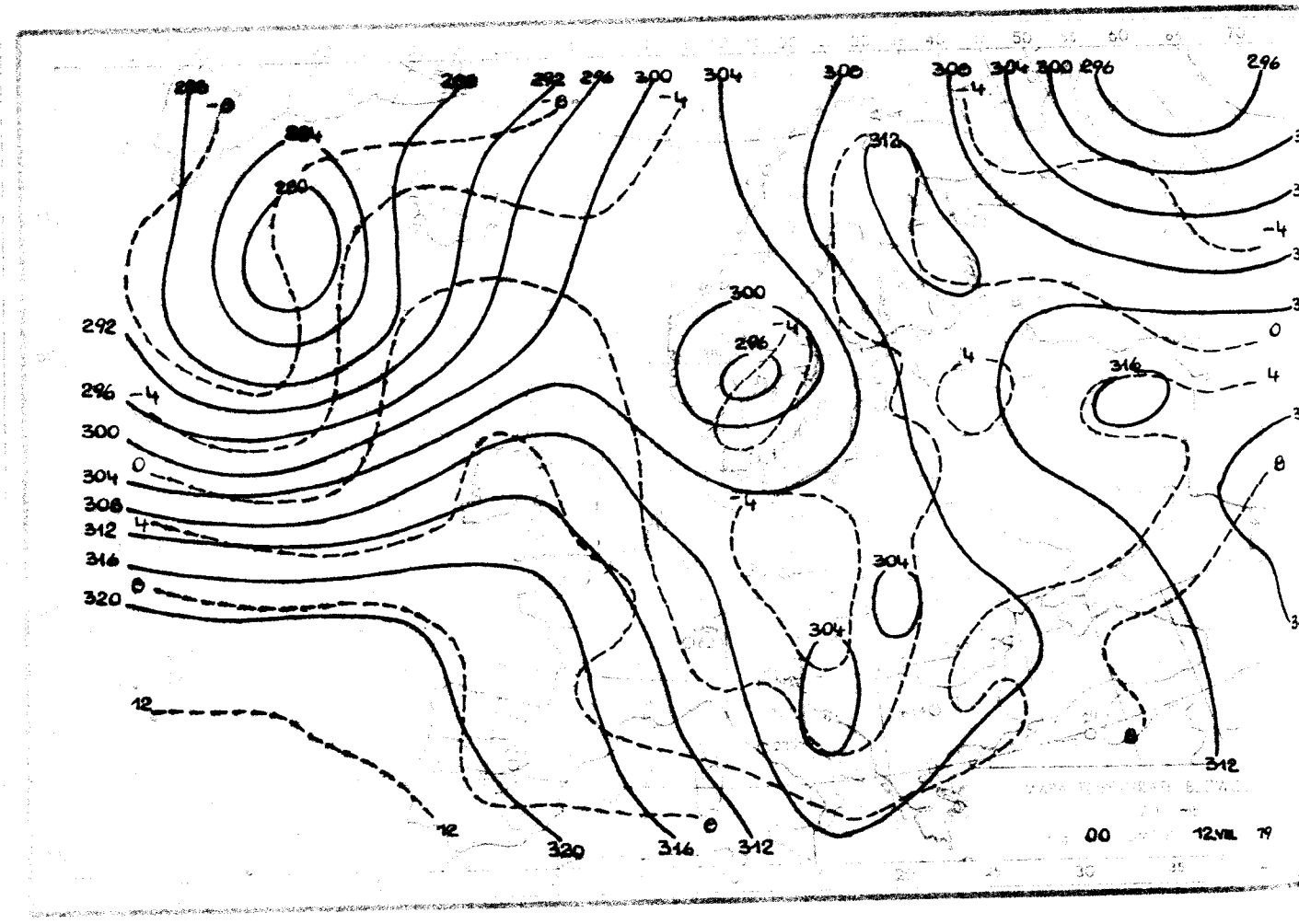

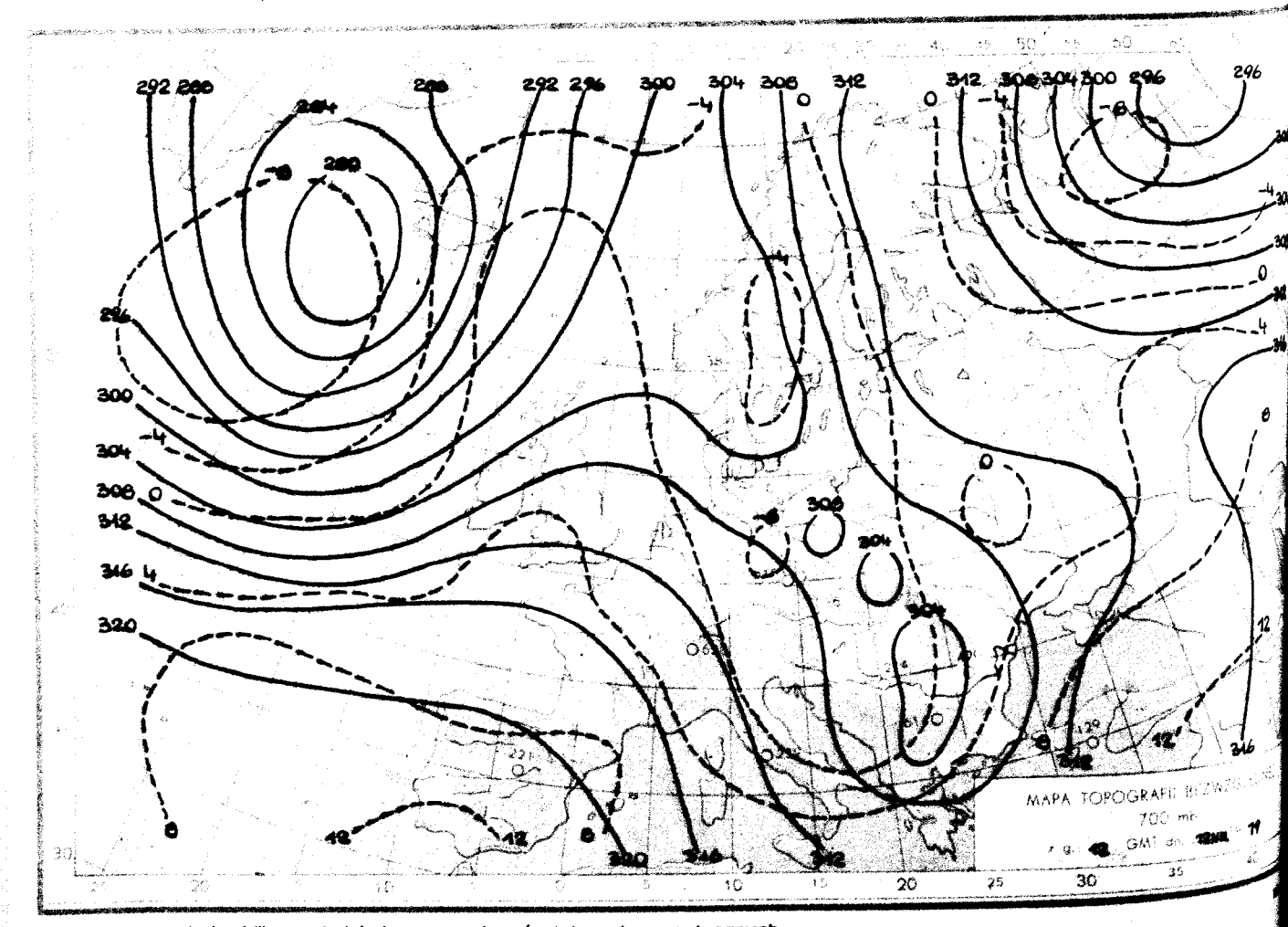

Reprodukowanie i publikowanie tekstu, map, wykresów i danych synoptycznych dozwolone wyłącznie w formie dosłownej z podaniem źródła informacji.

Druk PPWK–W-we, Solec 18. Zam. 7114/90/8/76-19.V.76-X-12500

INSTYTUT METEOROLOGII I GOSPODARKI WODNEJ
ZAKŁAD PROGNOZ METEOROLOGICZNYCH KRÓTKOTERMINOWYCH 01-673 WARSZAWA, UL. PODLEŚNA 61 – tel: 34-50-97

BIULETYN SYNOPTYCZNY

Dane synoptyczne z Polski w dniu 13.VIII.1979 r.

SYNOP z godz. 00 GMT.

105	50000	98031	20710	50950	09400
150	63201	16101	20507	35502	07702
195	83607	96616	17011	7722X	11711
205	01901	65011	19510	00900	09804
235	00000	97020	20510	00900	08400
250	60000	97021	19412	10931	11802
272	83102	56802	18913	894XX	12705
295	83603	58606	16312	7732X	11809
330	03401	65021	20111	00900	08400
375	83403	58616	17813	8532X	12609
400	00000	70921	20114	00900	08804
424	00000	60021	19709	00900	08703
465	73502	58102	17713	7097X	11801
495	83407	97806	14811	894XX	11712
510	13410	98011	52304	10830	02803
560	83304	58102	16014	6551X	10806
570	83602	97606	17712	8097X	11704
575	80000	40636	17611	8942X	11807
650	90214	00726	49200	9XXXX	00707
695	83205	40636	14311	6732X	11713

SYNOP z godz. 12 GMT.

105	10201	98011	20019	11600	09705
150	70304	70022	19616	52502	10703
195	70205	96102	15917	62502	15802
205	30402	58050	18822	32500	12809
235	50303	97022	18619	31508	07709
250	83505	97012	18518	22607	10607
272	83205	56816	18713	5722X	12301
295	63303	58102	13719	656XX	17804
330	63605	70031	19021	52602	08708
375	83407	60216	16313	714XX	12400
400	63402	70931	19120	42730	07709
424	73602	80021	18519	52606	09710
465	83304	60216	17514	1257X	10400
495	83404	12108	13613	863XX	13302
510	83410	97012	52506	52201	03802
560	83202	60616	18513	4257X	09802
570	83505	97616	16112	7732X	11601
575	82703	30636	16312	6742X	11801
650	90310	00617	48901	9XXXX	01201
695	83104	97615	13712	6722X	11302

TEMP Legionowo, godz. 00 GMT.

TTAA	13001	12374	99006	12810	34003	60147	XXXXX	XXXXX	85488	03425	35515	70057	00900	12007	50568	15107
		16016	40733	27516	17021	30932	449XX	18522	25052	555XX	19522	20194	531XX	20509	15380	507XX
		23507	10645	513XX	23005	88227	593XX	19020	77999							
TTBB	1300X	12374	00006	12810	11XXX	XXXXX	22905	06220	33824	02017	44780	02800	55623	04700	66486	16507
		77365	32517	88253	551XX	99227	593XX	11194	517XX	22132	503XX	21212	00006	34003	11XXX	XXXXX
		22879	35514	33630	35513	44749	09507	55616	15009	86437	16521	77236	20024	88189	21505	41414
		8072X	51515	11902	XXXXX	22800	02011	33609	15009	51616	92795	XXXXX	XXXXX			
TTCC	13002	12374	76876	529XX	10001	50092	541XX	15006	30420	533XX	06506	20683	503XX	09007	88999	77999
TTDD	1300X	12374	12824	543XX	22273	533XX	33167	487XX	44128	447XX	21212	11379	07004	22211	10508	33128
		04509														

TEMP Wrocław, godz. 00 GMT.

TTAA	13001	12425	99995	09810	00900	60157	10418	33502	85516	06250	01006	70072	06128	32007	50567	17362
		02004	40731	28360	17003	30931	421XX	18008	25052	505XX	18508	20199	461XX	33504	15390	481XX
		33906	10656	493XX	86250	505XX	18508	77999								
TTBB	1300X	12425	00005	09810	11978	14856	22909	10456	33700	06128	44648	07750	55621	07161	66466	20362
		77350	34960	88250	505XX	99231	487XX	11217	459XX	22114	499XX	21212	00005	00000	11985	34005
		22900	01007	33678	33509	44408	17003	55276	18011	66193	34505	41414	00900	51515	11898	01607
		22800	36006	33600	01008	61616	92810	11456	36006							
TTCC	1300X	12425	70889	501XX	50118	513XX	30450	505XX	20715	499XX	88999	77999				
TTDD	1300X	12425	11950	493XX	22540	515XX	33150	497XX	21212	11820	22509					

Przebieg pogody w Polsce w dniu 13.VIII.1979 r.

W zachodniej części kraju zachmurzenie było małe i umiarkowane, a na pozostałym obszarze duże z opadami deszczu. Prawie w całym kraju notowano lokalne mgły. Temperatura maksymalna wynosiła od 11°C w Lesku do 24°C w Terespolu i Słubicach, a minimalna od 3°C w Jeleniej Górze i 4°C w Szczecinku do 15°C w Suwałkach, Białymstoku i Zamościu. Wiatry były słabe i umiarkowane z kierunków północnych a na zachodzie z kierunków zmiennych.



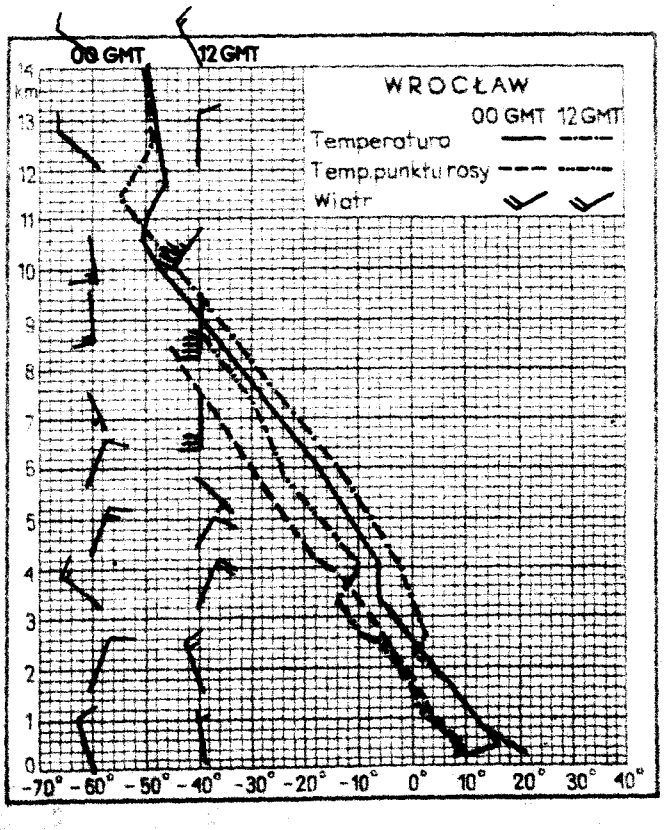

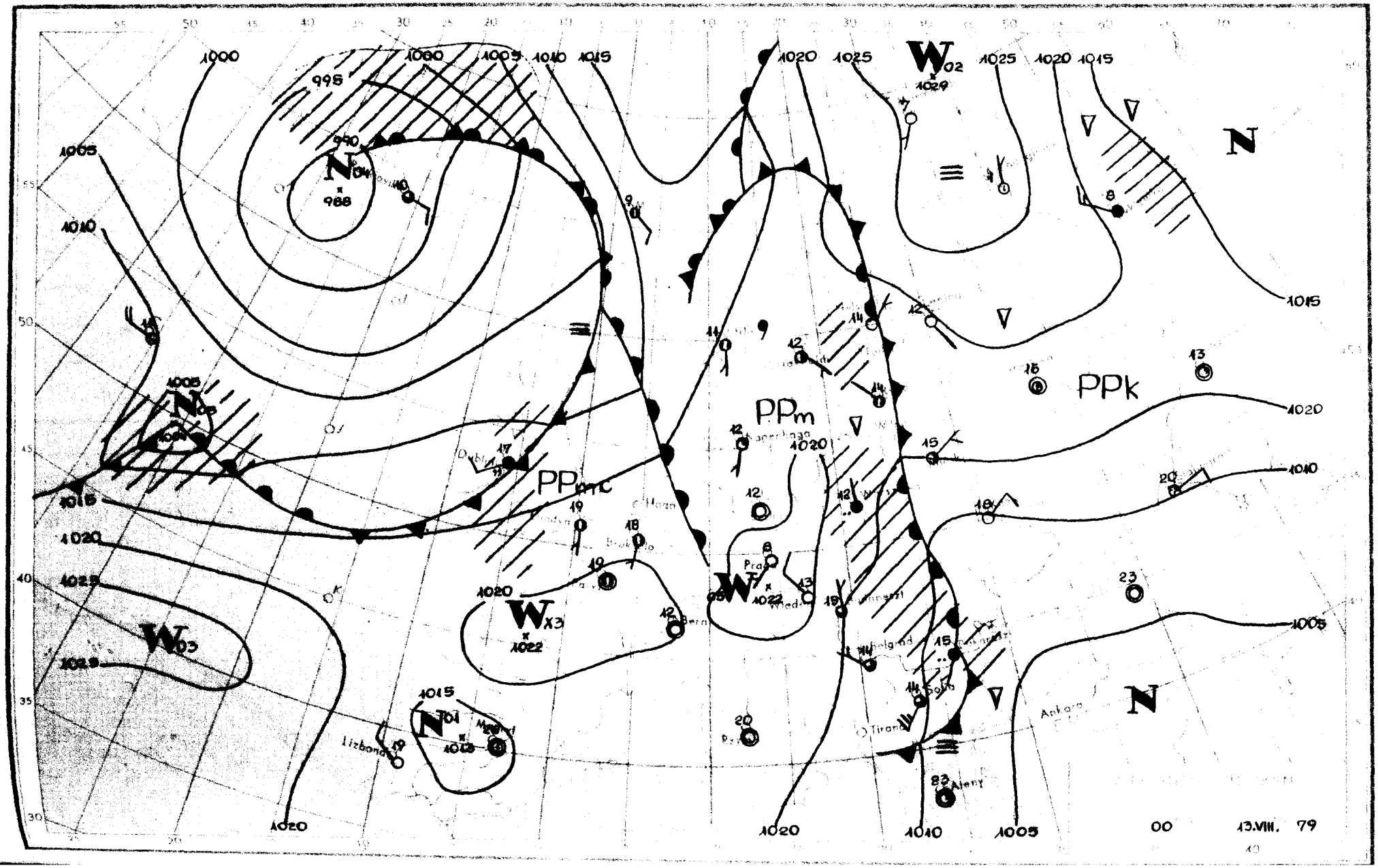
1000
1000
1005
1010
1015
995
990
988
1005
1010
1015
1020
1025
1029
1025
1020
1015
1015
1020
1025
1029
1005
1020
1022
1020
1022
1015
1020
1020
1010
1005
PPm
PPk
PPmc
Lisbon
Madrid
Prag
Wien
Bern
Tirana
Ankara
Athen
00
13.VIII. 79

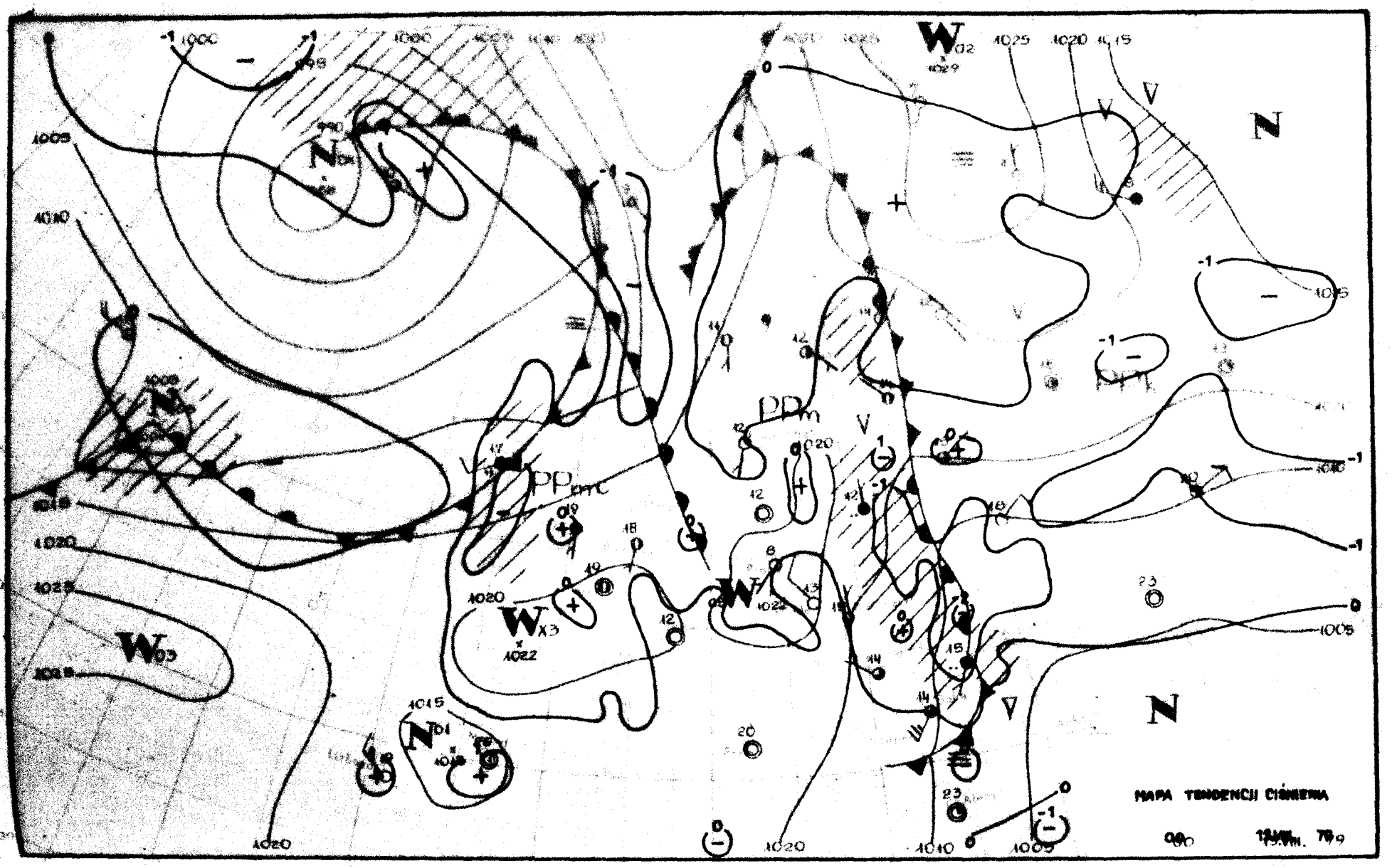
MAPA TENDENCJI CIŚNIENIA
00
1000
1005
1010
1015
1020
1025
N
V
W
PPm
PPmc

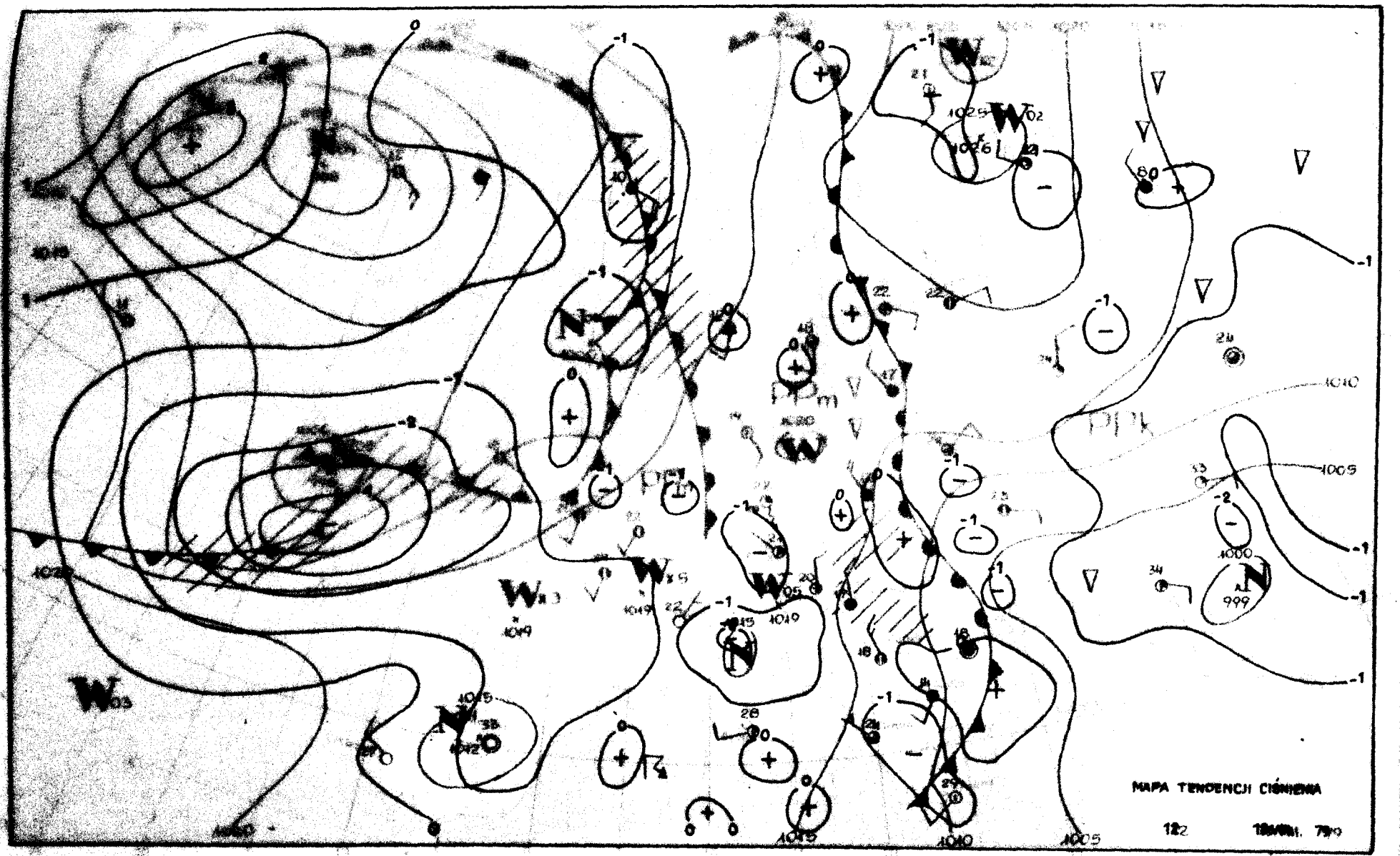
MAPA TENDENCJI CIŚNIENIA
12z

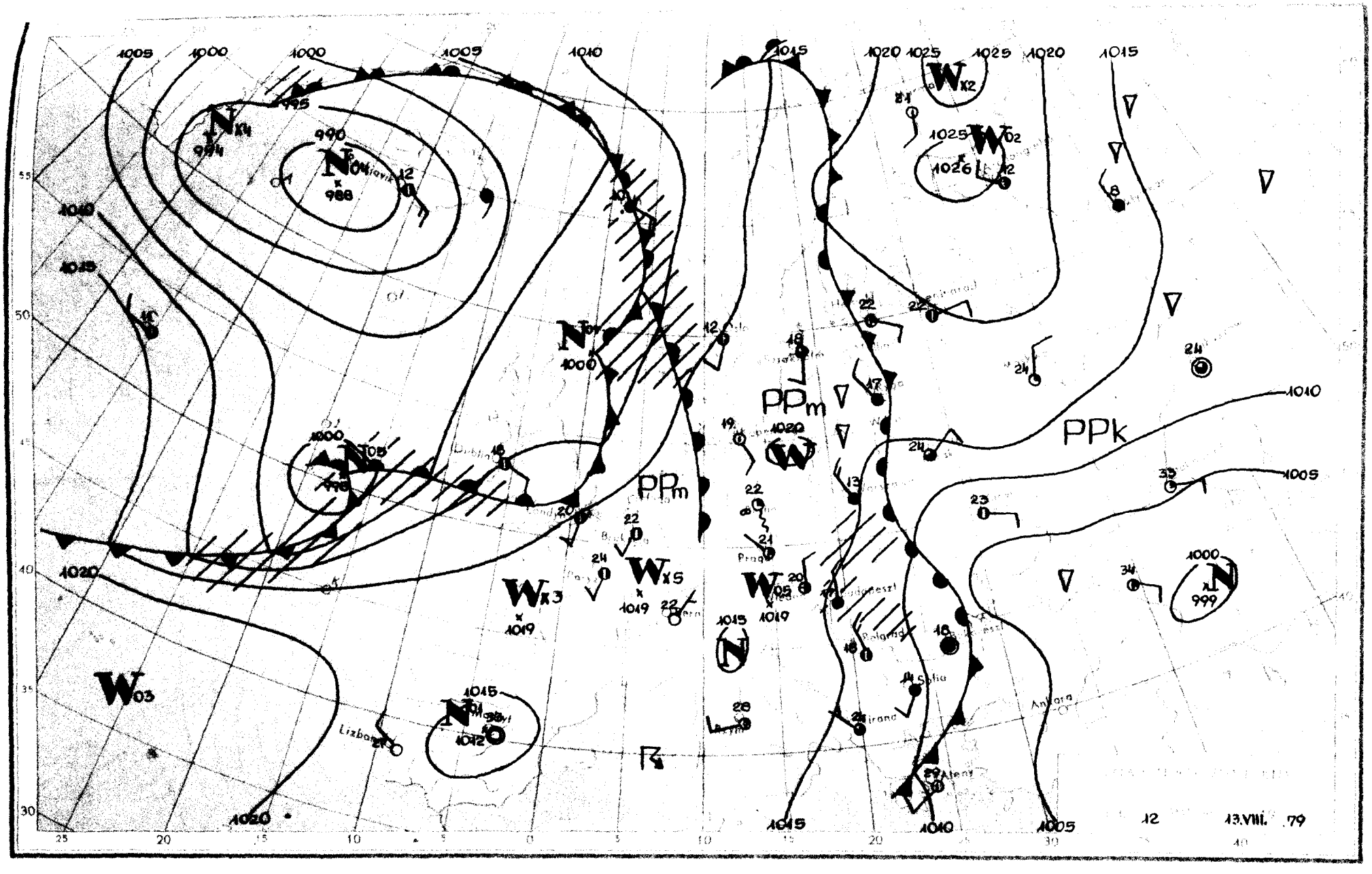
PPm
PPm
PPk
Lizbona
Ankara
Atena
12
13.VIII. .79

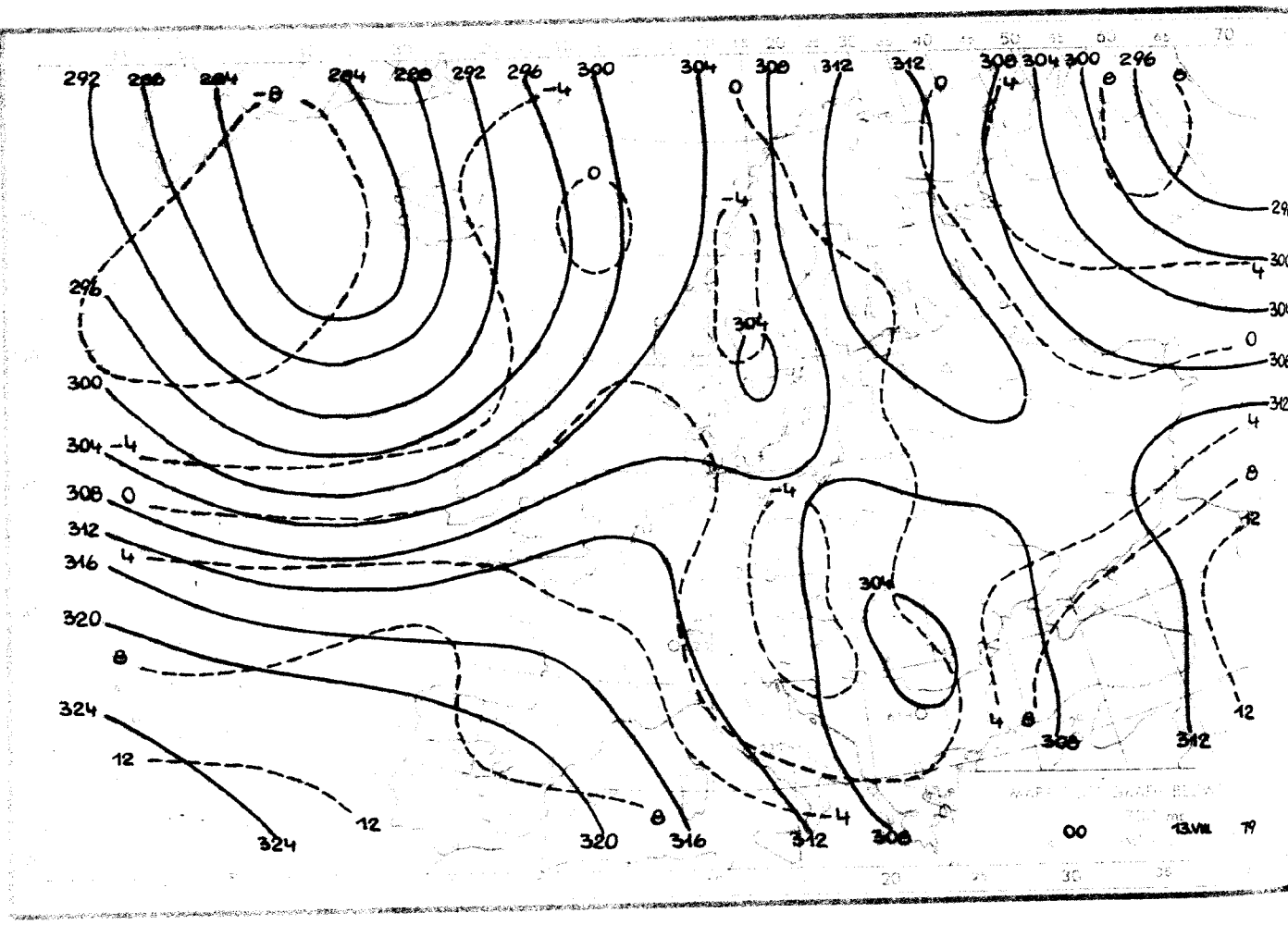

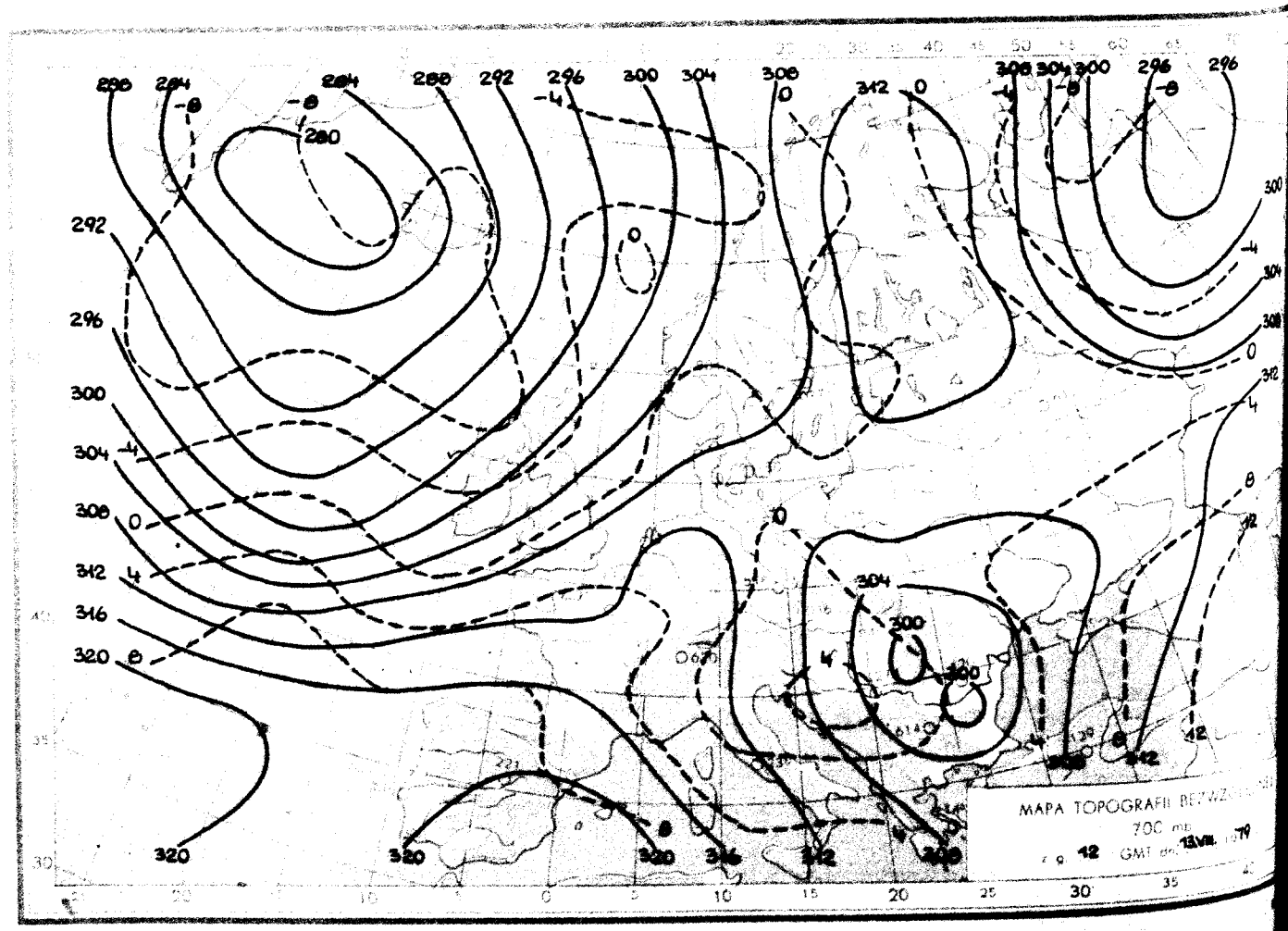

Reprodukowanie i publikowanie tekstu, map, wykresów i danych synoptycznych dozwolone wyłącznie w formie dosłownej z podaniem źródła informacji.

Druk PPWK–W-wa, Solec 18. Zam. 7114/80/8/78-19.V.78-X-12500

INSTYTUT METEOROLOGII I GOSPODARKI WODNEJ
ZAKŁAD PROGNOZ METEOROLOGICZNYCH KRÓTKOTERMINOWYCH 01-673 WARSZAWA, UL. PODLEŚNA 61 – tel: 34-50-97

BIULETYN SYNOPTYCZNY

Dane synoptyczne z Polski w dniu 14.VIII.1979 r.

SYNOP z godz. 00 GMT.

105	01501	97020	19411	00900	10704
150	93401	03431	19307	9XXXX	07708
195	70505	96101	15516	755XX	16706
205	01403	65020	18013	00900	09705
235	00000	97020	19210	00900	09704
250	73101	97021	18212	7093X	11806
272	83203	40616	17412	6722X	12711
295	83302	40102	14316	853XX	16709
330	10000	58101	19211	00902	07602
375	83304	60022	16414	782XX	13609
400	01502	65020	18714	00900	08704
424	10000	70021	18711	10930	09605
465	83604	60216	16912	763XX	11709
495	83105	16102	13614	863XX	13706
510	13612	99021	51706	00908	03806
560	82702	56216	17313	854XX	10711
570	83304	40256	16012	854XX	12704
575	82702	40516	15912	864XX	12608
650	90409	00455	48805	9XXXX	05803
695	83006	20616	13113	6722X	13806

SYNOP z godz. 12 GMT.

105	50901	98031	16621	00906	09716
150	80302	60032	17216	862XX	14610
195	30606	97051	15823	22501	16602
205	11205	65010	14923	00901	09715
235	31203	97024	16419	31600	12709
250	70102	97022	16419	756XX	15712
272	80301	58102	16717	862XX	16707
295	60603	60021	14324	42601	16705
330	11404	70020	16021	00901	10718
375	83402	56105	16517	763XX	15701
400	11203	70020	15422	00901	08717
424	19901	80010	15621	00901	10715
465	43503	60031	15319	42400	15710
495	53504	97034	13122	53500	18706
510	11605	99030	51211	12201	06601
560	83301	56102	16318	856XX	14608
570	73603	97032	15218	725XX	15804
575	83001	40105	15815	864XX	14802
650	90408	00454	49608	9XXXX	08103
695	82705	20285	13717	863XX	16400

TEMP Legionowo, godz. 00 GMT.

TTAA	14001	12374	99004	13202	33003	00131	13000	34504	85497	09800	08004	70087	01410	04504	50573	14528
		30501	40739	24350	28003	30942	419XX	21502	25062	533XX	19504	20203	557XX	28506	15389	517XX
		30003	10653	513XX	17002	88213	609XX	23505	77999							
TTBB	1400X	12374	00004	13202	11971	11400	22931	14000	33834	08800	44723	02410	55658	00522	66571	08108
		77550	08725	88502	14328	99433	19744	11349	31756	22233	577XX	33213	609XX	44198	549XX	55180
		517XX	21212	00004	33003	11963	02008	22940	05004	33909	03505	44789	10001	55643	06503	66246
		19505	77187	33506	88117	00503	41414	6742X	51515	11902	04505	22800	10003	33600	03505	61616
		92788	13600	04505												
TTCC	14002	12374	70884	517XX	34003	50102	529XX	09003	30434	523XX	03002	20699	479XX	05504	88999	77999
TTDD	1400X	12374	11819	511XX	22460	531XX	33423	509XX	44311	531XX	55275	503XX	55177	469XX	21212	11589
		17501	22470	06503	33228	09508	44177	07505								

TEMP Wrocław, godz. 00 GMT.

TTAA	14001	12425	99004	11414	00000	00149	12019	24001	85509	06836	02007	70092	01820	20001	50573	14122
		30502	40739	23334	17510	30942	411XX	21508	25062	505XX	22506	20207	513XX	35009	15394	523XX
		33011	10656	523XX	31506	88233	527XX	30005	77999							
TTBB	1400X	12425	00004	11414	11986	14644	22908	11457	33874	08042	44824	05238	55749	04021	66640	01917
		77523	11321	88475	17524	99400	23334	11365	29933	22320	36934	33265	489XX	44233	527XX	55223
		509XX	66150	523XX	21212	00004	00000	11983	29502	22842	02007	33725	14501	44510	31001	55364
		17010	66223	34504	77177	32015	41414	10930	51515	11904	02506	22800	04003	33600	26001	61616
		92850	12056	04006												
TTCC	14005	12425	70887	521XX	31502	50105	519XX	15001	88999	77999						
TTDD	1400X	12425	11500	519XX	21212	11960	32506	22500	15001							

Przebieg pogody w Polsce w dniu 14.VIII.1979 r.

Na zachodzie kraju oraz na krańcach wschodnich zachmurzenie było małe i umiarkowane. Na pozostałym obszarze zachmurzenie było duże ze słabymi opadami deszczu i mżawki. W nocy i rano notowano liczne mgły. Temperatura maksymalna wynosiła od 14°C w Lesku do 25°C w Słubicach oraz wschodnich województwach kraju, a minimalna od 5°C w Jeleniej Górze do 13°C na wschodzie i 16°C w Świnoujściu. Wiatry były słabe i umiarkowane z kierunków północnych, a później wschodnich i południowo-wschodnich.

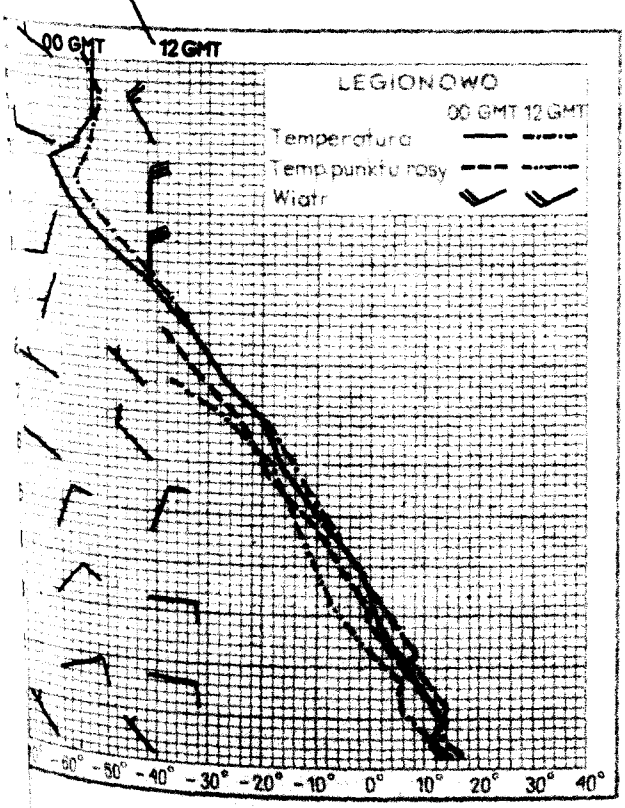



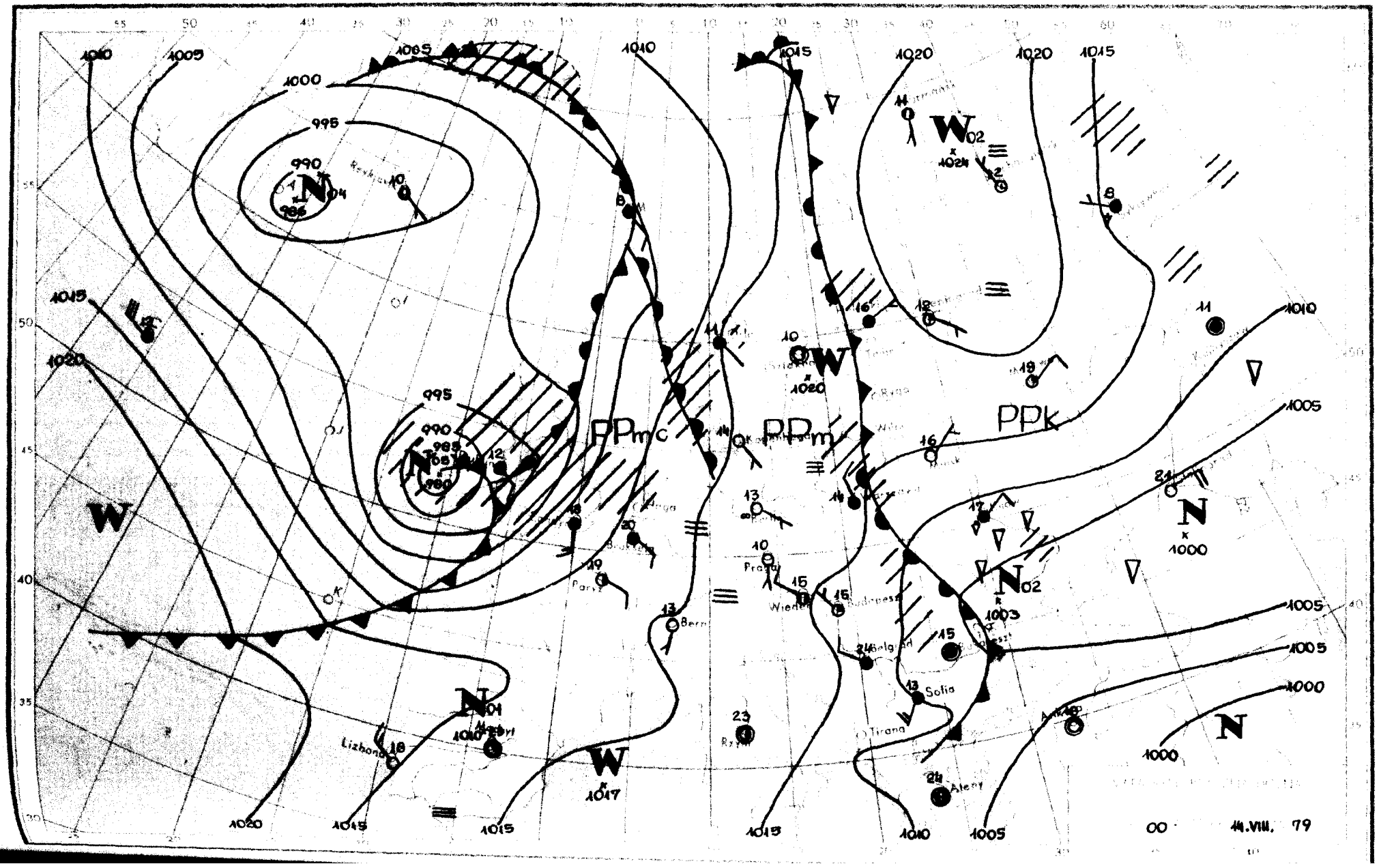
PPmc
PPm
PPk
Lizbona
Paryż
Bern
Praga
Wiedeń
Budapeszt
Belgrad
Sofia
Tirana
Ateny
Ankara
00 14.VIII. 79

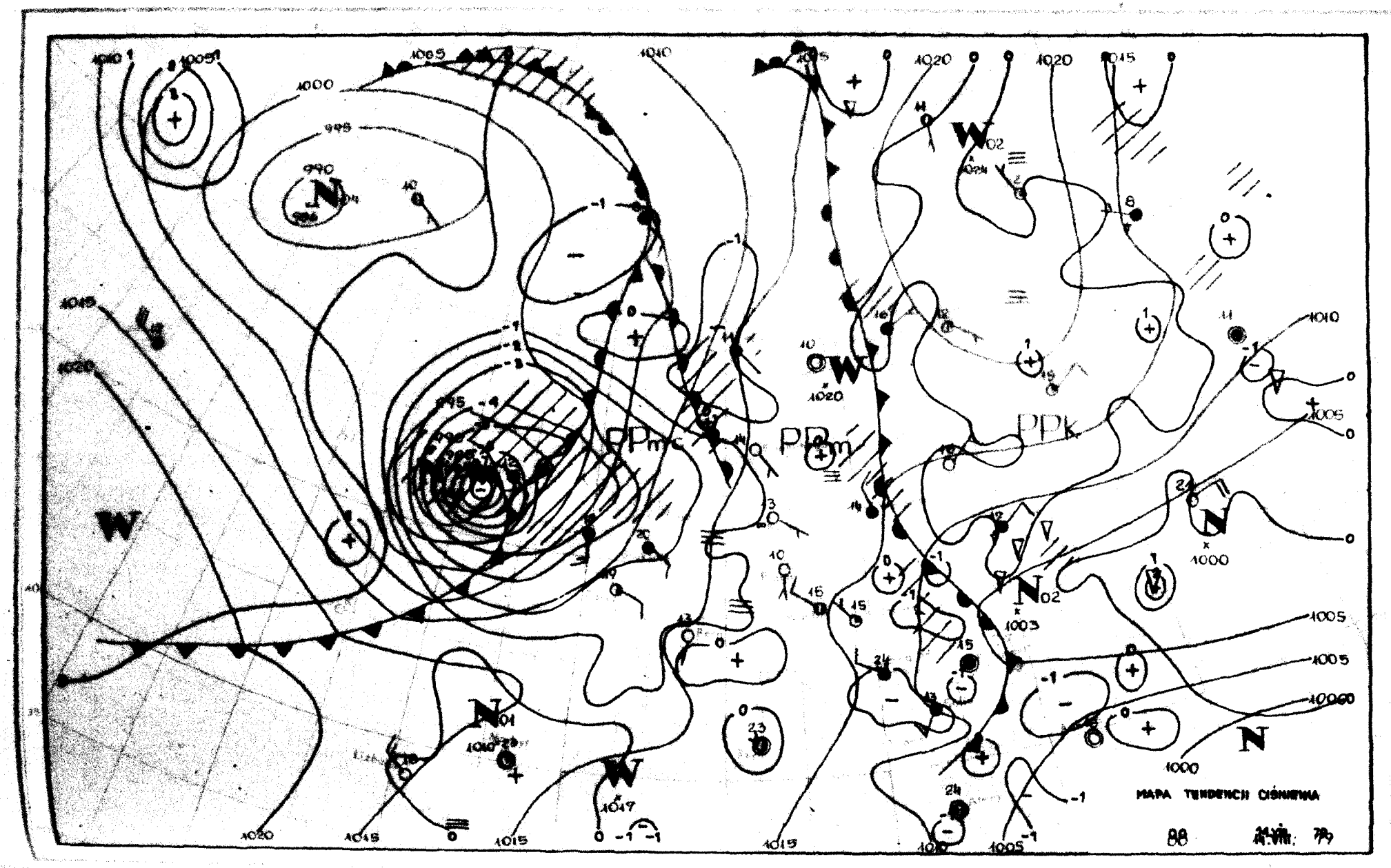
MAPA TENDENCJI CIŚNIENIA
24:VIII. 79

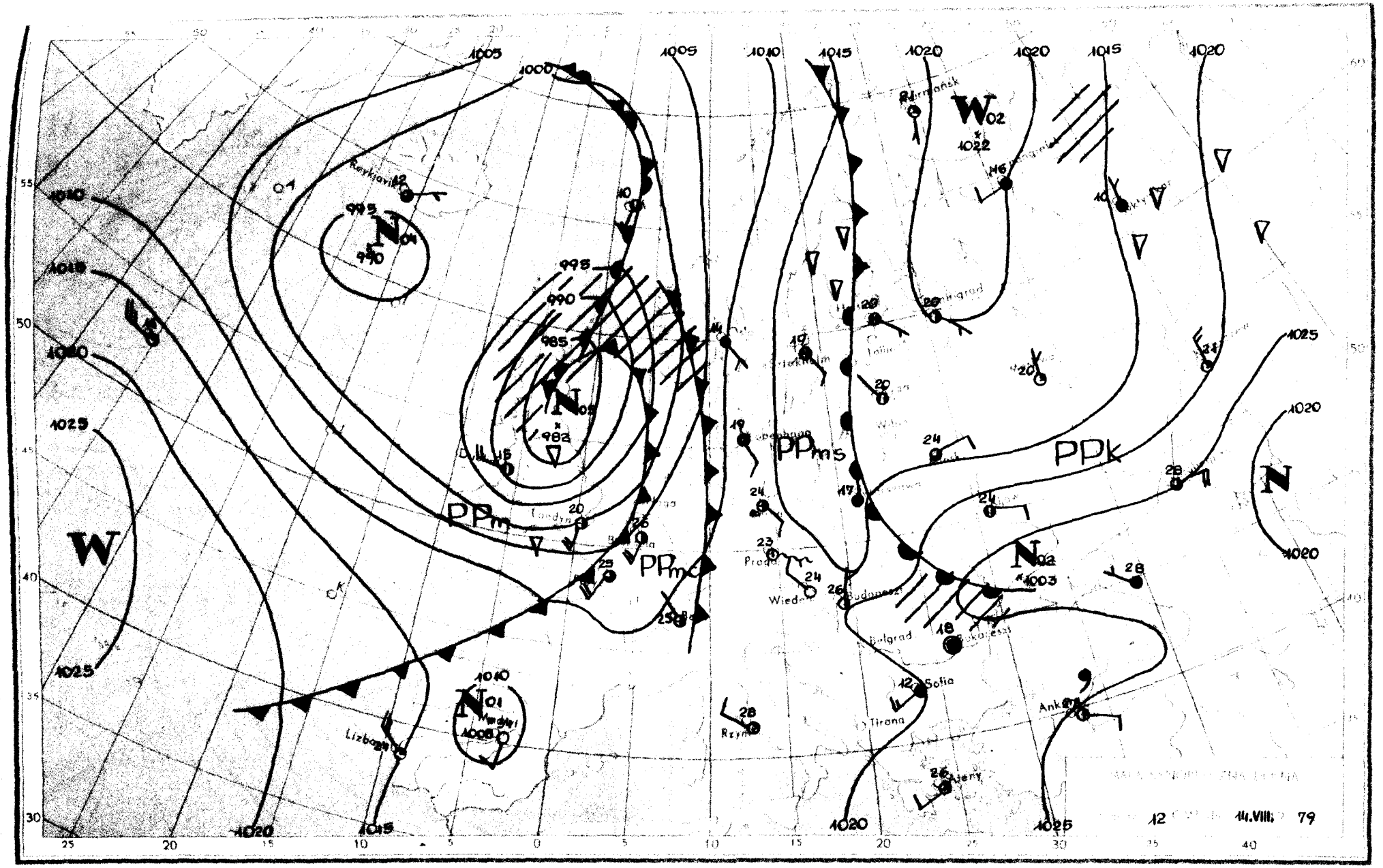
W
N
PPm
PPmc
PPms
PPk
Reykjavik
Murmansk
Leningrad
Tallin
Stockholm
Londyn
Praga
Wiedeń
Budapeszt
Belgrad
Bukareszt
Sofia
Tirana
Ankara
Lizbona
Rzym
Ateny
14.VIII. 79

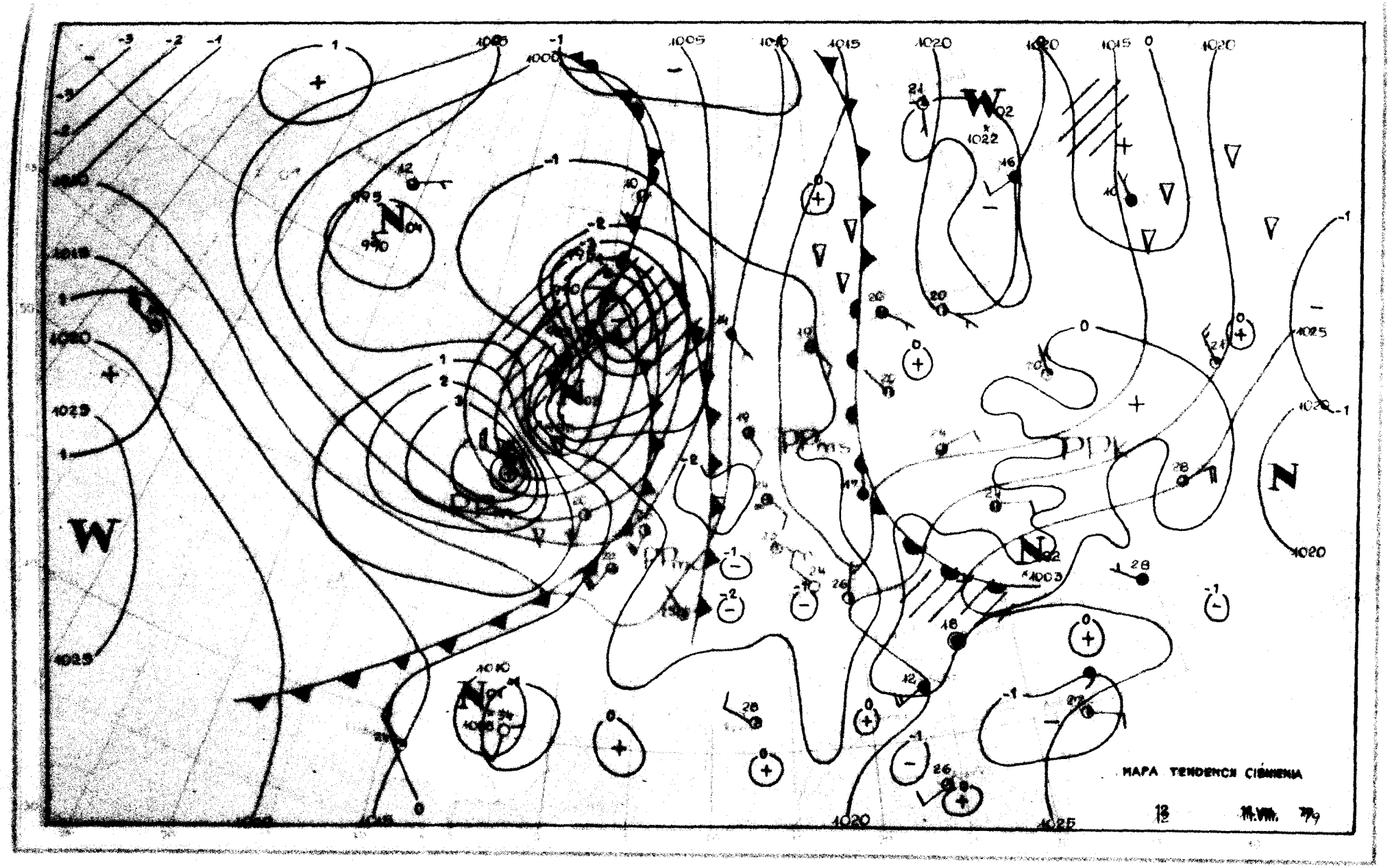
MAPA TENDENCIA CIBERNETICA
W
N
1022
1003
990
1025
1020
1015
1010
1005
1000

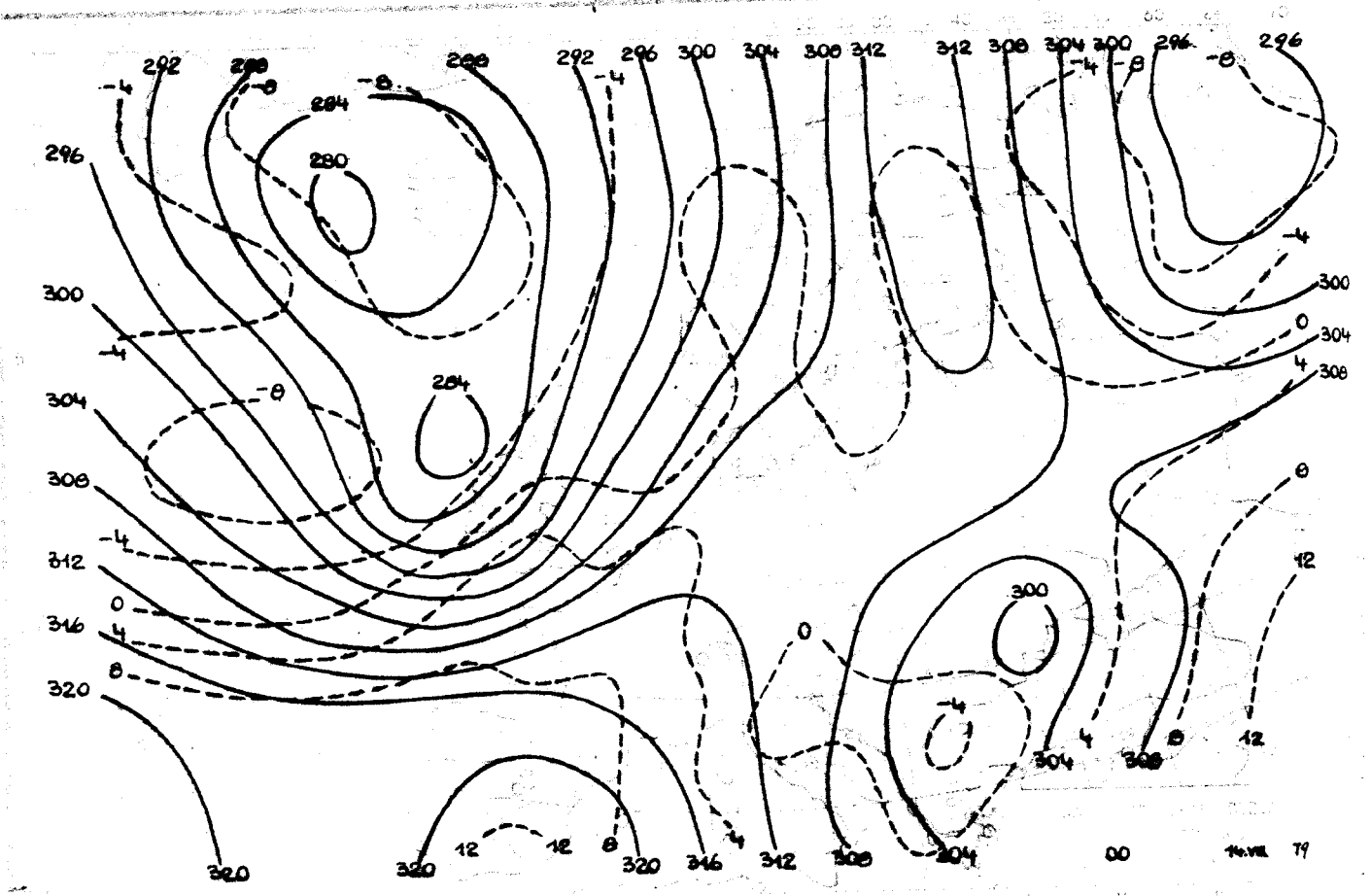

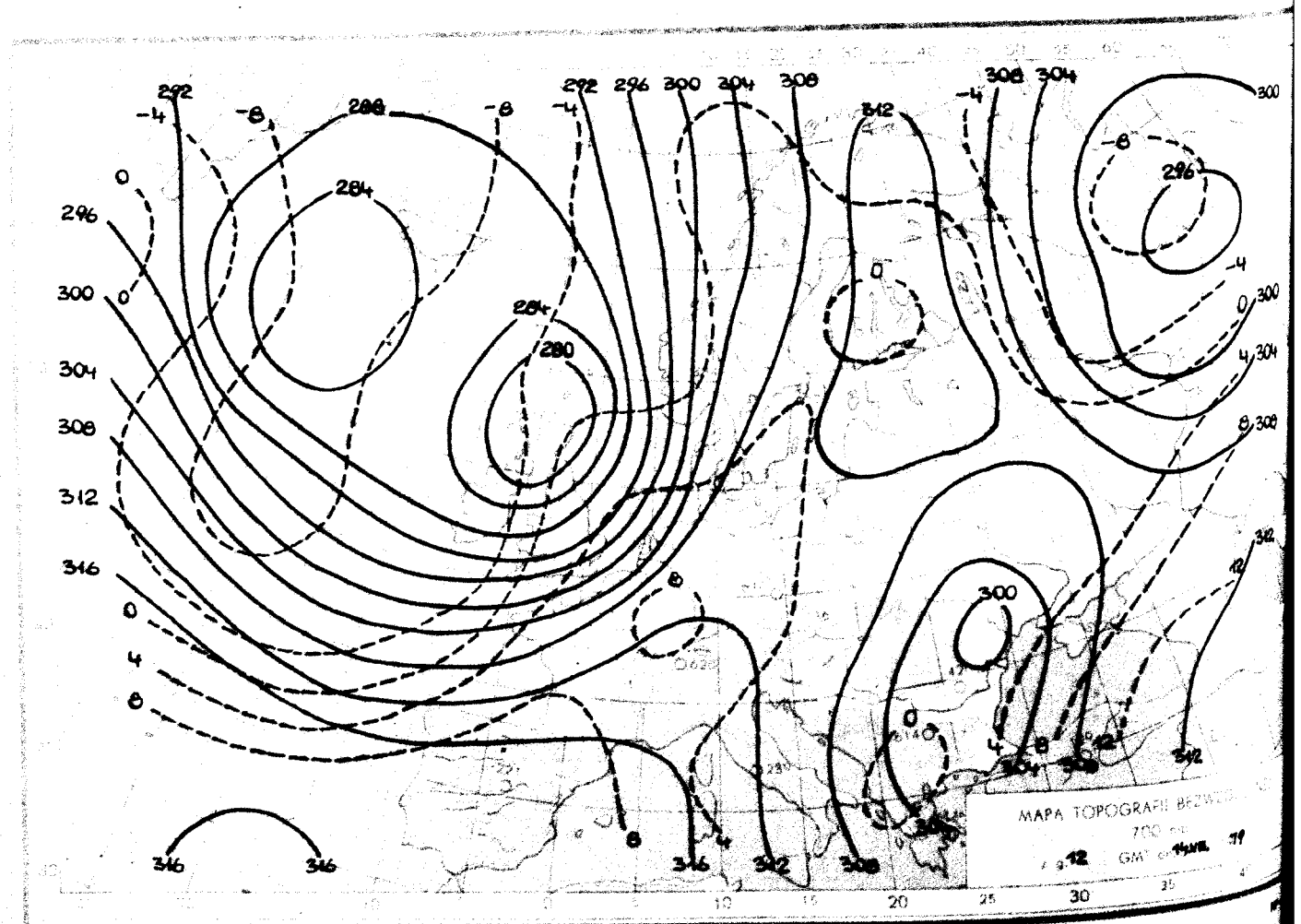

Reprodukowanie i publikowanie tekstu, map, wykresów i danych synoptycznych dozwolone wyłącznie w formie dosłownej z podaniem źródła informacji.

Druk PPWK–W-wa, Solec 18. Zam. 7114/90/8/76-19.V.76-X-12668-19

INSTYTUT METEOROLOGII I GOSPODARKI WODNEJ
ZAKŁAD PROGNOZ METEOROLOGICZNYCH KRÓTKOTERMINOWYCH 01-673 WARSZAWA, UL. PODLEŚNA 61 – tel: 34-50-97

BIULETYN SYNOPTYCZNY

Dane synoptyczne z Polski w dniu 15.VIII.1979 r.

SYNOP z godz. 00 GMT.

105	01404	58101	14215	00900	14400
150	81902	16102	15615	862XX	14400
195	00802	97021	16613	00900	12102
205	01706	70011	11819	00900	11400
235	91701	04471	16014	9XXXX	14207
250	00000	96101	15414	00900	13603
272	00000	01444	16212	00900	12701
295	00000	56110	15813	00900	13400
330	01203	58100	14516	00900	15000
375	03001	03460	15113	00900	13607
400	01202	68021	13615	00900	12503
424	01202	60020	14214	00900	12000
465	61501	20101	14814	664XX	14702
495	00102	96100	14116	00900	15802
510	22008	97020	50510	00901	05203
560	00000	17100	15712	00900	12806
570	03602	16100	15513	00900	13604
575	83001	56102	15215	855XX	14606
650	00404	70020	50308	00900	06701
695	73002	20102	13116	755XX	15802

SYNOP z godz. 12 GMT.

105	41504	97020	13726	00908	16701
150	51705	60034	15125	11601	15400
195	41002	97050	16625	42600	15802
205	12104	65020	13128	00901	16000
235	71402	97024	14525	00908	15803
250	31203	97014	14926	22601	15705
272	31801	60034	15525	32600	14702
295	41002	60020	16024	42700	17705
330	31204	62011	14226	00901	15703
375	21303	60030	15525	21600	16604
400	32203	68020	12828	00908	09805
424	31304	60024	13427	00901	16806
465	21103	60024	14225	22600	15803
495	50403	97021	14523	52600	14801
510	63601	99031	51817	12434	09105
560	20803	98034	13525	22600	16706
570	30404	98024	14425	32600	13801
575	03301	58101	14721	00900	16807
650	30204	70021	50611	32400	06304
695	50505	97034	13323	52500	15705

TEMP Legionowo, godz. 00 GMT.

TTAA	15001	12374	99004	15000	04003	00129	16007	06004	85516	11832	14004	70116	02856	03004	50577	11165
		01012	40744	22564	02918	30948	39561	02027	25071	499XX	02027	20214	577XX	02033	15398	555XX
		01010	10657	549XX	35502	88199	579XX	01526	77237	01536	40608					
TTBB	1500X	12374	00004	15000	11983	20844	22969	20058	33793	07656	44774	08458	55738	05459	66551	06156
		77534	07562	88388	24163	99231	541XX	11199	579XX	22191	571XX	33183	531XX	44148	557XX	21212
		00004	04003	11988	08506	22846	14504	33765	02504	44453	01512	55237	01536	66179	01016	77117
		01003	41414	00900	51515	11904	11504	22800	09003	33600	02505	61616	92799	17057	11003	
TTCC	15001	12374	70885	541XX	16002	50101	533XX	06004	30432	521XX	10006	20698	443XX	06005	10170	373XX
		09006	88999	77999												
TTDD	1500X	12374	11287	519XX	22191	433XX	33153	427XX	44112	371XX	55079	381XX	21212	11618	00000	22267
		07008	33079	10503												

TEMP Wrocław, godz. 00 GMT.

TTAA	15001	12425	99000	15213	14002	00116	15213	14002	85501	12850	18505	70107	03650	19504	50578	09566
		35510	40747	20760	02015	30953	36158	02023	25078	447XX	01525	20224	531XX	01025	15407	565XX
		01520	10666	513XX	02007	88166	573XX	01526	77999							
TTBB	15001	12425	00000	15213	11974	19045	22808	10650	33676	01650	44641	02269	55452	14167	66304	35357
		77218	513XX	88166	573XX	99112	541XX	21212	00000	14002	11945	16507	23683	20505	33609	01512
		44554	03506	55453	31512	66367	02015	77216	01031	88100	02007	41414	00900	51515	11900	20004
		22800	17506	33600	02011	61616	92790	16850	18005							
TTDD	1500X	12425	11950	503XX	22750	503XX										

Przebieg pogody w Polsce w dniu 15.VIII.1979 r.

Zachmurzenie małe lub umiarkowane, tylko na krańcach południowo-wschodnich przejściowe duże z lokalnymi opadami deszczu. Temperatura maksymalna w dzień od 23°C w Lesku do 31°C w Słubicach, a minimalna w nocy od 10°C w Kłodzku, Jeleniej Górze, Białymstoku i Siedlcach do 17°C w Świnoujściu, Elblągu, Pile i Zielonej Górze. Wiatr słaby i umiarkowany przeważnie wschodni i południowy.

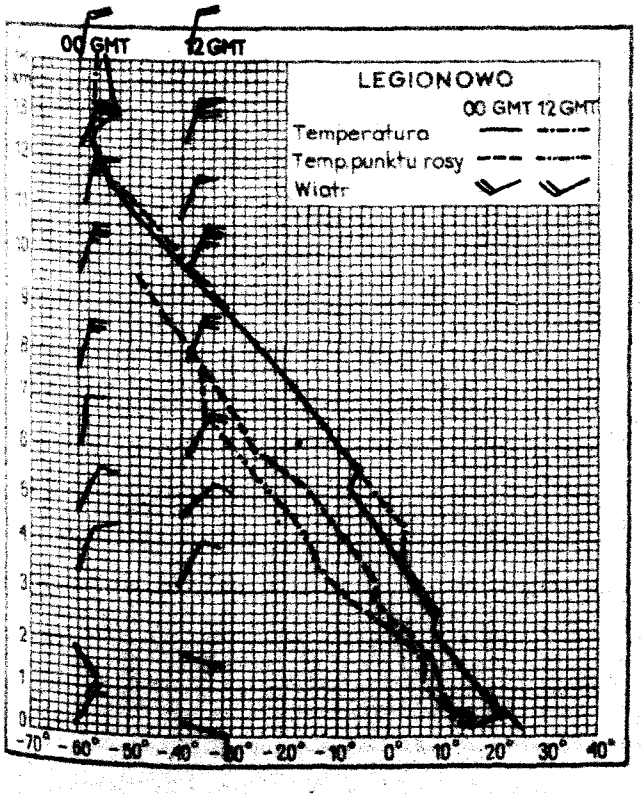

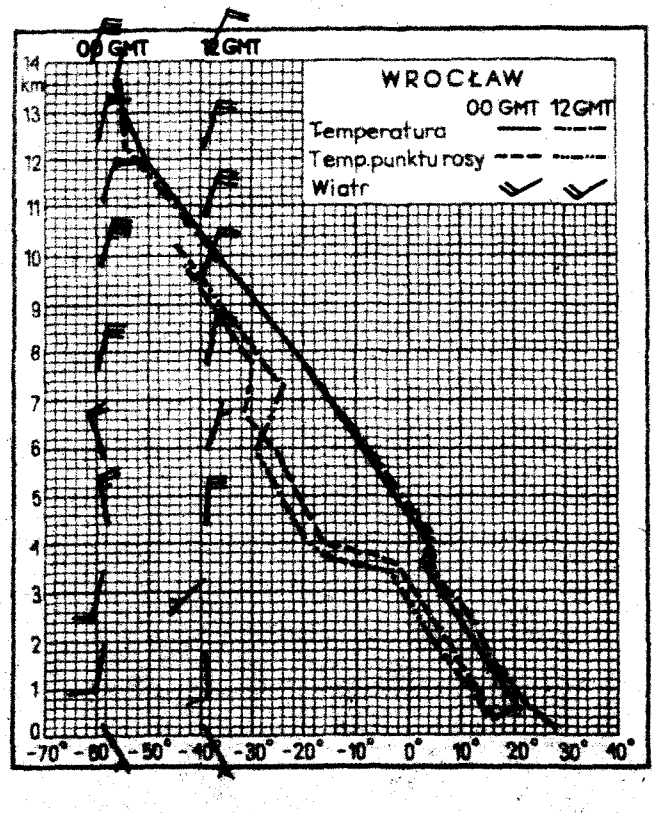

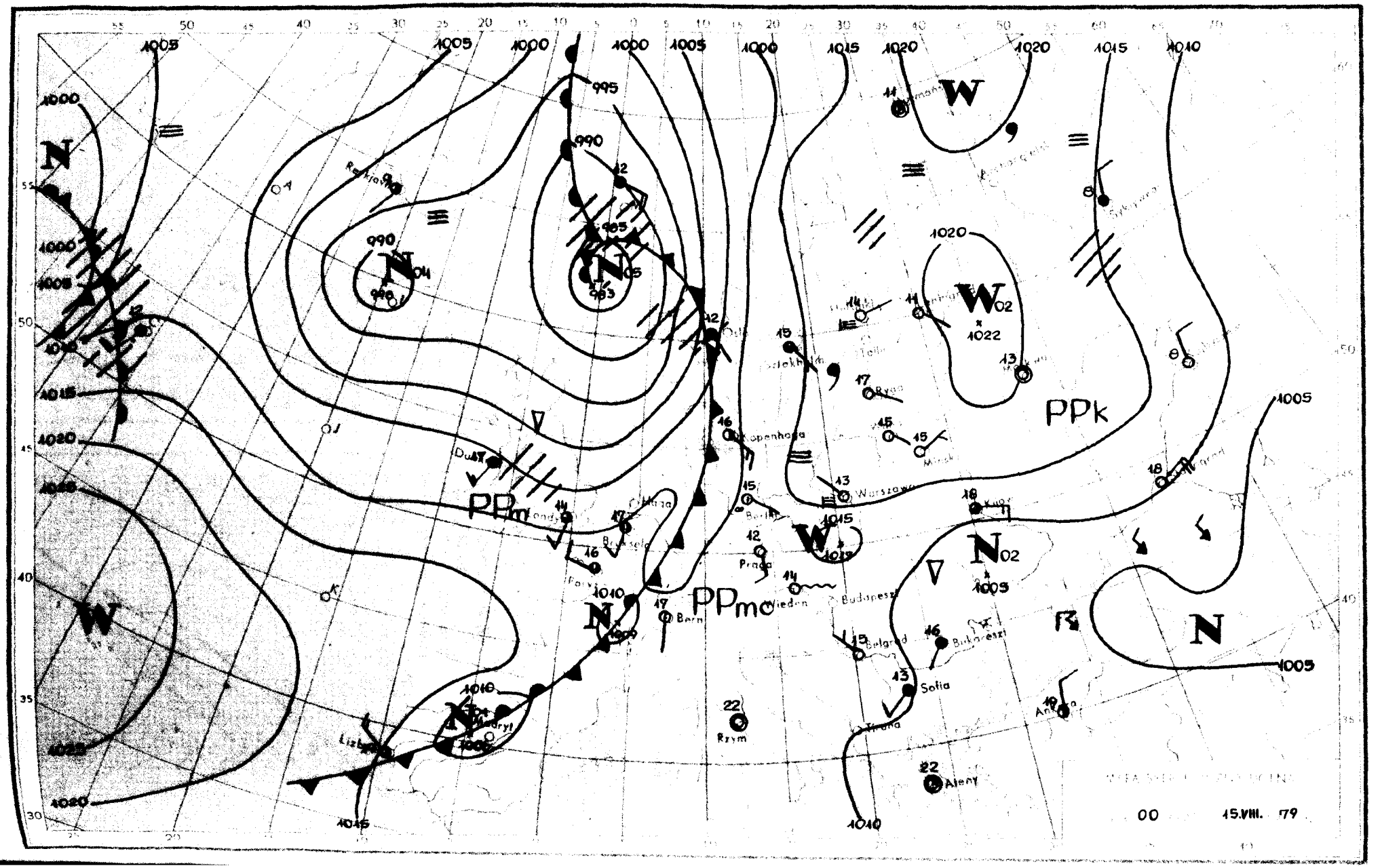
PPk
PPm
PPmo
W
N
Warszawa
Praga
Wiedeń
Budapeszt
Belgrad
Bukareszt
Sofia
Rzym
Ateny
Bern
Paryż
Lizbona
Madryt
Dublin
Kopenhaga
Minsk
Ryga
Tallin
Sztokholm
Berlin
Kijów
00
15.VIII. 79

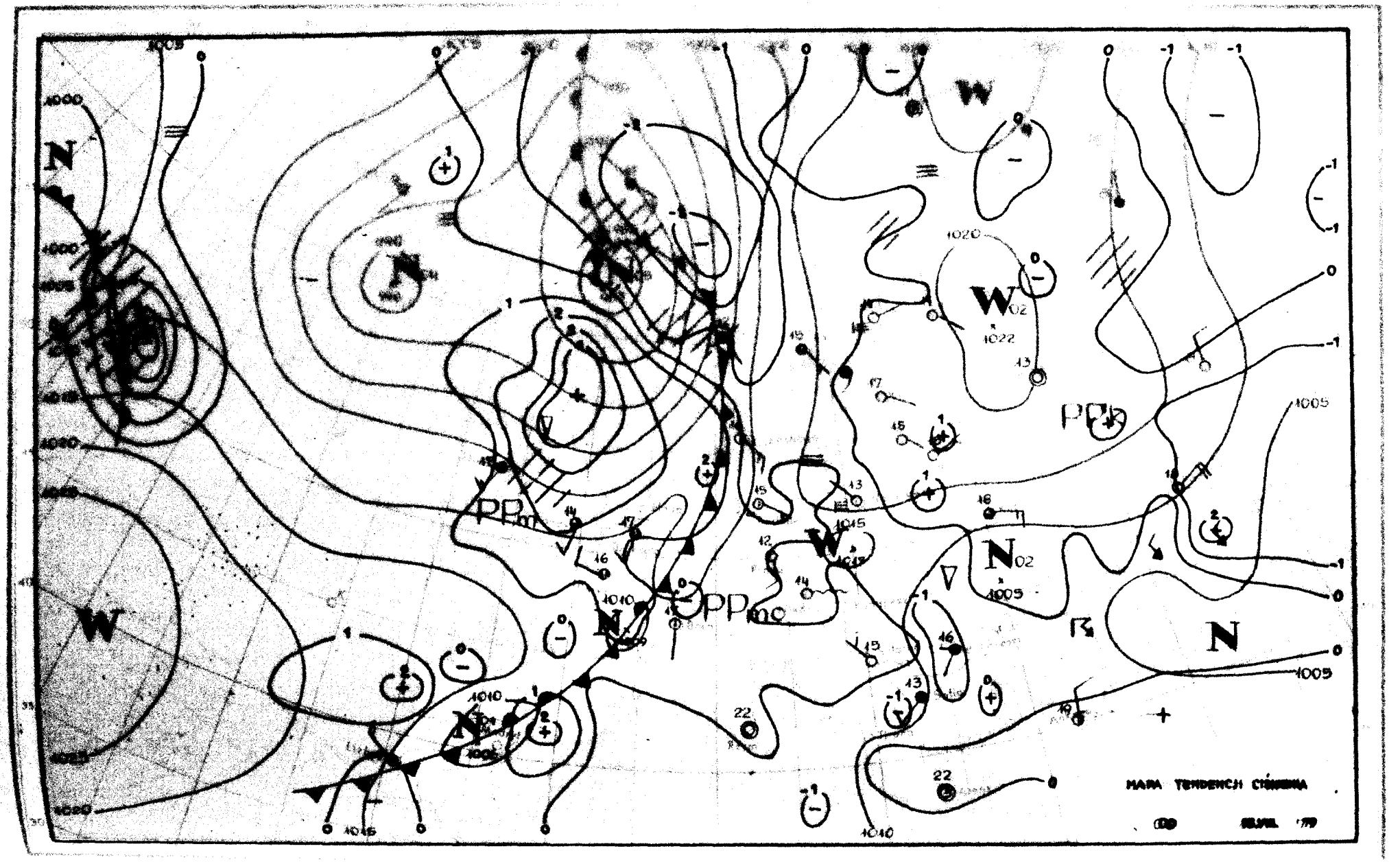
MAPA TENDENCJI CIŚNIENIA

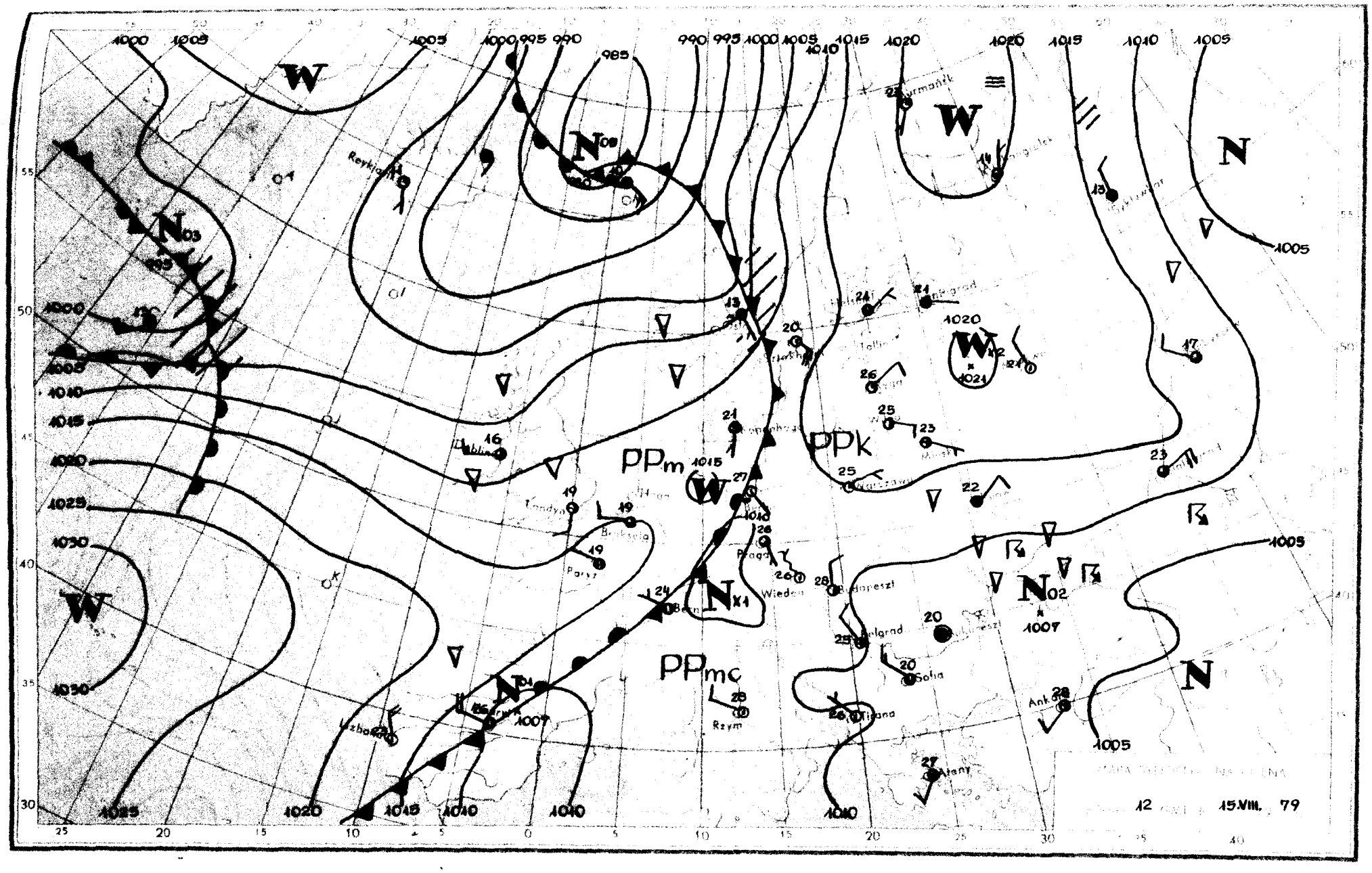
W
N
PPm
PPk
PPmc
Reykjavik
Dublin
Londyn
Bruksela
Paryż
Berlin
Wiedzeń
Praga
Rzym
Bukareszt
Belgrad
Sofia
Tirana
Ateny
Ankara
Tallinn
Helsinki
Leningrad
Moskwa
Warszawa
Lizbona
12
15.VIII. 79

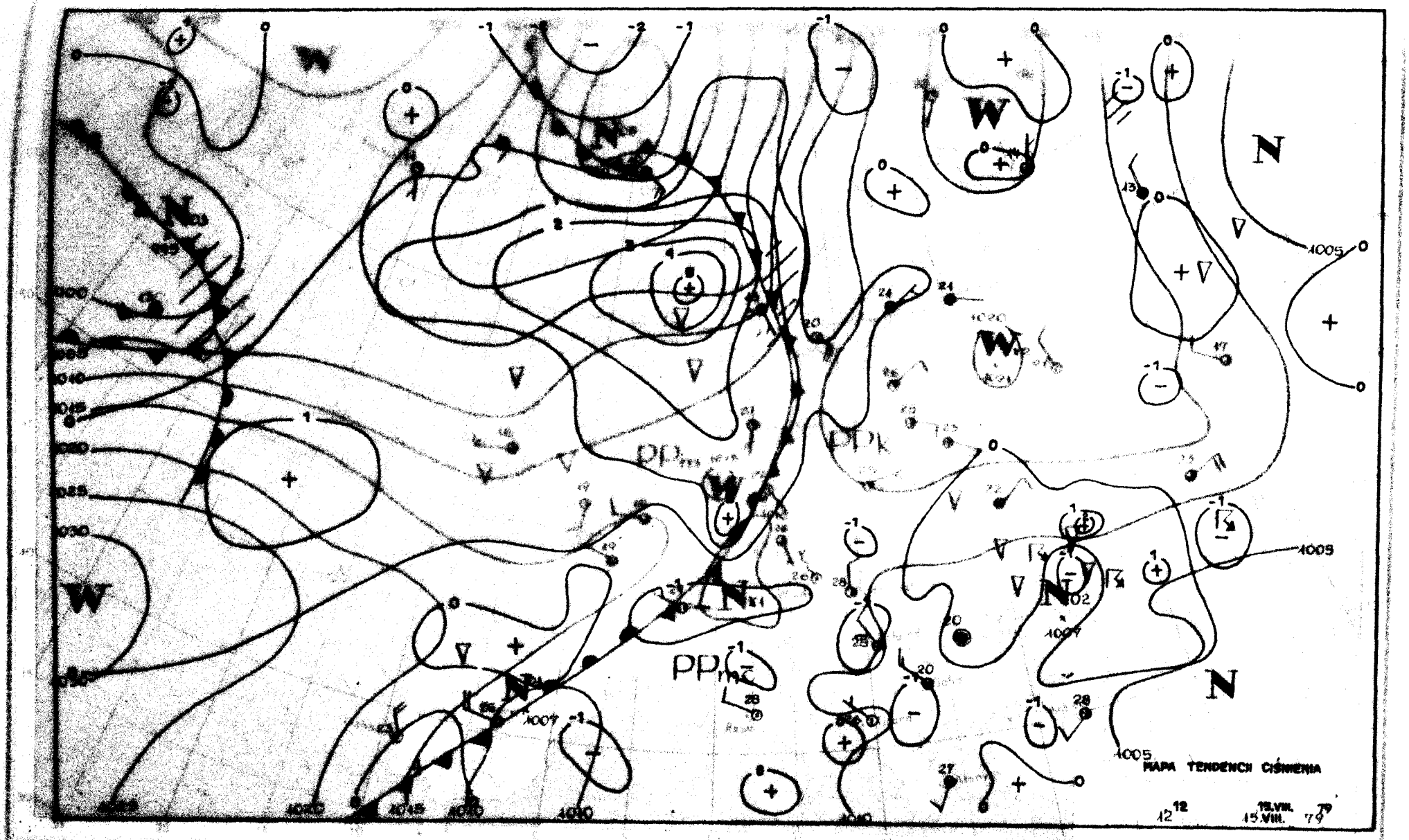
MAPA TENDENCJI CIŚNIENIA
15.VIII.
12
1005
1007
1010
1015
1020

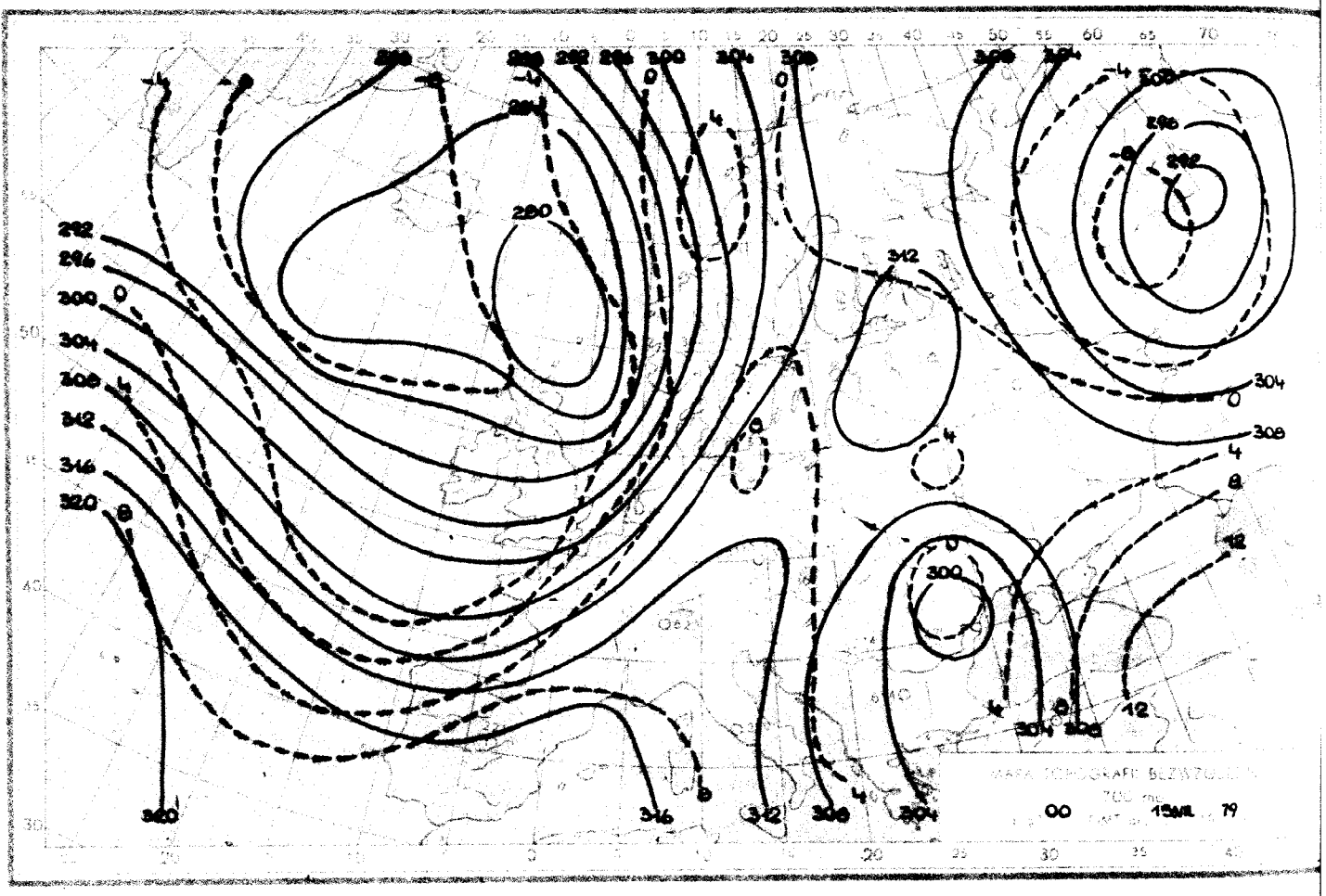

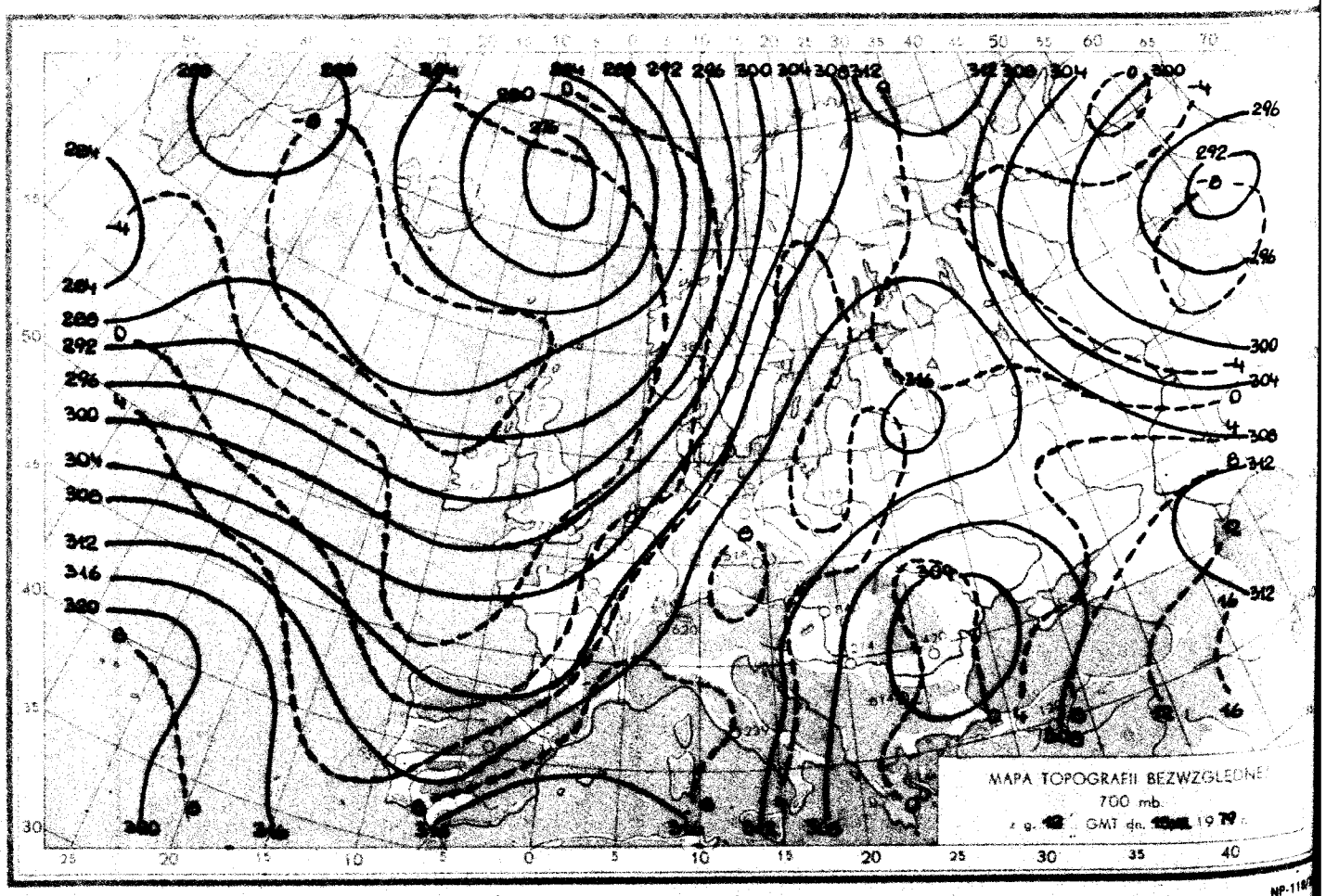

Reprodukowanie i publikowanie tekstu, map, wykresów i danych synoptycznych dozwolone wyłącznie w formie dosłownej z podaniem źródła informacji.

NP-118/

Druk PPWK–W-wa, Solec 18. Zam. 7114/90/8/78-19.V.78-X-12588-150 000

INSTYTUT METEOROLOGII I GOSPODARKI WODNEJ
ZAKŁAD PROGNOZ METEOROLOGICZNYCH KRÓTKOTERMINOWYCH 01-673 WARSZAWA, UL. PODLEŚNA 61–tel: 34-50-97

BIULETYN SYNOPTYCZNY

Dane synoptyczne z Polski w dniu 16.VIII.1979 r.

SYNOP z godz. 00 GMT.

105	20000	50101	16216	00904	14802
150	00000	60020	16815	00900	14102
195	20701	98100	19413	00902	12103
205	20504	65010	15016	20930	14707
235	01302	97020	16218	00900	16701
250	11102	97030	16417	10930	14101
272	00000	56110	18015	00900	14400
295	10000	58110	18311	00901	10203
330	01203	60020	15020	00900	15602
375	00902	60020	17116	00900	14400
400	01104	62021	13921	00900	14400
424	01104	65020	14616	00900	14205
465	00901	60020	15916	00900	13400
495	00402	97020	16314	00900	12603
510	01110	99011	51512	00900	11608
560	00000	60020	15414	00900	13601
570	00702	97020	16614	00900	12400
575	00000	56100	15515	00900	14804
650	20404	65034	50807	25X00	06706
695	00102	96101	15216	00900	15806

SYNOP z godz. 12 GMT.

105	21204	58050	15627	11604	13701
150	11207	65020	17225	00901	12705
195	10902	98010	19324	00901	12603
205	01307	65011	13528	00900	16806
235	01204	97020	15526	00900	12712
250	11304	97020	15926	00901	12814
272	10901	70020	18124	00901	09806
295	10804	60020	18324	00901	11704
330	11205	62030	14528	00901	12708
375	21205	80020	17025	00501	11807
400	11305	65030	13027	00904	14710
424	11307	65030	13227	12700	16709
465	21105	70020	15125	00904	13707
495	10903	98020	16023	00901	12807
510	12005	99030	51016	11201	09105
560	21007	65010	14125	00901	14807
570	10904	98010	15324	12601	12707
575	21102	70020	14824	22500	15807
650	30202	65020	51013	22401	08001
695	20804	98020	14823	11601	12604

TEMP Legionowo, godz. 00 GMT.

TTAA	16001	12374	99006	14812	10003	00144	16823	11005	85526	09830	07506	70129	03061	09504	50579	10368
		06011	40747	21359	05512	30952	38758	05514	25075	497XX	06016	20218	567XX	06017	15397	585XX
		06011	10655	559XX	14003	88170	619XX	05515	77999							
TTBB	1600X	12374	00006	14812	11989	20449	22935	16857	33853	09630	44834	11057	55819	10869	66788	10070
		77673	00861	88655	01264	99608	01568	11429	16959	22292	401XX	33230	545XX	44206	585XX	55179
		595XX	66170	619XX	77161	615XX	88143	565XX	21212	00006	10003	11987	12006	22840	07006	33676
		10004	44578	06508	55164	05017	66115	05501	41414	00900	51515	11905	10508	22800	09007	33600
		07007	61616	92813	16056	11507										
TTCC	16001	12374	70882	553XX	21002	50097	547XX	10503	30426	515XX	09007	20692	479XX	09505	10164	355XX
		08507	88999	77999												
TTDD	1600X	12374	11417	545XX	22175	467XX	33133	371XX	44083	345XX	21212	11700	21002	22383	07004	33151
		13506	44119	01004	55083	11087										

TEMP Wrocław, godz. 00 GMT.

TTAA	16001	12425	99001	17620	00000	00125	18025	15502	85520	13030	11507	70132	04058	11005	50581	08570
		05510	40751	20163	07510	30957	36560	05512	25080	467XX	06011	20225	565XX	05512	15407	539XX
		05512	88167	591XX	06012	77999										
TTBB	1600X	12425	00001	17620	11976	21048	22957	21056	33819	10616	44787	10861	55700	04058	66818	01270
		77476	10770	88260	451XX	99200	565XX	11167	591XX	22150	539XX	21212	00001	00000	11982	15509
		22772	08006	33696	11005	44305	05513	55150	05512	41414	00900	51515	11903	13010	22800	08007
		33600	07507	61616	92810	18550	14010									

Przebieg pogody w Polsce w dniu 16.VIII.1979 r.

Zachmurzenie małe miejscami umiarkowane, bez opadów. Rano na południu kraju wystąpiły lokalnie mgły. Temperatura maksymalna wynosiła od 23°C w Przemyślu do 30°C w Słubicach, a minimalna od 8°C w Lesku, Rzeszowie i Zamościu do 19°C w Świnoujściu. Wiatry były słabe i umiarkowane wschodnie i południowo-wschodnie.

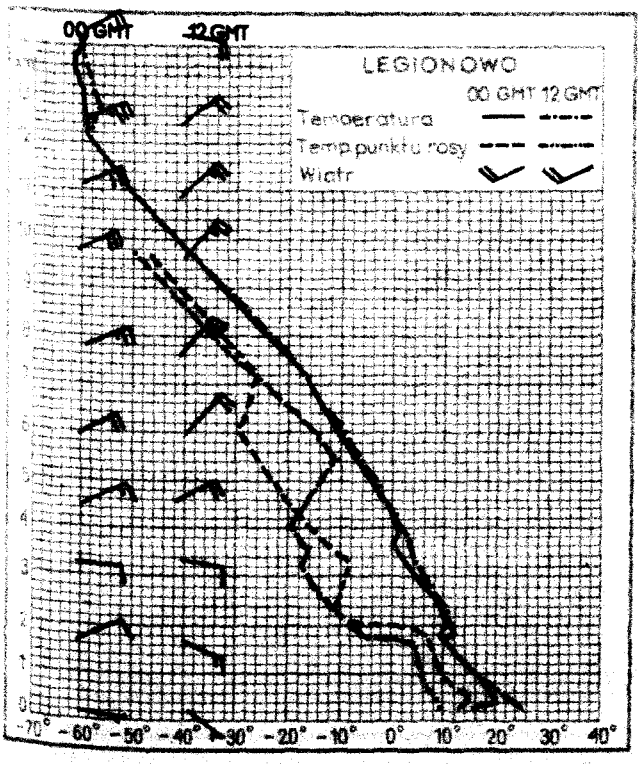

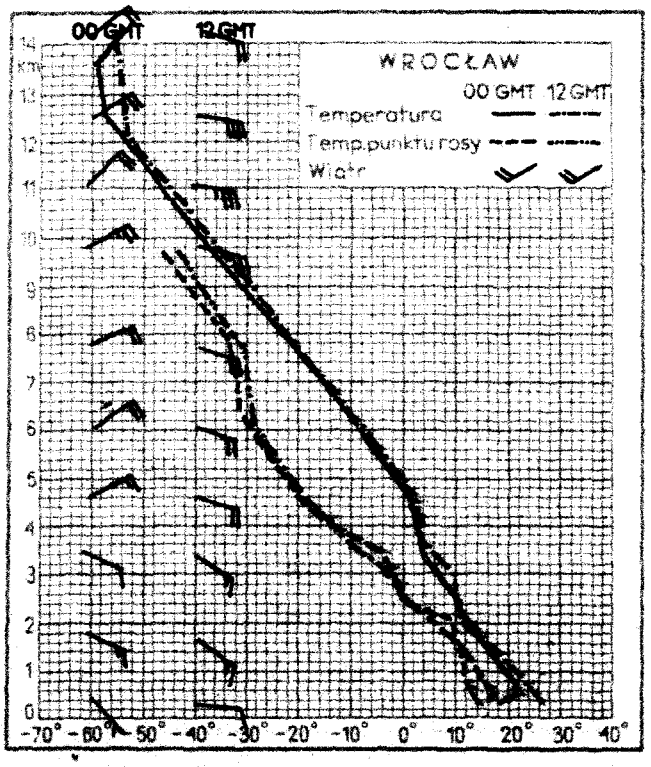

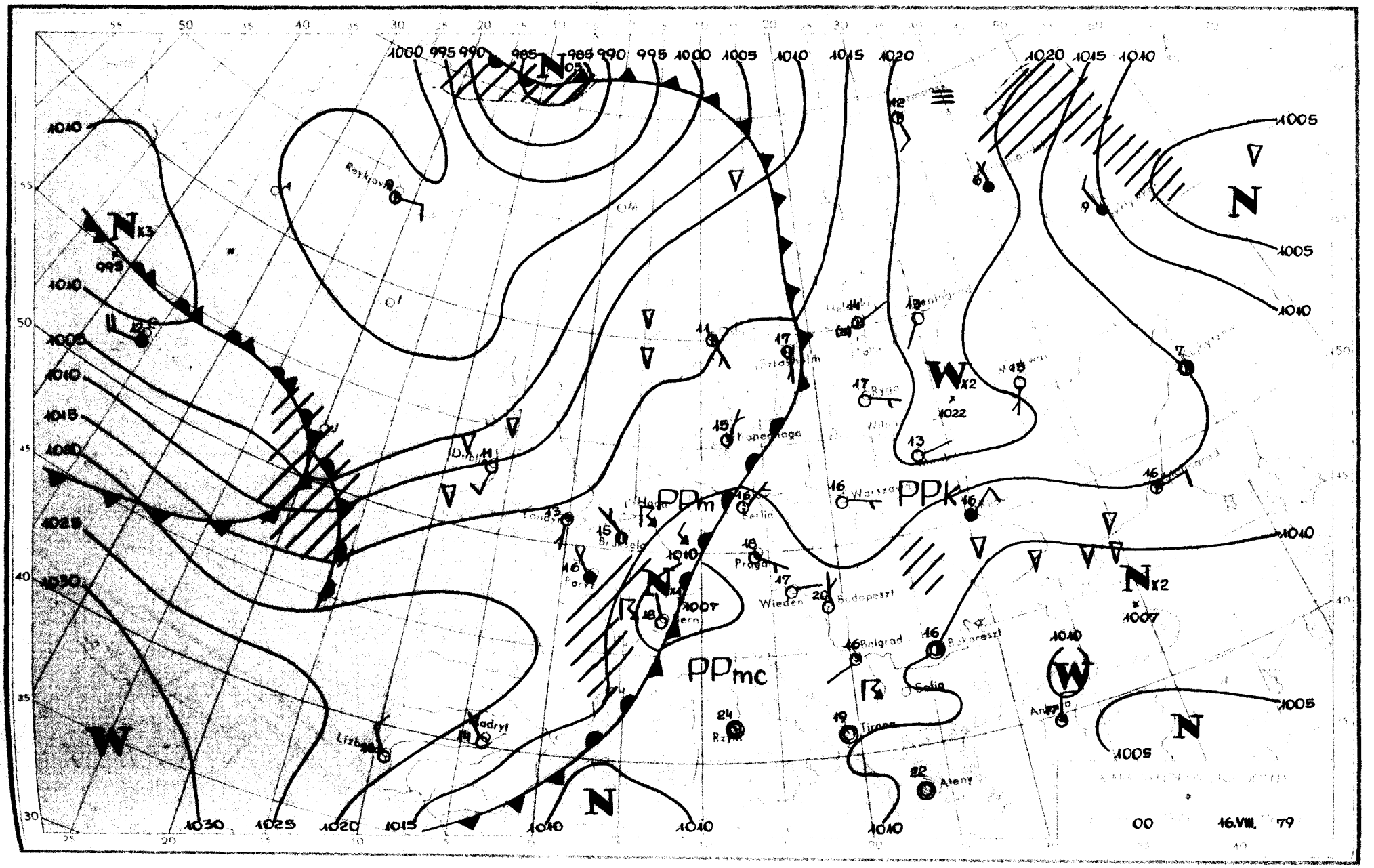
Reykjavik
Dublin
London
Brussels
Paris
Berlin
Prague
Wien
Budapest
Belgrad
Bucharest
Sofia
Athen
Tirana
Rzim
Madryt
Lizbona
Warszawa
Kopenhaga
Ryga
PPm
PPk
PPmc
00
16.VIII. 79


MAPA TENDENCJI CIŚNIENIA
09
16.VII. 79

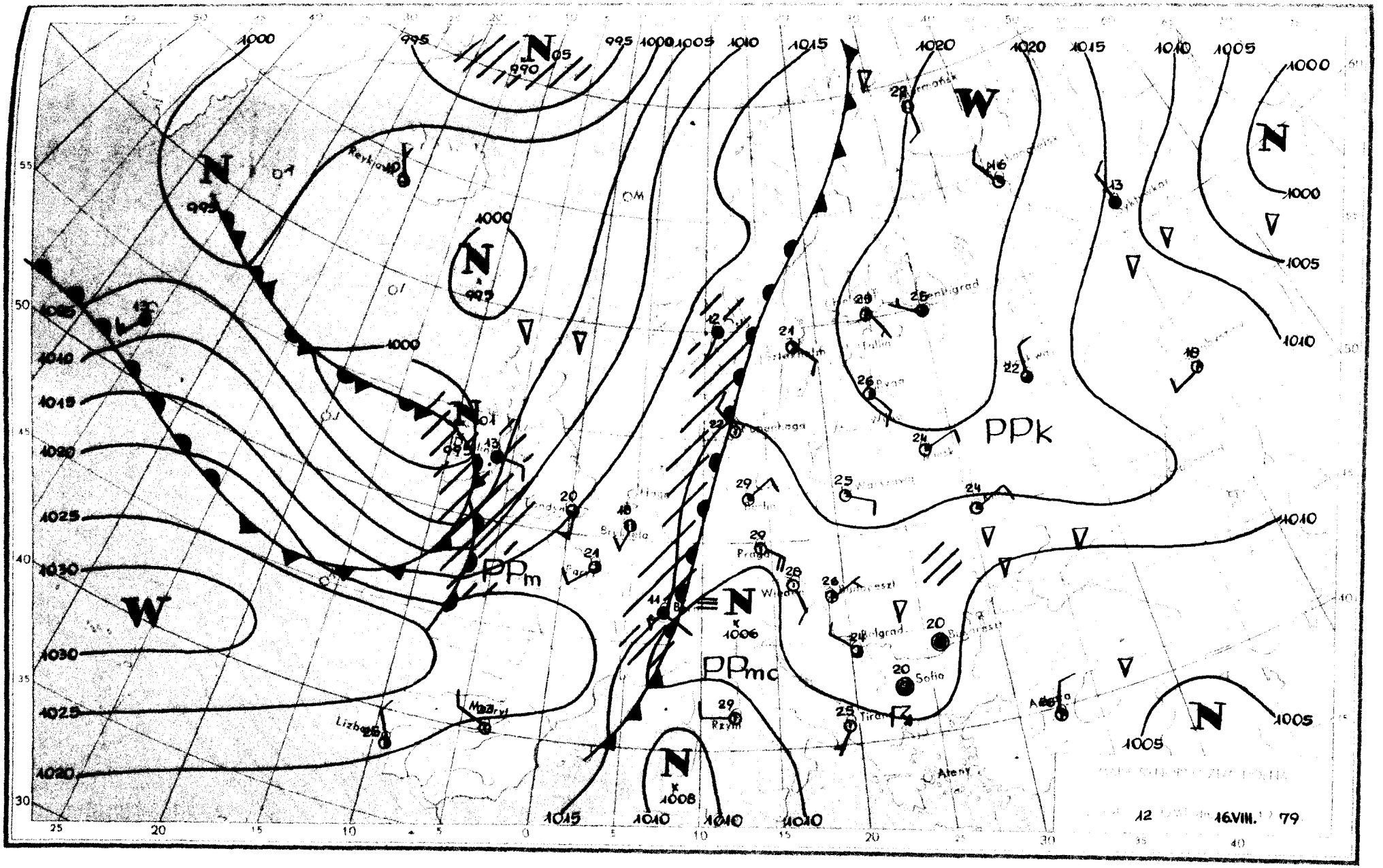
PPk
PPm
PPmc
W
N
Sofia
Atenv
12
16.VIII. 79


MAPA TENDENCJI CIŚNIENIA
12
16.VII. 79

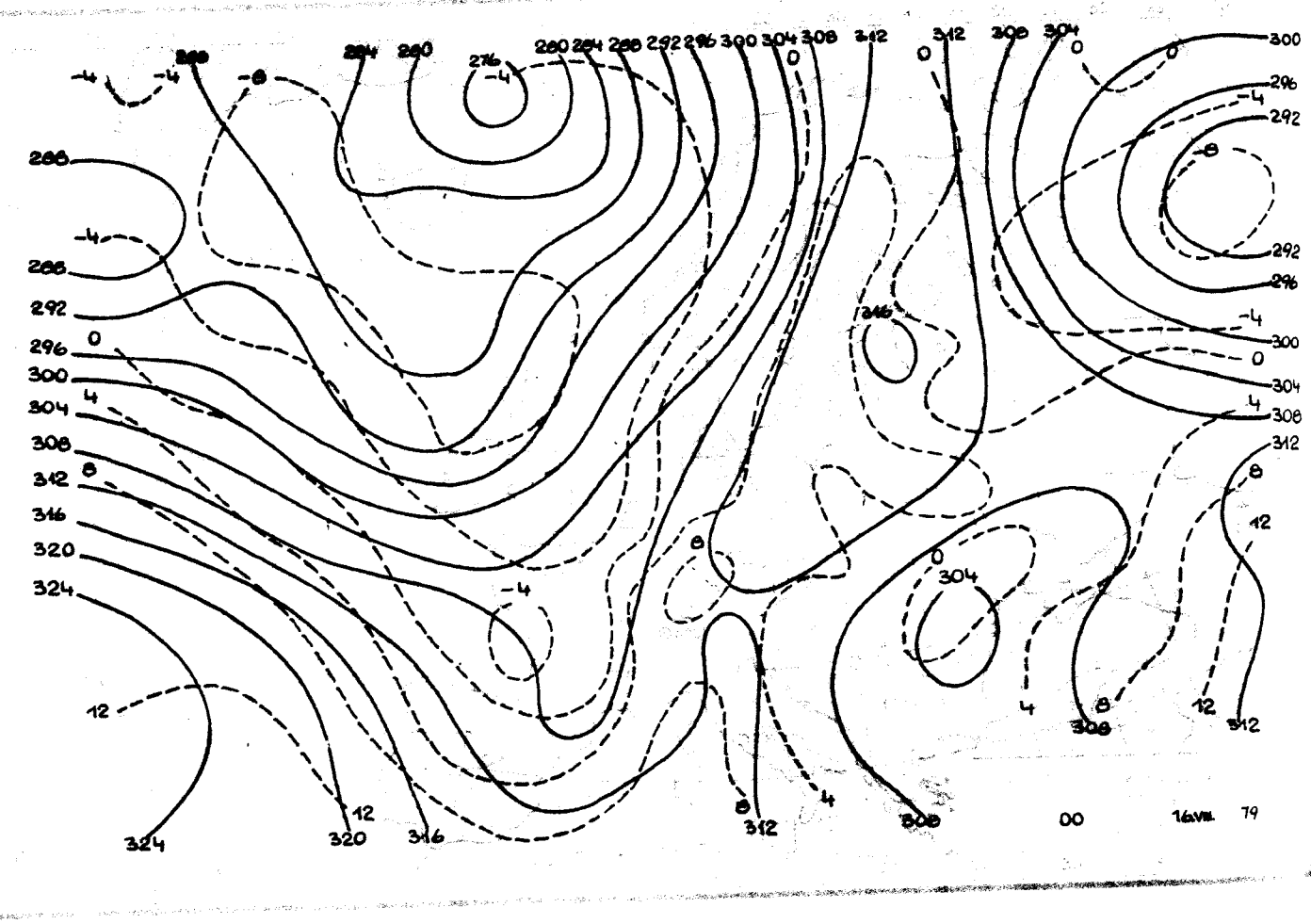

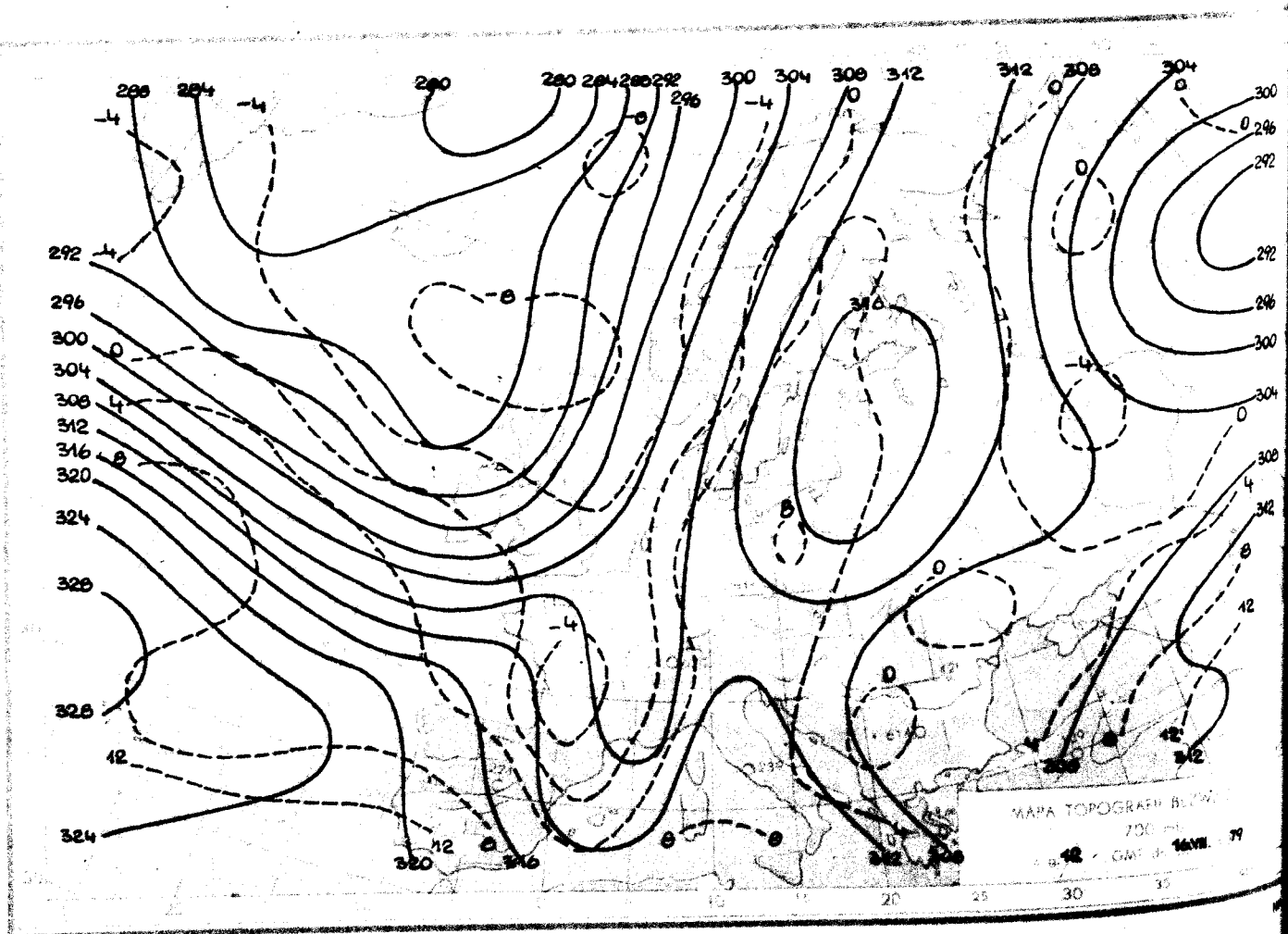

Reprodukowanie i publikowanie tekstu, map, wykresów i danych synoptycznych dozwolone wyłącznie w formie dosłownej z podaniem źródła informacji.

Druk PPWK–W-wa, Solec 18. Zam. 7114/90/8/76-19.V.76-X-12586-19

INSTYTUT METEOROLOGII I GOSPODARKI WODNEJ
ZAKŁAD PROGNOZ METEOROLOGICZNYCH KRÓTKOTERMINOWYCH 01-673 WARSZAWA, UL. PODLEŚNA 61–tel: 34-50-97

BIULETYN SYNOPTYCZNY

Dane synoptyczne z Polski w dniu 17.VIII.1979 r.

SYNOP z godz. 00 GMT.

105	01404	58050	16519	00900	12203
150	11302	65020	18515	00901	12103
195	00901	97020	21113	00900	11102
205	01207	65020	13918	00900	14201
235	01202	97021	17516	00900	13101
250	01103	97021	17517	00900	11801
272	00000	65020	19515	00900	12801
295	00000	65020	20211	00900	10302
330	01004	60020	15720	00900	12305
375	00902	70020	18714	00900	10400
400	01204	65021	14419	00900	14206
424	01301	60021	15017	00900	13206
465	01104	60020	16616	00900	11102
495	00902	97020	18014	00900	10801
510	12003	98011	51513	00901	09400
560	01104	65020	15913	00900	11701
570	00903	97020	17812	00900	10601
575	01401	60020	17014	00900	12400
650	00403	84020	51307	00900	07802
695	00301	98020	16914	00900	11601

SYNOP z godz. 12 GMT.

105	01406	98020	15027	00900	12709
150	01308	65020	16926	00900	09712
195	51204	98031	19624	31604	12709
205	01508	70020	13127	00900	13609
235	01408	97020	15226	00900	10711
250	01506	97020	16028	00900	08711
272	01406	70020	18625	00900	09710
295	40905	65030	18325	42700	12712
330	01206	70020	14128	00900	06813
375	11106	80020	17425	00901	09712
400	01205	68020	12927	00900	08513
424	01308	70020	13027	00900	09712
465	01208	70020	15225	00900	08807
495	30905	98030	16623	22601	11709
510	51102	96101	50614	52X00	12703
560	01209	98020	14123	00900	09707
570	10907	98020	15924	12600	10708
575	11005	70020	15123	11600	12706
650	23502	82010	49811	22X00	04001
695	40906	98020	15822	42600	11710

TEMP Legionowo, godz. 00 GMT.

TTAA	17001	12374	99007	13830	07005	00155	16445	10009	85534	10465	13007	70136	03663	10006	50580	10369
		07017	40748	22560	07021	30951	39957	06022	25073	503XX	06518	20216	571XX	06018	15398	573XX
		08011	10653	551XX	10507	88201	571XX	06018	77999							
TTBB	1700X	12374	00007	13830	11988	20457	22851	10464	33791	10269	44637	01163	55539	06569	66436	17163
		77251	501XX	88225	549XX	99201	571XX	11166	585XX	22149	571XX	33135	603XX	21213	00007	07005
		11994	12011	22947	12515	33894	13507	44793	10009	55439	07521	66181	08016	77111	11003	41414
		00900	51515	11906	13509	22800	10008	33600	09011	61616	92822	16061	13012			
TTCC	17002	12374	70883	533XX	13002	50099	543XX	08505	30429	505XX	09507	20695	467XX	08006	10164	88999
		77999														
TTDD	1700X	12374	11864	525XX	22518	545XX	33241	489XX	44107	389XX	21212	11631	05506	22446	13006	33363
		08507	44162	06504	55142											

TEMP Wrocław, godz. 00 GMT.

TTAA	17002	12425	99001	20257	14003	00125	20257	85518	14058	13506	70134	05670	09006	50582	08960	09512
		40751	20362	11017	30957	36158	09516	25082	449XX	10014	20227	557XX	11015	15410	557XX	88200
		557XX	11015	77999												
TTBB	17004	12425	00001	20257	11958	20459	22867	15657	33795	11259	44751	07660	55726	07668	66674	03669
		77822	00670	88567	04157	99525	06360	11413	18562	22298	36758	33200	557XX	44176	553XX	55166
		573XX	21212	06001	14003	11985	14011	22914	13511	33777	13501	44711	09006	55327	10520	66166
		11512	41414	00900	51515	11904	13510	22800	13506	33600	10011	61616	92630	18458	13511	

Przebieg pogody w Polsce w dniu 17.VIII.1979 r.

Bezchmurnie lub zachmurzenie małe, bez opadów. W nocy i rano na południowym wschodzie wystąpiły lokalnie słabe mgły. Temperatura maksymalna wynosiła od 22°C w Przemyślu do 29°C na zachodzie i północnym zachodzie, a minimalna od 8°C w Lesku, Rzeszowie i Kłodzku do 17°C w Świnoujściu. Wiatr słaby i umiarkowany wschodni i południowo-wschodni.

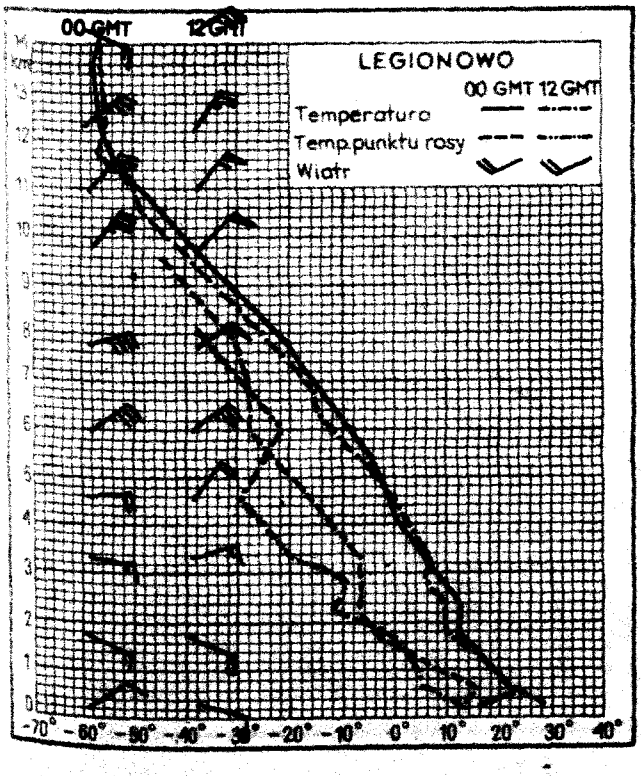

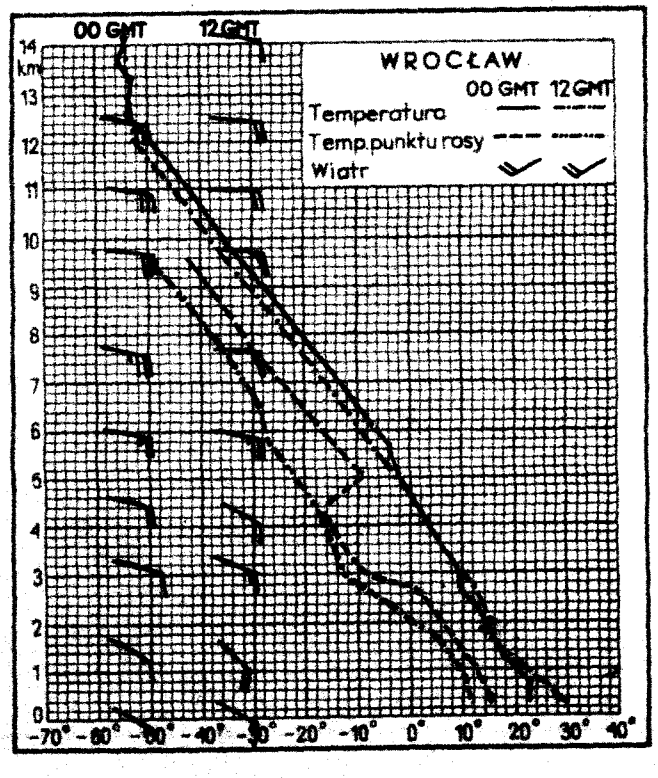

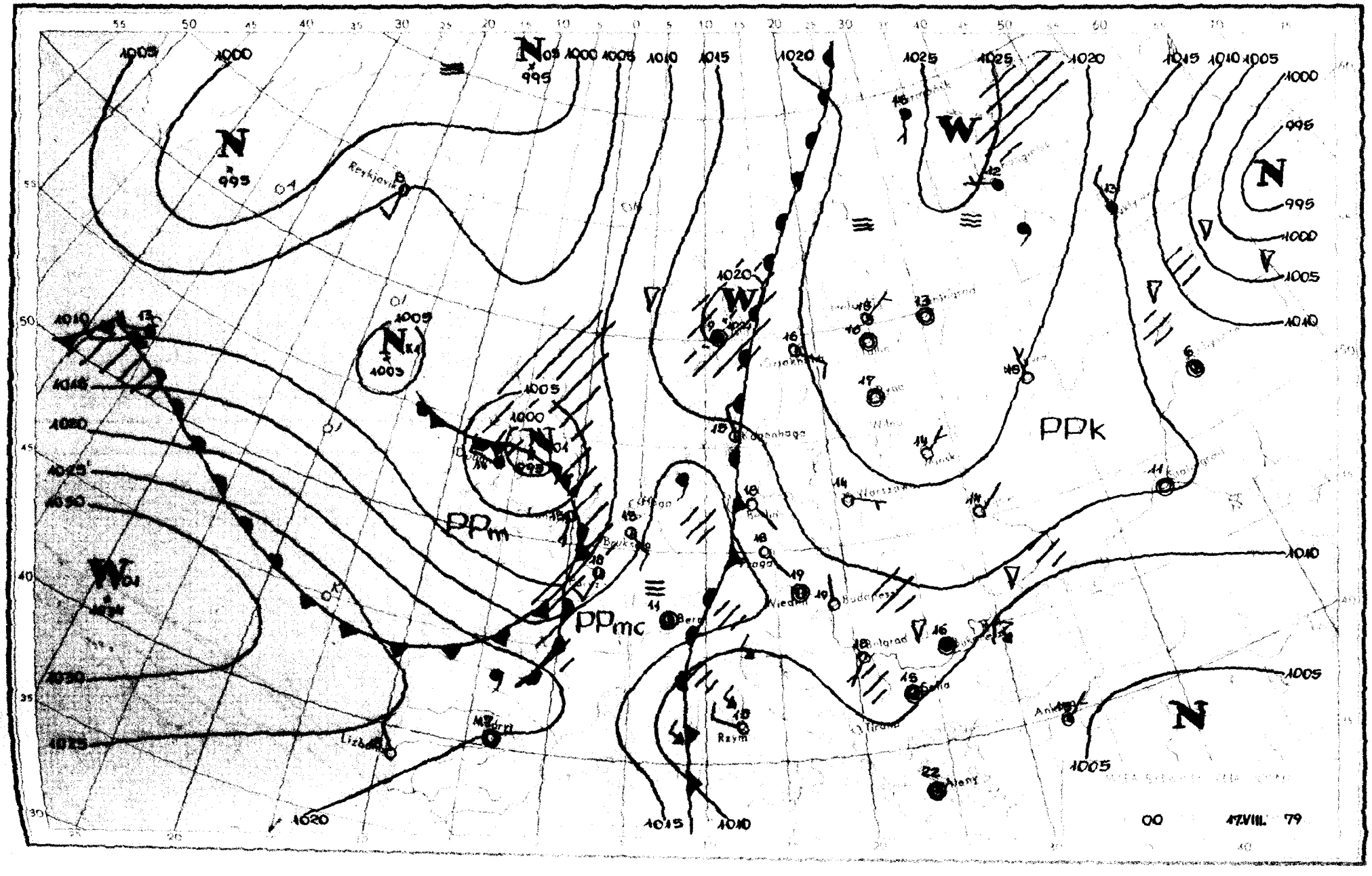
PPk
PPm
PPmc
00
17.VIII. 79

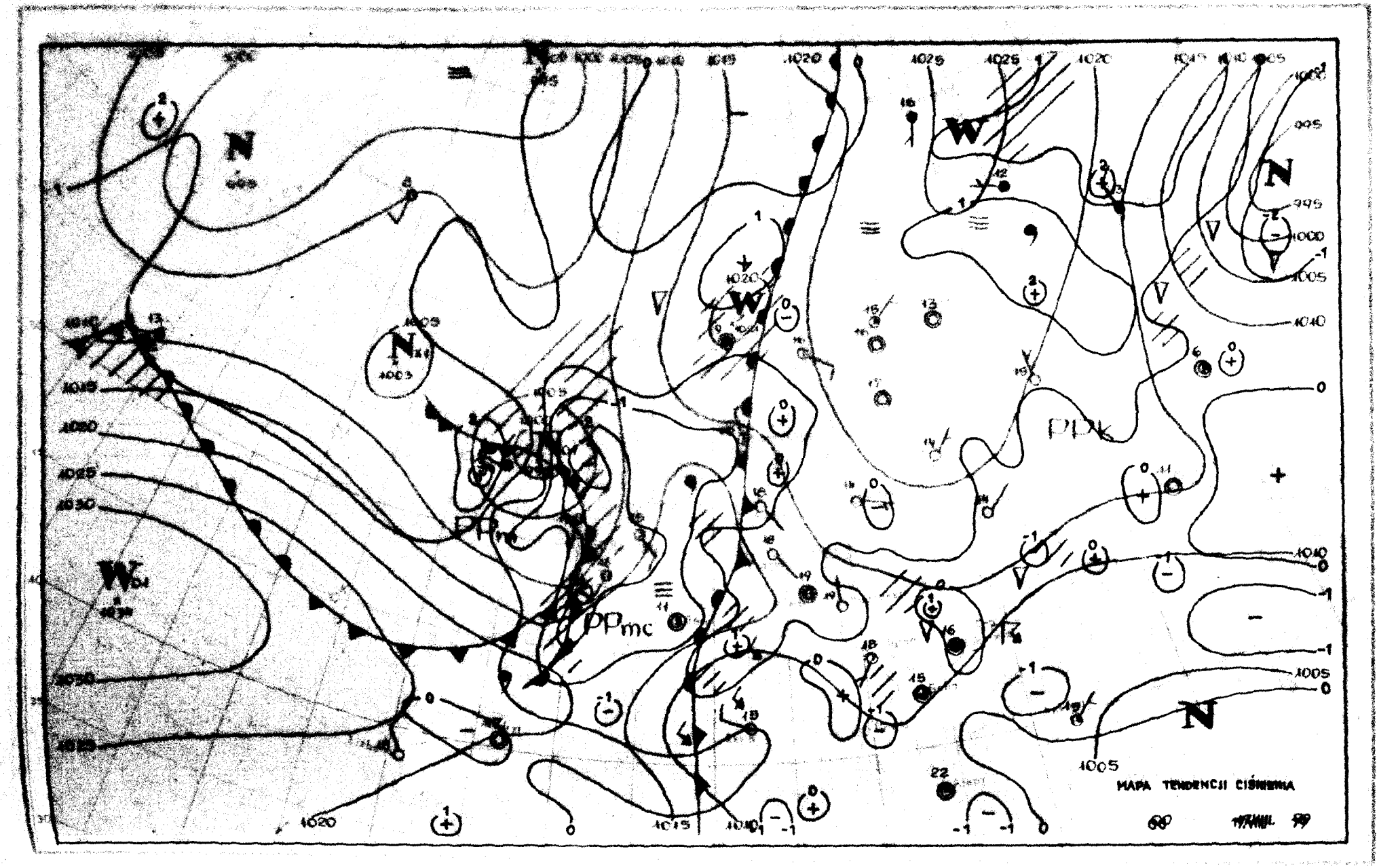
MAPA TENDENCJI CIŚNIENIA
60
1020
1015
1010
1005
1000
995
1025
1030
1040

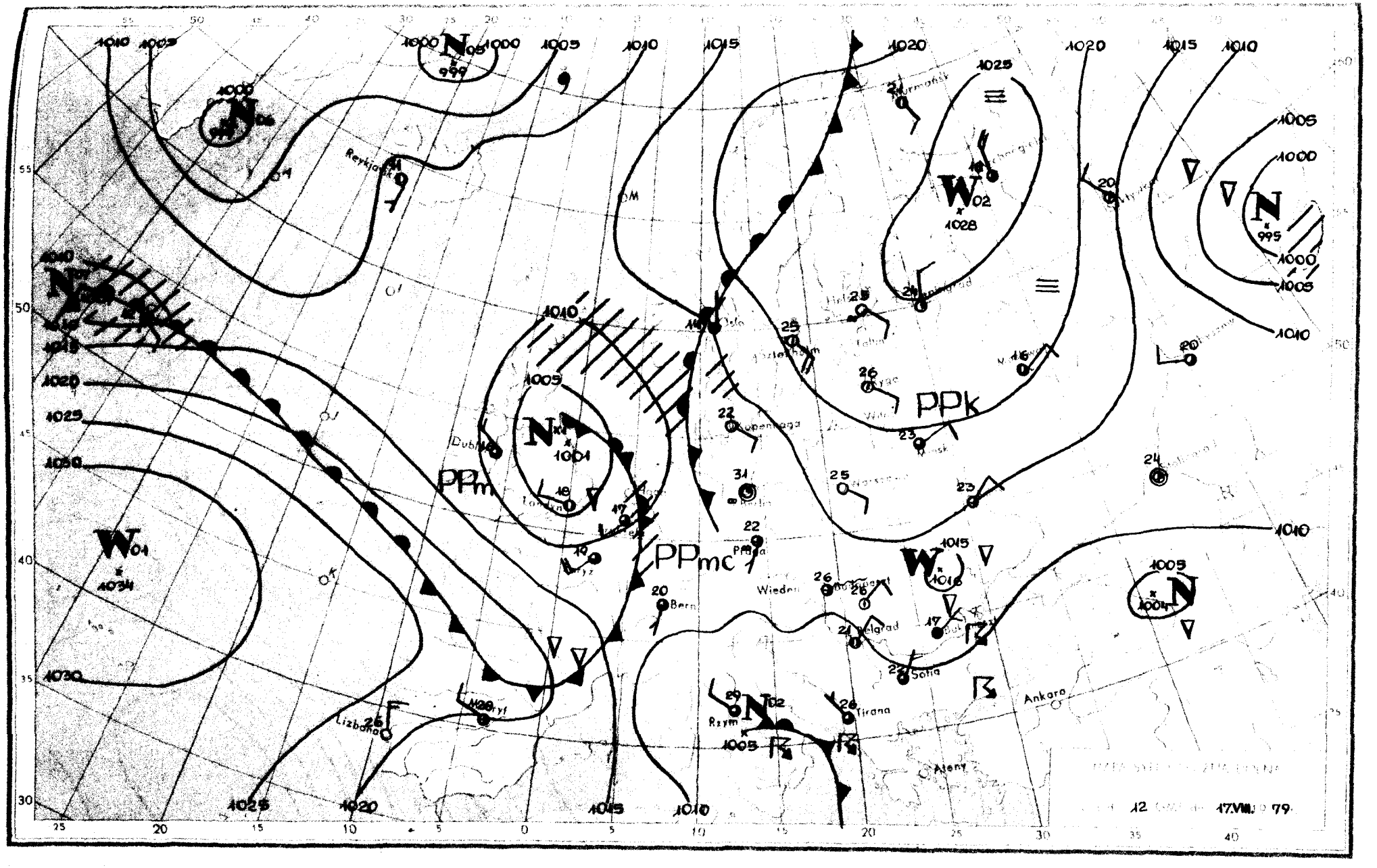
PPk
PPm
PPmc
Reykjavik
Dublin
Wiedeń
Bern
Lizbona
Rzym
Tirana
Sofia
Belgrad
Ateny
Ankara
17.VIII.79

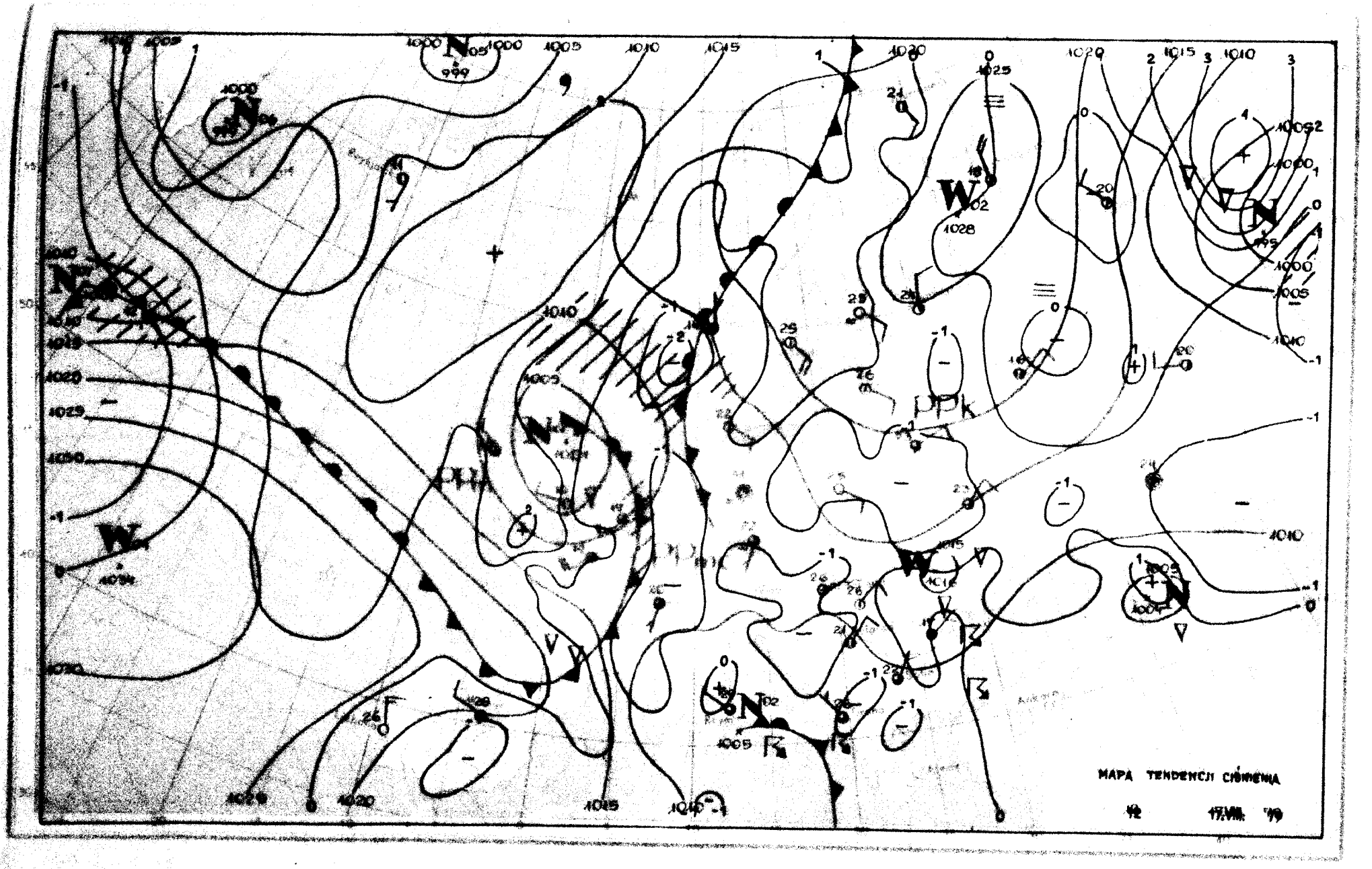
MAPA TENDENCJI CIŚNIENIA
12
17.VIII.'99

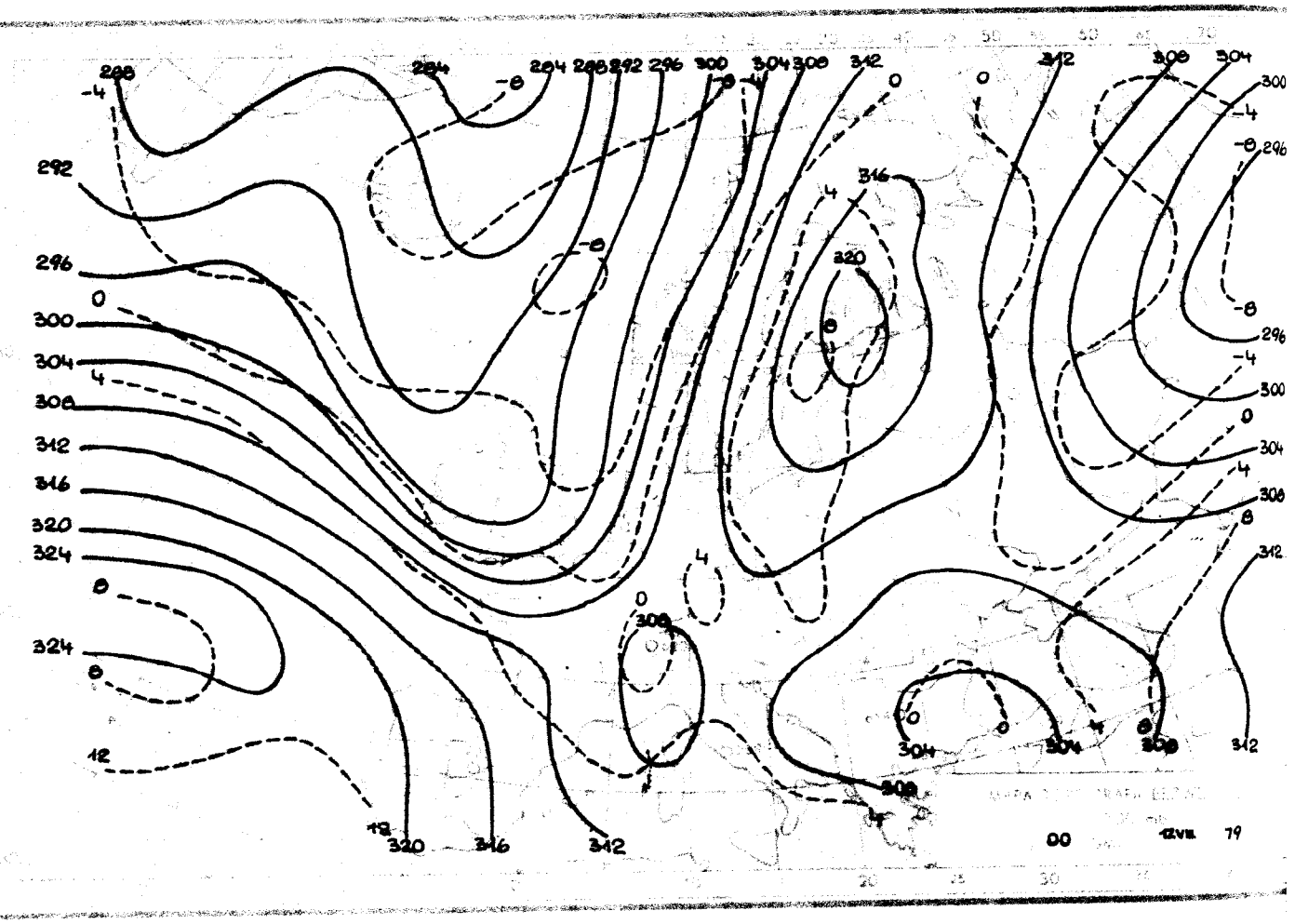

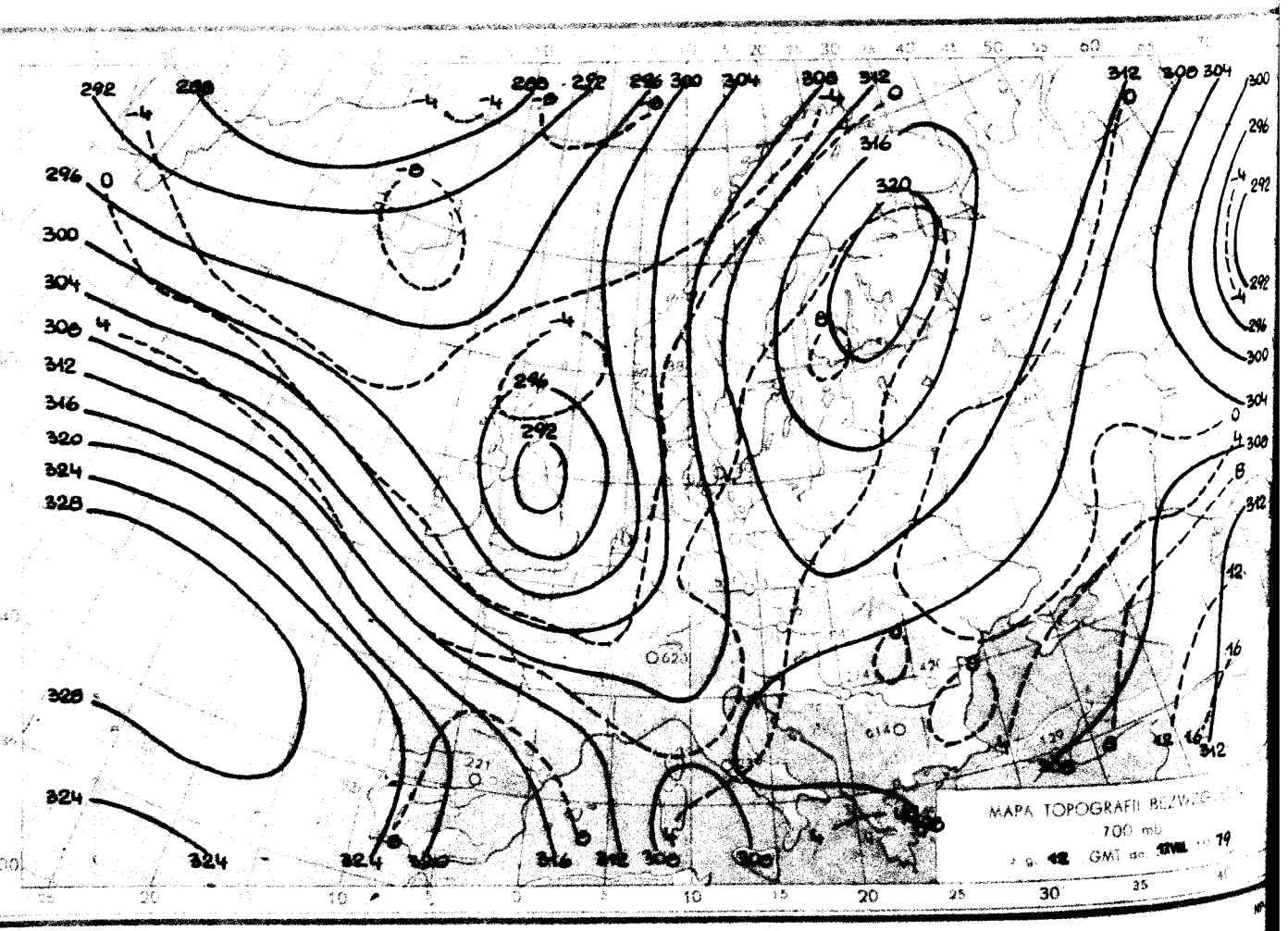

Reprodukowanie i publikowanie tekstu, map, wykresów i danych synoptycznych
dozwolone wyłącznie w formie dosłownej z podaniem źródła informacji.

Druk PPWK–W-wa, Solec 18. Zam. 7114/90/9/76-19.V.76-X-12566-150

INSTYTUT METEOROLOGII I GOSPODARKI WODNEJ
ZAKŁAD PROGNOZ METEOROLOGICZNYCH KRÓTKOTERMINOWYCH 01-673 WARSZAWA, UL. PODLEŚNA 61 – tel: 34-50-97

BIULETYN SYNOPTYCZNY

Dane synoptyczne z Polski w dniu 18.VIII.1979 r.

SYNOP z godz. 00 GMT.

105	01304	97020	15519	00900	10204
150	01201	65020	17415	00900	11802
195	00702	97020	19113	00900	11705
205	01305	65020	13417	00900	11106
235	01002	97020	18217	00900	10201
250	10902	97020	18117	10930	12801
272	00901	65020	17614	00900	13803
295	00000	58110	17612	00900	11806
330	00903	65020	15518	00900	10102
375	00801	70020	16016	00900	12706
400	01004	75020	12818	00900	09803
424	01003	60020	12710	00900	10607
465	00903	60020	14916	00900	11802
495	00703	97020	14614	00900	12710
510	01605	99020	48811	00900	07710
560	00701	65020	13713	00900	10806
570	00701	97020	14912	00900	09711
575	01501	60020	13813	00900	11711
650	01704	80020	48505	00900	03810
895	02601	97020	14513	00900	11709

SYNOP z godz. 12 GMT.

105	41105	97020	14626	42600	10706
150	30606	70030	16222	32600	14704
195	80907	98251	17920	896XX	13602
205	41307	70030	12726	43500	13709
235	51405	97011	13825	52800	09709
250	60906	97031	13525	5278X	11707
272	60904	70031	15524	53802	11804
295	71203	65298	16220	795XX	13001
330	70806	65011	12125	52761	09609
375	60607	80011	13322	22732	12706
400	31005	75030	10325	32600	08710
424	70904	70031	09725	42801	09710
465	51008	65031	11824	22731	11703
495	70904	98801	12322	795XX	12806
510	61406	97021	46711	62200	08201
560	40907	98031	10223	12622	09707
570	70904	98038	11423	33532	10810
575	60704	60032	10322	625XX	12816
650	70303	65251	46107	53493	04704
695	61106	98031	11221	32502	13810

TEMP Legionowo, godz. 00 GMT.

18001	12374	99005	14624	06003	00136	15429	07005	85518	10441	10508	70097	00161	06009	50571	16958
	08014	40734	30559	08016	30933	441XX	06538	25053	507XX	08538	20199	511XX	06526	15386	513XX
	07015	10649	519XX	08506	88250	507XX	06538	77271	06541	40605					
1800X	12374	00005	14624	11971	20257	22732	00334	33717	00958	44695	00262	55622	04964	66518	14758
	77362	33359	88266	493XX	99250	507XX	21212	00005	06003	11988	09009	22768	10505	33679	07509
	44412	08013	55271	06541	66113	08504	41414	00900	51515	11904	11008	22800	10007	33600	08011
	61616	92804	16658	11009											

TEMP Wrocław, godz. 00 GMT.

TTAA 18001	12425	99999	16250	00000	00108	XXXXX	XXXXX	85490	10857	11513	70087	02666	09506	50573	14565
	08015	40739	25364	07028	30942	39561	07537	25064	487XX	07534	20210	507XX	06525	15398	531XX
	07019	10660	531XX	06016	88242	503XX	07032	77999							
TTBB 1800X	12425	00999	15250	11966	19457	22832	09457	33774	08625	44715	03667	55400	25364	77265	457XX
	88242	503XX	99216	497XX	11210	515XX	22178	487XX	33141	549XX	44127	515XX	21212	00999	00000
	11960	12510	22942	13016	33700	09506	44638	06509	55529	09012	66285	07540	77143	08016	88100
	06016	41414	00900	51515	11900	13015	22600	10011	33600	08508	61616	92770	16457	13016	
TTCC 1800X	12425	70891	527XX	50109	513XX	88999	77999								

Przebieg pogody w Polsce w dniu 18.VIII.1979 r.

W woj. zachodnich i południowo-zachodnich zachmurzenie było małe i umiarkowane. Na pozostałym obszarze umiarkowane wzrastające do dużego i miejscami występowały burze i opady przelotne. Temperatura maksymalna wynosiła od 22°C miejscami na wschodzie do 28°C w Słubicach i Toruniu, a minimalna od 6°C w Jeleniej Górze do 15°C w Kołobrzegu, Koszalinie i na Helu. Wiatry były słabe i umiarkowane, w ciągu dnia okresami dość silne, a w czasie burz silne i porywiste z kierunków wschodnich.

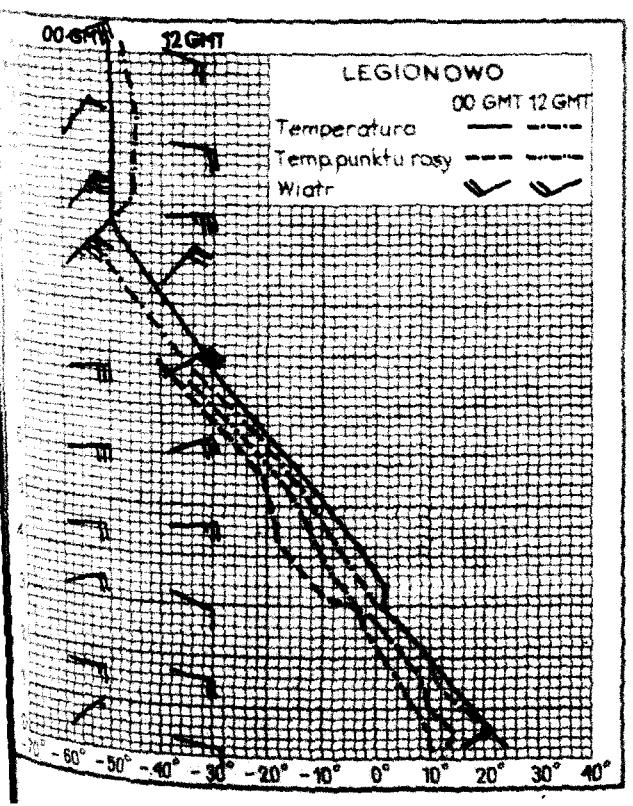

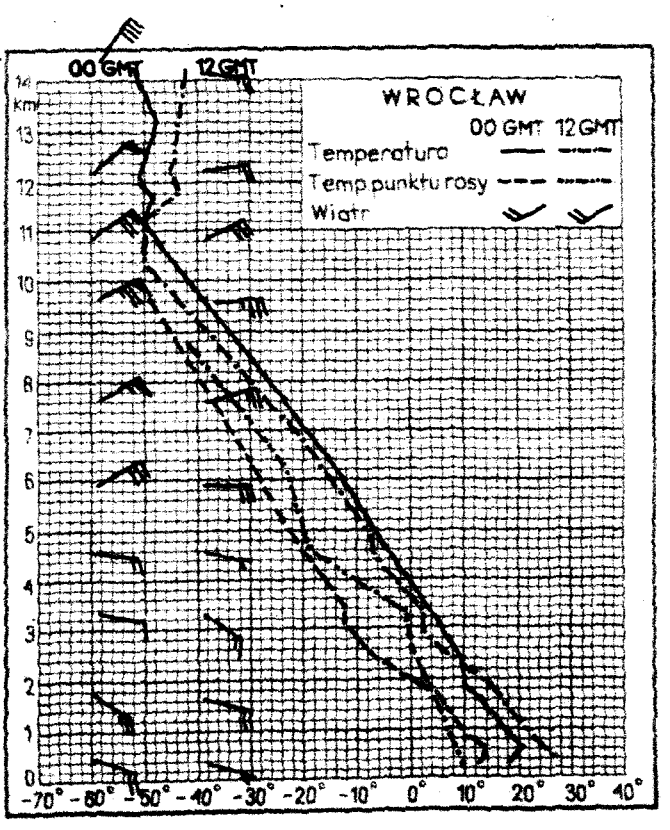

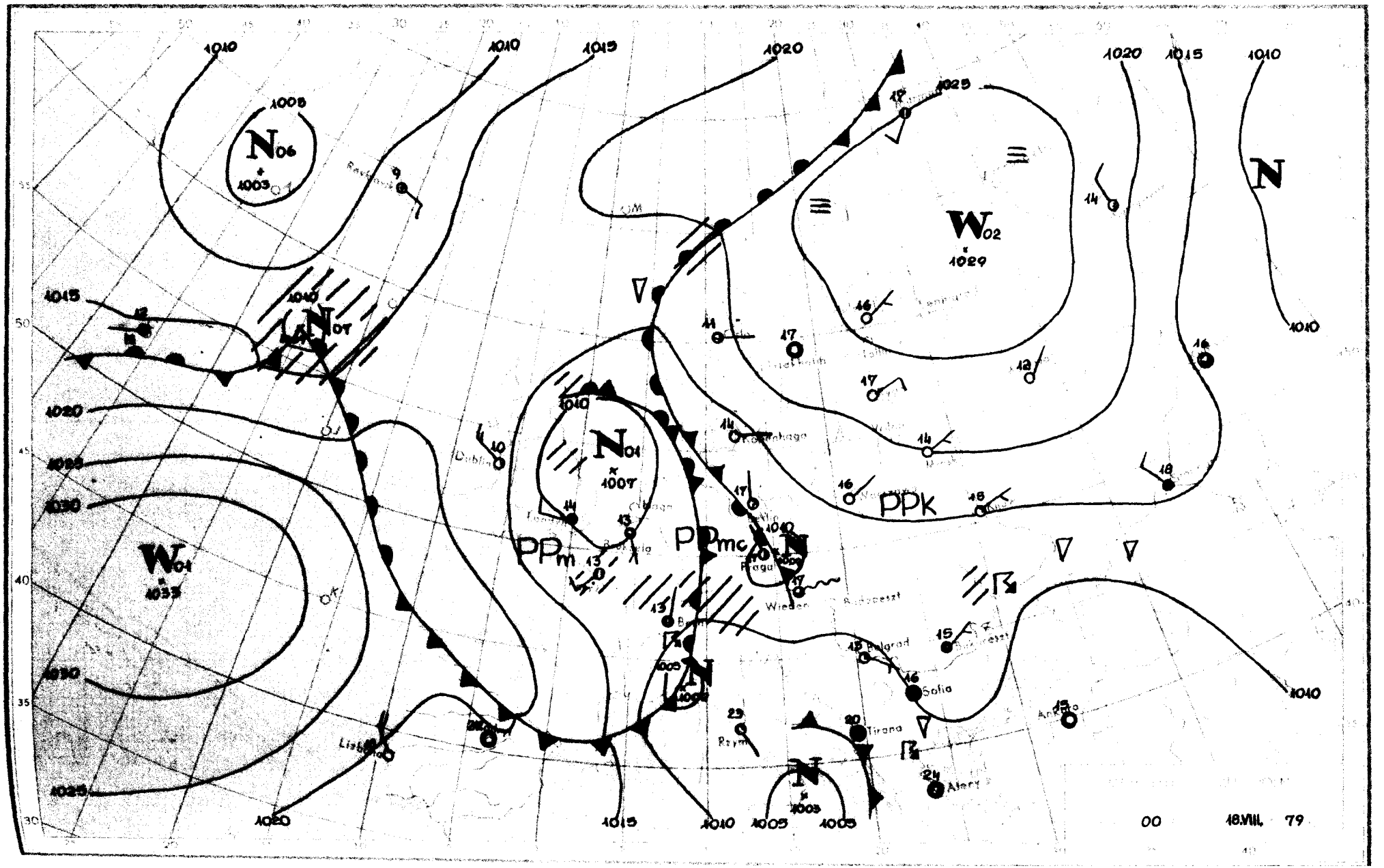
N06
1003
W02
1029
W01
1033
N01
1007
PPm
PPmc
PPk
Wiedeń
Budapeszt
Belgrad
Sofia
Tirana
Ateny
Rzym
Lisbona
Dublin
Ankara
00
18.VIII. 79

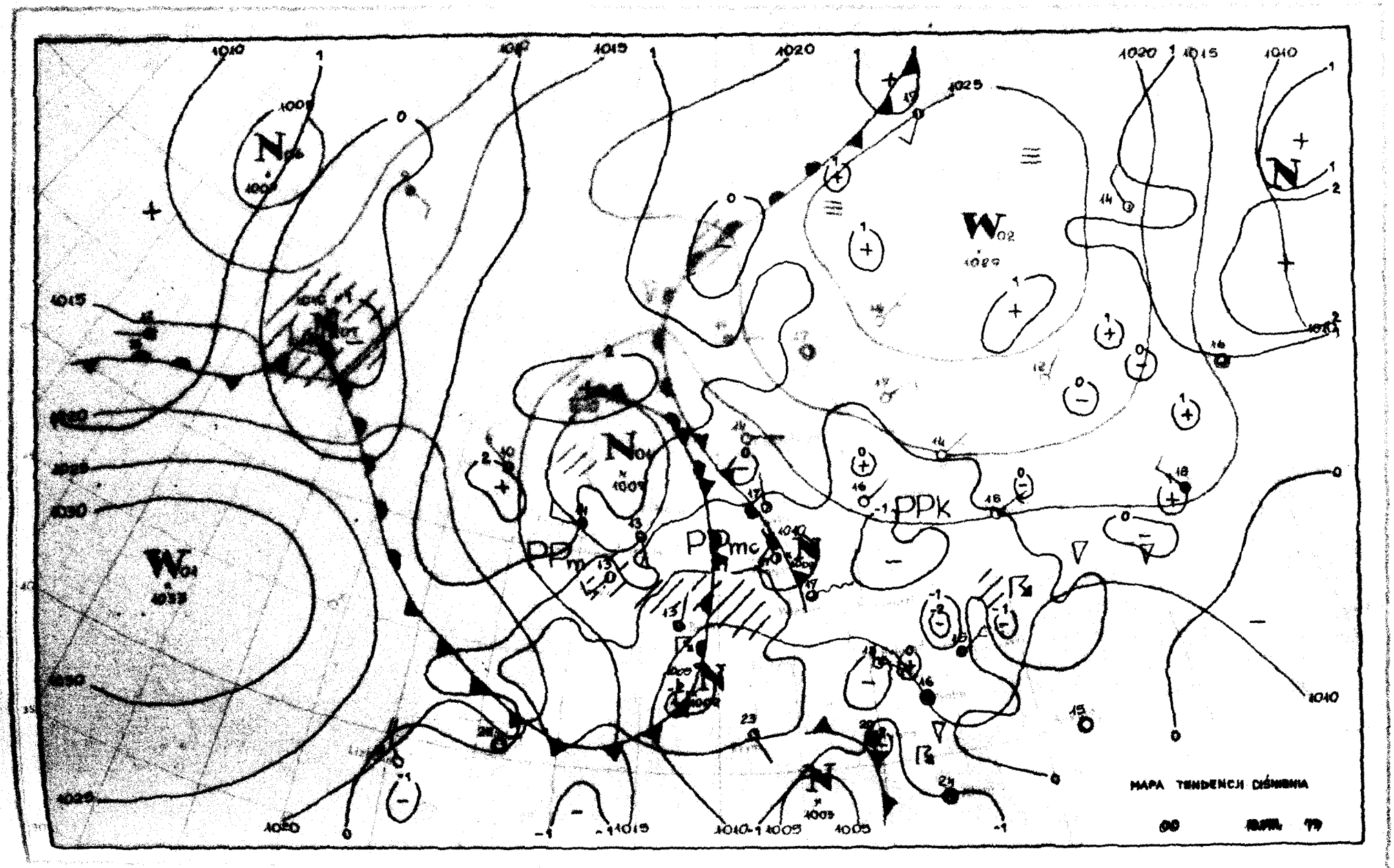
MAPA TENDENCJI CIŚNIENIA
PPk
PPmc
PPm

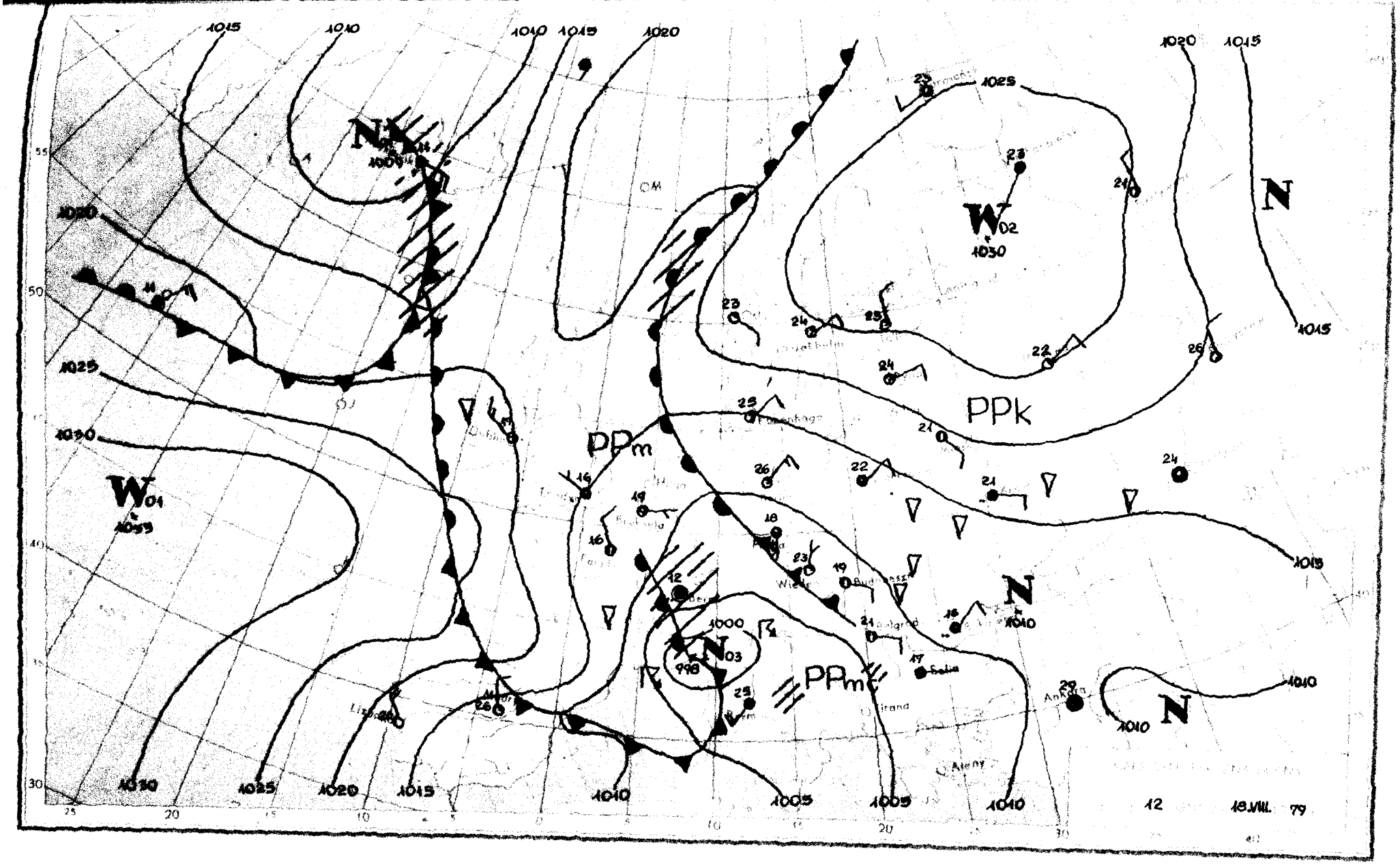
1015
1010
1040
1015
1020
1020
1015
1025
1020
1025
1030
1030
1025
1020
1015
1010
1005
1005
1010
1015
1015
1010
1010
1010
W01
1055
W02
1030
N
N
N
N
N03
998
1000
PPm
PPm
PPk
12
18.VIII. 79

MAPA TENDENCJI CIŚNIENIA
1030
1015
1010
1005
1000
12 12 18 VIII 79

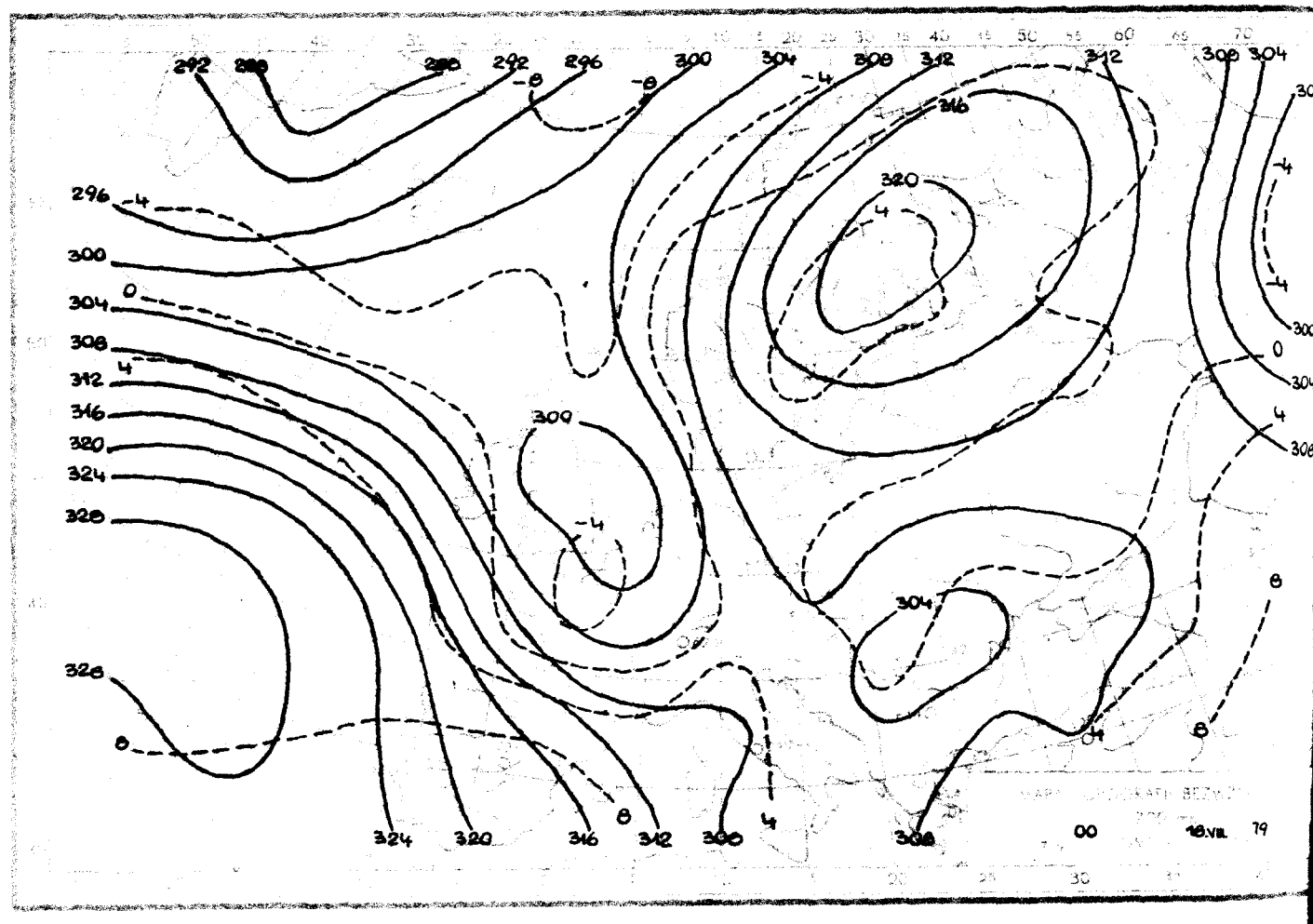

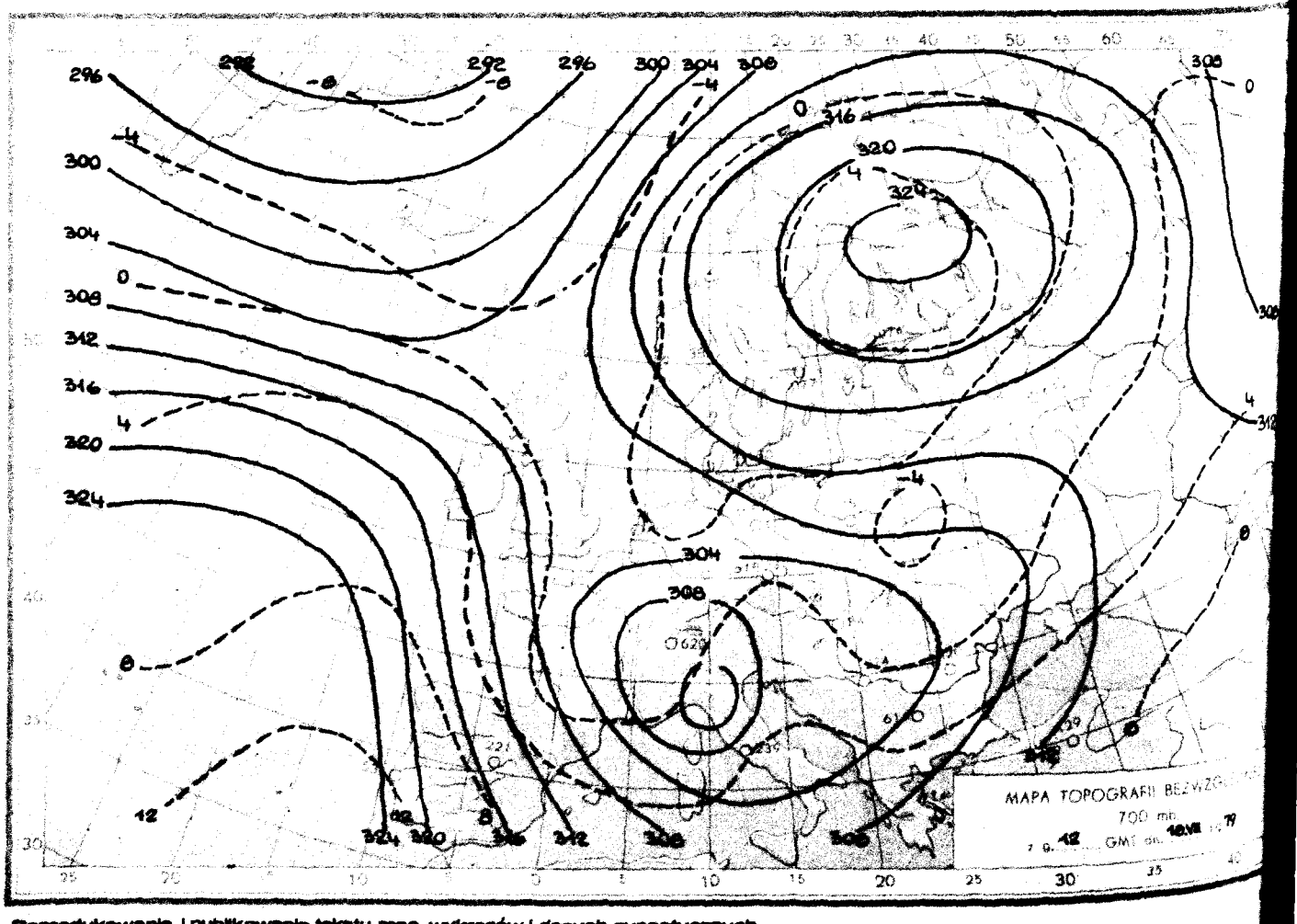

Reprodukowanie i publikowanie tekstu, map, wykresów i danych synoptycznych dozwolone wyłącznie w formie dosłownej z podaniem źródła informacji.

Druk PPWK–W-wa, Solec 18. Zam. 7114/90/8/76-19.V.76-X-12600-1

INSTYTUT METEOROLOGII I GOSPODARKI WODNEJ
ZAKŁAD PROGNOZ METEOROLOGICZNYCH KRÓTKOTERMINOWYCH – 01-673 WARSZAWA, UL. PODLEŚNA 61 – tel: 34-50-97

BIULETYN SYNOPTYCZNY

Dane synoptyczne z Polski w dniu 19.VIII.1979 r.

SYNOP z godz. 00 GMT.

105	81102	97611	14918	8097X	14202
150	30703	70038	16314	35500	13802
195	00802	97029	18512	00900	11707
205	51002	70031	13216	55600	13205
235	00802	97028	14715	00900	11803
250	00804	97011	14314	00900	12802
272	00902	65020	16512	00900	12703
295	80703	60031	18714	854XX	12501
330	00804	65021	13215	00900	11802
375	50804	60031	14515	50930	12705
400	00802	65011	12215	00900	11704
424	00903	70011	11415	00900	10720
465	40904	70031	12813	00906	12803
495	80902	97028	13815	855XX	12703
510	01410	98021	47009	00900	05501
560	30902	65011	11713	35600	12400
570	80902	97608	13113	855XX	13804
575	80803	60211	11314	855XX	13807
650	81602	60031	45503	7506X	03805
695	81203	96216	12913	854XX	13802

SYNOP z godz. 12 GMT.

105	61104	98031	13622	22656	12708
150	60303	60018	14817	36330	15708
195	81004	40612	15614	7732X	14713
205	51104	65021	11425	22601	12709
235	70804	97031	13020	736XX	12608
250	70604	96102	12619	725XX	14808
272	80903	58808	14116	894XX	15712
295	81205	60026	13815	854XX	15708
330	60905	62011	12120	12650	11607
375	70804	60016	12318	724XX	15706
400	40404	81030	10823	42700	11707
424	70403	75011	10521	5266X	12606
465	80703	56106	11317	884XX	14703
495	71502	97252	11519	735XX	14503
510	70206	97031	46508	72XXX	08802
560	40301	60021	09819	42500	12805
570	71002	96102	10518	725XX	14812
575	61801	65022	09622	685XX	14807
650	72705	65034	45707	72XXX	06303
695	60801	97032	10720	53501	15707

TEMP Legionowo, godz. 00 GMT.

TTAA	19013	12374	99003	13820	05002	00125	13820	06504	85492	08437	10509	70069	02106	10513	50567	17118
		10009	40731	29121	18506	30930	453XX	13014	25050	529XX	20196	447XX	15367	469XX	88243	541XX
		XXXXX	77999													
TTBB	1901X	12374	00003	13820	11989	13820	22977	16243	33892	02507	44678	02509	55600	09505	66487	18320
		77362	34320	88310	439XX	99243	541XX	11197	437XX	22160	469XX	33125	457XX	21212	00003	05002
		11968	11513	22837	10008	33758	11013	44568	11009	55518	08009	66383	20504	77343	14513	88274
		13015	41414	655XX	51515	11901	11510	22800	10511	33600	11012	61616	92792	13044	11511	

TEMP Wrocław, godz. 00 GMT.

TTAA	19001	12425	99997	14233	11002	00091	XXXXX	XXXXX	85463	09042	11503	70042	01930	06006	50564	17738
		01506	40727	30731	01004	30926	469XX	01002	25045	495XX	31004	20193	465XX	36003	15384	491XX
		23504	10651	479XX	08503	88260	513XX	34003	77999							
TTBB	1900X	12425	00997	14233	11916	14858	22850	09042	33635	07120	44573	10148	55535	14730	66488	18737
		77400	30731	88352	36937	99287	495XX	11260	513XX	22229	457XX	33189	467XX	44178	453XX	55150
		491XX	21212	00997	11002	11939	13507	22850	11503	33731	04510	44625	05503	55455	31004	66351
		06005	77236	27004	88180	06002	99138	27501	41414	00900	51515	11897	13007	22800	08006	33600
		06504	61616	92760	14550	13507										
TTCC	19007	12425	70885	505XX	10510	50105	505XX	30438	505XX	20702	505XX	88999	77999			
TTDD	1900X	12425	11800	505XX	22200	505XX	21212	11920	07504	22640	13008					

Przebieg pogody w Polsce w dniu 19.VIII.1979 r.

Na południowym zachodzie i zachodzie kraju zachmurzenie było małe i umiarkowane, a na pozostałym obszarze duże z większymi przejaśnieniami. Za wyjątkiem południowego-zachodu i zachodu w całym kraju wystąpiły miejscami opady deszczu i lokalnie burze, a w nocy i rano mgły. Temperatura maksymalna wynosiła od 18°C w Suwałkach do 26°C w Szczecinie, a minimalna od 8°C w Słubicach do 16°C we Włodawie i w Lublinie. Wiatry były słabe i umiarkowane z kierunków wschodnich.

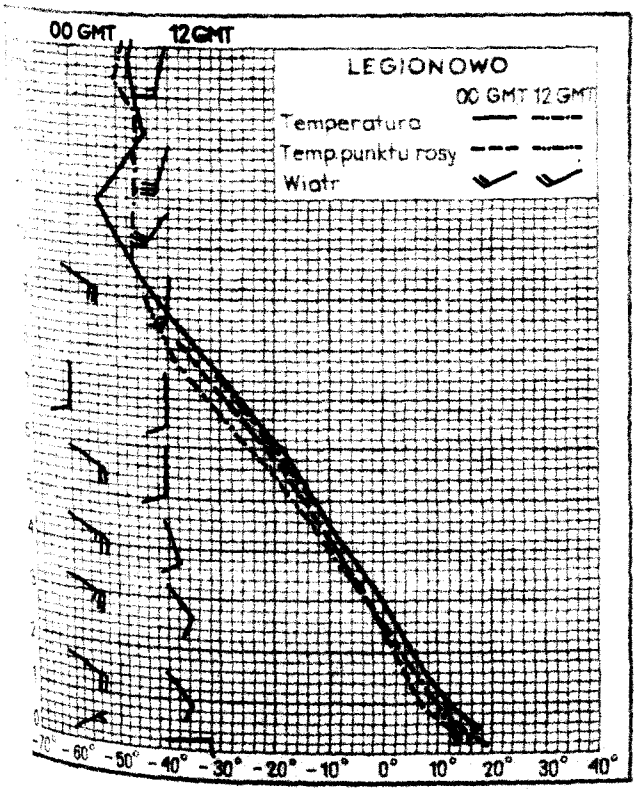

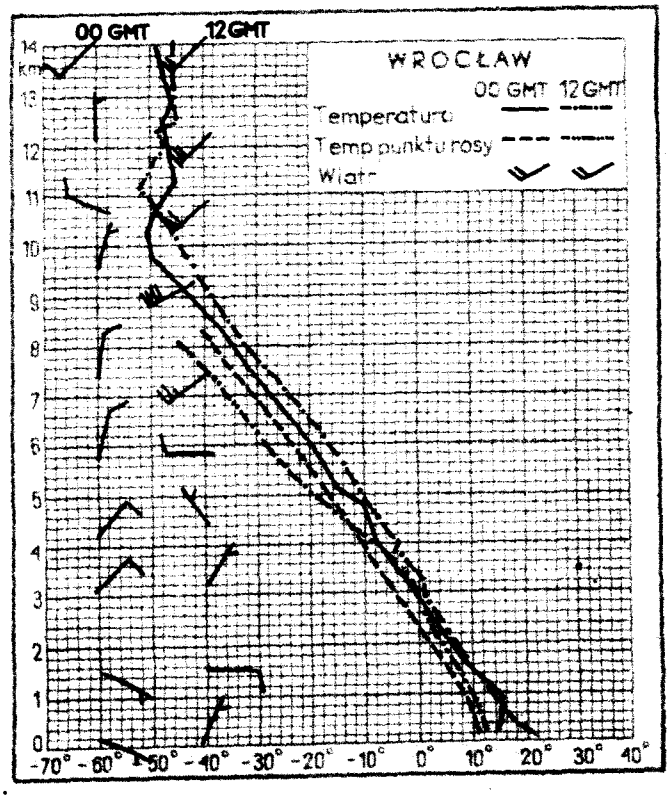

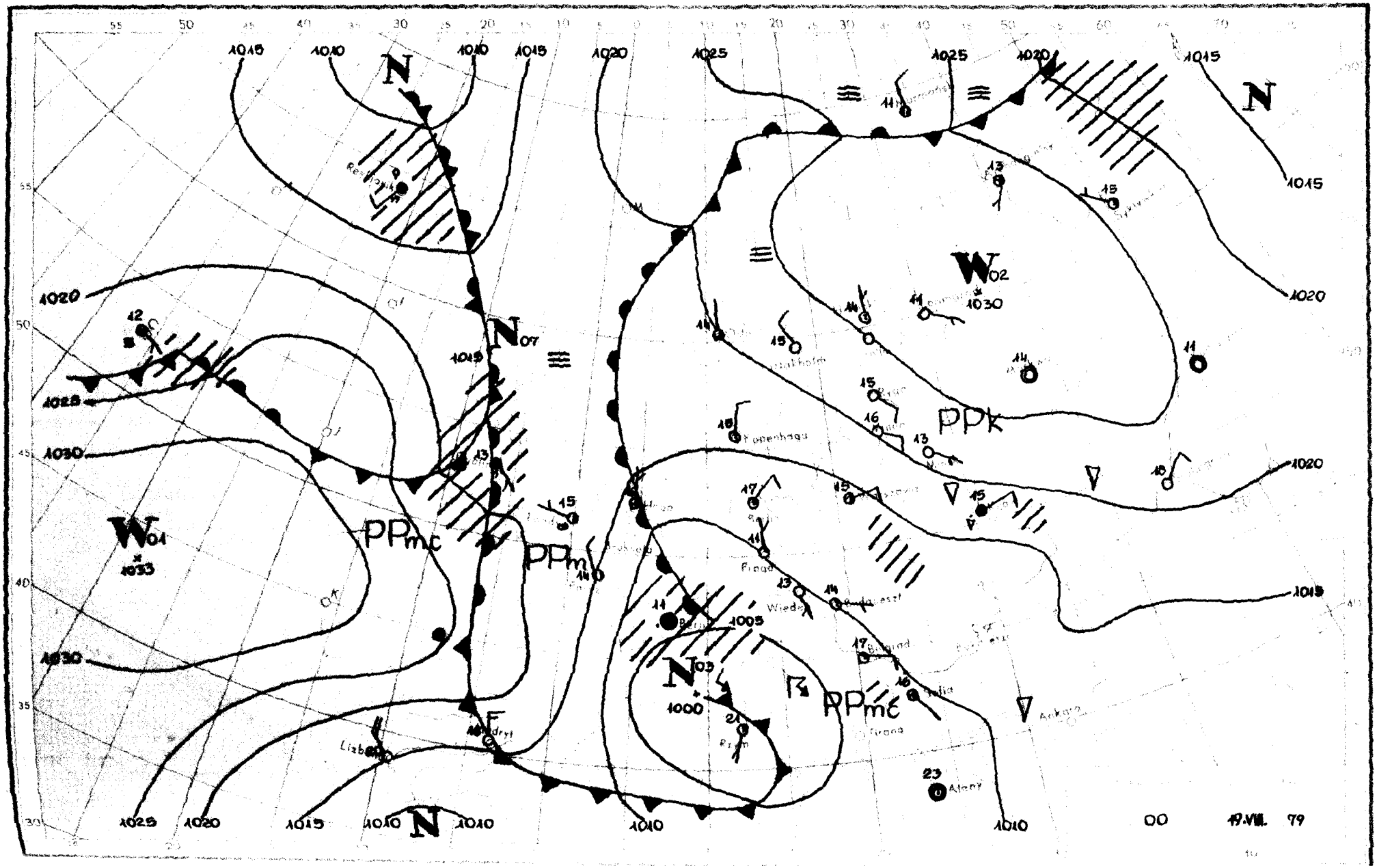
N
W02
1030
PPk
W01
1033
PPmc
PPm
N07
N03
1000
PPmc
1005
00
19.VII. 79

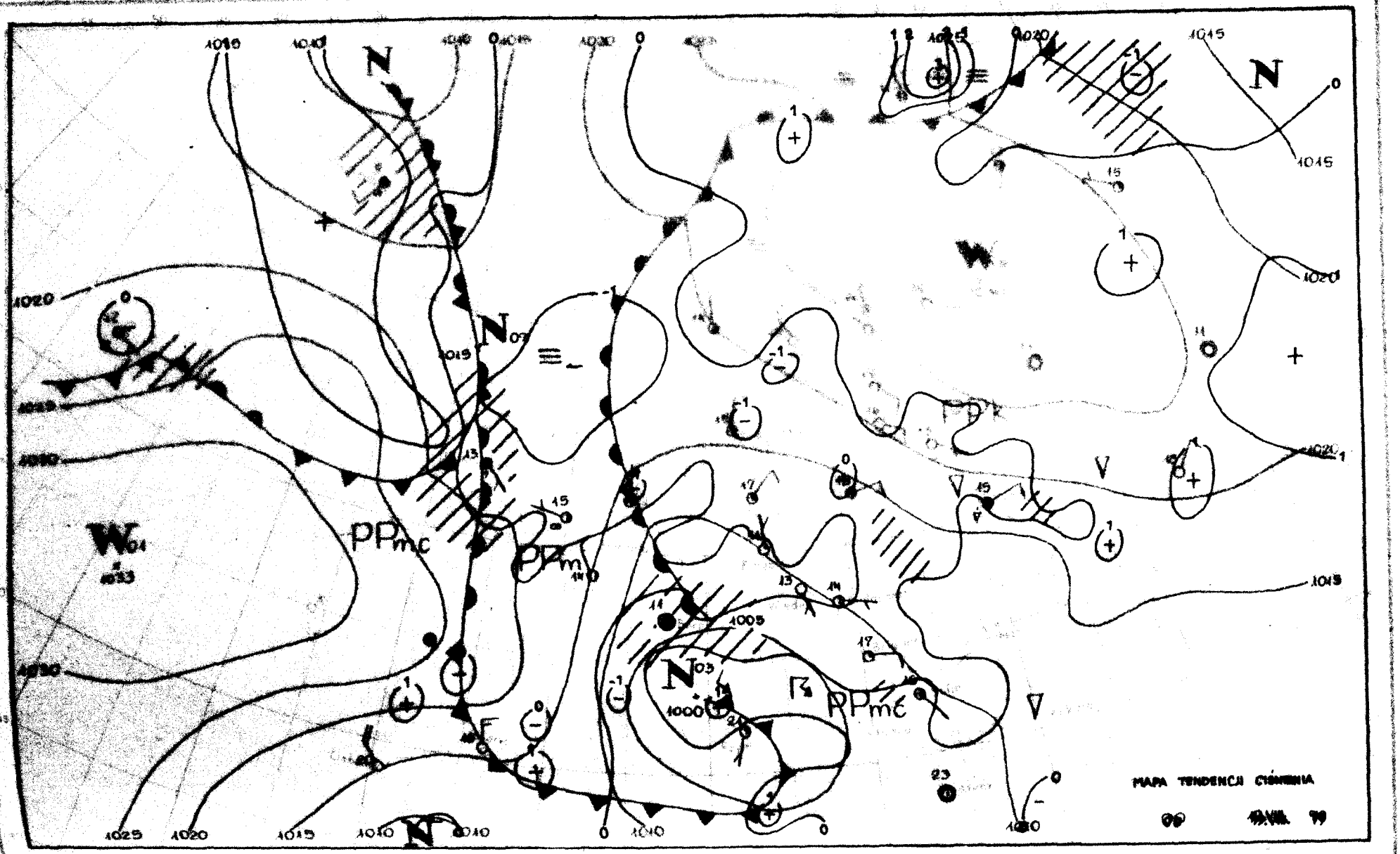
MAPA TENDENCJI CIŚNIENIA
00 19.VII. 79

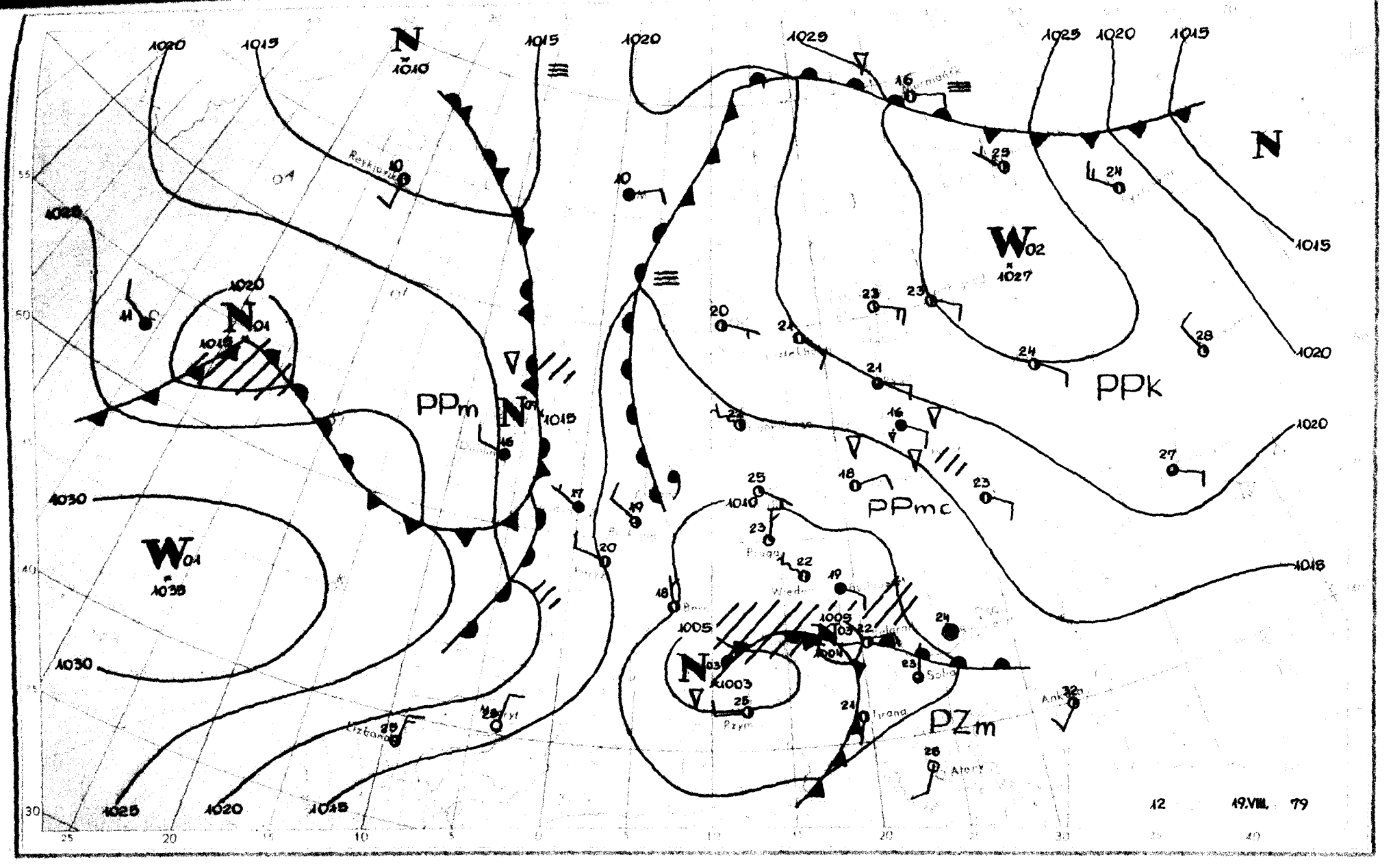
PPm
PPk
PPmc
PZm
12
19.VIII. 79

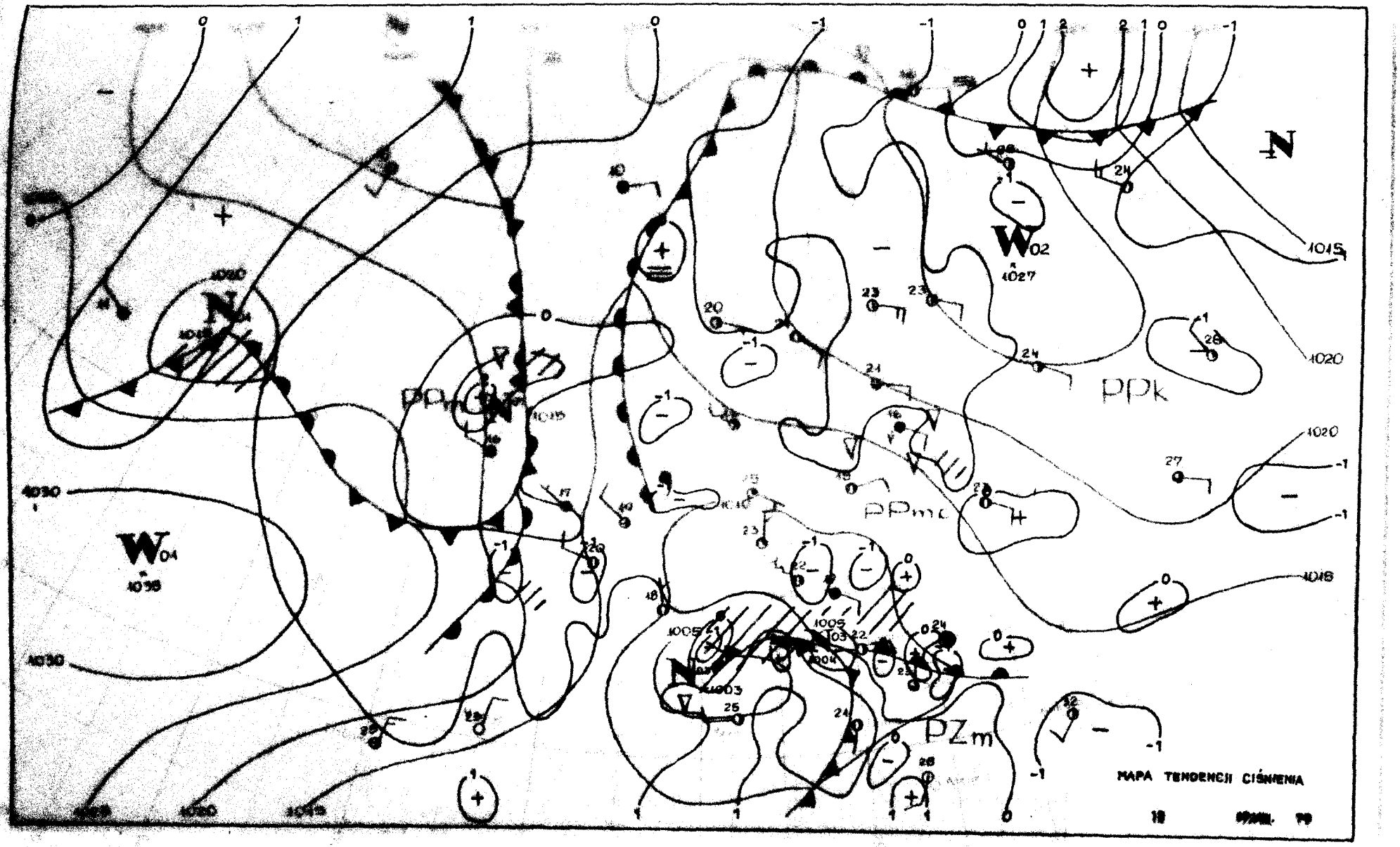

MAPA TENDENCJI CIŚNIENIA

18 [illegible] 19

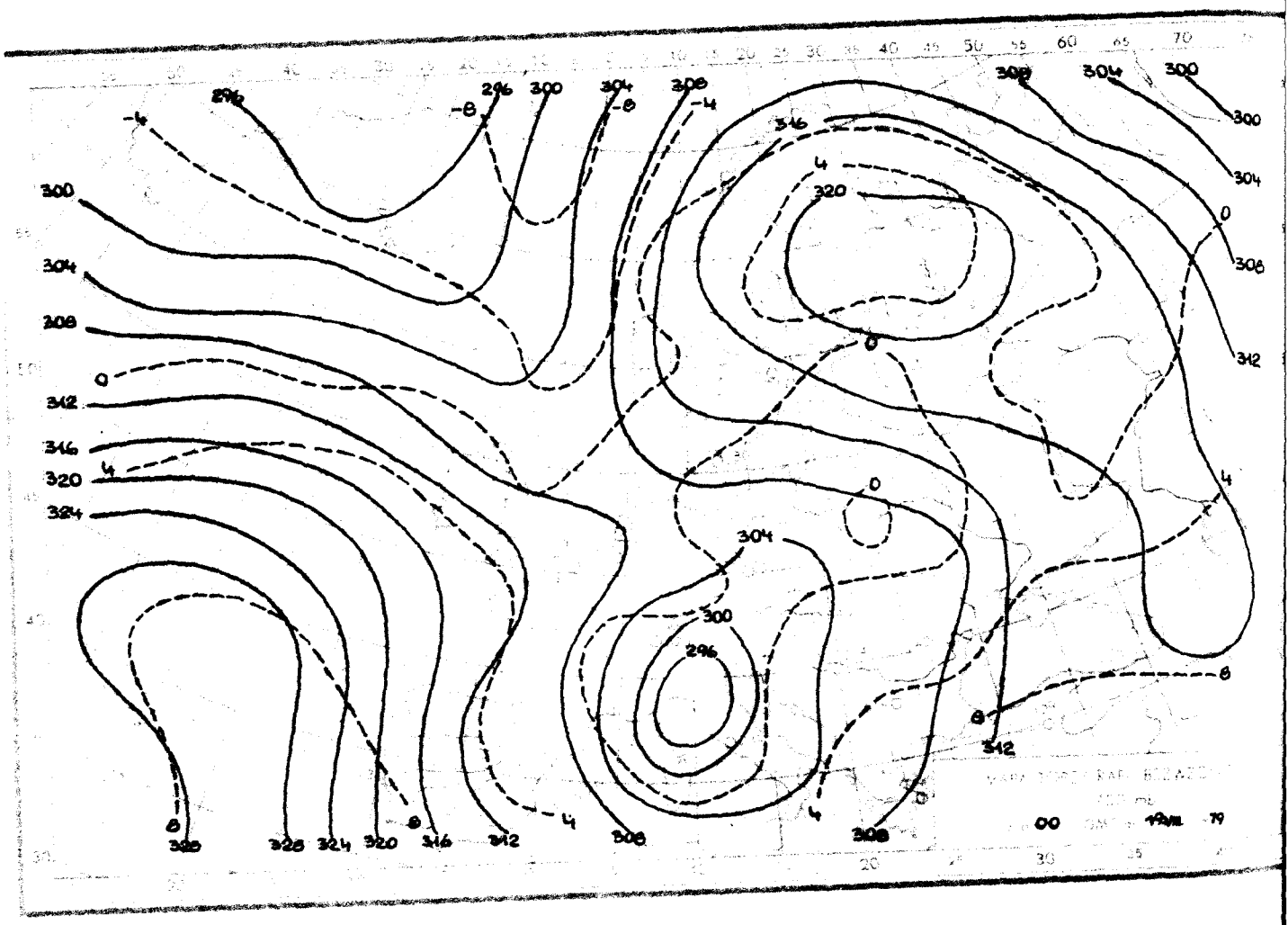

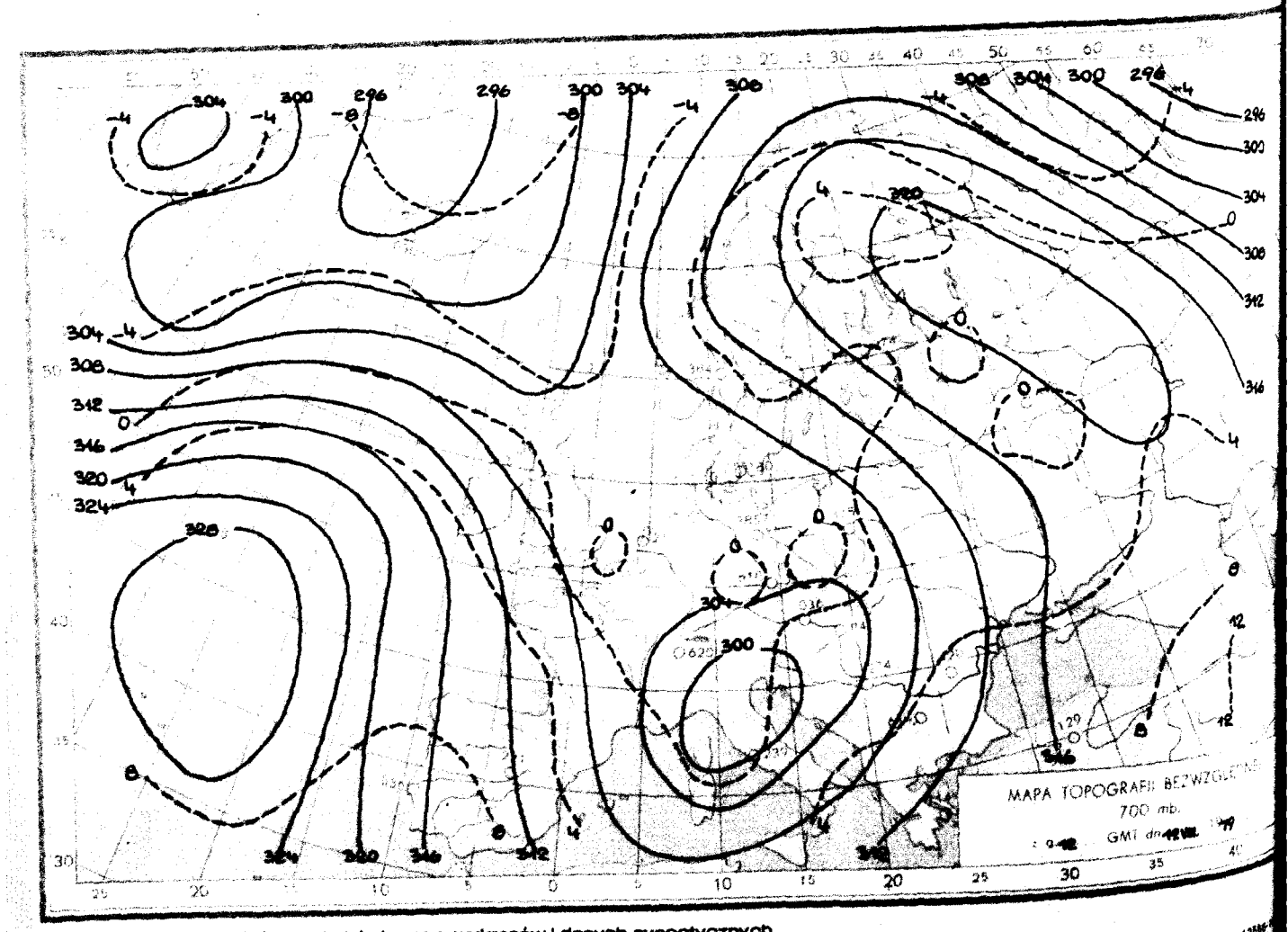

Reprodukowanie i publikowanie tekstu, map, wykresów i danych synoptycznych dozwolone wyłącznie w formie dosłownej z podaniem źródła informacji.

Druk PPWK-W-wa, Solec 18. Zam. 7114/80/8/76-19.V.76-X-12500

INSTYTUT METEOROLOGII I GOSPODARKI WODNEJ
ZAKŁAD PROGNOZ METEOROLOGICZNYCH KRÓTKOTERMINOWYCH – 01-673 WARSZAWA, UL. PODLEŚNA 61 – tel: 34-50-97

BIULETYN SYNOPTYCZNY

Dane synoptyczne z Polski w dniu 20.VIII.1979 r.

SYNOP z godz. 00 GMT.

105	30000	97011	12514	30930	13805
150	73101	40102	11314	763XX	14708
195	81102	40218	12615	854XX	14707
205	01001	70020	11315	00900	14501
235	70000	97031	11513	755XX	13705
250	10201	40101	11113	15500	13705
272	00000	30105	11413	00900	13709
295	71002	40108	11314	755XX	14711
330	00401	56111	11412	00900	11503
375	80201	58102	09915	7097X	14809
400	01102	56100	11415	00900	13602
424	70000	57101	10115	6093X	13702
465	80000	25101	09613	863XX	13607
495	81202	96602	09016	5547X	15610
510	23606	98414	46307	25X00	06501
560	80000	60211	09116	6562X	15601
570	81001	40801	09516	896XX	15605
575	80000	56108	09016	855XX	16606
650	91805	00458	44606	9XXXX	06605
695	53501	20108	09417	55500	16806

SYNOP z godz. 12 GMT.

105	23003	97031	12620	12530	15201
150	73604	60026	11219	6243X	14202
195	80703	96214	09616	854XX	14704
205	50501	70031	12225	53500	15400
235	60305	98012	11120	5253X	13103
250	83601	96102	11119	1257X	14204
272	73204	60034	09820	63501	15804
295	73301	60028	08418	5347X	17400
330	73605	65014	12021	32531	13108
375	82903	35106	10316	762XX	16108
400	63303	80011	12423	62700	11702
424	73504	80614	12421	42606	11304
465	73403	58102	10218	5253X	14106
495	82705	97038	09018	894XX	14107
510	93411	90454	48607	9XXXX	07116
560	80000	18106	11217	4732X	16310
570	83001	96108	10518	894XX	15006
575	82701	56106	10618	855XX	17207
650	91802	00458	46006	9XXXX	06206
695	72507	97178	09620	795XX	16204

TEMP Legionowo, godz. 00 GMT.

TTAA	20001	12374	99999	14801	03003	00086	XXXXX	XXXXX	85459	09017	17006	70039	00550	18008	50566	15137
		19507	40731	26344	19011	30932	437XX	19514	25052	537XX	19015	20194	513XX	21013	15382	505XX
		23011	10645	527XX	21507	88214	599XX	19515	77999							
TTBB	2000X	12374	00999	14801	11980	16618	22962	16635	33735	00216	44671	01160	55563	09166	66382	28731
		77268	503XX	88221	591XX	99214	599XX	11203	519XX	22189	493XX	21212	00999	03003	11901	18502
		22807	16507	33632	20506	44228	18017	55204	20513	41414	855XX	51515	11898	18003	22800	16007
		33600	19507	61616	92749	14231	17002									
TTCC	20001	12374	70875	521XX	27001	50093	525XX	14003	30422	533XX	12502	20685	497XX	04007	10149	403XX
		33002	88999	77999												
TTDD	2000X	12374	11769	539XX	22712	521XX	33267	533XX	44088	385XX	21212	11856	21504	22679	28501	33600
		19004	44278	00000	55251	33006	66179	09003	77099	32503	88088	04003				

TEMP Wrocław, godz. 00 GMT.

TTAA	20001	12425	99996	13202	00000	00083	XXXXX	XXXXX	85450	09014	35502	70032	02107	02004	50567	15166
		21003	40732	27159	17001	30933	415XX	21014	25054	507XX	21512	20196	561XX	26009	15383	491XX
		22008	10649	497XX	24006	88210	593XX	25009	77999							
TTBB	2000X	12425	00996	13202	11980	15005	22962	15010	33820	06613	44745	02023	55691	03102	66668	00734
		77630	02761	88558	09763	99443	22166	11376	30156	22300	415XX	33210	593XX	44180	491XX	55110
		491XX	21212	00996	00000	11975	03502	22880	33502	33654	08501	44617	28004	55510	20003	66452
		25501	77395	16501	88265	21015	41414	00900	51515	11896	33502	22800	02502	33600	31503	61616
		92740	13012	34001												
TTCC	20005	12425	70881	529XX	20004	50098	527XX	35501	30429	525XX	88999	77999				
TTDD	2000X	12425	11700	529XX	22300	525XX	21212	11720	21004	22500	35501					

Przebieg pogody w Polsce w dniu 20.VIII.1979 r.

Na wschodzie zachmurzenie było duże z większymi przejaśnieniami. Na pozostałym obszarze małe lub umiarkowane. Miejscami występowały opady deszczu, na wschodzie ciągłe na pozostałym obszarze przelotne. Lokalnie wystąpiły burze. W nocy i rano notowano mgły. Temperatura maksymalna wynosiła od 17°C w Mikołajkach do 25°C miejscami na zachodzie, a minimalna od 9°C w Pile do 15°C miejscami na Wybrzeżu i krańcach wschodnich. Wiatry były słabe i umiarkowane przeważnie północno-zachodnie.

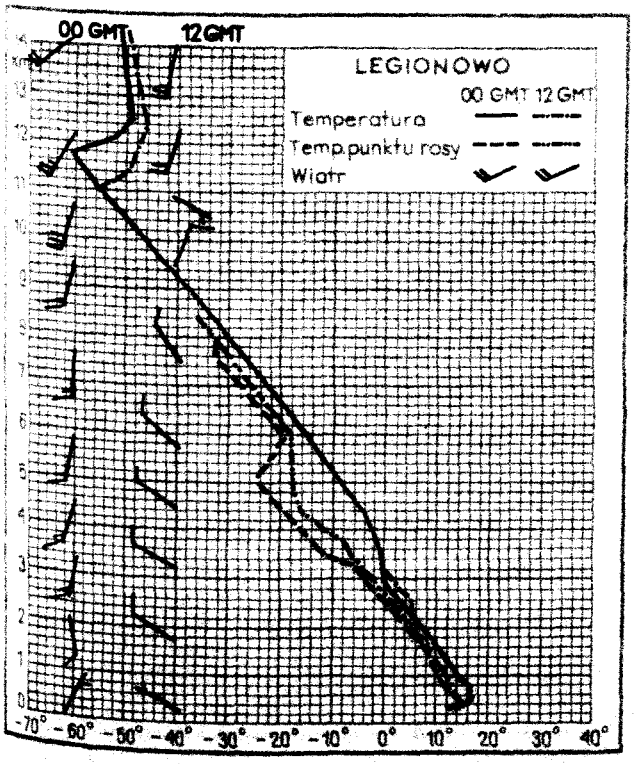

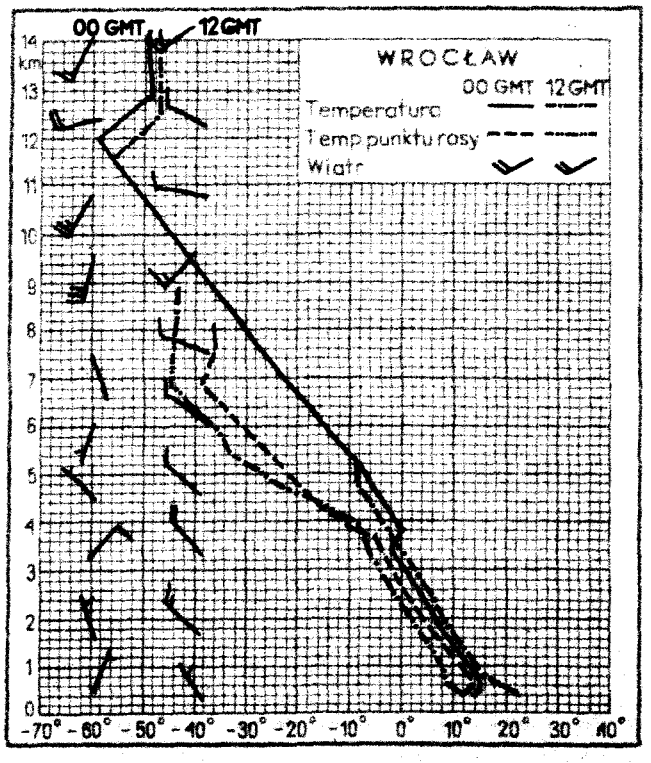

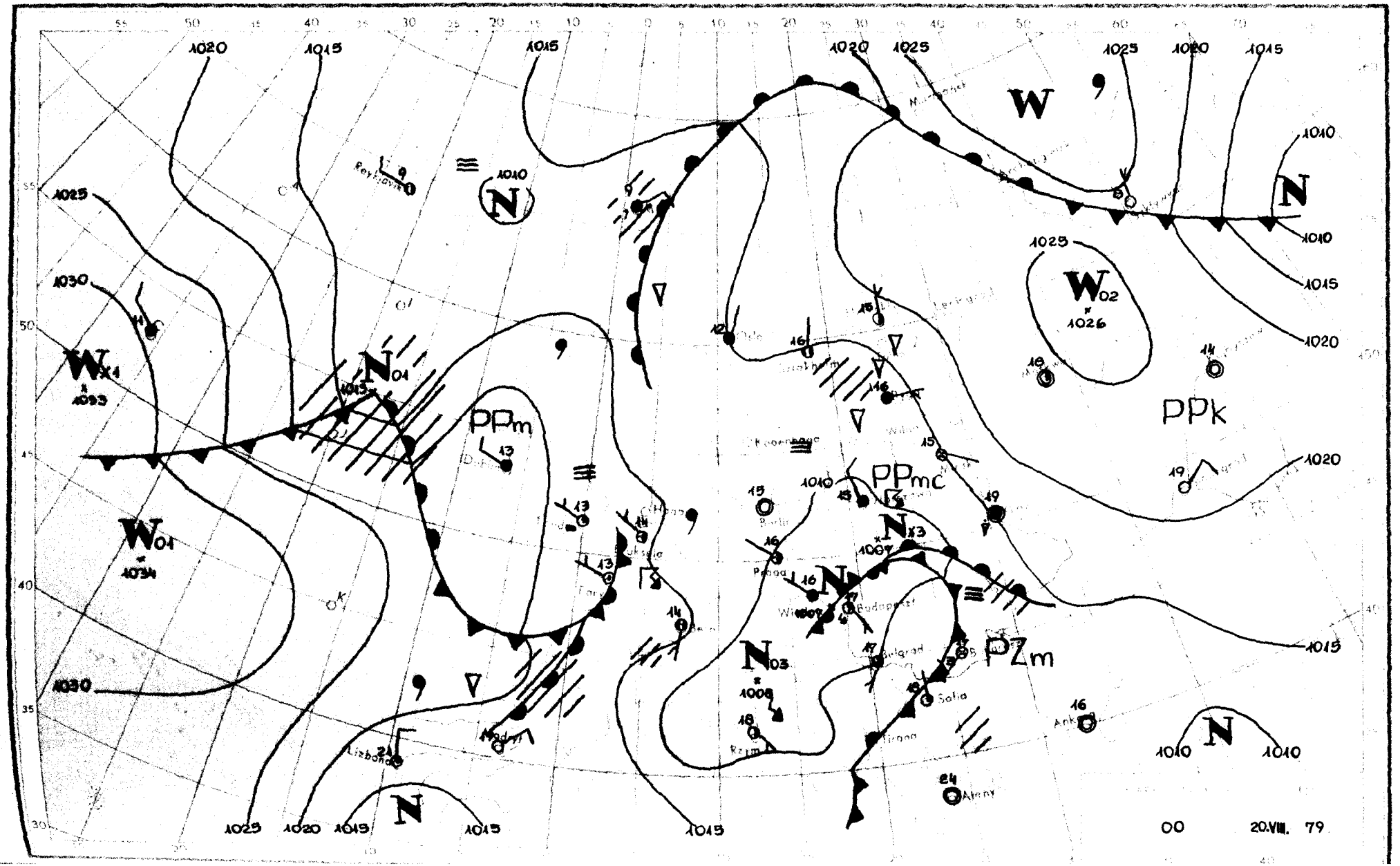
W
N
W02
1026
PPk
PPm
PPmc
N03
1008
PZm
W01
1034
N01
W
N
N
N
N
N
N
Lizbona
Madryt
Rzym
Ateny
Sofia
Belgrad
Budapeszt
Wiedeń
Praga
Berlin
Ankara
00
20.VIII. 79

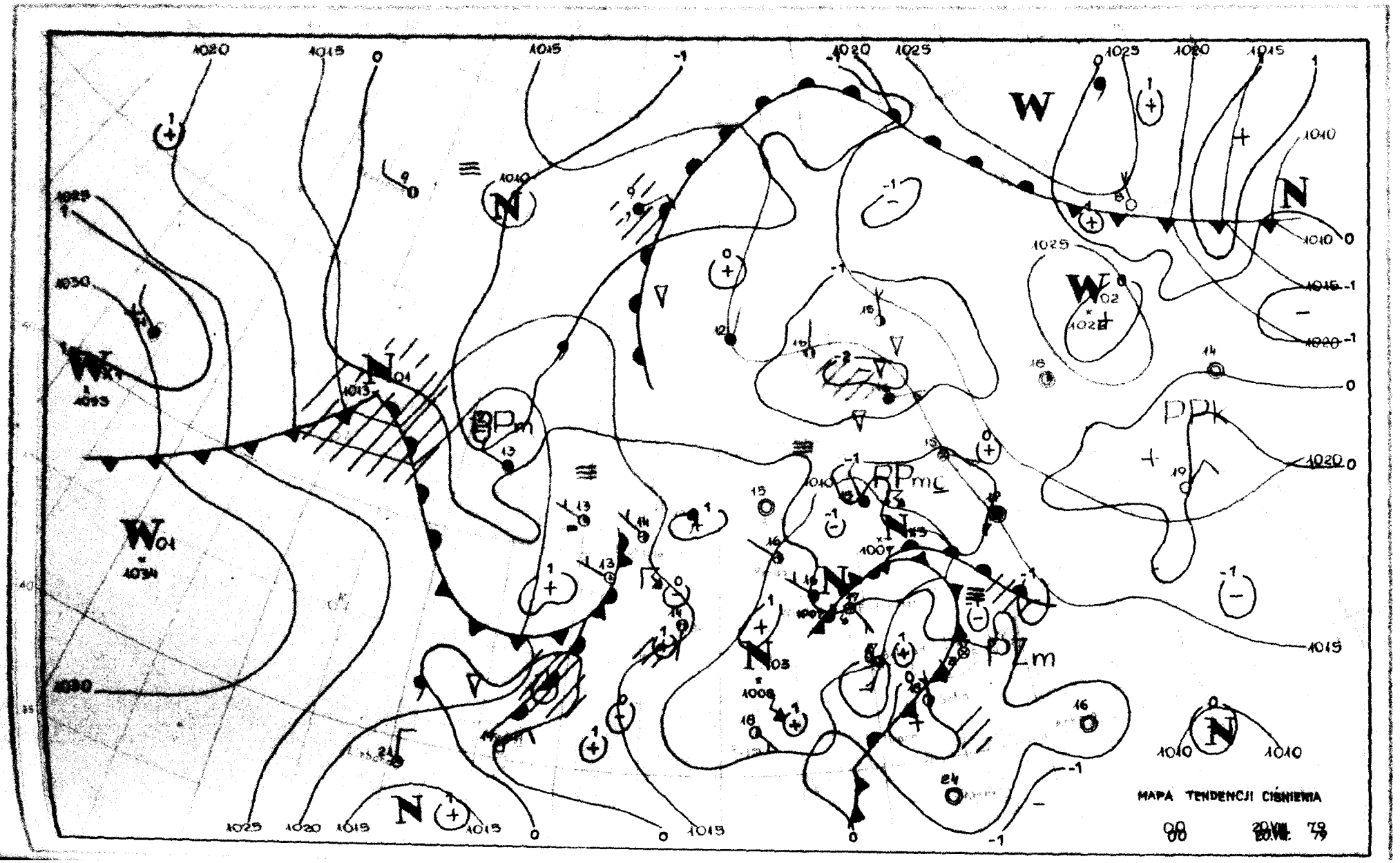
MAPA TENDENCJI CIŚNIENIA
00
00
20.VII. 79
20.VII. 79

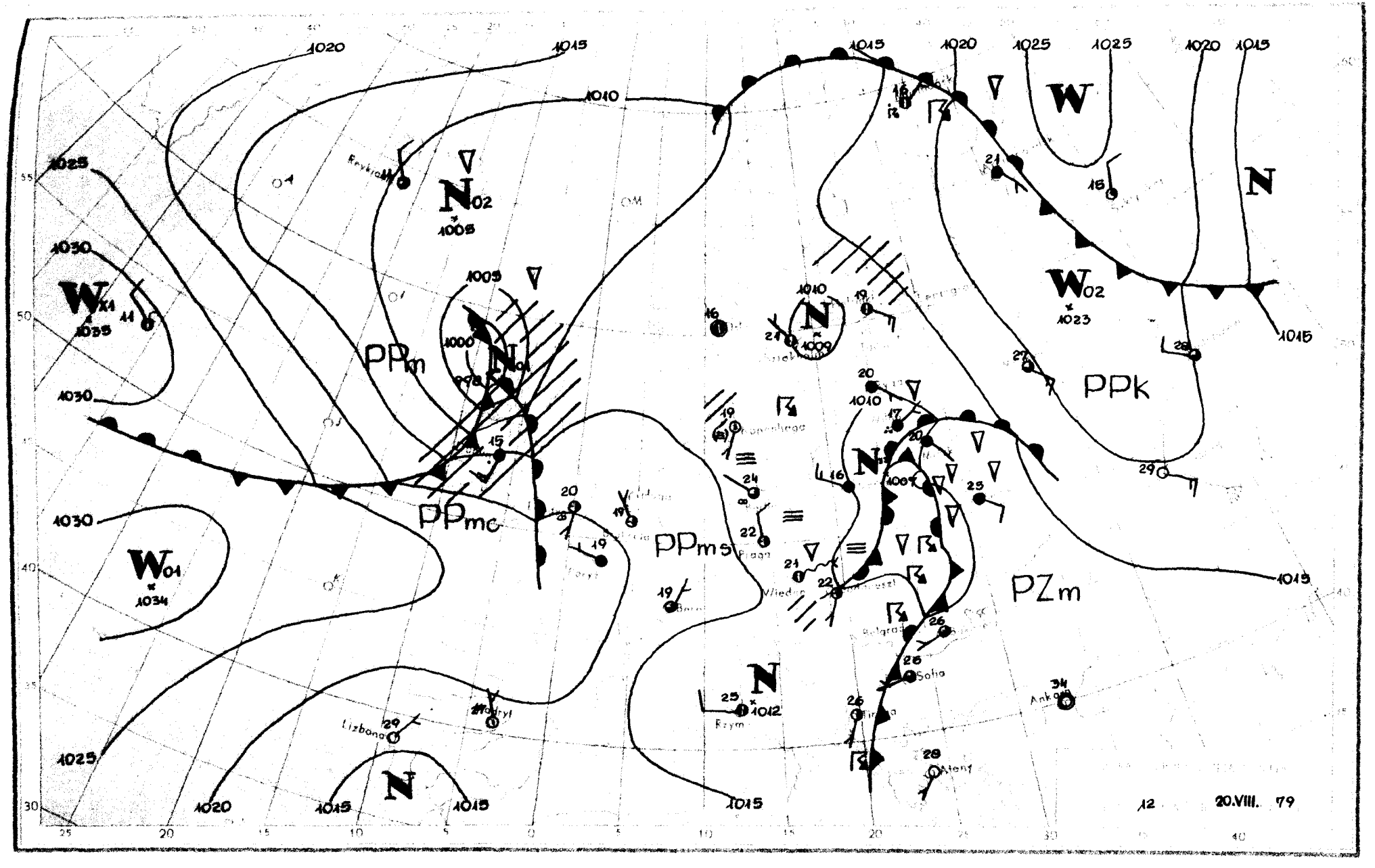
1020
1015
1010
1025
1030
1005
1000
1009
1012
1023
1034
PPm
PPmc
PPms
PPk
PZm
W
N
Reykjavik
Lizbona
Madryt
Wiedeń
Praga
Bukareszt
Sofia
Ankara
Ateny
12
20.VIII. 79

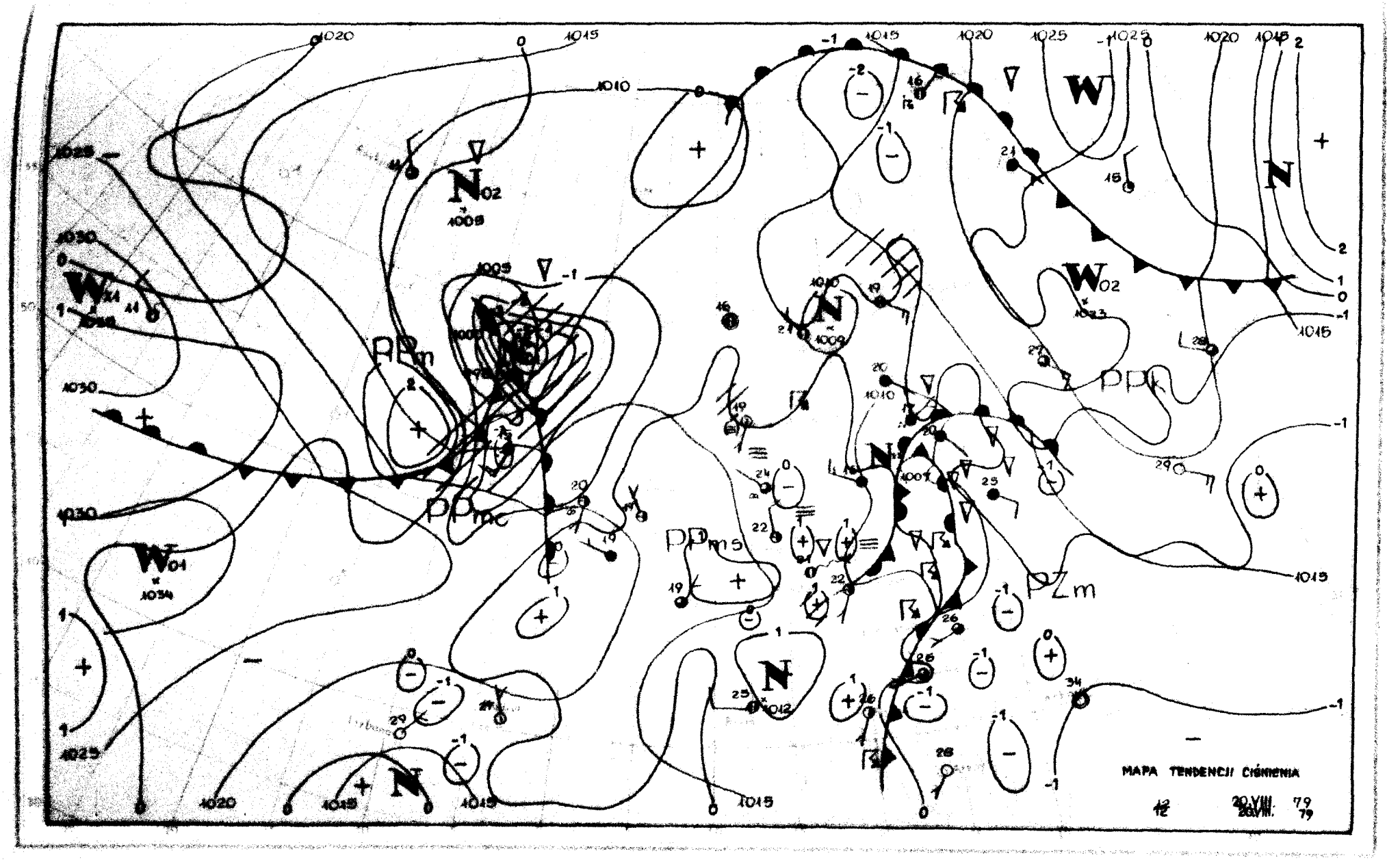
MAPA TENDENCJI CIŚNIENIA
12
20.VIII. 79

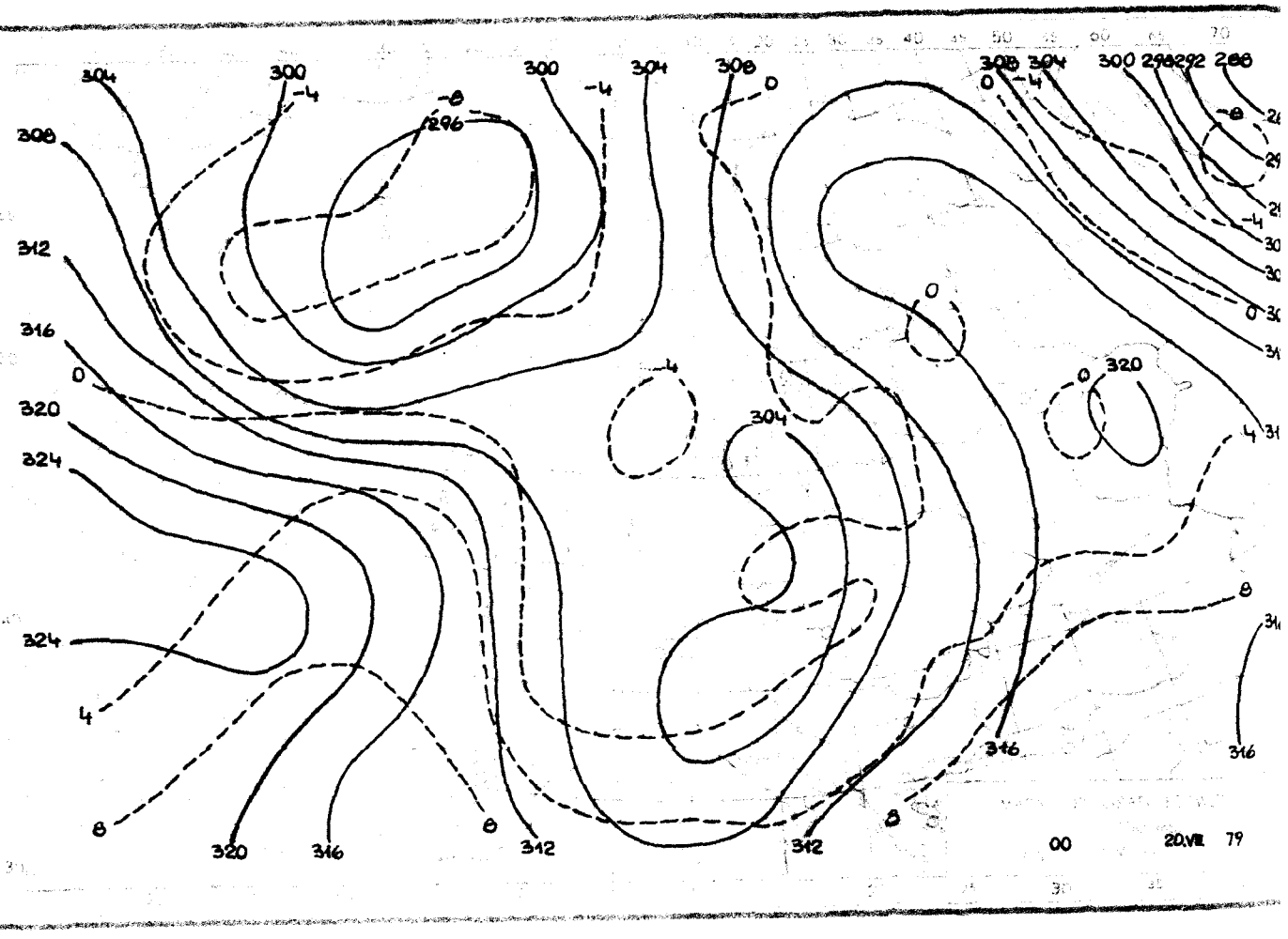

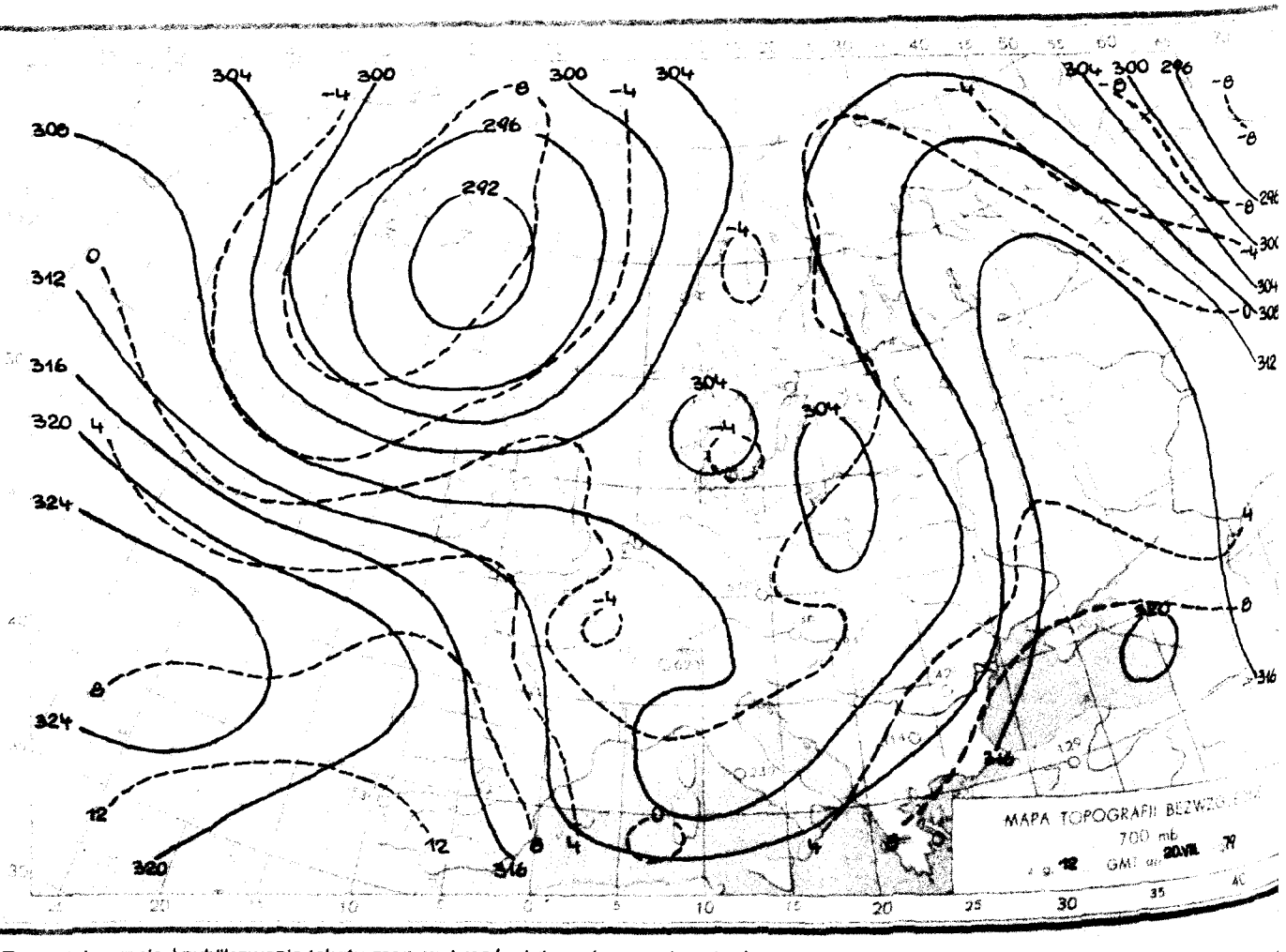

Reprodukowanie i publikowanie tekstu, map, wykresów i danych synoptycznych dozwolone wyłącznie w formie dosłownej z podaniem źródła informacji.

Druk PPWK-W-wa, Solec 18. Zam. 7114/80/B/78-19.V.78-X-12500-

INSTYTUT METEOROLOGII I GOSPODARKI WODNEJ
ZAKŁAD PROGNOZ METEOROLOGICZNYCH KRÓTKOTERMINOWYCH – 01-673 WARSZAWA, UL. PODLEŚNA 61 – tel: 34-50-97

BIULETYN SYNOPTYCZNY

Dane synoptyczne z Polski w dniu 21.VIII.1979 r.

SYNOP z godz. 00 GMT.

105	31802	04424	13714	36400	14802
150	32702	20021	12413	36100	12801
195	83404	96102	09514	854XX	13400
205	72501	57251	14016	755XX	15702
235	03102	96100	13511	00900	10400
250	00000	96100	13111	00900	10000
272	83101	30101	12014	854XX	13503
295	83002	60022	09115	854XX	14400
330	02503	60011	14115	00900	12201
375	02803	58101	12513	00900	12304
400	33004	65021	15715	00908	13203
424	62902	60011	15215	40931	13109
465	02701	30101	13411	00900	11101
495	82703	96101	11915	855XX	13305
510	93414	90458	50808	9XXXX	08105
560	02503	60021	15612	00900	11107
570	02702	40101	14413	00900	12204
575	80000	40102	14715	855XX	15110
650	93605	00455	49104	9XXXX	04102
695	62604	40102	13015	655XX	15601

SYNOP z godz. 12 GMT.

105	73003	97032	13319	735XX	13706
150	52808	65012	11719	52500	12201
195	62904	97022	10619	625XX	13204
205	72404	56102	14320	5243X	14710
235	62904	97012	12621	625XX	12705
250	62703	96051	13221	5263X	13808
272	32102	65011	12820	32500	14006
295	42506	65031	11721	42600	14001
330	72604	60252	14521	795XX	14709
375	42704	70031	13822	32601	14802
400	72504	62012	14920	3263X	11707
424	52903	62031	15221	54600	11709
465	42807	58101	14121	32550	14000
495	62703	98031	13821	636XX	13801
510	72702	96104	51209	720XX	06702
560	62702	56052	16220	63500	13808
570	52704	97031	15321	33601	15802
575	32702	56050	15322	12501	15807
650	73307	80414	51607	72XXX	07103
695	42902	97031	15621	42600	11000

TEMP Legionowo, godz. 00 GMT.

TTAA	21001	12374	99000	13404	28005	00099	13404	28005	85460	07626	33010	70035	02325	31510	50565	15962
		28511	40730	27561	26509	30928	441XX	24010	25049	535XX	25007	20195	477XX	26007	15385	489XX
		26008	10649	525XX	25504	88247	541XX	25007	77999							
TTBB	2100X	12374	00000	13404	11XXX	XXXXX	22928	120XX	33697	02528	44682	00950	55604	07161	66559	09766
		77396	27961	88259	525XX	99247	541XX	11218	485XX	22184	471XX	21212	00000	28005	11953	33008
		22750	33013	33303	24510	44176	27008	41414	00900	51515	11899	33010	33011	33600	30509	61616
		92756	118XX	33009												
TTCC	21001	12374	70879	539XX	24503	50095	539XX	24004	30423	527XX	33504	20688	479XX	07502	10151	405XX
		06507	88999	77999												
TTDD	2100X	12374	11872	539XX	22326	539XX	33216	485XX	44134	453XX	55049	285XX	21212	11854	23005	22764
		27005	33600	15002	44316	10003	55190	08003	66117	05507	77081	03005	88049	09010		

TEMP Wrocław, godz. 00 GMT.

TTAA	21001	12425	99001	16636	00000	00125	16638	30502	85502	10042	30505	70083	00522	31510	50570	15163
		28512	40735	27356	27520	30936	419XX	28509	25057	493XX	29511	20204	473XX	29511	15394	489XX
		28509	10659	515XX	26508	88250	493XX	29511	77999							
TTBB	2100X	12425	00001	16636	11944	16657	22850	10042	33737	01400	44666	02330	55600	07715	66515	13563
		77400	27356	88344	35556	99288	437XX	11250	493XX	22208	471XX	33185	481XX	44176	461XX	55166
		483XX	21212	00001	00000	11985	31012	22854	30505	33672	31511	44360	28010	41414	40931	51515
		11900	32008	22800	31008	33600	31007	61616	92800	15256	32010					
TTCC	2100X	12425	70891	513XX	50110	513XX	88999	77999								
TTDD	2100X	12425	11440	513XX	21212	11850	29508									

Przebieg pogody w Polsce w dniu 21.VIII.1979 r.

Zachmurzenie było umiarkowane, okresami wzrastające do dużego i miejscami występowały opady przelotne i głównie na wschodzie i północnym wschodzie burze. Rano lokalnie notowano mgły. Temperatura maksymalna wynosiła od 19°C w Ustce i Lebie do 24°C w Wieluniu i Kozienicach, a minimalna od 8°C w Jeleniej Górze do 16°C na Helu. Wiatry były słabe i umiarkowane zachodnie i południowo-zachodnie.

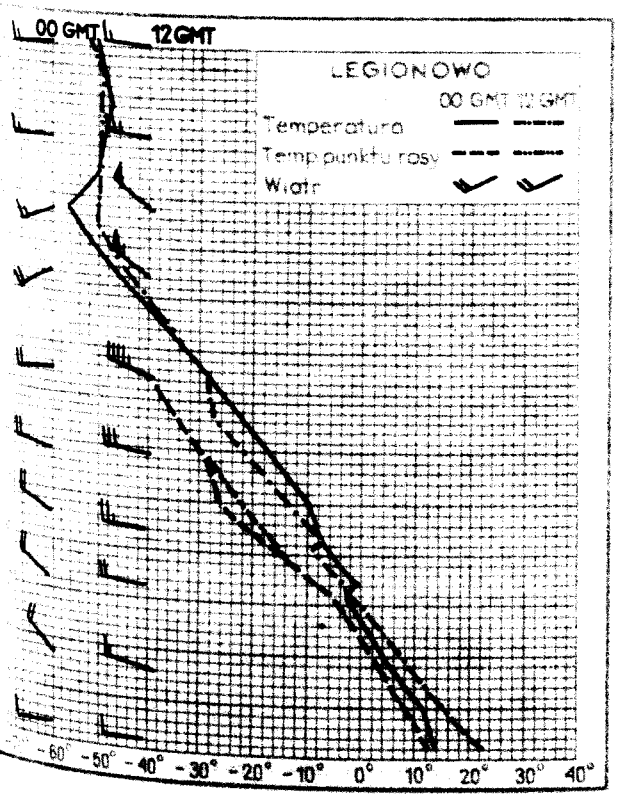



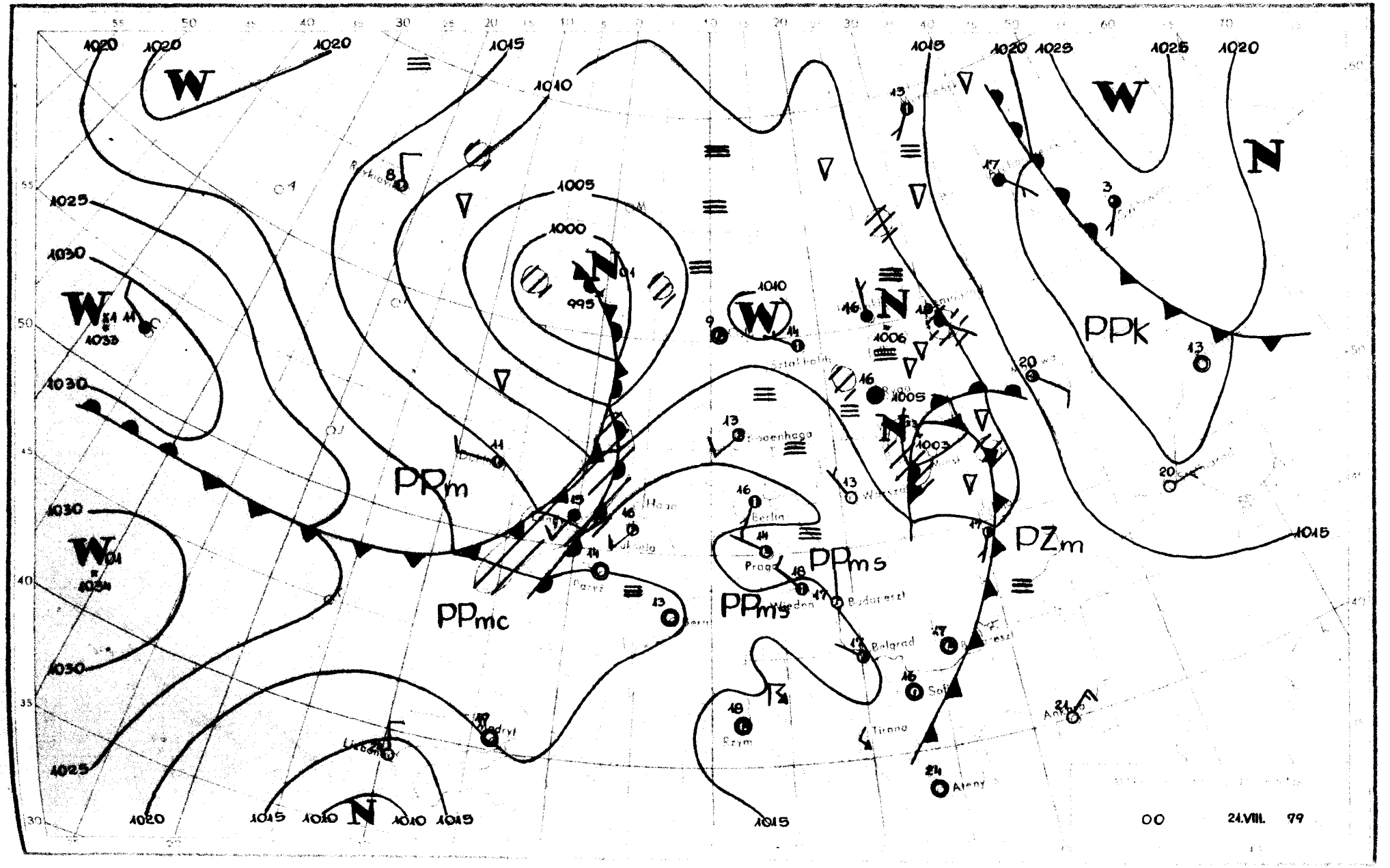
W
N
PPm
PPmc
PPms
PPk
PZm
Berlin
Praga
Wiedeń
Budapeszt
Belgrad
Rzym
Ateny
Madryt
Kopenhaga
00
24.VIII. 79

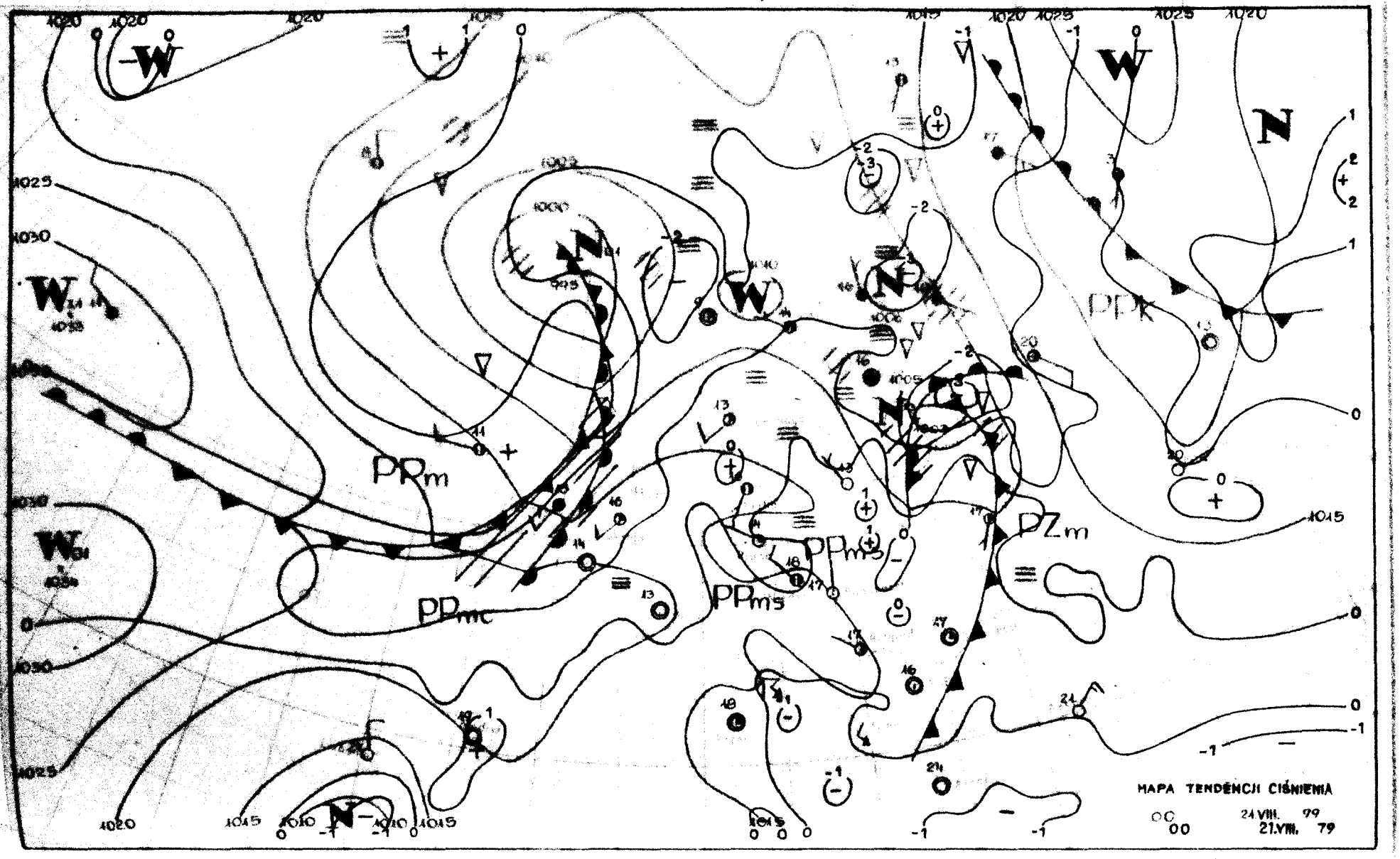
MAPA TENDENCJI CIŚNIENIA
00 21.VIII. 79
00 21.VIII. 79
PPm
PPmc
PPms
PPms
PZm
PPK

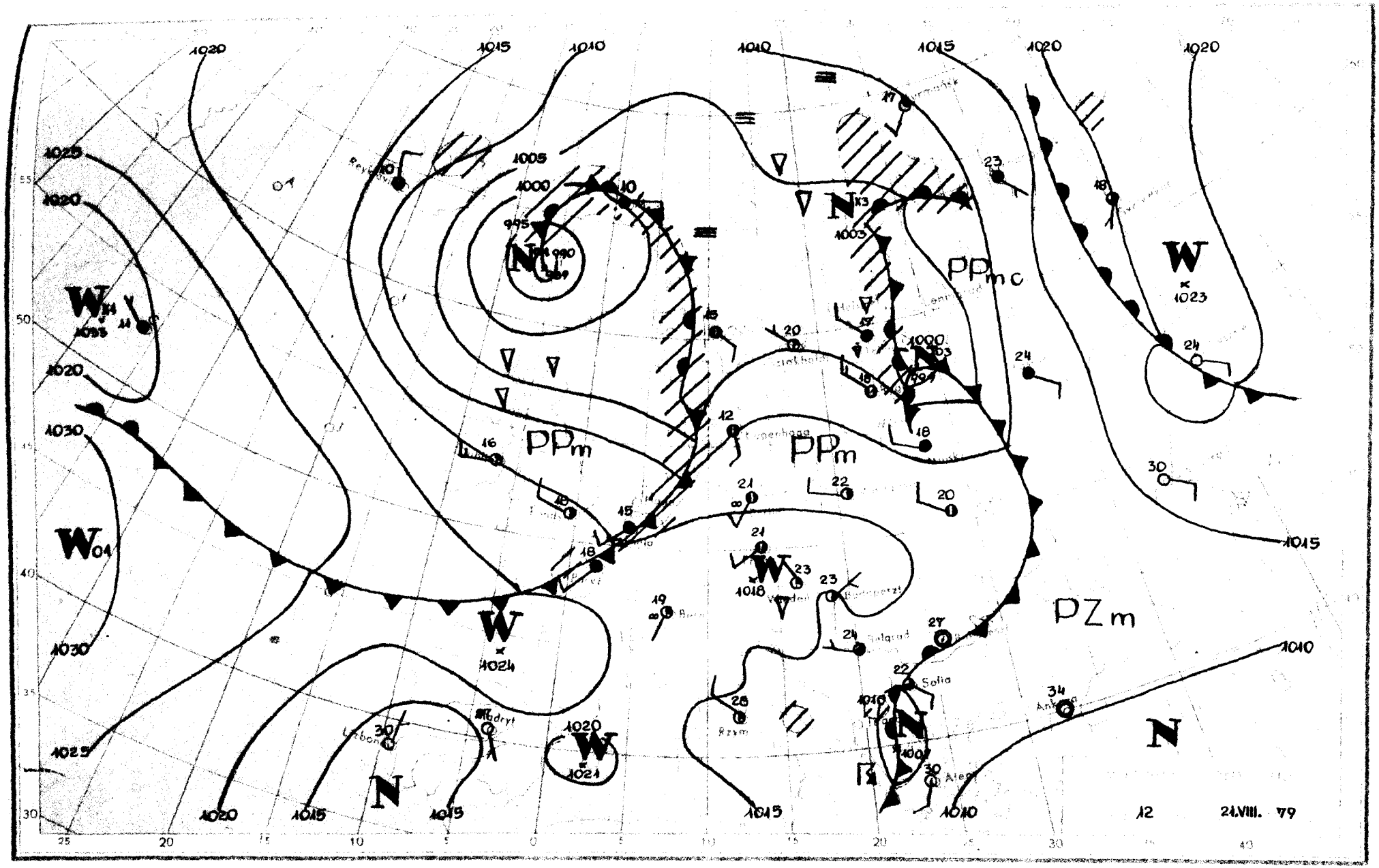
PPmc
PPm
PPm
PZm
W
N
Madryt
Lisbona
Rzym
Sofia
Ankara
Aleppo
12
24.VIII. 79

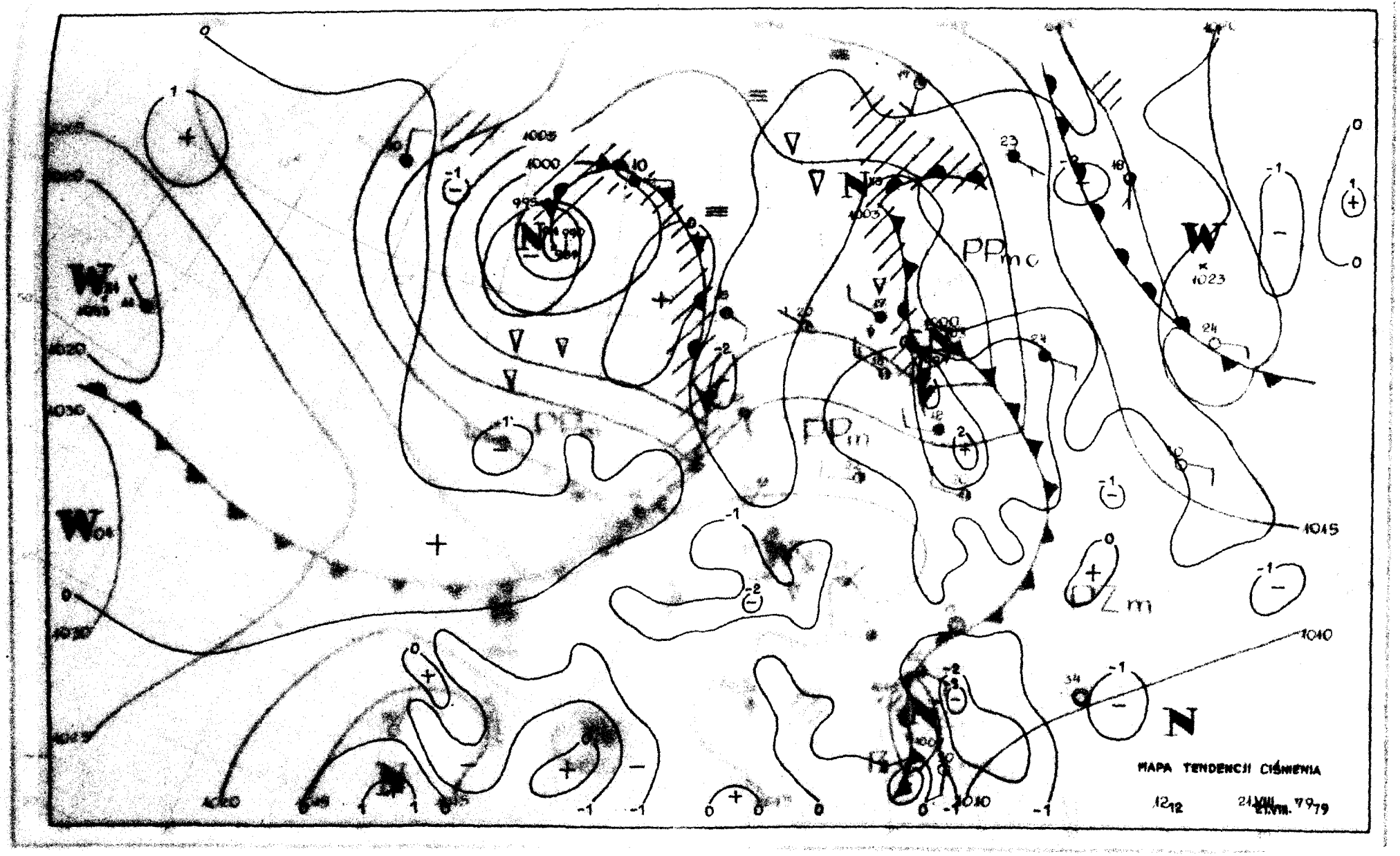
MAPA TENDENCJI CIŚNIENIA
12 12
21 VIII 79
1005
1000
995
1010
1015
1020
1030
1040
1023
PPmc
PPm
Zm
W
N

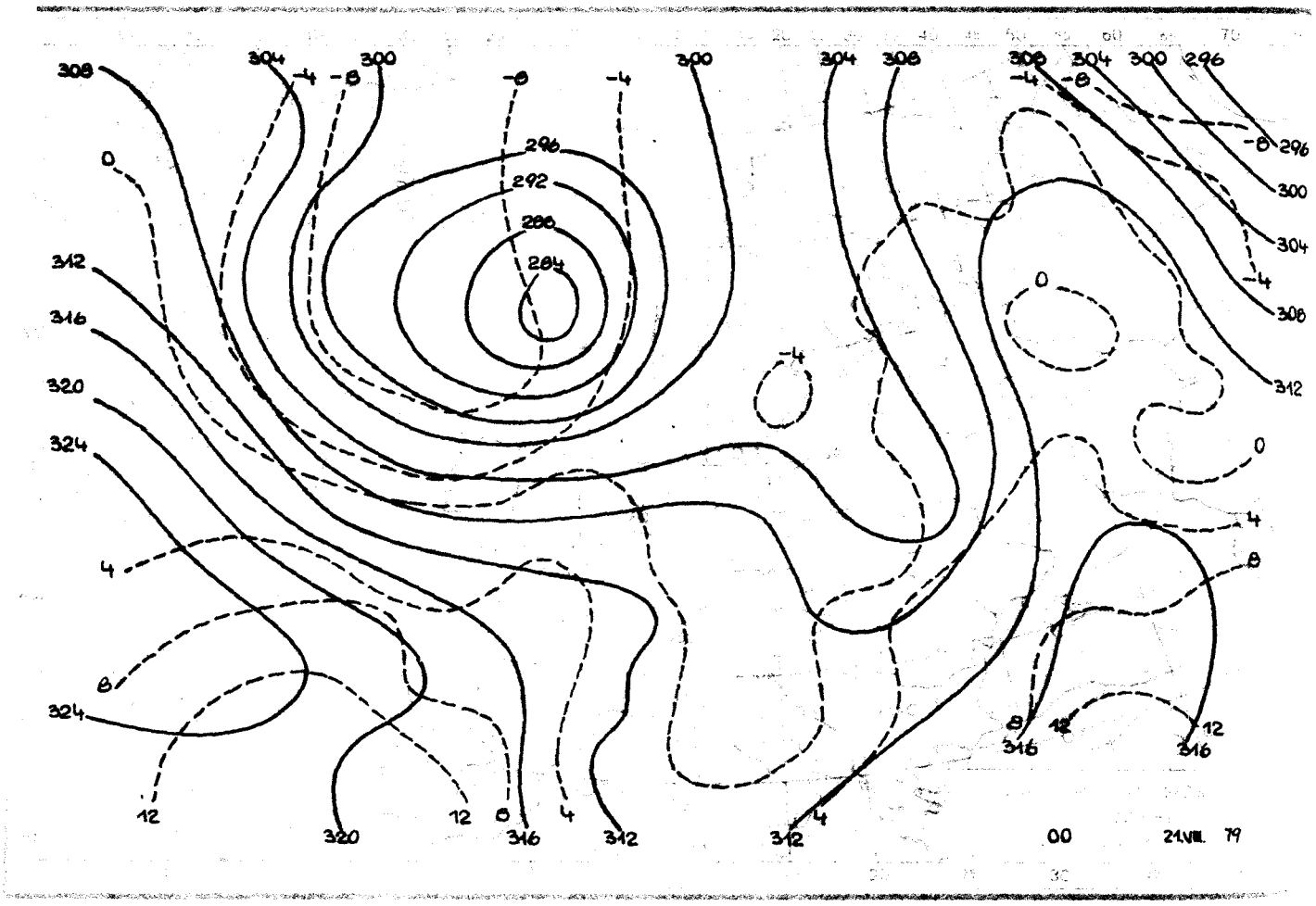

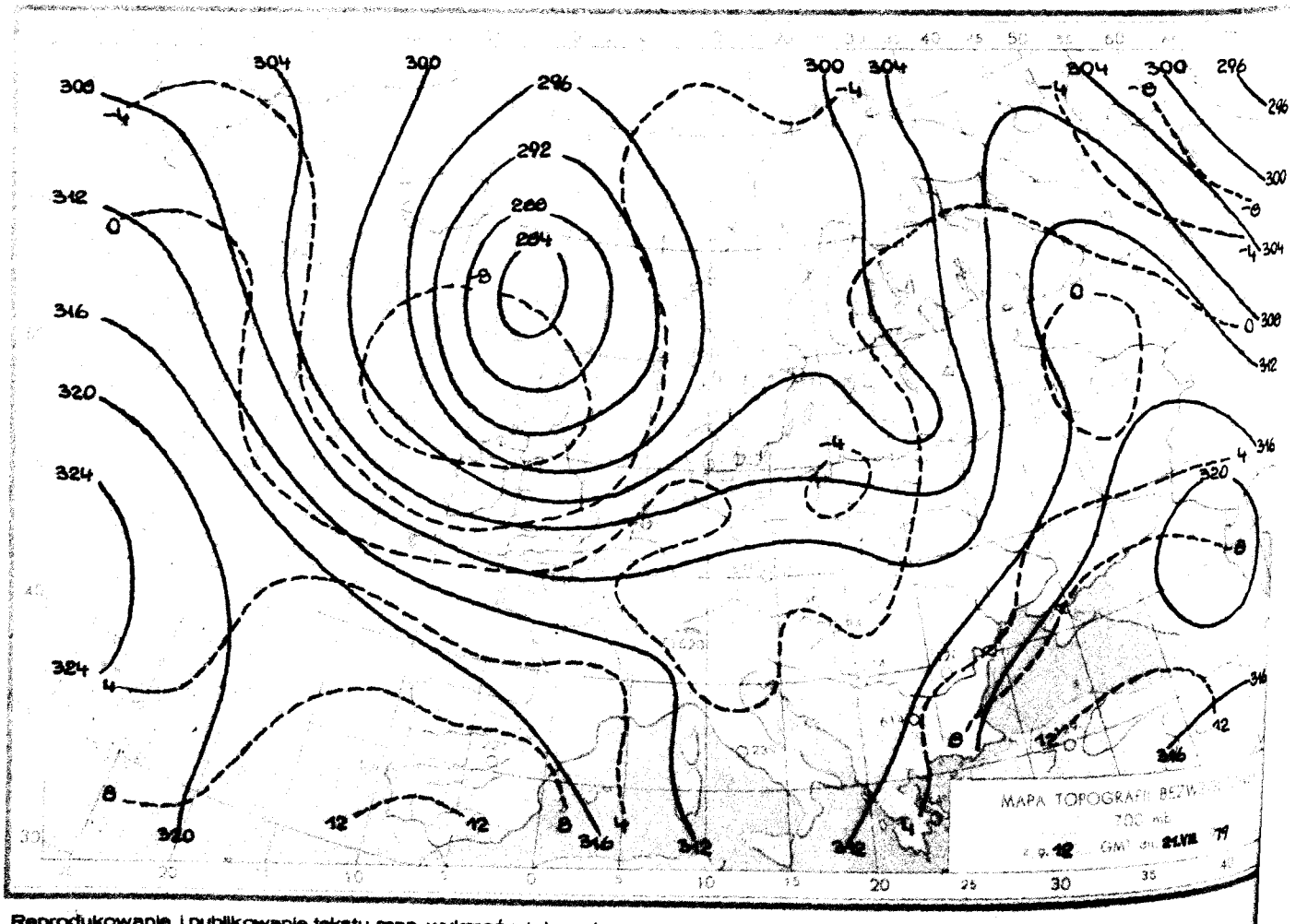

Reprodukowanie i publikowanie tekstu, map, wykresów i danych synoptycznych dozwolone wyłącznie w formie dosłownej z podaniem źródła informacji.

Druk PPWK-W-wa, Solec 18. Zam. 7114/90/B/76-19.V.76-X-12

INSTYTUT METEOROLOGII I GOSPODARKI WODNEJ
ZAKŁAD PROGNOZ METEOROLOGICZNYCH KRÓTKOTERMINOWYCH – 01-673 WARSZAWA, UL. PODLEŚNA 61 – tel: 34-50-97

BIULETYN SYNOPTYCZNY

Dane synoptyczne z Polski w dniu 22.VIII.1979 r.

SYNOP z godz. 00 GMT.

105	62502	50108	12015	855XX	14400
150	72505	58102	11616	3553X	13801
195	52102	20101	13312	55400	11102
205	82403	40106	12916	854XX	15203
235	82303	97022	12015	8097X	13400
250	71902	40101	13515	756XX	13400
272	02202	20108	13313	00900	12006
295	00000	20111	13512	00900	11302
330	72303	56101	13916	50952	11302
375	42002	56101	14714	2573X	13400
400	83002	58602	14616	4557X	12303
424	50000	30101	15313	50920	11101
465	01801	58101	14314	00900	13201
495	02201	98101	15114	00900	13102
510	82509	98031	50708	40754	07201
560	00000	30100	16212	00900	11104
570	80000	20101	16512	854XX	11103
575	00000	30101	16514	00900	13801
650	22703	70011	51905	25X00	03400
695	02703	98101	16514	00900	13301

SYNOP z godz. 12 GMT.

105	73103	97011	14317	3356X	10400
150	62604	60032	13619	62500	11701
195	82404	96616	15216	5641X	14104
205	52503	70012	13619	52500	10709
235	72504	97022	14019	794XX	12603
250	82302	50612	15317	3742X	15601
272	82301	58602	15216	854XX	15601
295	82801	60051	15420	8097X	15001
330	82203	60016	15318	5847X	15802
375	62702	57052	15722	3573X	13000
400	82202	58106	15517	6257X	14804
424	70000	58052	14922	5267X	13707
465	73502	57052	14721	7093X	13802
495	42402	97011	15323	42600	12803
510	82204	97024	50908	75XXX	07400
560	42403	60011	14923	32630	13806
570	42101	97034	15423	42600	13706
575	43401	20050	15523	42500	14611
650	70000	60011	51509	72XXX	07400
695	73801	98051	16220	796XX	15808

TEMP Legionowo, godz. 00 GMT.

TTAA	22001	12374	99003	14011	24002	00121	14213	24503	85486	07836	26508	70059	03913	28007	50569	13520
		30512	40735	26541	31016	30938	421XX	30518	25057	503XX	30018	20200	551XX	31015	15385	543XX
		30010	10844	551XX	24508	88217	567XX	30020	77999							
TTBB	2200X	12374	00003	14011	11956	15856	22914	11843	33732	00020	44700	03913	55662	02559	88838	03966
		77532	09733	88315	39747	99217	567XX	11209	571XX	22192	533XX	33158	525XX	44146	553XX	21212
		00003	24002	11952	30006	22910	27511	33774	26506	44509	30511	55216	30020	66157	30510	41414
		00900	51515	11901	27011	22800	27008	33600	29012	61616	92780	12847	27508			
TTCC	22001	12374	70872	549XX	22505	50088	547XX	23004	30415	543XX	00503	20676	481XX	14002	10142	387XX
		16004	88999	77999												
TTDD	2200X	12374	11271	543XX	22166	445XX	33152	455XX	44074	339XX	21212	11758	24505	32551	20002	33250
		11005	44125	29001	55074	13004										

TEMP Wrocław, godz. 00 GMT.

TTAA	22001	12425	99001	14832	00000	00125	15035	00000	85505	10049	28507	70084	00743	28007	50573	12702
		27013	40740	23122	27010	30944	38537	27012	25087	461XX	27514	20212	547XX	28020	15397	539XX
		27015	10856	547XX	27510	88200	547XX	28020	77999							
TTBB	2200X	12425	00001	14832	11975	19458	22794	05237	33717	01317	44681	00466	55575	05712	66439	19300
		77412	21617	88350	31330	99263	443XX	11200	547XX	22171	531XX	33121	549XX	21212	00001	00000
		11961	25505	22850	25507	33572	26506	44457	27014	55281	27009	66217	28023	77124	27509	88100
		27510	41414	50920	51515	11902	26506	22800	28008	33600	27006	61616	92810	18057	26505	
TTCC	2200X	12425	70885	543XX	50101	537XX	30429	531XX	88999	77999						
TTDD	2200X	12425	11300	531XX												

Przebieg pogody w Polsce w dniu 22.VIII.1979 r.

W województwach południowych i południowo-wschodnich zachmurzenie małe i umiarkowane, na ogół bez opadów. Na pozostałym obszarze zachmurzenie umiarkowane i duże, miejscami opady deszczu, a na północnym zachodzie lokalnie burze. W nocy i rano mgły i zamglenia. Temperatura maksymalna od 18°C w Zielonej Górze i miejscami na północy do 25°C w Sulejowie, Wieluniu i Krakowie, a minimalna od 9°C w Lęborku do 17°C w Kozienicach. Wiatr słaby i umiarkowany, początkowo południowo-zachodni, a później o kierunkach zmiennych.

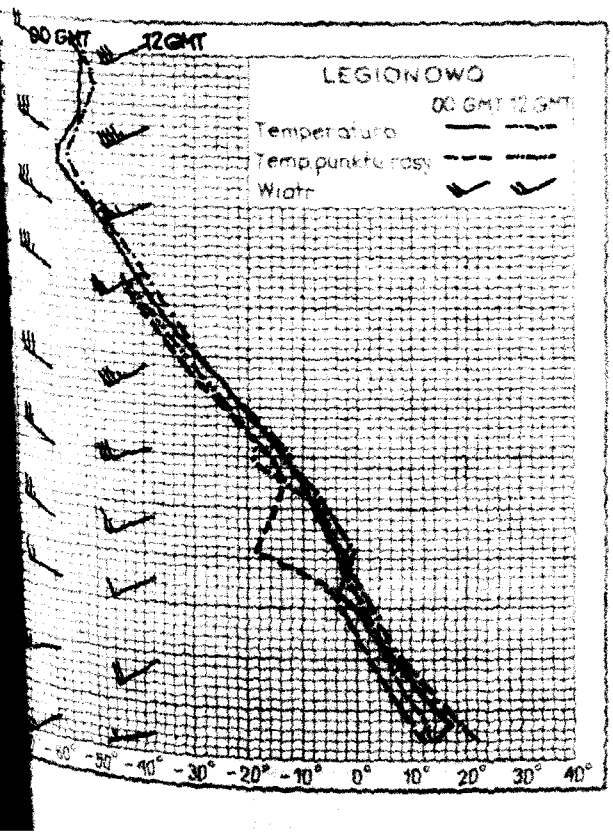

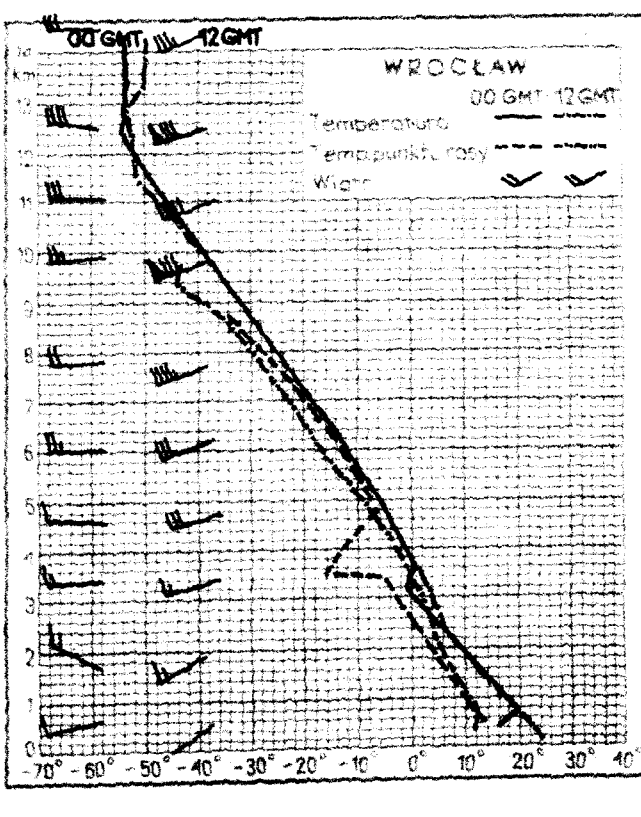

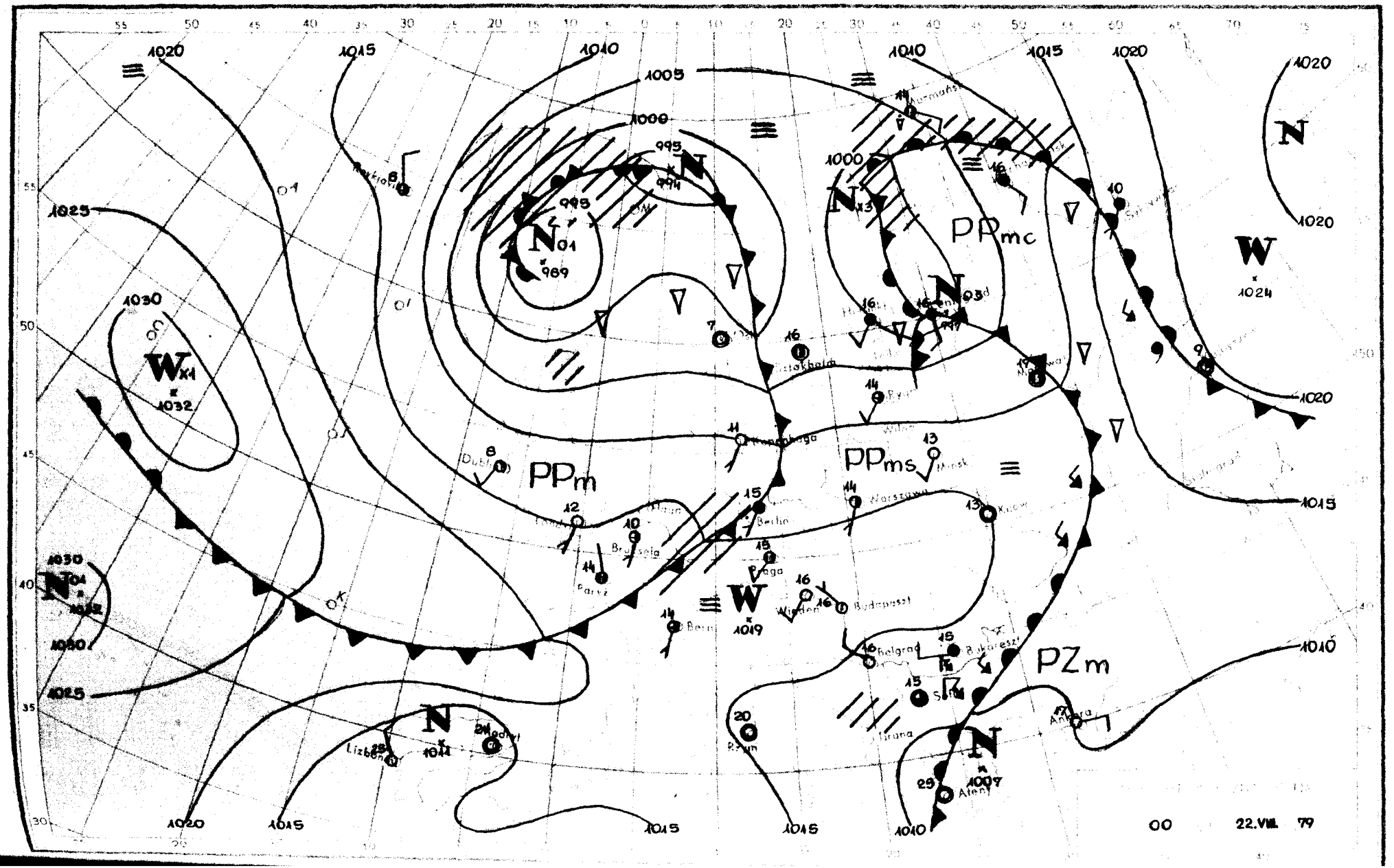
PPmc
PPm
PPms
PZm
Stockholm
Dublin
Brussels
Paris
Berlin
Prague
Warszawa
Wien
Budapest
Belgrad
Bukarest
Sofia
Ankara
Madrid
Lisbon
Athen
00
22.VIII. 79

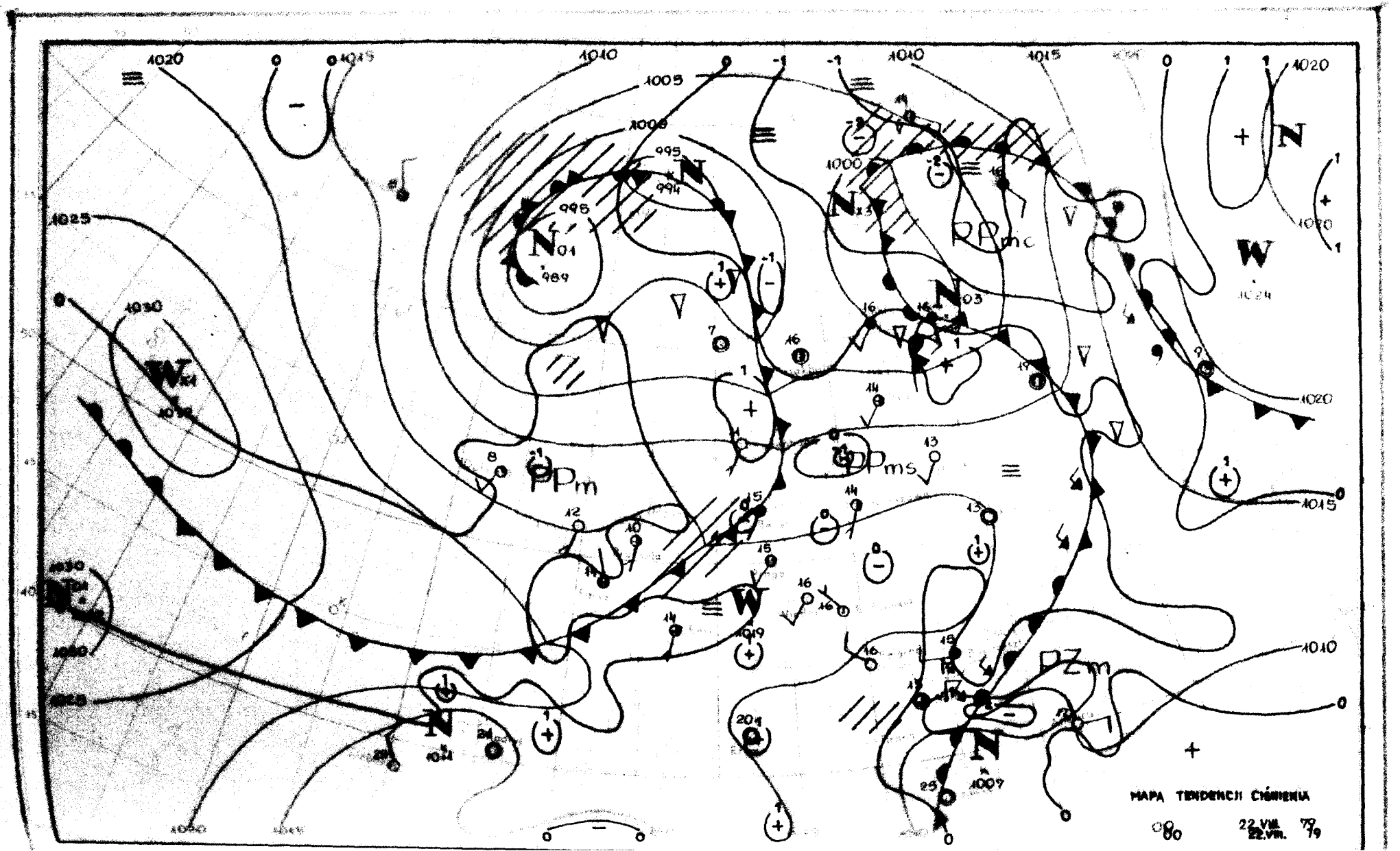
MAPA TENDENCJI CIŚNIENIA
22.VIII. 79
22.VIII. 79

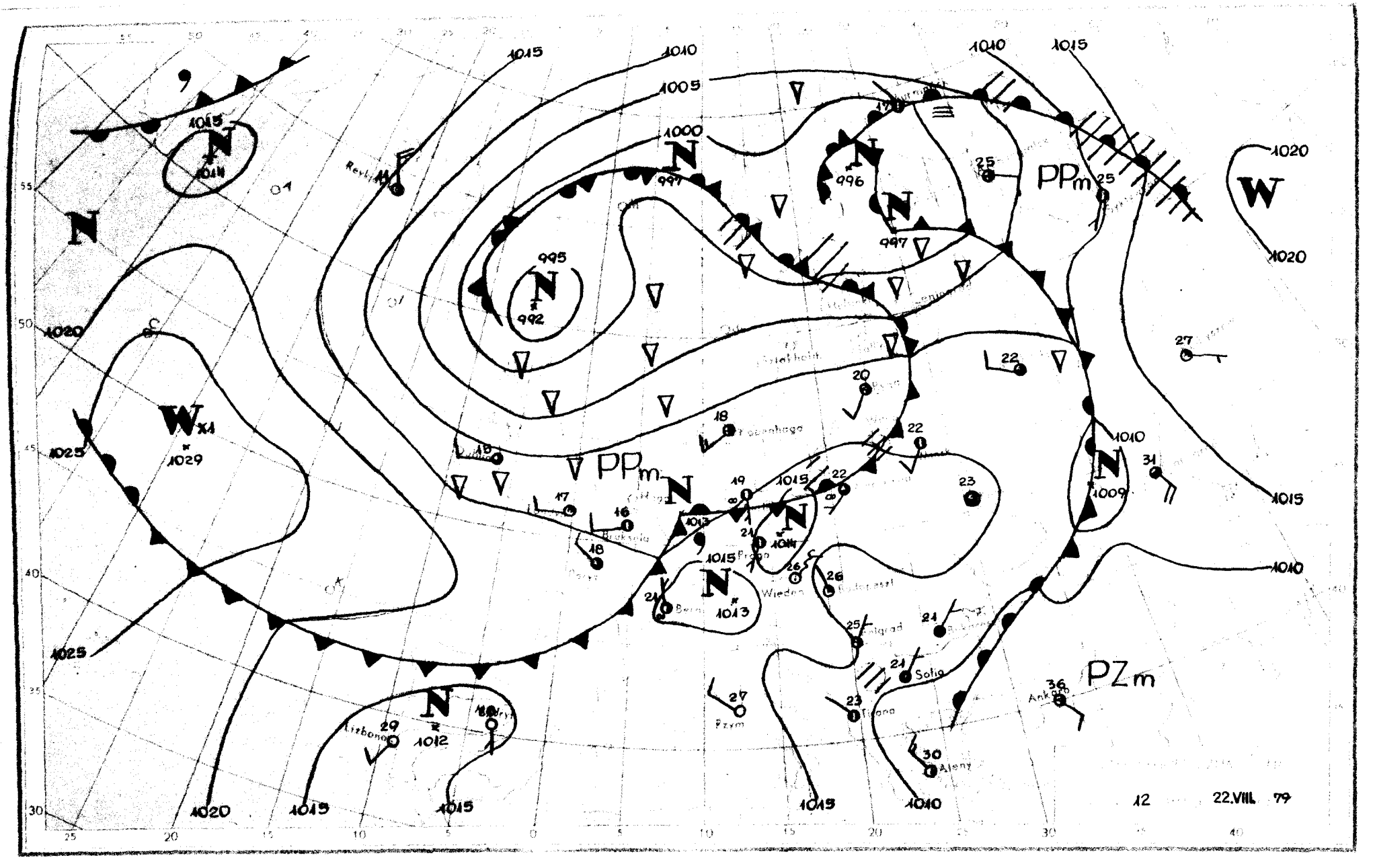
1015
1010
1005
1000
995
992
997
996
1014
1029
1009
1013
1012
PPm
PZm
W
Wx1
N
Revl
Kopenhagen
Berlin
Wien
Prag
Budapest
Belgrad
Sofia
Ankara
Athen
Lisbona
Madrid
Pzm
1020
1025
22.VIII. 79
12

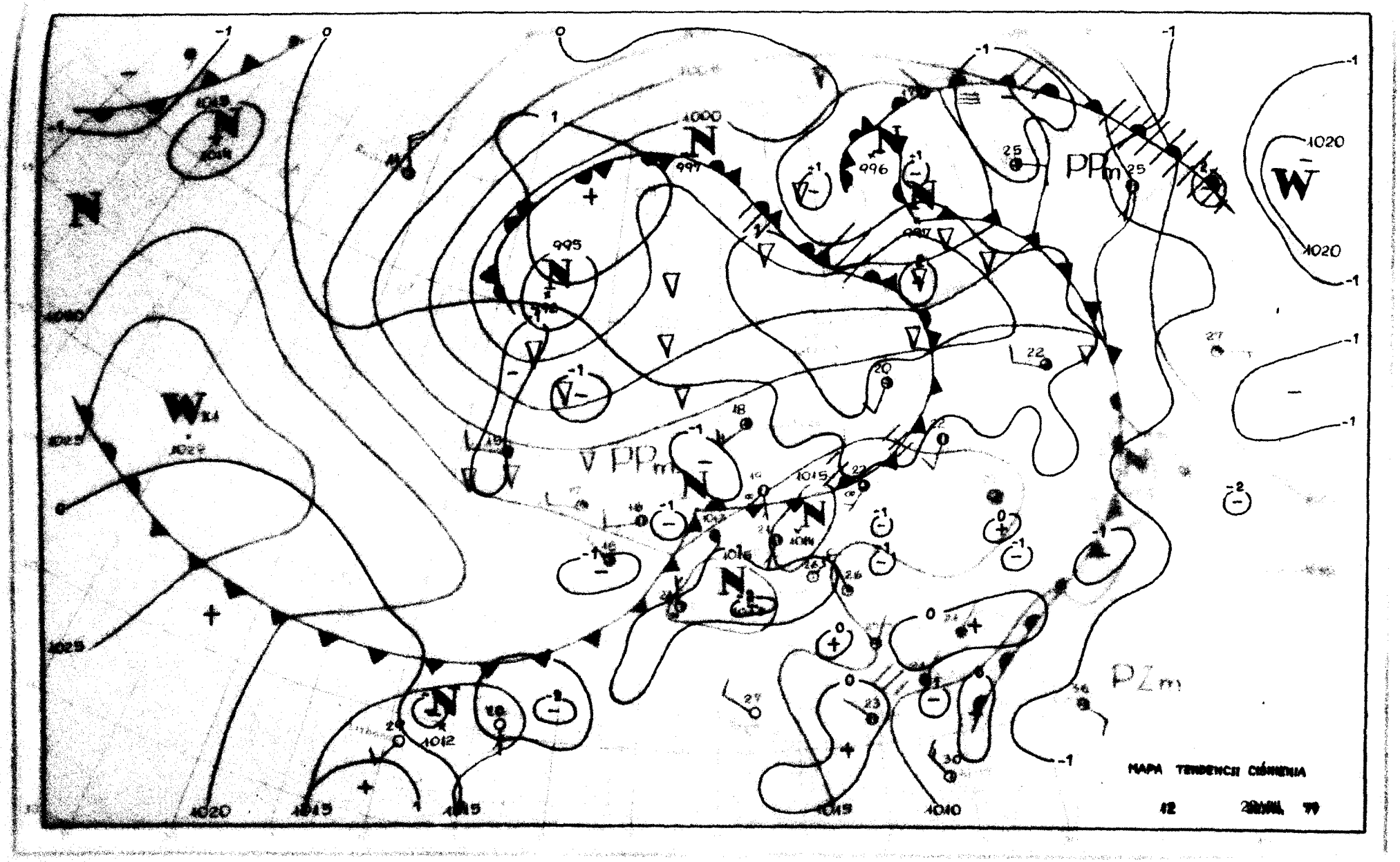
MAPA TENDENCIA CÍCLONICA
12 2RMA 79
PPm
PZm
W
N
1020
1015
1012
1010
995
996
997
1000

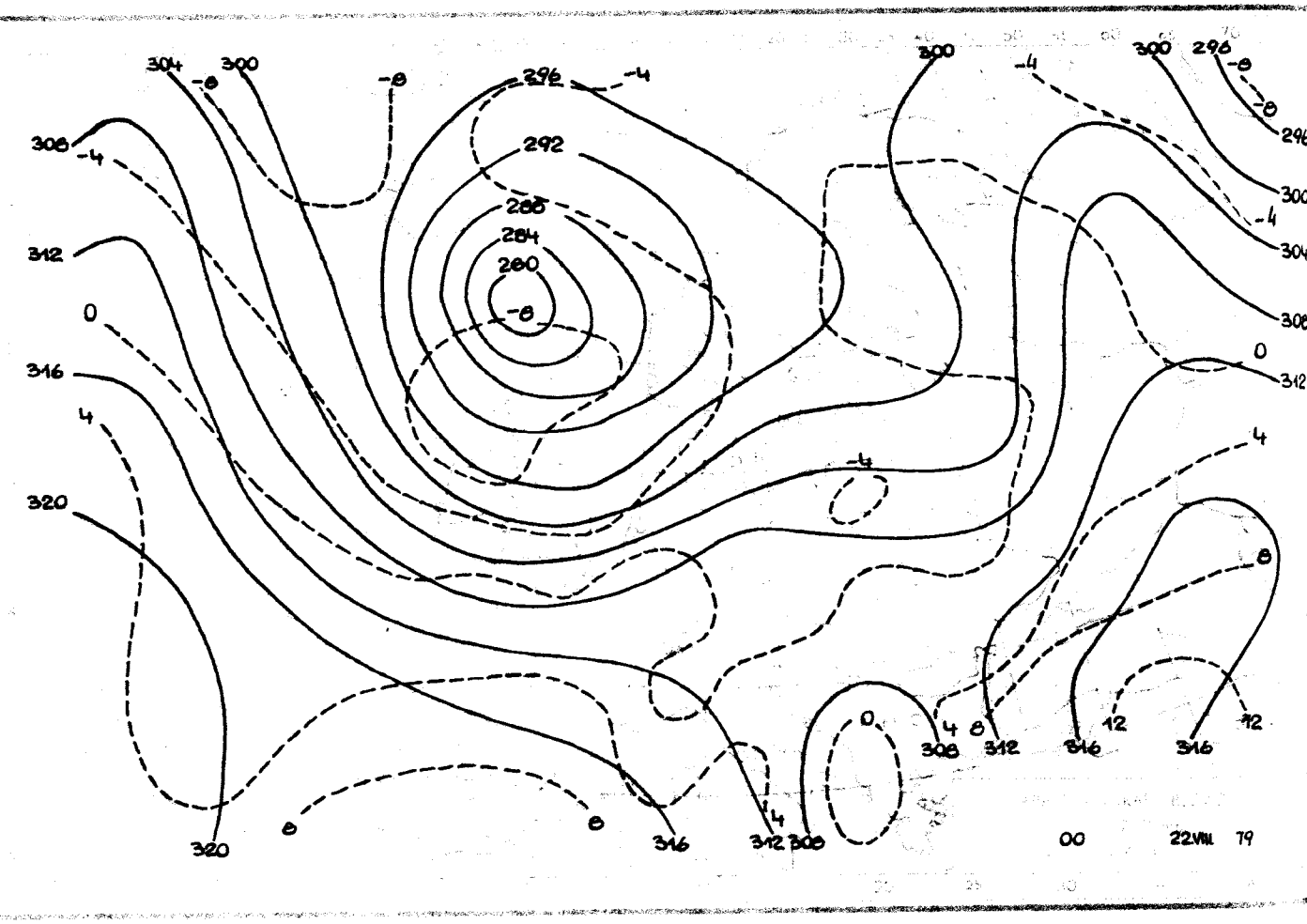

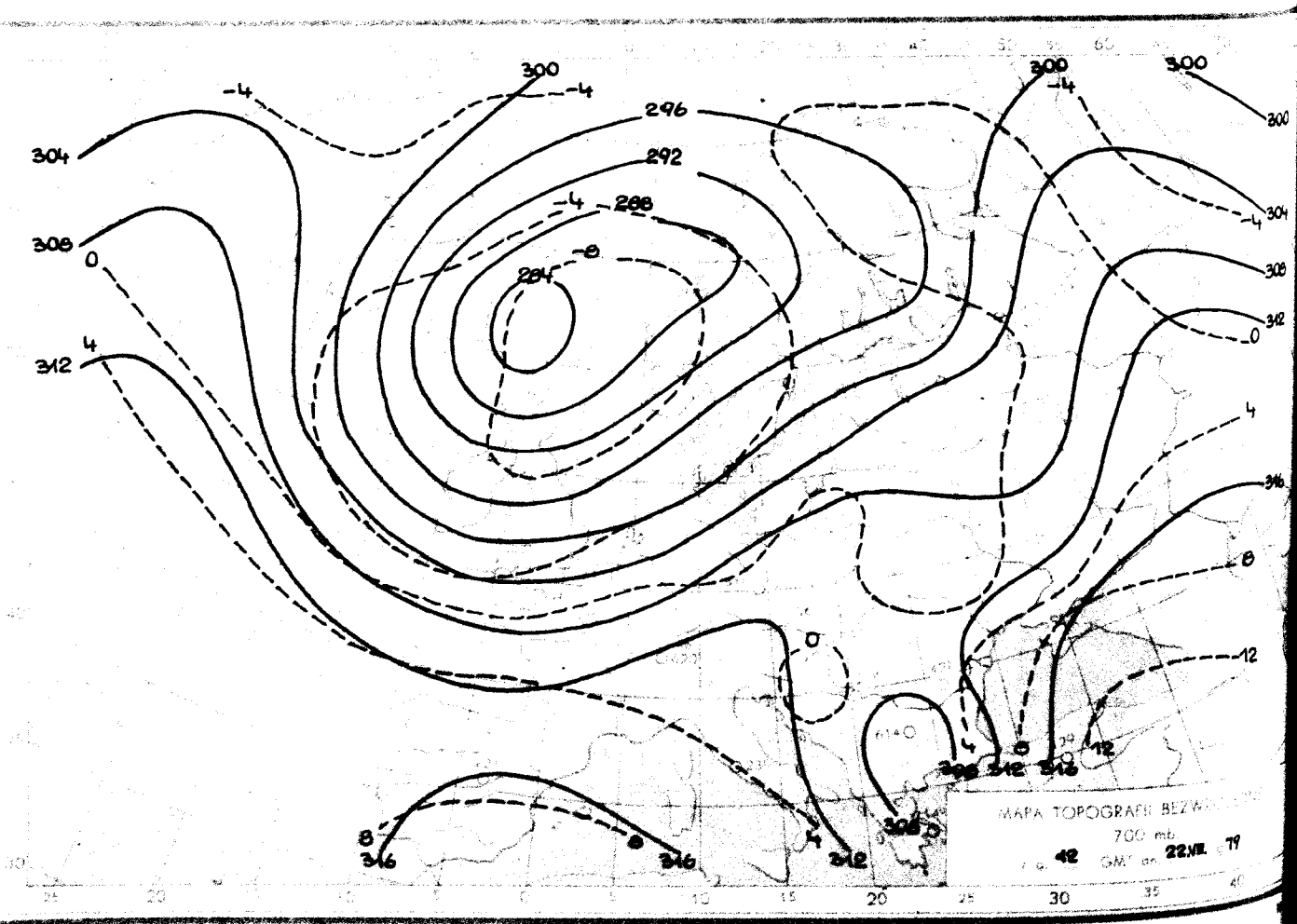

Reprodukowanie i publikowanie tekstu, map, wykresów i danych synoptycznych dozwolone wyłącznie w formie dosłownej z podaniem źródła informacji.

Druk PPWK-W-wa, Solec 18. Zam. 7114/90/B/76-19.V.76-X-12580-

INSTYTUT METEOROLOGII I GOSPODARKI WODNEJ
ZAKŁAD PROGNOZ METEOROLOGICZNYCH KRÓTKOTERMINOWYCH – 01-673 WARSZAWA, UL. PODLEŚNA 61 – tel: 34-50-97

BIULETYN SYNOPTYCZNY

Dane synoptyczne z Polski w dniu 23.VIII.1979 r.

SYNOP z godz. 00 GMT.

105	71502	56101	13413	7095X	10706
150	50000	70018	14211	35430	11802
195	80000	20106	15515	854XX	14400
205	72202	60018	12215	755XX	13808
235	61801	40101	13614	663XX	13703
250	70000	50106	14516	755XX	15801
272	80000	20102	15215	854XX	15400
295	80000	30102	15215	864XX	14804
330	61702	40106	14415	60950	14803
375	79901	30102	14817	757XX	15706
400	83002	50211	14318	8097X	14801
424	80000	20612	14216	8097X	15705
465	81401	40102	14316	5567X	15400
495	00000	96100	15714	00900	13400
510	92207	90456	50808	9XXXX	08310
560	81901	40102	15116	855XX	13602
570	80000	96102	15816	855XX	14400
575	30000	60031	15814	35500	13400
650	01707	70011	51707	00900	04802
695	02402	20100	16514	00900	13602

SYNOP z godz. 12 GMT.

105	43303	97011	13818	32501	10101
150	72503	60032	12619	6253X	13804
195	81903	20214	15117	854XX	15803
205	42402	62031	13220	22602	09706
235	72404	97014	12820	6956X	13604
250	72702	98059	13222	735XX	16805
272	62101	60038	13621	62500	17810
295	60000	56102	14721	625XX	16804
330	52106	60031	13722	52500	13608
375	61702	56106	13824	42630	15710
400	72702	68012	13920	32654	10607
424	80000	30606	14517	3572X	15804
465	52405	50051	12925	22651	13605
495	31802	97031	14025	32600	13805
510	82205	98214	49708	65X2X	08501
560	52103	65031	13925	11650	13807
570	32402	97031	14125	32600	13709
575	00000	58550	14223	00900	13811
650	72703	65031	51511	724XX	08102
695	23202	97031	14625	22600	15709

TEMP Legionowo, godz. 00 GMT.

TTAA	23001	12374	99004	16624	03002	00127	16826	03002	85506	10840	22010	70094	00806	24009	50572	14916
		23017	40737	27534	24019	30937	437XX	24031	25058	521XX	23529	2 0201	529XX	23526	15387	533XX
		23017	10647	549XX	24010	88226	559XX	23530	77999							
TTBB	2300X	12374	00004	16624	11980	18048	22913	14449	33894	14450	44787	05617	55670	01105	66464	18315
		77321	405XX	88258	509XX	99226	559XX	11189	517XX	22117	553XX	21212	00004	03002	11926	21002
		22841	22011	33696	24009	44652	23010	55328	24026	66294	24032	77266	23525	88219	23530	99171
		23519	41414	8092X	51515	11903	21007	22800	22508	33600	23012	61616	92792	15050	21002	
TTCC	23002	12374	70875	543XX	22008	50091	539XX	21506	30419	529XX	15502	20684	479XX	15003	88999	77999
TTDD	2300X	12374	11311	533XX	22160	451XX	33127	397XX	21212	11752	24007	22288	15501	33167	00000	44127
		27504														

TEMP Wrocław, godz. 00 GMT.

TTAA	23002	12425	99000	16819	00000	00116	16819	00000	85495	10837	24007	70078	00000	22512	50570	14156
		25020	40736	26160	23521	30937	419XX	24026	25058	505XX	26023	20201	527XX	XXXXX	15389	503XX
		88223	559XX	XXXXX	77999											
TTBB	2300X	12425	00000	16819	11968	18057	22850	10837	33808	06422	44727	01000	55677	01700	66622	05511
		77570	10101	88541	10158	99458	18758	11400	26160	22316	39358	33223	559XX	14189	511XX	55150
		503XX	21212	XXXXX	41414	8097X	51515	11900	22508	22800	24007	33600	24011	61616	92800	15656
		21506														

Przebieg pogody w Polsce w dniu 23.VIII.1979 r.

Na południu i południowym wschodzie zachmurzenie małe, na pozostałym obszarze umiarkowane i duże, miejscami przelotne opady i burze. Na północy i południowym wschodzie rano lokalnie mgły. Temperatura maksymalna od 18°C nad samym morzem do 27°C na południu, a minimalna od 9°C w Gdańsku do 16°C w kozienicach i Wieluniu. Wiatry słabe zmienne z przewagą południowych.

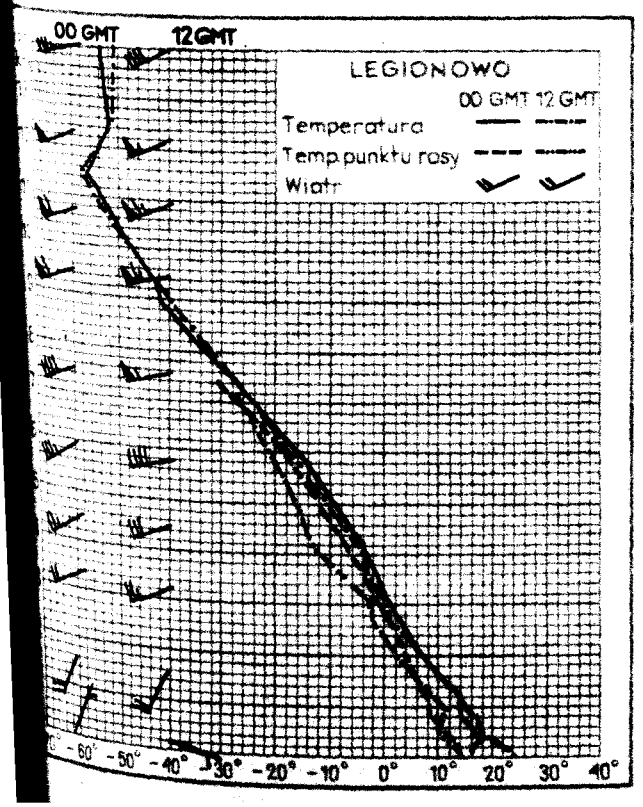

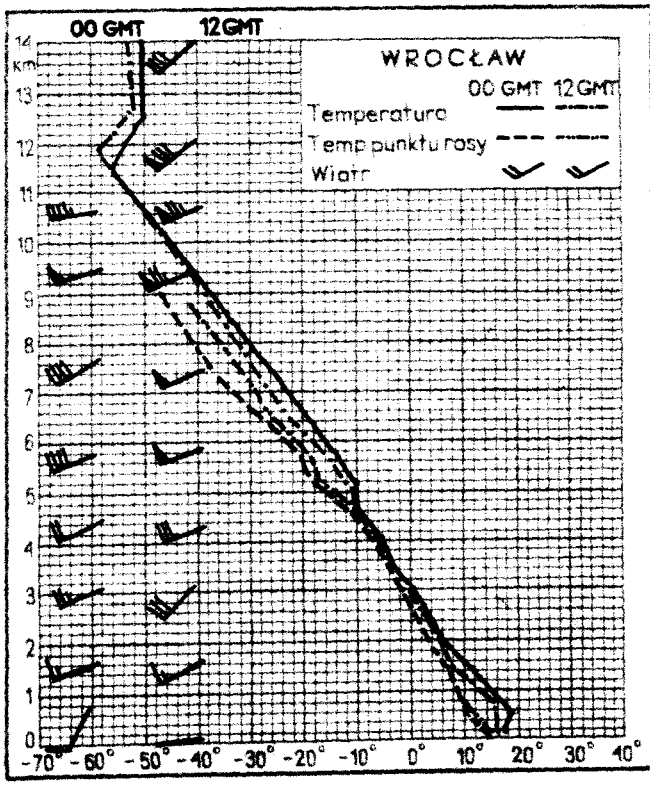

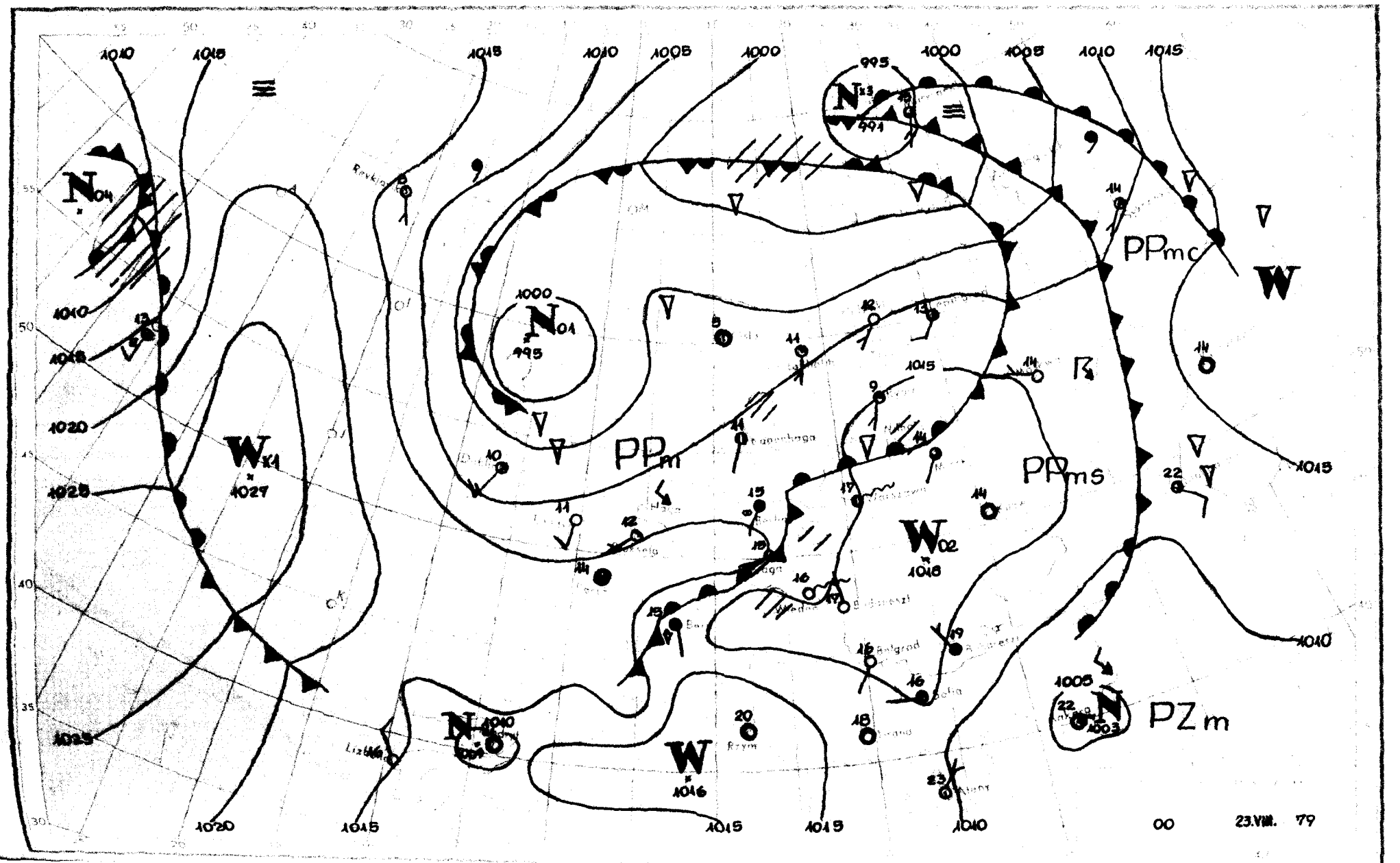
PPm
PPmc
PPms
PZm
W
W02
W01
W04
N04
N01
N03
1000
995
1015
1010
1005
1020
1025
1027
1016
00
23.VIII. 79

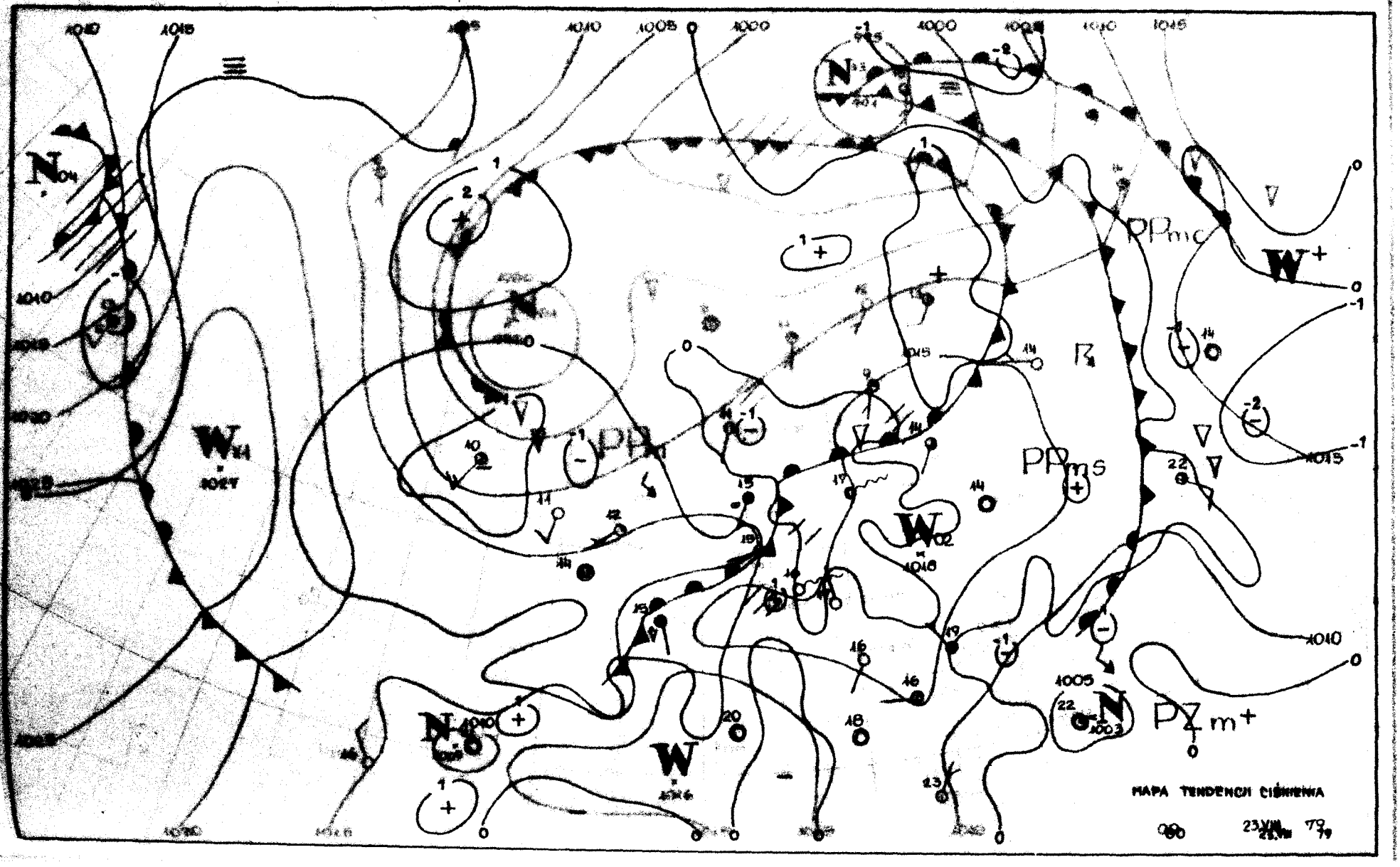
MAPA TENDENCII CIŚNIENIA
23.VIII 79

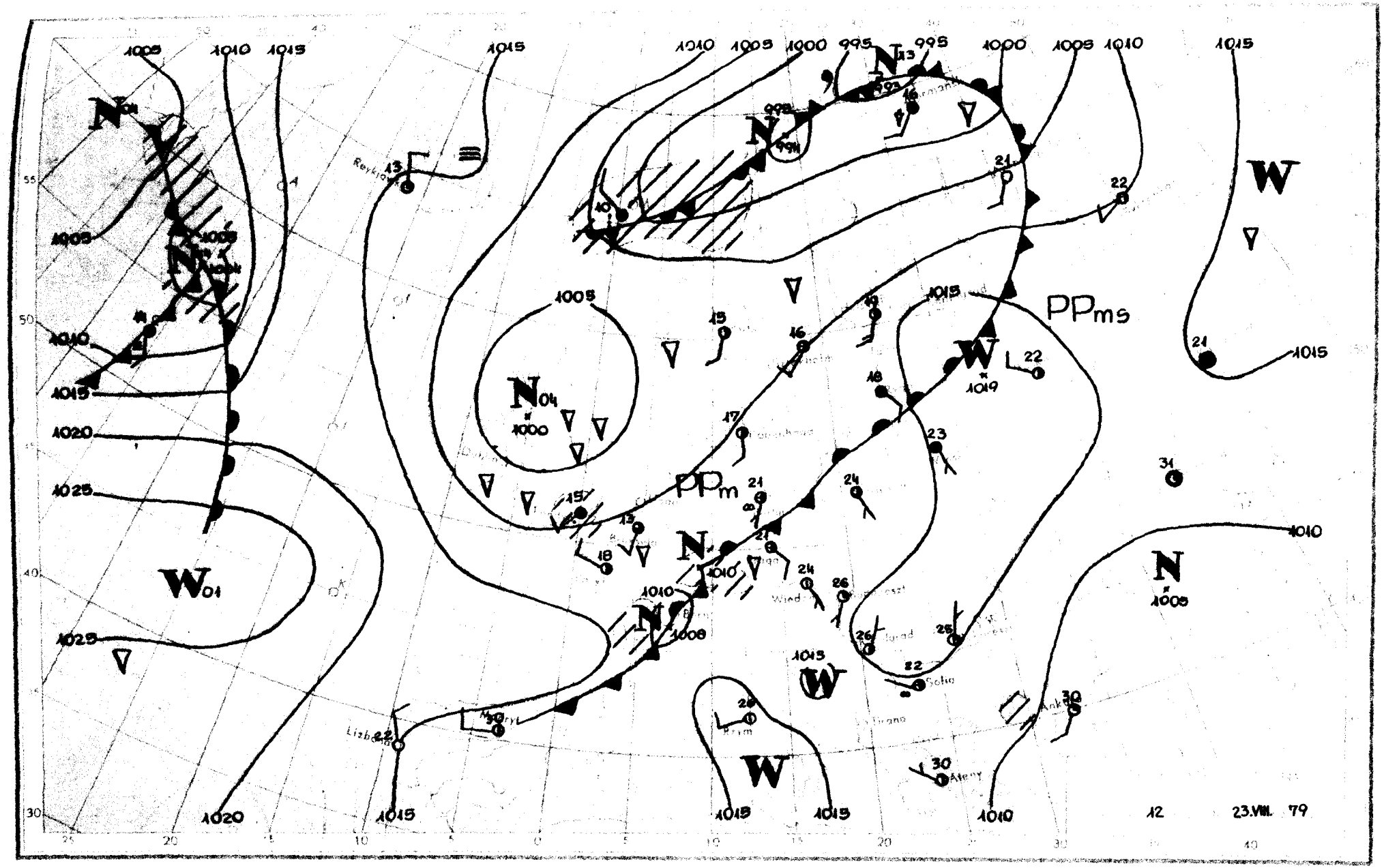
PPms
PPm
W
N
12
23.VIII. 79

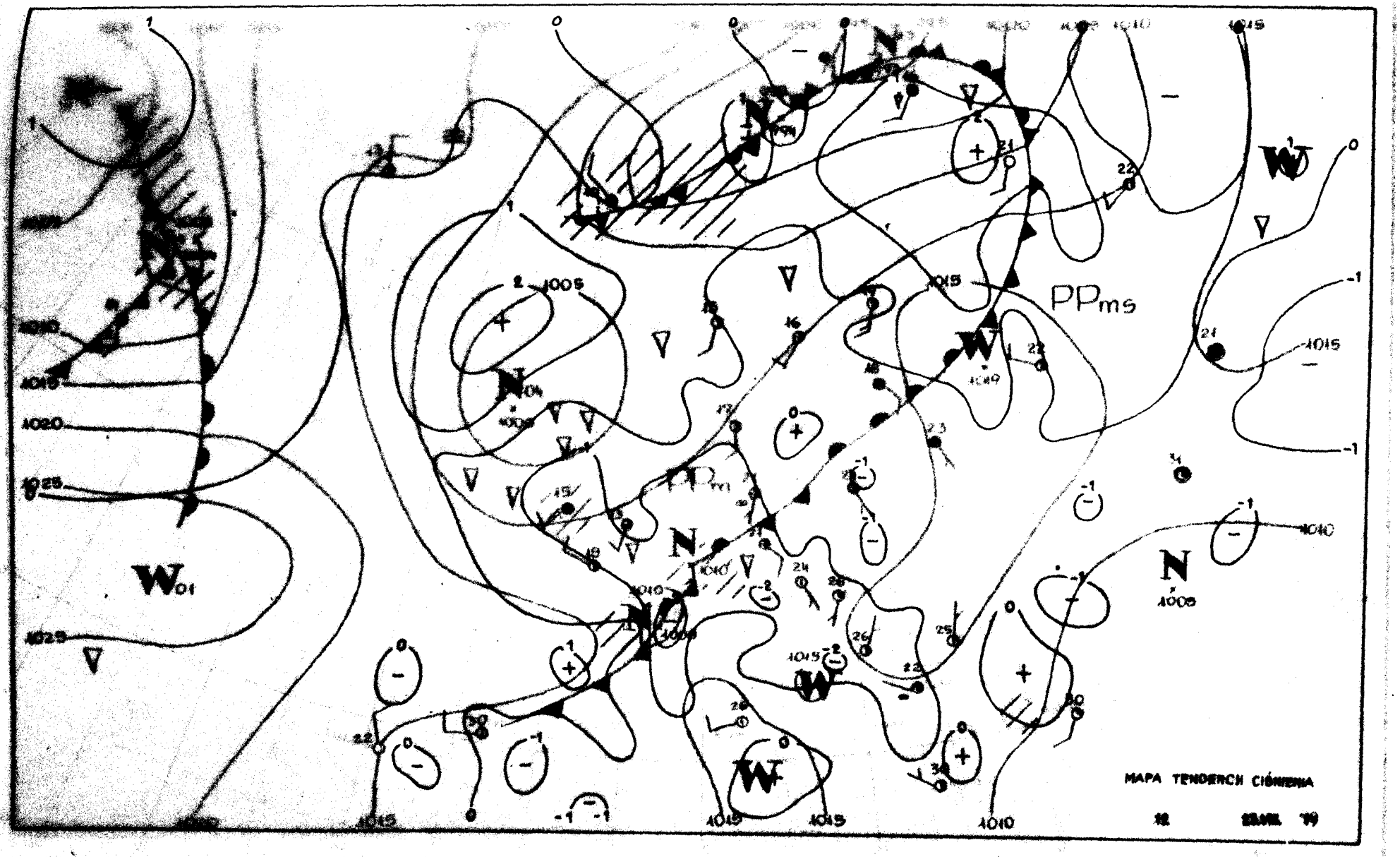
PPms
PPm
MAPA TENDENCIA CÍCLONICA

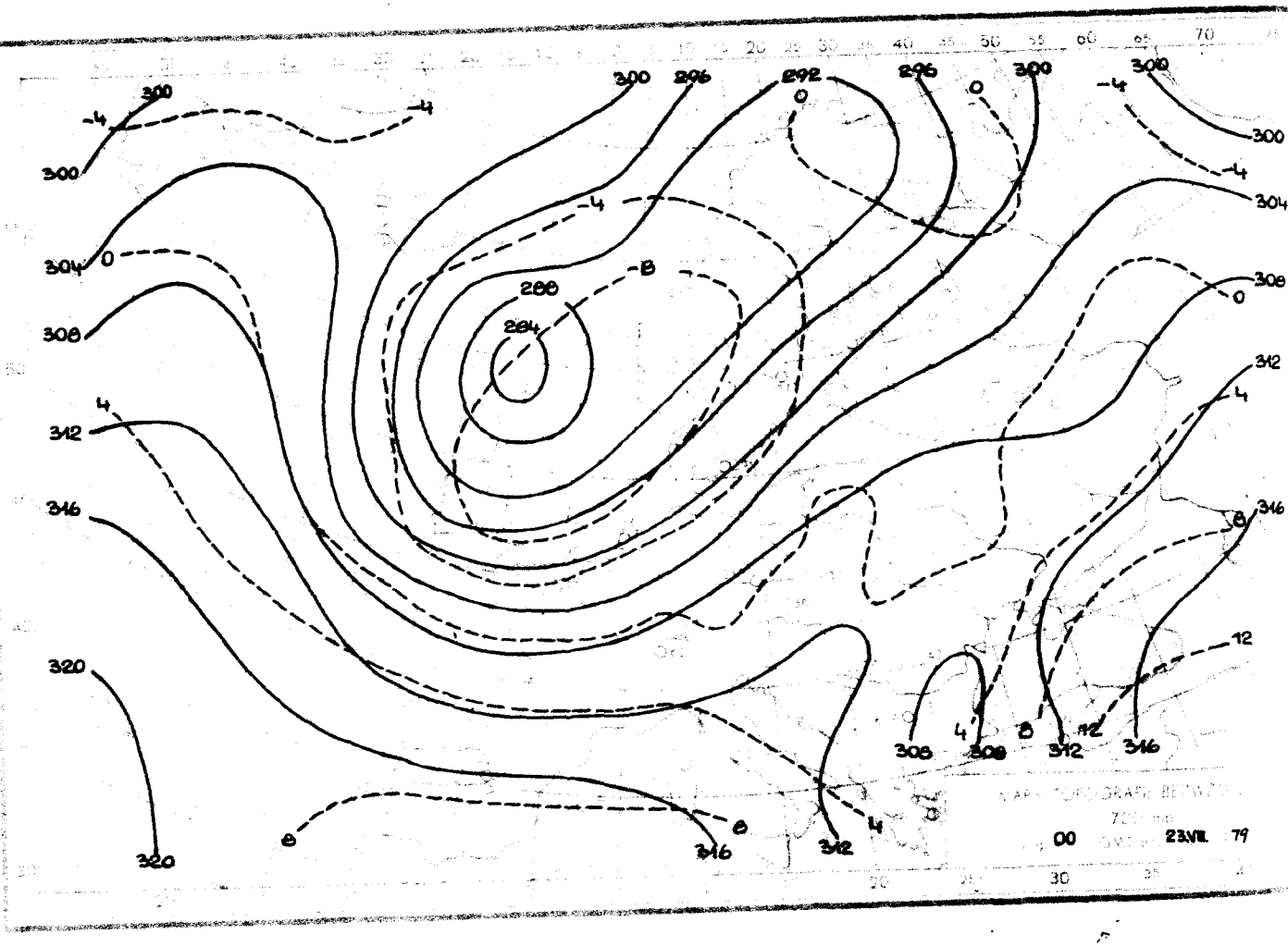

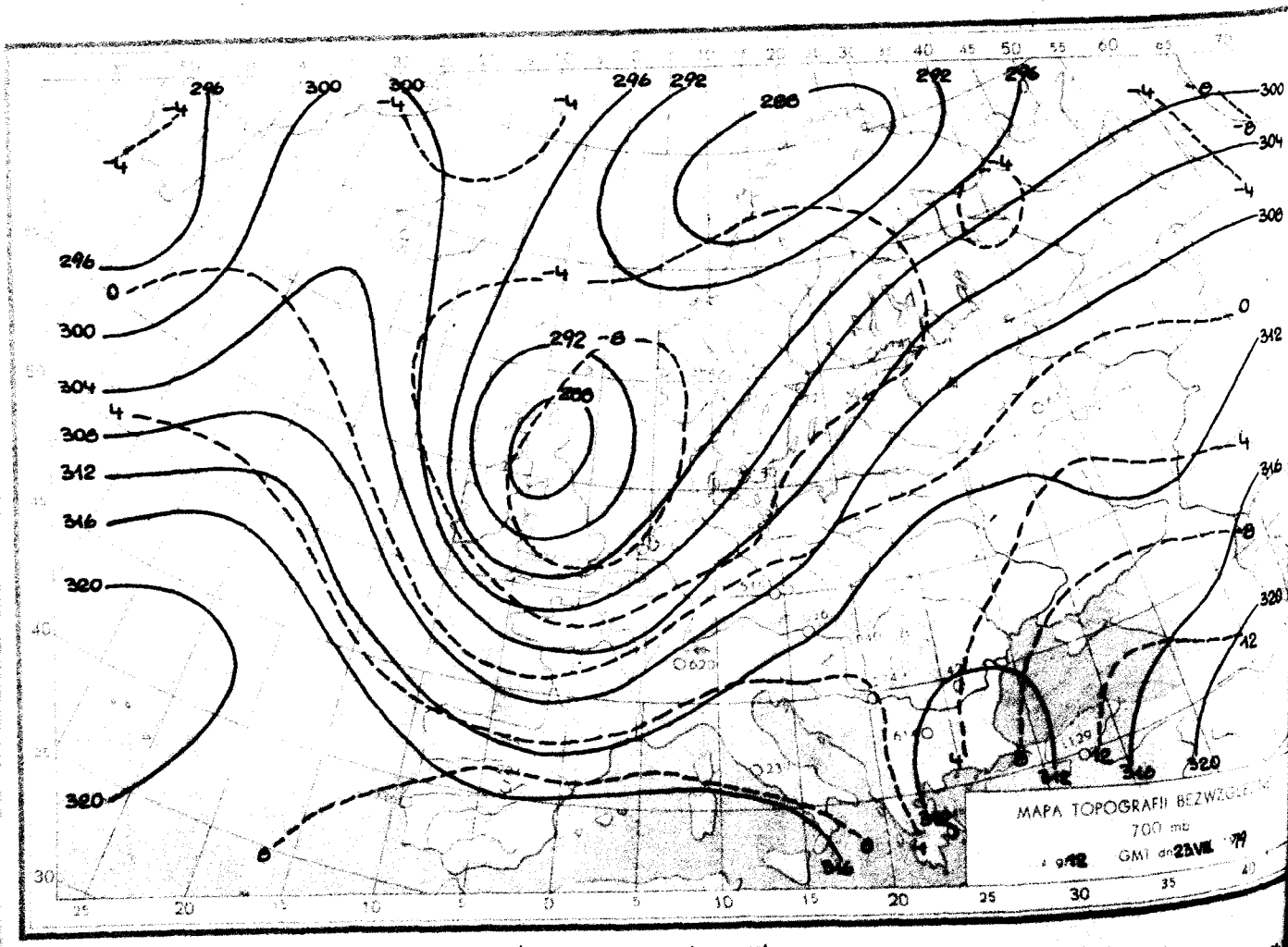

Reprodukowanie i publikowanie tekstu, map, wykresów i danych synoptycznych dozwolone wyłącznie w formie dosłownej z podaniem źródła informacji.

Druk PPWK-W-wa, Solec 18. Zam. 7114/90/8/76-19.V.78-X-1298

NSTYTUT METEOROLOGII I GOSPODARKI WODNEJ
AKŁAD PROGNOZ METEOROLOGICZNYCH KRÓTKOTERMINOWYCH – 01-673 WARSZAWA, UL. PODLEŚNA 61 – tel: 34-50-97

BIULETYN SYNOPTYCZNY

Dane synoptyczne z Polski w dniu 24.VIII.1979 r.

SYNOP z godz. 00 GMT.

105	81602	58612	12214	3742X	12806
150	33601	30101	13309	36300	09802
195	40601	30109	13815	45600	14605
205	80000	60026	10715	6542X	13805
235	80901	96101	12113	863XX	11605
250	70401	30101	11815	755XX	14709
272	00000	20101	13114	00900	14804
295	51801	58108	13417	554XX	15704
330	89902	12958	12015	895XX	15501
375	51202	50112	12716	00902	15708
400	81302	16639	11414	8032X	14707
424	72902	30101	10417	7097X	16504
465	71103	56101	11117	7097X	15713
495	00000	97020	14015	00900	13705
510	92904	90954	47108	9XXXX	08801
560	01903	58101	12816	00900	13802
570	00901	40100	13318	00900	14606
575	01801	56100	13417	00900	14603
650	62214	65031	49907	65XXX	06708
695	02302	96100	15114	00900	14705

SYNOP z godz. 12 GMT.

105	70101	56102	10218	5553X	14704
150	80903	56106	10516	5622X	15702
195	61907	96051	10025	42602	15711
205	62503	62012	09920	32406	12801
235	81201	96108	09916	894XX	15400
250	72603	40108	10619	5353X	16311
272	82202	40104	08921	855XX	17707
295	61606	60051	10325	32506	16709
330	82405	30106	11317	3543X	14205
375	72206	60011	10124	4263X	15606
400	82303	50102	11717	2151X	13001
424	82301	58616	12217	4552X	15003
465	72805	60032	10820	6843X	15101
495	41803	97030	10426	42600	16710
510	82504	98604	47006	8072X	01500
560	60905	58051	11321	3265X	14806
570	22502	97011	11024	22500	15703
575	31402	65020	10227	32500	15614
650	61612	70022	49209	62XXX	07801
695	32403	97030	12226	32600	15708

TEMP Legionowo, godz. 00 GMT.

TTAA	24001	12374	99001	16013	12003	00105	16621	12504	85494	12260	18511	70088	01444	21508	50571	13960
		22016	40737	26559	23018	30938	425XX	24024	25058	523XX	24026	20200	585XX	23526	15386	519XX
		23521	10648	545XX	24015	88216	597XX	23526	77999							
TTBB	2400X	12374	00001	16013	11982	21857	22740	03021	33704	01840	44566	10110	55515	12358	66377	29959
		77216	597XX	88204	601XX	99194	557XX	11171	515XX	21212	00001	12003	11940	19509	22818	19008
		33770	22507	44683	21007	55264	24526	66181	23025	41414	00900	51515	11901	18510	22800	21007
		33600	21514	61616	92776	17857	19010									
TTCC	24001	12374	70877	535XX	21509	50094	525XX	21005	30426	507XX	18003	20691	469XX	05502	10161	371XX
		28003	88999	77999												
TTDD	2400X	12374	11859	541XX	22252	503XX	33072	321XX	21212	11523	23005	22352	18007	33072	34002	

TEMP Wrocław, godz. 00 GMT.

TTAA	24001	12425	99997	16612	00000	00091	XXXXX	XXXXX	85466	10013	20010	70056	00043	19014	50568	15158
		20522	40733	25927	22024	30934	429XX	23527	25054	525XX	23530	20194	581XX	23528	15379	537XX
		23525	10639	545XX	XXXXX	88212	617XX	23531	77999							
TTBB	2400X	12425	00997	16612	11952	13814	22910	14835	33850	10013	44789	07057	55700	00043	66600	08302
		77565	88500	15158	99367	30121	11308	413XX	22212	617XX	33185	521XX	44150	537XX	55100	545XX
		21212	00997	00000	11982	30007	22940	21508	33857	20008	44785	55588	20015	66223	23533	77124
		23528	41414	7097X	51515	11897	20506	22800	20518	33600	20015	61616	92770	14428	21007	
TTCC	2400X	12425	70868	539XX	50085	531XX	88999	77999								
TTDD	2400X	12425	11500	531XX												

Przebieg pogody w Polsce w dniu 24.VIII.1979 r.

Na wschodzie zachmurzenie było małe i umiarkowane, na pozostałym obszarze duże z większymi przejaśnieniami na zachodzie i częściowo w centrum. Prawie w całym kraju za wyjątkiem północnego-zachodu i krańców wschodnich występowały opady, a miejscami na południu, w centrum i na wschodzie notowano burze. Temperatura maksymalna wynosiła od 16°C w Kłodzku i 17°C w Jeleniej Górze, Lebie i Gdańsku do 26°C w Nowym Sączu, a minimalna od 9°C w Szczecinie i Jeleniej Górze do 17°C w Kozienicach. Wiatry były słabe i umiarkowane południowo-zachodnie i południowe, na Wybrzeżu północno-wschodnie. W Tatrach wiał wiatr halny.

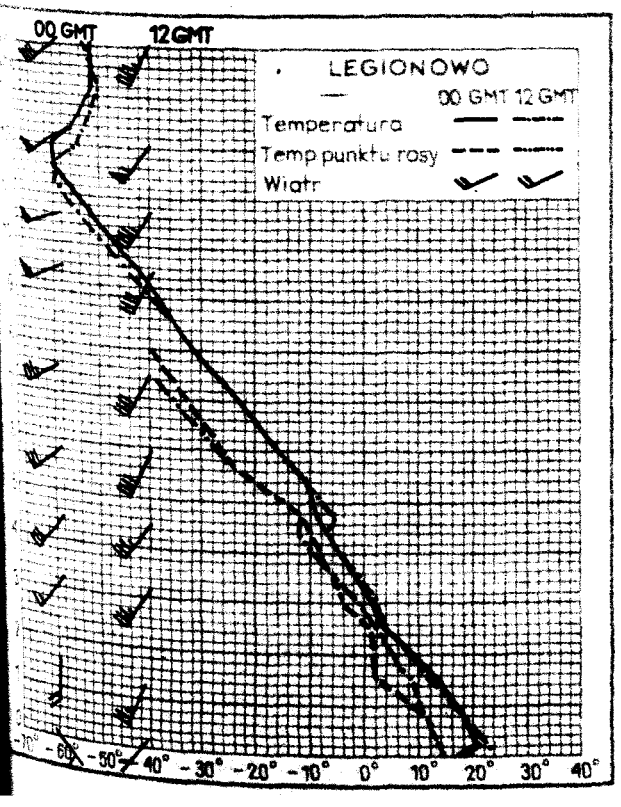

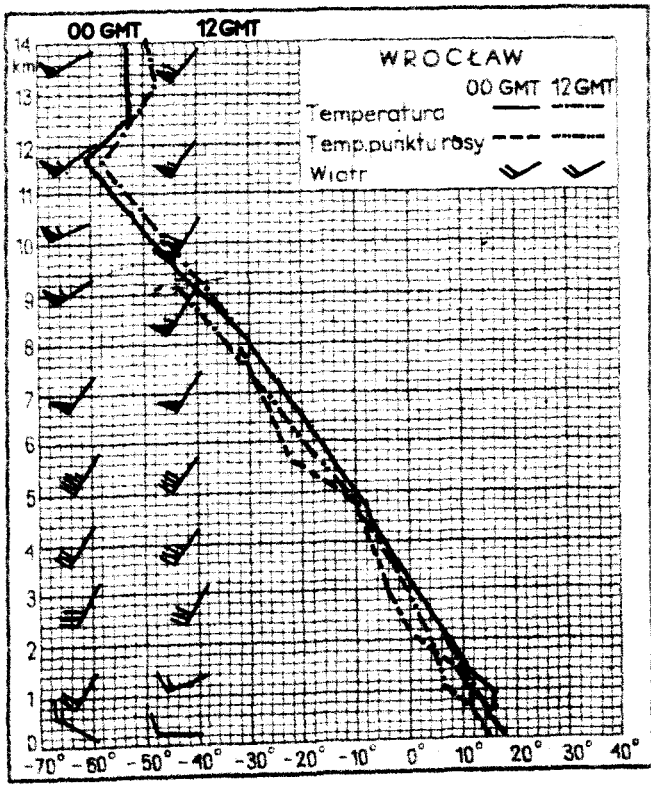

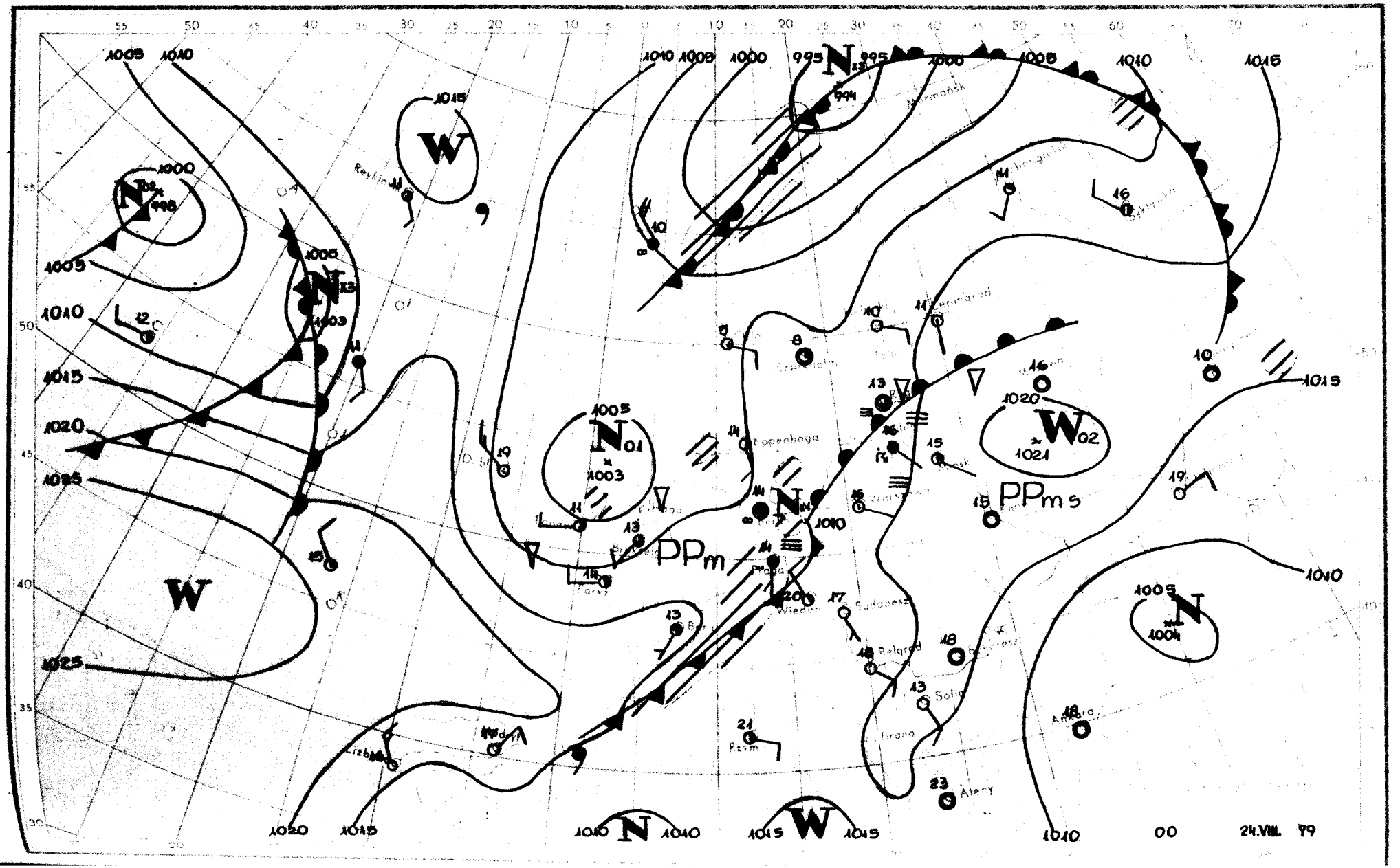
Murmansk
Reykjavik
Kopenhagen
Wien
Budapest
Belgrad
Sofia
Tirana
Ankara
Alger
Rzym
PPm
PPms
W
N
00
24.VIII. 99

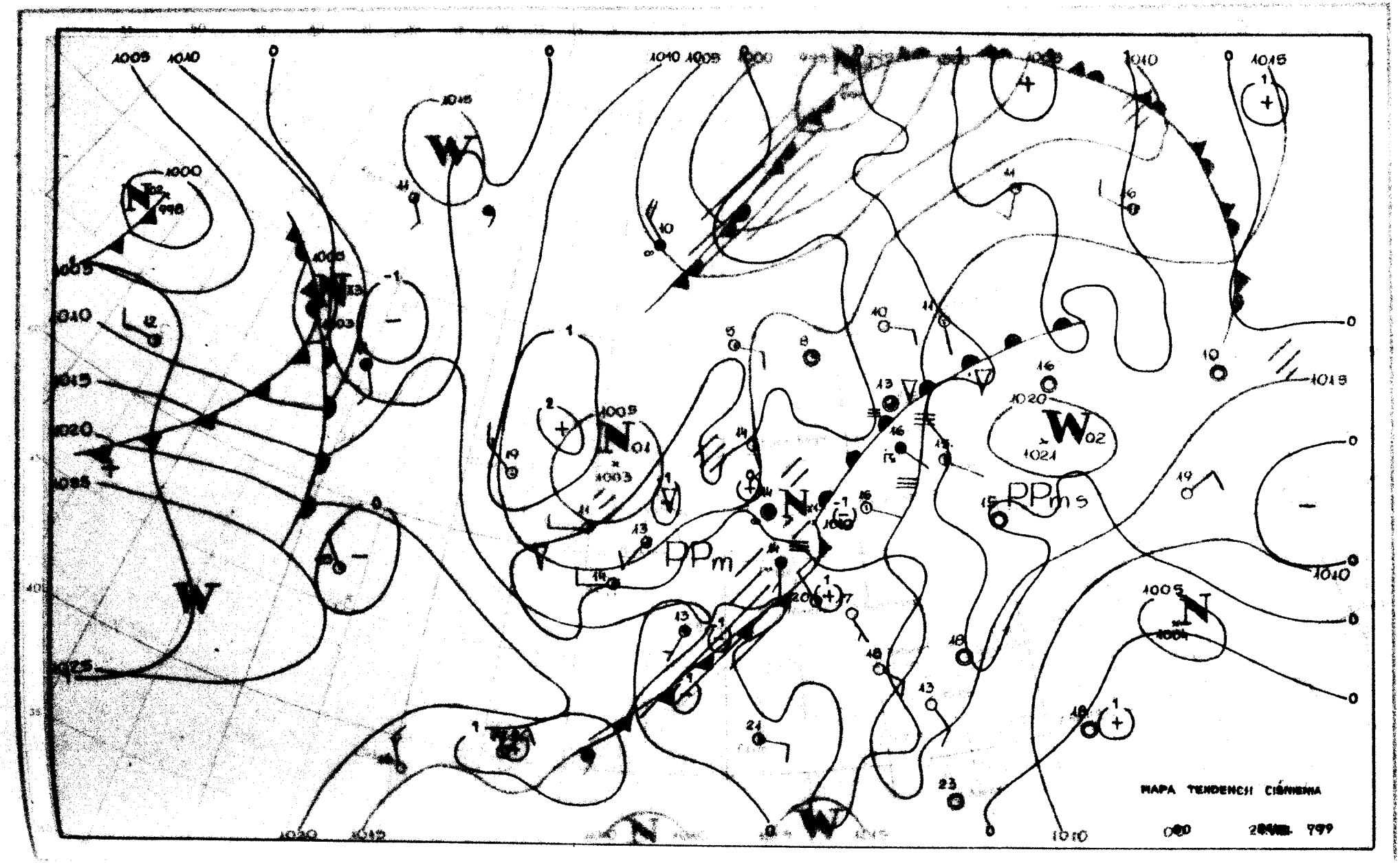
MAPA TENDENCII CIÓRNIENIA
000
799

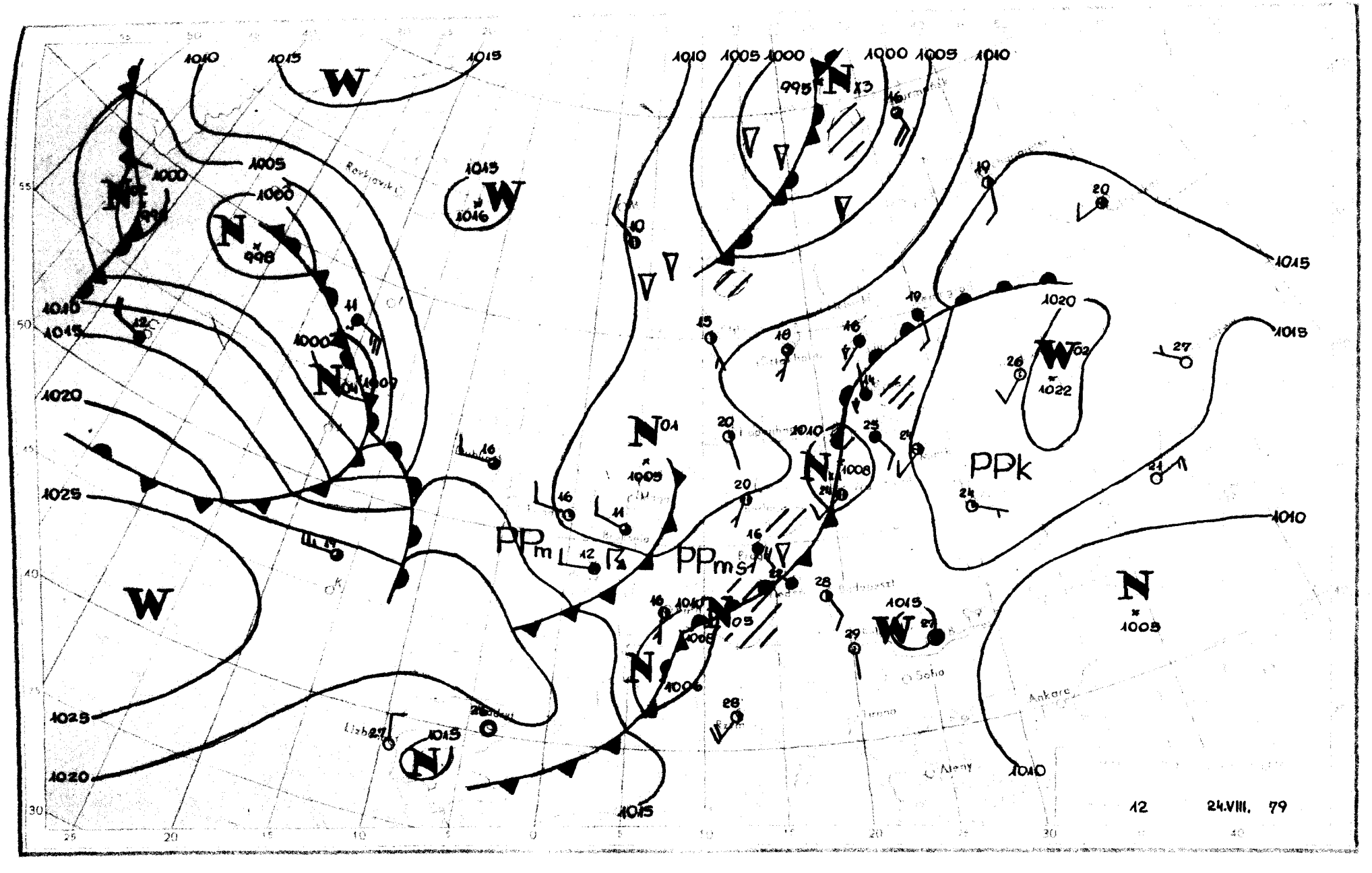
W
N
PPm
PPmst
PPk
Reykjavik
Ankara
Sofia
Nicosia
12
24.VIII. 79

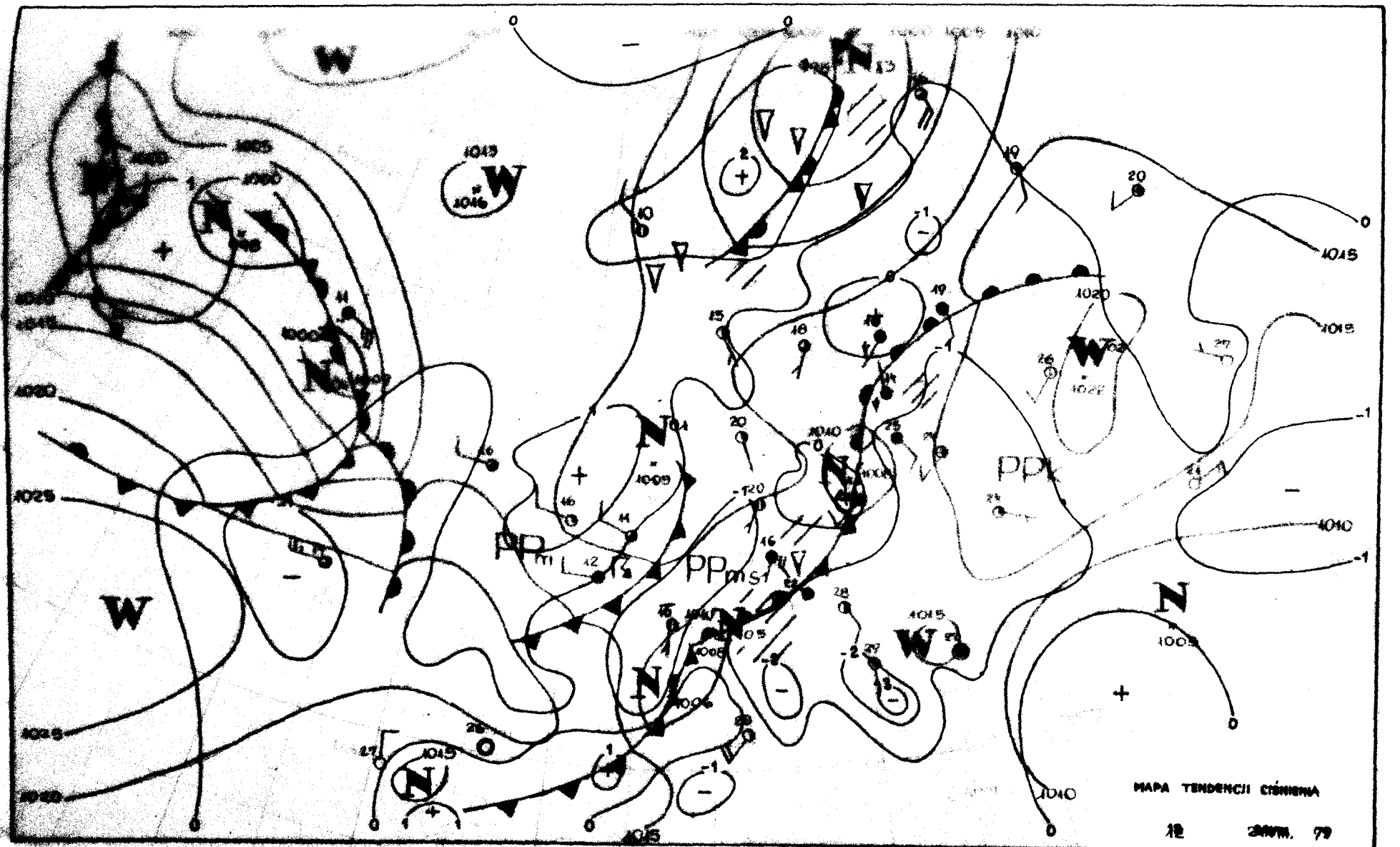
MAPA TENDENCJI CIŚNIENIA
12 2MIM. 79

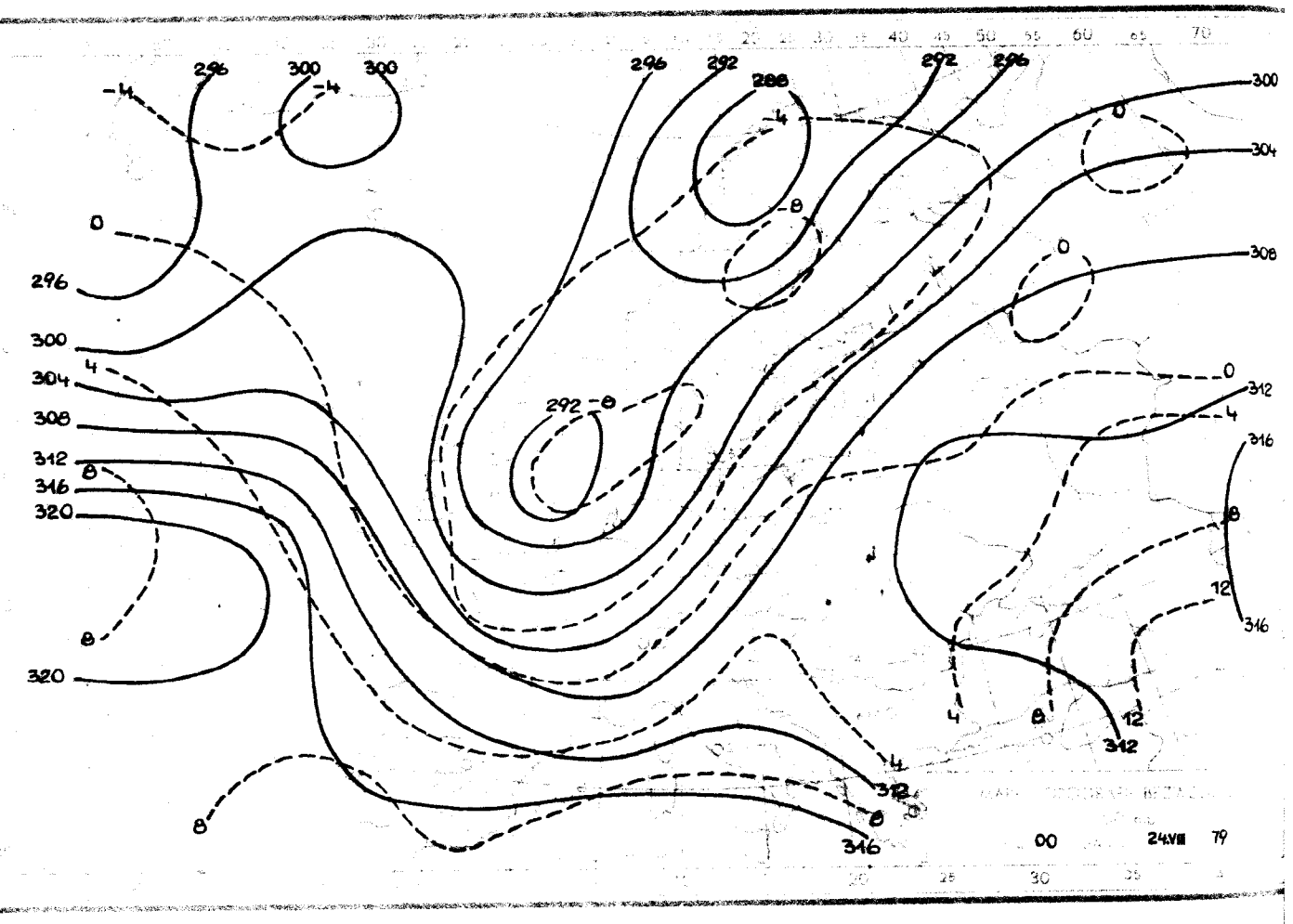

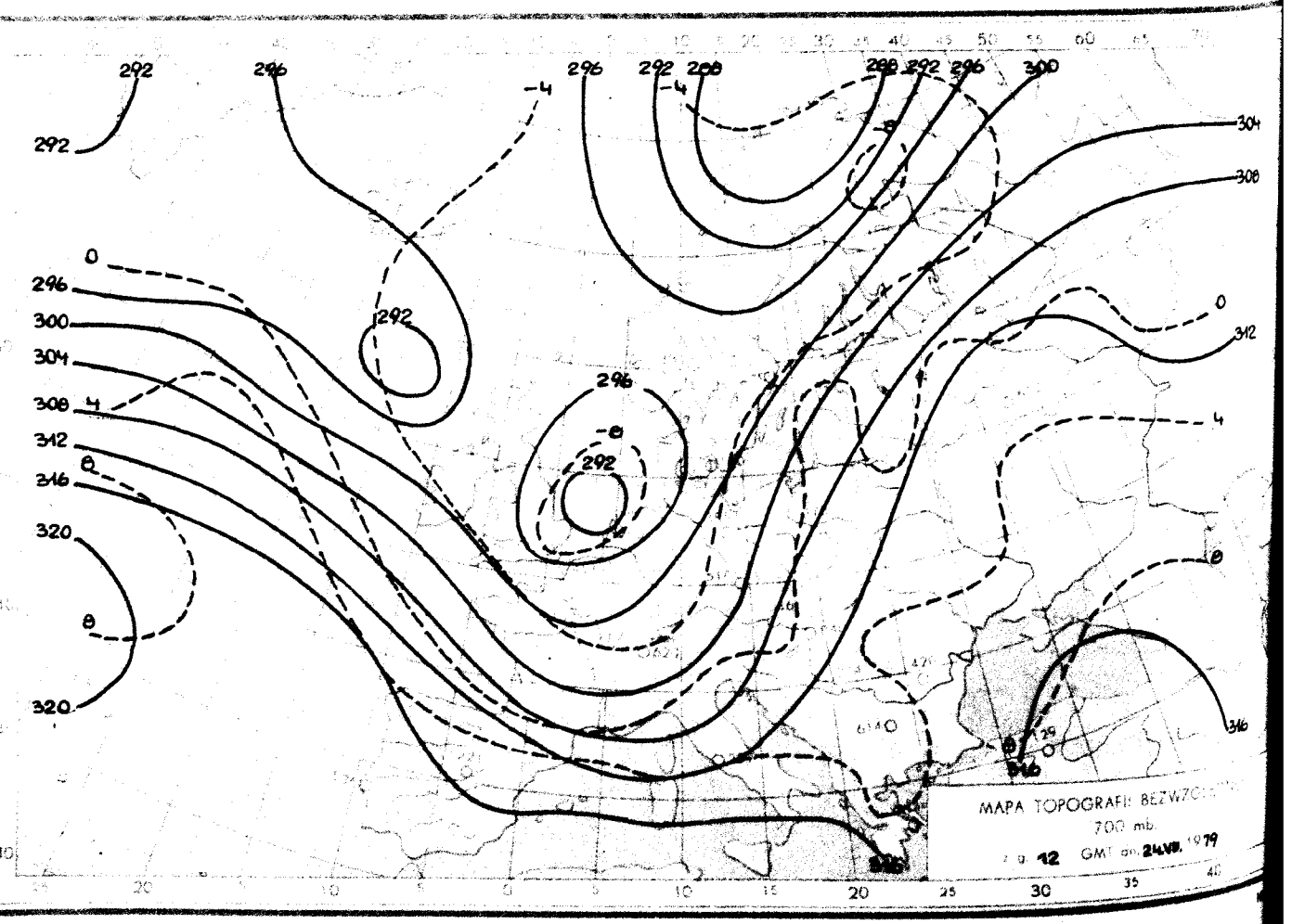

eprodukowanie i publikowanie tekstu, map, wykresów i danych synoptycznych
ozwolone wyłącznie w formie dosłownej z podaniem źródła informacji.

Druk PPWK-W-wa, Solec 18. Zam. 7118/80/8/78-19.V.78-X-12566-19

INSTYTUT METEOROLOGII I GOSPODARKI WODNEJ
ZAKŁAD PROGNOZ METEOROLOGICZNYCH KRÓTKOTERMINOWYCH – 01-673 WARSZAWA, UL. PODLEŚNA 61 – tel: 34-50-97

BIULETYN SYNOPTYCZNY

Dane synoptyczne z Polski w dniu 25.VIII.1979 r.

SYNOP z godz. 00 GMT.

105	80401	20101	09713	4632X	12703
150	80802	30102	09315	6547X	15711
195	90801	01454	09915	9XXXX	15707
205	80000	65022	08513	854XX	11804
235	83601	20102	09115	8087X	15704
250	80000	10612	08315	855XX	14717
272	80901	14801	99715	894XX	14708
295	00602	20101	09815	00900	14717
330	81802	17636	10014	6722X	14000
375	80205	56291	07517	3567X	15820
400	81502	56106	09812	3557X	10807
424	82802	50616	09612	8072X	11709
465	80403	30959	05815	894XX	15833
495	41403	98101	07717	40950	15816
510	83208	98416	44704	45X2X	04703
560	82707	60029	08013	854XX	12308
570	80804	96809	07418	895XX	17510
575	82502	58951	07819	894XX	16502
650	71916	60954	44506	79XXX	06603
695	00901	97021	09117	00900	15614

SYNOP z godz. 12 GMT.

105	53304	98038	06817	48430	14201
150	83204	58616	05015	5732X	15608
195	82404	40958	05816	894XX	16501
205	42703	60031	07120	43500	11400
235	83102	96106	05815	8087X	14400
250	72603	50106	06514	755XX	12310
272	81802	30802	03816	894XX	15103
295	81702	56178	05817	6967X	16803
330	82606	60012	07019	52607	11000
375	72506	60026	06817	755XX	13109
400	82705	81031	08717	42607	09003
424	82903	62031	08318	22607	12802
465	52806	60012	06517	32532	12005
495	72902	97038	06518	735XX	15601
510	73603	96964	43902	79XXX	02002
560	82703	40106	06515	884XX	12805
570	83004	96102	08414	854XX	12000
575	82701	20102	07814	854XX	13806
650	81406	60924	42303	89XXX	03807
695	73505	40952	06118	795XX	16708

TEMP Legionowo, godz. 00 GMT.

TTAA	25001	12374	99997	16204	03003	00072	XXXXX	XXXXX	85442	10201	14013	70037	00821	17015	50566	14920
		18021	40730	28114	19018	30930	443XX	21022	25049	549XX	21026	20190	531XX	20030	15377	513XX
		20020	10638	525XX	21014	88216	641XX	20030	88140	549XX	20019	77999				
TTBB	2500X	12374	00997	16204	11861	11002	22823	08204	33802	08815	44672	01724	55634	03541	66531	12749
		77503	14522	88275	491XX	99216	641XX	11207	531XX	22187	529XX	33157	491XX	44140	549XX	21212
		00997	03003	11817	16016	22591	19018	33278	21023	44179	20533	55162	21523	41414	835XX	51515
		11896	11010	16516	33600	19017	61616	92731	13612	09008						
TTCC	25002	12374	70868	537XX	20506	50064	551XX	19503	30412	529XX	21002	20675	481XX	32004	88999	77999
TTDD	2500X	12374	11953	523XX	22488	553XX	33225	515XX	44134	361XX	21212	11724	22006	22522	14005	33258
		11003	44134	06003												

TEMP Wrocław, godz. 00 GMT.

TTAA	25002	12425	99996	12206	38003	00083	XXXXX	XXXXX	85434	06232	33512	70004	01504	22012	50562	18165
		19024	40728	25360	19032	30929	419XX	18038	25050	515XX	18040	20192	533XX	19035	15380	485XX
		10646	483XX	88214	601XX	18037										
TTBB	2500X	12425	00996	12206	11881	07362	22740	00405	33638	04304	44546	11508	55507	15965	66456	17766
		77308	407XX	88214	601XX	99194	505XX	11134	477XX	21212	00996	38003	11978	35509	22828	33514
		33766	21507	44456	19533	55317	18032	66278	18047	77175	19519	41414	8072X	51515	11893	35011
		22800	20512	33600	18014	61616	92730	09622	35511							
TTDD	2500X	12425	11880	485XX												

Przebieg pogody w Polsce w dniu 25.VIII.1979 r.

Zachmurzenie było duże z większymi przejaśnieniami na zachodzie i południu kraju. Miejscami w całym kraju wystąpiły opady deszczu, a w woj. zachodnich, południowych i wschodnich również burze. Temperatura maksymalna w dniu wynosiła od 14°C w Nowym Sączu, Krakowie i Bielsku Białej do 22°C w Terespolu, Włodawie i Zamościu, a minimalna od 4°C w Jeleniej Górze do 13°C miejscami na północnym wschodzie i wschodzie. Wiatry były słabe i umiarkowane południowe i zachodnie.

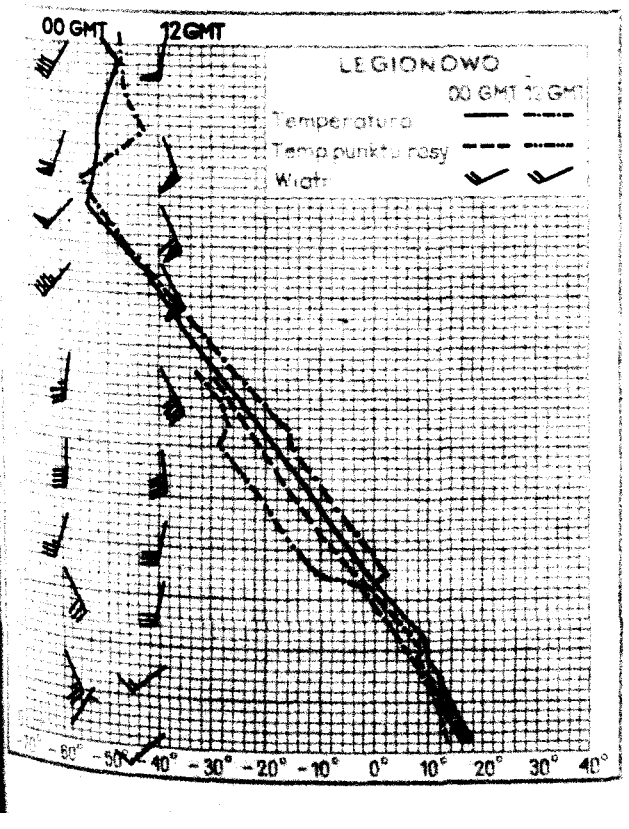

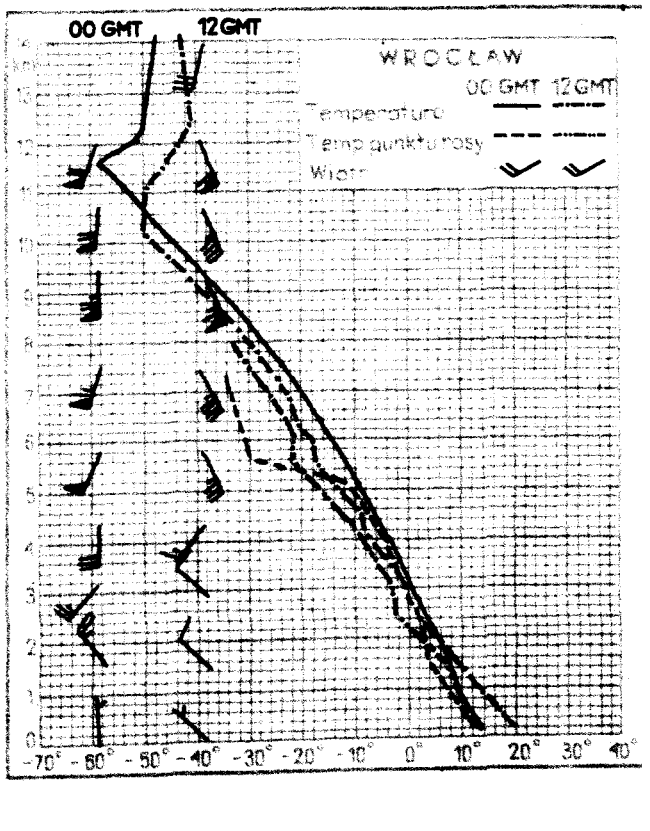

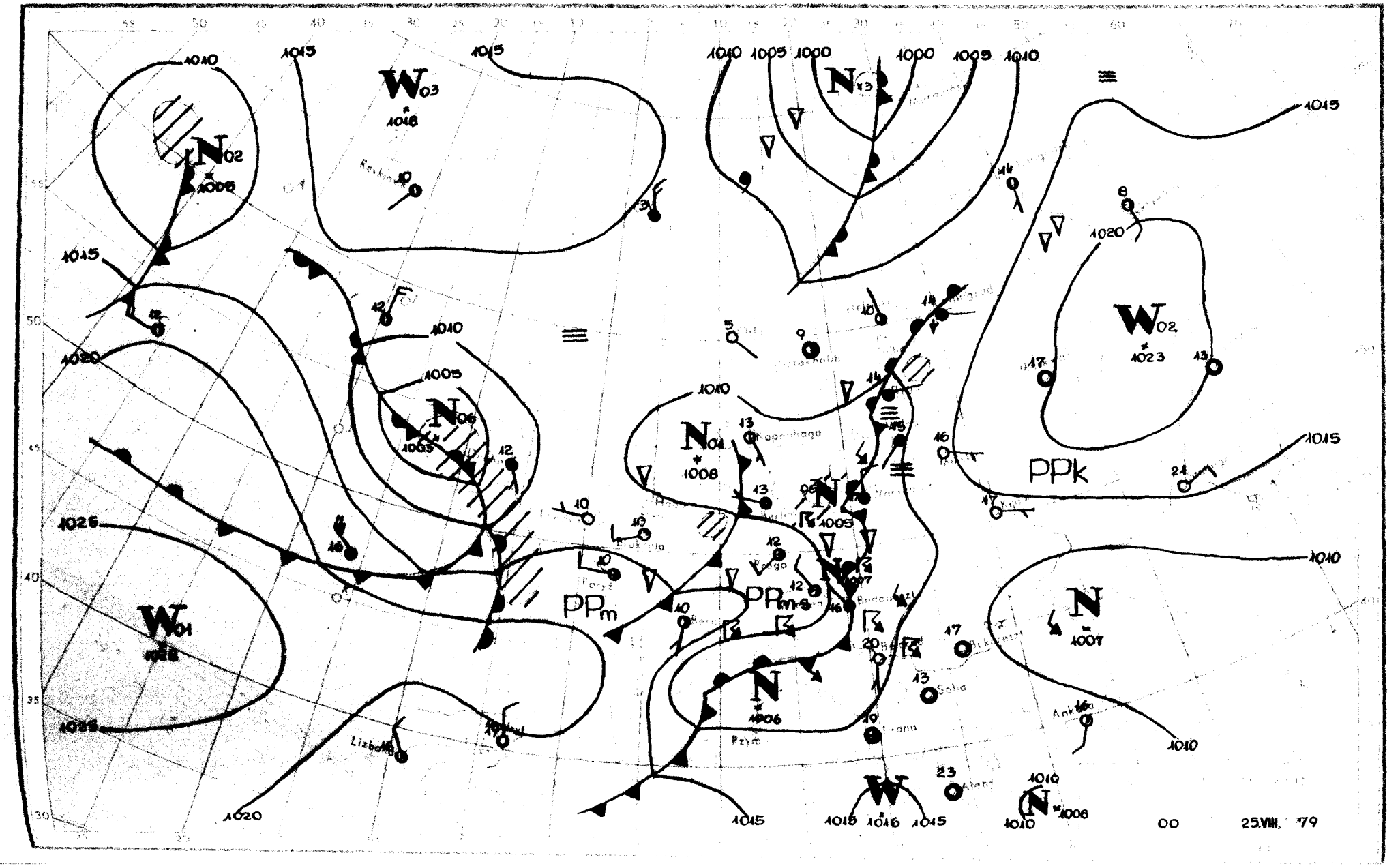
W03
1018
N02
1008
N06
1003
N04
1008
N13
N05
1005
N07
N06
W02
1023
PPk
PPm
PPm-s
W01
N
1007
W
1018
1016
1015
N
1008
00
25.VIII. 79

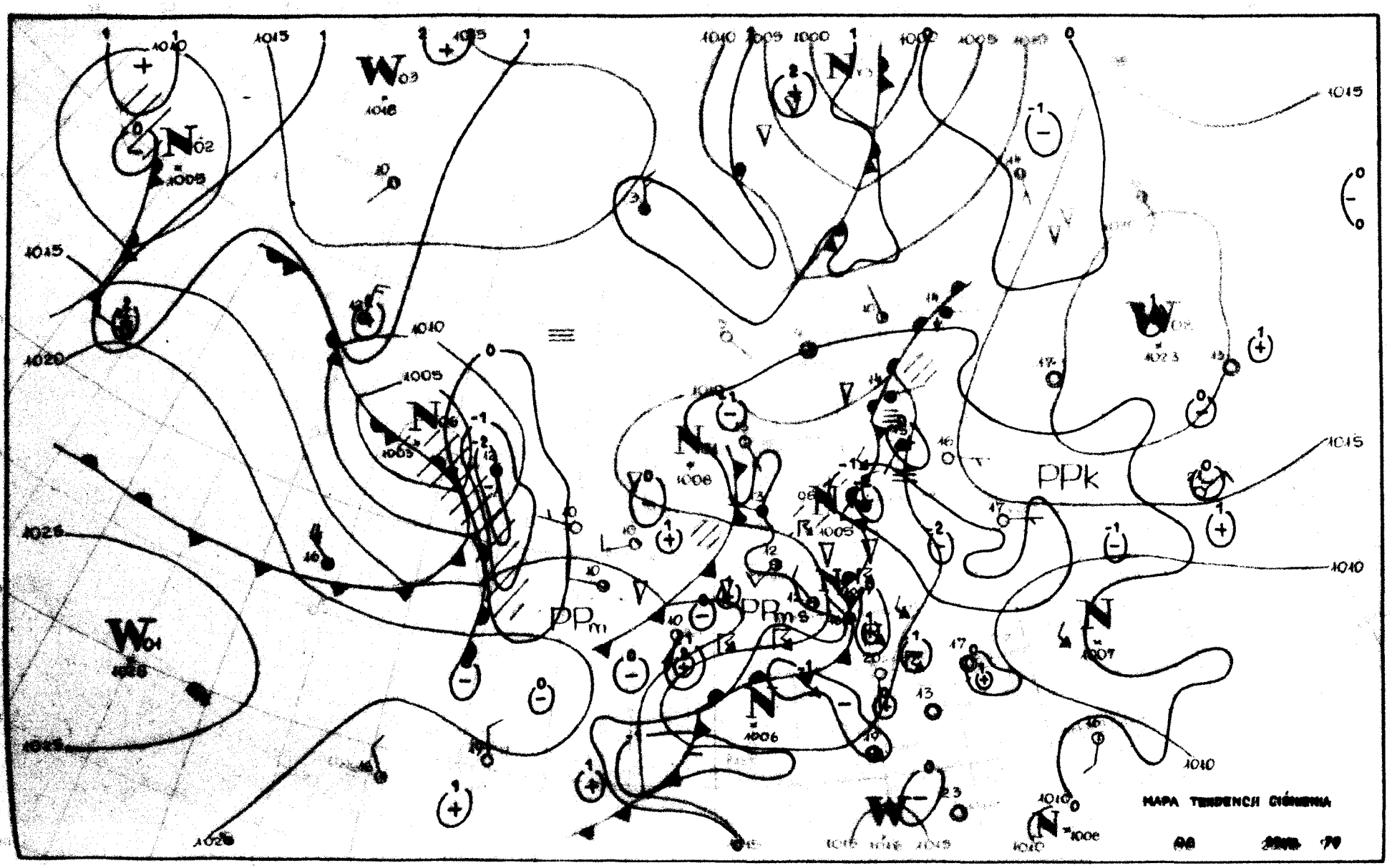
MAPA TENDENCIA CIÓNICA
PPk
PPm
PPms

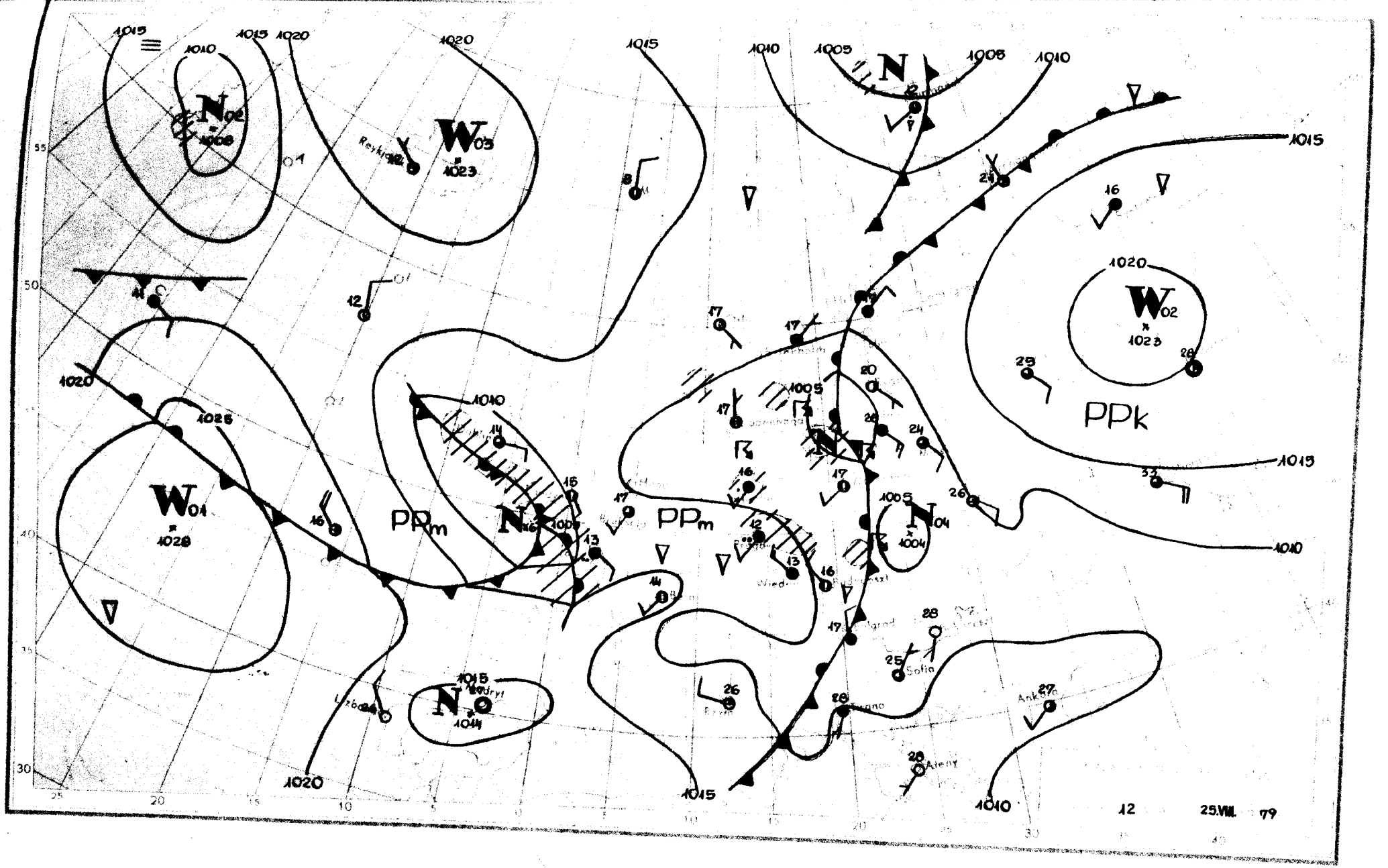
N02
1008
W03
1023
N
W01
1028
PPm
PPm
N
N04
1004
W02
1023
PPk
N
1044
Reykjavik
Lisboa
Madrid
Sofia
Ankara
Atene
12
25.VIII. 79

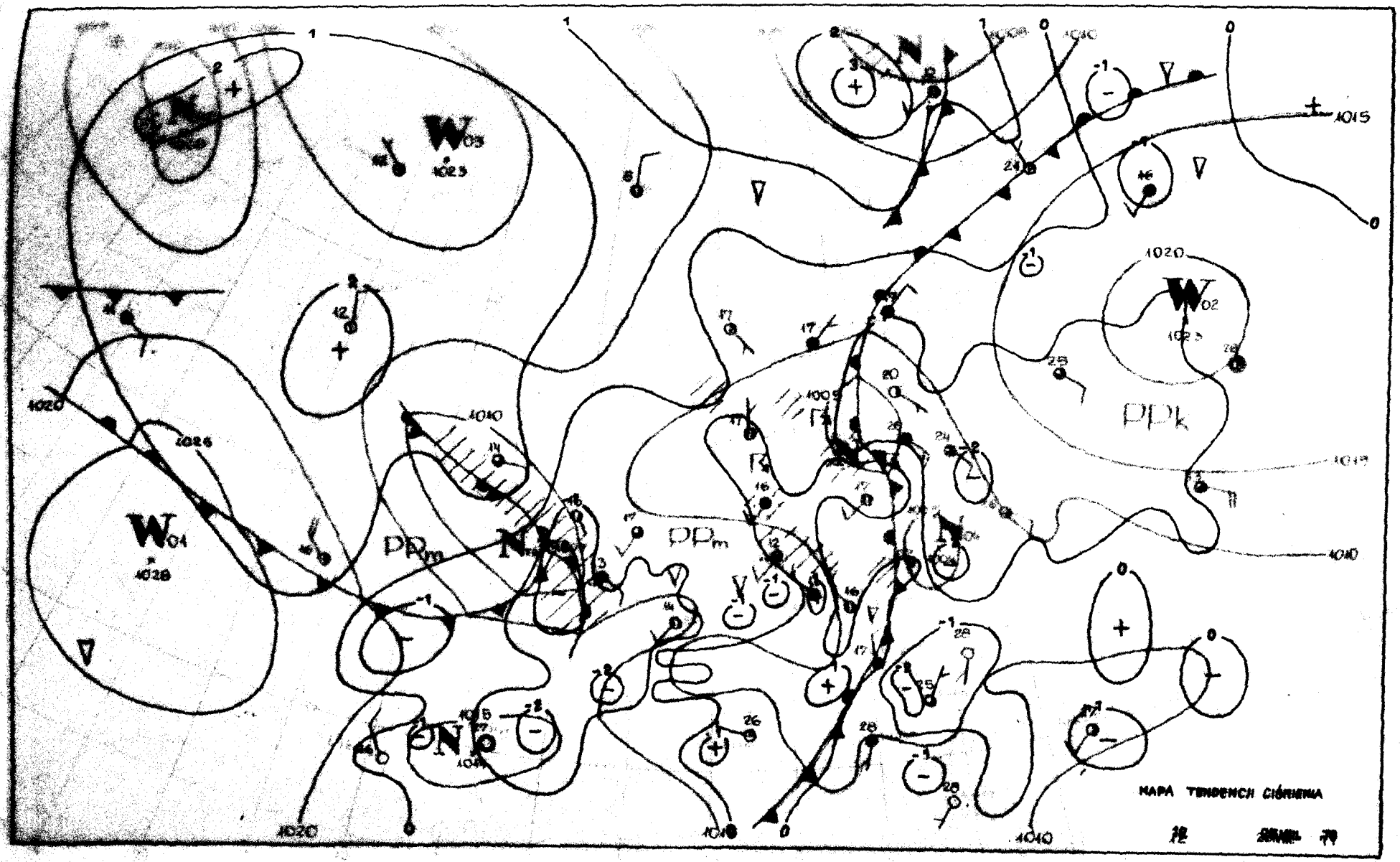
MAPA TENDENCIA CÍCLONICA
PPk
PPm
PPm
1015
1020
1025
1028
1010
1005

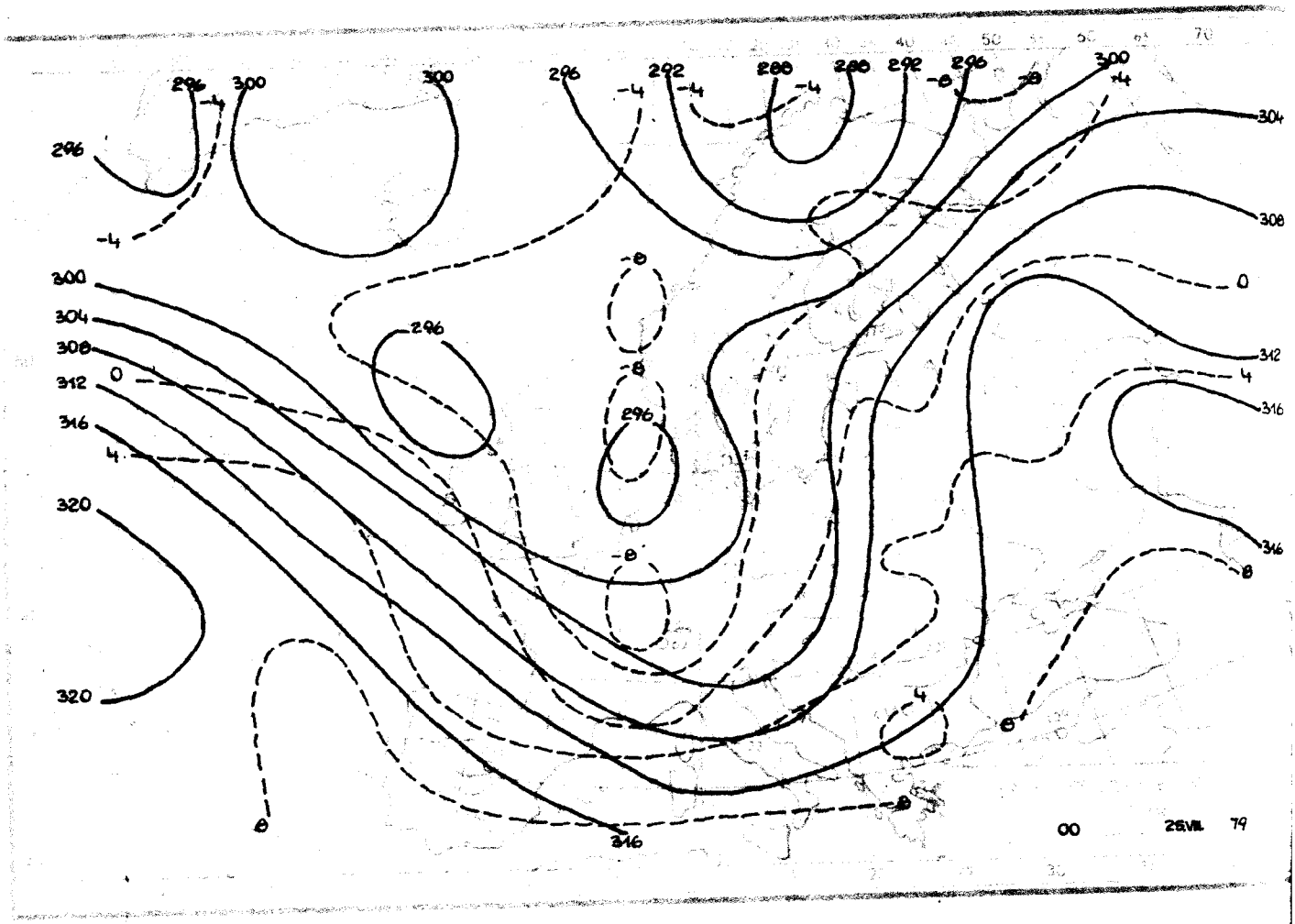

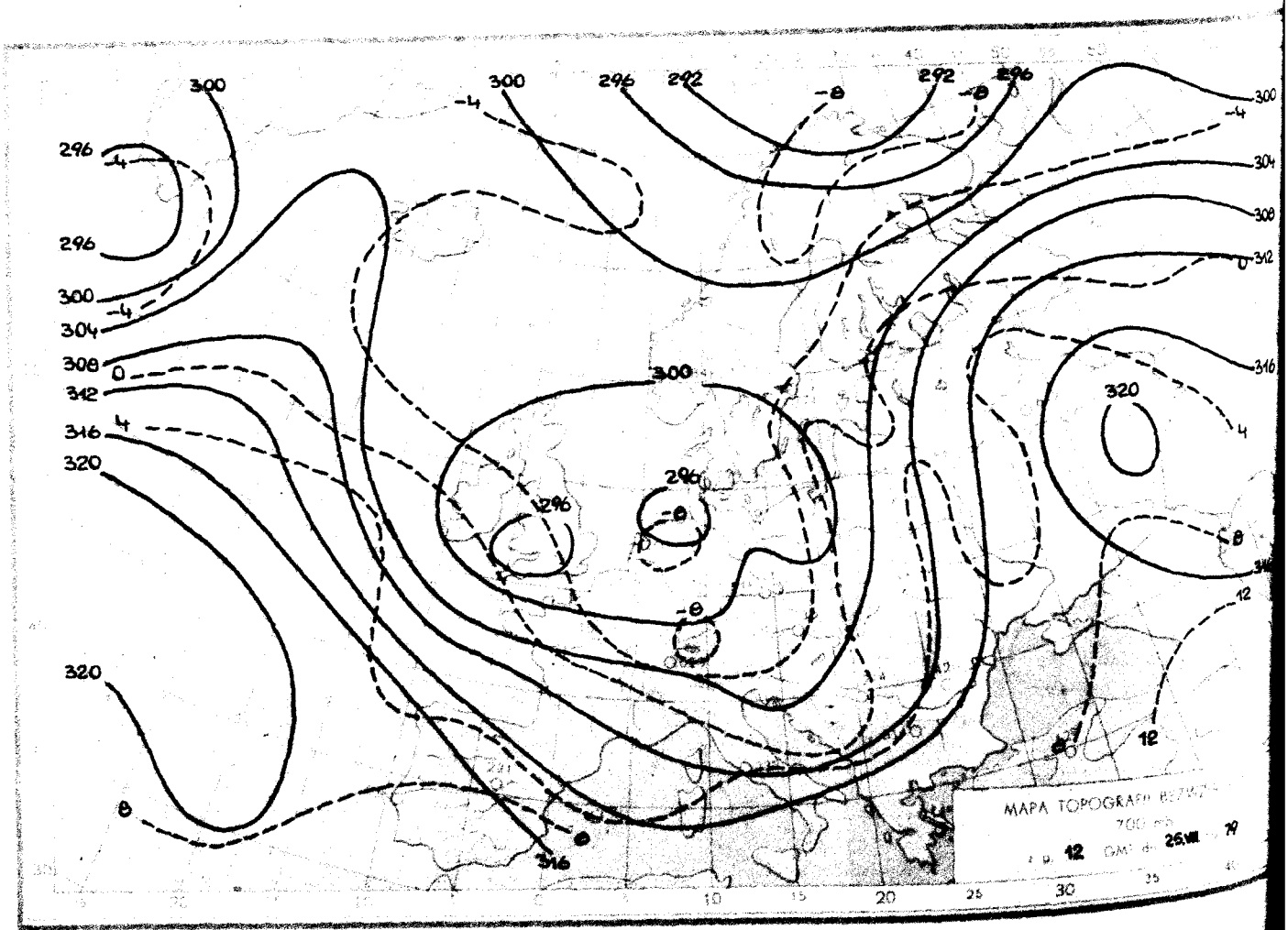

Reprodukowanie i publikowanie tekstu, map, wykresów i danych synoptycznych dozwolone wyłącznie w formie dosłownej z podaniem źródła informacji.

Druk PPWK-W-wa, Solec 18. Zam. 7114/90/B/76-19.V.76-X-1256

INSTYTUT METEOROLOGII I GOSPODARKI WODNEJ
ZAKŁAD PROGNOZ METEOROLOGICZNYCH KRÓTKOTERMINOWYCH – 01-673 WARSZAWA, UL. PODLEŚNA 61 – tel: 34-50-97

BIULETYN SYNOPTYCZNY

Dane synoptyczne z Polski w dniu 26.VIII.1979 r.

SYNOP z godz. 00 GMT.

105	82503	98256	03612	895XX	11714
150	72505	65032	01414	6543X	12711
195	80000	96802	02714	894XX	13709
205	32502	56101	05212	35500	12713
235	22704	96101	03412	25400	11710
250	02302	56101	04512	00900	11606
272	82201	40102	02813	854XX	13708
295	80000	30108	03114	853XX	14601
330	72405	58102	06212	20932	09807
375	72404	60032	05313	754XX	12305
400	02504	68021	07911	00900	07805
424	82403	60606	08511	5567X	10804
465	82506	60202	08012	6542X	11604
495	82705	96108	05613	854XX	13106
510	82711	98416	42102	75XXX	01803
560	82506	30618	09110	6732X	09400
570	82604	30802	07812	894XX	11206
575	82502	20105	09012	855XX	11309
650	92702	00456	42901	9XXXX	01400
695	82704	40106	07613	855XX	12002

SYNOP z godz. 12 GMT.

105	72307	98036	01814	5347X	12203
150	62409	70022	01314	62500	09213
195	62107	97252	03817	69500	10210
205	72606	70032	03516	783XX	10400
235	82306	96052	02316	624XX	08203
250	72306	97031	04517	725XX	09102
272	62304	65012	03917	52502	09011
295	72605	58106	06515	5243X	11214
330	62107	65031	05217	63600	08801
375	52207	70016	07417	42660	08206
400	62305	70031	06317	52608	08803
424	62206	75031	07017	52601	09705
465	42207	65011	07016	42500	10400
495	52202	97012	08816	53500	09006
510	72207	98414	41702	72XXX	02106
560	52507	98031	08917	42501	08400
570	62505	98011	08918	626XX	09400
575	32101	98020	09519	32500	08808
650	52207	82031	44204	52400	00208
695	42702	98021	10517	42500	08802

TEMP Legionowo, godz. 00 GMT.

TTAA	26001	12374	99993	13418	23003	00041	XXXXX	XXXXX	85393	06050	30510	70959	02903	22008	50554	20107	
		18014	40717	29757	16522	30916	455XX	16533	25036	519XX	17028	20182	481XX	18019	15372	475XX	
		18512	10638	509XX	18512	86257	525XX	17030	77280	17034	40508						
TTBB	2600X	12374	00993	13418	11XXX	XXXXX	22862	06848	33805	02434	44732	00903	55557	13709	66472	23337	
		77375	32334	88295	465XX	99257	525XX	11251	523XX	22242	491XX	33163	471XX	21212	00993	23003	
		11XXX	XXXXX	22850	30810	33757	24005	44515	18012	55280	17034	86228	17522	41414	855XX	51515	
		11892	XXXXX	22800	27507	33600	19508	61616	92694	XXXXX	XXXXX						
TTCC	26001	12374	70869	523XX	17006	50087	519XX	13505	30419	511XX	12003	20685	475XX	23503	10151	395XX	
		11503	88999	77999													
TTDD	2600X	12374	11823	525XX	22281	511XX	33096	389XX	44083	341XX	55070	363XX	21212	11737	18506	22444	
		10502	33070	16504													

TEMP Wrocław, godz. 00 GMT.

TTAA	26002	12425	99994	11828	25003	00066	XXXXX	XXXXX	85412	04028	29512	70983	04904	26505	50553	21317	
		20507	40714	33919	16515	30909	445XX	19011	25032	425XX	19513	20183	433XX	XXXXX	15376	443XX	
		88328	455XX	16513	77999												
TTBB	2600X	12425	00994	11828	11930	09246	22281	06235	33777	01711	44700	04904	55541	16915	66328	455XX	
		77250	428XX	88150	443XX	21212	00994	25003	11930	28516	22768	30011	33862	18503	44582	23007	
		55362	14016	66250	19513	41414	5567X	51515	11892	30014	22800	29011	33600	22506	61616	92740	
		08845	29016														

Przebieg pogody w Polsce w dniu 26.VIII.1979 r.

W województwach północno-zachodnich zachmurzenie było duże z opadami deszczu. Na pozostałym obszarze małe i umiarkowane przejściowo wzrastające do dużego i miejscami wystąpiły opady deszczu. Temperatura maksymalna wynosiła w dzień od 13°C w Świnoujściu do 20°C miejscami na południu, a minimalna w nocy od 4°C w Jeleniej Górze do 12°C na Helu, w Mikołajkach i Kozienicach. Wiatr słaby i umiarkowany, na północnym zachodzie dość silny porywisty, w porywach do 18 m/s południowo-zachodni i zachodni.

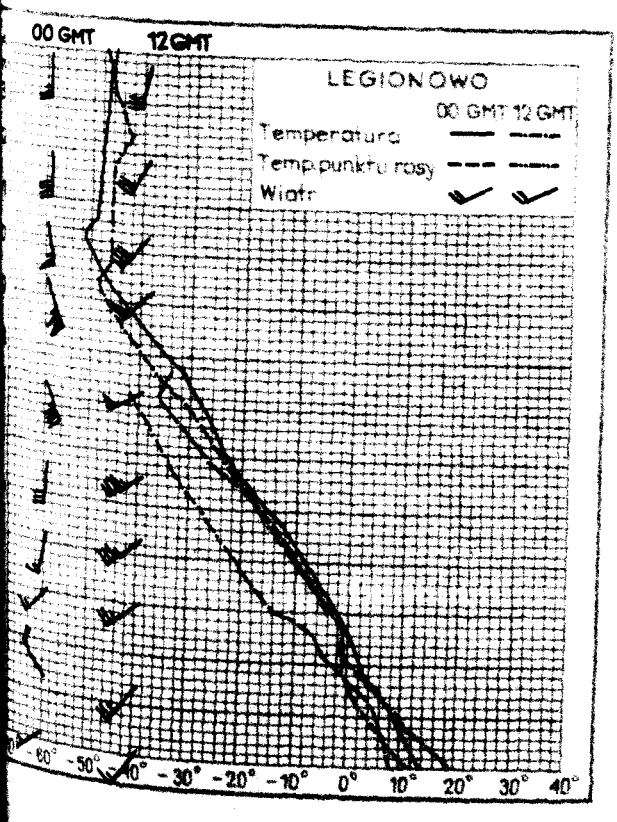

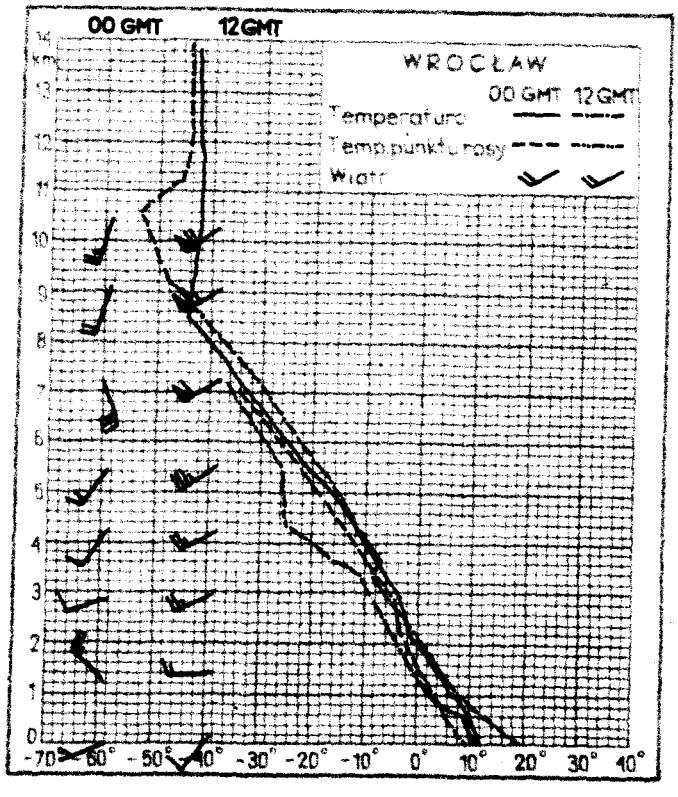

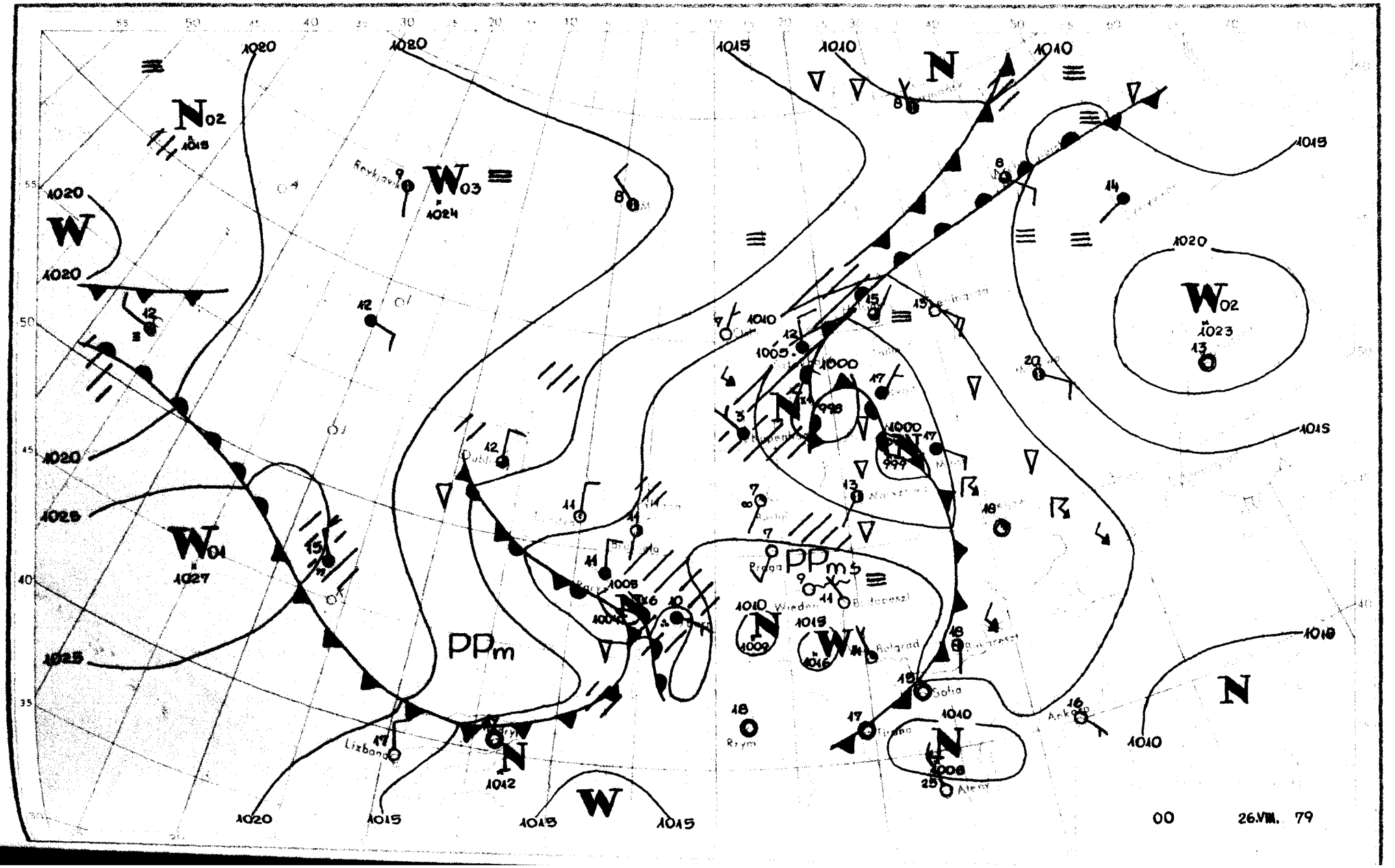
00
26.VIII. 79
Reykjavik
Lizbona
Rzym
Wiedeń
Bukareszt
Sofia
Ankara
Aleppo
PPm
PPm

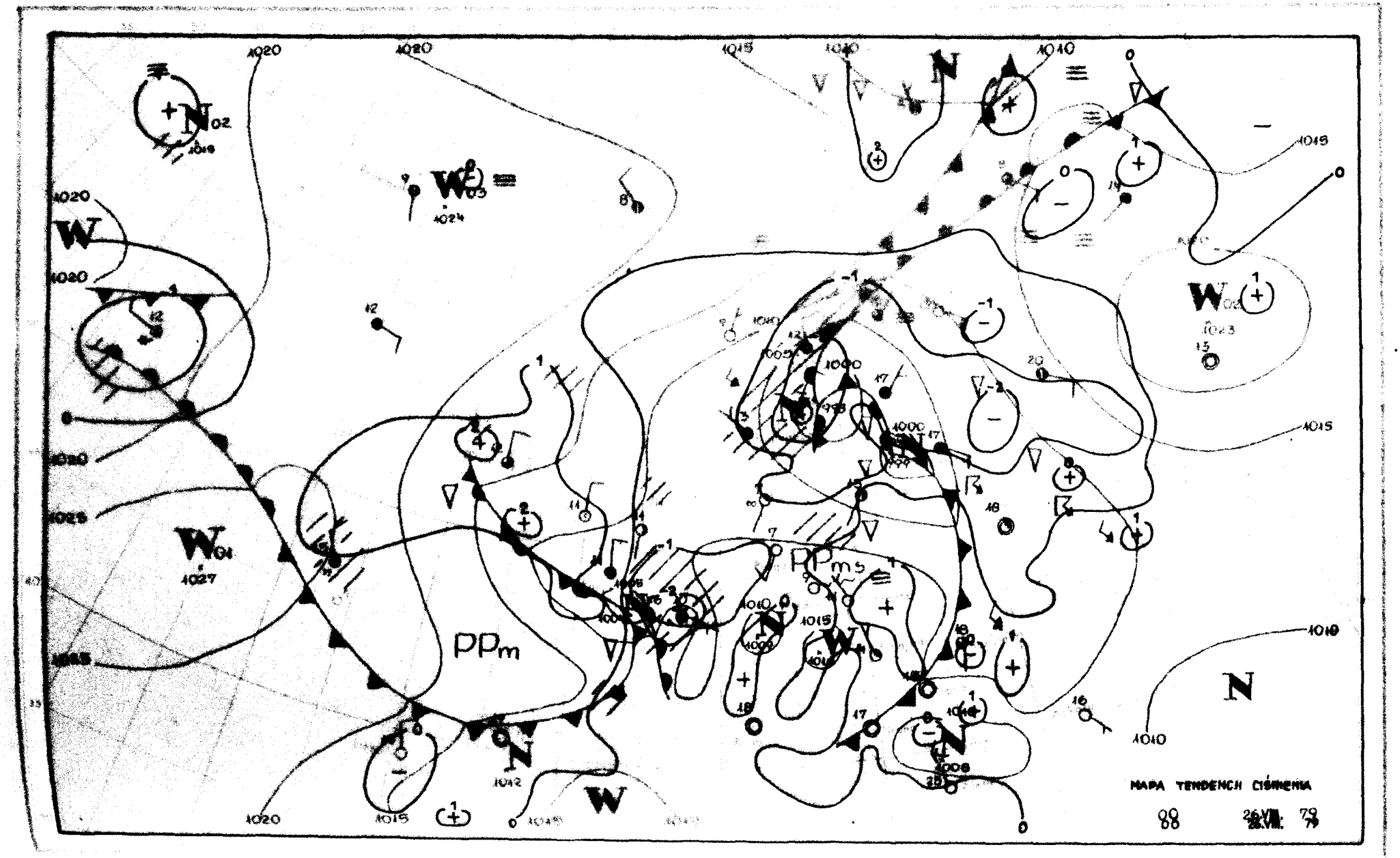
MAPA TENDENCIA CISMICA
00
26.VII. 79

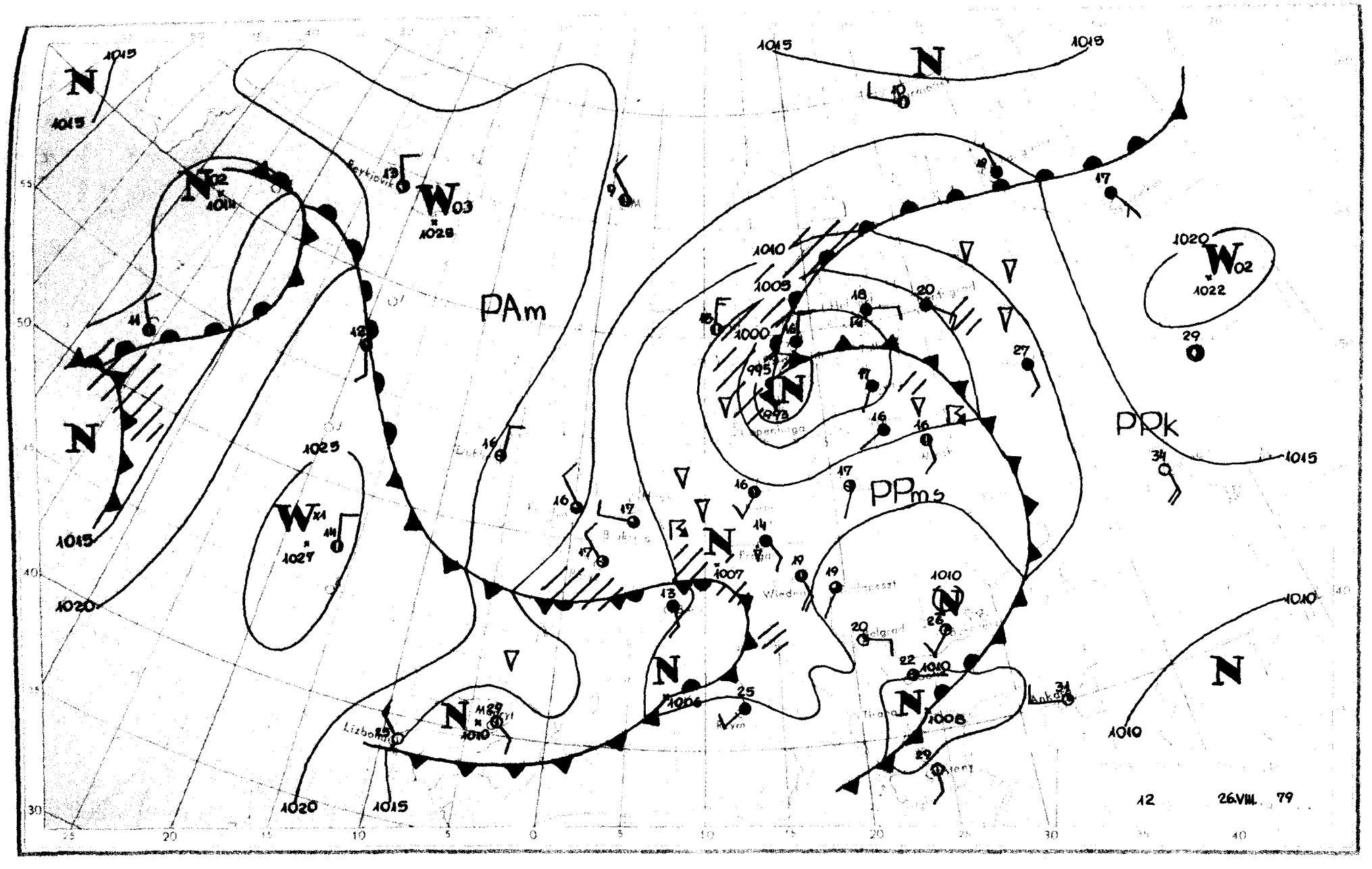
PAm
PPm s
PPk
12
26.VIII. 79

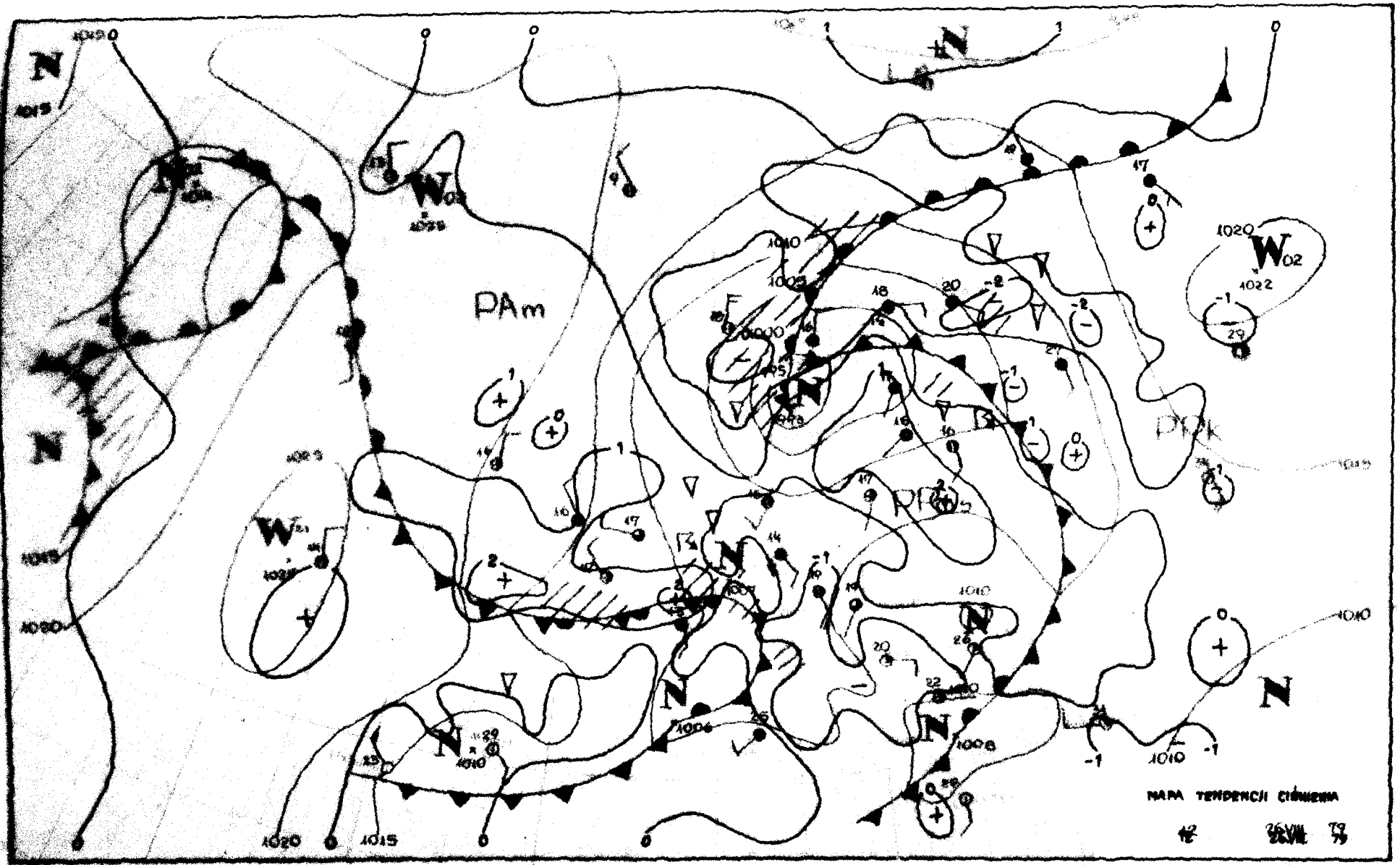
PAm
MAPA TENDENCJI CIŚNIENIA

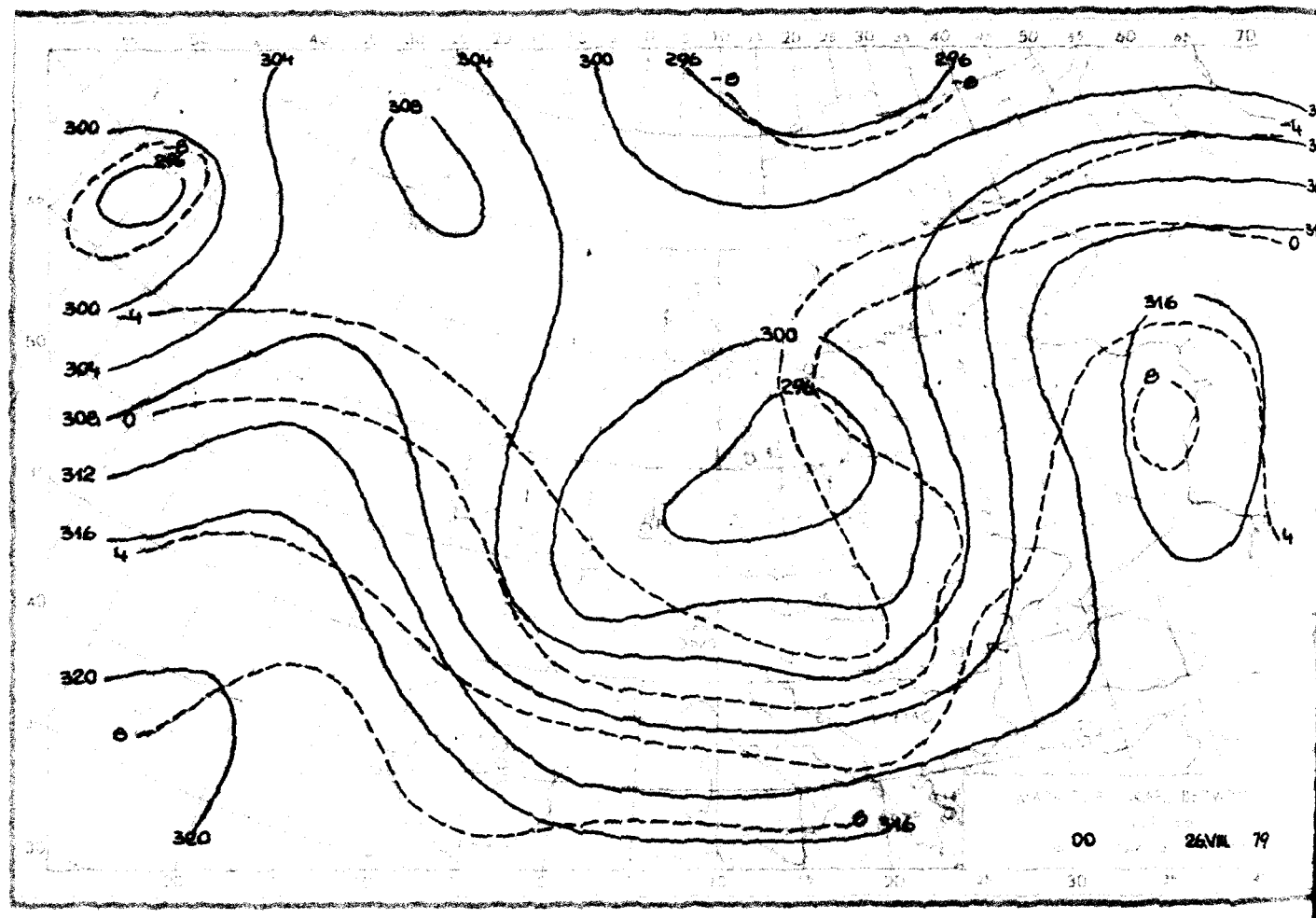

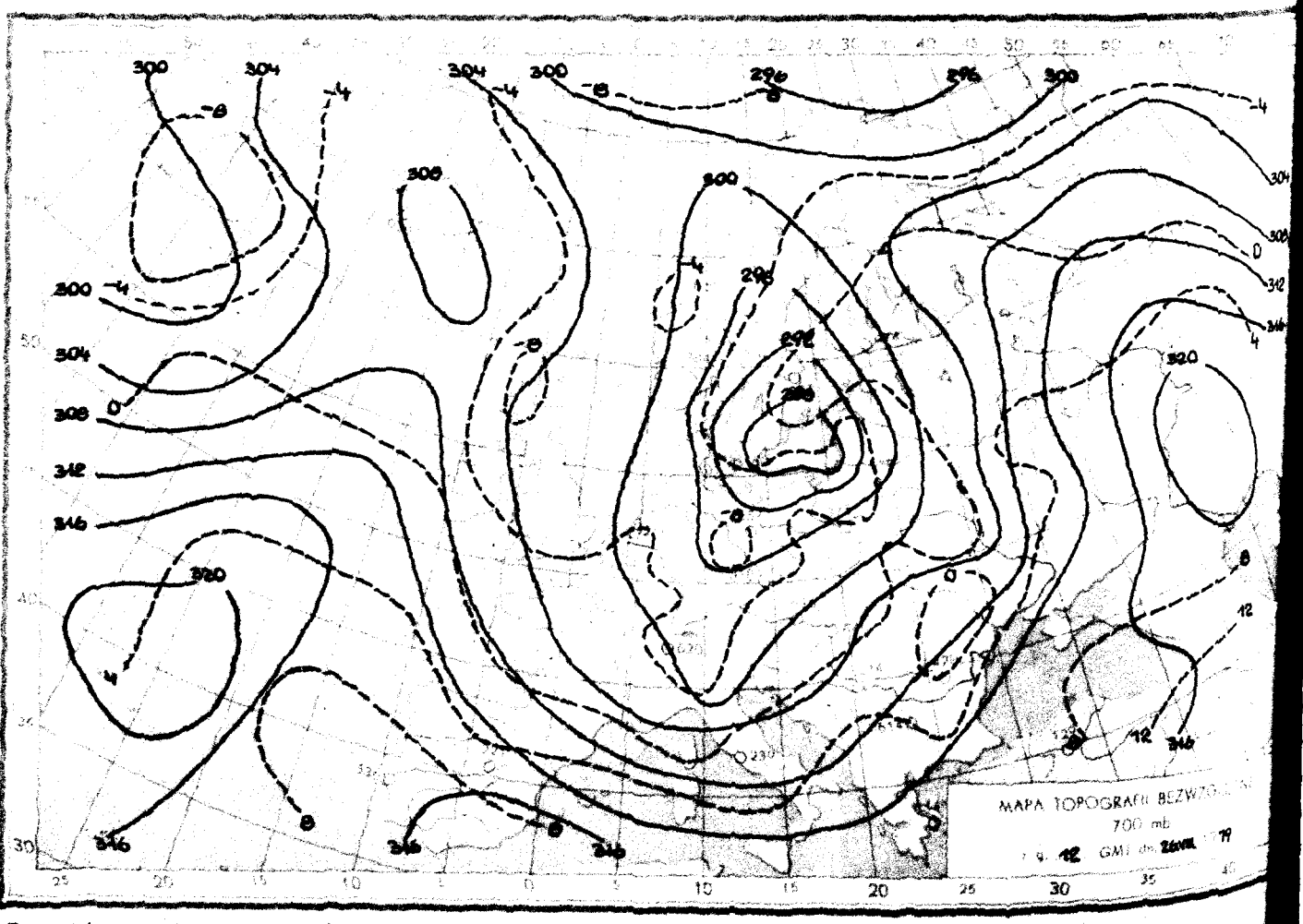

Reprodukowanie i publikowanie tekstu, map, wykresów i danych synoptycznych dozwolone wyłącznie w formie dosłownej z podaniem źródła informacji.

Druk PPWK-W-wa, Solec 18. Zam. 7114/90/8/76-18.V.76-X-1256

INSTYTUT METEOROLOGII I GOSPODARKI WODNEJ
ZAKŁAD PROGNOZ METEOROLOGICZNYCH KRÓTKOTERMINOWYCH – 01-673 WARSZAWA, UL. PODLEŚNA 61 – tel: 34-50-97

BIULETYN SYNOPTYCZNY

Dane synoptyczne z Polski w dniu 27.VIII.1979 r.

SYNOP z godz. 00 GMT.

105	82208	97612	99411	6742X	10713
150	32109	65031	00811	35400	08613
195	01804	97020	07310	00900	09400
205	82506	56616	03011	5732X	10505
235	02206	97021	02110	00900	07708
250	02001	97020	04811	00900	09500
272	02003	60020	05011	00900	09708
295	01602	58100	08410	00900	09301
330	02204	60021	05911	00900	09802
375	61903	60031	07713	6095X	10701
400	72504	65031	07211	757XX	08400
424	02401	40106	06109	00900	08201
465	82202	57611	07111	5547X	10803
495	01501	96100	09210	00900	09801
510	52916	99414	41802	55X00	01701
560	81404	30812	08412	894XX	10500
570	80901	96101	08712	855XX	11705
575	60000	98031	08913	655XX	08801
650	91808	00472	43201	9XXXX	01710
695	01601	96101	10611	00900	08705

SYNOP z godz. 12 GMT.

105	83009	58826	03511	894XX	11211
150	72410	70802	01914	5953X	09217
195	52308	97022	06716	42601	10203
205	72508	70032	05516	784XX	10213
235	82308	97252	04413	893XX	11211
250	73209	96052	06716	725XX	10311
272	72104	70021	09816	755XX	10008
295	72202	60021	07916	785XX	11003
330	62408	62036	07718	42602	08204
375	52506	80016	08917	51602	09303
400	72606	68032	09815	786XX	07205
424	83007	70012	10916	785XX	10306
465	72707	65032	09216	5353X	10106
495	82204	97252	10113	5947X	11110
510	92716	90804	44703	9XXXX	03006
560	32706	98011	11516	32500	09104
570	62703	98012	10417	5353X	09101
575	42202	58106	11516	22542	11104
650	72902	65287	45801	72XXX	01212
695	82202	96602	12013	5742X	11111

TEMP Legionowo, godz. 00 GMT.

TTAA	27001	12374	99996	11825	19002	00060	XXXXX	XXXXX	85412	05426	21010	70969	05104	22015	50554	20326
		21518	40716	31727	21026	30912	481XX	20525	25031	545XX	21023	20178	439XX	21518	15570	475XX
		20511	10637	511XX	16508	88253	545XX	21023	77999							
TTBB	2700X	12374	00996	11825	11959	13656	22807	02025	33711	04707	44667	06704	55510	19324	66384	33920
		77318	453XX	88269	533XX	99253	545XX	11247	545XX	22231	461XX	33204	437XX	44147	477XX	31212
		00996	19002	11959	24508	22859	21009	33583	23016	44362	20528	55118	21508	41414	00900	51515
		11894	22006	22800	21011	33600	23016	61616	92713	11256	23009					
TTCC	27001	12374	70870	505XX	22004	50089	519XX	16003	30419	417XX	14504	20685	467XX	07002	10154	379XX
		08004	88999	77999												
TTDD	2700X	12374	11350	535XX	22095	373XX	33085	335XX	44078	357XX	55056	363XX	21212	11949	16008	22703
		23505	33217	35505	44065	15505	55056	06005								

TEMP Wrocław, godz. 00 GMT.

TTAA	27002	12425	99991	11019	00000	00066	XXXXX	XXXXX	85115	05421	99008	70977	04110	27514	50556	20362
		23514	40717	33759	22525	30913	463XX	23030	25032	513XX	21524	20179	457XX	XXXXX	15371	457XX
		10641	457XX	88263	513XX	22024	77999									
TTBB	2700X	12425	00994	11019	11958	11434	22841	01823	33645	07929	44554	14362	55400	33759	66315	443XX
		77263	513XX	88246	513XX	99218	457XX	21212	00994	00000	11978	26506	22766	27507	33703	27514
		44671	24011	55573	26511	66410	22524	77320	23039	88250	21524	41414	00900	51515	11892	29511
		22800	28007	33600	27010	61616	92710	08829	29012							
TTCC	2700X	12425	70878	461XX	88999	77999										
TTDD	2700X	12425	11700	481XX												

Przebieg pogody w Polsce w dniu 27.VIII.1979 r.

Zachmurzenie było duże z przejściowymi rozpogodzeniami na południu i wschodzie. Miejscami wystąpiły opady deszczu, na północnym zachodzie o dużym natężeniu. Na wschodzie i w centrum były burze. Temperatura maksymalna wynosiła od 13°C w Ustce i Koszalinie do 19°C w Warszawie i Ostrołęce, a minimalna od 8°C w Lesku do 12°C miejscami w centrum, Wielkopolsce i na Wybrzeżu. Wiatry na południu słabe, na pozostałym obszarze umiarkowane i dość silne, porywiste, w porywach do 20 m/s z kierunków południowo-zachodnich.



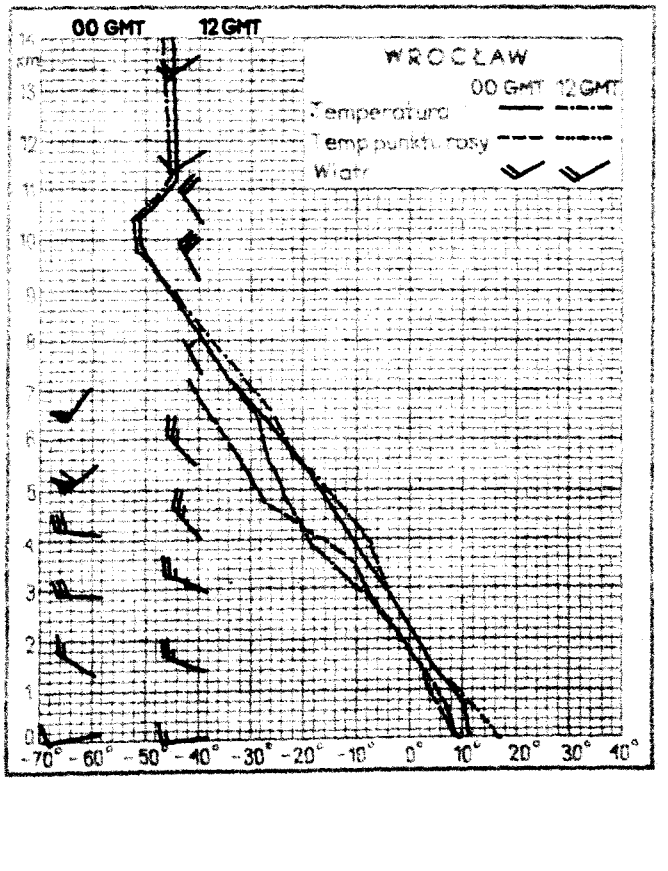

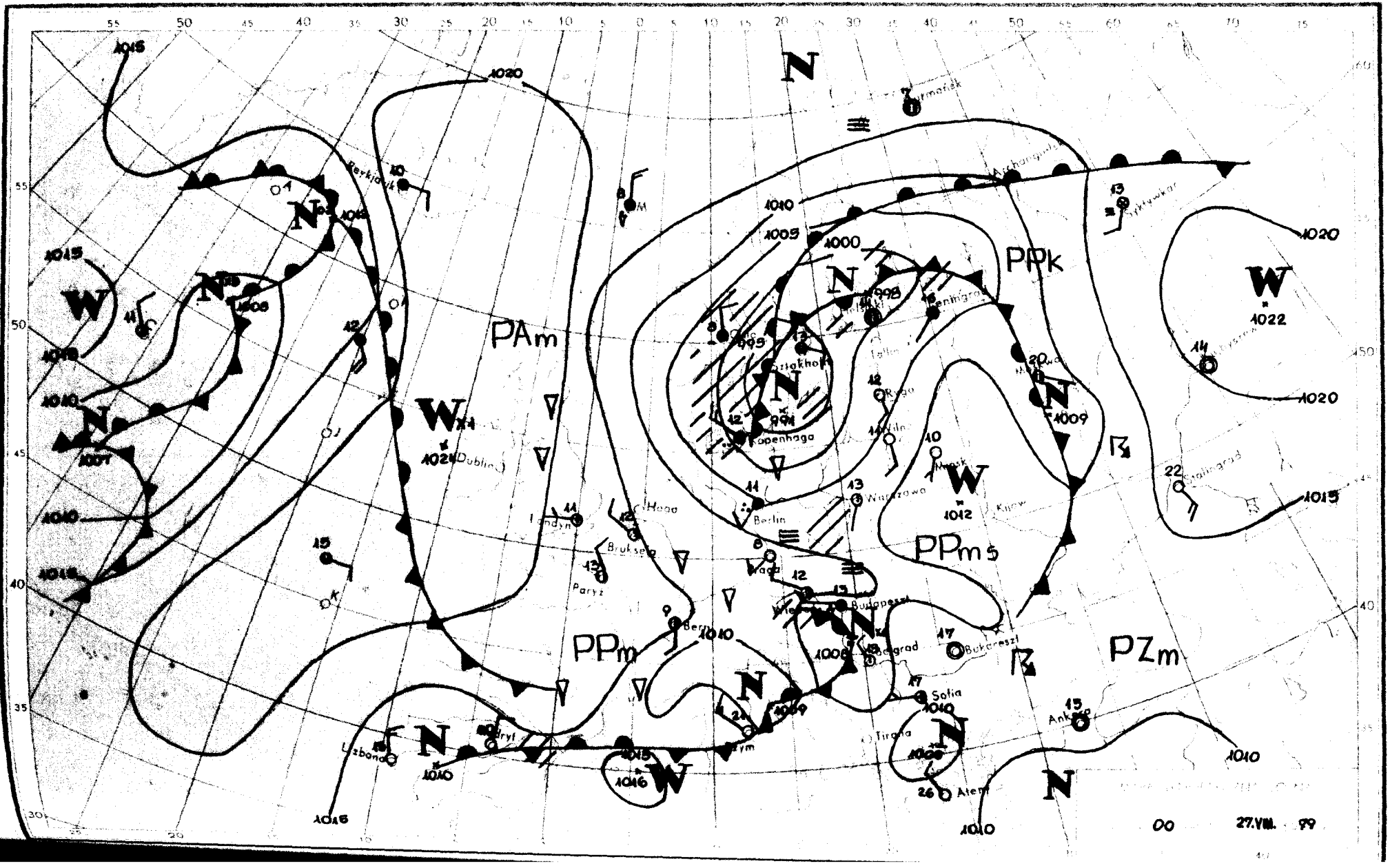
PAm
PPm
PPk
PPm5
PZm
Dublin
Londyn
Paryż
Bruksela
Haga
Berlin
Warszawa
Kopenhaga
Sztokholm
Leningrad
Ryga
Wilno
Mińsk
Kijów
Wiedeń
Budapeszt
Belgrad
Bukareszt
Sofia
Ankara
Ateny
Tirana
Lizbona
Madryt
Rzym
Reykjavik
Archangielsk
Murmańsk
Stalingrad
00 27.VIII. 99

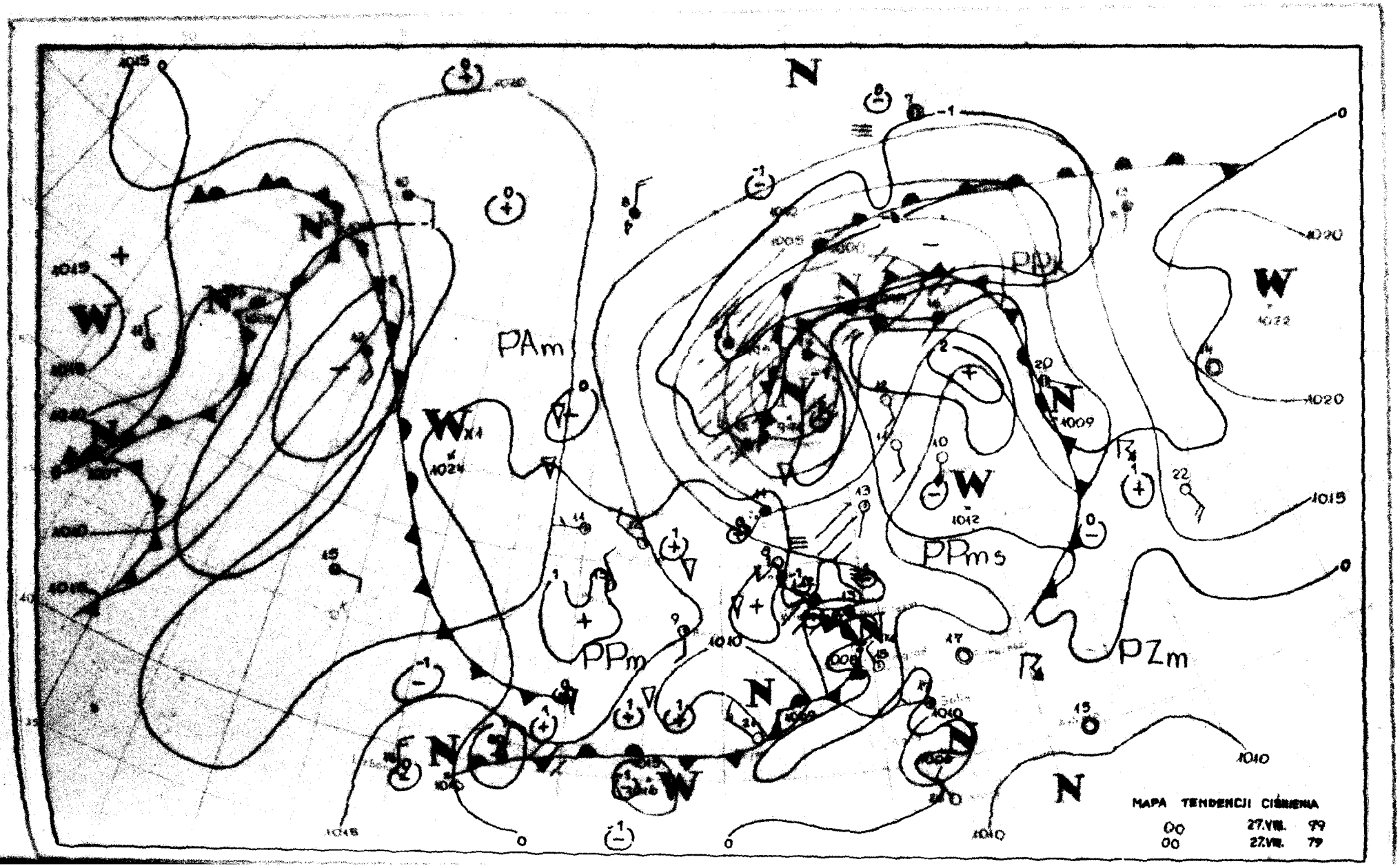
PAm
PPm
PPms
PZm
MAPA TENDENCJI CIŚNIENIA
00 27.VIII. 99
00 27.VIII. 79

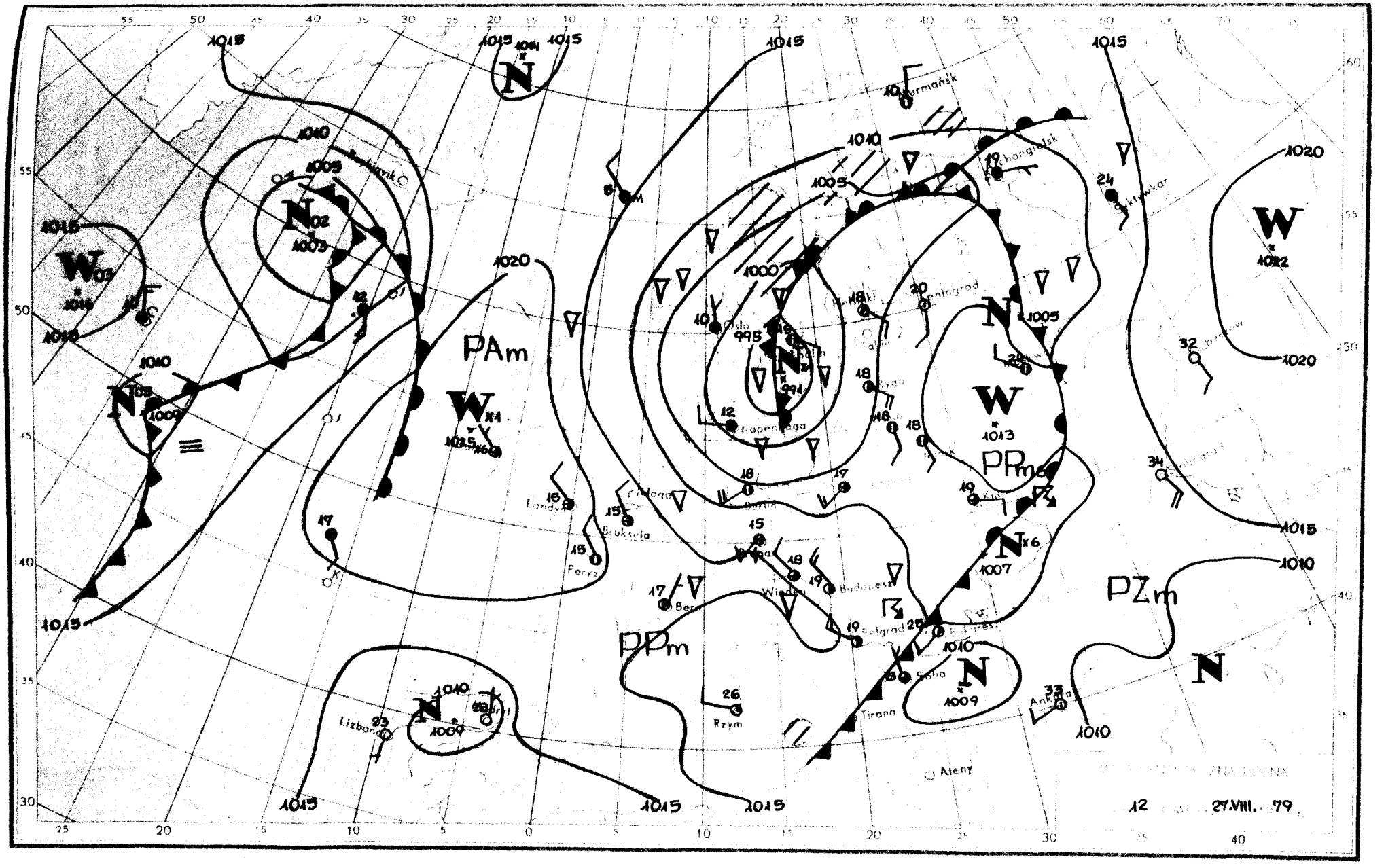
PAm
PPm
PRm
PZm
Murmańsk
Archangielsk
Syktywkar
Leningrad
Oslo
Kopenhaga
Londyn
Berlin
Hamburg
Bruksela
Paryż
Wiedeń
Budapeszt
Belgrad
Bukareszt
Sofia
Tirana
Ateny
Ankara
Bern
Rzym
Lizbona
Madryt
12
27.VIII. 79

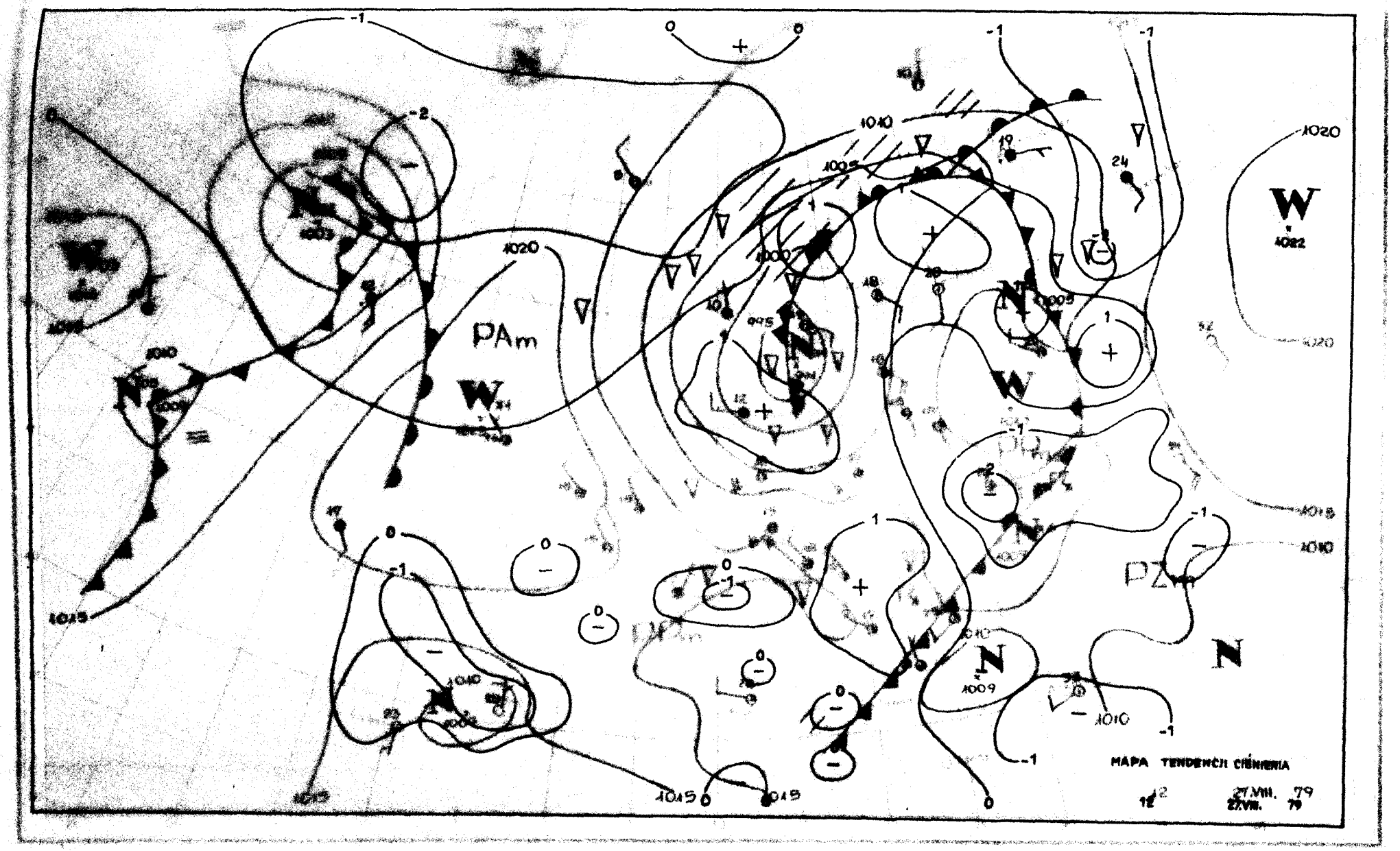
MAPA TENDENCJI CIŚNIENIA
27.VIII. 79
12
PAm
PZm
N
W
1020
1015
1010
1009
1005
1000
995
1003
1002
1022

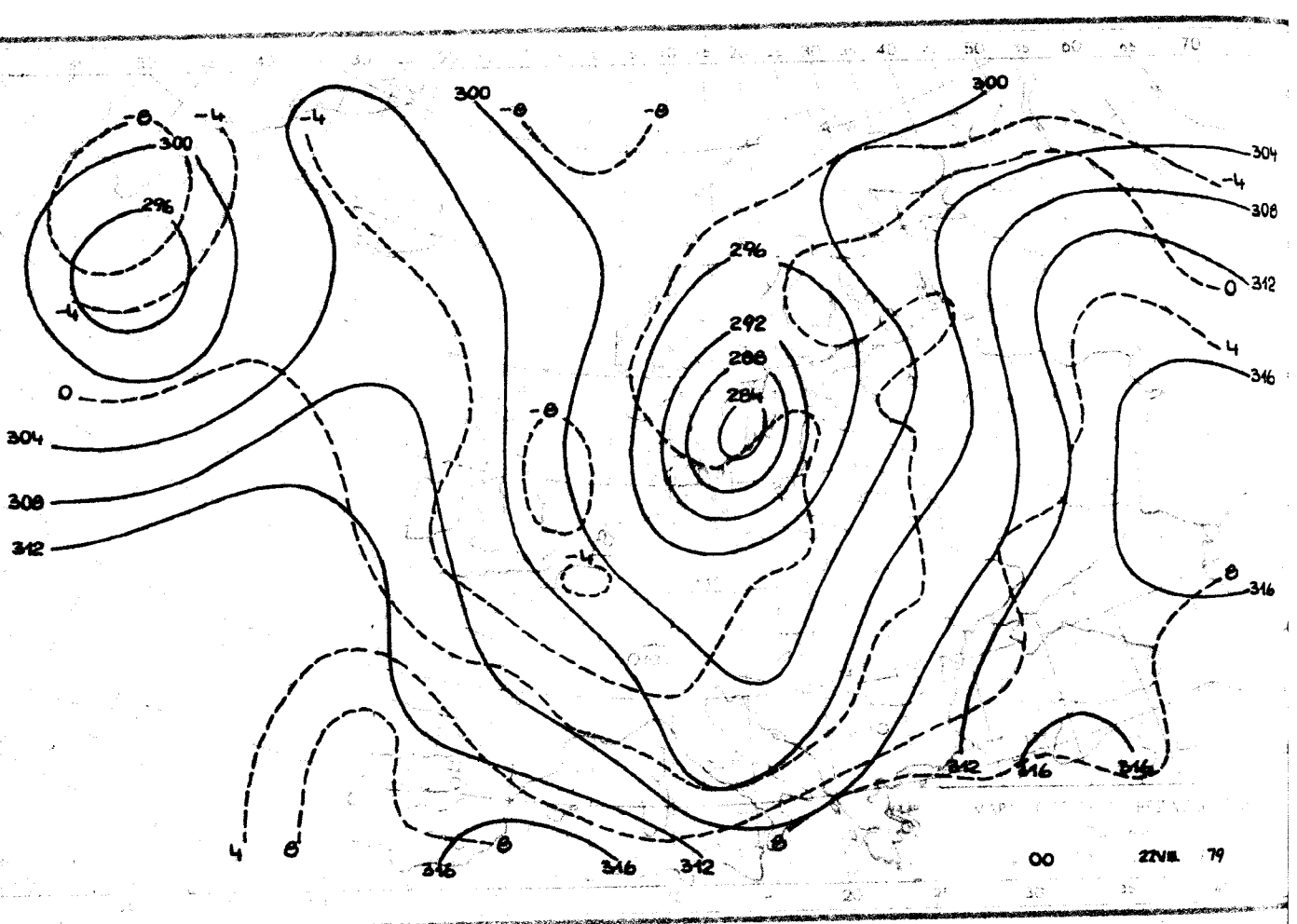

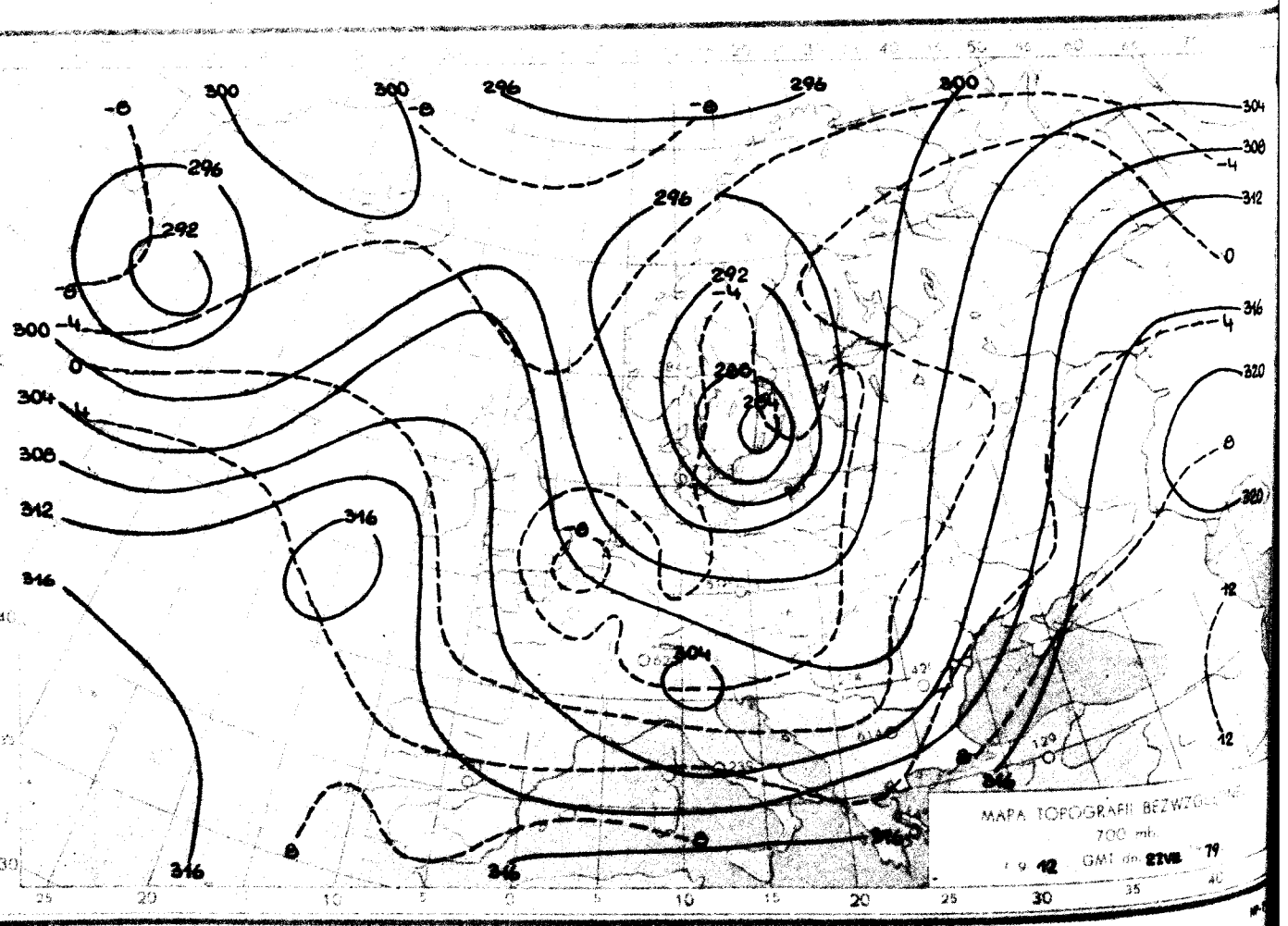

Reprodukowanie i publikowanie tekstu, map, wykresów i danych synoptycznych
dozwolone wyłącznie w formie dosłownej z podaniem źródła informacji.

Druk PPWK-W-wa, Solec 18. Zam. 7114/90/8/78-19.V.78-X-12500-198

INSTYTUT METEOROLOGII I GOSPODARKI WODNEJ
ZAKŁAD PROGNOZ METEOROLOGICZNYCH KRÓTKOTERMINOWYCH – 01-673 WARSZAWA, UL. PODLEŚNA 61 – tel: 34-50-97

BIULETYN SYNOPTYCZNY

Dane synoptyczne z Polski w dniu 28.VIII.1979 r.

SYNOP z godz. 00 GMT.

105	82305	58638	05811	4732X	11206
150	72507	70258	04311	6253X	10201
195	22203	97030	07710	00902	08702
205	82506	65022	08813	5547X	09210
235	82507	96802	06511	894XX	10304
250	72304	97022	08813	755XX	09305
272	72203	60031	07312	7097X	09202
295	01902	60011	09310	00900	09201
330	72407	65038	10413	1147X	09103
375	72305	60031	10913	40956	09192
400	72605	65038	12922	7095X	08205
424	42603	70020	14012	10931	07207
465	72406	58101	11512	755XX	09205
495	02202	97011	12810	00900	09106
510	92722	90452	46402	9XXXX	02203
560	32705	60011	15510	35600	09206
570	22603	50101	14410	00901	09207
575	32401	58101	15311	35500	09205
650	33108	70021	49001	32X00	59204
695	82705	96101	15511	855XX	09208

SYNOP z godz. 12 GMT.

105	72707	98018	12515	4253X	10219
150	72810	70036	09313	724XX	10215
195	82007	40536	09012	863XX	10204
205	72505	70028	15714	784XX	08216
235	72608	97016	12112	763XX	10217
250	82606	96216	13912	6642X	10214
272	82502	40616	10911	7732X	11214
295	82206	40618	11218	6722X	11210
330	82610	70256	16115	826XX	07216
375	82508	65606	15212	5557X	10214
400	82805	70252	18611	6857X	09214
424	72708	80032	19014	785XX	07215
465	72508	70018	15714	4247X	10208
495	72508	97022	15914	795XX	07210
510	92917	98414	50701	75XXX	00214
560	72606	65032	19914	725XX	04110
570	brak danych				
575	82704	60021	19116	625XX	07113
650	63011	70021	51304	62XXX	53106
695	72208	97011	18416	43532	09106

TEMP Legionowo, godz. 00 GMT.

TTAA	28001	12374	99999	12225	24095	09084	XXXXX	XXXXX	85432	04622	25514	70985	05904	26512	50554	21511
		26017	40715	31707	27915	30912	477XX	25516	25031	517XX	26014	20178	459XX	25008	15370	451XX
		24510	10640	481XX	24508	88274	519XX	26015	77999							
TTBB	2800X	12374	00999	12225	11913	09240	22810	01614	33698	06105	44629	10758	55556	18950	66542	18540
		77424	28308	88301	475XX	99274	519XX	11251	519XX	22215	461XX	33144	451XX	21212	00999	24005
		11962	26015	22262	26915	33214	25008	41414	555XX	51515	11896	26516	22800	25513	33600	25014
		61616	92735	09643	26515											
TTCC	28001	12374	70873	509XX	21004	50092	509XX	36001	30425	499XX	06003	20693	455XX	10503	10169	303XX
		11004	88999	77999												
TTDD	2800X	12374	11659	515XX	22267	497XX	33190	449XX	44167	865XX	55126	325XX	66079	281XX	77053	317XX
		21212	11795	20504	22087	33004	33053	09511								

TEMP Wrocław, godz. 00 GMT.

TTAA	28001	12425	99999	12243	27002	00108	XXXXX	XXXXX	85459	04638	28014	70013	05730	27516	50560	22362
		28019	40724	28557	30012	30924	425XX	34018	25044	521XX	35511	20187	545XX	30009	15373	515XX
		27010	10639	477XX	28513	88238	545XX	00510	77999							
TTBB	2800X	12425	00999	12243	11945	11446	22850	04638	33700	05730	44664	05559	55600	11359	66500	17362
		77375	31350	88292	439XX	99238	545XX	11200	545XX	22100	477XX	21212	00999	27002	11982	27515
		22850	28014	33733	27521	44667	27516	55470	28018	66364	31518	77316	34522	88237	00510	99163
		26511	11100	26513	41414	7095X	51515	11898	28016	22800	27517	33600	27518	61616	92780	10087
		28017														
TTCC	2800X	12425	70874	491XX	50094	509XX	88999	77999								
TTDD	2800X	12425	11400	519XX												

Przebieg pogody w Polsce w dniu 28.VIII.1979 r.

Zachmurzenie było duże z lokalnymi większymi przejaśnieniami na południu i Wybrzeżu. Miejscami w całym kraju wystąpiły opady deszczu. Temperatura maksymalna wynosiła od 18°C na północnym wschodzie do 18°C w Lesku i Rzeszowie, a minimalna od 7°C w Lesku do 14°C w Bydgoszczy. Wiatry umiarkowane i dość silne, tylko miejscami na południu rano i w nocy słabe, w północnej połowie kraju porywiste, w porywach silne, z kierunków zachodnich.

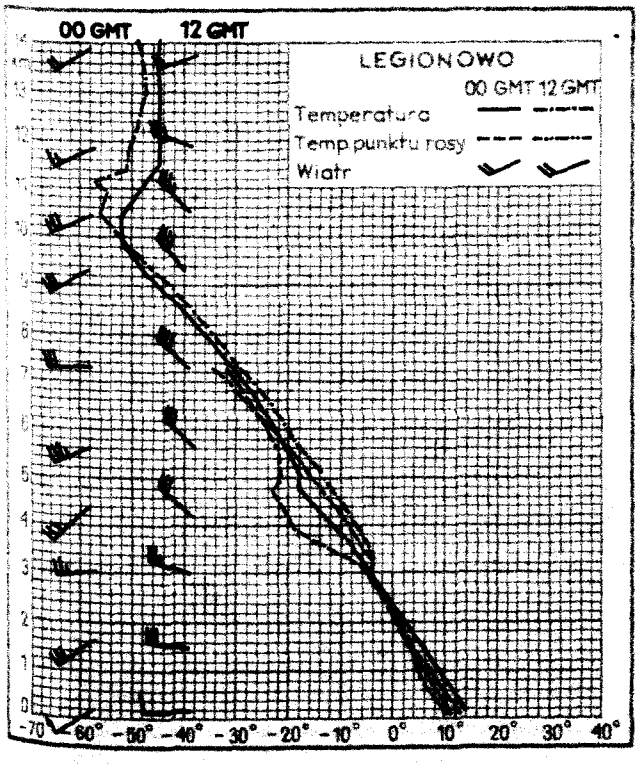

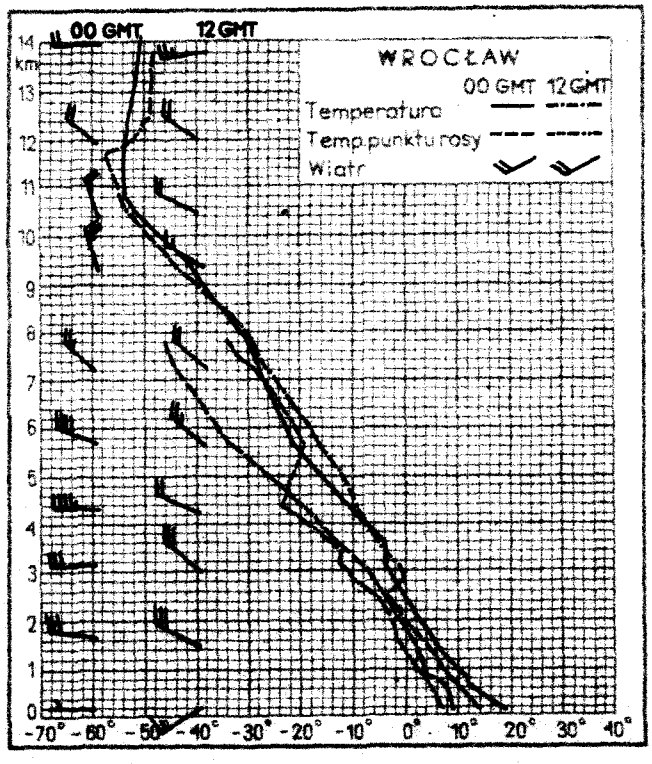

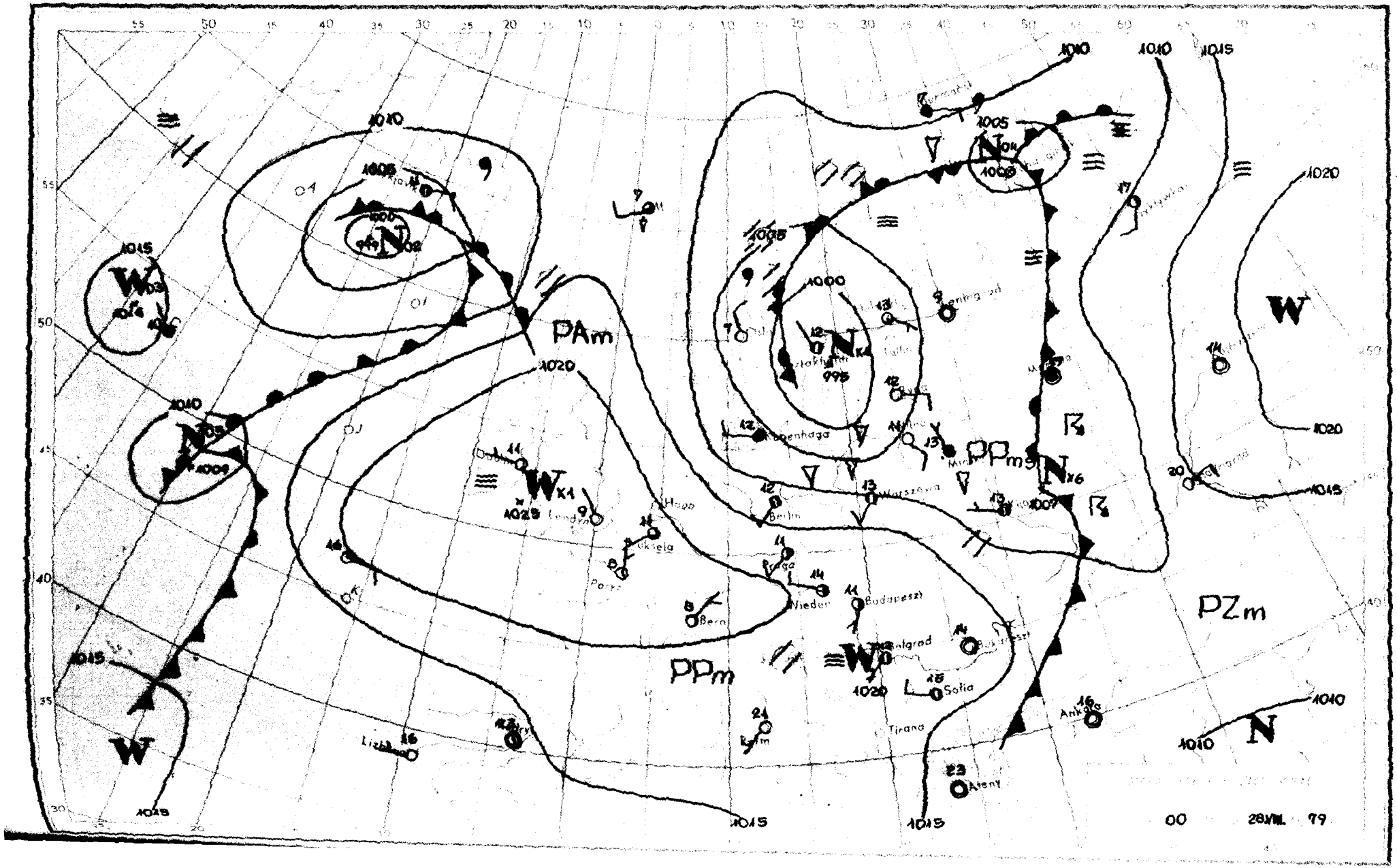
PAm
PPm
PPm
PZm
Berlin
Warszawa
Wien
Budapeszt
Sofia
Tirana
Ankara
Bern
Prague
Copenhaga
Leningrad
Helsinki
Oslo
Lisbona
Roma
Atene
00
28.VIII. 79

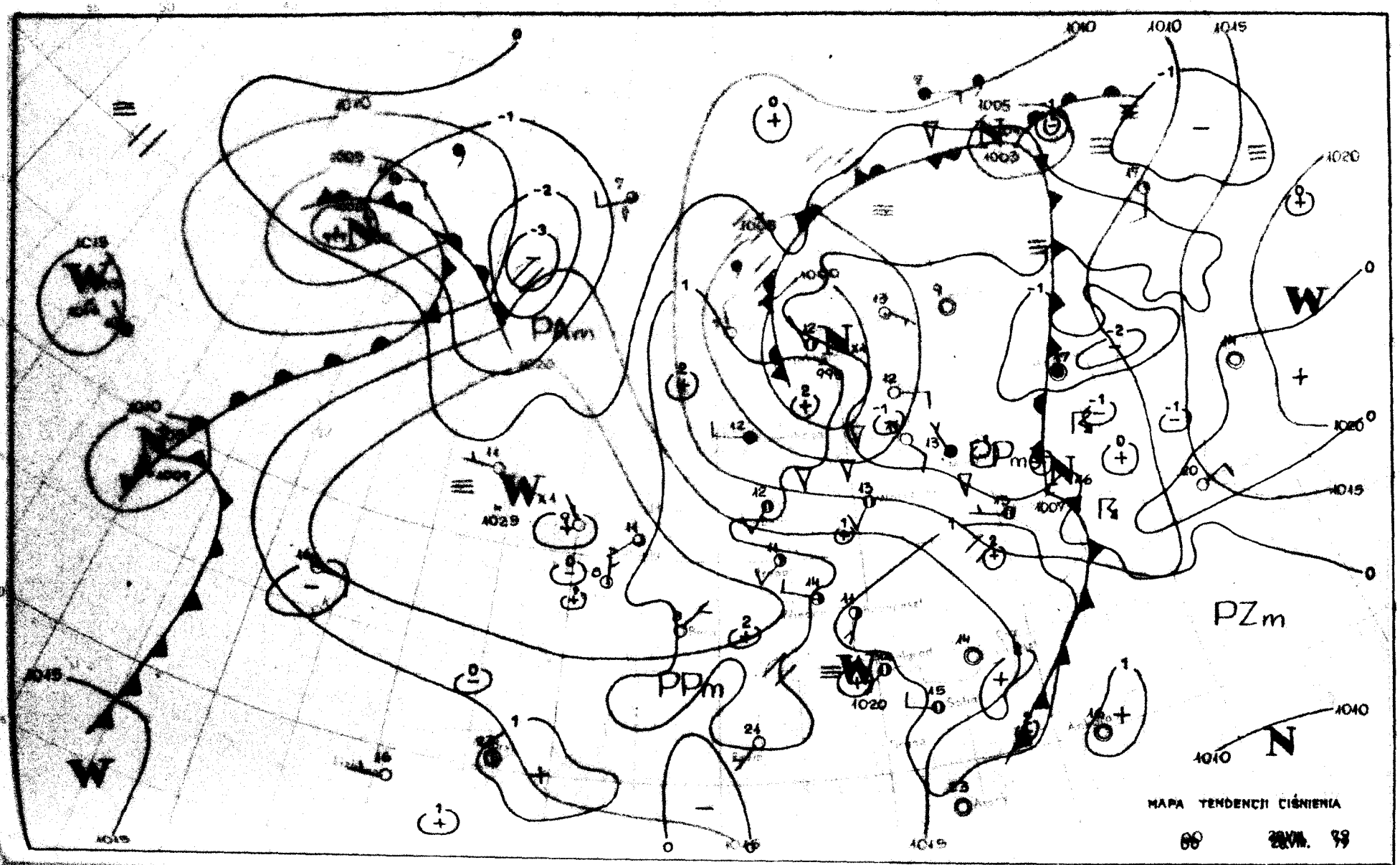
PAm
PPm
PPm
PZm
W
W
W
W
N
N
N
N
1010
1015
1020
1025
1030
1005
1007
1020
1029
MAPA TENDENCJI CIŚNIENIA

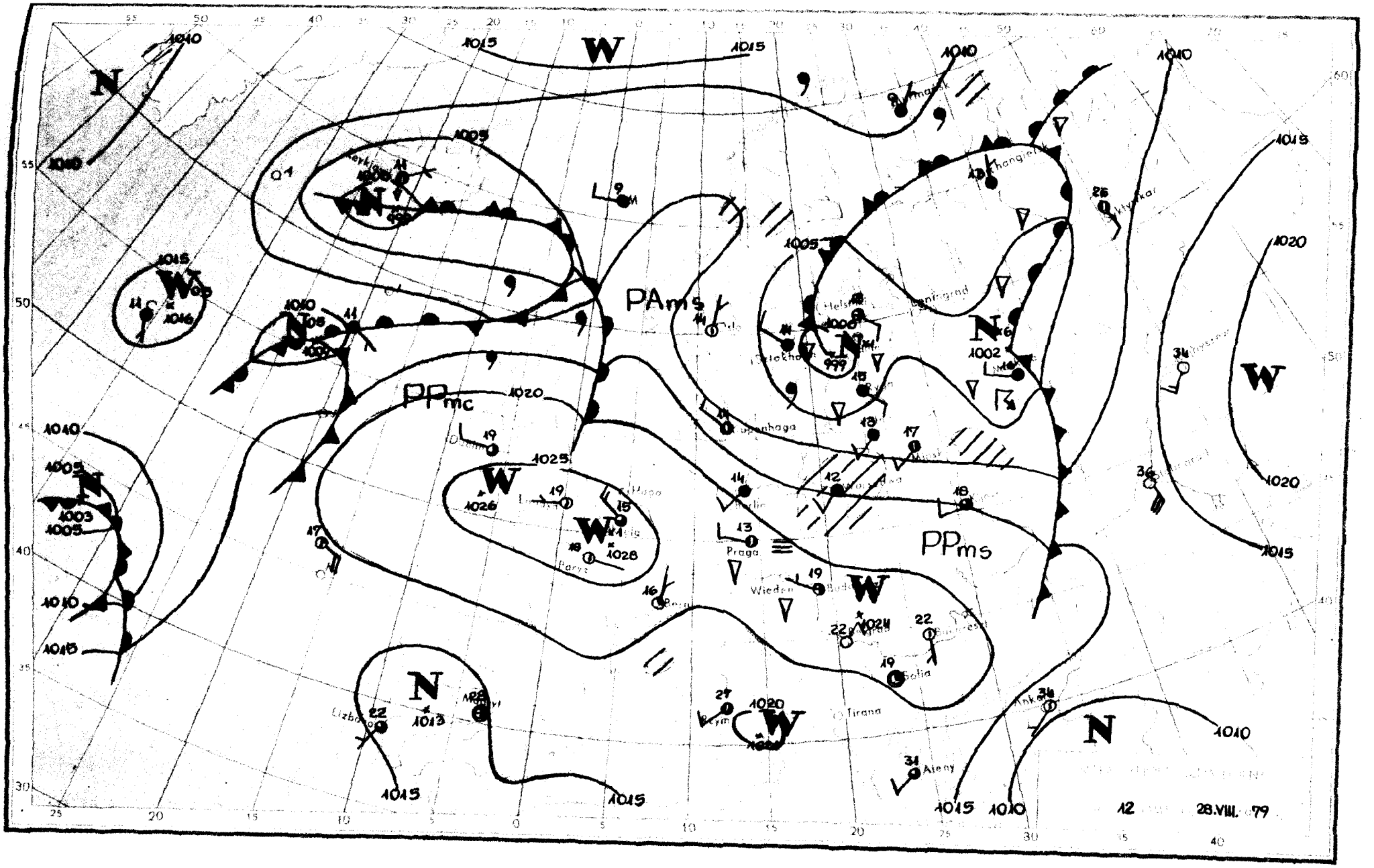
PAms
PPmc
PPms
Praga
Wiedeno
Sofia
Tirana
Ateny
Lisbona
Paryż
Kopenhaga
Leningrad
12
28.VIII. 79

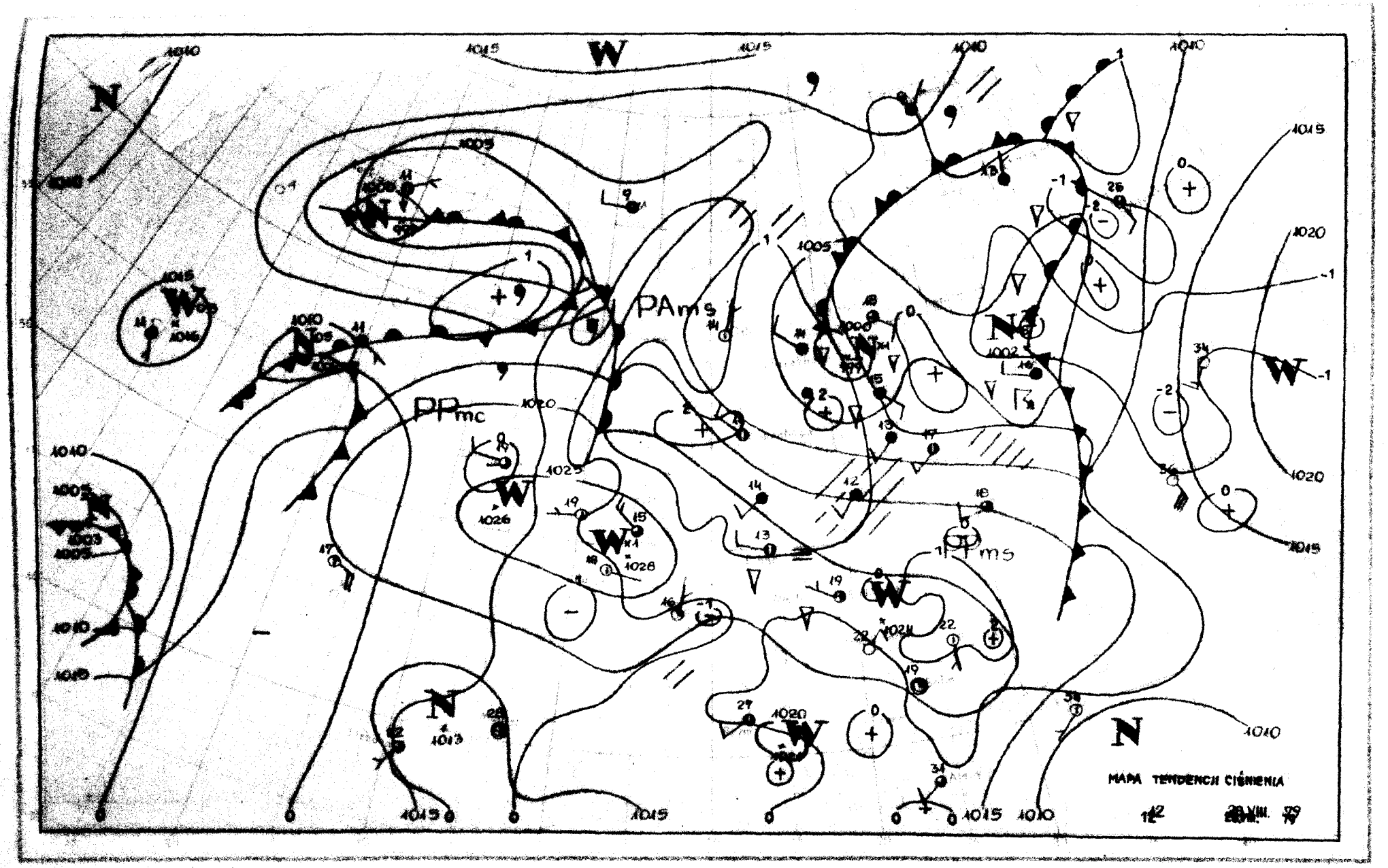
MAPA TENDENCII CIÉNIENIA
PAms
PPmc
PPms
1040
1015
1020
1005
1000
1002
1025
1026
1028
1013
1020
1010

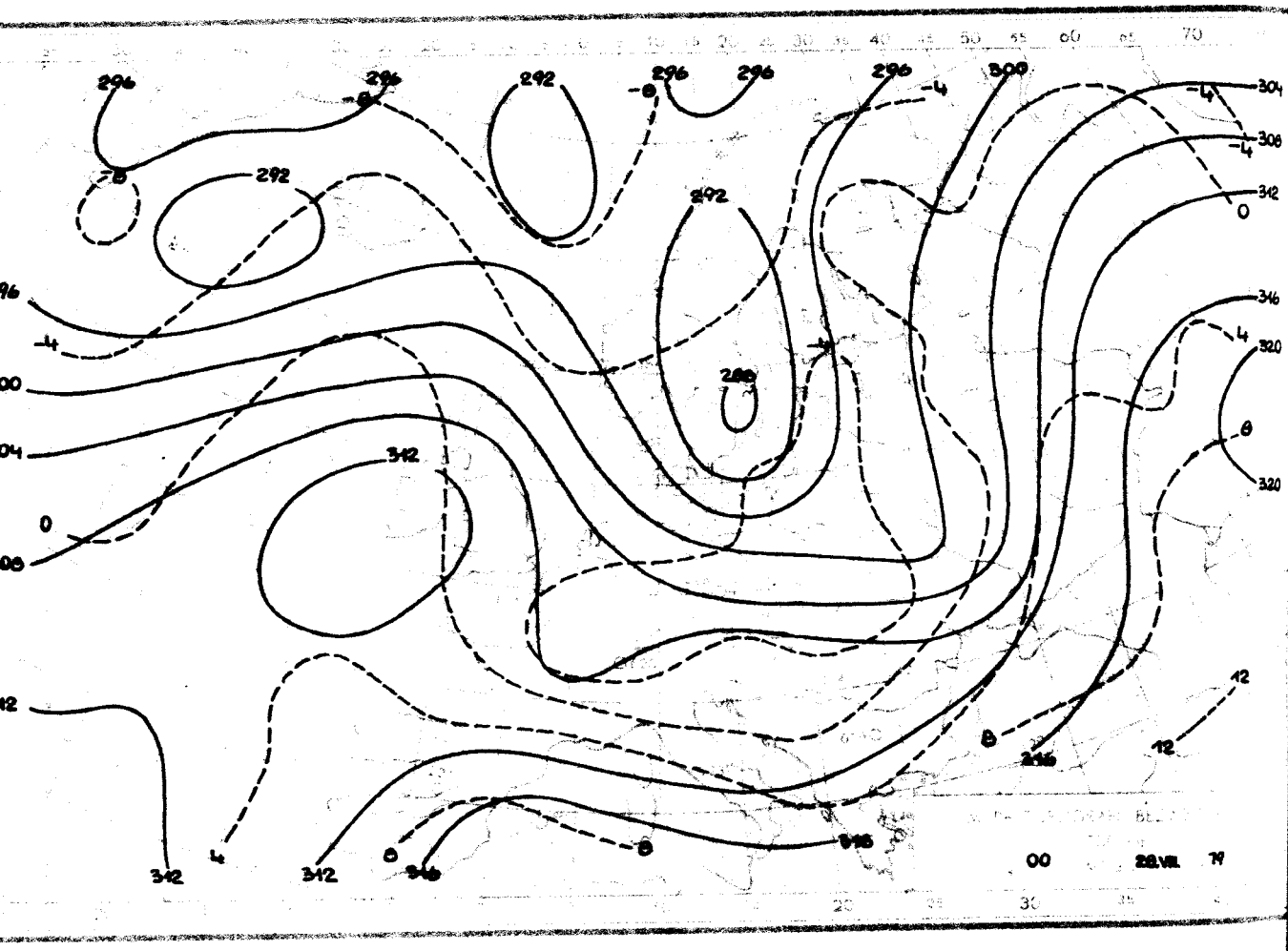

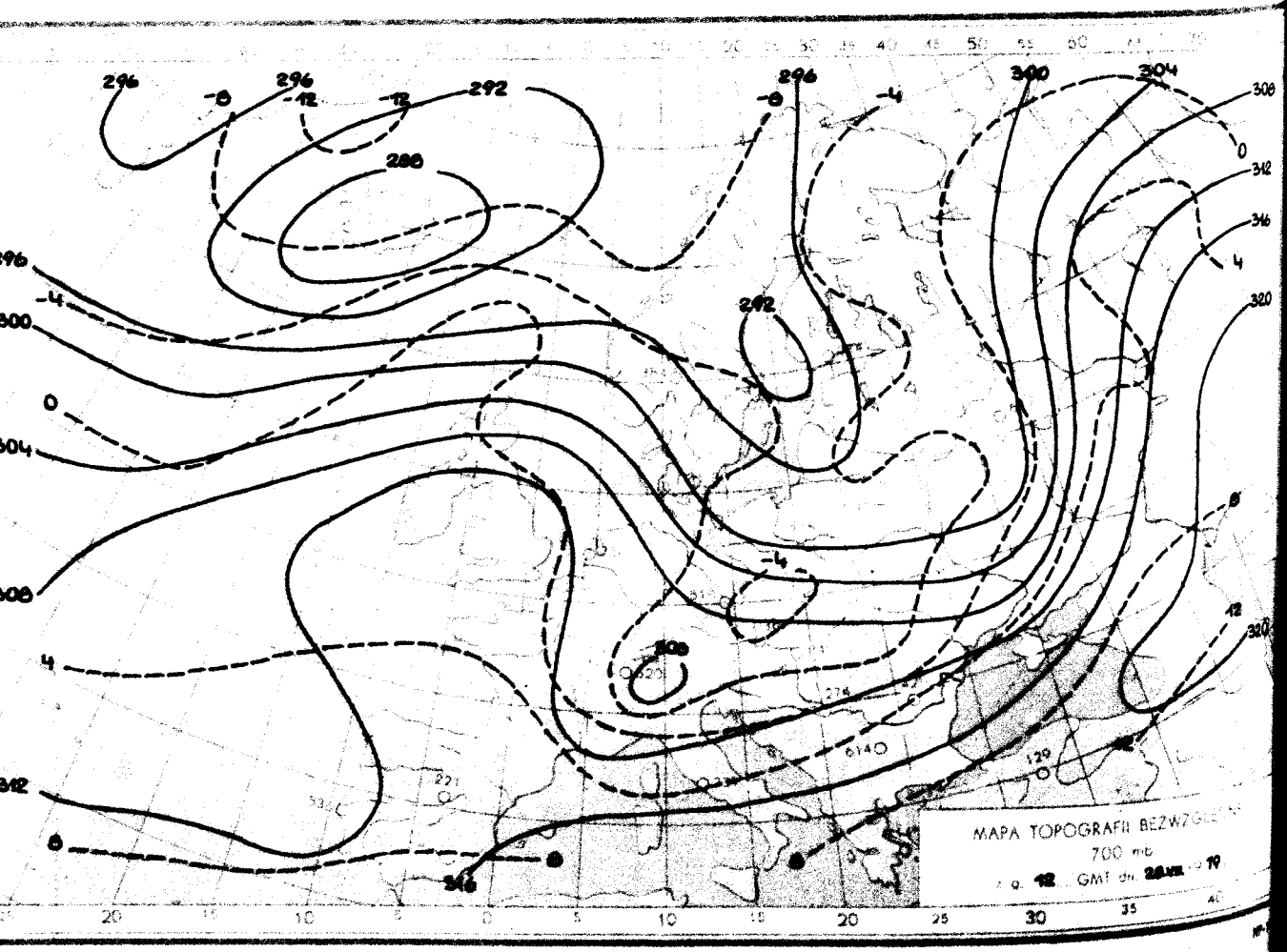

odukowanie i publikowanie tekstu, map, wykresów i danych synoptycznych
olone wyłącznie w formie dosłownej z podaniem źródła informacji.

Druk PPWK–W-wa, Solec 18. Zam. 7114/90/B/78-19.V.78-X-12598-19

INSTYTUT METEOROLOGII I GOSPODARKI WODNEJ
ZAKŁAD PROGNOZ METEOROLOGICZNYCH KRÓTKOTERMINOWYCH – 01-673 WARSZAWA, UL. PODLEŚNA 61 – tel: 34-50-97

BIULETYN SYNOPTYCZNY

Dane synoptyczne z Polski w dniu 29.VIII.1979 r.

SYNOP z godz. 00 GMT.

105	72805	98252	17713	736XX	10210
150	42705	70258	14912	45430	10209
195	82807	97026	13510	654XX	09205
205	72603	70028	20012	755XX	09208
235	82706	97022	17411	854XX	09212
250	72705	97016	18212	756XX	09206
272	82402	56108	15611	854XX	10203
295	82404	60028	15611	854XX	10304
330	82507	65012	20913	856XX	08113
375	32505	60016	19110	35700	08208
400	82704	82022	22412	886XX	08109
424	82803	65016	22512	8097X	08208
465	42508	85011	19611	45600	08208
495	82704	97022	19810	855XX	07305
510	93216	90454	53501	9XXXX	01210
560	82605	65022	23711	6552X	07203
570	brak danych				
575	80000	56102	22611	855XX	10104
650	62408	70028	54052	65XXX	55203
695	02604	97011	22809	00900	06204

SYNOP z godz. 12 GMT.

105	73005	98012	22416	725XX	12113
150	63006	70022	20015	62600	08214
195	82706	96802	17513	894XX	11211
205	73004	58106	24015	754XX	12213
235	73104	97012	21215	784XX	08209
250	71803	97012	21615	785XX	09306
272	72203	60032	20415	784XX	11210
295	82403	60806	19813	6547X	11212
330	82606	60036	23914	884XX	11108
375	82705	70031	22014	785XX	08208
400	82904	20206	26112	762XX	11311
424	82906	58215	25613	774XX	11204
465	82806	70032	22614	885XX	09306
495	82604	98038	22313	895XX	08305
510	93218	90456	56004	9XXXX	04311
560	82607	25618	26111	6732X	10207
570	82804	97252	24113	5347X	08206
575	72703	57102	24614	785XX	09400
650	72906	60027	55400	723XX	51205
695	72904	97012	24613	725XX	07208

TEMP Legionowo, godz. 00 GMT.

TTAA	29001	12374	99007	10624	24005	00152	10223	25008	85487	01214	29011	70021	05759	28011	50559	21162
		30015	40719	34757	30016	30914	483XX	30514	25034	501XX	28513	20181	471XX	29013	15371	485XX
		28511	10636	507XX	26005	88258	511XX	29013	77999							
TTBB	2900X	12374	00007	10624	11936	07022	22754	05711	33726	06916	44684	04962	55597	12962	66566	13163
		77330	461XX	88312	481XX	99276	485XX	11258	511XX	22219	467XX	21212	00007	24005	11946	28516
		22725	25008	33675	30513	44300	30514	41414	00900	51515	11903	28512	22800	28013	33600	31014
		61616	92798	06222	28511											
TTCC	29001	12374	70868	525XX	28504	50085	525XX	28501	30416	513XX	07002	20683	453XX	21002	10148	417XX
		06504	88999	77999												
TTDD	2900X	12374	11620	531XX	22289	511XX	33180	435XX	44105	423XX	55054	351XX	21212	11829	25505	22644
		29004	33481	00000	44140	17505	55084	04005	66063	09513	77054	10508				

TEMP Wrocław, godz. 00 GMT.

TTAA	29001	12425	99009	12847	00190	12646	85535	02410	30015	70083	01761	32018	50569	15363	33516	40733
		28160	33023	30933	439XX	34520	25053	525XX	34021	20196	509XX	32020	15385	475XX	29516	10650
		497XX	XXXXX	88218	563XX	32520	77999									
TTBB	2900X	12425	99990	12847	11928	08239	22850	02410	33756	05100	44730	00357	55694	01761	66517	15363
		77500	15363	88345	36559	99270	495XX	11238	541XX	22226	541XX	33218	563XX	44200	509XX	55150
		475XX	66128	507XX	21212	00009	27004	11947	28516	22898	32017	33510	34515	44376	35022	55261
		35022	66168	29019	77128	32011	41414	8097X	51515	11906	31517	22800	30014	33600	34015	61616
		92750	08232	30017												
TTCC	2900X	12425	70884	499XX	50103	509XX	88999	77999								
TTDD	2900X	12425	11900	493XX	22500	509XX										

Przebieg pogody w Polsce w dniu 29.VIII.1979 r.

Zachmurzenie było na ogół duże od północnego-zachodu postępowały rozpogodzenia. Miejscami występowały słabe opady. W nocy i rano lokalne mgły. Temperatura maksymalna wynosiła od 13°C na południu do 19°C w Pile, a minimalna od 5°C w Mławie do 15°C w Kołobrzegu i Ustce. Wiatr umiarkowany w porywach dość silny, w nocy słabnący, zachodni i północno-zachodni.

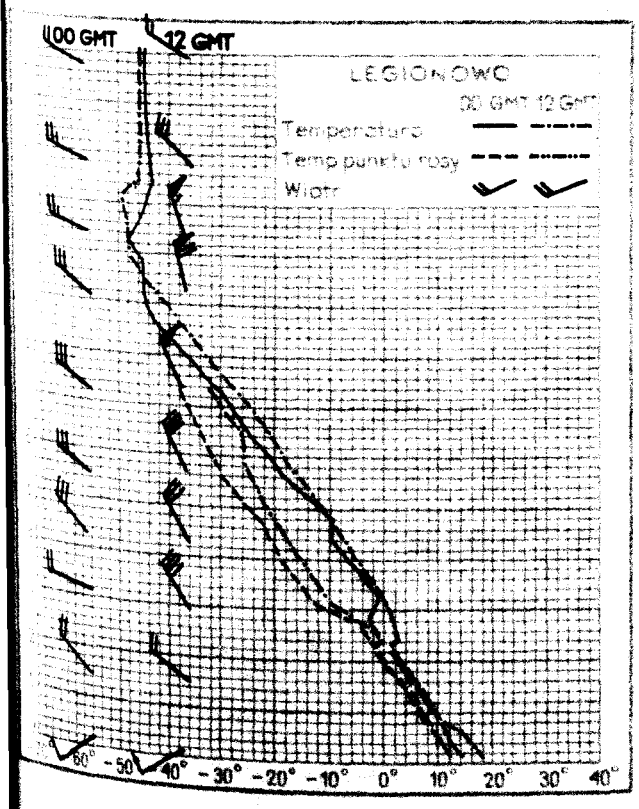



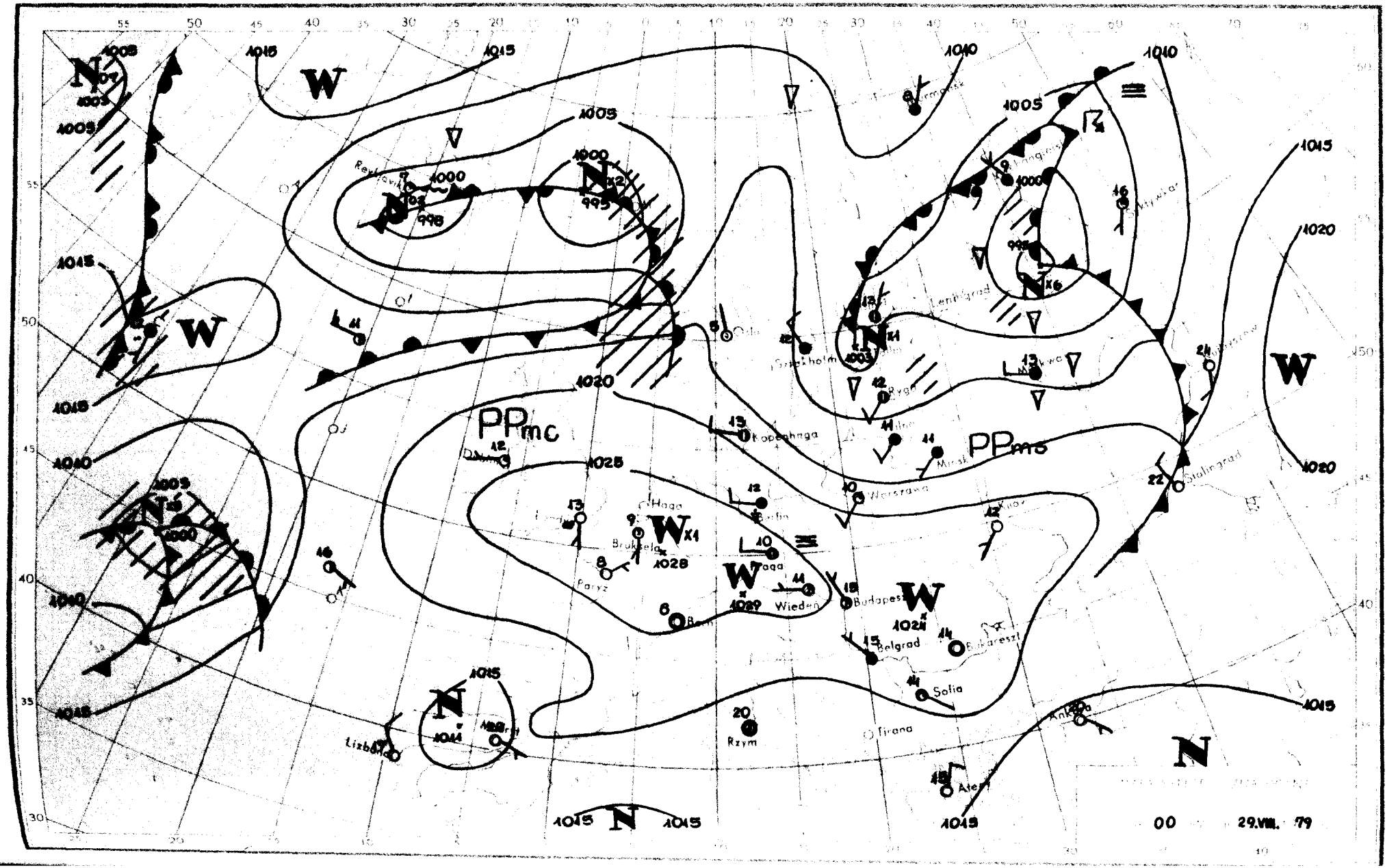
00
29.VIII. 79
Reykjavik
Kopenhaga
Ryga
Moskwa
Warszawa
Stalingrad
Haga
Bruksela
Paryż
Berlin
Praga
Wiedeń
Budapeszt
Belgrad
Bukareszt
Sofia
Rzym
Firenze
Ateny
Ankara
Lizbona
Madryt
Oslo
Sztokholm
Leningrad
Kijów
Mińsk
Moskwa
PPmc
PPmm

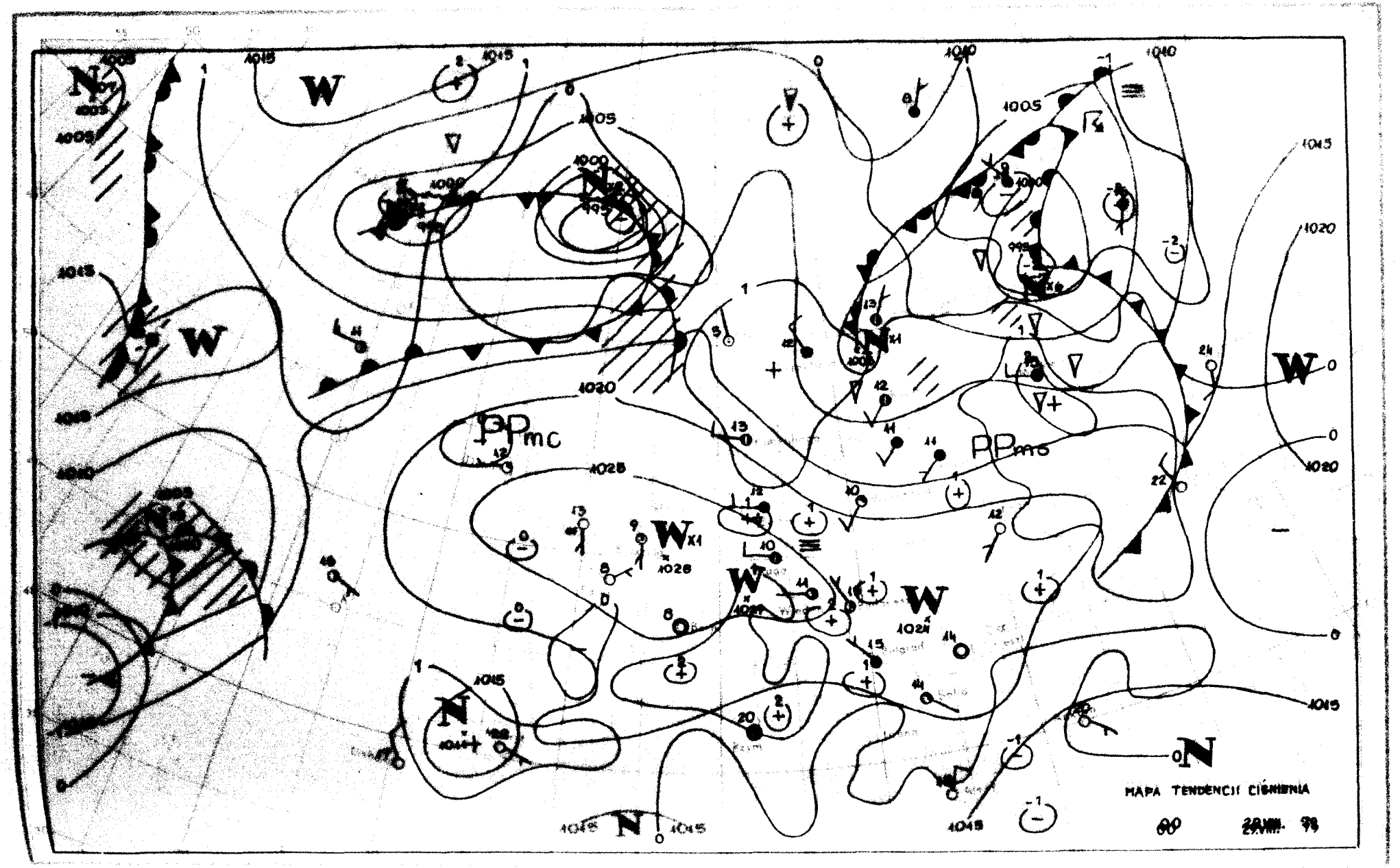
MAPA TENDENCII CIŚNIENIA
00
28.VIII. 98

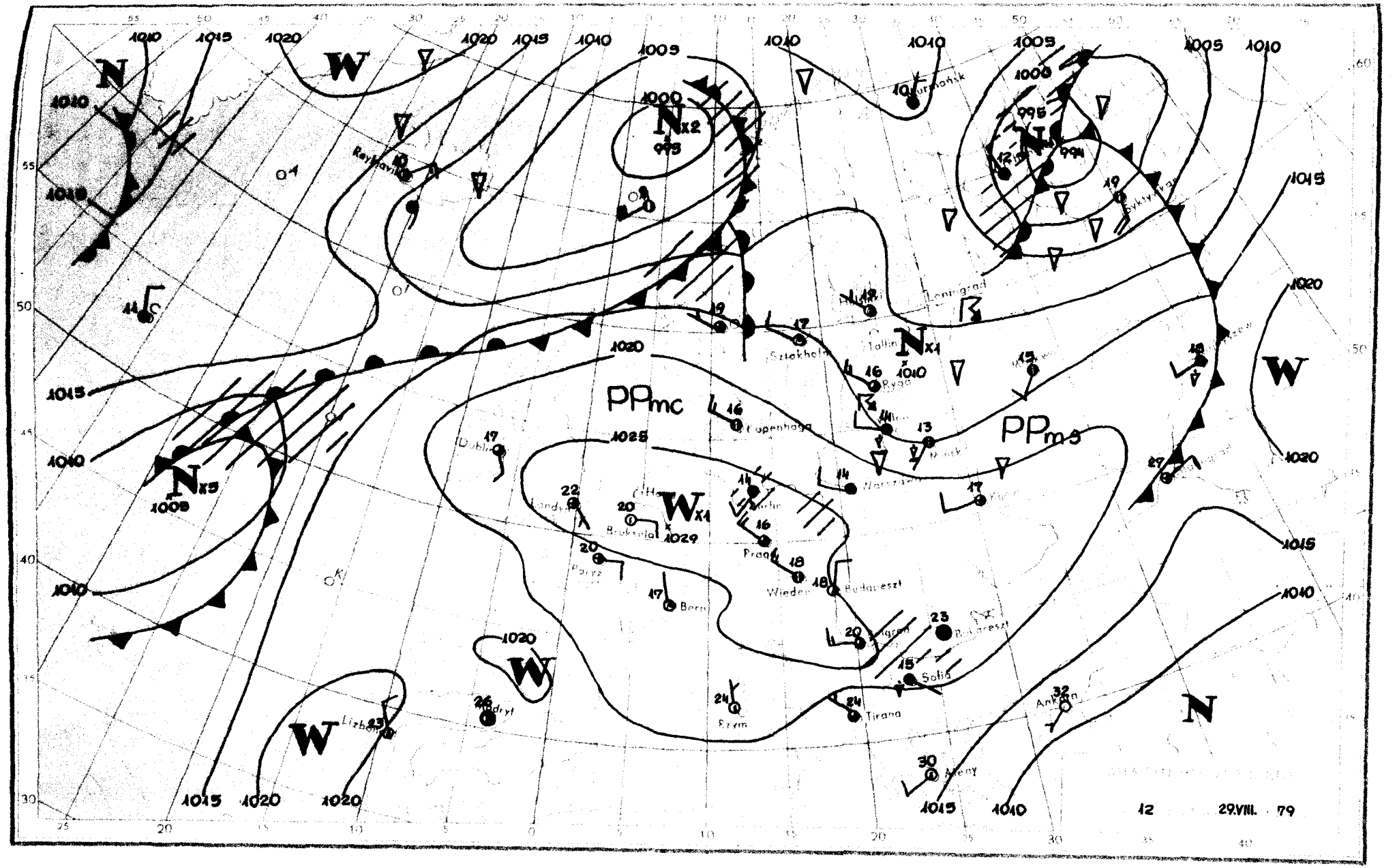
PPmc
PPms
Nx2
Nx1
Nx5
Wx1
Reykjavik
Murmańsk
Leningrad
Sztokholm
Tallin
Ryga
Kopenhaga
Dublin
Londyn
Brukselia
Paryż
Berlin
Praga
Wiedeń
Budapeszt
Bern
Zagrzeb
Sofia
Rzym
Tirana
Madryt
Lizbona
Ateny
Ankara
Mińsk
Warszawa
12
29.VIII. 79

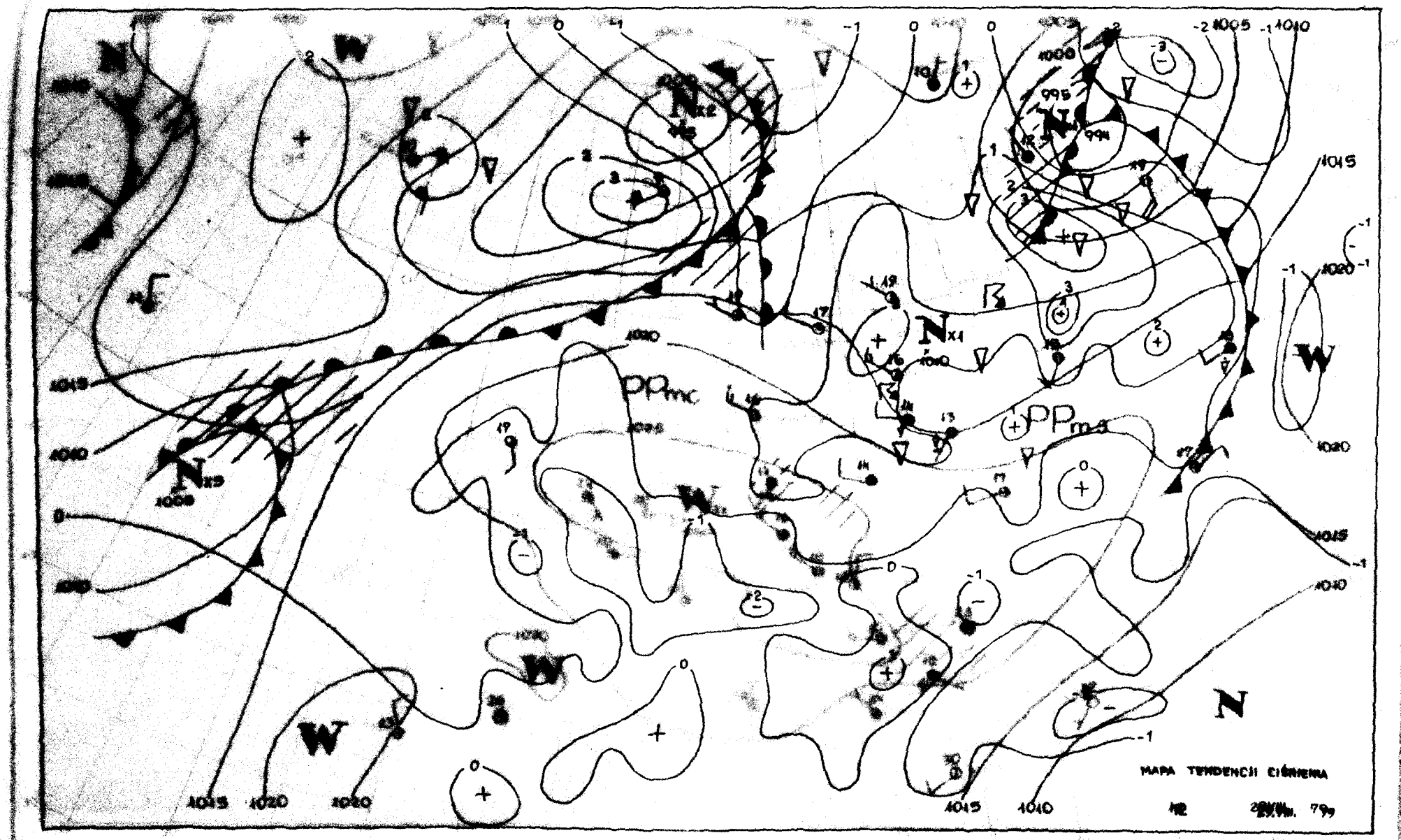
MAPA TENDENCJI CIŚNIENIA
N
W
PPmc
PPm.s
1015
1020
1010
995
994
1005

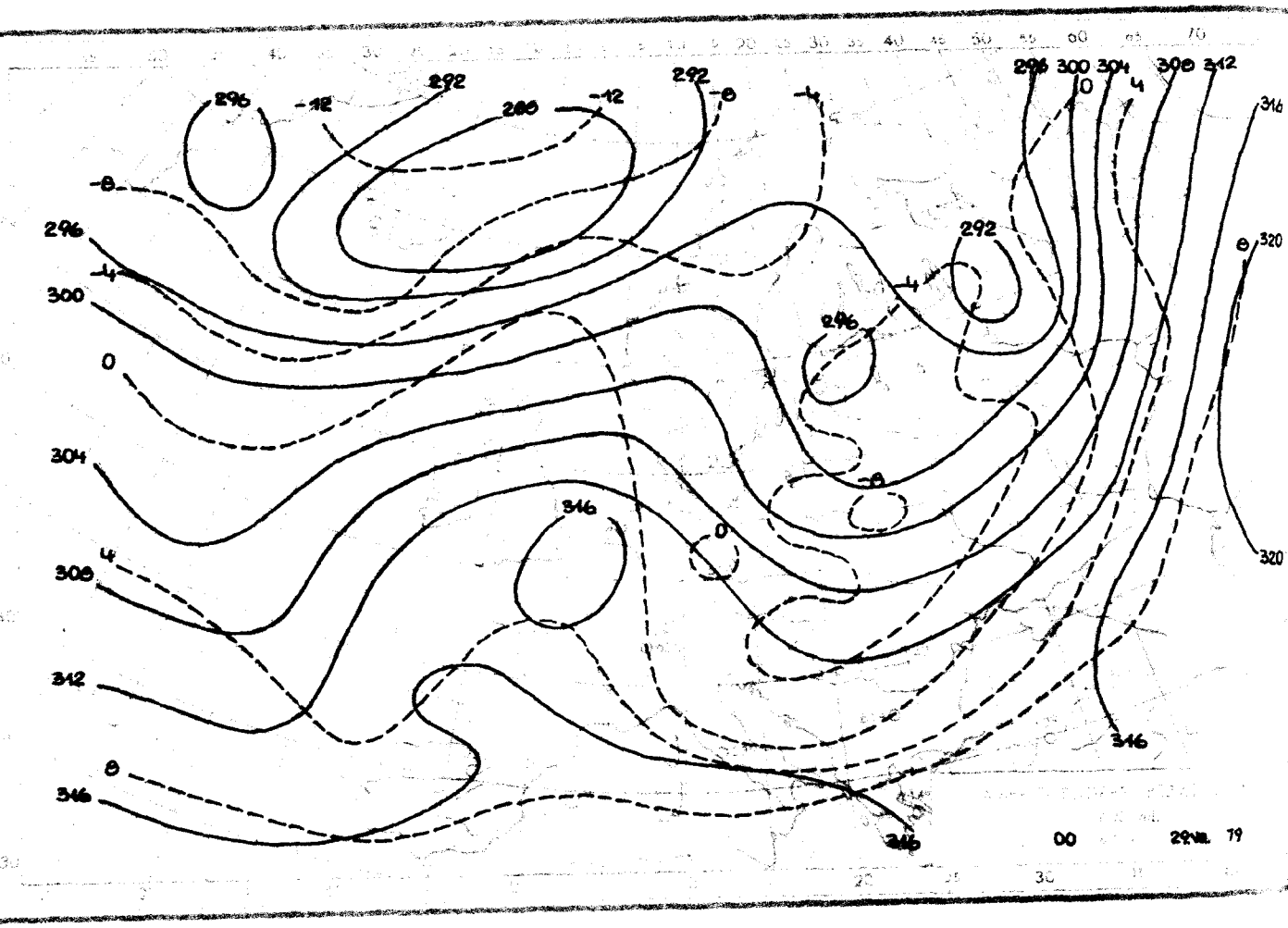

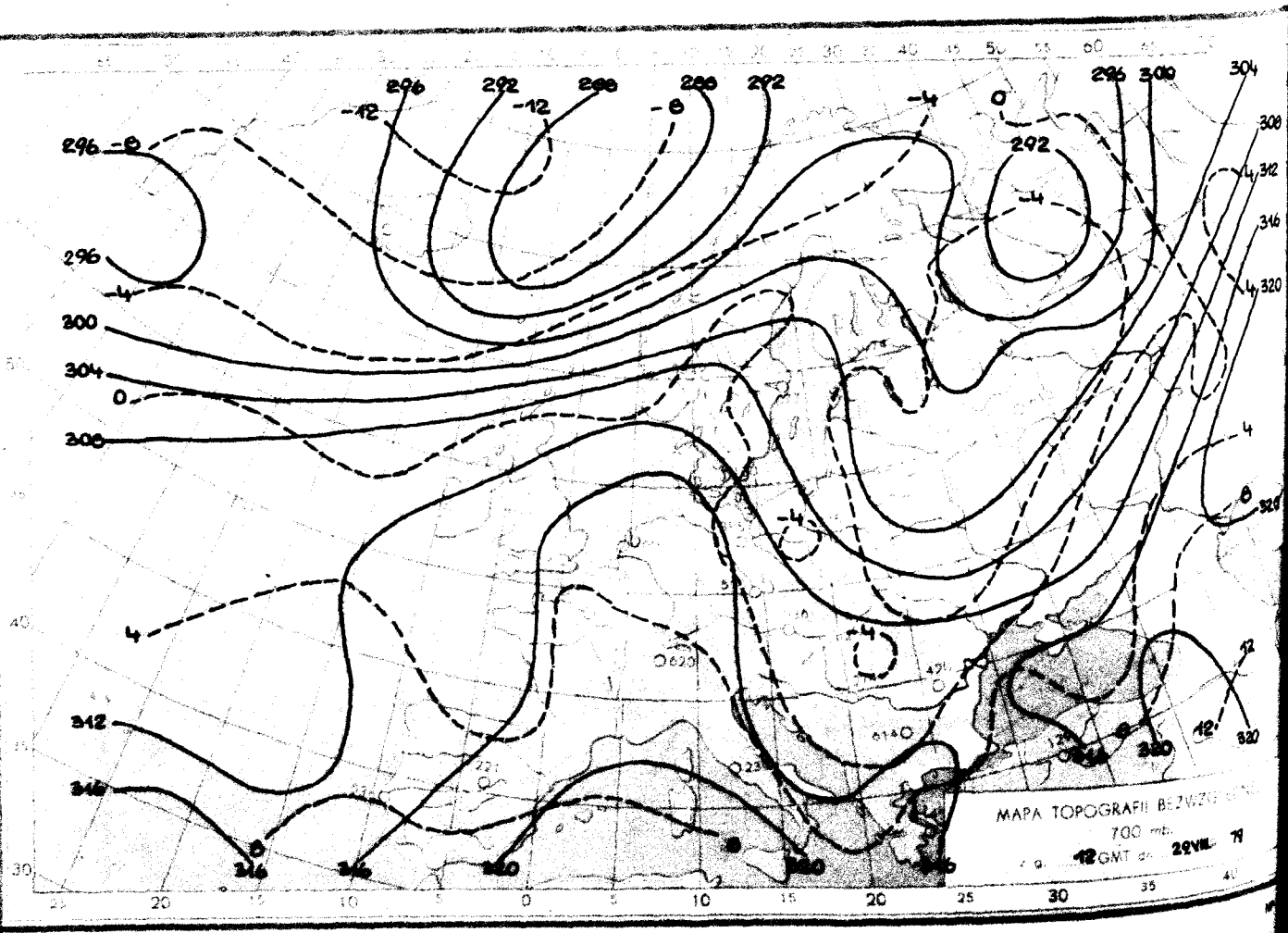

Reprodukowanie i publikowanie tekstu, map, wykresów i danych synoptycznych dozwolone wyłącznie w formie dosłownej z podaniem źródła informacji.

Druk PPWK-W-wa. Solec 18. Zam. 7114/90/B/76-19.V.76-X-12500-19

INSTYTUT METEOROLOGII I GOSPODARKI WODNEJ
ZAKŁAD PROGNOZ METEOROLOGICZNYCH KRÓTKOTERMINOWYCH – 01-673 WARSZAWA, UL. PODLEŚNA 61 – tel: 34-50-97

BIULETYN SYNOPTYCZNY

Dane synoptyczne z Polski w dniu 30.VIII.1979 r.

SYNOP z godz. 00 GMT.

105	22804	58101	23815	25600	14204
150	62705	40101	22613	86200	13102
195	33604	97021	21610	35400	09211
205	72602	57102	25415	754XX	14205
235	72603	97021	23412	755XX	10201
250	12401	96100	25009	10930	08209
272	02704	85020	23410	00900	09208
295	82702	60028	21211	854XX	10202
330	82503	40101	25813	861XX	13104
375	02604	60011	24511	00900	10304
400	82802	30102	26813	852XX	13204
424	72901	20102	26712	7097X	11105
465	82903	25102	24712	863XX	11206
495	82603	86102	24011	854XX	10306
510	93618	90456	57104	9XXXX	04106
560	82803	16106	26411	862XX	11400
570	83003	98102	25811	854XX	11105
575	82602	30102	26012	855XX	11102
650	92905	00455	56101	9XXXX	01101
695	82703	96106	25511	855XX	10302

SYNOP z godz. 12 GMT.

105	62905	97012	25618	11508	14206
150	32507	65021	23120	00909	12303
195	72606	98031	22916	6253X	12303
205	02702	65010	25321	00900	14704
235	12705	97011	23820	12500	12400
250	62603	97032	24520	625XX	13602
272	62502	65014	23619	5253X	13705
295	42603	60011	24016	21430	12204
330	62905	60032	25820	626XX	13703
375	72703	58104	25815	784XX	12701
400	73003	75012	26120	786XX	12604
424	73202	65916	26319	1257X	14705
465	62604	60012	25617	684XX	13101
495	42705	98031	24817	42500	10602
510	70202	98414	59408	75XXX	07301
560	72603	58102	27216	785XX	10606
570	43003	98011	26317	42600	12102
575	52802	58052	26019	52500	10604
650	70000	60022	56904	72XXX	03105
695	60402	97012	25816	5843X	10602

TEMP Legionowo, godz. 00 GMT.

TTAA	30001	12374	99013	11013	27002	00200	10815	28507	85541	03234	29506	70091	03556	35513	50568	18764
		01021	40730	31161	00527	30927	471XX	01031	25046	555XX	00530	20188	515XX	35017	15375	513XX
		32509	10638	517XX	31505	88243	567XX	01030	77999							
TTBB	3000X	12374	00013	11013	11959	10428	22768	02913	33749	01724	44674	04757	55480	20564	66269	529XX
		77243	567XX	88219	569XX	99199	511XX	21212	00013	27002	11970	34008	22827	29005	33765	35008
		44303	01031	55241	01030	66169	32510	41414	6038X	51515	11908	32010	22800	32007	33600	36015
		61616	92848	06224	32509											
TTCC	30001	12374	70869	533XX	27002	50066	521XX	05502	30419	503XX	08005	20685	463XX	16004	10153	409XX
		01003	88999	77999												
TTDD	3000X	12374	11973	517XX	33709	535XX	33279	499XX	44137	421XX	55094	407XX	21212	11859	30502	22765
		24502	33374	07502	44124	25005	55109	01505	66094	01002						

TEMP Wrocław, godz. 00 GMT.

TTAA	30001	12425	99012	12006	00000	00216	12008	32006	85565	03412	33007	70141	00234	01513	50577	15537
		36019	40741	27742	36023	30940	431XX	00516	25061	515XX	01022	20203	581XX	35516	15387	531XX
		33020	10650	509XX	33011	88200	581XX	35516	77167	34531	41516					
TTBB	3000X	12425	00012	12006	11985	12007	22900	07405	33535	02010	44816	04657	55760	03657	66711	00634
		77643	02956	88500	15537	99312	409XX	11261	501XX	22200	581XX	33169	539XX	44100	509XX	21212
		00012	00000	11995	32007	22884	01513	33422	00525	44191	35016	55167	34531	66128	29508	41414
		7097X	51515	11909	33506	22800	36009	33600	36016	61616	92860	09012	33506			
TTCC	3000X	12425	70882	517XX	50100	529XX	30431	517XX	88999	77999						
TTDD	3000X	12425	11500	529XX	22300	517XX	21212	11860	30008							

Przebieg pogody w Polsce w dniu 30.VIII.1979 r.

Zachmurzenie było duże z większymi przejaśnieniami i rozpogodzeniami postępującymi od północnego-zachodu i stopniowo obejmującymi cały kraj. Na południowym zachodzie, północnym wschodzie i południowym wschodzie miejscami wystąpiła mgła. W nocy i rano mgły. Temperatura maksymalna wynosiła od 16°C w Lesku do 25°C w Szczecinie, a minimalna od 8°C w Lesku i Mławie do 13°C w Zielonej Górze. Wiatry były słabe i umiarkowane, zachodnie.

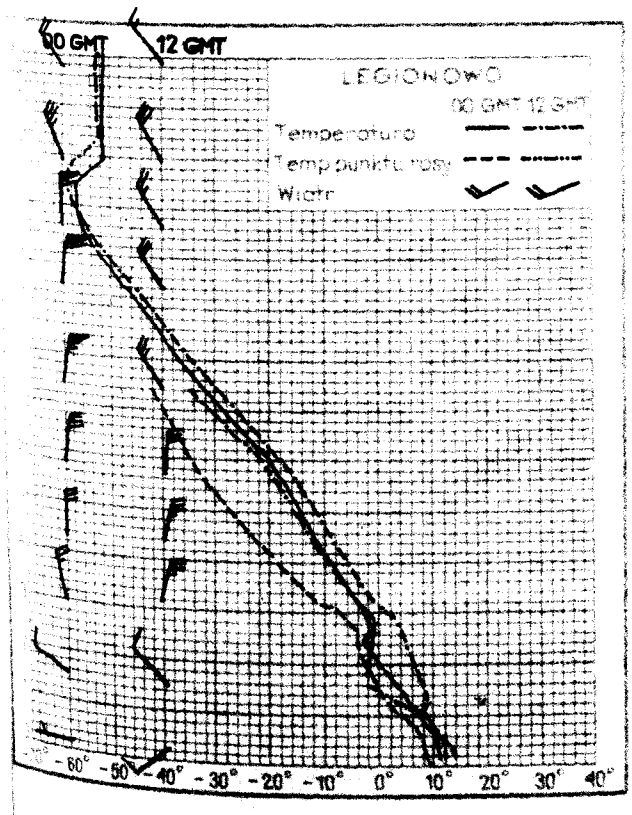

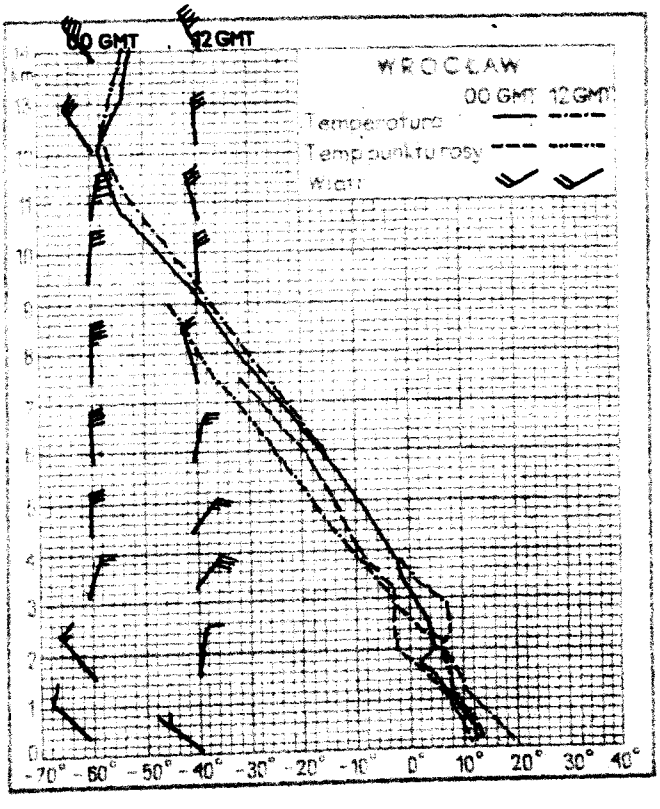

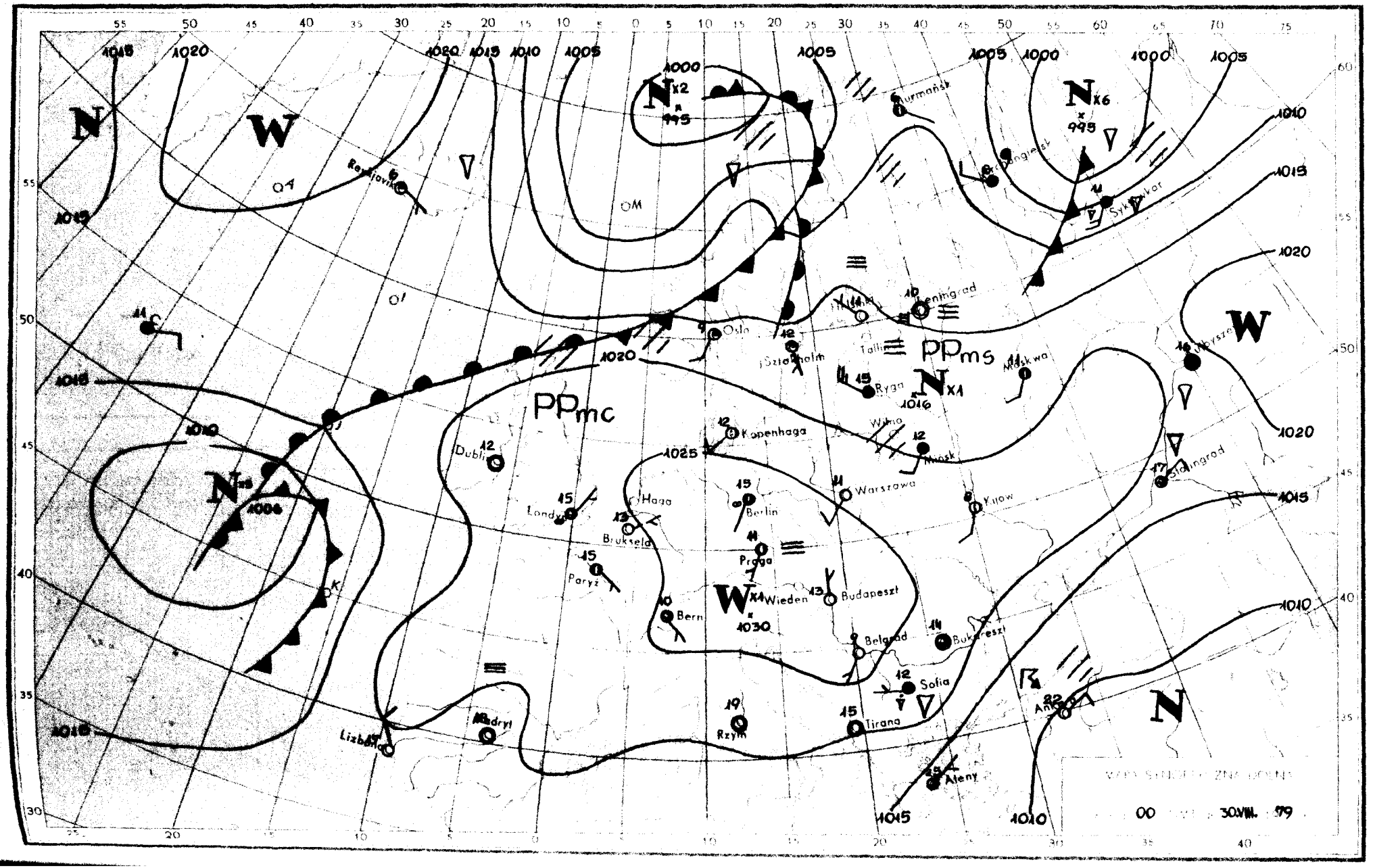
PPmc
PPms
Reykjavik
Murmańsk
Leningrad
Oslo
Sztokholm
Tallin
Ryga
Moskwa
Wilno
Mińsk
Kopenhaga
Dublin
Londyn
Haga
Bruksela
Berlin
Warszawa
Kijów
Praga
Paryż
Wiedeń
Budapeszt
Bern
Belgrad
Bukareszt
Sofia
Tirana
Ateny
Rzym
Madryt
Lizbona
Ankara
Stalingrad
Syktywkar
Archangielsk
00 30.VIII. 79

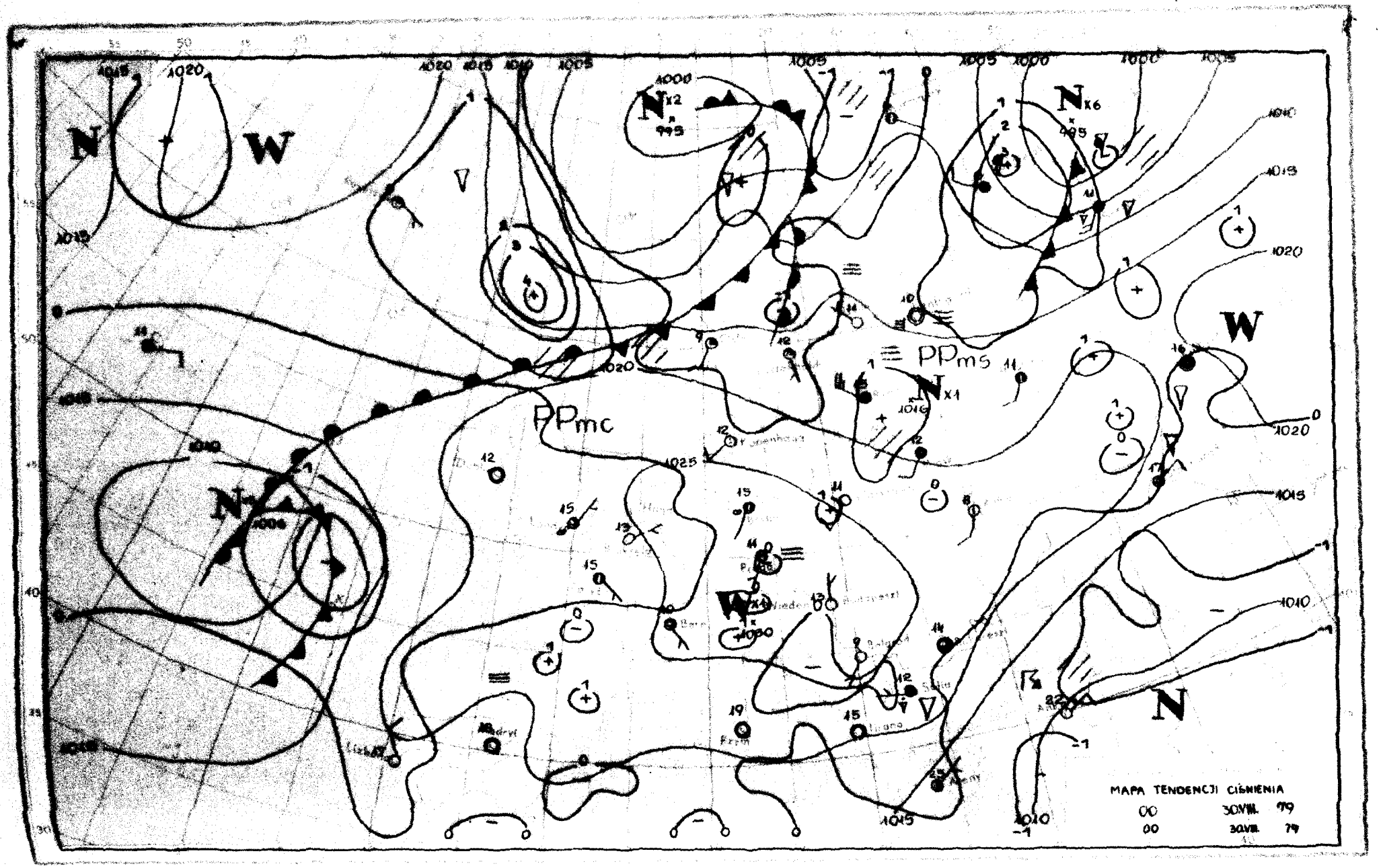
MAPA TENDENCJI CIŚNIENIA
00 30.VIII. 79
00 30.VIII. 79
PPmc
PPms
N
W
Lisbon
Madrid
Paris
Milano
Praha

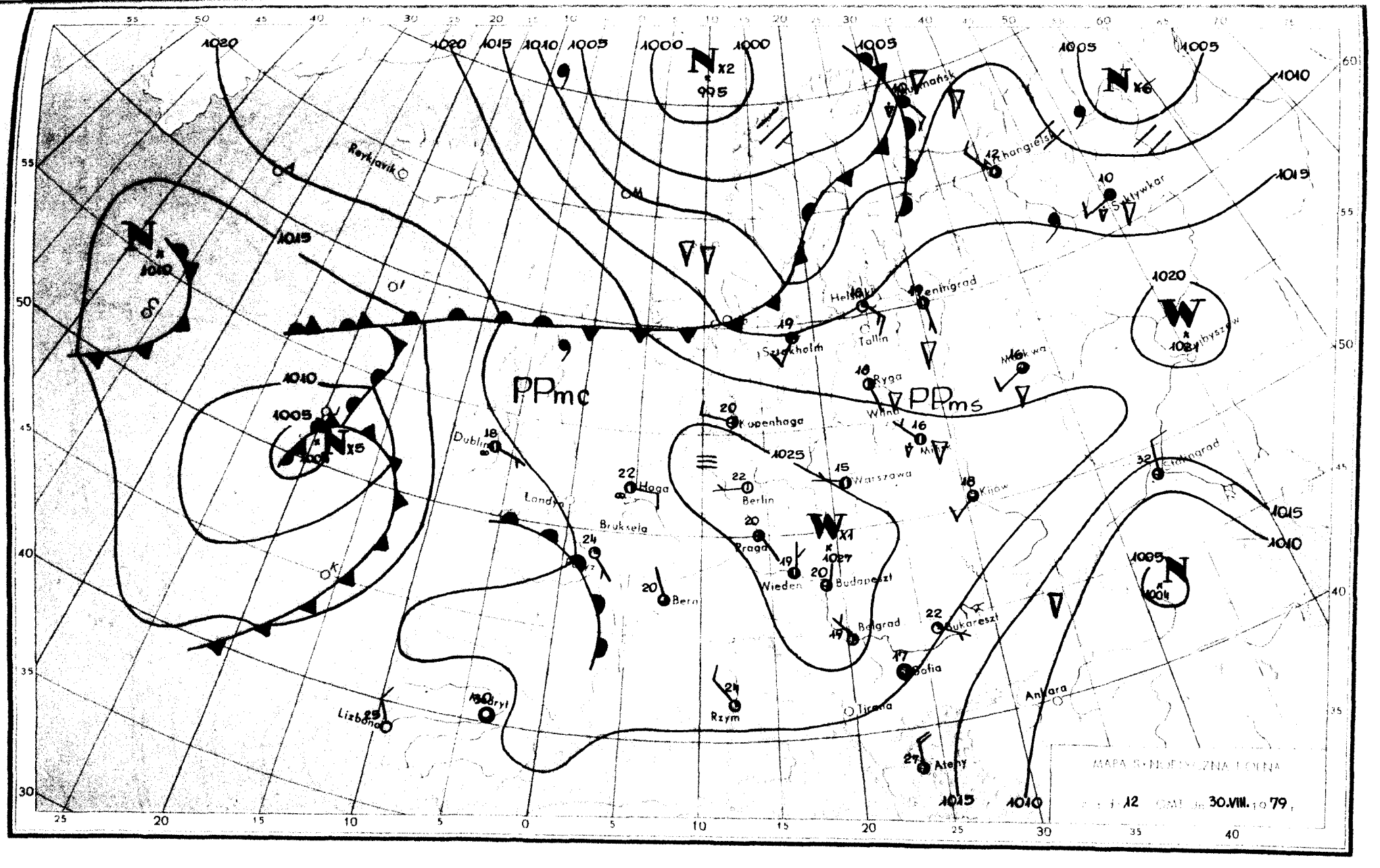
Reykjavik
Murmansk
Archangielsk
Syktywkar
Helsinki
Leningrad
Sztokholm
Tallin
Ryga
Wilno
Mińsk
Moskwa
Kopenhaga
Dublin
Londyn
Haga
Bruksela
Berlin
Warszawa
Kijów
Praga
Wiedeń
Budapeszt
Bern
Belgrad
Bukareszt
Sofia
Tirana
Rzym
Madryt
Lizbona
Ateny
Ankara
PPmc
PPms
MAPA SYNOPTYCZNA DOBOWA
12 GMT 30.VIII.1979

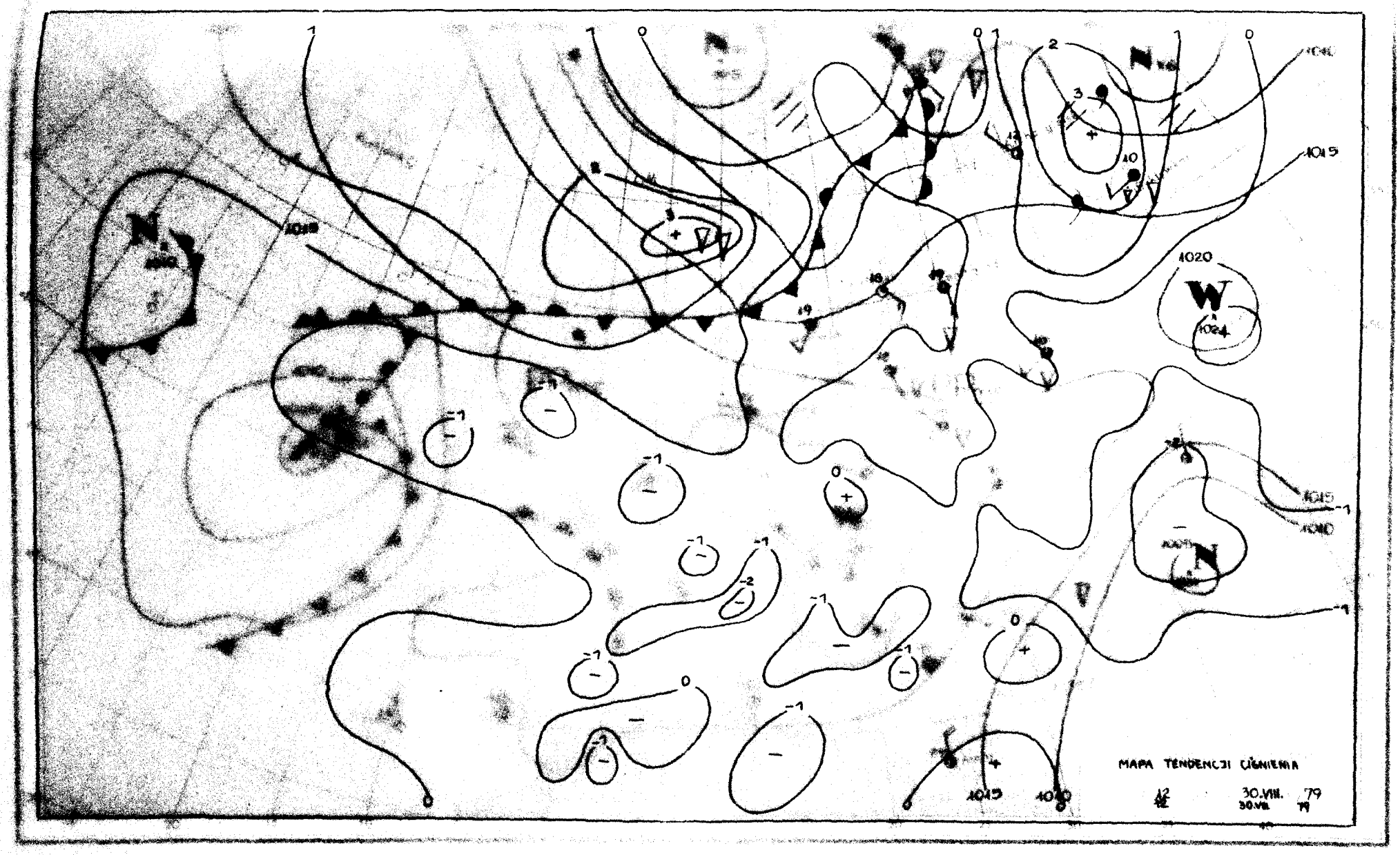
MAPA TENDENCJI CIŚNIENIA
12
30.VIII. 79
1020
1024
1015
1010

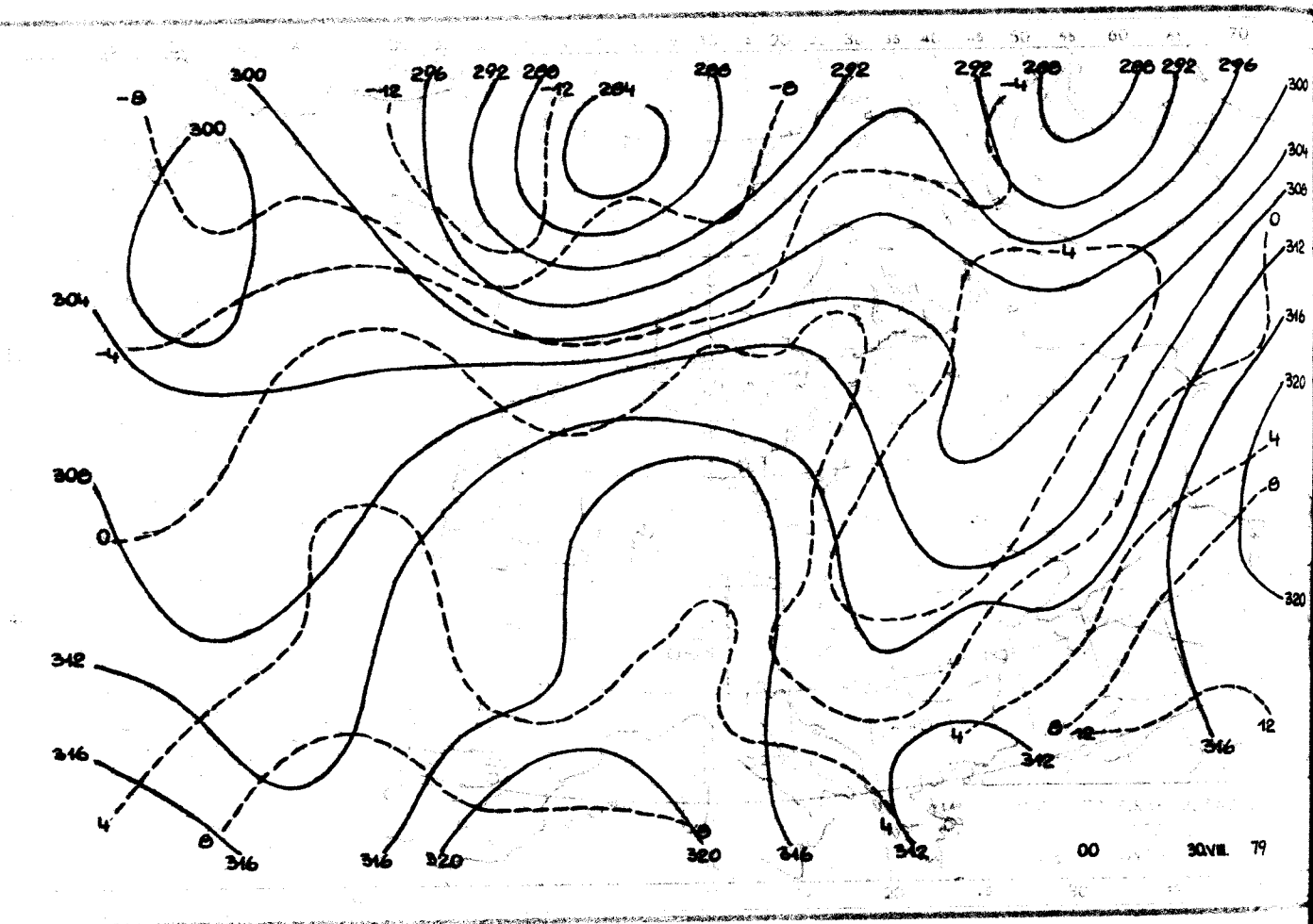

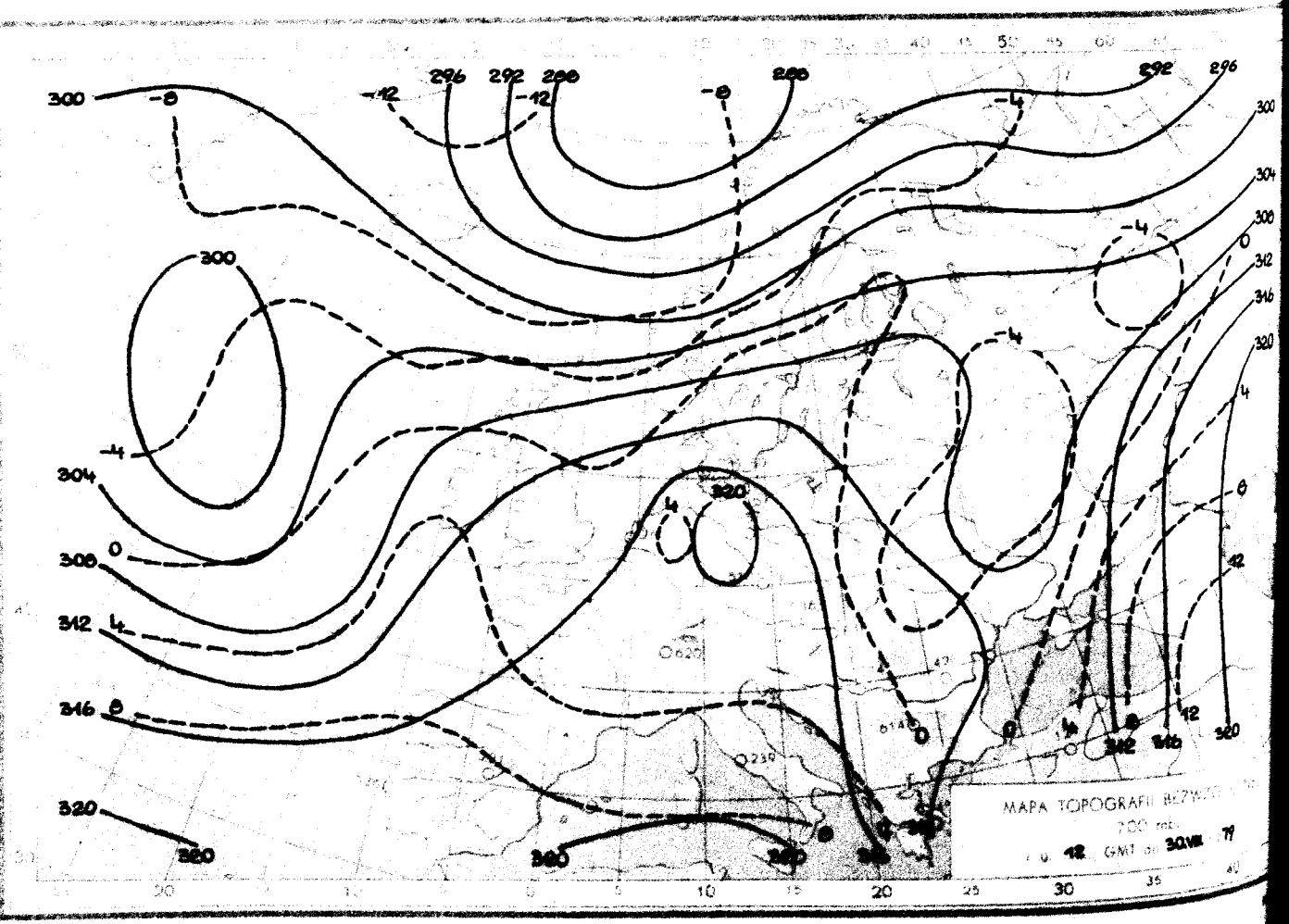

Reprodukowanie i publikowanie tekstu, map, wykresów i danych synoptycznych dozwolone wyłącznie w formie dosłownej z podaniem źródła informacji.

Druk PPWK-W-wa, Solec 18. Zam. 7114/90/9/76-19.V.76-X-12980-

INSTYTUT METEOROLOGII I GOSPODARKI WODNEJ
ZAKŁAD PROGNOZ METEOROLOGICZNYCH KRÓTKOTERMINOWYCH – 01-673 WARSZAWA, UL. PODLEŚNA 61 – tel: 34-50-97

BIULETYN SYNOPTYCZNY

Dane synoptyczne z Polski w dniu 31.VIII.1979 r.

SYNOP z godz. 00 GMT.

105	01801	14100	23412	00900	11201
150	02603	60020	23109	00900	09400
195	03002	97021	22107	00900	06601
205	42502	60021	24014	00901	12400
235	03103	97020	23512	00900	11400
250	00000	40100	23811	00900	10101
272	00000	60020	23010	00900	10400
295	02701	58101	22712	00900	12400
330	02102	60020	24813	00900	12301
375	52503	30101	24015	50930	13802
400	02401	60010	25116	00900	09400
424	00000	25100	25712	00900	11400
465	02201	18101	25512	00900	11400
495	82601	96101	24213	854XX	12801
510	00202	99024	58911	00900	04701
560	82504	30101	26413	855XX	12602
570	30000	97011	26011	35600	11400
575	00000	56100	26410	00900	09400
650	03205	65020	57304	00900	55203
695	02504	97020	25910	00900	09101

SYNOP z godz. 12 GMT.

105	52902	58051	24121	00908	12807
150	62807	65021	23021	00902	10102
195	53106	97035	21918	42502	11001
205	71904	65031	23024	00906	14813
235	82602	97021	23122	00907	11806
250	72402	97021	23623	00908	11710
272	23204	60030	23221	00902	10802
295	33303	60011	22216	32600	11806
330	52603	58051	24423	11602	13805
375	12905	70030	23322	00502	09809
400	71702	70021	23923	00908	13811
424	40000	70010	24723	11601	13708
465	33404	65030	23623	32600	14803
495	33206	98011	22421	22602	10706
510	52701	98031	59614	32304	11801
560	52804	60031	25221	52500	12807
570	63205	98031	23721	626XX	12808
575	42701	58051	24022	42500	14713
650	32703	84030	57709	32X00	05101
695	62803	60031	24119	695XX	13814

TEMP Legionowo, godz. 00 GMT.

TTAA	31001	12374	99012	15013	24005	00199	15823	27509	85564	06410	31010	70139	00374	34012	50574	18150
		34512	40736	31148	36017	30934	465XX	36016	25053	551XX	35013	20195	551XX	34011	15380	541XX
		35010	10641	527XX	30004	88246	557XX	35013	77999							
TTBB	3100X	12374	00012	15013	11988	16030	22966	15438	33838	05424	44804	05661	55727	01673	66522	15561
		77466	22129	88332	417XX	99246	557XX	21212	00012	24005	11977	30009	22643	34512	33312	00519
		44132	33005	41414	00900	51515	11910	31008	22800	32009	33600	34512	61616	92860	30509	
TTCC	31001	12374	70871	521XX	28501	50090	515XX	27002	30422	509XX	12503	20688	469XX	12003	10156	385XX
		35504	88999	77999												
TTDD	3100X	12374	11884	523XX	22279	507XX	33098	383XX	44087	387XX	21212	11802	27502	22087	04001	

TEMP Wrocław, godz. 00 GMT.

TTAA	31001	12425	99012	12608	00000	00217	14018	23003	85587	11258	01503	70183	01057	00507	50580	16957
		01011	40743	29540	36014	30942	437XX	35514	25062	519XX	35016	20204	583XX	32513	15388	535XX
		34510	10649	539XX	34007	88225	567XX	34515	77999							
TTBB	3100X	12425	00012	12608	11979	16843	22875	09422	33839	12060	44749	04658	55600	08543	66573	10760
		77477	18957	88361	35337	99292	451XX	11225	567XX	22200	583XX	33183	537XX	21212	00012	00000
		11990	34004	22866	03002	33795	35004	44607	01011	55251	35016	66106	34006	41414	00900	51515
		11908	34503	22800	35004	33600	01011	61616	92860	13230	31503					
TTCC	31007	12425	70877	533XX	35010	88999	77999									
TTDD	3100X	12425	11810	537XX	22550	529XX	21212	11550	34512							

Przebieg pogody w Polsce w dniu 31.VIII.1979 r.

Zachmurzenie było małe i umiarkowane. Miejscami w nocy i rano występowały mgły. Temperatura maksymalna w dzień wynosiła od 19°C w Ustce do 25°C w Słubicach, a minimalna w nocy od 5°C w Zamościu i Jeleniej Górze do 15°C w Zielonej Górze. Wiatry były słabe i umiarkowane, północno-zachodnie we wschodniej połowie kraju, na pozostałym obszarze zachodnie i południowe.

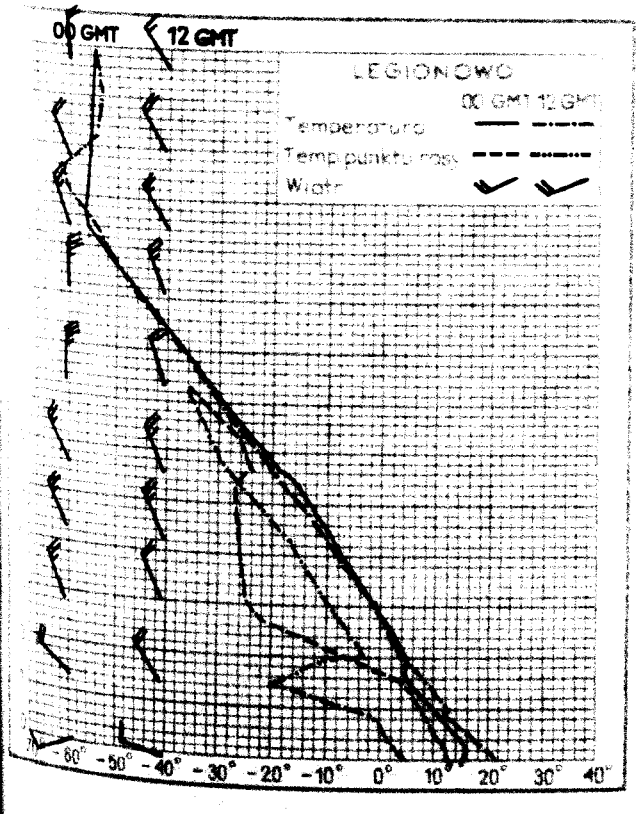

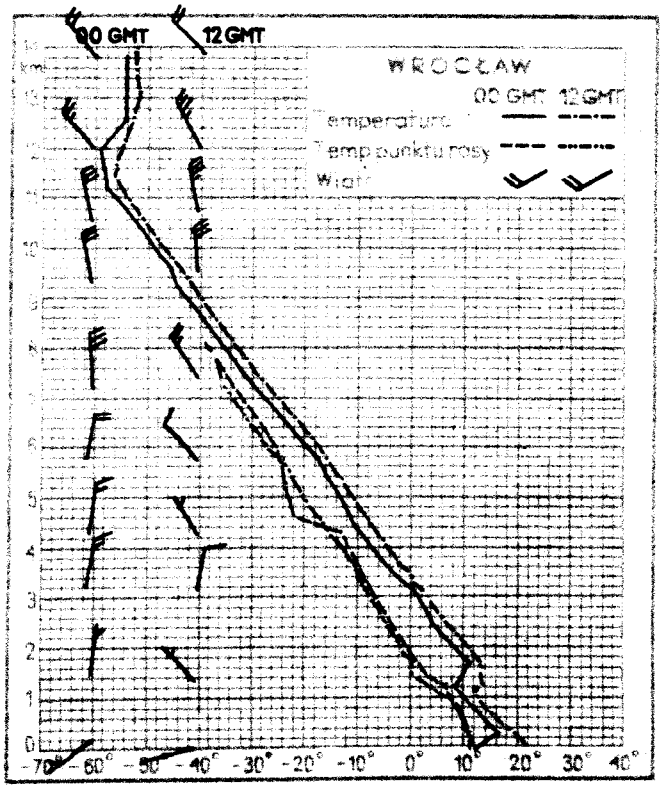

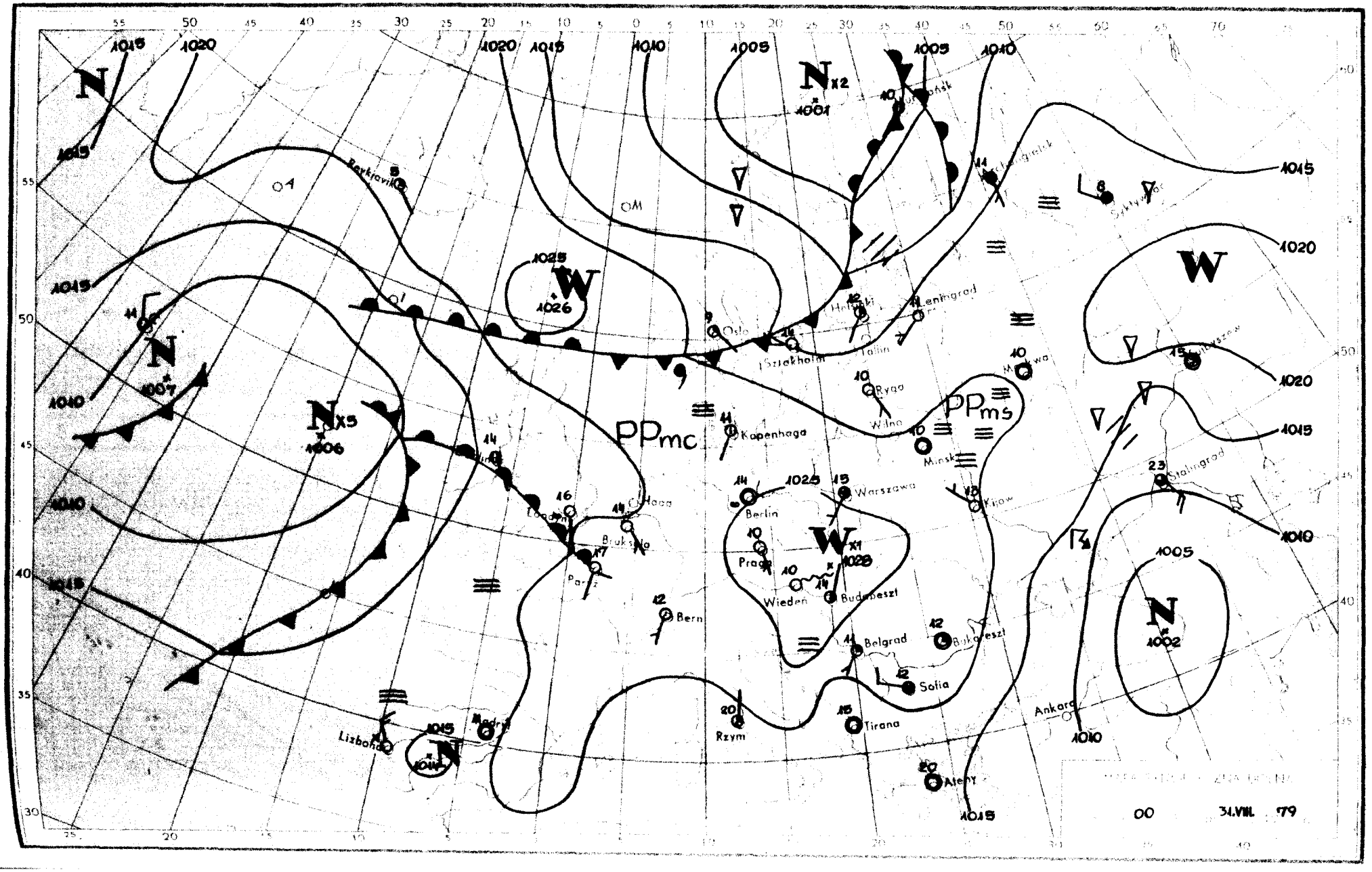
00
31.VIII. 79
Reykjavik
Oslo
Sztokholm
Helsinki
Leningrad
Ryga
Wilno
Mińsk
Moskwa
Kopenhaga
Londyn
Paryż
Berlin
Warszawa
Praga
Wiedeń
Budapeszt
Bern
Belgrad
Bukareszt
Sofia
Rzym
Tirana
Ateny
Ankara
Lizbona
Madryt
Kijów
Stalingrad
PPmc
PPms
W
N
L

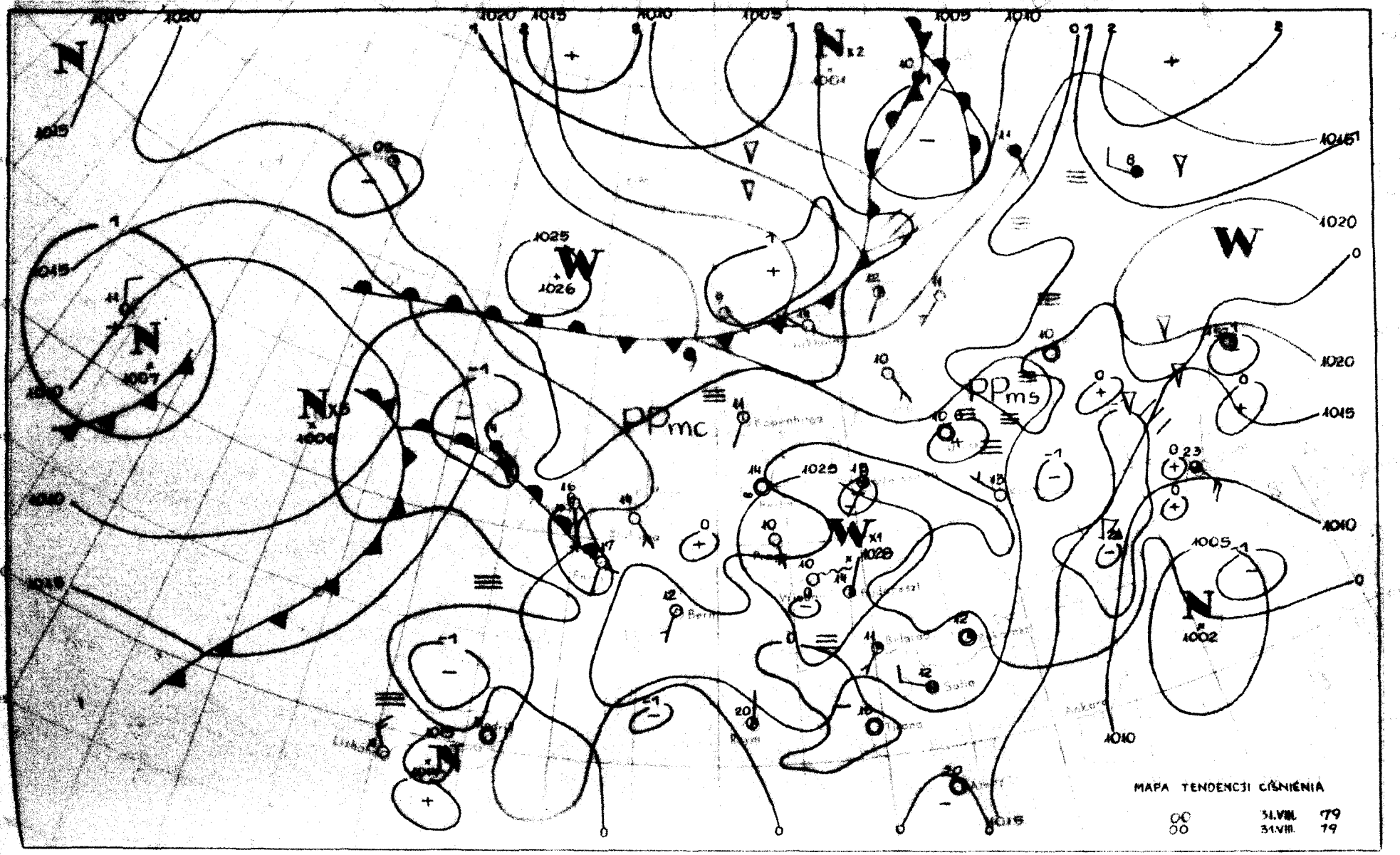
MAPA TENDENCJI CIŚNIENIA
31.VIII. 79
31.VIII. 79

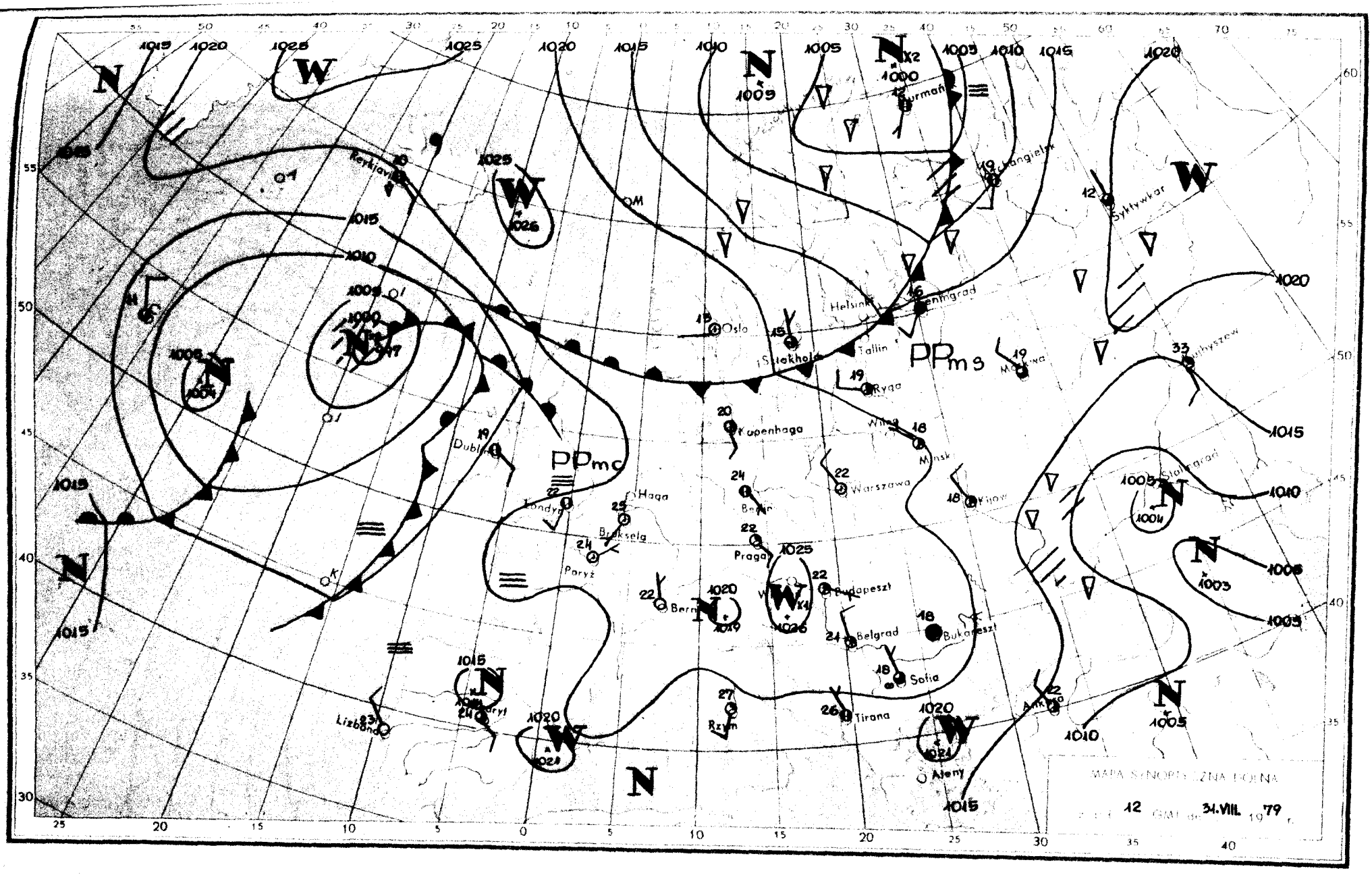
MAPA SYNOPTYCZNA DOLNA
12 GMT 31.VIII. 1979 r.
Reykjavik
Murmańsk
Archangielsk
Syktywkar
Oslo
Sztokholm
Helsinki
Leningrad
Tallin
Ryga
Moskwa
Kuybyszew
Kopenhaga
Wilno
Mińsk
Dublin
Londyn
Haga
Bruksela
Paryż
Berlin
Warszawa
Kijów
Stalingrad
Praga
Budapeszt
Bukareszt
Belgrad
Sofia
Bern
Rzym
Tirana
Ateny
Ankara
Lizbona
PPmc
PPms

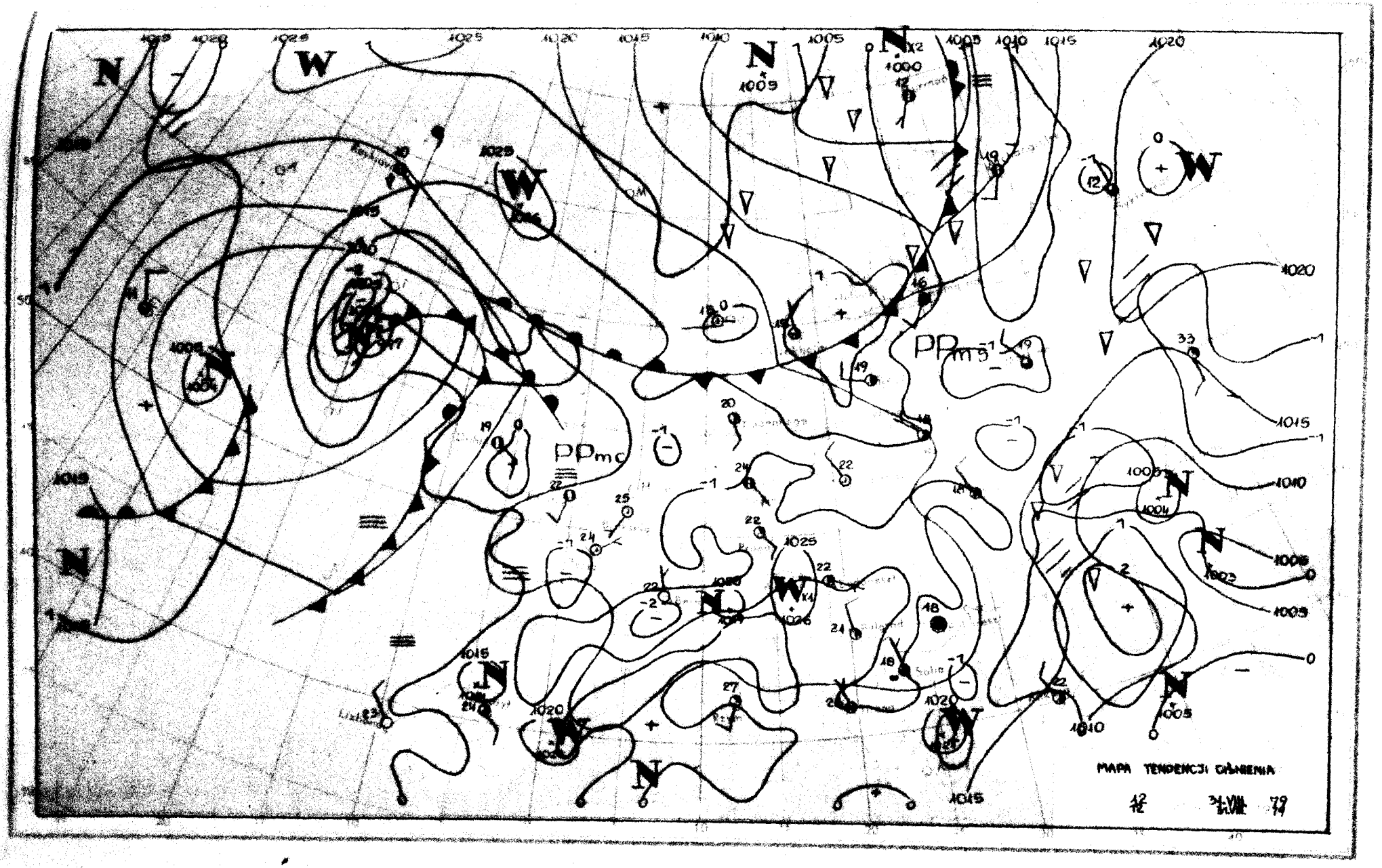
MAPA TENDENCJI CIŚNIENIA
12/12
31-VIII 79

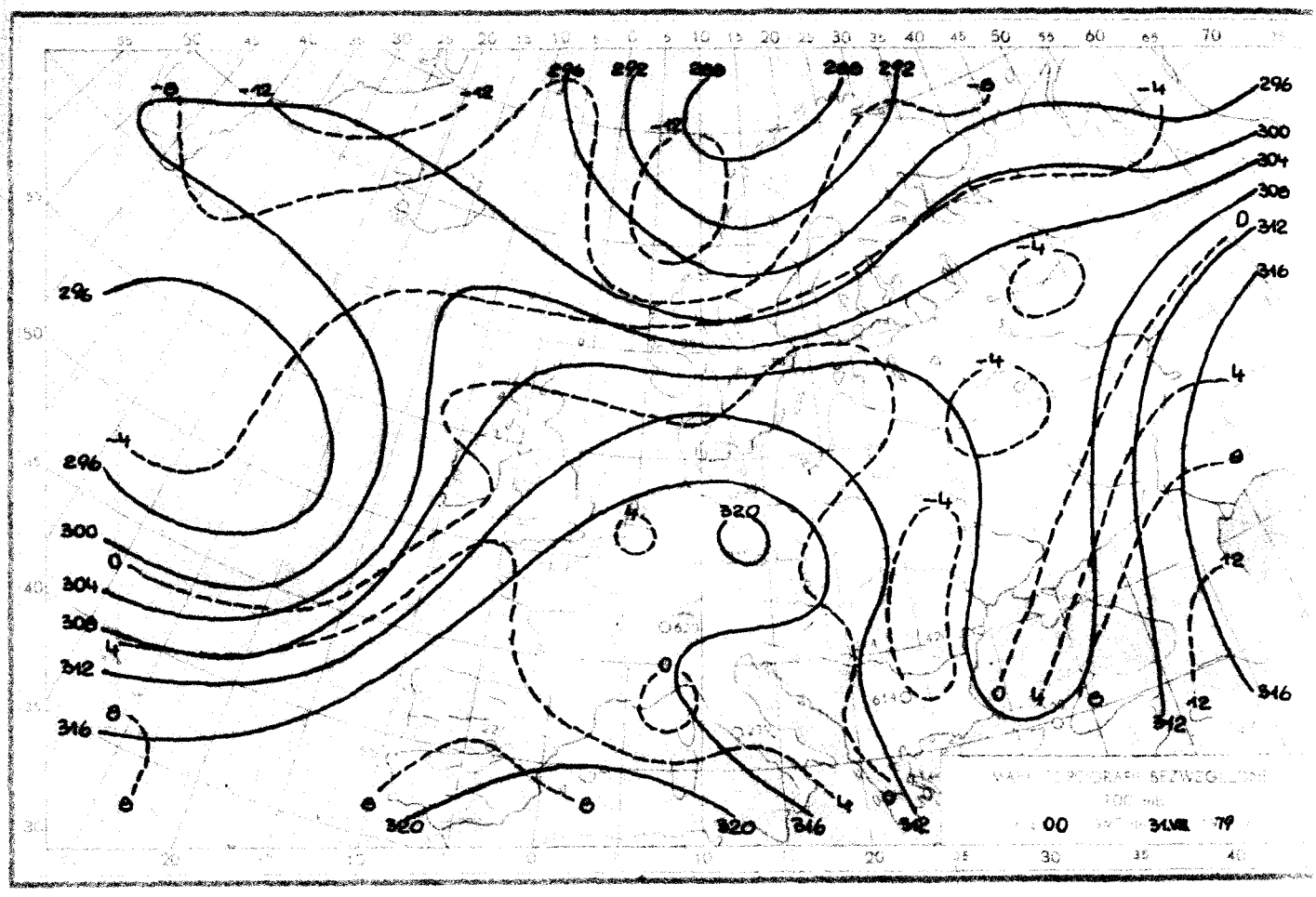

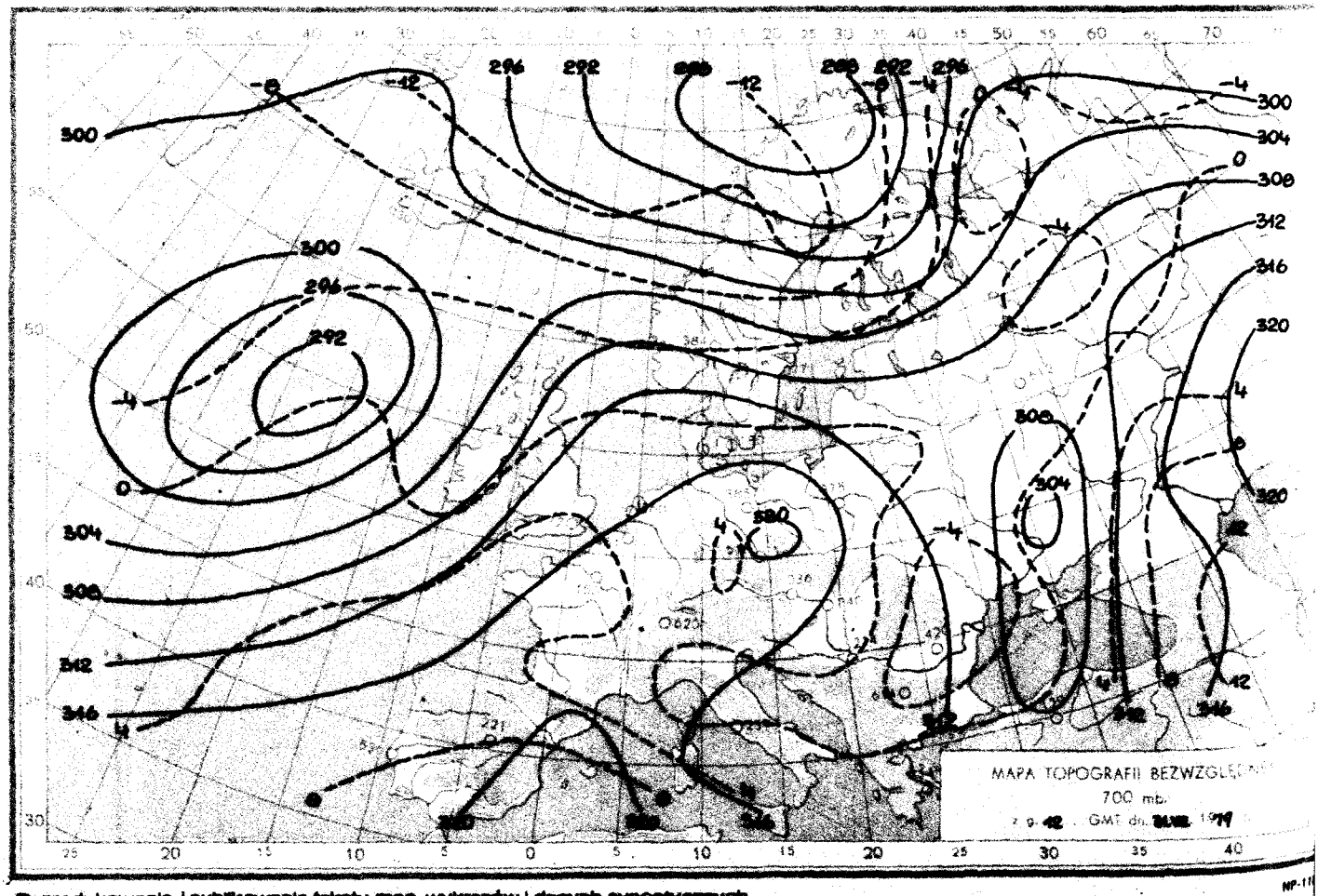

Reprodukowanie i publikowanie tekstu, map, wykresów i danych synoptycznych dozwolone wyłącznie w formie dosłownej z podaniem źródła informacji.

Druk PPWK–W-wa, Solec 18. Zam. 7114/90/8/76-19.V.78-X-12580-150.000

INSTYTUT METEOROLOGII I GOSPODARKI WODNEJ
ZAKŁAD PROGNOZ METEOROLOGICZNYCH KRÓTKOTERMINOWYCH – 01-673 WARSZAWA, UL. PODLEŚNA 61 – tel: 34-50-97

BIULETYN SYNOPTYCZNY

Dane synoptyczne z Polski w dniu 1.IX.1979 r.

SYNOP z godz. 00 GMT.

105	41803	81012	21615	00901	12706
150	00000	40100	22810	00900	09704
195	02401	40100	22510	00900	10301
205	40000	05442	20712	00901	12703
235	01102	97020	22014	00900	10704
250	00301	96100	22811	00900	09400
272	00000	40100	23509	00900	08400
295	02901	56101	22409	00900	09000
330	01401	30101	22315	00900	13804
375	00000	80111	23410	00900	08103
400	02203	65021	21918	00900	12801
424	01202	56101	22613	00900	12605
465	00000	30100	23113	00900	13500
495	00000	96100	23310	00900	07101
510	02208	99021	58012	00900	02807
560	02201	30100	24513	00900	11400
570	00000	20100	24510	00900	10400
575	00000	60020	24012	00900	11400
650	00304	60020	57707	00900	50303
695	02403	98100	23712	00900	12400

SYNOP z godz. 12 GMT.

105	23203	56051	20723	12601	16704
150	61405	58052	20422	00906	15711
195	40000	98101	23416	31401	11703
205	10000	60010	19725	00901	15708
235	72504	96052	19924	12609	13709
250	62302	96051	20226	00906	14706
272	10000	60030	21423	12600	15712
295	03002	60020	22720	00900	09704
330	42204	58051	20825	00902	13811
375	29901	65030	22224	22700	11712
400	73003	68032	20526	11806	11612
424	41203	80011	21027	10962	12713
465	12303	40050	21125	00904	13712
495	32702	98020	22322	00908	10704
510	72203	99032	57815	10848	05400
560	52205	60031	22824	00906	11710
570	12203	97024	22524	00902	13710
575	02901	40050	23023	00900	15710
650	43604	84020	58412	22503	05202
695	12701	97024	23422	00901	10705

TEMP Legionowo, godz. 00 GMT.

TTAA	01001	12374	99011	10617	36002	00192	14428	03503	85564	10460	33006	70152	01158	32515	50575	18743
		34014	40738	29556	34012	30936	449XX	35019	25056	543XX	35520	20197	579XX	34014	15382	525XX
		31508	10644	525XX	29005	88221	601XX	35018	77999							
TTBB	0100X	12374	00011	10617	11990	18238	22942	14859	33896	13667	44833	09259	55768	06858	66705	00758
		77646	04358	88441	25529	99406	28550	11221	601XX	22207	595XX	33177	525XX	21212	00011	36002
		11995	03503	22937	32002	33696	32515	44545	32511	55235	36020	66136	31005	41414	00900	51515
		11909	31004	22800	32008	33600	33012	61616	92554	14462	31502					
TTCC	0100X	12374	70874	523XX	25001	50092	523XX	15001	30425	499XX	13004	20692	461XX	15004	10158	429XX
		34002	88999	77999												
TTDD	0100X	12374	11486	523XX	22274	495XX	33134	419XX	44106	441XX	55064	357XX	21212	11795	26504	22088
		02502	33064	04011												

TEMP Wrocław, godz. 00 GMT.

TTAA	01001	12425	99009	14208	00000	00192	16036	17002	85580	12464	27002	70173	00360	26505	50578	18160
		31512	40741	28330	35514	30942	425XX	35520	25062	529XX	00522	20204	583XX	35018	15388	527XX
		32509	10649	537XX	28504	88207	595XX	35520	77999							
TTBB	0100X	12425	00009	14208	11992	19257	22964	20059	33935	17860	44921	18467	55807	09062	66639	06357
		77557	11964	88467	22158	99400	28330	11336	35731	22236	559XX	33207	595XX	44177	541XX	55150
		527XX	88114	545XX	21212	00009	00000	11993	18004	22840	29002	33691	28505	44349	00523	55213
		36022	41414	00900	51515	11908	22502	22800	27002	33600	29509	61616	92860	18463	22002	
TTCC	01005	12425	70879	515XX	34503	50098	515XX	31002	88999	77999						
TTDD	0100X	12425	11790	515XX	22360	515XX	21212	11960	28004	22880	34503	33560	19002	44360	02502	

Przebieg pogody w Polsce w dniu 1.IX.1979 r.

Zachmurzenie było małe lub umiarkowane, na krańcach północno-wschodnich miejscami duże. W nocy i rano wystąpiły mgły i zamglenia, a w rejonie Białegostoku notowano burze. Temperatura maksymalna wynosiła w dzień od 18°C w Suwałkach do 28°C w Lesznie, Legnicy i Wrocławiu, a minimalna w nocy od 6°C w Jeleniej Górze do 14°C miejscami na północnym zachodzie, tylko w Zielonej Górze było 16°C. Wiatr słaby z kierunków południowych.



CENTRAL LIBRARY
FEB 1 1980
N.O.A.A.
U.S. Dept. of Commerce

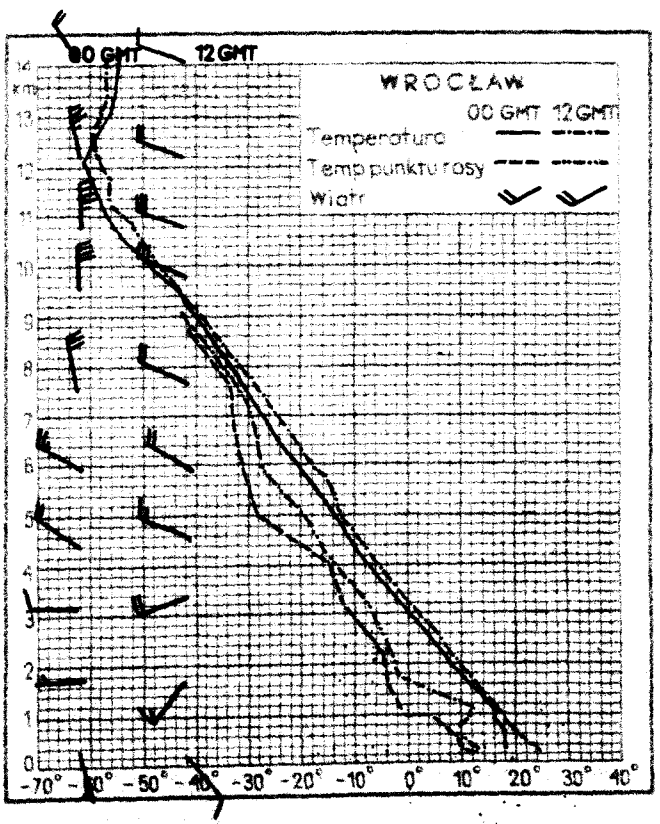

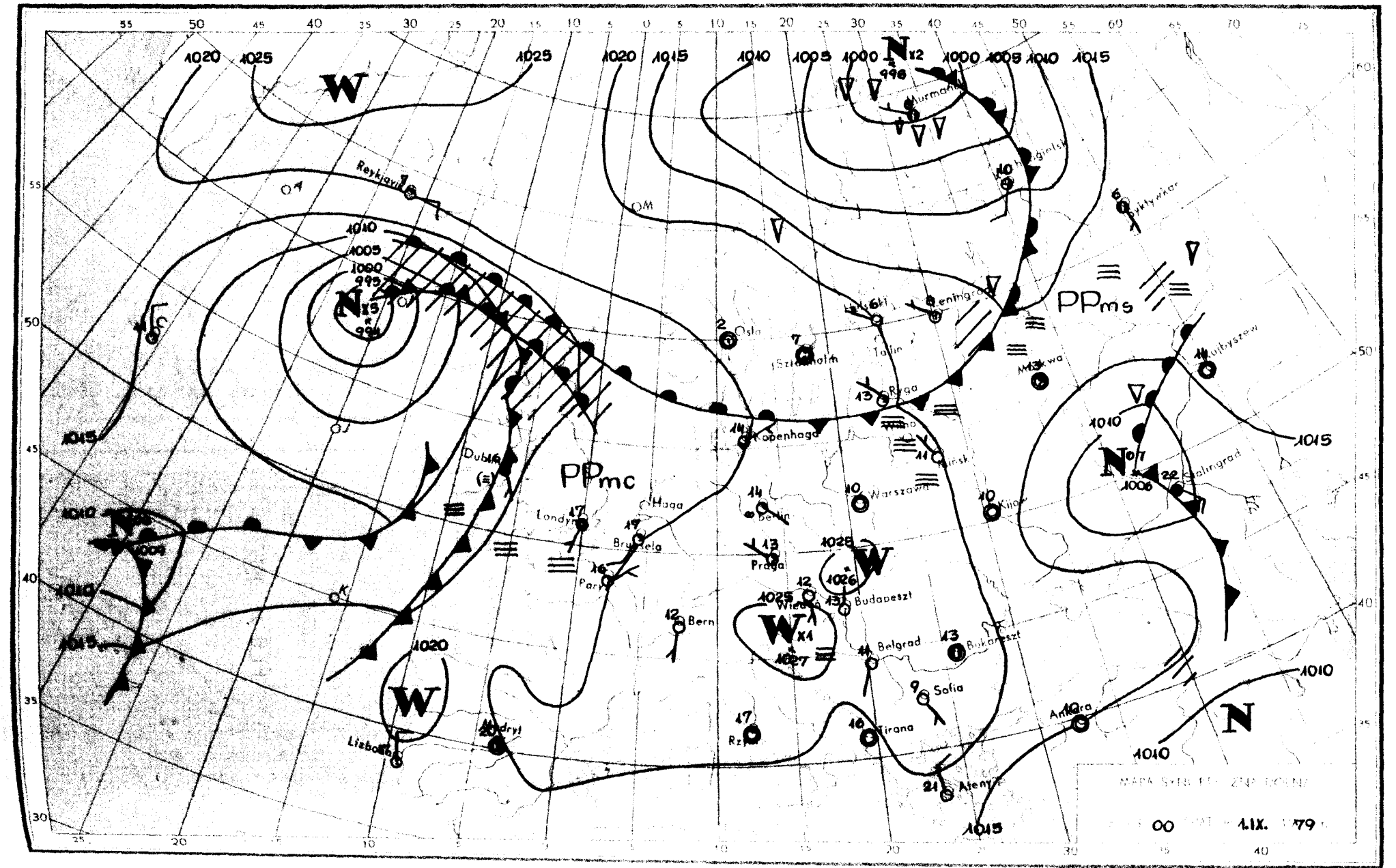
W
N
PPmc
PPms
Reykjavik
Murmansk
Oslo
Sztokholm
Tallin
Ryga
Kopenhaga
Dublin
Londyn
Haga
Bruksela
Paryż
Berlin
Warszawa
Kijów
Praga
Wiedeń
Budapeszt
Bern
Belgrad
Bukareszt
Sofia
Tirana
Ateny
Ankara
Lisbona
Madryt
Rzym
Kaliningrad
Kubyszew
Moskwa
Petrozawodsk
Archangielsk
1.IX.
79
00

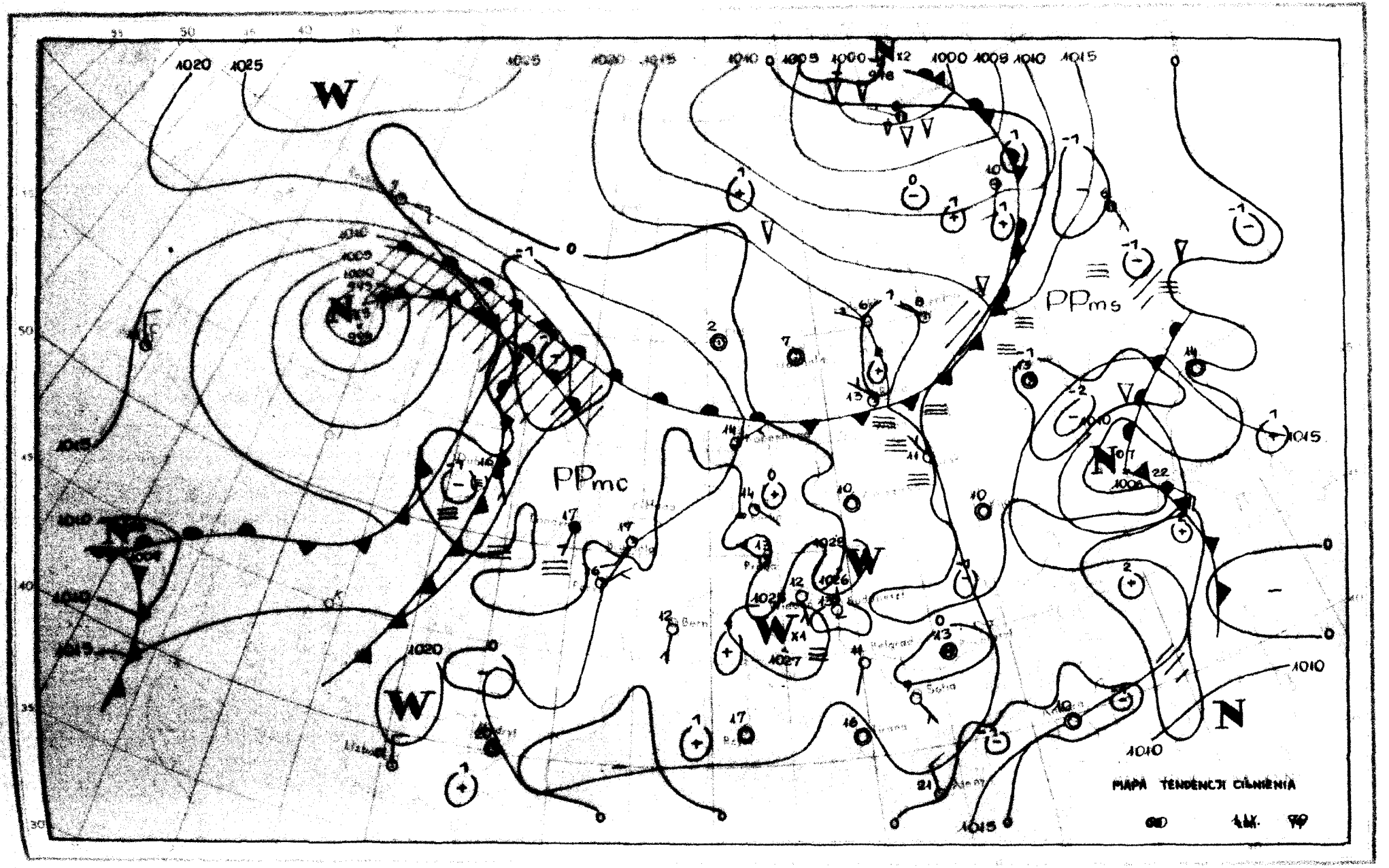
MAPA TENDENCJI CIŚNIENIA
PPmc
PPms
W
N
Sofia
Belgrad
Bern
Lisbon

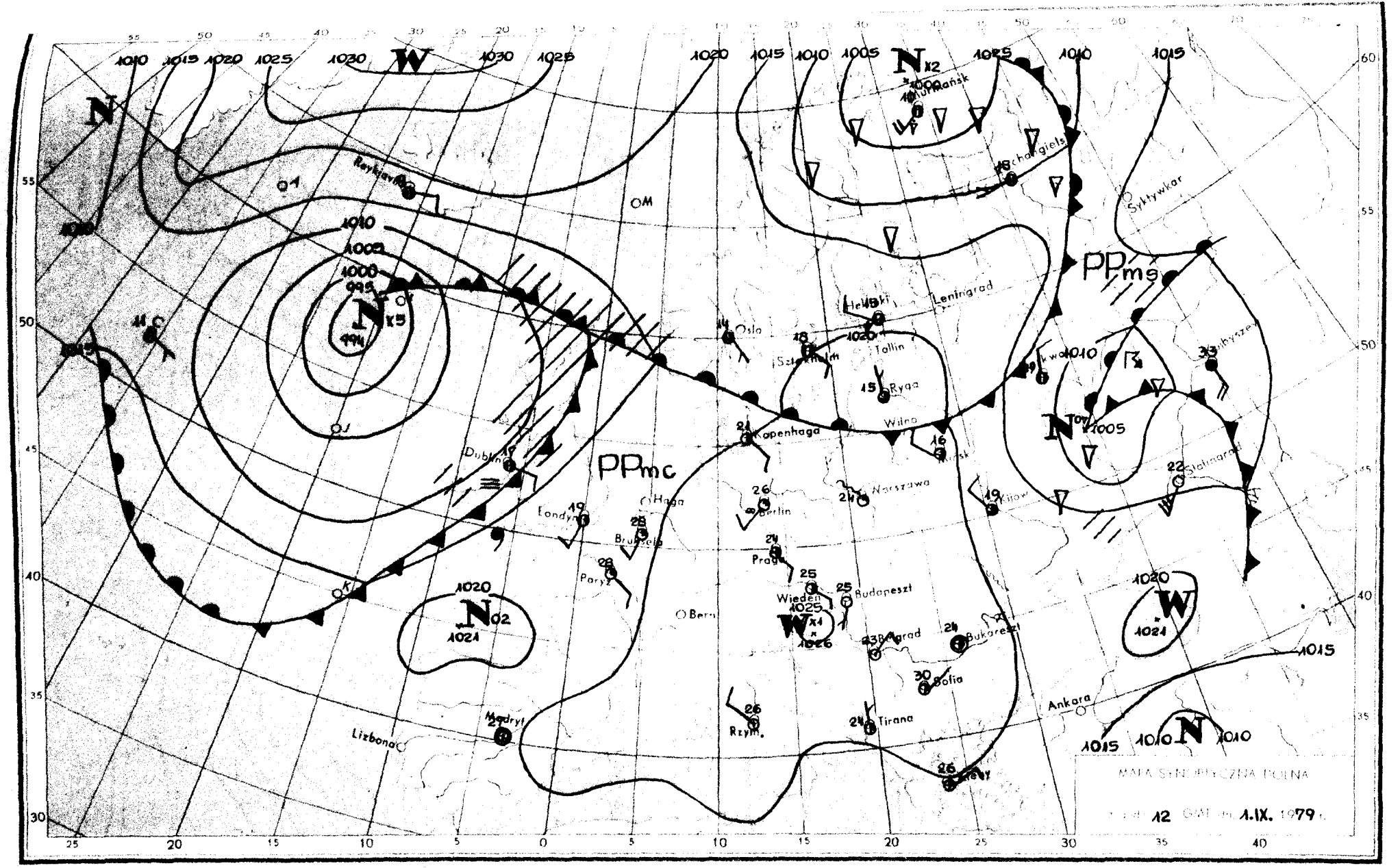
MAPA SYNOPTYCZNA DOLNA
12 GMT dn 1.IX. 1979 r.
PPmc
PPms
Reykjavik
Murmańsk
Archangielsk
Syktywkar
Oslo
Sztokholm
Helsinki
Leningrad
Tallin
Ryga
Wilno
Kopenhaga
Dublin
Londyn
Haga
Bruksela
Paryż
Berlin
Warszawa
Kijów
Kwa
Sielisarad
Praga
Wiedeń
Budapeszt
Belgrad
Bukareszt
Sofia
Tirana
Rzym
Madryt
Lizbona
Ankara
Bern
OM
Q1
Q2
Q3
Q4
K
C
W
N

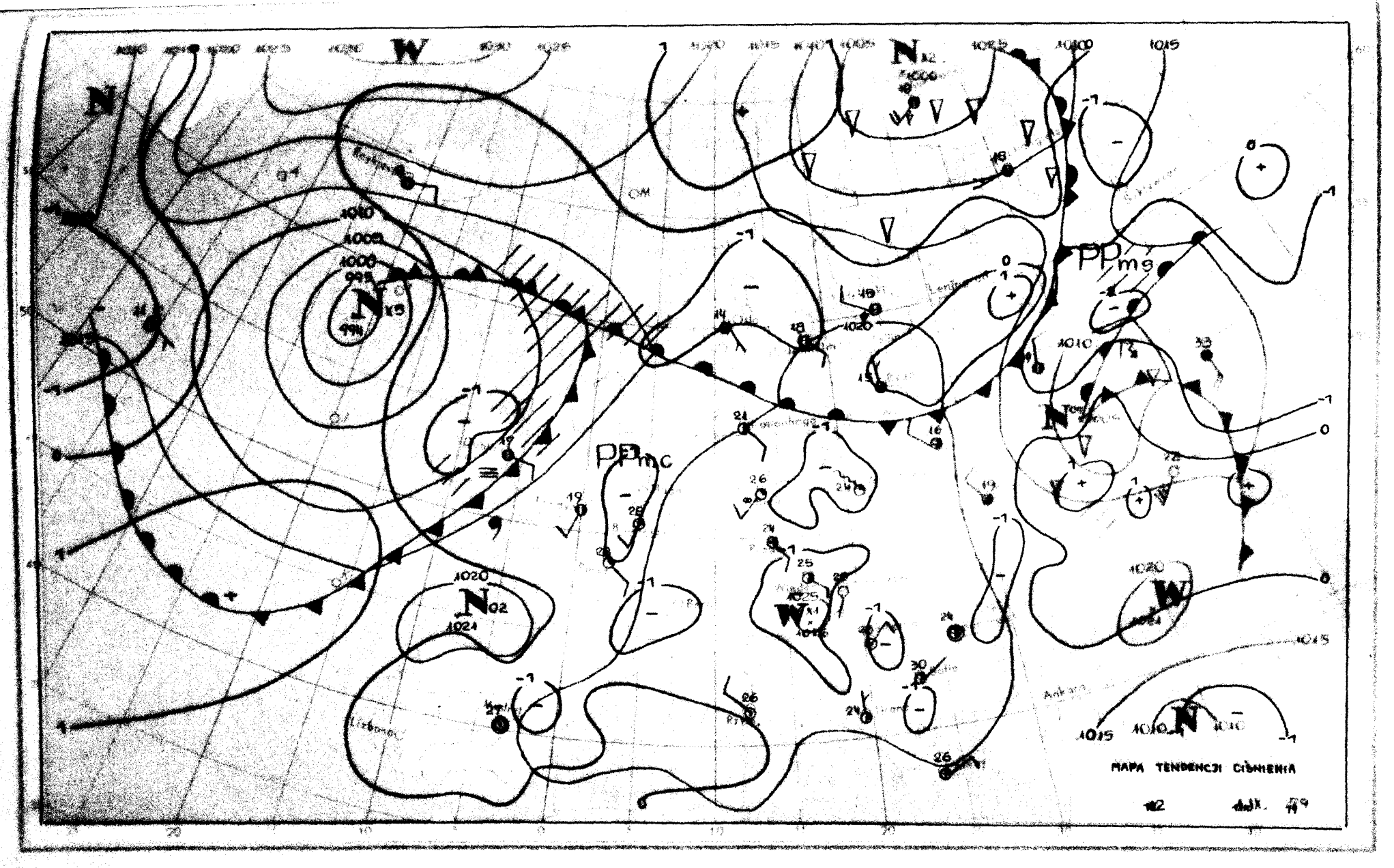
MAPA TENDENCJI CIŚNIENIA

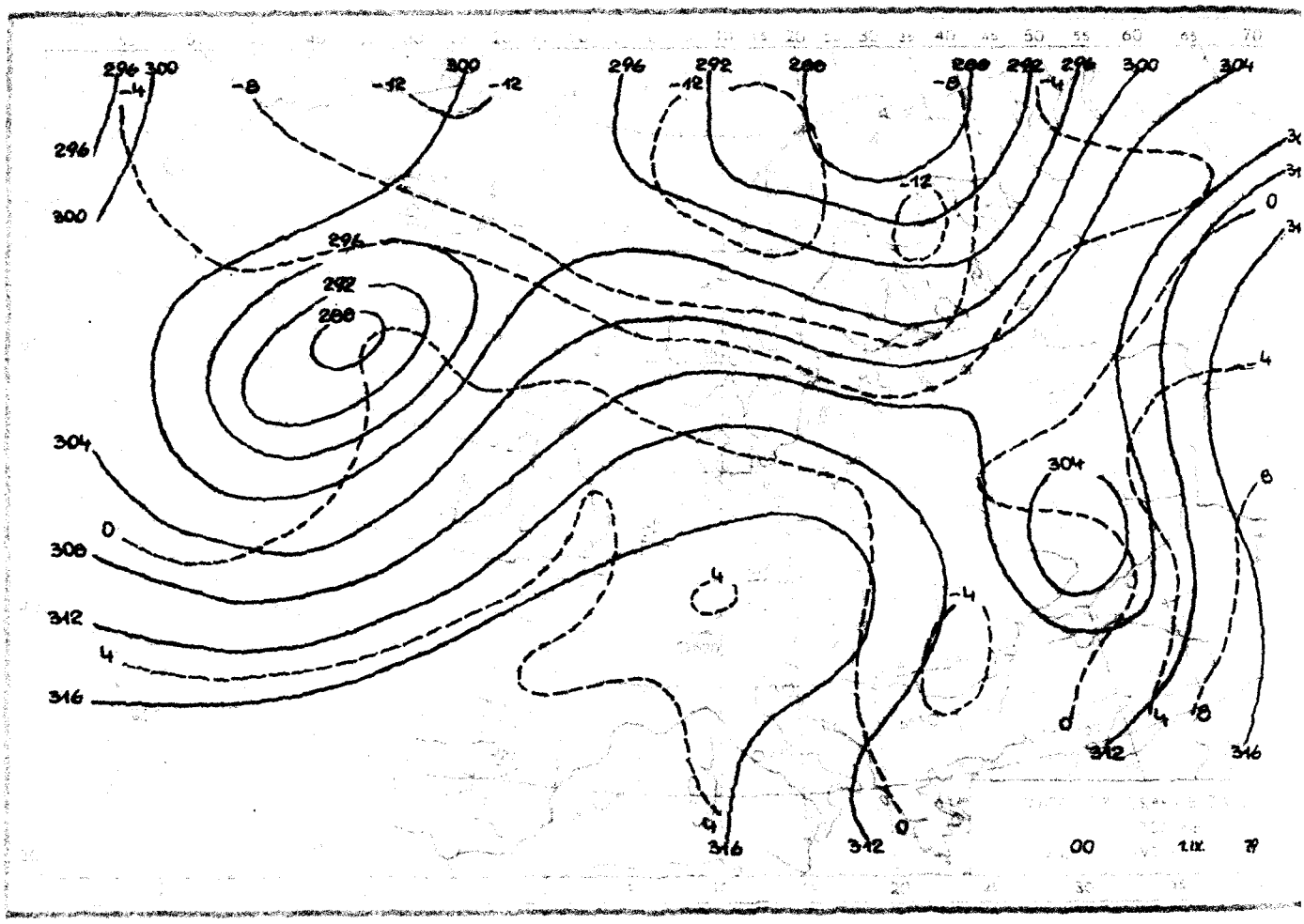

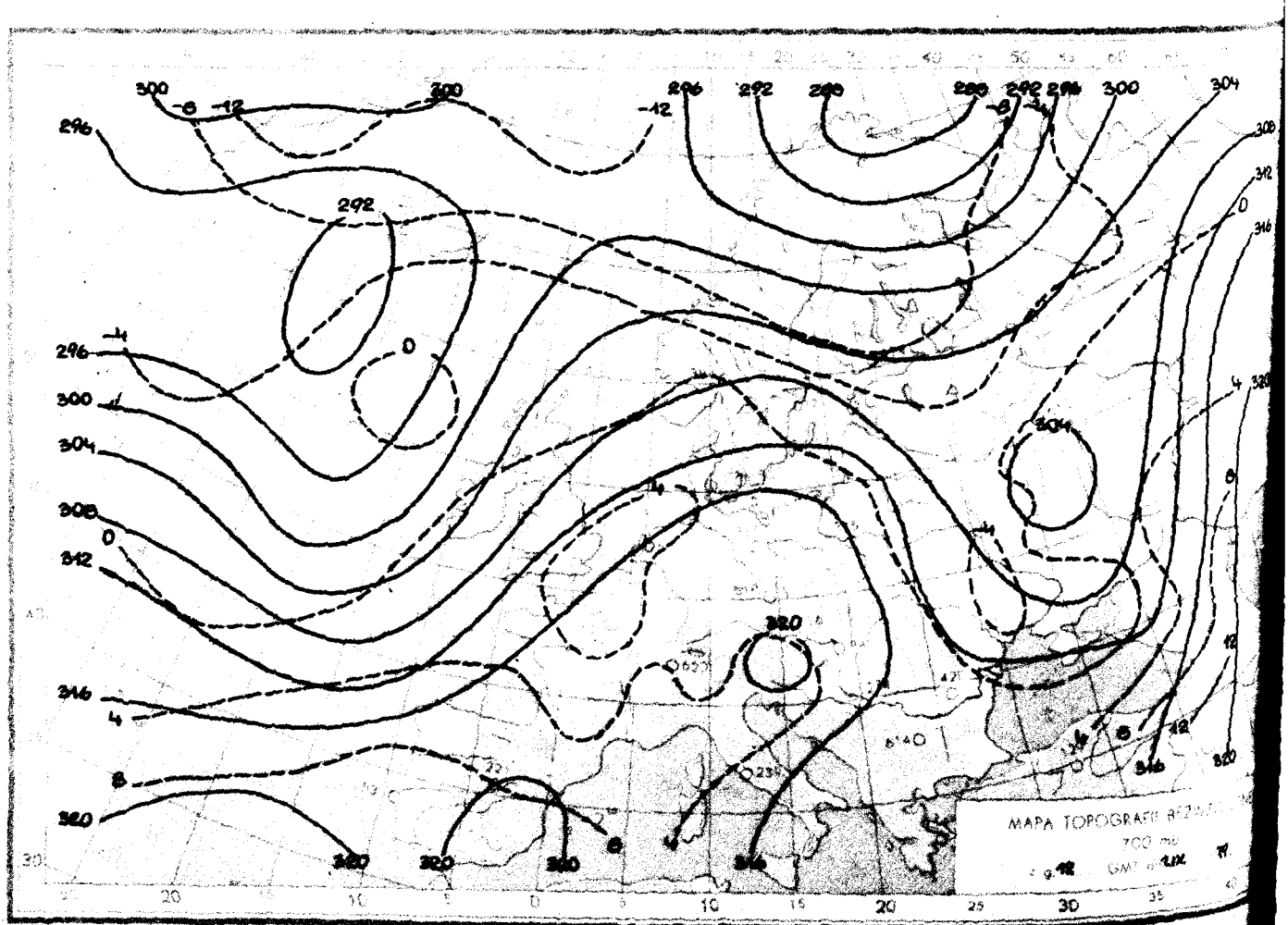

Reprodukowanie i publikowanie tekstu, map, wykresów i danych synoptycznych dozwolone wyłącznie w formie dosłownej z podaniem źródła informacji.

Druk PPWK-W-wa, Solec 18. Zam. 7114/90/B/76-19.V.76-X-12

INSTYTUT METEOROLOGII I GOSPODARKI WODNEJ
ZAKŁAD PROGNOZ METEOROLOGICZNYCH KRÓTKOTERMINOWYCH – 01-673 WARSZAWA, UL. PODLEŚNA 61 – tel: 34-50-97

BIULETYN SYNOPTYCZNY

Dane synoptyczne z Polski w dniu 2.IX.1979 r.

SYNOP z godz. 00 GMT.

105	01801	30100	19715	00900	15703
150	42602	06440	20211	00902	11601
195	01501	96100	22510	00900	09400
205	01101	30100	19514	00900	13802
235	00000	96100	19916	00900	12602
250	00000	96100	19614	00900	12601
272	01801	60020	20415	00900	13802
295	31501	58110	22312	31400	11101
330	00000	25100	20315	00900	13202
375	00000	56111	21213	00900	12802
400	02002	58050	20419	00900	12201
424	00000	56100	21112	00900	11400
465	01802	60020	20315	00900	12603
495	01502	96100	22413	00900	12102
510	02202	99020	57411	00900	06400
560	02404	55100	23113	00900	10103
570	00000	20100	23011	00900	11302
575	00000	20100	23113	00900	12002
650	31807	70011	58108	00908	54802
695	02304	97020	24312	00900	12205

SYNOP z godz. 12 GMT.

105	62004	56050	18525	00906	16709
150	22704	60020	18324	21600	14704
195	22401	96050	19923	00901	14805
205	02403	58054	17427	00900	16711
235	12503	97020	18225	11600	13805
250	31601	96050	18927	32700	14705
272	10901	60020	19135	12600	16706
295	11802	60050	20223	00901	14504
330	12003	58050	19426	10980	13804
375	12004	70020	20125	00901	13803
400	12001	62020	18727	12700	12705
424	11401	75030	19227	11700	13709
465	10000	58050	19726	11700	13400
495	02005	97020	20925	00900	12705
510	32705	98020	56613	32300	08400
560	02405	65020	21024	00900	10805
570	01904	97020	21226	00900	08704
575	00000	65020	21126	00900	14609
650	12008	84030	57612	11400	51205
695	02304	97020	21726	00900	12806

TEMP Legionowo, godz. 00 GMT.

TTAA	02001	12374	99009	14416	15003	00175	158XX	22004	85564	124XX	26504	70156	012XX	25510	50578	161XX
		31504	46743	265XX	33507	30944	427XX	01009	25064	527XX	01511	20206	591XX	00511	15389	543XX
		33007	10650	525XX	30004	88207	607XX	01011	77999							
TTBB	0200X	12374	00009	14416	11978	224XX	22775	058XX	33670	007XX	44496	165XX	55434	221XX	66356	325XX
		77242	545XX	88207	607XX	99182	551XX	21212	00009	15003	11998	22004	22604	28504	33758	34508
		44567	25505	55479	34503	66223	01012	77105	30005	41414	00900	51515	11909	24005	22800	28004
		33600	25504	61616	92846	184XX	24503									
TTCC	02003	12374	70881	513XX	27003	50100	509XX	18501	30433	503XX	34501	88999	77999			
TTDD	0200X	12374	11817	517XX	22279	501XX	33233	477XX	21212	11578	28004	22521	14001	33334	38003	44258
		03504														

TEMP Wrocław, godz. 00 GMT.

TTAA	02001	12425	99007	14015	00000	00175	15825	26003	85565	12647	25003	70161	01859	27504	50579	14520
		33006	40744	25522	36005	30954	417XX	03010	25066	507XX	03513	20209	583XX	02011	15392	547XX
		34506	10652	541XX	33006	88206	589XX	02013	77999							
TTBB	0200X	12425	00007	14015	11979	21457	22962	21461	33752	04234	44713	02659	55659	01961	66637	02964
		77614	05345	88577	07326	99500	14522	11308	403XX	22236	531XX	33227	537XX	44206	589XX	55165
		547XX	21212	00007	00000	11989	26507	22900	28504	33883	25003	44211	02515	55166	36007	41414
		00900	51515	11908	28504	22800	25506	33500	29505	61616	92860	17657	28005			
TTCC	02007	12425	70881	537XX	34504	50098	531XX	30428	525XX	88999	77999					
TTDD	0200X	12425	11300	535XX	21212	11700	34504									

Przebieg pogody w Polsce w dniu 2.IX.1979 r.

Bezchmurnie lub zachmurzenie małe, tylko na zachodzie w końcu okresu wzrost zachmurzenia i burze. Rano na Mazurach i na północnym wschodzie lokalne mgły. Temperatura maksymalna od 22°C w Ustce i 23°C w Suwałkach do 29°C w Słubicach i Gorzowie, a minimalna od 8°C w Kielcach i Krakowie do 16°C na północnym zachodzie i w Przemyślu. Wiatr słaby zmienny przeważnie południowo-zachodni.



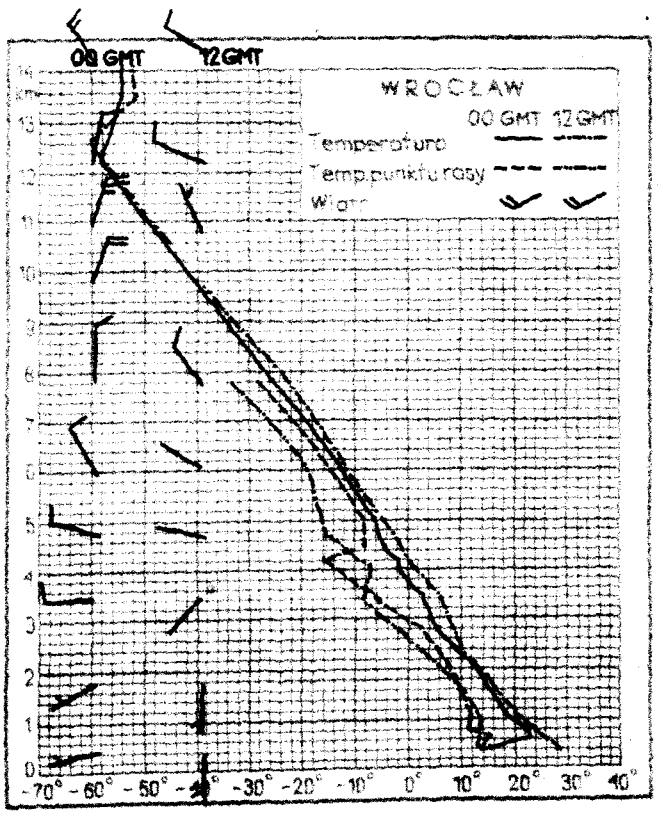

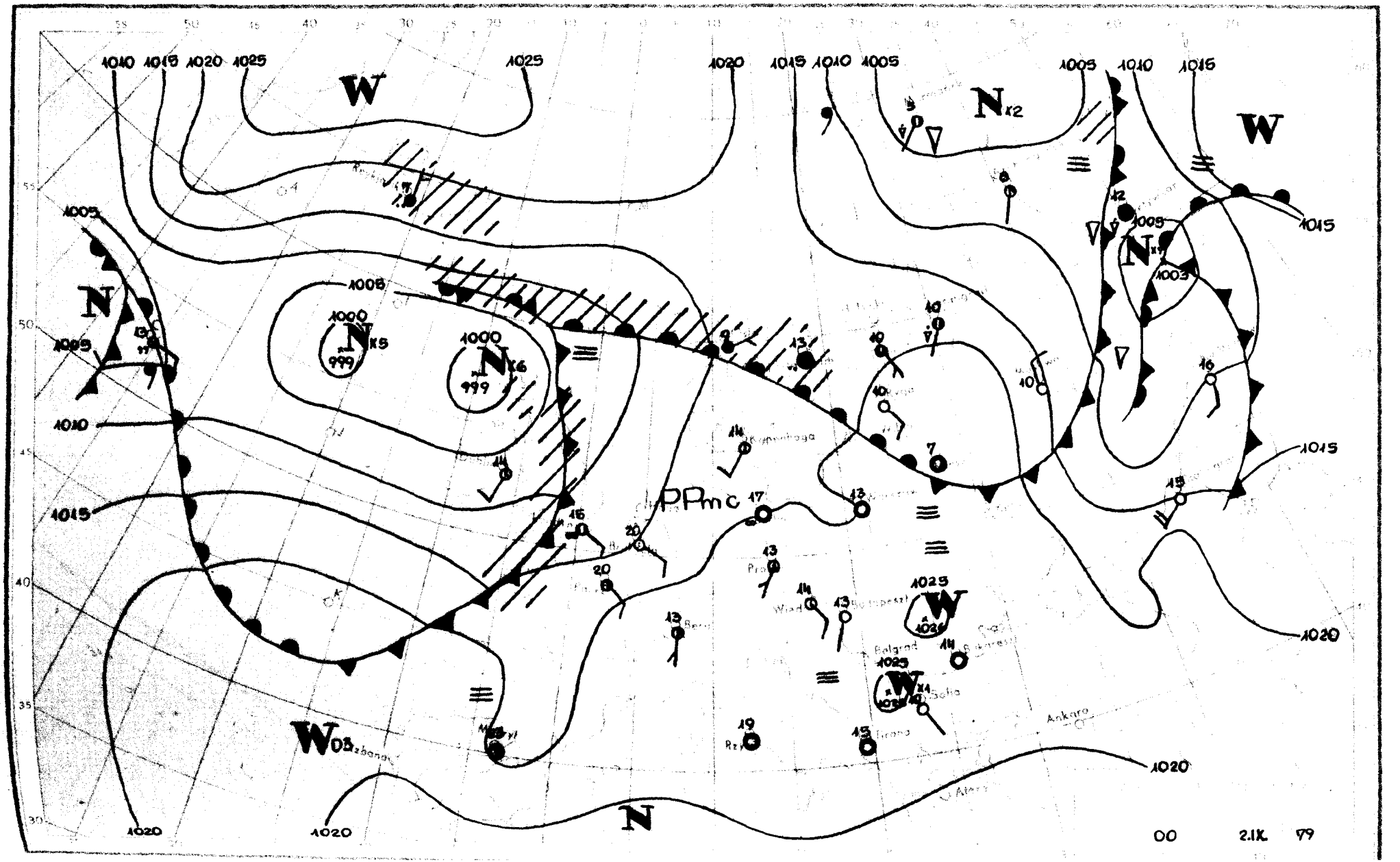
1010 1015 1020 1025
W
1025
1020 1015 1010 1005
N
1005 1010 1015
W
1015
N
1005
1010
1015
1005
1000
1000
999
999
1005
1003
1010
1015
1015
PPmc
1025
W
1025
W
1020
1020
1020
N
00 2.IX. 99

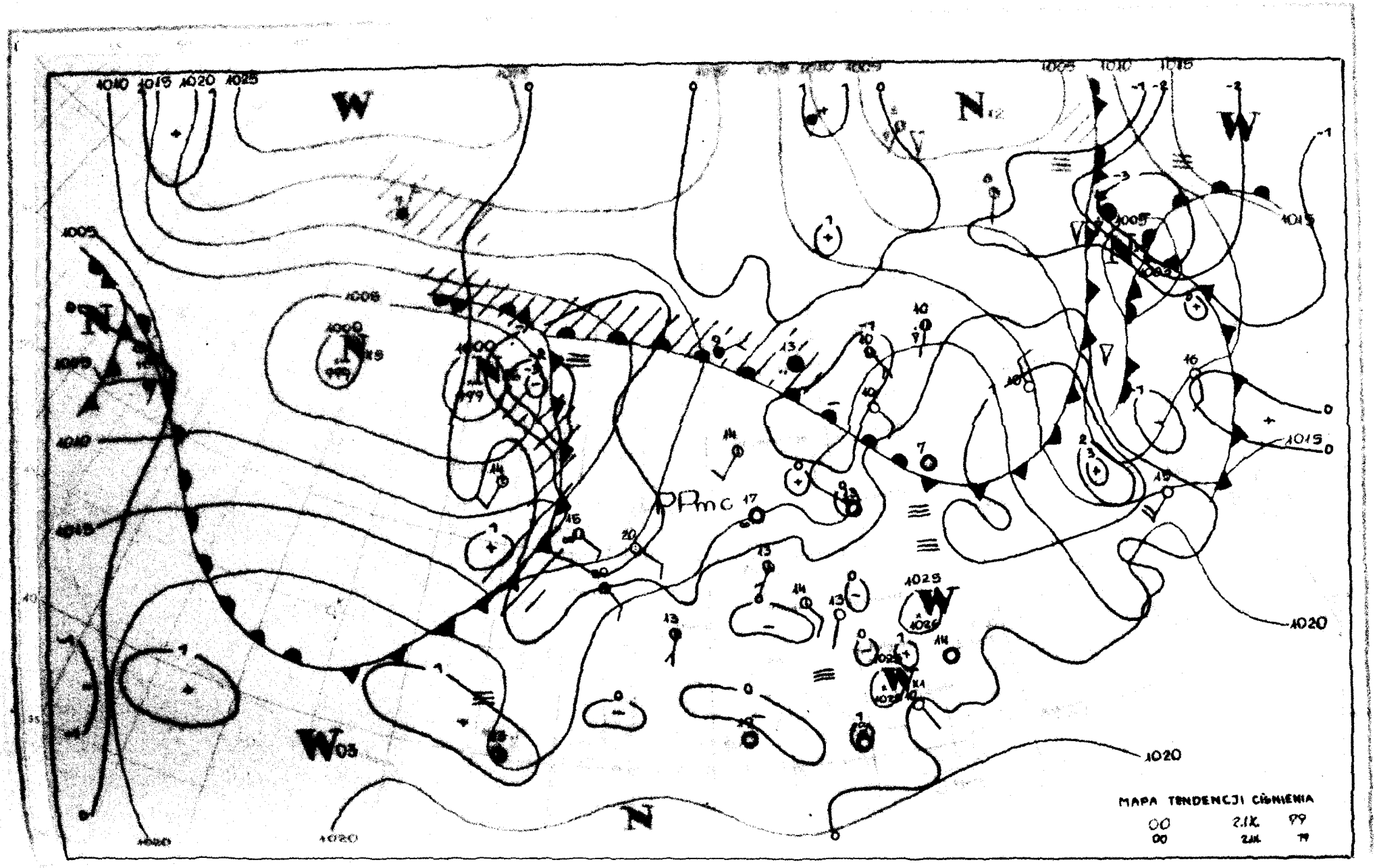
MAPA TENDENCJI CIŚNIENIA
00 21K 99
00 21H 99

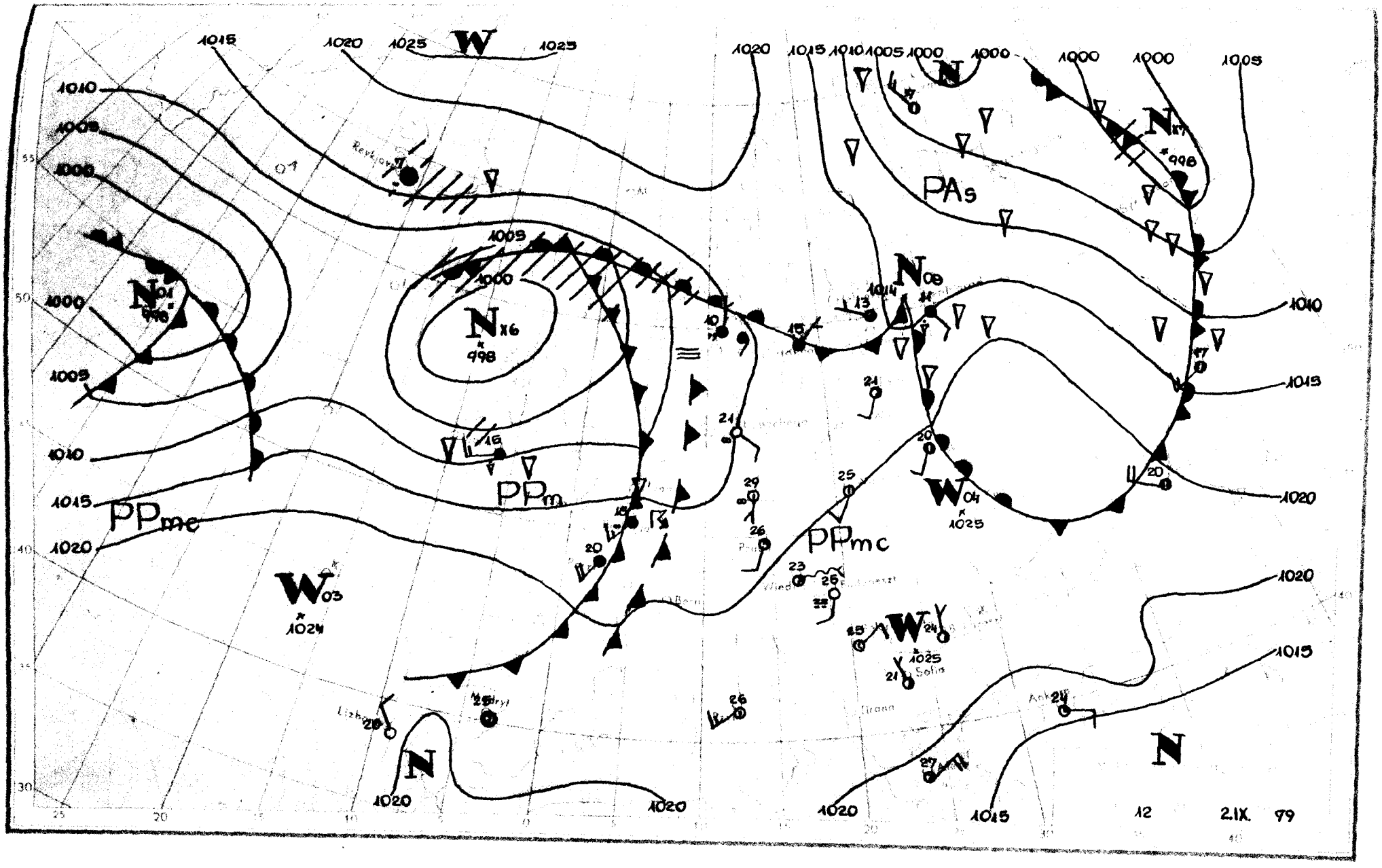
W
N
PAs
PPm
PPme
PPmc
W03
1024
W04
1025
W
1025
Sofia
N16
998
N01
998
N08
N17
998
N
1020
1015
1010
1005
1000
12
2.IX. 99

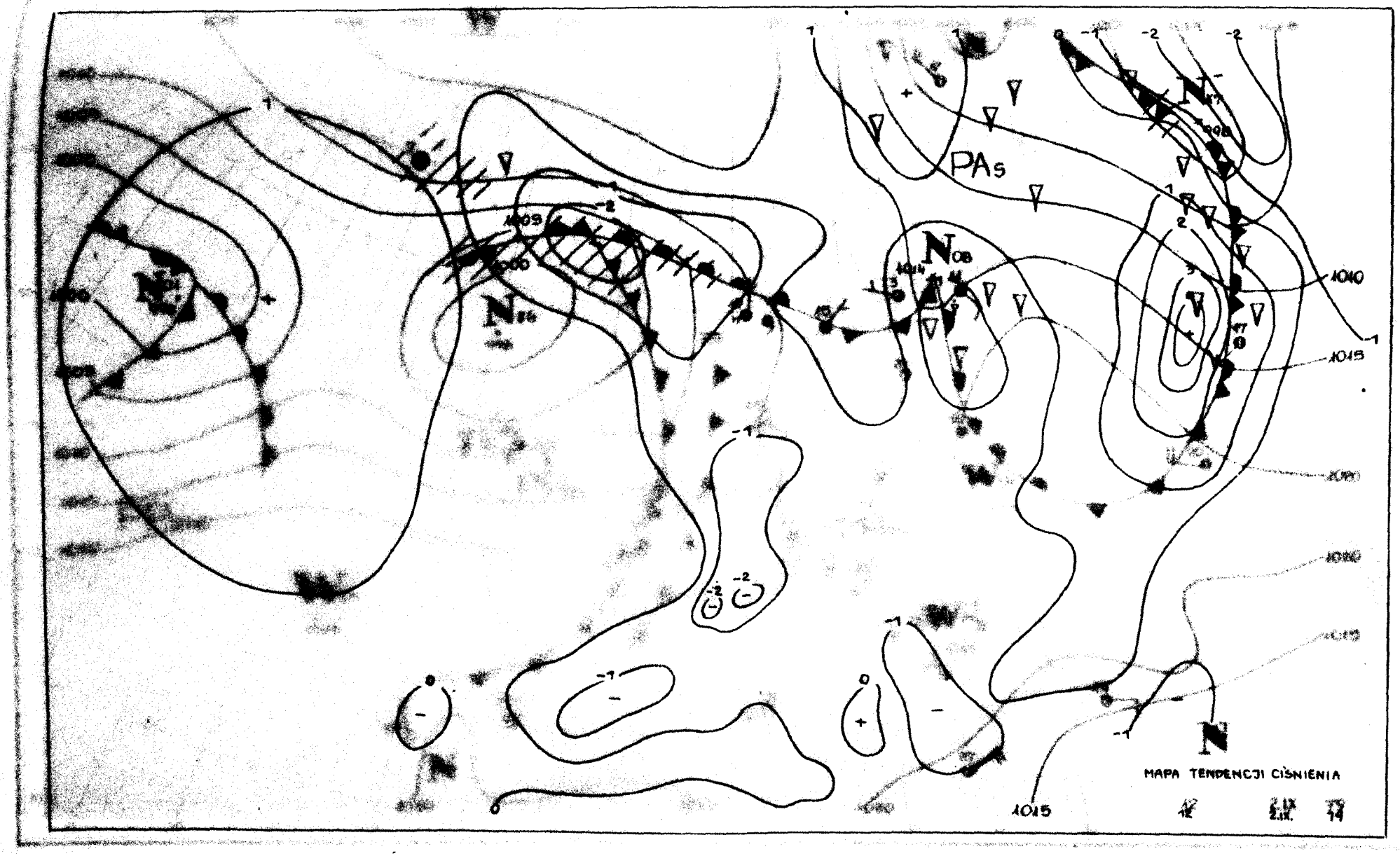
PAs
1010
1015
MAPA TENDENCJI CIŚNIENIA

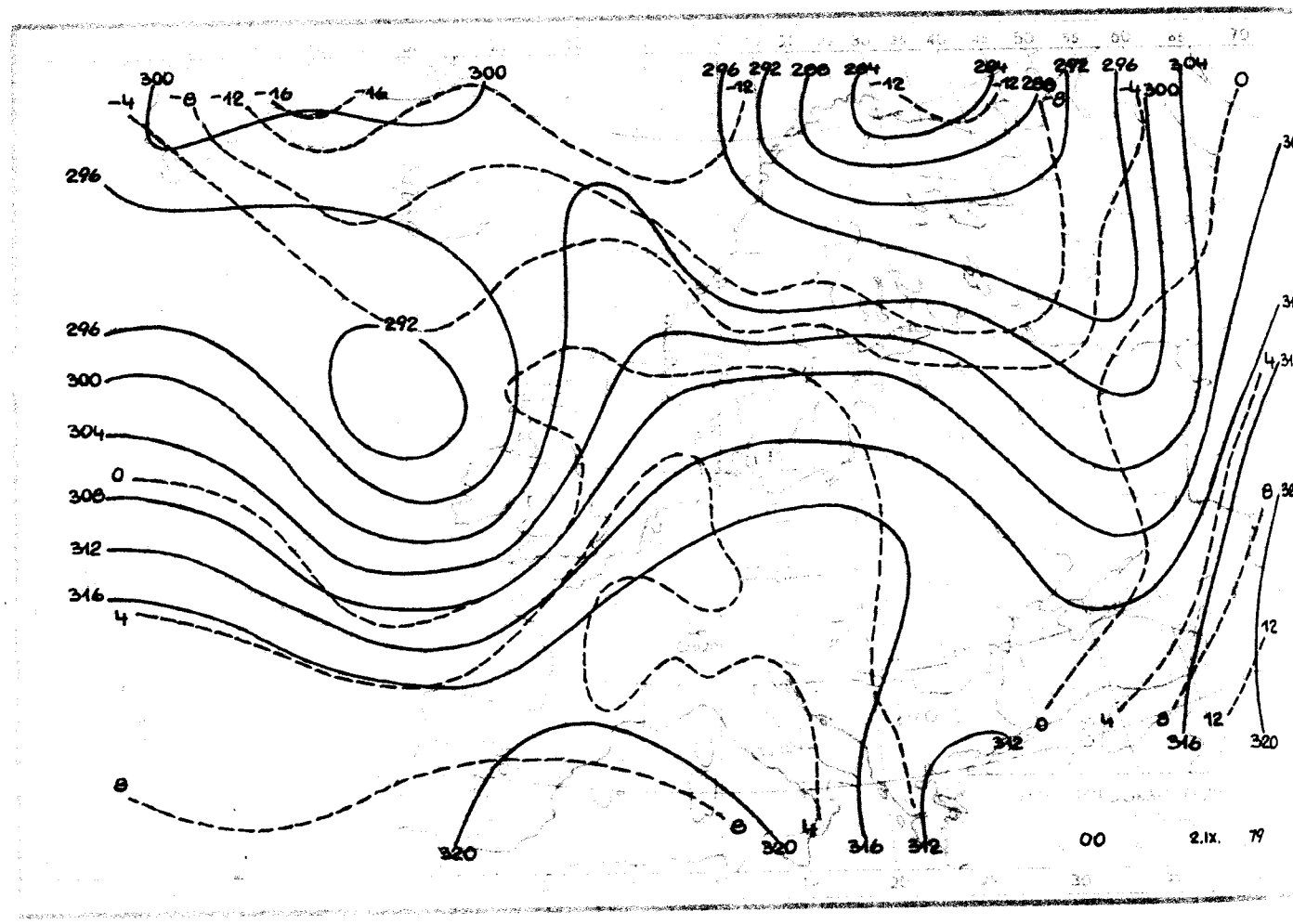

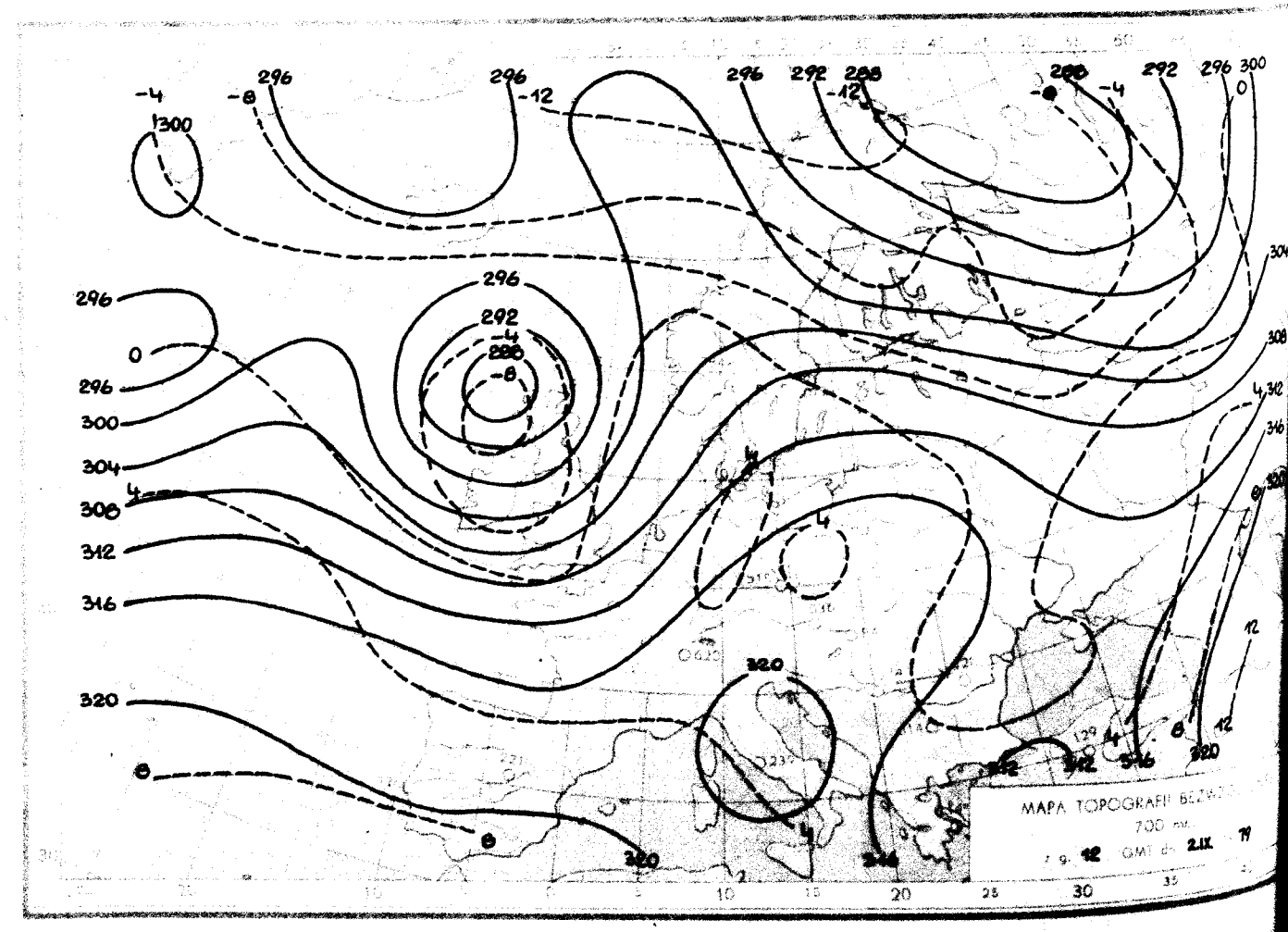

Reprodukowanie i publikowanie tekstu, map, wykresów i danych synoptycznych dozwolone wyłącznie w formie dosłownej z podaniem źródła informacji.

Druk PPWK-W-wa, Solec 18. Zam. 7114/80/8/78-19.V.78-X-12

INSTYTUT METEOROLOGII I GOSPODARKI WODNEJ
ZAKŁAD PROGNOZ METEOROLOGICZNYCH KRÓTKOTERMINOWYCH – 01-673 WARSZAWA, UL. PODLEŚNA 61 – tel: 34-50-97

BIULETYN SYNOPTYCZNY

Dane synoptyczne z Polski w dniu 3.IX.1979 r.

SYNOP z godz. 00 GMT.

105	11503	50100	15218	00901	14809
150	00000	20100	17212	00900	11809
195	00000	20100	19313	00900	13400
205	12502	60010	14718	00901	14002
235	01702	40100	16217	00900	13810
250	00000	40100	17715	00900	14804
272	00000	30100	18114	00900	14804
295	00000	58110	20012	00900	11802
330	00000	50100	17215	00900	13704
375	01602	56100	19614	00900	13400
400	02103	60020	16719	00900	13805
424	01201	50020	18216	00900	13601
465	01502	55100	19018	00900	13604
495	01801	97020	20514	00900	12803
510	02207	98020	55012	00900	08602
560	02204	65020	21515	00900	09202
570	00000	96100	21611	00900	09101
575	00000	60020	21413	00900	12400
650	11807	82020	56606	15400	51705
695	02405	98020	21618	00900	12803

SYNOP z godz. 12 GMT.

105	82502	50109	14719	5557X	17703
150	42005	60030	14125	20932	14704
195	02405	97050	17325	00900	15709
205	72104	40102	14020	4547X	17710
235	82002	95052	13625	00907	15710
250	62302	95051	14526	10931	15811
272	11803	60020	14926	11600	14713
295	21704	60030	17525	11602	17707
330	62504	60031	15524	1165X	14503
375	11806	70020	16526	00901	12714
400	72104	65026	16021	7097X	14603
424	30000	70031	15226	12760	14611
465	51905	60031	15426	00906	14709
495	21504	98020	17626	00901	12714
510	72208	97022	52712	5313X	10805
560	42208	98030	16526	11601	12700
570	21805	97020	17426	12701	10713
575	01801	60020	17526	00900	12722
650	31809	82030	54412	22X35	03804
695	11906	98030	19026	12600	11713

TEMP Legionowo, godz. 00 GMT.

TTAA	03001	12374	99007	15012	15003	00154	17623	17004	85548	11856	24506	70143	03467	17001	50578	14158
		19501	40744	26757	27504	30944	435XX	28007	25064	525XX	25508	20206	563XX	28506	15391	531XX
		27504	10650	545XX	23505	88214	589XX	29008	77999							
TTBB	0300X	12374	00007	15012	11988	23450	22941	21463	33831	09647	44780	05244	55766	06261	66692	03067
		77831	03159	88533	10558	99434	21559	11337	37338	22255	517XX	33222	577XX	44214	589XX	55209
		591XX	66204	565XX	77155	525XX	88132	555XX	21212	00007	15003	11992	16503	22607	25005	33746
		23504	44657	11502	55384	28504	66225	29510	77127	29504	88113	20002	41614	00900	51515	11907
		21006	22800	25005	33600	14502	61616	02829	19861	20505						
TTCC	03005	12374	70679	533XX	25005	50097	521XX	31002	30429	XXXXX	88999	77999				
TTDD	0300X	12374	11336	505XX	21212	11912	24506	22598	26004	33376	00000	44336	26002			

TEMP Wrocław, godz. 00 GMT.

TTAA	03001	12425	99004	18642	00000	00150	18643	23003	85545	13457	24502	70150	03067	24007	50579	13760
		22004	40745	26159	24510	30947	417XX	26009	25068	511XX	35507	20210	587XX	27505	15393	551XX
		25504	10653	545XX	25004	88200	587XX	27505	77999							
TTBB	0300X	12425	00004	18642	11979	20656	22945	20657	33877	16057	44825	10850	55700	03067	66670	00058
		77636	01562	88572	08157	99476	15960	11348	34159	22236	541XX	33200	587XX	44187	587XX	55177
		551XX	21212	00004	00000	11990	23009	22828	24002	33789	06002	44753	23002	55490	23004	66283
		26510	41414	00900	51515	11906	25509	22800	35505	33600	21006	61616	92850	18467	25006	
TTCC	03007	12425	70681	541XX	26504	88999	77999									
TTDD	0300X	12425	11700	541XX												

Przebieg pogody w Polsce w dniu 3.IX.1979 r.

Na zachodzie, a następnie w centrum zachmurzenie było umiarkowane i duże. Na pozostałym obszarze było małe i umiarkowane. Prawie w całym kraju za wyjątkiem części wschodniej i południowo-wschodniej wystąpiły opady przelotne i burze. Temperatura maksymalna w dzień wynosiła od 19°C w Kołobrzegu do 28°C miejscami w centrum i na południu, a minimalna od 9°C w Kielcach do 15°C w Kozienicach i na Helu. Wiatr był słaby i umiarkowany południowy i zachodni.

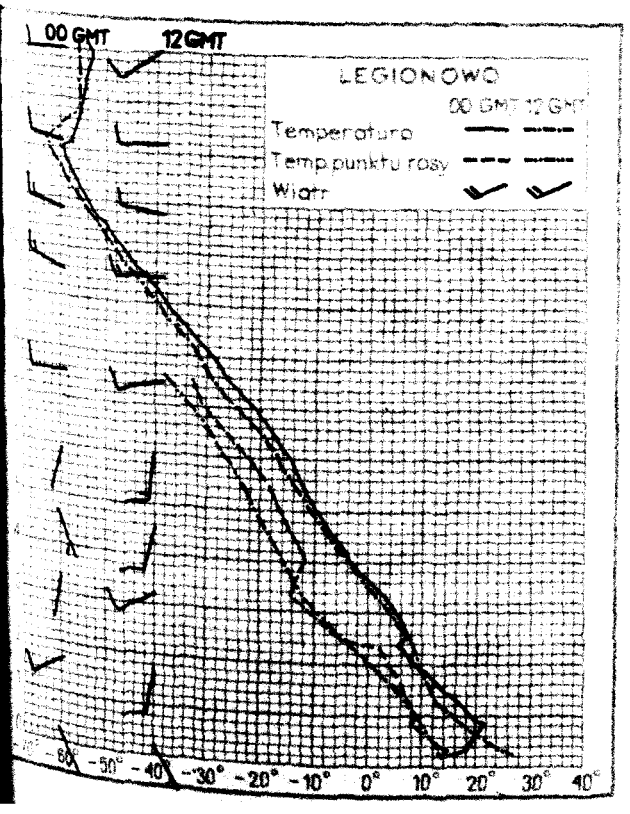

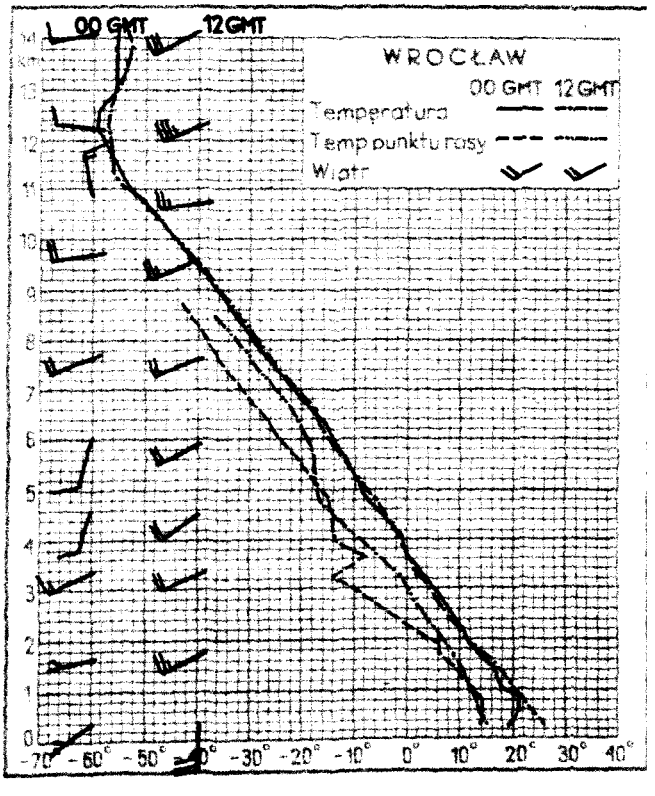

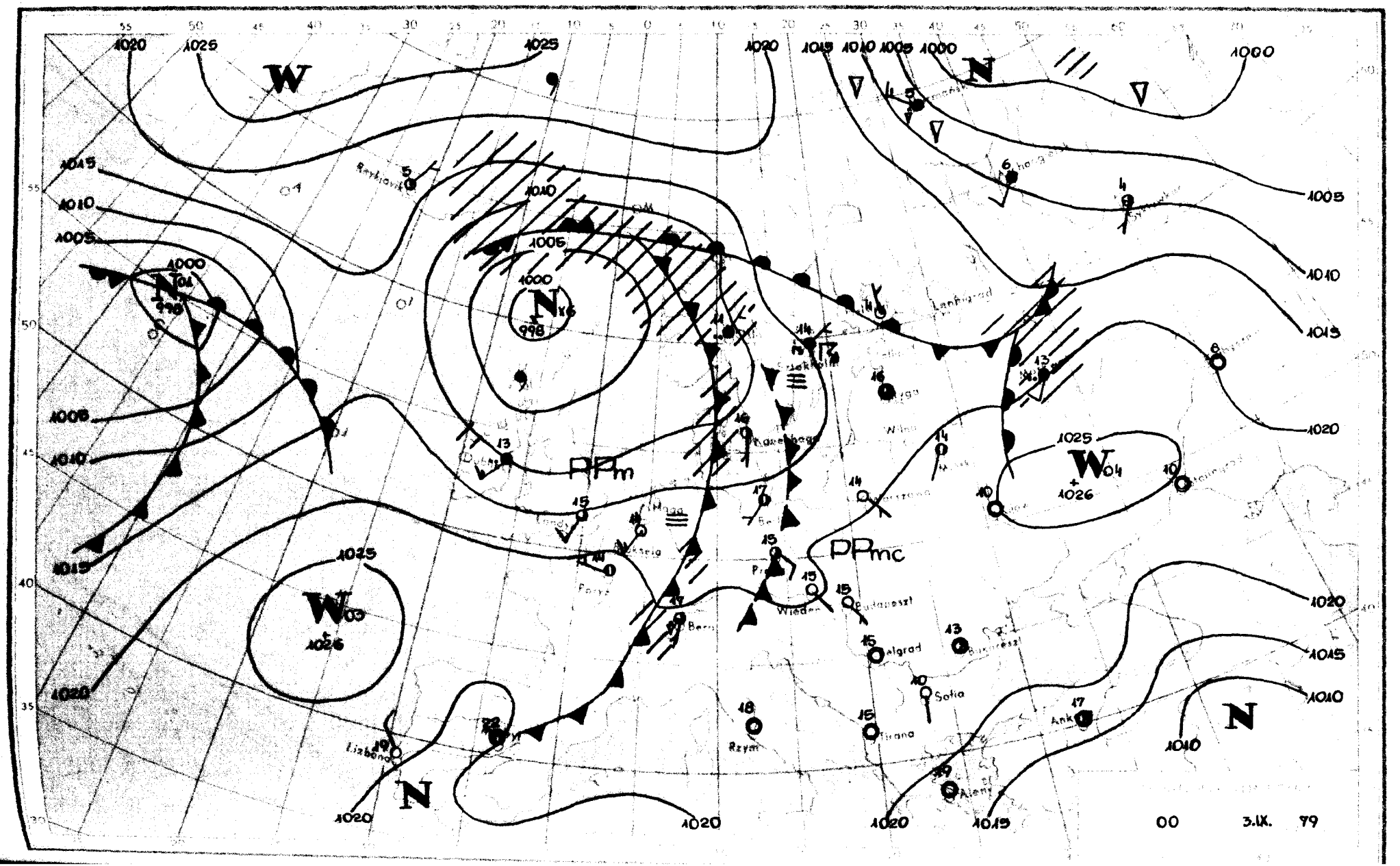
W
N
W
N
W
N
N
PPm
PPmc
Reykjavik
Leningrad
Wilno
Kopenhaga
Paryż
Wiedeń
Budapeszt
Belgrad
Sofia
Tirana
Rzym
Lisbona
Ankara
Aleppo
00
3.IX.
79

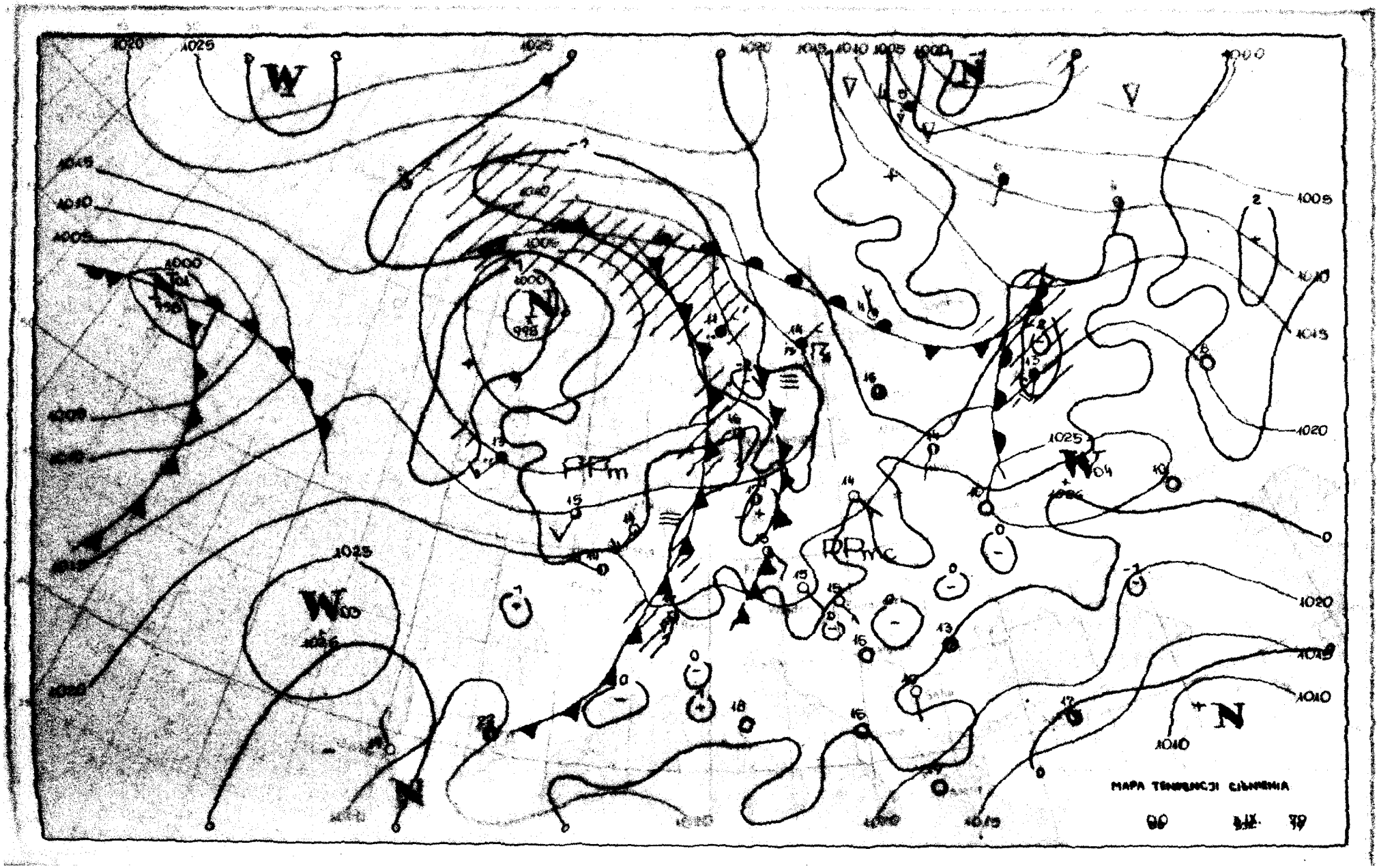
MAPA TENDENCJI CIŚNIENIA
00 XII 79

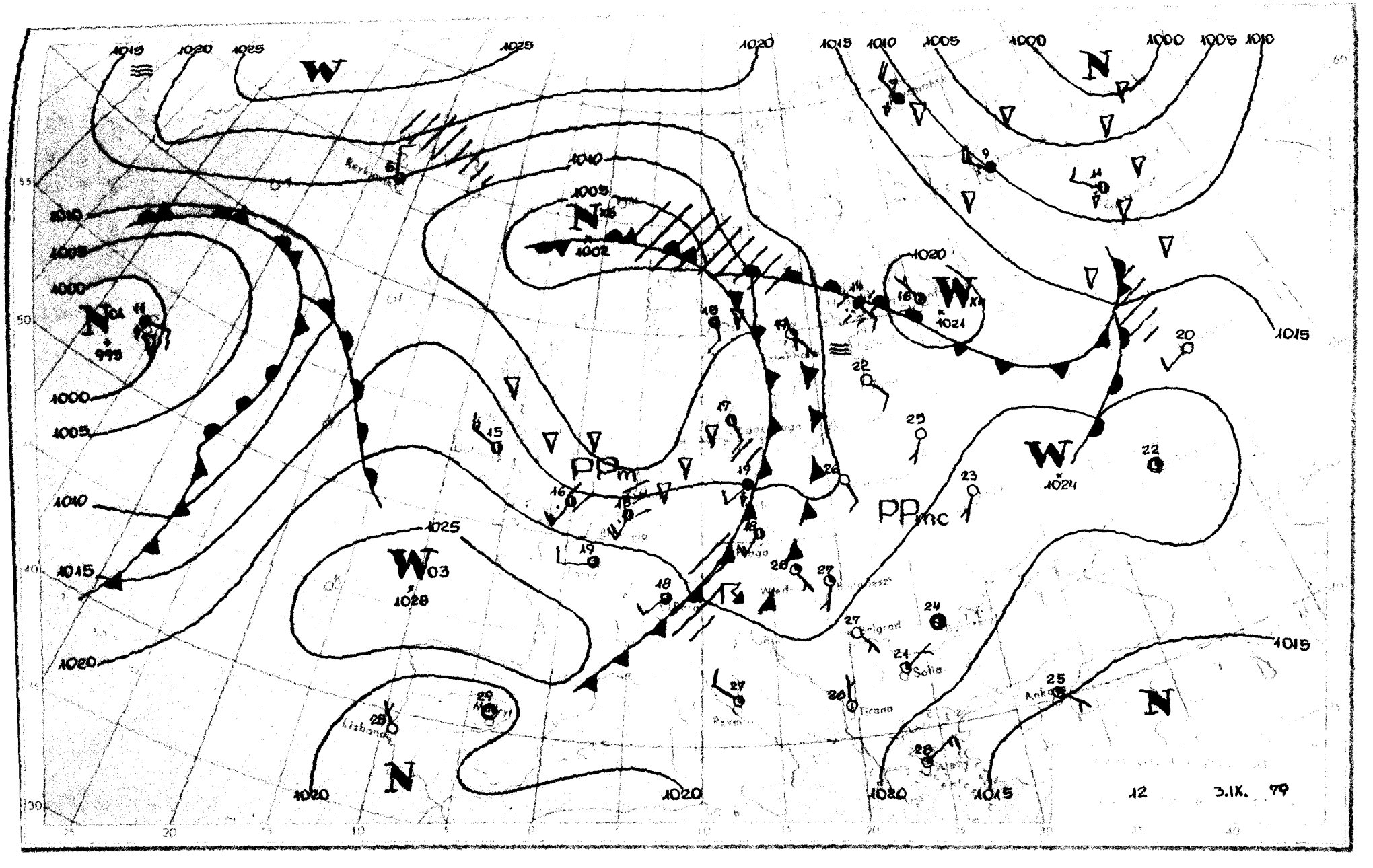
W
N
N
W
W
W
N
N
PPm
PPmc
1015
1020
1025
1040
1005
1000
1002
1021
1024
1028
Sofia
Tirana
Ankara
Lisbonne
12
3.IX. 79


MAPA TENDENCJI CIŚNIENIA

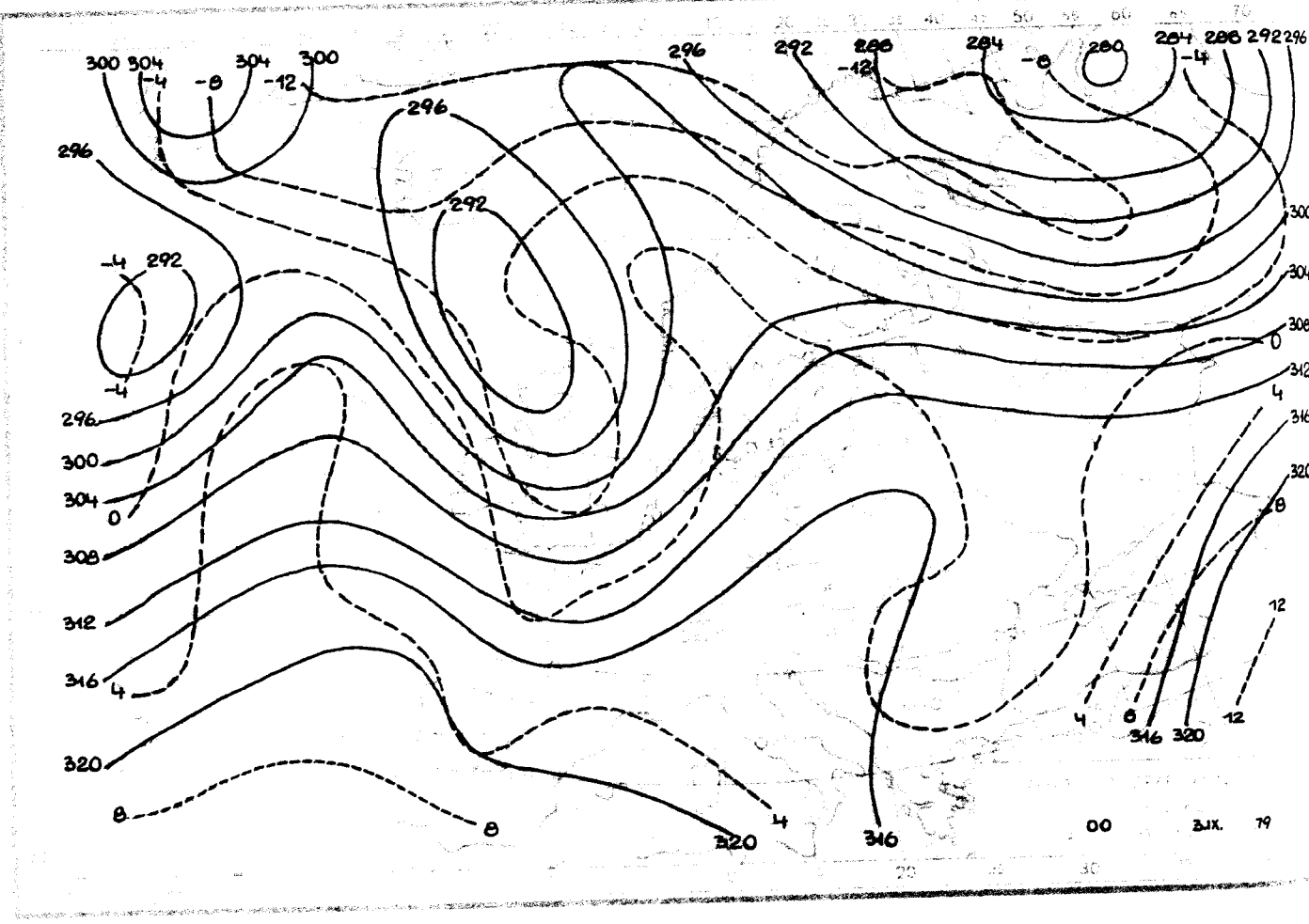

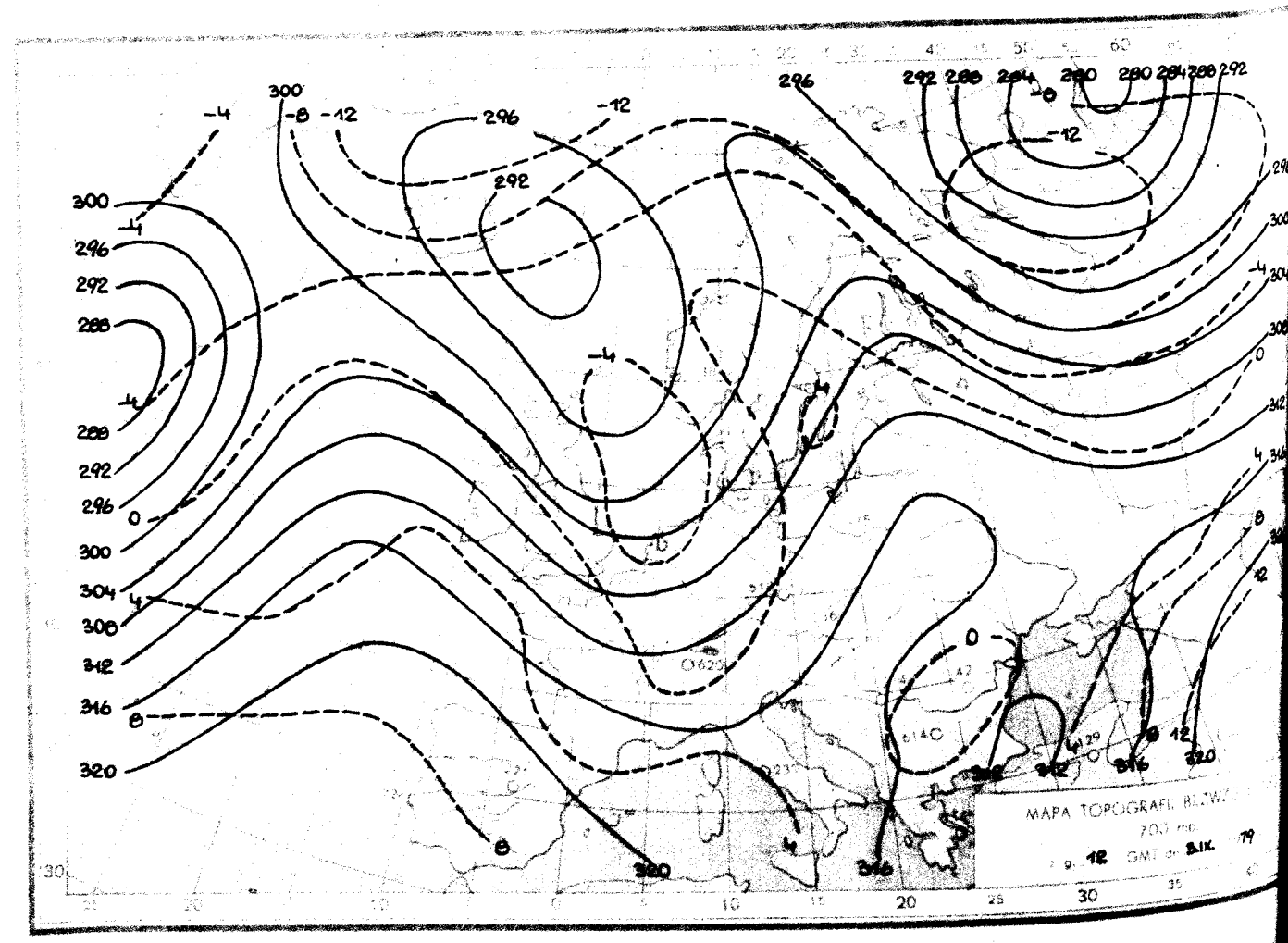

Reprodukowanie i publikowanie tekstu, map, wykresów i danych synoptycznych dozwolone wyłącznie w formie dosłownej z podaniem źródła informacji.

Druk PPWK-W-wa, Solec 18. Zam. 7114/80/B/78-19.V.78-X-12

INSTYTUT METEOROLOGII I GOSPODARKI WODNEJ
ZAKŁAD PROGNOZ METEOROLOGICZNYCH KRÓTKOTERMINOWYCH – 01-673 WARSZAWA, UL. PODLEŚNA 61 – tel: 34-50-97

BIULETYN SYNOPTYCZNY

Dane synoptyczne z Polski w dniu 4.IX.1979 r.

SYNOP z godz. 00 GMT.

105	81601	12106	14913	8091X	13000
150	60000	60018	14514	45630	13108
195	01501	97020	15014	00900	11810
205	60000	58101	13813	2553X	12806
235	82202	20108	16012	895XX	12205
250	72301	96259	16115	735XX	14301
272	80000	30109	14816	854XX	16003
295	10000	60030	16015	00901	13802
330	81402	80218	16216	8097X	15603
375	12603	58100	16315	00901	13210
400	82202	35102	15914	852XX	14806
424	81601	50219	16615	857XX	15711
465	72904	56102	16616	754XX	15210
495	01802	96100	17015	00900	12801
510	92209	90458	51106	9XXXX	06708
560	83304	58102	17817	50957	14005
570	00000	97020	17713	00900	12400
575	30000	60030	17015	00902	12805
650	61610	70021	53708	12X06	04602
695	02101	97020	17915	00900	12709

SYNOP z godz. 12 GMT.

105	83003	58252	18315	895XX	13213
150	51801	65032	16720	52600	11207
195	72904	97021	16720	725XX	15103
205	62902	70031	18118	634XX	12208
235	82901	40954	17614	894XX	14311
250	72703	96102	16719	735XX	14301
272	60000	70018	16719	4253X	15603
295	52701	60031	15722	52500	15400
330	72805	59106	18116	735XX	12206
375	70000	60211	17119	32538	14504
400	72803	62018	18516	8553X	11203
424	83004	70608	18615	894XX	13203
465	82402	58916	16615	895XX	14503
495	71502	97031	15023	49686	16703
510	83212	97604	50903	55X2X	03201
560	82705	20952	18313	894XX	12205
570	72401	96951	18014	795XX	13306
575	82404	40952	18017	6942X	13211
650	92406	00954	51503	9XXXX	03706
695	52702	97171	14724	59500	14717

TEMP Legionowo, godz. 00 GMT.

TTAA	04001	12374	99004	17433	23004	00131	17445	26005	85512	12240	20507	70102	00717	22009	50572	16160
		20011	40736	27760	20010	30936	441XX	20005	25056	539XX	20506	20197	569XX	20008	15382	527XX
		23008	88208	607XX	20008	77999										
TTBB	0400X	12374	00004	17433	11951	17243	22860	13046	33709	00316	44606	06560	55429	23561	66231	581XX
		77208	607XX	88196	553XX	99146	523XX	21212	00004	23004	11964	31507	22556	21010	33612	22009
		44561	20512	55250	20508	66193	20008	77146	23008	41414	00900	51515	11903	25008	22800	21510
		33600	20011	61616	92797	16147	26507									

TEMP Wrocław, godz. 00 GMT.

TTAA	04001	12425	99003	16211	20003	00141	15013	20003	85511	07518	25508	70087	01900	25012	50571	14301
		20517	40736	25721	20021	30937	423XX	19523	25058	521XX	20525	20201	511XX	21037	15389	501XX
		22515	10633	517XX	XXXXX	88220	581XX	21029	77206	21040	41916					
TTCC	0400X	12425	00003	16211	11934	14633	22850	07818	33796	05437	44746	01200	55660	05101	66600	06500
		77449	19106	88333	36323	99263	499XX	11220	581XX	22194	491XX	33100	517XX	21212	00003	20003
		11989	21006	22900	26006	33850	22518	44598	20014	55380	20021	66338	19014	77264	20531	88235
		20518	99206	21040	11134	20509	41414	857XX	51515	11903	26006	22800	25009	33600	20014	61616
		92810	14031	25006												
TTCC	0400X	12425	70885	511XX	88999	77999										
TTDD	0400X	12425	11600	507XX												

Przebieg pogody w Polsce w dniu 4.IX.1979 r.

Zachmurzenie było duże z większymi przejaśnieniami, tylko na wschodzie początkowo było małe zachmurzenie. Prawie w całym kraju wystąpiły opady przelotne i burze. W nocy i rano mgły. Temperatura maksymalna wynosiła od 15°C w Kłodzku i Częstochowie do 26°C w Zamościu, a minimalna od 8°C w Lesznie i Pile do 14°C na Helu. Wiatr był słaby i umiarkowany, tylko w czasie burz silny i porywisty, w porywach do 29 m/s z kierunków zachodnich.

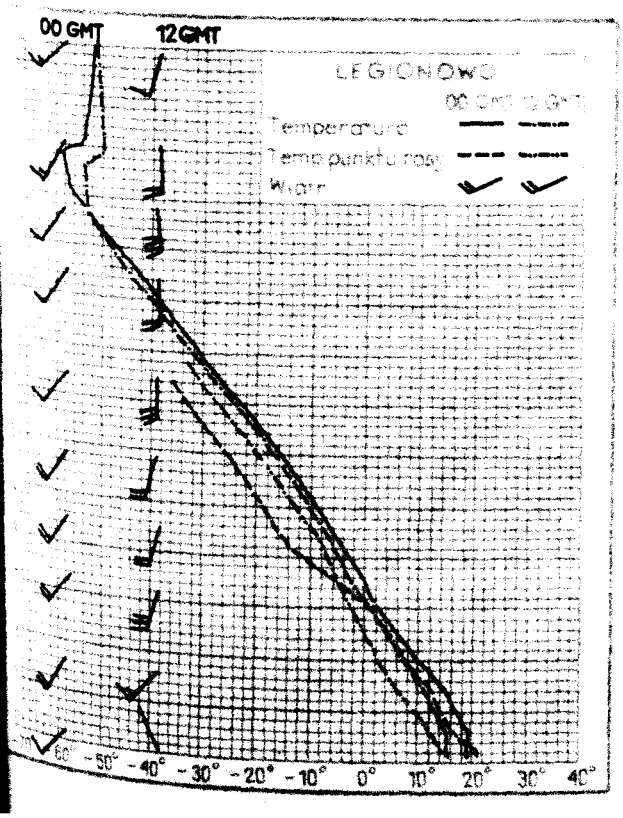

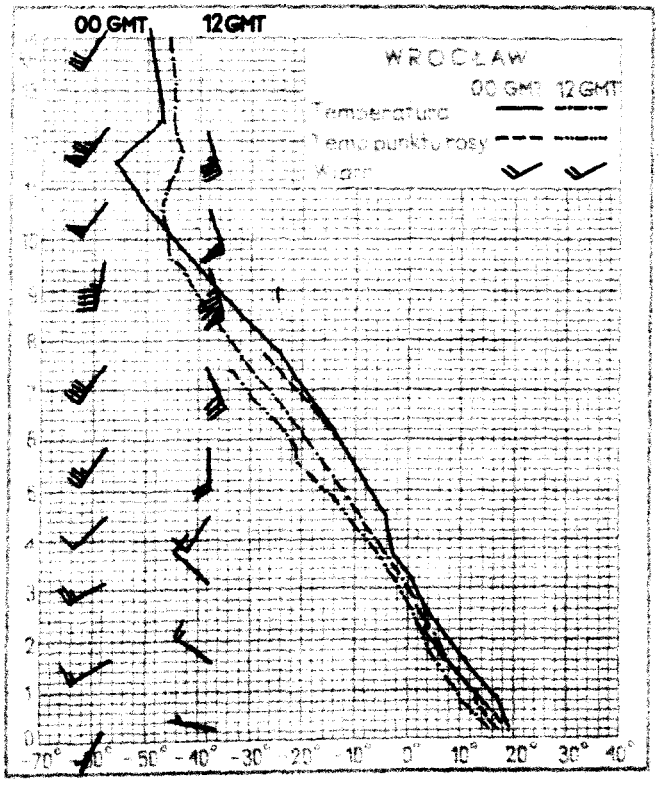

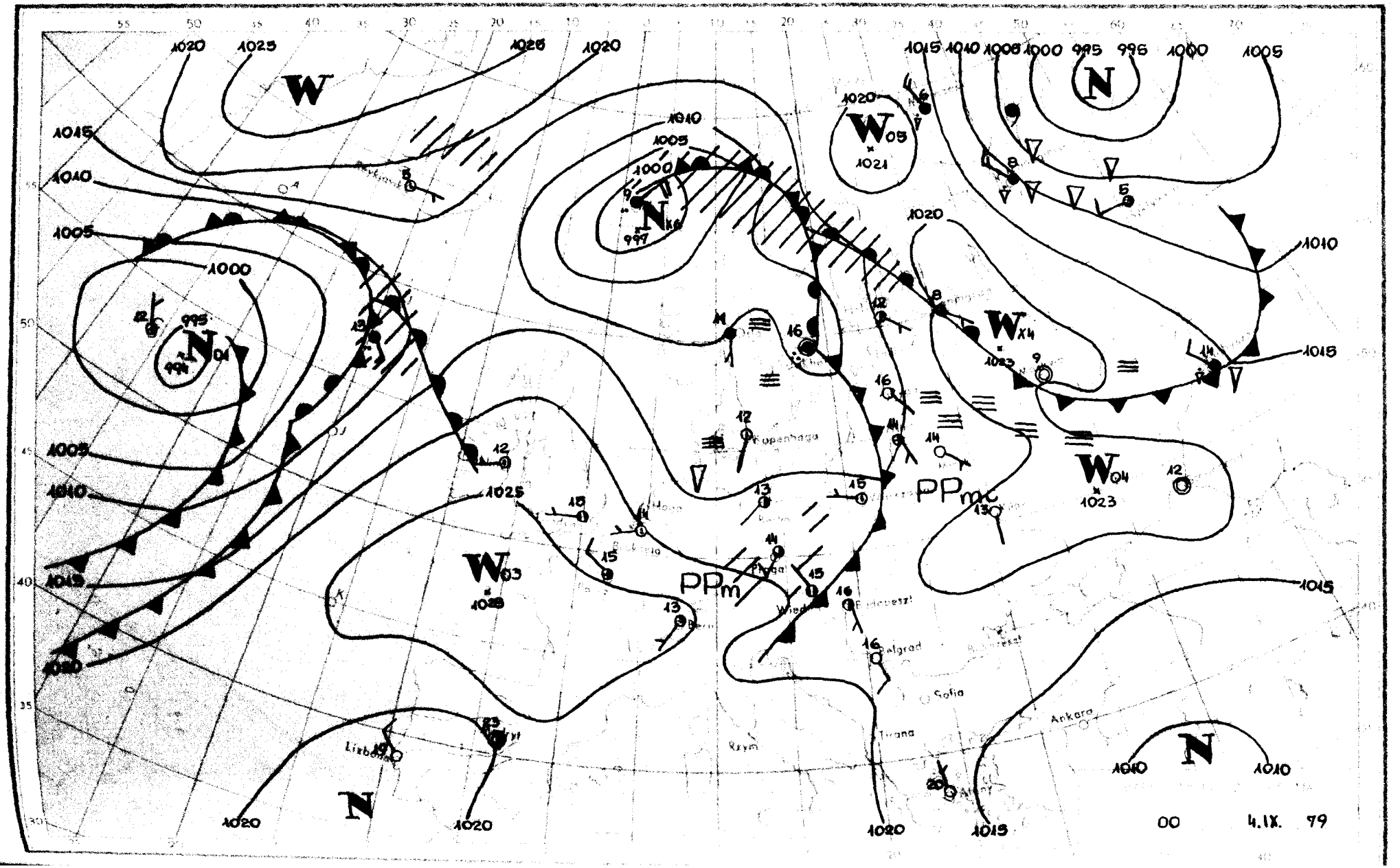
W
N
W05
1021
Nk
997
N01
994
W03
1028
W04
1023
Wx4
1023
PPm
PPmc
Kopenhagen
Wien
Belgrad
Sofia
Tirana
Ankara
Lissabon
Rom
00
4.IX. 79

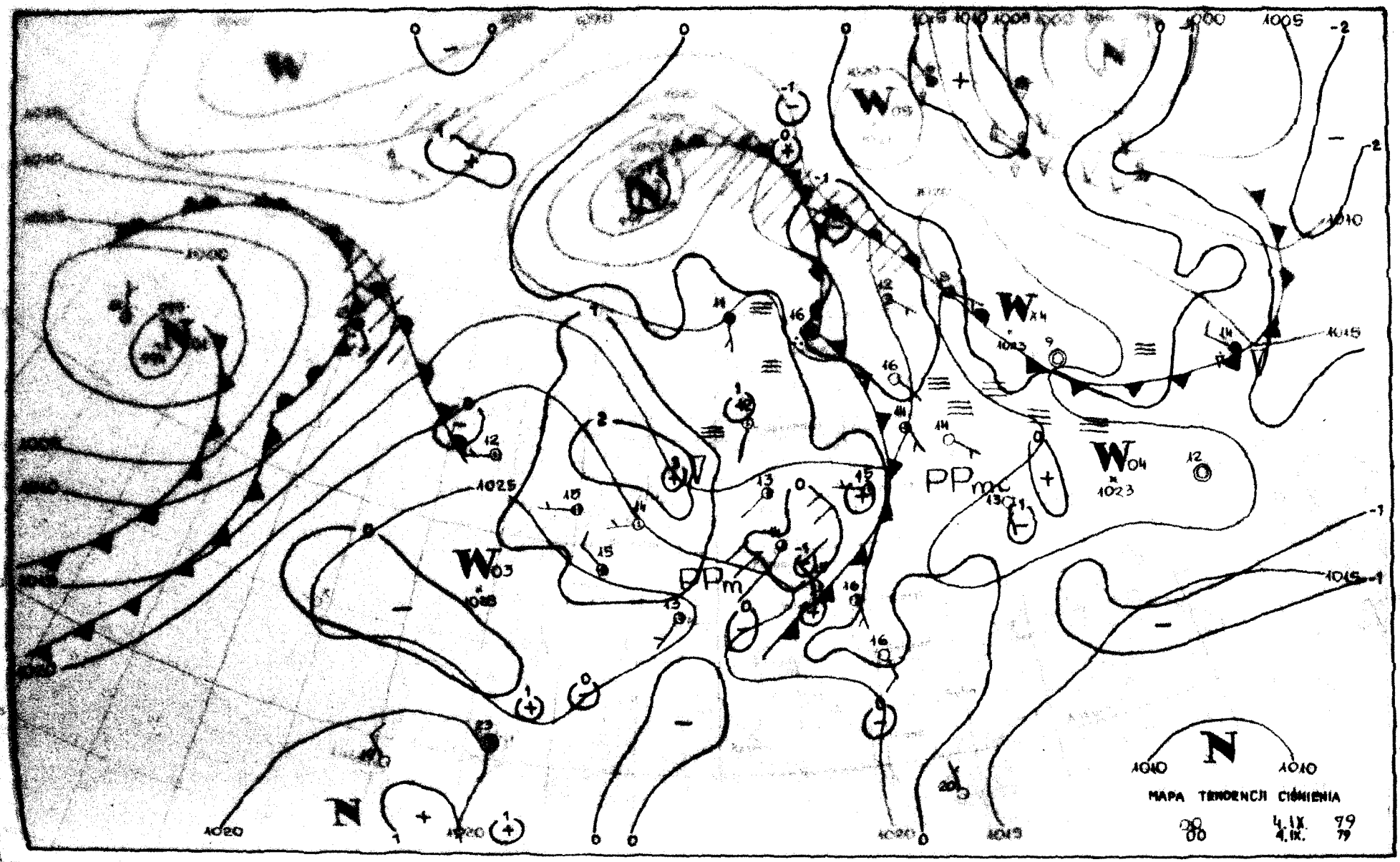
MAPA TENDENCJI CIŚNIENIA
4.IX. 79
00
4.IX. 79
N
1010
1010
W
N
W
N
W
W
W
N
PPm
PPmc
1025
1023
1020
1015
1005

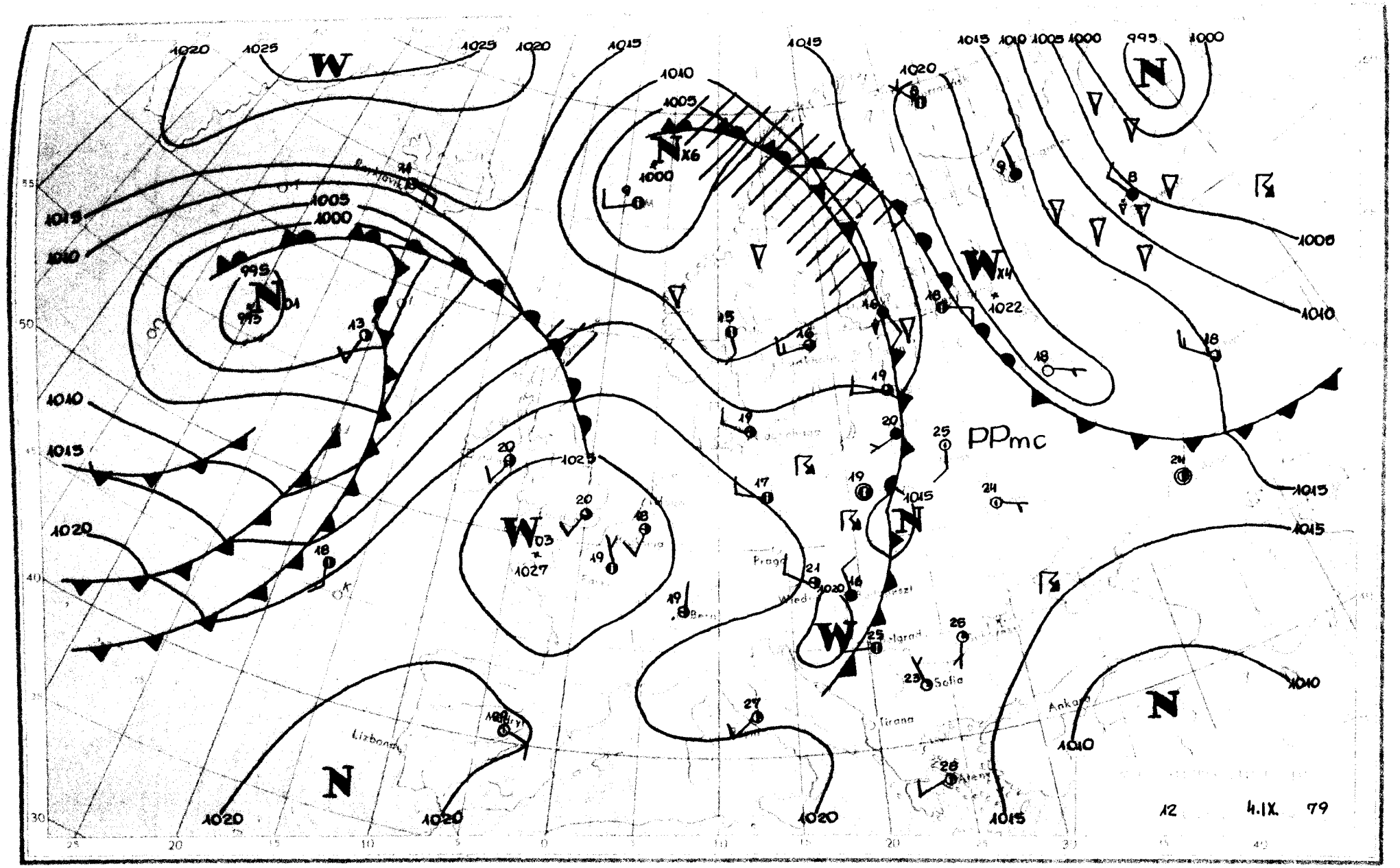
PPmc
12
4.IX. 79
Prag
Sofia
Tirana
Lizbona
Ankara
Ateny

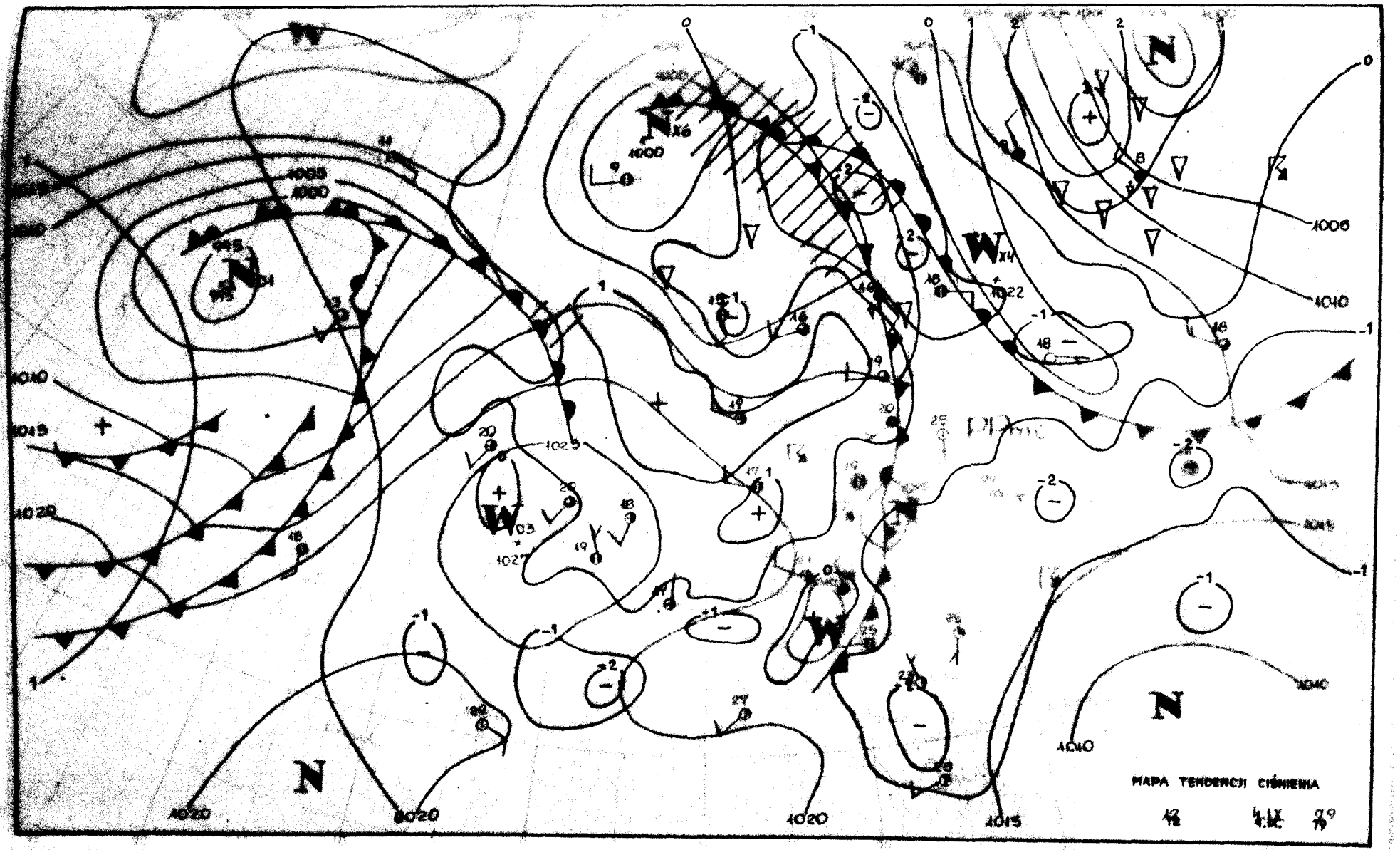
MAPA TENDENCJI CIŚNIENIA
1000
1005
1010
1015
1020
1025
1027
1022
1040

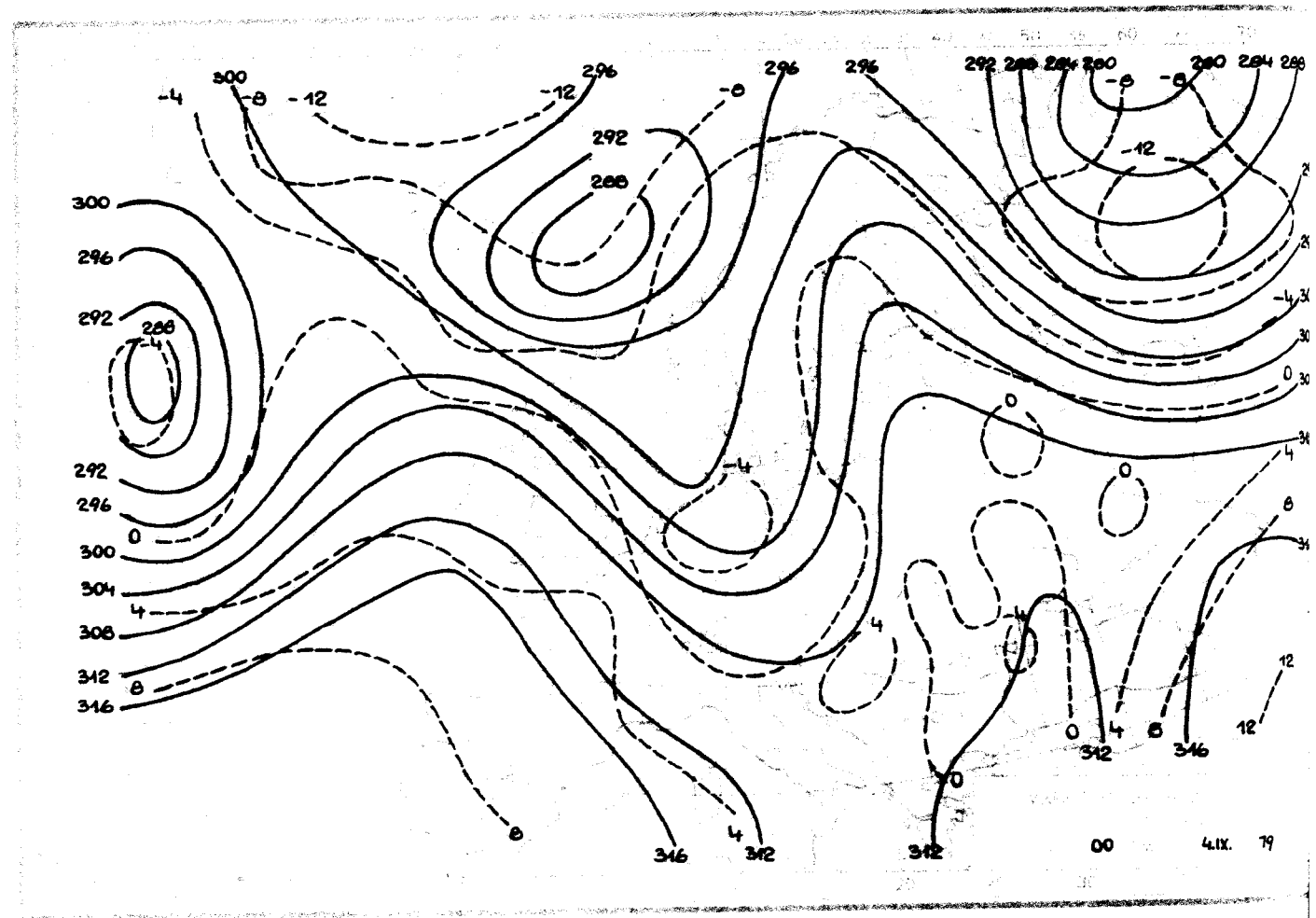

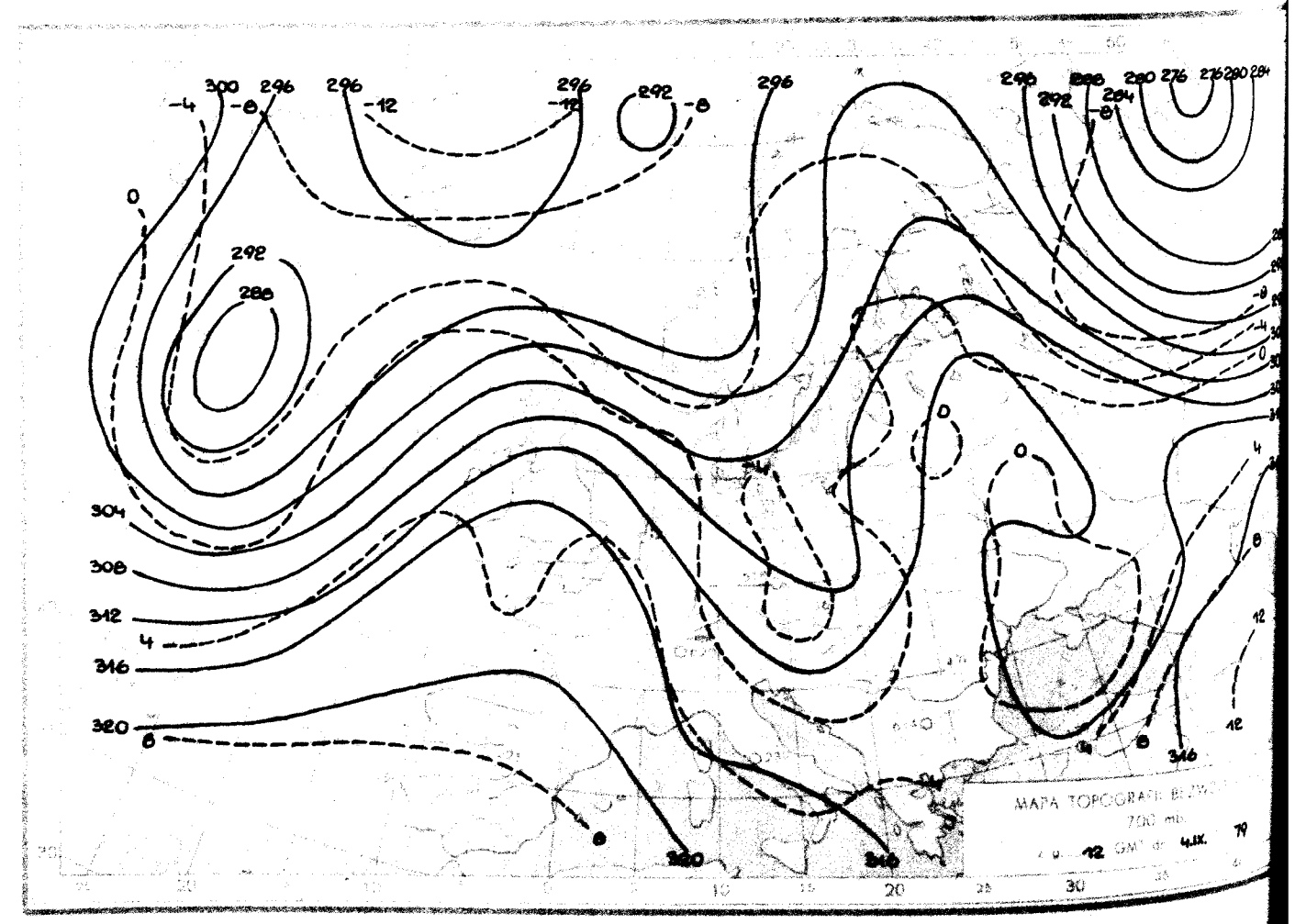

Reprodukowanie i publikowanie tekstu, map, wykresów i danych synoptycznych dozwolone wyłącznie w formie dosłownej z podaniem źródła informacji.

Druk PPWK-W-wa, Solec 18. Zam. 7114/90/8/76-19.V.76-X-12

INSTYTUT METEOROLOGII I GOSPODARKI WODNEJ
ZAKŁAD PROGNOZ METEOROLOGICZNYCH KRÓTKOTERMINOWYCH – 01-673 WARSZAWA, UL. PODLEŚNA 61 – tel: 34-50-97

BIULETYN SYNOPTYCZNY

Dane synoptyczne z Polski w dniu 5.IX.1979 r.

SYNOP z godz. 00 GMT.

105	42802	56101	20513	35501	12202
150	82502	58102	19711	3563X	11400
195	83601	96102	18014	854XX	14000
205	02502	65011	22112	00900	11108
235	00000	20100	20810	00900	10101
250	93003	08470	20711	9XXXX	XX400
272	33202	56100	19413	30930	13102
295	32701	20119	17812	30930	12503
330	52904	30101	21711	50950	10106
375	02702	02441	18613	00900	13201
400	42903	40101	23012	00908	11107
424	32904	40101	21712	30930	11205
465	83304	30106	18314	854XX	13400
495	83401	03461	18211	862XX	11701
510	93412	90614	53804	9XXXX	04104
560	83205	30106	20313	863XX	12103
570	80000	30106	19114	855XX	13203
575	80000	40215	18713	854XX	13304
650	92306	00556	51402	9XXXX	02201
695	63102	96102	18714	655XX	12207

SYNOP z godz. 12 GMT.

105	73004	98032	23215	735XX	09203
150	73005	70022	21715	756XX	08104
195	73208	97032	19217	795XX	12802
205	63302	70031	23617	52501	08803
235	62804	97012	22115	625XX	09400
250	72803	96052	22017	42531	11807
272	73203	60011	21715	52532	11500
295	52903	60021	19119	52500	13802
330	52905	60012	23616	42502	09703
375	73105	65011	21018	5853X	12301
400	63003	75012	23916	58601	08704
424	53103	75012	23617	52600	11507
465	53106	58102	21416	4253X	12803
495	83205	18104	20216	863XX	15108
510	93201	90476	55405	9XXXX	05101
560	83605	58105	22714	4557X	11101
570	73103	97032	21118	4353X	14400
575	73201	40102	21117	765XX	13400
650	90404	00456	53205	9XXXX	05104
695	82901	96102	19718	625XX	14809

TEMP Legionowo, godz. 00 GMT.

TTAA	05001	12374	99007	13405	28003	00153	13606	28504	85515	07229	11001	70087	01519	19005	50570	15146
		03502	40734	28128	06502	30934	449XX	16503	25053	547XX	21005	20195	575XX	02005	15380	533XX
		10641	531XX	31505	88215	589XX	35007	77999								
TTBB	0500X	12374	00007	13405	11978	14813	22839	06426	33597	07928	44576	08732	55483	16746	66247	555XX
		77233	553XX	88215	589XX	99209	589XX	11178	535XX	21212	00007	26003	11991	29504	22859	00000
		33740	18006	44593	00000	55548	09003	41414	00900	51515	11904	25501	22800	23502	33600	00000
		81616	92811	11837	20501											
TTCC	05001	12374	70871	533XX	31504	50088	533XX	31501	30418	533XX	33004	20681	485XX	36003	10146	417XX
		29503	88999	77999												
TTDD	0500X	12374	11301	533XX	22122	425XX	33082	409XX	44072	367XX	55067	387XX	21212	11067	25001	

TEMP Wrocław, godz. 00 GMT.

TTAA	05001	12425	99008	13210	32002	00183	12608	32506	85537	05014	34010	70097	03906	01010	50571	14561
		07514	40736	27360	08012	30936	431XX	05513	25057	527XX	03518	20199	545XX	03024	15386	521XX
		36014	10650	513XX	01017	88240	549XX	03019	77999							
TTBB	0500X	12425	00008	13210	11991	11808	22967	12634	33920	09218	44787	00607	55742	00522	66700	03906
		77675	03940	88500	14561	99338	36559	11240	549XX	22194	545XX	33176	497XX	44140	529XX	55107
		509XX	21212	00008	32002	11995	33511	22687	01009	33661	07507	44500	07514	55288	04012	66197
		03025	77171	02014	88100	01017	41414	30930	51515	11908	33511	22800	36012	33600	06011	61616
		92850	09818	33511												
TTCC	0500X	12425	70880	539XX	50097	525XX	88999	77999								
TTDD	0500X	12425	11660	545XX	22570	525XX	33500	525XX								

Przebieg pogody w Polsce w dniu 5.IX.1979 r.

Zachmurzenie na ogół duże, tylko w ciągu dnia na krańcach wschodnich małe i umiarkowane. W nocy miejscami rozpogodzenia. Na krańcach *południowych i lokalnie na wschodzie*, a w nocy na Pomorzu wystąpiły opady deszczu. W nocy i rano lokalne mgły. Temperatura maksymalna w dzień wynosiła od 13°C w Bielsku Białej do 22°C w Zamościu, a minimalna od 3°C w Jeleniej Górze do 15°C w Kołobrzegu. Wiatr słaby i umiarkowany północno-zachodni i zachodni.

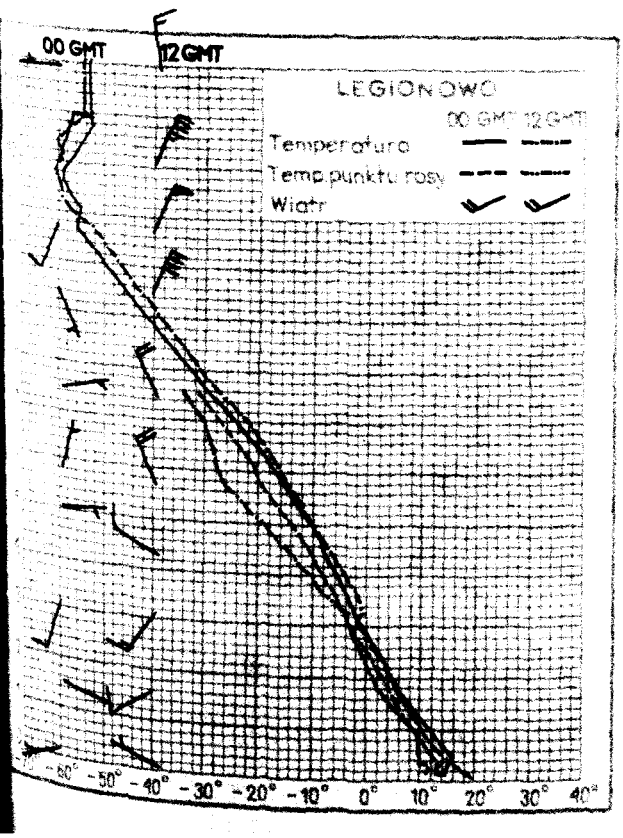

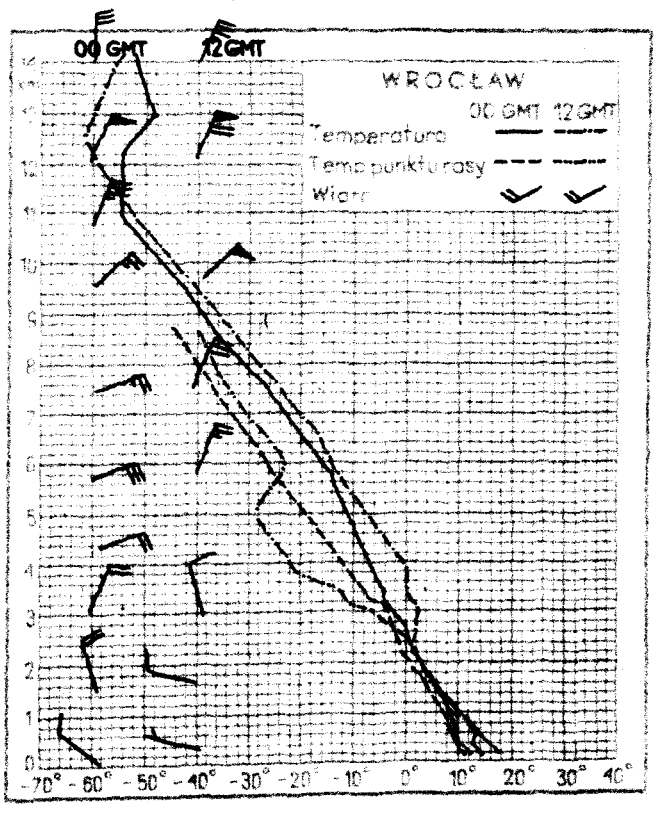

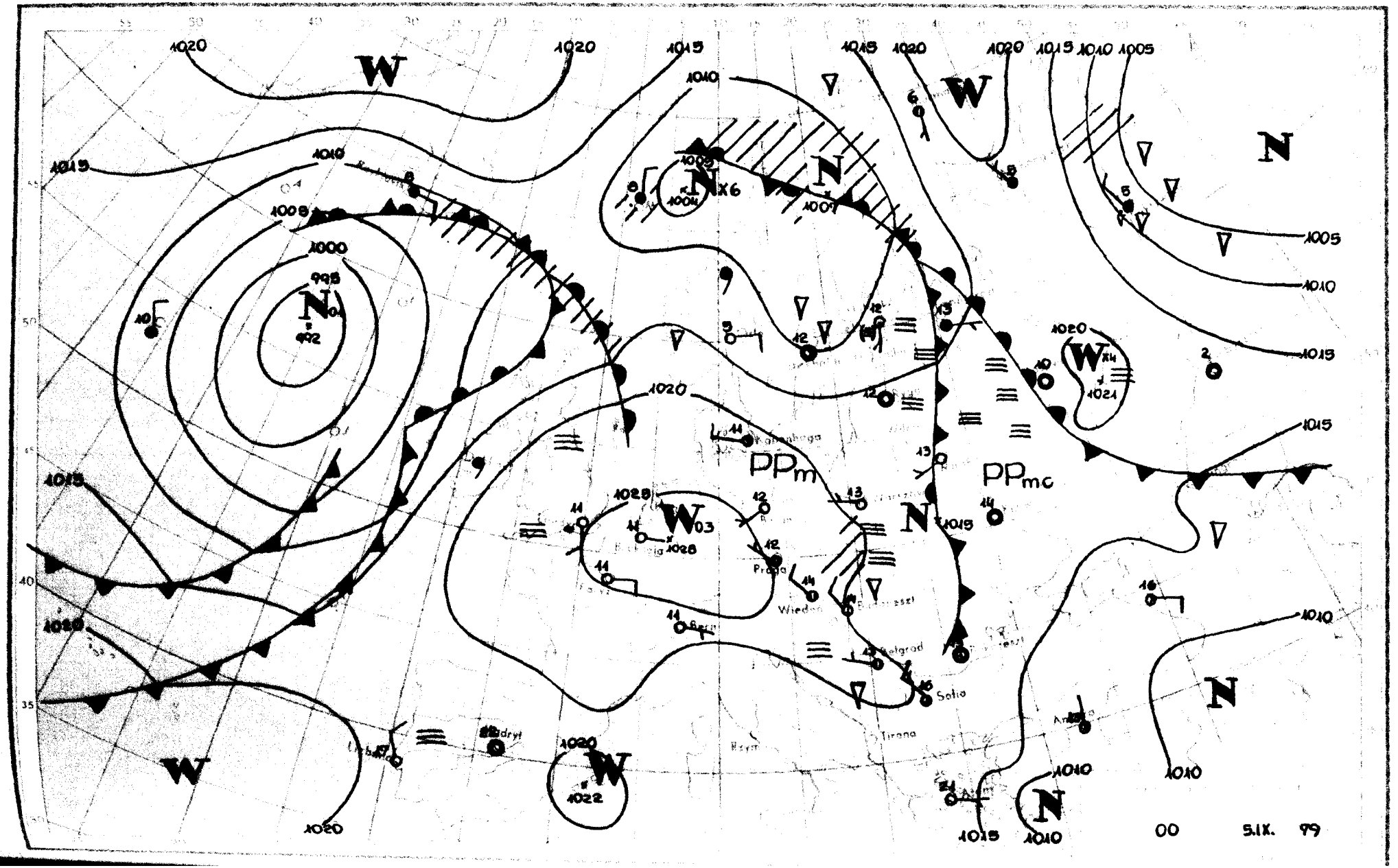
PPm
PPmc
Praga
Wiedeń
Belgrad
Sofia
Tirana
00
5.IX.
99

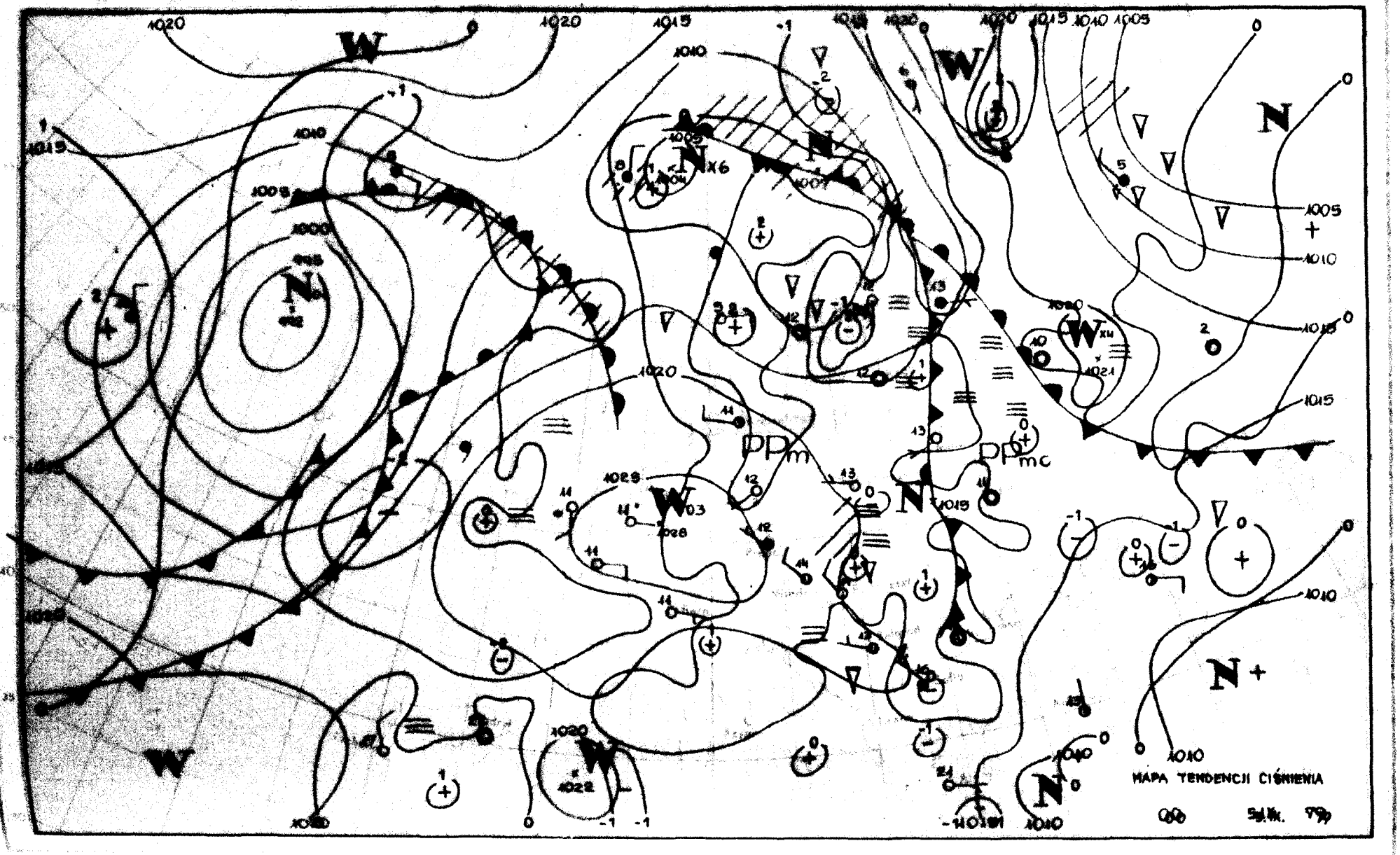
MAPA TENDENCJI CIŚNIENIA

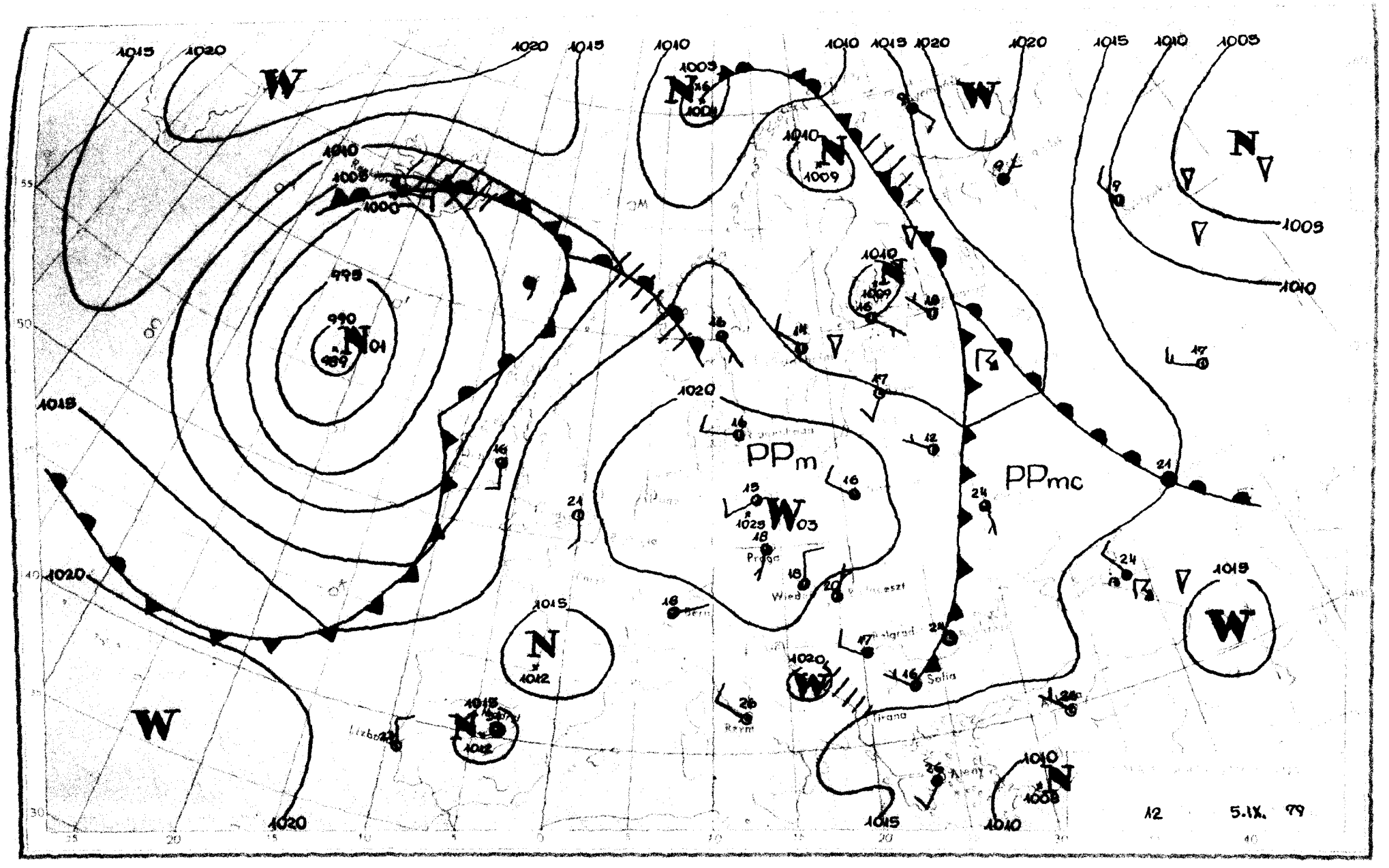
PPm
PPmc
Prague
Wien
Sofia
Rome
Lisbon
12
5.IX. 79

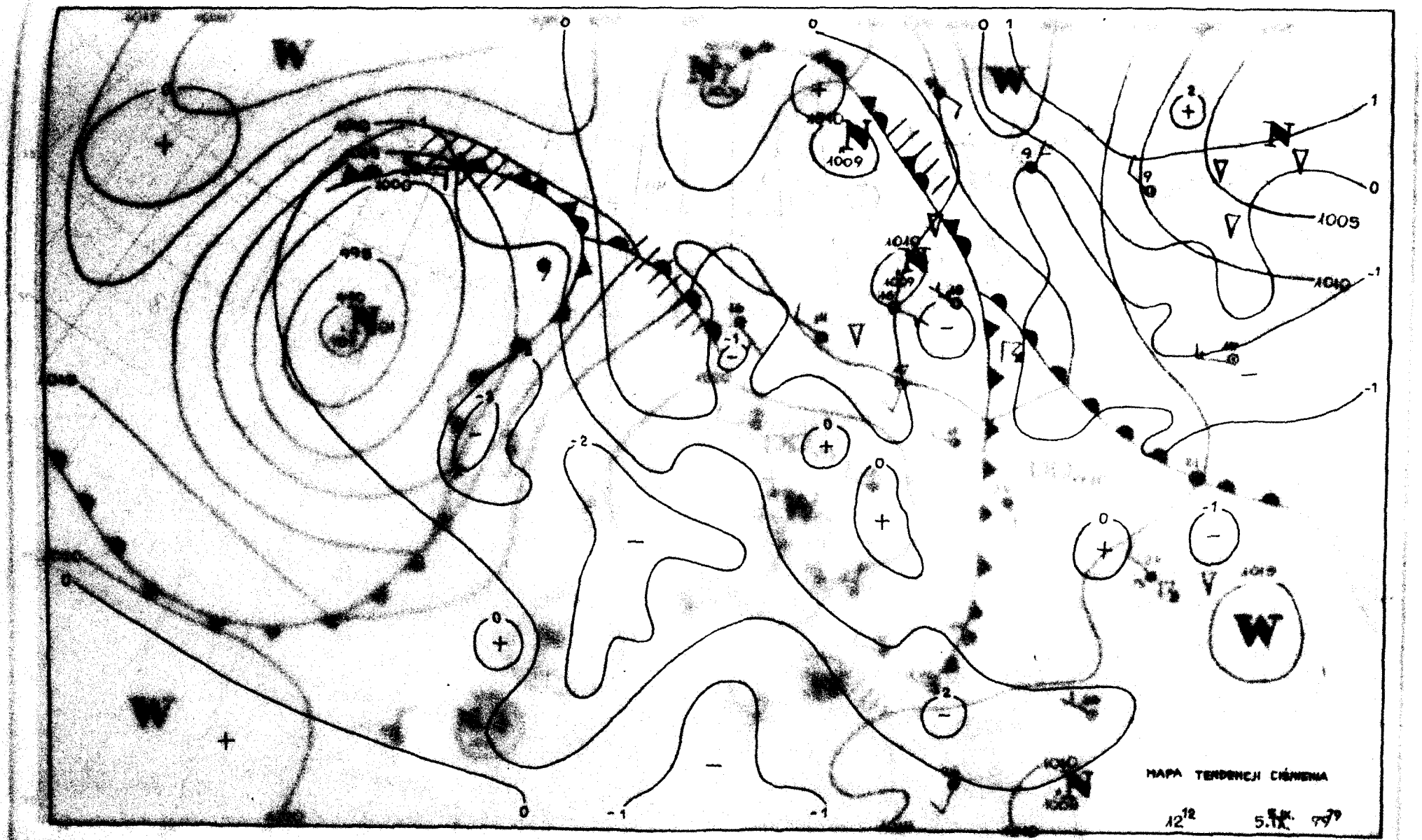
MAPA TENDENCJI CIŚNIENIA
12^12
5.IX. 1979

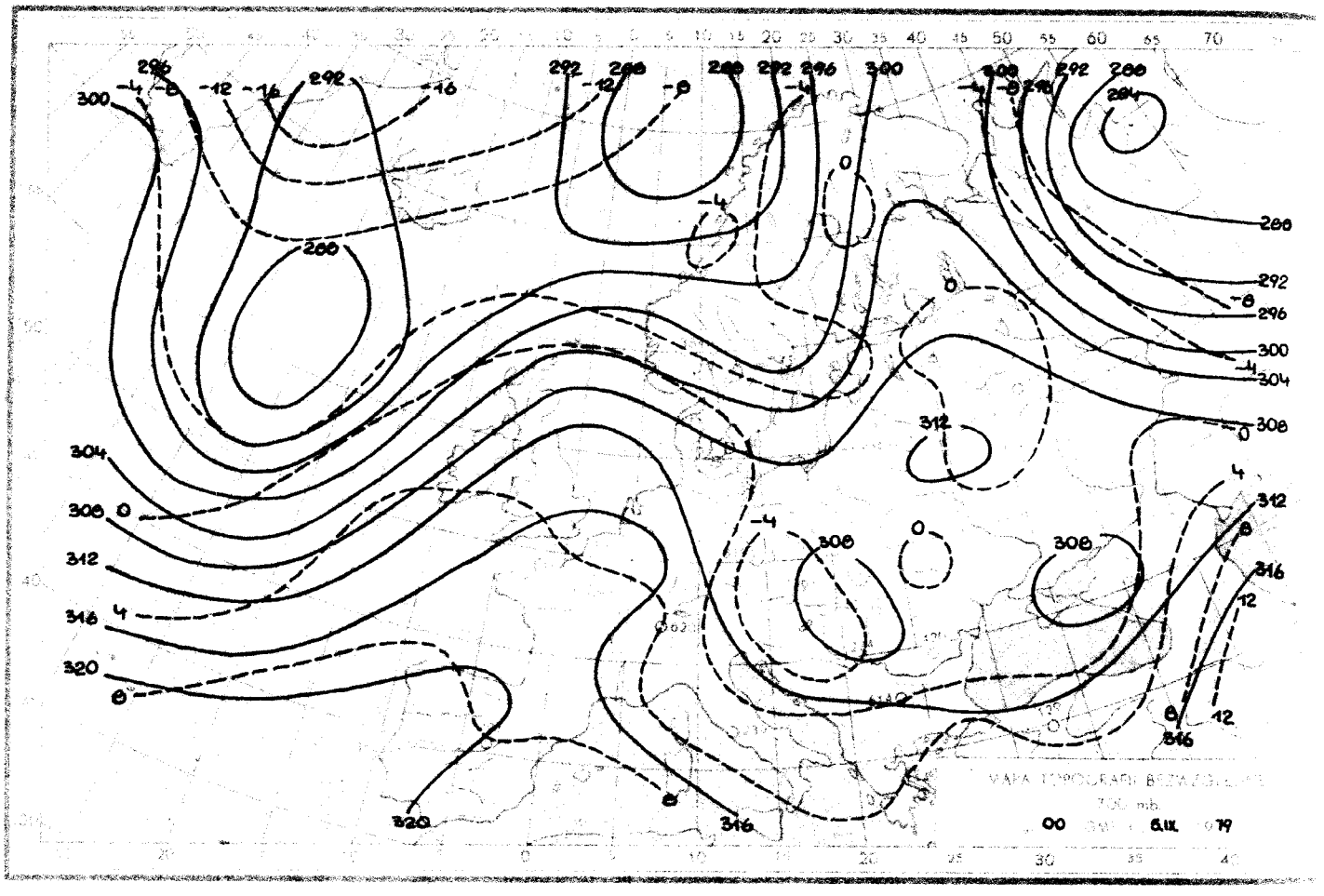

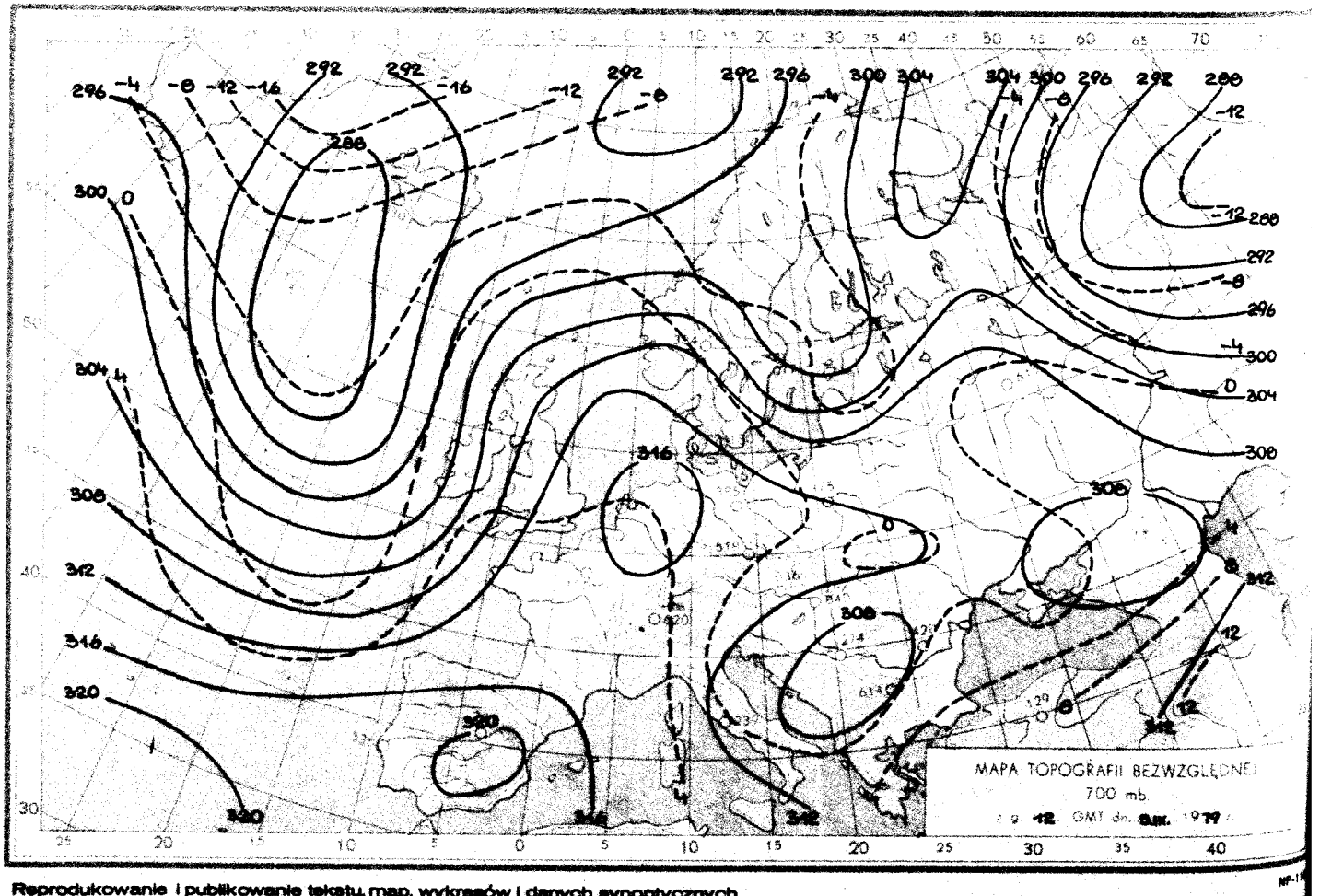

Reprodukowanie i publikowanie tekstu, map, wykresów i danych synoptycznych dozwolone wyłącznie w formie dosłownej z podaniem źródła informacji.

Druk PPWK-W-wa, Solec 18. Zam. 7114/80/8/76-19.V.78-X-12566-150

INSTYTUT METEOROLOGII I GOSPODARKI WODNEJ
ZAKŁAD PROGNOZ METEOROLOGICZNYCH KRÓTKOTERMINOWYCH – 01-673 WARSZAWA, UL. PODLEŚNA 61 – tel: 34-50-97

BIULETYN SYNOPTYCZNY

Dane synoptyczne z Polski w dniu 6.IX.1979 r.

SYNOP z godz. 00 GMT.

105	82902	40612	22014	6732X	14704
150	72602	58102	21013	755XX	12802
195	03002	97022	20708	00900	07801
205	72402	65021	22414	756XX	12804
235	82502	96512	21812	863XX	11702
250	70000	96101	22011	756XX	09802
272	12201	60011	21509	10930	08801
295	62702	60022	20311	657XX	10604
330	72601	58101	23210	755XX	09801
375	02702	26111	22209	00900	09802
400	41002	65021	23012	00908	07804
424	13201	50111	23109	00909	08704
465	60000	56101	22010	654XX	09809
495	33002	96101	21212	35500	11400
510	12201	99014	54403	00901	02804
560	70000	30102	22713	754XX	12804
570	73002	96102	22312	7093X	11803
575	80000	40102	22214	855XX	13802
650	93602	00514	53904	9XXXX	04804
695	73104	20101	21514	756XX	14000

SYNOP z godz. 12 GMT.

105	83203	56106	22016	6632X	15802
150	83502	60026	20416	6557X	13805
195	73204	98031	19216	795XX	11708
205	71201	60022	21719	2557X	12807
235	83203	40605	20816	7732X	15802
250	82801	40512	21114	863XX	13706
272	61801	60032	20116	53401	13711
295	62703	65032	19316	42306	09709
330	83104	60012	22316	4547X	11706
375	72903	70012	20816	786XX	10714
400	71903	81012	21717	1153X	10809
424	20401	65030	21319	22600	09710
465	83103	70011	21415	8097X	10704
495	73503	97054	19617	735XX	11709
510	72003	97031	54209	721XX	07000
560	72502	56054	20618	756XX	10712
570	52803	97024	20718	52500	09712
575	70000	56102	20917	725XX	13610
650	92705	00451	53806	90000	06101
695	52804	40102	20017	52500	12811

TEMP Legionowo, godz. 00 GMT.

TTAA	06001	12374	99010	11806	36002	00178	12210	03004	85524	03806	28508	70098	00656	32009	50573	14757
		35013	40737	27556	36019	30937	449XX	36021	25056	553XX	00522	20197	577XX	00518	15360	551XX
		35510	10640	545XX	34005	88225	601XX	00521	77999							
TTBB	0600X	12374	00010	11806	11991	12413	22838	03018	33809	04858	44766	04462	55734	01262	66712	01259
		77654	01727	88615	05716	99564	07747	11416	25157	22244	567XX	33225	601XX	44179	553XX	21212
		00010	36002	11962	08503	22916	29504	33822	27009	44751	30504	55604	34010	66245	00522	41414
		45401	51515	11906	29005	22800	29006	33800	34010	61616	92828	08613	30504			
TTCC	06001	12374	70868	541XX	24002	50085	537XX	03001	30413	531XX	04002	20676	491XX	35002	10144	387XX
		19504	88999	77999												
TTDD	0600X	12374	11241	527XX	22100	369XX	33069	361XX	21212	11634	34504	22512	00000	33060	21005	

TEMP Wrocław, godz. 00 GMT.

TTAA	06001	12425	99009	05410	00000	00190	09830	34001	85538	05446	29504	70118	02874	03006	50577	13758
		02509	40742	25557	02011	30944	413XX	02515	25066	493XX	02520	20209	587XX	02026	15390	585XX
		00516	10646	555XX	01008	88193	601XX	02527	77999							
TTBB	0600X	12425	00009	08410	11990	13257	22889	06241	33865	04638	44845	06058	55809	06075	66780	04074
		77710	03471	88665	00261	99642	00263	11458	18557	22429	21558	33289	433XX	44193	601XX	55167
		567XX	66150	585XX	77134	559XX	21212	00009	00000	11995	34502	22909	02001	33866	28001	44692
		01506	55504	05009	66310	02513	77191	02027	41414	00909	51515	11909	02001	22800	35505	33600
		05009	61616	92870	08648	01501										
TTCC	06007	12425	70874	541XX	01006	88999	77999									
TTDD	0600X	12425	11600	535XX	21212	11890	36004	22600	01005							

Przebieg pogody w Polsce w dniu 6.IX.1979 r.

W woj. południowo-zachodnich zachmurzenie małe i umiarkowane, na pozostałym obszarze duże z rozpogodzeniami na północnym wschodzie. Miejscami na Pomorzu zachodnim, w Lesku i na wschodzie słaby opady deszczu i mżawki. W nocy i rano mgły. Temperatura maksymalna wynosiła od 15°C w Łodzi do 22°C w Słubicach, a minimalna od 4°C w Jeleniej Górze i 6°C w Kłodzku, Bielsku Białej, Słubicach, Kętrzynie i Gdańsku do 15°C w Gorzowie. Wiatr słaby i umiarkowany zmienny z przewagą kierunków zachodnich.

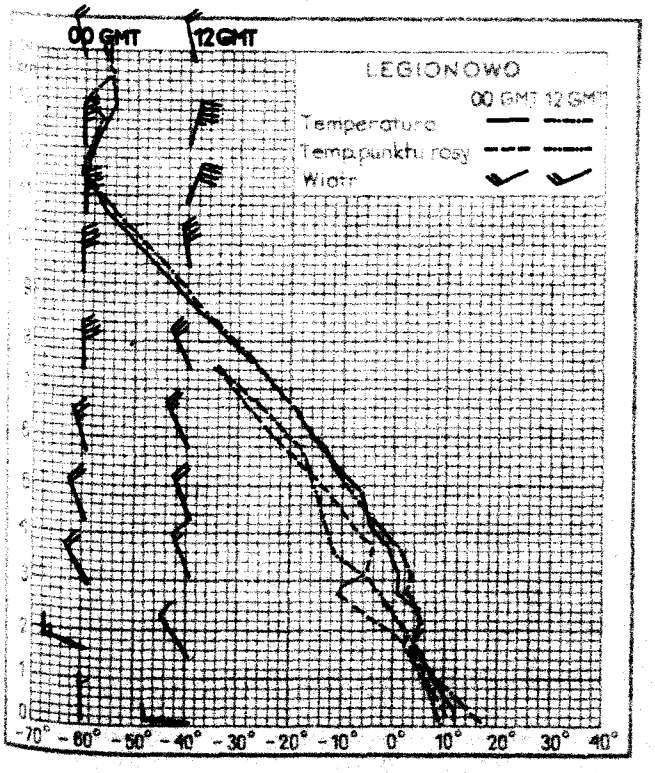



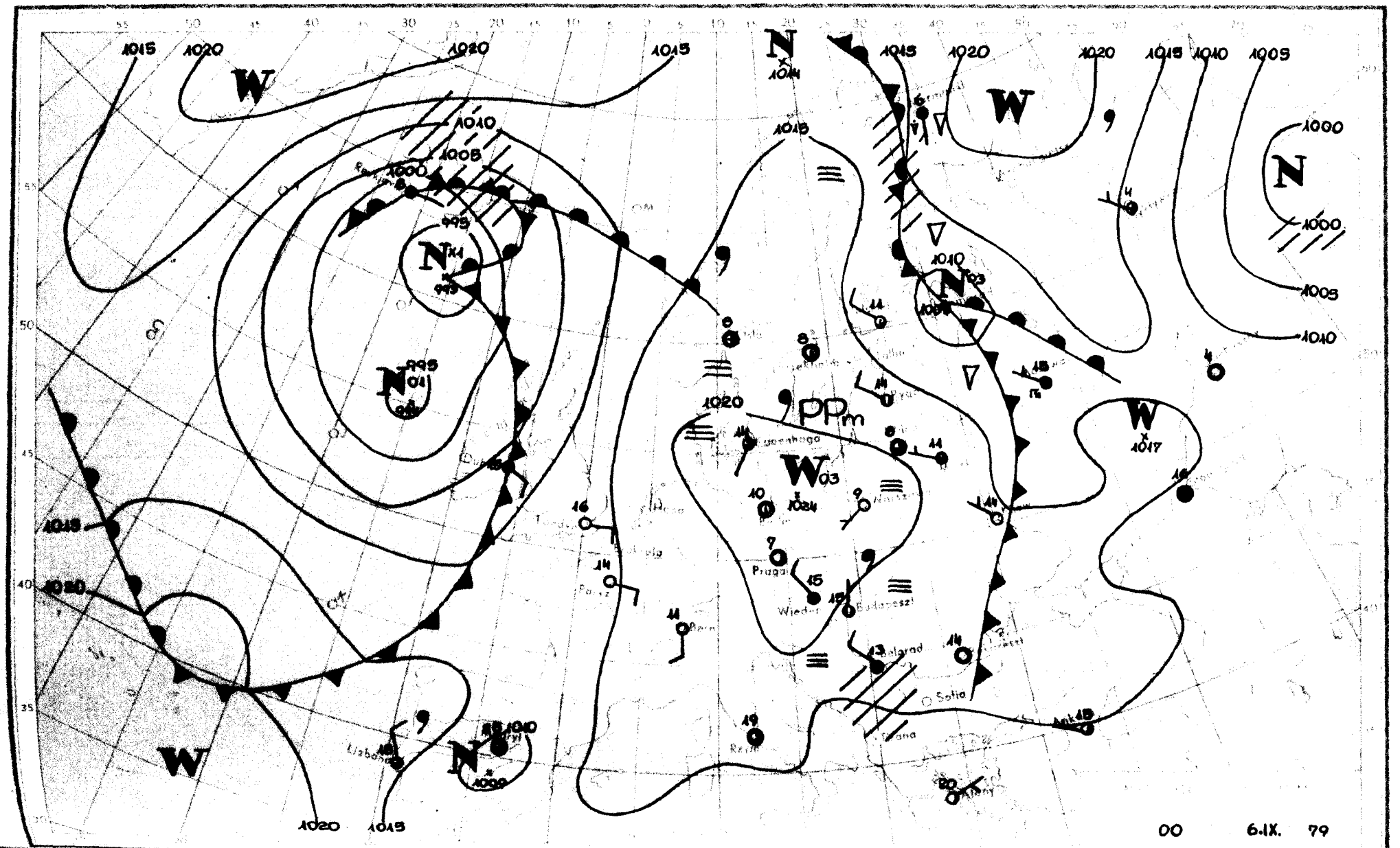
00
6.IX. 79

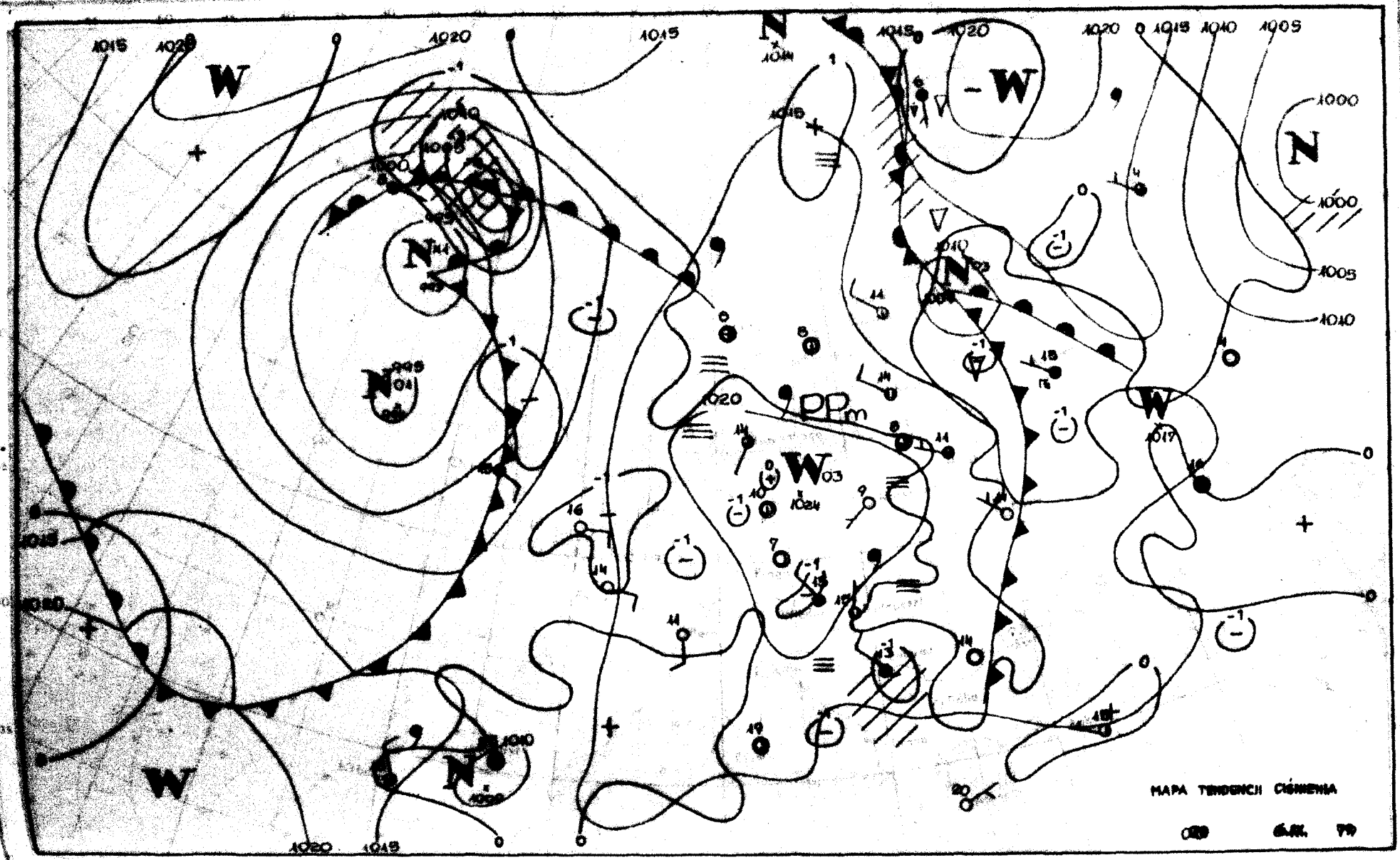
MAPA TENDENCJI CIŚNIENIA
W
N
PPm
W03
1015
1020
1000
1005
1010

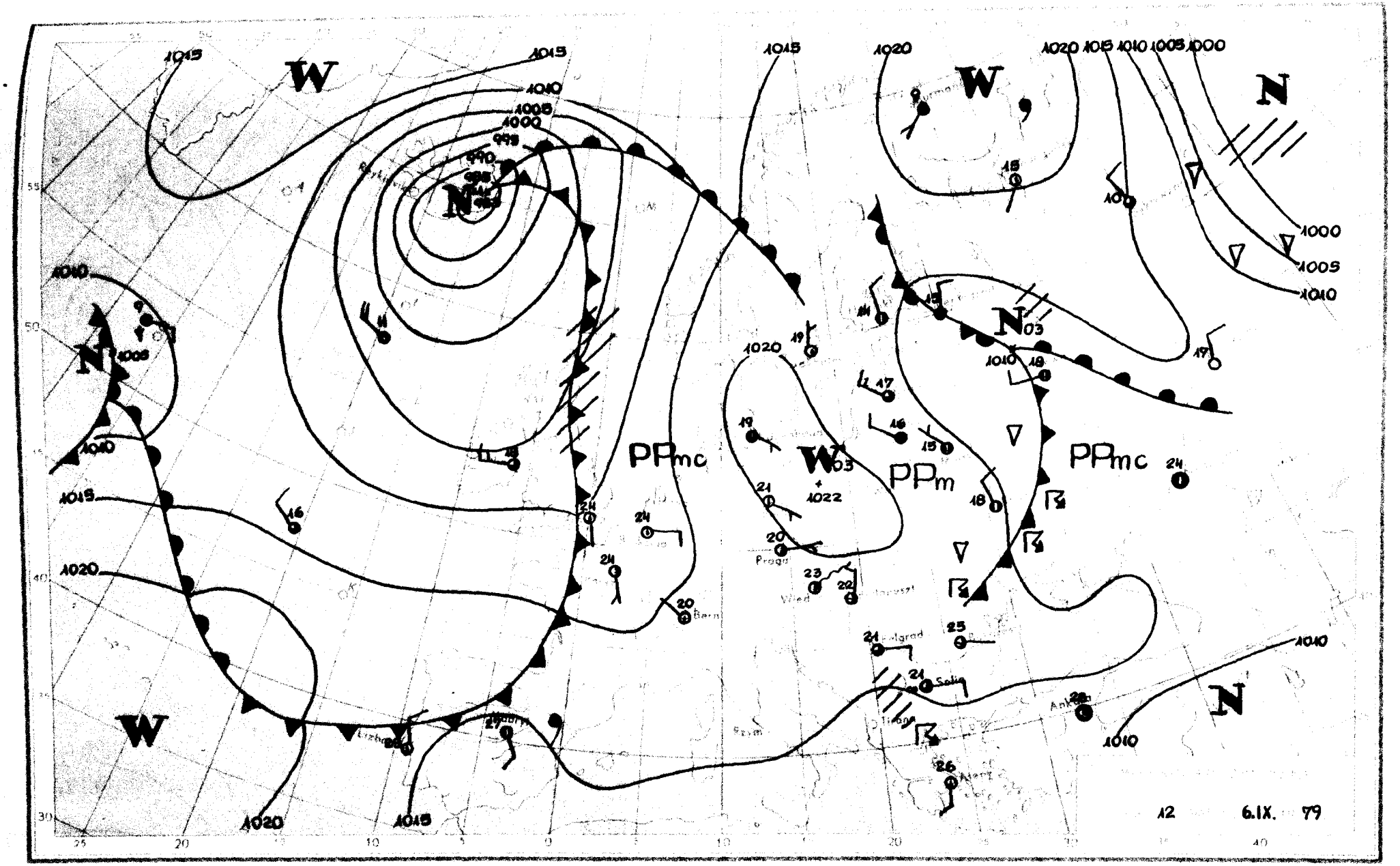
W
N
PPmc
PPm
PPmc
Prague
Vienna
Bern
Belgrad
Sofia
Ankara
Lisbon
Madrid
Rome
12
6.IX. 79

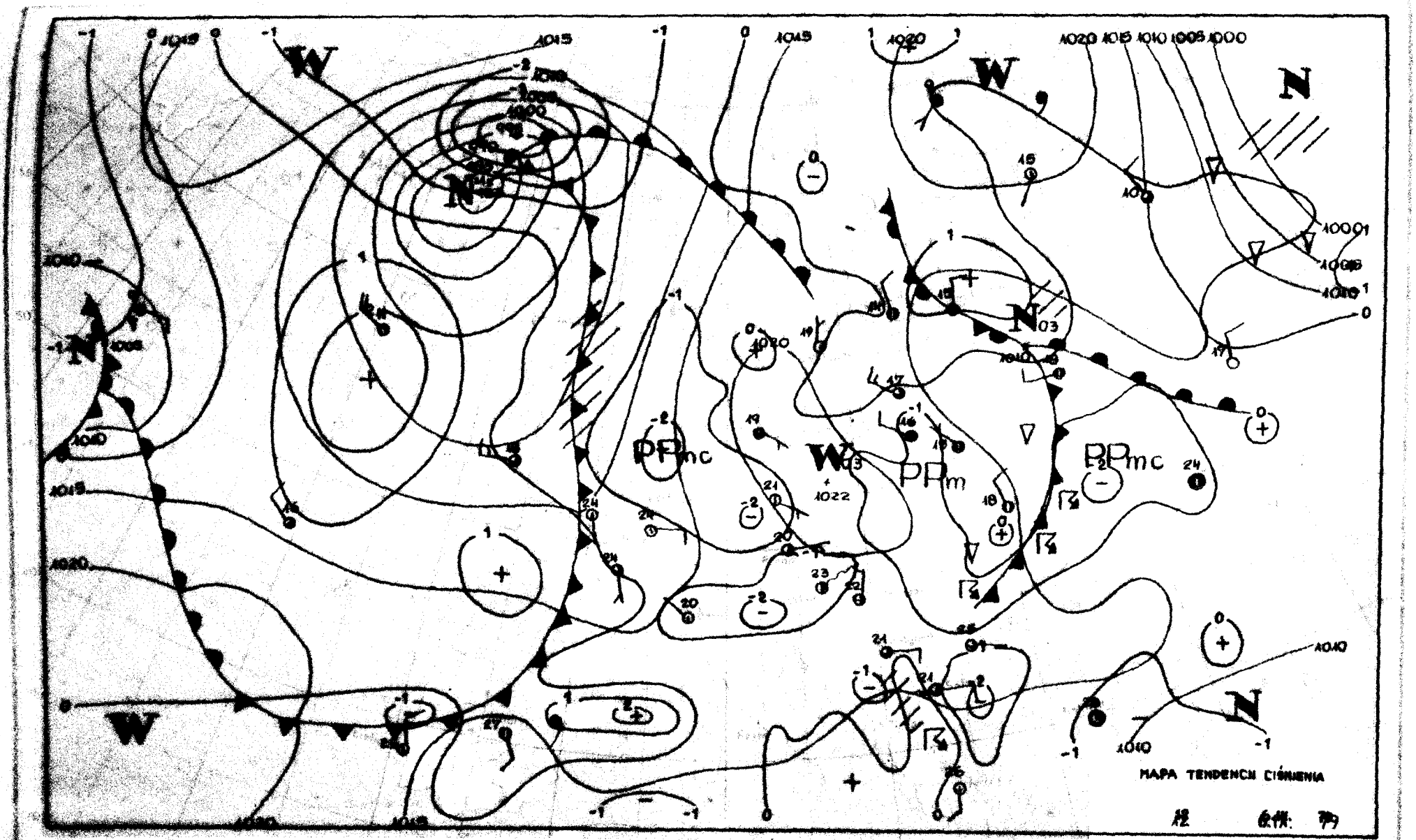
MAPA TENDENCIA CIÓNIENIA

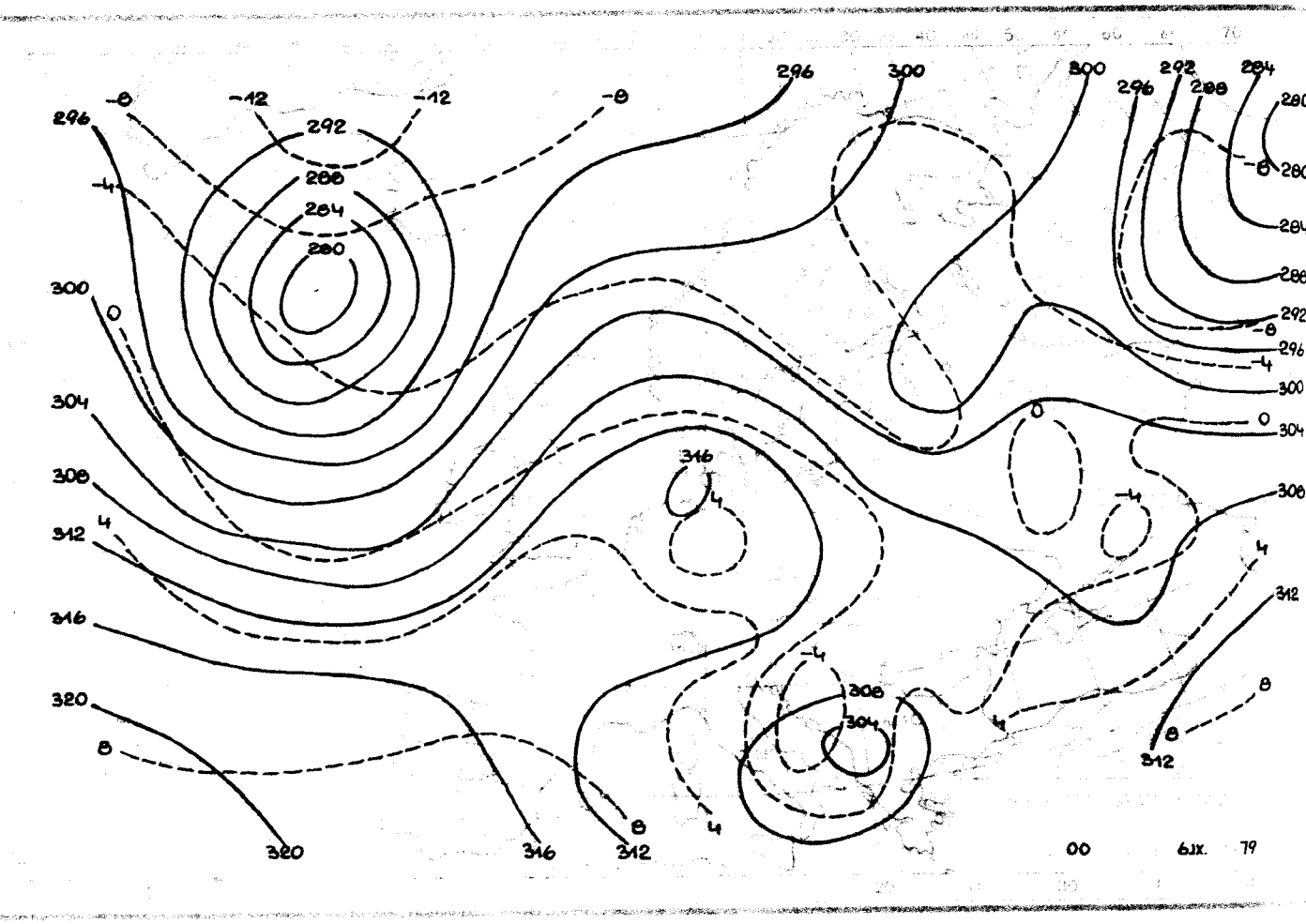

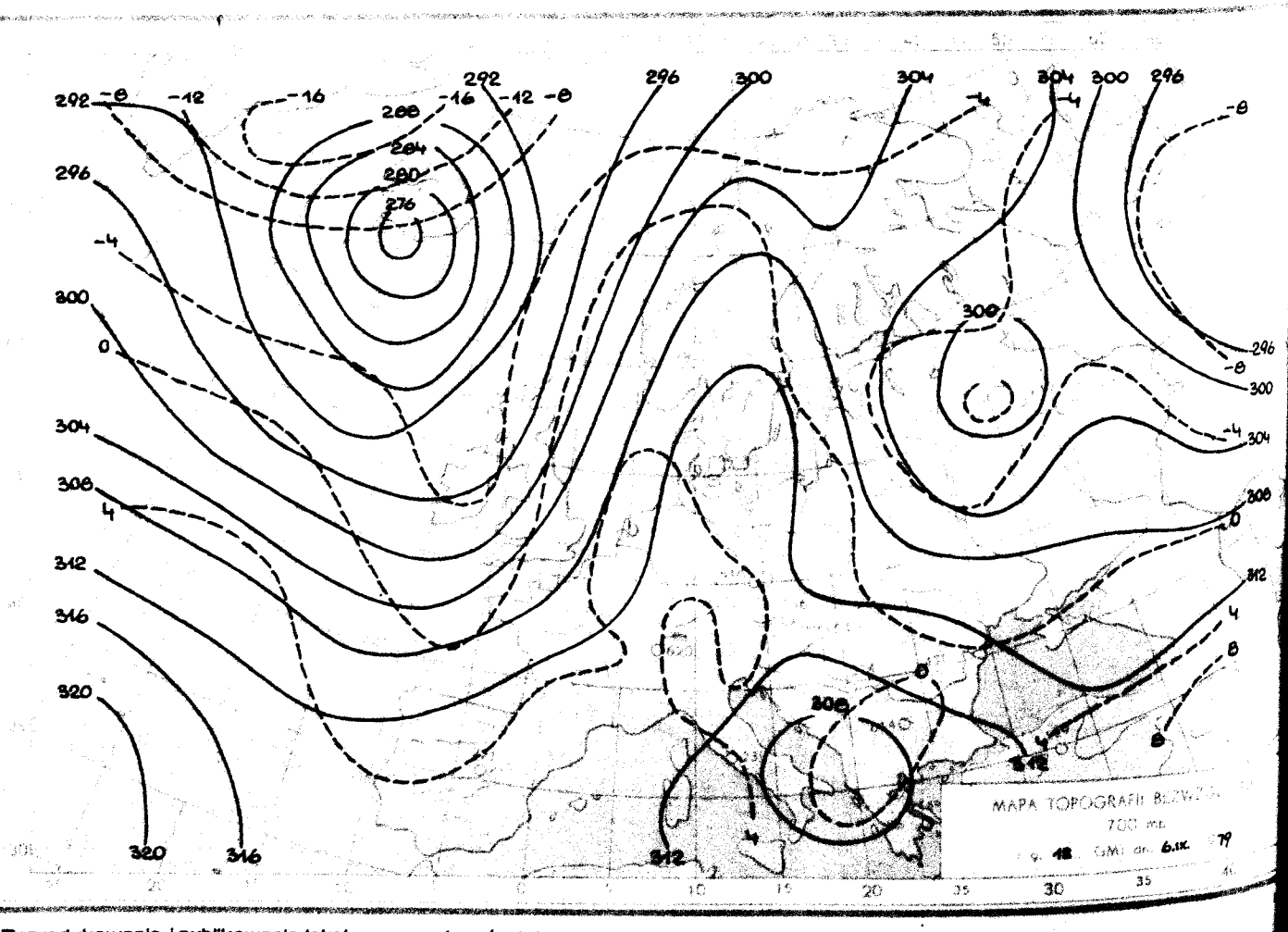

Reprodukowanie i publikowanie tekstu, map, wykresów i danych synoptycznych dozwolone wyłącznie w formie dosłownej z podaniem źródła informacji.

Druk PPWK-W-wa. Solec 18. Zam. 7114/90/8/76-19.V.76-X-12566-

INSTYTUT METEOROLOGII I GOSPODARKI WODNEJ
ZAKŁAD PROGNOZ METEOROLOGICZNYCH KRÓTKOTERMINOWYCH – 01-673 WARSZAWA, UL. PODLEŚNA 61 – tel: 34-50-97

BIULETYN SYNOPTYCZNY

Dane synoptyczne z Polski w dniu 7.IX.1979 r.

SYNOP z godz. 00 GMT.

105	80000	20612	20915	855XX	14701
150	93201	02472	20909	9XXXX	09400
195	03603	97020	18410	00900	09400
205	71001	60022	20116	7097X	15802
235	60000	97032	20413	6083X	12201
250	80301	15106	20214	855XX	14103
272	73203	70021	20210	756XX	10101
295	10000	58111	18410	10930	09400
330	80000	30102	20715	856XX	13802
375	82702	16101	19711	761XX	11400
400	01102	62010	20413	00900	12802
424	00000	20120	20510	00900	09400
465	02701	55011	18914	00900	13806
495	72902	96101	19310	754XX	10801
510	12906	98020	53306	00901	04802
560	32001	16100	20808	30940	08803
570	30000	95101	20411	30930	10000
575	83201	58101	20113	855XX	12804
650	02705	60014	52704	00900	03705
695	83103	96101	19513	855XX	10502

SYNOP z godz. 12 GMT.

105	31402	98021	21019	32500	11804
150	41003	70021	21417	42500	09400
195	83504	97022	20414	854XX	11208
205	71303	60014	20420	755XX	14201
235	40000	97014	21118	42500	09805
250	40802	98011	20820	42600	10400
272	73202	70024	21116	725XX	11101
295	73503	65021	19416	754XX	10303
330	70603	57102	21118	785XX	14501
375	43203	82011	20319	42600	08400
400	40804	82011	20020	48500	13703
424	70601	80024	20220	747XX	11401
465	63602	60012	20017	685XX	11102
495	63001	98024	18518	636XX	08000
510	72201	97031	54511	731XX	09302
560	83401	40102	20417	855XX	12400
570	70000	98036	20217	8353X	10601
575	82701	56101	20517	885XX	13101
650	90000	00471	53007	9XXXX	06208
695	83003	97022	19817	665XX	12103

TEMP Legionowo, godz. 00 GMT.

TTAA	07001	12374	99008	12806	28003	00161	12804	33504	85514	05406	31007	70087	01044	34013	50572	14961
		35015	40737	27157	35020	30938	421XX	35035	25058	521XX	35528	20200	605XX	00530	15382	563XX
		36014	10640	541XX	33504	88203	607XX	00530	77999							
TTBB	0700X	12374	00008	12806	11972	13019	22811	02605	33722	01846	44665	00360	55491	15761	66311	401XX
		77249	523XX	88212	599XX	99203	607XX	11178	595XX	22160	551XX	33147	567XX	21212	00008	28003
		11966	36006	22839	31008	33790	34511	44273	35026	55218	36033	66111	34505	41414	855XX	51515
		11905	33505	22800	34009	33600	35014	61616	92815	10013	34505					
TTCC	07001	12374	70870	533XX	01602	50087	533XX	05005	30416	517XX	12001	20482	465XX	31003	16134	403XX
		17004	88999	77999												
TTDD	0700X	12374	11890	533XX	22342	533XX	33160	437XX	44141	437XX	55061	353XX	21212	11861	32005	22682
		03002	33081	23004												

TEMP Wrocław, godz. 00 GMT.

TTAA	07001	12425	00006	10406	00000	00186	11011	14001	85502	06410	36002	70112	02256	01506	50575	14156
		34507	40741	25158	35509	30944	29758	01012	25066	481XX	01514	20210	569XX	02521	15390	597XX
		01513	10645	571XX	88170	525XX	02022	77999								
TTBB	0700X	12425	00006	10406	11971	14437	22823	04206	33809	08042	44678	01056	55624	03957	86586	05559
		77516	13150	88472	16760	99307	38759	11227	527XX	22170	625XX	33150	597XX	21212	00006	00000
		11992	13002	22859	01002	33347	35509	44178	02026	55127	01010	41414	00900	51515	11905	08002
		22800	33003	33600	34506	61616	92840	11427	07002							
TTCC	0700X	12425	70871	561XX	50086	559XX	88999	77999								
TTDD	0700X	12425	11860	561XX	22500	559XX										

Przebieg pogody w Polsce w dniu 7.IX.1979 r.

W woj. południowych, centralnych a później również na północnym wschodzie przeważało zachmurzenie duże. Na pozostałym obszarze było zachmurzenie małe i umiarkowane. W ciągu dnia słabe opady deszczu wystąpiły miejscami w woj. kaliskim, sieradzkim, częstochowskim, piotrkowskim i kieleckim. W nocy i rano wystąpiły mgły, głównie na południu kraju. Temperatura maksymalna wynosiła od 15°C w Suwałkach do 25°C w Słubicach, a minimalna od 4°C w Salejowie do 14°C w Świnoujściu. Wiatr był słaby i umiarkowany zmienny.

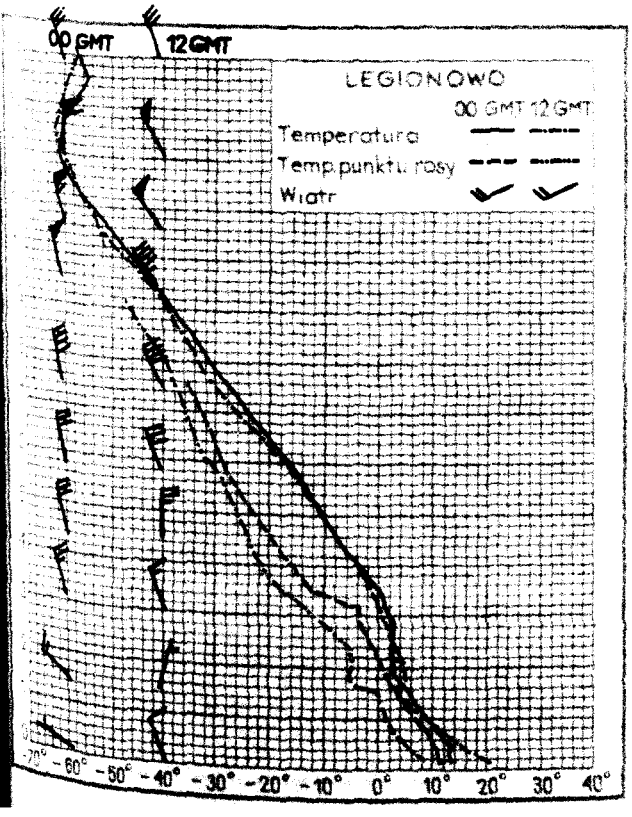

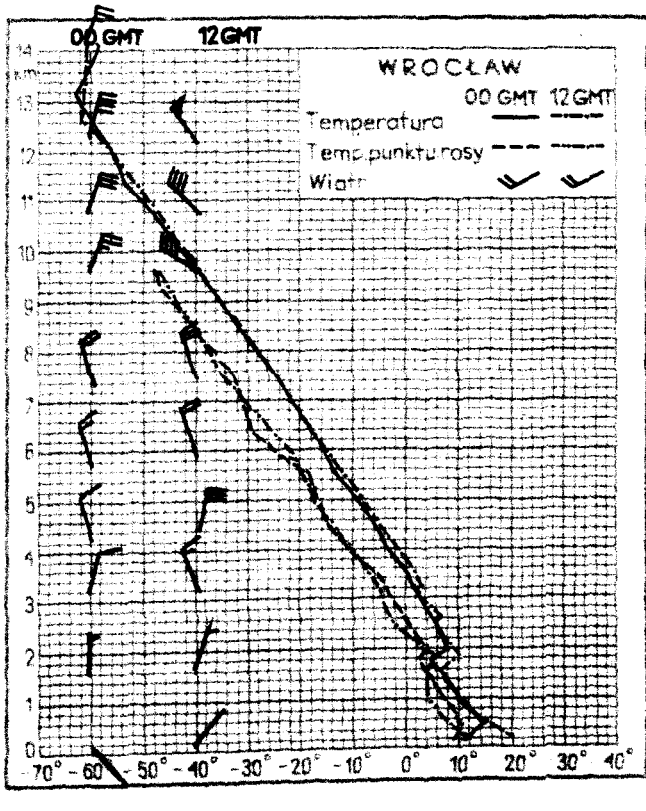

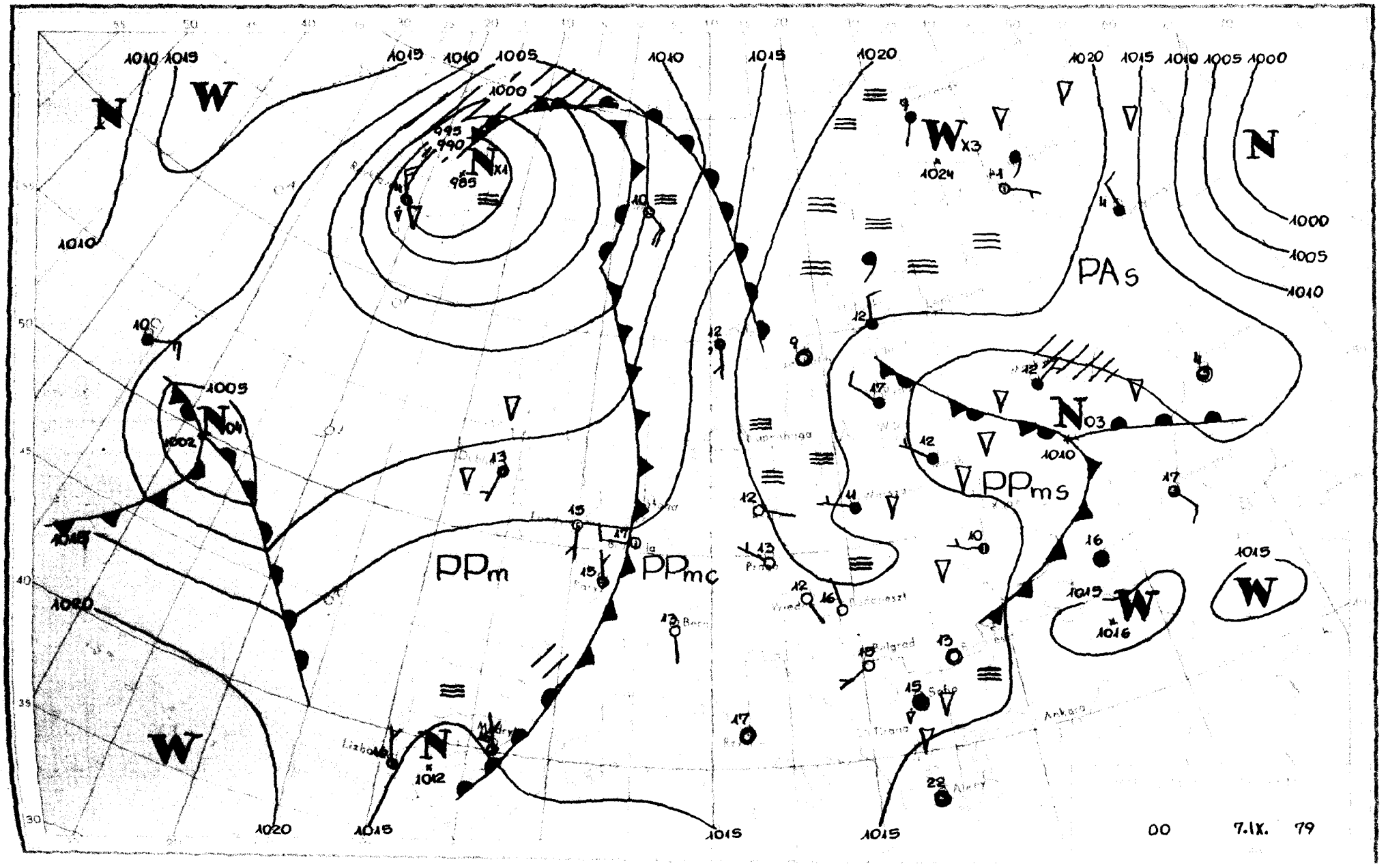
N
W
N
W
N
W
W
W
PPm
PPmc
PPms
PAs
N04
N03
Nx1
Wx3
1024
985
1012
1016
00
7.IX. 79

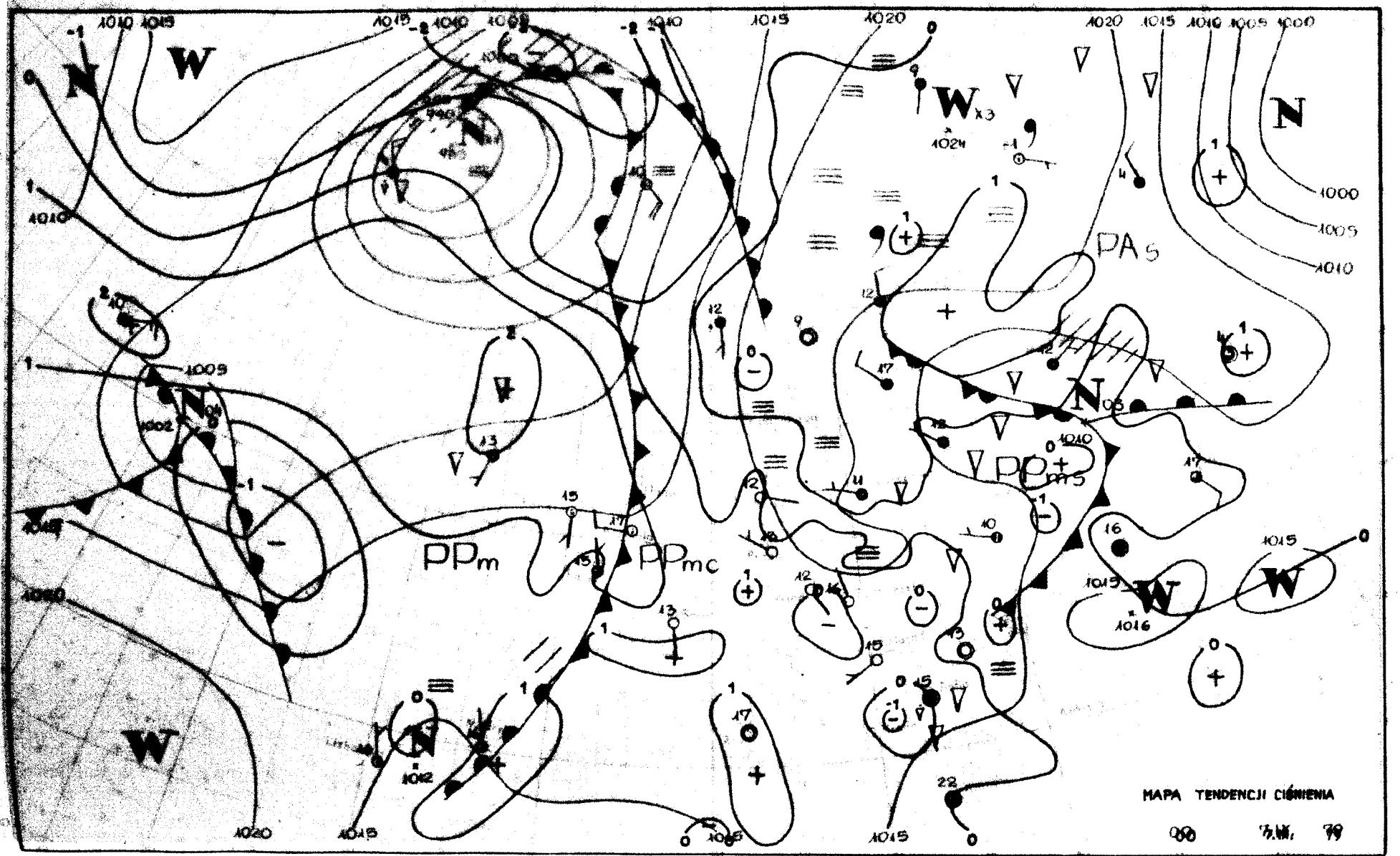
MAPA TENDENCJI CIŚNIENIA
00
7.VI. 79
PPm
PPmc
PAs
PPms
W
N

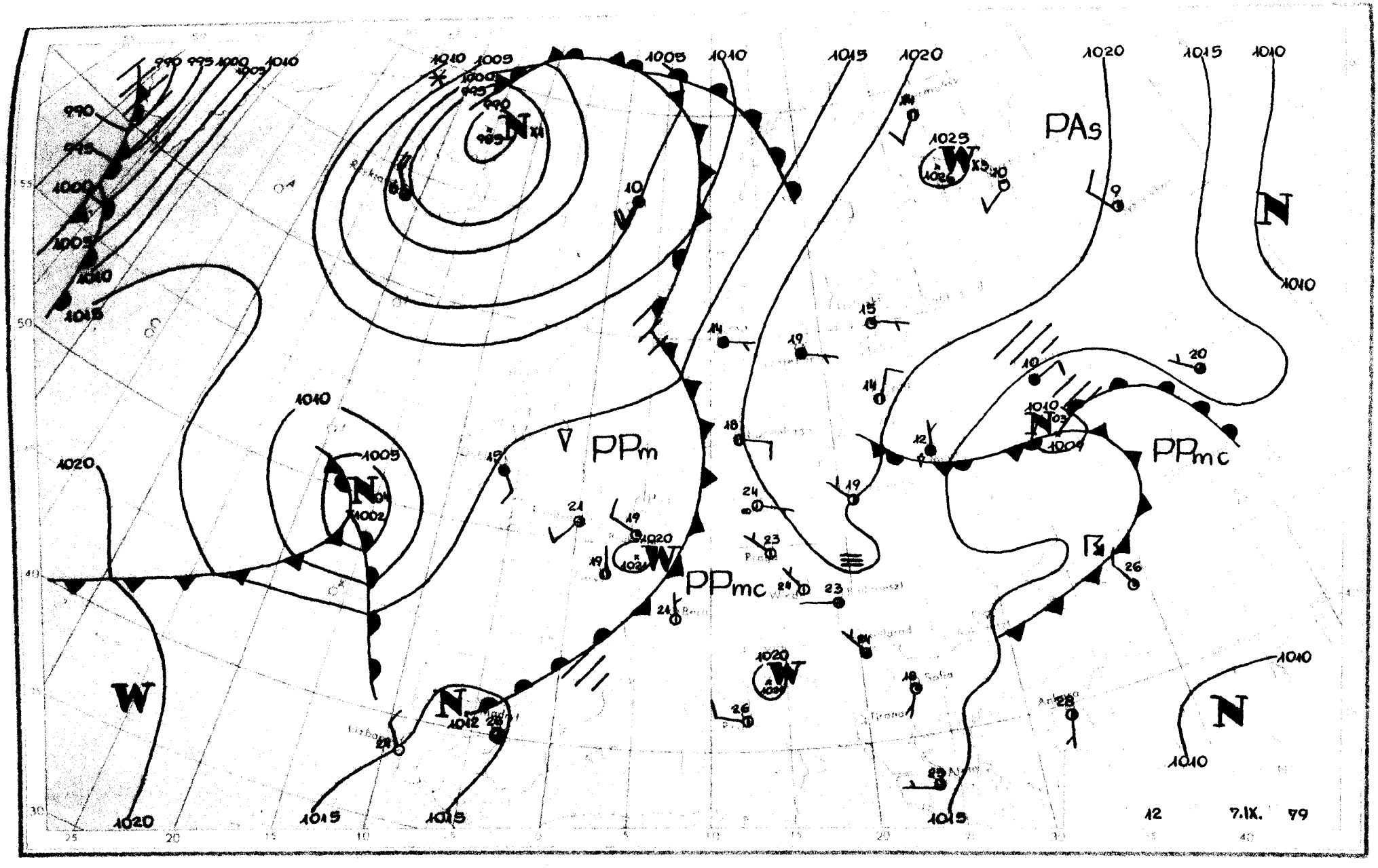
PAs
PPm
PPmc
PPmc
W
N
12
7.IX.
79

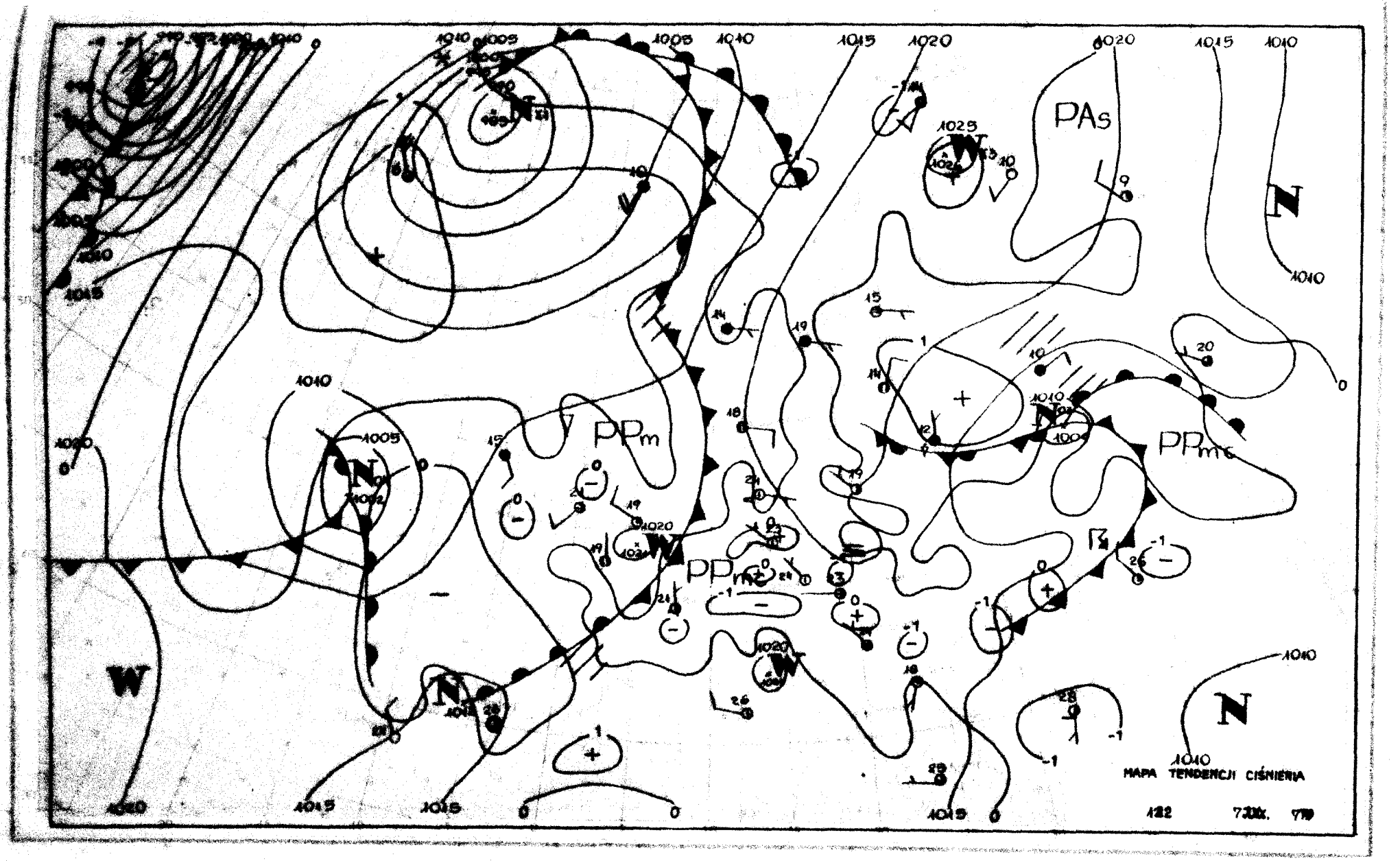
PAs
PPm
PPmc
PPmc
W
N
MAPA TENDENCJI CIŚNIENIA

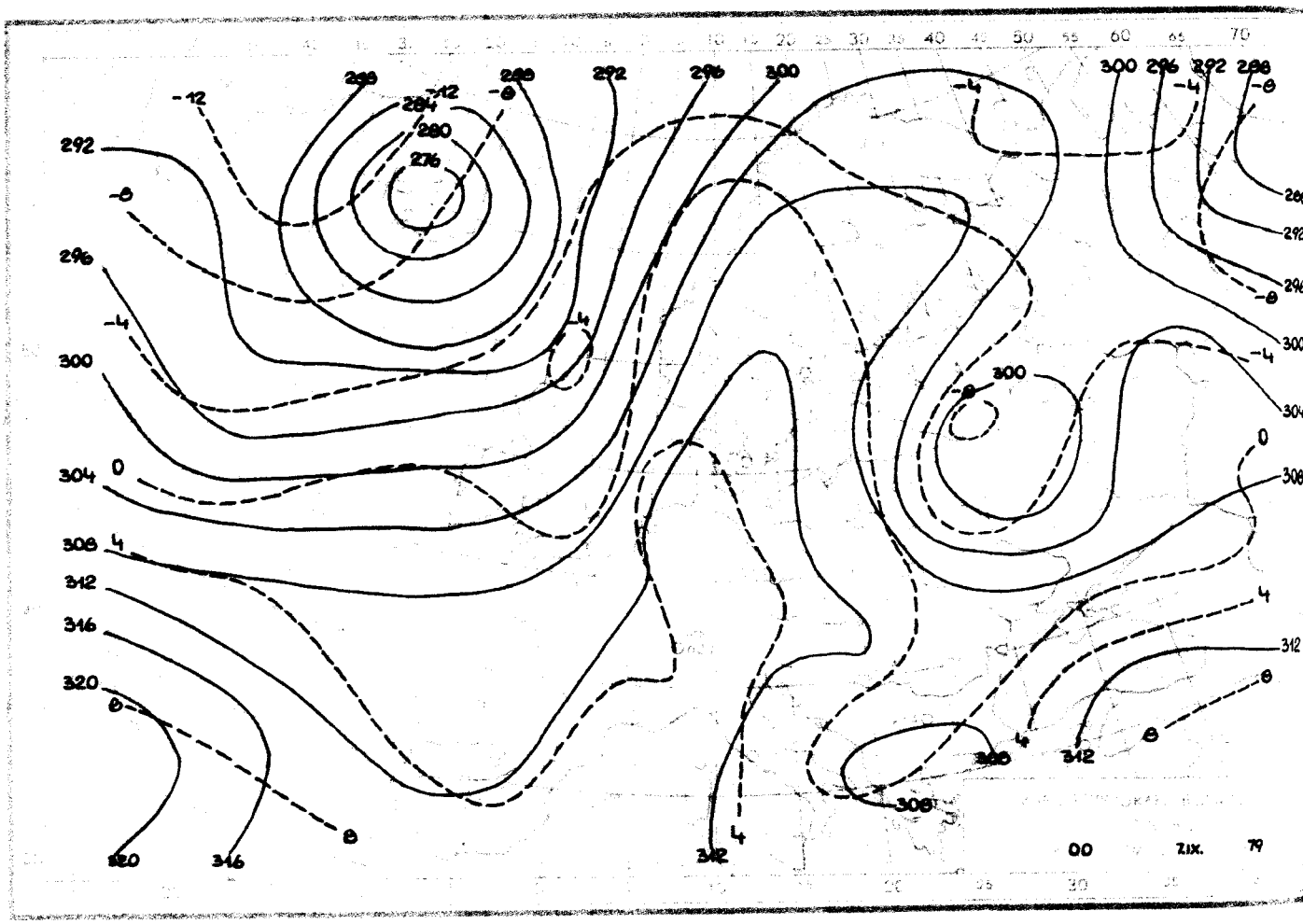

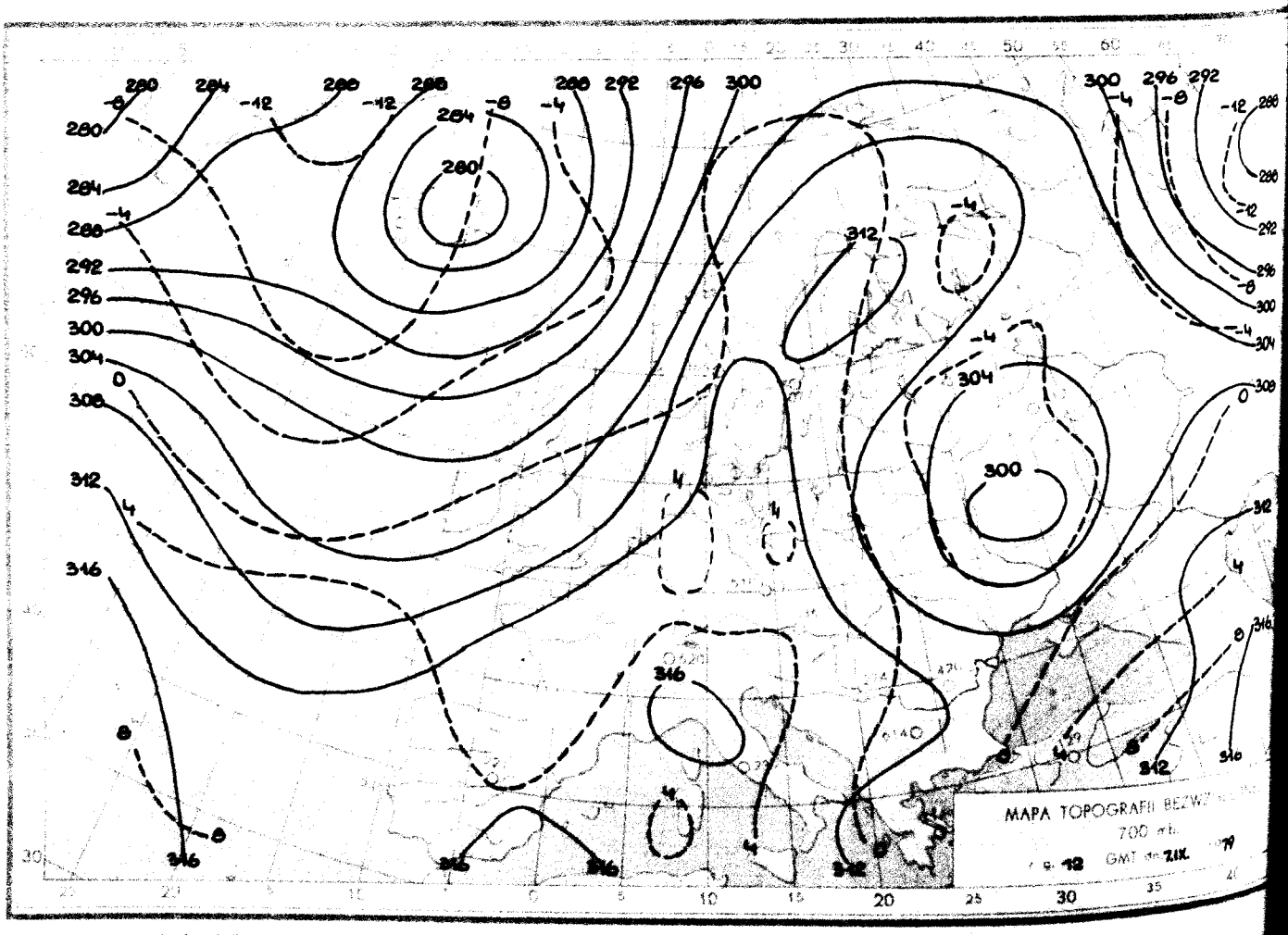

Reprodukowanie i publikowanie tekstu, map, wykresów i danych synoptycznych dozwolone wyłącznie w formie dosłownej z podaniem źródła informacji.

Druk PPWK-W-wa, Solec 18. Zam. 7114/90/8/76-19.V.76-X-12

INSTYTUT METEOROLOGII I GOSPODARKI WODNEJ
ZAKŁAD PROGNOZ METEOROLOGICZNYCH KRÓTKOTERMINOWYCH – 01-673 WARSZAWA, UL. PODLEŚNA 61 – tel: 34-50-97

BIULETYN SYNOPTYCZNY

Dane synoptyczne z Polski w dniu 8.IX.1979 r.

SYNOP z godz. 00 GMT.

105	11404	98020	21712	00901	10000
150	70000	06461	22407	761XX	07004
195	80502	97022	21912	855XX	11101
205	01002	60020	20213	00900	13801
235	01003	97020	22411	00900	10003
250	00000	97020	22208	00900	07801
272	83201	65022	22513	855XX	12400
295	40000	40111	21308	25530	08201
330	30701	30101	21611	00901	10400
375	62601	60021	22112	658XX	11102
400	11203	40100	20913	00901	13703
424	01101	04460	20712	00900	11803
465	00901	56100	21411	00900	09206
495	03202	97021	21208	00900	08002
510	03603	97010	54809	00900	08701
560	70000	20102	22111	756XX	11400
570	10000	96102	22606	10930	06104
575	00000	16100	21510	00900	10400
650	02604	70014	52904	00900	00704
695	72301	96101	22412	755XX	09113

SYNOP z godz. 12 GMT.

105	72204	97032	22020	38638	11701
150	61902	65024	22219	62600	10703
195	71202	98032	22217	795XX	08804
205	81101	56606	21317	6552X	15104
235	62202	97012	21918	31501	10702
250	71802	97014	22419	52606	09704
272	70000	60022	22916	5253X	11803
295	73602	60021	22116	785XX	09805
330	81203	78011	21919	42608	10400
375	79901	70022	22817	786XX	08801
400	80000	62602	21219	8097X	13001
424	70601	59054	21020	12636	13703
465	61603	65011	21718	22606	08802
495	73604	98022	21716	735XX	08803
510	83405	95102	55910	72XXX	09202
560	32803	65011	21619	31600	10802
570	71402	98032	21718	52701	07803
575	51001	65031	21520	42501	11706
650	73205	60412	54208	62X38	06207
695	72902	98012	22216	785XX	09400

TEMP Legionowo, godz. 00 GMT.

TTAA	08001	12374	99010	13632	02003	00179	13232	04505	85528	03821	02503	70101	00464	35010	50572
		17336	34019	40735	28557	34022	30935	433XX	34031	25055	521XX	33530	20198	581XX	34524
		15380	565XX	33014	10638	545XX	33007	88220	575XX	34028	77999				
TTBB	0800X	12374	00010	13632	11909	08631	22827	02015	33795	04649	44641	02763	55431	25750	66406
		27757	77233	587XX	88220	575XX	99197	581XX	21212	00010	02003	11995	05006	22891	01004
		33834	02503	44672	34011	55297	34031	41414	757XX	51515	11906	02004	22800	36004	33600
		34514	61616	92830	09435	03505									
TTCC	08002	12374	70868	527XX	36004	50085	525XX	31003	30416	515XX	28003	20681	467XX	28003	88999
		77999													
TTDD	0800X	12374	11665	523XX	22371	527XX	33226	497XX	44183	445XX	55140	423XX	21212	11797	32005
		22650	01503	33471	25001	44140	28011								

TEMP Wrocław, godz. 00 GMT.

TTAA	08001	12425	99007	12802	00000	00175	13413	14502	85542	08812	34007	70140	02859	33007	50578
		15358	33510	40744	24749	32514	30947	39737	33017	25069	489XX	33018	20212	563XX	32516
		15392	579XX	32508	10648	567XX	XXXXX	88183	615XX	33012	77999				
TTBB	0800X	12425	00007	12802	11951	15635	22850	05812	33826	09857	44758	07059	55660	00362	66572
		06361	77500	15358	88436	19161	99400	24749	11300	39737	22223	545XX	33183	615XX	44159
		579XX	55107	581XX	21212	00007	00000	11991	14504	22906	02001	33866	34509	44756	33506
		55225	32019	66141	32507	77109	32011	41414	00900	51515	11906	01001	22800	34008	33600
		34011	61616	92850	12825	07002									
TTCC	0800X	12425	70876	543XX	50093	515XX	88999	77999							
TTDD	0800X	12425	11880	543XX	22640	543XX	33500	515XX							

Przebieg pogody w Polsce w dniu 8.IX.1979 r.

Zachmurzenie było umiarkowane i duże z rozpogodzeniami w godzinach nocnych i rannych. Na zachodzie kraju notowano słabe opady deszczu. Miejscami wystąpiły mgły. Temperatura maksymalna wynosiła od 16°C w Lublinie do 23°C w Legnicy, a minimalna od 5°C w Sulejowie i Płocku do 14°C w Zielonej Górze. Wiatr był słaby zmienny.

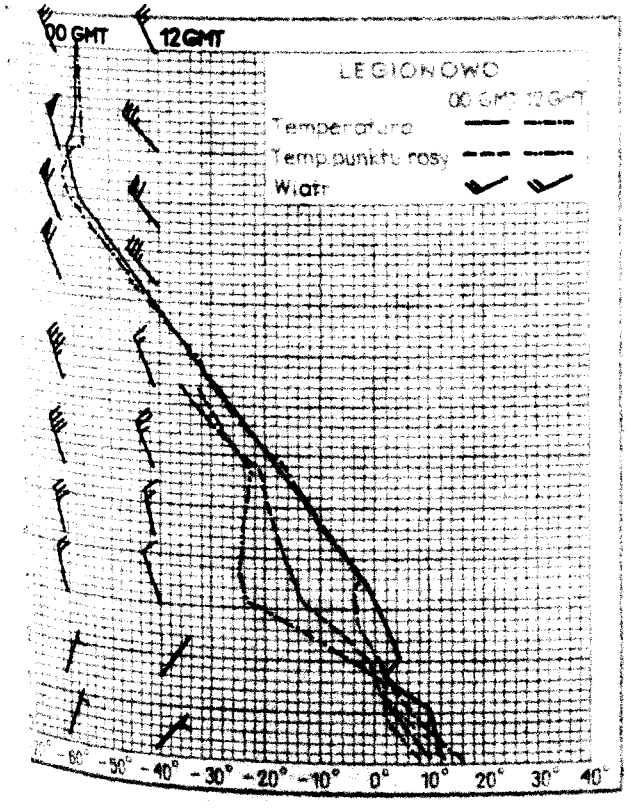



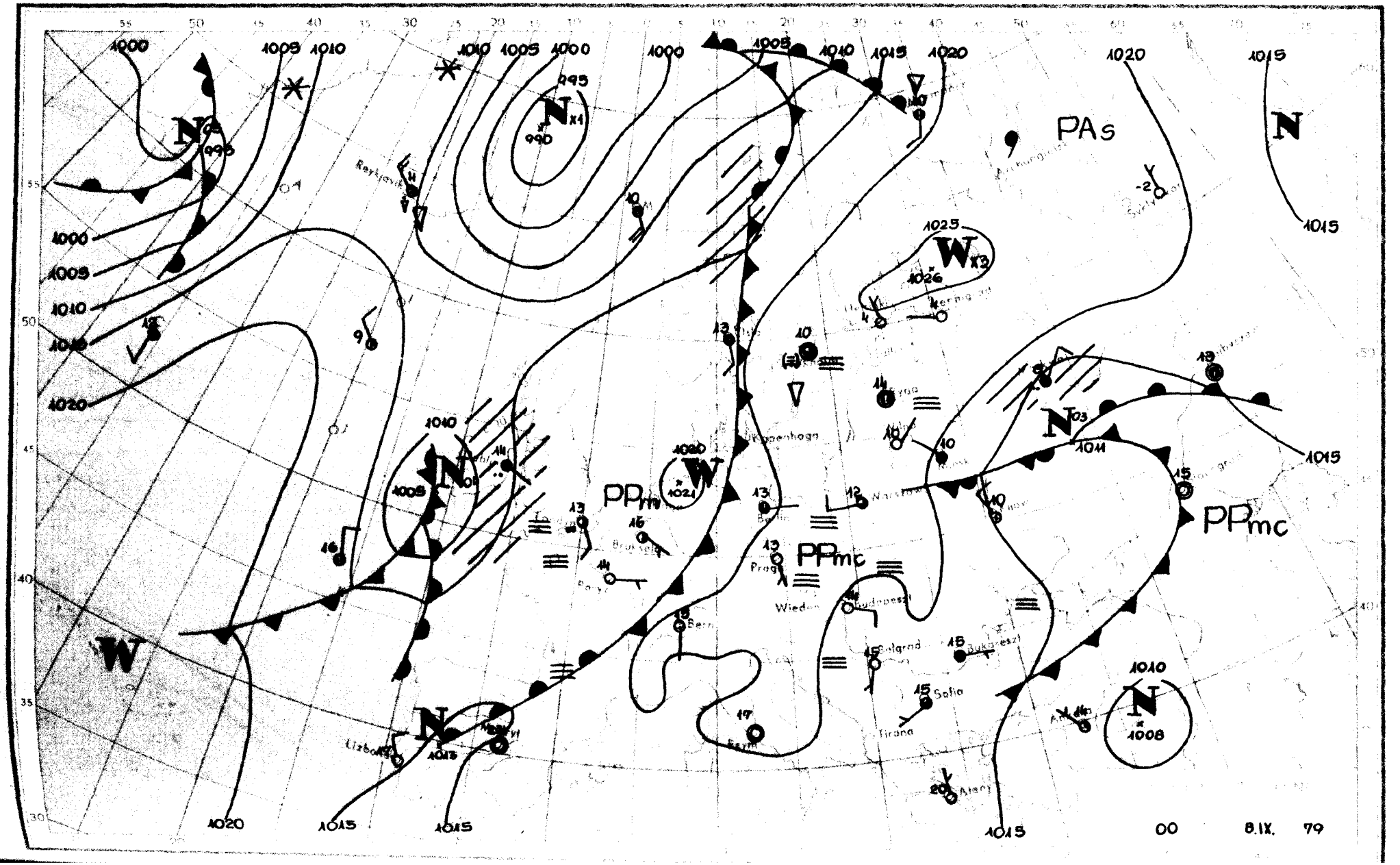
PAs
PPmc
PPmc
PPmc
00
8.IX.
79

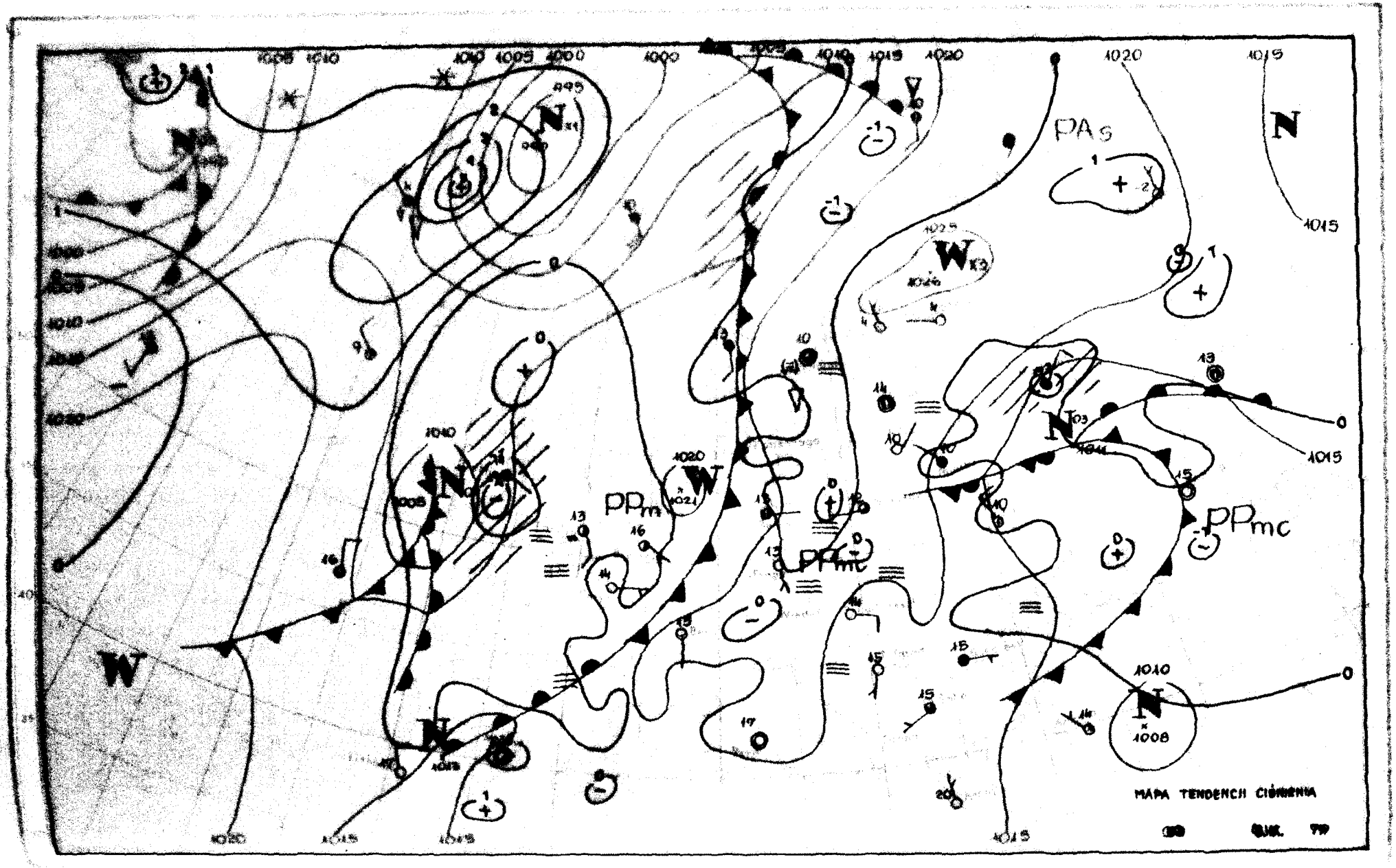
MAPA TENDENCIA CIÓNNENIA
PAs
PPm
PPmc
PPmc
W
N
1020
1015
1010
1008

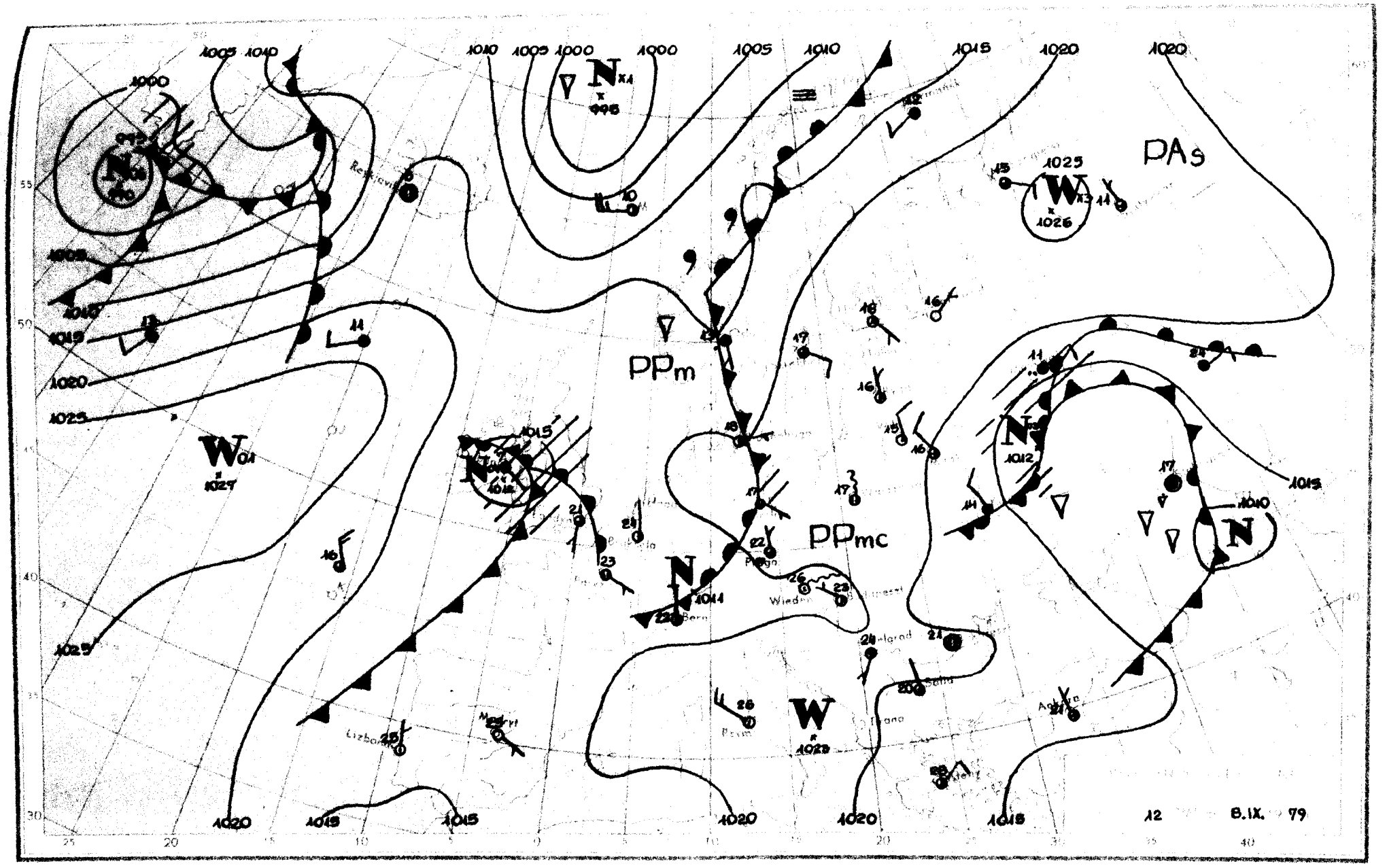
PAs
PPm
PPmc
12
8.IX. 79


PAs
PPm
PPmc
MAPA TENDENCJI CIŚNIENIA
12
BAK. 79

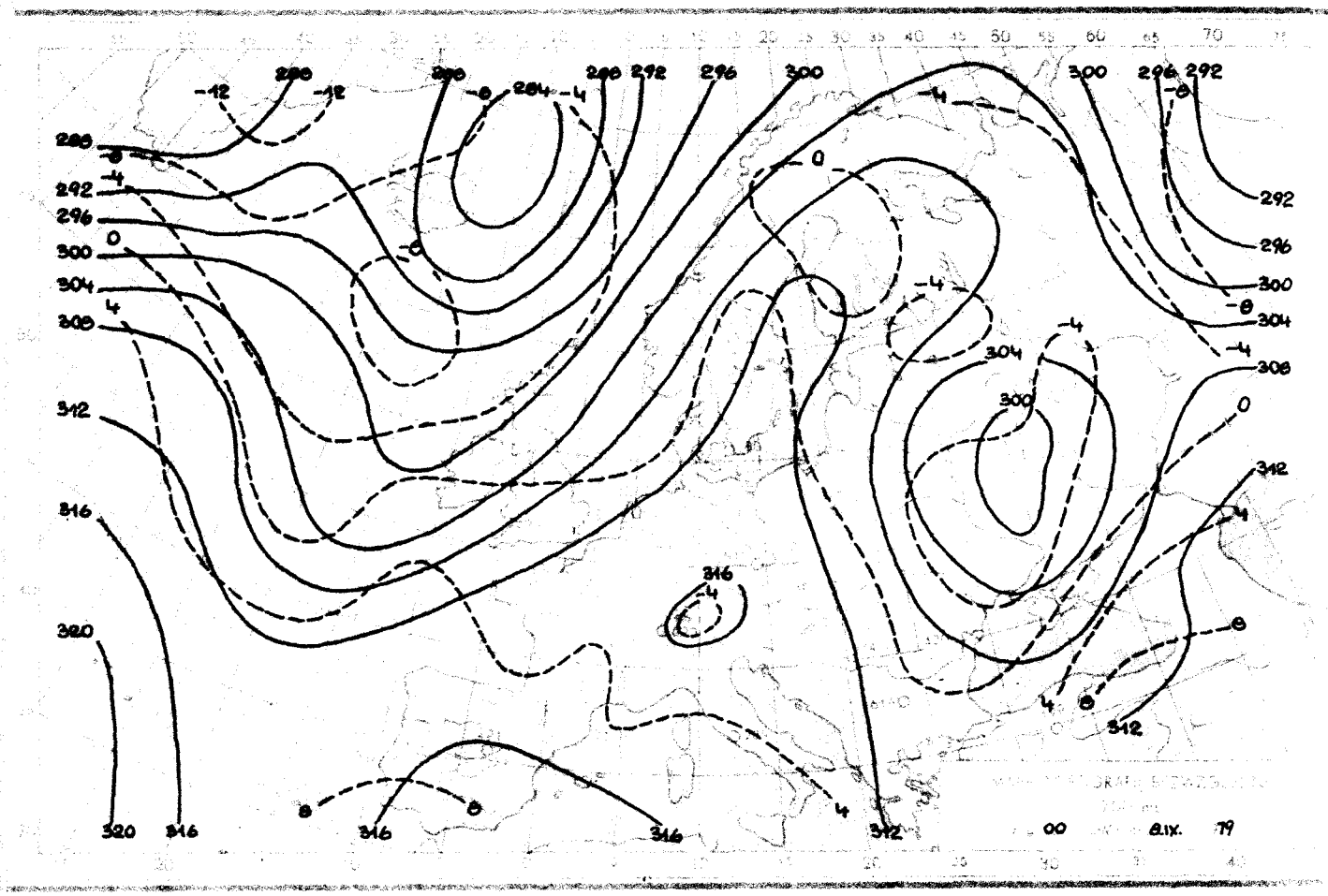

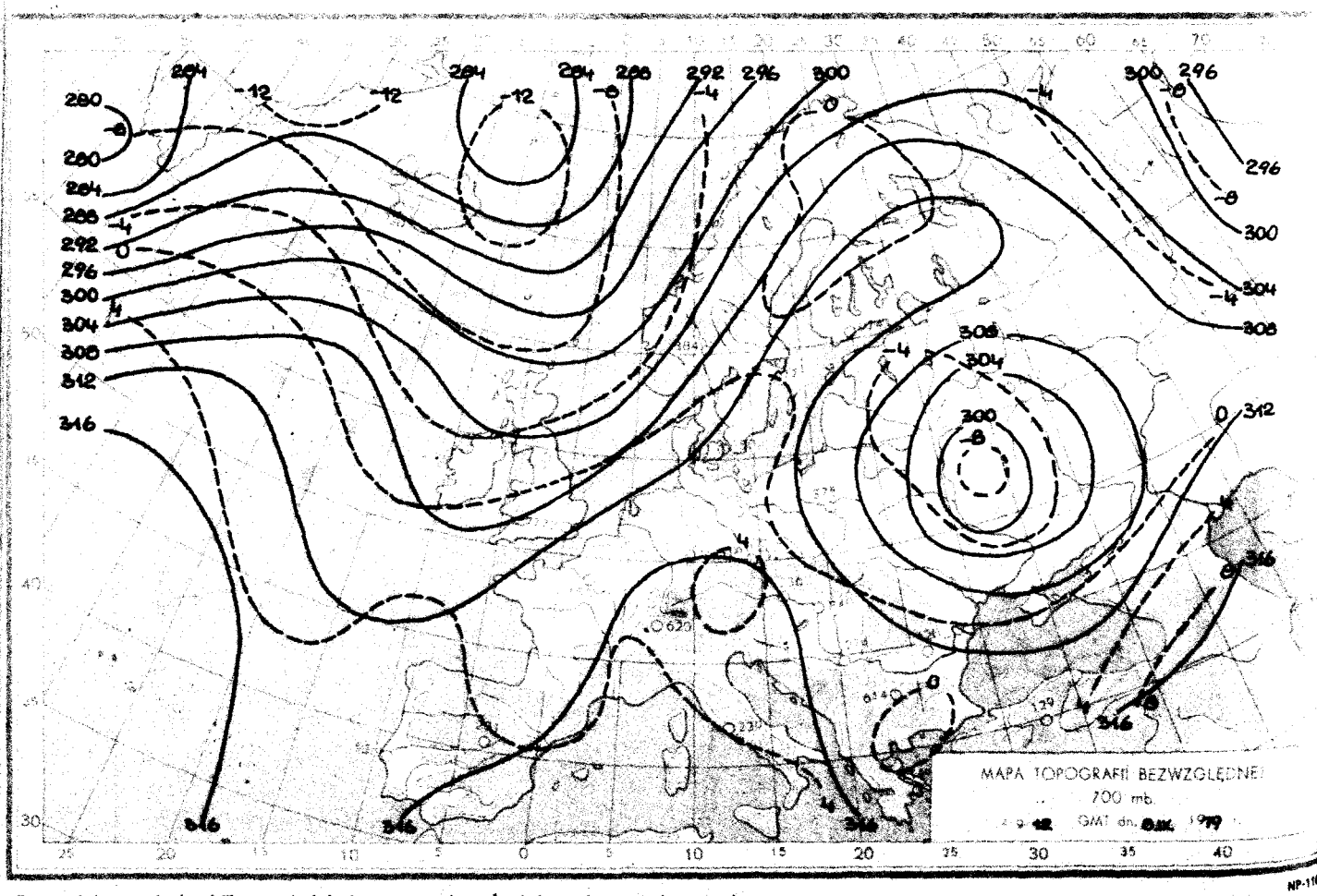

Reprodukowanie i publikowanie tekstu, map, wykresów i danych synoptycznych dozwolone wyłącznie w formie dosłownej z podaniem źródła informacji.

NP-11

Druk PPWK-W-wa, Solec 18. Zam. 7114/90/B/76-19.V.76-X-12566-150000

INSTYTUT METEOROLOGII I GOSPODARKI WODNEJ
ZAKŁAD PROGNOZ METEOROLOGICZNYCH KRÓTKOTERMINOWYCH – 01-673 WARSZAWA, UL. PODLEŚNA 61 – tel: 34-50-97

BIULETYN SYNOPTYCZNY

Dane synoptyczne z Polski w dniu 9.IX.1979 r.

SYNOP z godz. 00 GMT.

105	12001	97016	21214	15600	13702
150	42502	60031	21610	00909	09802
195	30101	97021	23106	35500	08400
205	70000	01444	20712	7097X	12802
235	82001	97031	21613	855XX	10803
250	00000	50100	22008	00900	07802
272	10000	30111	22109	15600	09802
295	60000	80022	22210	655XX	09702
330	09901	56101	21911	00900	09101
375	62701	60012	22812	5573X	10400
400	61201	58102	21315	00908	11802
424	00000	30111	21112	00900	11000
465	01201	60021	21910	00900	09603
495	70000	98022	22110	755XX	09703
510	53405	96104	55308	00908	08603
560	72502	40106	21913	4563X	12702
570	50000	97012	22410	50930	09802
575	71101	65021	22012	755XX	10102
650	93004	00514	54504	9XXXX	04703
695	70000	97021	22111	755XX	10707

SYNOP z godz. 12 GMT.

105	73601	40104	20219	3257X	14708
150	62404	60032	19619	62600	12608
195	72703	98031	20518	726XX	09710
205	70000	40104	19220	21406	17612
235	82303	97032	19419	53607	12711
250	61802	97012	20519	626XX	10809
272	62701	60031	20619	22606	10808
295	42502	70020	20718	32601	09708
330	49901	60031	20221	45700	13710
375	19902	40010	21119	11700	07715
400	70000	58051	19521	3575X	14711
424	21901	60034	19523	22600	13613
465	12201	65010	20120	00901	09712
495	33203	98021	20618	32600	06711
510	72708	97011	55311	2337X	07706
560	23201	60010	20420	21600	11709
570	41902	98011	21020	44500	09711
575	20701	65011	21019	21500	11709
650	43501	80021	54210	42X04	04101
695	33603	98031	21916	32600	06804

TEMP Legionowo, godz. 00 GMT.

TTAA	09001	12374	99011	13038	32002	00187	13646	30502	85537	03641	04003	70102	00068	34003	50570
		18746	34516	40733	30556	34016	30941	451XX	34022	25057	539XX	33518	20194	545XX	34020
		15378	553XX	33014	10637	547XX	34008	88229	561XX	34019	77999				
TTBB	0900X	12374	00011	13038	11994	14050	22953	12057	33793	01217	44777	01245	55770	04852	66668
		02568	77540	14535	88250	539XX	99229	561XX	11181	533XX	22139	561XX	21212	00011	32002
		11945	15508	22922	32006	33808	06501	44779	36007	55202	34022	41414	755XX	51515	11908
		04003	22500	02005	33600	35011	61516	92841	09856	33006					
TTCC	09001	12374	70866	535XX	35004	50083	525XX	32503	30413	531XX	31503	30678	481XX	25005	10143
		393XX	26509	88890	77999										
TTDD	0900X	12374	11440	521XX	22297	531XX	33111	403XX	44055	331XX	21212	11569	35005	22453	28502
		33230	35002	44205	24005	55100	26509	66055	36004						

TEMP Wrocław, godz. 00 GMT.

TTAA	09001	12425	99007	13207	00000	00175	14016	17501	85544	08816	32008	70125	00322	34010	50575
		14959	34012	40740	25362	34516	30941	423XX	34022	25062	513XX	35025	20204	573XX	35022
		15388	545XX	33513	10647	557XX	34511	88218	573XX	36022	77999				
TTBB	0900X	12425	00007	13207	11984	17057	22906	11818	33807	06229	44556	93525	55600	06347	66400
		25362	77314	39750	88260	497XX	99218	573XX	11200	573XX	22178	541XX	21212	00007	00000
		11990	17504	22949	17501	33905	01006	44550	34012	55534	34011	66253	35025	41414	00900
		51515	11903	00506	22800	34510	33600	34010	61515	92830	13229	08004			
TTCC	0900X	12425	70575	531XX	50092	531XX	88999	77999							
TTDD	0900X	12425	11550	563XX	22780	531XX	33500	531XX	21212	11810	34008				

Przebieg pogody w Polsce w dniu 8.IX.1979 r.

Zachmurzenie było małe i umiarkowane od zachodu stopniowo wzrastające aż do wystąpienia przelotnych opadów prawie w całym kraju i burz – głównie na zachodzie i południu. Rano notowano lokalne mgły. Temperatura maksymalna wynosiła od 17°C w Ustce do 19°C na wschodzie i 25°C w Legnicy, a minimalna od 4°C w Zamościu do 16°C we Wrocławiu i Legnicy. Wiatry były słabe o kierunkach zmiennych z przewagą południowych i wschodnich.

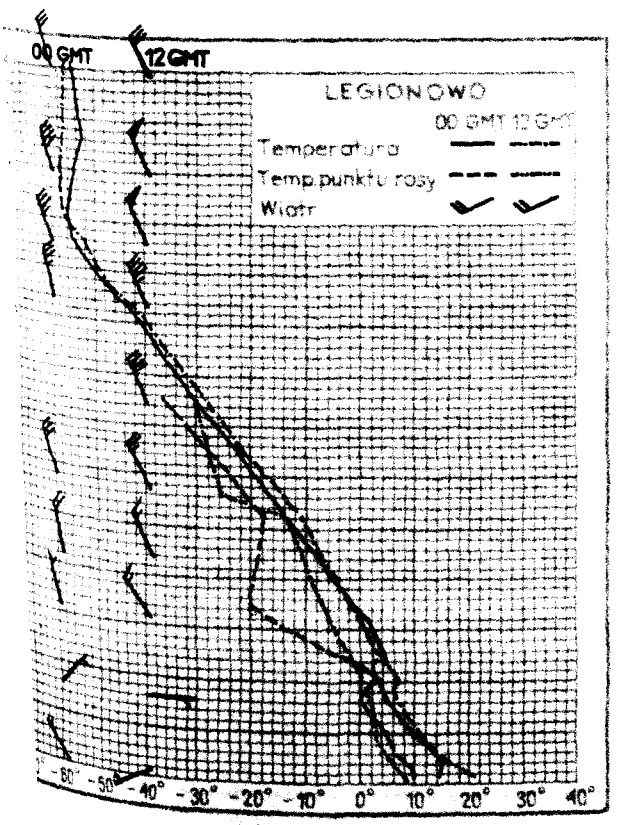

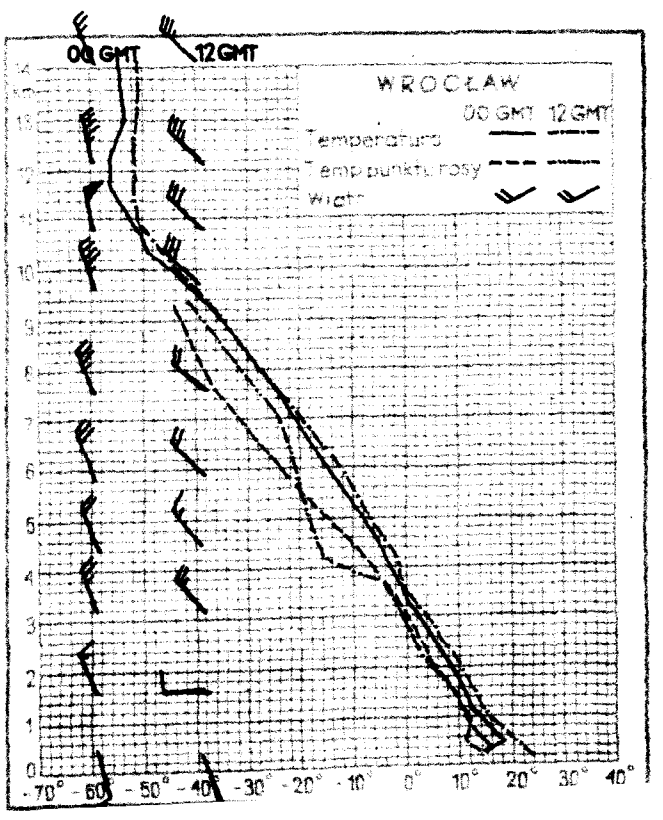

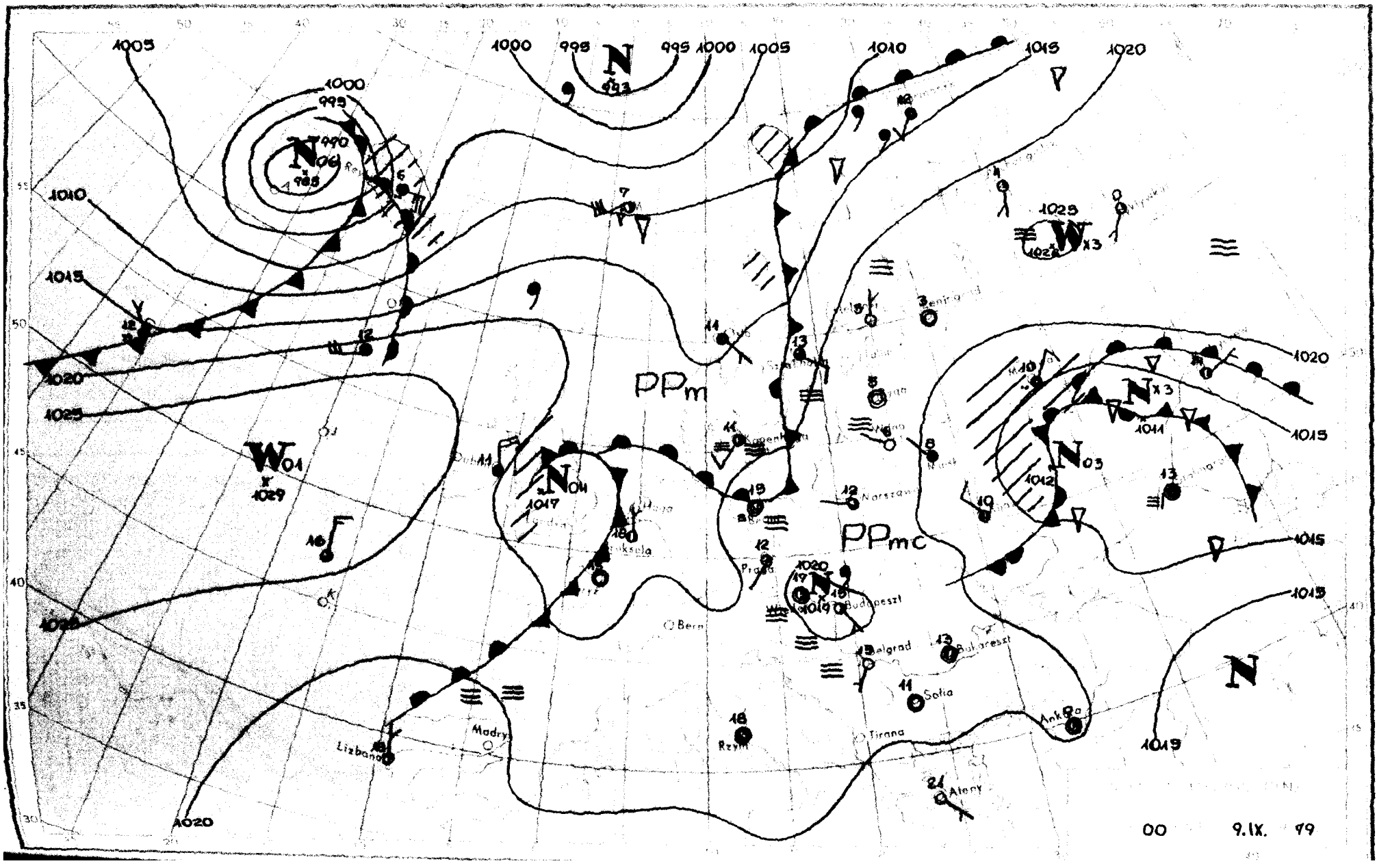
PPm
PPmc
Madryt
Lizbona
Rzym
Tirana
Ateny
Sofia
Belgrad
Bukareszt
Budapeszt
Praga
Berlin
Bern
Leningrad
Ankara
00 9.IX. 79

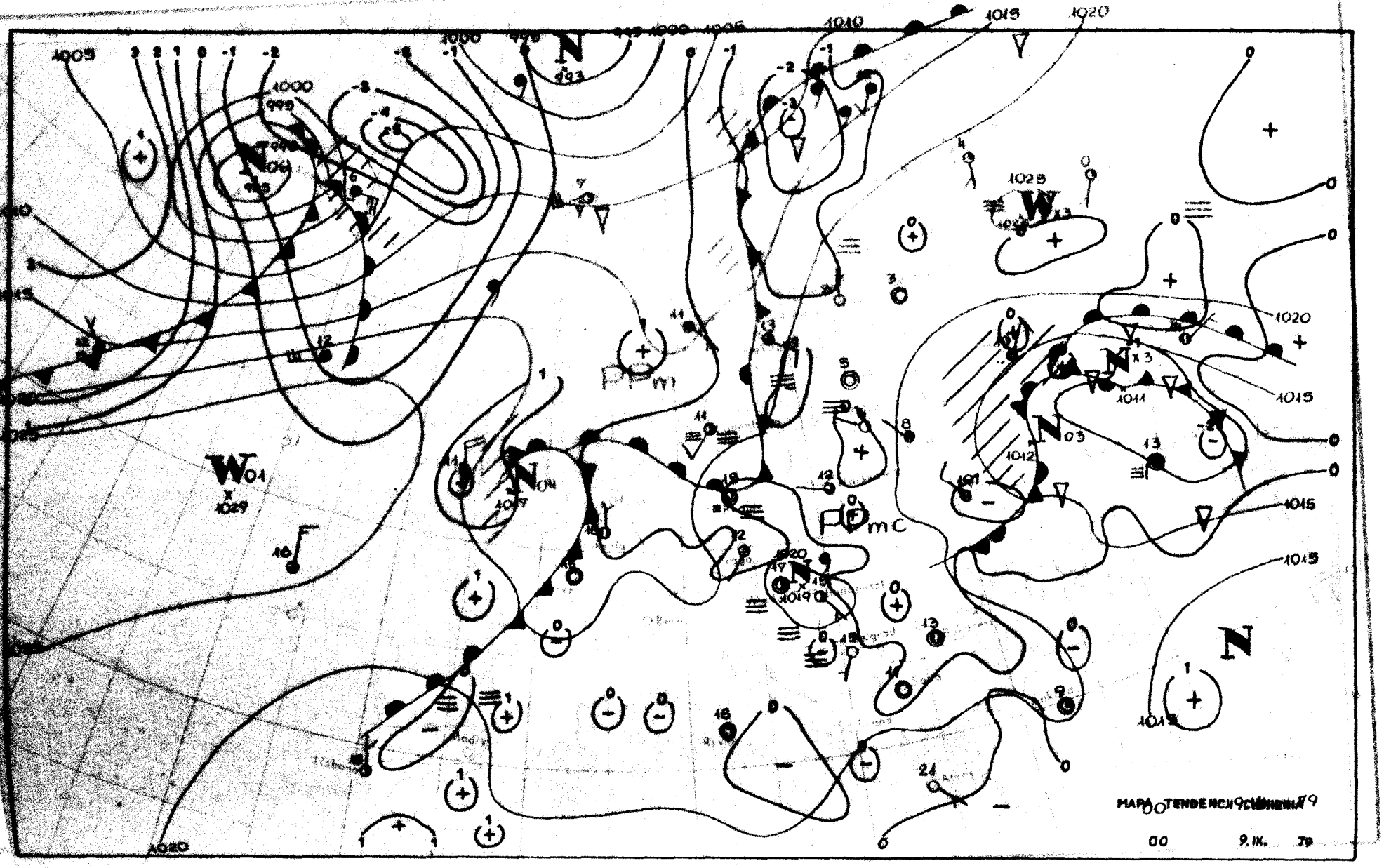
MAPA DE TENDENCIA
00
9.IX.
79

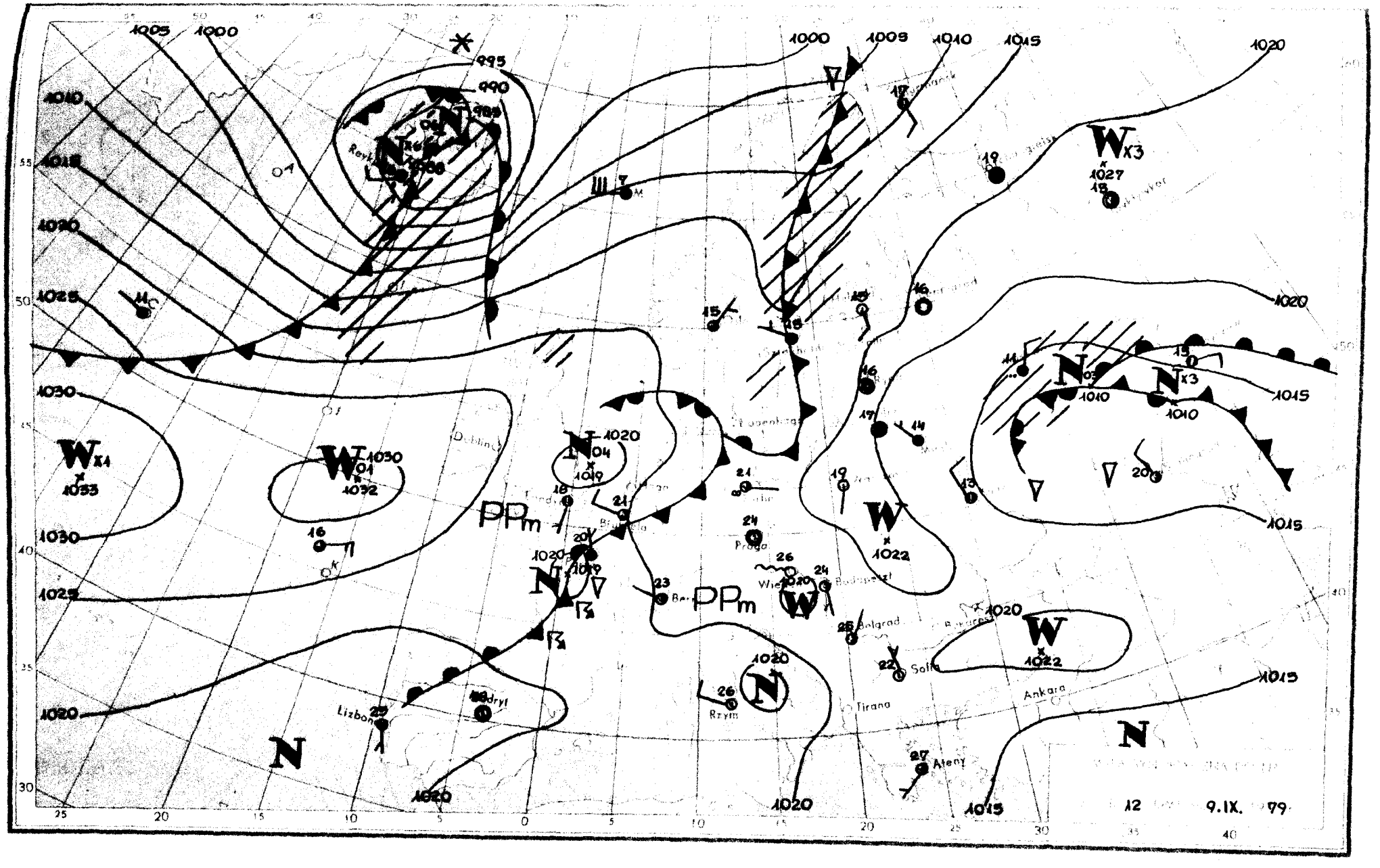
1005
1000
995
990
1000
1005
1010
1015
1020
1025
1030
PPm
PPm
Lizbona
Madryt
Rzym
Ateny
Tirana
Ankara
Belgrad
Sofia
Praga
Wiedeń
Budapeszt
Bucharest
Dublin
Copenhagen
12
9.IX.
79

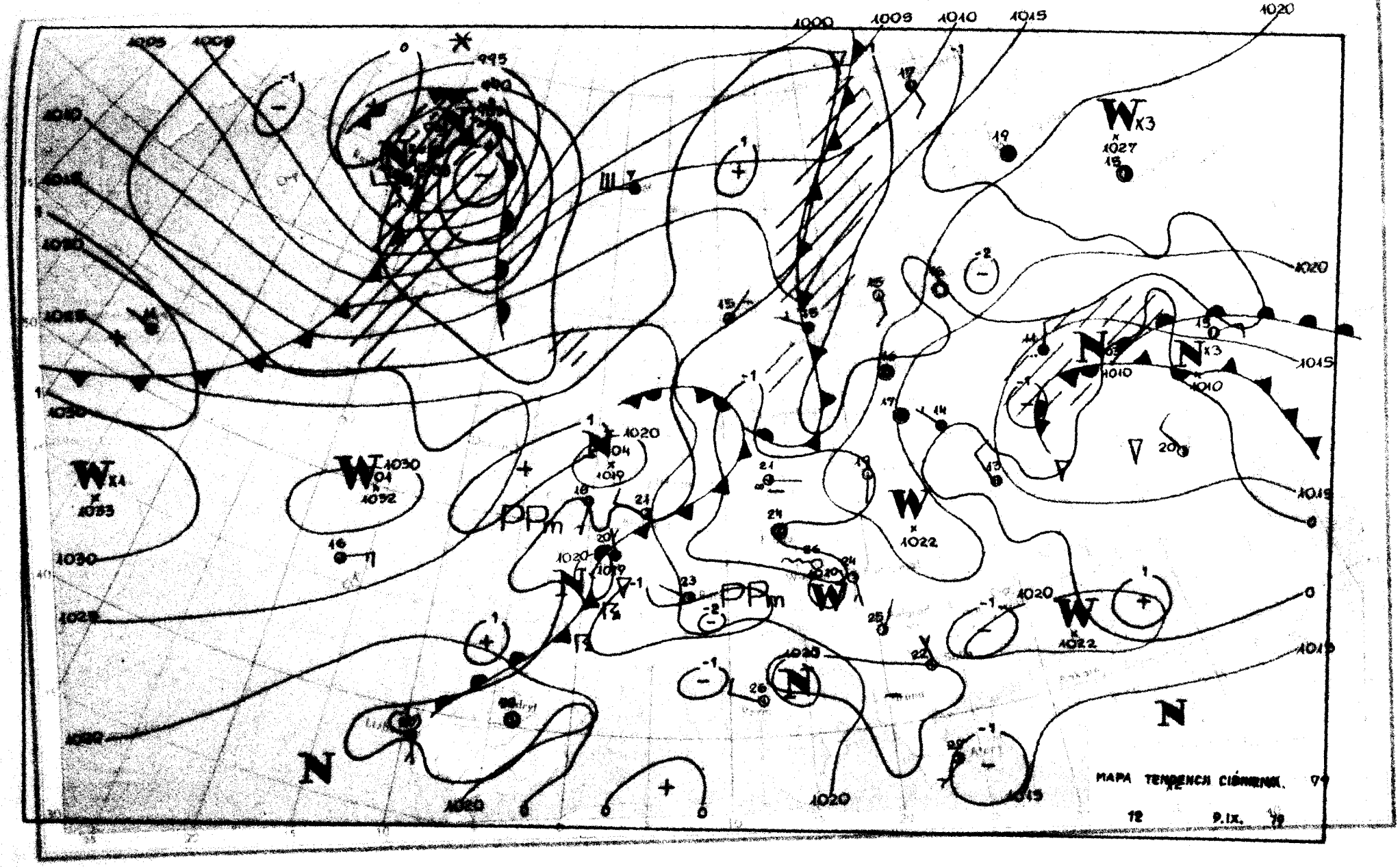
MAPA TENDENCJI CIŚNIENIA.
12 IX.

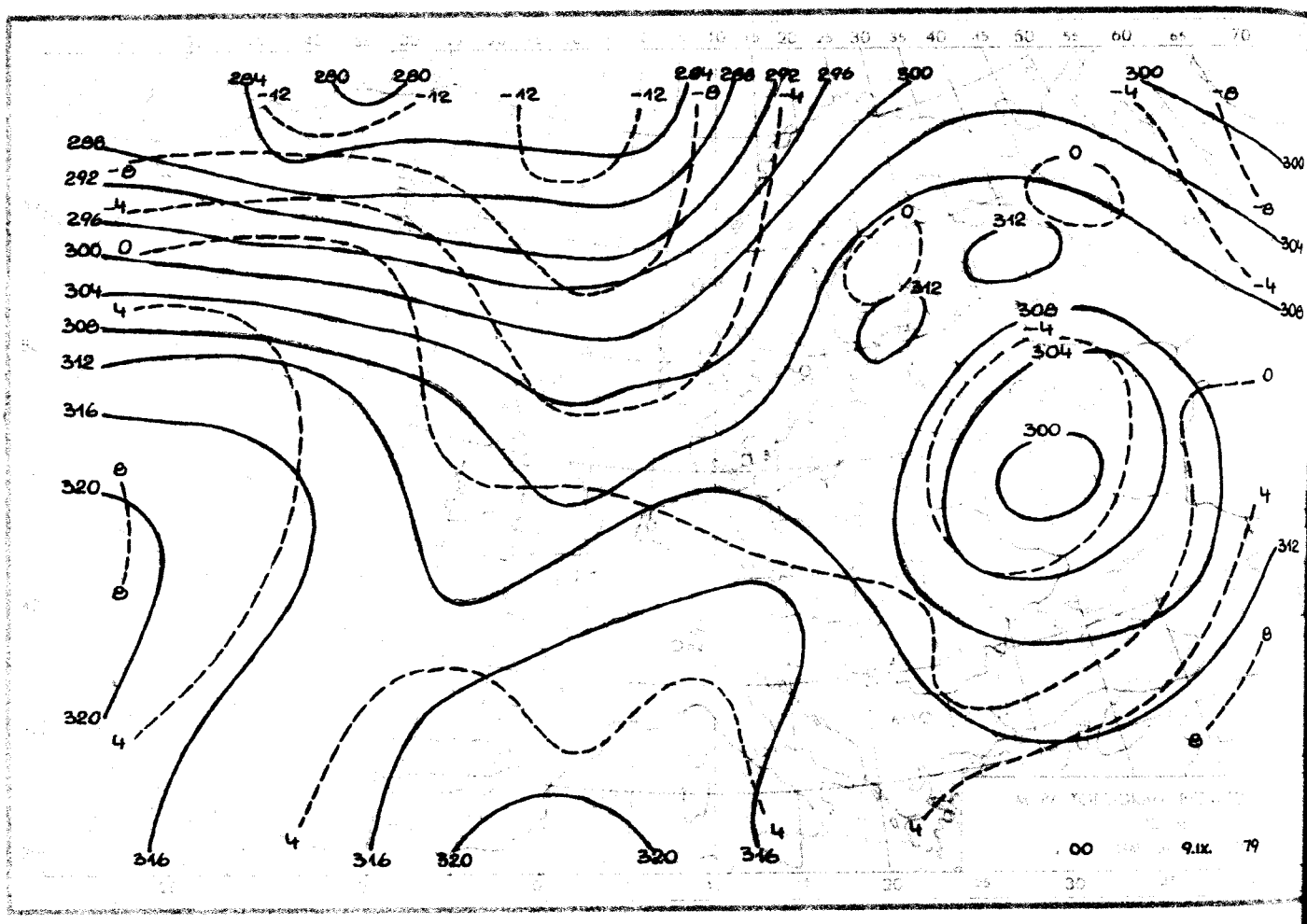

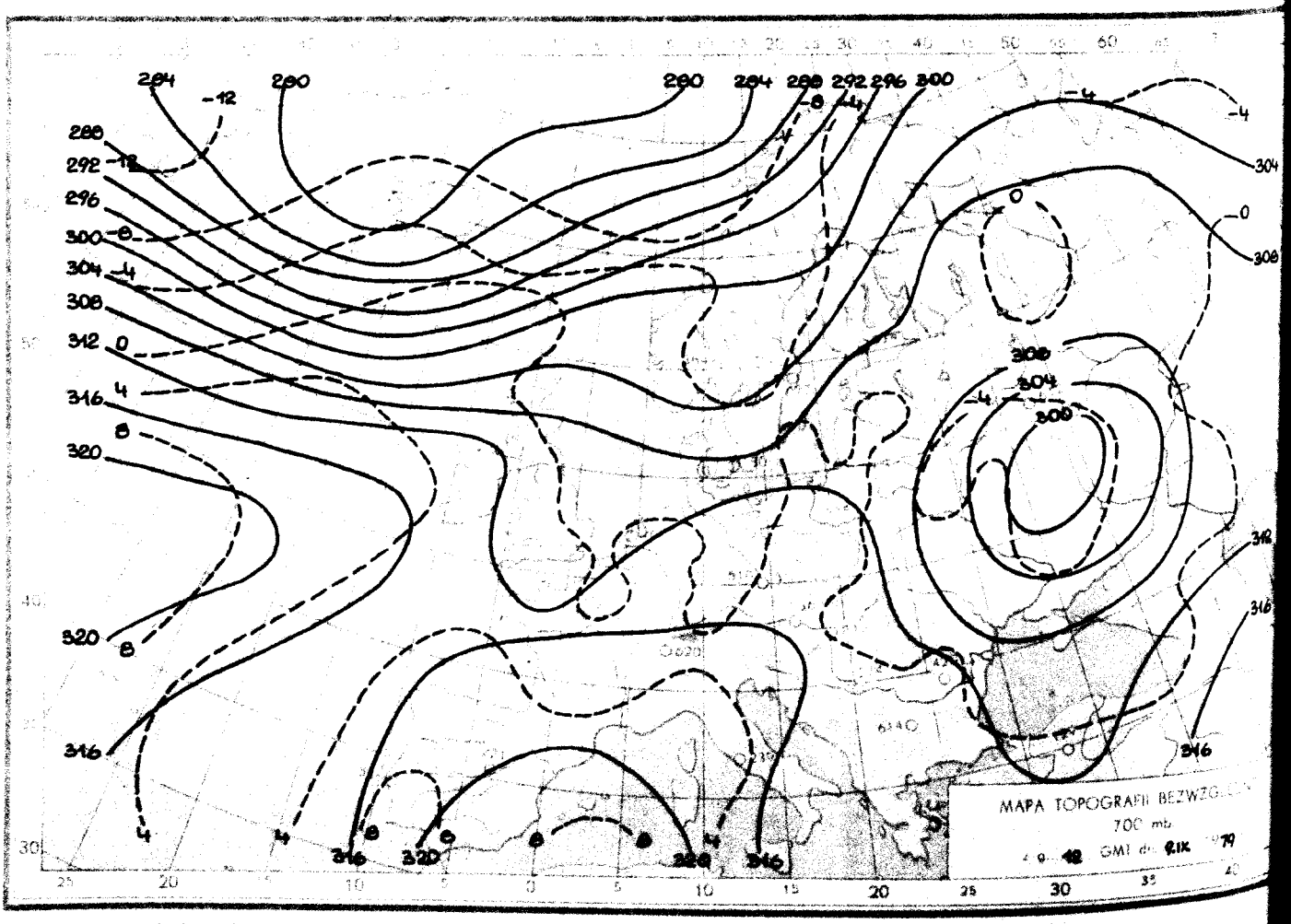

Reprodukowanie i publikowanie tekstu, map, wykresów i danych synoptycznych dozwolone wyłącznie w formie dosłownej z podaniem źródła informacji.

Druk PPWK-W-wa, Solec 18. Zam. 7114/90/B/76-19.V.76-X-12588

INSTYTUT METEOROLOGII I GOSPODARKI WODNEJ
ZAKŁAD PROGNOZ METEOROLOGICZNYCH KRÓTKOTERMINOWYCH – 01-673 WARSZAWA, UL. PODLEŚNA 61 – tel: 34-50-97

BIULETYN SYNOPTYCZNY

Dane synoptyczne z Polski w dniu 10.IX.1979 r.

SYNOP z godz. 00 GMT.

105	81501	56106	17714	863XX	13703
150	70000	20102	17413	70970	12808
195	72801	97021	18210	755XX	09707
205	82501	20109	17115	863XX	15201
235	80000	40618	17413	7732X	12808
250	80601	96101	17113	855XX	11708
272	80000	57101	18011	855XX	11711
295	70000	58111	18610	756XX	10711
330	89903	14318	18516	5541X	16802
375	41402	65011	18212	25702	06813
400	83102	14109	17015	862XX	15708
424	82401	25109	17116	757XX	15704
465	81102	58102	17713	854XX	10707
495	01801	96100	19409	00900	07809
510	72916	98019	51809	3527X	08717
560	71403	30101	18513	7097X	11708
570	80802	97031	19409	6093X	08710
575	00000	60020	20210	00900	09602
650	50000	80030	54207	00906	01804
695	22504	97030	20907	00902	06808

SYNOP z godz. 12 GMT.

105	72805	98031	20216	725XX	10208
150	62907	60022	17217	42530	11400
195	72702	96108	16416	755XX	12801
205	43003	62021	20718	42400	11204
235	73107	97034	17917	735XX	12202
250	83103	96102	17818	45507	14204
272	73102	60032	16817	725XX	12801
295	70000	58106	16415	3567X	12301
330	73206	56102	19318	785XX	13207
375	63001	50106	17616	3563X	13305
400	72904	40102	20716	884XX	14108
424	63205	60021	19419	684XX	13205
465	83104	56105	17118	784XX	15208
495	70901	97018	16915	7093X	10400
510	73408	97418	54307	73XXX	07211
560	52906	58105	18119	43430	14304
570	83201	20108	17315	854XX	13400
575	82402	20212	17117	855XX	16102
650	92707	00458	52507	9XXXX	07203
695	92201	01516	17611	9XXXX	11702

TEMP Legionowo, godz. 00 GMT.

TTAA	10001	12374	99006	13044	14002	00150	14250	16508	85517	07827	26003	70092	00064	28009	50571	16757
		27011	40735	28307	27514	30934	455XX	28524	25053	597XX	29026	20194	579XX	29519	15377	555XX
		31015	10636	561XX	32508	88221	607XX	29024	77999							
TTBB	1000X	12374	00006	13044	11987	16656	22957	15657	33755	00603	44735	01437	55650	02567	56488	20334
		77450	21122	88238	585XX	99221	607XX	11182	551XX	21212	00006	14002	11995	17508	22838	26504
		33436	28013	44229	29026	41414	655XX	51515	11904	20004	22800	24004	33600	25508	61616	92810
		13456	17504													
TTCC	10001	12374	70883	555XX	32508	50078	545XX	00505	30406	533XX	35004	20668	501XX	25005	10129	423XX
		29511	88999	77999												
TTDD	1000X	12374	11903	561XX	22253	527XX	33081	399XX	21212	11913	32507	22433	04002	33391	24004	44296
		33504	55154	22004	88112	26514	77092	30007	88081	26506						

TEMP Wrocław, godz. 00 GMT.

TTAA	10001	12425	99003	16406	00000	00141	16205	31001	85520	11224	26510	70118	02009	29011	50575	13104
		30014	40742	24520	29016	30944	405XX	28014	25088	503XX	28526	20208	555XX	29030	15293	535XX
		30522	10654	541XX	31012	88217	567XX	28526	77999							
TTBB	1000X	12425	00003	16406	11982	16002	22963	17228	33786	07411	44656	01501	55600	05318	66530	11902
		77500	13104	88438	19316	99321	38517	11264	481XX	22217	567XX	33172	533XX	21212	00003	00000
		11883	30007	22888	28511	33486	30014	44225	28523	55195	29032	86100	31012	41414	757XX	51515
		11903	27511	22800	27511	33600	28014	81616	92830	15026	28010					
TTCC	1000X	12425	70882	549XX	50098	533XX	88999	77999								
TTDD	1000X	12426	11620	551XX	22470	527XX										

Przebieg pogody w Polsce w dniu 10.IX.1979 r.

Zachmurzenie było umiarkowane i duże. W nocy wystąpiły rozpogodzenia. Miejscami, a zwłaszcza na wschodzie, południu i w centrum notowano opady deszczu. W nocy i rano wystąpiły mgły, głównie w woj. południowych i południowo-wschodnich. Temperatura maksymalna wynosiła od 14°C w Lesku do 21°C w Raciborzu, a minimalna od 7°C w Mławie do 14°C na północnym Zachodzie i w Nowym Sączu. Wiatr słaby i umiarkowany, w nocy na Wybrzeżu dość silny z kierunków zachodnich i północno-zachodnich.

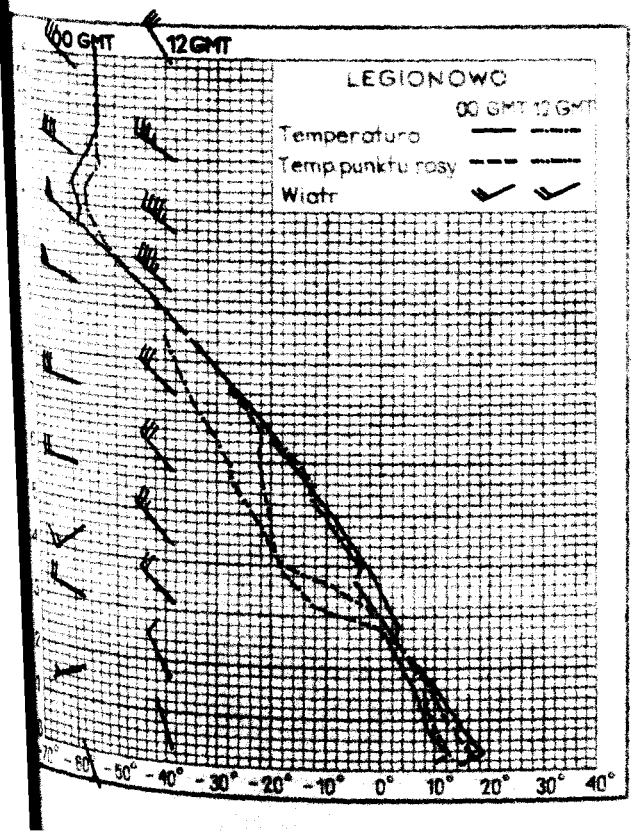

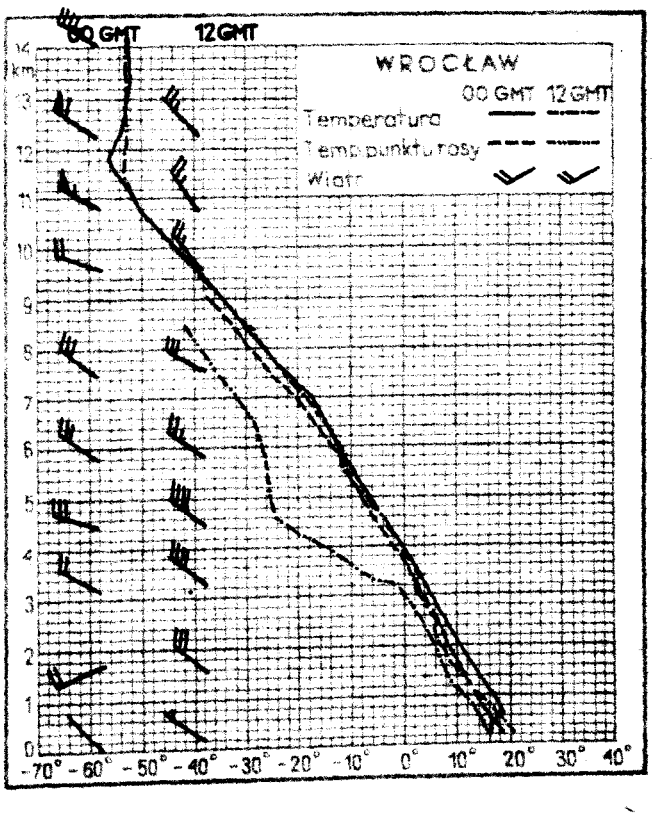

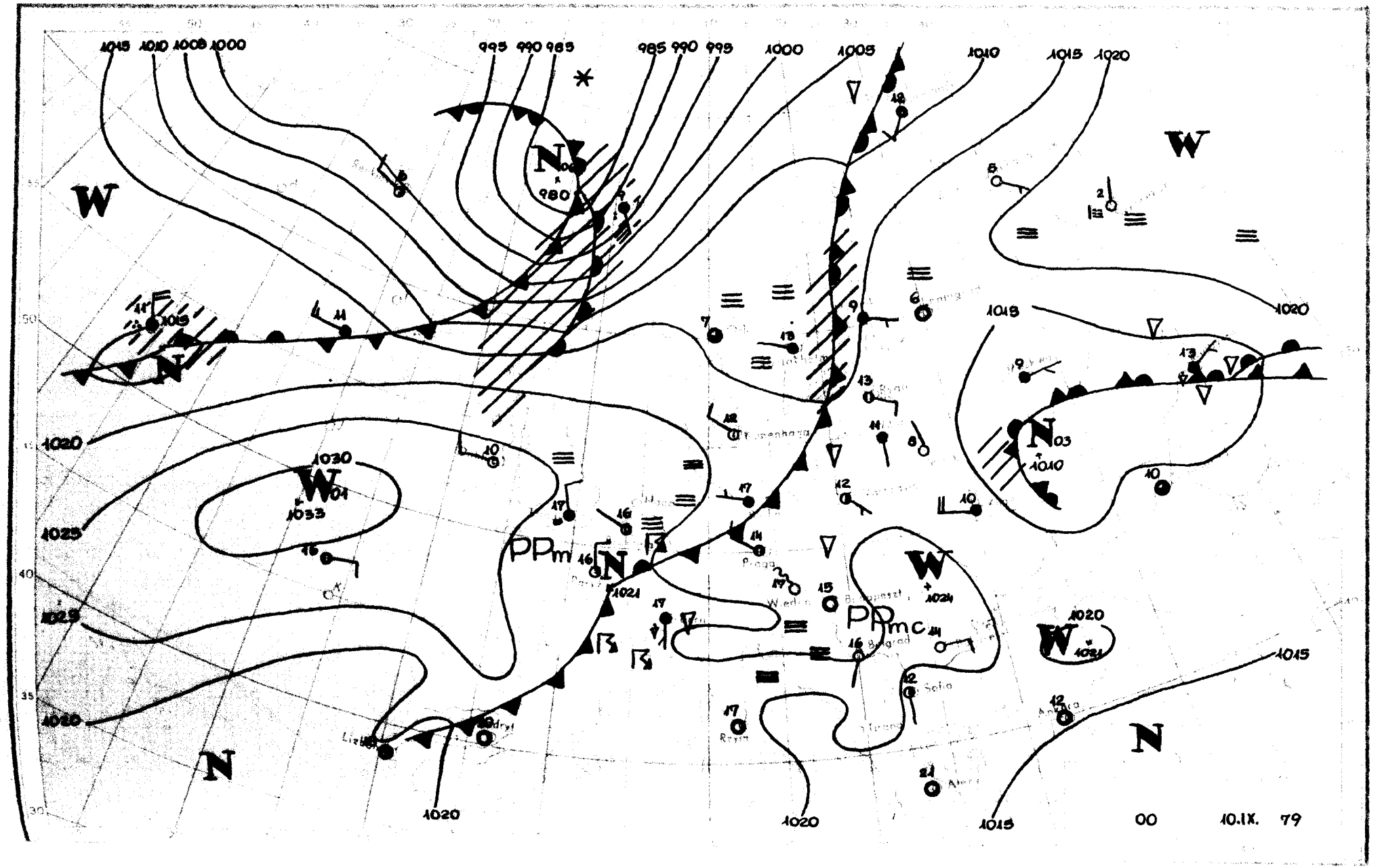
1015 1010 1005 1000
995 990 985
985 990 995
1000
1005
1010
1015 1020
W
N
980
1020
1025
1030
1033
PPm
PPmc
1024
1021
1018
1010
00
10.IX. 79

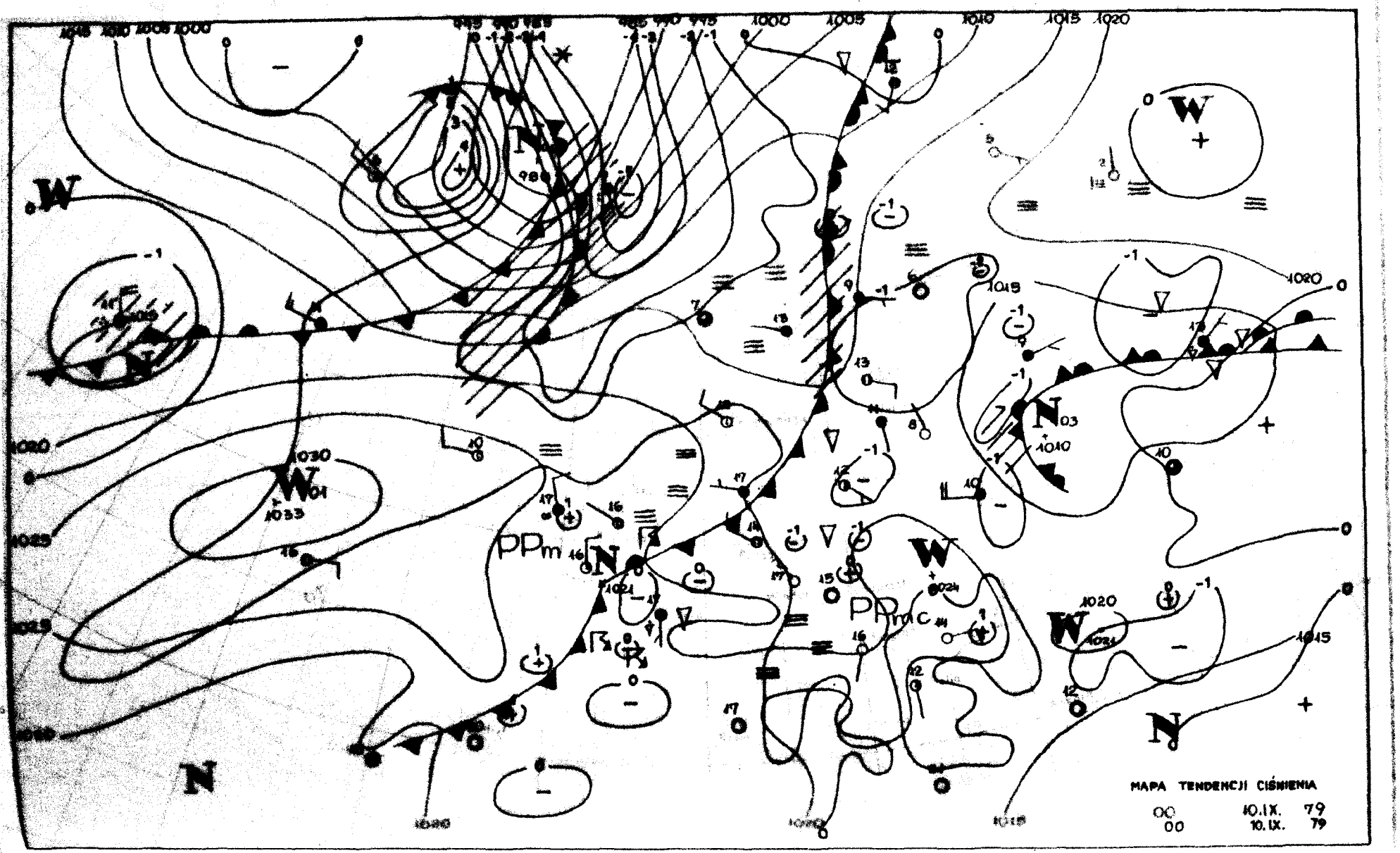
MAPA TENDENCJI CIŚNIENIA
00 10.IX. 79
00 10.IX. 79

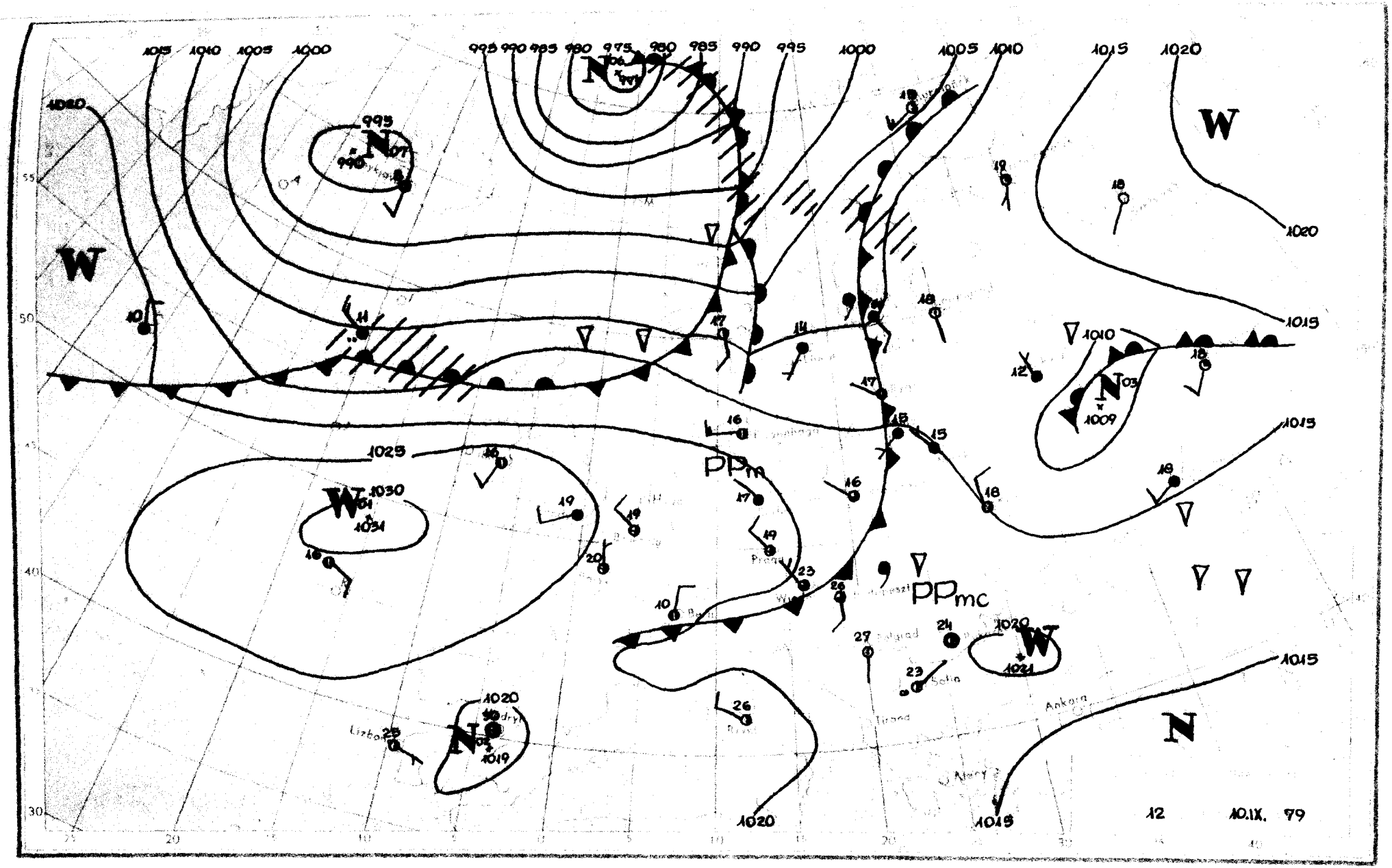
1015 1010 1005 1000
995 990 985 980 975 980 985 990 995 1000 1005 1010 1015 1020
1060
995
W
1020
1015
1010
1009
1025
1030
1031
PPm
PPmc
1020
1021
1019
Lisbon
Ankara
N
12
10.IX. 79

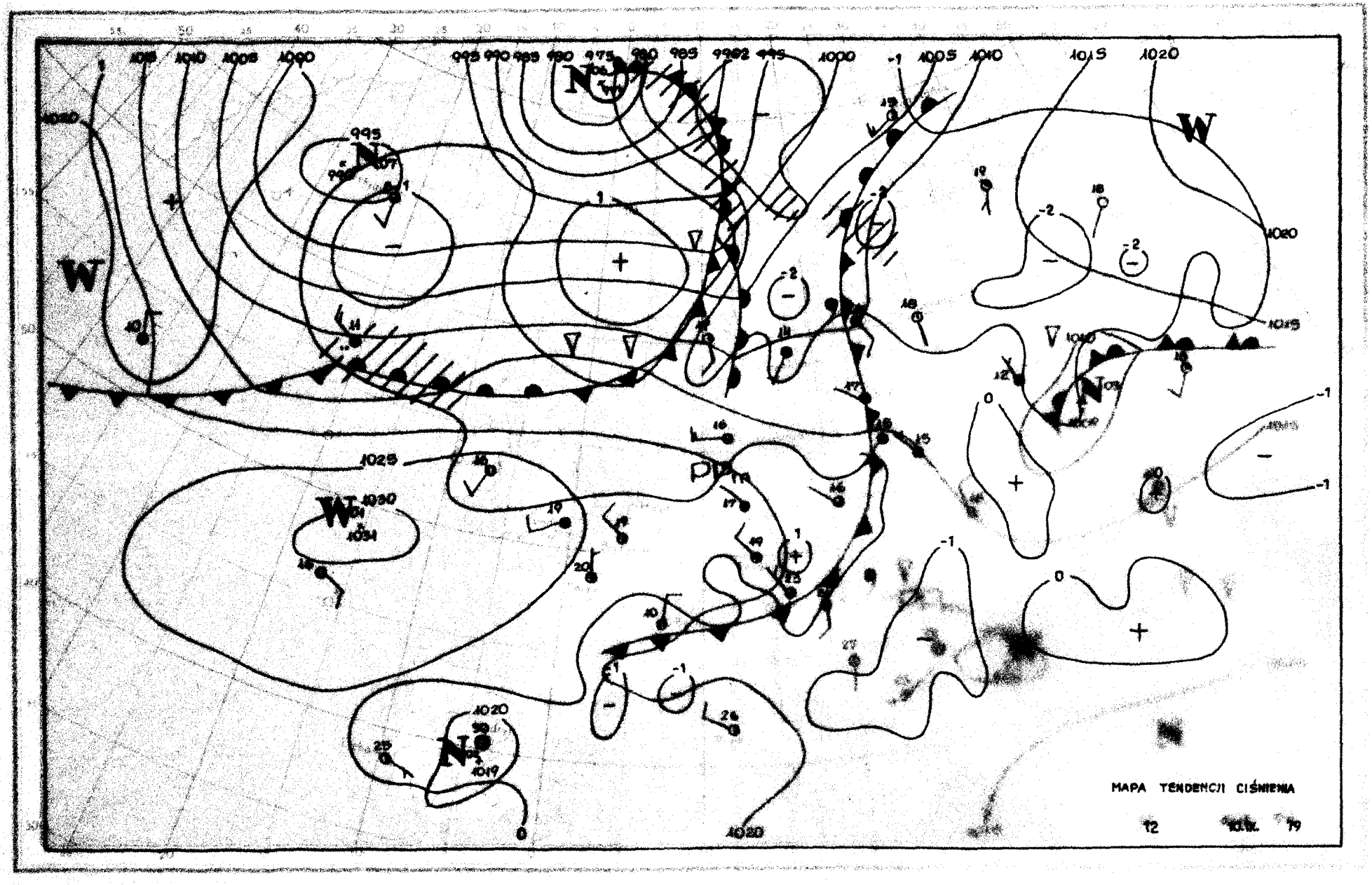
MAPA TENDENCJI CIŚNIENIA
12
10.IX. 79

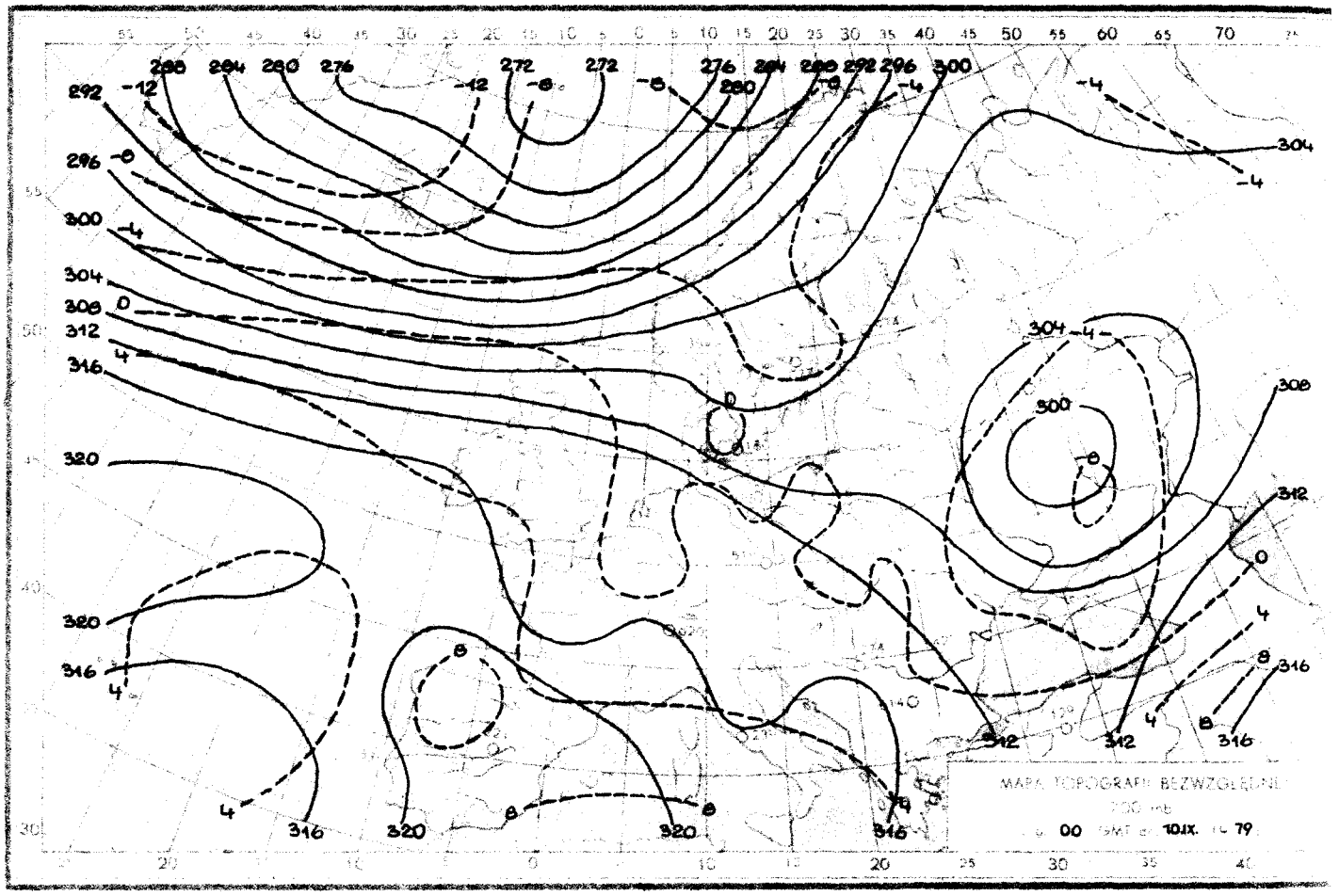

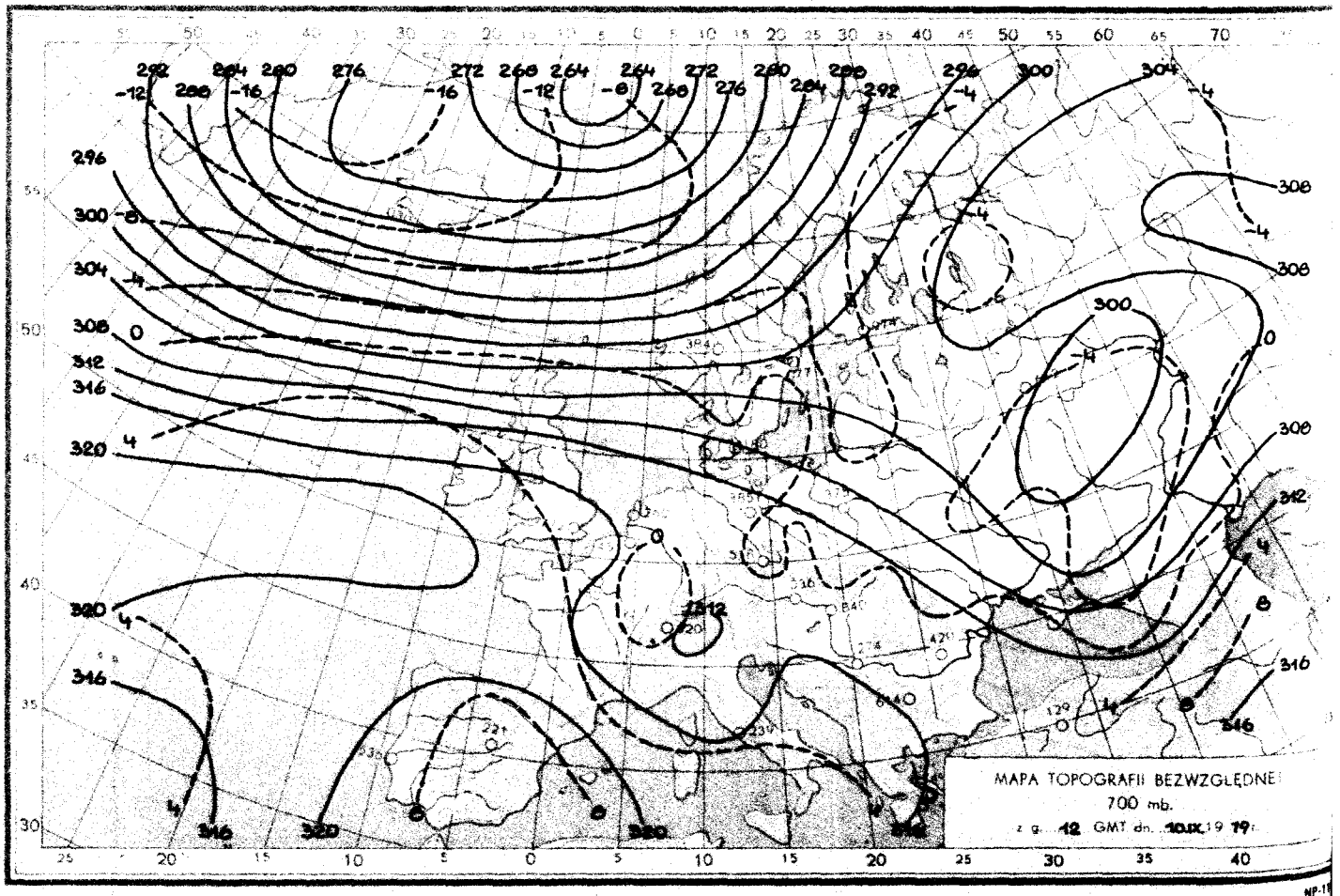

Reprodukowanie i publikowanie tekstu, map, wykresów i danych synoptycznych dozwolone wyłącznie w formie dosłownej z podaniem źródła informacji.

NP-19

Druk PPWK-W-wa, Solec 18. Zam. 7114/90/8/78-19.V.78-X-12566-150 000

INSTYTUT METEOROLOGII I GOSPODARKI WODNEJ
ZAKŁAD PROGNOZ METEOROLOGICZNYCH KRÓTKOTERMINOWYCH – 01-673 WARSZAWA, UL. PODLEŚNA 61 – tel: 34-50-97

BIULETYN SYNOPTYCZNY

Dane synoptyczne z Polski w dniu 11.IX.1979 r.

SYNOP z godz. 00 GMT.

105	42403	98011	18414	25601	12709
150	62204	60022	17112	65500	10808
195	62604	96102	16710	3563X	09607
205	62403	65021	19315	6093X	14808
235	82404	97032	18412	863XX	09810
250	72702	56101	19910	757XX	08807
272	72302	65022	18311	755XX	09804
295	72501	56102	17112	754XX	11203
330	62402	30101	21712	00906	11000
375	02803	58101	20011	00900	10207
400	52803	50101	22214	00906	17706
424	00000	20100	22611	00900	10400
465	42801	60021	20711	45600	10103
495	82201	12101	19112	854XX	11603
510	53210	99034	55006	00906	03801
560	73102	20102	22114	755XX	12400
570	83002	20101	21014	654XX	13209
575	80000	20288	21314	654XX	14309
650	93205	00454	54304	9XXXX	04204
695	82504	40104	21411	864XX	11103

SYNOP z godz. 12 GMT.

105	82505	58102	15516	855XX	12808
150	82607	60026	14015	6542X	12707
195	82707	97806	14414	894XX	11603
205	72706	58102	17118	724XX	13704
235	82608	97032	15218	73507	11706
250	62605	96052	16019	625XX	13815
272	72504	60012	15017	5257X	12713
295	82603	60028	16017	855XX	12712
330	52508	56051	17920	52500	13715
375	72407	65012	18518	786XX	12709
400	62604	65012	18420	42638	12814
424	52704	70031	19422	11749	10817
465	42306	60011	18919	48400	12807
495	72705	98031	19017	735XX	11808
510	53203	97012	55110	22X04	07102
560	brak danych				
570	62607	97034	20318	636XX	11811
575	22701	60020	20819	22500	11813
650	73401	58104	54408	72XXX	07202
695	52703	97024	20917	42501	10808

TEMP Legionowo, godz. 00 GMT.

TTAA	11001	12374	99008	12025	28008	00164	12029	30005	85515	06865	28012	70091	00434	32012	50570	15950
		33017	40734	28526	32522	30934	421XX	35534	25055	513XX	36043	20198	571XX	35032	15380	579XX
		35023	10634	589XX	33011	88204	577XX	35033	77241	36043	40611					
TTBB	1100X	12374	00008	12025	11992	12030	22898	06834	33870	07260	44755	04068	55660	02530	66551	14114
		77511	14757	88342	37118	99309	405XX	11242	529XX	22204	577XX	33188	557XX	44118	805XX	21212
		00008	28003	11959	32008	22867	28013	33728	32011	44330	33527	55241	36043	66109	34010	41414
		10930	51515	11905	29012	22800	29010	33600	31515	61616	92814	09435	30012			
TTCC	11001	12374	70880	563XX	32507	50074	559XX	33505	30400	545XX	28505	20662	501XX	28505	10137	353XX
		26009	88999	77999												
TTDD	1100X	12374	11774	565XX	22312	549XX	33190	497XX	44169	417XX	55134	365XX	66078	341XX	21212	11418
		34003	22376	19503	33294	29005	44078	26510								

TEMP Wrocław, godz. 00 GMT.

TTAA	11001	12425	99008	11006	00000	00183	12010	31003	85538	05822	30506	70118	02057	32506	50576	12162
		32515	40743	24540	35015	30946	39528	00523	25068	479XX	01529	20212	581XX	01533	15395	571XX
		00521	10651	583XX	35010	88200	581XX	01533	77212	01536	40709					
TTBB	1100X	12425	00008	11006	11985	14016	22904	08624	33828	04422	44788	05868	55700	02057	66600	06735
		77547	11738	88520	10163	99369	28928	11318	36730	22200	581XX	33182	551XX	44136	579XX	21212
		00008	00000	11992	31007	22700	32506	33424	34018	44380	35513	55212	01536	41414	00900	51515
		11905	32004	22800	31008	33600	33010	61616	92840	10223	32005					
TTCC	1100X	12425	70874	605XX	88999	77999										
TTDD	1100X	12425	11700	605XX	21212	11930	35509									

Przebieg pogody w Polsce w dniu 11.IX.1979 r.

W południowej połowie kraju zachmurzenie było małe i umiarkowane. Opadów nie notowano, jedynie w woj. południowo-wschodnich w nocy i rano wystąpiły lokalnie mgły. Na pozostałym obszarze Polski zachmurzenie było duże z większymi przejaśnieniami i miejscami występowały przelotne opady deszczu. Temperatura maksymalna w dzień wynosiła od 16°C miejscami na północy do 23°C w Słubicach i Wrocławiu, a minimalna w nocy od 8°C w Kielcach i na południu do 14°C w Legnicy i w wielu miejscowościach w pasie dzielnic centralnych. Wiatr południowo-zachodni na północnym zachodzie skręcający na północno-zachodni, umiarkowany i dość silny, na Wybrzeżu silny porywisty (do 19 m/s), tylko na południu słaby.

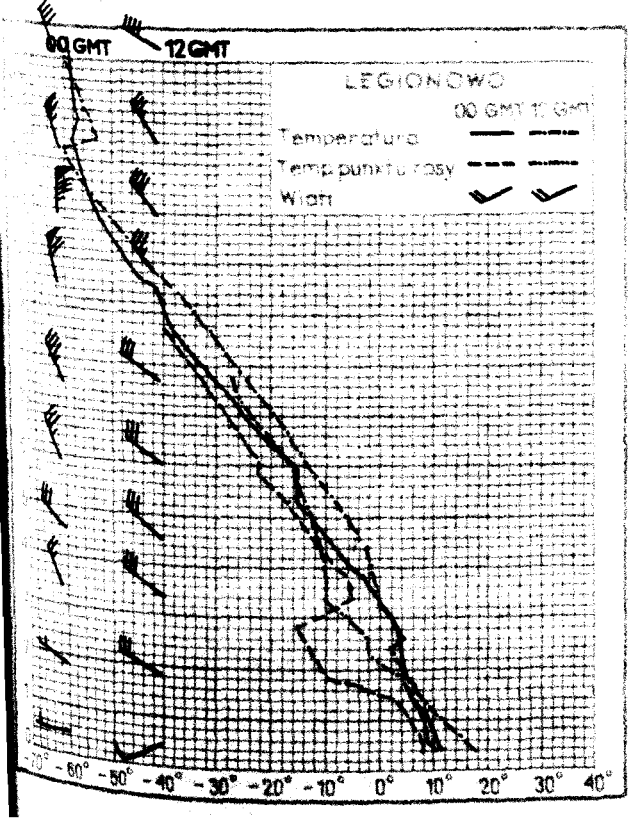

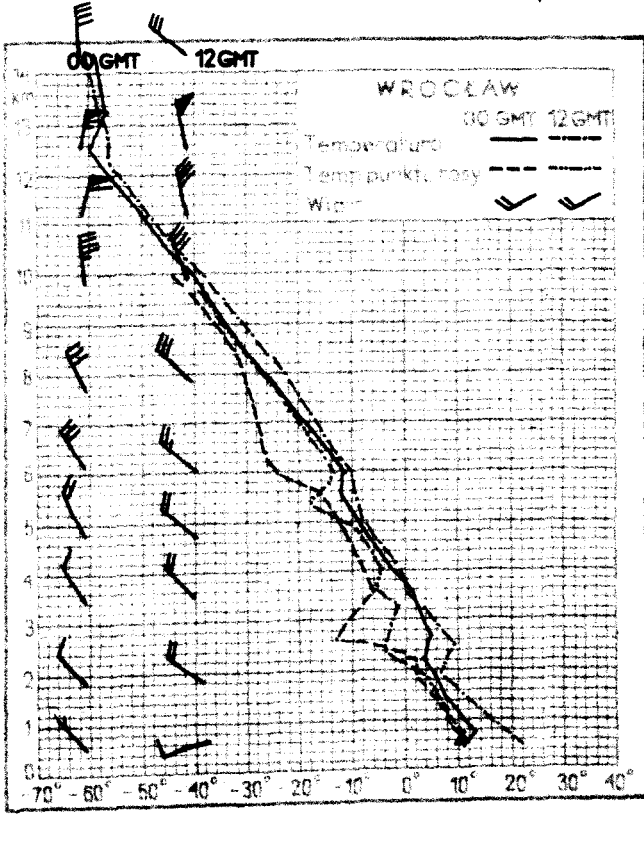

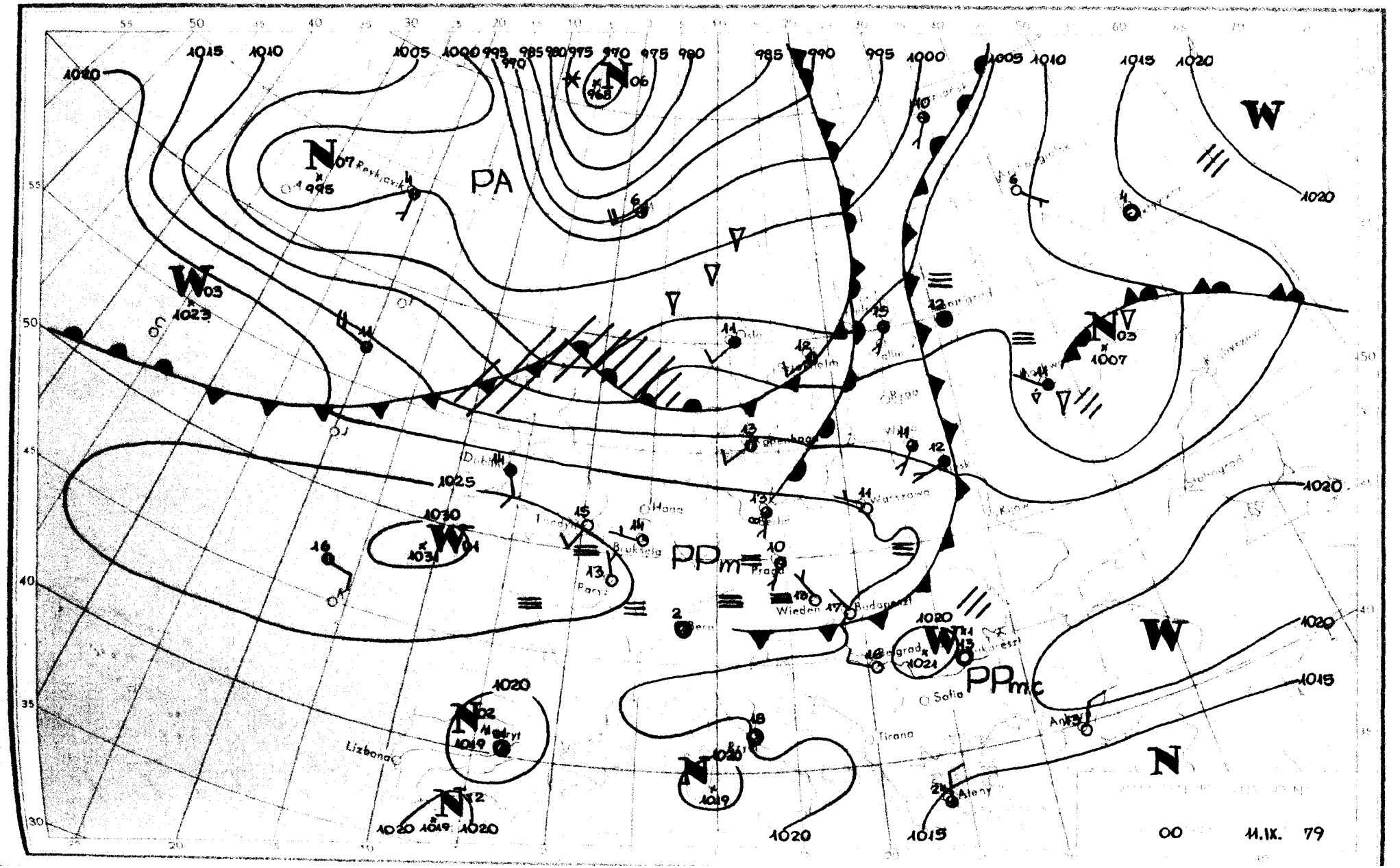
PA
PPm
PPmc
W
N
Reykjavik
Oslo
Stockholm
Riga
Warszawa
Praga
Wiedeń
Budapeszt
Paryż
Berlin
Belgrad
Sofia
Tirana
Ateny
Lizbona
00
11.IX. 79

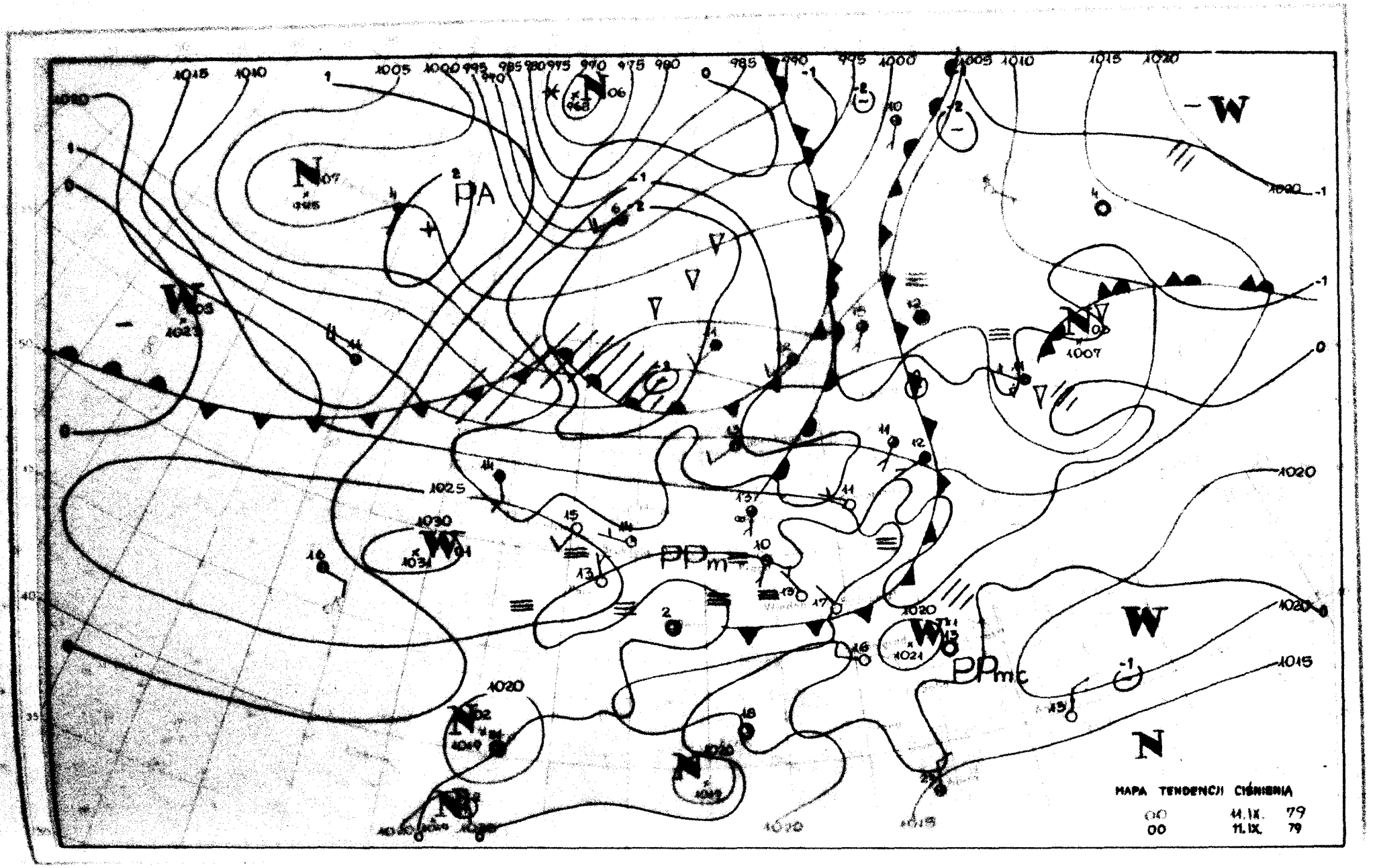
MAPA TENDENCJI CIŚNIENIA
00 11.IX. 79
00 11.IX. 79

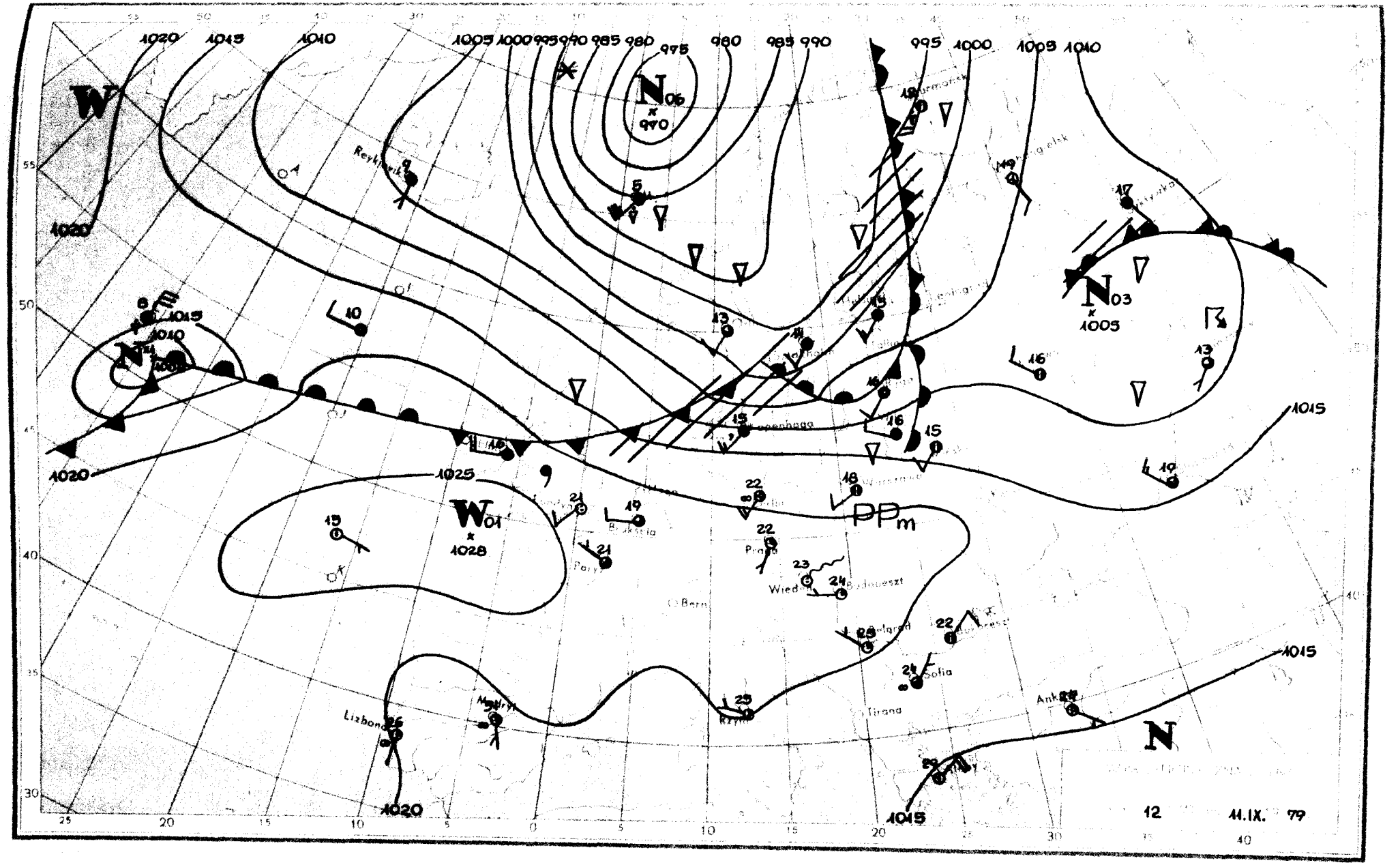
1020
1015
1010
1005
1000
995
990
985
980
975
980
985
990
995
1000
1005
1010
W
N06
990
N03
1005
N14
W01
1028
1025
PPm
1015
1020
N
Reykjavik
Lizbona
Madryt
Paryż
Praga
Wiedeń
Budapeszt
Bern
Rzym
Tirana
Sofia
Ankara
12
11.IX. 79

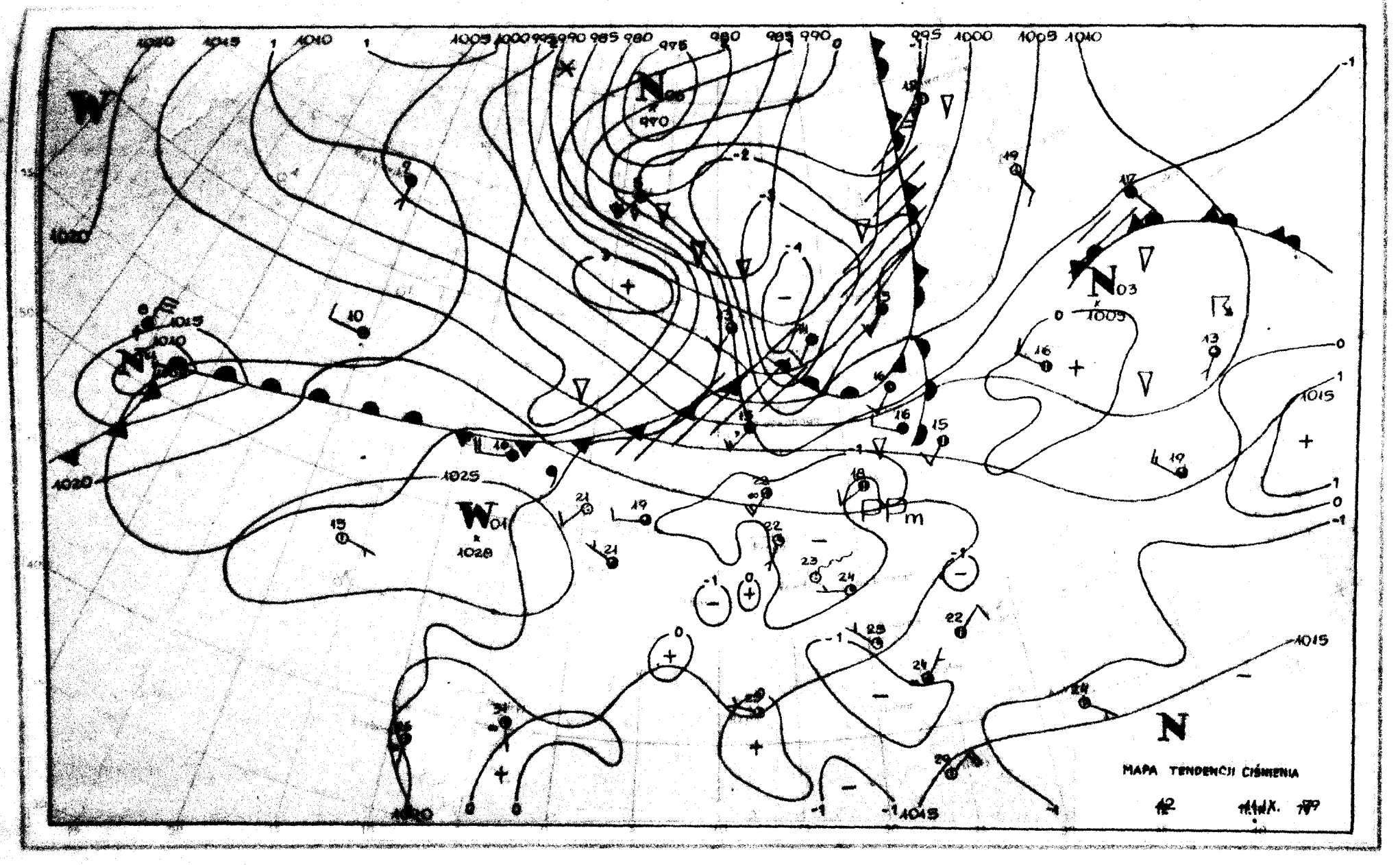
MAPA TENDENCJI CIŚNIENIA
N
W
1020
1025
1015
1010
1005
1000
995
990
985
980
975
970
1028
1045

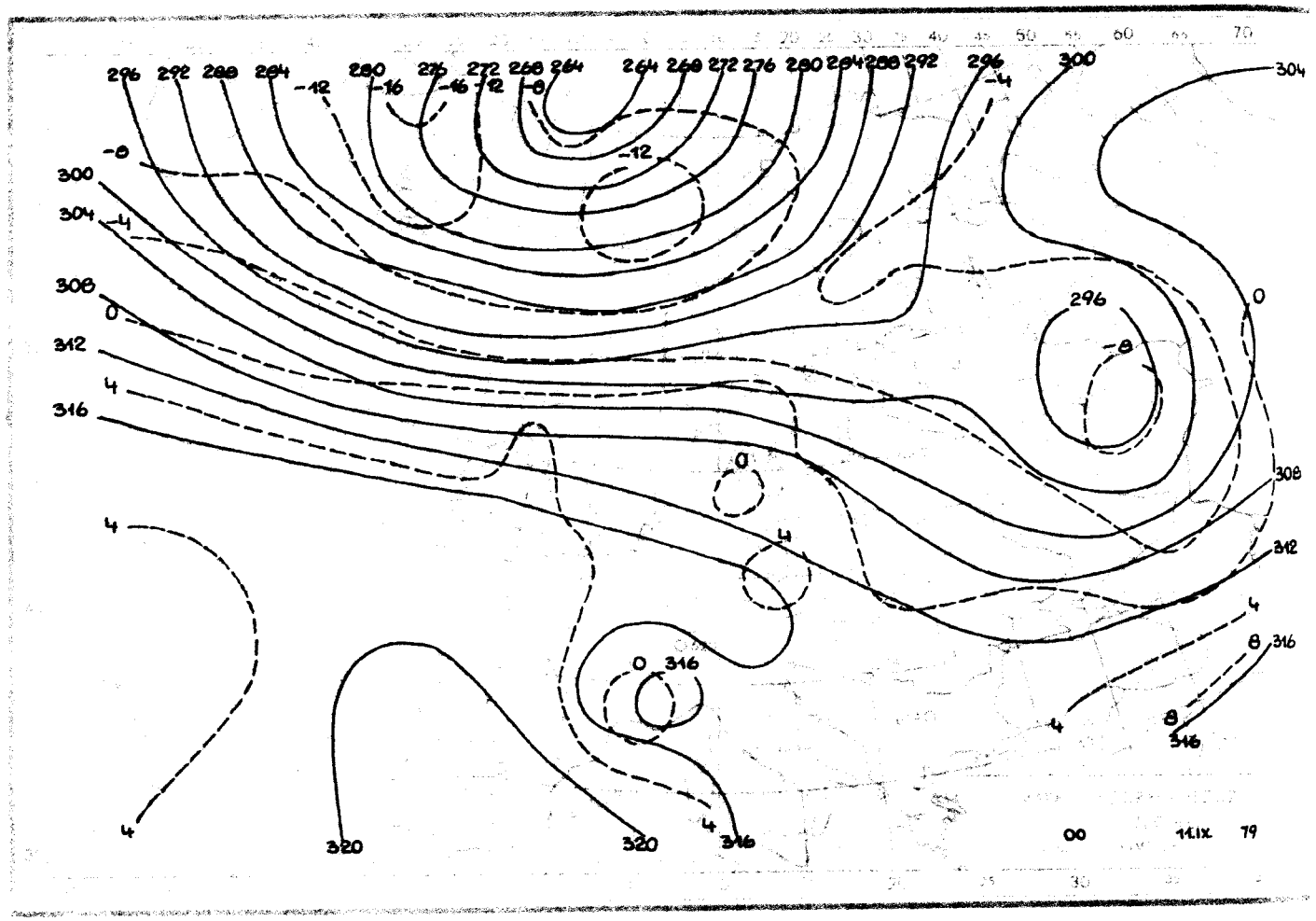

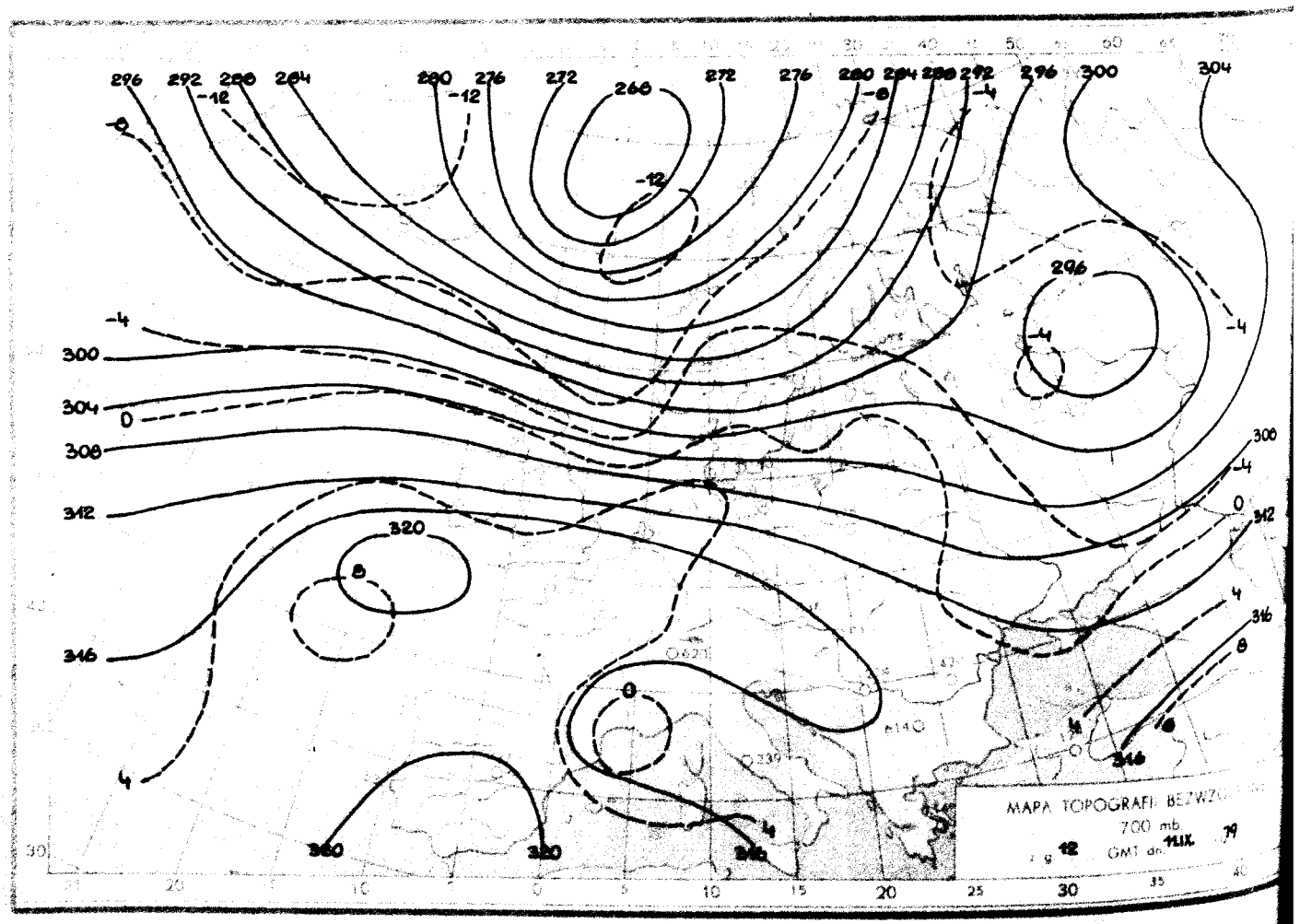

Reprodukowanie i publikowanie tekstu, map, wykresów i danych synoptycznych dozwolone wyłącznie w formie dosłownej z podaniem źródła informacji.

Druk PPWK-W-wa, Solec 18. Zam. 7114/80/8/76-19.V.76-X-12500

INSTYTUT METEOROLOGII I GOSPODARKI WODNEJ
ZAKŁAD PROGNOZ METEOROLOGICZNYCH KRÓTKOTERMINOWYCH – 01-673 WARSZAWA, UL. PODLEŚNA 61 – tel: 34-50-97

BIULETYN SYNOPTYCZNY

Dane synoptyczne z Polski w dniu 12.IX.1979 r.

SYNOP z godz. 00 GMT.

105	72706	97256	12615	794XX	13303
150	82810	56802	09314	5347X	13709
195	82607	96802	08914	895XX	13717
205	72905	58108	14916	755XX	13310
235	82605	97022	11815	855XX	12400
250	82603	96102	12915	856XX	11708
272	82503	58811	10214	894XX	13716
295	72203	58102	11415	755XX	12711
330	02406	30101	15415	00900	12803
375	72504	58101	14115	757XX	12707
400	52806	50101	17215	00906	13502
424	32502	50101	17315	00901	12802
465	72504	30102	15314	7095X	12705
495	32303	97011	15813	35400	11709
510	62719	98011	52309	6073X	05704
560	02405	50100	19513	00900	11201
570	00000	20101	18109	00900	09602
575	00000	40100	18913	00900	12400
650	33005	70020	53908	10948	50801
695	32604	96101	18913	35600	11705

SYNOP z godz. 12 GMT.

105	52708	98011	19214	32506	06110
150	53010	70011	17016	52600	07216
195	43013	98020	13815	42500	06219
205	52804	70012	20317	31501	07001
235	42909	98021	18116	42500	05205
250	23005	98011	18617	12601	05500
272	43006	70030	17016	42600	05214
295	52705	70021	15016	42501	06215
330	62806	75022	20518	11602	05103
375	43007	80021	18217	12702	04112
400	72703	80018	21317	42608	09104
424	72904	58102	21117	754XX	13103
465	63109	70032	18817	32506	09207
495	52909	97022	17317	59500	12108
510	93205	90452	54607	9XXXX	07301
560	73106	60031	21018	755XX	11105
570	82904	40602	20514	855XX	12210
575	72602	58051	20019	756XX	13400
650	73204	70012	54311	11X46	04103
695	62807	96051	19119	35502	13004

TEMP Legionowo, godz. 00 GMT.

TTAA	12001	12374	00003	15028	23003	00118	15228	24506	85462	06814	28020	70065	03260	27520	50567	14550
		28026	40736	24523	28030	30938	423XX	29033	25059	529XX	29537	20201	593XX	29532	15385	589XX
		28525	10652	583XX	26514	88188	611XX	28531	77228	30546	41214					
TTBB	1200X	12374	00003	15028	11974	15835	22818	04226	33786	06063	44707	02863	55606	04745	66559	10317
		77430	20136	88359	30327	99271	489XX	11246	537XX	22188	611XX	33181	611XX	44177	591XX	21212
		00003	23003	11964	28014	22811	27523	33722	27519	44254	29036	55225	30546	66204	30033	41414
		756XX	51515	11901	29018	22800	28023	33600	27525	61616	92778	12432	29017			
TTCC	12001	12374	70883	571XX	28509	50097	555XX	30006	30425	531XX	30006	20688	485XX	25508	10150	432XX
		27009	88999	77999												
TTDD	1200X	12374	11816	579XX	22251	523XX	33151	437XX	44103	445XX	55084	383XX	66060	371XX	21212	11902
		27511	22358	27506	33253	32004	44199	25508	55177	29008	66142	21506	77111	28009	88060	25511

TEMP Wrocław, godz. 00 GMT.

TTAA	12002	12425	99003	15026	25004	00141	15428	25505	85518	10423	28519	70114	02638	29518	50576	13925
		29022	40744	20550	29026	30950	36547	30526	25074	451XX	33025	20220	561XX	31524	15399	607XX
		10652	606XX	88179	609XX	XXXXX	77999									
TTBB	1200X	12425	00003	15026	11983	18243	22670	11015	33780	07238	44681	01438	55600	05144	66565	06735
		77494	14725	88447	14757	99364	25546	11283	39748	22179	609XX	21212	00003	25004	11942	29519
		22790	28514	33721	29025	44687	30015	55606	29527	66550	28013	77449	30534	88350	30024	99200
		31524	41414	20931	51515	11902	29019	22800	28515	33600	29526	61616	92810	14528	29019	
TTCC	1200X	12425	70874	605XX	88999	77999									
TTDD	1200X	12425	11700	605XX	22580	559XX	33300	553XX							

Przebieg pogody w Polsce w dniu 12.IX.1979 r.

Zachmurzenie było duże z rozpogodzeniami. Miejscami w południowej połowie kraju występowały słabe opady deszczu. W nocy i rano na krańcach południowych notowano liczne mgły. Temperatura maksymalna w dzień wynosiła od 15°C lokalnie na północy do 20°C miejscami na południu oraz w Słubicach, a minimalna w nocy od 3°C na wschodzie, częściowo w centrum i na Pomorzu Zachodnim do 11°C w Nowym Sączu, Lesku i na Helu. Wiatr był umiarkowany i dość silny, na północy, wschodzie i w centrum porywisty (lokalnie w porywach do 19 m/s), w godzinach nocnych słabnący północno-zachodni, skręcający na południowo-zachodni.

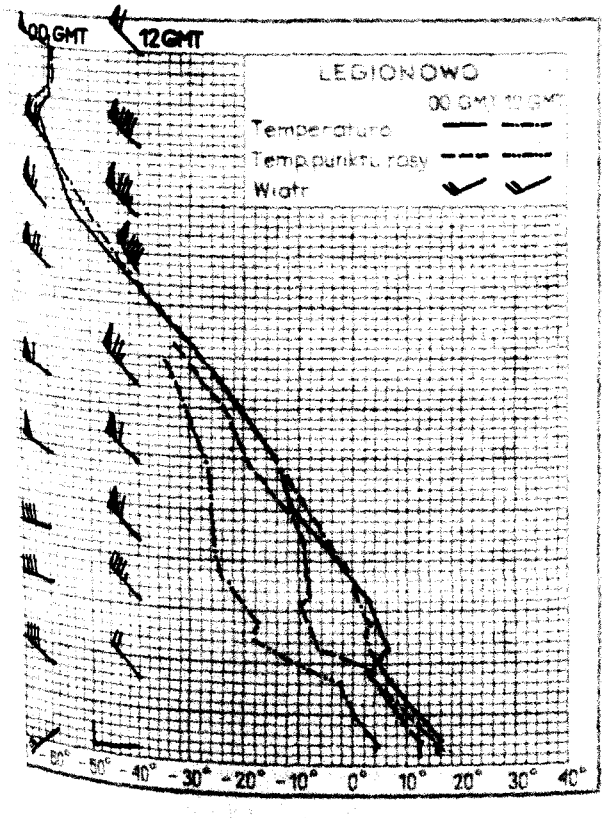

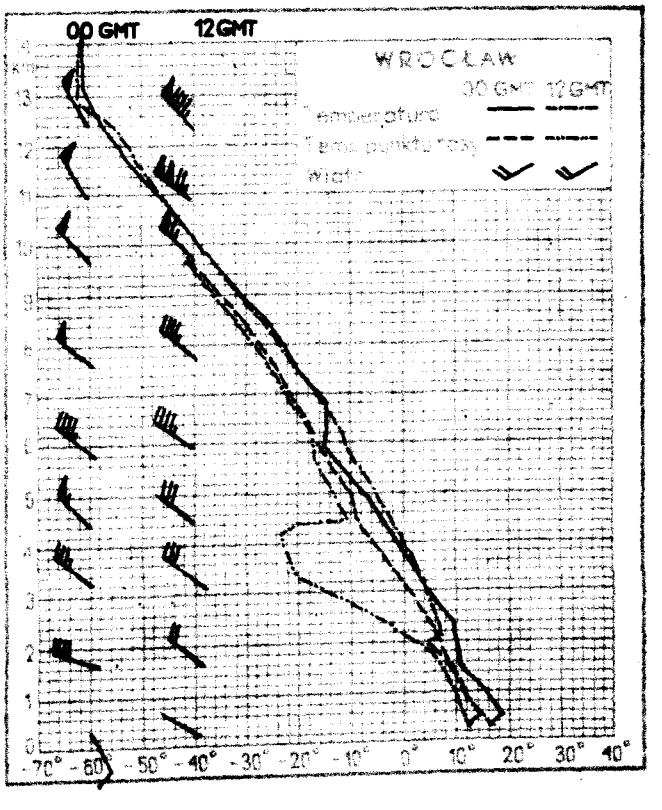

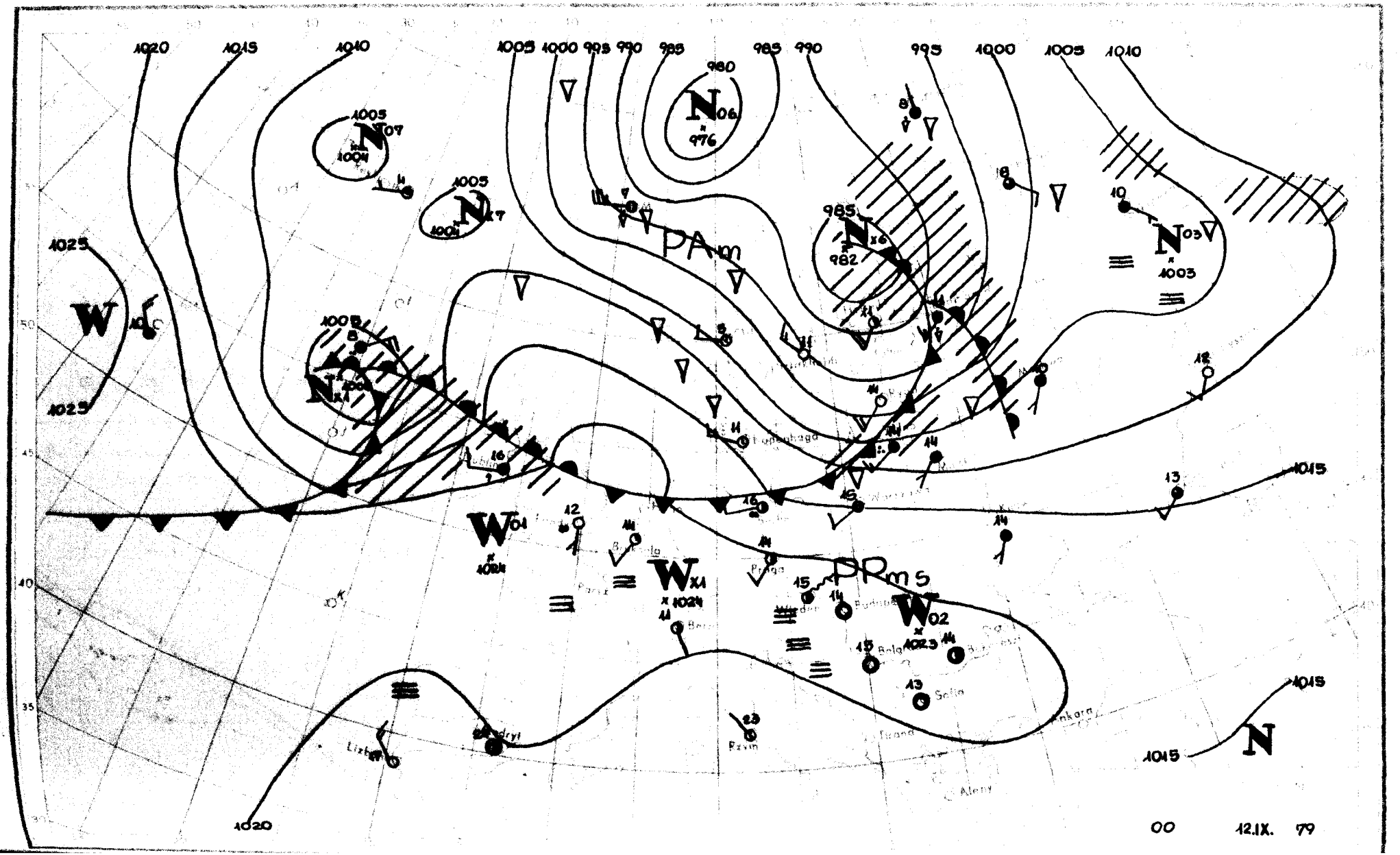
1020
1015
1010
1005
1000
995
990
985
980
976
1005
1004
1025
1023
1008
1003
982
PAm
PRms
1015
1020
Lizbon
Madryt
Rzym
Belgrad
Sofia
Ankara
Alger
00
12.IX. 79

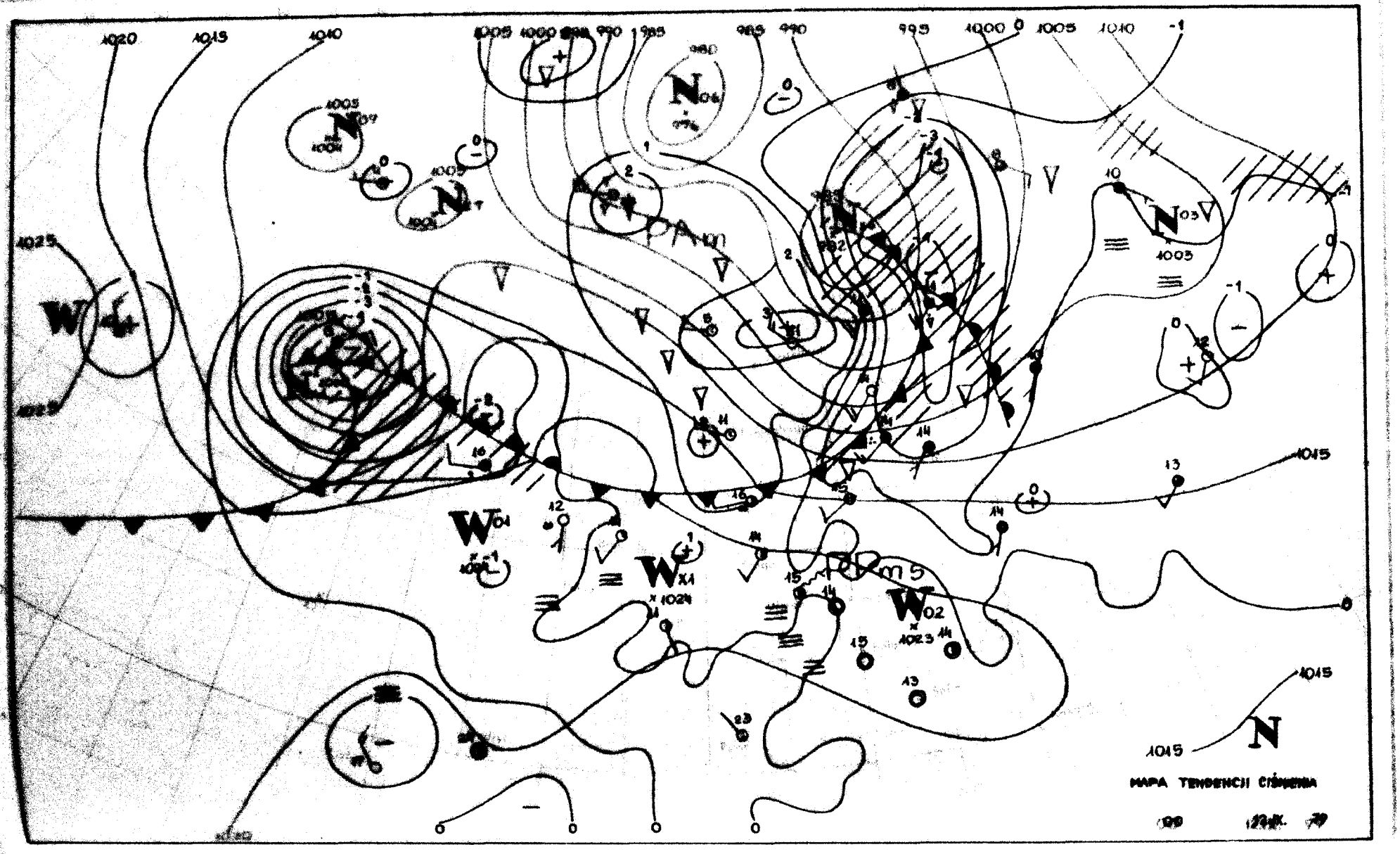
MAPA TENDENCJI CIŚNIENIA

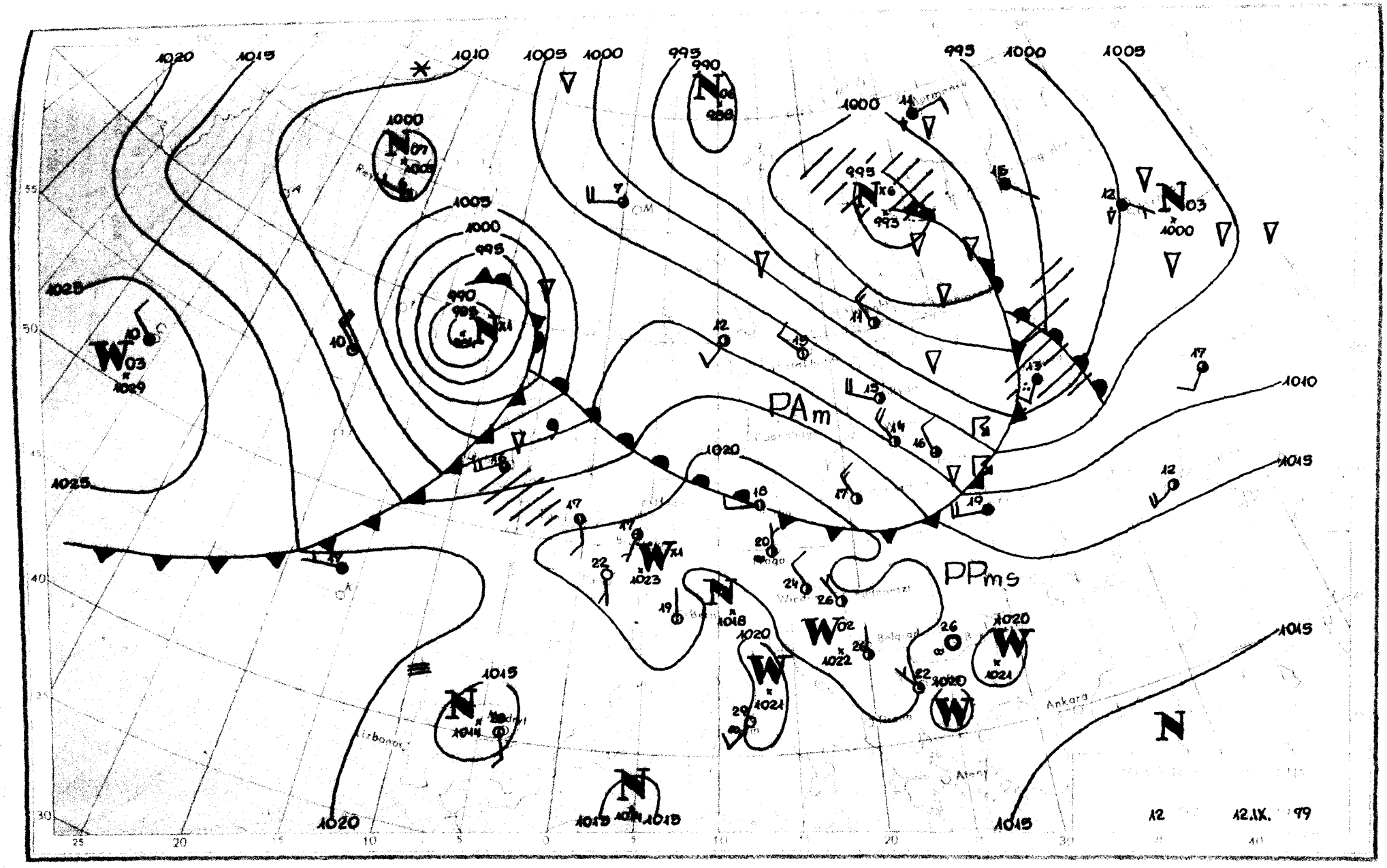
PAm
PPms
Ankara
12
12.IX. 99

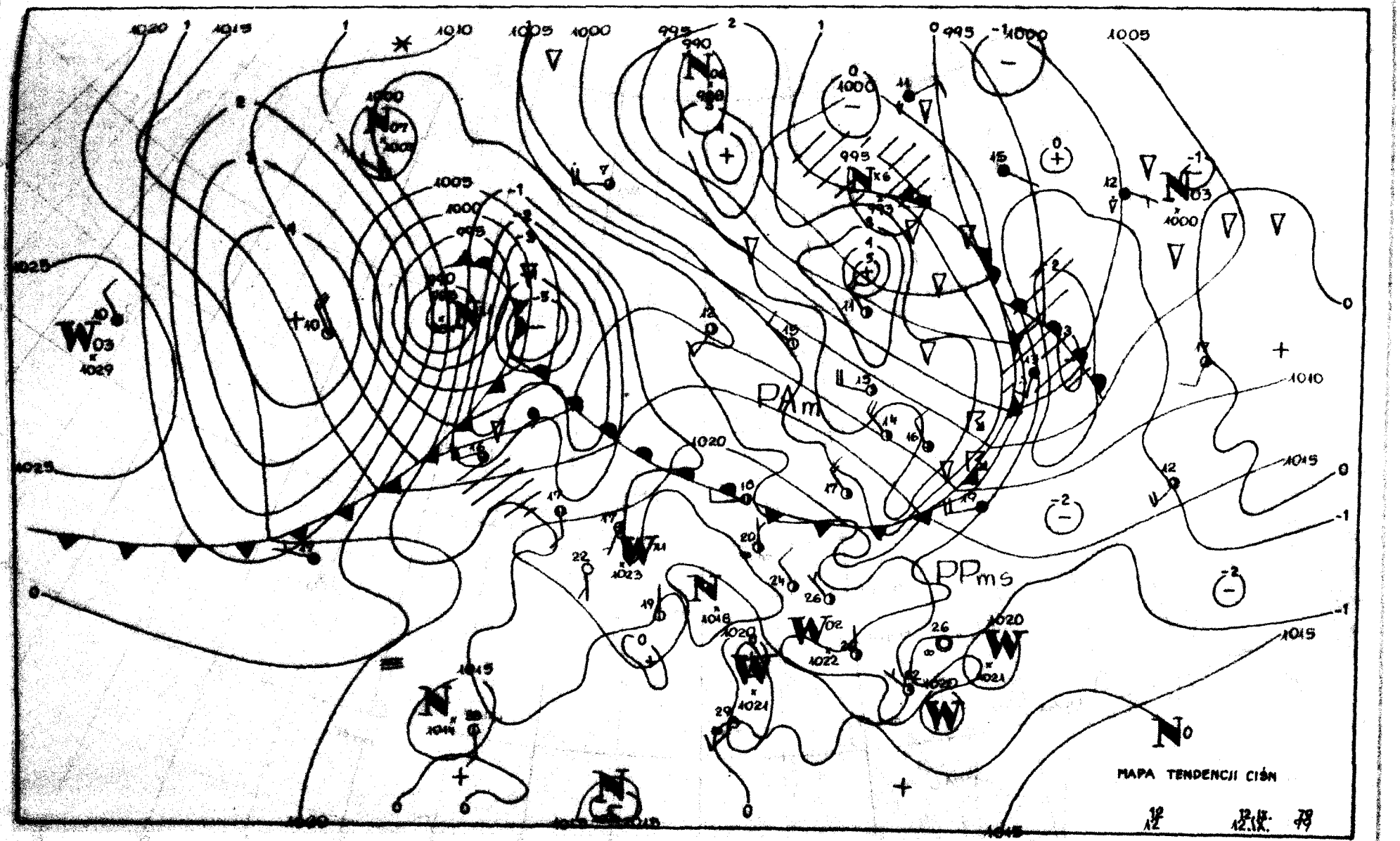
MAPA TENDENCJI CIŚN
PAm
PPms
12.IX.

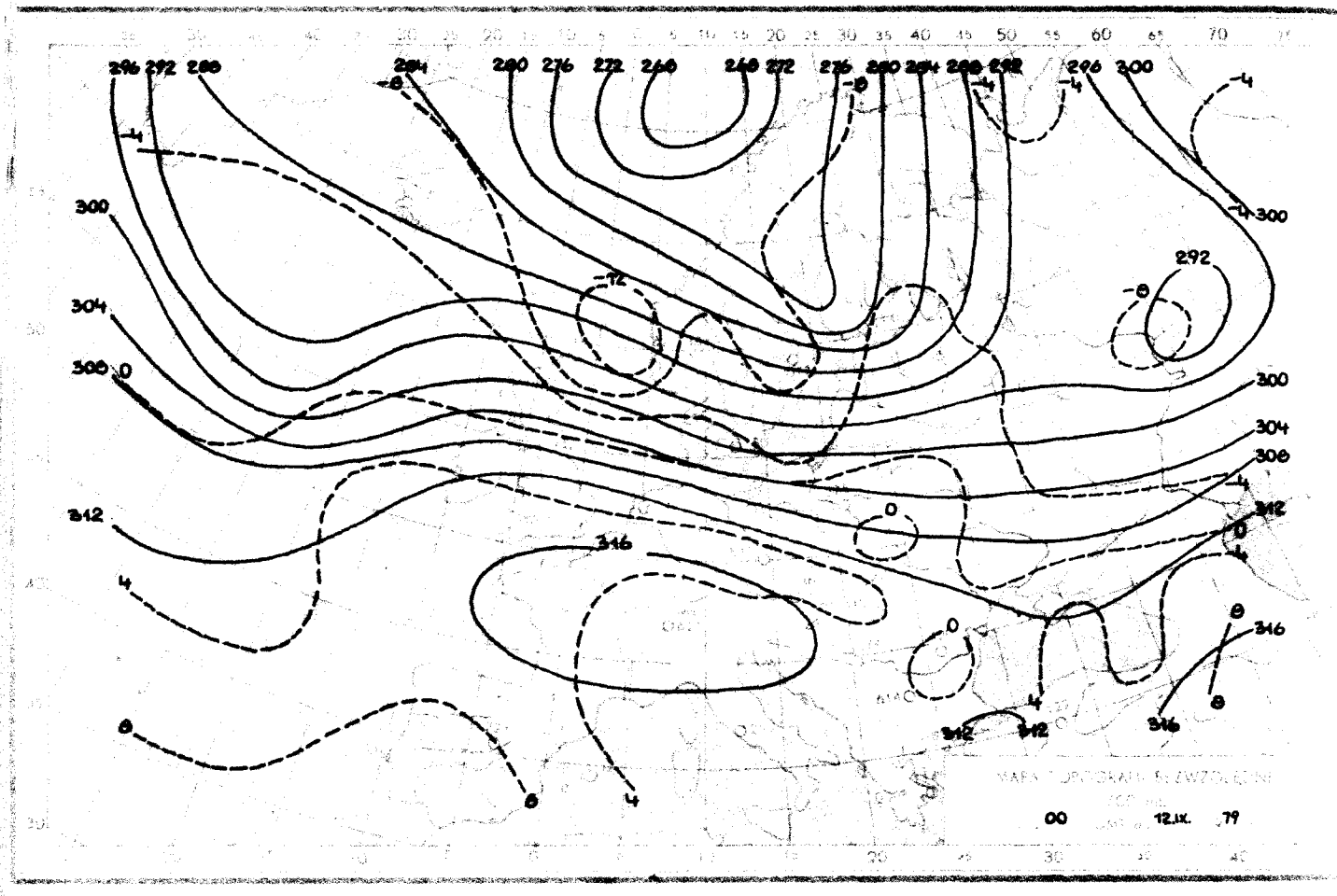

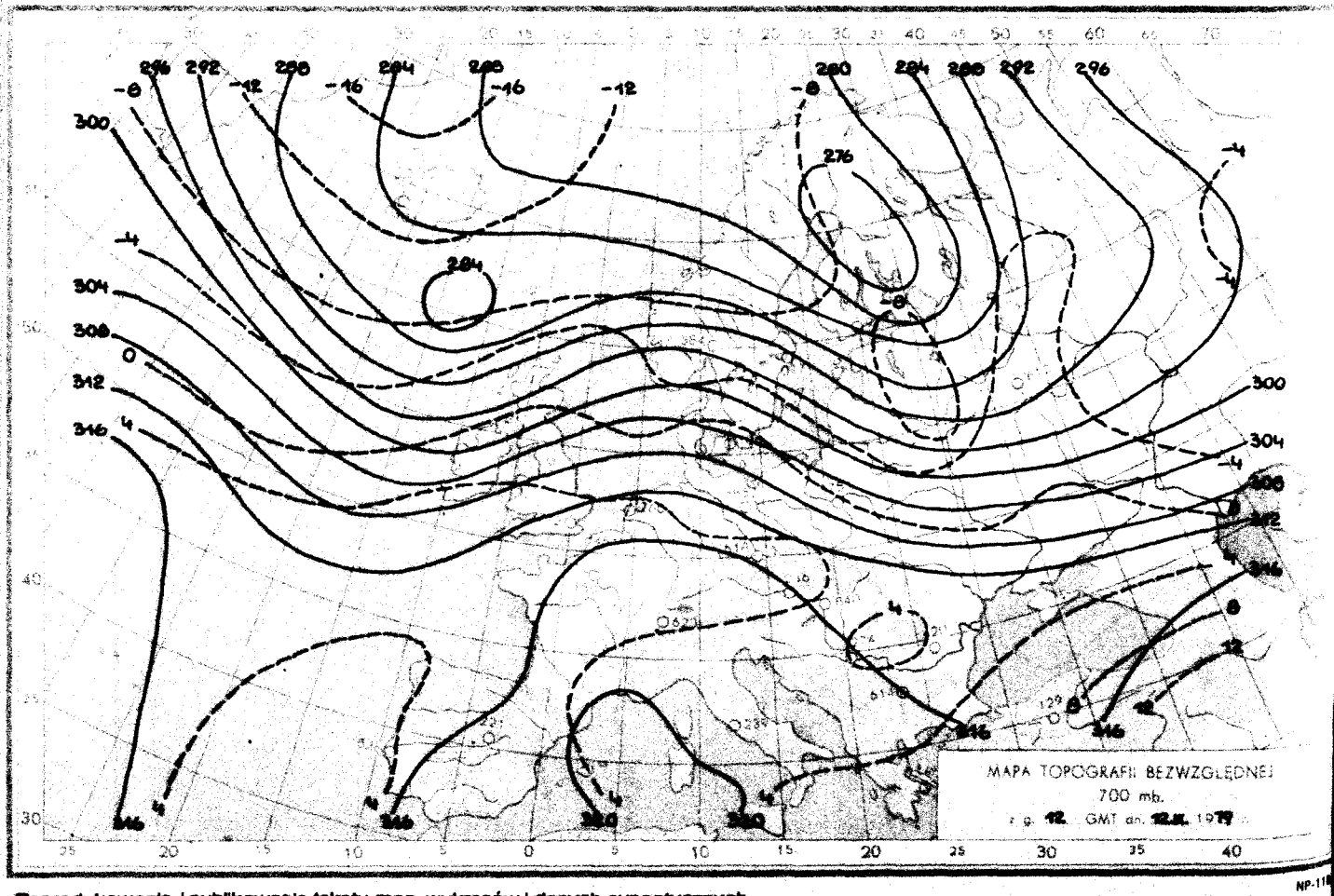

Reprodukowanie i publikowanie tekstu, map, wykresów i danych synoptycznych dozwolone wyłącznie w formie dosłownej z podaniem źródła informacji.

NP-118

Druk PPWK–W-wa, Solec 18. Zam. 7114/90/B/76-19.V.76-X-12566-150 000

INSTYTUT METEOROLOGII I GOSPODARKI WODNEJ
ZAKŁAD PROGNOZ METEOROLOGICZNYCH KRÓTKOTERMINOWYCH – 01-673 WARSZAWA, UL. PODLEŚNA 61 – tel: 34-50-97

BIULETYN SYNOPTYCZNY

Dane synoptyczne z Polski w dniu 13.IX.1979 r.

SYNOP z godz. 00 GMT.

105	51602	97031	18908	50950	07715
150	02404	70020	17207	00900	06707
195	02503	97020	17406	00900	06400
205	02503	65020	18012	00900	09717
235	01901	97020	18608	00900	05607
250	00000	96100	19105	00900	04708
272	02201	70020	18806	00900	04704
295	02402	60020	19304	00900	03301
330	00000	60010	19608	00900	08808
375	02501	65020	20606	00900	05400
400	01701	58100	18912	00900	11811
424	01501	05420	19908	00900	08809
465	11301	65010	20008	00901	07805
495	00000	98020	21007	00900	06201
510	02712	99020	53709	00900	07501
560	52001	20102	20912	55600	11806
570	90801	00474	21808	9XXXX	08804
575	70000	56101	21312	755XX	11803
650	02206	89021	54106	00900	51803
695	02703	40100	22311	00900	11001

SYNOP z godz. 12 GMT.

105	82407	56101	11716	856XX	12306
150	02210	60010	09121	00900	13726
195	32107	98011	14317	10949	09714
205	72604	60021	12718	735XX	11211
235	12308	96050	10421	11600	13619
250	02204	96050	12023	00900	13724
272	12306	70011	12121	00901	12726
295	12305	80010	15719	00909	09715
330	22408	57050	14022	21600	12608
375	02106	60020	15422	00900	12721
400	12705	62011	15121	11600	11801
424	72704	65011	14825	747XX	14710
465	22307	30050	14623	11650	14717
495	21804	97020	17020	22500	12714
510	72712	99411	51910	75XXX	10801
560	12407	56054	16524	11600	14713
570	02303	97024	16722	00900	15714
575	02401	50050	17224	00900	15715
650	12203	80021	54013	11400	07102
695	21402	96054	18122	22600	15814

TEMP Legionowo, godz. 00 GMT.

TTAA	13001	12374	99008	08229	32003	00163	XXXXX	32004	85497	06067	28009	70081	03274	30015	50573	12157
		30519	40740	24158	31025	30943	39536	31029	25065	487XX	31035	20209	595XX	31530	15387	613XX
		32022	10640	601XX	30017	88175	639XX	32031	77999							
TTBB	1300X	12374	00008	08229	11XXX	XXXXX	22871	05260	33831	06671	44692	03270	55437	18360	66387	26360
		77196	605XX	88175	639XX	99167	615XX	21212	00008	32003	11915	26508	22295	31029	33237	31537
		41414	00900	51515	11903	28510	22800	28511	33600	30016	61616	92805	XXXXX	28507		
TTCC	13001	12374	70865	571XX	31007	50079	555XX	27004	30405	547XX	32507	20868	489XX	30004	10131	435XX
		27010	88999	77999												
TTDD	1300X	12374	11892	599XX	22787	559XX	33304	549XX	44152	449XX	55099	435XX	66067	359XX	77055	343XX
		21212	11823	31011	22410	24005	33301	32507	44243	24006	55194	30503	66152	23508	77120	29011
		88055	25014													

TEMP Wrocław, godz. 00 GMT.

TTAA	13001	12425	99006	11406	00000	00166	11808	23501	85526	10050	29009	70121	03259	29512	50578	11150
		31013	40747	21159	31014	30953	37157	30518	25077	455XX	30523	20223	555XX	21023	15402	629XX
		31524	10652	621XX	32022	88160	605XX	31024	77999							
TTBB	1300X	12425	00006	11406	11980	14016	22898	09456	33860	10439	44775	07671	5[illegible]370	01248	66649	01256
		77543	07550	88508	11148	99481	11158	11400	21159	22273	423XX	33233	481XX	44180	605XX	55150
		629XX	66100	621XX	21212	00006	00000	11984	23003	22943	21003	33860	29009	44323	30516	55229
		30528	66100	32022	41414	00900	51515	11904	25006	22800	29007	33600	30012	61616	92530	10841
		23004														

Przebieg pogody w Polsce w dniu 13.IX.1979 r.

Bezchmurnie lub zachmurzenie małe, od północnego-zachodu stopniowo wzrastające do umiarkowanego i dużego. Na Wybrzeżu wystąpiły niewielkie opady deszczu, a na południu mgły. Temperatura maksymalna wynosiła od 18°C na północnym zachodzie do 26°C w Opolu i Nowym Sączu, a minimalna od 3°C w Pomorzu do 16°C w Przemyślu. Wiatr był słaby i umiarkowany, w północnej części dość silny i silny porywisty, południowo-zachodni i zachodni.



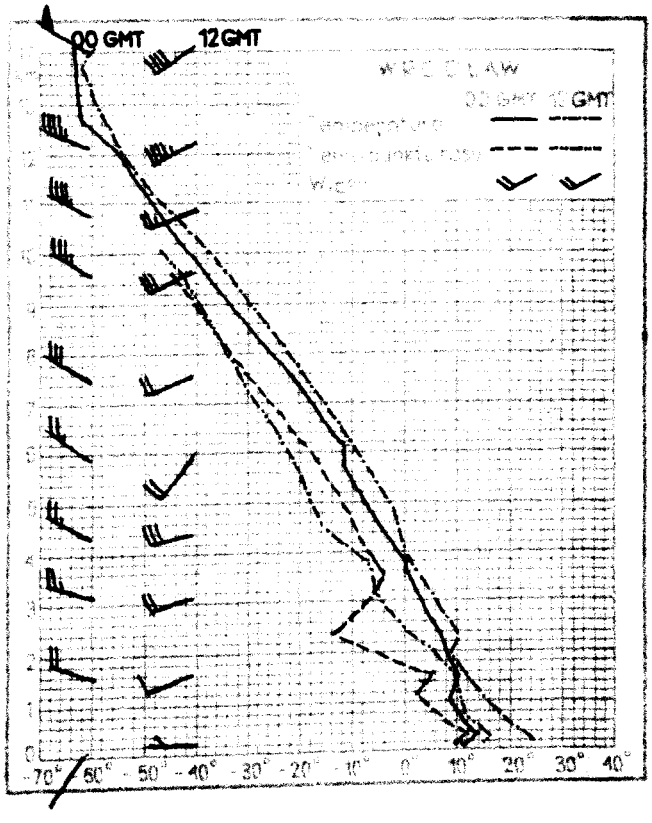

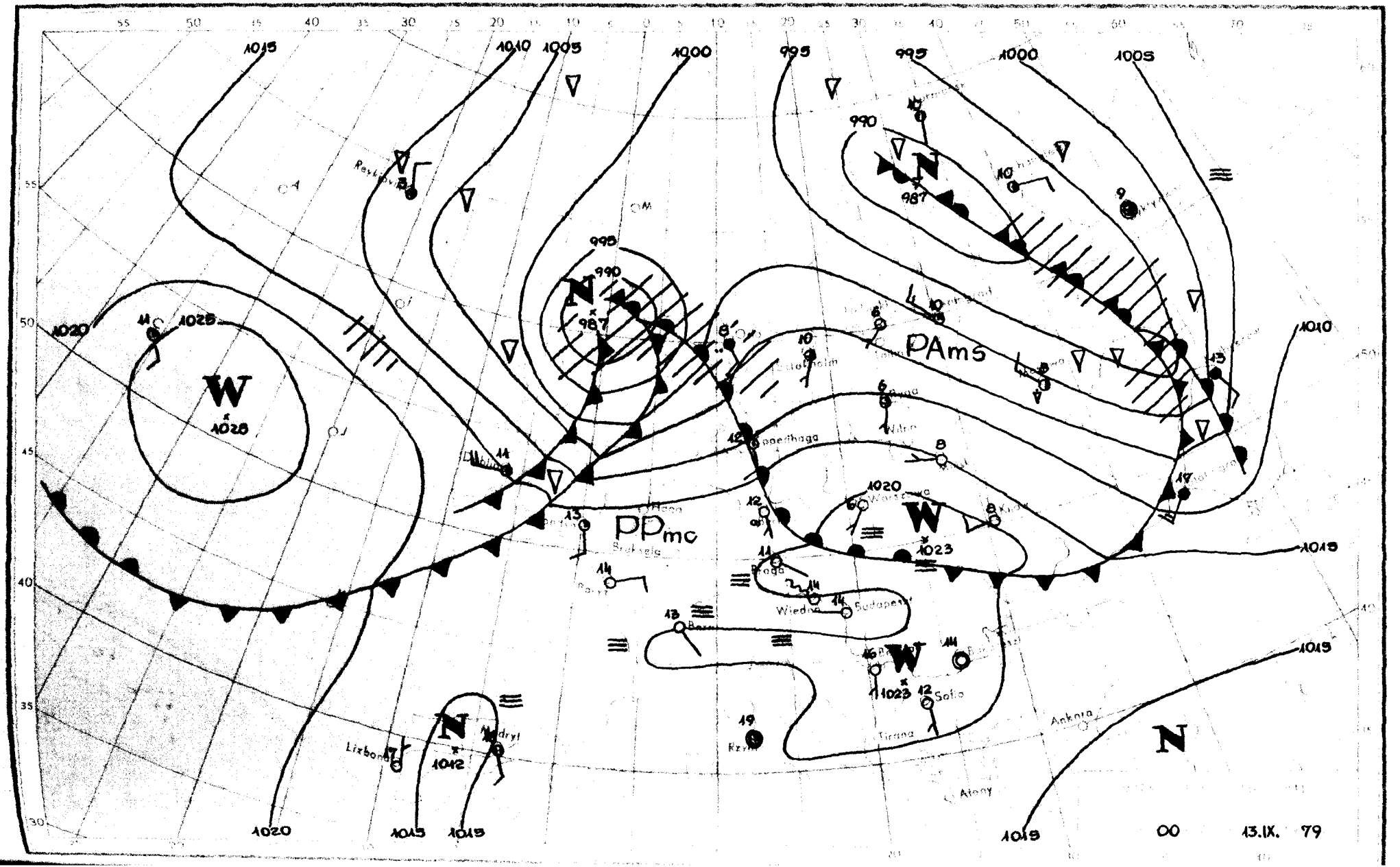
1015
1010
1005
1000
995
990
987
1020
1028
W
N
PAms
PPmc
1023
1012
Lizbona
Madryt
Kopenhaga
Wiedeń
Budapeszt
Sofia
Tirana
Ankara
Ateny
00
13.IX. 79

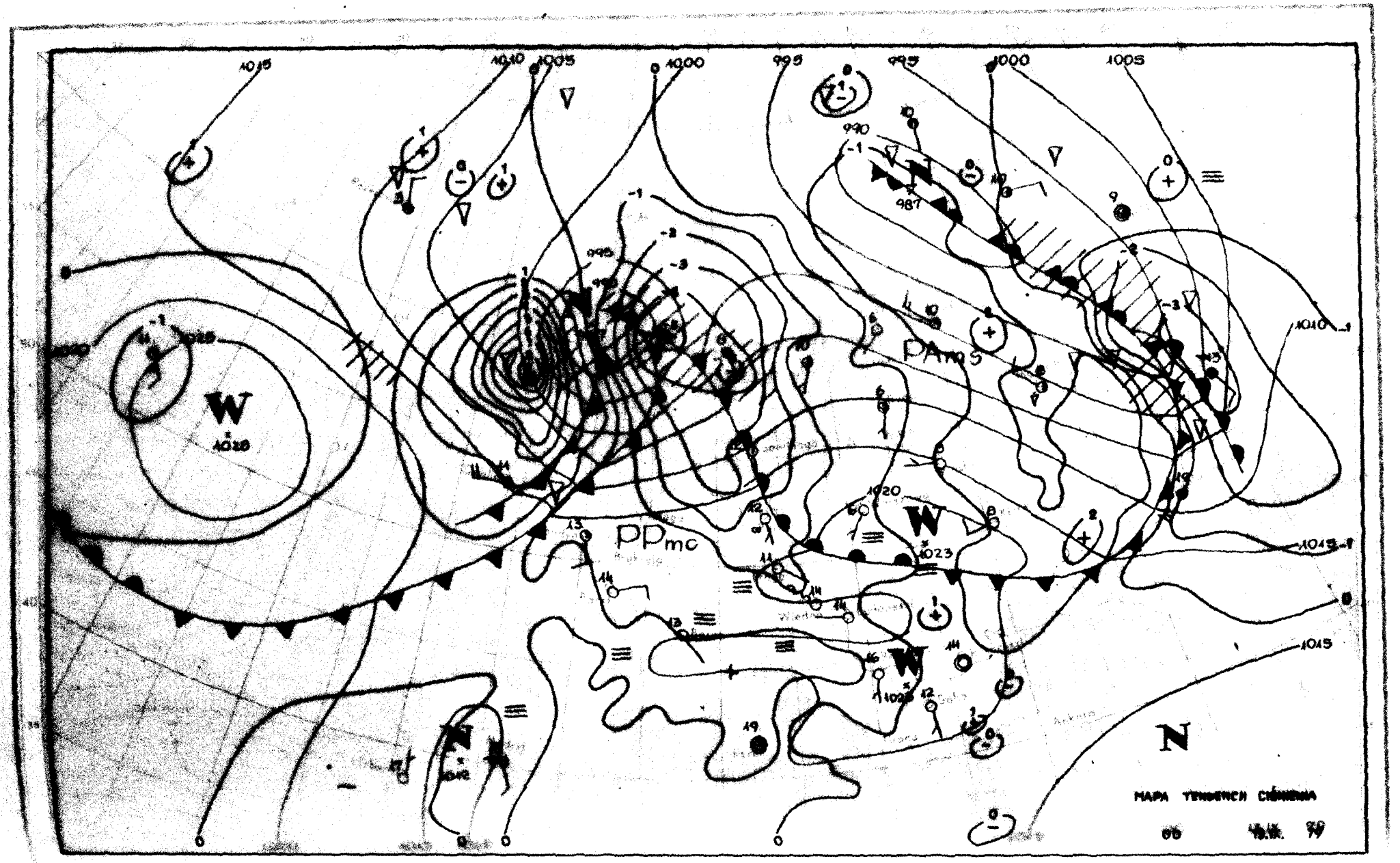
MAPA TENDENCIA CÍCLONICA
PARIS
PPmc
W
N

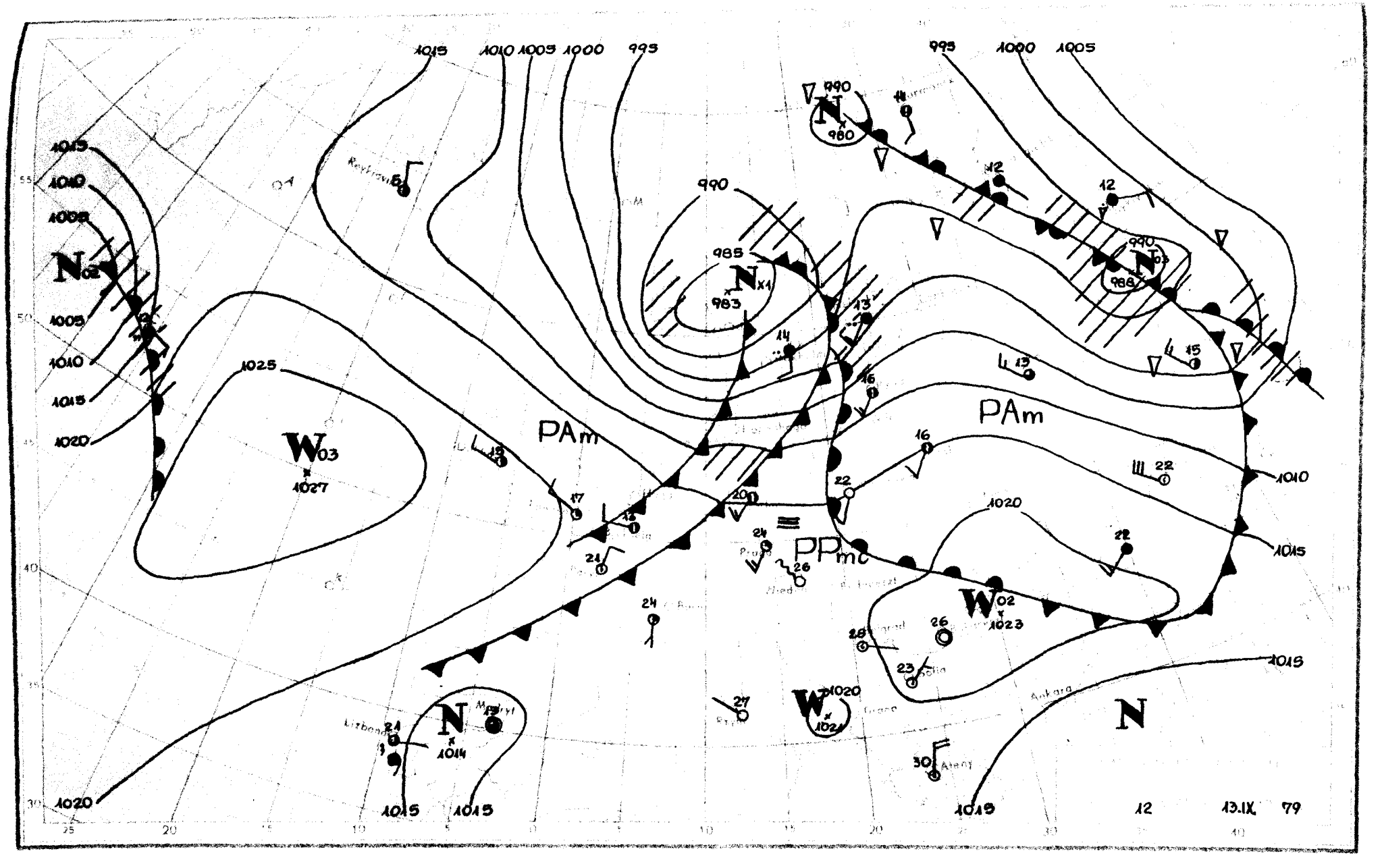
1015
1010
1005
1000
995
990
N
980
N
985
N
983
N
988
N
1025
W
1027
PAm
PAm
PPmc
W
1023
W
1020
1024
N
1014
N
1020
1015
1010
12
13.IX.
79

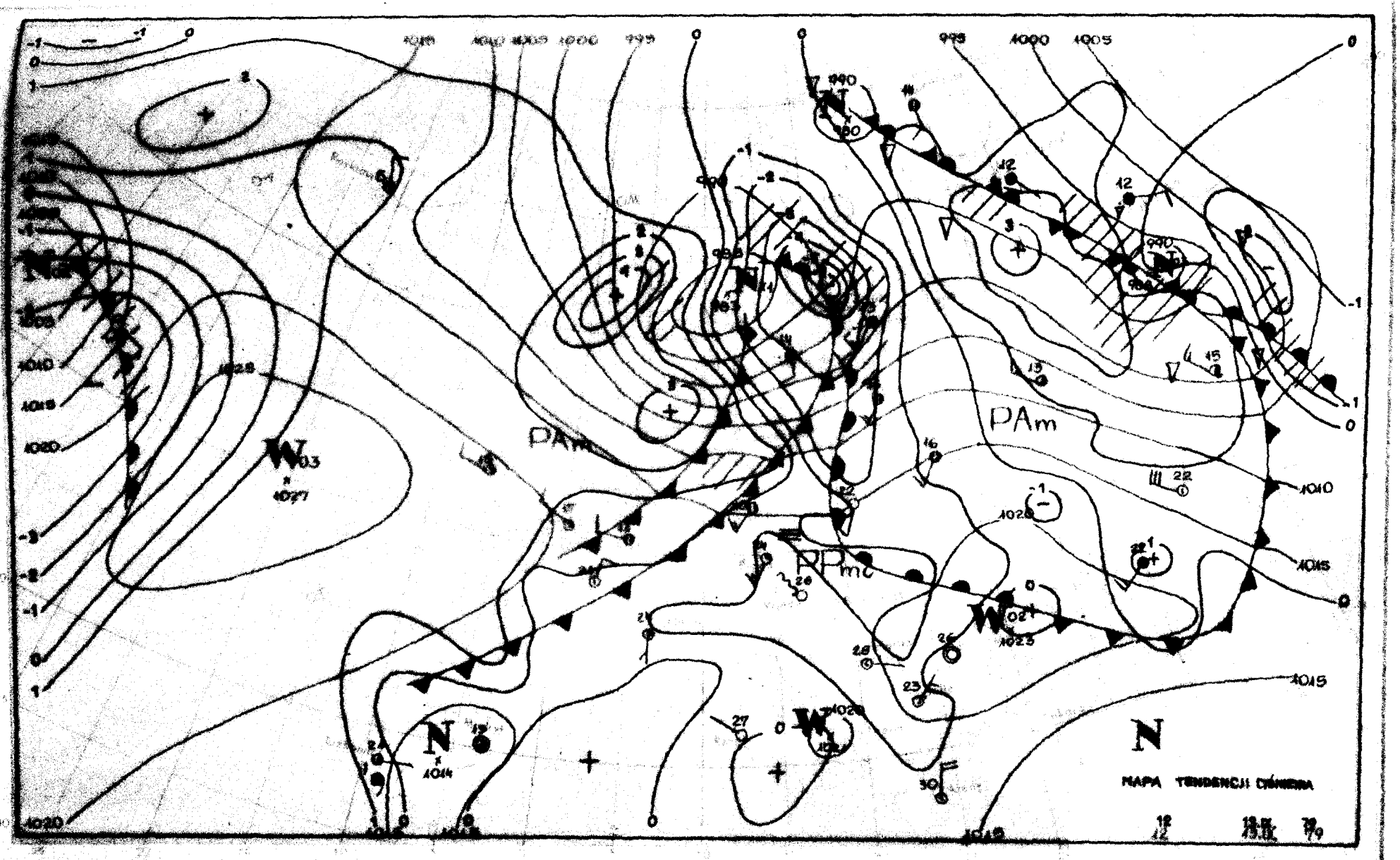
PAm
PAm
PPmc
MAPA TENDENCIJI CIŠNJENJA

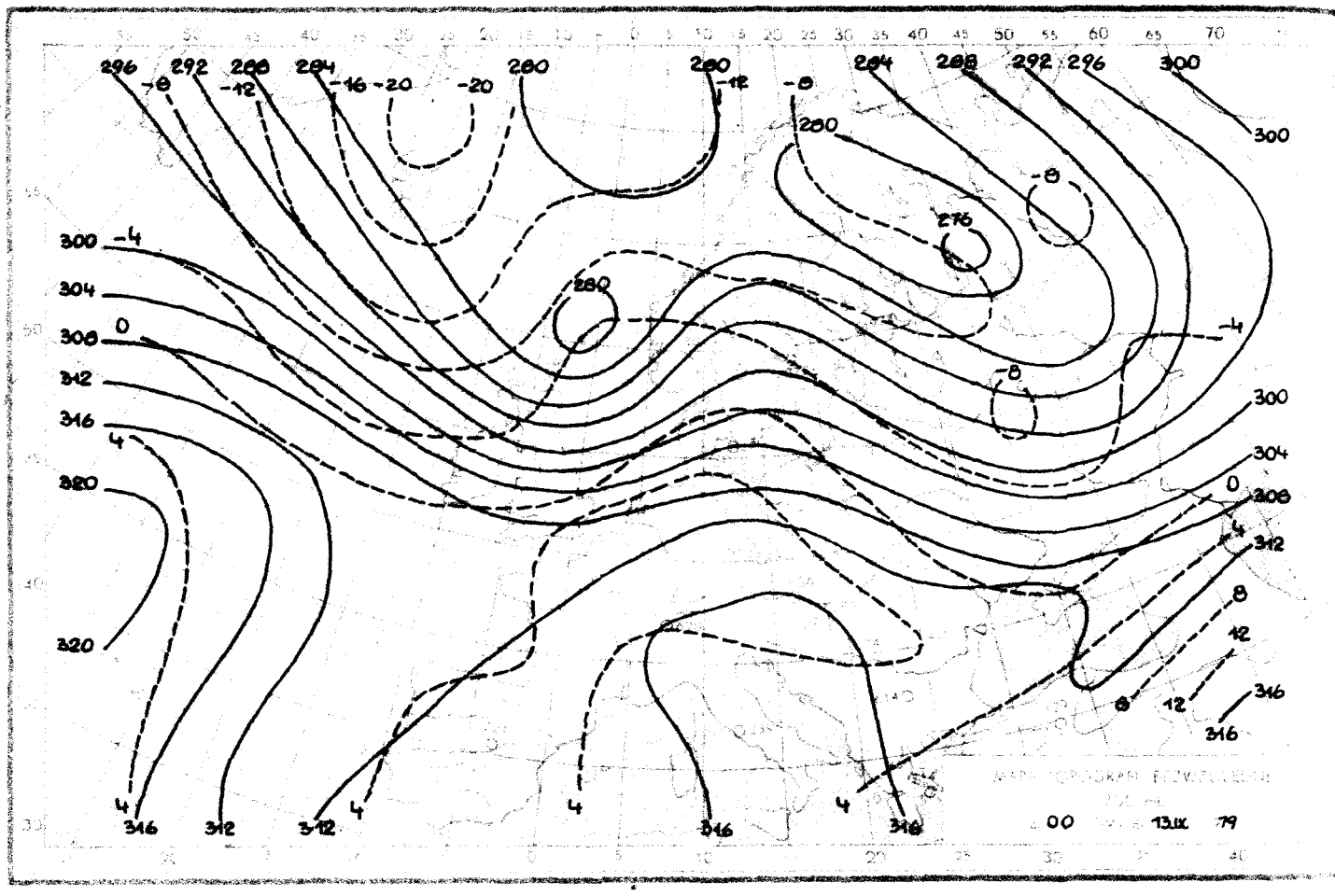

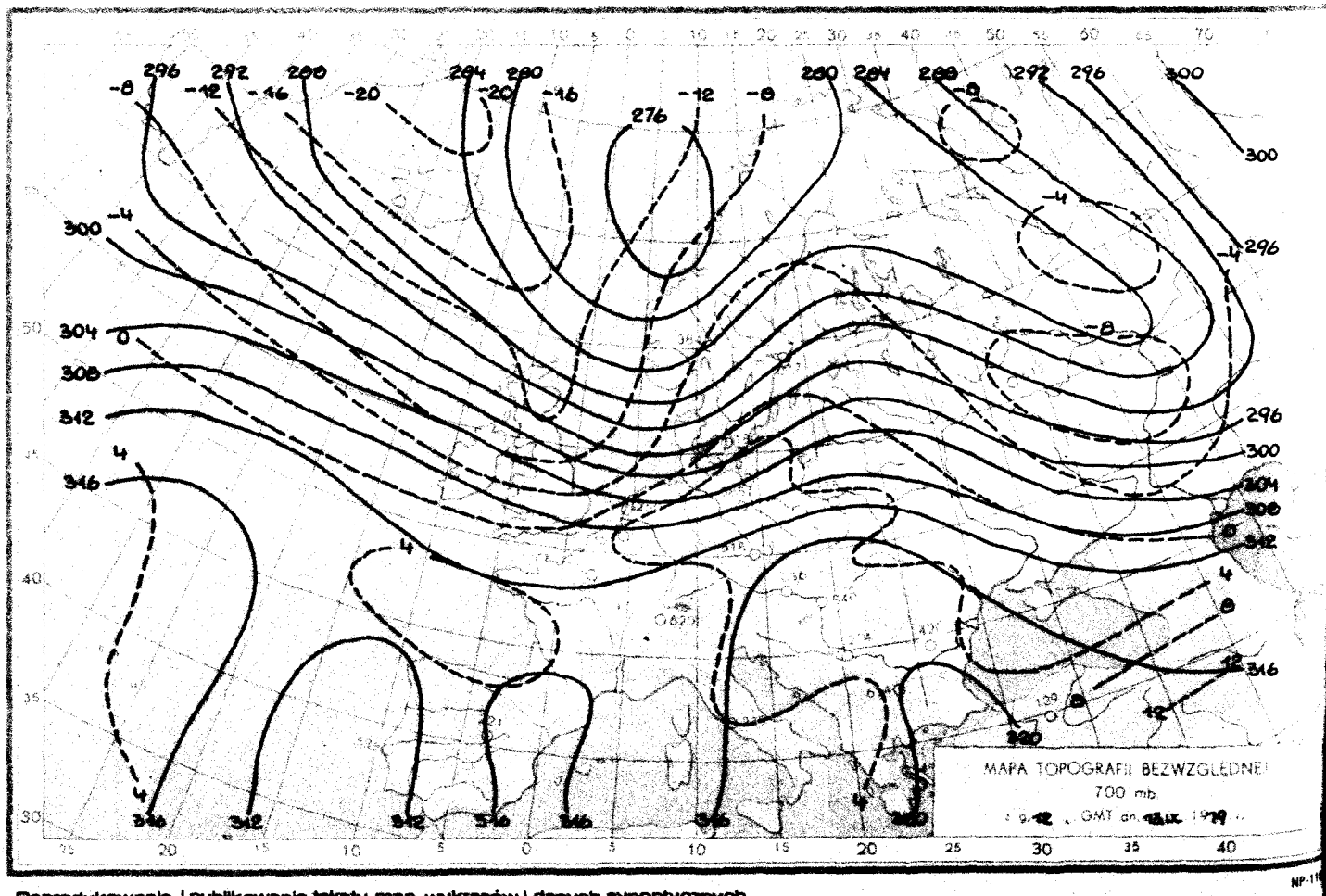

Reprodukowanie i publikowanie tekstu, map, wykresów i danych synoptycznych dozwolone wyłącznie w formie dosłownej z podaniem źródła informacji.

NP-11

Druk PPWK-W-wa, Solec 18. Zam. 7114/80/B/78-19.V.78-X-12566-150 000

INSTYTUT METEOROLOGII I GOSPODARKI WODNEJ
ZAKŁAD PROGNOZ METEOROLOGICZNYCH KRÓTKOTERMINOWYCH – 01-673 WARSZAWA, UL. PODLEŚNA 61 – tel: 34-50-97

BIULETYN SYNOPTYCZNY

Dane synoptyczne z Polski w dniu 14.IX.1979 r.

SYNOP z godz. 00 GMT.

105	22906	98031	13612	11601	06204
150	32608	65011	11511	25602	07103
195	72605	97021	10614	755XX	11400
205	12603	85021	15611	10930	09210
235	22807	97011	13312	25400	08205
250	32801	96101	13013	15630	10808
272	72602	60032	12014	755XX	10400
295	02402	60020	11913	00900	11801
330	72504	58101	15515	757XX	10202
375	52403	56101	14214	55700	11001
400	72803	56102	16714	756XX	11206
424	22801	58101	16416	6093X	14306
465	82502	56102	15115	864XX	12204
495	02702	96101	14515	00900	13001
510	72714	97414	51508	75XXX	07400
560	72802	20101	16116	756XX	14101
570	00000	16101	16014	00900	14102
575	00000	40101	16416	00900	14301
650	01509	70020	53008	00900	07602
695	72502	96101	16418	756XX	14000

SYNOP z godz. 12 GMT.

105	32706	98030	15815	32600	06708
150	32809	70021	14715	32600	04202
195	62908	98021	14214	625XX	04104
205	42605	70020	16117	42500	06813
235	32808	98011	15315	32500	06808
250	32703	98010	16517	32600	04808
272	22705	70010	15715	22600	04801
295	32905	65020	15116	21602	07106
330	22805	70030	17217	11602	04713
375	42905	82011	17018	41700	06804
400	52702	75021	16917	51700	04720
424	62401	70012	17517	5453X	08813
465	52802	65012	16816	3253X	08808
495	83403	96102	16616	855XX	11000
510	92204	91454	50906	9XXXX	08400
560	83202	30102	17517	4567X	11806
570	73802	96101	17415	7097X	11803
575	40301	56051	16021	20931	15611
650	92403	00178	51609	9XXXX	09606
695	73603	40102	15921	25608	15807

TEMP Legionowo, godz. 00 GMT.

TTAA	14001	12374	99002	15648	25004	00116	15645	26506	85482	07021	27018	70058	00446	25524	50570	12562
		25023	40737	23760	24030	30940	418XX	24030	25061	507XX	23533	20204	605XX	24033	15383	609XX
		24523	10635	601XX	25517	88176	625XX	24028	77999							
TTBB	1400X	12374	00002	15648	11986	16250	22812	04412	33714	00526	44675	02659	55621	01981	66532	11156
		77511	11360	88400	23760	99307	403XX	11225	561XX	22200	605XX	33176	625XX	44162	587XX	55145
		619XX	21212	00002	25004	11964	28512	22740	25527	33443	24523	44364	24031	55216	24034	41414
		15500	51515	11901	27515	22800	27021	33600	24524	61616	92777	12250	28513			
TTCC	14001	12374	70858	581XX	26509	50071	565XX	27008	30396	551XX	23004	20658	495XX	28507	10119	411XX
		28511	88999	77999												
TTDD	1400X	12374	11485	561XX	22274	551XX	33156	453XX	44128	55096	397XX	66067	381XX	77061	337XX	88050
		333XX	21212	11290	22004	22180	30506	33142	22510	44097	29011	55050	23510			

TEMP Wrocław, godz. 00 GMT.

TTAA	14001	12425	99002	16630	00000	00133	16637	31002	85504	09017	28013	70089	01507	26016	50574	11984
		24523	40741	22964	24531	30945	38760	23534	25068	471XX	23522	20213	573XX	23533	15394	579XX
		25025	10648	597XX	25037	88200	573XX	23533	77186	23537	41512					
TTCC	1400X	12425	00002	16630	11987	17650	22877	10425	33747	02816	44681	03300	55657	00458	66560	07364
		77530	09165	88430	18765	99311	36960	11200	573XX	22184	577XX	33168	601XX	44159	577XX	21212
		00002	00000	11987	31008	22822	27516	33782	27013	44624	26022	55573	25016	66460	24533	77353
		23516	88308	23537	99238	24022	11186	23537	22149	25025	33100	25037	41414	6093X	51515	11901
		29009	22800	27015	33600	25519	61616	92800	13636	30009						
TTCC	1400X	12425	70872	583XX	50085	557XX	88999	77999								
TTDD	1400X	12425	11890	603XX	22360	537XX										

Przebieg pogody w Polsce w dniu 14.IX.1979 r.

Zachmurzenie było umiarkowane i duże, tylko w ciągu dnia w woj. centralnych i północnych przeważnie małe. Miejscami, głównie na południu i północy przelotne opady i burze. Temperatura maksymalna wynosiła od 14°C w Częstochowie do 22°C w Rzeszowie, a minimalna od 4°C w Białymstoku do 13°C w Lesku i Przemyślu. Wiatr słaby i umiarkowany, na północy dość silny, zachodni.

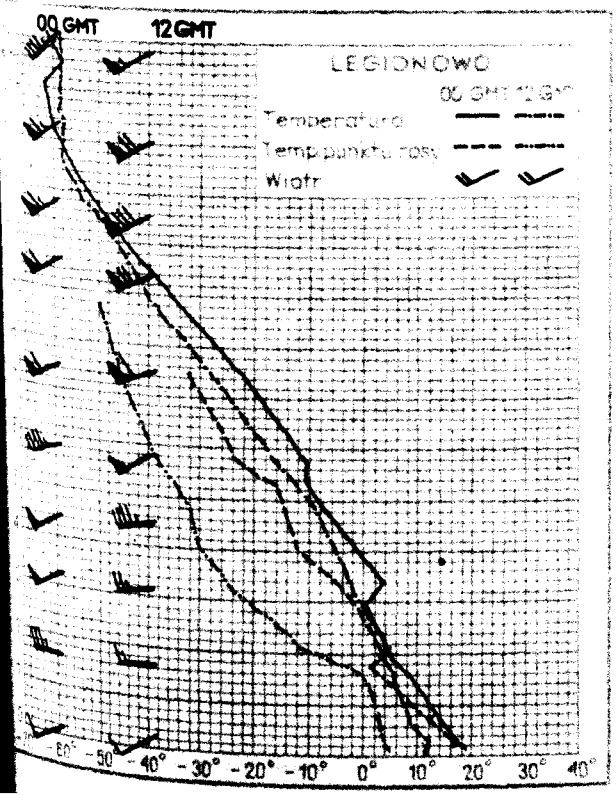



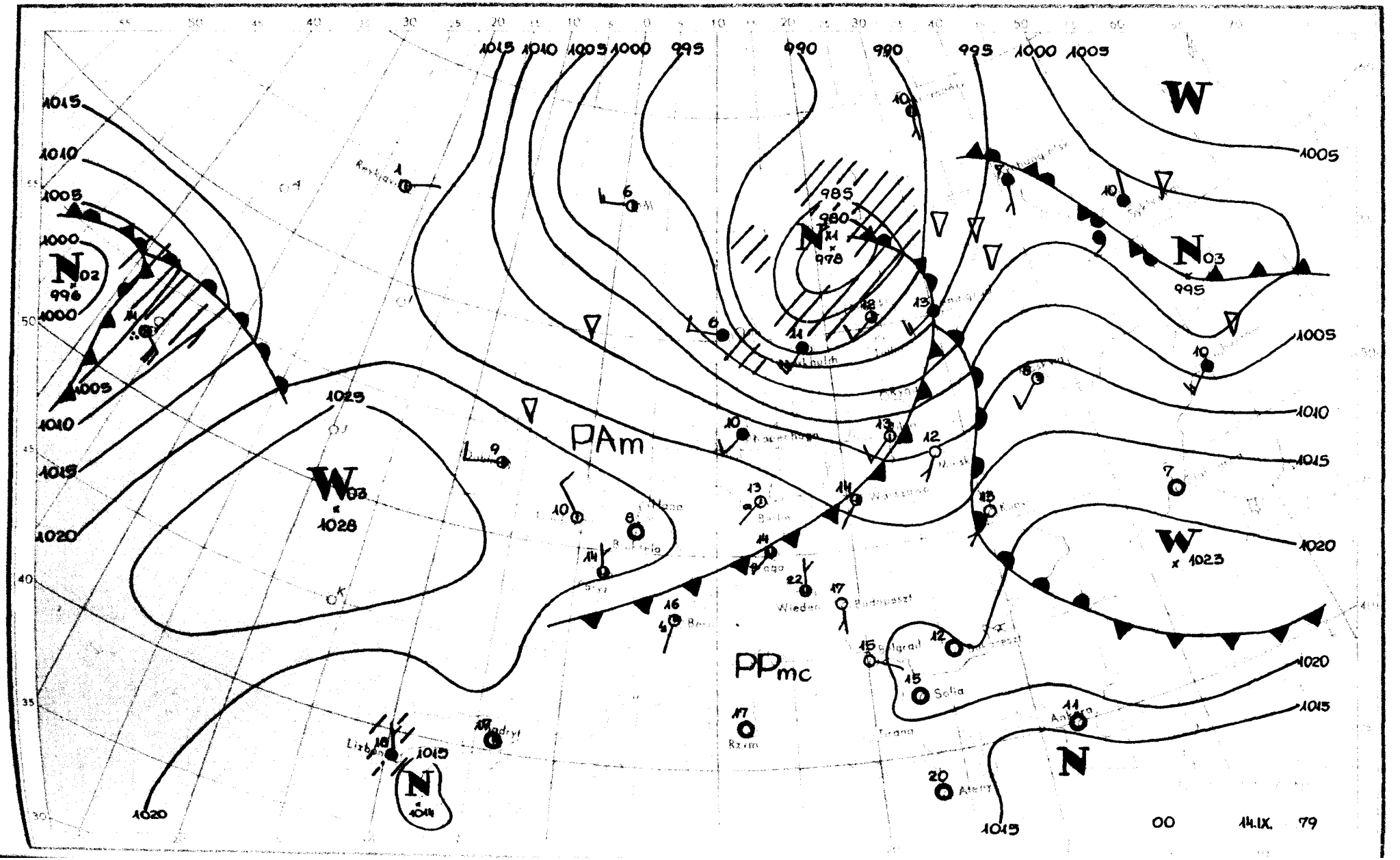
PAm
PPmc
W
N
00
14.IX.
79

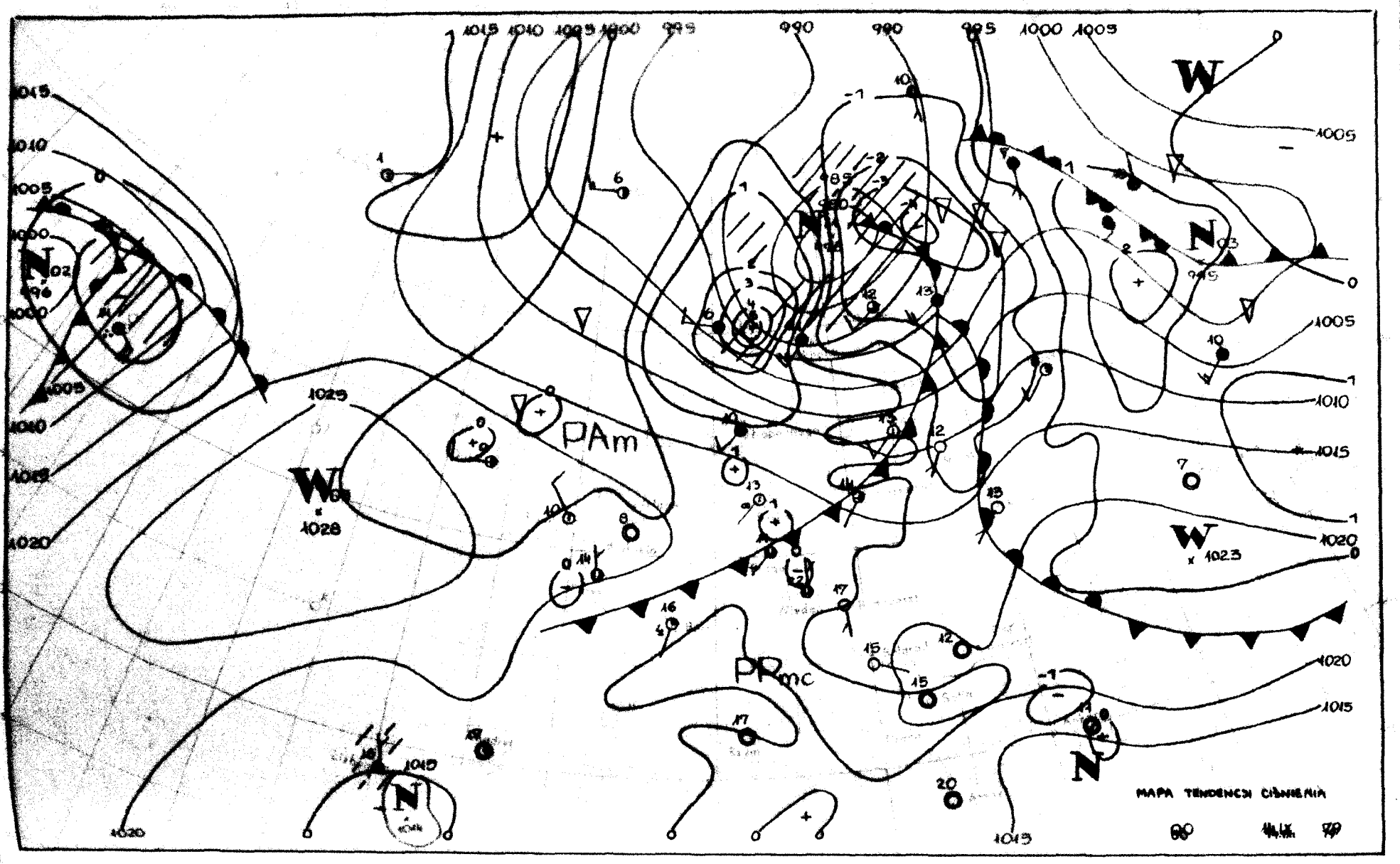
PAm
PRmc
MAPA TENDENCJI CIŚNIENIA

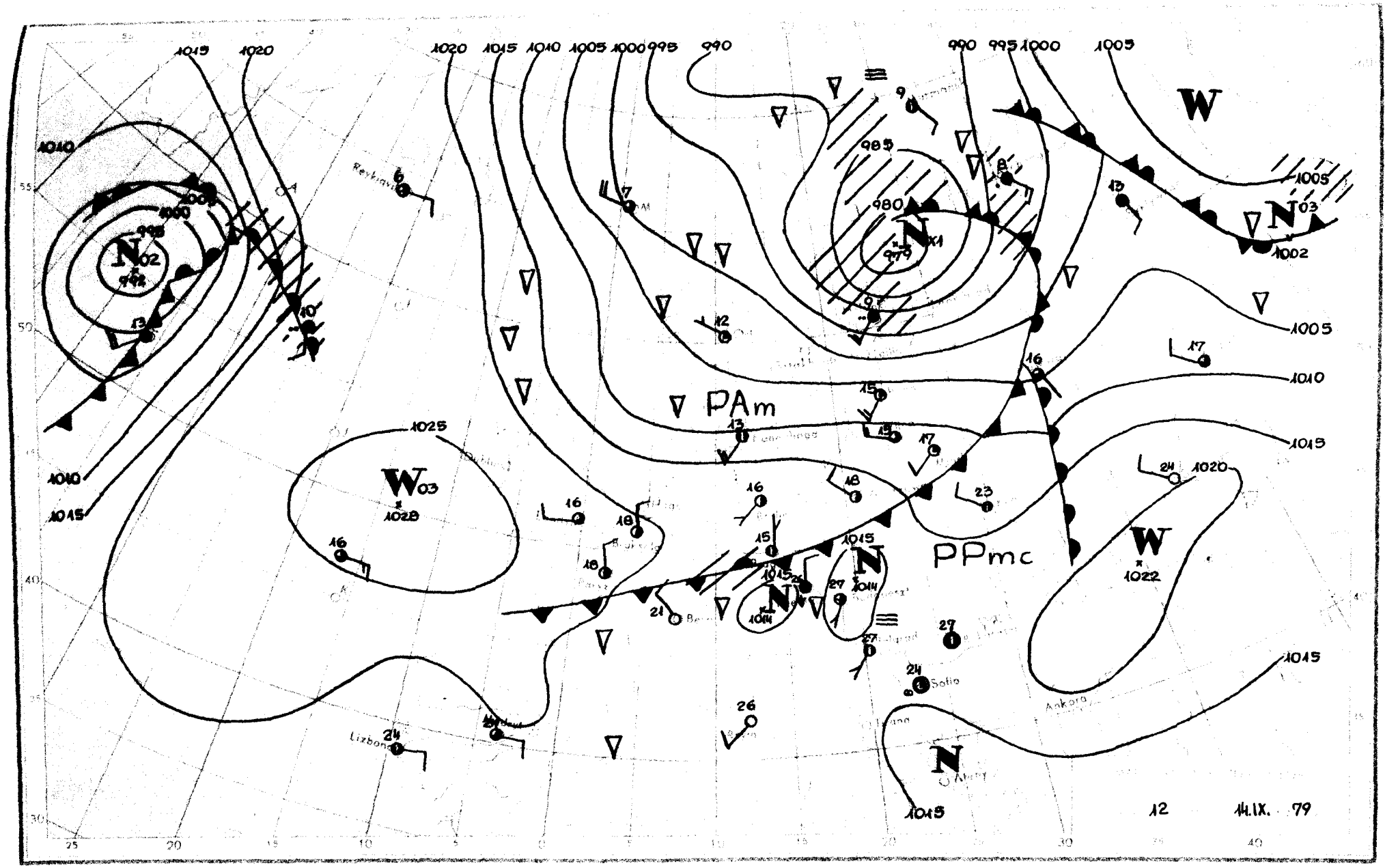
PAm
PPmc
W
N
Reykjavik
Lisbon
Sofia
Ankara
12
14.IX. 79

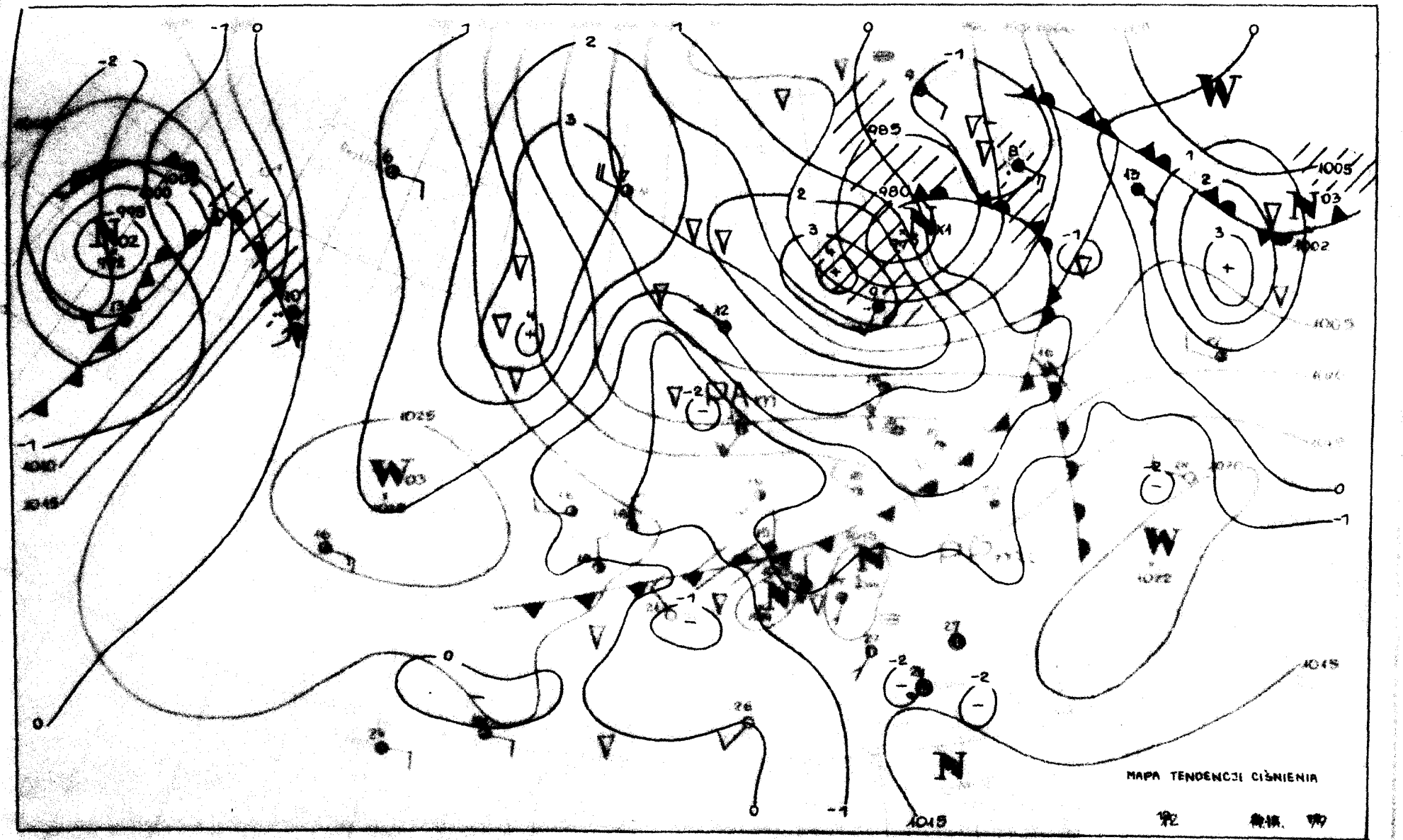
MAPA TENDENCJI CIŚNIENIA

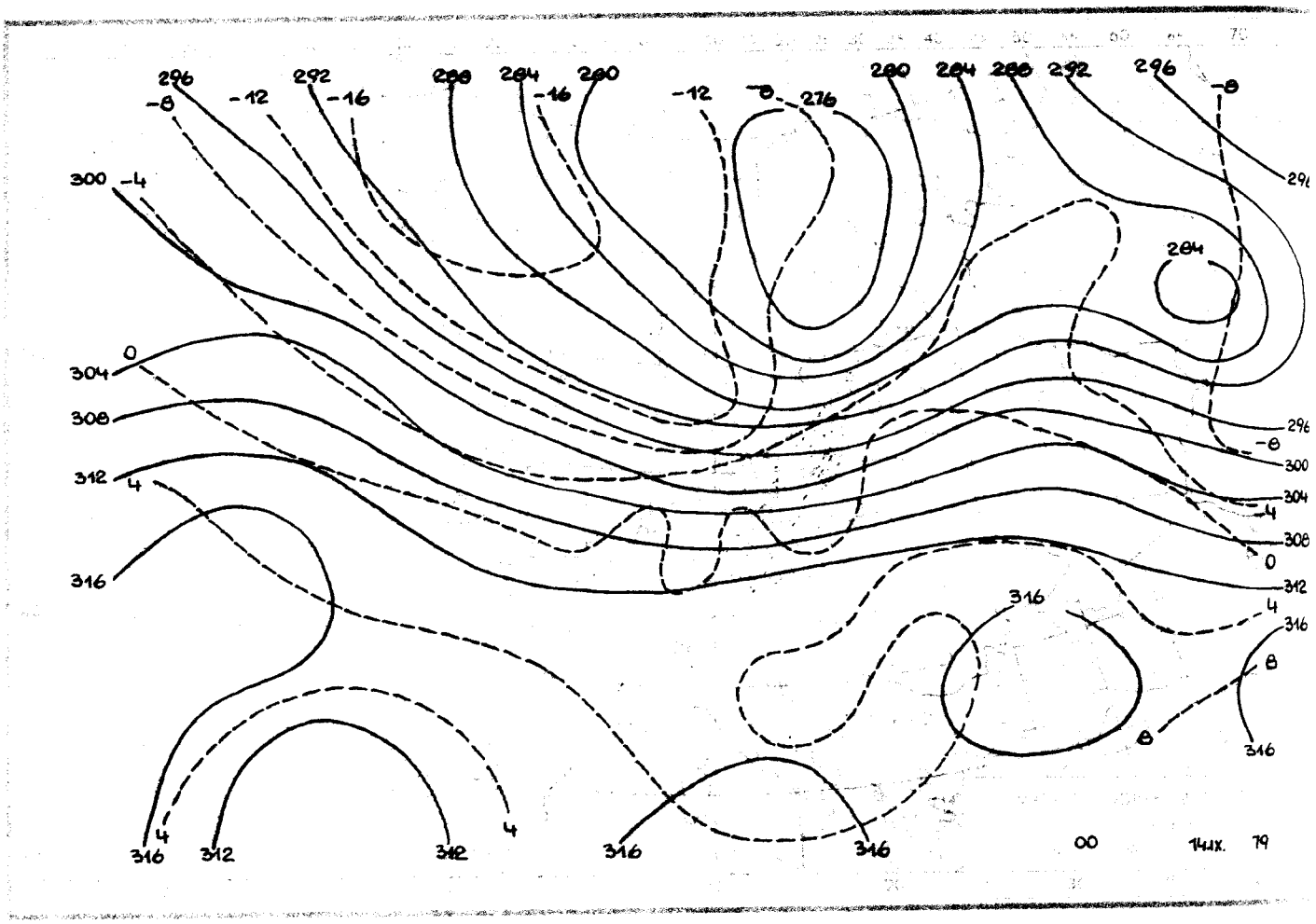

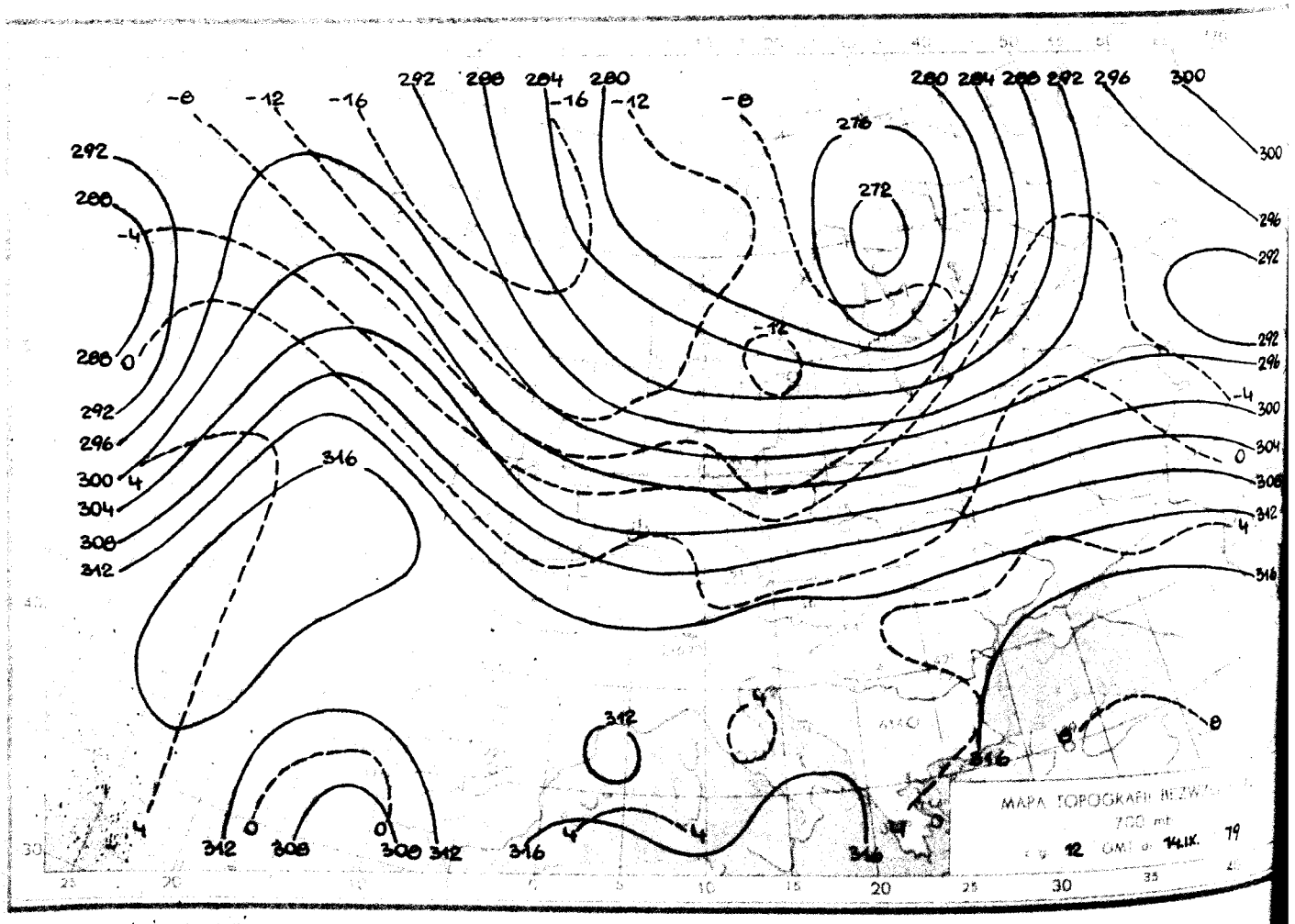

Reprodukowanie i publikowanie tekstu, map, wykresów i danych synoptycznych dozwolone wyłącznie w formie dosłownej z podaniem źródła informacji.

Druk PPWK-W-wa, Solec 18. Zam. 7114/90/B/76-19.V.78-X-12568

INSTYTUT METEOROLOGII I GOSPODARKI WODNEJ
ZAKŁAD PROGNOZ METEOROLOGICZNYCH KRÓTKOTERMINOWYCH – 01-673 WARSZAWA, UL. PODLEŚNA 61 – tel: 34-50-97

BIULETYN SYNOPTYCZNY

Dane synoptyczne z Polski w dniu 15.IX.1979 r.

SYNOP z godz. 00 GMT.

105	62206	97252	06110	695XX	08733
150	62806	70022	06210	35530	06730
195	31503	97030	09406	10932	04731
205	62505	70038	08710	655XX	08615
235	62907	96801	07609	894XX	07720
250	72401	97032	07910	1557X	06724
272	41702	70011	06909	45500	05738
295	40000	60020	09505	45500	04735
330	52706	65011	10312	50930	06614
375	32303	58101	09711	15631	09728
400	82705	58801	12310	5967X	07506
424	22602	60011	11711	00901	08711
465	02202	20101	10210	00900	09724
495	80602	20298	10111	894XX	11731
510	72921	98414	44402	45X42	53821
560	82703	20806	11913	894XX	12616
570	80000	30108	10712	855XX	11826
575	80000	40916	10813	854XX	13715
650	92611	00459	42606	9XXXX	06720
695	92101	06434	09414	9XXXX	14833

SYNOP z godz. 12 GMT.

105	73607	98028	08310	794XX	06317
150	72706	60258	05608	735XX	07218
195	72711	98028	01810	795XX	05604
205	73108	70028	12109	734XX	06220
235	72810	96801	07808	794XX	07307
250	63108	98038	07612	885XX	03801
272	52708	70252	14910	59500	07206
295	62508	65252	03810	43530	06102
330	82813	58811	11111	895XX	04005
375	62710	80021	08013	63600	02104
400	72707	75018	14013	726XX	00210
424	52812	70252	13912	53500	04102
465	42709	60278	10310	49400	06500
495	82707	98032	09111	635XX	03205
510	72926	98854	45851	73XXX	52218
560	52708	98018	13913	32502	00705
570	63007	98025	11112	53501	04803
575	42507	60031	12512	42500	05101
650	92711	00874	45352	9XXXX	53604
695	73010	97036	11711	62502	08207

TEMP Legionowo, godz. 00 GMT.

TTAA	15001	12374	99998	11216	22004	00082	XXXXX	XXXXX	85429	03425	25509	70981	04365	25017	50556	19745	
		23532	40719	30759	24036	30916	477XX	24042	25034	585XX	23545	20175	517XX	24538	15361	529XX	
		25523	10622	539XX	26516	88232	519XX	23544	77999								
TTBB	1500X	12374	00998	11216	11971	12421	22794	01156	33779	00159	44560	12965	55508	19156	66450	23557	
		77283	507XX	88244	599XX	99232	619XX	11208	559XX	22201	517XX	33115	539XX	21212	00998	22004	
		11980	24510	22820	26509	33525	23530	44259	23046	55162	25024	41414	00908	51515	11896	25009	
		22800	25012	33600	24526	61616	92733	09436	25009								
TTCC	15002	12374	70850	547XX	25514	50066	547XX	27006	30394	537XX	28003	20658	485XX	28508	88999	77999	
TTDD	1500X	12374	11537	553XX	22346	519XX	33305	539XX	44180	471XX	55137	481XX	21212	11845	25512	22575	
		28012	33455	25006	44309	30003	55277	23005	66197	29508	77151	26508					

TEMP Wrocław, godz. 00 GMT.

TTAA	15002	12425	99998	11823	32001	00099	XXXXX	XXXXX	85451	04444	28518	70005	02361	26018	50560	15357	
		26028	40725	27556	27027	30925	437XX	26040	25045	511XX	26040	20188	557XX	25538	15372	531XX	
		10635	531XX	88188	571XX	25535	77999										
TTBB	1500X	12425	00998	11823	11957	13043	22840	03446	33805	02459	44756	02345	55689	02362	66596	10361	
		77576	10356	88556	12748	99500	15357	11455	19358	22358	34340	33320	39535	44271	497XX	55188	
		571XX	66134	511XX	21212	00998	32001	11848	28518	22657	26517	33625	27013	44463	26038	55407	
		27025	66359	26537	77212	25541	88187	26035	41414	00901	51515	11897	29013	28016	33600	26516	
		61616	92760	10043	30011												
TTCC	1500X	12425	70865	529XX	50083	527XX	88999	77999									
TTDD	1500X	12425	11840	531XX	22500	527XX											

Przebieg pogody w Polsce w dniu 15.IX.1979 r.

Zachmurzenie było zmienne z przelotnymi opadami deszczu, lokalnie gradu. Na północy i południowym wschodzie wystąpiły nieliczne burze. Temperatura maksymalna w dzień wynosiła od 9°C w Szczecinku do 15°C w Słubicach, a minimalna w nocy od 2°C w Mławie do 10°C na Wybrzeżu. Lokalnie na Pomorzu notowane przygruntowe przymrozki. Wiatr był umiarkowany i dość silny, okresami silny i porywisty, w porywach do 24 m/s, z kierunku północno-zachodniego i zachodniego.

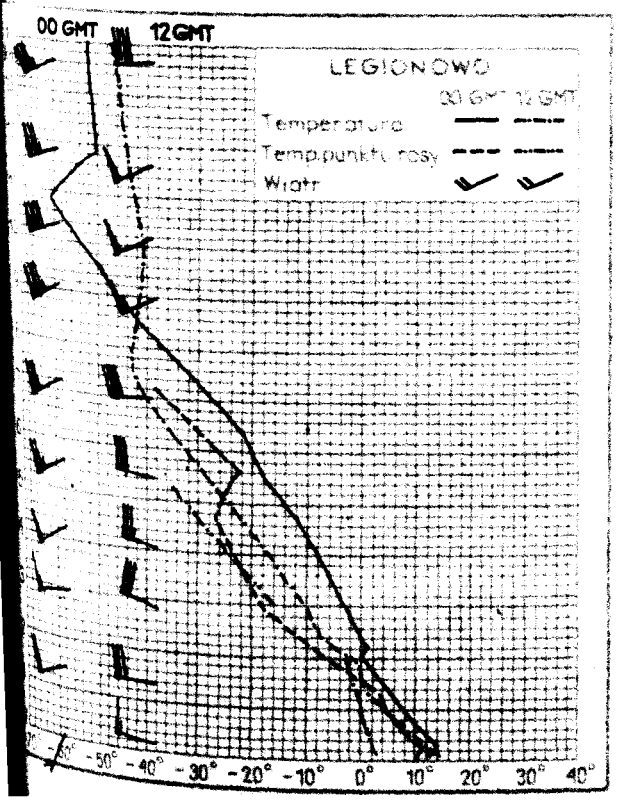

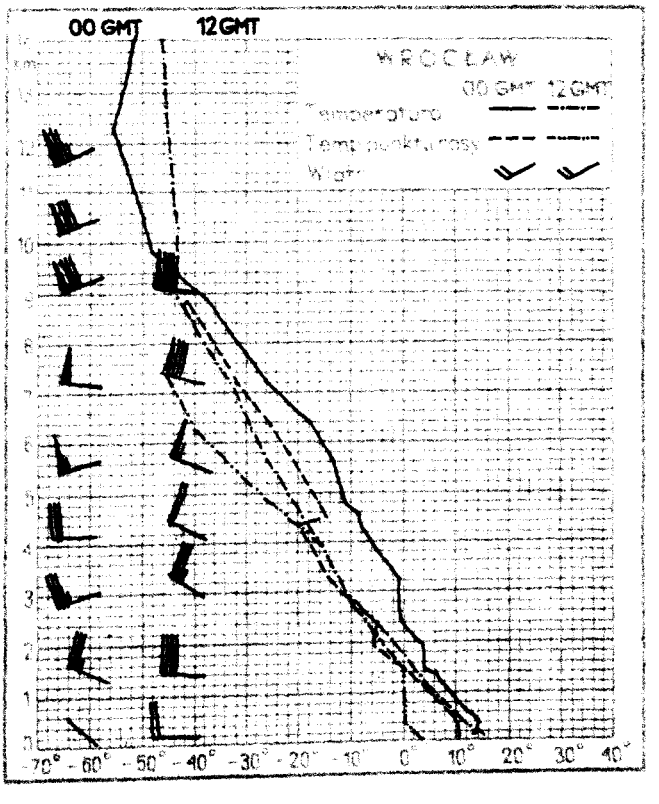

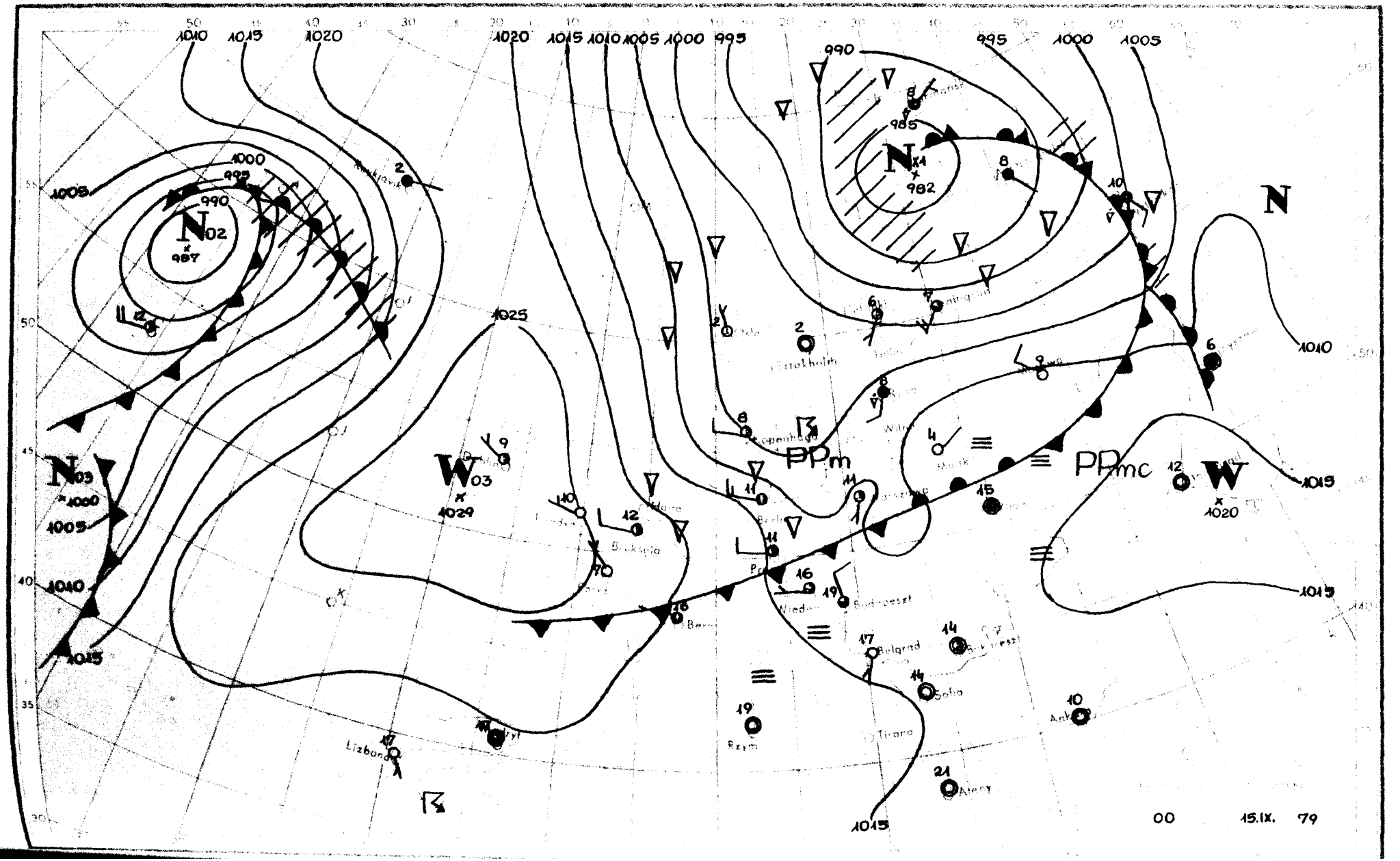
1010
1015
1020
1020
1015
1010
1005
1000
995
990
995
1000
1005
N
1000
995
990
N02
987
1005
N03
1000
1005
1010
1015
1025
W03
1029
PPm
PPmc
W
1020
1015
1015
1010
N
985
N04
982
Ankavik
Stockholm
Kopenhagen
Brüssel
Wien
Budapest
Belgrad
Sofia
Tirana
Athen
Ankara
Lisbon
Rom
Bern
Prag
Minsk
Kiev
Moskau
Leningrad
00
15.IX. 79


MAPA TENDENCJI CIŚNIENIA

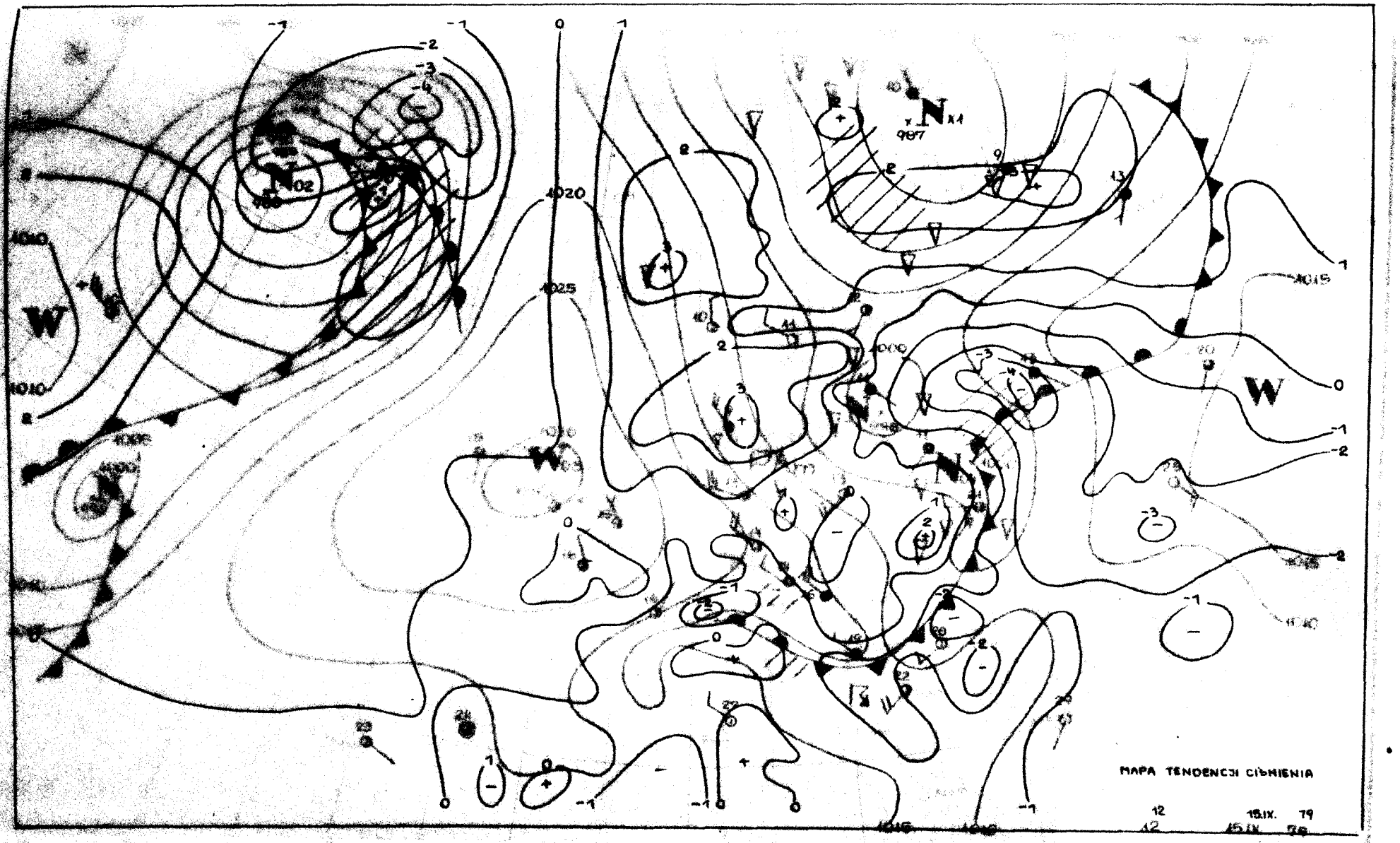
MAPA TENDENCJI CIŚNIENIA
12
15.IX. 79

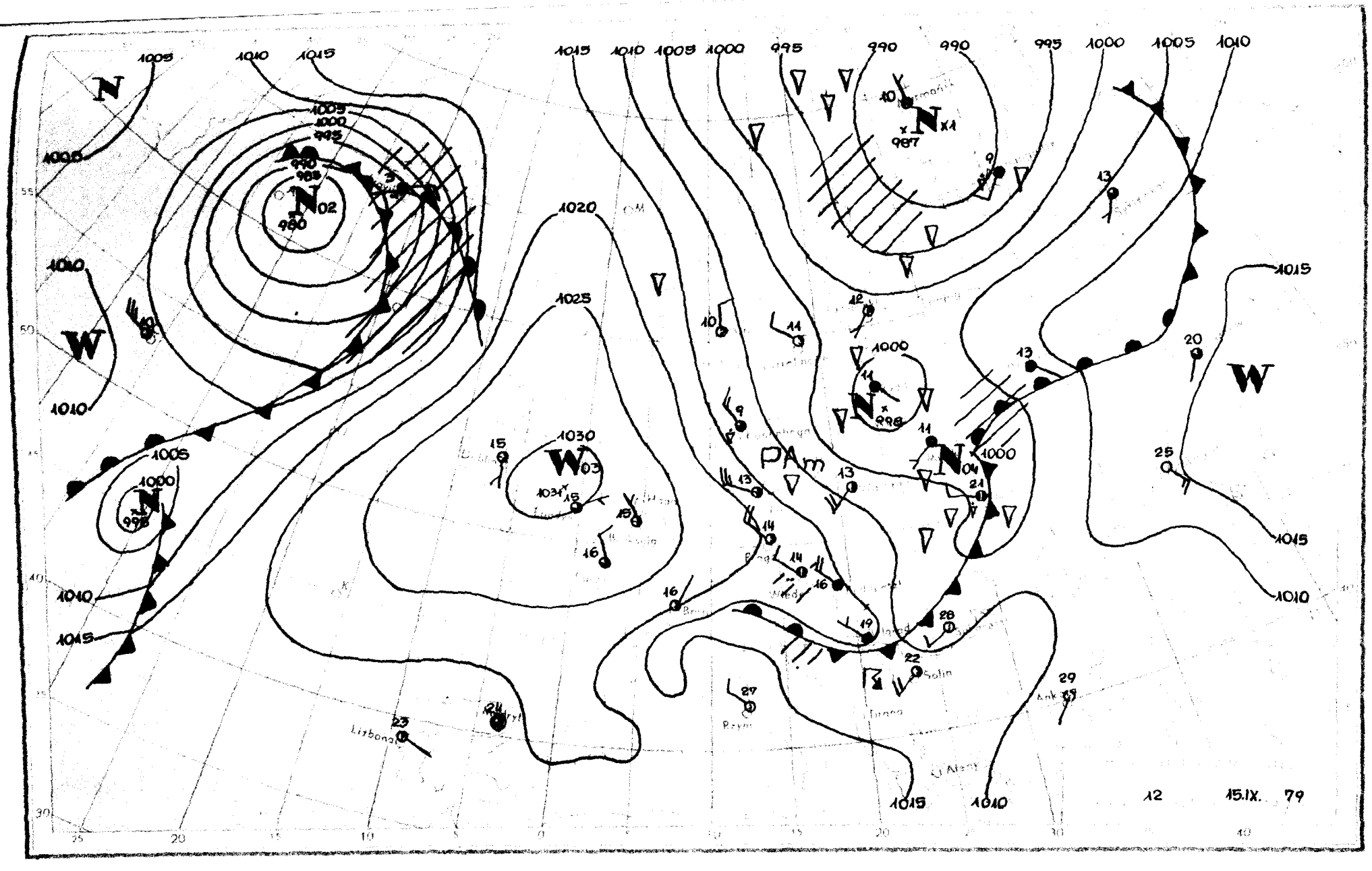
12
15.IX. 79
PAm
Lisbona
Solin
Ankara

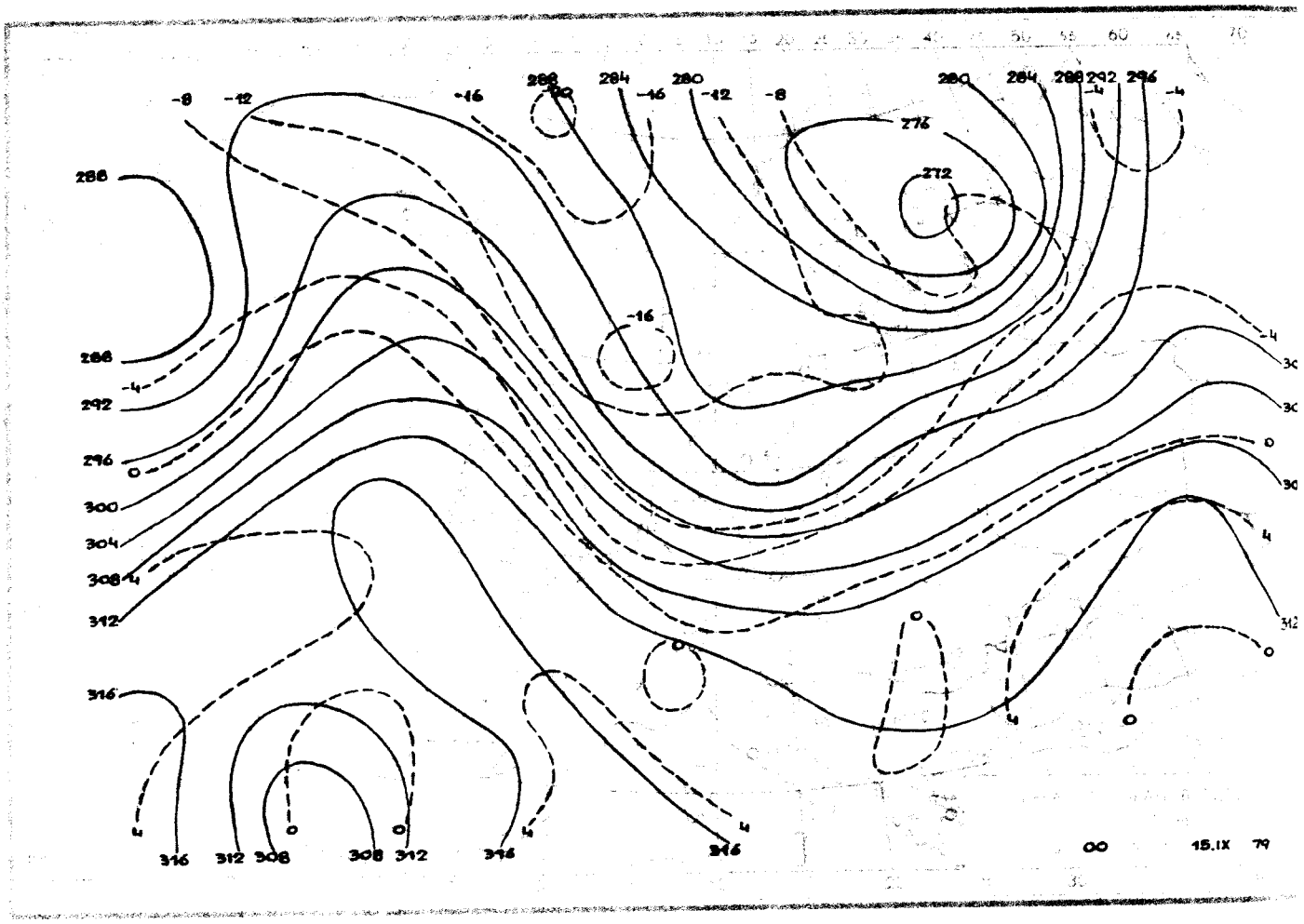

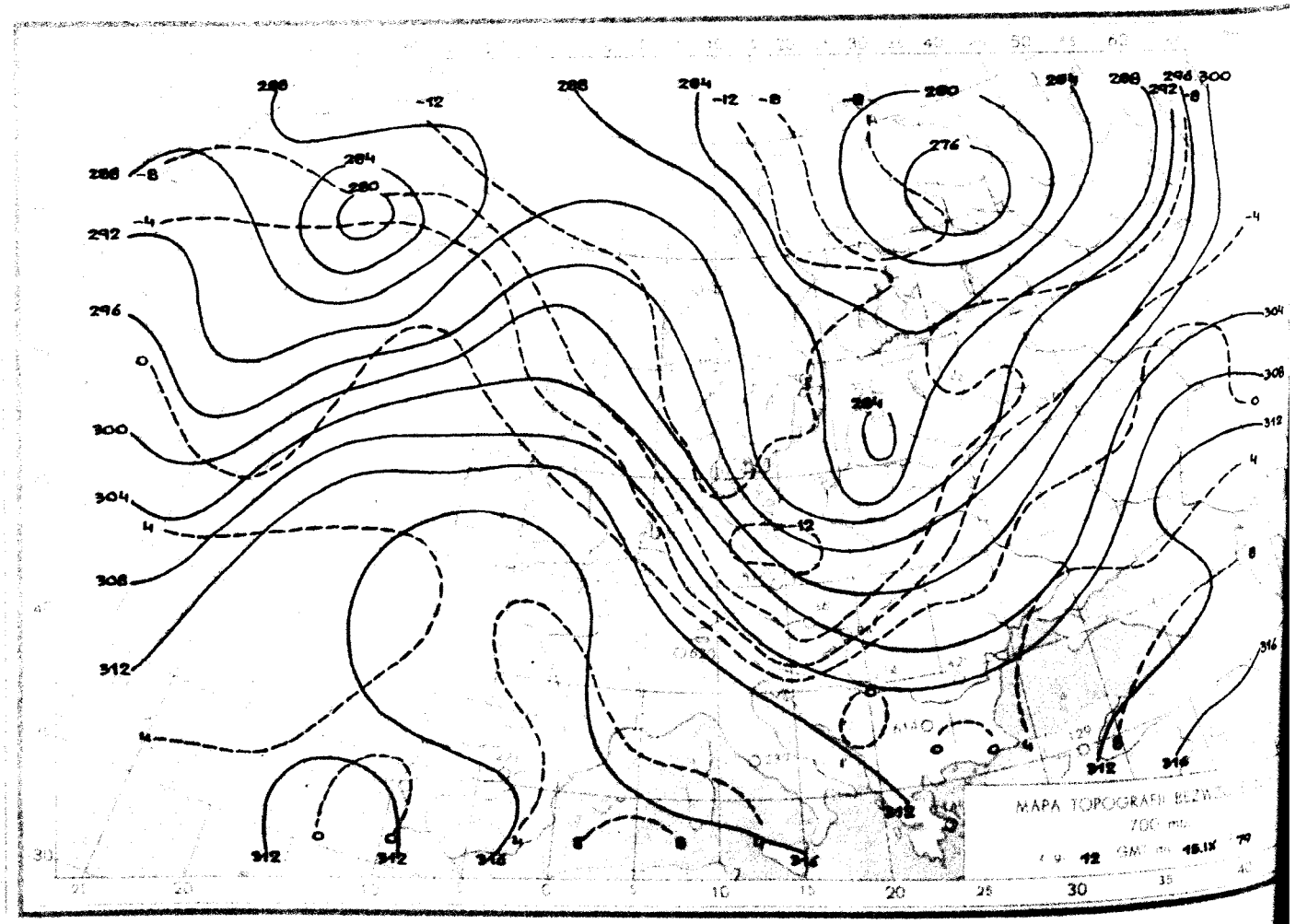

Reprodukowanie i publikowanie tekstu, map, wykresów i danych synoptycznych dozwolone wyłącznie w formie dosłownej z podaniem źródła informacji.

Druk PPWK-W-wa, Solec 18. Zam. 7114/90/8/78-19.V.76-X-1250

INSTYTUT METEOROLOGII I GOSPODARKI WODNEJ
ZAKŁAD PROGNOZ METEOROLOGICZNYCH KRÓTKOTERMINOWYCH – 01-673 WARSZAWA, UL. PODLEŚNA 61 – tel: 34-50-97

BIULETYN SYNOPTYCZNY

Dane synoptyczne z Polski w dniu 16.IX.1979 r.

SYNOP z godz. 00 GMT.

105	03104	98011	18809	00900	04215
150	22705	60010	15704	00902	03217
195	03503	97028	09405	00900	03217
205	02503	70021	21305	00900	04212
235	02904	97021	17605	00900	04210
250	02902	96101	17705	00900	04116
272	22702	60031	14405	25500	04216
295	03204	60028	09406	00900	05117
330	32705	65038	20706	35500	05117
375	02906	70028	15706	00900	05227
400	02805	75020	23005	00900	03115
424	83005	99038	22207	855XX	04222
465	02804	58108	17705	00900	04220
495	73005	97018	13906	794XX	06221
510	93223	90499	50053	9XXXX	53221
560	53205	60018	19305	52500	04225
570	53108	98018	17406	535XX	04229
575	82802	58211	17806	855XX	06320
650	93214	00654	46956	9XXXX	56400
695	72608	98021	15406	755XX	05308

SYNOP z godz. 12 GMT.

105	52908	98019	22612	52500	07106
150	63110	70011	19411	32602	02106
195	23008	98011	15810	22500	04005
205	43104	70021	23814	42500	06703
235	73005	97251	20609	795XX	05400
250	73105	98028	20514	725XX	04801
272	32906	70018	18511	33500	04210
295	73007	58811	17310	794XX	03217
330	62806	70031	23813	52602	03804
375	52908	80251	19713	53600	01503
400	53005	84022	25112	52600	04607
424	43007	80011	25412	32501	04705
465	63008	70031	21412	695XX	04604
495	62907	98031	18912	635XX	03802
510	53207	98014	24252	52000	03105
560	53006	98022	24611	52500	03707
570	53204	98022	20911	52500	02715
575	62203	98032	22612	625XX	04805
650	93607	00677	52355	9XXXX	55108
695	53008	98031	21510	59500	04302

TEMP Legionowo, godz. 00 GMT.

TTAA	16001	12374	99003	06222	29007	00123	06020	29007	85440	02522	34520	70950	12960	33516	50543	31156
		33015	40697	451XX	32511	30886	467XX	34017	25008	429XX	33017	20158	449XX	32016	15349	475XX
		32016	15349	475XX	32016	10616	507XX	30010	88368	501XX	32511	77999				
TTBB	1600X	12374	00003	06222	11962	04230	22925	04844	33839	03524	44695	13360	55677	13161	66509	29956
		77388	501XX	88336	503XX	99263	425XX	11101	507XX	21212	00003	29007	11941	34016	22846.	34520
		33368	32511	44296	34518	55155	31517	41414	00900	51515	11898	34518	22800	34517	33600	33015
		61616	92760	04844	34516											
TTCC	16003	12374	70847	519XX	30009	50065	529XX	29006	30394	523XX	29504	20658	XXXXX	88999	77999	
TTDD	1600X	12374	11385	539XX	22212	503XX	21212	11641	29505	22351	34005	33212	23509			

TEMP Wrocław, godz. 00 GMT.

TTAA	16003	12425	99008	07224	29003	00182	06824	30005	85496	01504	34014	70008	11910	34516	50549	30315
		34008	40705	40523	34516	30900	409XX	35018	25024	403XX	20176	413XX	15372	409XX	88400	40523
		34516	77999													
TTBB	1600X	12425	00008	07224	11880	01304	22869	00004	33764	09100	44729	09910	55600	20311	66454	35519
		77400	40523	88323	417XX	99272	395XX	11220	415XX	22150	409XX	21212	00008	29003	11944	32513
		22770	35012	33792	34516	44621	34008	55284	35018	41414	855XX	51515	11901	33513	22800	35011
		33600	34010	61616	92830	02011	33013									

Przebieg pogody w Polsce w dniu 16.IX.1979 r.

W ciągu dnia zachmurzenie było zmienne i miejscami występowały przelotne opady deszczu, lokalnie grądu, a na Wybrzeżu notowano również burze. W nocy od zachodu następował stopniowy wzrost zachmurzenia do dużego z niewielkimi opadami deszczu przeważnie o charakterze ciągłym. Temperatura maksymalna w dzień wynosiła od 11°C w Suwałkach i Mikołajkach oraz miejscami na południu do 16°C w Słubicach, a minimalna w nocy od 1°C w Suwałkach, Kielcach i miejscami na południu do 9°C w Świnoujściu. Na wschodzie i południu notowano lokalne przygruntowe przymrozki do -1°C. Wiatr był północno-zachodni i zachodni, umiarkowany i dość silny porywisty do 18 m/s na wschodzie.

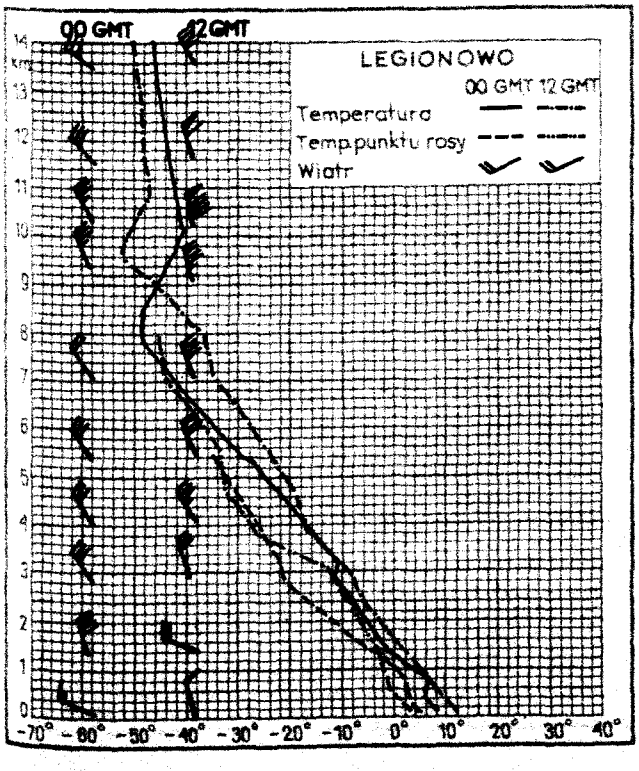

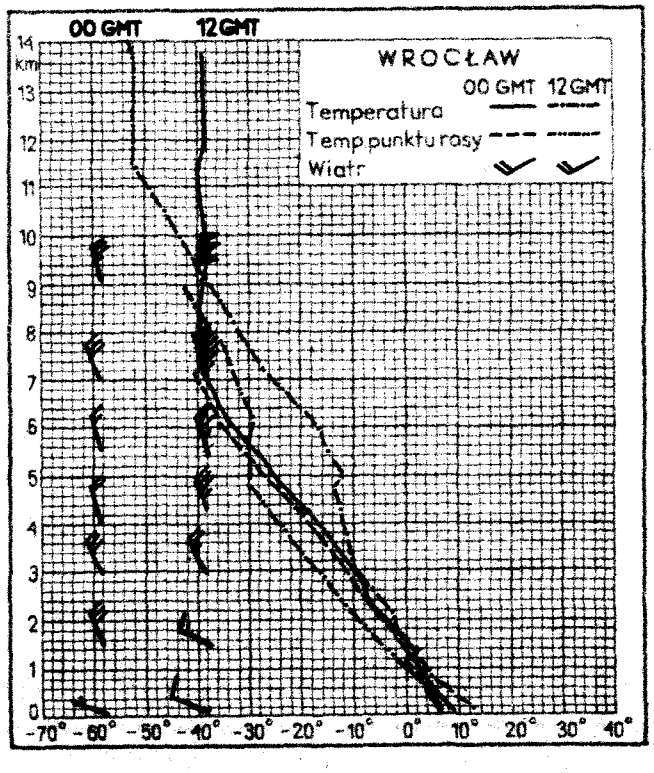

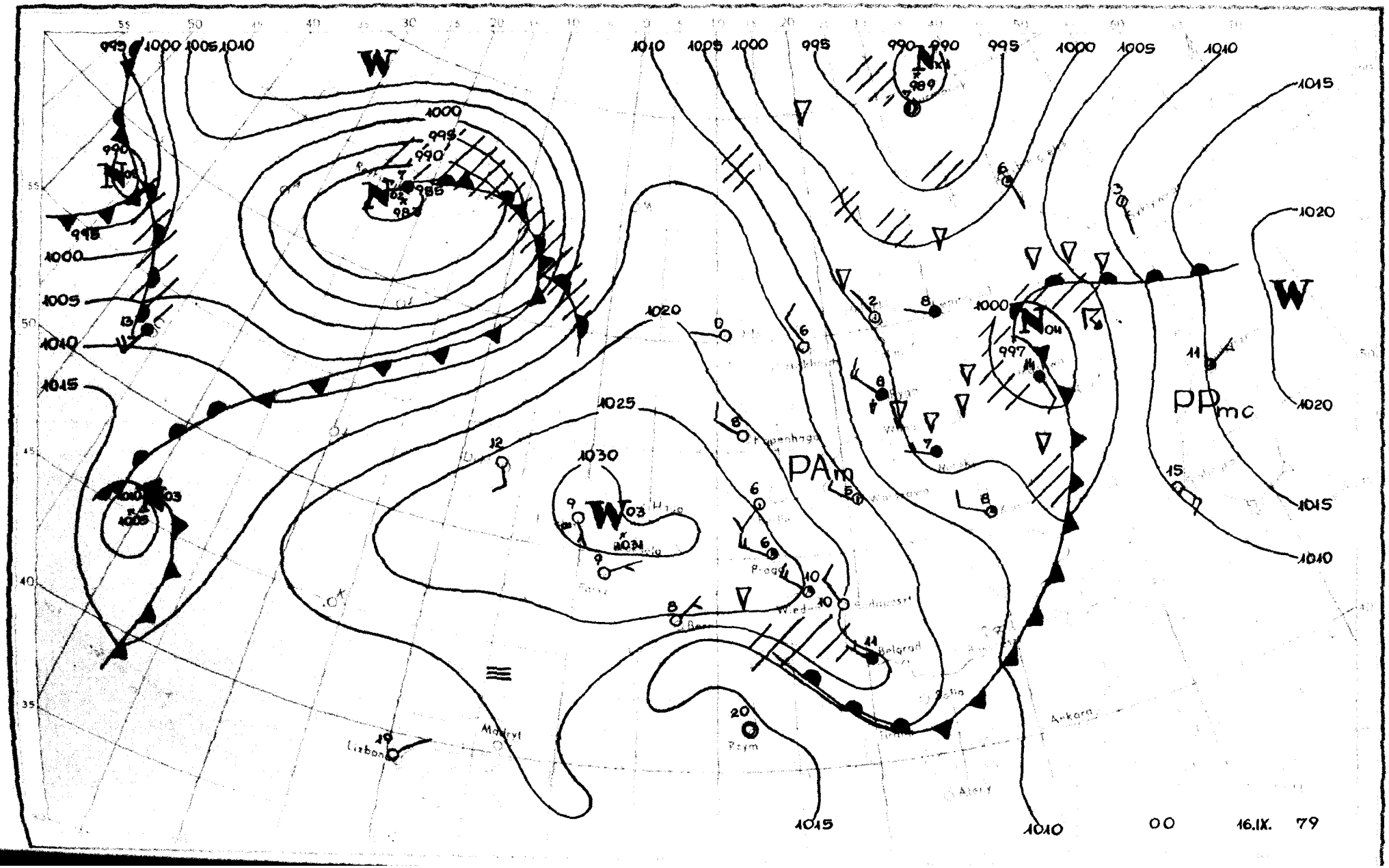
W
W
W
PAm
PPmc
Lisbon
Madryt
Rzym
Ankara
Belgrad
Praga
Wiedeń
Kopenhaga
00
16.IX. 79

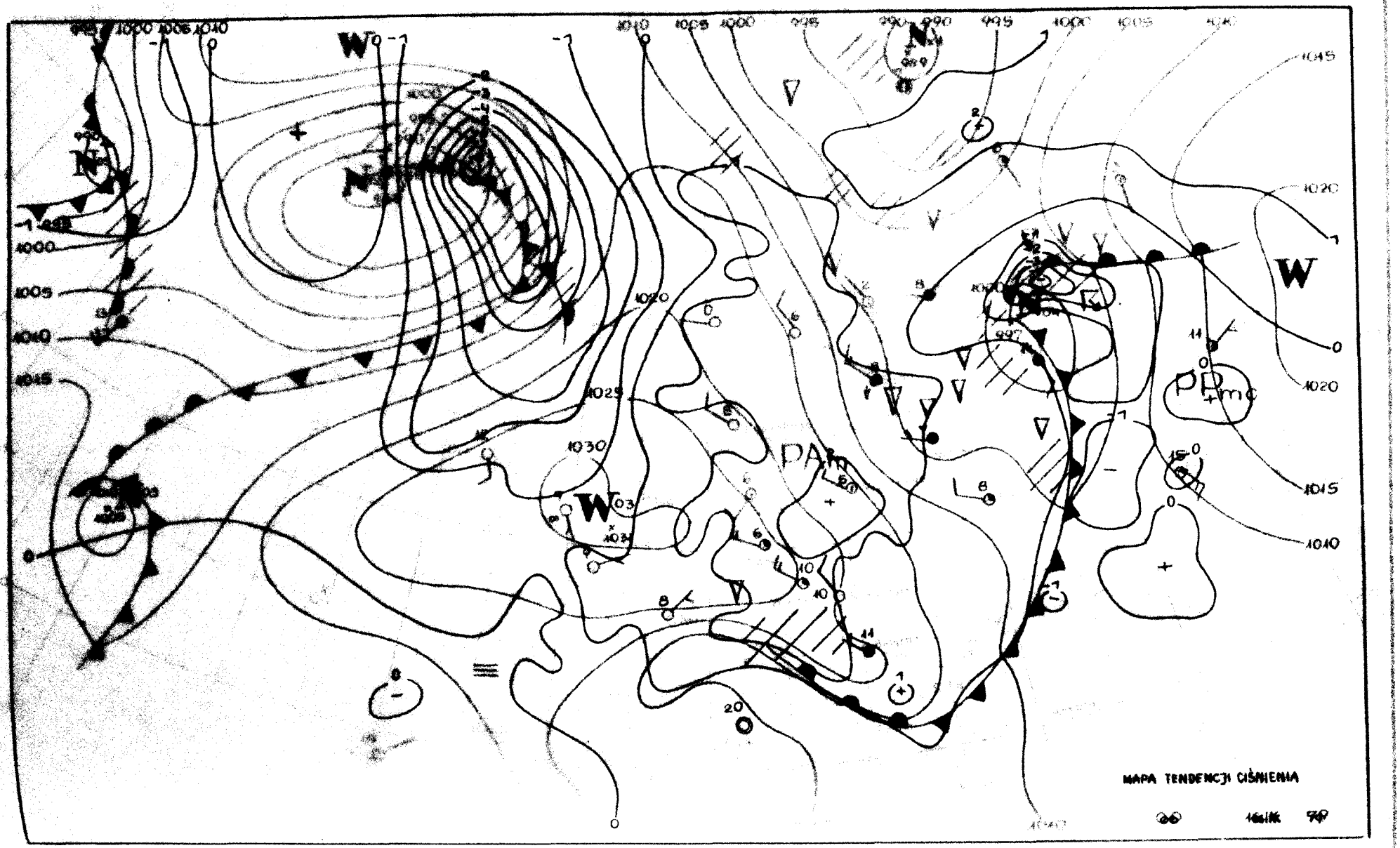
MAPA TENDENCJI CIŚNIENIA

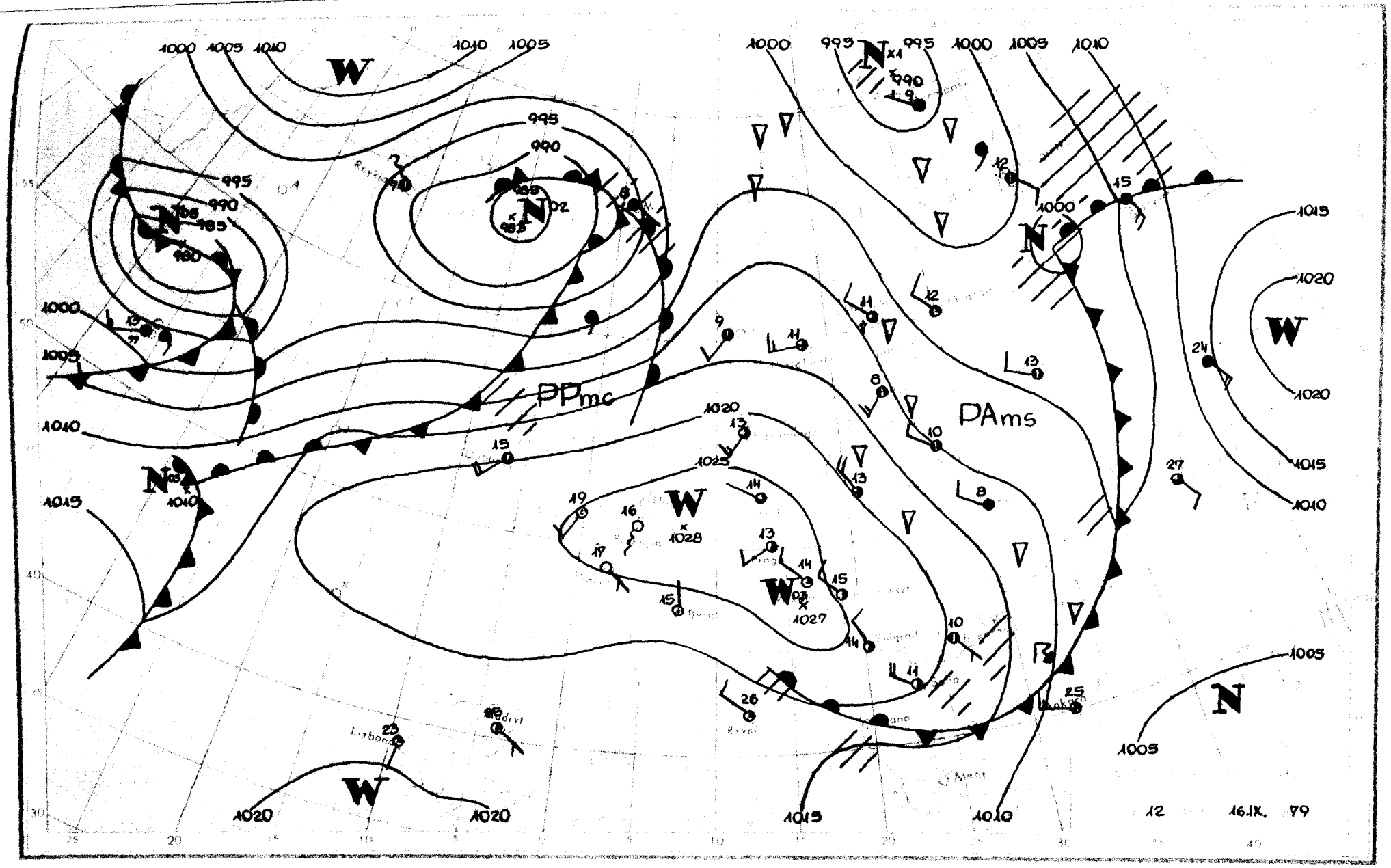
PPmc
PAms
12
16.IX. 79


MAPA TENDENCJI CIŚNIENIA

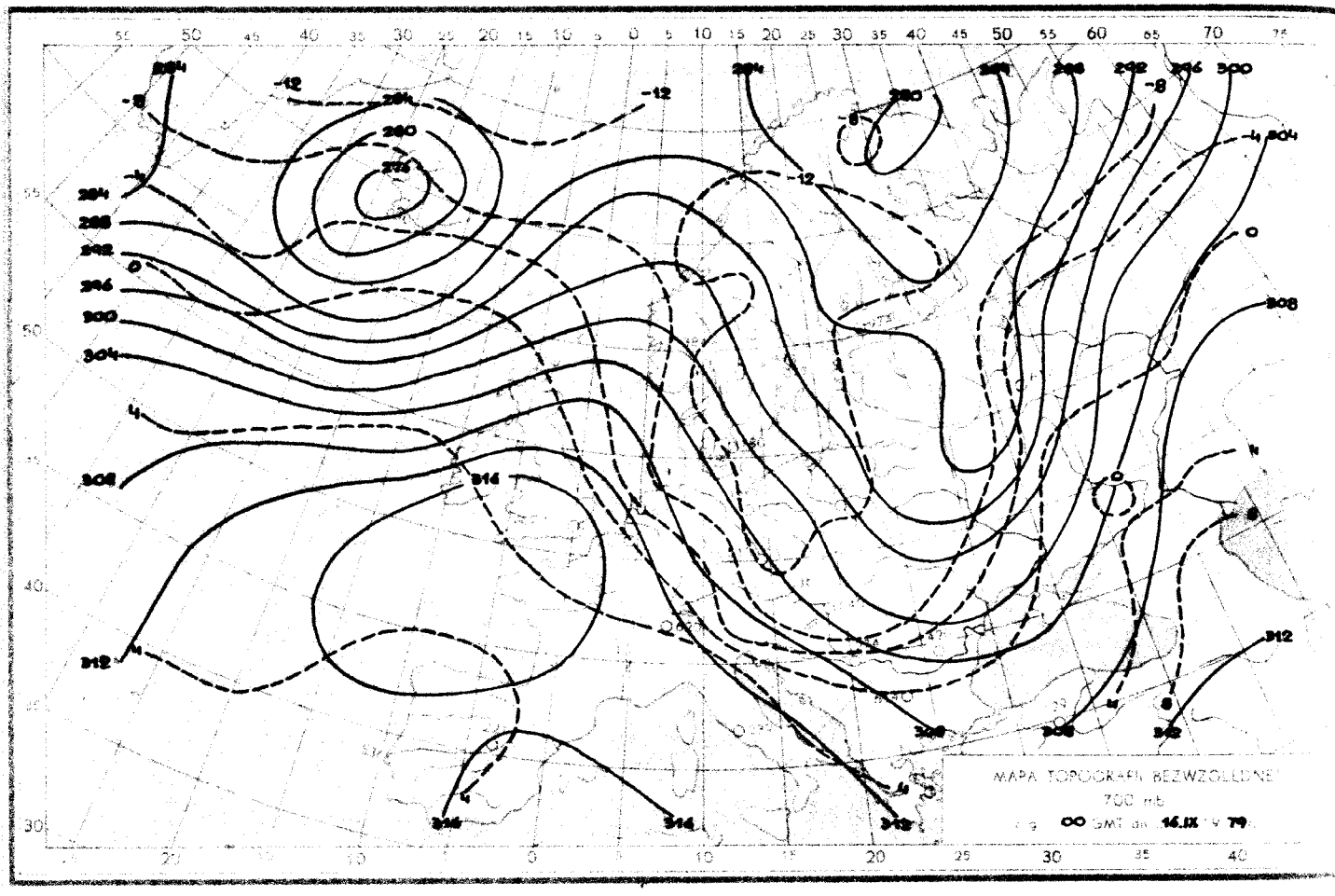

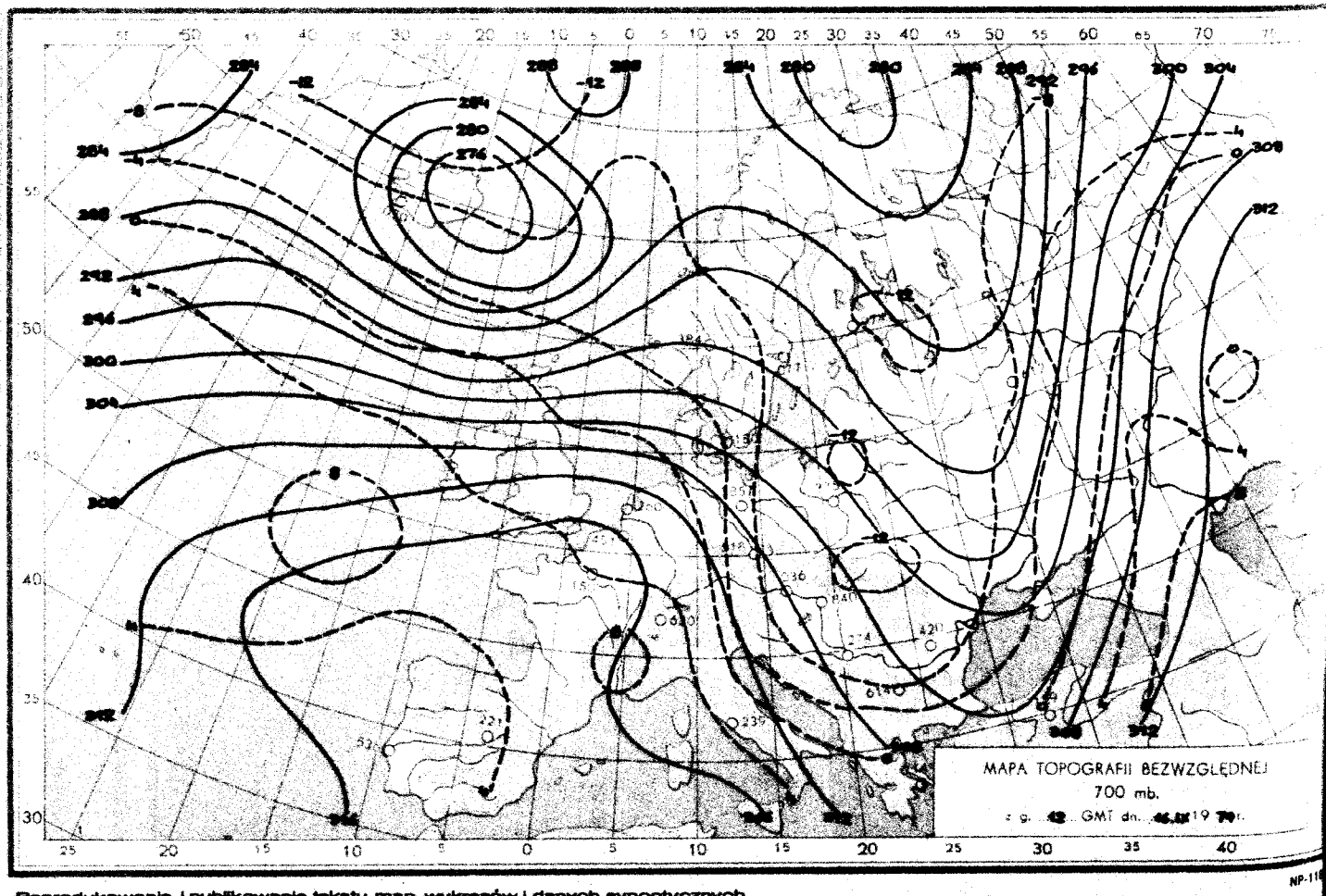

Reprodukowanie i publikowanie tekstu, map, wykresów i danych synoptycznych dozwolone wyłącznie w formie dosłownej z podaniem źródła informacji.

NP-116

Druk PPWK–W-wa, Solec 18. Zam. 7114/90/B/76-19.V.76-X-12566-150 000

INSTYTUT METEOROLOGII I GOSPODARKI WODNEJ
ZAKŁAD PROGNOZ METEOROLOGICZNYCH KRÓTKOTERMINOWYCH 01-673 WARSZAWA, UL. PODLEŚNA 61–tel: 34-50-97

BIULETYN SYNOPTYCZNY

Dane synoptyczne z Polski w dniu 17.IX.1979 r.

SYNOP z godz. 00 GMT.

105	82203	97618	18709	3742X	08712
150	72404	70801	17508	736XX	06713
195	02602	98020	18202	00900	02802
205	82403	65602	19209	5557X	08712
235	82605	97022	18808	8097X	07708
250	82402	96101	20307	856XX	06808
272	82202	85021	18607	855XX	05712
295	02501	60020	20202	00900	02103
330	81903	62801	21808	896XX	05710
375	52403	65031	21206	50950	04607
400	72002	75031	22007	2565X	03613
424	52401	82031	22906	00904	03706
465	72401	60031	21706	756XX	04504
495	02603	98011	21705	00900	04802
510	72509	99031	52351	40656	52805
560	02305	50011	24903	00900	01706
570	00000	97020	23903	00900	02802
575	00000	98020	24806	00900	04400
650	02705	89024	53157	00900	58807
695	02705	98020	23705	00900	04803

SYNOP z godz. 12 GMT.

105	81805	97212	10113	8097X	08721
150	72209	65026	10312	2557X	06714
195	72408	98016	14011	755XX	05717
205	72407	70012	10816	7097X	08718
235	82104	97252	12010	854XX	08718
250	72203	96212	13912	755XX	08718
272	81805	65012	13412	1252X	06715
295	72105	60018	16610	5257X	06808
330	72305	65012	14215	30932	07822
375	82205	70032	16813	3287X	05722
400	62403	75022	14617	50931	03720
424	62104	82012	15916	6097X	03724
465	82307	70022	16413	6093X	04717
495	72204	97032	18711	735XX	06714
510	82215	99012	49705	10741	57605
560	72408	65036	19513	3567X	01718
570	72307	98032	19013	12648	05722
575	72101	70012	20214	50932	04715
650	72409	89032	51051	4547X	56506
695	82405	98032	21511	856XX	04714

TEMP Legionowo, godz. 00 GMT.

TTAA	17001	12374	99009	06016	22004	00172	06421	25505	85500	00220	28008	70025	10517	30510	50550	19125
		33023	40722	30721	33028	30919	473XX	32530	25037	575XX	33036	20179	525XX	33028	15365	527XX
		32520	10627	527XX	31010	88245	585XX	33036	77999							
TTBB	1700X	12374	00009	06016	11961	08240	22751	07738	33730	07918	44697	10716	55667	10516	66646	08716
		77564	12917	88555	13722	99407	29720	11245	585XX	22229	589XX	33203	525XX	21212	00009	22004
		11984	29006	22870	28007	33641	32516	44428	33009	55222	33037	66175	33020	41414	80921	51515
		11904	28508	22800	28512	33600	32516	61616	92813	05838	29008					
TTCC	17001	12374	70857	529XX	28507	50074	529XX	32004	30403	527XX	27004	20667	491XX	24005	10131	411XX
		27013	88999	77999												
TTDD	1700X	12374	11295	527XX	22283	507XX	33151	445XX	44114	443XX	55089	383XX	21212	11823	32010	22575
		27502	33385	29507	44198	24006	55102	27015	66089	26510						

TEMP Wrocław, godz. 00 GMT.

TTAA	17002	12425	99009	06226	00000	00189	06628	28004	85516	00433	27508	70059	02958	31513	50567	15508
		33028	40732	27112	33018	30933	413XX	32032	503XX	32035	20198	585XX	33030	15380	561XX	10638
		561XX	88200	585XX	33030	77999										
TTBB	1700X	12425	00009	06226	11974	09256	22924	06048	33792	04316	44769	01957	55733	01966	66674	03556
		77600	08912	88527	12908	99324	37715	11225	553XX	22200	585XX	33190	561XX	44100	561XX	21212
		00009	00000	11990	26006	22863	26507	33783	29015	44674	31512	55495	33026	66400	33018	77282
		32536	88200	33030	41414	00904	51515	11905	26506	22800	29513	33600	31517	61616	92840	06048
		26506														

Przebieg pogody w Polsce w dniu 17.IX.1979 r.

Zachmurzenie było duże z większymi przejaśnieniami i rozpogodzeniami na południowym wschodzie. Miejscami, zwłaszcza na północy wystąpiły opady, głównie o charakterze przelotnym. Temperatura maksymalna wynosiła od 11°C w Suwałkach i Białymstoku do 19°C w Lesznie, Legnicy i Jeleniej Górze, a minimalna w nocy od 5°C w Jeleniej Górze do 13°C w Szczecinie. Wiatr był umiarkowany, miejscami dość silny i porywisty, w porywach do 14 m/s zachodni i południowo-zachodni.

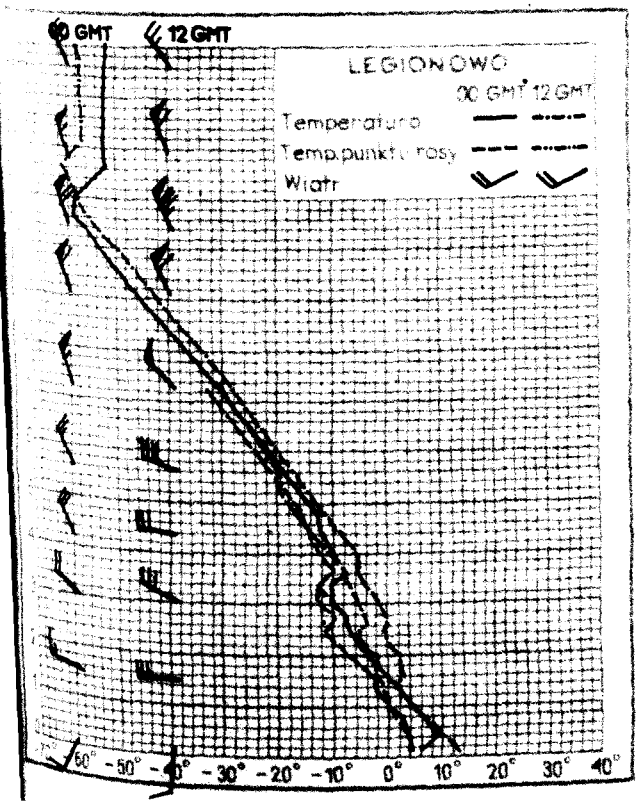

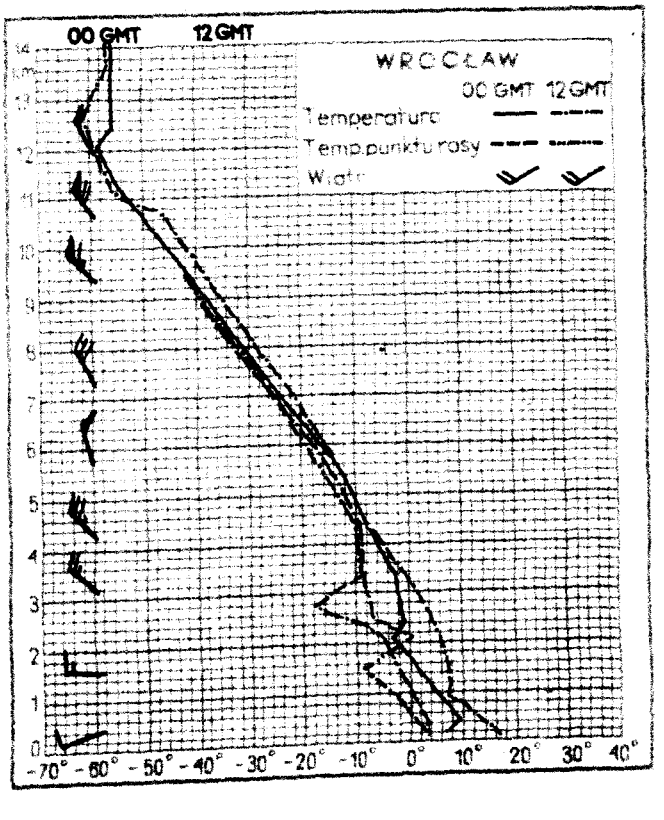

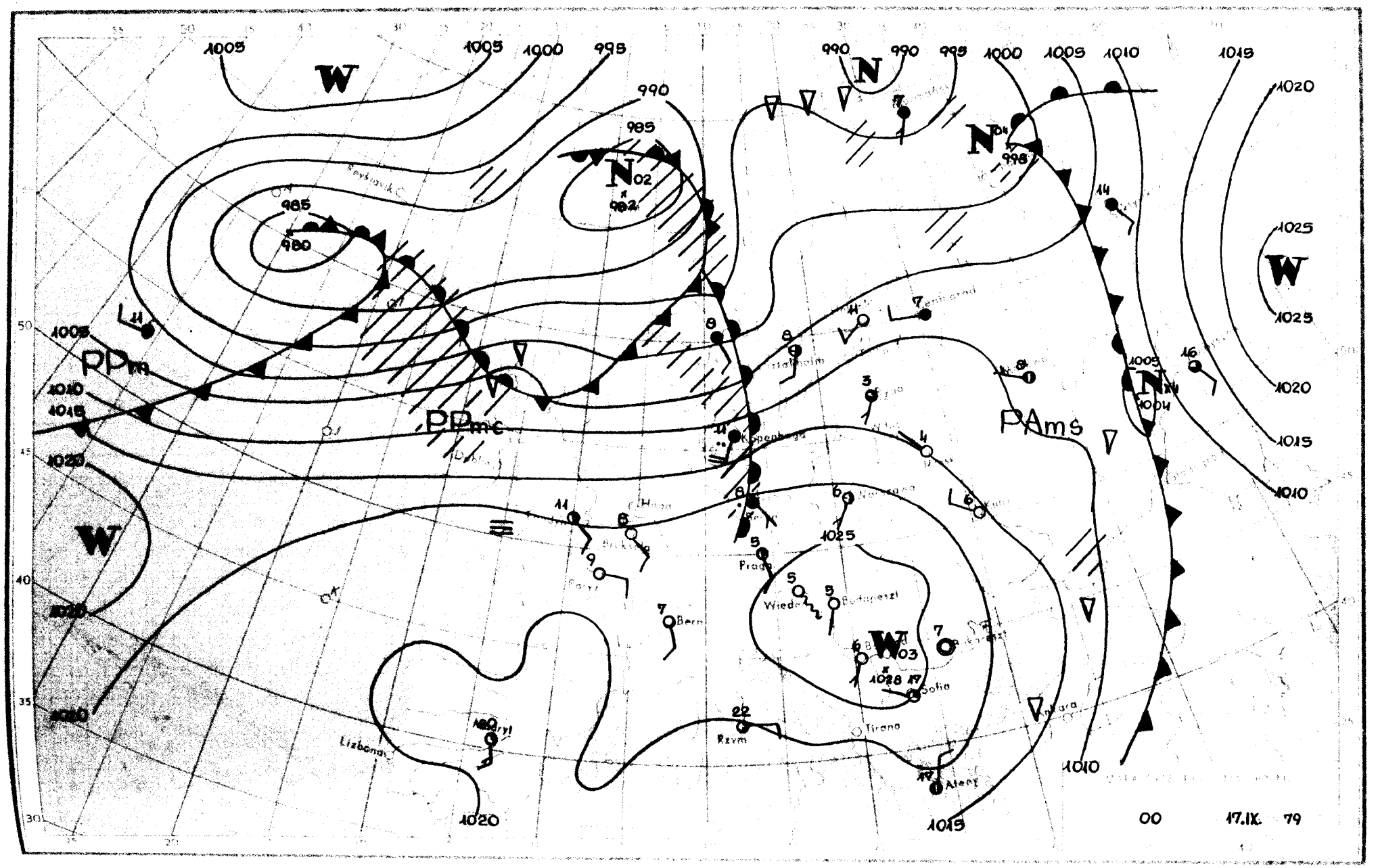
W
N
PPm
PPmc
PAms
Lizbona
Rzym
Ateny
Tirana
Sofia
Bukareszt
Wiedeń
Praga
Bern
00
17.IX. 79

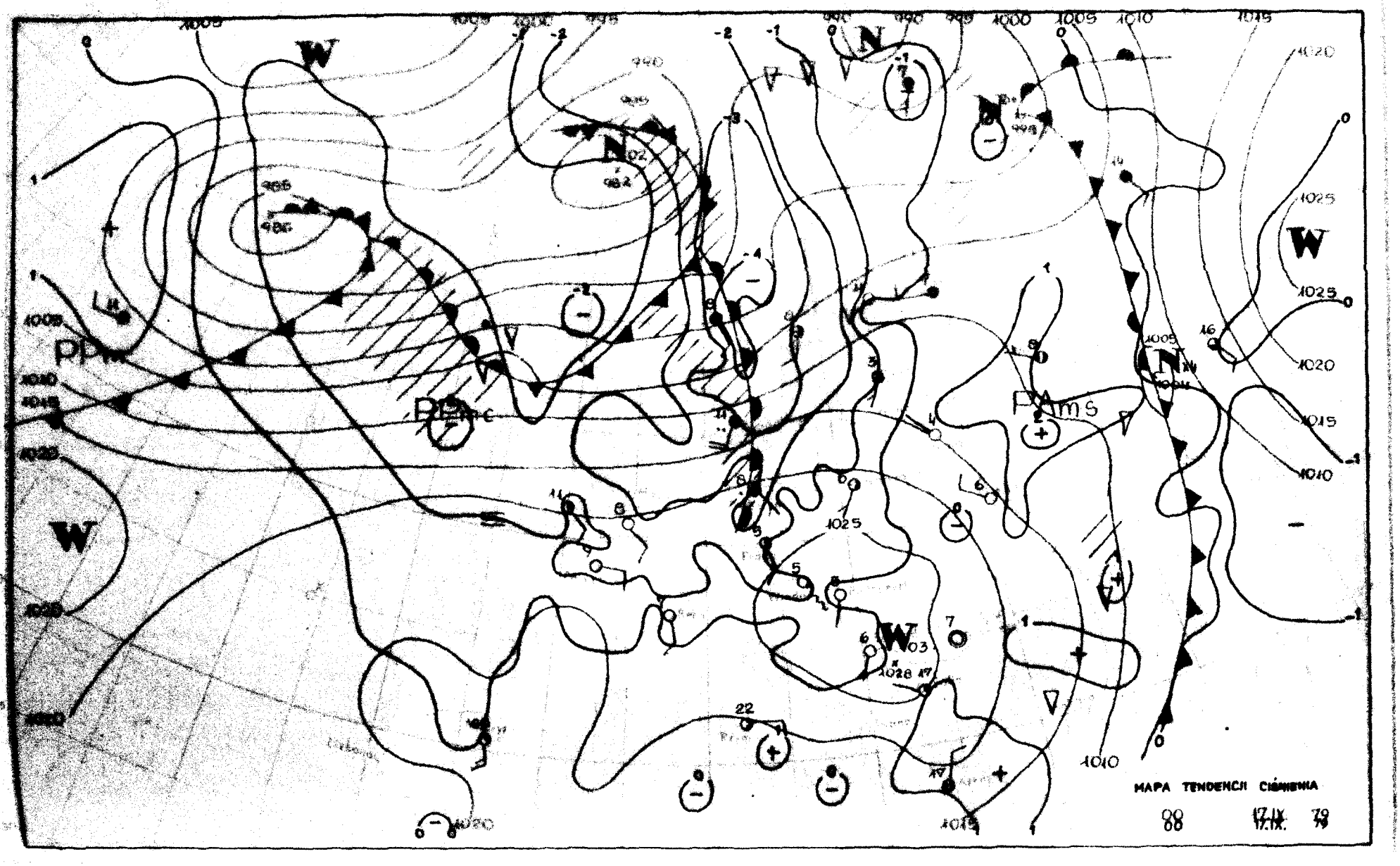
MAPA TENDENCJI CIŚNIENIA
00
17.IX.
79

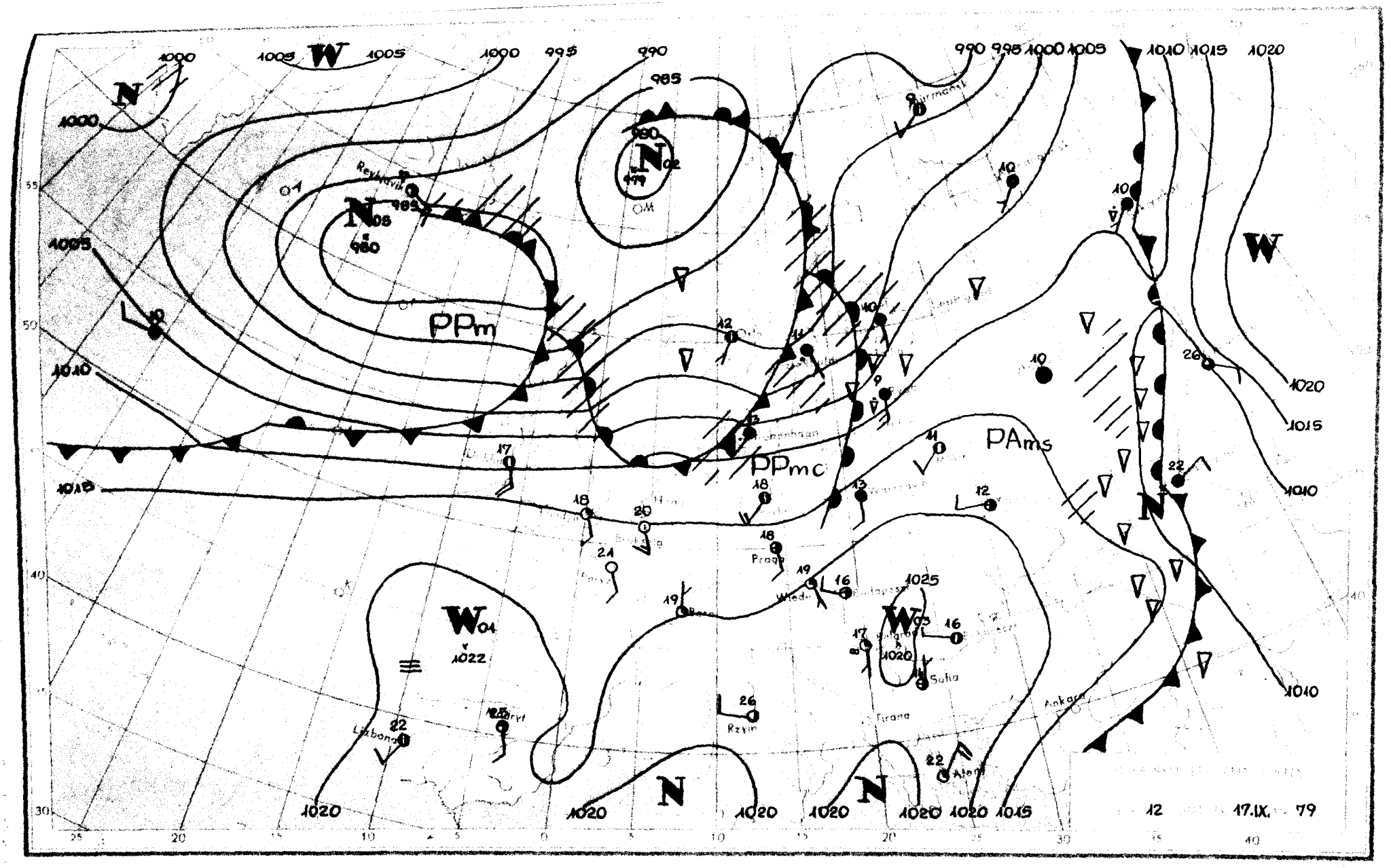
PPm
PPmc
PAms
Reykjavik
Murmansk
Prague
Sofia
Athens
Ankara
Rzym
Lisbona
Porto
12
17.IX.
79

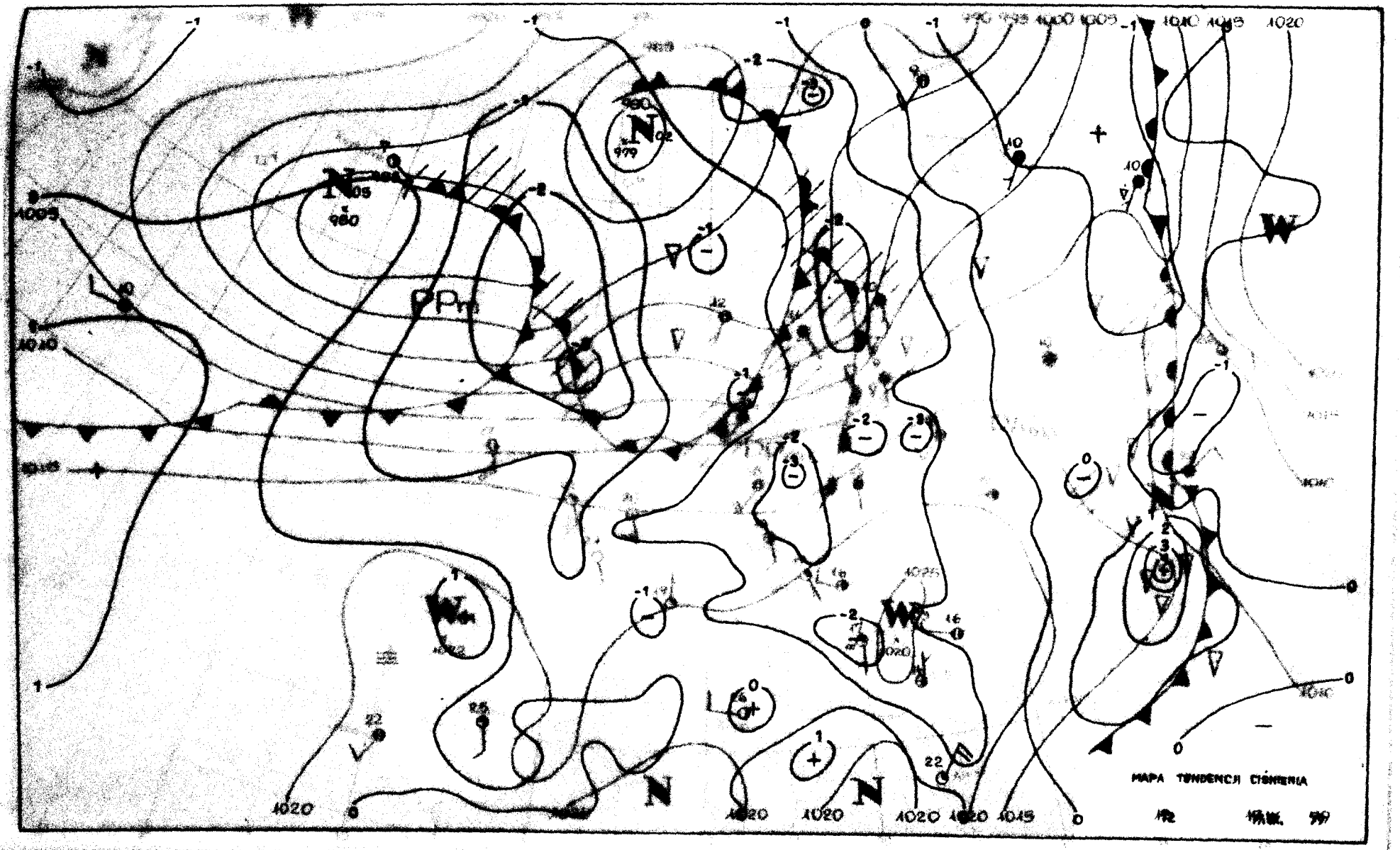
MAPA TENDENCJI CIŚNIENIA

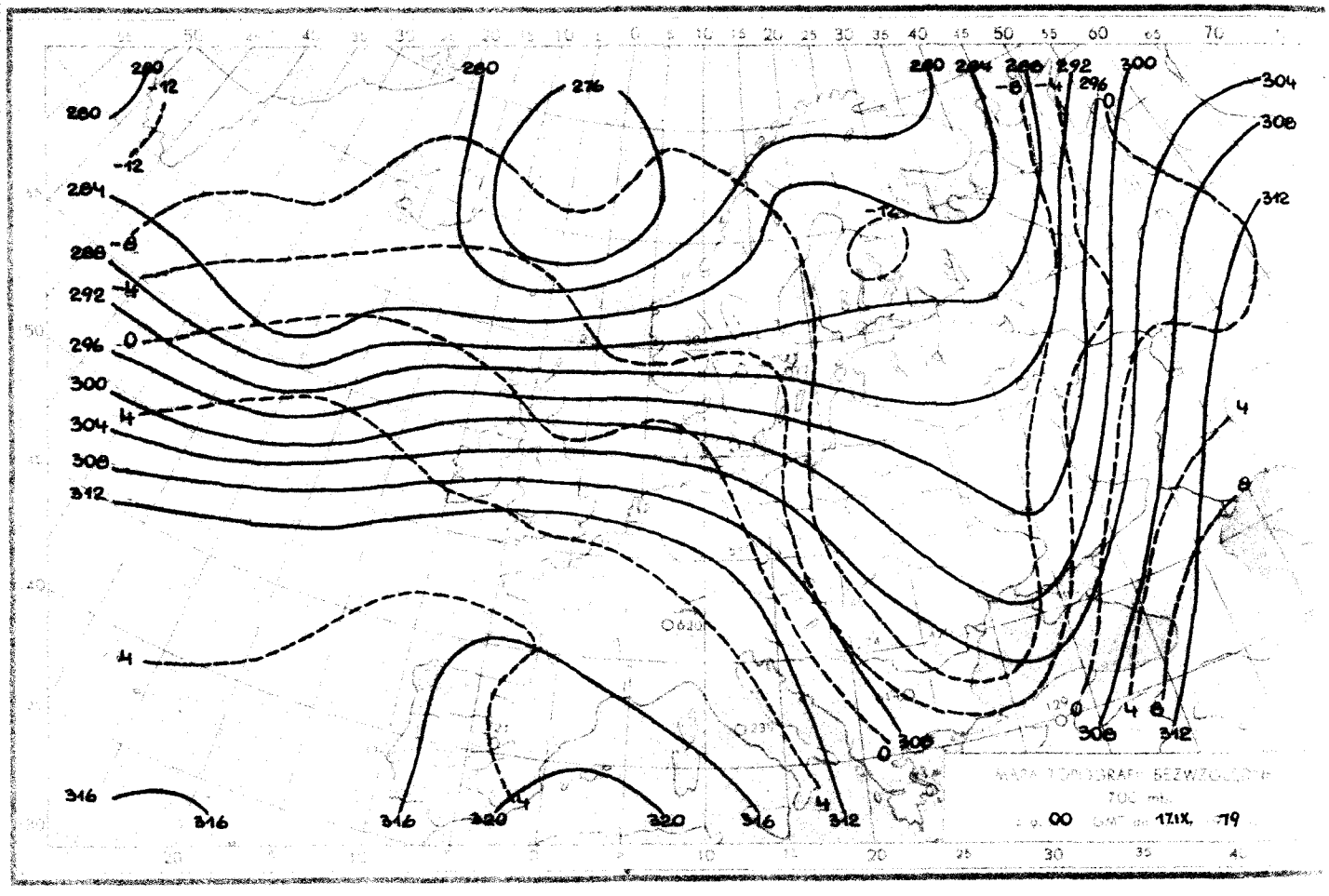

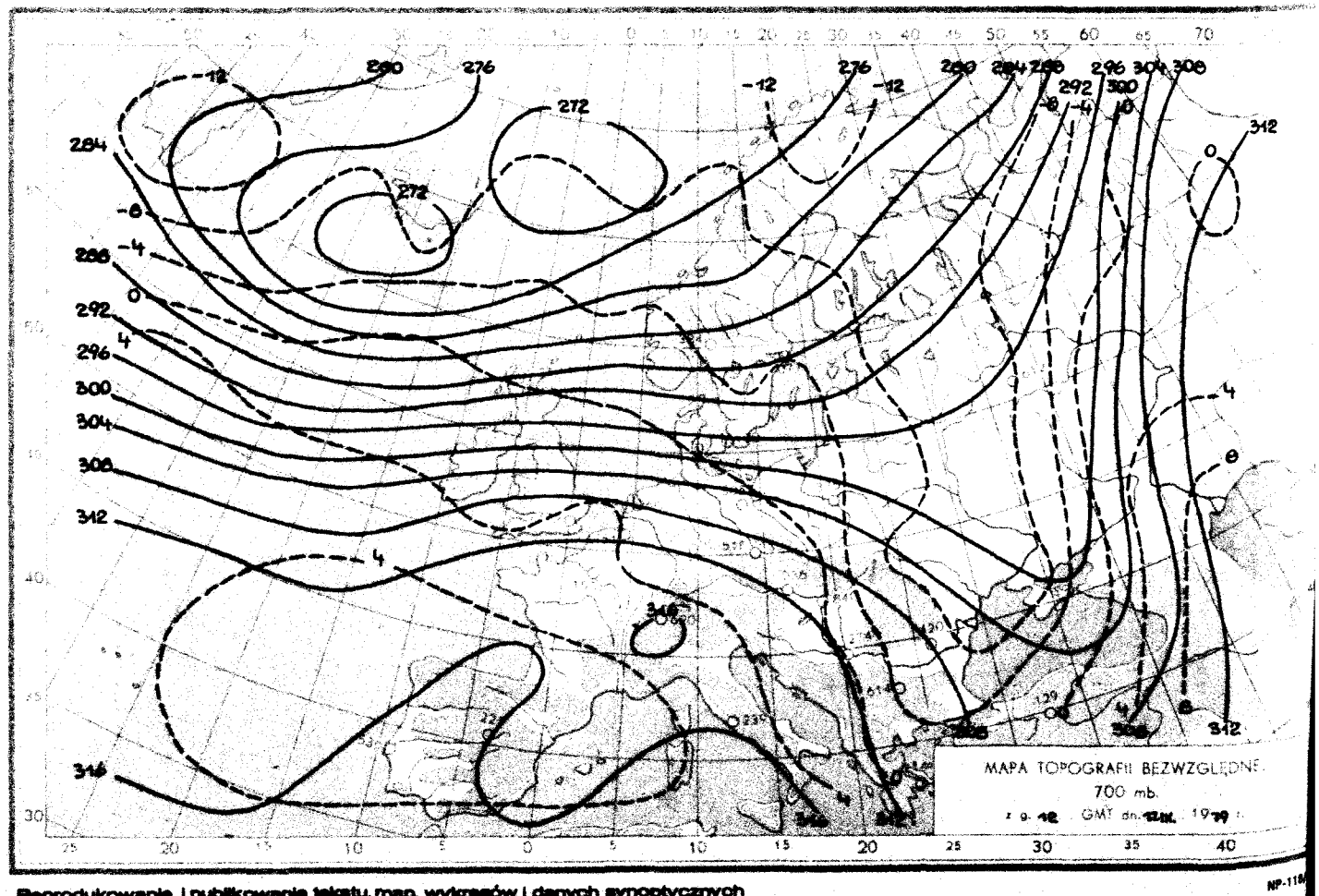

Reprodukowanie i publikowanie tekstu, map, wykresów i danych synoptycznych dozwolone wyłącznie w formie dosłownej z podaniem źródła informacji.

NP-118

Druk PPWK–W-wa, Solec 18. Zam. 7114/80/8/78-19.V.78-X-12586-150 000 egz.

INSTYTUT METEOROLOGII I GOSPODARKI WODNEJ
ZAKŁAD PROGNOZ METEOROLOGICZNYCH KRÓTKOTERMINOWYCH 01-673 WARSZAWA, UL. PODLEŚNA 61–tel: 34-50-97

BIULETYN SYNOPTYCZNY

Dane synoptyczne z Polski w dniu 18.IX.1979 r.

SYNOP z godz. 00 GMT.

105	82204	58106	08013	8097X	10713
150	82508	57106	07211	5542X	09709
195	82105	97026	09109	855XX	07717
205	82306	60602	08614	6557X	10813
235	82406	97026	08612	854XX	08709
250	72503	97032	10413	764XX	08705
272	82204	60028	08911	855XX	09709
295	82003	60212	10810	854XX	08720
330	82203	62026	12212	855XX	09808
375	72303	60026	12113	757XX	05716
400	72304	70016	12714	7097X	05709
424	82402	70022	13713	8097X	05703
465	82405	60036	12512	855XX	05610
495	82604	97028	14209	855XX	06715
510	62723	99011	47306	20734	57811
560	82405	60022	16011	856XX	04709
570	50000	97016	15509	55500	06712
575	81801	55021	16310	855XX	06712
650	32012	89011	49805	00908	67804
695	82407	97028	17311	855XX	05810

SYNOP z godz. 12 GMT.

105	82206	56612	04713	5742X	11705
150	82510	60032	02715	3552X	09607
195	82510	96106	04015	855XX	11719
205	82407	30602	06414	4542X	12400
235	82409	97022	04014	8087X	09504
250	82606	97022	06718	4561X	07506
272	82406	60036	04616	8097X	09711
295	72205	60028	06217	4563X	11619
330	82509	62032	08219	50957	07710
375	72407	70036	08520	30958	07717
400	72506	75022	08421	40938	07819
424	82909	80022	10223	00907	05716
465	82208	65032	08820	00907	08718
495	72105	98018	10318	10938	10717
510	72716	98032	46908	15042	06203
560	62412	65032	12621	30941	08814
570	72406	98018	11519	10948	08718
575	52302	70022	13021	10948	10716
650	72811	89022	51008	40948	52703
695	72504	98032	14017	40932	10718

TEMP Legionowo, godz. 00 GMT.

TTAA	18001	12374	99000	12256	22004	85451	06059	27518	70025	01707	29517	50565	12547	31014	40731	25348
		32018	30933	417XX	32034	25054	527XX	33529	20195	561XX	32026	15378	567XX	33520	10635	575XX
		33511	88214	601XX	32524	77999										
TTBB	1800X	12374	00000	12256	11940	12060	22857	06259	33798	05024	44686	02707	55673	01907	66633	04906
		77504	12146	88313	39156	99256	517XX	11230	561XX	22214	601XX	33203	561XX	21212	00000	22004
		11942	28515	22851	27518	33444	31013	44246	33529	41414	6782X	51515	11898	27517	22800	27517
		33600	30014	61616	92752	11061	28015									
TTCC	18003	12374	70860	569XX	31505	50074	555XX	26503	30401	535XX	26507	20665	XXXXX	88999	77999	
TTDD	1800X	12374	11875	577XX	22281	533XX	33202	497XX	21212	11862	32009	22465	25002	33284	36508	44202
		26003														

TEMP Wrocław, godz. 00 GMT.

TTAA	18002	12425	90000	14660	27002	00116	14660	27002	85481	07662	28012	70071	01401	31515	50572	12108
		31525	40740	22537	32024	30945	37556	32525	25065	471XX	32525	20212	557XX	32022	15395	587XX
		10550	587XX	88200	557XX	32022	77999									
TTBB	1800X	12425	00000	14660	11973	15861	22862	07658	33803	07670	44742	03001	55647	00908	66552	09301
		77534	08905	88447	17306	99368	26346	11273	427XX	22220	535XX	33200	557XX	44160	551XX	55153
		587XX	21212	00000	27002	11983	27511	22630	32518	33530	31527	44200	32022	41414	8097X	51515
		11900	30013	22800	29512	33600	31021	61616	92800	12460	29012					

Przebieg pogody w Polsce w dniu 18.IX.1979 r.

Zachmurzenie było umiarkowane, tylko na północy duże. Miejscami w całym kraju wystąpiły słabe opady deszczu. Temperatura maksymalna wyniosła od 15°C miejscami na północy do 24°C na południowym zachodzie, a minimalna od 10°C w Chojnicach do 16°C miejscami na południowym zachodzie. Wiatr był umiarkowany i dość silny, porywisty dochodzący na północy do 17 m/s z kierunku południowo-zachodniego i zachodniego.





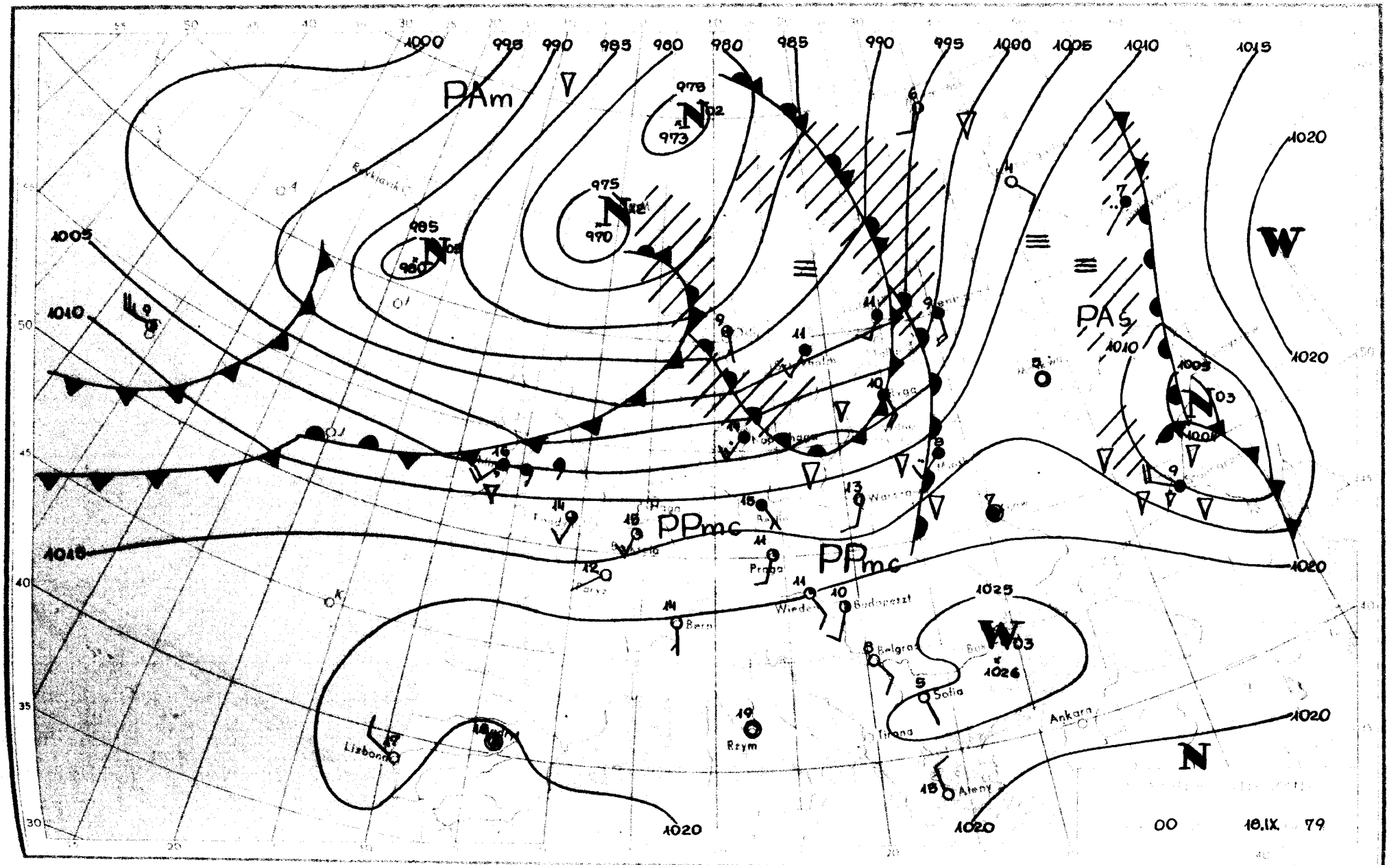
PAm
PAs
PPmc
PPmc
W
W
N
N
N
N
1000
995
990
985
980
980
985
990
995
1000
1005
1010
1015
1020
1005
1010
1010
1020
1020
1020
1020
1020
1025
1026
978
973
975
990
985
980
1005
1003
1001
Lisbonn
Rzym
Sofia
Belgrad
Budapeszt
Wiedeń
Praga
Bern
Ankara
Ateny
Tirana
00
18.IX.
79

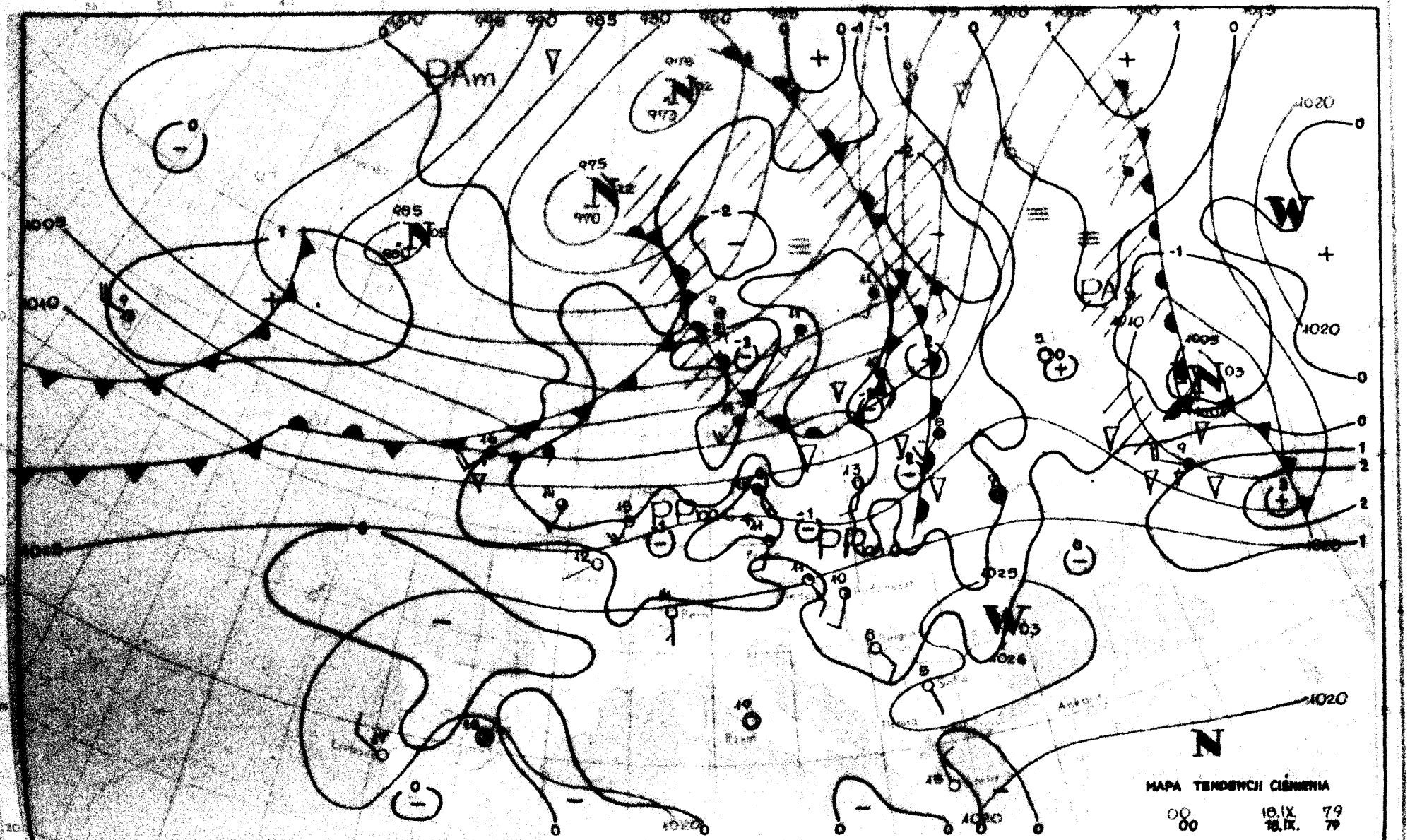
MAPA TENDENCJI CIŚNIENIA
00 00
18.IX. 79
18.IX. 79
PAm
PPm
PRs
PAs
N
W
1020
1025
1024
1010
1005

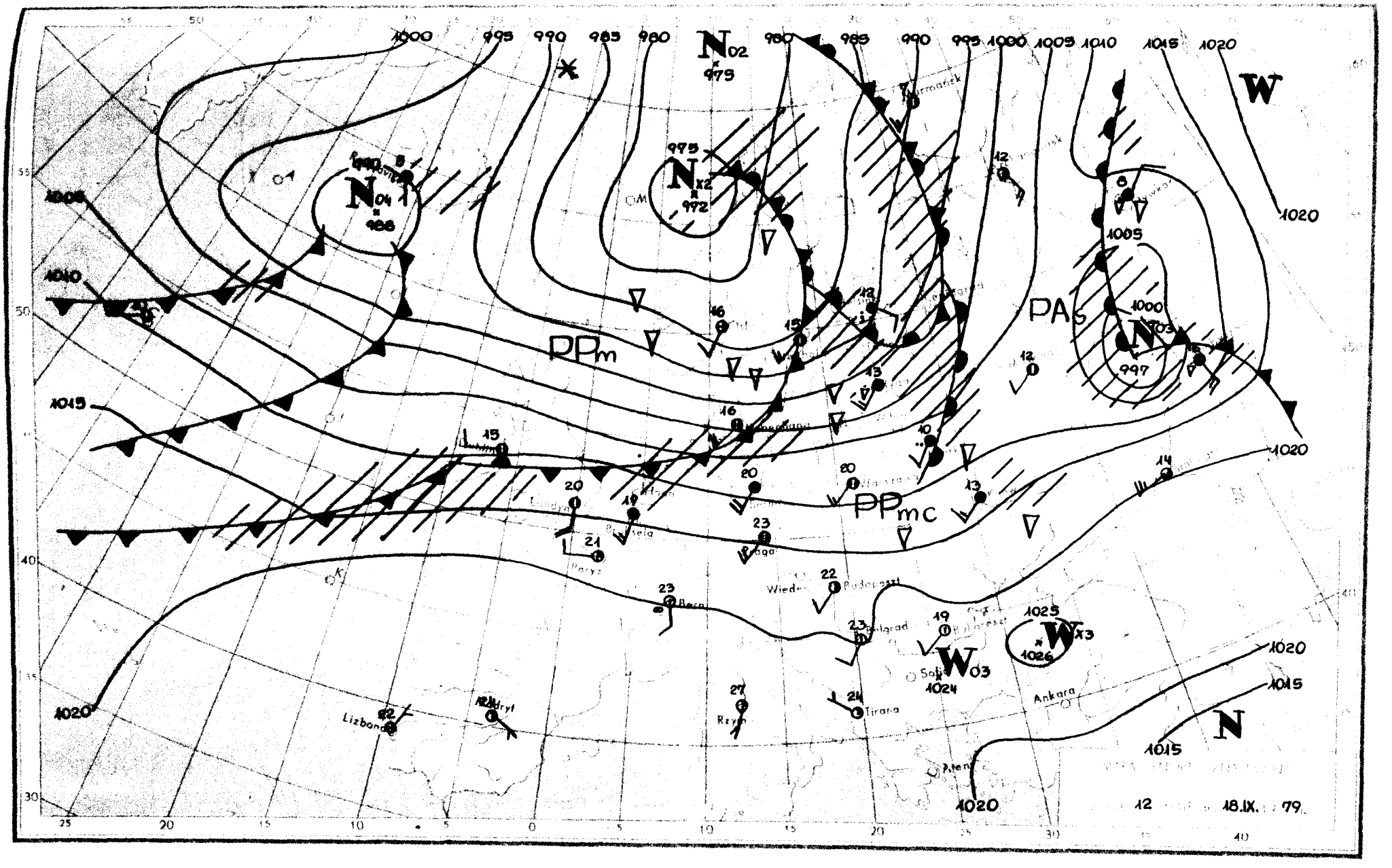
1000
995
990
985
980
N02
979
980
985
990
995
1000
1005
1010
1015
1020
W
975
N
X2
972
N04
988
1020
1005
1010
1000
PAs
N03
997
PPm
1015
1020
PPmc
1020
1025
W
X3
1026
W03
1024
1020
1015
N
1015
1020
Lizbona
Madryt
Rzym
Tirana
Ankara
Ateny
Paryż
Wiedeń
Budapeszt
Belgrad
Sofia
Bern
Praga
Bruksela
Luksemburg
Hamburg
Poznań
Kopenhaga
12
18.IX.
79


W
N
1020
1015
1000
1005
MAPA TENDENCIA CÍCLONICA
12
18.XI.
99

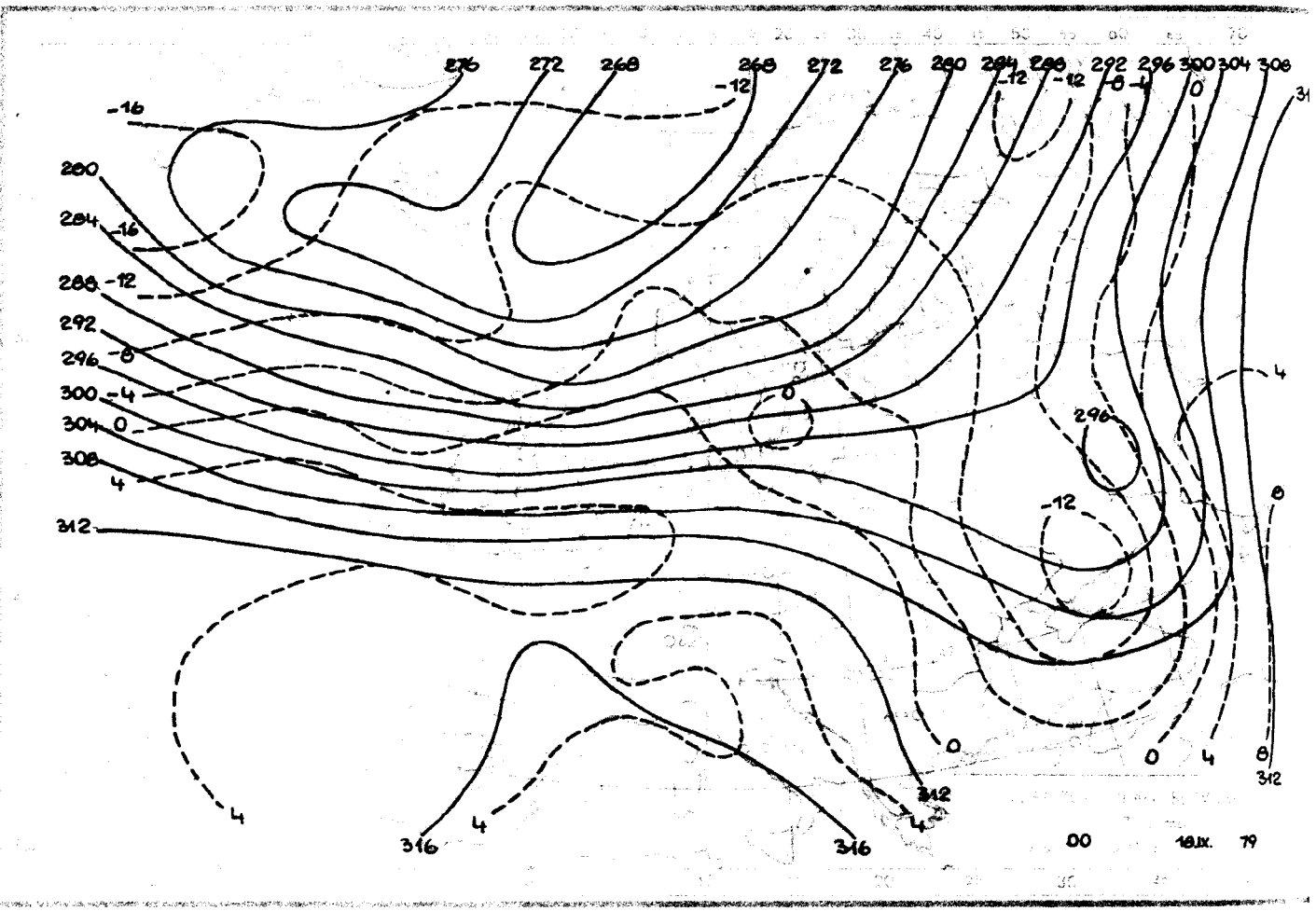

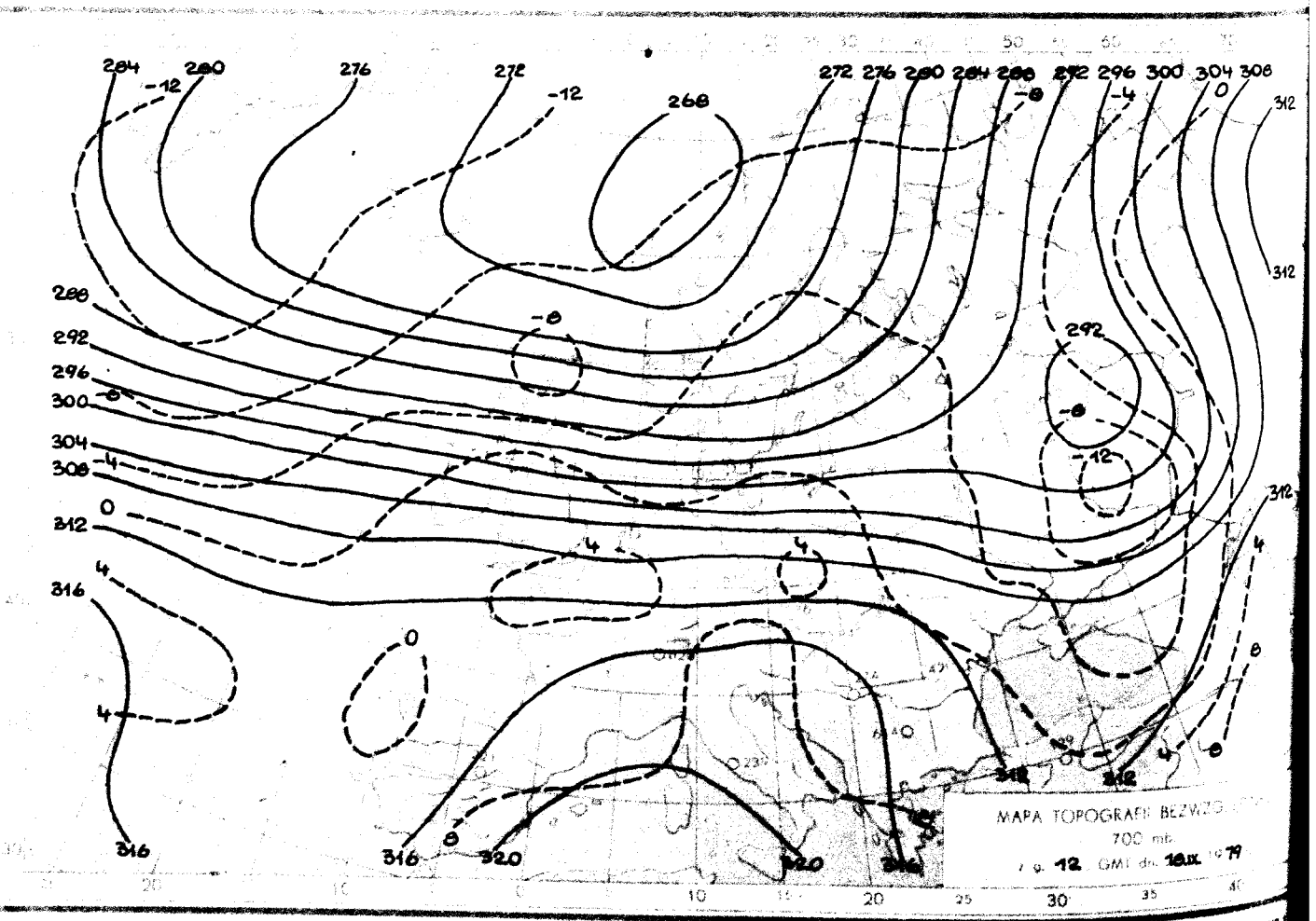

Reprodukowanie i publikowanie tekstu, map, wykresów i danych synoptycznych
dozwolone wyłącznie w formie dosłownej z podaniem źródła informacji.

Druk PPWK–W-wa, Solec 18. Zam. 7114/90/B/76-19.V.76-X-12566-150

INSTYTUT METEOROLOGII I GOSPODARKI WODNEJ
ZAKŁAD PROGNOZ METEOROLOGICZNYCH KRÓTKOTERMINOWYCH 01-673 WARSZAWA, UL. PODLEŚNA 61 – tel: 34-50-97

BIULETYN SYNOPTYCZNY

Dane synoptyczne z Polski w dniu 19.IX.1979 r.

SYNOP z godz. 00 GMT.

105	62707	58106	09214	655XX	12224
150	72711	65026	06013	4543X	10122
195	32709	96106	04113	35400	11304
205	62605	70031	11414	655XX	10219
235	22809	97011	08413	26300	09311
250	82805	96102	09615	855XX	13210
272	32504	58106	07014	35500	11212
295	82407	60806	06314	894XX	12207
330	82507	58106	12216	855XX	13213
375	62707	60012	10516	656XX	12210
400	42806	60036	14416	45700	12211
424	82804	70026	14818	8097X	11312
465	82708	65032	12116	5557X	12309
495	82507	97022	11115	8097X	11211
510	82722	98032	49007	45X7X	07006
560	82604	85022	15317	856XX	10314
570	52905	97012	13517	50930	10210
575	82301	60022	15015	855XX	12110
650	72812	80031	51906	5514X	04002
695	82404	98021	15016	856XX	11308

SYNOP z godz. 12 GMT.

105	32504	97031	13217	1157X	13806
150	52710	70012	12417	42502	08207
195	73011	98031	12016	725XX	08215
205	82606	58102	14219	4557X	15803
235	62708	97012	13419	1243X	10000
250	72604	97012	15119	4265X	12301
272	42704	70011	13718	32501	09106
295	42607	65011	13516	31602	09205
330	72306	60016	16620	3253X	13101
375	72508	70022	16320	6253X	11204
400	72405	68032	17220	4253X	12703
424	42705	70011	18022	32630	13602
465	72706	80032	16719	5243X	13100
495	62708	97012	16519	32536	12102
510	42711	98411	53408	125X4	08210
560	72404	58052	19420	785XX	12805
570	53204	97022	19020	42530	12105
575	62402	50052	19920	35530	13103
650	72607	70014	55108	75XXX	07203
695	72506	97022	19918	756XX	14003

TEMP Legionowo, godz. 00 GMT.

TTAA	19001	12374	99998	16650	26008	00078	XXXXX	XXXXX	85436	06214	28524	70999	01165	28524	50562	14545
		29037	40728	23311	29048	30932	38518	29550	25055	485XX	30052	20200	537XX	30547	15362	615XX
		30032	88999	77999												
TTBB	1900X	12374	00998	16650	11956	12232	22890	08013	33854	06413	44743	01501	55725	04940	66718	02556
		77689	00166	88523	14162	99467	14733	11376	26118	22308	38716	33297	38319	44241	505XX	55219
		529XX	66211	521XX	77136	641XX	88119	631XX	21212	00998	26008	11911	28020	23621	29025	33370
		29550	44247	30052	55119	29525	41414	855XX	51515	11896	28519	22800	28022	33600	29027	61616
		92737	10216	27520												

TEMP Wrocław, godz. 00 GMT.

TTAA	19004	12425	99001	18658	27005	00125	18457	27005	85496	08824	29521	70084	02837	29022	50575	08510
		29032	40745	20114	29537	30952	34920	25078	421XX	20227	487XX	15412	591XX	10662	615XX	88120
		648XX	XXXXX	77999												
TTBB	1900X	12425	00001	18658	11958	09226	22737	03000	33723	04014	44675	00448	55649	00456	66600	03326
		77500	08510	88365	24511	99302	34720	11275	37319	22255	417XX	33238	493XX	44220	475XX	55900
		487XX	66165	567XX	77120	645XX	88100	615XX	21212	00001	27005	11985	29511	22840	29522	33764
		29515	44730	29529	55620	29020	66436	30041	77360	29037	41414	8097X	51515	11900	29517	22800
		29520	33600	29025	61616	92811	13646	29516								

Przebieg pogody w Polsce w dniu 19.IX.1979 r.

W ciągu dnia zachmurzenie było umiarkowane, miejscami, zwłaszcza na północy duże. Na południu i w centrum w nocy rozpogodzenia. W woj. północnych wystąpiły opady deszczu, a na pozostałym obszarze tylko lokalnie w ciągu dnia. Temperatura maksymalna wynosiła od 16°C w Lebie i Suwałkach do 24°C w Legnicy i Wrocławiu, a minimalna od 6°C w Jeleniej Górze do 16°C w Pile, Resku i Bydgoszczy. Wiatr na południu słaby, na pozostałym obszarze umiarkowany, w ciągu dnia porywisty zachodni i południowo-zachodni.

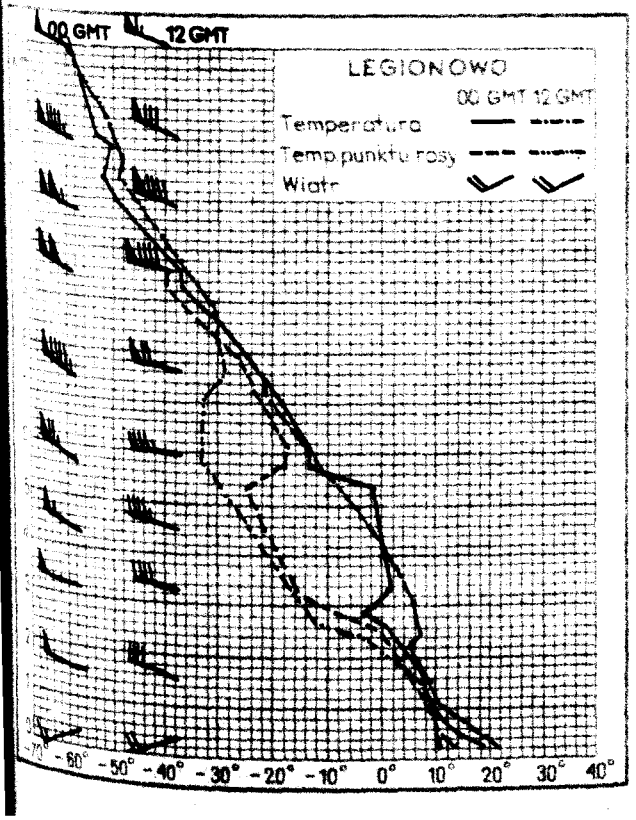

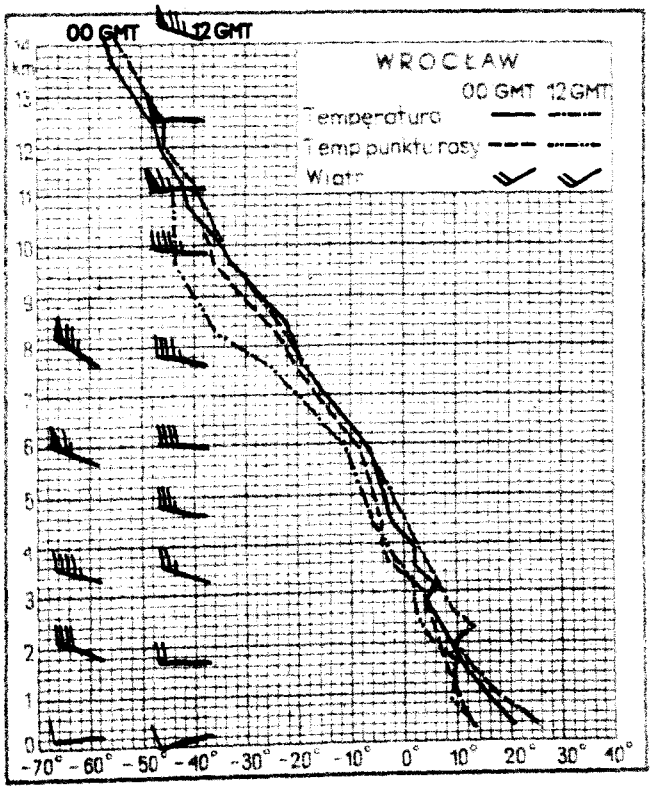

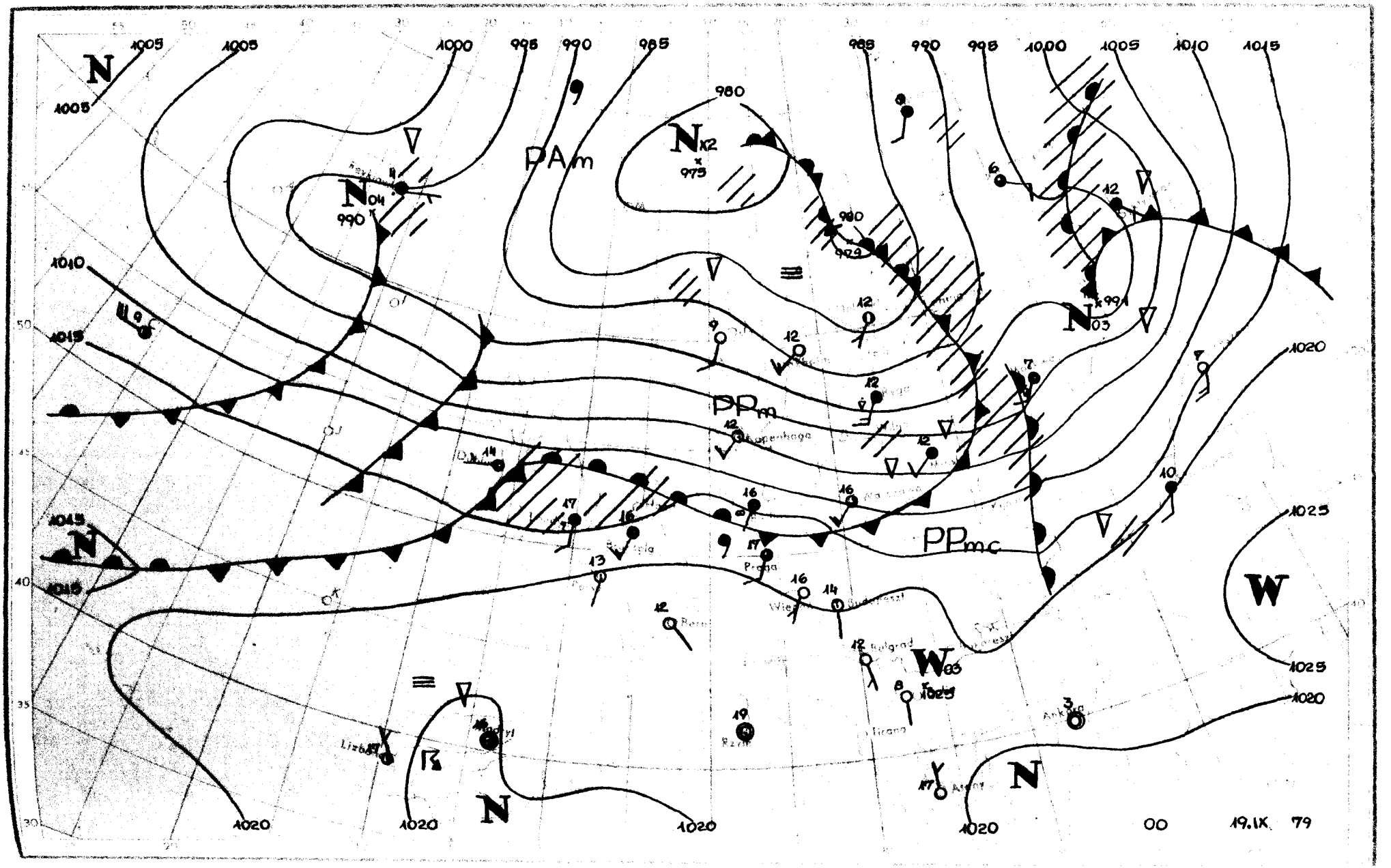
PAm
PPm
PPmc
N
W
1005
1000
995
990
985
980
1010
1015
1020
1025
00
19.IX. 79

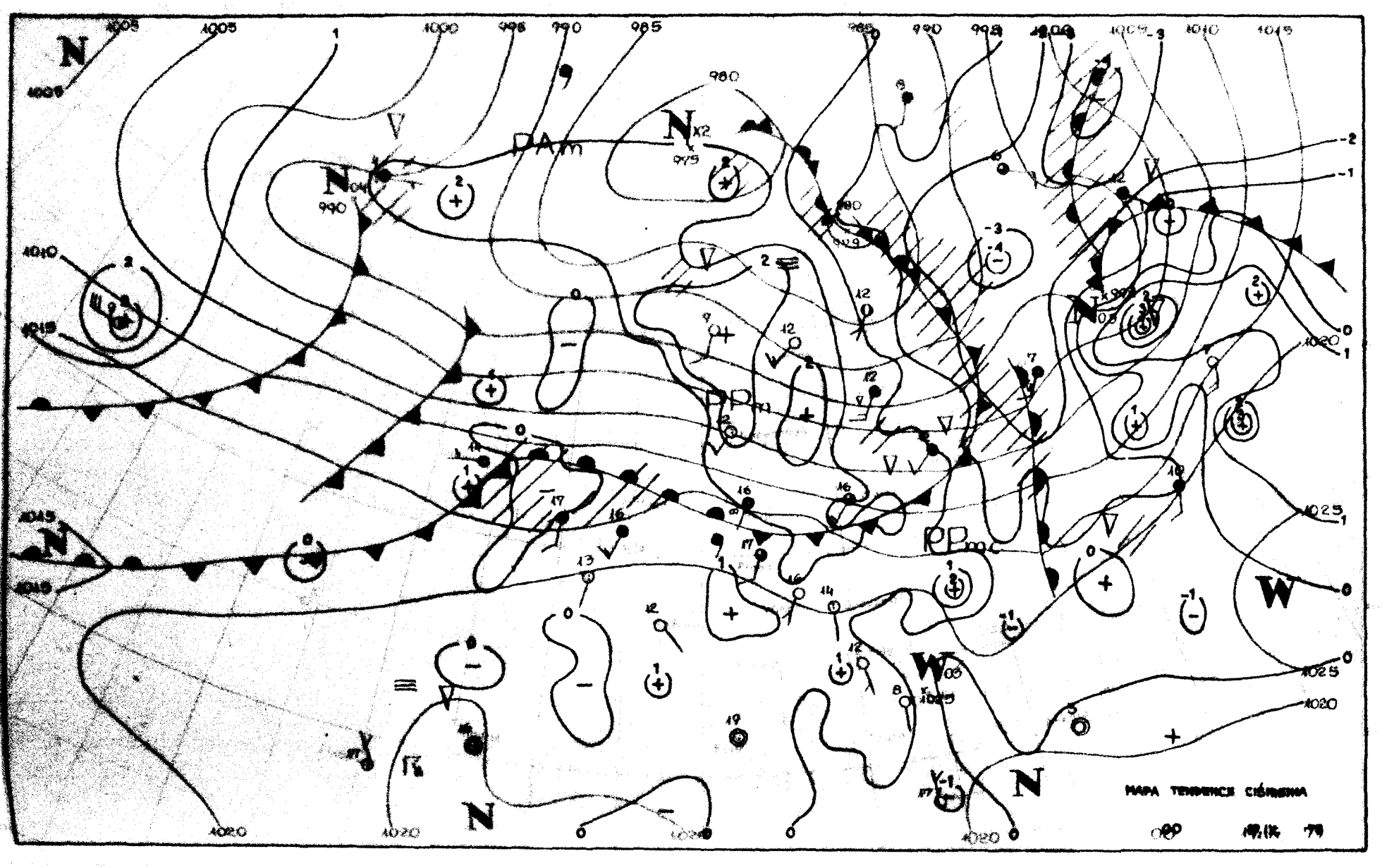
MAPA TENDENCIA CICLÓNICA

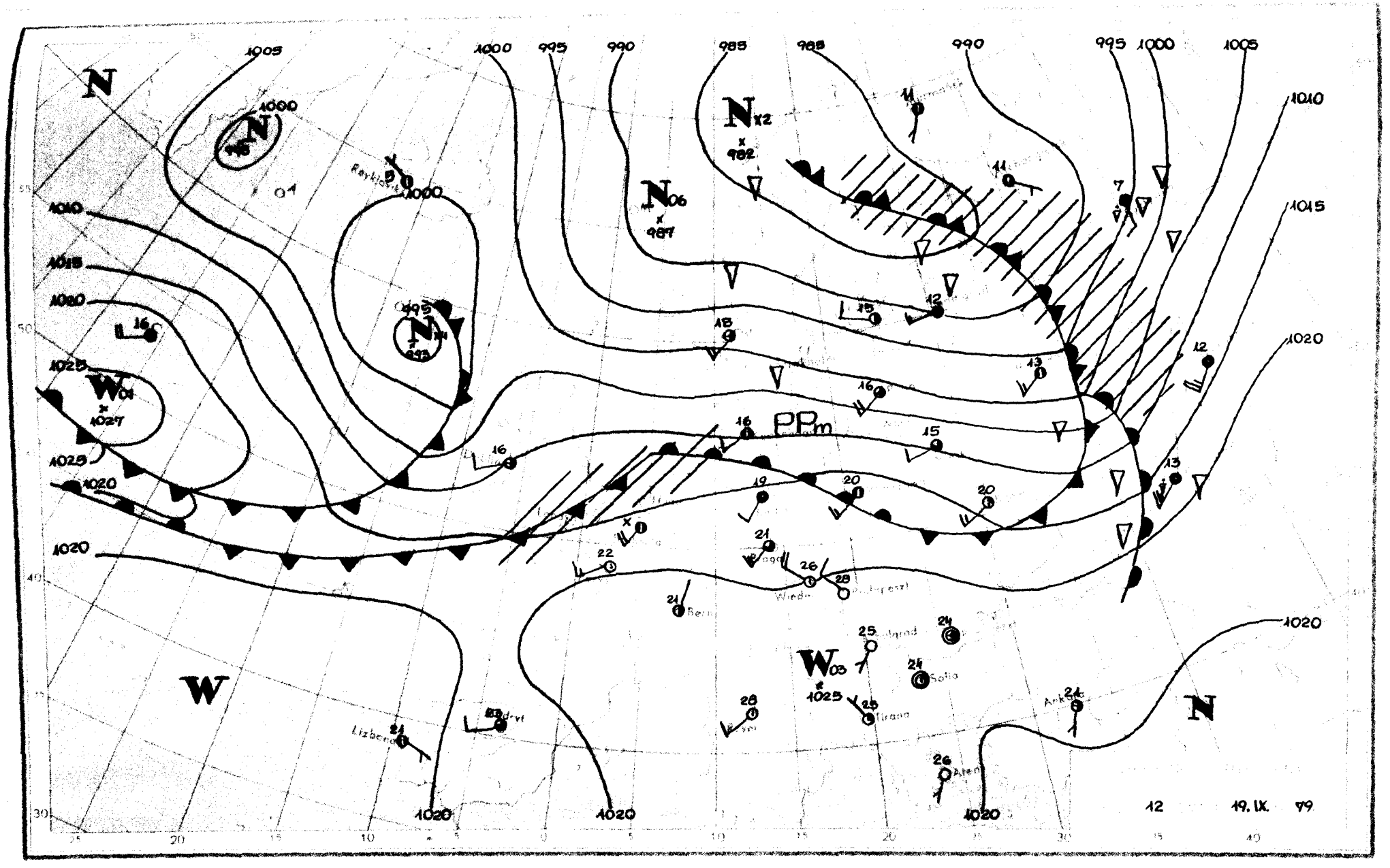
N
W
PPm
Reykjavik
Lisbon
Madrid
Belgrad
Sofia
Tirana
Ankara
Athen
Wien
Budapest
12
19. IX.
79

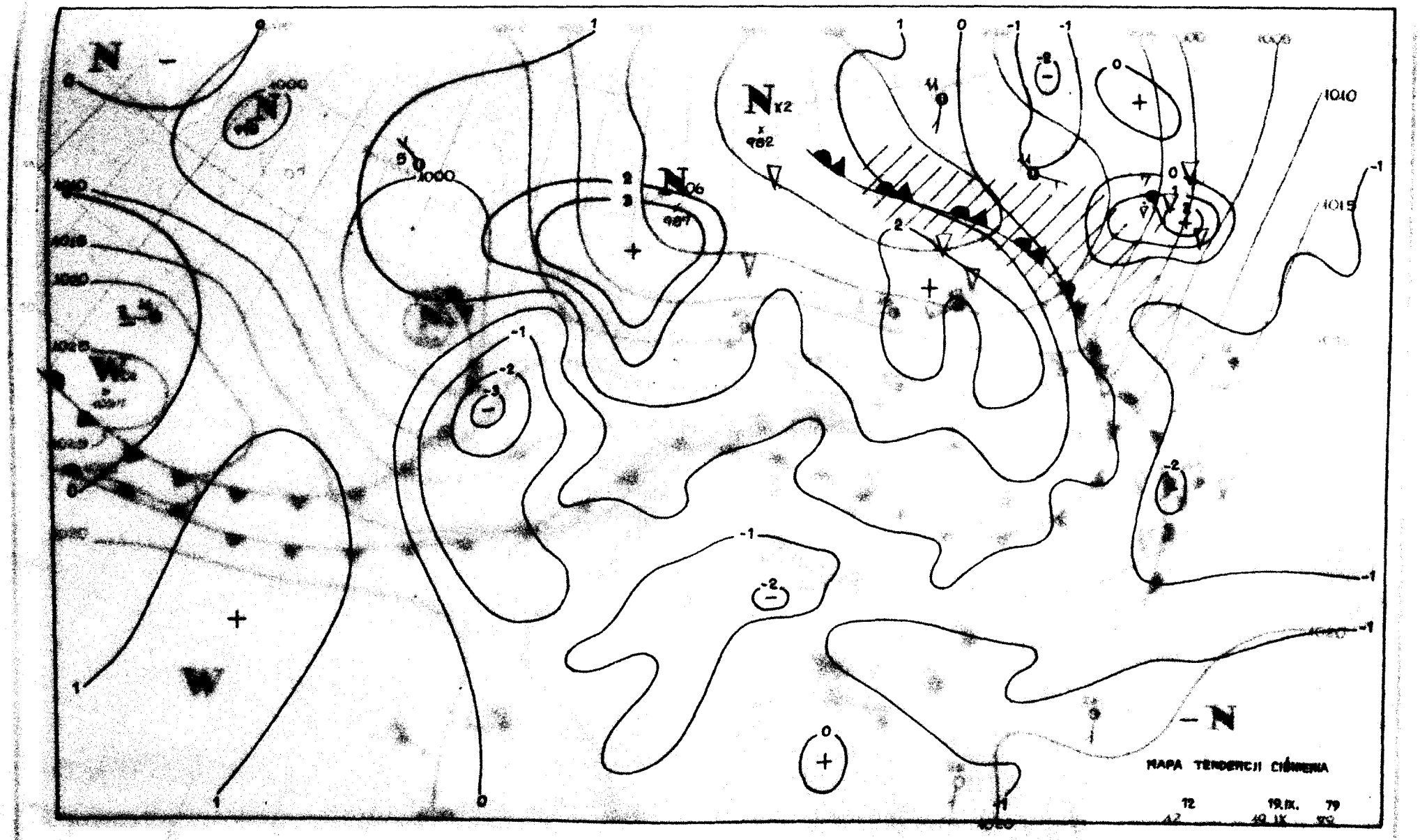
MAPA TENDENCJI CIŚNIENIA
72
19.IX.
79

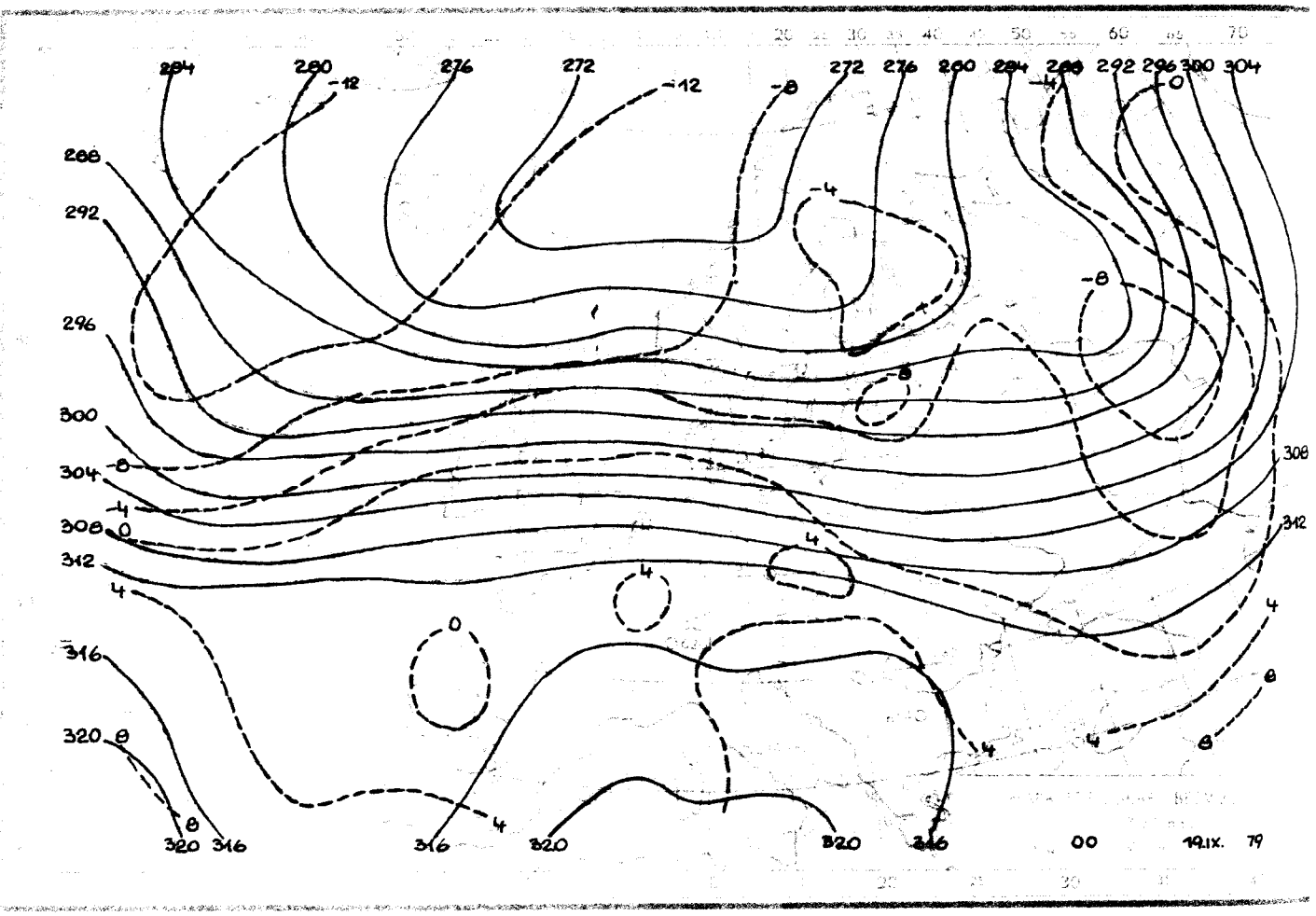

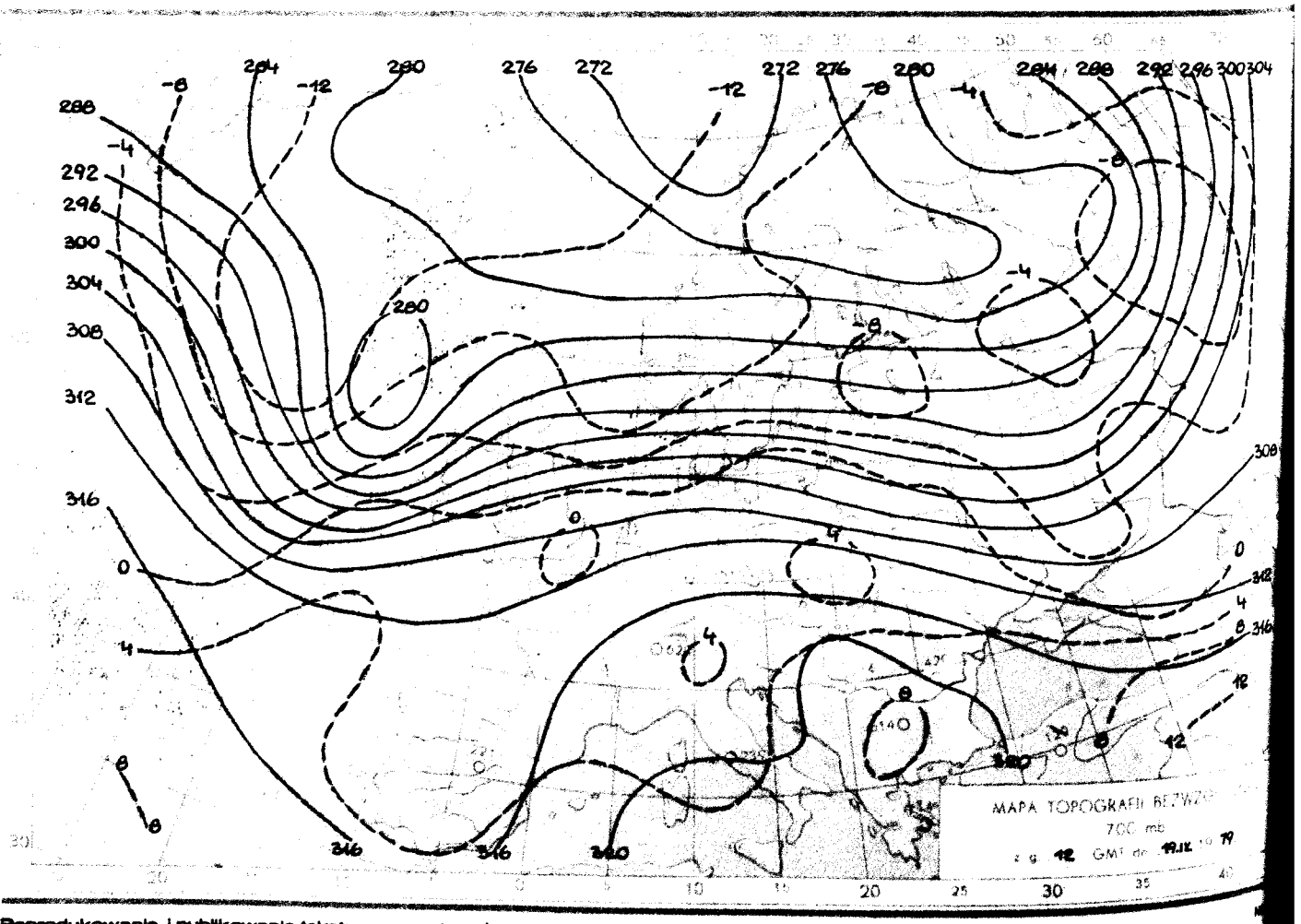

Reprodukowanie i publikowanie tekstu, map, wykresów i danych synoptycznych dozwolone wyłącznie w formie dosłownej z podaniem źródła informacji.

Druk PPWK–W-wa, Bolec 18. Zam. 7114/80/B/78-19.V.78-X-12666-150

INSTYTUT METEOROLOGII I GOSPODARKI WODNEJ
ZAKŁAD PROGNOZ METEOROLOGICZNYCH KRÓTKOTERMINOWYCH 01-673 WARSZAWA, UL. PODLEŚNA 61 – tel: 34-50-97

BIULETYN SYNOPTYCZNY

Dane synoptyczne z Polski w dniu 20.IX.1979 r.

SYNOP z godz. 00 GMT.

105	80000	20516	13314	862XX	14202
150	83105	25616	12315	6732X	15303
195	82704	96602	12514	855XX	13802
205	82504	40218	13816	853XX	16202
235	82401	30615	13416	7732X	15400
250	72501	96106	14417	755XX	14801
272	82304	56615	13516	6732X	15802
295	82103	60021	14216	856XX	13703
330	02104	56101	15615	00900	14702
375	62404	60022	16517	6093X	13602
400	32702	58101	16716	00908	13301
424	02401	60021	17313	00900	12702
465	22102	50101	16516	20930	13804
495	00000	97020	18113	00900	11806
510	02216	98010	52109	00900	07805
560	02502	58100	19513	00900	11804
570	00000	20100	19311	00900	10802
575	00000	56101	19215	00900	13803
650	11806	84021	55108	10940	04805
695	02403	96100	20215	00900	13806

SYNOP z godz. 12 GMT.

105	62106	97032	12121	625XX	15810
150	62406	60022	12819	42530	15705
195	82503	96105	15515	854XX	12303
205	42306	56051	11622	40930	15717
235	52504	97021	13321	52500	14706
250	62302	96056	14322	625XX	14814
272	42303	60015	14518	42500	16803
295	70000	58102	15719	755XX	15400
330	42205	58050	14223	21604	13818
375	32505	70030	16223	32600	14808
400	42504	65030	13824	11731	12818
424	32302	70030	15326	32740	15512
465	22305	65030	15124	22600	12813
495	42704	97030	16223	42500	14812
510	72207	97031	51612	721XX	10704
560	32308	60030	16225	11630	13817
570	22604	97034	16724	22600	13712
575	02402	60020	26726	00900	15719
650	21811	82030	54212	22500	04400
695	12505	98020	17924	10930	15713

TEMP Legionowo, godz. 00 GMT.

TTAA	20001	12374	99004	17441	23005	00134	17441	23506	85509	09422	27014	70094	00220	25018	50572	13963
		26024	40737	27358	25525	30939	37561	24034	25064	429XX	24534	20211	537XX	24530	15393	609XX
		25025	10642	627XX	25513	88132	653XX	25522	77999							
TTBB	2000X	12374	00004	17441	11969	17849	22861	10023	33584	01112	44657	03525	55636	03556	66507	13161
		77369	32159	88271	401XX	99244	437XX	11189	563XX	22164	579XX	33132	653XX	21212	00004	23005
		11943	27517	22843	27014	33346	24527	44278	24038	55174	24027	41414	00900	51515	11903	27015
		22800	26015	33600	26019	61616	92799	14645	26016							
TTCC	20001	12374	70964	595XX	26009	50076	563XX	22010	30403	531XX	26006	20665	511XX	25009	10127	407XX
		26513	88999	77999												
TTDD	2000X	12374	11399	543XX	22163	501XX	33108	409XX	44070	399XX	21212	11256	23005	22177	26509	33079
		26516														

TEMP Wrocław, godz. 00 GMT.

TTAA	20001	12425	99003	14215	00000	00141	14416	24503	85522	10635	26508	70102	01658	26013	50574	13164
		25514	40740	26160	25026	30942	37761	25031	25067	417XX	24032	20216	481XX	22539	15402	577XX
		21528	10658	575XX	XXXXX	88154	575XX	23029	77179	21545	41314					
TTBB	2000X	12425	00003	14215	11952	19257	22798	06516	33756	05659	44644	03357	55610	03760	66500	13164
		77400	26160	88330	36161	99272	39161	11166	535XX	22154	575XX	33130	595XX	44116	567XX	21212
		00003	00000	11983	25008	22894	27008	33591	26520	44480	26013	55386	25030	66227	23533	77199
		21545	88142	21525	99127	23533	41414	00900	51515	11902	27008	22800	26510	33600	26509	61616
		92830	16450	27009												
TTCC	2000X	12425	70882	591XX	88999	77999										
TTDD	2000X	12425	11700	591XX												

Przebieg pogody w Polsce w dniu 20.IX.1979 r.

W ciągu dnia zachmurzenie było małe i umiarkowane, tylko na krańcach północnych przejściowo duże ze słabymi opadami deszczu. W nocy od zachodu i północnego-zachodu zachmurzenie wzrastało do dużego i w Polsce zachodniej i północnej wystąpiły liczne burze połączone lokalnie z dość obfitymi opadami deszczu. Temperatura maksymalna wynosiła od 17°C w Suwałkach do 28°C w Nowym Sączu, a minimalna od 10°C w Kielcach, Rzeszowie i Lesku do 16°C w Kole, Legnicy i Wrocławiu. Wiatr był słaby i umiarkowany południowy i zachodni.



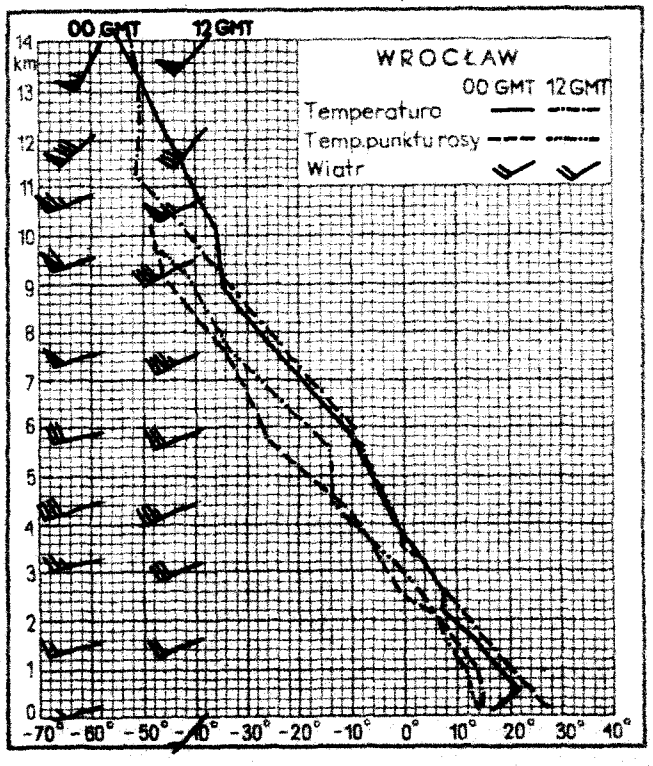

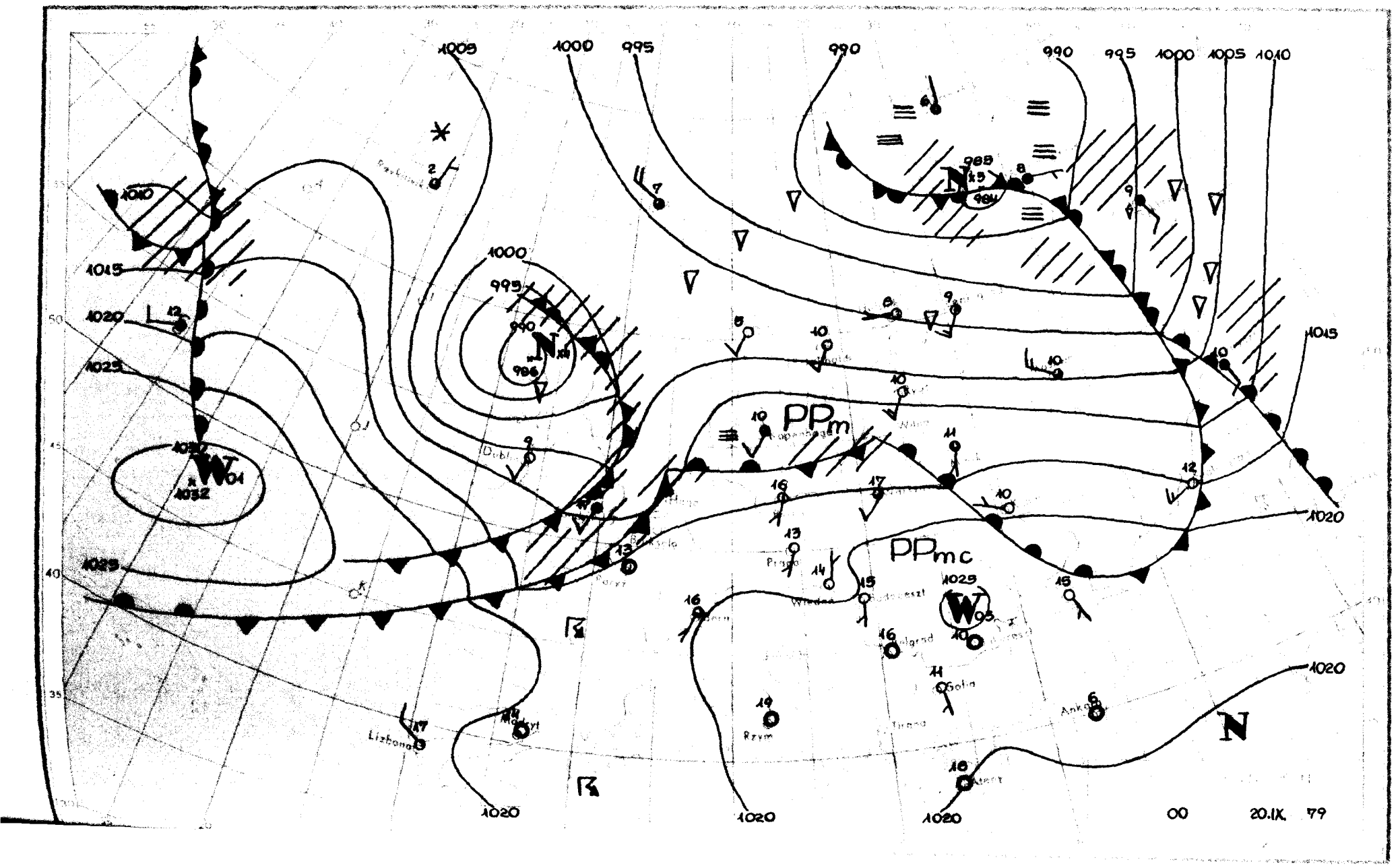
1005
1000
995
990
990
995
1000
1005
1010
1010
1015
1020
1025
1025
1000
995
990
986
988
985
984
1032
1025
1025
1020
1020
1020
1020
1015
PPm
PPmc
N
00
20.IX. 79
Lizbona
Rzym
Ankara
Praga
Wiedeń
Dublin

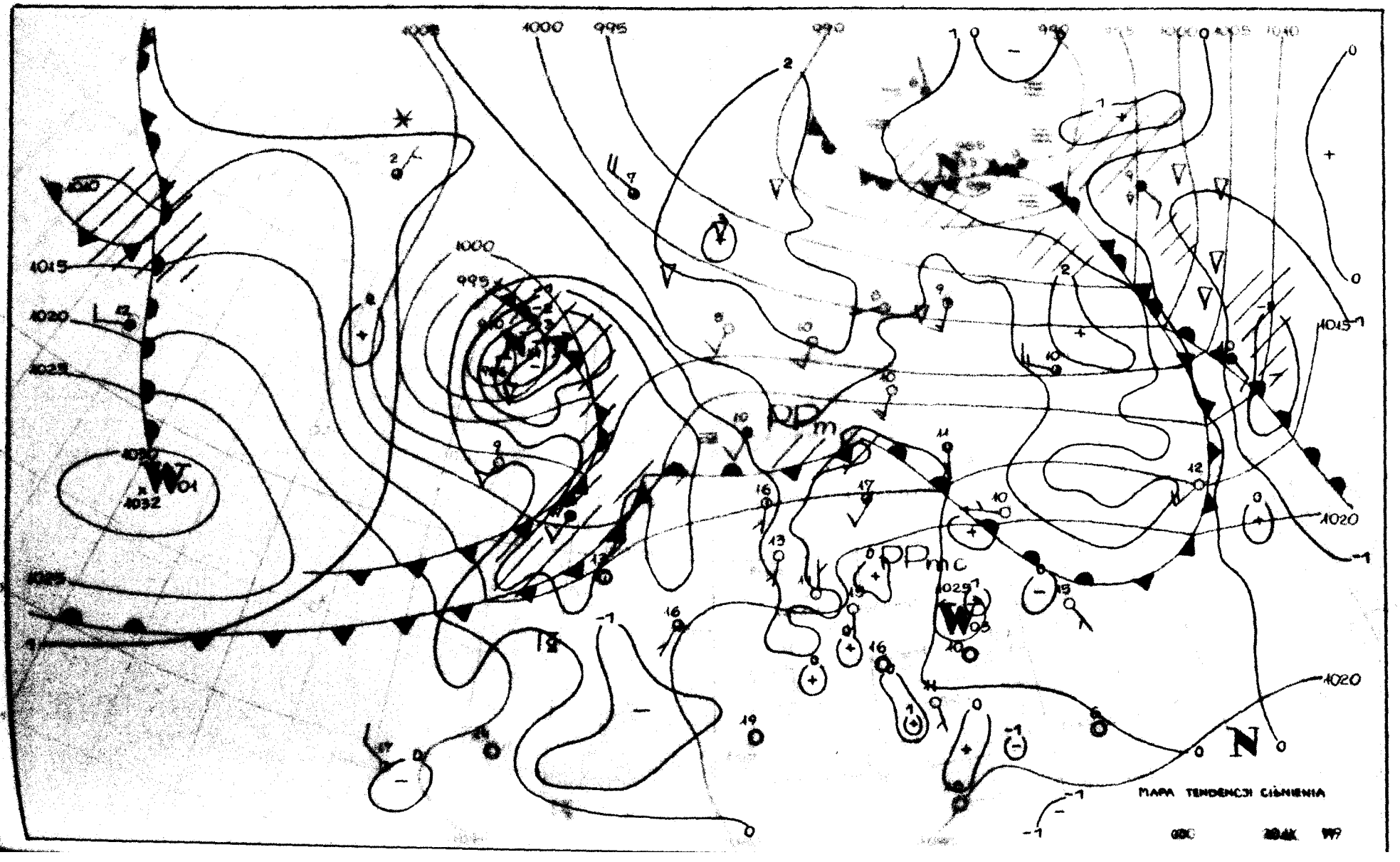
MAPA TENDENCJI CIŚNIENIA

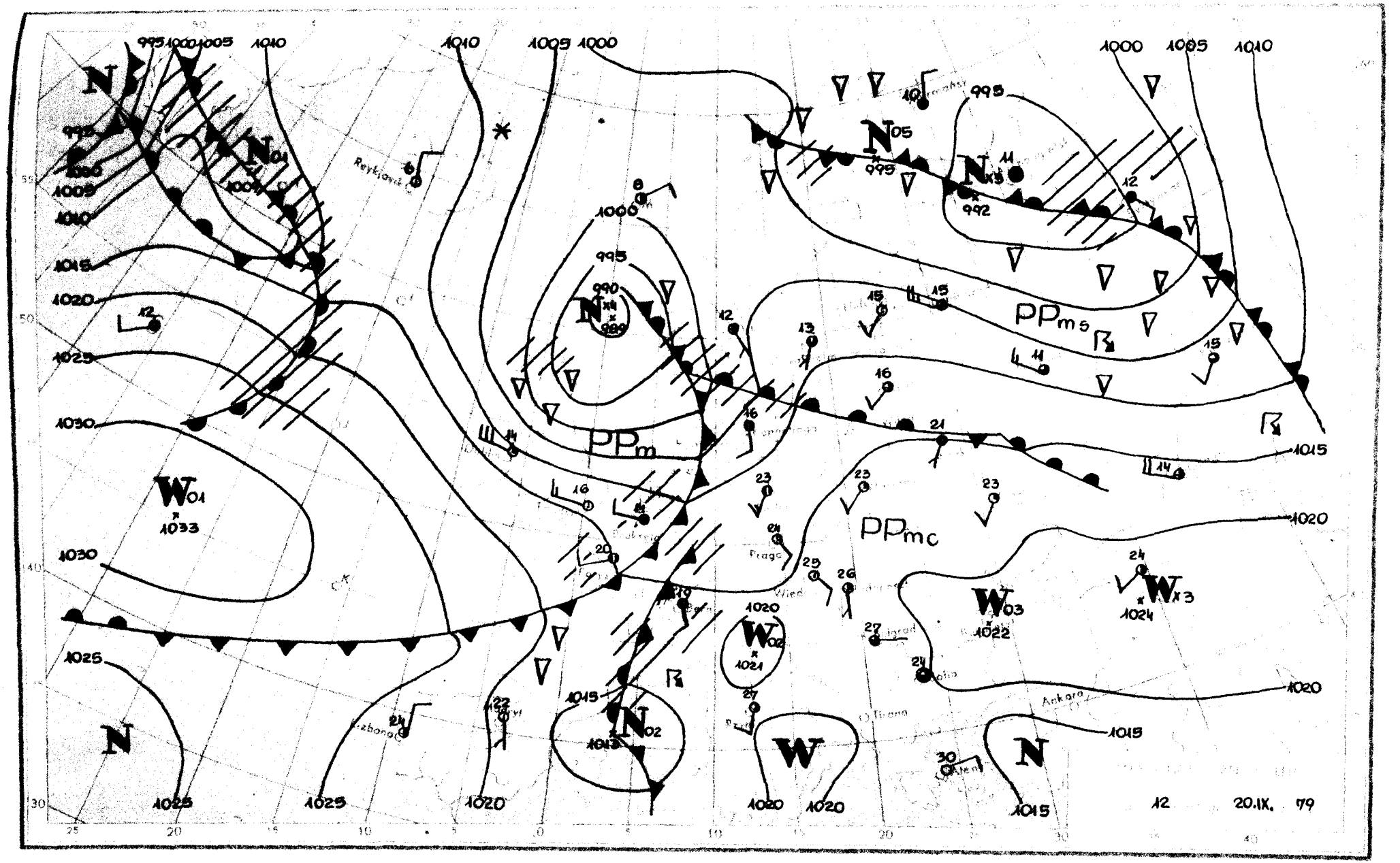
12
20.IX. 79
PPm
PPms
PPmc
Reykjavik
Prague
Wien
Ankara
Lisbona

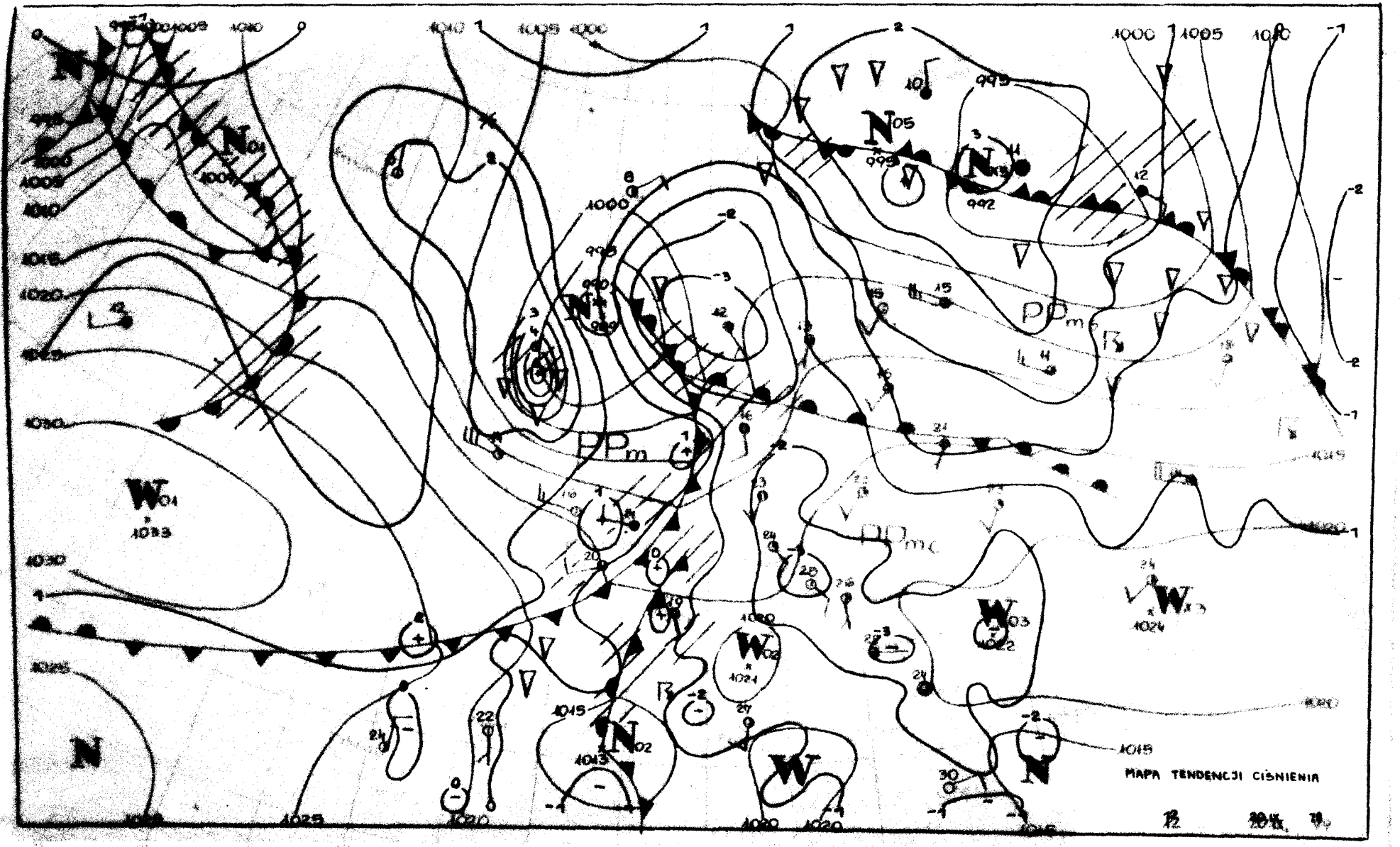
MAPA TENDENCJI CIŚNIENIA

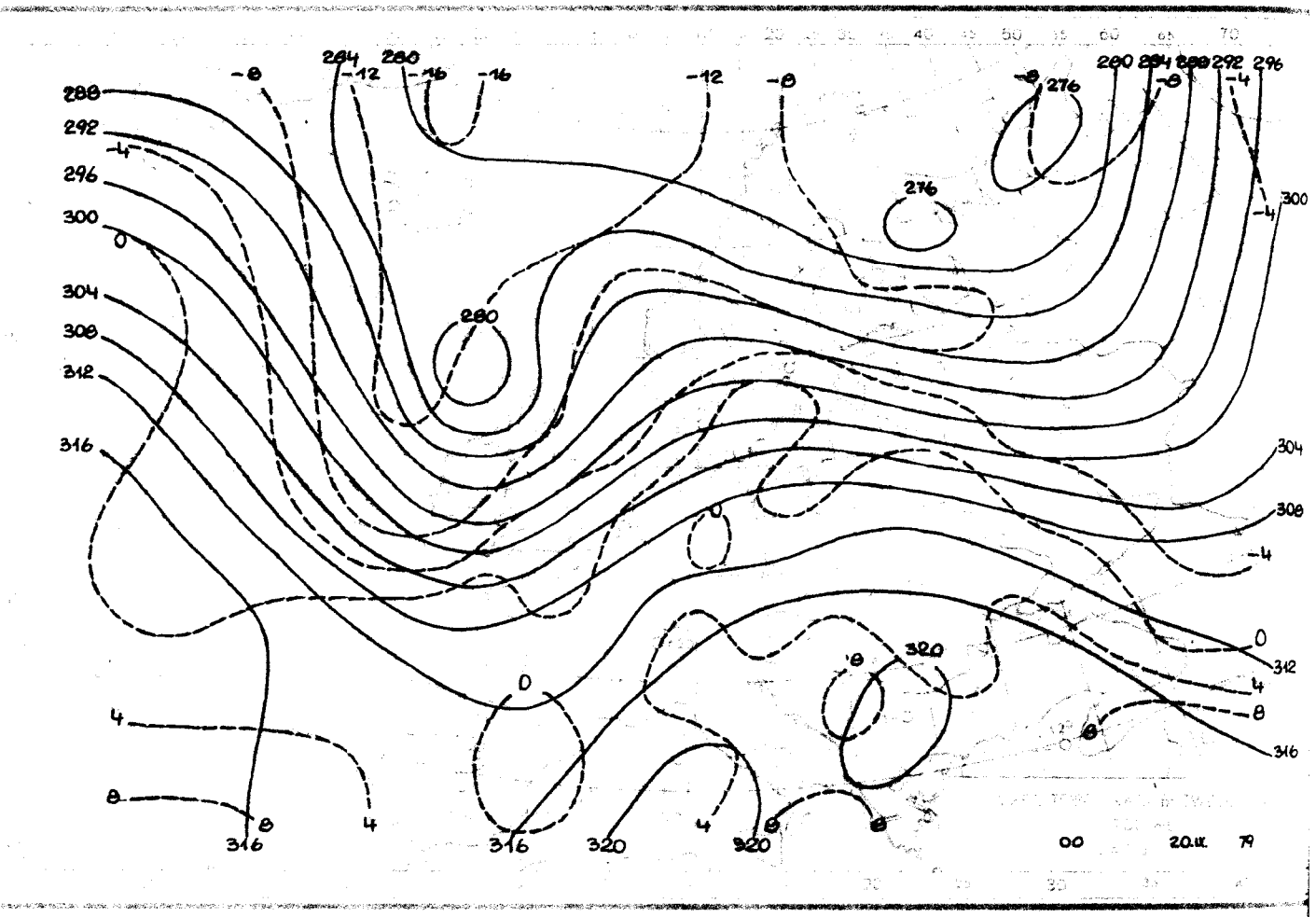

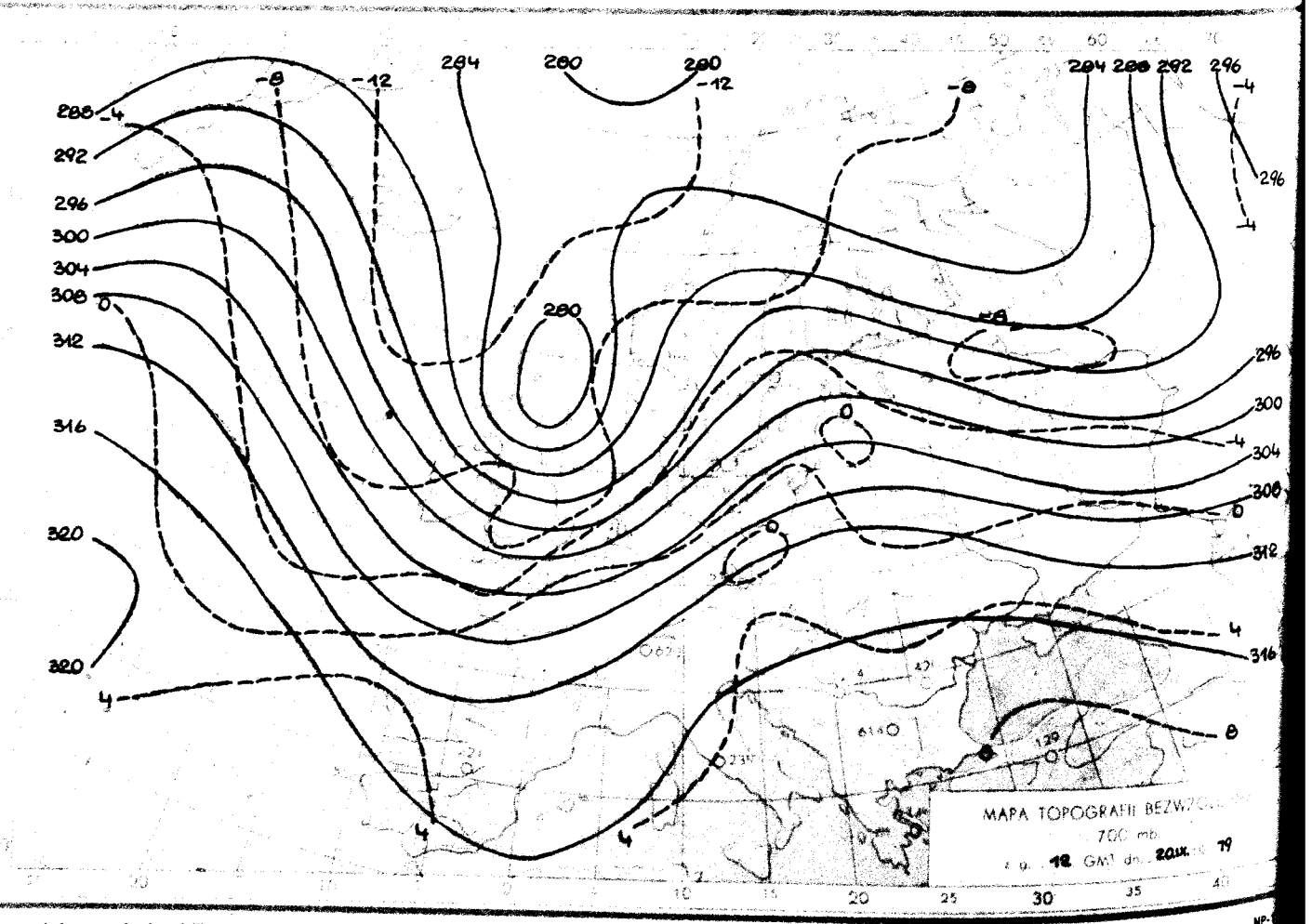

oprodukowanie i publikowanie tekstu, map, wykresów i danych synoptycznych
zwolone wyłącznie w formie dosłownej z podaniem źródła informacji.

Druk PPWK–W-we, Bolec 18. Zam. 7114/80/B/76-19.V.76-X-12666-1500

INSTYTUT METEOROLOGII I GOSPODARKI WODNEJ
ZAKŁAD PROGNOZ METEOROLOGICZNYCH KRÓTKOTERMINOWYCH 01-673 WARSZAWA, UL. PODLEŚNA 61 – tel: 34-50-97

BIULETYN SYNOPTYCZNY

Dane synoptyczne z Polski w dniu 21.IX.1979 r.

SYNOP z godz. 00 GMT.

105	82803	58809	09114	894XX	13212
150	72406	50801	07216	736XX	15613
195	01402	96104	12013	00900	12719
205	82701	57108	09714	8547X	13213
235	81803	30911	07815	894XX	15707
250	82601	30922	10116	895XX	15305
272	61703	60031	08716	855XX	14724
295	01401	56100	12913	00900	12713
330	82104	60219	10316	854XX	15606
375	01703	80010	11815	00900	13712
400	82402	30109	11316	852XX	15005
424	81901	80612	10819	8087X	15004
465	21804	56101	11018	00904	13711
495	01702	96100	13814	00900	12811
510	92208	90615	47709	9XXXX	09702
560	01903	60020	12716	00900	11810
570	00000	40100	14113	00900	12708
575	01502	60020	14015	00900	12711
650	22017	70020	50307	25400	05715
695	01402	97020	15216	00900	13611

SYNOP z godz. 12 GMT.

105	52705	98011	11215	32561	09206
150	72607	65012	11114	5557X	06205
195	82806	96102	11117	5553X	14206
205	42705	70031	11717	32501	07201
235	82803	97012	12014	855XX	08107
250	82501	96106	12614	855XX	11102
272	83001	60035	12413	5557X	11107
295	71801	58052	10321	23632	16803
330	82803	65212	13313	2577X	09004
375	72601	60031	11121	3253X	15805
400	83003	68026	13713	8097X	06701
424	83202	30616	12513	8042X	12303
465	73602	58102	10819	785XX	15802
495	12001	97031	10722	10930	15709
510	92202	90615	46708	9XXXX	06705
560	53203	58051	10623	50930	13612
570	62203	97031	10523	1263X	12711
575	10000	65020	10224	10940	15713
650	22807	65020	48010	12441	04804
695	52105	97031	11424	42630	14714

TEMP Legionowo, godz. 00 GMT.

TTAA	21001	12374	99000	15020	20004	00100	15020	20004	85494	13456	22011	70091	00426	24512	40736	26720
		25020	30937	433XX	26028	25057	523XX	27026	20199	605XX	26020	15379	587XX	24018	10634	581XX
		24015	88204	603XX	26021	77272	26533	40710								
TTBB	2100X	12374	00000	15020	11976	21956	21658	33661	03324	44602	06540	55587	06744	66513	14939	77500
		14532	88343	34916	99263	515XX	11250	523XX	22230	571XX	33204	603XX	44186	605XX	55179	571XX
		66125	605XX	21212	00000	20004	11987	20513	22696	25011	33272	26533	44184	26017	55135	24019
		41414	00000	51515	11901	22013	22800	22511	33600	23515	61616	92773	19259	22014		
TTCC	21005	12374	70658	557XX	25010	50072	529XX	26509	30399	XXXXX	88999	77999				
TTDD	2100X	12374	11914	571XX	22762	597XX	33700	557XX	44625	585XX	55540	571XX	66492	523XX	77422	551XX
		88338	547XX	21212	11907	25011	22338	23507								

TEMP Wrocław, godz. 00 GMT.

TTAA	21003	12425	99997	19257	22002	00091	XXXXX	XXXXX	85480	12850	25014	70077	01221	22520	50571	13704
		23524	40738	23114	24532	30942	39317	24536	25064	487XX	20206	573XX	15392	529XX	88200	573XX
		XXXXX	77999	66282	25038											
TTBB	2100X	12425	00997	11980	21056	22820	10850	33685	00312	44613	03508	55565	09100	66524	13164	77500
		13704	88453	17507	99400	23114	11333	33518	22234	521XX	33200	573XX	44150	44150	529XX	21212
		00997	22002	11938	24509	22750	24025	33627	23011	44536	23030	55492	23522	66282	25038	41414
		8087X	51515	11897	24509	22800	24516	33600	23017	61616	92780	17657	24509	12425	2100X	

Przebieg pogody w Polsce w dniu 21.IX.1979 r.

Na południowym wschodzie i północnym zachodzie zachmurzenie małe i umiarkowane, na pozostałym obszarze zachmurzenie duże z opadami deszczu. W nocy i rano na południu, w centrum i na wschodzie lokalne mgły. Temperatura maksymalna od 16°C na północy do 25° na południowym wschodzie a minimalna od 6° w Gdańsku do 13° w Sandomierzu i Krakowie. Wiatr słaby i umiarkowany południowy i południowo-zachodni, później na północy i zachodzie północno-wschodni i północny.



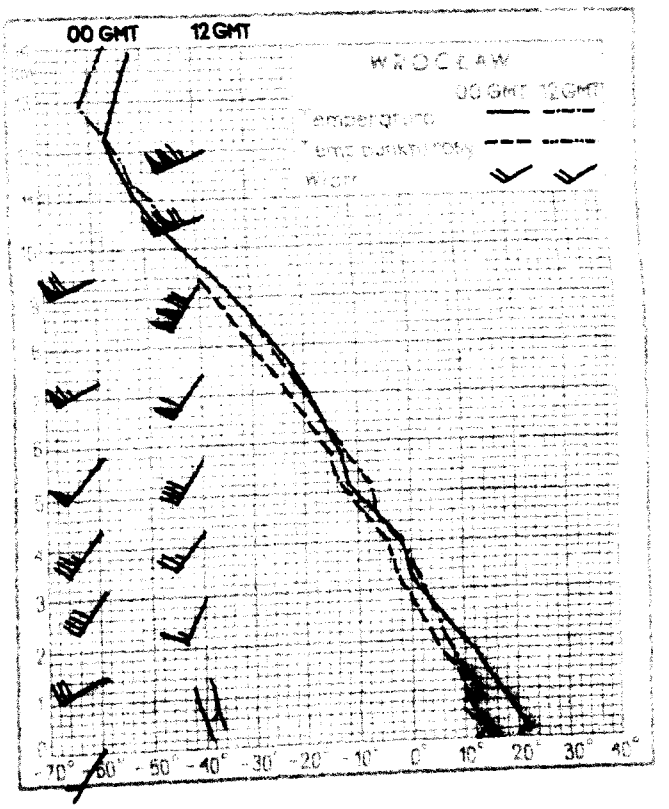

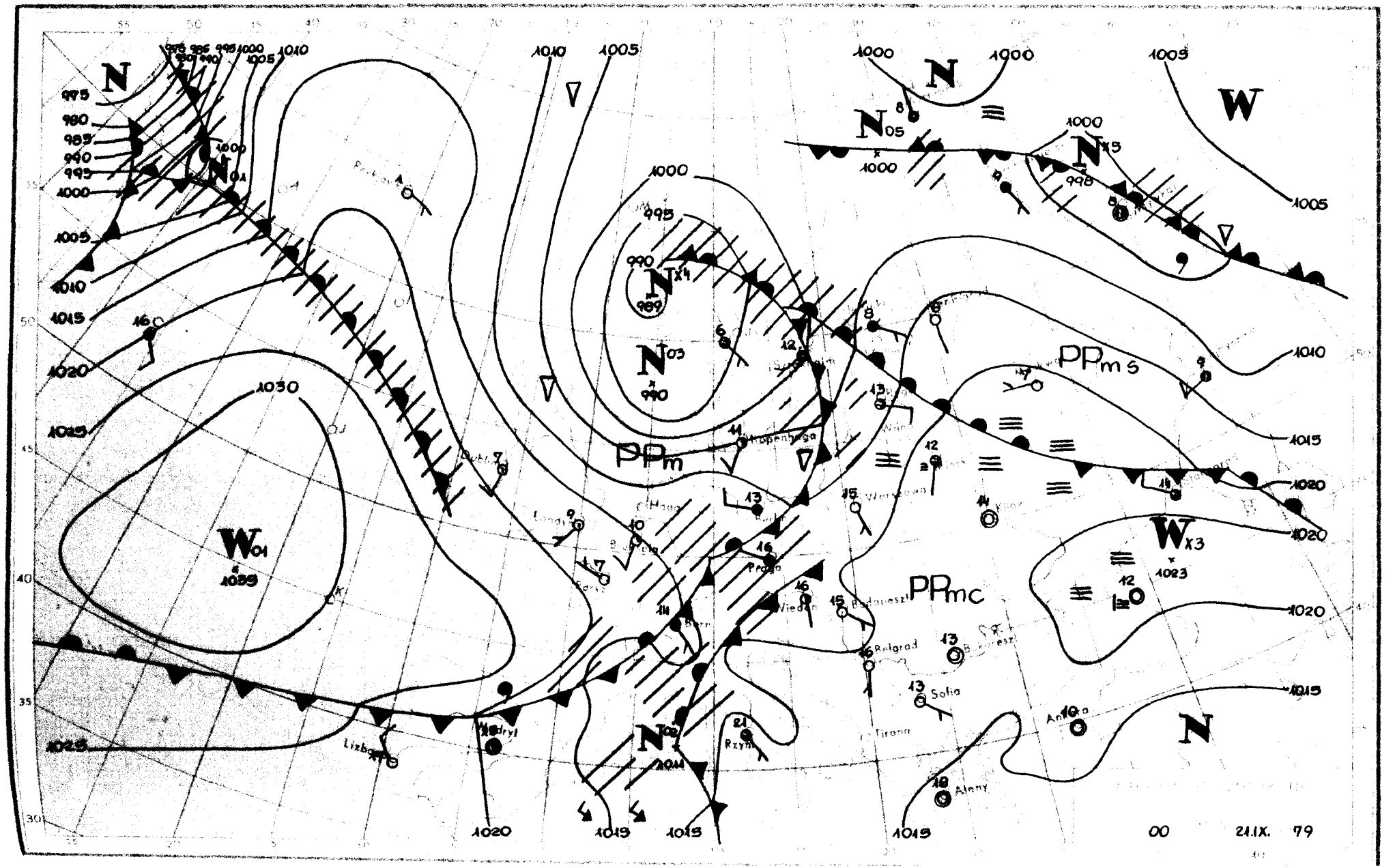
N
W
PPm
PPms
PPmc
Wx3
Nx4
Nx5
Nx2
Lizbona
Madryt
Rzym
Belgrad
Sofia
Ateny
Tirana
Wiedeń
Praga
Berlin
Kopenhaga
00 21.IX. 79

MAPA TENDENCJI CIŚNIENIA
00
21 IX. 79

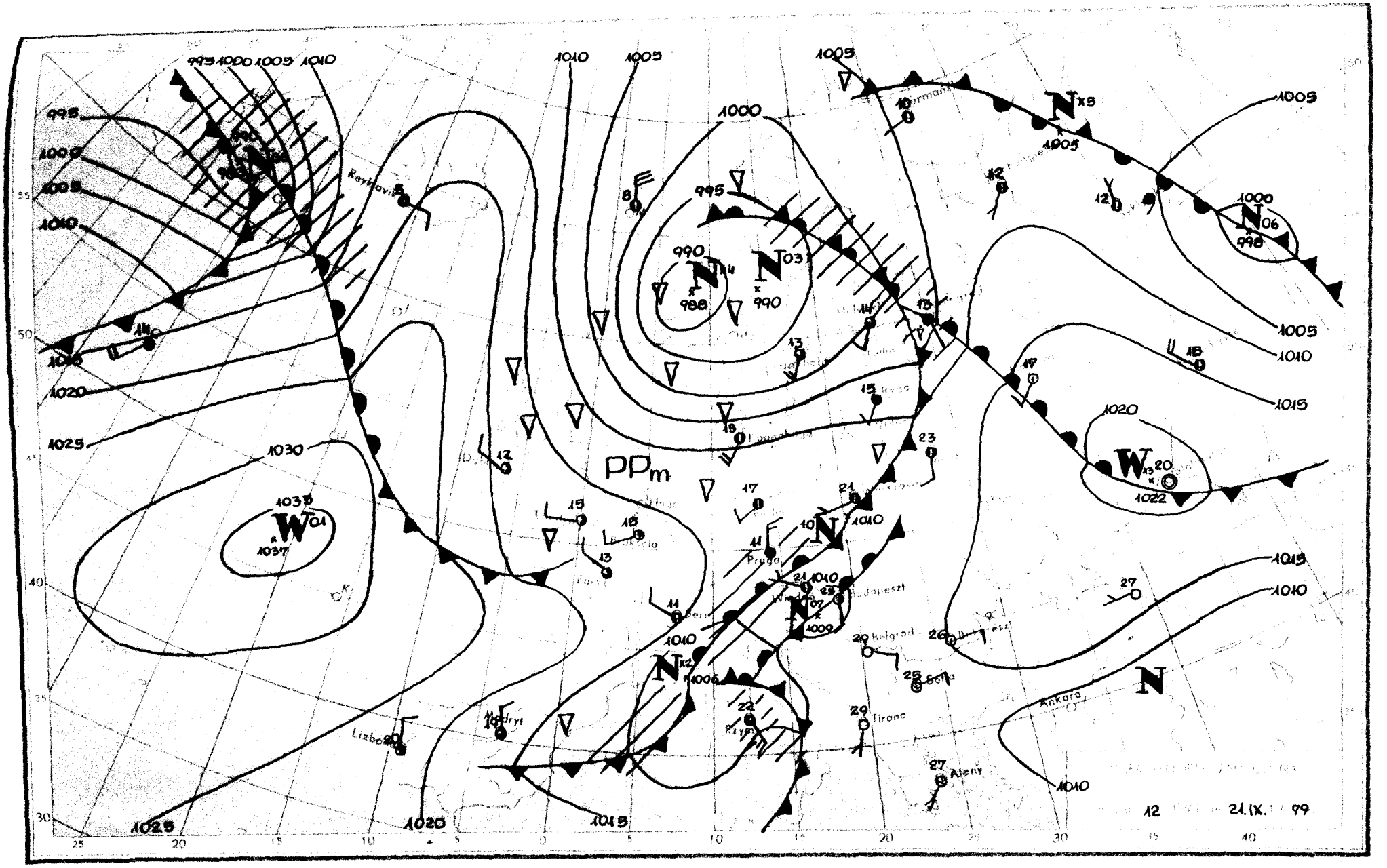
PPm
Reykjavik
Lisbon
Madrid
Prague
Budapest
Belgrad
Sofia
Tirana
Ateny
Ankara
Riyad
Tromso
12
21.IX. 79


MAPA TENDENCJI CIŚNIENIA

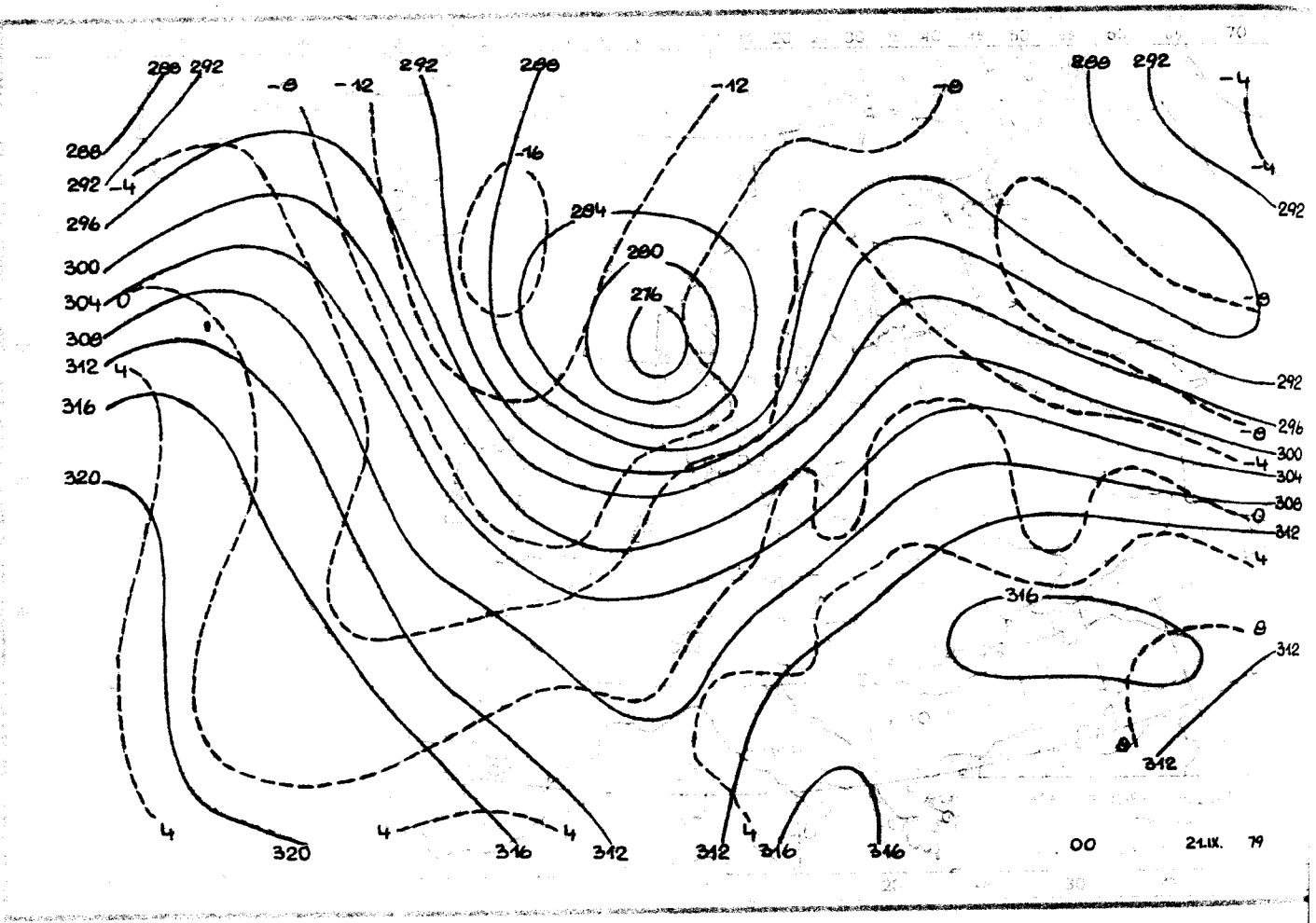

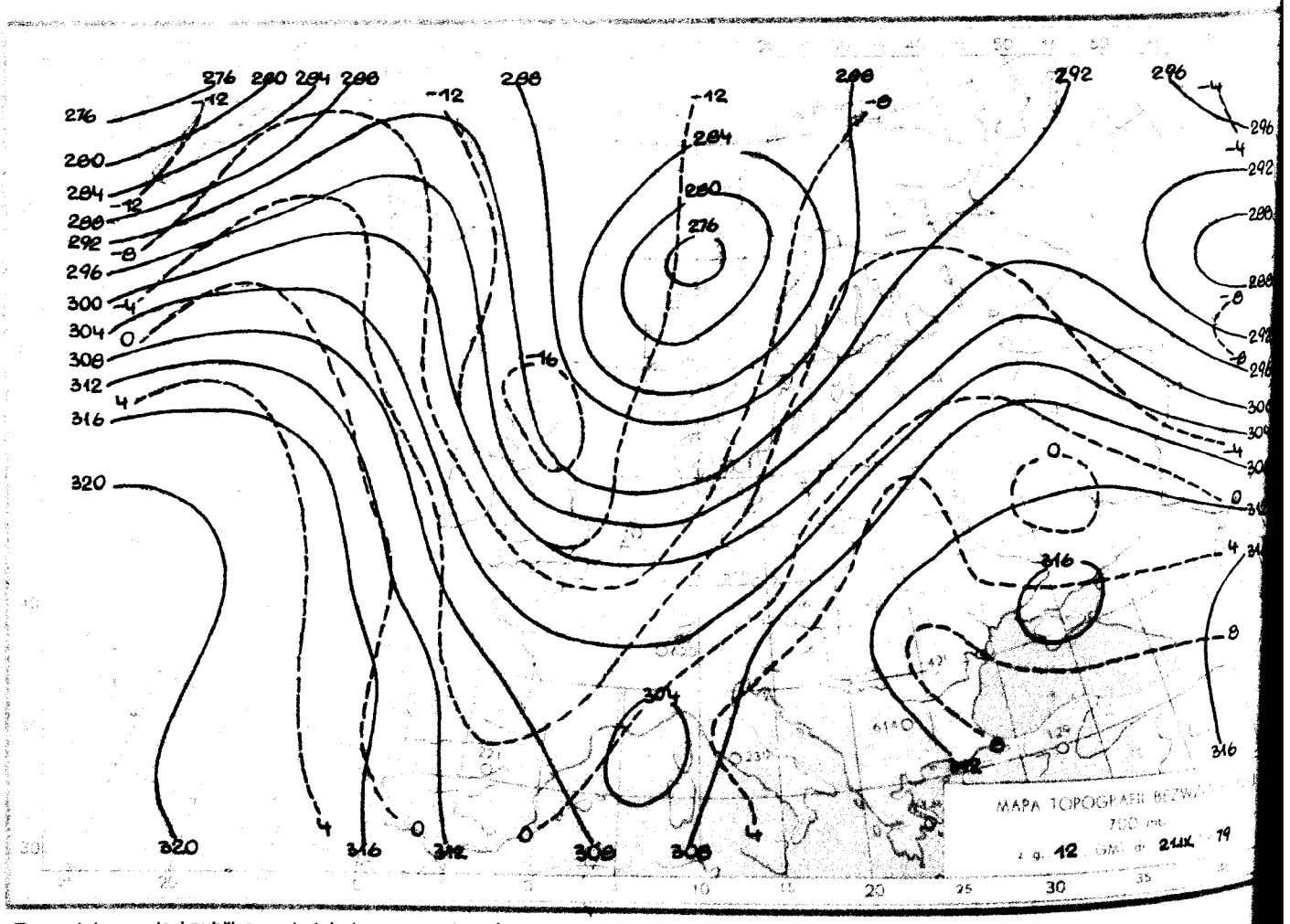

Reprodukowanie i publikowanie tekstu, map, wykresów i danych synoptycznych dozwolone wyłącznie w formie dosłownej z podaniem źródła informacji.

Druk PPWK–W-wa, Solec 18. Zam. 7114/80/S/78-19.V.78-X-12566-

INSTYTUT METEOROLOGII I GOSPODARKI WODNEJ
ZAKŁAD PROGNOZ METEOROLOGICZNYCH KRÓTKOTERMINOWYCH 01-673 WARSZAWA, UL. PODLEŚNA 61 – tel: 34-50-97

BIULETYN SYNOPTYCZNY

Dane synoptyczne z Polski w dniu 22.IX.1979 r.

SYNOP z godz. 00 GMT.

105	40000	56100	13309	00904	08703
150	70000	70021	13408	3543X	07601
195	80503	98616	13211	8042X	10802
205	60000	65031	13309	00906	09102
235	00501	97021	13410	00900	08400
250	brak danych				
272	83201	58612	13211	8052X	11701
295	80304	58102	11314	854XX	12706
330	83002	58612	12811	8092X	11805
375	80205	40612	10513	772XX	13708
400	80000	20616	13010	653XX	10708
424	80000	50638	12309	8052X	08806
465	80303	60636	09611	8632X	10612
495	01202	20100	09512	00900	11711
510	90409	90634	44403	9XXXX	03610
560	63005	25106	10413	854XX	12400
570	30901	40100	09414	30930	13707
575	00000	60020	09416	00900	14400
650	71812	60412	46308	72XXX	07604
695	02002	98100	10816	00900	13708

SYNOP z godz. 12 GMT.

105	80102	98022	16312	1151X	07204
150	83603	60602	15712	2547X	09208
195	83607	97022	14010	855XX	08210
205	80401	85602	16313	3242X	09208
235	80303	97212	14911	5632X	10704
250	60305	97012	13415	2567X	09806
272	30304	70016	14613	22502	08005
295	80202	58104	11915	854XX	13209
330	83605	56106	14411	856XX	10304
375	83605	58102	12214	8647X	12105
400	80205	50604	14709	5732X	09207
424	80000	15536	11811	862XX	11201
465	80405	60025	11512	853XX	11002
495	41401	97030	09422	40950	14400
510	91105	90456	44106	9XXXX	06204
560	82103	30105	09116	863XX	14808
570	10402	40104	09220	12602	15707
575	10904	58051	08224	10930	15712
650	22210	70010	45511	12440	03206
695	51204	98011	09324	22682	15805

TEMP Legionowo, godz. 00 GMT.

TAA	22001	12374	99999	10613	01005	00089	XXXXX	XXXXX	85451	10428	17012	70043	00601	21013	50568	13714
		22023	40734	24734	22026	30937	403XX	22026	25058	503XX	21025	20201	619XX	21526	15379	599XX
		22518	10633	583XX	24012	88184	661XX	21025	77999							
TTBB	2200X	12374	00999	10613	11966	09613	22921	12601	33837	09818	44712	01203	55582	06906	66486	15123
		77359	30332	88184	661XX	99170	805XX	21212	00999	01005	11965	04514	22662	17511	33624	22012
		44536	22023	55185	21025	41414	7542X	51515	11897	14009	22800	18012	33600	22014	61616	92743
TCC	22002	12374	70858	567XX	24006	50073	551XX	23006	30399	555XX	21503	20659	521XX	25007	86999	77999
TDD	2200X	12374	11485	551XX	22282	555XX	33219	523XX	44132	511XX	21212	11759	24008	22543	23007	33350
		29504	44276	19002	55132	27511										

TEMP Wrocław, godz. 00 GMT.

TAA	22002	12425	99999	08600	02002	00108	XXXXX	XXXXX	85443	05408	08005	70019	00300	19009	50566	13306
		23528	40733	22310	51532	30938	38529	22027	25061	485XX	21535	20204	605XX	21536	15385	545XX
		10844	553XX	88193	621XX	XXXXX	77999									
TTBB	2200X	12425	00999	11909	04417	22885	06411	33815	04605	44700	00300	55645	03100	86400	22310	77268
		443XX	88193	621XX	99158	545XX	21212	00999	02002	11985	03008	22868	08505	33659	22511	44412
		21037	55374	22524	66200	21536	41414	8052X	51515	11985	04507	22800	11506	33600	20014	61616
		92740	05212	03008												
TCC	2000X	12425	70871	561XX	88999	77999										
TDD	2200X	12425	11600	565XX												

Przebieg pogody w Polsce w dniu 22.IX.1979 r.

części południowo-wschodniej zachmurzenie małe, w nocy i rano mgły i mżawki. Na pozostałym obszarze kraju zachmurzenie ogół duże i opady deszczu lokalnie intensywne. W nocy w Łodzi, Wieluniu i Częstochowie wystąpiły burze. Temperatura maksymalna od 10°C w Zielonej Górze, Jeleniej Górze i Kłodzku do 27°C w Nowym Sączu, a minimalna od 6°C w Szczecinie do 14°C w Nowym Sączu. Wiatr słaby i umiarkowany przeważnie północny.





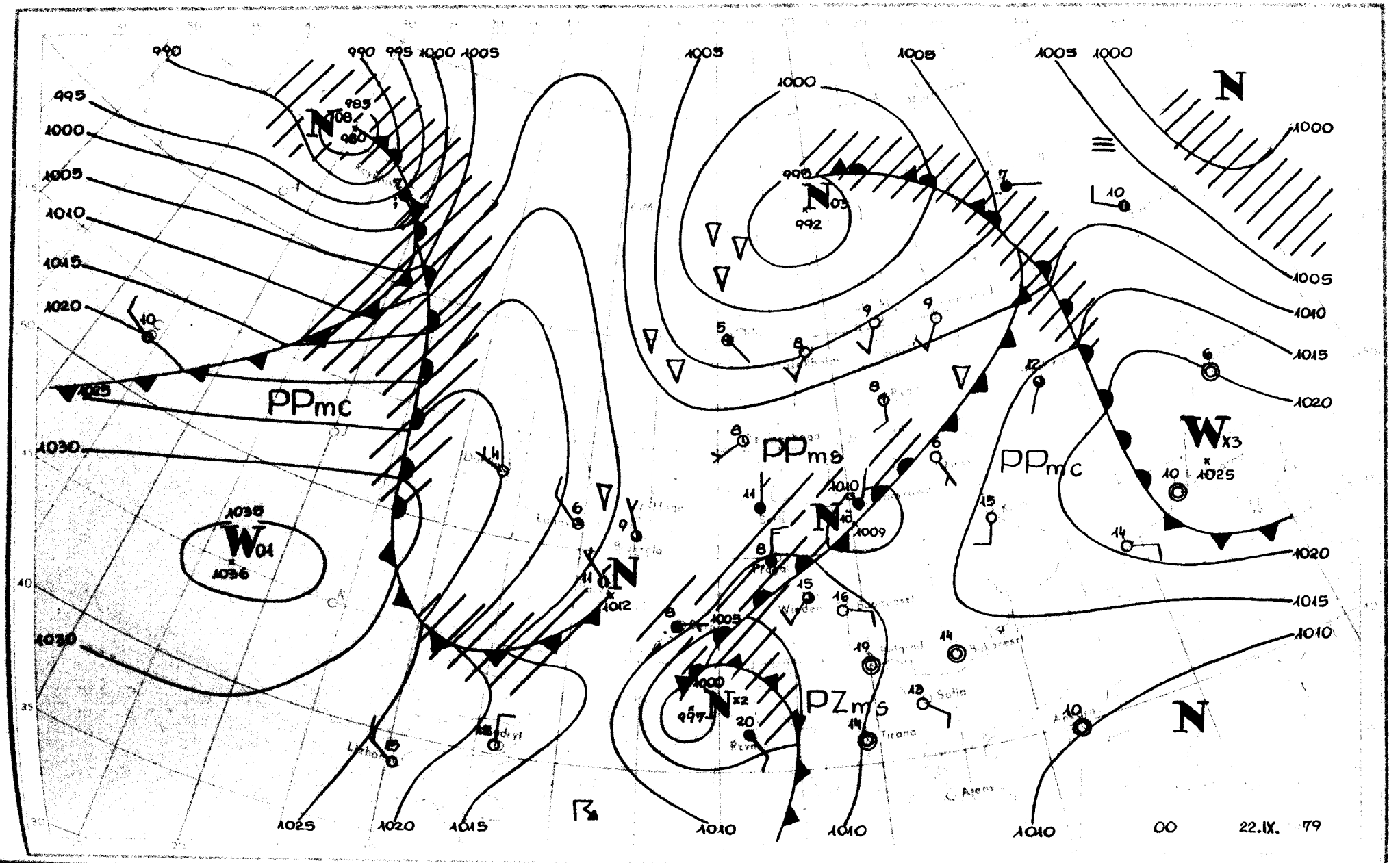
PPmc
PPms
PPmc
PZms
W01
W03
N03
N08
N12
N
00
22.IX. 79

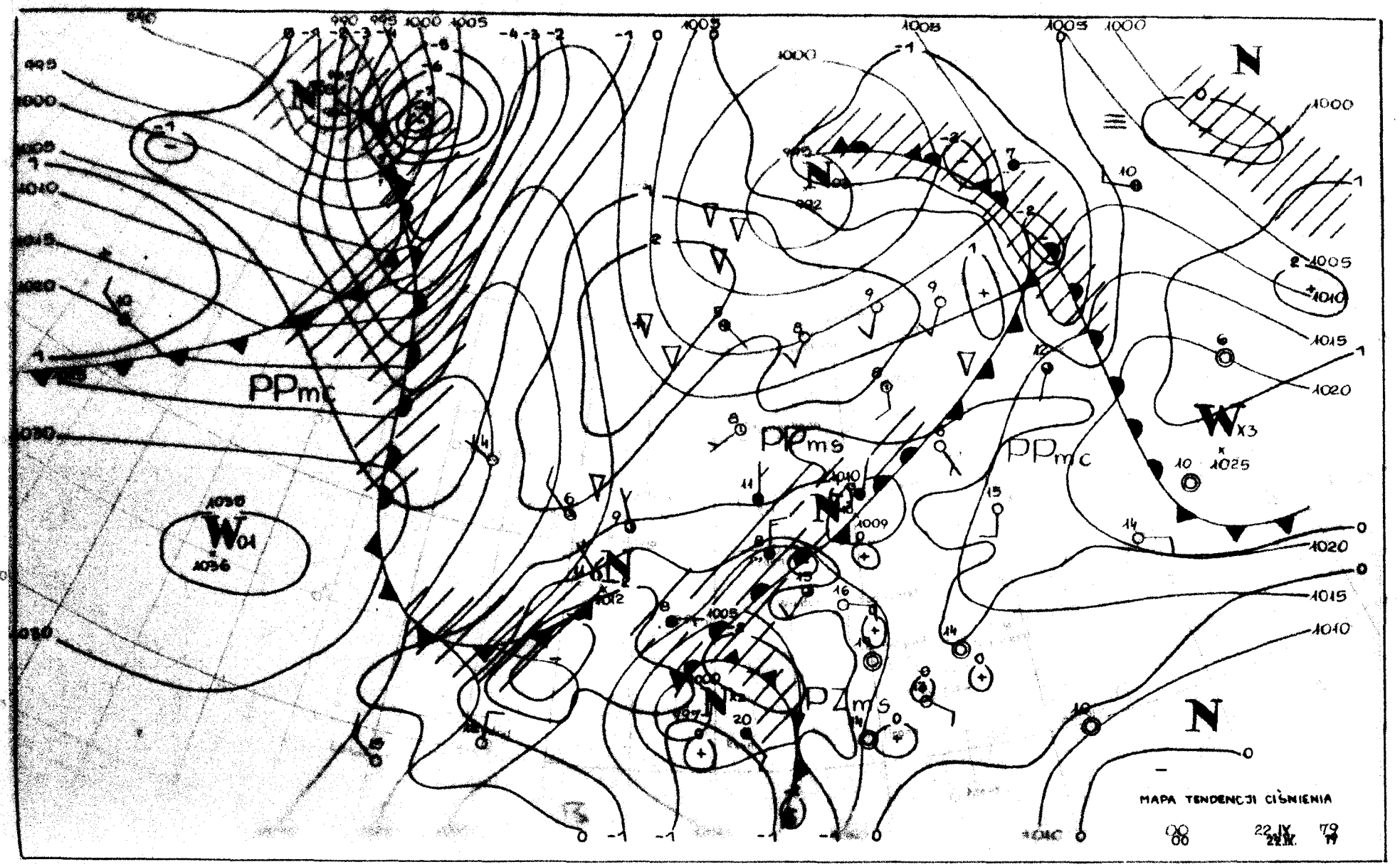
MAPA TENDENCJI CIŚNIENIA
00
22.IX.
79

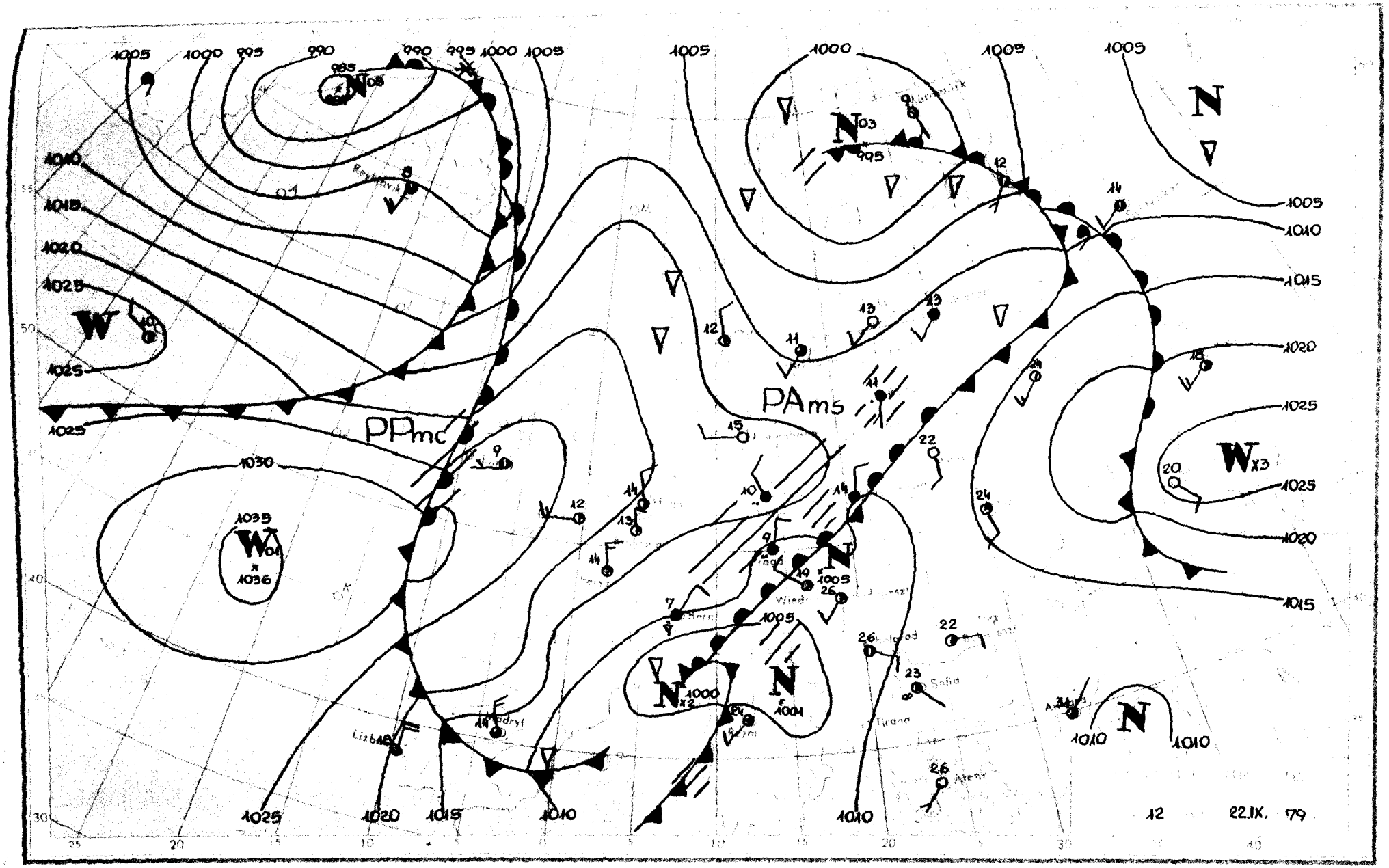
PPmc
PAms
12
22.IX. 79

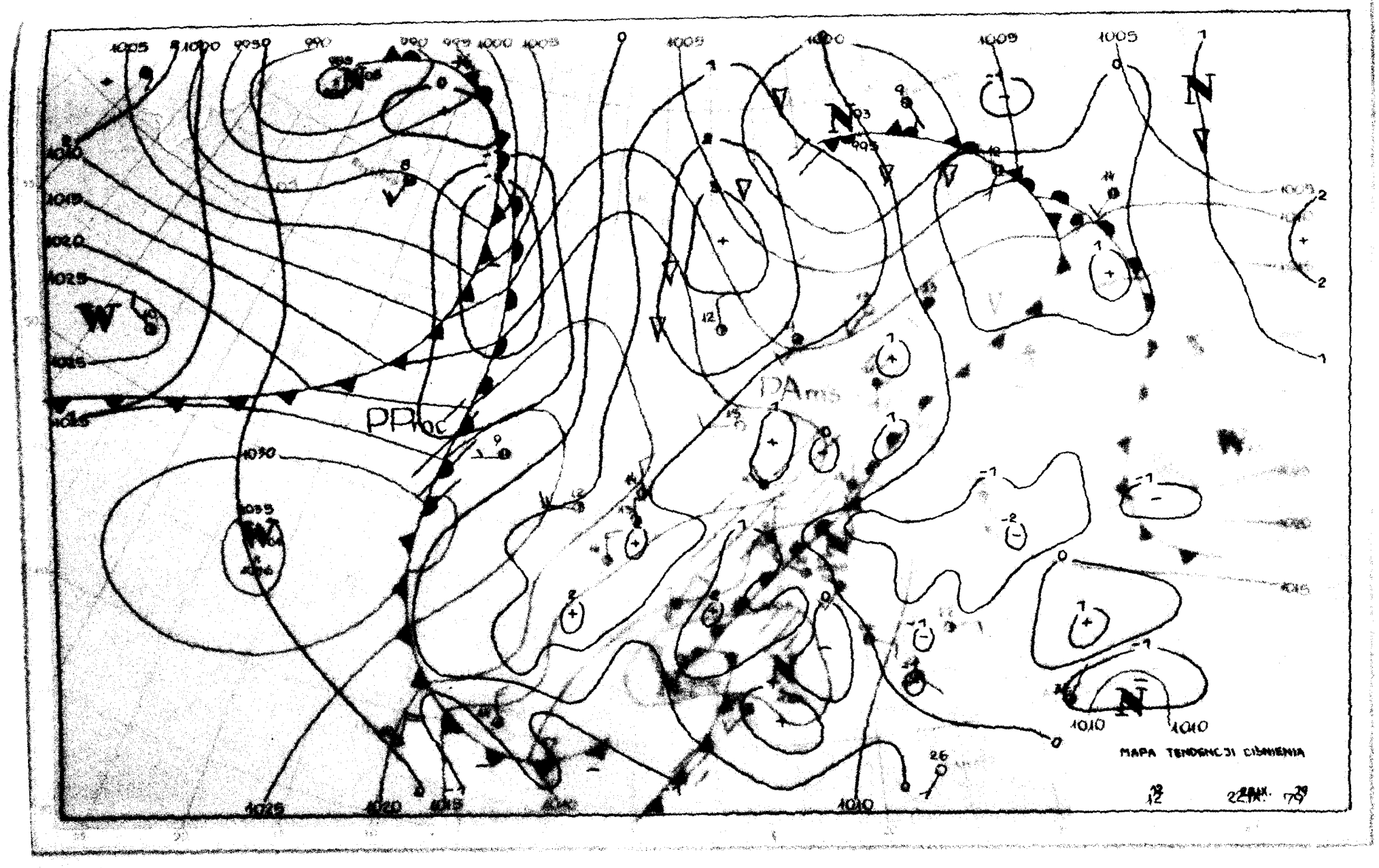
MAPA TENDENCJI CISNIENIA
PPloc
PAms
1005
1000
995
990
1010
1015
1020
1025
1030
1035
W
N

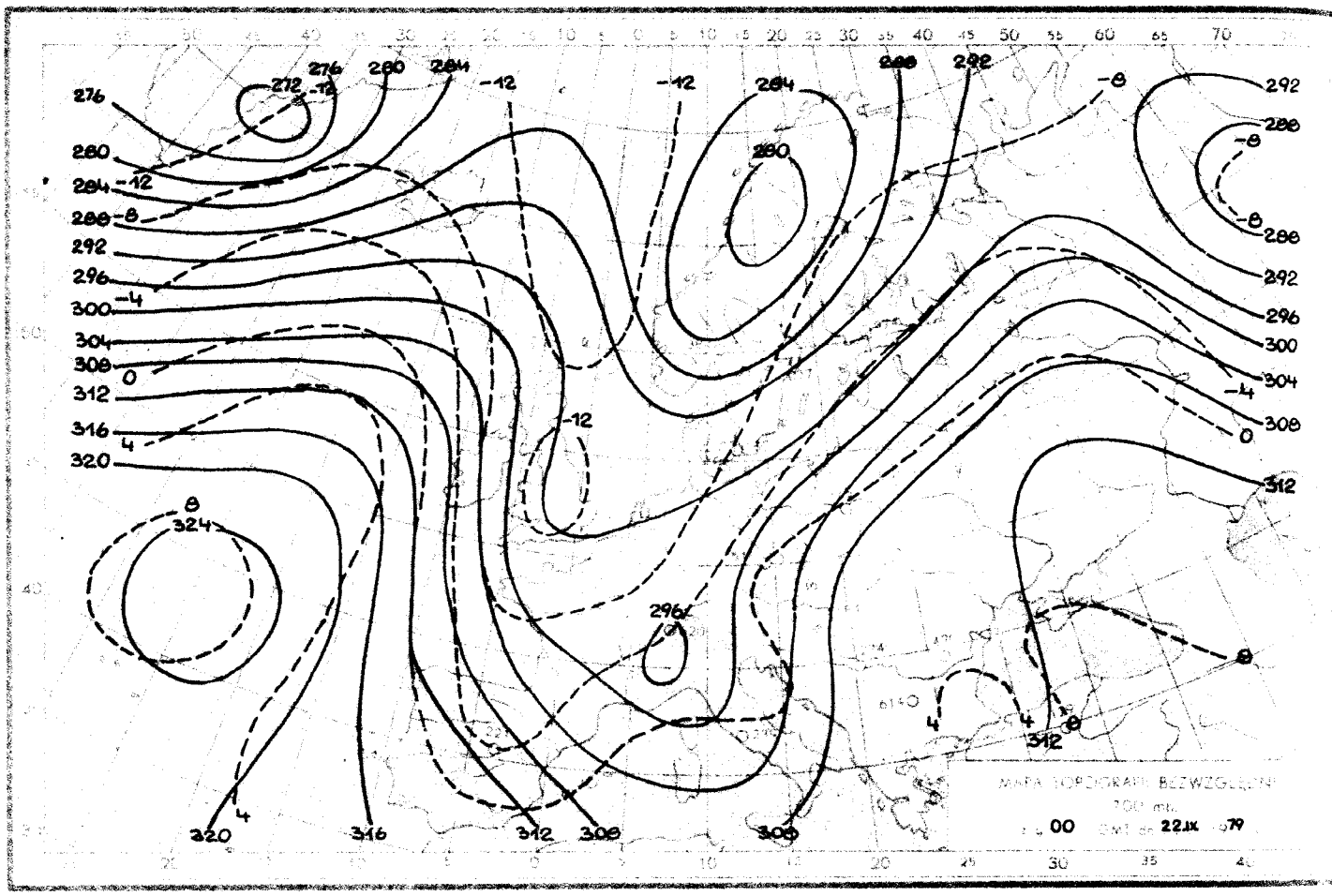

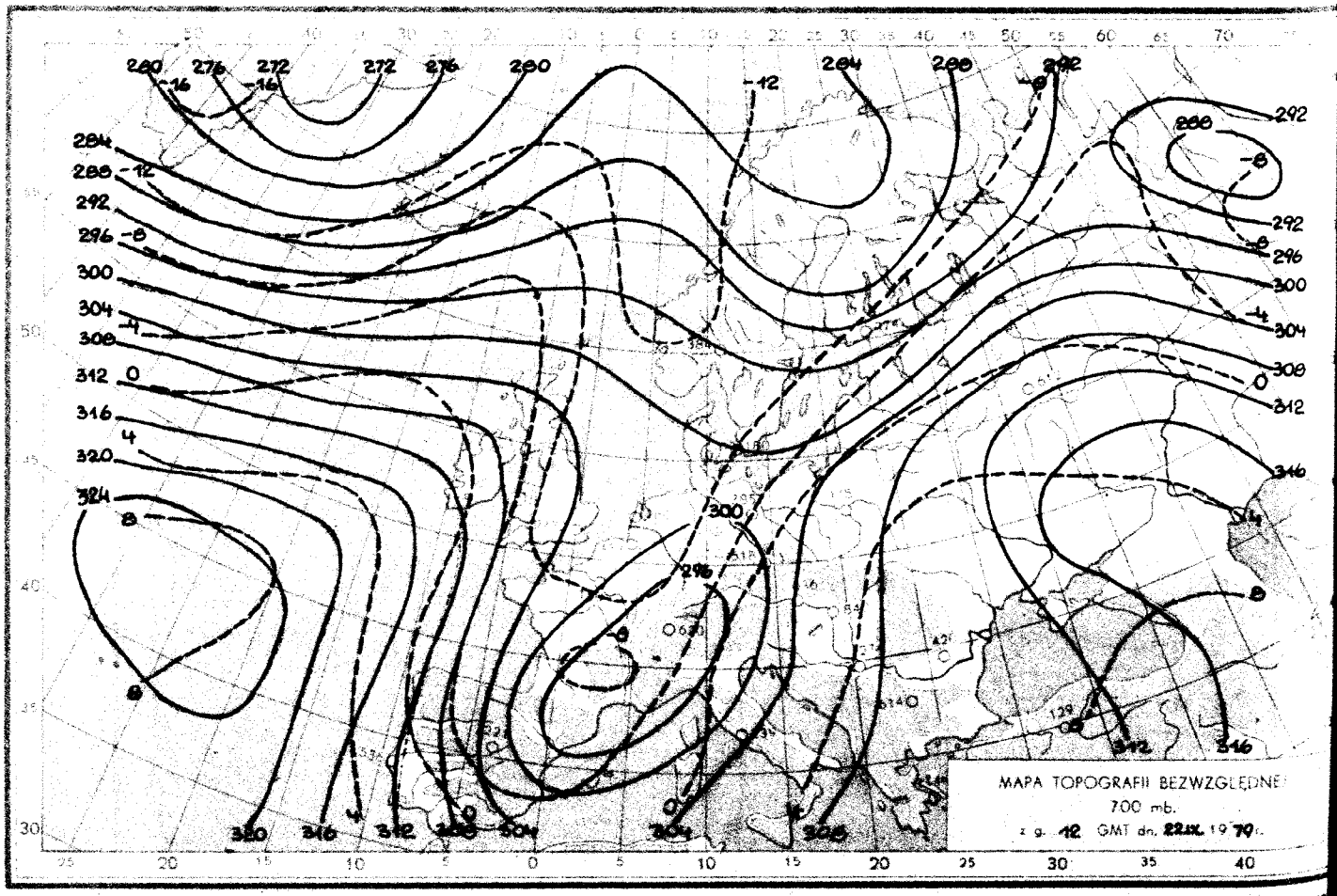

Reprodukowanie i publikowanie tekstu, map, wykresów i danych synoptycznych dozwolone wyłącznie w formie dosłownej z podaniem źródła informacji.

NP-11

Druk PPWK–W-wa, Solec 18. Zam. 7114/80/8/76-18.V.78-X-12500-150 000

NSTYTUT METEOROLOGII I GOSPODARKI WODNEJ
AKŁAD PROGNOZ METEOROLOGICZNYCH KRÓTKOTERMINOWYCH 01-673 WARSZAWA, UL. PODLEŚNA 61 – tel: 34-50-97

BIULETYN SYNOPTYCZNY

Dane synoptyczne z Polski w dniu 23.IX.1979 r.

SYNOP z godz. 00 GMT.

105	80000	98016	18810	8092X	09102
150	83303	60032	18009	4552X	08304
195	50505	97031	16207	55500	06801
205	80201	65026	19210	8097X	09702
235	80102	97022	18209	854XX	08204
250	80101	97022	16611	856XX	09205
272	80202	80021	16910	855XX	08302
295	80303	58102	13910	854XX	10704
330	83606	58218	17110	855XX	09110
375	80103	56102	13911	763XX	10301
400	83605	30618	17508	6722X	08208
424	83501	18615	14712	772XX	12306
465	80303	30202	13611	862XX	10205
495	83604	03461	11713	863XX	13202
510	91605	90456	47007	9XXXX	07206
560	83203	18102	13413	862XX	12303
570	80402	20101	12013	855XX	13303
575	80000	30101	12016	864XX	13110
650	71605	70212	47708	7097X	04400
695	03202	20100	11514	00900	14204

SYNOP z godz. 12 GMT.

105	43503	98011	19814	32531	07101
150	50504	70016	18813	32430	08400
195	70306	97022	17012	755XX	08303
205	70501	65034	19714	5343X	09701
235	70502	97012	18812	2247X	08703
250	80204	96102	17912	885XX	09603
272	83604	80012	18112	2252X	08101
295	80202	56105	15112	863XX	10208
330	80305	55032	18412	885XX	08602
375	83604	80025	16312	763XX	10204
400	83302	68612	19110	5552X	07102
424	83302	40615	16711	5722X	10002
465	80101	56639	15910	6732X	09106
495	83503	20255	14113	863XX	12302
510	90703	90456	48405	9XXXX	05002
560	83601	30106	15112	863XX	11101
570	80203	40102	15313	854XX	12101
575	80000	20205	14415	854XX	14400
650	71804	70022	48008	72XXX	05400
695	73602	18106	13617	754XX	18803

TEMP Legionowo, godz. 00 GMT.

TAA	23001	12374	99002	10413	04004	00115	10213	85474	10228	21504	70065	00656	27004	50569	14550	19513
		40735	26163	22163	22011	30936	419XX	20511	25057	513XX	21010	20200	569XX	22506	15363	561XX
		23013	10641	561XX	24013	88204	577XX	22007	77999							
TBB	2300X	12374	00002	10413	11946	07606	22940	13405	33906	13217	44728	03056	55687	00557	66673	00360
		77613	04363	11331	99496	14760	11410	24763	22232	553XX	33216	555XX	44204	577XX	55195	561XX
		21212	00002	04004	11958	05006	22936	14004	33822	22504	44767	20502	55740	34002	66652	20007
		77105	24014	41414	756XX	51515	11899	17505	22800	21504	33600	19510	61616	92764	13406	20504
TCC	23001	12374	70867	561XX	24509	50081	557XX	27005	30410	545XX	27508	20671	525XX	27508	10123	469XX
		28013	88999	77999												
TDD	2300X	12374	11528	561XX	22370	523XX	33293	547XX	44164	513XX	55134	523XX	66116	479XX	77084	455XX
		21212	11501	27505	22365	23508	33084	29511								

TEMP Wrocław, godz. 00 GMT.

TAA	23001	12425	99001	11600	00000	00124	11400	00000	85472	09405	22007	70059	00208	17508	50568	13948
		19007	40734	25150	24504	30936	405XX	20009	25058	501XX	20508	20201	555XX	25010	15365	553XX
		20006	10644	547XX	XXXXX	88228	547XX	23008	77999							
TBB	2300X	12425	00001	11600	11922	07400	22880	07000	33850	09405	44789	06308	55634	05111	66620	04938
		77576	09159	88500	13948	99480	19327	11417	22346	22345	34350	33300	405XX	44283	441XX	55228
		547XX	66195	557XX	77180	537XX	88134	563XX	99100	547XX	21212	00001	00000	11983	02005	22860
		23007	33650	18513	44444	18007	55400	24504	66317	19510	77197	25010	88135	20006	41414	772XX
		51515	11896	35503	22800	19508	33600	18007	61616	92780	07600	02503				
TCC	2300X	12425	70872	559XX	50086	557XX	30412	541XX	88999	77999						
TDD	2300X	12425	11600	563XX	22300	541XX										

Przebieg pogody w Polsce w dniu 23.IX.1979 r.

W całej Polsce zachmurzenie było duże z lokalnymi większymi przejaśnieniami na północnym zachodzie i południowym wschodzie. Prawie w całym kraju wystąpiły opady deszczu, głównie o charakterze ciągłym oraz mżawki. W nocy na południu, południowym wschodzie i Wybrzeżu wystąpiły lokalnie mgły. Temperatura maksymalna wynosiła od 8°C w Jeleniej Górze do 19°C w Lesku, a minimalna wynosiła od 4°C w Lebie do 14°C w Lesku. Wiatr był słaby i umiarkowany, północno-wschodni i północny.

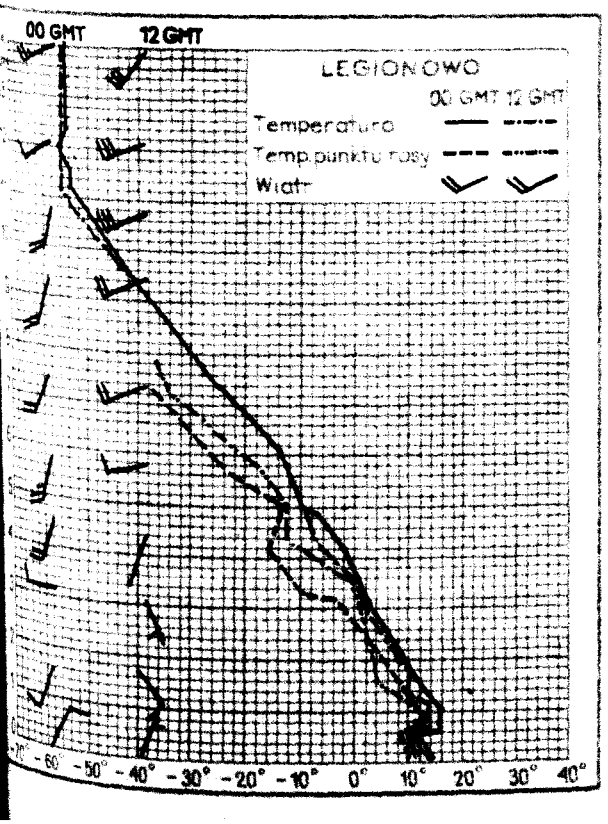

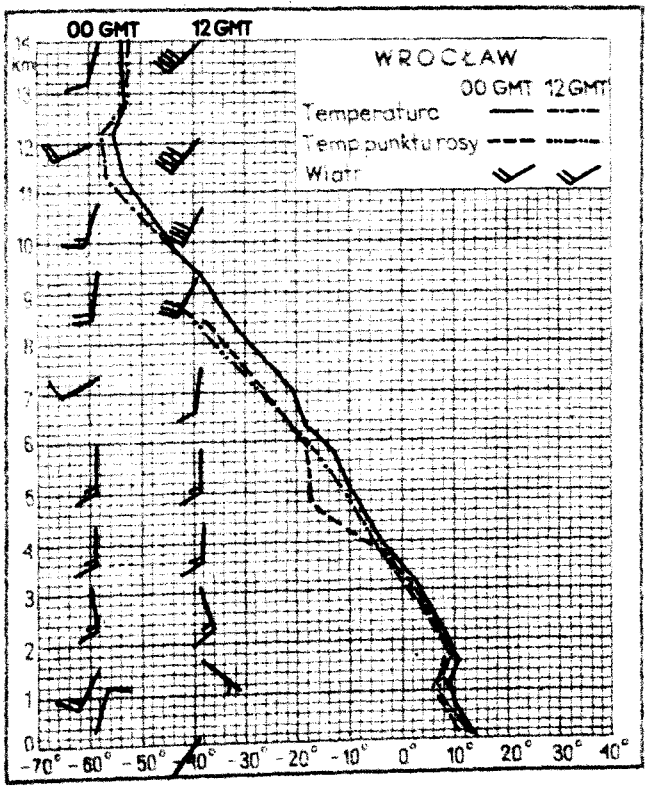

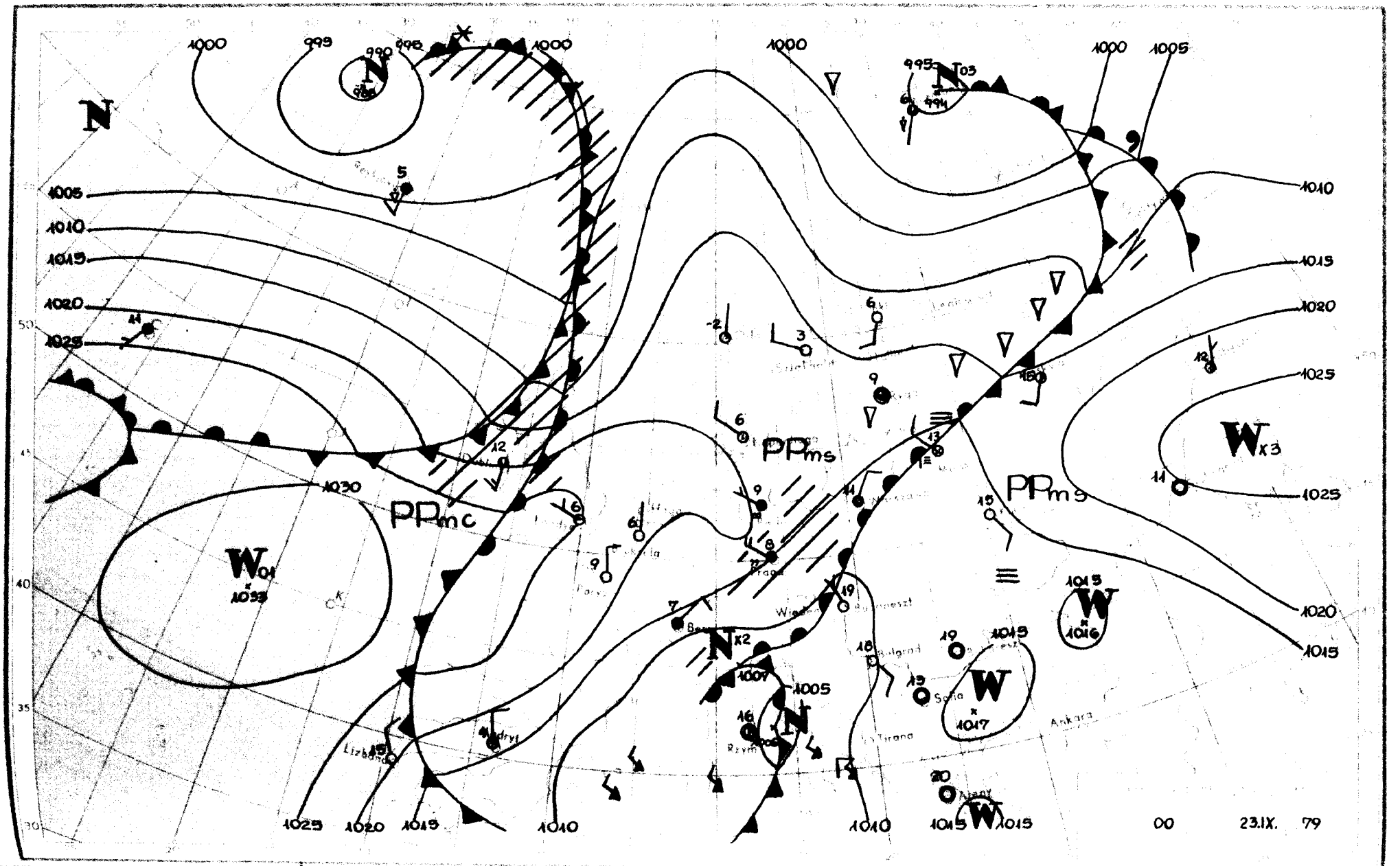
N
W
PPmc
PPms
PPms
Lisboa
Madrid
Roma
Sofia
Tirana
Ankara
Atenas
00
23.IX. 79

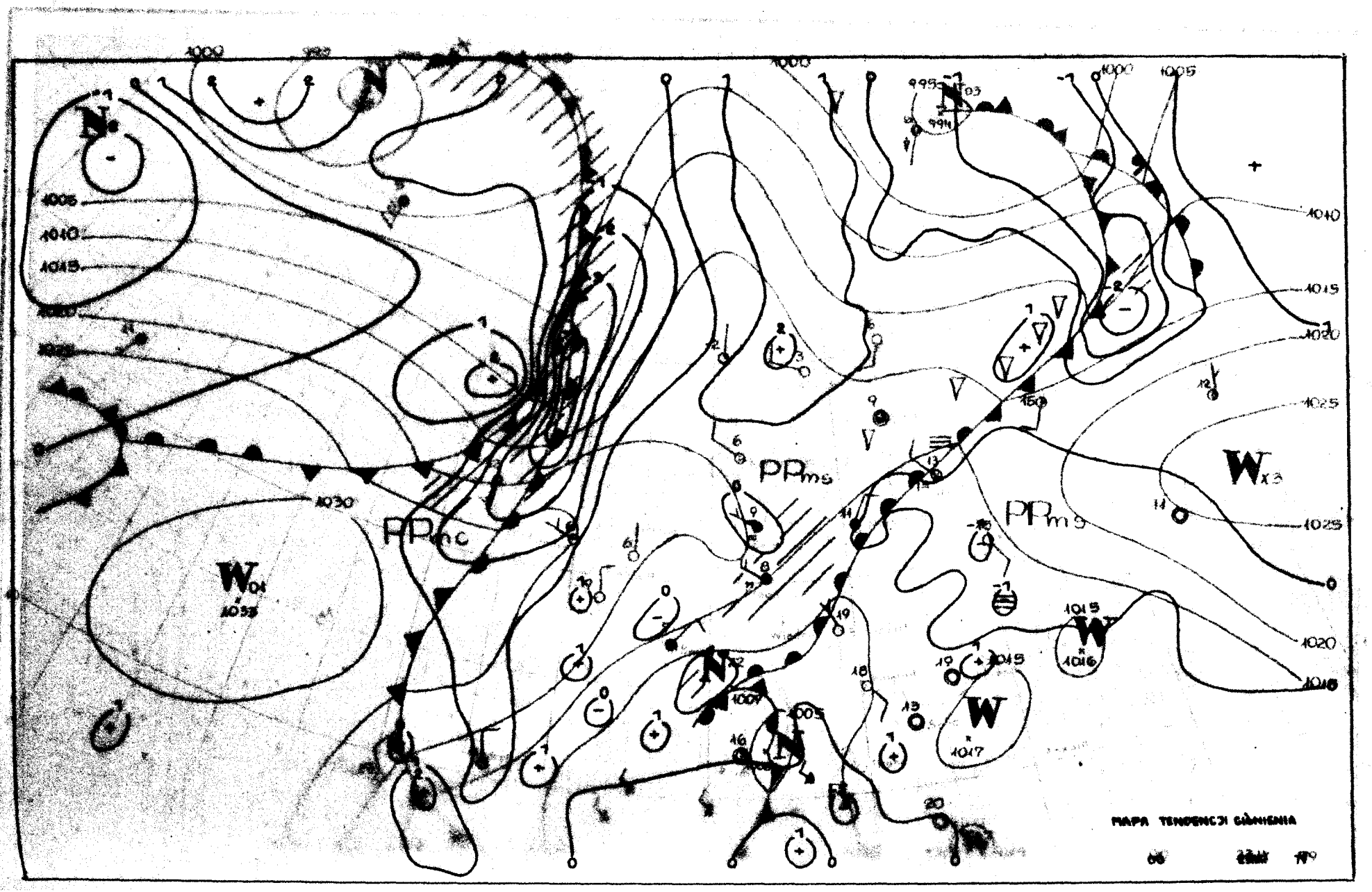
MAPA TENDENCJI GÓRNIGNIA
PPmc
PPms
PPms
W
W
W
N
N
N
1000
1005
1010
1015
1020
1025
1030

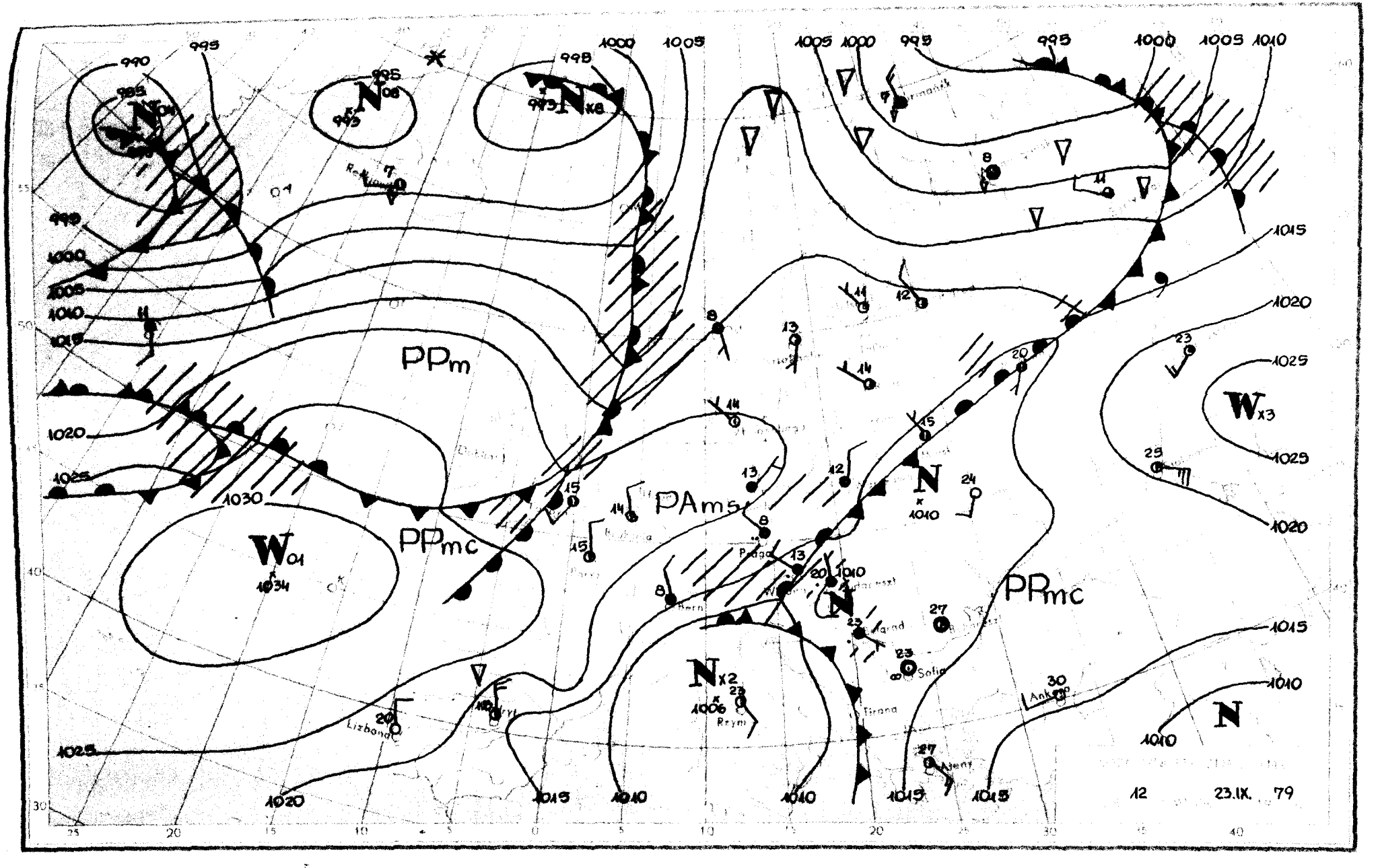
PPm
PPmc
PAms
PRmc
W01
Wx3
Nx2
Nx8
Lizbona
Bern
Sofia
Ankara
Rzym
Tirana
Ajent
12
23.IX. 79

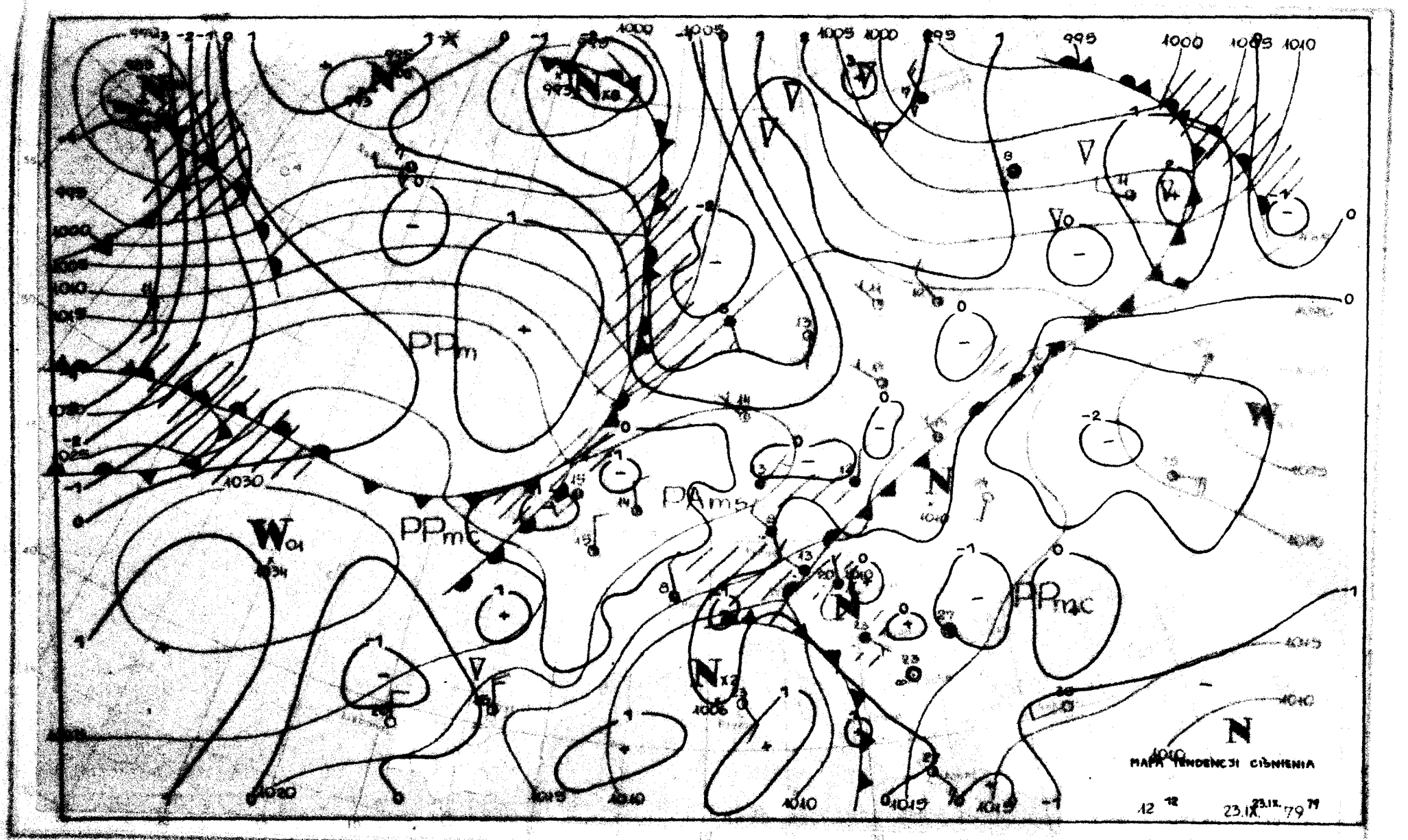
MAPA TENDENCJI CIŚNIENIA
12 12
23.IX. 23.IX. 79 79

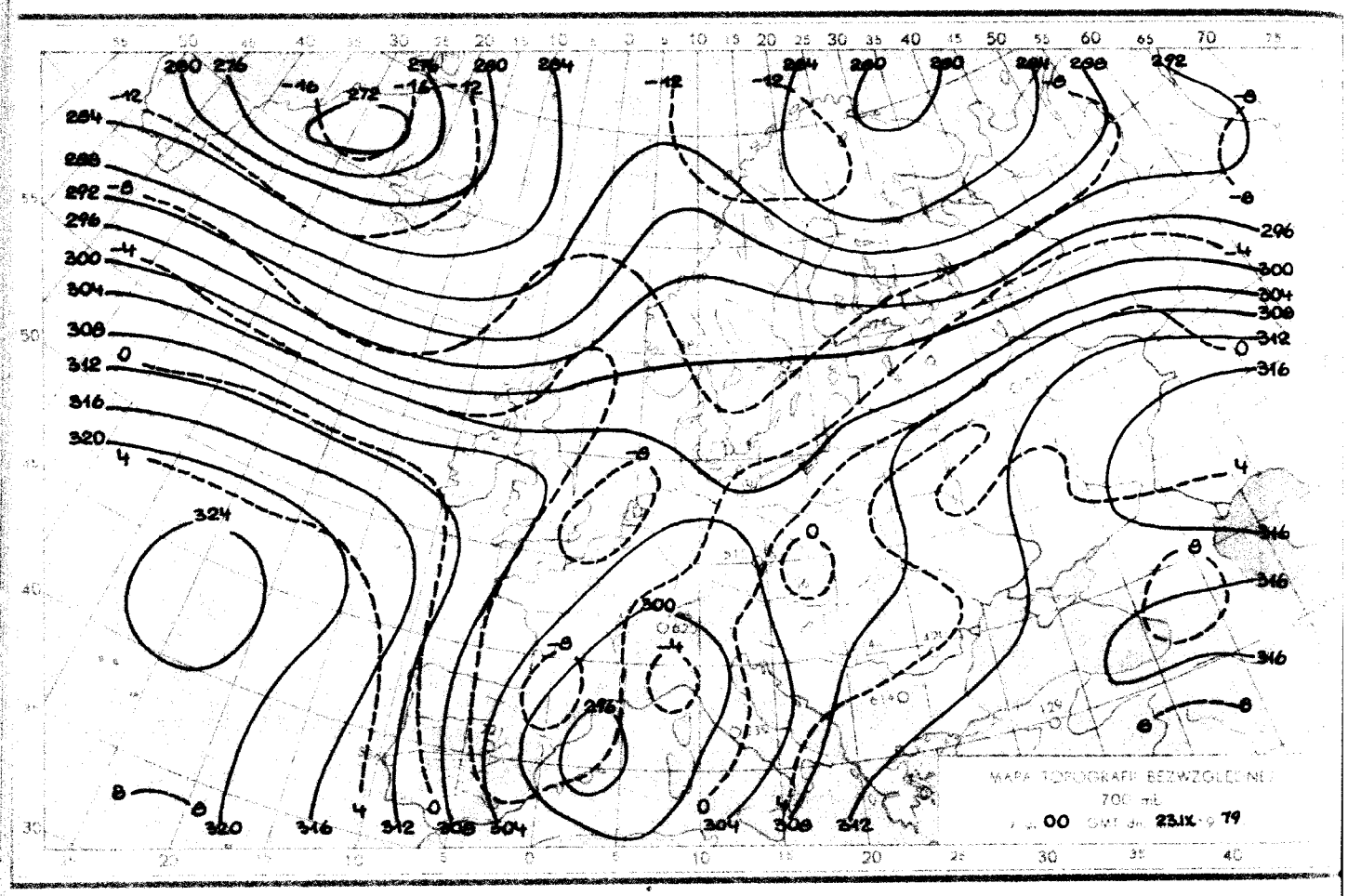

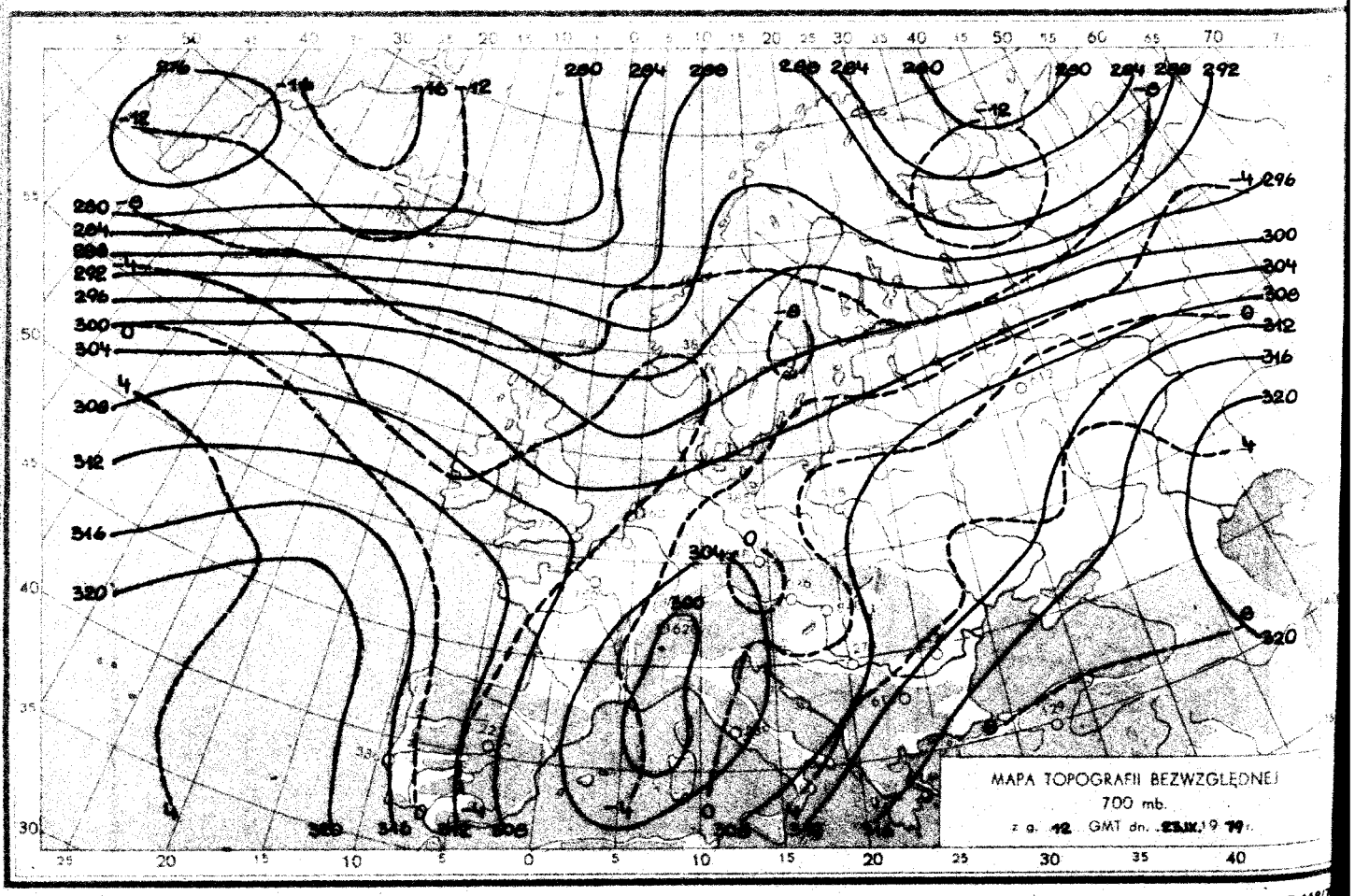

Reprodukowanie i publikowanie tekstu, map, wykresów i danych synoptycznych dozwolone wyłącznie w formie dosłownej z podaniem źródła informacji.

NP-118/7

Druk PPWK–W-wa, Solec 18. Zam. 7114/80/8/78-19.V.78-X-12566-150 000 egz.

INSTYTUT METEOROLOGII I GOSPODARKI WODNEJ
ZAKŁAD PROGNOZ METEOROLOGICZNYCH KRÓTKOTERMINOWYCH – 01-673 WARSZAWA, UL. PODLEŚNA 61 – tel: 34-50-97

BIULETYN SYNOPTYCZNY

Dane synoptyczne z Polski w dniu 24.IX.1979 r.

SYNOP z godz. 00 GMT.

105	20000	97031	20307	20930	06703
150	73801	70022	19010	4563X	09804
195	80302	96102	18209	854XX	08101
205	70701	82022	19710	756XX	08706
235	80102	97022	19210	8087X	09704
250	80203	50616	18409	7732X	07802
272	80302	60022	18909	8097X	07400
295	80202	58102	16711	854XX	10500
330	83604	60216	18310	855XX	08804
375	80502	30605	16912	772XX	11602
400	83502	56636	19007	8072X	07804
424	83602	56216	16710	772XX	09705
465	80901	58106	15911	854XX	11803
495	80301	20612	15813	6732X	12400
510	91803	90614	48305	9XXXX	05704
560	80000	08446	16111	862XX	10801
570	80000	30106	16012	854XX	11803
575	80502	57215	15513	855XX	13805
650	81607	60286	48507	85XXX	07704
695	80402	16106	15614	863XX	13803

SYNOP z godz. 12 GMT.

105	80402	97026	19611	3257X	08705
150	80403	60216	18610	5732X	09811
195	80403	97022	17214	855XX	10801
205	80503	70022	19112	884XX	07709
235	80502	97026	18110	864XX	09707
250	80403	96516	17008	863XX	08711
272	80103	20616	17310	7722X	10803
295	80901	58102	16014	863XX	13807
330	80206	62016	17110	854XX	08613
375	80403	50105	15214	762XX	12813
400	80103	62605	17908	763XX	08608
424	83303	56205	15509	762XX	09710
465	80403	25105	14013	862XX	12714
495	80902	98104	13516	863XX	15811
510	93610	90514	46902	9XXXX	02805
560	80501	16515	13212	863XX	12708
570	80401	40102	13115	854XX	13713
575	80702	20104	12916	864XX	15610
650	92210	00614	46807	9XXXX	07707
695	80703	40104	12219	6552X	18712

TEMP Legionowo, godz. 00 GMT.

TTAA	24001	12374	99006	11613	02002	00143	11205	03004	85494	08810	14007	70074	00514	17506	50569	15916
		22009	40734	26934	21509	30934	443XX	205:1	25054	551XX	20513	20195	575XX	22019	15378	549XX
		22016	10638	559XX	24013	88233	575XX	20514	77999							
TTBB	2400X	12374	00006	11613	11958	08808	22899	08206	33883	10608	44714	00316	55669	00713	66427	22526
		77362	32525	88251	549XX	99233	575XX	11208	585XX	22178	551XX	33115	541XX	21212	00006	02002
		11935	13004	22470	23509	33351	19511	44200	22019	41414	855XX	51515	11902	12506	22800	16504
		33600	20008	61616	92791	08406	12505									
TTCC	24001	12374	70863	581XX	23510	50075	573XX	24508	30399	563XX	27006	20657	555XX	27008	10102	513XX
		28016	86999	77999												
TTDD	2400X	12374	11832	585XX	22137	551XX	33090	501XX	21212	11951	24512	22852	22514	33318	30004	44279
		23508	55177	29512	86127	29010	77114	25012	88090	28514						

TEMP Wrocław, godz. 00 GMT.

TTAA	24002	12425	99003	09800	00000	00141	09400	01502	85477	07000	17003	70052	01102	18506	50567	16133
		20015	40732	27915	18512	30931	447XX	18014	25050	537XX	17519	20192	545XX	20019	15377	521XX
		22013	88234	18019	77999											
TTBB	240XX	12425	00003	09800	11902	04800	22850	07000	33718	00702	44667	01902	55581	06902	66555	09909
		77500	16133	88446	21323	99372	32117	11278	491XX	22234	567XX	33157	515XX	44134	543XX	21212
		00003	00000	11989	01505	22909	32001	33670	16501	44606	20510	55244	17020	66164	22022	77134
		21510	41414	80121	51515	11900	28501	22800	15504	33600	20510	61616	92800	05600	05600	34002

Przebieg pogody w Polsce w dniu 24.IX.1979 r.

Zachmurzenie było duże z lokalnymi większymi przejaśnieniami na północnym zachodzie i południowym wschodzie, a w nocy również i rozpogodzeniami na południowym wschodzie. W całym kraju wystąpiły opady deszczu i mżawki. W nocy we wschodniej połowie Polski wystąpiły lokalnie burze i mgły. Temperatura maksymalna wynosiła od 8°C w Zielonej Górze i Jeleniej Górze do 22°C w Lesku, a minimalna od 7°C w Zielonej Górze i Jeleniej Górze do 15°C w Zamościu. Wiatr był słaby i umiarkowany, tylko w nocy na Wybrzeżu okresami dość silny z kierunków północnych, a na południu kraju zachodni i południowy.



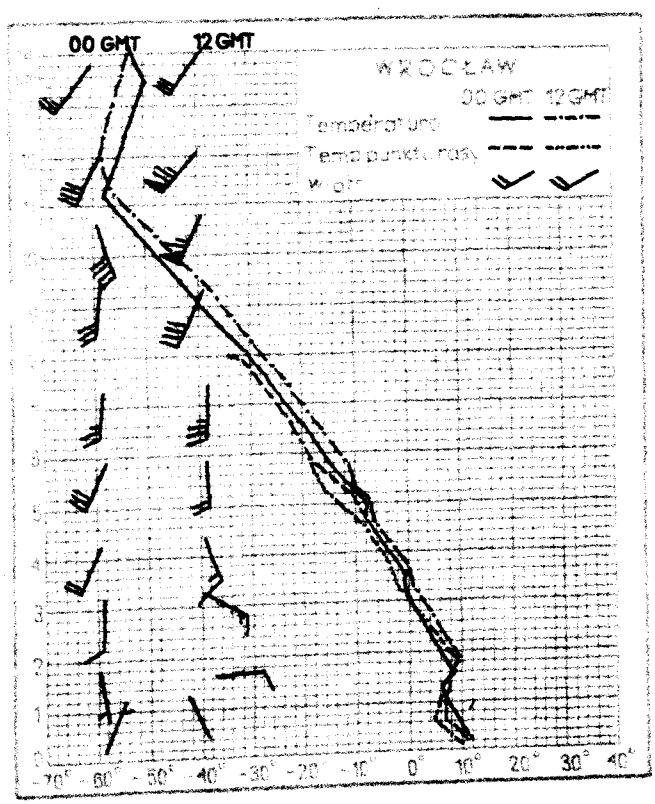

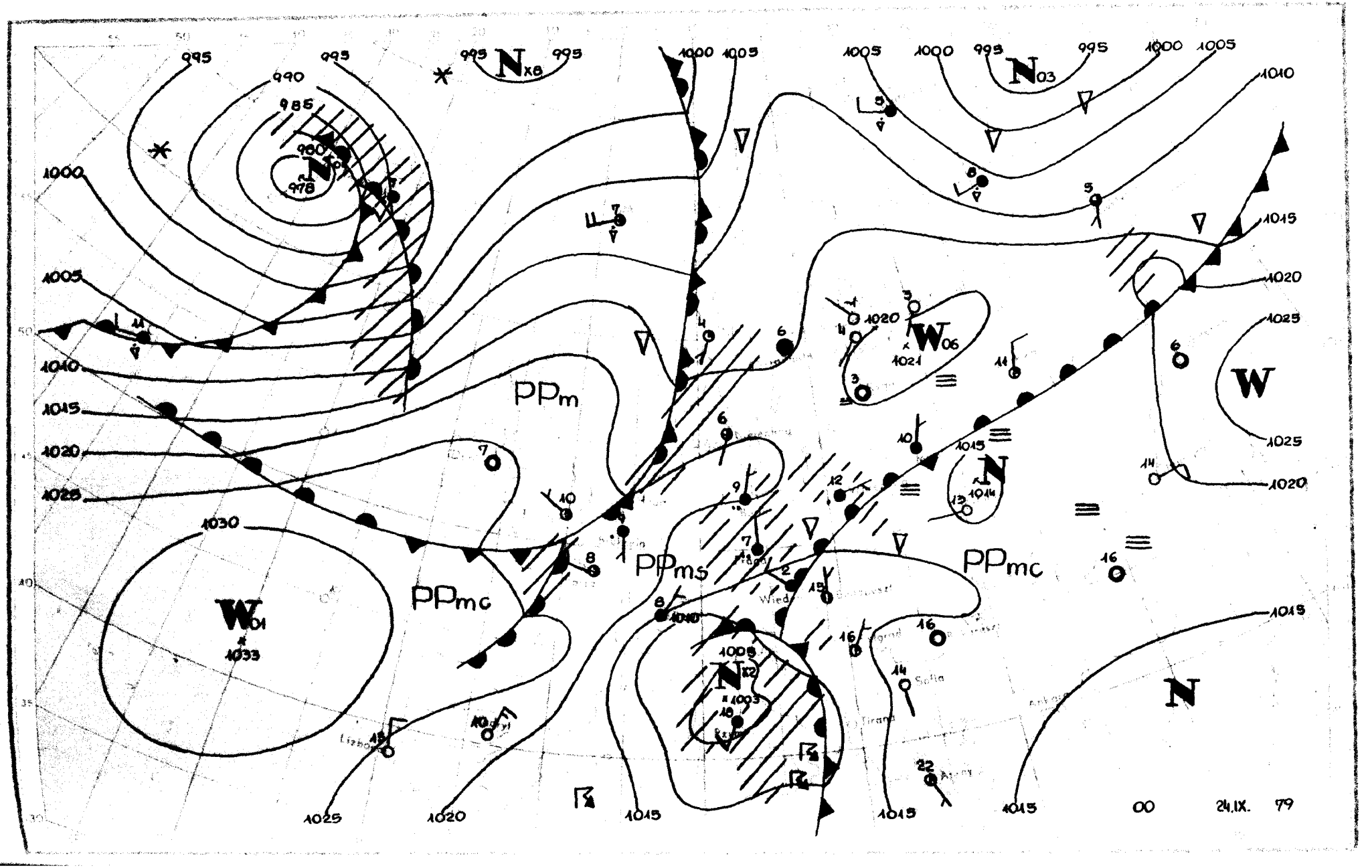
995
990
985
980
978
N
X8
995
1000
1005
N
03
1010
1015
1020
1025
W
06
1021
W
PPm
PPmc
PPms
PPmc
W
01
1033
1030
N
X2
1003
N
1014
N
00
24.IX. 79

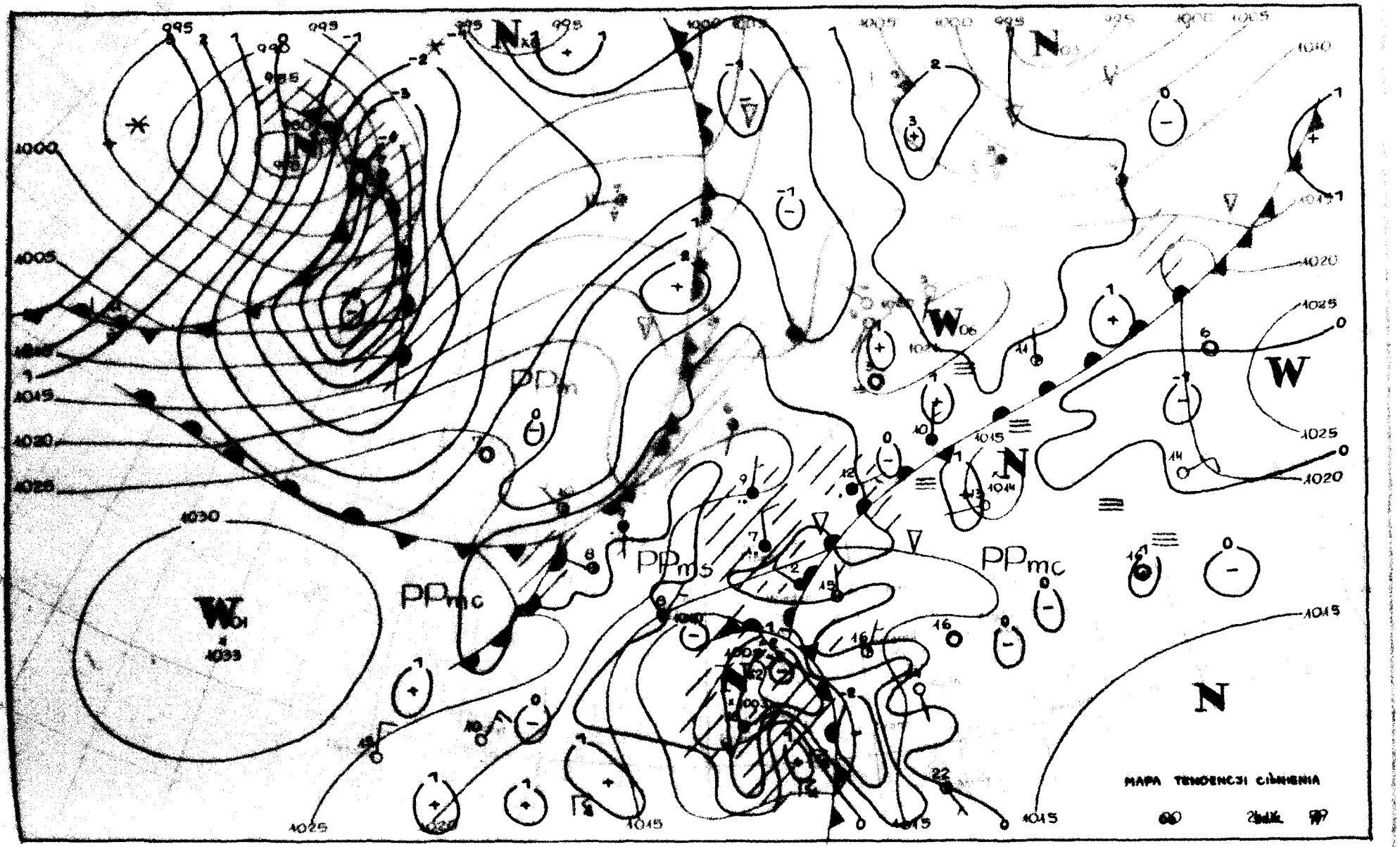
MAPA TENDENCJI CIŚNIENIA
PPmc
PPms
PPmc
PPmc
W
W
N
N
N
N
1000
1005
1010
1015
1020
1025
1030

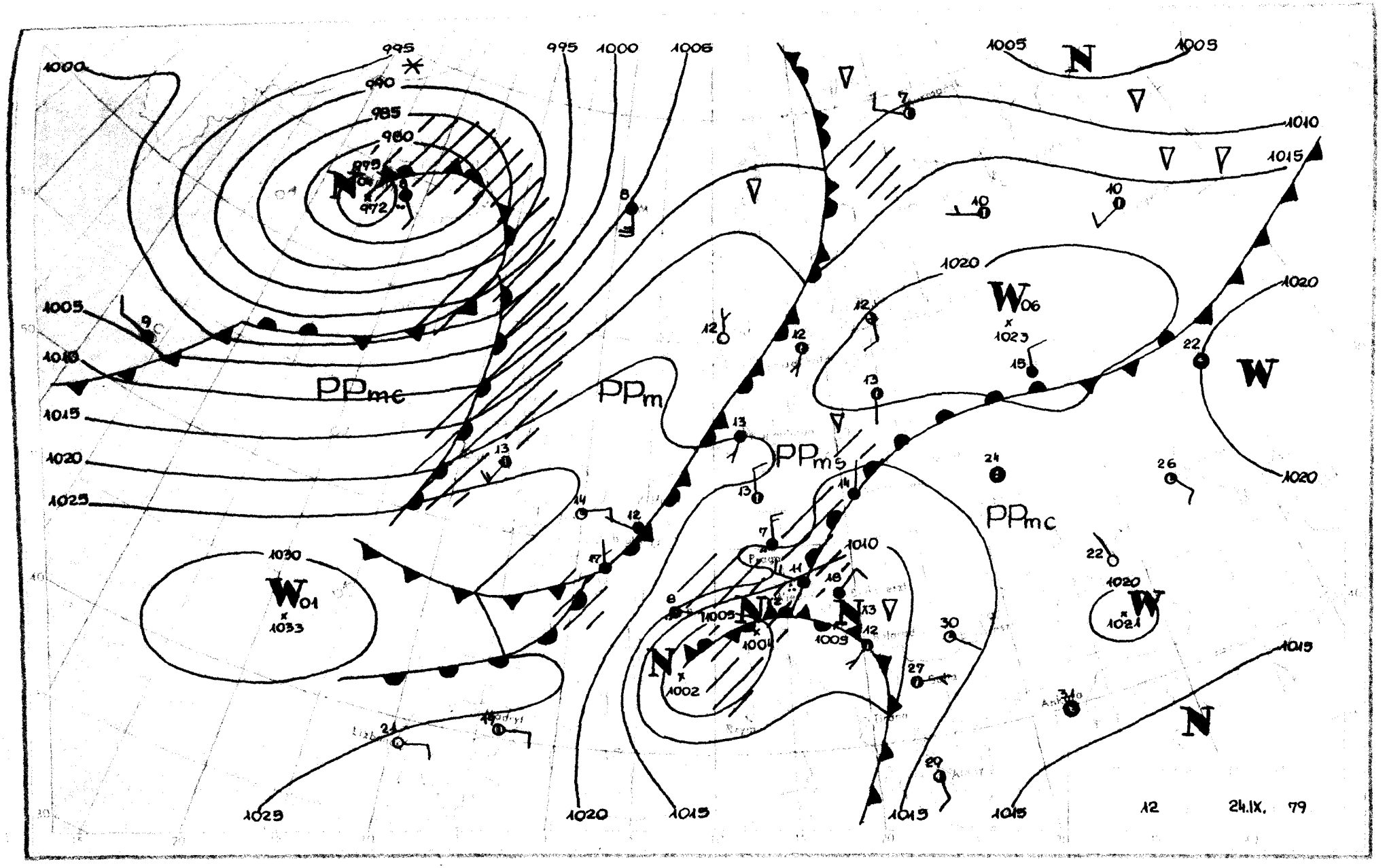
995
995
1000
1005
1005
N
1005
1010
1015
1000
990
985
980
N
972
1005
1010
1015
PPmc
PPm
PPm5
PPmc
1020
W06
1023
1020
1020
W
1020
1030
W01
1033
1010
N
1005
1004
1002
1005
N
N
1020
W
1021
1015
N
1025
1020
1015
1015
1015
12
24.IX. 79

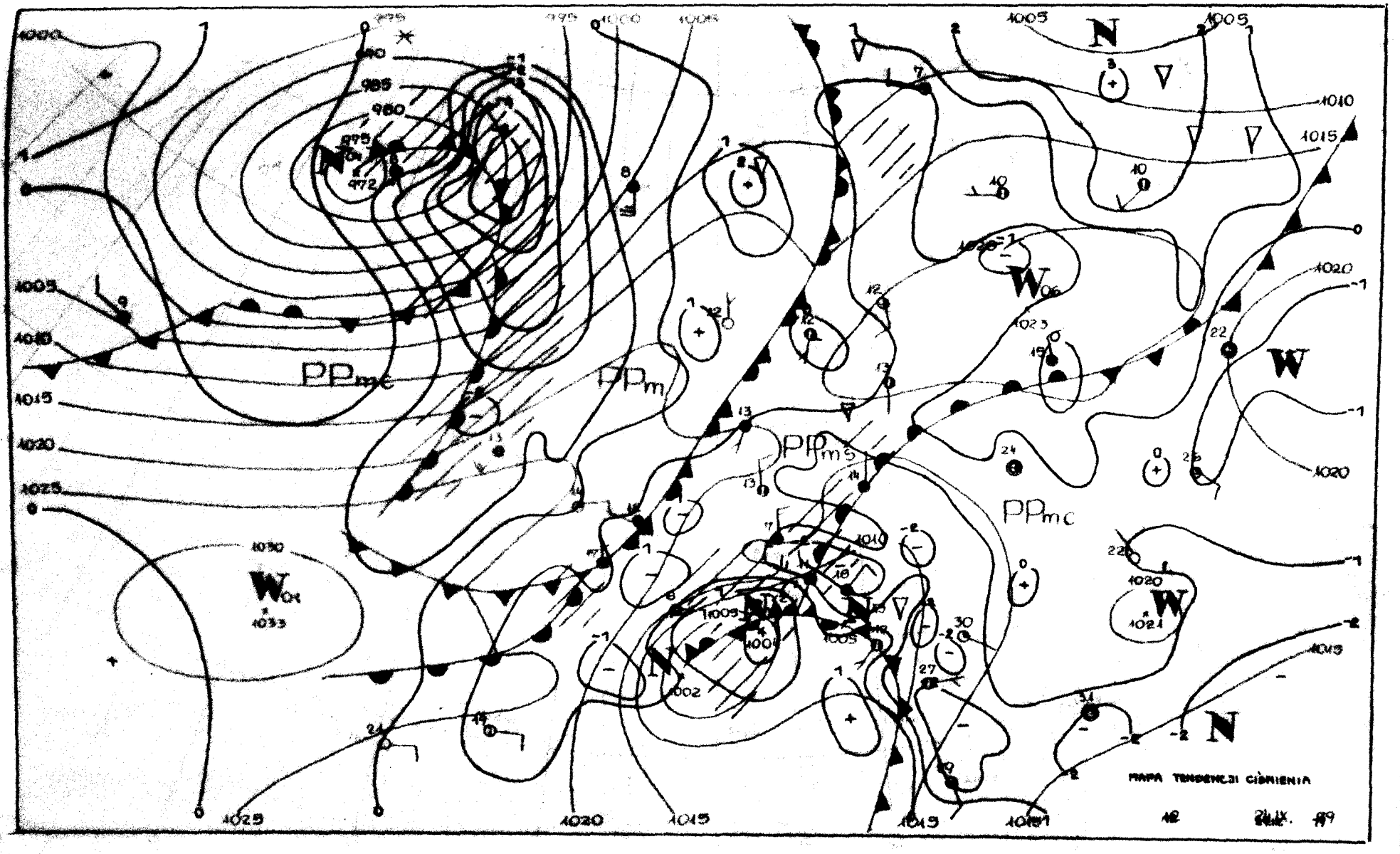
PPmc
PPm
PPms
PPmc
W
N
MAPA TENDENCJI CIŚNIENIA

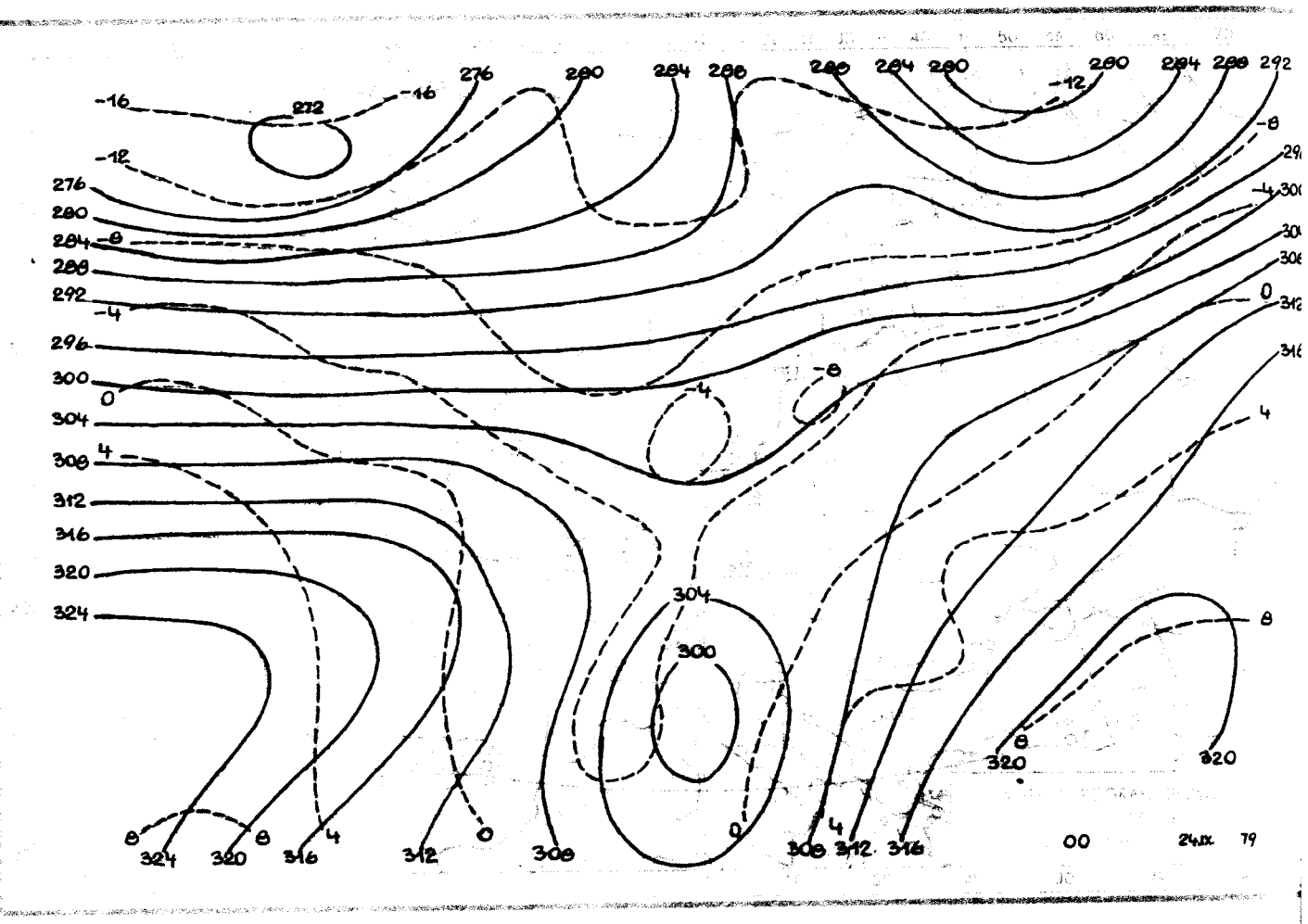

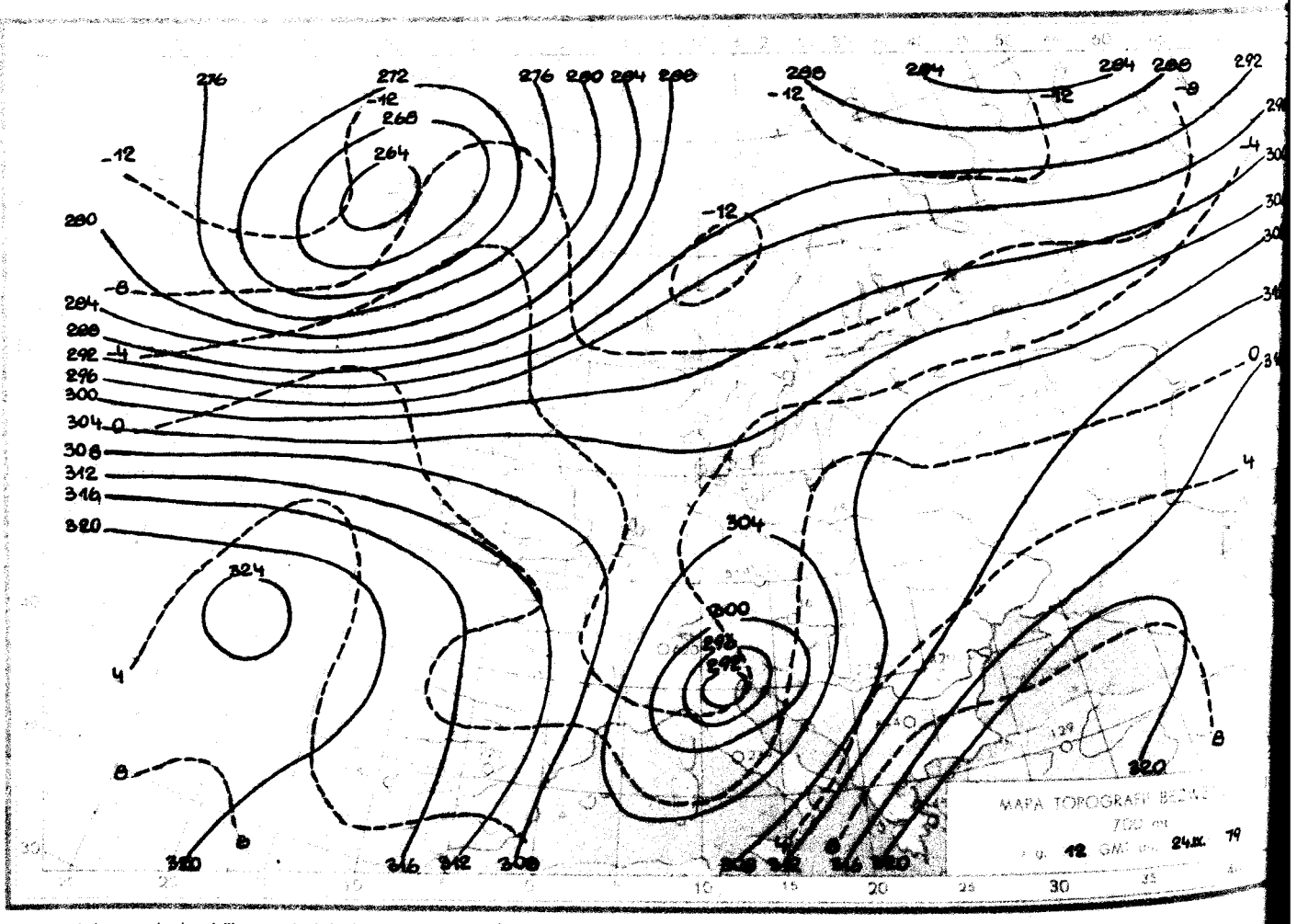

Reprodukowanie i publikowanie tekstu, map, wykresów i danych synoptycznych dozwolone wyłącznie w formie dosłownej z podaniem źródła informacji.

Druk PPWK-W-wa, Solec 18. Zam. 7114/90/B/76-19.V.76-X-12566

INSTYTUT METEOROLOGII I GOSPODARKI WODNEJ
ZAKŁAD PROGNOZ METEOROLOGICZNYCH KRÓTKOTERMINOWYCH – 01-673 WARSZAWA, UL. PODLEŚNA 61 – tel: 34-50-97

BIULETYN SYNOPTYCZNY

Dane synoptyczne z Polski w dniu 25.IX.1979 r.

SYNOP z godz. 00 GMT.

105	70301	98012	18110	7093X	08707
150	80306	60022	16211	655XX	09713
195	80504	96612	14511	7732X	11711
205	70304	70022	17711	757XX	08708
235	80304	96612	15810	7732X	08813
250	80105	40615	12810	7722X	09717
272	80403	30636	13710	6722X	10715
295	80403	18106	12413	863XX	12719
330	83606	56636	13410	772XX	09812
375	80604	50956	09414	892XX	13526
400	83405	14614	15008	6722X	07712
424	83103	30616	11909	772XX	09708
465	80405	58916	09212	893XX	12620
495	00901	18101	08114	00900	14610
510	93413	90634	45000	9XXXX	00701
560	82707	16516	10909	862XX	09106
570	80000	30106	08915	854XX	15301
575	81201	17106	08116	854XX	15003
650	92111	00478	44705	9XXXX	05202
695	72703	97026	10118	756XX	15209

SYNOP z godz. 12 GMT.

105	73506	98012	17712	4253X	10304
150	83608	58616	13611	6722X	10701
195	83402	50815	10211	894XX	11000
205	40105	65011	18715	42501	09303
235	83608	96636	14610	7732X	09210
250	83304	30615	12511	6722X	10216
272	83302	30639	11111	7722X	10305
295	82105	16256	10314	863XX	13218
330	83208	40636	16610	6722X	09318
375	82206	60026	12312	764XX	10220
400	82904	30614	19210	752XX	09211
424	82707	58636	18009	6722X	08221
465	82706	30615	12611	6722X	10215
495	82507	98032	13913	894XX	09212
510	93422	90684	48152	9XXXX	52117
560	82808	98035	18210	883XX	08117
570	82408	97022	16210	854XX	08218
575	52705	65032	16415	58500	09211
650	62207	70014	49104	45X52	03113
695	33402	96101	16015	12502	13311

TEMP Legionowo, godz. 00 GMT.

TAA	25001	12374	99998	13401	03005	00080	XXXXX	XXXXX	85454	11610	12515	70052	01029	15514	50568	14107
		17511	40733	27348	19018	30933	443XX	18522	25054	511XX	19027	20197	545XX	20016	15379	565XX
		23010	10637	569XX	24511	88179	603XX	21512	77999							
TBB	2500X	12374	00998	13401	11936	12600	22927	15000	33808	08611	44553	03357	55634	03950	66612	06522
		77596	06123	88561	09717	99542	09509	11457	18913	22307	33256	507XX	44221	551XX	55212	527XX
		66195	551XX	77179	603XX	88171	573XX	99125	555XX	21212	00998	03005	11933	09017	22738	15514
		33598	14010	44458	19511	55241	19028	66186	21012	77104	24511	41414	895XX	51515	11897	10015
		22800	19016	33600	14010	61616	92740	14800	09016							
TCC	25005	12374	70862	591XX	26011	50073	587XX	26506	30396	XXXXX	88999	77999				
TDD	2500X	12374	11859	595XX	22329	573XX	21212	11778	23507	22526	299XX	29006	33462	22505	44329	27513

TEMP Wrocław, godz. 00 GMT.

TAA	25001	12425	99998	09205	00000	00099	XXXXX	XXXXX	85440	06006	04004	70020	00001	08008	50565	15133
		11511	40731	26543	10010	30933	405XX	14012	25055	481XX	15014	20201	507XX	19016	15387	529XX
		21009	10648	549XX	20509	88250	481XX	15014	77999							
TBB	2500X	12425	00998	09205	11934	06008	22912	07408	33810	05201	44761	03000	55620	04310	66572	09008
		77544	10511	88380	28943	99300	405XX	11250	481XX	22162	531XX	33140	525XX	21212	00998	00000
		11981	34007	22947	01611	33839	03504	44800	12010	55411	10010	66200	19016	41414	772XX	51515
		11896	04008	22800	04504	33600	12010	61616	92750	06608	02010					
TDD	2500X	12425	11920	555XX	21212	11920	21509									

Przebieg pogody w Polsce w dniu 25.IX.1979 r.

Zachmurzenie było duże z większymi przejaśnieniami w ciągu dnia na północnym zachodzie i południowym wschodzie. W nocy w zachodniej części kraju wystąpiły rozpogodzenia. Prawie w całym kraju, z wyjątkiem województw północno-zachodnich i południowo-wschodnich występowały opady ciągłe deszczu, miejscami o dużym natężeniu. Na północnym wschodzie notowano burze. W nocy i rano w zachodniej części kraju mgły. Temperatura maksymalna wynosiła od 9°C w Jeleniej Górze, Kłodzku, Częstochowie do 20°C w Lesku, a minimalna wynosiła od 2°C w Jeleniej Górze do 11°C w Mikołajkach i Suwałkach. Wiatr był słaby i umiarkowany, przejściowo dość silny i porywisty, zachodni i południowo-zachodni, tylko początkowo na wschodzie zmienny.



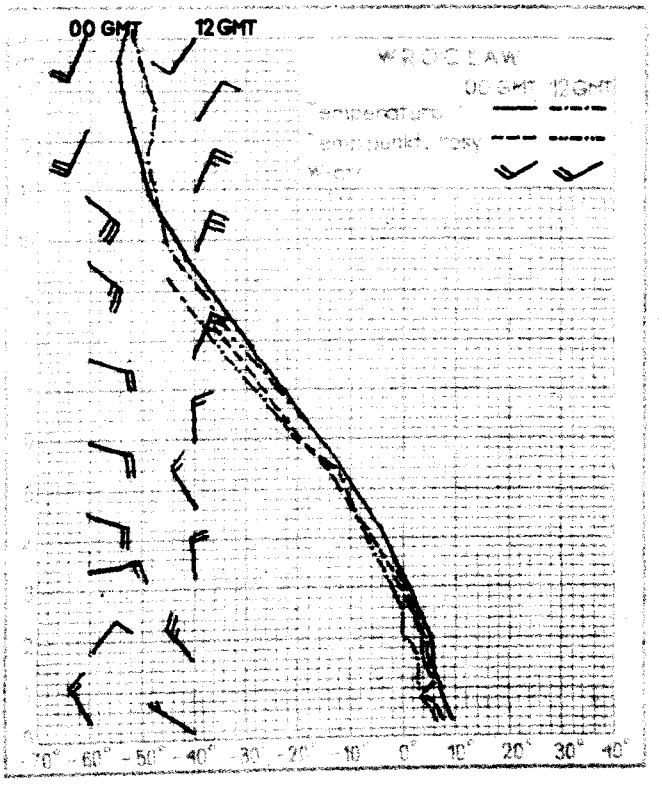

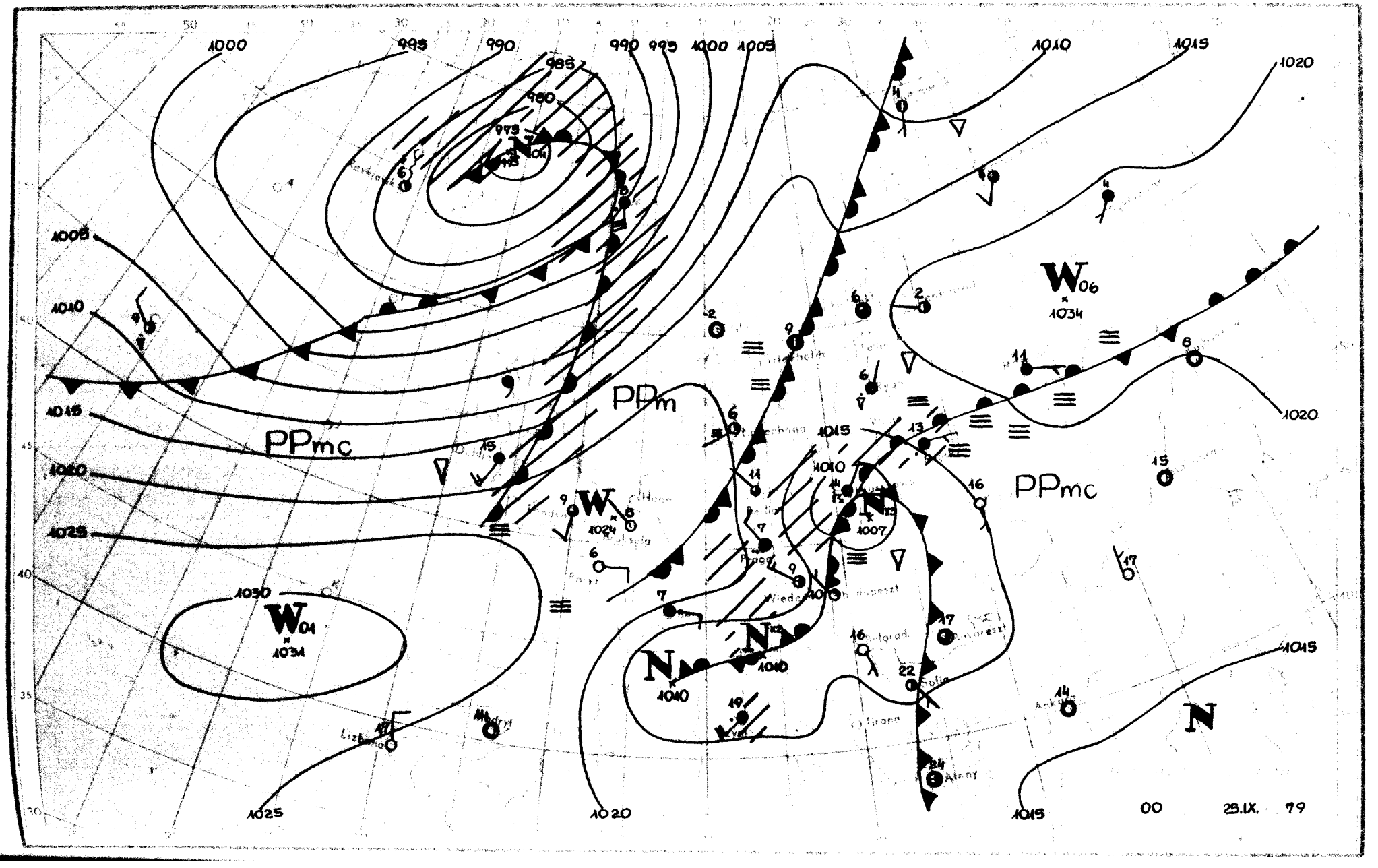
1000
995
990
985
980
990
995
1000
1005
1010
1015
1020
1005
1010
1015
1020
1025
1030
PPmc
PPm
PPmc
W06
1034
W01
1034
W
1024
N
1007
N
1010
N
1010
N
1015
00
25.IX.
79

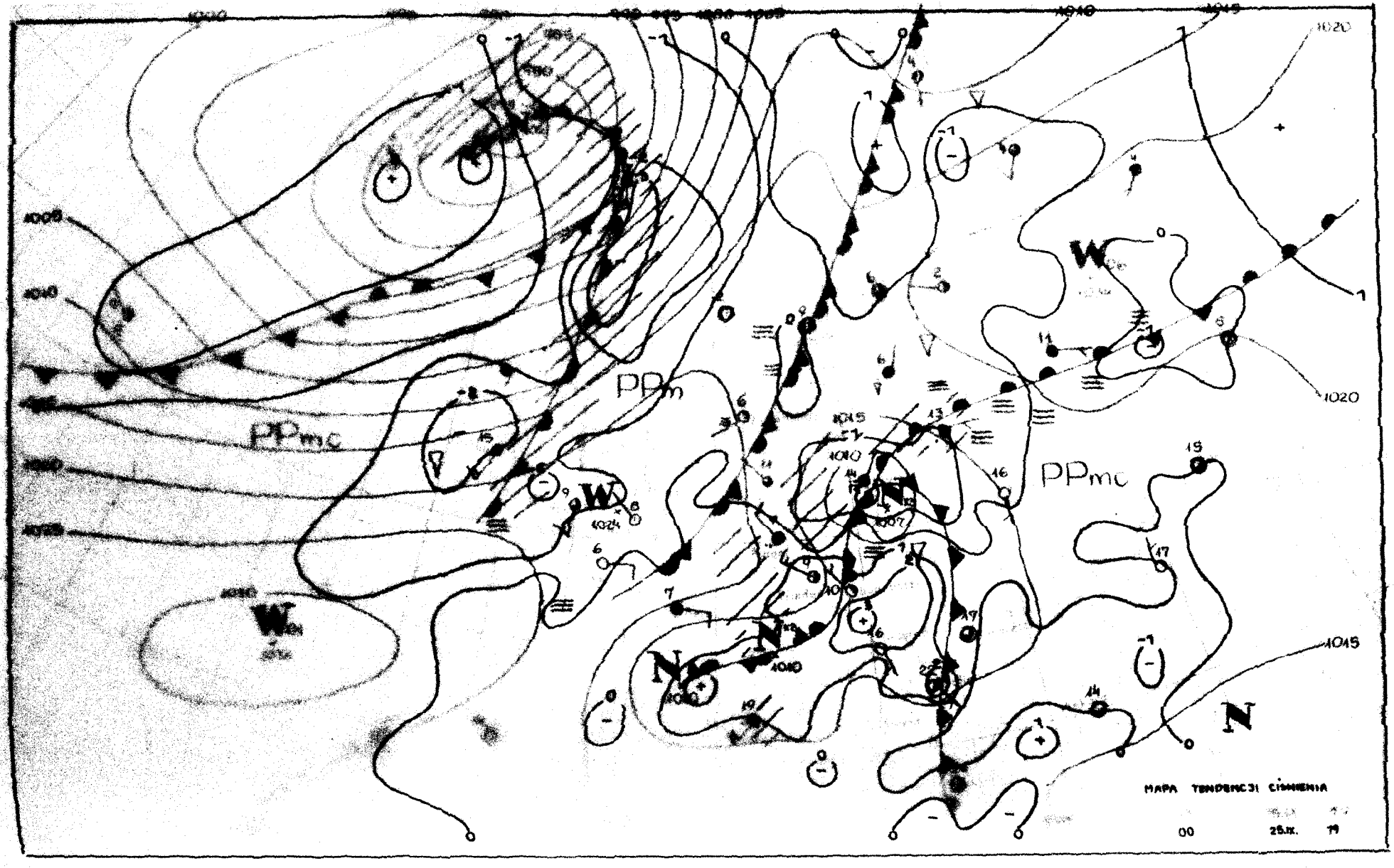
PPmc
PPm
PPmc
W
W
W
N
N
N
1020
1015
1010
1007
1024
MAPA TENDENCJI CIŚNIENIA
00
25.IX.
19

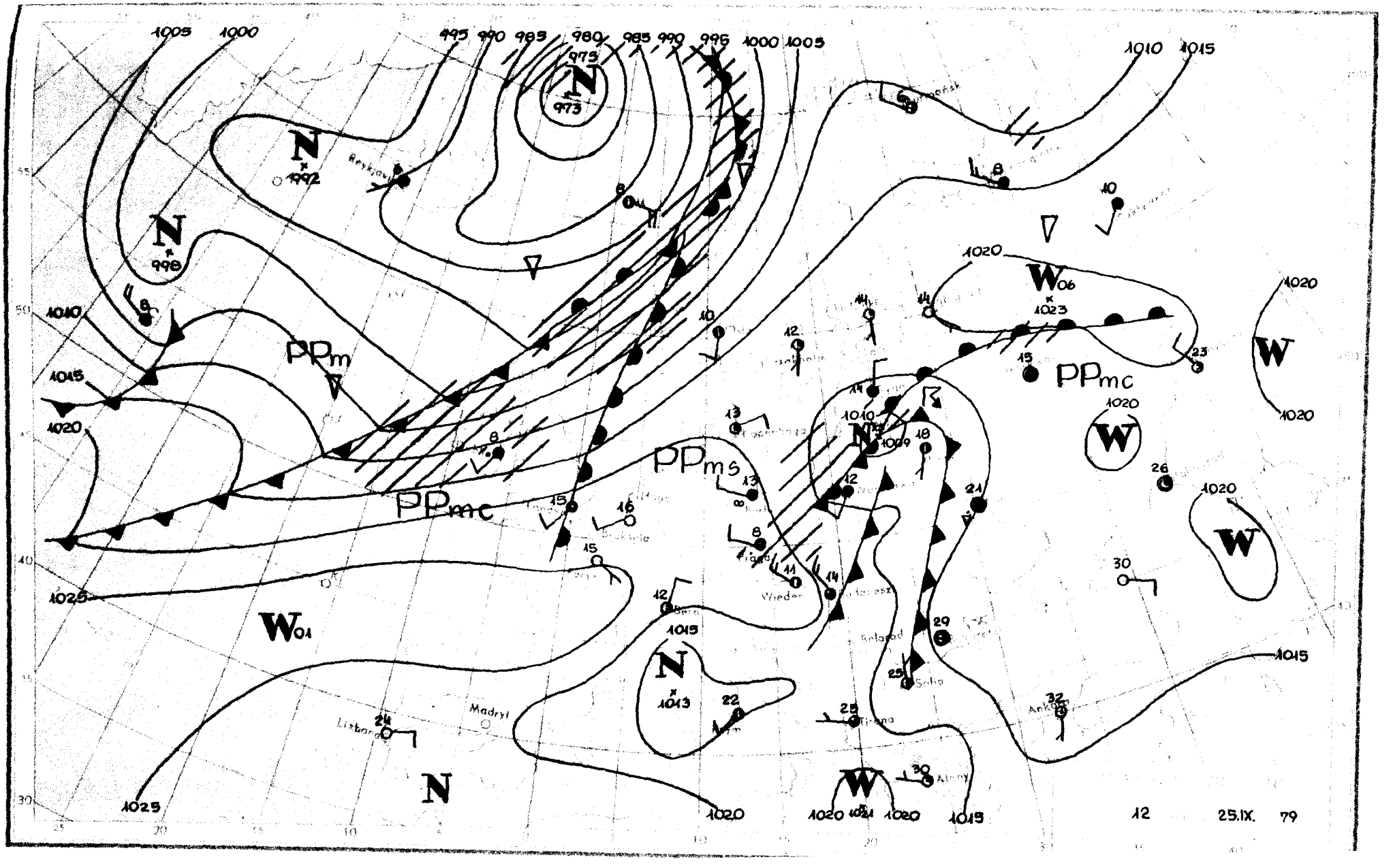
1005
1000
995
990
985
980
975
985
990
995
1000
1005
1010
1015
N
973
N
992
N
998
PPm
PPmc
PPms
PPmc
W06
1023
W01
N
1013
W
W
W
1020
1025
1015
Reykjavik
Madryt
Lisbona
Wiedeń
Belgrad
Ankara
12
25.IX.
79

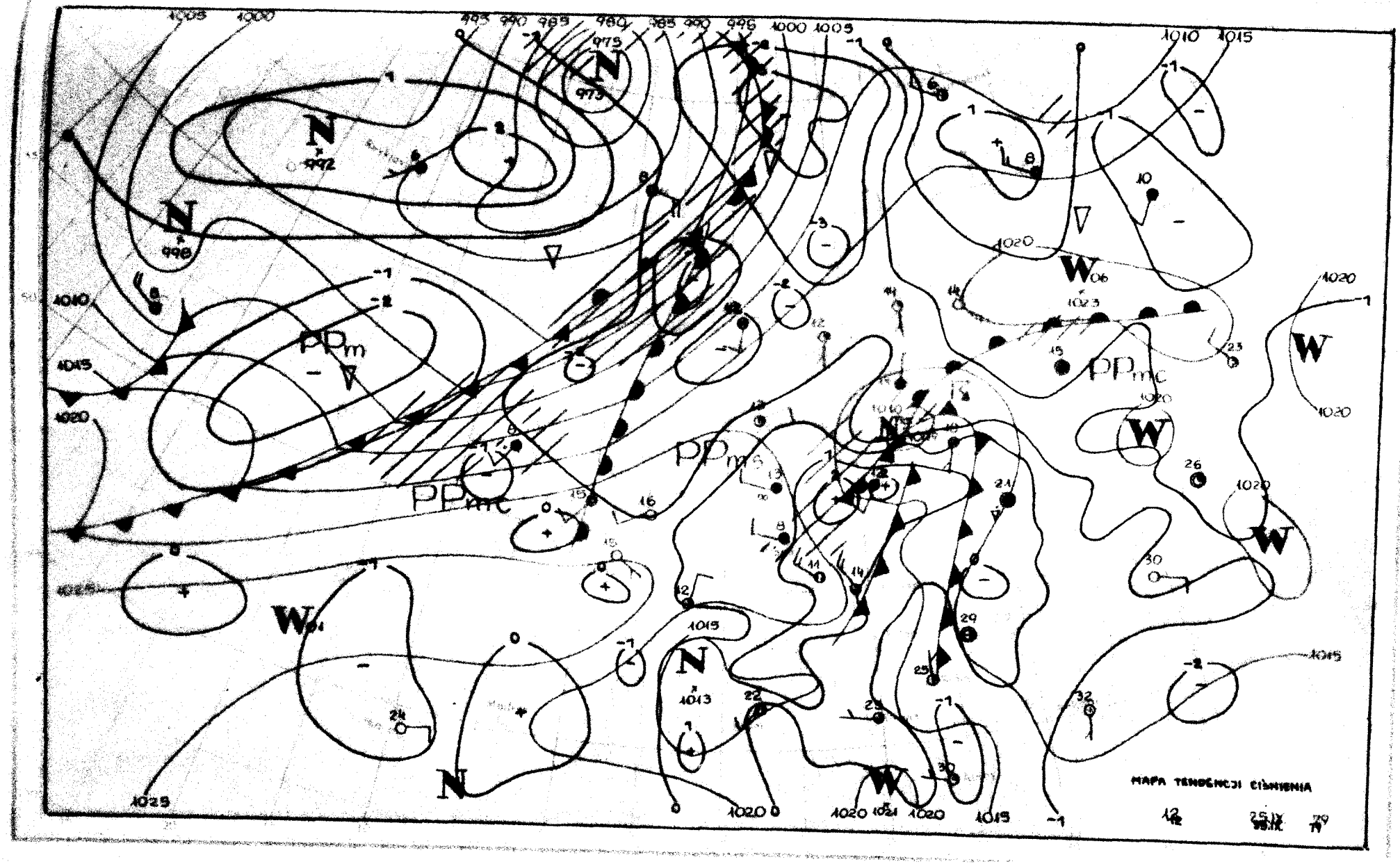
MAPA TENDENCJI CIŚNIENIA
25.IX
79

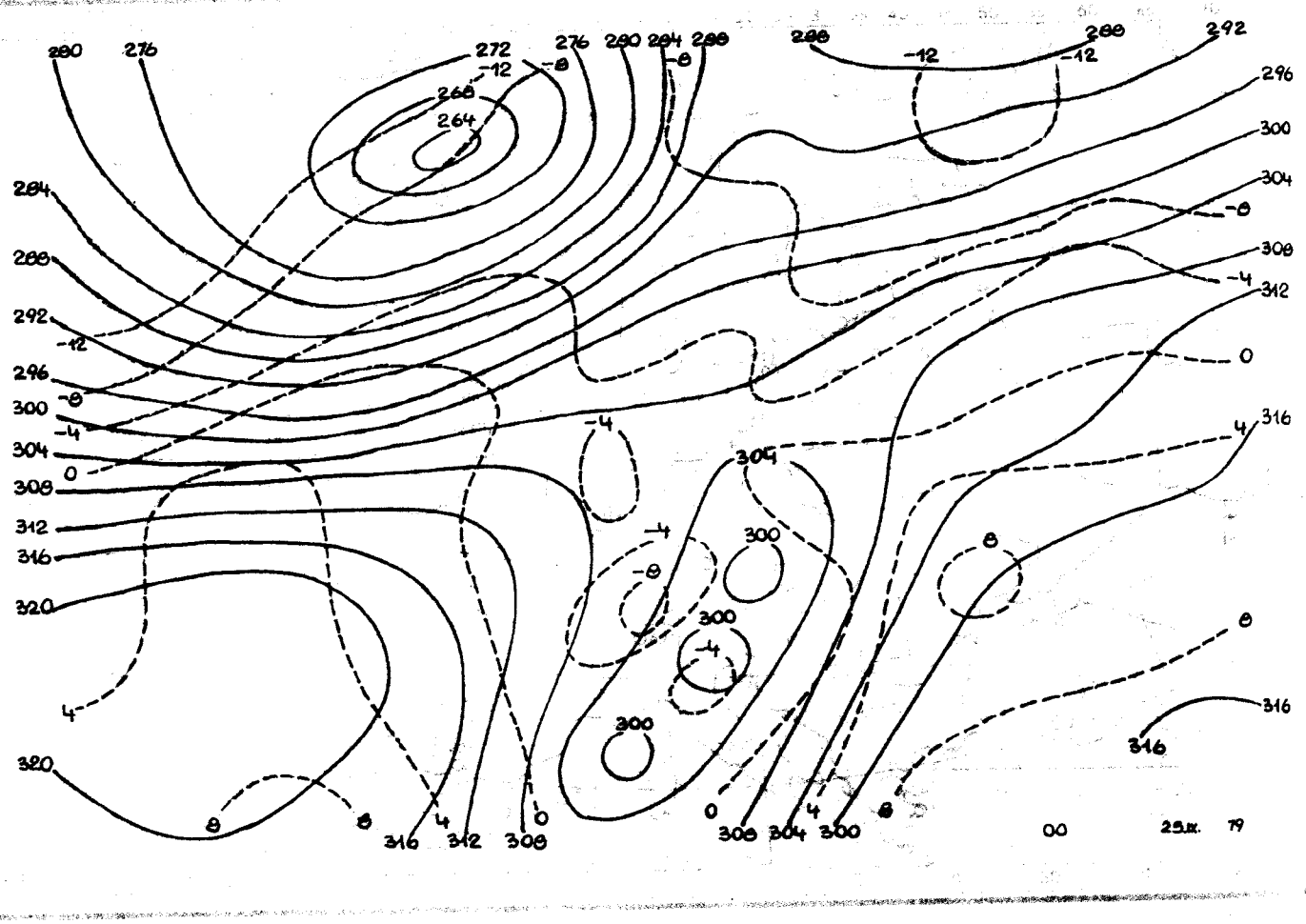

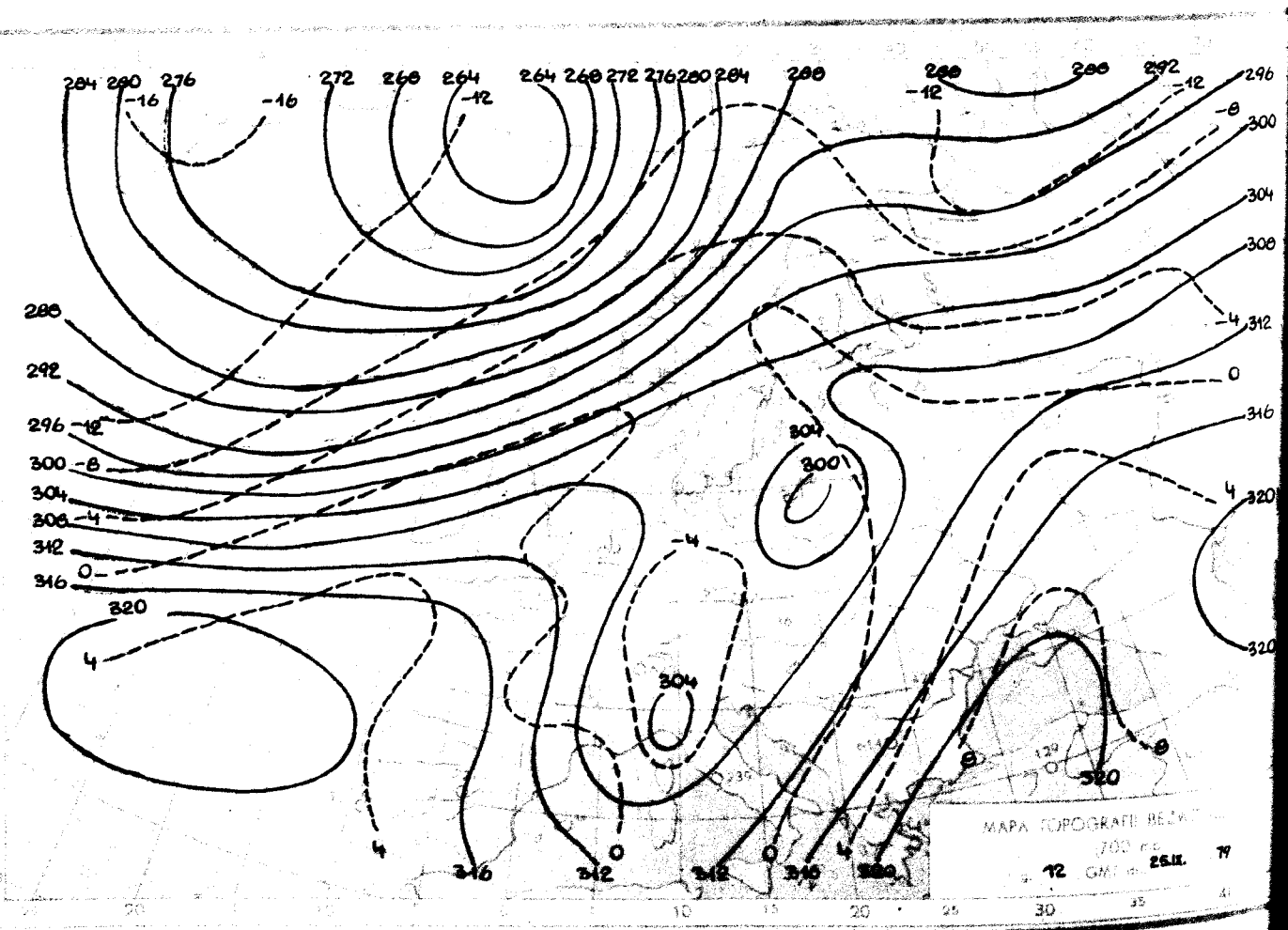

produkowanie i publikowanie tekstu, map, wykresów i danych synoptycznych
zwolone wyłącznie w formie dosłownej z podaniem źródła informacji.

Druk PPWK-W-wa, Solec 18. Zam. 7114/90/B/78-19.V.76-X-12886

INSTYTUT METEOROLOGII I GOSPODARKI WODNEJ
ZAKŁAD PROGNOZ METEOROLOGICZNYCH KRÓTKOTERMINOWYCH – 01-673 WARSZAWA, UL. PODLEŚNA 61 – tel: 34-50-97

BIULETYN SYNOPTYCZNY

Dane synoptyczne z Polski w dniu 26.IX.1979 r.

SYNOP z godz. 00 GMT.

105	22403	97021	20306	255XX	06305
150	72904	60022	18209	3543X	08207
195	82905	96208	12911	863XX	11207
205	02503	65020	21807	00900	07203
235	02806	97011	19909	00900	08108
250	82903	96216	19010	863XX	09002
272	83205	58616	16110	7722X	10223
295	81902	58106	14111	862XX	10304
330	72503	58106	22210	7095X	09106
375	82807	50616	18209	7722X	08220
400	02801	30101	23608	00900	07205
424	32803	60016	23409	30970	07209
465	82704	56206	19909	862XX	09108
495	82505	97802	19109	894XX	08311
510	93210	90454	54600	9XXXX	00114
560	82805	50216	24106	6542X	07209
570	82703	97608	22008	854XX	08213
575	82504	60022	23009	855XX	06206
650	93604	00494	52951	9XXXX	51205
695	62807	96101	22509	655XX	07309

SYNOP z godz. 12 GMT.

105	52206	97031	20717	30941	08808
150	32606	70020	20115	30930	08704
195	73108	97036	20113	724XX	08214
205	52506	58051	21316	50950	09707
235	22205	97010	21415	11501	09609
250	52403	96051	22915	22530	09806
272	22701	70011	22213	22500	06101
295	52405	65016	21413	52400	08217
330	22407	58104	23615	21500	08809
375	62705	70022	24213	626XX	09105
400	42105	62011	23815	12656	06808
424	62403	85031	25016	52601	07804
465	42605	60021	24115	42500	10601
495	62705	98012	23714	625XX	08106
510	22503	98010	55803	11201	02201
560	72702	56102	25813	735XX	07400
570	73104	98012	25812	784XX	08106
575	62702	58102	25814	685XX	10803
650	93201	00454	55403	9XXXX	03201
695	63203	97031	24714	625XX	09803

TEMP Legionowo, godz. 00 GMT.

TTAA	26001	12374	99006	09600	27008	00146	09200	27510	85482	03800	33008	70044	01700	30514	50565	17537
		32515	27535	34521	30929	445XX	34021	25049	499XX	35017	20196	491XX	31506	15383	531XX	26509
		10641	585XX	23509	88258	519XX	35020	77999								
TTBB	2600X	12374	00006	09600	11933	05600	22875	05000	33778	00200	44716	00700	55573	10302	66498	17737
		77429	23341	88296	453XX	99258	519XX	11244	485XX	22203	489XX	21212	00006	27008	11918	33017
		22867	34008	33791	30009	44582	33015	55332	35023	66263	35521	77212	31006	41414	6742X	51515
		11902	33015	22800	30009	33600	33015	61616	92790	05600	32517					
TTCC	26001	12374	70865	583XX	27006	50077	577XX	27503	30400	587XX	29006	20654	575XX	30510	88999	77999
TTDD	2600X	12374	11956	591XX	22535	575XX	33261	591XX	44075	519XX	21212	11795	26510	22490	27503	33194
		31509	44075	26515												

TEMP Wrocław, godz. 00 GMT.

TTAA	26001	12425	99008	09819	00000	00182	09619	30004	85517	01820	31012	70072	01704	01505	50569	15725
		31504	40734	27526	30505	30935	429XX	34509	25056	481XX	35519	20203	481XX	02014	15390	527XX
		36008	10649	563XX	28507	88271	481XX	35516	77999							
TTBB	2600X	12425	00008	09819	11983	08419	22956	08425	33822	00016	44802	01640	55725	01900	66694	01506
		77672	03307	88646	03713	99585	09708	11533	11329	22500	15725	33338	36549	44271	481XX	55236
		481XX	66212	501XX	77200	481XX	88183	509XX	99150	527XX	11142	551XX	21212	00006	00000	11989
		30508	22850	31012	33733	32004	44695	03005	55583	30505	66338	32007	77265	36018	88151	00509
		41414	30970	51515	11903	32010	22800	30511	33600	30506	61616	92840	06624	32010		
TTCC	26005	12425	70879	573XX	25006	50092	578XX	29007	88999	77999						
TTDD	2600X	12425	11700	573XX	22500	573XX	21212	11720	24505	22500	29007					

Przebieg pogody w Polsce w dniu 26.IX.1979 r.

Zachmurzenie było małe i umiarkowane, na wschodzie i krańcach północnych przejściowo duże. Na północy i południu wystąpiły niewielkie opady deszczu lub mżawki. Na południu notowano mgły. Temperatura maksymalna wynosiła od 13°C w Suwałkach do 18°C na północnym zachodzie i zachodzie, a minimalna od -1°C w Jeleniej Górze do 13°C w Lęborku i na Helu. Wiatr był słaby i umiarkowany zachodni i południowo-zachodni.

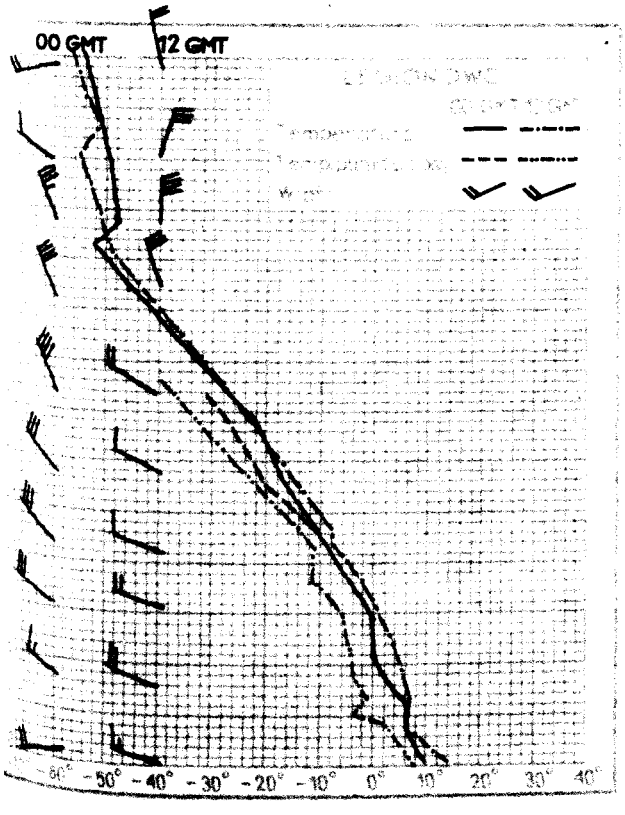

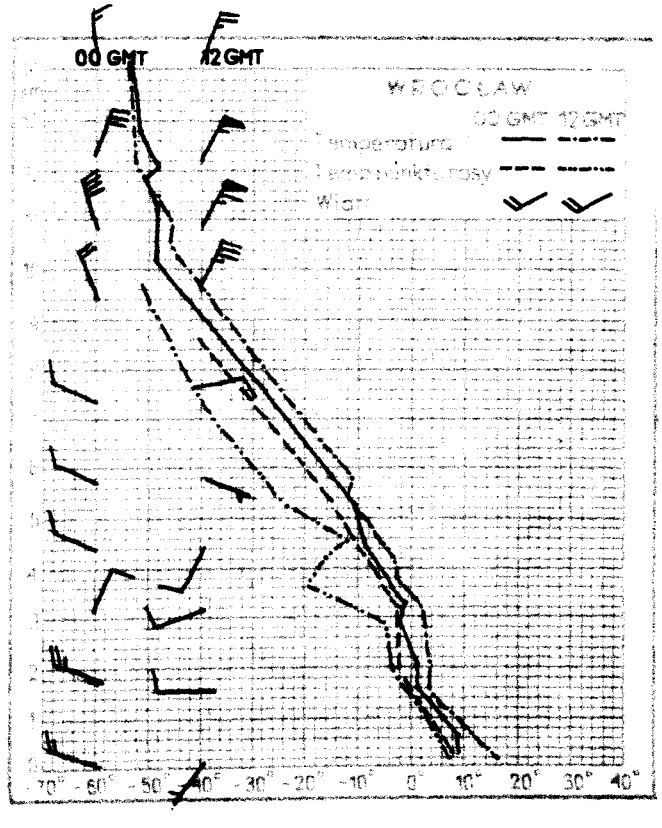

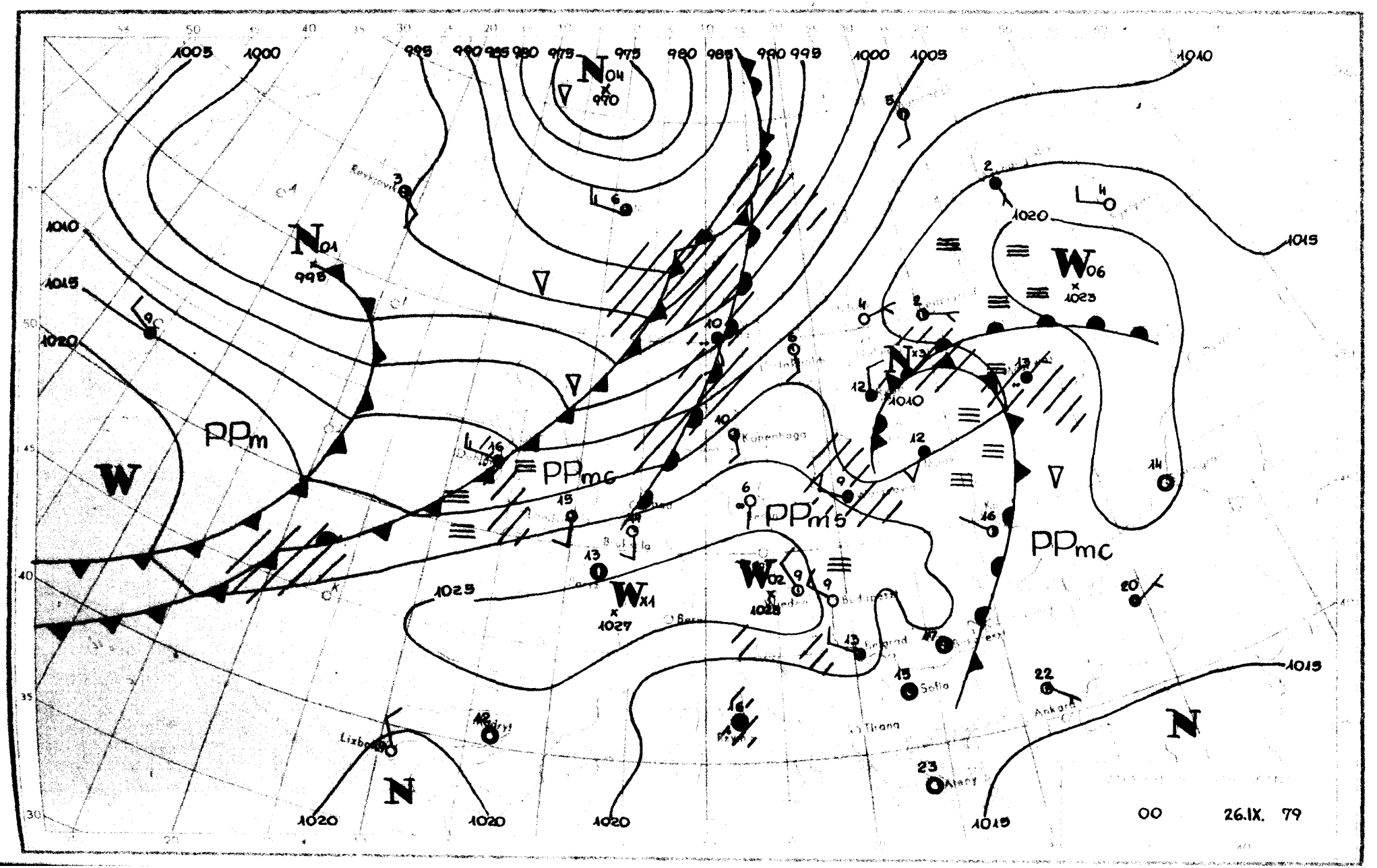
1005
1000
995
990
985
980
975
N04
970
1010
1015
1020
N01
998
W
PPm
PPmc
PPm5
W06
1025
Tx3
1040
W02
1028
Wx1
1027
1025
PPmc
N
1020
1020
1020
1015
1015
Reykjavik
Kobenhavn
Sofia
Ankara
Tirana
Lisboa
Madrid
Alger
00
26.IX. 79

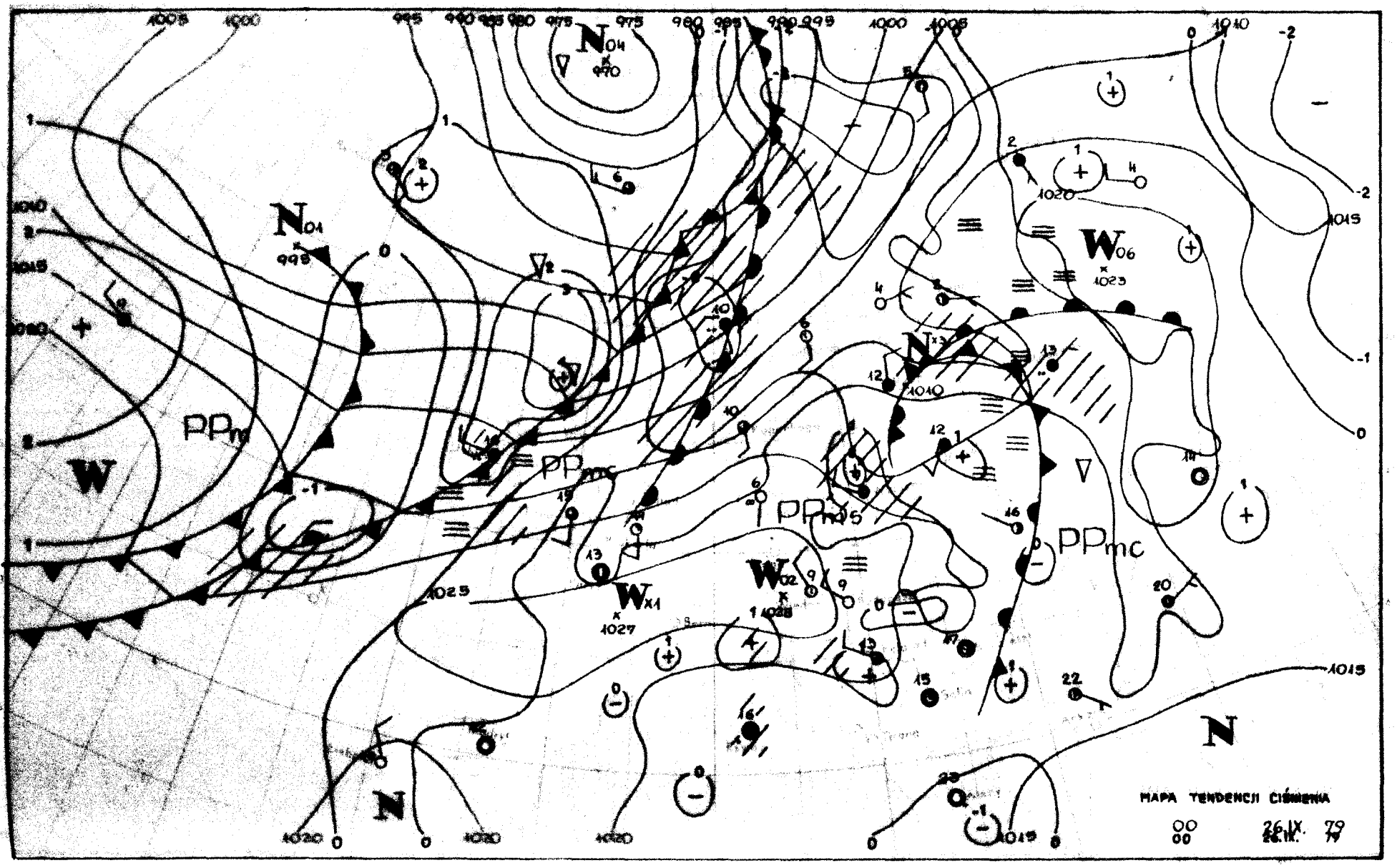
MAPA TENDENCJI CIŚNIENIA
00
00
26.IX. 79
26.IX. 79

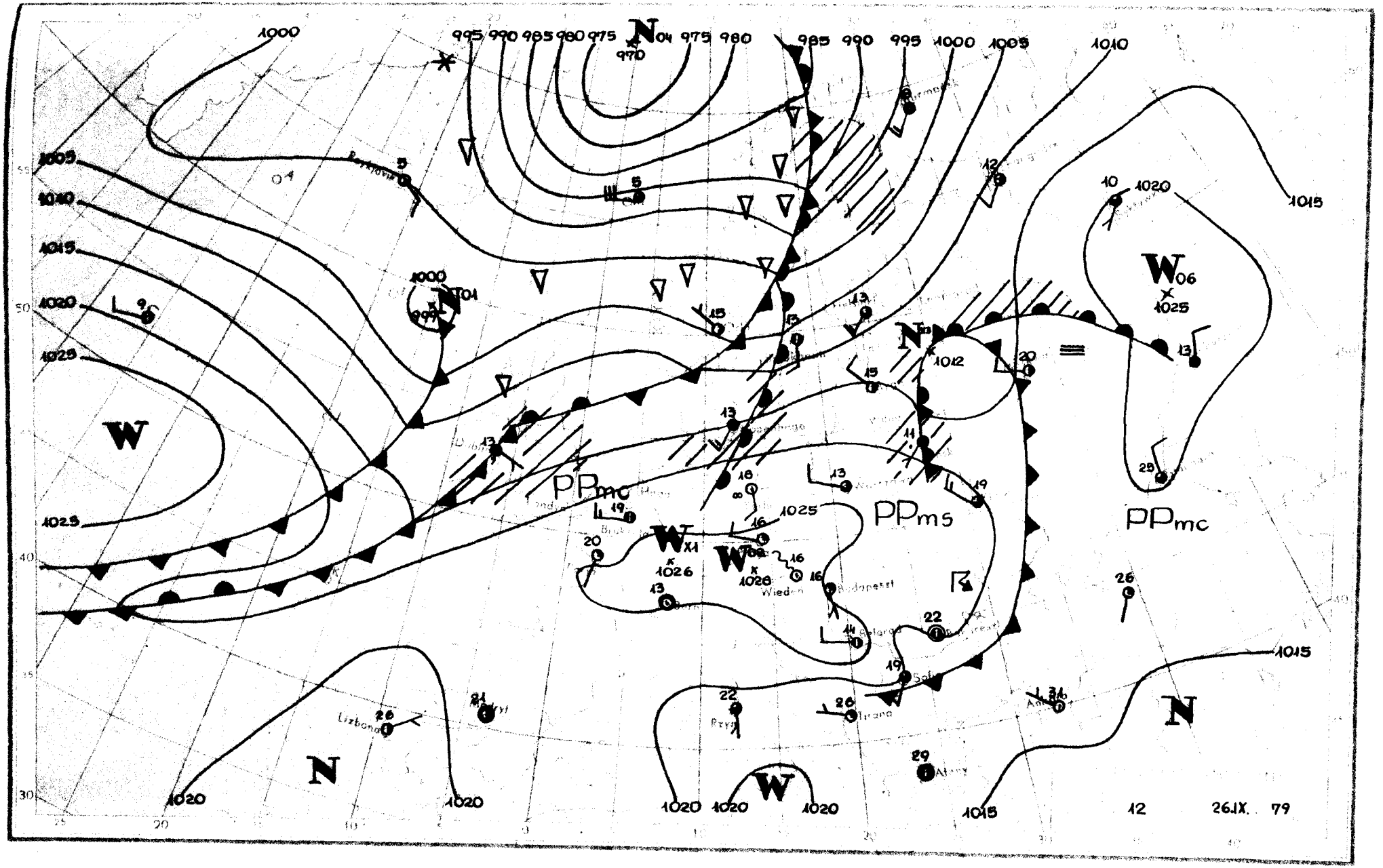
1000
995 990 985 980 975
N04
970
975 980
985 990 995 1000 1005
1010
1005
1010
1015
1020
1025
W
1025
1000
N01
999
1000
1015
W06
1025
1020
10
1012
PPmc
PPms
PPmc
W
1025
1026
1028
Wiedenn
Budapeszt
Belgrad
Sofia
Tirana
Lizbona
Rzym
Ateny
Algier
N
N
W
1020
1020
1020
1020
1020
1015
1015
12
26.IX. 79

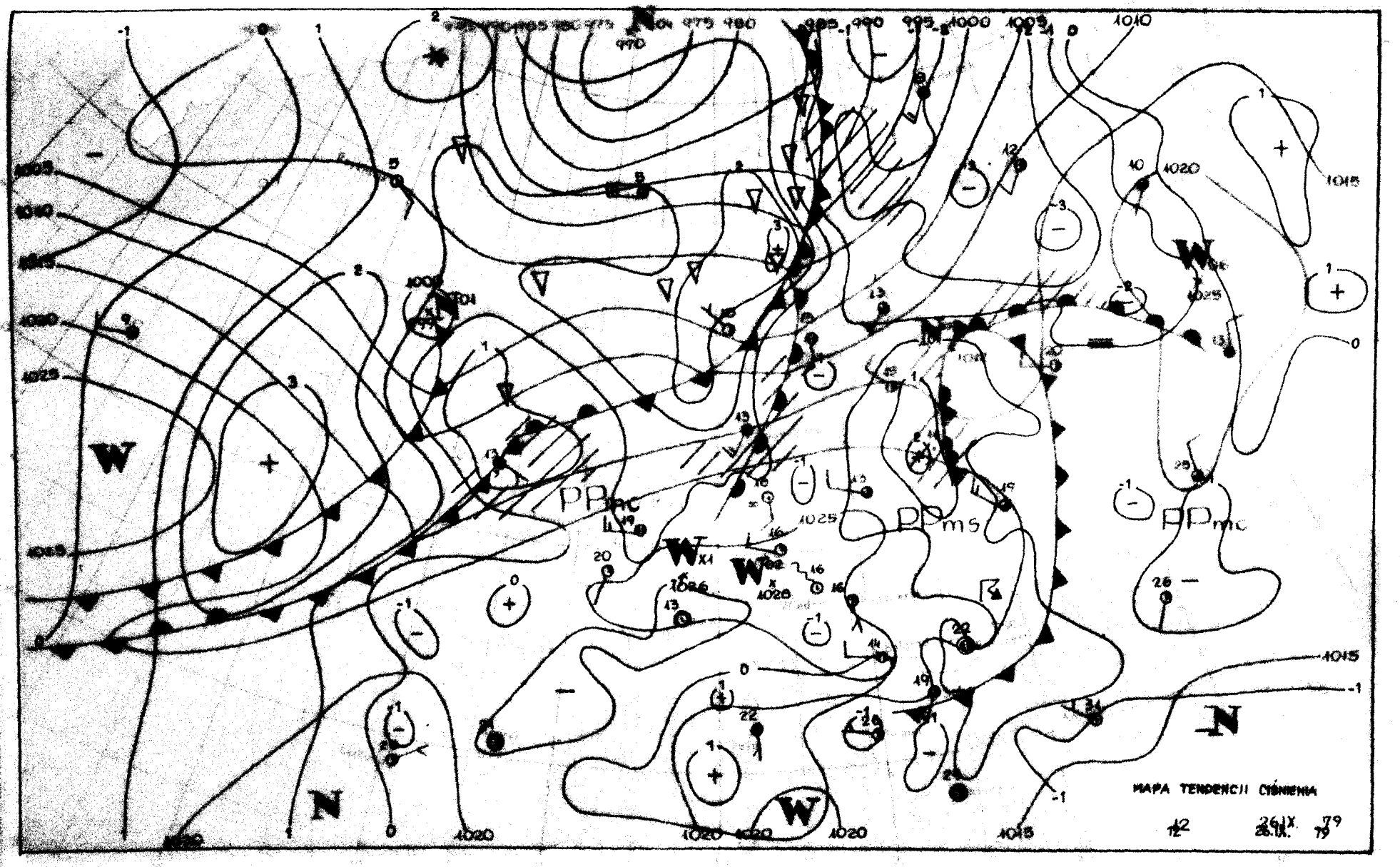
MAPA TENDENCII CIŚNIENIA
26.IX. 79
12

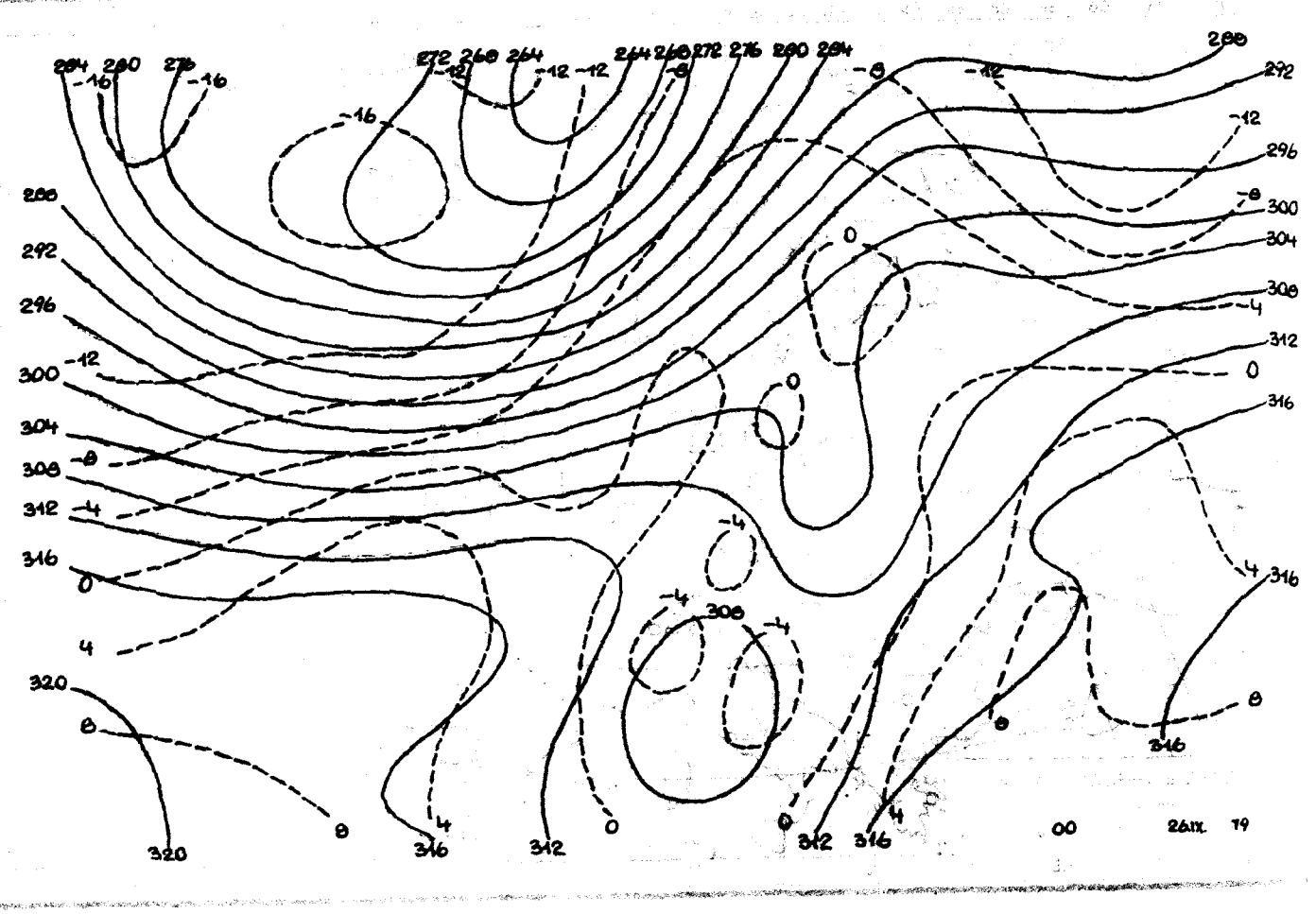

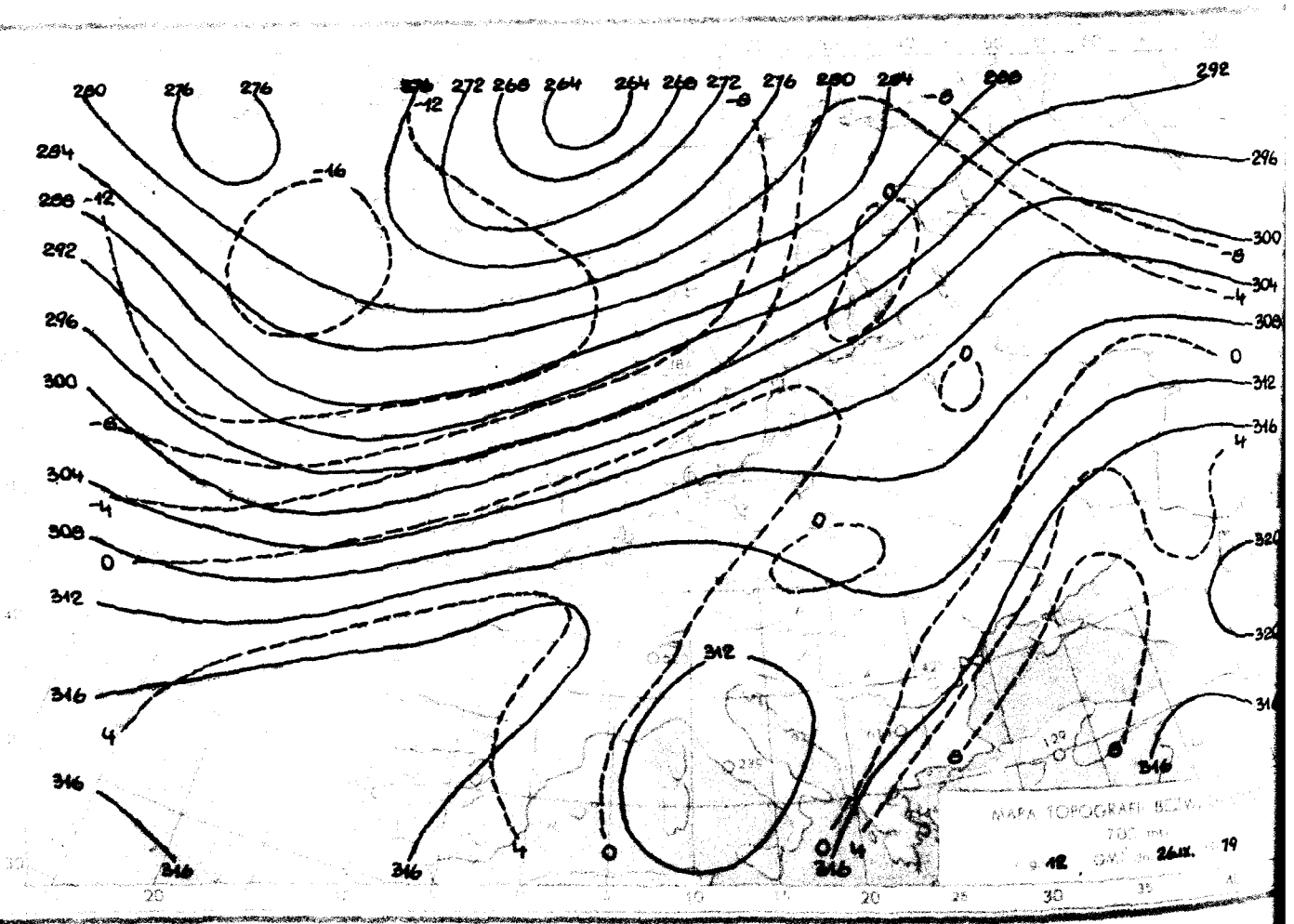

Reprodukowanie i publikowanie tekstu, map, wykresów i danych synoptycznych dozwolone wyłącznie w formie dosłownej z podaniem źródła informacji.

INSTYTUT METEOROLOGII I GOSPODARKI WODNEJ
ZAKŁAD PROGNOZ METEOROLOGICZNYCH KRÓTKOTERMINOWYCH – 01-673 WARSZAWA, UL. PODLEŚNA 61 – tel: 34-50-97

BIULETYN SYNOPTYCZNY

Dane synoptyczne z Polski w dniu 27.IX.1979 r.

SYNOP z godz. 00 GMT.

105	82203	40106	21613	863XX	12102
150	72506	70022	21313	5543X	11205
195	02702	96100	23206	00900	05400
205	82404	56102	21715	8097X	12803
235	82403	97022	23212	855XX	09208
250	02101	96100	23910	00900	08303
272	02201	60020	23509	00900	08103
295	02201	58100	24507	00900	06303
330	72202	50101	24711	756XX	09003
375	02002	58100	25607	00900	07400
400	22103	58101	24911	00904	08103
424	01501	30120	26205	00900	05201
465	02301	56100	25207	00900	07400
495	02002	96100	26806	00900	06107
510	00000	99020	56807	00900	54102
560	02102	40100	28006	00900	06101
570	00000	00444	28003	00900	03105
575	00000	40100	28206	00900	05105
650	01502	88020	56804	00900	02801
695	02404	20100	26207	00900	07203

SYNOP z godz. 12 GMT.

105	82206	56611	20717	2542X	13704
150	32409	60031	19719	20931	12806
195	72407	96102	22715	755XX	11805
205	72505	56101	21119	4557X	14400
235	62407	96051	20710	00908	12711
250	42005	96051	23119	00904	11713
272	22205	60031	22217	12501	12813
295	42205	58050	24317	00902	09802
330	32104	57051	23319	00902	10814
375	02504	60010	25418	00900	09808
400	62104	68031	23718	00906	10810
424	01402	70020	24618	00900	09711
465	02204	58050	24717	00900	10809
495	02004	97024	26016	00900	08807
510	12204	99020	57409	00901	00801
560	02605	58054	26818	00900	07810
570	00902	97024	26617	00900	08804
575	00000	40050	26018	00900	09713
650	22105	65030	57608	22300	02400
695	00601	96104	26516	00900	11816

TEMP Legionowo, godz. 00 GMT.

TTAA	27001	12374	99014	09218	21003	00209	XXXXX	23506	07663	24007	70139	01263	27005	50576	14333	33005
		40742	25357	02010	30944	411XX	01011	25065	507XX	01012	20208	561XX	00518	15390	593XX	02010
		10640	627XX	30005	88219	555XX	01511	88122	645XX	35006	77999					
TTBB	2700X	12374	00014	09218	11XXX	XXXXX	22940	09643	33900	00844	44885	08259	55797	06867	66654	01562
		77552	11134	88506	13733	99447	21557	11427	21759	22313	38738	33266	483XX	44219	555XX	55211
		553XX	66150	593XX	77122	645XX	21212	00014	21003	11978	26011	22916	28009	33568	24006	44786
		28004	55673	27503	66439	01507	77254	01013	88181	01521	99138	01006	41414	00900	51515	11909
		27008	22800	27005	33600	33501	61616	92856	05635	27510						
TTCC	27001	12374	70861	601XX	26007	50071	599XX	26006	30391	595XX	31506	20645	589XX	29506	10086	523XX
		20010	88999	77999												
TTDD	2700X	12374	11745	603XX	22207	593XX	33106	533XX	44078	483XX	21212	11794	27005	22118	31509	33096
		28510														

TEMP Wrocław, godz. 00 GMT.

TTAA	27001	12425	99012	07006	00000	00215	09225	25503	85566	06659	24502	70144	00363	05501	50577	14361
		34504	40743	24158	01513	30946	38950	03013	25069	469XX	02015	20215	527XX	02019	15398	573XX
		03520	10651	609XX	00505	88177	577XX	02520	77999							
TTBB	2700X	12425	00012	07006	11981	12850	22897	06629	33840	06659	44808	05461	55774	04658	66708	00360
		77680	00869	88627	02372	99555	09369	11449	19150	22400	24158	33300	38950	44267	443XX	55216
		519XX	66206	517XX	77177	577XX	88146	573XX	99134	615XX	21212	00012	00000	11990	26005	22909
		28504	33830	20502	44687	07001	55553	05001	66363	03016	77291	03512	88188	02022	99100	00505
		41414	00900	51515	11909	28504	22800	21502	33600	04002	61616	92670	05838	29004		
TTCC	2700X	12425	70873	593XX	88999	77999										
TTDD	2700X	12425	11640	589XX												

Przebieg pogody w Polsce w dniu 27.IX.1979 r.

Zachmurzenie było małe, na północy miejscami przejściowo duże. W godzinach popołudniowych od północnego-zachodu następował wzrost zachmurzenia z opadami deszczu obejmujący dzielnice centralne i północno-wschodnie. Po przejściu opadów od północnego-zachodu występowały rozpogodzenia. W nocy i rano na południu i południowym wschodzie oraz na zachodzie mgły. Temperatura maksymalna wynosiła od 16°C w Suwałkach do 21°C w Słubicach, Gorzowie i Lesznie, a minimalna od 3°C w Kielcach do 11°C miejscami w centrum i na zachodzie. Wiatr był słaby i umiarkowany, na Wybrzeżu porywisty, południowo-zachodni, skręcający na zachodni i północno-zachodni.

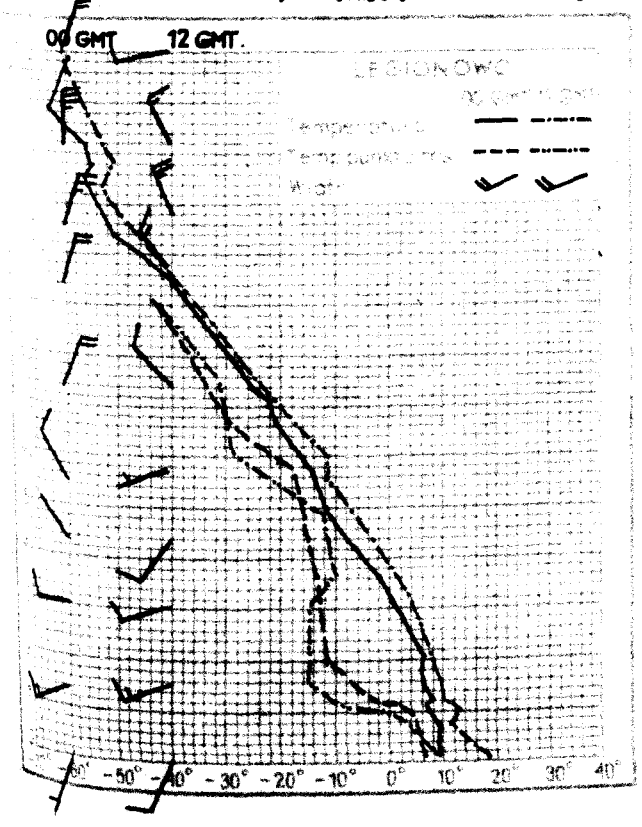

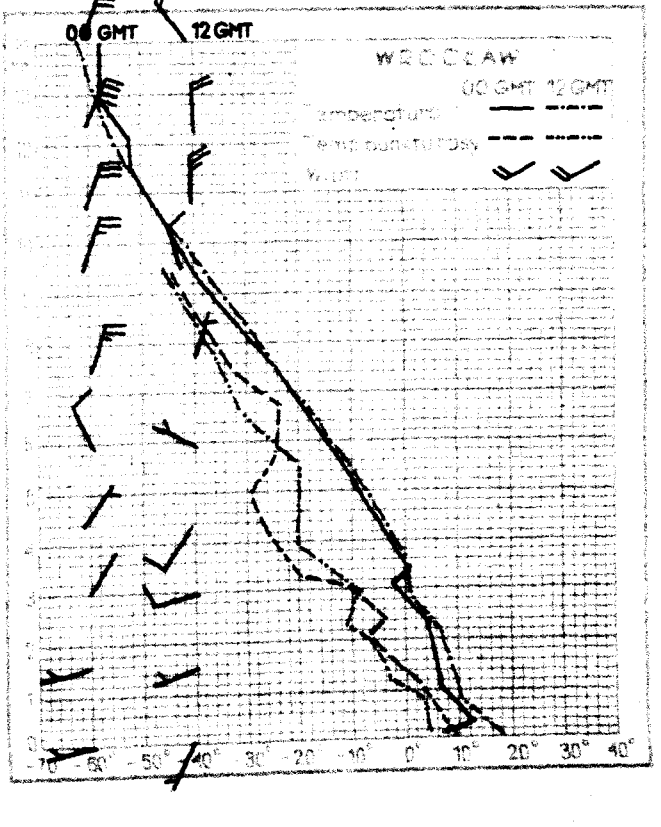

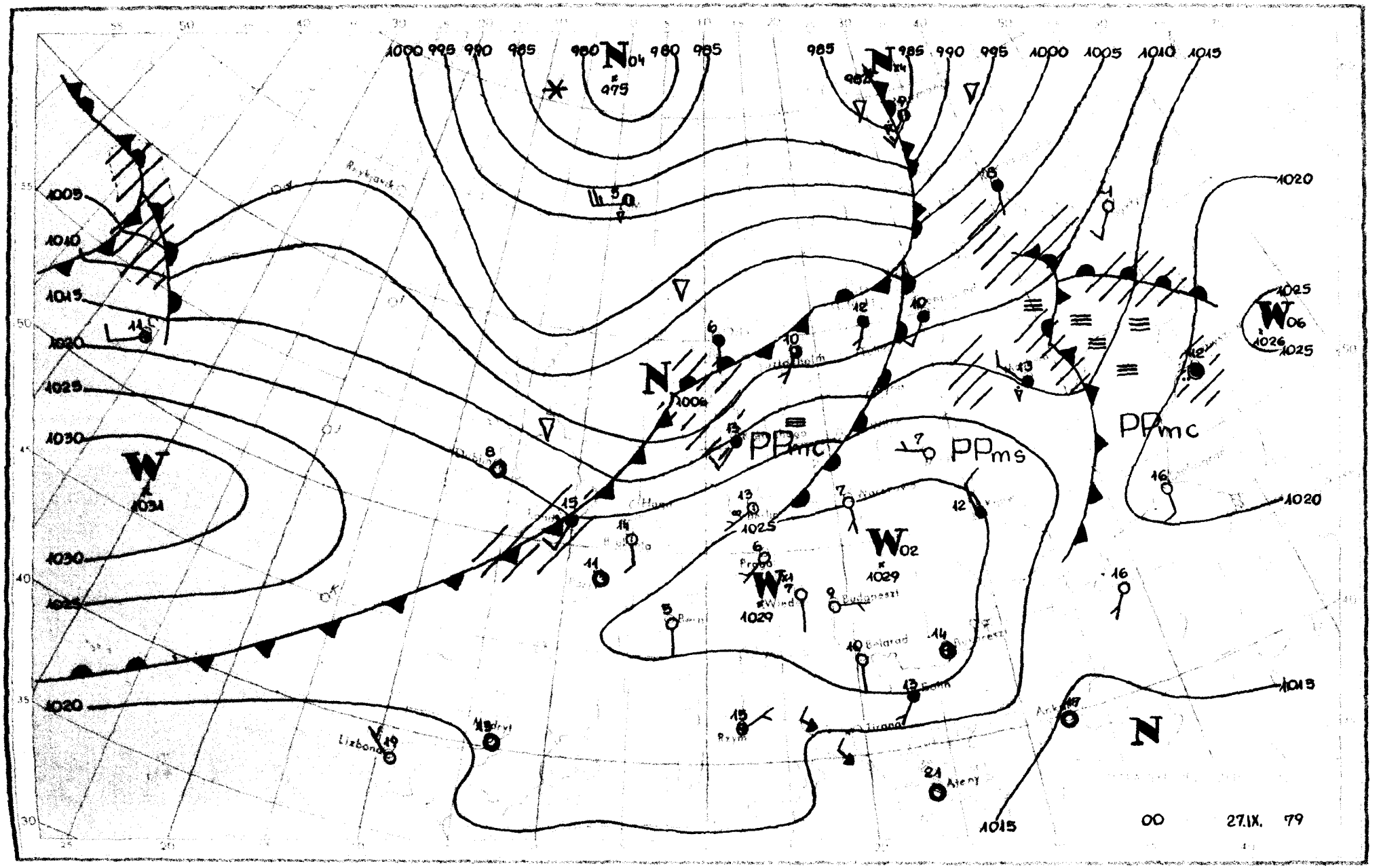
1000 995 990 985 980 N 04 980 985
975
985 N 985 990 995 1000 1005 1010 1015
1005
1010
1015
1020
1025
1030
W
1031
N
1006
PPmc
PPms
PPmc
W 06
1026
1025
W 02
1029
W 11
1029
1025
1020
1015
N
00 27.IX. 79

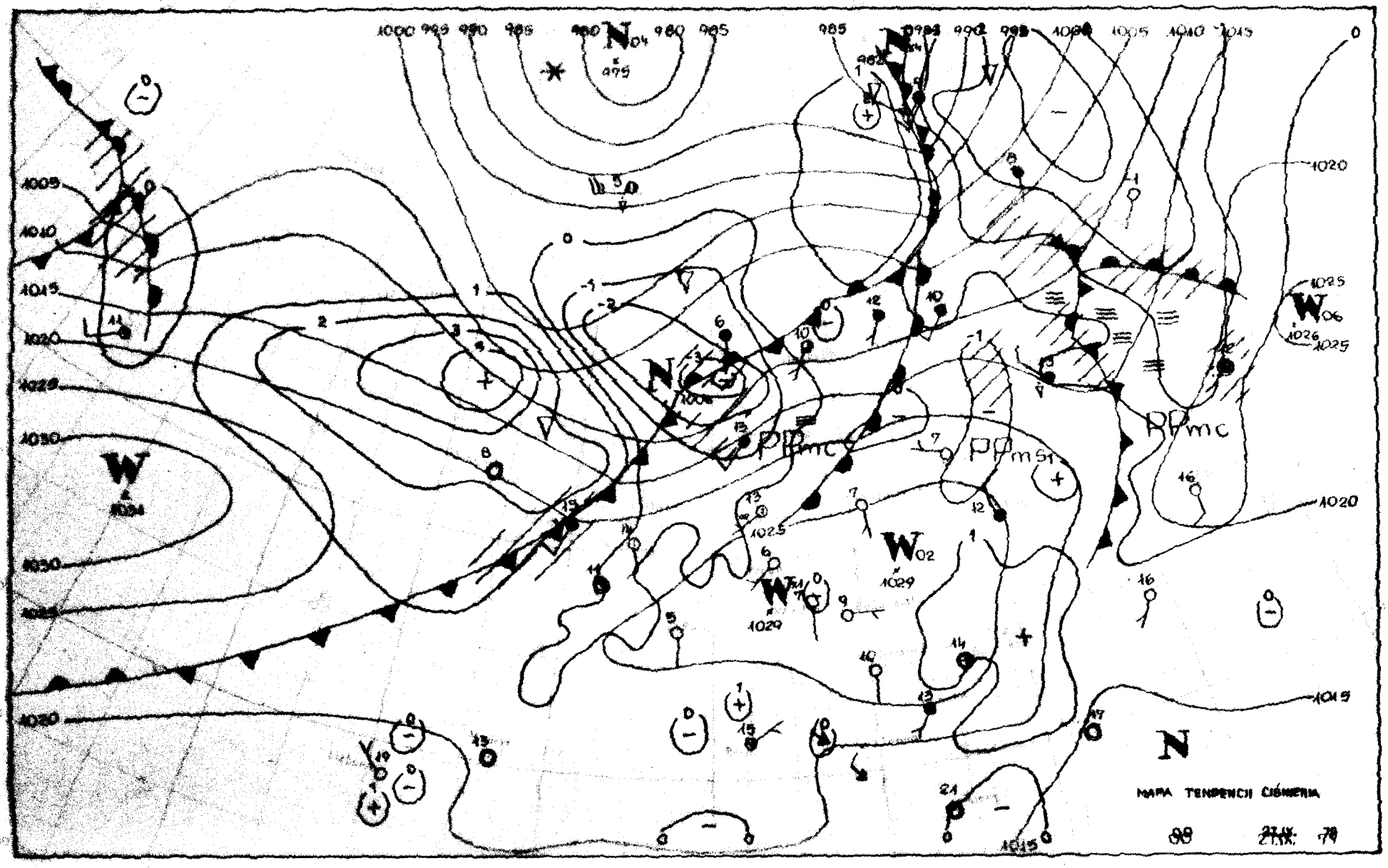
MAPA TENDENCII CIŚNIENIA
00
27.IX. 79

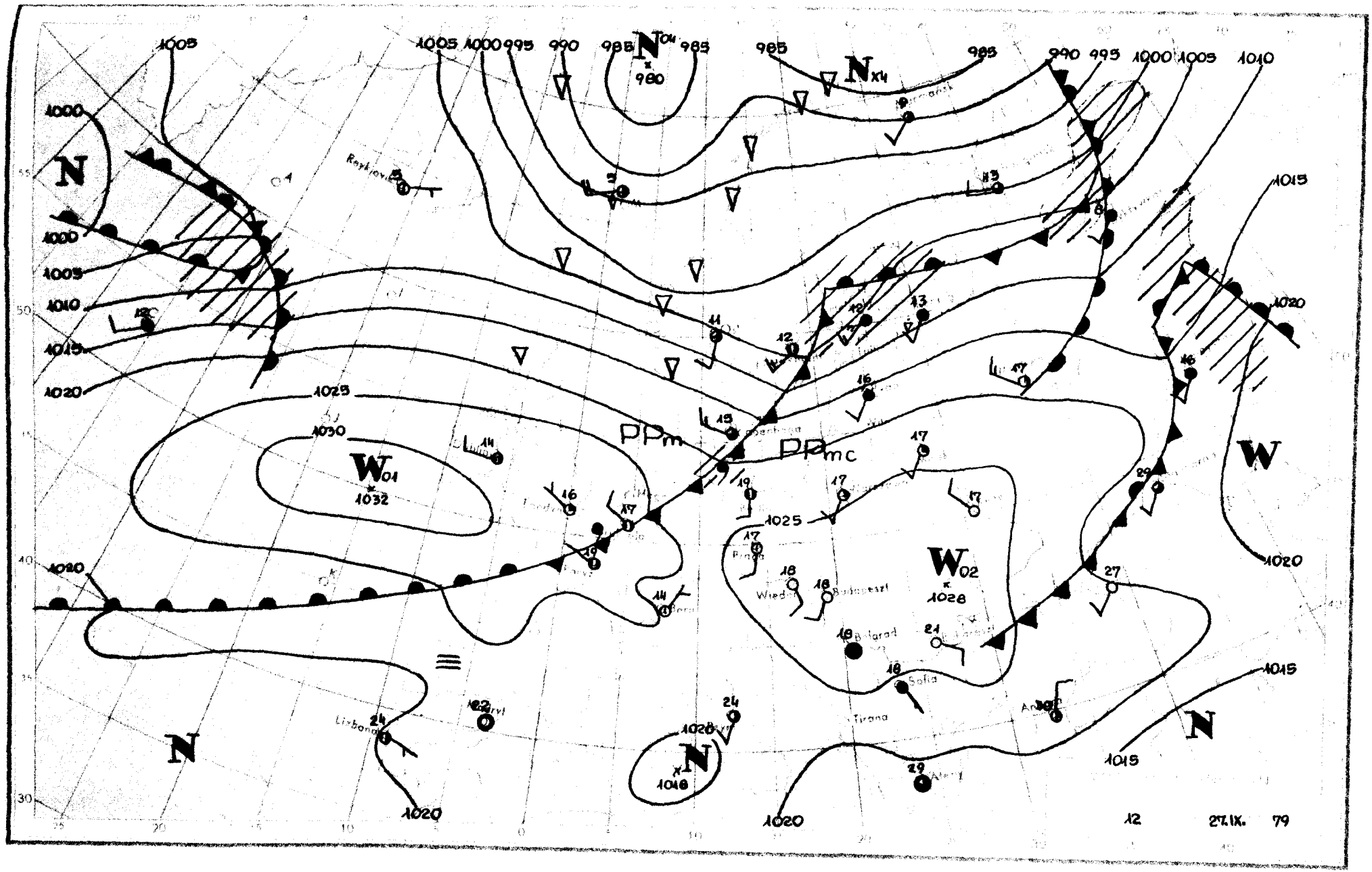
1005
1000
995
990
985
980
N
Nx4
1010
1015
1020
1025
1030
W01
1032
PPm
PPmc
W02
1028
W
Reykjavik
Lisboa
Tirana
Sofia
Budapest
Wien
Alger
12
27.IX.
79

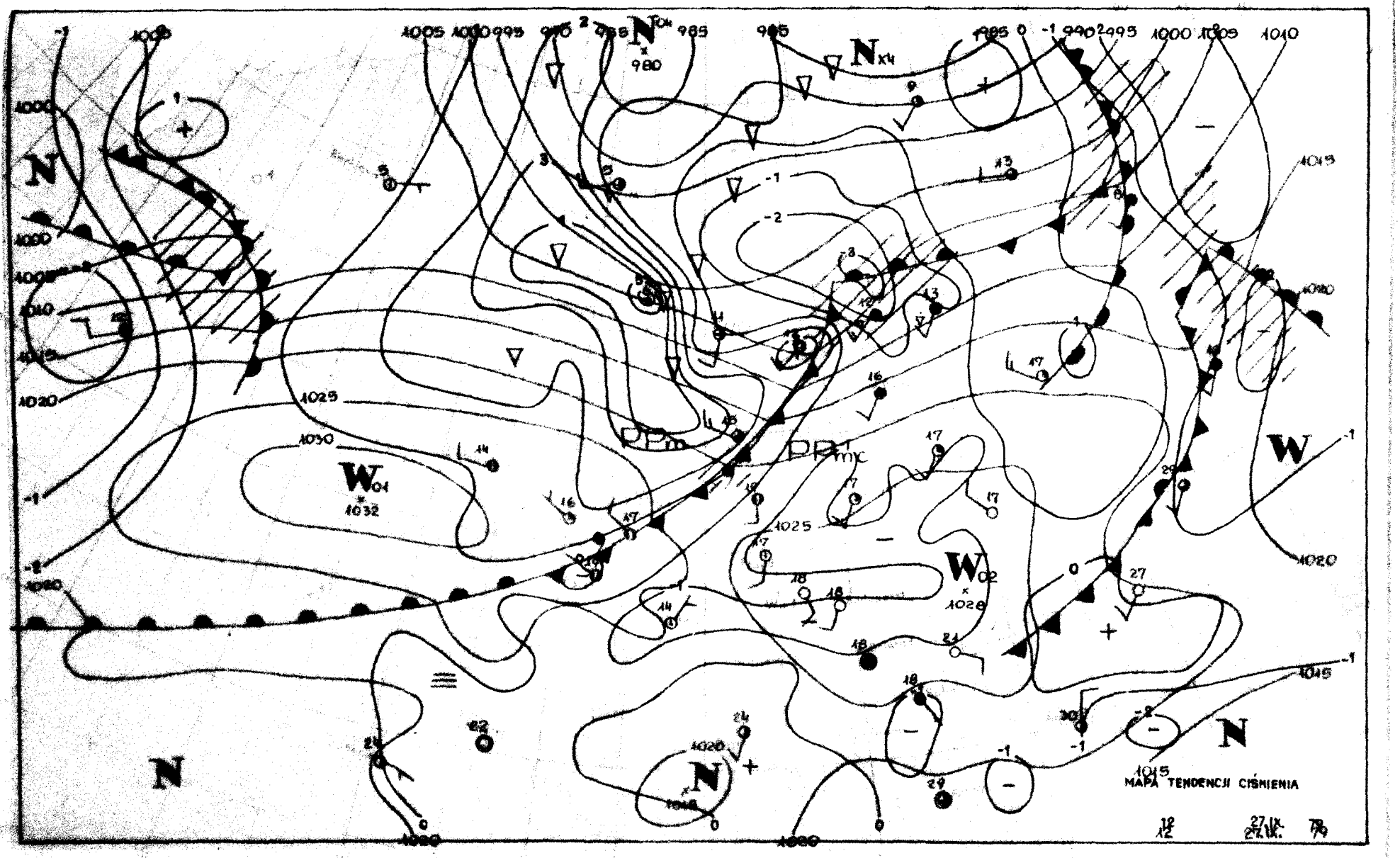
MAPA TENDENCJI CIŚNIENIA
N
W
1025
1030
1032
1028
1020
1015
1010
1005
1000
995
990
985
980

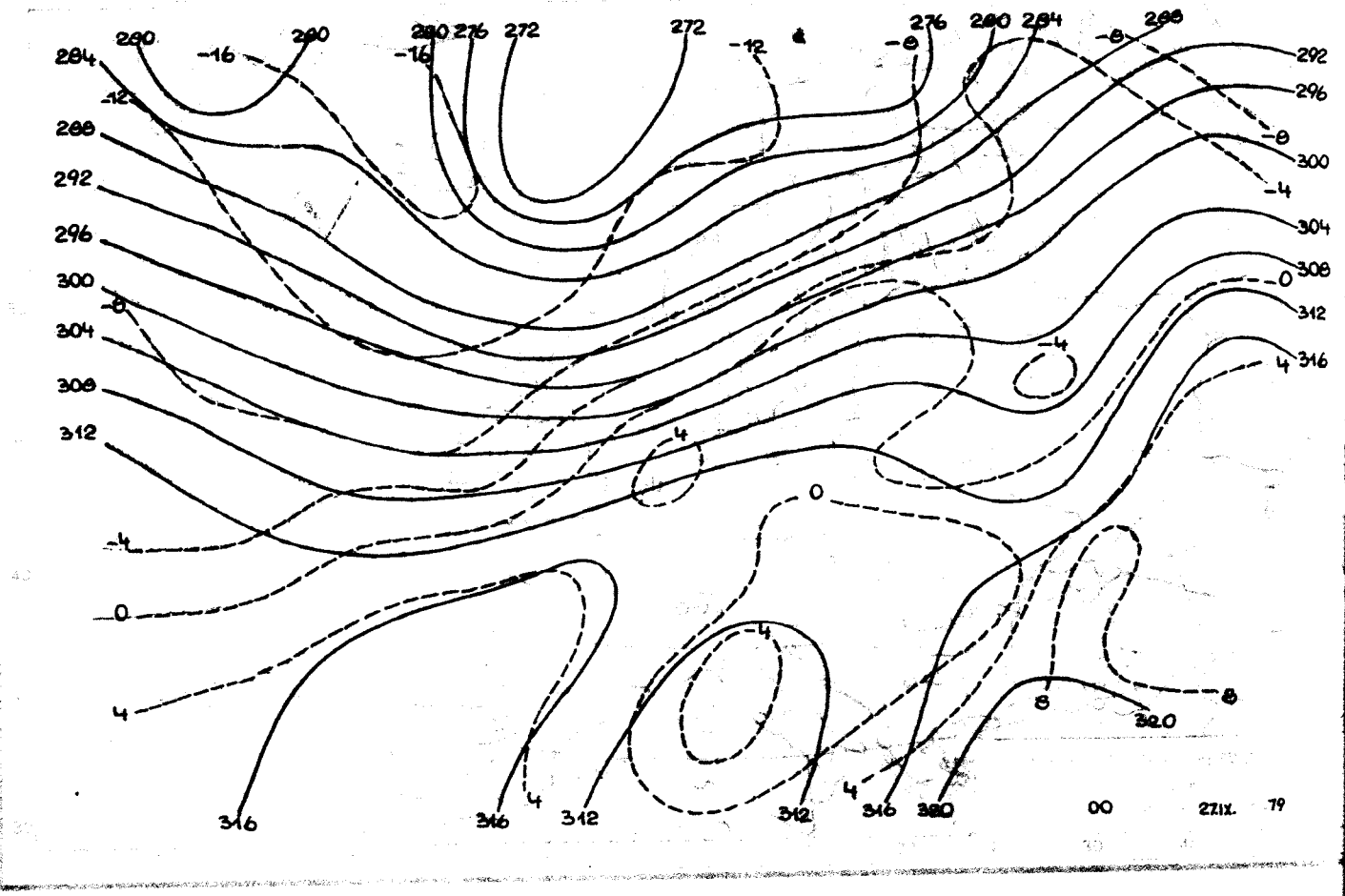

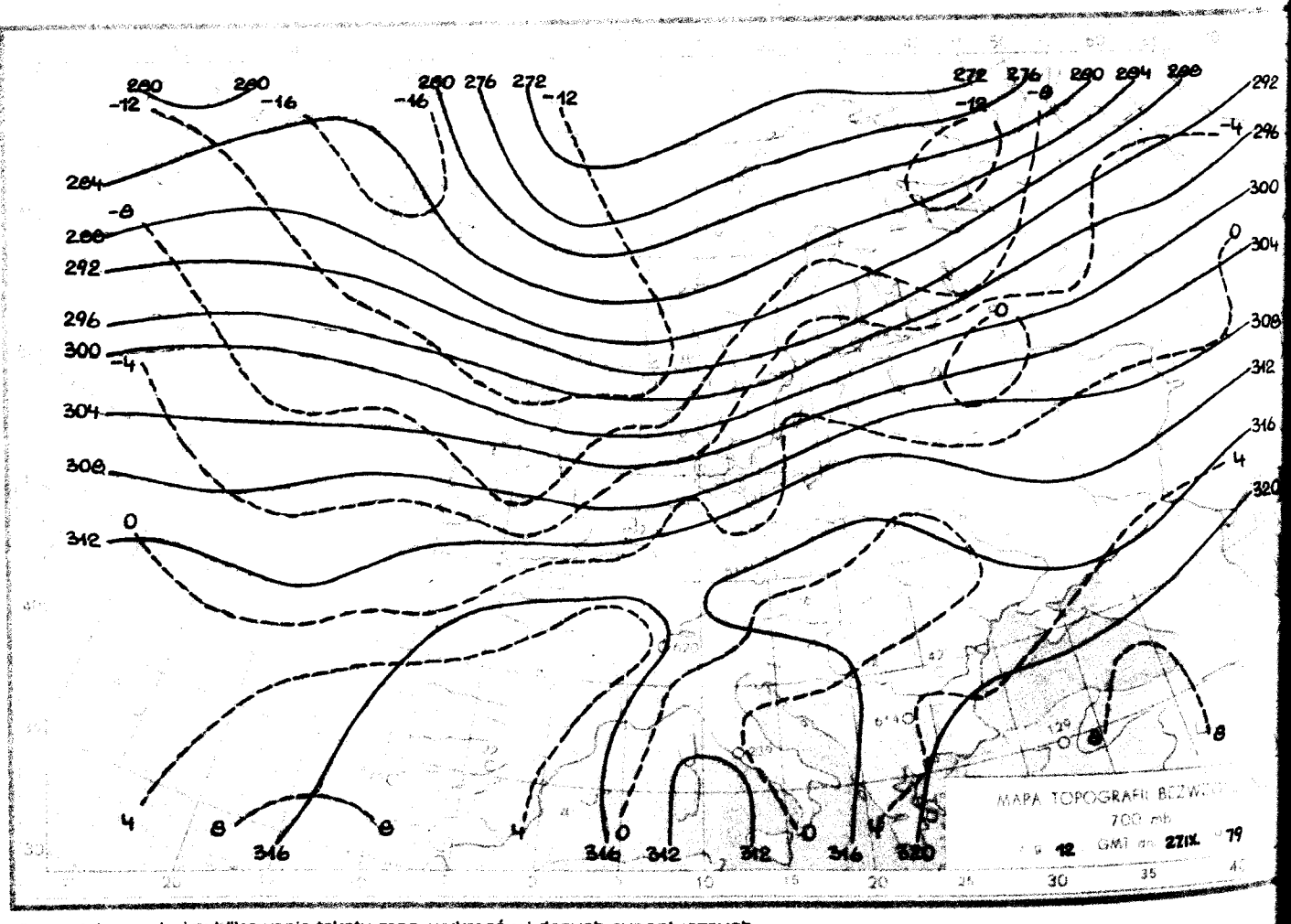

Reprodukowanie i publikowanie tekstu, map, wykresów i danych synoptycznych dozwolone wyłącznie w formie dosłownej z podaniem źródła informacji.

Druk PPWK-W-wa, Solec 18. Zam. 7114/90/B/78-19.V.78-X-12566

INSTYTUT METEOROLOGII I GOSPODARKI WODNEJ
ZAKŁAD PROGNOZ METEOROLOGICZNYCH KRÓTKOTERMINOWYCH – 01-673 WARSZAWA, UL. PODLEŚNA 61 – tel: 34-50-97

BIULETYN SYNOPTYCZNY

Dane synoptyczne z Polski w dniu 28.IX.1979 r.

SYNOP z godz. 00 GMT.

105	33204	97016	26111	35500	07214
150	83107	65026	23511	4547X	08211
195	83505	97251	21411	855XX	09305
205	03403	58106	27411	00900	10217
235	83004	96602	25011	894XX	10213
250	82901	96612	24911	7742X	11120
272	83204	56612	23711	6732X	10217
295	82602	56101	22112	856XX	09610
330	83303	60618	26211	855XX	10221
375	82303	56101	24112	00902	10601
400	83203	50212	27711	3747X	10117
424	82901	56101	25312	8097X	10103
465	70000	56101	24111	755XX	09000
495	02401	95100	24608	00900	07806
510	93210	90454	57707	9XXXX	07400
560	02503	40100	26608	00900	08400
570	00000	16100	26604	00900	04302
575	00000	56100	26408	00900	07102
650	03502	80020	58105	00900	54702
695	02404	96100	26110	00900	09601

SYNOP z godz. 12 GMT.

105	72704	98011	31213	22506	07203
150	52807	70021	29713	52502	06107
195	33107	98021	26913	32600	06209
205	60301	70011	31414	11536	06805
235	52705	98031	29813	31504	06802
250	43203	98030	30016	12504	06101
272	33003	70011	29113	32500	05210
295	33005	70031	27314	21630	07007
330	63004	70031	31514	21602	06400
375	23005	84011	29315	11609	06104
400	73401	82011	31114	11606	05801
424	63602	70038	30315	42532	09804
465	33503	60031	29214	12504	07002
495	83205	97035	27913	894XX	10106
510	73202	98416	59605	35X7X	04000
560	83603	30206	30511	862XX	10003
570	73601	98016	29612	3257X	09106
575	80202	20512	29611	864XX	11105
650	93602	00472	58507	9XXXX	05801
695	83108	30102	27514	8091X	12103

TEMP Legionowo, godz. 00 GMT.

TTAA	28001	12374	99012	13034	22004	00193	13440	26009	85548	06611	27010	70121	02110	28510	50579	15744
		26014	40744	26750	25514	30945	427XX	27016	25065	519XX	28018	20209	557XX	26516	15389	607XX
		25016	10641	599XX	24514	88170	595XX	24515	77999							
TTBB	2800X	12374	00012	13034	11984	14044	22891	08419	33738	01015	44654	06137	55644	05545	66592	07564
		77432	22157	88254	515XX	99228	551XX	11183	563XX	22170	595XX	33111	631XX	21212	00012	22004
		11973	29510	22828	27009	33704	29010	44605	25513	55378	25514	66250	28018	77167	24515	41414
		855XX	51515	11908	28509	22800	27009	33600	25513	61616	92848	10427	28511			
TTCC	28002	12374	70864	601XX	26511	50074	593XX	26007	30395	581XX	28506	20651	571XX	34506	88999	77999
TTDD	2800X	12374	11969	591XX	22718	603XX	33188	571XX	21212	11780	26513	22523	37008	33281	28506	44188
		34506														

TEMP Wrocław, godz. 00 GMT.

TTAA	28001	12425	99011	11820	00000	00208	12620	30506	85571	07406	31007	70147	00909	28008	50578	13160
		26511	40745	22564	27510	30949	38756	28013	25072	471XX	28516	20216	551XX	29521	15398	591XX
		27509	10652	619XX	XXXXX	88140	601XX	XXXXX	77999							
TTBB	2800X	12425	00011	11820	11982	13820	22912	11016	33819	05400	44750	01800	55700	00909	66672	03110
		77600	05350	88557	08765	99461	16757	11400	22564	22312	37156	33213	543XX	44140	601XX	55123
		615XX	66118	625XX	21212	00011	00000	11991	30509	22764	30007	33345	37013	44217	29022	55150
		27509	41414	809TX	51515	11909	30007	22800	30507	33600	27009	61616	92860	11616	30508	
TTCC	2800X	12425	70873	603XX	50084	591XX	88999	77999								
TTDD	2800X	12425	11500	591XX												

Przebieg pogody w Polsce w dniu 28.IX.1979 r.

Zachmurzenie było małe i umiarkowane, w południowej połowie kraju duże, od północy stopniowo malejące. Miejscami na południu i południowym wschodzie notowane opady deszczu. Lokalnie wystąpiły mgły. Temperatura maksymalna wynosiła od 12°C miejscami na południu do 17°C w Lesku i Toruniu, a minimalna od -2°C w Pile do 10°C w Nowym Sączu, Lesku i na Helu. Wiatr był słaby i umiarkowany zachodni i północno-zachodni.



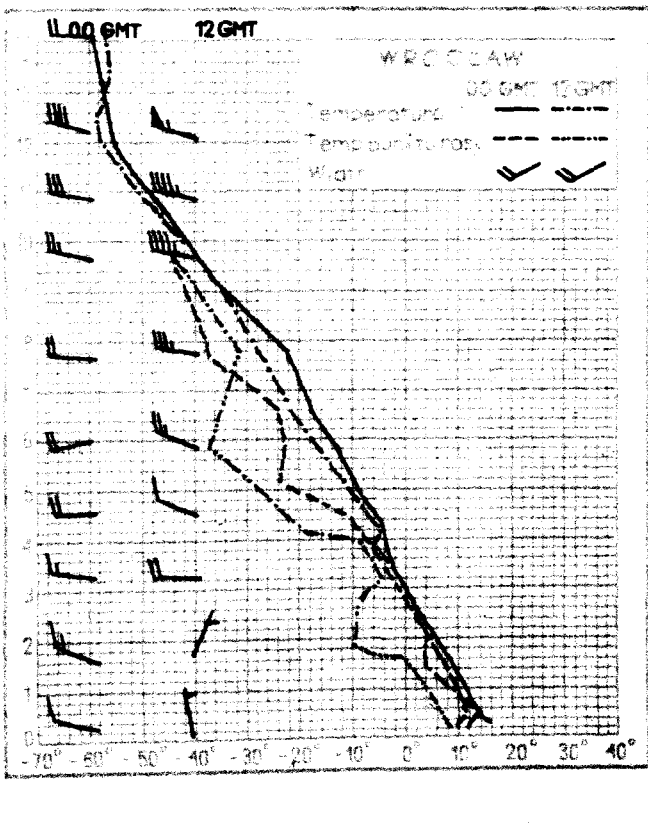

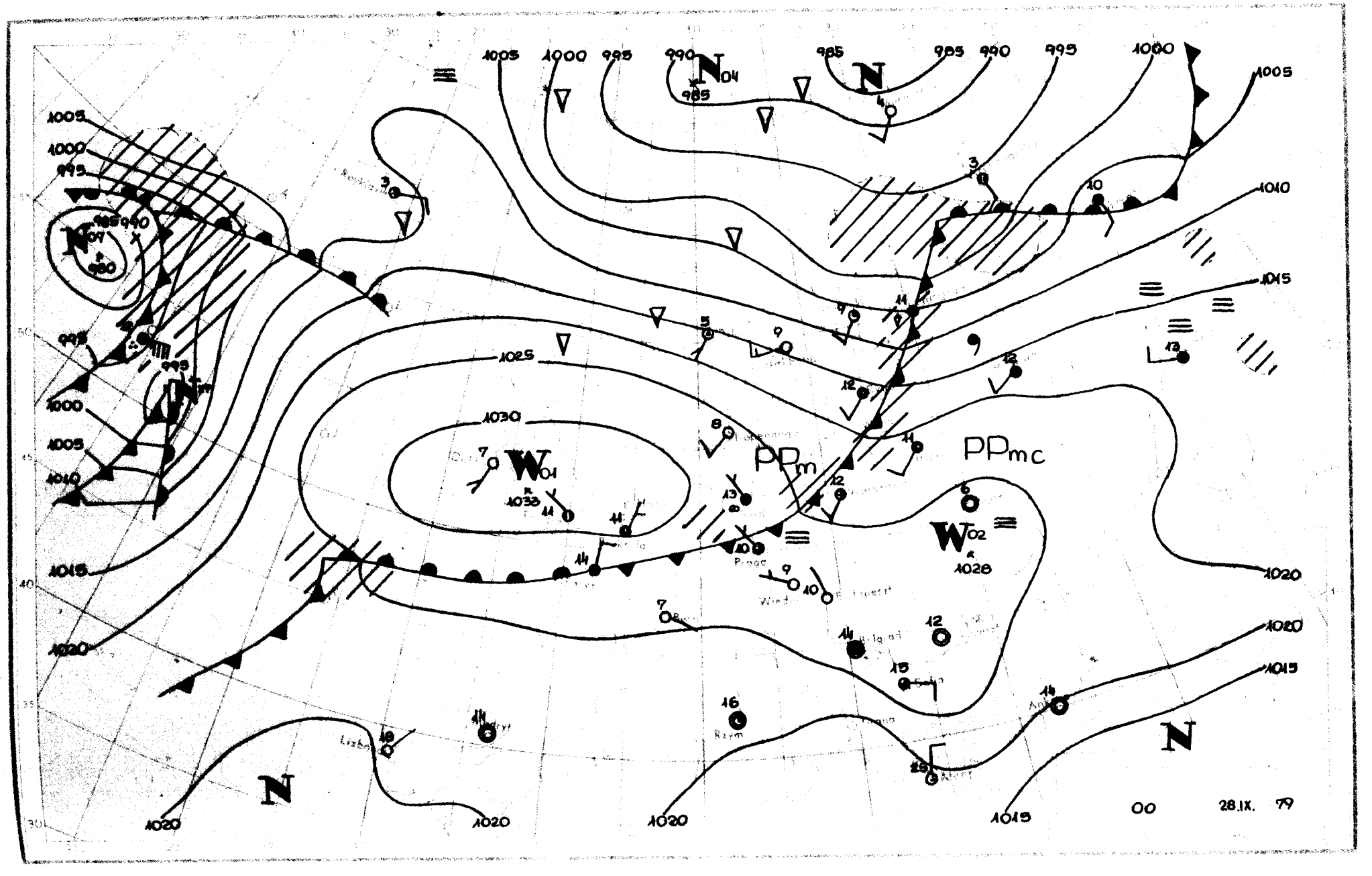
1005
1000
995
990
985
980
1010
1015
1020
1025
1030
N
W
PPm
PPmc
00
28.IX. 79

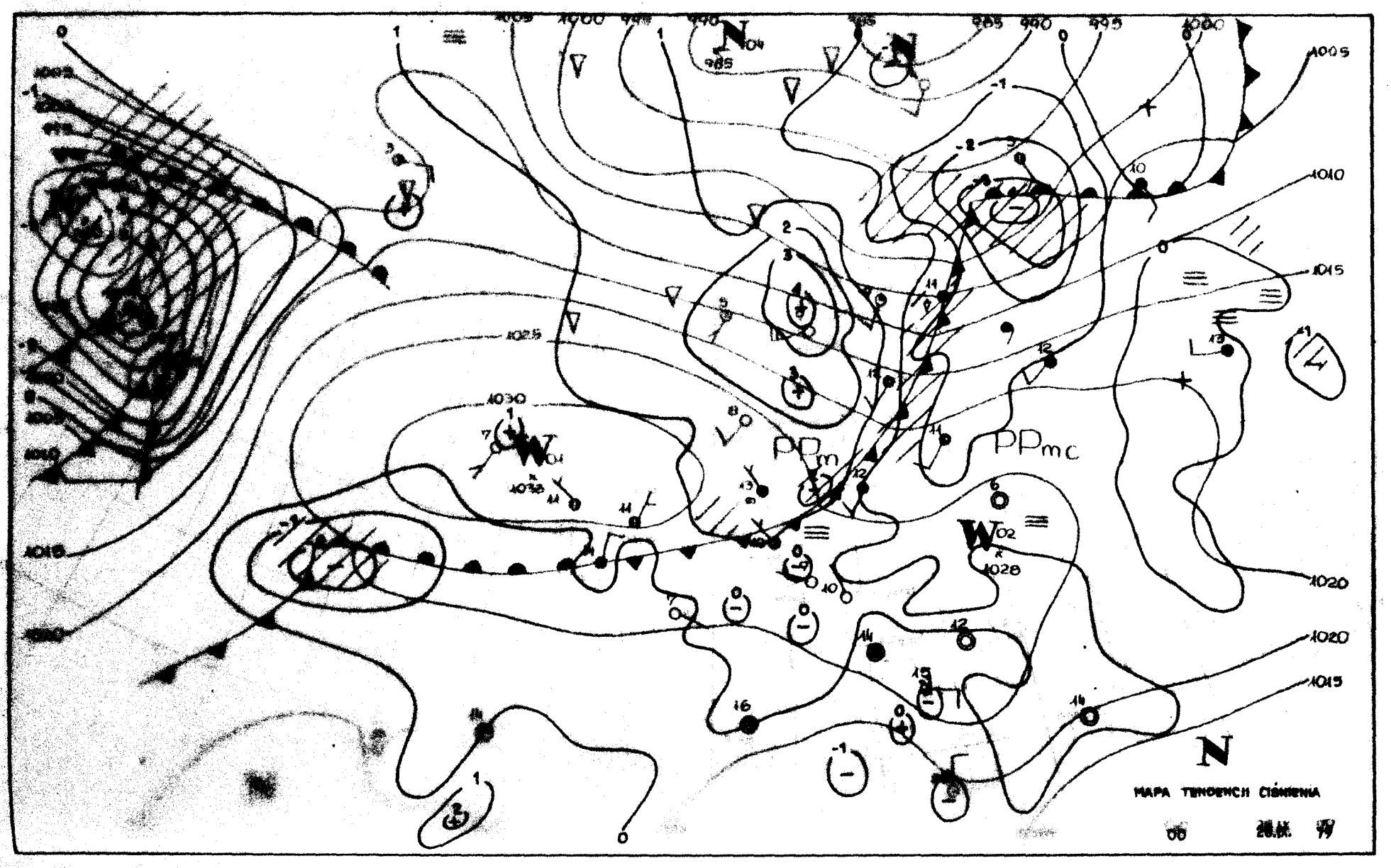
MAPA TENDENCII CIŚNIENIA
00
28.IX. 79
PPm
PPmc
1005
1010
1015
1020
1025
1030

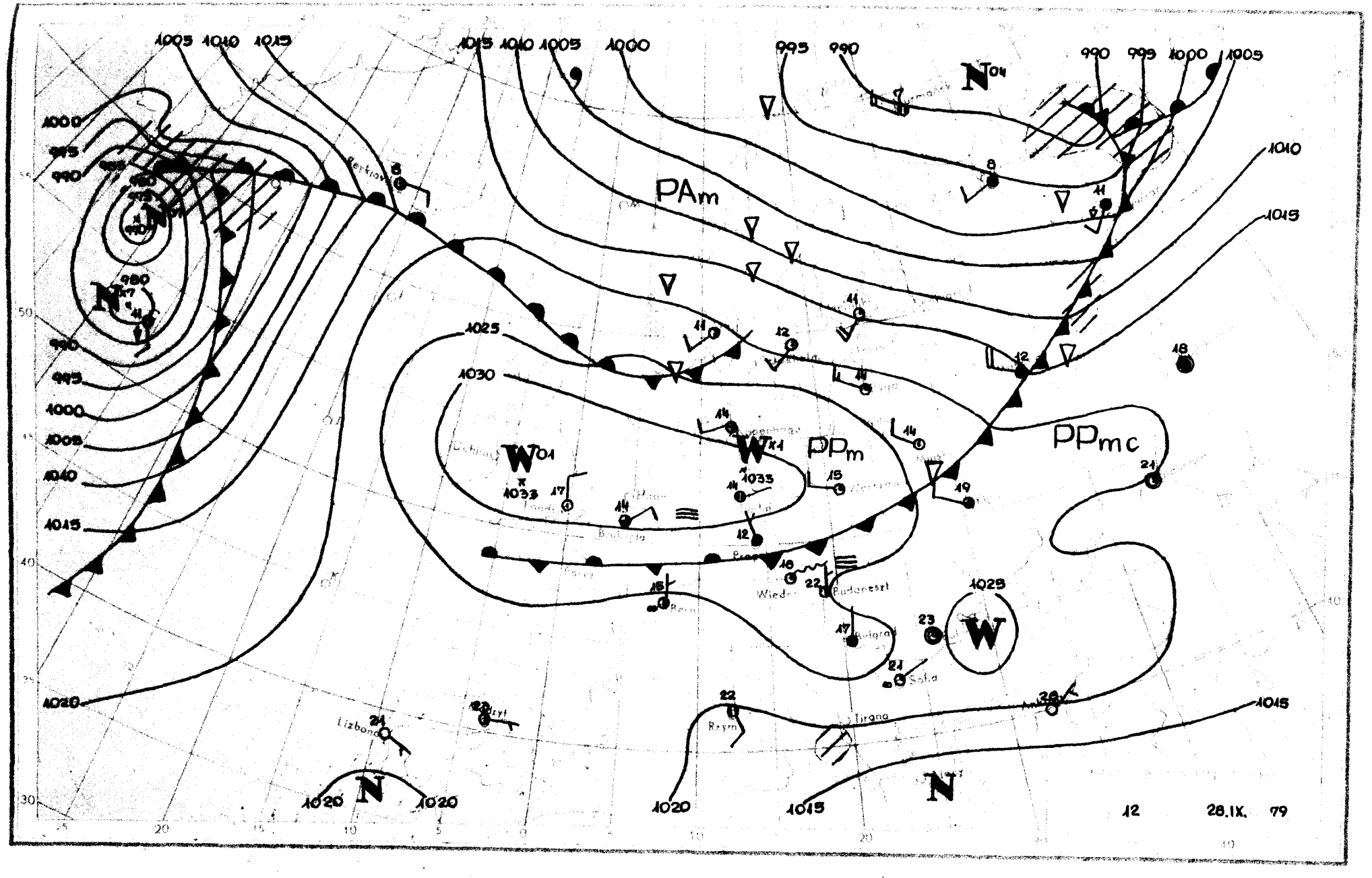
PAm
PPm
PPmc
Lisbon
Rome
Tirana
Budapest
Sofia
12
28.IX. 79

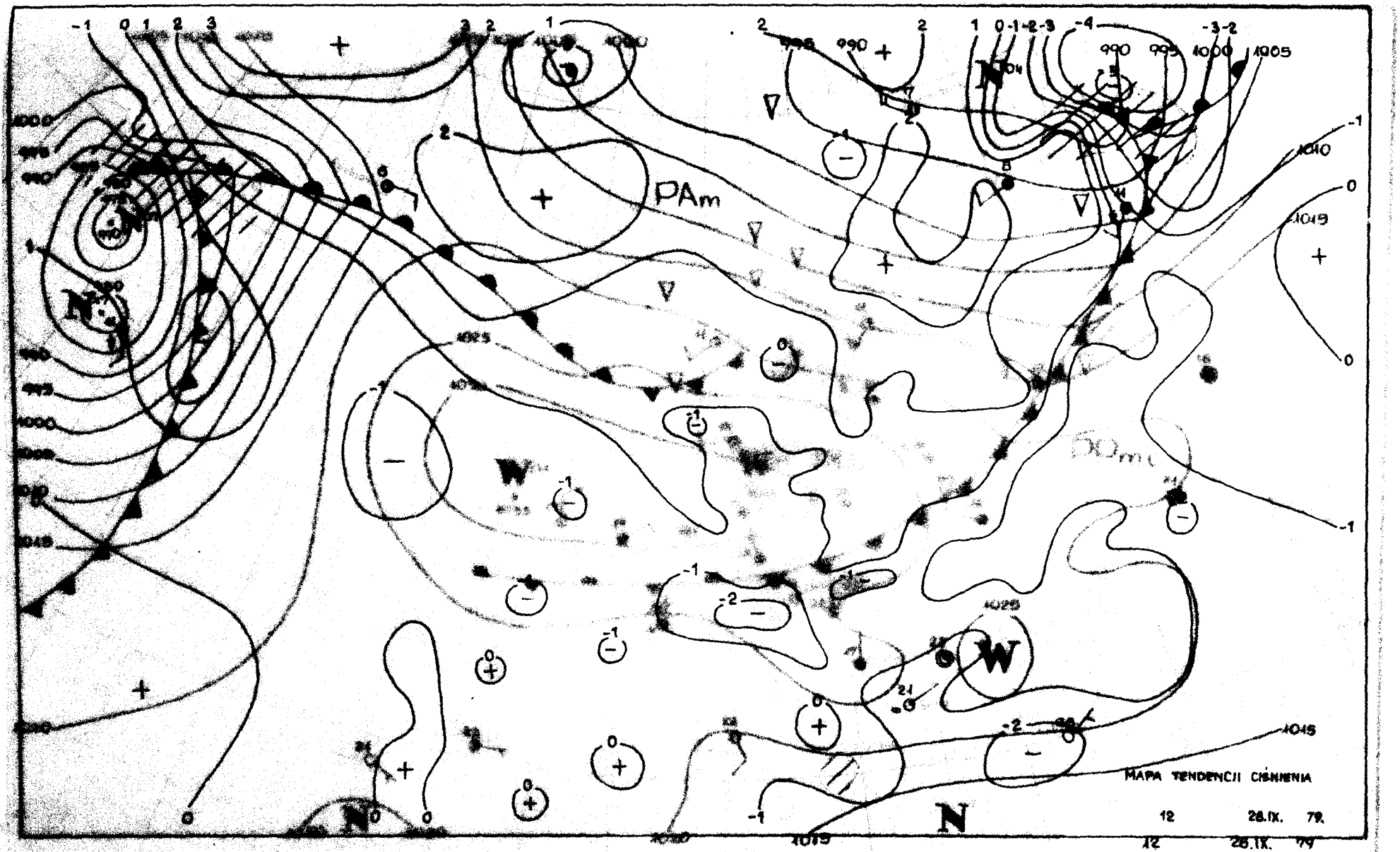
PAm
MAPA TENDENCJI CIŚNIENIA
12
28.IX. 79.

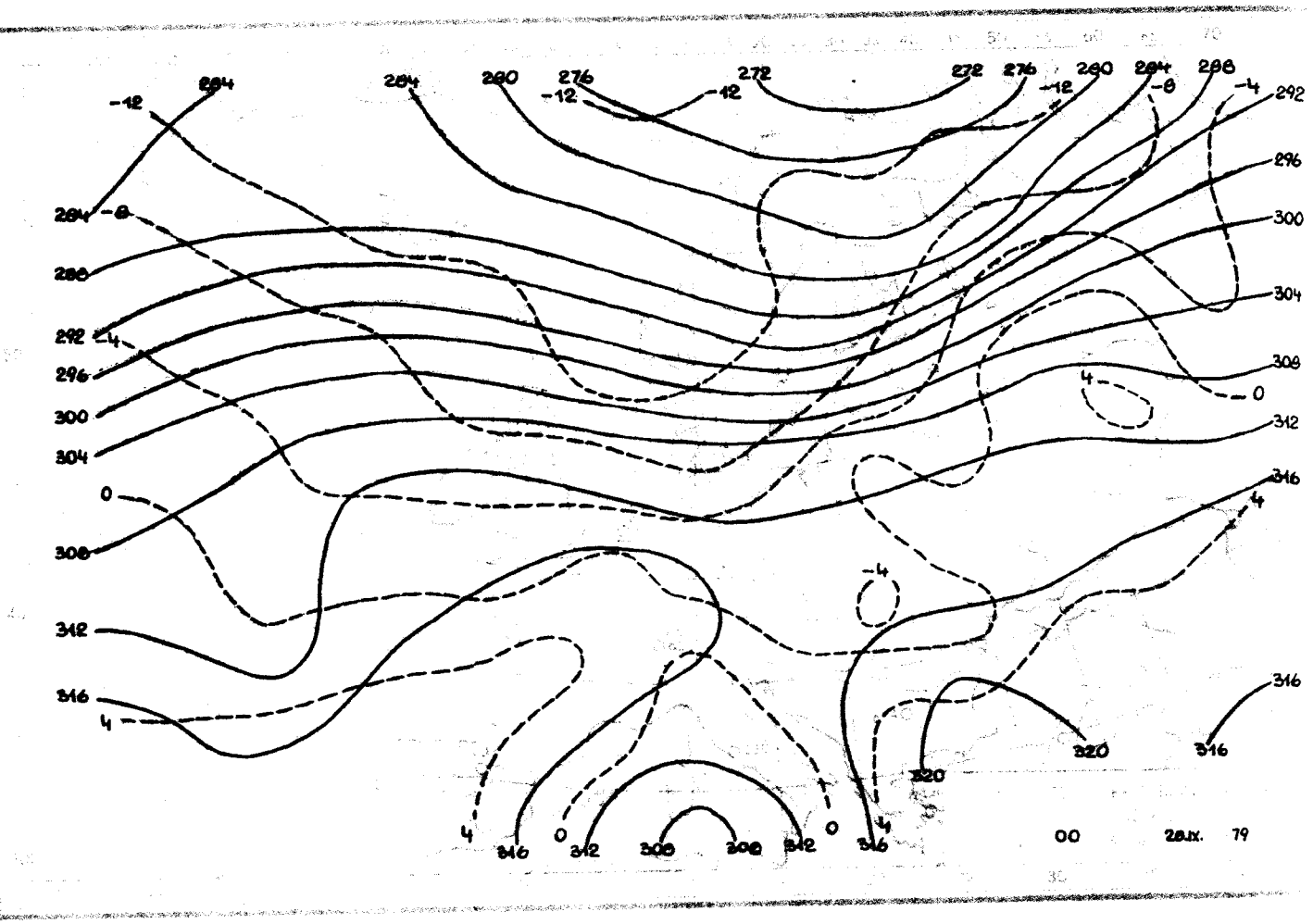

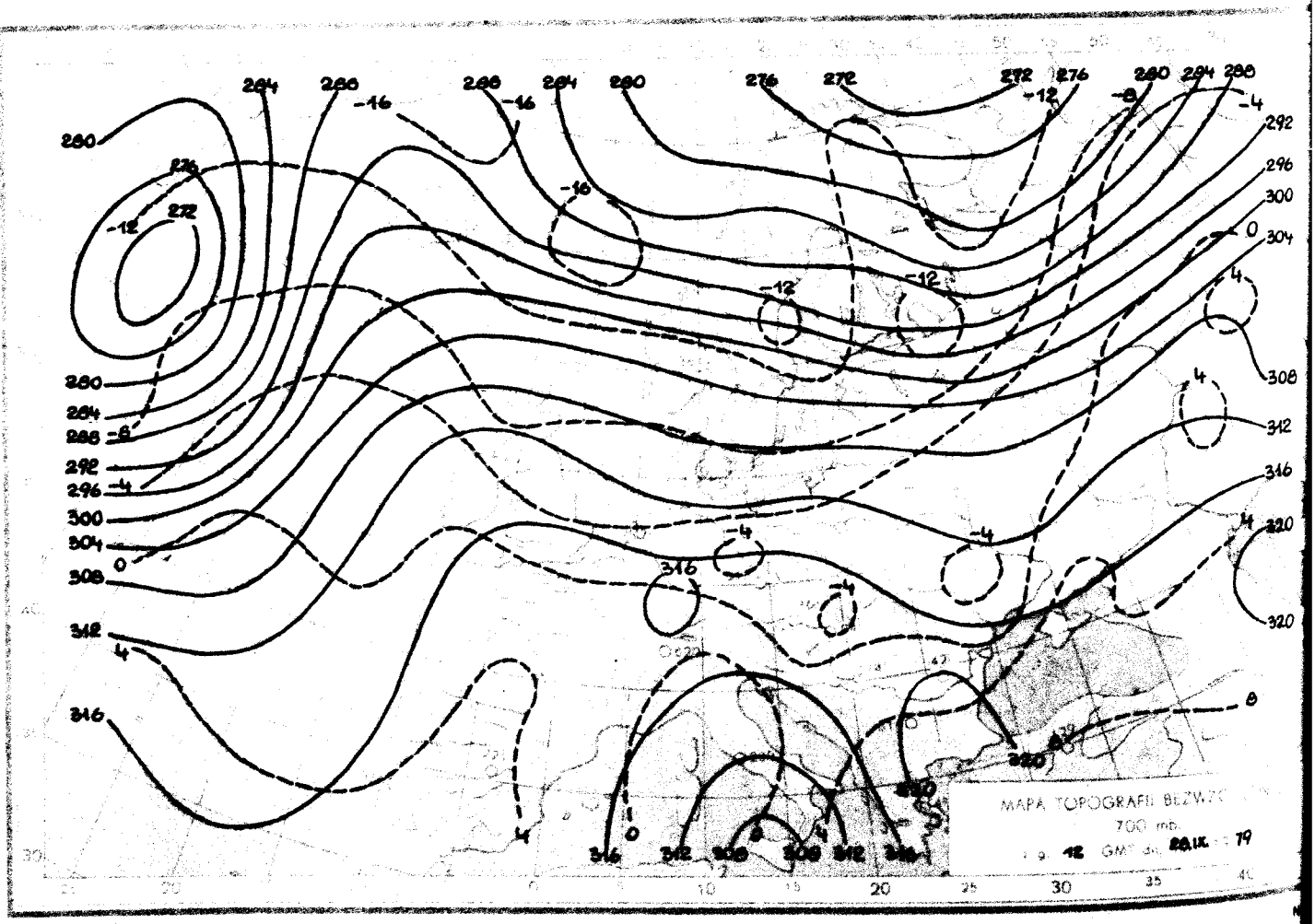

Reprodukowanie i publikowanie tekstu, map, wykresów i danych synoptycznych dozwolone wyłącznie w formie dosłownej z podaniem źródła informacji.

Druk PPWK-W-ws, Solec 18. Zam. 7114/90/8/78-19.V.78-X-12586-19

INSTYTUT METEOROLOGII I GOSPODARKI WODNEJ
ZAKŁAD PROGNOZ METEOROLOGICZNYCH KRÓTKOTERMINOWYCH – 01-673 WARSZAWA, UL. PODLEŚNA 61 – tel: 34-50-97

BIULETYN SYNOPTYCZNY

Dane synoptyczne z Polski w dniu 29.IX.1979 r.

SYNOP z godz. 00 GMT.

105	02001	97021	30006	00900	06709
150	32302	60021	29105	25530	05708
195	02502	97021	28505	00900	05603
205	02502	65021	30606	00900	06705
235	02301	97021	30204	00900	04706
250	03101	98101	30604	00900	03803
272	00000	60021	29804	00900	04805
295	00000	60111	29004	00900	03400
330	03301	65021	31306	00900	05201
375	02601	60110	30506	00900	06400
400	00402	70021	30609	00900	04803
424	30401	56101	30008	30970	05801
465	00000	56101	30406	00900	06602
495	00101	96101	29606	00900	04400
510	20702	99011	58504	20730	64705
560	80000	40102	29809	855XX	09803
570	00000	97020	30606	00900	03701
575	83501	50102	29310	855XX	10707
650	32203	80014	58004	14X02	03703
695	33302	96102	29510	864XX	10604

SYNOP z godz. 12 GMT.

105	62706	98031	27213	625XX	08612
150	62710	70021	24713	62500	07817
195	72706	97021	23812	725XX	05721
205	32603	70010	26115	22501	06714
235	62808	97031	26013	625XX	06718
250	72603	97032	26913	52501	06721
272	52403	70011	25413	42501	06724
295	22504	70010	25613	12601	03717
330	43105	70014	28614	42600	06715
375	22803	70011	27214	11605	06721
400	42901	75030	28814	42600	04714
424	13002	80020	28314	11701	05713
465	33203	70030	26914	12604	05820
495	23602	98011	26014	22600	05824
510	22702	99010	57503	12X01	01804
560	22103	98031	27215	22600	04715
570	10000	98030	26415	12738	03817
575	56602	65012	26415	22501	05814
650	70000	60024	55906	65XX8	05808
695	70302	98032	26114	31506	08717

TEMP Legionowo, godz. 00 GMT.

TTAA	29001	12374	99019	07016	29002	00248	08436	32003	85577	01262	29003	70115	05167	29009	50568	22334
		28519	40738	31920	28030	30925	463XX	26043	25044	551XX	26045	20155	565XX	26530	15369	563XX
		26529	10625	575XX	27517	88234	589XX	26045	77257	25546	40407					
TTBB	2900X	12374	00019	07016	11976	10056	22885	02040	33841	01064	44759	04768	55700	05167	66595	12359
		77459	27124	88395	32320	99349	39918	11268	511XX	22234	589XX	33224	591XX	44197	561XX	55162
		549XX	66140	577XX	21212	00019	29002	11887	35003	22850	28503	33476	28521	44257	25546	41414
		00900	51515	11913	34004	22800	29506	33600	28514	61616	92891	05441	33504			
TTCC	29001	12374	70851	573XX	27512	50063	573XX	27509	30387	571XX	31508	20644	555XX	31009	10090	513XX
		34010	88999	77999												
TTDD	2900X	12374	11256	571XX	22093	509XX	21212	11990	27516	22563	28006	33218	01506	44093	34009	

TEMP Wrocław, godz. 00 GMT.

TTAA	29001	12425	99015	08005	00000	00239	09023	08503	85573	03057	01001	70134	01973	30506	50672	19556
		30015	40735	28934	28022	30935	429XX	26531	25055	513XX	26038	20197	595XX	26537	15379	549XX
		27030	10636	577XX	XXXXX	88204	607XX	26534	77999							
TTBB	2900X	12425	00015	08005	11987	10450	22868	02416	33843	03262	44700	01973	55638	07170	66600	09368
		77523	19559	88483	19550	99333	38329	11204	607XX	22192	567XX	33187	585XX	44150	549XX	55115
		585XX	21212	00015	00000	11995	08504	22816	32001	33776	26507	44573	31006	55244	26039	66216
		27528	77192	26040	88142	27025	41414	00907	51515	11909	00502	25800	30003	33600	31006	61616
		92880	06532	04003												
TTCC	2900X	12425	70862	567XX	50075	577XX	88999	77999								
TTDD	2900X	12425	11780	565XX	22500	577XX										

Przebieg pogody w Polsce w dniu 29.IX.1979 r.

Zachmurzenie było małe i umiarkowane, na północy kraju okresami duże z niewielkimi opadami przelotnymi. W nocy i rano lokalne mgły. Temperatura maksymalna wynosiła od 13°C na północy i w Łasku do 16°C miejscami w południowej części kraju i na zachodzie, a minimalna wynosiła od -1°C w Lęborku i Kieloach do 9°C w Ustce. Wiatr był słaby i umiarkowany, na północy okresami dość silny, porywisty północno-zachodni i zachodni.

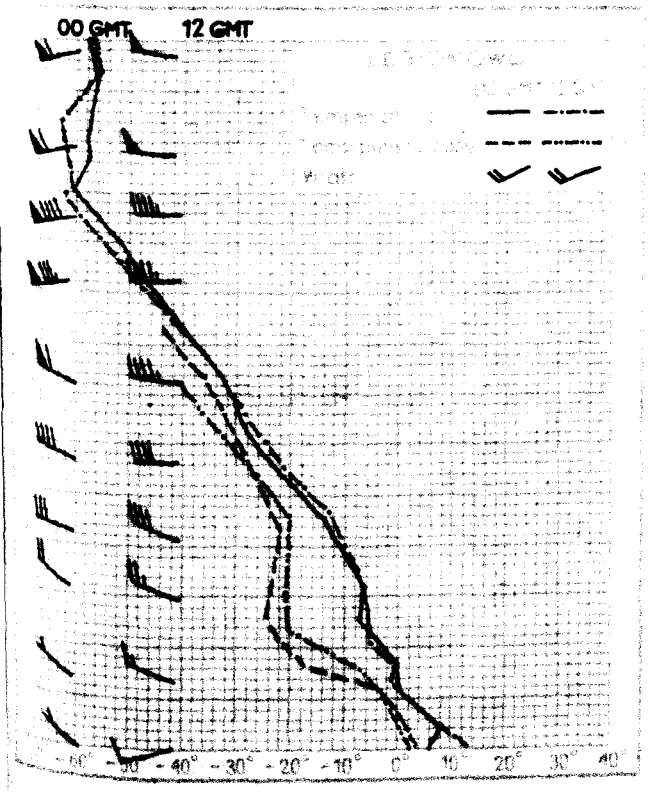

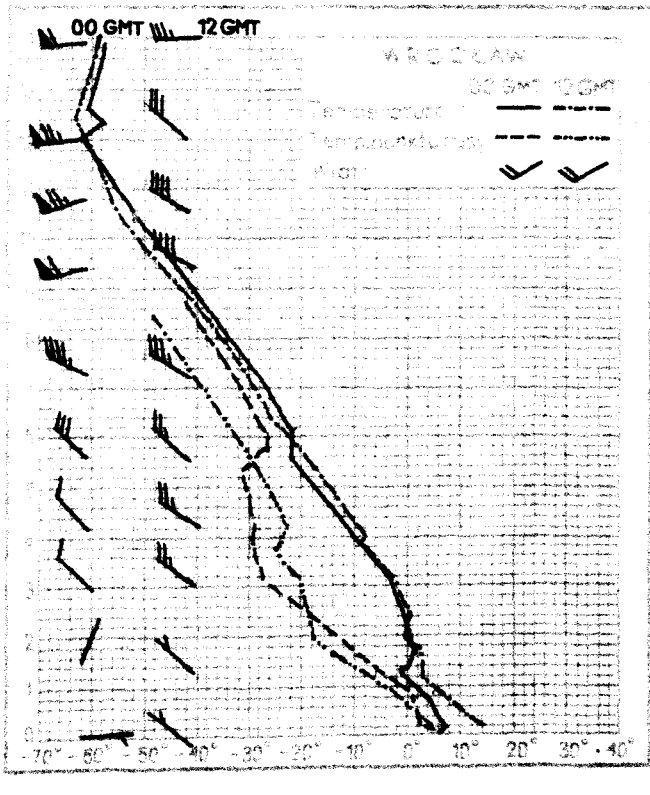

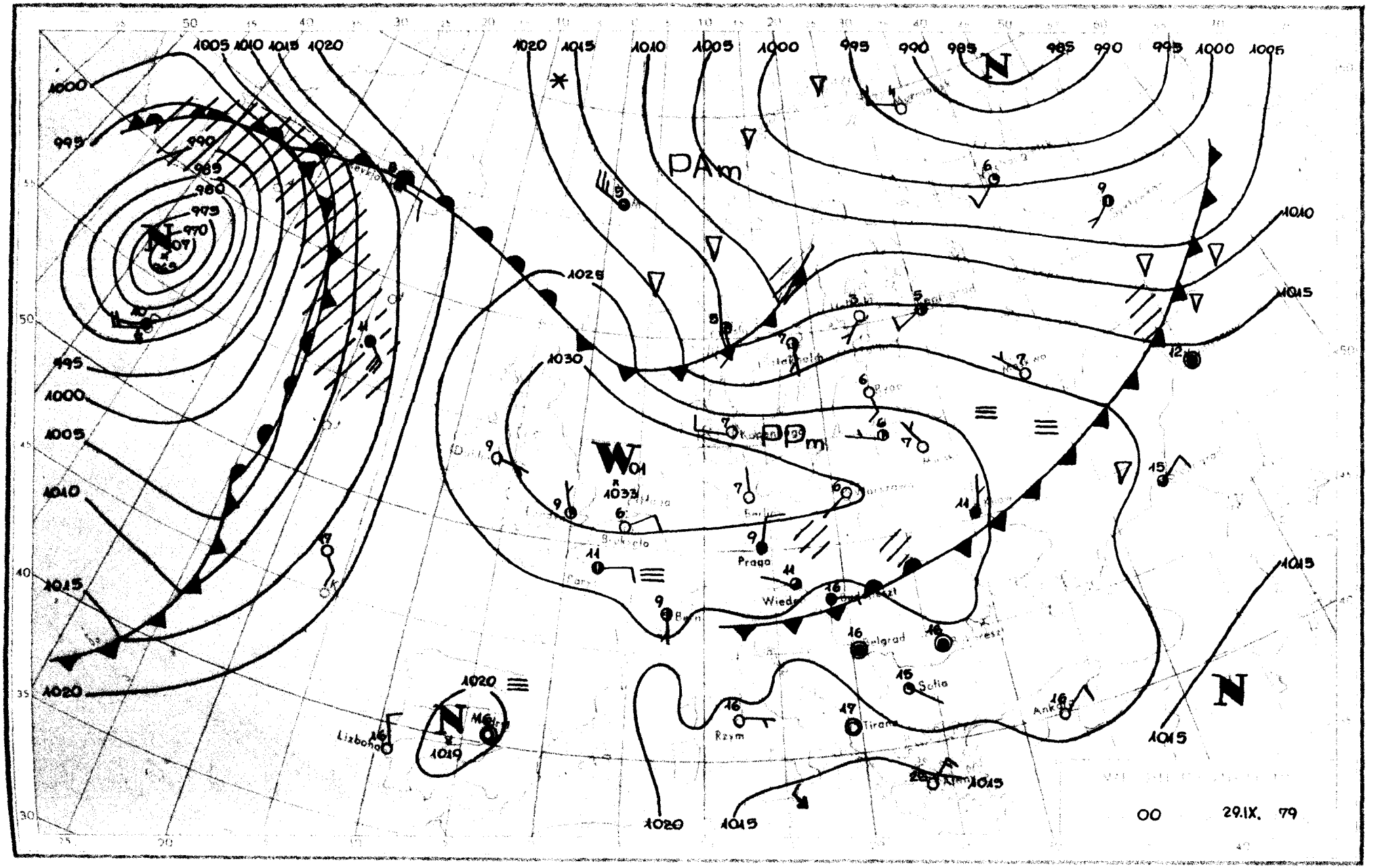
1005 1010 1015 1020
1020 1015 1010 1005 1000 995 990 985 985 990 995 1000 1005
1000
995
990
985
980
975
970
N
PAm
1010
1015
1025
1030
1000
1005
1010
1015
1020
W01
1033
LoPPm
Praga
Wiedeń
Belgrad
Sofia
Ankara
Rzym
Tirana
Ateny
Lizbona
Madryt
1019
N
1015
00 29.IX. 79

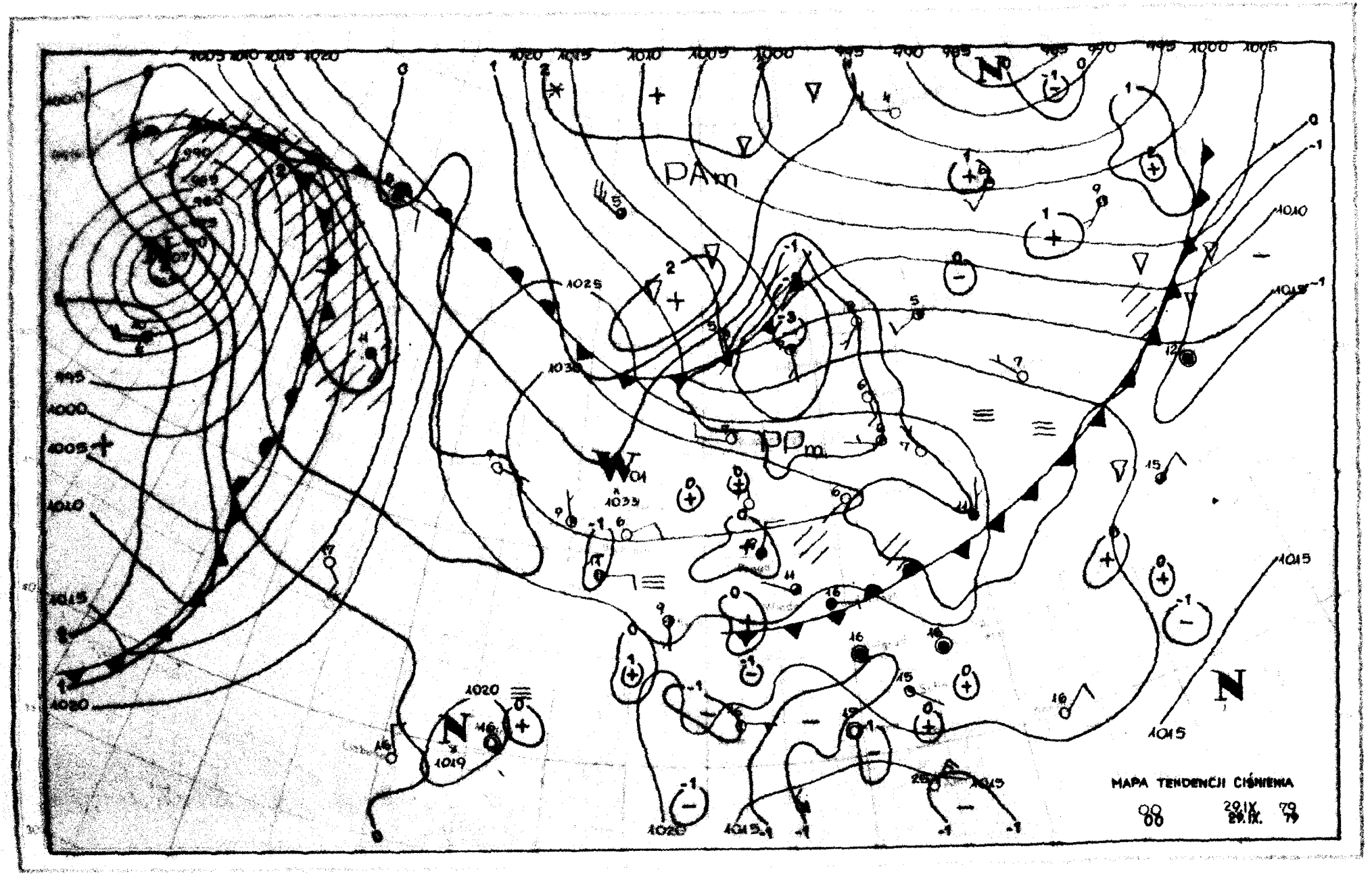
MAPA TENDENCJI CIŚNIENIA
00
29.IX. 79
PAm
PPm
N
W
1025
1030
1020
1019
1015
1010
1005
1000
995

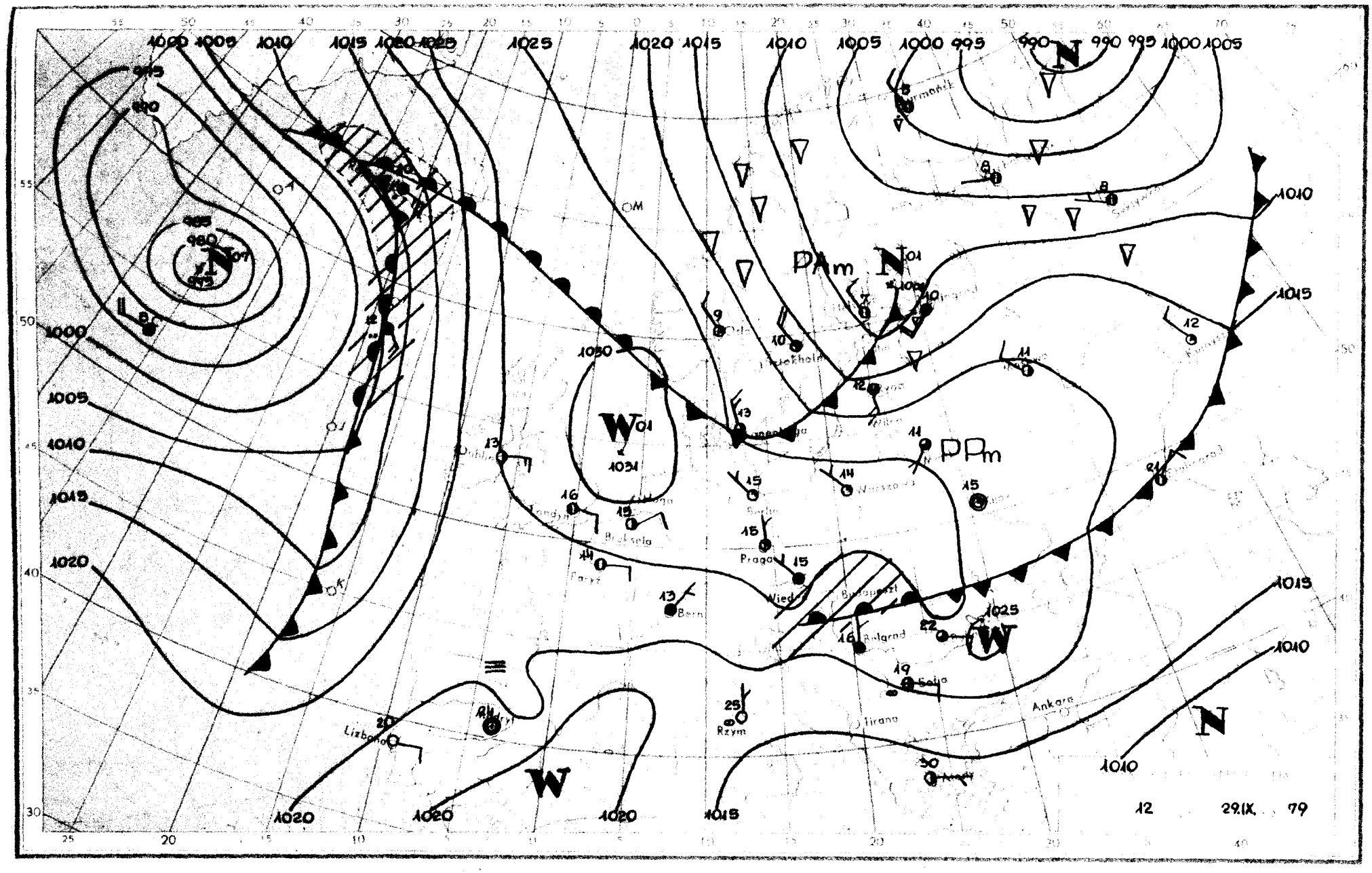
12 29.IX. 79
PAm
PPm
W
N
Lizbona
Rzym
Tirana
Ankara
Sofja
Bukarest
Praga
Wiedeń
Bern
Paryż
Bruksela
Warszawa
Berlin
Dublin
Londyn
Kopenhaga
Helsinki
Ryga
Kijów
Moskwa
Leningrad
Murmansk

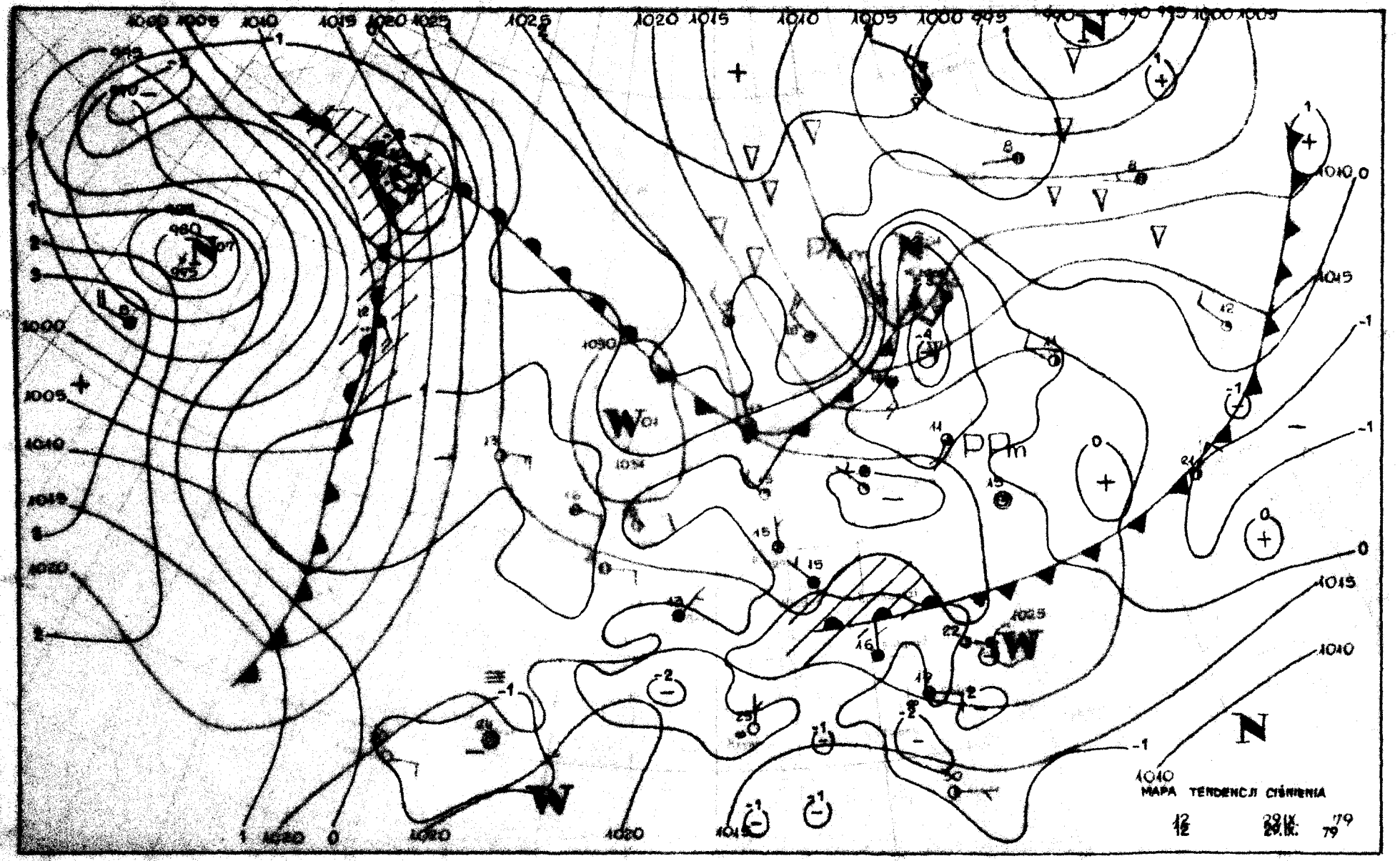
MAPA TENDENCJI CIŚNIENIA
12/12 29.IX. 79

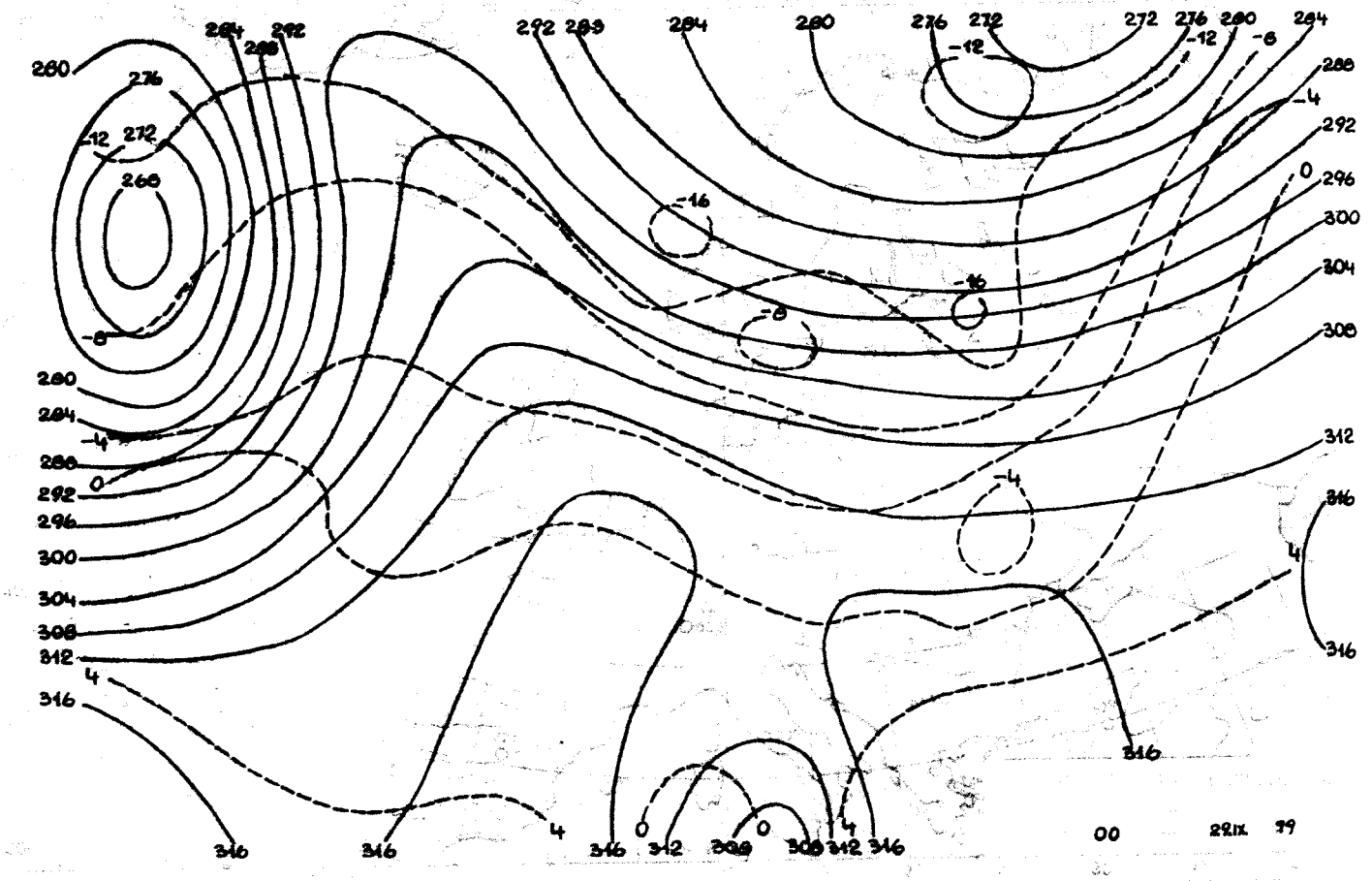

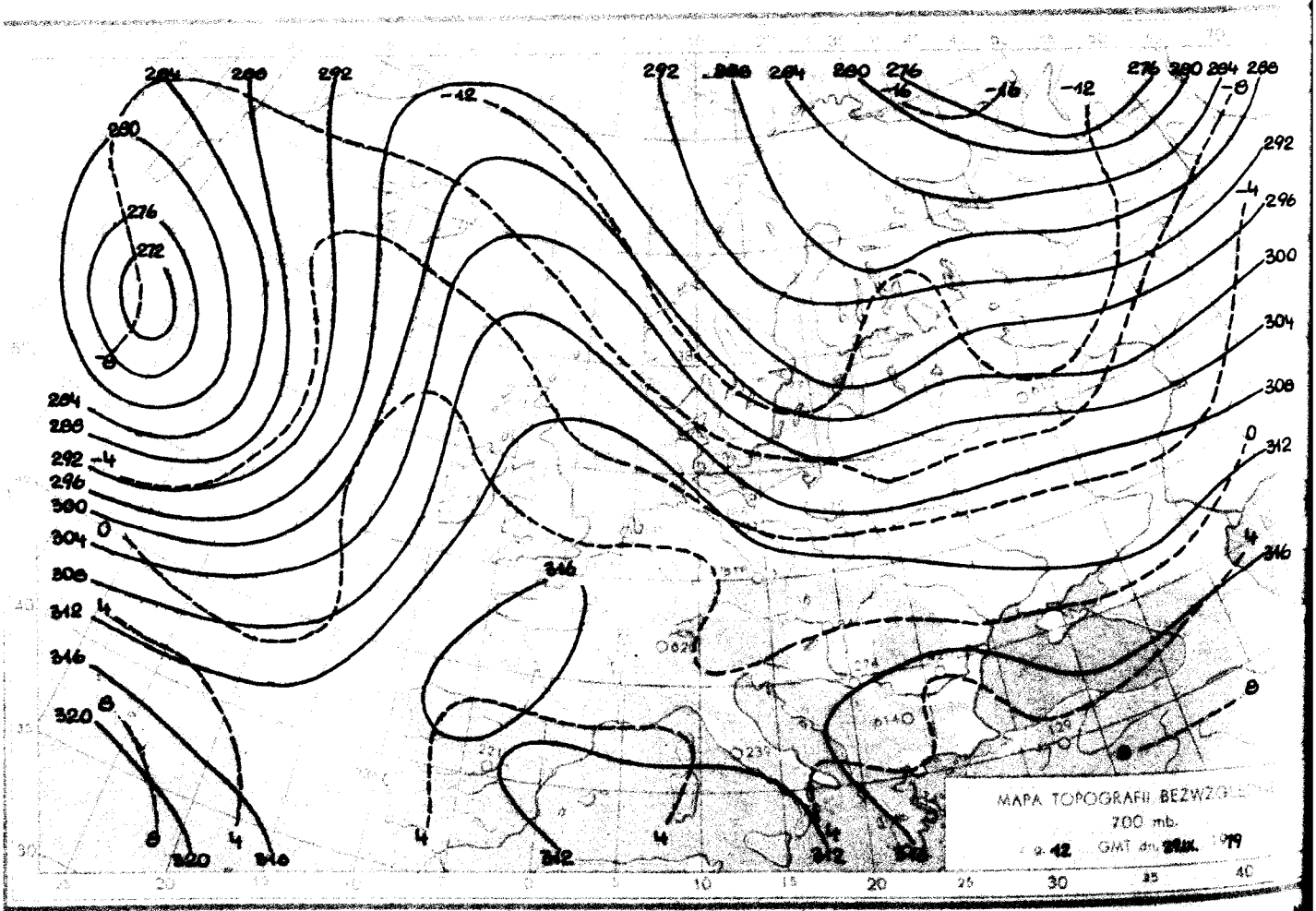

Reprodukowanie i publikowanie tekstu, map, wykresów i danych synoptycznych dozwolone wyłącznie w formie dosłownej z podaniem źródła informacji.

Druk PPWK–W-wa. Solec 18. Zam. 7114/80/8/78-19.V.78-X-12566-15

INSTYTUT METEOROLOGII I GOSPODARKI WODNEJ
ZAKŁAD PROGNOZ METEOROLOGICZNYCH KRÓTKOTERMINOWYCH – 01-673 WARSZAWA, UL. PODLEŚNA 61 – tel: 34-50-97

BIULETYN SYNOPTYCZNY

Dane synoptyczne z Polski w dniu 30.IX.1979 r.

SYNOP z godz. 00 GMT.

105	23101	98011	25808	25600	07400
150	22602	65011	24605	25530	04203
195	03304	97028	21406	00900	05305
205	52701	65021	26409	55600	08705
235	02802	97021	25007	00900	05400
250	02601	96106	24907	00900	06400
272	03103	70028	23806	00900	05208
295	52903	65028	21509	555XX	07607
330	52502	65031	26806	55600	05606
375	32703	60011	24507	30930	05707
400	02602	70000	27508	00900	06702
424	02601	40100	27505	00900	04803
465	00000	60021	25405	00900	04707
495	02502	96100	24804	00900	03706
510	03603	99020	56503	00900	56704
560	01802	60020	27804	00900	03502
570	00000	97020	26902	00900	01602
650	00206	84020	54401	00900	03801
695	02404	97020	25405	00900	04708

SYNOP z godz. 12 GMT.

105	33604	98020	27812	21601	03801
150	53308	80021	26411	52600	51702
195	63109	98028	22609	695XX	04804
205	50401	70034	27314	32502	06706
235	33103	98020	27212	31500	51301
250	23003	98014	26812	22600	52603
272	53004	70018	25410	52500	03803
295	42905	80018	23410	33630	03801
330	40901	80012	27113	32602	02703
375	43004	80034	25613	42700	02806
400	70103	70012	26512	52631	06808
424	53601	85032	26513	38530	07707
465	33405	60011	25711	32500	06803
495	42904	98011	24312	42600	03706
510	62203	99411	55703	62X01	02802
560	72501	60011	26212	785XX	05806
570	50204	98011	25812	53500	04806
650	31802	84030	54304	11304	51704
695	53003	98011	24812	52500	06708

TEMP Legionowo, godz. 00 GMT.

TTAA	30001	12374	99012	08223	37004	00196	08830	29508	85523	00644	30011	70050	07931	30017	50557	24782
		29532	40716	35781	29550	30910	511XX	30048	25027	571XX	28540	20168	553XX	28529	15351	555XX
		29019	10610	557XX	28014	88236	589XX	29040	77999							
TTBB	3000X	12374	00012	08223	11997	09030	22824	01141	33740	09718	44734	10521	55720	06324	22757	22360
		88426	32362	99298	513XX	11236	589XX	22223	593XX	33216	553XX	21212	00012	27004	11950	31517
		22853	30010	33499	29532	44420	30050	55220	29040	66154	29019	41414	3093X	51515	11907	30012
		22800	30514	33600	29027	61616	92837	05030	31014							
TTCC	30001	12374	70637	559XX	26512	50051	561XX	35009	30378	583XX	38008	20634	559XX	00508	10077	519XX
		12511	88999	77999												
TTDD	3000X	12374	11271	11271	585XX	22117	549XX	33089	497XX	21212	11777	28513	22183	02507	33143	33509
		44126	36011	55089	33506											

TEMP Wrocław, godz. 00 GMT.

TTAA	30001	12425	99013	04804	00000	00222	08219	00000	85557	03056	32506	70113	03559	31512	50570	17760
		32520	40734	28963	32022	30933	443XX	32025	25053	545XX	32523	20193	605XX	31520	15373	569XX
		31521	10630	561XX	31518	88209	607XX	32021	77999							
TTBB	3000X	12425	00013	04804	11994	10234	22908	04812	33886	03012	44850	03055	55786	00058	66730	01560
		77600	10756	88478	19564	99306	431XX	11234	583XX	22209	607XX	33161	597XX	44150	569XX	21212
		00013	00000	11985	33505	22659	31512	33355	32027	44174	31519	41414	00900	51515	11907	33505
		22800	33008	31518	61616	92860	05817	33506								
TTCC	3000X	12425	70858	553XX	50073	547XX	30400	545XX	88999	77999						
TTDD	3000X	12425	11500	547XX	22300	545XX	21212	11950	31019							

Przebieg pogody w Polsce w dniu 30.IX.1979 r.

Zachmurzenie było małe i umiarkowane, tylko na wschodzie i południu okresami duże, a na północnym wschodzie miejscami wystąpiły opady deszczu. Rano lokalnie, głównie na południu mgły i zamglenia. Temperatura maksymalna w dzień wynosiła od 10°C w Suwałkach do 15°C w Toruniu, Szczecinie i Słubicach, a minimalna w nocy wynosiła od 4°C na Helu do -3°C miejscami na pozostałym obszarze, przy gruncie na południowym wschodzie lokalnie do -8°C. Wiatr słaby i umiarkowany, na krańcach północno-wschodnich w ciągu dnia dość silny i porywisty, północno-zachodni i zachodni.





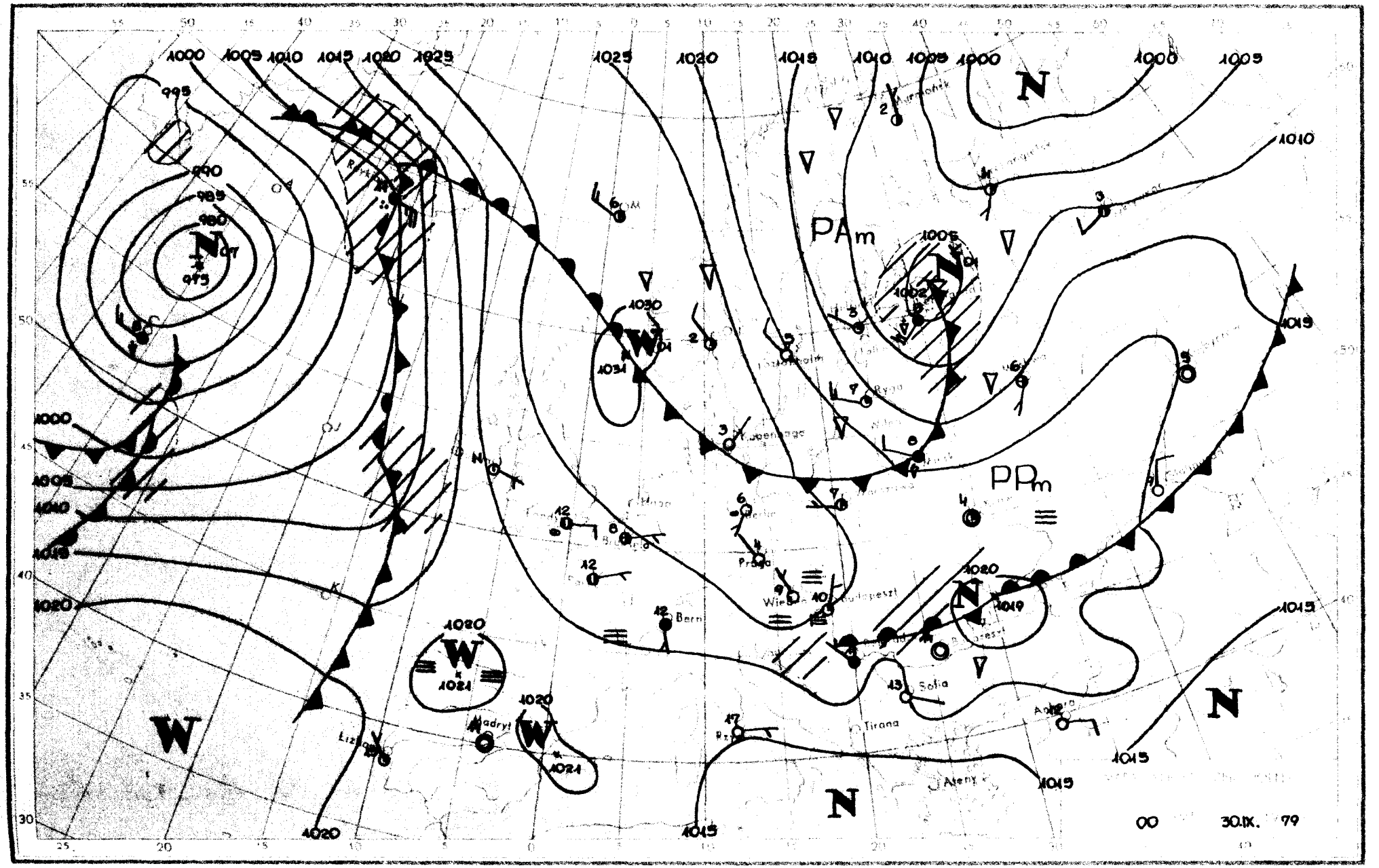
PAm
PPm
W
N
Madryt
Bern
Wiedeń
Praga
Sofia
Tirana
Ateny
Ankara
00
30.IX. 79

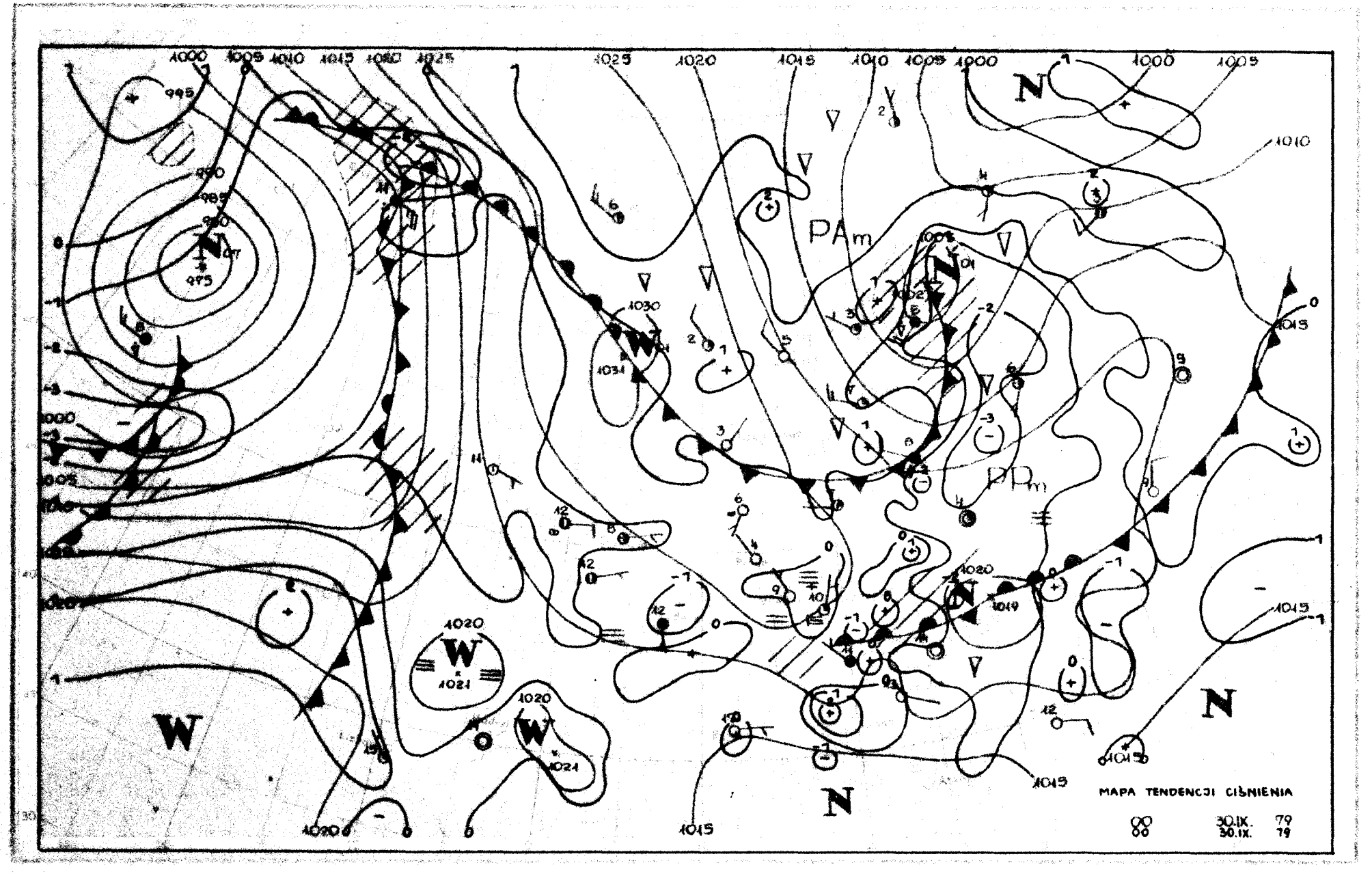
MAPA TENDENCJI CIŚNIENIA
00 30.IX. 79
00 30.IX. 79
PAm
PPm
W
N

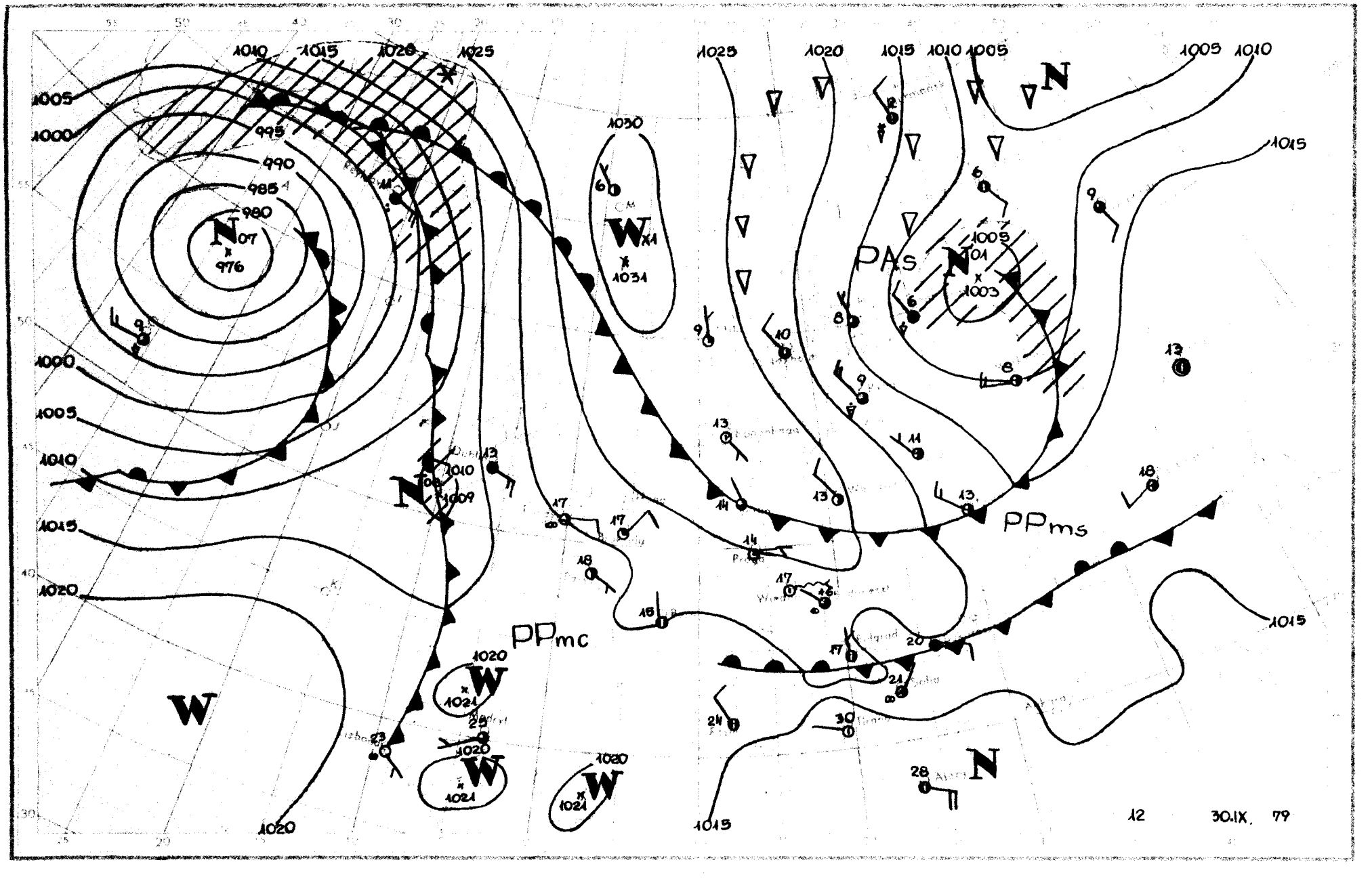
1010
1015
1020
1025
1005
1000
995
990
985
980
976
N
W
1030
1031
PAs
1003
PPmc
PPms
1009
1021
12
30.IX. 79

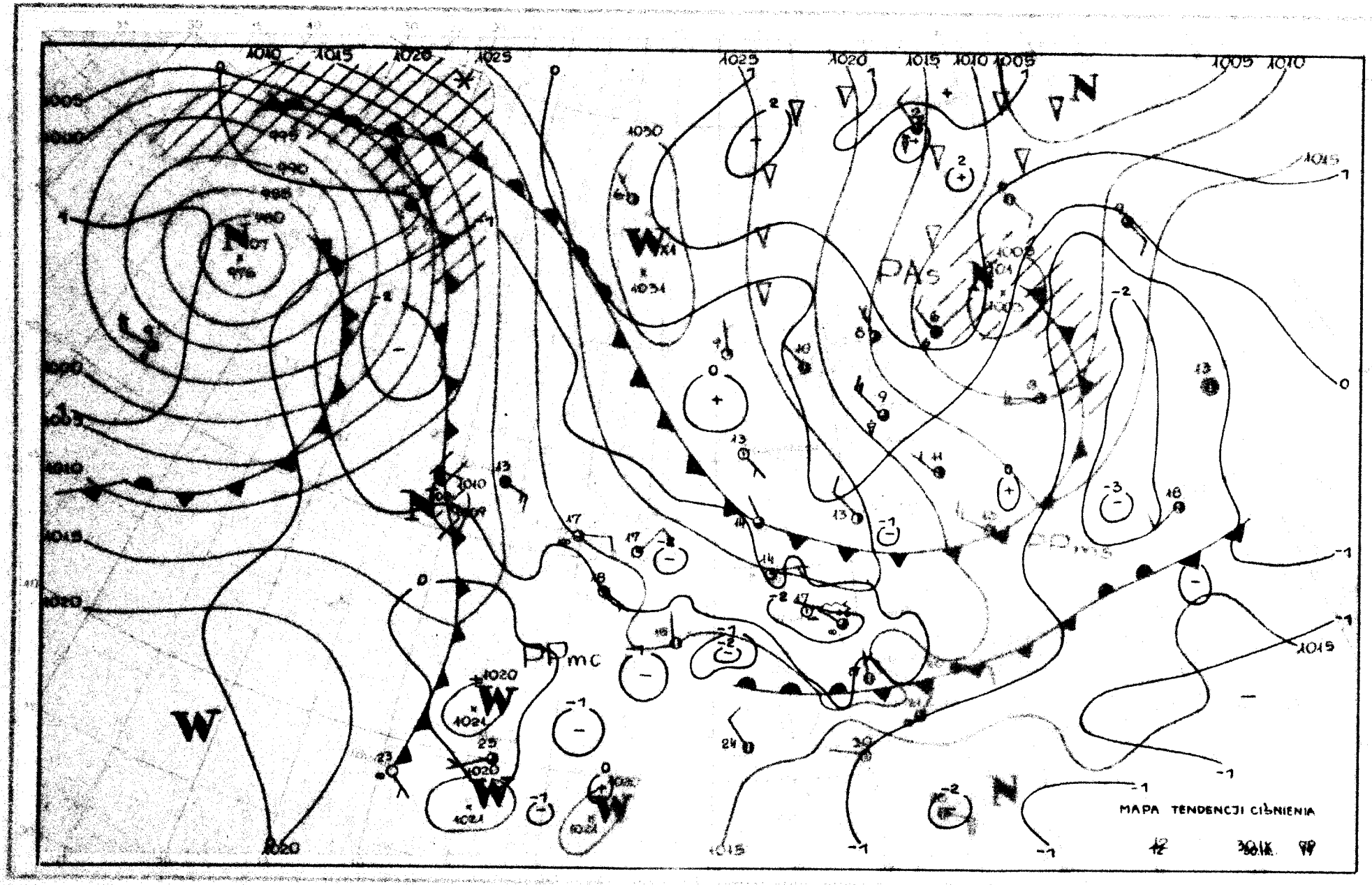
MAPA TENDENCJI CIŚNIENIA
30.IX

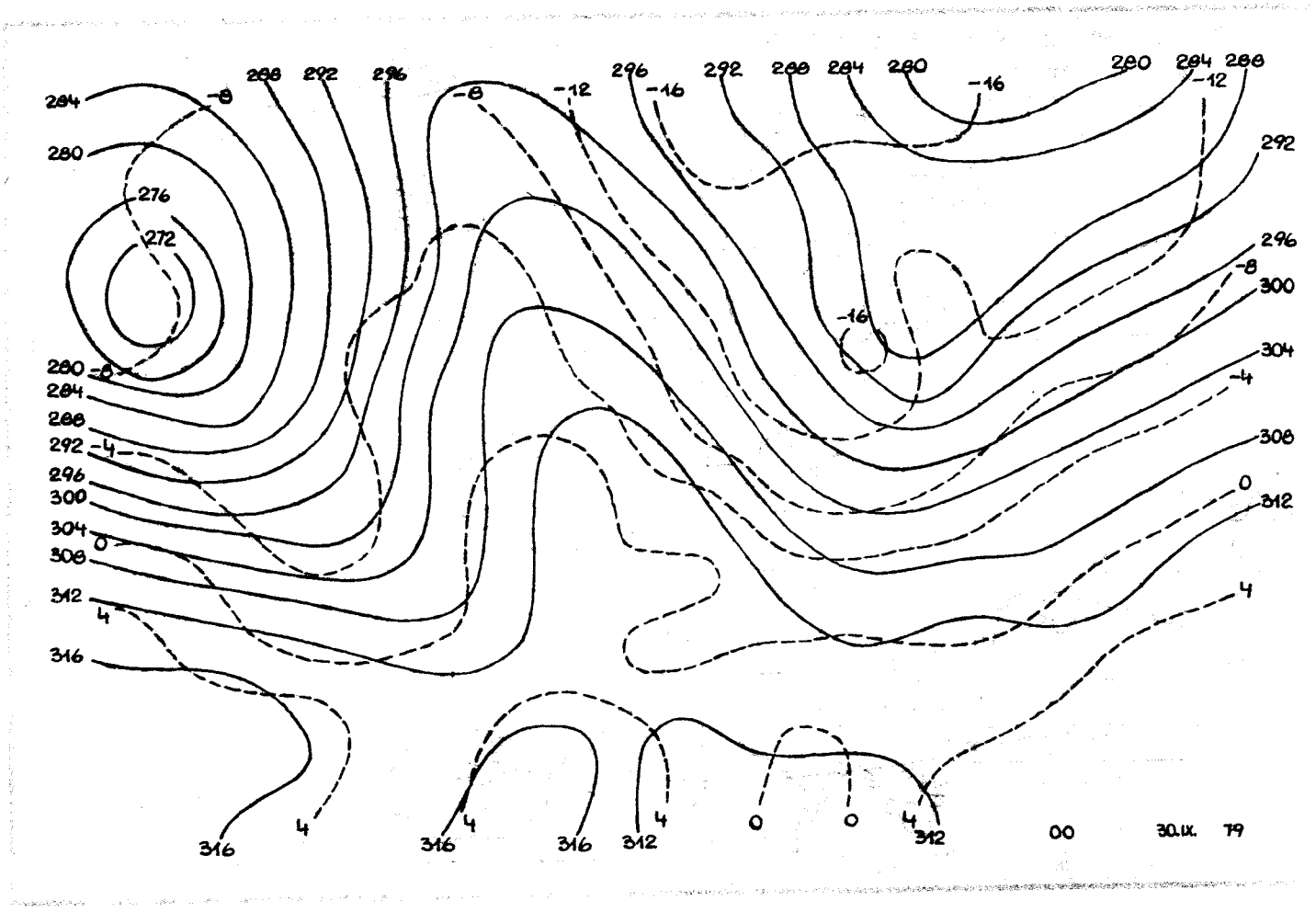

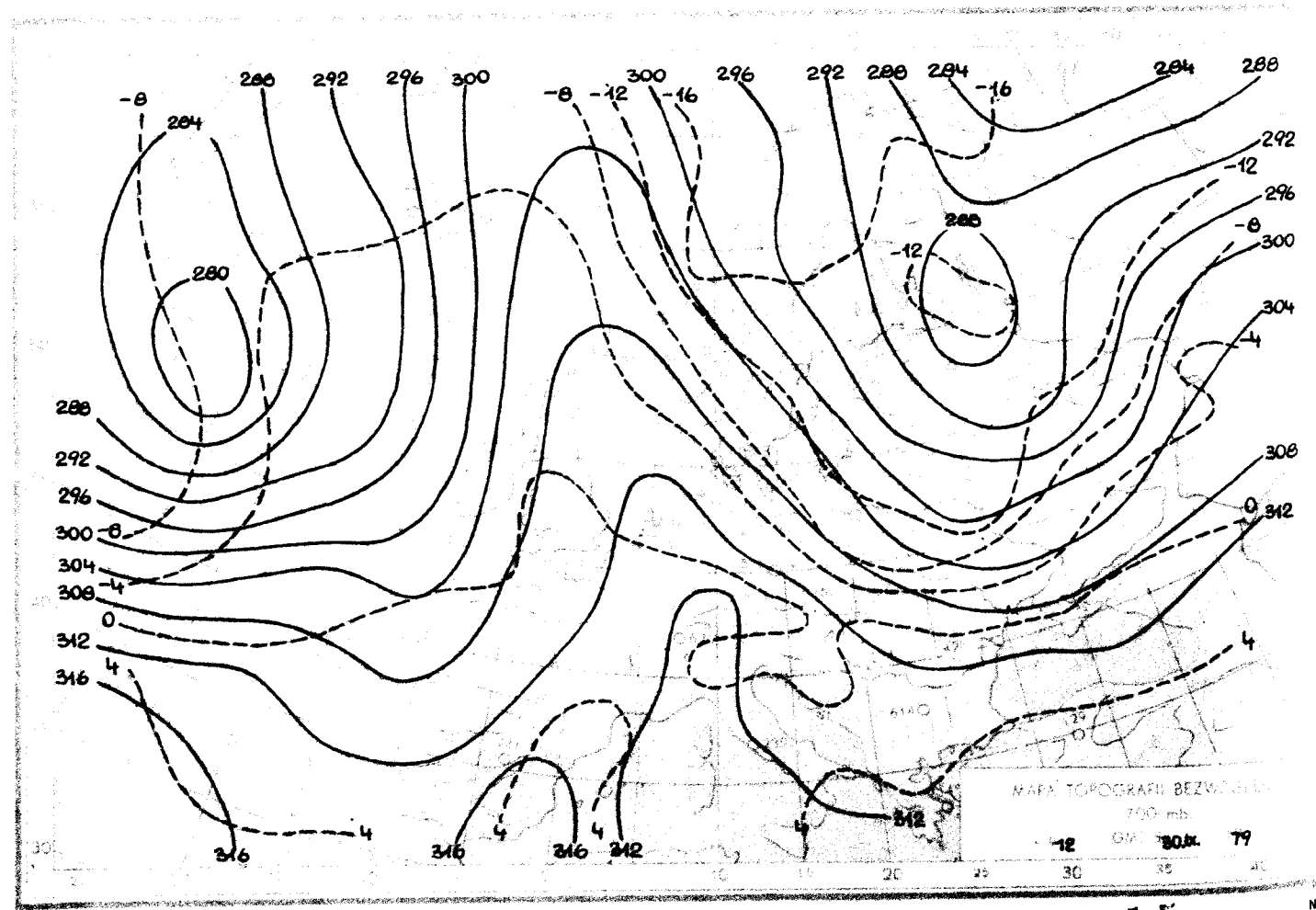

Reprodukowanie i publikowanie tekstu, map, wykresów i danych synoptycznych dozwolone wyłącznie w formie dosłownej z podaniem źródła informacji.

6015

Druk PPWK–W-wa, Solec 18. Zam. 7114/90/8/76-19.V.76-X-12566-15