

STATIONS	Altitude en mètres	Observation de 7 heures du matin: Pression à 0° et au niveau de la mer, Observation	Pression, diff en 24h	Température de l'air, Observation	Température, diff en 24h	Vent Direction et force de 0 à 9	Etat du Ciel	Etat de la Mer	Dans les 24 heures: Températures extrêmes max	min	Pluie en millim	Pluie du 20 au 21	Pluie du 1er Sept au 20	PHÉNOMÈNES
Littoral														
Nemours	2	761.5	+1.5	10.0	+1.2	S 1	clair	Belle	15	7		39.6		
Beni Saf	3													
Oran	53													
Mostaganem	26													
Tenes	39	761.2	+3.5	10.2	+2.0	S 2	clair	Belle	15	8		14.0	86	
Blida	267	753.6	+3.2	7.0	-1.8	calme	d		18	7		11.2	337	
Bouzareah	344	750.7	+3.6	5.0	+0.4	NNW 1	d		12	7	Gelée	44.5	261	14h30 grêle
Alger	59	761.1	+3.1	5.6	+0.9	NNW 3	d	Agitée	15	9	Gelée	44.4	250	14h30 grêle
Maison Carrée	48	761.2	+3.1	4.1	-0.5	NW 1	d		16	2				
Bougie Cap Carbon	9	761.4	+4.2	12.0	+1.0	NNW 2	couvert	Houleuse	14	10		57.7	174	
Philippeville	47	760.5	+7.5	9.7	-3.0	NNW 1	Couvert	Houleuse	14	9		33.2	188	
Cap de Garde	161	758.6	+7.4	12.0	0.0	NW 3	Couvert	Gr. houleuse				57.6		
La Calle	10	762.1	-	10.9	-2.9	SSE 2	Couvert	Gr. houleuse	15	10	1.0	42.7	291	2-9h pluie
Bizerte	9													
Tunis	36	767.7	+10.5	9.8	-1.0	NW 2	clair		14	8	5.0	10.8	118	Pluie
Sfax	8	766.1	+6.8	10.0	0.0	N 2	Beau	Agitée	19	10	0.5	0.3	83	Pluie la nuit
Hauts Plateaux														
Oudjda	580	735.9	+1.9	5.0	+3.0	SW 2	Beau		16	-1		11.1		
Tlemcen	806	732.5	+1.5	10.9	+4.4	SW 2	clair		15	3		24.0	144	
Sidi Bel Abbes	476	753.8	+2.3	13.4	+1.0	W 1	d		15	0		9.4	109	gelée
Saida	860			1.6	+0.6	S 2	d		14	0		12.2	115	
Mascara	580	735.7	+3.2	6.4	0.0	calme	d		14	3		14.2	135	
Relizane	73	-	—	8.6	-2.6	E 1	d		16	1		22.0	75	gelée blanche
Orleansville	112												101	
Tiaret	1023	711.4	+1.5	5.8	+0.7	NNW 1	clair		10	1		10.9	126	
Vialar	889	734.5	+4.6	-0.1	-3.1	NW 3	d		10	-3		11.0	117	gelée
Médéa	935	734.1	+4.3	0.4	-2.6	NE 2	d		9	0		7.5	211	
Aumale	903											5.0	179	
Fort National	942	732.1	+3.6	4.2	-0.1	calme	clair		6	3		27.1	278	
Tizi Ouzou	222	750.3	+2.5	8.5	-4.7	ENE 1	d		13	5		22.0	289	
Bordj Bou Arréridj	915	732.5	+4.9	1.5	-0.7	NE 1	d		10	1		14.0		
Setif	1079	723.8	+4.5	2.2	+0.6	NNW 1	Beau		6	1	0.4	12.5	121	Pluie la nuit
Batna	1044	733.7	+7.9	2.4	-0.5	calme	Couvert		6	2	1.0	13.0		Petite pluie hier et la nuit
Constantine	660	-	-	8.1	+0.3	N 1	couvert		9	6				
Guelma	268	713.3	+7.0	2.5	-1.8	calme	d		13	7		16.6	180	
Tebessa	863	723.9	+4.0	4.0	-1.0	calme	Couvert		8	3		1.8		
Sahara														
El Arricha	1233													
Ain Sefra	1073	713.3	+1.4	-2.0	-1.0	NW 1	clair			-2				
Méchéria	1167	723.3	+2.0	5.2	+2.2	calme	d		11	0		2.0	85	
Geryville	1320	756.6	+3.6	-1.5	-2.3	SSE 3	d		8	-5	0.3	26.6		Eau de fonte de neige
Aflou	1428	738.0	+2.3	1.0	+1.2	SW 1	d		5	-1		7.0		
Djelfa	1160	745.7	+3.4	1.0	-0.1	calme	brouillard		6	-		16.0	69	
Bou Saada	530													
M'sila	486													
Barika	484	-	-	3.5	+1.4	N 1	clair		14	2			49	
Colomb Bechar	769	732.7	+2.0	7.0	0.0	NE 1	clair		8	0				
Laghouat	751	740.1	+2.0	8.0	-1.0	NW 1	d		13	0				
Biskra	125	705.3	+2.8	8.0	-1.0	NW 3	d		16	3		4.5	35	
Touggourt	69	710.9	+3.9	6.2	+3.2	NW 1	d		16	2		3.4	30	
El Oued	70			4.6	-0.9	NW 1	d		16	3		9.0	2	
Tozeur	50	698.5	+5.0	6.0	+2.0	Calme	Beau		16	6				
Ghardaia	526	711.7	+1.2	5.5	-0.2	NE 1	clair		14	5		4.2	5	
Ouargla	157	710.1	+0.9	5.0	0.0	NE 1	d		16	5				
El Goléa	394?	711.8	+1.2	5.0	-	NW 3	d		15	1				
Beni Abbes	497?	711.6	+1.7	1.0	-1.0	NW 1	Beau		12	0				
Timimoun	294?	711.5	+0.7	2.0	0.0	E 1	clair		16	2				
Adrar				0.0	0.0	E 2	d		18	-1				
In Salah		698.4	+0.5	7.0	+3.0	N 1	d		18	3				
Pt Flatters														
Pt Polignac		-	-	4.0	-2.0	NW 1	clair		-	2				
Djanet		-	-	7.0	-3.0	NE 3	d		-	6				
Tamanrasset		-	-	7.0	-6.0	NE 1	d		-	5				
Rabat														

Situation générale et situation en Algérie. Le baromètre a baissé à l'Ouest et au Nord de l'Europe où se tient une dépression (Stockholm 740?). Un anticyclone recouvre l'Ouest du continent (St Guy 774?), le bassin méditerranéen et l'Afrique du Nord (Alger 778?). En Algérie, ce matin, le ciel est clair sur l'Ouest et le centre par vents d'entre Sud et Ouest faibles; nuageux ou très nuageux à l'Est, par vents d'Ouest à Nord, faibles ou modérés. Quelques ondées sont tombées sur l'Est des Hauts-Plateaux et vers la Tunisie.

La mer est houleuse ou très houleuse de Cap Carbon à la Tunisie.

Probabilité (valable pour le lendemain) Jusqu'à Midi. Hausse barométrique: Est Bassin. Est Afrique du Nord. Variations faibles ailleurs. En Algérie, à l'Ouest: temps beau ou peu nuageux. Vents variables faibles ou modérés. Température stationnaire. A l'Est: nuageux s'éclaircissant. Vents de Nord-Ouest à Ouest faibles ou modérés. Température en hausse.

	ORAN	ALGER	CONSTANTINE
Littoral et Tell	Beau ou peu nuageux. Vents variables faibles ou modérés	Beau ou peu nuageux. Vents variables faibles ou modérés	Nuageux s'éclaircissant. Vents de Nord-Ouest à Ouest faibles ou modérés
Hauts Plateaux	Beau ou peu nuageux. Vents variables faibles ou modérés	Beau ou peu nuageux. Vents variables faibles ou modérés	Nuageux s'éclaircissant. Vents de Nord-Ouest à Ouest faibles ou modérés
Sahara	Beau temps. Vents de Nord à Est faibles ou modérés	Beau temps. Vents de Nord à Nord-Est faibles ou modérés	Beau temps. Vents de Nord-Ouest à Nord faibles ou modérés

Golfe du Lion, Baléares, Oran, Alger: Vents variables faibles ou modérés

Bizerte: Vents de Nord-Ouest à Ouest faibles ou modérés

Mer: Algérie secteur Ouest 3 à 10°; Sahara Nord à Est 3 à 10°; Est: Algérie secteur Nord 12 à 10°; Sahara secteur Nord 12 à 10°

Avis aux Agriculteurs

Températures extrêmes — Stations	Max	Min
Paris	5	2
Nice	"	"
Biarritz	"	"
Strasbourg	"	"

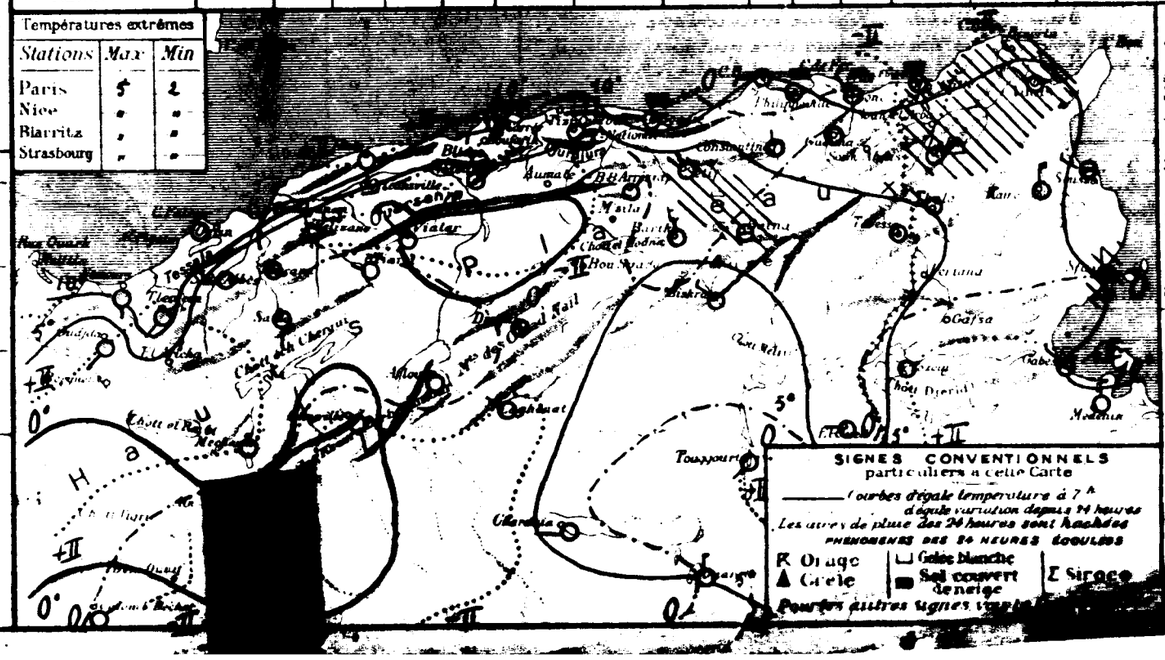

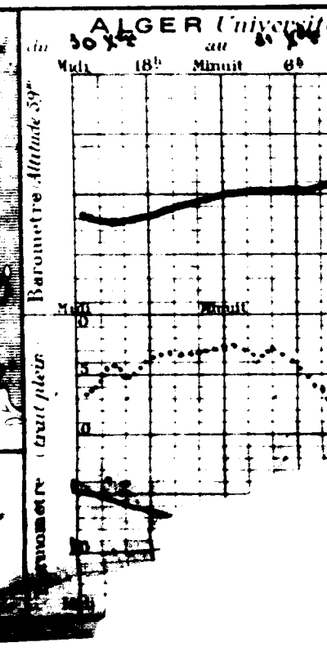

Transfer National Archives Jun. 7, 1937
Division of Maps JUN 15 1937 Library of Congress
LIBRARY JUN 2000 National Oceanic & Atmospheric Administration U.S. Dept. of Commerce
QC 991 A4 A45 1927 (Jan.-)

National Oceanic and Atmospheric Administration

Environmental Data Rescue Program

ERRATA NOTICE

One or more conditions of the original document may affect the quality of the image, such as:

Discolored pages
Faded or light ink
Binding intrudes into the text

This document has been imaged through the NOAA Environmental Data Rescue Program. To view the original document, please contact the NOAA Central Library in Silver Spring, MD at (301) 713-2607 x124 or www.reference@nodc.noaa.gov.

Information Manufacturing Corporation
Imaging Subcontractor
Rocket Center, West Virginia
September 14, 1999

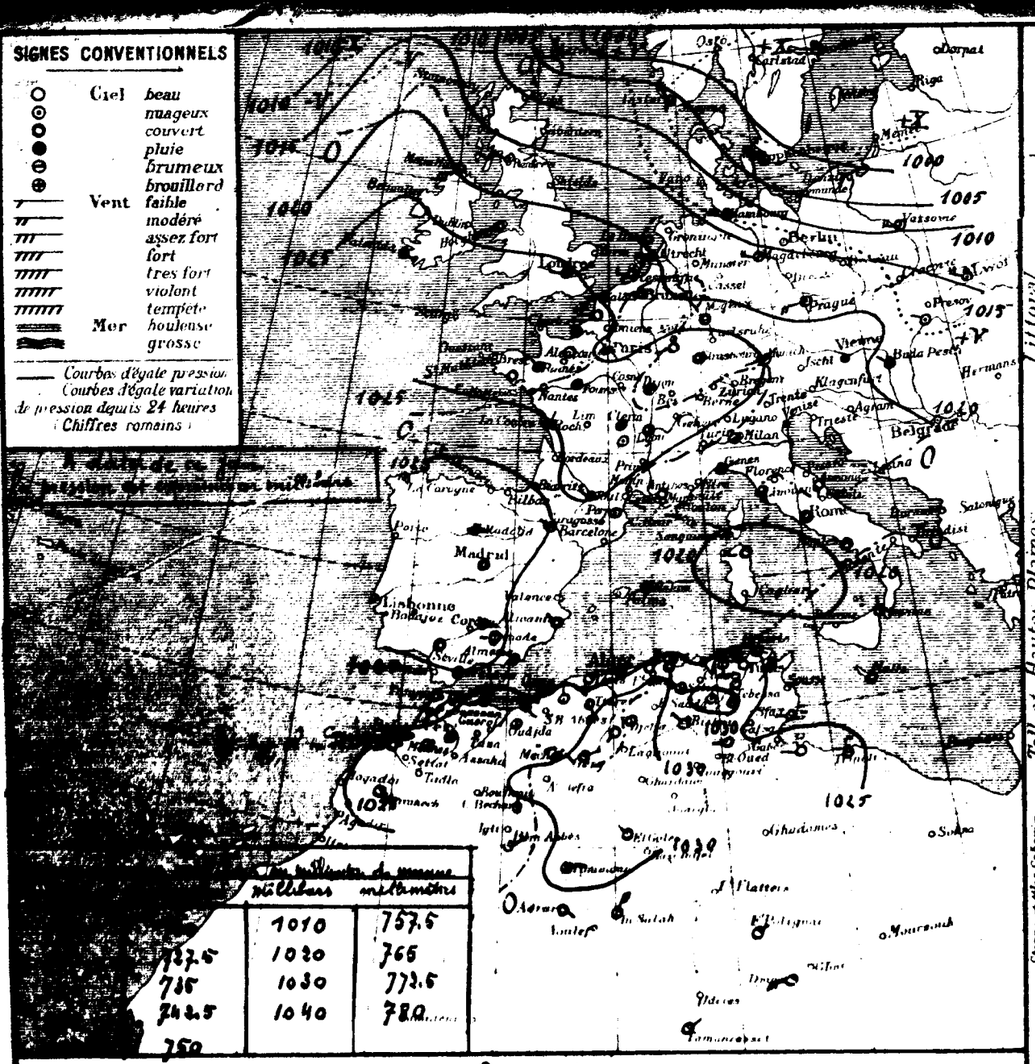

Situation générale et situation en Algérie. Bassin barométrique Nord-ouest et Sud-ouest Europe - Ouest Bassin méditerranéen - Ouest Afrique du Nord - Dépressions Nord Europe (Islande 996 mt) - (Stockholm 998 mt). Anticyclone ouest Europe (Rennes 1029 mt) - Nord Afrique (Alger 1027 mt).

Temps en Algérie à 7 heures : nuageux à l'ouest - beau ou nuageux à l'est - Vents faibles du sud à sud-ouest - Mer belle ou peu agitée.

Probabilité (valable pour le lendemain). Jusqu'à Midi - Bassin barométrique général sauf les bassins méditerranéen - En Algérie : Temps très nuageux avec quelques éclaircies - averses, Vents de sud-ouest faibles ou modérés à l'ouest, du secteur sud faibles à l'est. Température en hausse.

	ORAN	ALGER	CONSTANTINE
Littoral et Tell	Très nuageux avec pluies. Vents du sud-ouest faibles ou modérés	Très nuageux avec quelques éclaircies - pluies - Vents du sud-ouest faibles	Très nuageux avec quelques éclaircies - Pluies - Vents du secteur sud faibles
Hauts Plateaux	Très nuageux avec pluies. Vents du sud-ouest faibles ou modérés	Très nuageux avec quelques éclaircies - pluies - Vents du sud-ouest faibles	Très nuageux avec quelques éclaircies - Pluies - Vents du secteur sud faibles
Sahara	Très nuageux au Nord - Beau au Sud - Vents du secteur Nord et Est faibles	Beau ou peu nuageux. Vents du secteur Nord faibles	Nuageux au Nord. Vents du Nord-ouest à Nord faibles

Côte du Lion : Vents du secteur Nord faibles
Hôtelleur
Oran : Vents du sud-ouest faibles ou modérés
Vents du [illegible] faibles

Avis aux Agriculteurs

Stations	Altitude en mètres	Observation de 7 heures du matin: Pression à 0° et au niveau de la mer, Observation	diff en 24 h	Température de l'air, Observation	diff en 24 h	Vent, Direction et force de 0 à 9	Etat du Ciel	Etat de la Mer	Dans les 24 heures: Températures extrêmes, max	min	Pluie en millim.	Pluie du 31 Août au 1er Sept. (millim.)	Pluie du 1er Sept. au 31 Août (millim.)	PHÉNOMÈNES
Littoral														
Nemours	4	35.9	-3.8	14.0	+4.0	SE 1	nuag.	Belle	17	9				
Beni-Saf	3													
Oran	53	35.3	-	15.8	-	NW 1	6 nuag.	Belle	17	7				
Mostaganem	26													
Tenès	39	32.9	-5.5	13.4	+3.2	NW 3	clair	Belle	15	10		100		
Blida	267	26.5	-3.8	12.0	+5.0	calme	6 nuag.		18	7		149		
Bouzaréa	344											100		
Alger	59	33.9	-4.2	15.8	+4.2	W 2	nuag.	Belle	16	10		104		
Maison Carrée	48													
Bonne (Carlon)	9	35.4	-3.1	7.0	-5.0	S 1	couvert	8 Belle	16	10		112		
Philippeville	47	34.9	-2.1	7.9	-1.8	SE 3	nuag.	8 agitée	14	7		410		
Cap de Garde	161	35.9	+1.2	12.0	0.0	S 3	beau	8 Belle	-	9				
La Calle	10							Agitée	16	7		114		
Bizerte	9	-	-	9.5	-1.6	NW 3	clair							
Tunis	10	34.2	+0.7	9.7	-4.1	NW 2	clair		15	5		129		
Sfax	8	33.9	+3.5	8.2	-1.8	W 2	d	Belle	19	7		85		
Tell et Hautes Plaines														
Ouidah	530	26.2	-5.6	9.0	+6.0	calme	nuag.		19	7				
Tlemcen	806											103		
Sidi Bel Abbès	476											117		
Saïda	800			7.4	+3.2	SE 2	clair		21	5		127		
Mascara	590	27.1	-4.4	2.6	+5.2	N 1	6 nuag.		16	7		149		
Relizane	73			4.0	+1.4	NNE 1	d		15	8		97		
Orléansville	112	-	-											
Tiaret	1023	35.4	-3.1	10.7	+1.9	SSE 1	beau		15	5		147		
Vialar	839	34.4	-3.9	8.0	+3.1	NW 2	nuag.		13	-2		128		gelée
Médéa	935	36.6	-4.3	8.0	+3.4	NW 1	clair		13	0		179		
Aumale	905											188		
Fort National	942											105		
Tizi Ouzou	222	25.5	-1.8	4.3	-0.5	ENE 1	clair		17	8		117		
Bordj Bou Arréridj	915	29.8	+0.1	-0.4	-1.9	N 2	6 nuag.		18	-2				
Setif	1079	28.5	-1.2	2.7	+0.5	NW 2	d		13	-1		134		
Batna	1044	33.3	+3.3	-2.0	-4.4	calme	d		12	-4				
Constantine	660													
Guelma	268	38.3	0.0	8.0	-6.5	calme	beau		17	1		197		
Tebessa	863	30.7	+0.4	1.0	-3.0	calme	clair		0	-1				
Sahara														
El Aricha	1253													
Ain Sefra	1075													
Méchéria	1167	29.8	+0.1	7.8	+4.0	calme	nuag.		20	3		93		
Geryville	1390	33.4	-0.7	-3.0	+0.5	ENE 3	beau		14	-4				
Aflou	1426	30.6	-0.7	0.2	-0.3	NW 1	clair		9	0				
Djelfa	1160	34.1	+1.8	-1.3	-3.3	calme	d		9	0		85		gelée
Bou Saada	530													
M'Sila	486													
Biskra	484	-	-	3.3	-0.8	W 1	clair		14	1		49		
Colomb Béchar	769	29.4	-0.8	4.0	+3.0	N 2	6 nuag.		-	2				
Laghouat	731											3		
Biskra	125	33.3	+1.8	3.0	0.0	NW 2	clair		-	6		40		
Touggourt	69											18		
El Oued	70											7		
Tozeur	30	29.4	+1.1	5.0	-1.0	W 1	beau		16	5		9		
Ghardaïa	526													
Ouargla	157													
El Goléa	394	33.3	+1.3	1.0	-1.0	NW 2	clair		-	0				
Beni Abbès	497	28.8	-0.4	2.0	+1.0	ENE 4	couvert		-	0				
Timimoun	299	31.0	+2.7	3.0	0.0	E 2	nuag.		-	0				
Adrar	-	-	-	1.0	+1.0	E 1	beau		-	0				
In Salah		27.1	+3.6	3.0	+1.0	NNE 6	clair		-	6				
El Fitha														
El Golea	-	-	-	3.0	-1.0	NE 1	clair		-	1				
Bordj Omar Driss	-	-	-	7.0	0.0	WNW 5	nuag.		-	5				
Tamanrasset	-	-	-	6.0	-1.0	NE 2	clair		-	5				
Rabat														

Temperatures extrêmes		
Stations	Max.	Min.
Paris	5	0
Nice	13	5
Biarritz	-	-
Strasbourg	-	-

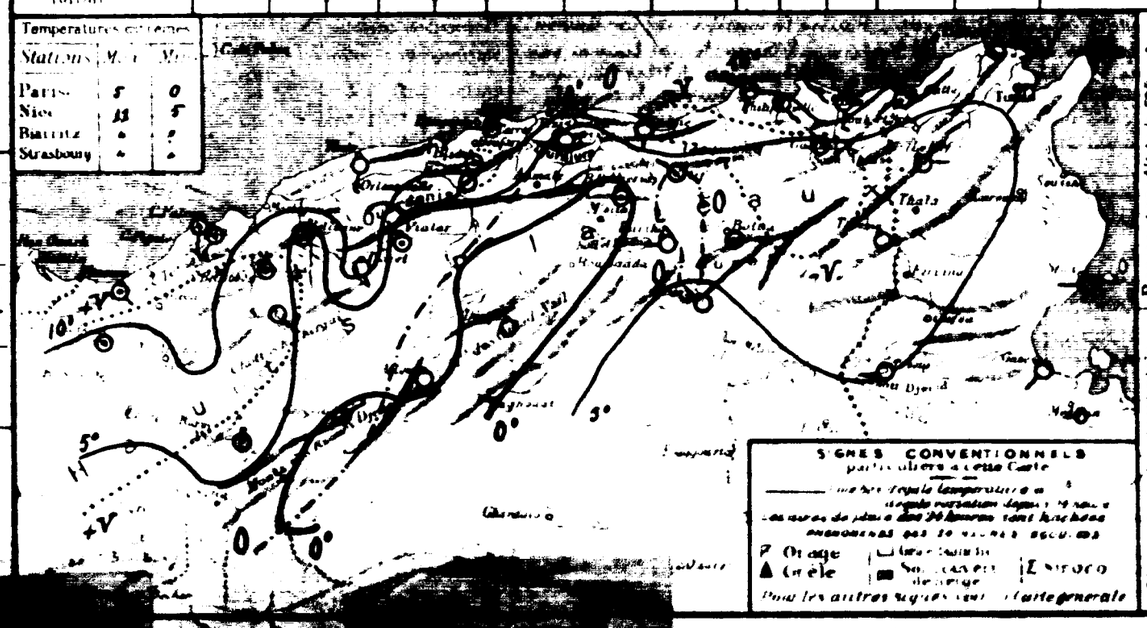

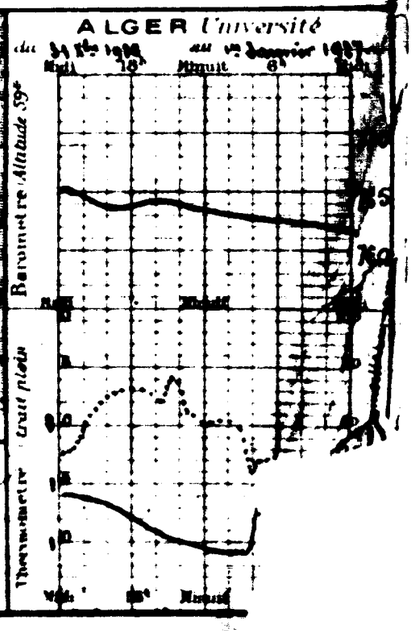

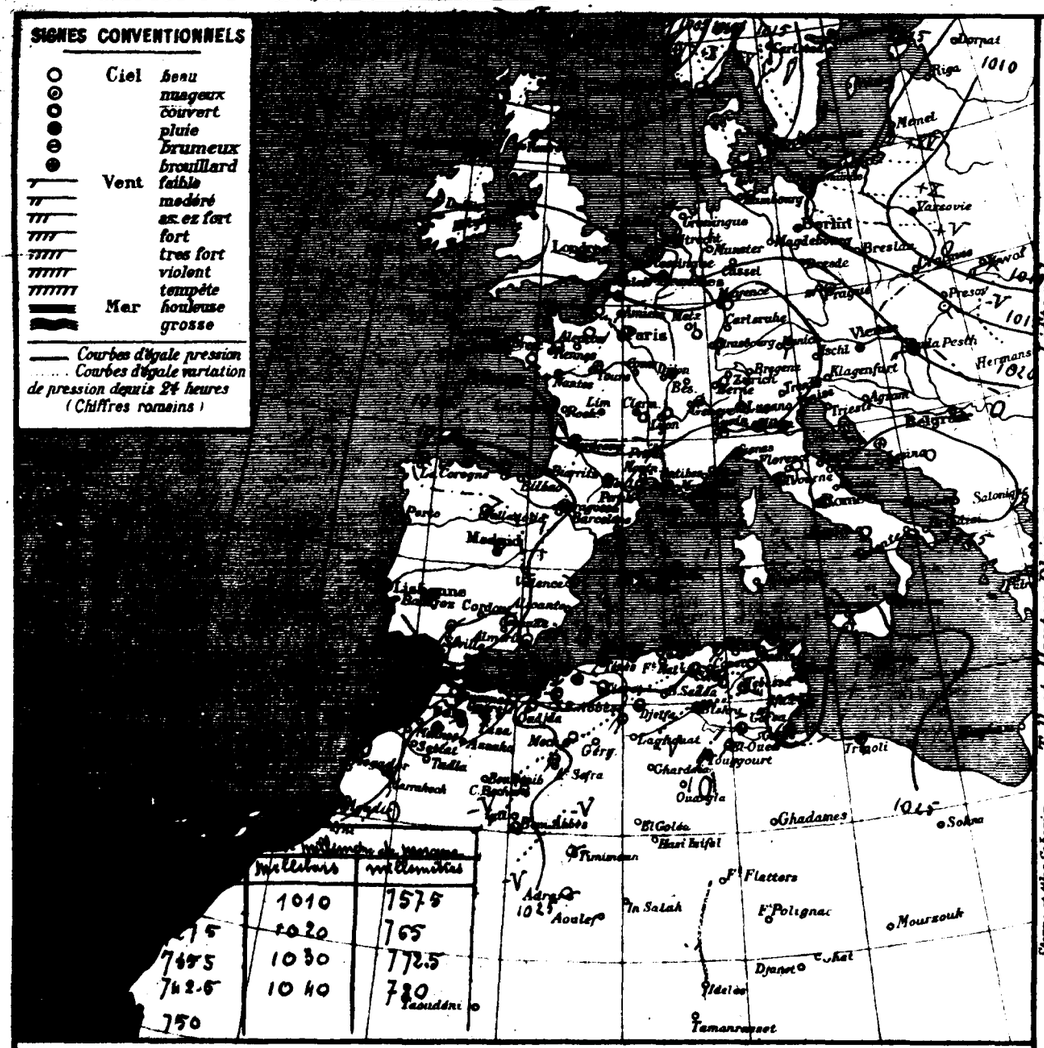

STATIONS	Altitude en mètres	Observation de 7 heures du matin: Pression à 0° et au niveau de la mer, Observation	diff. en 24h.	Température de l'air, Observation	diff. en 24h.	Vent, Direction et force de 0 à 9	Etat du Ciel	Etat de la Mer	Dans les 24 heures: Températures extrêmes, max.	min.	Pluie en millim.	Pluie du 31 Déc. au 31 Déc. (millim.)	Pluie du 1er Sept. au 31 Août (millim.)	PHÉNOMÈNES
Nemours	4	24.8	-1.7	14.9	+0.8	SW 2	couvert	Agitée	17	13	1.6	1.6		Pluie toute la nuit
Beni-Saf	3													
Oran	53	23.7	-1.6	13.5	-0.3	W 1	couvert	Belle	18	11	3.4	2.4		Pluie
Mostaganem	26													
Ténès	39	23.1	-0.8	13.4	0.0	SW 3	couvert	Belle	16	4	2.0	2.0	100	19-20 pluie
Blida	267	23.1	-1.3	11.0	-1.0	calme	brumeux		17	10	1.6	1.6	149	Pluie la nuit
Bouzaréa	344	21.5	-2.0	11.3	-1.2	WNW 1	couvert		15	10			146	
Alger	59	22.2	-1.7	12.9	-0.9	calme	couvert	Belle	18	12	0.0		104	20h et dans la nuit pluie
Maison-Carrée	46													
Bougie Carlon	9	22.1	-3.3	14.0	+7.0	WNW 4	brumeux	calme	12	-			232	
Philippeville	47	22.1	-2.2	13.8	+5.9	SW 1	brumeux	Belle	15	7			410	
Cap de Garde	161	22.3	-3.6	14.0	+3.0	-	-	Belle	-	-				
La Calle	10	-	-	12.7	+3.4	SSE 1	nuageux	Belle	19	11			154	
Bizerte	9													
Tunis	36	23.0	-1.2	7.8	+2.1	SW 2	couvert		16	6			129	
Sfax	8	24.5	+0.6	4.2	-3.0	W 1	clair	Agitée	-	4			24	
Oudjda	580	25.3	-0.9	10.0	+1.0	calme	couvert		15	9	0.5	0.5		Pluie la nuit
Tlemcen	806												162	
Sidi-Bel-Abbès	476	24.8	-	10.2	-	W 1	brumeux		17	10	4.9	4.9	117	Pluie hier et la nuit
Saïda	860	-	-	10.0	+8.6	S 1	brumeux		17	9	7.2	7.2	127	Pluie hier et la nuit
Mascara	590	24.1	-3.0	10.2	+1.6	calme	pluvieux		17	16	7.0	7.0	149	Pluie
Relizane	73	-	-	10.0	+6.0	NW 1	couvert		14	10	5.5	5.5	97	Pluie
Orléansville	112													
Tiaret	1023	24.1	-1.3	9.4	-2.3	WNW 1	couvert		16	8	13.0	13.0	117	Pluie la nuit
Vialar	869	23.1	-4.3	8.0	+4.0	NW 2	d		18	6	3.5	3.5	124	Pluie la nuit
Médéa	935	22.3	-4.3	7.5	-0.6	SW 1	couvert		15	0	3.3	3.5	118	Pluie la nuit
Aumale	903												186	
Fort-National	942												203	
Tizi-Ouzou	222	23.7	-1.8	12.0	+1.8	E 1	nuageux		12	8			147	
Bordj-Bou-Arréridj	915	24.5	-5.2	5.1	+2.5	calme	couvert		11	3	4.0	4.0		Pluie
Setif	1079	25.5	-1.0	4.8	+3.1	S 1	d		14	4	1.4	1.4	114	Pluie la nuit
Batna	1044	25.5	-7.8	6.2	+2.3	WNW 3	d		14	4	1.0	1.0		Pluie
Constantine	660													
Guelma	268	25.1	-3.3	8.7	+6.7	calme	couvert		16	3			197	
Tebessa	863	23.7	-2.0	4.0	+3.0	ESE 2	clair		15	3				
El-Aricha	1233													
Aïn-Sefra	1075	22.5	-	7.0	-	SW 1	brumeux		15	-1				
Mécheria	1167	26.6	-1.8	9.2	+8.0	SW 2	clair		15	3			13	
Géryville	1320													
Aflou	1428	29.7	-6.9	7.0	+6.8	NW 1	nuageux		14	6				
Djelfa	1160	27.4	-5.7	7.0	+8.3	calme	couvert		14	-	4.0	4.0	15	Pluie la nuit
Bou Saâda	530													
M'sila	486													
Barika	484												49	
Colomb-Bechar	269	24.3	-3.6	1.3	-2.7	N 1	brumeux		-	-				
Laghouat	781												5	
Biskra	125	28.6	-1.7	8.0	0.0	E 2	brumeux		17	7			40	
Touggourt	69	28.6	-	11.8	-	SW 3	nuageux		12	6			22	
El-Oued	70	-	-	7.7	+3.6	NW 3	clair		16	4			7	
Tozeur	50	27.3	+1.9	8.0	+1.0	calme	nuageux		16	6				
Ghardaïa	526												9	
Ouargla	157													
El-Goléa	396?													
Beni-Abbès	482?	31.9	-5.4	6.0	+4.0	ENE 1	nuageux		-	5				
Timimoun	294?	32.2	-3.2	4.0	+3.0	ENE 1	brumeux		-	0				
Adrar		-	-	1.0	0.0	E 1	d		-	0				
In-Salah														
Pt Flatters														
Pt Polignac														
Djanet														
Tamanrasset														
Rabat														

Situation générale et situation en Algérie. Baisse barométrique. Ouest Europe, Ouest Bassin Méditerranéen, Nord Afrique. Dépressions: Nord Ouest et Est Europe (Seydisfjord 988 mb, Lemberg 1009 mb). Pressions élevées: Ouest et Sud Europe (Cours 1025). Bassin Méditerranéen, Nord Afrique (Oran 1030 mb).

Temps en Algérie, à 7h: Ciel très nuageux ou couvert, pluvieux à l'Ouest. Vents variables faibles, secteur Ouest, dominant à l'Ouest, secteur Sud faibles à l'Est.

Il a plu hier et la nuit sur l'Ouest et le centre du littoral et des Hauts-Plateaux.

La mer est belle.

Probabilité (valable pour le lendemain) jusqu'à midi. Ciel très nuageux avec éclaircies et averses. Vents de Sud à Ouest, faibles ou modérés. Température en baisse.

	ORAN	ALGER	CONSTANTINE
Littoral et Tell	Très nuageux avec éclaircies. Vents de Sud à Ouest faibles ou modérés.	Très nuageux avec éclaircies et averses. Vents de Sud à Ouest faibles ou modérés	Très nuageux avec éclaircies et averses. Vents de Sud à Ouest faibles ou modérés
Hauts Plateaux	Très nuageux avec éclaircies et averses. Vents de Sud à Ouest faibles ou modérés	Très nuageux avec éclaircies et averses. Vents de Sud à Ouest faibles ou modérés	Très nuageux avec éclaircies et averses. Vents de Sud à Ouest faibles ou modérés
Sahara	Beau à Nuageux. Vents de Nord à Nord Est faibles	Beau. Vents du secteur Nord, faibles	Beau ou peu nuageux. Vents de Nord à Est faibles

AVIS AUX PORTS: Golfe du Lion, Baléares: Vents variables faibles. Oran, Alger, Bizerte: Vents Sud à Ouest faibles ou modérés.

VENTS EN ALTITUDE: Ouest Algérie; " Sahara; Est Algérie; " Sahara

Avis aux Agriculteurs

Températures extrêmes

Stations	Max.	Min.
Paris	5	1
Nice	11	6
Biarritz	"	"
Strasbourg	"	"

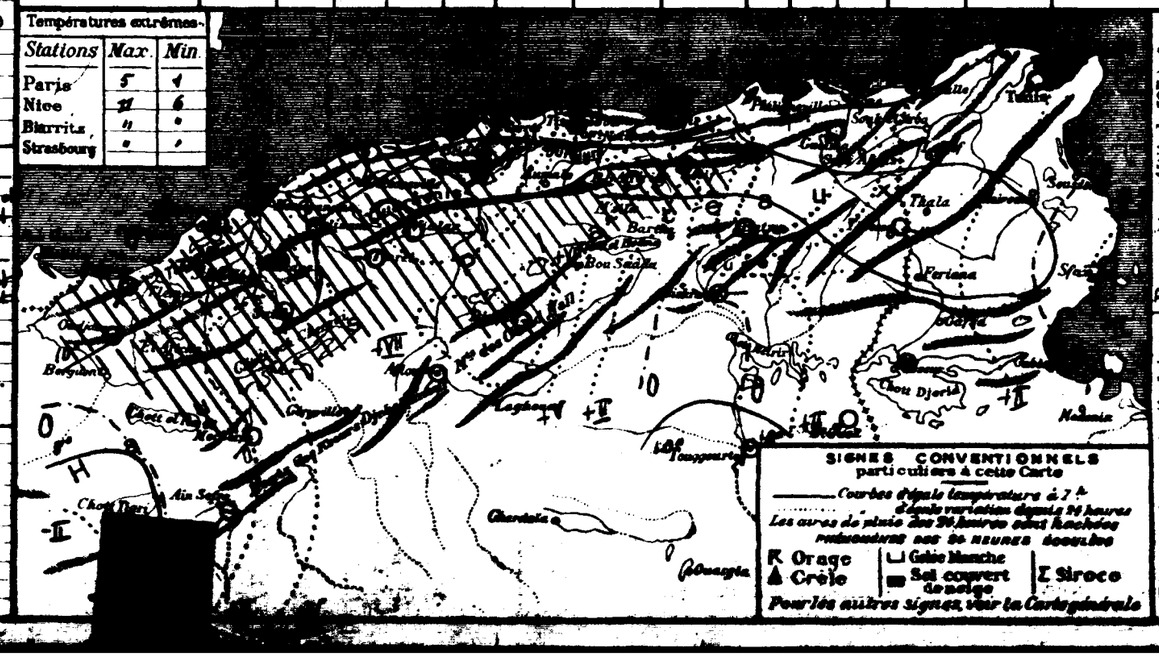

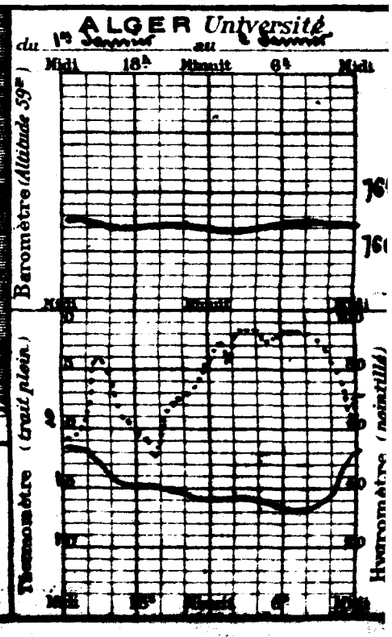

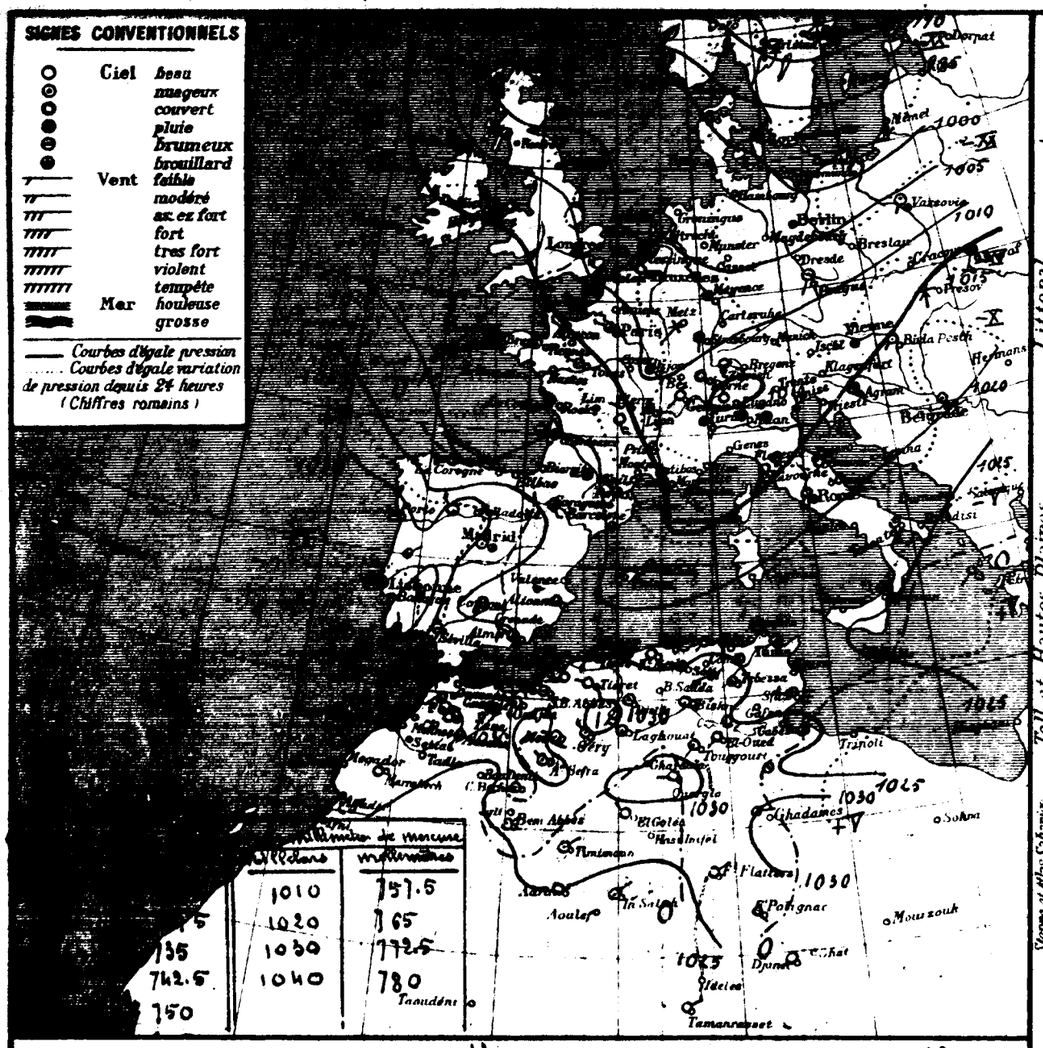

Stations	Altitude en mètres	Observation de 7 heures du matin: Pression à 0° et au niveau de la mer — Observation	diff. en 24h.	Température de l'air — Observation	diff. en 24h.	Vent Direction et force de 0 à 9	Etat du Ciel	Etat de la Mer	Dans les 24 heures: Températures extrêmes — max.	min.	Pluie en millim.	Pluie de 24h. en millim.	Pluie du 1er Sept. au 31 Déc. (millim.)	PHÉNOMÈNES
Littoral														
Nemours	4	766	0.0	13.2	+0.9	S 1	couvert	Belle	14	12		1.6		
Beni-Saf	3													
Oran	53	76.6	-1.3	13.9	+0.2	SW 4	couvert	Agitée	16	13	0.3	2.7		Pluie
Mostaganem	26													
Ténès	59	23.9	-1.2	12.2	+1.0	SW 4	couvert	Agitée	14	11		2.0	100	
Blida	267	25.1	-1.0	12.0	-0.6	calme	brumeux		18	10		3.0	149	
Bouzaréa	344	22.9	-2.2	14.4	+0.4	SW 3	couvert		14	10		6.6	106	
Alger	59	23.7	-2.5	14.0	+0.6	WNW 3	id	Agitée	17	11	0.0	9.6	104	Pluie dans la nuit
Maison-Carrée	48	24.3	-2.3	10.4	+0.2	N 1	id		18	9	10.0			Pluie dans la nuit
Bougie Cap Carbon	9	24.1	-1.6	13.0	0.0	W 1	couvert	calme	17	12			232	
Philippeville	47	22.1	-0.2	11.2	+0.9	NW 1	id	Belle	17	10		2.0	110	
Cap de Garde	161	23.3	-2.1	11.0	-2.0	S 3	id	Belle	[illegible]	10				
La Calle	10	"	"	13.1	-0.1	SSE 1	Beau	Belle	19	10		0.4	334	
Bizerte	9													
Tunis	36	21.9	-2.2	9.6	-1.6	SSW 3	couvert		17	7			128	
Sfax	8	24.2	-2.2	9.2	+1.2	W 3	nuageux	Agitée	19	7			94	
Tell et Hautes Plaines														
Oudjda	580	27.9	+1.3	11.0	+2.0	SW 3	nuageux		15	10		0.5		
Tlemcen	806	28.0	+2.4	14.6	+2.5	S 3	id		14	10			168	
Sidi-Bel-Abbès	476	27.7	+0.2	10.2	+3.0	W 1	Beau		14	9		4.0	117	
Saïda	860	"	"	9.2	+0.2	SW 1	nuageux		16	9		9.2	121	
Mascara	390	27.4	0.0	10.4	+1.6	W 1	couvert		15	9	0.4	7.4	149	Pluie la nuit
Relizane	73	"	"	10.9	-0.6	S 1	id		19	10		5.5	97	
Orléansville	112	25.7	-1.0	10.0	+0.2	S 1	id		16	9	0.2	1.2		Pluie la nuit
Tiaret	1023	"	"	9.7	+1.3	WNW 1	id		13	8		14.0	147	
Vialar	889	28.7	-1.4	8.0	-1.0	NW 2	pluie		14	1	Gelée	4.8	128	Gelée ce matin
Médéa	935	25.5	-0.4	7.4	+1.4	SW 1	couvert		12	3	Gelée	1.6	270	Pluie
Aumale	903	"	"	7.5	+1.5	S 1	pluie		10	2	Gelée	4.0	152	Gelée ce matin
Fort-National	942	24.5	-1.9	7.9	+0.9	SW 4	couvert		11	2			105	
Tizi-Ouzou	222	"	"	8.8	-3.3	NE 1	pluie		13	2	0.4	0.4	317	C. 7h pluie
Bordj-Bou-Arréridj	915	24.5	-2.4	6.9	+0.4	SW 3	couvert		11	5		9.0		
Sétif	1079	25.0	-2.9	5.2	+1.0	WNW 2	id		11	4	0.3	5.3	134	Pluie la nuit
Batna	1044	25.6	-2.9	6.1	-0.4	WNW 5	brouillard		11	5		3.0		
Constantine	660	26.3	"	9.8	+0.6	NNE 1	couvert		14	8		0.8		
Guelma	268	26.1	-3.4	7.8	-3.2	calme	brumeux		12	2		1.2	197	
Tébessa	863	27.3	-2.0	4.0	-1.0	calme	id		17	2				
Sahara — Steppe et Atlas Saharien														
El-Aricha	1233													
Aïn-Sefra	1075	30.8	"	5.0	+3.0	NW 1	brumeux		17	4				
Mécheria	1167	29.0	+0.5	2.5	+2.5	WNW 1	nuageux		17	5			93	
Géryville	1320	29.3	+2.4	3.0	-1.5	NW 4	id		11	3		2.0		
Aflou	1426	30.7	-3.5	7.0	+2.5	SW 1	Beau		15	7				
Djelfa	1160	27.8	-3.1	8.0	+3.0	calme	brumeux		12	1		11.0	85	
Bou Saâda	330													
M'sila	486													
Barika	484	"	"	6.0	-2.0	N 1	clair		12	6		4.2	49	
Colomb Béchar	769	29.5	+1.4	8.0	+1.0	N 1	nuageux		19	3				
Laghouat	751	29.3	-1.6	8.0	+1.0	NW 3	brumeux		16	8			3	
Biskra	125	28.3	+0.3	10.0	+1.0	SE 2	id		17	8			40	
Touggourt	69	27.0	-0.4	9.0	+1.4	SW 1	nuageux		18	4			44	
El-Oued	70	"	"	8.1	-0.1	SW 1	couvert		18	5			7	
Tozeur	80	24.9	-3.4	6.0	+1.0	calme	brumeux		17	7				
Ghardaïa	326												9	
Ouargla	157	31.0	0.0	5.0	0.0	W 1	clair		17	3				
El-Goléa	394?	29.1	-0.6	4.0	0.0	NW 2	Beau		18	4				
Beni-Abbès	497?	25.5	+1.0	10.0	+1.0	NE 1	brumeux		20	9				
Timimoun	294?	28.9	+1.0	9.0	+1.0	NE 2	nuageux		21	7				
Adrar		"	"	5.0	+1.8	E 1	couvert		"	5				
In-Salah		22.2	"	5.0	"	NW 2	brumeux		"	5				
Fort Flatters		"	"	6.0	+3.0	NE 2	clair		"	5				
Fort Polignac		"	"	6.0	0.0	NE 2	id		"	5				
Djanet		"	"	5.0	+3.0	calme	id		"	5				
Tamanrasset		"	"	3.0	0.0	NE 3	Beau		"	5				
Rabat														

Situation générale et situation en Algérie Hausse barométrique ouest Europe, ouest Afrique du Nord, Est Méditerranée — Dépression : Scandinavie (Jongny 978mm) à Nord Moscou après — Temps général : Nord ouest Europe — Nord Afrique (Bône 1036mm) Ouargla 1021mm) — Pluvieux (Athènes 1031mm) —

Temps en Algérie à 7 heures : Ciel très nuageux ou couvert, plusieurs gouttes — Vent de Nord à Ouest faible ou modéré — Mer calme ou agitée —

Probabilité (valable pour le lendemain) Jusqu'à Midi — Hausse barométrique ouest bassin méditerranéen — Nord Afrique — Baisse : Nord et Est bassin — Est Tunisie — En Algérie à l'ouest : temps nuageux ou couvert — Vent du secteur ouest modéré ou assez fort — A l'est : temps couvert et pluvieux — Vent d'ouest à Nord ouest assez fort à fort — Température en hausse.

	ORAN	ALGER	CONSTANTINE
Littoral et Tell	Nuageux ou couvert — Vent du secteur ouest modéré ou assez fort	Couvert ou très nuageux avec pluies puis éclaircies — Vent du secteur ouest assez fort	Très nuageux ou couvert — Pluies — Vent d'ouest à Nord ouest assez fort à fort
Hauts Plateaux	Nuageux avec éclaircies — Vent du secteur ouest modéré ou assez fort	Couvert ou très nuageux avec pluies puis éclaircies — Vent du secteur ouest assez fort	Très nuageux ou couvert — Pluies — Vent d'ouest à Nord ouest assez fort à fort
Sahara	Nuageux au Nord — Vent du Nord est faible ou modéré	Nuageux au Nord — Vent du secteur Nord modéré	Très nuageux — Vent d'ouest à Nord ouest assez fort

AVIS AUX PORTS	
Golfe du Lion	Vent du Nord ouest très fort
Baléares	
Oran	Vent du secteur ouest modéré ou assez fort
Alger	Vent du secteur ouest assez fort
Bizerte	Vent d'ouest à Nord ouest assez fort à fort

VENTS EN ALTITUDE		
Ouest	Algérie secteur Nord 6 à 8	Vent d'ouest à Nord ouest 5 à Midi, sur le N. ass. fort à violent et [illegible]
"	Sahara Nord, Est 9 à 10	
Est	Algérie Ouest à Nord ouest 12 à 15	Vent d'ouest à Nord ouest assez fort à fort — Température en hausse.
"	Sahara Nord, Ouest 12 à 15	

Températures extrêmes		
Stations	Max.	Min
Paris	2	0
Nice	10	7
Biarritz	"	"
Strasbourg	"	"

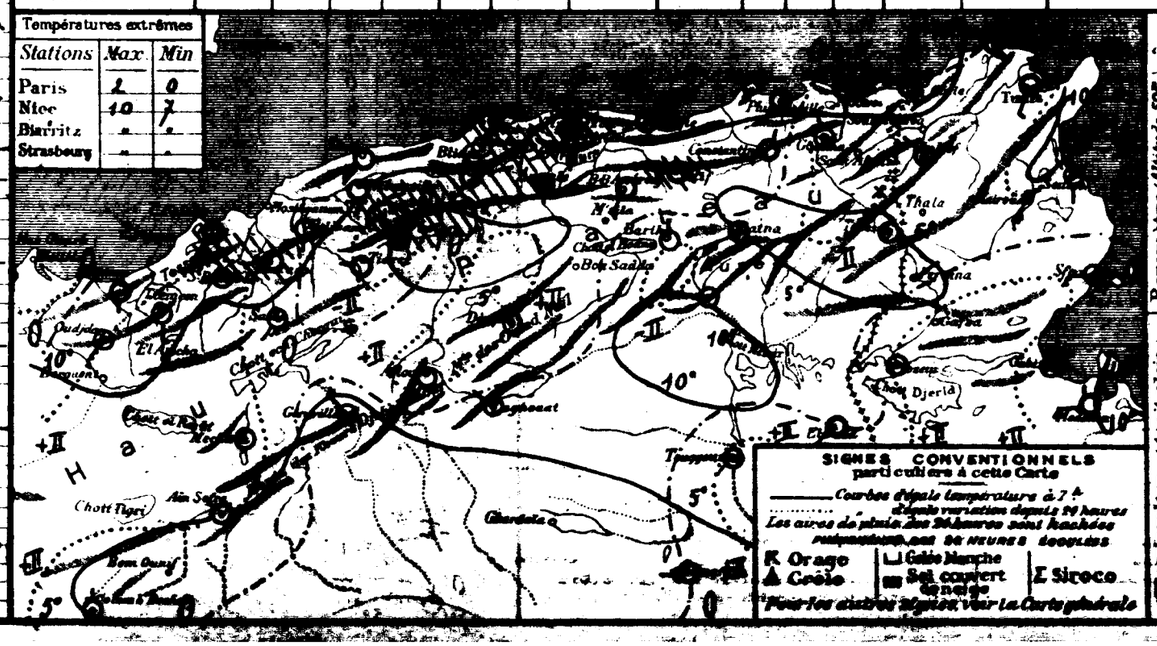

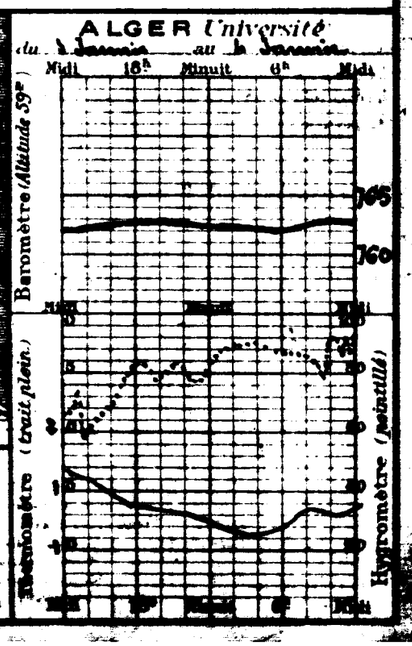

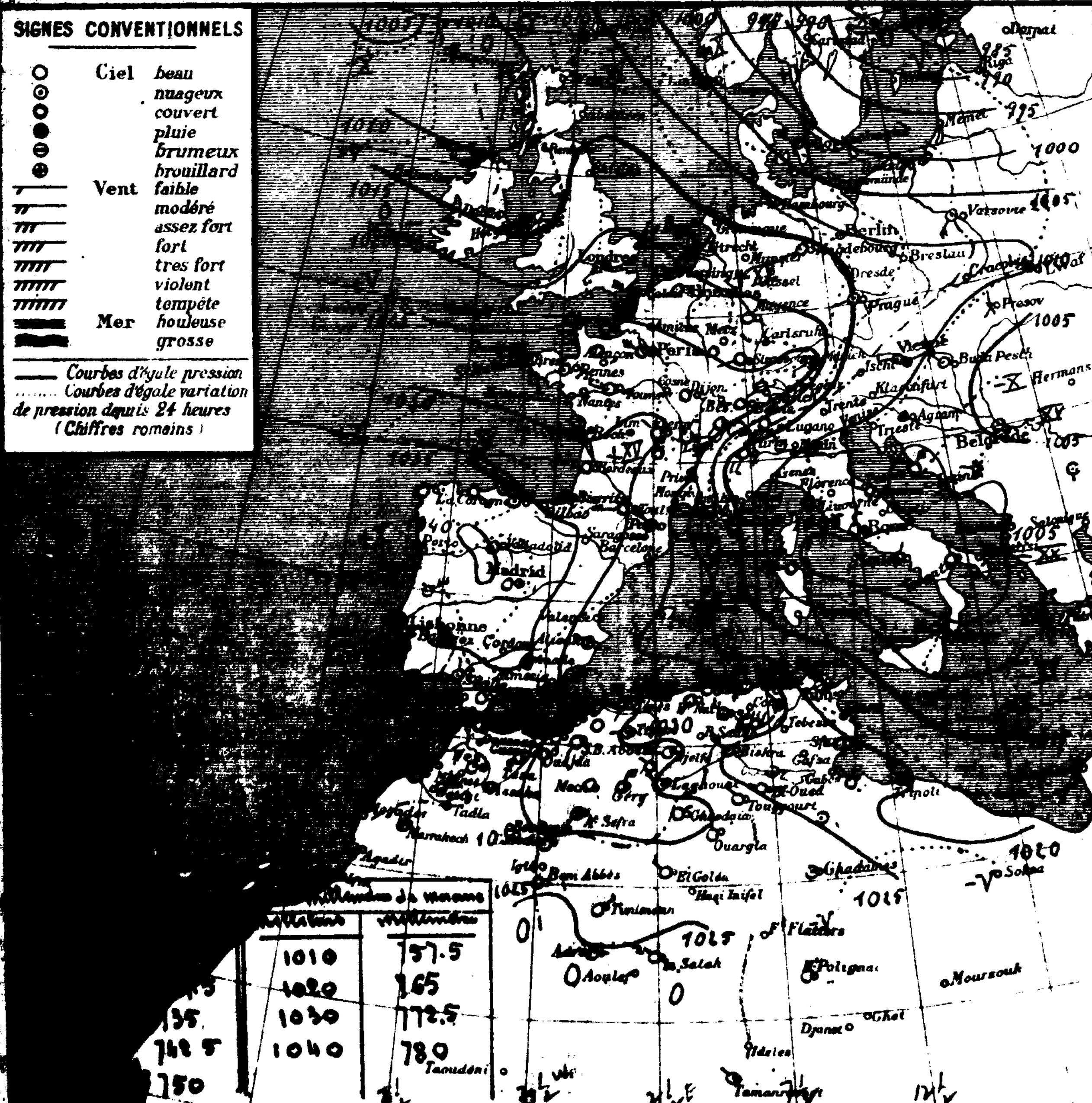

STATIONS		Altitude en mètres	Pression à 0° et au niveau de la mer Observation	Pression diff en 24h	Température de l'air Observation	Température diff en 24h	Vent Direction et force de 0 à 9	Etat du Ciel	Etat de la Mer	Températures extrêmes max	Températures extrêmes min	Pluie en millim.	Pluie du 31 au 5 (millim.)	Pluie du 1er Sept. au 31 (millim.)	PHÉNOMÈNES
Littoral	Nemours	4	31.0	+4.4	9.4	-4.4	S 1	beau	belle	17	9		1.8		
	Beni-Saf	3													
	Oran	53	31.0	+4.4	11.0	-2.9	SW 2	clair	houleuse	19	11		2.7		
	Mostaganem	26	28.2	-	11.8	-	NE 2	beau	3 agitée	16	9				
	Ténès	39	29.1	+5.2	10.0	-2.8	SW 2	clair	houleuse	13	9	1.0	3.0	100	13h pluie
	Blida	267	29.7	+4.0	9.2	-2.2	calme	ennuagé		14	2	9.4		349	
	Bouzaréa	344	26.6	+3.7	9.9	-1.8	W 2	beau		12	9	3.4	10.0	306	pluie hier
	Alger	59	27.9	+4.2	10.5	-2.5	W 2	nuageux	houleuse	14	10	3.6	12.9	304	9-11h pluie
	Maison-Carrée	48	28.1	+5.8	9.1	-1.0	SW 1	beau		14	7	0.1			pluie hier
	Bougie	9	25.5	+1.4	11.0	-2.0	W 2	couvert	houleuse	-	-	3.6	3.6	282	3-17h et 3-7h pluie
	Philippeville	47	22.9	+0.2	10.9	-0.9	SW 4	ennuagé	2 houleuse	14	10	12.0	15.0	410	pluie hier et la nuit
	Cap de Garde	161	26.2	+2.9	11.0	0.0	NW 2	pluie	3 houleuse		4	2			16-7h pluie
	La Calle	10	"	"	11.9	-0.2	NW 2	d°	6 grosse	16	2	11.0	14.4	334	1-7h pluie
	Bizerte	9													
	Tunis	36	19.9	-6.0	8.9	+0.3	NW 9	beau		15	6	3.9	3.9	129	pluie hier
	Sfax	8	20.1	-1.1	11.2	+3.0	W 3	clair	3 belle	17	10			83	
Tell et Hautes Plaines	Oudjda	580	31.1	+3.3	6.0	-5.0	calme	couvert		19	5		0.5		
	Tlemcen	806	31.9	+3.0	6.9	-4.7	S 3	clair		15	7			162	
	Sidi Bel-Abbès	476	31.5	+3.3	2.2	-9.0	SW 1	d°		18	2		4.9	117	
	Saïda	860	"	"	3.2	-6.6	NW 1	d°		15	2	1.4	10.6	127	pluie la nuit
	Mascara	590	31.7	+4.3	4.4	-6.0	calme	d°		15	4		7.4	149	
	Relizane	73	"	"	6.8	-9.1	SSW 4	nuageux		17	6		9.8	97	
	Orléansville	112	30.5	+4.6	3.7	-6.3	E 1	clair		14	3	1.0	2.2		Averses matinée de hier
	Tiaret	1023	29.4	"	2.8	-5.9	W 1	nuageux		11	2	3.7	10.7	187	pluie la nuit
	Vialar	889	29.7	+1.0	3.0	-1.0	NW 6	beau		11	0	3.0	7.8	128	10-16h pluie ; ce matin gelée
	Médéa	935	28.2	+2.7	3.2	-3.6	W 1	couvert		12	2	5.0	12.8	199	pluie
	Aumale	905			4.2	-2.7	W 2	nuageux		11	4	4.8	2.8	156	pluie hier
	Fort-National	942	27.9	+3.4	4.1	-3.2	SW 2	couvert		2	3	10.6	12.3	305	pluie hier
	Tizi-Ouzou	222	"		3.3	0.0	W 1	d°		12	3	9.0	9.4	317	7-17h pluie
	Bordj Bou Arréridj	915	26.9	+3.4	2.9	-4.7	SW 1	nuageux		10	2		9.0		
	Setif	1079	27.9	+0.9	2.0	-1.5	NW 4	d°		2	1	3.0	3.5	164	pluie hier et la nuit
	Batna	1044	26.2	-0.6	4.0	-1.1	W 4	couvert		11	4		5.0		
	Constantine	660											0.2		
	Guelma	268	"	"	7.5	-0.3	NW 2	nuageux		14	5	6.0	7.2	197	pluie hier et la nuit
	Tebessa	863													
Steppe et Atlas Saharien	El Aricha	1253													
	Aïn-Sefra	1073	31.7	+1.1	4.0	-1.0	SW 1	couvert		-	4				
	Mécheria	1167	30.3	+1.3	3.0	-2.5	calme	clair		14	1			93	
	Géryville	1320	31.4	+2.1	0.4	-3.5	NNE 4	beau		13	-1	gouttes	2.0		17h gouttes
	Aflou	1426	35.2	+5.1	0.0	-7.0	NW 1	couvert		14	"				
	Djelfa	1160	30.8	+2.3	0.8	-7.2	W 4	beau		11	1		11.0	25	
	Bou Saâda	330													
	M'sila	466													
	Barika	484	"	"	5.0	-1.0	N 3	clair		12	4		4.2	49	
Sahara	Colomb-Béchar	269	29.4	-0.1	6.0	0.0	N 1	clair		18	5				
	Laghouat	751	29.8	+0.5	3.0	-1.0	NW 2	nuageux		18	[illegible]			3	
	Biskra	128	31.9	-4.4	9.0	-1.0	NW 6	beau		16	[illegible]			40	
	Touggourt	69	32.5	-1.4	8.8	+0.2	NW 6	clair		20	[illegible]			35	
	El Oued	70	"		8.8	+0.1	NWN 1	d°		19	[illegible]			7	
	Tozeur	80	30.9	-2.0	5.0	-1.0	E 1	beau		19	[illegible]				
	Ghardaïa	326	31.3	-1.6	2.4	+0.1	NE 1	d°		13	[illegible]			9	
	Ouargla	157	30.5	-1.2	8.0	+2.0	N 3	clair		18	[illegible]				
	El Goléa	394?	32.2	-0.8	8.0	+1.0	NW 6	d°		12	[illegible]				
	Beni-Abbès	497?	27.5	0.0	8.0	-2.0	W 1	couvert		12	[illegible]				
	Timimoun	284?	27.3	-1.4	10.0	+1.0	NE 3	beau		12	[illegible]				
	Adrar			-	7.0	+2.0	E 2	clair			[illegible]				
	In Salah		25.3	0.0	5.0	0.0	NW 1	d°		22	[illegible]				
	Ft Flatters														
	Ft Polignac		"	"	7.0	+1.0	NNE 1	clair		-	4				
	Djanet														
	Tamanrasset		"	"	5.0	-3.0	NW 1	ennuagé		-	8				
	Rabat														

Situation générale et situation en Algérie Masses barométriques Nord-Est à Sud-Ouest Europe. Ouest Afrique du Nord. – Aire dépressionnaire Nord (Danemark 987 mb) ; Nord-Est et Est Europe (Riga 986 mb) Centre et Est Méditerranée (Naples 1002 – Alexandrie 1006 mb). Pressions élevées Ouest Europe (Valladolid 1040 mb) Nord Afrique (Aflou 1038 mb).
Temps en Algérie à 7 heures : A l'Ouest, beau temps. Vents du Sud-Ouest faibles ou modérés. A l'Est : ciel très nuageux ou couvert, pluvieux vers la Tunisie. Vents d'Ouest à Nord-Ouest assez forts ou forts. Il a plu hier et cette nuit sur le Centre et l'Est du littoral et sur les Hauts-Plateaux.
La mer est houleuse ou grosse d'Oran à la Tunisie.

Probabilité (*valable pour le lendemain*) Jusqu'à Midi – Hausse barométrique : Nord et Est Europe, Méditerranée, Sud Afrique du Nord. Baisse : Sud-Ouest Europe – Ouest Afrique du Nord. En Algérie, à l'Ouest : temps beau ou peu nuageux. Vents du secteur Sud faibles. A l'Est : temps très nuageux ou éclaircissement. Quelques pluies à l'Est. Vents de Nord-Ouest forts à Ouest modérés. [illegible]

	ORAN	ALGER	CONSTANTINE
Littoral et Tell	Beau ou peu nuageux. Vents du secteur Sud faibles	Grandes éclaircies. Vents variables faibles	Nuageux s'éclaircissant. Quelques pluies à l'Est. Vents de Nord-Ouest forts à Ouest modérés
Hauts Plateaux	Beau ou peu nuageux. Vents variables faibles	Nuageux avec éclaircies. Vents de Nord-Ouest faibles ou modérés	Nuageux s'éclaircissant. Quelques pluies à l'Est. Vents de Nord-Ouest forts à Ouest modérés
Sahara	Nuageux au Nord. Vents du secteur Est faibles ou modérés	Beau ou peu nuageux. Vents du secteur Nord faibles ou modérés	Nuageux au Nord. Vents de Nord-Ouest modérés

AVIS AUX PORTS
- *Golfe du Lion* Vents de Nord-Ouest à Nord assez forts à modérés
- *Baléares* Vents du secteur Nord assez forts à modérés
- *Oran* Vents du secteur Sud faibles
- *Alger* Vents variables faibles
- *Bizerte* Vents de Nord-Ouest forts à Ouest modérés

VENTS EN ALTITUDE
- *Ouest* Algérie [illegible]
- Sahara [illegible]
- *Est* Algérie [illegible]
- Sahara [illegible]

[illegible]

Températures extrêmes		
Stations	*Max*	*Min*
Paris	6	0
Nice	11	2
Biarritz	"	"
Strasbourg	"	"

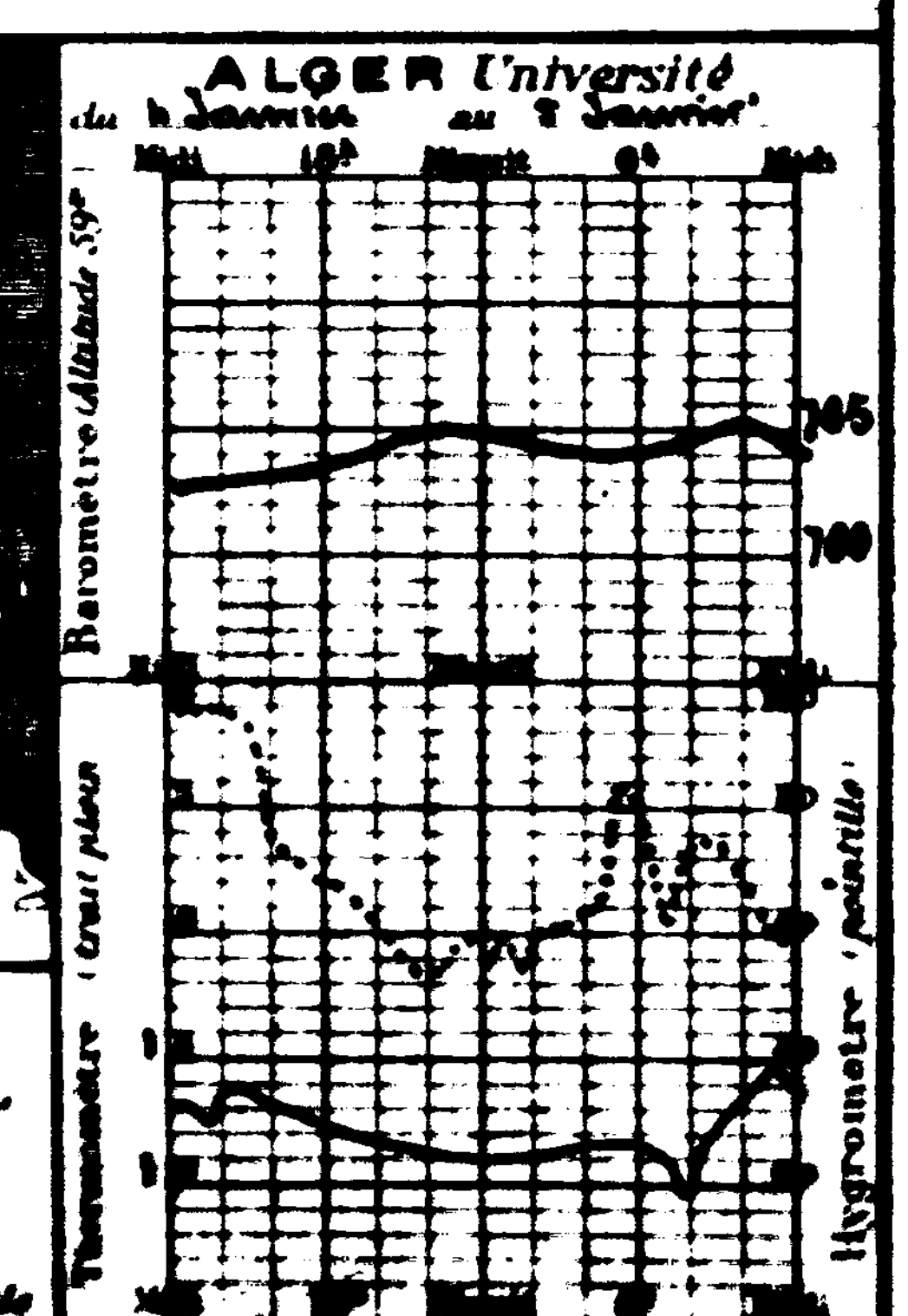



Stations	Altitude en mètres	Observation de 7 heures du matin: Pression à 0° et au niveau de la mer, Observation	diff. en 24 h.	Température de l'air, Observation	diff. en 24 h.	Vent, Direction et force de 0 à 9	Etat du Ciel	Etat de la Mer	Dans les 24 heures: Températures extrêmes max.	min.	Pluie en millim.	Pluie du 31 déc. au 6 janv. (millim.)	Pluie du 1er Sept. au 31 déc. (millim.)	PHÉNOMÈNES
Littoral														
Nemours	4	29.0	-2.0	5.2	-4.2	S 1	Beau	Belle	14	4		16		
Beni-Saf	3													
Oran	33	28.9	-2.1	9.5	-1.5	S 2	clair	calme	16	9		27		
Mostaganem	26													
Ténès	39	28.2	-0.9	9.4	-0.6	SW 2	clair	Agitée	13	9		3.0	100	
Blida	267	30.2	+0.5	6.3	-3.0	calme	nuageux		17	5		12.4	149	
Bouzaréa	344	27.4	+0.3	8.1	-1.8	SW 3	clair		12	3		10.0	106	
Alger	59	27.3	-0.6	9.7	-0.3	W 2	Beau	Agitée	15	7		12.9	104	
Maison-Carrée	48	29.0	+0.9	4.9	-4.2	SW 1	d		15	2				
~~Bougie~~	~~9~~	~~26.9~~	~~+1.4~~	~~11.0~~	~~0.0~~	~~N 2~~	~~nuageux~~	~~Couverte~~	~~13~~	~~10~~		~~3.6~~	~~232~~	
Philippeville	47	24.6	+1.7	12.0	+1.1	NNW 1	Beau	Grosse	13	10	2.0	17.0	410	Pluie fin nuit
Cap de Garde	161	23.0	-3.2	11.0	0.0	NW 6	pluie	Grosse	7	10	1.5			Pluie fin nuit
La Calle	10	"	"	13.0	+1.1	SSW 5	couvert	Grosse	13	14	6.0	20.4	114	Pluie très forte nuit
Bizerte	9													
Tunis	38	20.1	+4.2	8.4	-0.3	NW 2	clair		12	7	2.4	6.3	129	Pluie
Sfax	8	21.3	+1.2	11.0	-0.2	NW 2	Couvert	Agitée	16	10			82	
Tell et Hautes Plaines														
Oudjda	580	29.4	-1.7	0.0	-6.0	calme	clair		16	0		0.5		
Tlemcen	806	"	"	"	"	NW 2	d		12	6			165	
Sidi-Bel-Abbès	476	30.3	-1.2	0.0	-2.2	W 1	d		12	-2		4.9	117	gelée
Saïda	660	"	"	2.4	-0.8	SE 1	d		16	0		10.8	127	
Mascara	390	29.9	-1.8	2.4	-2.0	N 1	d		12	1		7.4	149	gelée blanche
Relizane	73	"	"	3.3	-3.5	S 1	nuageux		15	1		5.6	97	
Orléansville	112	29.9	-0.4	2.0	-1.7	E 1	clair		14	2		3.3		gelée blanche
Tiaret	1023	29.5	+0.1	2.0	-0.3	SSW 1	d		8	0		10.7	157	gelée blanche
Vialar	889	33.0	+1.3	-0.3	-0.3	NW 2	couvert		9	-4		7.6	138	gelée
Médéa	935	30.2	+2.0	0.0	-3.3	NW 1	clair		8	0		14.2	270	
Aumale	903	31.4	"	2.0	-2.3	calme	Beau		7	1		8.6	187	gelée blanche
Fort-National	942	29.3	+1.4	3.3	-0.8	SW 2	clair		8	3		12.3	105	
Tizi-Ouzou	222	"	"	6.1	-2.7	W 1	brouillard		14	4		9.4	117	
Bordj-Bou-Arréridj	915	28.6	+1.7	0.6	-1.6	NE 1	clair		9	-1		9.0		
Sétif	1079	28.3	+2.4	2.0	0.0	NW 1	d		8	1		7.3	114	
Batna	1044	27.7	+1.5	4.5	+0.8	SSE 2	Couvert		9	1				
Constantine	660	"	"	6.8	+1.3	SW 1	pluie		5	6	1.6	8.0		Pluie la nuit ; pluie dès 4h (8mm.8)
Guelma	288	24.8	"	9.2	+1.7	NW 1	couvert		11	4	8.0	15.2	197	Pluie
Tebessa	863	25.6	"	5.0	"	NW 6	d		8	4				
Steppe et Hts. Sahariens														
El-Aricha	1233													
Aïn-Sefra	1075	24.5	+2.9	0.0	-4.0	SW 1	clair		14	-1				
Mécheria	1167	28.6	-1.7	-1.2	-4.2	W 1	d		11	-2			84	
Géryville	1320	32.7	+1.3	-3.2	-3.6	ENE 3	d		8	-5		2.0		
Aflou	1428	31.3	+1.7	-0.2	-0.2	SW 1	d		6	-3				
Djelfa	1160	33.1	+4.5	-1.4	-2.2	calme	d		5	-1		11.0	85	gelée
Bou Saâda	530													
M'sila	466													
Barika	484	26.3	"	2.0	-3.0	N 1	clair		14	1		4.2	49	
Sahara														
Colomb-Béchar	269	27.7	-1.7	5.0	0.0	N 1	clair		19	4				
Laghouat	751	32.6	+3.8	0.0	-5.0	NNW 2	Beau		15	-1			1	
Biskra	126	26.3	+1.4	8.0	-1.0	NW 5	clair		17	3			10	
Touggourt	69	27.1	+1.2	7.6	-1.2	S 1	d		16	5			14	
El-Oued	70												1	
Tozeur	80	24.6	+1.7	7.0	+2.0	E 2	nuageux		17	6				
Ghardaïa	326	24.1	+3.9	3.5	-2.0	W 1	clair		18	5				
Ouargla	157	31.1	+1.6	0.0	-2.0	W 2	d		7	0			9	
El Goléa	394?	30.3	+1.8	1.0	-1.0	NW 3	d		12	1				
Beni-Abbès	497?	24.2	-1.6	8.0	0.0	E 1	nuageux		21	6				
Timimoun	294?	27.9	+0.4	4.0	-8.0	NE 3	Beau		21	4				
Adrar		"	"	5.0	-2.0	E 1	clair		25	6				
In Salah		22.5	-1.3	7.0	+2.0	NE 1	d		24	5				
Fort Flatters														
Fort Polignac		"	"	6.0	-1.0	W 1	clair		"	"				
Djanet														
Tamanrasset		"	"	6.0	+1.0	NE 1	couvert		"	4				
Rabat														

Situation générale et situation en Algérie Baisse barométrique : Ouest Europe - Ouest Afrique du Nord - Est Méditerranée - Cinq dépressionnaires Nord Europe (Westmanoïa 975mm) - Est Méditerranée (Benghazi 1004mm) - Pressions élevées Sud-Ouest Europe (Valladolid 1056mm) Algérie (Alger 1027mm).

Temps en Algérie à 7 heures : A l'ouest et au Centre : Beau temps - Vents de Sud-ouest à ouest modérés - A l'est : temps couvert et pluvieux - Vents de Nord-ouest forts - Il a plu cette nuit sur le Tell et les Hauts-Plateaux.

La mer est houleuse au large de Cap Carbon et de la Tunisie, belle ou agitée ailleurs.

Probabilité (*valable pour le lendemain*) Jusqu'à midi - Hausse barométrique : Est Bassin méditerranéen - Tunisie - Baisse : Nord et Est Bassin - Maroc - Algérie - En Algérie, à l'ouest : temps beau ou peu nuageux - Vents de Sud à Sud-ouest modérés - Température en hausse. A l'est : éclaircie momentanée puis de plus en plus nuageux - Quelques pluies - Vents du secteur ouest forts à assez forts - Température stationnaire.

	ORAN	ALGER	CONSTANTINE
Littoral et Tell	Beau ou peu nuageux Vents du Sud à Sud-ouest modérés	Beau puis nuageux Vents de Sud-ouest modérés	Éclaircie puis de plus en plus nuageux - Quelques pluies Vents du secteur W fort à assez forts
Hauts Plateaux	Beau ou peu nuageux Vents variables faibles ou modérés	Beau puis nuageux Vents variables faibles ou modérés	Éclaircie puis de plus en plus nuageux - Quelques pluies Vents du secteur W fort à assez forts
Sahara	Beau et nuageux Vents de Nord-est faibles ou modérés	Beau temps Vents du secteur Nord faibles ou modérés	Beau temps Vents de Nord-ouest modérés ou assez forts

AVIS AUX PORTS	Golfe du Lion	Vents d'ouest à Nord-ouest modérés à assez forts
	Baléares	
	Oran	Vents de Sud à Sud-ouest modérés
	Alger	Vents de Sud-ouest modérés
	Bizerte	Vents du secteur Ouest forts à assez forts
VENTS EN ALTITUDE	Ouest Algérie Nord-est à Est 5 à 8	Éclaircie, temps probable jusqu'au 2e midi - Après
	" Sahara Secteur Est 3 à 10	l'éclaircie, temps rapidement couvert avec pluies prochaines
	Est Algérie Nord-ouest 12 à 30	Vents de Sud-ouest à ouest de plus en plus violents
	" Sahara Nord-ouest 8 à 10	Pluies plus à craindre dans le sud-est algérien.

Températures extrêmes		
Stations	Max	Min
Paris	5	6
Nice	11	5
Biarritz	"	"
Strasbourg	"	"

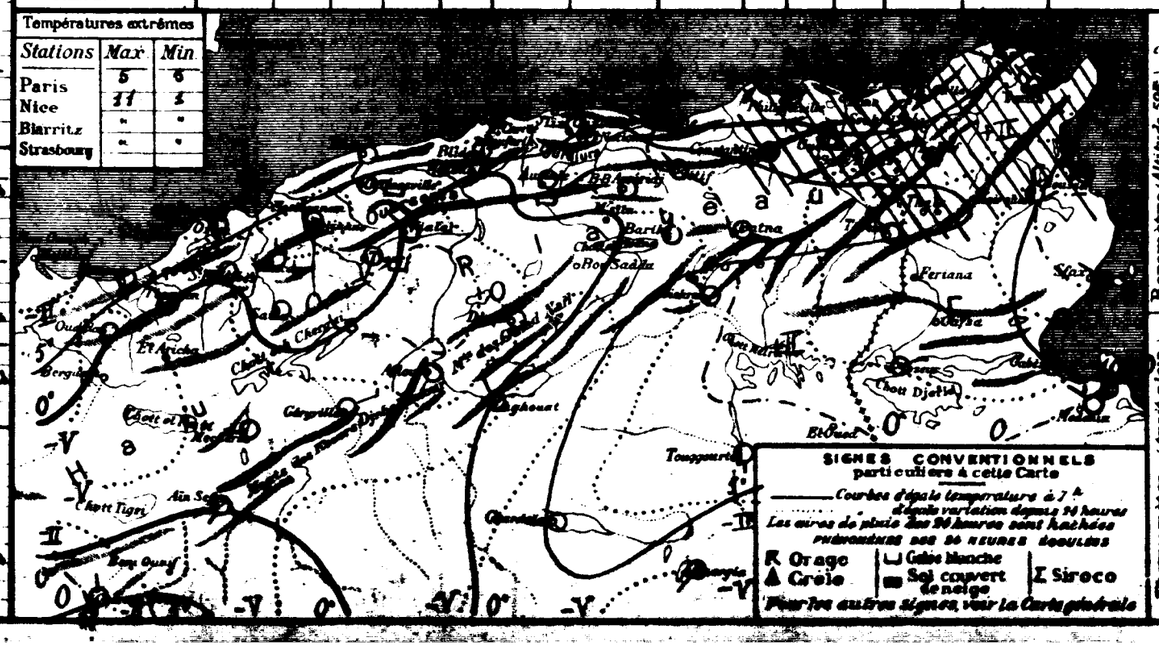

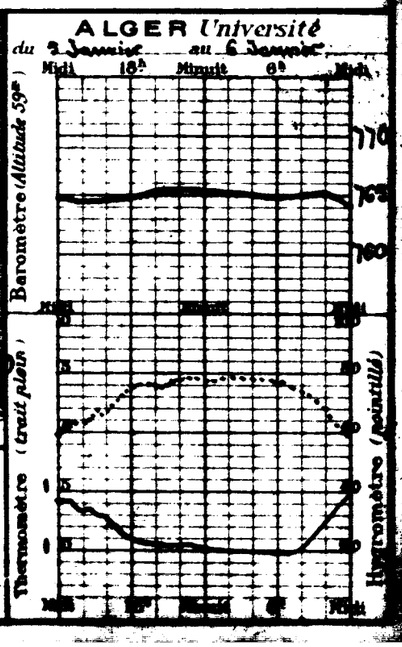

Vendredi | Janvier 192[illegible] — 7h. Matin



STATIONS	Altitude en mètres	Observation de 7 heures du matin: Pression à 0° et au niveau de la mer: Observation	diff en 24h	Température de l'air: Observation	diff en 24h	Vent: Direction et force de 0 à 9	Etat du Ciel	Etat de la Mer	Dans les 24 heures: Températures extrêmes: max	min	Pluie en millim	Pluie du 24 [illegible] au 7 Janv (millim)	Pluie du 1er Sept au 24 [illegible] (millim.)	PHÉNOMÈNES
Littoral														
Nemours	4	36.6	-2.4	5.8	+0.6	S 1	Beau	Belle	12	5		1.6		
Beni Saf	4													
Oran	55	35.8	-4.1	5.9	-3.6	S 2	clair	Calme	15	6		2.7		
Mostaganem	26													
Tenes	39	34.6	-3.6	10.2	+1.4	S 1	clair	Belle	15	8		3.0	100	
Blida	267	25.7	-5.5	7.6	+0.8	Calme	d		16	6		12.4	349	
Bouzareah	344	24.4	-4.0	9.0	+0.9	ESE 1	d		12	8		10.0	306	
Alger	59	28.0	-2.3	9.2	-0.5	NW 1	d	Belle	15	9		12.9	304	
Maison Carrée	48	27.1	-3.9	2.0	-2.0	SW 1	d		18	2				
Bougie Carlon	8	34.9	-2.0	10.0	-1.0	S 2	clair	Agitée	13	5		5.6	252	
Philippeville	47	23.9	-0.7	7.3	-4.2	SW 1	d	Houleuse	15	7		17.0	410	
Cap de Garde	[illegible]	34.2	+1.2	16.0	+3.0	W 2	couvert	Houleuse	15	10	1.5			7-8h Pluie matin pluie
La Calle	10	"	"	11.3	-1.7	ESE 3	d	En houleuse	15	10	3.0	22.4	354	10-12h Bruine
Bizerte	1													
Tunis	36	20.7	+0.6	9.9	+1.5	WSW 5	couvert		16	9	2.5	6.8	129	Pluie hier
Sfax	3	21.3	0.0	8.2	-2.8	N 2	clair	Belle	16	8			85	
Hauts Plateaux														
Oudjda	580	28.2	-3.2	4.0	+4.0	W 1	clair		16	1		0.5		
Tlemcen	[illegible]	"	"	"	"	SW 2	d		13	2			168	
Sidi Bel Abbès	470	27.4	-2.9	1.0	+1.0	S 1	d		15	-1		4.9	117	Forte gelée
Saïda	800	"	"	4.2	+1.8	S 2	d		17	4		10.6	12	
Mascara	590	26.5	-3.4	5.0	+3.6	Calme	d		18	4		7.4	146	
Relizane	7[illegible]	"	"	4.0	+1.7	E 1	brouillard		16	1		5.5	97	gelée blanche
Orléansville	112	25.5	-4.4	1.5	-0.5	SE 1	clair		13	1		2.2		gelée blanche
Tiaret	1023	26.7	-2.8	2.8	+0.8	WNW 1	d		14	2		16.7	157	
Vialar	889	29.0	-4.0	-0.2	+0.1	NE 2	d		10	-4		7.5	128	gelée
Médéa	935	27.8	-4.4	3.0	+1.0	NE 1	d		14	2		15.5	270	
Aumale	905											8.8	150	
Fort National	942	24.3	-5.0	7.7	+4.4	SW 2	clair		10	5		12.3	605	
Tizi Ouzou	222	28.0	"	8.1	-1.0	NE 1	d		15	6		9.6	417	
Bordj Bou Arréridj	915	27.0	-1.6	-0.8	-1.4	NE 1	d		14	-1		9.0		
Setif	1079	26.5	-1.8	4.3	+1.3	NW 2	d		12	2		7.5	164	
Batna	1044	31.7	+4.0	-2.0	-6.5	Calme	d		11	-4				
Constantine	660	34.3	"	3.2	-1.0	WSW 1	d		12	3				
Guelma	268	34.3	+1.2	8.5	-6.7	Calme	d		15	2	0.9	16.1	197	Pluie hier
Tebessa	886	26.7	+1.2	5.0	0.0	Calme	d		9	0				
Sahara														
El Aricha	1253													
Aïn Sefra	1075	34.0	-1.5	1.0	+1.0	NW 1	mauvais		2	0			95	
Mécheria	1167	37.5	-1.3	"	"	SW 2	Beau		15	3				
Geryville	1320	34.5	-1.4	-2.6	+0.7	ESE 4	mauvais		14	-4		2.0		
Aflou	1426	34.7	-3.6	2.0	+2.2	SW 1	clair		12	-1				
Djelfa	1160	33.2	-1.5	-3.1	-1.7	Calme	d		12	"		11.0	85	gelée
Bou Saada	530													
M'sila	480													
Barika	484											4.2	49	
Colomb Béchar	789	28.2	+0.5	4.0	-1.0	N 1	clair		18	3				
Laghouat	751	31.3	-1.3	0.0	0.0	NW 2	Beau		16	-1			3	
Biskra	125	35.5	-0.8	7.0	-1.0	NW 2	clair		15	8			40	
Touggourt	80	36.7	-0.4	4.4	-5.8	ESE 2	d		16	1			35	
El Oued	70	"	"	8.5	-0.1	NW 1	d		16	4			7	
Tozeur	30	36.6	+2.0	6.0	-1.0	NE 1	Beau		17	6				
Ghardaïa	528	33.1	-1.0	8.5	+0.3	WNW 1	d		18	4			9	
Ouargla	157	30.3	-0.8	0.0	0.0	W 2	clair		"	0				
El Goléa	396	29.8	-0.5	0.0	-1.0	NW 3	d		"	0				
Beni Abbès	447	29.1	+0.8	3.0	-3.0	E 2	Beau		"	2				
Timimoun	299	29.1	+0.2	2.0	-3.0	NE 2	mauvais		"	3				
Adrar		"	"	1.0	-3.0	NE 3	d		"	3				
In Salah														
I. Platten		"	"	4.0	"	ENE 2	clair		"	6				
I. Polignac														
Djanet		"	"	3.0	"	WNW 1	clair		"	7				
Tamanrasset		"	"	3.0	+2.0	N 1	mauvais		"	6				
Rabat														

Situation générale et situation en Algérie: Baisse barométrique Nord-Est à Sud-Ouest Europe, Ouest et Centre Afrique du Nord - Dépressions: Nord Europe (Wick 995mm) Est Méditerranée (Chypre 1011mm) - Minima plus bas Espagne Ibérique (Grenade 1030mm), Algérie (Alger 1035mm) Est Espagne (Lemberg 1035mm).

Temps en Algérie à 7 heures: Ciel nuageux vers la Tunisie, beau ou brumeux ailleurs - Vents de Sud à Sud-Ouest faibles ou modérés. Il a plu hier vers la Tunisie.

Mer houleuse de Philippeville à la Tunisie, belle ou agitée ailleurs.

Probabilité (valable pour la journée): Jusqu'à Midi - Baisse barométrique: Bassin méditerranéen - Centre et Est Afrique du Nord - Hausse: Maroc. En Algérie, à l'Ouest: temps nuageux à très nuageux devenant pluvieux par l'Ouest - Vents du Sud à Ouest modérés à assez forts - Température en baisse. A l'Est: temps de plus en plus nuageux - Vents du Sud à Sud-Ouest modérés à assez forts - Température inférieure à la normale.

	ORAN	ALGER	CONSTANTINE
Littoral et Tell	Nuageux à très nuageux Probabilité pluies à l'Ouest - Vents du Sud à Ouest modérés à assez forts	Nuageux à très nuageux Vents du Sud à Ouest modérés à assez forts	De plus en plus nuageux Vents du Sud à Sud-Ouest modérés à assez forts
Hauts Plateaux	Nuageux à très nuageux - Probabilité pluies à l'Ouest - Vents du Sud à Ouest modérés à assez forts	Nuageux à très nuageux Vents du Sud à Ouest modérés à assez forts	De plus en plus nuageux Vents du Sud à Sud-Ouest modérés à assez forts
Sahara	Nuageux à très nuageux Vents du Sud à Sud modérés ou assez forts	Nuageux au Nord Vents du Nord à Est faibles ou modérés	Beau temps Vents du secteur Nord faibles ou modérés

AVIS AUX PORTS:
- Golfe du Lion: Vents du secteur Ouest assez forts à forts
- Baléares: Vents du Sud-Ouest à Ouest modérés à assez forts
- Oran: Vents du Sud à Ouest modérés à assez forts
- Alger: Vents du Sud à Ouest modérés à assez forts
- Bizerte: Vents du Sud à Sud-Ouest modérés à assez forts

VENTS EN ALTITUDE:
- Ouest: Algérie Sud-Ouest à Ouest 10 à 15m; Sahara Est à Sud 10 à 15m — Probabilité pluies vers 3 à Midi - Temps nuageux avec pluies par l'Ouest - Vents du Sud-Ouest à Ouest assez forts à forts - Température en baisse.
- Est: Algérie Ouest à Sud-Ouest 8 à 10m; Sahara Secteur Nord 8 à 10m

Temperatures extrêmes

Stations	Max	Min
Paris	"	"
Nice	"	"
Biarritz	"	"
Strasbourg	"	"

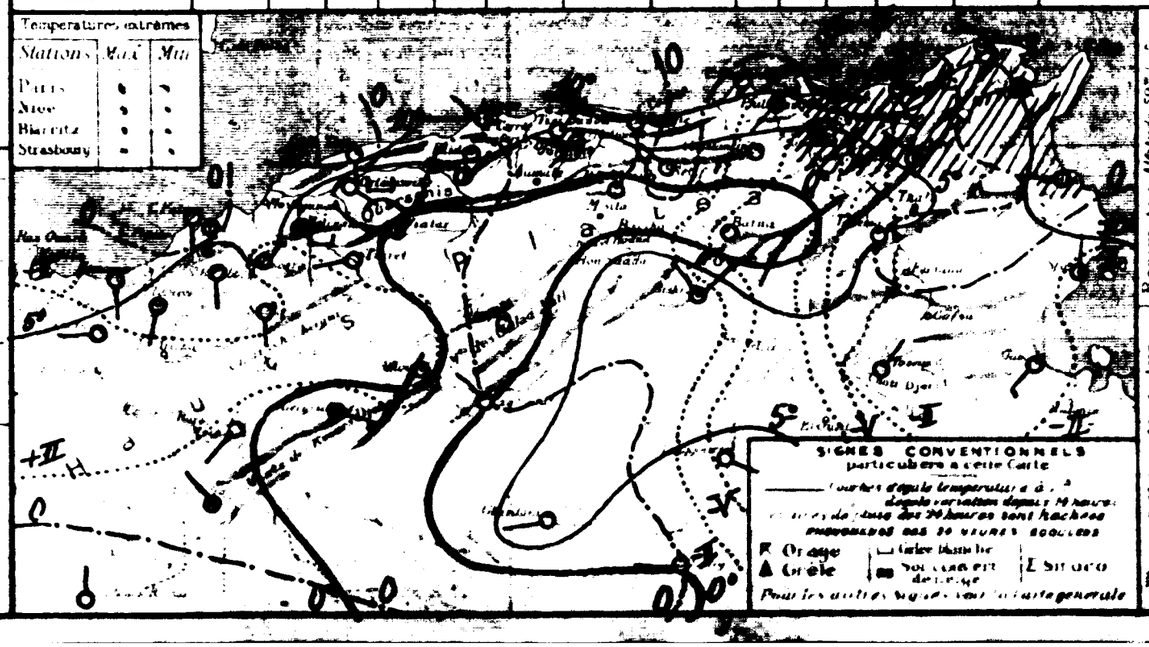

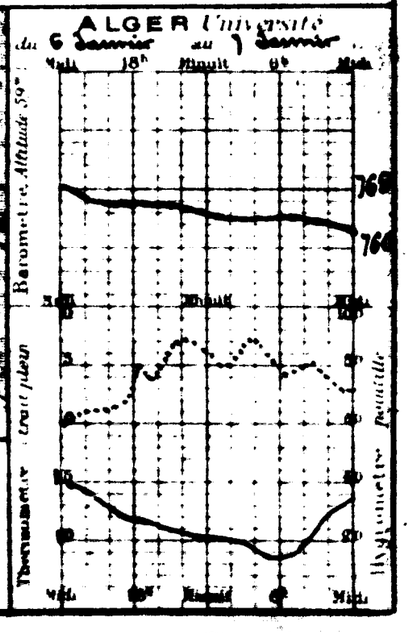

Annexe N° 3

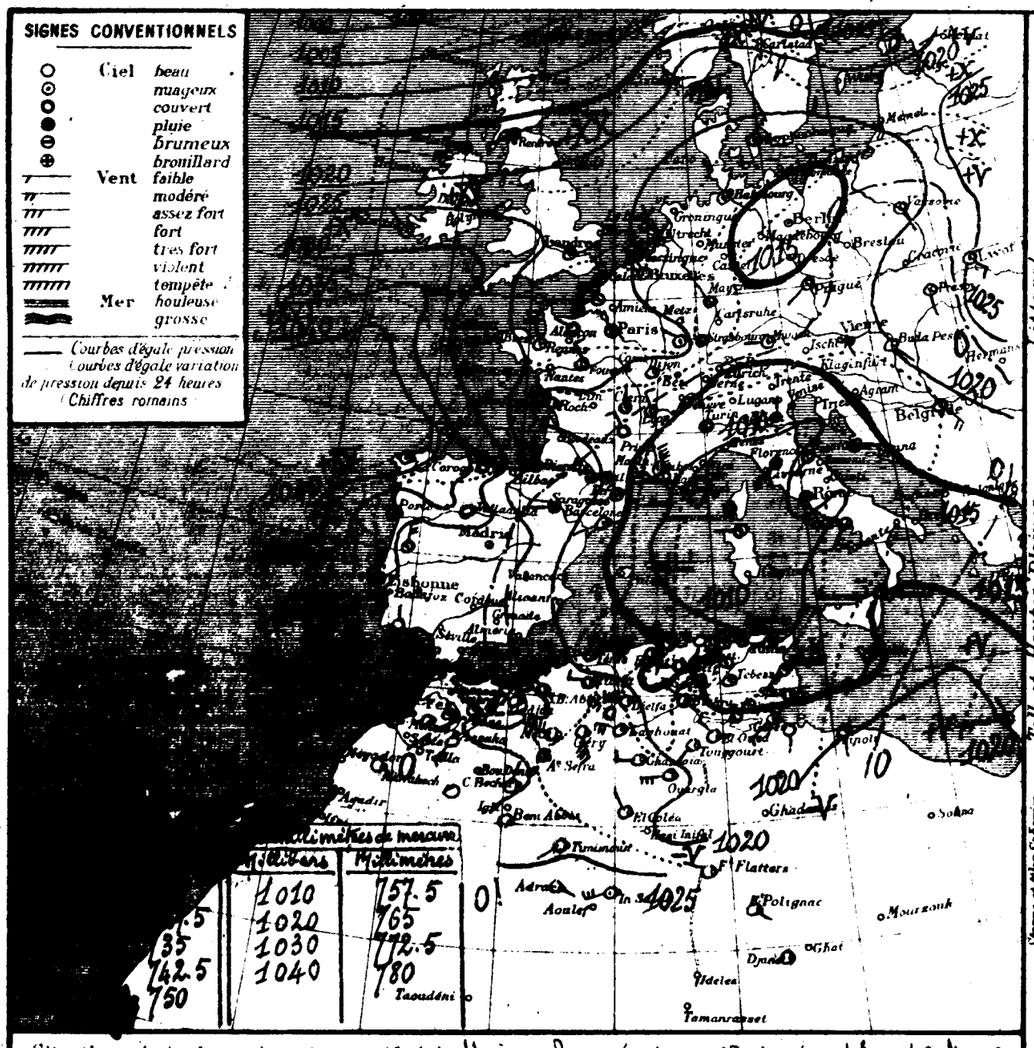

STATIONS	Altitude en mètres	Pression à 0° et au niveau de la mer: Observation	Pression: diff en 24h	Température de l'air: Observation	Température: diff en 24h	Vent Direction et force de 0 à 9	Etat du Ciel	Etat de la Mer	Dans les 24 heures Températures extrêmes: max	min	Pluie en millim	Pluie du 31 Xbre au 2 Janv. (millim.)	Pluie du 1er Septre au 31 Xbre (millim.)	PHÉNOMÈNES
Littoral														
Nemours	4	24.9	-1.7	14.9	+3.2	NNW 3	couvert	agitée	13	9		1.6		
Beni Saf	3													
Oran	53	23.5	-2.3	15.1	+0.2	N 4	couvert	agitée	16	5		2.7		
Mostaganem	26	22.5	-	14.4		NW 4	beau	calme	19	11				
Tenès	39	18.9	-5.7	12.2	+2.0	N 2	couvert	agitée	14	10		3.0	100	
Blida	267	20.3	-5.6	9.9	+1.4	calme	d		16	2	2.2	21.2	249	9h m. la nuit ; 6h tonnerre
Bouzaréa	344	19.4	-8.0	10.4	+1.4	NNW 3	nuageux		15	3	0.7	10.7	306	vers 1h pluie
Alger	59	16.9	-8.1	10.3	+1.5	NNW 2	pluie	agitée	12	10	1.5	14.4	504	6-7h pluie ; 3h orag. de vent NNW
Maison-Carrée	48	17.0	-8.1	9.8	+7.8	SW 2	couvert		16	3	2.5			Pluie la nuit
~~Bougie Carlon~~	9	19.0	-9.9	9.0	-1.0	NW 4	couvert	agitée	15	7	5.0	9.6	232	6-7h pluie
Philippeville	47	14.3	-12.3	9.0	+1.9	SE 1	d	calme	13	7	9.0	17.0	414	grosse pluie ce matin
Cap de Garde	161	14.9	-12.3	13.0	0.0	W 4	couvert	agitée	14	8				
La Calle	10	-	-	9.3	-2.0	NW 1	couvert	agitée	17	9		22.4	334	
Bizerte	9													
Tunis	36												119	
Sfax	8	14.3	-7.0	8.3	0.0	N 2	couvert	agitée	19	6			35	
Tell et Hautes Plaines														
Oudjda	580	27.0	+0.8	5.0	+1.0	calme	clair		19	5		0.5		
Tlemcen	806	27.1	-	7.8	-	SSW 4	couvert		12	3			102	
Sidi Bel Abbès	476	24.7	-2.7	10.0	+9.0	NW 3	couvert		17	5	pluie	4.0	117	gouttes la nuit
Saïda	860	-	-	6.8	+2.6	SW 4	d		20	5		10.8	137	
Mascara	590	22.7	-3.8	9.0	+4.0	W 2	nuageux		18	3		7.4	149	
Relizane	73	-	-	11.0	+7.0	W 5	couvert		15	2	1.3	7.8	97	Pluie
Orléansville	112	19.3	-6.2	10.3	+3.8	W 1	pluie		14	3	0.7	2.0		Pluie
Tiaret	1023	25.2	-5.5	7.4	+3.6	WNW 3	couvert		14	4	4.2	21.5	187	vent violent et pluie la nuit
Vialar	889	20.1	-9.9	6.0	+6.2	NW 4	pluie		13	4	9.4	7.5	128	gouttes
Médéa	935	17.0	-8.8	4.3	+1.5	W 1	couvert		14	4	8.0	16.5	279	Fin de pluie
Aumale	903	-	-	6.0	-	W 2	pluie		13	3	8.3	14.9	129	Pluie la nuit et ce matin
Port-National	942	16.7	-7.6	4.1	-3.6	SW 2	couvert		14	3	6.1	18.4	203	Pluie la nuit
Tizi Ouzou	222	19.7	-9.3	8.0	-	W 1	pluie		15	7	7.0	16.4	217	Pluie la nuit
Bordj Bou Arréridj	915	14.8	-12.3	4.3	+3.3	SW 3	d		12	3		9.0		
Setif	1029	14.7	-11.3	3.0	-0.3	W 3	couvert		14	1		7.3	134	
Batna	1044	17.0	-16.7	5.0	+7.0	WNW 3	d		9	1				
Constantine	660	19.1	-12.3	5.5	+2.7	NNE 2	pluie		10	1		3.0		
Guelma	268	18.5	-13.3	6.4	+3.0	calme	couvert		16	1		16.1	197	
Tebessa	863	14.3	-12.4	9.0	0.0	calme	d		14	3				
Sahara														
El Aricha	1233													
Aïn-Sefra	1075													
Mécheria	1167	24.5	-2.8	6.8	-	WNW 2	clair		15	6			91	
Géryville	1320	23.0	-3.3	3.2	+2.7	SSE 6	beau		14	0		2.0		
Aflou	1426	26.7	-8.0	2.0	0.0	NW 5	couvert		12	5				
Djelfa	1160	20.2	-16.6	4.0	+7.1	W 6	clair		16	4		11.0	85	
Bou Saâda	530													
M'sila	486													
Barika	484	21.3	-	5.0	-	NW 3	clair		14	3		4.2	49	
Colomb Béchar	769	26.1	-2.1	4.0	0.0	NNE 2	clair		12	2				
Laghouat	731	22.7	-3.6	9.0	+3.0	WNW 5	couvert		12	3			3	
Biskra	126	16.1	-9.4	7.8	0.0	NW 2	d		19	8			40	
Touggourt	69	17.9	-8.3	7.0	+4.6	NW 2	clair		13	4			63	
El-Oued	70	-	-	5.9	+0.9	NW 3	d		13	5			7	
Tozeur	30	17.3	-9.5	-	-	NE 2	couvert		13	6				
Ghardaïa	326	23.5	-3.8	9.1	+3.8	W 3	beau		15	2				
Ouargla	157	23.0	-1.3	8.0	+5.0	W 4	clair		15	1			9	
El-Goléa	394°	22.6	-1.2	3.0	+3.0	NNW 2	d		8	0				
Beni-Abbès	497°	23.8	-1.3	4.0	-1.0	calme	d		10	4				
Timimoun	294°	22.5	-2.8	3.0	+3.0	SW 2	beau		15	5				
Adrar		-		3.0	0.0	ESE 1	clair		15	5				
In Salah		23.9	-	6.0	-	WNW 5	beau		-	5				
Fort Flatters		-	-	3.0	-3.0	WNW 1	clair		-	1				
Fort Polignac		-	-	3.0	-	SE 1	d		-	2				
Djanet		-	-	6.0	3.0	calme	d		-	5				
Tamanrasset														
Rabat														

Situation générale et situation en Algérie Hausse barométrique : Nord et Ouest Europe - Maroc - Baisse : Centre Europe - Méditerranée - Algérie - Tunisie - Dépressions : Nord Europe (Feuillaville 740mm) Méditerranée - Tunisie (Maddalena 1007mm) - Fortes Mers : Ouest Europe, la Bretagne 1044mm

Temps en Algérie à 7 heures : Ciel couvert et pluvieux. Vents du secteur Ouest fort - Il a plu cette nuit sur le centre du Tell et des Hauts-Plateaux - Mer belle ou agitée sur la côte

Probabilité (valable pour le lendemain) Jusqu'à Midi - Hausse barométrique : Nord-ouest et centre bassin méditerranéen - Maroc - Algérie - Baisse : Est bassin - Tunisie - En Algérie, à l'Ouest : temps très nuageux avec éclaircies et quelques averses - Vents du secteur ouest assez forts à modérés - A l'Est : temps couvert et pluvieux - Conspirés de Nord-ouest - Température en hausse.

	ORAN	ALGER	CONSTANTINE
Littoral et Tell	Très nuageux avec éclaircies Vents du secteur ouest assez forts à modérés	Averses et éclaircies Vents de Nord-ouest très forts à forts	Couvert et pluvieux Conspirés de Nord-ouest
Hauts Plateaux	Averses puis éclaircies Vents du secteur ouest assez forts à modérés	Averses et éclaircies Vents de Nord-ouest très forts à forts	Couvert et pluvieux Conspirés de Nord-ouest
Sahara	Beau temps Vents du secteur Nord modérés	Très nuageux puis éclaircies Vents de Nord-ouest très forts à forts	Nuageux à très nuageux Averses du Nord. Vents du Nord-ouest forts ou très forts

AVIS AUX PORTS	Golfe du Lion	Vents du Nord-ouest très forts
	Baléares	
	Oran	Vents du secteur ouest assez forts à modérés.
	Alger	Vents du Nord-ouest très forts à forts
	Bizerte	Conspirés du Nord-ouest
VENTS EN ALTITUDE	Ouest Algérie Moyenne Ouest 8 à 10m	Vent violent dimanche à Midi - Tempête à partir de Dimanche soir. Vent diminuant par l'Ouest.
	Sahara Moyenne Nord 8 à 10m	
	Est Algérie Nord-ouest 12 à 20m	Vents du secteur Est et Nord-ouest de force décroissante
	Sahara Nord-ouest 12 à 15m	Conspirés en hausse.

Températures extrêmes		
Stations	Max	Min
Paris	9	2
Nice	11	4
Biarritz	-	-
Strasbourg	-	-

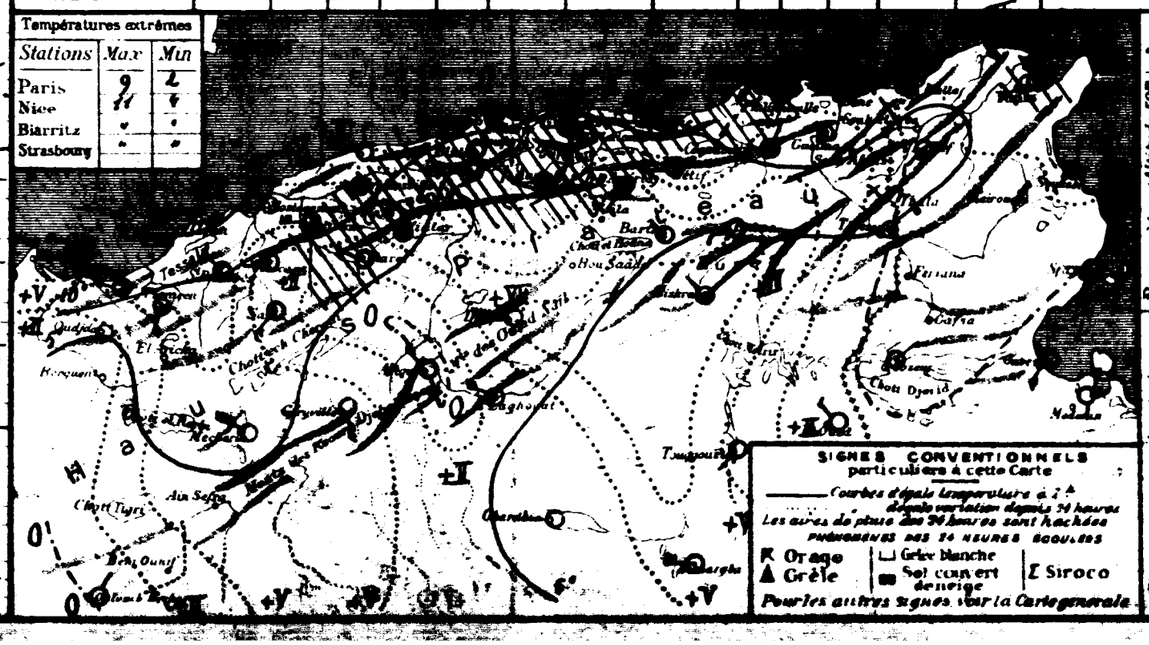

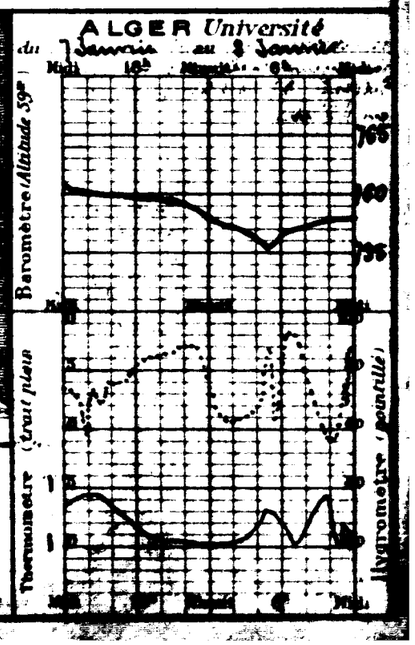

[illegible] 9 Janvier 1921 — 7h Matin



STATIONS	Altitude en mètres	Pression à 0° au niveau de la mer: observation	Pression: diff. en 24h	Température: observation	Température: diff. en 24h	Vent (Direction et Force de 0 à 9)	Etat du Ciel	Etat de la Mer	Dans les 24 heures: Température extrême max	min	Durée en soleil	Pluie du 1er Sept. au 8 Janvier (millim.)	Pluie du 1er Sept. au 31 [illegible] (millim.)	PHÉNOMÈNES
Littoral														
Nemours	4	29.7	+4.8	15.6	-0.4	S 1	nuag.	Houleuse	14	10		1.6		
Beni Saf	3													
Oran	33	29.7	+6.2	14.2	-0.9	N 5	clair	Houleuse	12	11		2.7		
Mostaganem	20	33.5	+1.0	13.0	+1.6	NW 4	Beau	Houleuse	17	5				
Tenes	39	34.3	+6.4	14.6	-1.2	NE 5	Couv. nuag.	Grosse	12	11		4.0	100	
Blida	267	27.4	+7.3	7.4	-1.6	N 2	d		11	7	0.0	30.2	349	Pluie hier et la nuit
Bouzareah	344	25.3	+9.9	9.1	-1.3	NW 4	couvert		14	8	5.3	15.0	305	Pluie, grêle, neige
Alger	59	34.2	+7.8	11.9	+1.4	NNW 5	couvert	Grosse	13	9	4.0	12.4	304	Pluie hier; orage grêle pluie la nuit
Maison Carrée	48													
Bougie Carbon	9	17.4	+2.4	9.0	0.0	NNW 6	couvert	Grosse	-	7	38.2	47.8	232	Pluie hier et la nuit
Philippeville	47	13.7	+2.6	11.2	+2.2	NNE 4	pluie	Houleuse	11	7	40.0	47.0	410	orage, grêle, pluie hier et la nuit
Cap de Garde	161	18.0	+1.1	14.0	-2.0	NNW 4	nuag.	Houleuse	12	10	3.5			3-18h pluie
La Calle	10	-	-	13.7	+2.5	NW 5	couvert	Grosse	12	7	17.0	39.4	314	Pluie hier et la nuit
Bizerte	9													
Tunis	36	08.1	-2.5	7.5	-0.1	W 8	pluie		13	6	1.5	1.8	129	Pluie ce matin
Sfax	3	08.6	-5.7	7.0	0.0	W 1	Couv. nuag.	Agitée	14	7	3.0	3.0	85	22h à 22h30 pluie
Tell et Hautes Plaines														
Oudjda	580	31.8	+4.5	6.0	+1.0	calme	Couv. nuag.		16	3		0.5		
Tlemcen	806												162	
Sidi Bel Abbes	476	29.8	+5.1	7.0	-3.0	SW 1	Couv. nuag.		14	7		4.0	117	
Saida	860	-	-	4.8	-2.0	N 4	Couv. nuag.		14	4	3.2	18.3	127	Pluie la nuit
Mascara	500												149	
Relizane	73	-	-	10.1	-0.9	NW 3	couvert		16	6		8.3	97	
Orleansville	112	26.1	+6.8	10.2	-0.1	NW 4	Beau		17	10	2.0	4.0		Pluie de courte durée la nuit
Tiaret	1323	26.1	+2.9	3.0	-3.4	NNW 1	d		8	2		21.0	137	soir et vent très fort
Vialar	889	26.6	+6.5	3.0	-3.0	NW 4	pluie		10	1	12.0	19.5	128	Pluie et grêle la nuit
Medea	935	22.9	+5.9	3.0	-1.5	NNW 9	pluie		7	1	30.0	46.5	379	Pluie et grêle
Aumale	905											14.9	124	
Fort National	942											18.8	305	
Tizi Ouzou	222	22.6	+5.9	9.6	+1.6	N 6	pluie		10	2	36.0	52.4	347	7-17h pluie; 9-10h orage grêle; nuit grêle, neige, tempête
Bordj Bou Arréridj	915	-	-	0.5	-4.0	calme	neige		6	-1	14.0	28.0		Pluie
Setif	1079	17.1	+2.4	1.1	-1.0	NNW 3	d		4	-2	7.7	15.0	134	Zone de fumée neige hier et la nuit
Batna	1044	17.0	+2.0	1.2	-3.8	NNE 2	couvert		8	1	3.0	3.0		7-18h pluie; 18.7h neige (hauteur 4cm)
Constantine	660													
Guelma	268	14.3	+0.8	3.9	-4.5	NW 1	Beau		10	5	14.0	30.1	197	Pluie hier et la nuit
Tebessa	863	-	-	2.0	-3.0	calme	couvert		11	1	0.4	0.1		16-18h pluie
Steppe et Hautes Sahara														
El Aricha	1253													
Ain Sefra	1073	28.7	+5.8	5.0	-4.0	NW 9	nuag.		10	3				
Mecheria	1167	26.6	+2.1	4.3	-1.9	NW 8	couvert		10	-2			93	
Geryville	1320	24.0	+2.9	0.2	-3.0	NNE 7	couvert		6	0	6.0	8.0		Pluie et neige la nuit
Aflou	1428													
Djelfa	1160	25.5	+5.5	0.0	-4.0	N 5	couvert		6	-	10.0	21.0	85	Pluie hier; neige la nuit (hauteur 3cm)
Bou Saada	550													
M'Sila	486													
Barika	484	23.3	+8.0	0.3	-4.7	NW 1	couvert		-	-		4.2	49	
Colomb Bechar	769	26.2	+0.4	9.0	+5.0	N 3	clair		-	7				
Laghouat	731												3	
Biskra	125	14.9	-1.2	9.0	+2.0	NW 6	Couv. nuag.		16	7			40	
Touggourt	68	17.0	-0.9	8.2	+1.2	NW 4	d		13	6			38	
El Oued	70	-	-	9.4	+3.5	NW 4	clair		16	6			7	
Tozeur	80	11.7	-5.6	4.2	-	W 3	Couv. nuag.		10	1				
Ghardaia	526												9	
Ouargla	157													
El Golea	394													
Beni Abbes	497	25.3	+1.5	4.0	0.0	W 1	clair		-	4				
Timimoun	294	25.9	+0.8	7.0	+2.0	SW 1	d		-	6				
Adrar		-	-	5.0	+2.0	E 2	d		-	3				
In Salah														
Ft Flatters														
Ft Polignac		-	-	7.0	+2.0	W 2	couvert		-	5				
Djanet														
Tamanrasset														
Rabat														

OBSERVATION DE 7 HEURES DU MATIN

Situation générale et situation en Algérie: Hausse barométrique sud-ouest à est Europe. Hausse Maxima - Pressions élevées: Ouest et Est Europe (Valdasolid 1048 - Lyon 1033mm) ouest Afrique du Nord (Fez 1010mm). - Dépressions: Nord Europe (Bister 1008mm) Méditerranée - Tunisie (Tunis 1008mm).

Temps en Algérie à 7 heures: Temps couvert et pluvieux avec une éclaircie dans l'Ouest. - Vents de Nord-ouest à Nord forts ou très forts. - Mers agitées ou grosses avec grêle sont toutes bien et cette nuit à Orléansville à la Tunisie et à Sfax on neige sur les hauts Plateaux.

Mer houleuse ou grosse sur toute la côte.

Probabilité (valable pour le lendemain): Jusqu'à Mardi. - Hausse barométrique: Bassin méditerranéen - Algérie - Tunisie - Maroc. - En Algérie, à l'Ouest: temps très nuageux, éclaircissement ensuite. - Vents de secteur Nord assez forts modérés. - Température en baisse. - Midi: temps couvert et pluvieux. - Vents de Nord-ouest à Nord très forts à forts. - Température en hausse.

	ORAN	ALGER	CONSTANTINE
Littoral et Tell	Très nuageux puis éclaircie. Vents du secteur Nord assez forts à modérés	Très nuageux avec averses puis éclaircie. Vents de Nord-ouest à Nord forts à assez forts	Couvert et pluvieux. Vents de Nord-ouest à Nord très forts à forts
Hauts Plateaux	Très nuageux puis éclaircie. Vents du secteur Nord assez forts à forts	Très nuageux - Pluie et neige puis éclaircie. Vents de Nord-ouest à Nord forts à assez forts	Couvert - Pluie et neige. Vents du Nord-ouest à Nord très forts
Sahara	Beau temps. Vents de Nord à Nord-est modérés à assez forts	Très nuageux puis éclaircie. Vents du secteur Nord assez forts ou forts	Très nuageux ou couvert. Averses locales. Vents du Nord-ouest à Nord très forts ou forts

AVIS AUX PORTS:
- Golfe du Lion: Temps de nord-ouest à Nord
- Baléares
- Oran: Vents du secteur Nord assez forts à modérés
- Alger: Vents du Nord-ouest à Nord forts à assez forts
- Bizerte: Vents de Nord-ouest à Nord très forts à forts

VENTS EN ALTITUDE:
- Ouest Algérie
- " Sahara
- Est Algérie
- " Sahara

Avis aux Agriculteurs

Temperatures extrêmes		
Stations	Max	Min
Paris	5	3
Nice	"	"
Biarritz	"	"
Strasbourg	"	"

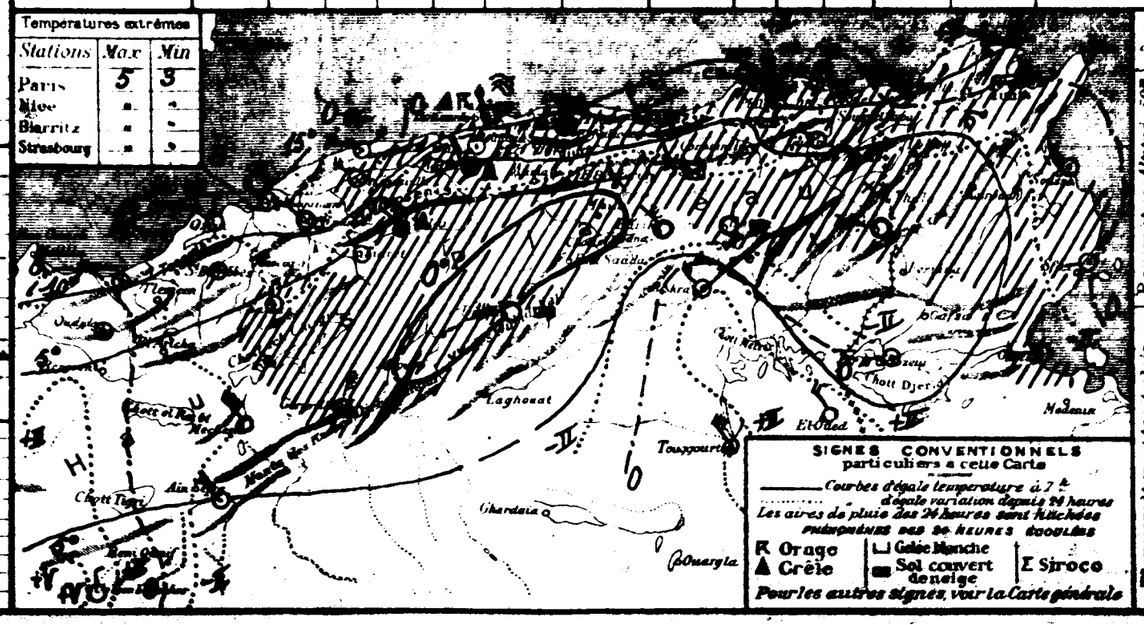

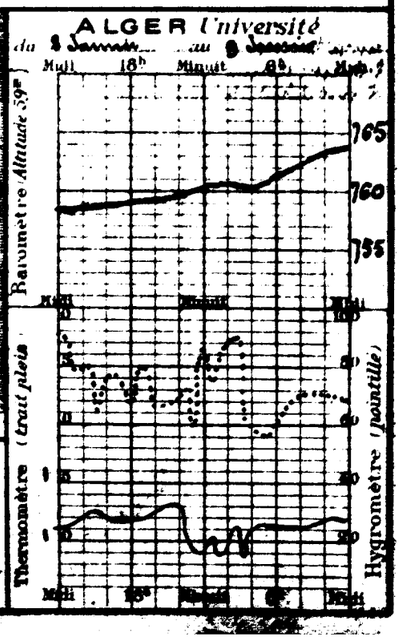

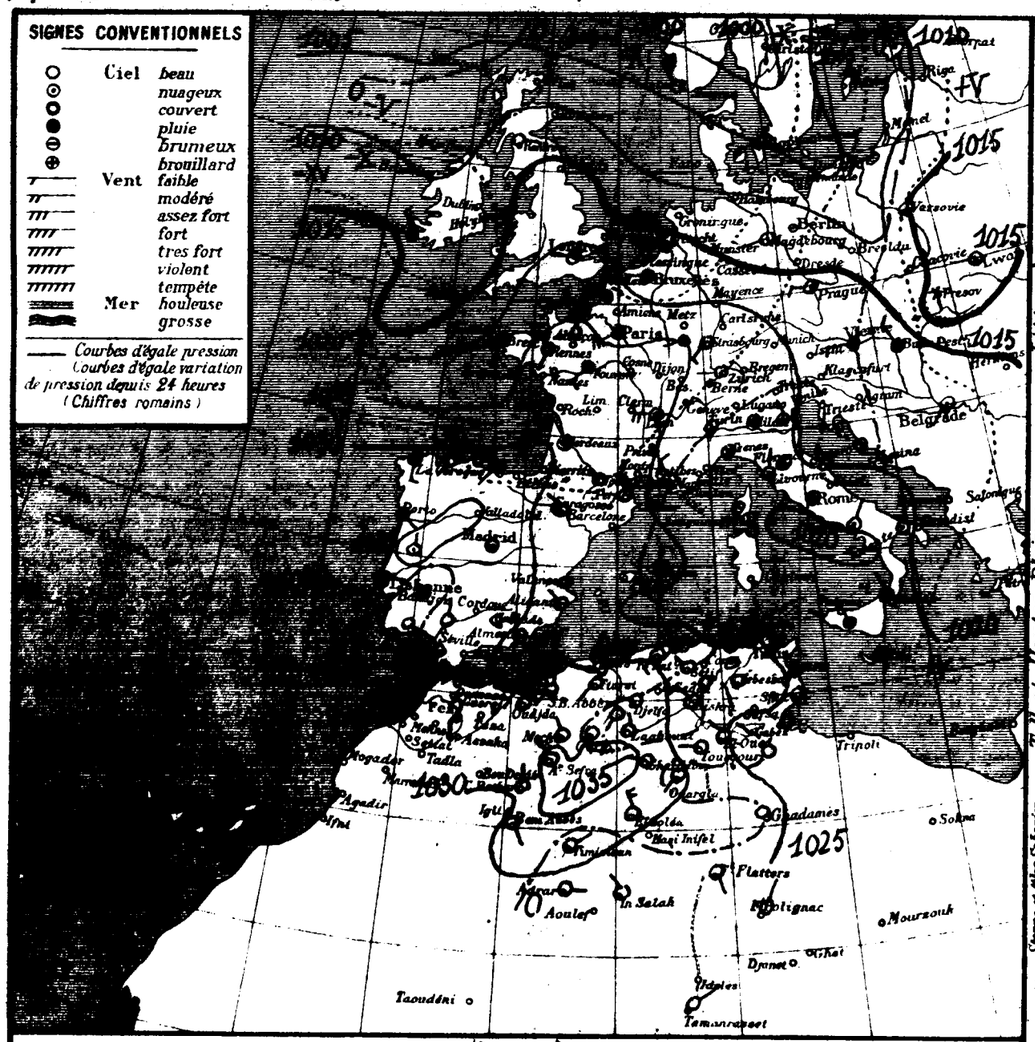

STATIONS		Altitude en mètres	Pression à 0° et au niveau de la mer — Observation	Pression — diff en 24h	Température de l'air — Observation	Température — diff en 24h	Vent Direction et force de 0 à 9	Etat du Ciel	Etat de la Mer	Dans les 24 heures Températures extrêmes — max	min	Pluie en millim.	Pluie du 10 au 12 (millim.)	Pluie du 1er Sept. au 10 (millim.)	PHÉNOMÈNES
Nemours	Littoral	4	28.1	-2.4	12.2	+1.4	S 2	clair	belle	17	9				
Beni-Saf		3													
Oran		53	30.6	-2.3	11.0	-0.3	S 2	clair	calme	19	9				
Mostaganem		26													
Ténès		59	27.7	-1.8	13.8	+1.6	SSW 3	clair	bagitée	17	10			105	
Blida		267	29.8	-2.7	10.0	+1.0	calme	brume		15	8		2.3	591	
Bouzaréa		344	26.7	-3.0	12.0	+3.1	WNW 3	clair		11	13		1.0	327	
Alger		59	27.4	-2.4	10.5	+0.1	calme	d	bagitée	17	10		0.7	596	
Maison-Carrée		48	28.6	-2.4	7.0	-0.8	NW 1	d		18	8		2.5		
Bougie		9	26.7	"	15.0	"	NW 2	clair	houleuse		15				
Philippeville		47	24.6	-0.8	10.2	-3.5	W 1	d	houleuse	13	10		5.0	471	
Cap de Garde		161	23.7	+0.2	13.0	-2.0	W 3	couvert	houleuse	17		0.1	0.1		17-18 pluie
La Calle		10	"	"	12.0	-3.0	NW 3	d	houleuse	15	13	[illegible]	1.0	390	houleuse mer
Bizerte		9													
Tunis		36	22.9	+0.7	9.2	+0.2	SW 2	clair		16	8		2.1	144	
Sfax		8	23.9	+1.9	8.2	-3.6	calme	d	bagitée	18	8		18.6	88	
Oudjda	Tell et Hautes Plaines	580	32.1	-2.9	5.0	+1.0	calme	clair		19	8				
Tlemcen		806	30.0	-3.7	11.4	+3.1	S 2	d		17	9			168	
Sidi-Bel-Abbès		476	31.9	-3.8	1.6	+0.6	NW 1	d		17	7			182	
Saïda		860	"	"	3.2	+3.2	NE 4	d		18	3			141	
Mascara		590	31.5	-3.6	7.4	+0.4	N 1	d		15	5			156	
Relizane		73	"	"	8.8	-3.4	SE 3	d		17	3			104	
Orléansville		112	30.2	-2.7	3.4	-0.9	SE 1	d		19	5				
Tiaret		1023	30.8	-1.9	4.8	-0.1	NW 1	d		13	4			156	
Vialar		889	34.7	-1.5	4.0	-1.0	NW 1	d		13	3			148	
Médéa		935	30.7	-0.8	8.6	-3.0	N 1	d		11	0		3.5	338	
Aumale		903			4.0	"	calme	brume		10	6			512	
Fort-National		942	29.5	-3.8	6.4	+1.1	SW 3	clair		11	5		4.8	469	
Tizi-Ouzou		222	"	"	4.9	-3.1	E 1	d		16	5		1.0	483	
Bordj-Bou-Arréridj		915	29.8	"	0.5	"	N 1	d		13	-1				
Setif		1079	28.1	-0.6	1.8	-2.5	NW 3	d		10	1		0.5	187	
Batna		1044	28.6	-2.5	1.6	-3.9	calme	clair		9	"		0.5		
Constantine		660											1.0		
Guelma		268	27.7	+1.0	6.4	-4.4	calme	clair		15	5		1.0	322	
Tebessa		863	29.5	+0.8	4.9	-2.0	calme	d		8	4		0.1		
El-Aricha	Steppe et Hts Sahara	1233													
Aïn-Sefra		1073	35.8	-1.7	0.0	-1.6	NW 1	brume			-1				
Méchéria		1167	31.6	-1.6	9.4	+4.5	WNW 2	clair		15	4			95	
Géryville		1320	34.5	+0.6	-1.7	-2.8	S 2	d		6	-4		3.0		
Aflou		1426	"	"	1.0	0.0	NW 1	d		10	1				
Djelfa		1160	34.1	+1.5	1.0	-2.8	calme	d		9	"			115	
Bou Saâda		530													
M'sila		486													
Barika		484	36.7	+0.3	1.5	-6.5	SSE 1	clair		16	1			60	
Colomb-Béchar	Sahara	768	31.9	-0.8	1.0	-1.0	N 1	clair			0				
Laghouat		751	32.5	"	4.0	-4.0	N 2	brume		14				3	
Biskra		125	36.7	+0.6	8.0	-3.0	NW 3	clair		10	3			40	
Touggourt		69	37.1	-0.4	2.5	+1.7	W 1	d		13	3			35	
El-Oued		70	"	"	4.8	-1.9	NW 1	d		19	4			1	
Tozeur		50													
Ghardaïa		526	34.6	-0.5	7.1	-0.2	W 1	clair		16	6			9	
Ouargla		157	36.9	+1.3	8.0	-1.0	NW 1	d		"	2				
El-Goléa		394	30.6	-0.8	1.0	-1.0	NNW 1	d		"	1				
Beni-Abbès		497	30.9	"	1.0	"	SSE 1	d		"	1				
Timimoun		294	31.1	+0.6	4.0	-3.0	NE 2	d		"	"				
Adrar			"	"	1.0	-3.0	E 1	d		"	1				
In-Salah			"	"	2.0	0.0	NW 1			"	4				
Ft Flatters			"	"	6.0	"	SSE 1	clair		"	1				
Ft Polignac			"	"	7.0	"	NNE 1	d		"	4				
Djanet															
Tamanrasset			"	"	4.0	"	NE 2	clair		"	3				
Rabat															

Situation générale et situation en Algérie: Baisse barométrique: Nord et Ouest Europe - Algérie. Dépression Nord Europe (Jan Mayen 979mm5 - Pressions élevées: Sud-ouest Europe (Biarritz 1005mm) Algérie (Bône - Sétif 1015mm). Temp. en Algérie à 7 heures: ciel clair sauf vers la Tunisie - Vents variables faibles à l'Ouest, du secteur Ouest modérés à l'Est. Il a plu hier au Cap de Garde et à la Calle. Mer houleuse de Bougie à la Tunisie.

Probabilité (valable pour le lendemain): Surface à Paris - Baisse barométrique: Bassin méditerranéen - Variations faibles Nord Afrique - Un Algérie: temps beau ou nuageux - Vents de Sud-ouest à Ouest faibles ou modérés - temps plus ou moins stationnaire.

	ORAN	ALGER	CONSTANTINE
Littoral et Tell	Beau ou nuageux. Vents de Sud-ouest à Ouest faibles ou modérés	Beau ou nuageux. Vents du Sud-ouest à Ouest faibles ou modérés	Beau ou nuageux. Vents du secteur Ouest faibles ou modérés
Hauts Plateaux	Beau ou nuageux. Vents du Sud-ouest à ouest faibles ou modérés	Beau ou nuageux. Vents du Sud-ouest à Ouest faibles ou modérés	Beau ou nuageux. Vents du secteur Ouest faibles ou modérés
Sahara	Beau temps. Vents de Nord-est faibles ou modérés	Beau temps. Vents du secteur Nord faibles ou modérés	Beau temps. Vents de Nord-ouest faibles ou modérés

AVIS AUX PORTS: Golfe du Lion, Baléares: Vents de Nord-ouest modérés au sens fort. Oran, Alger: Vents de Sud-ouest à Ouest faibles ou modérés. Bizerte: Vents du secteur Ouest faibles ou modérés.

VENTS EN ALTITUDE: Ouest Algérie: secteur Ouest [illegible]. Sahara: Nord et Nord-Est [illegible]. Est Algérie: secteur Ouest [illegible]. Sahara: secteur Nord [illegible]

Températures extrêmes

Stations	Max	Min
Paris	8	6
Nice	16	8
Biarritz	"	"
Strasbourg	"	"

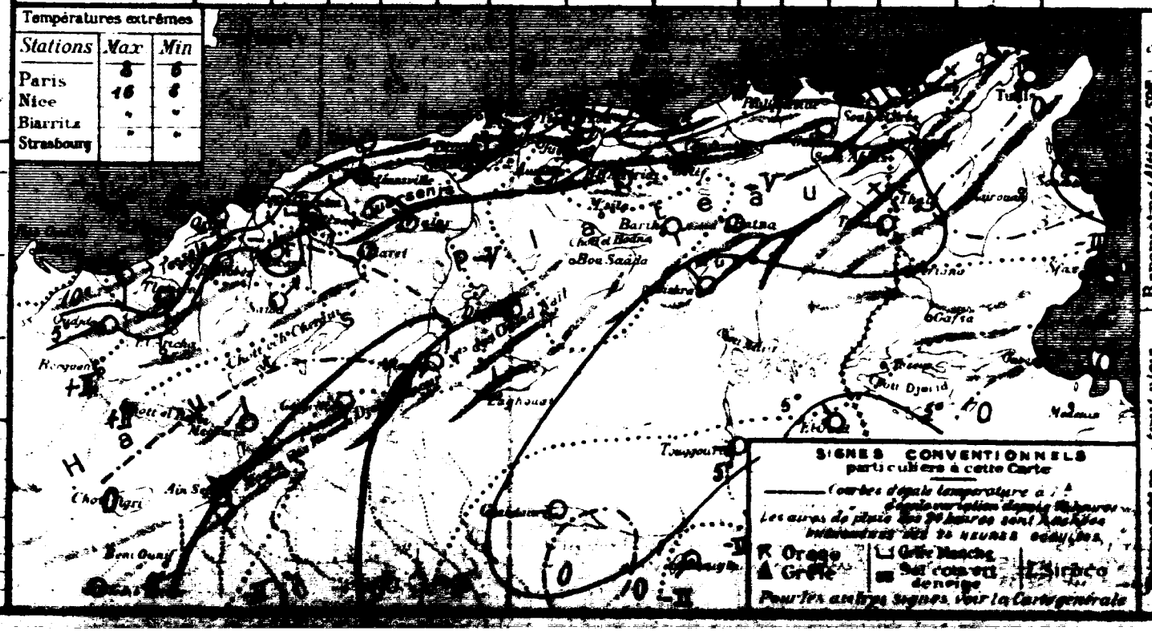

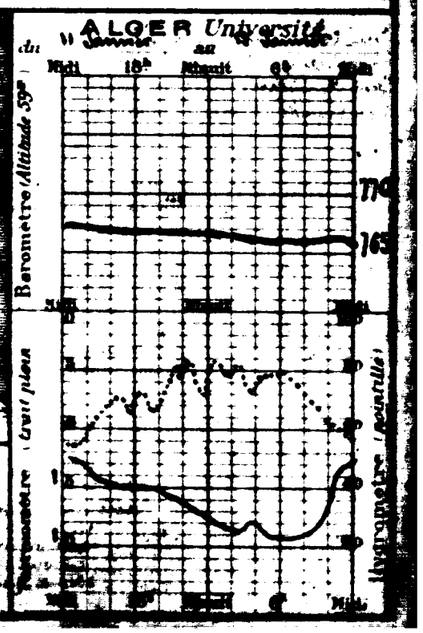

BULLETIN METEOROLOGIQUE DE L'ALGÉRIE

Mercredi 4 Janvier 1928 — 7h. Matin

STATIONS	Altitude en mètres	Pression à 0° et au niveau de la mer: Observation	Pression: diff en 24h	Température de l'air: Observation	Température: diff en 24h	Vent Direction et force de 0 à 9	Etat du Ciel	Etat de la Mer	Dans les 24 heures: Températures extrêmes max	min	Pluie en millim	Pluie du 31 déc au 4 Janv (millim)	Pluie du 1er Sepbre au 31 déc (millim.)	PHÉNOMÈNES
Littoral														
Nemours	4	"	"	7.8	-4.8	S 2	couvert	agitée	12	7	19.0	19.0	225	15-5h pluie
Beni-Saf	3	16.6	-4.1	9.1	-1.1	SW 2	couvert	agitée	12	8	28.0	46.4		Pluie
Oran	53													
Mostaganem	26													
Tenès	39	15.7	-4.8	8.8	+0.4	E 3	couvert	houleuse	10	6	20.0	35.0		14-16h et la nuit pluie
Blida	267	13.5	-2.1	8.0	+1.6	calme	8 nuag		13	6	5.2	66.2	513	Pluie la nuit
Bouzaréa	344	17.3	-2.8	7.9	+0.8	SE 3	nuag		10	5	3.5	63.9	415	19h et la nuit pluie
Alger	59	17.9	-2.7	9.4	+0.4	S 3	couvert	agitée	13	8	2.7	53.5	395	17h 45-18h et 20-4h pluie
Maison-Carrée	48	18.5	-1.9	9.0	+1.9	ESE 1	d		14	8	4.1	48.5		17h et la nuit pluie
Boufarik	9	19.5	-1.6	11.0	+1.0	SSW 2	8 nuag	belle	14	10		45.0	286	
Philippeville	47	19.5	+0.6	8.4	+1.2	W 1	d	belle	18	7		54.9	578	
Cap de Garde	161	21.0	+0.4	10.0	0.0	SE 2	couvert	belle	14	9		49.7		
La Calle	10	"	"	11.0	+1.6	NE 4	d	agitée	14	9	1.0		383	16-17h Brume
Bizerte	9													
Tunis	36	21.1	+4.0	6.4	+1.0	WSW 2	couvert		14	5		1.7	222	
Sfax	8	18.3	+3.3	9.2	-0.2	N 2	nuag	belle	15	8		3.0	40	
Tell et Hautes Plaines														
Oudjda	580	17.4	-4.5	4.0	-3.0	calme	couvert		12	3	13.2	34.2		Pluie fine et la nuit
Tlemcen	806	16.7	-4.3	3.8	-3.2	S 3	brume		10	2	17.0	29.0	237	Pluie la nuit
Sidi-Bel-Abbès	478	16.7	-4.4	5.0	-2.2	SW 1	brume		9	4	11.0	11.0	335	Pluie fine et la nuit
Saïda	860												389	
Mascara	590	18.5	-5.3	5.0	-0.4	calme	pluie		8	4	11.0	19.0		Pluie fine et la nuit ; pluie du 2 (8mm)
Relizane	73			7.0	+0.9	NE 1	couvert		9	5	7.9	16.2	366	Pluie
Orleansville	112	16.5	-6.0	6.8	+2.4	E 1	8 nuag		9	5	16.0	26.0		13-18h et la nuit pluie
Tiaret	1023													
Vialar	889	18.3	-4.4	2.0	+1.0	SE 2	pluie		3	2	13.5	18.5	204	Pluie fine et la nuit
Médéa	935	"	"	3.0	+1.0	E 2	couvert		7	0	10.5	57.5	402	Pluie
Aumale	905													
Fort National	942	19.5	-2.3	4.5	+2.0	calme	8 nuag		7	3		54.0	554	
Tizi Ouzou	222	"	"	6.3	+1.4	E 1	couvert		12	6		33.0	512	
Bordj Bou Arréridj	915	20.1	-2.8	2.5	+4.5	S 1	d		10	1		7.0		
Setif	1079	21.9	-2.4	2.0	+3.2	S 1	8 nuag		9	0		13.5	196	
Batna	1044	23.5	-1.4	2.2	+3.4	calme	couvert		8	1	4.0	15.4	177	Lam de fusion de neige
Constantine	660	21.8	-0.9	4.9	+3.1	ESE 2	d		10	3		33.6	185	
Guelma	269	20.2	-1.8	5.3	+0.6	calme	nuag		15	4		30.1	188	
Tebessa	863	23.1	+0.8	5.0	+1.0	calme	d		8	3		0.7	13	
Steppes et Atlas Sahariens														
El Aricha	1253													
Ain Sefra	1075													
Mécheria	1167												150	
Geryville	1120	15.3		1.4		SE 5	couvert		3	0			163	11-13h et la nuit pluie et neige
Aflou	1426	18.1	-11.8	-0.2	0.0	NW 1	d		4	-3	1.5	16.5	133	Lam de fusion de neige la nuit, brouillard 2c/m) plus du 31 déc (15mm)
Djelfa	1160	"	"	0.8	-0.2	S 2	couvert		5	0	1.0	8.0	199	Lam de fusion de neige
Bou Saâda	550	"	"	4.4	-0.1	N 1	nuag		10	2			189	
M'sila	466													
Bartka	484	"	"	4.6	+4.6	NE 2	couvert		11	4			97	
Sahara														
Colomb Béchar	769	15.5	-7.2	4.0	+1.0	calme	pluie		"	3	0.4	0.4		Pluie la nuit
Laghouat	751	"	"	4.0	+3.0	NNW 2	couvert		7	2	3.0	3.0	66	6-7h pluie et neige
Biskra	125	22.1	+1.0	7.0	+1.0	E 1	d		15	6			151	
Touggourt	69	22.5	-0.2	7.8	+3.4	E 2	d		14	6	0.3		71	
El Oued	70	"	"	5.2	+3.0	NW 1	8 nuag		14	4				
Tozeur	50	20.2	-0.3	6.0	+1.0	W 2	nuag		14	4			20	
Ghardaïa	526	20.9	-2.3	6.8	+2.5	SE 3	couvert		13	3			80	
Ouargla	157												26	
El Goléa	394												26	
Beni Abbès	497	10.1	"	10.0	"	SE 8	couvert		"	8				
Timimoun	294	16.6	-6.0	8.0	+3.0	SE 4	d		"	7	1.0	1.0	7	Pluie la nuit
Adrar		"	"	11.0	+8.0	SE 2	d		"	6			4	
In Salah														
F. Flatters													16	
F. Polignac													8	
Djanet														
Tamanrasset														
Rabat														

Situation générale et situation en Algérie — Pressions élevées : Ouest à Est Europe (Rennes 1032 - Kemling 1034mm) Nord et Ouest Maroc (Ouezzan 1030mm - Agadir 1031mm) - Est Algérie Tunisie (Batna 1034mm). Dépressions : Nord Europe - Océan Arctique (Altenejri 977mm) Sud Maroc - Ouest Algérie - Ouest Sahara (Béni-Abbès 1010mm).

Temps en Algérie à 7 heures : ciel très nuageux ou couvert - Vents du secteur Sud faibles ou modérés au Nord, assez forts ou forts au Sud - Il a plu hier et cette nuit sur la moitié Ouest du littoral et neigé sur l'Atlas saharien. Mer houleuse à Cap Carbon, belle ou agitée sur le reste de la côte algérienne.

Probabilité (valable jusqu'à demain midi) — Au 4 ou 5 à Midi - En Algérie, à l'Ouest : temps très nuageux avec pluies - Vents du secteur Nord modérés ou assez forts - Température stationnaire - A l'Est : temps nuageux avec quelques éclaircies - Vents du secteur Sud faibles ou modérés - Température en hausse.

	ORAN	ALGER	CONSTANTINE
Littoral et Tell	Très nuageux - Pluies - Vents du secteur Nord modérés ou assez forts	Nuageux - Quelques éclaircies - Vents variables (secteur Sud dominant) modérés ou assez forts	Nuageux - Quelques éclaircies - Vents du secteur Sud faibles ou modérés
Hauts Plateaux	Très nuageux - Pluies et neige - Vents du secteur Nord modérés ou assez forts	Nuageux - Quelques éclaircies - Vents variables (secteur Sud dominant) modérés ou assez forts	Nuageux - Quelques éclaircies - Vents du secteur Sud faibles ou modérés
Sahara	Très nuageux - Pluies au Nord - Vents du secteur Sud assez forts ou forts	Très nuageux - Vents du secteur Sud assez forts	Très nuageux - Vents du secteur Sud modérés ou assez forts

AVIS AUX PORTS
- Golfe du Lion, Baléares : Vents du secteur Nord modérés ou assez forts
- Oran, Alger : Vents variables (secteur Sud dominant) modérés ou assez forts
- Bizerte : Vents du secteur Sud faibles ou modérés

VENTS EN ALTITUDE
- Ouest Algérie : 1000m secteur Nord 10 à 15 - 3000m secteur Sud 30 à 12
- " Sahara : secteur Sud 8 à 10
- Est Algérie : secteur Sud 10 à 12
- " Sahara

Temperatures extremes	Max	Min
Paris	4	1
Nice	6	0
Biarritz	"	"
Strasbourg	"	"

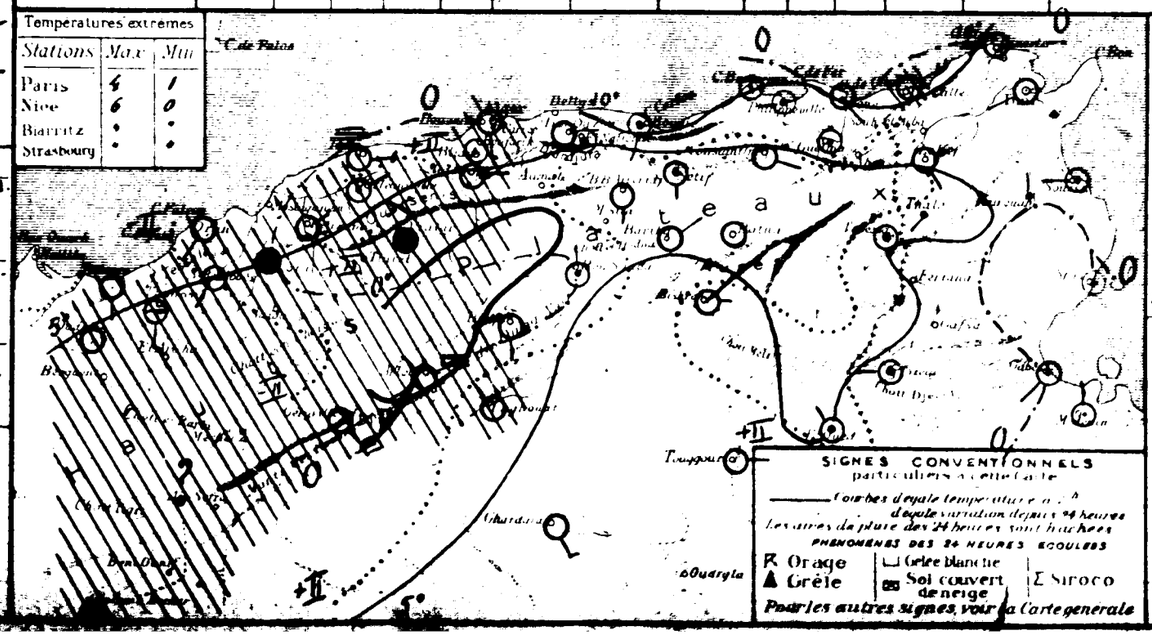

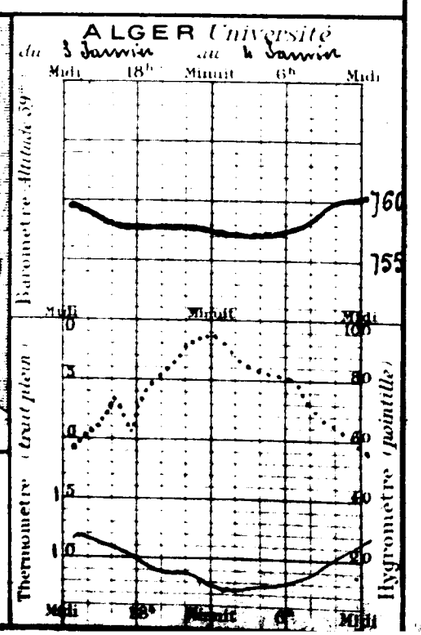

Mercredi 11 Janvier 7 h. Matin



STATIONS	Altitude en mètres	Pression à 0° et au niveau de la mer — Observation	Pression — diff. en 24 h	Température de l'air — Observation	Température de l'air — diff. en 24 h	Vent — Direction et force (0 à 9)	Etat du Ciel	Etat de la Mer	Dans les 24 heures — Température extrême max	Température extrême min	Pluie en millim.	Pluie du 1er Sept. au 10 Janv. (millim.)	Pluie du 1er Sept. au 10 Janv. (millim.)	PHÉNOMÈNES
Littoral														
Nemours	4	33.5	+1.2	3.8	0.0	SSW 1	Beau	Agitée	14	7				
Beni-Saf	3													
Oran	33	32.9	-0.5	11.8	+2.8	S 2	clair	Calme	16	8				
Mostaganem	26													
Ténès	39	29.5	-1.6	11.2	-0.2	S 3	nuageux	Agitée	15	8			103	
Blida	267	32.5	0.0	9.0	0.0	calme	Couvert		13	9	2.8	2.8	385	Pluie la nuit
Bouzaréa	344	28.7	-0.7	9.9	-0.6	WNW 1	clair		11	6	1.0	1.0	327	17 et 18h pluie
Alger	59	29.8	-0.6	10.4	-3.2	calme	d.	Houleuse	15	10	0.1	0.1	316	Brouillard hier et la nuit
Maison-Carrée	48	31.0	0.0	7.8	-4.5	SW 1	Beau		14	7	2.5			Pluie la nuit
Bougie	9													
Philippeville	47	28.4	+1.3	13.7	+1.7	W 2	couvert	Houleuse	16	12	5.0	5.0	471	Pluie forte la nuit
Cap de Garde	161	26.6	+1.8	15.0	+3.0	NW 4	d	Houleuse		11	0.0			18h grêle
La Calle	10													
Bizerte	9	"	"	14.0	+0.1	WNW 3	pluie	Houleuse	15	10	3.0	3.0	380	8-10h pluie ; 7h grêle
Tunis	36													
Sfax	8	32.2	+3.9	9.0	-3.0	W 2	Beau		14	7	2.1	2.1	144	Pluie hier
Oudjda	580	35.0	+1.1	4.0	-2.0	S 2	clair	Belle	16	1				
Tlemcen	806													
Sidi Bel-Abbès	478	"	"	8.3	+0.4	S 2	d		13	5			188	
Saïda	860	35.7	+0.8	1.0	-5.4	W 1	d		14	0			182	
Mascara	580			0.0	-4.8	N 1	Beau		10				141	gelée blanche
Relizane	73	34.1	+3.2	3.0	-1.2	SW 1	clair		12				166	
Orléansville	112			6.2	-0.1	S 4	couvert		16	6			104	
Tiaret	1023	32.9	+1.0	3.3	-1.2	NE 1	clair		14	3	0.9	0.9		Lon se fond de neige ; gelée blanche
Vialar	889	33.7	+1.5	4.3	+1.1	NNW 1	nuageux		9	5			150	
Médéa	935	33.2	+3.3	5.0	-1.0	NW 3	couvert		10	2			144	
Aumale	905	31.3	+3.1	4.6	-0.4	SW 1	d		10	2	2.5	2.5	139	Pluie
Port-National	942												232	
Tizi-Ouzou	222	31.7	+2.2	5.3	+0.3	SW 3	nuageux		7	3	4.2	4.2	140	Pluie la nuit (Pluie et neige du 8 au 9 - 60m.s)
Bordj Bou Arréridj	915	"	"	10.0	-1.0	SW 1	d		14	9	1.0	1.0	184	Pluie la nuit
Setif	1079													
Batna	1044	29.7	+1.8	4.3	+1.0	WNW 2	Couvert	nuageux	7	3	0.5	0.5	187	Pluie hier
Constantine	680	29.1	+4.8	3.9	+1.5	calme	couvert		7	3	0.6	0.6		10-12h pluie
Guelma	288	"	"	7.6	+1.7	WNW 2	pluie		9	3	2.9	2.9		Pluie hier
Tebessa	863	26.7	+2.8	10.8	+1.9	W 1	d		14	2	1.0	1.0	242	Pluie hier et la nuit
Sahara														
El Aricha	1233	28.5	+5.0	6.0	+1.0	calme	d		7	5	0.1	0.1		20-21h pluie
Ain Sefra	1073													
Méchéria	1167	31.5	+4.5	1.0	-4.0	SW 1	couvert		6	0				
Géryville	1320	30.1	+2.2	-0.1	-3.8	calme	clair		6	-2			93	
Aflou	1428	34.9	+4.0	0.9	+1.8	WNW 5	brouillé		6	0	3.0	3.0		10h neige ; 11-12h pluie
Djelfa	1160	31.7	+1.0	1.0	+1.0	WNW 3	couvert		9	1				
Bou Saada	530	32.6	+2.0	3.3	+1.7	calme	d		7	0			146	
M'sila	466													
Barika	484	26.8	-	8.0	+4.0	N 1	clair		12	5			50	
Colomb-Béchar	769	32.7	+4.6	3.0	-5.0	N 2	clair							
Laghouat	751			8.0	0.0	N 2	nuageux		12	2			3	
Biskra	125	36.1	+0.8	11.0	-2.0	NW 4	d		19	11			40	
Touggourt	69	37.5	+4.5	7.2	-4.0	SW 1	clair		18	4			18	
El-Oued	70												7	
Tozeur	80	34.8	+4.4	8.0	+4.0	W 3	nuageux		15	3				
Ghardaïa	526	30.1	+2.2	7.5	-1.5	NW 1	clair		17	2			9	
Ouargla	157	33.6	+4.6	6.0	-3.0	N 2	d		15	3				
El Goléa	394 ?	31.4	+5.9	2.0	-4.0	N 4	d		14	2				
Beni-Abbès	497 ?													
Timimoun	284 ?	30.7	+2.6	7.0	0.0		clair		17	5				
Adrar				4.0	0.0	ENE 3	d		18	2				
In Salah		27.4	+2.9	3.0	-1.0	N 2	d		7	4				
F. Flatters														
F. Polignac														
Djanet														
Tamanrasset														
Rabat														

Situation générale et situation en Algérie Baisse barométrique ouest à l'est Europe. Nord et ouest. Minimum méditerranéen - 10 cm environs Nord-ouest Europe (Seyssel Fond gagné), Hollande (Helsingfort 100) mm). - Hauteurs élevées ouest Europe (Madrid 105) mm), Algérie (Mn. Lefa 1058 mm).

Temps en Algérie à 7 heures. A l'ouest: ciel clair. Vents de nord faibles. A l'est: couvert avec pluies. Vents quelquefois ouest avec forts. Il a plu forts à cette nuit sur la moitié est du Tell et des Hauts-Plateaux. Mer houleuse d'Alger à la Tunisie.

Probabilité (valable pour le lendemain) Europe. Nord. Baisse barométrique: minimum méditerranéen. Algérie. Tunisie. Maroc: Maroc. En Algérie, à l'ouest: temps beau à nuageux. Vents de sud. ouest à ouest avec forts à forts. A l'est: temps nuageux, éclaircissements, quelques averses sur les hauts-plateaux. Vents du sud, ouest avec forts à forts. Température en hausse.

	ORAN	ALGER	CONSTANTINE
Littoral et Tell	Beau à nuageux. Vents de sud-ouest à ouest avec forts à forts	Beau à nuageux. Vents de sud-ouest à ouest avec forts à forts	Très nuageux, éclaircissements. Vents du secteur ouest avec forts à forts
Hauts Plateaux	Beau à nuageux. Vents de sud-ouest à ouest avec forts à forts	Beau à nuageux. Vents de sud-ouest à ouest avec forts à forts	Très nuageux. Indécis avec éclaircies. Vents du secteur ouest avec forts à forts
Sahara	Beau temps. Vents de nord à nord-est modérés ou avec forts	Beau temps. Vents du secteur nord modérés ou avec forts	Nuageux au nord, éclaircies. Vents de nord-ouest modérés ou avec forts.

AVIS AUX PORTS
- Golfe du Lion — Vents de nord-ouest forts à forts
- Baléares — Vents de nord-ouest à ouest très forts
- Oran — Vents de sud-ouest à ouest avec forts à forts
- Alger
- Bizerte — Vents du secteur ouest avec forts à forts

VENTS EN ALTITUDE
- Ouest — Algérie — Sud-ouest à ouest 12 à 15
- " — Sahara — Sud-ouest à ouest 12 à 15
- Est — Algérie — Nord-est à est 10 à 15
- " — Sahara — Nord-est 12 à 15

Avis aux Agriculteurs Température en hausse. Temps nuageux à nuageux. Vents prédominants du secteur ouest forts à très forts. Température en hausse momentanément.

Températures extrêmes — Stations	Max	Min
Paris	44	6
Mtoc	19	1
Biarritz	-	
Strasbourg	-	-





STATIONS	Altitude en mètres	Pression à 0° et au niveau de la mer: Observation	Pression: diff en 24h	Température de l'air: Observation	Température: diff en 24h	Vent Direction et force de 0 à 9	Etat du Ciel	Etat de la Mer	Dans les 24 heures Températures extrêmes: max	min	Pluie en millim.	Pluie du 19 au 12 Sept. (millim.)	Pluie du 1er Sept. au 12 Sept. (millim.)	PHÉNOMÈNES
Littoral														
Nemours	4	28.1	-2.4	18.2	+4.4	S 2	clair	belle	17	9				
Beni-Saf	3													
Oran	53	30.6	-2.3	11.0	-0.3	S 2	clair	calme	19	9				
Mostaganem	26													
Ténès	59	27.7	-1.8	13.3	+1.6	SSW 3	clair	bonne	17	10			105	
Blida	267	29.8	-2.7	10.0	+1.0	calme	brum		15	8		2.3	585	
Bouzaréa	344	26.7	-2.0	13.0	+3.1	WNW 3	clair		11	13		1.0	247	
Alger	59	27.4	-2.4	10.5	+0.1	calme	d	bonne	17	10		0.7	596	
Maison-Carrée	48	28.6	-2.4	7.0	-0.8	NW 1	d		18	6		2.5		
Bougie	9	26.7	"	15.0	"	NW 2	clair	houleuse		15				
Philippeville	47	34.6	-0.8	10.2	-3.5	N 1	d	houleuse	15	10		5.0	471	
Cap de Garde	161	25.7	+0.2	13.0	-2.0	N 3	couvert	houleuse	12		0.1	0.1		17-18 pluie
La Calle	10	"	"	12.0	-2.0	NW 3	d	houleuse	15	15		1.0	580	houleuse mer
Bizerte	9													
Tunis	36	22.9	+0.7	9.2	+0.2	SW 2	clair		16	8		2.1	144	
Sfax	8	23.9	+1.9	8.2	-3.6	calme	d	bonne	18	8		18.6	88	
Tell et Hautes Plaines														
Oudjda	580	32.1	-2.9	5.0	+1.0	calme	clair		19	6				
Tlemcen	806	30.0	-3.7	11.4	+3.1	S 2	d		17	9			163	
Sidi-Bel-Abbès	476	31.9	-3.8	1.6	+0.6	NW 1	d		17	7			182	
Saïda	860	"	"	3.2	+3.2	NE 4	d		16	5			141	
Mascara	590	31.5	-3.6	2.4	+0.4	N 1	d		17	5			156	
Relizane	73	"	"	3.8	-2.4	SE 3	d		17	3			104	
Orléansville	112	30.2	-2.7	2.4	-0.9	E 1	d		14	3				gelée blanche
Tiaret	1023	30.2	-1.9	4.2	-0.1	NW 1	d		13	4			150	gelée blanche
Vialar	889	31.7	-1.5	4.0	-1.0	NW 1	d		13	3			148	gelée blanche
Médéa	935	30.7	-0.8	2.6	-3.0	N 1	d		11	0		3.5	253	
Aumale	903	"	"	4.0	"	calme	brum		10	2			186	
Fort-National	942	29.5	-3.8	6.4	+1.1	SW 3	clair		14	6		4.3	148	
Tizi-Ouzou	222	"	"	4.9	-3.1	E 1	d		16	6		1.0	183	
Bordj-Bou-Arréridj	915	29.8	"	0.3	"	N 1	d		15	-1				
Setif	1079	28.1	-0.6	1.8	-2.5	NW 2	d		10	1		0.5	187	
Batna	1044	28.6	-3.5	1.6	-3.9	calme	clair		9	"		0.6		
Constantine	660											2.4		
Guelma	268	27.7	+1.0	6.6	+4.4	calme	clair		15	5		1.0	122	
Tebessa	863	29.5	+0.2	4.9	-2.0	calme	d		8	4		0.1		
Steppe et Hauts Sahara														
El-Aricha	1233													
Aïn-Sefra	1073	35.2	-1.7	0.0	-1.6	NW 1	brum		8	-1				
Mécheria	1167	34.6	-1.6	0.4	+0.5	WNW 2	clair		15	4			95	
Géryville	1320	34.5	+0.6	-1.7	-3.6	S 2	d		6	-4		3.0		
Aflou	1426	"	"	1.0	0.0	NW 1	d		10	1				
Djelfa	1160	34.1	+1.5	1.0	-3.8	calme	d		9	"			115	
Bou Saâda	530													
M'sila	486													
Barika	484	36.7	+0.3	1.5	-6.5	SSE 1	clair		16	1			60	
Sahara														
Colomb-Béchar	268	31.0	-0.8	1.0	-1.0	N 1	clair			0				
Laghouat	731	32.5	"	4.0	-4.0	N 2	brum		14				3	
Biskra	125	35.7	+0.6	8.0	-3.0	NW 3	clair		20	3			40	
Touggourt	69	37.1	-0.4	8.7	-1.1	W 1	d		18	3			35	
El-Oued	70	"	"	8.8	-1.9	NW 1	d		19	4			1	
Tozeur	50													
Ghardaïa	326	34.6	-0.5	7.1	-0.2	W 1	clair		16	5			9	
Ouargla	157	30.9	+1.3	8.0	-1.0	NW 1	d		"	2				
El-Goléa	394?	30.6	-0.8	1.0	-1.0	NNW 1	d		"	"				
Beni-Abbès	497?	30.9	"	1.0	"	SSE 1	d		"	1				
Timimoun	294?	31.1	+0.4	4.0	-3.0	NE 2	d		"	"				
Adrar		"	"	1.0	-6.0	E 1	d		"	1				
In-Salah		"	"	5.0	0.0	NW 1	d		"	1				
Ft Flatters		"	"	6.0	"	SSE 1	clair		"	1				
Ft Polignac		"	"	7.0	"	NNE 1	d		"	4				
Djanet														
Tamanrasset		"	"	4.0	"	NE 2	clair		"	3				
Rabat														

Situation générale et situation en Algérie: Baisse barométrique: Nord et Ouest Europe - Algérie. Dépression Nord Europe (Jan Mayen 979mm5) - Pressions élevées: Sud-ouest Europe (Gibraltar 1038mm) Algérie (Bône - Bône 1038mm). Temps en Algérie à 7 heures: ciel dans sud vers la Tunisie - Vents variables faibles à l'Ouest, du secteur Ouest modérés à l'Est. Il a plu hier du Cap de Garde à la Calle. Mer houleuse de Bougie à la Tunisie.

Probabilité (valable pour le lendemain): Surface Nord - Baisse barométrique: Bassin méditerranéen - Variations faibles Nord Afrique - En Algérie: temps beau ou nuageux - Vents de Sud-ouest à Ouest faibles ou modérés - Température stationnaire.

	ORAN	ALGER	CONSTANTINE
Littoral et Tell	Beau ou Nuageux. Vents de Sud-ouest à Ouest faibles ou modérés	Beau ou Nuageux. Vents de Sud-ouest à Ouest faibles ou modérés	Beau ou Nuageux. Vents du secteur Ouest faibles ou modérés
Hauts Plateaux	Beau ou Nuageux. Vents de Sud-ouest à Ouest faibles ou modérés	Beau ou Nuageux. Vents de Sud-ouest à Ouest faibles ou modérés	Beau ou Nuageux. Vents du secteur Ouest faibles ou modérés
Sahara	Beau Temps. Vents de Nord-ouest faibles ou modérés	Beau Temps. Vents du secteur Nord faibles ou modérés	Beau Temps. Vents de Nord-ouest faibles ou modérés

AVIS AUX PORTS: Golfe du Lion: Vents de Nord-ouest modérés ou assez forts. Baléares. Oran. Alger. Bizerte: Vents de Sud-ouest à Ouest faibles ou modérés.

VENTS EN ALTITUDE: Ouest Algérie: secteur Ouest 60 [illegible]. Sahara: Nord et Est 60 [illegible]. Est Algérie: secteur Nord 60 [illegible]. Sahara: secteur Nord 60 [illegible]. Temps général [illegible]

Stations	Max	Min
Paris	8	6
Nice	16	8
Biarritz	"	"
Strasbourg	"	"

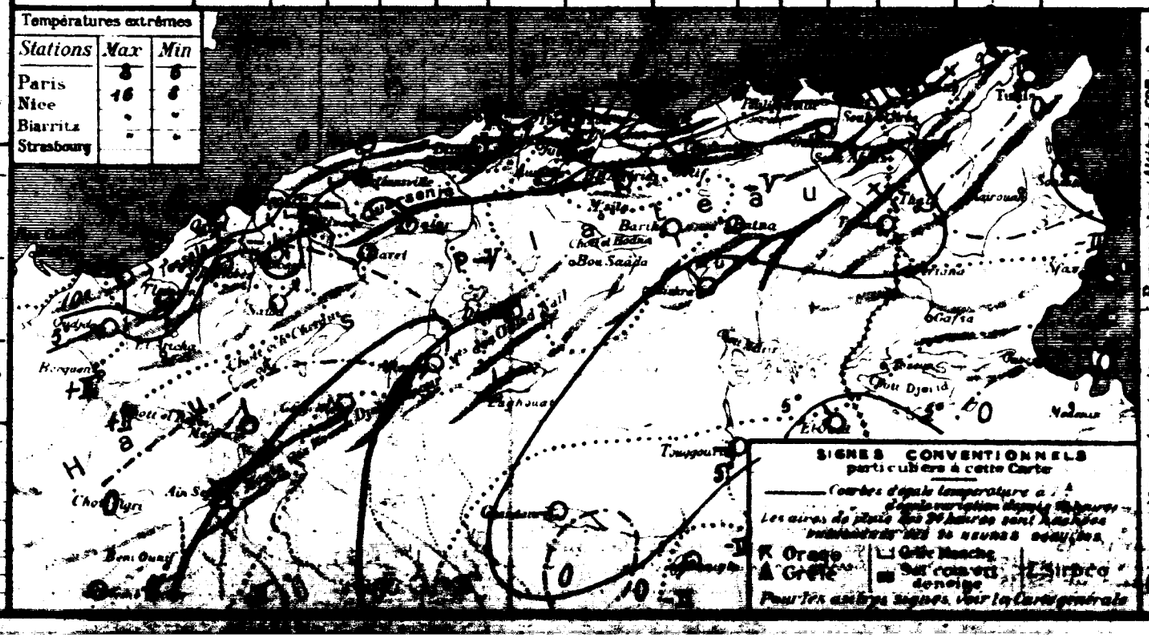

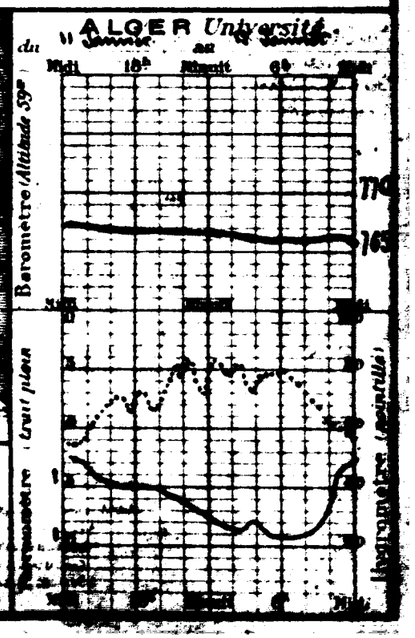

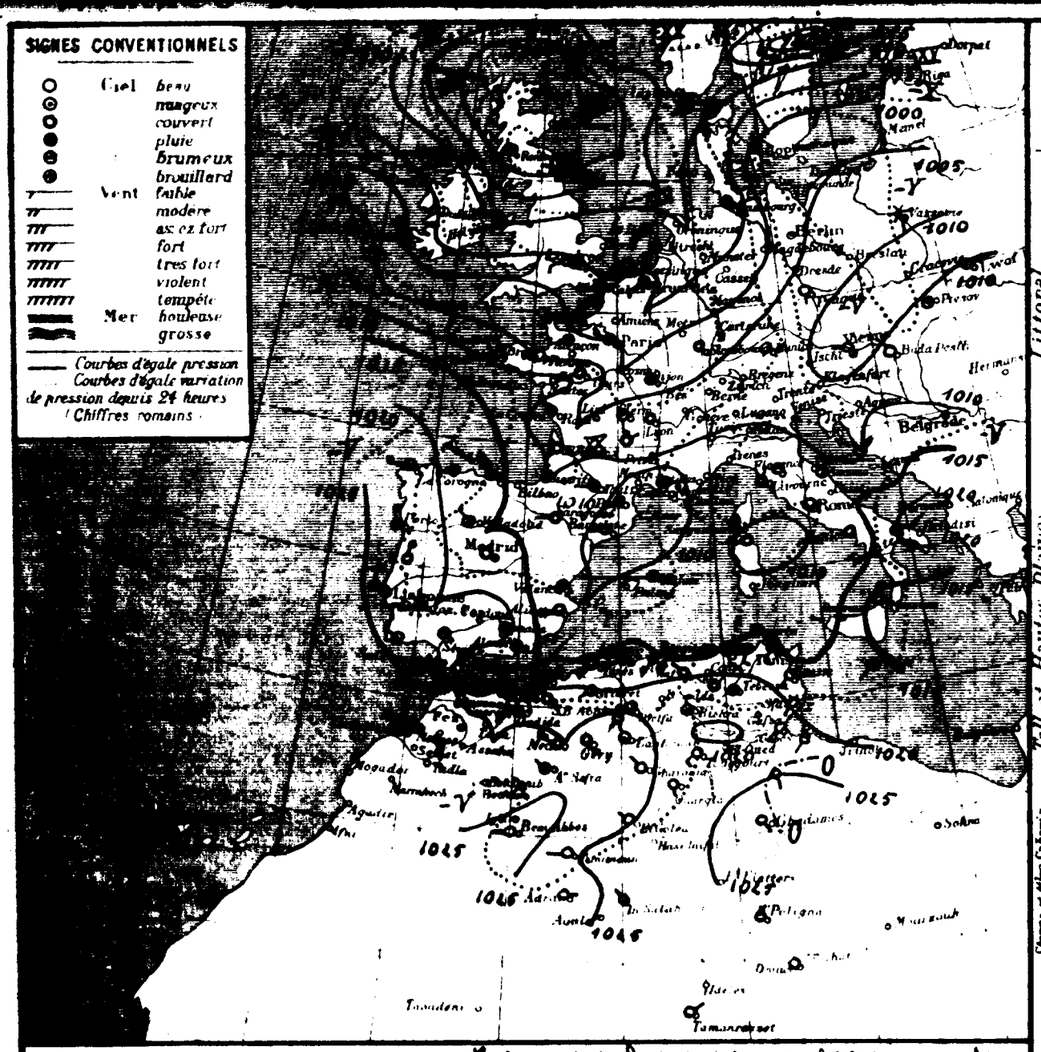

Situation générale et situation en Algérie. Baisse générale de pression sauf Nord mer-Noire dépressionnaire: Europe moyenne minimum 1012 mm (Kerkyra 977 mm, Stockholm 978 mm) Ouest minimum méditerranéen (Barcelone - Maddalena 1009 mm). Hausses élevées Nord Afrique (Kn - Safi 1028 mm).

Temps en Algérie à 7 heures: Ciel beau ou nuageux. Vents de Sud-Ouest assez forts à forts à l'Ouest, modérés ailleurs forts à l'Est. Mer houleuse à Cap Bougaroni et Cap de Garde, agitée ailleurs.

Probabilité (valable pour le lendemain) Jusque à Midi - Baisse barométrique: hausse méditerranéenne - Algérie: hausse - Hausse: France - En Algérie, à l'Ouest, temps très nuageux à couvert et pluvieux - Température d'Ouest - Température en baisse. A l'Est: d'abord peu nuageux puis se couvrant par l'Ouest avec pluies - Vents de Sud à Ouest de force croissante - Température d'abord en hausse puis en baisse.

	ORAN	ALGER	CONSTANTINE
Littoral et Tell	Ciel nuageux à couvert. Pluies - Température d'Ouest	Nuageux à couvert. Pluies. Température d'Ouest	Peu nuageux à couvert. Pluies. Vents de Sud à Ouest de force croissante
Hauts Plateaux	Ciel nuageux à couvert. Pluies - Température d'Ouest	Nuageux à couvert. Pluies. Température d'Ouest	Peu nuageux à couvert. Pluies. Vents de Sud à Ouest de force croissante
Sahara	Ciel nuageux au Nord. Vents de Nord-Ouest assez forts	Nuageux au Nord. Vents de Nord-Nord-Ouest assez forts	Beau ou peu nuageux. Vents de Sud à Sud-Ouest assez forts

AVIS AUX PORTS
- Golfe du Lion
- Baléares
- Oran — Température d'Ouest
- Alger
- Bizerte — Vents de Sud à Ouest de force croissante.

VENTS EN ALTITUDE
- Ouest — Algérie: Ouest à Nord-Ouest 100 à 15 — Vents modérés à forts. Nord, Nord-Ouest, Ouest 100 à 15 — Température en hausse.
- Sahara: Nord, Nord-Ouest 100 à 15
- Est — Algérie: Vents modérés à forts. Ouest 100 à 15 — Vents modérés à forts. Ouest 100 à 15 — Température en baisse.
- Sahara: Vents de Nord, Nord-Ouest 100 à 15

OBSERVATION DE 7 HEURES DU MATIN

Stations	Altitude en mètres	Pression à 0° et au niveau de la mer: Observation	Pression: diff. en 24 h	Température de l'air: Observation	Température de l'air: diff. en 24 h	Vent: Direction et force de 0 à 9	État du Ciel	État de la Mer	Dans les 24 heures: Températures extrêmes: max	min	Pluie en millim.	Pluie du 10 au 10 (millim.)	Pluie du 1er Sept. au 10 (millim.)	PHÉNOMÈNES
Littoral														
Nemours	4	22.5	-5.6	13.0	-0.8	S 2	nuag.	agitée	14	11				
Beni-Saf	3													
Oran	53	19.3	-12.3	15.8	+1.2	SW 5	beau	agitée	18	11				
Mostaganem	26													
Ténès	59	15.1	-12.6	12.4	-0.4	SW 5	beau	agitée	19	12			108	
Blida	267	18.0	-10.0	11.0	+1.0	calme	nuag.		18	9		23	383	
Bouzaréa	344	14.8	-12.5	11.7	-0.6	SW 4	d		14	11		1.5	327	
Alger	59	13.3	-12.1	13.8	+3.3	WNW 3	8 nuag.	agitée	17	13		0.7	816	
Maison Carrée	48	15.9	-12.7	9.9	+2.9	SW 2	nuag.		16	7		1.5		
Bougie Cap-Carbon	9	14.9	-11.8	15.0	+3.0	SW 6	8 nuag.	agitée	18	13				
Philippeville	47	14.5	-8.1	10.2	0.0	WNW 1	d	agitée	16	10		9.0	471	
Cap de Garde	161	15.9	-9.8	10.0	-3.0	S 5	d	houleuse	13	9		0.1		
La Calle	10	"	"	12.2	+0.2	SSW 3	nuag.	agitée	13	11		1.0	380	
Bizerte	9													
Tunis	56	15.0	-7.9	9.6	+0.4	SSW 3	8 nuag.		15	8		2.1	144	
Sfax	8	16.3	-7.6	7.0	-1.2	SW 2	clair	calme	19	6		13.5	58	
Tell et Hautes Plaines														
Oudjda	580	20.0	-9.1	8.0	+3.0	W 1	8 nuag.		19	6				
Tlemcen	806	20.3	-9.7	11.7	+0.3	SW 6	d		18	5			168	
Sidi Bel-Abbès	478	20.3	-11.6	8.2	+6.6	S 5	couvert		18	6			122	
Saïda	860	"	"	5.6	+2.4	SE 1	beau		20	6			141	
Mascara	590	19.8	-11.7	10.2	+4.8	W 4	nuag.		18	7			156	
Relizane	73	"	"	10.3	+6.5	SW 6	d		17	4			104	
Orléansville	112	18.9	-11.3	4.5	+2.1	E 1	beau		18	4				
Tiaret	1023	20.6	-9.6	6.0	+1.8	NNW 1	nuag.		15	5			159	
Vialar	989	19.9	-11.8	6.0	+3.0	NNW 3	8 nuag.		15	1			140	
Médéa	935	17.4	-13.5	6.2	+3.6	NNW 3	d		16	4		2.5	346	
Aumale	905												234	
Fort-National	942	16.3	-13.2	8.3	+1.9	SW 4	nuag.		15	8		4.2	550	
Tizi-Ouzou	222	19.7	"	4.5	-0.4	E 1	8 nuag.		18	6		1.0	389	
Bordj Bou Arréridj	915	19.8	-10.0	3.1	+2.6	calme	beau		18	1				
Sétif	1079	19.8	-10.2	3.5	+1.7	NW 2	couvert		15	2		0.3	187	
Batna	1044	22.6	-4.0	1.0	-0.6	calme	d		14	1		0.6		
Constantine	660											2.0		
Guelma	268	19.3	-8.4	4.3	-2.1	calme	beau		17	3		1.0	322	
Tebessa	863	22.3	-7.0	2.0	-2.0	calme	nuag.		17	1		0.1		
Steppe et Hauts Sahariens														
El Aricha	233													
Aïn Sefra	1075	28.1	-7.7	2.0	+2.0	NW 1	8 nuag.		17	0				
Mecheria	1167	27.1	-6.4	6.8	-3.6	WNW 6	couvert		19	2			93	
Géryville	1320	27.0	-7.5	-2.8	-1.1	SSE 4	d		13	-5		3.0		
Aflou	1428	26.0		4.0	+4.0	SW 1	d		11	-1				
Djelfa	1160	23.3	-10.3	6.0	+5.0	W 2	8 nuag.		11	6			143	
Bou Saada	530													
M'Sila	486													
Barika	484	21.0	-5.7	3.0	+1.5	SSE 2	clair		15	2			60	
Colomb Béchar	769	26.0	-5.0	4.0	+3.0	W 2	clair			0				
Laghouat	751	26.5	-6.6	4.0	0.0	NNW 1	nuag.		17	1			3	
Biskra	125	21.7	-5.0	6.0	-3.0	N 3	8 nuag.		18	2			40	
Touggourt	68	21.9	-5.2	5.4	-0.1	SW 3	beau		18	2			15	
El Oued	70												7	
Tozeur	50													
Sahara														
Ghardaïa	526	24.4	-9.2	2.3	+1.2	NW 2	beau		20	3		9		
Ouargla	157	25.2	-5.1	0.0	-3.0	S 1	clair		16	0				
El Golea	394	25.5	-7.1	0.0	-1.0	NW 1	d							
Beni Abbès	497	23.7	-7.2	5.0	+4.0	W 1	d							
Timimoun	294	24.8	-8.5	4.0	0.0	W 2	d							
Adrar		"	"	2.0	+1.0	E 1	d							
In Salah		24.5	"	3.0	-2.0	NNW 2	d							
Fort Flatters														
Fort Polignac		"	"	4.0	-1.0	NNE 1	clair							
Djanet		"	"	5.0	"	calme	d							
Tamanrasset		"	"	3.0	-1.0	NE 2	d							
Rabat														

Températures extrêmes

Stations	Max	Min
Paris	9	6
Nice	13	7
Biarritz	"	"
Strasbourg	"	"

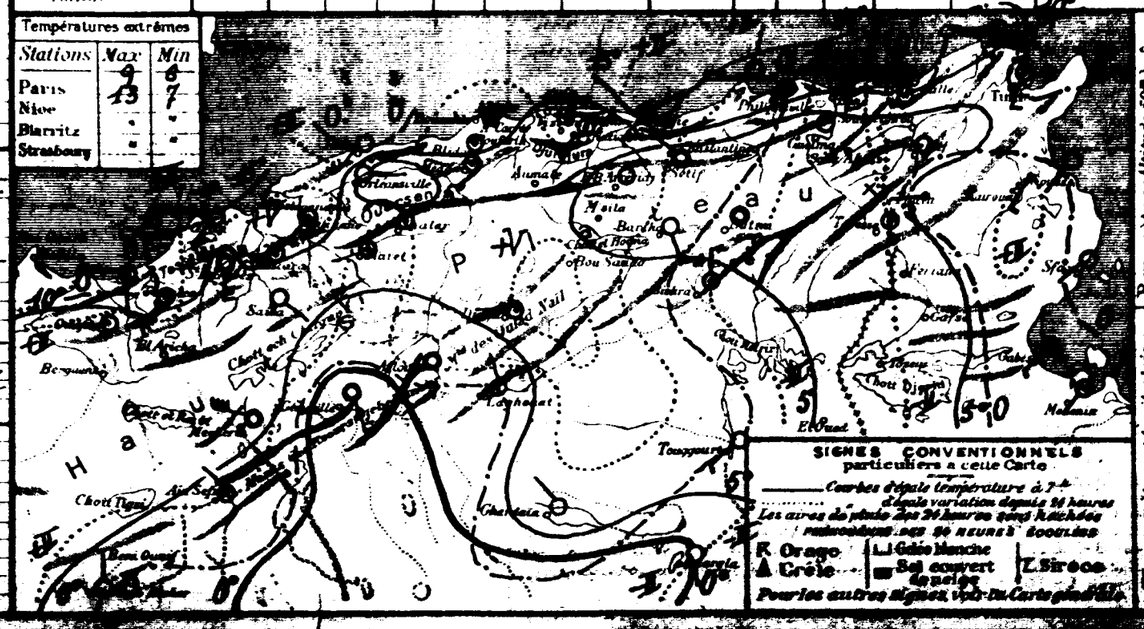

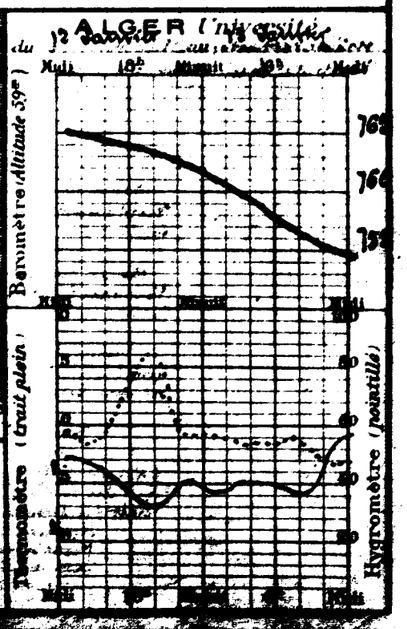

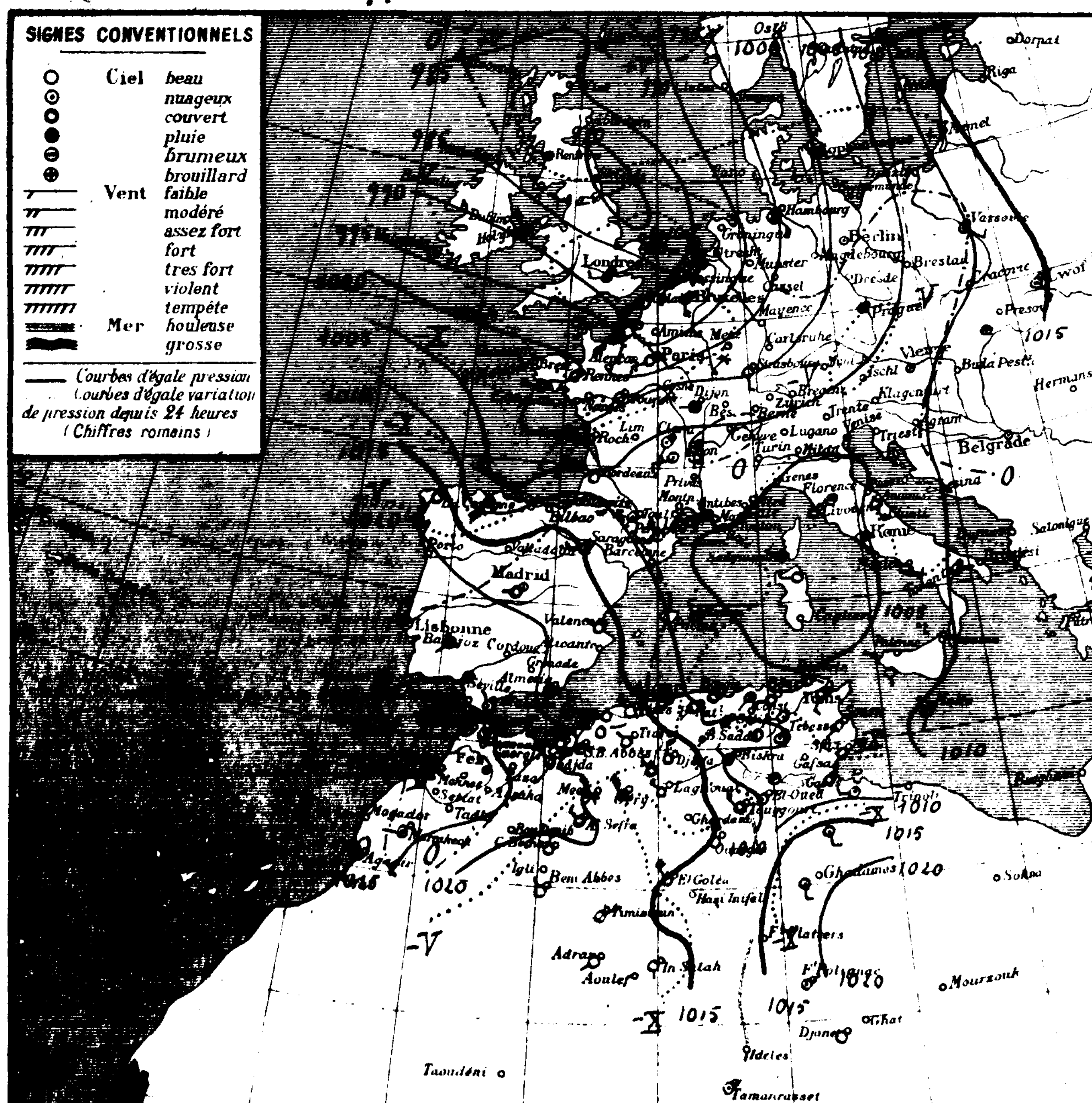

STATIONS	Altitude en mètres	Pression à 0° et au niveau de la mer – Observation	Pression – diff en 24h	Température de l'air – Observation	Température – diff en 24h	Vent Direction et force de 0 à 9	Etat du Ciel	Etat de la Mer	Températures extrêmes (dans les 24 heures) max	min	Pluie en millim (dans les 24 heures)	Pluie du 10 au 14 Janvier (millim)	Pluie du 1er Septembre au 10 Janvier (millim.)	PHÉNOMÈNES
Littoral														
Nemours	4	10.5	-2.2	12.0	0.0	W 6	couvert	houleuse	20	10	7.9	7.9		18-23h pluie
Beni-Saf	3													
Oran	53	18.9	+0.6	12.2	-3.0	SW 2	nuageux	houleuse	18	-				
Mostaganem	26	18.1	"	11.8	-	W 6	beau	grosse	17	11				
Tenès	39	16.1	+1.0	10.4	-3.0	NW 5	d°	grosse	17	7	3.0	3.0	103	Pluie la nuit
Blida	267	16.3	-2.6	7.0	-4.0	N 2	pluie		20	7	24.2	27.6	393	d°
Bouzaréa	344	12.2	-2.0	8.1	-4.6	NNW 4	couvert		16	6	14.6	14.6	327	d°
Alger	59	13.4	-1.9	9.1	-4.7	N 2	d°	houleuse	19	8	17.7	18.5	376	d°
Maison Carrée	48	12.6	-3.5	9.1	-0.2	calme	brumeux		19	6	12.6	14.9		d°
Bougie	9	07.8	-7.1	9.0	-7.0	NW 1	couvert	belle	-	7				
Philippeville	47	06.1	-5.4	10.0	-0.2	SW 1	brumeux	belle	17	10		5.0	471	
Cap de Garde	161	07.0	-8.9	13.0	+3.0	W 4	couvert	belle	19	9		0.1		
La Calle	10	"	"	11.2	-0.4	SSW 3	d°	agitée	20	11		1.0	330	
Bizerte	9													
Tunis	36	"	.	8.4	-1.2	SSW 3	couvert		19	8		2.1	144	
Sfax	8	07.7	+8.6	10.4	+3.4	SW 3	clair	agitée	18	5		13.5	38	
Tell et Hautes Plaines														
Oudjda	580	24.0	+0.0	5.0	-3.0	NW 2	couvert		15	4	13.5	13.5		Pluie la nuit
Tlemcen	806	16.6	-3.2	3.3	-3.4	NNW 4	pluie		12	3	24.0	24.0	169	d°
Sidi-Bel-Abbès	476												122	
Saïda	860	"	"	2.6	-3.0	W 2	beau		16	3	11.0	11.0	141	Pluie la nuit
Mascara	590	19.0	-0.8	5.0	-5.2	calme	d°		10	4	6.0	6.0	156	d°
Relizane	73	"	"	7.9	-2.2	NW 2	nuageux		13	6	3.0	3.0	104	Pluie
Orléansville	112	16.5	-2.4	6.8	+2.3	SSW 1	brumeux		17	6	4.0	4.0		Pluie hier soir et la nuit
Tiaret	1023	18.9	-6.7	0.7	-3.3	NW 1	beau		14	0	13.5	13.5	169	Pluie la nuit, ce matin gelée
Vialar	889	16.9	-5.0	3.0	-3.0	NW 4	brumeux		12	1	11.0	11.0	149	Pluie la nuit
Médéa	935	16.1	-3.3	1.4	-4.8	NW 1	couvert		13	0	15.0	17.5	330	Neige
Aumale	903			3.0	"	NW 4	neige		12	2	8.2	8.2	234	Pluie la nuit, neige ce matin
Fort-National	942	13.4	-2.9	1.0	-7.3	SW 1	couvert		14	0	13.5	17.7	390	Neige et pluie la nuit
Tizi-Ouzou	222	09.9	-5.8	6.9	+2.4	W 2	pluie		19	6	14.0	15.0	288	Tempête et pluie la nuit
Bordj-Bou-Arréridj	915	09.7	-10.7	3.5	+0.4	W 1	d°		11	3				
Setif	1079	10.5	-9.5	2.0	-1.5	W 2	d°		12	2	Gouttes	0.5	187	gouttes ce matin
Batna	1044	10.9	-11.7	3.3	+2.3	calme	couvert		12	1		0.6		
Constantine	660	"	"	6.3		ENE 2	brumeux		13	6		2.9		
Guelma	288	07.3	-11.8	11.0	+6.7	W 2	d°		19	8		1.6	183	
Tebessa	863	10.5	-11.0	4.0	+2.0	calme	d°		14	3		0.1		
Steppe et Atlas Saharien														
El Aricha	1253													
Aïn-Sefra	1075	21.8	-6.3	2.0	0.0	NW 3	couvert		.	1	Gouttes			
Mécheria	1167	19.5	-5.0	0.0	-6.2	NW 6	neige		.	"	0.0	3.0	93	12-13h tempête de sable ; 21h grêle ; 22 à 2h pluie
Géryville	1320	17.7	-10.0	-0.9	+1.9	NW 7	brumeux		11	-1	1.0	9.0		17h gouttes ; 22h pluie ; nuit tempête, neige (hauteur 1[illegible])
Aflou	1426	"	"	-0.7	-4.3	NW 5	couvert		10	-2				
Djelfa	1160	17.9	-5.9	0.4	-5.6	N 4	d°		11	"	1.0	1.0	115	Pluie la nuit
Bou Saâda	330													
M'sila	486													
Barika	484	11.3	-9.7	6.0	+3.0	ESE 1	clair		15	5			60	
Sahara														
Colomb-Béchar	769	18.7	-8.2	5.0	+1.0	N 5	clair		18	4				
Laghouat	751	18.3	-7.8	5.0	+1.0	NW 4	peu nuageux		15	3			3	
Biskra	128	09.7	-12.0	10.0	+4.0	NW 3	brumeux		19	9			40	
Touggourt	69	15.3	-8.6	10.0	+4.5	NW 4	couvert		19	7			33	
El Oued	70	"	"	8.2	+3.7	NW 1	nuageux		18	5			7	
Tozeur	30	09.3		5.0	"	calme	brumeux		18	5				
Ghardaïa	326	18.3	-7.1	7.2	-1.1	NW 3	nuageux		19	9			9	
Ouargla	157	14.3	-11.3	9.0	+9.0	N 4	clair		17	8				
El Goléa	394	14.6	-10.9	9.0	+9.0	NW 5	brumeux		18	9				
Beni-Abbès	497	15.4	-8.3	10.0	+7.0	NNW 1	clair		14	9				
Timimoun	294	17.9	-7.9	9.0	+5.0	NE 3	d°		20	6				
Adrar				6.0	+4.0	SW 1	d°		25	5				
In Salah		17.5	-7.0	5.0	+2.0	S 1	brumeux		20	4				
Ft Flatters														
Ft Polignac		"	.	6.0	+2.0	NE 1	brumeux		.	6				
Djanet		"	.	4.0	-1.0	calme	clair		.	1				
Tamanrasset		"	.	1.0	-2.0	NE 1	d°		.	-2				
Rabat														

Situation générale et situation en Algérie Baisse barométrique Nord-Ouest Europe à Est Bassin méditerranéen – Centre et Est Afrique du Nord – Aire dépressionnaire : Nord et Centre Europe (Tynemouth 980mb), mer Tyrrhénienne (Livourne 1002mb), Est Afrique du Nord (Gabès 1006). Pressions élevées Est Europe (Haparanda 1021mb) Sud Péninsule ibérique – Ouest Afrique du Nord (Casablanca 1027mb).

Temps en Algérie à 7 heures : Ciel couvert et pluvieux avec quelques éclaircies dans l'Ouest – Vents de Nord-Ouest assez forts ou forts à l'Ouest, de Sud-Ouest assez forts à l'Est. Il a plu hier soir et cette nuit sur l'Ouest et le Centre du Tell et des Hauts-Plateaux. Il a neigé sur les hauteurs.

La mer est houleuse de Nemours à Alger, peu agitée ou agitée ailleurs.

Probabilité *(valable pour le lendemain)* Jusqu'à Mardi – Hausse barométrique ; golfe Gênes à Tunisie – Est Algérie – Baisse : Ouest bassin – Ouest Afrique du Nord – Est Méditerranée. En Algérie, à l'Ouest : temps nuageux s'éclaircissant – Vents du secteur Ouest assez forts à modérés – Température en hausse – A l'Est : temps d'abord très nuageux avec averses puis éclaircies – Vents d'Ouest à Nord-Ouest assez forts – Température en baisse.

	ORAN	ALGER	CONSTANTINE
Littoral et Tell	Nuageux s'éclaircissant. Vents du secteur Ouest assez forts à modérés	Nuageux s'éclaircissant. Vents du secteur Ouest assez forts à modérés	Très nuageux avec averses, puis éclaircies. Vents d'Ouest à Nord-Ouest assez forts
Hauts Plateaux	Nuageux s'éclaircissant. Vents du secteur Ouest assez forts à modérés	Très nuageux s'éclaircissant. Quelques averses. Vents du secteur Ouest assez forts à modérés	Très nuageux avec averses ou neige. Vents d'Ouest à Nord-Ouest assez forts
Sahara	Beau ou peu nuageux. Vents du secteur Nord modérés	Très nuageux à l'Est. Vents de Nord-Ouest assez forts	Très nuageux. Pluies au Nord. Vents d'Ouest à Nord-Ouest assez forts

AVIS AUX PORTS
Golfe du Lion Vents du secteur Ouest modérés ou assez forts
Baléares, *Oran*, *Alger* } Vents du secteur Ouest assez forts à modérés
Bizerte Vents d'Ouest à Nord-Ouest assez forts

VENTS EN ALTITUDE
Ouest Algérie secteur Ouest 10 à 8m
" Sahara secteur Nord 8 à 10m
Est Algérie Nord-Ouest 12 à 15m
" Sahara Nord-Ouest 12 à 15m

[illegible] jusqu'à Mardi – Après éclaircie, temps de plus en plus nuageux – Vents du secteur Ouest de force croissante – Température en hausse.

Températures extrêmes		
Stations	Max	Min
Paris	9	.
Nice	"	"
Biarritz	"	"
Strasbourg	"	"

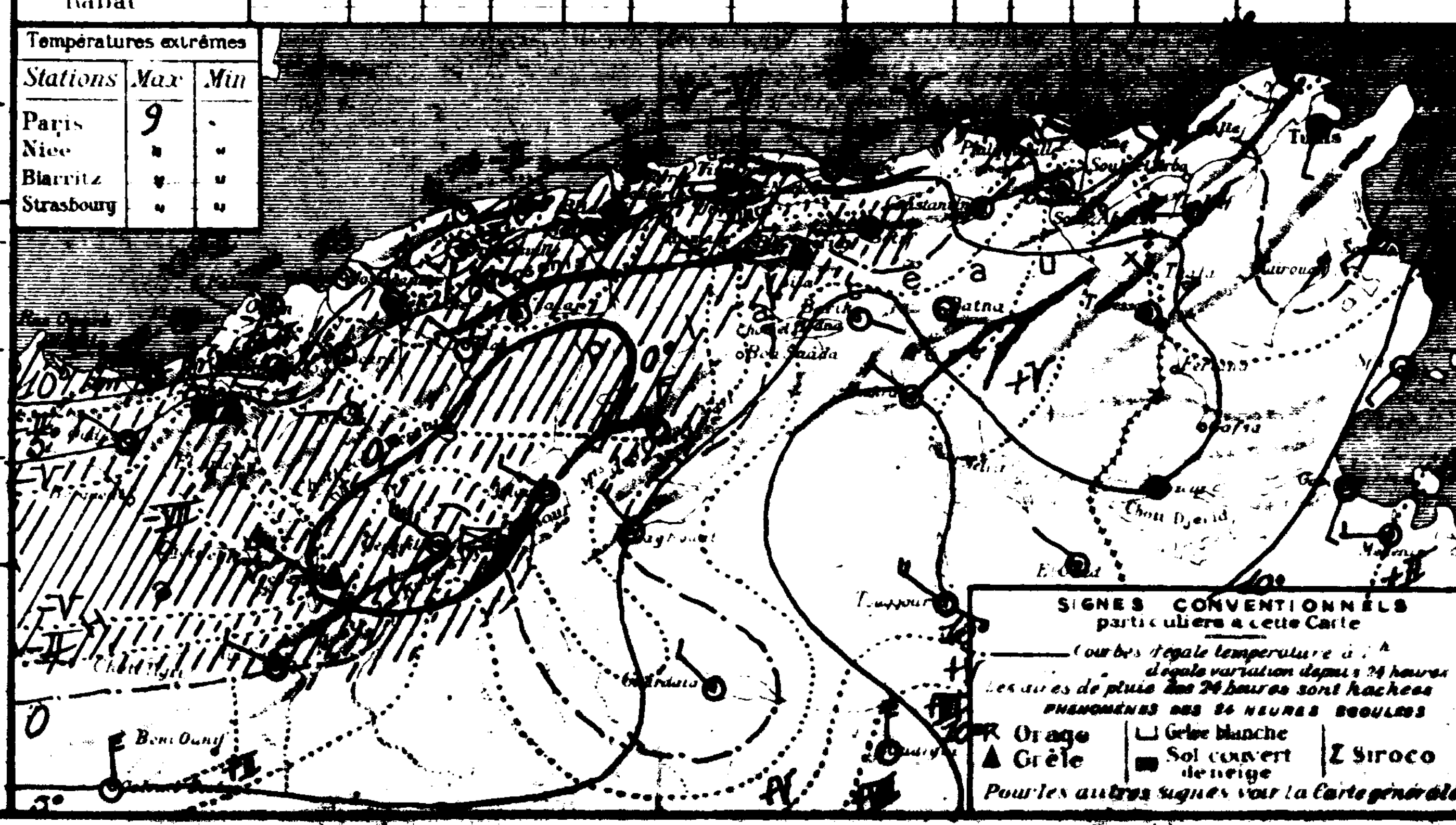

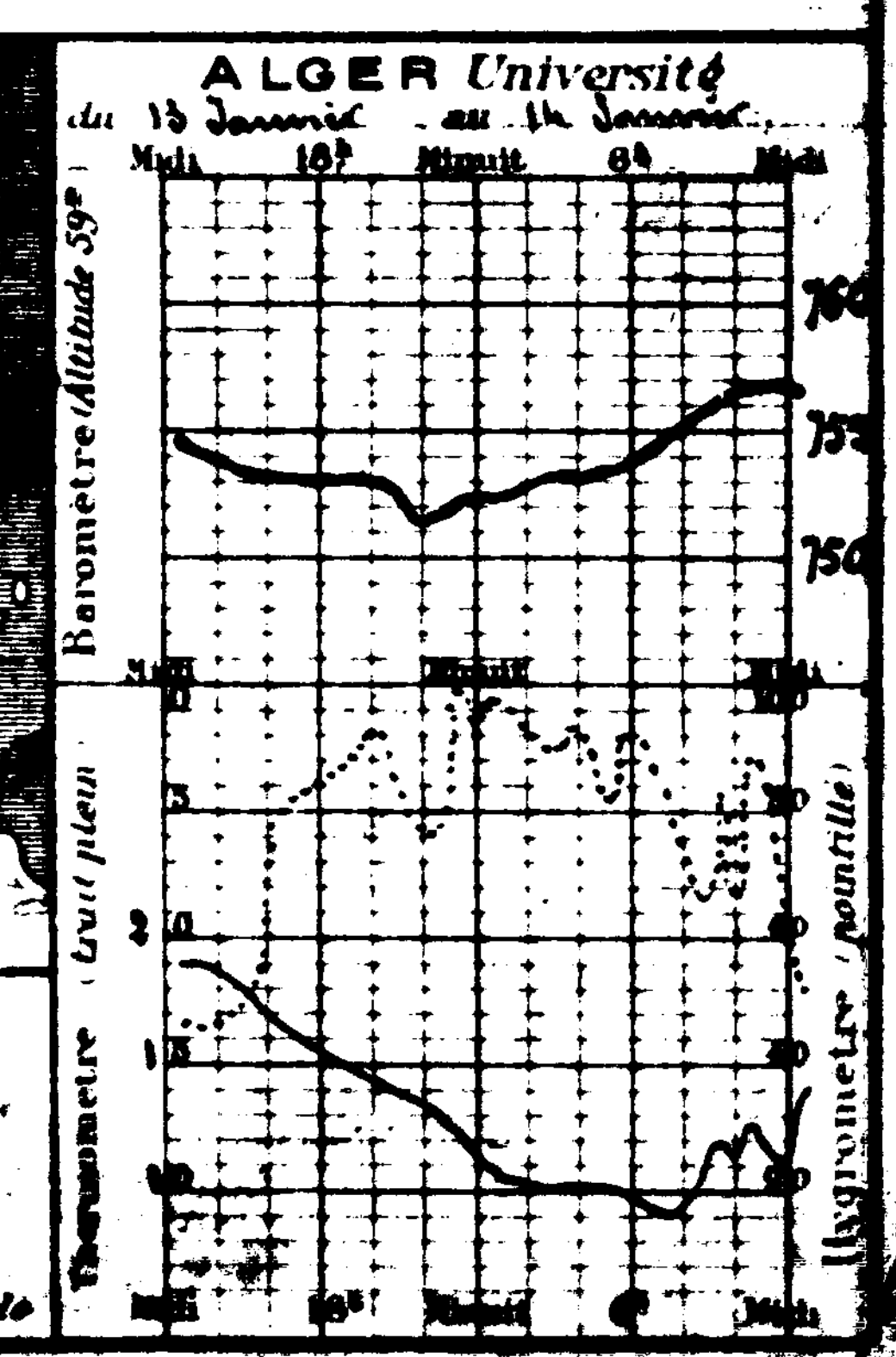



STATIONS	Altitude en mètres	Pression à 0° et au niveau de la mer: Observation	Pression à 0° et au niveau de la mer: diff. en 24h	Température de l'air: Observation	Température de l'air: diff. en 24h	Vent: direction et force	État du Ciel	État de la Mer	Dans les 24 heures: Température extrême max	Température extrême min	Dans les 24 heures: Pluie en millim.	Pluie h 10 du 15 au 10	Pluie du 1er Sept. au 10 Janv.	PHÉNOMÈNES
Littoral														
Nemours	4	15.4	-6.9	15.8	+3.8	SW 6	couvert	houleuse	14	10		7.9		
Beni Saf	3													
Oran	53	10.2	-8.7	13.6	+1.1	N 7	pluie	6 houleuse	16	8	4.5	4.3		Pluie
Mostaganem	26	02.9	-9.1	13.2	+1.4	N 5	nuag.	8 houleuse	16	11	[illegible]			nuit gouttes ; brouillard matin et N
Tenes	59	03.7	-12.4	9.8	-0.6	NW 5	pluie	8 houleuse	12	8	3.0	6.0	105	5-7h pluie
Blida	267	09.0	-7.3	12.0	+5.0	N 5	8 nuag.		12	7	2.8	29.3	395	Pluie hier
Bouzareah	344	05.9	-6.3	9.4	+1.3	SW 4	couvert		10	6	5.1	17.7	367	Pluie hier et la nuit
Alger	59	07.0	-6.4	11.1	+2.0	SW 3	id	houleuse	13	9	2.9	21.3	326	Pluie hier et la nuit
Maison Carrée	48													
Bougie Carlon	3	07.8	0.0	10.0	+1.0	SW 7	nuag.	Agitée	-	6	12.5	12.3		Pluie hier
Philippeville	47	09.3	+3.0	7.4	-3.6	SW 1	beau	houleuse	14	5	10.0	15.0	171	Pluie hier
Cap de Garde	55	11.4	+4.4	8.0	-5.0	S 4	nuag.	houleuse	-	5	2.5	2.6		13-18h pluie
La Calle	10	-	-	9.5	-3.3	SSE 2	id	Agitée	14	3	5.0	6.0	330	9h, 14h, 20h pluie
Bizerte	0													
Tunis	66	10.6	-	8.4	0.0	SSW 2	8 nuag.		16	7		2.1	144	
Sfax	5	10.2	+2.5	9.2	-1.2	NW 1	beau	Agitée	17	9		13.5	88	
Tell et Hautes Plaines														
Oudjda	580	15.7	-7.3	8.0	+3.0	N 5	couvert		10	7		13.5		
Tlemcen	804	14.3	-2.2	5.9	+2.6	N 7	couvert		13	3	2.0	26.0	168	Pluie ce matin
Sidi Bel Abbès	470	12.6	+6.7	2.6	-2.6	N 1	id		14	7	0.3	5.5	122	Pluie hier
Saida	900	-	-	7.2	+4.6	N 4	8 nuag.		2	5	5.4	18.4	141	Pluie hier et la nuit ; neige sur les hauteurs
Mascara	596	14.3	-7.5	8.2	+3.2	W 4	couvert		9	7	7.0	10.0	156	Pluie la nuit
Relizane	73	-	-	12.4	+4.0	SW 5	pluie		14	3	3.3	6.3	104	Pluie
Orléansville	115	08.7	-7.8	10.0	+3.2	N 3	id		15	9	3.0	12.0		Pluie la nuit
Tiaret	1023	11.0	-5.9	5.3	+4.6	N 3	id		6	5	9.4	27.9	159	Averse et pluie la nuit
Vialar	989	10.5	-6.4	5.0	+2.0	NW 5	id		8	3	1.5	12.5	149	Pluie hier, nuit et ce matin
Médéa	935	08.1	-6.0	5.1	+3.7	SW 1	couvert		11	1	24.0	41.5	339	Pluie
Aumale	905	-	-	4.0	+2.6	calme	pluie		5	3	5.8	11.0	234	Pluie jusqu'à la nuit
Port National	942	08.2	-5.2	3.0	+1.0	SW 4	couvert		6	1	26.4	44.1	390	Pluie et eau de fonte de neige hier et la nuit
Tizi Ouzou	222	04.2	-5.7	7.0	+0.1	NE 1	pluie		9	7	20.0	38.0	388	7-13h pluie
Bordj Bou Arréridj	915	11.3	+1.6	1.6	-3.9	SW 1	couvert		7	7	2.0	2.0		Neige
Setif	1079	12.3	+2.0	0.1	-0.9	NNW 2	id		-1	-1	1.7	2.2	187	Pluie hier et la nuit
Batna	1044	14.3	+3.4	-0.5	-3.3	NNW 3	pluie		6	-2	3.0	3.6		15-17h pluie ; 17-19h neige
Constantine	630													
Guelma	289	12.5	+5.0	4.1	-6.9	calme	beau		19	3	1.5	2.5	382	Pluie la nuit et de 6h
Tebessa	860	14.7	+4.4	2.0	-2.0	calme	clair		9	1	0.4	0.5		19-21h pluie
Steppes et Hauts Sahara														
El Aricha	1252													
Ain Sefra	1075	21.9	+0.1	6.0	+4.0	NW 1	nuag.		6	3				
Mecheria	1167	17.5	-2.0	-0.3	-0.3	NW 6	neige		6	-4		3.0	93	
Geryville	1320	15.8	-1.9	3.3	+4.2	SSW 7	couvert		3	0	6.0	15.0		11-13h et la nuit tempête et pluie
Aflou	1426	19.4	-	2.0	+2.1	NW 2	id		5	-	2.0	2.0		Pluie la nuit
Djelfa	1140											1.0	113	
Bou Saâda	550													
M'sila	486													
Barika	484	-	-	3.0	-1.0	NE 1	clair		9	3			60	
Colomb Bechar	769	20.1	+1.4	3.0	-2.0	NW 3	clair		17	1				
Sahara														
Laghouat	751												1	
Biskra	85	14.9	+5.2	8.0	-2.0	NW 2	nuag.		14	7			40	
Touggourt	69	16.9	+3.6	3.2	-4.8	W 2	clair		16	2	1.0	1.0	33	8-10h pluie
El Oued	70	-	-	5.0	-3.2	WNW 2	id		16	4			7	
Tozeur	30	10.6	+1.3	5.1	+0.1	calme	beau		14	5				
Ghardaïa	526	21.8	+5.9	8.3	+1.1	W 5	couvert		13	6			9	
Ouargla	157	18.7	+4.4	3.0	-5.0	W 3	clair		13	6				
El Goléa	396	20.7	+5.3	4.0	-3.0	NW 2	couvert		13	1				
Beni Abbès	497	17.9	+2.5	5.0	-5.0	NNE 1	clair		12	4				
Timimoun	294	22.3	+4.4	4.0	-5.0	W 2	id		17	2				
Adrar		-	-	1.0	-3.0	N 1	id		17	1				
In Salah		21.0	+5.5	4.0	-1.0	ENE 1	id		19	1				
Pt Flatters														
Pt Polignac		-	-	3.0	-1.0	SSW 1	clair		-	4				
Djanet		-	-	3.0	-1.0	calme	id		-	3				
Tamanrasset		-	-	3.0	+2.0	W 2	id		-	3				
Rabat														

Situation générale et situation en Algérie — Baisse barométrique : Ouest et Centre Europe à Ouest Méditerranée du Nord — Aire dépressionnaire Nord-Ouest Europe à Nord Algérie (Rembert 981 — Brest 1004mm). — Hausses étendues Nord-Est Europe (Haparanda 1028mm) Maroc (Casablanca 1021mm). — Temps en Algérie à 7 heures : Ciel couvert et pluvieux à l'Ouest et au Centre, beau ou nuageux à l'Est. Vents du Sud-Ouest à Ouest forts à l'Ouest. Mer houleuse et cette nuit sur presque tout le Nord du réseau. Neige sur les hauteurs. Mer houleuse sur presque toute la côte.

Probabilité (valable pour le lendemain) — Jusqu'à Mardi. — Hausse barométrique : Nord-Ouest Bassin méditerranéen — Ouest Afrique du Nord — Baisse : Est Bassin — Est Afrique du Nord. En Algérie, à l'Ouest : temps à averses et éclaircies. Vents d'Ouest à Nord-Ouest forts à très forts par rafales. A l'Est : Couvert et pluvieux. Vents du secteur Ouest forts à très forts par rafales. Température en baisse.

	ORAN	ALGER	CONSTANTINE
Littoral et Tell	Averses et éclaircies. Vents d'Ouest à Nord-Ouest forts à très forts	Averses et éclaircies. Vents d'Ouest à Nord-Ouest forts à très forts	Couvert et pluvieux. Vents du secteur Ouest forts à très forts
Hauts Plateaux	Très nuageux. Averses ou neige. Vents d'Ouest à Nord-Ouest forts à très forts	Très nuageux. Averses ou neige. Vents d'Ouest à Nord-Ouest forts à très forts	Couvert. Pluie et neige. Vents du secteur Ouest forts à très forts
Sahara	Beau ou peu nuageux. Vents du secteur Nord modérés	Très nuageux avec pluies au Nord. Vents de Nord-Ouest modérés ou assez forts	Beau à très nuageux. Pluie au Nord. Vents de Nord-Ouest assez forts à forts

AVIS AUX PORTS
- Golfe du Lion — Vents d'Ouest assez forts à forts
- Baléares, Oran, Alger — Vents d'Ouest à Nord-Ouest forts à très forts
- Bizerte — Vents du secteur Ouest forts à très forts

VENTS EN ALTITUDE
- Ouest Algérie — Nord-Ouest 12 à 15m
- " Sahara — secteur Nord 8 à 10m
- Est Algérie — secteur Ouest 12 à 15m
- " Sahara — Nord-Ouest 10 à 12m

Probabilités (valable pour le lendemain) à Mardi. — Instabilité pour l'Ouest. Averses à l'Est. Vents de Nord-Ouest forts à forts. Température en baisse.

Temperatures extrêmes		
Stations	Max	Min
Paris	7	5
Nice	11	4
Biarritz	-	-
Strasbourg	-	-

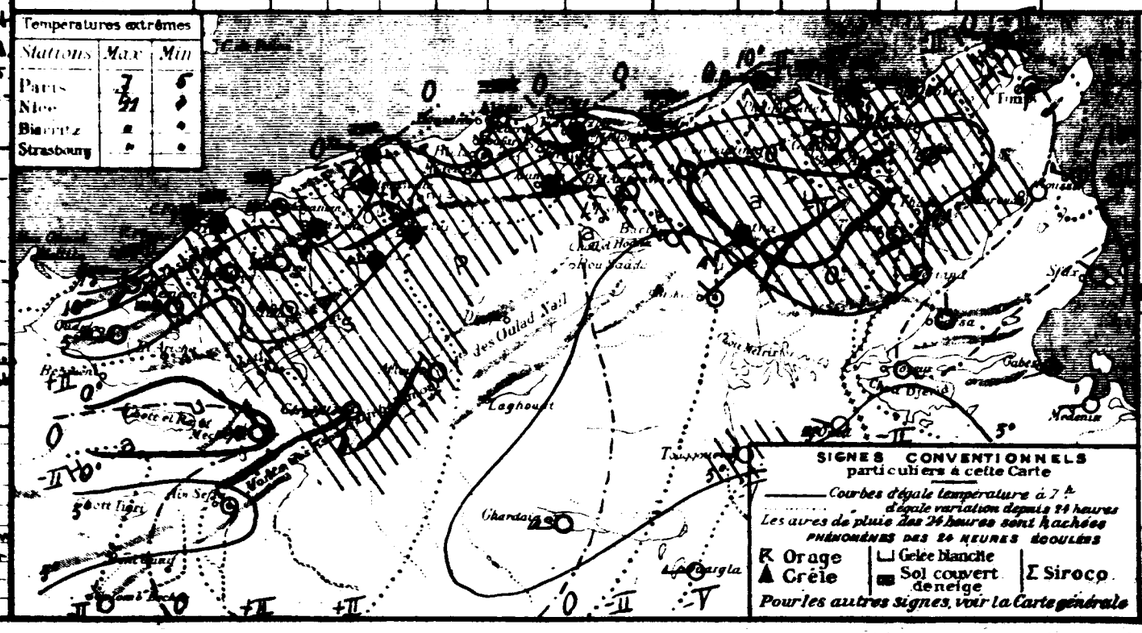

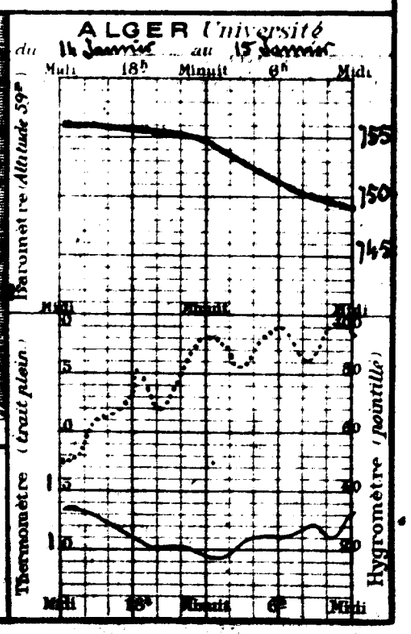

Année N° 16 — BULLETIN MÉTÉOROLOGIQUE DE L'ALGÉRIE — Dimanche 16 Janvier 1921 — 7 h. Matin

SIGNES CONVENTIONNELS

Ciel: beau; nuageux; couvert; pluie; brumeux; brouillard

Vent: faible; modéré; assez fort; fort; très fort; violent; tempête

Mer: houleuse; grosse

Courbes d'égale pression

Courbes d'égale variation de pression depuis 24 heures (Chiffres romains)

STATIONS		Altitude en mètres	Pression à 0° et au niveau de la mer: Observation	diff en 24 h.	Température de l'air: Observation	diff en 24 h.	Vent Direction et force de 0 à 9	Etat du Ciel	Etat de la Mer	Dans les 24 heures Températures extrêmes: max.	min.	Pluie en millim.	Pluie du 1er au 16 heure (millim.)	Pluie du 1er Sept. au 16 heure (millim.)	PHÉNOMÈNES
Nemours	Littoral	4	195	+6.1	12.2	-3.6	SW 4	couvert	houleuse	14	12		7.9		
Beni-Saf		3													
Oran		53	19.0	+7.8	12.7	-0.9	WSW 4	¾ nuag.	houleuse	16	12	0.4	4.7		Pluie
Mostaganem		26													
Ténès		39	16.1	+12.4	11.2	+1.4	NW 4	beau	¾ houleuse	13	8	3.0	9.0	103	Pluie hier
Blida		267	16.6	+7.5	9.0	-3.0	N 3	¾ nuag.		14	7	7.8	37.6	188	Pluie hier et la nuit
Bouzaréa		344	13.9	+7.0	6.3	-0.3	NNW 3	beau		10	6	3.0	19.1	181	Pluie hier
Alger		59	14.1	+7.1	11.3	+0.6	W 3	nuageux	agitée	14	8	7.7	29.0	135	9 au 10-13 pluie - 23 pluie faible
Maison-Carrée		48													
Bougie		9	11.8	+6.0	12.0	+2.0	WSW 4	¾ nuag.	houleuse	12	8	3.5	16.0		12 à 4 pluie
Philippeville		47	09.8	+0.7	7.3	-0.1	SW 1	nuageux	-d-	12	7	1.5	16.5	171	Pluie la nuit
Cap de Garde		161	10.1	-1.5	9.0	+1.0	W 5	¾ nuag.	-d-	19	8	1.8	4.4		Pluie hier
La Calle		10	"	"	3.0	+0.5	NW 4	-d-	-d-	12	8	3.0	9.0	130	12 et 14 pluie
Bizerte		9													
Tunis		36	07.4	-3.7	6.8	-1.7	SSW 4	beau		15	6	0.4	2.5	114	Pluie la nuit
Sfax		8	09.9	-0.5	6.0	-3.2	SW 1	clair	agitée	18	6		13.5	88	
Oudjda	Tell et Hautes Plaines	580	21.9	+6.2	6.0	-2.0	W 4	couvert		15	6	5.0	17.5		Pluie la nuit
Tlemcen		806												189	
Sidi-Bel-Abbès		476	21.8	+8.7	7.0	-1.6	W 5	pluie		12	1	7.0	13.5	175	Pluie la nuit
Saïda		860	"	"	6.4	-1.8	W 2	couvert		10	4	8.6	22.0	141	Pluie hier et la nuit
Mascara		590	18.5	+7.0	6.8	-1.4	W 4	nuageux		11	6		10.0	135	
Relizane		73	"	"	9.1	-3.3	NW 4	couvert		16	8	26.5	31.7	104	Pluie hier
Orléansville		112	16.3	+7.6	8.5	-1.8	WSW 3	beau		13	8	11.0	26.0		Pluie hier et la nuit
Tiaret		1023	14.8	+6.9	2.6	-2.7	WNW 2	couvert		8	1	22.8	80.1	159	Couvert la nuit - Pluie hier et la nuit
Vialar		889	17.9	+7.4	4.0	-1.0	NNW 5	nuageux		10	5	13.5	31.0	189	Pluie hier et la nuit
Médéa		935	15.1	+7.0	8.8	2.9	NW 1	couvert		10	1	17.0	28.9	110	
Aumale		903												91	
Fort-National		942												130	
Tizi-Ouzou		222	13.9	+9.7	10.2	+3.2	W 4	couvert		12	9	4.0	40.0	183	8-15 pluie
Bordj-Bou-Arréridj		915	13.7	+1.9	2.2	+0.6	W 1	beau		8	2	3.0	0.0		Pluie
Sétif		1079	14.2	+1.9	0.8	+0.7	W 3	¾ nuag.		5	0	2.6	4.1	187	Pluie hier
Batna		1044	14.7	+0.4	3.0	+3.5	WSW 5	pluie		5	2	2.0	8.6		11-14 pluie
Constantine		660											4.4		Pluie les 14 (1m/m 2)
Guelma		268	14.4	+1.8	7.0	+2.9	NNW 1	nuageux		14	7	1.2	4.3	182	8 pluie
Tebessa		863	13.5	-1.2	4.0	+2.0	W 5	clair		9	2		0.8		Couvert la nuit hier et la nuit
El-Aricha	Steppes et Hauts Sahariens	1233	21.0	-0.9	5.0	-1.0	NE 1	¾ nuag.		16	4				
Aïn-Sefra		1075	19.9	+3.4	-0.3	0.0	SW 4	clair		9	-6		6.0	93	
Mécheria		1167	20.6	+4.8	0.9	-2.4	SSW 6	couvert		9	1	1.0	1.0		17 pluie
Géryville		1320													
Aflou		1426													
Djelfa		1160	19.9	+3.6	2.0	-1.0	W 3	nuag.		8	3	5.0	7.0	114	Pluie hier et la nuit ; Pluie nuit du 15 au 16 (1m/m)
Bou Saâda		550													
M'sila		486													
Barika		484												80	
Colomb-Béchar	Sahara	769	20.1	0.0	8.0	0.0	N 1	clair		-	2				
Laghouat		751												3	
Biskra		125	13.9	-1.0	8.0	0.0	NW 2	nuageux		12	7	7.4	7.4	10	11 à 21 pluie
Touggourt		69	17.4	+0.9	9.5	+1.6	W 2	clair		16	8		1.0	11	
El-Oued		70												7	
Tozeur		60	12.3	+1.7	5.0	-0.1	calme	clair		14	4				
Ghardaïa		526	22.2	+2.0	7.4	-0.9	NW 4	couvert		17	5			4	
Ouargla		157													
El-Goléa		394?													
Beni-Abbès		497?	17.0	-0.9	9.0	0.0	NE 1	clair		-	4				
Timimoun		294?	21.4	-0.9	4.0	0.0	S 3	id		-	4				
Adrar			-	-	4.0		NE 1	id		-	4				
In-Salah															
Fort Flatters															
Fort Polignac															
Djanet															
Tamanrasset															
Rabat															

Situation générale et situation en Algérie: Baisse barométrique: Nord Europe - Est Bassin méditerranéen - Tunisie - Etage dépressionnaire: Nord ouest Europe à Suède (Christiania 969mm - Marseille 1000mm) - Hautes pressions: Sud ouest Europe (San Fernando 1025mm) Maroc - Temps en Algérie à 7 heures: Ciel couvert et pluvieux à l'ouest et à l'est - éclaircie au centre - Vents du secteur ouest fort ou très fort - Il a plu hier et cette nuit sur tout le réseau.

Mer houleuse sur toute la côte

Probabilité (valable pour le lendemain): Jusqu'à Midi - Baisse barométrique: Nord et ouest bassin méditerranéen - Algérie - Maroc - Marine: Est Bassin - Sud Espagne - Sahara - En Algérie à l'ouest: temps très nuageux ou couvert avec pluies - Vents du secteur ouest fort ou très fort - à l'est: temps à averses et éclaircies - Vents d'ouest à sud-ouest fort ou très fort - température en baisse.

	ORAN	ALGER	CONSTANTINE
Littoral et Tell	très nuageux ou couvert avec pluies - Vents du secteur ouest fort ou très fort	Averses et Eclaircies Vents du secteur ouest fort ou très fort	Averses et Eclaircies Vents d'ouest à sud-ouest fort ou très fort
Hauts Plateaux	très nuageux ou couvert avec pluies - Vents du secteur ouest fort ou très fort	Averses et Eclaircies Vents du secteur ouest fort ou très fort	Averses et Eclaircies Vents d'ouest à sud-ouest fort ou très fort
Sahara	Beau à nuageux Vents du secteur Nord modérés	Beau temps Vents du secteur Nord modérés	Beau temps Vents d'ouest à sud modérés ou assez forts

AVIS AUX PORTS: Golfe du Lion, Baléares: Vents d'ouest à nord-ouest fort à assez fort. Oran, Alger: Vents du secteur ouest fort ou très fort. Bizerte: Vents d'ouest à sud fort ou très fort.

VENTS EN ALTITUDE: Ouest Algérie; " Sahara; Est Algérie; " Sahara

Avis aux Agriculteurs

Températures extrêmes	Max.	Min
Paris		
Nice		
Biarritz		
Strasbourg		

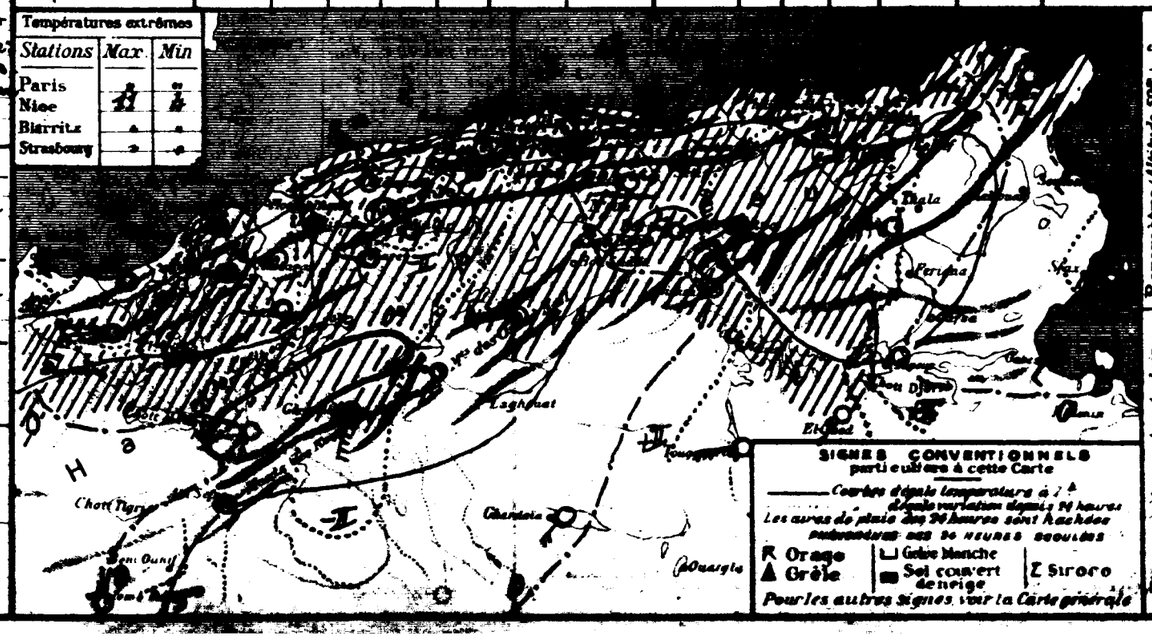

SIGNES CONVENTIONNELS particuliers à cette Carte

Courbes d'égale température à 7 h. d'égale variation depuis 24 heures

Les aires de pluie des 24 heures sont hachurées

R Orage; ▲ Grêle; Gelée blanche; Sol couvert de neige; Z Sirocco

Pour les autres signes voir la Carte générale

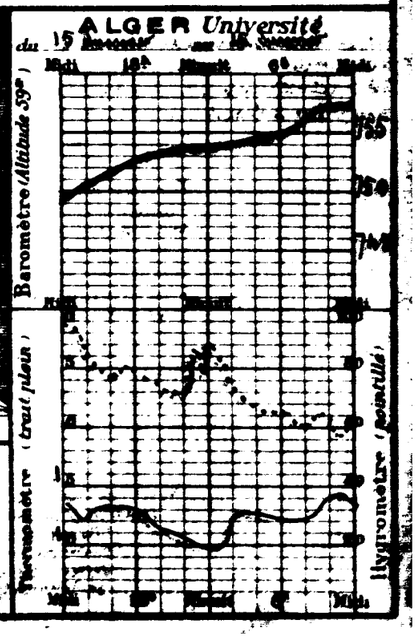



Situation générale et situation en Algérie Baisse barométrique: Sud Europe - Ouest Bassin méditerranéen - Ouest Afrique du Nord - Aire dépressionnaire Nord-ouest à Sud-est Europe (Stornoway 982mm) - Bassin méditerranéen (Livourne 999mm) - Dépressions directes sur Europe (Helsingfors 1022mm) Nord Afrique (Casablanca 1023mm, Nemours 1022mm)

Temps en Algérie à 7 heures - Ciel couvert et pluvieux sur l'Ouest et le Centre du réseau par vents d'Ouest à Sud-ouest assez forts, beau ou peu nuageux par vents du secteur Sud modérés à l'Est. Il a plu hier et cette nuit à l'Ouest des Hauts-Plateaux et sur le centre et l'Est du Littoral.

La mer est houleuse de Bougie à la Tunisie.

Probabilité (valable pour la journée) Jusqu'à Midi - Hausse barométrique: Nord-ouest et Ouest Bassin méditerranéen - Ouest Afrique du Nord - Baisse: Est Bassin - Est Afrique du Nord - En Algérie, à l'Ouest: temps d'abord couvert et pluvieux puis très nuageux avec averses et éclaircies - Vents d'Ouest à Nord-ouest assez forts à forts - A l'Est: temps couvert et pluvieux - Vents du Sud-ouest à Ouest forts à très forts - Température en baisse.

	ORAN	ALGER	CONSTANTINE
Littoral et Tell	Couvert et pluvieux puis très nuageux avec averses et éclaircies. Vents de N. à NW assez forts	Très nuageux ou couvert et pluvieux. Vents d'Ouest à Nord-ouest forts ou très forts	Couvert et pluvieux. Vents de Sud-ouest à Ouest forts à très forts
Hauts Plateaux	Couvert et très nuageux avec éclaircies, pluie et neige. Vents de N. à NW assez forts à forts	Très nuageux ou couvert. Pluie et neige. Vents d'ouest à Nord-ouest forts ou très forts	Couvert. Pluie et neige. Vents de Sud-ouest à Ouest forts à très forts
Sahara	Nuageux. Vents de Nord-ouest modérés ou assez forts	Nuageux. Vents de Nord-ouest modérés ou assez forts	Très nuageux au Nord. Vents de Sud-ouest à Nord-ouest modérés ou assez forts

AVIS AUX PORTS
- Golfe du Lion, Baléares — Vents d'Ouest à Nord-ouest assez forts ou forts
- Oran, Alger, Bizerte — Vents d'Ouest à Nord-ouest forts ou très forts
- Bizerte — Vents du Sud-ouest à Ouest forts à très forts

VENTS EN ALTITUDE
- Ouest: Algérie — Nord-ouest 10 à 15m — Vitesses inférieures au 10 à Midi. Mêmes vitesses à l'Ouest, plus faibles à l'Est.
- " Sahara — Nord-ouest 10 à 15m
- Est: Algérie — Ouest 15 à 25m — Vents du même Ouest forts. Temps froid.
- " Sahara — Ouest 10 à 12m

OBSERVATION DE 7 HEURES DU MATIN

Stations	Altitude en mètres	Pression à 0° et au niveau de la mer: Observation	Pression: diff. en 24h	Température de l'air: Observation	Température: diff. en 24h	Vent: Direction et force de 0 à 9	État du Ciel	État de la Mer	Dans les 24 heures: Températures extrêmes max	min	Pluie en millim.	Pluie du 1er au 10 Janv. (millim.)	Pluie du 1er Sept. au 10 Janv. (millim.)	PHÉNOMÈNES
Littoral														
Nemours	4	20.2	+0.7	10.8	-1.4	SW 3	6 nuag.	Agitée	11	9		7.9		
Beni-Saf	3													
Oran	13	16.6	-2.4	12.0	-0.7	SW 4	6 nuag.	Agitée	15	10		4.7		
Mostaganem	26													
Tenès	59	13.4	-2.7	9.2	-2.0	SW 5	couvert	houleuse	12	8		9.0	103	
Blida	267	16.2	-0.5	10.0	+1.0	WSW 5	d		13	8		37.6	395	
Bouzaréa	344	11.0	-1.9	8.4	-0.8	SW 5	d		10	6	1.6	27.3	327	23h pluie
Alger	59	12.1	-2.0	10.0	-1.5	SW 4	d	6 houleuse	14	8	0.8	29.8	316	22-24h pluie
Maison Carrée	48	13.0	"	9.9	"	SW 3	6 nuag.		15	8				Pluie hier matin et du 15 au 16 (0mm,5)
Bougie carton	9	14.1	+2.3	9.0	-3.0	NW 4	couvert	6 houleuse	14	6	0.3	16.3		12-14h pluie
Philippeville	47	12.3	+2.5	7.2	-0.1	SW 1	6 nuag.	6 houleuse	10	6	8.0	24.3	471	Pluie hier et la nuit
Cap de Garde	161	13.4	+3.3	7.0	-2.0	SSW 5	couvert	6 houleuse	13	4	7.0	11.4		
La Calle	10	"	"	8.8	-0.2	SSE 4	beau	6 houleuse	13	7	9.0	18.0	350	14-17h grêle, pluie; 18h, 19h pluie; 22-23h orage
Bizerte	4													
Tunis	36	12.5	+4.6	5.0	-1.7	SW 6	clair		12	4	0.5	3.0	144	Pluie hier
Sfax	8	15.2	+5.9	6.2	+0.2	NW 1	d	Agitée	"	4		13.3	83	
Tell et Hautes Plaines														
Oudjda	580	21.9	0.0	2.0	-4.0	N 3	nuag.		14	1		18.5		
Tlemcen	806	19.3	"	8.2	"	N 7	6 nuag.		8	3		26.0	168	
Sidi Bel Abbès	478	17.3	-4.0	6.0	-1.0	N 1	couvert		11	4	2.0	14.5	122	Pluie hier
Saïda	860	"	"	1.0	-4.4	S 1	clair		10	0	0.6	22.6	141	Pluie hier matin
Mascara	590	17.9	-0.6	8.2	-1.6	calme	couvert		14	4		10.0	166	
Relizane	73	"	"	10.0	+0.9	SW 3	d		13	8		31.3	104	
Orleansville	112	15.1	-1.2	8.0	+0.5	N 2	d		12	6	1.0	25.0		matinée d'hier grêle et pluie
Tiaret	1023	17.7	-0.1	2.0	+0.3	NNW 2	d		5	2	2.5	22.6	159	tempête et pluie hier et la nuit
Vialar	889	16.8	-1.2	3.5	-0.5	NNW 5	d		7	2		37.0	149	
Médéa	935	16.2	+1.1	4.0	+1.2	NW 7	d		7	2		22.5	116	
Aumale	905												114	
Fort National	942	13.7	"	3.5	"	SW 5	couvert		5	2		44.1	300	
Tizi Ouzou	222			7.2	-3.0	N 3	d		12	7	4.0	44.0	322	11-14h grêle pluie
Bordj Bou Arréridj	915	15.9	+2.8	0.5	-1.7	N 7	nuag.		7	-1		8.0		
Setif	1079	16.6	+2.4	-0.2	-1.6	N 3	couvert		6	-2	3.8	8.8	187	Pluie hier et la nuit
Batna	1044	17.5	+3.1	1.0	-2.0	WSW 7	d		8	0		5.6		
Constantine	660													
Guelma	268	14.7	+0.4	8.2	+1.2	N 3	nuag.		12	6		4.5	222	
Tebessa	863	17.4	+3.9	1.0	-3.0	calme	clair		8	-1		0.5		
Steppe et Hts Sahariens														
El Aricha	1233													
Ain Sefra	1075	25.8	+4.8	-2.0	-7.0	SW 2	clair		15	-3				
Méchéria	1167	20.6	+0.7	2.6	+2.9	WSW 6	6 nuag.		15	0	1.0	4.0	93	14h grêle; 16h pluie
Berryville	1320	21.1	+0.5	-0.1	-1.0	SSW 6	beau		6	-3	0.5	16.3		10h pluie
Aflou	1428											2.0		
Djelfa	1160	22.1	+2.2	1.0	-1.0	calme	d		5	-2		7.0	114	
Bou Saada	550													
M'Sila	466													
Barika	484	17.4	+3.3	3.5	-3.0	N 1	6 nuag.		10	1		6.2	60	
Sahara														
Colomb Béchar	769	20.6	+0.5	2.0	-1.0	N 1	clair		[illegible]	[illegible]				
Laghouat	751	"	"	2.0	"	NW 1	d		[illegible]	[illegible]				
Biskra	125	14.9	+1.0	3.0	-3.0	NW 3	nuag.		[illegible]	[illegible]		7.4		
Touggourt	69	21.5	+4.1	4.0	-3.8	NW 2	clair		[illegible]	[illegible]		1.0	85	
El Oued	70	"	"	4.1	-3.4	SW 3	d		[illegible]	[illegible]				
Tozeur	30	19.9	+3.6	4.0	-1.0	calme	d		[illegible]	[illegible]				
Ghardaïa	528	20.5	+3.0	3.2	-3.2	NW 1	d		[illegible]	[illegible]			9	
Ouargla	157													
El Golea	394													
Beni Abbès	497	18.9	+1.9	4.0	-1.0	NW 1	beau							
Timimoun	294	21.5	+0.6	5.0	-1.0	[illegible]	nuag.							
Adrar		"	"	5.0	-1.0	[illegible]	6 nuag.							
In Salah														
Fort Flatters														
Fort Polignac														
Djanet														
Tamanrasset														
Rabat														

Températures extrêmes

Stations	Max	Min
Paris	7	3
Brest	8	"
Biarritz	"	"
Strasbourg	"	"

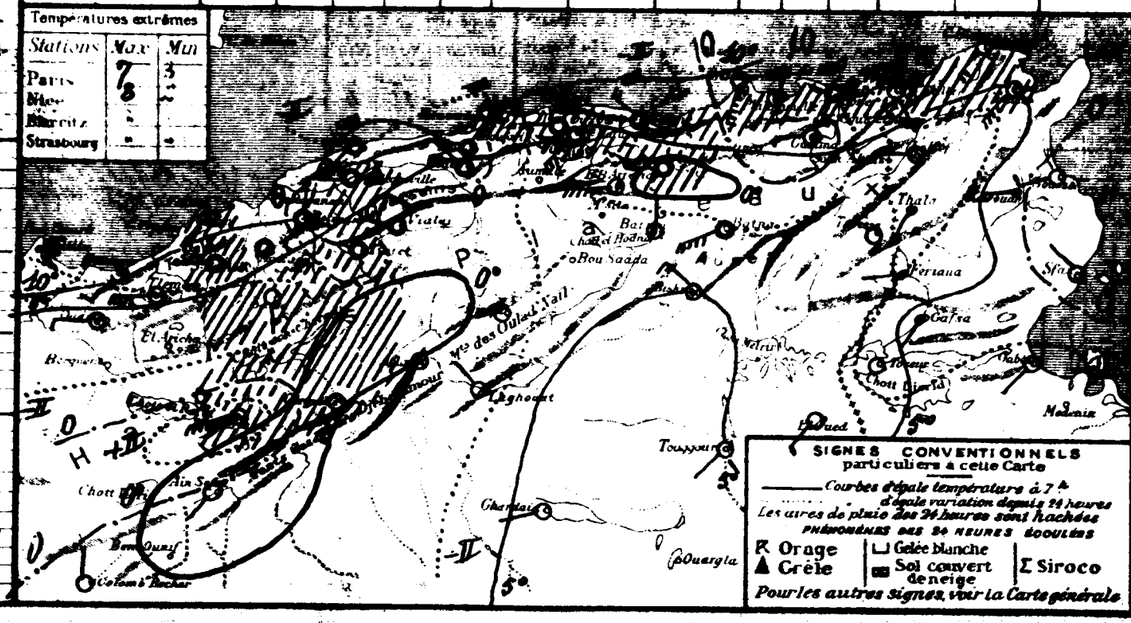

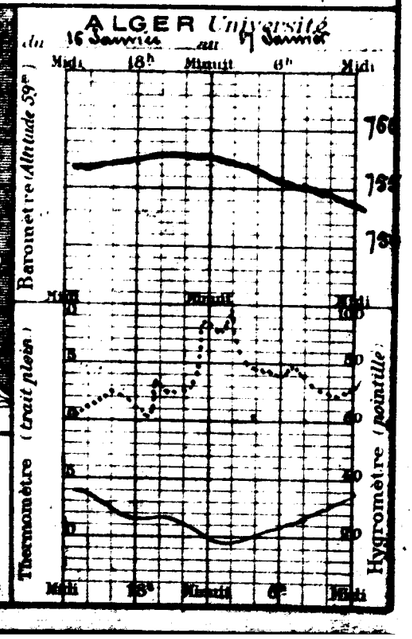

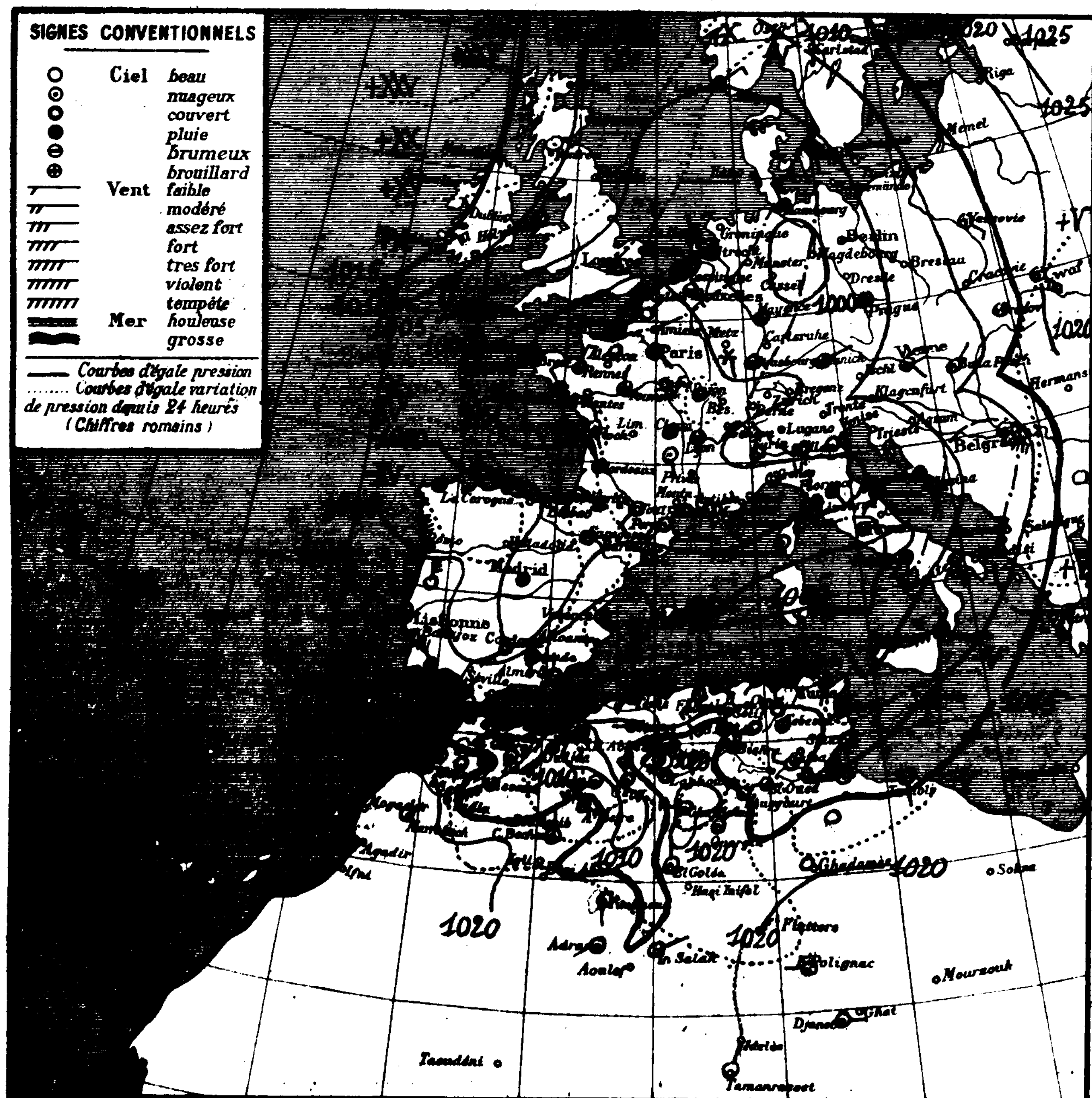

Stations	Altitude en mètres	Pression à 0° et au niveau de la mer – Observation	Pression – diff en 24h	Température de l'air – Observation	Température – diff en 24h	Vent Direction et force de 0 à 9	Etat du Ciel	Etat de la Mer	Dans les 24 heures – Températures extrêmes max	min	Pluie en millim.	Pluie du 16 au 18 Janv. (millim.)	Pluie du 1er Sept. au 18 Janv. (millim.)	Phénomènes
Littoral														
Nemours	4	13.0	-7.2	9.8	-1.0	SW 5	Pluie	Agitée	13	9	4.6	12.0		16h pluie
Beni-Saf	3													
Oran	53	09.5	-7.1	12.0	0.0	WNW 5	Pluie	Houleuse	15	11	6.0	10.7		Pluie
Mostaganem	26													
Ténès	39	07.4	-6.0	7.0	-2.2	SW 4	nuageux	Houleuse	12	7	3.0	11.0	103	Pluie, grêle, hier
Blida	267	10.6	-5.6	9.2	-0.8	N 3	Brumeux		11	8	3.4	41.0	308	Pluie hier
Bouzaréa	344	05.7	-5.3	6.1	-2.3	SSW 4	Pluie		10	6	9.1	36.4	187	Pluie [illegible]; 20h tonnerre
Alger	59	06.9	-5.2	8.3	-1.7	SW 3	nuageux	Agitée	13	7	11.4	41.2	326	[illegible] grêle, pluie; 20h15 orage
Maison-Carrée	48	07.7	-5.3	5.5	-4.4	SW 2	d°		11	5	11.9	22.7		Pluie hier et la nuit
Bougie Carbon	9	08.3	-5.8	8.0	-1.0	ESE 4	Brumeux	B. Belle	"		2.2	12.7		17 20h pluie
Philippeville	47	06.7	-5.6	6.0	-1.2	SE 1	Beau	Agitée	13	6	5.0	29.5	471	Pluie hier et la nuit
Cap de Garde	161	08.3	-5.1	7.0	0.0	[illegible]	nuageux	Houleuse	13	"		11.4		
La Calle	10	"	"	7.6	-1.2	SSE 2	Beau	Agitée	14	7		18.0	380	
Bizerte	9													
Tunis	36	07.5	-5.0	6.0	+1.0	SSW 2	Beau		14	4		3.0	144	
Sfax	8	09.0	-6.8	8.0	+1.8	SW 2	d°	Agitée	14	7		13.5	88	
Tell et Hautes Plaines														
Oudjda	580	11.9	-10.0	7.0	+5.0	SW 7	couvert		12	5	6.0	24.5		Pluie hier et la nuit
Tlemcen	806	04.7	-10.2	6.2	+1.0	N 7	d°		9	3	3.0	34.0	168	Pluie la nuit
Sidi-Bel-Abbès	476	08.9	-8.4	6.4	+0.4	W 5	pluie		13	8	8.7	34.9	122	d°
Saïda	860	"	"	4.8	+2.8	SW 1	Brumeux		9	3	5.4	26.0	141	Pluie la nuit
Mascara	590	11.4	-6.5	5.2	0.0	W 4	pluie		9	5	9.0	19.0	156	Pluie hier et la nuit
Relizane	73	"	"	9.3	-1.7	SW 4	couvert		12	6	7.9	18.7	104	Pluie
Orléansville	112	09.4	-5.7	6.0	-2.9	SW 4	pluie		10	4	8.8	30.0		Pluie, grêle hier
Tiaret	1023	15.7	-7.0	1.2	-1.7	W 2	d°		4	0	21.1	70.7	150	Tempête, neige, pluie la nuit
Vialar	889	09.7	-6.9	1.5	-3.0	NW 3	d°		6	0	14.8	31.5	149	7-13 et la nuit pluie et [illegible] de grésil de neige
Médéa	935	09.0	-7.8	1.0	-3.0	SW 1	couvert		7	0	11.0	60.5	166	Pluie
Aumale	905	"	"	4.0	+0.2	S 2	d°		6	2	3.4	16.2	324	Pluie hier; pluie du 16 (1h-2)
Fort-National	942	07.7	-6.0	2.1	-1.6	SW 6	nuageux		5	0	2.1	62.2	390	Neige, pluie, [illegible] la nuit
Tizi-Ouzou	222	07.4	"	6.3	-1.4	W 4	Brumeux		12	8	10.0	56.0	366	15 [illegible] la nuit pluie
Bordj-Bou-Arréridj	915	09.8	-5.1	-0.5	-1.0	WNW 6	Beau		4	1	1.0	6.0		Pluie
Sétif	1079	14.8	-5.3	-1.9	-1.1	W 2	Brumeux		5	-2	0.5	9.1	157	Pluie hier
Batna	1044	11.4	-6.4	1.0	0.0	WNW 4	couvert		8	1	3.0	7.6		16-17 gouttes; 18-21h pluie
Constantine	660													
Guelma	266	09.1	-5.6	8.0	-0.2	W 3	Beau		13	6		4.3	252	
Tebessa	863	11.7	-6.7	3.0	+2.0	Calme	nuageux		11	1		0.5		
Steppe et Atlas Saharien														
El-Aricha	1253													
Aïn-Sefra	1075	15.8	-10.0	6.0	+8.0	NW 1	Brumeux		12	3				
Mécheria	1167	15.1	-5.5	3.5	+0.9	SW 7	d°		11	-2	3.0	7.0	93	Pluie la nuit; neige sur les hauteurs
Géryville	1320	11.9	-7.2	1.2	+1.5	NW 6	couvert		6	0	1.0	17.6		17h gouttes; pluie la nuit
Aflou	1426	20.7	"	0.0	+0.1	NW 6	Brumeux		5	-1	1.0	4.0		Neige la nuit [illegible] (hauteur [illegible])
Djelfa	1160	15.1	-7.0	1.1	+0.1	W 3	couvert		6	2	2.0	9.0	118	[illegible] la nuit; neige (hauteur [illegible])
Bou Saâda	550													
M'sila	486													
Barika	484	12.6	-4.8	3.0	-0.5	N 1	couvert		11	2		62	60	
Sahara														
Colomb-Béchar	769	16.6	-4.0	3.0	+1.0	N 1	Pluie		16	1				
Laghouat	751	19.1	"	5.0	+3.0	WNW 2	Brumeux		12	3	3.0	3.0	3	0-6h pluie
Biskra	125	12.1	-5.8	7.0	+2.0	NW 3	d°		19	7			40	
Touggourt	69	12.0	-6.5	7.0	+2.0	WNW 1	couvert		17	4	0.8	1.8	68	4-8h pluie
El-Oued	70	"	"	6.6	+2.5	WNW 2	Brumeux		12	3			7	
Tozeur	50	10.9	-5.0	6.0	+1.0	W 3	nuageux		14	4				
Ghardaïa	326	22.4	-2.4	8.5	+3.5	W 3	nuageux		16	6			9	
Ouargla	157	17.1	"	3.0	"	NE 3	nuageux		18	5				
El-Goléa	394?	18.2	"	1.0	"	N 1	d°		19	1				
Beni-Abbès	497?													
Timimoun	294?	16.9	-4.9	4.0	+1.0	S 2	Beau		24	4				
Adrar		"	"	7.0	+4.0	SW 1	d°		23	6				
In-Salah		17.3	"	4.0	"	ENE 1	d°		22	5				
Ft Flatters														
Pt Polignac		"	"	9.0	"	W 1	Beau		"	"				
Djanet		"	"	3.0	"	E 1	Brumeux		"	"				
Tamanrasset		"	"	6.0	"	NNE 1	couvert		"	"				
Rabat														

Situation générale et situation en Algérie Hausse barométrique : Nord et Est Europe. Pressions élevées Nord et Est Europe (Spitzberg 1031mb) Sud Maroc (Marrakech 1023mb). Aire dépressionnaire Ouest et centre Europe, Bassin méditerranéen (Rochefort 995mb, [illegible] 998mb).

Temps en Algérie et Tunisie : Ciel couvert et pluvieux à l'Ouest avec vents de Sud-Ouest forts ou très forts. Très nuageux à l'Est avec vents du secteur Sud modérés ou assez forts. Il a plu, neigé ou grêlé hier et cette nuit sur presque tout le réseau.

Mer houleuse à Cap Falcon, Cap Carbon, Cap de Garde, agitée ailleurs.

Probabilité (*valable pour le lendemain*). Jusqu'à Midi. Baisse barométrique : Centre et Est Bassin méditerranéen. Algérie. Tunisie. Hausse : Sud-Ouest Bassin. Maroc. En Algérie, à l'Ouest : temps d'abord couvert et pluvieux puis très nuageux avec éclaircies et averses. Tempête de Sud-Ouest à Nord-Ouest. Température en baisse. A l'Est : temps très nuageux puis couvert et pluvieux. Vents de Sud à Ouest forts et très forts. Température stationnaire.

	ORAN	ALGER	CONSTANTINE
Littoral et Tell	Couvert à très nuageux avec averses puis éclaircies. Tempête de Sud-Ouest à Nord-Ouest	Couvert à très nuageux. Pluies. Tempête de Sud-Ouest à Ouest	Couvert et pluvieux. Vents de Sud à Ouest forts à très forts
Hauts Plateaux	Très nuageux ou couvert. Pluie ou neige. Tempête de Sud-Ouest à Nord-Ouest	Couvert à très nuageux. Pluie et neige. Tempête de Sud-Ouest à Ouest	Très nuageux ou couvert. Pluie ou neige. Vents de Sud à Ouest forts à très forts
Sahara	Beau ou peu nuageux. Vents de Nord-Ouest faibles ou modérés	Très nuageux au Nord. Vents du secteur Nord modérés	Nuageux à très nuageux au Nord. Vents du secteur Nord modérés

AVIS AUX PORTS
- Golfe du Lion : Vents de Nord-Ouest modérés à assez forts
- Baléares : Vents de Sud-Ouest à Nord-Ouest forts à très forts
- Oran : Tempête de Sud-Ouest à Nord-Ouest
- Alger : Tempête de Sud-Ouest à Ouest
- Bizerte : Vents de Sud à Ouest forts à très forts

VENTS EN ALTITUDE
- Ouest — Algérie : Ouest à Nord-Ouest 15 à 20m
- Ouest — Sahara : secteur Nord 10 à 15m
- Est — Algérie : Sud-Ouest à Ouest 12 à 15m
- Est — Sahara : Nord-Ouest 8 à 10m

[illegible] 20 h. [illegible] à l'Ouest [illegible] au Centre et à l'Est [illegible] températures [illegible]

Températures extrêmes – Stations	Max	Min
Paris	5	2
Nice	10	0
Biarritz	"	"
Strasbourg	"	"

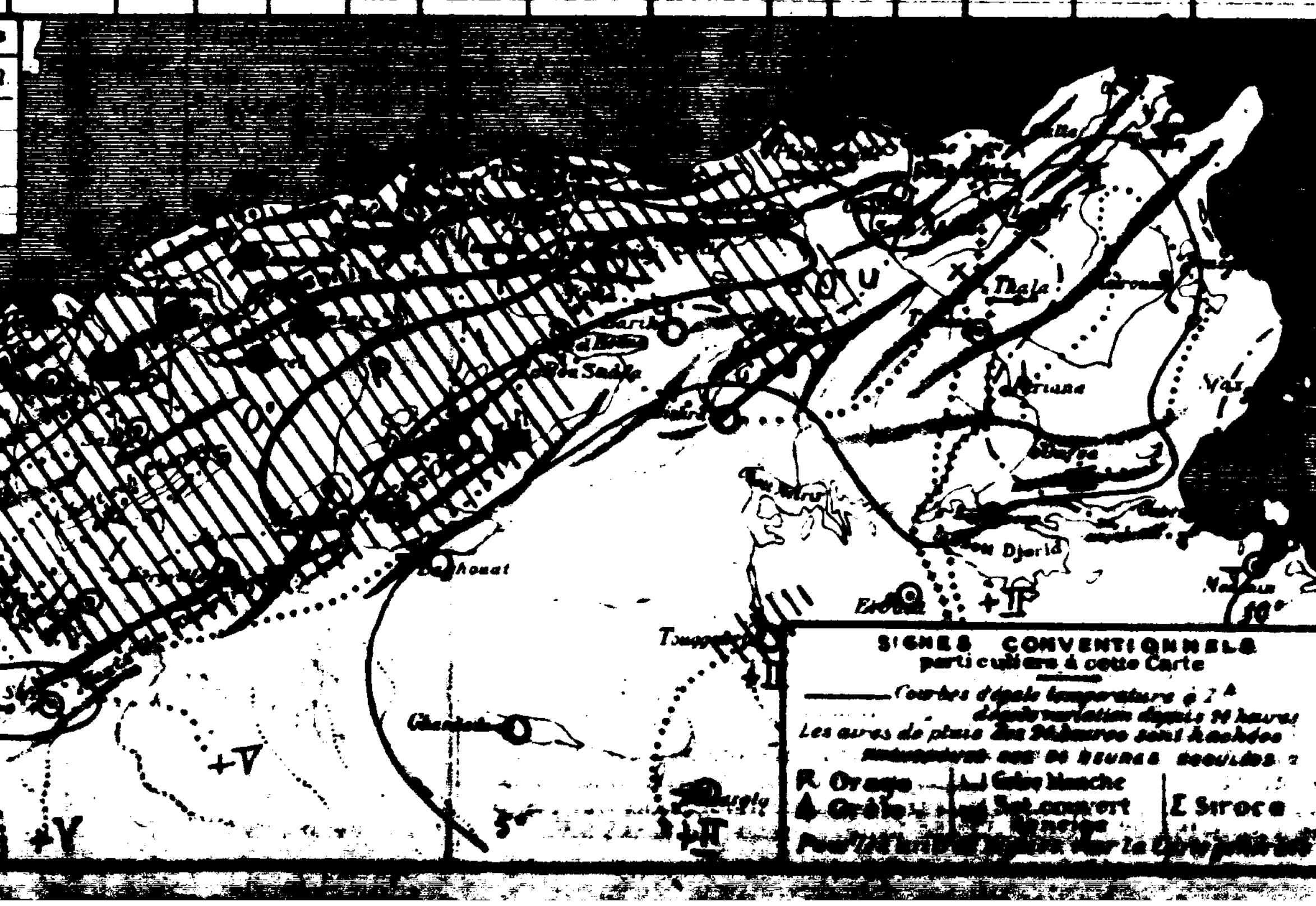

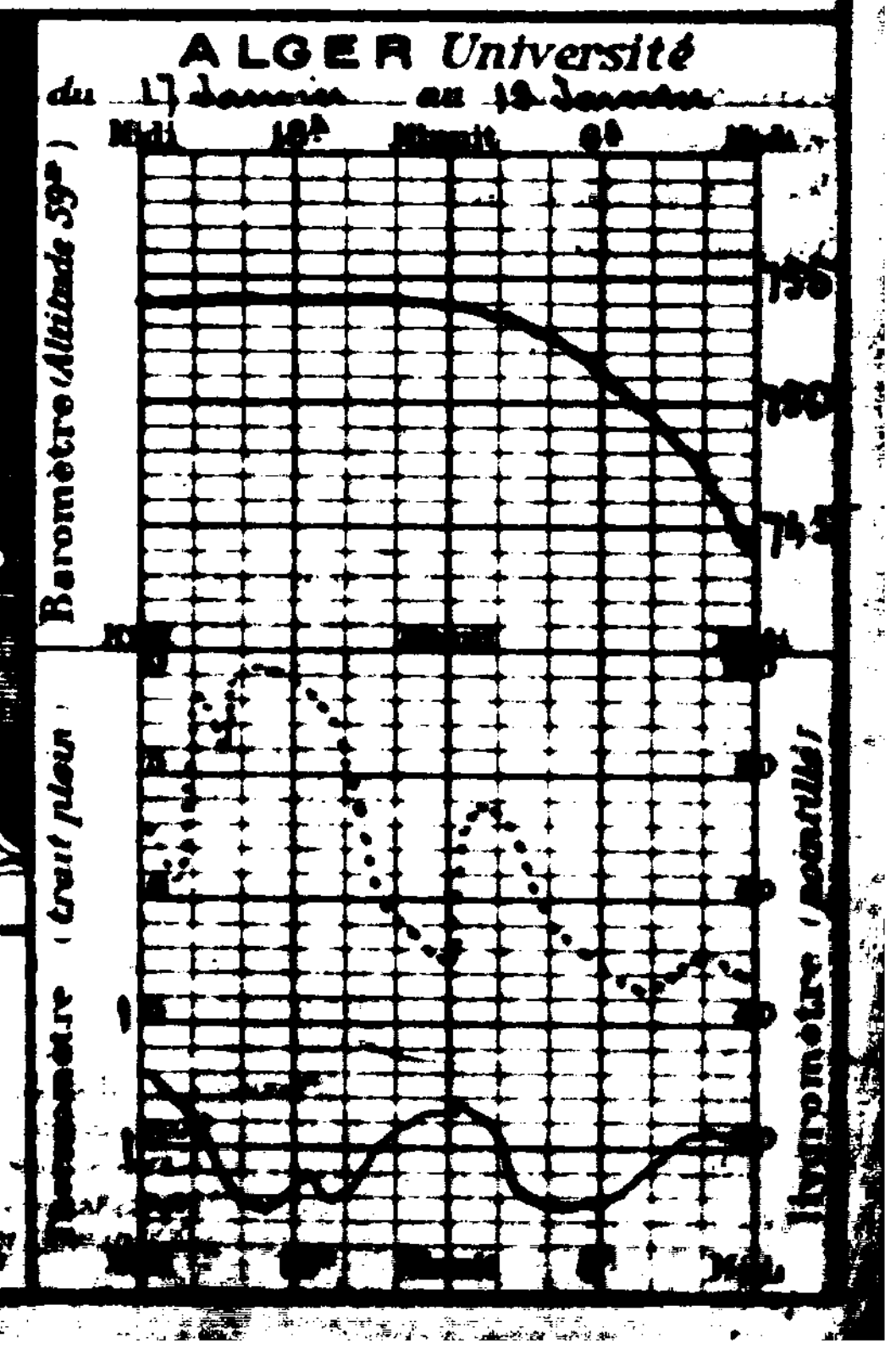

Année N° 19 — Mercredi 19 Janvier 1921 — 7 h. Matin



Situation generale et situation en Algerie Hausse barométrique Europe – hausse dépressionnaire mer du Nord à Méditerranée (Arkhangel 992mm) Algérie – Tunisie (Philippeville 982mm) – Dépressions Océan et Est Europe (La Corogne 1025mm – Sortavala 1033mm).
Temps en Algérie à 7 heures – Ciel très nuageux pour vents de Ouest forts à l'Ouest – Couvert et pluvieux avec tempête de Sud-Ouest à Nord-Ouest à l'Est – Il a plu ou neigé sur la totalité du réseau –
La mer est houleuse ou grosse sur toute la côte –

Probabilité (valable pour le lendemain) Jusqu'à Midi – Hausse barométrique: Bassin méditerranéen – Algérie – Tunisie – Baisse: Océan – Est Espagne – Est Méditerranée – En Algérie à l'Ouest: Temps d'abord très nuageux avec averses ou neige sur les Hauts Plateaux, puis éclaircies – Vents de Nord-Ouest forts à violents faibles – A l'Est: Temps couvert ou très nuageux avec pluies ou neige – Tempête de Sud-Ouest à Nord-Ouest – Température en baisse –

	ORAN	ALGER	CONSTANTINE
Littoral et Tell	Très nuageux v. à légèrement. Vents de Nord-Ouest forts à violents faibles	Couvert à très nuageux avec quelques averses. Vents de Nord-Ouest très forts à assez forts	Couvert et pluvieux. Tempête de Sud-Ouest à Nord-Ouest
Hauts Plateaux	Très nuageux avec averses ou neige fond éclaircies. Vents de Nord-Ouest forts à violents faibles	Couvert à très nuageux. Pluies ou neige. Vents de Nord-Ouest très forts à forts	Couvert. Pluies et neige. Tempête de Sud-Ouest à Nord-Ouest
Sahara	Nuageux au Nord. Vents de Nord-Ouest à Nord assez forts à modérés	Nuageux avec pluies au Nord. Vents du Sud au Nord forts à assez forts	Très nuageux ou couvert. Pluies au Nord. Tempête de Sud-Ouest à Ouest

AVIS AUX PORTS
- Golfe du Lion Vents de Nord-Ouest à Ouest assez forts à modérés
- Baléares Vents de Nord-Ouest très forts à assez forts
- Oran Vents de Nord-Ouest forts à violents faibles
- Alger Vents de Nord-Ouest très forts à assez forts
- Bizerte Tempête de Sud-Ouest à Nord-Ouest

VENTS EN ALTITUDE
- Ouest Algérie Nord-Ouest 15 à 18m – Vent de plus en plus fort vers 1000 mètres. Midi – Temps brumeux ou très nuageux à l'Ouest – Accélération à l'Est
- " Sahara Sud-Ouest Nord 12 à 10m
- Est Algérie Nord-Ouest 18 à 20m – Vent d'abord faible, puis assez violent, ensuite Ouest dominant
- Sahara Sud-Ouest à Nord-Ouest 15 à 20m – Temps couvert ou très nuageux à l'Ouest, pluvieux à l'Est

STATIONS	Altitude en mètres	Observation de 7 heures du matin: Pression à 0° et au niveau de la mer – observation	diff. en 24 h	Température de l'air – observation	diff. en 24 h	Vent – Direction et force de 0 à 9	Etat du Ciel	Etat de la Mer	Dans les 24 heures: Températures extrêmes – max.	min.	Pluie en millim.	Pluie du 10 au 19 inclus (millim.)	Pluie du 1er Sept. au 10 Janv. (millim.)	PHÉNOMÈNES
Littoral														
Nemours	4													
Beni Saf	3													
Oran	33	100.9	+1.4	10.4	-1.6	NW 7	couvert	Houleuse	13	7	24.0	34.7		
Mostaganem	26													
Tenès	59												103	
Blida	267												395	
Bouzaréa	344	99.7	-6.0	5.6	-0.5	NNW 5	pluie		8	4	24.5	60.0	387	Couvert, grêle, pluie brève à la nuit
Alger	59	101.1	-4.8	7.5	-0.8	NNW 6	id	Houleuse	14	6	12.9	24.1	386	Couvert, grêle, pluie brève à la nuit
Maison Carrée	48													
Bougie Carlon	9	97.9	-20.4	8.0	0.0	NNW 7	couvert	Grosse		6	7.1	28.9		16-6h pluie
Philippeville	47	81.9	-24.9	7.0	+1.0	W 6	pluie	Houleuse	12	6	3.0	32.5	471	Pluie brève ce matin; fort vent la nuit
Cap de Garde	161	95.9	-22.4	7.0	0.0	SSW 5	pluie	Houleuse	8	2	2.5	13.9		Pluie la nuit
La Calle	10	"	"	10.0	+2.4	SSE 3	id	Agitée	15	10	2.0	20.0	380	18h pluie, 7h grêle; 20-22h coupe vent SSE
Bizerte	9													
Tunis	36	88.2	-19.3	9.8	+3.8	S 6	Beau		14	8		1.0	134	
Sfax	8	96.5	-12.5	11.8	+3.8	NW 6	couvert	Agitée	14	10		14.5	82	
Tell et Hautes Plaines														
Oudjda	580													
Tlemcen	806												102	
Sidi Bel-Abbes	470												122	
Saida	860												141	
Mascara	580	11.9	+0.5	3.6	-1.6	W 6	couvert		10	3	18.0	34.0	156	Couvert et pluvieux
Relizane	73	"	"	6.6	-1.7	S 4	couvert		13	6	5.9	19.6	104	Pluie
Orléansville	112													
Tiaret	1023	07.7	-3.0	-1.2	-3.4	NNW 8	couvert		6	-2	17.0	90.7	159	Couvert avec averses de neige
Vialar	889												144	
Médéa	935												224	
Aumale	905												232	
Fort-National	942												180	
Tizi Ouzou	222												268	
Bordj Bou Arréridj	915	94.6	-12.2	0.5	+1.0	NW 7	neige		4	-1	9.0	13.0		Pluie et neige
Setif	1079	"	"	"	"	NNW 8	neige		4	"	9.1		187	Couvert avec grêle la nuit
Batna	1044	94.4	-17.0	1.0	0.0	SW 7	couvert		6	0	13.0	20.6		16-7h pluie; 17-7h neige (Bordure Nord)
Constantine	660													
Guelma	268	88.2	-20.9	7.0	-1.0	NNW 8	couvert		13	6	1.9	8.3	252	Pluie fine ce la nuit
Tebessa	863	91.1	-20.8	3.0	0.0	W 8	couvert		9	2	0.2	0.7		19-20h pluie; tempête
Steppe et Hauts Sahara														
El Aricha	1251													
Ain Sefra	1075													
Mécheria	1167												95	
Géryville	1120													
Aflou	1428													
Djelfa	1160												115	
Bou Saada	550													
M'sila	486													
Barika	484	00.6	-18.0	3.5	+0.5	NNW 9	couvert		9	4	18.0	24.2	60	Pluie
Sahara														
Colomb Bechar	769													
Laghouat	731												3	
Biskra	125	98.9	-16.2	10.0	+3.0	NW 6	couvert		15	7	7.6	19.0	40	16-21h pluie
Touggourt	69	04.7	-10.3	9.6	+3.6	W 7	Beau		17	8		1.8	33	23-7h tempête de sable
El Oued	70	-	-	10.0	+3.4	SW 6	couvert		16	6			7	
Tozeur	50	98.9	-12.0	9.0	+4.0	W 4	id		15	5				
Ghardaia	526												9	
Ouargla	157													
El Goléa	394													
Beni Abbès	497													
Timimoun	294													
Adrar														
In Salah														
Pt Flatters														
Pt Polignac														
Djanet														
Tamanrasset														
Rabat														

Températures extrêmes

Stations	Max	Min
Paris	3	0
Nice	8	1
Biarritz	"	"
Strasbourg	"	"

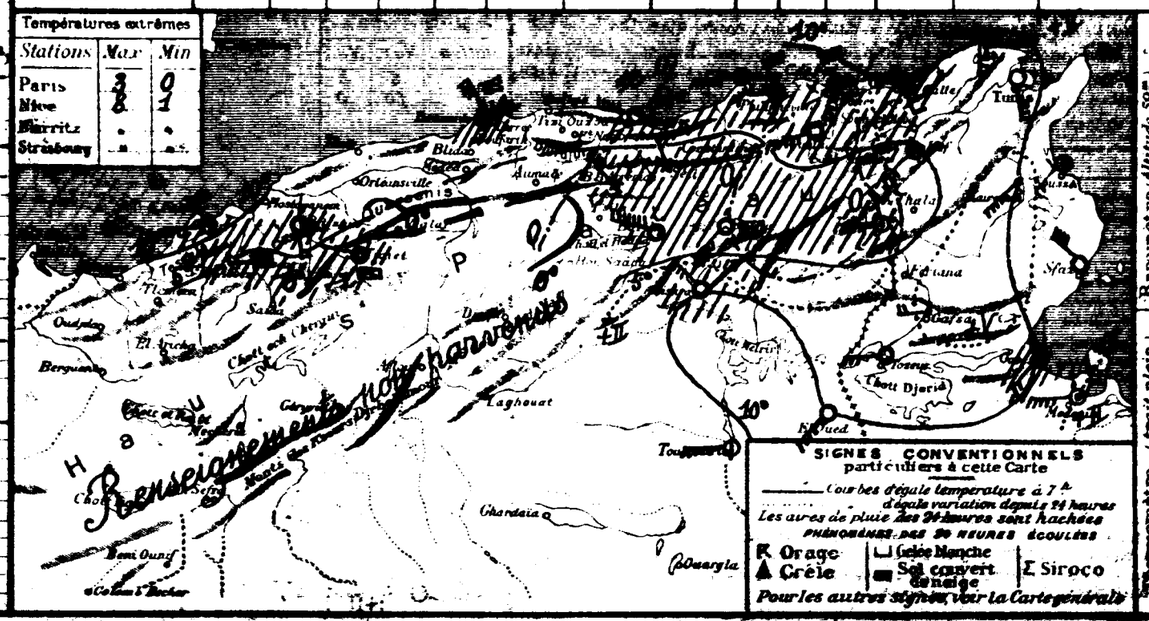

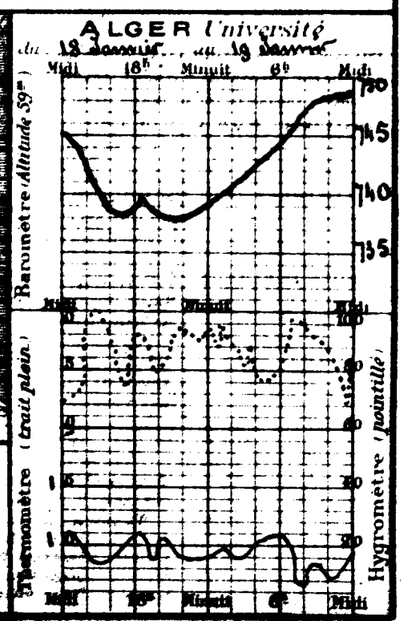

Situation générale et situation en Algérie Hausse barométrique : Centre et Sud-Ouest Europe - Nord Afrique. Dépressions : Nord-Ouest Europe (Reykjavik 996 mb) Méditerranée (Naples 990 mb). Pressions élevées : Nord-Est et Sud-Ouest Europe ([illegible] 1036 mb - [illegible] 1027 mb) - Maroc (Casablanca 1025 mb).

Temps en Algérie à 7 heures : ciel très nuageux ou couvert avec pluies. Vents d'Ouest à Nord-Ouest assez forts ou forts à l'Ouest, tempétueux à l'Est. Il a plu, neigé ou grêlé hier et cette nuit sur le Centre et l'Est du Tell et sur les Hauts Plateaux.

Mer houleuse ou grosse sur toute la côte.

Probabilité (*valable pour le lendemain*) Jusqu'à Midi - Hausse barométrique : Est Méditerranée - Baisse : Ouest Russie - Maroc - Algérie. En Algérie, à l'Ouest : Eclaircies et [illegible] temps couvert et pluvieux. Vents du secteur Ouest [illegible] forts. A l'Est : temps couvert et pluvieux puis éclaircies. Vents de Nord-Ouest de force décroissante à secteur Sud faibles. Température stationnaire.

	ORAN	ALGER	CONSTANTINE
Littoral et Tell	Eclaircies puis se couvrant avec pluies. Vents du secteur Ouest forts à très forts	Eclaircies puis se couvrant avec pluies. Vents du secteur Ouest forts à très forts	Couvert et pluvieux puis petites éclaircies. Vents de NW de force décroissante à secteur Sud faibles
Hauts Plateaux	Eclaircies puis se couvrant. Pluies ou neige. Vents du secteur Ouest forts à très forts	Eclaircies puis se couvrant. Pluies ou neige. Vents du secteur Ouest forts à très forts	Couvert et très nuageux. Pluies et neige. Vents de Nord-Ouest de force décroissante
Sahara	Beau ou peu nuageux. Vents de Nord à Nord-Est faibles ou modérés	Nuageux au Nord. Vents du secteur Nord faibles ou modérés	Très nuageux au Nord. Vents de Nord-Ouest assez forts à modérés

AVIS AUX PORTS
- Golfe du Lion, Baléares : Vents du Nord-Ouest de force décroissante
- Oran, Alger : Vents du secteur Ouest forts à très forts
- Bizerte : Vents du Nord-Ouest de force décroissante à secteur Sud faibles.

VENTS EN ALTITUDE
- Ouest — Algérie : secteur Ouest 10 à 15 m ; Sahara : Nord-Est 8 à 10 m
- Est — Algérie : Nord-Ouest à Ouest 15 à 18 m ; Sahara : Nord-Ouest 10 à 12 m

[illegible] Midi [illegible] nuageux ou couvert et pluvieux. Vents de [illegible] à Nord-Ouest forts ou très forts. Température d'abord en hausse [illegible]

Stations	Altitude en mètres	Pression à 0° et au niveau de la mer — Observation	Pression — diff en 24 h.	Température de l'air — Observation	Température — diff en 24 h.	Vent Direction et force de 0 à 9	Etat du Ciel	Etat de la Mer	Dans les 24 heures — Températures extrêmes max.	min.	Pluie en millim.	Pluie du 10 au 10 janv. (millim.)	Pluie du 1ᵉʳ Sept. au 10 janv. (millim.)	PHÉNOMÈNES
Littoral														
Nemours	4													
Beni-Saf	3													
Oran	53	17.0	+5.1	10.6	+0.2	NW 6	nuageux	Très houleuse	13	8		34.7		
Mostaganem	26													
Ténès	39	10.9	+4.0	7.0	-0.8	W 6	couvert	Grosse	9	4		15.0	103	Pluie du 18 (4 mm)
Blida	267	12.7	+10.0	5.0	-1.0	W 2	d°		6	3	21.6	90.0	303	Tonnerre, grêle, pluie hier et la nuit (pluie du 18 : 27 mm)
Bouzaréa	344	12.1	+12.4	3.2	-3.4	SW 3	d°		9	2	12.0	72.0	387	Pluie hier et la nuit
Alger	59	12.9	+11.8	5.5	-2.0	WSW 2	pluie	Grosse	4	4	35.5	69.6	336	Orage, grêle, pluie hier et la nuit
Maison-Carrée	48	13.6	»	3.0	-3.0	SW 2	brumeux		11	4	19.5	16.4		d°
Bougie	9													
Philippeville	47	05.4	+23.5	0.8	+2.8	NW 7	couvert	Grosse	10	3	47.0	79.5	471	Pluie hier et la nuit
Cap de Garde	161	00.9	+12.0	9.0	+2.0	NW 8	d°	Furieuse	»	3	8.6	82.4		Pluie la nuit
La Calle	10	»	»	11.0	+1.0	NW 8	pluie	Furieuse	12	9	29.0	49.0	330	Tempête et pluie
Bizerte	9													
Tunis	36	99.7	+10.5	7.6	-2.2	WSW 9	pluie		13	6	10.0	13.0	144	Pluie
Sfax	8	04.5	+8.0	7.2	-6.6	SW 2	beau	Belle	14	4		14.5	38	Tempête de sable hier
Tell et Hautes Plaines														
Oudjda	580													
Tlemcen	806	19.9	+7.2	2.2	-0.2	SW 1	brumeux		10	1		61.0	168	Pluie du 18 (27 mm)
Sidi-Bel-Abbès	476	19.1	+4.4	2.2	-3.2	W 1	couvert		11	2	1.4	36.2	122	Pluie hier (pluie du 18 : 10 mm 8)
Saïda	860												141	
Mascara	390	17.5	+5.6	2.2	-1.4	NW 2	beau		6	2		34.0	156	
Relizane	73	»	»	4.7	-1.9	SW 3	pluie		14	4	1.2	40.0	104	Pluie
Orléansville	112	14.6	+7.9	4.8	-1.7	W 4	couvert		9	3	2.0	53.0		Pluie hier et la nuit (pluie du 18 : 21 mm)
Tiaret	1023												159	
Vialar	889												149	
Médéa	935	12.1	+9.4	1.2	+1.2	W 1	couvert		»	»		82.5	339	[illegible] neige (20 cm) [illegible] du 18 [illegible]
Aumale	905												336	
Fort-National	942												380	
Tizi-Ouzou	222	11.8	»	2.6	-3.0	E 1	nuageux		7	1	45.0	147.0	369	Tempête, pluie, grêle, neige hier et la nuit (pluie du 18 : 48 mm)
Bordj-Bou-Arréridj	915	10.0	+15.4	-0.5	-1.0	N 1	couvert		1	-3	10.0	47.0		[illegible] de neige
Setif	1079	»	»	»	»	WNW 3	neige		»	»			187	neige hier et la nuit (hauteur 90 cm)
Batna	1044													
Constantine	660													
Guelma	268	06.6	+22.4	5.3	-0.7	WNW 3	couvert		10	5	19.4	34.7	382	Pluie hier et la nuit
Tebessa	863	02.9	+17.8	3.0	0.0	W 7	brumeux		2	2		0.7		
Steppe et Atlas Saharien														
El-Aricha	1253													
Aïn-Sefra	1075													
Mécheria	1167												93	
Géryville	1320													
Aflou	1426													
Djelfa	1160												113	
Bou Saâda	330													
M'sila	486													
Barika	484	12.7	+12.1	1.5	-2.0	W 4	couvert		6	1		34.2	60	
Sahara														
Colomb-Béchar	769	21.5	»	0.0	»	N 1	clair		»	-2				
Laghouat	751												3	
Biskra	125	09.7	+10.2	7.0	-3.0	NW 5	brumeux		»	1		15.0	40	
Touggourt	69	14.8	+9.4	5.0	-4.6	W 3	clair		14	1		1.6	33	Tempête de sable hier
El-Oued	70	»	»	4.1	-5.9	SW 4	beau		14	2			7	9-11 h tempête de sable
Tozeur	50	04.3	+5.4	5.0	-4.0	W 7	brumeux		14	5				
Ghardaïa	526												9	
Ouargla	157													
El-Goléa	394?													
Beni-Abbès	497?	19.0	»	1.0	»	N 1	beau		»	»				
Timimoun	294?	21.3	»	3.0	»	NE 3	couvert		»	0				
Adrar														
In-Salah														
Fᵗ Flatters														
Fᵗ Polignac														
Djanet														
Tamanrasset														
Rabat														

Températures extrêmes		
Stations	*Max.*	*Min.*
Paris	4	1
Nice	10	6
Biarritz	»	»
Strasbourg	»	»

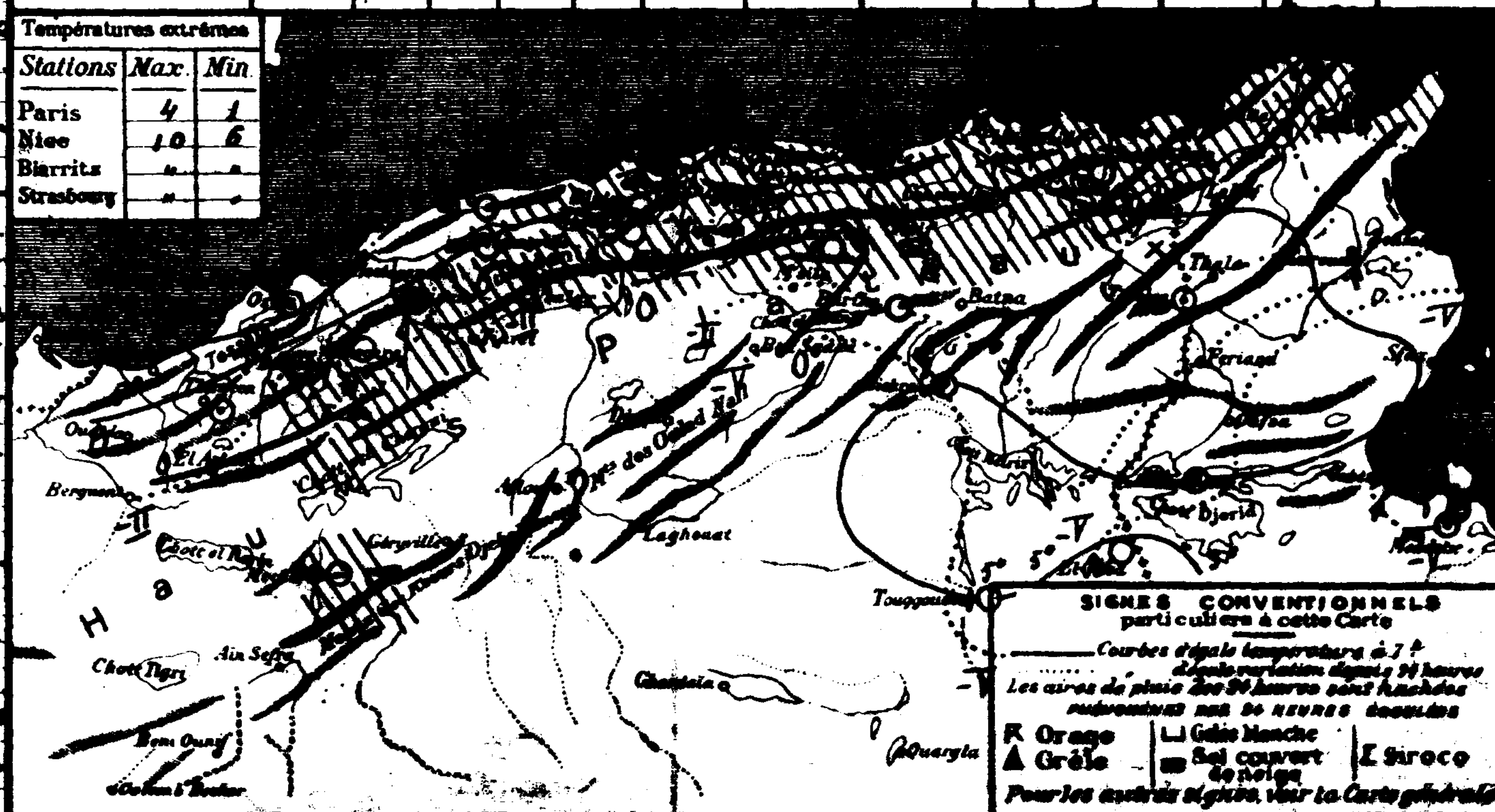

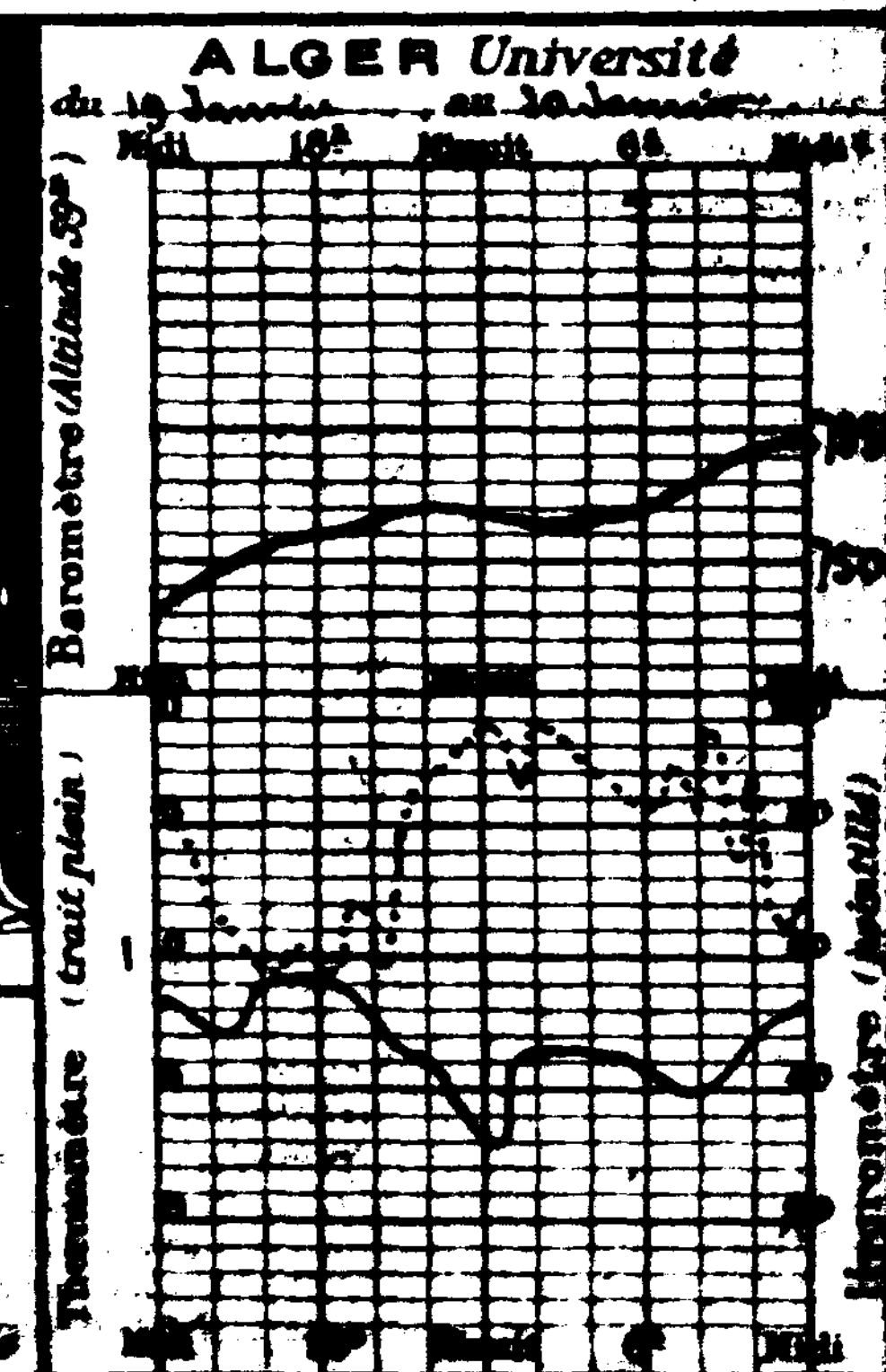



STATIONS	Altitude en mètres	Observation de 7 heures du matin — Pression à 0° et au niveau de la mer: Observation	diff. en 24h	Température de l'air: Observation	diff. en 24h	Vent: Direction et force (0 à 9)	Etat du Ciel	Etat de la Mer	Dans les 24 heures — Températures extrêmes: max	min	Pluie en millim.	Pluie du 20 au 21 Janvier (millim.)	Pluie du 1er Sept. au 20 Janvier (millim.)	PHÉNOMÈNES
Littoral														
Nemours	4	21.0	+1.6	12.2	+3.4	SSW 3	couvert	Agitée	11	10				Pluie du 18 (3h 1/4)
Beni Saf	3	18.6	+1.6	9.8	-0.8	NNW 4	couvert	Agitée	13	7	7.0	7.0		Pluie
Oran	33													
Mostaganem	24													
Tenes	39	13.8	+2.0	11.4	+4.4	N 6	couvert	Houleuse	11	8			118	
Blida	267	16.1	+0.4	10.2	+5.2	N 3	Brumeux		10	5			133	
Bouzarea	344	11.0	-1.1	9.4	+3.9	NNW 4	pluie		10	5	4.8	4.8	400	Pluie hier et à 4h
Alger	59	12.3	-0.6	11.6	+6.1	WNW 5	d	Houleuse	12	7	4.8	4.8	416	0h et 5-7h pluie
Maison-Carrée	48	12.7	-0.3	9.8	+4.8	SW 3	couvert		11	7	1.7	1.7		Pluie la nuit
Bougie	9													
Philippeville	47	09.3	+4.4	6.6	-3.2	SW 2	Beau	Houleuse	10	6	8.0	8.0	581	Pluie hier et la nuit
Cap de Garde	161	10.2	+9.3	2.0	-1.0	N 5	pluie	Houleuse	15	6	5.0	5.0		id.
La Calle	10	"	"	7.0	-4.0	NNW 1	d	Agitée	15	6	10.0	10.0	429	Pluie la nuit; 7h gouttes
Bizerte	9													
Tunis	46	08.2	+9.5	5.2	-1.8	WSW 6	pluie		10	5	5.7	5.7	157	Pluie hier
Sfax	3	11.8	+6.3	6.0	+0.3	SW 2	Beau	Agitée	14	4			102	
Tell et Hautes Plaines														
Oudjda	550													
Tlemcen	806	21.4	+1.5	5.0	+2.8	SW 5	couvert		10	1	0.0		229	8h nuit neige pluie
Sidi Bel Abbès	478	20.6	+1.8	5.4	+3.2	W 3	Brumeux		9	3	0.4		155	Gouttes hier
Saïda	560	"	"	4.0	+3.6	W 5	couvert		5	0	19.8	19.8	198	Pluie et eau de fonte neige hier et la nuit (Pluie du 19: 1h 8)
Mascara	500	19.7	+3.2	3.4	+3.2	W 3	d		6	3	2.0	2.0	190	Pluie et eau de fonte de neige hier
Relizane	73	"	"	9.3	+4.8	W 4	d		10	5			145	
Orléansville	112	16.3	+1.7	8.2	+3.4	W 4	d		9	4	0.5	0.5		Pluie hier et la nuit
Tiaret	1023													
Vialar	989													
Médéa	935	13.9	+2.8	3.0	+1.2	WNW 4	couvert		5	1				
Aumale	905													
Fort National	942													
Tizi Ouzou	222	18.5	+0.7	6.5	+3.0	[illegible]	pluie		8	6	6.0	6.0	355	Pluie la nuit
Bordj Bou Arréridj	915	14.3	+3.8	0.0	+0.5	SW 2	Beau		5	-3	1.0	1.0		Pluie
Setif	1079	14.5	"	-1.5	"	N 2	couvert		-2	-5	15.5	15.5		Pluie et eau de fonte de neige
Batna	1044													
Constantine	660	"	"	1.8	"	NE 3	couvert		10	1				Pluie du 18 au 21 Janvier (35mm,5)
Guelma	268	14.0	+4.4	5.1	-1.2	N 2	Beau		8	3	3.0	3.0	377	Pluie
Tebessa	863	15.3	+2.4	0.0	-3.0	calme	brumeux		8	-1				
Steppes et Hauts Sahara														
El Aricha	1231													
Aïn Sefra	1073													
Mecheria	1167													
Géryville	1320													
Aflou	1428													
Djelfa	1160													
Bou Saada	550													
M'sila	486													
Barika	484	18.0	+2.5	3.5	+2.0	N 1	couvert		7	1			84	
Sahara														
Colomb-Béchar	780													
Laghouat	751													
Biskra	125	16.1	+6.4	5.0	-2.0	SW 2	couvert		11	-1			55	
Touggourt	68	18.2	+4.1	3.6	-2.4	W 4	Beau		13	-2			54	
El-Oued	70	"	"	2.0	-2.1	SW 3	Beau		15	0			7	
Tozeur	80	15.7	+3.4	1.0	-2.0	N 4	nuageux		15	"				
Ghardaïa	528												9	
Ouargla	157													
El Goléa	394													
Beni Abbès	497													
Timimoun	294													
Adrar														
In Salah														
Fort Flatters														
Fort Polignac														
Djanet														
Tamanrasset														
Rabat														

Situation générale et situation en Algérie — Baisse barométrique: Océan Atlantique, Ouest Europe, bassin méditerranéen, Nord Afrique. Axe dépressionnaire Nord-ouest Europe à Méditerranée (Rey Bjarnich 995) — Naples 995. Pressions élevées Nord-est Europe (Sortavala 1038), France (Mont Ticch 1035).
Temps en Algérie à 7 heures: ciel couvert, pluie en Oranie et Ouest Tell du secteur Ouest-Est en moyenne. Il a plu ou neigé hier et cette nuit dans la région d'Oran ainsi que sur la côte et l'Est du Tell et sur les Hauts Plateaux. Mer houleuse, grosse de Bougie à la Tunisie.

Probabilité (valable pour la journée) Lorsque le Midi: Baisse barométrique: bassin méditerranéen, Est Algérie, Tunisie; Hausse, Ouest Algérie, Maroc, Ouest Tell: temps nuageux avec éclaircies et averses. Vents d'Ouest à Nord-ouest forts. Température en baisse. Est Tell: temps d'abord couvert et pluvieux puis averses et éclaircies. Neige sur les hauteurs. Vents du Nord-ouest à Ouest très forts forts. Température stationnaire.

	ORAN	ALGER	CONSTANTINE
Littoral et Tell	Nuageux, éclaircies, averses. Vents d'Ouest à Nord-ouest forts.	Temps nuageux avec averses puis éclaircies. Vents du secteur Ouest forts.	Couvert et pluvieux puis averses et éclaircies. Vents de NW à W très forts forts.
Hauts Plateaux	Nuageux, éclaircies, averses. Vents d'Ouest à Nord-ouest forts.	Très nuageux avec averses et neige puis éclaircies. Vents du secteur Ouest forts.	Couvert. Averses de neige puis averses et éclaircies. Vents de NW à W forts à assez forts.
Sahara	Nuageux ou peu nuageux. Vents de Nord-est modérés.	Nuageux au Nord. Vents du secteur Nord modérés.	Nuageux au Nord. Vents de Nord-ouest assez forts.

AVIS AUX PORTS	Golfe du Lion	Vents du Nord-ouest à Nord forts
	Baléares	Vents du Nord-ouest forts
	Oran	Vents d'Ouest à Nord-ouest forts
	Alger	Vents du secteur Ouest forts
	Bizerte	Vents du Nord-ouest à ouest forts à forts
VENTS EN ALTITUDE	Ouest Algérie	Vents d'Ouest à Sud-ouest 10 à 12m
	" Sahara	Vents Nord à Sud 10 à 12m
	Est Algérie	Vents Nord-ouest à ouest 12 à 15m
	Sahara	Vents Nord-ouest 10 à 12m

Température à 7h du Matin — Baisse barométrique: Bassin méditerranéen, Tunisie, Maroc, Ouest Algérie, Est Algérie, Sahara. Temps nuageux avec averses. Quelques bellées éclaircies. Vents du secteur Ouest assez forts en forte. Température basse en hausse.

Stations	Max	Min
Paris	3	0
Nice	10	4
Biarritz	"	"
Strasbourg	"	"

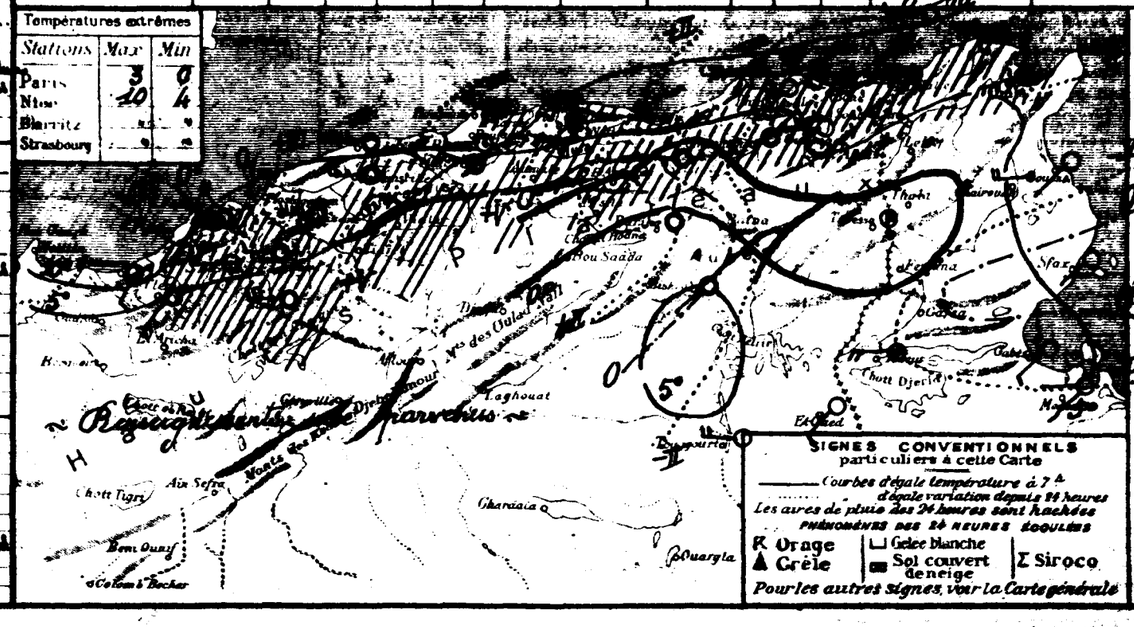

SIGNES CONVENTIONNELS particuliers à cette Carte

Courbes d'égale température à 7h
d'égale variation depuis 24 heures
Les aires de pluie des 24 heures sont hachées
PHÉNOMÈNES DES 24 HEURES ÉCOULÉES

K Orage — Grêle — Gelée blanche — Sol couvert de neige — Σ Sirocco

Pour les autres signes, voir la Carte générale

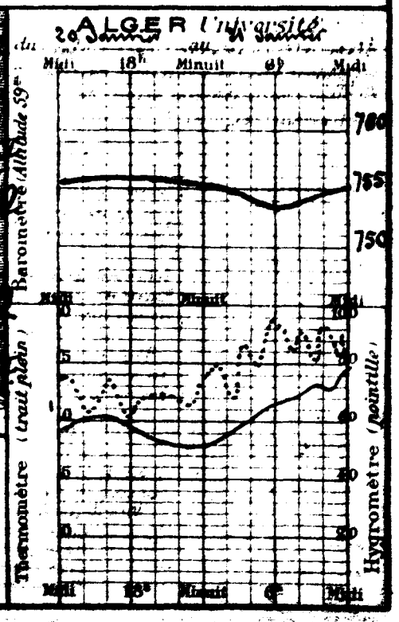



STATIONS	Altitude en mètres	Pression à 0° et au niveau de la mer: Observation	diff en 24h	Température de l'air: Observation	diff en 24h	Vent Direction et force de 0 à 9	Etat du Ciel	Etat de la Mer	Dans les 24 heures: Températures extrêmes max.	min	Pluie en millim.	Pluie du 20 au 21 janv (millim.)	Pluie du 1er Sept au 20 janv (millim.)	PHÉNOMÈNES
Littoral														
Nemours	4	21.0	+0.1	10.0	-2.7	S 1	nuag.	agitée	15	9				
Beni-Saf	3													
Oran	53	19.7	-0.2	11.6	+0.5	S 1	nuag.	calme	14	10	14.0	13.0		Pluie hier
Mostaganem	26													
Ténès	39	19.0	+0.5	10.2	-0.2	SSW 2	6 nuag.	belle	14	9			118	
Blida	267	20.6	+1.6	8.0	0.0	calme	nuag.		16	7		3.6	437	
Bouzaréa	344	18.5	+1.8	7.6	-1.4	SW 1	beau		11	7	0.5	10.1	400	9h 1/2 pluie
Alger	59	19.3	+2.2	9.8	-0.3	WSW 2	nuag.	agitée	15	8	0.5	8.4	418	5h pluie
Maison-Carrée	48													
Bougie	9	19.3	"	10.0	"	WNW 2	nuag.	Houleuse	"	5	0.1	0.1		Pluie hier
Philippeville	47	17.9	+3.2	6.1	-2.7	W 2	d	Houleuse	12	6	6.0	35.0	591	Pluie hier
Cap de Garde	161	18.7	+2.9	8.0	-1.0	W 3	couvert	Houleuse	"	6	1.7	38.5		[illegible] pluie
La Calle	10	"	"	8.0	-0.6	NW 3	pluie	Houleuse	16	7	6.0	49.0	489	Pluie [illegible]; 7h gouttes
Bizerte	9													
Tunis	36	17.0	+4.9	7.3	-0.7	WSW 4	couvert		16	4		7.1	157	
Sfax	8	18.3	+5.2	6.0	-0.8	W 1	clair	Agitée	16	3			102	
Tell et Hautes Plaines														
Oudjda	580	21.4	+0.1	3.0	-4.0	calme	clair		15	5				
Tlemcen	806												229	
Sidi-Bel-Abbès	476	20.3	-0.4	5.2	+2.2	W 1	pluie		11	3	1.6	1.6	158	gouttes [illegible]; pluie la nuit
Saïda	860	"	"	6.4	+0.2	SE 1	clair		10	3	[illegible]	19.5	180	gouttes [illegible] la nuit
Mascara	590	20.5	+1.1	6.0	-2.0	W 1	6 nuag.		10	5	8.0	17.0	198	Pluie [illegible] la nuit
Relizane	73										0.2	1.9	155	Pluie
Orléansville	112	19.7	+0.7	7.3	-0.8	NE 1	6 nuag.		13	7	gttes			gouttes hier
Tiaret	1023													
Vialar	889	20.6	-1.7	5.0	0.0	NW 2	couvert		9	5		29.0		Eau de fusion neige du 20 au 21 janvier
Médéa	935	18.8	+1.0	1.7	-2.7	NNW 1	clair		10	0				
Aumale	905													
Fort-National	942													
Tizi-Ouzou	222	19.3	"	6.4	+0.2	NE 1	6 nuag.		14	3		11.0	535	
Bordj-Bou-Arréridj	915	18.9	+0.3	-1.2	-1.9	N 1	beau		10	-3		5.0		
Sétif	1079	21.5	+2.5	-1.0	-1.1	NW 1	d		7	-4	23.7	38.4		Eau de fusion de neige
Batna	1044													
Constantine	660													
Guelma	268	21.3	+3.6	1.9	-6.0	calme	clair		12	1		4.8	277	
Tebessa	863	22.2	+6.0	-2.0	-6.0	calme	d		8	-3				
Steppe et Hts Sahariens														
El-Aricha	1253													
Aïn-Sefra	1075													
Mécheria	1167													
Géryville	1320	21.2	"	0.3	"	E 4	couvert		7	-8	4.0	4.0		Eau fusion neige
Aflou	1426													
Djelfa	1160													
Bou Saâda	550													
M'sila	486													
Barika	484												84	
Sahara														
Colomb-Béchar	269													
Laghouat	751													
Biskra	125	19.8	+0.7	6.0	-1.0	NW 2	couvert		17	6			35	
Touggourt	69	20.9	+0.3	5.0	-0.4	SW 1	6 nuag.		18	4			34	
El-Oued	70	"	"	4.5	+0.4	SW 1	clair		17	"			7	
Tozeur	50	17.3	+2.7	2.0	-3.0	calme	clair		14	0				
Ghardaïa	326												9	
Ouargla	157													
El-Goléa	394?													
Beni-Abbès	497?													
Timimoun	294?													
Adrar														
In-Salah														
Ft Flatters														
Ft Polignac														
Djanet														
Tamanrasset														
Rabat														

Situation générale et situation en Algérie Baisse barométrique : Nord et Ouest Europe – Ouest Afrique du Nord – Aire dépressionnaire Islande à Méditerranée – Baltique (Reykjavik 980 mb – [illegible] – [illegible] 1005 mb) – Pressions élevées Sud-Ouest Europe (Madrid 1018 mb) – Nord Afrique (Gabès 1024 mb).

Temps en Algérie à 7 heures : Ciel nuageux ou très nuageux avec averses éparses – Vents du secteur Ouest faibles ou modérés – Il a plu hier ou cette nuit sur le Tell et les Hauts-Plateaux oranais et sur l'Est du littoral. Mer houleuse de Cap Carbon à la Tunisie, belle ou peu agitée ailleurs.

Probabilité (valable pour le lendemain) Jusqu'à Midi – Hausse barométrique : Bassin méditerranéen – Nord Afrique – En Algérie, à l'Ouest : temps nuageux – Quelques averses puis éclaircies – Vents du secteur Sud faibles – Température en hausse. A l'Est : très nuageux avec quelques averses puis éclaircies – Vents d'Ouest à Sud-Ouest modérés à faibles – Température stationnaire.

	ORAN	ALGER	CONSTANTINE
Littoral et Tell	Nuageux s'éclaircissant. Vents du secteur Sud faibles	Nuageux avec éclaircies. Quelques averses. Vents d'Ouest à Sud faibles	Nuageux – Quelques averses puis éclaircies – Vents d'Ouest Sud-Ouest modérés à faibles
Hauts Plateaux	Nuageux – Quelques averses puis éclaircies – Vents variables faibles	Nuageux s'éclaircissant. Vents variables faibles	Nuageux s'éclaircissant. Vents du secteur Ouest modérés à faibles
Sahara	Beau temps. Vents de Nord à Est faibles ou modérés	Beau temps. Vents du secteur Nord faibles ou modérés	Nuageux ou très nuageux. Vents variables faibles ou modérés

AVIS AUX PORTS
- *Golfe du Lion* Vents variables faibles
- *Baléares*
- *Oran* Vents du secteur Sud faibles
- *Alger* Vents d'Ouest à Sud faibles
- *Bizerte* Vents de Ouest à Sud-Ouest modérés à faibles

VENTS EN ALTITUDE
- Ouest Algérie
- " Sahara
- Est Algérie
- " Sahara

Avis aux Agriculteurs

Températures extrêmes

Stations	Max	Min
Paris	11	6
Nice	"	"
Biarritz	"	"
Strasbourg	"	"

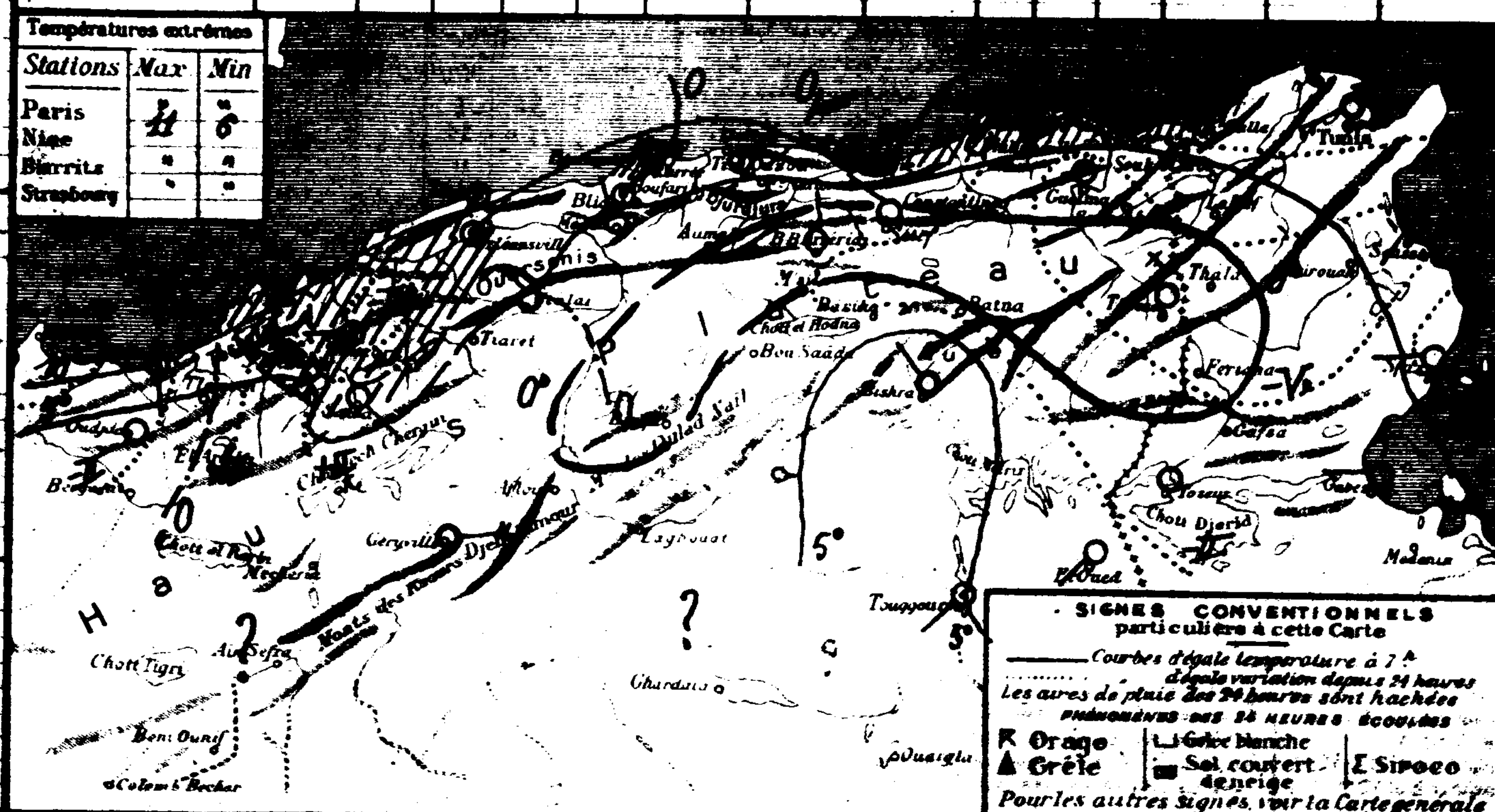

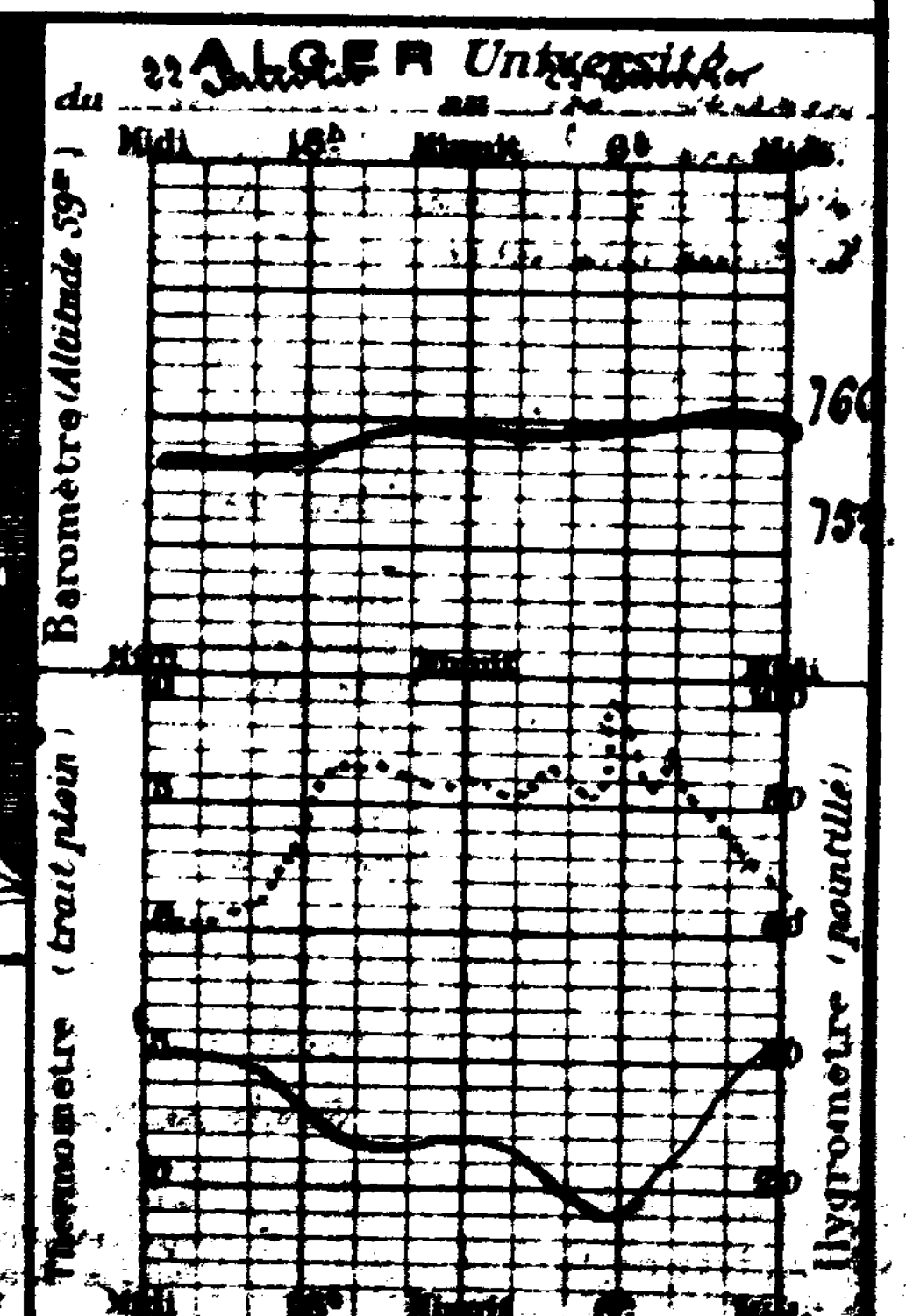

STATIONS	Altitude en mètres	Pression à 0° et au niveau de la mer: Observation	Pression: diff en 24h.	Température de l'air: Observation	Température: diff en 24h.	Vent Direction et force de 0 à 9	Etat du Ciel	Etat de la Mer	Températures extrêmes (dans les 24 heures): max.	min.	Pluie en millim. (dans les 24 heures)	Pluie du 20 au 24 Janv. (millim.)	Pluie du 1er Septre au 20 Janv. (millim.)	PHÉNOMÈNES
Nemours	4	21.3	+0.3	6.8	-3.9	S 1	beau	agitée	13	8				
Beni-Saf	3													
Oran	53	21.9	+2.2	8.5	-3.1	S 1	beau	calme	17	8		33.0		
Mostaganem	26													
Ténès	39	21.0	+2.0	9.2	-1.0	SSW 2	clair	belle	15	9			118	
[redacted]ida	267	23.0	+0.6	7.8	-0.2	calme	nuageux		16	7		3.6	123	
[redacted]aréa	344	20.3	+1.2	6.2	+1.2	WSW 1	d		12	8	gttes	10.1	400	6h gouttes
[redacted]	59	20.7	+1.4	10.4	+1.2	calme	couvert	belle	15	10	2.0	8.4	415	6h pluie
[redacted]arrée	48	21.7	"	8.0	"	SW 1	nuageux		15	5		6.2		Pluie du 22 (0h½)
[redacted]	9	21.3	+2.0	10.0	0.0	WNW 2	nuageux	belle	14	9		0.1		
[redacted]	47	21.1	+3.2	6.2	+0.1	calme	clair	belle	13	6		34.0	531	
[redacted]	161	21.7	+3.0	7.0	-1.0	W 3	nuageux	belle	10	7		33.5		
[redacted]	10	"	"	7.3	-0.7	SSE 3	clair	belle	14	7	0.3	49.3	419	Pluie très matin
B[redacted]	9													
Tu[redacted]	[redacted]	20.6	+3.6	4.7	-2.6	WSW 2	clair		13	4	gttes	7.1	197	gouttes hier
Sfax	[redacted]	20.2	+1.9	6.0	0.0	NW 1	d	agitée	"	5			102	
Oudjda	[redacted]	[redacted]	+1.2	2.0	-1.0	calme	clair		17	0				
Tlemcen	[redacted]	[redacted]	[redacted]	7.3	"	SSW 1	d		10	4			229	
Sidi-Bel-Abbès	[redacted]	[redacted]	[redacted]	2.2	-3.0	W 1	clair		12	1	0.7	2.3	158	Pluie hier
Saïda	[redacted]	[redacted]	[redacted]	1.8	-4.6	SE 2	d		14	1		19.8	186	
Mascara	[redacted]	[redacted]	[redacted]	3.0	-3.0	calme	d		14	2		17.0	190	gelée blanche
Relizane	[redacted]	[redacted]	[redacted]	[redacted]	"	SE 1	d		15	2		1.9	156	
Orléansville	112	[redacted]	[redacted]	[redacted]	-3.3	NE 1	d		14	4		1.0		14h40 et 15h50 brume; gelée blanche
Tiaret	1023	[redacted]	[redacted]	[redacted]	[redacted]									
Vialar	889	[redacted]	[redacted]	[redacted]	[redacted]	WSW 1	clair		9	-2				gelée
Médéa	935	[redacted]	[redacted]	[redacted]	[redacted]	WSW 1	d		10	0				
Aumale	905		[redacted]	[redacted]	[redacted]									
Fort-National	942	22.7	[redacted]	[redacted]	[redacted]	WSW 3	nuageux		2	3		60.5		
Tizi-Ouzou	222	21.5	+2.2	[redacted]	[redacted]	ENE 1	d		14	3		21.0	635	
Bordj-Bou-Arréridj	915	22.7	+3.2	[redacted]	[redacted]	N 1	clair		10	-2		2.0		
Sétif	1079	24.5	+2.8	[redacted]	+1.3	NW 1	beau		8	-2		68.4		
Batna	1044	27.7	"	-3.0	"	calme	brumeux		9	-5				
Constantine	660	23.5	"	0.3	"	NNW 1	clair		10	0				
Guelma	268	22.7	+1.4	1.0	-0.9	calme	d		14	0		4.2	277	
Tebessa	863	20.1	+2.3	-2.0	0.0	calme	d		9	-3				
El-Aricha	1253													
Aïn-Sefra	1075													
Mécheria	1167													
Géryville	1320	21.7	"	2.0	"	NW 5	couvert		3	1	23.0	27.0		16h couvert pluie et vers de forte neige
Aflou	1426													
Djelfa	1160	20.4	+2.5	-2.1	-1.9	calme	nuageux		7	"		7.5		gelée
Bou Saâda	330													
M'sila	486													
Barika	484	21.8	+1.8	3.5	+1.5	E 2	clair		12	2			84	
Colomb-Béchar	769	21.7	"	-4.0	"	N 1	clair		"	-2				
Laghouat	781													
Biskra	125	22.9	+3.3	5.0	-1.0	NW 2	couvert		19	5			58	
Touggourt	69	22.5	+1.0	3.3	-1.8	W 1	clair		17	1			34	
El-Oued	70	"	"	2.7	-2.1	E 1	d		16	1			7	
Tozeur	50	19.9	+2.6	1.0	-1.0	calme	d		16	1				
Ghardaïa	326												9	
Ouargla	157	24.6	"	4.0	"	N 1	clair		"	1				
El-Goléa	394?	23.5	+1.8	1.0	0.0	NNW 2	d		"	1				
Beni-Abbès	497?	20.7	"	2.0	"	E 1	d		"	1				
Timimoun	294?	21.9	"	4.0	"	NE 2	d		"	3				
Adrar														
In-Salah		17.1	+0.1	2.0	+4.0	NNE 5	brumeux		"	8				
Fᵗ Flatters														
Fᵗ Polignac		"	"	7.0	0.0	ENE 1	couvert		"	6				
Djanet														
Tamanrasset		"	"	12.0	+1.0	N 1	couvert		"	11				
Rabat														

Groups: Littoral (Nemours–Sfax); Tell et Hautes Plaines (Oudjda–Tebessa); Steppe et Atlas Saharien (El-Aricha–Barika); Sahara (Colomb-Béchar–Tamanrasset).

Situation générale et situation en Algérie Hausse barométrique générale sauf Ouest Europe. Dépression Nord-Ouest Europe (Stornoway 989mb). Minimum relatif Baltique (Helsingfors 1011mb). Pressions élevées : Est-Centre et Sud-Ouest Europe (Madrid 1022mb) Nord Afrique (Batna 1028mb).

Temps en Algérie à 7 heures : ciel beau ou brumeux. Vents du Sud à Sud-Ouest faibles.

Mer belle ou peu agitée.

Probabilité *(valable pour le lendemain)* Jusqu'à Mardi. Baisse barométrique : Bassin méditerranéen, Algérie, Tunisie. En Algérie : temps de plus en plus nuageux puis pluvieux à l'Ouest et au Centre. Vents de Sud à Ouest modérés à assez forts. Température en hausse.

	ORAN	ALGER	CONSTANTINE
Littoral et Tell	De plus en plus nuageux puis pluvieux. Vents de Sud à Ouest modérés à assez forts	De plus en plus nuageux puis pluvieux. Vents de Sud à Ouest modérés à assez forts	Beau puis de plus en plus nuageux. Vents de Sud à Sud-Ouest faibles à modérés
Hauts Plateaux	De plus en plus nuageux puis pluvieux. Vents de Sud à Ouest modérés à assez forts	De plus en plus nuageux puis pluvieux. Vents de Sud à Ouest modérés à assez forts	Beau puis de plus en plus nuageux. Vents de Sud à Sud-Ouest faibles à modérés
Sahara	Beau temps. Vents de Nord à Est faibles ou modérés	Beau temps. Vents de Nord à Est faibles ou modérés	Ciel nuageux s'éclaircissant. Vents variables faibles

AVIS AUX PORTS
- Golfe du Lion, Baléares, Oran, Alger : Vents de Sud à Ouest modérés à assez forts
- Bizerte : Vents de Sud à Sud-Ouest faibles à modérés

VENTS EN ALTITUDE
- Ouest — Algérie : Sud-Ouest à Ouest 6 à 8m ; Sahara : Nord à Est 6 à 8m
- Est — Algérie : Sud-Ouest à Ouest 6 à 8m ; Sahara : Sud-Ouest 6 à 8m

[illegible] Lundi et Mardi. Temps nuageux, pluvieux à l'Ouest, [illegible] Vents de Sud-Ouest [illegible] assez forts ou forts. Température en hausse.

Températures extrêmes: Stations	Max.	Min.
Paris	4	2
Nice	10	2
Biarritz	"	"
Strasbourg	"	"

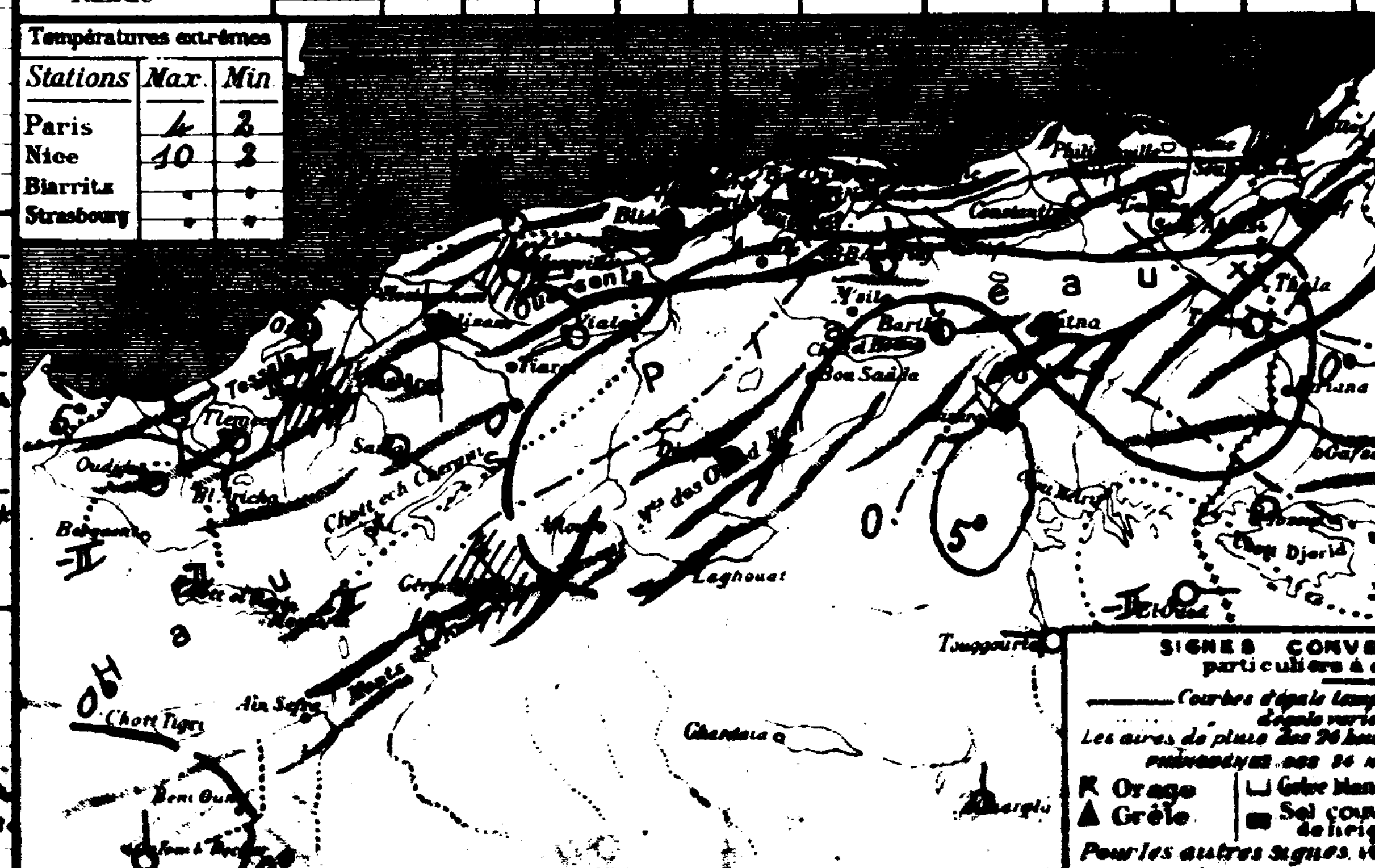

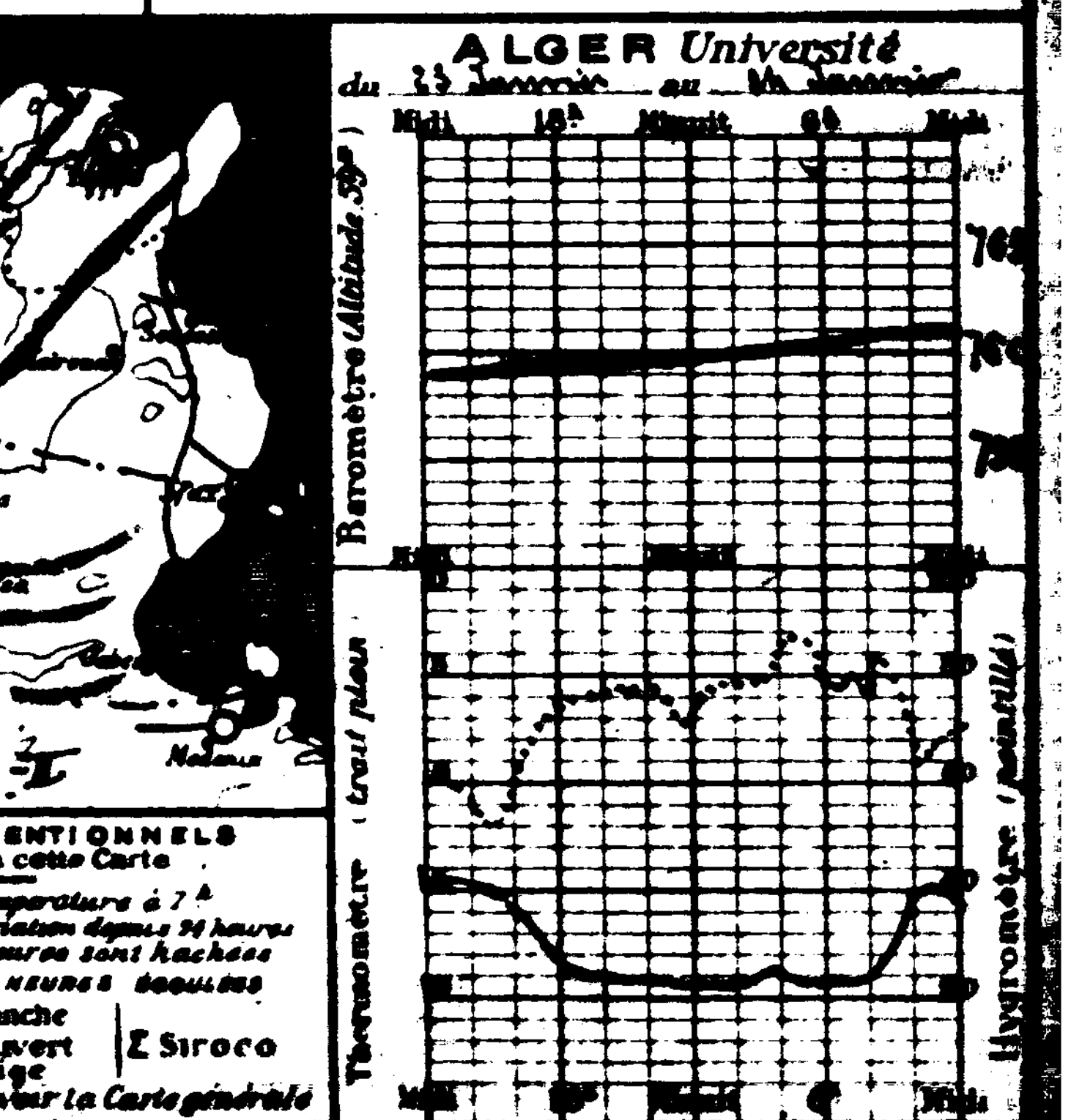



STATIONS	Altitude en mètres	Pression à 0° et au niveau de la mer: Observation	Pression: diff. en 24h	Température de l'air: Observation	Température: diff. en 24h	Vent: Direction et force	État du Ciel	État de la Mer	Dans les 24 heures: Températures extrêmes max.	min.	Pluie en millim.	Pluie du 30 au 31 Janvier (millim.)	Pluie du 1er Sept. au 31 Janvier (millim.)	PHÉNOMÈNES
Nemours	4	22.6	+1.5	3.0	+1.2	S 2	clair	houle	14	3				
Beni-Saf	3													
Oran	53	23.2	+1.9	10.2	+1.7	NW 2	couvert	calme	15	9		11.0		
Mostaganem	20													
Tenès	39	21.7	+0.7	10.4	+1.2	SSW 2	nuageux	houle	15	9			115	
Blida	267	24.5	+1.9	8.2	+0.4	calme	couvert		17	4		3.6	485	
Bouzaréa	344	22.1	+2.6	9.4	+0.2	W 1	clair		11	6		10.1	400	
Alger	59	22.3	+1.6	9.0	-0.5	calme	nuageux	houle	15	8		2.4	446	
Maison-Carrée	48	23.4	+1.7	8.9	-4.1	NW 1	nuageux		15	2		6.2		
Bougie	9	20.7	-0.6	10.0	0.0	SSW 2	couvert	houle		9				
Philippeville	47	22.2	+1.1	8.7	-0.5	NW 1	clair	houle	14	5		34.0	551	
Cap de Garde	161	26.5	+1.8	9.0	+3.0	S 2	nuageux	houle	16	7		24.5		
La Calle	10	"	"	7.1	-0.2	NW 2	clair	houle	15	6		49.0	449	
Bizerte	9													
Tunis	36	22.2	+1.6	4.0	-0.7	NW 3	nuageux		14	3		7.1	157	
Sfax	8	21.7	+1.5	3.6	+2.6	N 2	clair	calme	11	6			105	
Oudjda	580	24.0	+4.7	3.0	-3.0	calme	couvert		15	2				
Tlemcen	806	23.2	+2.5	7.0	-0.3	N 1	clair		12	5			224	
Sidi Bel-Abbès	478	24.5	+0.7	6.2	+4.2	[illegible] 1	brume		14	5		2.5	158	
Saïda	860	"	"	1.0	-0.8	SE 1	clair		15	0		19.8	186	
Mascara	390	24.1	+1.0	4.6	+1.4	calme	brouillard		14	4		17.0	190	
Relizane	73	"	"	4.1	+0.1	NW 1	couvert		14	4		1.0	165	
Orléansville	112	23.9	+1.6	3.0	-1.0	ESE 1	clair		14	3		1.5		gelée blanche
Tiaret	1023	22.7	+0.4	6.2	+1.2	NNW 1	nuageux		10	2		26.6		Zone de pression du soir des 20 et 21 (35 m/m)
Vialar	889	25.9	+5.2	0.0	-0.8	NW 1	clair		9	-1		29.0		gelée
Médéa	935	24.9	+3.2	1.7	+0.9	[illegible] 1	couvert		12	0				
Aumale	905													
Fort National	942	24.1	+1.6	4.1	+0.8	NW 3	nuageux		10	4		26.5		
Tizi Ouzou	222	"	"	2.6	0.0	NE 1	[illegible]		16	2		21.0	905	
Bordj Bou Arréridj	915	23.1	+0.4	-2.5	-2.0	NNE 1	clair		11	-3		3.0		
Sétif	1079	22.0	+0.7	1.0	+0.9	NW 2	nuageux		9	-2		23.4		
Batna	1044	23.5	+0.8	-3.7	-0.7	calme	clair		10	-8				
Constantine	660	-	-	0.2	-0.1	NE 1	[illegible]		10	0				
Guelma	288	24.5	+1.8	0.8	-0.2	calme	nuageux		14	0		4.2	377	
Tebessa	863	27.1	+1.0	-1.0	+1.0	calme	clair		9	-2				
El Aricha	1253													
Ain-Sefra	1073													
Mecheria	1167													
Géryville	1320	26.6	"	-2.1	"	SSE 3	clair		10	-4		27.0		
Aflou	1426	"	"	-0.2	0.0	calme	[illegible]		8	-3				
Djelfa	1160	28.6	+3.2	-4.0	-1.9	calme	[illegible]		7	-		7.5		gelée
Bou Saâda	530													
M'Sila	486													
Barika	484	"	"	3.0	-1.5	N 1	clair		12	2			84	
Colomb Béchar	289	25.2	+0.1	-1.0	0.0	N 1	brume			-1				
Laghouat	751	27.5	0.0	3.0	0.0	NW 1	clair		15	0				
Biskra	125	28.8	+3.9	4.0	-1.0	NW 2	[illegible]		16	2			75	
Touggourt	69	28.8	-0.8	5.0	-0.8	NW 1	[illegible]		17	1			54	
El Oued	70	"	"	2.9	+0.2	NW 1	[illegible]		0	-			7	
Tozeur	30													
Ghardaïa	528												9	
Ouargla	157	24.6	0.0	4.0	0.0	N 1	clair							
El Goléa	394	23.5	0.0	2.0	+1.0	NNW 2	[illegible]							
Beni-Abbès	497	21.7	+1.0	1.0	-1.0	N 1	[illegible]							
Timimoun	299	22.3	+0.4	3.0	-1.0	NE 2	[illegible]							
Adrar				3.0		[illegible]	[illegible]							
In Salah		17.0	-0.1	1.0	-1.0	N 2	couvert							
Pt Flatters		"	"	3.0	"	NE 4	clair							
Pt Polignac														
Djanet														
Tamanrasset		"	"	13.0	+1.0	NW 1	couvert		"	13				
Rabat														

Situation générale et situation en Algérie: Hausse barométrique à premières heures sur l'Europe continentale - Méditerranée - Nord Afrique (Milan - St Ruy 1027 - Djelfa 1029) - Dépression océan Atlantique (St Corneyn = 1014 m/m).

Temps en Algérie à 7 heures: Ciel nuageux par nuages élevés et moyens au Nord, beau au Sud - Vents généralement faibles (secteur Sud dominant).

Mer belle ou peu agitée

Probabilité (valable pour le lendemain): Dépression Nord - Hausse barométrique: Sud Méditerranée - Algérie - Baissière sur l'Algérie, au Nord: temps nuageux ou très nuageux (nuages élevés et moyens) Vents variables faibles (secteur Sud dominant). Au Sud: Beau temps - Vents variables faibles - Température: Stationnaire.

	ORAN	ALGER	CONSTANTINE
Littoral et Tell	Nuageux ou très nuageux Vents variables faibles (secteur Sud dominant)	Nuageux ou très nuageux Vents variables faibles (secteur Sud dominant)	Nuageux ou très nuageux Vents variables faibles (secteur Sud dominant)
Hauts Plateaux	Nuageux au Nord, beau au Sud - Vents variables faibles	Nuageux au Nord, beau au Sud - Vents variables faibles	Nuageux au Nord, beau au Sud - Vents variables faibles
Sahara	Beau temps Vents du Nord faibles ou modérés	Beau ou peu nuageux Vents du secteur Nord faibles ou modérés	Beau ou peu nuageux Vents du secteur Nord faibles ou modérés

AVIS AUX PORTS: Golfe du Lion, Baléares, Oran, Alger, Bizerte — Vents variables faibles (secteur Sud dominant)

VENTS EN ALTITUDE: Ouest Algérie secteur Ouest h 6 km; " Sahara Nord à Est 6 km; Est Algérie secteur Sud h 6 km; Sahara Nord-Est 6 km. — Ciel clair à légèrement nuageux à midi. Température en peu nuageux. Vents variables faibles. Température normale.

Température extrêmes		
Stations	Max	Min
Paris	9	3
Nice	"	"
Biarritz	"	"
Strasbourg	"	"

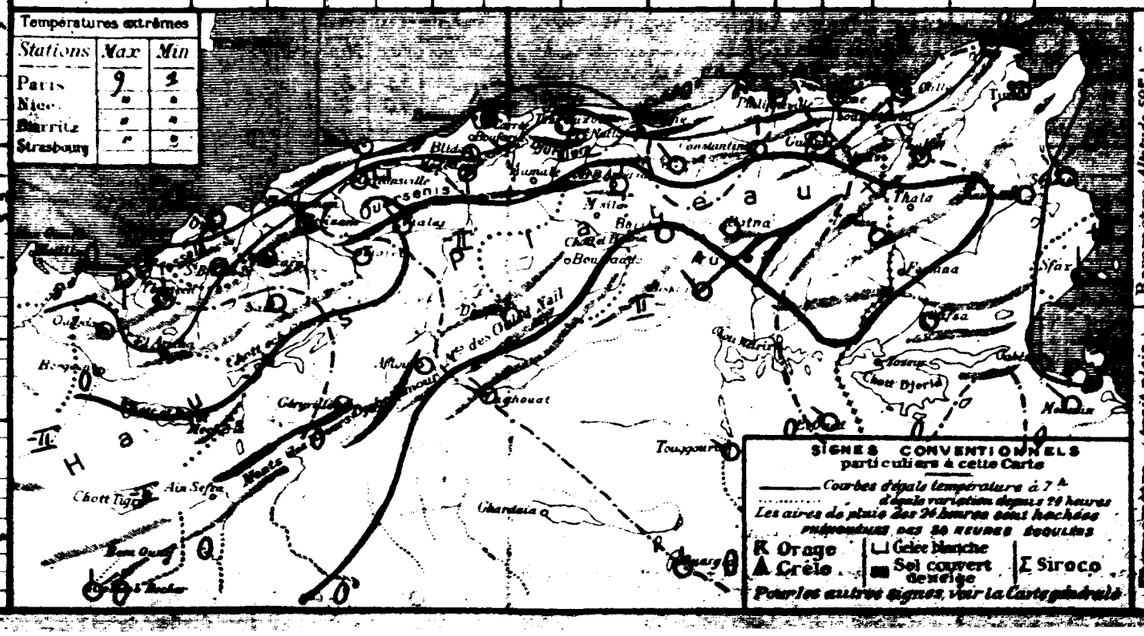

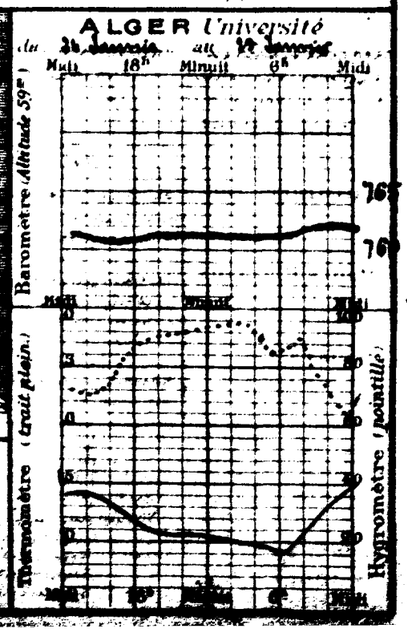

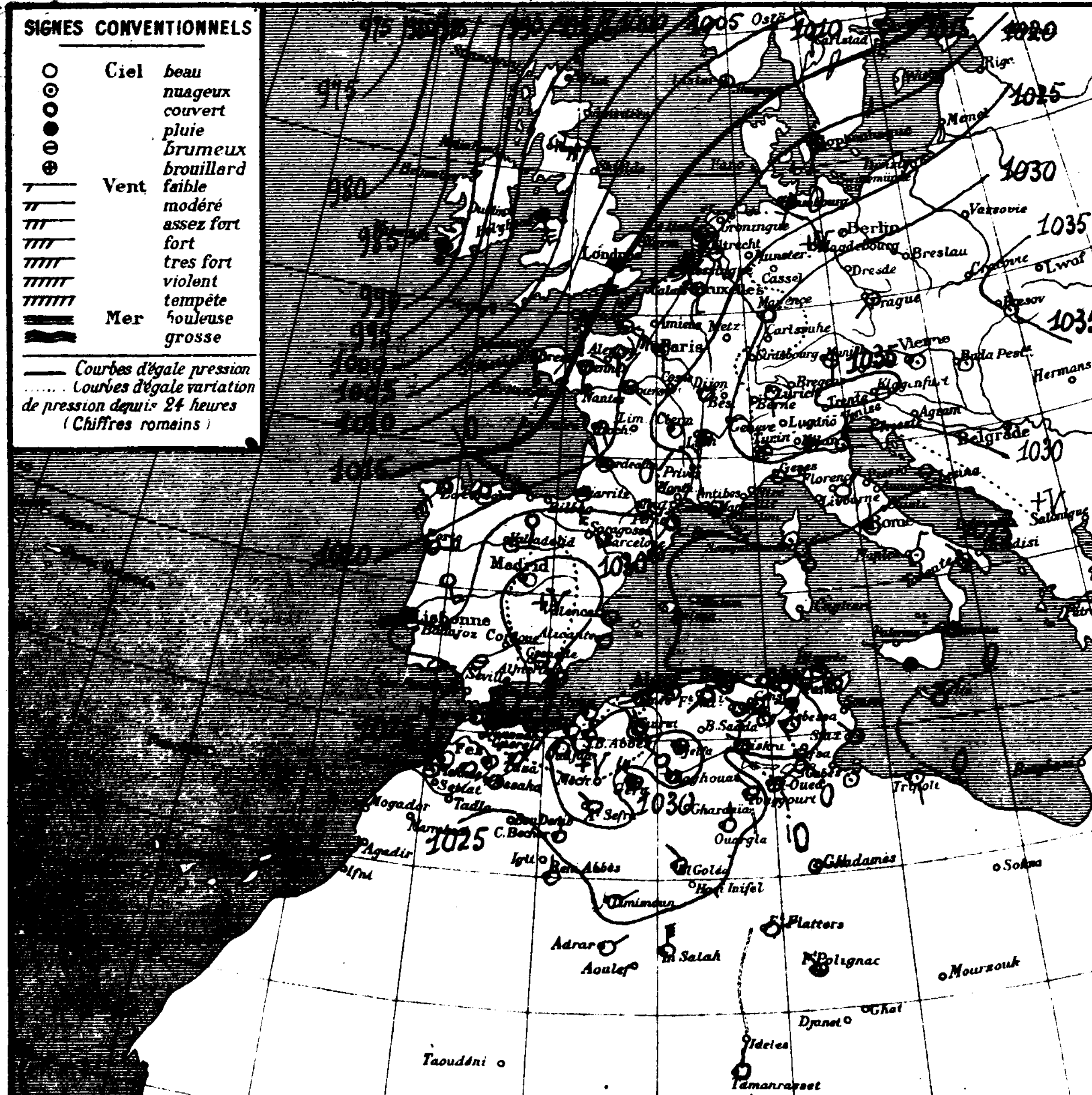

Stations	Altitude en mètres	Pression à 0° et au niveau de la mer: Observation	Pression: diff en 24h	Température de l'air: Observation	Température: diff en 24h	Vent Direction et force de 0 à 9	Etat du Ciel	Etat de la Mer	Dans les 24 heures: Températures extrêmes max.	min.	Pluie en millim.	Pluie du 20 au 26 janv (millim.)	Pluie du 1er Sepbre au 20 janv (millim.)	Phénomènes
Littoral														
Nemours	4	28.7	+6.1	7.8	-0.2	S 1	beau	belle	13	7				
Beni-Saf	3													
Oran	53	29.7	+4.9	7.2	-3.0	S 2	beau	calme	14	7		33.0		
Mostaganem	26													
Ténès	59	26.9	+5.2	10.2	-0.2	NNW 2	nuageux	belle	.	9			118	
Blida	267	28.3	+3.4	9.0	+0.8	calme	couvert		14	8	2.2	5.8	483	Pluie la nuit
Bouzaréa	344	26.2	+4.1	9.1	+0.7	W 1	beau		12	8		10.1	400	
Alger	59	26.6	+4.3	10.1	+0.2	W 1	nuageux	belle	15	9		8.4	416	
Maison-Carrée	48	27.5	+4.1	6.8	+2.9	SW 1	d		15	6		6.2		
Bougie Calme	9	26.1	+5.4	10.0	0.0	W 2	nuageux	calme	14	.				
Philippeville	47	24.9	+2.7	7.8	+2.1	SE 2	couvert	belle	13	5	5.0	30.0	551	Pluie la nuit et ce matin
Cap de Garde	161	25.4	+1.9	9.0	0.0	N 2	d	b.belle	15	.	4.5	38.0		Pluie la nuit
La Calle	10	.	.	7.6	+0.5	NW 2	beau	agitée	14	7	3.0	52.3	429	22h pluie
Bizerte	9													
Tunis	36	23.1	+0.9	5.3	+1.3	WNW 2	nuageux		13	5		7.1	157	
Sfax	8	22.1	+0.4	7.5	-1.1	NW 1	clair	agitée	16	6			102	
Tell et Hautes Plaines														
Oudjda	580	30.2	+3.3	1.0	-2.0	calme	clair		15	1				
Tlemcen	806	29.4	+5.6	5.3	-1.7	E 2	nuageux		12	4			229	
Sidi-Bel-Abbès	476	31.3	+6.8	1.6	-4.6	N 1	clair		12	1		2.3	159	
Saïda	860	.	.	2.0	+1.0	NW 2	brouillard		15	0		19.8	186	
Mascara	590	30.3	+6.2	4.4	0.0	calme	d		11	3		17.0	190	
Relizane	73	.	.	8.3	+2.2	SSW 4	couvert		14	4		1.9	145	
Orléansville	112	28.5	+4.6	5.7	+2.7	S 1	d	—	14	5	gttes	1.4		16h gouttes
Tiaret	1023	28.1	+5.4	3.5	+0.3	NNW 1	d	—	12	2		39.9		Pluie du 22 (4mm5)
Vialar	889	28.5	+3.6	5.0	+5.0	NW 1	nuageux		11	2		29.0		
Médéa	935	26.6	+2.7	4.0	+2.3	NW 1	couvert		8	1				
Aumale	905	.		4.2	.	W 2	nuageux		8	1				
Fort-National	942	27.3	+3.2	3.6	-.5	SW 2	couvert		8	4		30.5		
Tizi-Ouzou	222	26.6	.	7.9	+5.3	SSW 1	brouillard		15	7	4.0	26.0	535	Pluie la nuit
Bordj-Bou-Arréridj	915	27.4	+4.3	0.9	+3.4	NW 1	b.nuageux		11	0		3.0		
Setif	1079	28.1	+3.1	1.0	0.0	NW 1	couvert		10	-1		38.4		
Batna	1044	27.0	-1.5	1.0	+4.7	calme	b.nuageux		8	-2				
Constantine	660	.	.	3.1	+2.9	NE 1	d		10	2				
Guelma	268	25.9	+1.4	7.2	+6.4	W 1	pluie		14	5	5.3	9.5	377	Pluie la nuit
Tebessa	863	27.3	+0.2	3.0	+4.0	calme	b.nuageux		10	1				
Steppe et Atlas Saharien														
El-Aricha	1253													
Aïn-Sefra	1075	32.1	.	0.0	.	NW 1	brouillard		.	-3				
Mécheria	1167													
Géryville	1320	28.2	+1.6	0.0	+2.1	NW 5	brouillard		11	-3		27.0		
Aflou	1426	32.2	.	1.0	+1.2	NW 1	couvert		8	0				
Djelfa	1160	31.3	+2.7	1.4	+3.4	calme	brouillard		8	.		7.5		
Bou Saâda	330													
M'sila	486													
Barika	484	25.9	.	3.0	+1.0	N 2	clair		12	2			84	
Sahara														
Colomb-Béchar	769	27.7	+3.9	0.0	+1.0	N 1	clair		.	-1				
Laghouat	751	30.3	+2.3	2.0	0.0	NW 2	d		13	1				
Biskra	125	25.7	-3.1	5.0	+1.0	NW 2	beau		17	4			55	
Touggourt	69	21.9	+4.1	3.7	+0.7	NW 3	clair		16	0			84	
El-Oued	70	.	.	1.2	-1.7	NE 1	d		16	-1			7	
Tozeur	50	23.4	.	4.0	-2.0	calme	d		14	2				
Ghardaïa	326												9	
Ouargla	157	25.4	+0.2	3.0	-1.0	N 1	clair		16	1				
El-Goléa	394?	26.5	+3.0	1.0	-1.0	NW 1	d		.	1				
Beni-Abbès	497?	24.1	+2.4	1.0	0.0	N 1	beau		17	0				
Timimoun	294?	25.2	+3.9	3.0	0.0	NE 2	clair		18	1				
Adrar		.	.	1.0	-2.0	NE 2	d		15	1				
In-Salah		19.0	+2.0	8.0	+1.0	N 6	d		19	5				
Ft Flatters		.	.	6.0	+1.0	ENE 1	d		.	4				
Ft Polignac		.	.	3.0	.	NE 1	couvert		.	8				
Djanet														
Tamanrasset		.	.	9.0	-4.0	N 1	couvert		.	2				
Rabat														

Situation générale et situation en Algérie Hausse barométrique et pressions élevées: Europe continentale (Klagenfurt 1035 – Madrid 1031mb) Nord Afrique (Aflou 1032mb) Dépressions Nord-Ouest et Nord Europe (Isafjord 973mb) –

Temps en Algérie à 7 heures: ciel très nuageux ou couvert sauf à l'extrême Ouest et au Sahara – Vents variables faibles ou modérés – Il a plu cette nuit sur le Centre et l'Est du littoral et du Tell.

Mer belle ou peu agitée

Probabilité *(valable pour le lendemain)* Jusqu'à Midi – Variations barométriques faibles Bassin méditerranéen – Nord Afrique – En Algérie, ciel très nuageux s'éclaircissant par l'Ouest – Quelques pluies à l'Est – Vents variables faibles à l'Ouest, de Nord-ouest faibles ou modérés à l'Est – Température stationnaire –

	ORAN	ALGER	CONSTANTINE
Littoral et Tell	Beau ou peu nuageux. Vents variables faibles	Nuageux s'éclaircissant. Vents variables faibles	Très nuageux – Quelques éclaircies – Averses à l'Est. Vents de NW faibles ou modérés
Hauts Plateaux	Beau ou peu nuageux. Vents variables faibles	Très nuageux à nuageux. Quelques ondées – Vents de Nord Ouest faibles	Très nuageux avec averses. Vents de Nord-Ouest faibles ou modérés
Sahara	Beau ou peu nuageux. Vents de Nord à Est faibles	Beau ou peu nuageux. Vents du secteur Nord faibles	Nuageux au Nord. Vents de Nord-Ouest faibles ou modérés

AVIS AUX PORTS
- *Golfe du Lion* Vents variables faibles (secteur Sud dominant)
- *Baléares*, *Oran*, *Alger* Vents variables faibles
- *Bizerte* Vents de Nord-Ouest faibles ou modérés

VENTS EN ALTITUDE
- *Ouest Algérie* secteur Ouest 4 à 6m
- *" Sahara* Nord à Est 8 à 10m
- *Est Algérie* Nord-Ouest 6 à 8m
- *" Sahara* secteur Nord 5 à 8m

Probabilité jusqu'à demain Midi – Ouest et Centre Algérie: Beau temps. Vents faibles – Gelées nocturnes sur les hauts plateaux – Est Algérie: Nuageux, éclaircies, quelques averses – Vents de Nord-Ouest modérés –

Températures extrêmes		
Stations	Max	Min
Paris	11	2
Nice	11	3
Biarritz	.	.
Strasbourg	.	.

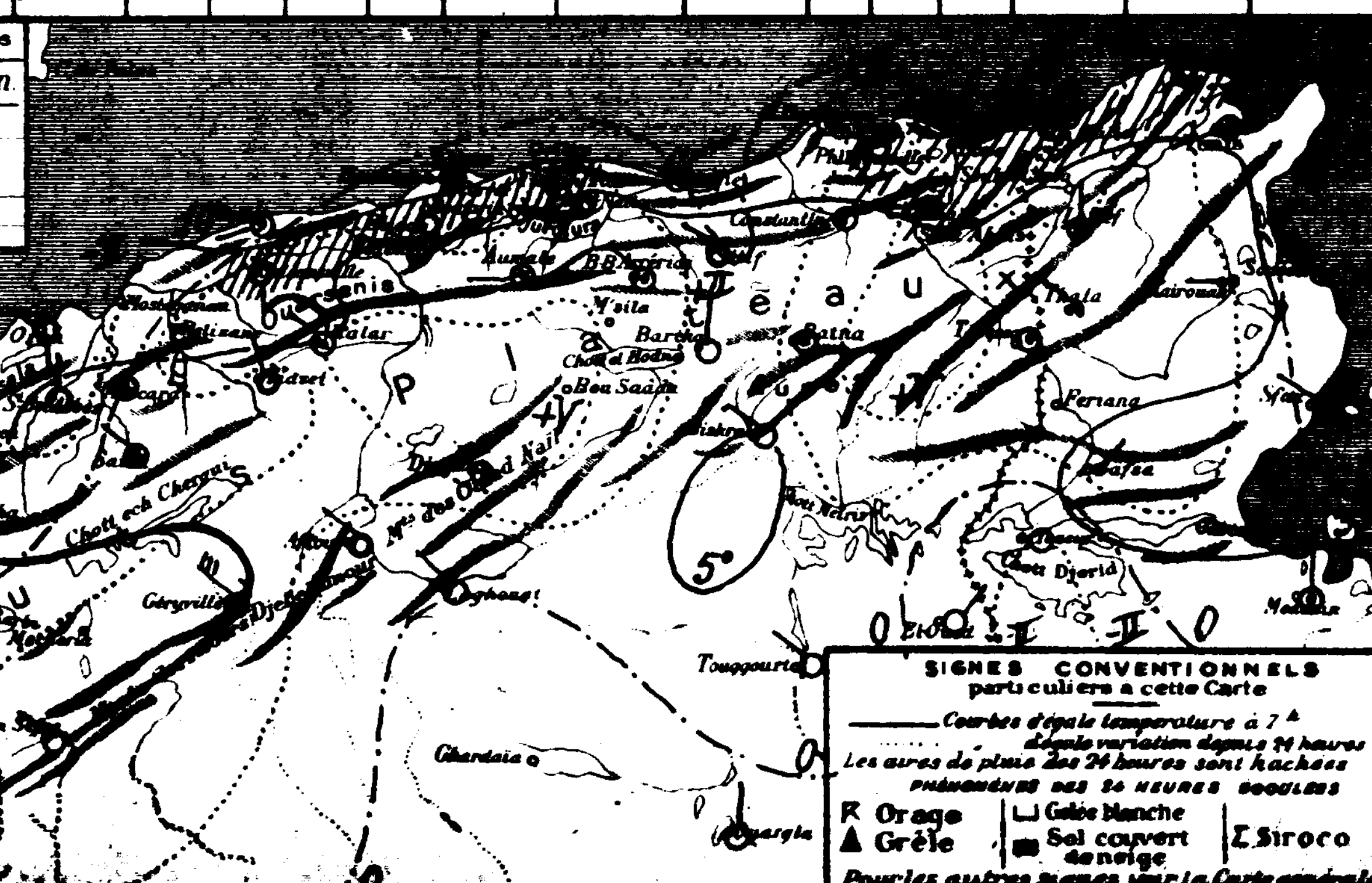

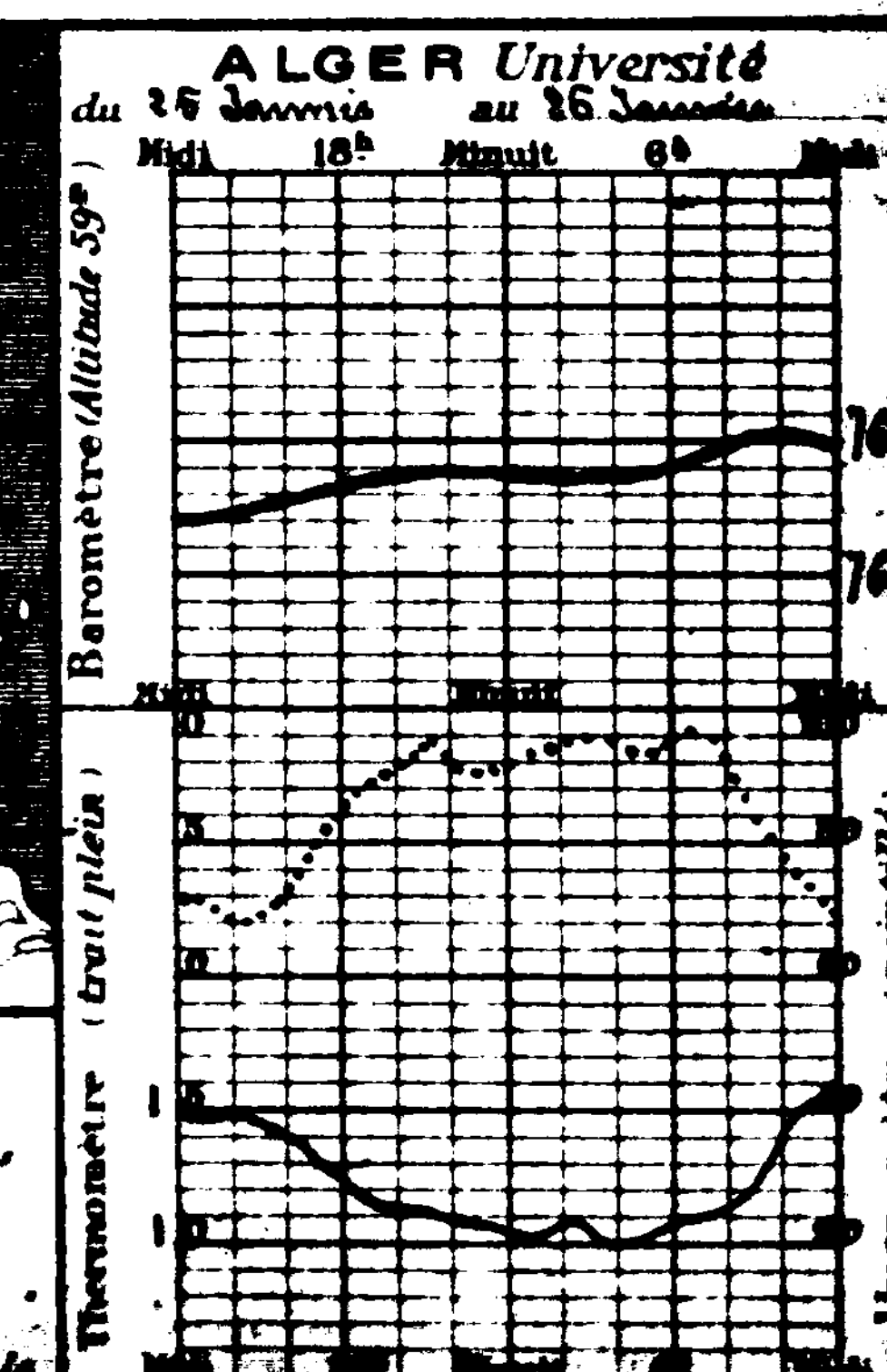



STATIONS	Altitude en mètres	Pression à 0° et au niveau de la mer: Observation	Pression: diff. en 24 h	Température de l'air: Observation	Température: diff. en 24 h	Vent: Direction et force de 0 à 9	État du Ciel	État de la Mer	Dans les 24 heures: Températures extrêmes: max	min	Pluie en millim.	Pluie du 1er Sept. au 7 Janvier (millim.)	Pluie du 1er Sept. au 20 Janvier (millim.)	PHÉNOMÈNES
Littoral														
Nemours	4	30.1	+1.4	8.8	+1.0	S 1	clair	Belle	13	9				
Beni Saf	3													
Oran	53	28.7	0.0	8.6	+1.4	S 2	Beau	calme	14	8		33.0		
Mostaganem	26													
Tenes	59	27.0	+0.1	9.8	-0.4	SSW 2	couvert	Belle	14	9			118	
Blida	267	28.5	+1.2	9.0	0.0	calme	d		14	2	1.2	7.0	483	Pluie hier
Bouzarea	344	26.3	+0.1	9.0	-0.1	SW 2	Beau		12	8		10.1	400	
Alger	59	27.0	+0.4	10.6	+0.5	W 3	d	Belle	15	10		8.4	416	
Maison Carrée	48	27.9	+0.4	6.1	-0.7	SW 1	nuag.		16	6		6.2		
~~Bougie~~ Carlon	9	27.7	+1.0	11.0	+1.0	NNW 1	nuag.	Belle	14	10				
Philippeville	47	25.0	+0.1	7.8	0.0	NE 2	Bnuag.	Belle	12	7	10.0	49.0	551	Brouillard matinal et cette nuit pluie
Cap de Garde	161	26.2	+0.8	10.0	+1.0	NW 2	couvert	Calme	11	9	6.2	44.8		7-12h et 18-6h pluie
La Calle	10	"	"	9.1	+1.5	NW 1	d	Agitée	14	8	4.0	563	489	16-17h et 3-6h pluie
Bizerte	9													
Tunis	36	23.4	+0.3	5.2	-0.1	W 2	Bnuag.		12	4	1.7	8.8	157	Pluie hier
Sfax	8	23.5	+1.4	7.0	-0.5	NW 3	clair	Agitée	15	6			102	
Tell et Hautes Plaines														
Oudjda	580	31.1	+0.9	3.0	+2.0	SW 2	nuag.		16	2				
Tlemcen	806	28.9	-0.5	7.5	+2.2	SSW 1	clair		11	6			289	
Sidi Bel-Abbes	476	31.3	-0.2	2.2	+0.6	SW 1	Beau		13	1		2.3	158	
Saida	860	"	"	1.4	-0.6	E 1	clair		15	1		19.8	186	
Mascara	590	30.9	+0.6	3.8	-0.6	W 1	d		13	3		17.0	190	gelée blanche
Relizane	73	"	"	4.1	-2.8	NE 3	Bnuag.		15	3		1.9	145	
Orleansville	112	29.5	+1.0	5.7	0.0	SSW 1	Beau		14	5		1.4		
Tiaret	1023	29.0	+0.9	3.2	-0.3	WSW 1	clair		10	2		39.0		
Vialar	889	29.9	+1.4	2.3	-2.5	NW 1	Brouill.		9	0		39.0		gelée
Médéa	935	28.2	+1.6	4.0	0.0	WSW 1	couvert		7	4				
Aumale	905	"	"	3.8	-0.4	W 2	nuag.		7	4				
Fort-National	942	27.9	+0.6	4.8	+1.2	SW 3	couvert		6	4	4.6	55.1		Pluie la nuit
Tizi-Ouzou	222	28.6	+2.0	8.9	+1.0	W 1	d		14	8		25.0	535	
Bordj Bou Arréridj	915	28.1	+0.7	1.7	+0.2	calme	brouill.		10	0	1.0	4.0		Pluie
Setif	1079	27.1	-1.0	1.9	+0.9	NNW 1	Bnuag.		7	0	Glace	38.4		gouttes hier
Batna	1044	27.9	+0.8	4.0	+3.0	calme	d		8	3	0.5	0.6		18-20h pluie
Constantine	660	"	"	5.9	+2.8	S 1	pluie		10	5	5.8	5.2		grêle, pluie la nuit
Guelma	268	26.9	+1.0	5.5	-1.7	calme	Bnuag.		12	4	1.3	10.8	277	Pluie hier et la nuit
Tebessa	863	27.8	+0.5	1.0	0.0	calme	couvert		8	2	0.2	0.2		19-20h pluie
Steppe et Atlas Sahariens														
El Aricha	1253													
Ain Sefra	1075	28.0	"	-2.0	-2.0	NW 1	clair		13	-3				
Mecheria	1167	29.3	+1.6	1.8	+2.8	calme	d		7	0				
Géryville	1320	31.3	+3.1	-0.7	-0.7	NE 3	brouill.		4	-2		27.0		
Aflou	1426	35.1	+2.9	2.0	+1.0	NE 1	couvert		7	0				
Djelfa	1140	32.1	+0.8	5.0	+3.6	calme	clair		7	5		7.5		
Bou Saâda	530													
M'sila	486													
Barika	484	27.4	+1.5	5.0	+2.0	N 2	clair		12	2			84	
Colomb Bechar	769	24.9	-2.8	-1.0	-1.0	N 1	clair		7	-1				
Sahara														
Laghouat	731	31.7	+0.8	4.0	+2.0	NW 1	d		7	3				
Biskra	125	26.6	+0.9	7.0	+2.0	NW 4	nuag.		17	7			55	
Touggourt	69	27.5	+1.6	4.6	+0.9	NW 1	clair		16	3			34	
El Oued	70	"	"	2.1	+0.9	N 1	d		16	0			7	
Tozeur	30			4.0	0.0	NW 1	Bnuag.		7	3				
Ghardaia	526	31.6	"	6.2	+1.4	W 2	clair		7	3			9	
Ouargla	157	"	"	4.0	+1.0	NNW 1	d		16	2				
El Golea	394?	29.9	+2.5	1.0	0.0	NW 3	d		.	-1				
Beni-Abbes	497?	27.0	+2.9	2.0	+1.0	NW 1	d		.	-1				
Timimoun	294?	28.6	+2.6	2.0	-1.0	NE 1	d		.	-1				
Adrar		"	"	0.0	-1.0	E 2	d		.	-1				
In Salah		22.9	+3.9	2.0	0.0	N 1	d		.	2				
Fort Flatters														
Fort Polignac														
Djanet		"	"	9.0	"	E 2	clair		.					
Tamanrasset		"	"	9.0	0.0	N 3	d		.	6				
Rabat														

Situation générale et situation en Algérie. Haute barométrique Ouest Europe - Maximum méditerranéen. Minimum du Nord - Pressions élevées Sud Europe - Nord Afrique (Gryon 1035mm - Grenade 1031mm, Alger 1015mm) - Dépressions Nord Europe (Charshum 975mm).
Temps en Algérie à pluies: à l'Ouest, ciel nuageux avec éclaircies - Vents variables faibles - Nord-Est: ciel très nuageux ou couvert - Vents de Nord-ouest faibles - Il a plu hier et cette nuit sur la moitié Est du Tell et des Hauts Plateaux -

Mer belle ou peu agitée

Probabilité (valable pour le lendemain) Jusqu'à Midi - Variations barométriques faibles sur bassin méditerranéen - Algérie - Tunisie - En Algérie: à l'Ouest, temps nuageux ou très nuageux - Vents de Sud à Ouest faibles ou modérés - A l'Est, temps très nuageux avec averses - Vents de Nord-ouest faibles ou modérés - Température stationnaire -

	ORAN	ALGER	CONSTANTINE
Littoral et Tell	Nuageux ou très nuageux. Vents de Sud à Ouest faibles ou modérés	Nuageux ou très nuageux. Vents de Sud-ouest à Ouest faibles ou modérés	Très nuageux - averses. Vents de Nord-ouest faibles ou modérés.
Hauts Plateaux	Nuageux ou très nuageux. Vents variables faibles ou modérés	Nuageux ou très nuageux. Averses isolées. Vents variables faibles ou modérés	Très nuageux - averses. Vents de Nord-ouest faibles ou modérés.
Sahara	Beau temps. Vents de Nord à Est faibles ou modérés	Beau temps. Vents du secteur Nord faibles ou modérés	Beau temps. Vents du secteur Nord faibles ou modérés

AVIS AUX PORTS

Golfe du Lion	Vents variables faibles
Baléares	
Oran	Vents de Sud à Ouest faibles ou modérés
Alger	Vents de Sud-Ouest à Ouest faibles ou modérés
Bizerte	Vents de Nord-ouest faibles ou modérés

VENTS EN ALTITUDE

Ouest	Algérie	Sud-ouest à Ouest 10 à 12	Probabilité du 22 au 20 à Midi - Temps très nuageux - éclaircies à l'Ouest - Pluies à l'Est.
"	Sahara	Nord à Est 8 à 10	
Est	Algérie	Nord-ouest 10 à 12	Vents du secteur Ouest modérés - Température en baisse.
"	Sahara	Secteur Nord 8 à 10	

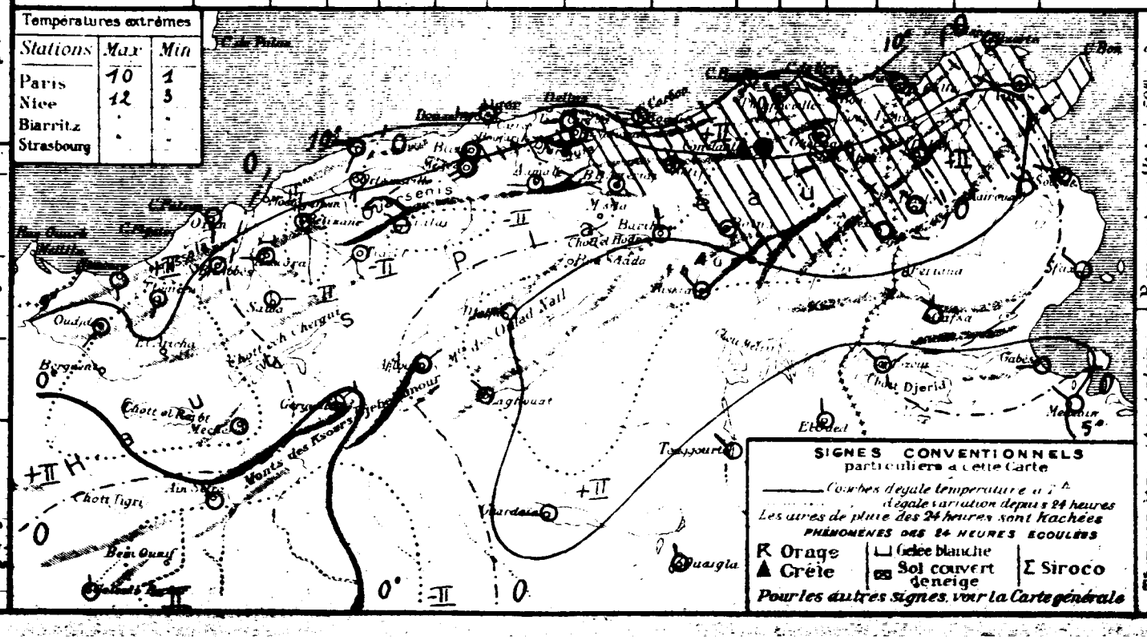

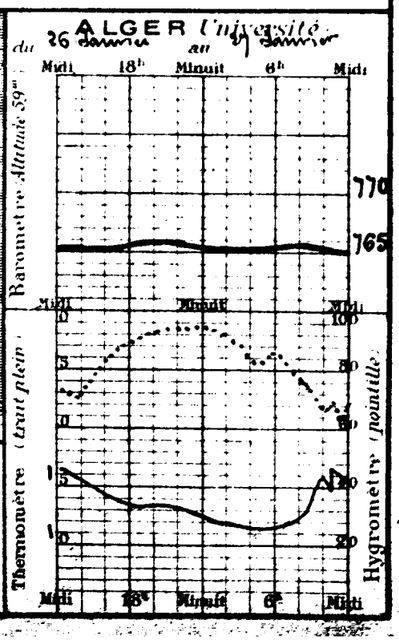

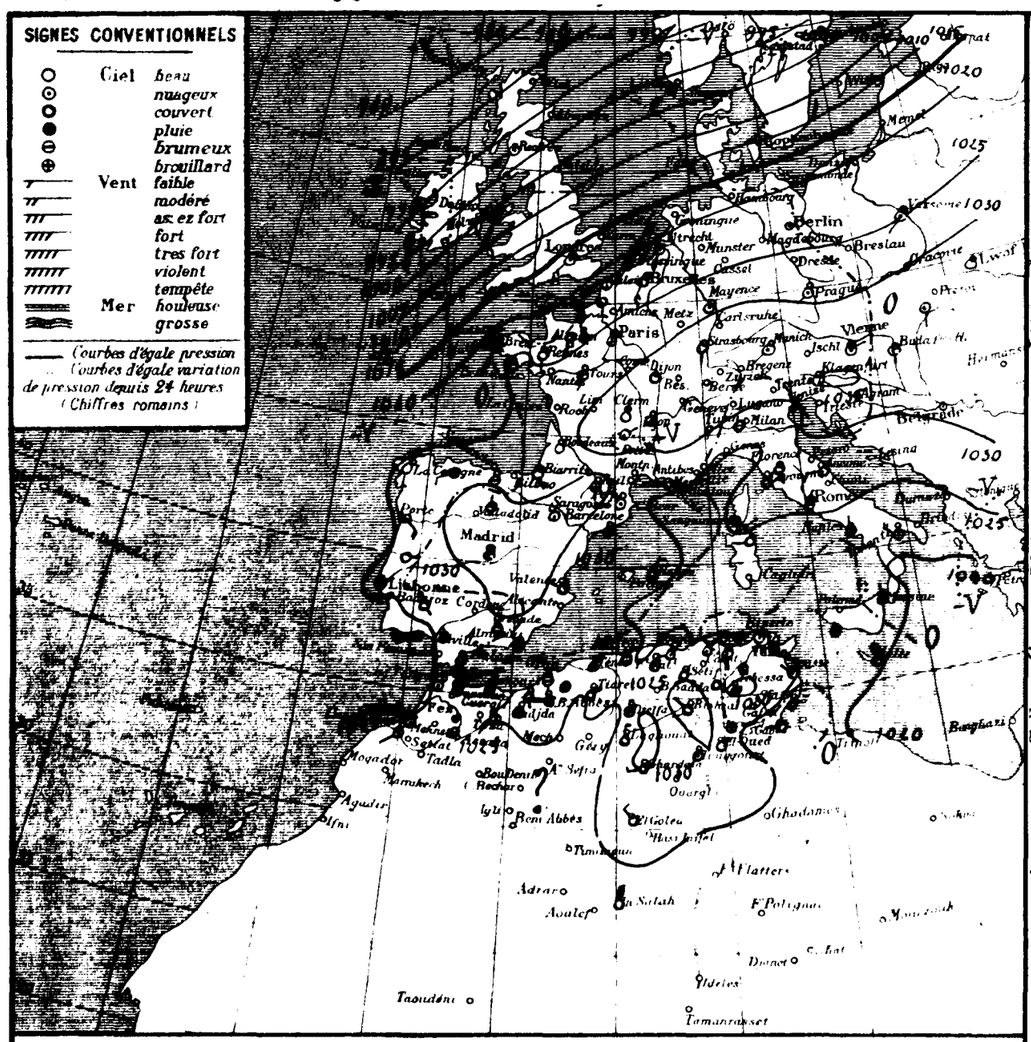

STATIONS	Altitude en mètres	Pression à 0° et au niveau de la mer: Observation	Pression: diff. en 24 h.	Température de l'air: Observation	Température: diff. en 24 h.	Vent: Direction et force de 0 à 9	Etat du Ciel	Etat de la Mer	Dans les 24 heures: Températures extrêmes max	min	Pluie en millim.	Pluie du 20 au 28 Janv. (millim.)	Pluie du 1er Sepbre au 20 Janv. (millim.)	PHÉNOMÈNES
Littoral														
Nemours	4	27.8	-2.3	11.8	+3.0	S 1	couvert	Belle	16	-				
Beni-Saf	3													
Oran	53	27.7	-1.0	11.6	+3.0	S 1	brumeux	Calme	16	8	9.0	42.0		Pluie
Mostaganem	26													
Tenès	59	26.5	-0.3	10.4	+0.6	NE 1	pluie	Agitée	13	10	2.0	3.0	118	Pluie la nuit
Blida	267	27.3	-2.2	9.2	+0.2	calme	d°		15	9	16.4	23.4	423	Pluie la nuit
Bouzarea	344	25.9	-0.4	8.0	-0.1	E 1	brouillt		12	2	4.1	14.2	400	Pluie la nuit
Alger	59	26.8	-0.3	10.8	-0.4	calme	couvert	Belle	16	10	9.4	17.8	416	16h 21-7h pluie
Maison-Carrée	48	27.7	-0.2	9.8	+3.7	calme	Emmag		17	10	2.0	14.2		Pluie la nuit
Bougie Carlon	9	26.7	-0.4	8.0	-2.0	W 1	Emmag	Calme	14	-	10.8	10.8		10-11h + 18-7h pluie
Philippeville	47	25.1	+0.1	8.0	+0.2	NE 1	d°	Belle	13	7	7.0	56.0	551	Pluie la nuit
Cap de Garde	161	26.2	0.0	10.0	0.0	S 2	d°	Belle	17	7	0.1	44.3		Pluie hier
La Calle	10	-	-	8.0	-1.1	NW 3	Nuageux	Agitée	14	7	5.0	61.3	429	15-16h pluie
Bizerte	9													
Tunis	36	24.3	+0.9	4.6	-0.6	WNW 3	nuageux		13	4		2.8	157	
Sfax	8	23.0	-0.5	7.8	+0.8	N 3	clair	Calme	16	6			102	
Tell et Hautes Plaines														
Oudjda	580	27.3	-3.8	7.0	+4.0	calme	couvert		12	6				
Tlemcen	806	27.4	-1.5	6.9	-0.6	W 1	d°		13	6	5.0	5.0	229	Pluie
Sidi Bel Abbès	476	27.0	-4.1	7.6	+5.4	W 2	pluie		14	6	3.8	5.5	158	Pluie la nuit
Saïda	860	-	-	6.0	+4.6	W 1	d°		17	5	1.2	21.0	186	Pluie la nuit
Mascara	590	27.7	-3.2	7.8	+4.0	calme	d°		12	7	8.0	19.0	190	Pluie la nuit
Relizane	73	-	-	10.5	+6.4	W 4	couvert		16	8		1.9	145	
Orléansville	112	26.5	-3.0	10.0	+4.3	SW 1	d°		14	10	1.0	2.4		Pluie la nuit
Tiaret	1023	26.5	-2.5	5.0	+1.8	ENE 1	d°		10	5	8.0	41.9	250	Pluie la nuit
Vialar	889	26.5	-3.4	6.0	+3.5	NW 1	brouillt		9	6	3.0	32.0	223	Pluie la nuit
Médéa	935	25.1	-3.1	5.0	+1.0	SW 1	couvert		10	4	2.5	2.5	422	4h pluie
Aumale	905	-	-	5.0	+1.8	calme	pluie		9	5	1.7	1.7	234	Pluie la nuit
Fort National	942	27.0	-0.9	4.8	-0.6	calme	Emmag		9	5	14.7	69.8	190	Pluie la nuit
Tizi Ouzou	222	25.4	-3.8	8.8	-0.1	W 1	couvert		15	9	11.0	36.0	335	Pluie la nuit
Bordj Bou Arréridj	915	25.3	-2.8	4.4	+3.3	calme	d°		12	4		4.0		
Setif	1079	26.5	-0.6	8.7	+0.8	NNE 1	d°		9	2	1.0	39.4	196	Pluie la nuit
Batna	1044	26.1	-1.7	3.1	-0.9	calme	d°		9	3	0.8	1.4		16-17h + 18-7h pluie
Constantine	660	-	-	5.0	-0.9	SW 1	d°		9	5	4.6	9.8		Pluie
Guelma	288	-	-	6.2	+0.7	calme	Emmag		15	6	1.9	12.7	277	Pluie hier et la nuit
Tebessa	863	30.1	+2.3	-3.0	-6.0	calme	pluie		2	-3		0.2		
Sahara														
El Aricha	1233													
Ain Sefra	1073													
Méchéria	1167												111	
Geryville	1320													
Aflou	1428													
Djelfa	1160	29.7	-2.4	4.1	-0.9	calme	brouillt		9	-		7.5	134	
Bou Saâda	350													
M'sila	486													
Barika	484	"	"	7.0	+2.0	NW 1	Emmag		14	6			84	
Colomb Béchar	769													
Laghouat	751	28.5	-2.6	7.0	+3.0	N 3	couvert		13	2			6	
Biskra	125	24.5	-2.1	10.0	+3.0	NW 2	d°		18	9			35	
Touggourt	69	25.3	-1.7	7.2	+2.6	SW 1	nuageux		17	3			34	
El Oued	70	-	-	4.5	+2.4	NE 1	clair		19	3			7	
Tozeur	50	25.0	-	10.0	+6.0	calme	brouillt		16	5				
Ghardaïa	526	30.2	-1.6	6.8	0.0	W 3	couvert		18	4			9	
Ouargla	157													
El Goléa	394?	27.9	-1.9	1.0	0.0	NW 3	beau		-	0				
Beni Abbès	497?													
Timimoun	294?													
Adrar														
In Salah		23.4	+0.5	6.0	-2.0	N 6	clair		-	5				
Ft Flatters														
Ft Polignac														
Djanet														
Tamanrasset														
Rabat														

Situation générale et situation en Algérie: Baisse barométrique: Nord-Est et Ouest Europe, Maroc, Algérie - Dépression Nord Europe (Seydisfjord 968mm) - Pressions élevées Europe continentale (Francfort 1035 - Madrid 1032mm) Nord Afrique (Béléro 1030mm).
Temps en Algérie à 7 heures: ciel couvert et pluvieux - Vents variables faibles ou modérés - Il a plu hier après-midi et cette nuit sur presque tout le Tell et les Hauts-Plateaux.
Mer belle ou peu agitée

Probabilité (valable pour le lendemain): Jusqu'à Mardi - Baisse: Ouest et Centre France - Algérie - Hausse: Est France - Corse - En Algérie, temps couvert à très nuageux avec averses - Gelées éclaircies - A l'Ouest, vents variables faibles ou modérés; à l'Est, vents du secteur Ouest faibles ou modérés - Température stationnaire.

	ORAN	ALGER	CONSTANTINE
Littoral et Tell	Couvert à très nuageux avec averses et éclaircies - Vents variables faibles ou modérés	Couvert à très nuageux avec averses et éclaircies - Vents variables faibles ou modérés	Couvert à très nuageux avec averses et éclaircies - Vents du secteur Ouest faibles ou modérés
Hauts Plateaux	Couvert à très nuageux avec averses et éclaircies - Vents du secteur Nord modérés ou assez forts	Couvert à très nuageux avec averses et éclaircies - Vents du secteur Nord modérés ou assez forts	Couvert à très nuageux avec averses et éclaircies - Vents du Nord-Ouest à Nord faibles ou modérés
Sahara	Nuageux au Nord - Vents du secteur Nord modérés ou assez forts	Très nuageux ou couvert avec pluies au Nord - Vents du secteur Nord modérés	Très nuageux ou couvert avec pluies au Nord - Vents du secteur Nord modérés

AVIS AUX PORTS: Golfe du Lion: Vents d'Ouest à Sud modérés
Baléares, Oran, Alger: Vents variables faibles ou modérés
Bizerte: Vents du Nord-Ouest faibles ou modérés

VENTS EN ALTITUDE:
Ouest Algérie: 1000 secteur Nord Ouest
" Sahara: 1000 SW à W 8 à 10
Est Algérie: secteur Nord 10 à 12
" Sahara: secteur Nord 10 à 12

Probabilités du 29 au 30 Janvier: Mardi - Temps d'abord très nuageux avec averses puis amélioration par l'Ouest - Vents variables vers secteur Ouest - Température basse.

Température extrêmes		
Stations	Max	Min
Paris	10	0
Nice	9	2
Biarritz	"	"
Strasbourg	"	"

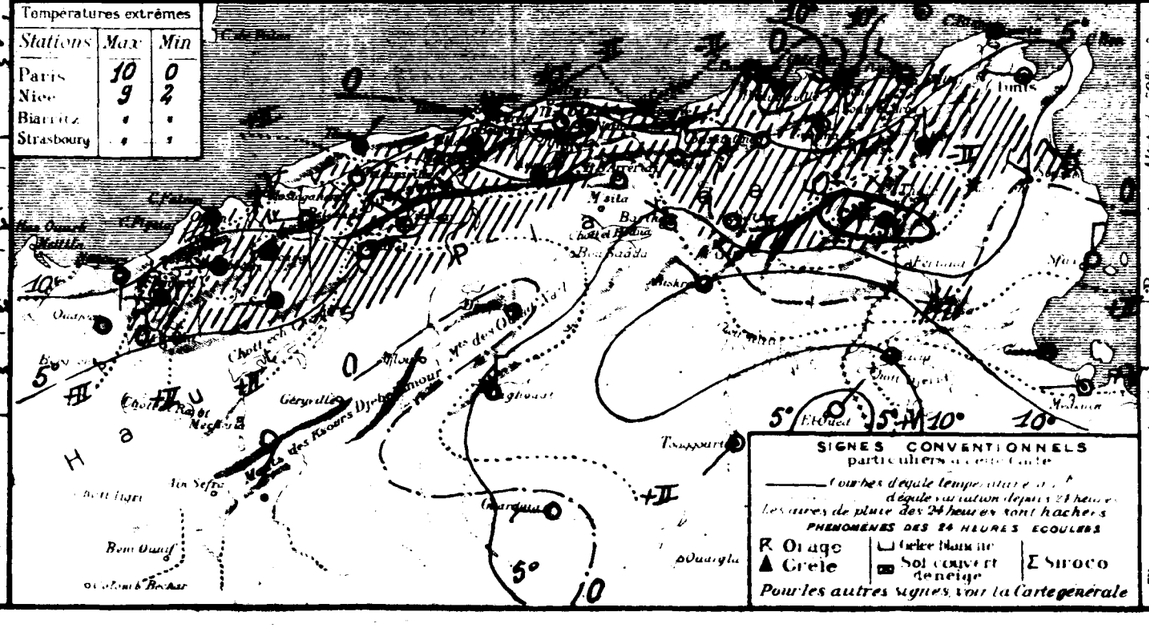

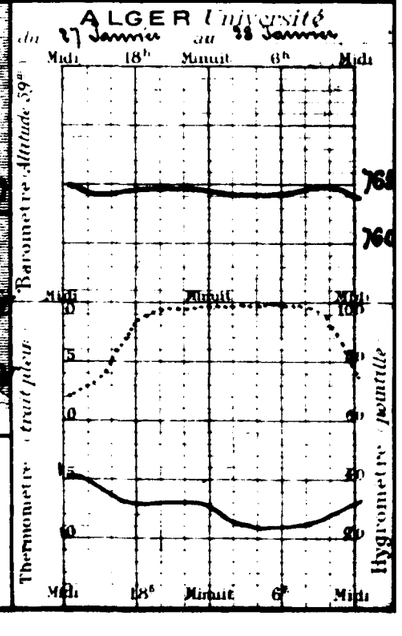

Carte N° 29 — Samedi 29 Janvier 1927 — 7h. Matin

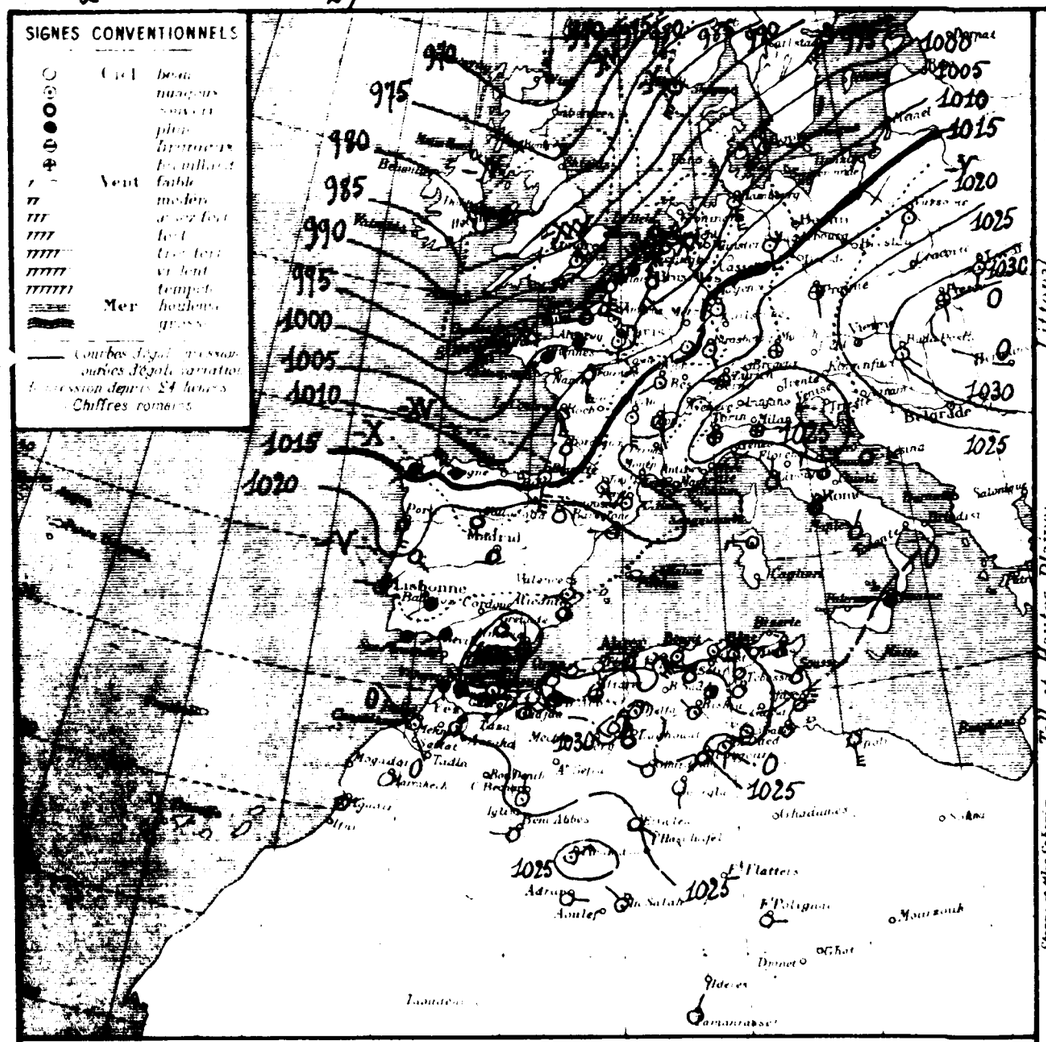

STATIONS	Altitude en mètre	Observation de 7 h. du matin: Pression à 0° et réduite au niveau de la mer — Observation	Diff. en 24 h.	Température — Observation	Diff. en 24 h.	Vent (Direction et Force)	État du Ciel	État de la Mer	Dans les 24 heures: Température extrême — Max	Min	Pluie en millim.	Pluie du 20 au 29 janv. millim.	Pluie du 1er Sept. au 20 janv. millim.	PHÉNOMÈNES
Littoral														
Nemours	4	24.9	-2.9	14.0	+2.2	SE 2	Beau	Belle	14	8	1.7	1.7		7-10h pluie
Beni Saf	1													
Oran	33	25.8	-1.9	7.5	-3.8	S 1	clair	Calme	15	8	2.0	44.0		Pluie
Mostaganem	20	24.2	-	8.8	-	E 2	Beau	Belle	15	7				
Tenes	39	24.5	-2.0	8.2	-1.6	S 1	clair	Belle	12	8		2.0	118	
Blida	267	27.5	+0.2	6.2	-2.4	calme	Beau		12	6		23.4	433	
Bouzaréa	344	23.9	-2.0	8.0	-0.9	ESE 1	clair		10	8		14.2	400	
Alger	59	24.8	-1.9	8.9	-1.3	W 1	id	Belle	13	9		17.2	416	
Maison Carrée	48	25.1	-2.6	5.4	-6.4	SW 2	id		16	3		14.2		
Bougie	9	24.6	-2.1	9.0	0.0	SW 3	couv.	Belle	13	9		10.3		
Philippeville	47	23.2	-1.3	6.4	-1.6	SE 1	Brouill.	Belle	12	6	0.3	56.3	451	matinée d'hier pluie
Cap de Garde	161	25.3	-0.9	9.0	-1.0	S 2	couv.	Calme	13	7		44.3		
La Calle	10	-	-	8.4	-1.6	NNE 3	Beau	Agitée	14	6		61.3	429	
Bizerte	9													
Tunis	36	23.5	-0.2	4.0	-0.6	NSW 3	clair		12	3		2.8	157	
Sfax	8	23.5	+0.5	6.4	-1.4	NW 1	id	Agitée	16	5			102	
Tell et Hautes Plaines														
Oudjda	580	25.8	-1.6	5.0	-2.0	calme	8 nuag.		11	4				
Tlemcen	806	24.9	-2.5	7.8	+0.9	W 1	nuag.		10	5		5.0	229	
Sidi Bel Abbès	476	27.5	+0.5	2.0	-5.6	E 1	brouill.		12	3	2.4	7.9	158	Pluie hier
Saïda	590	-		3.2	-2.8	W 1	clair		9	2	2.0	23.0	186	Pluie hier
Mascara	590	26.6	-1.1	5.4	-2.4	calme	brouill.		11	5		10.0	190	
Relizane	73			5.0	-5.5	SE 1	clair		14	4	0.7	2.6	145	Pluie
Orléansville	112	26.1	-0.4	6.7	-3.3	S 1	couvert		14	5	0.6	3.0		Pluie hier
Tiaret	1023	27.0	+0.5	2.3	-2.7	NNE 1	brouill.		9	2	1.0	42.0	250	Pluie la nuit
Vialar	889	28.1	+1.6	4.0	-3.0	NW 2	couvert		9	8	3.5	35.6	223	12-14h pluie
Médéa	935	26.3	+1.2	0.4	-4.6	N 1	clair		5	0		3.5	432	
Aumale	905	-	-	0.8	-4.2	calme	Beau		8	1	0.5	2.2	234	Pluie hier ; ce matin gelée
Fort-National	942												390	
Tizi-Ouzou	222	25.1	-0.3	5.0	-3.8	E 1	clair		14	5		36.0	535	
Bordj Bou Arréridj	915	25.3	0.0	-1.6	-6.0	NNE 1	id		9	-3		4.0		
Sétif	1079	26.7	+0.2	-0.4	-3.1	NE 2	couvert		10	-2		39.4	196	
Batna	1044	29.3	+3.2	-3.0	-6.1	calme	8 nuag.		7	-3		1.4		
Constantine	660													
Guelma	268	26.3	-	3.3	-2.9	calme	clair		14	3		12.7	277	
Tébessa	863	28.6	-1.5	-1.0	-	calme	id		7	-3		0.2		
Steppes et Atlas Sahariens														
El Aricha	1253													
Aïn Sefra	1073													
Méchéria	1167												111	
Géryville	1120													
Aflou	1426	24.5	+0.9	0.0	-3.0	NE 1	clair		8	0				
Djelfa	1160	29.0	-0.7	2.4	-1.7	calme	nuag.		6	-	4.0	11.5	134	Pluie la nuit
Bou Saâda	550													
M'Sila	486													
Barika	484	25.1	-	2.0	-5.0	W 1	clair		11	2			84	
Sahara														
Colomb Béchar	769	26.3	-	5.0	-	N 1	nuag.		-	4				
Laghouat	731	28.3	-0.2	5.0	-2.0	N 2	couvert		-	4	1.0	1.0	6	19-20h pluie
Biskra	125	27.1	+2.6	7.0	-3.0	NNW 2	Brumeux		15	6	gtes		55	18h gouttes
Touggourt	69	25.1	-0.7	9.8	-2.5	NNW 1	couvert		17	8			34	
El Oued	70	-	-	8.2	+3.7	S 1	6 nuag.		15	4	gtes		7	19h gouttes
Tozeur	50	25.3	+0.3	5.0	-5.0	calme	id		12	4				
Ghardaïa	526	29.4	-0.8	8.2	+2.0	NNW 1	Beau		16	6			9	
Ouargla	157	27.7		9.0	-	S 1	clair		18	2				
El Goléa	394	25.0	-2.9	8.0	+1.0	SE 3	couvert		17	6				
Beni Abbès	497	23.1	-	3.0	-	W 1	clair		19	3				
Timimoun	294	25.5	-	5.0	-	NE 3	couv.		19	5				
Adrar				1.0	-	E 1	Beau		-	1				
In Salah		22.6	-0.8	3.0	-3.0	NW 2	nuag.		-	2				
Fort Flatters		-	-											
Fort Polignac		-	-	4.0	-1.0	E 1	Beau		-	3				
Djanet														
Tamanrasset		-	-	5.0	-3.0	NNE 1	Beau		-	3				
Rabat														

Situation générale et situation en Algérie: Baisse générale de pression sauf Sud-Est Algérie - Dépression Nord et Ouest Europe (Brest 969mm) - Pressions élevées Est Europe (Kiew 1031mm) Sud Péninsule ibérique (Grenade 1027mm) Nord Afrique (Gardaïa 1029mm) - Temps en Algérie à 7 heures: ciel très nuageux avec éclaircies au Centre et à l'Ouest - Vents variables faibles ou modérés - Il a plu hier et cette nuit sur le littoral oranais, au centre des Hauts-Plateaux et au Sahara oriental - Mer belle ou peu agitée

Probabilité (valable pour le lendemain): Jusqu'à Midi - Hausse barométrique: Maroc - Ouest Algérie - Baisse: bassin méditerranéen - Est Algérie - Nord Tunisie - En Algérie, à l'Ouest: temps beau puis se couvrant avec pluies - Vents de Sud à Ouest modérés ou assez forts - Température stationnaire - A l'Est: temps beau puis nuageux - Vents de Sud à Sud-Ouest faibles ou modérés. Température en hausse -

	ORAN	ALGER	CONSTANTINE
Littoral et Tell	Beau à couvert et pluvieux - Vents de Sud à Ouest modérés ou assez forts	Beau puis de plus en plus nuageux - Vents de Sud à Ouest modérés ou assez forts	Beau puis nuageux - Vents de Sud à Sud-Ouest faibles ou modérés
Hauts Plateaux	Beau à couvert et pluvieux - Vents de Sud à Ouest modérés ou assez forts	Beau puis de plus en plus nuageux - Vents de Sud à Ouest modérés ou assez forts	Beau puis nuageux - Vents de Sud à Sud-Ouest faibles ou modérés
Sahara	Nuageux au Nord - Vents du secteur Est modérés ou assez forts	Très nuageux s'éclaircissant - Vents du secteur Nord faibles ou modérés	Très nuageux - Vents de Sud-Est à Nord-Est faibles ou modérés

AVIS AUX PORTS	Golfe du Lion, Baléares	Vents du secteur Ouest modérés ou assez forts
	Oran, Alger	Vents de Sud à Ouest modérés ou assez forts
	Bizerte	Vents du secteur Ouest faibles ou modérés
VENTS EN ALTITUDE	Ouest Algérie	Sud à Ouest 8 à 10m — Ciel très nuageux ou très nuageux - Pluies surtout à l'Est - Vents du secteur Ouest assez forts - Température d'abord en hausse puis en baisse.
	" Sahara	Est à Sud 8 à 10m
	Est Algérie	Nord-Ouest à Ouest 8 à 10m
	" Sahara	Secteur Nord 8 à 10m

Stations	Max	Min
Paris	10	5
Nice	11	2
Biarritz	"	"
Strasbourg	"	"

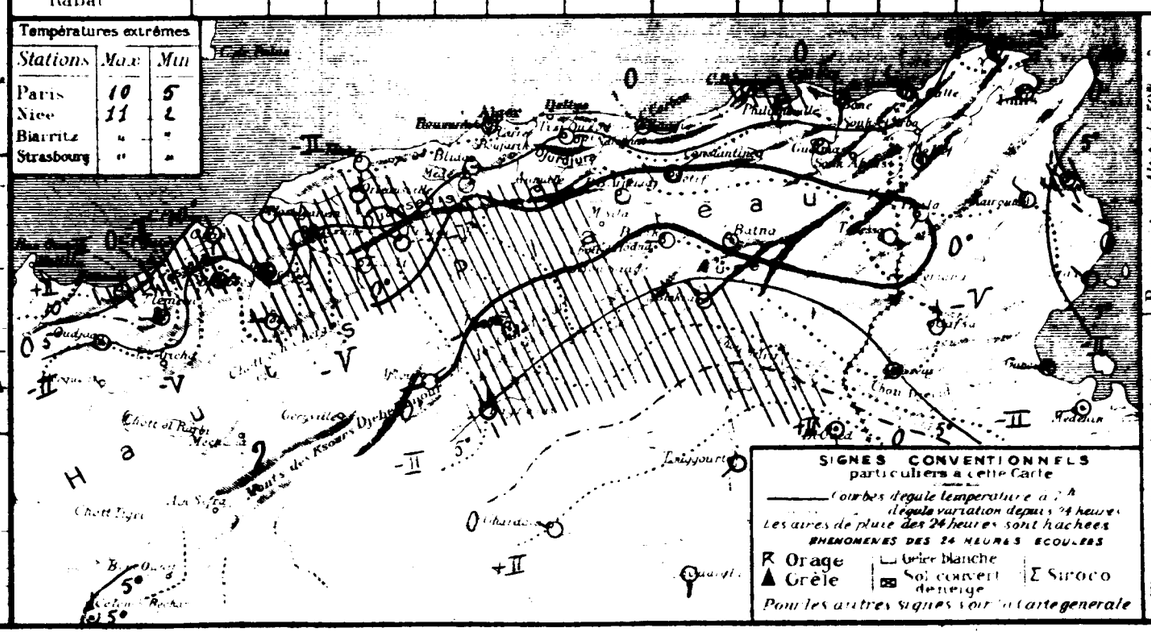

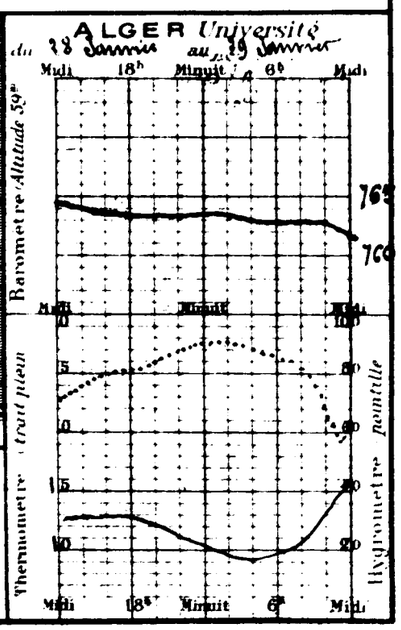



STATIONS		Altitude en mètres	Pression à 0° et au niveau de la mer: Observation	Pression: diff en 24 h.	Température de l'air: Observation	Température: diff en 24 h.	Vent Direction et force de 0 à 9	Etat du Ciel	Etat de la Mer	Températures extrêmes (24 h): max.	min	Pluie en millim. (24 h)	Pluie du 20 au 30 janv. (millim.)	Pluie du 1er Sept au 20 janv. (millim.)	PHÉNOMÈNES
Littoral	Nemours	4	23.3	-1.6	9.6	-4.4	S 1	Beau	Belle	13	9		1.7		
	Beni-Saf	3													
	Oran	53	21.7	-4.1	13.0	+5.2	SW 1	Ennuag.	Belle	17	7	1.0	45.0		Pluie
	Mostaganem	26	19.7	-4.5	13.6	+4.8	W 3	Beau	Agitée	17	9				
	Ténès	59	18.2	-6.3	12.2	+4.0	SW 4	couvert	Agitée	14	8		7.0	118	
	Blida	267	21.1	-6.4	13.0	+5.2	W 4	Ennuag.		12	7		23.4	483	
	Bouzaréa	344	17.7	-6.2	10.7	+2.7	SW 3	Ennuag.		13	10		14.2	400	
	Alger	59	19.1	-5.2	12.6	+3.7	WSW 3	Ennuag.	Belle	16	10		17.9	416	
	Maison-Carrée	48													
	~~Bougie~~ Carlon	9	18.5	-6.1	13.0	+4.0	SW 4	couvert	Calme	14	9		10.9		
	Philippeville	47	12.7	-5.1	8.7	+2.3	NW 1	Ennuag.	Belle	12	6		56.3	551	
	Cap de Garde	161	19.5	-5.9	9.0	0.0	S 4	nuag.	ê. Belle	17	7		44.3		
	La Calle	10	»	»	9.0	+3.6	NW 3	clair	Agitée	15	7		61.3	429	
	Bizerte	9													
	Tunis	36	19.7	-3.9	4.3	+0.3	SW 3	nuag.		13	3		8.8	157	
	Sfax	8	20.3	-3.2	4.0	-2.4	NW 1	clair	Agitée	18	4			108	
Tell et Hautes Plaines	Oudjda	580	23.4	-2.4	8.0	+3.0	SW 2	Ennuag.		17	5				
	Tlemcen	806											5.0	329	
	Sidi-Bel-Abbès	476											7.7	158	
	Saïda	860	»	»	4.2	+1.6	S 1	clair		16	4		25.0	186	
	Mascara	590	24.3	-2.3	2.2	+2.4	NW 1	couvert		14	7		10.0	190	
	Relizane	73	»	»	10.9	+7.9	SW 3	Ennuag.		17	9		8.6	145	
	Orléansville	112	20.6	-5.5	10.0	+3.5	SW 4	d		15	8		3.0		
	Tiaret	1023	22.3	-4.7	7.0	+4.7	W 2	couvert		11	4		49.0	350	Pluie la nuit
	Vialar	889	22.1	-6.0	7.0	+3.0	NW 2	d		10	3	3.0	38.5	223	
	Médéa	935	20.2	-6.1	5.8	+5.4	NW 3	d		10	2		2.5	438	
	Aumale	903											2.9	334	
	Fort-National	942												390	
	Tizi-Ouzou	222	20.1	-5.0	2.2	+3.2	E 1	couvert		15	4	2.0	38.0	325	Pluie la nuit
	Bordj-Bou-Arréridj	915	21.5	-3.8	4.5	+5.1	SW 2	pluie		10	2		4.0		
	Setif	1079	22.2	-4.5	3.0	+3.4	W 2	couvert		10	0		34.0	196	
	Batna	1044	23.2	-6.0	1.8	+5.8	W 2	Ennuag.		10	1		1.6		
	Constantine	660													
	Guelma	268	20.7	-3.6	4.2	+0.9	calme	clair		14	3		12.3	277	
	Tebessa	863	23.5	-3.1	0.0	+1.0	calme	▲		9	-3		0.8		
Steppe et Atlas Saharien	El-Aricha	1253													
	Aïn-Sefra	1075												111	
	Mécheria	1167													Pluie du 29 (3mm)
	Géryville	1320	23.1	-2.9	2.2	+1.9	SSW 7	brouill.		9	1				
	Aflou	1465	29.4	-2.1	3.0	+3.0	NW 1	Couvert		2	2				
	Djelfa	1180	25.2	-2.8	5.5	+2.9	W 2	nuag.		8	6		11.5	134	
	Bou Saâda	530													
	M'sila	486													
	Barika	484	23.1	-3.0	4.0	+2.0	W 2	clair		12	4			84	
Sahara	Colomb-Béchar	260	26.2	-0.1	2.0	0.0	N 1	clair		»	1			6	
	Laghouat	781												55	
	Biskra	125	25.7	-3.6	3.0	+1.0	SW 2	couvert		16	7			34	
	Touggourt	69													
	El-Oued	70	»	»	5.6	-2.6	SW 3	clair		17	4	gttes		7	8h gouttes
	Tozeur	50	20.9	-4.4	3.0	-2.0	calme	Ennuag.		18	3				
	Ghardaia	526	27.5	-1.6	2.2	+0.6	W 3	clair		17	5			9	
	Ouargla	157	29.1	+1.6	4.0	-5.0	W 1	clair		»	8				
	El-Goléa	386?	27.9	+2.9	1.0	-7.0	NNW 2	d		»	0				
	Beni-Abbès	492?	28.9	-0.2	6.0	+3.0	ENE 2	clair		»	3				
	Timimoun	294?	27.0	+1.5	7.0	+2.0	NNW 2	d		»	5				
	Adrar		»	»	5.0	+4.0	SE 3	d		»	4				
	In-Salah		24.5	+1.9	5.0	+2.0	NE 3	d		»	5				
	Ft Flatters		»	»	3.0	0.0	NNE 1	d		»	1				
	Ft Polignac		»	»	3.0	-1.0	E 1	d		»	1				
	Djanet														
	Tamanrasset		»	»	5.0	0.0	E 3	Beau		»	3				
	Rabat														

Situation générale et situation en Algérie Hausse barométrique : Ouest Europe – Dépression Nord Europe (Bodo 970mm) – Minimum relatif golfe de Gênes (Ajaccio 1013mm) – Régions élevées Est et Sud-Ouest Europe (Hérar 1020 – Badajoz 1024mm) – Afrique du Nord (Ouargla 1019mm). Temps en Algérie à 7 heures : ciel très nuageux ou couvert – Vents de Sud-Ouest modérés ou assez forts – Quelques averses éparses sont tombées cette nuit.

Mer belle ou peu agitée

Probabilité *(valable pour le lendemain)* Jusqu'à Mardi – Baisse barométrique : Bassin méditerranéen Nord Afrique moins golfe de Gênes – Centre Algérie – En Algérie : temps à averses et éclaircies – Vents du secteur Ouest modérés ou assez forts – Température en baisse –

	ORAN	ALGER	CONSTANTINE
Littoral et Tell	Averses et Eclaircies Vents du secteur Ouest modérés ou assez forts	Averses et Eclaircies Vents du secteur Ouest modérés ou assez forts	Averses et Eclaircies Vents du secteur Ouest modérés ou assez forts
Hauts Plateaux	Averses et Eclaircies Vents du secteur Ouest modérés ou assez forts	Averses et Eclaircies Vents du secteur Ouest modérés ou assez forts	Averses et Eclaircies Vents du secteur Ouest modérés ou assez forts
Sahara	Beau temps Vents de Nord et Est faibles ou modérés	Beau temps Vents du secteur Nord faibles ou modérés	Beau temps Vents du secteur Nord faibles ou modérés

AVIS AUX PORTS
Golfe du Lion } Vents de Sud-ouest faibles ou modérés
Baléares
Oran
Alger } Vents du secteur Ouest modérés ou assez forts
Bizerte

VENTS EN ALTITUDE
Ouest Algérie
» Sahara
Est Algérie
» Sahara

Avis aux Agriculteurs

Températures extrêmes		
Stations	Max.	Min.
Paris	7	1
Nice	11	2
Biarritz	»	»
Strasbourg	»	»

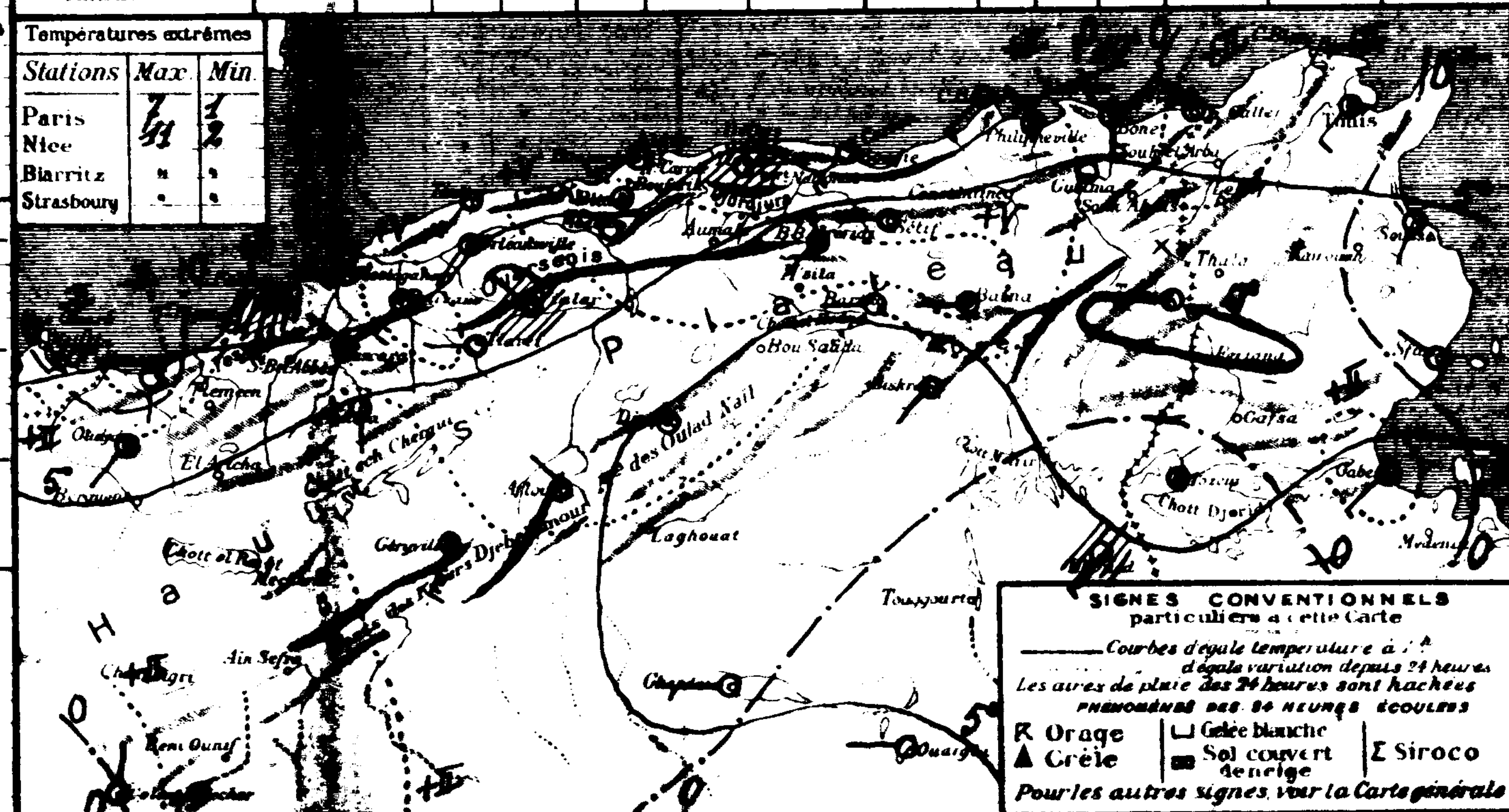

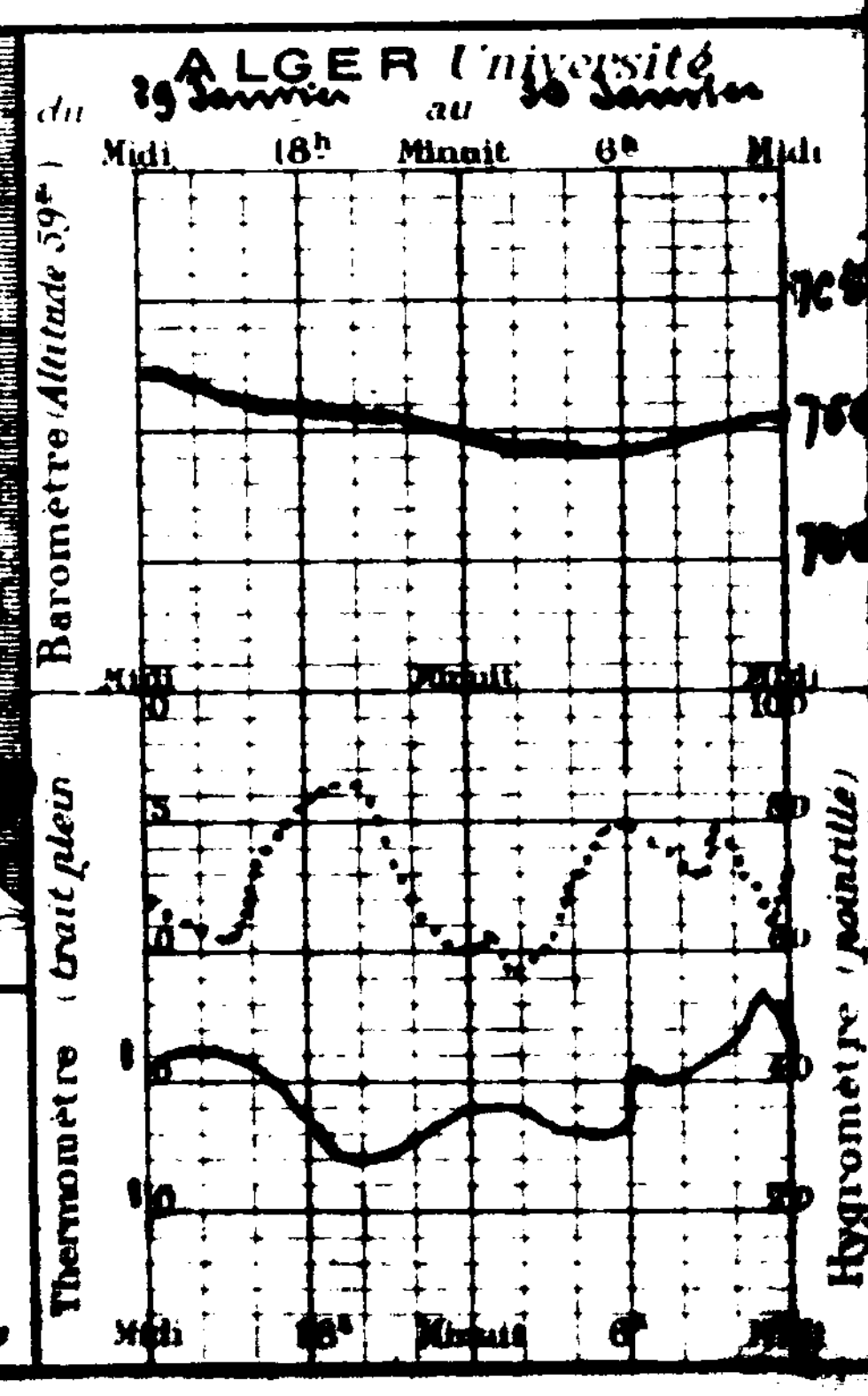



STATIONS	Altitude en mètres	Observation de 7 heures du matin: Pression à 0° et au niveau de la mer — Observation	Diff. en 24h	Température de l'air — Observation	Diff. en 24h	Vent (Direction et force de 0 à 9)	État du Ciel	État de la Mer	Dans les 24 heures: Températures extrêmes — max	min	Pluie en millim.	Pluie du 30 au 31 juin (millim.)	Pluie du 1er Sept. au 30 juin (millim.)	PHÉNOMÈNES
Littoral														
Nemours	4	22.3	-1.0	13.2	+3.6	S 1	8 nuag.	Agitée	15	9		1.7		
Beni-Saf	3													
Oran	53	20.5	-1.2	12.8	-0.2	S 2	nuag.	Calme	19	11		45.0		
Mostaganem	26	19.5	-0.2	14.0	+0.4	W 3	Ciel	Agitée	16	10				
Tenès	59	17.3	-0.9	11.4	-1.4	SSW 3	8 nuag.	Agitée	14	10		2.0	118	
Blida	267	19.8	-1.3	11.0	-2.0	calme	d		17	8	2.2	25.6	483	Brume hier
Bouzaréa	344	17.5	-0.2	11.3	+0.6	WNW 2	nuag.		14	9	8.2	16.4	400	14h pluie
Alger	59	18.3	-0.8	12.6	0.0	WSW 2	couvert	Agitée	17	15	2.7	20.5	416	16h pluie
Maison Carrée	48													
Bougie	9	18.3	-0.2	14.0	+1.0	SW 4	couvert	Houleuse	16	10	6.0	16.8		16-19h pluie
Philippeville	47	17.8	-0.9	9.3	+0.6	E 1	nuag.	Belle	16	9	0.3	56.6	551	matinée d'hier pluie
Cap de Garde	161	19.1	-0.6	11.0	+2.0	WNW 4	Ciel	Belle	-	9		44.3		
La Calle	10	"	"	11.2	+2.8	SSE 2	clair	Belle	15	10	1.0	62.3	429	19h pluie
Bizerte	9													
Tunis	36	18.3	-1.6	8.9	+4.6	SW 3	clair		15	7	glace	8.8	157	gouttes hier
Sfax	8	19.3	-1.0	8.2	+4.2	W 2	d	Calme	-	8			102	
Tell et Hautes Plaines														
Oudjda	580	22.0	-0.5	10.0	+2.0	SW 3	8 nuag.		19	7				
Tlemcen	806	24.3	"	8.8	"	SW 3	d		18	6		5.0	229	
Sidi Bel Abbès	476	21.8	"	10.4	"	W 3	d		15	3		7.0	158	
Saïda	860	"	"	5.4	+0.6	SE 1	clair		16	4		23.0	186	
Mascara	590	22.7	-1.6	7.8	-1.0	calme	beau		13	6		19.0	190	
Relizane	73	"	"	8.3	-3.6	SW 1	couvert		17	7		2.6	145	
Orléansville	112	20.6	0.0	7.0	-3.0	N 1	d		15	6	1.0	4.0		Brume hier
Tiaret	1023	21.7	-0.6	4.5	-2.5	WNW 1	clair		10	5		4.8	250	
Vialar	889	25.7	+3.6	3.5	-3.5	NW 1	beau		8	1		22.5	223	gelée blanche
Médéa	935	24.0	+0.8	3.3	-2.5	WNW 2	8 nuag.		8	3	2.3	6.0	332	Brume forte
Aumale	905	"	"	8.0	"	SW 2	nuag.		10	6	0.5	2.7	334	Brume forte
Fort-National	942	19.5	"	7.8	"	SW 3	8 nuag.		10	6	8.0	77.8	390	Brume hier
Tizi-Ouzou	222	18.7	-1.4	11.1	+2.9	SW 2	couvert		16	7	2.0	40.0	335	12h30-17h pluie
Bordj Bou Arréridj	915	20.1	-1.6	4.5	+1.0	NW 3	clair		9	4	1.0	5.0		Gelée
Setif	1079	24.4	-0.8	4.5	+1.5	W 2	8 nuag.		10	2	0.3	13.6	196	Brume la nuit
Batna	1044	22.5	-0.8	5.0	+1.2	W 3	nuag.		9	3		7.4		
Constantine	660	"	"	6.5	"	NNE 2	beau		12	0		9.8		
Guelma	208	19.9	-0.8	8.4	+4.2	calme	clair		16	2		12.7	277	
Tebessa	863	21.9	-3.6	8.0	+8.0	calme	d		12	4		0.2		
Steppe et Atlas Saharien														
El Aricha	1253													
Ain-Sefra	1073													
Mécheria	1167												111	
Géryville	1320													
Aflou	1426	23.6	-0.8	4.0	+1.0	NW 1	clair		9	2		11.5	134	
Djelfa	1160	27.9	+1.7	0.9	-4.4	calme	d		9	-				
Bou Saâda	530													
M'sila	486													
Barika	484	"	"	3.0	-1.0	NW 1	clair		14	-			24	
Sahara														
Colomb Béchar	769													
Laghouat	751	"	"	3.0	"	SSW 2	nuag.		-	1			6	
Biskra	125	24.2	+0.5	8.0	0.0	NW 2	beau		21	6			55	
Touggourt	69	24.6	-0.4	6.8	+0.8	SW 1	clair		22	6			34	
El Oued	70	"	"	8.9	+3.3	S 4	beau		18	7			7	
Tozeur	50	21.7	+0.8	4.0	+1.0	NE 2	nuag.		17	6				
Ghardaïa	526	28.6	+0.8	10.2	+1.4	SW 2	d		18	6			9	
Ouargla	157	28.2	-0.9	9.0	+3.0	SSW 4	clair		-	4				
El-Goléa	394	23.3	+0.4	1.0	0.0	NE 1	d		-	1				
Beni-Abbès	492													
Timimoun	294													
Adrar														
In-Salah		25.1	+0.6	6.0	+1.0	NE 2	clair		-	4				
Ft Flatters		"	"	5.0	+2.0	ENE 1	d		-	1				
Ft Polignac		"	"	5.0	+2.0	SE 1	d		-	4				
Djanet														
Tamanrasset		"	"	7.0	+2.0	NE 1	nuag.		-	4				
Rabat														

Situation générale et situation en Algérie — Baisse barométrique gén. : Centre et Est Europe - variations inégalitées : Bassin méditerranéen - Nord Afrique - Aire dépressionnaire océan Atlantique à Nord Méditerranée (Wick 977mm) - Pressions élevées Nord Afrique (Oran 1020mm) -
Temps en Algérie à 7 heures : ciel très nuageux ou couvert au Nord - Vents du secteur Ouest faibles ou modérés - Il a plu hier après midi et cette nuit sur le Centre et l'Est du Littoral et du Tell et au Nord des Hauts-Plateaux -
Mer belle ou agitée

Probabilité (valable pour le lendemain) — Jusqu'à Midi - Hausse barométrique ; Centre Bassin méditerranéen - Algérie - Baisse : Ouest Bassin - Maroc - Est Bassin - Est Tunisie - En Algérie à l'Ouest : Temps d'abord très nuageux avec averses puis éclaircie - A l'Est : très nuageux puis pluvieux - Vents de Sud-Ouest à Ouest modérés à l'Ouest, d'Ouest à Nord-Ouest assez forts à l'Est - Température en baisse -

	ORAN	ALGER	CONSTANTINE
Littoral et Tell	très nuageux avec averses puis éclaircie - Vents de Sud-Ouest à Ouest modérés	très nuageux puis éclaircies. Vents du secteur Ouest modérés ou assez forts	très nuageux puis pluvieux Vents d'Ouest à Nord-Ouest assez forts
Hauts Plateaux	très nuageux avec averses puis éclaircie - Vents de Sud-Ouest à Ouest modérés	très nuageux puis éclaircies Vents du secteur Ouest modérés ou assez forts	très nuageux puis pluvieux Vents d'Ouest à Nord-Ouest assez forts
Sahara	Beau ou peu nuageux Vents de Nord-Est à Est faibles ou modérés	Beau ou peu nuageux Vents du secteur Nord faibles à modérés	Beau ou peu nuageux Vents de Nord-Ouest modérés

AVIS AUX PORTS
- Golfe du Lion — Vents de Sud-Ouest à Sud assez forts
- Baléares — Vents de Sud-Ouest à Ouest assez forts
- Oran — Vents de Sud-Ouest à Ouest modérés
- Alger — Vents du secteur Ouest modérés ou assez forts
- Bizerte — Vents d'Ouest à Nord-Ouest assez forts

VENTS EN ALTITUDE
- Ouest Algérie — Ouest à Sud-Ouest 8 à 10m
- " Sahara — Nord-Est à Est 8 à 10m
- Est Algérie — Ouest à Nord-Ouest 10 à 12m
- Sahara — Nord-Ouest 10 à 12m

Prévisions du 1er Janvier à Midi : Continuation du temps à averses et éclaircies - Vents d'Ouest assez forts ou forts - Température en baisse -

Températures extrêmes		
Stations	Max	Min
Paris	"	"
Nice	"	"
Biarritz	"	"
Strasbourg	"	"

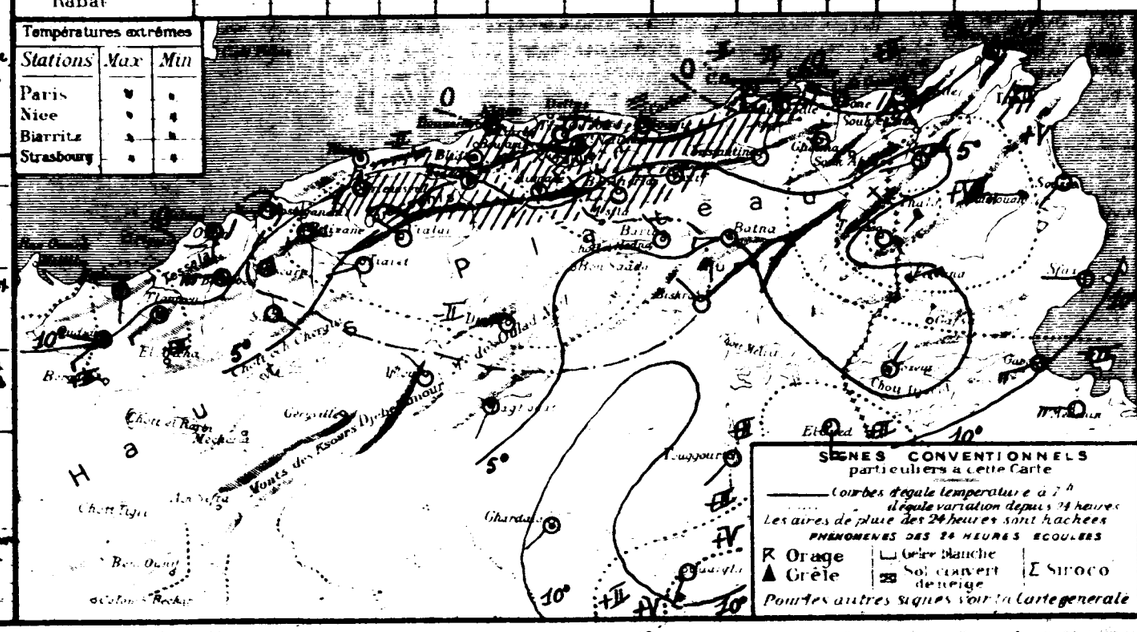

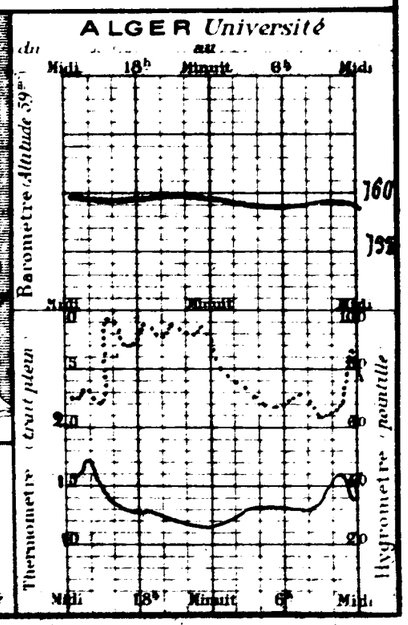

Température et humidité

Les moyennes de l'humidité, de la tension de vapeur et du poids par mètre cube sont celles des observations psychrométriques de 7, 13, 18^h interprétées à l'aide de la formule de A. Angot (Annales du Bureau Central Météorologique, 1880, T1, B45)

Stations	Altitude	Minimum m moyen	Minimum m extrême	date	Maximum M moyen	Maximum M extrême	date	$\frac{m+M}{2}$	Humidité relative moyenne	Vapeur d'eau Tension moyenne	Vapeur d'eau Poids par m³
Oran (Fort)	11^m	9.9	5.7	7	16.1	19.8	4	13.0	67	7.6	7.6
Castiglione	10	8.8	5.3	20	15.8	21.1	13	12.3	70	7.6	7.7
Alger	59	9.1	3.5	20	14.9	18.9	13	12.0	73	7.6	7.7
Philippeville	71	7.9	5.2	29	13.4	17.4	13	10.7	75	7.4	7.5
El Ançor	90	9.4	5.4	7	15.7	21.0	12	12.6	74	7.9	8.0
Trois Marabouts	150	7.5	3.8	6	15.6	20.6	12	11.6	76	7.4	7.6
Orléansville	112	5.5	1.3	7	13.6	16.8	13	9.6	84	7.6	7.7
Miliana	750	4.5	-0.9	20	9.4	14.0	1	7.0	77	5.8	6.0
Tizi-Ouzou	222	5.9	1.0	20	13.4	18.5	12	9.7	75	6.7	6.8
Fort-National	942	3.6	-2.3	20	8.1	14.0	13	5.9	80	5.5	5.7
Guelma	268	4.7	0.0	25	13.8	18.9	13	9.3	73	6.4	6.5
Sidi-bel-Abbès	476	3.8	-1.6	6	13.1	18.0	12	8.5	77	6.5	6.7
Mascara	590	5.3	1.4	6	12.4	18.0	12	8.9	78	6.6	6.8
Thiersville	488	3.5	-2.2	7	13.8	19.5	12	8.7	,	,	,
Téniet-el-Haâd	1.160	,	,	,	,	,	,		,	,	,
Vialar	889^m	1.2	-4.0	8	9.1	16.0	1	5.2	81	5.7	5.9
Boghar	910	1.8	-4.5	19	7.6	12.5	12	4.7	84	5.5	5.7
Sétif	1.079	0.3	-4.8	21	8.4	14.1	7	4.4	76	4.8	5.0
Tébessa	863	1.3	-3.2	24	10.1	16.6	31	5.7	65	4.5	4.7
Méchéria	1.167	1.3	-2.0	div.	10.9	16.6	3	6.1	68	4.9	5.1
Géryville	1.320	-1.3	-4.9	24	8.4	14.1	7	3.6	,	,	,
Aflou	1.426	,	,	,	,	,	,	,	,	,	,
Colomb-Béchar	769	1.4	-4.2	21	16.3	21.8	8	8.9	61	5.2	5.3
Biskra	125	6.3	-0.1	21	16.0	20.0	11	11.2	55	5.6	5.6
Tolga	160	,	,	,	,	,	,	,	,	,	,
Touggourt	69	3.6	-1.7	21	17.3	22.8	31	10.5	59	5.9	6.0
El-Oued	70	4.1	-1.0	26	17.0	21.9	31	10.6	,	,	,
Ouargla	157	3.8	-1.5	17	16.5	22.0	31	10.2	56	5.4	5.5
Beni-Abbès	497	2.7	-1.8	22	19.3	25.0	8	11.0	36	3.6	3.7

Différence de $\frac{m+M}{2}$ avec la normale : Alger -0°4 ; Fort-National +0°6 ; Biskra +0°2.

Comparaison des minima sous abri et à 10 c/m du sol

Stations	Minimum moyen sous abri	Minimum moyen à 10 c/m du sol	Minimum extrême sous abri	date	Minimum extrême à 10 c/m du sol	date
Alger	9.1	8.0	3.5	20	2.6	20
El Ançor	9.4	6.9	5.4	7	2.0	7
Guelma	4.7	2.8	0.0	25	-2.3	25
Sidi-bel-Abbès	,	,	,	,	,	,
Mascara	5.3	3.8	1.4	6	-0.2	6
Sétif	0.3	-2.4	-4.8	21	-7.0	21
Tolga	,	, (?)	,	,	, (?)	,
Beni-Abbès	2.7	-1.9	-1.8	22	-7.0	21

Végétation — Le mauvais temps de janvier a ralenti la végétation. Dans le Centre et l'Est, certaines terres regorgent d'eau et la plupart des travaux d'hiver sont suspendus. Les bourrasques de vent ont causé quelques dégats : arbres déracinés, branches arrachées, plantations endommagées.

L'Observateur des Heumis signale que les champs de céréales sont envahis et ravagés par les vers blancs.

Orages et grêle — 1° Orages. Département d'Oran — Cap Ivi, 18, 21^h. Trois-Marabouts, 17, 12^h; 18, 18^h; nuit du 19 au 20, avec grêle. Relizane, 18, 17^h, avec grêle. Temmora, 13, 19^h; 18, 23^h, avec grêle. Les Heumis, 18. Tlemcen, nuit du 13 au 14, avec grêle. Tlissen, 19, 5^{h}10, avec grêle. Sidi-Bel-Abbès, nuit du 18 au 19, avec grêle. Berthelot, 19, 6^h. Sebdou, 18; 19 avec grêle.

Département d'Alger — Ténès, 17, 16^h. Tipasa, 8, avec grêle. Castiglione, 8, 5^{h}50; 19, 9^{h}45. Cap Caxine, 9, 0^h; 18, 20^h; 19, 7^h. Pointe-Pescade, nuit du 16 au 17, avec grêle; 17, 15^h; 18, 18^h; 19, 7^h et 18^h, avec grêle. Alger, 9, 0^h; 17, 20^{h}15. Cap-Bengut, 8, 5^{h}20 et 18^{h}10. Tigzirt, 8, 5^{h}30, avec grêle; 15, 21^h, avec grêle; 18, 1^h, avec grêle. Bouzaréa, 9, 1^{h}30, avec grêle; 19, 8^{h}30. El-Biar, nuit du 18 au 19, avec grêle. Maison-Carrée, nuit du 19 au 20. Bordj-Ménaiel, 8; 9; 13; 15; 16; 29. Tifra (Mizrana) 17, 13^h; 18, 18^h; 16, 21^h. Meurad, 8, 9^{h}15 avec grêle. El-Affroun, 19, 1^h. Souma, 8, 19^h; 19. Arba. 9; 19. Paul Robert, 17, très violent. Oued Fodda, 16, 16^{h}45, avec grêle. Miliana, 8, 17^{h}30; 9, 4^h; 15, 22^h. Hakou Feraoune, 8, avec grêle; 19. Hamiz (barrage) 19, 9^h, avec grêle; 20. Palestro, 8. Iril Imoula, nuit du 8 au 9, avec grêle. Mirabeau, 8, 17^{h}30. Michelet, 9. Agrib, 8, 17^h; nuit du 8 au 9 Yakouren, 8, 19^h; 9, 6^h. Beni-Sliman, nuit du 7 au 8. Tablat, 19. Bir-Rabalou, nuit du 8 au 9; 9. Aïn-Bessem, nuit du 8 au 9. Oued Faham, 8, 20^h. Aumale, 19; 20. La Baraque, 9. Bouira, 8, 19^h. Maillot, 8; 9. Guelt-es-Stel, 18, 17^h.

Département de Constantine — Cap Bougaroun, nuit du 7 au 8; 8; nuit du 8 au 9; nuit du 18 au 19. Bougie, nuit du 8 au 9; nuit du 19 au 20. Cap Afiah, 9, 4^h, avec grêle; 21, 22^h, avec grêle. Djidjelli, 9, 20^h; 10, 0^h; 21, 22^h. Cap Bougaroni, 16. Philippeville, 9. Cap-de-Fer, 7, 3^h; 25, 19^h. Bône, 26, 3^{h}30.

SERVICE MÉTÉOROLOGIQUE

Observations d'Alger-Université

Mois de grande agitation atmosphérique, le plus souvent nuageux, avec vents modérés ou assez forts et un peu pluvieux pendant la première et la dernière décade, froid, pluvieux et orageux dans son milieu, avec vents forts ou très forts.

Nombre de jours de ciel pur 4, de ciel très peu ou peu nuageux 6, de ciel nuageux ou couvert 21. Nébulosité moyenne à 7^h 6.3; à 13^h 5.8; à 18^h 6.0. Moyenne générale 6.0.

Nombre d'heures de Soleil mesuré à l'héliographe 153 (Durée d'insolation possible 306^h) Fraction d'insolation 0,50.

Nombre de jours de pluie 20. Pluie (de minuit à minuit) 135 m/m. Excès 28. Pluie tombée depuis le 1er septembre 446 m/m. Excès 7.

Orage, les 9, 17, 19. Eclairs lointains, le 8. Grêle, les 9, 15, 17, 18, 19, 21. Rosée, les 25, 26.

Une secousse sismique faible (3e degré de l'échelle internationale) ayant donné l'impression d'un mouvement horizontal, a été perçue le 20 vers 21^h, au Boulevard Bru, par plusieurs personnes. Ni la durée, ni la direction n'ont pu être notées.

Valeurs moyennes et extrêmes de la pression, de la température et de l'humidité relative

	Moyenne générale	Normale	Ecart	Minimum moyen	Maximum moyen	Minimum extrême	Date	Maximum extrême	Date
Pression (*)	759^{mm}7 (1012^{mb}9)	759^{mm}3 (1012^{mb}3)	+ 0.6	757^{mm}6 (1010^{mb}1)	761^{mm}7 (1015^{mb}5)	737^{mm}4 (983^{mb}1)	18	769^{mm}1 (1025^{mb}4)	10
Température	11.7	11.9	- 0.2	9.1	14.9	3.5	20	18.9	13
Humidité (**)	74	73	+ 1	57	90	45	1er - 13	100	28

(*) Hauteur barométrique en millimètres ramenée à 0° et à la gravité normale. Altitude du baromètre 59m.
(**) En centièmes, obtenue par dépouillement de l'enregistreur comparé au psychromètre (Formule de Regnault)

Le barogramme est très mouvementé, surtout du 13 au 21, où il montre un très important et rapide mouvement de baisse (15^{mm}9 = 21^{mb}2 de chute en 24^h), au cours duquel la pression est descendue à 738^{mm}0 (983^{mb}9) le 18, (écart de près de 22^{mm} = 29^{mb}3, sur la normale). C'est la valeur la plus basse atteinte en janvier depuis le début des observations à l'Université (739^{mm}5 = 985^{mb}9, le 28 janvier 1917). La différence entre le maximum et le minimum extrêmes : 31^{mm}7 (42^{mb}3) est très notablement supérieure à sa valeur moyenne (21^{mm}7 = 28^{mb}9).

La température moyenne diurne s'est peu écartée de la normale, tantôt en plus, tantôt en moins du 1er au 14 ; elle lui est ensuite devenue inférieure, puis l'a rejointe le 26 et s'est maintenue dans son voisinage jusqu'à la fin du mois. Ecarts maxima sur la normale : + 2°3 le 13 ; - 4°6 le 20.

La moyenne de l'humidité est légèrement supérieure à la normale.

Direction et parcours du vent au sol

Direction	Fréquence	Parcours en kilomètres	Direction	Fréquence	Parcours en kilomètres
N	10	271	S	1	3
N.N.E	2	56	S.S.W	2	18
N.E	3	40	S.W	11	204
E.N.E	,	,	W.S.W	39	1135
E	2	19	W	59	1413
E.S.E	1	8	W.N.W	38	701
S.E	,	,	N.W	19	379
S.S.E	,	,	N.N.W	24	689
			Calme	37	,
			Totaux	248	4936

Les mesures vont du 1er Janvier, 1^h au 1er Février, 1^h. La direction du vent est relevée de 3 en 3 heures.



Parcours horaire moyen du vent : pour 631^h de vent, 7823^m, pour 744^h (durée du mois) 6634^m.
Parcours horaire maximum observé : 27^{km} le 19, de 3^h à 4^h, par vent de N.N.W
Vitesse maximum en mètres par seconde : 11^m le 19, vers 2^{h}45, par vent de N.N.W.

Comparaison avec les deux années précédentes

	Nombre d'heures de soleil	Pluie (de 18^h à 18^h) Nombre de jours	Pluie Quantités en millimètres	Pluie Depuis le 1er septembre	Pression moyenne	Température moyenne	Température minimum extrême	Température maximum extrême	Humidité	Vent dominant
Janvier 1925	225	6	6	299	767^{mm}7 (1023^{mb}5)	11.4	6.8	17.2	80	W.N.W
Janvier 1926	213	6	6	445	760.5 (1013.9)	13.1	8.4	22.0	76	W
Janvier 1927	153	20	133	444	759.7 (1012.9)	11.7	3.5	18.9	74	W

Direction et vitesse du vent aux diverses altitudes

Altitude en mètres	Calme	N	NNE	N.E	ENE	E	ESE	S.E	SSE	S	SSW	S.W	WSW	W	W.NW	N.W	NNW	Total des observations	Vitesse moyenne en mètres par seconde	Plus grande vitesse observée
Sondages de l'Aéro-Port de l'Agha (Nombre 39)																				
Sol	21	1	,	,	,	,	,	,	,	,	1	2	1	10	1	2	,	39	2.0	W :10
500	1	1	,	,	1	,	,	,	,	,	,	2	8	13	7	4	1	38	8.9	W.NW :16
1.000	,	2	,	,	1	,	,	,	,	,	,	1	2	17	11	3	2	38	9.9	N.W :21
1.500	,	3	,	,	,	,	,	,	,	,	,	,	1	11	7	4	3	29	11.1	W :40
2.000	,	1	3	,	,	,	,	,	,	,	1	1	1	3	4	3	2	18	9.5	W :20
2.500	,	3	,	,	,	,	,	,	,	,	,	,	1	2	1	4	1	12	10.8	N.W. :18
3.000	,	3	,	,	,	,	,	,	,	,	,	,	2	1	2	1	1	10	11.4	W :19
3.500	,	2	,	,	,	,	,	,	,	,	,	,	,	,	2	2	1	7	12.6	N :20
4.000	,	2	,	,	,	,	,	,	,	,	,	,	,	1	,	3	1	7	12.0	N :20

Coup d'œil sur le Réseau

Janvier a été très nuageux et pluvieux. Il a été très froid jusqu'au 24. On peut partager le mois en quatre périodes:

1° _ Du 1er au 11, tandis que la pression reste élevée au Sud-Ouest de l'Europe et sur l'Afrique du Nord (1038 mb = 778 mm le 1er Janvier à Aflou et le 11 à Aïn Sefra), des dépressions descendent du Nord-Ouest sur le bassin méditerranéen (Naples 1002 mb = 752 mm le 5). A part des éclaircies du 5 au 8 et du 10 au 12, le ciel est, en général, très nuageux ou couvert avec pluies et chutes de neige. Les vents soufflent des directions Sud-Ouest à Nord-Ouest, avec force les 8 et 9. La température est basse; il gèle sur les Hauts-Plateaux.

2° _ Du 12 au 23, une aire dépressionnaire s'étend du Nord de l'Europe à la Méditerranée et à l'Algérie-Tunisie où un profond minimum se creuse le 19 (Philippeville 982 mb = 737 mm). Sauf une éclaircie le 12, le temps est très nuageux ou couvert par vents de Sud-Ouest à Nord-Ouest. Il pleut, grêle et neige abondamment sur tout le réseau, notamment du 18 au 20, jours où une violente tempête d'Ouest à Nord-Ouest se déchaîne sur le Centre et l'Est de l'Algérie. Le froid est très vif, notamment sur les Hauts-Plateaux: à Sétif, en particulier, une couche de 90 c/m de neige est mesurée le 20, et la température tombe à -5° ce même jour.

3° _ Du 24 au 27, la pression se relève fortement sur l'Europe centrale et occidentale, la Méditerranée et l'Afrique du Nord (~~Saïda~~, Aflou, 1035 mb = 776 mm le 27). Après une belle éclaircie, le 24, le ciel se couvre et quelques averses tombent sur le littoral et l'Est des Hauts-Plateaux. La température est en hausse durant cette période.

4° _ Du 28 au 31, une dépression centrée sur l'Océan Glacial s'étend jusqu'au Nord du bassin méditerranéen. Le ciel est d'abord couvert avec pluies générales le 28, puis les éclaircies alternent avec les averses tandis que les vents qui étaient restés faibles ou nuls depuis le 24 s'orientent de Sud-Ouest à Ouest. La température continue à se relever.

Pourcentage des prévisions exactes du Bulletin quotidien de Janvier 1927

		Force et direction du vent	Nébulosité et précipitations
Ouest-Algérie	Littoral et Tell	81%	81%
	Hauts-Plateaux	77%	84%
	Sahara	97%	97%
Est-Algérie	Littoral et Tell	90%	90%
	Hauts-Plateaux	94%	84%
	Sahara	87%	94%
	Bizerte	94%	
	Golfe du Lion	84%	

Le Météorologiste : L. Petitjean

Pluie (en millimètres du 31 décembre, 18h, au 31 janvier, 18h)

Nota. _ Les normales portées sur ce tableau sont les moyennes de 10 années (1er Septembre 1914 au 31 Août 1924)

Stations	Janvier: Total	Janvier: Rapport à la normale	Janvier: Nombre de jours	Janvier: Diff. avec la normale	Depuis le 1er Septembre: Total	Depuis le 1er Septembre: Rapport à la normale	Depuis le 1er Septembre: Nombre de jours	Depuis le 1er Septembre: Diff. avec la normale
Rivage								
Nemours	24	0.39	4	-3	198	0.86	24	-6
Oran (Port)	77	1.50	10	+3	286	1.40	40	+11
Mostaganem	26	0.56	5	-6	201	0.83	26	-15
Ténès	20	0.27	9	-2	129	0.39	30	-13
Tipasa	123	1.31	16	+4	319	0.78	36	-5
Alger	133	1.07	20	+4	444	0.86	63	+3
Cap-Bengut	152	1.17	18	+4	417	0.72	51	-7
Bougie	183	1.05	17	+3	543	0.86	43	-12
Djidjelli	258	1.14	17	+1	842	0.95	53	-10
Collo	103	0.56	15	-2	,	,	,	,
Philippeville	209	,	22	,	620	,	53	,
Cap-de-Garde (S)	129	1.03	19	+5	410	0.91	48	-5
La Calle	150	0.98	20	+2	550	0.98	57	-9
Zone littorale								
El-Ançor	59	0.96	8	-3	304	1.22	39	-3
Cassaigne	60	0.92	6	-2	182	0.56	20	-9
Maison-Carrée	115	1.10	18	+5	442	1.05	51	+3
Bordj Menaiel	107	0.72	16	+3	261	0.49	41	-10
Bessombourg	418	1.12	20	+2	1074	0.90	54	-14
Bugeaud	238	,	19	,	701	,	45	,
Zone sublittorale								
Trois-Marabouts	46	,	10	,	258	,	39	,
St Maur	44	0.55	7	-1	238	0.80	35	+2
Mourad	148	1.15	12	+1	288	0.60	23	-20
Haussonvillers	222	1.13	13	-2	513	0.74	42	-16
H. Hsou	290	1.72	14	-1	510	0.99	40	-15
Barral	133	1.23	18	+3	393	1.11	48	-2
Tell, versant nord								
Oued Fergoug (Barrage)	53	0.86	7	-1	147	0.64	31	+2
Relizane	74	1.32	14	+3	186	0.90	42	+6
Orléansville	62	1.10	18	+4	181	0.78	,	,
Duperré	119	1.41	9	-1	313	1.05	27	-7
Affreville	125	1.20	10	-1	305	1.00	28	-9
Miliana	303	,	14	,	619	,	40	,
[illegible] (Atlas blidéen)	139	0.86	12	-2	516	0.79	39	-13
Hamiz (Barrage)	188	1.37	14	+4	446	0.81	35	-3
Tizi-Ouzou	244	1.34	17	+2	534	0.84	50	-4
Fort National	259	1.60	15	+3	572	0.95	38	-6
Michelet	289	1.67	19	+5	577	0.93	50	-5
Kerrata	450	1.79	16	+1	776	1.11	50	-13
Aïn [illegible]	359	,	14	,	799	,	43	-,
El-Milia	261	1.20	20	+2	,	,	,	,
Jemmapes	234	1.43	19	+4	576	1.22	46	-5
Guelma	94	0.76	17	+1	288	0.75	44	-11
Munier	198	1.26	19	+4	634	1.28	53	-1
Tell, zone centrale								
Tlemcen	44	0.43	6	-2	269	0.81	26	-6
Descartes	93	0.96	11	+1	304	1.15	32	-3
Sidi-bel-Abbès	47	1.06	8	0	181	0.93	32	+3
Mascara	62	0.80	13	+2	210	0.77	39	0
Thiersville	71	1.20	13	+3	217	0.88	44	+10
Ben Chicao	88	0.86	10	+1	251	0.68	26	-7
Bir-Rabalou	159	1.55	9	-1	357	1.12	28	-8

Stations	Janvier: Total	Janvier: Rapport à la normale	Janvier: Nombre de jours	Janvier: Diff. avec la normale	Depuis le 1er Septembre: Total	Depuis le 1er Septembre: Rapport à la normale	Depuis le 1er Septembre: Nombre de jours	Depuis le 1er Septembre: Diff. avec la normale
Aumale	96	1.14	17	+6	265	0.88	39	-4
Bouira	193	1.53	20	+5	353	0.85	54	-5
Maillot	181	1.77	11	0	310	0.98	26	-12
Bou-Malek	153	1.62	17	+6	347	1.19	39	-1
Constantine (P.C.)	121	1.19	21	+7	325	1.07	53	+5
Souk-Ahras	187	1.58	20	+8	516	1.39	61	+18
Tell, versant sud								
Saïda (P.C.)	74	1.42	9	0	219	1.08	39	+6
Martimprey	93	1.72	15	+5	226	1.05	,	,
Tiaret	158	1.50	15	+4	320	0.90	44	+4
Vialar	129	2.01	14	+4	271	1.31	38	0
Téniet-el-Haâd	,	,	,	,	,	,	,	,
Boghar	87	1.24	7	-7	,	,	,	,
Boghari	58	0.84	12	+3	160	0.84	29	-1
Tell, hautes plaines								
Sebdou	142	4.43	12	+5	290	2.24	44	+14
Victor-Hugo	110	2.11	17	+8	250	1.61	46	+12
Bordj-bou-Arréridj (P.C.)	115	2.05	16	+3	206	0.96	49	-1
Sétif	102	1.56	13	0	245	1.04	53	+2
St Donat	127	2.26	10	0	265	1.47	37	0
Batna	56	1.40	13	+2	,	,	,	,
Aïn-Yagout	42	1.02	7	-1	143	0.97	21	-7
Khenchela	48	0.77	10	+1	225	1.06	34	0
Aïn-Beïda	39	0.65	7	-4	197	1.08	40	+1
Tébessa	16	0.50	8	-2	164	1.17	28	-8
Steppe								
Méchéria	18	0.66	4	-3	86	0.43	23	-6
Kreider	19	2.11	9	+5	109	1.41	26	+7
Aïn [illegible] (près [illegible])	28	,	9	,	110	,	31	,
Sidi-Aïssa	65	1.91	11	+2	139	0.89	31	-6
Aïn-Kherman	73	2.92	8	+2	184	1.82	18	-2
Bou-Saâda	,	,	,	,	,	,	,	,
M'Sila	15	,	4	,	57	,	13	,
Atlas saharien								
Aïn-Sefra	0	,	0	,	25	,	13	,
Géryville	48	1.71	16	+7	176	1.10	50	+17
Aflou	,	,	,	,	,	,	,	,
Djelfa	62	2.00	12	+3	145	1.10	30	-1
Arris	45	0.93	9	-1	173	0.98	27	-8
Pied de l'Atlas saharien								
Colomb-Béchar	0	,	0	,	26	,	8	,
Laghouat	11	1.57	3	0	51	0.70	11	-6
Biskra	19	1.35	6	+1	52	0.76	16	-2
Tolga	,	,	,	,	,	,	,	,
Sahara								
Touggourt	1	0.11	2	-1	18	0.60	9	-4
El-Oued	0	0.00	0	-3	21	0.60	4	-6
Tozeur	2	,	1	,	2	,	1	,
Ouargla	14	,	1	,	51	,	4	,
Beni-Abbès	1	,	1	,	2	,	2	,

La Calle, 16, 15h et 22h. Saher, nuit du 8 au 9; 20. Bessombourg, 8, 1h30, avec grêle; 16, 20h; 19, avec grêle, 20, avec grêle. El-Kseur, nuit du 8 au 9, avec grêle. Ain Mokra, 9; 20, avec grêle. Sifra (Soummam) nuit du 8 au 9. Seddouk, nuit du 8 au 9. Kerrata, nuit du 8 au 9. Ain-Merdja-Sliman, 9, 15h. Texenna, 9. El-Milia, nuit du 4 au 5; nuit du 8 au 9. Guelma, 9, 4h. Samy, 9, 19h. Jahil Ali nuit du 8 au 9. Akbou, nuit du 8 au 9. Amouchas, nuit du 8 au 9. Souk-Ahras, 3, 2h; 9, 14h; 18, 19h40; 19, 7h50; nuit du 19 au 20. Bir-Kasdali, 8, 22h. Barika, 17, 19h10.

IIe Grêle – *Département d'Oran* – Nemours, 13, 18h; 19, 15h. Cap Falcon, 14, 7h; 18, 7h15. Oran, 14, 8h; 18, 13h15; nuit du 18 au 19. Arzeiv, 14, 11h20; 16, 9h. Mostaganem, 20. Cap Ivi, 17, 12h30; 19, 7h10. El-Anzor 17, 18h; 20, 9h. St-Louis, 18, 13h30. Cassaigne, 17. Montagnac, 18. Relizane, 17, 15h. Khemis, 19. Tessala, 13, 17h; 19, 9h (grêlons de 14 m/m de diamètre). Tirman, 19. Sidi-bel-Abbès, 19, 7h. Berkhelot, 19, 8h. Mercier-Lacombe, 14; 16; 19; 20. Ain-Tekan, 13, 18h. Thiersville, 17, 16h30; 19, 9h30. Benyaya (Plateau d'Arzew) 3, 14h. Saïkao, 17, 16h; 18, 19h; 19. Uzès-le-Duc, 14, 20h; 19, 18h; 20, 18h. Tenouane, nuit du 17 au 18. Salat, 8, 8h25. Sebdou, 14. Kreider, 12, 19h30.

Département d'Alger – Tenès, 17, 10h40; 18. Tipasa, 19. Castiglione, 8, 11h25; 19, 8h30; 21, 16h40. Pointe-Pescade, 18, 13h. Alger, 9; 15; 17; 18; 19; 21. Cap-Matifou, 21, 9h50. Cap-Bengut, 8, 21h10; 14, 10h50. Sidi-Yiet, 8, 17h; 14, 0h15; 19; 20. Bouzaréa, 8, 11h et 14h24; 17, 15h; 18, 18h; nuit du 18 au 19; 19; nuit du 19 au 20; 20. El-Biar 15; 24. Ménerville, 8, 9h40. Sifra (Isserana) 8; 15; 16, 7h; 18, 17h. Meurad, 8, 7h; 18, 15h. Montebello, 14, 4h; 19. Mouzaïaville, 9; 14, 19. Oued-el-Beida; 16, 8h; 19, 13h. Orléansville, 16, 12h25; 17. Molière, 18. Les Attafs, 8, 13h. Affreville, 16. Fakou-Téraoune, nuit du 13 au 14. Hamiz (barrage) 22. Falestro, 18; 21. Tril Imoula, nuit du 18 au 19. Mirabeau, 8, 15h et 18h30; 16, 11h30; 19, 11h et 16h. Sidi-Ouzou, 8, 9h; nuit du 8 au 9; 17, 21h; 19, 7h. Azazga 8, 10h25. Aghrib, nuit du 7 au 8; 8, 19h; 10; 19. Yakouren, nuit du 8 au 9; 17, 10h. Ben-Chicao, 8. Drea, 8. Boga, 8. Mongorno, 8, 18h.

Département de Constantine – Cap Afiah, 14; 15; 16; 20; 21. Djidjelli, 16, 17h30; 19, 22h; 20, 0h et 12h; 21, 11h40. Cap Bougaroni, 20, 8h15. Collo, 8, 20h; 9, 16h; 16, 9h et 11h30; 20, 9h30 et 20h. Philippeville, 8; nuit du 8 au 9, 22. Cap de Fer, 16. Herbillon, 16, 16h15; 21, 18h10 et 23h; 22, 3h. Bône, 5, 9h15; 20, 7h5 et 11h35. Cap Rosa, 17, 15h20; 20; nuit du 20 au 21; 22, nuit du 22 au 23. Bessombourg, 4, 9h30; 5; 9; 16; 18, 16h30; 21. Ain-Mokra. 8. Texenna, 8; 16. El-Arrouch, 26, 13h. Mansourah, 17, 19h.

Foudre – La foudre est tombée sur la maison forestière d'Fakou-Téraoune, le 19 à 14h et a brûlé les fils télégraphiques. Pas d'accident de personnes.

Neige et sources – La neige est tombée en abondance, à diverses reprises et l'on peut espérer le réapprovisionnement des nappes souterraines fortement appauvries par la sécheresse prolongée de l'année 1926. Eau coule en abondance. Maillot signale que, depuis 1917, il n'était pas tombé autant de neige sur le Djurdjura; la couche est descendue à 600m le 18. Elle a atteint une épaisseur inaccoutumée dans les stations élevées: 75 c/m, le 20, à Ain Merdja Sliman; 70, le 20 à Michelet et Berrouaghia; 60, le 21, à Sétif; 50, le 19, à Guenzet, à Tittest, à Grézel et dans certaines parties de l'Annexe de Géryville; 40 c/m le 19, à Ben-Chicao.

Ses tempêtes de neige et de vent ont causé de gros dégâts matériels aux lignes télégraphiques et téléphoniques, aux habitations, aux routes et aux pistes. Le service des courriers entre Dira et Sidi-Aïssa a été interrompu 3 jours. A Guelâa deux maisons indigènes se sont effondrées sous le poids de la neige, pas d'accident de personnes, et les communications ont été suspendues 13 jours.

Animaux. – La persistance du mauvais temps a été désastreuse pour les animaux. Dans le cheptel ovin du Sud, les pertes atteignent près de 70 %.

Dans quelques tribus de l'Annexe de Géryville une «affection pulmonaire» éprouve assez sérieusement les ovins. A Sigi M'Béchar et à Sigus, la variole sévit sur les moutons et les chèvres. A Barika, quelques moutons sont atteints de clavelée. A Reibell, la douve a fait son apparition dans beaucoup de troupeaux. A Sidi-Ali (près Thiersville) «une épidémie qui terrasse en moins d'une heure la bête la plus vigoureuse» occasionne une forte mortalité dans la race chevaline.

Cigognes. – Arrivée des cigognes, le 7, à Morris; le 16, à Rouffach; le 21, à Mirabeau; le 22, à Changy.

Crues. – Morris, forte crue des Oueds à la suite des pluies des 9 et 10; commencement d'inondation dans les terrains bas. Oued Fergoug (barrage), crue de l'Oued Hammam, les 14, 15 et 19. Oued-el-Beida, forte crue du Chéliff le 19. Bouira, plusieurs crues de l'Oued Eddous, dont une assez forte le 19. El-Kseur, crue de la Soummam le 19, atteignant 5m20, énorme pour cette rivière) dont la hauteur maximum n'avait pas dépassé jusqu'à ce jour 2m. Sidi-Aïssa signale qu'un troupeau de 140 moutons a été noyé dans l'Oued Djenane grossi par la fonte des neiges.

Séismes. – Sidi Mabrouk, le 5 à 16h45, légère secousse, durée 1 seconde. Constantine, le 5 à 16h45. M'Sila, le 10 à 1h30. Castiglione, le 17 à 14h24, de bas en haut, durée 1 seconde; le 20, à 21h30, de bas en haut, durée 3 secondes, beaucoup plus forte que la première. Alger, le 20, vers 21h, faible. Blida, le 20, à 21h30, forte secousse; le 21 à 21h45. Fakou-Téraoune, le 20 à 21h45, durée 4 à 5 secondes. Aïba, le 21, vers 21h. Collo, le 21 à 21h30.

Le Météorologiste : J. Loisel

Le Directeur : A. Lasserre

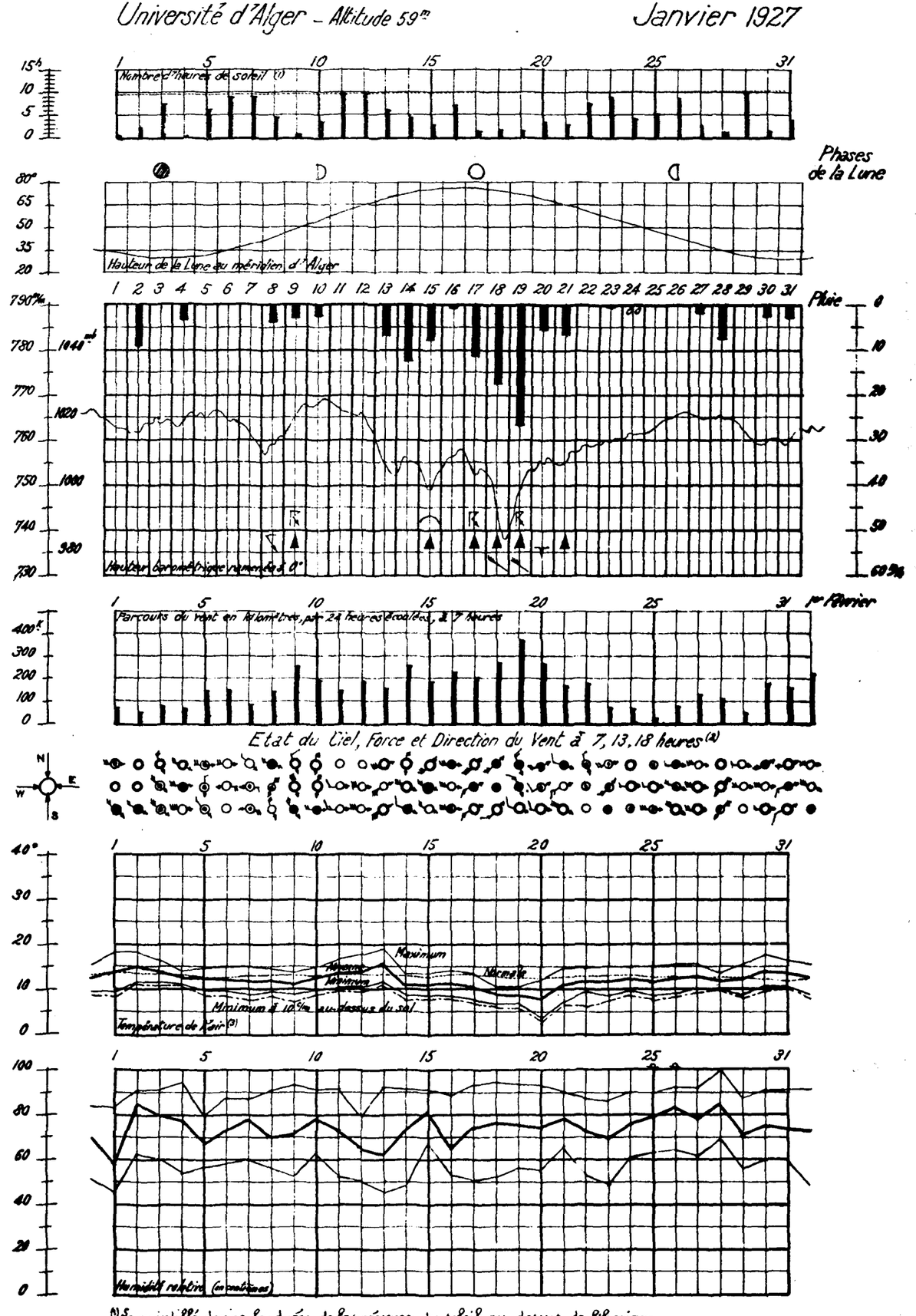

(1) Le pointillé donne la durée de la présence du soleil au-dessous de l'horizon.
(2) Etat du Ciel et Météores – ○ Beau, ● Nuageux, ○ Couvert – ● Pluie, R Orage, ✱ Eclairs, ▲ Grêle, ⌒ Arc-en-ciel, ≈ Coup-de-vent, ⌐ Tremblement de terre.
Force du Vent – Une petite penne correspond à une unité de l'échelle télégraphique. Une grande penne vaut cinq petites pennes.
(3) Le pointillé représente la moyenne normale du maximum et du minimum; le trait mixte le minimum à 10 c/m au-dessous du sol.

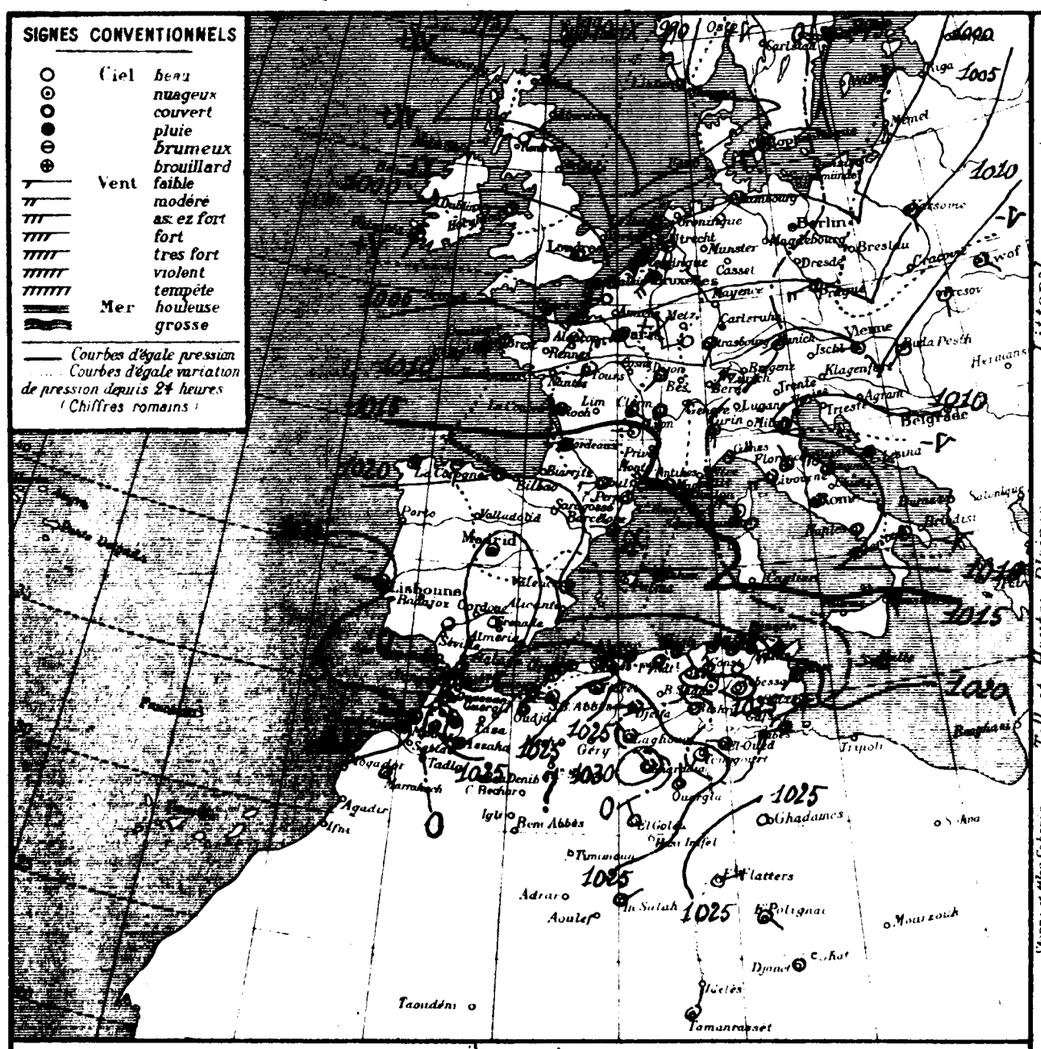

STATIONS	Altitude en mètres	Pression à 0° et au niveau de la mer: Observation	Pression: diff. en 24 h	Température de l'air: Observation	Température: diff. en 24 h	Vent Direction et force de 0 à 9	Etat du Ciel	Etat de la Mer	Dans les 24 heures Températures extrêmes: max	min	Pluie en millim.	Pluie du 31 Janv. au 1er Sept. (millim.)	Pluie du 1er Sept. au 31 Janv. (millim.)	PHÉNOMÈNES
Littoral														
Nemours	4	27.4	+5.1	10.8	-3.4	SW 2	couvert	agitée	14	9				
Beni-Saf	3													
Oran	53	25.5	+5.0	11.5	-1.3	SW 2	clair	calme	18	11				
Mostaganem	26	"	"	13.2	-0.8	W 3	beau	agitée	16	10				
Tenès	59	25.4	+8.1	11.4	0.0	SE 1	d	agitée	14	10			170	
Blida	267	25.4	+5.6	9.0	-2.0	calme	brumeux		17	9	0.1		509	gouttes hier et la nuit
Bouzarea	344	23.3	+5.8	8.1	-3.9	WSW 1	clair				3.1	3.1	416	Pluie la nuit
Alger	59	26.7	+5.4	9.5	-3.1	W 3	d	agitée	16	9	8.2	8.2	437	1h et la nuit pluie
Maison-Carrée	48	24.5	-	7.9	-	W 1	beau	d	12	8	3.6	3.6		Pluie la nuit
Bougie Carlon	9	23.1	+4.8	11.0	-3.0	NW 3	nuageux	houleuse	15	"	3.1	3.1		Pluie hier et la nuit
Philippeville	47	21.4	+3.6	9.8	+0.5	SW 1	nuageux	agitée	15	9	6.0	6.0	608	Pluie la nuit
Cap de Garde	161	22.5	+5.4	11.0	0.0	WNW 6	d	agitée	19	-	7.4	7.4		16-6h pluie
La Calle	10	"	"	10.0	-1.9	NW 1	pluie	agitée	18	9	10.0	10.0	491	1h gouttes; 13-18h; 19-2h et 6-7h pluie
Bizerte	9													
Tunis	36	19.8	+1.5	9.6	+0.7	WNW 4	beau		17	9	1.5	1.5	166	Pluie
Stax	8	20.1	+0.8	9.6	+1.4	calme	d	calme	12	9			102	
Tell et Hautes Plaines														
Oudjda	580	26.6	+3.7	6.0	-4.0	calme	couvert		17	5	3.7	3.7		Pluie hier et la nuit
Tlemcen	806	26.3	+3.0	7.2	-1.6	SSW 2	brumeux		13	6			234	
Sidi Bel-Abbès	476	26.2	+4.4	6.8	-3.6	W 1	d		15	7			166	gouttes hier
Saïda	860	"	-	7.0	+1.6	SW 2	nuageux		14	6			209	
Mascara	590	25.7	+5.0	8.0	+0.2	NW 1	couvert		15	7	1.0	1.0	209	Pluie hier
Relizane	73	"	"	8.3	0.0	SW 2	d		17	7	0.4	0.4	148	Pluie
Orleansville	112	25.5	+4.9	6.0	-1.0	N 1	clair		15	6	0.2	0.2		Pluie hier
Tiaret	1023	24.7	+3.0	4.4	-0.1	W 1	nuageux		9	4	1.7	1.7	293	15-16h pluie
Vialar	389	26.6	+0.9	4.0	+0.2	SW 2	couvert		10	3			382	
Medéa	935	24.5	+3.5	2.2	+0.5	NW 1	brumeux		10	3	1.0	1.0	429	Pluie la nuit
Aumale	905												237	
Fort National	942	24.7	+5.2	4.1	-3.8	SW 2	couvert		10	4	5.0	5.0	462	Pluie la nuit
Tizi Ouzou	222	24.1	+5.4	8.2	-3.0	E 1	d		16	8	6.0	6.0	575	10h30-18h et la nuit pluie
Bordj Bou Arréridj	915	23.4	+3.3	3.9	-0.5	SW 3	d		12	3	1.0	1.0		Pluie
Setif	1079	25.1	+5.7	2.0	-3.5	NNW 2	beau		12	1	3.1	3.1	236	Pluie hier et la nuit
Batna	1044	25.0	+3.5	2.1	-3.0	calme	brumeux		13	1				
Constantine	660	"	-	4.3	-2.8	N 1	beau		14	4	1.7	1.7		Pluie hier
Guelma	268	23.4	+3.5	6.7	-1.0	calme	clair		19	6	3.8	3.8	290	Pluie hier et la nuit
Tebessa	863	25.3	+3.4	4.0	-4.0	calme	d		17	3				
Steppes et Hauts Sahara														
El Aricha	1253													
Ain Sefra	1075													
Mecheria	1167													
Geryville	1320												111	
Aflou	1426													
Djelfa	1180	27.8	-0.1	4.1	+3.8	W 2	nuageux		12	"			146	
Bou Saâda	530													
M'sila	486													
Bartka	484	24.2	"	4.0	+1.0	NW 1	clair		17	4			84	
Sahara														
Colomb Bechar	769													
Laghouat	751	26.0	"	9.0	+6.0	NW 2	nuageux		18	5			6	
Biskra	125	28.8	-0.1	10.0	+2.0	NW 4	beau		19	9			55	
Touggourt	69	28.7	+1.1	7.4	+0.8	SW 1	clair		23	4			34	
El Oued	70	"	"	9.5	+0.6	W 1	beau		22	8			7	
Tozeur	30													
Ghardaïa	526	30.5	+1.9	9.2	-1.0	NW 1	beau		19	6			9	
Ouargla	157	28.3	-3.0	7.0	-2.0	N 1	clair		"	6				
El Goléa	394?	27.5	-0.8	1.0	0.0	NNW 1	d		"	1				
Beni Abbès	497?													
Timimoun	294?													
Adrar														
In Salah		23.1	-2.0	5.0	-1.0	NE 2	couvert		"	"				
Pt Flatters		"	"	4.0	-1.0	ENE 3	clair		"	"				
Pt Polignac		"	"	6.0	+1.0	SE 1	nuageux		"	"				
Djanet		"	"	6.0	"	calme	clair		"	"				
Tamanrasset		"	"	7.0	0.0	NNE 3	brumeux		"	"				
Rabat														

Situation générale et situation en Algérie: Baisse barométrique: Est Europe - Est Méditerranée. Dépression: Nord à Sud-Est Europe (Lister - Vermitt 990 - Turente 1007 mm). Pressions élevées: Péninsule ibérique (Grenade 1029 mm) Nord Afrique (Ghardaïa 1031 mm). Temps en Algérie à 7 heures: Temps à averses et éclaircies. Vents de Sud-Ouest à Nord-Ouest faibles ou modérés. Il a plu hier et cette nuit sur le centre et l'Est du littoral et sur le Nord des Hauts-Plateaux. Mer houleuse à Cap Carbon et Cap Bougaroni, belle ou agitée ailleurs.

Probabilité (valable pour le lendemain): Jusqu'à Midi - Baisse barométrique: Ouest Bassin méditerranéen - Est Maroc - Ouest Algérie - Maroc: Est Maroc - Est Algérie - Tunisie - In Algérie, à l'Ouest: Eclaircie puis nuageux par l'Ouest - Vents variables faibles vers Sud-Ouest modérés - Température en hausse - A l'Est: temps d'abord très nuageux avec averses puis éclaircie - Vents de Nord-Ouest modérés - Température stationnaire.

	ORAN	ALGER	CONSTANTINE
Littoral et Tell	Eclaircie puis nuageux par l'Ouest - Vents variables faibles (vers Sud-Ouest modérés)	Beau ou peu nuageux Vents du secteur Ouest faibles	D'abord très nuageux avec averses puis éclaircie - Vents de Nord-Ouest modérés
Hauts Plateaux	Nuageux avec éclaircies - Vents variables faibles (vers Sud-Ouest modérés)	Nuageux avec éclaircies Vents du secteur Ouest faibles	D'abord très nuageux avec averses puis éclaircie - Vents de Nord-Ouest modérés
Sahara	Beau ou peu nuageux Vents de Nord à Est faibles ou modérés	Nuageux s'éclaircissant Vents du secteur Nord faibles ou modérés	Nuageux Vents du secteur Nord faibles ou modérés

AVIS AUX PORTS	Golfe du Lion	Vents de Sud-Ouest faibles ou modérés
	Baléares	Vents du secteur Ouest faibles
	Oran	Vents variables faibles (vers Sud-Ouest modérés)
	Alger	Vents du secteur Ouest faibles
	Bizerte	Vents de Nord-Ouest modérés
VENTS EN ALTITUDE	Ouest Algérie	Secteur Ouest 8 à 10m
	" Sahara	Nord-Est 8 à 10m
	Est Algérie	Nord-Ouest 15 à 18m
	" Sahara	Nord-Ouest 8 à 10m

Probabilité jusqu'à Midi: Temps d'abord beau puis nuageux par l'Ouest - Vents du secteur Ouest faibles ou modérés - Température normale.

Temperatures extrêmes

Stations	Max	Min
Paris	6	2
Nice	7	1
Biarritz	"	"
Strasbourg	"	"

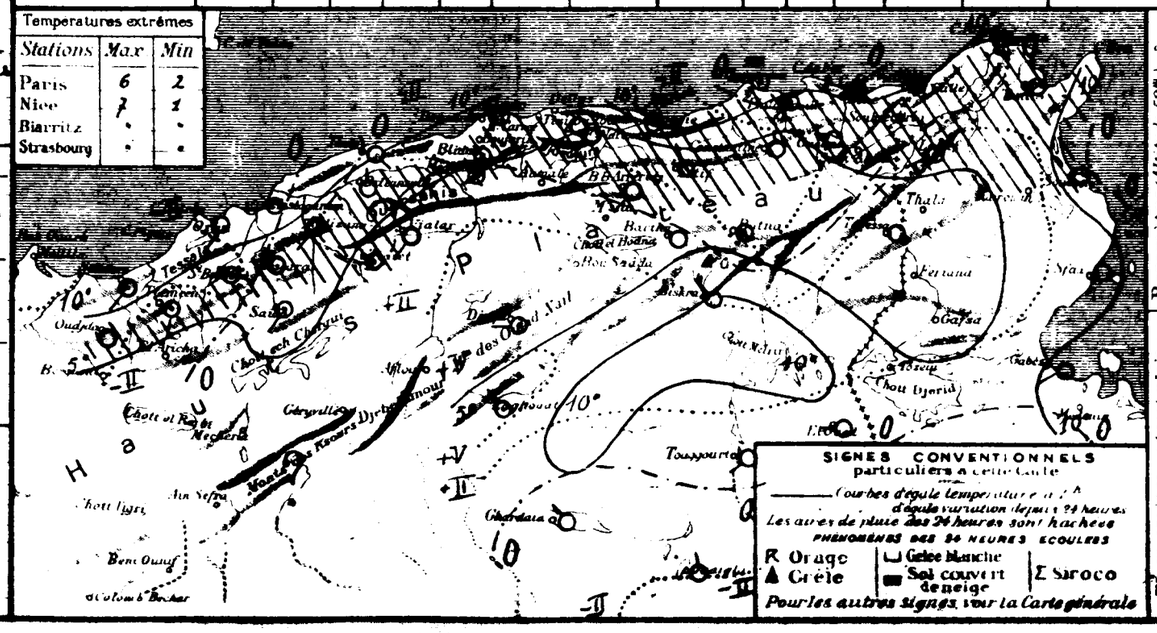

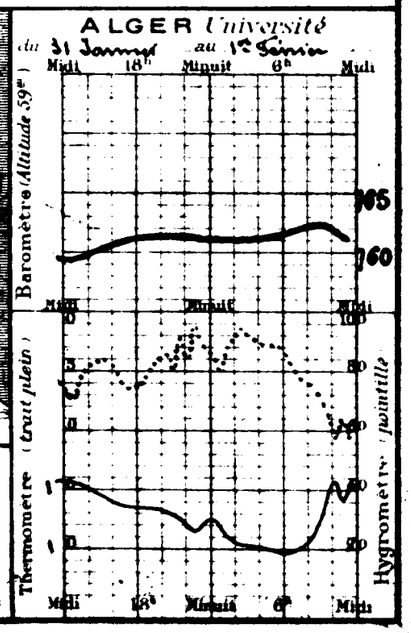

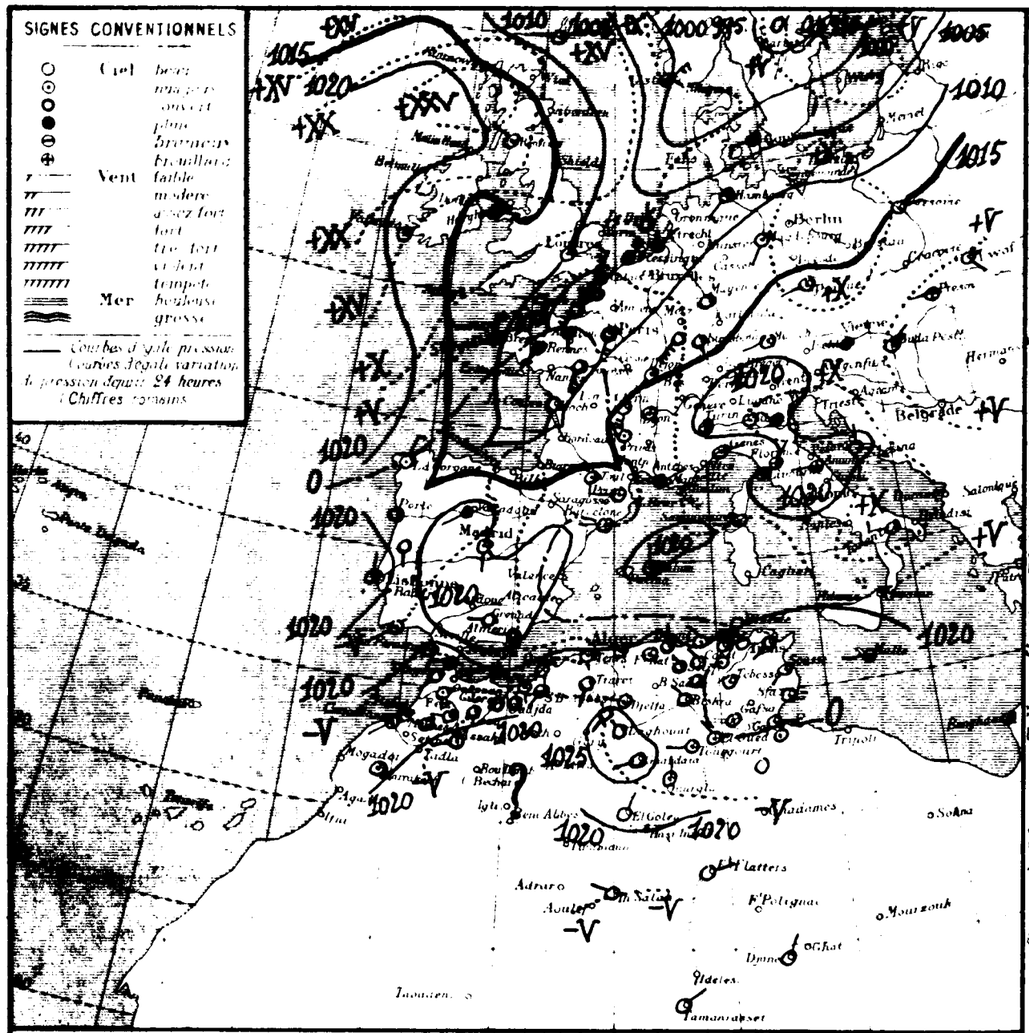

Stations	Altitude en mètres	Observation de 7 heures du matin: Pression à 0° et réduite au niveau de la mer — Observation	Différence en 24 h	Température — Observation	Différence en 24 h	Vent — Direction et force de 0 à 9	Etat du Ciel	Etat de la Mer	Dans les 24 heures: Températures extrêmes — max	min	Pluie en millim.	Pluie du 1er Sept. au 31 Janv. (millim.)	Pluie du 1er Sept. au 31 Janv. (millim.)	PHÉNOMÈNES
Littoral														
Nemours	4	33.0	+4.4	9.6	-1.2	S 1	couvert	Agitée	13	8				
Beni Saf	3													
Oran	53	31.3	+4.2	9.7	-1.8	S 1	beau	calme	17	9				
Mostaganem	26													
Tenes	39	30.2	-5.2	9.4	-3.0	S 2	couvert	Agitée	14	-			120	
Blida	267	22.6	-2.9	9.0	0.0	calme	8 nuag.		16	8			309	
Bouzaréa	344	19.5	-1.3	9.0	+0.9	NNW 1	couvert		18	9		3.1	416	
Alger	59	30.1	-3.6	10.0	+0.5	calme	8 nuag.	Agitée	18	10		8.2	457	
Maison Carrée	48	19.9	-4.6	5.9	-2.1	calme	nuag.		18	5		5.6		
Bougie	9	20.5	-2.6	11.0	0.0	N 1	couvert	Belle	15	10		3.1		
Philippeville	47	19.8	-1.6	7.9	-0.9	NW 2	8 nuag.	Agitée	14	6	1.0	7.0	608	Pluie
Cap de Garde	161	21.3	-1.3	8.0	-3.0	calme	clair	Belle	16	6	0.2	7.6		Pluie hier
La Calle	10	-	-	8.8	-1.2	NW 2	beau	Agitée	15	8	3.0	13.0	491	10-12e et 13e pluie
Bizerte	9													
Tunis	36	21.5	+1.7	5.4	-4.2	SW 2	couvert		14	4			166	
Sfax	8	23.6	+3.5	7.8	-1.8	calme	nuag.	Belle	18	7		1.5	102	
Tell et Hautes Plaines														
Oudjda	580	21.4	-5.2	5.0	-1.0	calme	couvert		16	5		3.7		
Tlemcen	806	20.7	-5.6	7.0	-0.2	S 1	8 nuag.		12	5			234	
Sidi Bel-Abbès	476	21.4	-4.9	6.2	-0.6	SW 1	brume		14	6			166	
Saïda	860	-	-	3.6	-1.4	NW 1	couvert		15	4			309	
Mascara	590	21.9	-3.8	8.4	-1.6	calme	8 nuag.		14	6	1.0	2.0	205	Pluie la nuit
Relizane	73	-	-	6.4	-1.9	ESE 1	couvert		17	6		0.4	148	
Orléansville	112	21.3	-4.2	6.0	0.0	N 1	8 nuag.		15	6		0.2		
Tiaret	1023	21.5	-3.2	4.2	-0.9	SSW 1	couvert		10	5		1.7	393	
Vialar	889	22.1	-4.5	4.0	0.0	NW 1	brouillard		11	2			262	
Médéa	935	20.5	-4.0	4.5	+0.7	SE 1	couvert		9	1	2.5	3.5	439	Pluie la nuit
Aumale	905	-	-	5.0	-	S 2	pluie		9	2	Gelée		347	gouttes ce matin
Fort-National	942	20.6	-4.1	5.7	+1.6	calme	nuag.		10	4		4.0	488	
Tizi-Ouzou	222	22.5	-1.6	5.8	-2.4	NE 1	beau		15	3		6.0	375	
Bordj Bou Arréridj	915	22.1	-1.5	1.4	-2.5	NW 2	couvert		12	0		1.0		
Setif	1079	22.6	-2.5	1.4	-0.6	NW 2	d		10	0		2.1	236	
Batna	1044	25.3	+0.3	-0.7	-2.2	calme	d		12	-3				
Constantine	660	-	-	1.8	-2.5	NW 2	clair		12	1		1.7		
Guelma	264	24.1	+0.7	2.8	-3.7	calme	nuag.		15	1		3.3	290	
Tebessa	863	-	-	3.0	-1.0	calme	nuag.		11	-1				
Steppe et Atlas Saharien														
El Aricha	1251													
Aïn-Sefra	1073													
Méchéria	1167												111	
Geryville	1320													
Aflou	1428	26.2	-5.3	3.0	0.0	SW 1	couvert		10	3				
Djelfa	1160	25.9	-5.9	4.0	-0.1	N 2	nuag.		9	-			146	
Bou Saâda	530													
M'Sila	486													
Barika	484	-	-	7.0	+3.0	N 2	couvert		15	5			84	
Sahara														
Colomb Béchar	769													
Laghouat	731	25.3	-1.6	5.0	-4.0	NW 2	couvert		15	4			6	
Biskra	125	28.8	-1.3	9.0	-1.0	NW 2	d		17	8			23	
Touggourt	69	28.1	-2.6	6.0	-1.4	N 1	nuag.		18	5			84	
El Oued	70	-	-	6.1	-3.4	NW 1	8 nuag.		18	4			7	
Tozeur	50	31.7	+1.5	5.0	-3.0	calme	d		20	5				
Ghardaïa	526	26.5	-4.0	7.1	-3.1	NNW 1	couvert		19	6			9	
Ouargla	157	28.4	-1.9	7.0	0.0	N 1	8 nuag.			5				
El Goléa	394	30.6	-8.3	9.0	+3.0	NNE 1				7				
Beni-Abbès	497													
Timimoun	294													
Adrar														
In Salah		18.1	-3.0	5.0	0.0	NNW 1	clair			3				
Fort-Flatters		-	-	3.0	+1.0	ENE 2	d			3				
Fort-Polignac														
Djanet		-	-	9.0	+3.0	NNE 1	clair			7				
Tamanrasset		-	-	9.0	+3.0	NE 1	d			3				
Rabat														

Situation générale et situation en Algérie Baisse barométrique: Sud-Ouest Europe - Maroc - Algérie - Sahara - Aire dépressionnaire Nord Europe à Sud France (Reykjavick 991 - Stockholm 995mm) - Pressions élevées Ouest et Sud Europe (Lanfeur 1019 - Madrid 1021 - Stornoway 1019mm) - Nord Afrique (Ghardaïa 1027mm).

Temps en Algérie à 7 heures: ciel très nuageux ou couvert avec pluies à l'Ouest et au Centre des Hauts-Plateaux - Vents variables faibles à l'Ouest, de Nord-Ouest faibles ou modérés à l'Est - Il a plu hier sur l'Est du littoral et cette nuit sur la moitié Ouest des Hauts-Plateaux.

Mer belle ou agitée

Probabilité (valable pour le lendemain) Jusqu'à Midi - Baisse barométrique: Ouest bassin méditerranéen - Maroc - Ouest Algérie - Baisse: Centre et Est bassin - Est Algérie - Hausse - En Algérie, à l'Ouest: temps très nuageux puis à averses et éclaircies - Vents de Sud-Ouest à Nord-Ouest modérés ou assez forts - A l'Est: temps brumeux avec petites pluies de bruine - Vents de Sud à Sud-Ouest faibles ou modérés - Température en baisse à l'Ouest, stationnaire à l'Est.

	ORAN	ALGER	CONSTANTINE
Littoral et Tell	Très nuageux puis averses et éclaircies - Vents de Sud-Ouest à Nord-Ouest modérés ou assez forts	Très nuageux puis averses et éclaircies - Vents de Sud-Ouest à Nord-Ouest modérés ou assez forts	Brumeux - Quelques petites pluies - Vents de Sud à Sud-Ouest faibles ou modérés
Hauts Plateaux	Couvert et pluvieux puis averses et éclaircies - Vents de Sud-Ouest à Nord-Ouest modérés ou assez forts	Couvert et pluvieux puis averses et éclaircies - Vents de Sud-Ouest à Nord-Ouest modérés ou assez forts	Couvert et pluvieux - Vents de Sud à Sud-Ouest faibles ou modérés
Sahara	Très nuageux - Vents d'Ouest à Nord faibles ou modérés	Nuageux ou très nuageux - Vents du secteur Nord faibles ou modérés	Nuageux - Vents de Nord-Ouest faibles ou modérés

AVIS AUX PORTS	Golfe du Lion	Vents de Sud à Ouest modérés
	Baléares	
	Oran	Vents de Sud-Ouest à Nord-Ouest modérés ou assez forts
	Alger	
	Bizerte	Vents de Sud à Sud-Ouest faibles ou modérés
VENTS EN ALTITUDE	Ouest Algérie	Sud-Ouest à Ouest 8 à 10m
	" Sahara	Ouest à Nord 10 à 12m
	Est Algérie	Ouest à Sud-Ouest 6 à 8m
	" Sahara	Nord à Est 8 à 10m

Brouillard du 8 au 9 à Midi - Temps très nuageux avec éclaircies surtout à l'Ouest et averses surtout à l'Est - Vents de Sud-Ouest à Nord-Ouest modérés ou assez forts - Température en baisse

Températures extrêmes

Stations	Max	Min
Paris	8	5
Nice	11	2
Biarritz	-	-
Strasbourg	-	-

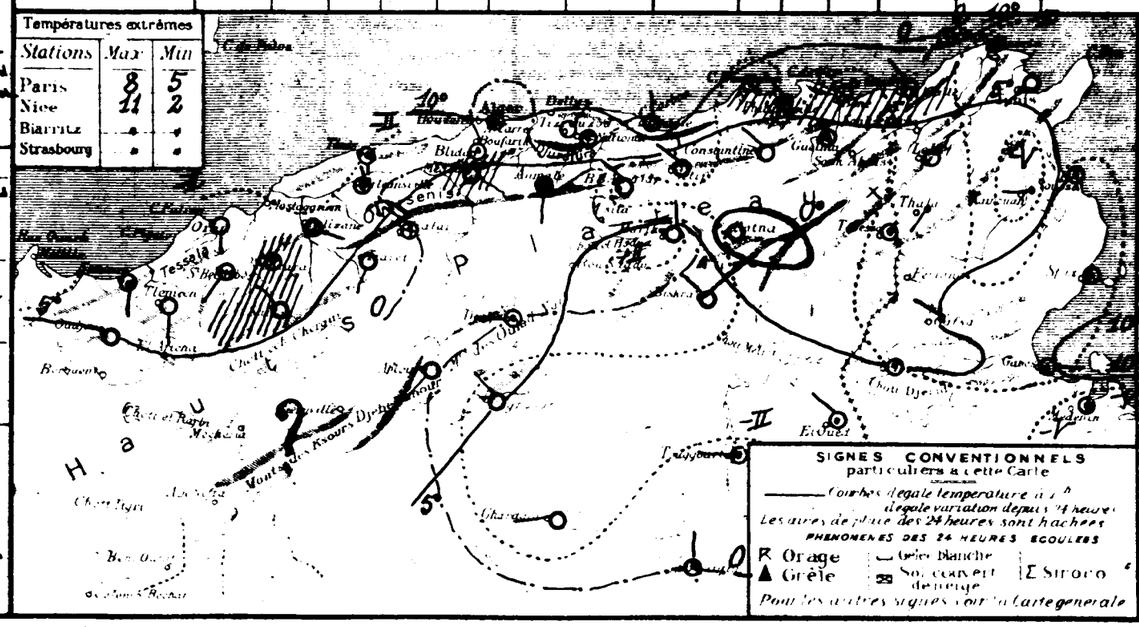

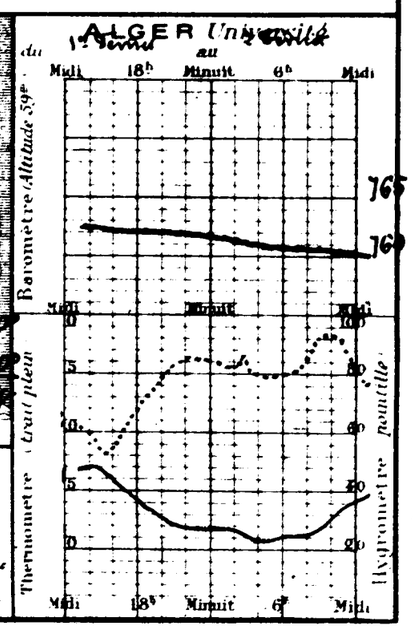

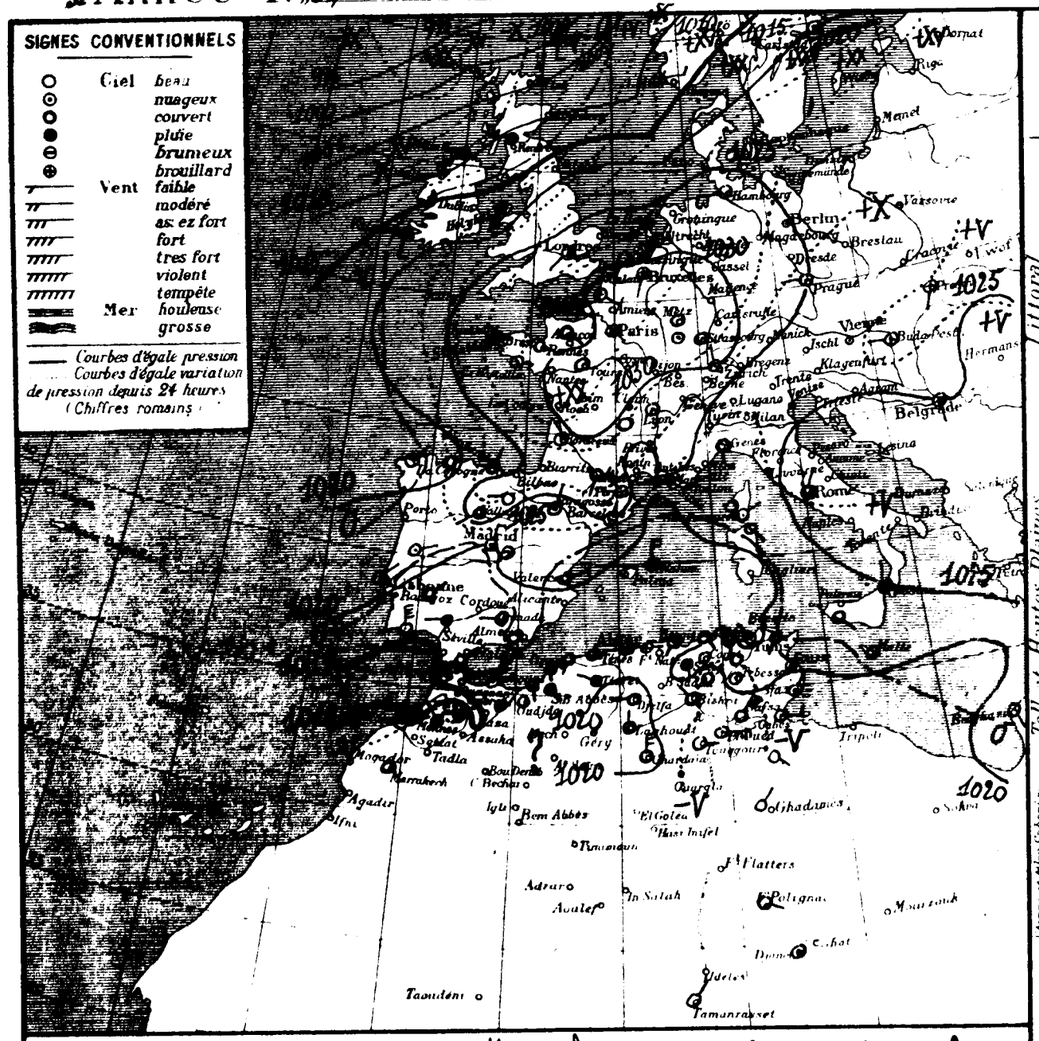

Situation générale et situation en Algérie. Hausse barométrique: Ouest et Est Europe - tensions élevées Europe continentale (Metz 1038mm) - Algérie (Laghouat 1022mm) - dépressions Nord-Ouest Europe (Stornoway 977mm) Ouest Maroc (Casablanca 1015mm) Centre Méditerranéen (Mahon 1018mm) - Sahara oriental (Bordj Omar Driss 1015mm).

Temps en Algérie à 7 heures: Ciel couvert avec pluies et neige sur les Hauts-Plateaux - vents du secteur Sud faibles - Orage ou neige éparses et cette nuit sur l'Ouest et le Centre du réseau.

Mer belle ou peu agitée

Probabilité (valable pour le lendemain) Jusqu'à Midi - Hausse barométrique: Bassin méditerranéen - Nord Afrique - En Algérie: temps très nuageux ou couvert - Pluies - Chutes de neige sur les Hauts-Plateaux - Vents du secteur Sud faibles à Sud-Ouest modérés à l'Ouest, du secteur Sud faibles ou modérés à l'Est. Température en hausse.

	ORAN	ALGER	CONSTANTINE
Littoral et Tell	très nuageux ou couvert - Pluies - Vents du secteur Sud faibles à Sud-Ouest modérés	très nuageux ou couvert - Pluies - Vents du secteur Sud faibles à Sud-Ouest modérés	très nuageux ou couvert - Pluies - Vents du secteur Sud faibles ou modérés
Hauts Plateaux	très nuageux ou couvert - Pluies et neige - Vents du secteur Sud faibles à Sud-Ouest modérés	très nuageux ou couvert - Pluies et neige - Vents du secteur Sud faibles à Sud-Ouest modérés	très nuageux ou couvert - Pluies et neige - Vents du secteur Sud faibles ou modérés
Sahara	très nuageux au Nord - Vents d'Est à Sud faibles ou modérés	très nuageux au Nord - Vents variables faibles	très nuageux - Vents du secteur Nord faibles

AVIS AUX PORTS
- Golfe du Lion } Vents de Nord-Est modérés
- Baléares
- Oran } Vents du secteur Sud faibles à Sud-Ouest modérés
- Alger
- Bizerte } Vents du secteur Sud faibles ou modérés

VENTS EN ALTITUDE
- Ouest Algérie: Sud à Sud-Ouest 8 à 10
- " Sahara: Est à Sud 8 à 10
- Est Algérie: Sud-Est à Sud 8 à 10
- " Sahara: secteur Sud 8 à 10

Probabilité (valable pour le lendemain) Jusqu'à Midi - Temps nuageux avec éclaircies et quelques averses à l'Ouest, couvert et pluvieux à l'Est - Vents variables vers secteur Nord modérés ou assez forts - Température en hausse

OBSERVATION DE 7 HEURES DU MATIN

Stations	Altitude en mètres	Pression à 0° et au niveau de la mer: Observation	Pression: diff. en 24 h.	Température de l'air: Observation	Température: diff. en 24 h.	Vent: Direction et force de 0 à 9	Etat du Ciel	Etat de la Mer	Dans les 24 heures: Température max	Température min	Pluie en millim.	Pluie du 31 janv. au 31 déc. (millim.)	Pluie du 1er Sepbre au 31 janv. (millim.)	PHÉNOMÈNES
Littoral														
Nemours	4	19.0	-4.0	8.7	-0.9	S 1	couvert	agitée	13	8	7.4	7.4		12-6h pluie
Beni Saf	3													
Oran	33	18.7	-2.6	9.6	-0.1	S 1	pluie	calme	15	9	6.0	6.0		Pluie
Mostaganem	26	16.9	-	10.2	-	SW 2	beau	belle	15	5			120	
Tenès	59	18.8	-2.0	10.6	+1.8	calme	couvert	belle	13	9			509	averses dans la nuit
Blida	267	19.0	-2.6	8.8	-0.3	calme	8 nuag.		12	8	0.1		416	18h30 averses
Bouzaréa	344	17.5	-2.2	12.8	+3.8	ESE 1	nuag.		11	7	5.1		437	vers 14h pluie
Alger	59	18.7	-1.4	10.0	0.0	calme	brumeux	agitée	13	10	0.1	8.5		pluie la nuit
Maison Carrée	48	19.1	-0.8	9.3	+3.4	E 2	8 nuag.		13	8	0.5	4.1		15-24h pluie
Bougie Carlon	9	19.5	-1.0	10.0	-1.0	SW 1	nuag.	calme	16	8	2.1	5.2		
Philippeville	47	19.0	-0.8	9.7	+1.8	SSE 1	couvert	agitée	18	8		7.0	608	
Cap de Garde	161	20.9	-0.4	11.0	+3.0	S 1	id	calme	14	-		7.6		
La Calle	10	"	"	11.0	+2.2	NW 3	nuag.	calme	16	11		13.0	491	matinée compte de vent NW
Bizerte	9													
Tunis	36	21.5	0.0	9.9	+4.5	SSW 1	couvert		14	8		1.5	166	
Sfax	8	18.7	-3.9	10.8	+3.0	NE 2	8 nuag.	belle	12	9			102	
Tell et Hautes Plaines														
Oudjda	580	18.3	-3.1	5.0	0.0	calme	couvert		19	5	5.0	6.7		Pluie la nuit
Tlemcen	806												234	
Sidi Bel Abbès	476	18.7	-2.7	5.0	-1.8	SE 1	pluie		12	4	1.7	1.7	166	Pluie la nuit
Saïda	860	-	-	1.0	-4.6	S 1	neige		10	1	13.6	13.6	209	Pluie, neige et la nuit, neige en matin
Mascara	590	17.8	-4.1	6.0	-0.4	NE 1	pluie		11	6	7.0	9.0	209	Pluie la nuit
Relizane	73	"	"	8.9	+2.5	ENE 1	id		15	8	6.7	7.1	148	Pluie
Orléansville	112	18.5	-2.8	9.0	+3.0	E 1	id		13	0	1.0	1.2		Pluie la nuit
Tiaret	1023	13.5	-3.0	5.7	-0.5	WNW 2	id		6	2	10.0	11.7	293	Pluie la nuit
Vialar	889	19.5	-3.6	4.0	0.0	NE 2	id		8	3	6.0	6.0	262	13-15h grêle; pluie la nuit
Medéa	935	19.3	-1.8	8.2	-1.3	SE 1	couvert		9	3	2.5	6.0	422	Pluie
Aumale	903	"	"	8.0	-3.0	SE 1	pluie		7	3	3.0	3.0	237	Pluie fine et la nuit
Fort National	942											2.0	468	
Tizi Ouzou	222	20.1	-1.4	7.0	+1.2	E 1	brouillard		10	7	3.0	9.0	275	17-18h et la nuit pluie
Bordj Bou Arréridj	915	19.0	-3.1	4.0	+2.6	NE 1	couvert		9	4	3.0	4.0		Pluie
Sétif	1079	20.1	-2.5	3.1	+1.7	S 2	pluie		9	2	3.8	5.9	336	Pluie fine et la nuit
Batna	1044	19.7	-5.6	4.3	+5.0	calme	couvert		10	8	0.7	0.7		5-6h pluie
Constantine	660	-	-	6.1	-4.3	S 1	clair		12	5	2.2	5.5		Pluie hier
Guelma	268	19.9	-4.8	7.7	+4.9	calme	couvert		14	2		2.8	290	
Tébessa	863	21.4	"	6.0	+6.0	calme	nuag.		13	3				
Steppe et Atlas Saharien														
El Aricha	1233													
Aïn Sefra	1075												111	
Mecheria	1167													
Géryville	1320													
Aflou	1428													
Djelfa	1160	20.3	-3.6	6.4	-0.6	W 2	couvert		9	"	1.5	1.5	146	Pluie la nuit
Bou Saâda	550													
M'Sila	486													
Barika	464	19.1	"	7.6	+0.8	W 1	couvert		10	7	1.0	1.0	84	Pluie
Sahara														
Colomb Béchar	769													
Laghouat	751	21.9	-3.6	6.0	+1.0	N 2	couvert		15	6			6	
Biskra	125	17.8	-4.4	10.0	+1.0	NW 2	id		17	10			55	
Touggourt	69	19.3	-5.8	12.0	+6.0	E 1	beau		18	8			54	
El Oued	70	"	"	11.9	+5.8	E 6	8 nuag.		17	6			7	
Tozeur	50	16.3	-5.4	12.0	+7.0	NE 7	couvert		17	6				
Ghardaïa	526	23.7	-2.8	7.1	0.0	N 5	id		17	6			9	
Ouargla	157													
El Goléa	394?													
Beni Abbès	497?													
Timimoun	294?													
Adrar	"													
In Salah														
Ft Flatters														
Ft Polignac		"	"	11.0	"	ESE 1	clair		"	8				
Djanet		"	"	10.0	+1.0	calme	brouill.		"	6				
Tamanrasset		"	"	6.0	-3.0	NE 1	clair		"	5				
Rabat														

Stations	Max	Min
Paris	8°	-2°
Nice	11°	3°
Biarritz	"	"
Strasbourg	"	"

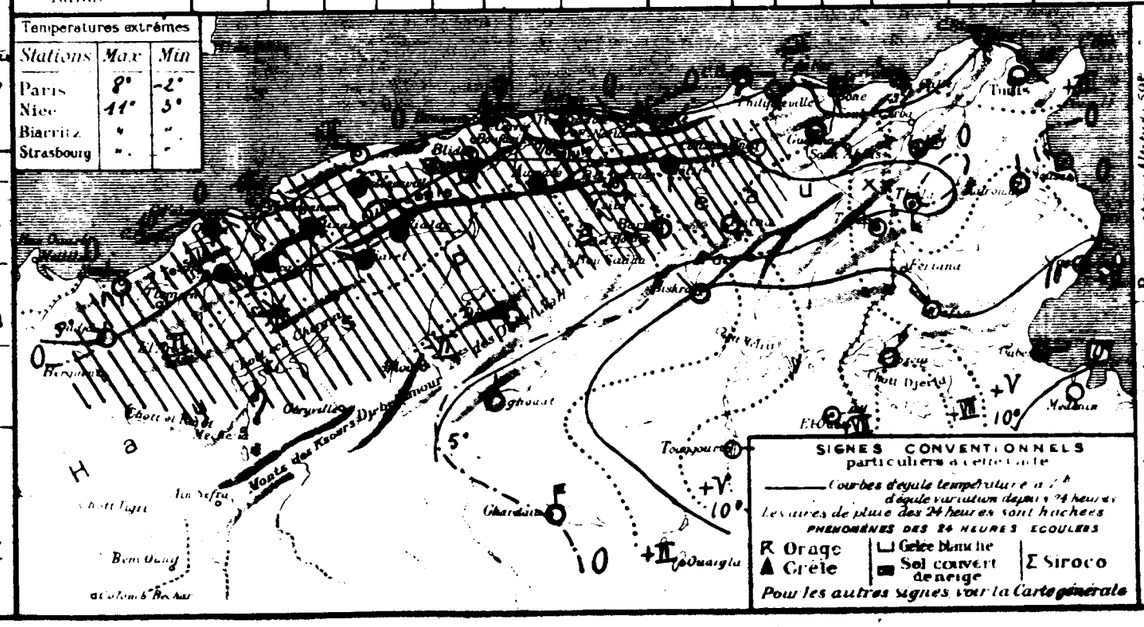

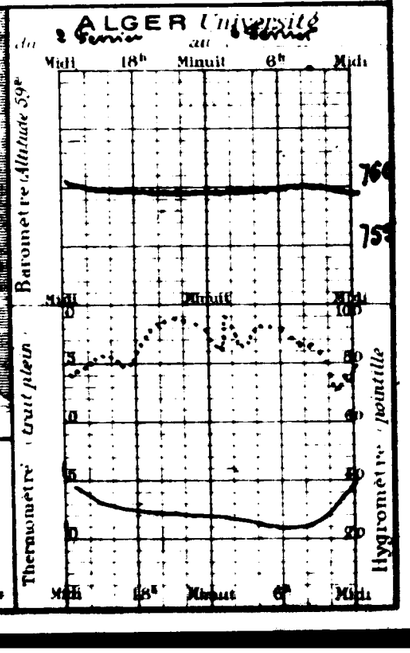

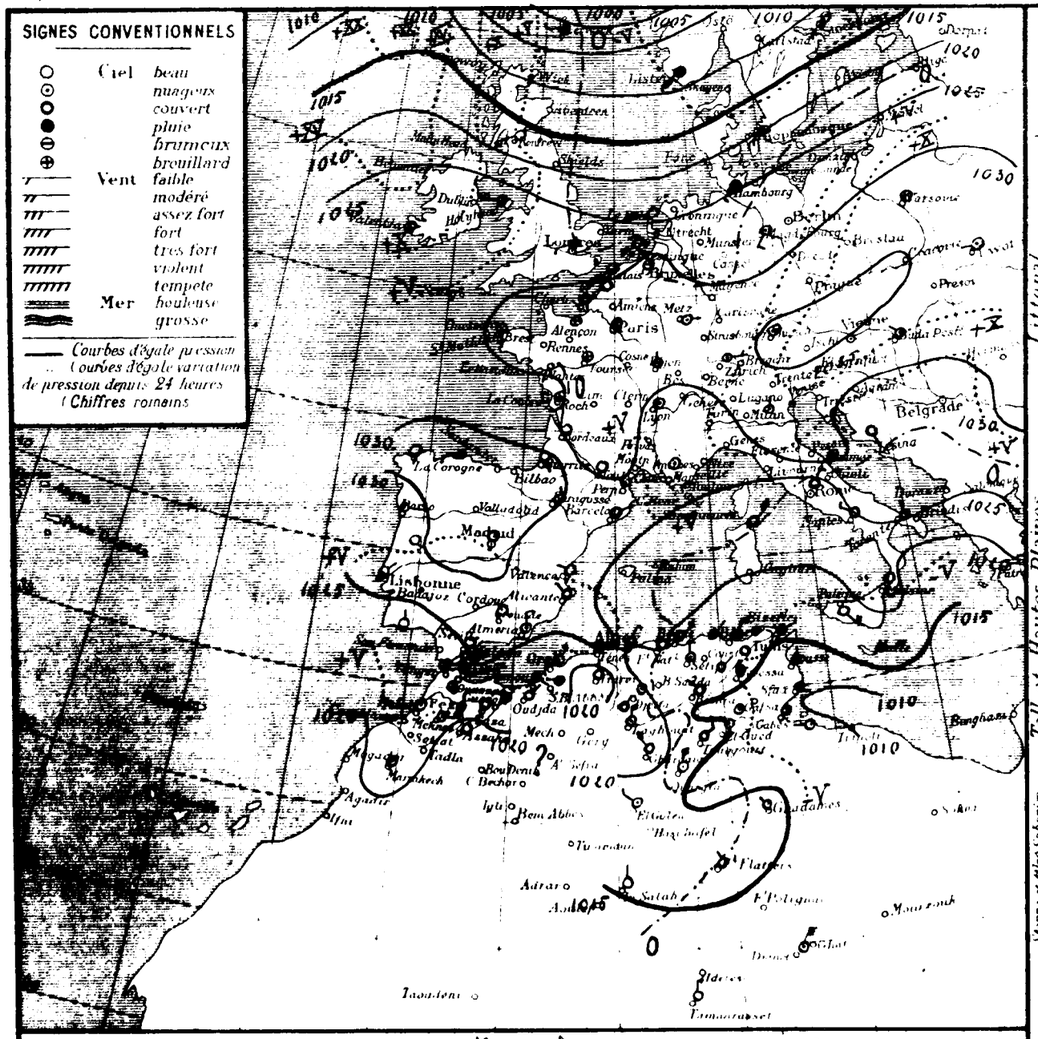

Situation générale et situation en Algérie. Baisse barométrique Nord-Est Europe - Est Bassin méditerranéen - Est Afrique du Nord. Dépressions : Océan glacial arctique (Jugoy 977 mm). Sud Espagne - Espagne (Cadix 1011 mm). Pressions élevées Europe continentale (Munich 1036 mm) - Maroc - centre Algérie (Alger 1025 mm).

Temps en Algérie à 7 heures : Ciel couvert ou pluvieux. Vents de Nord à Nord-Est faibles ou modérés. Il a plu hier et cette nuit sur la presque totalité du réseau.

Mer houleuse de Nemours à Cherchell, belle ou agitée ailleurs.

Probabilité (valable pour le lendemain) Jusqu'à Mardi. Baisse barométrique : Est Bassin méditerranéen - Est Espagne - Maroc - Algérie. En Algérie, à l'Ouest : temps d'abord très nuageux avec averses s'éclaircissant ensuite, à l'Est : temps très nuageux ou couvert et pluvieux. Vents de Nord à Nord-Ouest modérés ou assez forts. Température en baisse générale, chutes de neige sur les Hauts-Plateaux.

	ORAN	ALGER	CONSTANTINE
Littoral et Tell	Très nuageux avec averses s'éclaircissant. Vents de Nord à Nord-Ouest modérés	Couvert et pluvieux puis averses et éclaircies. Vents de Nord à Nord-Ouest modérés ou assez forts	Couvert et pluvieux. Vents de Nord à Nord-Ouest modérés ou assez forts
Hauts Plateaux	Très nuageux à nuageux. Pluies et neige. Vents de Nord à Nord-Ouest modérés	Très nuageux ou couvert. Pluies et neige. Vents de Nord à Nord-Ouest modérés ou assez forts	Couvert. Pluies et neige. Vents de Nord à Nord-Ouest modérés ou assez forts
Sahara	Très nuageux au Nord. Vents de Nord-Ouest à Nord modérés	Très nuageux. Pluies au Nord. Vents du secteur Nord modérés ou assez forts	Très nuageux avec pluies au Nord. Vents du secteur Nord modérés ou assez forts

AVIS AUX PORTS
- Golfe du Lion, Baléares : Vents de Nord-Ouest faibles ou modérés
- Oran, Alger, Bizerte : Vents de Nord à Nord-Ouest modérés ou assez forts

VENTS EN ALTITUDE
- Ouest : Algérie secteur Nord 8 à 10 m ; Sahara Nord-Ouest 8 à 10 m
- Est : Algérie secteur Nord 8 à 10 m ; Sahara secteur Nord-Est 15 à 18 m

Probabilité du 5 au 6 à Mardi. Temps d'abord très nuageux avec averses s'éclaircissant ensuite à l'Ouest et au Centre. Vents de Nord-Ouest à Ouest faibles ou modérés. Température en baisse.

Stations	Altitude en mètres	Observation de 7 heures du matin : Pression à 0° et au niveau de la mer, Observation	Pression, diff. en 24 h	Température, Observation	Température, diff. en 24 h	Vent, Direction et force de 0 à 9	Etat du Ciel	Etat de la Mer	Dans les 24 heures : Température extrême max	Température extrême min	Pluie en millim.	Pluie du 31 Janv. au 1er Mars (millim.)	Pluie du 1er Sept. au 31 Janv. (millim.)	PHÉNOMÈNES
Littoral														
Nemours	4	24.3	+5.1	9.8	+1.1	SE 2	couvert	houleuse	"	8	7.0	14.4		Pluie
Bent Saf	3													
Oran	53	23.3	+4.6	13.0	+3.4	NE 4	nuag.	houleuse	13	9	9.0	15.0		Pluie
Mostaganem	26													
Tenes	59	25.1	+6.9	9.8	-0.8	E 3	pluie	houleuse	12	9	9.0	9.0	120	Pluie la nuit
Blida	267	22.9	+3.0	8.8	0.0	calme	d		13	8	20.4	20.4	509	Pluie hier et la nuit
Bouzarea	344	20.1	+2.8	8.9	-3.9	WSW 1	d		11	7	14.0	17.1	415	Pluie hier et la nuit
Alger	59	20.7	+2.0	11.2	+1.2	NNE 3	couvert	agitée	14	10	14.4	22.7	457	Pluie hier et la nuit
Maison Carrée	48													
Bougie Carlon	9	19.7	+0.2	10.0	0.0	NE 4	couvert	agitée	16	9	3.7	8.0		21-6h pluie
Philippeville	47	17.4	-1.6	9.0	-0.7	NE 2	pluie	belle	13	9	1.0	8.0	608	Pluie la nuit et ce matin
Cap de Garde	161	18.5	-2.4	10.0	-1.0	NNE 4	d	belle	15	"	1.8	9.4		6-7h pluie
La Calle	10	"	"	10.0	-1.0	W 1	clair	belle	16	9	1.0	14.0	491	6-7h pluie
Bizerte	9													
Tunis	36	15.1	-6.4	10.7	+0.8	ENE 3	pluie		15	10	4.8	6.3	166	Pluie
Sfax	8	11.0	-7.7	11.4	+0.6	calme	d	agitée	18	11	0.5	0.5	102	4-7h pluie
Tell et Hautes Plaines														
Oudjda	580	23.0	+4.7	7.0	+2.0	NE 2	couvert		10	6	2.0	8.7		Pluie hier et la nuit
Tlemcen	806	25.4	"	5.6	"	SSW 2	d		11	3	2.0	2.0	234	Pluie
Sidi Bel-Abbes	476	23.0	+4.3	7.8	+2.8	W 1	pluie		9	7	0.8	2.5	166	Pluie hier
Saida	860	"	"	5.2	+4.2	N 1	d		8	5	10.6	24.8	209	Pluie hier et la nuit
Mascara	590												205	
Relizane	73	"	"	8.3	-0.6	NNE 2	couvert		14	8		7.1	148	
Orléansville	112	21.0	+2.5	10.3	+1.3	NE 1	d		13	9	5.0	6.2		Pluie hier et la nuit
Tiaret	1023	19.4	+0.9	3.5	-0.2	N 2	d		6	5	2.5	14.2	293	Pluie hier
Vialar	889	20.5	+1.0	5.0	+1.0	NE 3	8 nuag.		6	4	4.5	10.5	262	7-18h et la nuit pluie
Médéa	935	19.8	+0.5	3.9	+0.7	N 1	couvert		7	3	5.0	11.0	428	Pluie
Aumale	905	"	"	4.5	+1.5	N 3	pluie		5	1	3.0	8.0	237	Pluie hier et la nuit
Fort-National	942	21.0	+1.3	8.6	-1.1	calme	couvert		7	6	10.5	19.5	468	Pluie la nuit ; pluie du 8 (4h-0)
Tizi Ouzou	222	19.5	-0.6	8.8	+1.2	E 1	pluie		12	8	10.0	10.0	575	Pluie hier et la nuit
Bordj Bou Arréridj	915	17.7	-1.3	4.3	+0.3	N 2	couvert		8	3	3.0	6.0		Pluie
Sétif	1079	18.5	-1.6	3.3	+0.2	N 3	8 nuag.		8	2	0.5	6.4	256	Pluie la nuit
Batna	1044	17.5	-2.2	3.2	-1.1	NE 2	couvert		8	3	8.0	8.7		14-17h et 21-7h pluie
Constantine	660	"	"	5.9	-0.2	SSE 1	pluie		11	5	1.6	7.1		Pluie
Guelma	208	18.1	-1.8	13.0	+5.3	calme	couvert		15	6	5.0	8.8	290	Pluie la nuit
Tebessa	863	15.9	-5.5	4.0	-2.0	N 1	pluie		9	3	0.3	0.3		5-7h pluie
Steppe et Hts Sahariens														
El Aricha	1250													
Ain-Sefra	1073												111	
Mécheria	1167													
Geryville	1320													
Aflou	1428	25.1	+1.3	2.0	0.0	NE 1	couvert		7	2	1.0	1.0		Pluie la nuit
Djelfa	1180	23.1	+2.8	2.6	-0.8	calme	nuag.		8	3		1.5	146	
Bou Saada	550													
M'sila	486													
Barika	484	16.2	-2.9	7.0	-0.6	N 1	clair		19	7		1.0	84	
Sahara														
Colomb Béchar	769													
Laghouat	751	22.1	+0.2	6.0	0.0	N 5	8 nuag.		11	5	1.6	1.6	6	21-24h pluie
Biskra	128	19.7	-2.1	10.0	0.0	NW 2	couvert		19	10	0.7	0.7	55	18-19h pluie
Touggourt	69	16.2	+0.9	11.0	-1.0	NE 3	d		18	7	0.3	0.3	34	0-2h pluie
El Oued	70	"	"	12.0	+0.1	NW 1	8 nuag.		20	16			7	
Tozeur	50	11.7	-4.6	10.0	-2.0	calme	nuag.		19	5	2.0	2.0		Pluie
Ghardaïa	526	21.0	-1.8	7.5	+0.4	NW 2	couvert		16	3	2.3	2.3	9	Pluie
Ouargla	157	15.8	-2.9	10.0	+4.0	N 5	beau			3				
El Goléa	394	18.1	+4.7	3.0	-4.0	WNW 3	nuag.			2				
Beni-Abbès	492													
Timimoun	290													
Adrar														
In Salah		15.8	+2.5	6.0	+4.0	N 2	clair			8				
Fort Flatters		"	"	6.0	+1.0	NNW 1	d			8				
Fort Polignac														
Djanet		"	"	7.0	-3.0	NNE 5	8 nuag.			7				
Tamanrasset		"	"	5.0	-3.0	N 3	clair			0				
Rabat														

Températures extrêmes		
Stations	Max	Min
Paris	11	2
Nice	"	"
Biarritz	"	"
Strasbourg	"	"

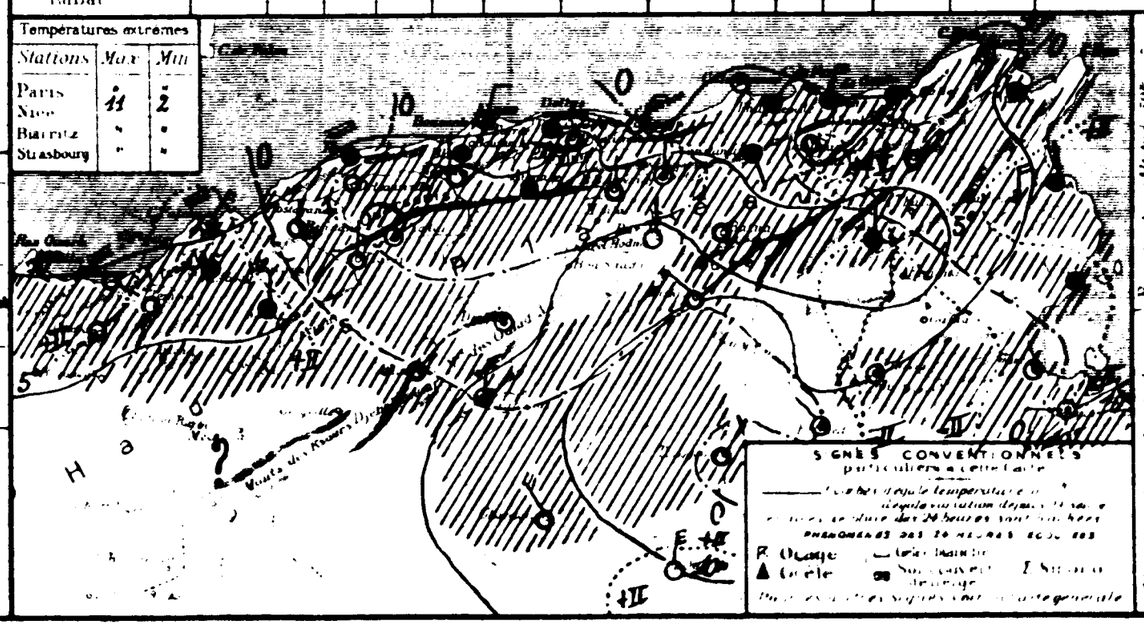

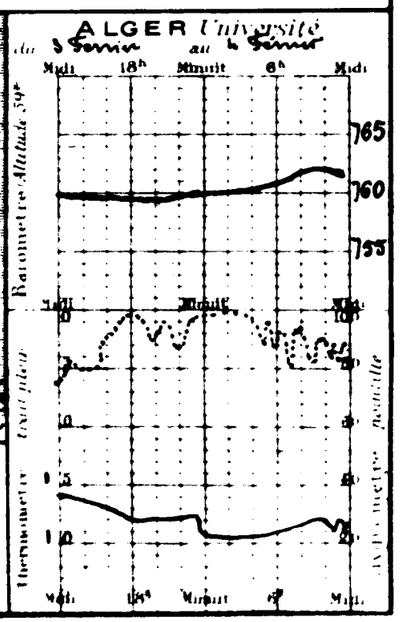

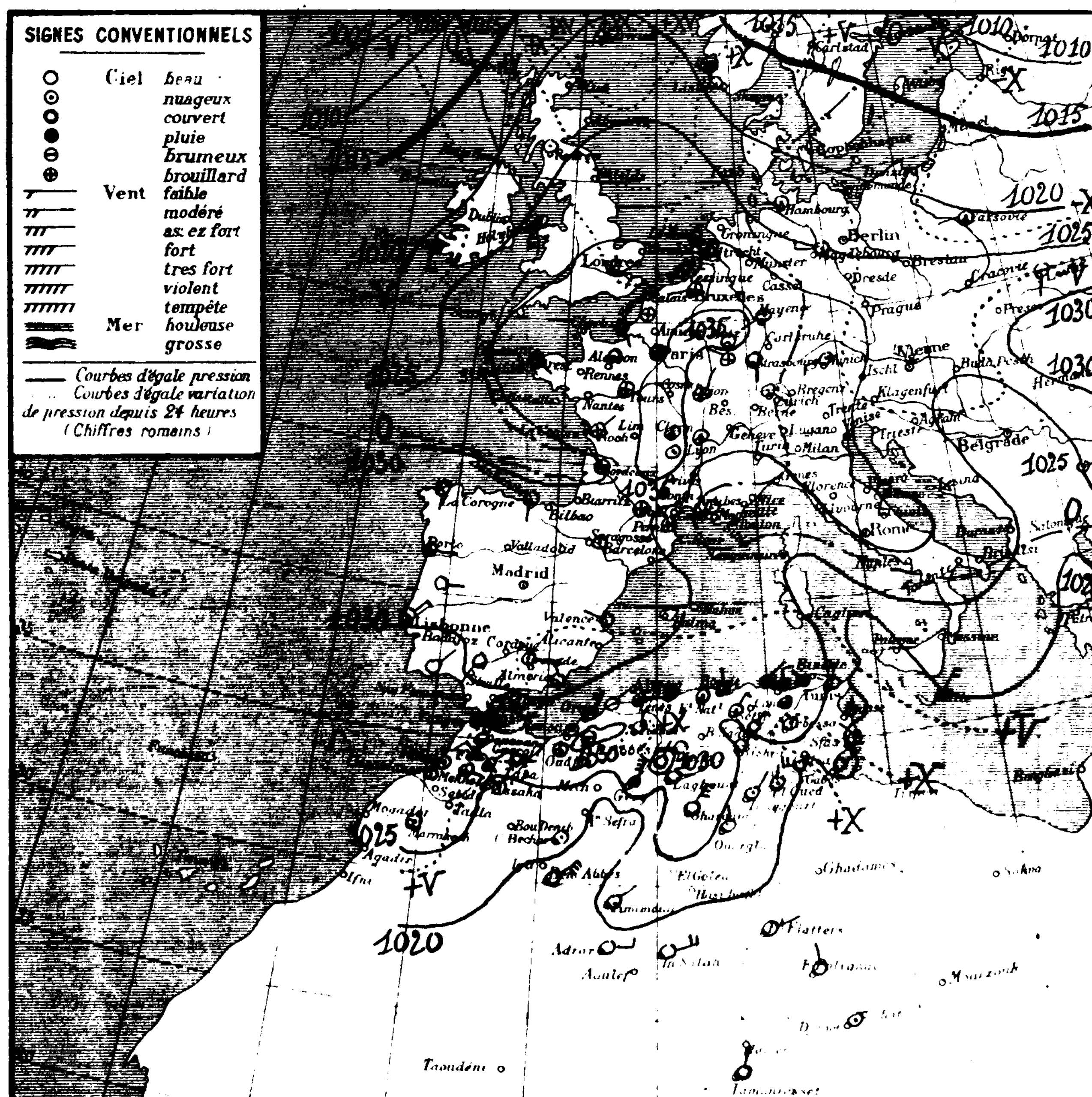

STATIONS	Altitude en mètres	Pression à 0° et au niveau de la mer: Observation	Pression: diff en 24h	Température de l'air: Observation	Température: diff en 24h	Vent Direction et force de 0 à 9	Etat du Ciel	Etat de la Mer	Dans les 24 heures Températures extrêmes: max	min	Pluie en millim	Pluie du 31 Janv au 5 Fév (millim.)	Pluie du 1er Sepbre au 31 Janv (millim.)	PHÉNOMÈNES
Littoral														
Nemours	4	29.1	+5.0	6.8	-3.0	SE 2	nuag'	Houleuse	16	6	5.7	20.1		8-11h pluie
Beni-Saf	3													
Oran	53	29.0	+5.7	11.2	-1.8	NE 5	couvert	Houleuse	14	9	5.0	20.0		Pluie
Mostaganem	26	26.7	"	9.2	"	NE 2	Beau	Belle	15	8				
Ténès	59	"	"	9.2	-0.6	E 3	tr nuag'	Houleuse	11	7	6.0	15.0	120	Depuis 17h pluie
Blida	267	28.9	+6.0	5.4	-3.4	calme	d		10	5	5.0	25.4	509	Pluie hier et la nuit
Bouzaréa	344	27.4	+7.3	2.0	-0.9	E 1	nuag'		10	5	9.2	26.3	416	Pluie hier et la nuit
Alger	59	28.1	+7.4	8.8	-2.4	WNW 2	tr nuag'		13	7	12.5	35.2	437	Pluie hier et la nuit
Maison Carrée	48	28.5	"	5.3	"	calme	brum'		12	5	20.3			
Bougie Carbon	9	27.5	+7.8	9.0	-1.0	N 2	couvert	Houleuse	11	7	11.2	20.1		Pluie hier et la nuit
Philippeville	47	26.1	+8.7	9.7	+0.7	NE 1	pluie	Houleuse	12	9	16.0	24.0	608	Hier et ce matin pluie
Cap de Garde	161	27.3	+8.8	11.0	+3.0	N 3	couvert	Houleuse	13	"	6.1	15.5		Pluie hier et la nuit
La Calle	10	"	"	10.5	+0.6	NW 1	pluie	Agitée	14	10	10.0	24.0	491	Hier et de 4 à 7h pluie
Bizerte	9													
Tunis	36	20.3	+5.2	10.5	-0.2	N 2	Beau		12	9	6.2	12.5	166	Pluie
Sfax	8	17.9	+6.9	10.8	-0.6	NW 2	nuag'	Agitée	19	8	3.0	3.5	102	matinée et hier pluie
Tell et Hautes Plaines														
Oudjda	580	29.8	+6.8	3.0	-4.0	calme	tr nuag'		11	2	11.2	19.9		Pluie hier et la nuit
Tlemcen	806	31.1	+5.7	2.9	-2.7	N 1	couvert		10	2	3.0	5.0	234	Pluie
Sidi Bel Abbès	476	29.3	+6.3	3.2	-4.6	S 1	brum'		10	"	4.8	7.3	166	Pluie hier
Saïda	860	"	"	2.8	-2.4	N 2	couvert		7	2	7.4	31.6	809	Pluie hier et la nuit
Mascara	590	29.0	"	4.4	"	calme	d		10	4	5.0	14.0	209	Pluie hier et la nuit
Relizane	73	"	"	4.9	-3.4	SE 1	Beau		14	4	0.9	3.0	148	Pluie
Orléansville	112	28.9	+7.9	4.1	-6.2	SW 1	clair		13	4	1.0	7.2		Pluie hier et la nuit : gelée blanche ce matin
Tiaret	1023	29.4	+10.0	0.2	-3.3	NNE 1	d		6	0	2.3	16.5	393	Pluie la nuit
Vialar	889	26.6	+6.1	1.0	-4.0	SE 1	d		8	0	gttes	10.5	262	16h gouttes ; ce matin gelée
Médéa	935	27.9	+8.1	2.0	-1.9	NE 1	couvert		7	0	18.0	21.0	428	Pluie
Aumale	905	"	"	3.0	-1.5	N 1	nuag'		6	3	1.0	9.0	237	Pluie hier
Fort-National	942	28.6	+7.6	3.2	-0.4	calme	d		5	2	13.0	32.5	468	Pluie hier
Tizi-Ouzou	222	27.9	+8.4	6.8	-1.4	E 1	brouill'		10	5	10.0	29.0	575	10-17h et la nuit pluie
Bordj Bou Arréridj	915	26.6	+8.9	4.1	-0.2	N 1	couvert		8	1	2.0	8.0		Pluie
Sétif	1079	26.9	+8.4	3.2	-0.1	NE 3	tr nuag'		3	0		6.4	336	
Batna	1044	27.4	+9.9	4.0	+0.2	NE 3	couvert		6	4	5.0	13.7		Pluie hier et la nuit
Constantine	660													
Guelma	268	27.0	+8.9	8.6	-4.4	calme	couvert		13	8	15.0	23.8	890	Pluie hier et la nuit
Tebessa	860	24.7	+10.3	4.0	0.0	calme	nuag'		7	4	0.2	0.5		12-20h pluie
Steppe et Atlas Saharien														
El Aricha	1253													
Aïn-Sefra	1075												111	
Mécheria	1167													
Géryville	1320	26.1	+5.9	0.6	-1.5	NE 6	pluie		6	0	6.0			Giboulées hier et la nuit
Aflou	1426	33.0	+7.9	0.0	-2.0	NE 1	couvert		5	0				
Djelfa	1160	28.9	+5.8	1.6	-1.0	calme	Beau		6	2	3.5	5.0	146	Pluie la nuit
Bou Saâda	550													
M'sila	486													
Barika	484	23.4	+7.2	7.2	+0.2	N 2	clair		13	7		1.0	84	
Sahara														
Colomb Bechar	769	21.4	"	"	"	WSW 1	nuag'		"	5				
Laghouat	751	26.6	+4.5	6.0	0.0	E 2	couvert		17	5		1.6	6	
Biskra	125	23.3	+7.6	10.0	0.0	NE 3	Beau		20	9		0.7	55	
Touggourt	69	23.9	+7.7	2.6	-2.4	NE 2	tr nuag'		16	5		0.5	34	
El-Oued	70	"	"	10.0	-2.0	NNE 1	d		18	5	gttes		7	Hier matin 8h gouttes
Tozeur	50	20.7	+9.0	10.0	0.0	W 4	couvert		16	5		2.0		
Ghardaïa	326	27.9	+6.0	8.3	+0.8	NE 5	couvert		15	7		2.5	9	
Ouargla	157	24.1	+8.3	6.0	-4.0	N 2	d		18	5				
El Goléa	394?													
Beni Abbès	497?	19.4	"	8.0	"	NE 5	couvert		"	7				
Timimoun	294?	20.2	"	6.0	"	NE 2	Beau		"	5				
Adrar		"	"	3.0	"	E 3	d		"	7				
In Salah		17.1	+1.3	6.0	0.0	ENE 4	clair		21	6				
Pt Flatters		"	"	6.0	0.0	ENE 2	d		"	5				
Ft Polignac		"	"	5.0	"	N 1	d		"	7				
Djanet		"	"	11.0	+4.0	calme	nuag'		"	5				
Tamanrasset		"	"	10.0	+7.0	NNE 1	couvert		"	7				
Rabat														

Situation générale et situation en Algérie Baisse barométrique : Ouest et Est Europe – Aire dépressionnaire : Océan Arctique (Reykjavik 995mb) Nord-Est Europe (Vardo 983mb) – Pression élevée : France (Metz 1036mb) Sud Europe – Maroc – Algérie (Aflou 1033mb).
Temps en Algérie à 7 heures : Ciel couvert et pluvieux sauf une éclaircie sur le centre des Hauts-Plateaux – Vents de Nord-Est modérés ou assez forts – Il a plu ou neigé hier et cette nuit sur la presque totalité du réseau –
Mer houleuse sur presque toute la côte

Probabilité (valable pour le lendemain) Jusqu'à Midi – Hausse barométrique : Bassin méditerranéen – Algérie – Tunisie – En Algérie, à l'Ouest : temps beau ou brumeux, quelques pluies sur les Hauts-Plateaux ; vents de Nord-Est faibles ou modérés – A l'Est : temps très nuageux avec averses et quelques éclaircies – Vents du secteur Nord faibles ou modérés – Température en hausse –

	ORAN	ALGER	CONSTANTINE
Littoral et Tell	Beau ou brumeux Vents de Nord-Est faibles ou modérés	Beau ou brumeux Vents de Nord-Est faibles ou modérés	Très nuageux avec averses, quelques éclaircies – Vents du secteur Nord faibles ou modérés
Hauts Plateaux	Brumeux avec quelques petites pluies et éclaircies – Vents de Nord-Est faibles ou modérés	Brumeux avec quelques petites pluies et éclaircies – Vents de Nord-Est faibles ou modérés	Très nuageux avec averses – Quelques éclaircies – Vents du secteur Nord faibles ou modérés
Sahara	Très nuageux ou couvert Vents de Nord-Est modérés ou assez forts	Très nuageux ou couvert Vents de Nord-Est modérés ou assez forts	Très nuageux ou couvert au Nord Vents de Nord à Nord-Est modérés ou assez forts

AVIS AUX PORTS
Golfe du Lion: Vents variables faibles
Baléares, Oran, Alger: Vents de Nord-Est faibles ou modérés
Bizerte: Vents du secteur Nord faibles ou modérés

VENTS EN ALTITUDE
Ouest Algérie: Nord-Est 6 à 8m
Ouest Sahara: 2000 – Nord-Est 8 à 10m ; 3000 – Nord-Est 10 à 12m
Est Algérie: Nord-Est 6 à 8m
Est Sahara: Nord-Est 8 à 10m

Probabilité dès 12h Midi – Temps brumeux – quelques petites pluies ou bruines – Vents du secteur Nord faibles ou modérés – Température inférieure à la normale

Températures extrêmes

Stations	Max	Min
Paris	4	3
Nice	12	2
Biarritz	"	"
Strasbourg	"	"

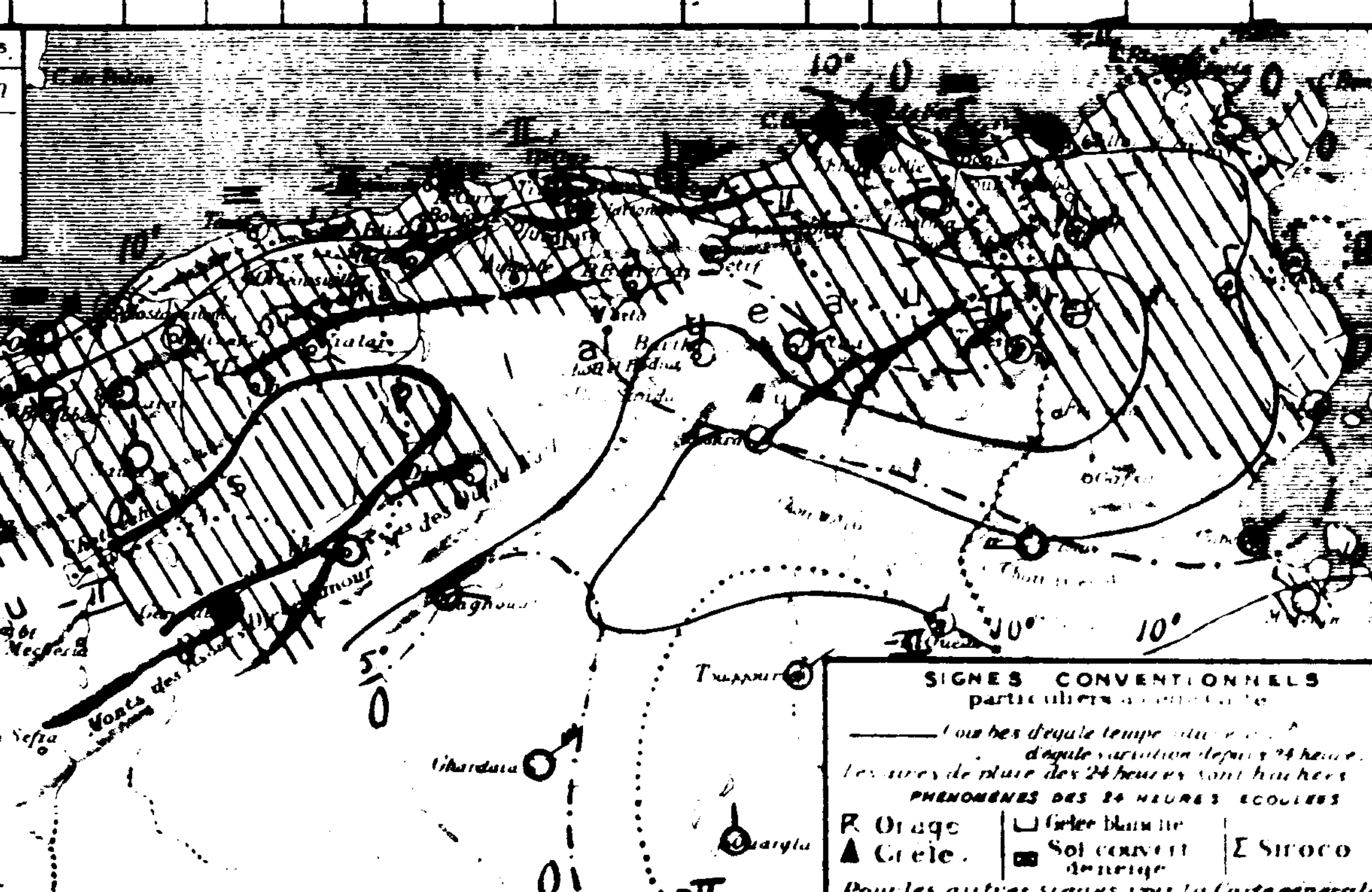

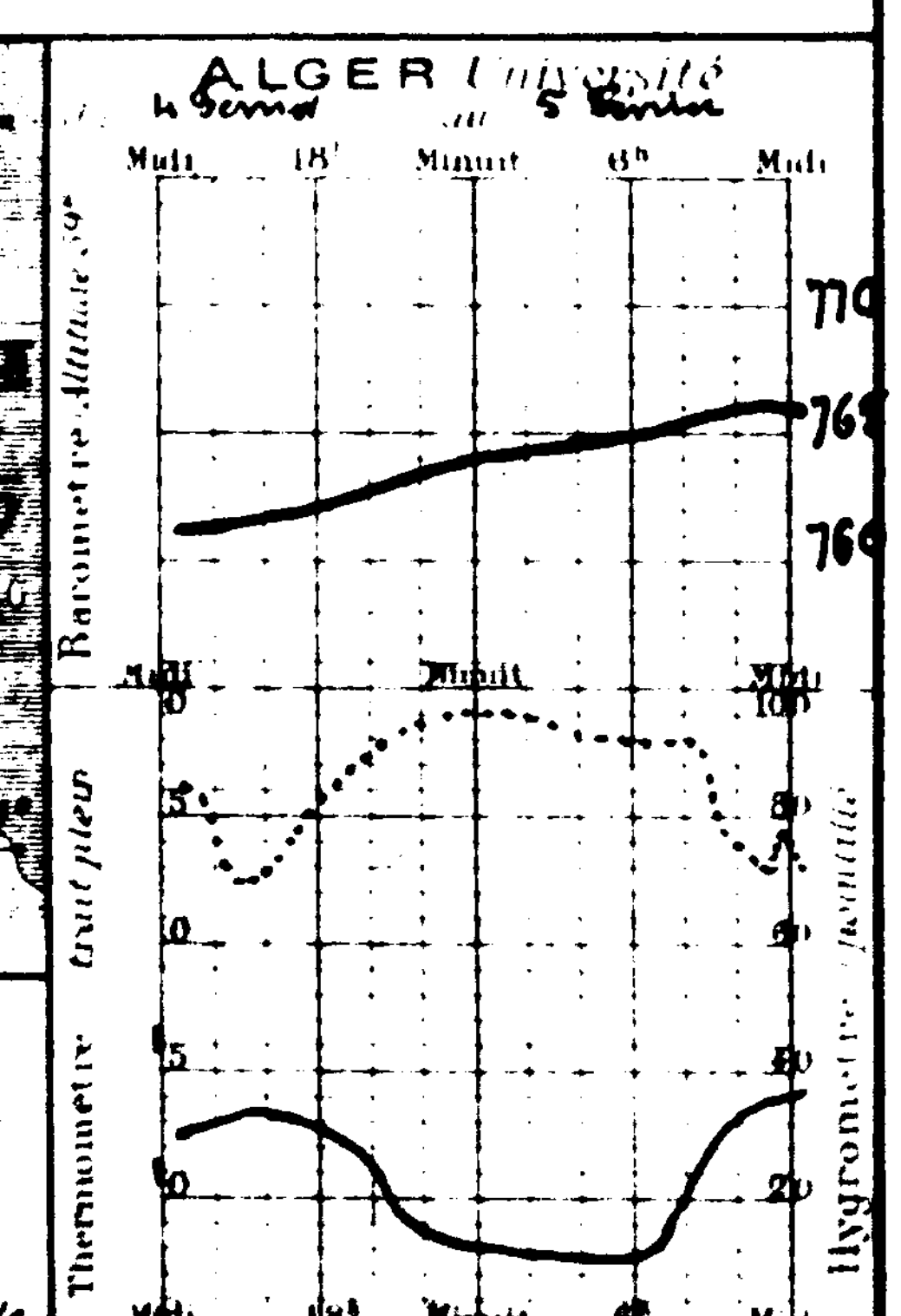

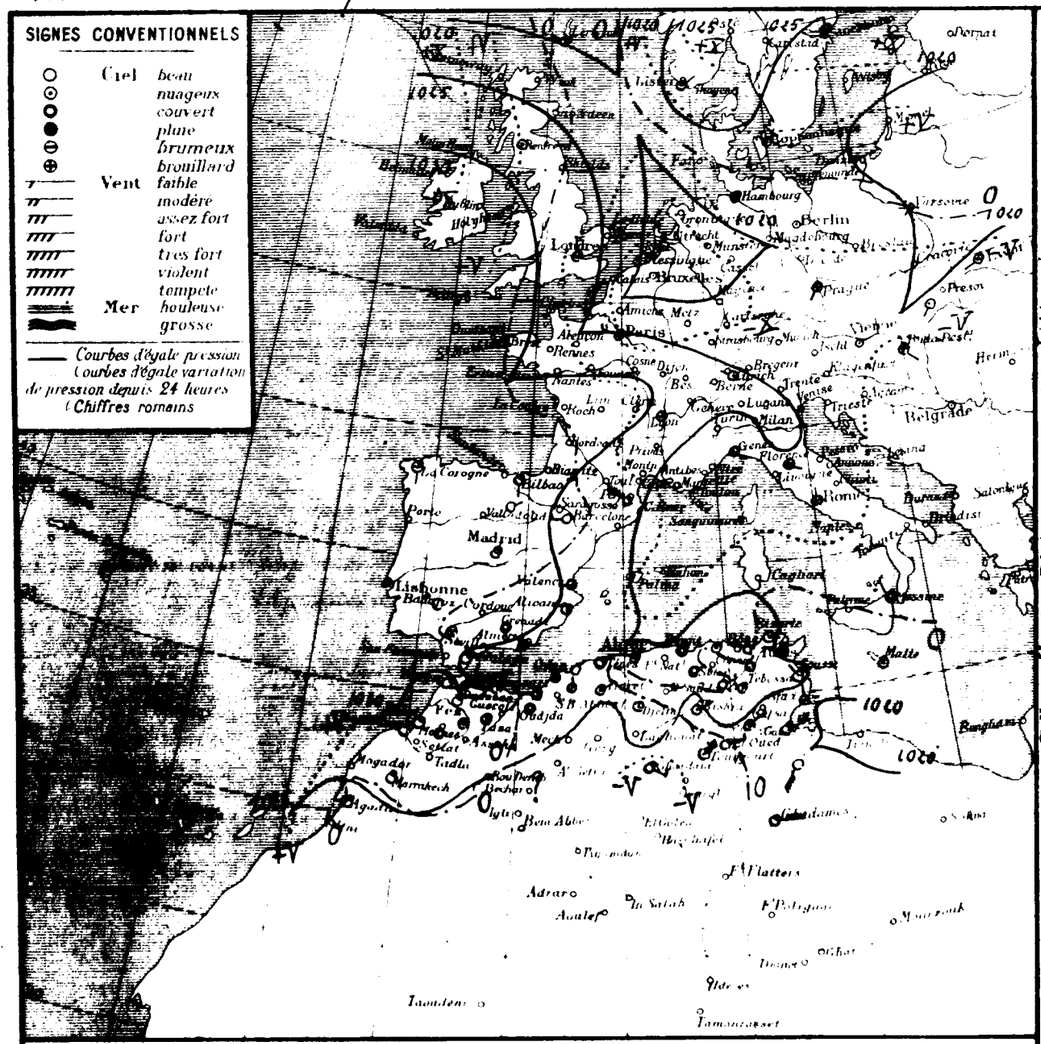

Stations	Altitude en mètre	Observation de 7 heures du matin: Pression à 0° et au niveau de la mer — Observation	diff. en 24 h.	Température de l'air — Observation	diff. en 24 h.	Vent Direction et force de 0 à 9	Etat du Ciel	Etat de la Mer	Dans les 24 heures: Températures extrêmes max	min	Pluie en millim.	Pluie du 31 Janv. au 6 Janv. millim.	Pluie du 1er Sept. au 31 Janv. millim.	PHÉNOMÈNES
Littoral														
Nemours	4	29.0	-0.1	9.6	+0.8	W 2	couvert	houleuse	15	10	8.5	25.6		21-5h pluie
Beni-Saf	3													
Oran	53	28.6	-0.4	12.4	+1.2	NNW 6	nuageux	agitée	13	10	3.0	23.0		Pluie
Mostaganem	26	26.2	-0.5	11.8	+2.6	NE 1	clair	belle	16	9				
Tenès	59	26.0	-	10.0	+0.8	E 2	couvert	agitée	11	8		15.0	130	
Blida	267	28.6	-0.3	8.0	+2.6	calme	nuageux		13	5	1.6	27.0	509	Pluie hier
Bouzaréa	344	29.1	+1.7	8.4	+0.4	E 3	nuageux		11	8		26.3	415	
Alger	59	26.7	-1.4	9.2	+0.4	calme	nuageux	agitée	13	9	1.5	36.7	437	18h et la nuit pluie
Maison Carrée	48													
Bougie Cap Carbon	9	27.3	-0.2	9.0	0.0	NNW 1	couvert	belle	11	8	7.6	27.7		18-6h pluie
Philippeville	47	25.8	-0.3	7.4	-2.3	calme	nuageux	agitée	13	7	3.0	27.0	608	Pluie hier et la nuit
Cap de Garde	161	26.5	-0.8	10.0	-1.0	N 1	d	belle	16		2.5	18.0		7-12h pluie
La Calle	10	-	-	8.7	-1.8	NW 2	beau	agitée	15	8	2.0	26.0	491	7-8h pluie
Bizerte	9													
Tunis	36	24.1	+1.8	7.4	-3.1	WNW 2	couvert		13	5	gelée	12.5	166	gelée hier
Sfax	8	21.3	+3.6	8.2	-1.6	N 2	nuageux	belle	12	6		3.5	102	
Tell et Hautes Plaines														
Oudjda	580	28.9	-0.9	6.0	+3.0	calme	couvert		9	6	1.6	23.5		Pluie hier et la nuit
Tlemcen	806	28.9	-2.2	4.9	+2.0	N 1	couvert		10	2	4.0	0.0	254	Pluie
Sidi Bel Abbès	476											7.3	166	
Saïda	800	-	-	4.8	+1.4	N 1	couvert		12	4	0.0	31.6	309	Pluie hier
Mascara	590	28.2	-0.8	6.4	+2.0	N 1	nuageux		10	6	gelée	14.0	205	
Relizane	74	-		6.8	+1.9	SSW 3	d		15	6		8.0	148	
Orléansville	112	29.3	+0.4	4.1	0.0	SSE 1	clair		14	4		7.2		gelée blanche
Tiaret	1023	26.0	-2.5	3.4	+3.2	ENE 1	nuageux		9	3		18.5	293	
Vialar	889	28.1	+1.5	1.5	+0.5	SW 2	d		8	2		10.5	262	gelée blanche
Médéa	935	27.4	-0.5	2.4	+0.4	N 1	nuageux		10	2		21.0	488	
Aumale	905											9.0	337	
Fort National	942											25.5	468	
Tizi Ouzou	222	25.3	-2.4	8.0	+1.8	SSE 1	pluie		12	5	5.0	34.0	376	12-17h et la nuit pluie
Bordj Bou Arréridj	915	28.8	-0.8	2.0	-1.2	NNE 1	couvert		9	0		8.0		
Setif	1079	26.7	-0.2	2.1	-1.1	NE 2	d		14	1	0.7	7.1	216	Pluie hier et la nuit
Batna	1044	26.6	-0.8	3.0	-1.0	ENE 3	d		7	3	1.0	14.7		Pluie hier
Constantine	660											7.1		
Guelma	291	27.0	0.0	7.8	-0.8	calme	couvert		13	7	2.8	22.5	290	Pluie hier
Tebessa	883	27.4	+0.7	3.0	-1.0	calme	nuageux		7	3		0.3		
Steppe et Hauts Sahara														
El Aricha	1250													
Aïn Sefra	1075													
Mécheria	1167												111	
Geryville	1420													
Aflou	1426													
Djelfa	1160	28.2	+0.7	2.4	+0.8	calme	nuageux		8	-	2.0	7.0	146	Pluie la nuit
Bou Saâda	530													
M'sila	486													
Barika	484											1.0	34	
Sahara														
Colomb Béchar	769													
Laghouat	751											1.6	6	
Biskra	125	25.0	+1.7	8.0	-2.0	NE 2	nuageux		20	7		0.7	22	
Touggourt	69	22.2	-1.7	9.2	+0.6	NE 5	d		16	8		0.3	14	
El Oued	70	-	-	9.3	-0.7	ENE 3	beau		16	8			7	
Tozeur	30	28.6	+3.6	8.0	-0.4	NE 1	nuageux		17	-		2.0		
Ghardaïa	526	22.6	-3.3	8.1	-0.8	ENE 6	couvert		12	6	4.2	7.1	9	Pluie
Ouargla	157													
El Goléa	394													
Beni-Abbès	402													
Timimoun	298													
Adrar														
In Salah														
Ft Flatters														
Ft Polignac														
Djanet														
Tamanrasset														
Rabat														

Situation générale et situation en Algérie. Hausse barométrique: Nord-Ouest et Nord-Est Europe. Mauvaise - Baisse - Creux dépressionnaire océan Arctique (Seydisfjord 1000mm) Centre Europe - Méditerranée - Dépressions élevées océan Atlantique - Dépression tropicale (Santander 1035mm) Nord Afrique (Bonga 1030mm).

Temps en Algérie à 7 heures: Ciel très nuageux ou couvert sauf quelques éclaircies - Vents du secteur Nord faibles ou modérés - Il a plu hier et cette nuit à l'Ouest de l'Oranie et sur le centre et l'est du Tell et des Hauts-Plateaux.

Mer houleuse à nuageux, belle ou agitée ailleurs.

Probabilité (valable pour le lendemain): Baisse barométrique: Bassin méditerranéen - Nord Afrique - En Algérie, à l'Ouest: temps très nuageux à couvert et pluvieux - Vents de Nord à Ouest modérés à assez forts - Température en hausse - A l'Est: très nuageux ou couvert et pluvieux, chutes de neige sur les Hauts-Plateaux - Vents du secteur Nord faibles ou modérés. Température en baisse.

	ORAN	ALGER	CONSTANTINE
Littoral et Tell	Très nuageux à couvert et pluvieux - Vents de Nord à Ouest modérés à assez forts	Éclaircies puis couvert et pluvieux - Vents du secteur Nord faibles ou modérés	Très nuageux ou couvert - Pluies - Vents du secteur Nord faibles ou modérés
Hauts Plateaux	Très nuageux à couvert et pluvieux - Vents de Nord à Ouest modérés à assez forts	Éclaircies au Nord puis couvert avec pluies et neige - Vents du secteur Nord modérés ou assez forts	Très nuageux ou couvert - Pluies et neige - Vents du secteur Nord modérés
Sahara	Très nuageux s'éclaircissant - Vents du secteur Nord faibles ou modérés	Très nuageux avec pluies au Nord - Vents du secteur Nord modérés	Très nuageux ou couvert au Nord - Vents du secteur Nord modérés

AVIS AUX PORTS
- Golfe du Lion: Vents de Nord-Ouest à Nord assez forts à forts
- Baléares: Vents du secteur Nord assez forts à forts
- Oran: Vents de Nord à Ouest modérés à assez forts
- Alger, Bizerte: Vents du secteur Nord faibles ou modérés

VENTS EN ALTITUDE
- Ouest: Algérie, Sahara
- Est: Algérie, Sahara

AVIS AUX AGRICULTEURS

Stations	Max.	Min.
Paris	6	3
Nice	10	4
Biarritz	"	"
Strasbourg	"	"

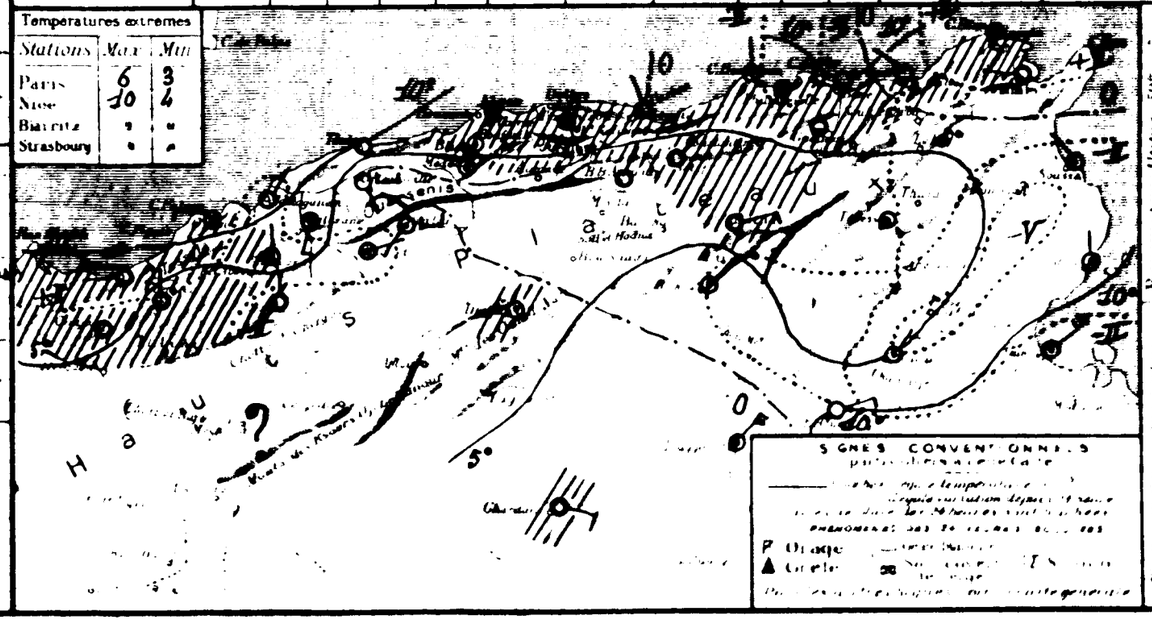

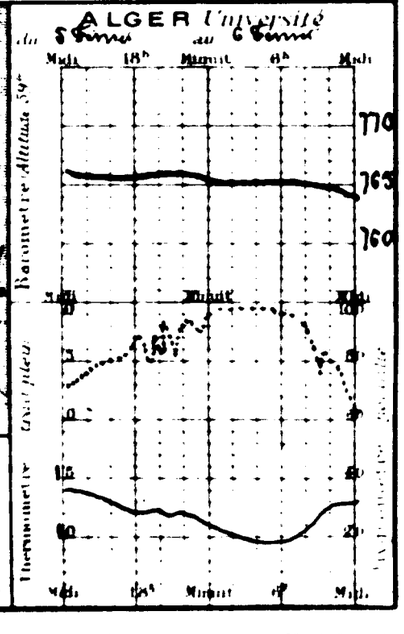

7h. Matin.

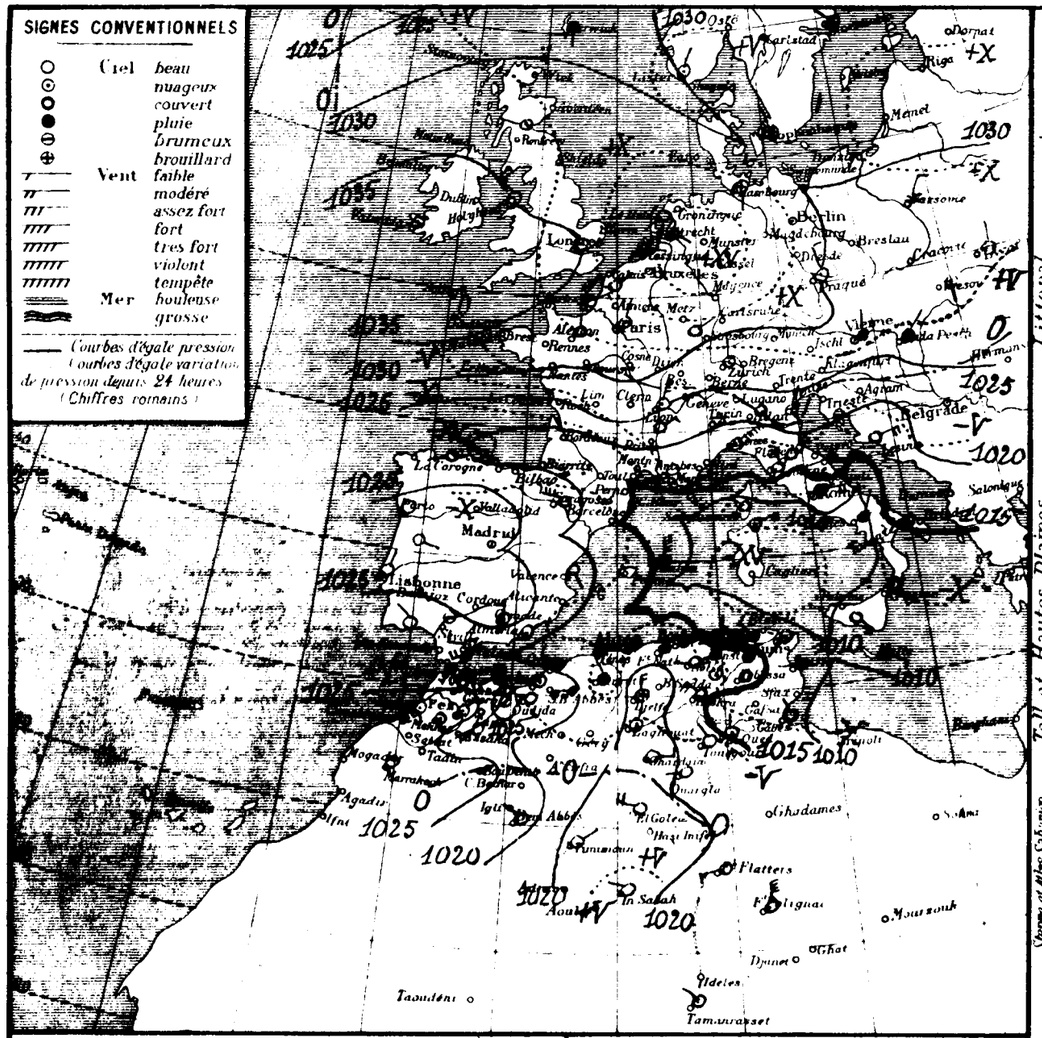

STATIONS	Altitude en mètres	Observation de 7 heures du matin: Pression à 0° et au niveau de la mer — Observation	diff. en 24h	Température de l'air — Observation	diff. en 24h	Vent Direction et force de 0 à 9	Etat du Ciel	Etat de la Mer	Dans les 24 heures: Températures extrêmes — max	min	Pluie en millim.	Pluie du 31 Juin au 7 Sept. (millim.)	Pluie du 1er Sept. au 31 Juin (millim.)	PHÉNOMÈNES
Littoral														
Nemours	4	21.0	-2.0	11.8	+2.2	W 3	6 nuag.	Agitée	12	8		25.6		
Beni-Saf	3													
Oran	53	19.9	-3.7	11.8	-0.6	NW 3	6 nuag.	Belle	15	11	6.0	29.0		Pluie
Mostaganem	26													
Tenès	59	18.3	-10.0	10.0	0.0	E 2	pluie	Houleuse	12	8	5.0	18.0	120	Pluie la nuit
Blida	267	16.7	-11.0	7.0	-1.0	calme	couvert		13	6	1.4	23.4	509	id.
Bouzarea	344	16.2	-12.0	7.2	-1.2	WSW 3	id		10	5	7.4	33.7	416	Pluie à partir de 3h
Alger	59	17.4	-9.5	7.8	-1.4	calme	pluie	Agitée	13	7	4.5	41.2	437	3h et 6h35 id. 7h pluie
Maison Carrée	48	16.6		8.0		calme	couvert		14	5	5.2			Pluie brume la nuit
Bougie Collon	9	12.3	-9.8	6.0	-3.0	W 2	pluie	Agitée	16	5	15.5	41.2		15-7h pluie
Philippeville	47	13.8	-12.0	7.9	+0.5	NNW 2	pluie	Houleuse	12	7	16.0	43.0	608	Pluie la nuit et ce matin
Cap de Garde	161	14.7	-11.8	8.0	-2.0	NW 3	id	Houleuse	15	7	0.7	18.7		16-7h pluie
La Calle	10	"	"	7.7	-1.0	SSE 2	couvert	Agitée	15	7	1.0	27.0	491	4-6h pluie
Bizerte	9													
Tunis	36	10.6	-13.5	7.0	-0.4	SW 1	6 nuag.		13	6	0.4	12.9	166	Pluie la nuit
Sfax	8											3.5	102	
Tell et Hautes Plaines														
Oudjda	580	23.0	-5.9	4.0	-2.0	W 2	clair		11	2		20.1		Pluie hier
Tlemcen	806	21.5	-7.4	5.5	+0.6	WSW 5	couvert		11	2	2.0	11.0	234	Pluie
Sidi Bel-Abbes	476											7.5	166	
Saïda	860	"	"	4.6	+0.4	W 4	6 nuag.		9	3		31.6	209	
Mascara	590	19.7	-8.5	6.2	-0.2	W 2	pluie		11	4	3.0	17.0	303	Pluie
Relizane	73	"		9.2	+1.4	W 5	id		15	6	1.9	9.9	148	Pluie
Orléansville	112	17.4	-11.9	8.0	+3.9	W 2	couvert		13	8	2.0	9.2		Pluie la nuit
Tiaret	1023	15.8	-11.7	2.8	-0.6	NNW 2	pluie		8	2	1.0	17.6	293	13h et la nuit pluie
Vialar	889	17.1	-11.0	3.5	+2.0	NW 2	pluie		8	2	2.0	12.5	262	Pluie la nuit
Médéa	935											21.0	428	
Aumale	905											9.0	237	
Fort-National	942	18.2		0.6		calme	couvert		7	0	3.0	35.5	468	Pluie la nuit ; id 7h neige
Tizi-Ouzou	222	16.7	-8.6	5.4	-2.6	ESE 1	clair		14	5	5.0	30.0	375	Pluie la nuit
Bordj Bou Arréridj	915											8.0		
Setif	1079	16.9	-9.7	-0.8	-2.3	W 2	couvert		10	-1		7.1	286	neige 7h.30 neige
Batna	1044	17.0	-9.6	1.2	-1.8	calme	6 nuag.		7	0		14.7		
Constantine	660			3.3		WSW 1	pluie		10	3	2.8	9.9		Pluie
Guelma	288	16.2	-10.8	5.6	-2.2	NW 1	id		12	5	5.7	36.5	290	Pluie la nuit
Tebessa	863	16.5	-10.9	2.0	-1.0	calme	couvert		6	1		0.5		
Steppe et Hauts Sahara														
El Aricha	1253													
Ain-Sefra	1073													
Mécheria	1167												111	
Geryville	1320													
Aflou	1426													
Djelfa	1160	21.1	-7.1	1.0	-1.4	N 4	brouillard		6	1		7.0	146	
Bou Saâda	550													
M'sila	486													
Barika	484												84	
Sahara														
Colomb Béchar	769													
Laghouat	751	23.0		4.0		NNE 2	8 nuag.			2	5.3	6.9	6	7-9h pluie
Biskra	125	15.3	-9.7	7.0	-1.0	NW 4	id		17	7		0.7	35	
Touggourt	69	18.1	-4.5	6.6	-2.6	NW 2	8 nuag.		13	3		0.5	34	
El Oued	70	"	"	8.6	-0.7	N 1	nuag.		14	6			7	
Tozeur	30											2.0		
Ghardaïa	526	23.3	+0.7	7.2	-0.9	E 3	clair		13	5		7.1	9	
Ouargla	157	19.7	-2.6	7.0	-1.0	NW 2	id		"					
El-Goléa	394	21.4	+1.7	1.0	"	WNW 4	id		"					
Beni-Abbes	497	21.1	"	3.0	"	NW 1	id		"					
Timimoun	294	23.1	"	5.0	"	NE 2	id		"					
Adrar														
In-Salah		21.1	+6.6	4.0	-4.0	WNW 2	clair		"					
Fort Flatters		"	"	5.0	0.0	WNW 3	id		"					
Fort Polignac		"	"	8.0	"	N 0	couvert		"					
Djanet														
Tamanrasset		"	"	6.0	-4.0	NW 2	8 nuag.		"					
Rabat														

Situation générale et situation en Algérie. Baisse barométrique : Nord-Ouest à Sud Europe - Bassin méditerranéen - Nord Afrique - Dépressions : océan Arctique (San Mayen 1000mm) Est Méditerranéen (Maddalena 1007mm) - Pressions élevées : Ouest à Nord-Est Europe (Valentia 1037mm) (Stockholm 1035mm) Péninsule Ibérique - Maroc (Casablanca 1026mm).
Temps en Algérie à 7 heures : Ciel couvert et pluvieux. Il a plu ou neigé hier et cette nuit sur presque tout le Nord du réseau.
Mer houleuse à Tenès et de Philippeville à la Tunisie. Belle ou agitée ailleurs.

Probabilité (valable pour le lendemain). Jusqu'à Mardi - Hausse barométrique : Nord et Nord-Ouest Bassin méditerranéen - Baisse : Sud Bassin - Afrique du Nord - En Algérie, à l'Ouest : temps à averses et éclaircies - Vents de Sud-Ouest à Nord par Ouest assez forts - Température en hausse puis en baisse - A l'Est : temps très nuageux ou couvert avec pluies - Vents d'Ouest à Nord-Ouest forts à très forts - Température stationnaire.

	ORAN	ALGER	CONSTANTINE
Littoral et Tell	Averses et éclaircies - Vents de Sud-Ouest à Nord par Ouest assez forts	Très nuageux avec éclaircies et averses - Vents du secteur Nord assez forts	Très nuageux ou couvert - Pluies - Vents d'Ouest à Nord-Ouest assez forts à forts
Hauts Plateaux	Très nuageux avec averses et petites éclaircies - Vents de Sud-Ouest à Nord par Ouest assez forts	Très nuageux avec éclaircies - Pluie et neige - Vents du secteur Nord assez forts	Très nuageux ou couvert - Pluie et neige - Vents d'Ouest à Nord-Ouest assez forts à forts
Sahara	Beau ou peu nuageux - Vents de Nord-Est à Est modérés ou assez forts	Très nuageux avec averses au Nord - Vents du secteur Nord modérés	Très nuageux ou couvert avec pluies au Nord - Vents de Nord-Ouest assez forts à forts

AVIS AUX PORTS
- Golfe du Lion : Vents de Nord-Est forts
- Baléares : Vents du secteur Nord forts ou très forts
- Oran : Vents de Sud-Ouest à Nord par Ouest assez forts
- Alger : Vents du secteur Nord assez forts
- Bizerte : Vents d'Ouest à Nord-Ouest assez forts à forts

VENTS EN ALTITUDE
- Ouest — Algérie : Nord à Nord-Est 10 à 12m ; Sahara : Nord à Nord-Est 10 à 12m
- Est — Algérie : Nord-Ouest à Nord 12 à 15m ; Sahara : 1000m NW 10 à 12m, 2000m secteur Est 12 à 15m

Dépressions sur le Golfe du Lion et Midi : Temps à averses et éclaircies - Vents du secteur Nord assez forts ou forts. Température inférieure à la normale.

Températures extrêmes

Stations	Max	Min
Paris	"	"
Nice	"	"
Biarritz	"	"
Strasbourg	"	"

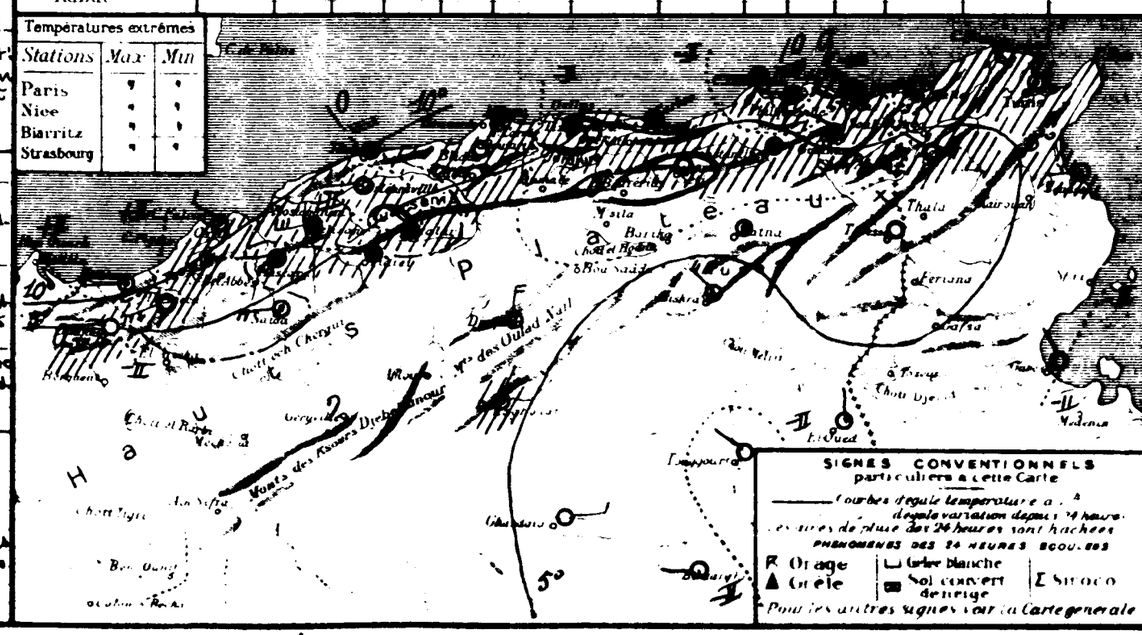

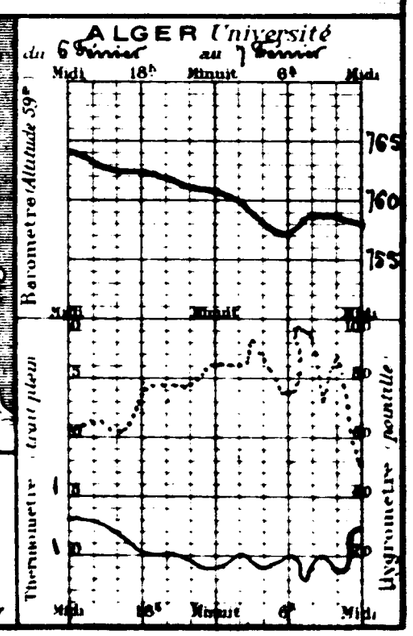

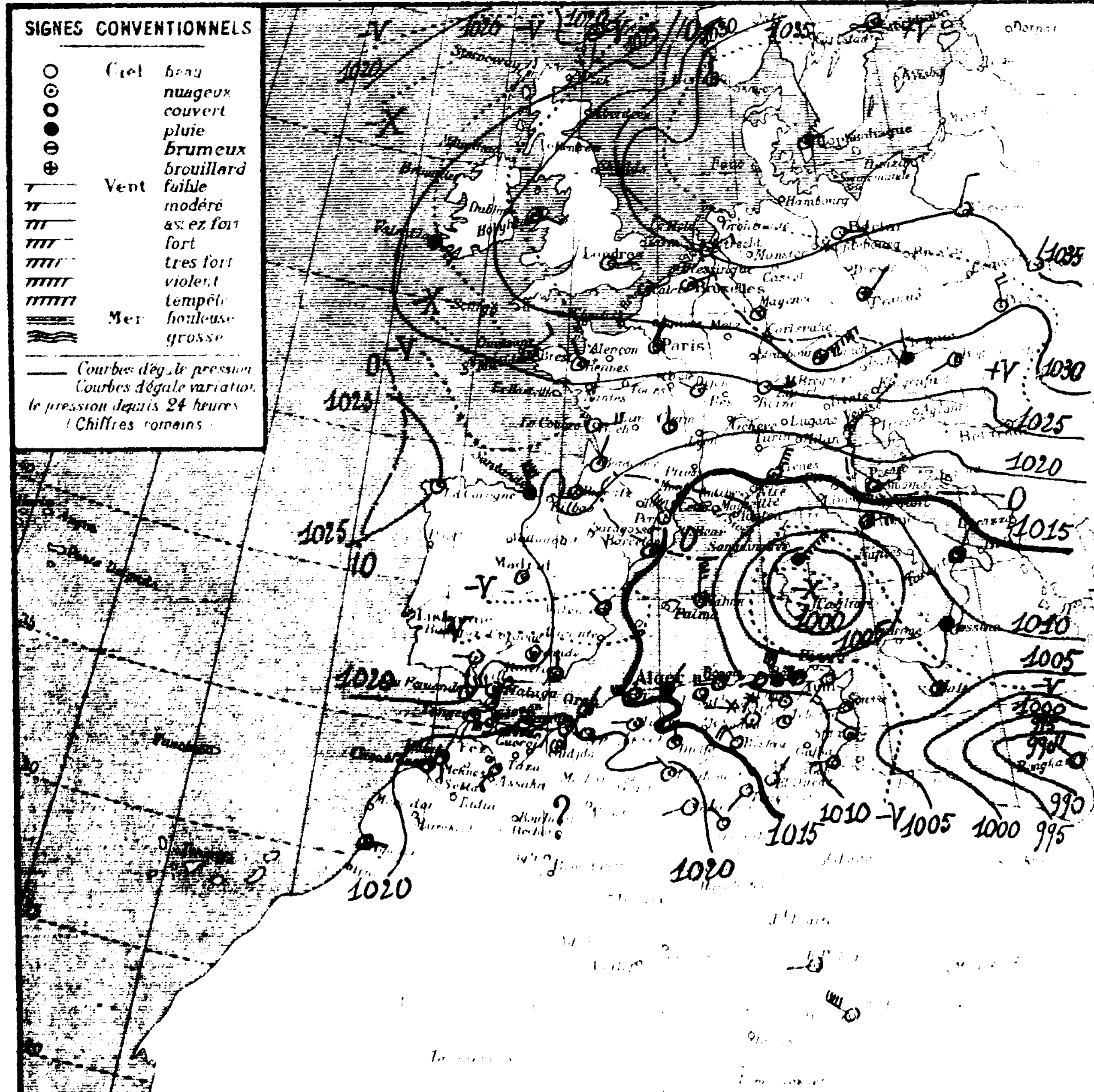

Stations	Altitude en mètres	Pression à 0° et au niveau de la mer: Observation	Pression: Diff. en 24 h	Température de l'air: Observation	Température: Diff. en 24 h	Vent: Direction et Force (0 à 9)	Etat du Ciel	Etat de la Mer	Dans les 24 heures: Températures extrêmes max	Températures extrêmes min	Pluie en millim.	Pluie du 31 janv au 8 févr millim.	Pluie du 1er Sept au 31 janv millim.	Phénomènes
Nemours	4	20.1	-0.9	7.0	-4.8	S 2	nuag'	Agitée	11	5	8.9	34.5		11-14h pluie
Beni Saf	3													
Oran	5	17.7	-2.2	11.5	-0.3	NE 2	¾ nuag'	Belle	14	8	3.0	32.0		Pluie
[illegible]	21													
[illegible]	50	14.9	-1.4	9.4	-0.6	W 5	couvert	Houleuse	11	7	6.0	24.0	120	7-10h orage, pluie; la nuit pluie
Blida	267	17.7	+1.0	5.0	-1.0	calme	pluie		11	6	22.4	50.8	509	Pluie hier et la nuit
[illegible]	144	13.5	-2.7	5.7	-1.5	W 1	d		9	3	13.0	46.7	416	Pluie la nuit; 4h orage pluie
[illegible]	59	14.6	-2.8	6.6	-1.3	NE 2	d	Grosse	12	6	10.7	51.9	437	4h pluie; 5h30-7h orage grêle pluie
Maison Carrée	48	15.4	-1.2	5.7	-2.3	calme	couvert		14	4	18.0			orage, grêle, pluie hier et la nuit
Carbon	6	13.7	-3.8	4.0	-2.0	W 4	pluie	Grosse	10	3	18.8	59.4		Pluie hier et la nuit
Philippeville	4	09.4	-4.4	6.5	-1.4	WSW 2	couvert	Grosse	12	6	20.0	65.0	608	Pluie et grêle hier et la nuit
Cap de Garde	[illegible]	09.5	-5.2	7.0	-1.0	NW 5	pluie	Grosse	11	6	13.5	32.2		Pluie forte et la nuit
La Calle	10	»	»	6.4	-1.3	NW 2	d	Grosse	11	6	33.0	60.0	491	d:
[illegible]	[illegible]													
[illegible]	66	07.0	-3.6	6.2	-0.8	calme	beau		11	5	gttes	12.9	166	gouttes la nuit
[illegible]	[illegible]	09.3	-2.1	11.0	+2.4	NW 1	¾ nuag'	Agitée	19	10		3.5	102	
[illegible]	[illegible]	20.6	-2.4	2.0	-2.0	calme	nuag'		10	1	7.0	31.1		Pluie hier
Tlemcen	806	20.1	-1.4	5.2	-0.3	SW 4	¾ nuag'		10	3	12.0	23.0	234	Pluie hier
Sidi Bel Abbès	476	19.1	-4.6	2.4	-6.4	W 1	beau		9	1	7.4	19.7	166	Pluie hier
Saïda	900	»	»	1.8	-2.8	SW 2	clair		8	1	3.2	34.8	209	Pluie hier
Mascara	[illegible]	18.5	-1.2	3.8	-2.4	N 2	nuag'		10	2	2.0	19.0	209	Pluie hier matin
Relizane	[illegible]	»	»	7.8	-0.4	SW 3	pluie		13	4	0.8	10.7	148	Pluie
Orléansville	[illegible]	15.8	-1.6	6.3	-1.7	W 1	d		13	4	2.0	18.8		Pluie hier et la nuit
Tiaret	[illegible]	16.6	+0.8	1.2	-1.0	W 2	¾ nuag'		5	0	5.3	22.8	293	Pluie et eau de fusion de neige hier
Médéa	[illegible]	15.3	-1.8	2.0	-1.5	NW 2	pluie		6	-1	1.5	14.0	262	Pluie ce matin
[illegible]	[illegible]	18.4	-2.0	0.2	-0.6	W 1	couvert		6	-1	9.5	30.5	428	Eau de fusion de neige (hauteur 4cm)
[illegible]	[illegible]	»	»	1.0	-2.8	W 2	beau		5	-1	6.0	15.0	337	Eau de fusion de neige hier et la nuit (hauteur [illegible])
Fort National	[illegible]	14.5	-3.7	-0.4	-1.0	calme	couvert		4	-1		35.5	468	Neige la nuit (hauteur 30cm)
Tizi Ouzou	222	13.5	-3.4	10.2	+6.2	E 1	pluie		10	1	17.0	56.0	575	7-18h pluie; 14 à 16h grêle; nuit orage, neige, pluie
Bordj Bou Arreridj	[illegible]													
[illegible]	[illegible]	13.8	-3.1	-1.4	-1.8	W 1	neige		6	-2	1.6	8.7	336	Eau de fusion de neige hier et la nuit
[illegible]	1044	14.2	-2.8	0.6	-0.6	WSW 1	¾ nuag'		6	-1		14.7		17-18h grésil
[illegible]	[illegible]	»	»	1.0	-2.3	SSW 1	neige		7	-2	10.9	20.8		Pluie hier; 7h neige
[illegible]	[illegible]	11.5	-4.7	-1.4	-1.2	W 1	neige		6	-2	10.3	46.6	290	Pluie hier et la nuit
[illegible]	[illegible]	15.3	-3.4	1.0	-1.0	calme	nuag'		6	0		0.9		Coups de vent hier
[illegible]	232													
[illegible]	175												111	
[illegible]	[illegible]													
[illegible]	[illegible]													
Aflou	426													
[illegible]	[illegible]	18.3	-2.8	-0.4	-1.4	N 2	nuag'		3	»	1.4	2.4	146	Pluie hier
[illegible]	[illegible]													
[illegible]	[illegible]													
[illegible]	404	14.7	-1.4	2.0	0.0	W 1	couvert		11	0		1.0	84	
[illegible]	[illegible]													
Laghouat	751	21.5	-1.5	4.0	0.0	NW 2	nuag'		9	1		6.9	6	
Biskra	[illegible]	14.9	-0.4	5.0	-2.0	NW 4	beau		14	5		0.7	55	
Touggourt	[illegible]	15.9	-2.2	5.0	-1.6	SW 1	clair		16	8		0.3	34	
El Oued	[illegible]	»	»	8.6	0.0	NE 2	d		15	3			7	
[illegible]	50													
Ghardaïa	526	22.1	-1.2	4.5	-2.7	WSW 2	beau		13	4		7.1	9	
Ouargla	157	18.2	-1.5	5.0	-2.0	NW 3	clair		»	5				
[illegible]	[illegible]													
Beni Abbès	[illegible]													
[illegible]	[illegible]													
[illegible]														
In Salah														
[illegible]														
[illegible]		»	»	4.0	-4.0	W 1	clair		»	3				
[illegible]		»	»	7.0	»	NW 7	d		»	6				
Tamanrasset														
[illegible]														

Situation générale et situation en Algérie Hausse barométrique: Est Europe – Dépressions: océan Arctique (Spitzberg 973mb) Méditerranée (Maddalena 997 – Benghazi 988mb) – Pressions élevées: Europe (Copenhague 1039mb) –

Temps en Algérie à 7 heures – ciel couvert avec pluies et neige au Nord – Eclaircies vers la Marne – Vents de Sud-Ouest à Nord-Ouest modérés ou assez forts – Il a plu ou neigé sur presque tout le réseau – Des orages avec grêle ont éclaté ce matin sur le littoral des départements d'Alger et de Constantine –

Mer houleuse ou grosse de Ceirès à la Tunisie, agitée ailleurs –

Probabilité valable jusqu'à demain: Jusqu'à Midi – Baisse barométrique: Bassin Méditerranéen – Nord Afrique – En Algérie, à l'Ouest: temps à averses et éclaircies – Vents de Sud-Ouest à Nord-Ouest modérés ou assez forts – A l'Est: très nuageux ou couvert avec pluies ou neige – Vents de Sud-Ouest à Nord-Ouest forts à très forts – Température en baisse –

	ORAN	ALGER	CONSTANTINE
Littoral et Tell	Averses et Eclaircies Vents de Sud-Ouest à Nord-Ouest modérés ou assez forts	Très nuageux ou couvert avec averses – Vents de Sud-Ouest à Nord-Ouest assez forts à forts	Très nuageux ou couvert. Pluies – Vents de Sud-Ouest à Nord-Ouest forts ou très forts
Hauts Plateaux	Averses et Eclaircies – Vents de Sud-Ouest à Nord-Ouest modérés ou assez forts	Très nuageux ou couvert – Pluies et neige – Vents de Sud-Ouest à Nord-Ouest assez forts à forts	Très nuageux ou couvert – Pluies et neige – Vents de Sud-Ouest à Nord-Ouest forts à très forts
Sahara	Beau ou peu nuageux – Vents de Nord à Nord-Est faibles ou modérés	Nuageux au Nord – Vents du secteur Nord faibles ou modérés	Très nuageux avec quelques pluies au Nord – Vents de Nord-Ouest assez forts à forts

AVIS AUX PORTS
Golfe du Lion, Baléares: Vents de Nord-Ouest à Nord forts à très forts
Oran: Vents de Sud-Ouest à Nord-Ouest modérés ou assez forts
Alger: Vents de Sud-Ouest à Nord-Ouest assez forts à forts
Bizerte: Vents de Sud-Ouest à Nord-Ouest forts à très forts

VENTS EN ALTITUDE
Ouest: Algérie Nord-Ouest à Nord 10 à 18m – Sahara Nord à Nord-Est 8 à 10m
Est: Algérie Sud-Ouest à Nord-Ouest 12 à 15 – Sahara Nord-Ouest 10 à 18m

Probabilités du jour 30 à Midi – A l'Ouest: averses, éclaircies – Vents de Nord-Ouest forts – A l'Est: temps très nuageux ou couvert. Pluies ou neige – Vents de Nord-Ouest forts – Température basse –

Températures extrêmes Station	Max	Min
Paris	5	-1
Nice	9	2
Biarritz	»	»
Strasbourg	»	»

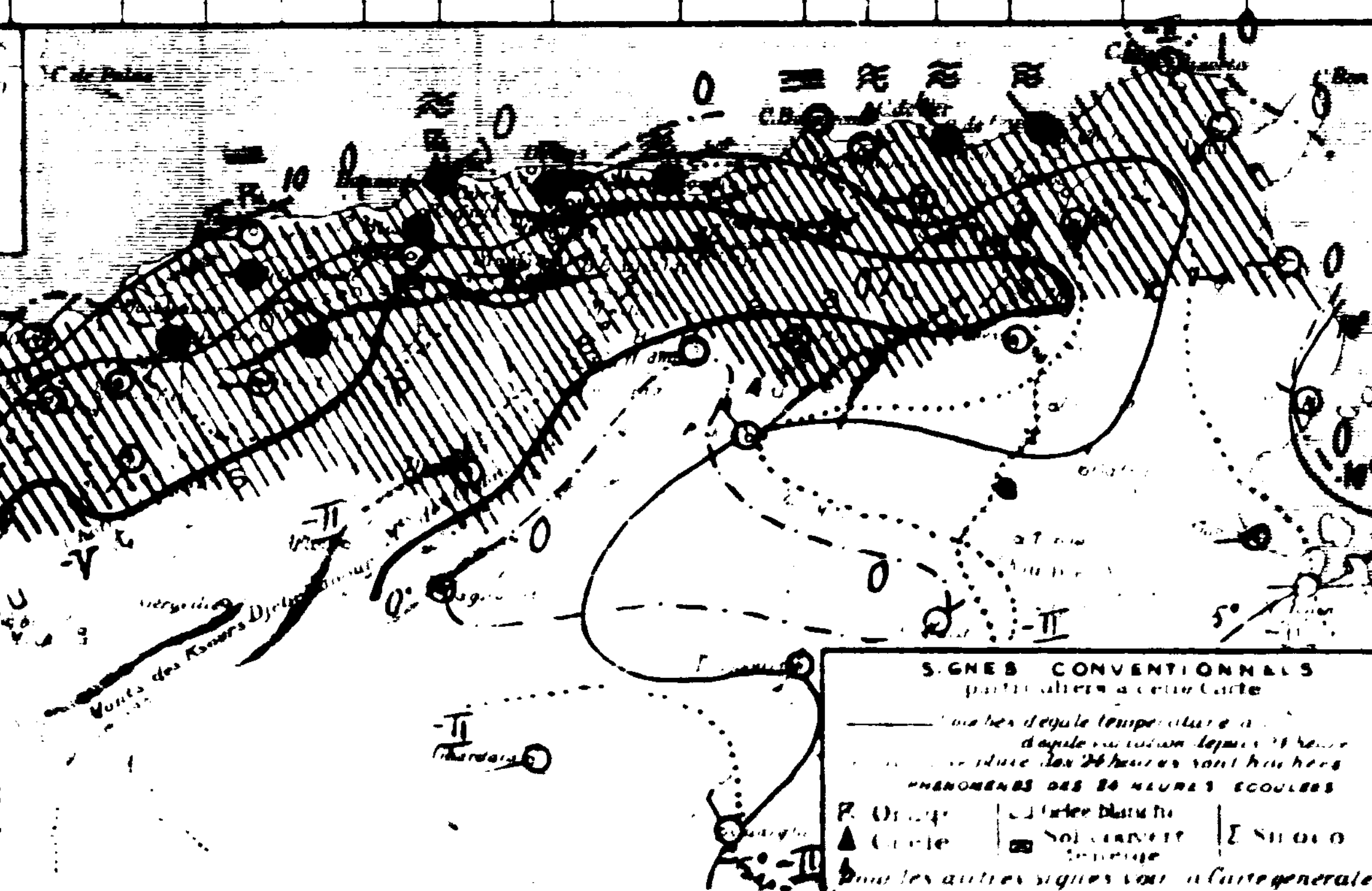

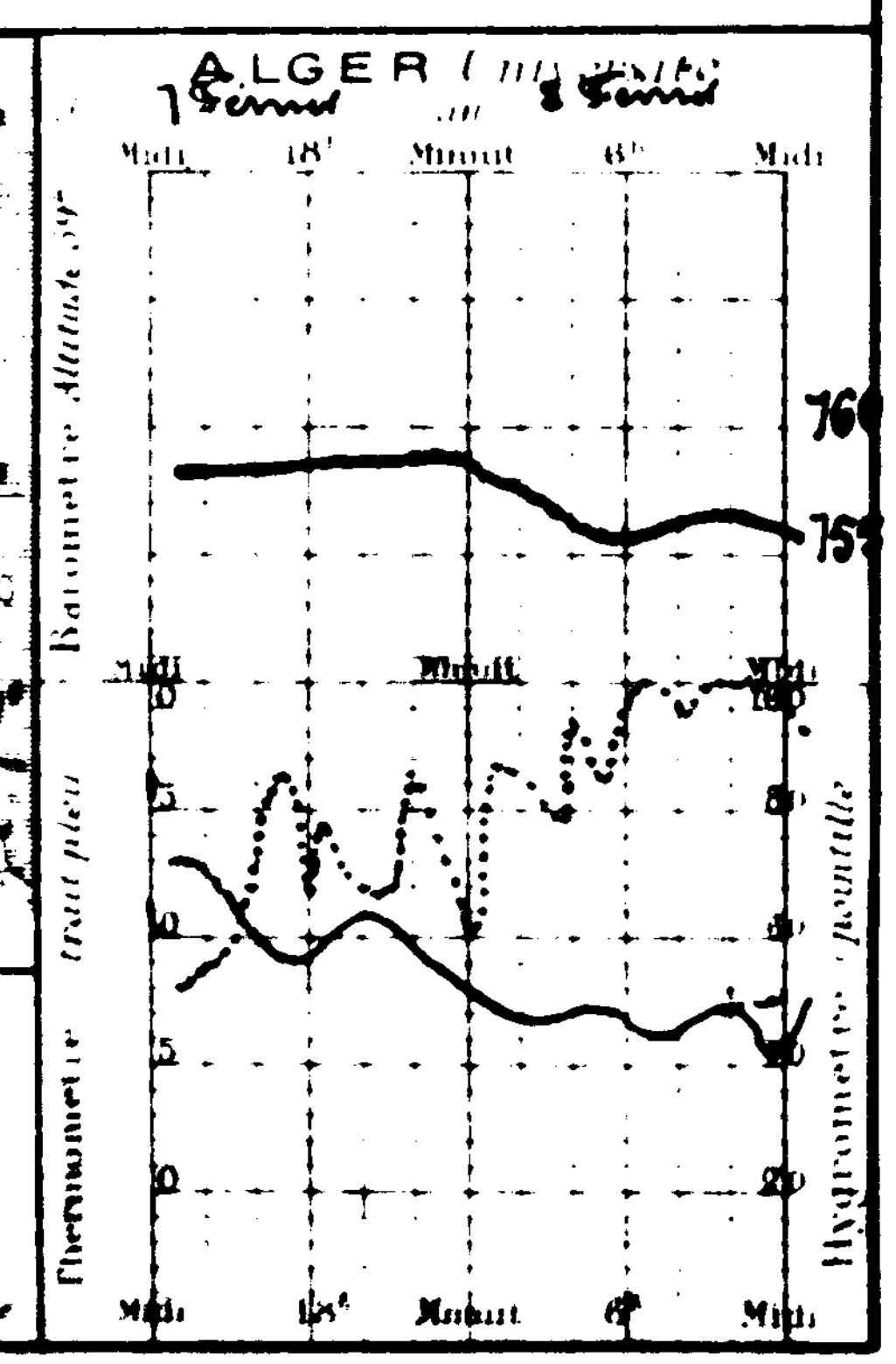

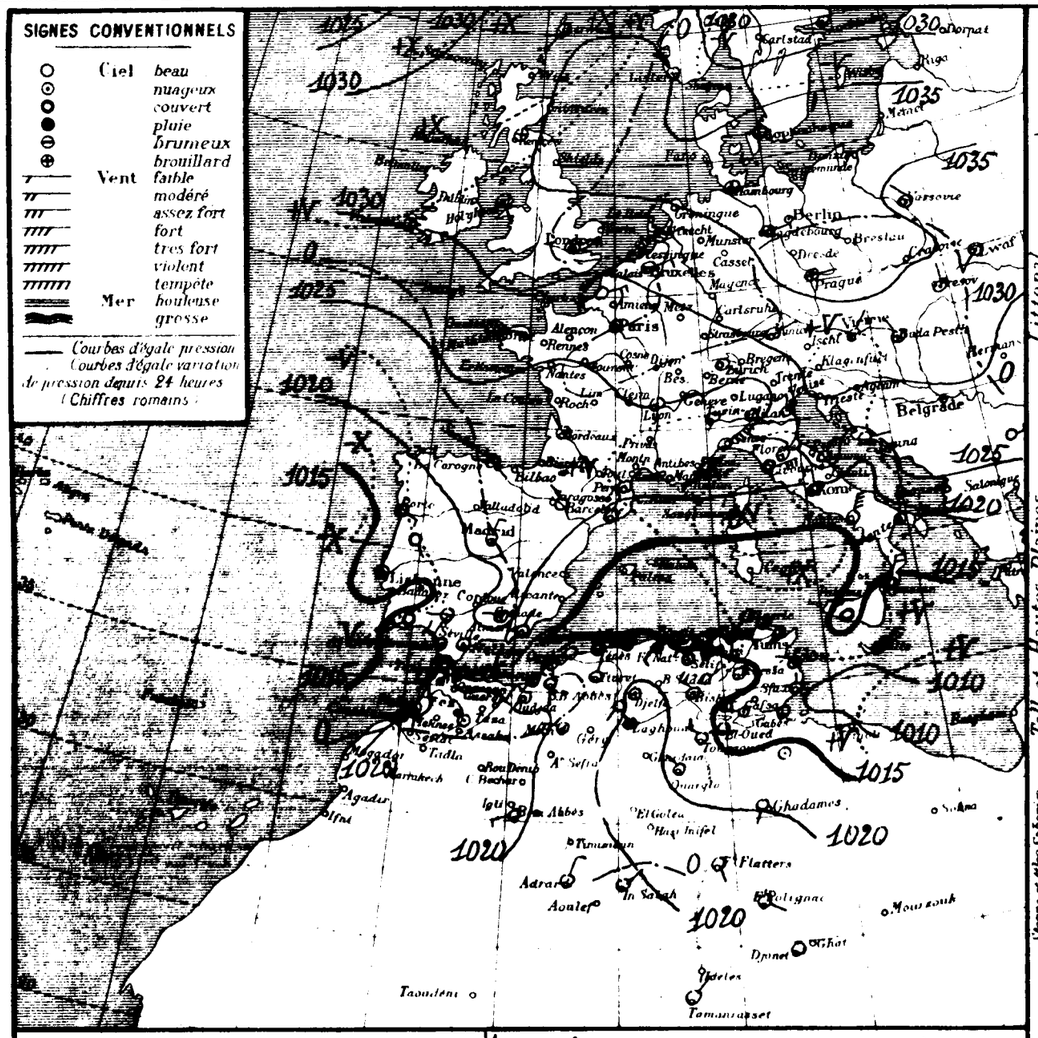

Situation générale et situation en Algérie — Hausse barométrique : Nord-ouest Europe - Méditerranée centre et Est Afrique du Nord - Dépressions : Nord Europe (Reykjavik 1001 - Kopenhague 1003mm) Est et centre bassin méditerranéen (La Galite 1012mm) Cornouailles (Scilly 1011mm) - Pressions élevées Europe (Copenhague 1038mm).

Temps en Algérie à 7 heures : ciel très nuageux ou couvert avec averses - Vents du secteur Ouest modérés ou assez forts - Il a plu ou neigé hier et cette nuit sur tout le réseau sauf au Sud-Est des Hauts-Plateaux -
Mer houleuse ou grosse sur toute la côte

Probabilité (valable pour le lendemain) Jusqu'à Midi - Hausse barométrique : Bassin méditerranéen - Algérie - Cornouailles - En Algérie, à l'Ouest : temps nuageux - Quelques averses puis éclaircie - Vents du secteur Ouest à variables faibles - A l'Est : temps à averses et éclaircies - Vents de Sud-ouest à Ouest modérés ou assez forts - Température en hausse -

	ORAN	ALGER	CONSTANTINE
Littoral et Tell	Nuageux - Quelques averses puis éclaircie - Vents du secteur Ouest à variables faibles	Éclaircies - Quelques averses Vents de Sud-Ouest à Ouest assez forts à modérés	Averses et éclaircies Vents de Sud-ouest à Ouest assez fort à modérés
Hauts Plateaux	Nuageux - Quelques averses puis éclaircie - Vents du secteur Ouest à variables faibles	Éclaircies - Quelques averses Vents de Sud-Ouest à Ouest assez forts à modérés	Averses et éclaircies Vents de Sud-Ouest à Ouest assez fort à modérés
Sahara	Beau ou peu nuageux Vents de Nord à Nord-Est faibles ou modérés	Beau ou peu nuageux Vents du secteur Nord faibles ou modérés	Beau ou peu nuageux Vents de Sud-Ouest à Nord-Ouest faibles ou modérés

AVIS AUX PORTS
- Golfe du Lion — Vents de Nord-Ouest modérés
- Baléares — Vents de Nord-ouest assez forts à modérés
- Oran — Vents du secteur Ouest à variables faibles
- Alger, Bizerte — Vents de Sud-ouest à ouest assez forts à modérés

VENTS EN ALTITUDE
- Ouest — Algérie — Nord-Ouest 6 à 8m
- " — Sahara — Nord à Est 8 à 10m
- Est — Algérie — Sud-ouest à Nord-ouest
- " — Sahara

Probabilité Aujourd'hui à Alger : A l'Ouest, temps beau et peu nuageux - Vents variables faibles ; à l'Est, temps nuageux à éclaircissements - Quelques averses - Vents du secteur Ouest modérés - Température en hausse générale

STATIONS	Altitude en mètres	Observation de 7 heures du matin: Pression à 0° et au niveau de la mer — Observation	diff en 24h	Température de l'air — Observation	diff en 24h	Vent Direction et force de 0 à 9	Etat du Ciel	Etat de la Mer	Dans les 24 heures Températures extrêmes max	min	Pluie en millim.	Pluie du 31 Janv au 9 Janv (millim.)	Pluie du 1er Sept au 31 Janv (millim.)	PHÉNOMÈNES
Littoral														
Nemours	4	16.1	-4.0	11.7	+4.7	SW 3	couvert	houleuse	13	29	1.2	35.7		4-7h pluie
Beni-Saf	3													
Oran	53	18.1	+0.4	8.3	-3.2	S 3	beau	Bonne	13	8	2.0	34.0		Pluie
Mostaganem	26	16.1		9.8		E 2	d	belle	14	7				
Ténès	59	18.1	+3.2	7.8	-1.6	NE 1	couvert	grosse	9	5	12.0	35.0	120	0-4h pluie ; 16h et à 20h grêle
Blida	267	20.6	+2.9	5.0	-1.0	calme	8 nuag.		7	4	12.0	68.8	309	Pluie hier et la nuit
Bouzaréa	344	15.9	+2.4	3.9	-1.8	WSW 3	d		4	2	20.3	67.0	416	Pluie hier et la nuit ; 14h30 neige fondue
Alger	59	16.2	+1.6	5.9	-0.6	W 2	pluie	8 houleuse	8	4	22.7	74.6	467	Pluie hier et la nuit
Maison-Carrée	48	15.9	+0.5	3.8	-1.9	SW 1	nuag.		9	3	20.5			id
Bougie	9	13.9	+0.2	7.0	+3.0	WSW 4	couvert	houleuse	8	5	8.5	61.0		10-12h pluie
Philippeville	47	12.5	+3.1	7.0	+0.5	WSW 1	8 nuag.	8 houleuse	9	5	10.0	73.0	608	Pluie hier et la nuit
Cap de Garde	161	13.1	+3.6	6.0	-1.0	S 4	nuag.	houleuse	9	5	2.5	34.7		7-12h pluie
La Calle	10	"	"	7.0	+0.6	SSE 2	orage	houleuse	10	6	4.0	64.0	491	Pluie hier
Bizerte	9													
Tunis	36	13.2	+6.8	3.0	-3.2	SW 2	clair		11	1		12.9	166	
Sfax	8	10.6	+1.3	7.0	+4.9	N 2	d	belle	12	7		8.5	102	
Tell et Hautes Plaines														
Oudjda	580	19.8	-0.8	5.0	+3.0	SW 2	nuag.		14	2		31.1		
Tlemcen	806	18.7	-1.4	5.5	+0.3	SW 2	couvert		8	3	3.0	26.0	234	Pluie
Sidi-Bel-Abbès	476	18.5	-0.6	5.4	+3.0	S 1	d		11	4	1.2	20.9	166	Pluie hier
Saïda	860	"	"	4.0	+2.2	SW 1	nuag.		9	4	2.0	36.5	209	Pluie hier
Mascara	590	17.7	-0.2	5.0	+1.2	calme	couvert		9	5	7.0	26.0	209	Pluie hier et la nuit
Relizane	73	"	"	5.3	-2.5	NW 1	beau		12	0	3.6	14.3	148	Pluie
Orléansville	112	17.8	+2.0	5.8	-0.9	E 1	couvert		10	5	9.0	27.2		Pluie hier et la nuit
Tiaret	1023	17.4	+0.8	1.0	-0.2	NNE 1	d		5	1	2.6	33.4	293	Pluie et eau de fusion de neige hier et la nuit
Vialar	889	18.9	+3.6	1.5	-0.5	NW 2	8 nuag.		6	0	6.0	20.0	262	Pluie et eau de fusion de neige hier
Médéa	935	"	"	0.0	-0.2	N 1	couvert		"	"	1.1	31.6	438	Pluie ; neige (hauteur 15cm)
Aumale	903												237	
Fort-National	942	17.4	+3.9	0.0	+0.4	SW 3	couvert		1	-2		37.6	468	neige hier (hauteur 27cm)
Tizi-Ouzou	222	15.5	+2.2	2.9	-7.3	E 1	pluie		4	2	17.0	73.0	375	7-12h pluie ; 7-8h neige ; nuit pluie
Bordj Bou Arréridj	915	16.7		-0.5		SW 1	beau		8	-2	4.0	12.0		Pluie
Sétif	1079	17.3	+3.5	-1.9	-0.5	NW 3	8 nuag.		1	-3	1.7	10.4	236	eau de fusion de neige
Batna	1044	16.1	+4.9	-2.5	-3.1	NE 1	beau		4	-4		14.7		9-11h neige
Constantine	660	"	"	2.0	+1.0	ENE 3	couvert		5	0	1.0	21.5		Eau de fusion de neige hier
Guelma	268	15.9	+2.1	5.9	+0.3	N 3	8 nuag.		9	3		46.6	290	
Tebessa	863	17.9	+4.9	0.0	-1.0	calme	clair		9	-3		0.5		
Steppe et Hauts Sahariens														
El Aricha	1253													
Aïn-Sefra	1073													
Mécheria	1167	19.3	+0.8	1.3	+2.1	WNW 5	nuag.		7	0		66.0	111	Pluie et eau de fusion neige du 4 au 9 (88mm)
Géryville	1320													
Aflou	1426	19.1	+2.4	0.0	+0.1	SW 1	couvert		4	0				
Djelfa	1160	20.7	+3.4	0.4	+0.8	calme	nuag.		3	"	7.0	15.4	146	Pluie hier
Bou Saâda	530													
M'sila	466													
Barika	484	17.7	+3.0	2.0	0.0	N 1	clair		7	-2	4.1	5.1	84	Pluie
Sahara														
Colomb-Béchar	789													
Laghouat	751	22.7	+1.8	3.0	-1.0	NW 2	nuag.		9	-1		6.0	6	
Biskra	125	16.3	+1.2	5.0	0.0	NW 4	nuag.		11	5	0.3	1.0	58	14-15h pluie
Touggourt	69	"	"	3.2	-1.2	NW 3	clair		15	2		0.3	34	
El Oued	70	"	"	8.1	-3.5	WNW 1	d		17	3			7	
Tozeur	30	15.5	+0.7	9.0	+4.0	W 5	nuag.		14	4		2.0		
Ghardaïa	526											7.1	9	
Ouargla	157	19.9	+1.7	7.0	+2.0	NW 2	clair		16	5				
El Goléa	394													
Beni-Abbès	497	20.2	+3.1	7.0	+2.0	WSW 3	couvert		18	6				
Timimoun	294													
Adrar		"	"	8.0	+2.0	NNE 3	8 nuag.		"	4				
In Salah		18.7	+0.3	6.0	+2.0	NE 2	clair		20	0-1				
Pt Flatters		"	"	4.0	0.0	SSE 2	d		"	"				
Pt Polignac		"	"	7.0	+3.0	SE 1	d		"	4				
Djanet		"	"	9.0	+2.0	calme	d		"	6				
Tamanrasset		"	"	8.0	"	NE 1	d		"	0				
Rabat														

Temperatures extrêmes

Stations	Max	Min
Paris	3	-4
Nice	6	3
Biarritz	"	"
Strasbourg	"	"

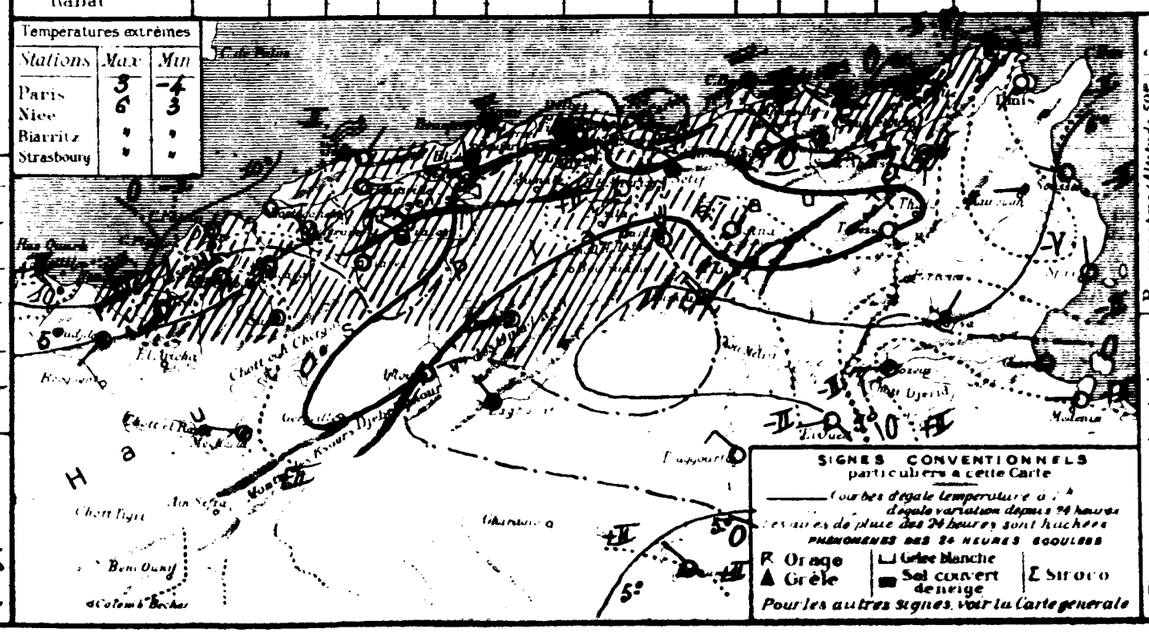

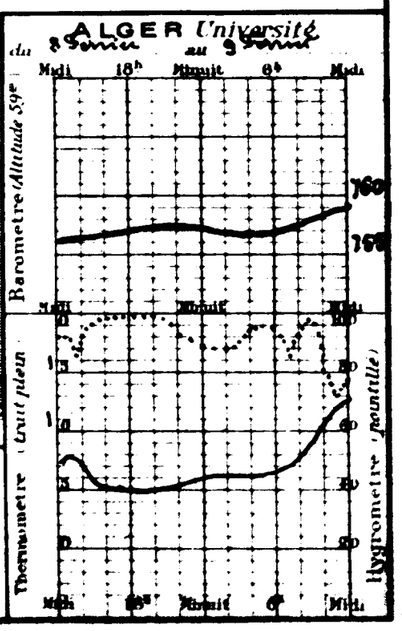

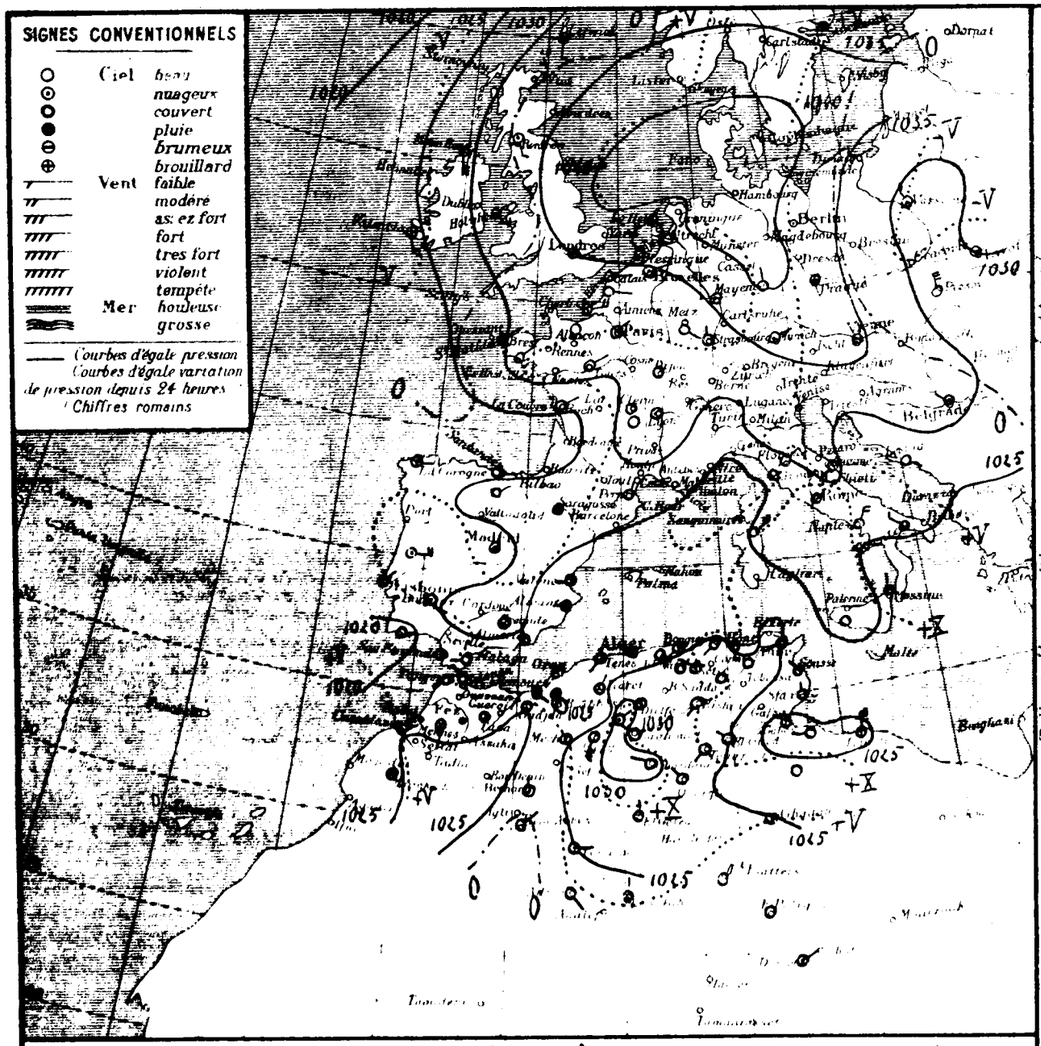

STATIONS	Altitude en mètres	Observation de 7 heures du matin: Pression à 0° et au niveau de la mer — Observation	Diff. en 24h	Température de l'air — Observation	Diff. en 24h	Vent — Direction et force de 0 à 9	Etat du Ciel	Etat de la Mer	Dans les 24 heures: Température extrêmes — Max	Min	Pluie en millim.	Pluie du 1er Janv. au 10 Janv. millim.	Pluie du 1er Sept. au 31 Janv. millim.	PHÉNOMÈNES
Littoral														
Nemours	4	24.2	+8.1	8.2	-3.5	SE 2	8 nuag.	Agitée	14	7		35.7		
Bône Saf	3													
Oran	58	24.2	+6.1	10.9	+2.6	SW 2	8 nuag.	calme	13	8	4.0	38.0		Pluie
Mostaganem	26													
Tenès	59	23.3	+5.2	10.0	+2.8	SW 2	couvert	houleuse	12	7		36.0	120	
Blida	267	25.3	+4.7	6.4	+1.4	calme	d		9	5	gelée	68.8	509	gelée hier
Tlemcen	344	21.8	+5.9	7.4	+3.5	S 1	8 nuag.		8	6	8.7	69.7	416	7-5 brumeux matin grêle et pluie
Alger	59	22.8	+6.0	8.6	+2.7	WNW 1	couvert	houleuse	12	7	3.0	77.6	457	7-10 pluie
Maison Carrée	+8	24.1	+8.2	6.1	+2.3	calme	nuag.		12	4	1.9			pluie hier
Bône Carton	9	21.9	+8.0	10.0	+3.0	SW 4	nuag.	houleuse	13	8		61.9		
Philippeville	+7	25.5	+12.8	6.3	-0.7	SW 1	clair	houleuse	12	5		73.0	608	
Cap de Garde	161	20.9	+7.8	7.0	+1.0	S 3	beau	agitée	13	5		34.7		
La Calle	10	23.3	"	7.8	+0.8	NW 3	nuag.	agitée	13	7		64.0	491	
Bizerte	9													
Tunis	36	24.9	+11.1	5.7	+2.7	WSW 1	couvert		13	5	0.4	13.3	166	pluie la nuit
Sfax	3	23.4	+12.8	6.8	-0.8	N 1	clair	agitée	13	5		3.5	102	
Hauts Plateaux														
Géryville	1360	24.7	+4.9	5.0	0.0	calme	couvert		15	2		31.1		
Mécheria	1066	24.2	+5.5	7.3	+1.8	SW 1	nuag.		10	3		26.0	234	
Sidi Bel Abbès	+76	25.9	+7.4	2.2	-3.2	S 1	8 nuag.		12	2		20.9	166	
Saïda	800	"	"	4.6	+0.6	SE 1	beau		9	3		36.8	209	
Mascara	500											26.0	209	
Boufarik	73	22.9	"	6.8	+1.5	SW 3	8 nuag.		14	6		14.3	148	
Orléansville	112	24.3	+6.5	6.2	+1.0	NW 1	couvert		12	6		27.2		
Tiaret	1023	23.8	+6.4	3.4	+2.1	NNE 1	8 nuag.		8	1		32.4	293	
Médéa	890	25.4	+6.5	2.0	+0.5	NW 1	nuag.		5	0		20.0	262	gelée
Aumale	915	"	"	3.3	+3.3	NE 1	couvert		6	1		31.6	428	
Fort National	945	24.9	+5.7	4.0	+4.0	calme	beau		4	1	34.6	70.1	468	Eau de fusion de neige
Tizi Ouzou	222	"	"	5.0	+2.1	NE 1	couvert		10	2	2.0	75.0	275	7-17 pluie
Bordj Bou Arréridj	915	26.7	+10.0	0.5	+1.0	NE 1	d		8	-2		12.0		
Sétif	1079	26.0	+9.6	1.2	+3.1	WNW 2	nuag.		6	-2	1.0	11.4	256	eau de fusion de neige
Biskra	104	28.2	+9.1	-0.2	+2.3	calme	couvert		8	-4		14.7		
Touggourt	70	"	"	0.2	-1.8	NNE 1	nuag.		9	0		21.5		
Goléa	200	26.5	+12.6	0.4	-5.5	calme	clair		12	0		46.6	290	
Tabelbala	400											0.5		
Sahara														
El Goléa	425													
Méchéria	1127													
Aïn Sefra	1062	24.2	+4.9	3.0	+1.7	calme	nuag.		9	0		66.0	111	
Géryville	1370	25.4	+6.4	2.3	+1.2	SSW 5	beau		7	-2	0.3	17.3		Eau de fusion de neige hier (Eau fusion neige du 1er au 9 17 m/m)
Aflou	1420	31.0	+11.9	1.0	+1.0	NE 1	nuag.		4	0		3.0		Pluie et eau de fusion de neige du 1er au 16 (3 m/m)
Laghouat	1180	29.7	+9.0	1.1	+0.7	calme	d		5	"		15.4	146	
Bou Saada	540													
Biskra	400													
Biskra	+84	25.3	+7.6	4.0	+2.0	N 2	clair		10	1			84	
Oued Djeddi	300	23.4	"	3.0	"	N 1	nuag.		16	1				
Tolga	251	28.5	+5.8	7.0	+4.0	NW 2	beau		10	1		6.9	6	
Biskra	92	26.1	+10.0	6.4	+1.4	SW 1	clair		14	5		1.0	53	
Tougourt	63	26.9	"	6.4	+2.6	SW 1	d		16	1		0.3	34	
El Oued	70	"	"	3.1	-2.0	NW 1	d		15	0			7	
Biskra	50											2.0		
Touggourt	126	30.7	+10.2	5.4	-0.9	WNW 2	beau		16	3		7.1	9	
Ouargla	157	26.9	+7.0	3.0	-4.0	NW 1	clair		17	8				
El Goléa	394	26.7	"	1.0	"	N 1	nuag.		17	1				
Bou Saada	+6	20.9	+0.7	5.0	-2.0	NE 1	clair		"	1				
Biskra	84	25.0	"	5.0	"	E 2	d		"	5				
Tamanrasset		"	"	6.0	+1.0	SE 1	d		83	4				
Inghazrane		23.9	+5.2	5.0	-1.0	N 2	d		"	3				
El Goléa		"	"	4.0	0.0	NNE 1	d		"	0				
El Goléa		"	"	6.0	-1.0	calme	d		"	4				
Biskra		"	"	9.0	0.0	NE 1	beau		"	2				
Fort Flatters														
Fort Polignac														

Situation générale et situation en Algérie — Haute pression barométrique: Scandinavie à Berlin mécontentement — Nord Afrique — Dépressions diverses Europe (Cbert 1040mm) Nord Afrique (Alger 1031mm) — Dépression océan Atlantique (Ajuzipi 1001mm) — Minimum relatif Méditerranée occidentale (Cap de Garde 1021mm).
Temps en Algérie à 7 heures: temps brumeux ou couvert à l'Ouest, beau ou peu nuageux à l'Est — Vents du secteur Ouest faibles ou modérés sur le littoral, de Nord faibles ailleurs — Il a plu hier en quelques points du littoral — Mer houleuse de Bône à Philippeville, agitée ailleurs.

Probabilité — Jusqu'à Mardi — Hausse barométrique: Bassin méditerranéen Afrique du Nord — En Algérie, à l'Ouest: ciel brumeux avec éclaircies — Quelques petites pluies ou bruines — Vents de Sud à Ouest faibles — A l'Est: temps beau ou brumeux — Vents variables faibles — Température en hausse.

	ORAN	ALGER	CONSTANTINE
Littoral et Tell	Brumeux avec éclaircies — Quelques petites pluies — Vents de Sud à Ouest faibles	Brumeux avec éclaircies — Quelques petites pluies — Vents variables faibles	Beau ou brumeux — Vents variables faibles
Hauts Plateaux	Brumeux avec éclaircies — Quelques petites pluies — Vents de Sud à Ouest faibles	Brumeux avec éclaircies — Quelques petites pluies — Vents variables faibles	Beau ou brumeux — Vents variables faibles
Sahara	Beau ou peu nuageux — Vents de Nord à Est faibles ou modérés	Beau ou peu nuageux — Vents du secteur Nord faibles	Beau ou peu nuageux — Vents de Nord-Ouest faibles

Avis aux ports — Golfe du Lion, Baléares: Vents variables faibles — Oran: Vents de Sud à Ouest faibles — Alger, Bône: Vents variables faibles

Vents en altitude — Ouest: Algérie, Sahara: secteur Ouest 5 à 8m — Est: Algérie, Sahara: secteur Nord 10 à 12m — Est: Algérie, Sahara: secteur Nord 5 à 8m

Probabilités du Mercredi au Mardi — Temps beau ou peu nuageux — Vents variables faibles — Température normale.

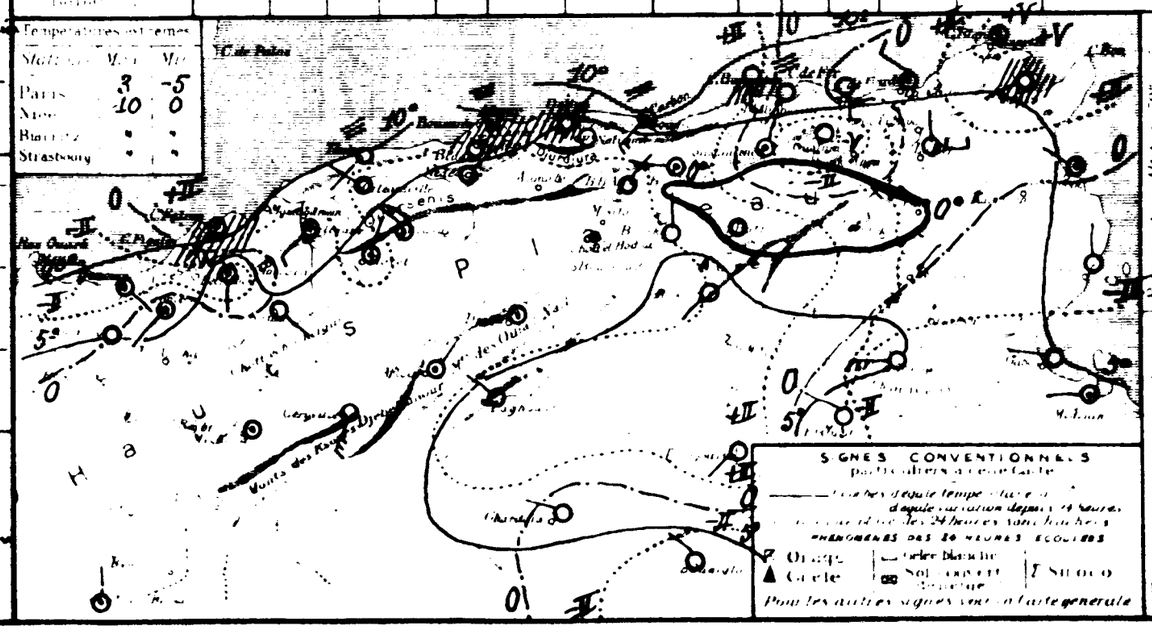

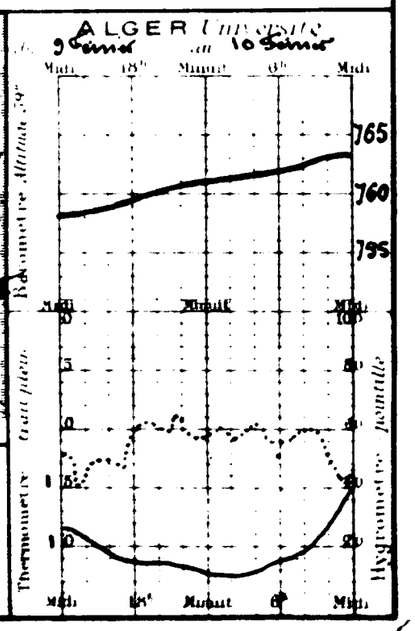

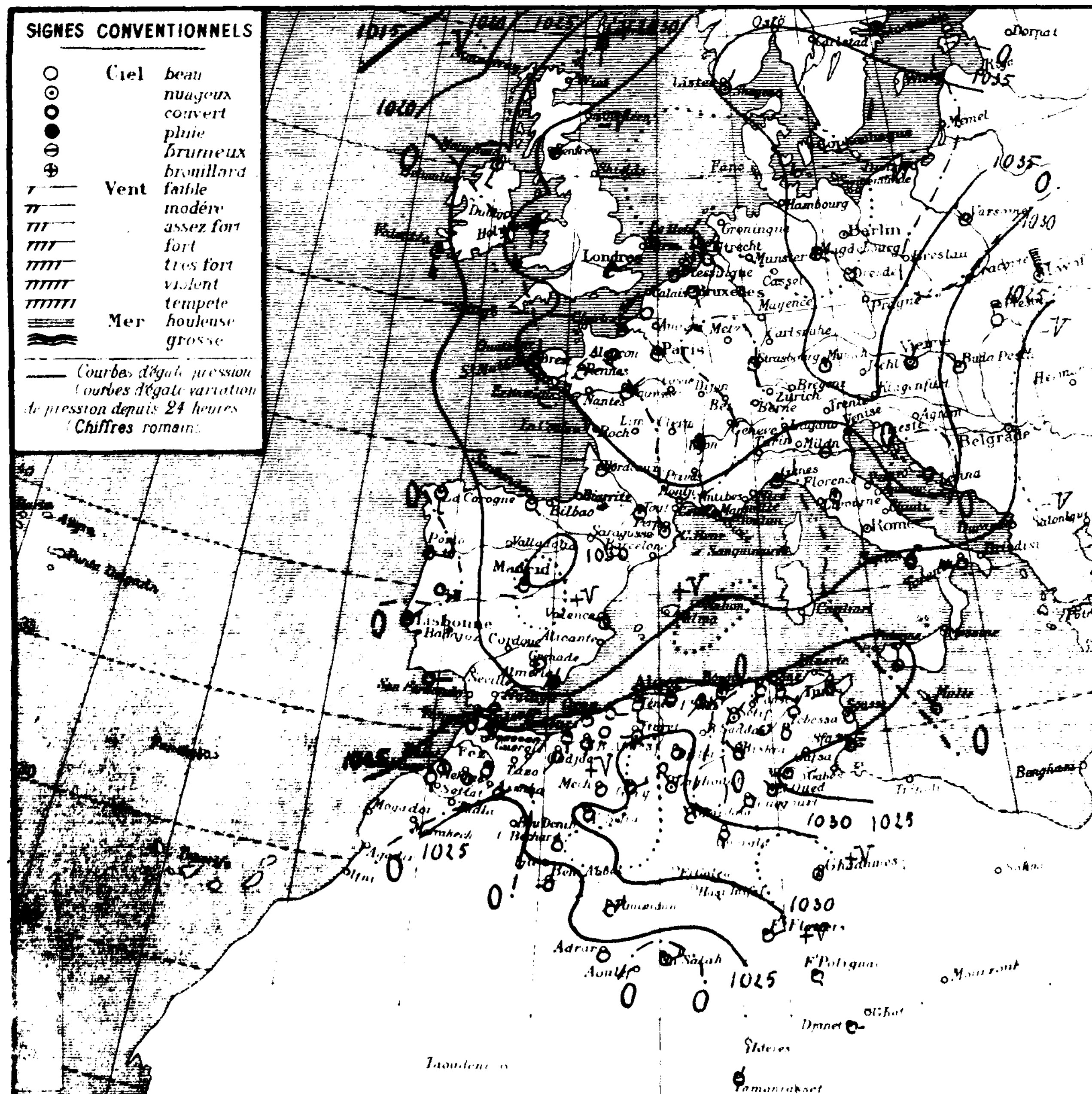

Région	Stations	Altitude en mètres	Pression à 0° et au niveau de la mer – Observation	Pression – diff en 24h	Température de l'air – Observation	Température – diff en 24h	Vent Direction et force de 0 à 9	Etat du Ciel	Etat de la Mer	Températures extrêmes (dans les 24 heures) max	min	Pluie en millim (dans les 24 heures)	Pluie du 10 au 11 Fév. (millim)	Pluie du 1er Sept au 10 Fév. (millim.)	Phénomènes
Littoral	Nemours	4	26.9	+2.7	9.0	+0.8	S 1	Beau	Belle	15	7				
	Beni-Saf	3													
	Oran	53	27.0	+2.8	8.7	-2.2	calme	Beau	Calme	14	8	3.0	3.0		Pluie
	Mostaganem	26	25.0	"	8.2	"	E 2	clair	Belle	16	7				
	Tenes	59	26.5	+3.8	9.4	-0.6	S 3	Beau	Agitée	14	9	3.0	3.0	156	8-13h et 16h pluie
	Blida	267	29.0	+3.7	8.2	+1.8	calme	Ennuagé		15	7	11.6	11.6	578	Pluie la nuit
	Bouzarea	344	25.7	+3.9	9.0	+1.6	SSE 2	d		15	7	1.1	1.1	485	20h pluie
	Alger	59	26.5	+4.5	10.0	+1.4	calme	couvert	Belle	15	9	2.5	2.5	515	20-23h pluie
	Maison Carrée	48													
	Bougie Carbon	9	25.4	+3.5	11.0	+1.0	SW 4	Ennuagé	belle	15	10				
	Philippeville	47	25.4	+0.1	7.8	+1.5	SW 1	clair	Belle	14	6			681	
	Cap de Garde	161	27.7	"	6.0	-1.0	ESE 5	d	Calme	15	5				
	La Calle	10	"	"	8.0	+0.2	SSE 3	d	Belle	15	7			555	
	Bizerte	9													
	Tunis	36	26.2	+1.3	3.0	-2.7	WSW 2	clair		12	2	0.1	0.1	179	Pluie hier
	Sfax	8	26.6	+3.2	8.4	+2.2	NW 2	Beau	Agitée	15	7			108	
Tell et Hautes Plaines	Oudjda	580	27.0	+2.3	3.0	-2.0	SW 2	clair		15	2				
	Tlemcen	806	26.6	+2.4	8.2	+0.9	SSW 1	Beau		11	4			260	
	Sidi Bel Abbès	476	28.2	+2.5	3.4	+1.2	S 1	d		14	2			127	
	Saïda	860	"	"	3.2	-1.4	SE 2	d		12	2	0.0		246	17h pluie
	Mascara	590	28.3	"	5.2	"	calme	d		13	4			235	
	Relizane	73	"	"	4.6	-2.2	NE 1	clair		15	4			162	
	Orléansville	112	27.7	+3.4	6.5	-0.5	S 1	d		14	6	gttes			gouttes hier
	Tiaret	1023	28.3	+4.5	1.8	-1.6	W 1	nuag'		11	1			325	
	Vialar	889	29.8	+4.4	1.0	-1.0	NW 2	brouillé		9	0			382	
	Médéa	935	"	"	2.8	-0.5	SW 1	couvert		11	2	6.5	6.5	460	Pluie
	Aumale	905													
	Fort National	942	27.7	+2.8	4.3	+0.3	SW 2	nuag'		9	4			538	
	Tizi Ouzou	222	26.6	"	6.8	+1.8	E 1	couvert		10	6			650	
	Bordj Bou Arréridj	915	26.6	-0.1	2.1	+1.6	calme	Ennuagé		12	2	1.0	1.0		Pluie
	Setif	1079	28.5	+1.6	2.0	+0.8	NW 1	d		11	0			247	
	Batna	1044	28.6	+0.4	1.7	+1.9	calme	nuag'		10	-1				
	Constantine	660	"		2.0	+1.8	N 1	Beau		11	1				
	Guelma	268	27.7	+1.2	3.1	+2.7	calme	clair		15	1			337	
	Tebessa	863	31.0	"	0.0	"	calme	d		11	-2				
Steppe et Atlas Saharien	El Aricha	1253													
	Aïn Sefra	1073	32.2		-1.0	"	NW 1	clair							
	Mecheria	1167	27.4	+3.2	1.2	-1.8	calme	d		12	0	0.0		177	19h30 pluie
	Géryville	1320	30.7	+5.3	-1.2	-3.5	ENE 3	d		10	-3				
	Aflou	1426	35.4	+4.4	1.0	0.0	SW 1	d		8	-1				
	Djelfa	1160	32.6	+2.9	0.6	-0.5	calme	d		4	"			161	
	Bou Saada	550													
	M'sila	486													
	Barika	484	26.2	+0.9	7.0	+3.0	N 1	clair		14	6			89	
Sahara	Colomb Bechar	769	28.6	+5.2	3.0	0.0	N 1	clair			2				
	Laghouat	751	30.6	+2.1	5.0	-2.0	NW 2	nuag'		12	3			13	
	Biskra	125	29.0	+2.9	9.0	+2.0	NW 1	couvert		17	5	gttes		56	6-7h gouttes
	Touggourt	69	28.5	+1.6	7.6	+1.2	SW 1	Beau		17	3			34	
	El Oued	70			8.8	+5.7	NW 1	nuag'		18	3			7	
	Tozeur	50	24.3	"	5.0	"	W 3	d		12	8				
	Ghardaïa	526	33.4	+2.7	6.3	+0.9	NW 1	clair		12	3			9	
	Ouargla	157	29.7	+2.8	6.0	+3.0	S 1	clair		.	6				
	El Golea	394													
	Beni-Abbès	497	23.4	+2.5	3.0	-2.0	W 1	Beau			2				
	Timimoun	294	28.7	+3.7	5.0	0.0	NE 3	d			5				
	Adrar		"	"	7.0	+1.0	calme	clair			6				
	In Salah		23.5	-0.4	9.0	+4.0	ENE 4	Ennuagé			4				
	Ft Flatters		"	"	5.0	+1.0	ENE 2	clair			2				
	Ft Polignac		"	"	5.0	-1.0	SE 1	d			2				
	Djanet		"	"	8.0	-1.0	E 1	d			5				
	Tamanrasset		"	"	7.0	+2.0	NNE 1	nuag'			2				
	Rabat														

Situation générale et situation en Algérie Hausse barométrique : Sud-Ouest Europe – Ouest et Centre bassin méditerranéen – Afrique du Nord – Pressions élevées : Europe (Dresde 1035mb) Nord Afrique (Aflou 1033mb) – Dépression : Océan Arctique (Isafjord 989mb).

Temps en Algérie à 7 heures : Ciel très nuageux au Centre beau ou peu nuageux à l'Ouest et à l'Est – Vents variables faibles ou modérés (secteur Sud dominant au Nord) – Il a plu hier après-midi et cette nuit en quelques points du département d'Oran et sur le Centre du Littoral et des Hauts-Plateaux.

Mer belle ou peu agitée

Probabilité (valable pour le lendemain) Jusqu'à Midi – Baisse barométrique : Bassin méditerranéen – Est Afrique du Nord – Hausse : Ouest Afrique du Nord – En Algérie, temps beau ou peu nuageux – À l'Ouest, vents variables faibles – À l'Est : vents de Sud à Sud-Ouest faibles ou modérés – Température en hausse –

	ORAN	ALGER	CONSTANTINE
Littoral et Tell	Beau ou peu nuageux vents variables faibles	Beau ou peu nuageux vents d'Ouest à Sud-Ouest faibles	Beau ou peu nuageux vents de Sud à Sud-Ouest faibles ou modérés
Hauts Plateaux	Grandes éclaircies vents variables faibles	Grandes éclaircies vents variables faibles	Beau ou peu nuageux vents variables faibles
Sahara	Beau ou peu nuageux vents de Nord à Est faibles ou modérés	Beau ou peu nuageux vents du secteur Nord faibles	Beau temps vents de Nord-Ouest faibles

Avis aux ports
Golfe du Lion Vents d'Ouest à Nord-Ouest faibles ou modérés
Baléares Vents du secteur Ouest faibles ou modérés
Oran Vents variables faibles
Alger Vents d'Ouest à Sud-Ouest faibles
Bizerte Vents de Sud à Sud-Ouest faibles ou modérés

Vents en altitude
Ouest Algérie Ouest à Sud-Ouest 6 à 8m
Ouest Sahara Nord à Nord-Est 8 à 10m
Est Algérie Nord-Ouest à Sud-Ouest 8 à 10m
Est Sahara secteur Nord 6 à 8m

Probabilité du 12 au 13 à Midi : temps d'abord beau puis se couvrant avec pluies par l'Ouest. Vents de Sud-Ouest à Ouest modérés à assez forts. Température normale.

Températures extrêmes		
Stations	Max	Min
Paris	4	-6
Nice	11	2
Biarritz	"	"
Strasbourg	"	"

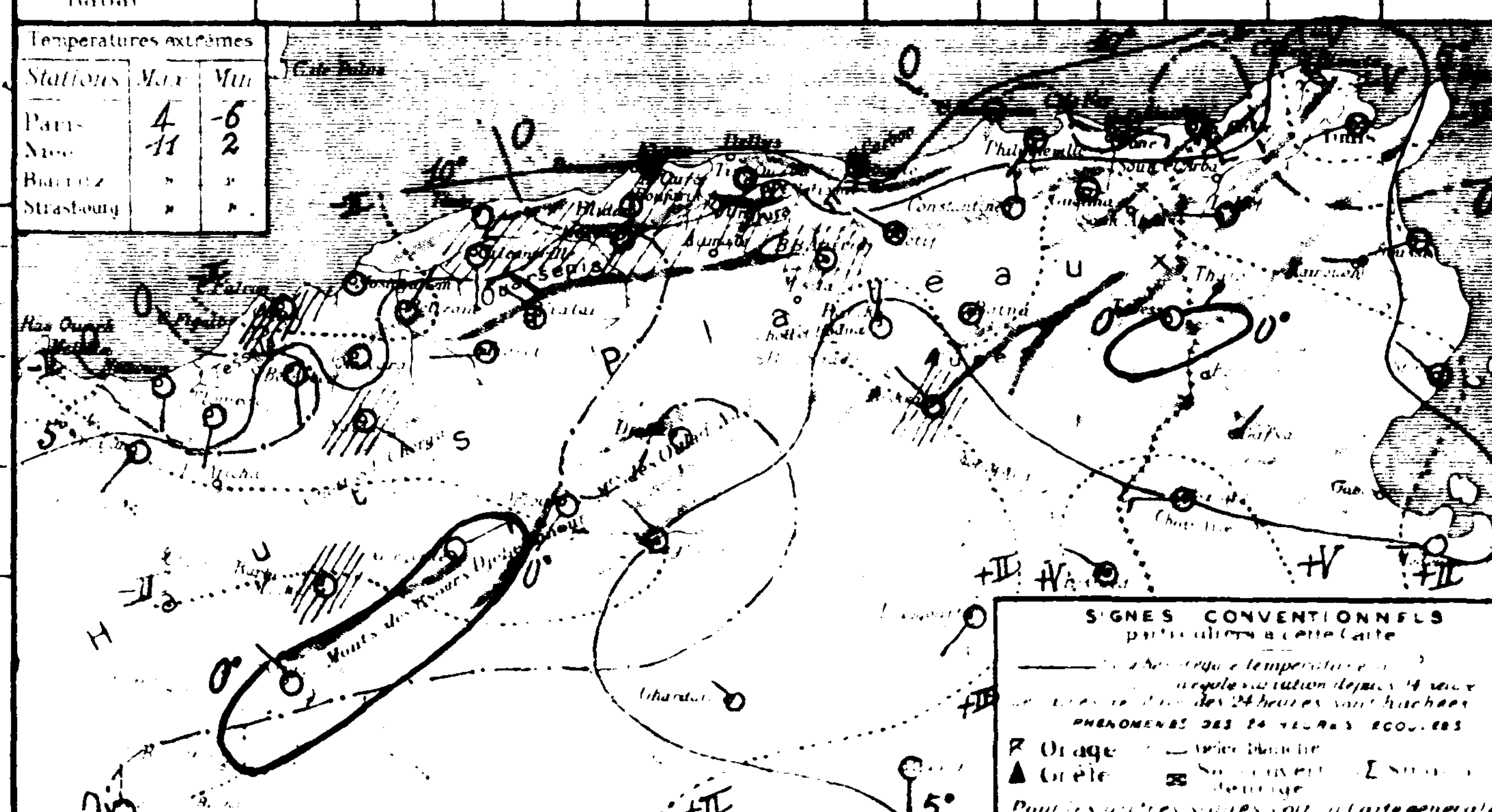

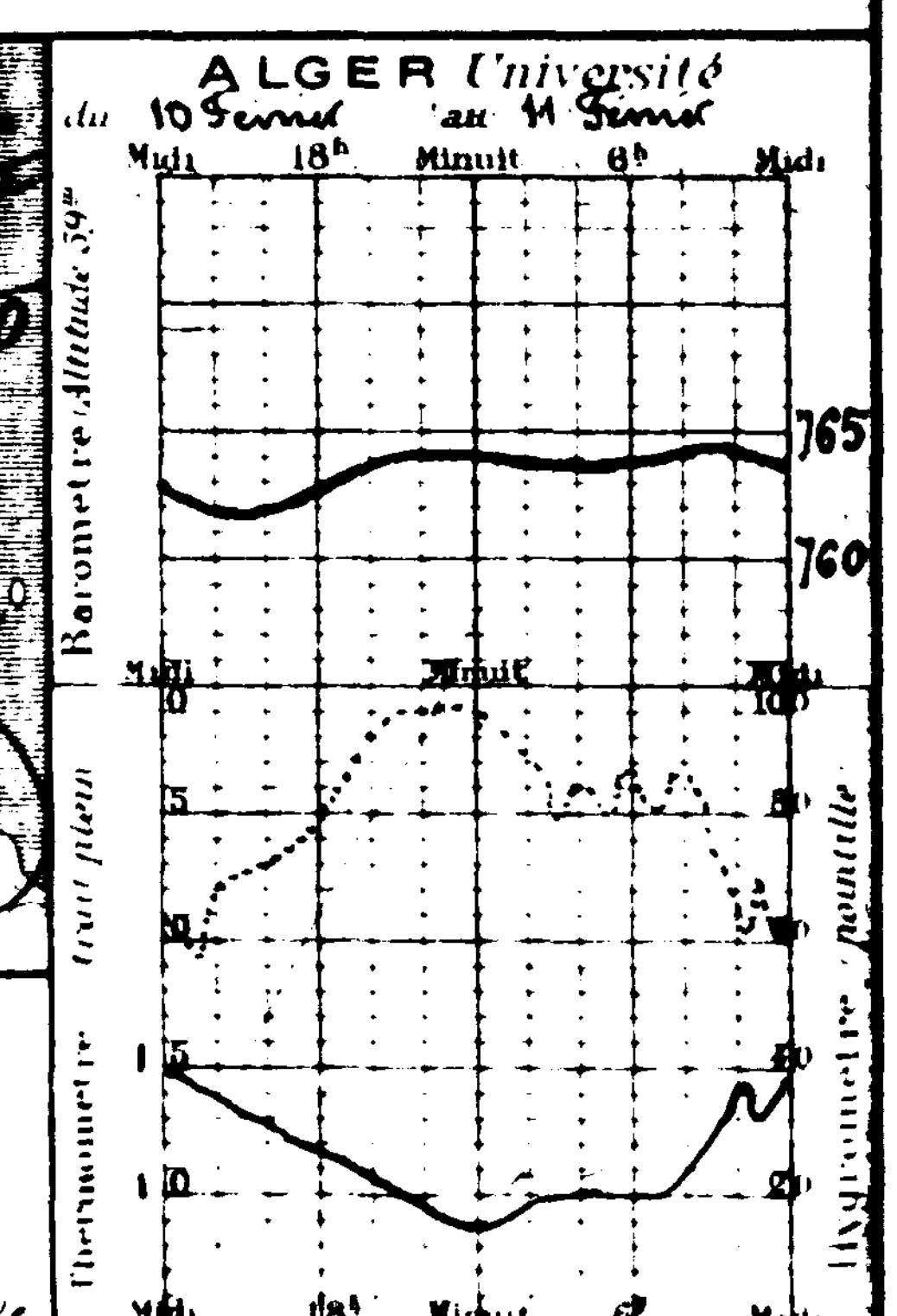

Année N° 43

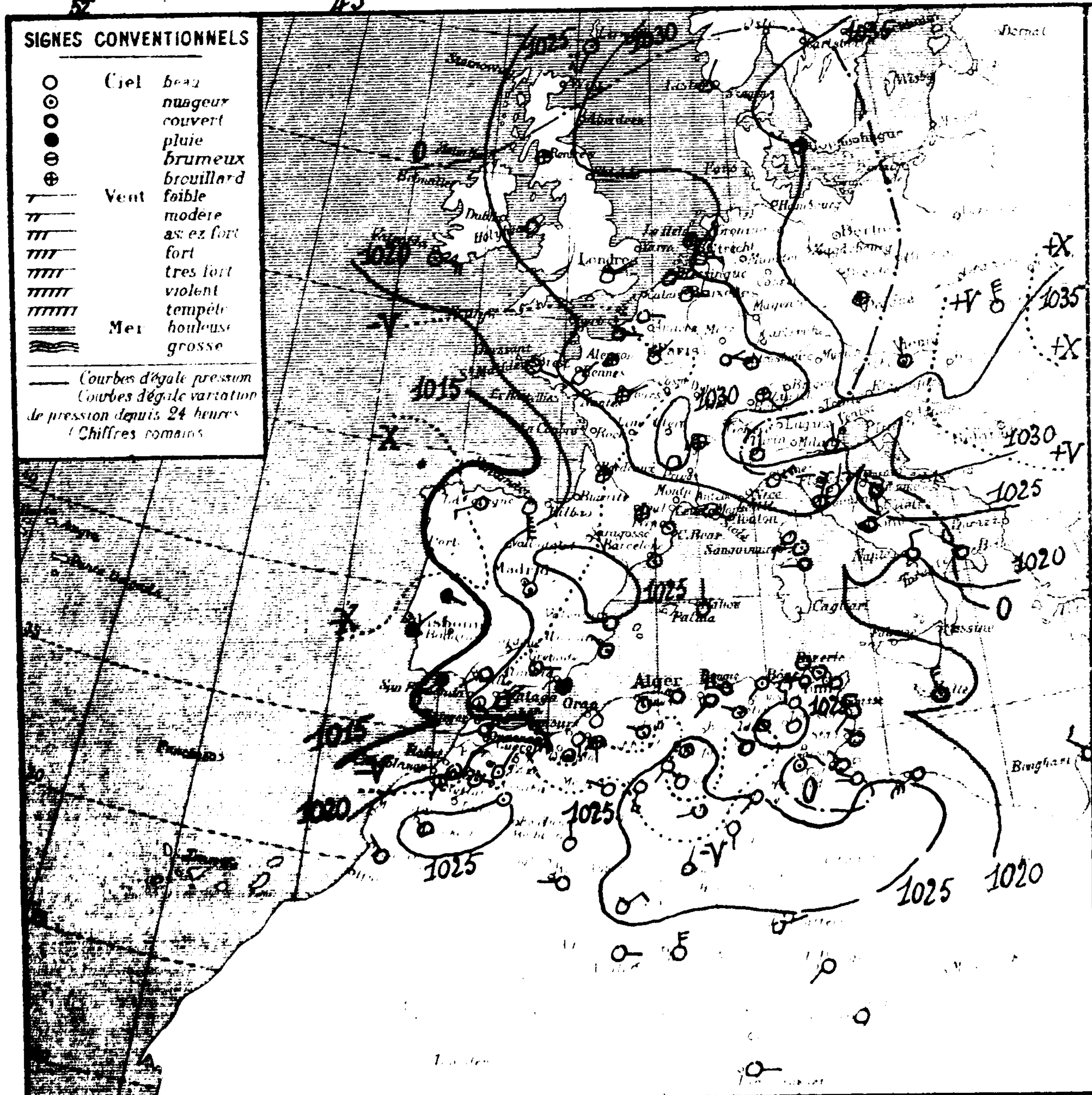

STATIONS	Altitude en mètres	Pression (0° et au niveau de la mer) Observation	Pression Variation en 24 h.	Température sous abri Observation	Température Variation	Vent Direction et Force	État du Ciel	État de la Mer	Dans les 24 heures: Températures extrêmes max.	min.	Pluie en millim.	Pluie du 10 au 13 Sbre millim.	Pluie du 1er Sbre au 10 Sbre millim.	PHÉNOMÈNES
	3	23.1	-3.8	8.4	-0.6	S 1	Beau	Belle	15	6				
	5	23.1	-3.9	11.2	+2.5	calme	Beau	calme	17	8		3.0		
	91													
	59	23.3	-3.2	10.2	+0.8	E 1	Ennuagé	Belle	15	9		3.0	156	
	287	24.3	-4.7	9.2	+1.0	calme	d°		16	8		11.6	578	
	144	22.6	-3.1	8.5	-0.5	S 1	d°		12	8	0.1	1.2	486	matinée petite pluie
	79	23.1	-3.4	9.7	-0.3	calme	couvert	Belle	16	10	0.1	2.6	515	Pluie la nuit
	48	23.5	"	8.5	"	calme	Ennuagé		16	8	1.7	1.7		d°
Carlon		23.1	-2.3	10.0	-1.0	W 4	couvert	Belle	14	9				
	47	22.1	-3.3	8.0	+0.2	SW 2	Ennuagé	Belle	14	7			681	
		23.7	-4.0	8.0	+2.0	S 2	Beau	Belle	14	7				
	30	"	"	8.2	+0.2	WNW 1	clair	calme	16	7			555	
		22.7	-3.5	4.6	+1.6	W 2	clair		14	4			179	
		22.7	+3.9	6.0	-2.4	NW 2	d°	calme	15	6			106	
		23.1	-3.9	4.0	+1.0	calme	Ennuagé		18	0				
		21.3	-5.3	10.0	+1.8	SE 1	Beau		13	2			260	
		24.7	-3.5	1.6	-1.8	S 1	brouillé		16	0			187	
				3.4	+0.2	S 2	clair		16	3			246	
		23.7	-4.6	6.0	+0.2	E 1	Beau		16	5			235	
		"	"	5.9	+1.3	ENE 1	Ennuagé		15	5			162	
		23.2	-3.9	7.6	+1.3	NE 1	d°		16	7				
		24.1	-4.2	4.5	+2.7	WNW 1	nuag.		13	4			325	
		24.1	-5.7	5.0	+1..	NE 1	Beau		12	3			282	
		"	"	4.4	+1.6	NW 1	couvert		11	3			460	
		"		5.5	"	SSW 1	d°		12	4				
		24.1	-3.6	4.9	+0.6	SW 2	d°		10	4			538	
	222	23.4	-3.2	6.6	-0.2	E 1	d°		15	6	0.4	0.4	650	Pluie la nuit
		23.8	-2.8	2.8	+0.7	E 2	nuag.		11	1		1.0		
		23.9	-4.6	4.2	+2.2	WNW 2	Ennuagé		11	1	0.3	0.3	247	Pluie hier
	1044	25.2	-2.8	2.2	+0.5	calme	d°		12	0				
		25.1	-2.6	4.2	+1.1	calme	clair		16	1			337	
		26.2	-4.8	2.0	+2.0	calme	d°		12	-1				
		24.7	-2.7	4.2	+3.6	WNW 1	clair		13	2			177	
		29.3	-5.4	2.2	+4.0	SSW 4	d°		12	0				
	1426	31.5	-3.9	0.0	-1.0	SW 1	d°		10	-1			161	
	1160	28.6	-4.0	0.0	-0.6	calme	nuag.		11	"				
	550													
	400												89	
	484													
	760	21.8	"	2.0	-1.0	N 1	clair		18	1			13	
	751	27.1	-3.5	5.0	0.0	NW 2	clair		15	2			56	
	27	23.7	-3.3	8.0	-1.0	NW 2	couvert		19	8			34	
	60	25.0	-3.5	3.0	+0.4	SW 1	clair		19	4			7	
El Oued	70													
	50	24.6	+0.3	6.0	+1.0	calme	nuag.		16	5			9	
	526	28.2	-5.2	10.1	+3.8	NSW 2	clair		19	7				
	157	25.8	-3.9	7.0	+1.0	S 2	d°		19	6				
	394	27.5	"	1.0	"	NNE 1	d°		"	1				
	497	25.3	-0.1	6.0	+3.0	W 1	d°		22	1				
	294	25.9	-2.8	4.0	-1.0	NE 3	d°		23	4				
		"	"	3.0	-4.0	E 1	d°		24	3				
		22.6	-0.9	9.0	0.0	N 4	d°		22	7				
		"	"	7.0	+2.0	ENE 1	d°		"	1				
		"	"	4.0	-1.0	SW 1	d°		"	4				
		"	"	8.0	0.0	calme	d°		19	8				
		"	"	7.0	0.0	E 2	d°		"	5				

Situation générale et situation en Algérie. Baisse barométrique : Ouest et Centre Europe, Méditerranée, Afrique du Nord – Pressions élevées : Europe (Prague 1038mb) Nord Afrique (Aflou 1031mb) – Dépressions : Océan Arctique (Spitzberg 998mb), sud-ouest Europe (Cestonne 1014mb) – Temps en Algérie à 7 heures – Ciel brumeux ou couvert au centre, beau ou peu nuageux ailleurs – Vents variables faibles – Quelques ondées sont tombées hier et cette nuit au centre du réseau – Mer belle –

Probabilité valable pour la matinée. Jusqu'à Midi – Hausse barométrique : Ouest et Centre bassin méditerranéen – Ouest Algérie – Baisse : Est Bassin – Est Algérie – Tunisie – En Algérie temps à averses et éclaircies – Vents du Sud à Ouest faibles ou modérés à l'Ouest, du secteur Ouest faibles ou modérés à l'Est – Température en baisse –

	ORAN	ALGER	CONSTANTINE
Littoral et Tell	Averses et Éclaircies. Vents de Sud à Ouest faibles ou modérés	Averses et Éclaircies. Vents du secteur Ouest faibles ou modérés	Averses et Éclaircies. Vents du secteur Ouest faibles ou modérés
Hauts Plateaux	Averses et Éclaircies. Vents de Sud à Ouest faibles ou modérés	Averses et Éclaircies. Vents du secteur Ouest faibles ou modérés	Averses et Éclaircies. Vents du secteur Ouest faibles ou modérés
Sahara	Beau ou peu nuageux. Vents de Nord à Est faibles ou modérés	Beau ou peu nuageux. Vents du secteur Nord faibles ou modérés	Beau ou peu nuageux. Vents variables faibles

AVIS AUX PORTS
- Golfe du Lion : Vents variables faibles
- Baléares : Vents du secteur Nord faibles ou modérés
- Oran : Vents de Sud à Ouest faibles ou modérés
- Alger, Bizerte : Vents du secteur Ouest faibles ou modérés

VENTS EN ALTITUDE
- Ouest Algérie : secteur Ouest 6 à 8m
- Ouest Sahara : secteur Nord 8 à 10m
- Est Algérie : Nord-Ouest 6 à 8m
- Est Sahara : secteur Nord 8 à 10m

Probabilité du 13 au 14 à Midi : A l'Ouest : temps nuageux avec éclaircies – A l'Est : temps très nuageux ou couvert – Vents du secteur Ouest modérés ou assez forts – Température en baisse –

Températures extrêmes Stations	Max.	Min.
Paris	7	4
Nice	14	4
Biarritz	"	"
Strasbourg	"	"

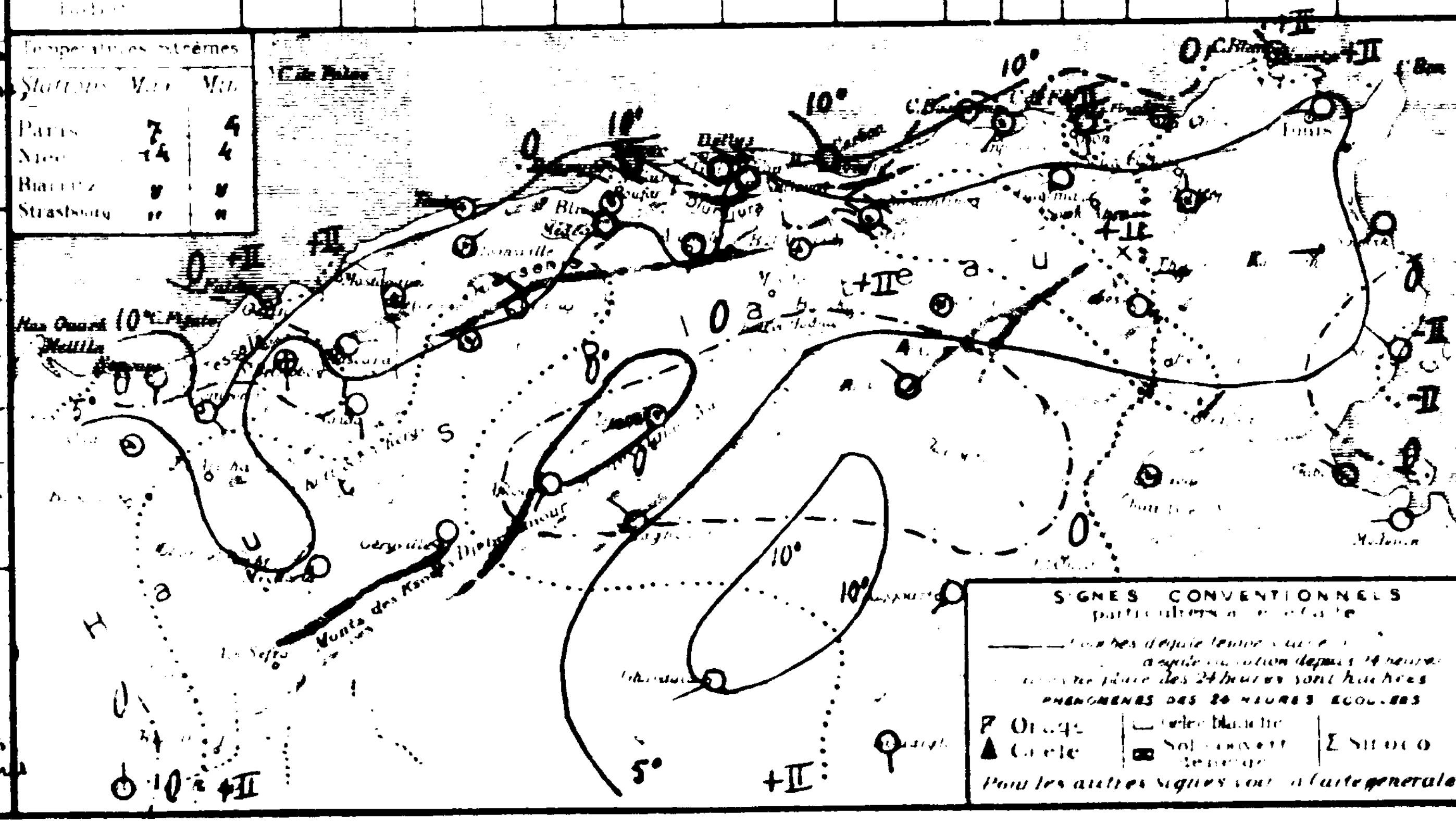

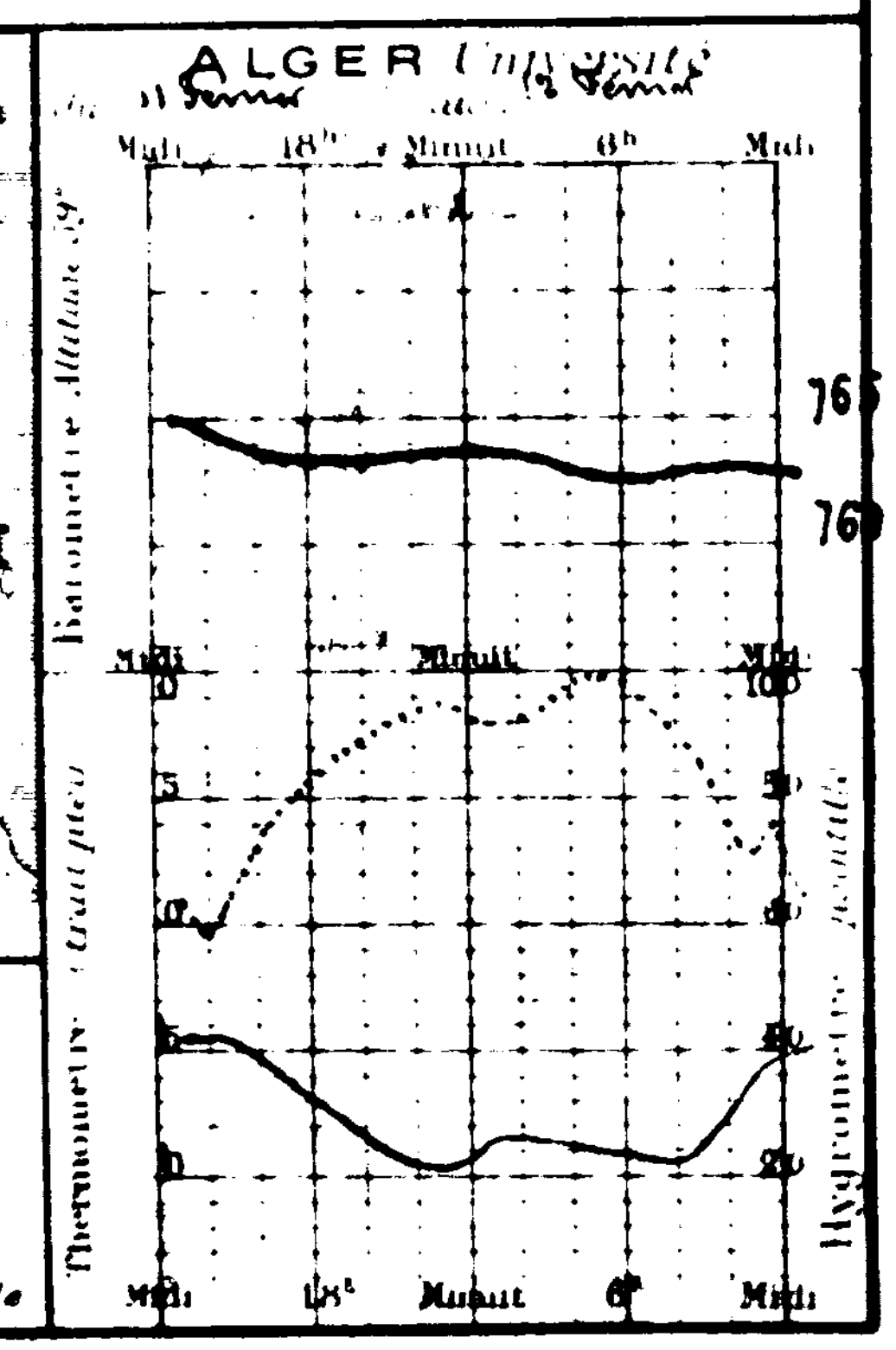

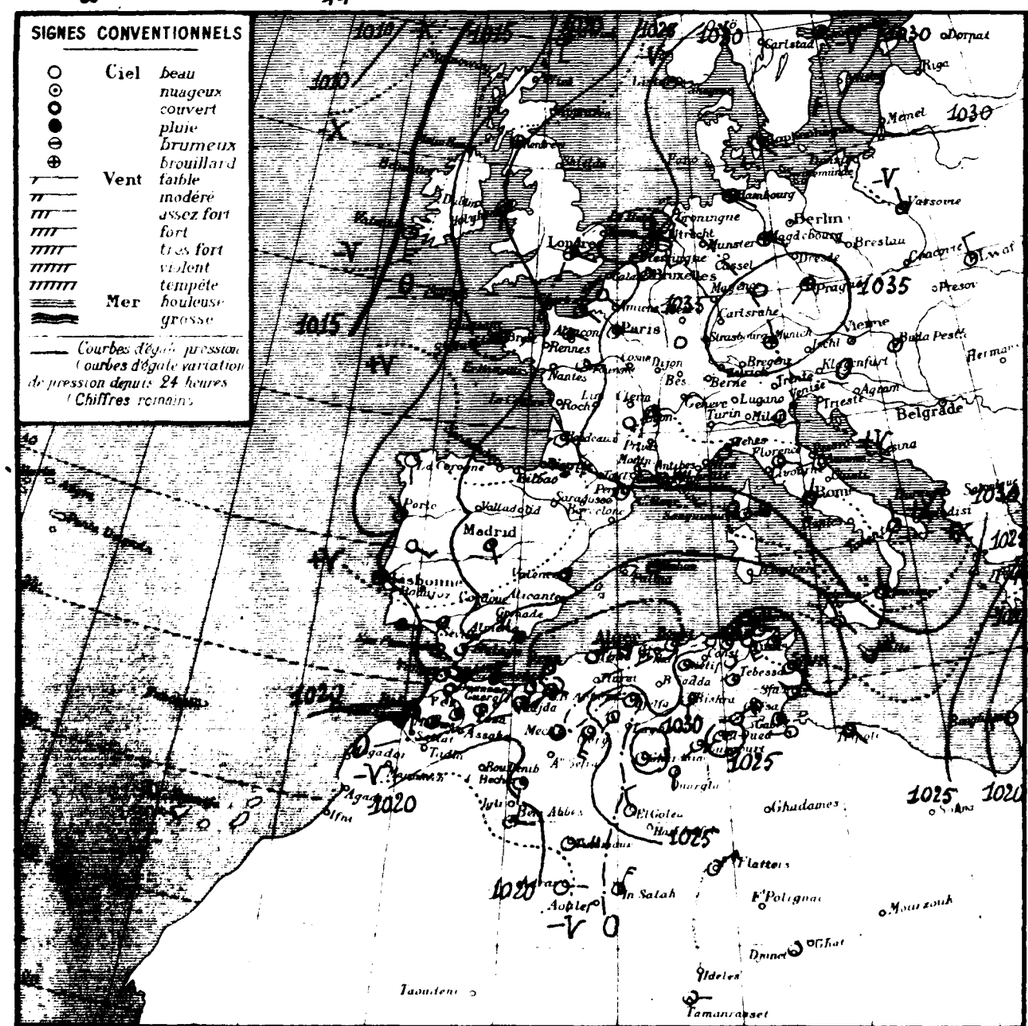

STATIONS	Altitude en mètres	Observation de 7 heures du matin: Pression à 0° et au niveau de la mer, Observation	diff en 24h.	Température de l'air, Observation	diff en 24h.	Vent Direction et force de 0 à 9	Etat du Ciel	Etat de la Mer	Dans les 24 heures: Températures extrêmes max	min	Pluie en millim.	Pluie du 10 au 15 Sbre (millim.)	Pluie du 1er Sepbre au 10 Sbre (millim.)	PHÉNOMÈNES
Littoral														
Nemours	4	23.1	0.0	10.8	+2.4	SW 2	couvert	agitée	13	9	2.5	25		5e pluie
Beni-Saf	3													
Oran	53	22.6	-0.5	11.6	+0.4	SW 3	couvert	calme	16	11		30		
Mostaganem	26													
Tenes	59	20.2	-3.1	11.2	+1.0	ENE 4	couvert	p. agitée	12	10		30	156	
Blida	267	23.3	-1.0	8.4	-0.8	calme	5/mag		15	8		11.6	578	
Bouzaréa	344	21.1	-1.5	8.9	+0.4	E 2	couvert		11	9		1.2	436	
Alger	59	21.9	-1.2	10.6	+0.9	calme	couvert	Belle	15	10		2.6	515	
Maison-Carrée	48													
Bordj Carbon	9	22.9	-0.2	11.0	+1.0	W 1	5/mag	belle	15	9				
Philippeville	47	24.5	+2.4	8.8	+0.8	WSW 1	Beau	Belle	14	7			681	
Cap de Garde	161	25.3	+1.6	10.0	+2.0	NE 4	5/mag	Belle	15	8				
La Calle	10	"	"	10.3	+2.1	SE 4	clair	Belle	16	9			555	
Bizerte	9													
Tunis	36	27.9	+5.2	6.2	+1.6	calme	clair		14	5			179	
Sfax	8	25.7	+3.0	8.0	+2.0	NW 1	clair	agitée	15	4			106	
Tell et Hautes Plaines														
Oudjda	580	24.6	+1.5	6.0	+2.0	calme	couvert		20	6	2.2	22		pluie hier
Tlemcen	806										0.0		260	pluie la nuit
Sidi Bel-Abbes	478	23.9	-0.8	8.0	+6.4	SW 1	Brumeux		15	7			187	
Saïda	860	"	"	6.0	+2.6	W 1	couvert		17	6			246	
Mascara	590	24.3	+0.6	7.4	+1.4	SW 1	couvert		16	7			235	
Relizane	73	"	"	11.9	+6.0	SW 3	couvert		17	7			162	
Orléansville	112	22.3	-1.5	9.4	+1.8	SW 1	Beau		16	9				
Tiaret	1023												525	
Vialar	889	24.3	+0.9	5.0	0.0	NE 1	5/mag		13	3			382	
Médéa	935	"	"	6.0	+1.6	NE 1	couvert		13	5		6.5	460	
Aumale	903													
Fort-National	942												339	
Tizi-Ouzou	222	23.0	-0.9	7.8	+1.2	E 1	Brouill.		15	5		0.4	660	
Bordj Bou Arréridj	915	24.9	+1.1	1.5	-1.3	E 2	nuageux		13	1		1.0		
Setif	1079	26.3	+2.4	2.4	-1.8	E 2	nuageux		12	2		0.3	247	
Batna	1044	"	"	"	"	"	"		17	8				
Constantine	660													
Guelma	268	27.1	+2.0	6.1	+1.9	calme	Beau		15	3				
Tebessa	863	28.9	+2.7	3.0	+1.0	calme	nuageux		12	1				
Sahara														
El Ariocha	1253													
Ain-Sefra	1073													
Mécheria	1167	24.7	0.0	3.7	-1.1	calme	couvert		12	1			177	
Géryville	1320	23.1	-2.2	4.8	+2.0	SSW 4	couvert		14	2				
Aflou	1428	28.6	-2.9	4.0	+4.0	SW 1	mag.		12	2				
Djelfa	1160	27.9	-0.7	4.0	+4.0	W 2	nuageux		13	5			161	
Bou Saada	550													
M'sila	486													
Barika	484	23.9	"	8.7	"	N 1	clair		17	5			89	
Colomb Béchar	789	20.3	-1.5	10.0	+5.0	S 1	nuageux		"	10				
Laghouat	751												13	
Biskra	125	25.9	+2.2	9.0	+1.0	S 1	5/mag.		20	8			56	
Touggourt	69	25.6	+0.4	8.4	+1.4	SW 1	Beau		23	4			34	
El Oued	70	"	"	8.9	0.4	SW 2	clair		21	4			7	
Tozeur	30	25.0	+0.4	9.0	+3.0	NE 5	5/nuage		19	6				
Ghardaïa	526	31.0	+2.8	13.1	0.0	E 5	5		30	7			9	
Ouargla	157	26.6	+0.2	6.0	-1.0	S 1	clair		21	8				
El Goléa	394	26.2	+1.3	2.0	+1.0	NNW 3	5		20	1				
Beni-Abbès	497	13.6	-4.7	7.0	+1.0	E 1	nuageux		24	6				
Timimoun	299	21.0	-4.7	5.0	+2.0	E 4	clair		23	8				
Adrar		"	"	5.0	+2.0	E 2	clair		24	4				
In Salah		22.2	-0.4	8.0	-1.0	NNE 4	5		24	5				
Fort Flatters		"	"	5.0	-2.0	NE 4	5		"	5				
Fort Polignac														
Djanet		"	"	7.0	-1.0	calme	Beau		"	5				
Tamanrasset		"	"	5.0	-2.0	E 1	Couvert		"	4				
Rabat														

Situation générale et situation en Algérie. Hausse barométrique Sud Europe - Nord Maroc - Est Algérie - Tunisie - Dépression Nord-ouest Europe (Reykjavik 985mm) - Minimum over Sahara (Beni-Abbès 1019mm) - Pressions élevées Europe (Chaux 1037mm) Nord Afrique (Gharda 1031mm).

Temps en Algérie à 7 heures: ciel très nuageux ou couvert à l'Ouest et sur le littoral, beau ou nuageux ailleurs - Vents faibles ou modérés du Sud-Ouest à l'Ouest, du secteur Est ailleurs. Il a plu hier et cette nuit de Nemours à Oran.

Mer belle ou agitée

Probabilité (valable pour le lendemain): Jusqu'à Mardi: Hausse barométrique: Bassin Méditerranéen - Nord Afrique - Baisse: Sahara occidental - En Algérie, à l'Ouest: temps très nuageux ou couvert - Quelques pluies - Température stationnaire - A l'Est: temps nuageux - Quelques éclaircies - Température en hausse - Vents variables faibles.

	ORAN	ALGER	CONSTANTINE
Littoral et Tell	Très nuageux ou couvert - Quelques pluies - Vents variables faibles	Très nuageux - Quelques pluies à l'Ouest - Vents variables faibles	Nuageux - Quelques éclaircies - Vents variables faibles
Hauts Plateaux	Très nuageux ou couvert - Vents variables faibles	Nuageux ou très nuageux - Vents variables faibles	Nuageux - Quelques éclaircies - Vents variables faibles
Sahara	Très nuageux ou couvert - Vents des secteurs Sud et Est faibles ou modérés	Très nuageux ou couvert - Vents du Sud-Est à Nord-Est faibles ou modérés	Nuageux à l'Ouest - Vents de Nord-Est faibles ou modérés

AVIS AUX PORTS: Golfe du Lion, Baléares, Oran, Alger, Bizerte - Vents de Nord-Est faibles - Vents du secteur Est faibles ou modérés - Vents variables faibles

VENTS EN ALTITUDE: Ouest Algérie, Sahara; Est Algérie, Sahara

Avis aux Agriculteurs

Stations	Max	Min
Paris	"	"
Nice	"	"
Biarritz	"	"
Strasbourg	"	"

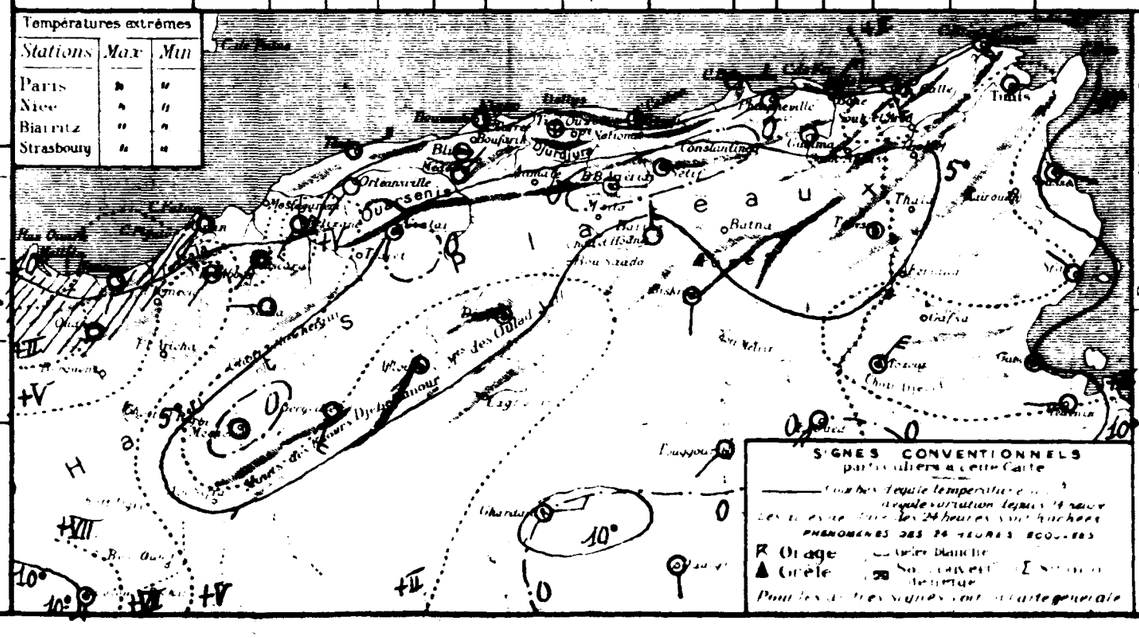

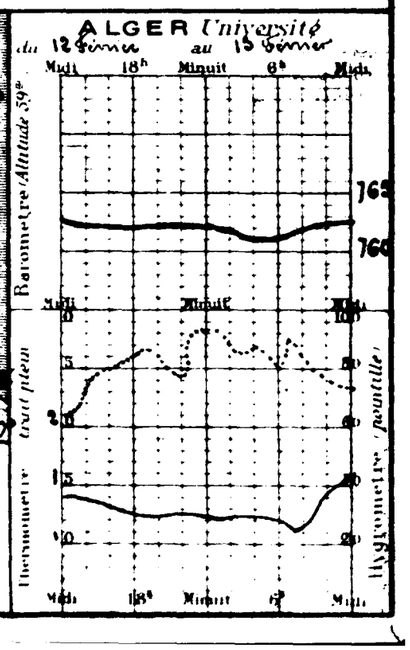

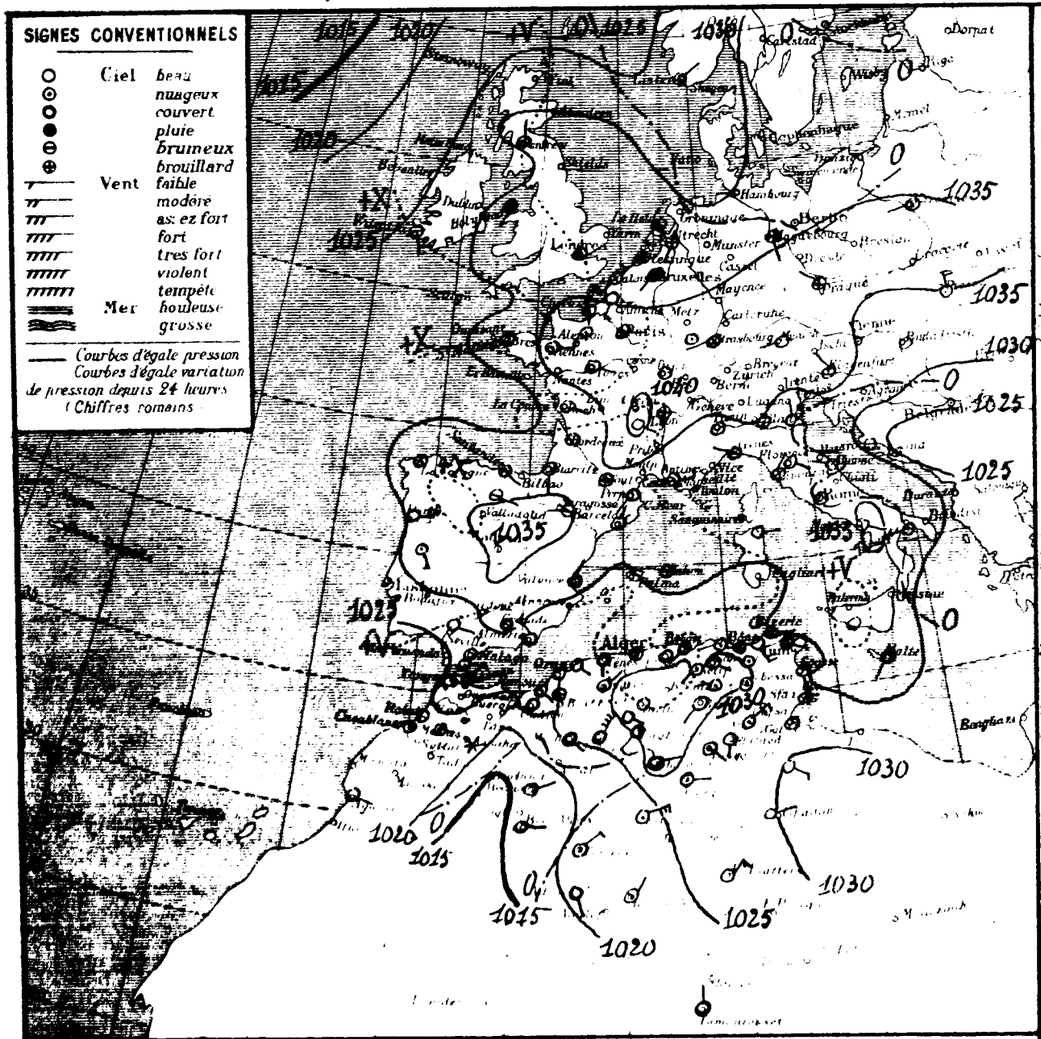

Situation générale et situation en Algérie — Baisse barométrique : Sud Scandinavie - Sud-Est Europe - Ouest Sahara - Pressions élevées : Europe (Le Puy 1040mm) Algérie (Djelfa 1033mm) - Dépressions océan Atlantique (Ifjorno 995mm) Sahara occidental (Beni-Abbès 1016mm) - Temps en Algérie à 7 heures : ciel beau ou nuageux sur le littoral et l'est des Hauts-Plateaux ; très nuageux ou couvert ailleurs - Vents variables faibles - Il a plu hier soir dans la région Cercis - Oléansville. - Mer belle ou agitée

Probabilité (valable pour le lendemain) Jusqu'à Mardi - Hausse barométrique : Bassin méditerranéen - Algérie - Tunisie - Baisse : Maroc - Ouest Sahara - En Algérie : temps beau ou nuageux - Vents variables faibles ou modérés (Nord dominant) - Température stationnaire -

	ORAN	ALGER	CONSTANTINE
Littoral et Tell	Beau ou nuageux Vents variables faibles ou modérés	Beau ou nuageux Vents variables faibles ou modéré (Nord-Est dominant)	Beau ou nuageux Vents variables faibles
Hauts Plateaux	Très nuageux s'éclaircissant Vents variables faibles vers secteur Sud	Nuageux à très nuageux Vent d'Est à Sud faibles	Nuageux à très nuageux Vent d'Est à Sud faibles
Sahara	Très nuageux Vents d'Est à Sud faibles ou modérés	Très nuageux ou couvert Vents du secteur Est faibles	Beau à nuageux Vents du secteur Est faibles

AVIS AUX PORTS	
Golfe du Lion	Vents du Nord à Nord-Est faibles
Baléares	Vents variables faibles (Nord-Est dominant)
Oran	
Alger	
Bizerte	Vents variables faibles

VENTS EN ALTITUDE		
Ouest	Algérie	Est à Sud 8 à 10m
	Sahara	
Est	Algérie	secteur Est 6 à 8m
	Sahara	

Probabilité du temps à Mardi - Temps nuageux avec éclaircies - Vents variables (secteur Est à Sud dominant) Température normale.

OBSERVATION DE 7 HEURES DU MATIN

Stations	Altitude en mètres	Pression à 0° et au niveau de la mer — Observation	Pression — diff. en 24h	Température de l'air — Observation	Température de l'air — diff. en 24h	Vent Direction et force (0 à 9)	État du Ciel	État de la Mer	Dans les 24 heures — Températures extrêmes — max	min	Pluie en millim.	Pluie du 10 au 14 Fév. millim.	Pluie du 1er Sept. au 10 Fév. millim.	PHÉNOMÈNES
Littoral														
Nemours	4	25.3	+2.2	10.0	-0.8	SE 1	nuag.	Agitée	12	9	-	2.5		
Rachgoun	3													
Oran	53	26.6	+4.0	10.4	-1.2	S 1	beau	calme	16	9		3.0		
Mostaganem	26	25.1	-	12.0	-	SE 1	clair	Belle	17	10				
Tenes	39	26.5	+6.3	11.3	+0.6	S 1	couvert	Agitée	14	10	1.0	4.0	156	17h pluie
Blida	267	29.5	+5.2	10.2	+1.8	calme	Bnuag.		16	9		11.6	578	
Koléa	154	26.7	+5.6	12.8	+3.0	SSW 1	nuag.		14	10		1.2	486	
Alger	59	27.4	+5.5	12.3	+1.4	calme	Bnuag.	Belle	16	11		2.6	515	
Maison Carrée	48													
Bougie Carlon	9	28.3	+5.4	14.0	+3.0	SW 1	couvert	Agitée	-	13				
Philippeville	47	27.9	+3.4	10.2	+1.4	WSW 1	nuag.	Belle	15	9			681	
Cap de Garde	161	28.5	+3.2	11.0	+1.0	W 2	Bnuag.	Belle	-	9				
La Calle	10	"	"	11.0	+0.7	SSE 4	Beau	Agitée	17	10			555	
Bizerte	9													
Tunis	36	29.4	+1.5	10.3	+4.1	ESE 2	couvert		14	9			179	
Sfax	8	29.9	+4.2	10.0	+2.0	N 1	nuag.	Agitée	-	9			106	
Tell et Hautes Plaines														
Constantine	580	26.3	+1.7	7.0	+1.0	W 1	couvert		18	3		2.2		
Tlemcen	806	26.5	"	7.4	"	WNW 1	Bnuag.		10	3			260	
Sidi Bel Abbès	476	-	-	5.0	-5.0	S 1	brouillard		15	3			187	
Saïda	860		-	7.6	+1.6	E 2	Bnuag.		12	3			246	
Mascara	596	27.7	+3.4	7.8	+0.4	calme	d		15	1			235	
Relizane	23	-	-	7.5	-4.4	N 1	couvert		16	1			162	
Orléansville	112	27.1	+4.8	7.8	-1.6	E 1	Beau		14	1	5.0	5.0		16h30-17h pluie
Tiaret	1021	28.5	-	5.0	-	NE 1	Bnuag.		11	3			325	
Aïn Sefra	989	29.4	+5.1	5.0	0.0	NE 2	Beau		10	5			282	
Médéa	935	-	-	7.0	+1.0	NE 1	couvert		13	5		6.5	460	
Aumale	905													
Fort National	542	28.7	-	8.3	-	calme	Beau		14	8			338	
Tizi Ouzou	222	25.8	+2.2	7.9	+0.1	NE 1	clair		15	1		0.4	650	
Bordj Bou Arréridj	915	30.3	+5.4	3.0	+1.5	NNE 1	d		13	3		1.0		
Sétif	1079	29.8	+3.5	4.9	+2.5	SW 1	Bnuag.		11	3		0.3	347	
Batna	1044	33.5	-	2.0	-	W 1	nuag.		13	-				
Constantine	660	33.4	-	6.2	-	ESE 2	clair		14	2				
Guelma	227	28.1	+1.0	8.6	+2.5	calme	Bnuag.		18	7			337	
La Bessa	863	30.1	+1.2	4.0	+1.0	calme	d		15	3				
Sahara														
El Kantara	225													
Aïn Sefra	1075													
Marché des Zaouïas	1167	26.9	+2.2	5.7	+2.0	SE 2	couvert		13	4			177	
Géryville	1266	26.9	+5.8	3.4	-1.4	NE 6	d		10	3				
Aïn Ousera	1426	33.5	+4.7	3.0	-1.0	SE 1	d		9	3				
Djelfa	1160	33.6	+6.5	2.1	-1.9	calme	Beau		12	-			161	
Bou Saada	530													
M'Sila	466													
Biskra	484	-	-	6.5	-2.2	NW 1	clair		15	5			39	
Colomb Béchar	769	16.2	-4.1	13.0	+2.0	ENE 2	clair		18	11				
Laghouat	751	30.9	-	6.0	-	SW 3	couvert		-	5			13	
Biskra	125	30.7	+4.2	9.0	0.0	SW 2	Beau		17	8			76	
Touggourt	69	28.6	+3.2	6.2	-3.2	SE 2	nuag.		22	5			34	
El Oued	70	"	"	8.7	-0.2	S 2	clair		22	5			7	
Tozeur	50	27.9	+2.9	9.0	0.0	NE 4	Bnuag.		17	5				
Ghardaïa	526	30.5	-0.5	9.3	-0.9	ENE 2	couvert		19	6			9	
Ouargla	157	27.9	+1.3	10.0	+4.0	E 2	nuag.		22	10				
El Goléa	394	33.8	-2.7	10.0	+8.0	ENE 5	Bnuag.		20	10				
Beni Abbès	492	35.8	-2.8	9.0	+2.0	E 2	d		21	5				
Timimoun	294	31.3	+0.3	9.0	+3.0	NE 3	d		-	4				
Adrar		-	-	10.0	+5.0	SSE 2	d		25	9				
In Salah		22.1	-0.1	6.0	-2.0	NE 1	d		25	-				
El Golea		-	-	9.0	+4.0	NE 3	clair		-	8				
Djanet														
Tamanrasset		"	"	8.0	+3.0	N 2	couvert		-	3				
Bahat														

Températures extrêmes

Stations	Max	Min
Paris	12	-2
Nice	12	2
Biarritz	"	"
Strasbourg	"	"

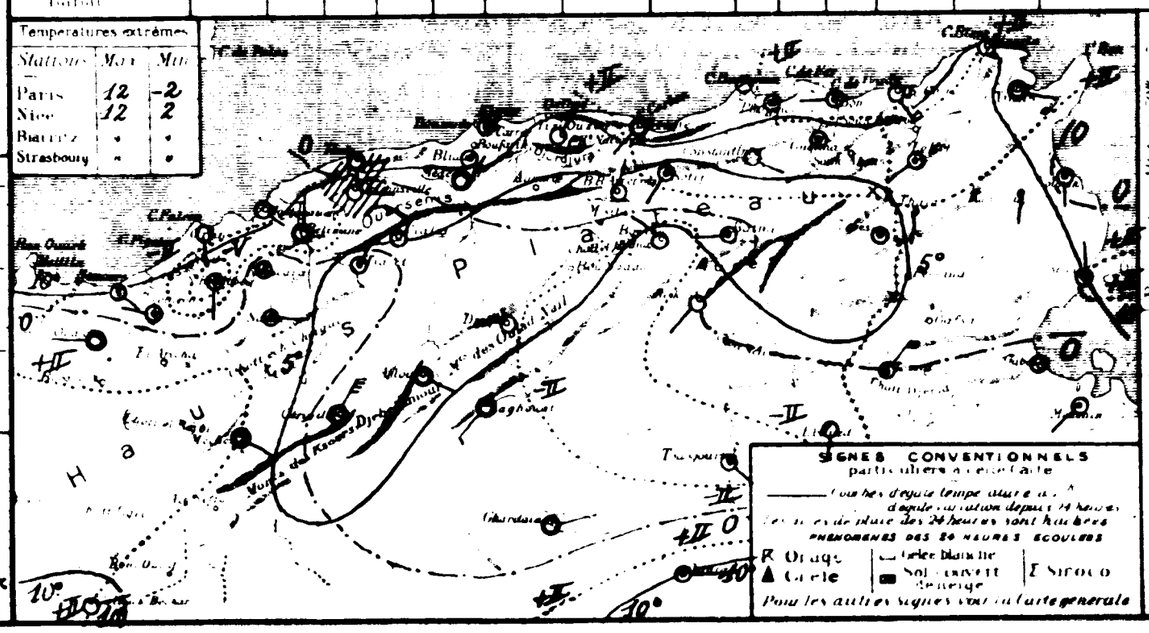

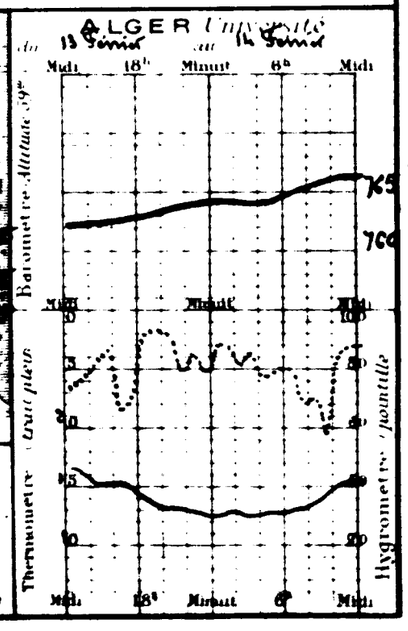

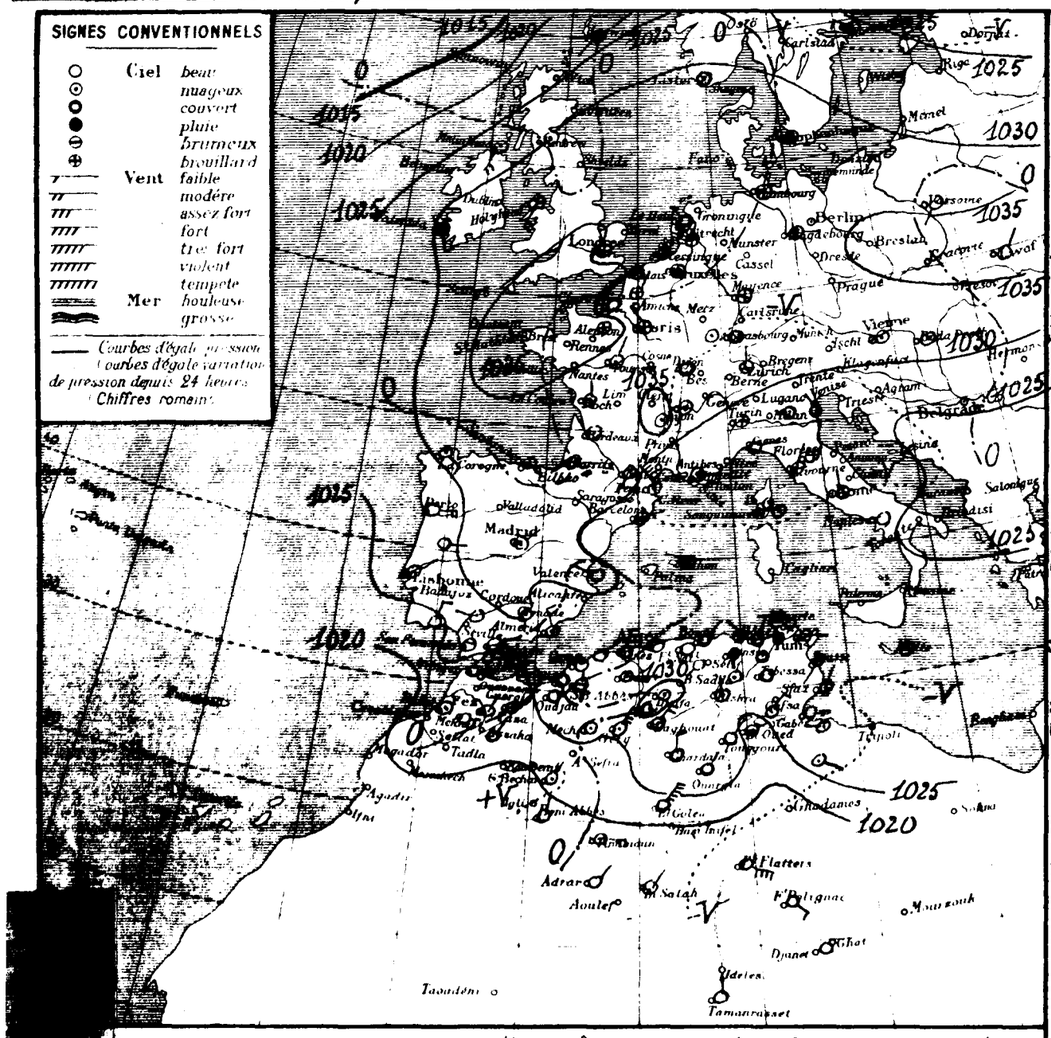

STATIONS	Altitude en mètres	Pression à 0° et au niveau de la mer: Observation	Pression: diff. en 24 h.	Température de l'air: Observation	Température: diff. en 24 h.	Vent: Direction et force de 0 à 9	Etat du Ciel	Etat de la Mer	Dans les 24 heures: Températures extrêmes max	Température min	Pluie en millim.	Pluie du 1er Sept. au 15 Juin (millim.)	Pluie du 1er Sept. au 15 Juin (millim.)	PHÉNOMÈNES
Littoral														
Nemours	4	27.1	+1.8	10.0	0.0	S 1	couvert	agitée	14	9		2.5		
Beni-Saf	3													
Oran	53	27.8	+0.7	12.6	+2.2	S 1	clair	calme	18	10		3.0		
Mostaganem	26	25.8	+0.7	12.3	+0.3	NE 2	beau	agitée	18	10				
Ténès	39	26.9	+0.4	11.2	-0.6	NNE 4	couvert	agitée	17	10		4.0	156	
Blida	267	29.8	+1.3	9.4	-0.8	calme	8 nuag.		18	8	gtes	1.6	578	grêle dans la soirée
Bouzaréa	344	27.0	+0.3	9.4	-3.4	E 1	clair		13	9		1.2	486	
Alger	59	27.5	+0.1	11.0	-1.3	calme	beau	belle	15	12		2.6	515	
Maison Carrée	48	28.3		8.9		calme	d		19	8				
Bougie Carlon	9	27.5	-0.8	11.0	-3.0	NE 1	couvert	belle	18	10				
Philippeville	47	26.7	-1.2	10.2	0.0	NW 1	brouill.	belle	15	9	0.3	0.3	693	Pluie ce matin
Cap de Garde	161	28.3	-0.2	11.0	0.0	NNE 2	couvert	belle	13	10				
La Calle	10	"	"	10.0	-1.0	NW 1	pluie	belle	12	10	3.0	3.0	555	6-7h pluie
Bizerte	9													
Tunis	36	26.6	-2.8	8.4	-1.9	E 1	nuag.		14				179	
Sfax	8	25.3	-4.6	8.0	-2.0	NNE 2	d	belle	16				106	
Tell et Hautes Plaines														
Oudjda	580	26.9	+0.6	5.0	-2.0	calme	couvert		15	3		2.2		
Tlemcen	806	25.8	-0.7	8.1	+0.7	SE 2	nuag.		10	3			260	
Sidi Bel-Abbès	478	27.9	"	8.4	+5.4	S 1	brume		15	7	5.2	5.2	187	Pluie la nuit
Saïda	860	"	"	6.0	-1.6	E 1	nuag.		17	5			246	
Mascara	590	27.7	0.0	7.2	-0.6	calme	clair		16	7			235	
Relizane	73	"	"	5.0	-2.5	SSW 1	nuag.		19	3	1.2	1.2	162	Pluie
Orléansville	112	27.9	+0.2	6.5	-1.3	E 1	clair		17	6	0.3	5.3		10 averses; cernaton gelée blanche
Tiaret	1023	28.5	0.0	2.2	+0.2	ESE 1	nuag.		10	4			325	
Vialar	889	29.0	-0.4	2.5	-2.5	NE 2	clair		12	1			232	gelée blanche
Médéa	935	"	"	4.0	-3.0	N 1	nuag.		15	4			460	
Aumale	905													
Fort-National	942	27.8	-0.9	4.8	-3.5	calme	beau		13	4			338	
Tizi Ouzou	222	28.2		6.8	-1.1	NNE 1	8 nuag.		10	6		0.4	650	
Bordj Bou Arréridj	915	27.1	-3.2	3.7	+0.7	SW 1	clair		13	3		1.0		
Sétif	1079											0.3	247	
Batna	1044	28.6	-4.9	4.0	+2.0	calme	8 nuag.		14	4	11.0	11.0		19-7h pluie
Constantine	660	"	"	5.5	-0.7	S 1	pluie		19	5				
Guelma	268	27.8	-0.3	8.3	-0.3	calme	couvert		11	6			337	
Tebessa	863	28.7	-1.4	5.0	+1.0	calme	d		15	5				
Steppe et Hts Sahara														
El Aricha	1253													
Ain-Sefra	1075													
Méchéria	1167	26.6	-0.3	4.1	-1.6	calme	nuag.		9	3	1.0	1.0	177	15-15h15 grêle, pluie
Géryville	1320	25.9	-1.0	2.4	-1.0	NE 6	8 nuag.		8	3	gtes	0.1		13h gouttes, pluie du 13 (0m.1)
Aflou	1426	33.0	+0.6	1.0	-2.0	NE 1	couvert		9	1				
Djelfa	1160	33.0	-0.4	0.2	-1.9	calme	nuag.		12	1			161	
Bou Saâda	530													
M'sila	486													
Bartka	484	"		9.0	+2.5	N 1	couvert		15	9			89	
Sahara														
Colomb Béchar	769	21.9	+3.7	3.7	-3.3	NE 1	nuag.		21	9				
Laghouat	751	29.1	-1.8	7.0	+1.0	NE 4	couvert		12	6			13	
Biskra	125	27.7	-2.4	9.0	0.0	N 1	8 nuag.		18	9			56	
Touggourt	69	26.1	-2.5	9.0	+2.8	NE 1	couvert		20	8			34	
El Oued	70	"	"	9.3	+0.6	ENE 1	nuag.		20	7			7	
Tozeur	30	25.0	-2.0	7.0	-2.0	NE 3	8 nuag.		17	8				
Ghardaïa	526	29.5	-1.0	9.4	+0.2	N 3	couvert		15	8			9	
Ouargla	157	27.7	-0.2	10.0	0.0	NE 1	8 nuag.		21	10				
El Goléa	394	31.0	-2.5	10.0	0.0	NE 7	couvert		20	8				
Beni-Abbès	497	18.2	+2.4	2.0	-1.0	NNE	clair		20	8				
Timimoun	294	19.0	-2.3	9.0	0.0	E 4	d		"	9				
Adrar		"	"	6.0	-4.0	NE 1	d			8				
In Salah		17.7	-4.4	8.0	+3.0	NE 2	nuag.		28	10				
Fort Flatters		"	"	12.0	+3.0	ESE 6	clair		"	10				
Fort Polignac		"	"	8.0	"	SE 3	d		"	7				
Djanet		"	"	12.0	"	calme	d		"	4				
Tamanrasset		"	"	7.0	-1.0	N 2	d		"	5				
Rabat														

OBSERVATION DE 7 HEURES DU MATIN

Température extrême

Stations	Max	Min
Paris	12	-1
Nice	12	2
Biarritz	"	"
Strasbourg	"	"

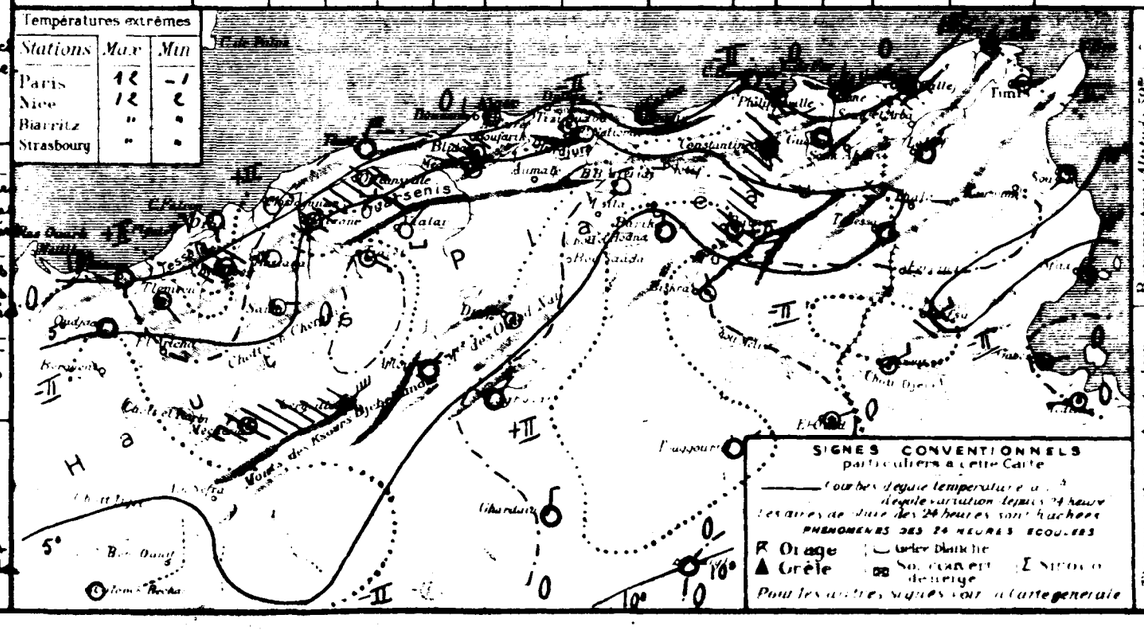

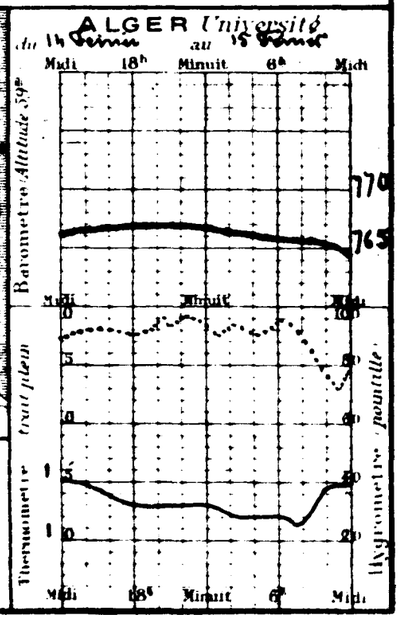

Situation générale et situation en Algérie — Hausse barométrique: Ouest Europe - Sud-ouest Bassin méditerranéen - Sahara occidental - Pressions élevées: Europe (Le Puy 1037mm) - Nord Afrique (Aflou 1034mm) - Dépression: Nord-Ouest Europe (Isafjord 991mm) - Minimum relatif Ouest Sahara (Beni-Abbès 1018mm).

Temps en Algérie à 7 heures: ciel bas ou brumeux à l'Ouest et au Centre - Couvert avec pluies éparses à l'Est - Vents variables faibles ou modérés (Nord-Est dominant) - Des pluies éparses sont tombées hier et cette nuit sur les Hts Plateaux et sur l'Est du Littoral.

Mer belle ou agitée

Probabilité (valable pour le lendemain) Jusqu'à Midi - Baisse barométrique: Bassin méditerranéen - Nord Afrique - En Algérie: Ciel et temps très nuageux avec averses éparses puis éclaircie - Vents variables vers secteur Sud faibles ou modérés - Température en hausse.

	ORAN	ALGER	CONSTANTINE
Littoral et Tell	Très nuageux - Quelques averses puis éclaircie - Vents variables vers secteur Sud faibles ou modérés	Très nuageux puis éclaircie - Vents variables vers secteur Sud faibles ou modérés	Très nuageux - Quelques averses puis éclaircie - Vents variables vers secteur Sud faibles ou modérés
Hauts Plateaux	Très nuageux - Quelques averses puis éclaircie - Vents variables vers secteur Sud faibles ou modérés	Très nuageux - Quelques averses puis éclaircie - Vents variables vers secteur Sud faibles ou modérés	Très nuageux - Quelques averses puis éclaircie - Vents variables vers secteur Sud faibles ou modérés
Sahara	Beau ou peu nuageux - Vents d'Est à Sud faibles ou modérés	Nuageux s'éclaircissant - Vents d'Est à Sud faibles ou modérés	Très nuageux ou couvert - Vents d'Est à Sud faibles ou modérés

AVIS AUX PORTS
- Golfe du Lion — Vents de Nord-Ouest faibles ou modérés
- Baléares — Vents variables faibles ou modérés
- Oran, Alger, Bizerte — Vents variables vers secteur Sud faibles ou modérés

VENTS EN ALTITUDE
- Ouest Algérie — Ouest à Sud 6 à 8
- Sahara — Est à Sud 8 à 10
- Est Algérie — Est à Sud 6 à 8
- Sahara — secteur Est 8 à 10

Probabilité jusqu'à Midi - Temps d'abord peu nuageux sous vents du secteur Sud, dominant, couvert avec pluies et vents de Nord-Nord-Est - Température en hausse puis en baisse.

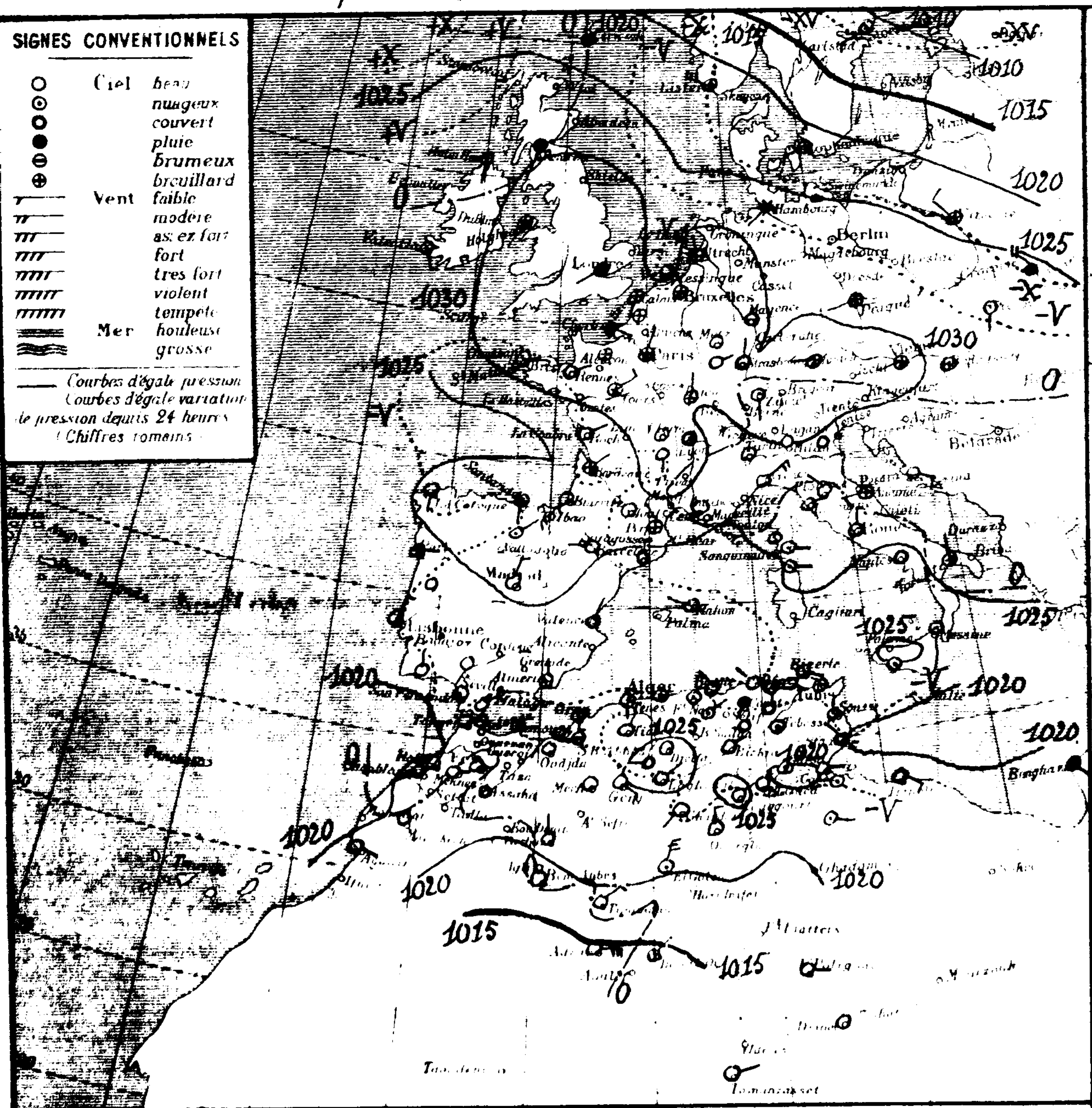

Stations	Altitude en mètres	Pression à 0° au niveau de la mer: Observation	Pression: diff. en 24 h	Température de l'air: Observation	Température: diff. en 24 h	Vent direction et force de 0 à 9	Etat du Ciel	Etat de la Mer	Températures extrêmes (24 h): max	Températures extrêmes: min	Pluie en millim. (24 h)	Pluie du 10 au 16 Fév. en mm	Pluie du 1er Sept. au 10 Fév. en mm	Phénomènes
Littoral														
Nemours	4	23.4	-3.7	9.6	-0.4	SE 2	couvert	agitée	14	8		2.5		
[illegible]	3													
Oran	[illegible]	22.6	-4.7	8.5	-4.1	S 3	Beau	Belle	15	8		3.0		
[illegible]	[illegible]													
[illegible]	59	22.2	-4.7	9.0	-2.2	S 1	nuag.	Belle	15	8		4.0	156	
[illegible]	267	24.3	-5.5	6.2	-3.2	calme	T. nuag.		16	6	2.2	13.8	578	Pluie hier
[illegible]	144	21.4	-5.6	8.0	-1.4	NE 1	nuag.		12	7		1.2	486	
Alger	59	21.8	-5.7	9.0	-2.0	calme	d	Belle	14	8		2.6	515	
Maison-Carrée	40	22.5	-5.8	4.5	-4.4	calme	Beau		15	4	1.2	1.2		Pluie la nuit
[illegible] — Carlon	0	22.6	-4.9	8.0	-3.0	NW 2	couvert	Belle	12	8	5.4	5.4		12–18h pluie
Philippeville	42	22.2	-4.5	7.0	-3.2	NW 2	Beau	Belle	12	7	1.0	1.3	693	[illegible] matinée et soirée pluie
Cap de Garde	[illegible]	23.4	-4.9	9.0	-2.0	S 1	T. nuag.	Calme	16	8				
La Calle	10	n	n	9.2	-0.8	ESE 1	clair	Calme	18	8	9.0	12.0	555	Pluie
Tell et Hauts Plateaux														
[illegible]	[illegible]													
[illegible]	[illegible]	21.9	-4.7	9.0	+0.6	calme	nuag.		13	9	0.6	0.6	179	Pluie la nuit
[illegible]	[illegible]	20.2	-5.1	9.2	+1.2	NW 1	couvert	agitée	15	9	2.0	2.0	106	9–12h et la nuit pluie
[illegible]	[illegible]								15	9		2.2		
[illegible]	780	23.5	-3.4	3.0	-2.0	calme	clair		12	3	1.9	1.9	260	13h pluie
[illegible]	803	23.0	-2.8	5.5	-2.6	WSW 1	Beau		15	3		5.2	187	
[illegible]	470	24.2	-3.7	4.2	-4.2	W 1	brumeux		14	1	2.4	2.4	346	16h pluie
[illegible]	900	n	n	2.4	-3.6	NE 1	clair		16	5			235	
[illegible]	[illegible]	23.0	-4.7	5.6	-1.6	N 1	couvert		17	6			168	
[illegible]	[illegible]	n	n	6.9	+1.9	N 1	d		16	5		5.3		gelée blanche
[illegible]	312	22.7	-5.2	5.5	-1.2	SSW 1	Beau		13	9			325	
[illegible]	1025	22.9	-5.6	3.0	-0.8	NNE 1	d						288	
[illegible]	483													
[illegible]	[illegible]	n	n	1.2	-2.8	NE 1	T. nuag.		11	0	5.6	5.6	460	Pluie la nuit
[illegible]	[illegible]	n	n	2.0	n	N 2	couvert		9	1			538	
Fort National	[illegible]	22.2	-5.6	3.8	-1.0	calme	nuag.		8	3				
Tizi Ouzou	222	21.0	-7.2	6.2	-0.6	N 1	couvert		15	6		0.4	650	
Bord. Bou Arreridj	[illegible]	21.9	-5.2	2.4	-1.5	NE 1	nuag.		11	1	2.0	3.0		Pluie
[illegible]	1070												247	
[illegible]	[illegible]	23.4	-5.2	3.0	-1.0	calme	couvert		7	3	4.0	15.0		Pluie jour et la nuit
[illegible]	[illegible]	n	n	4.9	-0.6	SSW 1	pluie		10	4	2.5	2.5		Pluie hier
[illegible]	[illegible]	23.7	-4.1	6.7	-1.6	calme	couvert		12	6	3.6	3.6	337	Pluie jour et la nuit
[illegible]	[illegible]	23.3	-5.4	5.0	0.0	calme	T. nuag.		8	3				
Steppe [illegible] Sahara														
[illegible]	[illegible]													
[illegible]	[illegible]													
[illegible]	[illegible]	22.5	-4.1	1.6	-2.5	calme	clair		13	0	0.0	1.0	177	[illegible]; 18h grêle; ce matin gelée
[illegible]	[illegible]	24.1	-1.8	-1.3	-3.7	SE 3	clair		11	-3		2.1		14h neige et pluie; la nuit pluie
Aflou	1426	27.5	-6.4	1.0	0.0	W 1	couvert		8	1				
Djelfa	1160	26.9	-6.1	0.1	-0.1	calme	Beau		10	"	2.8	2.8	161	Pluie hier
Bou Saada	[illegible]													
M'Sila	480													
[illegible]	464	n	"	7.0	-2.0	SE 1	couvert		14	7	2.1	2.1	89	Pluie
Sahara														
Colomb Béchar	760	21.7	-0.2	-4.0	-4.7	N 1	clair		16	3				
[illegible]	751	26.1	-3.0	4.0	-3.0	NE 2	couvert		13	2			13	
[illegible]	127	21.3	-6.4	9.0	0.0	NE 1	d		15	7			56	
Touggourt	69	25.9	-0.2	5.4	-3.6	NE 1	clair		17	4			84	
El Oued	70	n	-	6.5	-2.8	SE 1	Beau		13	3			7	
Tozeur	50	19.9	-6.0	9.8	+2.0	calme	T. nuag.		17	5				
Ghardaïa	526	25.9	-5.6	7.5	-2.1	SW 1	clair		17	6			9	
Ouargla	157	23.9	-3.8	6.0	-4.0	N 3	d		18	6				
El Goléa	394	20.1	-0.9	7.0	-3.0	NNE 5	nuag.		18	7				
Beni Abbès	[illegible]	17.7	-0.5	7.0	-1.0	NNW 1	clair		19	7				
Timimoun	294	18.6	-0.4	9.0	0.0	NE 3	d		21	9				
Adrar		n	-	8.0	+2.0	E 5	d		17	7				
In Salah		14.1	-5.6	8.0	0.0	NE 2	nuag.		26	5				
[illegible]														
[illegible]		-	-	7.0	-1.0	E 1	clair		-	5				
Djanet		-	-	.	-	calme	d		-	6				
Tamanrasset		-	-	5.0	-2.0	ENE 1	d		-	3				
[illegible]														

Situation générale et situation en Algérie Baisse barométrique : Nord-Est à Sud-Ouest Europe - Bassin méditerranéen - Nord Afrique - Dépression Nord-Est Europe (Haparanda 1002mb) - Minima relatifs : Ouest Bassin méditerranéen - Ouest Maroc (Rabat 1020mb) Sahara (In-Salah 1014mb) - Pressions élevées Europe (Munich 1033mb) Algérie (Aflou 1028mb).
Temps en Algérie à 7 heures : Ciel beau ou nuageux à l'Ouest, très nuageux ou couvert à l'Est - Vents variables faibles - Des averses éparses sont tombées hier et cette nuit sur l'Est du littoral et sur les Hauts-Plateaux -
Mer belle ou peu agitée

Probabilité valable pour le lendemain Jusqu'à Midi - Hausse barométrique : Centre Bassin méditerranéen - Algérie - Tunisie - Baisse : Nord-Est et Sud-Ouest Bassin - Maroc - En Algérie, à l'Ouest : temps beau à nuageux - Vents de Nord-Est modérés - A l'Est : Ciel très nuageux ou couvert s'éclaircissant - Averses éparses sur les Hts Plateaux - Vents variables faibles. Température stationnaire -

	ORAN	ALGER	CONSTANTINE
Littoral et Tell	Beau à nuageux. Vents de Nord-Est modérés	Nuageux avec grandes éclaircies - Vents variables faibles ou modérés (Nord-Est dominant)	Très nuageux s'éclaircissant. Vents variables faibles
Hauts Plateaux	Nuageux à très nuageux. Vents de Nord-Est modérés	Nuageux ou très nuageux. Pluies au Sud. Vents variables faibles ou modérés (secteur Est dominant)	Très nuageux s'éclaircissant. Quelques pluies - Vents variables faibles
Sahara	Beau ou peu nuageux. Vents de Nord à Est modérés ou assez forts	Très nuageux ou couvert au Nord avec pluies - Vents de Nord à Est modérés ou assez forts	Nuageux. Vents de Nord à Est faibles

AVIS AUX PORTS
Golfe du Lion, Baléares : Vents de Nord à Est faibles ou modérés
Oran : Vents de Nord-Est modérés
Alger : Vents variables faibles ou modérés (Nord-Est dominant)
Bizerte : Vents variables faibles

VENTS EN ALTITUDE
Ouest : Algérie, Sahara : Nord à Est 6 à 8m
Est : Algérie : Secteur Est 6 à 8m ; Sahara : Nord à Est 6 à 8m

Probabilité du 17 au 18 à Midi : temps nuageux. Éclaircies à l'Ouest et au Centre du littoral - Quelques pluies sur les Hauts-Plateaux - Vents variables - Température normale.

Températures extrêmes

Stations	Max	Min
Paris	5	-1
Nice	11	3
Biarritz	"	"
Strasbourg	"	"

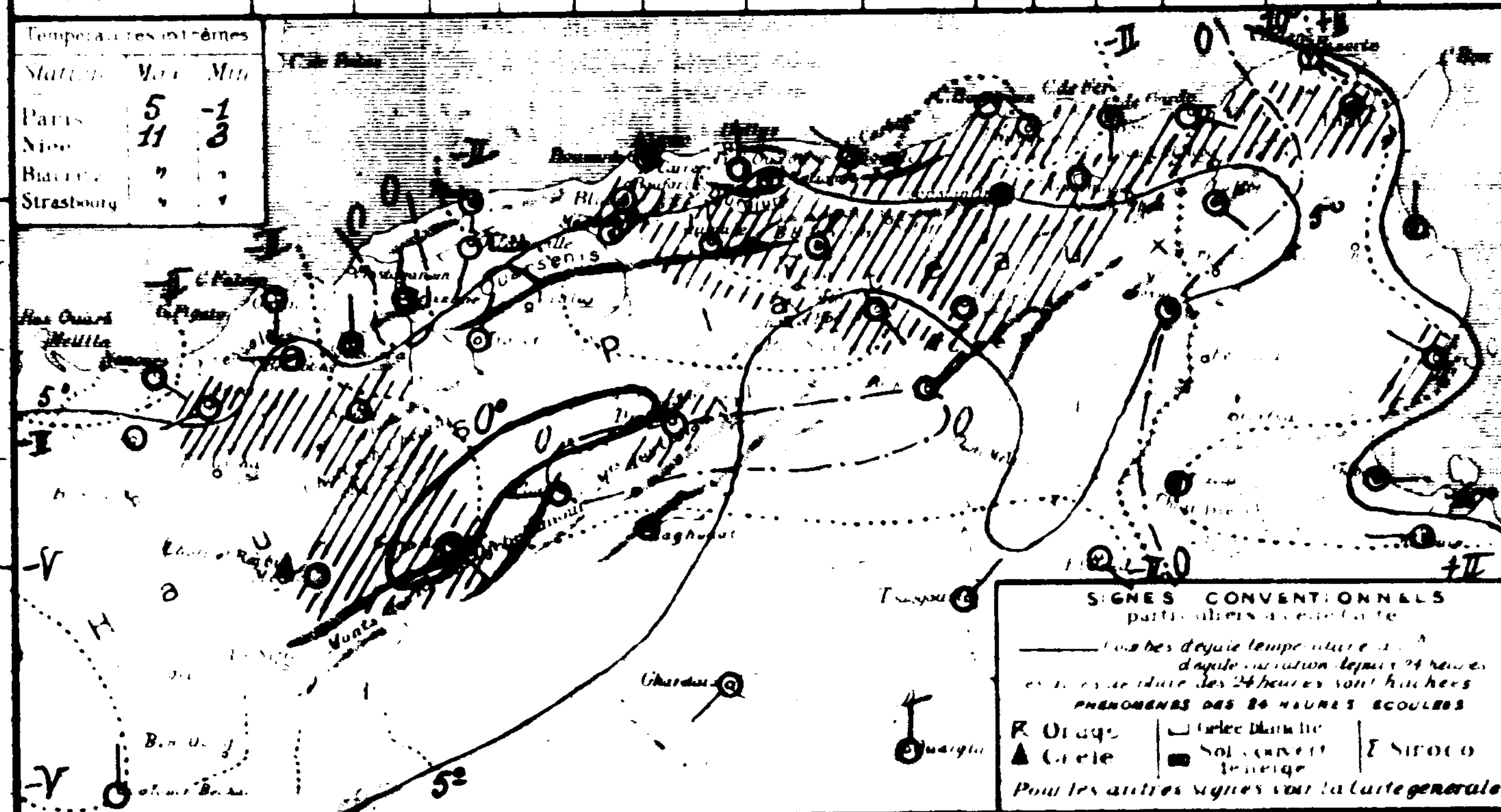

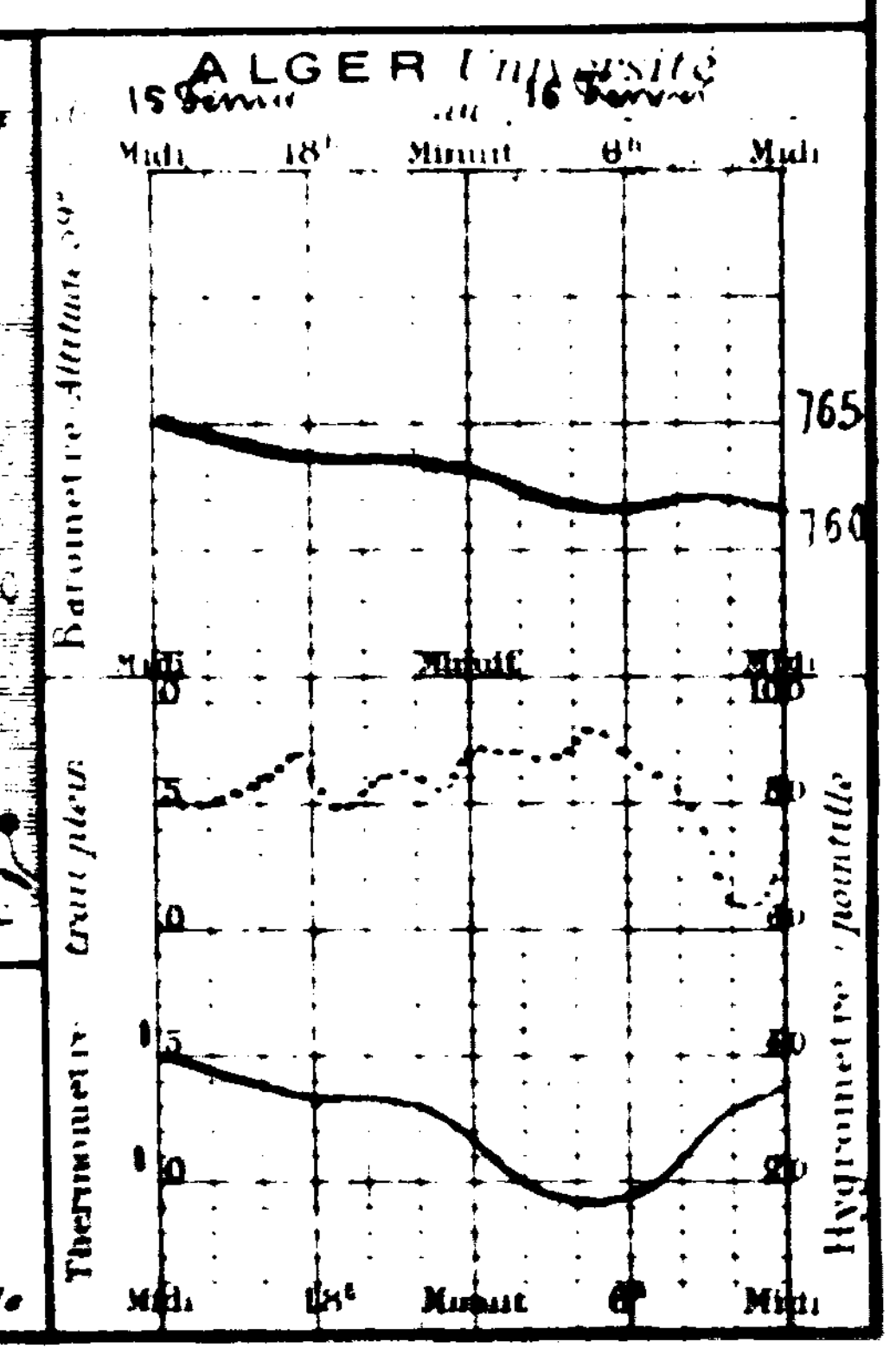

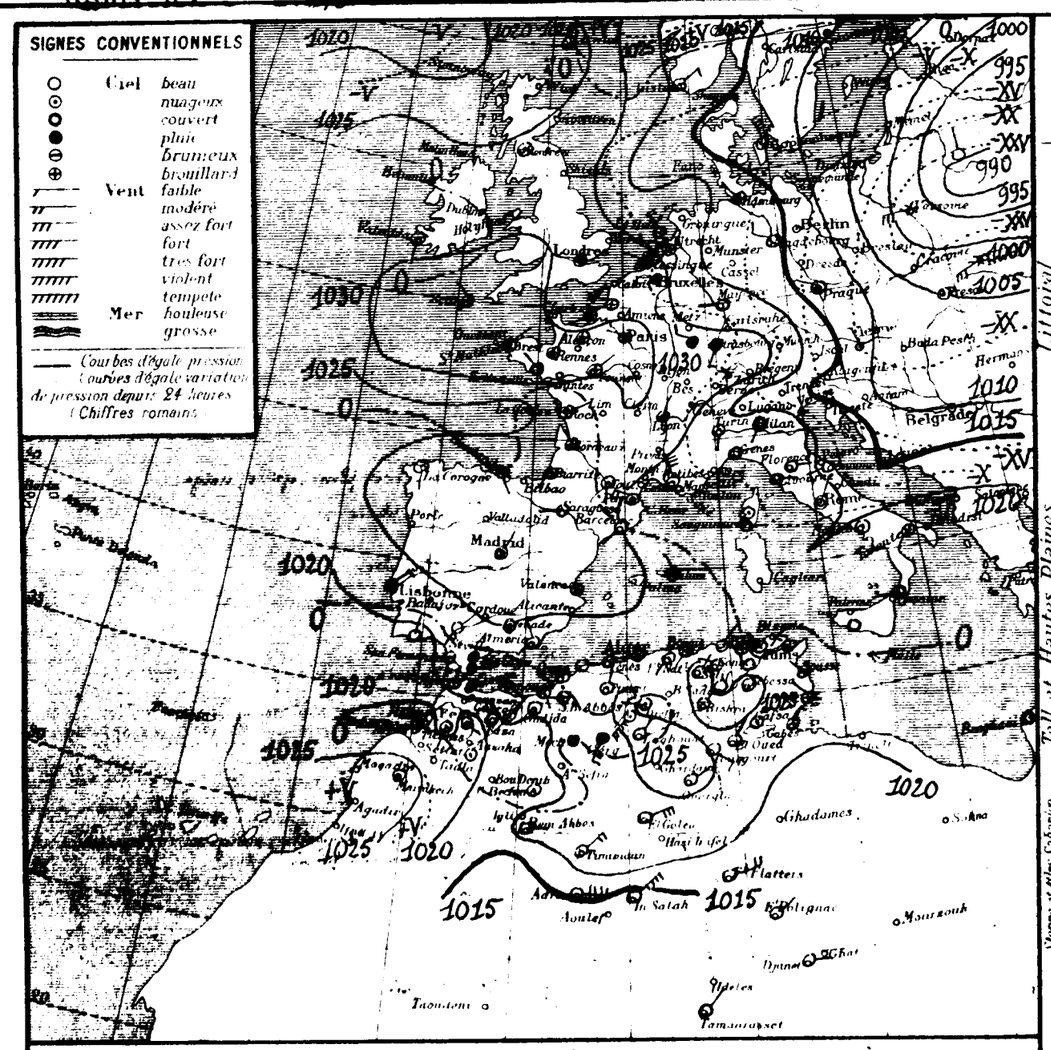

Situation générale et situation en Algérie Baisse barométrique: Nord-ouest à l'Europe - Nord Maroc - Sud-Ouest Algérie - Dépressions: Islande (Reykjavik 1007mm) Est Europe (Vienne 991mm) Sahara (In-Salah 1015mm) - Pressions élevées: Ouest Europe (Scilly 1031mm) Algérie - Tunisie (Laghouat 1025mm) -

Temps en Algérie à 7 heures: Ciel très nuageux ou couvert à l'Ouest des Hauts-Plateaux et du Sahara avec pluies sur l'Atlas Saharien. Éclaircie à l'Est - Vents variables faibles. Des pluies éparses sont tombées hier et cette nuit à l'Ouest et à l'Est des Hauts-Plateaux -

Mer belle ou peu agitée

Probabilité (valable pour le lendemain) Jusqu'à Midi - Baisse barométrique: Ouest Bassin méditerranéen - Sud-Est Algérie - Tunisie - Baisse sur reste Afrique du Nord - Nord-Est et Centre Bassin - En Algérie, à l'Ouest: temps nuageux ou très nuageux - Éclaircies sur les Hts Plateaux - Vents variables vers secteur Nord faibles ou modérés - A l'Est: temps nuageux avec grandes éclaircies - Quelques averses au Sud des Hts Plateaux et au Nord du Sahara - Vents variables faibles (secteur Sud dominant) Température stationnaire -

	ORAN	ALGER	CONSTANTINE
Littoral et Tell	Nuageux avec éclaircies - Vents variables vers secteur Nord faibles ou modérés	Beau ou peu nuageux Vents variables faibles ou modérés (Nord-Est dominant)	Grandes éclaircies Vents variables faibles (secteur Sud dominant)
Hauts Plateaux	Très nuageux - Quelques averses - Vents variables modérés ou assez forts	Nuageux ou très nuageux Vents variables modérés	Nuageux avec éclaircies - Quelques averses au Sud - Vents variables faibles ou modérés
Sahara	Très nuageux. Vents du secteur Est assez forts ou forts	Nuageux ou très nuageux Vents du secteur Est assez forts	Nuageux avec quelques averses au Nord - Vents du secteur Est modérés

AVIS AUX PORTS
- Golfe du Lion Vents d'Ouest à Nord-Ouest modérés ou assez forts
- Baléares Vents de Nord-Ouest modérés
- Oran Vents variables vers secteur Nord faibles ou modérés
- Alger Vents variables faibles ou modérés (Nord-Est dominant)
- Bizerte Vents variables faibles (secteur Sud dominant)

VENTS EN ALTITUDE
- Ouest: Algérie 1000m NE à E 8 à 10, 2000m SW 10 à 12 | Sahara 1000m NE à E 10 à 12, 2000m SW 12 à 15
- Est: Algérie Sud-Ouest 8 à 10 | Sahara Nord-Est à Est 8 à 10

Probabilité Midi - Temps beau ou peu nuageux sur le Littoral, nuageux sur les Hauts-Plateaux - Vents variables - Température normale -

STATIONS	Altitude en mètres	Observation de 7 heures du matin: Pression à 0° et au niveau de la mer, Observation	Diff en 24h	Température de l'air, Observation	Diff en 24h	Vent Direction et force de 0 à 9	Etat du Ciel	Etat de la Mer	Dans les 24 heures: Températures extrêmes, max	min	Pluie en millim.	Pluie du 1o au 17 Janv. (millim.)	Pluie du 1er Sept. au 10 Janv. (millim.)	PHÉNOMÈNES
Littoral														
Nemours	4	22.2	-1.2	9.6	0.0	SSE 1	Couvert	Belle	15	8		2.5		
Beni-Saf	3													
Oran	53	23.1	+0.5	10.3	+1.8	SW 2	Nuageux	Agitée	15	9	1.0	4.0		Pluie
Mostaganem	26	23.4	"	12.2	"	E 1	clair	Agitée	12	7				
Ténès	59	22.2	0.0	10.2	+1.2	E 2	Beau	Agitée	12	9		4.0	156	
Blida	267	23.9	-0.4	6.8	+0.6	S 2	Couvert		15	6		13.2	572	
Bouzaréa	344	21.0	+0.5	8.0	0.0	E 1	clair		10	7		1.2	486	
Alger	59	22.5	+0.5	9.4	+0.4	calme	Beau	Belle	14	8		2.6	515	
Maison Carrée	48	23.5	+1.0	4.0	-4.5	calme	d		14	4		1.2		
Bougie Carlon	9	23.4	+0.2	10.0	+2.0	SW 1	Couvert	Belle	14	8		5.4		
Philippeville	47	22.7	+0.5	7.2	+0.2	NE 1	clair	Belle	12	7		1.3	693	
Cap de Garde	161	23.4	0.0	10.0	+1.0	S 2	Couvert	Calme	15	8				
La Calle	10	"	"	9.8	+0.6	NW 2	nuageux	Belle	12	8		12.0	555	
Bizerte	9													
Tunis	36	22.6	+0.7	4.8	-4.2	NNW 2	clair		13	3		0.6	179	
Sfax	8	21.7	+1.5	9.6	+0.4	NW 2	nuageux	Agitée	15	8		2.0	106	
Tell et Hautes Plaines														
Oudjda	580	22.3	-1.2	5.0	+2.0	calme	nuageux		17	4		2.2		
Tlemcen	806	21.9	-1.1	5.8	+0.3	NNE 2	Beau		12	4		1.0	260	
Sidi Bel-Abbès	476	23.0	-1.2	5.4	+1.2	W 1	Brume		14	5	Offre	5.2	187	
Saïda	860	"	"	3.8	+1.4	SE 1	nuageux		12	3	1.2	3.6	246	Pluie la nuit
Mascara	590	23.5	+0.5	5.8	+0.2	NW 1	Couvert		13	5			235	
Relizane	73	"	"	4.8	-2.1	NNE 4	d		15	3			162	
Orléansville	112	23.0	+0.3	3.7	-1.6	NNE 1	clair		14	3		5.3		gelée blanche
Tiaret	1023	22.7	-0.2	3.0	-1.0	NNE 1	nuageux		9	2	2.7	2.7	385	Pluie la nuit
Vialar	889	24.7	+1.3	3.0	+2.0	SE 2	Beau		10	3			282	gelée blanche
Médéa	935	"	"	4.0	+2.8	NE 1	couvert		11	2			460	
Aumale	905											5.6		
Fort-National	942	23.0	+0.8	4.9	+1.1	SW 2	nuageux		10	3			538	
Tizi-Ouzou	222	22.7	+1.7	5.2	-1.0	E 1	Couvert		15	4		0.4	650	
Bordj Bou Arréridj	915	23.3	+1.4	1.0	-1.4	NE 2	clair		12	0		3.0		
Sétif	1079	25.1	"	0.9	"	NE 1	d		12	-1	0.6	0.0	247	Pluie hier et la nuit
Batna	1044	24.6	+1.2	1.0	-2.0	calme	d		8	-1	4.0	19.6		13-14h pluie
Constantine	660	"	"	3.0	-1.9	WNW 2	d		11	2	5.0	7.5		Pluie
Guelma	268	24.1	+0.4	4.6	-2.1	calme	d		11	4		3.6	337	
Tébessa	863	26.1	+2.8	2.0	-3.0	calme	d		9	1	0.2	0.2		18-8h pluie
Steppe et Atlas Saharien														
El Aricha	1253													
Aïn-Sefra	1075													
Méchéria	1167	22.6	+0.1	4.0	+2.4	calme	pluie		11	2	2.0	3.0	177	Pluie la nuit; neige sur les hauteurs
Géryville	1320	23.3	-0.2	2.1	+3.4	SSW 4	d		10	-2	1.0	3.1		nuit et 7h pluie et brouillard
Aflou	1426	27.5	0.0	1.0	0.0	SW 7	nuageux		8	0				
Djelfa	1160	24.7	-2.2	2.9	+2.8	W 2	d		8	3		2.8	161	
Bou Saada	530													
M'sila	486													
Barika	484	"	"	7.3	+0.3	N 2	clair		15	4	1.0	3.1	89	Pluie
Sahara														
Colomb Béchar	788	19.8	-1.9	10.0	+6.0	W 1	Couvert		16	3				
Laghouat	751	25.9	-0.2	5.0	+1.0	NE 2	clair		12	4	1.0	1.0	13	23-24h pluie
Biskra	125	25.4	+4.1	9.0	0.0	NE 2	Couvert		17	6	Gtte		58	gouttes hier matin
Touggourt	69	24.2	-1.7	9.2	+3.8	SE 3	clair		17	5			34	
El Oued	70	"	"	8.9	-0.6	NE 1	d		17	2			7	
Tozeur	30	22.6	+2.7	6.0	-3.0	calme	nuageux		17	4				
Ghardaïa	326												9	
Ouargla	157	25.4	+1.5	5.0	-1.0	NE 2	clair		18	5				
El Goléa	394	22.5	+2.4	7.0	0.0	ENE 5	couvert		18	7				
Beni-Abbès	497	20.3	+2.6	5.0	-2.0	E 1	d		18	4				
Timimoun	294	20.3	+1.7	9.0	0.0	NE 4	clair		21	8				
Adrar	"	"	"	8.0	0.0	E 5	couvert		"	6				
In Salah		14.9	+0.8	12.0	+4.0	NE 6	d		24	11				
Fort Flatters		"	"	8.0	"	ENE 4	clair		"	5				
Fort Polignac		"	"	8.0	+1.0	NE 1	d		"	6				
Djanet		"	"	9.0	"	E 1	d		"	9				
Tamanrasset		"	"	8.0	+3.0	NE 2	couvert		"	6				
Rabat														

Températures extrêmes

Stations	Max	Min
Paris	1	0
Nice	11	3
Biarritz	"	"
Strasbourg	"	"

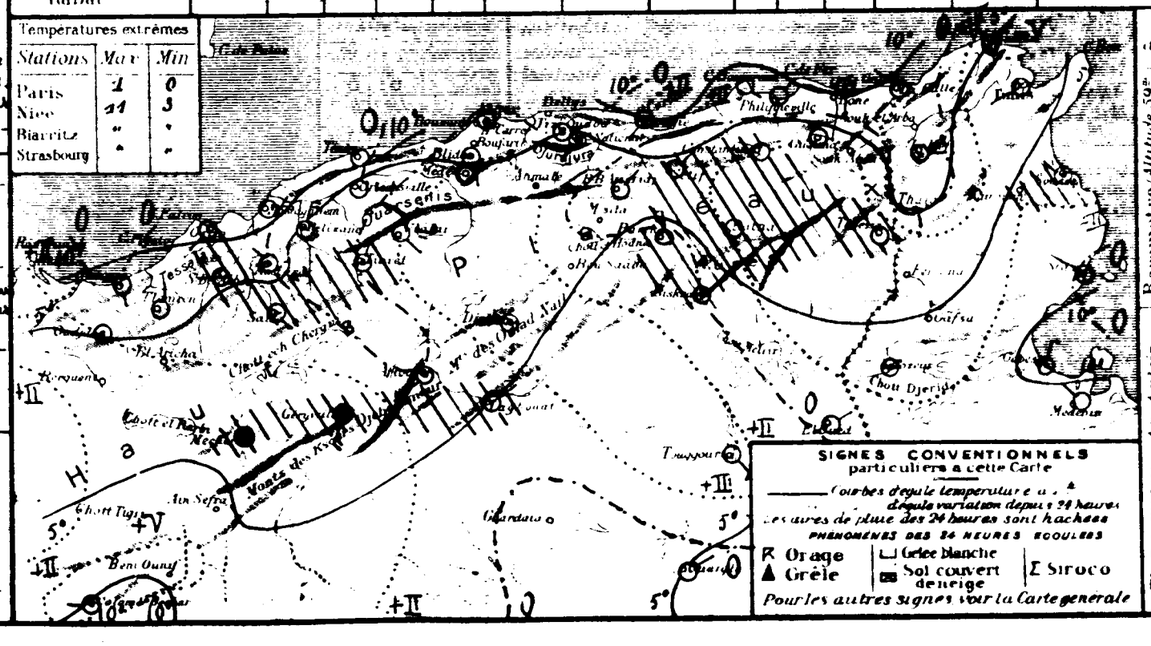

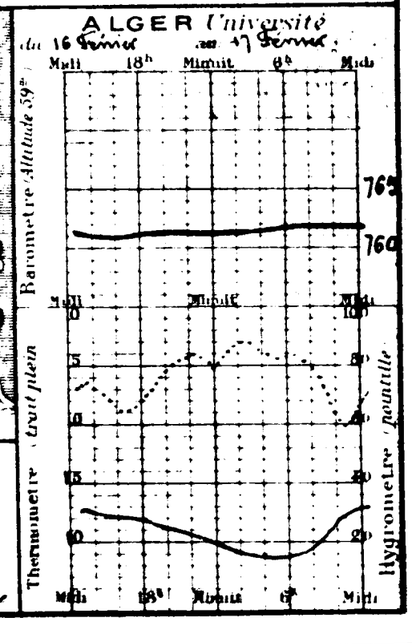

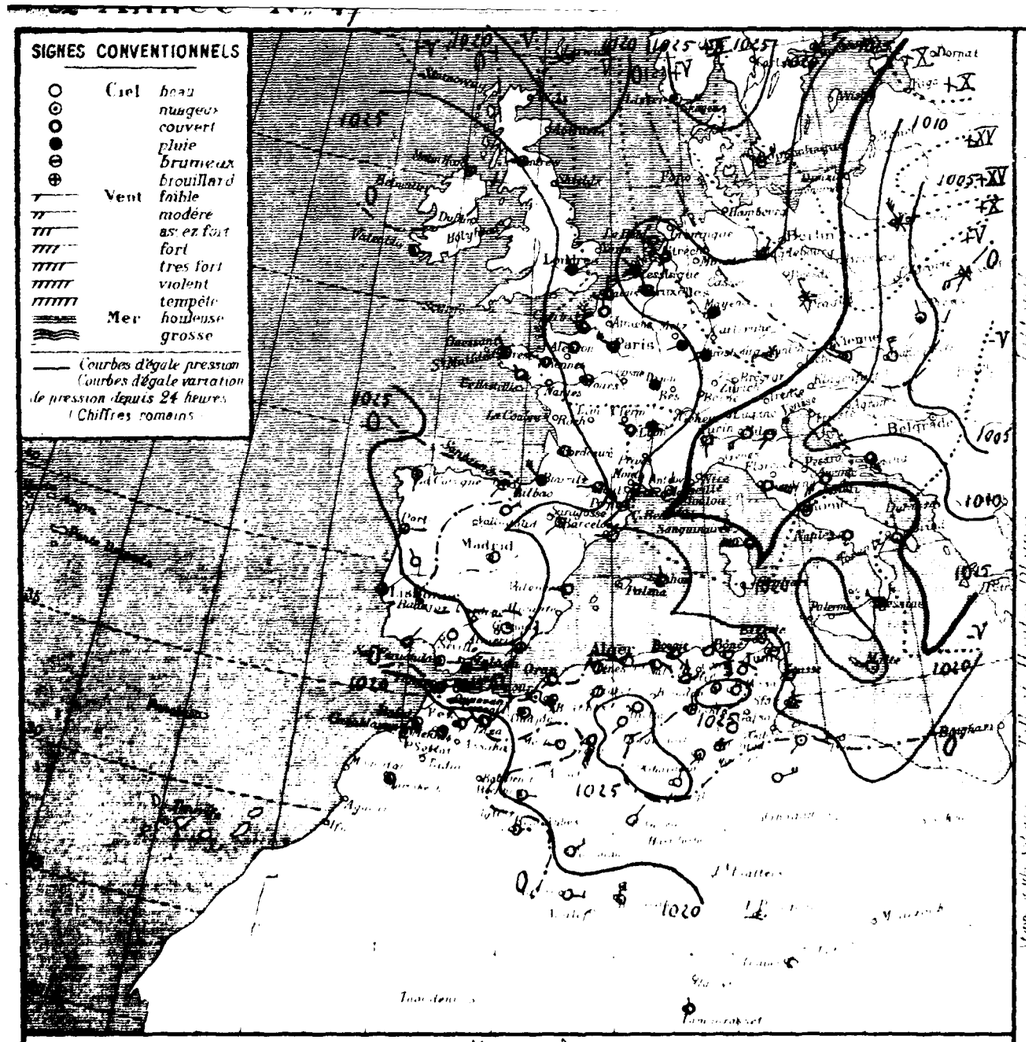

STATIONS	Altitude en mètres	Observation de 7 heures du matin: Pression à 0° et au niveau de la mer: Observation	Diff. en 24 h.	Température de l'air: Observation	Diff. en 24 h.	Vent: Direction et force	État du Ciel	État de la Mer	Dans les 24 heures: Température extrêmes: Max.	Min.	Pluie en millim.	Pluie du 10 au 18 Janv. millim.	Pluie du 1er Sept. au 10 Janv. millim.	PHÉNOMÈNES
[illegible]	4	22.2	0.0	5.8	-3.8	SE 1	nuag.	Agitée	15	5		2.5		
[illegible]	3													
[illegible]	53	25.1	0.0	9.9	-0.4	calme	clair	Calme	14	10		4.0		
[illegible]	24													
[illegible]	59	22.3	+0.1	9.2	-1.0	calme	clair	Belle	12	10		4.0	156	
[illegible]	267	24.6	-0.1	6.2	0.0	calme	nuag.		15	6		13.8	578	
[illegible]	144	21.7	-0.2	3.6	+0.6	E 1	clair		10	8		1.2	486	
[illegible]	59	22.3	0.0	9.5	+0.1	calme	clair	Calme	14	8		2.6	515	
[illegible]	48	23.4	-0.1	4.3	+0.3	calme	d		15	3		1.2		
[illegible] — Carlon	9	22.9	-0.5	10.0	0.0	SE 5	nuag.	Belle	15	9		5.4		
Philippeville	47	21.4	-1.3	7.0	-0.2	NE 1	clair	Belle	12	6		1.3	693	
[illegible]	61	23.1	-0.3	11.0	+1.0	S 1	Beau	Calme	"	8				
[illegible]	30	"	"	3.4	-1.4	ESE 1	d	Calme	16	7		12.0	555	
[illegible]	9													
[illegible]	95	21.3	-1.3	5.2	+0.4	WSW 2	clair		15	4		6.6	179	
[illegible]	5	19.9	-1.8	7.2	-1.8	N 1	d	Calme	16	7		2.0	106	
[illegible]	580	23.8	+1.5	2.0	-3.0	calme	nuag.		15	1				
[illegible]	86	22.7	+0.2	7.2	+1.4	SW 2	Beau		13	2	3.8	5.7	260	soirée d'hier pluie, grêle, neige.
Sidi Bel Abbès	470	24.3	+1.3	1.6	-3.8	S 1	brouill.		12	1		5.2	187	
Saïda	840	"	"	3.4	-0.4	SE 2	clair		14	2	2.0	5.6	246	16h grêle, pluie
Mascara	500	23.5	0.0	5.4	-0.4	calme	d		16	4			235	
[illegible]	[illegible]	"	"	3.8	-1.0	N 1	d		16	2			162	
Orléansville	115	23.4	+0.4	4.2	+0.5	S 1	d		16	4		5.3		gelée blanche
Tiaret	1127	23.3	+0.6	2.3	-0.7	SW 1	Beau		10	1		2.7	325	
Médéa	889	23.8	-0.9	3.5	+0.5	SW 1	clair		11	1			282	gelée blanche
[illegible]	[illegible]	"	"	1.8	-2.2	NE 1	d		11	1			460	
Aumale	905	"	"	5.8	"	NW 2	nuag.		8	1	1.0	6.6		13h pluie
Fort National	942	23.4	+0.4	4.1	-0.8	calme	clair		10	3			538	
Tizi Ouzou	222	22.5	-0.2	4.0	-1.2	E 1	brouill.		16	4	2.0	2.4	650	16-19h pluie
Bordj Bou Arréridj	917	23.3	0.0	0.9	-0.1	N 1	clair		11	0		5.0		
Sétif	1079	23.8	-1.3	2.4	+1.5	N 2	d		10	1	2.0	2.9	247	Pluie hier
Batna	1044	26.6	+2.0	0.6	-1.6	calme	nuag.		15	-1	1.0	20.8		14-16h pluie
[illegible]	960	"	"	3.5	+0.5	S 2	clair		12	2		7.5		
[illegible]	269	25.9	-0.2	3.1	-1.5	calme	d		15	2		3.6	337	
[illegible]	86	26.5	+0.4	0.0	-2.0	calme	d		11	-2		0.2		
[illegible]	1257													
[illegible]	575													
Mechéria	1167	20.6	-2.0	3.0	-1.0	W 1	Beau		8	1	7.0	10.0	177	Pluie hier ; 14h30 grêle ; neige sur les hauteurs
[illegible]	1320	23.7	+0.4	2.1	0.0	SSW 9	clair		8	0	7.0	10.1		13-18h et la nuit pluie
Aflou	1426	23.3	+0.8	0.0	-1.0	SW 1	d		7	0				
Djelfa	1160	23.3	+3.6	0.1	-2.2	calme	Beau		9	1	7.0	9.8	161	Pluie hier
Bou Saada	550													
Msila	486													
Biskra	484	22.5	"	6.0	-1.3	N 1	clair		14	4		3.1	89	
Colomb Béchar	769	21.3	+1.5	3.0	-2.0	E 1	6 nuag.		15	8				
Laghouat	731	26.5	+0.4	6.0	+1.0	NE 1	clair		13	3	1.0	2.0	13	21-22h pluie
Biskra	125	24.2	-1.8	7.0	-2.0	N 2	6 nuag.		18				56	
Touggourt	69	23.9	-0.3	7.0	-3.2	SW 1	nuag.		17	2			34	
El Oued	70	"	"	5.5	-0.4	NE 1	d		17	2			7	
Tozeur	50	21.3	-1.3	5.5	-0.5	calme	Beau		16	4				
Ghardaïa	526											9		
Ouargla	157	23.3	-0.1	5.0	0.0	NNE 3	clair		17	5				
El Goléa	394	22.9	+0.3	6.0	-1.0	NE 2	d		18	8				
Beni Abbès	402	18.5	-2.0	6.0	+1.0	E 1	nuag.		19	5				
Timimoun	294	21.9	+1.6	6.0	-3.0	NE 3	clair		21	7				
Adrar		"	"	4.0	+1.0	E 3	Beau		15	4				
In Salah		18.6	+1.7	9.0	-3.0	N 5	nuag.		"	8				
[illegible]		"	"	13.0	+7.0	W 1	nuag.		"	14				
[illegible]		"	"	11.0	+2.0	calme	Beau		"	5				
Tamanrasset		"	"	6.0	-2.0	N 1	8 nuag.		"	5				
Bahar														

Situation générale et situation en Algérie. Hausse barométrique Nord-Ouest et Nord-Est Europe. Baisse océan Atlantique et Nord Méditerranée - variations faibles ailleurs - dépressions: Nord-Ouest et Sud-Est Europe (Jan Mayen 1008 - Lemberg 1003mm). Minimum relatif Sud Maroc (Mogador 1017mm). Pressions élevées Nord-Est et Sud-Ouest Europe (Haparanda 1028 - La Corogne 1029mm).

Temps en Algérie à 7 heures: Ciel beau ou peu nuageux - Vents variables faibles au Nord, modérés ou assez forts au Sud - Les averses orageuses sont tombées hier après-midi en de nombreux points des Hauts-Plateaux et de l'Atlas saharien.

Mer belle ou peu agitée

Probabilité (valable pour le lendemain): Jusqu'à Midi - Hausse barométrique: Est bassin méditerranéen - Maroc - Ouest Algérie - Baisse: Ouest et Centre bassin - Est Algérie - Température en Algérie, sur le littoral: Temps beau ou peu nuageux - Vents variables faibles ou modérés (secteur Sud dominant) - Sur les Hauts-Plateaux: Beau temps sauf orages locaux dans l'après-midi et la soirée - Vents variables vers secteur Sud modérés ou assez forts - Température en hausse.

	ORAN	ALGER	CONSTANTINE
Littoral et Tell	Beau ou peu nuageux. Vents variables faibles ou modérés (secteur Sud dominant)	Beau ou peu nuageux. Vents variables faibles ou modérés (Nord-Est dominant)	Beau ou peu nuageux. Vents variables faibles ou modérés (Nord-Est dominant)
Hauts-Plateaux	Beau temps sauf orages locaux. Vents variables vers secteur Sud modérés ou assez forts	Beau temps sauf orages locaux. Vents variables vers secteur Sud modérés ou assez forts	Beau temps sauf orages locaux. Vents variables vers secteur Sud modérés ou assez forts
Sahara	Orages au Nord - Nuageux s'éclaircissant au Sud. Vents variables de Nord à Est modérés ou assez forts	Beau temps. Vents de Nord à Est modérés ou assez forts	Nuageux au Nord. Vents de Nord à Nord-Est modérés ou assez forts

AVIS AUX PORTS

- Golfe du Lion: Vents de Nord-Ouest à Nord-Est forts à très forts
- Baléares: Vents de Nord à Nord-Est assez forts
- Oran: Vents variables faibles ou modérés (secteur Sud dominant)
- Alger: Vents variables faibles ou modérés (Nord-Est dominant)
- Bizerte: Vents variables faibles ou modérés (Sud-Ouest dominant)

VENTS EN ALTITUDE

- Ouest: Algérie 1000m [illegible] 6 à 8m
- Sahara [illegible] 8 à 18m
- Est: Algérie Sud à Sud-Ouest 8 à 10m
- Sahara Nord à Nord-Est 6 à 8m

Probabilités du 19 au 20 Janv. Midi: temps beau et chaud - Vents du secteur Sud - Changement de temps prochain.

Stations	Max.	Min.
Paris	6	5
Nice	12	4
Biarritz	"	"
Strasbourg	"	"

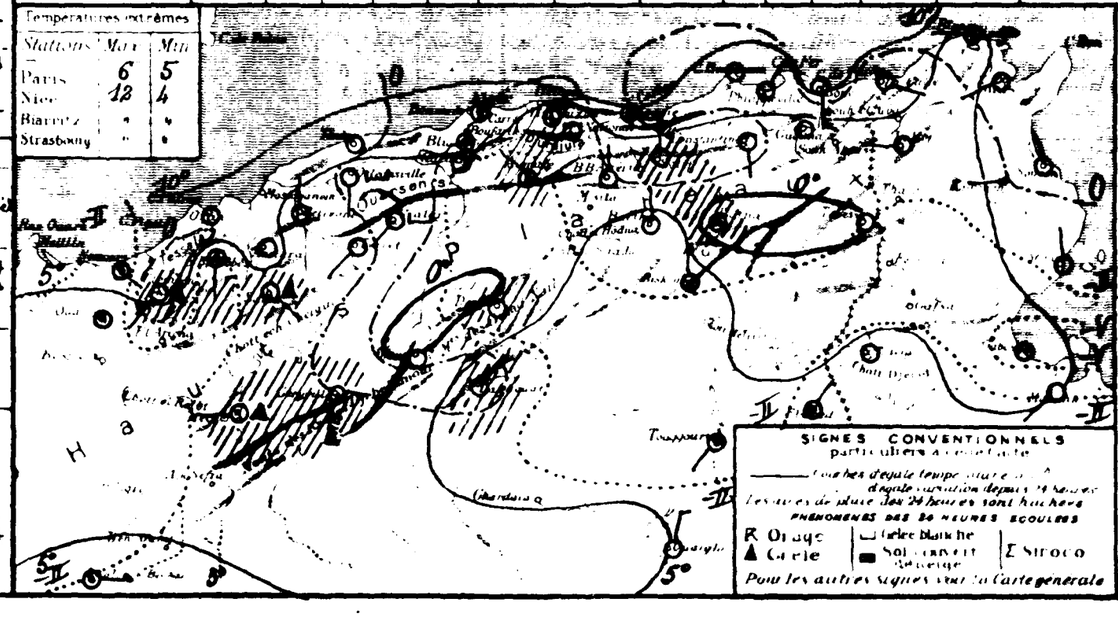

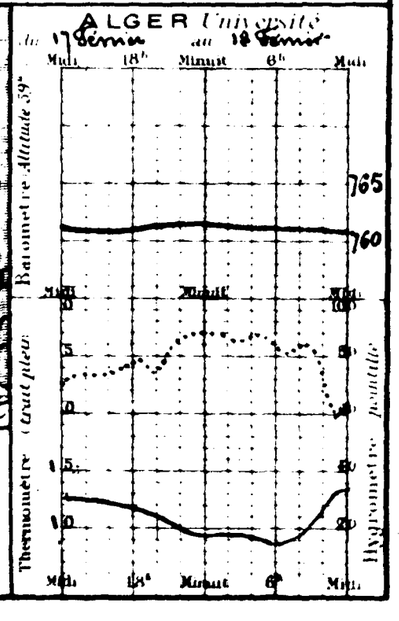

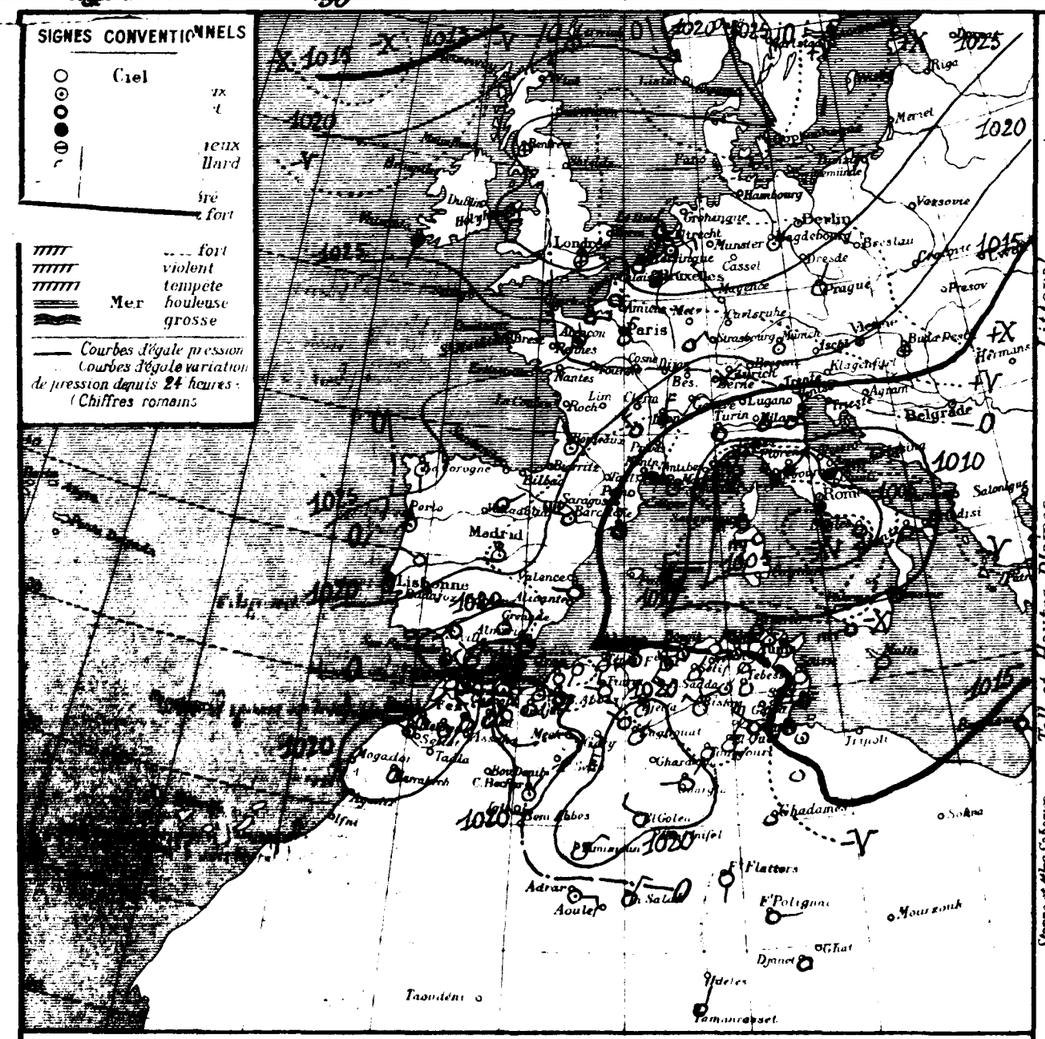

STATIONS		Altitude en mètres	Pression à 0° et au niveau de la mer: Observation	Pression: diff en 24h	Température de l'air: Observation	Température: diff en 24h	Vent Direction et force de 0 à 9	Etat du Ciel	Etat de la Mer	Dans les 24 heures Températures extrêmes: max	min	Pluie en millim	Pluie du 10 au 19 Juin (millim)	Pluie du 1er Sepbre au 10 Juin (millim)	PHÉNOMÈNES
Nemours	Littoral	4	20.5	-0.7	9.0	+3.2	E 1	5 nuag	Agitée	14	8		35		
Beni-Saf		3													
Oran		53	19.4	-3.7	10.5	+0.6	S 1	Beau	Calme	15	9		4.0		
Mostaganem		26	17.1	-3.8	13.0	+3.8	SW 2	d	Belle	17	7				
Ténès		59	16.2	-6.1	9.2	0.0	SW 3	d	Agitée	15	9		4.0	156	
Blida		267	18.5	-0.1	8.6	+1.2	calme	5 nuag		17	7		13.2	573	
Bouzaréa		344	15.0	-6.7	8.5	-0.1	NSW 3	Couvert		11	7		1.2	486	
Alger		59	18.7	-6.6	10.4	+0.9	NSW 2	6 nuag	Belle	14	9		3.6	515	
Maison-Carrée		48													
Bougie		9	15.0	-7.9	11.0	+1.0	NSW 3	nuag	Calme	15	-		5.4		
Philippeville		47	13.9	-1.5	7.1	+0.1	NE 1	Beau	Belle	12	6		1.3	693	
Cap de Garde		161	15.0	-2.1	10.0	-1.0	N 4	8 nuag	Houleuse	12	-				
La Calle		10			8.7	+0.3	NW 3	Beau	Agitée	15	7		12.0	655	
Bizerte		9	"	"											
Tunis		36	12.5	-3.8	5.6	+1.4	SW 3	clair		16	4		0.6	179	
Sfax		8	14.5	-5.4	8.2	+0.4	N 1	d	Agitée	16	7		2.0	106	
Oudjda	Tell et Hautes Plaines	580	20.5	-1.3	4.0	+2.0	calme	clair		15	2	0.2	2.4		Gelée blanche
Tlemcen		806	19.4	-3.3	7.9	+0.7	N 1	Beau		13	4		5.7	260	
Sidi-Bel-Abbes		476	20.3	-4.0	5.2	+3.6	N 3	Couvert		16	5	Gelée		187	gouttes fines cette nuit
Saïda		860			4.8	+1.4	SE 1	clair		14	4	1.6	7.8	246	Pluie
Mascara		590	17.8	-5.7	6.0	+0.6	N 1	d		15	5		5.2	235	
Relizane		73	"	"	6.9	+3.1	SW 1	Beau		16	4			162	
Orléansville		112	19.0	-4.4	3.7	-0.5	SSE 1	clair		16	2		5.3		gelée blanche
Tiaret		1023	18.3	-5.0	3.4	+3.1	NNW 1	d		12	5		2.7	325	
Vialar		889	18.7	-5.1	3.0	-0.5	NE 1	d		13	1			382	gelée blanche
Médéa		935	"	"	3.2	+1.4	NSW 1	5 nuag		12	1			460	
Aumale		905	"	"	6.0	+0.2	N 1	d		12	1		6.6		gelée blanche
Fort-National		942	19.8	-7.6	4.3	+0.2	SW 4	d		11	4			538	
Tizi-Ouzou		222	19.9	-6.6	4.2	+0.8	E 1	5 nuag		16	4		2.4	650	Pluie
Bordj-Bou-Arréridj		915	17.1	-6.2	0.5	-0.4	N 1	clair		11	0	1.0	4.0		Pluie
Setif		1079	17.4	-6.4	0.3	-1.6	NE 2	d		13	0	0.4	3.3	247	Pluie
Batna		1044	17.1	-9.5	3.2	+3.4	NSW 3	5 nuag		11	1	0.0	20.0		14 à 15h ondée
Constantine		660											7.5		
Guelma		268	17.0	-6.8	3.5	+0.4	calme	clair		15	2		3.6	357	
Tebessa		863	17.4	-9.7	2.0	+2.0	calme	d		12	0		0.2		
El Aricha	Steppe et Hauts-Sahara	1253													
Aïn-Sefra		1073													
Mécheria		1167	21.3	+0.7	4.2	+0.2	calme	clair		12	2	Gelée	10.0	177	13 à 16h gouttes
Géryville		1320	19.9	-3.8	3.2	+1.1	SSW 6	d		10	1		10.1		
Aflou		1426	23.3	-4.6	2.0	+2.0	NW 1	d		8	1				
Djelfa		1160	21.7	-8.6	3.7	+3.6	calme	Beau		9	-		9.8	161	
Bou Saâda		550													
M'sila		486													
Barika		484	16.9	-5.6	5.0	-1.0	N 2	clair		15	2		3.1	89	
Colomb-Bechar	Sahara	769	21.3	0.0	3.0	-5.0	N 1	5 nuag		"	2				
Laghouat		751	22.9	-3.4	8.0	+2.0	NE 2	clair		14	5		2.0	13	
Biskra		125	16.7	-7.5	8.0	+1.0	NN 3	Beau		19	7			56	
Touggourt		69	19.5	-5.4	6.8	-0.2	SW 1	clair		12	5			34	
El Oued		70	"	"	9.3	+4.3	NE 1	d		18	6			7	
Tozeur		50	15.9	-5.4	8.0	+2.5	NN 5	Beau		16	5				
Ghardaïa		526												9	
Ouargla		157	22.5	-3.8	6.0	+1.0	N 2	clair		17	4				
El Goléa		394	21.3	-1.1	3.0	-4.0	NN 3	d		11	1				
Beni-Abbes		497													
Timimoun		294	20.7	-1.2	5.0	-1.0	NE 3	clair		-	5				
Adrar			"	"	4.0	0.0	E 3	nuag			4				
In Salah			17.4	+0.8	7.0	-2.0	NE 3	clair		23	6				
Ft Flatters			"	"	6.0	-	S 1	d		-	5				
Ft Polignac			"	"	9.0	-6.0	E 1	couvert		-	8				
Djanet			"	"	15.0	+2.0	calme	d		-	11				
Tamanrasset			"	"	9.0	+3.0	NNE 1	d		-	7				
Rabat															

Situation générale et situation en Algérie Baisse barométrique : Est Europe - Manque - depression Nord-ouest Europe (Jsafjord 979mb) - Centre et Est Bassin méditerranéen - Stabe (Maddalena 1001mb) - Pressions élevées Ouest à Nord-Est Europe (La Coroque 1028 - Moscou 1032mb) - Temps en Algérie à 7 heures : ciel beau ou peu nuageux - Vents de Sud à Ouest faibles ou modérés - Ondée après midi en quelques points de l'Ouest et de l'Est des Hauts-Plateaux - Mer houleuse à Cap de Garde, belle ou agitée ailleurs.

Probabilité (valable pour le lendemain) Jusqu'à Midi : Baisse barométrique : Est Bassin méditerranéen - Est Afrique du Nord - Hausse : Nord et Ouest Bassin - Ouest Afrique du Nord En Algérie, temps très nuageux ou couvert avec pluies - Vents de Sud-Ouest à Nord-Ouest très forts à l'Ouest, tempête de Sud à Ouest à l'Est - Température en baisse.

	ORAN	ALGER	CONSTANTINE
Littoral et Tell	Très nuageux ou couvert avec pluies - Vents de Sud-Ouest à Nord-Ouest très forts	Très nuageux ou couvert avec pluies - Vents de Sud-Ouest à Nord-Ouest très forts	Très nuageux ou couvert avec pluies - Tempête de Sud à Ouest
Hauts Plateaux	Très nuageux ou couvert avec pluies - Vents de Sud-Ouest à Nord-Ouest très forts	Très nuageux ou couvert avec pluies - Vents de Sud-Ouest à Nord-Ouest très forts	Très nuageux ou couvert avec pluies - Tempête de Sud à Ouest
Sahara	Beau ou peu nuageux Vents du secteur Nord modérés ou assez forts	Beau ou peu nuageux Vents du secteur Nord modérés ou assez forts	Beau ou peu nuageux Vents de Sud à Ouest forts ou très forts

AVIS AUX PORTS
- Golfe du Lion, Baléares : Tempête de Nord-ouest
- Oran, Alger : Vents de Sud-ouest à Nord-ouest très forts
- Bizerte : Tempête de Sud à Ouest

VENTS EN ALTITUDE
- Ouest Algérie Ouest à Nord-Ouest 12 à 15m
- Sahara Secteur Nord 8 à 10m
- Est Algérie Sud à Ouest 15 à 18m
- Sahara Secteur Sud 10 à 12m

Probabilité du 20 au 21 à Midi : Temps à averses et éclaircies à l'Ouest - Très nuageux ou couvert avec pluies à l'Est - Vents d'Ouest à Nord-Ouest forts - Température en baisse.

Températures extrêmes Stations	Max	Min
Paris	8	0
Nice	12	6
Biarritz	"	"
Strasbourg	"	"

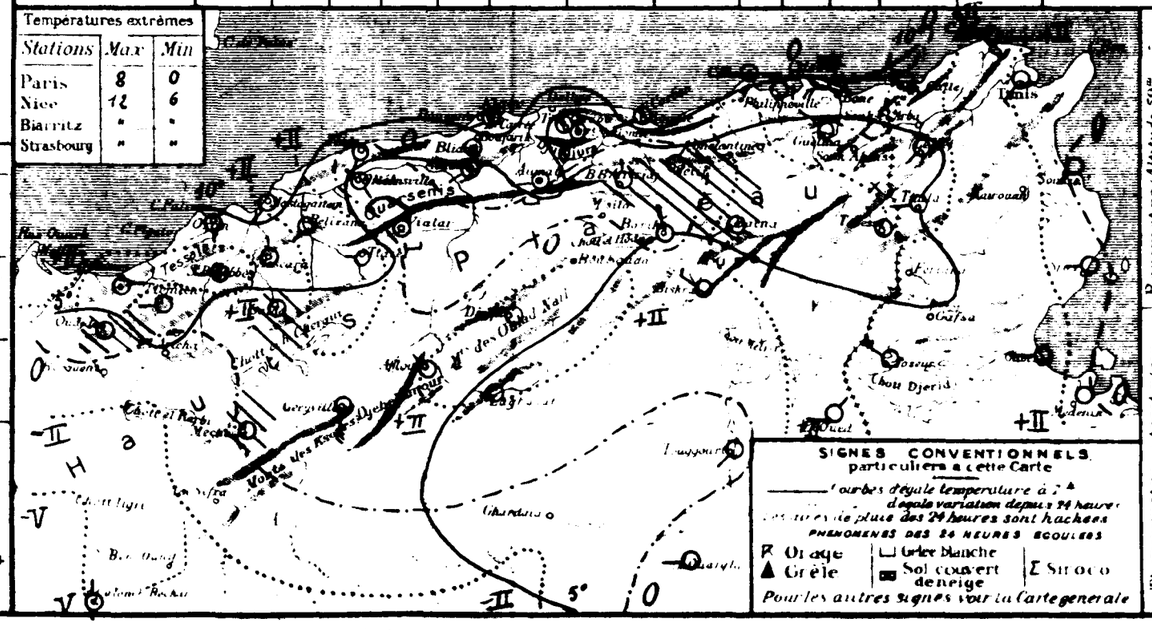

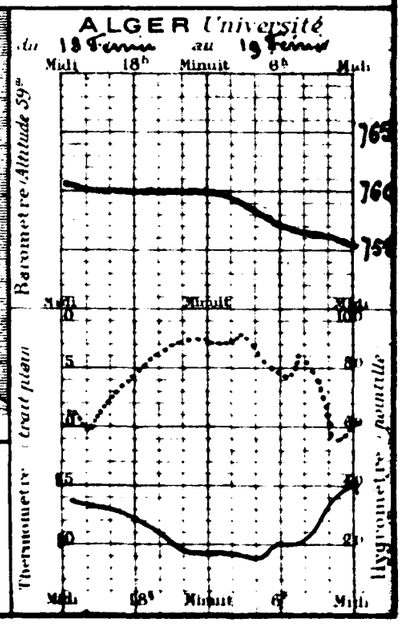

SIGNES CONVENTIONNELS

- Ciel: beau; nuageux; couvert; pluie; brumeux; brouillard
- Vent: faible; modéré; assez fort; fort; très fort; violent; tempête
- Mer: houleuse; grosse
- Courbes d'égale pression
- Courbes d'égale variation de pression depuis 24 heures (Chiffres romains)

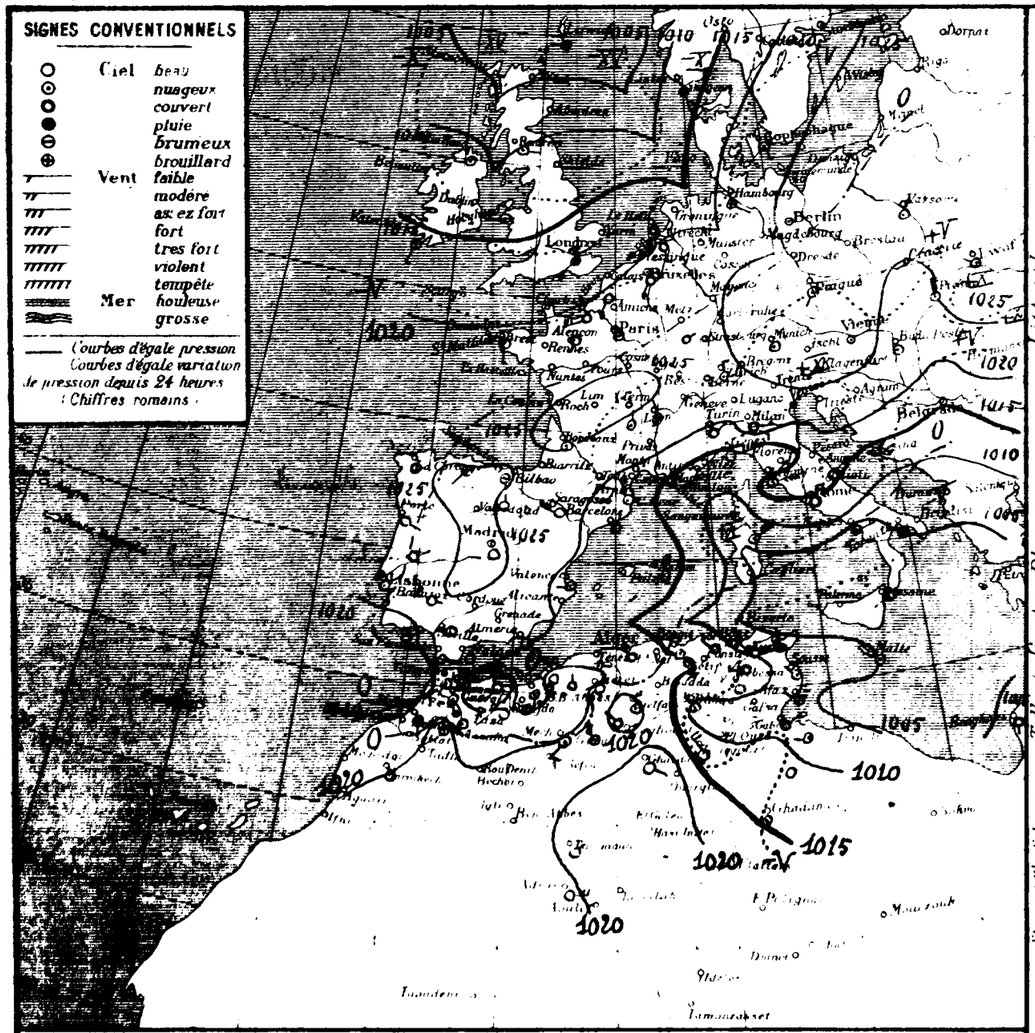

Situation generale et situation en Algérie Baisse barométrique : Ouest à Nord-Est Europe - Est Méditerranée - Est Afrique du Nord - Sahara - Dépressions : Nord Europe (Iles Féroé 1001mm) Est Méditerranée - Sud Italie (Naples 1008mm) - Pressions élevées Sud-Ouest à Nord-Est Europe (Santander 1086 - Helsingfors 1088mm).

Temps en Algérie à 7 heures : Ciel couvert et pluvieux au centre et à l'Est (neige sur les hauteurs) beau ou nuageux ailleurs. Vents du secteur Sud faibles ou modérés à l'Ouest, de Nord-Ouest forts au centre et à l'Est. Il a plu ou neigé hier et cette nuit sur presque tout le réseau. Quelques orages ont été signalés.

Mer houleuse à Alger et à la Tunisie, belle ou agitée ailleurs.

Probabilité (valable pour le lendemain) Jusqu'à Midi : Hausse barométrique : Est et Centre bassin Méditerranéen - Est Afrique du Nord - Baisse : Ouest bassin - Ouest Afrique du Nord - En Algérie, à l'Ouest : beau temps - Vents du secteur Sud modérés ou assez forts - A l'Est : Temps d'abord couvert et pluvieux - Neige sur les hauts - Plateaux puis éclaircie par l'Ouest - Vents de Nord-Ouest à Ouest forts à assez forts - Température en baisse.

	ORAN	ALGER	CONSTANTINE
Littoral et Tell	Beau temps. Vents du secteur Sud modérés ou assez forts	Couvert et pluvieux puis éclaircie par l'Ouest. Vents d'Ouest à Sud-Ouest assez forts à modérés	Couvert et pluvieux puis éclaircie par l'Ouest. Vents de Nord-Ouest à Ouest forts à assez forts
Hauts Plateaux	Beau temps. Vents du secteur Sud modérés ou assez forts	Couvert plus de neige puis éclaircie par l'Ouest. Vents d'Ouest à Sud-Ouest assez forts à modérés	Couvert plus de neige éclaircie par l'Ouest. Vents de Nord-Ouest à Ouest forts à assez forts
Sahara	Beau temps. Vents de Nord à Est faibles ou modérés	Beau temps. Vents du secteur Nord faibles ou modérés	Ciel nuageux puis éclaircie. Vents de Nord-Ouest à Ouest forts à assez forts

AVIS AUX PORTS
- Golfe du Lion: Vents de Nord-Ouest très forts à Ouest modérés
- Baléares: Vents de Nord-Ouest forts à modérés
- Oran: Vents du secteur Sud modérés ou assez forts
- Alger: Vents de Ouest à Sud-Ouest assez forts à modérés
- Bizerte: Vents de Nord-Ouest assez forts à modérés

VENTS EN ALTITUDE
- Ouest: Algérie
- Sahara
- Est: Algérie
- Sahara

AVIS AUX Agriculteurs

OBSERVATION DE 7 HEURES DU MATIN

Stations	Altitude en mètres	Pression à 0° et au niveau de la mer: Observation	Pression: diff. en 24	Température de l'air: Observation	Température: diff. en 24	Vent: Direction et force de 0 à 9	Etat du Ciel	Etat de la Mer	Dans les 24 heures: Températures extrêmes: max	min	Pluie en millim.	Pluie du 10 au 20 Sept. en millim.	Pluie du 1er Sept. au 10 Sept. en millim.	PHÉNOMÈNES
Littoral														
Nemours	4	19.3	-2.2	10.8	+1.8	S 2	nuag.	Agitée	14	10		2.5		
Beni Saf	3													
Oran	53	20.2	+0.8	10.5	0.0	S 2	Beau	Calme	17	10		4.0		
Mostaganem	26	18.5	+1.4	11.8	-1.2	SW 2	d	Belle	16	7				averses la nuit
Tenes	59	19.0	+2.8	8.0	-1.8	E 1	nuag.	Agitée	13	7	2.0	6.0	156	2h orage, pluie
Blida	267	20.1	+1.6	7.0	-1.6	calme	couvert		17	5	10.6	24.4	578	Pluie hier et la nuit
Koubbaïa	344	16.1	+1.1	8.2	-0.3	WSW 3	Brouill.		12	6	3.4	4.6	486	Pluie hier et la nuit
Alger	59	17.4	+1.7	10.6	+0.3	NNW 4	couvert	Gr. houleuse	16	8	4.2	6.8	915	13-14h et 20-22h pluie
Maison Carrée	48													
Bouzaréa Carlon	9	14.7	-0.3	9.0	-2.0	W 6	Brouill.	Houleuse	14	-	12.0	17.4		18-19h pluie
Philippeville	47	10.7	-3.8	10.5	+3.4	NW 4	couvert	Gr. houleuse	15	5	19.0	20.3	693	Pluie hier et la nuit
Cap de Garde	161										6.0			9-18h pluie
Bône	10	"	"	9.8	+0.5	NW 5	pluie	Grosse	14	7	25.0	37.0	955	12h, 15h et la nuit pluie ; 6h orage, grêle
Bizerte	8													
Tunis	36	05.8	-6.7	7.0	+0.4	WNW 7	pluie		14	5	1.0	1.6	179	Pluie ce matin
Sfax	8	05.4	-9.1	10.0	+1.8	NW 1	Brouill.	Agitée	16	8		2.0	106	
Gadès	580	20.9	+0.4	6.0	+2.0	calme	nuag.		17	5	4.6	7.0		Pluie la nuit
Tlemcen	806											5.7	260	
Sidi Bel Abbès	476											5.8	187	
Saïda	860			1.4	-3.4	NE 1	couvert		17	0		7.2	246	neige ce matin
Mascara	590	20.9	+3.1	3.2	-2.8	N 1	clair		14	3	3.0	3.0	235	Pluie la nuit
Relizane	73	"	"	3.8	-3.1	WSW 2	d		17	3	1.3	1.3	162	Pluie
Orléansville	112	20.8	+1.8	3.5	-0.2	SSW 1	couvert		15	3	1.0	6.3		Pluie la nuit
Tiaret	1023	17.8	-0.5	2.7	-2.7	W 1	clair		10	0	6.0	8.7	325	21h orage, pluie
Médéa	889	20.5	+1.8	1.0	-3.0	NW 2	couvert		10	0	6.0	6.0	288	Pluie la nuit ; ce matin gelée
Miliana	935	"	"	1.8	-1.4	N 1	couvert		10	0			450	
Fort National	942												338	
Tizi Ouzou	222	18.5	+3.6	7.8	+3.0	SSE 1	pluie		15	4	17.0	19.4	650	Pluie hier et la nuit
Bordj Bou Arréridj	915	14.5	-2.6	0.6	+0.1	N 2	couvert		11	1	2.0	6.0		Pluie
Setif	1079	15.3	-2.1	0.4	-0.4	NW 3	Verglas		11	1	1.4	4.7	247	Pluie et faux de fortes neige la nuit
Bathna	1044	13.0	-4.1	2.5	-0.5	NNE 3	couvert		11	2	2.0	22.0		18.7 pluie
Constantine	660													
Guelma	288	11.8	-5.2	7.4	+3.9	WNW 3	couvert		14	2	5.0	8.6	337	Pluie
Tebessa	863	11.5	-5.9	7.0	+3.0	calme	d		14	1	2.4	2.6		Pluie de 19 à 20h pluie
Hauts Plateaux														
El Aricha	1231													
Ain Sefra	1075													
Mecheria	1167	19.4	-1.9	2.0	-3.8	SW 3	nuag.		13	0	3.6	12.6	177	Pluie et faux fortes neige la nuit (hauteur neige (7cm,8))
Géryville	1320	19.4	-0.3	-1.4	-4.6	NNW 5	Brouill.		10	-2	1.0	11.1		Pluie la nuit ; neige (hauteur 2cm)
Aflou	1426	22.6	-1.1	-0.1	-2.1	NW 1	Couvert		9	-2				
Djelfa	1160	19.9	-1.8	-0.3	-4.0	N 4	nuag.		10	-	4.0	13.8	161	Pluie la nuit
Bou Saada	550													
M'Sila	486													
Barika	484	18.0	-1.9	6.0	+1.0	WNW 3	clair		16	5		3.1	89	
Sahara														
Colomb Béchar	768													
Laghouat	751											2.0	13	
Biskra	125	11.1	-5.6	9.0	+1.0	NW 4	nuag.		19	9			56	Coups de vent hier
Touggourt	69	12.1	-6.4	8.0	+1.2	NW 4	Beau		18	7	1.0	1.0	34	0-2h pluie
El Oued	70												7	
Tozeur	50	-	-	11.0	+1.0	NE 5	nuag.		19	6				
Ghardaïa	526	"	"	7.2	-1.2	ENE 2	clair		18	4			9	
Ouargla	157													
El Goléa	394													
Beni Abbès	497													
Timimoun	294	20.7	0.0	5.0	0.0	NE 1	clair		-	4				
Adrar		-	-	5.0	+1.0	E 4	d		-	5				
In Salah														
El Flaïtes														
El Golea														
Djanet														
Tamanrasset														
Rabat														

Temperatures extrêmes

Stations	Max	Min
Paris	6	-3
Nice	15	8
Biarritz	"	"
Strasbourg	"	"

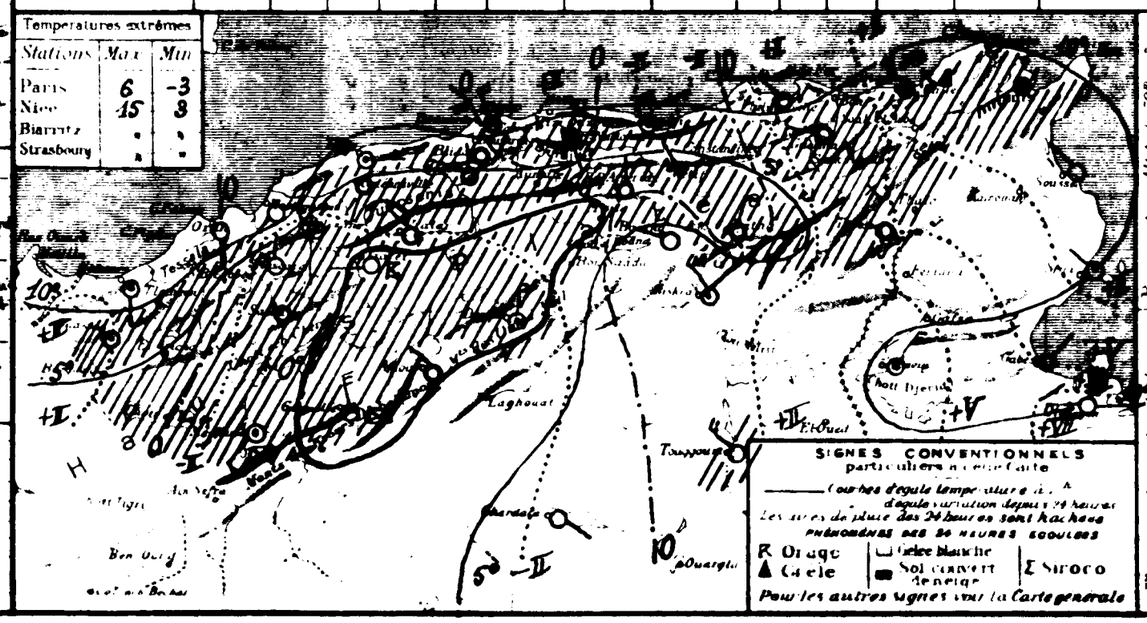

SIGNES CONVENTIONNELS particuliers à cette Carte

- Courbes d'égale température
- Courbes d'égale variation depuis 24 heures
- Les zones de pluie des 24 heures sont hachurées
- PHÉNOMÈNES DES 24 HEURES ÉCOULÉES
- R Orage
- Grêle
- Gelée blanche
- Sol couvert de neige
- Sirocco

Pour les autres signes voir la Carte générale

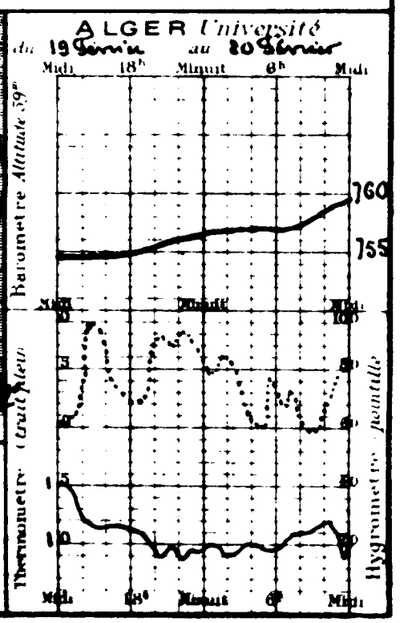

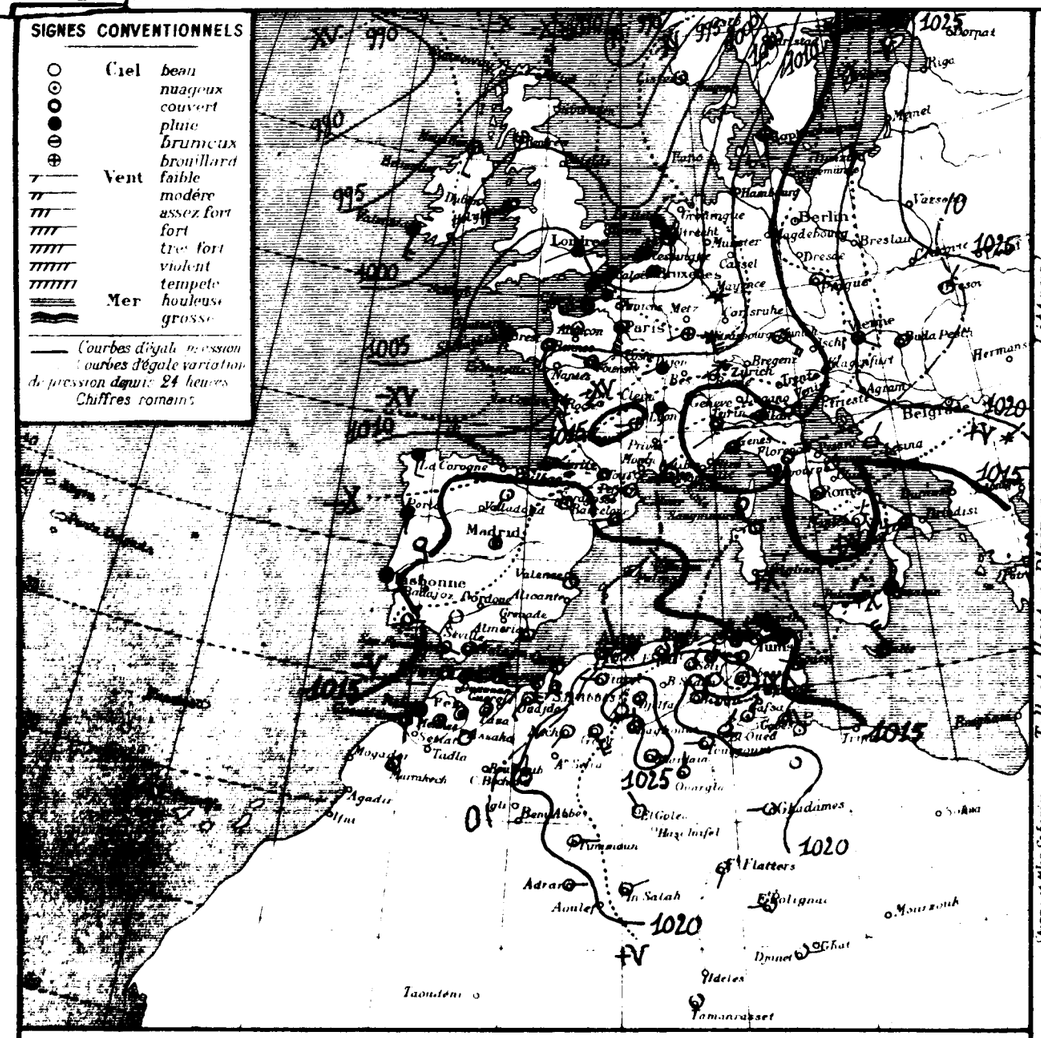

STATIONS	Altitude en mètres	Observation de 7 heures du matin: Pression à 0° et au niveau de la mer — Observation	Pression — diff en 24h	Température de l'air — Observation	Température — diff en 24h	Vent Direction et force de 0 à 9	État du Ciel	État de la Mer	Dans les 24 heures: Températures extrêmes — max	min	Pluie en millim.	Pluie du 20 au 21 Janv. (millim.)	Pluie du 1er Sept. au 20 Janv. (millim.)	PHÉNOMÈNES
Littoral														
Nemours	4	18.9	-0.4	10.5	-0.5	S 4	beau	agitée	13	8				
Beni-Saf	3													
Oran	53	17.9	-2.3	7.7	-3.8	SSW 2	clair	calme	16	7				
Mostaganem	26													
Tenès	59	17.7	-1.3	8.8	+0.8	SSW 3	clair	agitée	13	0			162	
Blida	267	20.9	+0.8	5.8	-1.2	calme	d		10	5	3.4	3.4	602	Pluie hier
Bouzaréa	344	18.3	+3.2	7.1	-1.1	SW 1	d		10	6	1.5	1.5	491	Pluie hier
Alger	59	18.5	+1.1	7.6	-3.0	WSW 1	d	houleuse	13	7	0.6	0.6	522	12 et 15h pluie
Maison-Carrée	48	18.6	-	4.0	-	calme	d		13	5				
~~Bougie~~	9	19.0	+4.3	9.0	+2.0	SSW 2	nuag.	houleuse	-	-				
Philippeville	47	17.4	+6.7	8.8	-1.7	WSW 1	d	houleuse	12	8	0.4	0.4	713	Pluie hier
Cap de Garde	161	14.2	-	9.0	-	NW 4	couvert	Grosse	-	8				
La Calle	10	-	-	7.8	-1.4	NW 3	nuag.	houleuse	14	7	5.0	5.0	592	11-12h et 24-25h pluie
Bizerte	9													
Tunis	36	15.1	+9.3	6.2	-0.8	W 2	nuag.		14	5	0.1	0.1	121	Pluie hier
Sfax	8	14.7	+9.5	6.8	-3.2	NW 2	d	calme	-	8			108	
Tell et Hautes Plaines														
Oudjda	580	17.9	-3.0	7.0	+1.0	SW 3	clair		16	2				
Tlemcen	806	19.1	-	7.5	-	S 4	d		12	2			266	
Sidi-Bel-Abbès	476	19.4	-	3.6	-	SW 1	d		14	0			192	gelée ; pluie du 19 (1mm,2)
Saïda	860	-	-	2.2	+0.8	SE 2	d		11	1	4.4	4.4	253	Eclair de fusion de neige
Mascara	590	19.5	-1.4	4.8	+1.6	calme	d		12	3			238	gelée blanche
Relizane	73	-	-	1.0	-2.8	NE 1	d		15	1			163	
Orléansville	112	19.8	-1.0	1.7	-1.8	SSE 1	d		14	1				gelée blanche
Tiaret	1023	24.4	+3.6	-0.4	-3.1	W 1	d		8	-1			334	gelée
Vialar	889	22.1	+1.6	-0.2	-1.8	NW 2	d		10	-4			288	gelée
Médéa	935	-	-	0.4	-1.4	NE 1	d		10	1	2.0	2.0	480	Givre
Aumale	905	-	-	0.0	-	calme	beau		4	1	9.8	9.8		Pluie hier
Fort-National	942	19.7	-	2.4	-	calme	clair		3	2			569	Pluie et neige fusion neige du 19 au 20 (31mm)
Tizi-Ouzou	222	19.0	+0.5	2.5	+5.3	E 4	d		12	1	2.0	2.0	669	7-11h pluie ; gelée blanche
Bordj Bou Arréridj	915	22.1	+7.6	-3.2	-3.3	NNE 3	d		7	-4	1.0	1.0		Pluie
Setif	1079	21.8	+6.5	-1.5	-1.9	NE 2	d		5	-2	6.3	6.3	352	Eclair de fusion de neige
Batna	1044	24.0	+10.0	-0.8	-3.5	calme	d		6	-2	0.4	0.4		7-8h neige
Constantine	660			3.8	-	NNE 1	couvert		13	2	7.5	7.5		Pluie hier
Guelma	268	18.7	+6.9	6.5	-0.9	W 2	d		9	5	21.7	21.7	346	Pluie hier et la nuit
Tebessa	863	20.9	+9.4	2.0	-8.0	calme	6 nuag.		4	-1				
Versant Nord du Sahara														
El Aricha	1253													
Aïn-Sefra	1073													
Méchéria	1167	20.9	+1.5	1.4	-0.6	SW 1	clair		8	0			190	gelée
Géryville	1320	22.6	+3.2	-3.1	-1.7	SSE 4	d		6	-6	2.0	2.0		Eclair de fusion de neige
Aflou	1426	21.3	+4.7	-0.1	0.0	SW 1	d		6	-2				
Djelfa	1160	23.8	+5.9	-2.1	-1.8	calme	d		1	-1			175	
Bou Saâda	530													
M'sila	486													
Barika	484	20.3	+5.3	2.0	-4.0	SSW 1	clair		11	0			92	
Colomb-Béchar	789	22.5	+4.2	1.0	-4.9	N 1	clair		8	1				
Laghouat	731	24.7	-	3.0	-	N 2	nuag.		-	-1			15	
Biskra	125	19.7	+8.6	7.0	-2.0	NW 1	clair		16	3			56	
Touggourt	69	21.8	+9.7	5.6	-3.0	N 1	d		17	3			34	
El Oued	70	-	-	4.1	-5.9	NE 1	d		17	2			7	
Tozeur	50	15.9	-	5.0	-6.0	NE 2	nuag.		17	4				
Ghardaïa	526	25.1	-	6.1	-1.1	E 1	clair		10	3			9	
Ouargla	157	22.9	+9.7	6.0	-5.0	N 2	d		16	3				
El Goléa	394	23.8	+7.5	0.0	-5.0	NW 1	d		15	0				
Sahara														
Beni-Abbès	497													
Timimoun	294	21.9	+1.2	3.0	-2.0	E 2	clair		22	3				
Adrar		-	-	0.0	-5.0	E 1	d		13	0				
In Salah		20.7	+7.2	2.0	-4.0	ENE 2	d		23	2				
Pt Flatters		-	-	9.0	-1.0	SSW 1	d		-	5				
Ft Polignac		-	-	6.0	-2.0	W 1	d		-	4				
Djanet		-	-	3.0	-2.0	E 2	d		-	8				
Tamanrasset		-	-	7.0	-2.0	-	d		-	5				
Rabat														

Situation générale et situation en Algérie — Baisse barométrique et pluie dépressionnaire : Nord, Centre et Ouest Europe (Valdemund 990mm) - Minimum relatif Est Méditerranée (Messine 1012mm). Pressions élevées : Est Europe (Kuopio 1025mm) Espagne - Afrique du Nord (Aflou 1027mm)

Temps en Algérie à 7 heures : ciel très nuageux sur la Tunisie, beau ailleurs - Vents modérés ou assez forts du secteur Sud à l'Ouest, d'Ouest à Nord-Ouest à l'Est. Il a plu hier et cette nuit sur le centre et l'Est du Littoral et des Hauts-Plateaux.

Mer houleuse d'Alger à la Tunisie, belle ou agitée ailleurs.

Probabilité (valable pour le lendemain) — Jusqu'à Midi - Hausse barométrique : Ouest Maroc - Sud Tunisie - Baisse : Bassin méditerranéen - Algérie - Nord Tunisie - Ire Algérie beau temps ; Vents de Sud à Sud, Ouest modérés ou assez forts à l'Ouest, d'Ouest à Sud faibles à l'Est - Température en hausse.

	ORAN	ALGER	CONSTANTINE
Littoral et Tell	Beau temps. Vents de Sud à Sud-Ouest modérés ou assez forts	Beau temps. Vents du secteur Sud modérés ou assez forts	Beau temps. Vents d'Ouest à Sud faibles
Hauts Plateaux	Beau temps. Vents de Sud à Sud-Ouest modérés ou assez forts	Beau temps. Vents du secteur Sud modérés ou assez forts	Beau temps. Vents d'Ouest à Sud faibles
Sahara	Beau à nuageux. Vents d'Est à Sud modérés ou assez forts	Beau temps. Vents de Nord à Est modérés	Beau temps. Vents de Nord à Est modérés

AVIS AUX PORTS	
Golfe du Lion	Vents de Sud à Sud-Ouest modérés à assez forts
Baléares	Vents de Sud à Sud-Ouest modérés ou assez forts
Oran	Vents de Sud à Sud-Ouest modérés ou assez forts
Alger	Vents du secteur Sud modérés ou assez forts
Bizerte	Vents d'Ouest à Sud faibles

VENTS EN ALTITUDE		
Ouest	Algérie	Sud à Sud-Ouest 8 à 10m
	Sahara	Est à Sud 8 à 10m
Est	Algérie	Nord à Sud par Ouest 8 à 10m
	Sahara	Nord à Est 10 à 8m

Probabilité du 21 Janv. Midi à Minuit : Ouest : temps nuageux à très nuageux - Pluies prochaines. N.-Est : beau temps - Vents de Sud-Ouest à Ouest assez forts - Température en hausse à l'Ouest.

Temperatures extrêmes — Stations	Max	Min
Paris	4	1
Nice	9	3
Biarritz	-	-
Strasbourg	-	-

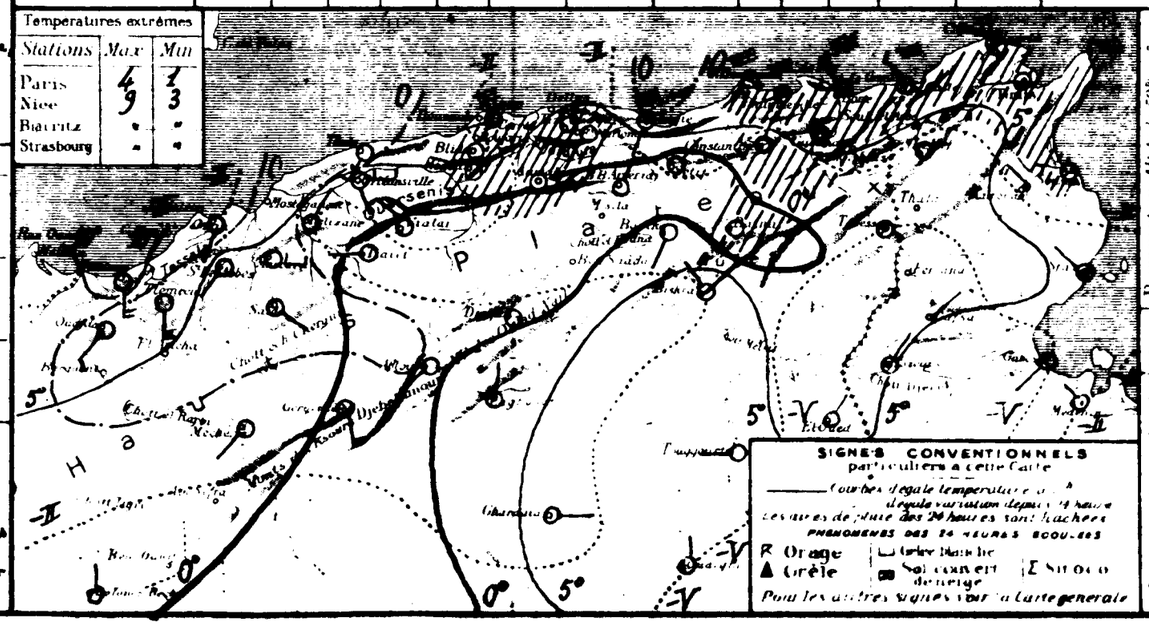

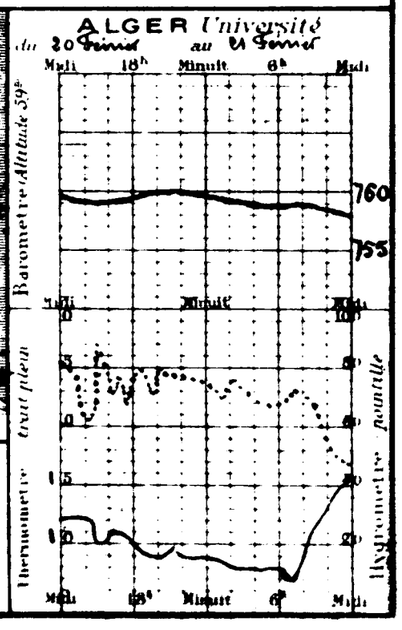

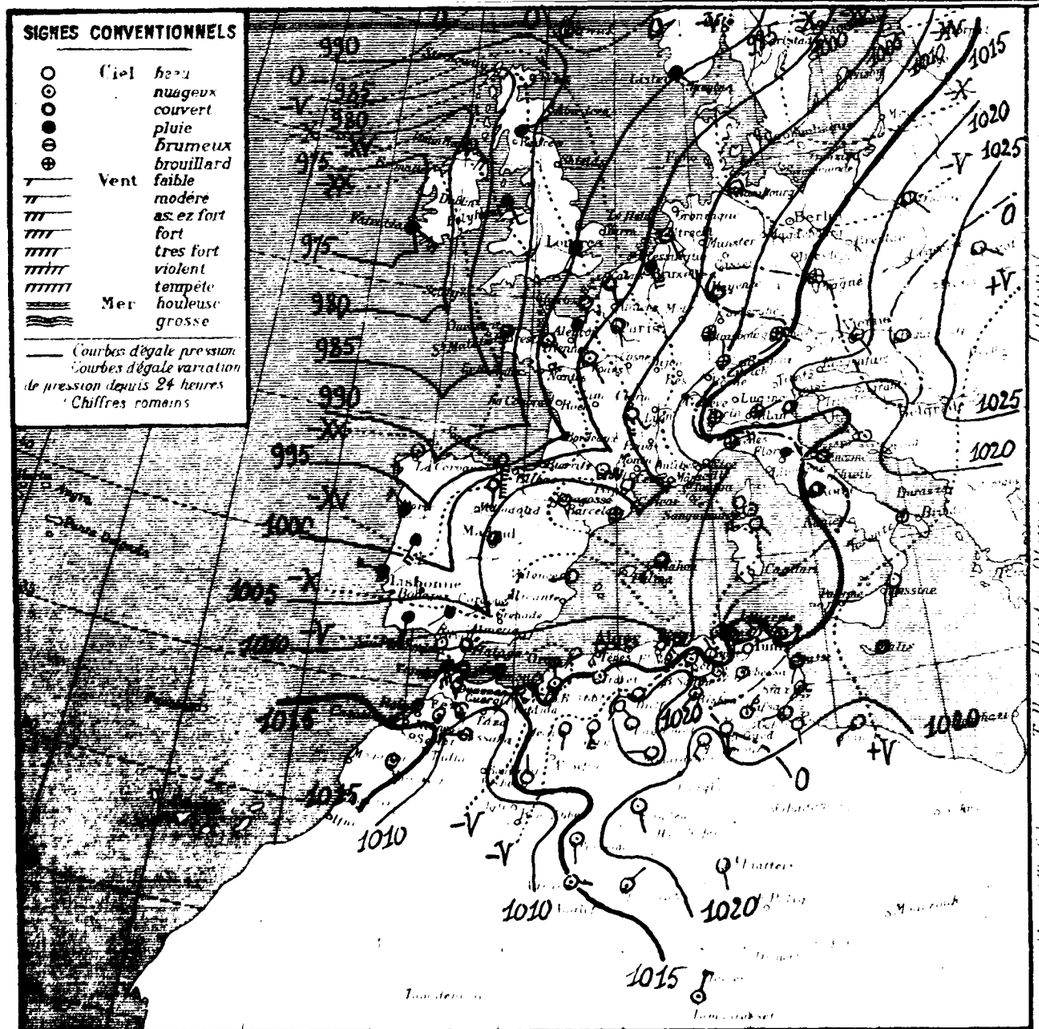

Situation générale et situation en Algérie. Baisse barométrique : Ouest à Nord-Est-Europe - Méditerranée - Maroc - Algérie - Une dépressionnaire Nord & Ouest Europe (Valentia 975mm) Méditerranée Nord Maroc - Nord Algérie - Pressions élevées Est Europe (Semlang 1027mm) centre Algérie (Ghardaïa 1025mm).

Temps en Algérie à 7 heures : ciel beau ou peu nuageux - Vents du secteur Sud modérés ou assez forts à l'Ouest.
Mer belle ou peu agitée

Probabilité (valable pour le lendemain) Jusqu'à Midi - Baisse barométrique : Nord et Ouest Bassin méditerranéen - Algérie - Hausse : Est Bassin - Maroc - Tunisie - En Algérie, à l'Ouest : temps se couvrant avec pluies - Vents de Sud-Ouest à Ouest assez forts à forts - Température en baisse - A l'Est : temps beau puis de plus en plus nuageux et pluvieux - Vents de Sud à Sud-Ouest modérés ou assez forts - Mers de houle stationnaire.

	ORAN	ALGER	CONSTANTINE
Littoral et Tell	Se couvrant avec pluies. Vents de Sud-Ouest à Ouest assez forts ou forts	Beau puis se couvrant avec pluies - Vents de Sud-Ouest à Ouest assez forts ou forts	Beau à très nuageux - Pluies à l'Ouest - Vents de Sud à Sud-Ouest modérés ou assez forts
Hauts Plateaux	Se couvrant avec pluies Vents de Sud-Ouest à Ouest assez forts ou forts	Beau puis se couvrant avec pluies - Vents de Sud-Ouest à Ouest assez forts ou forts	Beau à très nuageux - Pluies à l'Ouest - Vents de Sud à Sud-Ouest modérés ou assez forts
Sahara	Beau ou peu nuageux Vents de Nord à Est faibles ou modérés	Beau ou peu nuageux Vents variables faibles ou modérés	Beau temps Vents du secteur Sud faibles ou modérés

AVIS AUX PORTS
- Golfe du Lion Vents du secteur Sud forts ou très forts
- Baléares Vents de Sud-Ouest à Ouest forts ou très forts
- Oran, Alger, Bizerte Vents de Sud-Ouest à Ouest assez forts ou forts
- Vents de Sud à Sud-Ouest modérés ou assez forts

VENTS EN ALTITUDE
- Ouest Algérie secteur Ouest 12 à 15m
- Sahara Nord à Est 8 à 10m
- Est Algérie Sud à Ouest 10 à 12m
- Sahara secteur Sud 8 à 10m

Probabilité du 21 Janvier au Midi - Temps beau nuageux ou couvert avec pluies et averses orageuses - Vents d'Ouest assez forts ou forts. Température en baisse.

STATIONS	Altitude en mètres	Pression à 0° ramenée au niveau de la mer: Observation	Pression: diff. en 24	Température de l'air: Observation	Température de l'air: diff. en 24	Vent: direction et force	Etat du Ciel	Etat de la Mer	Dans les 24 heures: Température extrême: maxima	Température extrême: minima	Dans les 24 heures: Pluie en millimètres	Pluie du 20 au 22 Janvier matin	Pluie du 1er Septembre au 20 Janvier matin	PHÉNOMÈNES
Littoral														
Nemours	+	14.2	-4.7	11.4	+1.1	S 3	Beau	Agitée	14	8				
Beni Saf	3													
Oran	53	13.1	-4.8	10.8	+3.1	S 2	Beau	Calme	16	7				
Mostaganem	26	11.4	-	16.2	-	SW 2	clair	Agitée	18	10				
Tenes	59	11.4	-6.5	10.2	+1.4	SW 4	clair	Agitée	16	9			162	
Blida	267	14.6	-6.3	9.0	+3.2	S 2	Beau		16	6	3.4		602	
Bouzareah	344	11.1	-7.2	10.6	+3.5	SW 3	clair		13	9	1.5		491	
Alger	59	11.0	-6.6	12.1	+4.5	WSW 3	d	Belle	16	10	0.6		522	
Maison Carrée	48	12.7	-5.9	8.0	+4.0	SW 1	Beau		17	6				
Fort-National Carlon	0	09.1	-9.9	13.0	+4.0	SW 5	nuag.	Agitée	14	11				
Philippeville	47	12.1	-5.5	8.9	+0.1	SE 1	Couv.	Belle	14	6	0.4		713	
Cap de Garde	161	15.5	+1.3	9.0	0.0	S 3	nuag.	Belle	16	-				
Bône	10	"	"	9.2	+1.4	NW 3	Beau	Agitée	14	8	5.0		592	
Bizerte	0													
Tunis	46	14.2	-0.9	4.6	-1.6	WSW 2	nuag.		13	4	0.1		181	
Sfax	0	17.3	+2.6	5.4	-1.4	SW 1	clair	Agitée	17	5			108	
Tell et Hautes Plaines														
Coudiat	580	15.4	-2.5	6.0	-1.0	W 2	clair		18	4				
Tlemcen	806	13.8	-5.3	10.0	+2.5	SW 5	Beau		13	6			266	
Sidi Bel Abbès	+76	14.1	-5.3	8.0	+4.4	SW 3	Couv.		17	2			193	
Saïda	960	"	"	5.5	+3.3	SE 3	clair		15	3	4.4		255	
Mascara	590	15.0	-4.5	6.0	+1.2	Calme	d		17	5			238	
Relizane	73	"	"	7.5	+6.5	SW 6	d		15	7			163	
Orléansville	112	13.8	-6.0	4.3	+2.6	E 1	d		12	4				gelée blanche
Tiaret	1023	15.0	-6.4	5.3	+5.7	W 1	nuag.		13	3			334	
Vialar	889	16.9	-5.2	1.0	+1.2	SW 1	Beau		12	-1			289	gelée
Médéa	935	"	"	3.7	+3.3	SE 1	clair		12	2	2.0		480	
Aumale	905	"	"	5.0	+5.0	S 2	Couv.		11	5	9.8			
Fort National	942	13.5	-6.2	6.0	+3.6	E 2	Beau		11	5			569	
Tizi Ouzou	222	11.5	-7.5	5.2	+2.7	NE 1	d		15	4	2.0		669	
Bordj Bou Arréridj	915	14.5	-7.6	3.0	+6.2	NW 2	clair		9	2	1.0			
Setif	1079	17.1	-4.7	0.8	+2.3	S 2	nuag.		10	0	6.3		252	
Batna	1044	17.9	-5.1	2.9	+3.7	WSW 3	d		10	0	0.4			
Constantine	660	"	"	2.8	-1.0	NNW 1	Beau		13	2	7.5			
Guelma	288	15.4	-3.3	5.5	-1.0	Calme	d		13	4	2.7		346	
Tebessa	863	19.0	-1.9	2.0	0.0	Calme	nuag.		9	-1				
Steppes et Hauts Sahara														
El Aricha	1253													
Aïn Sefra	1075													
Mecheria	1167	17.9	-3.0	4.0	+2.6	SSW 1	clair		14	2			190	
Geryville	1320	17.7	-4.9	2.2	+5.3	SSW 1	Beau		11	2	2.0			
Aflou	1428	23.0	-4.3	1.0	+1.1	SW 1	clair		11	-1				
Djelfa	1160	19.8	-6.0	1.0	+3.1	Calme	d		12	-1			175	
Bou Saada	550													
M'sila	486													
Biskra	484	21.8	+1.5	5.0	+3.0	W 1	clair		12	3			92	
Colomb Béchar	769	15.8	-6.7	5.0	+4.0	N 1	clair		-	1				
Laghouat	731	21.4	-3.3	3.0	0.0	NW 2	d		14	3			15	
Biskra	125	19.5	-0.8	5.0	-3.0	SW 1	nuag.		15	4			56	
Touggourt	69	20.7	-1.1	6.2	+0.6	SW 3	Beau		17	3			34	
El Oued	70	-	-	7.1	+3.0	S 3	clair		16	3			7	
Tozeur	50	17.9	+3.0	6.0	+1.0	NE 2	nuag.		16	5				
Ghardaïa	526	23.4	-1.7	3.1	+3.0	W 2	Beau		17	5			9	
Ouargla	157													
El Goléa	394	21.3	-2.3	3.0	+3.0	SSE 1	nuag.		16	3				
Beni Abbès	+97													
Timimoun	294	19.6	-2.4	5.0	+2.0	S 2	nuag.		-	5				
Adrar		"	"	5.0	+5.0	E 1	Beau		22	2				
In Salah		17.8	-2.9	3.0	+6.0	NE 2	nuag.		20	5				
F. Flatters		-	-	4.0	-1.0	SSE 1	clair		-	6				
F. Polignac														
Djanet														
Tamanrasset		-	-	8.0	+1.0	NNE 3	nuag.		-	4				
Rabat														

Températures extrêmes

Stations	Max	Min
Paris	13	0
Nice	6	3
Biarritz	"	"
Strasbourg	"	"

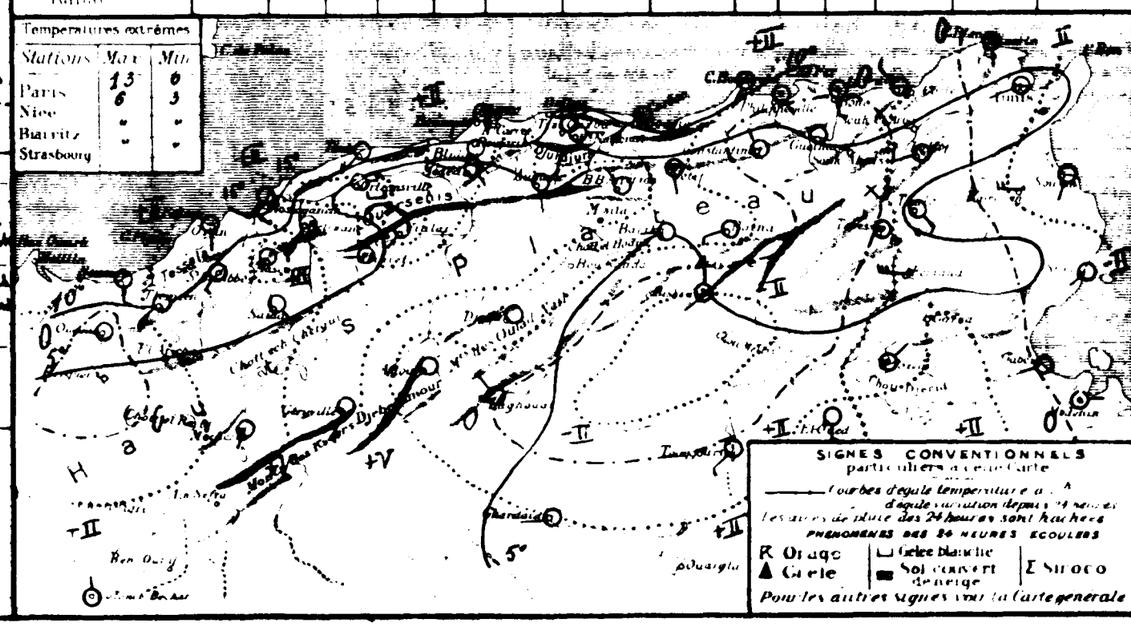

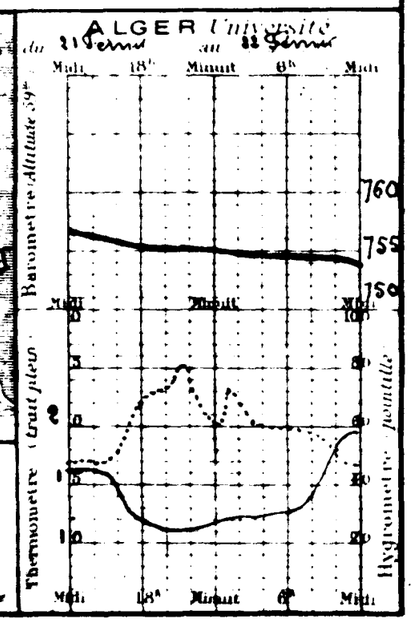

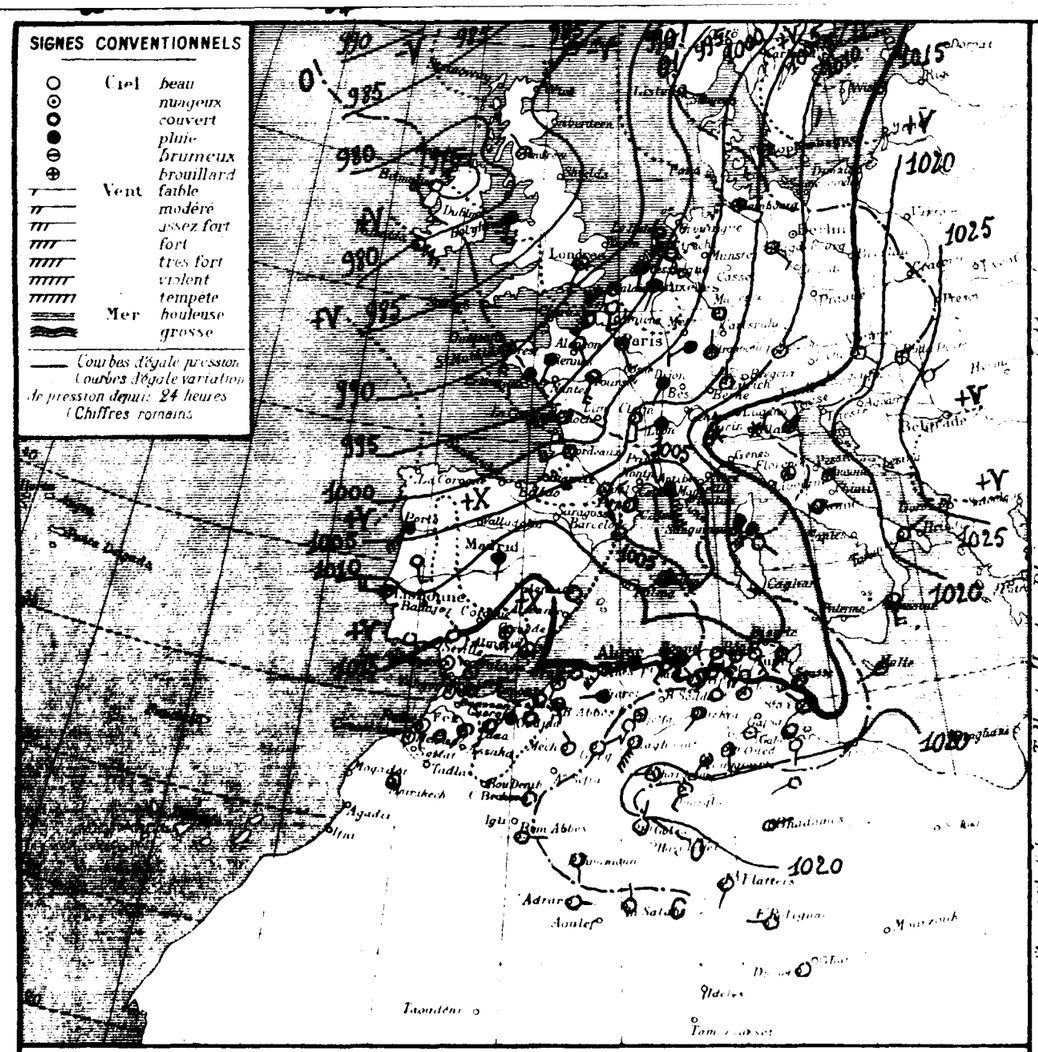

STATIONS	Altitude en mètres	Observation de 7 heures du matin: Pression à 0° et au niveau de la mer — Observation	diff. en 24h	Température — Observation	diff. en 24h	Vent Direction et force de 0 à 9	Etat du Ciel	Etat de la Mer	Dans les 24 heures: Températures extrêmes max	min	Pluie en millim.	Pluie du 20 au 23 Fév. millim.	Pluie du 1er Sept. au 20 Fév. (millim.)	PHÉNOMÈNES
Littoral														
Nemours	4	18.8	+4.0	12.0	+0.6	SW 3	couvert	Agitée	18	10	2.0	2.0		19-20h pluie
Beni-Saf	3													
Oran	33	17.3	+4.2	11.4	+0.6	SW 2	nuag.	Agitée	20	10	1.0	1.0		Pluie
Mostaganem	26	15.7	+4.5	12.8	-5.4	W 4	Beau	Agitée	18	10	2.0	2.0		Pluie la nuit
Tenès	59	14.3	+2.9	10.8	+0.6	SW 5	Couv.	Houleuse	17	9	2.0	2.0	162	Pluie la nuit
Blida	267	17.3	+2.7	10.6	+1.6	S 2	couvert		19	10	2.2	5.6	602	Pluie la nuit
Bouzaréa	344	13.8	+2.7	9.3	-1.3	SE 3	d		16	9	3.6	5.1	491	5h30 pluie
Alger	59	14.9	+3.0	11.4	-0.7	W 2	pluie	Agitée	20	11	2.0	3.5	552	6-7h pluie
Maison Carrée	48	15.5	+2.8	11.2	+3.2	SW 1	couvert		21	10	1.8	1.8		Pluie la nuit
Bougie Carlon	9	13.3	+4.2	14.0	+1.0	W 4	couvert	Calme	19	12				
Philippeville	47	11.5	-0.6	13.4	+4.5	SSE 1	d	Belle	18	5		0.4	718	
Cap de Garde	161	12.9	-2.6	14.0	+5.0	SW 5	d	Belle	20	12				
La Calle	10	"	"	15.0	+3.2	SSE 4	nuag.	Calme	19	10		5.0	598	
Bizerte	9													
Tunis	36	14.2	0.0	8.5	+3.9	SW 3	couvert		18	7		0.1	181	
Sfax	8	15.9	+1.4	9.0	+3.6	NW 2	clair	Agitée	17	7			108	
Tell et Hautes Plaines														
Oudjda	580	18.3	+3.9	7.0	+1.0	calme	couvert		17	7	1.2	1.8		Pluie la nuit
Tlemcen	806	19.7	+5.9	6.5	-1.5	WSW 5	Couv.		13	4	9.0	9.0	266	di
Sidi Bel Abbès	476	18.3	+4.2	7.4	-0.6	S 1	Brume		17	7	1.3	1.3	195	di
Saïda	860	"	"	6.0	+0.5	W 1	couvert		16	5		4.4	253	
Mascara	590	18.1	+3.1	8.0	+2.0	W 1	d		17	7	1.0	1.0	258	Pluie la nuit
Relizane	73	"	"	10.8	+3.3	SW 3	d		20	7	1.6	1.6	165	Pluie
Orléansville	112	16.3	+2.5	9.3	+5.0	SW 1	d		18	8	5.0	5.0		Pluie la nuit; coup de vent hier
Tiaret	1023	16.6	+1.6	5.8	-1.5	W 2	pluie		14	4	2.1	2.1	334	Pluie la nuit
Vialar	889	18.3	+1.4	5.0	+4.0	SW 1	couvert		15	4	1.0	1.0	288	Pluie ce matin
Médéa	935	"	"	5.4	+1.7	W 1	d		14	5	0.5	2.5	480	Pluie
Aumale	905	17.3	"	7.5	+2.5	W 2	pluie		12	7	Gelée	9.8		gouttes hier et la nuit
Fort-National	942	16.6	+3.1	6.2	+0.2	SW 3	couvert		12	6			569	
Tizi-Ouzou	222	15.1	+3.6	11.0	+3.8	W 6	pluie		18	8		2.0	669	
Bordj Bou Arréridj	915	14.7	+0.2	7.0	-4.0	SW 1	couvert		13	4		1.0		
Setif	1079	10.1	-1.0	5.7	+4.9	NW 2	d		14	4		6.3	252	
Batna	1044	17.5	-0.4	5.6	+2.7	calme	d		13	4		0.4		
Constantine	660	"	"	9.3	+6.5	NE 1	d		16	2		7.5		
Guelma	268	15.1	-2.3	14.9	+9.4	W 4	d		19	7		2.7	346	
Tebessa	864	12.7	-0.3	5.0	+5.0	calme	nuag.		15	3				
Sahara														
El Aricha	1253													
Am-Sefra	1073													
Méchéria	1167	19.1	+1.2	5.6	+1.6	NW 1	clair		16	4			190	
Géryville	1320	17.1	-0.6	4.9	+2.7	ENE 3	d		14	2				
Aflou	1428	21.4	-1.6	5.0	+4.0	SW 1	Beau		12	1				
Djelfa	1160	19.5	-0.3	5.1	+4.7	calme	nuag.		14	"			175	
Bou Saada	530													
M'sila	486													
Barika	484	16.7	"	10.0	+3.0	N 1	clair		13	10			92	
Colomb Béchar	769	15.2	0.0	7.0	+2.0	W 1	clair		"	6				
Laghouat	731	19.7	-1.7	9.0	+6.0	SW 7	d		16	4			15	
Biskra	125	17.1	-2.4	10.0	+5.0	SW 2	couvert		17	9			56	
Touggourt	69	19.5	-1.2	9.6	+6.4	SW 1	nuag.		20	5			84	
El Oued	70	"	"	8.1	+1.0	S 1	clair		19	6			7	
Tozeur	30	17.3	-0.6	5.0	-1.0	calme	nuag.		19	4				
Ghardaïa	526	21.8	-1.6	10.4	+2.3	W 1	d		18	8			9	
Ouargla	157	21.1	"	5.0	"	SW 3	d		18	5				
El Goléa	394	19.7	-1.6	2.0	-1.0	NNE 1	d		20	2				
Beni-Abbès	407	"	"	6.0	"	E 1	Beau		"	5				
Timimoun	294	19.0	-0.5	7.0	+2.0	S 2	clair		"	7				
Adrar		"	"	5.0	-0.8	E 1	d		"	2				
In Salah		18.5	+0.7	5.0	-3.0	N 2	d		24	3				
Fort Flatters		"	"	3.0	-1.0	SSW 1	couvert		"	1				
Fort Polignac		"	"	10.0	"	W 1	clair		"	3				
Djanet		"	"	9.0	0.0	calme	d		"	6				
Tamanrasset														
Rabat														

Situation générale et situation en Algérie. Hausse barométrique: Ouest et Est Europe - Ouest Afrique du Nord - Mer dépressionnaire: Ouest Europe - Ouest bassin méditerranéen (Rochefort 975 - Perpignan 1003mm) - Pressions élevées: Est Europe (Bucarest 1033mm) Est Sahara (Ghardaïa 1022mm).

Temps en Algérie à 7 heures: ciel très nuageux ou couvert avec pluies - Vents de Sud-Ouest à Ouest assez forts ou forts - Il a plu cette nuit sur la moitié Ouest du Tell et du Nord des Hauts-Plateaux.

Mer houleuse à Bénès, belle ou agitée ailleurs.

Probabilité (valable pour le lendemain). Jusqu'à Midi: Baisse barométrique: Est Méditerranée Ouest Maroc - Hausse - Ouest Méditerranée - Algérie - Tunisie - En Algérie, à l'Ouest: temps d'abord très nuageux avec averses s'éclaircissant ensuite - Vents d'entre Sud-Ouest et Ouest modérés - Température stationnaire - A l'Est: temps très nuageux ou couvert avec averses - Vents de Sud-Ouest à Ouest assez forts à modérés - Température en baisse.

	ORAN	ALGER	CONSTANTINE
Littoral et Tell	Très nuageux avec averses puis éclaircies - Vents d'entre Sud-Ouest et Ouest modérés	Averses et éclaircies Vents d'entre Sud-Ouest et Ouest assez forts à modérés	Très nuageux ou couvert avec averses - Vents de Sud-Ouest à Ouest assez forts à modérés
Hauts Plateaux	Très nuageux avec averses puis éclaircies - Vents d'entre Sud-Ouest et Ouest modérés	Averses et éclaircies Vents d'entre Sud-Ouest et Ouest assez forts à modérés	Très nuageux ou couvert - Averses au Nord - Vents de Sud-Ouest à Ouest modérés ou assez forts
Sahara	Beau ou peu nuageux Vents de Nord-Est à Est modérés ou assez forts	Beau ou peu nuageux Vents de Nord à Est modérés ou assez forts	Nuageux s'éclaircissant Vents du secteur Nord faibles ou modérés

AVIS AUX PORTS
- Golfe du Lion: Vents d'Ouest à Nord-Ouest forts à assez forts
- Baléares: Vents du secteur Ouest assez forts
- Oran, Alger: Vents d'entre Sud-Ouest et Ouest modérés
- Bizerte: Vents de Sud-Ouest à Ouest assez forts à modérés

VENTS EN ALTITUDE
- Ouest Algérie: Sud-Ouest à Ouest 10 à 12 — Sahara 1000m NE 6 à 8, 2000m SW à W 2 à 4
- Est Algérie: Sud-Ouest à Ouest 12 à 15 — Sahara: secteur Nord 6 à 8

Probabilité du 24 au 25 à Midi: temps à averses et éclaircies - Vents du secteur Ouest modérés ou assez forts - Température stationnaire.

Températures extrêmes

Stations	Max	Min
Paris	14	4
Nice	8	4
Biarritz	"	"
Strasbourg	"	"

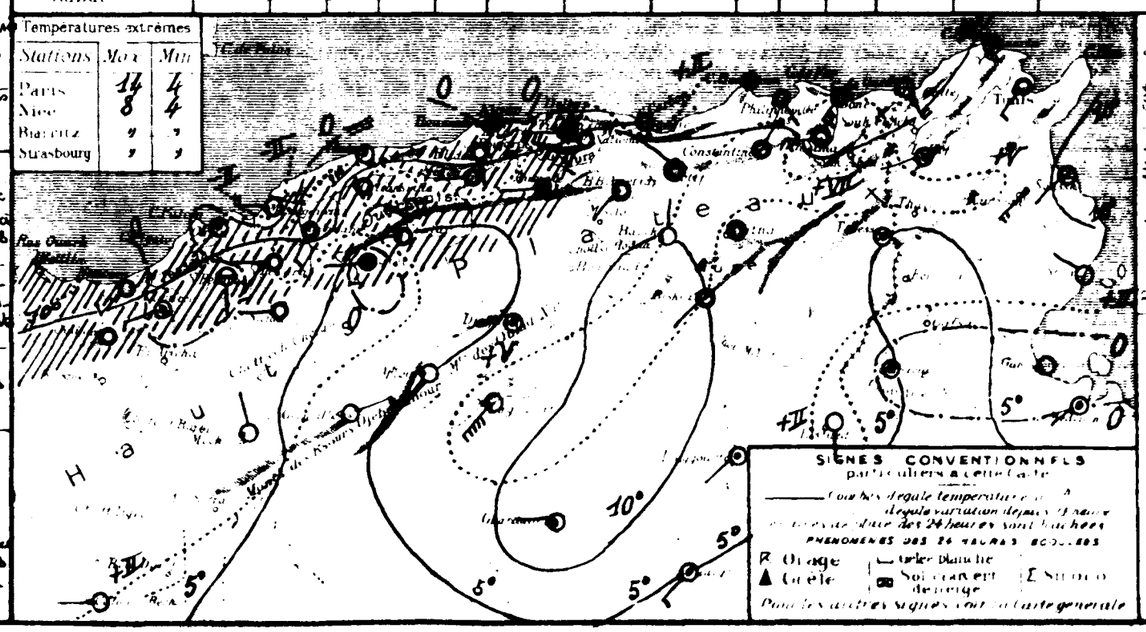

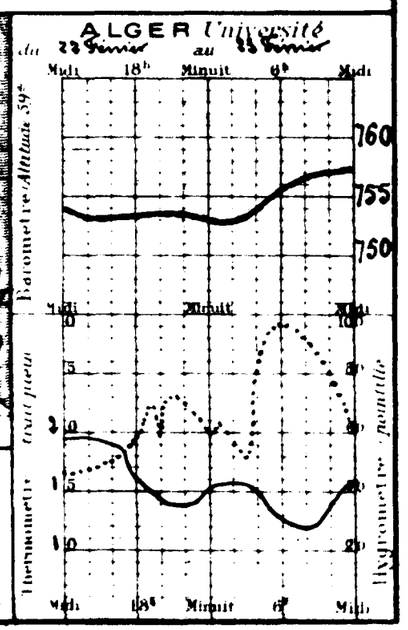

7 h. Matin



STATIONS	Altitude en mètres	Observation de 7 heures du matin: Pression à 0° et au niveau de la mer — Observation	Pression — diff en 24h	Température de l'air — Observation	Température — diff en 24h	Vent Direction et force de 0 à 9	Etat du Ciel	Etat de la Mer	Dans les 24 heures: Températures extrêmes — max.	min	Pluie en millim.	Pluie du 20 au 21 Sept. millim.	Pluie du 1er Sept. au 20 Sept. millim.	PHÉNOMÈNES
Littoral														
Nemours	4	20.1	+1.9	10.0	-2.0	S 1	nuag.	Belle	15	8		2.0		
Beni-Saf	3													
Oran	53	17.9	+0.6	12.7	+1.3	SW 3	nuag.	Agitée	17	10		1.0		
Mostaganem	26	17.3	+1.4	15.6	+2.8	W 2	Beau	Agitée	18	10		2.0		
Tenes	59	14.9	+0.6	10.8	0.0	SW 4	couvert	Agitée	14	10		2.0	162	
Blida	267	18.1	+0.8	14.0	+3.4	W 4	8 nuag.		16	9		5.6	602	
Bouzareah	344	14.9	+1.1	11.4	+2.1	WSW 3	nuag.		13	9	0.8	5.9	491	Pluie matinée d'hier
Alger	59	16.1	+1.2	12.9	+1.5	W 2	couvert	Belle	16	10		3.5	522	
Maison Carrée	48	16.6	+1.1	8.9	-2.3	calme	8 nuag.		17	7				
Bougie Carlon	9	16.1	+3.4	14.0	0.0	SW 4	nuag.	Belle	16	11				
Philippeville	47	16.2	+4.7	10.7	-2.7	W 1	8 nuag.		16	9		0.4	713	
Cap de Garde	161	17.8	+4.9	11.0	-3.0	S 4	nuag.	Houleuse	18	9				
La Calle	10	"	"	12.1	-0.9	SSE 2	Beau	Agitée	20	11	gltes	5.0	592	18 et 21h gouttes
Bizerte	"													
Tunis	46	17.8	+3.6	8.4	-0.1	SW 1	8 nuag.		19	7		0.1	181	
Sfax	8	17.1	+1.2	8.8	-0.2	N 2	d	Calme	17	6			108	
Tell et Hautes Plaines														
Oudjda	580	20.1	+1.8	9.0	+3.0	SW 3	couvert		18	7		1.8		
Tlemcen	806	18.6	-1.1	9.5	+3.0	SW 2	nuag.		14	4		9.0	266	
Sidi Bel Abbès	476	19.4	+1.1	9.2	+1.8	S 3	6 nuag.		14	5		1.3	193	
Saïda	860	"	"	6.4	+0.4	SE 1	clair		14	5	0.0	4.4	253	Brume matin pluie
Mascara	590	19.3	+1.8	8.2	+0.2	N 1	Beau		14	6		1.0	238	
Relizane	22	"	"	6.6	-4.2	SSE 1	couvert		17	6		1.6	163	
Orléansville	112	18.1	+1.8	7.0	-2.3	SSE 1	d		16	7		5.0		
Tiaret	1023	17.4	+0.8	7.6	+3.8	W 1	Beau		10	5		2.1	334	
Vialar	889	20.3	+2.0	4.5	-0.5	NW 1	Beau		11	2		1.0	288	gelée blanche
Médéa	935	"	"	7.5	+2.1	SW 1	couvert		10	2	3.0	5.5	480	Pluie la nuit
Aumale	905	"	"	6.0	-1.5	W 2	d		11	5		9.8		
Fort National	942	17.0	+0.4	8.4	+2.2	SW 4	d		11	5	3.7	5.7	569	Pluie hier 24h
Tizi Ouzou	222	18.7	+3.6	6.4	-4.6	E 1	d		16	7	0.3	2.3	669	7-8h30 brume matin pluie
Bordj Bou Arréridj	917	18.2	+3.6	4.0	-3.0	SW 1	Beau		14	3		1.0		
Setif	1079	19.5	+3.6	4.8	-0.9	NW 2	nuag.		14	3	gltes	6.3	362	gouttes la nuit
Batna	1044	19.1	+1.6	6.0	+0.4	Calme	Couvert		7	1		0.4		
Constantine	650											7.5		
Guelma	238	19.0	+5.9	7.0	-7.9	calme	Beau		18	5		2.7	346	
Tebessa	863	18.2	"	10.0	+5.0	calme	nuag.		18	4				
Steppes et Hauts Sahara														
El Aricha	1253													
Ain Sefra	1375													
Mecheria	1167	22.5	+3.4	5.2	-0.4	SW 1	Beau		13	3			190	
Géryville	1320	18.6	+1.5	6.5	+1.6	SSW 6	8 nuag.		13	1		2.0		
Aflou	1426													
Djelfa	1160	23.7	+4.2	2.6	-2.5	calme	Beau		10	"			175	
Bou Saada	530													
M'sila	466													
Biskra	484	13.5	+1.8	3.5	-1.5	N 1	clair		18	5			92	
Sahara														
Colomb Béchar	769													
Laghouat	751	22.7	+3.0	8.0	-1.0	SW 2	clair		18	4			15	
Biskra	125	18.6	+1.5	12.0	+2.0	E 1	8 nuag.		20	9			56	
Touggourt	69	20.2	+0.7	13.0	+3.4	S 1	Beau		23	7			84	
El Oued	70	"	"	10.0	+1.9	S 1	clair		22	6			7	
Tozeur	50	16.9	-0.4	6.0	+1.0	NE 2	nuag.		21	6				
Ghardaïa	526	24.2	+2.4	10.8	+0.4	W 3	Beau		22	8			9	
Ouargla	157	21.9	+0.8	8.0	+3.0	NW 2	8 nuag.		21	8				
El Goléa	394	20.5	+0.6	6.0	+4.0	NNE 1	d		23	5				
Beni Abbès	492	15.8	"	6.0	0.0	NNE 2	clair		"	6				
Timimoun	294	19.0	0.0	8.0	+3.0	E 3	Beau		"	8				
Adrar		"	"	6.0	+1.0	E 1	d		"	6				
In Salah														
Fort Flatters		"	"	9.0	+6.0	NNE 1	clair		"	3				
El Goléa		"	"	8.0	-2.0	SE 1	d		"	4				
Djanet		"	"	10.0	+1.0	calme	d		"	6				
Tamanrasset														
Rabat														

Situation générale et situation en Algérie. Hauteur barométrique : Ouest à Nord-Est Europe, Méditerranée - Nord Afrique - Dépressions : Nord et Ouest Europe (Stornoway 985mm). Pressions élevées : Est Europe : Pourcoret 1032mm) Nord Afrique (Ghardaïa 1024mm). Temps en Algérie à 7 heures : ciel très nuageux couvert sur le littoral et les Hauts-Plateaux. Vents de Sud à Ouest modérés ou assez forts. Des averses éparses sont tombées hier et cette nuit sur le versant. Mer houleuse à Cap de Garde, belle ou peu agitée ailleurs.

Probabilité (valable pour le lendemain) Jusqu'à Midi. Hauteur barométrique : Nord et Ouest Bassin méditerranéen. Est Maroc - Algérie - Baisse : Sud-Est Bassin - Tunisie. En Algérie, à l'Ouest : temps nuageux à très nuageux avec averses. Vents de Sud-Ouest à Ouest forts à très forts. Température en baisse. A l'Est : temps très nuageux avec éclaircies puis plutôt par l'Ouest. Vents de Sud à Ouest assez forts. Température stationnaire.

	ORAN	ALGER	CONSTANTINE
Littoral et Tell	Nuageux à très nuageux avec averses. Vents de Sud-Ouest à Ouest forts à très forts	Nuageux à très nuageux avec averses. Vents de Sud-Ouest à Ouest forts à très forts	Très nuageux avec éclaircies puis plutôt par l'Ouest. Vents de Sud à Ouest assez forts
Hauts Plateaux	Nuageux à très nuageux avec averses. Vents de Sud-Ouest à Ouest forts à très forts	Nuageux à très nuageux avec averses. Vents de Sud-Ouest à Ouest forts à très forts	Très nuageux avec éclaircies puis plutôt par l'Ouest. Vents de Sud à Ouest assez forts
Sahara	Beau ou peu nuageux. Vents de Nord à Est faibles ou modérés	Beau ou peu nuageux. Vents de Nord à Est faibles ou modérés	Beau temps. Vents du secteur Est faibles ou modérés

AVIS AUX PORTS	Golfe du Lion	Vents d'Ouest à Nord-Ouest très forts.
	Baléares	Vents du secteur Ouest forts à très forts.
	Oran, Alger	Vents du Sud-Ouest à Ouest forts à très forts.
	Bizerte	Vents du Sud-Ouest à Ouest assez forts.
VENTS EN ALTITUDE	Ouest Algérie	Ouest 12 à 15m
	Sahara	Nord à Est 8 à 10m
	Est Algérie	Sud-Ouest à Ouest 12 à 15
	Sahara	secteur Est 8 à 10m

Probabilité du temps jusqu'à midi. Continuation du temps très nuageux avec averses. Vents d'Ouest à Nord-Ouest forts. Température en baisse.

Stations	Max	Min
Paris	8	5
Nice	7	4
Biarritz	"	"
Strasbourg	"	"

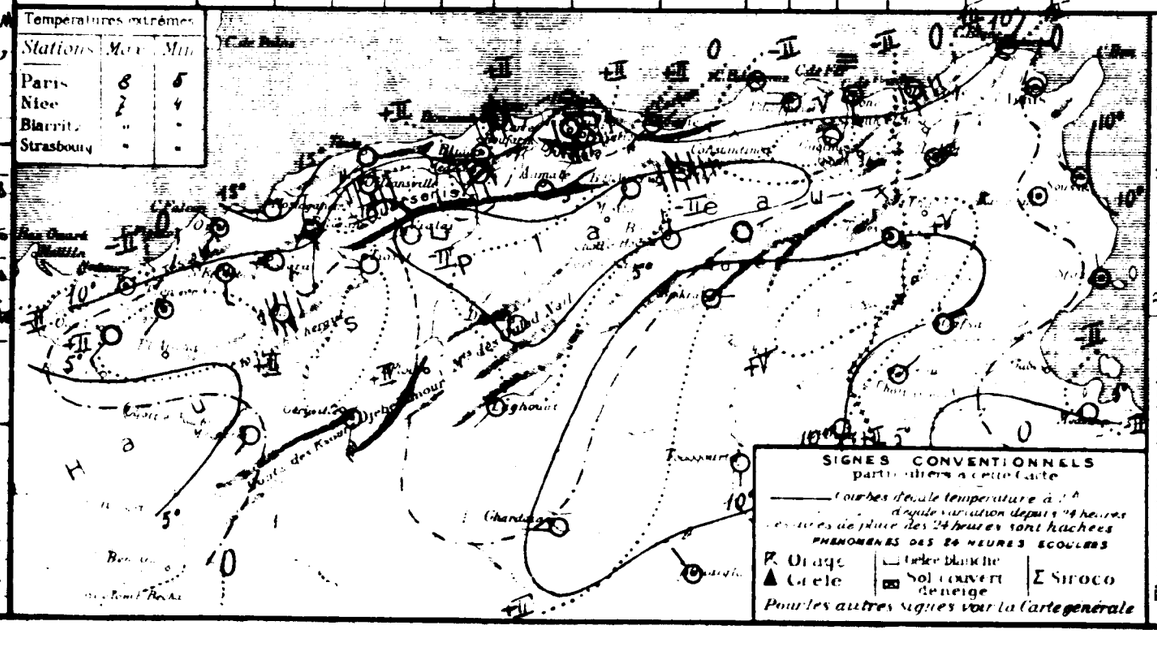

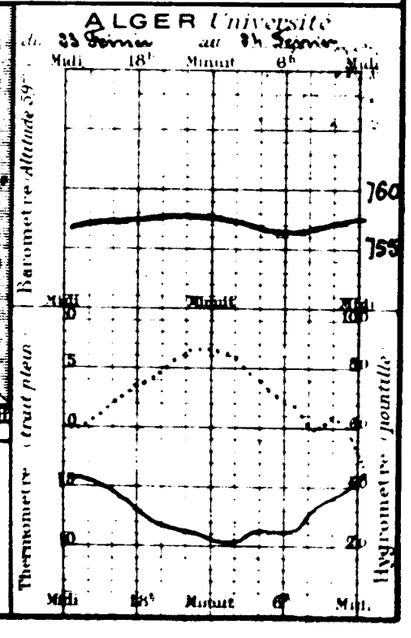

7h. Matin

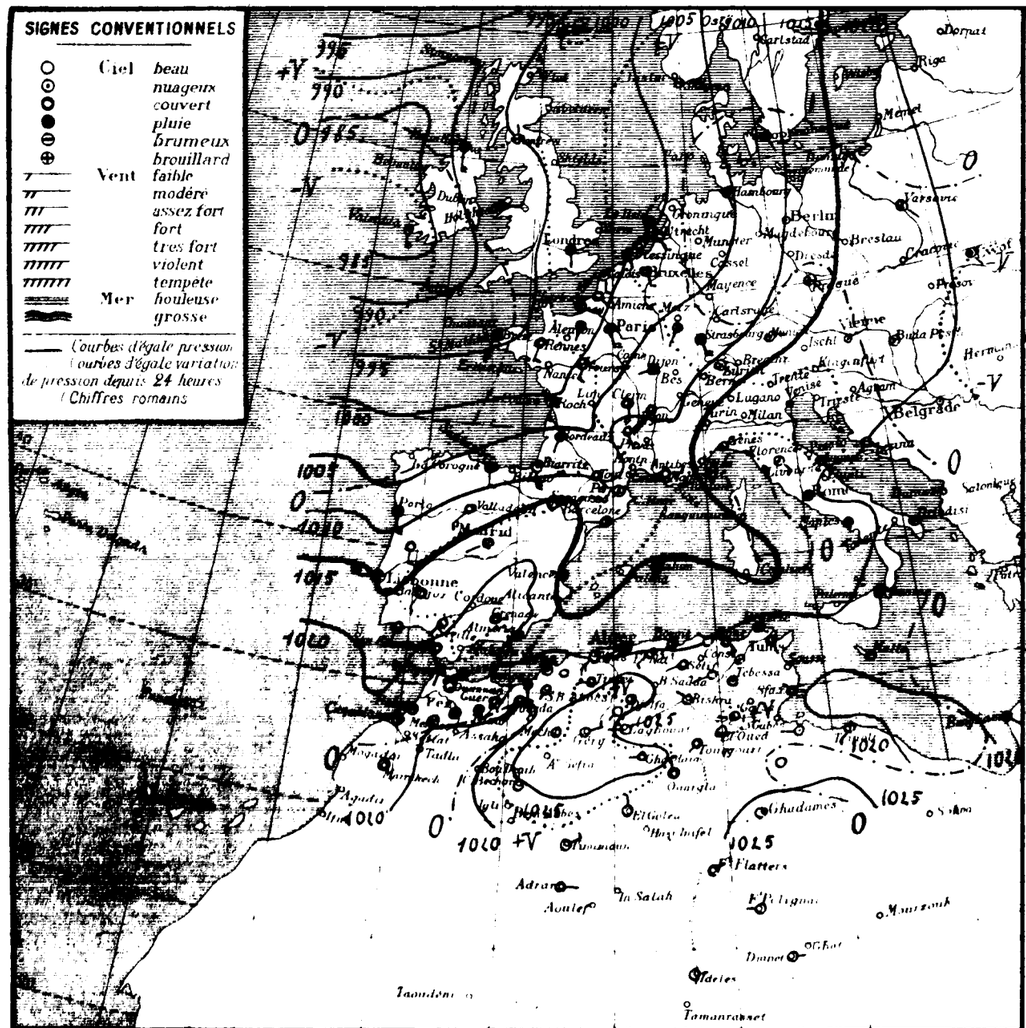

Situation générale et situation en Algérie. Hausse barométrique : Nord Europe à Russie méditerranéen - Algérie - Tunisie - Aire dépressionnaire : Nord et Ouest Europe (Valentia 984 mm.) Pressions élevées Est Europe (Lemberg 1025 mm.) - Nord Afrique (Alger 1031 mm.) Temps en Algérie à 7 heures : Ciel beau ou brumeux vents assez forts ou forts de Sud-Ouest à l'Ouest, d'Est à Sud à l'Est. Quelques ondées éparses sont tombées hier et cette nuit au centre et à l'Est. Mer belle ou agitée

Probabilité (valable pour le lendemain) Jusqu'à Midi - Hausse barométrique : Sud et Russie méditerranéen - Tunisie - Baisse : Ouest et Centre Russie - Algérie - Maroc. En Algérie, ciel beau ou brumeux. Vents de Sud-Ouest à Sud faibles ou modérés à l'ouest de Sud-Est à Sud faibles à l'Est. Température en hausse.

	ORAN	ALGER	CONSTANTINE
Littoral et Tell	Beau ou Brumeux Vents de Sud-Ouest à Sud faibles ou modérés	Beau ou Brumeux Vents de Sud-Ouest à Sud faibles ou modérés	Beau ou Brumeux Vents de Sud-Est à Sud faibles
Hauts Plateaux	Beau ou Brumeux Vents de Sud-Ouest à Sud faibles ou modérés	Beau ou Brumeux Vents de Sud-Ouest à Sud faibles ou modérés	Beau ou Brumeux Vents de Sud-Est à Sud faibles
Sahara	Beau Temps Vents de Nord-Est à Est modérés	Beau temps Vents de Nord-Est à Est modérés	Beau temps Vents du secteur Est modérés

AVIS AUX PORTS
- Golfe du Lion : Vents de Sud-Ouest à Sud assez forts
- Baléares : Vents de Sud-Ouest à Sud modérés
- Oran, Alger : Vents de Sud-Ouest à Sud faibles ou modérés
- Bizerte : Vents de Sud-Est à Sud faibles

VENTS EN ALTITUDE
- Ouest Algérie : Sud-Ouest à Ouest 8 à 10m
- Sahara : Nord à Est 8 à 10m
- Est Algérie : Sud à Sud-Ouest 6 à 8m
- Sahara : Est à Sud 6 à 8m

Hier (Lundi 16 au 17) à Midi : Temps beau à l'Est, se couvrant avec pluies et baisse de température à l'Ouest. Vents de Sud-Ouest à Ouest modérés à assez forts.

Stations	Altitude en mètres	Pression à 0° et au niveau de la mer : Observation	diff. en 24 h.	Température : Observation	diff. en 24 h.	Vent : Direction et force de 0 à 9	Etat du Ciel	Etat de la Mer	Dans les 24 heures : Températures extrêmes max	min	Pluie en millim.	Pluie du 20 au 25 Sept. (millim.)	Pluie du 1er Sept. au 25 Sept. (millim.)	PHÉNOMÈNES
Littoral														
Nemours	4	22.1	+2.0	12.2	+2.2	S 3	couv.	Belle	18	10		2.0		
Beni Saf	3													
Oran	53	21.4	+3.5	15.6	+2.9	NNW 1	Brum.	calme	22	12		1.0		
Mostaganem	26											2.0		
Tenes	59	18.7	+3.8	13.4	+2.6	SW 4	Beau	Agitée	16	10		2.0	162	
Blida	267	21.1	+3.0	14.6	+0.6	W 2	Brum.		18	13		5.6	602	
Bouzareah	344	19.0	+4.1	13.3	+1.9	WSW 3	couv.		15	7	gtes	5.9	491	12 à 16h gouttes
Alger	59	19.5	+3.4	14.6	+1.7	WSW 3	Brum.	Belle	18	14	gtes	3.5	522	gouttes min par intervalles
Maison Carrée	48	19.0	+3.4	14.3	+3.4	W 2	Brum.		19	11		1.3		
Bougaroun	9	19.5	+2.8	16.0	+2.0	SW 3	couv.	calme	17	12			713	
Philippeville	47	19.5	+3.3	15.0	+2.3	WNW 1	couvert	Belle	18	10		0.4		
Cap de Garde	161	20.1	+2.3	15.0	+2.0	SE 4	d	Belle	19	10				
La Calle	10	"	"	14.0	+1.9	ESE 4	Brum.	Calme	21	12	gtes	5.0	892	gouttes ce matin
Bizerte	9													
Tunis	36	"	"	12.0	+3.6	SSE 2	couvert		20	11	gtes	0.1	181	gouttes hier
Sfax	8	20.5	+3.4	12.0	+3.8	NW 1	d	Agitée	18	10			108	
Tell et Hautes Plaines														
Oudjda	580	20.6	+0.5	11.0	+2.0	SW 7	couvert		17	6		1.8		
Tlemcen	806	19.4	+0.8	13.7	+4.8	W 1	Beau		14	9		9.0	266	
Sidi Bel Abbes	476	22.2	+2.9	11.0	+1.8	SW 1	d		17	4		1.3	193	
Saïda	860	"		7.8	+0.8	SE 4	clair		17	6		4.4	253	
Mascara	590	22.7	+3.4	9.4	+1.8	calme	Beau		18	7		1.0	238	
Relizane	74	"		10.8	+4.8	SW 4	d		21	10		1.6	163	
Orléansville	112	21.7	+3.6	9.1	+2.1	SSW 1	d		18	9		5.0		
Tiaret	1023	22.6	+5.2	5.6	+2.0	W 1	clair		12	5		2.1	334	
Vialar	859	23.7	+3.4	6.0	+1.5	NE 1	d		13	5		1.0	228	
Médéa	935	"	"	7.7	+0.8	W 1	Brum.		13	8		5.5	480	
Aumale	905											0.8		
Fort-National	942	21.3	+4.3	9.3	+0.9	SW 3	Beau		12	8		5.7	569	
Tizi Ouzou	222	21.0	+2.3	10.4	+4.0	N 1	Brum.		15	10		2.3	689	
Bordj Bou Arréridj	915	21.0	+2.8	8.8	+4.8	calme	couvert		16	7		1.0		
Setif	1079	22.5	+3.0	6.8	+2.0	WSW 1	Beau		15	5	0.3	6.6	252	Pluie la nuit
Batna	1044	22.9	+3.8	8.8	+2.2	WSW 2	d		15	7		0.4		
Constantine	660	"	"	10.3	+3.0	NNW 1	Brum.		15	9		7.5		
Guelma	269	21.3	+2.3	10.8	+3.2	calme	d		18	9		2.7	346	
Tebessa	862	22.7	+4.5	10.0	0.0	calme	Brum.		18	7				
Sahara														
El Aricha	1259													
Ain Sefra	1075													
Mecheria	1167	26.1	+3.6	8.5	+3.3	calme	Beau		14	3			190	
Géryville	1120	27.0	+3.4	1.0	+4.6	ENE 3	d		14	-3		2.0		
Aflou	1426	31.1		2.0		SW 1	clair		12	1				
Djelfa	1160	27.8	+4.1	4.1	+1.5	calme	Beau		14	-			175	
Bou Saada	550													
M'sila	466													
Biskra	484	"	"	12.5	+4.0	N 1	clair		20	8			92	
Colomb Béchar	769	24.0	"	6.0	"	N 1	clair		-	-				
Laghouat	751	23.3	+1.8	10.0	+3.0	W 2	d		19	6			15	
Biskra	125	21.0	+3.3	14.0	+2.0	NW 2	Beau		22	12			56	
Touggourt	69	23.5	+3.1	9.4	-3.6	SW 1	clair		25	6			34	
El Oued	70	"	"	11.1	+1.1	S 1	d		24	8			7	
Tozeur	30	22.9	+6.0	8.0	+2.0	W 1	Brum.		24	6				
Ghardaia	326	20.5	+5.1	11.8	+1.0	W 1	Beau		23	8			9	
Ouargla	157	24.6	+2.7	11.0	+3.0	N 3	clair		24	8				
El Goléa	394	20.7	+0.4	10.0	+4.0	N 2	Beau		25	9				
Beni Abbès	492													
Timimoun	294	23.8	+4.8	9.0	0.0	NE 3	clair		-					
Adrar		"	"	6.0	0.0	E 2	d		-	5				
In Salah														
Ft Flatters		"	"	9.0	0.0	ENE 1	clair		-					
Ft Polignac		"	"	9.0	+1.0	W 1	d		-					
Djanet		"	"	13.0	+3.0	E 1	d		-	10				
Tamanrasset		"	"	7.0	-	E 1	d		-	5				
Rabat														

Stations	Max.	Min.
Paris	7	3
Nice	10	5
Biarritz	"	"
Strasbourg	"	"

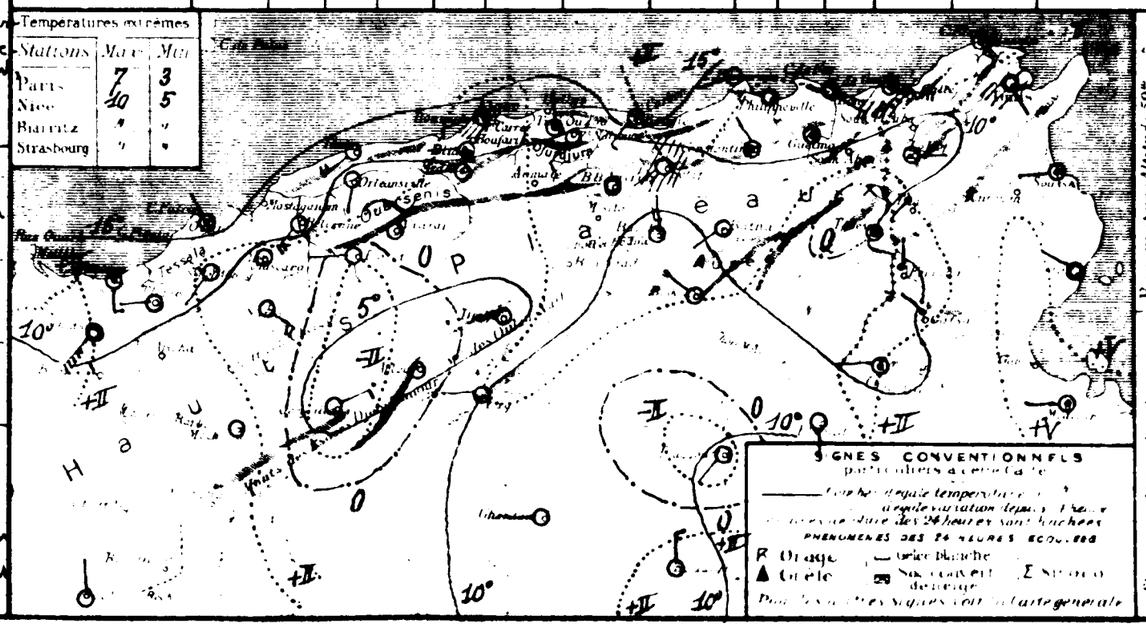

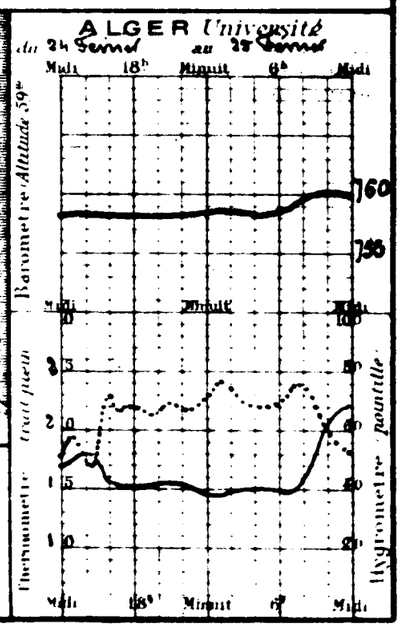

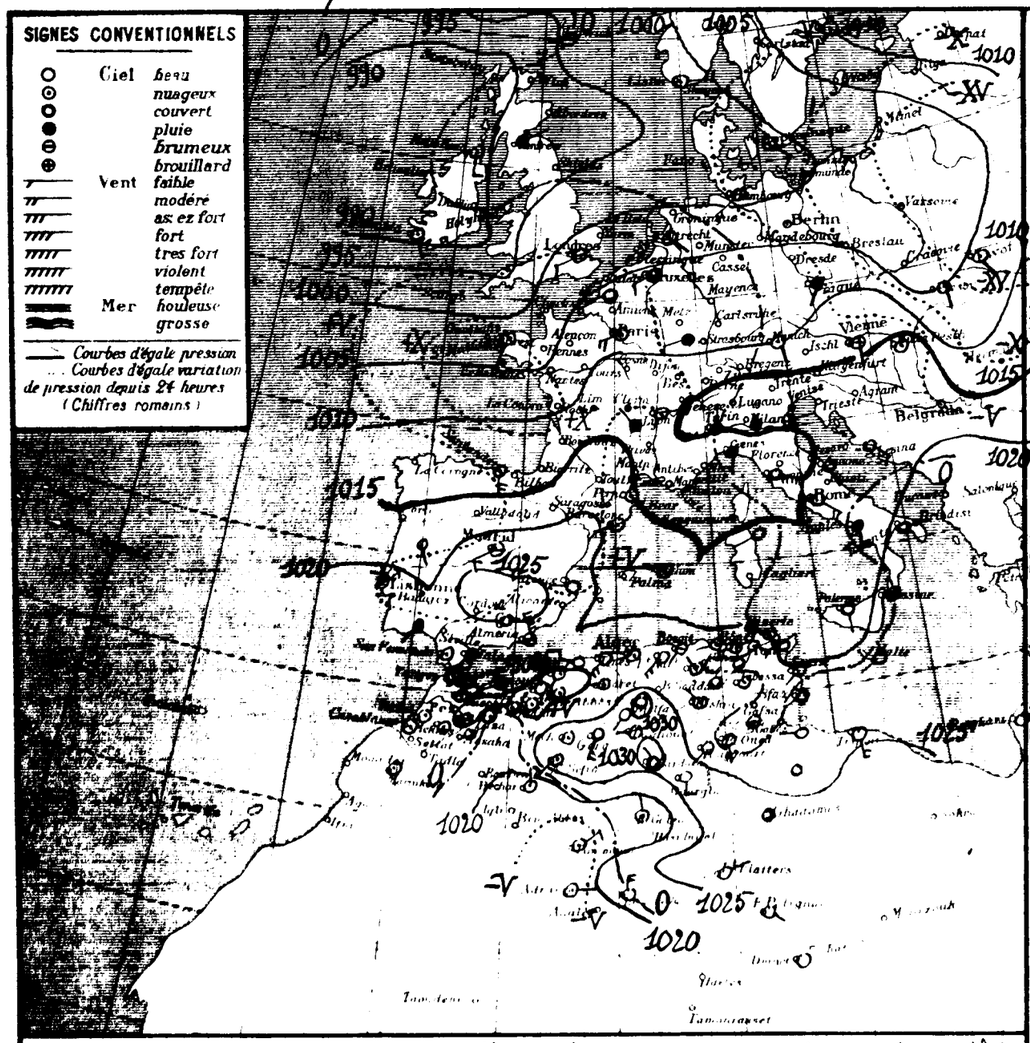

Situation generale et situation en Algérie. Hausse barométrique : Ouest Europe - Maroc - Algérie. Dépression Ouest à Est Europe (Valentia 98) - Copenhague 1000mt). Pressions élevées Sud Espagne (Grenade 1025mt) Nord Afrique (Géryville 1030mt).
Temps en Algérie à 7 heures : Ciel beau ou peu nuageux - Vents de Sud-Ouest à Ouest modérés ou assez forts.
Mer belle ou agitée.

Probabilité (valable pour le lendemain) Jusqu'à Midi - Baisse barométrique : Ouest et centre bassin méditerranéen - Maroc - Algérie - Hausse : Est Bassin - En Algérie : temps beau ou peu nuageux (nuages élevés ou moyens). Vents de Sud-Ouest à Sud modérés ou assez forts à l'Ouest, du secteur Sud faibles ou modérés à l'Est - Température stationnaire.

	ORAN	ALGER	CONSTANTINE
Littoral et Tell	Beau ou peu nuageux Vents de Sud-Ouest à Sud modérés ou assez forts	Beau ou peu nuageux Vents de Sud-Ouest à Sud modérés ou assez forts	Beau ou peu nuageux Vents du secteur Sud faibles ou modérés
Hauts Plateaux	Beau temps sauf nuages au Sud - Vents variables modérés ou assez forts	Beau temps sauf nuages au Sud - Vents variables modérés ou assez forts	Beau ou peu nuageux Vents du secteur Sud faibles ou modérés
Sahara	Beau ou peu nuageux Vents du Nord à Est faibles ou modérés	Beau temps Vents du secteur Est faibles ou modérés	Nuageux au Nord - Beau au Sud - Vents d'Est à Sud faibles ou modérés

AVIS AUX PORTS
- Golfe du Lion, Baléares : Vents d'Ouest à Sud modérés ou assez forts
- Oran, Alger : Vents de Sud-Ouest à Sud modérés ou assez forts
- Bizerte : Vents du secteur Sud faibles ou modérés

VENTS EN ALTITUDE
- Ouest Algérie : Sud-Ouest à Ouest 6 à 8m
- Sahara : 1000m N à E 8 à 10m, 3000m N à N 8 à 15
- Est Algérie : Sud-Est à Sud 8 à 10m
- Sahara

Probabilités du 2e jour : Midi : Temps beau ou peu nuageux (sauf orages sur les Hauts Plateaux). Vents de Sud-Ouest à Ouest modérés ou assez forts. Température stationnaire.

Stations	Altitude en mètres	Pression à 0° et au niveau de la mer: Observation	Pression: diff en 24h	Température de l'air: Observation	Température: diff en 24h	Vent Direction et force de 0 à 9	Etat du Ciel	Etat de la Mer	Dans les 24 heures Températures extrêmes: max	min	Pluie en millim	Pluie du 20 au 26 Juin (millim)	Pluie du 1er Sept au 30 Nov (millim)	PHÉNOMÈNES
Littoral														
Nemours	4	25.4	+3.3	10.8	-1.4	S 1	Beau	Belle	19	10		2.0		
Beni-Saf	3													
Oran	53	25.0	+3.6	12.1	-3.5	SW 1	nuag.	Belle	21	12		1.0		
Mostaganem	28	23.1	-	17.2	-	W 3	Beau	Agitée	20	13		2.0		
Tenès	59	21.5	+2.8	15.4	0.0	SW 4	d	Agitée	18	13		2.0	162	
Blida	267	23.3	+2.2	14.6	0.0	calme	nuag.		23	13		5.6	602	
Bouzareah	344	21.0	+2.0	13.0	-0.3	WSW 3	Beau		19	13		5.9	401	
Alger	59	21.9	+2.4	15.0	+0.4	WSW 2	nuag.	Belle	22	14		3.5	222	
Maison Carrée	48											1.3		
~~Bougie~~ Carlon	9	22.0	+3.4	16.0	0.0	SW 2	nuag.	Belle	21	13				
Philippeville	47	20.1	+0.6	15.0	0.0	WSW 1	d	Belle	19	11		0.4	713	
Cap de Garde	161	21.0	+0.9	16.0	+3.0	W 4	d	Belle	23	12				
La Calle	10	"	-	15.2	+1.2	ESE 3	Beau	Calme	22	12		5.0	592	
Bizerte	9													
Tunis	46	19.7	"	10.5	-1.5	WSW 2	Beau		21	10			181	
Sfax	8	21.1	+0.6	10.2	-1.8	NW 2	d	Agitée	17	10		0.1	108	
Sahara														
Ouajda	580	26.3	+5.7	7.0	-4.0	calme	nuag.		22	4		1.8		
Tlemcen	806	25.0	+5.6	7.5	-	W 1	clair		17	5		9.0	266	
Sidi Bel Abbès	479	26.2	+4.0	10.4	-0.6	W 1	nuag.		15	5		1.5	193	
Saïda	900	"	"	7.8	+0.6	W 1	clair		22	6		4.4	253	
Mascara	590	25.8	+3.1	9.0	-0.4	calme	Beau		22	7		1.0	238	
Relizane	73	-	-	10.3	-0.5	SW 5	8 nuag.		23	10		1.6	163	
Orléansville	112	24.7	+3.0	8.8	-0.5	S 1	Beau		22	8		5.0		
Tiaret	1023	24.6	+2.0	7.0	+1.4	W 1	nuag.		20	8		2.1	334	
Vialar	889	23.7	0.0	6.0	0.0	NE 1	clair		20	4		1.0	288	
Médéa	935	"	"	7.5	-0.2	W 1	8 nuag.		18	6		6.5	430	
Aumale	905											9.2		
Fort National	942	23.3	+2.0	10.0	+0.7	SW 4	Beau		17	9		3.1	369	
Tizi Ouzou	222	22.3	+1.2	11.8	+1.4	E 1	8 nuag.		22	10		2.3	669	
Bordj Bou Arréridj	915	23.0	+2.0	8.8	0.0	NE 1	Beau		16	7		1.0		
Setif	1079	22.6	+0.1	9.0	+2.2	NW 2	nuag.		18	7		6.6	252	
Batna	1044	23.2	+0.9	9.2	+1.0	calme	couvert		18	6		0.4		
Constantine	660											7.5		
Guelma	255	21.0	-0.3	11.2	+1.0	calme	Beau		22	7			346	
Tebessa	863	24.2	+1.5	8.0	-2.0	calme	nuag.		18	8				
El Arricha	253													
Aïn Sefra	975	29.1		4.0		SW 1	8 nuag.			3				
Mecheria	1167	28.6	+2.5	8.9	+0.4	calme	8 nuag.		20	6			190	
Géryville	1320	27.7	+0.7	4.0	+3.0	SSW 4	couvert		19	1				
Aflou	1426	27.5	-	8.0	+6.0	SW 1	Beau		18	3				
Djelfa	1160	30.2	+2.4	4.0	-0.1	calme	d		19	4			175	
Bou Saada	550													
M'sila	436													
Barika	484	22.5	-	10.5	-2.0	W 2	clair		21	8			92	
Colomb Béchar	769	"		7.0	+1.0	N 1	nuag.		23	5				
Laghouat	731	26.1	+2.2	10.0	0.0	W 2	clair		22	7			15	
Biskra	125	23.0	+1.1	10.0	-4.0	NW 1	8 nuag.		24	10			56	
Tougourt	69	23.4	+0.1	14.4	+5.0	SW 1	Beau		26	8			34	
El Oued	70	"	-	12.7	+1.6	S 2	Beau		23	11			7	
Tozeur	30	21.9	-1.0	10.0	+2.0	calme	nuag.		23	7				
Ghardaïa	528	20.2	+0.9	13.2	+1.4	NW 1	Beau		26	10			9	
Ouargla	157	26.1	+1.5	10.0	-1.0	S 3	clair		-	9				
El Goléa	394	19.4	-1.6	6.0	-4.0	N 1	nuag.		-	3				
Beni Abbès	497													
Timimoun	264	25.5	+1.7	9.0	0.0	NE 3	nuag.		-	0				
Adrar		"	-	7.0	+1.0	E 3	d		19	6				
In Salah		21.4	-	15.0	-	N 4	clair			10				
Fort Flatters		-	-	11.0	+2.0	ENE 1	3		-	7				
Fort Polignac		"	-	9.0	0.0	NNE 1	d		-	6				
Djanet		-	-	12.0	-1.0	calme	d		-	9				
Tamanrasset														
Rabat														

Températures extrêmes

Stations	Max	Min
Paris	10	5
Nice	7	3
Biarritz	"	"
Strasbourg	"	"

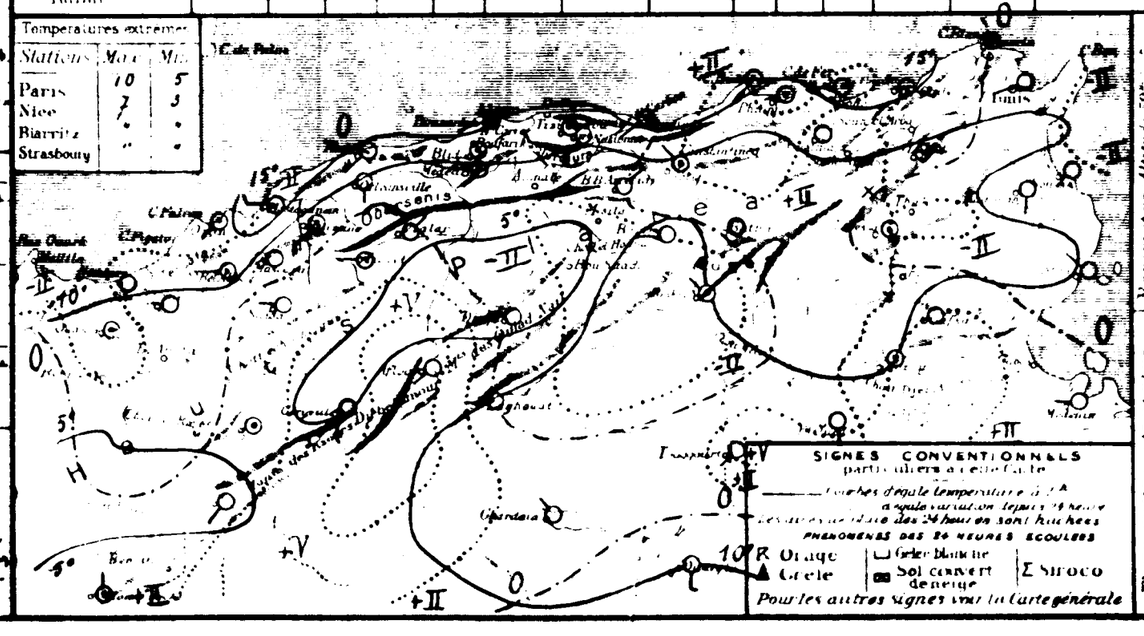

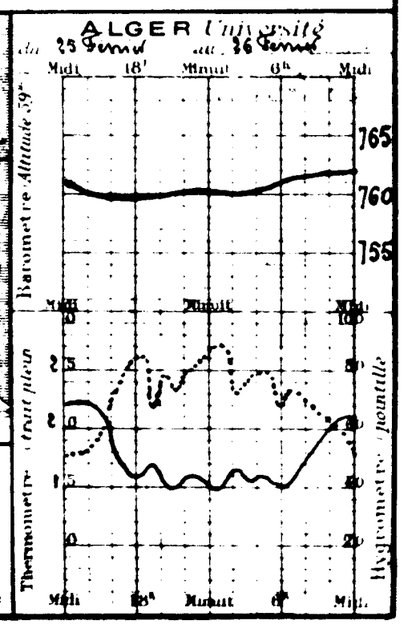

SIGNES CONVENTIONNELS

- Ciel: beau, nuageux, couvert, pluie, brumeux, brouillard
- Vent: faible, modéré, assez fort, fort, très fort, violent, tempête
- Mer: houleuse, grosse

Courbes d'égale pression
Courbes d'égale variation de pression depuis 24 heures (Chiffres romains)

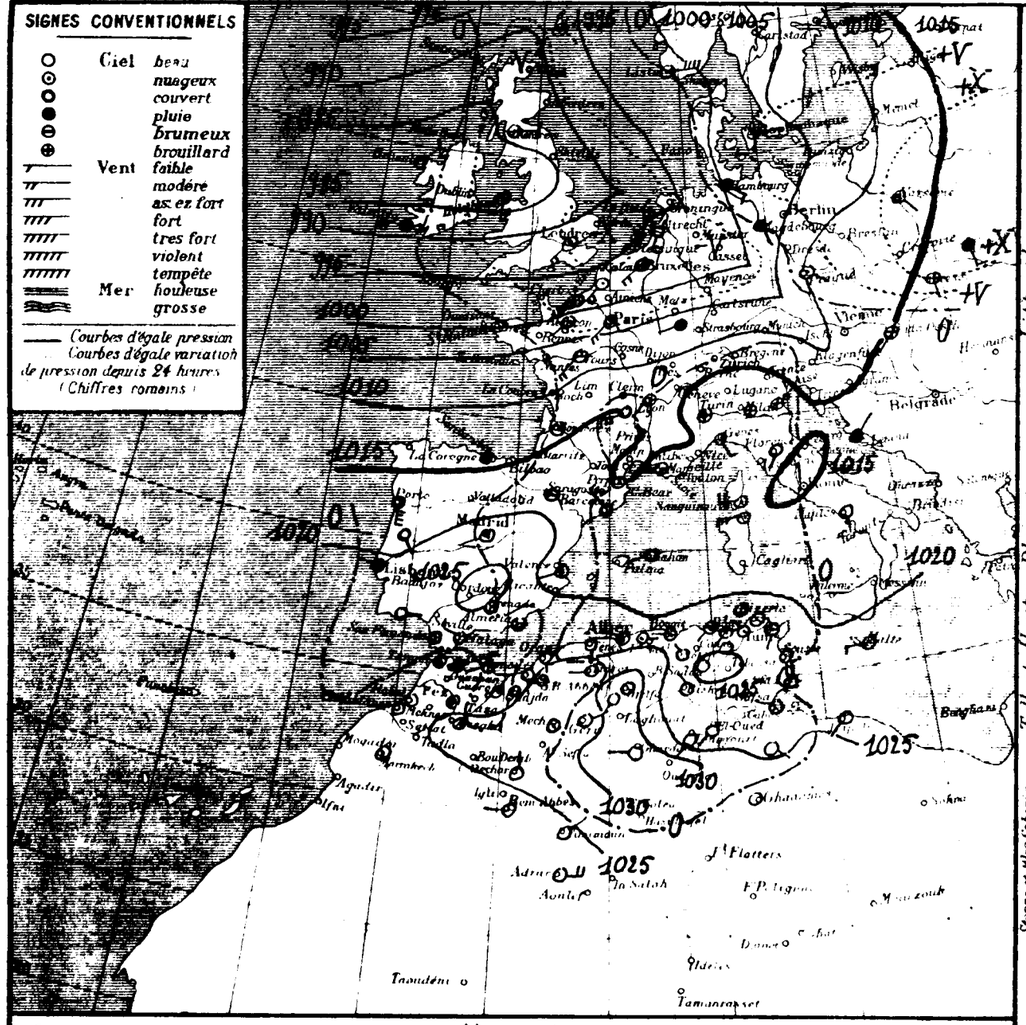

Situation générale et situation en Algérie Hausse barométrique: Ouest et Est Europe - Méditerranée centre et Est Algérie - Dépression Nord-Ouest Europe (Holyhead 981mm) - Pressions élevées Sud Espagne (Grenade 1025mm) Nord Afrique (Alger 1034mm).
Temps en Algérie à 7 heures: Ciel clair à l'Ouest, beau ou peu nuageux ailleurs - Vents variables faibles.
Mer belle ou peu agitée

Probabilité (valable pour le lendemain) Jusqu'à Mardi - Hausse barométrique Nord Afrique - Bassin méditerranéen sauf à l'Est - En Algérie, à l'Ouest: temps beau à nuageux (nuages élevés et moyens) - A l'Est: beau ou peu nuageux (nuages élevés) - Vents variables faibles (secteur Sud dominant) Température en hausse

	ORAN	ALGER	CONSTANTINE
Littoral et Tell	Beau à nuageux Vents variables faibles (secteur Sud dominant)	Beau à nuageux Vents variables faibles (secteur Sud dominant)	Beau ou peu nuageux Vents variables faibles (secteur Sud dominant)
Hauts Plateaux	Beau à nuageux Vents variables faibles (secteur Sud dominant)	Beau à nuageux Vents variables faibles (secteur Sud dominant)	Beau ou peu nuageux Vents variables faibles (secteur Sud dominant)
Sahara	Beau temps Vents du Nord à Est faibles ou modérés	Beau temps Vents du Nord à Est faibles ou modérés	Beau temps Vents du Nord à Est faibles ou modérés

AVIS AUX PORTS
- Golfe du Lion, Baléares: Vents du Sud-Ouest faibles ou modérés
- Oran, Alger, Bizerte: Vents variables faibles (secteur Sud dominant)

VENTS EN ALTITUDE
- Ouest Algérie
- " Sahara
- Est Algérie
- " Sahara

Avis aux Agriculteurs

Stations	Altitude en mètres	Observation de 7 heures du matin: Pression à 0° et au niveau de la mer, Observation	Pression, diff en 24h	Température de l'air, Observation	Température, diff en 24h	Vent, Direction et force de 0 à 9	Etat du Ciel	Etat de la Mer	Dans les 24 heures: Température extrême max	Température extrême min	Pluie en millim	Pluie du 20 au 27 Janv millim	Pluie du 1er Sept au 20 Janv millim	PHÉNOMÈNES
Littoral														
Nemours	4	24.7	-0.7	10.0	-0.8	S 1	Beau	Belle	18	9		2.0		
Beni Saf	3													
Oran	53	24.6	-0.4	12.4	+0.3	S 1	clair	calme	22	11		1.0		
Mostaganem	26											2.0		
Tenès	59	22.2	+0.7	14.2	+0.8	S 3	clair	belle	19	11		2.0	162	
Blida	267	23.4	+0.1	12.2	-2.4	calme	nuag		26	11		5.6	602	
Bouzaréa	344	21.9	+0.9	13.8	+0.8	SW 2	clair		17	7		6.0	491	
Alger	59	22.2	+0.3	15.2	+0.2	NNW 3	nuag	agitée	21	13		3.5	322	
Maison Carrée	48											1.3		
~~Bonne~~ Cavalon	9	20.7		16.0	0.0	W 2		calme	20					
Philippeville	47	22.5	+2.4	11.0	-2.0	SW 1	nuag	belle	20	10		0.4	713	
Cap de Garde	161	22.5	+1.5	14.0	-2.0	SW 2	d	belle		11				
La Calle	10			12.4	-2.2	NW 1	d	belle		12		5.0	592	
Bizerte	9													
Tunis	36	21.4	+1.7	12.4	+1.9	SSW 2	6 nuag		21	9		0.1	181	
Sfax	8	20.5	-0.6	12.2	+2.6	N 2	clair	calme	21	10			108	
Tell et Hautes Plaines														
Oudjda	580	25.5	-0.2	4.0	-3.0	calme	clair		23	3		1.8		
Tlemcen	806											9.0	266	
Sidi Bel Abbès	470	26.3	+0.1	5.0	-5.4	W 1	clair		20	3		1.5	195	
Saïda	860			10.4	+3.6	E 2	d		23	8		4.4	253	
Mascara	590	25.3	-0.5	9.0	0.0	N 1	d		20	1		1.0	232	
Relizane	73			7.4	-2.9	SSW 1	d		22	1		1.6	165	
Orléansville	112	25.0	+0.3	7.0	-1.8	SE 1	d		21	1		5.0		
Tiaret	1023	23.4	-1.2	12.0	+3.0	NN 1	d		18	8		2.1	334	
Vialar	889	25.0	+1.3	10.0	+4.0	NW 2	d		17	5		1.0	288	
Médéa	935			9.0	+1.5	W 1	clair		17	6		5.6	480	
Aumale	905											0.2		
Fort National	942											5.7	569	
Tizi Ouzou	222	23.6	+1.2	11.0	-0.8	E 1	nuag		21	7		2.3	669	
Bordj Bou Arréridj	915											1.0		
Setif	1079	24.7	+2.1	7.4	+1.6	NW 2	clair		18	6		6.6	282	
Batna	1044	25.3	+1.5	7.9	-1.3	calme	beau		21	4		0.4		
Constantine	660											7.5		
Guelma	268	24.9	+3.9	6.5	-4.7	calme	beau		22	5		2.7	346	
Tebessa	863													
Steppe et Atlas Saharien														
El Aricha	1233													
Ain Sefra	1073													
Mécheria	1167	28.1	-0.5	9.2	+0.3	calme	nuag		20	7			190	
Geryville	1320	28.7	+1.0	4.2	-0.7	ENE 2	clair		20	-1		2.0		
Aflou	1426	29.5		3.0	-3.0	SW 1	d		19	1				
Djelfa	1160	30.9	+0.7	5.1	-0.9	calme	d		18				175	
Bou Saâda	550													
M'sila	486													
Barika	484			12.5	+3.0	NW 2	clair		22	7			92	
Sahara														
Colomb Béchar	769	25.6		8.0	+1.0	N 1	clair			6				
Laghouat	751												15	
Biskra	125	24.5	+1.5	13.0	+3.0	NW 1	clair		26	13			36	
Touggourt	69	25.7	+0.3	10.0	+4.0	SW 1	d		27	8			54	
El Oued	70			13.5	+0.8	SW 1	d		25	9			7	
Tozeur	50													
Ghardaïa	526	23.3	+3.0	13.0	-0.2	W 2	clair		22	10			9	
Ouargla	157													
El Goléa	394													
Beni-Abbès	497	25.5		7.0		W 1	clair			6				
Timimoun	294	24.6		11.0	+2.0	NE 2	d			9				
Adrar				8.0	+1.0	E 1	d			7				
In Salah														
Pt Flatters														
Pt Polignac														
Djanet														
Tamanrasset														
Rabat														

Températures extrêmes

Stations	Max	Min
Paris	"	"
Nice	"	"
Biarritz	"	"
Strasbourg	"	"

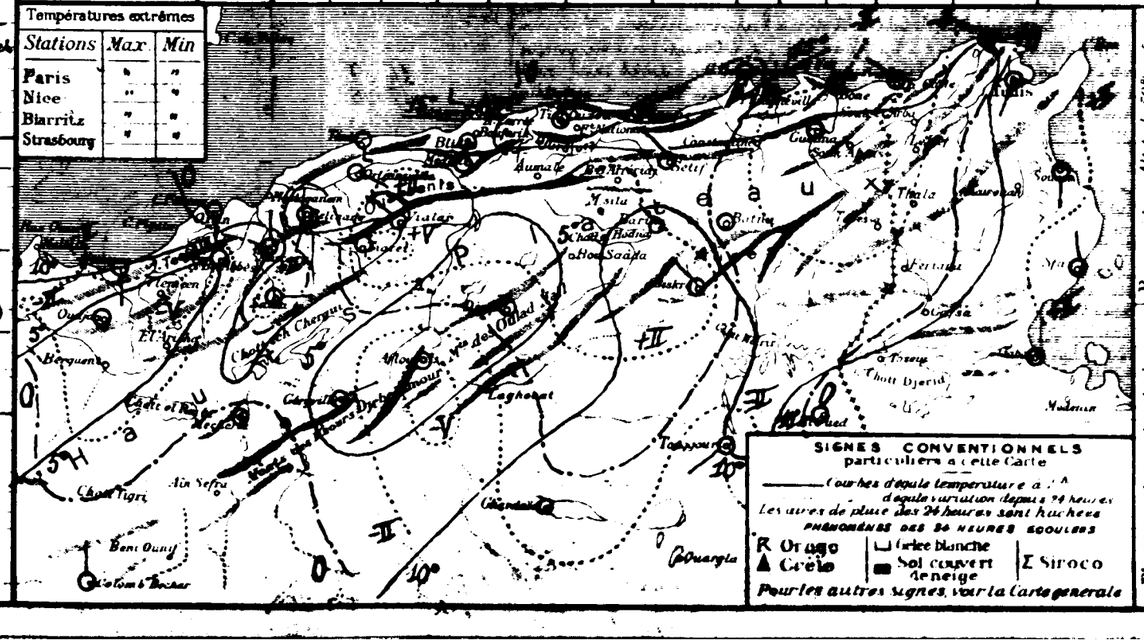

SIGNES CONVENTIONNELS particuliers à cette Carte
Courbes d'égale température à 7h
Courbes d'égale variation depuis 24 heures
Les aires de pluie des 24 heures sont hachées
PHÉNOMÈNES DES 24 HEURES ÉCOULÉES
R Orage — Grêle — Gelée blanche — Sol couvert de neige — Sirocco
Pour les autres signes, voir la Carte générale

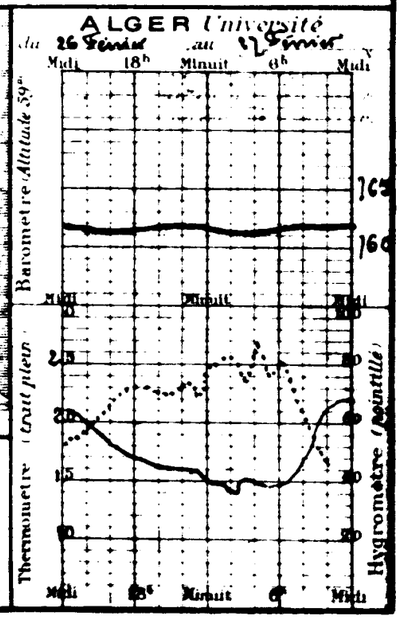

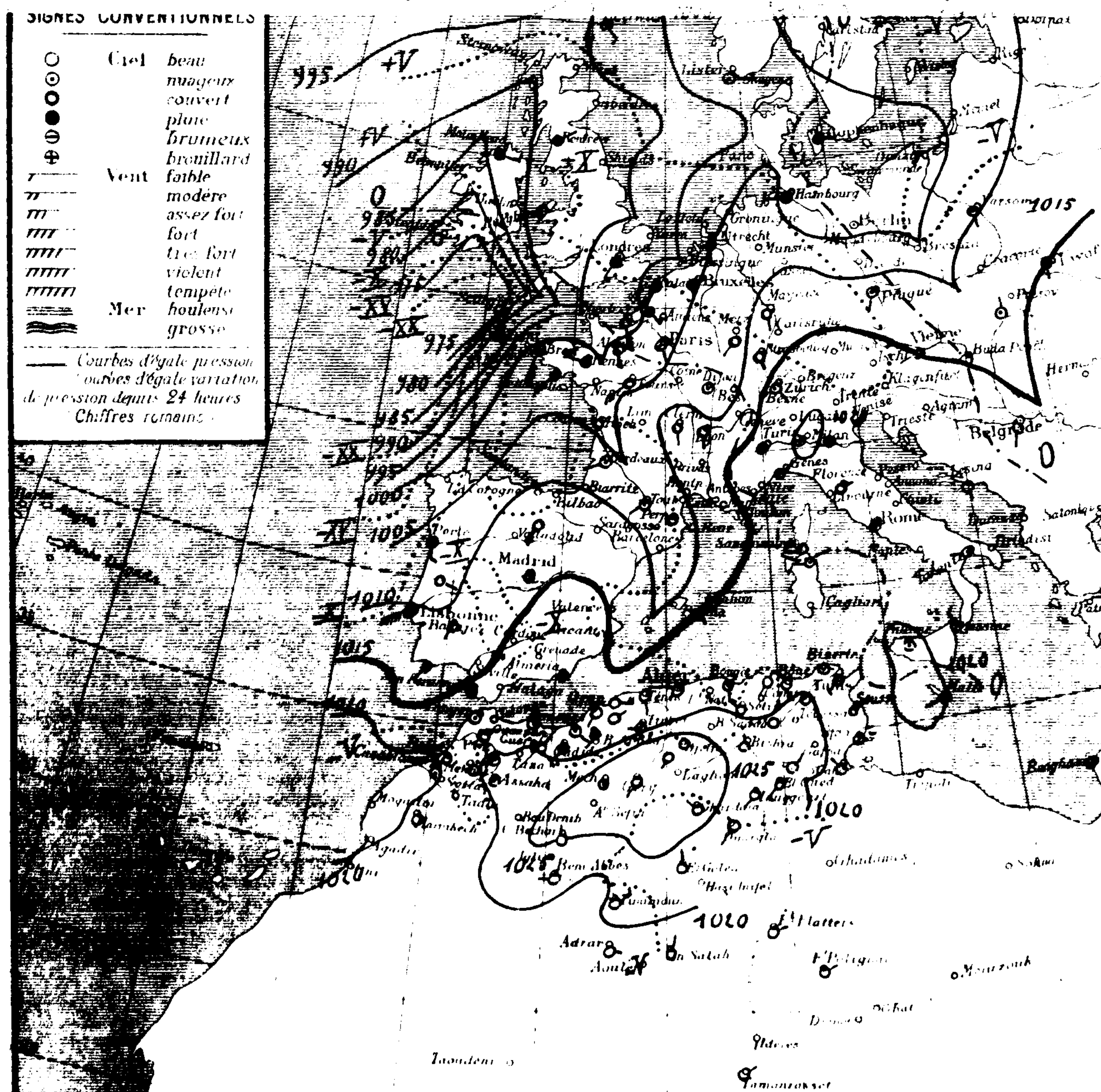

OBSERVATION DE 7 HEURES DU MATIN

Région	Stations	Altitude en mètres	Pression à 0° et au niveau de la mer: Observation	Pression: diff en 24 h	Température de l'air: Observation	Température: diff en 24 h	Vent Direction et force de 0 à 9	Etat du Ciel	Etat de la Mer	Températures extrêmes: max	Températures extrêmes: min	Pluie en millim	Pluie du 20 au 28 Fév (millim)	Pluie du 1er Sept au 28 Fév (millim)	PHÉNOMÈNES
Littoral	Nemours	5	15.3	-9.4	16.4	+6.4	SE 1	nuag'	belle	17	10		2.0		
	Beni Saf	3													
	Oran	55	16.2	-8.4	17.7	+5.3	SW 2	beau	belle	20	12		1.0		
	Mostaganem	86	"	"	15.0	"	E 4	d	agitée	20	12		2.0		
	Ténès	59	16.7	-6.5	19.8	+5.6	S 2	clair	E belle	20	13		2.0	162	
	Blida	257	17.5	-5.9	14.2	+2.0	calme	E nuag'		24	11		5.6	602	
	Bouzaréa	344	15.5	-6.4	18.1	+4.3	SSW 1	clair		18	13		5.9	491	
	Alger	32	15.9	-6.3	15.6	+0.4	calme	d	E belle	22	14		3.5	528	
	Maison Carrée	48	16.9	"	8.0	"	SW 1	beau		23	6		1.3		
	Bougie Carbon	9	17.9	-2.8	21.0	+5.0	S 3	nuag'	belle	19	14				
	Philippeville	47	17.0	-5.5	12.7	+1.7	SW 2	clair	belle	19	11		0.4	713	
	Cap de Garde	161	19.4	-3.1	13.0	-1.0	S 3	beau	calme	20	11				
	La Calle	10	"	"	15.4	+3.0	ESE 2	clair	E belle	22	13		5.0	592	
	Bizerte	9													
	Tunis	36	18.2	-3.2	10.4	-2.0	SW 3	clair		21	9		0.1	181	
	Sfax	8	19.1	-1.4	12.0	-0.8	calme	clair	agitée	.	10			108	
Tell et Hautes Plaines	Oudjda	580	17.3	-8.2	13.0	+9.0	SW 3	nuag'		27	10		1.8		
	Tlemcen	806											9.0	266	
	Sidi Bel Abbès	476	18.5	-7.8	8.0	+3.0	SW 1	nuag'		23	6		1.3	193	
	Saïda	860	"	"	11.4	+1.0	SE 4	beau		26	10		4.4	233	
	Mascara	590	17.9	-7.4	13.0	+4.0	NE 1	d		24	10		1.0	238	
	Relizane	73	"	"	13.0	+5.6	SSW 1	beau		23	7		1.6	163	
	Orléansville	112	17.9	-7.1	7.5	+0.5	SSW 1	clair		23	7		5.0		
	Tiaret	1023	18.2	-5.2	13.0	+1.0	W 1	nuag'		22	8		2.1	234	
	Vialar	869											1.0	288	
	Médéa	935	"	"	11.4	+2.4	SE 1	E nuag'		19	10		8.5	480	
	Aumale	905	"	"	12.0	"	W 1	beau		25	10		9.2		
	Fort National	942											8.7	569	
	Tizi Ouzou	222	18.3	-5.2	8.4	-2.6	E 1	clair		22	6		2.3	669	
	Bordj Bou Arréridj	915	19.8		7.5	"	SW 1	d		22	6		1.0		
	Sétif	1079	19.5	-5.2	11.0	+3.6	NW 2	beau		21	8		6.6	252	
	Batna	1044	22.9	-2.4	8.3	+0.4	calme	clair		21	5		0.4		
	Constantine	660	"		7.8	"	N 2	d		20	6		7.5		
	Guelma	268	20.5	-4.4	8.9	+2.4	calme	d		22	5		2.7	346	
	Tébessa	86													
Steppe et Atlas Saharien	El Aricha	1253													
	Aïn Sefra	1075													
	Mécheria	1167	26.7	-1.4	8.8	-0.4	calme	nuag'		23	5			190	
	Géryville	1320	29.5	+0.2	4.0	-0.2	SW 1	clair		20	2		2.0		
	Aflou	1428	29.5	-4.0	4.0	+1.0	SW 1	d		20	2				
	Djelfa	1160	26.5	-4.9	4.3	+1.2	calme	d		20	5			175	
	Bou Saada	530													
	M'sila	486													
	Barika	464	"	"	10.5	-2.0	N 1	clair		23	8			92	
Sahara	Colomb Béchar	769	25.1	-0.5	10.0	+2.0	N 1	clair			5				
	Laghouat	751												15	
	Biskra	123	21.3	-3.2	14.0	0.0	N 1	clair		27	12			56	
	Touggourt	69	21.6	-2.2	11.4	+1.4	SW 2	d		27	9			34	
	El Oued	70	"	"	14.0	+0.5	SW 3	d		29	11			7	
	Tozeur	50	21.7	"	9.5	"	NE 2	beau		25	8				
	Ghardaïa	526	26.9	-6.3	13.4	-0.6	NW 1	d		30	9			9	
	Ouargla	157	23.5	"	10.0	"	SW 2	clair		"	10				
	El Goléa	394	22.5	"	7.0	"	N 2	clair		"	8				
	Beni Abbès	497	20.2	-3.3	7.0	0.0	W 1	d		"	6				
	Timimoun	284	20.6	-4.0	10.0	-1.0	NE 3	d		"	9				
	Adrar		"	"	13.0	+3.0	E 1	d		"	9				
	In Salah		18.5	"	12.0	"	NNE 1	d		"	11				
	Ft Flatters		"	"	15.0	"	ENE 1	clair		"	10				
	Ft Polignac		"	"	12.0	"	NE 1	d		"					
	Djanet														
	Tamanrasset		"	"	10.0	"	NE 1	clair		"	8				
	Rabat														

Situation générale et situation en Algérie Baisse barométrique : Est et Ouest-Europe - Ouest et centre Bassin méditerranéen - Afrique du Nord - Aire dépressionnaire Ouest et Nord-Est Europe (Scilly 975mb). Pressions élevées Sud-Est Europe (Bucarest 1021mb) Nord Afrique (Aflou 1030mb).
Temps en Algérie à 7 heures : Ciel brumeux à l'Ouest beau ailleurs - Vents variables faibles (secteur Sud dominant) - Mer belle -

Probabilité (valable pour le lendemain) : Jusqu'à Midi - Baisse barométrique : Bassin méditerranéen - Nord Afrique - Hausse : Maroc - En Algérie, à l'Ouest ciel brumeux à nuageux par nuages moyens - Vents de Sud à Sud-Ouest faibles ou modérés sauf coups de vent de Sud à Ouest - Température en baisse - Ciel beau à brumeux - Vents du secteur Sud faibles ou modérés - Température en hausse -

	ORAN	ALGER	CONSTANTINE
Littoral et Tell	Brumeux à nuageux Vents de Sud à Sud-Ouest faibles ou modérés sauf coups de vent de Sud à Ouest	Brumeux à nuageux - Vents de Sud à Sud-Ouest faibles ou modérés sauf coups de vent de Sud à Ouest	Beau à brumeux Vents du secteur Sud faibles
Hauts Plateaux	Brumeux à nuageux - Vents de Sud à Sud-Ouest faibles ou modérés sauf coups de vent de Sud à Ouest	Brumeux à nuageux - Vents de Sud à Sud-Ouest faibles ou modérés sauf coups de vent de Sud à Ouest	Beau à brumeux Vents du secteur Sud faibles
Sahara	Beau ou peu nuageux Vents de Nord à Est modérés	Beau ou peu nuageux Vents de Nord à Est modérés	Beau temps Vents du secteur Est faibles ou modérés

AVIS AUX PORTS
Golfe du Lion : Vents de Sud à Ouest de force croissante
Baléares : Vents de Sud-Ouest modérés ou assez forts
Oran, Alger : Vents de Sud à Sud-Ouest faibles ou modérés sauf coups de vent de Sud à Ouest
Bizerte : Vents du secteur Sud faibles ou modérés

VENTS EN ALTITUDE
Ouest — Algérie : Sud-Ouest à Ouest 12 à 15m ; Sahara : 1000m NE 6 à 8, 2000m SW 10 à 12m
Est — Algérie : Sud à Sud-Ouest 10 à 12m ; Sahara : secteur Est 10 à 12m

Probabilité du 1er au 2 Mars midi : Temps de plus en plus nuageux avec pluies par l'Ouest - Vents de Sud-Ouest à Ouest modérés ou assez forts - Température en baisse -

Températures extrêmes

Stations	Max	Min
Paris	14	9
Nice	17	6
Biarritz	.	.
Strasbourg	.	.

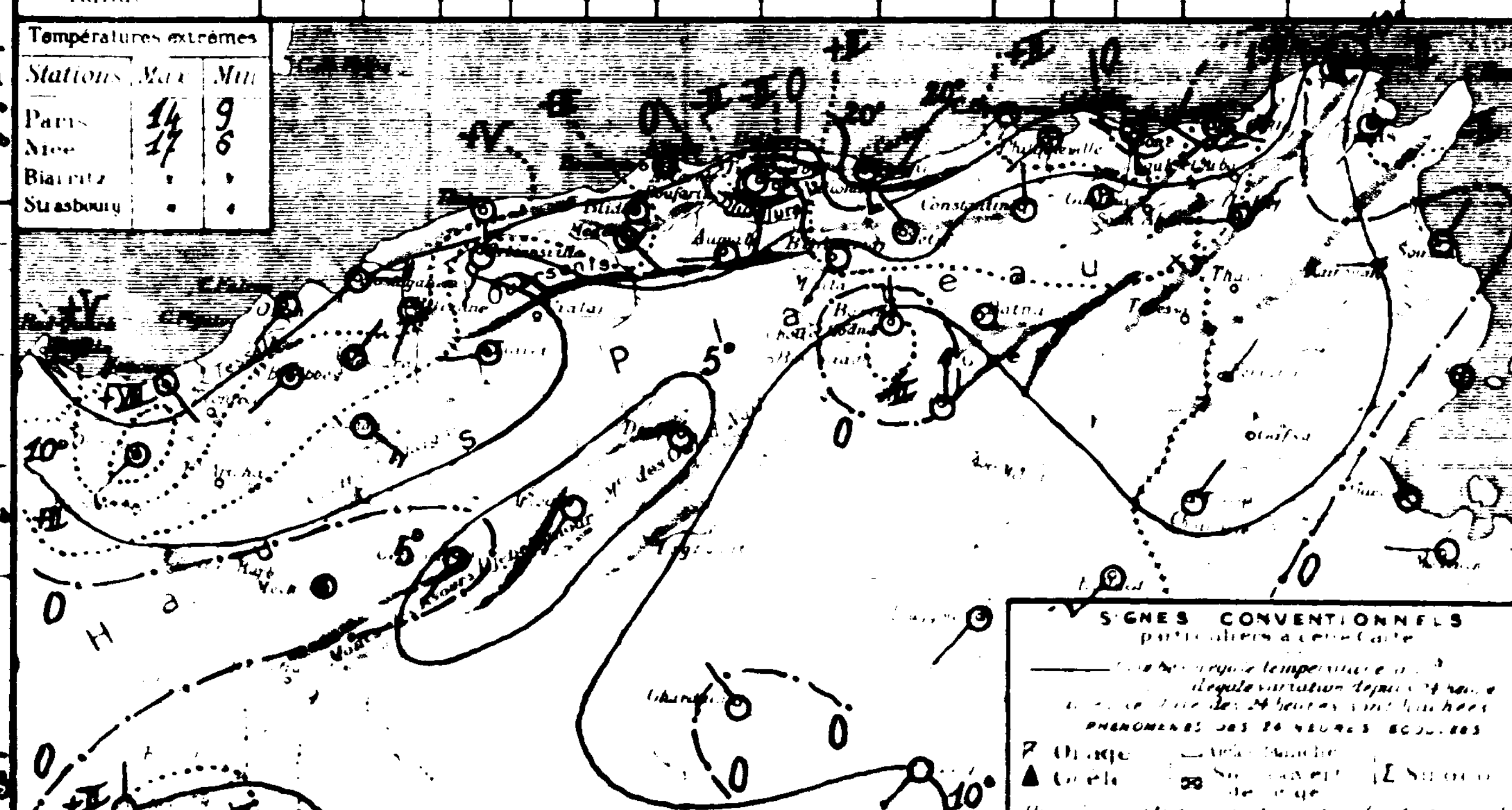

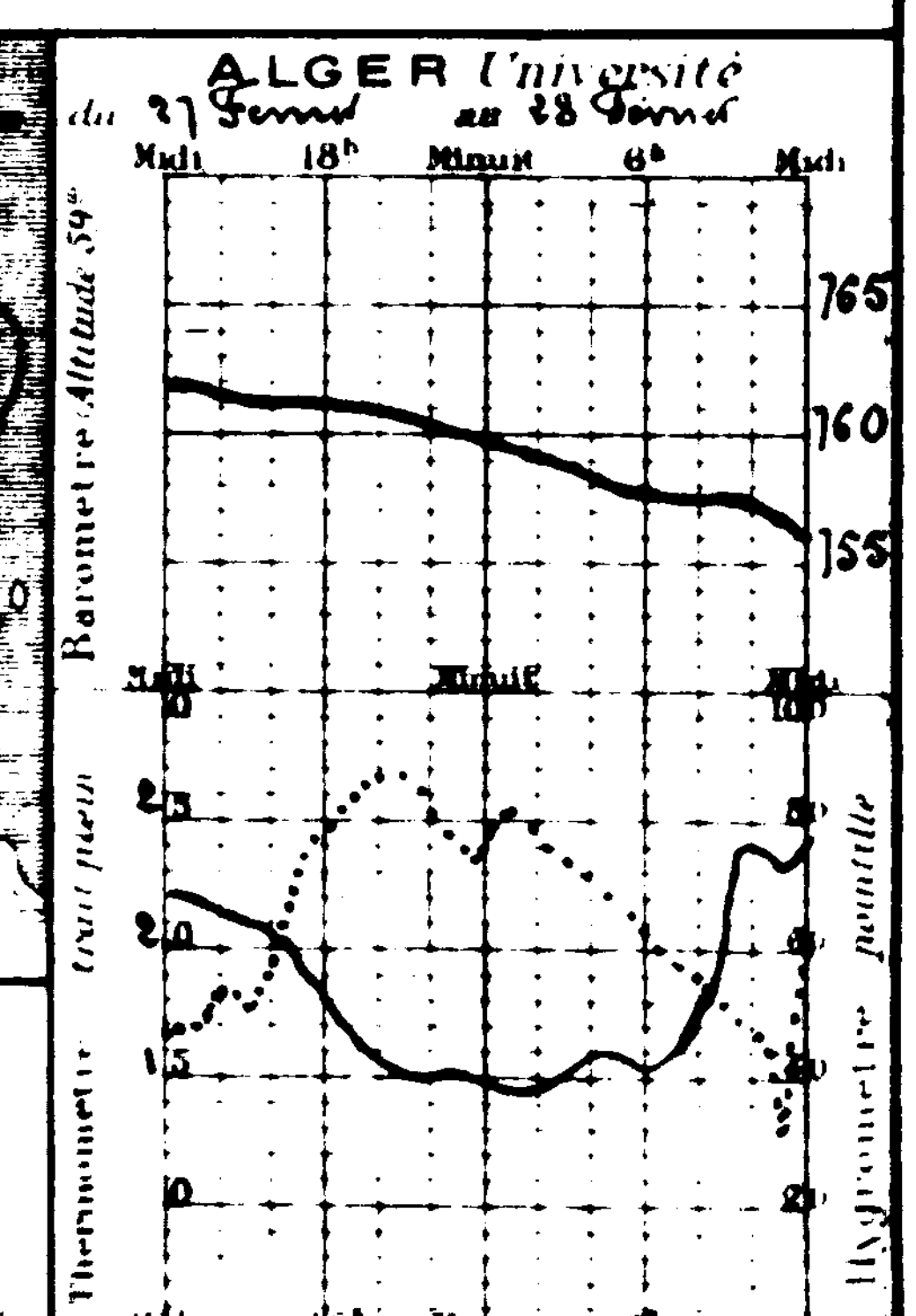

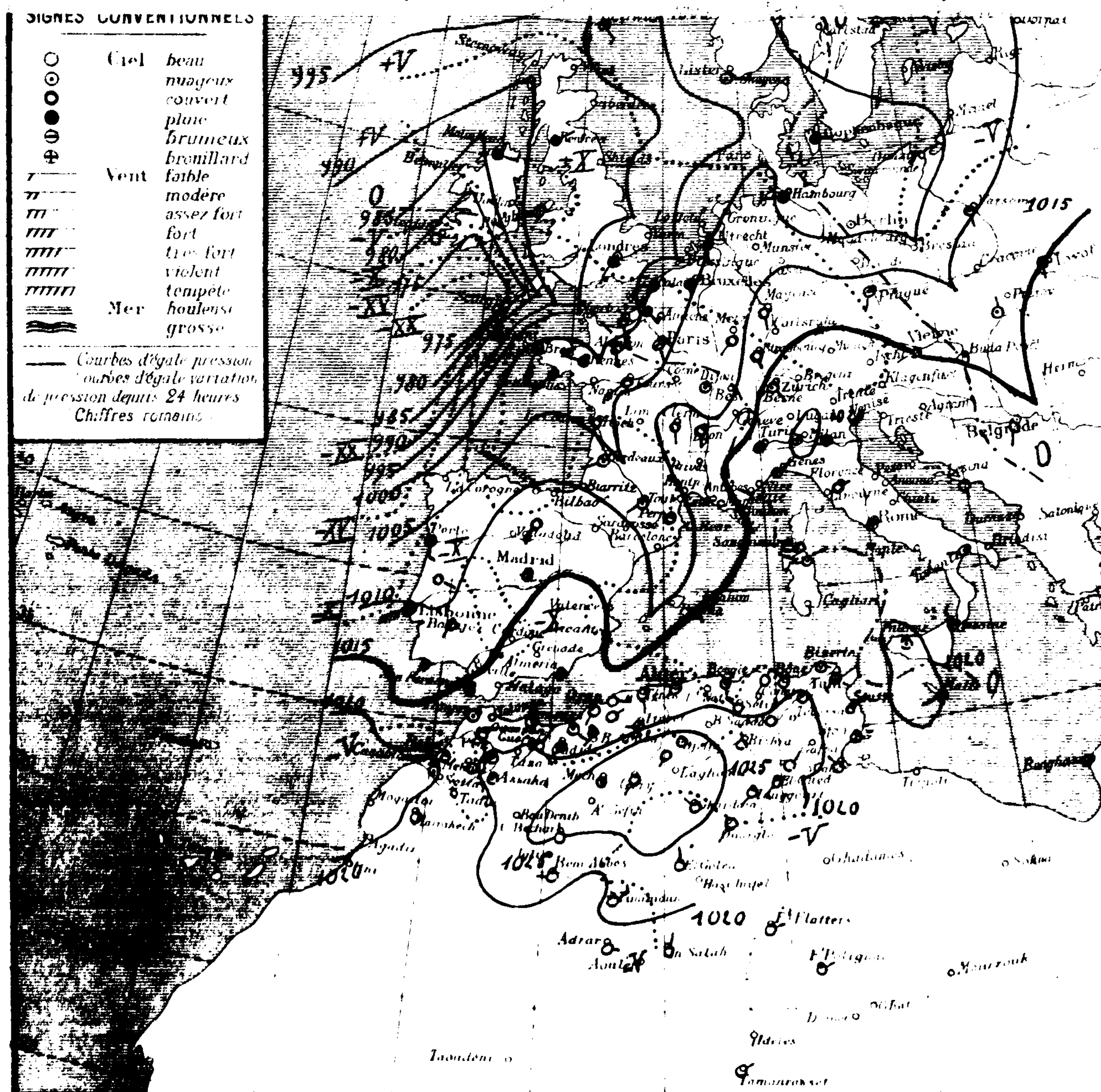

STATIONS	Altitude en mètres	Pression à 0° et au niveau de la mer: Observation	Pression: diff. en 24 h	Température de l'air: Observation	Température: diff. en 24 h	Vent: Direction et force de 0 à 9	Etat du Ciel	Etat de la Mer	Températures extrêmes: max	Températures extrêmes: min	Pluie en millim	Pluie du 20 au 28 Fév (millim)	Pluie du 1er Sept. au 20 Fév (millim)	PHÉNOMENES
Littoral														
Nemours	4	15.3	-9.4	16.4	+6.4	SE 1	nuag'	Belle	17	10		2.0		
Beni Saf	3													
Oran	55	16.2	-8.4	17.7	+5.3	SW 2	Beau	Belle	20	12		1.0		
Mostaganem	86	"	"	15.0	.	E 4	d	agitée	20	12		2.0		
Ténès	59	16.7	-6.5	19.8	+5.6	S 2	clair	Belle	20	13		2.0	162	
Blida	267	17.5	-5.9	14.2	+2.0	calme	B nuag'		24	11		5.6	602	
Boufarik	144	15.5	-6.4	18.1	+4.3	SSW 1	clair		18	13		5.9	491	
Alger	38	15.9	-6.3	15.6	+0.4	calme	d	Belle	22	14		3.5	532	
Maison Carrée	48	16.9	.	8.0	.	SW 1	Beau		23	6		1.3		
Bougie Carbon	9	17.9	-2.8	21.0	+5.0	S 3	nuag'	Belle	19	14				
Philippeville	47	17.0	-5.5	12.7	+1.7	SW 2	clair	Belle	19	11		0.4	713	
Cap de Garde	161	19.4	-3.1	13.0	-1.0	S 3	Beau	calme	20	11				
La Calle	10	"	"	15.4	+3.0	ESE 2	clair	Belle	22	13		5.0	592	
Bizerte	6													
Tunis	36	18.2	-3.2	10.4	-2.0	SW 3	clair		21	9		0.1	181	
Sfax	3	19.1	-1.4	12.0	-0.8	calme	clair	Agitée	.	10			108	
Tell et Hautes Plaines														
Oudjda	580	17.3	-8.2	13.0	+9.0	SW 3	nuag'		27	10		1.2		
Tlemcen	806											9.0	266	
Sidi Bel Abbès	476	18.5	-7.8	8.0	+3.0	SW 1	nuag'		23	6		1.3	193	
Saïda	860	"	"	11.4	+1.0	SE 4	Beau		26	10		4.4	233	
Mascara	590	17.9	-7.4	13.0	+4.0	NE 1	d		24	10		1.0	238	
Relizane	73	"	"	13.0	+5.6	SSW 1	Beau		23	7		1.6	163	
Orléansville	112	17.9	-7.1	7.5	+0.5	SSW 1	clair		23	7		5.0		
Tiaret	1023	18.2	-5.2	13.0	+1.0	W 1	nuag'		22	9		2.1	254	
Vialar	869											1.0	288	
Médéa	935	.	"	11.4	+2.4	SE 1	B nuag'		19	10		85	480	
Aumale	105	.	.	13.0	.	W 1	Beau		25	10		9.2		
Fort National	942											8.7	569	
Tizi Ouzou	222	18.3	-5.2	8.4	-2.6	E 1	clair		22	6		2.3	669	
Bordj Bou Arréridj	915	19.2	.	7.5	.	SW 1	d		22	6		1.0		
Sétif	1079	19.5	-5.2	11.0	+3.6	NW 2	Beau		21	8		6.6	252	
Batna	1044	22.9	-2.4	8.3	+0.4	calme	clair		21	5		0.4		
Constantine	660	"		7.8	-	N 2	d		20	6		7.5		
Guelma	263	20.5	-4.4	8.9	+2.4	calme	d		22	5		2.7	346	
Tébessa	[illegible]													
Steppes et Atlas Saharien														
El Aricha	1253													
Aïn Sefra	1075													
Mecheria	1167	26.7	-1.4	8.8	-0.4	calme	B nuag'		23	5			190	
Géryville	1320	29.5	+0.2	4.0	-0.2	SW 1	clair		20	2		2.0		
Aflou	1426	29.5	-4.0	4.0	+1.0	SW 1	d		20	2				
Djelfa	1160	26.5	-4.9	4.3	+1.2	calme	d		20	5			175	
Bou Saada	550													
M'sila	486													
Barika	464	"	"	10.5	-2.0	N 1	clair		23	8			92	
Sahara														
Colomb Béchar	769	25.1	-0.5	10.0	+2.0	N 1	clair			5				
Laghouat	751												15	
Biskra	125	21.3	-3.2	14.0	0.0	N 1	clair		27	12			56	
Touggourt	69	21.6	-2.2	11.4	+1.4	SW 2	d		27	9			34	
El Oued	70	"	.	14.0	+0.5	SW 3	d		29	11			7	
Tozeur	50	21.7	"	9.5	"	NE 2	Beau		27	8				
Ghardaïa	526	26.9	-6.3	13.4	-0.6	NW 1	d		30	9			9	
Ouargla	157	23.5	.	10.0	"	SW 2	clair		.	10				
El Goléa	394	22.5	.	7.0	.	N 2	clair		.	6				
Beni Abbès	497	20.2	-3.3	7.0	0.0	W 1	d		.	6				
Timimoun	294	20.6	-4.0	10.0	-1.0	NE 3	d		.	9				
Adrar		.	.	13.0	+3.0	E 1	d		.	9				
In Salah		18.5	.	12.0	.	NNE 1	d		.	11				
Ft Flatters		.	.	15.0	.	ENE 1	clair		.	10				
Ft Polignac		.	.	12.0	.	NE 1	d		.	.				
Djanet														
Tamanrasset		.	.	10.0	.	NE 1	clair		-	8				
Rabat														

Situation générale et situation en Algérie Baisse barométrique : Est et Ouest Europe – Ouest et centre Bassin méditerranéen – Afrique du Nord. Aire dépressionnaire Ouest et Nord-Est Europe (Scilly 973mb). Pressions élevées Sud-Est Europe (Bucarest 1021mb) Nord Afrique (Aflou 1030mb). Temps en Algérie à 7 heures : Ciel brumeux à l'Ouest beau ailleurs. Vents variables faibles (secteur Sud dominant). Mer belle.

Probabilité (*valable pour le lendemain*) Jusqu'à Midi – Baisse barométrique : bassin méditerranéen – Nord Afrique – Hausse : Maroc – En Algérie, à l'Ouest ciel brumeux à nuageux par nuages moyens. Vents de Sud à Sud-Ouest faibles ou modérés sauf coups de vent de Sud à Ouest. Température en baisse. Ciel beau à brumeux. Vents du secteur Sud faibles ou modérés. Température en hausse.

	ORAN	ALGER	CONSTANTINE
Littoral et Tell	Brumeux à nuageux. Vents de Sud et Sud-Ouest faibles ou modérés sauf coups de vent de Sud à Ouest	Brumeux à nuageux. Vents de Sud à Sud-Ouest faibles ou modérés sauf coups de vent de Sud à Ouest	Beau à brumeux. Vents du secteur Sud faibles
Hauts Plateaux	Brumeux à nuageux. Vents de Sud à Sud-Ouest faibles ou modérés sauf coups de vent de Sud à Ouest	Brumeux à nuageux. Vents de Sud à Sud-Ouest faibles ou modérés sauf coups de vent de Sud à Ouest	Beau à brumeux. Vents du secteur Sud faibles
Sahara	Beau ou peu nuageux. Vents de Nord à Est modérés	Beau ou peu nuageux. Vents de Nord à Est modérés	Beau temps. Vents du secteur Est faibles ou modérés

AVIS AUX PORTS

Golfe du Lion Vents de Sud à Ouest de force croissante
Baléares Vents de Sud-Ouest modérés ou assez forts
Oran / *Alger* Vents de Sud à Sud-Ouest faibles ou modérés sauf coups de vent de Sud à Ouest
Bizerte Vents du secteur Sud faibles ou modérés

VENTS EN ALTITUDE

Ouest Algérie: Sud-Ouest à Ouest 12 à 15m
Sahara: 1000m NE 6 à 8, 2000m SW 10 à 12m
Est Algérie: Sud à Sud-Ouest 10 à 12m
Sahara: secteur Est 10 à 12m

Probabilité du 1er au 2 Mars midi : Temps de plus en plus nuageux avec pluies par l'Ouest. Vents de Sud-Ouest à Ouest modérés ou assez forts – Température en baisse –

Températures extrêmes: Stations	Max	Min
Paris	14	9
Nice	17	6
Biarritz	.	.
Strasbourg	.	.

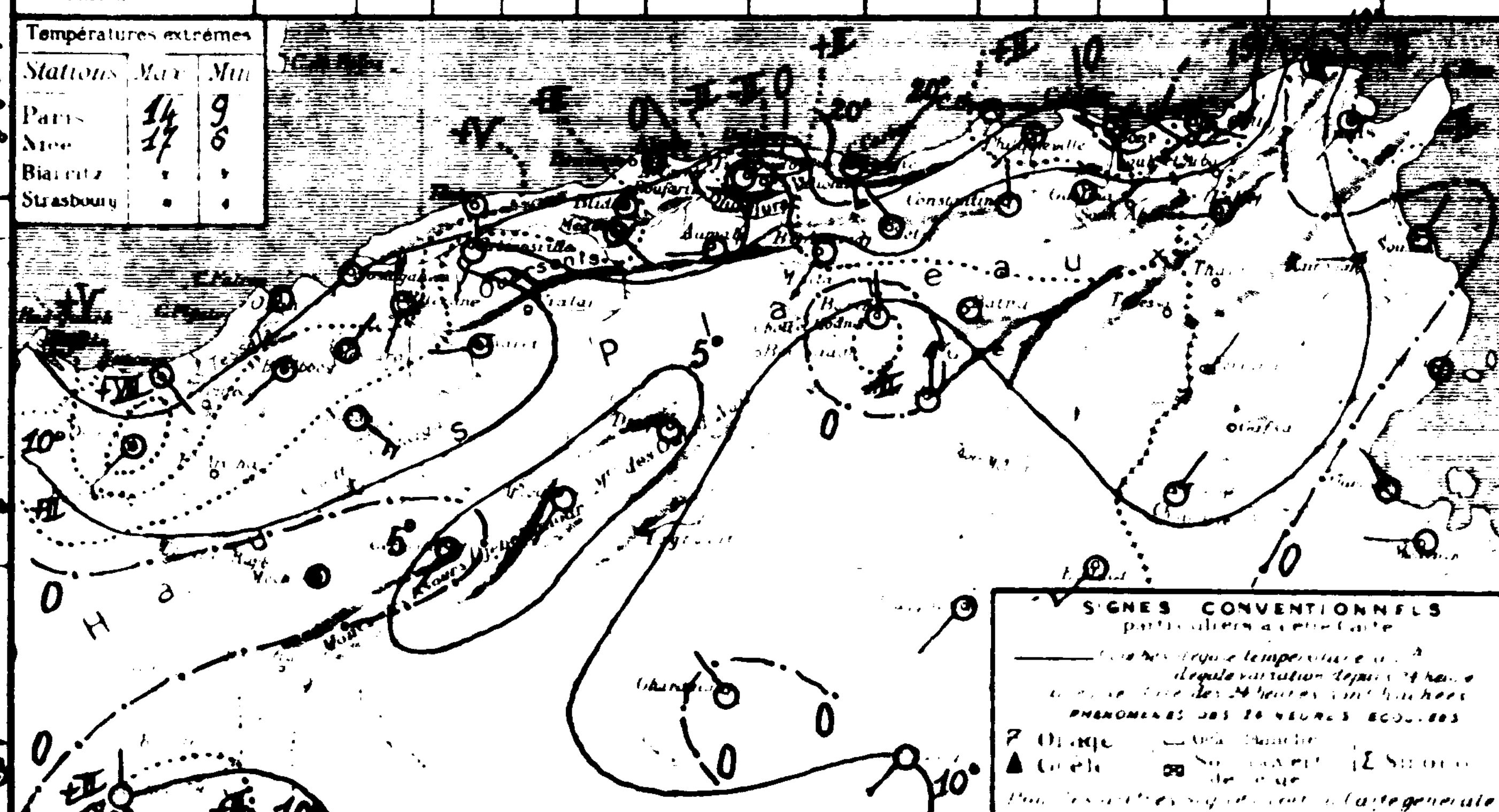

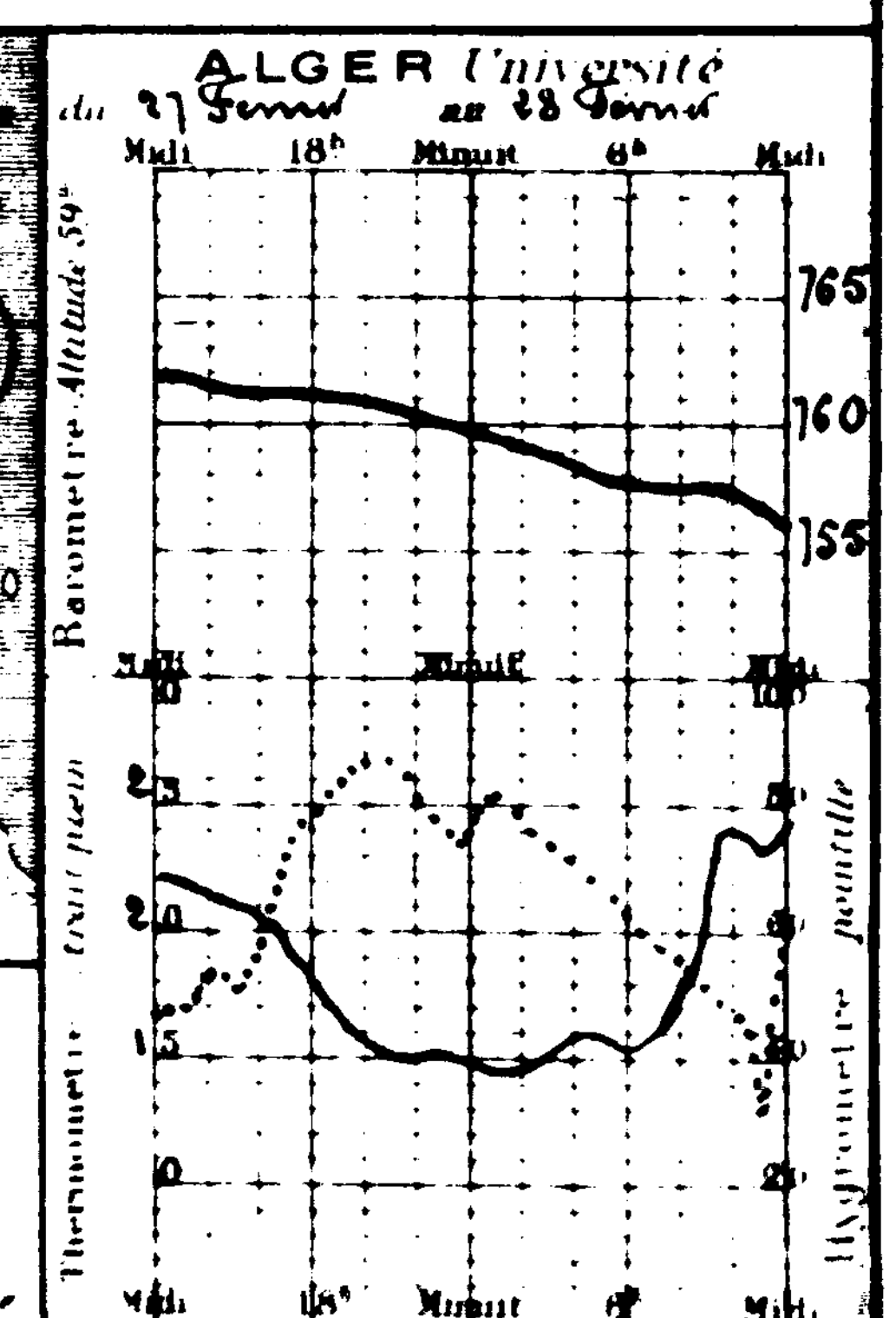

Température et humidité

Les moyennes de l'humidité, de la tension de vapeur et du poids par mètre cube, sont celles des observations psychrométriques de 7, 13, 18h interprétées à l'aide de la formule de A. Angot (Annales du Bureau Central Météorologique, 1880, T1, B45)

Stations	Altitude	Minimum moyen	m extrême	date	Maximum moyen	M extrême	date	$\frac{m+M}{2}$	Humidité relative moyenne	Tension de vapeur moyenne	Poids par m³
Oran	11m	10.1	7.3	21	16.3	21.7	24	13.2	70	8.0	8.1
Castiglione	10	8.1	3.3	8	16.2	23.0	25	12.1	73	7.7	7.8
Alger	59	9.2	4.1	9	15.5	24.1	28	12.4	71	7.6	7.7
Philippeville	71	8.0	4.7	9.10	14.2	20.3	26	11.1	80	8.1	8.2
El. Ançor	90	9.0	6.8	12	15.8	24.4	28	12.4	82	8.7	8.8
Trois Marabouts	150	7.0	4.2	8.18	16.4	27.6	28	11.7	74	7.4	7.5
Orléansville	112	5.9	1.3	21	16.0	24.5	28	11.0	79	7.7	7.8
Miliana	750	5.4	0.9	9	11.3	23.1	28	8.4	71	5.8	6.0
Tizi-Ouzou	222	5.7	1.2	21	14.9	24.8	28	10.3	72	6.7	6.9
Fort National	942	4.1	-1.0	9	9.7	22.0	28	6.9	74	5.5	5.7
Guelma	268	4.5	-0.4	10	15.3	28.4	28	9.9	72	6.6	6.8
Sidi-bel-Abbès	476	3.8	0.2	21	14.8	26.0	28	9.3	75	6.7	6.9
Mascara	590	5.4	2.4	8	14.8	26.2	28	10.1	79	7.3	7.4
Thiersville	488	3.7	0.5	div.tes	15.6	27.2	28	9.7	82	8.3	8.4
Teniet el Haâd	1.160	,	,	,	,	,	,	,	,	,	,

Stations	Altitude	Minimum moyen	m extrême	date	Maximum moyen	M extrême	date	$\frac{m+M}{2}$	Humidité relative moyenne	Tension de vapeur moyenne	Poids par m³
Tialar	889m	1.6	-3.5	21	11.6	23.0	28	6.6	74	5.7	5.9
Boghar	910	3.0	-2.0	19	10.0	20.1	27	6.5	80	5.9	6.0
Sétif	1070	1.4	-3.0	9	11.5	24.1	28	6.5	67	4.8	5.0
Tébessa	863	1.7	-3.0	9-10	12.3	24.8	28	7.0	59	4.6	4.7
Méchéria	1167	2.0	-1.3	8	11.9	22.6	27	7.0	61	4.7	4.8
Géryville	1320	-0.1	-5.9	21	10.6	21.5	27	5.3	,	,	,
Aflou	1426	,	,	,	,	,	,	,	,	,	,
Colomb-Béchar	769	3.8	0.0	8-9	17.5	25.1	28	10.7	51	5.3	5.4
Biskra	125	7.9	4.0	22	18.6	27.8	28	13.2	48	5.6	5.7
Tolga	160	,	,	,	,	,	,	,	,	,	,
Touggourt	69	5.0	1.0	10	19.6	28.8	28	12.3	56	6.5	6.5
El-Oued	70	5.3	0.1	10	19.5	29.0	26	12.4	,	,	,
Ouargla	157	6.4	1.6	22	19.6	28.6	27	13.0	53	6.4	6.4
Beni-Abbès	497	5.7	2.2	7	21.3	29.4	28	13.5	35	4.0	4.1

Différence de $\frac{m+M}{2}$ avec la normale: Alger -1°1; Fort-National +0°5; Biskra 0°0.

Comparaison des minima sous abri et à 10 c/m du sol

Stations	Minimum moyen sous abri	Minimum moyen à 10 c/m du sol	Minimum extrême sous abri	date	Minimum extrême à 10 c/m du sol	date
Alger	9.2	8.2	4.1	9	3.4	8
El. Ançor	9.0	6.6	6.8	12	4.0	11
Guelma	4.5	2.7	-0.4	10	-2.2	10
Sidi-bel-Abbès	3.8	3.0	0.2	21	-0.2	21-22
Mascara	5.4	4.1	2.4	8	0.6	21
Sétif	1.4	-1.7	-3.0	9	-5.4	21
Tolga	,	,	,	,	,	,
Béni-Abbès	5.7	0.6	2.2	7	-3.2	11-14

Situation agricole. La campagne agricole se poursuit dans des conditions favorables. Les premières céréales semées se présentent sous un aspect satisfaisant.

Les Heumis, Palestro, Burdeau, Sidi Ali (près de Thiersville) se plaignent des dégâts commis par les "vers blancs". Plus de 50 hectares ont été anéantis dans la dernière région.

Orages et grêle. I° Orages. *Département d'Oran.* Nemours, 7, 11h. Rachgoun, 7, 8h. Cap Falcon, 6, 6h45; 9, 16h. El-Ançor, 7, 7h; 9, 15h35. Trois-Marabouts, 7, 14h. Hammam-bou-Hadjar, 20, 2h. Lalla Marnia, 17. Turenne, 17. Tassin, 15, 17h. Oued Taria, 17, 16h. Tiaret, nuit du 19 au 20. Trumelet, 19, 21h30 avec grêle.

Département d'Alger. Ténès, 8; 20, 0h. Tipasa, 20, avec grêle. Castiglione, 7, 21h30 avec grêle. Alger, 8, 5h avec grêle. Cap Bengut, 8, 2h40. Bouzaréa, 8, 4h avec grêle. Maison-Carrée, 8, avec grêle. Bordj-Ménaïel, 7, avec grêle. Meurad, 14, 20h20. Montebello, 4, 19h, avec grêle; 7, 5h; 8; 14, 16h. Arba, 8; 20. Heumis, 19. Hakou-Feraoune, 19, 22h, avec grêle. Hamiz (barrage) 8, 4h. Palestro, 7; 17, 15h30. Iril Imoula, 7, avec grêle. Mirabeau, 7, 19h30. Tizi-Ouzou, 7; nuit du 7 au 8. Aïn-Radja (près Reibell) 14, 14h.

Département de Constantine. Cap Sigli, 7, 8. Bougie, 4, 4h. Cap Afiah, 7, avec grêle; 8 avec grêle. Djidjelli, 7, 4h, avec grêle et 18h, avec grêle. Cap Bougaroni, 7, avec grêle; 8, 16h30 avec grêle. Herbillon, 20, 2h. Cap-de-Garde, nuit du 7 au 8; 20. Bône, 20, 3h15, avec grêle et 7h45. La Calle, 7, avec grêle. Bessombourg, 7, avec grêle. Morris, 20, avec grêle. Aïn-Mokra, 7, 13h, avec grêle. Texenna, 20. Akbou, 14, 17h. Lamy, 7, 19h; 20, 19h. Souk-Ahras, 1er, 19h; 16.

II° Grêle. *Département d'Oran.* Beni-Saf, 5, 4h. Cap Falcon, 9, 12h30. Mostaganem, nuit du 7 au 8. Tlemcen, 16. Tlissen, 15, 14h et 18h; 16, 20h; 17, 13h; 18, 14h30; 20, 0h30 et 3h. Mercier Lacombe, 20, 1h30. Benyaya (Plateau d'Aouf) 7, 15; 17, 19. Tenouane, 17, 13h. Saïda, 17. Tircine, 17, 16h. Martimprey, 17, 14h. Bedeau, 8.

Département d'Alger

SERVICE MÉTÉOROLOGIQUE

Observations d'Alger - Université

Février a été frais les deux premières décades, pluvieux et généralement très nuageux ou couvert du 1er au 10, assez beau ou un peu nuageux ensuite avec petites pluies intermittentes entre le 19 et le 23, beau et chaud la dernière semaine.

Nombre de jours de ciel pur 1, de ciel très peu ou peu nuageux 12, de ciel nuageux ou couvert 15.

Nébulosité moyenne à 7h 5.9; à 18h 5.2; à 18h 6.0. Moyenne générale 5.7.

Nombre d'heures de soleil mesuré à l'héliographe 164 (Durée d'insolation possible 302h) Fraction d'insolation 0.54.

Nombre de jours de pluie 13. Pluie (de minuit à minuit) 88. Excès 11. Pluie tombée depuis le 1er septembre 534. Excès 18.

Orage avec grêle le 8.

Valeurs moyennes et extrêmes de la pression, de la température et de l'humidité relative

	Moyenne générale	Normale	Écart	Minimum moyen	Maximum moyen	Minimum extrême	Date	Maximum extrême	Date
Pression (*)	760mm0 (1013mb3)	758mm2 (1010mb9)	+1mm8 (2mb4)	758mm5 (1011mb3)	761mm6 (1015mb4)	752mm3 (1003mb0)	28	766mm3 (1021mb7)	5-14
Température	12.0	12.7	-0.7	9.2	15.5	4.1	9	24.1	28
Humidité (**)	74	71	+3	55	89	31	28	97	7

(*) Hauteur barométrique en millimètres ramenée à 0° et à la gravité normale. Altitude du baromètre 59m

(**) En centièmes, obtenue par dépouillement de l'enregistreur comparé au psychromètre (Formule de Regnault)

Le barogramme est mouvementé sans accuser cependant de perturbations très profondes. Différence entre le maximum et le minimum extrêmes de pression - 14mm0 (18mb7)

La température moyenne diurne s'est tenue constamment au-dessous de la normale du 1er au 21 (écart brusque de -7°3 le 8), elle l'a rejointe ensuite, puis dépassée en fin de mois (écart de +4°8 le 28).

L'humidité est un peu supérieure à la normale.

Direction et parcours du vent au sol

Direction	Fréquence	Parcours en kilomètres	Direction	Fréquence	Parcours en kilomètres
N	12	183	S	1	6
N.N.E	20	417	S.S.W	2	25
N.E	14	260	S.W	8	162
E.N.E	14	363	W.S.W	24	683
E	7	161	W	32	491
E.S.E	6	48	W.N.W	25	428
S.E	3	24	N.W	5	72
S.S.E	1	13	N.N.W	9	181
Les moyennes vont du 1er février, 7h au 1er mars, 7h. La direction du vent est relevée de 3 en 3 heures.			Calme	41	,
			Totaux	224	3517

Nombre d'observations
de vent 183
de calme 41
Total 224

Nombre d'heures de calme
de jour 37
de nuit 106
Total 143 sur 672

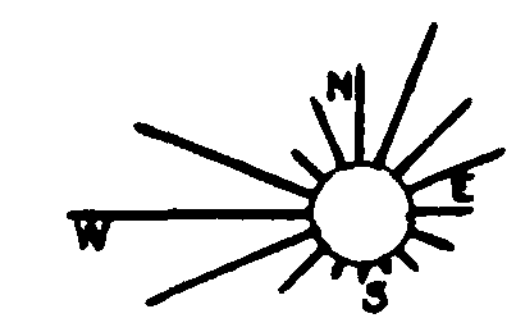

Rose des fréquences

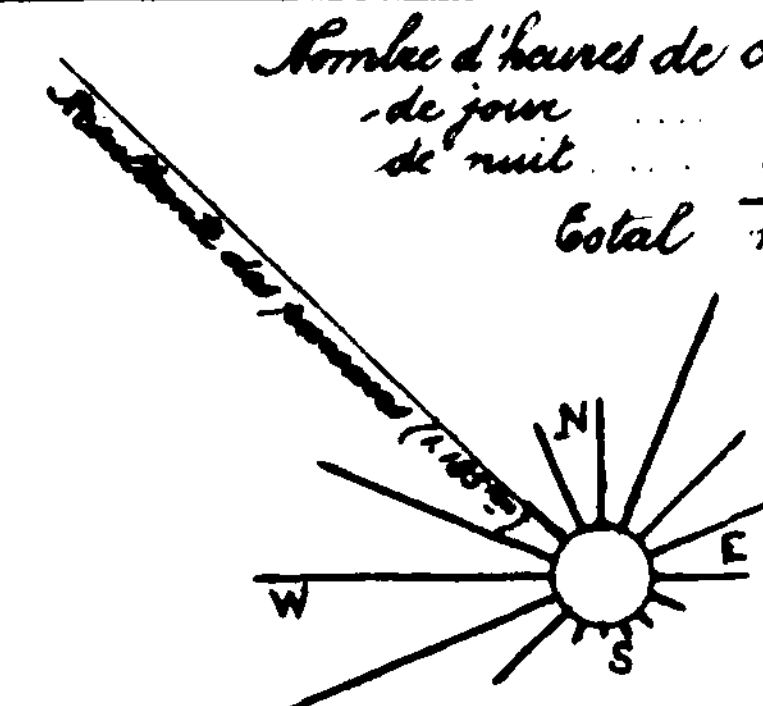

Rose des parcours

Parcours horaire moyen du vent: pour 529h de vent, 6.848m; pour 672h (durée du mois) 5.234m

Parcours horaire maximum observé: 21km le 28 de 22h30 à 23h30 par vent d'W.N.W.

Vitesse maximum en mètres par seconde: 7m50 le 28 vers 23h20 par vent d'W.N.W.

Comparaison avec les deux années précédentes

	Nombre d'heures de soleil	Pluie (de 18h à 18h) Nombre de jours	Quantités en millimètres	Depuis le 1er Septembre	Pression moyenne	Température moyenne	minimum extrême	maximum extrême	Humidité	Vent dominant
Février 1925	171	12	79	378	759mm3 (1012mb3)	12.4	5.2	22.6	71	W
Février 1926	184	7	19	464	759mm3 (1012mb3)	14.6	9.2	25.4	74	S.W
Février 1927	164	13	91	535	760mm0 (1013mb3)	12.0	4.1	24.1	74	W

Direction et vitesse du vent aux diverses altitudes

Altitude en mètres	Nombre d'observations de: Calme	N	N.N.E	N.E	E.N.E	E	E.S.E	S.E	S.S.E	S	S.S.W	S.W	W.S.W	W	W.N.W	N.W	N.N.W	Total des observations	Vitesse moyenne en mètres par seconde	Plus grande vitesse observée
Sondages de l'Aéro-Port de l'Agha (Nombre 31)																				
sol	21	,	,	,	,	,	,	,	,	,	,	1	5	4	,	,	,	31	0.8	W.S.W W : 3
500	1	,	2	2	1	4	2	,	1	,	1	1	6	8	,	,	1	30	6.8	W.S.W W : 13
1.000	1	1	,	,	3	,	1	2	1	1	,	2	4	7	3	1	,	27	7.6	W : 19
1.500	1	,	1	1	,	1	2	1	1	1	,	2	7	7	1	2	,	27	9.4	W.S.W : 21
2.000	,	2	,	,	2	1	1	,	,	,	1	1	6	7	4	,	,	25	9.7	W : 25
2.500	,	1	1	,	1	2	,	,	,	,	2	1	1	3	3	,	1	16	8.3	W : 19
3.000	,	3	1	,	,	1	1	,	,	,	1	1	2	3	1	1	,	15	7.8	W : 18
3.500	,	2	,	,	,	,	,	,	1	,	,	,	,	,	,	1	,	4	4.5	S.S.E N.W : 5
4.000	,	,	,	,	,	,	,	,	,	1	,	,	,	,	,	1	,	2	4.5	S : 5

Coup d'œil sur le Réseau

Le temps froid et pluvieux du mois de Janvier a continué en Février jusqu'au 25. Ce mois peut se diviser, en ce qui concerne les variations barométriques, en deux périodes:

1° — Du 1er au 20, la pression est haute sur l'Afrique du Nord (Aflou 1035mb = 776mm, le 11), l'Europe (Arcode 1035mb = 777mm le 11) et le bassin méditerranéen, sauf du 7 au 9 et du 18 au 20, jours où des minima se creusent autour de la Sardaigne (Maddalena 997mb = 748mm le 7 et 1001mb = 751mm le 19). Le temps est très nuageux ou couvert; les vents très froids de Nord-Est qui soufflent jusqu'au 8 amènent des pluies générales et d'abondantes chutes de neige sur les Hauts-Plateaux; après le 8, les vents sont variables et faibles et la température se relève légèrement, les éclaircies alternent avec des averses parfois orageuses qui tombent, principalement sur les régions élevées, jusqu'au 17, puis sur la totalité du réseau.

2° — Du 21 au 28, une vaste dépression stationne sur l'Europe occidentale et centrale (Valentia 975mb = 731mm le 22), s'étendant les 22 et 23, à l'Afrique du Nord (Assaka 1009mb = 757mm le 22). Le ciel, d'abord beau le 21, se couvre et devient pluvieux du 22 au 23, sur la moitié Est du Littoral et des Hauts-Plateaux; il est brumeux le 24 avec quelques averses au Nord du réseau, la fin du mois est marquée par le retour du beau temps et des vents de Sud-Ouest ainsi que par une forte hausse de la température.

Pourcentage des prévisions exactes du Bulletin quotidien de Février 1927

		Force et direction du vent	Nébulosité et précipitations
Ouest-Algérie	Littoral et Tell	79%	79%
	Hauts-Plateaux	75%	68%
	Sahara	89%	96%
Est-Algérie	Littoral et Tell	86%	86%
	Hauts-Plateaux	85%	71%
	Sahara	86%	82%
	Bizerte	89%	
	Golfe du Lion	86%	

Le Météorologiste : L. Petitjean

Pluie (en millimètres du 31 janvier, 18h, au 28 février, 18h)

Nota. — Les "normales" portées sur ce tableau sont les moyennes de 10 années (1er Septembre 1914 au 31 Août 1924)

Stations	Février: Total	Rapport à la normale	Nombre de jours	Diff. avec la normale	Depuis le 1er Septembre: Total	Rapport à la normale	Nombre de jours	Diff. avec la normale
Rivage								
Nemours	40	0.88	7	+ 1	238	0.87	31	- 5
Oran (Port)	35	1.06	9	+ 3	321	1.36	49	+14
Mostaganem	7	0.25	4	- 5	208	0.77	30	- 20
Ténès	51	1.02	11	+ 5	180	0.48	41	- 8
Tipasa	76	1.26	10	+ 2	395	0.84	46	- 3
Alger	91	1.13	13	+ 1	535	0.89	76	+ 4
Cap-Bengut	104	1.57	10	- 2	521	0.81	61	- 9
Bougie	127	1.29	11	0	670	0.91	54	- 12
Djidjelli	133	0.91	11	- 2	975	0.94	64	- 14
Collo	147	1.44	10	- 3	,	,	,	,
Philippeville	93	,	10	,	713	,	63	,
Cap-de-Garde (S)	67	0.87	8	- 4	477	0.90	56	- 9
La Calle	94	0.87	10	- 5	644	0.96	67	- 14
Zone littorale								
El-Ancor	81	2.18	11	+ 2	385	1.35	50	- 1
Cassaigne	28	0.47	6	- 1	210	0.55	26	- 10
Maison-Carrée	102	1.59	15	+ 5	544	1.12	66	+ 8
Bordj-Ménaïel	61	0.84	9	0	322	0.53	50	- 10
Bécombourg	189	0.38	12	- 3	1262	0.90	66	- 17
Bugeaud	134	,	10	,	835	,	55	,
Zone sublittorale								
Trois-Marabouts	30	,	10	,	288	,	49	,
St-Maur	36	0.59	10	+ 3	274	0.77	45	+ 5
Mourad	101	1.31	6	- 2	389	0.69	29	- 22
Haussonvillers	71	0.75	8	- 4	584	0.74	50	- 20
El-Kseur	108	1.08	9	- 2	618	1.00	49	- 17
Barral	56	0.69	9	- 3	429	1.02	57	- 5
Tell, versant nord								
Oued Fergoug (Barrage)	42	1.10	7	+ 1	189	0.79	38	+ 3
Relizane	26	0.89	10	+ 2	212	0.89	52	+ 8
Orléansville	37	0.94	11	+ 2	218	0.80	,	,
Duperré	44	0.80	5	- 3	357	1.00	32	- 10
Affreville	57	1.03	6	- 2	362	1.00	34	- 11
Miliana	133	,	8	,	752	,	48	,
Hakoi Fréchoune (Atlas Blidéen)	141	1.38	11	+ 1	657	0.87	50	- 12
Hamiz (Barrage)	109	1.19	9	+ 1	555	0.87	44	- 2
Tizi-Ouzou	100	1.11	13	0	634	0.88	63	- 4
Fort-National	110	0.96	9	- 1	682	0.95	47	- 7
Michelet	98	0.68	10	- 4	675	0.88	60	- 9
Kerrata	118	0.85	13	+ 1	894	1.07	63	- 12
Aïn-Bouda-Timon (Bône)	,	,	,	,	,	,	,	,
El-Milia	,	,	,	,	,	,	,	,
Jemmapes	82	0.82	11	0	658	1.14	57	- 5
Guelma	75	0.71	9	- 3	363	0.74	53	- 14
Munica	85	0.75	8	- 4	719	1.18	61	- 5
Tell, zone centrale								
Cloncon (P.C)	83	0.83	6	- 2	352	0.81	32	- 8
Descartes	,	,	,	,	,	,	,	,
Sidi-bel Abbès	23	0.63	8	+ 1	210	0.87	40	+ 4
Mascara	30	0.54	10	+ 2	240	0.73	49	+ 2
Thiersville	39	0.79	11	+ 3	256	0.87	55	+ 13
Bou-Thiar	,	,	,	,	,	,	,	,
Bou-Rahalou	48	0.84	8	+ 1	413	1.10	36	- 7

Stations	Février: Total	Rapport à la normale	Nombre de jours	Diff. avec la normale	Depuis le 1er Septembre: Total	Rapport à la normale	Nombre de jours	Diff. avec la normale
Aumale	26	0.43	6	- 4	291	0.81	45	- 8
Bouira	46	0.58	11	- 1	389	0.78	65	- 6
Maillot	40	0.68	10	+ 1	350	0.94	36	- 11
Bou-Medjek	43	0.84	9	0	397	1.13	48	- 1
Constantine (P.C)	47	0.57	10	- 1	372	0.96	63	+ 4
Souk-Ahras	71	0.76	9	- 1	587	1.26	70	+17
Tell, versant sud								
Saïda (P.C)	50	0.92	10	0	269	1.05	49	+ 6
Martimprey	42	1.00	13	+ 3	268	1.01	52	+ 3
Tiaret	41	0.54	8	- 2	361	0.84	52	+ 2
Vialar	27	0.55	6	- 4	298	1.16	44	- 4
Géniet-el-Haad	,	,	,	,	,	,	,	,
Boghar	50	1.28	8	- 2	,	,	,	,
Boghari	,	,	,	,	,	,	,	,
Tell, hautes plaines								
Sebdou	18	0.46	2	- 5	308	1.83	46	+ 9
Tlelat-Rugo	31	0.93	10	+ 2	281	1.49	56	+14
Bordj-bou-Arréridj	17	0.51	12	+ 1	223	0.89	61	0
Sétif	24	0.50	15	+ 4	269	0.95	68	+ 5
St-Donat	32	0.84	11	+ 2	297	1.36	48	+ 2
Batna	39	1.39	9	- 1	,	,	,	,
Aïn-Yagout	15	0.42	4	- 3	159	0.86	25	- 10
Khenchela	35	0.71	6	- 1	256	0.98	40	- 1
Aïn-Béïda	39	0.81	8	- 1	236	1.03	48	0
Tebessa	12	0.23	4	- 5	176	1.02	32	- 13
Steppe								
Méchéria	78	2.68	13	+ 7	164	0.72	36	+ 1
Keider	39	2.05	6	+ 1	148	1.54	32	+ 8
Aïn-Rodja (près Géryville)	34	,	9	,	144	,	40	,
Sidi-Aïssa	29	1.38	5	- 2	168	0.94	36	- 8
Aïn-Rhaman	37	2.31	11	+ 7	222	1.89	29	+ 5
Bou-Saâda	,	,	,	,	,	,	,	,
M'Sila	7	,	3	,	64	,	16	,
Atlas saharien								
Aïn-Sefra	80	,	4	,	,	,	,	,
Géryville	30	1.42	12	+ 6	206	1.13	62	+23
Aflou	,	,	,	,	,	,	,	,
Djelfa	30	1.25	9	+ 2	175	1.12	39	+11
Biskra	16	0.25	6	0	183	0.79	33	- 8
Pied de l'Atlas saharien								
Colomb-Béchar	1	,	1	,	27	,	9	,
Laghouat	22	1.57	4	+ 1	73	0.84	15	- 5
Biskra	2	0.22	4	0	54	0.70	20	- 2
Tolga	,	,	,	,	,	,	,	,
Sahara								
Touggourt	1	0.50	2	+ 1	19	0.39	11	- 3
El-Oued	0	0.00	0	- 2	21	0.61	4	- 8
Tozeur	2	,	1	,	4	,	2	,
Ouargla	0	,	0	,	51	,	4	,
Béni-Abbès	0	,	0	,	2	,	2	,

Université d'Alger - Altitude 59m Février 1927

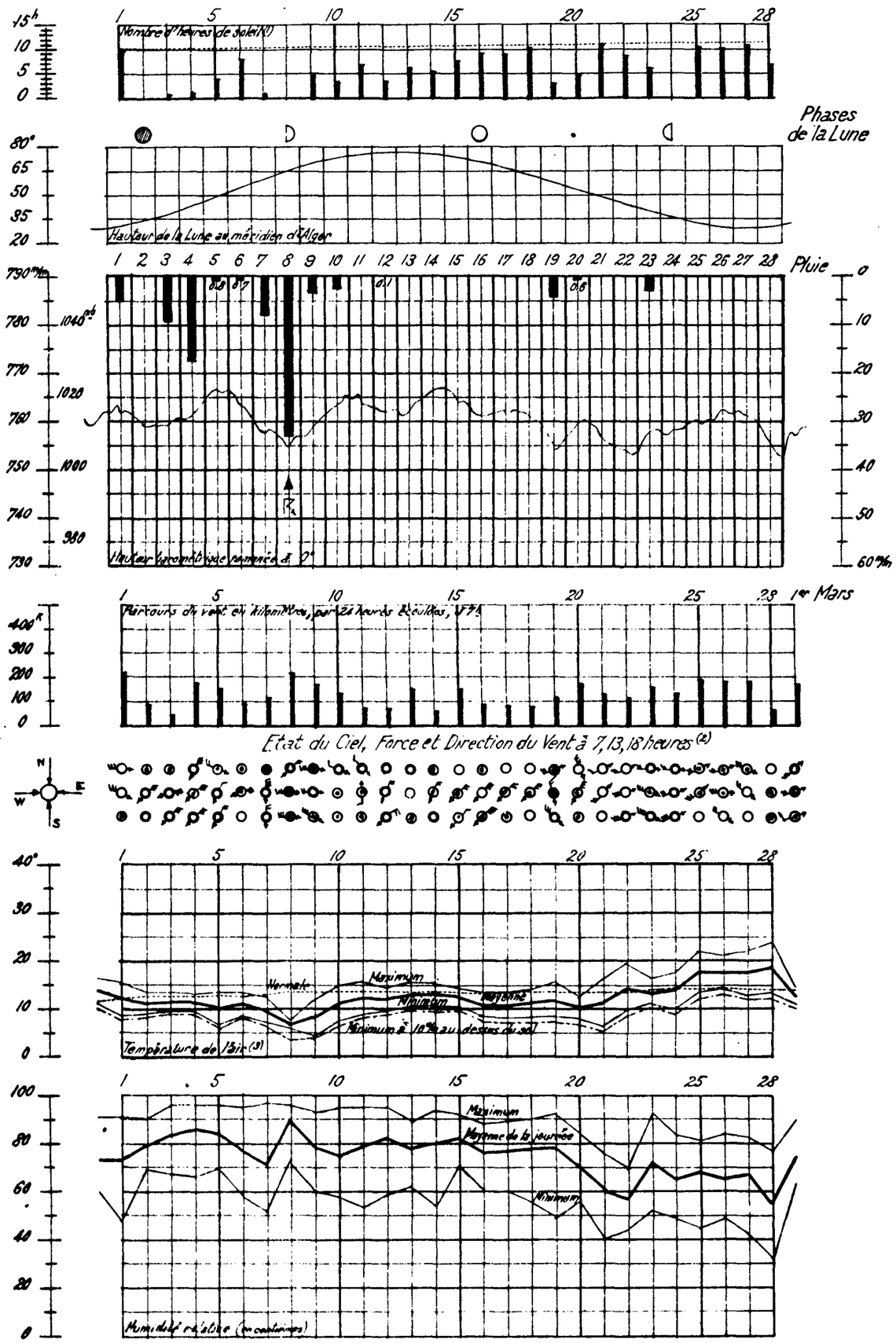

(1) Le pointillé donne la durée de la présence du soleil au-dessus de l'horizon

(2) Etat du Ciel et Phénomènes. ○ Beau, ● Nuageux, ⊙ Couvert. ● Pluie, R Orage, ▲ Grêle.

Force du Vent. Une petite penne correspond à une unité de l'échelle télégraphique. Une grande penne vaut cinq petites pennes

(3) Le pointillé représente la moyenne normale du maximum et du minimum; le trait mixte, le minimum à 10 m au-dessus du sol.

Département d'Alger. Ténès, 8, 16h et 20h. Castiglione, 4, 17h35; 9, 9h40. Cap Caxine, 8; nuit du 8 au 9. Cap-Matifou, 7, 13h45. Cap Bengut, 9, 0h; 19, 16h50. Bouzaréa, 4; nuit du 7 au 8; 8, 13h50; 9, 7h. Rouiba, 8. Tifra (Mizrana) 7, 9h. Meurad, 19. Sidi-Medjahed, 19, 14h. Palestro, 19, 14h. Tizi-Ouzou, 7, 14h. Dira, 19. Victor-Hugo, 10, 15h. Rechaïga, 10, 15h.

Département de Constantine. Cap Carbon, 7. Bougie, 7, 15h. Oued Marsa, 7. Cap Bougaroni, 7, 11h15; 8, 9h30. Philippeville, nuit de 6 au 7. Herbillon, 1, 7h; 7, 9h40 et 19h30; 8, 1h6 et 9h25. Bône, 7, 21h; 8, 0h. Cap Rosa, 7, 9h45, nuit du 7 au 8. Taher, 7. Bessombourg, 9. Aïn-Fedden, 20. Guelâa, 17, 12h; 24, 6h. Aïn M'Sila, 3.

Sahara. Aïn-Mimoun, 4, 13h.

Animaux – La mortalité du cheptel est en décroissance notable; l'état des troupeaux s'améliore lentement.

Sauterelles – Des pontes de sauterelles ont été constatées en divers points de la Commune de M'Sila

Hirondelles – Arrivée des premières hirondelles, le 5, à Tigzirt; le 10, à Cap Bougaroni; les derniers jours du mois à Rouïna; Sebdou; El-Ousseukhr.

Typhus – Apparition du typhus à Aïn-el-Hadjar (17 cas dont 6 suivis de décès). Mahroum, Méchéria.

Séismes – Kerrata, le 6 à 4h, secousse assez violente pour faire trembler portes et fenêtres; durée 2 à 3 secondes; le 13 à 5h 10, faible secousse; direction approximative W-E. Oued Marsa, le 6 à 3h50; des portes et des fenêtres ont claqué violemment; direction présumée NE-SW. Tizi N'Béchar, le 6 à 3h35, secousse assez forte, précédée de grondements sourds; déplacement de certains objets, durée 4 à 5 secondes; direction NE-SW. Lapereine, le 12 à 22h5; grondement souterrain suivi d'une légère secousse paraissant venir du N; durée 2 secondes.

Le Météorologiste : J. Loisel Le Directeur : A. Lasserre

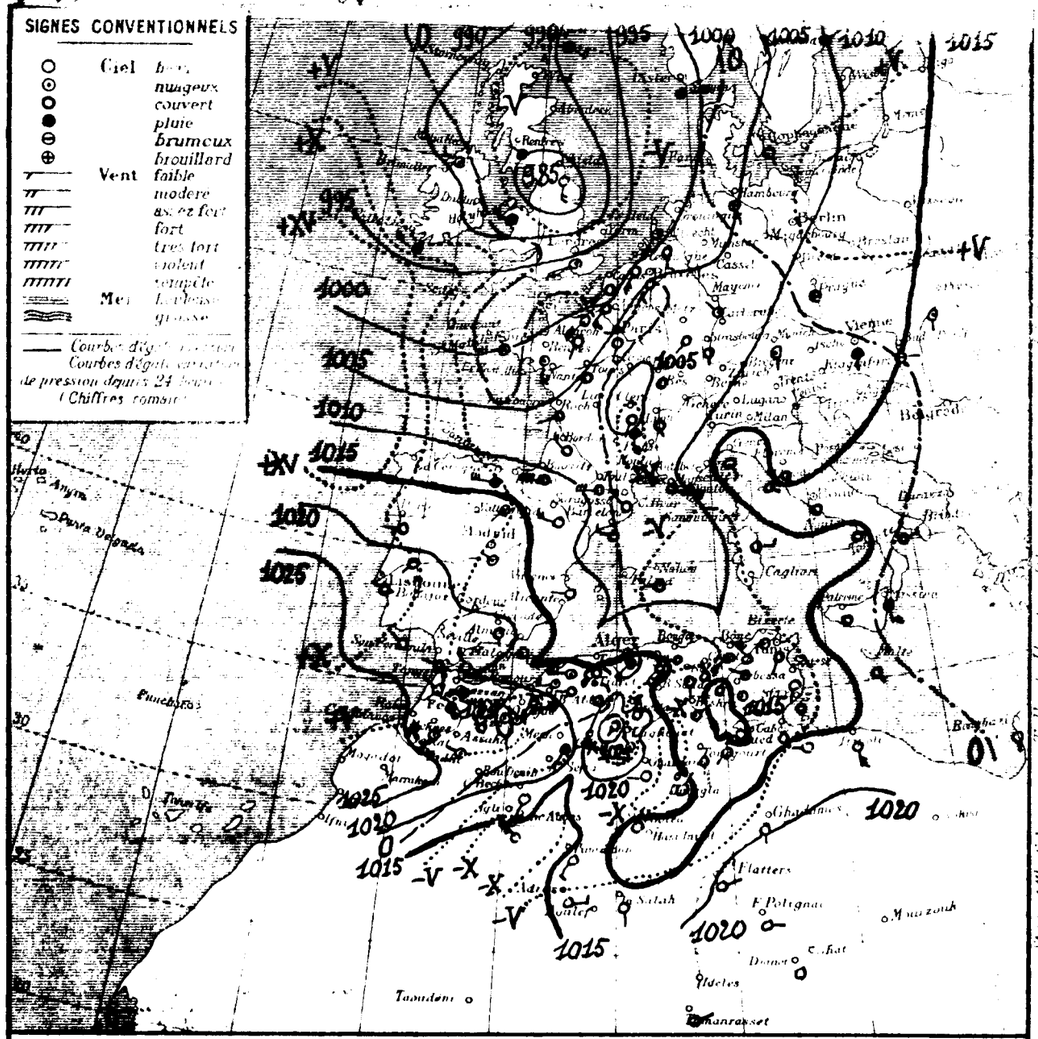

Situation générale et situation en Algérie — Baisse barométrique mer du Nord à l'est Afrique du Nord. Zone dépressionnaire Nord Europe à Méditerranée occidentale (Cynewroth 988 - Perpignan 1007 mm). Régions élevées Sud-Ouest Péninsule ibérique. Ouest de l'Afrique du Nord (Guercif 1027 mm).

Temps en Algérie à 7 heures. Ciel très nuageux ou couvert avec pluies à l'ouest. Nuageux à l'est. Vents de Sud-ouest à ouest assez forts ou forts. Il a plu cette nuit sur la moitié ouest du réseau. Mer houleuse de Nemours à Bône, belle ou agitée ailleurs.

Probabilité (valable pour le lendemain) Jusqu'à Midi. Hausse barométrique. Bassin méditerranéen. Algérie. Baisse : Maroc. Sud-est Espagne. En Algérie, à l'ouest : temps très nuageux avec averses puis s'éclaircissant. Vents d'ouest modérés à sud faibles. Température en hausse. A l'est : temps couvert et pluvieux. Vents de Nord-ouest forts à assez forts. Température en baisse.

	ORAN	ALGER	CONSTANTINE
Littoral et Tell	Très nuageux avec averses puis s'éclaircissant. Vents d'ouest modérés à sud faibles	Couvert et très nuageux. Averses et éclaircies. Vents du secteur ouest assez forts à modérés	Couvert et pluvieux. Vents de Nord-ouest forts à assez forts
Hauts Plateaux	Très nuageux avec averses puis s'éclaircissant. Vents d'ouest modérés à sud faibles	Couvert à très nuageux. Averses et éclaircies. Vents du secteur ouest assez forts à modérés	Couvert et pluvieux. Vents de Nord-ouest forts à assez forts
Sahara	Nuageux au Nord. Vents du secteur Nord faibles ou modérés	Très nuageux au Nord. Vents du Nord à Nord-ouest assez forts à modérés	Nuageux à très nuageux plus au Nord. Vents de Nord-ouest modérés ou assez forts

AVIS AUX PORTS
- Golfe du Lion, Baléares : Vents de Nord-ouest à Sud-ouest forts à modérés
- Oran : Vents d'ouest modérés à sud faibles
- Alger : Vents du secteur ouest assez forts à modérés
- Bizerte : Vents de Nord-ouest forts à assez forts

VENTS EN ALTITUDE
- Ouest Algérie : secteur ouest 12 à 10
- " Sahara : secteur Nord 8 à 10
- Est Algérie : secteur ouest 12 à 13
- " Sahara : Nord-ouest 10 à 13

Aux Agriculteurs

STATIONS	Altitude en mètres	Observation de 7 heures du matin: Pression à 0° et au niveau de la mer — Observation	diff. en 24 h	Température de l'air — Observation	diff. en 24 h	Vent — Direction et force (0 à 9)	Etat du Ciel	Etat de la Mer	Dans les 24 heures: Température extrême — max	min	Pluie en mm	Pluie tombée du 28 Février au 13 Mars matin	Pluie tombée du 7 Nov. au 28 Février matin	PHÉNOMÈNES
[illegible]	4	20.5	+5.2	10.6	-5.8	SW 4	couvert	Houleuse	19	11	2.1	2.1		2-6h pluie
[illegible]	3													
[illegible]	53	19.5	+5.3	13.6	-4.1	W 4	8 nuag.	Houleuse	21	13				
[illegible]	28	16.2	"	14.4	-0.6	W 5	nuag.	8 Houleuse	26	12	4.0	4.0		Pluie la nuit
[illegible]	39	150	-0.7	11.2	-8.6	SW 5	couvert	Houleuse	25	10			164	
[illegible]	267	19.5	+2.0	10.8	-3.4	Calme	id		26	11	2.8	2.8	608	Pluie la nuit
[illegible]	144	15.4	-0.1	9.1	-9.0	SW 3	d		23	9	0.3	0.3	497	5h pluie
[illegible]	39	16.6	+0.7	11.5	-4.1	SW 4	pluie	agitée	24	11	0.3	0.3	526	0-7h Pluie.
[illegible]	43													
[illegible] — Carlon	9	13.9	-4.0	13.0	-8.0	W 5	couvert	Houle	"	13				
[illegible]	4	15.4	-5.6	17.2	+4.5	SW 2	nuag.	Houle	20	12			713	Brise et ce matin sirocco
[illegible]	101	13.8	-5.5	17.0	+4.0	WSW 4	d	Houle	24	"				
[illegible]	10	"	"	17.2	+1.8	NW 5	d	8 agitée	23	15			597	matinée coups de vent de NW à WSW
[illegible]	9													
[illegible]	4	11.7	-6.5	16.9	+6.5	SSW 2	couvert		23	17			121	
[illegible]	4	12.5	-6.6	12.0	0.0	calme	clair	agitée	24	10			108	
[illegible]	700	22.1	+4.8	6.0	-7.0	NW 2	8 nuag.		23	5	13.0	13.0		Pluie la nuit
[illegible]	1065	"	"	5.0	"	W 2	pluie		25	4	15.0	15.0	275	[illegible] 22h pluie
[illegible]	475	20.5	+3.0	7.6	-0.4	W 5	d		26	7	1.7	1.7	194	Pluie la nuit
[illegible]	850	"	"	5.5	-5.9	W 1	couvert		26	4	2.4	2.4	257	d°
[illegible]	500	19.4	+1.5	8.2	-4.8	W 2	d		26	7	2.0	2.0	259	d°
[illegible]	73													
[illegible]	112	"	"	11.8	-1.2	WSW 2	d		26	10	0.7	0.7	165	Pluie
[illegible]	1023	18.1	+0.2	10.3	+2.8	SW 2	d		25	10	4.0	4.0		Pluie la nuit
[illegible]	359	17.7	+0.6	4.4	-3.6	calme	d		23	2	7.1	7.1	336	Pluie et vent violent la nuit
[illegible]	331	20.2	-0.3	4.0	-5.0	NW 2	pluie		26	4	[illegible]		289	averse ce matin
[illegible]	305	"	"	4.5	-6.9	SSW 1	couvert		22	4	1.5	1.5	436	Pluie
[illegible] National	942	17.3	"	6.0	"	SW 3	couvert		22	6	1.2	1.2	673	Pluie la nuit
[illegible] Ouzou	222	15.9	-2.4	12.0	+3.6	W 6	d		25	13			671	15-20h sirocco; 23h coup de vent
[illegible] Bou Arréridj	915	15.5	-6.3	9.2	+1.7	WNW 2	8 nuag.		22	6				
[illegible]	1079	12.7	-6.8	9.6	-1.5	S 2	nuag.		24	8			259	
[illegible]	1044	10.1	-6.8	8.4	+0.1	calme	couvert		23	7				
Constantine	660	"	"	13.8	+5.4	NNW 1	8 nuag.		25	6				
Guelma	268	15.4	-7.1	15.5	+6.4	WNW 2	nuag.		23	5			349	
Tébessa	863	14.1	-8.8	15.0	+6.0	calme	d		25	10				
El Aricha	1253													
Ain Sefra	1073													
Mecheria	1167	22.6	-4.1	1.8	-7.0	SW 2	pluie		25	-1	7.0	7.0	190	Pluie et eau de fusion neige la nuit
Géryville	1320	23.5	-6.0	0.0	-4.0	NNW 3	neige		20	0	6.0			Pluie et neige la nuit
Aflou	1428	25.8	-3.7	1.0	-3.0	SW 1	couvert		20	0				
Djelfa	1160	20.9	-5.6	4.1	-0.2	N 6	d		22	5			175	
Bou Saâda	550													
M'sila	486													
Bartka	484	13.0	"	14.0	+3.5	W 4	clair		24	11			92	
Colomb Béchar	769	17.4	-7.7	10.0	0.0	SSW 3	clair		26	5				
Laghouat	731	20.2	-3.9	10.0	-1.0	NW 4	nuag.		25	7			17	
Biskra	125	13.1	-2.2	14.0	+1.0	NE 2	d		28	12	0.1	0.1	56	Pluie la nuit
Touggourt	69	13.4	-2.1	16.6	+5.2	S 1	clair		29	7			34	
El Oued	70			12.3	-1.7	SW 1	d		29	6			7	
Tozeur	30	15.0	-6.7	10.0	+0.5	NE 1	brume		29	6				
Ghardaïa	326	18.9	-2.0	13.6	+0.2	W 2	d		29	8			9	
Ouargla	157	17.3	-2.0	3.0	-2.0	NE 2	clair		"	7				
El Goléa	394?	14.6	-7.9	8.0	+1.0	NNE 1	d		"	6				
Beni-Abbès	497?	11.7	-2.5	15.0	+2.0	NW 3	d		"	"				
Timimoun	294?	15.5	-5.1	11.0	+1.0	SW 3	d		"	10				
Adrar				12.0	-1.0	E 3	d		"	"				
In Salah		16.9	-1.6	15.0	+1.0	S 2	d		"	11				
Pt Flatters		"	"	12.0	-3.0	ENE 1	d		"	9				
Pt Polignac		"	"	16.0	+4.0	E 1	d		"	14				
Djanet		"	"	18.0	"	calme	d		"	10				
Tamanrasset		"	"	13.0	+2.0	ENE 1	d		"	10				
Rabat														

Température extrême

Stations	Max	Min
Paris	15	8
Nice	15	7
Biarritz	"	"
Strasbourg	"	"

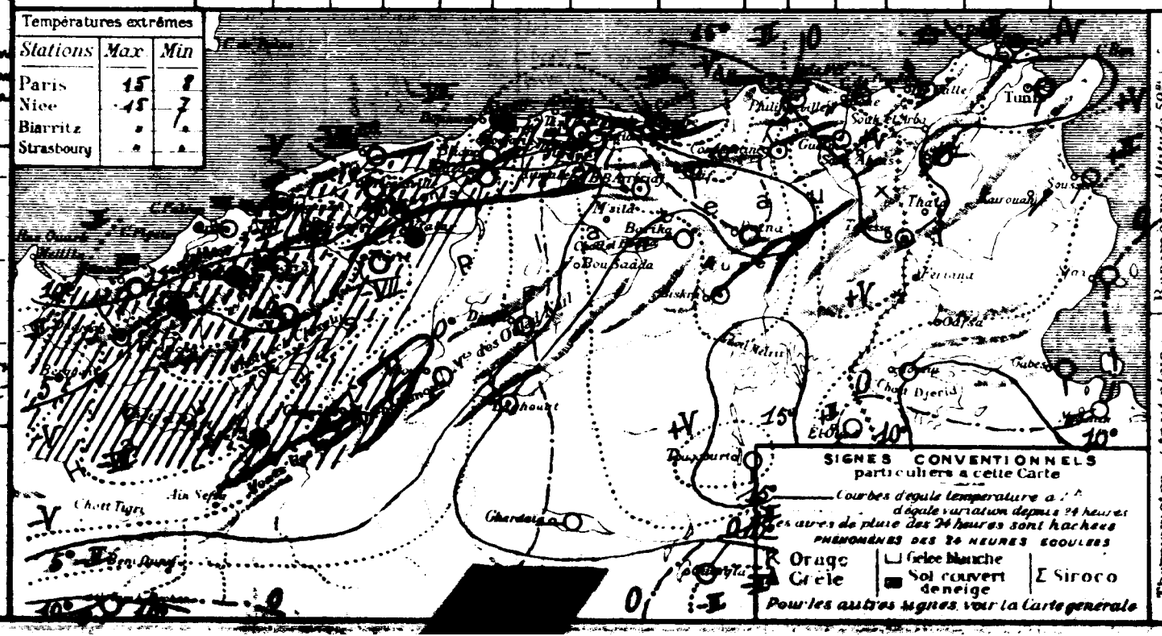

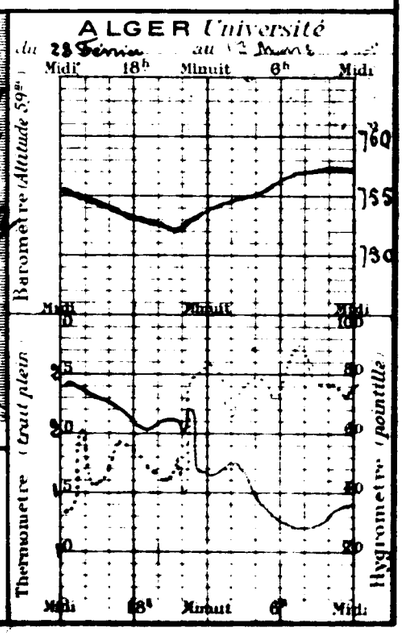

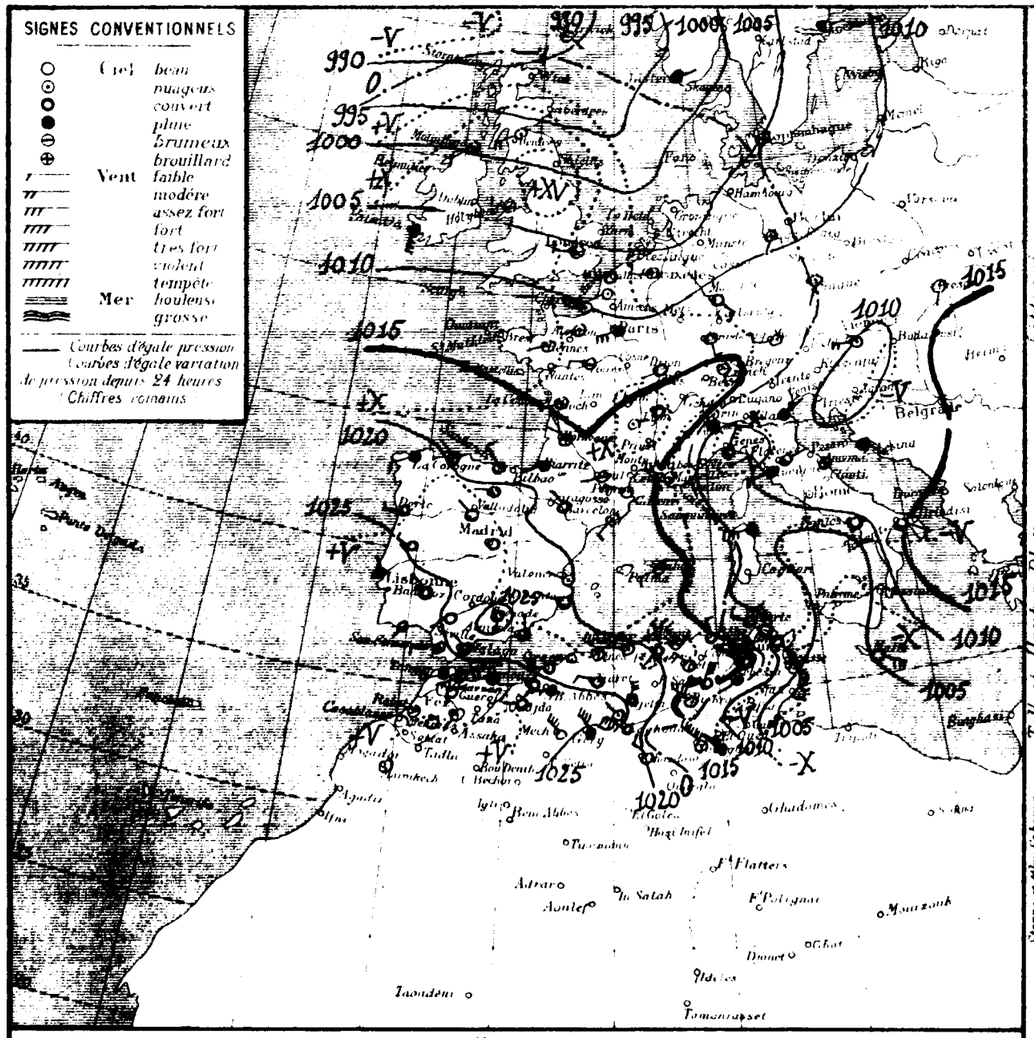

Situation générale et situation en Algérie — Hausse barométrique: Ouest et Sud-Ouest Europe, Ouest bassin méditerranéen, Ouest et Centre Afrique du Nord. — Dépressions: Nord Europe (Jerwick 989mb) Est bassin méditerranéen - Tunisie (Sfax 1005mb). — Pressions élevées sur Ouest Europe - Ouest Afrique du Nord (Mellila 1030mb).

Temps en Algérie à 7 heures: ciel très nuageux ou couvert avec averses. Vents d'Ouest à Nord-Ouest modérés ou assez forts à l'Ouest, forts à l'Est. Il a plu hier et cette nuit sur le centre et l'Est du littoral et sur les Hauts-Plateaux.

Mer houleuse de Bougie à la Tunisie.

Probabilité (valable pour le lendemain) — Jusqu'à Midi — Hausse barométrique: Centre et Est bassin méditerranéen - Est Afrique du Nord. — Baisse: Ouest bassin - Ouest Afrique du Nord. — En Algérie, à l'Ouest: temps très nuageux s'éclaircissant - Quelques averses sur les Hts-Plateaux. Vents du secteur Ouest assez forts à modérés. — Température stationnaire. — A l'Est: temps très nuageux ou couvert avec averses. Vents de Nord-Ouest forts à assez forts. — Température en hausse.

	ORAN	ALGER	CONSTANTINE
Littoral et Tell	Très nuageux s'éclaircissant. Vents du secteur Ouest assez forts à modérés	Très nuageux - Quelques averses puis s'éclaircissant - Vents du secteur Ouest assez forts à modérés	Couvert ou très nuageux avec averses - Vents de Nord-Ouest forts à assez forts
Hauts Plateaux	Très nuageux s'éclaircissant. Quelques averses. Vents du secteur Ouest assez forts à modérés	Très nuageux avec averses et éclaircies. Vents du secteur Ouest assez forts à modérés	Couvert ou très nuageux avec averses - Vents de Nord-Ouest forts à assez forts
Sahara	Beau ou peu nuageux. Vents de Nord à Est modérés	Nuageux s'éclaircissant. Vents du secteur Nord forts à assez forts	Très nuageux avec averses au Nord. Vents de Nord-Ouest très forts à forts

AVIS AUX PORTS

Golfe du Lion	Vents d'Ouest à Sud-Ouest faibles ou modérés
Baléares	Vents du secteur Ouest modérés
Oran, Alger, Bizerte	Vents du secteur Ouest assez forts à modérés

VENTS EN ALTITUDE

Ouest	Algérie	Secteur Ouest 15 à 18m
	Sahara	Nord à Est 10 à 12m
Est	Algérie	Nord-Ouest à Ouest 15 à 18m
	Sahara	Nord-Ouest 15 à 18m

Probabilités du soir à Midi: A l'Ouest: temps beau ou peu nuageux. Vents variables faibles. A l'Est: temps très nuageux s'éclaircissant. Quelques averses. Vents de NNO. assez forts à modérés. Température en hausse.

Stations	Altitude	Observation: Pression réduite à 0° et au niveau de la mer	Diff. en 24h	Observation: Température de l'air	Diff. en 24h	Vent: Direction et force de l'air	Etat du Ciel	Etat de la Mer	Dans les 24 heures: Température extrême max.	min.	Pluie en millim.	Pluie du 28 Février au 2 Mars inclus	Pluie du 1er Sept. au 28 Fév. inclus	PHÉNOMÈNES
Littoral														
Nemours	4	25.4	+4.9	13.8	+3.2	SW 3	couvert	Agitée	14	12		2.1		
Beni Saf														
Oran	50	23.8	+4.3	14.3	+0.7	W 4	couvert	Agitée	17	12				
Mostaganem	26	22.6	+5.4	14.6	+0.2	W 5	Beau	E. houleuse	25	12		4.0		
Teniet	70	21.0	+6.0	12.2	+1.0	NW 4	E. nuag.	Agitée	14	10			164	
Blida	267	22.3	+2.8	11.0	+0.2	W 2	d		15	11		2.8	608	
Bouzareah	344	19.3	+3.9	10.7	+1.6	W 3	nuag.		11	9	3.0	3.3	497	12h.30 pluie
Alger	59	20.3	+3.7	12.7	+1.2	Calme	E. nuag.	Agitée	15	12	0.5	0.8	526	12h.20 à 13h pluie
Maison Carrée	40	19.3	-	11.8	-	W 1	nuag.		16	11				
Bourkika Carlot	9	19.0	+5.1	11.0	-2.0	NW 4	E. nuag.	Houleuse	-	10	3.7	3.7		15-18h pluie
Philippeville	47	15.3	+1.9	12.2	-5.0	NNW 3	couvert	Houleuse	19	9	15.0	15.0	713	5h7 à 6h et nuit pluie
Cap de Garde	161	13.9	0.0	11.0	-6.0	W 4	pluie	Houleuse	16	-	3.0	3.0		2h pluie
La Calle	10	"	"	12.0	-5.2	NW 2	d	Agitée	19	9	3.0	3.0	397	Pluie la nuit
Bizerte														
Tunis	65	09.7	-2.0	12.2	-4.7	NW 6	couvert		21	11			181	
Mahdia	8	02.6	-9.9	13.0	+1.0	N 2	nuag.	E. belle	22	13			108	
Hauts Plateaux														
Oudjda	580	26.1	+4.0	8.0	+2.0	W 2	couvert		15	6		13.0		
Tlemcen	800	23.1	-	7.6	+2.6	W 3	d		15	4		15.0	275	
Sidi Bel Abbès	476	25.1	+4.6	8.8	+1.2	W 3	pluie		13	8	0.6	1.7	194	Gouttes hier et la nuit
Saïda	900	"	"	6.2	+0.7	W 2	couvert		10	5	9.2	5.6	287	Pluie hier
Mascara	500	23.7	+4.3	9.2	+1.0	W 4	d		12	7		2.0	236	
Relizane	73	"	"	11.5	-0.3	WSW 3	d		15	9		0.7	165	
Orléansville	112	22.7	+4.6	9.0	-1.3	W 1	nuag.		15	5	1.0	5.0		Averses hier matin
Tiaret	1023	21.7	+4.0	9.6	+5.2	WNW 3	couvert		7	2	8.7	15.8	336	Pluie et neige hier
Vialar	850	22.3	+2.1	6.0	+2.0	NW 4	E. nuag.		6	4	8.0	8.0	289	11-14h grêle, pluie
Médéa	915	"	"	4.7	+0.2	W 1	d		8	3	9.0	10.5	486	Pluie
Aumale	905	"	-	5.6	-	WNW 4	pluie		9	5	5.0	5.0		Pluie hier
Fort National	945	19.9	+2.6	5.2	-0.8	SW 2	couvert		5	3	17.2	18.4	373	Pluie hier et la nuit
Tizi Ouzou	222	17.9	+2.0	9.8	-2.2	W 1	d		15	9	8.0	8.0	671	7-15h pluie
Bordj Bou Arréridj	915	18.1	+4.6	5.4	-3.8	NW 3	nuag.		13	5	4.0	4.0		Pluie
Setif	1079	17.0	+5.2	4.1	-5.5	NW 4	E. nuag.		17	2	2.5	2.5	259	Pluie hier et la nuit
Batna	1044	16.6	+0.5	5.1	-3.3	NNE 6	couvert		18	2	4.0	4.0		18-19h et la nuit pluie
Constantine	660	"	-	7.1	-6.1	S 4	pluie		16	4	3.3	3.3		Pluie hier
Guelma	289	16.9	+3.5	9.7	-5.6	NW 3	d		19	7	7.6	7.6	349	Pluie la nuit
Tebessa	888	14.5	+0.4	5.0	-10.0	Calme	d		14	3	0.7	0.7	0.7	3-7h pluie; coups de vent hier
Sahara														
El Aricha	425													
Ain Sefra	1075													
Méchéria	1167	23.4	+2.8	5.1	+3.3	NW 6	nuag.		16	2	1.0	8.0	190	12 à 13h grêle, pluie; 13-20h coups de vent
Geryville	1320	24.6	+1.1	2.1	+2.3	NW 6	pluie		6	0				Pluie hier et la nuit; 15h grêle
Aflou	1426	28.1	+2.3	2.0	+1.0	NW 2	nuag.		5	0				
Djelfa	1180	24.2	+3.3	2.2	-1.9	N 5	couvert		5	-	4.1	4.1	175	Pluie hier
Bou Saada	550													
M'Sila	466													
Biskra	484												92	
Colomb Béchar	769													
Laghouat	751	20.7	+0.5	9.0	-1.0	NW 7	couvert		12	6			15	Coups de vent hier et la nuit
Biskra	125	13.5	+0.4	15.0	-1.0	NW 6	nuag.		20	10	0.9	1.0	58	21h pluie; coups de vent hier et la nuit
Touggourt	69	13.7	+2.3	15.8	-2.8	NW 9	d		25	11	0.4	0.4	34	21-22h pluies; depuis 16h tempête de sable
El Oued	70												7	
Tozeur	50													
Ghardaïa	526	20.0	+1.1	7.2	-5.4	NW 3	Beau		18	7			9	
Ouargla	157													
El Goléa	394													
Beni-Abbès	402													
Timimoun	294													
Adrar														
In Salah														
Ft Flatters														
Ft Polignac														
Djanet														
Tamanrasset														
Rabat														

Températures extrêmes

Stations	Max	Min
Paris	15	8
Nice	15	7
Biarritz	"	"
Strasbourg	"	"

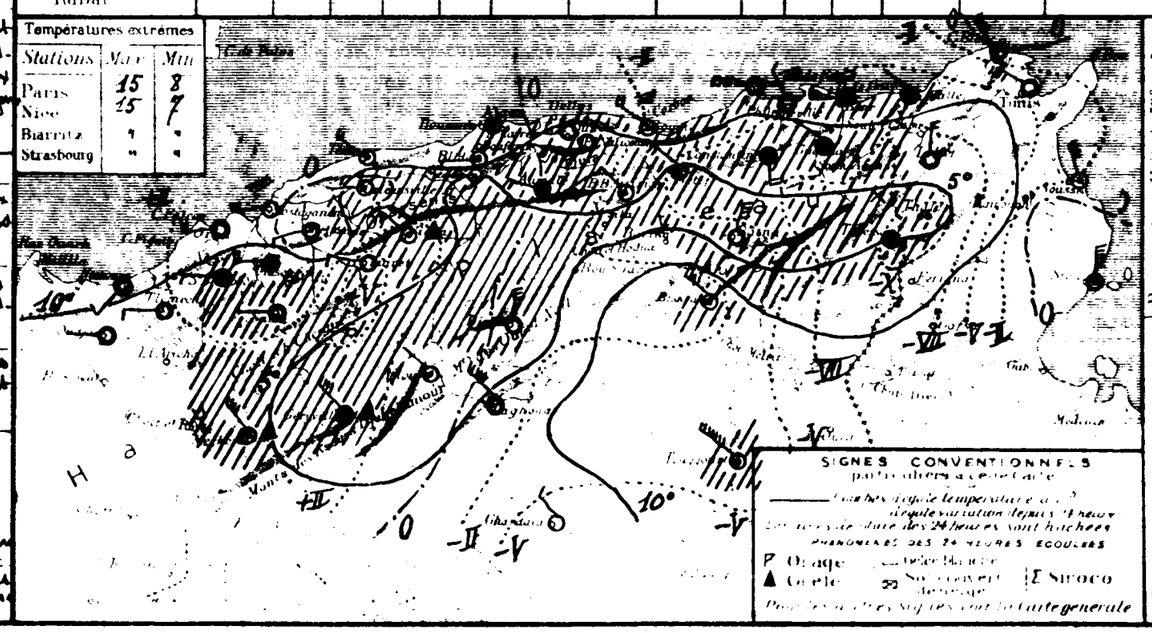

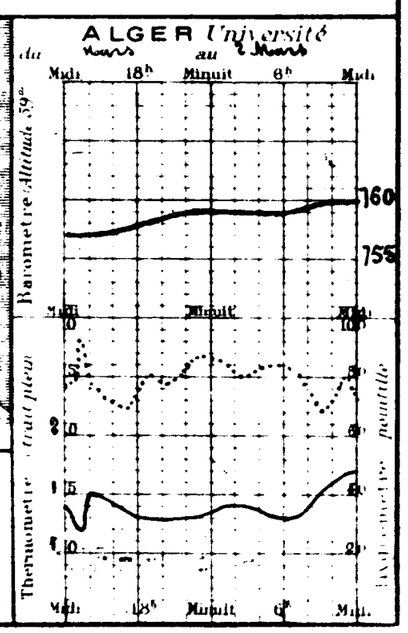

Année N° 62. **BULLETIN METEOROLOGIQUE DE L'ALGÉRIE** Jeudi 3 Mars 1927 7h Matin

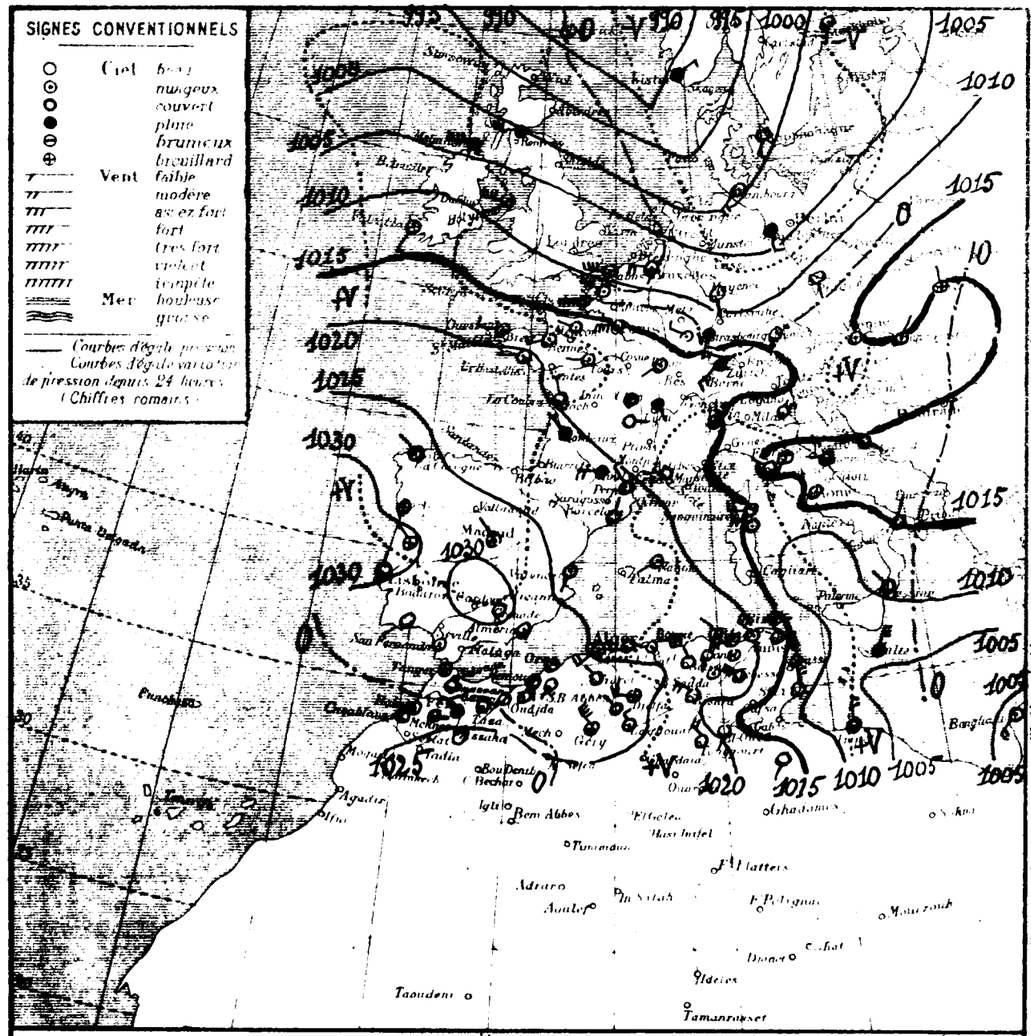

STATIONS	Altitude en mètres	Observation de 7 heures du matin: Pression à 0° réduite au niveau de la mer — Observation	Pression — Diff. en 24h	Température de l'air — Observation	Température de l'air — Diff. en 24h	Vent — Direction et force	État du Ciel	État de la Mer	Dans les 24 heures — Température extrême — Max	Min	Durée en heures	Pluie tombée du 2 Mars 8h au 3 Mars matin	Pluie tombée du 1er Sept. au 3 Mars 8h	PHENOMENES
Cap Cavoe	4	27.4	+2.0	12.8	-1.0	S 2	nuag.	Agitée	15	11		2.1		
[illegible]	3													
[illegible]	55	27.4	+3.6	13.6	-0.7	calme	clair	Belle	18	13				
[illegible]	28											4.0		
[illegible]	59	23.5	+2.5	13.4	+1.2	SW 4	nuag.	Agitée	15	11			164	
[illegible]	267	24.7	+2.4	12.4	+1.4	calme	8 nuag.		16	11		2.8	608	
[illegible]	144	22.9	+3.6	11.7	+1.0	NSW 5	clair		12	10		3.3	497	
[illegible]	59	23.5	+3.2	13.6	+0.9	NSW 3	Beau	Agitée	17	12	gtte	0.8	526	10h.30 gouttes
Cap Carbon	44	24.5	+5.2	8.6	-3.2	calme	nuag.		17	7				
Carlon	0	24.3	+5.3	14.0	+3.0	N 1	8 nuag.	Belle	15	11		3.7		
[illegible]pieville	45	22.3	+7.0	12.7	+0.5	NW 1	nuag.	Agitée	14	11	3.0	18.0	713	Pluie dans la soirée
[illegible] de Garde	161	21.5	+7.6	12.0	+1.0	W 3	8 nuag.	Houleuse	14	8	2.5	5.5		7-18h pluie
[illegible]	10	-	-	13.2	+1.2	NW 5	d	Houleuse	14	12	4.0		597	Pluie hier
[illegible]	[illegible]													
[illegible]	16	17.0	+7.3	12.4	+0.2	NW 6	couvert		13	10	1.4	1.4	181	Pluie
[illegible]	[illegible]	10.5	+7.9	11.8	-1.2	N 4	Beau	Agitée	22	12	2.0	2.0	108	Pluie la nuit
[illegible]	580	28.5	+2.4	9.0	+1.0	calme	nuag.		15	7	2.0	15.0		Pluie hier
[illegible]	806	"		10.3	+2.7	SW 1	d		10	4	3.0	18.0	275	Pluie
Sidi Bel Abbes	476	28.2	+3.1	11.3	+3.0	SW 1	clair		12	9	1.8	3.5	194	Pluie hier
Saida	800	-	-	9.2	+3.0	W 1	8 nuag.		10	9	2.6	8.2	257	Pluie hier
Sassira	590	27.9	+4.2	9.6	+0.4	calme	clair		13	8		2.0	239	
Bizerte	73	-	-	12.2	+0.7	W 2	d		17	11		0.7	165	
Duvivier	112	26.2	+3.5	11.9	+2.8	SW 1	nuag.		17	10		5.0		
Tiaret	1023	25.8	+4.1	7.5	-2.1	NW 2	couvert		9	7		15.8	346	
Médéa	889	26.5	+4.2	9.0	+3.0	NW 3	d		11	6	gtte	8.0	289	gouttes ce matin
Médéa	945	"	"	6.2	+1.5	W 1	clair		12	5		10.5	486	
Aumale	905	"	"	6.4	+0.8	NW 3	couvert		10	6	3.0	6.0		15-18h pluie
Fort National	942											12.4	973	
Tizi Ouzou	222	24.1	+6.2	9.2	+5.1	W 1	8 nuag.		18	7		8.0	671	
Bordj Bou Arréridj	915	25.0	+8.9	2.1	-3.0	NE 2	nuag.		12	3	1.0	5.0		Pluie
Setif	1079	24.6	+6.7	3.2	-3.0	NNW 2	clair		10	0		2.5	259	
Batna	1044	24.3	+7.7	5.0	-0.7	calme	nuag.		8	3	1.0	5.0		7-9h pluie
Constantine	660	-		7.4	+0.3	SW 1	clair		12	6		8.3		
Guelma	268	23.1	+6.2	7.6	-2.1	calme	8 nuag.		14	6	5.0	12.6	349	Pluie hier et la nuit
Tebessa	863	22.5	+8.0	4.0	-1.0	NW 6	couvert		8	2	0.1	0.8		15-16h pluie
El Aricha	1233													
Ain Sefra	1073													
Mecheria	1167											8.0	190	
Geryville	1320	27.7	+3.1	5.4	+3.3	NW 6	Brouill.		8	5	1.0	1.0		gouttes hier et la nuit
Aflou	1428			4.0	+2.0	NW 1	couvert		7	2				
Djelfa	1160	26.9	+2.7	4.9	+2.7	W 4	Brouill.		9	-			175	
Bou Saada	550													
M'sila	486													
Bartka	484	21.5	-	10.0	-	N 2	clair		13	5	9.0	9.0	92	Pluie
Colomb Bechar	769													
Laghouat	751	25.4	+4.7	12.0	+3.0	NW 3	nuag.		15	9			15	
Biskra	125	21.5	+8.0	11.0	-2.0	NW 4	Brouill.		19	11		1.0	56	
Touggourt	69	23.0	+7.3	11.3	-2.0	NW 4	clair		21	8		0.4	34	Tempête de sable hier
El Oued	70	"	"	10.3	-2.0	SSW 2	d		19	7		9.0	7	9 mm du 1er Mars (9h)
Tozeur	50													
Ghardaia	526													
Ouargla	157												9	
El Golea	394													
Beni Abbès	497													
Timimoun	294													
Adrar														
In Salah														
Fort Flatters														
Fort Polignac														
Djanet														
Tamanrasset														
Rabat														

Situation générale et situation en Algérie. Hausse barométrique: Ouest Europe à Algérie-Tunisie - Dépressions: Nord Europe (Westmanoer 988mm) Est Méditerranée - Sud Tunisie Europe Italienne (Benghazi 1005mm) - Pressions élevées: Sud-Ouest Europe (Grenade 1031mm) Maroc - Algérie (Casablanca 1029mm).

Temps en Algérie à 7 heures: ciel très nuageux ou couvert avec grandes éclaircies; vents de Sud-Ouest à Ouest faibles ou modérés à l'Ouest de Nord-Ouest à Ouest forts à l'Est. Il a plu hier et cette nuit sur le Nord du littoral et en de nombreux points des Hauts-Plateaux.

Mer houleuse de Cap Bougaroni à la Tunisie, belle ou agitée ailleurs.

Probabilité (valable pour la journée du Midi - Hausse barométrique: Nord et Est Bassin méditerranéen - Est Algérie - Tunisie - Baisse: Ouest Bassin - Maroc - Ouest Algérie - En Algérie, à l'Ouest: Le temps - vents variables faibles (secteur Sud dominant) - A l'Est: temps très nuageux s'éclaircissant par l'Ouest avec quelques averses à l'Est des Hauts-Plateaux. Vents de Nord-ouest à Ouest assez forts à modérés - Température en baisse.

	ORAN	ALGER	CONSTANTINE
Littoral et Tell	Beau temps. Vents variables faibles (secteur Sud dominant)	Grandes éclaircies. Vents du secteur Ouest faibles ou modérés	Très nuageux puis éclaircies par l'Ouest. Vents d'Ouest modérés
Hauts Plateaux	Nuageux s'éclaircissant. Vents d'Ouest à Sud-Ouest assez forts à modérés	Nuageux - Éclaircies - Vents de Nord-ouest à Ouest assez forts à modérés	Très nuageux à nuageux. Quelques averses à l'Est. Vents de Nord-ouest assez forts à modérés
Sahara	Beau ou peu nuageux. Vents de Nord à Est modérés à assez forts	Nuageux au Nord s'éclaircissant. Vents du secteur Nord modérés	Beau ou peu nuageux. Vents de Nord-ouest assez forts à modérés

AVIS AUX PORTS
- Golfe du Lion, Baléares: Vents du secteur Ouest faibles ou modérés
- Oran: Vents variables faibles (secteur Sud dominant)
- Alger: Vents du secteur Ouest faibles ou modérés
- Bizerte: Vents d'Ouest modérés

VENTS EN ALTITUDE
- Ouest: Algérie secteur Ouest 6 à 8m
- Sahara: Nord à Est 8 à 10m
- Est: Algérie, Sahara: Nord-ouest 12 à 10m

Probabilité du jour 5 à Midi: Temps beau ou peu nuageux et chaud. Vents de Sud-Ouest à Sud faibles ou modérés.

Temperatures extrêmes

Stations	Max	Min
Paris	13	7
Nice	12	5
Biarritz	"	"
Strasbourg	"	"

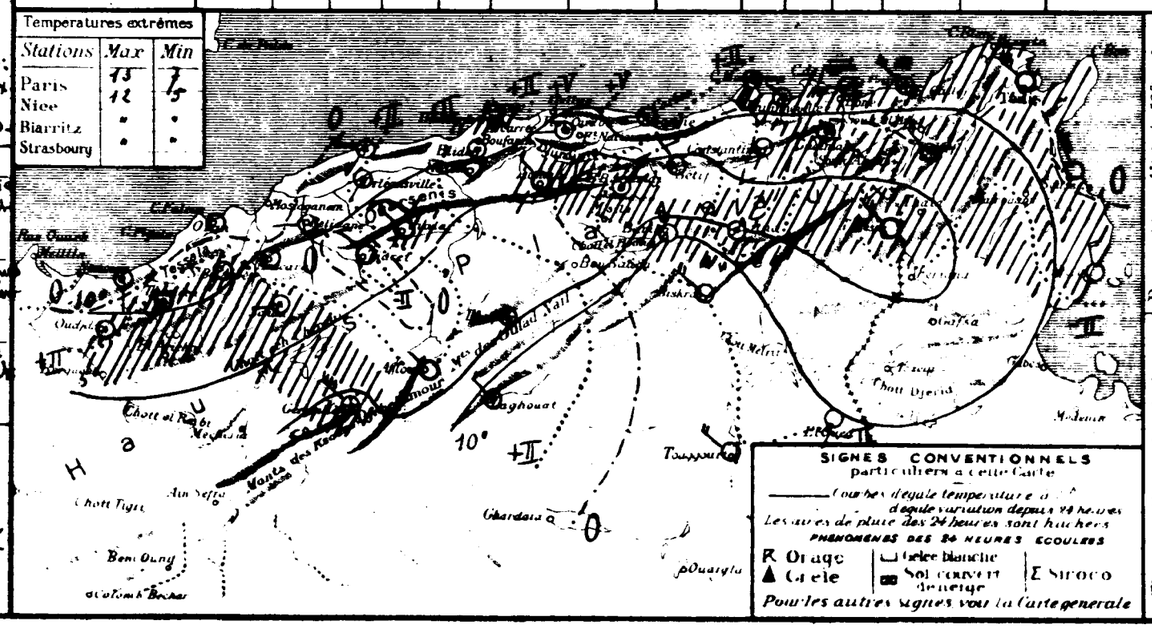

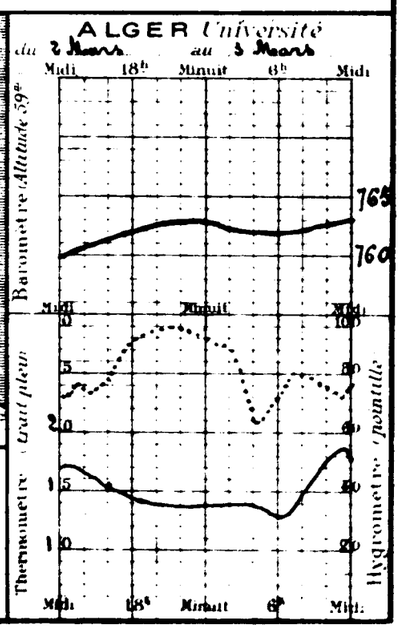

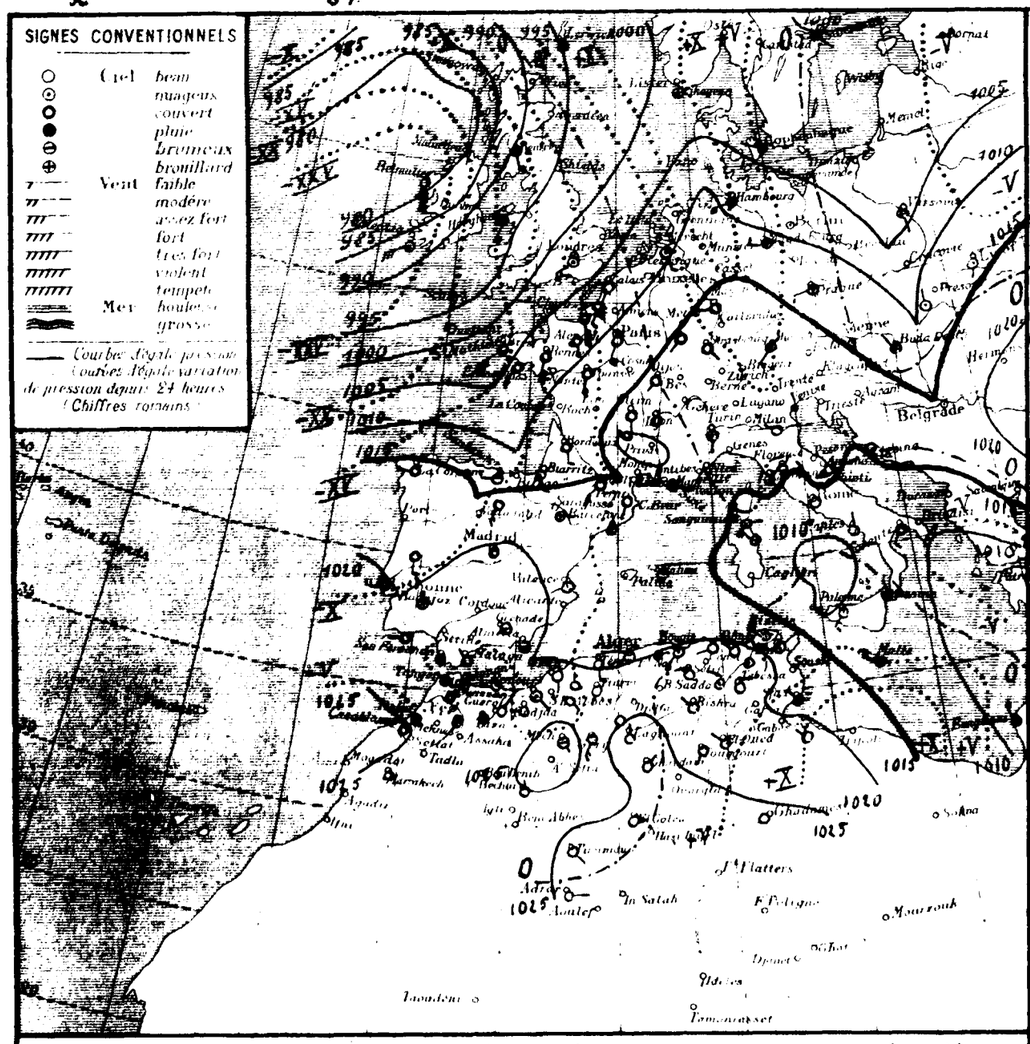

STATIONS	Altitude	Observation de 7 heures du matin: Pression à 0° et au niveau de la mer — observation	diff. en 24h	Température — observation	diff. en 24h	Vent — Direction et force de 0 à 9	Etat du Ciel	Etat de la Mer	Dans les 24 heures: Température extrêmes — max	min	Pluie en millim.	Pluie du 28 Fév. au 4 Mars matin (millim.)	Pluie du 1er Sept. au 28 Fév. matin (millim.)	PHÉNOMÈNES
Littoral														
Nemours	1	22.1	-5.3	9.8	-3.0	SE 2	nuag.	Belle	17	9		2.1		
Beni Saf														
Oran	50	21.3	-6.1	12.5	-1.1	S 1	clair	Calme	21	11				
Mostaganem	20	19.9	-	14.4	-	SE 1	d	Belle	23	12		4.0		
Tenes	59	19.5	-4.0	16.8	+3.4	S 3	d	Belle	17	13			164	
Blida	267	21.9	-2.8	14.8	+2.4	calme	d		19	12		2.8	608	
Bouzareah	344	19.1	-3.8	15.3	+3.6	SW 2	d		16	12		3.3	497	
Alger	5	19.8	-3.7	16.8	+3.0	NNW 3	d	Belle	19	13		0.8	526	
Maison Carrée	48	20.6	-3.9	10.4	+1.8	SW 1	d		20	9				
Bougie Carlon	0	20.6	-3.7	16.0	+2.0	SW 4	nuag.	Belle	18	-		3.7		
Philippeville	47	19.8	-2.5	12.3	-0.4	NNW 1	Beau	Belle	17	11		18.0	715	
Cap de Garde	17	20.3	-1.2	14.0	+2.0	NNW 3	d	Belle	15	11		5.5		
La Calle		"	"	13.5	+0.3	NW 3	couvert	Agitée	17	12		7.0	597	
Bizerte														
Tunis	4	16.7	-0.3	14.0	+1.6	W 6	nuag.		16	11		1.4	181	
Sfax	3	18.6	+8.1	10.8	-1.0	NW 3	d	Agitée	22	10		2.0	108	
Tell et Hautes Plaines														
Ouajda	75	21.7	-6.8	10.0	+1.0	W 1	clair		20	3		15.0		
Tlemcen	810	-	-	9.5	-0.8	SW 1	d		15	5		18.0	275	
Sidi Bel Abbes	470											3.5	194	
Saida	850	-	-	9.2	0.0	SE 3	clair		16	8		8.2	257	
Mascara	500	21.7	-6.2	12.8	+3.8	N 1	d		20	9		2.0	230	
Relizane	3	-	-	8.1	-4.1	NNE 1	d		22	8		0.7	165	
Orléansville	112	21.9	-4.3	9.8	-3.0	E 1	Beau		20	9		5.0		
Tiaret	1089	23.5	-2.5	7.2	-0.3	SSW 1	clair		14	5		15.8	336	
Vialar	880	24.9	-1.6	5.0	-4.0	SW 1	d		15	1		8.0	289	
Medea	93	-	-	7.0	+0.8	NE 1	d		14	5		10.5	486	
Aumale	80	-	-	4.8	-1.6	calme	d		15	5		6.0		
Fort National	142												573	
Tizi Ouzou	222	19.4	-4.7	8.8	-0.4	E 1	brouill.		19	8		8.0	671	
Bordj Bou Arréridj	915											5.0		
Setif	1079	22.9	-1.7	6.2	+3.0	NW 1	clair		14	4		2.5	259	
Batna	1074	26.3	+2.0	2.4	-2.6	calme	nuag.		10	2		7.0		
Constantine	650	-		7.4	0.0	ESE 2	clair		12	6		8.5		
Guelma	255	21.7	-1.4	10.3	+2.7	calme	nuag.		15	9		12.8	249	
Tebessa	88	-	-	-	-	calme	clair		11	6		0.8		
Steppe et Hts. Sahara														
El Aricha	127													
Ain Sefra	1075													
Méchéria	1167	26.5	-	7.2	-2.0	ESE 1	brum.		14	1		5.0	190	Brume du 2 Mars (S-E)
Geryville	1320	23.8	-3.9	7.1	+1.7	SSW 4	clair		10	0		1.0		
Aflou	1420	24.8	-3.8	3.0	-1.0	SW 1	d		12	1				
Djelfa	1180											4.1	175	
Bou Saada	550													
M'sila	426													
Bordja	464	-	-	10.0	0.0	N 1	clair		18	6		9.0	92	
Colomb Bechar	764	24.9	-1.4	7.0	-0.0	N 1	clair		-	5				
Laghouat	751	26.1	+1.3	5.0	-4.0	N 2	d		-	5			15	
Biskra	125	22.2	+0.7	13.0	+2.0	NW 2	Beau		22	-		1.0	56	
Touggourt	69	23.7	+0.7	11.2	-0.6	SW 1	clair		21	1		9.4	34	
El Oued	70	-	-	10.4	+0.3	NW 2	d		22	9		9.0	7	
Tozeur	50													
Ghardaïa	526	27.8	+0.7	12.1	+1.7	NE 1	clair		20	7			9	
Ouargla	157													
El Goléa	394	25.3	-0.5	8.0	+1.0	E 1	clair		22	5				
Beni Abbes	492													
Timimoun	294	25.4	-2.5	9.0	-1.0	SE 2	clair		-	9				
Adrar		-	-	7.0	+2.0	E 2	d		-	6				
In Salah														
F. Flatters														
F. Polignac		"	-	7.0	-3.0	SW 1	clair		-	4				
Djanet														
Tamanrasset														
Rabat														

Situation générale et situation en Algérie — Baisse barométrique: Ouest Europe - Ouest Afrique du Nord. Aire dépressionnaire Nord et Ouest Europe (Blaksvod 979mm). Dépression: Est Méditerranée (Benghazi 1009mm). Pressions élevées Sud Europe - Nord Afrique (Bucarest 1024. Laghouat 1017mm).

Temps en Algérie à 7 heures: ciel nuageux, vers le Sud-Est, beau ailleurs - Vents d'Ouest à Sud faibles à l'Ouest, modérés à l'Est. Mer belle ou peu agitée

Probabilité (valable pour le Nord de l'Afrique) - Baisse barométrique: Nord-Ouest Bassin méditerranéen - Ouest Afrique du Nord. Baisse: Centre et Est Bassin - Centre et Est Afrique du Nord - En Algérie, à l'Ouest: temps beau à nuageux par nuages élevés - Vents de Sud faibles puis coups de vent de Sud-Ouest à Ouest. A l'Est: beau temps - Vents du secteur Sud faibles ou modérés - Température en hausse.

	ORAN	ALGER	CONSTANTINE
Littoral et Tell	Beau à nuageux. Vents de Sud faibles puis coups de vent de Sud-Ouest à Ouest	Beau temps. Vents du secteur Sud faibles ou modérés	Beau temps. Vents du secteur Sud faibles ou modérés
Hauts Plateaux	Beau à nuageux. Vents de Sud faibles puis coups de vent de Sud-Ouest à Ouest	Beau temps. Vents du secteur Sud faibles ou modérés	Beau temps. Vents du secteur Sud faibles ou modérés
Sahara	Beau temps. Vents du secteur Est modérés ou assez forts	Beau temps. Vents de Nord à Est modérés	Beau temps. Vents de Nord-Est faibles ou modérés.

AVIS AUX PORTS
- Golfe du Lion: Vents de Sud-Ouest à Nord-Ouest assez forts à forts
- Baléares: Vents de Sud-Ouest à Ouest modérés à assez forts
- Oran: Vents de Sud faibles puis coups de vent de Sud-Ouest à Ouest
- Alger, Bizerte: Vents du secteur Sud faibles ou modérés

VENTS EN ALTITUDE
- Ouest: Algérie Sud-Ouest à Ouest 10 à 18m; Sahara Est à Sud 10 à 12m
- Est: Algérie Ouest à Sud 12 à 10m; Sahara secteur Est 10 à 12m

Probabilités du 5 au 6 Mars à Midi - Temps très nuageux à couvert avec averses surtout au Centre et à l'Est. Vents de Sud-Ouest à Nord-Ouest assez forts à forts. Température en hausse.

Temperatures extremes

Stations	Max.	Min.
Paris	11	8
Nice	16	6
Biarritz	"	"
Strasbourg	"	"

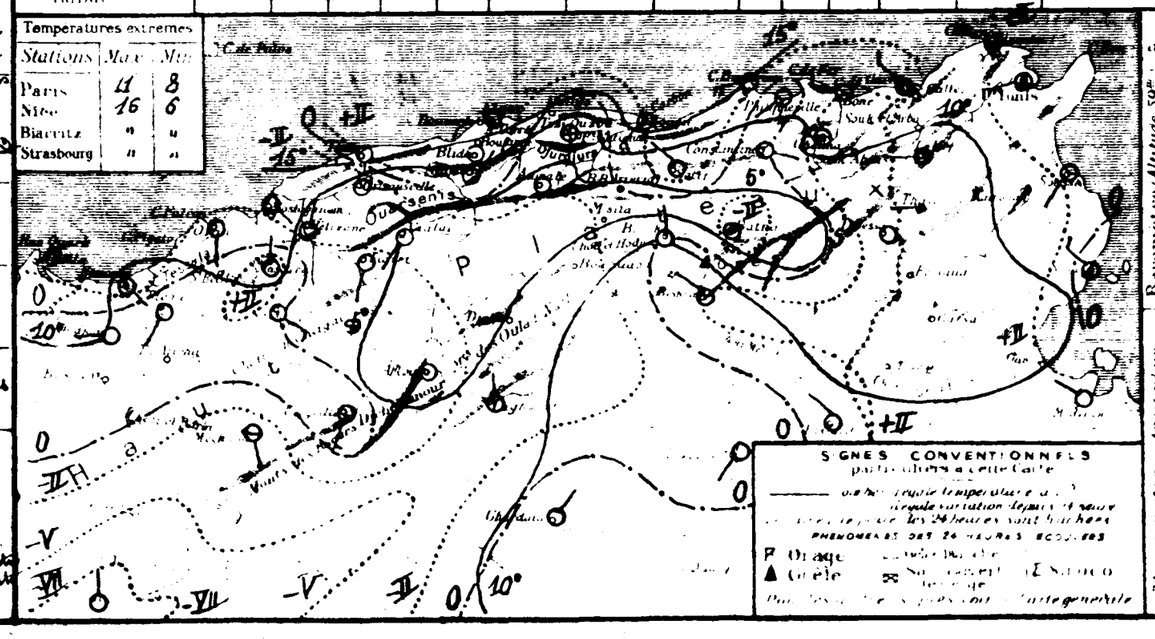

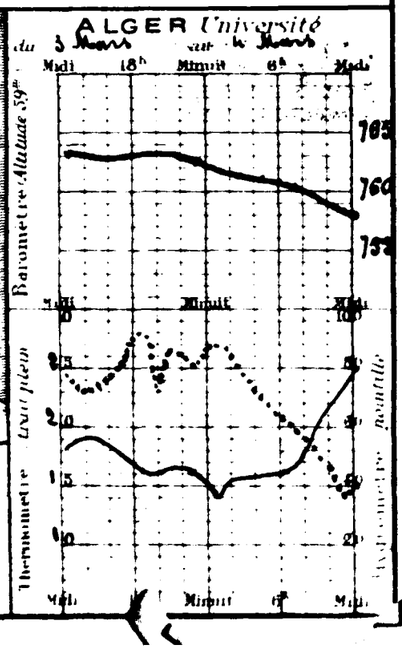

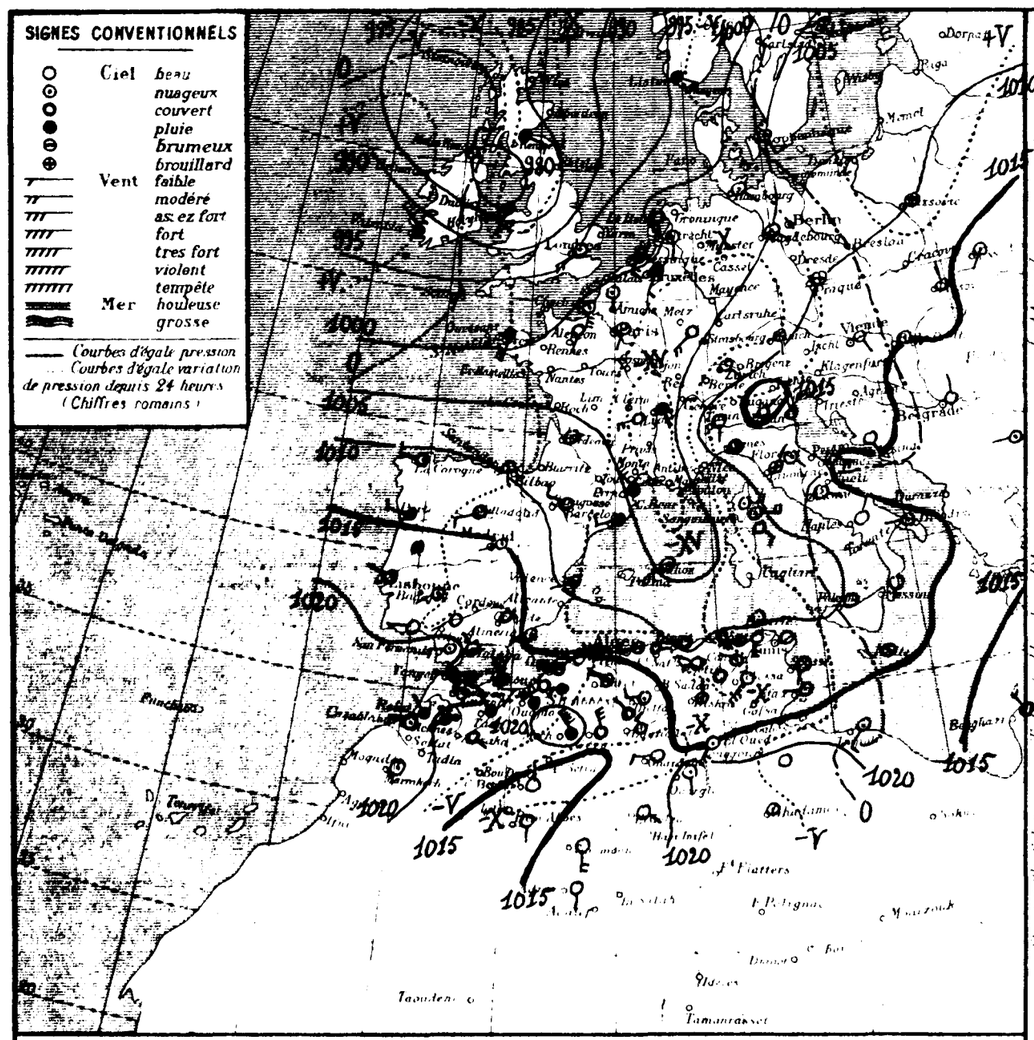

STATIONS	Altitude en mètres	Observation de 7 heures du matin: Pression à 0° au niveau de la mer — Observation	diff. en 24h	Température de l'air — Observation	diff. en 24h	Vent — Direction et force de 0 à 9	Etat du Ciel	Etat de la Mer	Dans les 24 heures: Températures extrêmes — max	min	Pluie en millim.	Pluie du 28 Fév. au 5 Mars millim.	Pluie du 1er Sept. au 28 Fév. millim.	PHÉNOMÈNES
Littoral														
Nemours	4	18.7	-3.4	12.0	+2.2	SW 5	couvert	Agitée	17	9	4.6	6.7		22-1er pluie
Beni Saf	3													
Oran	53	16.6	-4.7	13.8	+0.5	W 5	couvert	Agitée	21	12				
Mostaganem	26	15.1	-4.8	12.8	-1.6	W 5	Beau	Houleuse	21	12		4.0		
Tenes	59	14.7	-4.8	12.2	-4.6	W 6	couvert	Houleuse	20	11			164	
Blida	267	15.9	-8.0	12.4	-2.4	W 4	mauv.		25	12		2.8	602	
Koléa	144	18.2	-6.9	10.1	-5.2	WSW 1	clair		21	11		3.3	497	
Alger	59	17.6	-7.2	13.5	-3.1	WSW 3	mauv.	Agitée	25	13		0.8	716	
Maison Carrée	48													
Cap Carbon	9	08.2	-12.4	13.0	+1.0	W 1	couvert	Calme	22	13		3.7		
Bougie-Seville	47	10.5	-9.3	12.9	+0.6	calme	Beau	Belle	19	12		18.0	713	
Cap de Garde	161	10.7	-9.6	16.0	+3.0	W 4	mauv.		0	11		5.5		
Lacalle	10	"	"	15.2	+1.7	SSW 4	Beau	Agitée	19	13		7.0	397	
Bougie	4													
Djidjelli	36	11.4	-5.3	12.1	-1.0	calme	clair		19	10		1.4	181	
Sétif	1	11.3	-7.5	13.0	+1.2	W 1	d	Calme	22	-		2.0	108	
Philippeville	580	19.1	-2.6	7.0	-3.0	NW 2	couvert		22	5	2.8	17.8		Pluie la nuit
Bône	806	"	"	6.0	-4.5	NW 2	d		18	4		18.0	275	
Cap Bel Abbès	476	17.8	"	7.6	"	W 3	brume		20	7		3.5	194	Coups de vent la nuit
Guelma	860	"	"	5.8	-3.4	SW 3	Beau		22	5		8.2	357	
Mascara	590	17.0	-4.7	7.6	-5.2	W 3	couvert		21	6	2.0	4.0	336	orage plus la nuit
Relizane	73	"	"	10.8	+2.7	SW 4	ô mauv.		22	7	1.7	2.4	165	Pluie
Orléansville	112	16.5	-5.4	11.1	+2.3	W 4	d		22	11		5.0		Coups de vent la nuit
Cherchell	1023	15.9	-7.4	4.8	-2.4	WNW 2	d		19	4		15.8	386	
Médéa	989	17.1	-7.8	6.0	+1.0	NW 1	d		20	5		8.0	320	
Miliana	335	"	"	5.8	-1.2	WSW 4	d		19	5		10.5	436	
Aïn-Taya	905	"	"	9.4	+4.6	W 2	couvert		19	8		6.0		
Fort National	942												573	
Tizi Ouzou	222	11.7	-7.7	12.0	+3.2	E 1	couvert		24	10		8.0	671	
Bordj Bou Arréridj	915													
Sétif	1079	12.7	-10.2	9.0	+2.8	WNW 2	couvert		18	7		2.5	259	
Biskra	1044	15.7	-12.6	7.3	+4.9	calme	d		18	6		5.0		
Fort-Gouraud	550											8.3		
Laghouat	768	11.8	-9.9	14.1	+5.8	WNW 2	mauv.		22	8		12.6	449	
Tébessa	864	11.7	"	15.0		SW 5	clair		"	10		0.8		
Hauts Plateaux														
Le Aïn-Ba	1251													
Aïn Sefra	1075													
Mecheria	1167	20.5	-6.0	4.0	-5.2	NW 7	pluie		20	3		5.0	190	
Géryville	1320	17.0	-6.8	4.4	-2.7	NNW 5	couvert		15	1		1.0		
Aflou	1426	16.0	-8.8	4.0	+1.0	NW 1	couvert		17	2				
Djelfa	1160	16.6	"	7.0	"	W 3	ô mauv.		19	7		4.1	175	
Bou Saada	550													
Msila	486													
Barika	464	12.6	"	14.0	+4.0	W 2	ô mauv.		21	10		9.0	92	
Cap de Bougiaroni	769	13.3	-11.6	12.0	+3.0	N 1	clair		"	6				
Laghouat	751	17.8	-8.9	15.0	+3.0	NW 3	clair		21	9			15	
Biskra	125	15.7	-9.5	15.0	+3.0	N 2	mauv.		24	13		1.0	36	
Touggourt	69	15.0	-8.7	15.0	+3.8	SW 5	d		25	10		9.4	54	
El Oued	70											9.0	7	
Tozeur	50													
Ghardaïa	526	15.9	-11.9	14.8	+3.7	W 3	Beau		25	10			9	
Ouargla	157	20.3		10.0		S 2	mauv.		"	9				
El Goléa	394	17.0	-8.3	11.0	+3.0	ESE 1	clair		"	9				
Beni Abbès	497	14.6	-8.0	14.0	+3.0	S 1	Beau		"	10				
Timimoun	294	16.9	-8.5	10.0	+1.0	S 4	clair		"	9				
Sahara														
Adrar		"	"	11.0	+4.0	S 1	d		"	10				
In Salah														
Ft Flatters														
Ft Polignac														
Djanet														
Tamanrasset														
Rabat														

Situation générale et situation en Algérie — Baisse barométrique: Mer du Nord à Afrique du Nord. Aire dépressionnaire: Nord Europe à Est Afrique du Nord (Moalin - Head 980 - Cap Carbon 1008 mb.) - Pressions élevées: Balkans (Belgrade 1017 mb.) Maroc (Marrakech 1022 mb.). Temps en Algérie à 7 heures: Ciel très nuageux ou couvert sauf vers la Tunisie - vents de Sud à Ouest assez forts à forts - Il a plu cette nuit à l'Ouest du réseau.

Mer houleuse à Mostaganem et à Cap Bénéd, belle ou agitée ailleurs.

Probabilité valable pour 5 au 6 Mars Midi - Hausse barométrique: Nord-Ouest et centre bassin méditerranéen - Baisse: Ouest et Est bassin - Nord Afrique - En Algérie, à l'Ouest: temps très nuageux ou couvert avec averses et grains orageux - Éclaircies à l'Ouest - Rafales de Sud-Ouest à Nord-Ouest - A l'Est: temps d'abord nuageux à très nuageux avec averses - Vents d'Ouest à Nord-Ouest assez forts à forts - Température en baisse.

	ORAN	ALGER	CONSTANTINE
Littoral et Tell	Très nuageux à nuageux - brumes et grains orageux - Rafales de Sud-Ouest à Nord-Ouest.	Très nuageux à couvert - averses et grains orageux - Rafales de Sud-Ouest à Nord-Ouest.	Nuageux à très nuageux avec averses - Vents d'Ouest à Nord-Ouest assez forts à forts
Hauts Plateaux	Très nuageux à nuageux - brumes et grains orageux - Rafales de Sud-Ouest à Nord-Ouest.	Très nuageux à couvert - averses et grains orageux - Rafales de Sud-Ouest à Nord-Ouest	Nuageux à très nuageux avec averses - Vents d'Ouest à Nord-Ouest assez forts à forts
Sahara	Nuageux au Nord. Vents de Sud à Nord par Ouest modérés à assez forts	Très nuageux avec averses au Nord - Vents de Nord-Ouest assez forts à forts	Nuageux à très nuageux. Vents de Sud à Nord-Ouest modérés à assez forts

AVIS AUX PORTS
- Golfe du Lion: Vents de Nord-Ouest à Ouest modérés ou assez forts
- Baléares: Vents de Sud-Ouest à Nord-Ouest modérés ou assez forts
- Oran, Alger, Bougie: Rafales de Sud-Ouest à Nord-Ouest; Vents de Sud à Nord-Ouest assez forts à forts

VENTS EN ALTITUDE
- Ouest Algérie: secteur Ouest 12 à 15m
- Sahara: Nord-Ouest à Nord 10 à 12
- Est Algérie: Sud-Ouest à Nord-Ouest 12 à 18
- Sahara: Sud-Ouest à Nord-Ouest 12 à 15

Ce bulletin du 5 mars Midi: Temps très nuageux se dégageant par l'Ouest - averses intermittentes - Vents d'Ouest à Nord-Ouest assez forts - Température stationnaire.

Températures extrêmes — Stations	Max.	Min.
Paris	14	6
Nice	16	6
Biarritz	"	"
Strasbourg	"	"

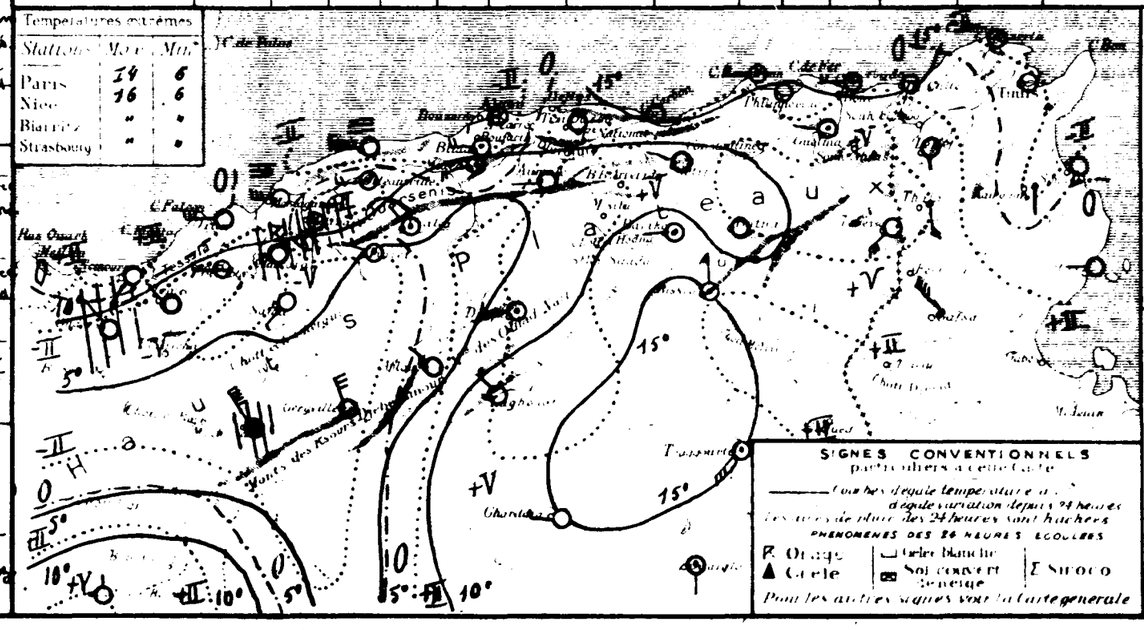

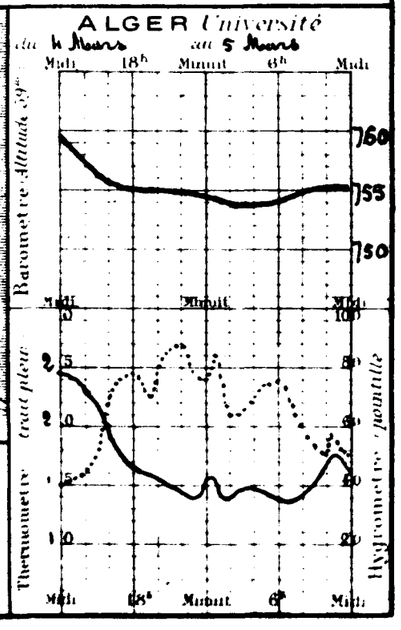

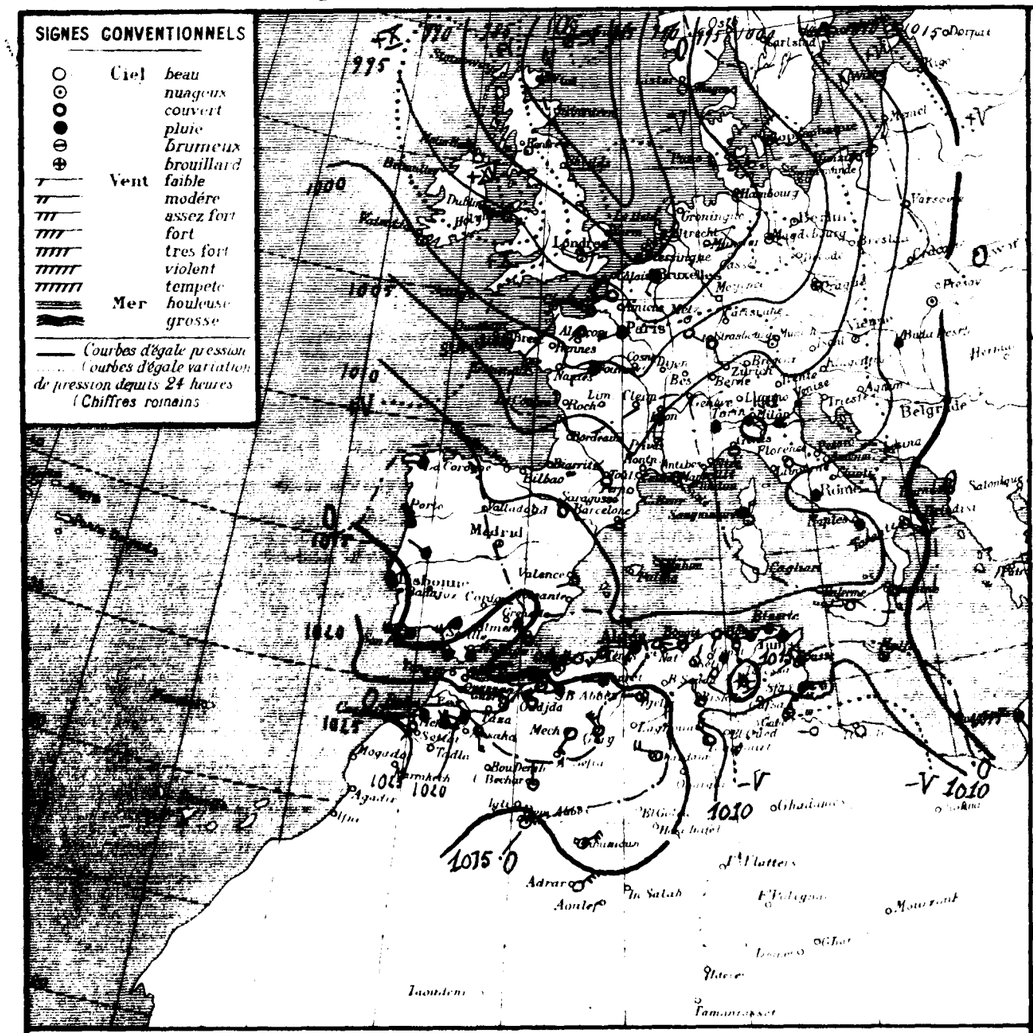

STATIONS	Altitude (m) Baromètre	Observation Pression à 0° et au niveau de la mer	diff en 24h	Observation Température de l'air	diff en 24h	Vent Direction et force de 0 à 9	Etat du Ciel	Etat de la Mer	Dans les 24 heures Température extrêmes max	min	Pluie en millim	Pluie du 28 Fév au 6 Mars millim	Pluie du 1er Sept au 28 Fév millim	PHÉNOMÈNES
Littoral														
Nemours	4	17.0	-1.7	10.6	-1.4	SW 6	couvert	Houleuse	13	10		6.7		
Beni Saf	3													
Oran	53	14.3	-2.3	12.8	0.0	NW 5	Ennuagé	Agitée	16	11	4.0	4.0		Pluie
Mostaganem	27	12.3	-2.8	14.0	+1.2	W 4	Beau	Houleuse	19	10	3.0	7.0		Pluie, grêle, la nuit
Ferme	59	12.1	-2.6	9.2	-3.0	SW 4	couvert	Houleuse	14	8			164	
Blida	267	14.2	+0.3	9.4	-3.0	W 2	Ennuagé		16	8		2.8	608	
Bouzareo	344											3.3	497	
Alger	59	12.5	-0.1	10.7	-2.8	SW 4	Ennuagé	Agitée	18	9	Gttes	0.8	526	16h gouttes
Maison Carrée	48													
Bougie Carlon	9	12.5	+4.3	11.0	-4.0	WSW 2	couvert	Belle	20	"		3.7		
Philippeville	47	12.6	+2.1	6.9	-6.0	SSW 1	d	Agitée	18	7	35.0	32.0	713	Pluie hier et la nuit
Cap de Garde	103	14.3	+3.6	7.0	-9.0	S 4	ennuagé	Houleuse	15	9	19.0	24.5		dt
La Calle	36	"	.	8.3	-6.9	NW 2	pluie	Belle	20	8	19.0	26.0	597	dt
Bizerte	9													
Tunis	36	11.9	+0.5	8.8	-3.3	W 2	couvert	"	"	"	0.4	1.8	181	Pluie ce matin
Maxx	3	08.6	-2.7	12.0	0.0	E 4	Ennuagé	Agitée	22	12		2.0	108	
Tell et Hautes Plaines														
Oudjda	550	18.1	-1.0	6.0	-1.0	calme	couvert		14	5	2.2	26.0		Pluie hier et la nuit
Tlemcen	816												275	
Sidi Bel Abbès	476	15.9	-1.9	5.8	-1.8	W 1	pluie		13	5	12.7	16.2	194	Pluie la nuit
Saida	960	"	.	4.0	-1.8	W 3	couvert		9	3	2.0	10.2	257	dt
Mascara	500	15.0	-2.0	5.2	-2.4	W 2	pluie		15	5	6.0	10.0	239	Pluie ce matin
Relizane	23	"	.	8.0	-1.0	WSW 3	couvert		16	7	10.0	12.4	166	Pluie
Orléansville	119	13.9	-2.6	7.8	-3.3	SE 1	d		16	7	0.5	5.5		Grêle hier, pluie la nuit
Tiaret	1094	15.7	-0.2	0.3	-4.5	W 2	pluie		7	0	7.5	23.5	336	Pluie la nuit, neige ce matin
Vialar	20.[illegible]	15.8	-1.3	4.0	-2.0	NW 2	d		3	1	2.5	10.5	289	Pluie ce matin
Medea	[illegible]	"	.	3.0	-2.8	W 1	couvert		9	2			486	
Aumale	[illegible]													
Fort National	949												873	
Tizi Ouzou	222	"	"	6.8	-5.2	E 1	couvert		16	6		2.0	671	
Bordj Bou Arréridj	915													
Setif	1000	13.3	+0.6	2.1	-6.9	NE 2	Ennuagé		14	3	0.6	8.1	259	Pluie la nuit
Batna	1034	14.1	+0.4	1.2	-6.1	"	couvert		18	1	0.6	5.6		21-24h pluie ; neige (hauteur 5cm)
Constantine	[illegible]											8.3		
Guelma	[illegible]	15.4	+3.6	5.1	-9.0	calme	pluie		19	4	22.1	50.7	349	Pluie la nuit
Tebessa	855	15.7	"	1.0	-12.0	calme	neige		27	0	0.5	1.5		2-3h pluie ; 7h neige
Hauts Plateaux														
El Aricha	[illegible]													
Ain Sefra	1073													
Mecheria	1057	16.3	-4.2	2.8	-1.2	SW 3	Ennuagé		9	1	Gttes	5.0	190	18h gouttes
Geryville	1320	16.9	-0.1	-0.3	-4.7	NW 5	couvert		8	-1	Gttes	1.0		7h gouttes
Aflou	1426													
Djelfa	1160	17.0	+0.4	1.6	-5.4	W 2	Ennuagé		10	"		4.1	175	
Bou Saada	550													
M'sila	446													
Bartka	464												92	
Sahara														
Colomb Béchar	809	17.5	+4.2	7.0	-5.0	N 1	ennuagé		"	5				
Laghouat	751												15	
Biskra	125	10.1	-3.6	10.0	-5.0	NNW 4	couvert		23	9	4.8	5.8	56	21-3h pluie
Touggourt	69	11.9	-3.3	10.0	-5.0	NW 4	Beau		26	8		9.4	34	
El Oued	70											9.0	7	
Tozeur	50													
Ghardaia	526	18.9	+3.0	10.3	-4.5	WNW 4	ennuagé		22	8	2.0	2.0	9	Pluie
Ouargla	157													
El Goléa	394													
Beni Abbès	[illegible]	14.6	0.0	8.0	-6.0	ENE 1	Ennuagé		"	7				
Timmoun	294	15.9	-1.0	12.0	-2.0	NE 5	d		"	11				
Adrar		"	"	10.0	-1.0	NE 2	clair		"	9				
In Salah														
Fort Flatters														
Fort Polignac														
Djanet														
Tamanrasset														
Rabat														

Situation générale et situation en Algérie — Baisse barométrique : Océan Atlantique à Sud Europe - Sud-Ouest Europe - Ouest Afrique du Nord - Dépressions : mer du Nord à Méditerranée (Genève 982mb) Sahara (Modernine 1008mb) - Pressions élevées : Ouest Maroc (Casablanca 1025mb). Temps en Algérie à 7 heures : Ciel couvert avec pluies à l'Ouest et à l'Est - Vents de Sud à Ouest faibles ou modérés - Il a plu hier après-midi et cette nuit sur l'ouest et l'est du réseau et neigé sur les Hauts-Plateaux - Mer houleuse de Nemours à Bizerte et à Cap de Garde, belle ou agitée ailleurs -

Probabilité (valable du 6 au 7 à Midi) - Baisse barométrique : Est Bassin méditerranéen - Nord Tunisie - Hausse : Ouest et Centre Bassin - Maroc - Algérie - En Algérie : temps à averses et éclaircies - Vents de Sud-Ouest à Nord-Ouest modérés ou assez forts - Température en hausse à l'Ouest, stationnaire à l'Est -

G-10-

	ORAN	ALGER	CONSTANTINE
Littoral et Tell	Averses et Eclaircies Vents de Sud-ouest à Nord-ouest modérés ou assez forts	Averses et Eclaircies Vents de Sud-ouest à Nord-ouest modérés ou assez forts	Averses et Eclaircies Vents de Sud-ouest à Nord-ouest modérés ou assez forts
Hauts Plateaux	Averses et Eclaircies Vents de Sud-ouest à Nord-ouest modérés ou assez forts	Averses et Eclaircies Vents de Sud-ouest à Nord-ouest modérés ou assez forts	Averses et Eclaircies Vents de S[illegible]-ouest à Nord-ouest mod[illegible] ou assez forts
Sahara	Ciel nuageux s'éclaircissant Vents de Nord à Est assez forts à modérés	Ciel nuageux s'éclaircissant Vents du secteur Nord assez forts à modérés	Ciel nuageux avec averses puis éclaircie - Vents de Sud-ouest et Nord-ouest assez forts à modérés

AVIS AUX PORTS	Golfe du Lion, Baléares	Vents d'ouest à Nord-ouest assez forts à modérés
	Oran, Alger, Bizerte	Vents de Sud-ouest à Nord-ouest modérés ou assez forts
VENTS EN ALTITUDE	Ouest Algérie	
	Sahara	
	Est Algérie	
	Sahara	

Avis aux Agriculteurs

Stations	Max	Min
Paris	12	6
Nice	1.	3
Biarritz	"	"
Strasbourg	"	"

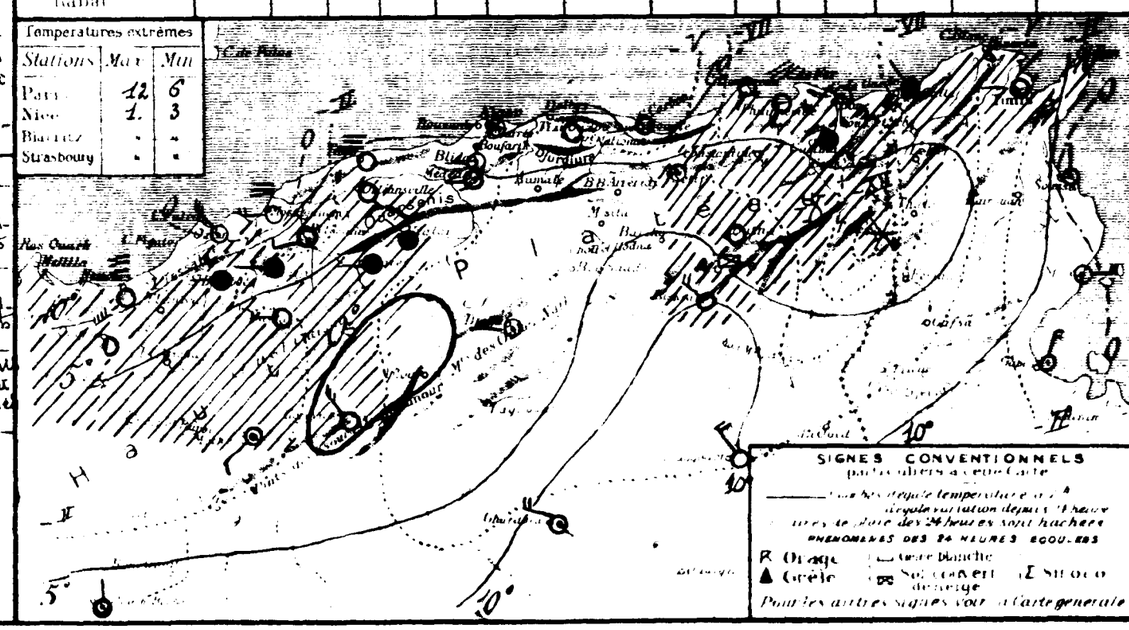

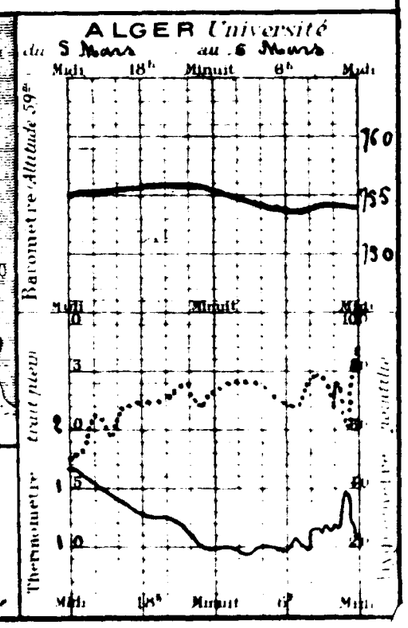

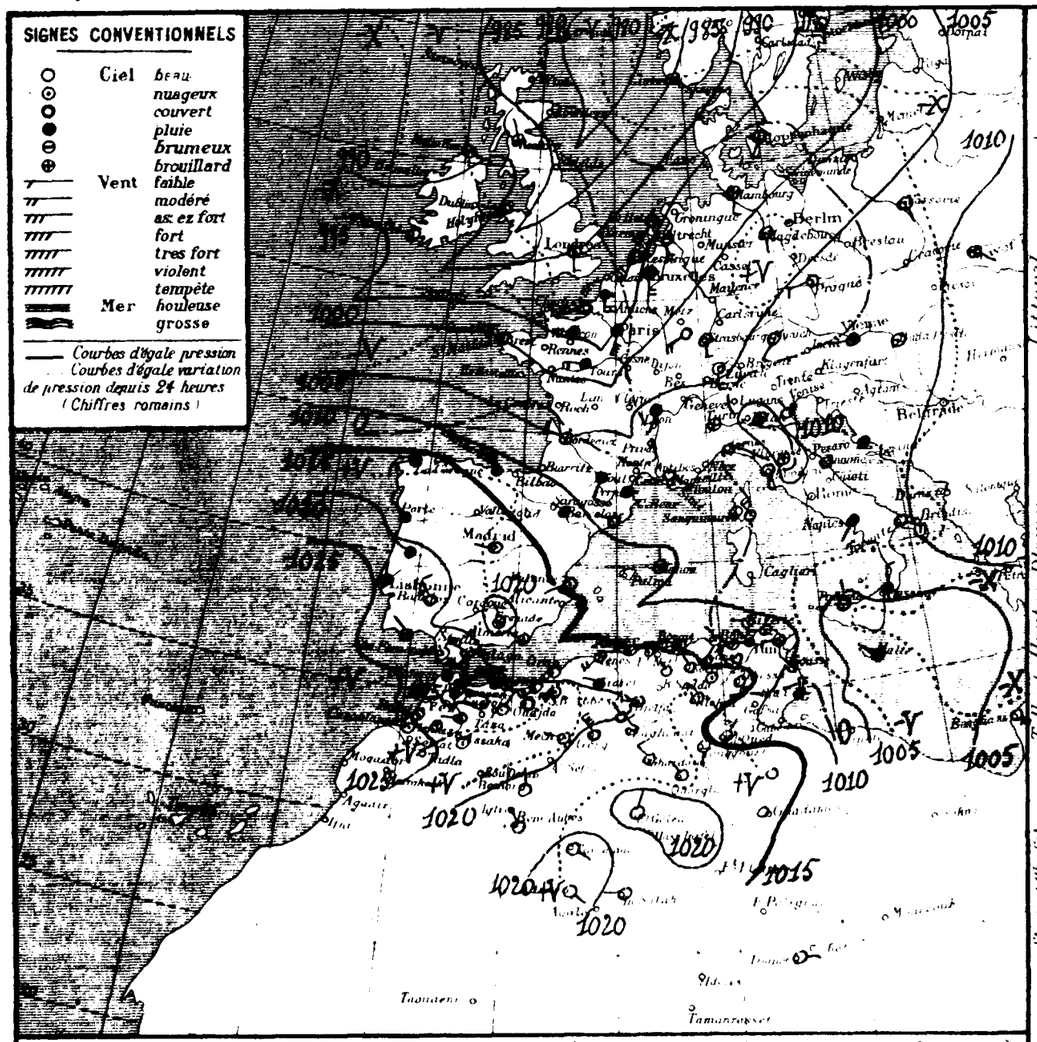

Stations	Altitude en mètres	Pression à 0° et au niveau de la mer — Observation	Pression — diff. en 24h	Température de l'air — Observation	Température — diff. en 24h	Vent — Direction et force de 0 à 9	Etat du Ciel	Etat de la Mer	Dans les 24 heures — Température extrêmes — max	min	Pluie en millim.	Pluie du 28 Fév. au 7 Mars millim.	Pluie du 1er Sept. au 28 Fév. millim.	PHÉNOMÈNES
Littoral														
Nemours	4	19.9	+2.9	14.0	+3.4	SW 5	couvert	Houleuse	15	14	9.2	15.9		8-16h pluie
Beni Saf	3													
Oran	53	18.3	+4.0	14.5	+1.7	SW 3	beau	agitée	16	12	1.0			Pluie
Mostaganem	26													
Teniet	59	19.4	+7.3	12.6	+3.4	SW 4	nuag.	agitée	16	8			164	
Blida	267	16.6	+3.4	11.2	+1.8	W 2	couv.		16	9	[illegible]	2.8	608	gouttes hier après midi
Bouzarea	344	14.3	+2.7	9.6	+2.1	WSW 2	clair		12	6	3.5	6.8	497	Pluie et grêle hier
Alger	59	15.0	+2.5	11.8	+1.1	W 3	beau	agitée	16	9	3.2	4.0	326	7h10, 12 à 14h grêle, pluie
Maison Carrée	48	15.8	"	9.4	"	SW 1	d		16	5	3.4	3.4		Pluie hier
~~Bougie~~ Carlon	9	14.3	+1.8	12.0	+1.0	WSW 4	couv.	Belle	12			3.7		
Philippeville	47	15.4	+0.2	8.5	+1.6	NW 1	nuag.	agitée	14	3	5.0	58.0	713	Pluie la nuit
Cap de Garde	161	12.5	-1.8	8.0	+1.0	W 4	d	Belle	15	7		24.5		
La Calle	10	"	"	9.0	+0.7	NW 3	pluie	agitée	15	8	3.0	29.0	997	Pluie la nuit et ce matin
Bizerte	9													
Tunis	36	10.3	-1.6	7.6	-1.2	W 3	clair		12	4	5.3	7.1	181	Pluie hier
Sfax	8	09.0	+0.4	9.8	-2.2	N 3	pluie	Belle		9		2.0	108	
Tell et Hautes Plaines														
Oudjda	580	22.1	+4.0	7.0	+1.0	calme	couvert		12		4.6	30.8		Pluie hier
Tlemcen	806	20.3		6.5		SW 2	couvert		8	4	3.2	21.2	275	Pluie hier et la nuit
Sidi Bel Abbes	476	19.4	+3.5	10.6	+4.8	W 5	couv.		11	6	13.2	39.4	194	
Saïda	860			7.4	+3.4	W 4	couvert		9	6	13.8	24.0	257	Pluie hier et la nuit
Mascara	590	20.1	+5.1	9.6	+4.4	NW 2	couv.		11	8	14.0	24.0	226	Pluie et grêle hier
Relizane	73			12.7	+3.8	W 6	couvert		15	9		12.4	165	
Orleansville	112	17.4	+3.5	9.2	+1.4	SSW 1	d		16	9	1.0	6.5		Pluie grêle hier après-midi
Tiaret	1023			6.0	+5.7	WNW 2	pluie		6	4	5.7	27.0	336	Pluie la nuit
Vialar	389	18.5	+2.7	6.5	+2.5	ESE 2	couv.		7	3		10.5	289	
Medea	935	"	"	4.0	+1.0	WNW 1	couvert		10	2	7.0	17.5	486	Pluie
Aumale	905	"	"	4.0	"	W 2	nuag.		9	3		6.0		
Fort National	942												575	
Tizi Ouzou	222	15.3	"	5.0	-1.8	ENE 1	couv.		14	5	3.0	11.0	671	9-14h et la nuit pluie
Bordj Bou Arréridj	915	16.9	"	1.5	"	NW 1	beau		13	-1				
Setif	1075	16.6	+3.3	1.4	-0.7	NW 2	clair		10	-2	1.0	4.1	299	Pluie hier
Batna	1044	16.7	+2.8	2.3	+1.1	calme	couv.		7	2	2.0	7.6		Pluie hier
Constantine	660	"		4.8	"	NNE 1	couvert		18	2	3.4	11.7		Pluie hier
Guelma	268	13.8	-1.6	8.3	+3.2	W 1	couvert		12	3	0.7	21.4	449	Pluie hier
Tebessa	864	15.8	+0.1	2.0	+1.0	calme	d		2	0	1.2	2.5		15-16h et la nuit pluie
Steppes et Hauts Sahara														
El Aricha	1253													
Ain Sefra	1075													
Mecheria	1167	21.5	+5.2	5.9	+3.5	NNW 2	couv.		7	2	12.0	17.0	190	12-19h pluie
Geryville	1320	19.0	+2.1	3.6	+3.9	NW 0	couvert		15	0	17.0	18.0		Orageux, pluie, neige hier et la nuit
Aflou	1426	18.8	"	3.0		NW 2	d		6	1	1.3	1.3		Pluie la nuit
Djelfa	1160	19.9	+2.9	2.8	+1.2	W 3	nuag.		7	"		4.3	175	
Bou Saada	550													
M'sila	486													
Biskra	484	15.0	+3.6	8.5	-1.5	N 1	clair		16	"		9.0	92	
Colomb Bechar	769	19.8	+2.3	10.9	+3.0	N 1	clair		"					
Laghouat	731	19.3	"	9.0	"	NW 3	couv.		"	5			15	
Biskra	125	15.7	+3.6	8.0	-2.0	NW 4	beau		18	5		5.8	56	
Touggourt	69	17.5	+3.2	5.8	-4.2	S 1	clair		18	5	gelée	9.4	34	9h gouttes
El Oued	70	"	"	8.8	-3.5	NE 1	beau		19	8	gelée	9.0	7	5h gouttes
Tozeur	50													
Ghardaia	526	"	"	8.6	-1.7	NW 3	clair		20	5		2.0	9	
Ouargla	157	17.8	+4.4	8.0	-2.0	NW 3	d		18					
El Golea	394	21.3	+5.7	9.0	0.0	NNE 1	d		16	7				
Beni Abbes	492	17.5	+2.9	7.0	-1.0	NNW 1	nuag.		"	6				
Timimoun	294	21.8	+3.9	10.0	+2.0	SE 1	clair		"	6				
Adrar		"	"	6.0	-4.0	SE 1	d			4				
In Salah		18.9	+9.5	8.0	-4.0	W 1	d		18	8				
Ft Flatters														
Ft Polignac														
Djanet		"	"	15.0	+1.0	E 1	clair		"	11				
Tamanrasset														
Rabat														

Situation générale et situation en Algérie. Hausse barométrique : Sud-Ouest à Centre Europe - Ouest Méditerranée - Maroc - Algérie - Ligne dépressionnaire : mer du Nord à Est Méditerranée (Lerwick 980 - Malte 1005mm) - Baromètres élevés : Sud-Ouest Europe (Lisbonne 1024) - Ouest Afrique du Nord (Casablanca 1026mm).

Temps en Algérie à 7 heures : ciel très nuageux ou couvert avec averses sur l'Ouest et l'Est des hauts-plateaux, beau ou peu nuageux ailleurs. Vents de Sud-Ouest à Nord-Ouest modérés ou assez forts. Il a plu ou grêlé hier et cette nuit sur presque toute le réseau.

Mer houleuse à Nemours, belle ou agitée ailleurs.

Probabilité valable pour 24 heures à partir de Midi - Baisse barométrique : Nord et Ouest Bassin méditerranéen - Maroc - Hausse : Est Bassin - Algérie - Tunisie - En Algérie, à l'Ouest : temps très nuageux ou couvert avec averses puis éclaircies - A l'Est : temps à averses et éclaircies - Vents du secteur Ouest modérés ou assez forts - Température normale.

G. D.

	ORAN	ALGER	CONSTANTINE
Littoral et Tell	très nuageux ou couvert avec averses puis éclaircies - Vents du secteur Ouest modérés ou assez forts	Nuageux à très nuageux ou couvert avec averses - Vents du secteur Ouest modérés ou assez forts	Averses et éclaircies. Vents du secteur Ouest modérés ou assez forts
Hauts Plateaux	très nuageux ou couvert avec averses puis éclaircies - Vents du secteur Ouest modérés ou assez forts	Nuageux à très nuageux ou couvert avec averses - Vents du secteur Ouest modérés ou assez forts	Averses et éclaircies. Vents du secteur Ouest modérés ou assez forts
Sahara	Beau ou peu nuageux. Vents de Nord à Est faibles ou modérés	très nuageux au Nord. Vents du secteur Nord faibles ou modérés	Beau temps. Vents du secteur Est faibles ou modérés

AVIS AUX PORTS	Golfe du Lion, Baléares	Vents de Sud-Ouest à Ouest assez forts
	Oran, Alger, Bizerte	Vents du secteur Ouest modérés ou assez forts
VENTS EN ALTITUDE	Ouest Algérie	Sud-Ouest à Ouest 10 à 12m
	Sahara	Nord à Est 8 à 10m
	Est Algérie	Ouest 15 à 12m
	Sahara	secteur Nord 8 à 10m

Probabilités du Bassin à Midi : temps beau ou peu nuageux à l'Ouest ; très nuageux avec averses à l'Est. Vents du secteur Ouest modérés à l'ouest, forts à l'Est. Température en hausse. E.S.

Stations	Max	Min
Paris	12	5
Nice	13	3
Biarritz	"	
Strasbourg	"	

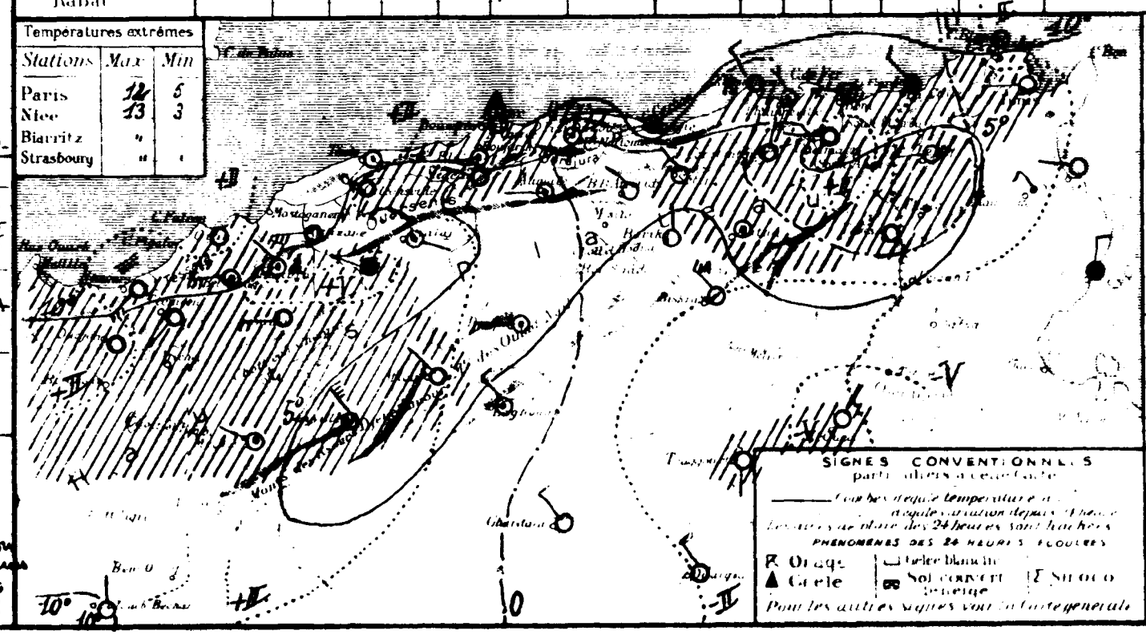

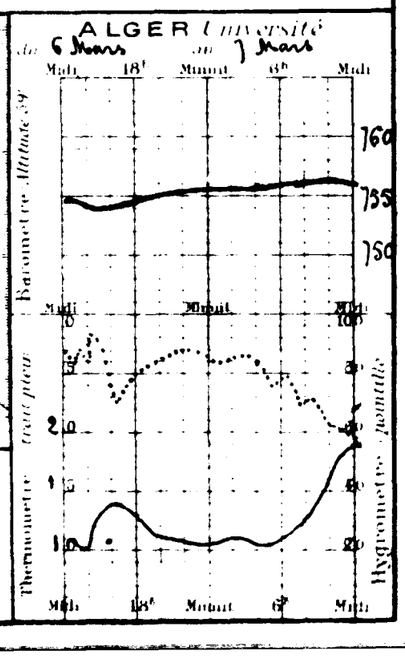

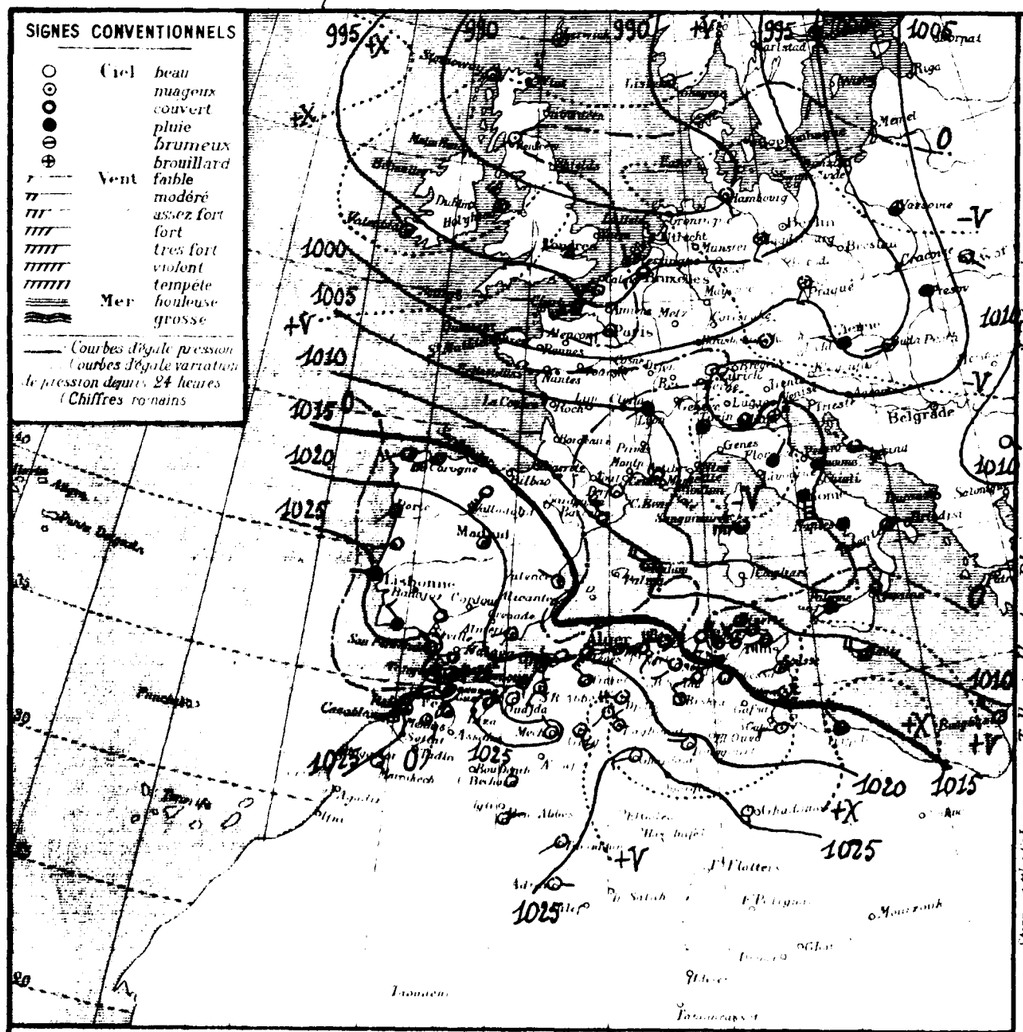

STATIONS	Altitude	Pression à 0° au niveau de la mer: Observation	diff. en 24 h	Température de l'air: Observation	diff. en 24 h	Vent Direction et force de 0 à 9	Etat du Ciel	Etat de la Mer	Dans les 24 heures: Temperatures extrêmes max	min	Pluie en millim.	Pluie du 28 Fév. au 8 Mars (millim.)	Pluie du 1er Sept. au 28 Fév. (millim.)	PHÉNOMÈNES
Littoral														
Nemours	5	33.9	+4.0	"	"	S 2	nuag.	Agitée	14	12		15.9		
Beni-Saf	3													
Oran	85	31.0	+3.6	13.4	−1.1	S 3	nuag.	Agitée	18	13		5.0		
Mostaganem	26	19.7	-	15.2	-	W 3	Beau	Agitée	17	15		7.0		
Tenes	39	17.4	−2.0	14.8	+1.6	SW 5	couvert	houleuse	16	11			164	
Blida	262	18.7	+2.1	15.0	+3.8	W 2	8 nuag.		19	12		2.8	608	
Bouzaréa	344	16.9	+2.7	12.1	+2.5	NW 4	clair		15	11		6.8	497	
Alger	59	17.4	+2.4	14.0	+3.8	WSW 2	d	houleuse	19	13		4.0	326	
Maison Carrée	48	17.8	+2.0	14.4	+3.0	W 3	nuag.		20	12		3.4		
Bougie Carlon	3	15.8	+1.5	16.0	+4.0	W 4	couvert	houleuse	18	15		3.7		
Philippeville	47	12.9	−0.5	16.2	+7.7	SSW 3	d	Agitée	16	8	1.0	50.0	713	Pluie hier et la nuit
Cap de Garde	161	14.5	+2.0	15.0	+7.0	NW 4	d	houleuse	15	10		24.5		
La Calle	20	"	"	13.0	+4.0	NW 3	d	Agitée	15	12	2.0	31.0	597	Pluie hier matin + 6"
Bizerte	9													
Tunis	36	10.6	+0.3	11.7	+4.1	WSW 5	couvert		15	8	0.3	7.4	181	Pluie hier
Sfax	8	13.5	+4.5	12.0	+2.8	W 2	nuag.	Agitée	21	11	gtte		108	14-15h gouttes
Tell et Hautes Plaines														
Oudjda	550	23.8	+1.7	7.0	0.0	calme	Beau		16	5		30.6		
Tlemcen	806	25.4	+3.1	10.4	+3.9	SSW 1	clair		12	3		21.2	275	
Sidi Bel Abbès	470	22.3	+2.9	10.4	−0.8	SW 3	nuag.		14	8	gtte	29.4	194	gouttes hier et la nuit
Saïda	900	"	"	8.0	+0.6	SE 2	clair		11	5	gtte	24.0	257	gouttes hier et la nuit
Mascara	596	22.2	+2.1	10.0	+0.4	calme	8 nuag.		14	9		24.0	230	
Relizane	[illegible]	"	"	12.2	+0.5	W 4	d		18	11		12.4	166	
Orléansville	312	20.6	+3.2	15.1	+3.9	W 4	couvert		12	12		6.5		
Tiaret	1023	20.2	"	7.7	+1.7	NW 2	d		9	4		27.0	336	
Vialar	1139	21.5	+3.0	8.0	+1.5	SW 3	d		12	6		10.5	289	
Médéa	[illegible]	"	"	7.5	+3.5	W 3	d		12	2		17.5	486	
Aumale	[illegible]	"	"	10.0	+6.0	W 3	nuag.		13	10		6.0		
Fort-National	242												513	
Tizi Ouzou	272	18.1	+2.8	14.7	+0.7	W 6	couvert		18	12		11.0	671	
Bordj Bou Arréridj	913	16.1	−0.8	9.5	+8.0	SW 1	8 nuag.		14	8				
Sétif	1079	16.6	0.0	7.9	+6.5	WNW 3	couvert		11	6		4.1	359	
Batna	1184	19.5	+1.8	6.0	+3.7	WSW 2	d		10	6		7.6		
Constantine	[illegible]													
Guelma	[illegible]	14.6	+0.8	12.0	+3.7	WNW 1	pluie		15	11	1.0	52.4	349	Pluie la nuit
Tébessa	[illegible]	16.5	+0.7	9.0	+7.0	calme	couvert				0.2	2.7		Pluie la nuit
Sahara														
El Ariocha	1257													
Aïn Sefra	1077													
Méchéria	1167	25.4	+3.9	5.8	−0.1	NW 1	Beau		11	0	gtte	17.0	190	8h gouttes
Géryville	1370	25.7	+4.7	5.8	+0.2	SSE 5	nuag.		8	4	0.2	18.2		20h de la nuit pluie
Aflou	1420	24.7	+5.9	8.0	+2.0	SW 1	d		8	2		1.3		
Djelfa	1160	22.6	+2.7	7.5	+4.7	W 4	d		11	8		4.1	175	
Bou Saada	[illegible]													
M'Sila	456													
Barika	434	158	+0.8	11.0	+5.5	SW 1	8 nuag.		16	9		9.0	92	
Colomb Béchar	[illegible]	21.0	+1.8	8.0	−2.0	N 1	clair			5				
Laghouat	751	23.9	+4.6	13.0	+4.0	NW 3	nuag.		-	10			15	
Biskra	128	17.5	+1.8	15.0	+7.0	NW 1	d		20	13		5.8	56	
Touggourt	[illegible]	20.5	+6.4	13.5	+7.7	W 1	Beau		19	8		9.4	84	
El Oued	70												7	
Tozeur	50													
Ghardaïa	526	25.0	-	13.6	+5.0	WSW 3	Beau		19	8		2.0	9	
Ouargla	157													
El Goléa	394													
Beni-Abbès	[illegible]	21.7	+4.2	7.0	0.0	ENE 1	clair		6					
Timimoun	294	24.7	+2.9	10.0	0.0	SW 2	d		9					
Adrar		"	-	11.0	+5.0	E 1	d		8					
In Salah														
F. Flatters														
F. Polignac														
Djanet														
Tamanrasset														
Rabat														

Situation générale et situation en Algérie. Baisse barométrique: Centre et Est Europe - Bassin méditerranéen - Ouest Maroc - Aire dépressionnaire: Mer du Nord à Méditerranée (Stornoway 987 - Florence 1002 mb.). Pressions élevées: Sud-Ouest Péninsule Ibérique (San Fernando 1026 mb.) Ouest Afrique du Nord (Casablanca 1026 mb.).
Temps en Algérie à 7 heures: ciel très nuageux ou couvert au centre et à l'Est, beau ou nuageux ailleurs. Vents d'entre Sud et Ouest modérés ou assez forts. Il a plu hier et cette nuit sur l'Ouest des Hauts-Plateaux et à l'Est du réseau. Mer houleuse de Cap Bougaroni à Cap Carbon, agitée ailleurs.

Probabilité valable du 8 au 9 à Midi. Baisse barométrique: Est Bassin méditerranéen - Tunisie - Maroc: Ouest Bassin - variations faibles ailleurs. En Algérie, à l'Ouest: temps beau ou peu nuageux - Vents du secteur Ouest modérés ou assez forts - température en hausse. A l'Est: temps très nuageux ou couvert avec averses - Vents d'Ouest à Nord-Ouest assez forts à forts - température en baisse.
G. D.

	ORAN	ALGER	CONSTANTINE
Littoral et Tell	Beau ou peu nuageux. Vents du secteur Ouest modérés ou assez forts	Beau à l'Ouest - nuageux à l'Est. Vents d'Ouest à Nord-Ouest assez forts	Très nuageux ou couvert. Averses - Vents d'Ouest à Nord-Ouest assez forts à forts
Hauts Plateaux	Beau ou peu nuageux. Vents du secteur Ouest modérés ou assez forts	Nuageux ou très nuageux. Vents d'Ouest à Nord-Ouest assez forts	Très nuageux ou couvert. Averses. Vents d'Ouest à Nord-Ouest assez forts à forts
Sahara	Beau temps. Vents de Nord-Est faibles ou modérés	Beau temps. Vents du secteur Nord modérés à assez forts	Nuageux à très nuageux au Nord. Vents d'Ouest à Nord-Ouest modérés à assez forts

MER	Golfe du Lion	Vents de Nord-Ouest assez forts
	Baléares	
	Oran	Vents du secteur Ouest modérés ou assez forts
	Alger	Vents d'Ouest à Nord-Ouest assez forts
	Bizerte	Vents d'Ouest à Nord-Ouest assez forts à forts
SUD-EST ALGÉRIE	Ouest Algérie	Ouest 10 à 12m
	Sahara	Secteur Nord 8 à 10m
	Est Algérie	Nord-Ouest à Nord 18 à 20m
	Sahara	Ouest à Nord-Ouest 12 à 15m

Probabilité du jour à Midi: temps beau à l'Ouest, s'éclaircissant à l'Est. Vents d'Ouest à Nord-Ouest faibles à modérés. Température normale.
L. P.

Temperatures extrêmes

Stations	Max	Min
Paris	12	7
Nice	16	7
Biarritz	"	"
Strasbourg	"	"

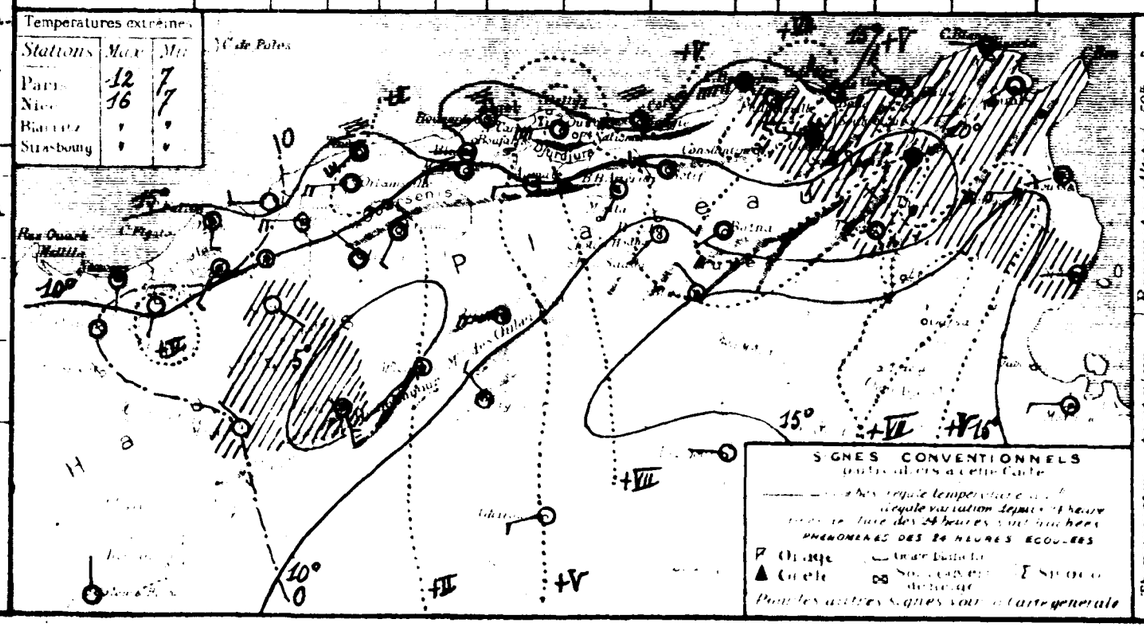

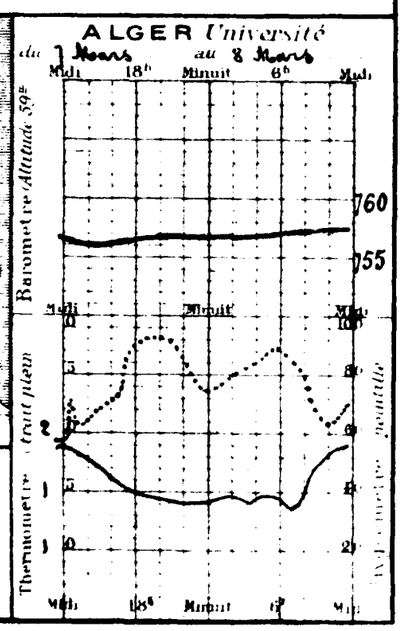

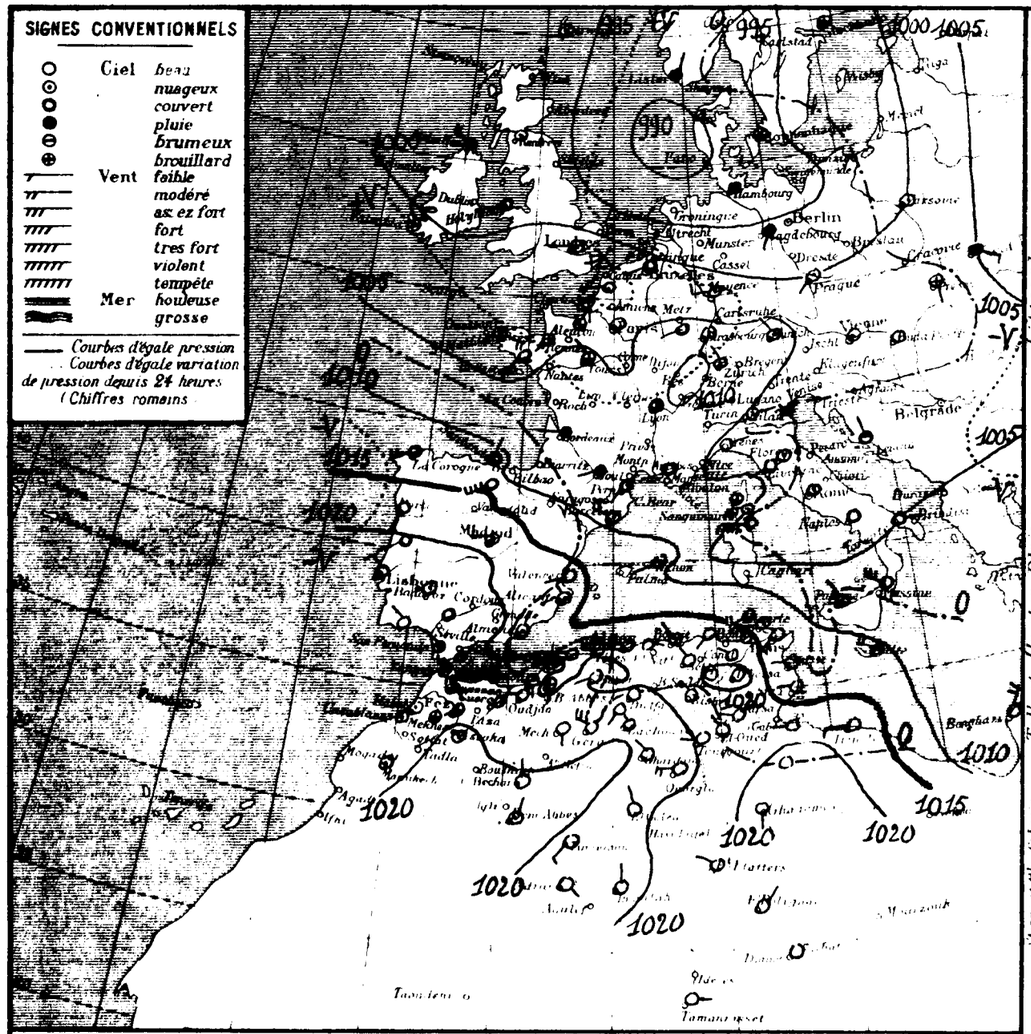

Stations	Pression à 0° au niveau de la mer: hauteur	diff. en 24 h	Température de l'air: Observation	diff. en 24 h	Vent: Direction et force de 0 à 9	Etat du Ciel	Etat de la Mer	Dans les 24 heures: Températures extrêmes max	min	Pluie en millim.	Pluie du 28 Sept au 9 Mars millim.	Pluie du 1er Sept au 28 Fév millim.	PHÉNOMÈNES
Nemours	[illegible]	-1.3	"	"	6 1	nuageux	agitée	15	9		15.9		
Beni Saf	[illegible]	-1.2	11.8	-1.6	W 2	clair	belle	20	11		5.0		
Oran	[illegible]	-1.0	14.6	-0.6	W 5	beau	agitée	18	12		7.0		
Mostaganem	[illegible]	-1.2	11.2	-3.0	W 5	nuageux	houleuse	16	10			164	
Tenes	[illegible]	+0.8	12.0	-3.0	calme	beau		21	11		2.8	608	
Blida	[illegible]	+0.2	10.9	-1.2	WSW 3	clair		15	10		6.8	497	
Bouzareah	17.1	+0.4	13.2	-0.8	W 4	"	agitée	19	12		4.0	526	
Alger	59	17.8	+0.9	11.7	-2.7	calme	"	21	9		3.4		
Maison Carrée	48	18.7	+1.5	15.0	-1.0	NW 2	clair	18	12		3.7		
Bonnie Carlon	9	17.3	+2.5	13.2	-3.0	SW 1	"	12	13		59.0	712	
Philippeville	47	18.4	+1.8	15.0	0.0	"	houleuse	17	11		24.5		
Cap de Garde	161	16.3	"	12.5	-0.5	NW 3	clair	17	11	1.0	32.0	597	8-11h brume
La Calle	10	"	"	14.0	+1.7	SW 4	beau	18	10	4	7.4	181	goutte hier
Bizerte	9	13.9	+3.3	15.4	+1.8	W 2	clair	23	13		2.0	108	
Tunis	36	13.8	+0.3	13.8	"	calme	"	21	6		30.5		
Sfax	8	21.3	-2.7	10.0	+3.0	W 2	beau	16	4		21.2	275	
Gadpda	580	20.0	-3.4	11.7	+1.3	SW 1	clair	17	5		29.4	194	
Tlemcen	806	21.6	-0.8	6.2	-4.2	6 1	brouillard	19	6		24.0	257	
Sidi Bel Abbès	476	"	"	8.0	0.0	SE 2	clair	18	6		24.0	239	
Saida	860	18.3	-3.9	7.0	-3.0	N 1	beau	19	"		12.4	165	
Mascara	590	"	"	7.9	-5.3	SSW 3	"	20	"		6.5		
Relizane	73	20.7	+0.1	8.0	-5.1	SW 1	nuageux	14	5		27.0	336	
Orléansville	112	19.5	-0.7	9.1	+1.4	WSW 1	clair	14	5		10.5	289	
Tiaret	1023	21.8	+0.3	7.0	-1.0	NW 1	"	14	1		17.5	486	
Vialar	989	"	"	6.0	-1.5	SW 1	"				6.0		
Medea	935											573	
Aumale	905												
Fort-National	242	12.6	+0.5	8.0	-6.7	E 1	clair	19	7		11.0	671	
Tizi Ouzou	222	18.1	+2.0	7.5	-2.0	calme	"	18	5				
Bordj Bou Arréridj	915	19.3	+2.7	6.1	-1.8	NW 2	"	17	3		4.1	259	
Setif	1079	20.2	+1.7	1.8	-4.2	calme	"	17	1		7.6		
Batna	1044	"	"	7.2	-2.1	WNW 2	"	15	5		13.6		Pluie du 7 (1er-4)
Constantine	660	16.9	+2.3	9.0	-3.0	calme	"	18	6		32.4	349	
Guelma	268	20.7	+4.8	9.0	0.0	calme	"	15	4		2.7		
Tebessa	863												
El Aricha	1253												
Ain Sefra	1073	25.0	-0.4	6.0	+0.2	S 1	clair	19	0		17.0	190	
Mecheria	1167	23.7	0.0	5.1	+1.3	WNW 1	"	16	-1		18.2		
Geryville	1320	23.2	-0.9	8.0	+3.0	SW 1	"	14	4		1.3		
Aflou	1426	22.5	-0.1	7.0	-0.5	calme	"	15	"		4.1	175	
Djelfa	1160												
Bou Saada	550												
M'sila	486												
Barika	484	17.4	+1.6	11.5	+0.5	N 1	clair	20	5		9.0	92	
Colomb Bechar	769	19.7	-1.3	8.0	0.0	N 1	clair	"	5				
Laghouat	751	21.9	-2.0	12.0	-1.0	NW 2	clair	22	4			15	
Biskra	125	17.1	-0.4	15.0	0.0	NW 3	"	23	15		5.8	56	
Touggourt	69	19.9	-0.6	11.8	-1.7	W 1	"	25	7		9.4	34	
El Oued	70	"	"	14.1	"	NW 1	"	25	9		9.0	7	
Tozeur	50	17.9	+3.0	10.0	-2.0	W 2	nuageux	16	8		3.0		Pluie du 6 (3-4)
Ghardaia	526	24.3	-0.7	14.3	+0.7	NW 2	clair	22	9		2.0	9	
Ouargla	157	20.6	"	13.0	"	W 4	"	"	11				
El Goléa	394	22.3	"	9.0	"	NNW 1	"	"	4				
Beni Abbès	497	18.9	-2.8	9.0	+2.0	NNE 1	nuageux	29	8				
Timimoun	294	22.1	-2.6	11.0	+1.0	SW 3	clair	22	10				
Adrar		"	"	12.0	+1.0	SE 1	"	"	10				
In Salah		21.0	"	14.0	"	N 1	"	"	10				
Ft Flatters		"	"	11.0	"	WNW 1	"	"	4				
Ft Polignac		"	"	14.0	"	NE 1	"	"	9				
Djanet		"	"	14.0	"	calme	"	"	9				
Tamanrasset		"	"	11.0	"	E 1	"	"	7				
Rabat													

Littoral — Tell et Hautes Plaines — Hauts Plateaux — Sahara

Situation générale et situation en Algérie. Hausse barométrique: Nord et Centre Europe à Algérie - Tunisie - Aire dépressionnaire: Mer du Nord à Italie (Hanstholm 990 - Turin 1002 mb). - Pressions élevées: Sud-Ouest Péninsule ibérique (Faro 1024 mb) Ouest Afrique du Nord (Mogador 1025 mb).

Temps en Algérie à 7 heures: Ciel beau ou nuageux - Vents du secteur Ouest modérés ou assez forts. Mer houleuse à Cap Bougaroni, Cap de Garde et Cap Bougaroni, belle ou peu agitée ailleurs.

Probabilité valable pour demain 10 à Midi. - Hausse barométrique: Est bassin méditerranéen Maroc. Tunisie - Baisse: Ouest et Centre Bassin - Algérie - En Algérie: beau temps - Vents de Sud-Ouest à Ouest faibles ou modérés à l'Ouest, du secteur Ouest faibles ou modérés à l'Est. Température stationnaire.

	ORAN	ALGER	CONSTANTINE
Littoral et Tell	Beau temps. Vents de Sud-Ouest à Ouest faibles ou modérés	Beau temps. Vents du secteur Ouest faibles ou modérés	Beau temps. Vents du secteur Ouest faibles ou modérés
Hauts Plateaux	Beau temps. Vents de Sud-Ouest à Ouest faibles ou modérés	Beau temps. Vents du secteur Ouest faibles ou modérés	Beau temps. Vents du secteur Ouest faibles ou modérés
Sahara	Beau temps. Vents de Nord à Est faibles ou modérés	Beau temps. Vents de Nord à Est faibles ou modérés	Beau temps. Vents de Nord à Est faibles ou modérés

AVIS AUX PORTS: Golfe du Lion, Baléares: Vents d'Ouest à Sud-Ouest faibles ou modérés. Oran, Alger, Bizerte: Vents de Sud-Ouest à Ouest faibles ou modérés. Vents du secteur Ouest faibles ou modérés.

VENTS EN ALTITUDE: Ouest Algérie: secteur Ouest 8 à 10m. Sahara: secteur Nord 8 à 10m. Est Algérie: Nord-Ouest à Ouest 15 à 10m. Sahara: secteur Nord 12 à 10m.

Probabilité du 10 au 11 à Midi: Temps se maintenant par l'Ouest - Vents de Sud-Ouest à Ouest assez forts à forts - Température en hausse.

L. P.

Températures extrêmes

Stations	Max	Min
Paris	12	3
Nice	15	6
Biarritz	"	"
Strasbourg	"	"

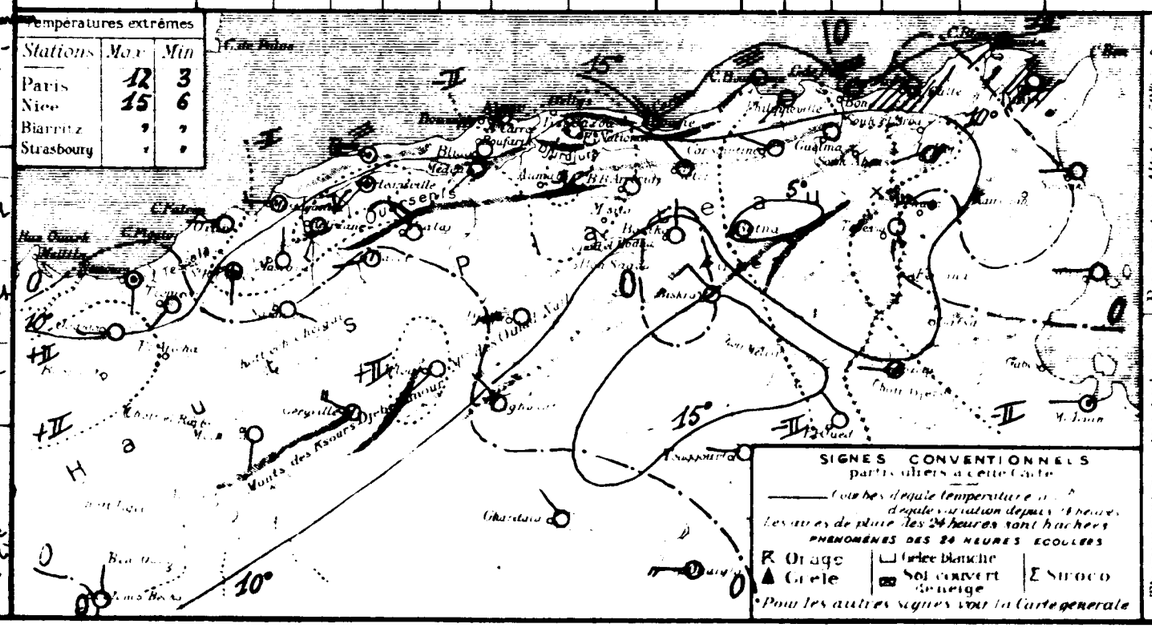

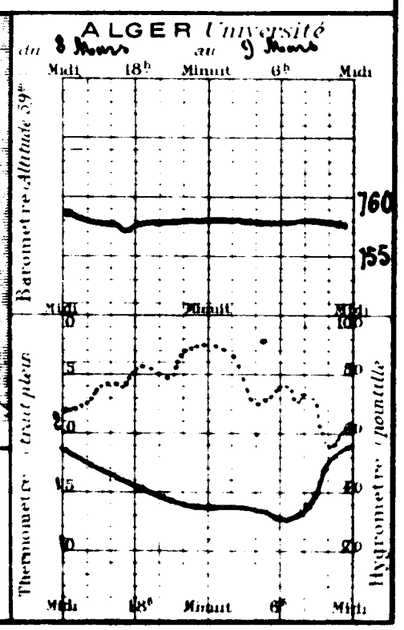

52e Année N° 70 — BULLETIN MÉTÉOROLOGIQUE DE L'ALGÉRIE — Vendredi 11 Mars 1927 — 7h. Matin

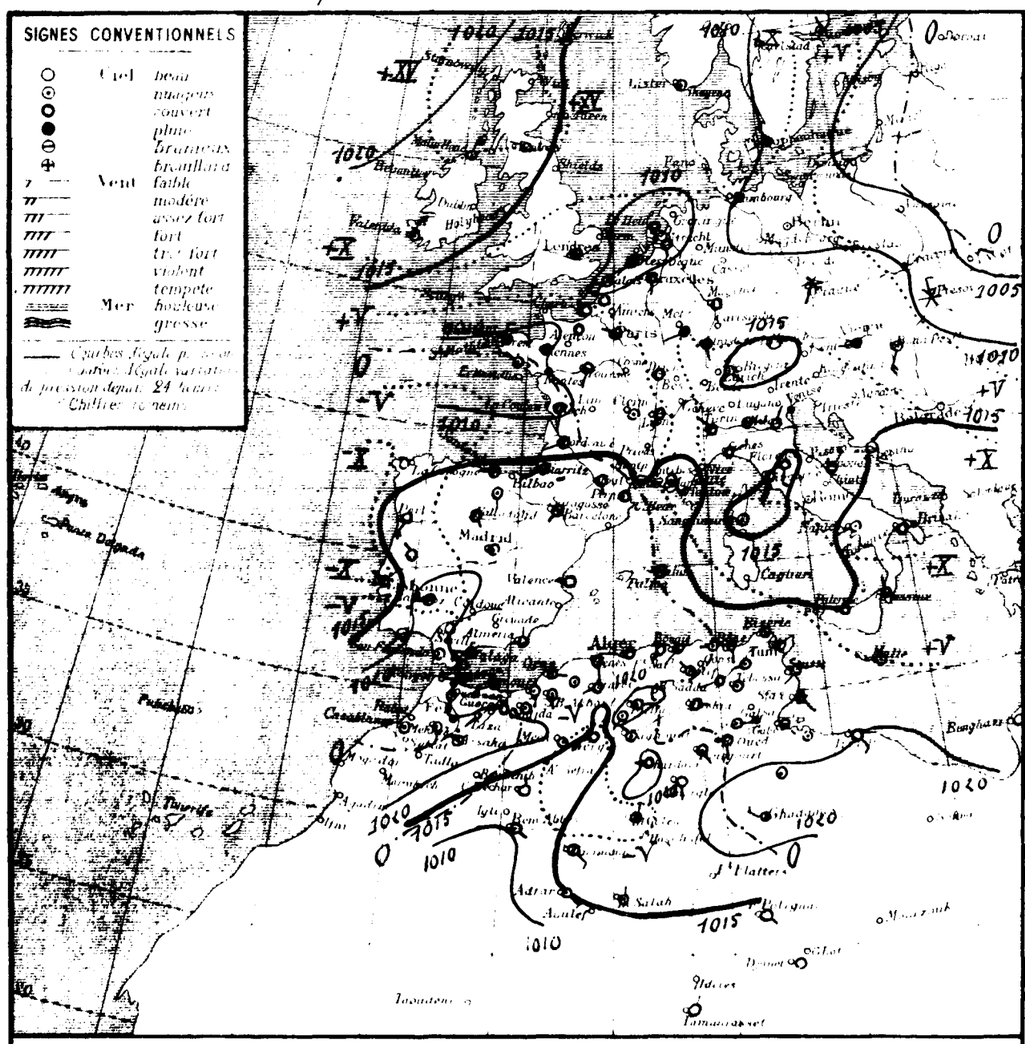

Stations		Observation de 7 heures du matin: Température au niveau de la mer		Température		Vent: Direction et force	État du ciel	État de la mer	Dans les 24 heures: Températures extrêmes max	min	Pluie en millimètres	Pluie du 10 au 11 Mars matin	Pluie du 1er Sept. au 10 Mars matin	PHÉNOMÈNES
Nemours			"	11.0	"	S 1	Couv. mag.	Belle	16	10				
Beni Saf														
Oran		15	-2.4	13.5	-0.2	E 1	nuag.	Calme	19	13				
Mostaganem		26	15.9	-3.2	13.2	-2.0	SW 1	Beau	19	12				
Tenes		59	17.1	-2.7	11.8	-1.0	S 2	Couv. mag.	16	11			164	
Blida		267	17.9	-2.8	12.0	-0.4	calme	d	20	11			611	
Bouzareah		344	15.9	-2.6	11.7	-2.3	WNW 1	d	14	11			504	
Alger		59	16.7	-2.7	13.0	-1.0	calme	couvert	19	12			530	
Maison Carrée		48	16.1	-3.4	10.2	-0.1	calme	Couv. mag.	19	9				
Bougie Carlon		9	16.3	-2.3	15.0	0.0	SW 2	Couv. mag.	17	12				
Philippeville		47	16.6	0.0	11.2	-2.6	W 1	d	Agitée	10			772	
Cap de Garde		104	18.2	+1.1	12.0	-2.0	S 2	nuag.	Belle	18	10			
La Calle		10	"	"	12.9	"	SSE 3	Couv. mag.	Houleuse	18	11		639	
Bizerte		9												
Tunis		36	17.5	+3.6	12.3	+0.1	calme	Couv. mag.		19	10		188	
Sfax		8	17.5	+4.2	13.0	-1.0	SE 2	d	Calme	24	13		110	
Oudjda		550	19.1	-2.0	7.0	0.0	calme	Couv. mag.		20	6			
Tlemcen		800	19.3	-1.4	9.0	-1.5	NE 1	nuag.		20	5		296	
Sidi Bel Abbès		476	18.7	-2.8	9.4	+0.2	S 1	Couv. mag.		17	9		223	
Saida		860	"	"	8.6	+3.4	E 1	clair		21	7		281	
Mascara		500	19.0	-2.3	9.0	0.0	calme	nuag.		18	9		263	
Relizane		73	"	"	13.0	+1.9	WSW 4	couvert		20	9		177	
Orléansville		112	17.7	-3.2	9.8	+2.3	NW 1	nuag.		19	9			
Tiaret		1023	17.8	-2.8	7.0	0.0	WNW 1	couvert		18	7		363	
Vialar		859	18.5	-1.8	8.5	+2.5	SW 1	Couv. mag.		15	7		300	
Medéa		935	"	"	7.6	+1.8	WNW 1	couvert		16	7		504	
Aumale		905												
Fort National		949												
Tizi Ouzou		222	17.4	-2.5	11.5	-1.3	SW 1	couvert		19	10		692	
Bordj Bou Arréridj		915	16.5	-1.8	7.7	+0.2	N 1	d		15	7			
Setif		1079	16.5	-1.8	8.9	+0.9	NW 1	Couv. mag.		17	6		263	
Batna		1044	18.2	-0.9	8.8	+2.6	WSW 2	couvert		17	8			
Constantine		660	"	"	9.2	-1.4	NNE 1	d		16	8			
Guelma		268	18.3	+0.5	9.4	-1.0	WSW 1	nuag.		19	7		401	
Tebessa		863	19.3	+1.0	9.0	-2.0	calme	d		18	5			
El Aricha		1251												
Ain Sefra		1075												
Mecheria		1167	19.9	-3.9	9.2	+1.7	calme	Couv. mag.		18	3		207	
Geryville		1220	14.5	-3.8	10.5	+2.6	WSW 5	couvert		19	5			
Aflou		1426	20.9	-2.1	8.0	+1.0	SW 1	nuag.		17	6			
Djelfa		1160	21.5	-0.9	5.1	-1.9	E 2	d		16	-		179	
Bou Saada		530												
M'sila		486												
Barika		484	"	"	14.0	+1.8	N 1	clair		20	10		101	
Colomb Bechar		769	13.3	-4.2	13.0	0.0	N 1	clair		-	12			
Laghouat		751	16.5	-4.4	14.0	+2.0	NN 2	nuag.		24	10		15	
Biskra		125	17.7	+1.6	15.0	-2.0	E 1	couvert		25	14		63	
Touggourt		69	16.6	-1.9	16.8	+4.6	SE 1	nuag.		28	11		43	
El Oued		70	"	"	13.8	+1.5	W 1	clair		27	11		16	
Tozeur		50	17.0	-1.6	14.0	+3.5	E 6	Couv. mag.		27	8			
Ghardaia		526	21.0	-0.5	15.4	+1.3	W 1	couvert		30	10		11	
Ouargla		157	16.1	-2.3	14.0	+2.0	S 2	clair		25	15			
El Goléa		394	15.9	-6.0	11.0	+2.0	NNE 1	nuag.		29	10			
Beni-Abbès		497	10.6	-3.7	17.0	+1.0	ESE 1	Couv. mag.			17			
Timimoun		294	18.8	-4.7	14.0	+2.0	SE 5	nuag.			13			
Adrar			"	"	15.0	+4.0	SE 5	Couv. mag.						
In Salah			15.5	-3.5	14.0	+2.0	N 1	Couv. mag.			11			
Ft Flatters														
Ft Polignac			"	"	13.0	-1.0	SE 1	clair			11			
Djanet			"	"	14.0	-1.0	calme	d			11			
Tamanrasset			"	"	13.0	-1.0	NNE 1	d			8			
Rabat														

Situation générale et situation en Algérie. Baisse barométrique: Sud-Ouest Europe - Ouest Algérie - Ouest Sahara - Pressions élevées Nord-Ouest Europe (Christiansund 1021) Maroc - Algérie (Casablanca - Djelfa 1021mm) - Aire dépressionnaire: Ouest France à Nord-Est Europe (Rochefort 1009 - Skyoy 1009mm). Dépression Ouest Sahara (Beni-Abbès 1011mm).
Temps en Algérie à 7 heures: ciel humeux ou couvert - vents variables faibles ou modérés.
Mer houleuse à La Calle, belle ou agitée ailleurs.

Probabilité valable pour le 11 du 12 à Midi - Baisse barométrique: Est bassin méditerranéen Est Algérie - Tunisie - Hausse: Nord et Ouest Bassin - Ouest Algérie - En Algérie, à l'Ouest: temps très nuageux avec éclaircies - Quelques averses - Vents de Sud-Ouest à Nord-Ouest modérés à assez forts - Température en baisse - A l'Est: temps humeux - Vents de Sud à Sud-Ouest faibles ou modérés - Température en hausse.
J. D.

	ORAN	ALGER	CONSTANTINE
Littoral et Tell	très nuageux avec éclaircies - Quelques averses - Vents de Sud-Ouest à Nord-Ouest modérés à assez forts	très nuageux avec éclaircies - Quelques averses - Vents de Sud-Ouest à Nord-Ouest modérés à assez forts	Humeux - Vents de Sud à Sud-Ouest faibles ou modérés
Hauts Plateaux	très nuageux avec éclaircies - Quelques averses - Vents de Sud-Ouest à Nord-Ouest modérés à assez forts	très nuageux avec éclaircies - Quelques averses - Vents de Sud-Ouest à Nord-Ouest modérés à assez forts	Humeux - Vents de Sud à Sud-Ouest faibles ou modérés
Sahara	Nuageux s'éclaircissant - Vents de Nord à Est modérés	Nuageux - Vents du secteur Nord modérés	Beau temps - Vents du secteur Est faibles ou modérés

MER	Golfe du Lion	Vents de Sud-Ouest à Nord-Ouest modérés à assez forts
	Baléares	Vents du secteur Ouest modérés ou assez forts
PORTS	Oran, Alger	Vents de Sud-Ouest à Nord-Ouest modérés à assez forts
	Bizerte	Vents de Sud à Sud-Ouest faibles ou modérés
VENTS EN ALTITUDE	Ouest Algérie	Sud-Ouest à Ouest 8 à 10m
	Sahara	secteur Est 10 à 12m
	Est Algérie	secteur Sud 8 à 10m
	Sahara	1000m secteur Est 8 à 10m; 3000m secteur Sud 10 à 13m

Probabilités du 12 du 13 à Midi: Temps très nuageux avec quelques éclaircies à l'Est et averses à l'Ouest et au Centre - Vents variables de Sud-Ouest à Nord-Ouest - Température stationnaire.
E. P.

Températures extrêmes

Stations	Max.	Min.
Paris	10	4
Nice	16	6
Biarritz	"	"
Strasbourg	"	"

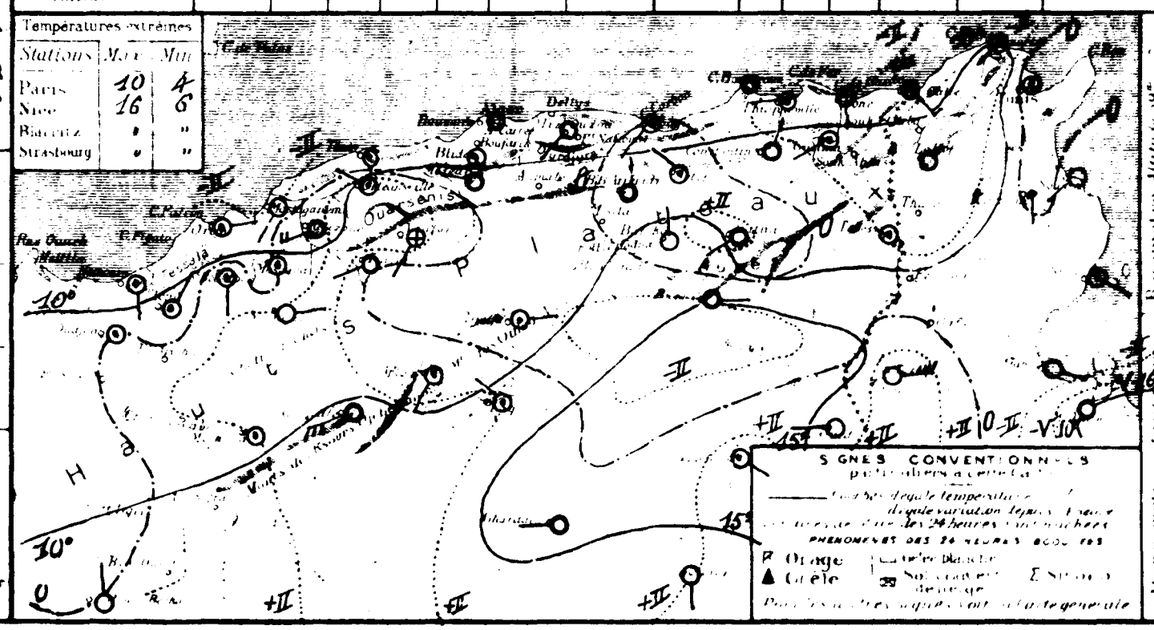

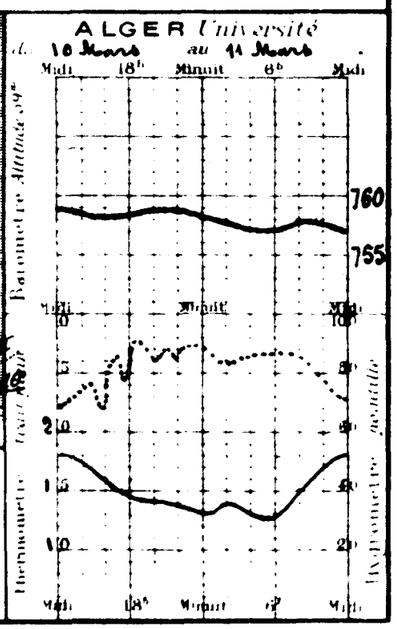

BULLETIN MÉTÉOROLOGIQUE DE L'ALGÉRIE

52 Année N° 71 — Samedi 12 Mars 1927 — 7 h. Matin

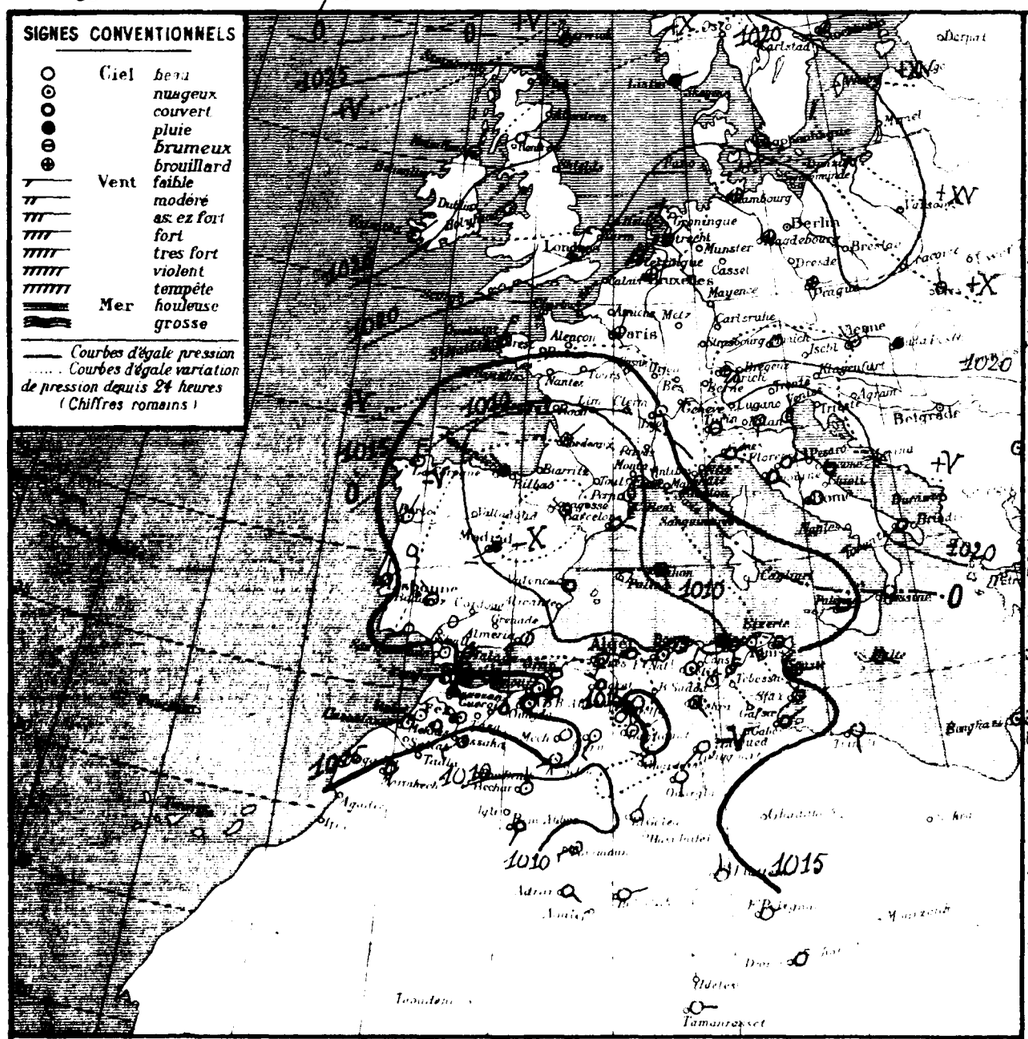

STATIONS	Altitude en mètres	Pression à 0° et au niveau de la mer — Observation	Pression — diff en 24 h	Température de l'air — Observation	Température — diff en 24 h	Vent Direction et force de 0 à 9	Etat du Ciel	Etat de la Mer	Dans les 24 heures — Températures extrêmes max	min	Pluie en millim.	Pluie du 10 au 12 Mars (millim.)	Pluie du 1er Sept. au 10 Mars (millim.)	PHÉNOMÈNES
Littoral														
Nemours	4	16.6	"	9.6	-1.4	S 1	nuag.	Agitée	14	9				
Beni Saf	3													
Oran	52	14.1	-4.4	10.5	-3.0	SW 2	couvert	Agitée	18	10				
Mostaganem	26													
Tenès	59	11.7	-5.4	11.2	-0.6	SSW 3	Bnuag.	Agitée	17	10			164	
Blida	267	14.1	-3.8	12.0	0.0	calme	d		19	10			611	
Bouzaréa	344	10.7	-5.2	11.9	+0.3	SW 2	couvert		15	10			504	
Alger	59	11.8	-4.9	13.0	0.0	calme	d	Belle	18	12			550	
Maison Carrée	48	11.9	-4.2	9.9	-0.3	SW 1	Bnuag.		17	8				
Bougie Carlon	9	11.8	-4.5	13.0	-2.0	calme	Nuag.	Belle	13	11				
Philippeville	47	08.9	-7.7	13.9	+2.7	WSW 2	Bnuag.	Agitée	16	11			772	
Cap de Garde	161	11.9	-6.3	12.0	0.0	S 4	couvert	Belle	"	11				
La Calle	10	"	"	15.4	+2.5	SSE 5	Bnuag.	Belle	17	11			629	
Bizerte	9													
Tunis	36	13.3	-4.2	13.3	+1.6	SE 2	nuag.		21	11			198	
Sfax	8	12.5	-5.0	12.0	-1.0	NW 2	d	Agitée	23	11			110	
Tell et Hautes Plaines														
Oudjda	580	14.9	-4.2	7.0	0.0	calme	Bnuag.		18	3				
Tlemcen	806	14.5	-4.2	7.8	-1.2	W 3	d		15	4			296	
Sidi Bel Abbès	470	14.5	-4.2	7.6	-1.8	SW 1	couvert		16	4			223	
Saïda	860	"	"	5.0	-3.6	NE 1	clair		18	5			281	
Mascara	590	14.7	-4.3	7.4	-1.6	calme	Bnuag.		17	6			263	
Relizane	73	"	"	14.2	+1.2	SSW 4	couvert		19	8			177	
Orléansville	112	13.8	-3.9	7.8	-2.0	NE 1	Bnuag.		18	7				
Tiaret	1023	13.8	-4.0	5.5	-1.5	NW 2	couvert		14	5			363	
Vialar	889	14.1	-4.4	6.5	-2.0	NW 1	Bnuag.		16	4			300	
Médéa	935	"	"	6.3	-1.3	NW 1	couvert		15	5			504	
Aumale	905	"	"	11.6	"	S 3	d		18	9	gltes			22h gouttes
Fort National	542	12.1	"	9.5	"	WNW 2	Bnuag.		19	7				
Tizi Ouzou	222	09.9	-7.5	10.8	-0.7	E 1	couvert		20	10	glte		682	17h gouttes
Bordj Bou Areridj	915	10.5	-6.2	8.4	+1.0	W 1	nuag.		18	8				
Setif	1079	11.1	-5.4	9.3	+0.2	NNE 2	Bnuag.		18	7			263	
Batna	1044	14.9	-3.3	5.3	-3.5	calme	p		20	4				
Constantine	660													
Guelma	268	12.9	-3.4	9.3	0.0	calme	Bnuag.		19	3			401	
Tebessa	863													
Hauts Plateaux														
El Aricha	1253													
Ain Sefra	1073	16.7	"	9.0	"	SW 1	Bnuag.		24	3				
Méchéria	1167	16.6	-6.3	7.8	-1.4	calme	Beau		19	4			207	
Geryville	1120	13.8	-0.7	1.1	-2.4	SSW 3	Bnuag.		21	1				
Aflou	1426	14.9	-6.0	7.0	-1.0	calme	Beau		19	7				
Djelfa	1160	17.4	-4.0	7.2	"	calme	d		19	"			179	
Bou Saada	550													
M'Sila	486													
Barika	484												101	
Sahara														
Colomb Béchar	769	09.4	-3.9	10.0	-3.0	N 1	nuag.		"	7				
Laghouat	731	14.3	-8.2	13.0	-1.0	NNW 2	clair		23	9			15	
Biskra	125	11.8	-6.4	16.0	+1.0	SE 2	nuag.		26	13			62	
Touggourt	69	13.0	-3.6	11.2	-3.6	SW 1	clair		27	8			43	
El Oued	70												16	
Tozeur	50													
Ghardaïa	526	14.9	-6.1	14.4	-1.0	WNW 1	clair		30	10			11	
Ouargla	157	11.8	-4.3	14.0	+3.0	S 1	d		32	12				
El Goléa	394	12.3	-3.6	10.0	-1.0	NNE 1	d		30	10				
Beni Abbès	497	"	"	17.0	0.0	SSW 1	couvert		-	16				
Timimoun	294	12.1	-5.7	16.0	+2.0	SW 3	nuag.		-	16				
Adrar		"	"	15.0	-2.0	SE 2	Bnuag.		-	13				
In Salah		12.9	-2.6	14.0	0.0	ENE 1	clair		33	13				
Fort Flatters		"	"	13.0	"	N 1	d		-	11				
Fort Polignac		"	"	16.0	+3.0	NE 1	d		-	14				
Djanet		"	"	16.0	+2.0	calme	d		-	11				
Tamanrasset		"	"	15.0	+1.0	E 1	d		-	8				
Rabat														

Situation générale et situation en Algérie — Baisse barométrique : Océan Arctique - Péninsule ibérique - Ouest et Centre Méditerranée - Nord Afrique - Dépressions : Océan Arctique (Jan Mayen 993mm) - Sud-Ouest Europe à Algérie - Biscaye (Santander 1006) - Philippeville 1009mm) - Ouest Sahara (Colomb-Béchar 1009mm) - Pressions élevées : Nord-Ouest Europe (Renfrew 1027) - Balkans (Sofia 1022mm).

Temps en Algérie à 7 heures : ciel nuageux ou couvert - Vents d'entre Sud et Ouest faibles ou modérés. Mer belle ou agitée

Probabilité valable pour le 12 du 12 à Midi - Baisse barométrique : Maroc - Est bassin Méditerranéen - Hausse : Ouest bassin - Algérie - En Algérie, à l'Ouest : temps très nuageux avec quelques averses puis éclaircies - Vents de Sud-Ouest à Nord-Ouest modérés ou assez forts - Température en baisse - A l'Est : temps nuageux à très nuageux - Quelques averses par l'Ouest - Vents du Sud à Ouest modérés - Température stationnaire.

S. D.

	ORAN	ALGER	CONSTANTINE
Littoral et Tell	Très nuageux - Quelques averses puis éclaircies - Vents de Sud-Ouest à Nord-Ouest modérés ou assez forts	Très nuageux - Quelques averses puis éclaircies - Vents de Sud-Ouest à Nord-Ouest modérés ou assez forts	Nuageux à très nuageux - Quelques averses par l'Ouest - Vents de Sud à Ouest modérés
Hauts Plateaux	Très nuageux - Quelques averses puis éclaircies - Vents de Sud-Ouest à Nord-Ouest modérés ou assez forts	Très nuageux - Quelques averses puis éclaircies - Vents de Sud-Ouest à Nord-Ouest modérés ou assez forts	Nuageux à très nuageux - Quelques averses par l'Ouest - Vents de Sud à Ouest modérés
Sahara	Très nuageux à nuageux - Vents des secteurs Sud à Ouest modérés ou assez forts	Nuageux ou très nuageux - Vents du Nord à Est modérés	Nuageux au Nord - Vents du secteur Nord faibles ou modérés

AVIS AUX PORTS

Golfe du Lion, Baléares	Vents de Sud à Nord par Ouest assez forts
Oran, Alger, Bougie	Vents de Sud-Ouest à Nord-Ouest modérés ou assez forts
Philippeville	Vents du secteur Sud modérés

VENTS EN ALTITUDE

Ouest	Algérie	secteur Ouest 8 à 10
	Sahara	Sud à Ouest 8 à 10
Est	Algérie	Sud à Ouest 6 à 8
	Sahara	1000 secteur Nord 6 à 8 ; 2000 secteur Sud 10 à 12

Probabilité valable pour le 12 du 12 à Midi : Temps très nuageux avec averses plus nombreuses au centre et à l'Est - Vents de Nord-Ouest à Ouest assez forts - Température en baisse générale.

S. D.

Températures extrêmes

Stations	Max	Min
Paris	10	1
Nice	16	4
Biarritz	"	"
Strasbourg	"	"

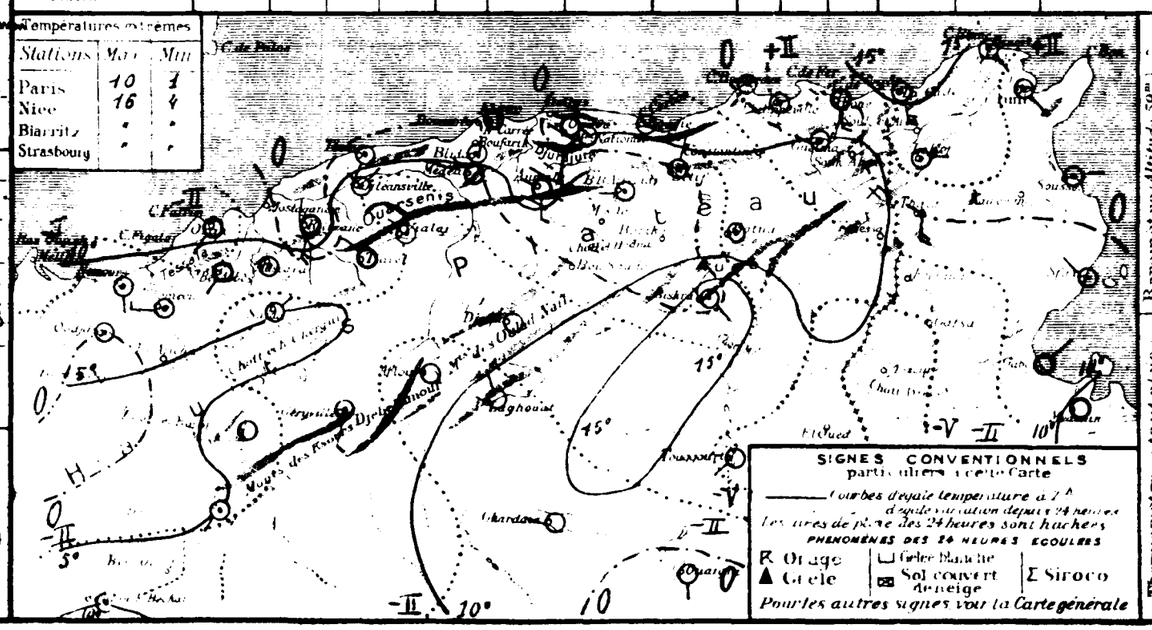

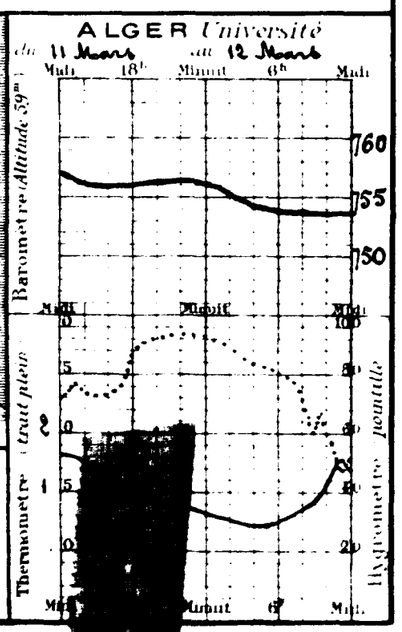

BULLETIN MÉTÉOROLOGIQUE DE L'ALGÉRIE

Année N° 72 — Dimanche 13 Mars 1927 — 7 h. Matin

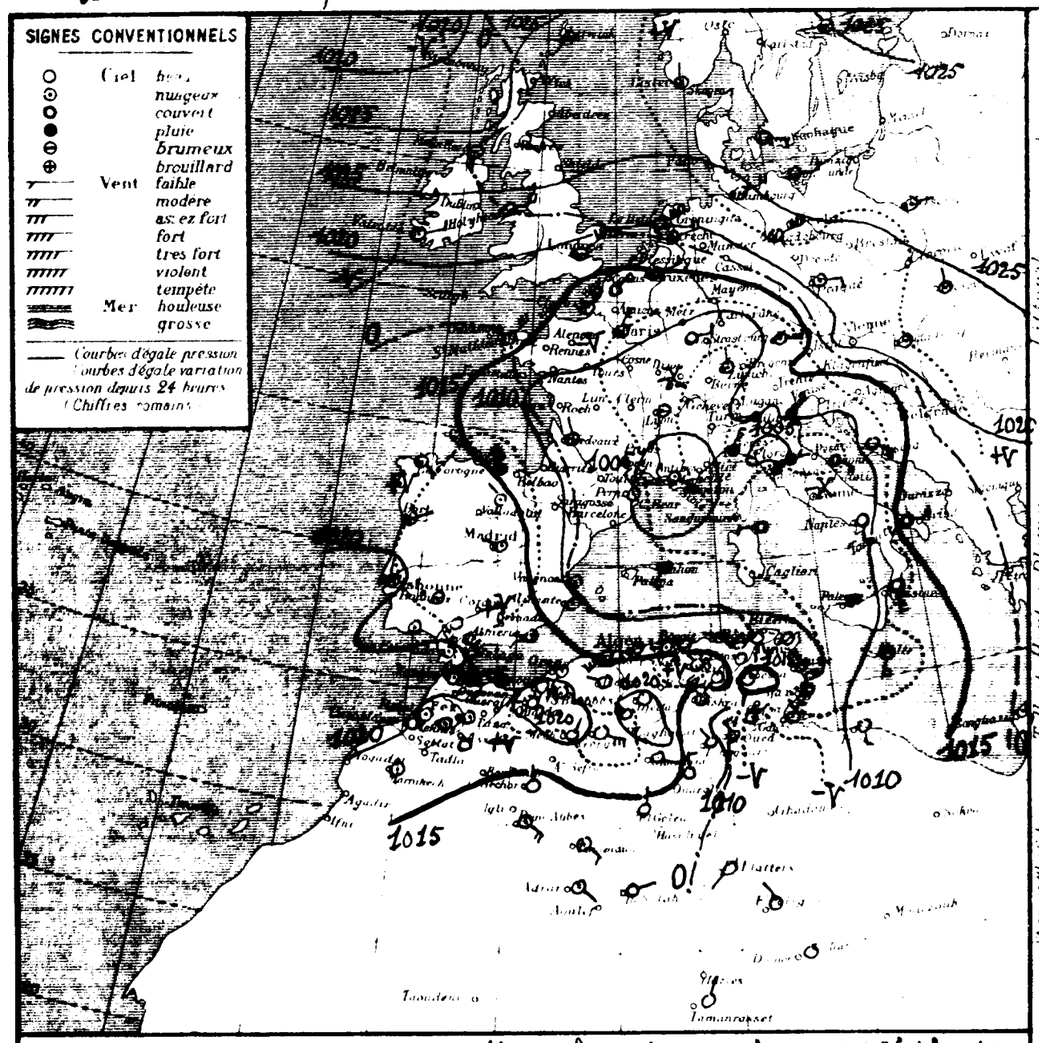

STATIONS		OBSERVATION DE 7 HEURES DU MATIN: Pression à 0° ramenée au niveau de la mer		Température de l'air		Vent (Direction et force de 1 à 5)	Etat du Ciel	Etat de la Mer	Dans les 24 heures: Température extrême		Durée en heures	Pluie tombée du 10 au 11 Mars matin	Pluie tombée du 1er Sept. au 10 Mars matin	PHÉNOMÈNES
		Mer réduite	diff. en 24h	Observation	Diff. en 24h				max	min				
Aumours		1.1	+3.5	9.0	-0.6	SSW 3	beau	agitée	15	9				
Beni Saf		3	+4.2	11.5	+1.0	SW 3	¾ nuag.	houleuse	17	10				
Oran														
Mostaganem		7	+2.0	10.8	-0.4	SW 6	beau	houleuse	15	9			164	
Tenes		5	+3.4	11.0	-1.0	W 4	¾ nuag.		20	10			611	
Blida		1	+3.0	8.3	-3.6	SW 3	clair		14	7			504	
Bouzareah		5	+2.7	11.2	-1.9	SW 3	clair	belle	18	10			530	
Alger	59													
Maison Carrée	48													
Bougie	9	15.0	+3.2	11.0	-2.0	SW 4	clair	belle	16	10				
Philippeville	47	13.5	+4.6	11.0	-2.9	WNW 1	nuageux	-id-	17	8			772	
Cap de Garde	161	14.6	+2.7	14.0	+2.0	W 2	beau	-id-	21	11				
La Calle	10	"	"	12.5	-2.7	SE 3	clair	belle	24	11			629	
Bizerte	9													
Tunis	66	12.3	-1.0	12.8	-1.3	calme	clair		24	10			188	
Sfax	8	06.5	-6.5	14.0	+2.0	N 3	nuageux	agitée	"	10			110	
Oudjda	580	10.5	+5.6	7.0	0.0	SW 1	clair		17	3				
Tlemcen	806												296	
Sidi Bel Abbes	478	20.9	+6.4	8.0	+0.4	W 3	nuageux		16	2	gelée		223	gouttes hier
Saida	860	"	"	3.6	-1.4	S 1	clair		16	4			281	
Mascara	590	17.5	+3.1	10.0	+2.6	W 1	clair		15	4			263	
Relizane	73	"	"	8.2	-6.0	SW 3	clair		18	6			177	
Orléansville	112	16.9	+3.1	7.3	-0.5	W 1	beau		16	2				
Tiaret	1023	16.7	+2.9	7.8	+1.3	WNW 2	clair		11	2			363	
Vialar	889	18.1	+4.0	2.0	-4.5	NW 2	couvert		13	0			300	
Medéa	935	"	"	4.0	-2.3	SW 3	nuageux		14	2			504	
Aumale	903													
Fort National	942													
Tizi Ouzou	222	16.2	+6.3	10.0	-0.8	W 3	nuageux		18	7			682	
Bordj Bou Arréridj	915	15.7	+5.4	2.5	-6.2	calme	clair		19	4				
Setif	1079	16.3	+5.2	3.6	-5.5	NW 2	-id-		17	-1			263	
Batna	1044	18.1	+0.2	6.0	+0.7	SW 2	d		14	2				
Constantine	660													
Guelma	268	18.5	+0.6	9.0	-0.8	calme	clair		19	5			401	
Tebessa	863	15.1	"	2.0	"	calme	clair		25	5				
El Aricha	1253													
Ain Sefra	1075													
Mecheria	1167	20.1	+4.1	2.2	-3.6	NE 1	beau		16	3			207	
Geryville	1320	19.1	+5.3	3.1	-5.0	ESE 5	beau		16	-1				
Aflou	1426	25.4	+2.5	3.0	-5.0	NW 1	clair		18	0				
Djelfa	1160	20.7	+3.3	2.1	-5.1	calme	clair		20	2			179	
Bou Saada	550													
M'sila	486													
Barika	484												101	
Colomb Bechar	769	14.1	+4.7	11.0	+1.0	N 1	clair		"	6				
Laghouat	751												15	
Biskra	125	13.3	+2.0	13.0	-3.0	NW 6	clair		23	12			62	
Touggourt	69	14.5	+1.5	13.2	+2.0	NW 1	d		30	18			45	
El Oued	70	"	"	18.1	-	NW 3	d		33	18			18	
Tozeur	50	07.1	-5.6	13.0	+1.0	NE 2	d		27	10				
Ghardaia	526	19.1	+4.3	13.1	+1.3	ESE 2	beau		28	9			11	
Ouargla	157	16.1	+2.9	12.0	+1.0	N 3	clair		34	15				
El Golea	394	14.5	+2.8	11.0	+1.0	N 1	d		"	10				
Beni Abbes	497	11.3	"	12.0	-5.0	SE 4	nuageux		"	11				
Timimoun	294	13.9	+1.8	15.0	-1.0	SE 3	clair		"	14				
Adrar	-	"	"	18.0	+5.0	SE 1	nuageux		"	15				
In Salah		13.3	+0.4	16.0	+2.0	ENE 2	couvert		"	12				
Ft Flatters		"	"	17.0	+2.0	SW 1	clair		"	10				
Ft Polignac		"	"	19.0	+3.0	NW 2	d		"	18				
Djanet		"	"	16.0	0.0	calme	d		"	12				
Tamanrasset		"	"	13.0	0.0	NNE 1	d		"	8				
Rabat														

Situation generale et situation en Algerie — Hausse barométrique: Mer du Nord à Est Europe - Sud-Ouest Europe - Maroc - Algérie - Dépressions: Nord Europe (Jugoy 990mm) France - Bassin méditerranéen - Espagne (Montjuich 100hmm) - Dépressions diverses Ouest à Est Europe (Copenhague 1029mm).

Temps en Algérie à 7 heures: Ciel beau ou peu nuageux

Mer houleuse à Oran et à Cap Bougaroni, belle ou agitée ailleurs.

Vents d'entre Sud et Ouest assez forts.

Probabilité valable pour la journée du 13 à partir de Midi — Hausse barométrique: Bassin méditerranéen Nord Afrique moins Ouest Sahara - En Algérie, à l'Ouest: Temps nuageux s'éclaircissant. Quelques averses sur l'Atlas saharien - Vents d'ouest à Sud assez forts à faibles - A l'Est: Temps nuageux ou très nuageux - Quelques averses sur les Hauts-Plateaux - Eclaircies sur le Littoral. Vents du secteur Ouest assez forts à faibles - Température en baisse au Nord du réseau.

G. D.

	ORAN	ALGER	CONSTANTINE
Littoral et Tell	Nuageux puis éclaircie. Vents d'Ouest à Sud assez forts à faibles	Nuageux ou très nuageux - Quelques averses puis éclaircie - Vents de Sud-Ouest assez forts à variables faibles	Nuageux ou très nuageux puis éclaircies par l'Ouest - Vents du secteur Ouest assez forts à faibles
Hauts Plateaux	Nuageux ou très nuageux - Quelques averses au Sud puis éclaircie - Vents du secteur Sud modérés ou assez forts	Nuageux ou très nuageux - Quelques averses - Vents de Sud-Ouest assez forts à variables faibles	Nuageux ou très nuageux - Quelques averses - Vents du secteur Ouest assez forts à modérés
Sahara	Nuageux à très nuageux. Vents du secteur Est modérés ou assez forts	Très nuageux - Quelques averses au Nord - Vents de Nord à Est modérés ou assez forts	Très nuageux au Nord. Vents de Nord à Est modérés ou assez forts

AVIS AUX PORTS
- Golfe du Lion: Vents de Nord-Ouest à Ouest assez forts
- Baleares: Vents du secteur Ouest faibles ou modérés
- Oran: Vents d'Ouest à Sud assez forts à faibles
- Alger: Vents de Sud-Ouest assez forts à variables faibles
- Bizerte: Vents du secteur Ouest assez forts à faibles

VENTS EN ALTITUDE
- Ouest: Algérie
- " Sahara
- Est: Algérie
- " Sahara

Avis aux Agriculteurs

Temperatures extrêmes		
Stations	Max	Min
Paris	7	3
Nice	14	4
Biarritz	-	-
Strasbourg	-	-

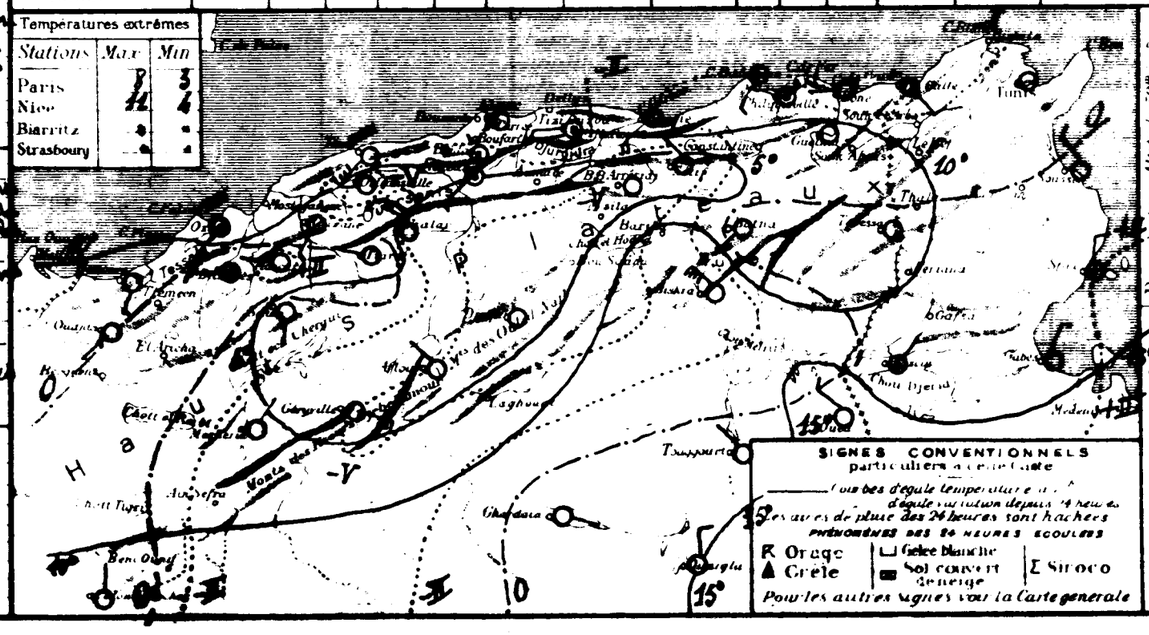

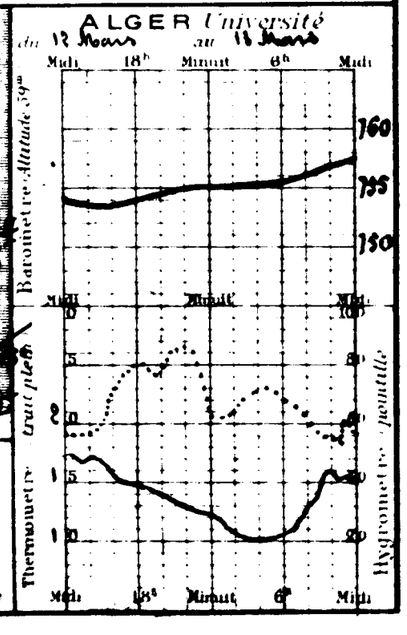

Année N° 73

BULLETIN MÉTÉOROLOGIQUE DE L'ALGÉRIE

Lundi 14 Mars 1927 — 7h. Matin

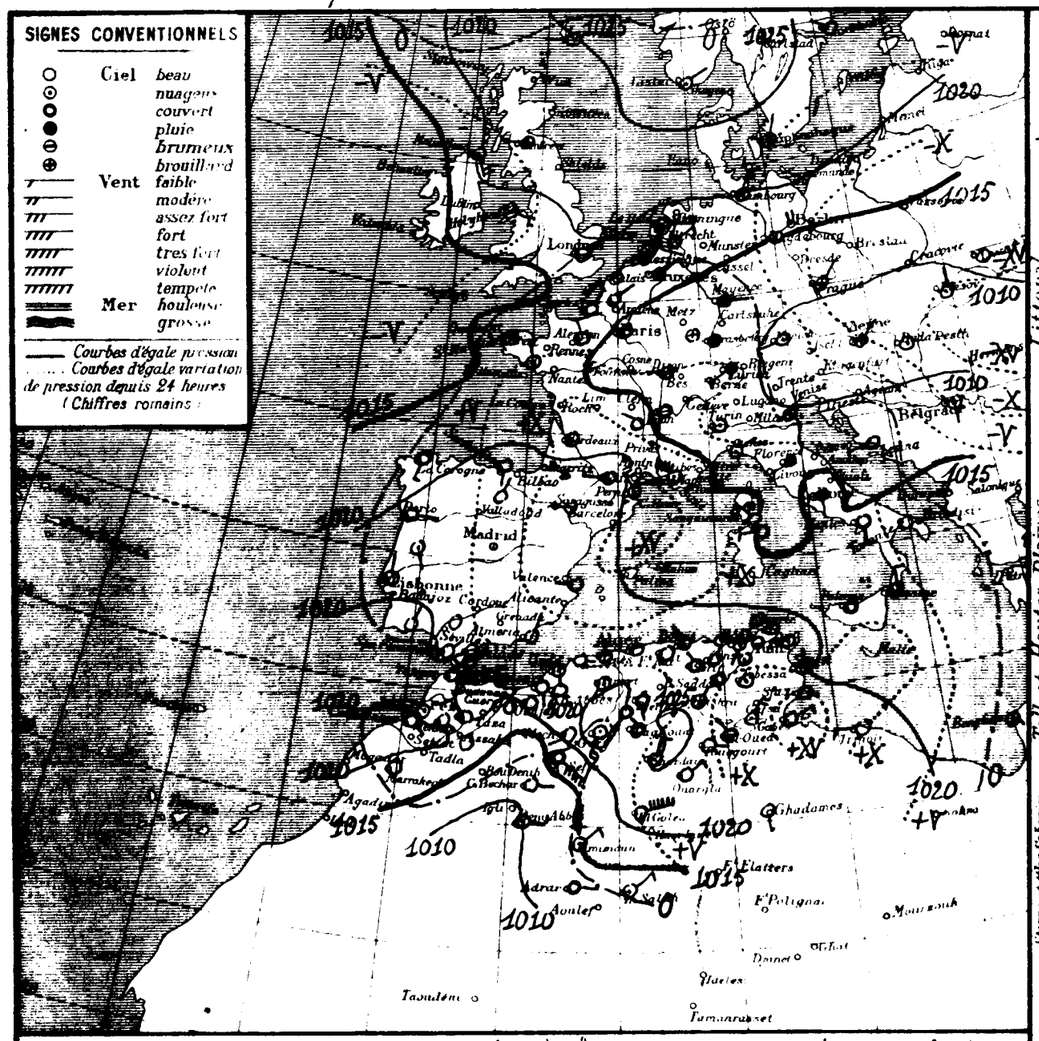

Stations	Altitude en mètres	Pression à 0° et au niveau de la mer: Observation	Pression: diff en 24h	Température de l'air: Observation	Température: diff en 24h	Vent Direction et force de 0 à 9	Etat du Ciel	Etat de la Mer	Dans les 24 heures Températures extrêmes: max	min	Pluie en millim	Pluie du 10 au 14 Mars (millim)	Pluie du 1er Sept au 13 Mars (millim)	PHÉNOMENES
Littoral														
Nemours	4	22.5	+2.2	4.8	-4.2	S 2	Beau	Agitée	12	4				
Beni-Saf	3													
Oran	53	22.8	+3.9	8.0	-2.6	S 2	couv	Agitée	12	8				
Mostaganem	26	20.7		14.8		E 1	clair	Belle	16	7				
Tenès	59	21.8	+8.1	9.8	-1.0	N 1	Beau	Agitée	14	8			164	
Blida	267	24.1	+6.6	8.0	-3.0	W 2	d		16	7	0.4		611	15h gouttes
Bouzaréa	344	22.1	+8.4	9.5	+1.2	W 1	clair		13	7	0.0		904	Petite pluie hier
Alger	59	21.0	+7.4	10.5	-0.7	calme	Beau	Belle	16	8	0.0		580	18h30 à 14h30 pluie
Maison-Carrée	48	22.8		5.8		SW 2	d		20	4				
Bougie	9	22.1	+7.1	12.0	+1.0	NW 2	couv	Belle	17	10				
Philippeville	47	22.1	+8.6	9.6	-1.4	W 2	d	Belle	17	2			772	
Cap de Garde	161	21.1	+6.5	11.0	-3.0	SSW 2	d	Belle	17	9				
La Calle	10	"	"	10.2	-2.3	NW 1	Beau	Agitée	18	9			539	
Bizerte	9													
Tunis	36	21.0	+8.7	10.0	-2.8	W 3	couv		19	9			188	
Sfax	8	21.3	+15.3	15.0	+1.0	calme	Beau	Agitée	"	14			110	
Tell et Hautes Plaines														
Oudjda	580	23.0	+2.5	3.0	-4.0	calme	Beau		17	0				
Tlemcen	806	"	"	7.3	"	N 1	clair		15	4			496	
Sidi Bel-Abbès	478	"	"	0.6	-7.4	SW 1	d		14	-1			223	gelée
Saïda	860	"	"	4.0	+0.4	SE 1	d		16	3			281	
Mascara	590	21.0	+3.2	7.4	-2.6	calme	d		14	5			265	
Relizane	73	"	"	2.0	-3.3	NE 1	d		17	1			177	gelée blanche
Orléansville	112	22.7	+3.4	3.8	-4.1	E 1	d		19	2				Hier gelée, ce matin gelée blanche
Tiaret	1023	21.0	+4.3	4.7	-3.1	SW 1	couv		11	3			385	
Vialar	869	23.9	+5.8	2.0	0.0	NE 1	clair		11	-3			300	
Médéa	935	"	"	0.3	-3.2	NE 1	Couv		11	-1			304	
Aumale	905													
Fort-National	942	23.8	"	5.3	"	calme	clair		11	2				
Tizi-Ouzou	222	22.1	+5.9	5.2	-4.8	NNE 1	Couv		17	4	0.0		688	17h pluie
Bordj Bou Arréridj	915	23.4	+7.7	2.0	-0.5	N 1	couv		15	-2				
Sétif	1079	23.7	+7.4	2.1	+1.5	NW 2	d		13	-1			265	
Batna	1044	16.7	+1.6	2.4	-5.6	calme	d		15	-1				
Constantine	660	"	"	5.9	"	NNE 1	d		18	3				
Guelma	268	23.8	+10.3	6.9	-2.1	calme	Couv		19	5			401	
Tébessa	863	24.6	+9.5	4.0	-4.0	calme	Couv		20	6				
Steppe et Hts Sahara														
El Aricha	1253													
Aïn-Sefra	1075	18.8		12.0		SE 1	couv		"	9				
Méchéria	1167	23.8	+1.5	12.7	+7.5	SW 1	Beau		15	7			207	
Géryville	1320	18.8	-0.9	10.1	+7.0	SSW 5	couv		18	8	1.0	1.0		Pluie la nuit et à 6h
Aflou	1426	23.7	+0.3	8.0	+6.0	SW 1	couv		18	4	1.5	1.5		Pluie la nuit
Djelfa	1160	23.7	+3.0	7.5	+8.4	S 2	d		12	"			179	
Bou Saâda	530													
M'sila	486													
Barika	484												101	
Sahara														
Colomb-Béchar	769	11.7	-2.4	18.0	+7.0	E 1	clair		"	13				
Laghouat	751	23.4	"	11.0	"	NW 2	couv		"	3			15	
Biskra	125	23.1	+0.2	13.0	0.0	NE 1	Couv		23	12			62	
Touggourt	69	22.1	+7.6	14.2	+1.0	E 2	clair		24	7			43	
El Oued	70			12.5	-2.6	NW 1	d		28	9			16	
Tozeur	30	18.3	+10.6	12.0	0.0	NE 4	couv		27	10				
Ghardaïa	526	25.5	+2.8	13.3	+0.2	NNE 3	d		25	10			11	
Ouargla	157	21.3	+6.6	11.0	-4.0	NE 3	clair		25	11				
El Goléa	394	20.3	+2.8	16.0	+2.0	SNE 2	d		28	11				
Beni-Abbès	497	19.2	-1.1	17.0	+3.0	E 3	couv		"	17				
Timimoun	294	17.8	+1.9	16.0	+1.0	NE 3	couv		"	16				
Adrar			"	16.0	-2.0	E 1	Couv		"	15				
In Salah		18.4	+0.1	19.0	+3.0	NE 3	d		25	13				
Ft Flatters														
Ft Polignac														
Djanet														
Tamanrasset														
Rabat														

Situation générale et situation en Algérie: Hausse barométrique: océan Atlantique et Sud Europe. Bassin méditerranéen - Nord Afrique - Pressions élevées. Nord Europe (Combas 1028mm) Sud-Ouest Europe - Afrique du Nord (Gibraltar 1028mm) - Dépressions: Océan Atlantique - Centre Europe (Rinda - Keith 1008mm) Ouest Sahara (Beni-Abbès 1010mm).

Temps en Algérie à 7 heures: ciel beau sur le littoral et l'Ouest des Hauts-Plateaux, très nuageux ou couvert ailleurs. Vents variables faibles ou modérés. Quelques ondées sont tombées hier dans la région d'Alger et cette nuit sur l'Atlas Saharien.

Mer belle ou agitée

Probabilité (valable pour le lundi 15 Mars) Midi - Hausse barométrique: Est bassin méditerranéen, Est Algérie - Tunisie - Baisse: Ouest bassin - Maroc - Ouest Algérie - In Algérie, à l'Ouest: Beau temps - Vents variables faibles ou modérés - A l'Est: temps très nuageux s'éclaircissant. Quelques orages sur les Hauts-Plateaux - Vents d'Ouest à Sud faibles ou modérés - Température en hausse.

J. D.

	ORAN	ALGER	CONSTANTINE
Littoral et Tell	Beau temps. Vents variables faibles ou modérés	Beau temps. Vents variables faibles ou modérés	Très nuageux s'éclaircissant. Vent d'Ouest à Sud faibles ou modérés
Hauts Plateaux	Beau temps. Vents variables faibles ou modérés	Beau au Nord - Orageux au Sud - Vents variables faibles ou modérés	Très nuageux et orageux puis s'éclaircissant - Vents variables modérés
Sahara	Nuageux à très nuageux. Vents d'Est à Sud modérés	Orageux au Nord. Vents du secteur Est assez forts ou forts	Nuageux au Nord - Beau au Sud - Vents du secteur Est assez forts ou forts

AVIS AUX PORTS
- Golfe du Lion: Vents d'Ouest à Sud-Ouest faibles ou modérés
- Baléares: Vents de Sud-Ouest faibles ou modérés
- Oran, Alger: Vents variables faibles ou modérés
- Bizerte: Vents d'Ouest à Sud faibles ou modérés

VENTS EN ALTITUDE
- Ouest Algérie: secteur Sud Est 8
- Sahara: Est à Sud 2 à 10
- Est Algérie: Est à Sud 2 à 10
- " Sahara: secteur Est 10 à 12

Probabilités du 15 au 16 Mars: Mardi: Temps beau ou très nuageux. Vents variables, secteur Sud dominant. Température en hausse.

Stations	Max	Min
Paris	8	3
Nice	21	4
Biarritz	"	"
Strasbourg	"	"

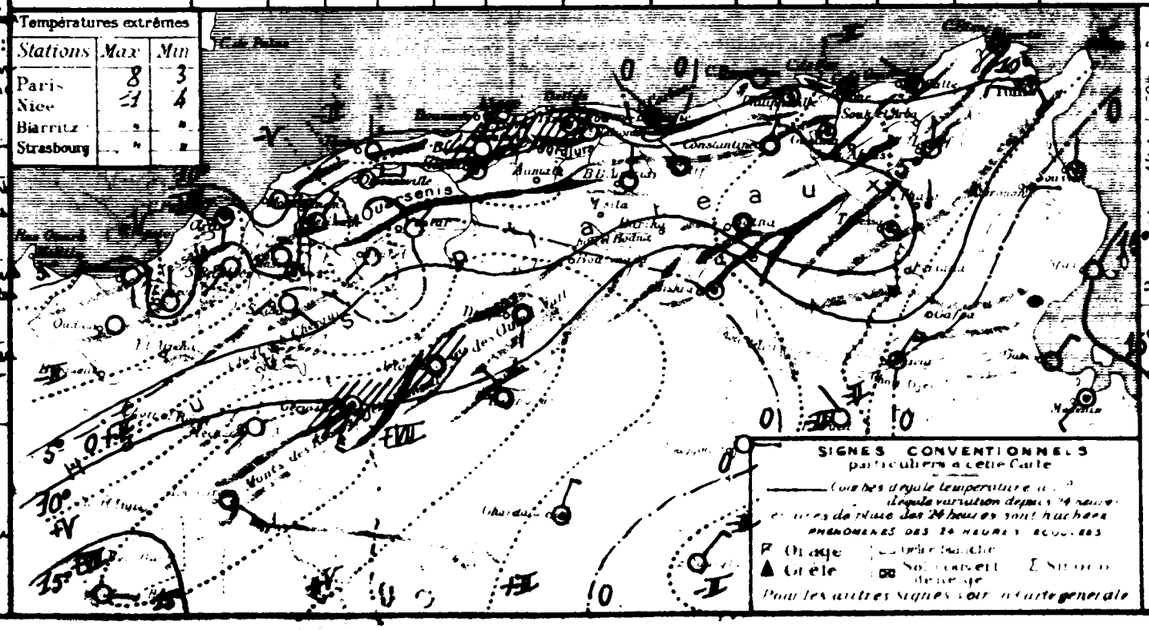

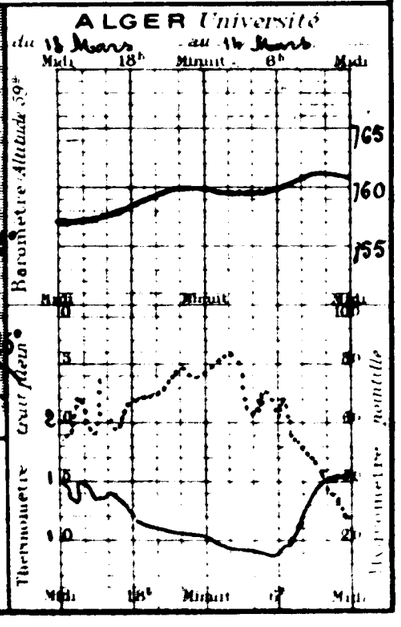

BULLETIN MÉTÉOROLOGIQUE DE L'ALGÉRIE

Année N° 74 — Mardi 15 Mars 1927 — 7 h. Matin

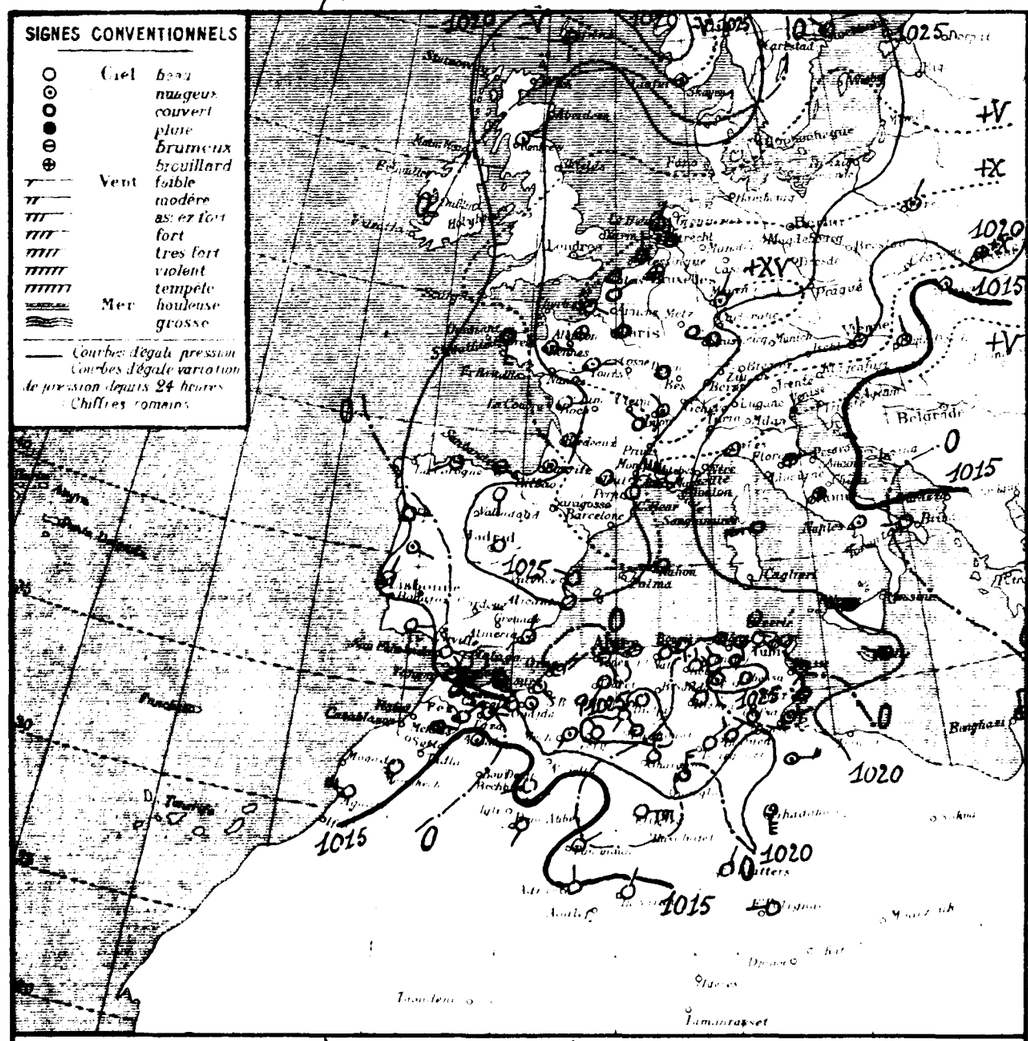

Situation générale et situation en Algérie — Hausse barométrique : Centre Europe - Bassin méditerranéen - Ouest Algérie - Nord Tunisie - Dépressions élevées : Sud Scandinavie à Péninsule ibérique (Bruxelles 1030mm) Algérie - Tunisie (Laghouat 1028mm) - Dépressions : Nord Europe (Skagen 1006mm) Balkans - Minimum relatif : Ouest Sahara (Beni-Abbès 1015)

Temps en Algérie à 7 heures : Ciel nuageux vers le Nord - Beau ailleurs - Vents variables faibles - Mer belle ou peu agitée

Probabilité valable pour le 15 Mars 16 h. Midi - Baisse barométrique : Mer Méditerranée - Nord Tunisie - Ouest Algérie - Hausse : Nord-Ouest Bassin - Est Algérie - Sud Tunisie - En Algérie : Beau temps - Vents variables faibles ou modérés - Température stationnaire à l'Ouest, en hausse à l'Est.

G. - D.

	ORAN	ALGER	CONSTANTINE
Littoral et Tell	Beau temps. Vents de Sud à Sud-Ouest faibles ou modérés	Beau temps. Vents variables faibles ou modérés	Beau temps. Vents de Sud à Sud-Ouest faibles ou modérés
Hauts Plateaux	Beau temps. Vents du secteur Sud faibles ou modérés	Beau temps. Vents variables faibles ou modérés	Beau temps. Vents variables faibles ou modérés
Sahara	Beau temps. Vents du secteur Est faibles ou modérés	Beau temps. Vents de Nord à Est faibles ou modérés	Beau temps. Vents de Nord à Est faibles ou modérés

AVIS AUX PORTS		
	Golfe du Lion	Vents de Nord-Ouest modérés ou assez forts
	Baléares	Vents du secteur Ouest faibles ou modérés
	Oran	Vents de Sud à Sud-Ouest faibles ou modérés.
	Alger	Vents variables faibles ou modérés
	Bizerte	Vents de Sud à Sud-Ouest faibles ou modérés
VENTS EN ALTITUDE	Ouest Algérie	Sud à Ouest 6 à 8m
	Sahara	Est à Sud 8 à 10m
	Est Algérie	secteur Ouest 6 à 8m
	Sahara	Nord-Est 6 à 8m

Probabilité du 16 Mars Midi : Temps beau ou peu nuageux - Vents faibles ou modérés du secteur Sud à Ouest ; variables à l'Est. Température normale.

L.P.

OBSERVATION DE 7 HEURES DU MATIN

Stations	Altitude	Pression réduite au niveau de la mer	Diff. depuis 24 h.	Température de l'air	Diff. depuis 24 h.	Vent (Direction et force)	État du Ciel	État de la Mer	Dans les 24 heures Température extrême Max.	Min.	Pluie en millim.	Pluie du 10 au 15 Mars millim.	Pluie du 1er Sept. au 10 Mars millim.	PHÉNOMÈNES
Lyonnais			+1.0	10.0	+5.2	SE 1	8 nuag.	Agitée	12	6				
Brest			0.0	11.4	+2.5	NE 1	clair	Calme	15	9				
Nantes														
Paris	58	21.7	-0.1	10.8	+1.0	ENE 3	clair	Agitée	13	9			164	
Lille	267	25.4	+1.3	7.6	-0.4	calme	d		18	6			611	
Strasbourg	144												504	
Nancy	58	23.7	+1.8	11.0	+0.5	calme	clair	Belle	16	9			530	
Maison Carrée	48	23.8	+0.9	6.3	+2.5	calme	Beau		17	5				
Alger Carlier	9	24.5	+2.4	12.0	0.0	S 1	clair	Belle	15	10				
Philippeville	47	24.3	+2.2	7.8	-1.2	W 2	d	Belle	15	6			772	
Cap de Garde	161	24.5	+2.4	12.0	+1.0	S 2	nuag.	Belle		9				
Bône	10	"	"	9.2	-1.0	SE 2	Beau	Agitée	13	8			629	
Bizerte	"													
Tunis	46	21.7	+0.7	8.0	-2.0	W 1	clair		16	6			188	
Sfax	8	20.5	-0.8	10.8	-4.2	N 2	clair	Calme	24	11			110	
Oudjda	520	23.3	+0.3	5.0	+2.0	calme	8 nuag.		16	3				
Tlemcen	806	20.9	"	10.5	+3.2	E 1	d		15	5			296	
Sidi Bel Abbès	476												225	
Saïda	860	"	"	6.6	+2.6	S 1	clair		19	5			281	
Mascara	590	23.4	+2.4	6.0	-1.4	calme	d		17	5			263	
Relizane	73	"	"	4.7	+1.8	SSW 3	d		19	2			177	
Orléansville	112	22.0	+0.3	6.4	+3.8	NW 1	d		19	6				
Tiaret	1129	22.3	+1.3	6.5	+1.8	SW 1	d		18	6			365	
Djelfa	889	22.6	-1.3	9.0	+7.0	NW 1	d		17	4			300	
Médéa	935	"	"	7.4	+6.6	NE 1	clair		17	7			304	
Aumale	905	"	"	3.2	"	calme	d		17	2				
Fort National	942	"	"	"	"	E 1	clair		"	4				
Tizi Ouzou	222	23.8	+1.7	6.2	+1.0	E 1	d		19	4			682	
Bordj Bou Arréridj	915	23.3	-0.2	4.1	+2.1	N 1	d		17	3				
Sétif	1079	22.3	-1.4	7.8	+5.7	N 2	d		17	3			265	
Batna	1044	26.5	"	2.1	-0.3	calme	brumeux		16	1				
Constantine	660	"	"	4.6	+0.7	NNW 1	clair		15	3				
Guelma	268	24.5	+0.7	7.1	+0.8	calme	d		16	2			401	
Tébessa	864	25.8	+1.2	5.0	+1.0	calme	clair		16	2				
El Kseiba	1236													
Aïn Sefra	1075													
Mechéria	1167	24.2	+2.0	11.2	-1.5	SW 1	nuag.		21	8			207	
Géryville	1320	26.5	"	11.5	+1.4	NW 2	clair		20	9		1.0		
Aflou	1426	24.9	+1.2	9.0	+1.0	SW 1	d		18	9		1.5		
Djelfa	1160	26.7	+4.0	2.0	-5.5	calme	clair		17	2			179	
Bou Saada	550													
Msila	486													
Barika	484												101	
Colomb Béchar	769	16.3	+4.6	17.0	-1.0	WSW 1	clair		26	10				
Laghouat	751	27.7	+4.3	9.0	-2.0	NW 2	clair		24	6			15	
Biskra	125	21.0	-1.2	11.0	-2.0	NW 2	d		20	10			28	
Touggourt	69	21.7	-0.4	15.0	-1.2	NE 3	Beau		23	8			43	
El Oued	70	"	"	12.0	+0.4	NE 1	clair		24	9			16	
Tozeur	50	21.0	+2.7	10.5	-1.5	calme	Beau		22	11				
Ghardaïa	326	24.3	-1.2	13.5	+0.2	N 4	8 nuag.		23	12			11	
Ouargla	157	21.5	+0.2	12.0	+1.0	N 4	d		24	9				
El Goléa	394	17.1	-3.2	16.0	+3.0	E 6	nuag.		25	13				
Beni Abbès	497	14.6	+4.4	16.0	-1.0	SSW 1	clair		32	11				
Timimoun	294	18.2	0.0	14.0	-2.0	NE 2	d		33	13				
Adrar	"	"		17.0	+1.0	N 1	d		26	13				
In Salah		14.6	+1.2	16.0	-3.0	NNE 1	d		"	15				
Fort Flatters		"	"	18.0	"	NNE 1	d		"	12				
Fort Polignac		"	"	22.0	"	N 1	d		"	14				
Djanet														
Tamanrasset														
Rabat														

Température extrême

Stations	Max	Min
Paris	5	3
Nice	14	5
Biarritz	"	"
Strasbourg	"	"

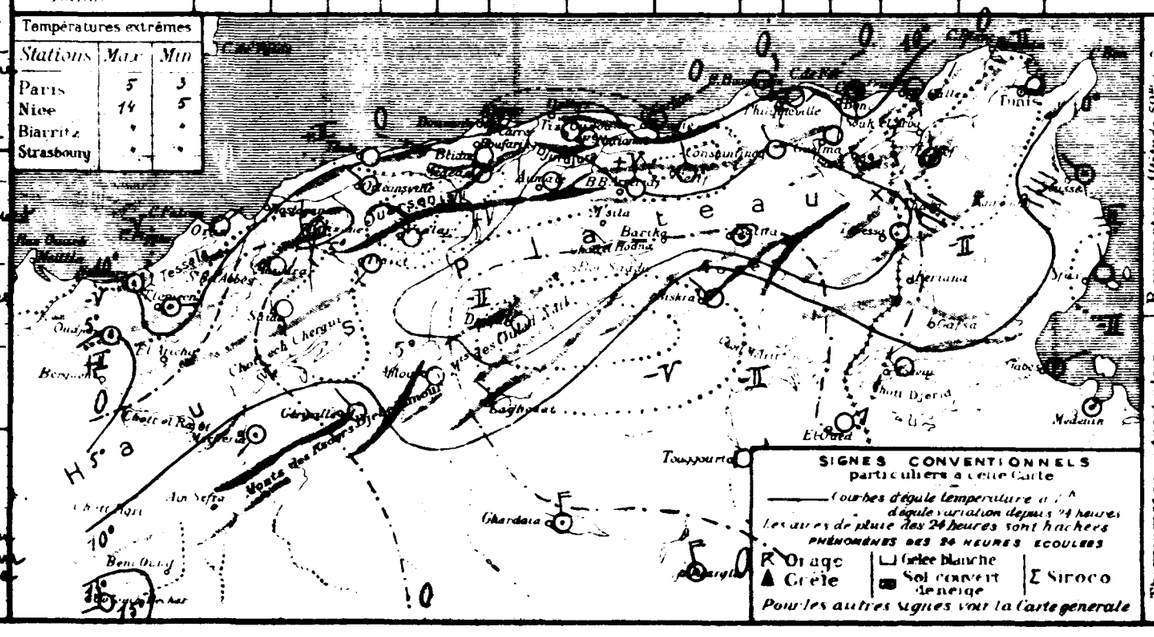

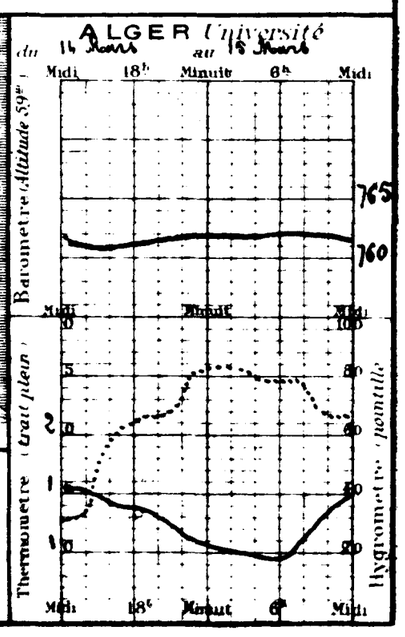

BULLETIN MÉTÉOROLOGIQUE DE L'ALGÉRIE

52e Année N° 75 — Mercredi 16 Mars 1927 — 7h. Matin

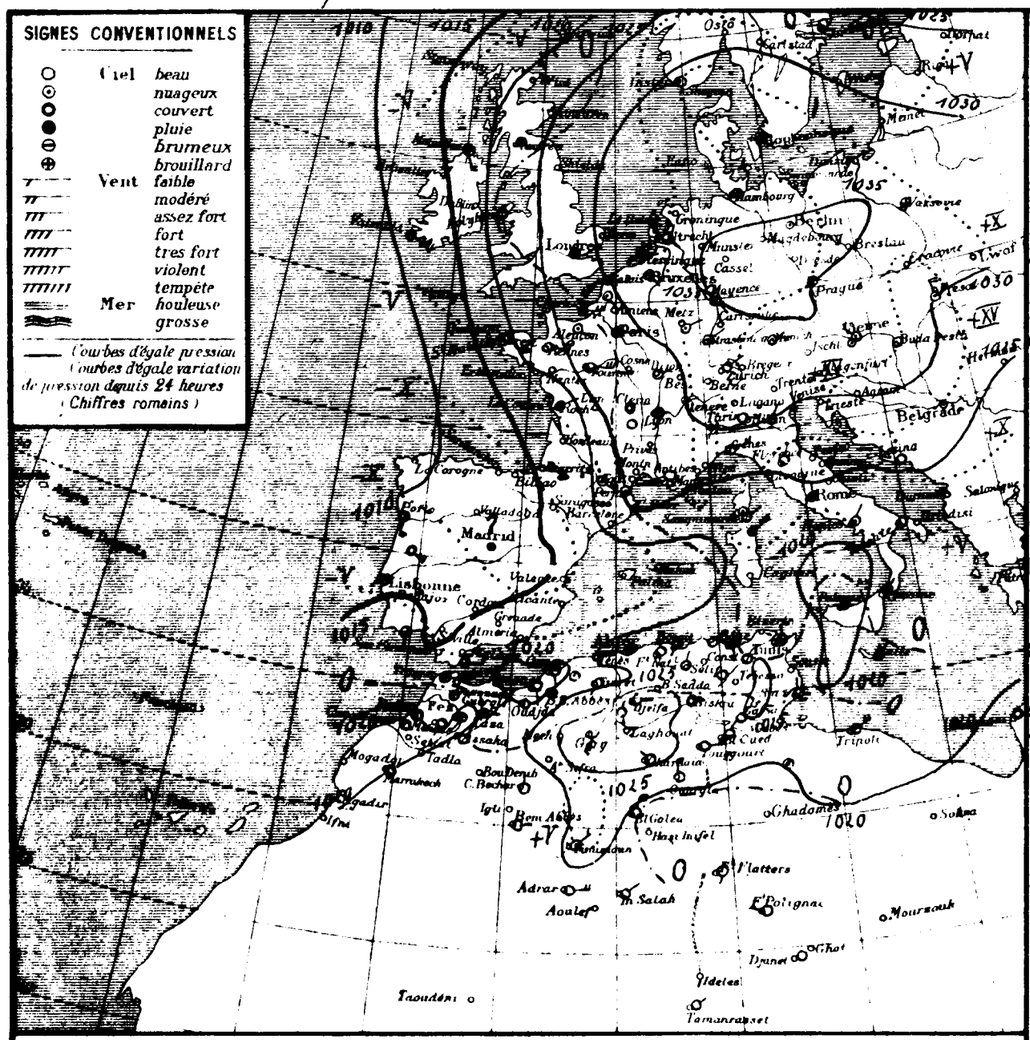

STATIONS	Altitude en mètres	Pression à 0° et au niveau de la mer: Observation	diff en 24h	Température de l'air: Observation	diff en 24h	Vent Direction et force de 0 à 9	Etat du Ciel	Etat de la Mer	Dans les 24 heures Températures extrêmes: max	min	Pluie en millim	Pluie du 10 au 16 Mars (millim)	Pluie du 1er Sept. au 16 Mars (millim)	PHÉNOMÈNES
Littoral														
Nemours	4	22.2	-1.3	10.0	0.0	S 2	couvert	Agitée	14	8				
Beni-Saf	3													
Oran	53	20.2	-2.0	12.3	+0.9	S 2	brumeux	Agitée	16	12				
Mostaganem	26													
Tenès	59	20.3	-1.4	11.4	+0.6	E 2	clair	Agitée	12	10			164	
Blida	267	22.5	-2.0	9.0	+1.4	calme	d		18	2			614	
Bouzaréa	344	20.6	-2.3	9.4	0.0	E 2	d		12	4			304	
Alger	59	21.3	-2.4	11.5	+0.5	calme	d	Belle	15	10			330	
Maison-Carrée	48													
Bougie Carlon	9	22.9	-1.6	16.0	+4.0	SW 1	beau	Belle		10				
Philippeville	47	23.1	-1.2	7.7	-0.1	NE 2	clair	Belle	16	6			772	
Cap de Garde	161	24.5	0.0	10.0	-2.0	S 2	beau	Belle	19	9				
La Calle	10	"	"	10.0	+0.8	ESE 2	clair	Agitée	16	7			629	
Bizerte	9													
Tunis	36	22.3	+0.6	6.1	-1.9	N 3	couvert		17	4			188	
Sfax	8	20.7	+0.2	11.0	+0.2	N 2	clair	Belle	14	11			110	
Tell et Hautes Plaines														
Oudjda	580	20.9	-2.4	7.0	+2.0	calme	clair		17	3				
Tlemcen	806	18.3	-1.6	11.3	+0.8	N 1	couvert		15	5			296	
Sidi-Bel-Abbès	478	19.8	"	4.6	"	SW 1	brumeux		17	6			255	
Saïda	860	"	"	12.0	+5.4	SE 4	clair		14	7			281	
Mascara	590	19.7	-3.7	11.3	+5.8	calme	couvert		19	8			265	
Relizane	73	"	"	5.5	+0.8	SE 1	clair		21	4			177	
Orléansville	112	21.0	-2.0	7.5	+1.1	E 1	d		22	7				
Tiaret	1023	19.9	-2.4	11.2	+4.7	SW 1	d		21	5			365	
Vialar	889	19.7	-3.9	16.0	+4.0	NW 1	d		19	5			300	
Médéa	935	"	"	10.3	+2.9	NE 1	d		19	7			504	
Aumale	905	"	"	5.0	+2.8	calme	d		12	5				gelée blanche
Fort-National	949	21.3	"	10.4	"	calme	d		15	7				
Tizi-Ouzou	222	22.1	-1.7	7.5	+1.3	E 1	d		20	6			622	
Bordj-Bou-Arréridj	915	21.5	-1.8	6.6	+3.5	N 2	d		22	4				
Sétif	1079	22.1	-0.2	7.8	0.0	NNE 2	d		20	4			265	
Batna	1044	23.4	-3.3	6.0	+3.0	calme	d		18	3				
Constantine	660	"	"	8.1	+0.5	NNW 1	d		15	4				
Guelma	268	24.7	+0.2	4.8	-2.3	calme	d		17	1			401	
Tébessa	863	24.6	-0.9	5.0	0.0	calme	d		-	1				
Sahara														
El-Aricha	1253													
Aïn-Sefra	1075													
Méchéria	1167	25.3	+1.1	11.3	+0.1	SSW 1	clair		21	8			207	
Géryville	1320	25.6	-0.9	12.7	+1.2	SW 5	d		21	7		1.0		
Aflou	1426	27.7	+2.8	9.5	+0.5	SW 1	d		20	9		1.5		
Djelfa	1160	26.3	-0.4	4.7	+2.7	E 2	d		20	9			179	
Bou Saâda	530													
M'sila	486													
Barika	484												101	
Colomb-Béchar	769	17.3	+1.0	14.0	-3.0	N 1	clair		-	12				
Laghouat	751	23.4	+0.7	14.0	+3.0	NW 2	d		22	7			15	
Biskra	125	31.9	+1.9	12.0	+1.0	E 1	d		26	11			62	
Touggourt	69	23.7	+2.0	16.0	+3.0	E 4	d		25	10			43	
El Oued	70	"	"	14.0	+1.0	NE 2	d		25	11			18	
Tozeur	50	21.5	+0.5	10.5	-0.5	NE 1	beau		21	10				
Ghardaïa	526	25.3	+1.0	11.2	-0.3	NW 1	clair		24	11			14	
Ouargla	157	21.2	+0.3	11.0	-1.0	N 4	d		26	10				
El-Goléa	394	16.2	-0.9	15.0	-1.0	NNE 5	d		28	11				
Beni-Abbès	492	16.0	+2.5	13.0	-3.0	E 1	d		-	10				
Timimoun	294	26.7	+4.0	14.0	0.0	NE 3	d		-	13				
Adrar		"	"	15.0	-3.0	E 4	d		-	14				
In Salah		18.2	+3.6	17.0	+1.0	NE 2	d		38	15				
Fort Flatters		"	"	17.0	+2.0	SSW 1	d		-	16				
Fort Polignac		"	"	22.0	0.0	WNW 2	d		-	18				
Djanet		"	"	18.0	0.0	calme	d		-	18				
Tamanrasset		"	"	16.0	+1.0	NE 1	d		-	18				
Rabat														

Situation générale et situation en Algérie — Baisse barométrique : Ouest Europe - Ouest Bassin méditerranéen - Algérie - Pressions élevées : Europe - Bassin méditerranéen - Algérie (Cabinda 1038mb - Enghomat 1028mb) - Dépression océan Atlantique - Nord Europe (Islande 1001mb). Minimum relatif Ouest Sahara (Colomb-Béchar 1017mb).
Temps en Algérie à 7 heures : ciel nuageux vers le Maroc - clair ailleurs. Vents variables faibles ou modérés.
Mer belle ou peu agitée.

Probabilité (valable pendant 24 heures à partir de Midi) — Hausse barométrique : Est Bassin méditerranéen - Tunisie - Maroc - Ouest Algérie - Baisse : Ouest et Centre Bassin Centre et Est Algérie - En Algérie, à l'Ouest : ciel très nuageux ou couvert - Vents de Sud à Ouest modérés à assez forts - Température stationnaire - A l'Est : Beau à nuageux par nuages élevés - Vents du secteur Sud faibles ou modérés - Température en hausse.
J. L.

	ORAN	ALGER	CONSTANTINE
Littoral et Tell	Très nuageux ou couvert. Vents de Sud à Ouest modérés à assez forts	Très nuageux ou couvert. Vents de Sud à Sud-Ouest modérés à assez forts	Beau à nuageux. Vents du secteur Sud faibles ou modérés
Hauts Plateaux	Très nuageux ou couvert. Vents de Sud à Ouest modérés à assez forts	Très nuageux ou couvert. Vents de Sud à Sud-Ouest modérés à assez forts	Beau à nuageux. Temps du secteur Sud faibles ou modérés
Sahara	Beau à nuageux. Vents de Nord à Est faibles ou modérés	Beau à nuageux. Vents de Nord à Est faibles ou modérés	Beau temps. Vents de Nord à Est faibles ou modérés

AVIS AUX PORTS
- Golfe du Lion, Baléares : Vents d'Est à Sud modérés à assez forts
- Oran : Vents de Sud à Ouest modérés à assez forts
- Alger : Vents de Sud à Sud-Ouest modérés à assez forts
- Bizerte : Vents du secteur Sud faibles ou modérés

VENTS EN ALTITUDE
- Ouest Algérie : Sud-Ouest à Ouest 10 à 12
- Sahara : 1000m NE 5 à 10 - 2000m W 10
- Est Algérie : secteur Sud 8 à 10
- Sahara : Est à Sud 10 à 12

Ciel du matin : Temps très nuageux à couvert. Éclaircies plus à l'Ouest. Vents de Sud Sud-Ouest à Ouest assez forts à forts. Température en hausse.

Temperatures extrêmes

Stations	Max	Min
Paris	"	"
Nice	"	"
Biarritz	"	"
Strasbourg	"	"

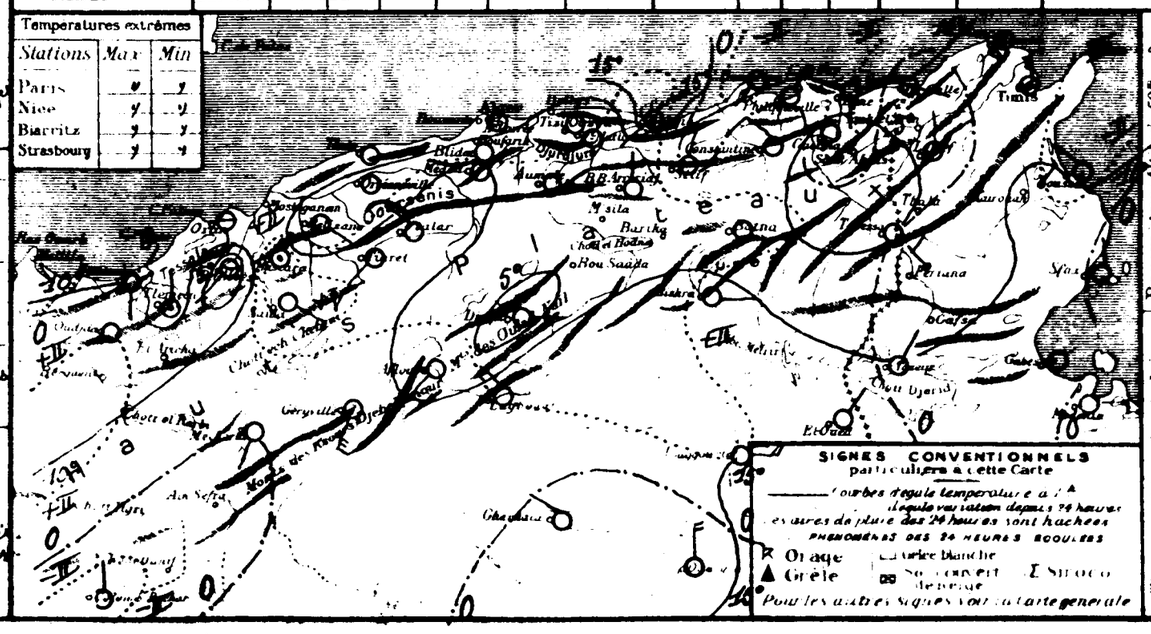

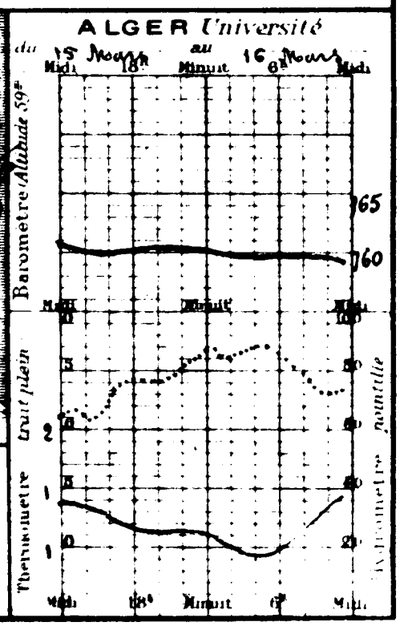

Année N° 76

BULLETIN MÉTÉOR[redacted]IQUE DE [redacted]ALGÉRIE

Jeudi 17 Mars 1927 — 7h Matin

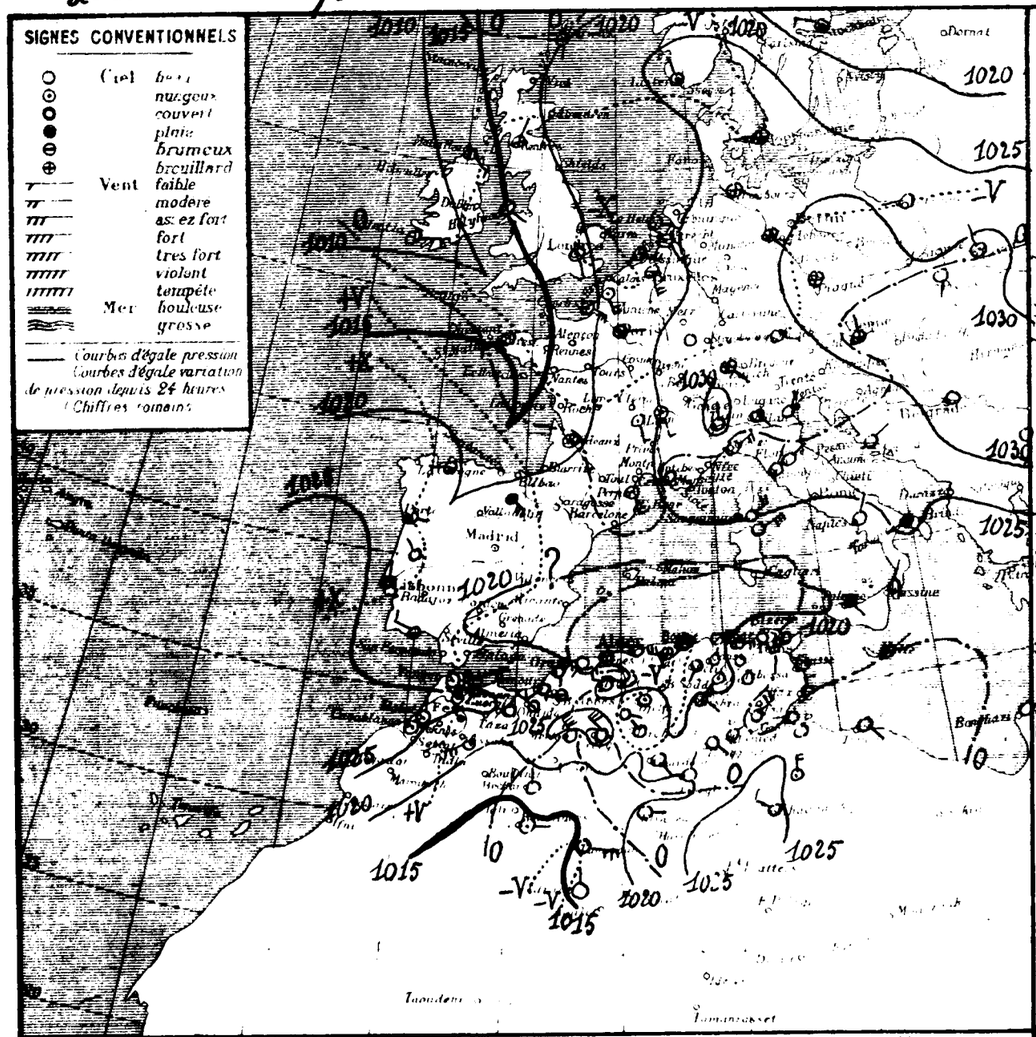

STATIONS		Observation de 7 heures du matin: Baromètre réduit à 0° Niveau de la mer	Écart en 24 h	Température de l'air	Écart en 24 h	Vent Direction et Force (0 à 5)	État du Ciel	État de la Mer	Dans les 24 heures: Température extrême max	Température extrême min	Pluie en millim.	Pluie 10 h à 17 h en millim.	Pluie 17 h à 10 h en millim.	PHÉNOMÈNES
Nemours			+0.7	13.8	+3.8	SW 3	couvert	"	"	"				
Bordj Saf														
Oran			+1.1	13.5	+1.2	S 2	couvert	Calme	17	12				
Mostaganem		18.9	+1.8	14.2	-1.8	SW 2	Beau	Belle	18	13	gtes			gouttes la nuit
Tenès	59	18.1	-2.8	12.8	+1.4	SW 4	couvert	Agitée	14	10			164	
Blida	267	20.9	-1.6	12.0	+3.0	calme	d		20	10			611	
Bouzaréa	143	17.9	-2.7	11.5	+3.1	WSW 2	d		12	10			504	
Alger	59	18.6	-2.7	13.9	+3.4	WNW 2	d	Agitée	15	11			550	
Maison Carrée	49													
Bou[redacted] Carlon	9	16.8	-6.7	15.0	-1.0	SW 1	couvert	Belle	15	11				
Philippeville	47	19.0	-4.1	9.8	+2.1	ENE 2	nuag'	Agitée	16	8			772	
Cap de Garde	161	22.5	-2.0	11.0	-1.0	E 4	Beau	Houleuse	19	8				
La Calle	10	"	"	11.5	+1.5	SSE 4	d	Agitée	23	8			629	
Bizerte	"													
Tunis	46	22.6	+0.3	6.4	+0.3	SW 2	clair		15	4			188	
Maxx	8	20.7	0.0	9.0	-2.0	N 3	d	Belle	24	12			110	
Oudjda	580	22.3	+1.4	11.0	+4.0	NW 2	nuag'		20	7				
Tlemcen	806	22.2	+3.3	9.2	-3.1	NW 2	couvert		18	7			206	
Sidi Bel Abbès	476	21.8	+2.0	11.4	"	W 3	Brume		18	8			233	
Saïda	860	"	"	9.0	-1.0	NE 1	clair		26	7			281	
Mascara	590	22.6	+2.9	10.6	-1.2	W 2	couvert		24	8			263	
Relizane	73	"	"	13.5	"	SW 4	d		22	6			177	
Orléansville	112	20.7	-0.3	12.8	+4.1	W 1	d		25	11	0.3	0.3		Pluie la nuit
Tiaret	1024	19.8	-0.1	7.4	-3.8	NW 2	Beau		25	6			563	Brouillard
Vialar	889	21.1	+1.4	8.5	-4.5	E 2	couvert		24	7			300	
Médéa	935	"	"	7.8	-2.5	W 1	d		24	7			504	
Aumale	905	18.5	"	12.1	+6.1	S 2	d		22	12				
Fort-National	942	18.9	-2.4	7.6	-2.8	W 5	brouill'		18	7				
Tizi Ouzou	222	19.0	-3.1	12.2	+4.7	W 5	couvert		23	9			632	
Bordj Bou Arréridj	915													
Sétif	1079	19.3	-1.8	9.6	+1.8	SSW 2	couvert		20	5			263	
Batna	1044	19.4	-4.0	9.2	+5.8	SW 4	nuag		19	6				
Constantine	660	"	"	7.1	+3.0	NNE 2	clair		16	6				
Guelma	268	21.3	-3.4	6.0	+1.2	calme	d		18	2			401	
Tébessa	865	23.0	-1.9	6.0	+1.0	calme	d		18	3				
El Aricha	1253													
Aïn Sefra	1075													
Méchéria	1167	21.3	-1.0	9.2	-2.1	NW 6	Beau		24	7			207	
Géryville	1320	25.4	+0.8	10.1	-2.6	NW 5	couvert		21	9		1.0		
Aflou	1426	22.2	-5.5	11.0	+1.5	ESE 1	Beau		21	10		1.5		
Djelfa	1160	21.1	-5.2	9.0	+4.3	calme	nuag'		23	"			179	
Bou Saada	550													
M'Sila	486													
Barika	484												101	
Colomb Béchar	769	16.1	-1.2	15.0	+1.0	N 1	clair			13				
Laghouat	751	21.2	-6.6	15.0	+2.0	NW 1	clair		23	9			15	
Biskra	125	21.9	-1.9	14.0	+3.0	SE 2	nuag'		22	12			62	
Touggourt	69	21.9	-1.2	15.4	+0.4	SE 2	Beau		24	10			43	
El Oued	70	"	"	12.1	-1.2	NE 2	clair		24	9			16	
Tozeur	50	22.3	+0.2	12.6	+2.5	NE 4	Beau		22	10				
Ghardaïa	526	22.9	-2.4	14.2	+1.0	SE 2	d		27	11			11	
Ouargla	157	19.9	-1.9	12.0	+1.0	NNE 1	d			8				
El Goléa	394	20.3	+4.1	14.0	-4.0	E 1	clair			11				
Beni Abbès	497	14.5	-2.4	14.0	+1.0	E 1	nuag'			12				
Timimoun	294	15.7	-3.0	15.0	+1.0	E 5	couvert			15				
Adrar		"	"	13.0	-2.0	N 1	clair			12				
In Salah														
F^t Flatters														
F. Polignac														
Djanet														
Tamanrasset														
Rabat														

Littoral — Tell et Hautes Plaines — Hoppes et Hauts Sahara — Sahara

Situation générale et situation en Algérie. Baisse barométrique: Nord Europe - Algérie - Dépressions: Nord-Ouest et Nord-Est Europe (Valentia 1008 - Gallivare 1000 mm) et Minimum Adriatique Est Algérie (Cap Carbon 1016 mm) - Pressions élevées Est Europe (Vienne 1032 mm) Ouest Afrique du Nord (Géryville 1026 mm).

Temps en Algérie à 7 heures: Ciel brumeux ou couvert - Vents d'entre Sud et Ouest modérés ou assez forts à l'Ouest et au Centre du secteur Est assez forts à l'Est.

Mer houleuse à Cap de Garde, belle ou agitée ailleurs.

Probabilité valable pour le reste du Jour jusqu'à Midi - Baisse barométrique: Est Bassin méditerranéen Nord Europe - Ouest Sahara - Maxxa: Ouest Bassin - Algérie - En Algérie, à l'Ouest: Temps très nuageux avec quelques averses puis éclaircies - Vents du secteur Ouest faibles ou modérés - A l'Est: Temps très nuageux ou couvert, avec averses - Vents de Sud à Sud-Ouest assez forts ou modérés - Température en baisse.

G. D.

	ORAN	ALGER	CONSTANTINE
Littoral et Tell	très nuageux avec quelques averses puis éclaircies - Vents variables faibles ou modérés	très nuageux avec quelques averses puis éclaircies - Vents de Sud-Sud-Ouest faibles ou modérés	très nuageux ou couvert avec averses - Vents de Sud à Sud-Ouest assez forts ou modérés
Hauts Plateaux	très nuageux avec quelques averses puis éclaircies - Vents du secteur Ouest faibles ou modérés	très nuageux avec quelques averses puis éclaircies - Vents du secteur Ouest faibles ou modérés	très nuageux ou couvert avec averses - Vents de Sud à Sud-Ouest assez forts ou modérés
Sahara	Beau ou peu nuageux Vents d'entre Sud modérés ou assez forts	Nuageux au Nord Vents de Sud à Est faibles ou modérés	Beau ou peu nuageux Vents du secteur Nord faibles ou modérés

AVIS AUX PORTS	Golfe du Lion	Vents de Sud à Sud-Ouest modérés ou assez forts
	Baléares	Vents de Sud à Ouest modérés ou assez forts
	Oran	Vents variables faibles ou modérés
	Alger	Vents de Sud-Sud-Est à Ouest faibles ou modérés
	Bizerte	Vents du secteur Sud assez forts
VENTS EN ALTITUDE	Ouest Algérie	Sud-Ouest à Ouest 8 à 10
	" Sahara	secteur Est 10 à 12
	Est Algérie	Sud à Sud-Ouest 10 à 12
	" Sahara	Est à Sud 8 à 10

Probabilité du temps jusqu'à Midi: Éclaircies à l'Ouest: averses à l'Est - Vents du secteur Ouest assez forts - Température stationnaire.

L. S.

Températures extrêmes		
Stations	Max	Min
Paris	12	—
Nice	14	4
Biarritz	"	"
Strasbourg	"	"

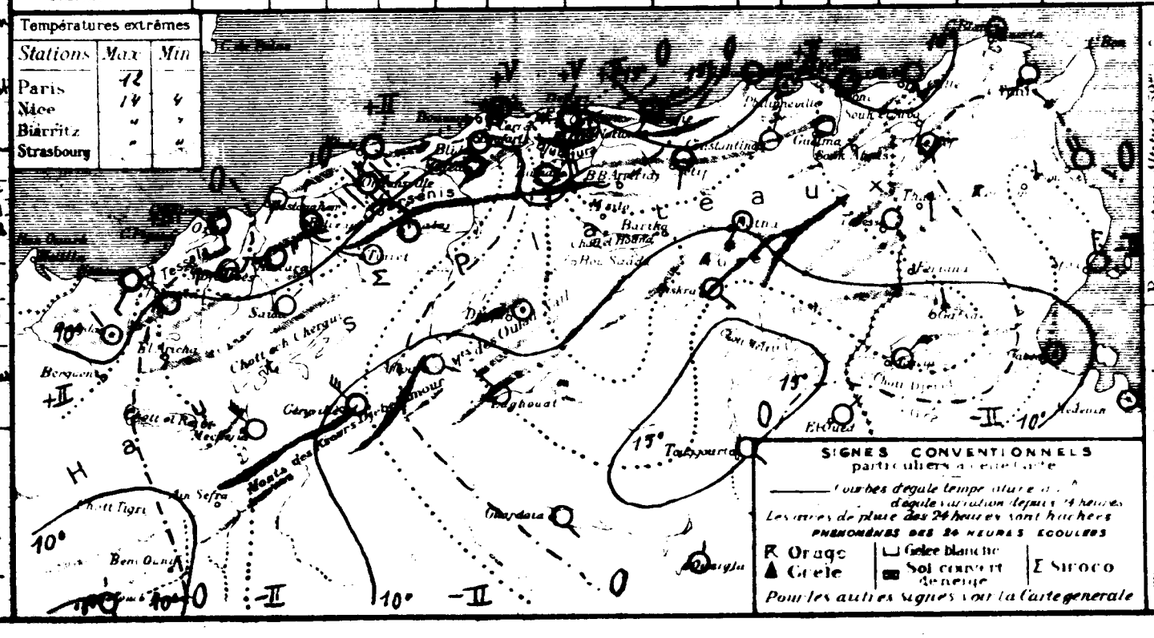

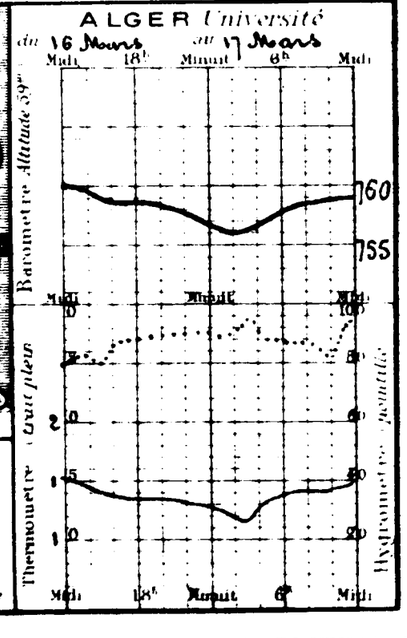

BULLETIN MÉTÉOROLOGIQUE DE L'ALGÉRIE

Vendredi 18 Mars 1927 — 7h. Matin

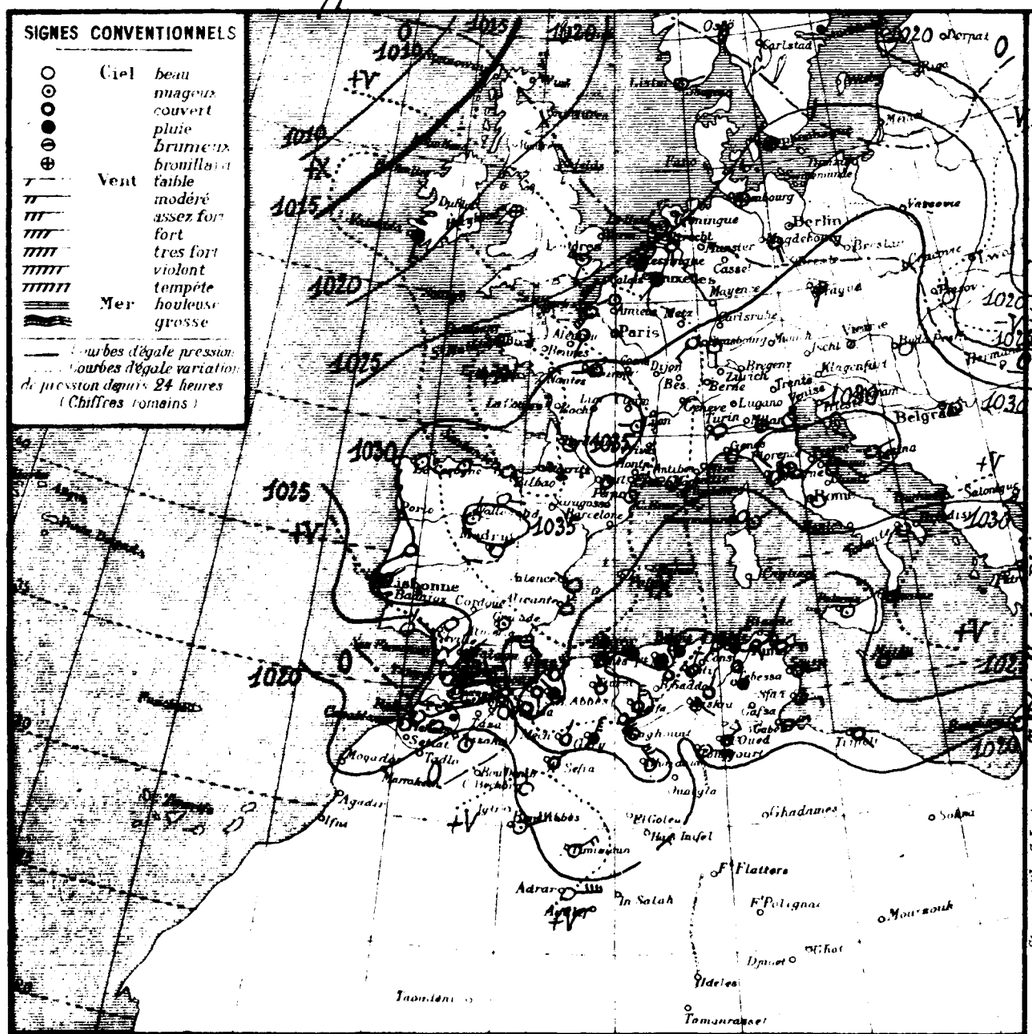

STATIONS	Altitude en mètres	Observation de 7 heures du matin: Pression à 0 et au niveau de la mer: Observation	diff. en 24h	Température de l'air: Observation	diff. en 24h	Vent: Direction et force de 0 à 9	État du ciel	État de la mer	Dans les 24 heures: Températures extrêmes max	min	Pluie en millim.	Pluie du 10 au 18 Mars (millim.)	Pluie du 1er Sept. au 10 Mars (millim.)	PHÉNOMÈNES
Littoral														
Nemours	4	40.5	+7.6	9.9	-3.9	S 2	couvert	agitée	13	8	2.7	2.7		8-11h pluie
Beni Saf	3													
Oran	53	30.1	+2.8	13.4	-0.1	NE 5	couvert	houleuse	12	12	3.0	3.0		Pluie
Mostaganem	20													
Tenès	39	25.0	+6.9	11.0	-1.8	NNE 5	couvert	houleuse	14	9	9.0	9.0	164	Pluie hier et la nuit
Blida	267	26.5	+5.6	10.2	-1.2	calme	pluie		16	9	18.4	18.4	611	id.
Bouzareah	344	24.9	+7.0	8.4	-3.1	S 1	brumeux		12	7	11.0	11.0	504	id.
Alger	59	25.1	+6.5	10.5	-3.4	calme	pluie	agitée	15	9	11.4	11.4	530	id.
Maison Carrée	48	25.7		9.1		calme	brumeux		16	8	9.2	9.2		id.
Bougie Carlon	9	23.9	+7.7	10.0	-5.0	NNO 3	pluie	houleuse	15	9	32.1	32.1		13-7h pluie
Philippeville	17	23.1	+4.1	10.3	+0.5	SW 2	couvert	agitée	16	9	27.0	27.0	772	Pluie hier et la nuit
Cap de Garde	151	24.9	+2.4	10.0	-1.0	NNE 3	pluie	houleuse	14	9	14.0	14.0		18-7h pluie
La Calle	10	"	"	14.6	+0.1	SSE 1	couvert	calme	19	10	6.0	6.0	629	19-21h pluie
Bizerte	9													
Tunis	36	24.5	+1.9	12.2	+5.8	E 4	couvert		14	-			188	
Sfax	3	22.2	+1.5	10.8	+1.8	E 3	brumeux	agitée	23	10			110	
Hauts Plateaux														
Oudjda	480	30.2	+7.9	8.0	-6.0	calme	couvert		17	3	0.2	0.2		Pluie hier
Tlemcen	805	29.5	+7.3	7.1	-2.1	N 1	id.		12	7	7.0	7.0	196	Pluie
Sidi Bel Abbès	476	30.3	+8.5	8.8	-2.6	NW 1	pluie		15	4	5.4	5.4	223	Pluie la nuit
Saïda	864	"	"	6.0	-3.0	NW 1	id.		13	5			281	
Mascara	590	28.9	+6.3	8.0	-2.6	N 2	id.		14	7	4.0	4.0	263	Pluie
Relizane	73	"	"	11.0	-2.5	NW 4	brumeux		18	10			177	
Orléansville	112	26.5	+5.8	11.1	-1.1	NW 1	id.		17	10	8.0			Pluie hier et la nuit
Tiaret	1021	25.5	+5.7	4.3	-3.4	NNW 2	couvert		10	4	12.1	12.1	363	Pluie hier et la nuit
Vialar	939	26.6	+5.5	5.0	-3.5	NW 2	pluie		10	5	3.5	3.5	300	7-11-18h grêle ; pluie la nuit
Médéa	925	"	"	5.0	-2.8	NW 1	couvert		10	4	26.0	26.0	304	Pluie hier
Aumale	905													
Fort National	949	25.4	+6.5	5.0	-2.6	calme	pluie		10	3	18.0	18.0		Pluie hier et la nuit
Tizi Ouzou	222	25.5	+6.5	8.4	-3.8	W 1	couvert		16	8	7.0	7.0	682	Pluie hier et la nuit
Bordj Bou Arréridj	915	23.3	"	5.2	"	calme	id.		12	5	5.0	5.0		Pluie
Sétif	1079	23.5	+4.2	5.1	-4.5	NNE 3	id.		16	3	6.0	6.0	263	Pluie hier et la nuit
Batna	1044	21.3	+1.9	5.3	-4.5	NNE 1	id.		17	5	12.0	12.0		Pluie
Constantine	650													
Guelma	268	22.6	+1.3	9.0	+3.0	calme	couvert		19	9	19.2	19.2	401	Pluie la nuit
Tebessa	866	24.2	+1.2	6.0	0.0	calme	pluie		"	5	0.5	0.5		2-7h pluie
Steppe et Hauts Sahariens														
El Aricha	1250													
Ain Sefra	1075													
Mécheria	1167	22.3	+4.0	5.0	-4.2	NNE 2	couvert		16	3			207	Coups de vent hier
Géryville	1320	26.6	+0.2	3.1	-7.0	NNE 6	pluie		15	2	1.0	2.0		16h et la nuit pluie
Aflou	1426	29.0	+6.2	5.0	-3.0	NW 2	couvert		13	4		1.5		
Djelfa	1180	26.3	+5.2	4.0	-5.0	N 5	id.		12	4			119	
Bou Saada	570													
M'sila	426													
Barika	484												101	
Sahara														
Colomb Béchar	789	22.0	+5.9	10.0	-5.0	N 1	clair		-	8				
Laghouat	751	24.9	+3.3	12.0	-1.0	NW 4	nuageux		23	8			15	
Biskra	125	23.5	+3.4	11.0	-3.0	SE 1	brouillard		21	10	7.3	7.3	62	18-21h pluie
Touggourt	69	22.1	+0.2	13.0	-2.4	E 6	brumeux		18	12	0.1	0.1	43	2-3h pluie ; 21-24h trombe de sable
El Oued	70	"	"	15.2	+1.7	NE 5	couvert		24	11			16	
Tozeur	50													
Ghardaïa	526	27.3	+4.4	12.2	-2.0	NW 5	clair		29	9			11	
Ouargla	157													
El Goléa	394													
Beni Abbès	492	19.8	+5.3	12.0	-2.0	ENE 4	nuageux		-	10				
Timimoun	294	22.8	+7.1	14.0	-1.0	NE 4	clair		"	14				
Adrar	-	-	-	15.0	+2.0	E 6	id.		"	15				
In Salah														
Ft Flatters														
F. Polignac														
Djanet														
Tamanrasset														
Rabat														

Situation générale et situation en Algérie. Hausse barométrique : Nord-Est et Ouest à Sud-Est Europe - Algérie - Tunisie - Dépression : Nord-Ouest Europe (Westmagnier 988mb) - Pressions élevées : Europe continentale (Valladolid - Le Puy 1035mb) - Nord Afrique (Nemours 1031mb). Temps en Algérie à 7 heures : Ciel couvert et pluvieux. Vents du secteur Nord modérés ou assez forts - Il a plu hier et cette nuit sur presque toute le réseau -

Mer houleuse à Oran, Cap Tenès, Cap Carlon et Cap de Garde ; agitée ailleurs -

Probabilité (valable pour le 18 du 19 à Midi - Hausse barométrique : Bassin méditerranéen Algérie - Tunisie - Baisse : Maroc - In Algérie, à l'Ouest : Temps d'abord très nuageux s'éclaircissant de plus en plus - Vents de Nord-Est modérés ou assez forts - Température en hausse - A l'Est : Temps très nuageux avec averses puis éclaircies - Vents de Nord-Est faibles ou modérés - Température stationnaire -

	ORAN	ALGER	CONSTANTINE
Littoral et Tell	Très nuageux s'éclaircissant - Vents de Nord-Est modérés ou assez forts	Très nuageux s'éclaircissant - Quelques averses à l'Est - Vents de Nord-Est modérés	Très nuageux avec averses puis éclaircies - Vents de Nord-Est faibles ou modérés
Hauts Plateaux	Très nuageux s'éclaircissant - Vents du secteur Nord modérés ou assez forts	Très nuageux s'éclaircissant - Quelques averses - Vents du secteur Nord modérés ou assez forts	Très nuageux avec averses puis éclaircies - Vents de Nord-Est faibles ou modérés
Sahara	Beau ou peu nuageux - Vents de Nord à Est modérés ou assez forts	Nuageux au Nord - Vents du secteur Nord modérés ou assez forts	Très nuageux avec averses au Nord - Vents du secteur Nord modérés ou assez forts

AVIS AUX PORTS	Golfe du Lion	Vents variables vers secteur Est faibles
	Baléares	Vents de Nord-Est faibles ou modérés
	Oran	Vents de Nord-Est modérés ou assez forts
	Alger	Vents de Nord-Est modérés
	Bizerte	Vents de Nord-Est faibles ou modérés
VENTS EN ALTITUDE	Ouest Algérie	secteur Est 8 à 10m
	Sahara	Nord-Est 10 à 12m
	Est Algérie	Nord-Est 8 à 10m
	Sahara	secteur Est 8 à 10m

Le 19 au 20 à Midi : Temps humide avec quelques pluies à l'Est - Quelques éclaircies à l'Ouest. Vents de Nord-Est à Est assez forts à modérés. Température en hausse par l'Ouest.

Températures extrêmes		
Stations	Max	Min
Paris	16	7
Nice	14	5
Biarritz	"	"
Strasbourg	"	"

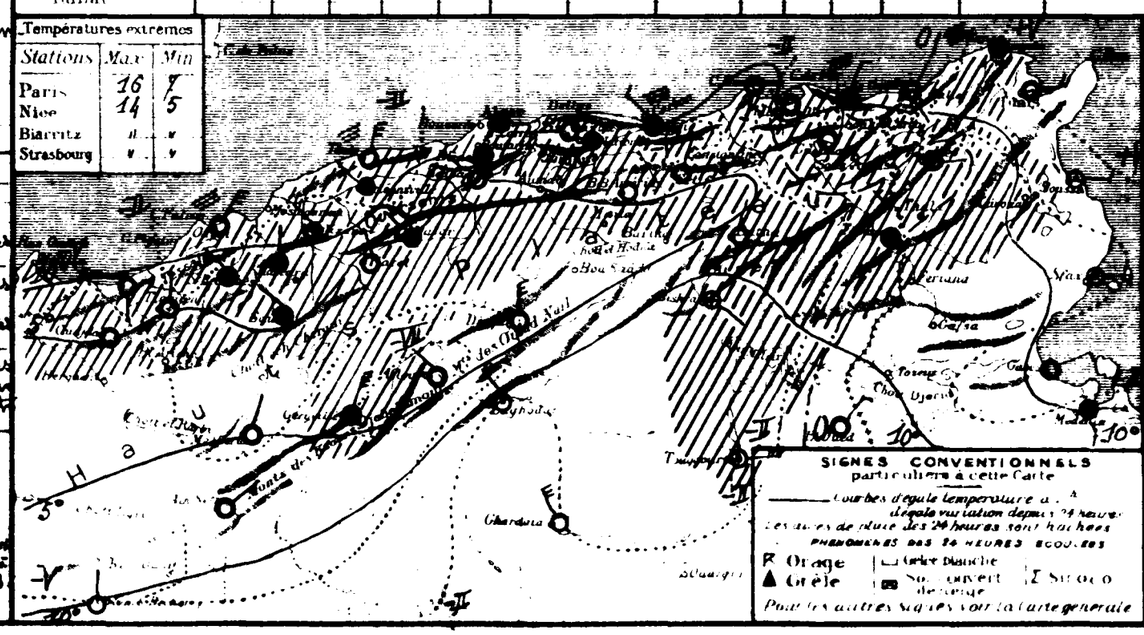

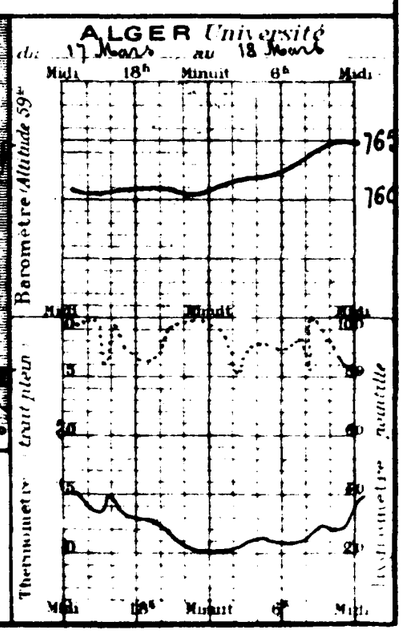

SIGNES CONVENTIONNELS

Ciel : beau, nuageux, couvert, pluie, brumeux, brouillard
Vent : faible, modéré, assez fort, fort, très fort, violent, tempête
Mer : houleuse, grosse
— Courbes d'égale pression
.... Courbes d'égale variation de pression depuis 24 heures (Chiffres romains)

STATIONS	Altitude	Pression à 0° niveau de la mer (Observation)	Pression diff en 24h	Température de l'air Observation	Température diff en 24h	Vent Direction et force de 0 à 9	Etat du Ciel	Etat de la Mer	Dans les 24 heures Températures extrêmes max	min	Pluie en millim	Pluie du 10 au 19 Mars (millim)	Pluie du 1er Sept au 10 Mars (millim)	PHÉNOMÈNES
Littoral														
Nemours	[redacted]	[redacted]	+2.8	8.0	-1.9	WSW 3	5 nuag.	Agitée	13	8		27		
Beni-Saf														
Oran			+2.5	11.7	-1.7	S 1	clair	Agitée	15	10		3.0		
Mostaganem			"	12.8	"	SW 2	Beau	Belle	17	8				
Ténès			+5.7	11.3	+0.2	NE 1	couvert	Agitée	12	9	6.0	15.0	164	Pluie hier et la nuit
Blida			+6.1	9.2	-1.0	calme	d		13	9	4.8	23.2	611	d°
Bouzaréa			+6.2	10.4	+2.0	NE 1	8 nuag.	—	12	9	5.3	16.3	504	d°
Alger			+6.2	12.0	+1.5	calme	d	Agitée	15	10	5.3	16.7	530	d°
Maison-Carrée	48	32.5	+5.8	10.3	+1.2	calme	nuag.		15	8	1.0	10.2		Pluie la nuit
~~Bougie~~ Carlon	9	32.1	+8.2	11.0	+1.0	E 1	couvert	Belle	12	"	4.8	36.9		15-16h et la nuit pluie
Philippeville	47	31.1	+8.0	11.7	+1.4	calme	6 nuag.	Belle	14	10	8.0	29.0	772	Pluie matinée d'hier
Cap de Garde	161	32.3	+7.4	12.0	+2.0	E 4	couvert	Houleuse	13	10	1.0	15.0		7-18h pluie
La Calle	10	"	"	11.5	-0.1	NW 1	d	Belle	19	10	5.0	9.0	629	Averses hier
Bizerte	9													
Tunis	36	29.8	+5.3	12.4	+0.2	E 3	couvert		14	11	3.8	3.8	188	Pluie hier
Sfax	8	26.2	+4.0	13.2	+2.4	E 4	d	Belle	23	13	1.0	1.0	110	Pluie la nuit
Tell et Hautes Plaines														
Oudjda	580	32.1	+1.9	4.0	-1.0	calme	Beau		13	4	0.4	0.6		Pluie hier
Tlemcen	806	31.7	+2.8	7.2	+0.1	N 1	clair		11	5		7.0	296	
Sidi-Bel-Abbès	476	33.9	+3.6	3.0	-5.8	S 1	brouillé		12	2	1.3	4.7	383	Pluie hier
Saïda	860	"	"	5.4	-0.6	NE 1	Beau		10	4	2.4	2.4	391	Pluie hier
Mascara	590	33.1	+4.2	5.2	-2.8	N 1	d		12	4	4.0	8.0	263	Pluie hier
Relizane	73	"	"	6.5	-4.5	SSW 4	clair		17	4			177	
Orléansville	112	31.1	+4.6	7.2	-3.9	W 1	nuag.		18	7		6.0		
Tiaret	1023	30.6	+5.1	4.6	+0.3	NNW 1	Beau		9	4	2.0	14.1	363	Pluie hier
Vialar	889	31.3	+4.7	8.0	+3.0	NE 1	d		10	4		8.6	300	
Médéa	935	"	"	5.5	+0.5	SE 1	6 nuag.		10	4	4.0	30.0	504	Pluie hier et la nuit
Aumale	905	"	"	6.0		W 1	pluie		8	6		9.0		Pluie des 18 et 19 Mars
Fort-National	942	31.5	+6.1	5.6	+0.6	ENE 2	brouillé		6	4	9.8	27.8		Pluie hier et la nuit
Tizi-Ouzou	222	31.9	+6.4	9.2	+0.8	E 1	couvert		13	8	7.0	14.0	682	8-16h et nuit pluie
Bordj-Bou-Arréridj	915	29.8	+6.5	6.3	+1.3	calme	d		22	6		5.0		
Sétif	1079	31.2	+7.8	5.6	+0.5	ENE 2	d		10	4	4.0	7.0	263	Pluie hier et la nuit
Batna	1044	31.4	+10.1	5.4	+0.1	ENE 1	d		9	5	6.0	13.0		7-7h pluie
Constantine	660													
Guelma	208	31.7	+9.1	9.3	+0.3	N 1	couvert		12	7	1.0	20.2	401	Pluie hier
Tebessa	863	31.4	+7.2	6.0	0.0	calme	d		6	4	1.8	1.8		13-22h pluie
Steppe et Atlas Saharien														
El Aricha	1253													
Aïn-Sefra	1075													
Mécheria	1167	30.6	+2.3	4.4	-0.6	NNE 1	nuag.		11	3	gttes		207	11h gouttes
Géryville	1320	29.0	+2.4	5.4	+2.3	NE 5	8 nuag.		14	3	1.0	5.0		8-13h pluie
Aflou	1426	32.9	+3.9	4.0	+1.0	NW 1	couvert		9	2		1.5		
Djelfa	1160	33.3	+7.0	4.2	+0.2	W 2	nuag.		10	"			179	
Bou Saâda	530													
M'sila	486													
Barika	484												101	
Sahara														
Colomb-Bechar	789	31.7	-0.3	9.0	-1.0	N 1	clair			6				
Laghouat	751	29.8	+4.9	9.0	-3.0	N 4	6 nuag.		16	7			15	
Biskra	125	29.4	+6.1	15.0	+2.0	E 1	couvert		17	11	1.1	2.4	62	14-19h pluie
Touggourt	69	27.5	+5.4	14.2	+1.2	NE 7	6 nuag.		17	10	1.0	1.1	43	16-17h pluie
El-Oued	70												16	
Tozeur	50	26.2		12.2		NE 3	6 nuag.		16	8				
Ghardaïa	526	31.0	+3.7	11.5	-0.7	NE 5	nuag.		20	10			11	
Ouargla	157	26.9	+6.3	15.0	-5.0	NNE 6	couvert		20	10				
El Goléa	394													
Beni-Abbès	497	22.9	+3.1	14.0	+2.0	NE 4	6 nuag.		"	10				
Timimoun	294	26.7	+3.9	12.0	-2.0	NE 3	clair		"	10				
Adrar		"	"	9.0	-6.0	ENE 4	Beau		"	8				
In-Salah														
Ft Flatters														
Ft Polignac														
Djanet		"	"	17.0	-1.0	calme	clair		"	15				
Tamanrasset														
Rabat														

Situation générale et situation en Algérie Baisse barométrique : Nord Europe – Ouest Péninsule Ibérique – Maroc – Pressions élevées : Europe continentale (Burgos 1036 – Sofia 1035 mb) – Méditerranée – Algérie – Tunisie (Nemours – Djelfa 1035 mb) – Dépressions : Nord-ouest Europe (Seydisfjord 984 mb) Ouest Maroc (Casablanca 1019 mb).
Temps en Algérie à 7 heures : ciel très nuageux ou couvert au centre et à l'Est, beau à l'Ouest. Vents du secteur Est faibles ou modérés. Pluie hier matin à l'Ouest des Hauts-Plateaux et hier et cette nuit sur le centre et l'Est du réseau.
Mer houleuse à Cap de Garde, belle ou agitée ailleurs.

Probabilité (valable pour le 19 au 20 à Midi) – Hausse barométrique : mer Tyrrhénienne – Tunisie. Baisse : Ouest et Centre bassin méditerranéen – Algérie – En Algérie, à l'Ouest : temps beau ou peu nuageux par nuages élevés – Vents d'Est à Sud assez forts – A l'Est : temps d'abord très nuageux avec quelques averses s'éclaircissant ensuite par l'Ouest – Vents du secteur Est faibles – Température en hausse.

G. L.

	ORAN	ALGER	CONSTANTINE
Littoral et Tell	Beau ou peu nuageux. Vents d'Est à Sud assez forts	Grandes éclaircies. Vents du secteur Est modérés	Très nuageux avec quelques averses puis éclaircies. Vents du secteur Est faibles
Hauts Plateaux	Beau ou peu nuageux. Vents d'Est à Sud assez forts	Grandes éclaircies. Vents du secteur Est modérés	Très nuageux avec quelques averses puis éclaircies. Vents du secteur Est faibles
Sahara	Beau à nuageux. Vents du secteur Est modérés ou assez forts	Nuageux s'éclaircissant. Vents de Nord à Est assez forts ou forts	Très nuageux puis éclaircies. Vents de Nord à Est forts à assez forts

AVIS AUX PORTS
Golfe du Lion, Baléares : Vents du secteur Est faibles ou modérés
Oran : Vents d'Est à Sud assez forts
Alger : Vents du secteur Est modérés
Bizerte : Vents du secteur Est faibles

VENTS EN ALTITUDE
Ouest Algérie : Est à Sud 8 à 10 m
" Sahara : Est à Sud 10 à 12 m
Est Algérie : secteur Est 8 à 10 m
" Sahara : secteur Est 8 à 12 m

Probabilité du 20 Mars à Midi : temps beau à l'Est, de plus en plus nuageux à l'Ouest (Pluies probables). Vents du Sud à Sud-Ouest modérés ou assez forts. Température en hausse.

Températures extrêmes

Stations	Max	Min
Paris	12	4
Nice	15	6
Biarritz	"	"
Strasbourg	"	"

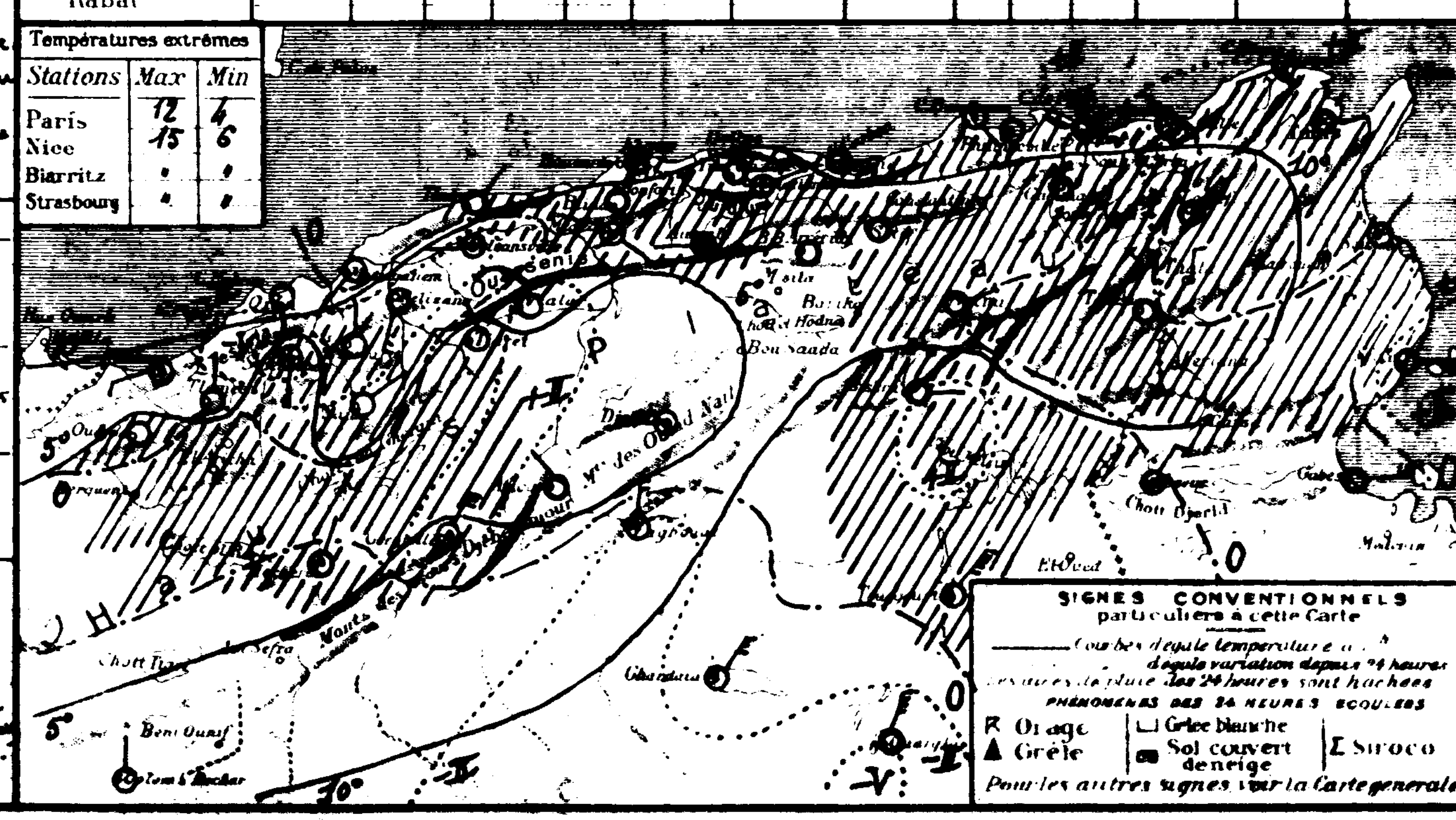

SIGNES CONVENTIONNELS particuliers à cette Carte
— Courbes d'égale température
.... d'égale variation depuis 24 heures
Les aires de pluie des 24 heures sont hachées
PHÉNOMÈNES DES 24 HEURES ÉCOULÉES
R Orage ▲ Grêle | ⌴ Gelée blanche ▬ Sol couvert de neige | Σ Siroco
Pour les autres signes voir la Carte générale

ALGER Université du 18 Mars au 19 Mars

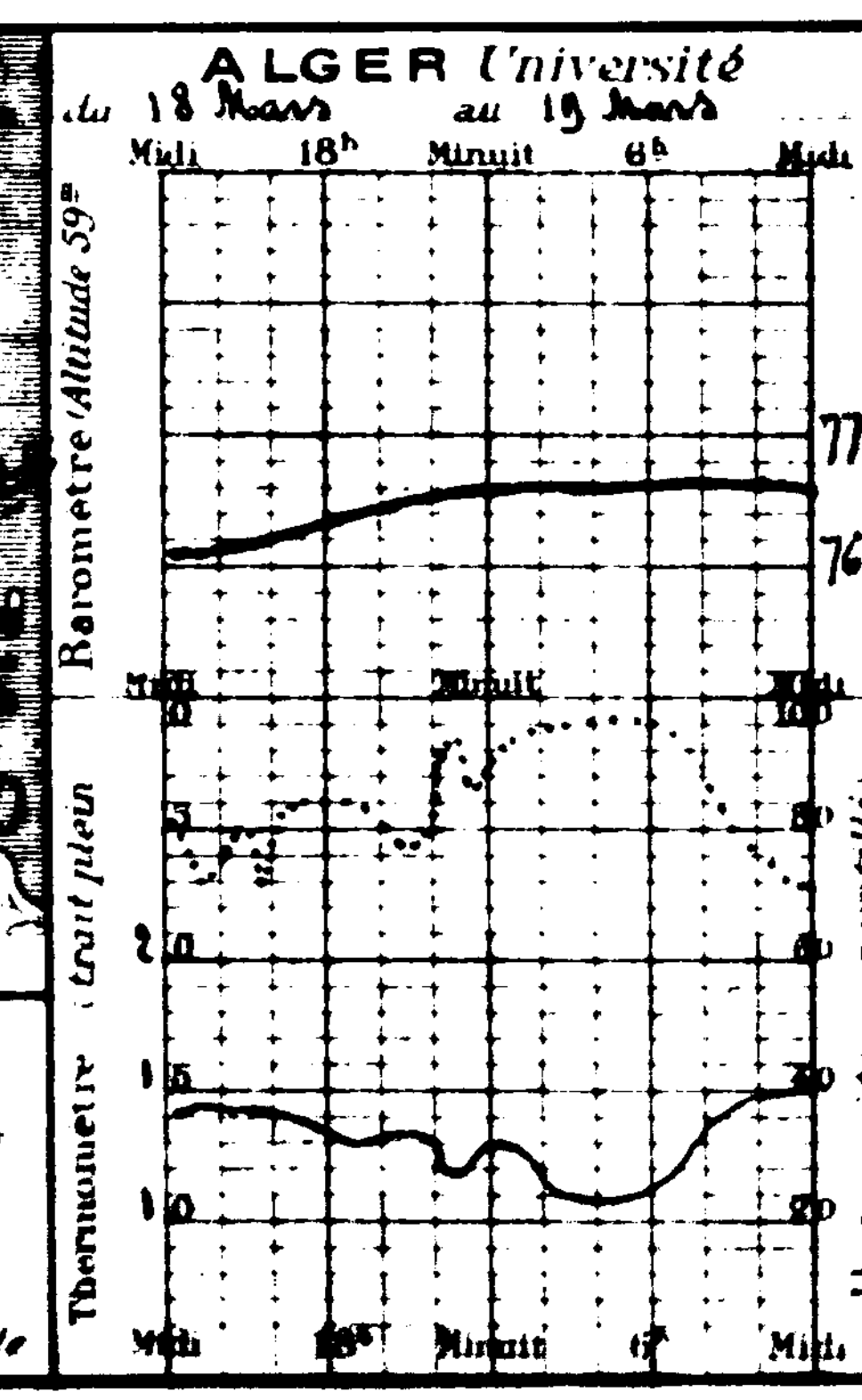

52 Année N° 79 — BULLETIN MÉTÉOROLOGIQUE DE L'ALGÉRIE — Dimanche 20 Mars 1927 — 7 h. Matin

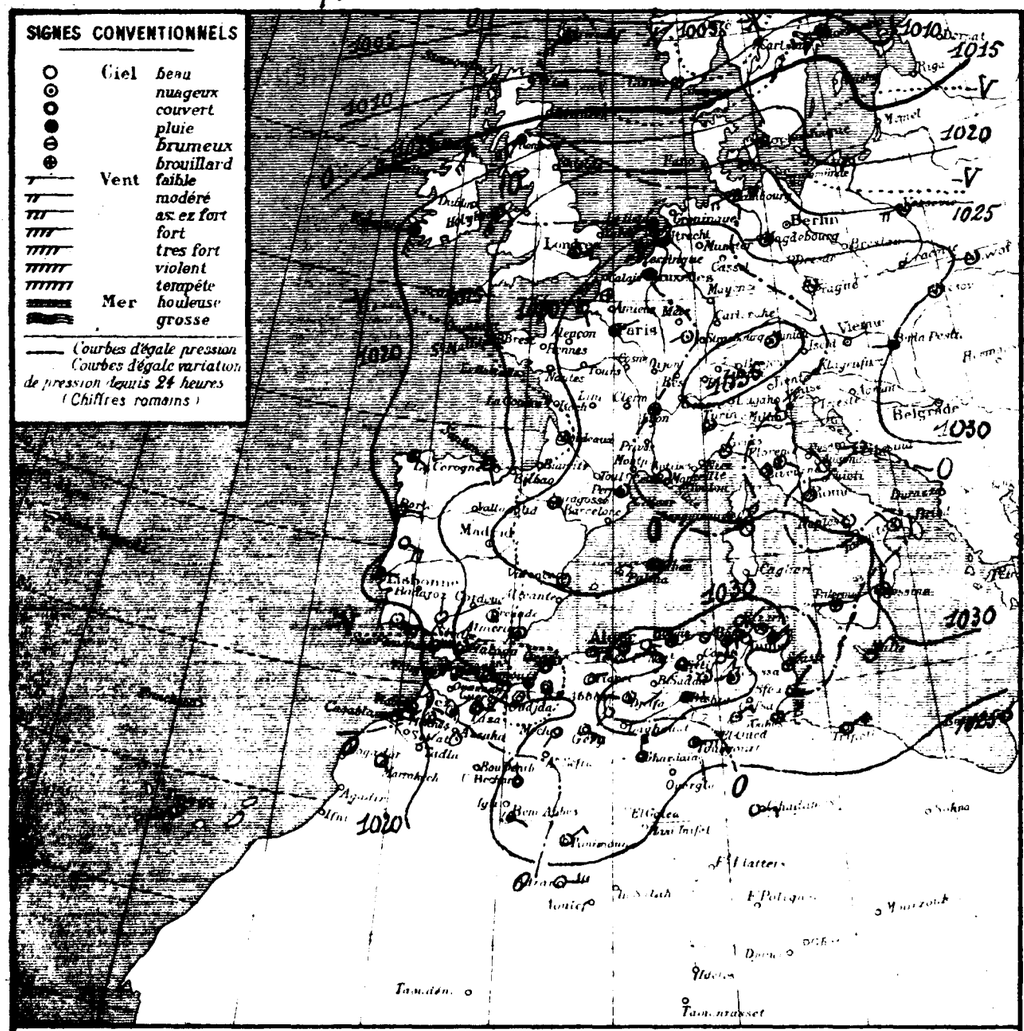

Situation générale et situation en Algérie. Baisse barométrique : Nord-Est et Sud-Ouest Europe - Bassin méditerranéen - Nord Maroc - Algérie - Hautes pressions élevées : Europe continentale (Munich 1036mm) Méditerranée - Algérie - Tunisie (Kelfa 1032mm) - Dépressions : Nord Europe (Teydisfjord 987mm) Ouest Maroc (Ténérife 1016mm).

Temps en Algérie à 7 heures : Ciel très nuageux ou couvert au Centre des Hauts-Plateaux et au Sahara oriental, beau ou peu nuageux ailleurs. Vents d'Est à Sud faibles ou modérés. Il a plu hier et cette nuit sur la moitié Est du réseau. Mer belle ou peu agitée.

Probabilité (valable pour 24 heures) Mardi. Baisse barométrique : Ouest Bassin méditerranéen - Maroc - Nord Algérie. Hausse : Sud-Est Bassin - Tunisie - Sahara - In Algérie, à l'Ouest : beau temps - Vents d'Est à Sud faibles ou modérés - Température en hausse. A l'Est : temps nuageux s'éclaircissant par l'Ouest - Vents du secteur Est faibles ou modérés - Température stationnaire.

	ORAN	ALGER	CONSTANTINE
Littoral et Tell	Beau temps. Vents d'Est à Sud faibles ou modérés	Beau temps. Vents d'Est à Sud faibles ou modérés	Nuageux - Grandes éclaircies. Vents d'Est à Sud faibles ou modérés
Hauts Plateaux	Beau temps. Vents du secteur Sud modérés à assez forts	Nuageux s'éclaircissant. Vents d'Est à Sud modérés à assez forts	Nuageux - Grandes éclaircies. Vents de Nord à Est faibles ou modérés
Sahara	Beau à nuageux. Vents du secteur Est modérés ou assez forts	Beau ou peu nuageux. Vents de Nord à Est modérés	Très nuageux s'éclaircissant. Vents du secteur Est faibles ou modérés

AVIS AUX PORTS
- Golfe du Lion, Baléares : Vents du secteur Sud faibles ou modérés
- Oran : Vents d'Est à Sud faibles ou modérés
- Alger, Bizerte : Vents d'Est à Sud faibles ou modérés

VENTS EN ALTITUDE
- Ouest : Algérie
- " : Sahara
- Est : Algérie
- " : Sahara

Avis aux Agriculteurs

Stations	Altitude en mètres	Pression à 0° et au niveau de la mer: Observation	Pression: diff. en 24 h.	Température de l'air: Observation	Température: diff. en 24 h.	Vent: Direction et force de 0 à 9	Etat du Ciel	Etat de la Mer	Dans les 24 heures: Températures extrêmes max	min	Pluie en millim.	Pluie du 10 au 20 Mars (millim.)	Pluie du 1er Sept. au 10 Mars (millim.)	PHÉNOMÈNES
Littoral														
Nemours	4	27.1	-6.2	7.2	-0.8	S 2	nuag.	agitée	13	7		2.7		
Beni Saf	3													
Oran	53	26.6	-5.0	12.5	+0.8	calme	clair	Belle	16	12		3.0		
Mostaganem	26													
Tenès	59	27.7	-3.0	11.2	0.0	E 3	clair	agitée	13	10		15.0	164	
Blida	267	31.0	-1.6	8.8	-0.4	calme	8 nuag.		15	7	Gelée	22.2	611	gouttes liv.
Bouzaréa	344	28.9	-2.2	9.6	-0.8	E 1	clair		12	9		16.3	804	
Alger	59	30.5	-1.6	11.6	-0.4	calme	clair	Belle	16	10		16.7	850	
Maison Carrée	48													
Bougie Carlon	9	30.2	-0.9	13.9	+2.0	calme	nuag.	Belle	16	10		30.9		
Philippeville	47	30.9	-0.2	10.7	-1.0	NE 1	clair	Belle	15	8	5.0	34.0	772	Pluie
Cap de Garde	161	31.9	0.4	10.0	-3.0	S 2	nuag.	Belle	17	8		15.0		
La Calle	10	"	"	9.8	-1.7	NW 2	Beau	agitée	18	8		9.0	639	
Bizerte	6													
Tunis	30	30.3	+0.5	9.0	-3.4	NE 2	couvert		15	8		3.8	138	
Sfax	8	36.1	-0.1	12.4	-0.8	calme	nuag.	agitée	23	11		1.0	110	
Tell et Hautes Plaines														
Souk Ahras	580	25.9	-6.2	6.0	+2.0	calme	Beau		18	2		0.6		
Tlemcen	806											7.0	396	
Sidi Bel Abbès	474	26.7	-7.2	9.2	.	S 1	clair		16	3		4.7	323	
Saïda	900	"	"	9.4	+4.0	NE 4	clair		17	7		2.4	291	
Mascara	590	27.1	-6.0	9.6	+4.4	calme	d		16	8		8.0	263	
Berrouaghia	73	"	"	8.0	+1.5	SW 1	d		19	5			177	
Orléansville	112	28.9	-2.2	9.8	+2.1	E 1	d		19	8		6.0		
Tiaret	1021	29.5	-1.2	4.7	+0.1	ENE 1	d		15	3		14.3	365	
Médéa	880	27.9	-5.4	9.0	+1.0	NW 1	d		15	4		3.5	300	
Médéa	917	"	"	6.4	+0.9	NNE 1	8 nuag.		12	4		30.0	504	
Miliana	905											9.0		
Fort National	948											27.8		
Tizi Ouzou	222	30.7	-1.2	10.8	+1.5	E 1	clair		17	6		14.0	682	
Bordj Bou Arréridj	915	29.4	-0.4	5.6	-0.9	calme	8 nuag.		14	5	2.0	7.0		Pluie
Setif	1079	30.2	-1.1	5.9	+0.5	E 2	couvert		12	3	10.4	17.4	263	Pluie hier et la nuit
Batna	1044	30.9	-0.5	5.2	-0.2	calme	8 nuag.		10	3	1.0	10.0		7-13h pluie
Constantine	660											8.0		Pluie du 17 (2h.8)
Guelma	298	31.0	-0.7	6.0	-3.3	calme	Beau		13	4		20.2	401	
Tebessa	960	31.5	+0.1	6.0	0.0	calme	nuag.		10	3	0.2	2.0		18-20h pluie
Steppe et Hauts Sahara														
El Aricha	1250													
Aïn Sefra	1075													
Mecheria	1167	29.0	-1.6	7.1	-2.7	SW 1	clair		15	6			207	
Géryville	1320	26.9	-2.1	7.6	+3.2	ESE 5	Beau		14	3		3.0		
Aflou	1428	34.7	+1.2	5.0	+1.0	SW 1	Beau		11	4		1.5		
Djelfa	1160	32.2	-1.1	4.9	+0.7	calme	nuag.		13	"			179	
Bou Saada	559													
Médéa	486													
Biskra	484												101	
Sahara														
Colomb Béchar	769	26.5	+4.2	8.0	+1.0	N 1	clair		"	6				
Laghouat	751												15	
Biskra	125	31.4	+2.0	11.0	-2.0	E 1	clair		21	11	6.1	14.5	62	0-7h pluie
Touggourt	69	26.2	-1.3	14.0	-0.2	E 4	8 nuag.		19	8		1.1	43	
El Oued	70											3.0	16	Pluie du 18 (3h.)
Tozeur	80	27.9	+1.7	11.5	-0.7	NE 3	8 nuag.		16	8				
Ghardaïa	526	29.8	-1.2	10.4	-1.1	N 3	couvert		19	8			11	
Ouargla	157	"	"	11.0	-2.0	NNE 3	clair		"	10				
El Goléa	394	27.8	"	10.0	"	NNE 4	d		"	10				
Beni Abbès	492	25.4	+2.5	9.0	-5.0	ESE 1	nuag.		"	8				
Timimoun	294	26.3	-0.4	11.0	-1.0	NE 3	clair		"	10				
Adrar		"	"	10.0	+1.0	E 5	Beau		"	9				
In Salah														
I. Ghat														
I. Polignac														
Djanet														
Tamanrasset														
Rabat														

Températures extrêmes

Stations	Max	Min
Paris	13	5
Nice	16	6
Biarritz	"	"
Strasbourg	"	"

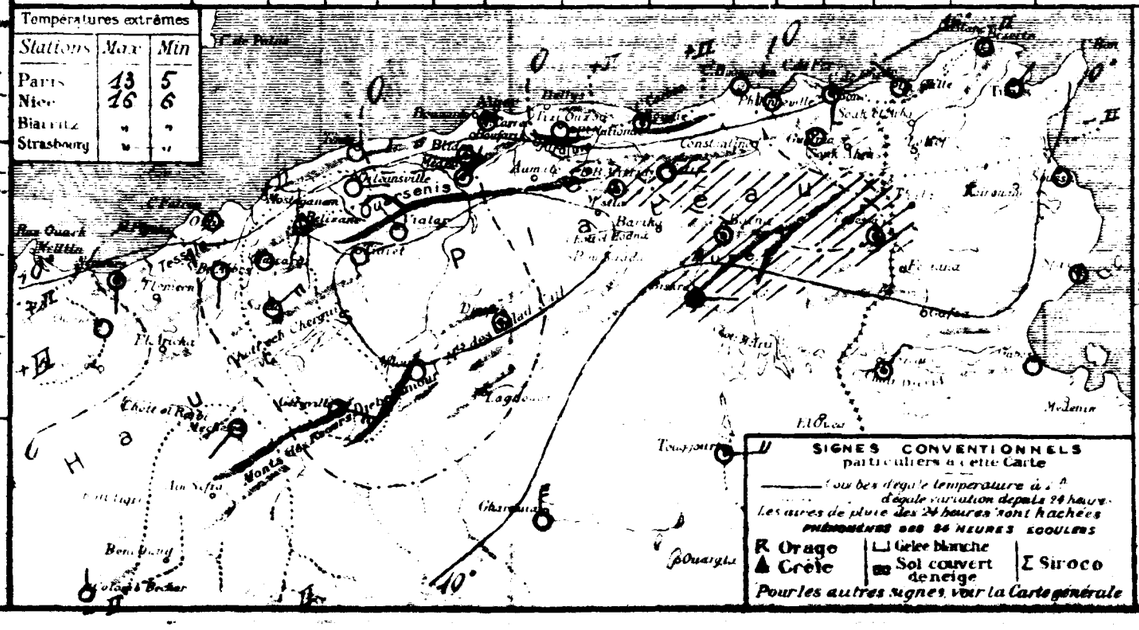

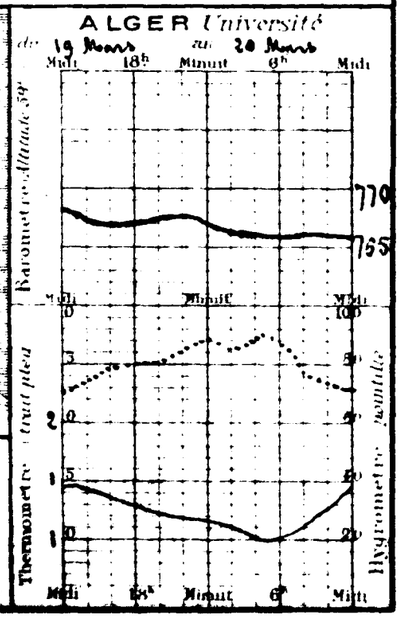

BULLETIN MÉTÉOROLOGIQUE DE L'ALGÉRIE

1re Année N° 80 — Lundi 21 Mars 1927 — 7h. Matin

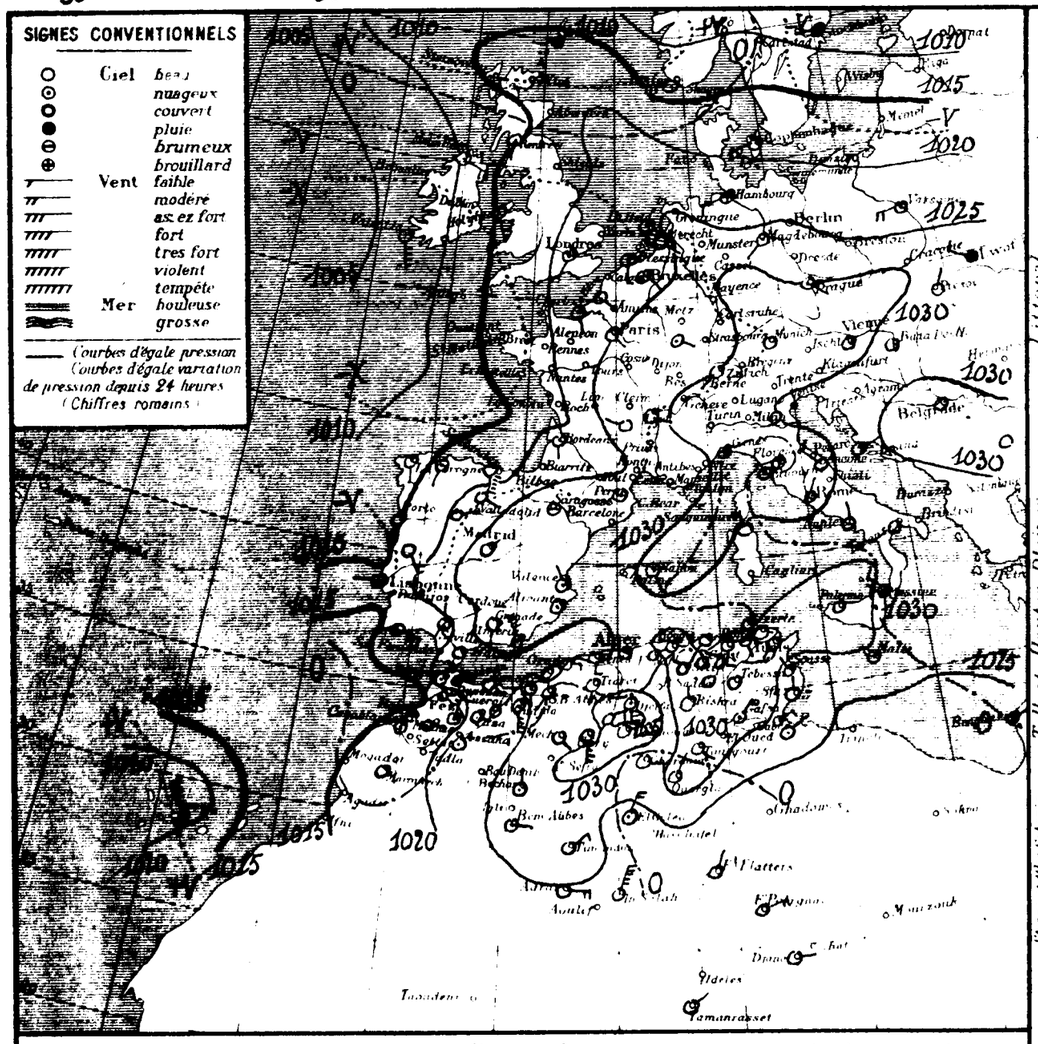

Situation générale et situation en Algérie. Baisse barométrique : Ouest à Est Europe - Ouest Méditerranée - Mer Noire - Nord Algérie - Dépressions : Nord Europe (Jan Mayen 989mm) Océan Atlantique (Valentia 1007mm) - Pressions élevées : Europe continentale (Vienne 1031mm) - Méditerranée - Afrique du Nord (Alger 1035mm).

Temps en Algérie à 7 heures : ciel beau ou peu nuageux. Vents du secteur Sud modérés ou assez forts. Il a plu hier matin à l'Est des Hauts Plateaux et du Sahara.

Mer belle ou peu agitée

Probabilité (valable pour demain à Midi). Hausse barométrique : Ouest Bassin Méditerranéen - Ouest Afrique du Nord - Baisse : Est Bassin - Est Afrique du Nord. En Algérie, à l'Ouest : temps de plus en plus nuageux - Vents variables faibles sauf coups de vent de Sud à Ouest - Température en baisse. A l'Est : Beau ou peu nuageux - Vents du secteur Sud faibles ou modérés - Température en hausse.

	ORAN	ALGER	CONSTANTINE
Littoral et Tell	De plus en plus nuageux. Vents variables faibles (Sauf coups de vent de Sud à Ouest)	Beau puis de plus en plus nuageux - Vents du secteur Sud faibles (Coups de vent du S à W)	Beau ou peu nuageux. Vents du secteur Sud faibles ou modérés
Hauts Plateaux	De plus en plus nuageux. Vents de Sud à Sud-Ouest assez forts	Beau puis de plus en plus nuageux - Vents de Sud à Sud-Ouest assez forts	Beau ou peu nuageux. Vents du secteur Sud faibles ou modérés
Sahara	Ciel nuageux ou couvert. Vents d'Est à Sud assez forts ou forts	Beau temps. Vents de Nord à Est modérés ou assez forts	Beau temps. Vents de Nord à Est faibles ou modérés

AVIS AUX PORTS
- Golfe du Lion, Baléares : Vents de Sud à Sud-Ouest faibles ou modérés
- Oran : Vents variables faibles (Coups de vent de Sud à Ouest)
- Alger : Vents du secteur Sud faibles (Coups de vent de Sud à Ouest)
- Bizerte : Vents du secteur Sud faibles ou modérés

VENTS EN ALTITUDE
- Ouest Algérie : Sud à Ouest 8 à 10m
- Sahara : Est à Sud 10 à 12m
- Est Algérie : secteur Sud 6 à 8m
- Sahara : Est à Sud 6 à 8m

Probabilité du temps à Midi : temps très nuageux ou couvert - Pluies à l'Ouest - Vents de Sud-Sud-Est à Ouest assez forts - Température en baisse.

S. P.

STATIONS — OBSERVATION DE 7 HEURES DU MATIN

Stations	Altitude	Pression réduite à 0° niveau mer	diff. en 24h	Température de l'air: Observation	diff. en 24h	Vent: Direction et force de 0 à 9	Etat du Ciel	Etat de la Mer	Dans les 24 heures: Température extrême max	min	Pluie en millim.	Pluie du 20 au 21 Mars millim.	Pluie du 1er Sept. au 20 Mars millim.	PHÉNOMÈNES
Littoral														
Nemours			-0.9	11.0	+3.8	S 1	6 nuag.	Agitée	15	10				
Beni-Saf														
Oran	57		-2.0	12.8	-0.3	S 2	clair	Belle	18	12				
Mostaganem	26		"	13.8	"	E 3	Beau	Belle	22	13				
Tenès	59	24.2	-5.5	17.0	+5.8	S 3	clair	Agitée	17	11				
Blida	267	29.1	-1.9	12.2	+3.4	calme	d		19	9			179	
Bouzaréa	344	25.9	-3.0	11.5	+2.0	SSW 1	d		12	10			624	
Alger	59	27.1	-3.2	13.5	+1.9	calme	d	Belle	16	11			570	
Maison Carrée	48	28.2	"	13.7	"	calme	d		18	8			347	
Bougie Calme	9	30.2	0.0	14.0	+1.0	S 3	clair	Belle	15	11			806	
Philippeville	47	29.4	-1.3	9.0	-1.7	SW 1	clair	Belle	15	8				
Cap de Garde	161	31.0	-0.9	10.0	0.0	S 3	d	Belle	17	8				
La Calle	10	"	"	10.3	+0.5	SSE 2	clair	Calme	17	9			638	
Bizerte	9													
Tunis	66	30.3	0.0	6.6	-2.4	SW 2	clair		14	5			192	
Sfax	8	29.7	+3.6	9.0	3.4	N 1	d	Agitée	"	7	1.0	1.0	111	8h30-14h pluie
Tell et Hautes Plaines														
Oudjda	580	23.8	-2.1	14.0	+8.0	S 6	5 nuag.		20	7				
Tlemcen	806	27.7		13.8	"	S 1	Beau		16	6			303	
Sidi Bel Abbès	476	27.7	-1.0	5.6	-3.6	SW 1	d		22	5			226	
Saïda	860	"	"	9.2	-0.2	SE 6	clair		21	8			283	
Mascara	590	27.3	+0.2	12.4	+2.8	S 1	d		21	10			271	
Relizane	73	"	"	11.3	+3.3	SE 1	d		23	7				
Orleansville	112	26.5	-2.4	10.3	+1.0	NE 2	Beau		22	10				
Tiaret	1023	29.3	-0.1	6.2	+1.5	SSW 1	clair		17	6			377	
Vialar	889	28.3	+0.4	6.0	-3.0	NW 1	d		17	3			304	
Médéa	935	"	"	6.8	+0.4	E 1	d		18	6			534	
Aumale	905		-	6.5	"	S 4	7 nuag.		13	6	Gtte			15h gouttes
Fort National	942	26.2	"	8.6	"	ENE 2	clair		12	5				
Tizi Ouzou	222	29.9	-0.8	7.9	-2.9	E 1	d		12	6			696	
Bordj Bou Arréridj	915	29.5	+0.5	5.2	-0.4	NW 1	7 nuag.		16	4				
Setif	1079	34.4	+1.2	4.0	-1.9	NE 2	clair		12	2	3.7	3.7	280	Pluie hier
Batna	1044	32.3	+1.4	0.3	-4.9	calme	d		11	-1				
Constantine	660	"	"	4.9	"	NNW 1	d		14	3				
Guelma	288	30.6	-0.4	6.0	0.0	calme	d		16	1			421	
Tebessa	863	33.9	+2.4	3.0	-3.0	calme	d		12	0				
Steppes et Hauts Sahariens														
El Aricha	1233													
Am Sefra	1073													
Mecheria	1167	29.8	+0.8	7.7	+0.6	SE 2	clair		17	5			207	
Geryville	1320	28.3	+1.4	6.1	-1.8	S 6	Beau		13	3				
Aflou	1426	35.0	+0.9	3.5	+0.5	SW 1	clair		14	6				
Djelfa	1160	34.5	+2.5	4.2	-0.7	S 4	7 nuag.		13	"			179	
Bou Saada	550													
M'sila	486													
Barika	484	"	"	8.0	"	N 2	clair		15	5	4.4	4.4		Pluie
Sahara														
Colomb Béchar	769	27.5	+1.0	12.0	+4.0	N "	5 nuag.		21	12				
Laghouat	751	32.3	"	7.0	"	N 2	clair		14	4			13	
Biskra	125	33.8	+0.8	11.0	0.0	N 1	d		16	8	11.9	11.9	7	7-12h pluie (Crue moyenne de l'Oued Biskra)
Touggourt	69	34.1	+4.9	8.7	-5.3	ESE 1	clair		17	6	Gtte		4.5	9h gouttes
El Oued	70	"	"	11.1	"	N 2	Beau		17	5	Gtte		19	14h gouttes
Tozeur	50	30.9	+3.0	9.5	-2.0	NE 3	7 nuag.		18	5				
Ghardaïa	326	28.5	-1.5	9.3	-1.1	E 3	Beau		18	6			11	
Ouargla	157	31.3	"	8.0	-3.0	NNE 2	clair		"	8				
El Goléa	394	28.5	-4.3	8.0	-2.0	NNE 1	d		"	9				
Beni Abbès	497	26.1	+0.7	10.0	+1.0	E 1	5 nuag.		21	9				
Timimoun	294	27.9	+1.6	11.0	0.0	NE 3	clair		22	10				
Adrar		"	"	10.0	0.0	E 4	d		25	12				
In Salah		22.5	"	13.0	"	NNE 7	d		"	12				
Pt Flatters		"	"	13.0	"	NNE 2	d		"	12				
Pt Polignac		"	"	13.0	"	ENE 4	d		"	12				
Djanet		"	"	13.0	"	E 2	d		"	15				
Tamanrasset		"	"	13.0	"	NE 1	d		"	10				
Rabat														

Températures extrêmes

Stations	Max	Min
Paris	18	6
Nice	17	6
Biarritz	"	"
Strasbourg	"	"

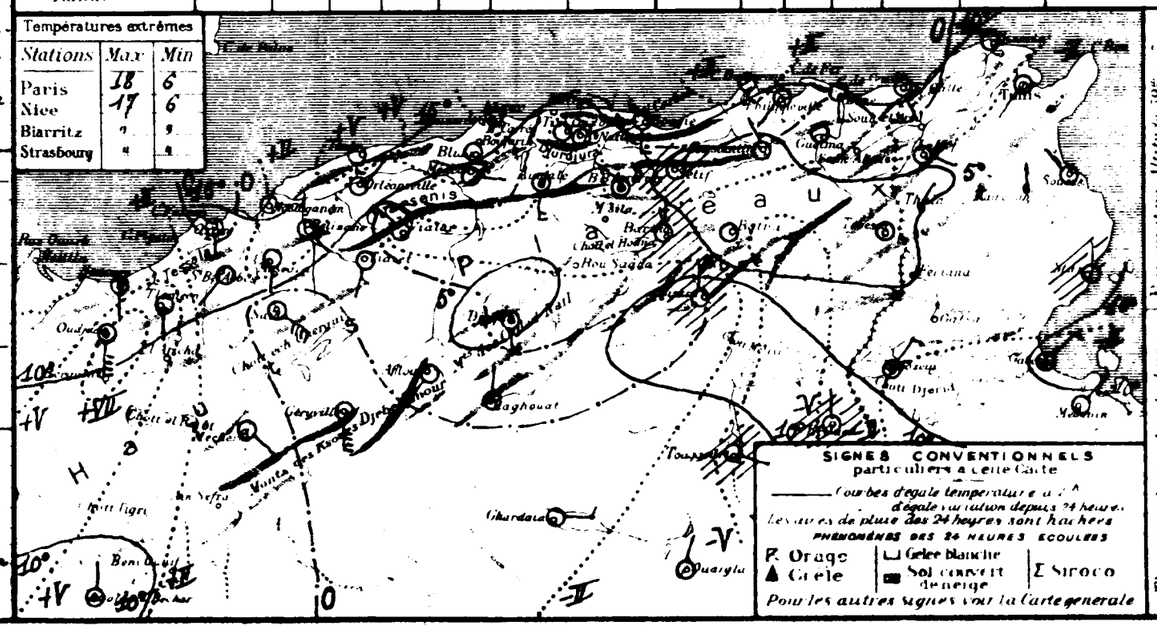

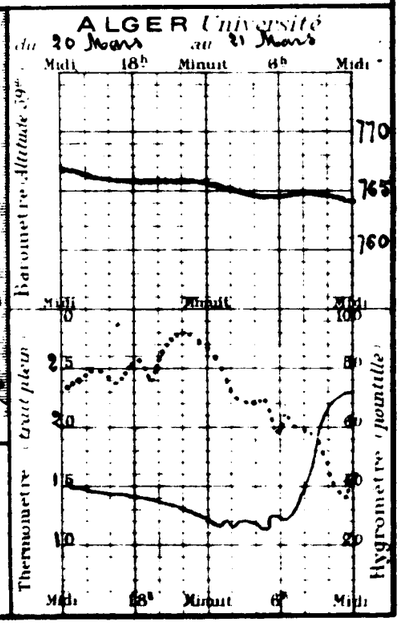

BULLETIN MÉTÉOROLOGIQUE DE L'ALGÉRIE

Mardi 22 Mars 1927 — 7h. Matin

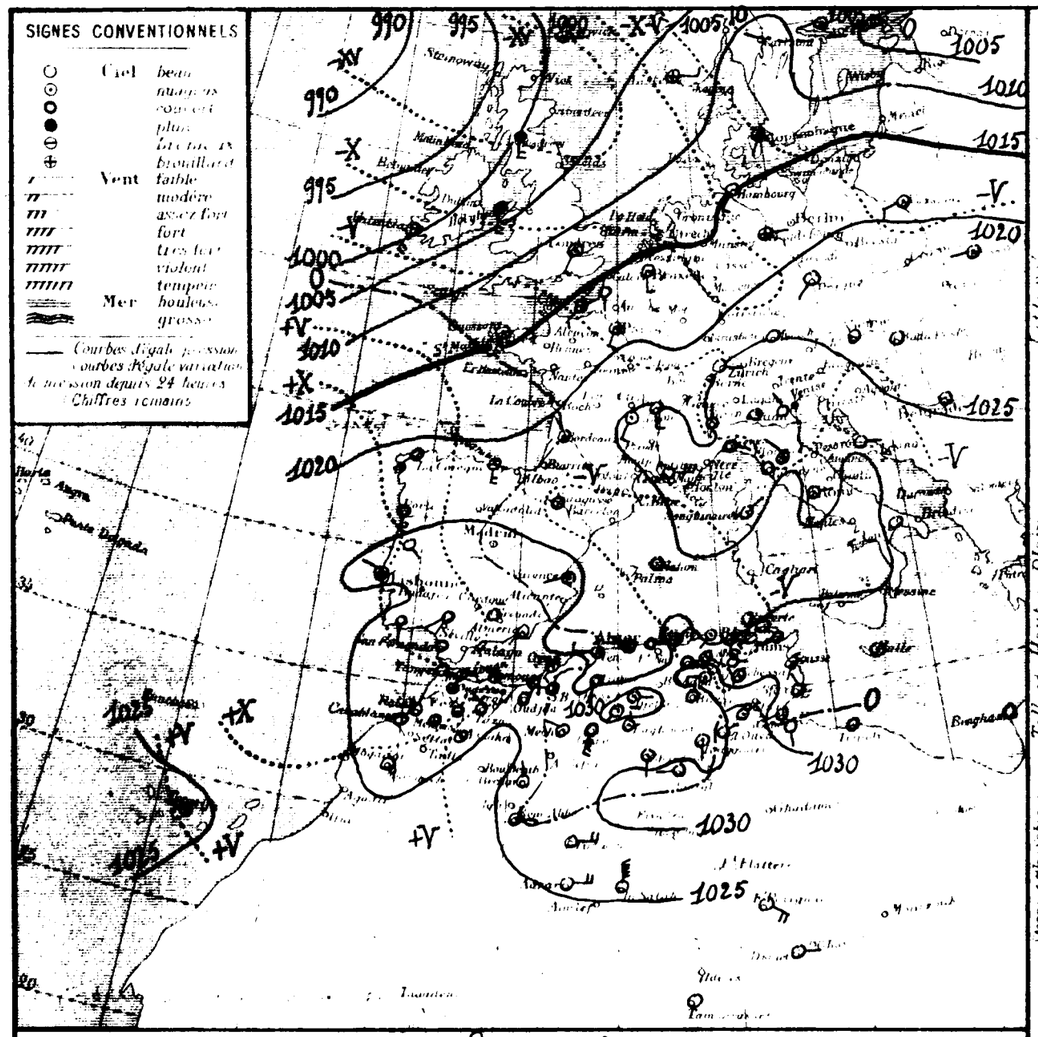

Situation générale et situation en Algérie. Pressions élevées : Sud Europe (Grenade - Pâques 1035mm) Méditerranée - Nord Afrique (Alger 1031mm) - Axe dépressionnaire Nord Europe (Stafford 985mm). Temps en Algérie à 7 heures : ciel très nuageux ou couvert sauf vers la Tunisie - Vents du Sud à Ouest modérés - Quelques ondées éparses sont tombées cette nuit au Centre du Littoral et des Hauts Plateaux - Mer belle ou peu agitée

Probabilité valable du 22 au 23 à Midi - Hausse barométrique : Ouest et Centre bassin méditerranéen - Algérie - Baisse : mer Ligurienne - Tunisie - In Algérie, à l'Ouest : temps très nuageux avec quelques averses puis éclaircie - Vents du secteur Ouest assez forts à modérés - A l'Est : averses et éclaircies - Vents du secteur Ouest assez forts à forts - Température en baisse.

G. D.

	ORAN	ALGER	CONSTANTINE
Littoral et Tell	Très nuageux - Quelques averses puis éclaircie - Vents du secteur Ouest assez forts à modérés	Très nuageux - Quelques averses puis éclaircie par l'Ouest - Vents du secteur Ouest assez forts	Averses et Éclaircies Vents du secteur Ouest assez forts à forts
Hauts Plateaux	Très nuageux - Quelques averses puis éclaircie - Vents du secteur Ouest assez forts à modérés	Très nuageux - Quelques averses puis éclaircie par l'Ouest - Vents du secteur Ouest assez forts	Averses et Éclaircies Vents du secteur Ouest assez forts à forts
Sahara	Beau ou peu nuageux Vents du Nord à l'Est faibles ou modérés	Beau temps Vents du Nord à l'Est modérés ou assez forts	Très nuageux au Nord Vents du Secteur Nord modérés ou assez forts

AVIS AUX PORTS

Golfe du Lion	Vents variables faibles ou modérés
Baléares	Vents du secteur Ouest faibles ou modérés
Oran	Vents du secteur Ouest assez forts à modérés
Alger	Vents du secteur Ouest assez forts
Bizerte	Vents du secteur Ouest assez forts à forts

VENTS EN ALTITUDE

Ouest Algérie	Secteur Ouest 10 à 8km	Hier matin à 11 heures Midi : Temps nuageux avec éclaircies - Vents du secteur Ouest modérés ou assez forts - Température en hausse.
Sahara	Nord à l'Est 8 à 10km	
Est Algérie	Secteur Ouest 12 à 15km	
Sahara	Secteur Nord 10 à 12km	

OBSERVATION DE 7 HEURES DU MATIN

Stations	Altitude en mètres	Pression à 0° et anomalies de la mer: Observation	Diff. en 24h	Température de l'air: Observation	Diff. en 24h	Vent: Direction et force	État du ciel	État de la Mer	Dans les 24 heures: Température extrême Max.	Min.	Pluie en millimètres	Pluie du 20 au 22 Mars (matin)	Pluie du 1er Sept. au 20 Mars (matin)	PHÉNOMÈNES
Tell et Hauts Plateaux														
Aumale	1	29.7	+3.5	14.8	+5.8	SSW 1	couvert	Agitée	15	13				
Bordj Saf	3													
Blida	53	27.7	+3.1	15.2	+3.0	SW 3	nuag.	Belle	17	12				
Médéa	26													
Teniet	59	24.2	0.0	13.8	-3.8	W 3	C nuag.	Agitée	21	13			179	
Biskra	267	25.9	-3.9	15.8	+3.6	calme	couvert		24	12			656	
Bordj Omar Driss	144	22.6	-3.3	13.9	+2.3	WSW 5	d		20	14	gtte		520	7e goutte
Aïn Sefra	59	23.5	-3.6	15.6	+2.1	WNW 2	d	Belle	23	15	gtte		547	7e goutte
Marsa Ben M'Hidi	42	24.2	-4.0	14.7	+1.0	SW 1	d		24	14	0.7	0.7		Pluie la nuit
Carlon		22.6	-7.6	17.6	+3.0	NE 2	C nuag.	C Belle	18	14				
Pierre-Levée	1	23.5	-5.9	12.8	+3.8	SW 1	C nuag.	Belle	20	7			806	
Lac de Garde														
Bougie				13.0	+2.7	WSW 3	clair	C Belle	19	11			638	
Cherchell														
Tlemcen	16	25.5	-4.8	7.4	+0.8	WSW 2	clair		16	5			192	
Oran		28.5	-1.2	9.4	+0.4	NW 1	d	Agitée	16	9		1.0	111	
Saïda		28.3	+4.5	11.0	-3.0	calme	couvert		23	9				
Tiaret		29.0	+1.3	10.5	-2.7	SW 1	d		19	7			303	
Sidi Bel Abbès		27.9	+2.2	12.4	+6.8	W 3	C nuag.		23	10			228	
Saïda				10.4	+1.8	SW 1	d		20	9			285	
Mascara		25.1	-2.2	12.0	-0.4	W 1	Beau		23	11			271	
Relizane				13.8	+1.9	W 5	nuag.		26	10				
Orléansville	112	26.5	0.0	13.8	+3.5	SSW 1	couvert		24	13	gtte			goutte dans la nuit
Tiaret		25.0	-4.3	10.7	+4.5	SSW 2	d		19	10			377	
Médéa		24.9	-3.4	10.5	+4.5	NE 2	nuag.		12	4	gtte		304	goutte ce matin
Médéa				9.5	+2.7	ESE 1	couvert		17	8			554	
Aumale				8.8	+2.3	S 1	pluie		14	8	gtte			goutte ce matin
Forêt National														
Tizi Ouzou	222	25.1	-4.8	10.9	+3.0	E 1	couvert		22	10	gtte		696	7e goutte
Bordj Bou Arréridj		25.0	-4.9	9.2	+4.0	SW 1	d		17	6				
Setif		26.9	-4.5	6.3	+2.3	SW 2	d		14	3		3.7	280	
Batna		30.2	-2.1	7.3	+3.0	W 3	C nuag.		15	3				
Constantine				7.8	+2.9	ESE 1	nuag.		16	5				
Guelma		26.2	-4.4	9.2	+3.8	E 1	Beau		19	4			421	
Tebessa		28.9	-5.0	6.0	+3.0	calme	nuag.		14	0				
Hauts Plateaux Sahariens														
El Aricha														
Aïn Sefra														
Mecheria		29.5	-0.3	11.2	+3.5	WNW 2	nuag.		17	8			207	
Géryville		27.3	-1.0	8.2	+2.1	SSW 6	couvert		14	6				
Aflou		31.0	-4.0	9.0	+3.5	SW 1	nuag.		14	7				
Djelfa		30.6	-3.9	6.4	+2.2	E 2	d		14	7			179	
Bou Saada														
M'Sila														
Barika				11.0	+3.0	N 1	clair		15	6		4.4		
Colomb Béchar		27.7	+0.2	9.0	-3.0	N 1	clair		19	7				
Laghouat		29.4	-2.9	11.0	-4.0	NNE 3	nuag.		17	8			15	
Biskra		29.1	-3.1	10.0	-1.0	NNE 2	d		18	8		11.9	77	
Touggourt		29.0	-2.3	9.4	+0.7	S 2	nuag.		19	6			44	
El Oued				10.1	-1.0	NE 1	Beau		20	5			19	
Tozeur		31.0	+1.0	5.5	-3.0	NE 1	nuag.		20	9				
Ghardaïa		26.5	-1.8	10.1	+0.8	S 2	d		20	8			11	
Ouargla		31.3	-0.5	9.0	+1.0	W 1	C nuag.			8				
El Golea														
Beni Abbès		26.1	0.0	10.0	0.0	E 1	nuag.		21					
Timimoun		28.6	+0.7	11.0	0.0	NE 4	clair		23	10				
Adrar				10.0	0.0	NE 4	d		27	9				
In Salah		25.3	+2.8	14.0	+1.0	N 7	d			12				
El Goléa														
El Kantara														
El Biskra														
Bordj Omar Driss														
Tamanrasset														
Kabat														

Températures extrêmes

Stations	Max	Min
Paris	19	8
Nice	15	4
Biarritz		
Strasbourg		

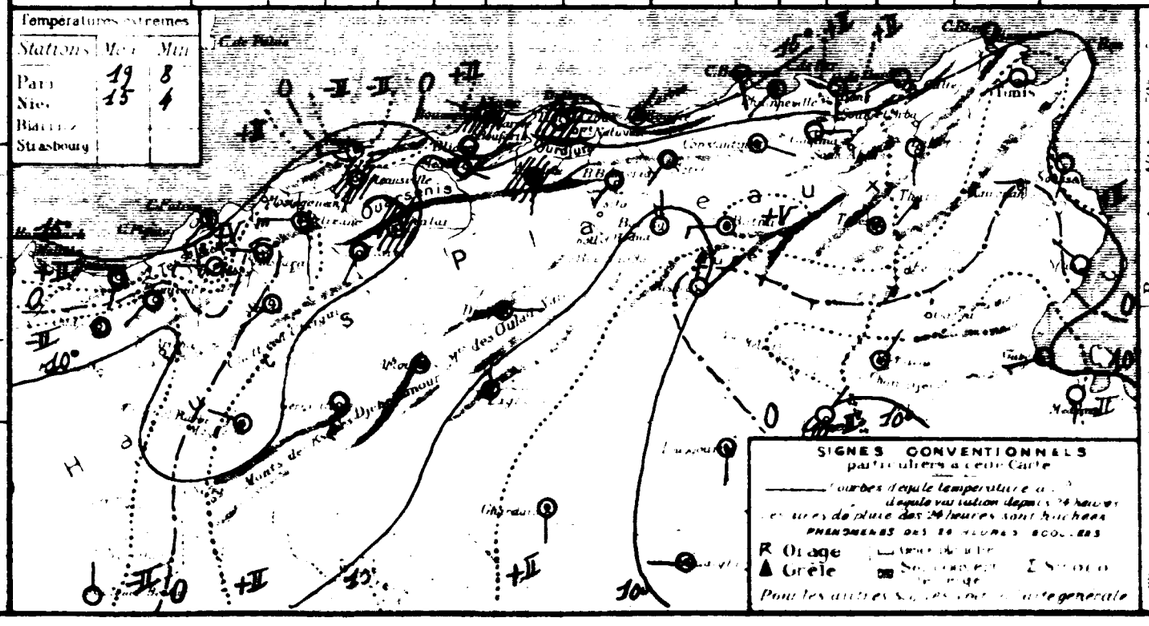

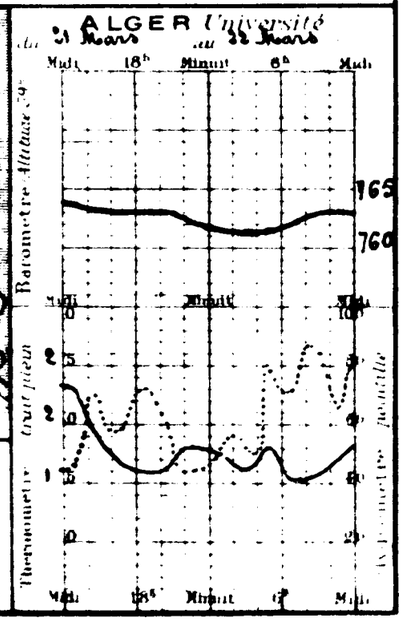

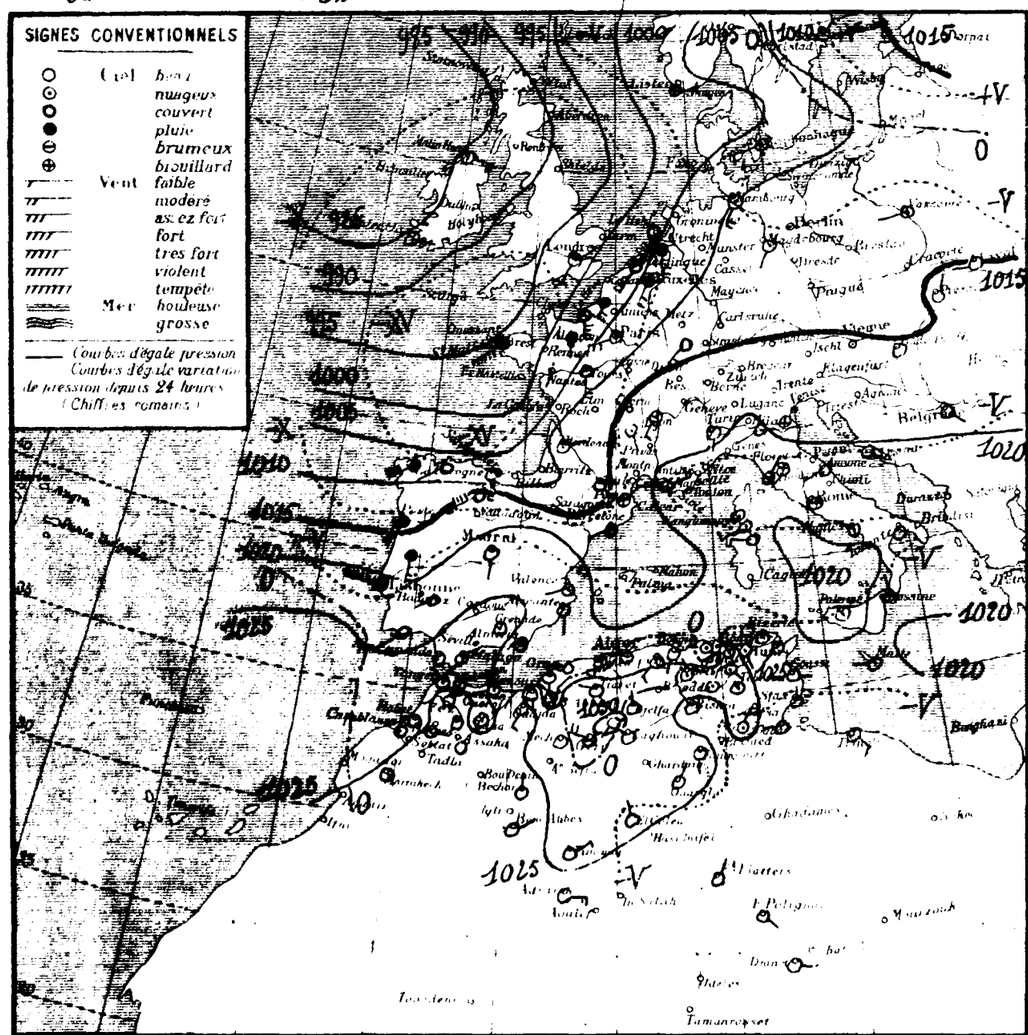

STATIONS	Altitude	Pression à 0° ramenée au niveau de la mer	Variation depuis 24h	Température de l'air	Variation depuis 24h	Vent Direction et force	Etat du Ciel	Etat de la Mer	Dans les 24 heures Température extrême max	min	Pluie en 24h	Pluie du 20 au 23 Mars matin	Pluie du 1er Sept. au 20 Mars matin	PHÉNOMENES
Littoral														
Nemours			-3.6	12.0	-2.8	S 1	Beau	Agitée	17	10				
Beni Saf														
Oran	91	24.6	-3.1	13.6	-1.6	S 2	clair	Calme	21	11				
Mostaganem	26	22.9	"	10.0	"	W 2	d	Belle	25	10				
Tenes	58	23.1	-1.1	15.4	-0.4	SSW 3	nuag.	Belle	15	12			179	
Blida	267	26.3	+0.4	11.2	-4.6	calme	Beau		17	10	4.2	4.2	634	Pluie hier
Bougie	44	23.3	+0.7	12.3	-1.6	SW 1	clair		15	11			820	21h éclairs du S au NE
Alger	59	24.1	+0.6	13.4	-2.2	W 2	d	Belle	19	11	0.0		847	13 et 18h pluie
Maison Carrée	48	24.5	+0.3	8.8	-5.9	WSW 1	d		16	7	0.5	1.2		Pluie hier
Bougie Carlon	9	24.2	+1.6	15.0	-2.0	SSW 1	clair	Belle	19	11	2.0	2.0		14-16h et la nuit pluie
Philippeville	42	23.1	-0.4	12.7	-0.1	W 1	Couvert	Belle	21	11			806	
Cap de Garde	61	25.3	+0.3	14.0	+3.0	W 4	d	Belle	20	11				
La Calle	10	"	"	14.2	+1.2	SSE 1	d	Belle	21	13			638	
Bizerte	9													
Tunis	36	22.9	-2.6	8.6	+1.2	SW 1	clair		18	6			192	
Sfax	5	20.9	-7.6	10.8	+1.4	N 2	d	Calme	17	10		1.0	111	
Tell et Hautes Plaines														
Oudjda	450	23.7	-4.6	13.0	+2.0	SSW 3	Beau		20	6				
Tlemcen	806	24.1	-4.9	10.1	-0.4	SW 1	clair		18	6			303	
Sidi Bel Abbes	476	25.9	-2.0	8.0	-4.4	NW 1	d		17	4			228	
Saida	900	"	"	8.6	-1.8	SE 2	clair		16	4			283	
Mascara	590	25.7	+0.6	10.4	-1.6	calme	d		17	7			271	
Relizane	73	"	"	8.2	-5.0	SSE 3	d		20	7				
Orleansville	112	25.1	-1.4	7.8	-6.0	NE 1	Beau		19	7	1.0	1.0		Pluie matinée d'hier
Tiaret	1023	26.3	+1.3	5.2	-5.5	NNW 1	clair		18	4			377	
Vialar	859	26.7	+1.8	5.0	-5.5	NW 3	couvert		13	2	1.0	1.0	204	13h pluie
Médéa	935	"	"	6.8	-2.7	W 1	clair		15	5	7.0	7.0	534	16h pluie
Aumale	865													
Fort National	942	25.0	"	7.5	"	SW 3	clair		9	2	2.0	2.0		Pluie hier
Tizi Ouzou	222	25.1	0.0	10.0	-0.9	W 1	d		18	9	0.0		686	13h30 et 17h30 pluie
Bordj Bou Arréridj	915	25.7	+0.7	4.8	-4.4	SW 1	d		12	3	3.0	3.0		Pluie
Setif	1079	25.5	-1.4	6.0	-0.3	NNW 2	Couvert		12	4	4.2	7.9	280	Pluie hier et la nuit
Batna	1044	25.4	-4.8	7.0	+1.7	calme	d		13	3	0.4	0.4		17-21h pluie
Constantine	660													
Guelma	268	22.0	-3.3	12.7	+3.5	SE 1	nuag.		22	10			421	
Tebessa	863	26.2	-2.7	8.0	+2.0	calme	d		17	5				
Hauts Plateaux														
El Arricha	1251													
Ain Sefra	1075													
Mecheria	1167	28.7	-0.8	6.6	-4.8	calme	clair		19	4			207	13-17h sirocco
Geryville	1320	27.8	+0.5	4.3	-3.9	NNW 4	brume		17	0				
Aflou	1426	27.3	+1.3	4.5	-4.5	SW 1	clair		12	"				
Djelfa	1160	29.0	-1.6	6.0	-0.4	N 2	Beau		15	"	3.2	3.2	179	Pluie hier
Bou Saada	550													
M'Sila	486													
Barika	484	"	"	9.0	-2.0	E 2	clair		17	7		4.4		
Sahara														
Colomb Bechar	769	24.5	-3.2	11.0	+3.0	N 1	clair			7				
Laghouat	751	26.1	-3.3	10.0	-1.0	NW 1	clair		21	6			15	
Biskra	125	24.5	-4.6	13.0	+3.0	NW 3	d		21	11		11.9	77	
Touggourt	69	25.1	-3.9	10.3	+0.9	S 1	d		22	9	0.0		44	19-19h30 gouttes ; 22h pluie
El Oued	70												19	
Tozeur	50	25.9	-6.0	13.5	+8.0	NNE 2	nuag.		20	10				
Ghardaia	526												11	
Ouargla	157	26.9	-4.4	12.0	+4.0	NNE 1	clair			10				
El Goléa	394	29.5	"	8.0	"	NNW 1	d			8				
Beni Abbes	497	22.9	-3.9	11.0	+1.0	NE 1	d			9				
Timimoun	294	25.8	-2.8	11.0	0.0	NE 3	d			10				
Adrar		"	"	12.0	+2.0	E 3	d			9				
In Salah														
Pt Flatters		"	"	14.0	"	NNE 1	clair			6				
Pt Polignac		"	"	12.0	0.0	SE 1	d			8				
Djanet		"	"	11.0	0.0	E 1	d			10				
Tamanrasset														
Rabat														

Situation générale et situation en Algérie: Arc dépressionnaire: Nord et Ouest Europe (Reykjavick - Moulin Head 986mb) - Pressions élevées: Sud Péninsule Ibérique (Grenade 1027mb) Afrique du Nord (Aflou 1032mb).
Temps en Algérie à 7 heures: ciel beau ou peu nuageux à l'Ouest et au Centre, très nuageux à l'Est - vents d'Ouest à Sud faibles ou modérés. Il a plu hier et cette nuit sur le centre du Littoral.
Mer belle ou peu agitée

Probabilité (valable pour 24 heures à partir de Midi) - Baisse barométrique: Bassin méditerranéen Algérie - Tunisie - Maroc: Maroc - En Algérie, à l'Ouest: temps beau à nuageux et très nuageux - vents de Sud à Ouest assez forts à forts - A l'Est: temps nuageux s'éclaircissant - vents du secteur Sud modérés ou assez forts - Température en hausse.

	ORAN	ALGER	CONSTANTINE
Littoral et Tell	Beau à nuageux et très nuageux - vents de Sud à Ouest assez forts à forts	Beau à nuageux vents de Sud à Sud-Ouest assez forts à forts	Nuageux s'éclaircissant vents du secteur Sud modérés ou assez forts
Hauts Plateaux	Beau à nuageux et très nuageux - vents de Sud à Ouest assez forts à forts	Beau à nuageux vents de Sud à Sud-Ouest assez forts à forts	Nuageux s'éclaircissant vents du secteur Sud modérés ou assez forts
Sahara	Beau temps vents du secteur Est modérés ou assez forts	Beau temps vents de Nord à Est modérés ou assez forts	Beau temps vents de Nord à Est faibles ou modérés

AVIS AUX PORTS: Golfe du Lion, Baléares: Vents de Sud-Ouest assez forts à forts
Oran: Vents de Sud à Ouest assez forts à forts
Alger: Vents de Sud à Sud-Ouest assez forts à forts
Bizerte: Vents du secteur Sud modérés ou assez forts

VENTS EN ALTITUDE:
Ouest Algérie: Sud à Ouest 12 à 15m
Sahara: Est à Sud 8 à 10m
Est Algérie: secteur Sud 8 à 10m
" Sahara: Nord à Est 8 à 10m

Probabilités du 23 à Midi: Temps très nuageux à couvert avec averses orageuses. Vents de Sud-Ouest à Nord-Ouest assez forts ou forts. Température en hausse.

Stations	Max	Min
Paris	14	11
Nice	13	4
Biarritz	"	"
Strasbourg	"	"

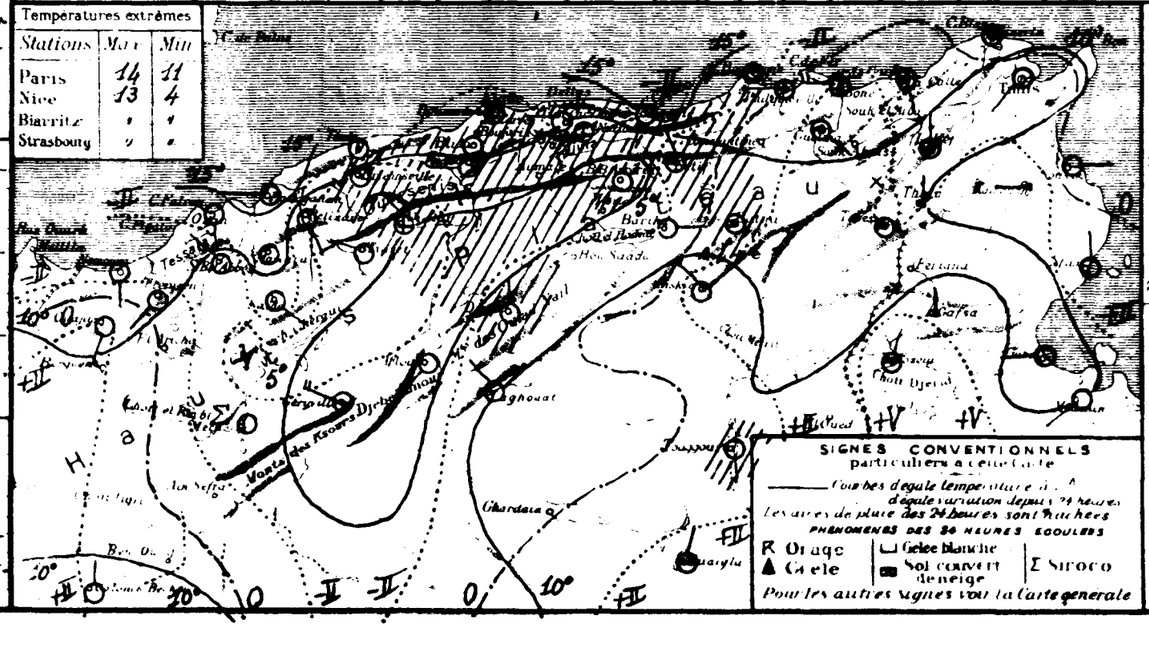

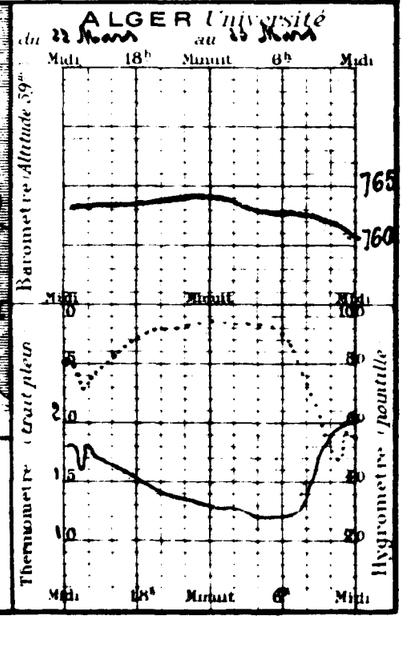

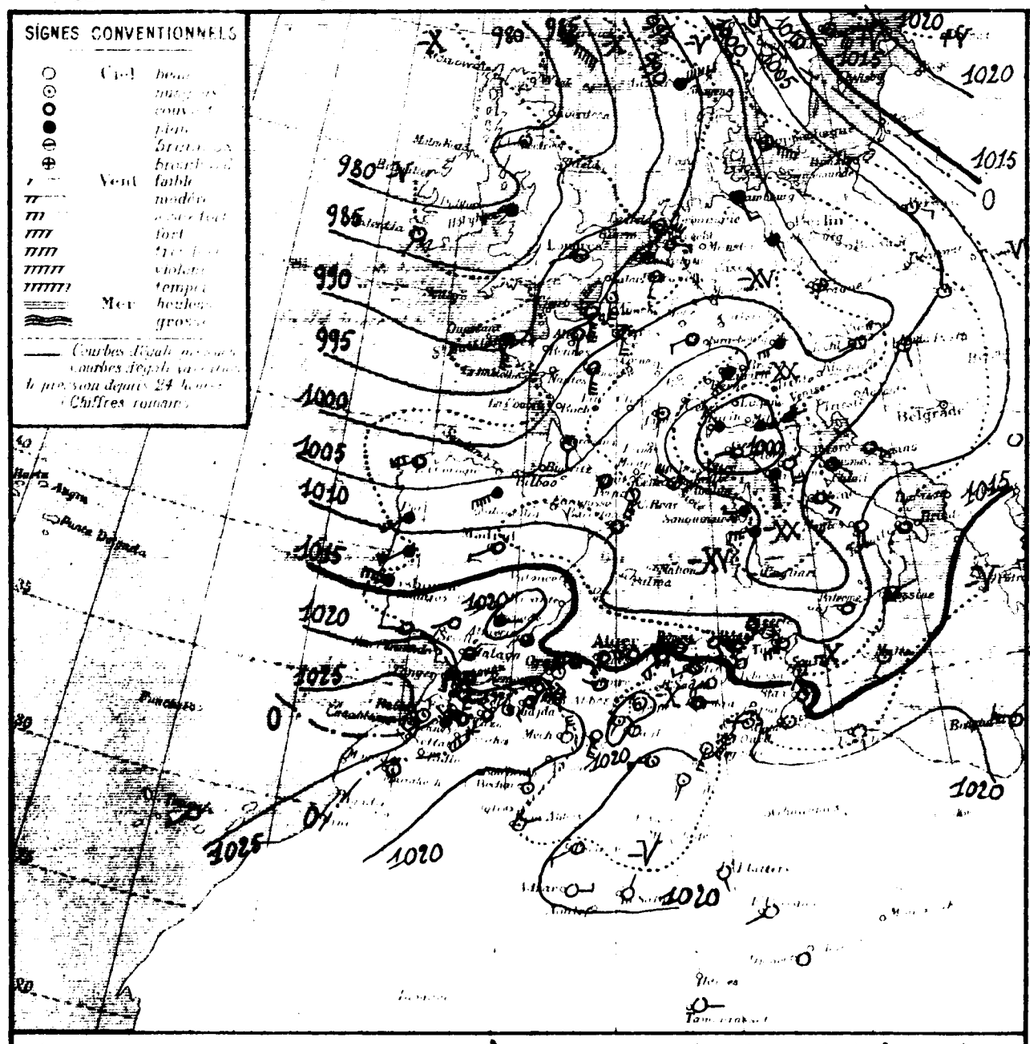

STATIONS	Altitude	Observation de 7 heures du Matin: Pression à 0° réduite au niveau de la mer — Observation	Écart	Température — Observation	Écart	Vent — Direction	Vent — Force	Temps	État de la Mer	Dans les 24 heures: Température extrême — Max.	Min.	Pluie en millimètres	Pluie du 30 au 24 Mars matin	Pluie du 1er Sept. au 30 Mars matin	PHÉNOMÈNES
Arcachon	1	254	-2.7	12.8	+0.8	SSW	2	couvert	Agitée	17	9				
Perpignan	[illegible]	[illegible]	[illegible]	[illegible]	[illegible]	[illegible]	[illegible]	[illegible]	[illegible]	[illegible]	[illegible]				
Lyon	[illegible]	18.1	-6.5	15.7	+2.1	SW	3	8 nuag.	Agitée	21	12				
Montélimar	[illegible]	15.5	-7.4	17.2	-1.8	W	5	Beau	Agitée	24	14				
Tours	59	13.3	-9.8	14.6	+1.8	SW	6	couvert	Houleuse	21	13			179	
Paris	267	16.3	-10.0	16.6	+5.4	SW	4	8 nuag.		23	12		4.2	654	
Besançon	344	13.7	-9.6	15.1	+0.8	SW	3	d		19	13			520	
Nancy	59	14.6	-9.5	15.6	+2.6	WSW	4	couvert	Agitée	21	15			547	
Strasbourg	42	15.3	-9.2	16.2	+7.4	SW	3	8 nuag.		22	13		1.2		
Bourg-en-Bresse — Carlon	[illegible]	15.8	-10.4	18.0	+3.0	W	3	couvert	Agitée	18	10		2.0		
Montpellier	[illegible]	12.7	-9.4	15.6	+3.9	SSE	1	d	Belle	16	12			806	
Cap de Garde	[illegible]	13.9	-11.4	13.0	-2.0	W	4	d	Calme	20	12				
Toulouse	[illegible]	"	"	17.0	+2.8	W	1	d	Calme	18	12			632	
Perpignan	[illegible]	[illegible]	[illegible]	[illegible]	[illegible]	[illegible]	[illegible]	[illegible]	[illegible]	[illegible]	[illegible]				
Biarritz	[illegible]	11.3	-11.6	12.8	+4.2	WSW	4	couvert		19	10		1.0	192	
Nice	[illegible]	15.5	-5.4	12.8	+2.0	S	2	Beau	Agitée	19	12			141	
Corte	[illegible]	21.3	-2.4	9.0	-4.0	SW	3	couvert		26	8				
Ajaccio	[illegible]	21.1	-3.0	12.4	+2.3	SW	4	8 nuag.		20	6			303	
Saint-Raphaël	[illegible]	18.9	-7.0	12.0	+4.0	W	5	brume		22	8			228	
Sète	[illegible]	"	"	11.2	+2.6	SE	1	clair		22	9			233	
Marseille	[illegible]	18.7	-7.0	12.4	+3.0	W	3	d		22	9			271	
Relizane	[illegible]	"	"	15.4	+5.2	SSW	2	nuag.		25	10				
Orléansville	[illegible]	17.5	-7.6	12.8	+5.0	WSW	1	couvert		23	13		1.0		
Tiaret	[illegible]	18.6	-7.7	8.7	+3.5	WNW	2	d		20	4			377	
Médéa	[illegible]	17.9	-8.8	10.8	+5.5	NW	2	nuag.		21	7		1.0	304	
Médéa	[illegible]	"	"	8.3	+1.5	W	5	couvert		10	8		7.0	534	
Aumale	[illegible]	"	"	11.5	"	WSW	5	d		18	11				
Port-National	[illegible]	15.3	-9.7	10.3	+2.8	SW	4	d		19	10		2.0		
Tizi-Ouzou	[illegible]	17.7	-9.4	16.0	+6.0	ESE	2	d		22	12			696	
Boudouaou (Arrêté)	[illegible]												5.0		
Setif	[illegible]	15.4	-10.1	8.2	+2.2	WSW	4	couvert		18	6		7.0	280	
Batna	[illegible]	10.5	-8.9	10.6	+3.6	WSW	4	d		16	8		0.4		
Constantine	[illegible]	"	"	13.0	+3.0	E	1	d		19	12				
Guelma	[illegible]	14.2	-8.7	13.2	+2.5	NW	2	d		22	9			421	
Tebessa	[illegible]														
El Aricha	[illegible]														
Aïn-Sefra	[illegible]														
Mostaganem	[illegible]	24.6	-4.1	10.9	+4.3	N	5	Beau		21	10			207	
Géryville	[illegible]	19.5	-8.3	10.1	+5.8	SWN	5	couvert		20	3				
Médéa	[illegible]	22.2	-10.1	10.0	+5.5	SW	1	nuag.		19	7				
Djelfa	[illegible]	21.9	-7.1	7.2	+1.2	calme		d		18	7		3.2	179	
Bou Saada	[illegible]														
Msila	[illegible]														
Biskra	[illegible]	15.4	-	11.0	+2.0	NE	3	couvert		20	9		4.4		
Colomb-Béchar	[illegible]	20.5	-4.0	12.0	+1.0	N	1	8 nuag.		26	8				
Laghouat	751	19.9	-6.2	15.0	+5.0	NW	2	clair		21	9			15	
Biskra	[illegible]	17.3	-7.2	14.0	+1.0	E	1	couvert		22	12		11.9	77	
Touggourt	[illegible]	18.9	-6.2	18.6	+3.5	SSW	4	8 nuag.		24	10			44	
El Oued	[illegible]	"	"	15.9	+1.5	SW	5	nuag.		24	12			19	
Tozeur	[illegible]	20.7	-4.8	14.5	+1.0	W	2	8 nuag.		23	10				
Gabès	[illegible]	22.5	-6.6	16.1	+0.7	W	3	nuag.		26	13			11	
Ghardaïa	[illegible]	21.1	-5.8	15.0	+1.0	SSW	2	8 nuag.		24	10				
El Goléa	[illegible]														
Bordj Omar Driss	[illegible]	17.9	-5.0	14.0	+3.0	ENE	1	nuag.		29	14				
Tamanrasset	[illegible]	22.5	-3.5	14.0	+3.0	SW	3	clair		"	11				
Adrar		"	"	12.0	0.0	E	3	d		"	11				
In Salah		20.7	"	12.0	"	NNE	2	d		17	10				
El Golea		"	"	12.0	+1.0	SSE	1	d		"	6				
El Golea		"	"	13.0	+1.0	SW	1	d		"	8				
Duveyrier		"	"	15.0	+4.0	calme		d		"	12				
Tamanrasset		"	"	10.0	"	E	1	d		"	7				
Bahdoc															

Situation générale et situation en Algérie — Aire dépressionnaire Nord et Centre Europe - Bassin méditerranéen - Tunisie (Westmanoër 979 - Ténès 996mm) - Pressions élevées Nord-Ouest Europe (Helsingfors 1024mm) Ouest-Afrique du Nord (Casablanca 1025mm).
Temps en Algérie à 7 heures: ciel très nuageux ou couvert - Vents d'entre Sud et Ouest modérés à forts.
Mer houleuse à Mostaganem et au Cap Ténès, belle ou agitée ailleurs.

Probabilité valable pendant les 24 heures à 15 à Midi - Hausse barométrique: Nord et Ouest bassin méditerranéen - Maroc - Algérie - Baisse: mer Tyrrhénienne - Tunisie - En Algérie, temps très nuageux ou couvert avec averses - Vents de Sud-Ouest à Ouest forts à très forts à l'Ouest, de Sud à Ouest forts à très forts à l'Est - Température en baisse par l'Ouest.

	ORAN	ALGER	CONSTANTINE
Littoral et Tell	Très nuageux ou couvert averses - Vents de Sud-Ouest à Ouest forts à très forts	Très nuageux ou couvert averses - Vents de Sud-Ouest à Ouest forts à très forts	Très nuageux ou couvert Quelques averses - Vents de Sud à Ouest forts à très forts
Hauts Plateaux	Très nuageux ou couvert averses - Vents de Sud-Ouest à Ouest forts à très forts	Très nuageux ou couvert averses - Vents de Sud-Ouest à Ouest forts à très forts	Très nuageux ou couvert Quelques averses - Vents de Sud à Ouest forts à très forts
Sahara	Très nuageux au Nord Vents du Quatre Nord modérés ou assez forts	Très nuageux au Nord Vents du Quatrième Nord assez forts ou forts	Très nuageux au Nord Vents de Sud-Ouest à Nord-Ouest forts ou très forts

AVIS AUX PORTS
- Golfe du Lion, Baléares: Vents de Sud-Ouest à Nord-Ouest très forts
- Oran, Alger: Vents de Sud-Ouest à Ouest forts à très forts
- Bizerte: Vents de Sud à Ouest forts à très forts

VENTS EN ALTITUDE
- Ouest Algérie: secteur Ouest 15 à 20m
- Sahara: Nord-Ouest à Nord 10 à 12m
- Est Algérie: Sud à Ouest 15 à 20m
- Sahara: secteur Sud 15 à 20m

Prévision du 24 au 25 à Midi: Temps très nuageux ou couvert avec averses - Vents de Sud-Ouest à Nord-Ouest forts - Température en baisse.

Stations	Max.	Min.
Paris	15	5
Nice	14	5
Biarritz	"	"
Strasbourg	"	"

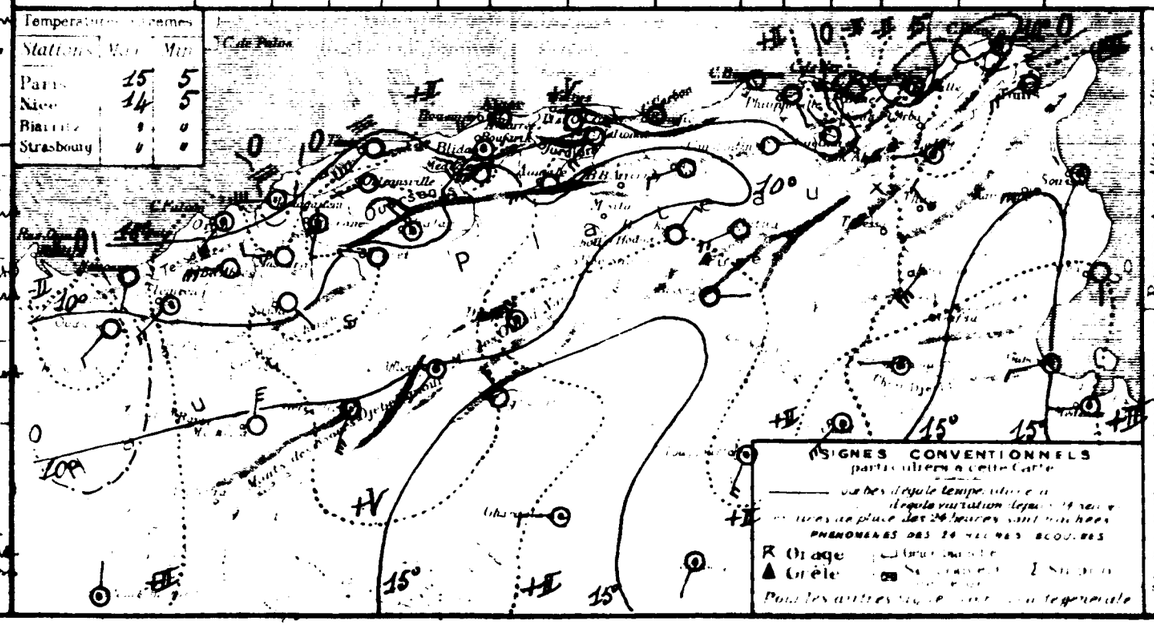

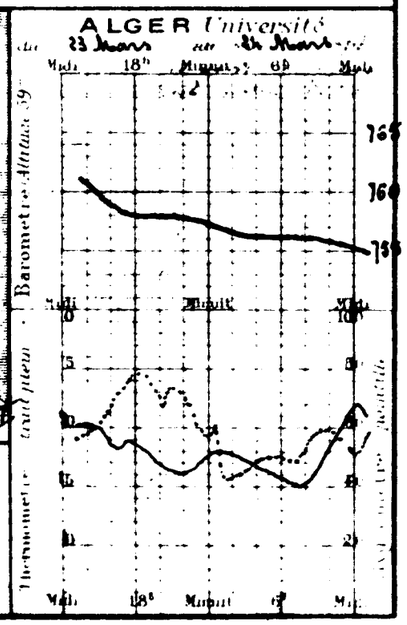

52 Année N° 84

BULLETIN MÉTÉOROLOGIQUE DE L'ALGÉRIE

Vendredi 25 Mars 1927 — 7h. Matin

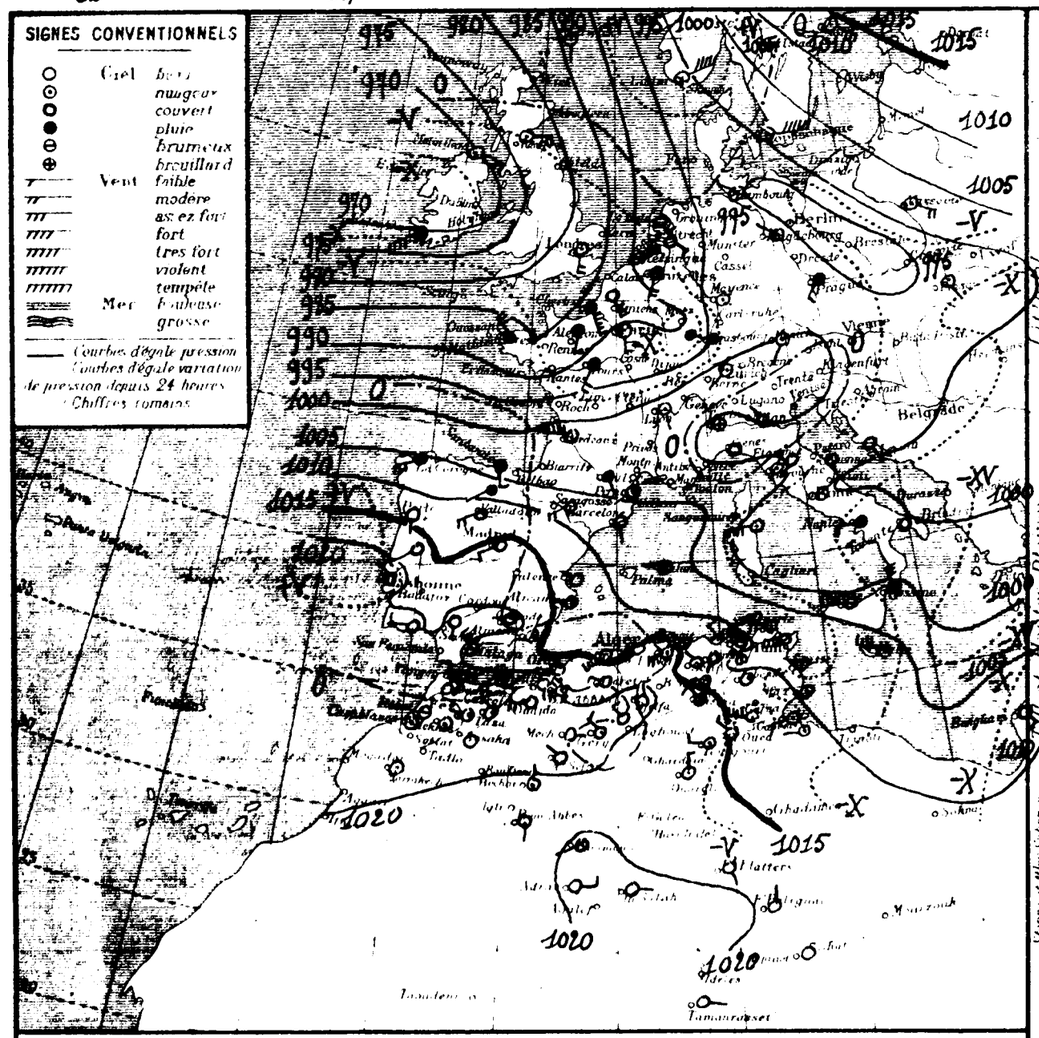

Situation générale et situation en Algérie — Aire dépressionnaire : Nord-ouest à Sud-est Europe Méditerranée - Tunisie (Valentia 970 - Naples 998 mm) - Pressions élevées : Nord-est Europe (Anopio 1023 mm) - Ouest Afrique du Nord (Mechéria 1025 mm) - Temps en Algérie à 7 heures : ciel nuageux avec éclaircies à l'Ouest, très nuageux à l'Est - Vents du secteur Ouest assez forts à l'Ouest, très forts à l'Est.

Mer houleuse à Cap Ténès, Alger, Cap Bougaroni et Cap de Garde, agitée ailleurs.

Probabilité valable pour le 25 mars depuis Midi - Baisse barométrique : Nord et centre Bassin méditerranéen - Hausse - Algérie - Hausse : mer Cantabrique - Tunisie - En Algérie, à l'Ouest temps beau ou peu nuageux - Vents de Sud-ouest faibles ou modérés - A l'Est : temps nuageux s'éclaircissant par l'Ouest - Vents d'ouest à Sud-ouest forts à modérés - Température stationnaire.

	ORAN	ALGER	CONSTANTINE
Littoral et Tell	Beau ou peu nuageux Vents de Sud-ouest faibles ou modérés	Beau ou peu nuageux Vents de Sud-ouest faibles ou modérés	Nuageux s'éclaircissant Vents d'ouest à Sud-ouest forts à modérés
Hauts Plateaux	Beau ou peu nuageux Vents de Sud-ouest faibles ou modérés	Beau ou peu nuageux Vents de Sud-ouest faibles ou modérés	Nuageux s'éclaircissant Vents d'ouest à Sud-ouest forts à modérés
Sahara	Beau ou peu nuageux Vents du secteur Est faibles ou modérés	Nuageux s'éclaircissant Vents de Nord à Est faibles ou modérés	Nuageux Vents du secteur Nord assez forts à modérés

AVIS AUX PORTS		
	Golfe du Lion, Baléares	Vents du secteur Sud modérés ou assez forts
	Oran, Alger, Bizerte	Vents de Sud-ouest faibles ou modérés
	Bône	Vents d'ouest à Sud-ouest forts à modérés

VENTS EN ALTITUDE		
Ouest	Algérie	Ouest à Sud-ouest 10 à 15
"	Sahara	Nord-est 8 à 10
Est	Algérie	secteur Ouest 15 à 12
"	Sahara	secteur Nord 12 à 10

Bulletin du 24 mars à Midi : Temps beau ou peu nuageux - Vents du secteur ouest assez forts à modérés - Température normale.

E. G.

OBSERVATION DE 7 HEURES DU MATIN

Stations		Réduction à 0° au niveau de la mer	Diff. en 24h	Température de l'air	Diff. en 24h	Vent Direction et Force de 0 à 9	Etat du Ciel	Etat de la Mer	Dans les 24 heures Température extrême max	min	Durée en heures	Pluie du 20 au 25 Mars millim.	Pluie du 1er Sept. au 20 Mars millim.	PHÉNOMÈNES
Aumale		[illegible]	-2.2	14.8	+2.0	S 2	Beau	Agitée	19	11				
Bordj Saf		[illegible]												
Oran		[illegible]	+0.9	15.8	+0.1	SW 4	clair	Agitée	22	10				
Mostaganem	25													
Tenes	59	13.5	+0.2	14.8	+0.8	SW 6	Beau	Houleuse	18	14			179	
Blida	257	17.3	+1.0	17.0	+0.4	SW 3	nuag.		21	16		4.2	654	
Bouzaréa	344	13.4	-0.3	14.3	+1.2	SW 5	clair		17	13			520	
Alger	59	15.0	+0.4	16.1	+0.5	WSW 2	d	Houleuse	21	15			547	Bourrasque d'W la nuit
Maison Carrée	40	15.0	-0.3	17.0	+0.8	SW 2	Beau		22	15		1.2		
Fort-National	[illegible]	13.8	0.0	14.0	-4.0	WSW 4	nuag.	Belle	"	"		2.0		
Philippeville	47	12.8	-0.5	12.2	+2.6	NW 3	8 nuag.	Agitée	20	14			806	
Cap de Garde	61	10.7	-3.2	17.0	+5.0	WNW 6	d	Houleuse	18	9				
La Calle	30	"	"	17.6	+0.6	SSE 4	couvert	Agitée	20	15			638	
Bizerte	[illegible]													
Tunis	95	08.9	-2.4	15.6	+2.8	W 6	couvert		20	13	0.3	0.3	192	Pluie la nuit
Sfax	5	09.1	-6.4	14.0	+1.2	calme	6 nuag.	Agitée	24	11		1.0	111	
Gadpla	580	20.7	-0.6	12.0	+3.0	W 4	Beau		22	10				
Géryville	806	20.5	-0.6	13.7	+1.3	SW 4	nuag.		20	6			303	
Sidi Bel Abbès	476	20.3	+1.4	13.0	+1.0	W 3	clair		19	7			228	
Saïda	960	"	"	10.0	-1.8	S 1	d		21	7			283	
Mascara	590	19.0	+0.3	13.0	+0.5	W 3	d		20	10			271	
Relizane	73	"	"	15.5	+2.1	SW 3	d		22	14				
Orléansville	119	17.9	+0.4	14.7	+1.9	W 2	8 nuag.		21	14		1.0		Fort vent d'W hier
Tiaret	1023	18.5	-0.1	8.8	+0.1	WNW 3	clair		15	8			377	
Vialar	389	18.5	+0.6	11.0	+0.5	NW 4	nuag.		16	9		1.0	304	
Médéa	935	"	"	9.0	+0.7	W 5	couvert		12	8		7.0	654	
Aumale	905	"	"	11.8	0.0	SW 4	Beau		16	11				
Fort National	942	13.5	+0.2	10.0	+0.3	SSW 4	8 nuag.		16	10		2.0		
Tizi Ouzou	222	15.3	-0.4	17.0	+1.0	SW 6	d		21	15			696	
Bordj Bou Arréridj	915	14.2	-	10.9	-	W 3	nuag.		19	9		3.0		
Setif	1079	15.0	-0.4	8.8	+0.6	NW 2	d		17	8		7.0	280	
Batna	1044	14.5	-2.0	12.8	+2.8	W 1	8 nuag.		16	6		0.4		
Constantine	660	"	"	14.0	+1.0	SSW 1	couvert		"	12				
Guelma	268	09.9	-4.3	17.4	+3.2	NW 4	8 nuag.		23	13			421	
Tébessa	862	15.9	"	12.0	"	calme	nuag.		19	11				
El Aricha	1274													
Ain Sefra	1075	22.5	-	10.0	"	NW 1	clair		"	5				
Méchéria	1167	24.7	+0.1	10.1	-0.8	E 2	Beau		20	8			207	Coups de vent violents hier et la nuit
Géryville	1120	20.2	+0.7	9.5	-0.6	NW 3	6 nuag.		18	2				
Aflou	1426	22.2	0.0	9.0	-1.0	NW 3	clair		17	5				
Djelfa	1160	21.0	-0.9	8.8	+1.6	N 3	Beau		18	9		3.2	179	
Bou Saada	550													
M'Sila	486													
Barika	484	13.8	-1.6	14.1	+3.1	N 4	clair		20	10		4.4		
Colomb Béchar	769	18.1	-2.4	15.0	+1.0	N 1	8 nuag.		"	11				
Laghouat	751												15	
Biskra	125	16.1	-1.8	18.0	+4.0	NW 3	8 nuag.		23	17		11.9	77	
Touggourt	69	16.2	-2.7	18.8	+3.0	W 3	nuag.		20	15			44	9h.15-9h.45 vent de sable
El Oued	70	"	"	18.0	+4.1	NW 3	Beau		21	15			19	
Tozeur	30	12.8	-7.8	16.2	+1.7	W 6	nuag.		23	13				
Ghardaïa	526												11	
Ouargla	157	10.9	-4.8	18.0	+5.0	N 3	8 nuag.		30	9				
El Goléa	394													
Beni Abbès	497	15.5	-2.4	16.0	+2.0	S 1	nuag.		"	15				
Timimoun	294	19.9	-2.4	15.0	+1.0	SW 2	clair		"	14				
Adrar		"	"	12.0	0.0	E 3	d		"	12				
In Salah		18.6	-2.1	12.0	0.0	E 2	d		"	12				
F. Flatters		"	"	15.0	+3.0	SSE 1	clair		"	13				
F. Polignac		"	"	15.0	+2.0	N 1	d		"	12				
Djanet		"	"	10.0	-1.0	calme	d		"	10				
Tamanrasset		"	"	10.0	0.0	E 1	d		"	6				
Rabat														

Stations du Nord du Sahara — Stations du Sahara

Températures extrêmes		
Stations	Max	Min
Paris	14	5
Nice	15	5
Biarritz	"	"
Strasbourg	"	"

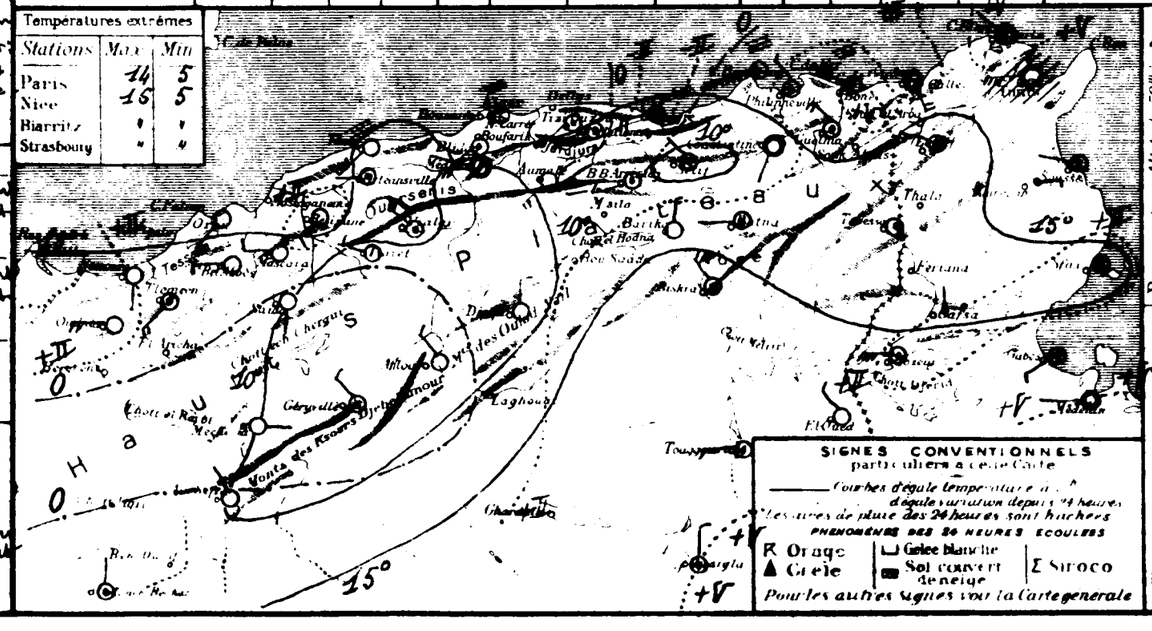

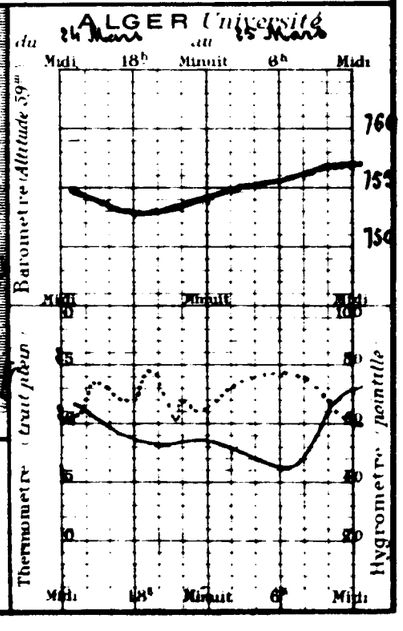

BULLETIN MÉTÉOROLOGIQUE DE L'ALGÉRIE

Samedi 26 Mars 1927 — 7 h. Matin

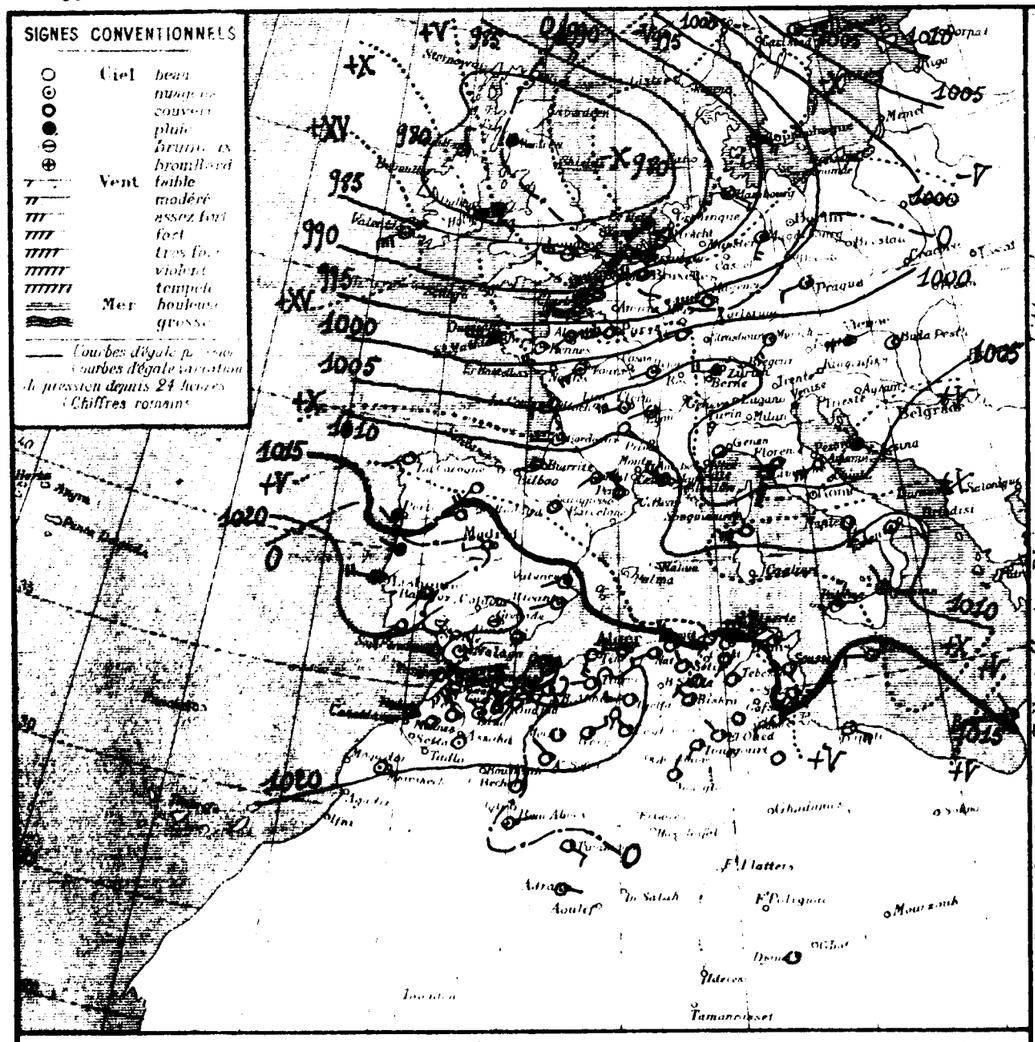

Situation générale et situation en Algérie: Aire dépressionnaire: Nord-ouest à Sud-est Europe. Méditerranée (Renfrew 976 - Gênes 1002 m-b). Pression élevée Nord-est Europe (Copenhague 1025 m-b) sud Péninsule ibérique (Grenade 1023 m-b). Ouest Afrique du Nord (Mélilla 1025 m-b).

Sud et ouest modérés ou assez forts.

Temps en Algérie à 7 heures: ciel clair. Vents d'entre sud et ouest modérés ou assez forts.

Mer houleuse à Cap de Garde, belle ailleurs.

Probabilité (valable pour 26 au 27 à midi): Baisse barométrique: Ouest à Centre Bassin méditerranéen - Maroc - Algérie - Hausse: mer Ionienne - Tunisie - Est Algérie: Beau temps. Vents faibles ou modérés de sud-ouest à l'ouest, du secteur ouest à l'est. Température stationnaire.

	ORAN	ALGER	CONSTANTINE
Littoral et Tell	Beau ou peu nuageux. Vents de sud-ouest faibles ou modérés	Beau temps. Vents de sud-ouest faibles ou modérés	Beau temps. Vents du secteur ouest faibles ou modérés
Hauts Plateaux	Beau ou peu nuageux. Vents de sud-ouest faibles ou modérés	Beau temps. Vents de sud-ouest faibles ou modérés	Beau temps. Vents du secteur ouest faibles ou modérés
Sahara	Beau à nuageux. Vents d'est à sud modérés ou assez forts	Beau temps. Vents du secteur est faibles ou modérés	Beau temps. Vents de Nord à est faibles ou modérés

AVIS AUX PORTS
- Golfe du Lion: Vents de Nord-ouest à Sud-ouest assez forts
- Baléares: Vents d'ouest à Sud-ouest modérés ou assez forts
- Oran, Alger: Vents de Sud-ouest faibles ou modérés
- Bizerte: Vents du secteur Ouest faibles ou modérés

VENTS EN ALTITUDE
- Ouest: Algérie Sud-ouest à ouest-sud-ouest 10 à 10m; Sahara est à sud 10 à 12m
- Est: Algérie ouest 8 à 10m; Sahara Nord à est 8 à 10m

Probabilité valable pour 27 au 28 à midi: temps nuageux à l'ouest. Beau à l'est. Vents du secteur ouest assez forts. Température stationnaire.

OBSERVATION DE 7 HEURES DU MATIN

Stations	Altitude	Pression réduite à 0° (observation)	Diff. en 24h	Température de l'air (observation)	Diff. en 24h	Vent (Direction et Force de 0 à 9)	Etat du Ciel	Etat de la Mer	Dans les 24 heures: Température extrême Max	Min	Pluie en millim.	Pluie du 20 au 26 Mars (millim.)	Pluie du 1er Sept. au 26 Mars (millim.)	PHÉNOMÈNES
Littoral														
Nemours	4	22.2	+1.0	11.8	-3.0	S 2	nuag.	Agitée	17	9				
Beni Saf	3													
Oran	53	20.6	+1.6	13.8	-2.0	SW 2	clair	Agitée	23	13				
Mostaganem	24													
Tenes	39	17.7	+1.2	13.4	-1.4	SSW 4	clair	Agitée	19	15			179	
Blida	267	18.3	+1.0	16.0	-1.0	SW 2	beau		25	14		4.2	534	
Bouzaréa	344	16.2	+2.8	14.0	-0.3	SW 5	clair		18	13			520	
Alger	59	17.4	+2.4	15.8	-0.3	W 3	d	Agitée	22	15			547	
Maison Carrée	48	18.1	+3.1	15.5	-1.5	SW 1	d		24	12		1.2		
Bougie Carlon		16.5	+2.7	19.0	+5.0	NW 4	beau	Agitée	21			2.0		
Philippeville	43	14.9	+2.7	17.0	-1.2	SW 2	clair	Belle	21	12			306	
Cap de Garde	1[illegible]	16.6	+5.9	17.0	0.0	N 2	d	Houleuse	20	13				
La Calle		"	"	16.5	-1.1	SSE 1	d	Agitée	20	13			638	
Bizerte														
Tunis		14.6	+5.7	14.3	-1.3	W 2	clair		21	12	gtes	0.5	192	gouttes hier
Sfax		13.9	+4.8	13.8	-0.2	SW 2	d	Agitée	26	14		1.0	111	
Tell et Hautes Plaines														
Oudjda	5[illegible]	20.2	-0.5	13.0	+1.0	SW 1	beau		25	8				
Tlemcen	9[illegible]	18.7	-1.8	16.2	+2.5	SW 1	clair		19	8			303	
Sidi Bel Abbès	4[illegible]	19.7	-0.6	15.8	0.0	SW 1	d		21	5			228	
Saïda	5[illegible]			11.8	+1.8	S 1	d		24	7			285	
Mascara	5[illegible]	19.9	+0.9	12.6	-0.4	calme	d		22	9			271	
Relizane				14.3	-1.2	SW 3	d		24	9				
Orléansville	112	"	"						24	12		1.0		coups de vent et W hier
Tiaret	1021	19.8	+1.0	12.0	-2.7	SW 1	clair		19	7			577	
Vialar	8[illegible]	19.3	+0.8	10.9	+2.1	W 1	d		19	5		1.0	304	
Médéa	9[illegible]	20.2	+1.7	11.0	0.0	NW 4	clair		19	8		7.0	824	
Aumale	90	"	"	9.0	0.0	SE 1	d		19	8				
Fort National	94[illegible]	18.2	+2.7	10.0	-0.6	NSW 3	clair		11	9		2.0		
Tizi Ouzou	292	15.3	0.0	14.0	-3.0	SW 1	d		23	12			696	
Bordj Bou Arréridj	9[illegible]	18.1	+3.9	8.9	-2.0	calme	d		23	6		3.0		
Setif	1059	17.1	+2.1	11.0	+2.2	NNW 2	d		20	7		7.9	280	
Batna	1094	19.2	+5.3	11.1	-1.7	NSW 1	d		22	9		0.4		
Constantine	6[illegible]													
Gaetna	20	15.9	+6.0	14.2	-3.2	calme	clair		22	9			481	
Tebessa	9[illegible]	17.3	+3.4	15.0	+3.0	calme	clair		"	9				
Steppe et Hts Sahara														
El Aricha	1[illegible]													
Ain Sefra	1057	23.8	+1.3	8.0	-2.0	NW 1	clair		"	5				
Mecheria	1100	24.0	+0.2	11.0	+0.9	calme	d		22	2			207	
Geryville	1[illegible]	21.4	+1.3	8.7	-0.8	ENE 3	d		21	2				
Aflou	1420	22.7	+0.5	11.0	+2.0	SW 1	d		20	9				
Djelfa	1140	21.7	+0.1	11.8	+3.0	W 3	clair		20	"		3.2	179	
Bou Saada	5[illegible]													
M'sila	4[illegible]													
Barika	4[illegible]	15.9	+2.1	18.0	+0.9	N 1	clair		"	11		4.4		
Colomb Béchar	7[illegible]	17.5	-0.6	13.0	-1.0	N 1	clair		21	9				
Laghouat	75[illegible]	21.1		13.0		NW 2	clair		27	10			15	
Biskra	12[illegible]	17.4	+1.3	20.0	+2.0	NW 3	d		27	17		11.9	77	
Touggourt	6[illegible]	18.5	+2.3	17.9	+1.3	SW 1	d		28	13			44	
El Oued	7[illegible]			17.9	-0.1	NW 2	d		28	14			19	
Tozeur	5[illegible]	16.6	+3.7	14.0	-2.2	calme	beau		18	13			11	
Ghardaïa	52[illegible]													
Ouargla	15[illegible]	18.6	+1.7	16.0	-2.0	NNE 1	clair		29	12				
El Golea	394													
Beni Abbès	5[illegible]	16.1	+0.6	13.0	+1.0	ENE 1	nuag.		34	14				
Timimoun	2[illegible]	18.7	-1.2	17.0	+2.0	SE 3	clair		"	15				
Adrar		"	"	16.0	+4.0	E 1	nuag.		"	12				
In Salah														
Pte Flatters														
Pte Polignac														
Djanet		"	"	18.0	+4.0	calme	clair		"	15				
Tamanrasset														
Rabat														

Températures extrêmes

Stations	Max	Min
Paris	14	5
Nice	17	10
Biarritz	"	"
Strasbourg	"	"

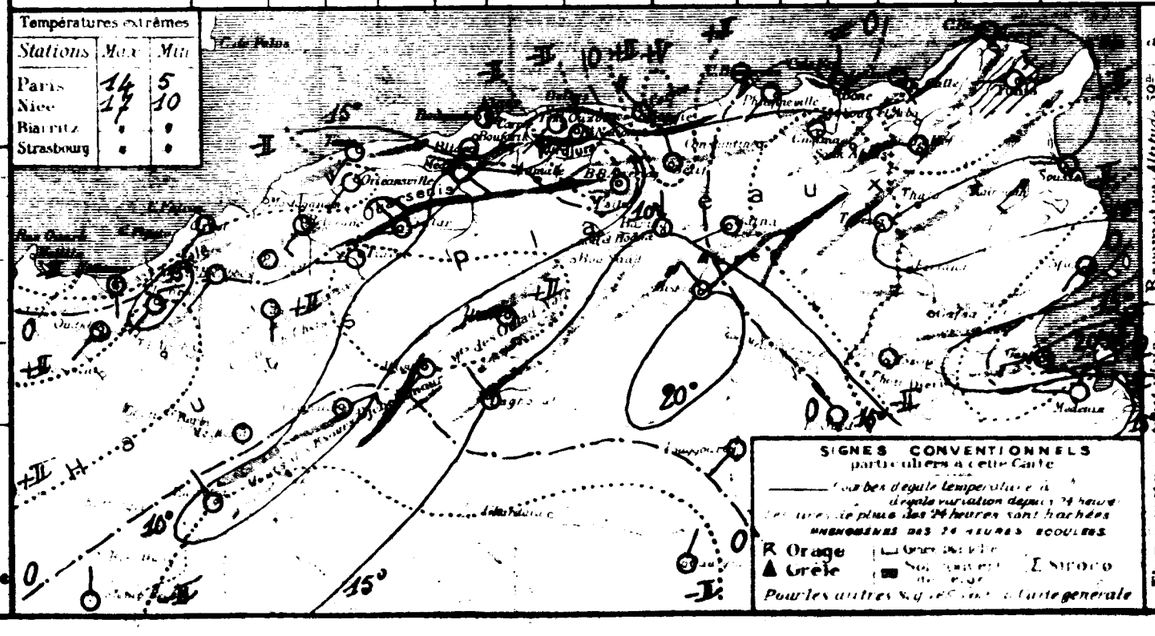

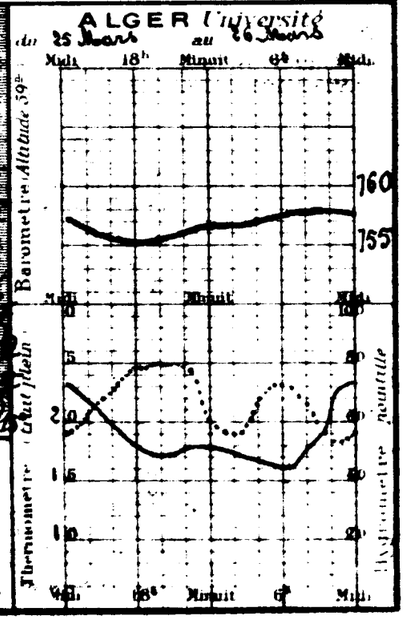

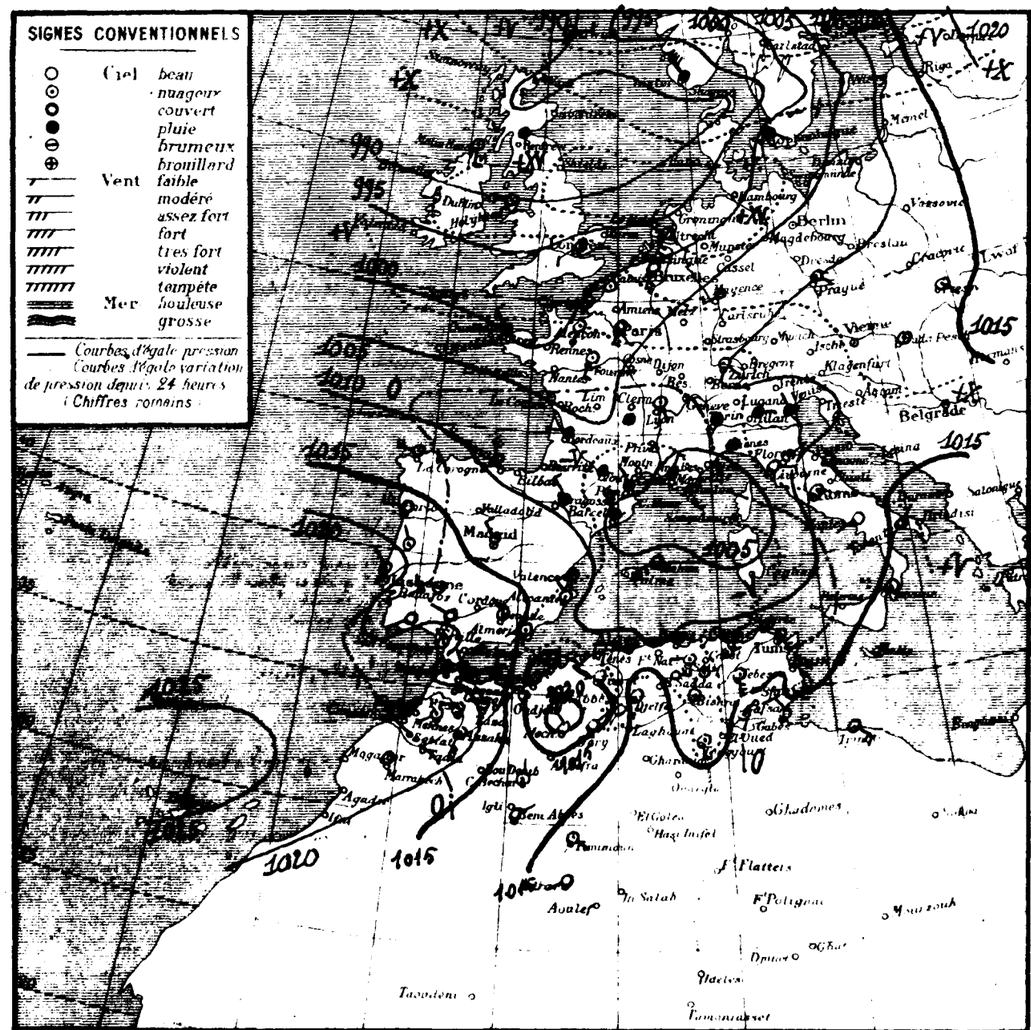

Situation générale et situation en Algérie: Aire dépressionnaire Nord-Ouest-Europe à Bassin méditerranéen-Nord Algérie-Tunisie (Aberdeen 987)-Marignane 1004-Tizi Ouzou 1010mm. Pressions élevées Nord-Est Europe (Sortavala 1029mm) Ouest-Maroc (Ténérife 1025mm). Temps en Algérie à 7 heures: ciel nuageux avec éclaircies-Vents d'entre Sud et Ouest modérés.
Mer houleuse à Bénés, belle ou agitée ailleurs

Probabilité (valable pour le 27 au 28 Midi - Manque barométrique: Ouest et Centre Bassin méditerranéen-Maroc-Algérie-Baisse: Est Bassin-Tunisie-En Algérie: Temps très nuageux ou couvert avec averses-Vents de Sud-Ouest à Nord-Ouest forts ou très forts. Température en baisse.

	ORAN	ALGER	CONSTANTINE
Littoral et Tell	Très nuageux avec averses Vents de Sud-Ouest à Nord-Ouest forts ou très forts	Très nuageux avec averses Vents de Sud-Ouest à Nord-Ouest forts ou très forts	Très nuageux avec averses Vents de Sud-Ouest à Nord-Ouest forts ou très forts
Hauts Plateaux	Très nuageux avec averses Vents de Sud-Ouest à Nord-Ouest forts ou très forts	Très nuageux avec averses Vents de Sud-Ouest à Nord-Ouest forts ou très forts	Très nuageux avec averses Vents de Sud-Ouest à Nord-Ouest forts ou très forts
Sahara	Très nuageux Vents d'Est à Ouest forts Sud forts ou très forts	Très nuageux au Nord Vents de Nord à Est forts ou très forts	Très nuageux au Nord Vents de Nord à Nord-Ouest forts ou très forts

AVIS AUX PORTS: Golfe du Lion — Vents de Nord-Ouest très forts
Baléares, Oran, Alger, Bizerte — Vents de Sud-Ouest à Nord-Ouest forts ou très forts

VENTS EN ALTITUDE: Ouest Algérie — Sahara; Est Algérie — Sahara

Avis aux Agriculteurs

Stations	Pression à 0° au niveau de la mer	diff. en 24h	Température de l'air	diff. en 24h	Vent Direction et force de 0 à 9	État du Ciel	État de la Mer	Dans les 24 heures Température max	min	Pluie en millim.	Pluie du 30 au 27 Mars (millim.)	Pluie du 1er Sept. au 30 Mars (millim.)	PHÉNOMÈNES
Littoral													
Nemours	[illegible]	-3.3	14.4	+2.6	SW 1	couvert	agitée	16	10				
Beni-Saf	[illegible]												
Oran	[illegible]	-4.4	17.2	+3.4	SW 4	nuageux	belle	22	14				
Mostaganem	[illegible]	-5.9	15.8	-2.6	N 4	couvert	houleuse	20	13				
Tenès	[illegible]	-6.8	14.8	+1.4	SW 6	clair	houleuse	18	13			179	
Blida	267	12.7	-5.6	19.0	+3.0	SW 4	très nuageux	22	15	4.2		624	
Bouzaréa	344	10.7	-5.5	16.6	+0.6	SW 4	couvert	20	13			520	
Alger	59	11.3	-6.1	17.0	+1.2	WSW 4	très nuageux	24	13			547	
Maison Carrée	48										1.2		
Bougie C. Carbon	9	11.0	-5.5	17.0	-1.0	W 2	nuageux	belle	14		2.0		
Philippeville	47	10.1	-4.8	16.2	-0.8	SW 1	très nuageux	belle	12			806	
Cap de Garde	161	10.7	-5.9	19.0	+2.0	S 3	très nuageux	belle	14				nuit sirocco
La Calle	10	"	"	19.0	+2.5	NE 1	très nuageux	calme	13			638	
Bizerte	9												
Tunis	36	11.7	-2.9	18.6	+4.3	SSW 4	couvert		12	0.3		192	
Sfax	8	13.4	-0.5	15.0	+1.2	calme	clair	agitée	15	1.0		141	
Tell et Hautes Plaines													
Oudjda	580	16.9	-3.3	12.0	-1.0	NW 3	couvert	26	8			303	
Tlemcen	806											288	
Sidi Bel-Abbès	478											283	
Saïda	860			11.0	-0.8	N 1	couvert	25	8			271	
Mascara	590	16.9	-3.0	12.0	-0.6	W 1	clair	23	10				
Relizane	73			13.9	-0.4	WSW 4	couvert	24	11				
Orléansville	112	14.5	-5.3	12.1	+0.1	S 1	clair	24	11	1.0			
Tiaret	1023	14.9	-4.4	11.3	+0.2	WSW 1	beau	20	10			317	
Vialar	889	18.5	-3.7	12.0	+1.0	NW 3	couvert			1.0		504	
Médéa	935	"	"	10.4	+1.4	W 3	couvert	20	8	7.0		834	
Aumale	905									2.0			
Fort-National	942												
Tizi-Ouzou	222	09.9	-3.4	15.9	+1.9	E 1	couvert	25	10			696	
Bordj-Bou-Arréridj	915	10.7	-7.4	14.6	+3.7	calme	beau	24	10	5.0			
Sétif	1079	10.7	-6.4	14.3	+3.3	W 2	couvert	22	7	0.6		230	
Batna	1044	12.9	-6.9	15.8	+2.7	calme	couvert	22	7	0.5			
Constantine	660												
Guelma	208	13.3	-2.6	11.3	-2.9	calme	couvert	23	8			421	
Tébessa	863	12.5	-4.8	13.0	+3.0	S 5	nuageux	22	11				
Steppe et Hts-Sahara													
El Aricha	1253												
Aïn-Sefra	1075	20.2	-4.7	12.2	+1.2	NW 4	beau	24	7			107	
Mécheria	1167	16.6	-4.9	8.9	+0.2	NE 3	couvert	24	3				
Géryville	1320	14.9	-7.3	14.5	+5.3	SW 1	clair	23	10				
Aflou	1428	17.5	-5.8	10.0	-1.8	calme	beau	23	5	3.2		179	
Djelfa	1160												
Bou Saâda	550												
M'sila	436												
Barika	484	14.4	-4.5	16.5	+1.5	E 5	clair	25	10	4.4			
Colomb Béchar	269	13.5	-4.0	13.0	+1.0	N 1	couvert	21	11				
Laghouat	731											15	
Biskra	125	11.9	-5.5	18.0	-2.0	N 2	nuageux	29	15	14.9		77	
Touggourt	69	13.4	-5.1	17.0	-0.9	S 3	d	27	14			44	
El Oued	70											19	
Tozeur	30	10.7	-0.1	14.5	-0.5	NE 2	nuageux	29	12				
Ghardaïa	526											11	
Ouargla	157												
Sahara													
El Goléa	394												
Beni-Abbès	497	12.6	-3.5	10.0	+1.0	NE 1	couvert	31	14				
Timimoun	294	13.3	-3.4	17.0	0.0	SE 2	couvert	-	16				
Adrar		"	"	12.0	-2.0	SW 1	couvert	-	18				
In Salah													
Fort Flatters													
Fort Polignac													
Djanet													
Tamanrasset													
Rabat													

Stations	Max	Min
Paris	13	5
Nice	20	7
Biarritz	"	"
Strasbourg	"	"

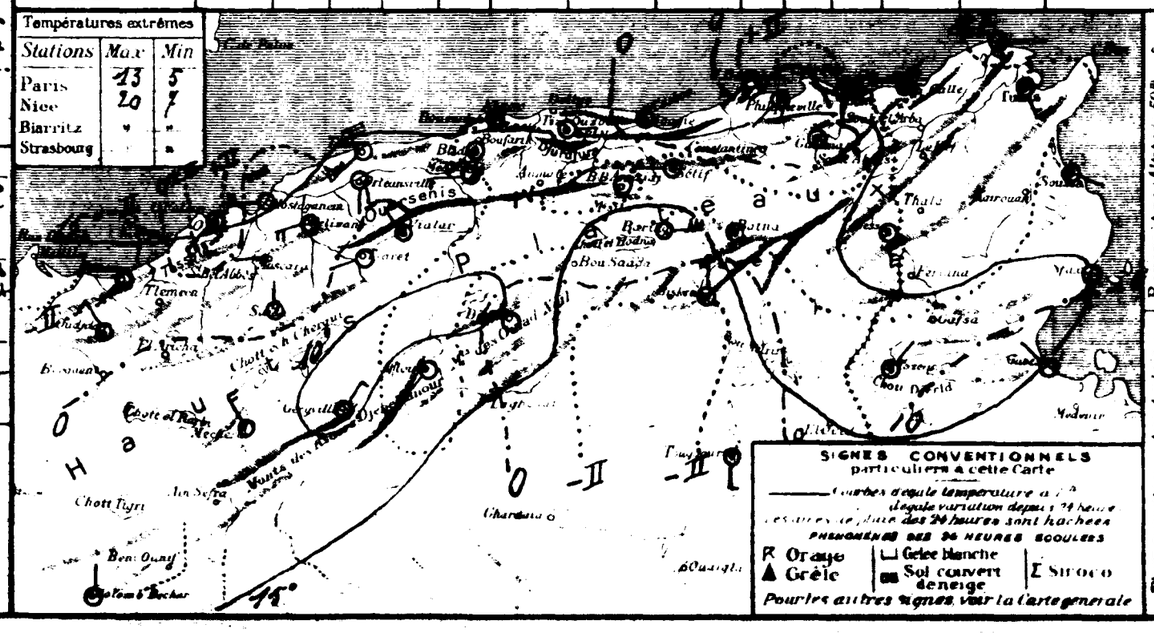

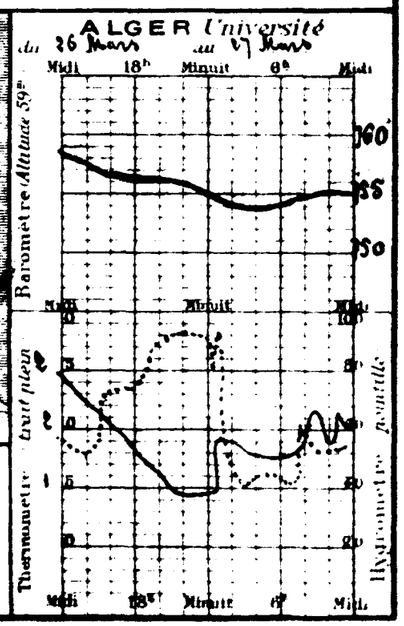

Année N° 86 — BULLETIN METEOROLOGIQUE DE L'ALGERIE — Lundi 28 Mars 1927 — 7 h. Matin

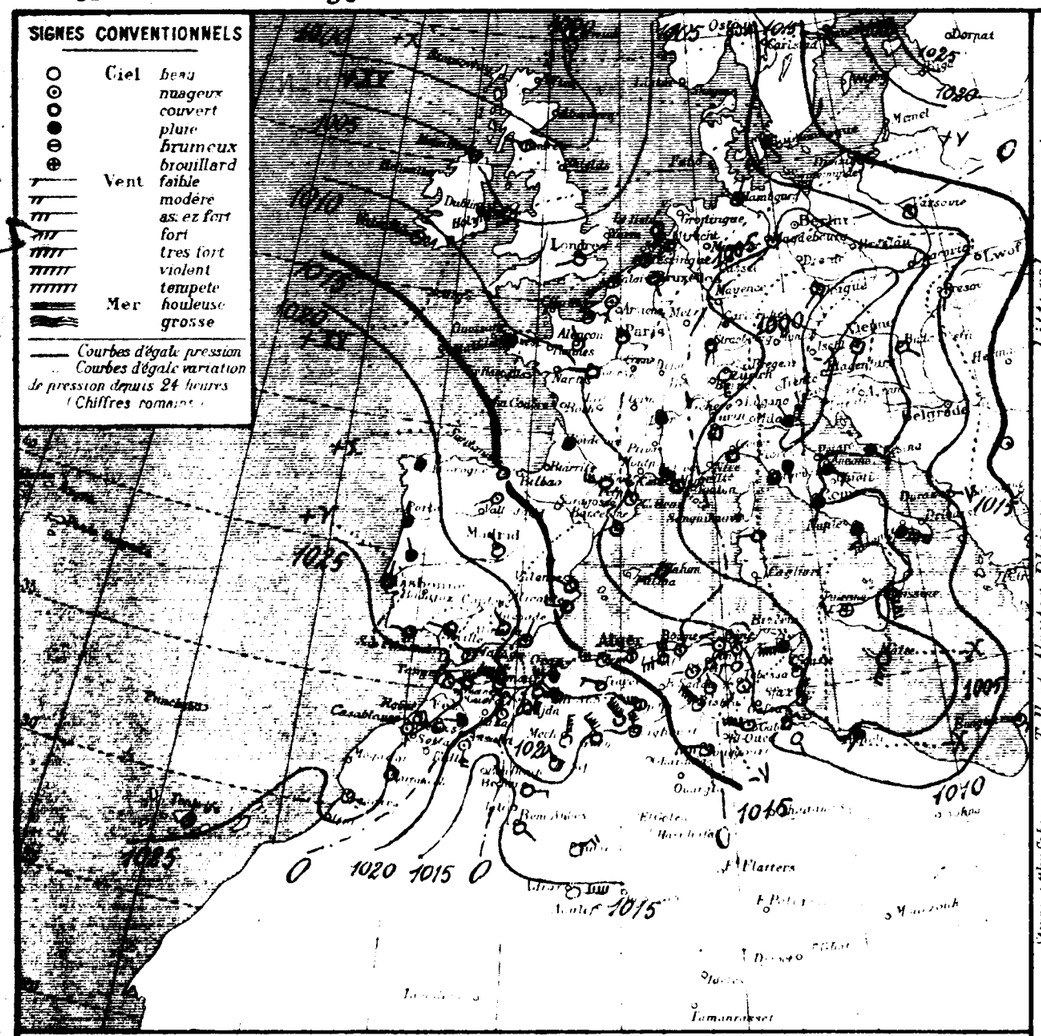

STATIONS	Altitude en mètres	Pression à 0° et au niveau de la mer: Observation	Pression: diff. en 24 h.	Température de l'air: Observation	Température: diff. en 24 h.	Vent: Direction et force de 0 à 9	Etat du Ciel	Etat de la Mer	Dans les 24 heures: Températures extrêmes max	Température min.	Pluie en millim.	Pluie du 20 au 26 Mars millim.	Pluie du 1er Sept. au 26 Mars millim.	PHÉNOMÈNES
Littoral														
Nemours	4	21.1	+2.2	14.6	-2.8	SW 6	couvert	houleuse	-	10	4.0	4.0		1h pluie
Beni Saf	3													
Oran	53	17.9	+1.7	15.4	-3.8	W 5	pluie	houleuse	18	12	1.0	1.0		Pluie
Mostaganem	26													
Tenes	59	14.3	+3.4	14.7	-3.1	W 5	brumeux	houleuse	16	11			179	
Blida	267	15.0	+2.3	10.0	-9.0	SW 3	couvert		21	8	20.8	25.0	634	Pluie hier et la nuit
Bouzareah	344	11.8	+1.1	9.9	-4.7	NNW 3	brumeux		17	6	3.1	3.1	520	10.17h gouttes; 21h pluie; 23h45 orage local
Alger	59	13.7	+3.4	16.8	-6.2	NNW 1	d	agitée	24	8	3.6	3.6	547	Pluie depuis minuit et 22-23h pluie; 4h45 orage
Maison Carrée	48	15.4	-	9.9	-	SW 2	brumeux		22	8	2.0	3.2		Pluie la nuit
Bougie Carlon	9	14.1	+0.1	12.6	-6.0	W 5	brumeux	agitée	24	12				
Philippeville	47	09.3	-0.2	11.3	-4.9	W 2	nuageux	houleuse	22	8	10.8	10.0	806	Pluie la nuit
Cap de Garde	161	10.9	+0.3	10.0	-9.6	W 4	d	houleuse	24	8	8.5	8.5		18-23h pluie
La Calle	10	-		10.0	-9.0	W 3	nuageux	agitée	27	9	5.0	5.0	838	2-5h pluie
Bizerte	9													
Tunis	66	08.1	-3.6	14.1	-7.5	W 7	pluie		27	11	gtte	0.3	192	gouttes ce matin
Sfax	3	04.7	-8.7	14.0	-1.0	N 4	nuageux	agitée	-	11		1.0	111	
Tell et Hautes Plaines														
Ouidda	520	21.9	+5.0	7.0	-5.0	SW 2	couvert		16	5	3.4	3.4		Pluie hier et la nuit
Tlemcen	806	21.3	-	5.2	-	W 7	d		15	4	13.0	13.0	305	Pluie
Sidi Bel Abbès	476	18.9	-	9.0	-	W 7	d		15	6	4.0	4.0	228	Pluie hier et la nuit
Saïda	900	-		5.2	-5.2	W 5	d		25	4	1.6	1.6	223	Pluie la nuit
Mascara	500	17.7	+0.8	7.6	-4.4	W 3	d		16	7	2.0	2.0	271	Pluie hier et la nuit
Relizane	7			10.1	-3.8	W 6	nuageux		19	6	13.3	13.3		Pluie
Orléansville	119	15.4	+2.9	8.7	-5.4	SW 2	couvert		18	9	5.0	6.0		Pluie hier et la nuit, orage, grêle
Tiaret	1050	17.0	+2.3	1.8	-9.3	NNW 3	d		16	1	15.7	15.7	377	vent violent; grêle et pluie la nuit
Vialar	951	15.7	-0.8	5.0	-7.0	NW 5	pluie		17	3	6.0	7.0	504	Pluie hier et la nuit
Médéa	900	-	-	2.5	-7.9	SW 1	couvert		14	1	18.0	25.0	554	Pluie et grêle la nuit
Aumale	[illegible]													
Fort National	142	13.4	-	2.6	-	WNW 5	couvert		16	2	5.0	7.0		Pluie hier
Tizi Ouzou	222	12.5	+3.6	7.5	-8.4	W 3	d		21	8	1.0	1.0	696	17-18h et 5-6h grêle, pluie
Bordj Bou Arréridj	911	11.7	+1.0	7.0	-9.6	NW 5	beau		22	4	1.0	4.0		Pluie
Setif	1079	15.0	+2.3	3.5	-10.3	W 2	nuageux		21	4	1.5	9.4	280	Pluie la nuit
Batna	1054	11.8	-1.1	5.9	-7.9	NNW 2	beau		21	5		0.4		
Constantine	640			7.1		NE 1	clair		-	5	1.1	1.1		Pluie hier
Guelma	264	12.2	-1.1	10.8	-1.1	W 3	beau		23	7	8.2	8.2	421	10 à 15h pluie; neige sur les hauteurs
Tebessa	863	12.6	+0.1	6.0	-12.0	calme	brumeux		-	4				
Sahara														
El Aricha	[illegible]													
Aïn Sefra	1075	22.3		5.0		NW 1	couvert			3				
Méchéria	1167	20.6	+0.4	3.3	-8.6	N 7	beau		17	3			207	coups de vent violents hier et la nuit
Géryville	1220	18.6	+2.0	1.9	-7.0	NW 7	couvert		18	1	gtte			19h gouttes et flocons de neige
Aflou	1426	20.9	+6.7	2.0	-12.5	NW 3	d		17	0				
Djelfa	1160	18.3	+1.0	2.5	-7.5	W 6	brumeux		18	3		3.2	3	
Bou Saada	550													
M'Sila	466													
Biskra	184	15.0	+1.6	8.0	-8.5	ESE 6	clair		15	5		4.4		
Colomb Béchar	769	18.1	+1.6	13.0	0.0	SE 2	brumeux		-	10				
Laghouat	751	20.1	-	8.0	-	NNW 6	brumeux		-	7			15	
Biskra	125	18.3	+0.6	12.0	-6.0	NNW 7	d		28	10			77	
Touggourt	69	14.6	+1.2	13.7	-3.3	W 7	nuageux		35	11			44	10-18h et depuis 21h,20 vent de sable
El Oued	70												19	
Tozeur	50	10.3	-6.4	15.3	-1.0	W 7	brumeux		34	11				
Ghardaïa	526												11	
Ouargla	157													
El Golea	394													
Beni Abbès	497	18.3	+2.9	14.0	-3.0	SE 2	brumeux		-	10				
Timimoun	294	18.3	+2.9	14.0	-3.0	NE 4	couvert		-	13				
Adrar		-	-	15.0	-3.0	E 7	clair		-	14				
In Salah														
Pt Flatters														
Fort Polignac														
Djanet														
Tamanrasset														
Rabat														

Situation générale et situation en Algérie Aire dépressionnaire: Nord et centre Europe - Méditerranée Est Afrique du Nord (Vienne 999 - Vienne 1000 - Skopje 1005mm) - Pressions élevées: Nord-Est et Sud-Ouest Europe (Helsingfors 1028 - Lisbonne 1025mm) Ouest Afrique du Nord (Agadir 1027mm). Temps en Algérie à 7 heures: ciel très nuageux ou couvert avec pluies au centre et à l'Ouest - Nuageux à l'Est - Vents du secteur Ouest forts ou très forts - Il a plu ou grêlé hier et cette nuit sur presque tout le réseau et des orages ont éclaté cette nuit à Orléansville à Alger.
Mer houleuse à Nemours à Bougie et au Cap de Garde, agitée ailleurs.

Probabilité valable pour le 28 au 29 au Midi - Hausse barométrique: Nord et Ouest bassin méditerranéen - Maroc - Algérie - Baisse: Sud-Est bassin - Tunisie - En Algérie, à l'Ouest: temps très nuageux avec quelques éclaircies et averses - Vents d'Ouest à Nord-Ouest très forts à assez forts - A l'Est: temps très nuageux ou couvert avec averses - Vents d'Ouest à Nord-Ouest très forts - Température stationnaire.

	ORAN	ALGER	CONSTANTINE
Littoral et Tell	Très nuageux - Quelques éclaircies et averses - Vents d'Ouest à Nord-Ouest très forts à assez forts	Très nuageux - Quelques éclaircies et averses - Vents d'Ouest à Nord-Ouest très forts à assez forts	Très nuageux ou couvert averses - Vents d'Ouest à Nord-Ouest très forts
Hauts Plateaux	Très nuageux - Quelques éclaircies et averses - Vents d'Ouest à Nord-Ouest très forts à assez forts	Très nuageux - Quelques éclaircies et averses - Vents d'Ouest à Nord-Ouest très forts à assez forts	Très nuageux ou couvert averses - Vents d'Ouest à Nord-Ouest très forts
Sahara	Très nuageux au Nord Vents du secteur Est assez forts ou forts	Très nuageux au Nord Vents de Nord à Est assez forts ou forts	Très nuageux - averses au Nord - Vents d'Ouest à Sud-Ouest très forts

AVIS AUX PORTS
- Golfe du Lion: Temps de Nord-Ouest
- Baléares: Vents d'Ouest à Nord-Ouest très forts
- Oran, Alger, Bizerte: Vents d'Ouest à Nord-Ouest très forts à assez forts

VENTS EN ALTITUDE
- Ouest Algérie: Ouest à Nord-Ouest 10 à 15m
- " Sahara: secteur Nord 10 à 15m
- Est Algérie: Nord-Ouest 15 à 30m
- " Sahara

Bulletin météorologique du 29 au 30 Mars Midi: temps nuageux avec éclaircies à l'Ouest, très nuageux avec averses à l'Est. Vents de secteur variables à l'Ouest, de Nord-Ouest forts à l'Est. Température en hausse sur l'Ouest.

Températures extrêmes

Stations	Max	Min
Paris	14	5
Nice	13	5
Biarritz	•	•
Strasbourg	•	•

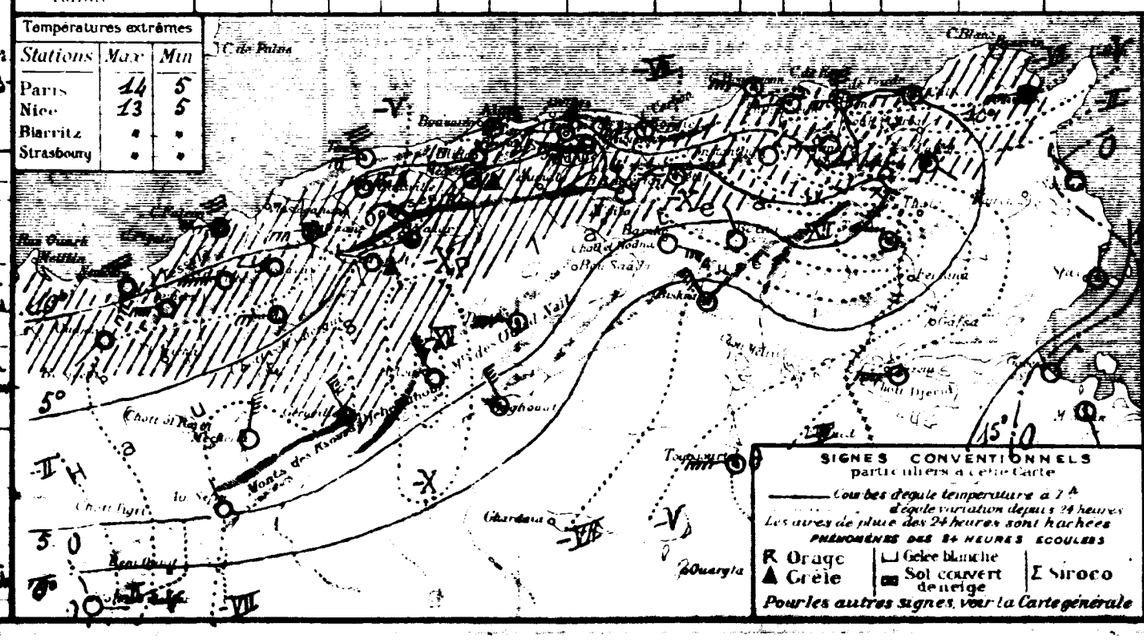

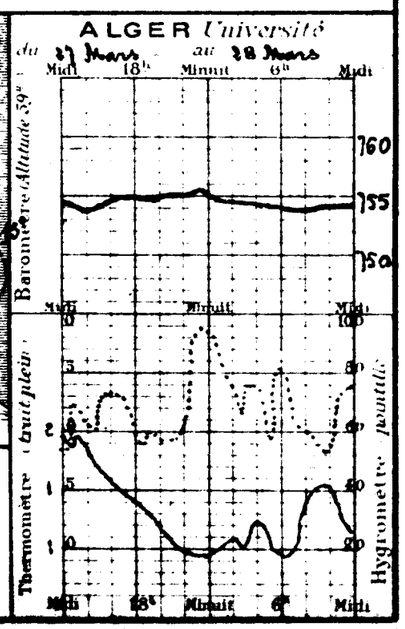

Année N° — BULLETIN MÉTÉOROLOGIQUE DE L'ALGÉRIE

Mardi 29 Mars 1927. 7h. Matin



STATIONS	Altitude en mètres	Observation de 7 heures du matin: Pression à 0° au niveau de la mer — Observation	Diff. en 24h	Température de l'air — Observation	Diff. en 24h	Vent — Direction et force (0 à 5)	État du Ciel	État de la Mer	Dans les 24 heures: Températures extrêmes — Max	Min	Pluie en 24 heures	Pluie du 20 au 29 Mars (millim.)	Pluie du 1er Sept. au 29 Mars (millim.)	PHÉNOMÈNES
Littoral														
Nemours	4	24.5	+5.4	13.3	+1.7	SW 5	Couvert	Agitée	14	10		4.0		
Beni-Saf	3													
Oran	53	22.2	+4.3	14.1	+0.7	SW 3	couvert	Agitée	17	13		1.0		
Mostaganem	26	19.1	+2.9	15.2	+3.0	NW 4	Beau	Houleuse	18	12				
Tenes	59	18.6	+4.3	12.4	+0.7	N 4	clair	Houleuse	14	10			179	
Blida	267	19.5	+4.5	10.0	0.0	NW 3	Couvert		12	7	8.2	33.2	634	Pluie hier
Bouzaréa	344											3.1	520	
Alger	59	17.7	+4.0	12.2	+3.0	NNW 3	Couvert	Agitée	15	7	10,6	14.2	547	Pluie, grêle hier à la nuit; 21h.30 vif orage, grêle, pluie
Maison-Carrée	48											3.2		
Bougie	9													
Philippeville	47	14.1	+4.8	8.4	-2.0	SW 2	pluie	Belle	16	6	7.0	17.0	806	Pluie dans la soirée et ce matin
Cap de Garde	161	15.4	+4.2	7.0	-3.0	W 4	id	Houleuse	17	5	0.2	3.7		Pluie hier
La Calle	10	"	"	9.2	-0.8	NW 4	couvert	Houleuse	16	7	7.0	12.0	838	12h et la nuit pluie
Bizerte	9													
Tunis	36	11.3	+3.2	7.8	-3.5	W 2	pluie		17	6	0.3	0.6	192	Pluie ce matin
Sfax	8	09.9	+5.2	9.2	-4.8	N 2	Couvert	Calme	25	9		1.0	141	
Tell et Hautes Plaines														
Oudjda	580	24.7	+2.8	8.0	+1.0	SW 1	couvert		15	5		3.4		
Tlemcen	806	24.3	+3.0	7.2	+2.0	W 5	Couvert		9	2		13.0	303	
Sidi Bel Abbes	476	22.6	+3.7	8.6	-0.4	W 3	couvert		12	5	2.6	6.6	328	Pluie hier
Saida	860	"	"	5.2	+0.6	W 3	Couvert		10	4	3.2	5.4	283	Pluie hier
Mascara	590	22.3	+4.6	4.8	-2.2	W 2	id		11	5		2.0	271	
Relizane	73	"	"	10.5	+0.4	W 5	Beau		15	8		13.3		
Orléansville	112	20.3	+4.9	7.5	-1.2	NW 1	clair		14	7	2.0	8.0		Pluie hier matin
Tiaret	1023	21.4	+4.4	4.2	+2.4	WNW 2	couvert		6	0	24.2	37.5	577	Pluie et eau de fonte de neige hier
Vialar	889	19.8	+4.3	7.0	+2.0	NW 4	Couvert		7	3	9.0	16.0	304	14-16h neige et pluie
Médéa	935	"	"	5.2	+2.7	NW 2	couvert		7	2	11.0	36.0	884	Pluie
Aumale	905			6.0	"	NW 4	pluie		7	3	10.0	10.0		Pluie hier à la grêle; 7h neige sur les hauteurs
Fort-National	942	18.1	+5.7	4.0	+1.4	WSW 5	Couvert		4	0	13.5	25.5		Pluie neige grêle hier à la nuit; eau de fonte
Tizi-Ouzou	222	16.7	+4.2	9.1	+1.6	SW 2	id		10	6	12.0	13.0	696	7-17h grêle, pluie; orage la nuit
Bordj Bou Arréridj	915	17.1	+5.4	2.1	-3.9	W 5	couvert		9	0	2.0	6.0		Pluie
Setif	1079	17.1	+4.7	1.8	-2.5	NW 3	neige		7	-1	3.6	12.0	280	Pluie et neige hier à la nuit
Batna	1044	17.1	+4.5	2.3	-3.1	NW 5	couvert		12	2	2.0	2.4		13-14h grêle et pluie; 18h grêle
Constantine	660	"	"	3.3	-4.3	SW 1	Couvert			1	5.7	6.8		Pluie ce matin
Guelma	268	15.4	+5.2	6.2	-3.4	W 3	id		11	5		8.2	424	
Tebessa	860	15.7	+4.3	4.0	-2.0	NW 6	id		12	1	0.6	0.6		17-22h pluie
Steppe et Atlas Sahariens														
El-Aricha	1253													
Ain-Sefra	1073													
Mécheria	1167	23.5	+2.9	3.8	0.0	NW 6	Beau		12	3			207	y a 17h tempête de sable
Géryville	1320	22.3	+3.7	2.0	+0.1	WNW 4	clair		9	-2	Gelée			gelée hier
Aflou	1428	27.5	+6.6	1.0	-1.0	NW 5	couvert		7	-2				Neige dans la nuit
Djelfa	1160	21.3	+3.0	2.1	-0.4	W 5	couvert		7	"	3.0	6.2	179	Pluie hier
Bou Saada	530													
M'sila	486													
Bartka	484	"	"	6.0	-2.0	W 2	clair		14	3	2.0	6.4		Pluie
Sahara														
Colomb-Béchar	769	21.7	+5.6	11.0	-2.0	NW 1	clair		"	"				
Laghouat	751	22.5	+2.4	8.0	0.0	NNW 3	couvert		14	4			13	
Biskra	125	27.4	+4.9	9.0	-3.0	NW 3	id		18	7		11.9	77	
Touggourt	69	29.0	+4.4	10.0	-3.7	W 4	Beau		24	5			44	Jusqu'à 22h.30 tempête de sable
El Oued	70	"	"	10.2	-5.6	NW 3	clair		21	7			19	7 à 8h tempête de sable
Tozeur	50													
Ghardaia	326												11	
Ouargla	157													
El-Goléa	394													
Beni-Abbès	487	21.1	+5.6	10.0	-1.0	NE 2	clair		"	10				
Timimoun	294	22.3	+4.2	11.0	-3.0	NE 4	id		"	10				
Adrar		"	"	"	"	E 1	Beau		"	"				
In-Salah														
Ft Flatters														
Ft Polignac														
Djanet														
Tamanrasset														
Rabat														

Situation générale et situation en Algérie — Aire dépressionnaire: Nord-Ouest à Sud-Est Europe-centre et Est Méditerranée (Westmanoër 988 - Bodmuato 1002 mb). Pressions élevées: Nord-Est et Sud-Ouest Europe (Stockholm - San Fernando 102[illegible]). Ouest Afrique du Nord (Alger 1027 mb).

Temps en Algérie à 7 heures: ciel très nuageux ou couvert avec averses à l'Est. Vents du secteur Ouest assez forts ou forts - Si la pluie, grêle ou neige sur le centre et l'Est du Littoral et des Hauts-Plateaux et des orages ont éclaté cette nuit et Alger et Cap Bougaroni.

Mer houleuse à Cap Tenès, Cap Bougaroni, Cap de Garde et La Calle, agitée ailleurs.

Probabilité (valable pour la journée du 30 Mars) — Tendance barométrique: Nord-Ouest Bassin méditerranéen - Maroc - Hausse: Sud-Est Bassin - Algérie - Tunisie - En Algérie, à l'Ouest: Beau temps - Vents du secteur Ouest faibles ou modérés. A l'Est: temps très nuageux avec quelques averses s'éclaircissant par l'Ouest. Vents de Nord-Ouest à Ouest assez forts et modérés. Température en hausse.

G. L.

	ORAN	ALGER	CONSTANTINE
Littoral et Tell	Beau Temps. Vents du secteur Ouest faibles ou modérés	Beau temps. Vents du secteur Ouest faibles ou modérés	Très nuageux, quelques averses s'éclaircissant. Vents de Nord-Ouest à Ouest assez forts à modérés
Hauts Plateaux	Beau Temps. Vents du secteur Ouest faibles ou modérés	Beau temps. Vents du secteur Ouest faibles ou modérés	Très nuageux, quelques averses s'éclaircissant. Vents de Nord-Ouest à Ouest assez forts à modérés
Sahara	Beau Temps. Vents de Nord à Est modérés ou assez forts	Beau temps. Vents de Nord à Nord-Est modérés ou assez forts	Beau temps. Vents du secteur Nord modérés ou assez forts

AVIS AUX PORTS
- Golfe du Lion, Baléares: Vents de Nord-Ouest assez forts à Sud faibles
- Oran, Alger, Bizerte: Vents du secteur Ouest faibles ou modérés

VENTS EN ALTITUDE
- Ouest Algérie: Vents de Nord-Ouest à Ouest assez forts à modérés
- " Sahara: Secteur Ouest 3 à 10m
- Est Algérie: Secteur Nord 3 à 10m
- " Sahara: Nord-Ouest à Ouest 3 à 10m; secteur Nord 3 à 10m

A [illegible] Nord: Après éclaircie momentanée, temps se couvrant avec averses; vents de Nord-Ouest assez forts à forts - Température en hausse.

Températures extrêmes	Max	Min
Paris	"	"
Nice	"	"
Biarritz	"	"
Strasbourg	"	"

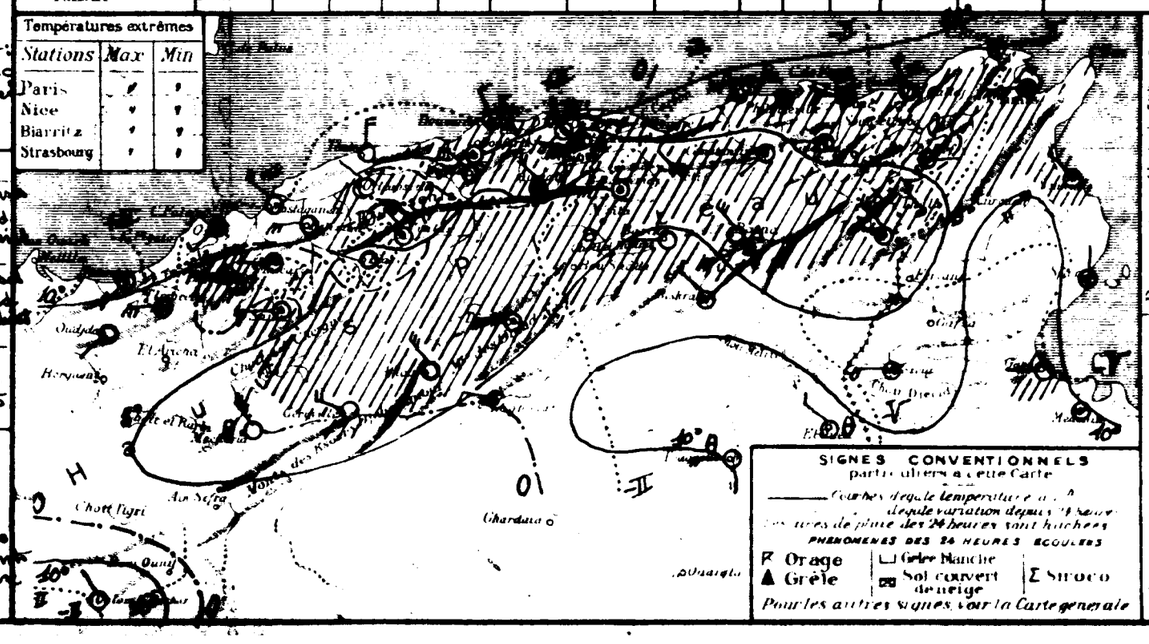

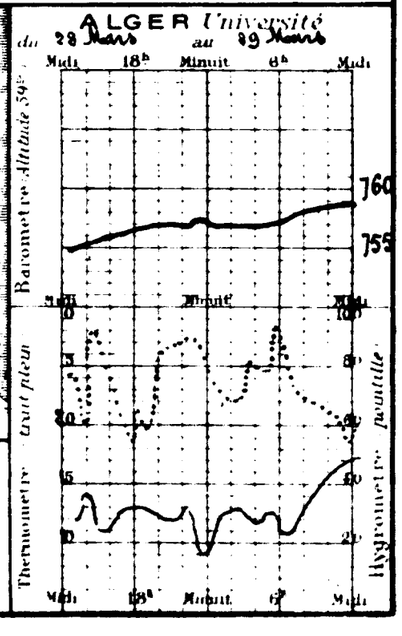

Année N° 89 — **BULLETIN MÉTÉOROLOGIQUE DE L'ALGÉRIE** — Mercredi 30 Mars 1927 — 7h. Matin

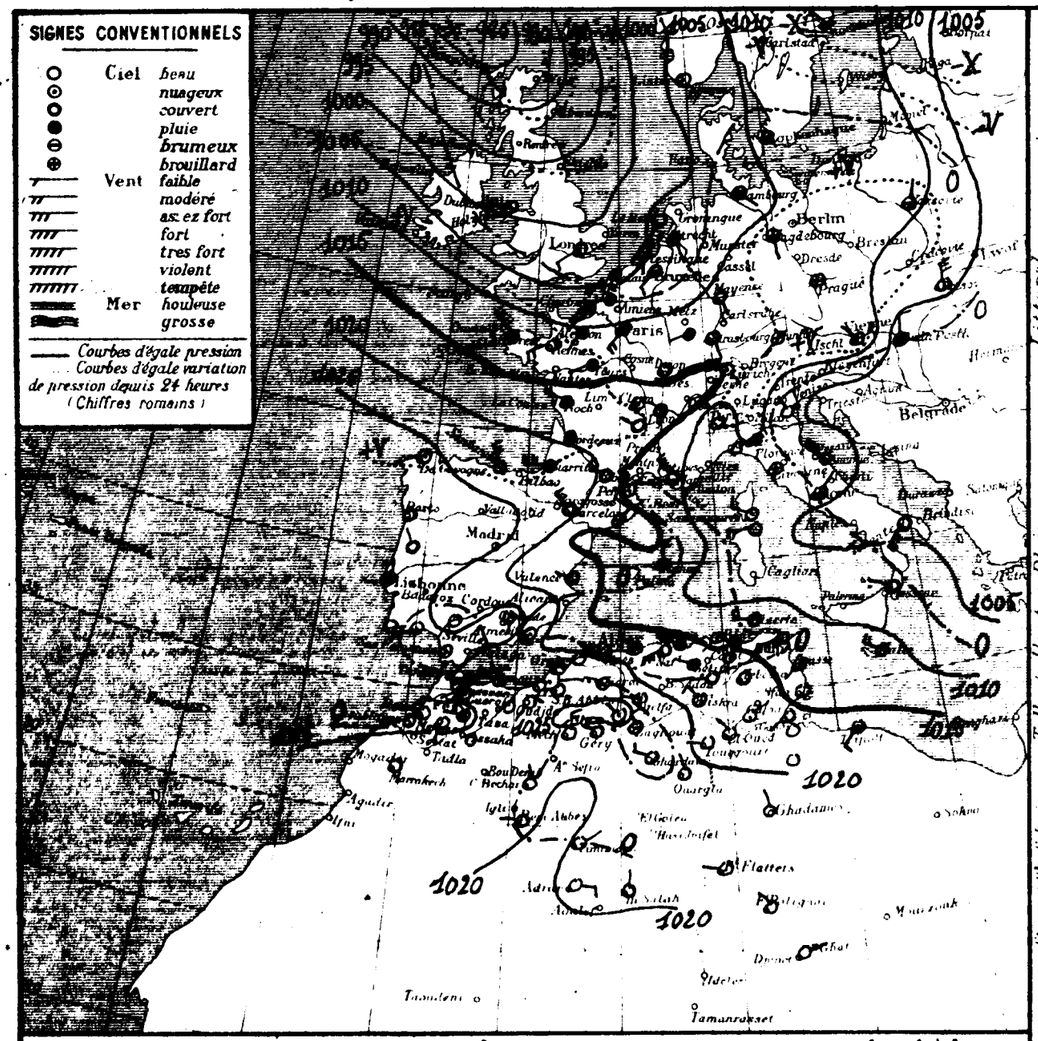

STATIONS	Altitude en mètres	Pression à 0° et au niveau de la mer: Observation	diff. en 24h.	Température de l'air: Observation	diff. en 24h.	Vent Direction et force de 0 à 9	Etat du Ciel	Etat de la Mer	Dans les 24 heures Températures extrêmes: max	min	Pluie en millim.	Pluie du 20 au 30 Mars (millim.)	Pluie du 1er Sept. au 30 Mars (millim.)	PHÉNOMÈNES
Littoral														
Nemours	4	24.6	+0.3	14.0	+0.7	SSW 3	Beau	Agitée	15	10		4.0		
Beni Saf	3													
Oran	53	21.9	-0.3	12.7	-1.4	S 2	clair	Belle	19	12		1.0		
Mostaganem	26	20.6	+1.5	16.0	+0.8	W 2	Beau	Agitée	18	12				
Tenes	59	17.3	-1.3	14.4	+3.2	W 6	5 nuag.	Houleuse	16	12			179	
Blida	267	19.3	-0.2	14.0	+4.0	WW 3	d		17	10		33.2	654	
Bouzareah	344	16.3	-0.7	12.4	+1.8	WNW 5	nuag.		14	10		9.4	520	Pluie du 28 (6h-3)
Alger	59	17.3	-0.4	14.5	+1.7	WNW 4	d	Houleuse	18	12		14.2	547	
Maison Carrée	48	17.8	"	14.3	"	SW 3	d		21	9				
Bougie Carlon	9	15.1	"	12.0	"	WNW 5	pluie	Houleuse	13	"	0.3	2.3		Pluie hier et la nuit
Philippeville	47	15.4	-0.7	11.8	+3.4	SW 2	5 nuag.	Agitée	16	6	1.0	12.0	806	Pluie ce matin
Cap de Garde	161	14.6	-0.5	12.0	+5.0	WSW 5	couvert	Houleuse	14	10	5.0	13.7		Pluie hier et la nuit
La Calle	10	"	"	10.7	+1.5	NW 4	d	Houleuse	14	9	7.0	19.0	638	Pluie la nuit; 4-5h orage, grêle
Bizerte	9													
Tunis	36	11.3	0.0	11.0	+3.8	WSW 2	couvert		14	8	1.3	1.9	192	Pluie
Mare	8	14.1	+4.8	9.2	0.0	calme	Beau	Agitée	23	8		1.0	111	
Hauts Plateaux														
Oudjda	580	23.9	-0.8	9.0	+1.0	SW 1	Beau		19	4		3.4		
Tlemcen	806	23.3	-1.0	10.8	+3.0	SW 4	clair		17	0		13.0	303	
Sidi Bel Abbes	476	23.3	-0.3	10.2	+1.6	W 3	d		15	4		6.6	228	
Saida	860	"	"	8.4	+3.6	W 1	d		14	6		5.4	283	
Mascara	590	22.1	-0.8	9.8	+5.0	calme	d		14	6		2.0	271	
Relizane	73	"	"	12.0	+2.4	WSW 1	Beau		18	9		13.3		
Orleansville	112	20.0	+0.6	7.8	+0.3	NE 1	nuag.		17	3		8.0		
Tiaret	1023	20.2	-1.2	7.7	+3.5	WNW 1	d		10	5		37.5	377	
Vialar	889	21.9	+2.1	8.0	+1.0	NW 3	nuag.		10	4		16.0	304	
Medea	935	"	"	8.0	-0.2	W 1	couvert		11	4		16.0	334	
Aumale	905	"	"	6.0	0.0	NW 3	pluie		11	6	gelée	10.0		gouttes ce matin
Fort National	942	16.9	-1.2	7.0	+3.0	WNW 5	couvert		10	5		22.5		
Tizi Ouzou	222	15.9	-1.8	12.8	+3.7	W 6	pluie		16	9	0.5	13.5	696	Pluie la nuit
Bordj Bou Areridj	915	16.7	-1.0	5.8	+3.7	SW 1	couvert		12	2	7.0	13.0		Pluie
Setif	1079	17.0	-0.7	3.3	+2.1	WNW 2	pluie		10	-1	14.6	16.8	280	Pluie et eau de fonte de neige la nuit
Batna	1044	17.0	-0.1	5.7	+2.9	W 2	couvert		11	3	0.2	8.6		8-9h neige
Constantine	660	"	"	3.5	+1.7	NE 2	d		"	5	1.5	3.3		Pluie hier
Guelma	268	16.6	+1.2	8.7	+1.0	S 1	d		15	8		8.2	481	
Tebessa	863	18.2	+3.5	5.0	+1.0	calme	d		10	1		0.6		
Steppe et Sahara														
El Aricha	1253													
Ain Sefra	1073													
Mecheria	1167	24.7	+1.2	8.9	+3.1	N 4	clair		13	6			207	
Geryville	1320	23.3	+1.2	3.3	+1.8	WNW 5	couvert		10	-1				
Aflou	1428	26.7	-0.8	4.0	+3.0	NW 1	5 nuag.		12	-1				
Djelfa	1160	23.4	+2.1	5.2	+1.1	W 3	nuag.		12	"		6.2	179	
Bou Saada	550													
Msila	486													
Biskra	484	"	"	8.6	+2.6	ESE 1	5 nuag.		15	5		6.4		
Colomb Bechar	769	21.7	0.0	14.0	+1.0	N 1	clair		"	8				
Laghouat	751	21.3	-1.2	10.0	+2.0	NW 3	nuag.		15	5			15	
Biskra	125	17.9	+0.5	13.0	+4.0	NW 3	5 nuag.		19	10		11.9	77	
Touggourt	69	19.8	+0.8	9.2	-0.8	W 1	clair		20	7			44	9h30 à 17h ligne vent de sable
El Oued	70	"	"	11.5	+1.3	NW 1	d		20	8			19	
Tozeur	30	18.8	+3.0	8.0	0.0	NE 1	nuag.		19	12				
Ghardaia	526	23.0	-0.2	11.3	+3.1	WNW 3	clair		20	8			11	
Ouargla	157	21.5	+0.6	11.0	+1.0	NNW 1	d		21	10				
El Goléa	394													
Beni Abbes	497	21.3	+0.2	8.0	-2.0	W 1	clair			6				
Timimoun	294	22.3	0.0	12.0	+1.0	NE 2	d			10				
Adrar				10.0		NE 3	d			8				
In Salah		21.3	+2.2	10.0	-1.0	N 2	d		24	7				
Ft Flatters		"	"	9.0	"	W 1	d			6				
Ft Polignac		"	"	15.0	-3.0	NW 1	d			7				
Djanet		"	"	12.0	"	ENE 2	d			11				
Tamanrasset														
Rabat														

Situation générale et situation en Algérie: Aire dépressionnaire Nord-Ouest à Sud-Est Europe Méditerranée (Isafjord 984 - Corente 1004mm). Pressions élevées Sud-Ouest Europe (Lisbonne 1028 - Ouest Afrique du Nord (Alger 1027mm).
Temps en Algérie à 7 heures: ciel nuageux avec éclaircies sur la moitié Ouest; très nuageux ou couvert avec averses sur la moitié Est. Vents du secteur Ouest assez forts à forts. Il a plu hier et cette nuit sur la moitié Est du Littoral et des Hauts-Plateaux.
Mer houleuse de Cap Bénéd à la Tunisie.

Probabilité (valable pour 30 mars à Midi - Hausse barométrique: Ouest bassin méditerranéen. Mars - Algérie - Baisse: Nord et Est bassin - Tunisie - En Algérie, à l'Ouest: Beau temps. Vents d'Ouest à Nord-Ouest assez forts à forts. A l'Est: temps très nuageux avec averses. Quelques éclaircies à l'Ouest. Vents du secteur Ouest forts à très forts. Température stationnaire.

	ORAN	ALGER	CONSTANTINE
Littoral et Tell	Beau temps. Vents d'Ouest à Nord-Ouest assez forts à forts	Grandes éclaircies. Vents d'Ouest à Nord-Ouest assez forts à forts	Très nuageux avec averses. Quelques éclaircies à l'Ouest. Vents du secteur Ouest forts à très forts
Hauts Plateaux	Beau temps. Vents d'Ouest à Nord-Ouest assez forts à forts	Grandes éclaircies. Vents d'Ouest à Nord-Ouest assez forts à forts	Très nuageux avec averses. Quelques éclaircies à l'Ouest. Vents du secteur Ouest forts à très forts
Sahara	Beau temps. Vents du Nord à Est faibles ou modérés	Beau temps. Vents du secteur Nord modérés ou assez forts	Nuageux au Nord. Vents du Nord-Ouest assez forts à forts

AVIS AUX PORTS
- Golfe du Lion: Vents de Nord-Ouest très forts
- Baléares: Vents de Nord-Ouest forts à très forts
- Oran, Alger: Vents d'Ouest à Nord-Ouest assez forts à forts
- Bizerte: Vents du secteur Ouest forts à très forts

VENTS EN ALTITUDE
- Ouest Algérie: Nord-Ouest 12 à 25m
- " Sahara: Nord à Est 8 à 10m
- Est Algérie: Ouest à Nord-Ouest 15 à 20m
- " Sahara: Nord-Ouest 12 à 15m

Chabat-El-Arab, 31 mars 1er trimestre à Midi: Temps beau en gén. nuageux. Vents vont aller faibles ou modérés à l'Ouest, du secteur Ouest assez forts à modérés à l'Est. Température en hausse.

Temperatures extrêmes		
Stations	Max	Min
Paris	19	7
Nice	18	6
Biarritz	"	"
Strasbourg	"	"

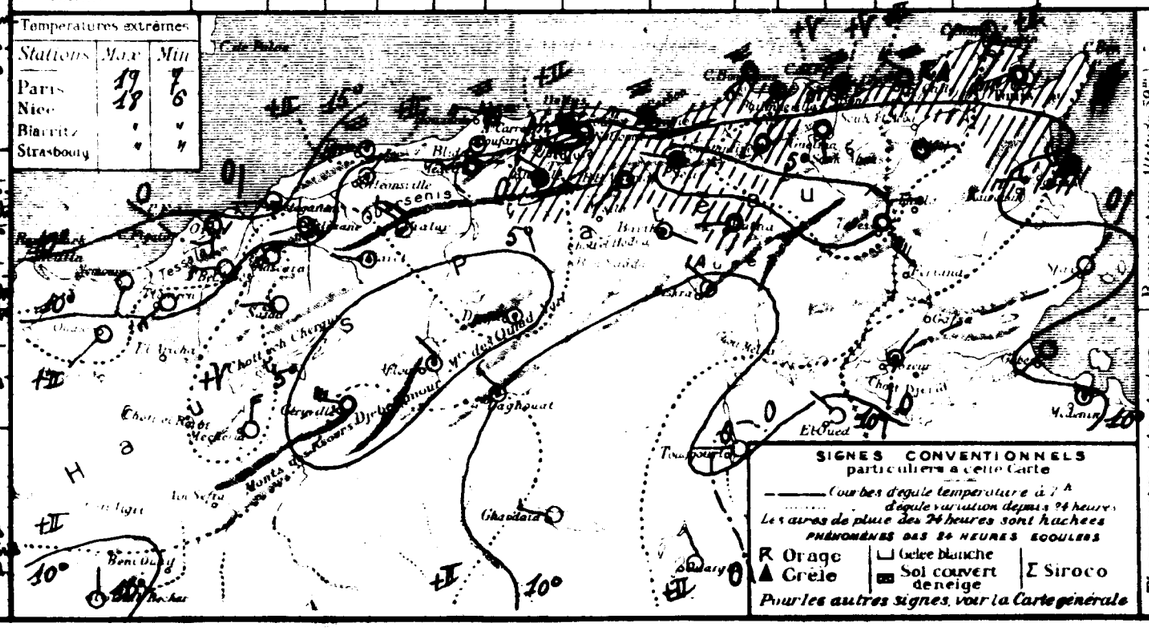

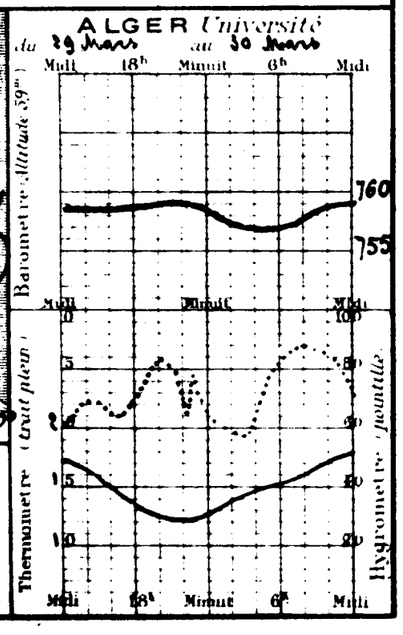



Stations	Altitude en mètres	Observation de 7 heures du matin: Pression à 0° et au niveau de la mer, observation	diff. en 24h.	Température de l'air, observation	diff. en 24h.	Vent, direction et force de 0 à 9	Etat du Ciel	Etat de la Mer	Dans les 24 heures: Températures extrêmes max	min	Pluie en millim.	Pluie du 31 Mars au 1er Avril (millim.)	Pluie du 1er Sept.re au 31 Mars (millim.)	PHÉNOMÈNES
Littoral														
Nemours	4	22.3	-2.4	15.0	+1.2	S 2	Beau	Belle	17	10				
Beni-Saf	3													
Oran	53	21.4	-2.4	15.0	+3.4	S 2	clair	Calme	19	12				
Mostaganem	26													
Ténès	59	17.7	-3.4	15.0	+1.2	S 2	Beau	Agitée	18	15			179	
Blida	267	19.5	-3.9	14.0	+1.6	calme	Beau		22	12			667	
Bouzarea	344	18.3	-2.0	14.3	+0.9	W 1	clair		16	11			529	
Alger	59	18.9	-1.8	15.6	+0.1	NW 1	nuag.	Agitée	20	11			567	
Maison Carrée	48	20.3	-1.5	9.9	0.0	calme	Beau		21	6				
~~Bougie~~ Cap Carbon	9	19.5	-1.9	15.0	-1.0	SW 1	Couv.	Houleuse	-	10				
Philippeville	47	18.9	-0.4	10.2	-3.4	NNW 1	clair	Houleuse	17	8			834	
Cap de Garde	161	19.4	+0.1	13.0	0.0	W 4	nuag.	Houleuse	7	11	1.0	1.0	663	12-13 pluie
La Calle	10	"	"	12.2	-1.0	NW 3	Couv.	Houleuse	16	11				
Bizerte	"													
Tunis	36	15.0	+1.2	12.7	-2.0	WNW 3	Beau		18	9			194	
Sfax	8	"	"	12.8	+3.8	N 2	clair	Calme	22	13			112	
Tell et Hautes Plaines														
Oudjda	580	22.1	+0.3	12.0	+1.0	calme	Beau		27	11				
Tlemcen	806	21.9	-1.2	11.3	-3.4	SW 1	clair		20	9			316	
Sidi Bel Abbès	476	22.2	-	12.2	"	SW 1	d		23	12			235	
Saïda	860	"	"	10.2	+1.4	SE 1	d		23	5			288	
Mascara	590	22.1	-0.8	10.0	+1.6	calme	Beau		23	8			875	
Relizane	73	"	"	8.9	-0.2	SE 1	d		24	8				
Orléansville	112	21.5	-2.4	7.2	+0.1	SW 1	nuag.		24	7				
Tiaret	1023	20.9	-5.0	10.4	+4.0	NNE 1	clair		17	8				
Vialar	889	22.6	-2.0	11.5	+1.5	NW 1	d		17	4			415	
Médéa	935	"	"	8.0	+2.0	W 1	d		17	5			320	
Aumale	905												270	
Fort-National	942	20.7	-0.6	9.7	+2.9	WNW 1	Beau		14	7				
Tizi Ouzou	222	21.7	0.0	8.8	-0.5	E 1	Couv.		19	7			711	
Bordj Bou Arréridj	915	21.0	-2.3	8.8	+1.2	N 1	nuag.		17	2				
Sétif	1079	20.7	-1.4	4.9	-0.1	NNW 2	Couv.		14	4			300	
Batna	1044	20.1	-2.2	5.0	-1.1	calme	d		16	3				
Constantine	660	"	"	6.9	+0.8	NNW 1	d		16	4				
Guelma	288	19.7	-0.1	10.2	+4.6	calme	Beau		18	5			440	
Tébessa	863	20.3	0.0	8.0	0.0	calme	nuag.		14	6				
Steppe et Hauts Sahariens														
El Aricha	1253													
Aïn-Sefra	1073													
Méchéria	1167	23.9	-0.8	9.8	+1.0	calme	clair		20	5			207	
Géryville	1320	24.5	-1.4	4.3	+1.6	NE 3	d		18	-2				
Aflou	1428	26.2	+0.3	9.0	+4.0	SW 1	d		16	7				
Djelfa	1160	24.7	-3.1	6.6	+1.6	calme	d		-	-			185	
Bou Saâda	550													
M'sila	486													
Barika	484													
Sahara														
Colomb Béchar	769	23.3	0.0	10.0	-1.0	N 1	clair		26	-				
Laghouat	731	23.0	-2.8	12.0	+3.0	NW 1	clair		22	7			15	
Biskra	125	18.9	-3.6	14.0	+3.0	NW 3	nuag.		24	12			91	
Touggourt	69	20.5	+4.1	11.8	+3.4	calme	clair		23	8			64	
El-Oued	70	"	-	13.9	+3.4	NW 1	d		22	8			19	
Tozeur	30	18.6	+0.3	13.0	+3.0	NE 2	nuag.		22	10				
Ghardaïa	526	24.1	-3.2	14.2	+1.9	W 3	clair		26	12			14	
Ouargla	157	22.3	-3.4	15.0	+4.0	S 1	d		23	10				
El Goléa	394													
Beni-Abbès	497	19.1	-0.7	12.0	-2.0	E 1	clair		27	12				
Timimoun	294													
Adrar														
In Salah		19.7	-0.8	15.0	0.0	NNE 2	clair		28	10				
Fort Flatters		"	"	13.0	+3.0	S 1	d		-	6				
Fort Polignac		"	"	14.0	-1.0	NE 1	d		-	11				
Djanet		"	"	18.0	+1.0	calme	d		-	11				
Tamanrasset														
Rabat														

Situation générale et situation en Algérie Aire dépressionnaire Nord-Ouest à Centre et Sud-Est Europe (Seydisfjord - Afferville 998 - Budapest - Sestri 1009mb) - Pressions élevées Ouest Europe (La Corogne 1028mb) Algérie (Aflou 1028mb).

Temps en Algérie à 7 heures : Ciel beau ou peu nuageux à l'Ouest et au Centre, nuageux à l'Est - vents du secteur Ouest modérés ou assez forts.

Mer houleuse de Cap Carbon à la Tunisie, belle ou agitée ailleurs.

Probabilité (valable pour 24 heures du Vendredi à Samedi) - Hausse barométrique : Nord-Ouest et Ouest Bassin méditerranéen - Ouest Afrique du Nord - Baisse : Nord-Est et Est Bassin - Est Afrique du Nord - En Algérie, à l'Ouest : temps beau à l'Ouest, nuageux à l'Est - Vents de Sud-Ouest à Ouest assez forts à forts - Température en hausse - A l'Est : temps nuageux puis très nuageux avec averses - Vents du secteur Ouest assez forts à forts - Température stationnaire.

G. L.

	ORAN	ALGER	CONSTANTINE
Littoral et Tell	Beau à l'Ouest, nuageux à l'Est - Vents de Sud-Ouest à Ouest assez forts à forts	Nuageux à très nuageux. Indécis averses à l'Est - Vents de Sud-Est à Ouest assez forts à forts	Nuageux puis très nuageux avec averses - Vents du secteur Ouest assez forts à forts
Hauts Plateaux	Beau à l'Ouest, nuageux à l'Est - Vents de Sud-Ouest à Ouest assez forts à forts	Nuageux à très nuageux - Indécis averses à l'Est - Vents de Sud-Ouest à Ouest assez forts à forts	Nuageux puis très nuageux avec averses - Vents du secteur Ouest assez forts à forts
Sahara	Beau temps Vents du Nord à Est faibles ou modérés	Beau temps Vents de Nord à Est faibles ou modérés	Beau à nuageux Vents de Nord-Ouest faibles ou modérés

AVIS AUX PORTS	Golfe du Lion	Bourrasque de Nord-Ouest
	Baléares	Vents de Nord-Ouest très forts
	Oran, Alger	Vents de Sud-Ouest à Ouest assez forts à forts
	Bizerte	Vents du secteur Ouest assez forts à forts
VENTS EN ALTITUDE	Ouest Algérie	Nord-Ouest 12 à 15m
	" Sahara	Nord à Est 10 à 12m
	Est Algérie	Nord-Ouest 12 à 15m
	" Sahara	secteur Nord 10 à 12m

Sud-Est du Sahara à Nord : temps très nuageux ou couvert sauf éclaircies à l'Ouest. Vents de Ouest à Nord-Ouest forts - Température en baisse.

J. P.

Stations	Max	Min
Paris	13	6
Nice	17	7
Biarritz	"	"
Strasbourg	"	"

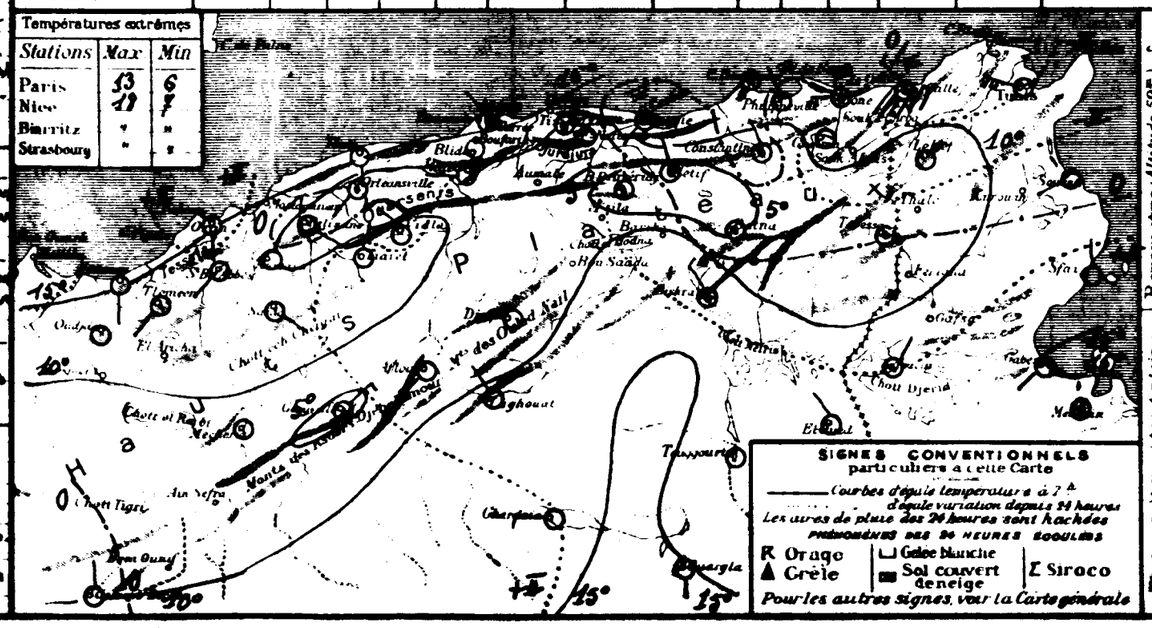

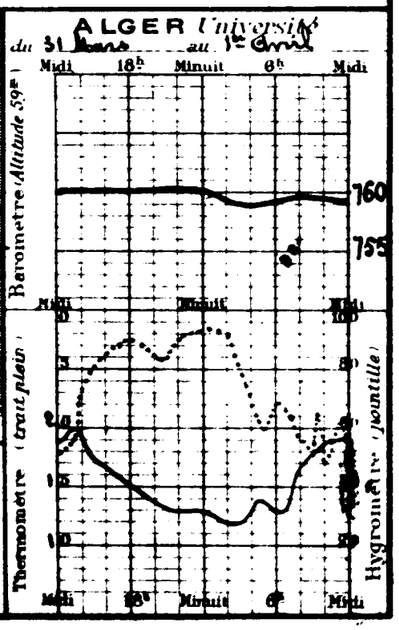

Température et humidité

Les moyennes de l'humidité, de la tension de vapeur et du poids par mètre cube, sont celles des observations psychrométriques de 7, 13, 18h interprétées à l'aide de la formule de A. Angot (Annales du Bureau Central Météorologique, 1880, T1, B45)

Stations	Altitude	Minimum m moyen	Minimum m extrême	Minimum m date	Maximum M moyen	Maximum M extrême	Maximum M date	$\frac{m+M}{2}$	Humidité relative moyenne	Vapeur d'eau Tension moyenne	Vapeur d'eau Poids par m³
Oran	11m	11.9	8.2	14	18.6	22.7	25	15.3	65	8.3	8.4
Castiglione	10	10.1	6.2	16	18.0	24.0	4	14.1	71	8.9	8.9
Alger	59	11.3	7.0	29	18.2	24.8	4	14.8	69	8.5	8.5
Philippeville	71	9.9	5.9	30	17.3	22.1	26	13.6	79	9.4	9.5
El-Kroubs	30	11.5	5.6	14	17.5	22.0	23	14.5	77	9.3	9.3
Bordj Menaiel	150	8.4	4.0	14	17.8	22.2	31	13.1	76	8.5	8.6
Orléansville	112	8.9	2.3	14	19.4	25.3	16	14.2	67	8.1	8.2
Miliana	760	6.9	2.8	14	13.6	21.2	16	10.3	71	6.8	7.0
Djeni-Oujou	222	8.5	3.5	15	18.4	24.7	26	13.5	65	7.4	7.5
Fort-National	942	"	"	"	"	"	"	"	"	"	"
Guelma	268	6.2	1.2	16-21	18.3	28.5	12	12.3	69	7.6	7.7
Sidi-bel-Abbès	476	5.4	-0.2	14	16.8	23.0	21	11.1	75	7.7	7.8
Mascara	590	7.5	4.0	13	17.4	23.6	16	12.5	78	8.4	8.5
Thiersville	488	5.0	-0.6	14	18.5	24.7	16	11.8	66	7.4	7.4
Boniel-el-Hoad	1.160	"	"	"	"	"	"	"	"	"	"

Stations	Altitude	Minimum m moyen	Minimum m extrême	Minimum m date	Maximum M moyen	Maximum M extrême	Maximum M date	$\frac{m+M}{2}$	Humidité relative moyenne	Vapeur d'eau Tension moyenne	Vapeur d'eau Poids par m³
Tlatat	889m	"	"	"	"	"	"	"	"	"	"
Boghar	910	4.4	"	"	14.7	"	"	36	"	"	"
Téniet	1079	3.7	-1.7	7	15.2	22.2	26	9.5	58	5.4	5.5
Tebessa	863	4.4	0.0	div.	16.1	27.0	27	10.3	56	5.6	5.7
Méchéria	1167	5.3	-0.1	1	16.4	24.1	26	10.9	59	6.1	6.1
Geryville	1320	2.0	-2.0	31	14.9	23.6	26	8.5	"	"	"
Aflou	1426	"	"	"	"	"	"	"	"	"	"
Colomb-Béchar	769	8.5	4.0	19	24.1	30.5	25	16.3	36	5.5	5.5
Biskra	125	11.4	6.5	7	22.0	28.0	12-27	16.7	43	6.3	6.2
Tolga	160	"	"	"	"	"	"	"	"	"	"
Bouggourt	69	8.9	4.3	7	23.8	35.4	27	16.4	41	6.2	6.1
El-Oued	70	9.3	4.4	22	23.9	35.0	27	16.6	"	"	"
Ouargla	157	10.4	7.0	1-21	24.8	34.4	27	17.6	"	"	"
Beni-Abbès	487	11.3	4.5	2	27.2	34.2	25	19.2	27	4.7	4.7

Différence de $\frac{m+M}{2}$ avec la normale : Alger +0°2 ; Fort-National , ; Biskra +1°0.

Comparaison des minima sous abri et à 10 c/m du sol

Stations	Minimum moyen sous abri	Minimum moyen à 10 c/m du sol	Minimum extrême sous abri	date	Minimum extrême à 10 c/m du sol	date
Alger	11.3	10.4	7.0	29	3.5	29
El-Kroubs	11.5	9.7	5.6	14	2.1	14
Guelma	6.2	4.4	1.2	16-21	-0.5	21
Sidi-bel-Abbès	5.4	4.6	-0.2	14	-1.0	14

Stations	Minimum moyen sous abri	Minimum moyen à 10 c/m du sol	Minimum extrême sous abri	date	Minimum extrême à 10 c/m du sol	date
Mascara	7.5	6.2	4.0	13	3.0	13-19
Téniet	3.7	0.5	-1.7	7	-3.9	14
Tolga	"	"	"	"	"	"
Beni-Abbès	11.3	6.4	4.5	2	0.0	2

Végétation (situation au 31 mars) Malgré un retard incontestable dû au froid, l'aspect des récoltes est très satisfaisant. Le manque d'eau commence cependant à se faire sentir.

Les « vers blancs » continuent leurs ravages. A Tizi Imoula (Kabylie), les cétoines causent d'importants dégâts aux légumineuses et aux arbres fruitiers. Cassaigne signale une invasion de chenilles.

Certains arbres fruitiers, les orangers et les amandiers en particulier, ainsi que les cultures de géranium ont été touchés par les froids du milieu du mois.

Les vignes précoces, les cultures maraîchères et les arbres fruitiers ont également souffert, à des degrés divers, de la grêle tombée au cours de l'orage du 28.

Orages et grêle. 1° Orages. Département d'Oran. Oran, 6, 5h. Arzew, 5, 23h ; 27, 18h30. Mostaganem, nuit du 27 au 28. St Louis, 6, 5h30, avec grêle. Oued Fergoug, 6, 6h. Lemmosa, 27, 23h ; 28, 10h. Mascara, nuit du 4 au 5. Saïdia, 28, avec grêle.

Département d'Alger. Cherchell, 27 ; 28, avec grêle. Cap Caxine, 28, 20h, avec grêle ; 29, 0h, avec grêle. Alger, 28, 5h45 et 21h30, avec grêle. Cap Bengut, 5, 12h35, avec grêle ; 28, 13h45, avec grêle. Biskra, 28, 13h, avec grêle. Bouzaréa, 28, 5h48 et 21h50, avec grêle. El-Biar, 28, 21h50, avec grêle. Maison-Carrée, 28, 22h, avec grêle. Ménerville, 28, 3h45, avec grêle. Tipaza (Byrsa) 28. Meurad, 28, 7h25, avec grêle. Montebello, 28, avec grêle. Orba, 28, avec grêle. Haussonvillers, 28, avec grêle. Beurnis, 26. Oued-el-Béida, 28, avec grêle. Orléansville, nuit du 27 au 28, avec grêle. Beni-Joug-Joug, 28, 10h, avec grêle. Affreville, nuit du 27 au 28. Hakou-Saraoune, 28, avec grêle. Bamiz (barrage), 28, 15h et 24h, avec grêle. Solestro, 28, 9h, avec grêle, et 15h. Saperrine, 28, 15h et 17h, avec grêle. Tizi Imoula, 28, 13h25, avec grêle. Djeni-Oujou, 28, 12h, avec grêle ; 30, 10h30. Michelet, 30, avec grêle. Agreb, 28, 10h. Bir Rabalou, nuit du 27 au 28. Tabarasque, 31, 14h. Bouira, 28, 15h, avec grêle ; nuit du 28 au 29, avec grêle. Saïda, nuit du 27 au 28.

Département de Constantine

SERVICE MÉTÉOROLOGIQUE

Observations d'Alger - Université

Mois de température variable, assez ensoleillé, avec un régime dominant de vents d'W, modérés ou assez forts, et un total de pluie nettement déficitaire.

Nombre de jours de ciel pur 8 ; de ciel très peu ou peu nuageux 9 ; de ciel nuageux ou couvert 14.

Nébulosité moyenne à 7h 3.9 ; à 13h 4.3 ; à 18h 3.6. Moyenne générale 3.9.

Nombre d'heures de soleil mesuré à l'héliographe 248 (Durée d'insolation possible 370h) Fraction d'insolation 0,67.

Nombre de jours de pluie 10. Pluie (de minuit à minuit) 35 m/m. Déficit 54. Pluie tombée depuis le 1er Septembre 569 m/m. Déficit 36.

Grêle les 6 et 28. Cette dernière, abondante, tombée au cours d'un violent orage, a causé des dégâts sérieux ; beaucoup de grêlons atteignaient 2 c/m de diamètre. Couronne lunaire le 7. Halo lunaire les 9 et 10.

Valeurs moyennes et extrêmes de la pression, de la température et de l'humidité relative

	Moyenne générale	Normale	Ecart	Minimum moyen	Maximum moyen	Minimum extrême	Date	Maximum extrême	Date
Pression (*)	759 m/m 0 (1011 m/b 9)	755 m/m 2 (1005 m/b 2)	+2 m/m 8 (+3 m/b 7)	757 m/m 9 (1009 m/b 7)	760 m/m 7 (1013 m/b 3)	752 m/m 7 (1003 m/b 3)	24	765 m/m 9 (1020 m/b 3)	19
Température	14.3	13.9	+0.4	11.3	18.2	7.0	29	24.8	4
Humidité (**)	70	70	0	53	87	27	14	96	17

(*) Hauteur barométrique en millimètres ramenée à 0° et à la gravité normale, altitude du baromètre 59m.
(**) En centièmes, obtenue par dépouillement de l'enregistreur comparé au psychromètre (formule de Regnault)

Le barogramme est très mouvementé. La différence entre les valeurs extrêmes de la pression est de 16 m/m 3 (21 m/b 8). La moyenne du mois est supérieure à la normale.

Il y a eu deux périodes de temps froid, du 19 au 20 et du 28 au 31, séparées par deux séries de journées chaudes ou tempérées. L'écart diurne a atteint +4°8 le 4 et -4°9 le 28. La température moyenne mensuelle est en excès sur la normale.

Humidité moyenne normale.

Direction et parcours du vent au sol

Direction	Fréquence	Parcours en kilomètres	Direction	Fréquence	Parcours en kilomètres
N	4	40	S	1	16
N.N.E	1	42	S.S.W	4	68
N.E	15	220	S.W	5	124
E.N.E	15	507	W.S.W	38	979
E	2	42	W	51	1285
E.S.E	2	39	W.N.W	56	1392
S.E	1	17	N.W	14	382
S.S.E	1	24	N.N.W	4	71
Les mesures vent du nord, nord, 1er au 1er Avril +1. La direction du vent est relevée de 3 en 3 heures			Calme	34	"
			Totaux	248	5248

Rose des parcours

Résultante des parcours (0235 km)

Nombre d'observations
de vent 214
de calme 34
Total 248

Rose des fréquences

Nombre d'heures de calme
de jour 16
de nuit 98
Total 114 sur 744

Parcours horaire moyen du vent : pour 630h de vent 8330km ; pour 744h (durée du mois) 7054km.
Parcours horaire maximum observé : 21km, le 24, de 19h à 20h, par vent d'W.
Vitesse maximum en mètres par seconde : 8m30, le 24, vers 19h15, par vent d'W.

Comparaison avec les deux années précédentes

	Nombre d'heures de soleil	Pluie (de 18h à 18h) Nombre de jours	Pluie Quantités en millimètres	Pluie Depuis le 1er septembre	Pression moyenne	Température moyenne	Température minimum extrême	Température maximum extrême	Humidité	Vent dominant
Mars 1925	140	18	167	545	755 m/m 5 (1007 m/b 2)	11.0	4.7	19.2	73	E
Mars 1926	239	7	28	492	759 m/m 3 (1011 m/b 5)	14.7	7.2	22.7	69	W.S.W
Mars 1927	249	10	35	570	759 m/m 0 (1011 m/b 9)	14.3	7.0	24.8	70	W.N.W

Direction et vitesse du vent aux diverses altitudes

Altitude en mètres	Calme	N	N.N.E	N.E	E.N.E	E	E.S.E	S.E	S.S.E	S	S.S.W	S.W	W.S.W	W	W.N.W	N.W	N.N.W	Total des observations	Vitesse moyenne en mètres par seconde	Plus grande vitesse observée
Sondages de l'Aéro-Port de l'Agha (Nombre 29)																				
sol	16	,	,	,	,	,	,	,	,	,	,	,	2	8	2	1	,	29	[illegible].1	W.S.W, W : 4
500	,	,	,	,	2	2	,	,	,	1	,	1	5	9	4	4	1	29	10.1	W.S.W : 18
1.000	1	1	,	1	,	1	,	,	,	1	,	,	1	10	5	3	4	28	10.0	W.N.W : 22
1.500	2	1	,	,	1	,	,	,	,	,	,	1	1	10	4	4	2	26	9.7	W.N.W, N.N.W : 20
2.000	,	1	,	,	,	,	,	,	,	,	,	1	3	11	4	3	1	24	11.4	W : 22
2.500	,	,	,	,	,	,	,	,	,	1	,	,	1	4	1	2	,	9	12.1	W : 18
3.000	,	1	,	,	,	,	,	1	,	,	,	,	2	1	2	1	1	9	13.2	W.N.W : 20
3.500	,	,	,	,	,	,	,	,	,	,	,	,	,	,	,	1	1	2	11.0	N.N.W : 12
4.000	,	1	,	,	,	,	,	,	,	,	,	,	,	,	,	,	1	2	10.5	N. : 15

Coup d'œil sur le Réseau

Le temps a revêtu en Mars un caractère très variable; on peut cependant dire que ce mois, à part quelques belles journées, a été très nuageux, assez pluvieux et froid dans l'ensemble.

On y distingue trois périodes :

1° – du 1er au 11, une aire dépressionnaire recouvre l'Europe et s'étend par intervalles au bassin méditerranéen et à l'Est de l'Afrique du Nord (Cap Carbon 1008 mb = 755 mm le 5). La pression hausse par l'Ouest à la fin de cette période (Casablanca, Djelfa 1021 mb = 766 mm le 11). Le ciel, couvert et pluvieux les 1er et 2 mars, se dégage du 3 au 4, se couvre de nouveau avec averses et chutes de grêle à partir du 5, puis s'éclaircit les 8 et 9 pour redevenir ensuite très nuageux. Les vents soufflent presque constamment par rafales du secteur Ouest et leur oscillation entre les directions Sud-Ouest et Nord-Ouest détermine des fluctuations importantes de la température.

2° – du 12 au 22, des dépressions se creusent sur le bassin méditerranéen au début (Marignane 1004 mb = 753 mm le 18) et au milieu (Cap Carbon 1016 mb = 762 mm le 17) de cette période; le reste du temps, la pression est élevée au Sud-Ouest de l'Europe, et en Afrique du Nord (Nemours, Djelfa: 1033 mb = 775 mm le 19). De grandes éclaircies se produisent jusqu'au 16, le ciel se couvre et des pluies générales tombent les 17 et 18; le beau temps revient ensuite jusqu'au 22, jour où quelques pluies tombent au centre du réseau. Les vents continuent d'abord à souffler d'Ouest par rafales, le 13, puis, tournant au Nord et à l'Est, ils abaissent la température jusqu'au 20.

3° – du 23 au 31, la situation barométrique est analogue à celle de la première décade: une aire dépressionnaire s'étend sur l'Europe et la Méditerranée (Gênes 996 mb = 747 mm le 24) et intéresse l'Est de l'Afrique du Nord (Sfax 1005 mb = 754 mm le 28) tandis que la pression dépasse 1025 mb (769 mm) à l'Ouest et au Centre. Le temps, d'abord très nuageux, s'éclaircit le 25 puis se couvre à partir du 27; de violents orages, accompagnés d'averses de pluie et de grêle sévissent sur presque tout le réseau. Les vents soufflent avec force de Nord-Ouest, la température, après s'être relevée, s'abaisse fortement à partir du 27. Il neige du 27 au 29 sur les Hauts-Plateaux.

Pourcentage des prévisions exactes du Bulletin quotidien de Mars 1927

		Force et direction du vent	Nébulosité et précipitations
Ouest-Algérie	Littoral et Tell	90%	68%
	Hauts-Plateaux	90%	71%
	Sahara	81%	94%
Est-Algérie	Littoral et Tell	90%	81%
	Hauts-Plateaux	90%	77%
	Sahara	94%	81%
	Bizerte	74%	
	Golfe du Lion	90%	

Le Météorologiste : L. Petitjean

Pluie (en millimètres du 28 Février, 18h, au 31 Mars 18h)

Nota : Les "normales" portées sur ce tableau sont les moyennes de 10 années (1er Septembre 1914 au 31 Août 1924)

Stations	Mars: Total	Mars: Rapport à la normale	Mars: Nombre de jours	Mars: Diffce avec la normale	Depuis le 1er Septembre: Total	Depuis le 1er Septembre: Rapport à la normale	Depuis le 1er Septembre: Nombre de jours	Depuis le 1er Septembre: Diffce avec la normale
Rivage								
Nemours	23	0.50	5	-4	261	0.81	36	-9
Oran (Port)	8	0.22	5	-2	329	1.20	54	+12
Mostaganem	11	0.24	4	-5	219	0.69	34	-25
Ténès	15	0.30	5	-5	195	0.45	46	-13
Tipasa	34	0.52	7	-2	429	0.80	53	-5
Alger	35	0.45	10	-3	570	0.84	86	+1
Cap Bengut	30	0.43	8	-4	551	0.77	69	-13
Bougie	66	0.58	8	-4	736	0.87	62	-16
Djidjelli	123	0.96	11	-3	1098	0.95	75	-15
Collo	97	1.10	9	-5	,	,	,	,
Philippeville	116	,	11	,	829	,	74	,
Cap-de-Garde (S)	80	1.23	8	-3	557	0.94	64	-12
La Calle	68	0.86	12	-1	712	0.95	79	-15
Zone littorale								
El-Ançor	4	0.08	5	-6	389	1.16	55	-7
Cassaigne	17	0.22	3	-6	227	0.50	29	-16
Maison-Carrée	36	0.56	8	-3	580	1.06	74	+5
Bordj-Ménaiel	23	0.29	5	-5	345	0.50	55	-15
Bessombourg	151	0.79	11	-3	1413	0.89	77	-20
Bugeaud	132	,	9	,	967	,	64	,
Zone sublittorale								
Trois Marabouts	28	,	8	,	316	,	57	,
St Maur	25	0.35	9	0	299	0.70	54	+5
Meurad	50	0.67	5	-5	439	0.69	34	-27
Haussonvillers	22	0.20	5	-9	606	0.68	55	-29
El-Ksour	58	0.53	8	-5	676	0.93	57	-22
Barral	64	0.91	8	-3	493	1.01	65	-8
Tell, versant nord								
Oued Fergoug (Barrage)	14	0.25	4	-4	203	0.63	42	-1
Relizane	35	0.79	5	-7	247	0.87	57	+1
Orléansville	19	0.47	7	-4	237	0.76	,	,
Duperré	31	0.54	3	-6	388	0.94	35	-16
Affreville	34	0.56	5	-4	396	0.94	39	-15
Miliana	101	,	8	,	853	,	56	,
Hakou-Feraoune (Atlas Blidéen)	55	0.43	5	-8	712	0.81	55	-20
Hamiz (Barrage)	44	0.55	6	-3	599	0.83	50	-5
Tizi-Ouzou	38	0.39	10	-3	672	0.82	73	-7
Fort-National	,	,	,	,	,	,	,	,
Michelet	111	0.78	11	-4	786	0.87	71	-13
Kerrata	75	0.51	10	-4	969	0.97	73	-16
[illegible]	128	,	10	,	,	,	,	,
El Milia	126	1.10	11	-6	,	,	,	,
Jemmapes	88	0.95	11	0	746	1.12	68	-5
Guelma	93	1.06	8	-5	456	0.79	61	-19
Mounier	95	0.99	12	+1	814	1.15	73	-4
Tell, zone centrale								
Tlemcen	57	0.65	6	-4	409	0.78	38	-12
Descartes	,	,	,	,	,	,	,	,
Sidi-bel-Abbès	41	0.85	6	-3	251	0.87	46	+1
Mascara	38	0.63	7	-4	278	0.71	56	-2
Thiersville	38	0.70	7	-3	294	0.84	62	+10
Bou Chicao	31	0.38	6	-4	,	,	,	,
Bir Rabalou	30	0.55	4	-4	443	1.03	40	-11

Stations	Mars: Total	Mars: Rapport à la normale	Mars: Nombre de jours	Mars: Diffce avec la normale	Depuis le 1er Septembre: Total	Depuis le 1er Septembre: Rapport à la normale	Depuis le 1er Septembre: Nombre de jours	Depuis le 1er Septembre: Diffce avec la normale
Aumale	31	0.49	8	-2	322	0.76	53	-10
Bouïra	42	0.55	11	-2	431	0.75	76	-8
Maillot	31	0.50	8	-2	381	0.87	44	-13
Bou-Malek	118	1.73	15	+5	515	1.23	63	+4
Constantine (P.C)	120	1.79	13	+2	492	1.09	76	+6
Souk-Ahras	90	1.09	10	+1	677	1.24	80	+18
Tell, versant sud								
Saïda (P.C)	38	0.65	7	-3	307	0.97	56	+3
Martimprey	,	,	,	,	,	,	,	,
Tiaret	90	1.21	8	-2	451	0.89	60	0
Vialar	30	0.58	6	-5	328	1.07	50	-9
Téniet-el-Haâd	,	,	,	,	,	,	,	,
Boghar	,	,	,	,	,	,	,	,
Boghari	20	0.57	6	-2	,	,	,	,
Tell, hautes plaines								
Sebdou	68	2.26	9	0	376	1.89	55	+9
Victor-Hugo	32	0.88	7	0	313	1.39	63	+14
Bordj-bou-Arreridj (P.C)	32	0.66	9	-4	255	0.86	70	-4
Sétif	42	0.77	14	+1	311	0.92	82	+7
St Arnaud	66	1.40	11	+2	363	1.36	59	+4
Batna	51	1.08	11	0	,	,	,	,
Aïn-Yagout	98	2.04	8	0	257	1.10	33	-10
Khenchela	126	2.00	9	-1	382	1.17	49	-2
Aïn-Beïda	90	1.87	13	+3	326	1.18	61	+3
Tebessa	79	1.71	7	-3	255	1.18	39	-16
Steppe								
Mécheria	25	0.71	3	-4	189	0.72	39	-3
Kreider	14	0.60	2	-4	162	1.36	34	+4
Aïn [illegible] (près [illegible])	11	,	2	,	155	,	42	,
Sidi-Aïssa	21	0.51	6	-4	189	0.86	42	-12
Aïn-Khoman	18	0.58	4	-2	240	1.62	33	+3
Bou-Saâda	,	,	,	,	,	,	,	,
M'Sila	19	,	3	,	83	,	19	,
Atlas saharien								
Aïn Sefra	3	,	2	,	,	,	,	,
Géryville	33	1.03	8	0	239	1.12	70	+26
Aflou	,	,	,	,	,	,	,	,
Djelfa	10	0.38	3	-5	185	1.01	42	-4
Arris	24	0.46	3	-5	213	0.73	36	-13
Pied de l'Atlas saharien								
Colomb-Béchar	0	,	0	,	27	,	9	,
Laghouat	0	0.00	0	-4	73	0.74	15	-9
Biskra	34	2.12	8	+8	88	0.94	28	+1
Tolga	,	,	,	,	,	,	,	,
Sahara								
Touggourt	1	0.16	5	+3	20	0.52	16	0
El-Oued	12	0.80	2	-1	33	0.58	6	-9
Tozeur	3	,	1	,	7	,	3	,
Ouargla	2	,	1	,	53	,	5	,
Beni-Abbès	0	,	0	,	2	,	2	,

Université d'Alger - Altitude 59m — Mars 1927

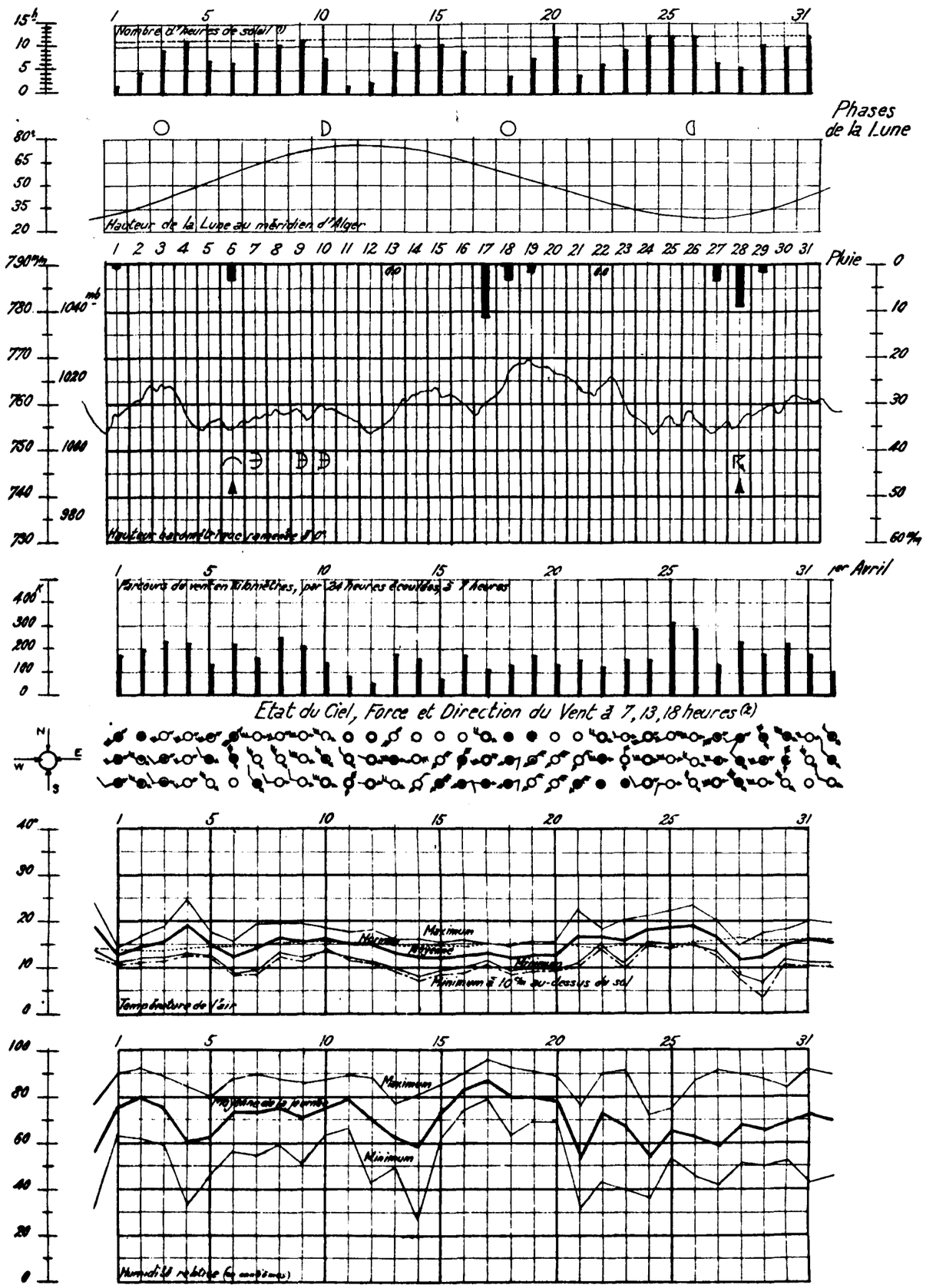

(1) Le pointillé donne la durée de la présence du soleil au-dessus de l'horizon.

(2) Etat du Ciel et Phénomènes - ○ Beau, ◐ Nuageux, ● Couvert. ● Pluie, K Orage, ▲ Grêle, ∩ Arc en ciel, ∋ Couronne lunaire, Ð Halo lunaire.

Force du Vent - Une petite penne correspond à une unité de l'échelle télégraphique. Une grande penne vaut cinq petites pennes.

(3) Le pointillé représente la moyenne normale du maximum et du minimum, le trait mixte, le minimum à 10 m au-dessus du sol.

Département de Constantine - Cap Sigli, 28, avec grêle. Cap Carbon, nuit du 28 au 29, avec grêle; 30, 6h. Bougie, 29, 3h, avec grêle. Cap Afiah, 29, 1h10. Djidjelli, 27, 21h; 28, 21h30. Cap Bougaroni, nuit du 6 au 7; 30, 9h40. Collo, 28, 19h45. Cap-de-Garde, 30. Bône, 30, 10h30. La Calle, 30, 4h30, avec grêle. Bessombourg, 28, 20h30; 30, avec grêle. Edough, 30. Ain Berdja Riman, nuit du 27 au 28. Teil Ali, 28, 18h. Guenzet, 28, 19h. Amouchas, 28. Sidi-Mabrouk, 1er, 18h. Ain el Arab, 5. St Arnaud 1er, 16h. Sateur, 1er, 15h, avec grêle. Ain M'Lila, 2, 18h30. Ain Sakroun, 2, 19h, avec grêle, 5, 16h; 17, 18h. Meskiana, 17, 16h; 22, 15h.

Sahara - Foum-Tous, 1er.

II° Grêle - Département d'Oran - Oran, 5, 12h, nuit du 27 au 28. El-Angor, 1er, 10h55. Cassaigne), 27, 12h. Oued-Fergoug, 28, 15h. Relizane, 27. Sessala, 28, 15h. Mercier Lacombe, 28. Thiersville, 28, 11h30 et 14h. Saïkao, 1er. Uzès-le-Duc, 28, 15h. Prévost Paradol, 28, 8h et 13h. Fenouane 1er; 5, 14h; 27. Saïda, 28. Tircine, 28. Tiaret, 6, nuit du 27 au 28; 28. Méchéria, 1er, 12h et 13h.

Département d'Alger - Ténès, 28, 15h15. Castiglione, 6, 17h45; 28, 4h20. Cap Caxine, 6, 10h; 28, 13h. Alger, 6, 12h; 28, 13h. Cap Matifou, 28, 8h45. Cap Benghut, 28, 7h40; 29, 1h40. Bouzaréa, 1er, 12h24; 6, 13h; 28, 10h30 et 13h. Rouiba, 28, 29. Tifra (Mizrana) 2, 12h; 28, 9h. Meurad, 6, 12h45 et 17h. Souma, 28. Oued-el-Béida, 1er, 6h. Orléansville, 6, 14h25; 17. Oued-Fodda, 1er, 12h45; 17, 13h50. Beni-Zoug-Zoug, 6, 14h. Affreville, 28. Takou Téraoune, 6, 15h; nuit du 27 au 28. Palestro, 28, 20h. Laperrine, 2, 12h. Teil Imoula, 6, 12h30; nuit du 28 au 29. Mirabeau, 28, 11h30. Tizi-Ouzou, 28, 6h; nuit du 28 au 29. Agrib, 28. Molière, nuit du 27 au 28. Ben Chicao, 17, 11h; 28, 12h; nuit du 28 au 29; 29. Beni-Riman, 6. Sablat, 28. Ain Bessem, 28, 15h. Aïrah, 1er; 2; 5; 6; 27. Bouira, 29, 10h. Tialar, 1er, 11h.

Département de Constantine - Cap Carbon, 28, 11h. Cap Bougaroni, 28. Cap-de-Fer, 18, 17h. Herbillon, 29, 8h50. Saher, 27, 28. Bessombourg, 2, 17h; 28. Ain Fedden, 28, 13h. Guelma, 2, 12h; 3, 1h. Ain el Arab, 28, 13h30. Mansourah, 19, 14h. Sétif, 27, 18h; 28, 10h. Batna, 28, 13h.

Sahara - Géryville, 1er, 13h.

Animaux - A El-Milia, la gale sévit sur les ovins.

Sauterelles - Des traces de ponte ont été relevées dans le sud du Douar Ras-Seguin (region de Bélezma); aucune trace d'éclosion jusqu'à présent.

Nombreuses éclosions de criquets marocains à Slissen, Martimprey, Ain Bouif, Cerez.

Séismes - Tizi N'Béchar, le 2, à 11h, durée 1 seconde, direction E.W. Relizane, le 11 à 4h40, durée 2 secondes, direction SW-NE; le 20 à 20h29, deux secousses, durée 2 secondes. Seddouk, le 26 à 20h. Tizi N'Béchar, le 26 à 20h10, durée, 1 seconde, direction NE-SW.

Le Météorologiste : J. Loisel

Le Directeur : A. Lasserre

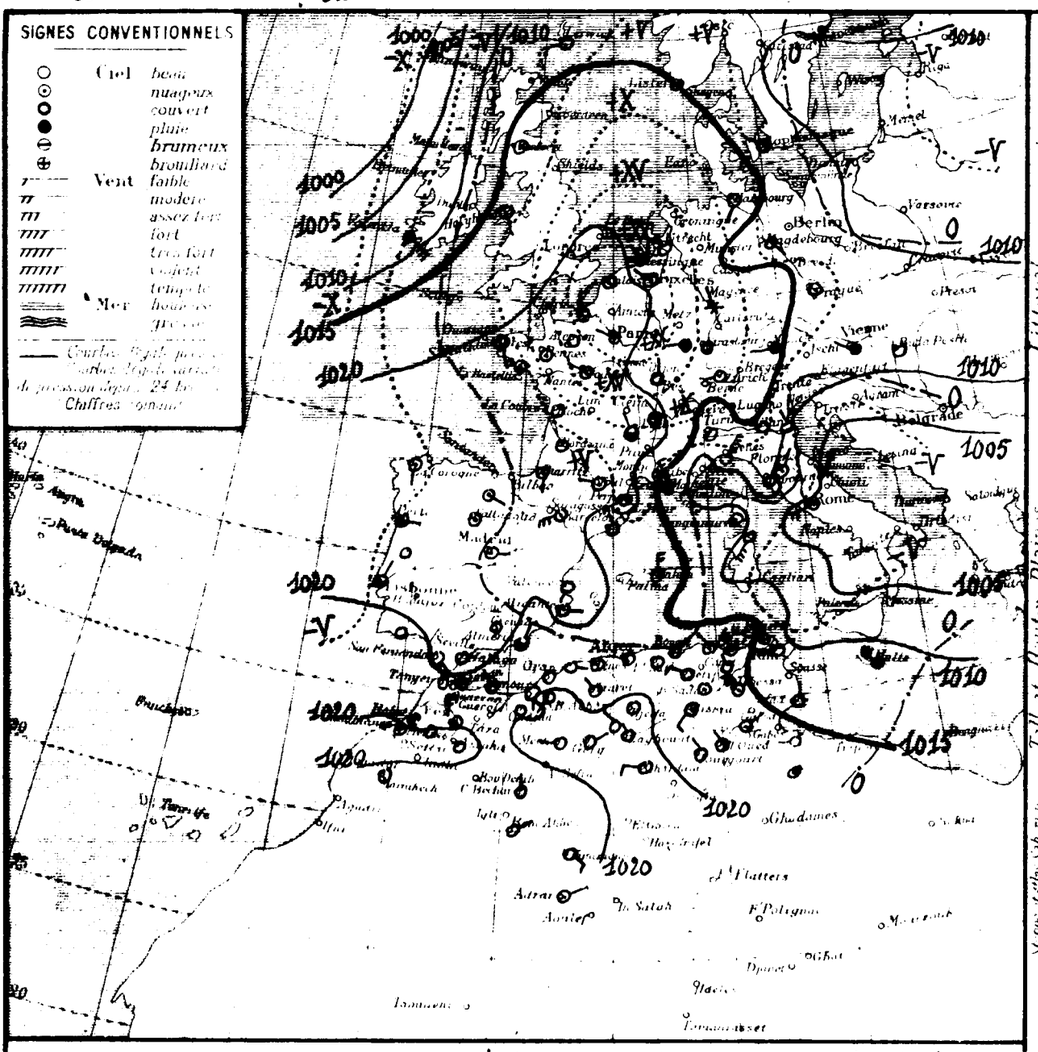

Stations	Altitude en mètres	Observation de 7 heures du matin: Pression à 0° et au niveau de la mer — Observation	Pression — diff en 24h	Température de l'air — Observation	Température — diff en 24h	Vent Direction et force de 0 à 9	Etat du Ciel	Etat de la Mer	Dans les 24 heures: Températures extrêmes — max	min	Pluie en millim.	Pluie du 31 Mars au 2 Avril (millim.)	Pluie du 1er Sept. au 31 Mars (millim.)	PHÉNOMÈNES
Littoral														
Nemours	4	20.7	-1.6	12.7	-2.3	S 2	Beau	Belle	22	12				
Beni Saf	3													
Oran	53	19.7	-1.7	13.3	-1.7	calme	clair	Calme	21	12				
Mostaganem	26	16.7	"	13.2	"	E 2	Beau	Belle	22	12				
Teniet	59	17.5	-0.2	14.2	-0.8	calme	nuag.	Belle	24	13			179	
Cinda	267	20.7	+1.2	12.4	-1.6	calme	Beau		23	10			667	
Bouzareah	344	17.8	-0.5	13.3	-1.2	N 1	d		17	10			529	
Aigle	59	18.5	-0.4	14.5	-1.1	calme	nuag.	Agitée	20	12			561	
Maison Carrée	40	19.0	-1.3	14.3	+1.4	calme	Beau		21	8				
Fort-National	9	19.5	0.0	12.0	-1.0	NE 2	couvert	Agitée	"	11				
Philippeville	47	17.1	-1.8	12.9	+2.7	NW 2	8 nuag.	Houleuse	17	9			354	
Cap de Garde	61	16.6	-2.8	12.0	-1.0	NW 5	d	Houleuse	19	10				
Bône	10	"	"	14.0	+1.8	NW 3	nuag.	Houleuse	18	12	1.0	2.0	663	22h et 4h pluie
Bizerte	9													
Tunis	36	10.7	-4.3	12.9	+0.2	W 9	clair		19	10			194	
Sfax	8	13.3	"	12.6	-0.2	N 1	Beau	Agitée	22	12			118	
Tell et Hautes Plaines														
Oudjda	580	19.9	-2.2	11.0	-1.0	calme	clair		27	7				
Tlemcen	806	19.7	-2.2	10.2	-1.0	N 1	d		22	4			316	
Sidi Bel Abbès	476	20.6	-1.6	12.4	+0.2	SW 1	d		24	5			225	
Saïda	860	"	"	10.2	0.0	SE 1	d		25	6			288	
Mascara	590	20.1	-2.0	14.4	+1.4	W 1	d		24	8			275	
Relizane	73	"	"	12.7	+3.8	S 3	d		25	10				
Orléansville	112	19.4	-2.1	9.2	+2.0	SSW 1	d		25	8				
Tiaret	1023	18.3	-2.6	10.2	+0.4	NW 1	d		19	10				
Vialar	989	18.2	-4.4	12.5	+1.0	NW 2	d		19	6			415	
Médéa	935	"	"	9.0	+1.0	SW 1	d		19	6			320	
Aumale	905	"	"	11.0	"	N 2	Beau		19	7			570	
Fort National	142	19.8	-0.9	8.0	-1.7	calme	d		19	6				
Tizi Ouzou	222	19.3	-2.4	11.0	+2.2	NE 1	nuag.		22	9			711	
Bordj Bou Arréridj	915	17.9	-3.1	9.0	+5.2	NNE 1	clair		20	8				
Setif	1079	17.8	-2.9	7.2	+2.3	NNW 3	couvert		17	5			800	
Batna	1074	17.7	-2.4	8.9	+3.9	calme	8 nuag.		18	6				
Constantine	661													
Guelma	260	16.2	-4.5	11.8	+1.6	NNW 2	couvert		20	8			440	
Tebessa	863	17.8	-2.7	7.0	-1.0	NW 6	8 nuag.		16	6				Coups de vent forts en la nuit
Hauts Plateaux														
El Aricha	1243													
Aïn Sefra	1175													
Mecheria	1167	23.9	-2.0	13.8	+4.0	W 1	clair		21	7			207	
Géryville	1320	21.8	-2.7	5.7	+0.9	ENE 2	d		19	-2				
Aïn Oussera	1426	22.1	-4.3	10.0	+1.0	NW 1	d		18	8				
Djelfa	1160	22.0	-1.7	2.7	-0.9	calme	d		19	6			185	
Bou Saada	550													
M'Sila	486													
Barika	484	"	"	13.0	"	N 1	clair		21	9				
Sahara														
Colomb Béchar	769	18.5	-4.8	13.0	+2.0	N 1	clair		27	9				
Laghouat	751	21.7	-1.3	14.0	+2.0	NNW 1	clair		24	10			15	
Biskra	125	16.7	-2.8	18.9	+4.0	SW 3	nuag.		28	15			91	
Touggourt	69	17.5	-2.8	14.0	+2.8	NW 2	clair		26	10			44	8h 45 à 11h léger vent de sable
El Oued	70	"	"	14.3	+0.4	NW 1	d		25	12			19	
Tozeur	50	15.9	-2.7	12.0	0.0	NE 1	nuag.		25	10				
Ghardaïa	526	23.0	-1.3	15.6	+1.4	W 3	clair		25	10			11	
Ouargla	157													
El Goléa	394													
Beni Abbès	475	15.8	-3.3	13.0	+1.0	NE 1	clair		"	11				
Timimoun	294	18.9	"	15.0	"	SE 3	d		"	11				
Adrar		"	"	15.0	"	ENE 2	8 nuag.		"	13				
In Salah														
F. Flatters														
F. Polignac														
Djanet														
Tamanrasset														
Rabat														

Situation générale et situation en Algérie. Dépressions: Nord-Ouest-Est et Sud-Est Europe-Est Méditerranéen (Isafjord 996 - Rome 1004 mb). Pressions élevées: Nord-Est et Sud-Ouest Europe (Haparanda 1029 - Valladolid 1025 mb). Alger (Djelfa - Ghardaïa 1022 mb). Temps en Algérie à l'Ouest: Ciel beau à l'Ouest et au centre, très nuageux ou couvert à l'Est. Vents variables faibles à l'Ouest, de Nord-Ouest assez forts à l'Est.

Mer houleuse de Cap Bougaroni à la Tunisie, belle ou agitée ailleurs.

Probabilité valable pour 2 avril à Midi. Baisse barométrique: Nord-Ouest Bassin méditerranéen - Maroc - Hausse sur reste Bassin - Algérie - Tunisie - En Algérie, à l'Ouest temps brumeux - Vents de Nord-Est faibles ou modérés - A l'Est: Temps très nuageux avec averses sur les Hauts-Plateaux et au Nord du Sahara. Vents d'Ouest à Nord-Ouest assez forts à modérés. Température stationnaire.

G. D.

	ORAN	ALGER	CONSTANTINE
Littoral et Tell	Brumeux. Vents de Nord-Est faibles ou modérés	Brumeux. Vents de Nord-Est faibles ou modérés	Très nuageux - Eclaircies à l'Ouest. Vents d'Ouest à Nord-Ouest assez forts à modérés
Hauts Plateaux	Brumeux au Nord. Vents variables faibles ou modérés	Brumeux au Nord. Vents du secteur Nord faibles ou modérés	Très nuageux - Eclaircies à l'Ouest, averses à l'Est. Vents de Nord-Ouest assez forts
Sahara	Beau temps. Vents de Nord à Est faibles ou modérés	Beau temps. Vents du secteur Nord faibles ou modérés	Nuageux avec quelques averses au Nord. Vents du secteur Nord faibles ou modérés

AVIS AUX PORTS
- Golfe du Lion: Vents de Nord-Ouest assez forts à variables faibles
- Baléares: Vents du secteur Nord faibles ou modérés
- Oran, Alger: Vents de Nord-Est faibles ou modérés
- Bizerte: Vents d'Ouest à Nord-Ouest assez forts à modérés

VENTS EN ALTITUDE
- Ouest Algérie: Nord à Nord-Est 8 à 10m
- Sahara: secteur Est 10 à 12m
- Est Algérie: Nord-Ouest à Nord 15 à 10m
- Sahara: secteur Nord 10 à 12m

Probabilités du 2 avril à Midi: Temps beau ou brumeux - Vents variables (Nord-Est dominant) Température normale.

E. G.

Stations	Max	Min
Paris	10	2
Nice	17	6
Biarritz	"	"
Strasbourg	"	"

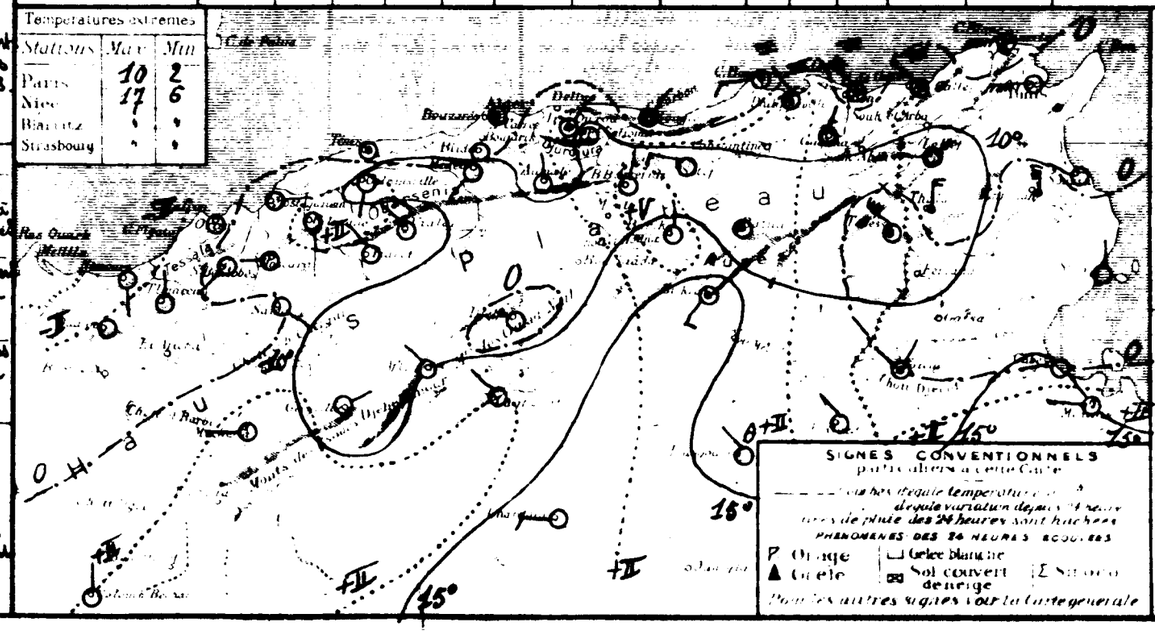

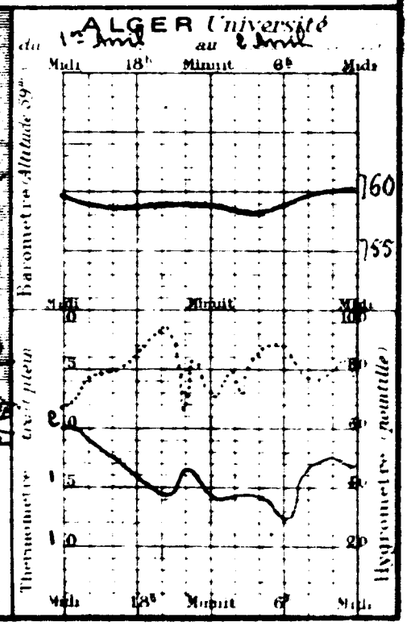

Année N° 93

BULLETIN MÉTÉOROLOGIQUE DE L'ALGÉRIE

Dimanche 3 Avril 1927 — 7h. Matin

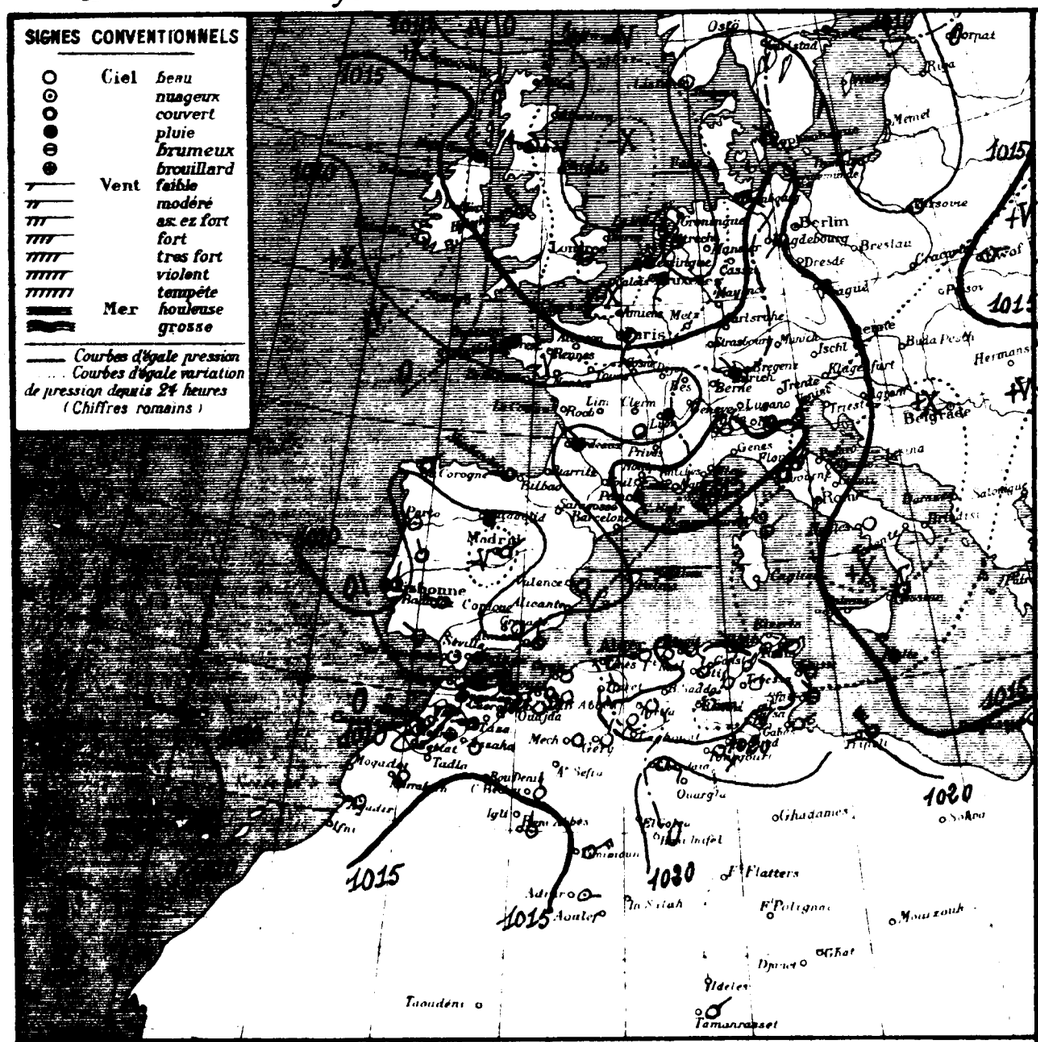

Situation générale et situation en Algérie: Aire dépressionnaire Nord et Sud Est Europe (Isafjord 1005 - Bucarest 1012 mb) - Minima relatifs: golfe de Gênes (Gênes 1014 mb) - Sahara occidental (Béni-Abbès 1013 mb) - Pressions élevées: Ouest et Sud-ouest Europe (Lisbonne 1021 mb) Algérie (Biskra 1025 mb).

Temps en Algérie à 7 heures: Ciel clair - Vents variables faibles ou modérés.

Mer houleuse de Cap Carbon à Philippeville, belle ou peu agitée ailleurs.

Probabilité (valable pour 24 heures à partir de midi) - Hausse barométrique: Bassin méditerranéen. Baisse presque générale sur l'Afrique du Nord. En Algérie, à l'Ouest: temps humeux à couvert. A l'Est: beau temps. Vents variables faibles ou modérés. Température en hausse.

	ORAN	ALGER	CONSTANTINE
Littoral et Tell	Brumeux à couvert. Vents variables faibles ou modérés	Beau ou brumeux. Vents variables faibles ou modérés	Beau temps. Vents variables faibles ou modérés
Hauts Plateaux	Brumeux à couvert. Vents variables faibles ou modérés	Beau ou brumeux. Vents variables faibles ou modérés	Beau temps. Vents variables faibles ou modérés
Sahara	Très nuageux. Vents d'Est à Sud faibles ou modérés	Très nuageux. Vents du secteur Est faibles ou modérés	Très nuageux. Vents du secteur Est faibles ou modérés

AVIS AUX PORTS:
- Golfe du Lion: Vents de Nord-Ouest modérés
- Baléares: Vents de Nord-Ouest faibles ou modérés
- Oran, Alger, Bizerte: Vents variables faibles ou modérés

VENTS EN ALTITUDE:
- Ouest: Algérie
- " Sahara
- Est: Algérie
- " Sahara

Avis aux Agriculteurs

OBSERVATION DE 7 HEURES DU MATIN

	Stations	Altitude en mètres	Pression à 0° et au niveau de la mer: Observation	Pression: diff en 24h.	Température de l'air: Observation	Température: diff en 24h.	Vent: Direction et force de 0 à 9	Etat du Ciel	Etat de la Mer	Dans les 24 heures: Températures extrêmes max	min	Pluie en millim.	Pluie du 31 Mars au 3 Avril (millim.)	Pluie du 1er Sept.bre au 31 Mars (millim.)	PHÉNOMÈNES
Littoral	Nemours	4	20.2	-0.5	10.0	-2.7	S 1	couvert	Calme	20	10				
	Beni-Saf	3													
	Oran	53	19.0	-0.7	15.4	+2.1	calme	clair	Calme	20	13				
	Mostaganem	26	16.6	-0.1	12.8	+5.0	E 2	clair	Belle	23	11				
	Tenès	59	18.7	+1.2	13.4	-0.8	NE 1	clair	Agitée	17	11			179	
	Blida	267	21.0	+0.3	10.4	-3.0	SW 2	Beau		22	8			667	
	Bouzarea	344	12.3	+0.5	11.8	-1.3	E 1	clair		15	9			929	
	Alger	59	19.0	+0.5	12.4	-2.1	calme	Beau	Agitée	17	10			561	
	Maison-Carrée	48													
	Bougie Carlon	9	19.9	+0.4	13.0	+1.0	SE 3	Beau	Houleuse	16	10				
	Philippeville	47	20.5	+3.4	8.9	-4.0	NW 1	mag.	Houleuse	17	7			854	
	Cap de Garde	161													
	La Calle	10	"	"	12.0	-3.0	NW 2	mag.	Calme	16	9		20	663	
	Bizerte	9													
	Tunis	36	18.2	+7.5	9.8	-3.1	NW 4	Beau		16	6			194	
	Sfax	8	18.6	+4.8	10.4	-2.8	NW 2	clair	Agitée	21	10			112	
Tell et Hautes Plaines	Oudjda	580	18.6	-1.3	12.0	+1.0	calme	clair		25	6				
	Tlemcen	806												316	
	Sidi-Bel-Abbès	476	18.7	-1.9	11.8	-0.6	SW 1	clair		23	4			255	
	Saïda	860	"	"	10.8	+0.6	S 1	clair		25	7			288	
	Mascara	390	19.4	-0.7	11.2	-0.2	N 1	d		23	8			273	
	Relizane	73	"	"	9.1	-3.6	S 1	clair		24	5				
	Orléansville	112	19.7	+0.3	7.8	-1.4	NNW 1	d		24	7				
	Tiaret	1023	19.7	+1.4	9.1	-1.7	NNW 1	d		18	7				
	Vialar	889	19.3	+1.1	14.0	-1.5	NW 1	d		20	8			415	
	Médéa	935	"	"	9.0	0.0	NW 1	clair		19	6			320	
	Aumale	905												370	
	Fort-National	942													
	Tizi-Ouzou	222	20.3	+1.2	14.5	+0.5	N 1	clair		19	6			711	
	Bordj-Bou-Arréridj	915	19.9	+2.0	5.7	-2.3	calme	d		20	4				
	Setif	1079	20.1	+2.3	6.1	-1.1	ENE 2	d		16	1			300	
	Batna	1044	22.5	+4.8	4.0	-4.9	calme	clair		17	0				
	Constantine	660													
	Guelma	288	22.1	+6.9	6.2	-5.0	NE 1	clair		16	1			440	
	Tebessa	863	22.6	+4.8	5.0	-2.0	calme	clair		13	0				
Steppe et Hauts-Sahara	El-Aricha	1233													
	Aïn-Sefra	1073													
	Mécheria	1167	22.9	-1.0	12.0	-1.8	calme	clair		22	8			207	
	Géryville	1320	18.9	-2.9	9.1	+3.4	NNE 2	clair		20	0				
	Aflou	1428	24.9	+3.9	6.0	-4.0	SW 1	d		19	5				
	Djelfa	1160	21.5	-1.5	9.4	+3.7	calme	clair		19	.			185	
	Bou-Saada	530													
	M'Sila	486													
	Barika	484													
Sahara	Colomb-Béchar	769	15.8	-2.7	14.0	+2.0	N 1	clair			10				
	Laghouat	731												15	
	Biskra	125	25.0	+3.9	15.0	-3.0	E 0	clair		26	12			91	
	Touggourt	69	18.9	+1.8	14.7	+0.1	SE 3	d		26	11			54	depuis 8 jours vent de sable
	El-Oued	70												19	
	Tozeur	30	18.6	+2.7	11.5	-0.5	NE 2	mag.		25	11				
	Ghardaïa	526	23.7	+0.7	15.0	-0.6	ESE 3	d		30	12			11	
	Ouargla	157													
	El-Golea	394													
	Beni-Abbès	497	12.6	-3.8	17.0	+4.0	N 1	mag.			17				
	Timimoun	294	16.3	-3.6	14.0	0.0	NE 4	clair			11				
	Adrar														
	In-Salah														
	Ft Flatters														
	Ft Polignac														
	Djanet														
	Tamanrasset														
	Rabat														

Températures extrêmes

Stations	Max	Min
Paris	11	6
Nice	17	7
Biarritz		
Strasbourg		

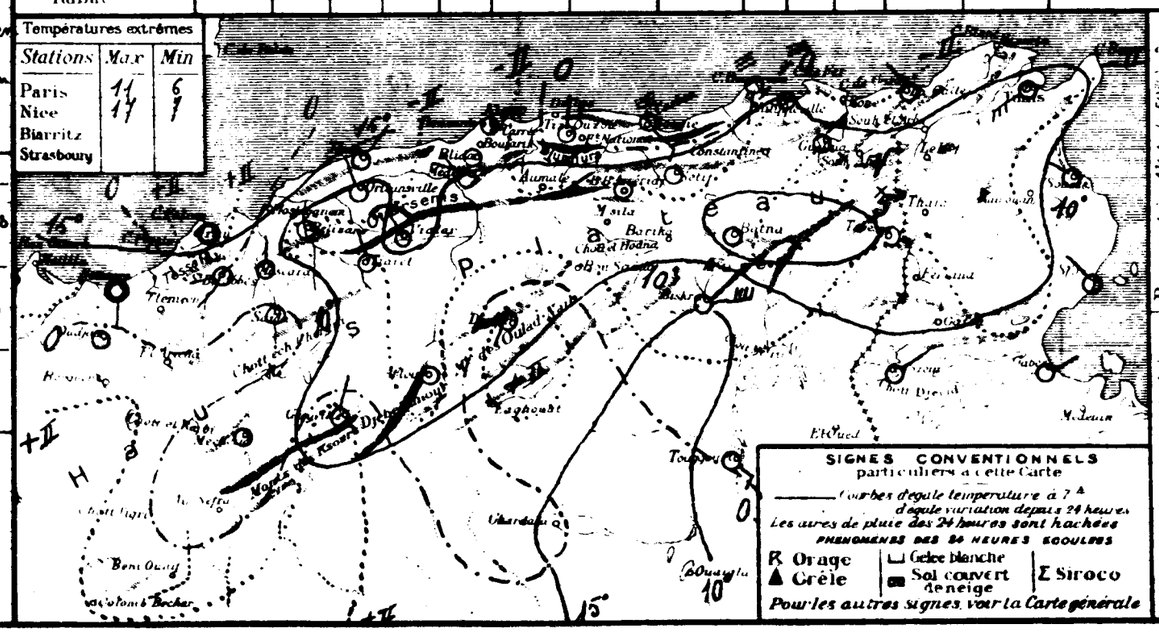

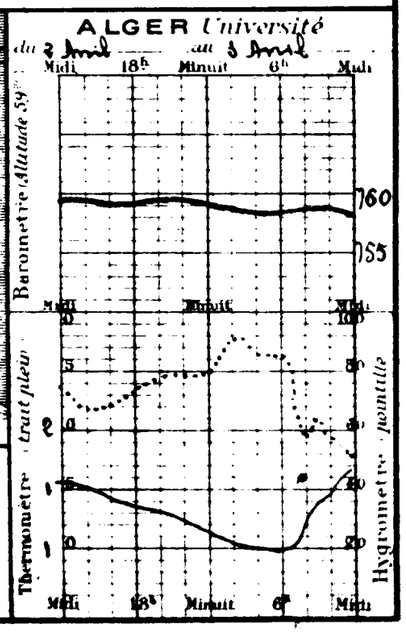

Année N° 94

BULLETIN MÉTÉOROLOGIQUE DE L'ALGÉRIE

Lundi 4 Avril 1927 — 7h. Matin

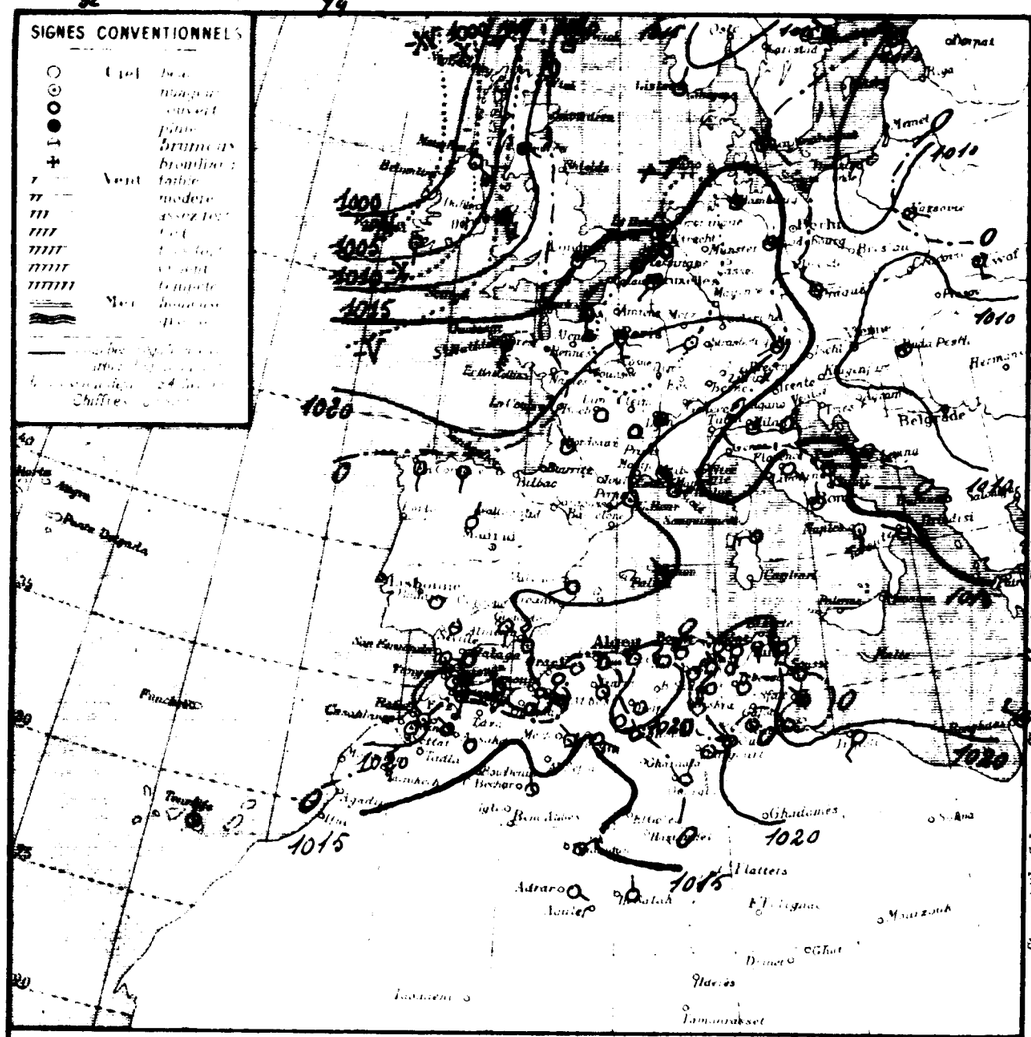

STATIONS	Altitude en mètres	Observation de 7 heures du Matin: Pression à 0° et au niveau de la mer — Observation	Diff. en 24h	Température — Observation	Diff. en 24h	Vent Direction et force de 0 à 9	Etat du Ciel	Etat de la Mer	Dans les 24 heures: Temperatures extrêmes — max	min	Pluie en millim.	Pluie du 31 Mars au 4 Avril (millim.)	Pluie du 1er Sept. au 31 Mars (millim.)	PHÉNOMENES
Littoral														
Nemours	4	20.7	+0.5	14.2	+4.2	SSW 2	couvert	Agitée	20	14				
Beni Saf	3													
Oran	53	19.0	0.0	15.0	-0.4	NW 2	couvert	Belle	19	14				
Mostaganem	25	18.9	+2.5	15.4	-3.4	W 2	beau	Belle	20	12				
Tenes	39	18.7	0.0	15.2	-0.2	E 2	beau	Belle	20	12			179	
Blida	267	20.6	-0.4	12.0	+1.6	calme	brumeux		24	10			607	
Bouzaréa	344	19.5	+1.2	11.4	-0.4	E 2	clair		15	10			326	
Alger	59	20.2	+1.2	13.5	+1.1	NNE 2	couvert	Agitée	17	11			661	
Maison Carrée	48													
Bougie	9	18.9	-1.0	15.0	+2.0	calme	beau	Belle	18	12				
Philippeville	47	20.6	+0.1	9.7	+0.9	NW 2	d	Belle	16	7			334	
Cap de Garde	161	21.7	.	11.0	.	S 2	d	Belle	18	9				
La Calle	50	"	"	11.1	-0.9	S 1	clair	Belle	18	9		2.0	663	
Bizerte	4													
Tunis	36	19.1	+0.9	11.0	+1.2	SSW 2	clair		19	6			194	
Sfax	3	17.9	-0.7	11.2	+0.8	NW 2	couvert	calme	.	10			112	
Hauts Plateaux														
Oudjda	580	20.5	+1.9	12.0	0.0	calme	couvert		21	9				
Tlemcen	806	21.0	.	12.1	.	W 1	d		22	9			116	
Sidi Bel Abbes	476	19.6	+0.6	12.0	+0.2	W 1	couvert		22	9			115	
Saïda	660	"	"	12.6	+1.9	NE 1	beau		21	8			289	
Mascara	590	16.8	-2.8	12.2	+4.0	calme	d		23	11			273	
Relizane	74	"	.	14.9	+2.8	NW 2	clair		26	10				
Orléansville	112	19.5	-0.2	9.0	+2.1	N 1	beau		26	9				
Tiaret	1023	19.1	-0.6	10.0	+0.9	NNW 1	couvert		21	6				
Vialar	861	19.2	+0.5	10.2	-0.2	NE 1	d		20	5			115	
Medéa	335	"	"	13.3	+4.3	NE 1	clair		20	4			120	
Aumale	305												270	
Fort-National	942	19.1	.	12.4	.	calme	clair		17	7				
Tizi-Ouzou	222	20.7	+0.2	9.3	-2.2	E 1	d		22	6			744	
Bordj Bou Arréridj	915	20.5	+0.4	7.4	+1.7	N 1	d		12	3				
Setif	1079	19.0	-1.1	10.9	+4.8	NE 2	d		19	6			100	
Batna	1044	18.4	+0.9	5.9	-0.1	calme	d		18	1				
Constantine	660	"	.	7.0	.	NNW 1	d		18	2				
Guelma	268	21.1	-1.0	7.8	+1.0	calme	d		19	3			440	
Tebessa	863	21.1	-1.5	9.0	+4.0	calme	d		17	3				
Steppes et Hauts Sahariens														
El Aricha	1250													
Ain-Sefra	1075													
Mecheria	1167	21.3	-1.6	15.2	+1.2	NW 1	couvert		24	11			107	
Geryville	1320	19.8	-2.1	15.2	+4.1	SSE 6	couvert		25	8				
Aflou	1426	22.7	-2.2	9.0	+3.0	calme	clair		21	8				
Djelfa	1160	20.9	+4.4	8.9	-4.5	calme	beau		20	8			185	
Bou Saâda	550													
M'sila	466													
Barika	484	.	.	11.5	+1.5	SW 1	clair		19	7				
Sahara														
Colomb Bechar	769	14.9	-0.9	15.0	-1.0	N 1	couvert		.	12				
Laghouat	751	19.7	.	15.0	.	NNW 1	clair		.	8			15	
Biskra	125	19.9	-3.1	19.0	0.0	N 1	d		25	11			91	
Touggourt	69	19.5	+0.6	15.0	+0.3	E 1	couvert		25	11			54	
El Oued	70	"	"	15.6	-1.3	NW 1	clair		26	8			19	
Tozeur	50	21.0	+2.4	9.5	-2.0	calme	couvert		22	9				
Ghardaïa	526												14	
Ouargla	157	19.4	.	16.0	.	NNE 2	couvert		.	13				
El Golea	394													
Beni-Abbes	492													
Timimoun	294	14.9	-1.4	19.0	+4.0	NE 3	couvert			13				
Adrar				19.0	.	SE 1	beau			12				
In Salah		15.2	.	17.0	.	N 2	couvert			13				
Fort Flatters														
Fort Polignac														
Djanet														
Tamanrasset														
Rabat														

Situation générale et situation en Algérie — Dépressions: Nord-Ouest et Est Europe (Hammerfest 990 - Buda-Pesth 1008mm) - Pressions élevées Sud-Ouest Europe (Simaga 1024mm) Algérie (Colomb 1028mm) -

Temps en Algérie à 7 heures: ciel brumeux ou couvert à l'Ouest, beau au centre et à l'Est - Vents variables faibles ou modérés. Mer belle ou peu agitée

Probabilité (valable pour 24 heures) à Midi - Baisse barométrique: Nord et Ouest bassin méditerranéen - Est Maroc - Algérie - Hausse: Ouest Maroc - Est bassin - Tunisie - En Algérie, à l'Ouest: temps brumeux ou couvert - Vents de Nord-Est modérés - Température stationnaire - A l'Est: temps beau ou brumeux - Vents du secteur Est faibles ou modérés. Température en hausse.

Q. L.

	ORAN	ALGER	CONSTANTINE
Littoral et Tell	Brumeux ou couvert. Vents de Nord-Est modérés	Beau à brumeux. Vents de Nord-Est faibles ou modérés	Beau ou brumeux. Vents du secteur Est faibles ou modérés
Hauts Plateaux	Très nuageux ou couvert. Vents d'Est à Sud modérés à assez forts	Beau à brumeux au Nord-Est, nuageux au Sud. Vents d'Est à Sud modérés ou assez forts	Beau ou brumeux. Vents du secteur Est faibles ou modérés
Sahara	Très nuageux ou couvert. Vents d'Est à Sud modérés à assez forts	Très nuageux. Vents du secteur Est modérés	Très nuageux. Vents du secteur Est faibles ou modérés

AVIS AUX PORTS

- Golfe du Lion: Vents variables faibles ou modérés
- Baléares: Vents du secteur Nord faibles ou modérés
- Oran: Vents de Nord-Est modérés
- Alger: Vents de Nord-Est faibles ou modérés
- Bizerte: Vents variables faibles ou modérés

VENTS EN ALTITUDE

- Ouest Algérie: 1000m NE 6 à 8, 2000m NN 8 à 10 — Midi: temps beau avec vents variables faibles à l'Ouest, nuageux avec vents du secteur Nord modérés assez forts à l'Est. Température stationnaire.
- " Sahara: Est à Sud 10 à 12
- Est Algérie: Nord à Est 8 à 10
- " Sahara: secteur Est 8 à 10

J. Q.

Températures extrêmes

Stations	Max	Min
Paris	14	2
Nice	16	5
Biarritz	"	"
Strasbourg	"	"

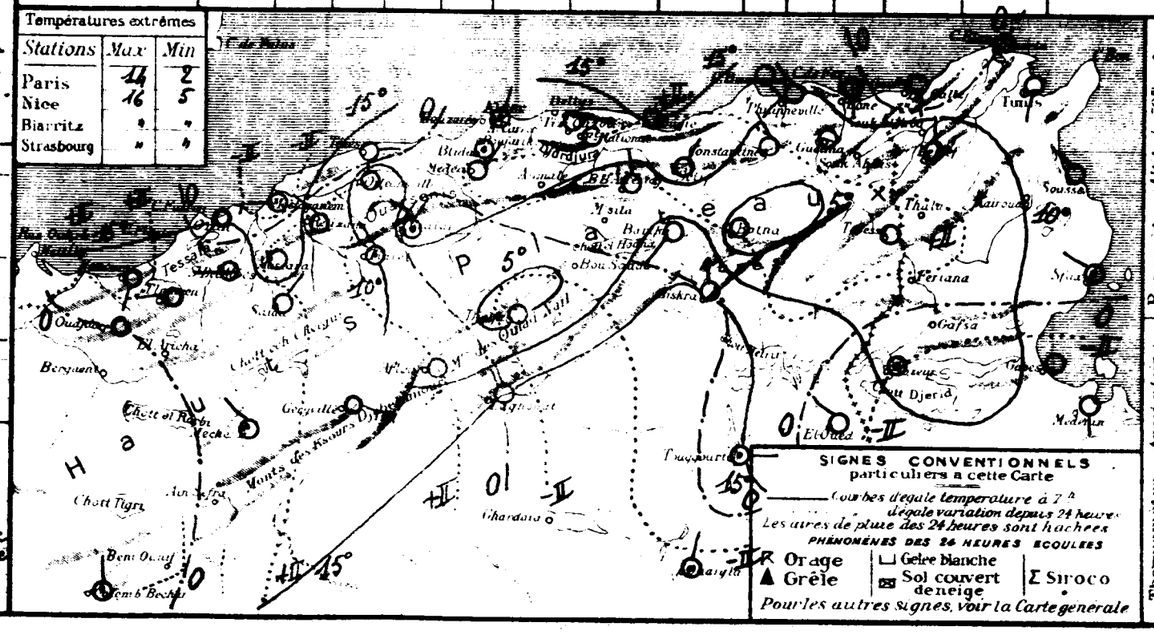

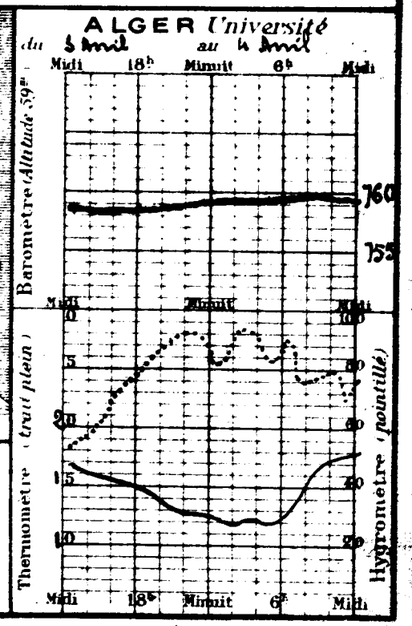

52 Année N° 95

BULLETIN MÉTÉOROLOGIQUE DE L'ALGÉRIE

Mardi 5 Avril 1927 — 7h Matin

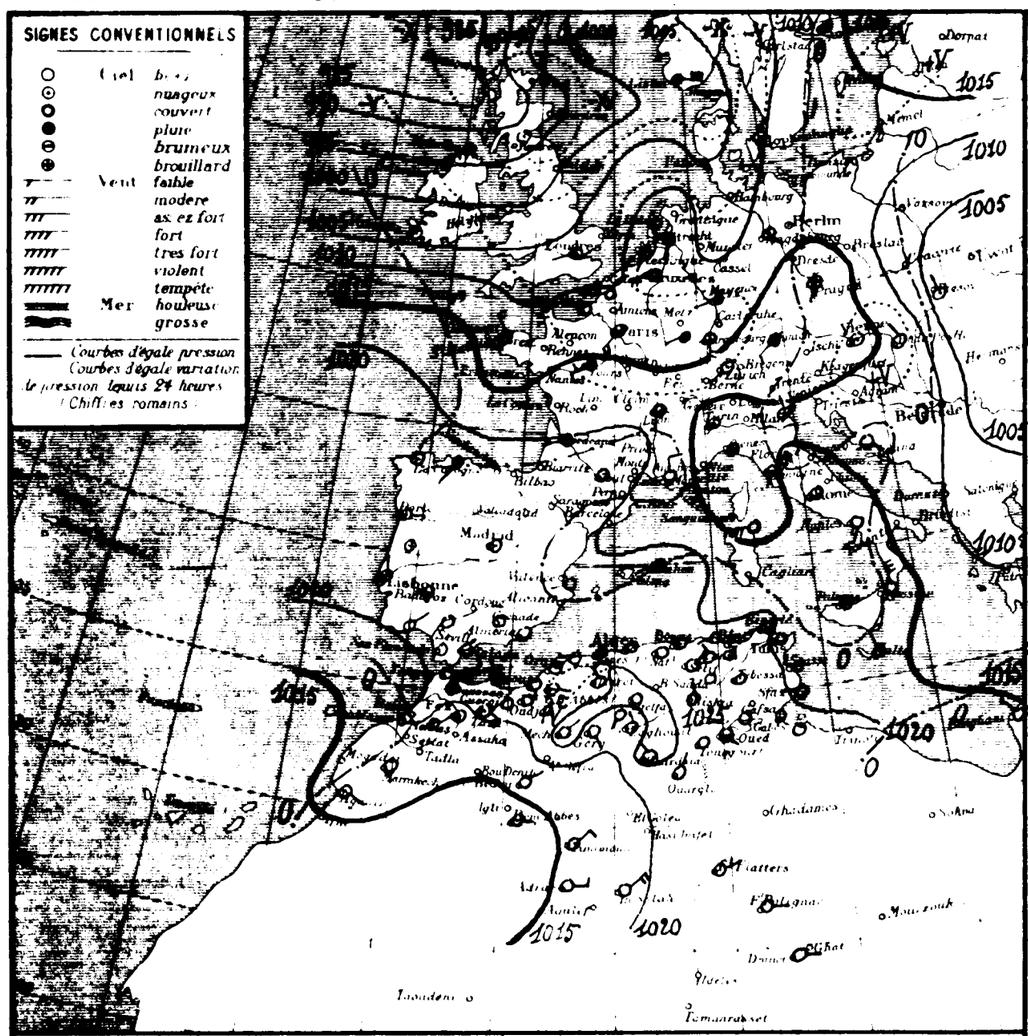

Situation générale et situation en Algérie — Dépressions : Nord Ouest à Sud Est Europe (Westmanoer 985 - Roscie 1005 mm) Ouest Sahara (Beni-Ollès 1014 mm) - Pressions : élevées Sud-Ouest Europe (San-Fernando 1025 mm) Algérie - Tunisie (Djelfa 1020 mm).
Temps en Algérie à 7 heures : ciel très nuageux sur le Maroc - Beau ou brumeux ailleurs - Vents variables faibles - Mer belle.

Probabilité (valable du 5 au 6 à Midi) - Hausse barométrique : Bassin méditerranéen Nord Afrique moins Ouest Maroc. En Algérie : Temps beau ou brumeux - Vents variables faibles - Température en hausse.

G. G.

	ORAN	ALGER	CONSTANTINE
Littoral et Tell	Beau ou brumeux Vents variables faibles	Beau ou brumeux Vents variables faibles	Beau ou brumeux Vents variables faibles
Hauts Plateaux	Beau ou brumeux Vents variables faibles	Beau ou brumeux Vents variables faibles	Beau ou brumeux Vents variables faibles
Sahara	Beau temps Vents de Nord-Est faibles ou modérés	Beau temps Vents de Nord-Est faibles ou modérés	Beau temps Vents de Nord-Est faibles ou modérés

AVIS AUX PORTS
- Golfe du Lion, Baléares, Oran, Alger : Vents variables faibles
- Bizerte : Vents du secteur Ouest faibles

VENTS EN ALTITUDE
- Ouest Algérie : Nord à Nord-Est 6 à 8
- " Sahara : secteur Est 8 à 10
- Est Algérie : Nord-Ouest à Nord 6 à 8
- " Sahara : secteur Nord 8 à 10

Probabilité du 5 au 6 à Midi : Temps beau ou brumeux - Vents variables faibles (secteur Est dominant) Température en hausse.

G. G.

Stations	Altitude en mètres	Observation de 7 heures du Matin: Pression à 0° ramenée au niveau de la mer — Observation	Diff. en 24h	Température de l'air — Observation	Diff. en 24h	Vent Direction et force de 0 à 9	Etat du Ciel	Etat de la Mer	Dans les 24 heures: Températures extrêmes — Max	Min	Pluie en millim.	Pluie du 31 Mars au 5 Avril millim.	Pluie du 1er Sept. au 31 Mars millim.	PHÉNOMÈNES
Nemours	4	24.3	+3.6	14.0	-0.2	S 1	couvert	Belle	17	12				
Beni Saf	4													
Oran	55	23.5	+4.5	14.0	-1.0	calme	clair	Calme	18	13				
Mostaganem	21	"	"	17.8	+3.4	W 2	"	Belle	20	11				
Tenès	59	25.4	+4.7	14.0	+0.8	SSW 2	nuag.	Belle	16	11			179	
Blida	267	22.9	+2.3	14.0	+2.0	calme	clair		23	12			667	
Bouzaréa	144	23.7	+1.6	15.0	+3.6	E 1	"		14	11			529	
Alger	59	22.2	+2.0	14.1	+0.6	calme	"	Belle	12	12			561	
Maison Carrée	48	22.5	"	10.9	"	SW 1	"		20	7				
Bougie Carlon	9	22.1	+3.2	18.0	+3.0	calme	nuag.	Belle	18	12				
Philippeville	47	21.5	+0.9	12.2	+2.5	WSW 2	Beau	Belle	17	6			834	
Cap de Garde	161	22.6	+0.9	15.0	+4.0	S 1	clair	Belle	19	11				
La Calle	10	"	"	12.2	+1.1	ESE 3	"	Belle	19	10		2.0	663	
Bizerte	"													
Tunis	36	19.5	+0.4	12.1	+1.1	WSW 2	clair		20	7			194	
Sfax	8	19.9	+2.0	11.0	-0.2	W 1	"	Agitée	21	10			112	
Oudjda	580	22.9	+3.4	10.0	-2.0	calme	couvert		22	8	1.3	1.3		Pluie la nuit
Tlemcen	806	23.7	+2.7	12.5	+0.4	W 1	clair		18	7			316	
Sidi Bel Abbès	470	23.4	+4.1	10.4	-1.6	E 1	brume		20	7			235	
Saïda	900	"		14.2	+1.6	NE 1	clair		23	9			288	
Mascara	590	23.3	+6.7	10.6	-4.6	calme	"		21	9			275	
Relizane	72	"		12.1	+0.2	SE 2	"		24	9				
Orléansville	112	25.8	+4.5	10.7	+0.8	SE 1	"		26	18				
Tiaret	1023	21.0	+1.9	11.2	+1.2	NNW 1	"		22	8				
Vialar	889	25.7	+5.9	10.0	-0.8	NE 1	"		20	5			415	
Médéa	935	"	"	12.0	-1.3	E 1	Beau		23	9			320	
Aumale	905	"		8.0	"	N 1	"		22	7			570	
Fort National	942	22.5	+3.4	15.4	+1.0	calme	clair		17	11				
Tizi Ouzou	222	23.4	+2.7	10.9	+1.6	E 1	"		25	8			711	
Bordj Bou Arréridj	915	22.5	+2.2	8.8	+1.4	N 1	"		23	7				
Sétif	1079	22.6	+3.6	9.3	-1.6	NE 2	"		20	6			300	
Batna	1044	24.2	+0.8	8.0	+4.1	calme	"		19	3				
Constantine	660	"	"	3.2	+1.2	NNW 2	"		19	6				
Guelma	268	21.9	+0.8	12.0	+4.2	calme	"		20	3			440	
Tébessa	863	23.4	+2.3	9.0	0.0	calme	"		19	2				
El Aricha	1251													
Ain Sefra	1073													
Méchéria	1167	23.9	+4.6	12.0	-1.2	NE 1	clair		22	9	Gltes		207	14h30 gouttes ; 15h coup de vent
Géryville	1320	"	"	14.5	+1.3	SSE 2	"		23	4				
Aflou	1426	24.5	+1.8	11.0	+2.0	SW 1	clair		20	8				
Djelfa	1160	23.9	+3.0	5.4	+0.5	calme	"		22	6			185	
Bou Saâda	550													
M'sila	486													
Barika	484	"	"	12.0	+0.5	W 2	clair		26	10				
Colomb Béchar	769	15.4	+0.5	12.0	-1.0	NE 2	clair		"	11				
Laghouat	751	21.4	+1.7	14.0	-1.0	NNW 1	clair		24	10			15	
Biskra	125	22.3	+2.4	18.0	+3.0	N 1	"		27	18			91	
Touggourt	69	21.8	+2.3	14.1	-0.9	calme	"		27	10			54	
El Oued	70	"	"	12.5	-1.1	SE 1	"		28	9			19	
Tozeur	50	21.9	+0.9	13.0	+3.5	calme	"		25	10				
Ghardaïa	526	23.4	"	15.5	"	NW 2	"		26	11			11	
Ouargla	157	22.3	+2.9	16.0	0.0	NNE 1	"			16				
El Goléa	394													
Beni Abbès	497	15.8	"	17.0	"	E 2	nuag.		"	17				
Timimoun	294	17.7	+2.8	15.0	-4.0	NE 3	clair		"	12				
Adrar		"	"	17.0	"	E 3	"		"	15				
In Salah		19.1	+3.3	19.0	+2.0	NE 4	clair		"	17				
Pt Platters		"		19.0	"	ENE 2	"		"	14				
Pt Polignac		"	"	20.0	"	E 1	"		"	14				
Djanet		"	"	20.0	"	E 1	Beau		"	15				
Tamanrasset														
Rabat														

Littoral — Tell et Hautes Plaines — Steppe et Atlas Sahariens — Sahara

Temperatures extrêmes

Stations	Max	Min
Paris	11	10
Nice	18	7
Biarritz	"	"
Strasbourg	"	"

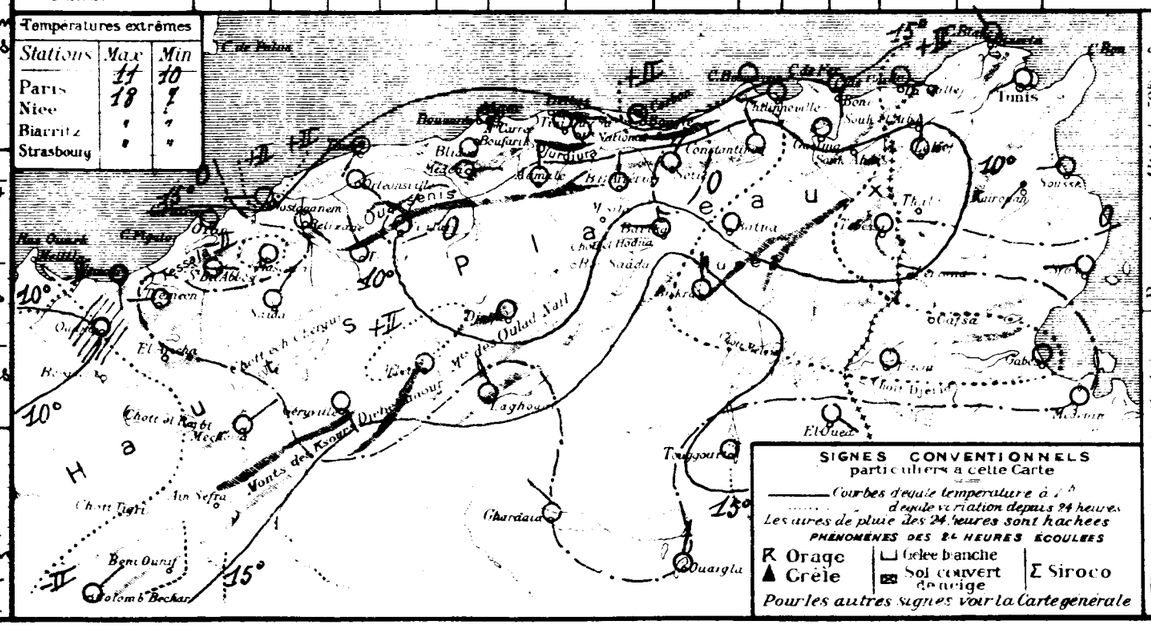

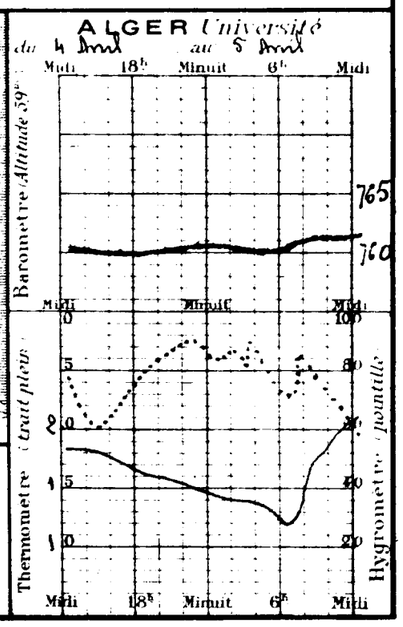

BULLETIN MÉTÉOROLOGIQUE DE L'ALGÉRIE

Mercredi 6 Avril 1927 — 7 h. Matin

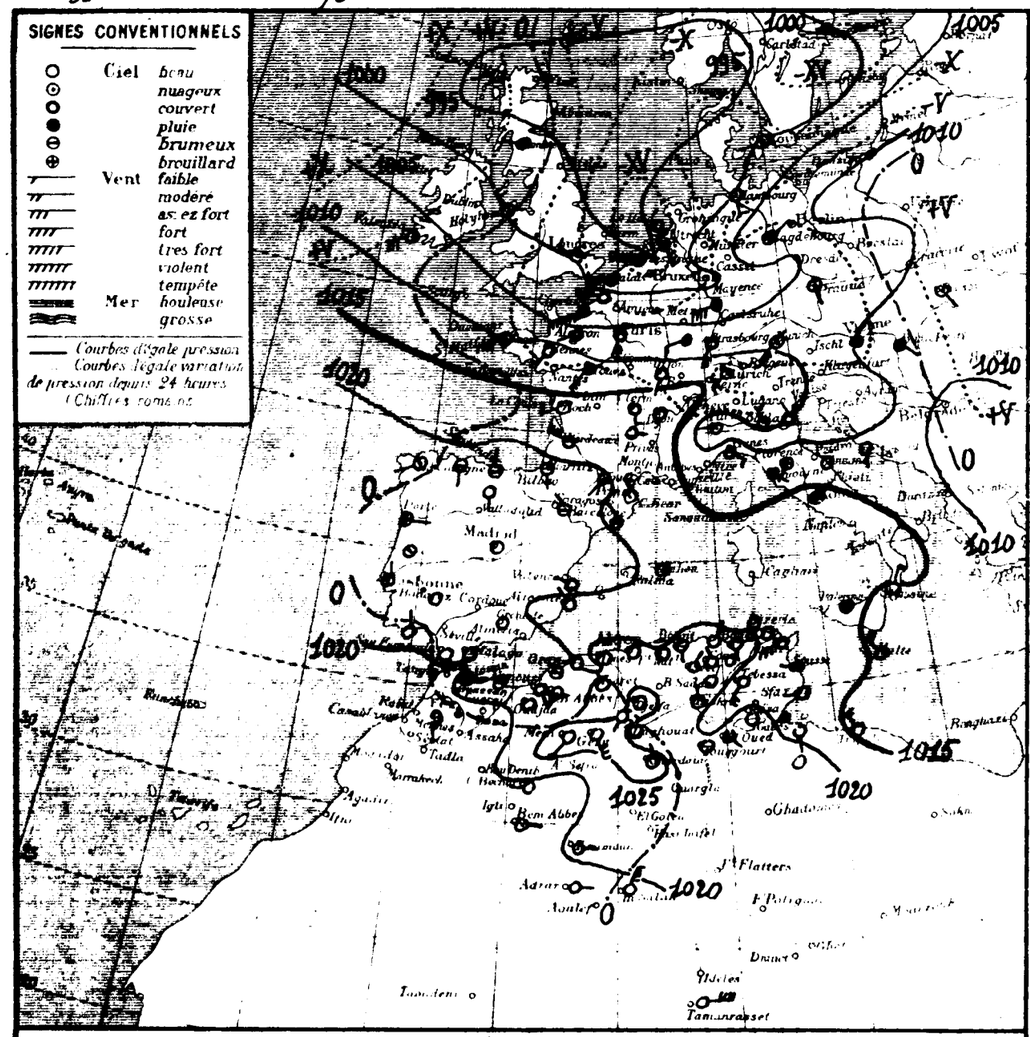

STATIONS	Altitude en mètres	Observation de 7 heures du matin: Pression à 0° et au niveau de la mer — Observation	diff en 24 h	Température de l'air — Observation	diff en 24 h	Vent Direction et force de 0 à 9	État du Ciel	État de la Mer	Dans les 24 heures Températures extrêmes — max	min	Pluie en millim.	Pluie du 31 Mars au 6 Avril (millim.)	Pluie du 1er Sepbre au 31 Mars (millim.)	PHÉNOMÈNES
Littoral														
Nemours	4	22.7	-1.6	13.0	-1.0	SSE 1	couvert	Belle	16	13				
Beni Saf	3													
Oran	53	21.8	-1.7	13.1	-0.9	calme	couvert	calme	18	13				
Mostaganem	26	20.1	-	16.4	-1.4	N 2	beau	Belle	19	12				
Tenès	59	20.3	-5.1	15.3	+1.3	calme	clair	Calme	22	12			179	
Blida	267	21.0	-1.0	18.0	+4.0	calme	d		24	14			667	
Douzaïea	344	19.4	-1.7	19.3	+4.3	SE 1	clair		21	16			529	
Alger	59	20.1	-2.1	17.1	+3.0	calme	d	Belle	23	14			561	
Maison Carrée	48	20.3	-2.2	14.6	+3.6	calme	d		21	8				
Bougie Carlon	9	20.6	-1.5	14.0	+1.0	S 1	beau	Calme	"	13				
Philippeville	47	20.3	-1.2	11.2	-0.4	NNE 1	clair	Belle	21	9			854	
Cap de Garde	161	21.0	-1.6	16.0	+1.0	S 2	d	Belle		13				
La Calle	10	"	"	18.9	+3.7	SSE 1	d	Belle	23	12		2.0	663	
Bizerte	9													
Tunis	36	16.0	-2.6	16.7	+4.6	NNW 5	clair		22	11			194	
Sfax	3	17.8	-2.1	13.0	+1.0	N 1	beau	Agitée	22	10			112	
Hauts Plateaux														
Oudjda	580	21.7	-1.2	9.0	-1.0	calme	clair		24			1.3		
Tlemcen	806	20.3	-3.4	12.2	-0.3	NE 1	d		21				316	
Sidi Bel Abbès	476	21.7	-1.7	12.0	+1.6	SW 1	d		25				235	
Saïda	860	"	"	13.8	-0.4	NE 1	d		22	12			288	
Mascara	390	21.1	-2.2	13.4	+2.8	calme	d		27	13			273	
Relizane	73	"	"	14.4	+2.3	SW 3	d		26	10				
Orléansville	112	18.5	-4.8	11.7	+1.0	NNE 1	d		27	11				
Tiaret	1023	21.5	+0.5	11.8	+0.3	NNW 1	d		25	12				
Médéa	889	21.3	-4.4	11.6	+1.6	NE 1	d		25	6			415	
Médéa	935	"	"	10.5	+4.3	N 1	d		24				320	
Aumale	965	"	"	10.0	+2.0	calme	d		22				370	
Fort National	942	20.3	-2.2	14.6	+1.2	calme	d		21	15				
Tizi Ouzou	222			18.4	+1.8	E 1	d		25	10			711	
Bordj Bou Arreridj	915	21.8	-0.7	9.8	+0.7	SW 1	d		24					
Setif	1079	20.3	-2.3	15.1	+4.8	NNE 1	d		21	8			300	
Batna	1044	22.7	-1.8	10.8	+4.8	calme	d		24	5				
Constantine	660			10.1	+1.9	NNW 1	d		22	6				
Guelma	268	21.4	-0.8	11.7	-0.3	calme	d		22	6			440	
Tebessa	863	19.1	-4.8	16.0	+7.0	SW 4	d		19	16				
Steppes Hautes Plaines														
El Aricha	1253													
Ain Sefra	1075													
Mecheria	1167	25.7	+0.8	16.0	+4.0	SW 1	clair		25	10			207	
Géryville	1320	29.7	-	16.4	+1.9	SSE 5	d		23	9				
Aflou	1428	25.0	+0.5	10.5	-0.5	SW 1	d		21	10				
Djelfa	1160	26.9	-2.0	7.1	+1.7	calme	d		22	8			185	
Bou Saada	550													
M'sila	486													
Barika	484	-	-	17.7	+8.7	NW 2	clair		27	14				
Sahara														
Colomb Béchar	769	19.9	+4.5	19.0	+7.0	N 1	clair		27	17				
Laghouat	751	24.6	+5.2	18.0	+1.0	NW 2	d		27	11			15	
Biskra	125	20.5	-1.8	19.0	+1.0	N 2	d		28	16			91	
Touggourt	69	20.7	-1.4	7.6	+3.4	calme	d		28	14			54	
El Oued	70	-	-	17.3	+4.9	SE 1	d		28	12			19	
Tozeur	50	21.0	-0.9	15.0	0.0	calme	beau		26	14				
Ghardaïa	526	20.5	+1.7	15.2	-0.1	NNW 1	clair		30	13			14	
Ouargla	157													
El Golea	394?													
Beni Abbès	497?	17.4	+3.6	18.0	+1.0	E 1	Couvert		-	16				
Timimoun	294?	20.5	+2.8	18.0	+3.0	E 2	clair		-	14				
Adrar		-	-	18.0	+1.0	E 2	d		-	13				
In Salah		16.9	-2.2	19.0	0.0	NNE 7	d		-	17				
F. Flatters														
F. Polignac														
Djanet														
Tamanrasset		-	-	20.0	-	E 6	beau		-	18				
Rabat														

Situation générale et situation en Algérie — Aire dépressionnaire: Nord à Sud-Est Europe (Stornoway 992 - Nuda - Berlin 1010 mm). Pressions élevées: Péninsule ibérique (Madrid 1024) Algérie (Djelfa 1027 mm).
Temps en Algérie à 7 heures: ciel beau ou brumeux
Vents variables faibles - Mer belle.

Probabilité (valable pour le temps du Midi - Hausse barométrique: Ouest et Centre Bassin méditerranéen Algérie - Baisse: Maroc, Est Bassin - Baissier - En Algérie, à l'Ouest: temps beau ou brumeux - Vents du secteur Est faibles ou modérés - A l'Est: temps beau sur le Littoral, orageux à l'Est des Hauts - Plateaux - Vents du secteur Ouest modérés - Température stationnaire -
G-10-

	ORAN	ALGER	CONSTANTINE
Littoral et Tell	Beau ou brumeux Vents du secteur Est faibles ou modérés	Beau ou brumeux Vents variables faibles ou modérés	Beau temps Vents du secteur Ouest modérés
Hauts Plateaux	Beau ou brumeux Vents du secteur Est faibles ou modérés	Beau ou brumeux Vents variables faibles ou modérés	Orageux à l'Est Vents du secteur Ouest modérés
Sahara	Beau temps Vents du secteur Est faibles ou modérés	Beau temps Vents de Nord à Est faibles ou modérés	Beau temps Vents d'Est à Sud modérés

AVIS AUX PORTS	Golfe du Lion	Vents d'Ouest à Nord-Ouest modérés à assez forts
	Baléares	Vents de Nord-Ouest modérés
	Oran	Vents du secteur Est faibles ou modérés
	Alger	Vents variables faibles ou modérés
	Bizerte	Vents du secteur Ouest modérés
VENTS EN ALTITUDE	Ouest Algérie	Nord à Nord-Est 6 à 8
	" Sahara	Secteur Est 8 à 10
	Est Algérie	Ouest à Nord-Ouest 8 à 10
	" Sahara	Sud à Nord par Ouest 8 à 10

A la probabilité du jour à Midi: Temps beau ou brumeux et chaud - vents variables vers secteur Sud.
L. P.

Températures extrêmes

Stations	Max	Min
Paris	16	12
Nice	17	7
Biarritz	-	-
Strasbourg	-	-

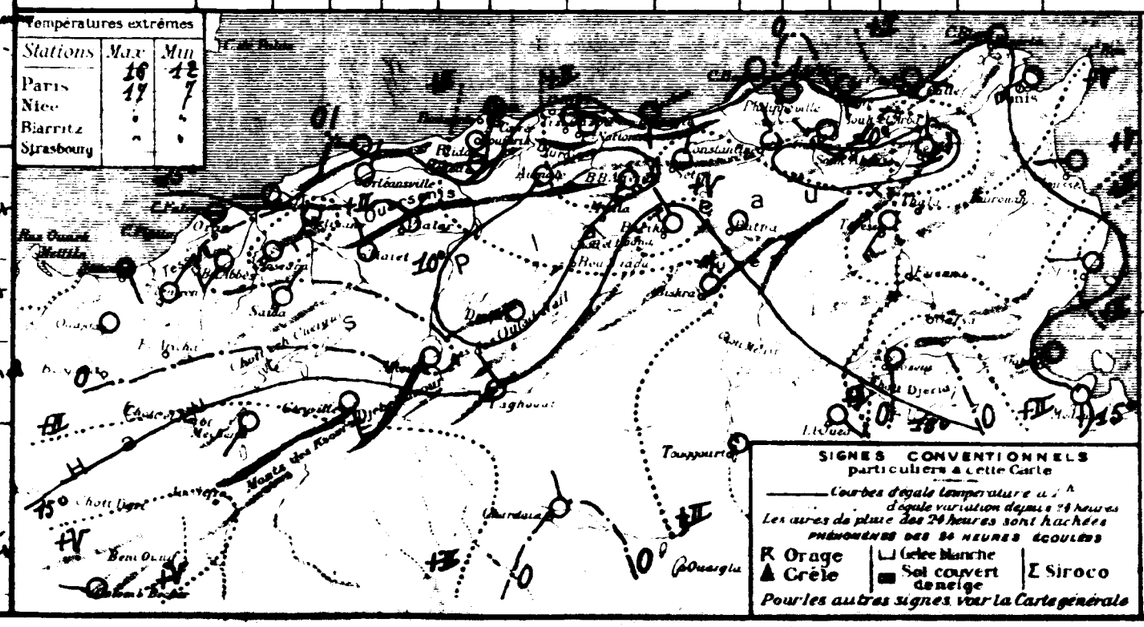

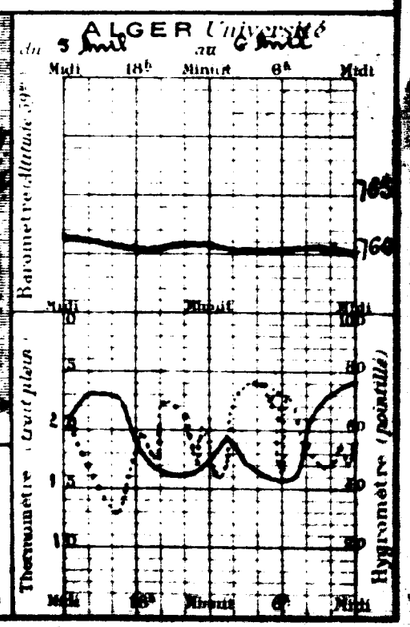

BULLETIN MÉTÉOROLOGIQUE DE L'ALGÉRIE

52 Année N° 97 — Jeudi 7 Avril 1927 — 7h. Matin

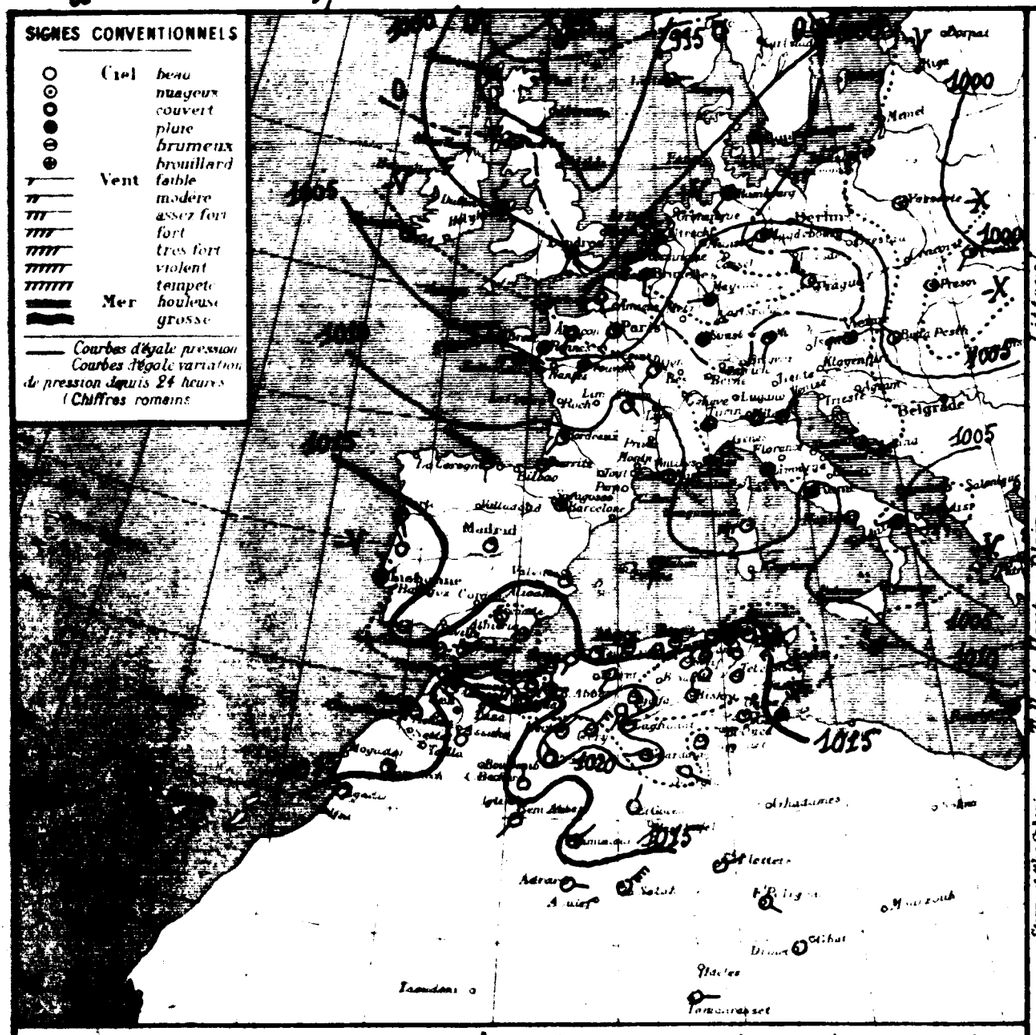

Situation générale et situation en Algérie: Aire dépressionnaire: Europe Méditerranée (Stornoway 995 - Brest 1001 - Lorient 1005 mm). Pressions élevées: Ouest Sénégal Libéria (Sinfoun 1015) Algérie (Méchéria 1024 mm). Temps en Algérie à 7 heures: ciel clair - vents variables faibles. Mer belle.

Probabilité (valable pour la journée du Midi): Heure barométrique: Ouest bassin méditerranéen Ouest Afrique du Nord. Baisse: Nord et Est bassin - Est Afrique du Nord - En Algérie, à l'Ouest: temps beau à nuageux - Vents de Sud à Ouest modérés ou assez forts - Température en baisse. A l'Est: temps beau ou brumeux - Vents du secteur Sud faibles ou modérés - Température stationnaire.

	ORAN	ALGER	CONSTANTINE
Littoral et Tell	Beau à nuageux. Vents de Sud à Ouest modérés ou assez forts	Beau ou brumeux. Vents de Sud à Sud-Ouest faibles ou modérés	Beau ou brumeux. Vents du secteur Sud faibles ou modérés
Hauts Plateaux	Beau à nuageux. Vents de Sud à Ouest modérés ou assez forts	Beau ou brumeux. Vents de Sud à Sud-Ouest faibles ou modérés	Beau ou brumeux. Vents du secteur Sud faibles ou modérés
Sahara	Beau temps. Vents de Nord à Est faibles ou modérés	Beau temps. Vents de Nord à Est faibles ou modérés	Beau temps. Vents du secteur Est faibles ou modérés

AVIS AUX PORTS
- Golfe du Lion: Vents de Sud-Ouest à Sud assez forts
- Baléares: Vents de Sud-Ouest modérés ou assez forts
- Oran: Vents de Sud à Ouest modérés ou assez forts
- Alger: Vents de Sud à Sud-Ouest faibles ou modérés
- Bizerte: Vents du secteur Sud faibles ou modérés

VENTS EN ALTITUDE
- Ouest Algérie: Sud-Ouest à Ouest 8 à 10m
- " Sahara: 1000m NE 2 à 10m; 3000m NN 1 à 8m
- Est Algérie: Sud à Sud-Ouest 6 à 8m
- " Sahara: secteur Est 2 à 10m

Probabilité à partir de Midi: temps se maintenant sur l'Ouest. Vents de Sud à Ouest assez forts (Coups de vent) - Température en hausse.

STATIONS	Altitude en mètres	Observation de 7 heures du Matin: Pression à 0° et au niveau de la mer — Observation	diff. en 24h.	Température de l'air — Observation	diff. en 24h.	Vent Direction et force de 0 à 9	Etat du Ciel	Etat de la Mer	Dans les 24 heures: Températures extrêmes — max.	min.	Pluie en millim.	Pluie du 1er Sept. au 7 Avril (millim.)	Pluie du 1er Sept. au 31 Mars (millim.)	PHÉNOMENES
Littoral														
Nemours	4	18.2	-4.5	12.4	-0.6	SE 1	couvert	belle	17	9				
Beni Saf	3													
Oran	53	15.8	-5.0	14.2	+0.1	S 2	clair	calme	19	15				
Mostaganem	26	"		13.6	+2.2	SW 1	"	belle	20	12				
Tenes	38	14.9	-5.4	20.0	+4.2	calme	clair	calme	22	15			119	
Blida	267	15.5	-3.7	13.4	+0.4	calme	"		28	16			247	
Bouzarea	344	14.4	-6.0	20.2	+1.5	SE 1	"		24	12			229	
Alger	59	14.5	-5.6	13.2	+1.1	calme	"	belle	24	15			287	
Maison Carrée	48	14.6	-5.7	12.4	-2.1	SW 2	"		27	11				
Bonnur	9	14.7	-5.0	23.0	+4.0	S 1	clair	belle	23	12				
Philippeville	47	14.5	-5.8	15.4	+3.6	SW 2	"	belle	21	13			434	
Cap de Garde	161	16.2	-5.2	19.0	+3.0	S 2	"	belle	22	14				
La Calle	10	"		18.0	+2.1	ESE 4	"	belle	22	14	2.0		663	
Bizerte	9													
Tunis	58	12.5	-4.4	16.3	-0.4	SW 6	clair		24	13			194	
Sfax	8	12.3	-3.5	15.2	+3.2	W 2	"	calme	27	15			112	
Tell et Hautes Plaines														
Oudjda	580	16.2	-5.5	13.0	+4.0	NW 1	clair		22	8	1.3			
Tlemcen	806	"		"		N 1	"		22	7			316	
Sidi Bel-Abbès	476	16.3	-6.4	14.0	+2.0	E 1	"		29	6			225	
Saïda	900	"		15.4	+1.8	SE 1	"		31	11			288	
Mascara	500	15.4	-5.7	16.4	+3.0	calme	"		29	12			275	
Relizane	73	"		12.7	+1.7	E 1	"		30	9				
Orléansville	112	16.2	"	12.0	+0.3	E 1	"		30	10				
Tiaret	1023													
Vialar	889	16.1	-5.2	11.0	-0.6	SW 1	clair		24	5			415	
Médéa	935	"	"	13.6	-0.7	NE 1	"		25	10			420	
Aumale	905	"	"	10.0	0.0	calme	"		22	8			270	
Fort-National	942	14.9	-5.4	16.5	+1.9	calme	"		22	14				
Tizi-Ouzou	222	16.9	"	14.4	+0.0	E 1	"		27	14			711	
Bordj Bou Arréridj	915	17.3	-4.5	9.2	-0.3	N 1	"		26	6				
Sétif	1079	17.9	-2.4	9.0	-4.1	NE 1	"		22	8			408	
Batna	1044	19.1	-3.6	7.9	-2.9	calme	"		22	4				
Constantine	660	"	"	10.0	-0.1	NNE 1	"		25	8				
Guelma	268	17.1	-4.4	13.6	+1.9	calme	"		28	12			440	
Tebessa	863	17.8	-1.3	18.0	-4.0	calme	"		21	11				
Steppe et Hauts Sahara														
El Aricha	1251													
Ain Sefra	1073	20.5	"	9.0	"	NNW 1	clair		"	5				
Méchéria	1167	20.9	-5.8	18.2	-2.2	NE 1	"		26	11			207	
Géryville	1320	22.5	-5.3	13.1	-5.3	NE 4	"		24	8				
Aflou	1428	20.7	-4.3	12.0	+1.5	SW 1	"		25	10				
Djelfa	1180	22.1	-4.8	8.0	+0.9	calme	"		22	"			185	
Bou Saada	550													
M'sila	466													
Barika	484	"	"	17.0	-0.7	N 2	clair		27	12				
Sahara														
Colomb Béchar	268	16.9	-4.0	16.0	-6.0	N 1	clair		30	9				
Laghouat	731	19.3	-6.3	15.0	0.0	NNW 1	"		30	15		15		
Biskra	125	16.3	-4.2	19.0	0.0	N 1	"		30	16		21		
Touggourt	69	16.2	-4.5	17.3	-0.2	calme	"		28	15		15		
El Oued	70	"	"	17.3	-0.1	SE 1	"		28	12		19		
Tozeur	50	15.5	-7.5	13.5	+0.5	calme	nuag.		28	12				
Ghardaïa	528	20.5	-6.2	18.2	+1.0	W 1	clair		28	13		11		
Ouargla	157	16.0	"	16.0	"	SE 1	"		32	15				
El Goléa	394	17.3		17.0		NNE 1	"		32	12				
Beni-Abbès	497	14.9	-2.5	12.0	-6.0	SW 1	"		"	11				
Timimoun	294	15.8	-4.7	18.0	0.0	NE 2	nuag.		"	16				
Adrar		"		17.0	-1.0	E 1	clair		"	14				
In Salah		15.7	-5.2	16.0	-1.0	NE 6	"		32	16				
Fort Flatters		"	"	15.0	"	ENE 1	"		"	11				
Fort Polignac		"	"	20.0	"	SE 1	"		"	13				
Djanet		"	"	18.0	"	calme	"		"	15				
Tamanrasset														
Rabat														

Températures extrêmes

Stations	Max.	Min.
Paris	17	9
Nice	17	"
Biarritz	"	"
Strasbourg	"	"

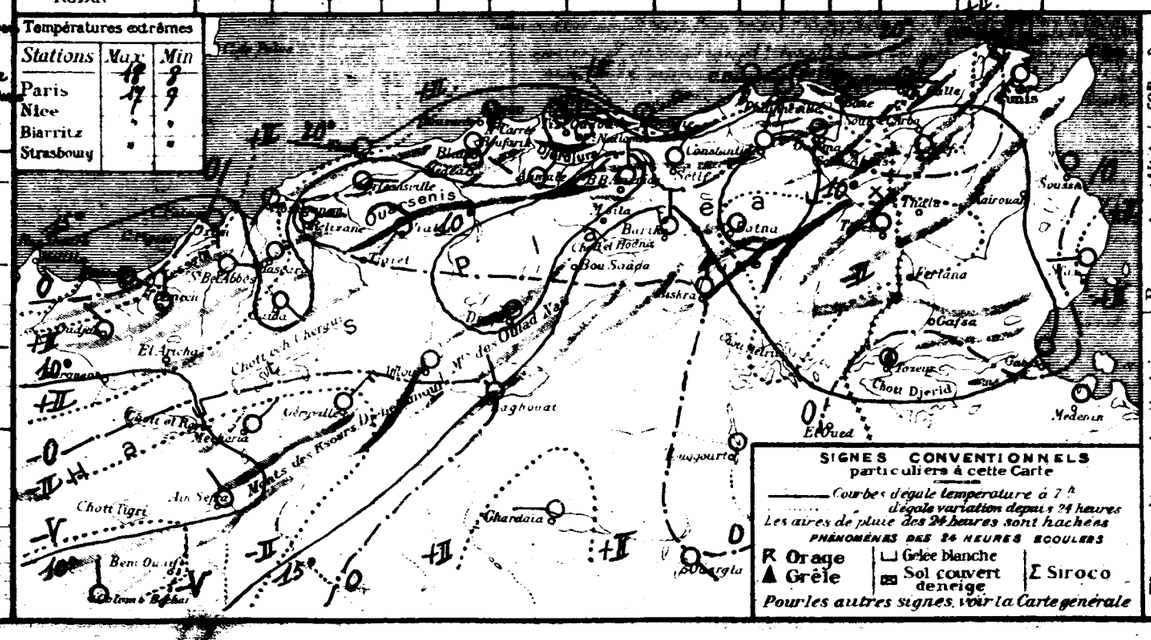

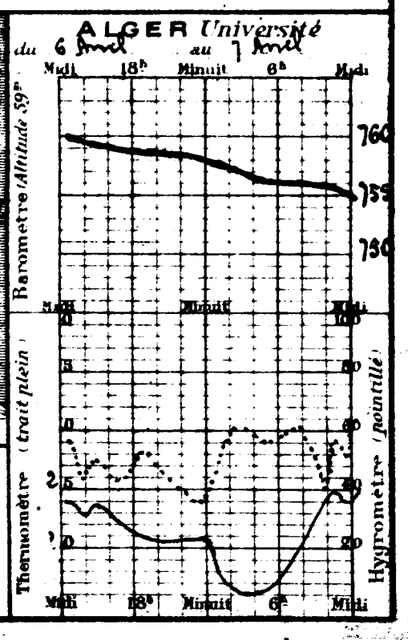

Année 52 N° 98

BULLETIN MÉTÉOROLOGIQUE DE L'ALGÉRIE

Vendredi 8 Avril 1921 — 7h. Matin

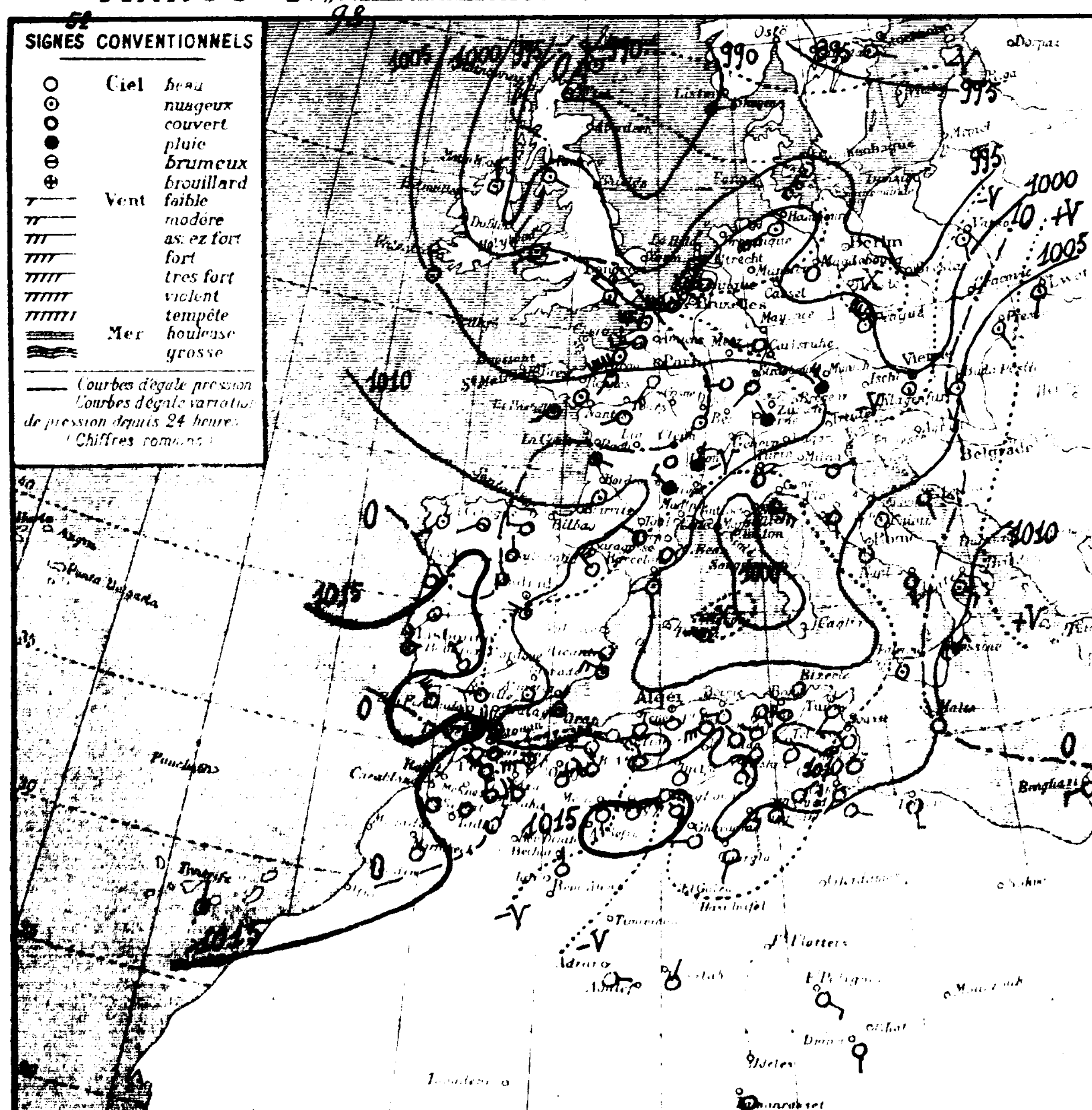

Région	Stations	Altitude en mètres	Pression à 0° et au niveau de la mer — Observation	Pression — diff. en 24h	Température de l'air — Observation	Température — diff. en 24h	Vent Direction et force de 0 à 9	Etat du Ciel	Etat de la Mer	Températures extrêmes (24 h) max	Températures extrêmes (24 h) min	Pluie en millim. (24 h)	Pluie du 31 Mars au 8 Avril (millim.)	Pluie du 1er Sept. au 31 Mars (millim.)	PHÉNOMÈNES
Littoral	Nemours	4	13.4	-4.8	16.3	+3.9	SE 1	Beau	Belle	19	13			—	
	Beni Saf	3													
	Oran	[illegible]	11.1	-4.7	19.0	+5.8	W 3	clair	Agitée	23	13				
	Mostaganem	[illegible]	09.3	"	20.0	+1.4	W 1	d	Belle	20	15				
	Tenes	59	07.9	-7.0	18.6	-1.4	SW 4	clair	Belle	22	16			179	
	Blida	267	07.9	-7.4	22.4	-4.0	calme	Beau		30	16			667	
	Bouzaréa	344	06.6	-6.8	19.3	+1.5	SW 2	nuag.		24	18			529	
	Alger	59	07.5	-7.0	20.6	+2.4	W 2	clair	Belle	26	19			565	
	Maison Carrée	48	08.2	-6.4	16.0	+3.6	calme	d		25	14				
	~~Bougie~~ Carbon	9	07.7	-7.0	20.0	-3.0	W 2	clair	E. Belle	26	18				
	Philippeville	47	05.8	-8.7	19.6	+4.2	SSE 1	d	E. Belle	26	15			834	
	Cap de Garde	[illegible]	08.7	-7.1	25.0	+6.0	W 4	d	E. Belle	27	16				
	La Calle	[illegible]	"	"	21.0	+3.0	EST 3	d	Belle	26	11		2.0	663	
	Bizerte	[illegible]													
	Tunis	[illegible]	07.1	-5.4	19.2	+2.9	SW 3	clair		26	14			194	
	Sfax	[illegible]	09.4	-2.9	16.6	+1.4	calme	d	E. Belle	"	16			112	
Tell et Hauts Plateaux	Oudjda	560	12.5	-2.7	14.0	+1.0	calme	clair		32	8		1.3		
	Tlemcen	800	11.1		17.2		NW 1	d		27	13			316	
	Sidi-bel-Abbès	476	12.1	-5.2	16.0	+2.0	W 3	d		28	8			255	
	Saïda	[illegible]	"	"	12.6	-2.8	SE 1	d		31	9			288	
	Mascara	[illegible]	11.7	-5.7	14.2	-2.2	calme	d		30	12			273	
	Relizane	[illegible]			17.1	+4.4	SSW 3	d		31	10				
	Orléansville	112	10.6	6.2	12.2	+0.2	NW 1	d		31	11				
	Tiaret	1083	09.9		14.7		NNW 1	d		26	14				
	Vialar	869	11.1	-5.0	12.5	+1.5	NW 1	d		25	7			415	
	Médéa	[illegible]			11.7	-0.9	SW 1	d		24	10			320	
	Aumale	[illegible]	"	"	15.5	+5.5	W 2	d		26	13			570	
	Fort National	942	07.4	-7.5	16.8	+0.3	WSW 5	d		24	15				
	Tizi Ouzou	232	09.8	-7.1	13.1	-0.2	NE 1	d		28	11			711	
	Bordj Bou Arreridj	915	09.9	-7.4	11.0	+1.8	NE 1	d		26	9				
	Sétif	1079	09.0	-8.9	15.8	+4.8	NW 1	d		24	10			300	
	Batna	1044	09.9	-9.2	15.3	+7.4	WSW 1	d		24	8				
	Constantine	[illegible]			19.0	+9.0	NNW 1	d		25	12				
	Guelma	[illegible]	09.9	-7.2	14.8	+1.2	SE 1	d		28	9			440	
	Tebessa	[illegible]	09.8	-8.0	18.0	+6.0	calme	d		22	8				
Steppes Atlas Saharien	El Aricha	1253													
	Aïn Sefra	1075													
	Mecheria	1167	19.7	+3.2	14.1	+0.9	S 1	clair		26	11			207	
	Géryville	1320	17.7	-4.7	12.9	-0.8	ENE 3	d		25	3				
	Aflou	1426	14.9	-5.8	14.0	+2.0	SW 1	d		23	10				
	Djelfa	1160	13.5	-8.6	12.5	+4.5	calme	d		24	13			185	
	Bou Saada	550													
	M'Sila	466													
	Barika	454													
Sahara	Colomb Béchar	769	11.4	-6.5	15.0	+2.0	N 1	clair			9				
	Laghouat	751	15.1	-4.2	14.0	-1.0	NW 1	d		39	11			15	
	Biskra	125	11.3	-5.0	21.0	+2.0	N 1	d		37	17			91	
	Touggourt	69	11.1	-5.1	16.0	-1.3	calme	d		31	15			44	
	El Oued	70	"	"	17.5	+0.2	SE 1	d		32	13			19	
	Tozeur	50	08.0	-7.3	11.0	+0.5	NE 2	Beau		30	12				
	Ghardaïa	526	14.2	-0.1	18.2	0.0	W 1	d		34	14			11	
	Ouargla	157	10.7	-6.2	18.0	+2.0	SW 1	clair		"	16				
	El Goléa	394													
	Beni Abbès	497													
	Timimoun	294													
	Adrar				18.0	+1.0	E 1	clair		"	13				
	In Salah		13.5	-0.2	20.0	+2.0	NNE 2	d			16				
	F^t Flatters														
	F^t Polignac		"	"	22.0	+2.0	SE 3	clair			18				
	Djanet		"	"	22.0	+4.0	S 1	couvert			19				
	Tamanrasset		"	"	20.0	+1.0	SW 1	d							
	Rabat														

Situation générale et situation en Algérie Aire dépressionnaire : Europe - Méditerranée - Nord Afrique (Lerwick 989 - Mahon 1004 - Philippeville 1006mb) - Pressions élevées : Ouest Maroc (Ténérife 1018mb) - Sud Algérie (Mecheria 1020mb) -
Temps en Algérie à 7 heures : ciel clair - Vents de Sud-Ouest à Ouest modérés ou assez forts - Mer belle ou peu agitée -

Probabilité (valable ~~pour 8 au~~ jusqu'à Midi) - Hausse barométrique : Ouest Bassin méditerranéen - Ouest Afrique du Nord - Baisse : Est Bassin - Est Afrique du Nord - En Algérie, à l'Ouest : temps beau à nuageux - Vents de Sud-Ouest à Ouest modérés avec coups de vent d'Ouest - Température en baisse - A l'Est : Beau temps - Vents de Sud à Sud-Ouest modérés ou assez forts - Température en hausse -

G. D.

	ORAN	ALGER	CONSTANTINE
Littoral et Tell	Beau à nuageux. Vents de Sud-Ouest à Ouest modérés (Coups de vent d'Ouest)	Beau ou peu nuageux. Vents de Sud-Ouest à Ouest modérés (Coups de vent d'Ouest)	Beau temps. Vents de Sud à Sud-Ouest modérés ou assez forts
Hauts Plateaux	Beau à nuageux. Vents de Sud-Ouest à Ouest modérés (Coups de vent d'Ouest)	Beau ou peu nuageux. Vents de Sud-Ouest à Ouest modérés (Coups de vent d'Ouest)	Beau temps. Vents de Sud à Sud-Ouest modérés ou assez forts
Sahara	Beau ou peu nuageux. Vents de Nord à Est faibles ou modérés	Beau temps. Vents de Nord à Est faibles ou modérés	Beau temps. Vents du secteur Sud modérés ou assez forts

AVIS AUX PORTS
- Golfe du Lion : Vents du secteur Ouest faibles ou modérés
- Baléares : Vents du secteur Ouest modérés
- Oran, Alger : Vents de Sud à Ouest modérés (coups de vent d'Ouest)
- Bizerte : Vents de Sud à Sud-Ouest modérés ou assez forts

VENTS EN ALTITUDE
- Ouest Algérie : secteur Ouest 10 à 18m
- " Sahara : secteur Est 8 à 10m
- Est Algérie : Sud-Ouest à Ouest 12 à 15m
- " Sahara : secteur Sud 10 à 12m

[illegible] 10 à Midi : Temps nuageux à l'Ouest et au Centre ; beau à l'Est - Vents de Sud-Ouest à Nord-Ouest assez forts à forts - Température en baisse -

L. P.

Températures extrêmes — Stations	Max	Min
Paris	16	4
Nice	"	"
Biarritz	"	"
Strasbourg	"	"

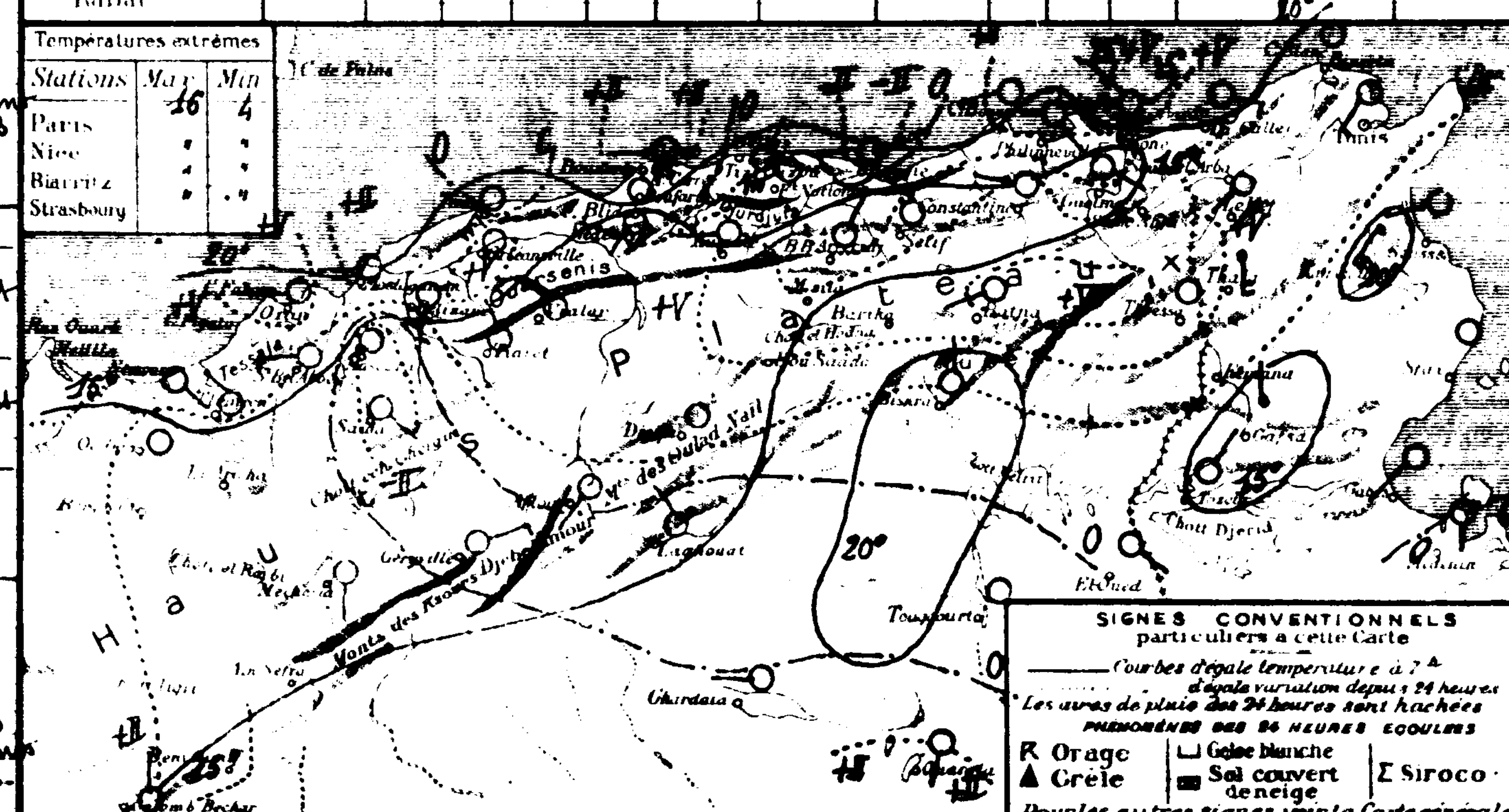

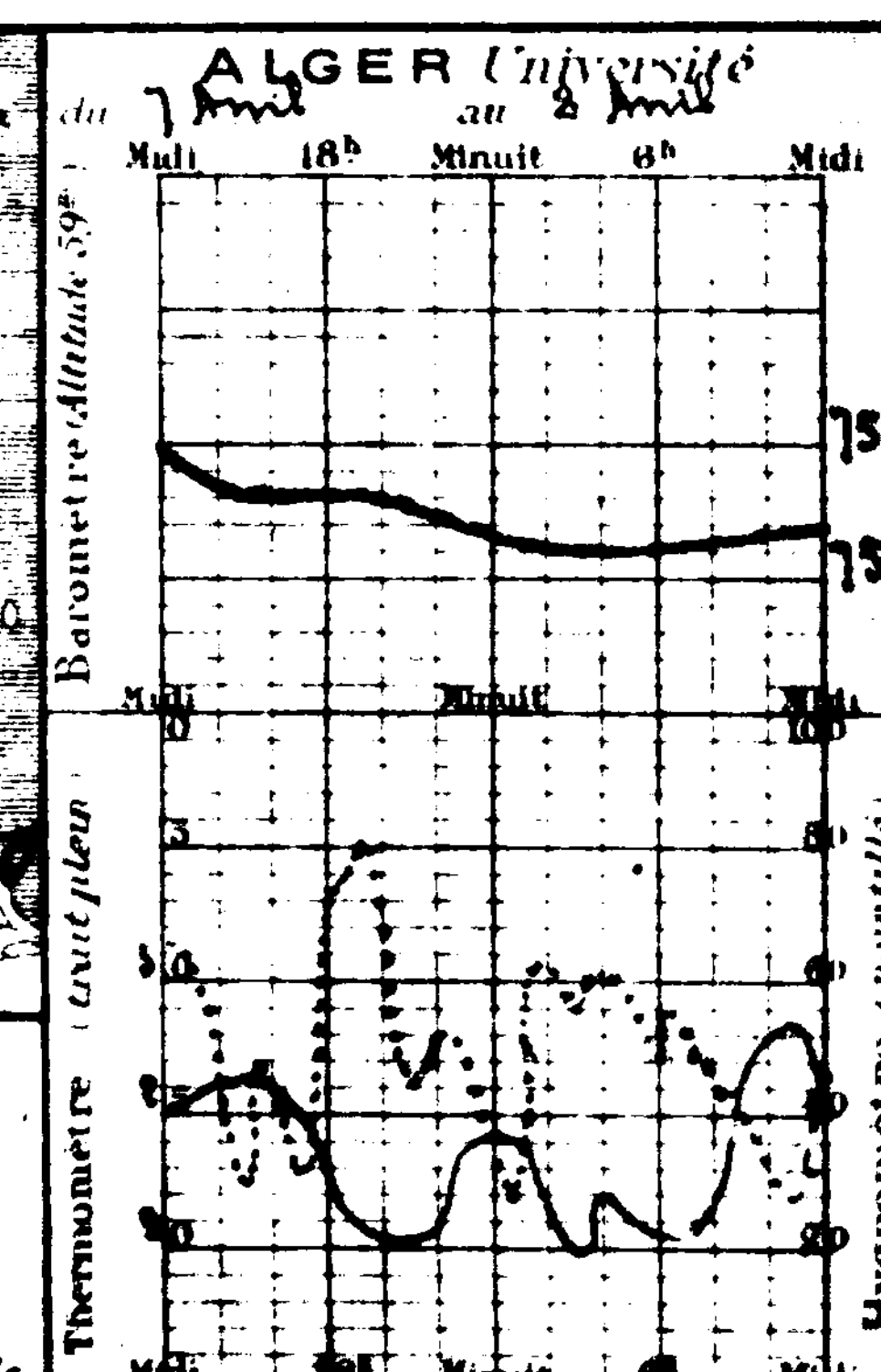

Année N° 99

BULLETIN MÉTÉOROLOGIQUE DE L'ALGÉRIE

Samedi 9 Avril 1927 — 7h. Matin

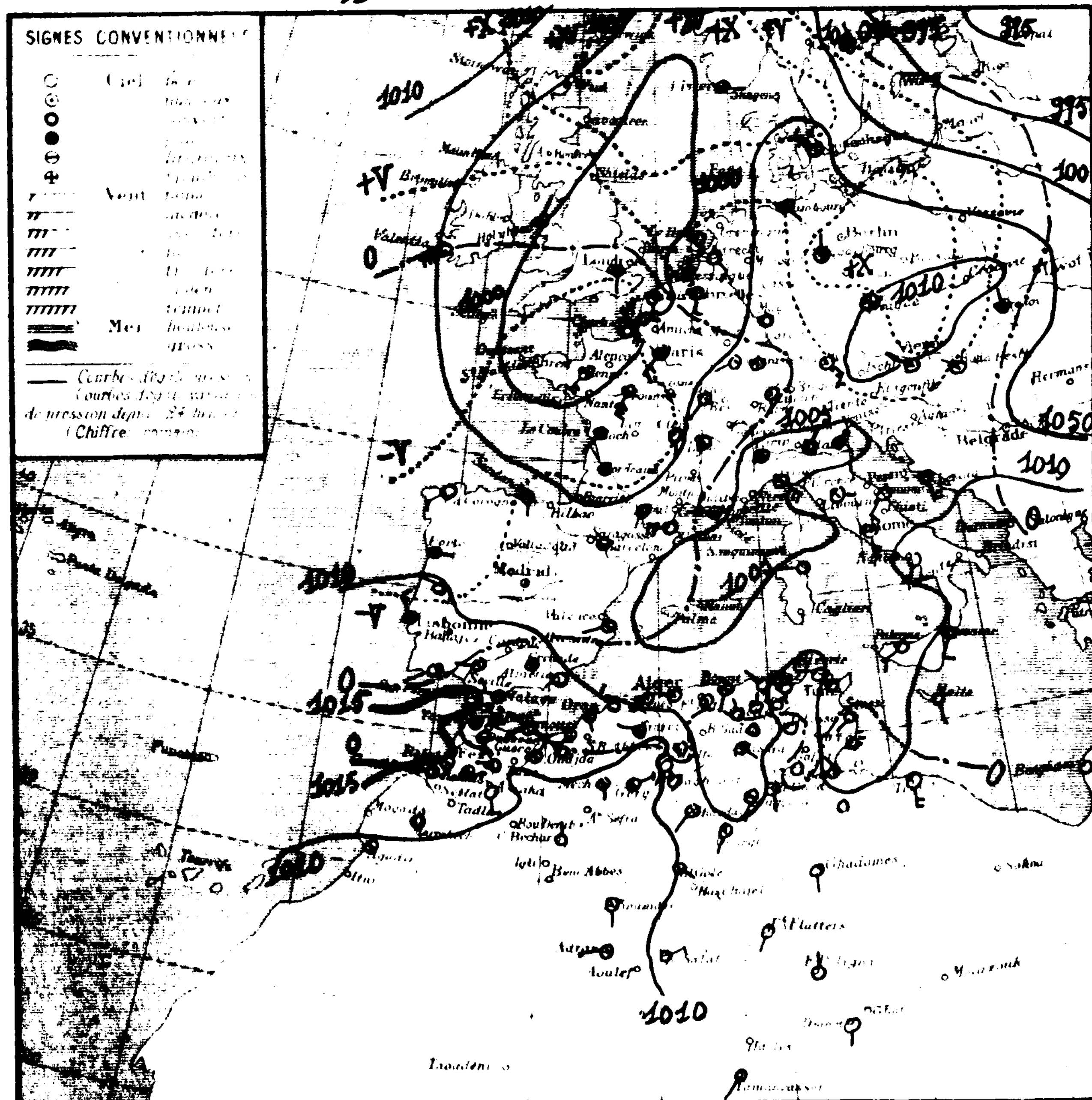

Stations	Altitude en mètres	Pression observation	Pression variation en 24 h	Température observée	Température diff. en 24 h	Vent direction et force	État du Ciel	État de la Mer	Temp. extrêmes max	Temp. extrêmes min	Pluie en 24 h (mm)	Pluie du 31 Mars au 9 Avril (millim.)	Pluie du 1er Sept au 31 Mars (millim.)	Phénomènes
Littoral														
Nemours	4	14.1	+0.7	15.3	-1.0	SW 3	nuag'	agitée	17	12				
Beni Saf	3													
Oran	53	12.5	+1.4	14.5	-4.5	S 1	½ nuag'	½ belle	24	14				
Mostaganem	2?	10.6	+1.5	17.8	-2.2	NW 3	Beau	agitée	22	13				
Ténès	59	09.9	+2.0	13.8	-4.8	SW 5	nuag'	houleuse	21	13			179	
Blida	267	09.9	+2.0	16.8	-5.6	calme	½ nuag'		29	14			667	
Bouzaréa	344	08.5	+1.9	14.4	-4.9	WSW 2	nuag'		25	14			529	
Alger	59	09.4	+1.9	16.3	-4.5	W 1	½ nuag'	belle	28	14			561	
Maison Carrée	46													
~~Bougie~~ Carbon	9	09.8	+2.3	17.0	-3.0	SSW 2	½ nuag'	agitée	24	15				
Philippeville	47	09.0	+3.2	14.0	-5.6	NW 1	clair	½ belle	24	14			834	
Cap de Garde	161	10.2	+1.5	20.0	-5.0	S 1	d	belle	29	16				
La Calle	10	"	"	17.5	-3.5	calme	d	½ belle	29	10		2.0	683	
Bizerte														
Tunis		08.9	+1.8	17.2	-2.0	calme	clair		31	11			194	
Sfax	6	07.9	-1.5	14.2	-2.4	calme	d	agitée	22	15			112	
Tell et Hautes Plaines														
Oudjda	580	12.3	-0.2	11.0	-3.0	calme	couvert		26	10		1.3		
Tlemcen	806	13.8	+2.7	11.8	-5.4	W 1	d		24	9			316	
Sidi Bel Abbès	476												335	
Saïda	990	"	"	10.2	-2.4	NW 1	nuag'		29	9			388	
Mascara	590	11.3	-0.4	13.0	-1.2	W 1	Beau		25	11			373	
Relizane		"	"	15.9	-1.2	W 1	½ nuag'		31	13				
Orléansville	112	11.5	+0.9	11.8	-3.4	E 1	clair		26	11				
Tiaret	1023	11.0	+1.7	9.4	-5.3	WNW 2	½ nuag'		23	9				
Vialar	880	11.5	+0.4	10.0	-2.5	NW 1	nuag'		23	7			415	
Médéa		"	"	11.0	-3.7	SW 1	couvert		24	9			340	
Aumale	905												570	
Fort National	942	09.5	+2.1	13.5	-3.3	calme	nuag'		22	12				
Tizi-Ouzou	222	08.5	-1.3	18.4	+3.3	W 1	couvert		27	9			711	
Bordj Bou Arréridj		08.3	-1.6	12.1	+1.1	SW 1	couvert		26	9				
Sétif	1079	08.9	-0.1	13.7	-0.1	NNW 2	d		24	11			500	
Batna	1044	09.5	-0.4	15.7	+0.4	calme	d		24	6				
Constantine	660	"	"	12.9	-2.1	N 1	clair		27	10				
Guelma	268	10.1	+0.2	15.0	+0.2	calme	clair		30	7			440	
Tebessa	86	10.1	+0.3	17.0	-1.0	calme	d		25	10				
Steppe et Atlas Saharien														
El Aricha	1273													
Aïn Sefra	1075													
Mécheria	1167	"	"	11.1	-3.0	S 1	nuag'		25	8			207	14-18h coups de vent
Géryville	1320	07.9	"	12.7	-0.2	ENE 3	½ nuag'		25	6				
Aflou	1426	09.5	-5.4	15.5	+1.5	SW 1	clair		23	11				
Djelfa	1160	13.9	+0.4	9.0	-3.5	calme	beau		25	"			185	
Bou Saâda	530													
M'sila	486													
Barika	484	"	"	17.8	"	W 1	clair		28	12				
Sahara														
Colomb Béchar	769	08.3	-3.1	15.0	0.0	N 1	clair			9				
Laghouat	751	13.3	-1.8	15.0	+1.0	NW 1	d		29	12			15	
Biskra	125	09.1	-2.2	22.0	+1.0	SE 2	nuag'		31	21			91	
Touggourt	69	09.9	-1.2	19.8	+3.8	SSW 1	nuag'		34	15			54	
El Oued	70	"	"	19.8	+2.3	S 1	d		35	16			19	
Tozeur	50	11.9	+3.9	15.0	+1.0	calme	beau		35	13				
Ghardaïa	526	13.7	-0.5	22.5	+4.1	SW 1	d		37	17			11	
Ouargla	157	10.6	-0.1	20.0	+2.0	SSW 2	d			17				
El Goléa	394	09.9	"	18.0	"	ESE 2	clair			16				
Beni-Abbès	497													
Timimoun	294	09.5	"	16.0	"	S 2	nuag'			12				
Adrar		"		19.0	+1.0	W 1	couvert			17				
In Salah		10.2	-3.3	17.0	-3.0	ENE 3	clair			13				
Ft Flatters														
Ft Polignac		"	"	22.0	0.0	N 1	clair			17				
Djanet		"	"	23.0	+1.0	S 2	d			22				
Tamanrasset		"	"	20.0	0.0	SW 1	d			16				
Rabat														

Situation générale et situation en Algérie Aire dépressionnaire : Europe - Méditerranée - Afrique du Nord (Helsingfors 995 - Gênes 1008 - Sfax 1008mb) - Pressions élevées : Islande (Westmanaër 1020mb) -

Temps en Algérie à 7 heures : Ciel clair vers la Tunisie - très nuageux (brumeux) ailleurs - Vents d'entre Sud et Ouest faibles ou modérés - Mer houleuse à Cap Ténès, belle ou peu agitée ailleurs.

Probabilité valable du 9 au 10 à Midi - Hausse barométrique : bassin méditerranéen - Nord Afrique - En Algérie, à l'Ouest : temps très nuageux à couvert - Quelques averses. Vents du Sud-Ouest à Nord-Ouest modérés ou assez forts - A l'Est : temps beau ou brumeux puis se couvrant - Vents variables faibles ou modérés (secteur Ouest dominant) - Température en baisse.

G. D.

	ORAN	ALGER	CONSTANTINE
Littoral et Tell	Très nuageux à couvert - Quelques averses - Vents de SW à NW modérés ou assez forts	Beau ou brumeux puis se couvrant - Quelques averses - Vents de SW à NW modérés ou assez forts	Beau ou brumeux puis se couvrant - Vents variables faibles ou modérés (secteur W dominant)
Hauts Plateaux	Très nuageux à couvert - Quelques averses - Vents de SW à NW modérés ou assez forts	Beau ou brumeux puis se couvrant - Quelques averses - Vents de SW à NW modérés ou assez forts	Beau ou brumeux puis se couvrant - Vents variables faibles ou modérés (secteur W dominant)
Sahara	Très nuageux - Vents du secteur Nord modérés ou assez forts	Très nuageux - Vents de Nord faibles ou modérés	Nuageux au Nord - Vents de Sud à Nord-Ouest faibles ou modérés

AVIS AUX PORTS

- Golfe du Lion, Baléares } Vents d'Ouest à Nord-Ouest modérés ou assez forts
- Oran, Alger } Vents de Sud-Ouest à Nord-Ouest modérés ou assez forts
- Bizerte : Vents variables faibles ou modérés (secteur Ouest dominant)

VENTS EN ALTITUDE

- Ouest — Algérie : Sud-Ouest à Nord-Ouest 12 à 15
- Ouest — Sahara : secteur Nord 10 à 12
- Est — Algérie : secteur Ouest 10 à 12
- Est — Sahara : Sud-Ouest à Nord-Ouest 10 à 12

Probabilité pour le 10 avril à Midi : temps très nuageux - averses éparses - Vents d'Ouest à Nord-Ouest assez forts - Température en baisse.

L. P.

Températures extrêmes		
Stations	Max	Min
Paris	14	6
Nice	17	9
Biarritz	"	"
Strasbourg	"	"

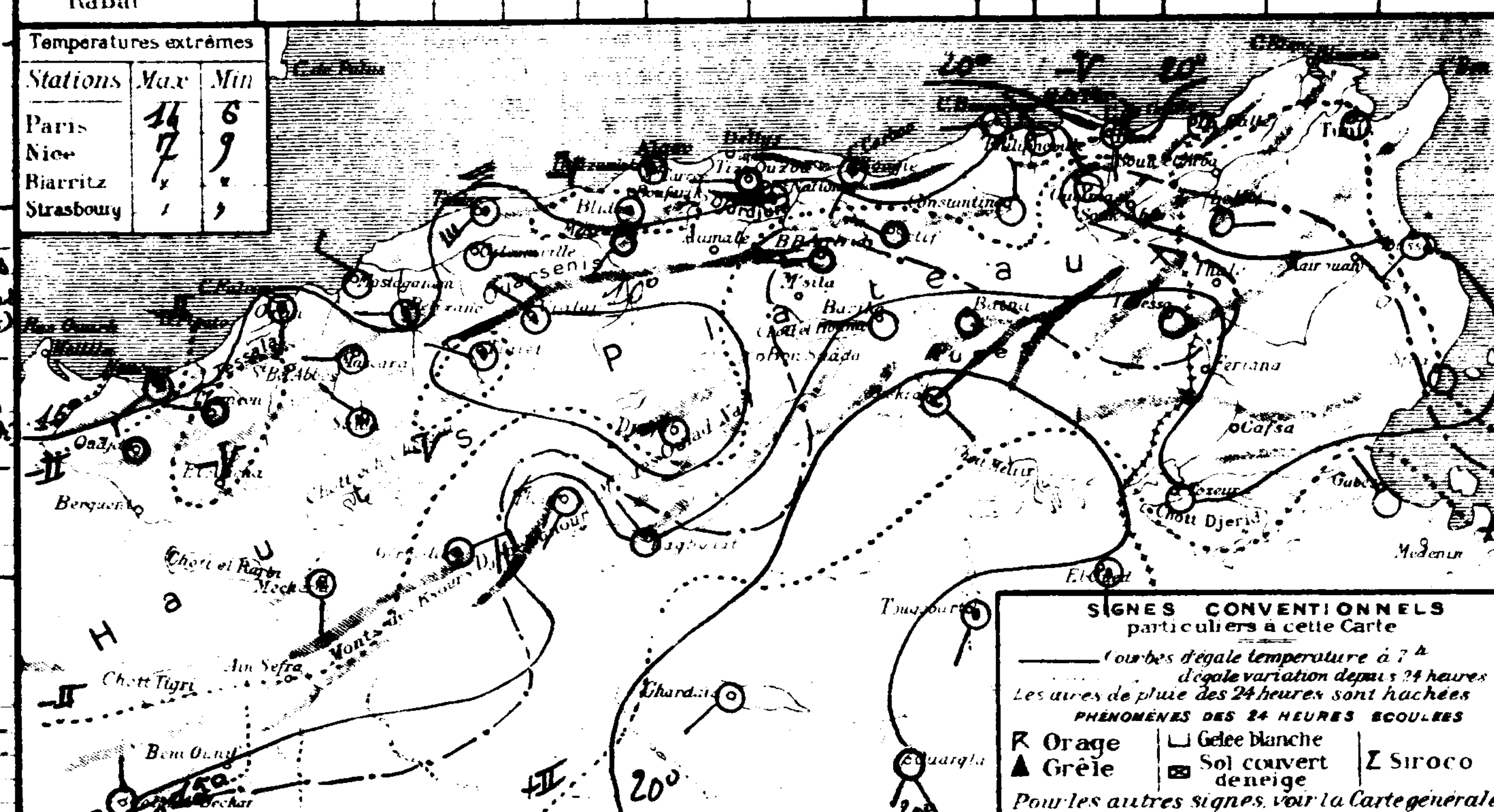

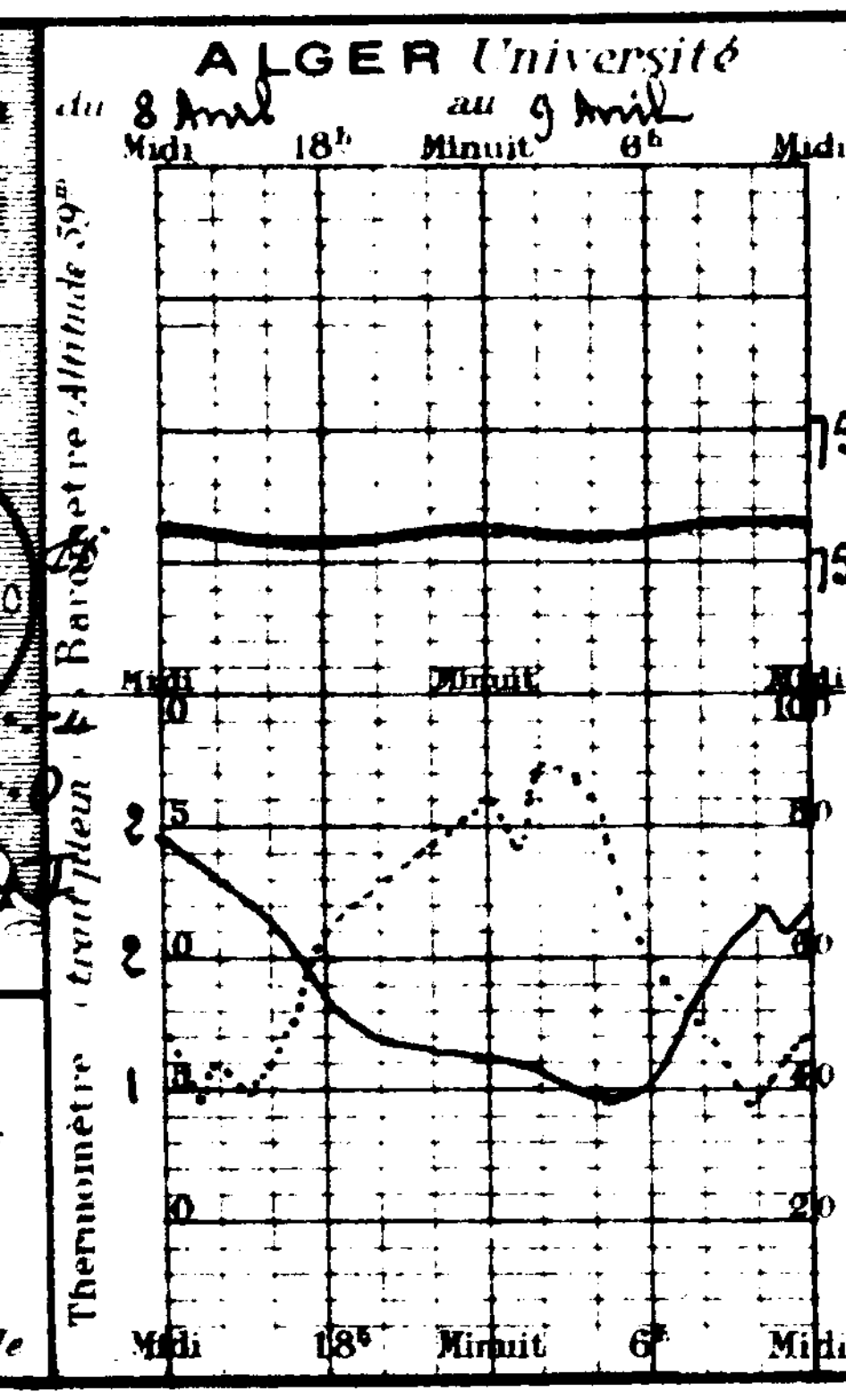

Année N° 100

BULLETIN MÉTÉOROLOGIQUE DE L'ALGÉRIE

Dimanche 10 Avril 1927 — 7h. Matin

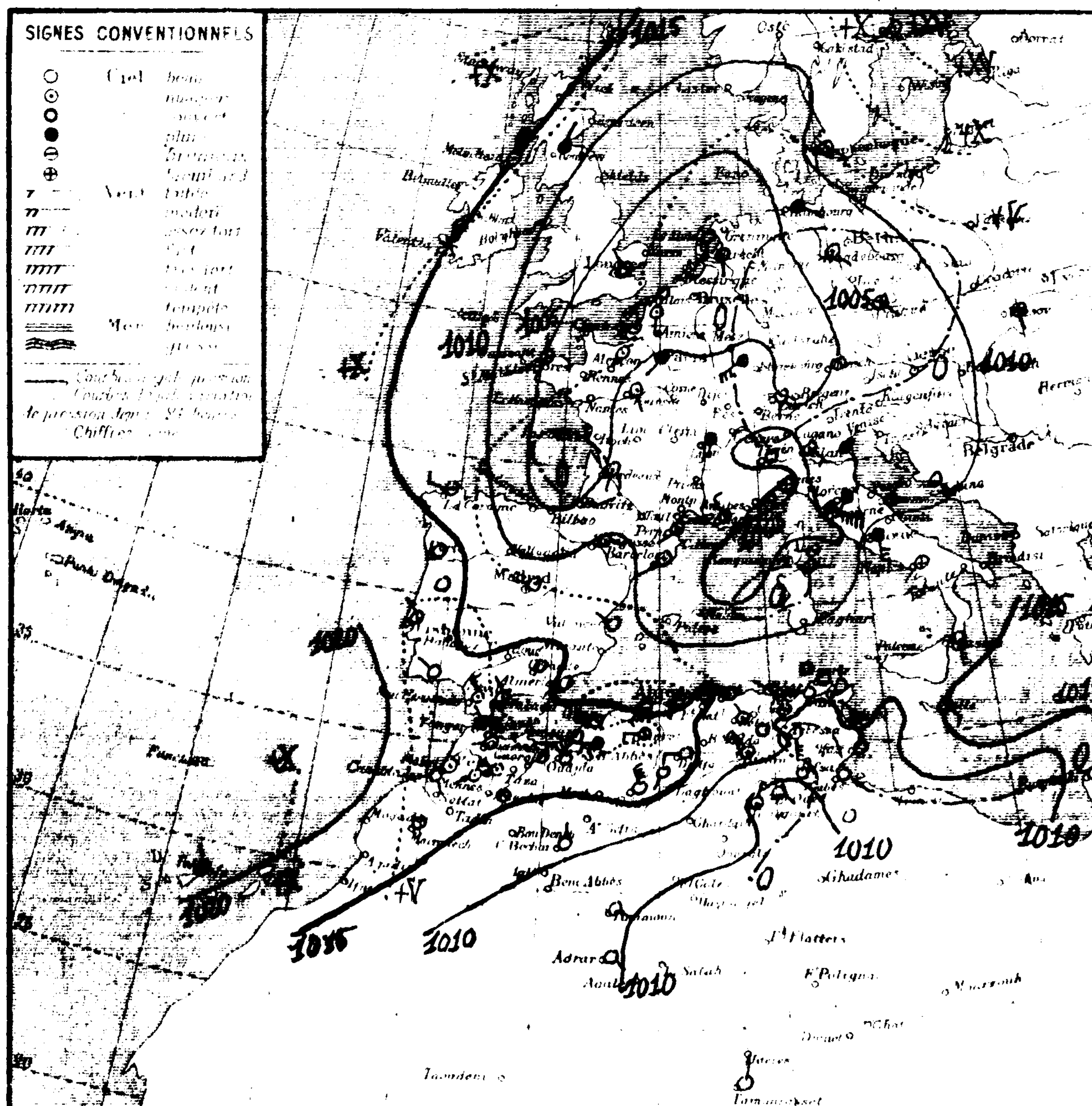

Stations	Altitude en mètres	Pression à 0° au niveau de la mer : Observation	Pression : diff. en 24 h	Température de l'air : Observation	Température : diff. en 24 h	Vent direction et force (0 à 9)	État du Ciel	État de la Mer	Temp. extrêmes max	Temp. extrêmes min	Pluie en millim.	Pluie du 31 Mars au 10 Avril millim.	Pluie du 1er Sept. au 31 Mars millim.	Phénomènes
Littoral														
Nemours	4	18.6	+4.5	14.0	-1.3	SW 3	couvert	agitée	10	13				
Beni Saf	4													
Oran	53	17.1	+4.6	14.0	-0.5	W 3	beau	agitée	19	12				
Mostaganem	20													
Ténès	28	13.3	+3.8	12.8	-1.0	SW 5	beau	houleuse	17	12			179	
Blida	267	14.9	+5.0	14.8	-2.0	W 3	d		24	13			667	
Bouzaréa	344	13.5	+5.0	12.0	-2.4	SW 2	clair		17	11			529	
Alger	59	14.1	+4.7	15.0	-1.3	SW 3	beau	agitée	21	12			561	
Maison Carrée	48													
~~Bougie~~ Carlon	0	13.7	+3.9	16.0	-1.0	W 1	nuag'	calme	20	10				
Philippeville	47	13.7	+3.7	14.0	0.0	WNW 2	beau	belle	21	14			834	
Cap de Garde	161	13.8	-3.6	16.0	-4.0	W 4	Ennuag'	belle	25	13				
La Calle	10	"	"	17.8	+0.3	SW 1	clair	belle	28	13		2.0	663	
Bizerte	4													
Tunis	36	11.5	+2.6	18.0	+0.8	N 1	clair		30	15			194	
Sfax	8	09.3	+1.4	19.8	+5.6	N 1	d	agitée	27	14			118	
Tell et Hautes Plaines														
Oujda	580	17.0	+4.7	11.0	0.0	NW 3	Ennuag'		21	5		1.5		
Tlemcen	808												316	
Sidi Bel Abbès	476	18.3	"	10.6	"	W 3	pluie		15	8	gttes		335	gouttes dans la nuit; 7h pluie
Saïda	860	"	"	8.8	-2.0	NW 1	beau		23	5			293	
Mascara	590	16.5	+5.8	11.6	-1.4	W 2	couvert		19	9			273	
Relizane	73	"	"	13.7	-2.2	SW 6	clair		28	11				
Orléansville	112	13.7	+4.8	12.0	+0.2	[illegible] 3	d		22	12				
Tiaret	1083	15.4	+4.4	6.2	-3.2	W 3	nuag'		17	5				Coups de vent dans la nuit
Vialar	959	17.1	+5.6	7.8	-2.2	NW 1	beau		19	5			415	
Médéa	935	"	"	7.0	-4.0	SW 1	Ennuag'		24	9			320	
Aumale	905												570	
Fort National	942													
Tizi Ouzou	222	15.9	+7.4	11.2	-7.8	W 2	clair		21	10			713	
Bordj Bou Arréridj	915	12.6	+4.3	9.5	-2.6	W 3	Ennuag'		28	9				
Sétif	1079	13.1	+4.8	9.4	-4.3	NW 2	nuag'		24	[illegible]			300	siroco hier
Batna	1044	12.9	+3.4	10.0	-3.7	calme	couvert		26	9				
Constantine	660													
Guelma	268	13.9	+3.8	11.3	-3.7	calme	Ennuag'		20	6			440	
Tébessa	860	09.4	-0.7	19.0	+2.0	S 6	nuag'		"	14				
Steppe et Atlas Saharien														
El Aricha	1253													
Aïn Sefra	1075													
Mecheria	1167												207	
Géryville	1320	16.2	+8.3	6.9	-5.8	NNW 6	clair		24	1				
Aflou	1426	"	"	5.0	-10.5	SW 1	d		23	4				
Djelfa	1160	"	"	6.0	-3.0	W 3	clair		15	6			185	
Bou Saada	530													
M'sila	486													
Barika	484													
Sahara														
Colomb Béchar	769	11.3	+3.0	14.0	-1.0	N 1	clair			9				
Laghouat	751												15	
Biskra	125	10.7	+1.6	16.0	-6.0	NW 2	nuag'		32	15			41	
Touggourt	69	10.5	+0.6	19.2	-0.6	NNE 3	d		35	16			44	10h30, 11h siroco et vent de sable; 6-7h vent de sable
El Oued	70	"	"	19.2	-0.6	SE 1	beau		35	16			19	
Tozeur	50	09.5	-2.4	16.0	-1.0	calme	beau		34	13				
Ghardaïa	526												11	
Ouargla	157													
El Goléa	394													
Beni Abbès	497													
Timimoun	294	09.9	+0.4	20.0	+4.0	SE 2	clair		"	18				
Adrar		"	"	20.0	+1.0	SE 2	d		"	17				
In Salah														
Fort Flatters														
Fort Polignac														
Djanet														
Tamanrasset		"	"	10.0	0.0	N 1	clair		.	15				
Rabat														

Situation générale et situation en Algérie : Pressions élevées : Océan Atlantique (Ténériffe 1021mb) Sud Espagne (Malaga 1020mb) Ouest Afrique du Nord (Fez 1019mb). Aire dépressionnaire Europe (Saint-Inglevert 1002mb) Méditerranée (Manghane 1006mb) Est Afrique du Nord (Gabès 1009mb) Sahara (Timimoun 1010mb).

Temps en Algérie & Tunisie : ciel très nuageux avec grandes éclaircies. Vents du secteur Ouest modérés ou assez forts.
Mer houleuse à Cap Ténès, belle ou peu agitée ailleurs.

Probabilité valable jusqu'au 10 avril 11h Midi – Hausse barométrique : Bassin méditerranéen, Nord Afrique moins Sud Maroc, Ouest Sahara. En Algérie : temps nuageux avec éclaircies puis se couvrant. Vents du secteur Ouest faibles ou modérés à l'Ouest, de Nord-ouest à Nord assez forts à modérés à l'Est. Température en baisse.

G. L.

	ORAN	ALGER	CONSTANTINE
Littoral et Tell	Nuageux avec éclaircies puis se couvrant. Vents du secteur Ouest faibles ou modérés	Nuageux avec éclaircies puis se couvrant. Vents du secteur Ouest faibles ou modérés	Nuageux avec éclaircies puis se couvrant. Vents de Nord-ouest à Nord assez forts à modérés
Hauts Plateaux	Nuageux avec éclaircies puis se couvrant. Vents du secteur Ouest faibles ou modérés	Nuageux avec éclaircies puis se couvrant. Vents du secteur Ouest faibles ou modérés	Nuageux avec éclaircies puis se couvrant. Vents du secteur Nord assez forts à modérés
Sahara	Très nuageux au Nord. Vents du secteur Est faibles ou modérés	Très nuageux au Nord. Vents du secteur Nord faibles ou modérés	Très nuageux. Vents d'Ouest à Nord-ouest modérés ou assez forts

AVIS AUX PORTS
Golfe du Lion, Baléares } Vents de Nord-ouest faibles ou modérés
Oran, Alger } Vents du secteur Ouest faibles ou modérés
Bizerte : Vents de Nord-ouest assez forts à modérés

VENTS EN ALTITUDE
Ouest : Algérie / Sahara
Est : Algérie / Sahara

Avis aux Agriculteurs

Températures extrêmes		
Stations	Max	Min
Paris	12	3
Nice	17	7
Biarritz	"	"
Strasbourg	"	"

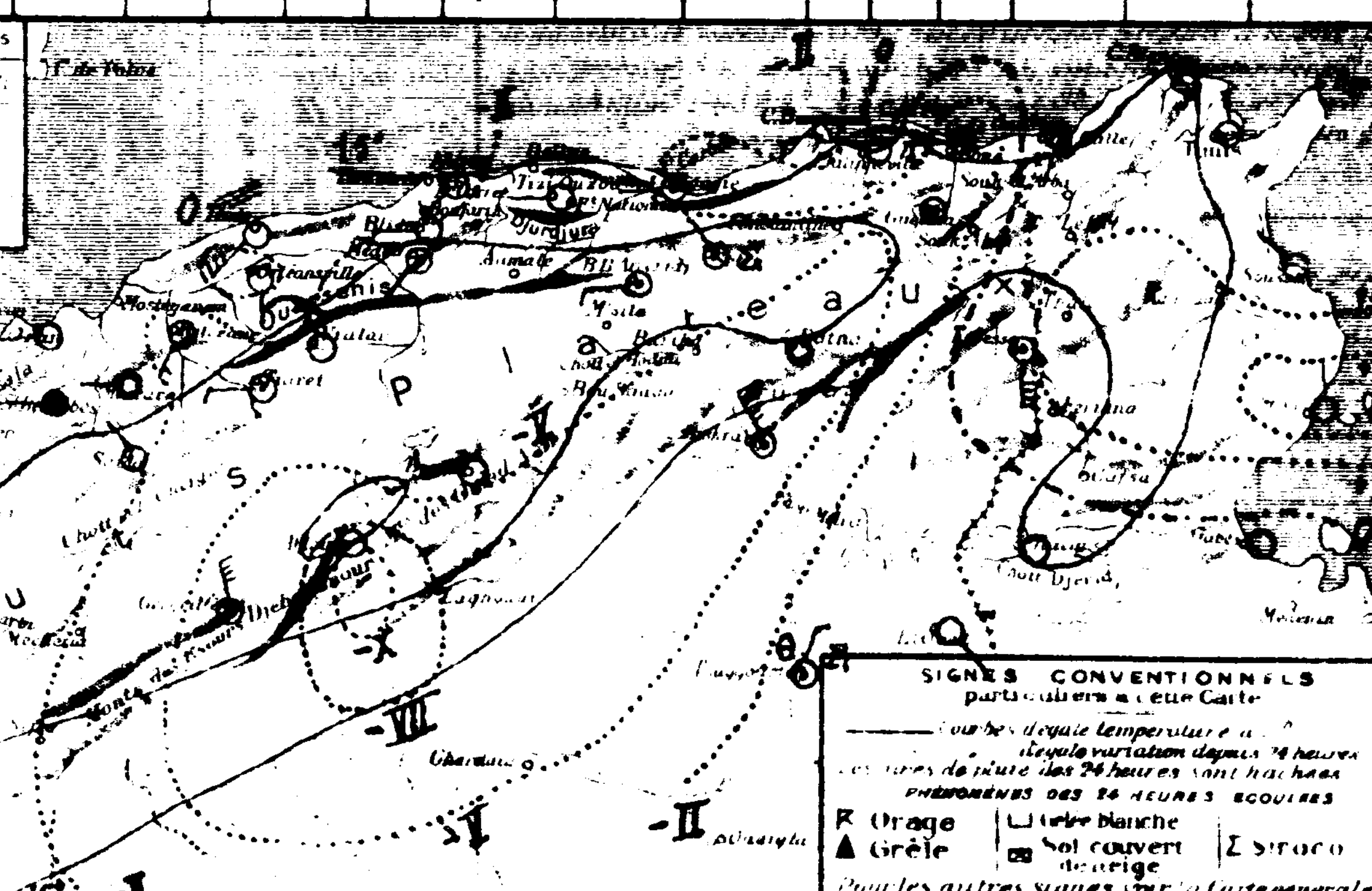

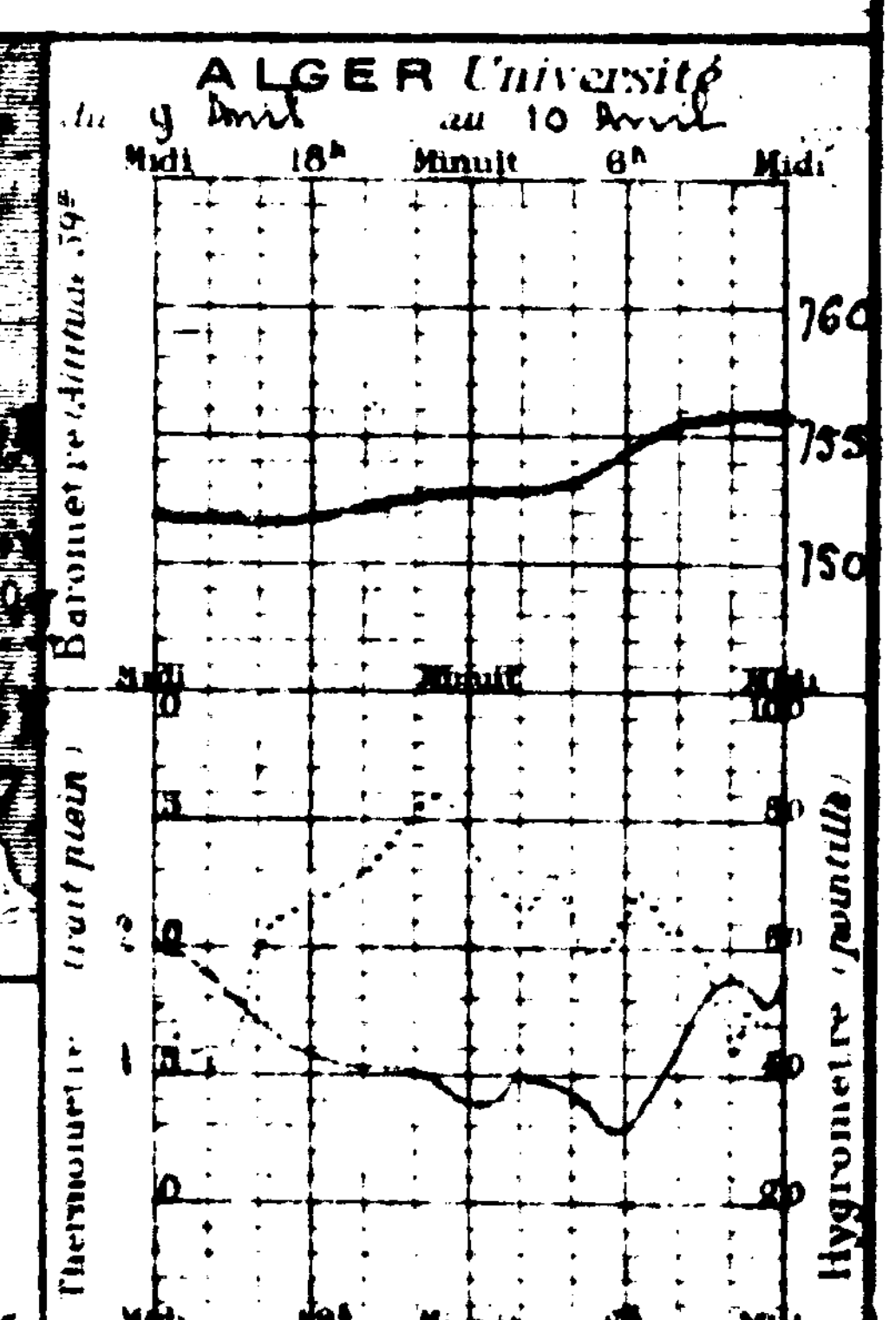

52e Année N° 101

BULLETIN MÉTÉOROLOGIQUE DE L'ALGÉRIE

Lundi 11 Avril 1927 — 7h. Matin

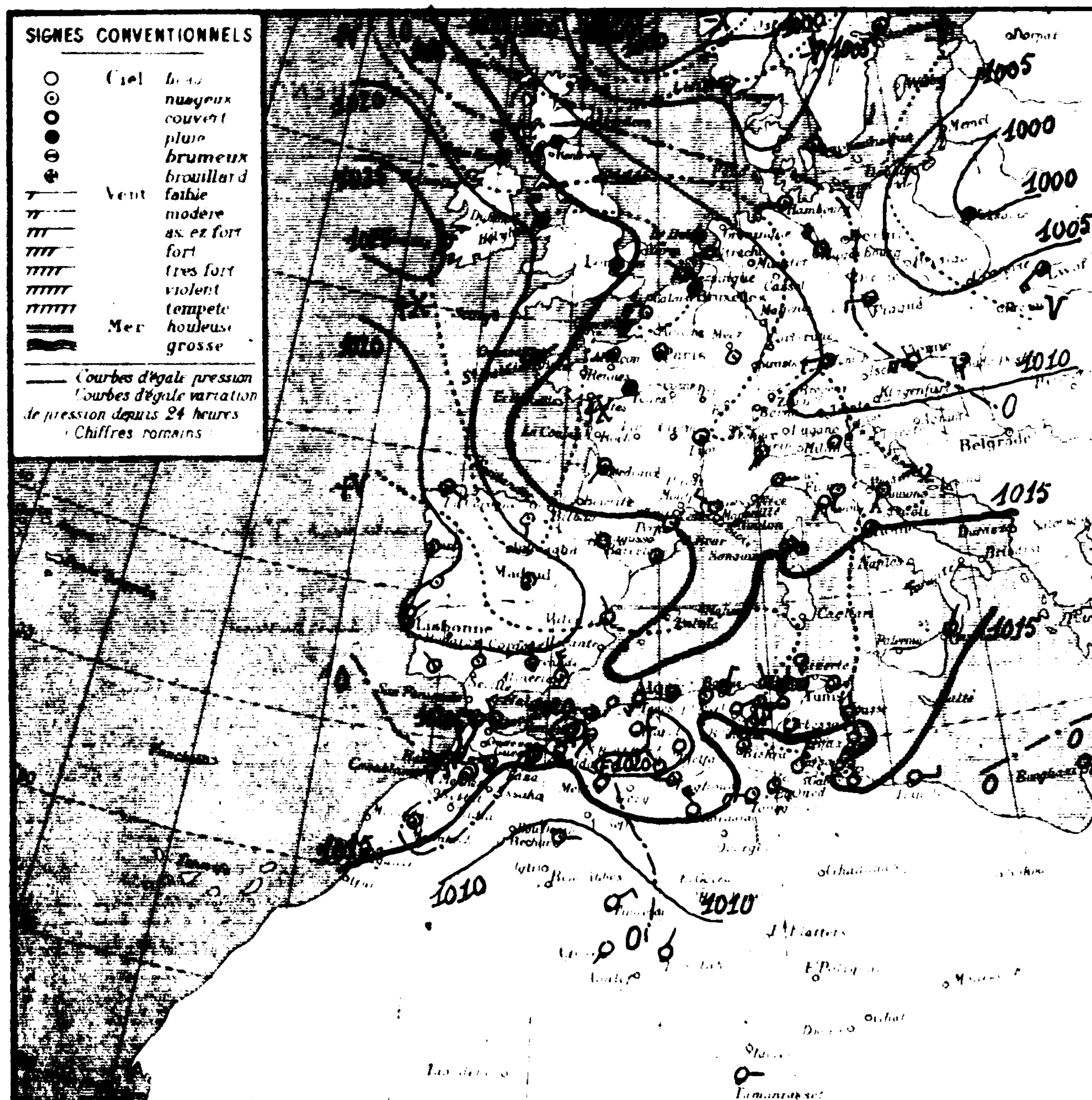

Stations	Altitude en mètres	Pression à 0° et au niveau de la mer: Observation	Pression: diff. en 24h	Température de l'air: Observation	Température: diff. en 24h	Vent: Direction et force de 0 à 9	Etat du Ciel	Etat de la Mer	Températures extrêmes (dans les 24 heures): max	Températures extrêmes: min	Pluie en millim. (dans les 24 heures)	Pluie du 10 au 11 Avril, millim.	Pluie du 1er Sept. au 10 Avril, millim.	Phénomènes
Littoral														
Nemours	4	20.6	+2.0	10.4	-3.6	S 1	couvert	belle	16	10				
Beni Saf	3													
Oran	53	17.9	+0.8	13.4	-0.6	calme	couvert	calme	19	13				
Mostaganem	86	16.8	.	15.0	.	SW 2	beau	belle	19	9				
Tenès	59	16.6	+3.5	11.4	-1.4	SSW 4	couvert	agitée	16	11			179	
Blida	267	18.7	+3.8	11.2	-3.6	calme	½ nuag.		23	9			667	
Bouzarea	344	16.9	+3.4	11.1	-0.9	WNW 1	couvert		15	9			888	
Alger	59	17.5	+3.2	13.0	-2.0	calme	brumeux	belle	20	11			581	
Maison Carrée	48	15.3	.	9.5	.	SW 1	½ nuag.		21	7				
~~Bougie~~ Cap Carbon	9	17.5	+3.8	15.0	-1.0	NNE 3	couvert	belle	18	12				
Philippeville	47	17.0	+4.3	13.9	-0.1	NNW 1	½ nuag.	belle	19	14			834	
Cap de Garde	161	19.1	+3.3	15.0	-1.0	W 2	couvert	belle	"	13				
La Calle	10	"	"	16.0	-1.8	WNW 3	d	agitée	21	10			665	
Bizerte	4													
Tunis	36	16.9	+5.4	14.0	-4.0	calme	clair		21	10			194	
Sfax	[illegible]	14.3	+5.0	14.0	-5.8	N 1	clair	agitée	"	13			112	
Tell et Hautes Plaines														
Oudjda	580	17.9	+0.9	9.0	-2.0	calme	couvert		19	5				
Tlemcen	806	16.3		8.8	.	N 1	d		12	7			316	
Sidi Bel-Abbès	476	18.6	+0.5	8.8	-1.8	SW 1	brumeux		15	5	1.2	1.2	335	Pluie hier
Saida	950	"	"	7.4	-0.8	NW 1	couvert		23	5			388	
Mascara	590	18.9	+2.4	7.4	-4.2	W 2	d		19	6			373	
Relizane	[illegible]	"	"	7.1	-6.6	NE 2	d		20	5				
Orléansville	112	18.5	+2.8	7.0	-5.0	E 1	d		19	6				
Tiaret	1023	17.7	+2.3	5.7	-0.5	E 1	d		15	5				
Vialar	869	20.5	+3.4	2.5	-5.3	SW 1	d		15	0			415	
Médéa	935	"	"	5.4	-1.6	NW 1	d		15	1			320	
Aumale	905												370	
Fort National	942	17.3	.	7.4	.	calme	½ nuag.		15	5				
Tizi Ouzou	222	18.1	+2.2	8.1	-3.1	NE 1	couvert		20	6			711	
Bordj Bou Arréridj	915	15.9	+3.3	8.0	-1.5	NE 2	nuag.		26	6				
Setif	1079	16.5	+3.4	7.9	-1.5	ENE 2	couvert		12	1			100	
Batna	1044	17.1	+4.2	9.5	-0.5	ENE 3	½ nuag.		22	9				
Constantine	660	"	"	11.0	.	SSW 1	d		26	9				
Guelma	268	17.9	+4.0	13.2	+1.9	calme	couvert		20	11			440	
Tebessa	863	18.5	+3.9	10.0	-9.0	calme	clair		28	8				
Steppe et Atlas Saharien														
El Aricha	1253													
Aïn Sefra	1075													
Mecheria	1167	19.9	-0.4	6.0	-0.8	N 4	couvert		17	4			207	
Geryville	1320													
Aflou	1426	21.7	.	6.0	+1.0	NW 1	clair		16	3				
Djelfa	1160	21.8	.	4.0	-2.0	calme	d		16	5			185	
Bou Saada	550													
M'sila	486													
Bartka	484	"	"	14.4	+1.9	ENE 1	clair		21	10				
Sahara														
Colomb Bechar	769	08.3	-3.0	17.0	+3.0	E 2	½ nuag.		"	9				
Laghouat	751	19.1	.	11.0	.	W 2	nuag.		"	8			15	
Biskra	125	14.2	+3.5	16.0	0.0	NW 3	d		26	15			91	
Touggourt	69	14.1	+3.6	16.1	-3.1	W 5	½ nuag.		30	12			24	7-17h et depuis 6h vent de sable
El Oued	70	"	"	17.1	-2.1	SE 3	nuag.		32	15			19	
Tozeur	50	13.7	+4.2	13.0	-1.0	NE 4	brumeux		34	11				
Ghardaia	526	16.3	+1.6	13.2	-3.6	NW 5	d		28	14			11	
Ouargla	157													
El Goléa	394													
Beni Abbès	497													
Timimoun	294	07.3	-2.6	18.0	-2.0	NE 3	clair		"	15				
Adrar		"	"	17.0	-3.0	SW 1	d		"	16				
In Salah		07.3	.	19.0	.	NNE 1	d		"	16				
Ft Flatters														
Ft Polignac														
Djanet														
Tamanrasset		.	"	19.0	-1.0	E 2	clair		"	13				
Rabat														

Situation générale et situation en Algérie — Pressions élevées : Ouest Europe (Valentia 1025mb) - Afrique du Nord (Aflou 1022mb) - Aire dépressionnaire : Nord - Centre et Est Europe (Bromma 998mb - Varsovie 1000mb). Dépression Sahara (Timimoun - In Salah 1007mb). Temps en Algérie à 7 heures : Ciel très nuageux ou couvert - Vents variables faibles à l'Ouest, du secteur Nord modérés à l'Est. Mer belle ou peu agitée

Probabilité du 11 au 12 à Midi - Baisse barométrique : Ouest Bassin méditerranéen - Ouest Afrique du Nord - Hausse : Est Bassin - Est Afrique du Nord - En Algérie, à l'Ouest : temps brumeux ou couvert avec éclaircies - Vents variables faibles ou modérés - A l'Est : temps brumeux ou couvert - Vents de Nord à Est faibles ou modérés - Température stationnaire -

	ORAN	ALGER	CONSTANTINE
Littoral et Tell	Brumeux ou couvert avec éclaircies - Vents variables faibles ou modérés	Brumeux ou couvert avec éclaircies - Vents variables faibles ou modérés	Brumeux ou couvert Vents de Nord à Est faibles ou modérés
Hauts Plateaux	Brumeux ou couvert avec éclaircies - Vents variables faibles ou modérés	Brumeux ou couvert avec éclaircies - Vents variables faibles ou modérés	Brumeux ou couvert Vents de Nord à Est faibles ou modérés
Sahara	Très nuageux Vents d'Est à Sud modérés ou assez forts	Très nuageux au Nord Vents du secteur Nord modérés	Brumeux au Nord Vents du secteur Nord faibles ou modérés

AVIS AUX PORTS
Golfe du Lion, Baléares, Oran, Alger : Vents variables faibles ou modérés
Bizerte : Vents du secteur Nord faibles ou modérés

VENTS EN ALTITUDE

Ouest	Algérie	Nord à Est 6 à 8^{m}
"	Sahara	Est à Sud 8 à 10^{m}
Est	Algérie	Nord à Est 6 à 8^{m}
"	Sahara	secteur Nord 8 à 10^{m}

Probabilité jusqu'à [illegible] Midi : temps brumeux s'éclaircissant par l'Ouest - Vents d'Est à Sud faibles ou modérés - Température en hausse -

[illegible]

Températures extrêmes

Stations	Max	Min
Paris	14	6
Nice	16	5
Biarritz	"	"
Strasbourg	"	"

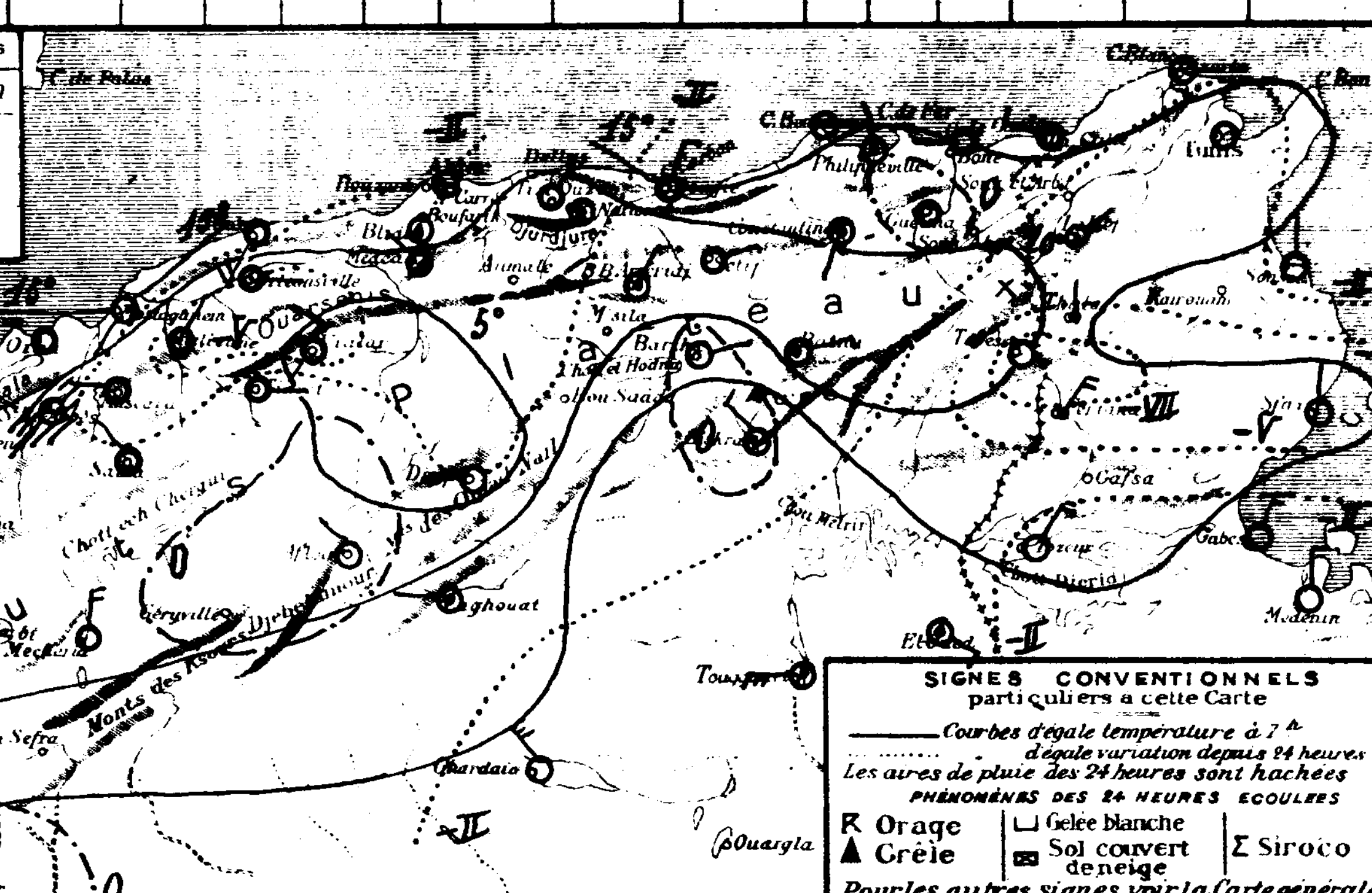

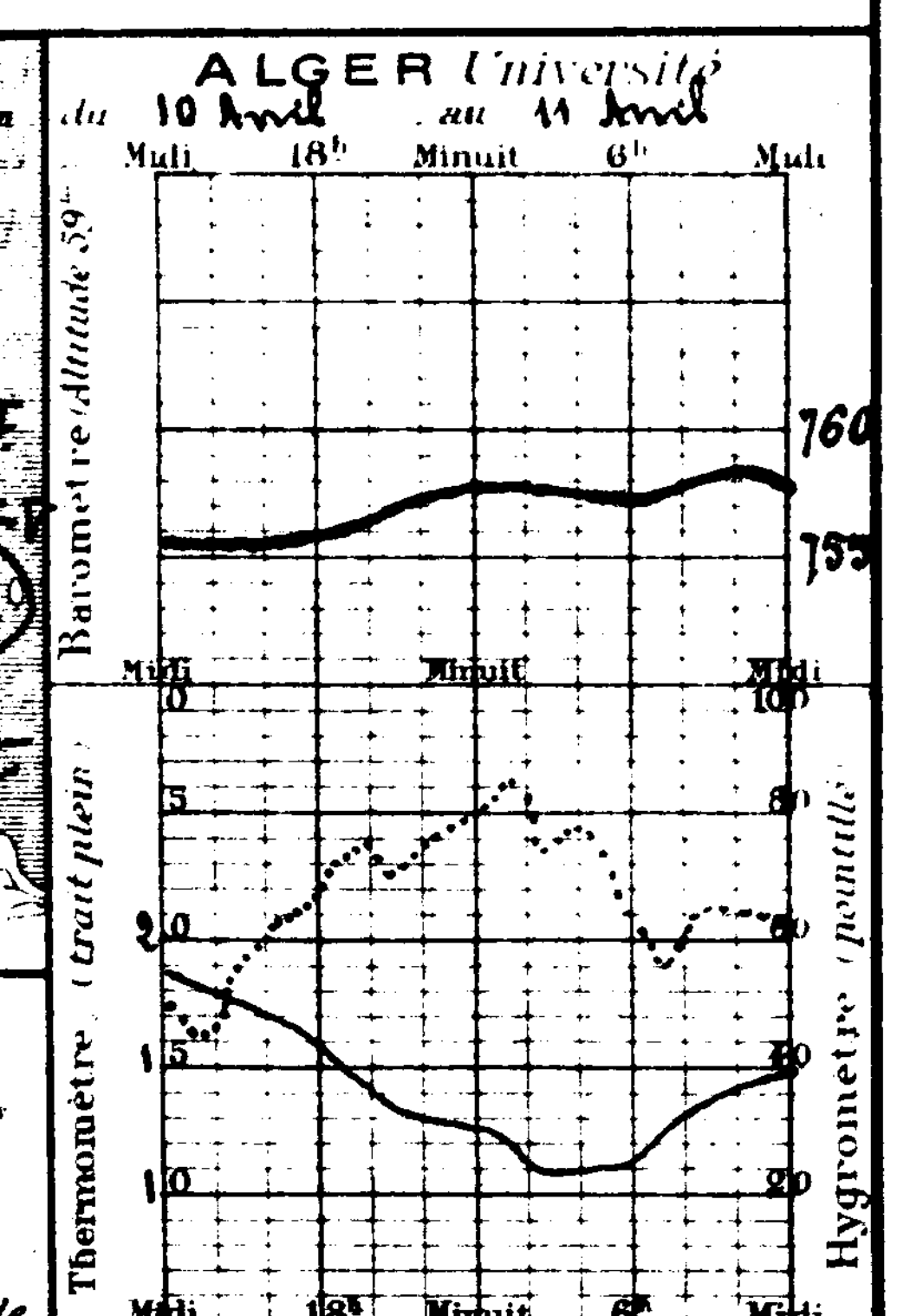

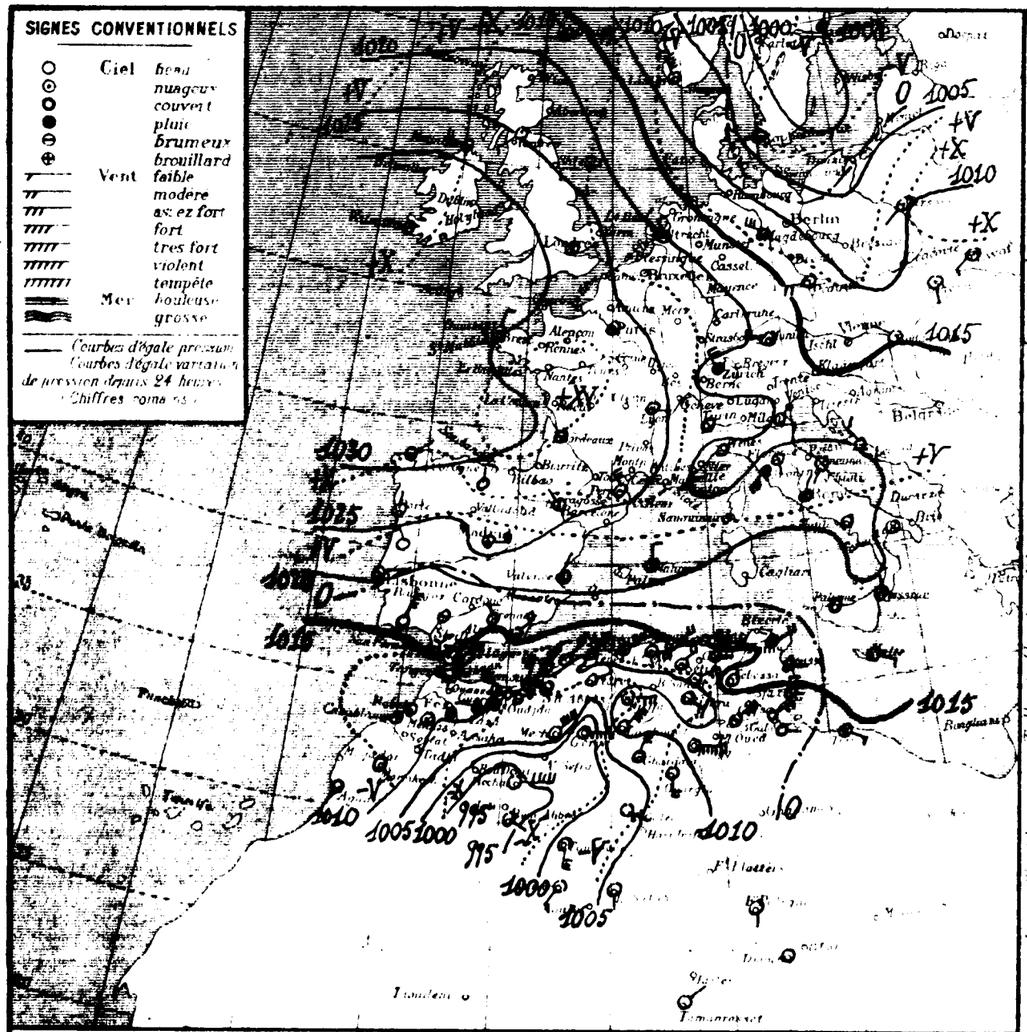

STATIONS	Altitude en mètres	Pression à 0° et au niveau de la mer: Observation	Pression: diff. en 24 h	Température de l'air: Observation	Température: diff. en 24 h	Vent: Direction et force de 0 à 9	Etat du Ciel	Etat de la Mer	Dans les 24 heures: Température extrême max	Température extrême min	Pluie en millim.	Pluie du 10 au 11 Avril (millim.)	Pluie du 1er Sept. au 10 Avril (millim.)	PHÉNOMÈNES
Littoral														
Nemours	4	11.5	-9.5	10.7	+0.5	NNE 6	couvert	Agitée	14	8	2.6	2.6		Pluie hier
Beni Saf	3													
Oran	53	10.9	-7.0	14.2	+0.8	NE 7	couvert	Grosse	16	12	6.0	6.0	-	Pluie
Mostaganem	26	"	"	"	"	NE 6	beau	Grosse	19	12				
Tenès	39	10.1	-6.5	16.3	+1.9	NE 6	couvert	Houleuse	15	13			179	
Blida	267	13.5	-5.2	13.8	+2.6	N 4	6 nuag.		16	11			667	
Bouzarea	344	18.7	-1.2	14.9	+0.8	NN 1	couvert		13	11			529	
Alger	59	14.7	-3.2	14.7	+1.7	ENE 7	brume	Houleuse	15	14			561	
Maison Carrée	48	12.5	-3.8	14.0	+5.4	NE 5	6 nuag.		16	13				
Souma Carton	9	13.4	-2.1	14.0	-1.0	ENE 4	6 nuag.	Houleuse	"	12				
Philippeville	47	15.0	-2.0	15.0	+1.1	ENE 1	3	Belle	18	13			234	
Cap de Garde	161	17.7	-1.4	14.0	-1.0	E 4	couvert	Houleuse	22	12				
La Calle	10	"	"	16.2	-0.8	SSE 3	3	Agitée	20	13			668	
Bizerte	"													
Tunis	"	15.4	-1.5	15.2	+1.2	ENE 4	couvert		19	13			194	
Sfax	"	13.3	-0.5	17.0	+3.0	N 3	6 nuag.	Agitée	19	14			112	
Tell et Hautes Plaines														
Djidjelli	580	07.3	-10.1	7.0	-2.0	NE 5	couvert		14	5	16.1	16.1		Pluie Jeudi
Tlemcen	806	09.3	-6.5	8.3	-2.0	N 2	pluie		12	4	15.0	15.0	316	Pluie la nuit
Sidi Bel Abbès	476	07.4	-11.2	10.0	+1.2	W 5	couvert		13	7	1.6	1.6	235	Pluie la nuit
Saïda	860	"	"	8.3	+1.4	NE 1	6 nuag.		15	6			288	
Mascara	500	07.3	-11.1	10.4	+3.0	NE 4	nuag.		15	8			273	
Relizane	73	"	"	13.7	+6.6	NE 6	couvert		19	10	0.5	0.5		Pluie
Orléansville	112	10.5	-8.0	14.3	+7.8	E 4	3		18	13				Coups de vent dans la nuit
Tiaret	1025	07.8	-9.9	8.5	+2.2	ENE 3	beau		15	6				
Aflou	884	08.6	-11.9	10.0	+7.5	NW 3	couvert		13	8			415	
Médéa	935	"	"	9.0	+3.6	NE 6	3		14	5			320	
Aumale	905			9.0	-	NW 3	beau		15	8			270	
Fort National	942	13.0	-4.3	7.0	-0.4	E 6	6 nuag.		12	6				
Tizi Ouzou	222	14.6	-1.5	13.9	+5.2	E 8	3		19	13			711	Vent violent la nuit
Bordj Bou Arréridj	91[illegible]	11.3	-4.3	8.3	+0.8	NE 7	beau		20	7				
Setif	1079	12.1	-4.4	9.1	+1.2	NE 4	6 nuag.		18	5			300	
Batna	1044	08.9	-8.2	7.5	-3.0	ENE 5	3		18	6				
Constantine	660	"	"	11.0	0.0	W 1	beau		18	4				
Guelma	255	11.9	-6.0	10.1	-3.1	E 1	couvert		19	9			440	
Tebessa	863	13.9	-3.4	10.0	0.0	calme	clair		21	2				
Hauts Plateaux														
El Aricha	1253													
Ain Sefra	1073													
Mecheria	1167	08.5	-11.4	5.9	-0.1	NE 7	couvert		17	2			207	17-17h tempête de sable
Géryville	1320	99.4	"	10.5	"	E 8	clair		19	5				7h tempête de sable
Aflou	1428													
Djelfa	1160	11.0	-10.5	8.7	+4.7	E 5	nuag.		19	9			186	
Bou Saada	550													
M'sila	486													
Sahara														
Biskra	484	"	"	12.4	+1.0	N 5	couvert		23	14				
Colomb Béchar	789	94.4	-13.9	14.0	-3.0	E 7	clair		"	11				
Laghouat	751	12.7	-6.4	15.0	+2.0	NE 6	couvert		25	11			15	Coups de vent la nuit
Biskra	125	02.0	-5.5	22.0	+6.0	SE 4	3		27	18			91	
Touggourt	69	12.5	-1.2	17.7	+1.6	E 8	6 nuag.		28	16			44	depuis 1er vent de sable
El Oued	70												19	
Tozeur	50	10.7	-3.0	13.0	+3.0	NE 6	nuag.		20	13				
Ghardaïa	526	02.6	-7.7	14.6	-0.6	NNE 5	couvert		22	12			14	
Ouargla	157	01.8	"	23.0	"	S 4	3		32	21				depuis 20h sirocco et vent de sable
El Golea	394	02.0	"	16.0	"	ESE 1	clair		32	14				
Beni Abbès	407	97.4	"	14.0	"	SE 1	3		"	10				
Timimoun	294	00.9	-6.4	12.0	0.0	S 5	3		"	16				
Adrar		"	"	12.0	+1.0	SW 3	3		"	17				
In Salah		04.9	-2.4	17.0	-2.0	S 1	3		37	16				
Ft Flatters														
Ft Polignac		"	"	12.0	"	S 1	clair		"	21				
Djanet		"	"	26.0	"	calme	3		"	22				
Tamanrasset		"	"	17.0	-2.0	NE 1	3		"	12				
Rabat														

Situation générale et situation en Algérie: Pressions élevées: Ouest à Sud-Est Europe (Valentia 1054mm). Dépressions Nord Europe (Reykjavick 1001 - Bromo 1000mm) Afrique du Nord (Colomb-Béchar 994mm). Temps en Algérie à 7 heures: Ciel brumeux ou couvert - tempête de Nord à Est - Il a plu hier et cette nuit à Oran et au Maroc. Mer houleuse ou grosse sur presque toute la côte.

Probabilité valable du 12 au 13 Mardi - Marine barométrique: Sud bassin méditerranéen. Nord Afrique - Marine: Nord et Est bassin - Ouest Sahara - En Algérie: temps brumeux avec éclaircies sur le littoral, brumeux ou très nuageux sur les Hauts-Plateaux - tempête de Nord à Est - température en hausse.

G-L.

	ORAN	ALGER	CONSTANTINE
Littoral et Tell	Brumeux avec éclaircies. Tempête de Nord à Est	Brumeux avec éclaircies. Tempête de Nord à Est	Brumeux avec éclaircies. Tempête de Nord à Est
Hauts Plateaux	Brumeux ou couvert - Tempête d'Est.	Brumeux ou couvert. Tempête d'Est.	Brumeux ou couvert. Tempête d'Est
Sahara	Beau à nuageux et très nuageux - Vents de Est à Sud assez forts ou forts	Beau à nuageux et très nuageux - Vents de Est à Sud assez forts ou forts	Très nuageux. Vents d'Est à Sud assez forts ou forts

AVIS AUX PORTS:
- Golfe du Lion: Vents du secteur Nord assez forts à très forts
- Baléares: Vents de Nord à Est forts ou très forts
- Oran, Alger, Bougie: Tempête de Nord à Est.

VENTS EN ALTITUDE:
- Ouest: Algérie Nord-Est à Est 20 à 25m; Sahara Est à Sud 15 à 20m
- Est: Algérie Nord-Est à Est 20 à 25m; Sahara secteur Est 15 à 20m

Probabilités des 48 heures qui suivent: temps très nuageux - Quelques pluies, vents d'Est à Sud très forts - température en hausse.

G-L.

Températures extrêmes

Stations	Max.	Min.
Paris	12	5
Nice	17	6
Biarritz	"	"
Strasbourg	"	"

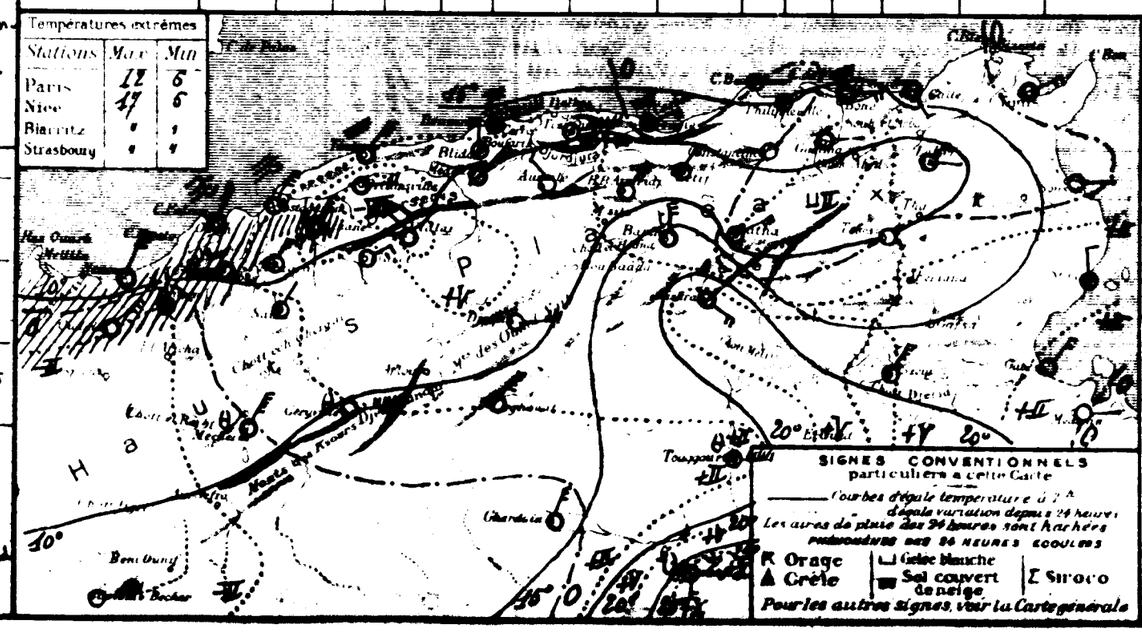

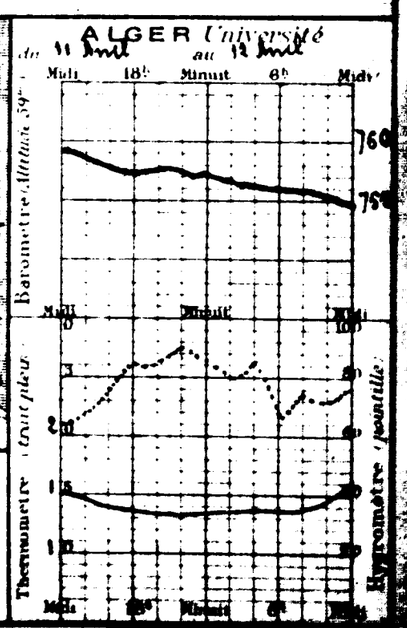

Année N° 103

BULLETIN MÉTÉOROLOGIQUE DE L'ALGÉRIE

Mercredi 13 Avril 1927 — 7h. Matin

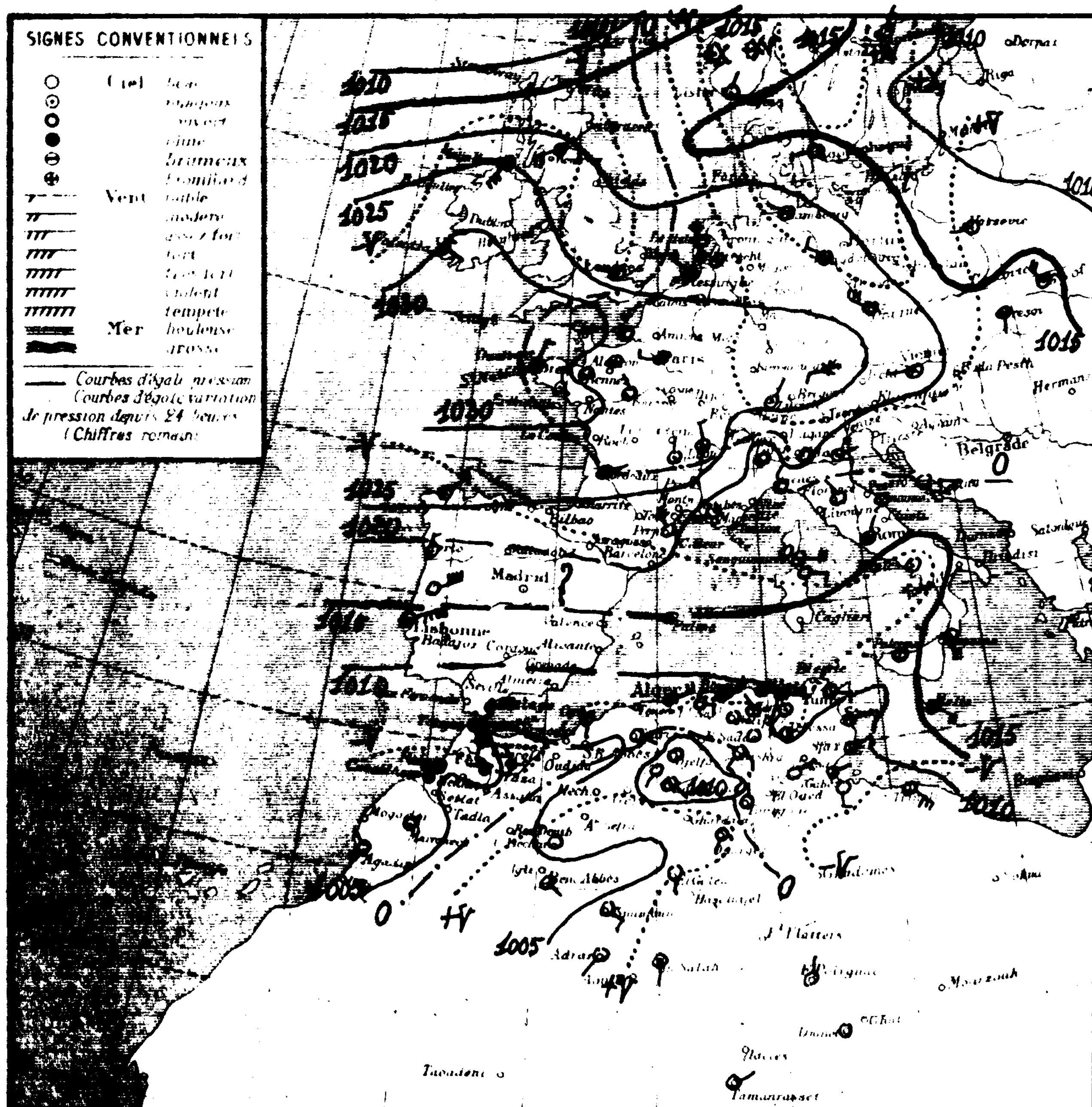

Région	Stations	Altitude en mètres	Pression obs.	Pression diff. en 24 h	Température obs.	Température diff. en 24 h	Vent direction et force	État du Ciel	État de la Mer	Temp. extrêmes max.	Temp. extrêmes min.	Pluie en millim.	Pluie du 10 au 13 Avril (millim.)	Pluie du 1er Sept au 10 Avril (millim.)	Phénomènes
Littoral	Nemours	4											2.6		
	Beni Saf	3													
	Oran	33	07.5	-3.4	11.9	-2.3	S 1	clair	Houleuse	16	7		6.0		
	Mostaganem	2?													
	Tenes	59												179	
	Blida	267	09.3	-4.2	14.0	+0.2	calme	½ nuag.		19	13			687	
	Bouzarea	344	07.7	-8.0	13.6	+0.7	SE 2	brouill.d		15	11			529	
	Alger	59	08.5	-5.6	14.9	+0.2	ENE 4	brouill.d	Grosse	16	14			981	Tempête de NE hier et la nuit
	Maison Carrée	48	08.5	-4.0	15.3	+0.4	E 4	½ nuag.		18	7				
	~~Fougin Carbon~~	9	09.5	-5.9	14.0	0.0	ENE 3	brouill.d	Houleuse	-	13				
	Philippeville	47	08.5	-6.5	15.1	+0.1	E 2	½ nuag.	Houleuse	12	11			834	
	Cap de Garde	161	10.2	-7.5	15.0	+1.0	E 6	brouill.d	Houleuse	17	9				
	La Calle	10	"	"	16.3	+1.1	ENE 4	clair	Agitée	12	12			665	
	Bizerte	9													
	Tunis	36	10.6	-4.8	18.2	+3.0	E 3	Beau		-	13	gttes		194	gouttes ce matin
	Sfax	5	09.5	-4.3	19.2	+2.2	NE 3	nuag.	Agitée	19	16			112	
Tell et Hautes Plaines	Oudjda	580											16.1		
	Tlemcen	806								-			15.0	316	
	Sidi Bel Abbès	476											1.6	235	
	Saïda	860												283	
	Mascara	590	07.8	0.0	9.8	-0.6	calme	clair	-	20	7			273	Tempête hier
	Relizane	73	"	"	14.9	+1.2	S 3	clair	-	22	10		0.5		
	Orléansville	112	07.9	-2.6	12.8	-2.0	E 1	d		20	12				Fort vent d'Est hier
	Tiaret	1023	06.5	-1.5	11.7	+3.2	ESE 1	d		21	5				
	Vialar	889	09.3	+0.7	9.0	-1.0	NNE 1	brumeux		20	7			415	
	Médéa	935	"	"	15.5	+4.5	NNE 1	½ nuag.		18	9			320	
	Aumale	905			14.2	+3.2	SE 4	d		17	9			570	siroco la nuit
	Fort National	942	06.9	-6.1	15.4	+6.4	E 3	Beau		14	8				
	Tizi-Ouzou	222	07.5	-7.3	15.6	+1.7	SW 1	clair		18	15			711	
	Bordj Bou Arréridj	915	07.4	-4.4	11.5	+2.7	N 1	d		22	9				
	Setif	1079	07.5	-4.6	15.4	+4.3	E 1	d		20	8			300	
	Batna	1044	08.7	-0.2	11.4	+3.9	calme	d		25	11				
	Constantine	660	"	"	12.3	+1.5	NW 1	Beau		24	10				
	Guelma	268	11.3	-0.6	12.7	+2.6	SW 1	½ nuag.		20	11			440	
	Tebessa	865	10.9	-5.0	13.0	+3.0	calme	couvert		24	11				
Steppe et Atlas Saharien	El Aricha	1253													
	Aïn Sefra	1075													
	Mecheria	1167												207	
	Géryville	1320													
	Aflou	1428	14.1	+4.0	8.0	+1.0	SW 1	clair		20	6				
	Djelfa	1160	12.7	+1.7	8.0	-0.7	calme	d		20	8			185	
	Bou Saada	550													
	M'sila	486													
	Barika	484	"	"	21.2	+5.8	S 2	clair		22	10				
Sahara	Colomb-Bechar	769	08.1	+15.7	8.0	-6.0	calme	clair		-	3				
	Laghouat	751	15.3	+0.6	11.0	-2.0	SE 1	nuag.		26	8			15	Coups de vent hier
	Biskra	125	08.9	0.0	17.0	-5.0	SW 3	clair		27	16			91	Tempête de sable la nuit
	Touggourt	69	09.5	-3.6	15.2	-2.5	N 1	d		16	12	0.0		44	Jusqu'à 11h vent de sable; pluie la nuit
	El-Oued	70												19	
	Tozeur	50	08.2	-2.5	19.0	+1.0	NE 4	Beau		28	11				
	Ghardaïa	526												11	
	Ouargla	157	08.7	+6.9	18.0	-10.0	SSW 2	clair		-	16				
	El Goléa	394	06.9	+5.0	12.0	-4.0	S 1	d		-	10				
	Beni-Abbès	497	04.2	+8.8	12.0	+1.0	SE 1	clair		-	8				
	Timimoun	294	09.8	+2.9	13.0	-5.0	SE 3	d		-	11				
	Adrar		-	-	13.0	-5.0	SW 1	d		-	12				
	In Salah		09.5	+4.6	15.0	-2.0	S 2	nuag.		-	13				
	Ft Flatters														
	Ft Polignac		.	.	30.0	+2.0	N 1	clair		-	25				
	Djanet		.	.	22.0	-4.0	calme	d		-	18				
	Tamanrasset		.	.	19.0	+2.0	NE 1	nuag.		-	15				
	Rabat														

Situation générale et situation en Algérie Pressions élevées : Ouest à Est Europe (Brest 1035mb). Dépressions : Nord Europe (Kulford 990mb) Afrique du Nord (Tanger 1006 – Béni-Abbès 1004mb)

Temps en Algérie à 7 heures : Ciel brumeux sur le centre et l'Est du littoral, clair ailleurs. Vents d'Est à Sud modérés ou assez forts. Mer houleuse ou grosse sur toute la côte.

Probabilité (valable pour le 13 Avril Midi) Hausse barométrique : Sud Bassin méditerranéen et Nord Afrique. Baisse : Nord Bassin. En Algérie : temps brumeux s'éclaircissant. Vents variables faibles ou modérés (secteurs Est et Sud dominants) à l'Ouest ; de Nord à Est faibles ou modérés à l'Est. Température en hausse à l'Ouest, stationnaire à l'Est.

G.-L.

	ORAN	ALGER	CONSTANTINE
Littoral et Tell	Beau ou brumeux. Vents d'Est à Sud faibles ou modérés	Brumeux s'éclaircissant. Vents d'Est à Sud faibles ou modérés	Brumeux s'éclaircissant. Vents de Nord à Est faibles ou modérés
Hauts Plateaux	Beau ou brumeux. Vents d'Est à Sud faibles ou modérés	Brumeux au Nord s'éclaircissant. Vents d'Est à Sud faibles ou modérés	Brumeux s'éclaircissant. Vents du secteur Nord faibles ou modérés
Sahara	Beau temps. Vents du secteur Est faibles ou modérés	Beau temps. Vents de Nord à Est faibles ou modérés	Beau temps. Vents du secteur Nord faibles ou modérés

AVIS AUX PORTS
- Golfe du Lion, Baléares : Vents du secteur Nord faibles ou modérés
- Oran, Alger : Vents d'Est à Sud faibles ou modérés
- Bizerte : Vents de Nord à Est faibles ou modérés

VENTS EN ALTITUDE
- Ouest — Algérie : Est et Sud 2 à 10m
- Ouest — Sahara : secteur Est 2 à 10m
- Est — Algérie : secteur Est 2 à 10m
- Est — Sahara : secteur Nord 2 à 10m

Probabilité pour le 14 à Midi : Temps beau ou brumeux. Vents variables faibles à l'Ouest, du secteur Ouest assez forts à l'Est. Température normale.

G.-L.

Températures extrêmes		
Stations	Max	Min
Paris	13	4
Nice	18	6
Biarritz	"	"
Strasbourg	"	"

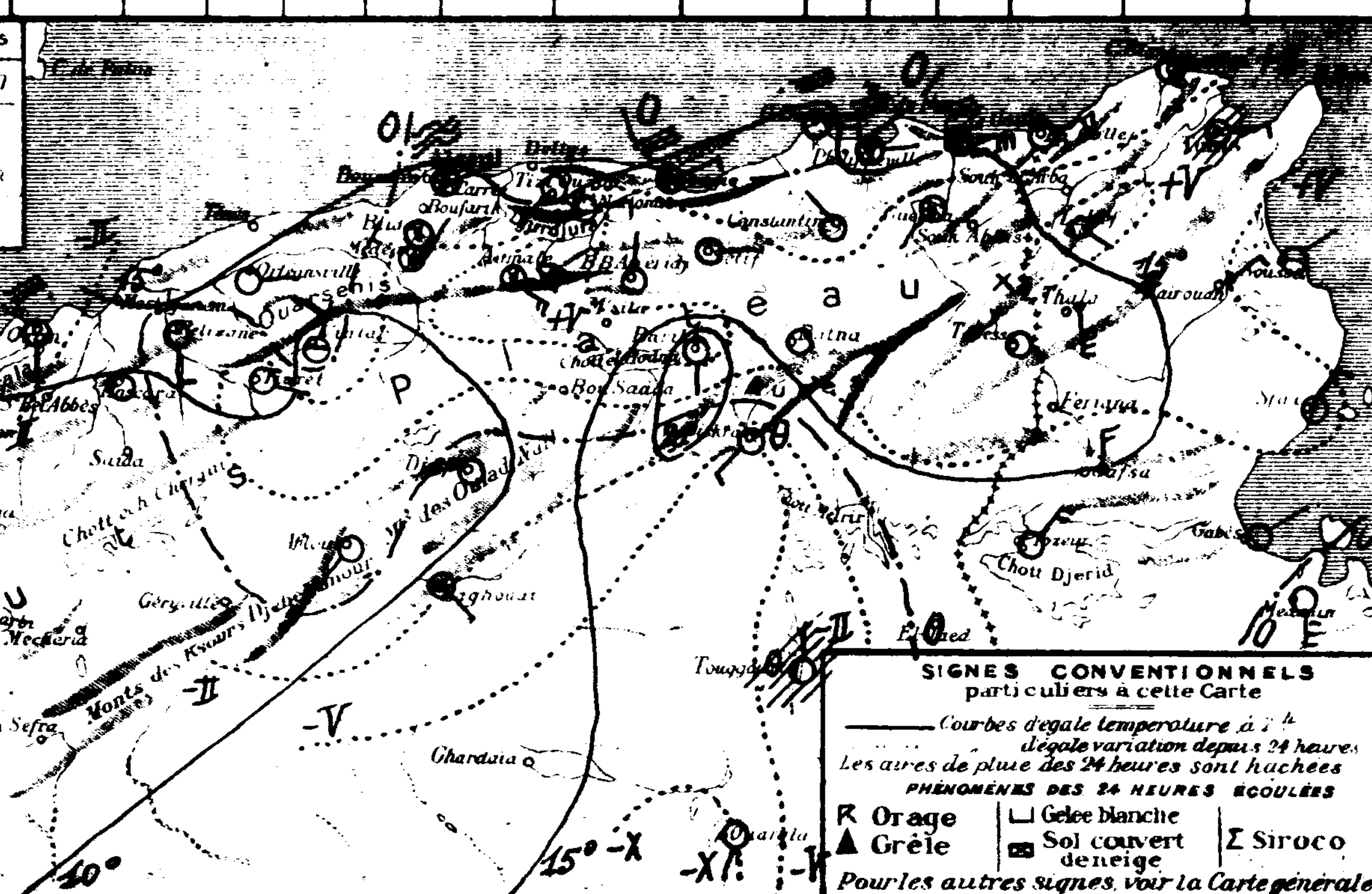

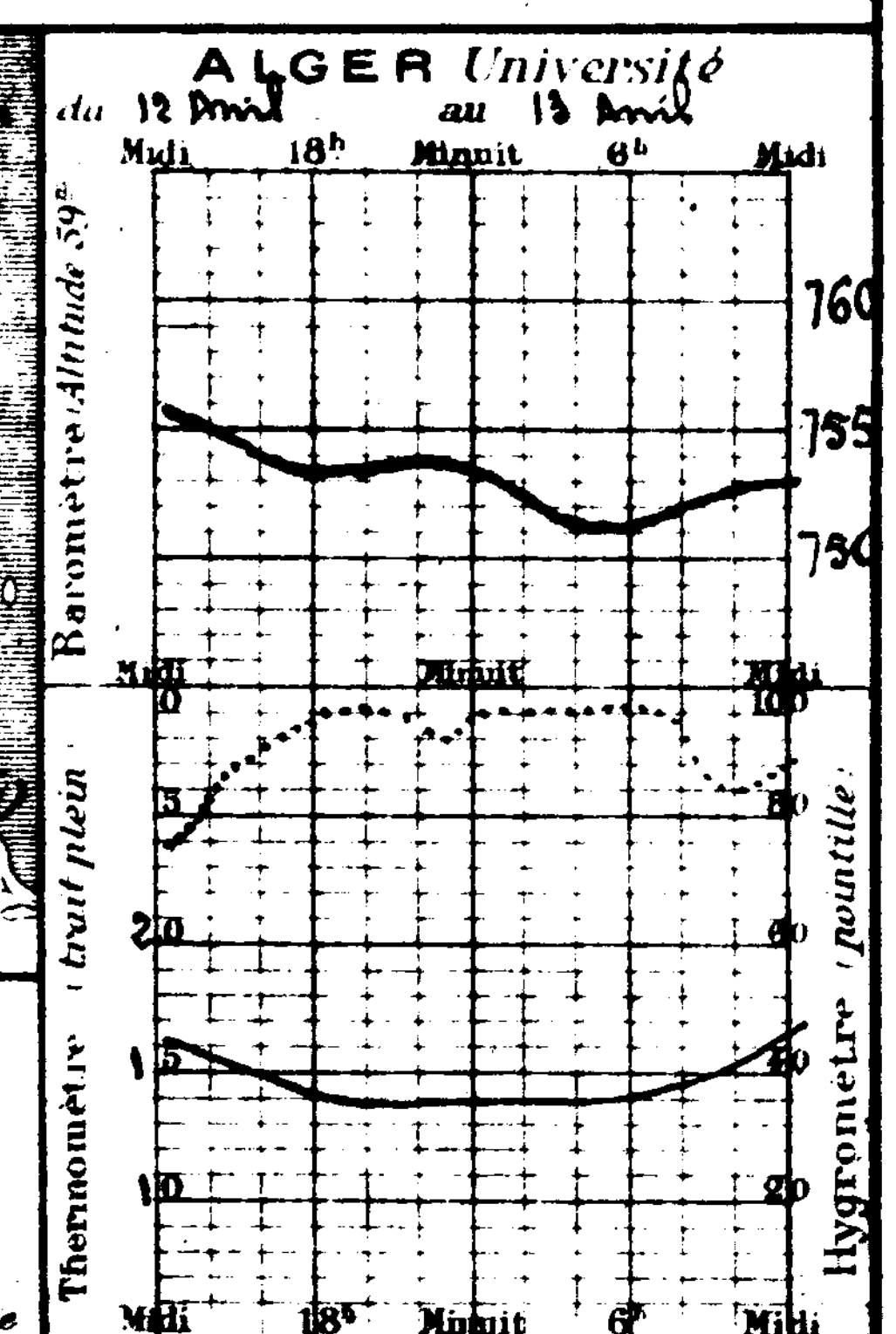

Année N° 104 — **BULLETIN MÉTÉOROLOGIQUE DE L'ALGÉRIE** — Jeudi 14 Avril 1927 — 7h. Matin



STATIONS	Altitude en mètres	Pression à 0° et au niveau de la mer — Observation	Pression — diff en 24h	Température de l'air — Observation	Température — diff en 24h	Vent Direction et force de 0 à 9	Etat du Ciel	Etat de la Mer	Dans les 24 heures Températures extrêmes — max	min	Pluie en millim	Pluie du 1er Sept. au 13 Avril (millim.)	Pluie du 1er Sept. au 14 Avril (millim.)	PHÉNOMÈNES
Littoral														
Nemours	4											10.2		Pluie du 13 (7h.6)
Beni Saf	3													
Oran	53	16.6	+9.1	14.7	+2.8	NE 4	couvert	agitée	21	12				
Mostaganem	26	15.8	+8.1	15.7	-3.6	NE 5	beau	houleuse	20	11				
Tenès	39	15.1	-	12.8	-	E 4	brouillard	houleuse	17	12			179	
Blida	267	14.6	+5.3	14.0	-1.0	calme	pluie		22	11	4.6	4.6	65	Pluie la nuit
Bouzaréa	344												536	
Alger	59	13.7	+5.2	13.7	-1.2	N 2	pluie	houleuse	17	12	0.0		581	6-7h brume
Maison Carrée	48	13.8	+5.5	13.6	-1.4	N 3	couvert		20	14				
~~Bougie~~ Carlon	9	11.8	+2.3	14.0	0.0	N 3	brouillard	agitée		13				
Philippeville	47	10.3	+1.8	15.1	0.0	NW 1	couvert	houleuse	18	14	gelée		254	gelée ce matin
Cap de Garde	161	12.1	+1.9	15.0	0.0	W 2	brouillard	agitée		11				
La Calle	10	"	"	16.0	-0.3	NW 1	couvert	agitée	20	15			665	
Bizerte	9													
Tunis	36	09.5	-1.1	16.5	-1.7	NNW 1	clair		27	13			194	
Sfax	8	08.5	-1.0	15.0	-4.2	N 1	id	agitée	22	14			112	
Tell et Hautes Plaines														
Oudjda	580	16.7	+11.0	10.0	+6.0	calme	couvert		20	6		16.7		Pluie du 12 (0h.6)
Tlemcen	806											15.0	316	
Sidi Bel Abbès	478											1.6	225	
Saïda	860												298	
Mascara	590	16.1	+3.3	12.2	+2.4	N 1	couvert		23	11			276	
Relizane	73	"	"	15.6	+0.7	NW 3	id		27	12				
Orléansville	112	15.3	+5.4	15.0	+2.2	NE 1	id		22	14				
Tiaret	1023	12.3	+6.2	7.9	-3.2	S 1	id		20	6				
Vialar	889	14.2	+4.9	9.5	+0.5	NW 1	brouillard		20	5			415	
Médéa	935	"	"	8.6	-4.9	N 1	couvert		20	6			320	
Aumale	905	"	"	9.0	-3.2	N 2	fumeux		22				270	
Fort National	942	"	"	8.4	-3.0	calme	brouillard		10					
Tizi Ouzou	222	13.7	+6.4	12.5	-3.1	W 1	pluie		24	10			711	
Bordj Bou Arréridj	915	09.8	+2.4	8.7	-2.2	calme	clair		25					
Setif	1079	09.1	+1.6	12.2	-1.2	NNW 2	id		24	5			300	
Batna	1044	11.7	+3.0	2.5	-2.9	calme	fumeux		28	5				
Constantine	660	"	"	11.9	-0.4	SSW 1	couvert		26	10				
Guelma	208	11.1	-0.2	14.3	+1.6	calme	id		26	13			440	
Tébessa	863	10.7	-0.2	12.0	-1.0	calme	clair		27	9				
Hauts Plateaux														
El Aricha	1253													
Aïn Sefra	1075													
Méchéria	1167												207	
Géryville	1420													
Aflou	1428	17.0	+2.9	6.6	-1.4	NW 1	clair		17	5				
Djelfa	1160	16.2	+3.8	5.0	-4.0	calme	id		21	5			135	
Bou Saâda	550													
M'sila	486													
Barika	484													
Sahara														
Colomb Béchar	769	13.5	+3.4	9.0	+1.0	NW 1	clair			9				
Laghouat	751	14.7	+1.4	12.0	+1.0	SSE 2	clair		23	6			15	
Biskra	125												91	
Touggourt	69	10.2	+0.9	17.3	+2.1	calme	clair		30	11			54	Poussière de sable hier
El Oued	70	"	"	18.5	+1.6	SE 2	beau		31	12			19	
Tozeur	30	14.0	+2.8	19.0	0.0	N 1	fumeux		33	15				
Ghardaïa	526	19.1	+0.3	18.1	+0.6	NNW 1	clair		27	14			4	
Ouargla	157	10.8	+2.1	21.0	+4.0	S 2	id			18				
El Golea	394?	14.5	+7.6	13.0	+1.0	NE 1	id			10				
Beni Abbès	497?	11.3	+7.1	18.0	+6.0	N 1	id			9				
Timimoun	294?	14.6	+4.8	14.0	+1.0	SW 2	id			11				
Adrar		.	-	13.0	0.0	SW 2	id			12				
In Salah		12.5	+3.0	21.0	+6.0	ENE 1	brouillard			18				
Fort Flatters		.	.	14.0	.	SW 1	couvert			20				
Fort Polignac		.	.	20.0	-1.0	SW 2	id			25				
Djanet		.	.	26.0	+4.0	calme	clair			24				
Tamanrasset		.	.	21.0	+3.0	N 1	couvert			18				
Rabat														

Situation générale et situation en Algérie — Pressions élevées : Ouest à Est Europe (Lorient 1025) dépressions : Nord Europe (Biorno 978mm) Maroc (Casablanca 1011mm) Est Bassin méditerranéen - Est Afrique du Nord (Gabès 1008mm).
Temps en Algérie à 7 heures : ciel brumeux ou couvert sur le Nord du versant, clair ailleurs - Vents du secteur Nord faibles ou modérés - Quelques brumes sont tombées cette nuit dans la région d'Alger -
Mer agitée ou houleuse sur la côte -

Probabilité valable pour demain jusqu'à Midi - Marine barométrique : Ouest bassin méditerranéen Maroc - Algérie - Baisse : Est bassin - Tunisie - Ile Algérie, à l'Ouest : temps beau ou brumeux - Vents variables faibles ou modérés - à l'Est : temps brumeux ou couvert - Quelques éclaircies - Vents de Nord à Ouest modérés - température stationnaire -

	ORAN	ALGER	CONSTANTINE
Littoral et Tell	Beau ou brumeux Vents variables faibles ou modérés	Beau ou brumeux Vents variables faibles ou modérés	Brumeux ou couvert. Quelques éclaircies - Vents de Nord à Ouest modérés
Hauts Plateaux	Beau ou brumeux au Nord Vents variables faibles ou modérés	Beau ou brumeux au Nord Vents variables faibles ou modérés	Brumeux ou couvert Quelques éclaircies - Vents de Nord à Ouest modérés
Sahara	Beau temps Vents de Nord à Est faibles ou modérés	Beau temps Vents du secteur Nord faibles ou modérés	Beau à nuageux Vents de Sud à Sud-Ouest modérés ou assez forts

AVIS AUX PORTS	Golfe du Lion, Baléares	Vents de Nord-Ouest modérés ou assez forts
	Oran, Alger	Vents variables faibles ou modérés
	Bizerte	Vents de Nord à Ouest modérés
VENTS EN ALTITUDE	Ouest Algérie	secteur Nord 8 à 10m
	" Sahara	Nord à Est 8 à 10m
	Est Algérie	Nord-Ouest 10 à 13m
	" Sahara	

Ciel ce matin à 7 heures du Midi : Brumeux éclaircies - Vents du secteur Ouest modérés Température en hausse -

Stations	Max	Min
Paris	16	7
Nice	18	10
Biarritz	.	.
Strasbourg	.	.

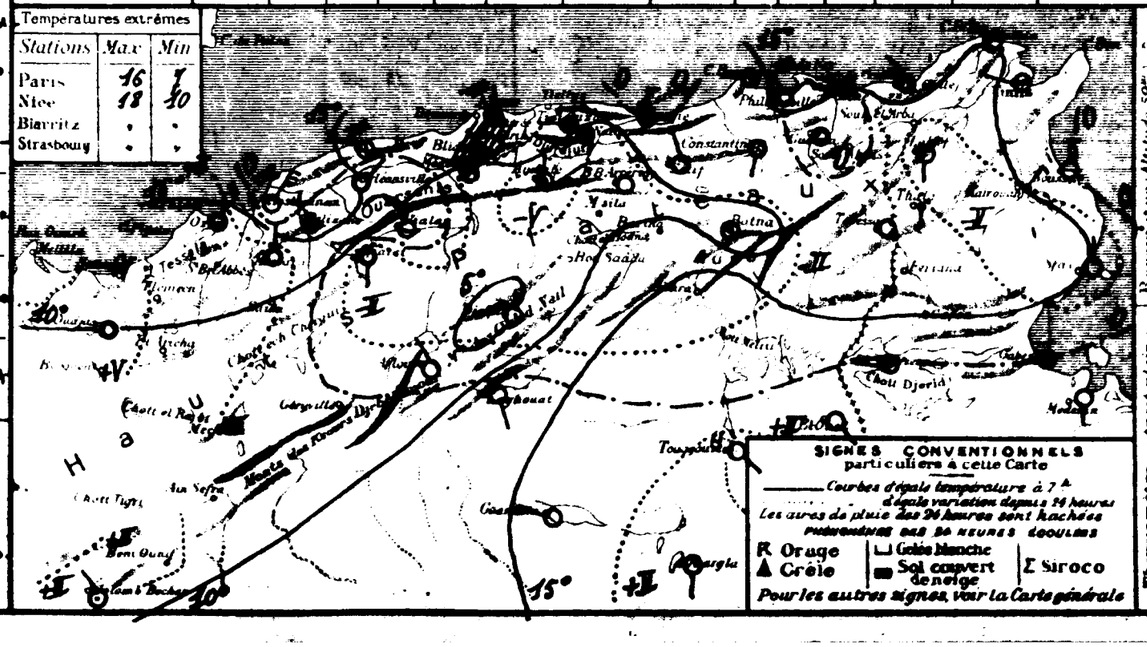

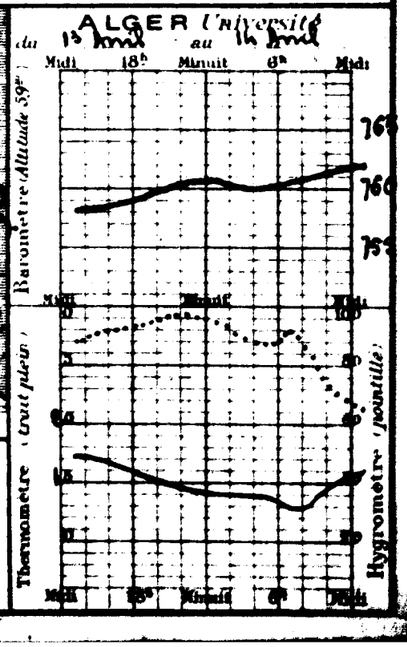

53e Année N° 105 **BULLETIN MÉTÉOROLOGIQUE DE L'ALGÉRIE** Vendredi 15 Avril 1927 7h. Matin

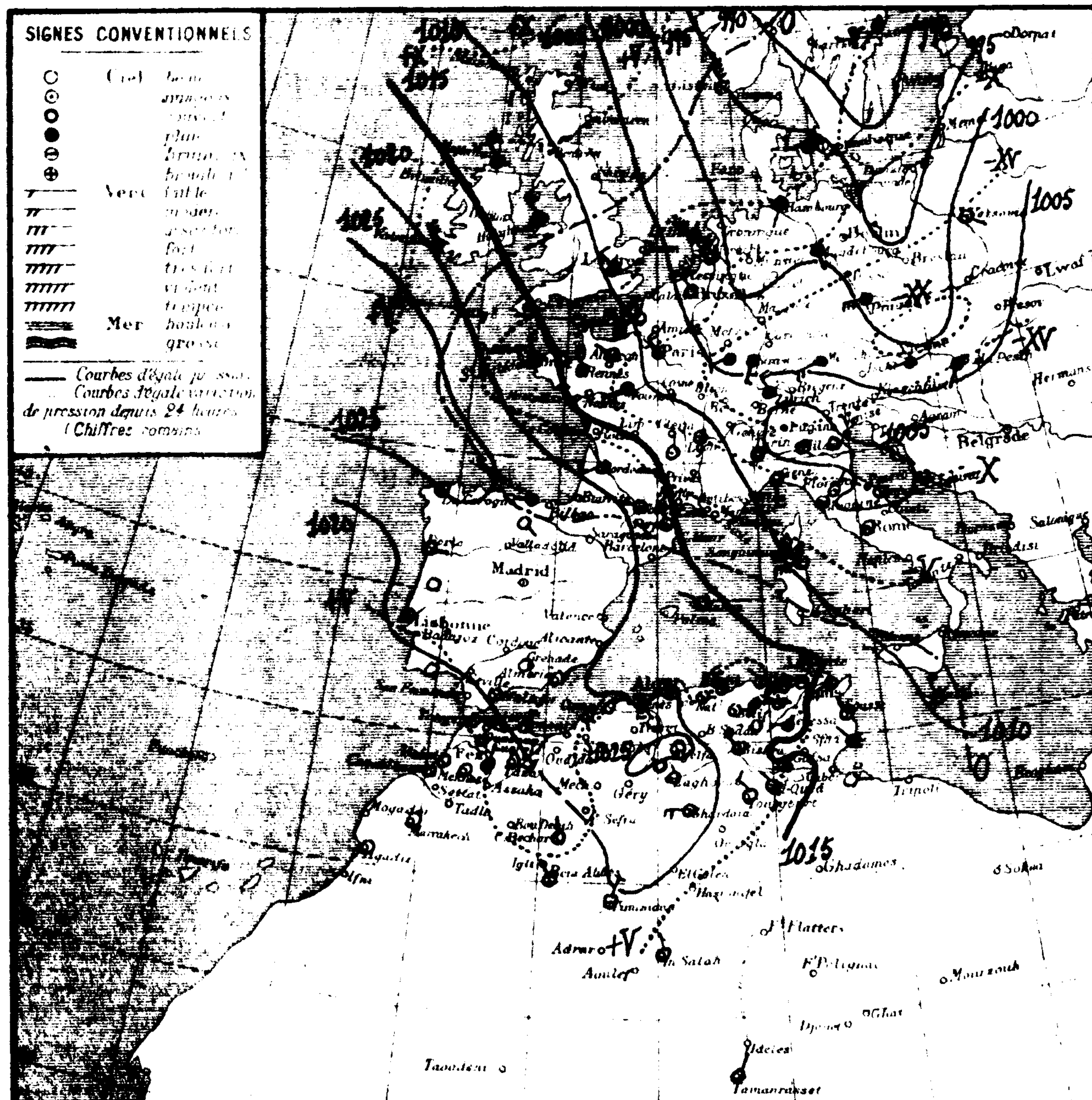

Région	Stations	Altitude en mètres	Pression à 0° et au niveau de la mer : Observation	Pression : diff. en 24h	Température : Observation	Température : diff. en 24h	Vent : Direction et Force	État du Ciel	État de la Mer	Dans les 24 heures : Temp. extrêmes max	Temp. extrêmes min	Pluie en millim.	Pluie du 10 au 15 Avril millim.	Pluie du 1er Sept. au 10 Avril millim.	Phénomènes
Littoral	Nemours	4											102		
	Beni-Saf	3													
	Oran	53	21.5	+4.9	11.3	-3.4	S 1	clair	calme	18	10				
	Mostaganem	26													
	Tenès	39	19.0	+3.9	12.2	-0.6	S 4	nuag'	Agitée	15	10			179	
	Blida	267	20.6	+6.0	12.0	-1.0	calme	clair		17	10	1.4	1.4	667	Pluie hier
	Bouzaréa	344	19.0	+5.6	11.5	+0.9	WSW 3	d		14	10		1.0	526	Pluie la nuit du 13 (1.4)
	Alger	59	19.9	+8.2	14.0	+0.5	calme	d	Agitée	17	12			561	
	Maison Carrée	48	20.5	+6.7	10.0	-3.9	calme	d		18	7				
	~~Bougie~~ Carbon	9	18.9	+7.1	14.0	0.0	NW 4	Enuag'	Agitée	"	-				
	Philippeville	47	16.5	+6.0	13.0	-2.1	NW 1	d	Houleuse	17	10			334	
	Cap de Garde	161	13.9	+3.8	14.0	-1.0	W 5	couvert	Houleuse	13	12				
	La Calle	10	"	"	13.4	-2.6	WNW 3	Enuag'	Agitée	18	11	0.2	0.2	665	18h éclairs et pluie
	Bizerte	6													
	Tunis	36	12.9	+3.4	14.2	-2.3	WSW 4	couvert		20	11	gttes		194	
	Sfax	8	12.8	+3.7	15.0	0.0	NW 2	Enuag'	Agitée	20	14			112	
Tell et Hautes Plaines	Oudjda	580											16.7		
	Tlemcen	800											15.0	316	
	Sidi Bel Abbès	476											1.6	335	
	Saïda	860												388	
	Mascara	590	22.1	+6.0	7.8	-4.4	W 1	clair		23	6			273	
	Relizane	73	"	"	9.1	-6.5	NE 2	clair		21	6				
	Orléansville	112	21.4	+8.5	6.9	-8.2	S 1	d		20	6				
	Tiaret	1023													
	Vialar	889	22.5	+9.3	5.5	-4.0	NW 1	clair		13	5			415	
	Médéa	935	"	"	6.2	-2.4	W 1	d		12	2			320	
	Aumale	903	"	"	8.2	-0.8	NW 2	d		14	6			570	
	Fort National	942	18.5	"	6.0	-2.4	E 2	nuag'		10	5	3.3	3.5		10-11h pluie
	Tizi-Ouzou	222	16.7	+3.0	12.1	-0.4	W 1	Enuag'		17	10	0.0		711	7-9h pluie
	Bordj Bou Arréridj	915	10.5	+6.7	9.1	+0.4	N 2	clair		19	5				
	Sétif	1079	17.9	+8.3	8.0	-4.2	E 3	Enuag'		18	3			300	
	Batna	1044	17.5	+5.8	7.5	-1.0	calme	couvert		22	5				
	Constantine	660	"	"	7.9	-4.0	SW 1	pluie		18	7				Pluie ce matin
	Guelma	268	16.2	+5.1	12.5	-2.0	WNW 3	couvert		17	7			440	
	Tebessa	860	17.5	+6.8	9.0	-3.0	W 5	Enuag'		24	7	0.3	0.3		Pluie la nuit
Steppe et Hauts Sahariens	El Aricha	1253													
	Aïn Sefra	1075													
	Mécheria	1167												207	
	Géryville	1320													
	Aflou	1426	24.6	+7.6	6.0	-0.6	NW 1	clair		17	4				
	Djelfa	1160	26.1	+9.9	2.2	-2.8	calme	d		12	3			185	
	Bou Saada	550													
	M'sila	486													
	Barika	484	"	"	15.3	+2.3	WSW 1	clair		27	14				
Sahara	Colomb Bechar	769	17.8	+4.3	11.0	+2.0	N 1	clair		"	6				
	Laghouat	751	22.7	+8.0	10.0	-2.0	NW 1	clair		23	8			15	
	Biskra	125	16.7	"	17.0	"	NW 4	nuag'		29	15			91	
	Touggourt	69	17.3	+7.1	14.3	-3.0	NW 3	clair		36	11			44	10-16h vent de sable
	El Oued	70	"	"	16.0	-2.5	NW 2	d		30	13			19	
	Tozeur	50	15.3	+4.3	15.0	-4.0	NE 2	Enuag'		33	14				
	Ghardaia	326	22.1	+7.0	15.1	-3.0	W 4	clair		29	13			11	
	Ouargla	157													
	El Goléa	394?													
	Beni-Abbès	497?	18.2	+6.9	10.0	-8.0	NW 1	nuag'		"	8				
	Timimoun	294?	19.7	+7.3	14.0	0.0	NNE 3	d		"	13				
	Adrar														
	In-Salah		17.3	+4.8	20.0	-1.0	NNW 1	couvert		"	20				
	Ft Flatters														
	Ft Polignac														
	Djanet														
	Tamanrasset		"	"	23.0	+2.0	NNE 1	couvert		"	20				
	Rabat														

Situation générale et situation en Algérie Pressions élevées : Ouest Europe (La Corogne 1025mb), Afrique du Nord (Djelfa 1026mb). Dépressions : Nord et Est Europe (Stensele 974 - Ancône 1008mb).

Temps en Algérie à 7 heures : Ciel clair à l'Ouest et au Centre, très nuageux à l'Est. Vents variables faibles à l'Ouest, de Nord-ouest à Ouest modérés à l'Est. Quelques petites pluies sont tombées hier et cette nuit sur l'Est du réseau. Mer houleuse du Cap Bengaroun à la Tunisie, belle ou agitée ailleurs.

Probabilité (valable pour le 15 après-midi) Hausse barométrique : Afrique du Nord - bassin méditerranéen moins mer Tyrrhénienne. En Algérie, à l'Ouest : Beau temps. Vents variables faibles ou modérés. A l'Est : temps très nuageux avec quelques petites pluies s'éclaircissant par l'Ouest. Vents du secteur Ouest modérés. Température en baisse.

G-D.

	ORAN	ALGER	CONSTANTINE
Littoral et Tell	Beau Temps. Vents variables faibles ou modérés	Beau temps. Vents variables faibles ou modérés	Très nuageux. Quelques petites pluies puis éclaircie. Vents du secteur Ouest modérés
Hauts Plateaux	Beau temps. Vents variables faibles ou modérés	Beau temps. Vents variables faibles ou modérés	Très nuageux. Quelques petites pluies puis éclaircie. Vents du secteur Ouest modérés
Sahara	Beau ou peu nuageux. Vents de Nord à Est faibles ou modérés	Beau temps. Vents de Nord à Est faibles ou modérés	Beau temps. Vents du secteur Nord faibles ou modérés

AVIS AUX PORTS
- *Golfe du Lion* Vents de Nord-ouest assez forts à modérés
- *Baléares* Vents de Nord-ouest faibles ou modérés
- *Oran*, *Alger* Vents variables faibles ou modérés
- *Bizerte* Vents du secteur Ouest modérés

VENTS EN ALTITUDE
- *Ouest* Algérie : Nord à Ouest 6 à 8m
- " Sahara : Nord à Est 8 à 10m
- *Est* Algérie : Nord-Ouest 8 à 10m
- " Sahara : secteur Est 8 à 10m

Probabilité pour l'Europe Midi : Beau temps. Vents du secteur Ouest faibles ou modérés. Température en baisse.

G-D.

Stations	Max	Min
Paris	13	10
Nice	"	"
Biarritz	"	"
Strasbourg	"	"

Températures extrêmes

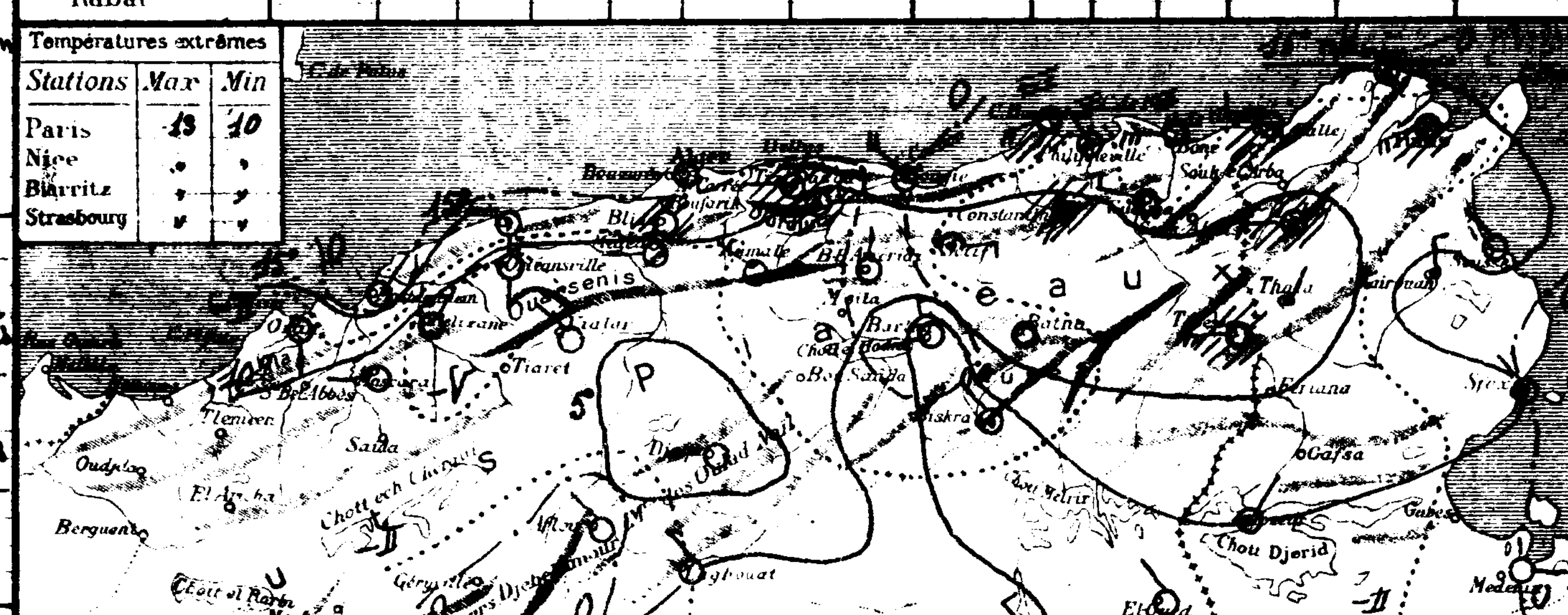

SIGNES CONVENTIONNELS particuliers à cette Carte
Courbes d'égale température à 7h.
d'égale variation depuis 24 heures
Les aires de pluie des 24 heures sont hachées
PHÉNOMÈNES DES 24 HEURES ÉCOULÉES
Orage — Grêle — Gelée blanche — Sol couvert de neige — Siroco
Pour les autres signes, voir la Carte générale

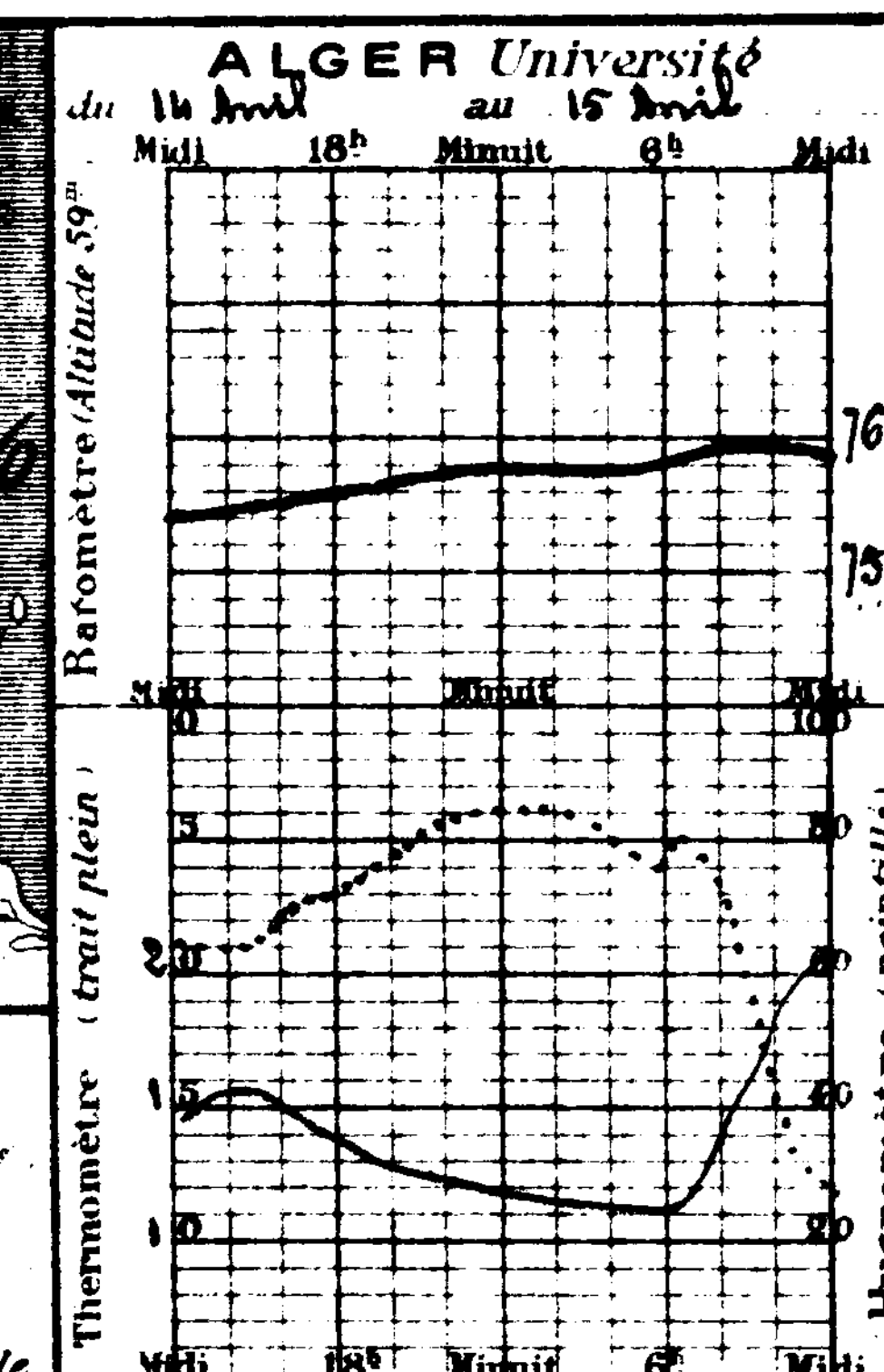

BULLETIN MÉTÉOROLOGIQUE DE L'ALGÉRIE

Année N° 105 — Samedi 16 Avril 1927 — 7h. Matin

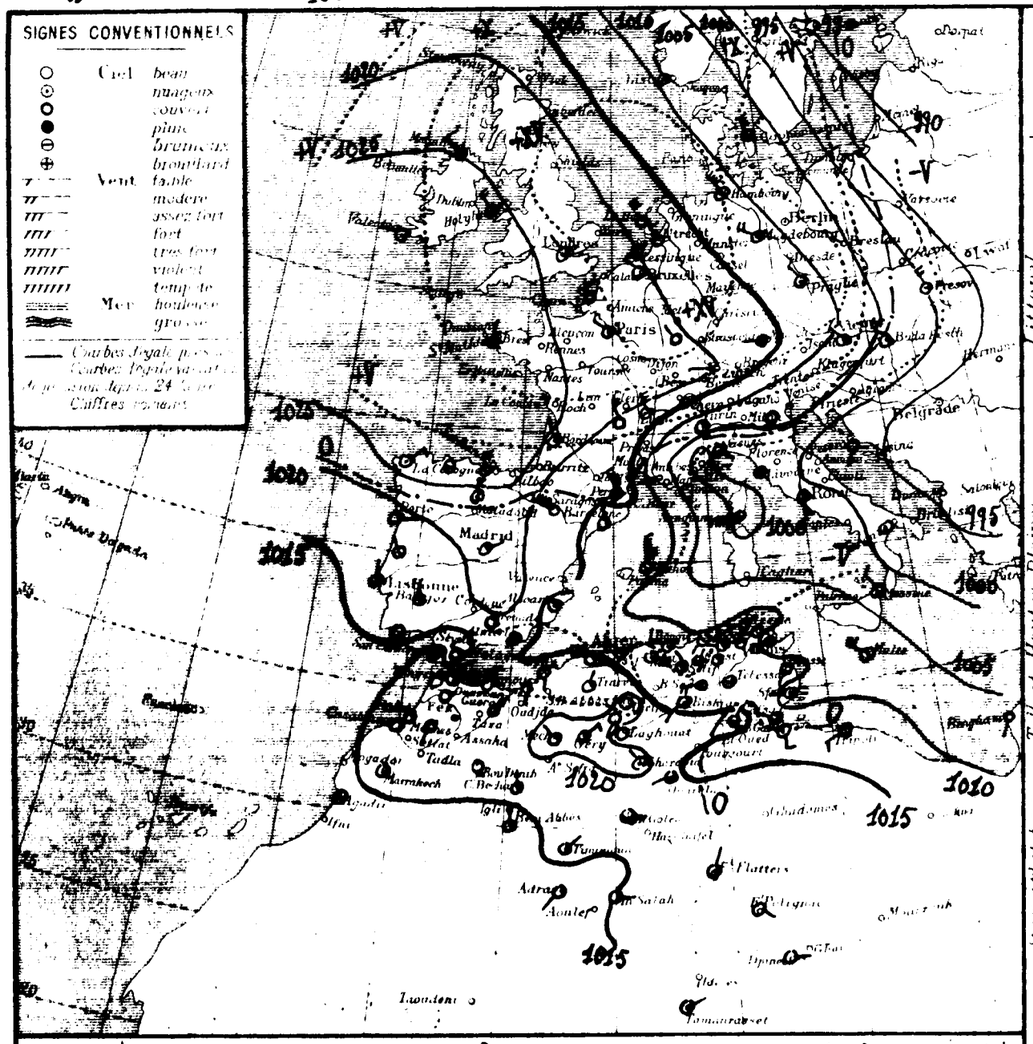

STATIONS	Altitude en mètres	Observation de 7 heures du matin: Pression à 0° et au niveau de la mer — Observation	diff en 24h	Température de l'air — Observation	diff en 24h	Vent Direction et force (0 à 9)	Etat du Ciel	Etat de la Mer	Dans les 24 heures: Températures extrêmes — max	min	Pluie en millim.	Pluie du 10 au 16 avril (millim.)	Pluie du 1er Sept. au 16 avril (millim.)	PHÉNOMÈNES
Littoral														
Nemours	4	17.3	-5.6	15.4	+4.6	S 2	Beau	Belle	17	10		10.2		
Beni-Saf	3													
Oran	55	16.6	-4.9	16.6	+5.5	S 1	clair	Houleuse	19	11				
Mostaganem	26													
Tenes	39	15.1	-3.9	14.8	+3.6	W 4	clair	Agitée	19	12			179	
Blida	267	14.3	-6.5	15.8	+3.8	N 2	nuag.		24	12		6.0	82	
Bouzarea	344	11.3	-7.2	13.3	+2.5	WNW 2	d		18	13		1.0	52	
Alger	59	13.1	-6.8	16.5	+3.5	W 4	d	Agitée	22	15			85	
Maison-Carrée	48	13.0	+7.5	13.6	+3.6	W 2	d		23	9				
Bougie Carlon	9	11.4	-7.5	19.0	+5.0	WNW 3	8 nuag.	Belle	"	14				
Philippeville	47	10.3	-6.0	14.3	+1.8	SW 1	d	Agitée	20	12		0.4	0.4	Pluie du 14 (0mm,4)
Cap de Garde	161	11.3	-4.6	18.0	+4.0	W 2	d	Houleuse	"	14				
La Calle	10	"	"	14.4	+1.0	SSE 1	Beau	"	17	12			665	
Bizerte	9													
Tunis	36	08.7	-4.2	15.0	+0.8	WNW 4	pluie		18	10	gelée		194	gelée ce matin
Sfax	8	09.7	-2.5	13.3	-1.2	W 2	nuag.	Calme	"	14			112	
Tell et Hautes Plaines														
Oudjda	580											16.7		
Tlemcen	806	16.9	-4.8	15.6	+2.3	SW 2	clair		20	"		15.0	516	
Sidi Bel-Abbes	478											1.6	235	
Saida	860	"	"	13.0	+4.6	NE 1	clair		24	7			288	
Mascara	590	16.9	-5.2	12.6	+4.8	calme	d		28	5			278	
Relizane	73													
Orléansville	112	15.9	-5.9	9.8	+3.0	S 1	clair		25	8				
Tiaret	1023	"	"	12.7	"	NNE 1	Beau		18	10				
Vialar	869	15.9	-6.8	10.0	+4.5	SSW 1	nuag.		18	4			415	
Medea	915	"	"	11.0	+4.8	SW 1	clair		18	6			330	
Aumale	905												270	
Fort-National	242	16.7	-4.8	10.6	+4.6	E 5	nuag.		16	10		1.5		
Tizi-Ouzou	222	14.5	-3.4	16.7	+1.6	SW 1	couvert		21	8			711	
Bordj Bou Arreridj	915	13.6	-4.9	8.5	-0.8	N 1	Beau		20	6				
Setif	1079	12.6	-3.5	10.0	+2.0	NW 2	nuag.		17	5			500	
Batna	1044	15.4	-4.1	11.5	+4.0	W 4	8 nuag.		16	4				
Constantine	660	"	"	11.3	+4.4	NNE 1	nuag.		18	6				
Guelma	268	13.0	-5.2	12.0	-0.3	calme	Beau		19	5			440	
Tebessa	886	11.9	-3.6	13.0	+6.0	calme	nuag.		"	5		0.3		
Sahara														
El Aricha	1253													
Ain Sefra	1075													
Mecheria	1167	21.4	"	11.8	"	NW 3	couvert		21	8			207	
Geryville	1320	"	"	8.9	"	NE 3	d		19	1				
Aflou	1426	20.1	-4.5	11.0	+5.0	NW 1	clair		17	9				
Djelfa	1160	21.1	-3.0	5.4	+1.2	calme	Beau		17	2			185	
Bou Saada	550													
M'sila	486													
Bartka	484													
Colomb Bechar	789	16.2	-1.6	13.0	+2.0	N 1	8 nuag.		"	6				
Laghouat	751	18.1	-4.6	13.0	+3.0	NW 1	clair		"	9			15	
Biskra	123	14.2	-2.5	16.0	-1.0	SW 1	8 nuag.		26	12			91	
Touggourt	69												44	
El Oued	70												19	
Tozeur	50	14.9	+0.6	12.0	-3.0	NE 1	nuag.		24	10				
Ghardaia	526	20.2	-0.9	17.8	+2.2	NW 2	d		26	13			11	
Ouargla	157	13.0	-3.0	16.0	-1.0	WNW 2	8 nuag.		26	11				
El Golea	394	17.0	-3.5	14.0	+2.0	E 1	d		28	11				
Beni Abbes	492	14.4	-4.1	15.0	+3.0	N 1	couvert		"	12				
Tuggurt	294	15.5	-4.2	19.0	+5.0	NE 2	nuag.		"	18				
Adrar		"	"	19.0	"	SW 1	couvert		"	18				
In Salah		15.0	-2.3	20.0	0.0	E 1	d		"	19				
Ft Flatters		"	"	20.0	-2.0	NNE 2	8 nuag.		"	15				
Ft Polignac		"	"	20.0	-8.0	SE 2	clair		"	18				
Djanet		"	"	23.0	-2.0	E 1	d		"	22				
Tamanrasset		"	"	23.0	0.0	ENE 1	8 nuag.		"	18				
Rabat														

Situation générale et situation en Algérie. Pressions élevées : Ouest Europe (Valentia 1029mm) Ouest Afrique du Nord (Méchéria 1021mm) - Aire dépressionnaire : Nord et Est Europe - Midi Méditerranéen Tunisie (Hapsaranda 984 - Portsmouth 1000 - Barcelone 997 - Tunis 1009mm).

Temps en Algérie à 7 heures ; ciel beau à l'Ouest, nuageux ou très nuageux à l'Est - Vents variables faibles à l'Ouest, du secteur Ouest modérés à l'Est.

Mer houleuse à Oran et Cap de Garde, belle ou agitée ailleurs.

Probabilité valable pour le 16 au Midi - Baisse barométrique : Nord-Est et Centre Bassin méditerranéen - Algérie - Hausse : Ouest Maroc - Tunisie - En Algérie, à l'Ouest : temps beau à nuageux et très nuageux - Vents du secteur Ouest modérés ou assez forts - A l'Est : temps très nuageux ou couvert avec averses - Vents d'Ouest à Nord-Ouest assez forts à forts - température en hausse.

Q-10-

	ORAN	ALGER	CONSTANTINE
Littoral et Tell	Beau à nuageux et très nuageux - Vents du secteur Ouest modérés ou assez forts	Très nuageux ou couvert averses - Vents d'Ouest à Nord-Ouest assez forts à forts	Très nuageux ou couvert averses - Vents d'Ouest à Nord-Ouest assez forts à forts
Hauts Plateaux	Beau à nuageux et très nuageux - Vents du secteur Ouest modérés ou assez forts	Très nuageux ou couvert averses - Vents d'Ouest à Nord-Ouest assez forts à forts	Très nuageux ou couvert averses - Vents d'Ouest à Nord-Ouest assez forts à forts
Sahara	Très nuageux Vents de Nord à Est modérés ou assez forts	Très nuageux Vents de Nord à Est modérés ou assez forts	Très nuageux ou couvert - Quelques averses au Nord. Vents de Nord-Ouest assez forts à forts

AVIS AUX PORTS	Golfe du Lion, Baléares	Vents de Nord-Ouest à Ouest forts ou très forts.
	Oran	Vents du secteur Ouest modérés ou assez forts
	Alger, Bizerte	Vents d'Ouest à Nord-Ouest assez forts à forts
VENTS EN ALTITUDE	Ouest Algérie	secteur Ouest 8 à 10m
	Sahara	Nord à Est 8 à 10m
	Est Algérie, Sahara	Nord-Ouest 10 à 12m

Probabilité du 17 au 18 à Midi : Beau ou peu nuageux à l'Ouest. Vents de Nord-Ouest faibles. Température en hausse. Ciel et plutôt nuageux à l'Est. Vents de Nord-Ouest assez forts. Température en baisse.

Q-10-

Temperatures extrêmes		
Stations	Max	Min
Paris	"	"
Nice	"	"
Biarritz	"	"
Strasbourg	"	"

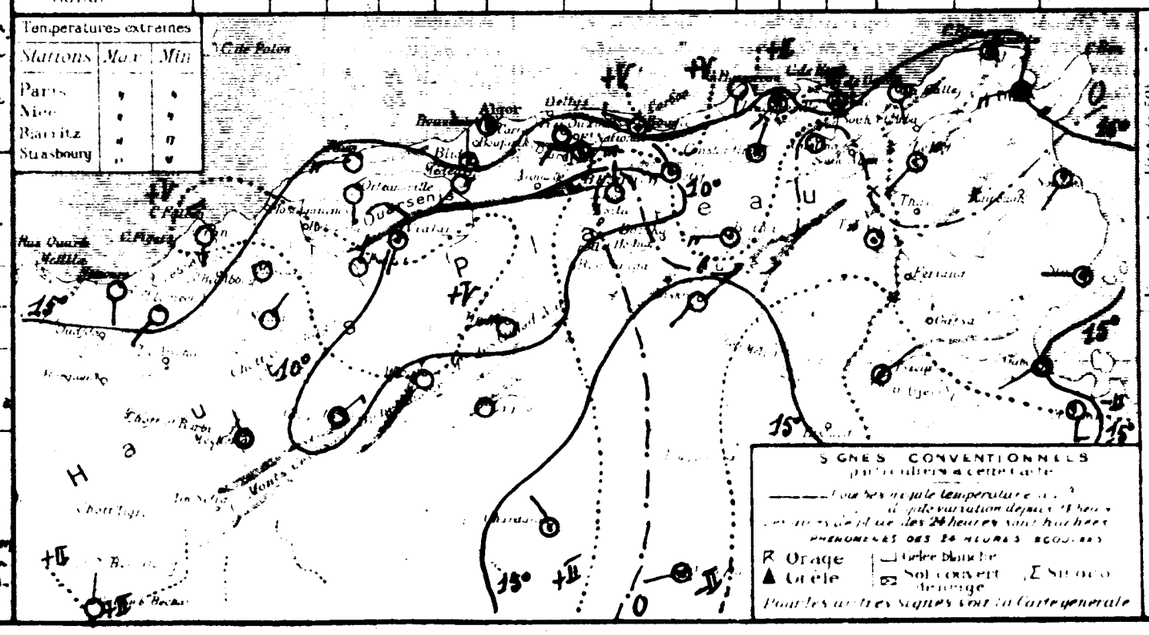

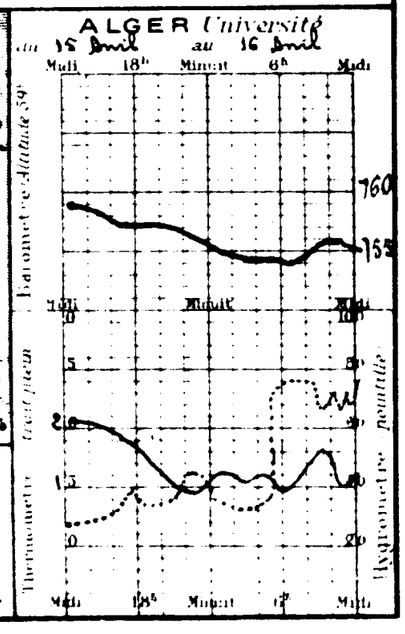

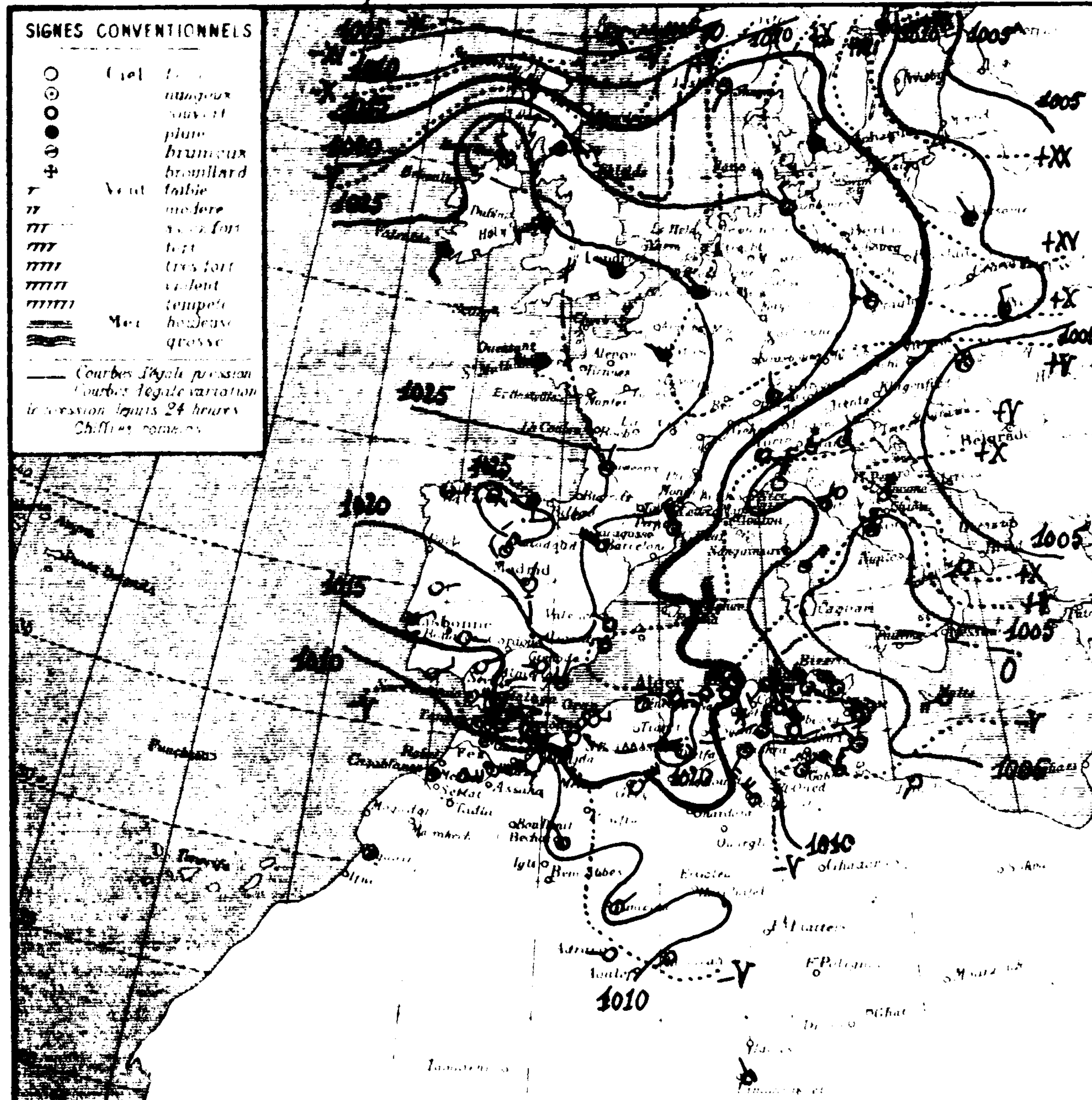

Stations	Altitude en mètres	Pression observ.	Pression variation 24 h.	Température observ.	Température variation 24 h.	Vent direction et force	Etat du Ciel	Etat de la Mer	Temp. extrêmes max.	Temp. extrêmes min.	Pluie en 24 h.	Pluie du 10 au 17 avril millim.	Pluie du 1er Sept au 10 avril millim.	Phénomènes
Littoral														
Nemours	4	.6.9	-0.4	11.4	-4.0	NE 3	Beau	Agitée	21	14		10.2		
Beni Saf														
Oran		18.1	+1.5	13.7	-2.9	E 3	Beau	Belle	24	12				
Mostaganem		16.1	+1.4	18.2	-9.4	E 2	clair	Belle	22	11				
Ténès	59	18.1	+3.0	11.0	-3.8	calme	clair	Agitée	18	10			179	
Blida	267	21.1	+5.8	9.0	-6.8	N 2	couvert		20	8	gttes		667	gouttes la nuit
Bouzaréa	344	18.6	+6.8	7.3	-6.5	N 1	couv.		18	7	1.0		929	5h pluie
Alger	59	19.1	+5.0	9.5	-7.0	calme	couvert	Houleuse	19	9	2.9	2.9	961	6-7h pluie
Maison Carrée	48													
Carbon		15.4	+4.0	11.0	-8.0	NW 6	couvert	Grosse	"	6	5.6	5.6		3-7h pluie
Philippeville	4	11.9	+1.6	10.8	-4.0	NW 5	Ennuag.	Très houleuse	17	10	3.0	3.4	334	Pluie hier et la nuit
Cap de Garde		11.5	-0.2	13.0	-5.0	NW 4	nuag.	Houleuse	"	"	gttes			orage, gouttes
La Calle		"	"	13.3	-1.6	NW 6	d	Grosse	20	11	1.0	1.0	665	3h pluie
Bizerte														
Tunis		06.2	-2.5	12.2	-2.8	NNW 6	nuag.		20	9	0.4	0.4	194	Pluie ce matin
Sfax		07.9	-1.8	12.6	-1.2	NW 1	Ennuag.	Agitée	26	12	gttes		112	3h30 gouttes
Tell et Hautes Plaines														
Oudjda		16.4	-0.1	11.0	-3.0	calme	nuag.		25	4		16.7		
Tlemcen												18.0	316	
Sidi Bel Abbès												1.6	335	
Saïda			"	8.4	-4.6	NE 1	clair		26	3			288	
Mascara		17.8	+0.4	10.0	-2.6	E 2	d		23	8			273	
Relizane														
Orléansville		19.4	+3.5	9.5	-0.3	NE 1	clair		22	8				
Tiaret	1082	17.8	.	5.7	-7.0	NNW 1	d		19	3				
Vialar													416	
Médéa													420	
Aumale													710	
Fort National												4.5		
Tizi Ouzou	222	19.7	+5.4	13.0	-0.7	W 1	couvert		19	7	5.0	5.0	741	Pluie la nuit
Bordj Bou Arréridj		14.7	+2.1	4.9	-3.6	N 3	nuag.		20	2				
Sétif	1070	17.1	+4.5	0.8	-9.8	NNW 2	neige		18	1	2.5	25	300	Pluie et eau de fusion de neige
Batna	1044	18.4	0.0	6.0	-5.5	N 7	Ennuag.		19	5	gttes			16-17h gouttes
Constantine														
Guelma	295	18.6	-0.4	7.9	-4.1	NNW 2	couvert		21	7	2.8	2.8	440	Pluie hier et la nuit
Tébessa		13.3	+1.4	7.8	-10.0	NW 7	d		17	3	0.1	0.4		17h pluie
Steppe et Atlas Saharien														
El Aricha	1250													
Aïn Sefra	1075													
Mecheria	1167													
Géryville	1320	14.9	.	8.1	-0.8	NE 6	Beau		20	1			207	gelée blanche
Aflou	1426													
Djelfa	1180	20.9	-0.2	3.4	-2.0	W 4	Beau		19	4			185	
Bou Saada	550													
M'sila	486													
Barika	484													
Sahara														
Colomb Bechar	760	10.2	-6.0	17.0	+4.0	NW 2	couvert		27	12				
Laghouat	751												15	
Biskra	127	11.8	-2.4	14.0	-2.0	SSW 4	nuag.		27	13	gttes		91	gouttes dans la soirée
Touggourt	69	13.4	-8.4	14.0	-0.5	NW 4	clair		30	11			44	9h30 à 17h30 Vent de sable
El Oued	70												19	
Tozeur	50	09.5	-8.4	14.2	+2.2	NE 5	Ennuag.		27	11				
Ghardaïa	526												11	
Ouargla	157													
El Goléa	394													
Beni Abbès	497													
Timimoun	294	11.8	-3.7	18.0	-1.0	NE 1	nuag.		30	17				
Adrar				19.0	0.0	W 1	couvert		30	16				
In Salah		10.3	-4.7	17.0	-3.0	SW 1	d		"	15				
Ft Flatters														
Ft Polignac														
Djanet														
Tamanrasset		"	"	20.0	-3.0	NNW 1	couvert		"	18				
Rabat														

Situation générale et situation en Algérie : Pressions élevées : Ouest Europe (Malin-Head 1027mb) Algérie (Djelfa 1021mb) - Aire dépressionnaire Nord et Est Europe - Est Méditerranée - Tunisie (Jan Mayen 974 - Buda-Pesth - Malte 1004mb) - Dépression : Maroc (Mogador 1007mb).
Temps en Algérie à 7 heures : Ciel beau ou peu nuageux à l'Ouest, très nuageux ou couvert à l'Est. Vents du secteur Est faibles à l'Ouest, de Nord-Ouest forts à l'Est. Il a plu ou neigé hier et cette nuit sur la moitié Est du réseau - On signale des orages sur l'Est du littoral.
Mer houleuse ou grosse d'Alger à la Tunisie, belle ou agitée ailleurs.

Probabilité valable jusqu'au 18 à Midi - Baisse barométrique Sud-Ouest Bassin Méditerranéen - Maroc, Algérie. Hausse sur reste bassin - Tunisie.
En Algérie à l'Ouest : Beau temps : vents de Nord à Est modérés. - A l'Est : temps nuageux ou très nuageux, quelques averses orageuses. Vents de Nord à Nord-ouest assez forts ou forts. Température stationnaire.
G. L.

	ORAN	ALGER	CONSTANTINE
Littoral et Tell	Beau temps. Vents de Nord à Est modérés.	Beau à l'Ouest. Nuageux ou très nuageux avec averses à l'Est. Vents du secteur N. modérés ou assez forts.	Nuageux ou très nuageux avec averses. Vents de Nord à Nord-Ouest assez forts ou forts.
Hauts Plateaux	Beau temps. Vents de Nord à Est modérés.	Beau à l'Ouest. Nuageux ou très nuageux avec averses à l'Est. Vents du secteur N. modérés ou assez forts.	Nuageux ou très nuageux avec averses. Vents de Nord à Nord-Ouest assez forts ou forts.
Sahara	Nuageux. Vents du secteur Nord, faibles ou modérés.	Beau ou peu nuageux. Vents du secteur Nord, faibles ou modérés.	Beau ou peu nuageux. Vents de Nord-Ouest modérés ou assez forts.

AVIS AUX PORTS
Golfe du Lion, Baléares : Vents du secteur Nord très forts ou modérés.
Oran : Vents de Nord à Est modérés.
Alger : Vents du secteur Nord modérés ou assez forts.
Bizerte : Vents de Nord à Ouest assez forts ou forts.

VENTS EN ALTITUDE
Ouest Algérie
" Sahara
Est Algérie
" Sahara

Avis aux Agriculteurs

Températures extrêmes		
Stations	Max	Min
Paris	15	5
Nice	20	11
Biarritz	"	"
Strasbourg	"	"

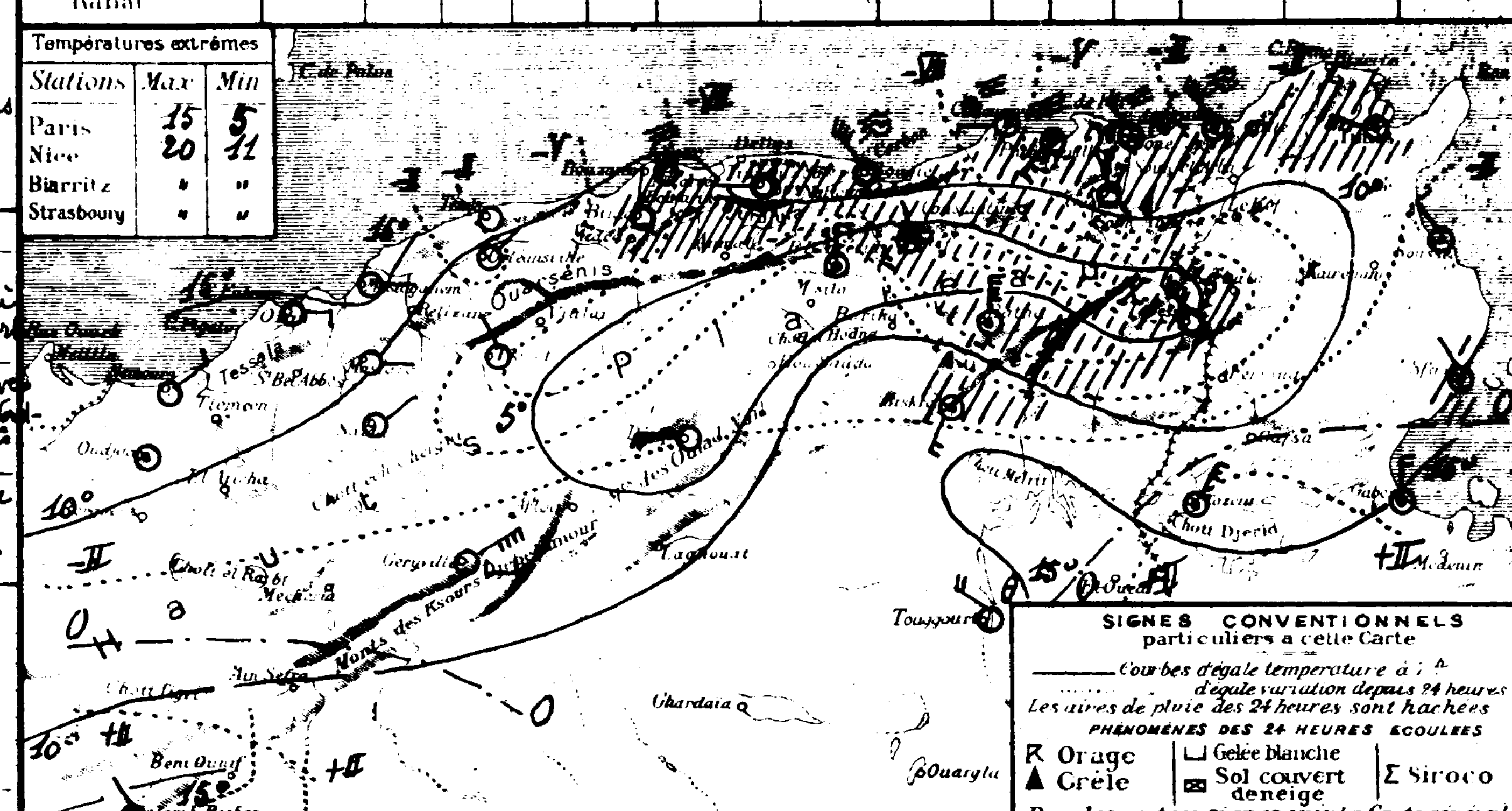

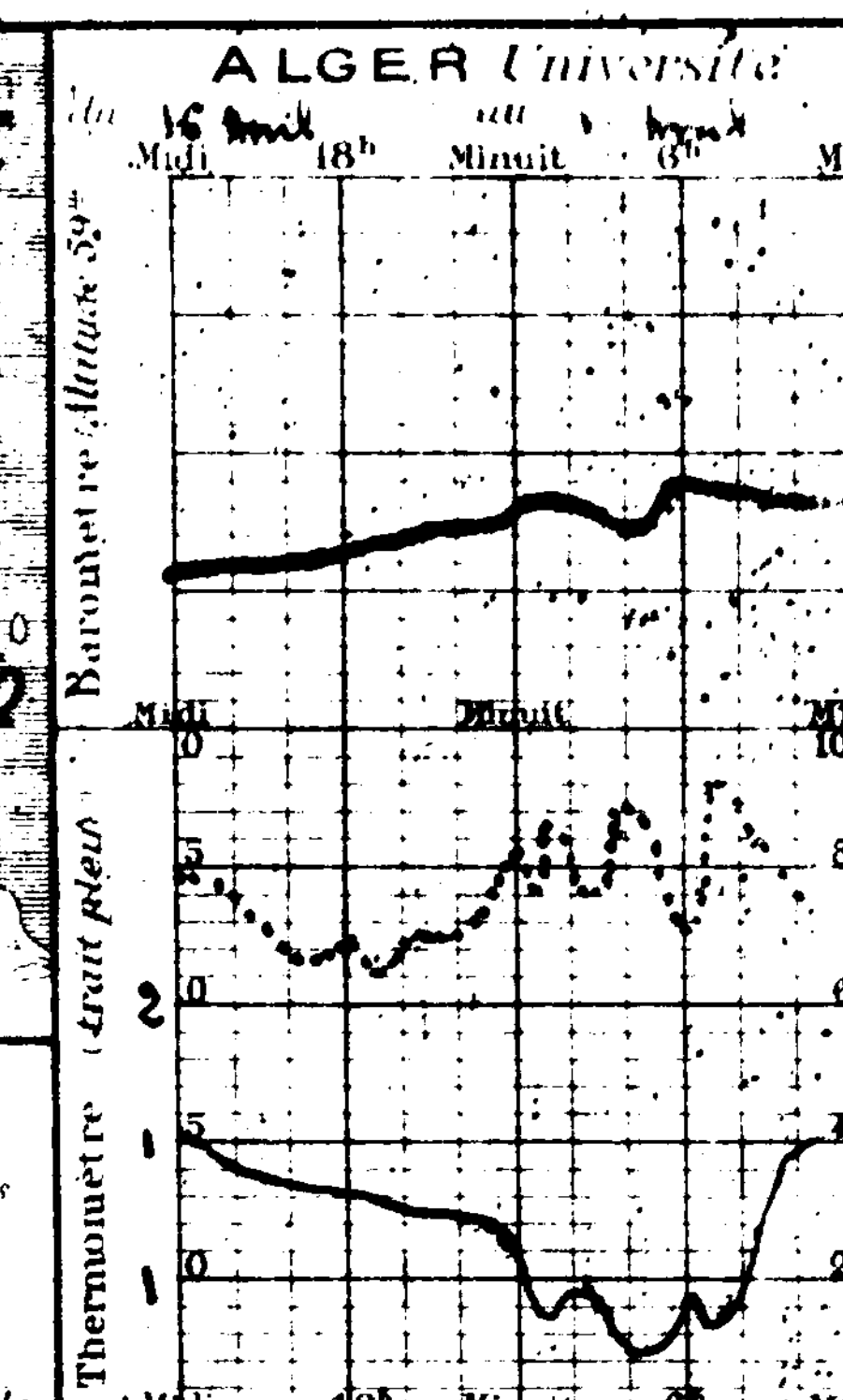

BULLETIN MÉTÉOROLOGIQUE DE L'ALGÉRIE

5e Année N° 108 — Lundi 11 Avril 1921 — 7 h. Matin

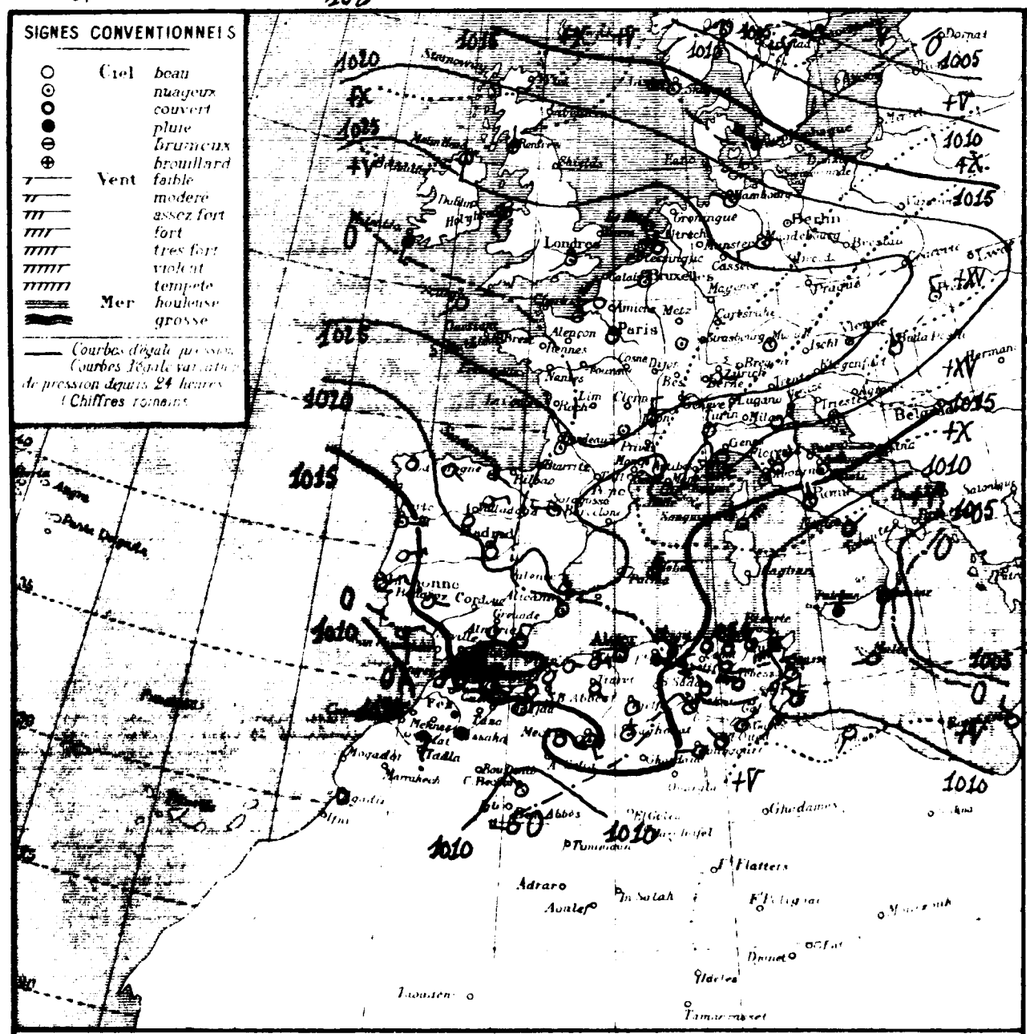

Situation générale et situation en Algérie. Pressions élevées Ouest à Est Europe (Sailly 1039). Dépressions Nord Europe (Aberdeen 975) Est bassin Méditerranéen - Tunisie (Alger 1007) Maroc - Ouest Sahara (Figuig 1011 - Béni-Abbès 1007). Temps en Algérie à 7h : Ciel clair par vents de Nord à Est faible ou modéré à l'Ouest, couvert et pluvieux par vent de Nord-ouest assez fort à l'Est. Il a plu ou neigé hier et cette nuit sur la moitié Est du réseau où on signale des orages avec grêle sur le littoral.

Mer houleuse ou grosse de Bougie à la Tunisie, belle ou agitée ailleurs.

Probabilité (valable pour le lendemain (du 11 au 12 à midi.) Hausse barométrique : Bassin Méditerranéen - Nord - Afrique - En Algérie à l'Ouest : Beau temps. Vents du secteur Est faibles ou modérés. A l'Est : temps très nuageux ou couvert avec averses. Vents du secteur Nord modérés ou assez forts. - Température en baisse.

G. D.

	ORAN	ALGER	CONSTANTINE
Littoral et Tell	Beau temps. Vents du secteur Est faible ou modéré.	Beau à l'Ouest. Très nuageux à l'Est. Vents du secteur Nord modéré.	Très nuageux ou couvert avec averses. Vents du secteur Nord modéré ou assez fort.
Hauts Plateaux	Beau temps. Vents du secteur Est faible ou modéré	Beau à l'Ouest. Très nuageux à l'Est. Vents du secteur Nord modéré.	Très nuageux ou couvert avec averses. Vents du secteur Nord modéré ou assez fort.
Sahara	Très nuageux éclaircissant. Vents de Nord-Est modérés ou assez forts	Beau ou peu nuageux. Vents du secteur Nord modérés ou assez forts	Très nuageux au Nord. Vents du secteur Nord modérés ou assez forts.

Avis aux Ports	
Golfe du Lion, Baléares, Oran	Vents variables faibles ou modérés
Alger	Vents du secteur Est faibles ou modérés
Bizerte	Vents du secteur Nord modérés
Vents en altitude — Ouest Algérie, Sahara	Vents du secteur Nord modérés ou assez forts.
Vents en altitude — Est Algérie, Sahara	

Avis aux Agriculteurs

Stations	Altitude en mètres	Observation de 7 heures du matin: Pression à 0° et au niveau de la mer — Observation	Diff. en 24 h	Température de l'air — Observation	Diff. en 24 h	Vent Direction et force de 0 à 9	Etat du Ciel	Etat de la Mer	Dans les 24 heures: Températures extrêmes — max	min	Pluie en millim.	Pluie du 10 au 18 Avril (millim.)	Pluie du 1er Sept. au 10 Avril (millim.)	PHÉNOMÈNES
Littoral														
Nemours	4	16.3	-0.6	18.8	-2.6	S 2	couv.	houl.	17	7		10.8		
Beni-Saf	3													
Oran	53	15.9	-2.2	12.9	-0.8	S 1	clair	calme	23	11				
Mostaganem	26	"	"	14.4	"	E 4	clair	p. agitée	21	11				
Tenes	39	16.2	-1.9	13.2	+2.2	E 3	clair	id.	15	10			179	
Blida	267	13.3	-1.8	13.0	+4.0	N 2	c. nuag.		13	13			66	
Bouzaréa	344	13.3	-1.3	9.8	+2.5	NE 2	pluie	,	14	9	0.6	6.6	528	7e orage
Alger	59	18.1	-1.0	11.5	+2.0	calme	couv.	agitée	17	10		2.3	562	
Maison Carrée	48													
Bougie	9	16.2	+0.8	9.0	-3.0	NW 3	pluie	houl.	"	"	5.6	8.1		2e à 7e pluie
Philippeville	47	13.5	+1.6	11.4	+0.6	NE 5	couv.	grosse	15	8	30.0	23.4	834	orage, pluie hier et la nuit
Cap de Garde	161	13.0	+1.9	11.0	-2.0	N 6	couv.	grosse	"	6				
La Calle	10	"	"	13.8	0.0	NW 6	c. nuag.	gros	16	9	1.0		664	12e orage, grêle, 3e orage.
Bizerte	9													
Tunis	36	9.9	+3.7	8.2	-4.0	WSW 6	pluie	p. agitée	17	7	11.9	12.3	194	orage grêle pluie.
Sfax	8	8.5	+0.6	9.0	-3.6	NW 2	beau	agitée	"	8			112	
Tell et Hautes Plaines														
Oudjda	580	14.7	-1.4	14.0	-1.0	calme	clair		23	3		16.7		
Tlemcen	806											15.0	376	
Sidi-Bel-Abbès	470											1.6	314	
Saïda	860	"	"	9.0	+0.8	SE 1	clair		23	6			311	
Mascara	590	"	"	14.2	+4.2	E 1	id.		21	8			173	
Relizane	73													
Orléansville	112	17.1	-2.3	8.4	-1.1	E 1	clair		24	8				
Tiaret	1023	16.3	-1.0	7.4	+4.7	SSE 1	id.		19	3				
Vialar	869												415	
Médéa	935												310	
Aumale	905												370	
Fort-National	942	18.2	"	4.8	"	E 4	pluie		18	3	3.5	13.0		6e à 10e pluie
Tizi-Ouzou	222	16.6	-3.1	7.9	-4.1	NW 1	couv.		16	6			711	
Bordj-Bou-Arréridj	915	11.8	-3.9	6.7	+1.4	N 1	nuag.		13	3				
Setif	1079	"	"	3.4	+3.2	N 3	neige		10	2		4.0	300	pluie et neige fondue.
Batna	1044	12.7	-0.7	4.7	-1.8	NE 1	couv.		11	5	0.4	0.4		6-7e pluie grêle
Constantine	660													
Guelma	268	11.9	+1.3	6.3	-1.6	NW 2	couv.		16	6	12.5	12.5	440	pluie hier et la nuit
Tebessa	863	12.5	-0.1	4.0	-1.0	NW 6	id.		13	3		0.4		
Sahara														
El Aricha	1253													
Ain-Sefra	1073													
Méchéria	1167	19.1	-1.9	9.0	+1.5	calme	couv.		19	5			207	
Géryville	1320	14.2	-0.7	9.1	+1.0	SSE 3	nuag.		17	1				
Aflou	1428													
Djelfa	1160	19.3	-1.6	3.0	-0.4	calme	clair		13	3			195	
Bou Saâda	530													
M'sila	486													
Barika	484													
Colomb-Béchar	769	9.3	-0.9	15.0	-2.0	NW 1	nuag.		"	12				
Laghouat	751	17.1	"	10.0	"	NNE 3	nuag.		"	"			15	
Biskra	125	13.6	-1.8	13.0	-1.0	NW 2	nuag.		22	11			91	
Touggourt	69	14.5	+1.4	10.7	-3.3	W 3	beau		22	6			14	7h.15 - 16h vent de sable.
El Oued	70	"	"	11.2	-2.4	NW 1	couv.		17	11			19	
Tozeur	30	14.3	+4.3	11.0	-3.2	NE 2	nuag.		21	10				
Ghardaïa	526												11	
Ouargla	157													
El Goléa	394													
Beni-Abbès	497	17.1	"	16.0	"	W 4	couv.		"	14				
Timimoun	294													
Adrar														
In Salah														
El Flatters														
El Polignac														
Djanet														
Tamanrasset														
Rabat														

Températures extrêmes

Stations	Max	Min
Paris	15	3
Nice	18	5
Biarritz	"	"
Strasbourg	"	"

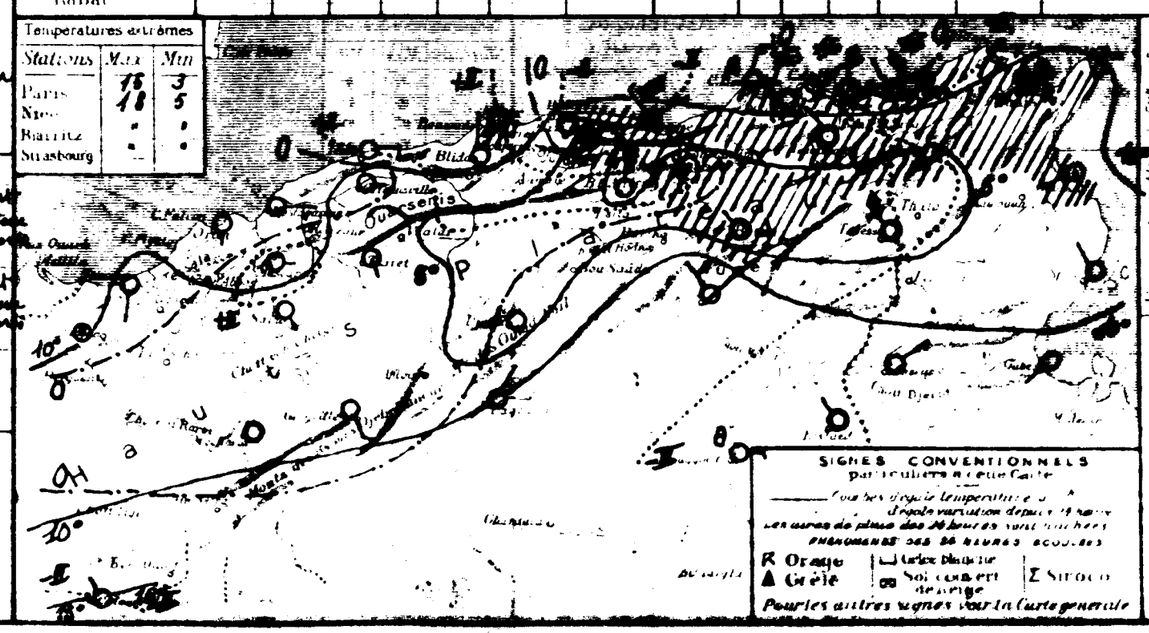

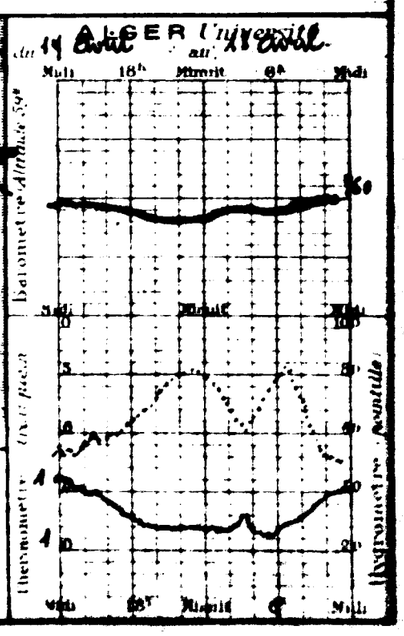

BULLETIN MÉTÉOROLOGIQUE DE L'ALGÉRIE

Année N° 109 — Mardi 13 Avril 1927 — 7h Matin

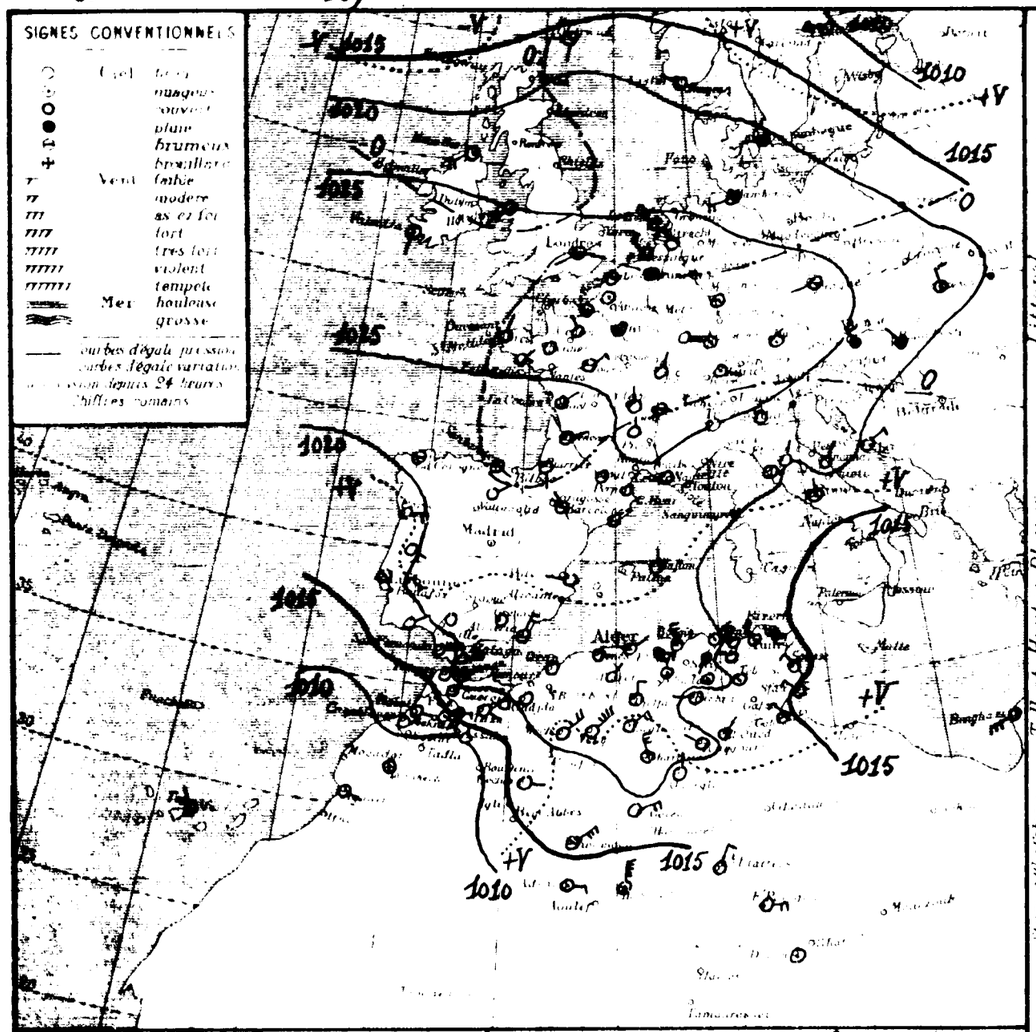

Stations	Altitude en mètres	Observations de 7 heures du matin: Pression réduite à 0 observée	Pression réduite à 0 variation en 24 heures	Température	Variation en 24 heures	Vent	Etat du ciel	Etat de la Mer	Durée de l'insolation	Durée possible	Pluie en 24 heures	Pluie depuis le 1er Avril jusqu'au 12 Avril inclus	Pluie depuis le 1er Janvier jusqu'au 12 Avril inclus	PHÉNOMÈNES
Littoral														
Nemours	4											102		
Port Say	3													
Oran	55	23.7	+7.8	11.8	-1.1	calme	clair	calme	18	11				
Mostaganem	27													
Tenes	59	23.0	+6.8	11.2	-2.0	E 1	clair	p. agitée	15	9			179	
Blida	267	23.7	+4.4	10.0	-3.0	calme	mag.		17	7	glac.		65.7	gouttes hier matin.
Bouzareah	344	21.9	+4.6	11.5	+1.7	NNE 1	beau		14	9		6.6	529	
Alger	59	22.3	+4.2	13.4	+1.9	NE 2	mag.	agitée	17	10	0.1	3.0	562	7h.15-8h pluie.
Maison Carrée	45	23.1	"	5.3	"	SW 1	mag.		17	3				
Bougie	9	21.8	+5.6	11.0	+2.0	NNW 4	c. mag.	houl.	14	7	5.6	14.4		14h-15h nuit pluie
Philippeville	12	20.6	+7.4	10.0	-1.4	calme	c. mag.	houl	13	7	6.0	29.4	834	pluie hier
Cap de Garde	101	19.7	+6.7	11.0	0.0	NNW 5	couv.	houl.	17	8	2.2	1.2		pluie
Bône	5	"	"	12.0	-0.8	NW 4	c. mag.	agitée	15	8	9.4	11.4	665	orage, grêle pluie
Bizerte	7													
Tunis	4	16.2	+6.3	10.1	+1.9	WNW 6	mag.		12	6	6.3	18.6	194	hier pluie
Sfax	3	14.5	+6.0	8.0	-1.0	NW 3	clair	belle	"	8			112	
Tell et Hauts Plateaux														
Djelfa	1144	21.4	+6.7	9.0	-1.0	calme	clair		24	2		16.7		
Laghouat	765											15.0	316	
Sidi Bel Abbès	470											1.6	236	
Saïda	800	"	"	5.6	-3.4	E 1	clair		24	3			288	
Mascara	548	23.0	"	8.6	-5.6	E 1	id		21	6			273	
Relizane	7													
Orléansville	112	23.8	+6.7	6.0	-2.4	E 1	clair		21	5				
Tiaret	1025													
Médéa	890	23.8	+5.9	4.5	-4.5	NE 1	clair		14	-3			415	gelée
Medea	1												380	
Aumale	527												370	
Fort National	947	23.3	+5.1	2.6	-2.2	E 3	pluie		8	2	1.0	14.0		7h-8h pluie
Tizi Ouzou	222	21.7	+5.1	7.9	-1.0	E 1	couv.		16	6	2.0	7.0	711	7h à 9h pluie
Bordj Bou Arréridj	915	20.6	+8.1	4.7	-2.1	N 3	mag.		11	0				
Setif	1079											4.0	300	
Batna	1044	22.6	+9.9	3.3	-1.4	calme	c. mag.		7	1	4.0	4.4		7h-13h pluie neige grêle
Constantine	660	"	"	4.8	"	SSW 1	pluie		18	2	6.0	38.6		(pluie au pluviomètre 38.6)
Guelma	268	19.0	+5.1	7.1	+1.8	WNW 1	couv.		12	1	1.7	14.6	440	pluie hier.
Tebessa	887	19.9	+7.4	4.0	0.0	calme	c. mag.		8	1		0.4		
Hautes Steppes et Sahara														
El Aricha	253													
Ain Sefra	925													
Mecheria	1167	22.9	+3.8	4.8	-4.2	NE 4	clair		20	4			207	
Géryville	1289	21.1	+6.9	3.1	-6.0	NE 6	id		18	-1				
Aflou	1426													
Djelfa	1160	25.3	+6.0	1.4	-1.6	N 3	clair		12	2			135	
Bou Saada	550													
Msila	436													
Biskra	484	"	"	12.9	"	N 5	clair		15	6				
Colomb Béchar	769	15.9	+6.6	13.0	-2.0	E 2	clair		"	"				
Laghouat	751	22.1	+4.0	8.0	-2.0	NE 4	id		19	4			15	
Biskra	125	19.5	+5.9	12.0	-1.0	W 1	id		"	8			91	
Touggourt	69	21.3	+6.8	8.0	-2.7	NNW 1	id		22	5			44	8h-21h tempête de sable
El Oued	70	"	"	13.0	+1.4	NE 1	id		23	6			19	13h-15h Vent de sable.
Tozeur	50													
Ghardaia	526	23.0	+1.5	10.1	-2.2	NNW 5	clair		18	7			11	
Ouargla	157	19.7	"	10.0	"	N 2	clair		"	7				
El Golea	394	19.7	"	11.0	"	ENE 4	beau		"	9				
Beni Abbès	492													
Timimoun	294	19.7	"	14.0	"	NE 5	mag.		"	14				
Adrar		"	"	17.0	"	E 3	mag.		"	"				
In Salah		10.7	"	18.0	"	N 7	mag.		"	17				
F. Flatters		"	"	11.0	"	NNE 3	clair		"	13				
F. Polignac		"	"	19.0	"	E 4	clair		"	12				
Djanet		"	"	19.0	"	calme	mag.		"	16				
Tamanrasset														
Rabat														

Situation générale et situation en Algérie. Pression élevée: Ouest à Est Europe (Valentia 1029). Ouest bassin méditerranéen. Algérie (Valence 1025 - Djelfa 1025). Dépressions: Nord Europe (Ingo 917.) Est méditerranéen (Benghazi 1012). Maroc. (Marrakech 1007).
Temps en Algérie à 7h. Ciel beau ou peu nuageux à l'Ouest et au centre par vents du secteur Est faibles ou modérés. Très nuageux ou couvert avec pluies à l'Est, par vents du secteur Nord assez forts. Il a plu hier et cette nuit sur la moitié Est du littoral et des Hauts-Plateaux.

Mer houleuse à Cap Carbon, Philippeville et cap de Garde, belle ou agitée ailleurs.

Probabilité valable pour le jour indiqué du 19 au 20 à midi. — Hausse barométrique: Bassin méditerranéen. Algérie, Tunisie. Baisse: Maroc. En Algérie: à l'Ouest: Beau temps. Vents de Nord à Est faibles ou modérés. — A l'Est temps très nuageux avec averses puis éclaircies. Vents du secteur Nord modérés assez forts.
Températures en hausse.

G. D.

	ORAN	ALGER	CONSTANTINE
Littoral et Tell	Beau temps. Vents de Nord à Est faibles ou modérés.	Grandes éclaircies. Vents du secteur Nord faibles ou modérés.	Très nuageux avec averses puis éclaircies. Vents du secteur Nord modérés ou assez forts.
Hauts Plateaux	Beau temps. Vents de Nord à Est faibles ou modérés.	Grandes éclaircies. Vents du secteur Nord faibles ou modérés.	Très nuageux avec averses puis éclaircies. Vents du secteur Nord modérés ou assez forts.
Sahara	Beau ou peu nuageux. Vents de Nord à Est modérés ou assez forts.	Beau ou peu nuageux. Vents de Nord à Est modérés ou assez forts.	Nuageux au Nord puis éclaircies. Vents du secteur Nord, modérés ou assez forts.

AVIS AUX PORTS		
	Golfe du Lion, Baléares	Vents variables faibles ou modérés.
	Oran	Vents de Nord et Est faibles ou modérés.
	Alger	Vents du secteur Nord faibles ou modérés.
	Bizerte	Vents du secteur Nord modérés ou assez forts.

VENTS EN ALTITUDE			
Ouest	Algérie	Nord à Est	6 à 8
"	Sahara	Nord à Est	8 à 10
Est	Algérie	secteur Nord	8 à 10
"	Sahara		

Probabilité du 20 au 21 midi. Beau temps. Vents du secteur Nord faibles. Température en hausse.

G. D.

Températures extrêmes		
Stations	Max	Min
Paris	"	"
Nice	"	"
Biarritz	"	"
Strasbourg	"	"

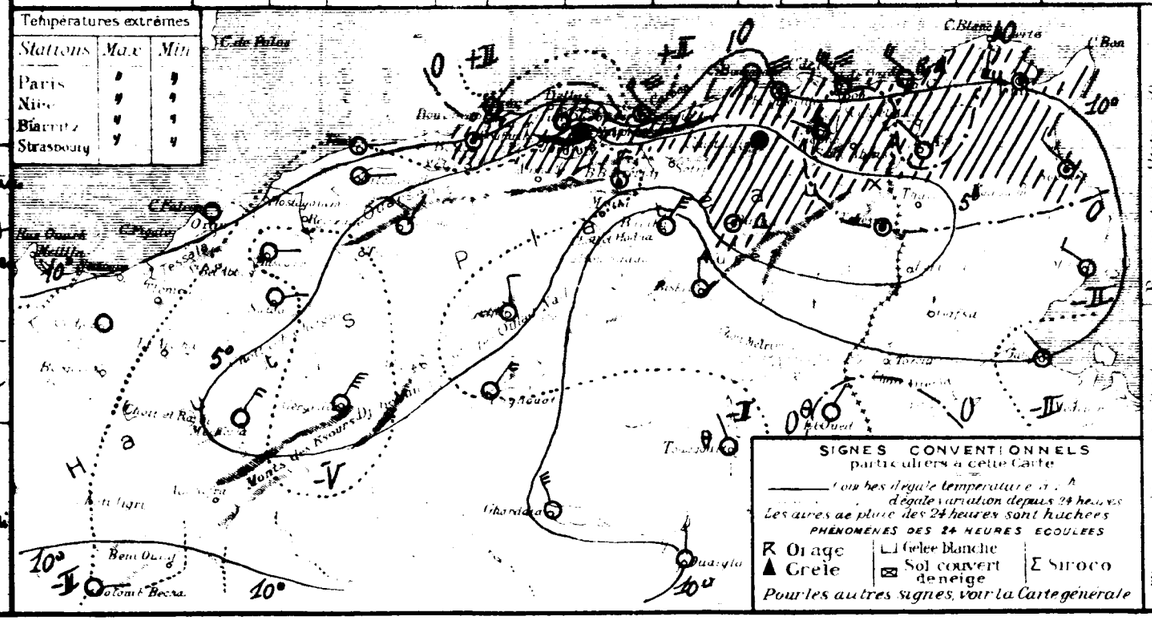

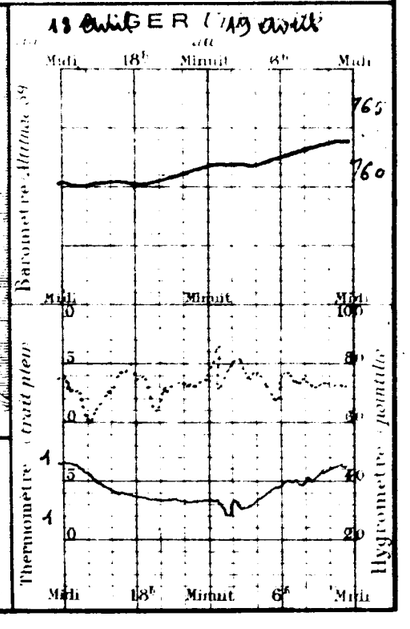

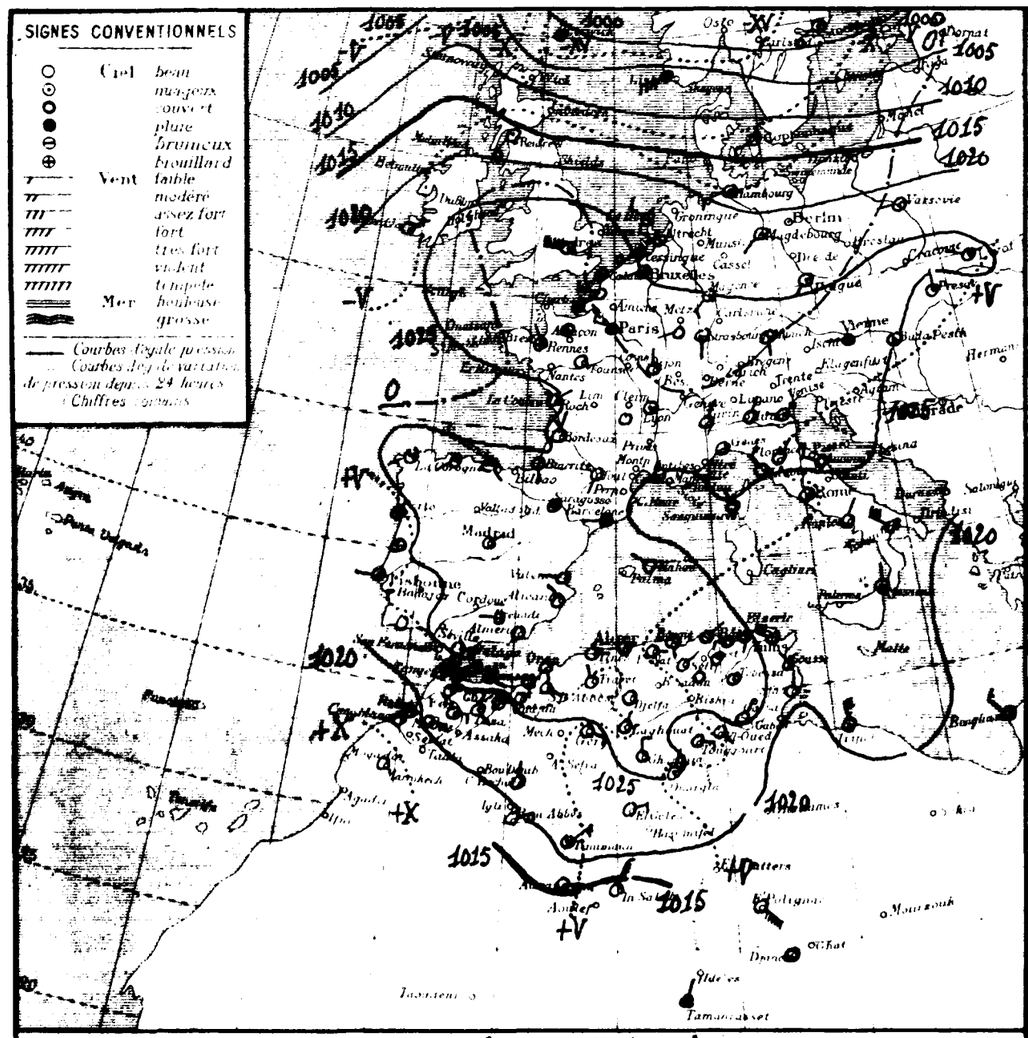

STATIONS	Altitude en mètres	Observation de 7 heures du matin: Pression à 0° et au niveau de la mer — Observation	diff. en 24 h.	Température de l'air — Observation	diff. en 24 h.	Vent Direction et force de 0 à 9	Etat du Ciel	Etat de la Mer	Dans les 24 heures: Températures extrêmes max	min	Pluie en millim.	Pluie du 1 au 20 Avril (millim.)	Pluie du 1er Sept. au 20 Avril (millim.)	PHÉNOMÈNES
Littoral														
Nemours	4	26.3	+3.4	9.0	+3.1	S 3	beau	belle	15	6		40.2		
Beni-Saf	3													
Oran	53	27.3	+3.6	11.8	0.0	S 1	clair	belle	19	11				
Mostaganem	26													
Tenes	59	26.2	+3.2	11.2	0.0	E 1	clair	belle	14	10			179	
Blida	267	27.5	+4.2	10.0	0.0	calme	clair		16	6			663	
Bouzarea	344	26.5	+4.5	11.3	-0.2	ESE 1	clair		14	8		6.6	539	
Alger	59	27.1	+4.9	12.0	14.-	calme	clair	belle	16	9		3.0	566	
Maison Carrée	48													
Bougie	9	27.0	+1.2	14.0	+3.0	S 1	E. nuag.	belle	"	10		14.4		
Philippeville	47	26.1	+5.5	10.0	0.0	NE 1	couv.	houl.	14	8	2.0	31.4	834	pluie intermittente hier
Cap de Garde	161	26.5	+1.8	12.0	+1.0	W 3	couv.	agitée	"	8		1.2		
La Calle	10	"	"	10.4	-1.6	SW 2	E. nuag.	p. agitée	16	9		11.4	665	
Bizerte	9											19.2		pluie hier
Tunis	36	23.9	+7.7	11.2	+1.1	WNW 5	clair		14	5	0.6		194	
Sfax	8	22.9	+8.4	10.2	+1.2	N 1	clair	agitée	20	9		16.7	112	
Tell et Hautes Plaines														
Oudjda	580	26.7	+5.3	9.0	-4.0	calme	clair		20	1		15.0		
Tlemcen	806	"	"	"	"	N 1	clair		10	4			316	7h forte gelée
Sidi Bel Abbes	476	27.4	"	4.2	"	SE 1	clair		19	0			236	
Saida	860	"	"	6.6	+1.0	NE 1	clair		19	8			288	
Mascara	590	27.0	+4.0	6.4	+2.2	calme	id		18	4			273	
Relizane	70													
Orleansville	112	27.4	+3.3	7.2	+1.2	E 1	clair		19	6				
Tiaret	1023	"	"	8.2	"	NNW 1	id		14	3				
Vialar	889	29.1	+1.3	0.0	-4.5	NE 1	id		12	-3			415	gelée
Medéa	935												280	
Aumale	905	"		6.0	"	calme	clair		11	1			370	(pluie 18 au 19 17h) ce matin gelée
Fort National	942	26.5	+3.2	6.0	+3.4	E 1	clair		5	3		14.0		
Tizi Ouzou	222	26.7	+5.4	7.9	0.0	E 1	id		16	4		7.0	711	
Bordj Bou Arréridj	915													
Setif	1079	27.0	"	4.4	"	NE 2	clair		10	1		5.6	300	(eau fraîche de neige au 18 1,6)
Batna	1044	27.8	+1.2	3.5	+0.2	calme	beau		8	1	2.0	6.4		16-19 pluie.
Constantine	660											35.6		
Guelma	288	26.5	+7.5	6.9	+1.2	calme	E. nuag.		13	2		14.2	440	
Tebessa	863	29.2	+5.3	5.0	+1.0	id	nuag.		10	6		0.4		
Hauts Plateaux Sahara														
El Aricha	1250													
Ain Sefra	1075													
Mecheria	1167												207	
Geryville	1320	24.1	+3.0	6.9	+3.7	E SE 3	clair		14	3				
Aflou	1428													
Djelfa	1160	28.5	+3.2	4.0	+2.6	calme	clair		"	"			188	
Bou Saada	530													
M'Sila	486													
Barika	484	"	"	12.0	+0.9	E 5	clair		16	7				
Colomb Bechar	789	23.5	+7.6	10.0	+3.0	N 1	clair		"	6				
Laghouat	751	27.7	+5.6	9.0	+1.0	NNE 1	id		16	8			15	
Biskra	125												81	
Touggourt	69	24.8	+3.0	13.4	+5.4	E 3	clair		19	6			44	
El Oued	70	"	"	14.0	+1.0	SE 1	clair		26	9			19	
Tozeur	50	25.4	"	14.2	"	NE 2	beau		27	7				
Ghardaia	526	26.9	+3.9	12.2	+2.1	N 3	clair		19	9			11	
Ouargla	157	25.0	+5.2	10.0	0.0	NNE 2	nuag.		"	6				
El Goléa	394	23.7	+4.0	11.0	0.0	E NE 3	clair		"	10				
Beni Abbes	497													
Timimoun	294	20.9	+1.2	13.0	+1.0	NE 4	nuag.		"	12				
Adrar		"	"	15.0	+2.0	E 7	nuag.		"	13				
In Salah		13.8	+3.1	16.0	+2.0	NNE 3	clair		"	15				
F. Flatters														
F. Polignac		"	"	19.0	0.0	SE 3	clair		"	17				
Djanet		"	"	16.0	-1.0	calme	couv.		"	16				
Tamanrasset		"	"	15.0		NNE 1	couv.		"	12				
Rabat														

Situation générale et situation en Algérie. Pressions élevées: Europe continentale (Rennes 1005). Bassin méditerranéen - Algérie (Djelfa 1029). Dépression: Nord Europe (Bremen 971). Temps en Algérie: 7h ciel clair sauf vers la frontière où il est très nuageux - Vents variables faibles ou modérés - Il a plu hier en quelques points de l'Est du réseau.

Mer houleuse à Philippeville, belle ou agitée ailleurs.

Probabilité valable pour le lendemain du 20 au 21 midi. - Hausse barométrique: Bassin méditerranéen - Nord Afrique - En Algérie: Beau temps - Vents variables faibles. Température en hausse.

G. D.

	ORAN	ALGER	CONSTANTINE
Littoral et Tell	Beau temps. Vents variables faibles.	Beau temps. Vents variables faibles.	Beau temps. Vents variables faibles.
Hauts Plateaux	Beau temps. Vents variables faibles.	Beau temps. Vents variables faibles.	Beau temps. Vents variables faibles.
Sahara	Beau temps. Vents de Nord à Est faibles ou modérés.	Beau temps. Vents de Nord à Est faibles ou modérés.	Beau temps. Vents de Nord à Est faibles ou modérés.

AVIS AUX PORTS	Golfe du Lion	Vents de Sud-Ouest faibles ou modérés.	
	Baléares	Vents variables faibles.	
	Oran		
	Alger		
	Bizerte		
VENTS EN ALTITUDE	Ouest Algérie	Nord-Est à Est	6 à 8 m.
	Sahara	Nord à Est	7 à 10
	Est Algérie	id	6 à 8
	" Sahara	id	7 à 10

Probabilité du 21 au 22 midi: Beau temps. Vents variables faibles (Est dominant). Température normale.

G. D.

Stations	Max	Min
Paris	21	7
Nice	"	"
Biarritz	"	"
Strasbourg	"	"

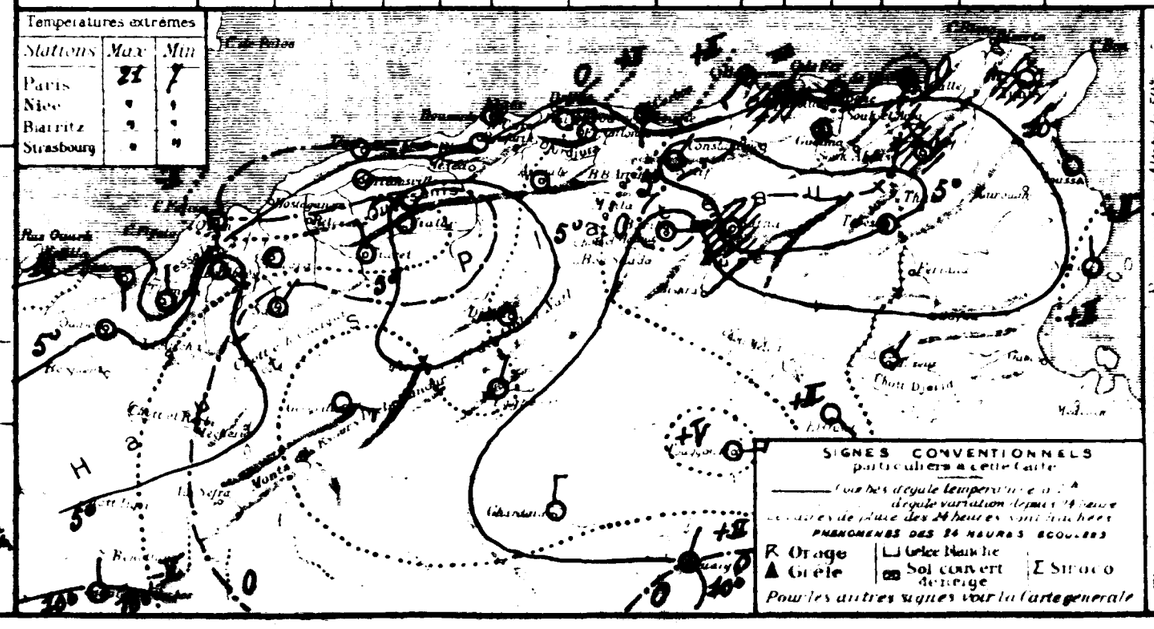

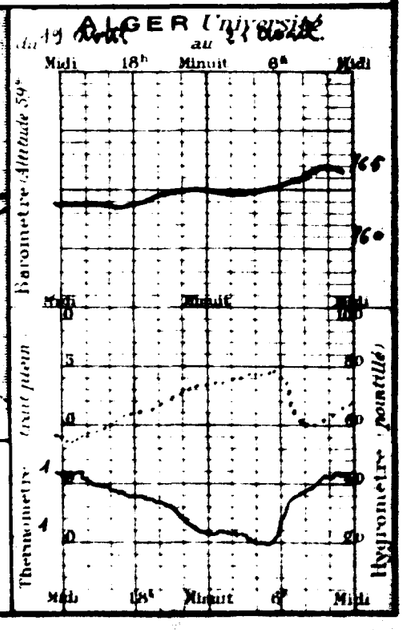

Année N° 111

BULLETIN MÉTÉOROLOGIQUE DE L'ALGÉRIE

Jeudi 21 Avril 1927 — 7h Matin

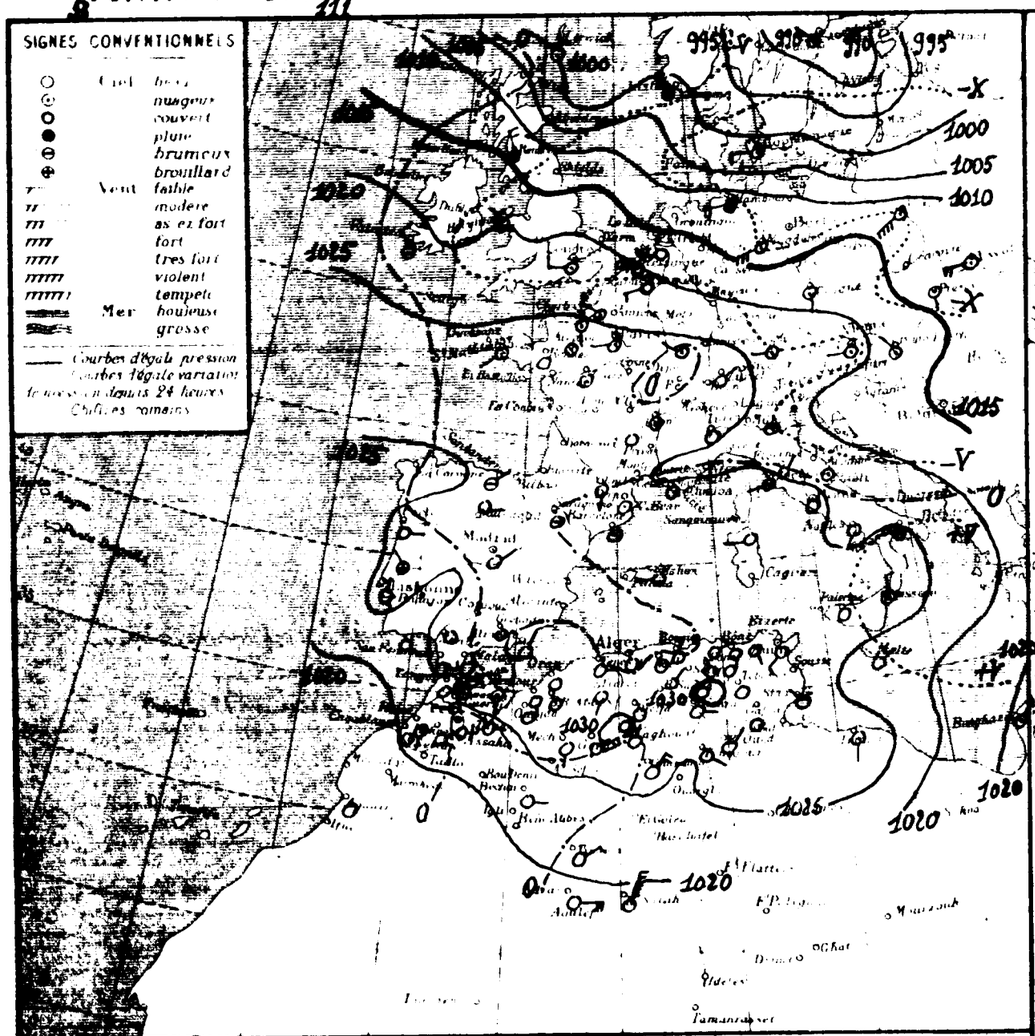

Stations	Altitude en mètres	Observation de 7 heures du matin: Pression réduite au niveau de la mer (chiffres entiers)	Différence	Température (°C)	Différence	Vent (direction et force)	Etat du ciel	Etat de la mer	Durée des insolations (heures)	Durée possible	Pluie en millimètres du 20 au 21 avril	Pluie tombée du 1er Janvier au 20 avril (millimètres)	PHÉNOMÈNES
Littoral													
Nemours	4	28.7	+2.4	11.6	+2.6	S 2	beau	belle	15	8			
Beni Saf	5												
Oran	53	27.7	+0.4	12.5	+0.7	calme	clair	calme	17	10			
Mostaganem	25												
Tenès	59	26.2	0.0	11.6	+0.4	E 1	clair	belle	14	10		179	
Blida	267	27.7	+0.2	11.1	+1.1	calme	beau		20	8		667	
Bougzarea	344	26.1	-0.4	11.8	+0.5	E 1	clair		15	10		536	
Alger	59	26.6	-0.5	13.0	+1.0	calme	clair	belle	16	10		564	
Maison Carrée	45	27.3	"	9.1	"	SW 1	clair		17	5			
Bougie	9	27.1	+0.1	15.0	+1.0	N 1	clair	belle	"	10			
Philippeville	47	27.3	+1.2	10.7	+0.7	ENE 1	clair	belle	15	12		165	
Cap de Garde	161	28.9	+3.4	12.0	0.0	S 2	id.	calme	"	10			
La Calle		"	"	16.0	+5.6	SSE 2	id	belle	12	9		676	
Bizerte													
Tunis	[illegible]	27.0	+3.1	3.9	+1.3	SW 3	clair		17	6		213	
Sfax	[illegible]	26.1	+3.2	14.2	+1.6	NW 2	clair	agitée	12	11		112	
Tell et Hauts Plateaux													
Cirta	680	26.9	+0.2	10.0	+5.0	calme	clair		20	1			
Khenchela	806	27.5	"	10.8	"	N 1	clair		15	"		331	
Sidi Bel Abbès	478	28.3	+1.2	10.2	+6.0	calme	clair		20	5		235	
Saïda	860	"	"	7.6	+1.0	NE 1	clair		22	3		288	
Mascara	500	27.4	+0.4	10.2	+3.8	calme	id		20	5		273	
Boghari	[illegible]												
Orléansville	112	27.5	+0.4	8.0	+0.8	N 1	clair		22	6			
Tiaret	1023	27.3	"	9.4	+0.9	SW 1	id		17	5		415	gelée
Vialar	889	27.5	"	7.0	"	NE 1	id		15	0		380	
Médéa	[illegible]	"	"	6.3	"	SE 1	clair		17	4		370	gelée
Aumale	905	29.4	"	7.5	"	S 2	id		16	4			
Fort National	942	26.7	+0.2	8.3	+2.3	calme	id		13	6		741	
Tizi Ouzou	222	27.4	+0.7	9.9	+2.0	E 1	brumeux		19	6			
Bordj Bou Arreridj	915	27.5	"	5.2	"	NE 1	clair		17	3		306	
Setif	1079												
Batna	1044	30.5	+2.7	4.6	+1.1	calme	clair		13	0			
Constantine	660	"	"	5.1	"	NNW 2	id		12	3			
Guelma	268	27.3	+0.8	7.1	+1.2	calme	id		14	2		454	
Tebessa	863	29.1	+0.9	8.0	+3.0	calme	id		13	5			
Steppe, Zibans, Sahara													
El Aricha	1251												
Ain Sefra	1075												
Mecheria	1167	28.1	+1.1	9.8	+2.1	S 1	clair		17	3		209	
Géryville	1320	29.9	"	11.7	+4.9	ENE 1	id		17	1			
Aflou	1426	30.1	"	9.0	"	calme	id		11	6			
Djelfa	1160	29.8	+1.3	6.8	+2.8	calme	id		16	7		185	
Bou Saada	550												
Msila	486												
Barika	484	"	"	14.7	+2.7	N 1	clair		22	9			
Colomb Béchar	769	22.5	-1.0	14.0	+4.0	E 1	id		"	7			
Laghouat	731	27.8	+0.1	11.0	+2.0	NNE 1	id		17	5		15	
Biskra	125	28.1	"	16.0	"	E 1	id		21	12		91	
Touggourt	69	26.2	+1.9	14.0	+0.6	ESE 2	id		21	10		44	
El Oued	70	"	"	15.5	-2.5	NE 1	id		22	8		19	
Tozeur	50	27.9	+2.5	12.0	+0.8	calme	clair		23	9			
Ghardaïa	526	29.0	+2.4	13.4	+1.2	NE 4	clair		20	9		11	
Ouargla	157												
El Goléa	394												
Beni Abbès	497												
Tiaghomm	294	22.7	+1.8	14.0	+1.0	NE 3	clair		"	10			
Adrar		"	"	12.0	-3.0	E 4	id		"	9			
In Salah		16.2	+2.4	16.0	0.0	NNE 9	id		"	14			
F. Flatters													
F. Polignac													
Djanet													
Tamanrasset													
Rabat													

Situation générale et situation en Algérie. Pressions élevées: Europe continentale. Bassin méditerranéen. Nord Afrique (Madrid 1028. Batna 1024). Dépression: Nord Europe (Tromsø 981). Temps en Algérie à 7h: Ciel clair, Vents variables faibles.

La mer est belle.

Probabilité (valable pour le lendemain) du 21 au 22 midi. — Hausse barométrique: Bassin méditerranéen. Algérie Tunisie. — Baisse: Maroc. En Algérie: Beau temps: Vents variables faibles. Température stationnaire.

G.D.

	ORAN	ALGER	CONSTANTINE
Littoral et Tell	Beau temps. Vents variables faibles.	Beau temps. Vents variables faibles.	Beau temps. Vents variables faibles.
Hauts Plateaux	Beau temps. Vents variables faibles.	Beau temps. Vents variables faibles.	Beau temps. Vents variables faibles.
Sahara	Beau temps. Vents de Nord à Est faibles ou modérés.	Beau temps. Vents de Nord à Est faibles ou modérés.	Beau temps. Vents de Nord à Est faibles ou modérés.

AVIS AUX PORTS	Golfe du Lion, Baléares, Oran, Alger, Bizerte	Vents variables faibles.
VENTS EN ALTITUDE	Ouest Algérie	Secteur Est — 6 à 8 m
	" Sahara	Secteur Est — 8 à 10
	Est Algérie	Secteur Est — 6 à 8 m
	" Sahara	Est — 8 à 10

Avis aux Agriculteurs. Probabilité du 22 au 23 midi. Temps beau ou peu nuageux. Vents variables faibles ou modérés. Température normale.

G.D.

Temperatures extrêmes

Stations	Max	Min
Paris	18	5
Nice	"	"
Biarritz	"	"
Strasbourg	"	"

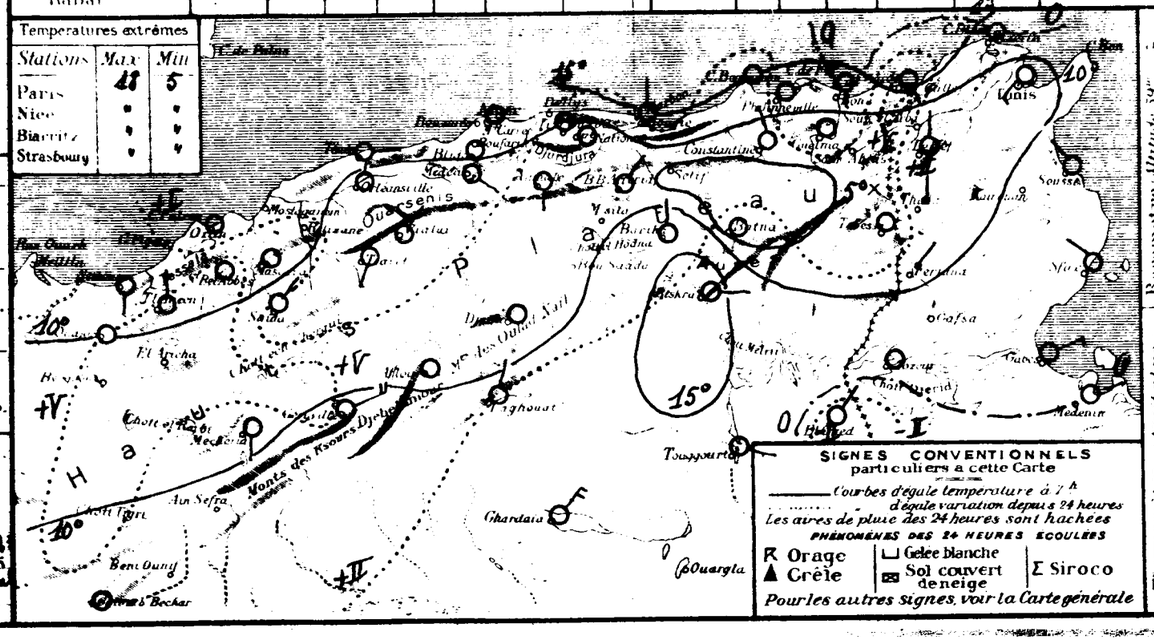

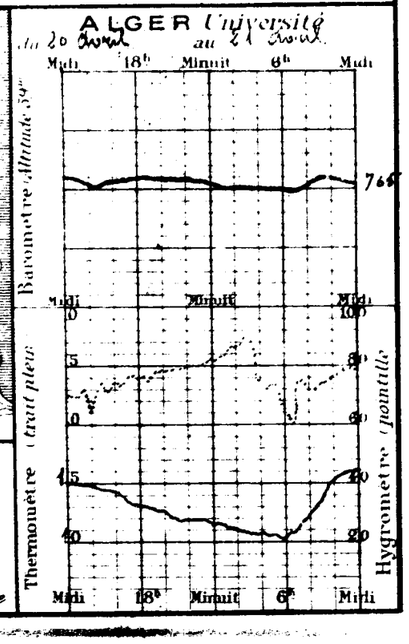

Année N° 8

BULLETIN MÉTÉOROLOGIQUE DE L'ALGÉRIE

Jeudi 21 Avril 1927 — 7h Matin

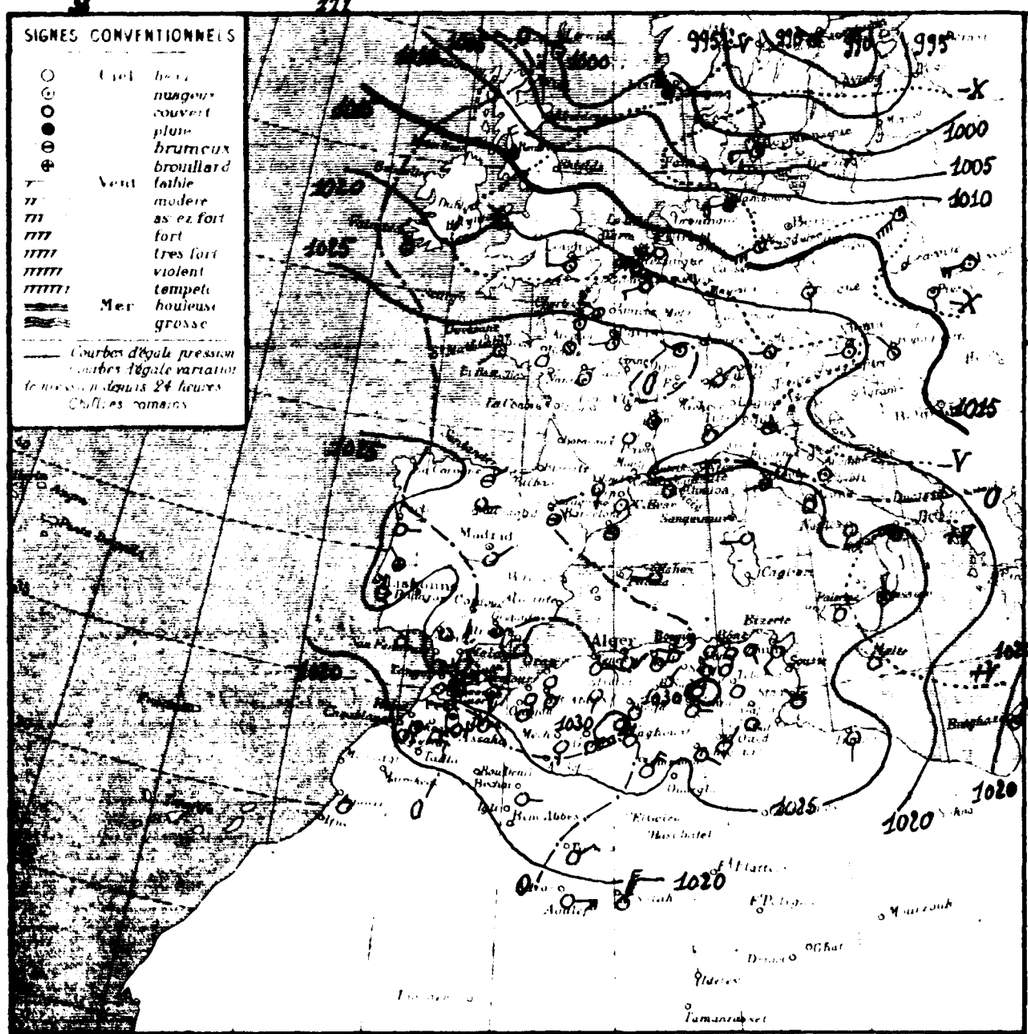

Situation générale et situation en Algérie. Pressions élevées: Europe continentale - Bassin méditerranéen - Nord Afrique (Madrid 1028 - Batna 1024). Dépression: Nord Europe (Tromsø 981). Temps en Algérie à 7h: Ciel clair, Vents variables faibles.

La mer est belle.

Probabilité (valable pour le lendemain) du 21 au 22 midi. - Hausse barométrique: Bassin méditerranéen. Algérie Tunisie. - Baisse: Maroc. En Algérie: Beau temps: Vents variables faibles. Température stationnaire.

G. D.

	ORAN	ALGER	CONSTANTINE
Littoral et Tell	Beau temps Vents variables faibles.	Beau temps. Vents variables faibles.	Beau temps Vents variables faibles.
Hauts Plateaux	Beau temps Vents variables faibles.	Beau temps Vents variables faibles.	Beau temps Vents variables faibles.
Sahara.	Beau temps. Vents de Nord à Est faibles ou modérés	Beau temps Vents de Nord à Est faibles ou modérés.	Beau temps Vents de Nord à Est faibles ou modérés.

AVIS AUX PORTS	Golfe du Lion, Baléares, Oran, Alger, Bizerte	Vents variables faibles.
VENTS EN ALTITUDE	Ouest Algérie	Secteur Est 6 à 8 m
	" Sahara	Nord à Est 8 à 10
	Est Algérie	Secteur Est 6 à 8
	" Sahara	Est 8 à 10

Avis aux Agriculteurs. Probabilité du 21 au 22 midi. Temps beau ou peu nuageux. Vents variables faibles ou modérés. Température normale.

G. D.

OBSERVATION DE 7 HEURES DU MATIN

Stations	Altitude en mètres	Pression réduite au niveau de la mer: observée	Ecart avec la normale	Température: observée	Ecart avec la normale	Vent: direction	Vent: force	Etat du ciel	Etat de la mer	Maxima des 24 h.	Minima des 24 h.	Pluie 20 au 21 Avril (millimètres)	Pluie 1er Sept. au 20 Avril (millimètres)	PHÉNOMÈNES
Littoral														
Aïn Mokra	4	28.7	+2.4	11.6	+2.6	S	2	Beau	Belle	15	8			
Bône Saf	5													
Oran	53	27.7	+0.4	12.5	+0.7	calme		clair	calme	17	10			
Mostaganem	26													
Tenès	59	26.2	0.0	11.6	+0.4	E	1	clair	Belle	14	10		179	
Blida	267	27.7	+0.2	11.1	+1.1	calme		Beau		20	8		667	
Bouzaréa	344	26.1	+0.4	11.8	+0.5	E	1	clair		15	10		538	
Alger	59	26.6	+0.5	13.0	+1.0	calme		clair	Belle	16	10		564	
Maison Carrée	45	27.3	"	9.1	"	SW	1	clair		17	5			
Bougie	9	27.1	+0.1	15.0	+1.0	N	1	clair	Belle	"	10			
Philippeville	37	27.3	+1.2	10.7	+0.7	ENE	1	clair	Belle	15	17		165	
Cap de Garde	[illegible]	28.4	+3.4	12.0	0.0	S	2	calme		"	10			
La Calle	[illegible]	"	"	16.0	+5.6	SSE	2	id	Belle	18	9		676	
Bizerte	[illegible]													
Tunis	[illegible]	27.0	+1.1	9.9	+1.3	SW	3	clair		17	6		213	
Sfax	[illegible]	26.1	+3.2	11.2	+1.6	NW	2	clair	agitée	18	11		112	
Hauts Plateaux														
Cordeba	780	26.9	+0.2	10.0	+5.0	calme		clair		20	1			
El Kheiter	806	27.5	"	10.8	"	N	1	clair		15	"		331	
Sidi Bel Abbès	478	28.3	+1.2	10.2	+6.0	calme		clair		20	5		235	
Saïda	900	"	"	7.6	+1.0	NE	1	clair		22	3		218	
Mascara	590	27.4	+0.4	10.2	+3.8	calme		id		20	5		273	
Relizane	[illegible]													
Orléansville	112	27.5	+0.4	8.0	+0.8	N	1	clair		22	6			
Tiaret	1023	27.3	"	9.4	+0.9	SSW	1	id		17	5			
Vialar	889	27.5	"	7.0	"	NE	1	id		15	0		415	gelée
Médéa	[illegible]	"	"	6.3	"	SE	1	clair		17	4		380	
Aumale	905	29.4	"	7.5	"	S	2	id		16	4		370	gelée
Fort National	942	26.7	+0.2	8.3	+2.3	calme		id		13	6			
Tizi Ouzou	222	27.4	+0.7	9.9	+2.0	E	1	brumeux		19	6		148	
Bordj Bou Arréridj	917	27.5	"	5.2	"	NE	1	clair		17	3			
Sétif	1079												306	
Batna	1044	30.5	+2.7	4.6	+1.1	calme		clair		13	0			
Constantine	660	"	"	5.1	"	NNW	2	id		12	3			
Guelma	268	27.3	+0.8	8.1	+1.2	calme		id		14	2		454	
Tébessa	863	29.1	+0.9	8.0	+3.0	calme		id		13	5			
Sahara														
El Aricha	1251													
Aïn Sefra	1075													
Méchéria	1167	28.1	+1.1	9.8	+2.1	S	1	clair		17	3		209	
Géryville	1320	29.9	"	11.7	+4.9	ENE	1	id		17	1			
Aflou	1426	30.1	"	9.0	"	calme		id		11	6			
Djelfa	1160	29.8	+1.3	6.8	+2.8	calme		id		16	7		185	
Bou Saada	550													
M'sila	486													
Biskra	484	"	"	14.7	+2.7	N	1	clair		22	9			
Colomb Béchar	769	22.5	-1.0	14.0	+4.0	E	1	id		"	7			
Laghouat	751	27.7	+0.1	11.0	+2.0	NNE	1	id		17	5		15	
Biskra	125	28.4	"	16.0	"	E	1	id		21	12		91	
Touggourt	69	26.2	+1.9	14.0	+0.6	ESE	2	id		21	10		44	
El Oued	70	"	"	16.5	-2.5	NE	1	id		22	8		19	
Tozeur	50	27.9	+2.5	12.0	+0.8	calme		clair		23	9			
Ghardaïa	526	29.0	+2.1	13.4	+1.2	NE	1	clair		20	9		11	
Ouargla	157													
El Goléa	394													
Beni Abbès	492													
Tamanrasset	294	22.7	+1.8	14.0	+1.0	NE	3	clair		"	10			
Adrar		"	"	12.0	-3.0	E	1	id		"	9			
In Salah		16.2	+2.4	16.0	0.0	NNE	9	id		"	14			
F. Flatters														
F. Polignac														
Djanet														
Tamanrasset														
Rabat														

Temperatures extrêmes

Stations	Max	Min
Paris	18	5
Nice	"	"
Biarritz	"	"
Strasbourg	"	"

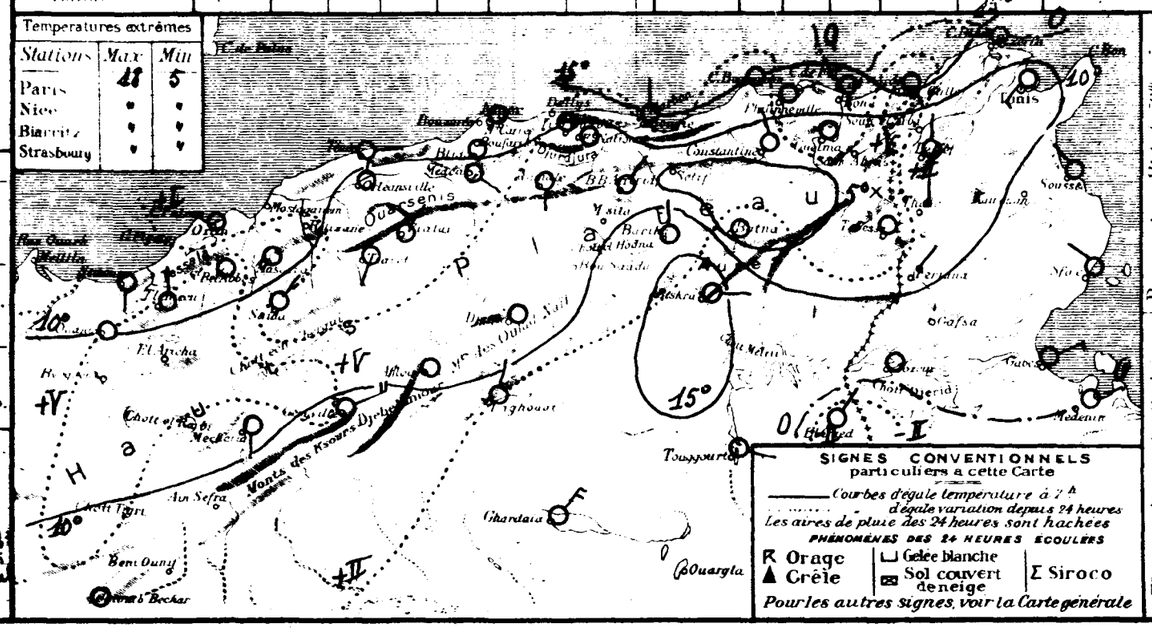

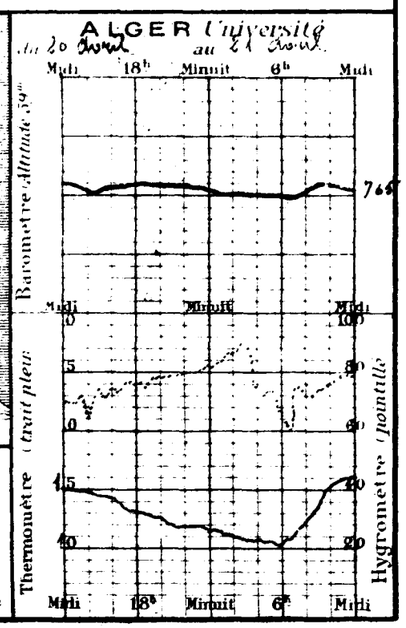

Année N° 119 — **BULLETIN MÉTÉOROLOGIQUE DE L'ALGÉRIE** — Vendredi 22 Avril 1927 — 7h. Matin

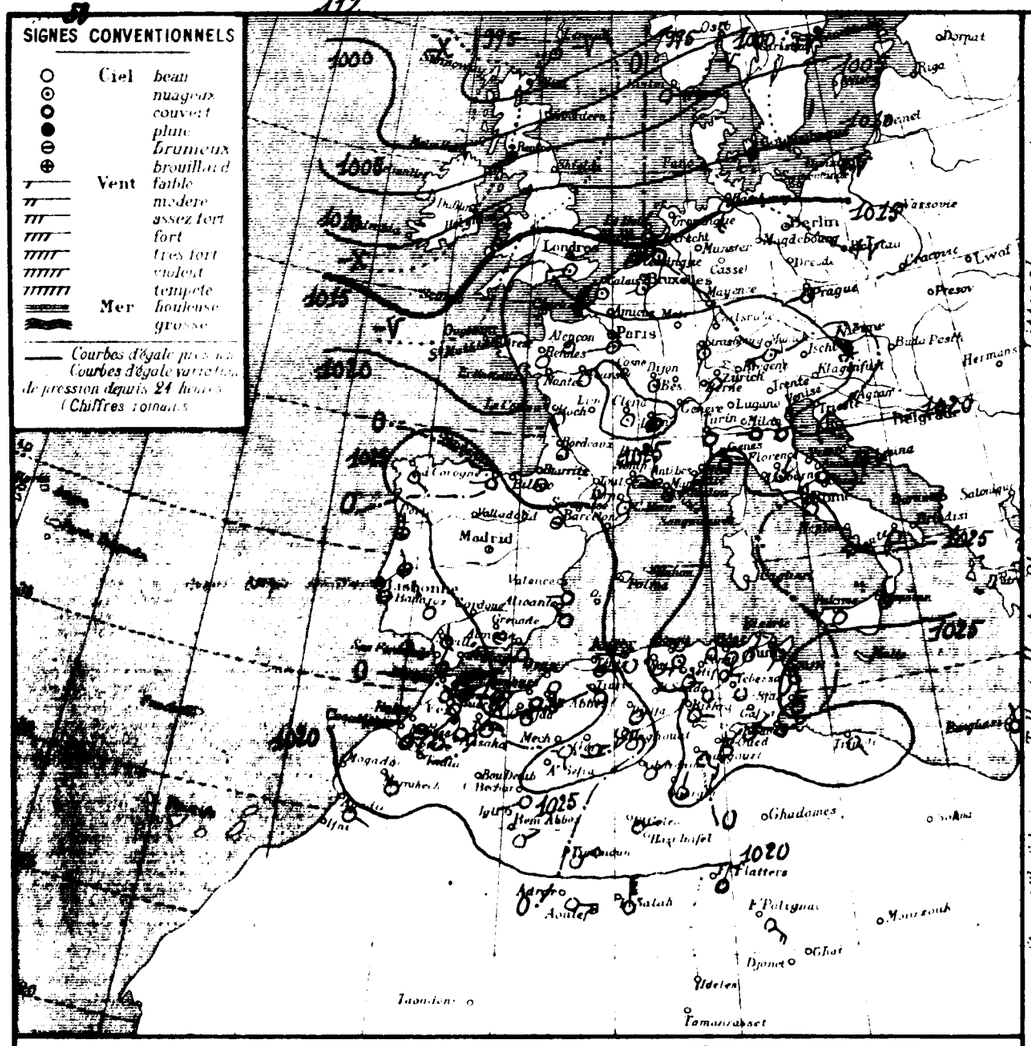

STATIONS	Altitude en mètres	Pression à 0° et au niveau de la mer — Observation	Pression — diff en 24h	Température de l'air — Observation	Température — diff en 24h	Vent Direction et force de 0 à 9	Etat du Ciel	Etat de la Mer	Dans les 24 heures Températures extrêmes — max	min	Pluie en millim.	Pluie depuis le 22 Avril (millim)	Pluie du 1er Sept. au 20 Avril (millim.)	PHÉNOMÈNES
Littoral														
Nemours	4	26.9	-2.8	13.6	+2.0	SE 2	couv.	ap. agitée	15	9				
Beni-Saf	3													
Oran	53	25.8	-1.9	14.6	+2.0	S 1	couv.	calme	13	12				
Mostaganem	26	25.1	"	16.4	"	NW 1	clair	belle	20	9				
Ténes	59	25.8	-0.4	12.2	+0.6	E 1	brum.	belle	15	11			179	
Blida	267	25.0	-2.7	14.8	+3.0	calme	beau		24	10			667	
Bouzarea	344	23.6	-2.6	14.1	+2.3	E 1	clair		15	10			536	
Alger	59	24.3	-2.3	14.4	+1.4	calme	clair	belle	17	11			564	
Maison Carrée	48	24.6	-2.7	10.0	+0.9	calme	id		19	6				
Bougie	9	26.9	-0.2	18.0	+3.0	SW 2	nuag.	calme	17	12				
Philippeville	47	25.3	-2.0	13.0	+2.3	calme	clair	belle	17	10			266	
Cap de Garde	161	27.3	-1.6	13.0	+1.0	S 3	id	calme	19	10				
La Calle	10	"	"	16.8	+0.8	NE 1	id	id	19	14			676	
Bizerte	9													
Tunis	36	26.3	-0.7	11.6	+1.7	SW 1	clair		18	7			213	
Sfax	8	24.5	-1.6	10.2	-1.0	N 1	id	calme	20	8			142	
Tell et Hautes Plaines														
Oudjda	580	24.4	-2.8	11.0	+2.0	calme	id		23	4				
Tlemcen	806	23.9	-3.6	13.2	+2.4	N 1	id		18	10			231	
Sidi Bel Abbès	476	25.7	-2.6	10.0	-0.2	N 1	id		22	2			236	
Saïda	860	"	"	12.8	+1.2	S 2	clair		25	8			221	
Mascara	590	25.0	-2.4	12.4	+2.2	calme	id		23	3			278	
Relizane	74													
Orléansville	112	25.3	-2.2	10.5	+2.5	NW 1	clair		24	9				
Tiaret	1023	23.9	-4.4	11.5	+2.4	NW 1	id		20	8				
Vialar	889	28.9	+1.4	7.5	-1.5	NW 1	id		19	4			415	
Médéa	935	"	"	6.3	0.0	SE 1	id		20	4			380	
Aumale	905	"	"	12.8	+5.0	S 1	beau		20	8			370	
Fort-National	942	24.2	-2.5	12.2	+3.9	E 1	clair		17	10				
Tizi Ouzou	222	25.1	-1.6	12.0	+2.1	E 1	clair		24	8			718	
Bordj Bou Arréridj	915	25.5	-2.0	9.5	+4.3	calme	id		22	5				
Setif	1079	25.1	"	10.9	"	E 1	id		19	4			206	
Batna	1044	26.9	-3.6	9.8	+5.2	calme	id		17	2				
Constantine	660	"	"	10.2	+5.1	NNW 1	id		21	6				
Guelma	268	27.3	0.0	10.3	+1.0	calme	clair		20	4			454	
Tebessa	863	27.4	-1.7	11.0	+3.0	id	id		17	3				
Steppes et Hauts Sahara														
El Aricha	1253													
Ain Sefra	1075													
Méchéria	1167	28.2	+0.1	11.2	+4.4	S 1	clair		19	5			207	
Géryville	1320	"	"	11.9	+0.2	ENE 2	id		18	5				
Aflou	1426	29.1	-1.0	9.5	+0.5	SW 1	id		17	6				
Djelfa	1160	29.8	-2.0	11.1	+4.3	calme	id		19	1			185	
Bou Saâda	550													
M'sila	486													
Bartka	484	"	"	14.0	-0.7	NE 1	clair		22	8				
Sahara														
Colomb Béchar	769	24.5	+0.0	13.0	-1.0	WSW 1	id		4	12				
Laghouat	751	28.9	+1.1	10.0	-1.0	NNE 1	id		19	7			15	
Biskra	125	27.7	-0.4	13.0	+1.0	E 1	id		23	12			91	
Touggourt	69	27.9	-0.4	14.3	+0.3	E SE 3	id		22	9			44	
El Oued	70	"	"	12.5	+1.0	N 1	id		24	"			19	
Tozeur	30	27.9	0.0	12.5	+0.5	NE 2	nuag.		23	10				
Ghardaïa	526	24.1	-4.9	14.2	+0.3	NE 3	clair		24	10			11	
Ouargla	157	27.1	-0.4	14.0	0.0	NNE 2	nuag.		4	10				
El Goléa	394	22.9	-0.8	14.0	1.0	ENE 1	clair		"	13				
Beni Abbès	497	24.3	"	13.0	"	NE 2	id		"	10				
Timimoun	294	22.5	-0.2	16.0	+2.0	NE 4	nuag.		"	14				
Adrar			"	15.0	+3.0	E 4	clair		"	12				
In Salah		25.8	-0.4	18.0	+2.0	N 7	clair		"	16				
F. Flatters		"	"	13.0	"	NNE 3	couv.		"	15				
F. Polignac		"	"	22.0	+3.0	SE 4	clair		"	13				
Djanet														
Tamanrasset														
Rabat														

Situation générale et situation en Algérie Pressions élevées Europe continentale - Bassin Méditerranéen - Nord Afrique (Lyon 1026 - Grenade 1028 - Laghouat 1029).
Dépression : Nord Europe (Lerwick 992)
Temps en Algérie à 7h : Ciel brumeux sur l'Ouest du littoral, clair ailleurs. Vents variables faibles.

La mer est belle.

Probabilité (valable pour le lendemain) du 22 au 23 midi. — Baisse barométrique. Bassin méditerranéen - Algérie - Espagne - France : Maroc. En Algérie : temps beau ou brumeux. Vents variables faibles. Température stationnaire.

g. D.

	ORAN	ALGER	CONSTANTINE
Littoral et Tell	Beau ou brumeux. Vents variables faibles.	Beau ou brumeux. Vents variables faibles.	Beau ou brumeux. Vents variables faibles.
Hauts Plateaux	Beau ou brumeux. Vents variables faibles.	Beau ou brumeux. Vents variables faibles.	Beau ou brumeux. Vents variables faibles.
Sahara	Beau temps. Vents de Nord à Est, faibles ou modérés.	Beau temps. Vents de Nord à Est, faibles ou modérés.	Beau temps. Vents de Nord à Est, faibles ou modérés.

AVIS AUX PORTS — Golfe du Lion, Baléares, Oran, Alger, Bizerte : Vents de Sud-Ouest faibles ou modérés. Vents variables faibles.

VENTS EN ALTITUDE — Ouest Algérie, Sahara : ouest, 5 à 8 m. — Est Algérie, Sahara : Nord à Est, 8 à 10 ; secteur Nord, 6 à 8 ; secteur Est, 8 à 10.

Probabilité du 23 au 24 midi. — Temps beau ou peu nuageux. Vents variables faibles. Température stationnaire.

g. D.

Stations	Max	Min
Paris	23	6
Nice	20	"
Biarritz	"	"
Strasbourg	"	"

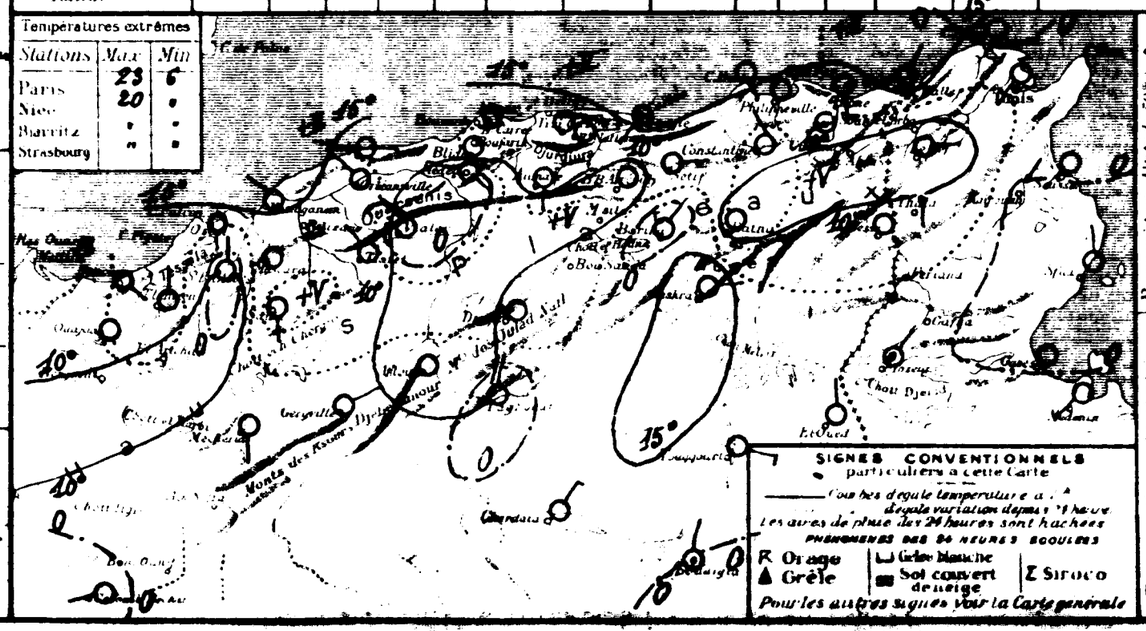

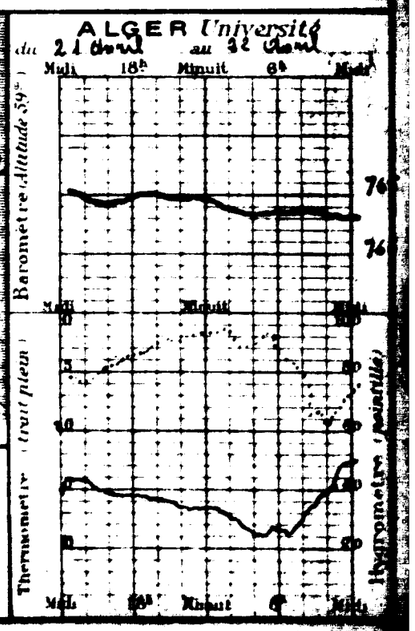



STATIONS	Altitude en mètres	Pression à 0° et au niveau de la mer — Observation	Pression — diff. en 24h	Température de l'air — Observation	Température — diff. en 24h	Vent — Direction et force (échelle 9)	Etat du Ciel	Etat de la Mer	Dans les 24 heures — Température extrême max	Température extrême min	Pluie en millim.	Pluie du 1er Sept. au 22 Avril (millim.)	PHÉNOMÈNES
Sahara													
Nemours	4	23.7	+2.2	10.2	-3.4	S 2	c. nuag.	p. agitée	16	9			
Beni Saf	3												
Oran	53	22.6	-3.2	13.6	-0.9	S 1	couv.	agitée	19	13			
Mostaganem	26												
Tenès	39	24.4	-4.7	13.2	+1.0	SW 1	nuag.	belle	17	12		179	
Blida	267	21.9	-3.1	13.8	-1.0	calme	nuag.		23	12	gtte.	651	goutte lent
Bouzaréa	344	18.7	-4.8	13.9	-0.2	WSW 1	clair		19	13		535	
Alger	59	20.7	-5.6	15.4	+1.0	WNW 3	nuag.	p. agitée	19	13		564	
Maison Carrée	48												
Bougie	9	19.4	-7.8	20.0	+2.0	SW 1	nuag.	c. belle	"	"			
Philippeville	47	19.3	-6.0	14.3	+1.3	NE 1	clair	belle	20	12		165	
Cap de Garde	161	20.9	-6.4	17.0	+4.0	W 2	nuag.	calme	"	12			
La Calle	10											676	
Bizerte	9												
Tunis	96	20.3	-6.0	16.7	+6.1	calme	c. nuag.		20	12		213	
Sfax	8	22.9	-1.6	12.2	+2.0	N 1	nuag.	agitée	18	12		112	
Tell et Hautes Plaines													
Oudjda	580	22.1	-2.0	7.2	-2.8	W 1	brouill.		22	5			
Tlemcen	806	22.3	-1.6	12.8	-0.4	N 1	c. nuag.		20	10		334	
Sidi Bel Abbès	478	23.7	-2.0	7.2	-2.8	W 1	brouill.		22	5		236	7h brouillard
Saïda	900	"	"	4.4	-3.4	SE 2	clair		27	6		238	
Mascara	590	22.5	-2.5	9.4	-3.0	NW 1	couv.		23	9		273	
Relizane	73												
Orléansville	112	21.7	-3.6	11.8	+1.3	W 1	clair		27	"			
Tiaret	1023	20.4	-3.8	11.4	-0.1	WSW 1	id		24	7			Tonnerre lointain après midi.
Vialar	889											415	
Médéa	935	"	"	14.5	+2.2	S 1	clair		23	4		350	
Aumale	905											370	
Fort National	942	24.0	-3.2	14.0	-1.8	E 1	clair		19	12			
Tizi Ouzou	222	24.4	-4.4	13.0	+1.0	E 1	beau		25	9	1.0	1.0	748 16h pluie
Bordj Bou Arréridj	915	21.7	-3.7	9.5	0.0	calme	clair		22	6			
Setif	1079	19.2	-5.3	12.4	+1.5	NE 2	id		19	6		306	
Batna	1044	21.9	-5.0	10.4	+0.6	W 1	beau		19	4	gtte.		16-17h goutte.
Constantine	660												
Guelma	268	23.5	-3.3	12.8	+2.5	calme	clair		22	6		454	
Tebessa	863	21.1	-6.3	10.0	-1.0	calme	nuag.		19	6			
Steppe et Atlas Saharien													
El Aricha	1233												
Ain Sefra	1073												
Méchéria	1167	24.3	-3.9	12.8	+4.6	NW 3	clair		21	4		209	
Geryville	1320	"	"	12.1	+0.2	SSW 5	clair		18	6	gtte.		14h pluie - 18h goutte.
Aflou	1426	24.4	-3.7	11.0	+1.5	SW 1	clair		16	2			
Djelfa	1160	24.7	-3.1	8.0	-3.1	E 3	id		18	1		188	
Bou Saâda	530												
M'sila	486												
Barika	484	"	"	16.7	+4.7	S 1	clair		24	8			
Sahara													
Colomb Béchar	789	21.0	-3.5	12.9	-1.0	N 1	clair		"	9			
Laghouat	751	23.5	-5.4	12.0	+2.0	NNE 1	nuag.		20	7		15	
Biskra	125	20.7	-7.0	18.0	+1.0	E 1	beau		25	13		91	
Touggourt	69											44	
El Oued	70											19	
Tozeur	50	22.6	-5.3	14.5	+2.4	NE 3	c. nuag.		24	12			
Ghardaïa	526	--										11	
Ouargla	157	21.7	-5.4	16.0	+2.0	N 2	nuag.		"	12			silence lointain dans la soirée
El Goléa	394	20.2	+2.7	16.0	+2.0	WNW 1	clair		"	12			
Beni Abbès	497	19.3	-2.6	10.0	-3.0	W 1	id		"	8			
Timimoun	294	21.0	-1.5	18.0	+2.0	NE 2	id		"	14			
Adrar		"	"	15.0	0.0	E 2	id		"	11			
In Salah		19.4	+1.6	18.0	0.0	NNE 6	nuag.		"	16			
Ft Flatters		"	"										
Ft Polignac		"	"	22.0	0.0	NE 1	couv.		"	19			
Djanet													
Tamanrasset													
Rabat													

Situation générale et situation en Algérie. Pressions élevées Sud-Europe - Bassin méditerranéen. Vent d'Afrique. (La Coruña - Djelfa 1044.) Dépression: Nord Europe. (Stockholm 980.) Temps en Algérie à 7h: Ciel nuageux ou brumeux sur le littoral et l'Ouest des Hauts-Plateaux, clair ailleurs. Vents variables, faibles ou modérés.

La mer est belle ou peu agitée

Probabilité (valable pour le lendemain du 23 au 24 à midi). Hausse barométrique: Ouest bassin méditerranéen. Baisse - Ouest Algérie. Baisse: Est bassin: Est Algérie - Tunisie. En Algérie à l'Ouest: Temps nuageux ou très nuageux. Orages sur les Hauts-Plateaux. Vents du quart ouest faibles ou modérés. Température stationnaire. A l'Est: beau temps. Vents variables faibles non ouest modérés. Température en hausse.

G. D.

	ORAN	ALGER	CONSTANTINE
Littoral et Tell	Nuageux ou très nuageux. Vents du secteur Ouest faibles ou modérés.	Beau à nuageux et très nuageux. Vents du secteur Ouest faibles ou modérés.	Beau temps. Vents variables, faibles, vers Ouest modérés.
Hauts Plateaux	Nuageux ou très nuageux et orageux. Vents du secteur Ouest faibles ou modérés.	Beau à nuageux et très nuageux. Vents du secteur Ouest faibles ou modérés.	Beau temps. Vents variables faibles vers Ouest modérés.
Sahara	Beau temps. Vents de nord à Est faibles ou modérés.	Beau temps. Vents de nord à Est faibles ou modérés.	Beau temps. Vents de nord à Est faibles ou modérés.

AVIS AUX PORTS	Golfe du Lion, Baléares, Oran, Alger	Vents du secteur Ouest faibles ou modérés.
	Bizerte	Vents variables faibles vers Ouest modérés
VENTS EN ALTITUDE	Ouest Algérie	Sud-Sud-Est à Est — 2 à 20 — Ciel variable, quelques averses. Temps très nuageux
	" Sahara	Nord à Est — 2 à 10 — à l'Ouest, beau à l'Est. Vents du secteur
	Est Algérie	Sud à Sud-Est — 6 à 8 — Ciel couvert. Température assez élevée
	" Sahara	secteur Est — 2 à 10

G. D.

Stations	Max.	Min
Paris	"	"
Nice	"	"
Biarritz	"	"
Strasbourg	"	"

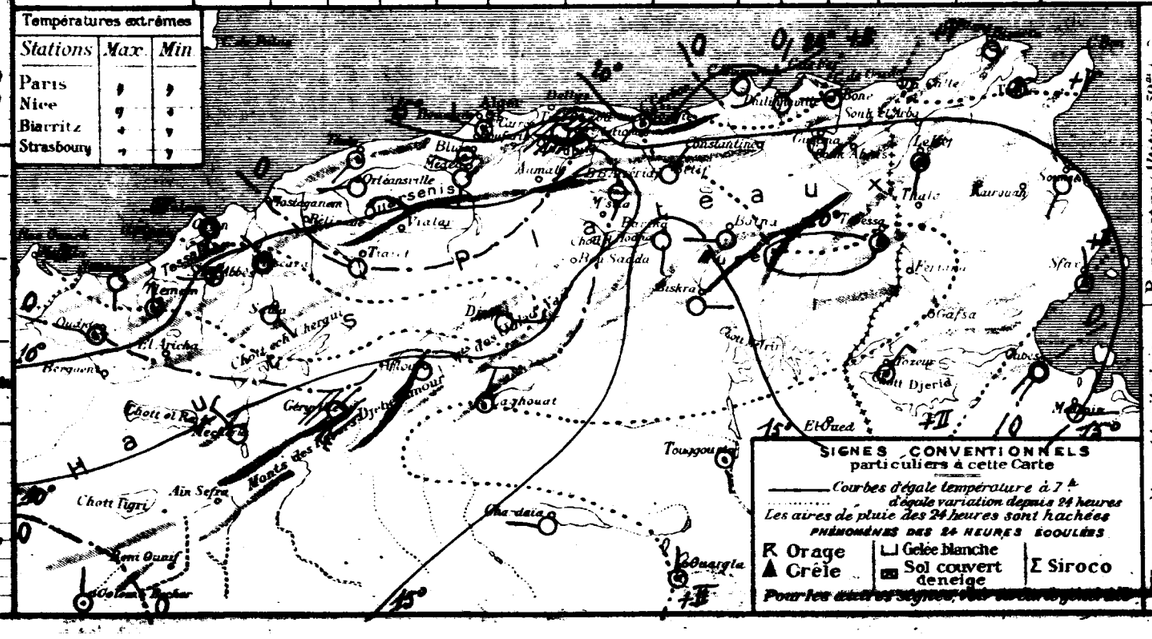

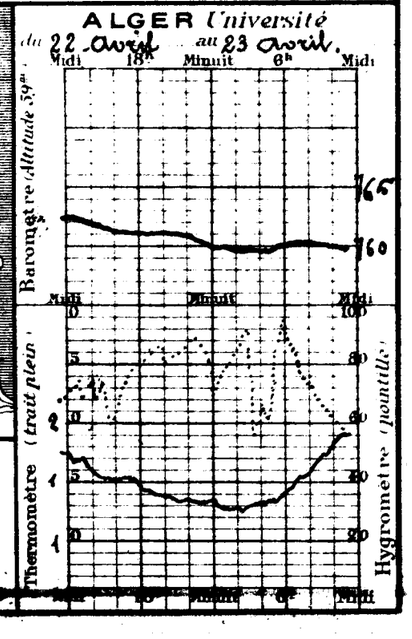

BULLETIN MÉTÉOROLOGIQUE DE L'ALGÉRIE

Année. N° 114. — Dimanche 14 Avril 1929 — 7h. Matin

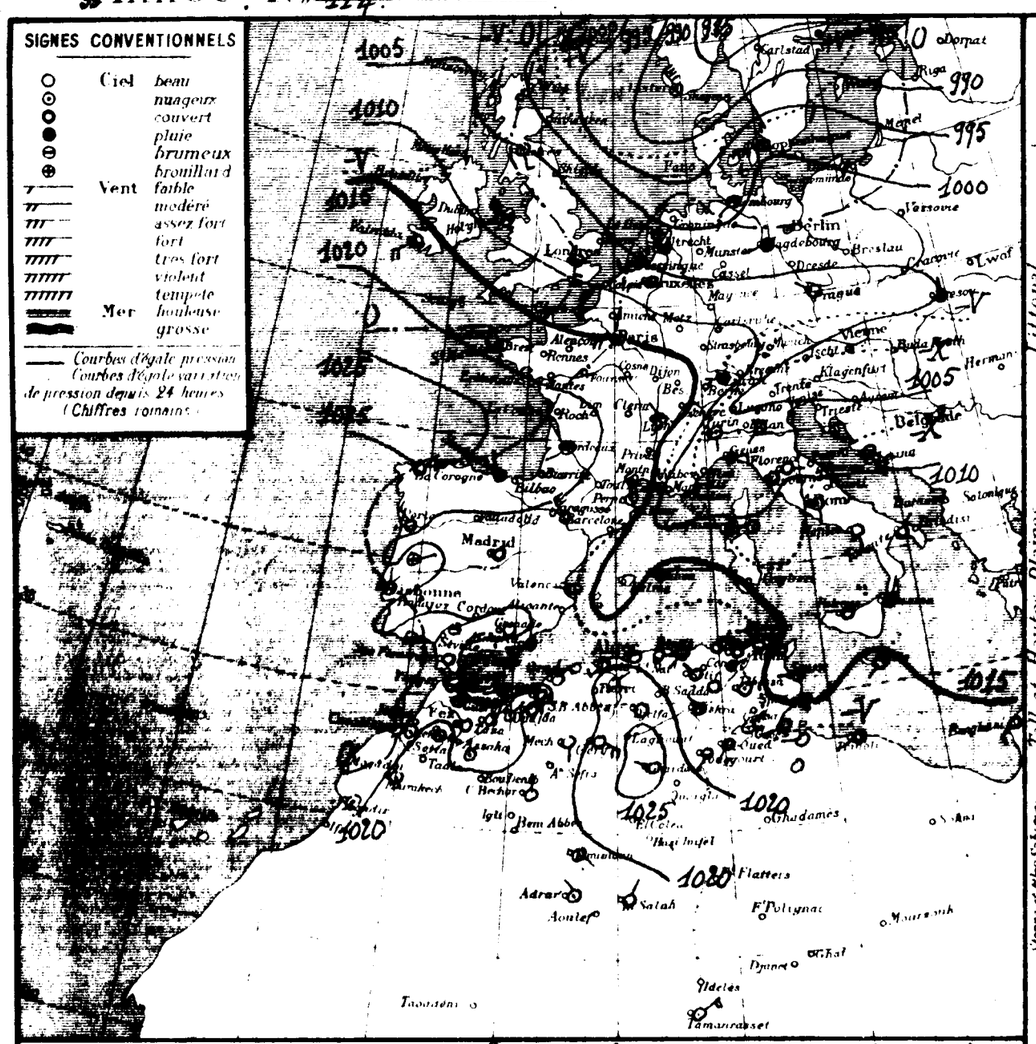

STATIONS	Altitude en mètres	Pression à 0° et au niveau de la mer: Observation	diff en 24h	Température de l'air: Observation	diff en 24h	Vent Direction et force de 0 à 9	Etat du Ciel	Etat de la Mer	Dans les 24 heures Températures extrêmes: max	min	Pluie en millim	Pluie du 20 au 24 avril (millim.)	Pluie du 1er Sept. au 20 avril (millim.)	PHÉNOMÈNES
Littoral														
Nemours	4	20.3	-3.4	13.8	+2.6	S 1	couvert	Belle	16	11				
Beni-Saf	3													
Oran	53	19.0	-3.6	15.8	+2.2	calme	clair	calme	14	10				
Mostaganem	26	17.1	-3.1	19.8	+4.4	W 3	d	Belle	20	11				
Tenes	59	18.3	-2.9	14.8	+1.6	SW 3	d	Belle	20	12			179	
Blida	267	18.9	-5.0	15.0	+1.8	calme	d		21	11			681	
Bouzaréa	344	17.5	-1.4	14.1	+0.8	W 1	d		18	11			526	
Alger	59	17.9	-2.8	14.2	-1.2	calme	d	Belle	22	12			564	
Maison Carrée	48													
Bougie Carlon	9	18.8	-0.9	17.0	-3.0	SW 1	nuag	calme	23	[illegible]				
Philippeville	47	16.5	-2.5	14.4	+0.1	calme	clair	Belle	18	12			265	
Cap de Garde	161	17.7	-3.2	15.0	-2.0	WNW 3	couvert	Agitée	22	10				
La Calle	10	-	-	15.0	-	WNW 3	nuag	Agitée	20	13			676	
Bizerte	9													
Tunis	36	14.9	-3.4	15.7	-1.0	WNW 3	couvert		22	13			213	
Sfax	8	15.0	-7.9	13.2	+1.0	calme	nuag	Agitée	18	13			142	
Tell et Hautes Plaines														
Oudjda	580	19.1	-3.0	16.0	+4.0	calme	clair		24	8				
Tlemcen	806												441	
Sidi Bel-Abbes	478												245	
Saida	860	-	-	12.4	+3.0	S 2	clair		24	5			188	
Mascara	590	18.2	-4.3	14.2	+4.2	NW 1	d		21	8			273	
Relizane	73													
Orleansville	112	20.1	-1.6	10.0	-1.8	E 1	clair		24	9				
Tiaret	1023													
Vialar	889	16.9	-5.0	8.0	+2.0	NE 1	clair		19	5	gelée		416	13h gouttes
Médéa	935	-	-	11.2	-3.3	SW 1	clair		22	4			320	
Aumale	905												570	
Fort National	942													
Tizi Ouzou	222	19.9	-1.5	14.5	+1.5	E 1	clair		23	10		1.0	718	
Bordj Bou Arréridj	915	17.5	-4.2	11.0	+1.5	calme	d		21	4	2.0	2.0		Pluie
Setif	1079	17.3	-7.3	10.0	-2.4	NW 2	d		18	4	2.4	2.4	406	orage pluie hier
Batna	1044	19.1	-2.2	7.6	-2.2	calme	Beau		17	1	gelée			14-16h gouttes
Constantine	660													
Guelma	268	18.6	-4.0	11.9	-0.9	ENE 1	nuag		18	6			454	
Tebessa	863	19.0	-2.1	9.0	-1.0	calme	d		16	8				
Steppe et Hauts Sahara														
El Aricha	1253													
Am Sefra	1075													
Mécheria	1167	18.0	-	11.0	-1.8	S 2	clair		17	6	gelée		207	11h30 à 14h gouttes
Geryville	1320	20.7	-	7.6	-4.5	ESE 4	clair		17	3				
Aflou	1426													
Djelfa	1160	18.8	-0.9	4.4	-3.6	calme	clair		17	0			185	
Bou Saâda	530													
M'Sila	488													
Barika	484													
Sahara														
Colomb Bechar	769	18.9	-2.1	12.0	+3.0	N 1	clair		-	11				
Laghouat	751												19	
Biskra	125	16.5	-4.2	16.0	-2.0	NW 2	nuag		25	13			21	
Touggourt	69	18.1	-3.4	15.8	-0.1	SW 1	clair		26	12	0.0		24	Pluie la nuit
El Oued	70	-	-	17.0	+0.8	SW 1	d		26	14	3.0	5.0	19	21-22h pluie
Tozeur	80	-	-	16.0	-0.5	NE 2	nuag		24	12				
Ghardaia	326	24.3	-	17.4	+2.2	WNW 2	Beau		25	12			11	
Ouargla	157													
El Goléa	394													
Beni-Abbes	497													
Timimoun	294	19.5	-0.4	16.0	-2.0	SE 2	nuag		-	14				
Adrar				18.0	-2.0	NW 1	d		-	-				
In-Salah		16.3	-1.1	17.0	-1.0	NNE 1	couvert		-	14				
El Platters														
El Polignac														
Djanet														
Tamanrasset		-	-	18.0	-	NE 4	nuag		-	13				
Rabat														

Situation générale et situation en Algérie. Pressions élevées: Ouest Europe - Nord-Marocain (La Coruña 1025 - Colella 1024 mm). Dépressions: Nord et Est Europe (Bromo 982 mm) Golfe du Lion (Cerbère 1007 mm).

Temps en Algérie à 7 heures: ciel nuageux sur la Kabylie, clair ailleurs. Vent du secteur Ouest faible ou modéré. Orage hier après midi dans la région de Sétif et quelques pluies dans la région de Touggourt.

Mer belle ou peu agitée

Probabilité valable pour 24 heures à partir de Midi. Hausse barométrique: Nord-Ouest bassin méditerranéen. Baisse sur cette bassin. Nord Afrique. En Algérie, à l'Ouest: Beau temps. Vents variables faibles ou modérés (secteur Sud dominant). A l'Est: temps beau ou peu nuageux. Vents de Sud à Ouest modérés ou assez forts. Température en hausse.

G. D.

	ORAN	ALGER	CONSTANTINE
Littoral et Tell	Beau temps. Vents variables faibles ou modérés (secteur Sud dominant)	Beau ou peu nuageux. Vents de Sud à Ouest modérés ou assez forts	Beau ou peu nuageux. Vents de Sud à Ouest modérés ou assez forts
Hauts Plateaux	Beau temps. Vents variables faibles ou modérés (secteur Sud dominant)	Beau ou peu nuageux. Vents de Sud à Ouest modérés ou assez forts	Beau ou peu nuageux. Vents de Sud à Ouest modérés ou assez forts
Sahara	Beau temps. Vents de Nord à Est faibles ou modérés	Beau temps. Vents de Nord à Est faibles ou modérés	Beau temps. Vents de Nord à Est faibles ou modérés

AVIS AUX PORTS	Golfe du Lion	Vents de Nord-Ouest assez forts ou forts
	Baléares	Vents variables faibles ou modérés
	Oran	Vents variables faibles ou modérés (secteur Sud dominant)
	Alger	Vents de Sud à Ouest modérés ou assez forts
	Bizerte	
VENTS EN ALTITUDE	Ouest Algérie	Avis aux Agriculteurs
	Sahara	
	Est Algérie	
	Sahara	

Temperatures extrêmes		
Stations	Max	Min
Paris	16	9
Nice		
Biarritz		
Strasbourg		

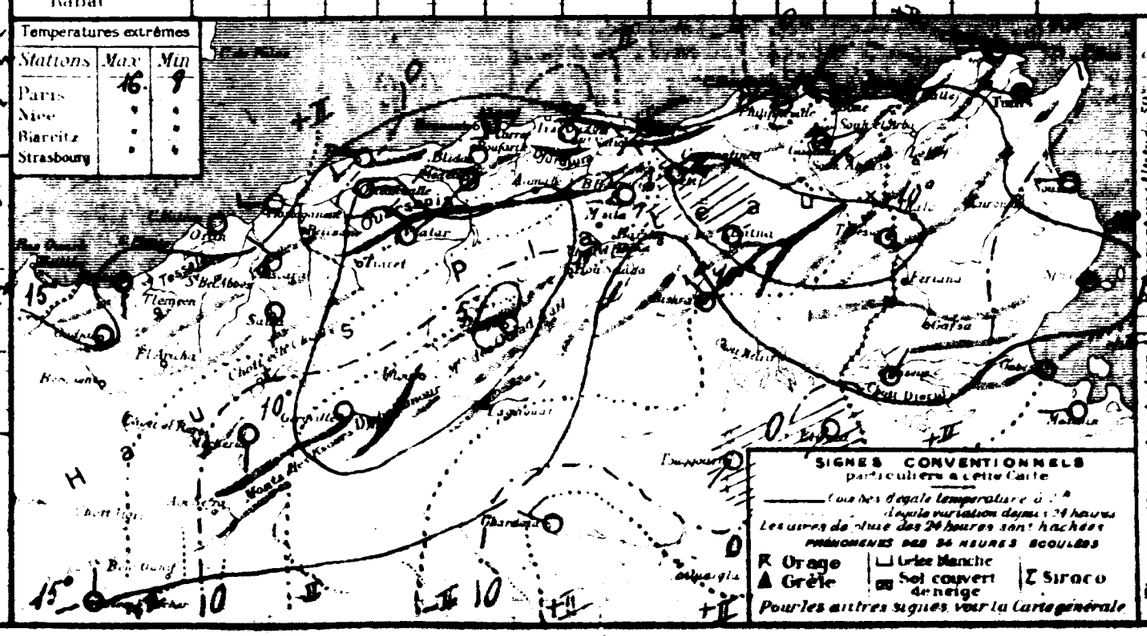

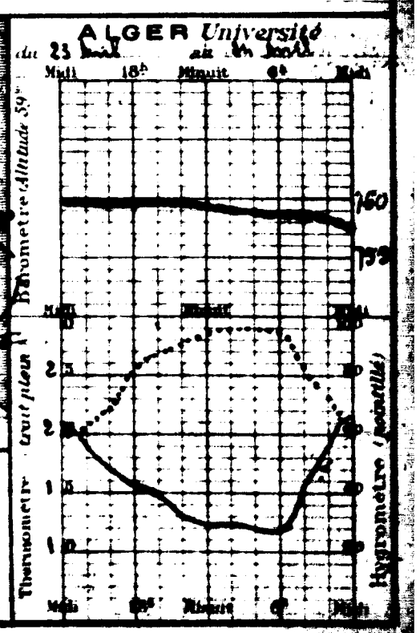

Année N° 115 — **BULLETIN MÉTÉOROLOGIQUE DE L'ALGÉRIE** — Lundi 26 Avril 1927 — 7h Matin

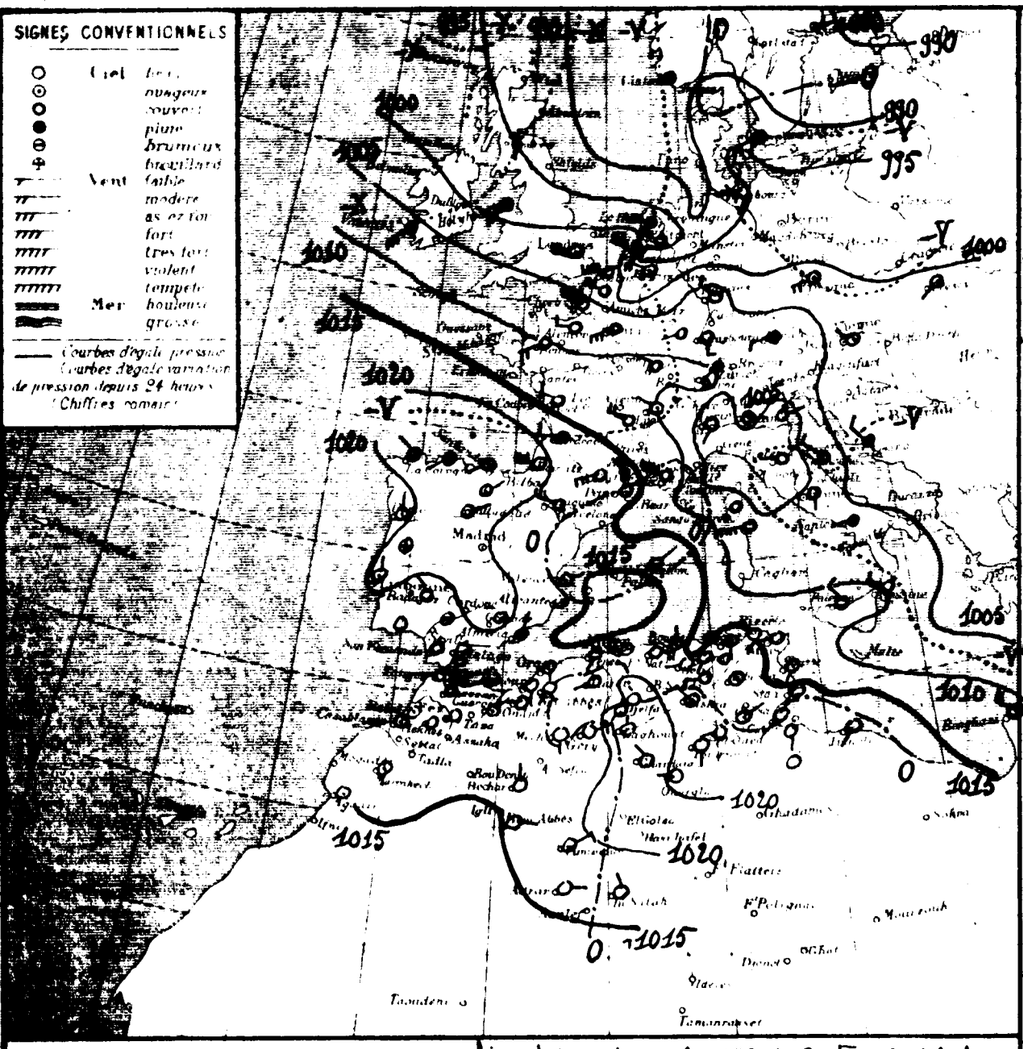

STATIONS	Altitude en mètres	Observation de 7 heures du matin: Pression à 0° réduite au niveau de la mer, observation	diff. en 24h	Température, observation	diff. en 24h	Vent, direction et force	Etat du Ciel	Etat de la Mer	Dans les 24 heures: Température extrême Max	Min	Insolation	Pluie tombée du 20 au 25 Avril	Pluie du 1er Sept. au 25 Avril	PHÉNOMÈNES
Littoral														
Nemours	4	18.5	-1.8	20.2	+7.4	S 2	clair	Belle	23	15				
Beni Saf	4													
Oran	90	18.3	-0.7	18.9	+5.1	S 1	clair	calme	27	15			179	
Mostaganem	21												65	
Tenes	30	15.7	-2.5	10.6	+4.8	SWN 3	clair	belle	21	14			526	
Blida	267	17.5	-1.6	18.4	+3.4	calme	d		27	15			524	
Bouzareah	344	15.1	-2.2	16.3	+2.2	WNW 3	d		21	16				
Alger	52	17.8	-2.1	18.8	+4.6	W 4	d	belle	25	14				
Maison Carrée	48													
~~Bougie~~ Carlon	9	15.8	-2.4	20.0	+3.0	N 1	nuageux	Agitée	-	14				
Philippeville	47	14.9	-1.6	14.0	-0.4	calme	brumeux	belle	24	11			268	
Cap de Garde	161	10.5	-1.4	16.0	+1.0	S 2	nuageux	Agitée	-	11				
La Calle	30	-	-	10.9	+1.9	SSW 1	brumeux	Agitée	20	12			676	
Bizerte	[illegible]													
Tunis	66	15.8	-1.1	13.8	+0.1	W 2	clair		21	11			313	
Sfax	[illegible]	18.5	+0.3	12.0	-1.2	NW 2	d	belle	-	13			142	
Hauts Plateaux														
Oudjda	580	18.1	-1.0	17.0	+1.0	W 1	clair		28	9				
Lamoricière	806	19.4	-	20.2	-	S 1	d		23	11			331	
Sidi B. l'Abbès	476	18.3	-	18.0	-	SW 1	d		25	7			236	
Saïda	800	-	-	13.6	+1.2	SE 3	d		27	8			286	
Mascara	596	19.4	+0.9	15.0	+0.8	calme	d		26	10			378	
Relizane	[illegible]													
Orléansville	112	18.3	-1.8	11.3	+1.3	S 1	clair		28	11				
Laghouat	1023	16.9	-	18.9	-	WSW 1	d		21	16				
Djelfa	869	19.5	-	15.0	+5.0	NE 1	d		21	7			418	
Medéa	[illegible]	-	-	13.1	+4.9	NW 1	d		23	12			560	
Aumale	[illegible]	-	-	10.8	-	W 2	d		22	11			570	
Fort National	345	16.1	-	14.6	-	E 4	d		19	15				
Tizi Ouzou	222	17.8	-2.1	12.6	-1.9	E 1	d		24	9		1.0	718	
Bordj Bou Arréridj	915	16.9	-0.6	11.0	0.0	SW 1	d		23	7		2.0		
Setif	1079	15.7	-1.8	15.6	+3.6	W 2	brumeux		19	7		2.4	306	
Batna	1044	17.5	-1.3	15.0	+3.4	W 3	nuageux		20	3				
Constantine	660			15.2	-	SSW 1	clair		24	6				
Guelma	238	15.9	-2.7	14.6	+2.7	calme	d		22	7			454	
Tebessa	863	17.8	-1.7	14.0	+3.0	calme	nuageux		19	6				
Steppes et Hauts Sahara														
El Aricha	1231													
Aïn Sefra	1073													
Mecheria	1167	13.8	+0.3	12.0	+4.0	S 1	clair		22	8			207	
Geryville	1320	19.7	-1.0	11.3	+4.2	ENE 4	d		20	-				
Aflou	1426													
Djelfa	1160	24.1	+0.3	6.0	+1.6	calme	clair		19	1			136	
Bou Saâda	750													
M'Sila	486													
Barika	484													
Sahara														
Colomb Béchar	769	18.5	-0.4	17.0	+2.0	N 1	clair		-	10				
Laghouat	731	21.9		15.0		N 1	d						18	
Biskra	125	18.2	+1.7	20.0	+4.0	NW 2	nuageux			14			91	
Touggourt	69	18.9	+0.8	17.5	+1.5	S 1	clair			11			21	
El Oued	70	-	-	16.0	-1.0	WNW 1	d			11			19	
Tozeur	50	15.9	-	14.0	0.0	NE 1	nuageux			12				
Ghardaïa	326	26.5	+0.7	19.2	+1.8	NW 2	clair			14			11	
Ouargla	157	19.1	+0.1	17.0	+1.0	W 1	brumeux			7				
El Goléa	394													
Beni Abbès	492	15.1	-	17.0	-	E 2	clair			13				
Timimoun	294	19.3	-0.2	16.0	0.0	NE 3	d			14				
Adrar		-		17.0	+4.0	E 2	d			12				
In Salah		17.5	+1.2	18.0	+1.0	NNW 1	d			16				
F. Flatters														
F. Polignac														
Djanet														
Tamanrasset														
Rabat														

Situation générale et situation en Algérie — Aire dépressionnaire : Nord-Centre et Sud-Est Europe - Est Méditerranée (Stockholm 988 - Florence 1001 mb) - Dépressions locales : Bruxelles, Ibérique (La Corogne 1024 mb). Afrique du Nord (Ghardaïa 1027 mb).
Temps en Algérie à 7 heures : ciel peu nuageux vers le Sud-Est, clair ailleurs - Vents du secteur Sud faibles à S.-Ouest, d'entre Sud et Ouest modérés à l'Est.
Mer belle ou peu agitée

Probabilité du 25 au 26 à midi — Hausse barométrique : Mer Tyrrhénienne. Est Afrique du Nord. Baisse : Nord et Ouest Bassin - Ouest Afrique du Nord. En Algérie : à l'Ouest : temps beau ou brumeux - Vents variables faibles ou modérés - à l'Est. temps nuageux à très nuageux. Vents de Sud-Ouest à Nord-Ouest modérés à assez forts. Température stationnaire -

S.D.

	ORAN	ALGER	CONSTANTINE
Littoral et Tell	Beau ou brumeux. Vents variables faibles ou modérés	Beau ou brumeux. Vents variables faibles ou modérés	Nuageux à très nuageux. Vents de Sud-Ouest à Nord-Ouest modérés à assez forts
Hauts Plateaux	Beau ou brumeux. Vents variables faibles ou modérés	Beau ou brumeux. Vents variables faibles ou modérés	Nuageux à très nuageux. Brouillard matinal - Vents de Sud-Ouest à Nord-Ouest modérés à assez forts
Sahara	Beau temps. Vents de Nord à Est faibles ou modérés	Beau temps. Vents de Nord à Est faibles ou modérés	Nuageux au Nord. Vents de Sud-Ouest à Nord-Ouest modérés

AVIS AUX PORTS	Golfe du Lion	Vents de Nord-Ouest forts
	Baléares	Vents du secteur Nord modérés ou assez forts
	Oran, Alger, Bizerte	Vents variables faibles ou modérés
	Ouest Algérie	Vents de Sud-Ouest à Nord-Ouest modérés à assez forts
VENTS EN ALTITUDE	Sahara	Nord-Ouest 8 à 10 — Probabilité du 25 au 26 à midi : Temps beau à nuageux à l'Ouest, très nuageux et orageux à l'Est - Vents de Sud-Ouest à Nord-Ouest assez forts à forts. Température en baisse. S.D.
	Est Algérie	Nord-Ouest 10 à 12
	Sahara	Nord-Ouest 8 à 10

Stations	Max	Min
Paris	13	7
Nice	21	8
Biarritz	-	-
Strasbourg	-	-

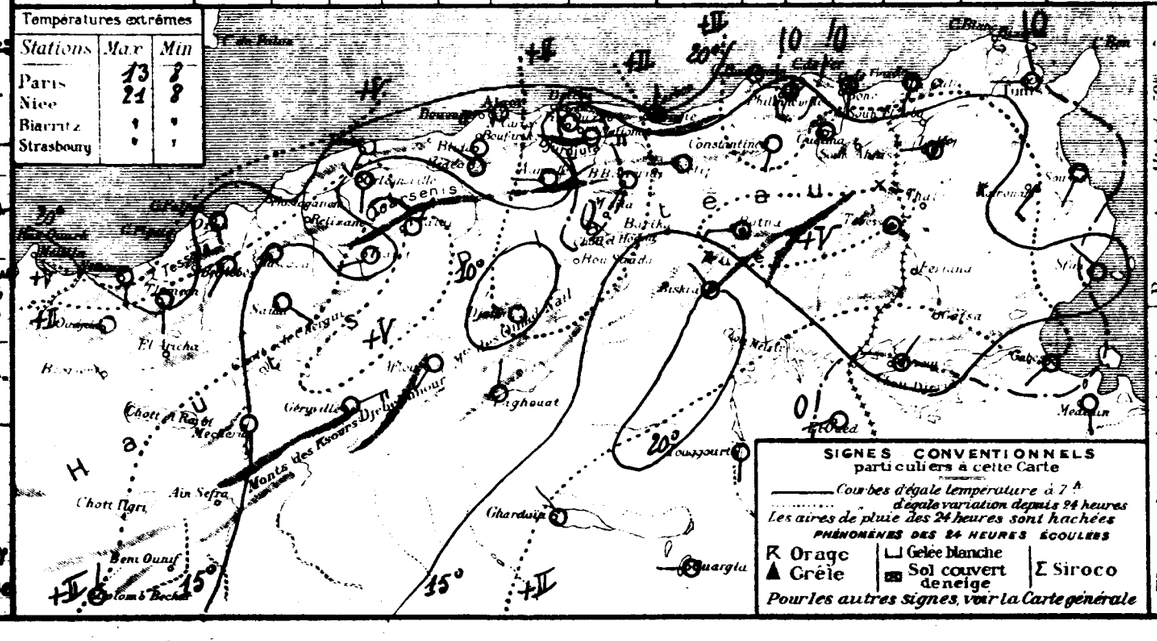

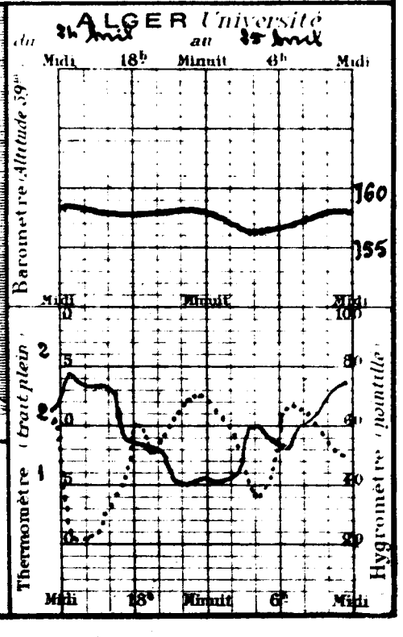

Année N° 116 — **BULLETIN MÉTÉOROLOGIQUE DE L'ALGÉRIE** — Mardi 26 Avril 1927 — 7h. Matin

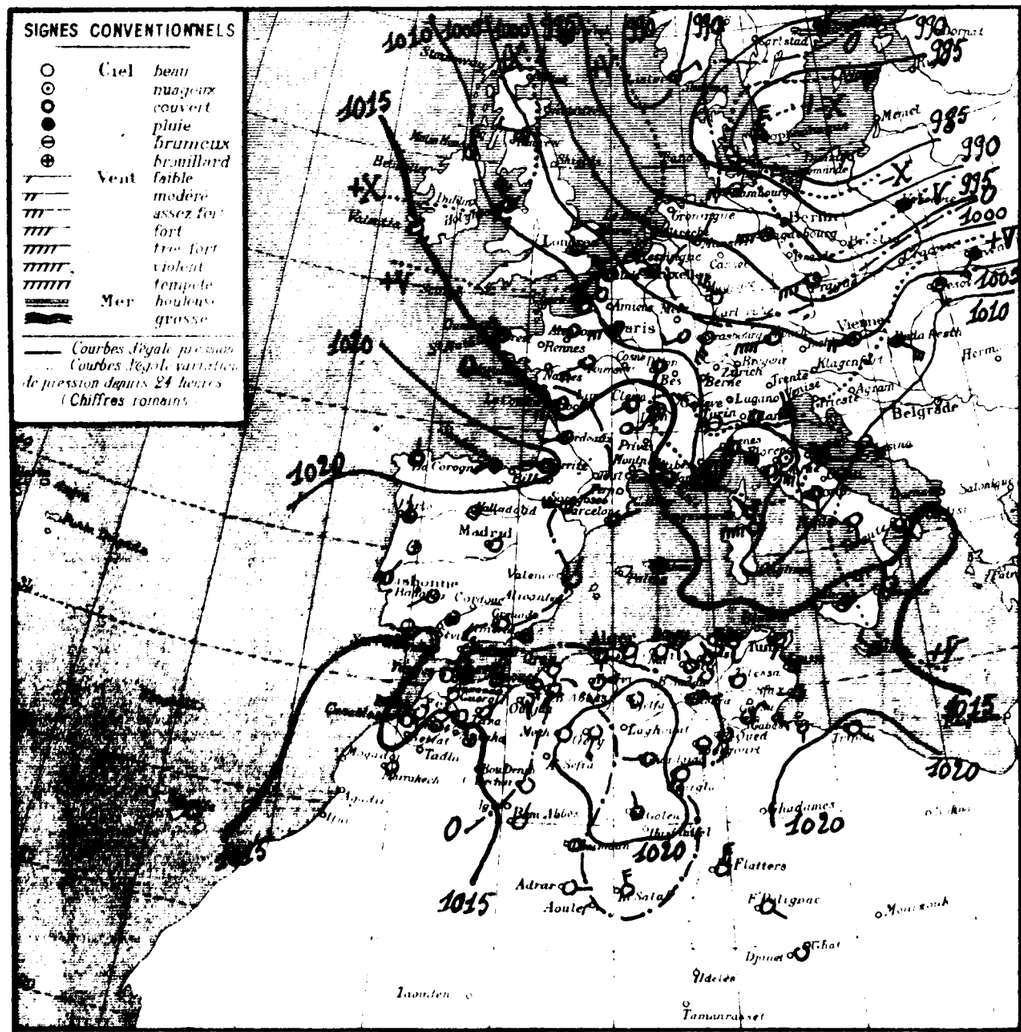

STATIONS	Altitude en mètres	Pression à 0° et au niveau de la mer: Observation	diff en 24h	Température de l'air: Observation	diff en 24h	Vent Direction et force de 0 à 9	Etat du Ciel	Etat de la Mer	Dans les 24 heures Températures extrêmes: max.	min	Pluie en millim.	Pluie du 20 au 26 Avril (millim.)	Pluie du 1er Sept au 20 Avril (millim.)	PHÉNOMÈNES
Littoral														
Nemours	4	182	-0.3	18.8	-1.4	S 1	clair	Belle	25	14				
Beni-Saf	3													
Oran	53	17.3	-1.0	18.4	-0.5	S 1	clair	Calme	24	14				
Mostaganem	26													
Tenes	59	16.6	+0.9	21.0	+1.4	S 1	clair	Belle	25	17			179	
Blida	267	17.9	+0.6	20.4	+2.0	calme	d		29	16			85	
Bouzarea	344	15.3	+0.7	20.2	+3.9	N 1	d		22	18			236	
Alger	59	16.5	+0.7	19.5	+0.7	calme	d	Belle	25	15			264	
Maison Carrée	48	17.1	+0.4	16.3	-1.1	calme	d		24	10				
Bougie	9	16.5	+0.1	23.0	+3.0	S 1	clair	Agitée	-	16				
Philippeville	47	18.6	+3.7	16.5	+1.5	SE 3	d	Houleuse	18	11			568	
Cap de Garde	161	18.5	+2.2	14.0	-2.0	S 3	d	Houleuse	20	13				
La Calle	19	-	-	12.0	+1.1	NE 1	d	Houleuse	20	13			676	
Bizerte	9													
Tunis	36	16.9	+3.1	14.0	-1.8	SSW 2	clair		21	5			913	
Sfax	8	16.6	+1.3	13.0	+1.0	W 1	d	Agitée	29	16			112	
Tell et Hautes Plaines														
Oudjda	580	17.3	-0.8	20.0	+3.0	S 1	nuageux		31	11				
Tlemcen	806	17.9	-3.6	23.2	+5.0	SW 1	d		26	15			551	
Sidi Bel Abbes	476	19.5	+1.2	22.0	-6.0	SW 1	Beau		37	8			225	
Saida	900	-	-	15.4	+1.8	NE 2	clair		30	10			396	
Mascara	590												875	
Relizane	73													
Orléansville	112	18.2	-0.1	18.8	+1.0	N 1	clair		31	10				
Tiaret	1023	17.9	-1.0	18.7	+2.8	ENE 1	d		28	15				
Viallar	989	16.5	-1.0	19.0	-4.0	SE 1	d		24	-			415	
Médéa	935	-	-	16.6	+1.5	W 1	d		29	9			190	
Aumale	905	-	-	13.0	-1.2	SE 2	d		24	4			370	
Fort National	942	18.6	+2.5	16.4	+2.8	calme	d		28	15				
Tizi Ouzou	222	19.1	+1.3	14.1	+1.5	E 1	d		25	10		1.0	718	
Bordj Bou Arréridj	915	18.3	+1.4	11.0	0.0	calme	d		26	7		2.0		
Setif	1079	16.7	+1.0	15.5	+1.9	NNW 1	d		23	10		4.4	505	
Batna	1044	20.5	+5.0	11.0	-2.0	calme	d		24	5				
Constantine	660	-	-	11.8	-1.4	NNW 1	d		28	8				
Guelma	268	17.4	+1.8	12.8	-0.8	calme	d		24	7			454	
Tebessa	863	18.1	+0.8	17.0	+3.0	calme	d		24	8				
Hauts Plateaux														
El Aricha	1231													
Am Sefra	1075													
Mécheria	1167	19.9	+1.1	16.0	+1.0	calme	Beau		28	11			207	
Géryville	1320	22.3	+2.6	17.2	+5.4	SSW 4	d		24	7				
Arlou	1426													
Djelfa	1180	22.9	-1.2	8.6	+2.6	calme	clair		24	5			185	
Bou Saada	530													
M'sila	486													
Barika	484	-	-	19.0	+3.7	E 1	clair		22	18				
Sahara														
Colomb Bechar	789	18.5	0.0	18.0	+1.0	calme	d		-	11				
Laghouat	731												15	
Biskra	125	17.1	-1.1	22.0	+8.0	E 1	clair		33	17			91	
Touggourt	69	18.7	-0.2	18.2	+0.9	S 1	d		32	12			24	
El Oued	70	-	-	19.0	+3.0	SW 1	d		31	15			19	
Tozeur	50	17.2	+1.9	15.5	+1.5	NE 2	nuageux		32	15				
Ghardaia	526	21.1	-	22.5	+3.1	W 2	clair		33	15			11	
Ouargla	157	19.7	+0.6	19.0	+1.0	S 1	clair		31	14				
El Golea	394	20.0	-	16.0	-	NNW 1	d		-	10				
Beni Abbes	492	16.2	+1.3	17.0	0.0	NNE 1	Beau		-	16				
Timimoun	294	19.4	+0.3	20.0	+4.0	E 2	d		-	11				
Adrar				20.0	+4.0	E 2	d		-	14				
In Salah		16.2	-1.3	16.0	+1.0	NNW 1	d		-	12				
Fort Flatters		-	-	13.0	-	N 2	d		-	12				
Fort Polignac		-	-	24.0	-	SE 2	d		-	10				
Djanet		-	-	22.0	-	calme	d		-	13				
Tamanrasset														
Rabat														

Situation générale et situation en Algérie — Pressions élevées : Ouest-Europe (Le Croisic 1023 mm) Algérie (Djelfa 1023 mm). Axe dépressionnaire : Nord, centre de l'Europe - Est bassin méditerranéen (Copenhague 983 - Rome 1009 mm) Sud Maroc (Mogador 1014 mm). Temps en Algérie à 7 heures : ciel clair. Vents variables faibles.

Mer houleuse de Philippeville à la Calle, belle ou peu agitée ailleurs.

Probabilité (valable pour le 26 au soir et le 27) — Midi - Hauteur barométrique : bassin méditerranéen Nord Afrique - En Algérie, à l'Ouest : temps beau ou nuageux - Vents variables faibles ou modérés - A l'Est : temps beau à nuageux et très nuageux - Quelques orages sur les Hauts Plateaux. Vents du secteur Ouest faibles ou modérés. Température stationnaire.

	ORAN	ALGER	CONSTANTINE
Littoral et Tell	Beau ou nuageux Vents variables faibles ou modérés	Beau ou nuageux Vents variables faibles ou modérés	Beau à nuageux et très nuageux - Vents du secteur Ouest faibles ou modérés
Hauts Plateaux	Beau ou nuageux Vents variables faibles ou modérés	Beau ou nuageux Vents variables faibles ou modérés	Beau à nuageux et couverts - Vents variables faibles ou modérés
Sahara	Beau temps Vents du Nord et Est faibles ou modérés	Beau temps Vents du Nord et Est faibles ou modérés	Nuageux au Nord Vents variables faibles ou modérés

AVIS AUX PORTS
- Golfe du Lion — Vents du Nord-Ouest assez forts à modérés
- Baléares — Vents du secteur Ouest faibles ou modérés
- Oran, Alger — Vents variables faibles ou modérés
- Bizerte — Vents du secteur Ouest faibles ou modérés

VENTS EN ALTITUDE
- Ouest Algérie — Sud-Ouest à Ouest 6 à 8 — Vents variables du 25 au soir à Midi : temps beau à l'Ouest, nuageux et couvert à l'Est. Vents du Sud-Ouest à Nord-Ouest variables en force. Température en hausse.
- Sahara — Nord-Est 8 à 10
- Est Algérie — Secteur Ouest 6 à 8
- " Sahara — Sud-Ouest à Ouest 8 à 10

L. G.

Temperatures extrêmes		
Stations	Max	Min
Paris	13	8
Nice	21	9
Biarritz	-	-
Strasbourg	-	-

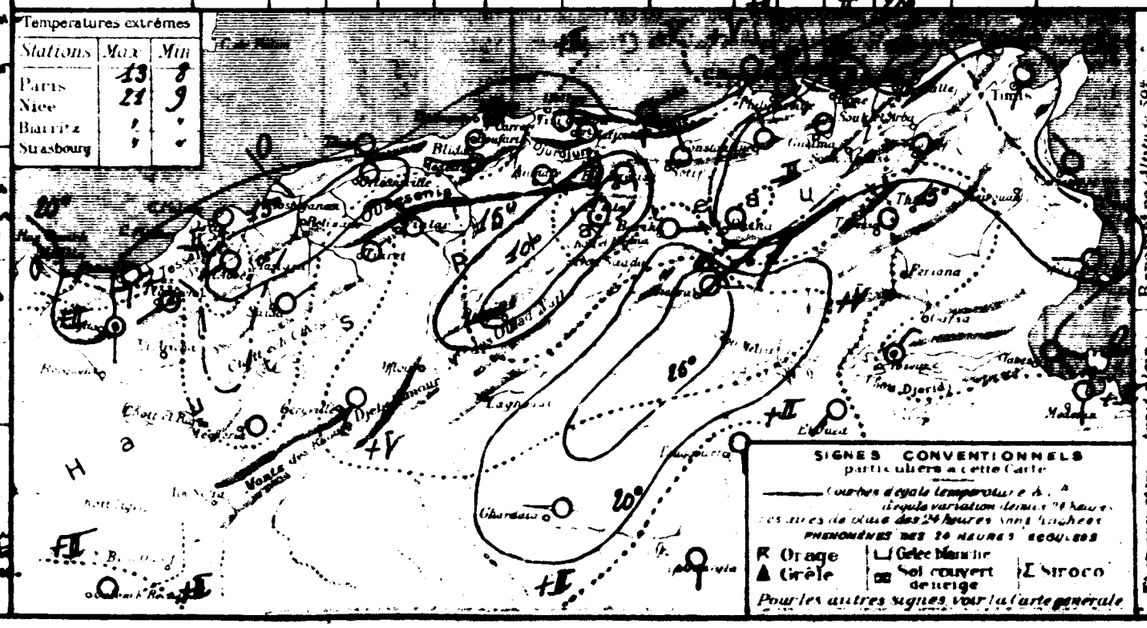

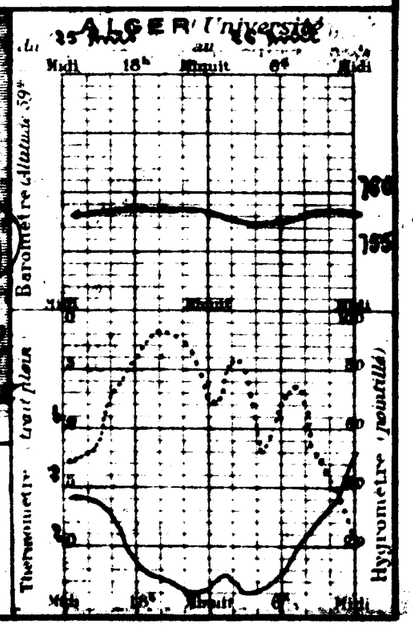

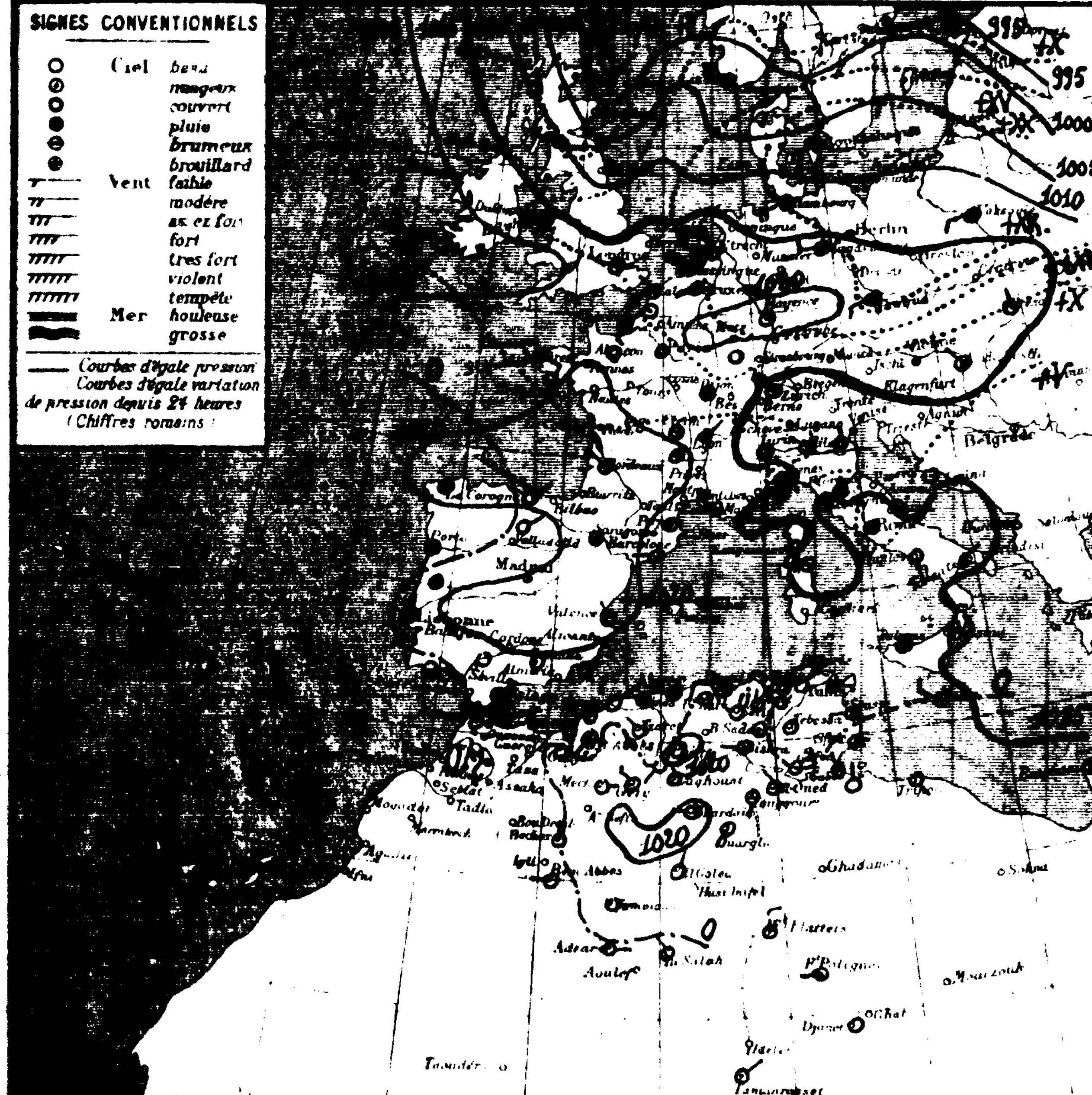

OBSERVATION DE 7 HEURES DU MATIN

Stations	Altitude en mètres	Pression à 0° et au niveau de la mer: Observation	Pression: diff. en 24h	Température de l'air: Observation	Température: diff. en 24h	Vent direction et force (0 à 9)	Etat du Ciel	Etat de la Mer	Dans les 24 heures: Temp. max	Temp. min	Pluie en millim.	Pluie du 26 au 27 Avril (millim.)	Pluie du 1er Septembre au 26 Avril (millim.)	Phénomènes
Littoral														
Nemours	4	18.9	+0.7	17.0	-1.8	S 1	clair	belle	24	16				
Beni Saf	3													
Oran	53	18.9	+1.6	18.1	-0.3	calme	beau	calme	24	17				
Mostaganem	26													
Tenès	39	18.5	+1.9	13.9	-7.1	NE 1	brumeux	belle	26	13			179	
Blida	267	19.3	+1.4	17.2	-2.6	calme	clair		31	14			667	
Bouzarea	344												836	
Alger	59	18.7	+2.2	15.9	-3.6	calme	brumeux	belle	29	15			984	
Maison Carrée	48	18.8	+2.4	16.5	+0.2	calme	clair		25	10				
Bougie Cap Carbon	9	19.1	+2.6	16.0	-7.0	NW 2	horizon brumeux	belle	26	15				
Philippeville	47	17.5	-1.1	13.8	-1.7	calme	clair	agitée	24	10			885	
Cap de Garde	161	19.4	+0.9	17.0	+1.0	W 1	d	belle	23	13				
La Calle	10	•	•	17.5	-0.5	NE 1	d	agitée	21	11			676	
Bizerte	9													
Tunis	36	17.3	+0.4	15.8	+1.8	E 3	clair		25	11			413	
Sfax	8	16.2	-0.4	15.0	+2.0	calme	d	agitée	20	15			112	
Tell et Hautes Plaines														
Oudjda	580	17.0	-0.3	22.0	+2.0	calme	clair		32	14	0.8	0.8		Pluie Mer
Tlemcen	806	16.2	+0.4	22.2	-1.0	SW 1	d		27	12			361	
Sidi Bel Abbès	476	19.4	-0.1	18.8	+3.2	SW 1	d		25	11			366	
Saïda	860	•		16.2	+0.8	S 1	clair		30	11			309	
Mascara	590	18.9	-0.6	18.5	+5.1	calme	d		30	14			278	
Relizane	73													
Orléansville	112	19.1	+0.9	18.2	+0.4	N 1	clair		31	12				
Tiaret	1023	16.6	+0.7	18.7	0.0	NW 1	d		28	13				
Vialar	889	21.1	+4.6	10.7	-8.3	NW 1	d		25	8			415	
Médéa	935	•	•	16.2	-0.4	W 1	d		26	9			520	
Aumale	905	•	•	15.0	0.0	NNE 2	d		26	10			572	
Fort National	942	18.2	-0.4	16.5	-0.9	calme	d		26	14				
Tizi Ouzou	222	•	•	14.0	-0.7	W 1	d		29	10		1.0	718	
Bordj Bou Arréridj	915	17.4	-0.9	14.6	+3.6	N 1	d		29	9		2.0		
Setif	1079	16.6	-0.7	15.9	+4.4	NNE 1	d		26	10		3.4	506	
Batna	1044	18.2	-2.1	12.9	+1.9	calme	nuageux		25	6				
Constantine	660	•	•	11.9	+0.3	N 1	clair		25	9				
Guelma	268	17.4	0.0	14.9	+1.1	calme	d		28	9			454	
Tebessa	863	19.1	+1.0	18.0	+1.0	calme	d		26	9				
Steppe et Atlas Saharien														
El Aricha	1253													
Aïn Sefra	1075													
Mécheria	1167	19.2	-0.7	16.0	0.0	E 1	clair		25	12	gttes		207	17h gouttes
Géryville	1320	18.6	-3.7	14.3	-3.9	WNW 3	d		25	4	gttes			19h gouttes
Aflou	1426	19.9	0.0	15.0	0.0	SW 1	d		25	10				
Djelfa	1160	20.7	-2.2	12.0	+3.0	calme	d		26	6			138	
Bou Saâda	550													
M'sila	486													
Barika	484	•	•	20.0	+1.0	NE 1	clair		32	17				
Sahara														
Colomb Bechar	769	18.6	+0.1	18.0	0.0	N 1	clair		•	13				
Laghouat	751	17.8	•	24.0	•	NW 1	clair		29	18			15	
Biskra	125	16.7	-0.4	23.0	-5.0	W 1	nuageux		36	20			91	
Touggourt	69	17.8	-1.4	20.3	+2.1	S 1	clair		34	16			64	
El-Oued	70	•	•	20.6	+1.8	NW 1	d		34	17			19	
Tozeur	50	17.7	-0.1	17.0	+1.5	NE 2	nuageux		34	14				
Ghardaïa	326	20.1	-1.6	21.4	-0.9	W 2	clair		35	19			14	
Ouargla	157	15.8	-3.1	20.0	+2.0	SW 1	d		•	13				
El Goléa	394?	16.8	-4.4	18.0	0.0	NNE 1	d		•	18				
Beni-Abbes	497?	18.6	+0.4	18.0	-2.0	W 1	nuageux		•	14				
Timimoun	294?	18.6	-0.8	24.0	+1.0	E 2	clair		•	16				
Adrar		•		19.0	-1.0	E 1	d		•	14				
In Salah		16.8	+0.3	26.0	+1.0	NW 1	d		•	13				
Ft Flatters		•	•	25.0	+6.0	N 3	d		•	20				
Ft Polignac		•	•	21.0	-3.0	W 2	nuageux		•	19				
Djanet		•	•	22.0	0.0	calme	clair		•	18				
Tamanrasset		•	•	20.0	•	NE 1	nuageux		•	15				
Rabat														

Situation générale et situation en Algérie Pressions élevées: Ouest et Centre Europe - Bassin méditerranéen - Nord Afrique (Santander 1022 - Djelfa 1021mb) - Dépression large est Europe (Helsingfors 990mb). Minimum relatif golfe de Gênes (Maddalena 1014mb).
Gouttes en Algérie à 7 heures: ciel brumeux sur le Littoral, beau ou peu nuageux ailleurs. Vents variables faibles.
Mer belle ou peu agitée.

Probabilité (valable jusqu'au 28 à Midi) Hausse barométrique: Bassin méditerranéen Nord Afrique - En Algérie, temps beau ou brumeux - Vents variables faibles (Nord-Est dominant) Température stationnaire.

G. L.

	ORAN	ALGER	CONSTANTINE
Littoral et Tell	Beau ou brumeux. Vents variables faibles (Nord Est dominant)	Beau ou brumeux. Vents variables faibles (Nord Est dominant)	Beau ou brumeux. Vents variables faibles (Nord Est dominant)
Hauts Plateaux	Beau ou brumeux. Vents variables faibles	Beau ou brumeux. Vents variables faibles	Beau ou brumeux. Vents variables faibles
Sahara	Beau temps. Vents de Nord à Est faibles ou modérés	Beau temps. Vents de Nord à Est faibles ou modérés	Beau temps. Vents variables faibles

AVIS AUX PORTS
Golfe du Lion: Vents de Nord-Ouest assez forts à modérés
Baléares, Oran, Alger, Bizerte: Vents variables faibles (Nord Est dominant)

VENTS EN ALTITUDE
Ouest — Algérie: Ouest et Nord 4 à 6m — Sahara: Nord et Est 5 à 8m
Est — Algérie: Sud-ouest Nord 5 à 8m — Sahara: Sud-ouest Nord 5 à 8m

Probabilité jusqu'au 28 à Midi: Temps beau sauf nuages locaux sur les Hauts Plateaux - Vents variables - Température stationnaire.

L. P.

Températures extrêmes

Stations	Max	Min
Paris	15	6
Nice	20	9
Biarritz	•	•
Strasbourg	•	•

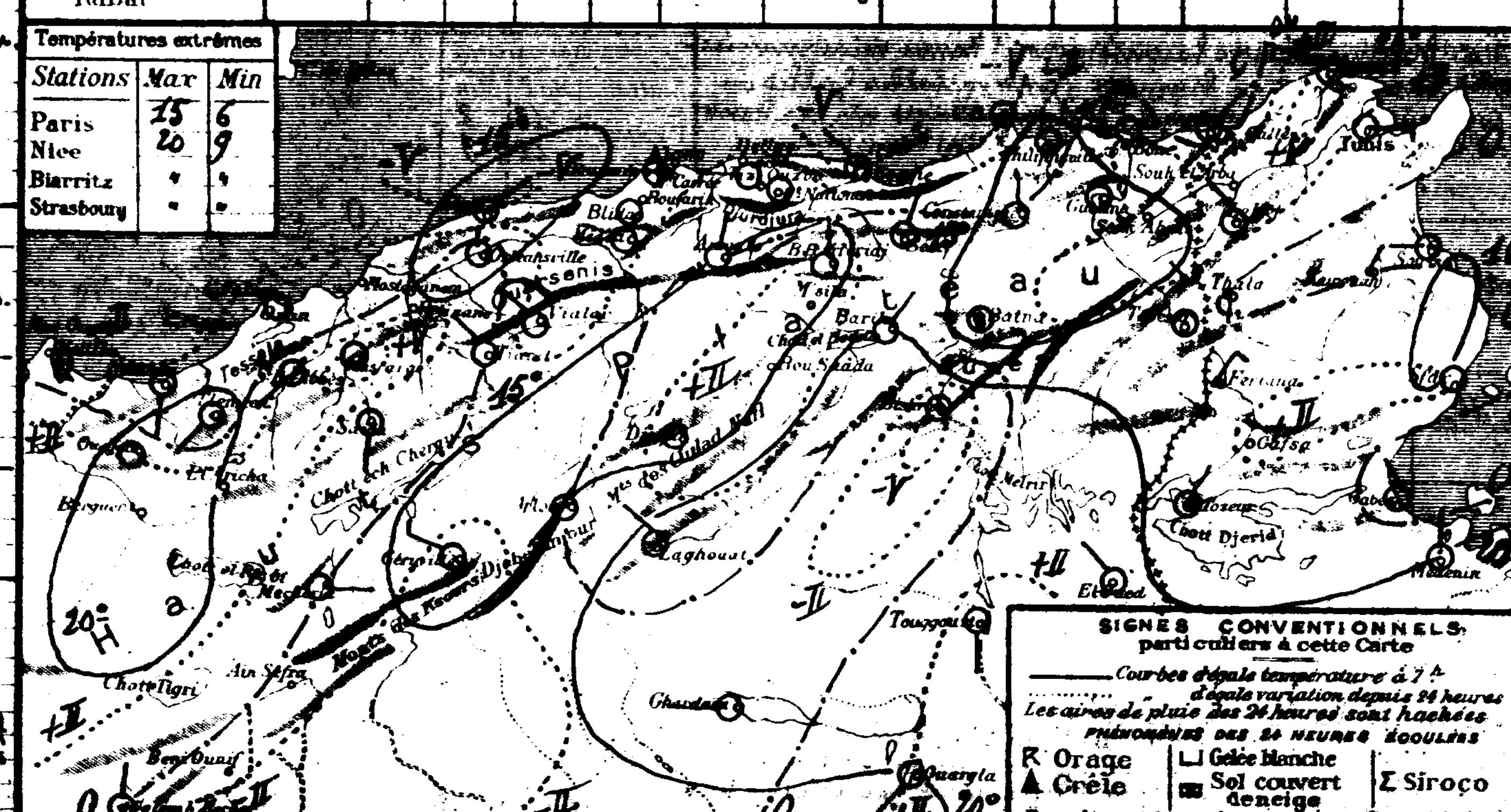

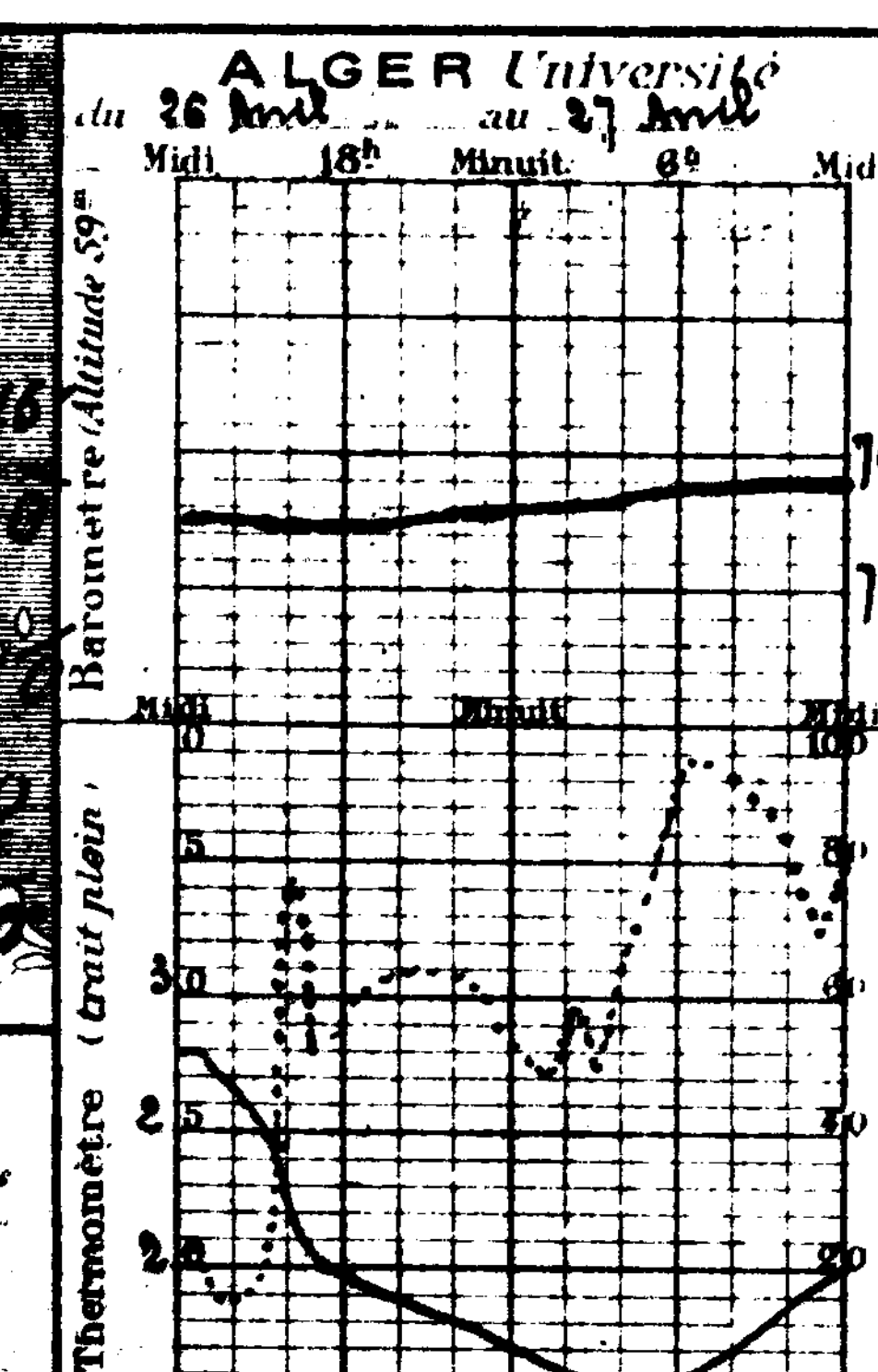

BULLETIN MÉTÉOROLOGIQUE DE L'ALGÉRIE

Année N° 119 — Jeudi 28 Avril 1927 — 7h. Matin

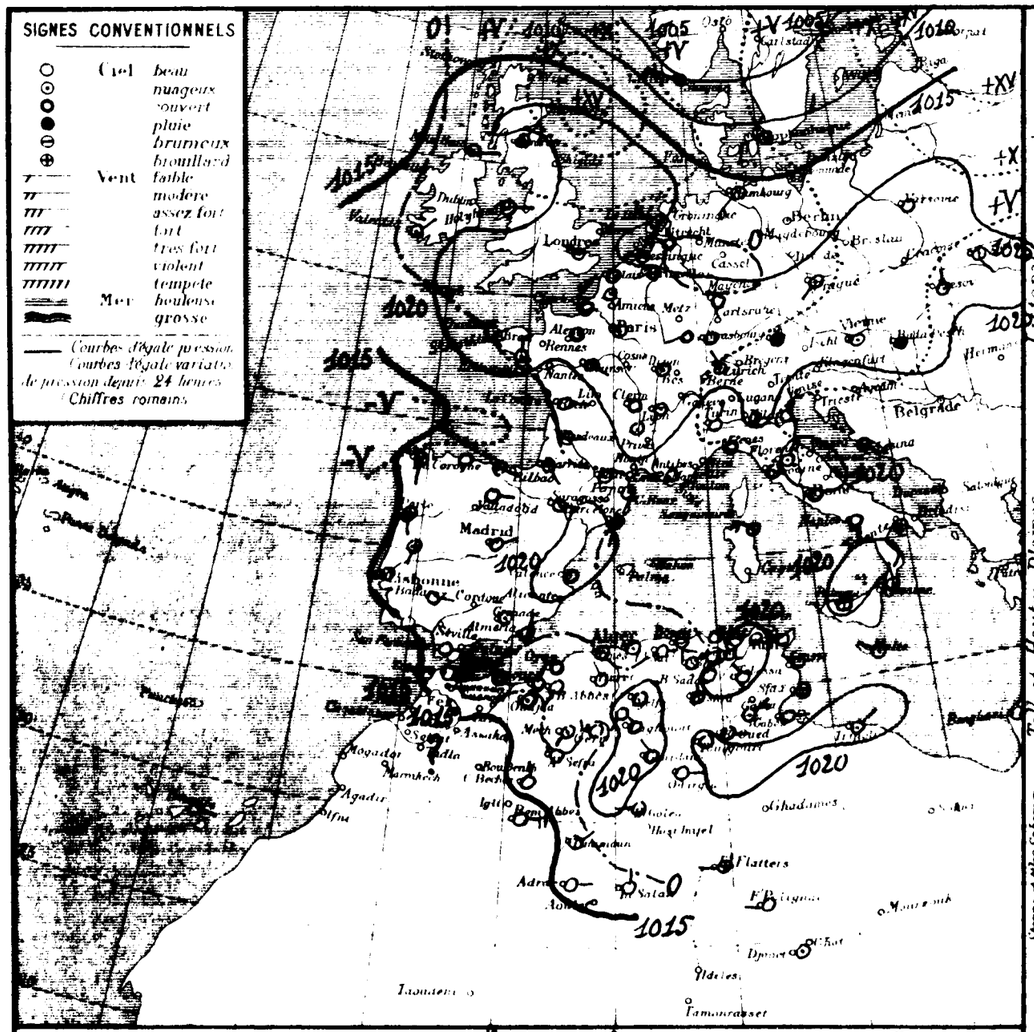

STATIONS	Altitude en mètres	Observation de 7 heures du matin: Pression à 0° et au niveau de la mer — Observation	diff. en 24h	Température de l'air — Observation	diff. en 24h	Vent Direction et force de 0 à 9	Etat du Ciel	Etat de la Mer	Dans les 24 heures: Températures extrêmes — max	min	Pluie en millim.	Pluie du 20 au 28 Avril (millim.)	Pluie du 1er Sept. au 20 Avril (millim.)	PHÉNOMÈNES
Littoral														
Nemours	4	19.4	+0.5	15.4	-1.6	NNE 2	couvert	agitée	21	13				
Beni-Saf	3													
Oran	33	19.1	+0.2	15.3	-2.8	calme	couvert	calme	20	15				
Mostaganem	26													
Tènès	39	18.5	0.0	15.2	-0.7	calme	nuageux	belle	22	13			179	
Blida	267	17.8	-1.8	21.2	+3.4	calme	beau		30	17			667	
Bouzarea	344	16.6	"	23.0	"	S 1	clair		32	15			536	
Alger	59	17.8	-0.9	18.7	+2.8	calme	nuageux	belle	21	15			584	
Maison Carrée	48	"	"	14.8	-1.7	SW 1	beau		25	10				
Bougie	9	18.7	-0.4	23.0	+7.0	S 2	beau	calme	19	14				
Philippeville	47	19.8	+2.3	15.6	+1.8	calme	clair	belle	18	11			865	
Cap de Garde	161	21.3	+1.9	15.0	-2.0	S 3	d	calme	23	12				
La Calle	10	"	"	19.0	+1.5	ESE 1	d	belle	21	12			876	
Bizerte	9													
Tunis	38	19.0	+1.9	15.8	0.0	W 3	clair		25	11			213	
Sfax	8	19.0	+2.8	17.8	+2.8	calme	d	calme	23	17			118	
Tell et Hautes Plaines														
Oudjda	580	16.7	-0.3	18.0	-4.0	calme	nuageux		32	16		0.8		
Tlemcen	806	17.4	+1.2	19.4	+2.8	S 1	clair		27	14			351	
Sidi-Bel-Abbès	476	17.3	-2.1	18.0	+2.8	SW 1	d		29	9			235	
Saïda	860	"	"	19.2	+3.0	S 1	clair		31	12			288	
Mascara	590	19.0	+0.1	14.6	-1.9	calme	beau		30	13			278	
Relizane	73													
Orléansville	112	18.7	-0.4	14.2	+1.0	E 1	clair		32	13				
Tiaret	1023	16.7	+0.1	18.5	-0.2	NNW 1	d		26	13				
Vialar	889	18.3	-0.4	17.0	+1.3	NE 1	d		24	9			415	
Médéa	935	"	"	19.0	+2.8	SE 3	couvert		26	12			320	
Aumale	905												578	
Fort National	942	17.4	-0.8	19.4	+3.9	E 1	clair		24	18				
Tizi-Ouzou	222	21.0	"	15.0	+1.0	E 1	d		28	12		1.0	718	
Bordj Bou Arréridj	915	19.4	+2.0	13.3	-0.8	NE 1	d		29	10		2.0		
Sétif	1079	18.7	+2.1	16.2	-0.7	NE 1	d		26	10		2.4	405	
Batna	1044	21.7	+1.5	12.2	-0.1	calme	d		26	5				
Constantine	660	"	"	11.9	0.0	SSW 2	d		24	9				
Guelma	268	17.1	-0.3	12.9	-2.0	calme	d		24	7			424	
Tebessa	863	21.4	+2.5	17.0	-1.0	NW 1	d		28	7				
Steppe et Hts Sahara														
El Aricha	1233													
Aïn Sefra	1075	18.7	"	17.0	"	NNW 1	beau		"	10				
Mécheria	1167	19.2	+0.4	18.0	+2.0	SW 1	nuageux		26	13			207	
Géryville	1320	17.7	-0.9	15.9	+1.6	W 3	beau		25	7				
Aflou	1428	21.7	+1.3	16.0	+1.0	SW 1	clair		23	11				
Djelfa	1160	21.4	+0.7	10.7	-1.3	calme	d		23	5			188	
Bou Saâda	530													
M'Sila	486													
Bartka	484	"	"	22.0	+2.0	N 1	clair		34	22				
Sahara														
Colomb Béchar	769	16.6	-2.0	21.0	+3.0	N 1	clair		28	18				
Laghouat	731	21.4	+3.6	17.0	-4.0	NNW 1	d		28	13			15	
Biskra	128	18.5	+1.8	25.0	+2.0	N 1	d		34	20			91	
Touggourt	69	18.6	+1.3	21.7	+1.4	calme	d		34	16			114	
El Oued	70	"	"	18.2	-2.4	E 1	d		34	15			19	
Tozeur	50	19.3	+1.6	18.0	+1.0	NE 2	nuageux		35	12				
Ghardaïa	526	21.8	+1.7	20.2	-1.2	NW 1	clair		38	15			11	
Ouargla	157	18.5	+1.8	20.0	0.0	E 1	d		31	13				
El Goléa	394	19.1	+2.6	18.0	+3.0	W 1	d		26	14				
Beni-Abbès	497	14.0	-2.0	19.0	+4.0	E 1	beau		"	17				
Timimoun	294	18.3	-0.3	23.0	+1.0	NE 2	clair		"	19				
Adrar		"	"	25.0	+4.0	E 2	d		"	18				
In Salah		16.3	-0.2	20.0	0.0	N 1	d		"	15				
F. Platters		"	"	22.0	-3.0	W 1	brouillard		"	16				
F. Polignac		"	"	24.0	-3.0	W 1	clair		"	17				
Djanet		"	"	24.0	+2.0	calme	nuageux		"	16				
Tamanrasset		"	"	22.0	+2.0	NE 1	d		13	"				
Rabat														

Situation générale et situation en Algérie — Dépressions élevées : Nord-Ouest Europe (Reykjavik 1084mm) et Europe continentale à Afrique du Nord (Tripoli 1024 - Ghardaïa 1022mm). Dépressions : Nord-Est Europe (Bjornio - Dragoy 1000mm) Ouest Péninsule Ibérique (Faro 1015mm) Ouest Sahara (Béni-Abbès 1015mm). Temps en Algérie à 7 heures : Ciel nuageux sur le littoral, beau ailleurs - Vents variables faibles - Mer belle ou peu agitée

Probabilité valable pour le 28 avril à midi — Hauts barométriques : Est Bassin méditerranéen, Est Afrique du Nord - Bas : Ouest Bassin - Ouest Afrique du Nord - En Algérie, à l'Ouest : Temps beau à nuageux (nuages élevés et moyens) orageux sur les Hts Plateaux - Vents d'Est à Sud faibles (sirocco) - A l'Est : Beau temps - Vents d'Est à Sud faibles - Température en hausse.

G. Le.

	ORAN	ALGER	CONSTANTINE
Littoral et Tell	Beau à nuageux. Vents d'Est à Sud faibles	Beau ou peu nuageux. Vents d'Est à Sud faibles	Beau temps. Vents d'Est à Sud faibles
Hauts Plateaux	Beau à nuageux ou orageux. Vents variables (Secteur Sud dominant)	Beau temps. Vents variables (secteur Sud dominant)	Beau temps. Vents variables faibles
Sahara	Beau temps. Vents d'Est à Sud faibles ou modérés	Beau temps. Vents de Nord à Est faibles ou modérés	Beau temps. Vents du secteur Est faibles ou modérés

AVIS AUX PORTS
- Golfe du Lion, Baléares : Vents du secteur Est faibles
- Oran, Alger : Vents d'Est à Sud faibles
- Bizerte : Vents variables faibles

VENTS EN ALTITUDE
- Ouest Algérie : Est à Sud 4 à 6
- Ouest Sahara : Est à Sud 6 à 8
- Est Algérie : Est à Sud 4 à 6
- Est Sahara : Secteur Est 6 à 8

A l'altitude, probabilité du 29 à midi : Temps beau ou peu nuageux sur le littoral, orageux à l'Ouest des Hauts-Plateaux. Vents variables - Température en hausse.

L. G.

Stations	Max	Min
Paris	13	5
Nice	21	9
Biarritz	"	"
Strasbourg	"	"

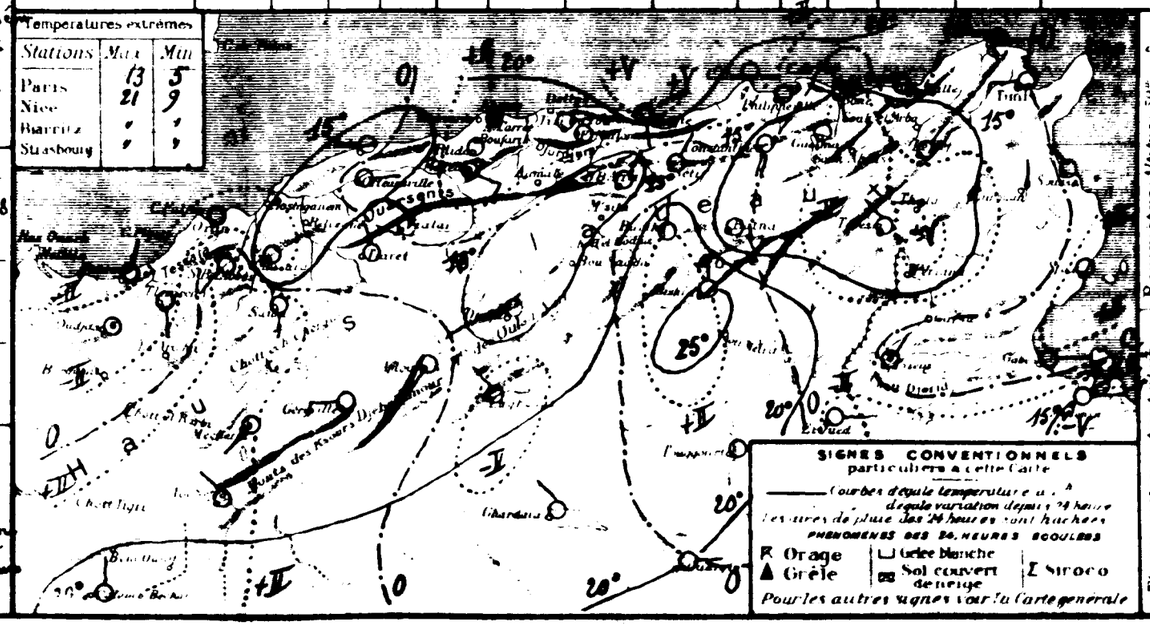

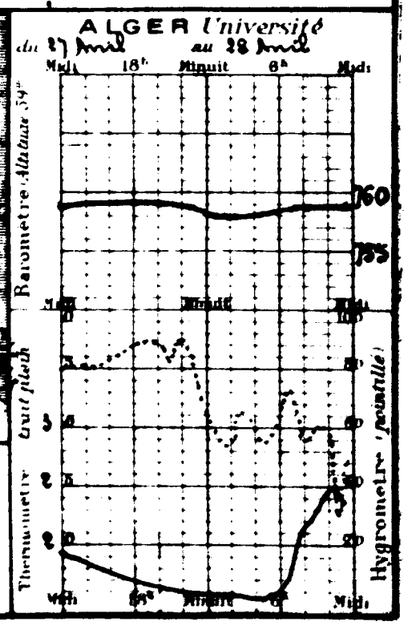



STATIONS	Altitude en mètres	Pression à 0° et au niveau de la mer — Observation	Pression — diff en 24h	Température de l'air — Observation	Température — diff en 24h	Vent Direction et force de 0 à 9	Etat du Ciel	Etat de la Mer	Températures extrêmes max	Températures extrêmes min	Pluie en millim	Pluie du 30 au 29 Avril (millim.)	Pluie du 1er Septembre au 30 Avril (millim.)	PHÉNOMÈNES
Littoral														
Nemours	4	19.9	+0.5	16.0	+0.6	S 1	couvert	agitée	18	15				20 à 22h orage au Nord
Beni-Saf	3													
Oran	53	18.9	-0.2	17.0	+1.7	calme	couvert	calme	20	15				
Mostaganem	26													
Tenès	58	19.7	-2.8	15.6	+2.4	SW 1	nuageux	agitée	24	16			779	
Blida	267	15.8	-1.6	21.0	-0.2	E 1	d°		31	18			687	
Bouzaréa	344	14.9	-1.7	20.5	-2.5	W 1	beau		25	18			636	
Alger	59	15.5	-2.5	19.5	+0.8	calme	nuageux	belle	25	17			564	
Maison-Carrée	48													
Bougie Carbon	9	15.0	-3.7	26.0	+3.0	NE 2	nuageux	agitée	28	17				
Philippeville	47	15.7	-4.1	17.8	+2.2	SW 2	beau	belle	21	14			825	
Cap de Garde	161	18.0	-3.3	18.0	+3.0	E 2	d°	belle	22					
La Calle	10	"	"	21.7	+2.7	NE 1	clair	belle	22	13			676	
Bizerte	4													
Tunis	36	19.1	+0.1	14.2	-1.6	calme	brouillé		24	11			818	
Sfax	8	18.6	-0.4	15.2	-2.6	N 1	nuageux	agitée	23	15			342	
Tell et Hautes Plaines														
Oudjda	580	16.6	-0.1	21.0	+3.0	W 2	nuageux		32	16				
Tlemcen	806	17.5	+0.1	19.8	+0.4	N 3	d°		28	10	gttes		331	9h orage, gouttes
Sidi-Bel-Abbès	476												259	
Saïda	860	"	"	16.4	-2.2	S 2	nuageux		32	15	3.2	3.2	388	13h et 18h30 orage, pluie gouttes ce matin
Mascara	590	16.2	-0.8	17.6	+4.0	calme	d°		33	10	gttes		278	
Relizane	73													
Orléansville	112	17.5	-1.4	17.0	+3.8	W 1	nuageux		34	16				
Tiaret	1023	18.5	-0.4	16.5	-1.9	SW 1	couvert		28	15				siroco hier
Vialar	889	16.5	-2.3	15.0	-1.0	NE 1	nuageux		26	11			415	
Médéa	935	"	"	20.2	+1.2	E 1	d°		28	13			380	
Aumale	903	"	"	18.8	"	S 3	clair		27	13			378	siroco ce matin
Fort-National	942	14.9	-2.5	20.6	+1.2	calme	beau		26	18				
Tizi-Ouzou	222	"	"	19.6	+4.6	SSE 1	nuageux		32	14		1.0	718	
Bordj-Bou-Arréridj	915	16.9	-2.5	14.6	+0.8	calme	clair		30	12		2.0		
Sétif	1079	15.5	-3.2	18.8	+2.8	SNE 1	beau		26	12		2.4	308	
Batna	1044	19.3	-2.4	18.4	+0.6	calme	nuageux		26	7				
Constantine	660	"		16.0	+4.1	NE 1	clair		33	12				
Guelma	268	18.5	+1.4	14.9	+2.0	calme	d°		27	8			484	
Tebessa	863	17.8	-1.6	20.0	+1.0	calme	nuageux		26	11				
Steppe et Atlas Saharien														
El Aricha	1253													
Aïn-Sefra	1075													
Mécheria	1167	19.9	+0.5	17.0	-1.0	SW 1	couvert		27	12	7.0	7.0	307	15h et 16h30 gouttes ; 21h30 pluie ; 22h tempête de sable
Géryville	1320	17.7	0.0	15.1	-0.8	SSW 1	couvert		27	9	gttes			16 à 17h orage gouttes ; 7h gouttes
Aflou	1426	19.7	-2.0	16.0	0.0	SW 1	d°		25	12				
Djelfa	1160	19.4	-2.0	15.1	+4.4	calme	nuageux		26	7			185	
Bou Saâda	530													
M'sila	486													
Barika	484	"	"	25.0	+3.0	N 4	clair		33	17				
Sahara														
Colomb-Béchar	769	15.8	-1.1	22.0	+4.0	NW 1	nuageux		"	21				
Laghouat	751	19.4	-2.0	20.0	+3.0	NW 1	nuageux		31	15			15	
Biskra	125	17.9	-0.6	23.0	-2.0	S 1	d°		34	19			91	
Touggourt	69	17.9	-0.7	20.0	-1.7	calme	d°		36	18			54	
El-Oued	70	"	"	20.0	+1.8	ESE 1	clair		35	16			19	
Tozeur	50	20.2	+0.9	20.0	+2.0	NE 1	nuageux		32	13				
Ghardaïa	326	21.5	-0.5	22.2	+3.0	NW 2	clair		38	17			14	
Ouargla	157													
El Goléa	394?													
Beni-Abbès	497?	11.4	-3.2	27.0	+8.0	NE 1	nuageux		"	23				
Timimoun	294?	15.7	-2.6	23.0	+1.0	S 3	nuageux		"	21				
Adrar		"	"	24.0	+1.0	SE 3	beau		"	22				
In-Salah														
Fᵗ Flatters														
Fᵗ Polignac														
Djanet														
Tamanrasset														
Rabat														

Situation générale et situation en Algérie Dépressions : Nord Europe (Bremen 1008) océan Atlantique (Bordeaux 1013) Nord Algérie (Fort-National 1015) Ouest Saharien (Béni-Abbès 1011 mb). Pressions élevées : Islande (Reykjavik 1029) Italie à Est Europe (Breslau 1026) Maroc (Fez 1021).

Temps en Algérie à 7 heures : Ciel beau ou brumeux à l'Est, très nuageux ou couvert à l'Ouest. Vents variables faibles. Des orages ont éclaté hier après-midi et cette nuit sur l'Ouest du réseau où quelques averses sont tombées. Mer belle ou agitée.

Probabilité (valable jusqu'à demain Midi) Hausse barométrique : Nord et Ouest Europe, méditerranée, Est Maroc, Algérie. Baisse : Ouest Maroc, Est Europe, Tunisie. En Algérie, temps orageux avec averses éparses. Quelques éclaircies dans l'Ouest. Vents du Sud-Ouest à Ouest modérés à assez forts. Température en baisse.

G.-D.

	ORAN	ALGER	CONSTANTINE
Littoral et Tell	Orageux. Quelques averses, éclaircies. Vents de Sud-Ouest à Ouest modérés ou assez forts	Orageux. Quelques averses. Vents de Sud-Ouest à Ouest modérés ou assez forts	Orageux. Quelques averses. Vents de Sud-Ouest à Ouest modérés ou assez forts
Hauts Plateaux	Orageux. Quelques averses et éclaircies. Vents variables	Orageux. Quelques averses. Vents variables	Orageux. Quelques averses. Vents variables
Sahara	Orageux au Nord. Vents variables modérés ou assez forts	Orageux au Nord. Vents variables modérés ou assez forts	Nuageux. Vents variables modérés ou assez forts

AVIS AUX PORTS
- Golfe du Lion : Vents variables faibles vers Nord-Ouest modérés ou assez forts
- Baléares : Vents du secteur Ouest modérés ou assez forts
- Oran, Alger, Bizerte : Vents de Sud-Ouest à Ouest modérés à assez forts

VENTS EN ALTITUDE
- Ouest Algérie : secteur Ouest 8 à 10 m
- " Sahara : Sud-Ouest 8 à 10 m
- Est Algérie : Sud-Ouest à Ouest 8 à 10 m
- " Sahara : secteur Sud 8 à 10 m

Avis valable jusqu'au 1er Mai à Midi : temps nuageux à très nuageux et orageux. Averses éparses. Vents variables (secteur Ouest dominant). Température en baisse.

G.-D.

Températures extrêmes — Stations	Max	Min
Paris		
Nice		
Biarritz		
Strasbourg		

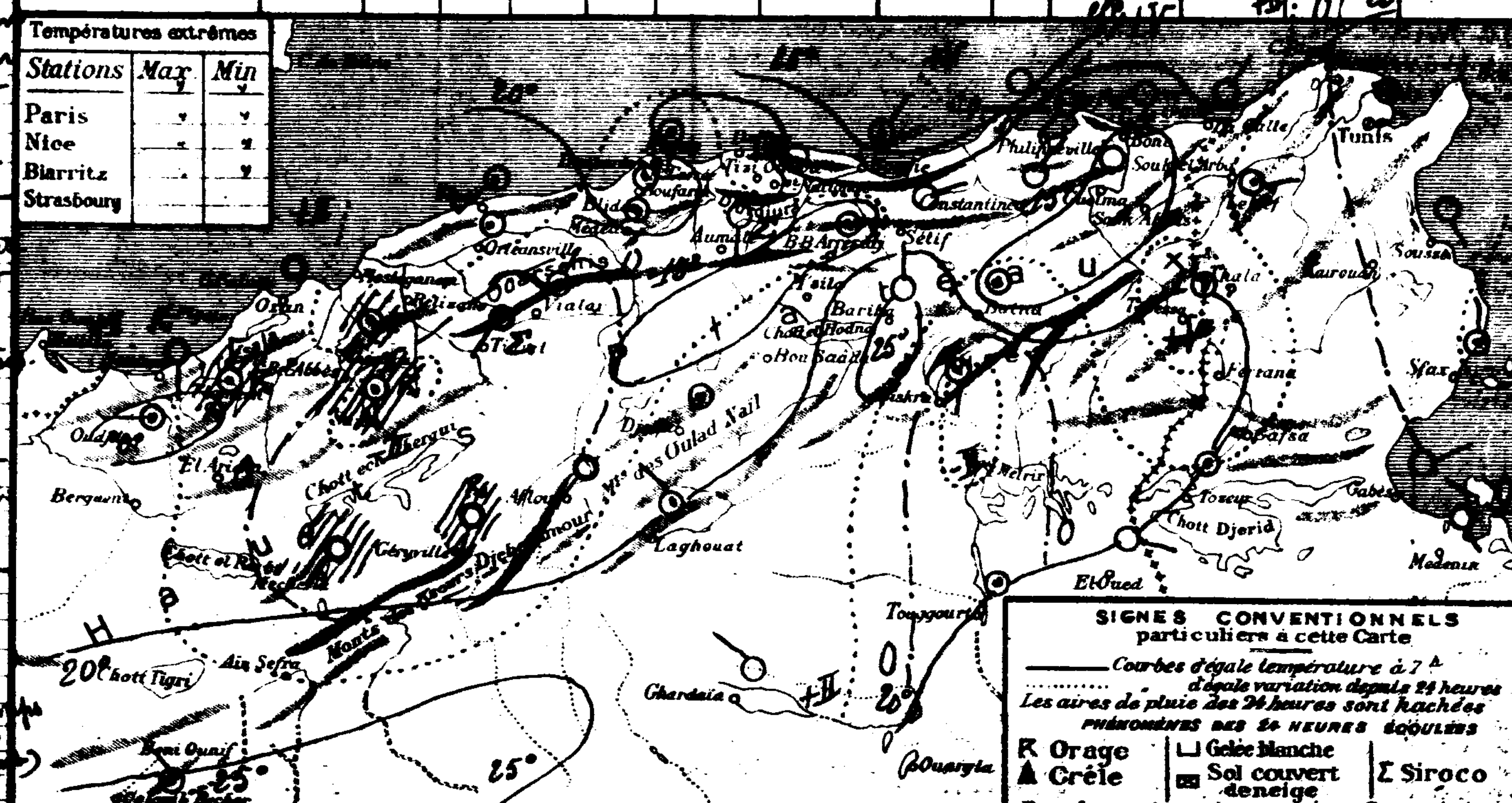

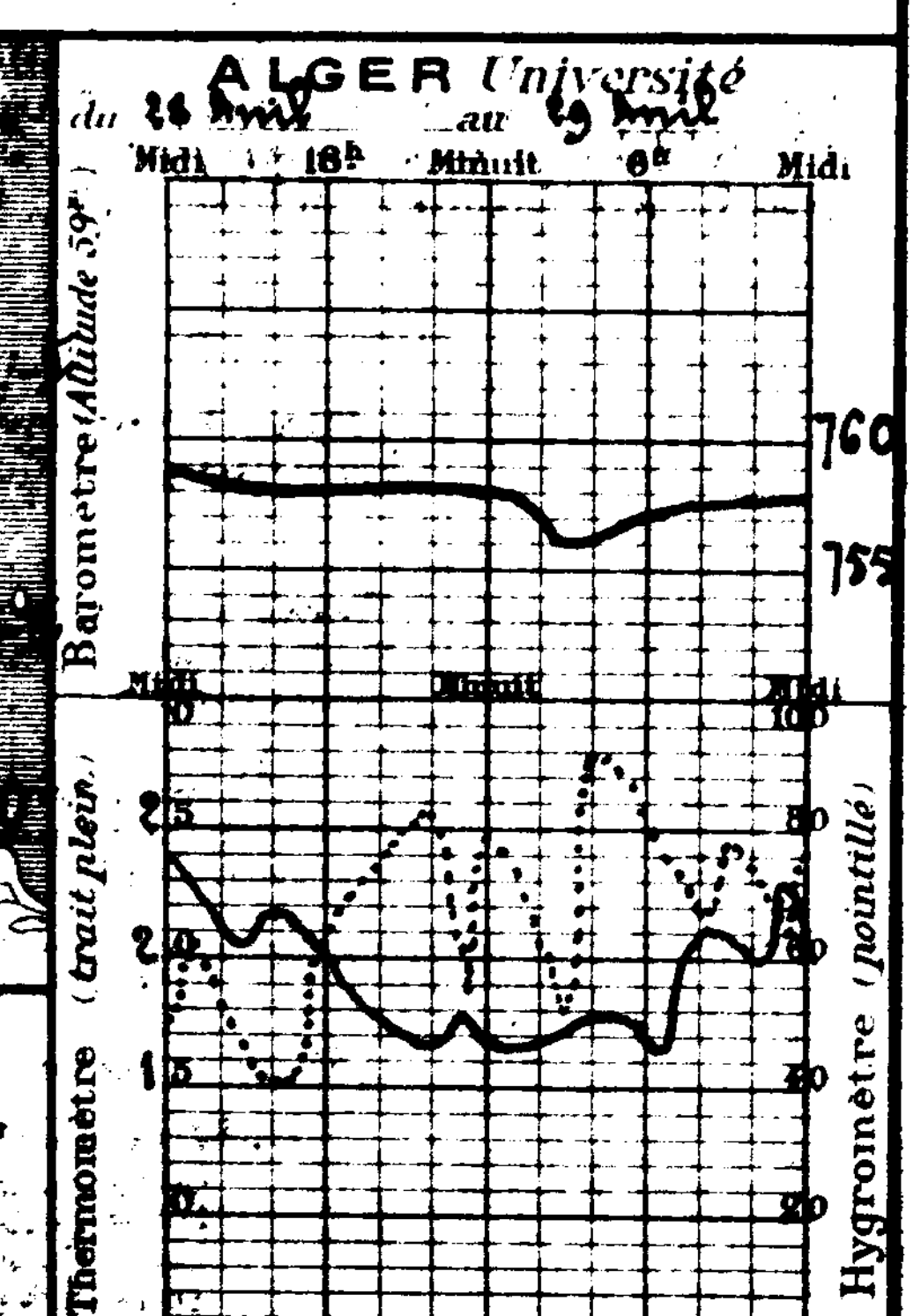

Température et humidité

Les moyennes de l'humidité, de la tension de vapeur et du poids par mètre cube sont celles des observations psychrométriques de 7, 13, 18h interprétées à l'aide de la formule de A. Angot (Annales du Bureau Central Météorologique, 1886, T.1, B.45)

Stations	Altitude	Minimum m moyen	Minimum m extrême	date	Maximum M moyen	Maximum M extrême	date	(m+M)/2	Humidité relative moyenne	Vapeur d'eau Tension moyenne	Vapeur d'eau Poids par m³
Oran	11m	12.6	7.0	13	20.1	26.6	24	16.4	65	9.2	9.2
Castiglione	10	10.2	6.1	19	19.6	25.9	8	14.9	70	9.9	9.8
Alger	59	12.7	8.6	17	20.5	29.0	26	16.6	64	9.0	9.0
Philippeville	71	10.8	6.7	3	18.7	25.4	7	14.8	79	10.2	10.2
El Ançor	90	11.7	7.6	20	20.4	28.2	25	16.1	67	9.5	9.5
Trois Marabouts	150	9.7	4.6	19	21.7	29.2	26	15.7	68	9.9	9.8
Orléansville	112	9.8	4.6	19	25.1	34.0	28	17.5	52	7.8	7.7
Miliana	750	10.3	4.1	20	19.1	27.8	28	14.7	53	6.7	6.7
Tizi-Ouzou	222	9.1	3.6	20	22.9	31.6	28	16.0	54	7.4	7.4
Fort-National	942	9.2	2.2	19	17.3	26.4	29	13.3	52	6.2	6.2
Guelma	268	6.4	1.0	19	21.3	30.8	29	13.9	71	9.2	9.3
Sidi-bel-Abbès	476	6.4	-0.4	20	22.7	30.0	28	14.6	54	7.5	7.5
Mascara	590	9.3	4.0	20	23.5	33.0	28	16.4	48	6.9	6.9
Chiercville	488	5.3	-0.5	17-19	23.9	32.3	28	14.6	,	,	,
Téniet-el-Haâd	1160	5.6	-3.3	19	18.6	26.3	28	12.1	,	,	,
Vialar	889m	4.6	-3.0	20	19.7	26.3	26.28	12.2	63	7.4	7.5
Boghar	910	6.9	1.7	19	19.5	28.1	28	13.2	57	7.3	7.3
Sétif	1079	6.3	-1.0	20	19.8	27.9	29	13.1	48	5.9	5.9
Tébessa	863	6.2	0.4	3	20.5	28.6	10	13.4	48	6.1	6.1
Méchéria	1167	7.3	1.8	12	22.1	29.0	30	14.7	54	7.6	7.6
Géryville	1320	2.7	-3.0	20	21.0	27.9	30	11.9	44	5.7	5.7
Aflou	1426	,	,	,	,	,	,	,	,	,	,
Colomb-Béchar	769	10.6	2.8	13	26.9	34.0	29.30	18.8	37	7.4	7.2
Biskra	125	14.7	8.0	19	27.7	34.2	26.30	21.2	29	6.0	5.9
Tolga	160	,	,	,	,	,	,	,	,	,	,
Touggourt	69	11.9	5.0	19	28.7	35.9	29	20.3	36	7.2	7.0
El Oued	70	,	,	,	,	,	,	,		,	,
Ouargla	157	13.0	6.0	20	29.1	36.9	30	21.1	,	,	,
Beni-Abbès	497	13.7	7.7	21	30.1	37.5	29	21.9	33	7.1	6.9

Différence de $\frac{m+M}{2}$ avec la normale: Alger + 0°1; Fort-National + 2°0; Biskra + 1°5.

Comparaison des minima sous abri et à 10 cm du sol

Stations	Minimum moyen sous abri	Minimum moyen à 10 cm du sol	Minimum extrême sous abri	date	Minimum extrême à 10 cm du sol	date
Alger	12.7	11.8	8.6	17	7.7	17
El-Ançor	11.7	9.3	7.6	20	4.8	20
Guelma	6.4	4.7	1.0	19	-1.0	19
Sidi-bel-Abbès	6.4	5.6	-0.4	20	-1.0	20
Mascara	9.3	7.6	4.0	20	3.0	20
Sétif	6.3	2.0	-1.0	20	-4.9	20
Tolga	,	,	,	,	,	,
Beni-Abbès	13.7	9.2	7.7	21	3.2	21

Végétation (Situation au 30 Avril). Par suite de conditions atmosphériques défavorables: absence à peu près complète de pluie, bourrasque de NE, gelées nocturnes, la situation agricole est actuellement nettement mauvaise en Oranie et dans une partie du département d'Alger. Elle est bonne ailleurs.

La sécheresse persistante a été néfaste à la plupart des céréales et des fourrages dans le département d'Oran et dans la vallée du Cheliff (Relizane, Orléansville). La partie occidentale du Sersou (Victor-Hugo, Vialar), les plaines élevées des Beni-Sliman et des Arib, le département de Constantine, ont moins souffert, grâce à un peu de pluie tombée vers le milieu du mois.

Les méfaits de la sécheresse ont été aggravés, en Oranie par une violente tempête de N.E les 12 et 13. Les tourbillons de vent, chargés d'embruns salés en certains endroits, de poussières, en d'autres (Turenne signale que la poussière était de teinte rougeâtre) ont achevé de dessécher le sol, littéralement grillé une notable partie des jeunes pousses de la vigne, presque toutes les céréales, les arbres fruitiers et les primeurs.

Enfin, les gelées nocturnes des 17, 18 et 19 ont éprouvé vignobles et vergers où elles ont causé des dégats d'importance variable.

Les fourrages deviennent insuffisants mais le bétail ne souffre pas encore.

On ne signale aucune maladie cryptogamique au vignoble

A Colomb Béchar, la moisson de l'orge est terminée depuis les premiers jours d'Avril. Rendement satisfaisant.

Dans l'annexe de Biskra, les céréales sont arrivées à maturité et les moissons donnent de bons résultats.

Dans les oasis, la fécondation des palmiers se fait dans de bonnes conditions.

Orages et grêle _ I° Orages. Département d'Oran. Nemours, 28, 20h. Rachgoun, 28, 21h. Beni-Saf 28, 20h. Trois-Marabouts, 28, 21h. Berthelot, 26, 3h; 28, 15h; 30, 0h. Oued Taria, 30, 1h. Benyaya (Plateau d'Aouf) 29, 20h30. Uzès-le-Duc, 29, 17h. Prévost Paradol, 30, 7h. Aïn-el-Hadjar, 28, 13h; 29, 20h. Saïda, 28, 13h et 16h; nuit du 29 au 30. Turenne, 22, 15h; 29, 22h. Marhoum? Martimprey, 22, 15h; 29, 20h. Palat, 22; 29, 22h avec grêle. Tiaret, nuit du 29 au 30. Trumelet, 22, 15h; 29, 21h30. Trézel, 23, 13h30, avec grêle; 29, 22h. El-Ousseukh, 22, 15h45, 23, 13h30, 29, 20h.

SERVICE MÉTÉOROLOGIQUE

Observations d'Alger-Université

Mois de température inégale, très chaud pendant la deuxième partie de la première décade, frais au début et dans son milieu, tempéré la dernière semaine, presque sans pluie, ensoleillé, sauf quelques journées de ciel nuageux entre le 11 et le 17. Les vents du secteur Est ont généralement prédominé, faibles ou modérés, à l'exception du 12 et de la matinée du 13 où ils ont soufflé avec une force inusitée.

Nombre de jours de ciel pur 11, de ciel très peu ou peu nuageux 12, de ciel nuageux ou couvert 7.
Nébulosité moyenne à 7h 3.6, à 13h 2.6, à 18h 1.8. Moyenne générale 2.7.
Nombre d'heures de soleil mesuré à l'héliographe 305 (Durée d'insolation possible 392h)
Fraction d'insolation 0,77.

Nombre de jours de pluie 4. Pluie (de minuit à minuit) 3mm. Déficit 54. Pluie tombée depuis le 1er septembre 572mm. Déficit 90.

Violente tempête d'E.N.E. le 12

Valeurs moyennes et extrêmes de la pression, de la température et de l'humidité relative

	Moyenne générale	Normale	Ecart	Minimum moyen	Maximum moyen	Minimum extrême	Date	Maximum extrême	Date
Pression (*)	757mm8 (1010mb4)	755mm7 (1007mb5)	+2mm1 (2mb8)	756mm5 (1008mb6)	759mm1 (1012mb0)	750mm0 ([illegible])	8	765mm9 (1021mb1)	20
Température	16.1	15.6	+ 0.5	12.7	20.5	8.6	17	29.0	26
Humidité (**)	66	70	- 4	44	86	14	26	95	13

(*) Hauteur barométrique en millimètres ramenée à 0° et à la gravité normale. Altitude du baromètre 59m.
(**) En centièmes, obtenue par dépouillement de l'enregistreur comparé au psychromètre (Formule de Regnault)

Le barogramme est agité. Différence entre le maximum et le minimum extrêmes de pression 15mm9 (21mb2). La moyenne du mois est haute.

La température moyenne diurne est demeurée généralement moindre que la normale (écart de -3°7 le 20) ou l'a peu surpassée, à part une période de fortes chaleurs du 5 au 9 (écart +7°2 le 8). La moyenne mensuelle est supérieure à la normale.

La moyenne de l'humidité est basse.

Direction et parcours du vent au sol

Direction	Fréquence	Parcours en kilomètres	Direction	Fréquence	Parcours en kilomètres
N	1	17	S	,	,
N.N.E	10	241	S.S.W	1	11
N.E	12	297	S.W	3	43
E.N.E	53	2117	W.S.W	7	86
E	10	153	W	19	446
E.S.E	1	31	W.N.W	13	361
S.E	1	14	N.W	15	354
S.S.E	2	13	N.N.W	7	73
Les mesures vont du 1er Avril 7h au 1er Mai 7h. La direction du vent est relevée de 3 en 3 heures			Calme	85	,
			Totaux	240	4.257

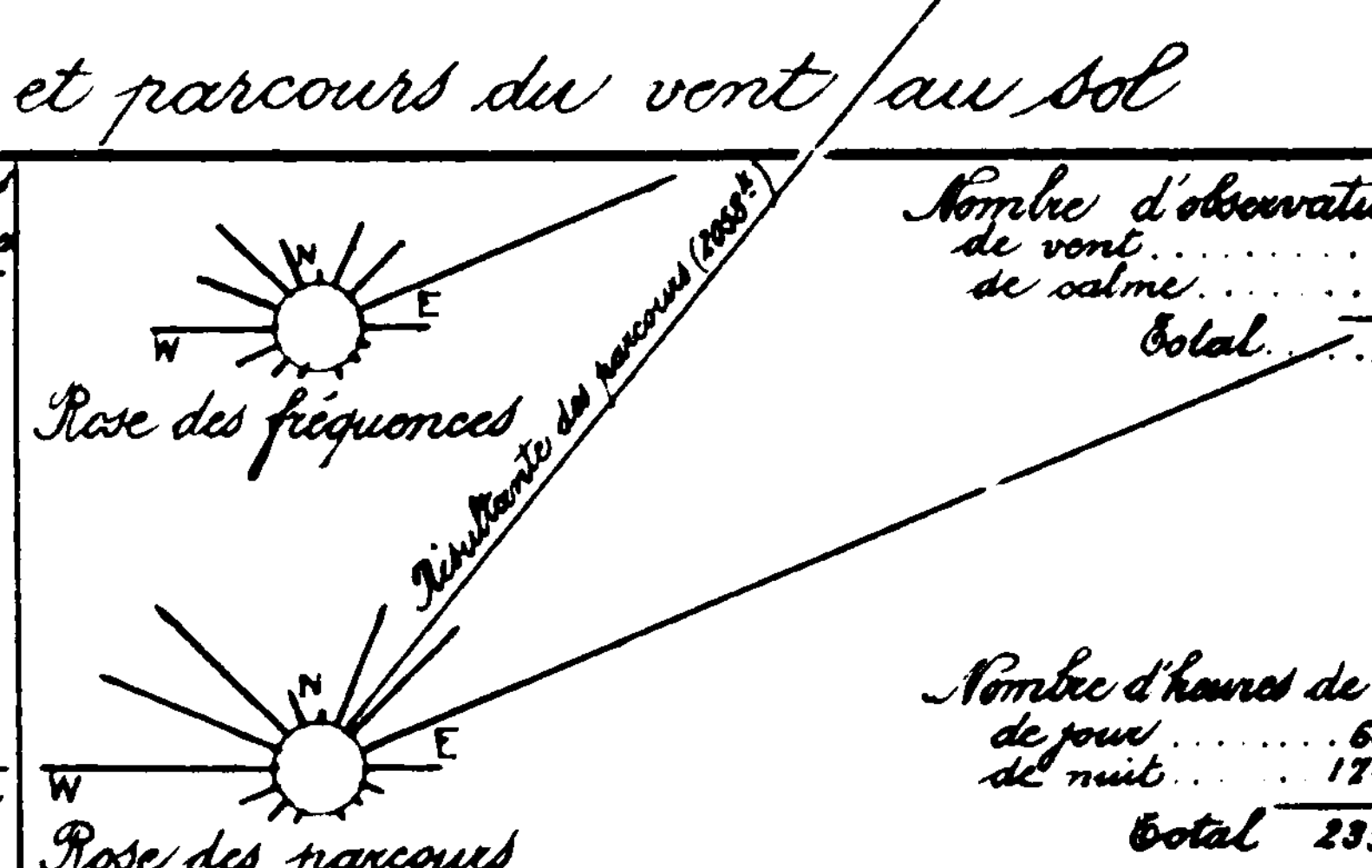

Nombre d'observations
de vent 155
de calme 85
Total 240

Nombre d'heures de calme
de jour 65
de nuit 174
Total 239 sur 720

Parcours horaire moyen du vent: pour 481h de vent, 8.850m; pour 720h (durée du mois) 5.913km.
Parcours horaire maximum observé. 38km le 12, de 7h à 8h, par vent d'E.N.E.
Vitesse maximum en mètres par seconde: 11m40, le 12, vers 7h30 par vent d'E.N.E.

Comparaison avec les deux années précédentes

	Nombre d'heures de soleil	Pluie (de 18h à 18h) Nombre de jours	Pluie Quantités en millimètres	Pluie Depuis le 1er Septembre	Pression moyenne	Température moyenne	Température minimum extrême	Température maximum extrême	Humidité	Vent dominant
Avril 1925	274	6	40	585	756mm4 (1008mb4)	15.7	9.1	34.5	67	W
Avril 1926	178	11	77	569	755mm9 (1007mb8)	16.1	9.6	24.3	72	W.S.W
Avril 1927	305	4	3	573	757mm8 (1010mb4)	16.1	8.6	29.0	66	E.N.E

Direction et vitesse du vent aux diverses altitudes

Altitude en mètres	Calme	N	N.N.E	N.E	E.N.E	E	E.S.E	S.E	S.S.E	S	S.S.W	S.W	W.S.W	W	W.N.W	N.W	N.N.W	Total des sondages	Vitesse moyenne en mètres par seconde	Plus grande vitesse observée
Sondages de l'Aéro - Port de l'Agha (Nombre 30)																				
sol	17	,	1	1	2	,	,	,	,	,	1	,	2	6	,	,	,	30	1.5	E.N.E : 10
500	4	1	4	1	2	3	,	,	,	1	,	,	3	5	1	1	3	29	5.8	E.N.E : 19
1.000	,	2	3	,	2	2	,	,	1	,	1	,	2	7	1	3	3	27	8.5	N.N.E : 35
1.500	,	2	3	,	,	2	1	1	,	,	,	2	4	4	1	2	3	25	7.6	N.N.E : 22
2.000	,	5	1	,	1	3	,	,	,	,	,	1	2	4	3	,	3	23	7.7	N.N.E : 24
2.500	1	2	1	,	1	1	,	,	,	1	,	1	3	3	,	1	3	18	7.7	S.W : 22
3.000	1	2	,	,	,	1	,	,	,	1	,	1	3	2	,	2	3	16	9.1	N.W : 18
3.500	,	1	,	,	,	,	,	,	,	1	,	,	,	2	1	1	,	6	10.2	W : 17
4.000	,	,	1	,	,	,	,	,	,	1	,	,	1	1	1	1	,	6	11.2	W : 22
4.500	,	,	1	,	,	,	,	,	,	,	,	,	,	,	,	,	,	1	14.0	,
5.000	,	,	1	,	,	,	,	,	,	,	,	,	,	,	,	,	,	1	16.0	,
5.500	,	,	1	,	,	,	,	,	,	,	,	,	,	,	,	,	,	1	19.0	,
6.000	,	,	,	1	,	,	,	,	,	,	,	,	,	,	,	,	,	1	23.0	,

Coup d'œil sur le Réseau

Avril a été beau ou brumeux sauf pendant la seconde décade où il a été très nuageux, froid et humide, surtout dans l'Est de l'Algérie.

Nous pouvons distinguer trois périodes dans ce mois.

1° – Du 1er au 6, la pression est élevée au Sud-Ouest de l'Europe et au Nord de l'Afrique (La Corogne 1028mb = 771 m/m, le 1er; Djelfa 1029mb = 772 m/m, le 5) puis, du 7 au 9, une aire dépressionnaire qui recouvre l'Europe s'étend sur la Méditerranée et l'Afrique du Nord.

Pendant cette première décade, le ciel est beau ou brumeux et les vents variables et faibles; la température s'élève du 1er au 8.

2° – La pression hausse à l'Ouest de l'Europe et sur le bassin méditerranéen jusqu'au 19 (Scilly 1029mb = 772 m/m) tandis qu'un courant de perturbations s'établit de la Mauritanie au Golfe de Gabès (Colomb-Béchar 994mb = 746 m/m le 12). Le ciel est d'abord couvert sur l'ensemble du réseau avec pluie et tempête de Nord-Est sur la moitié Ouest, le 12; il se dégage ensuite sur cette partie du réseau en demeurant très nuageux avec averses orageuses et vents forts de Nord-Ouest à l'Est. La température s'abaisse fortement; il neige dans la région de Sétif les 16 et 17.

3° – Du 19 au 22, les hautes pressions s'étendent à l'Afrique du Nord, le ciel s'éclaircit et les vents s'apaisent mais la température reste basse; enfin, du 23 au 30, des dépressions peu profondes se forment en Méditerranée (Mahon 1014mb = 761 m/m, le 30) et au Sud de l'Algérie (Beni-Abbès 1010mb = 758 m/m, le 30). Le temps est beau ou brumeux, sauf les 28 et 29, jours où des orages avec averses éclatent en de nombreux points du réseau. Pendant cette dernière semaine, la température se relève.

Pourcentage des prévisions exactes du Bulletin quotidien d'Avril 1927

		Force et direction du vent	Nébulosité et précipitations
Ouest-Algérie	Littoral et Tell	90%	90%
	Hauts Plateaux	90%	80%
	Sahara	93%	83%
Est-Algérie	Littoral et Tell	93%	80%
	Hauts Plateaux	90%	73%
	Sahara	90%	80%
	Bizerte	83%	
	Golfe du Lion	90%	

Le Météorologiste : L. Petitjean

Pluie (en millimètres du 31 Mars, 18h, au 30 Avril, 18h)

Nota. – Les "normales" portées sur ce tableau sont les moyennes de 10 années (1er Septembre 1914 au 31 Août 1924)

Stations	Avril Total	Avril Rapport à la normale	Avril Nombre de jours	Avril Diff. avec la normale	Depuis le 1er Septembre Total	Depuis le 1er Sept. Rapport à la normale	Depuis le 1er Sept. Nombre de jours	Depuis le 1er Sept. Diff. avec la normale
Rivage								
Nemours	18	0.42	2	- 5	279	0.77	38	- 14
Oran (Fort)	9	0.29	1	- 5	338	1.11	55	+ 7
Mostaganem	0	0.00	0	- 8	219	0.64	34	- 33
Ténès	0	0.00	1	- 6	195	0.42	47	- 19
Tipasa	1	0.02	1	- 6	430	0.74	54	- 11
Alger	3	0.05	4	- 8	573	0.79	90	- 7
Cap Bengut	13	0.30	2	- 7	564	0.74	71	- 20
Bougie	25	0.34	4	- 6	761	0.83	66	- 22
Djidjelli	26	0.25	5	- 6	1124	0.89	80	- 21
Collo	30	0.58	3	- 7	,	,	,	,
Philippeville	30	,	5	,	859	,	79	,
Cap de Garde (S)	1	0.02	1	- 7	558	0.86	65	- 19
La Calle	12	0.15	7	- 4	724	0.87	86	- 19
Zone littorale								
El-Ançor	15	0.34	2	- 5	404	1.06	57	- 12
Cassaigne	0	0.00	0	- 5	227	0.45	29	- 21
Maison-Carrée	5	0.10	2	- 6	585	0.98	76	- 1
Bordj Menaiel	3	0.05	1	- 7	348	0.47	56	- 22
Bessombourg	66	0.54	5	- 6	1479	0.86	82	- 26
Bugeaud	23	,	3	,	990	,	67	,
Zone sublittorale								
Trois Marabouts	19	,	2	,	335	,	59	,
St Maur	7	0.13	2	- 4	306	0.64	56	+ 1
Meurad	0	0.00	0	- 8	439	0.64	34	- 35
Haussonvillers	13	0.18	3	- 9	619	0.64	58	- 38
El-Kseur	15	0.34	3	- 6	691	0.90	60	- 28
Barral	33	0.54	6	- 3	526	0.96	71	- 11
Tell, versant nord								
Oued Fergoug (Barrage)	0	0.00	0	- 7	203	0.54	42	- 8
Relizane	2	0.04	1	- 6	249	0.77	58	- 5
Orléansville	0	0.00	0	- 8	237	0.67	,	,
Duperré	0	0.00	0	- 6	388	0.87	35	- 22
Affreville	0	0.00	0	- 6	396	0.87	39	- 21
Miliana	9	,	2	,	862	,	58	,
Hakou Feraoune ([illegible])	6	0.05	2	- 9	718	0.72	57	- 29
Hamiz (Barrage)	6	0.11	1	- 5	605	0.78	51	- 10
Tizi-Ouzou	8	0.16	5	- 6	680	0.78	78	- 13
Fort-National	15	0.17	5	- 4	,	,	,	,
Michelet	25	0.27	5	- 9	811	0.81	76	- 22
Kerrata	57	0.60	4	- 7	1026	0.95	77	- 23
Aïn Kechera Kleman ([illegible])	62	,	3	,	,	,	,	,
El-Milia	44	0.46	4	- 9	,	,	,	,
Jemmapes	26	0.40	4	- 6	772	1.06	72	- 11
Guelma	17	0.23	3	- 8	473	0.72	64	- 27
Mounier	27	0.35	5	- 6	841	1.07	78	- 10
Tell, zone centrale								
Tlemcen	15	0.21	1	- 6	424	0.72	39	- 18
Descartes	,	,	,	,	,	,	,	,
Sidi-bel-Abbès	3	0.08	2	- 5	254	0.78	48	- 4
Mascara	0	0.00	0	- 9	278	0.63	56	- 11
Thiersville	0	0.00	0	- 7	294	0.76	62	+ 3
Ben Chicao	2	0.04	1	- 6	337	0.59	40	- 19
Bir-Rabalou	0	0.00	1	- 5	443	0.95	41	- 16

Stations	Avril Total	Avril Rapport à la normale	Avril Nombre de jours	Avril Diff. avec la normale	Depuis le 1er Septembre Total	Depuis le 1er Sept. Rapport à la normale	Depuis le 1er Sept. Nombre de jours	Depuis le 1er Sept. Diff. avec la normale
Aumale	11	0.26	3	- 5	333	0.71	56	- 15
Bouïra	3	0.06	3	- 9	434	0.70	79	- 17
Maillot	1	0.02	4	- 4	382	0.80	48	- 17
Bou-Malek	33	0.54	6	- 2	548	1.14	69	+ 2
Constantine (P.C)	54	0.91	9	- 1	546	1.07	85	+ 5
Souk-Ahras	52	0.61	7	- 1	729	1.15	87	+ 17
Tell, versant sud								
Saïda (P.C)	3	0.07	1	- 7	310	0.87	57	- 4
Martimprey	4	0.10	2	- 6	320	0.88	61	- 6
Tiaret	3	0.04	2	- 7	454	0.78	62	- 7
Vialar	9	0.33	1	- 6	337	1.01	51	- 15
Teniet-el-Haad	5	0.10	2	- 5	,	,	,	,
Boghar	1	0.03	1	- 6	,	,	,	,
Boghari	2	0.10	2	- 3	,	,	,	,
Tell, hautes plaines								
Sebdou	4	0.13	3	- 4	380	1.67	58	+ 5
Victor-Hugo	13	0.46	2	- 5	326	1.29	65	+ 9
Bordj-bou-Arréridj (P.C)	3	0.08	5	- 4	258	0.77	75	- 8
Sétif	8	0.17	4	- 6	319	0.83	86	+ 1
St Donat	7	0.13	3	- 5	370	1.16	62	- 1
Batna	6	0.16	2	- 6	,	,	,	,
Aïn-Yagout	26	0.54	1	- 5	283	1.01	34	- 15
Khenchela	15	0.25	4	- 2	397	1.03	54	- 3
Aïn-Beïda	25	0.56	4	- 4	351	1.09	65	- 1
Tebessa	8	0.22	4	- 3	263	1.04	43	- 19
Steppe								
Méchéria	1	0.02	1	- 5	190	0.64	40	- 8
Kreider	2	0.08	2	- 2	164	1.13	36	+ 2
Aïn Hadja (près Saïda)	2	,	1	,	157	,	43	,
Sidi-Aïssa	4	0.17	1	- 5	193	0.80	43	- 17
Aïn-Kerman	5	0.29	1	- 2	245	1.48	33	0
Bou-Saâda	,	,	,	,	,	,	,	,
M'Sila	0	,	0	,	83	,	19	,
Atlas saharien								
Aïn Sefra	1	,	2	,	37	,	22	,
Géryville	1	0.03	2	- 4	240	0.97	72	+ 19
Aflou	,	,	,	,	,	,	,	,
Djelfa	1	0.05	1	- 5	186	0.92	43	- 9
Arris	4	0.14	2	- 4	217	0.68	38	- 17
Pied de l'Atlas saharien								
Colomb-Béchar	0	,	0	,	27	,	9	,
Laghouat	3	0.23	1	- 2	76	0.68	16	- 11
Biskra	0	0.00	0	- 3	88	0.85	28	- 2
Tolga	,	,	,	,	,	,	,	,
Sahara								
Touggourt	0	0.00	2	+ 1	20	0.48	18	+ 1
El-Oued	5	0.35	1	0	38	0.54	7	- 9
Tozeur	0	,	0	,	7	,	3	,
Ouargla	0	,	0	,	53	,	5	,
Beni-Abbès	4	,	1	,	6	,	3	,

Université d'Alger - Altitude 59m — Avril 1927

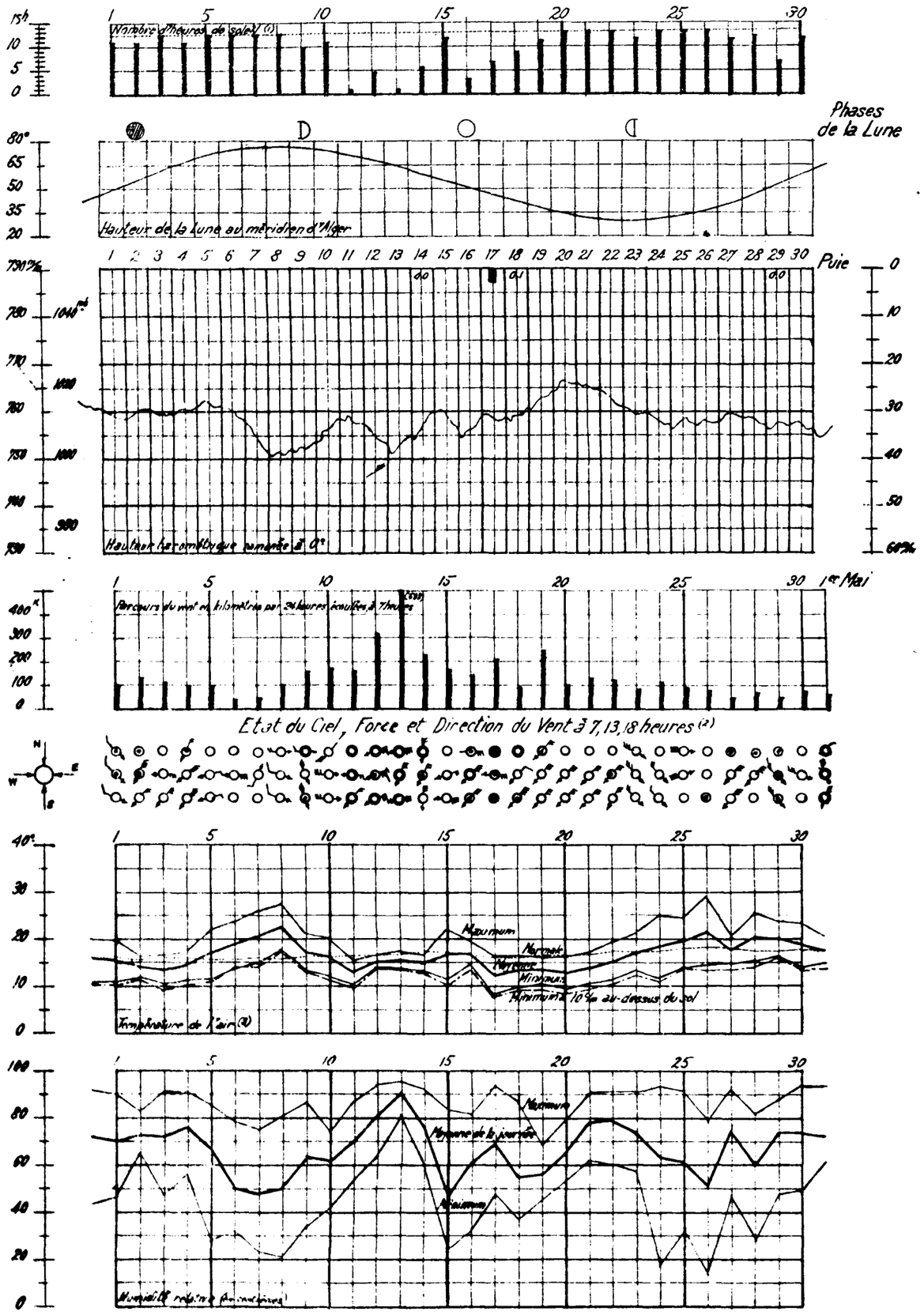

(1) La pointillé donne la durée de la présence du soleil au-dessus de l'horizon.
(2) État du ciel et Météomètres. O Beau, ● Nuageux, O Couvert. ● Pluie, Coup de vent. Force du vent. Une petite penne correspond à une unité de l'échelle télégraphique. Une grande penne vaut cinq petites pennes.
(3) La pointillé représente la moyenne normale du maximum et du minimum ; le trait mixte le minimum à 10 m au-dessus du sol.

Département d'Alger. Cap Caxine, 17, 0h. Cherchell (Miliana) 17, 16h. Rouïna, 22, 16h30. Oued Fodda, 22, 16h. Les Attafs, 22, 16h. Oued-el-Ameur, 15; 27; 28. Miliana, 23, 12h30, avec grêle. Tizi Imoula, 18, 15h30. Mirabeau, 22. Ben Chicao, 23, 16h. Bir Rabalou, 23, 14h. Ain Bessem, 23, avec grêle. Dira, 30. Bouïra, nuit du 29 au 30. Géniet el Haad, 23, 11h; 29, 22h30, avec grêle. Bordeau, 23; 30, avec grêle. Victor Hugo, 23, 14h30; nuit du 29 au 30. Hardy, 29, 23h; 30, 2h. Réchaiga, 23, 14h30; nuit du 29 au 30. Ain Radja, 22, 14h; 23; 26, 15h; 28, 18h; 29, 15h. Sidi Aissa, nuit du 29 au 30.

Département de Constantine. Cap Tenès, 16. Cap Carbon, nuit du 16 au 17, avec grêle; 18, 10h, avec grêle. Bougie, 17, 4h30; 18, 10h15, avec grêle. Cap Afiah, 18, 2h45, avec grêle. Djidjelli, 14, 23h30; 17, 5h30, avec grêle; 18, 2h, avec grêle. Cap Bougaroni, nuit du 16 au 17, nuit du 17 au 18, avec grêle. Philippeville, 18. Cap de Garde, 16, 4h30; 29, 19h. Bône, 18, 1h30. Cap Rosa, 17, avec grêle. La Calle, 17, 19h, avec grêle; 18, 11h, avec grêle; 20, 21h. Gaher, nuit du 16 au 17; nuit du 17 au 18, 18. Bessombourg, 16, 22h, nuit du 17 au 18. Morris, 18, 5h. Ain Tedden, 18, avec grêle. Ain Mokra, 17, 16h; 18, avec grêle. Bexenna, 17, avec grêle; 18, avec grêle. El-Arouch, nuit du 17 au 18; nuit du 29 au 30. Jemmapes, 17, avec grêle; 29, 20h30. Munier, 14, 18h. Tiel Ali, 23, 14h15; 29, 16h; 30, 18h. Akbou, 23, 14h, 29, 16h. Guelaa, 23, 14h. Guergeb, 23, 13h. Sucet, 18, 7h. Mila, 18, avec grêle; 29. Bou-Malek, 23, 13h, avec grêle; 30, 16h. Oued Athménia, 23, 13h, 29, 17h30. Rouffach, 29, 18h15; 30, 19h. Constantine, nuit du 29 au 30. Sidi-Mabrouk, 18, 2h15; 23, 14h30; 29, 18h. Condé Smendou, 18, 21h, avec grêle; 23, 14h, avec grêle; 30, 17h40. Ain-el-Arab, 23, 15h. Sounod, 29, 14h. Souk Ahras, nuit du 16 au 17; 17; 18, avec grêle; nuit du 18 au 19. Bir Hasdali, 30, 18h30. Tixter, 23. Coligny, 30, 19h. Sétif, 30, 19h15. Belezgma, 29, 6h. Ain M'Lila, 29, 19h. Ain Fakroun, 22, 16h. Khenchela, 27. Tébessa, 27, 14h.

Sahara. Mac-Mahon, 23, 13h. Touggourt, 23, 13h.

II. **Grêle**. *Département d'Oran*. Tlemcen, 28, 14h. Saïda, 28, 13h.

Département d'Alger. Cap Bengut, 17, 0h. Taperrine, nuit du 29 au 30. Agaïb, 17.

Département de Constantine. Cap Carbon, 18, 13h. Bougie, 19, 10h. Cap Bougaroni, 18, 16h30. Collo, 17, 2h; 18, 14h. Herbillon, 17, 8h40. Bône, 18, 10h. Bessombourg, 18. Bugeaud, 17, 18. Barral, 17, 15h. Herrata, 17. Lamy, 17, 11h (diamètre: 2 m). Constantine, 18.

Seismes. Le 6: Tizi N'Béchar, à 21h5; durée 1 seconde, direction E.W. Le 9: El Kseur, à 0h30. Tizi-Ouzou, à 2h. Fort-National, à 2h, durée 3 secondes, direction S.W.-N.E. Michelet, à 1h55; direction N.W.-S.E. Agaïb, à 2h20, deux secousses; direction E.-W. Tiel-Ali, à 2h10. Le 10: Oued Taham, à 12h50; durée 3 secondes. Aumale, à 13h5, durée 3 secondes; direction W.E.; secousse assez forte suivie d'un fort bruit souterrain. Le 13: Aumale, à 20h45, durée 2 secondes; direction W.-E. Le 23: Oued Athménia, à 14h5. Ain M'Lila, à 14h10; direction W.-E. Belezgma, à 14h30; durée 3 secondes.

Criquets. Tixter signale que les criquets ont envahi les communes de Rirah et des Mahadi

Le Météorologiste : J. Loisel — Le Directeur : A. Lasserre

BULLETIN MÉTÉOROLOGIQUE DE L'ALGÉRIE

Année N° 120 — Samedi 30 Avril 1927 — 7h. M



STATIONS	Altitude en mètres	Observation de 7 heures du matin: Pression à 0° et au niveau de la mer, observation	diff en 24 h	Température de l'air, observation	diff en 24 h	Vent, direction et force de 0 à 9	Etat du Ciel	Etat de la Mer	Dans les 24 heures: Températures extrêmes max	min	Pluie en millim.	Pluie du 30 au 30 Avril (millim.)	Pluie du 1er Sept. au 30 Avril (millim.)	PHÉNOMÈNES
Littoral														
Nemours	4	20.5	+0.6	15.0	-1.0	S 1	nuag.	agitée	18	13				
Beni-Saf	3													
Oran	53	17.7	-1.2	12.8	+1.2	calme	nuag.	calme	22	16				
Mostaganem	26	16.6	-0.3	20.2	+1.4	NW 1	beau	belle	24	14				
Ténès	59	15.3	-0.4	17.2	+1.6	NW 4	clair	agitée	19	14			179	
Blida	267	16.2	+0.3	19.0	-2.0	calme	nuag.		25	15	gtte		667	13h gouttes
Bouzaréa	344	12.7	+0.8	17.1	-3.4	SW 1	clair		23	14	gtte		534	13h-15h gouttes; 24h éclaircie au Sud
Alger	59	13.3	+0.8	17.2	-2.3	calme	d	belle	24	15	2.0		561	12h pluie
Maison-Carrée	48	16.7	.	17.3	.	calme	beau		26	13				
Bougie Cap Carbon	9	17.1	+2.1	15.0	-1.0	W 3	brouill.	belle	23	14				
Philippeville	47	14.5	-1.2	16.7	-1.1	NW 1	couvert	belle	23	14			865	
Cap de Garde	161	15.2	-2.2	16.0	-2.0	6 3	nuag.	agitée	24	13				
La Calle	10	.	.	19.0	-2.7	SSE 1	nuag.	belle	27	16	1.0	1.0	576	24h orage, pluie
Bizerte	9													
Tunis	36	14.1	-5.0	19.8	+5.6	calme	couvert		29	16			213	
Sfax	8	19.4	-3.2	17.0	+1.2	E 3	nuag.	agitée	22	16			118	
Tell et Hautes Plaines														
Oudjda	580	17.5	+0.9	15.0	-6.0	calme	nuag.		26	10				
Tlemcen	806	17.0	-0.5	12.8	-4.0	NW 1	d		28	9			151	
Sidi-Bel-Abbès	478	17.8	-0.9	15.2	-0.8	W 1	beau		23	9			215	
Saïda	860	.	.	15.2	-1.2	NE 1	nuag.		30	11			228	
Mascara	390	17.1	-1.1	17.2	-0.4	S 1	beau		26	11			273	
Relizane	73													
Orléansville	112	17.9	+0.6	14.8	-2.2	E 1	beau		20	13	gtte			16h-20 gouttes
Tiaret	1023	14.6	+2.3	12.4	-4.2	WNW 1	nuag.		26	10	2.1	2.1		22h gouttes, pluie
Vialar	889	14.9	+2.3	10.6	-8.5	NW 1	d		23	9	9.0	9.0	415	Pluie la nuit
Médéa	935	.	.	14.0	-6.2	W 1	beau		23	9	1.5	1.5	320	24h pluie
Aumale	905	.	.	16.0	-2.8	N 2	nuag.		26	12			578	
Fort-National	942	16.5	+1.4	15.7	-6.9	E 4	beau		26	13	1.0	1.0		Pluie
Tizi-Ouzou	222	19.3	.	16.0	-2.7	W 2	nuag.		29	14		1.0	318	
Bordj Bou Arréridj	915	14.3	-2.2	15.2	+0.6	SW 5	couvert		26	13		2.0		
Sétif	1079	14.6	-0.5	15.4	-3.4	W 2	d		28	12		3.4	306	
Batna	1044	15.5	-5.3	17.2	+2.8	WNW 2	d		28	11				
Constantine	660	.	.	16.2	+0.2	SW 1	d		29	13	3.9	3.9		Pluie la nuit
Guelma	208	15.1	-3.4	18.3	+3.4	calme	beau		31	13			454	
Tebessa	863	15.4	-2.4	20.0	0.0	calme	nuag.		28	14				
Steppe et Hts Sahariens														
El Aricha	1233													
Aïn-Sefra	1075	15.4	.	20.0	.	NW 1	nuag.		.	7				
Méchéria	1167	16.0	-3.9	15.2	-1.8	N 2	couvert		27	11	gtte	0.7	207	13h-14h gouttes (Pluie hulliens du 29); pluie
Géryville	1320	14.3	-3.4	15.7	+0.6	ENE 3	d		27	6	1.0	1.0		9h-12h-15h gouttes; 19h orage, pluie
Aflou	1428	19.0	-0.7	14.0	-2.0	SW 1	clair		22	10				
Djelfa	1160	16.7	-0.7	14.5	-2.6	W 2	nuag.		25	11	1.0	1.0	185	Pluie la nuit
Bou Saada	530													
M'sila	486													
Biskra	484	.	.	23.0	-2.0	W 1	couvert		32	17				
Sahara														
Colomb-Béchar	768	10.1	-5.4	24.0	-1.0	N 1	clair			23				
Laghouat	731	19.5	+0.1	17.0	-3.0	SSW 1	nuag.		29	13			15	
Biskra	125	16.5	-1.4	24.0	+1.0	NW 5	couvert		35	22	gtte		91	20h-21h pluie; matinée pluie
Touggourt	89	16.1	-1.8	23.7	+3.7	ENE 1	clair		36	19			84	14h-30 à 19h vent de sable
El-Oued	70	.	.	23.6	+3.6	SW 1	d		37	20			19	
Tozeur	50	16.3	-5.9	23.1	+3.1	NE 3	nuag.		35	19				
Ghardaïa	326	18.0	-2.4	23.2	0.0	NE 1	nuag.		36	16			11	
Ouargla	157	15.5	.	24.0	.	SSW 1	couvert		.	18				
El-Goléa	394	13.0	.	23.0	.	SSE 1	beau		.	13				
Beni-Abbès	492	09.8	-1.6	23.0	0.0	W 1	clair		.	24				
Timimoun	294	13.5	-2.2	24.0	+1.0	E 2	d		.	21				
Adrar		.	.	24.0	0.0	S 2	d		.	18				
In-Salah		14.0	.	23.0	.	NNE 1	d		.	20				
Fort Flatters		.	.	19.0	.	NE 1	d		.	19				
Fort Polignac		.	.	23.0	.	SE 2	d		.	18				
Djanet														
Tamanrasset														
Rabat														

Situation générale et situation en Algérie — Pressions élevées : Nord-Ouest et Sud-Est Europe (Reykjavik 1027 - Lwow 1020mm) Ouest Afrique du Nord (Vernons 1021mm) - Dépressions Nord-Est Europe (Stockholm 999mm) Océan Atlantique - Centre France (Rochefort 1010mm) Centre Méditerranée (Malon 1014mm) Ouest Sahara (Béni-Abbès 1010mm).
Temps en Algérie à 7 heures : Ciel nuageux avec éclaircies à l'Ouest et au Centre - très nuageux ou couvert à l'Est - Vents de Sud-Est à Ouest faibles ou modérés - Les orages avec averses ont éclaté hier et cette nuit principalement sur l'Ouest et le Centre des Hauts-Plateaux.
Mer belle ou peu agitée

Probabilité (valable pour la période du 30 Avril au 1er Mai à Midi) - Baisse barométrique : Ouest et Centre Bassin méditerranéen - Maroc - Algérie - Hausse : Est Bassin - Tunisie - Ile Algérie : Temps nuageux avec éclaircies - Averses orageuses sur les Hauts-Plateaux - Vents variables faibles ou modérés - Température en hausse à l'Ouest, stationnaire à l'Est.

	ORAN	ALGER	CONSTANTINE
Littoral et Tell	Nuageux avec éclaircies Vents variables faibles ou modérés	Nuageux avec éclaircies Vents variables faibles ou modérés	Nuageux - Quelques averses puis éclaircies - Vents variables faibles ou modérés
Hauts Plateaux	Nuageux - Éclaircies - Quelques averses - Vents variables	Nuageux - Éclaircies - Quelques averses - Vents variables	Nuageux - Quelques averses puis éclaircies - Vents variables faibles ou modérés
Sahara	Beau temps Vents de Nord et Est faibles ou modérés	Beau temps Vents de Nord et Est faibles ou modérés	Nuageux au Nord Vents variables

AVIS AUX PORTS
- Golfe du Lion — Vents d'Est et Sud faibles ou modérés
- Baléares
- Oran
- Alger
- Bizerte
} Vents variables faibles ou modérés

VENTS EN ALTITUDE
- Ouest Algérie — Sud-Ouest à Ouest 6 à 8
- " Sahara — Nord à Est 8 à 10
- Est Algérie — Sud-Ouest à Ouest 6 à 9
- " Sahara — Est à Sud-Ouest 8 à 10

Probable du Samedi 30 Avril au 1er Mai à Midi : Continuation du temps nuageux avec éclaircies et averses orageuses sur les Hauts-Plateaux. Vents variables faibles ou modérés. Température en hausse.

Températures extrêmes — Stations	Max	Min
Paris	23	9
Nice	21	11
Biarritz	.	.
Strasbourg	.	.

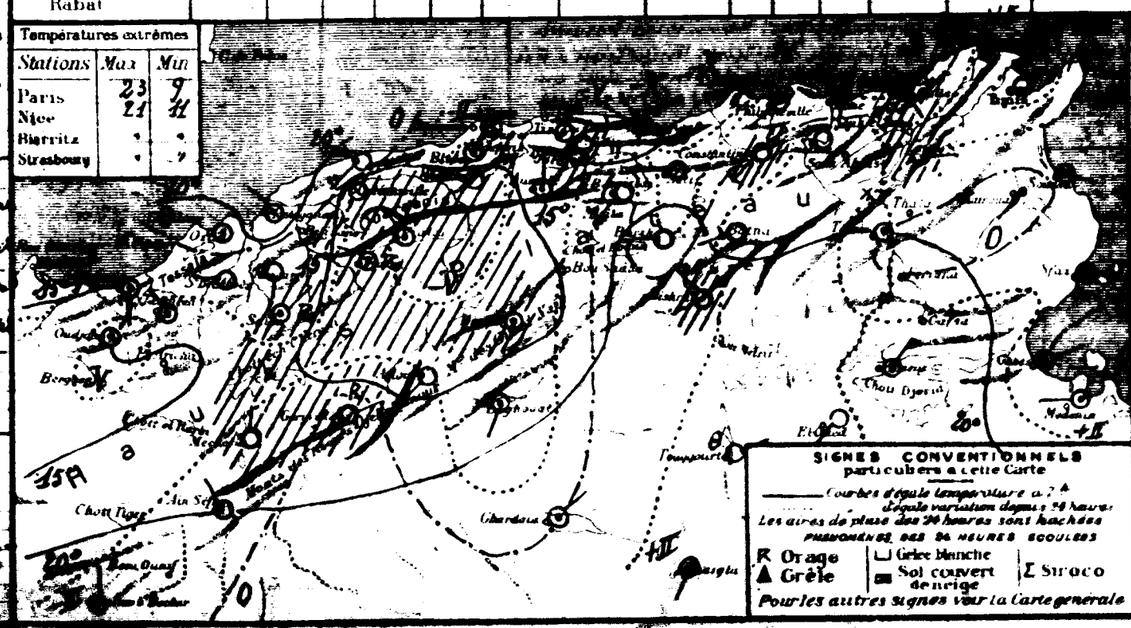

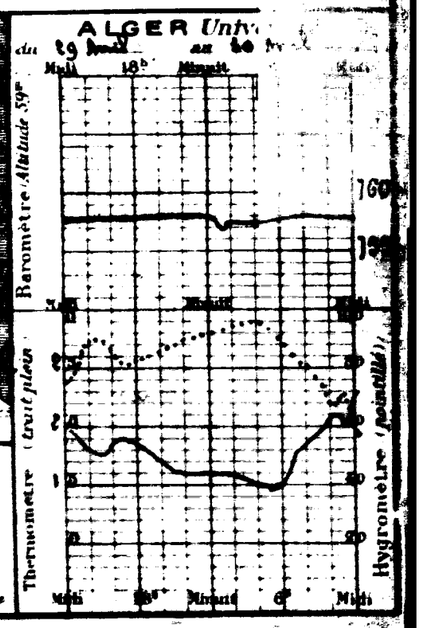

BULLETIN MÉTÉOROLOGIQUE DE L'ALGÉRIE

Dimanche 1er Mai 1927 — 7 h. Matin



STATIONS	Altitude en mètres	Observation de 7 heures du matin: Pression à 0° et au niveau de la mer — Observation	diff. en 24 h.	Température de l'air — Observation	diff. en 24 h.	Vent Direction et force de 0 à 9	Etat du Ciel	Etat de la Mer	Dans les 24 heures: Températures extrêmes — max.	min.	Pluie en millim.	Pluie du 20 Avril au 1er Mai (millim.)	Pluie du 1er Sept. au 20 Avril (millim.)	PHÉNOMÈNES
Littoral														
Nemours	4	17.7	-2.3	19.0	0.0	E 1	couvert	Belle	19	15				
Beni-Saf	3													
Oran	53	15.0	-2.7	16.4	-1.2	S 1	Brumeux	calme	23	15				
Mostaganem	26	14.3	-2.3	22.0	+4.2	NE 2	clair	Belle	24	15				
Tenès	39	15.1	-0.2	16.2	-1.0	calme	couvert	Agitée	20	14			179	
Blida	267	15.1	-1.1	18.0	-1.0	N 2	Brumeux		28	13			242	
Bouzarea	344	14.5	-1.2	15.2	-1.3	variable	Nuageux		24	13			226	
Alger	59	15.1	-1.2	17.4	+0.2	calme	Nuageux	Belle	24	15			324	
Maison Carrée	48													
Bougie Carlon	9	14.5	-2.6	13.0	+3.0	SE 1	nuageux	E. Belle	-	13				
Philippeville	47												285	
Cap de Garde	161	13.0	-0.8	20.0	+4.0	S 2	Brumeux	E. Belle	21	15				
La Calle	10	-	-	22.0	+3.0	ESE 1	id	E. Belle	23	16			677	
Bizerte	5													
Tunis	36	14.3	+0.2	21.2	+1.4	SW 6	couvert		30	14			213	
Sfax	8	10.9	-4.3	16.0	-1.0	N 2	clair	Agitée	22	14			142	
Tell et Hautes Plaines														
Oudjda	580	14.6	-3.9	15.0	0.0	calme	couvert		24	9				
Tlemcen	806												321	
Sidi-Bel-Abbès	476	14.6	-3.2	16.0	+0.2	N 1	Nuageux		23	8			225	
Saïda	860	-	-	14.4	-0.8	N 1	Nuageux		30	9			282	
Mascara	590	15.5	-1.6	13.3	-3.4	calme	clair		25	12			273	
Relizane	73													
Orleansville	112	15.4	-2.5	14.3	-0.3	N 1	nuageux		29	14				
Tiaret	1023	14.2	-4.4	12.6	+0.2	N 2	Nuageux		26	11				
Vialar	889												434	
Médéa	935	-	-	14.8	+0.8	NE 1	clair		24	11			322	
Aumale	903													
Fort-National	942													
Tizi-Ouzou	222	15.7	-4.0	17.4	-0.6	N 2	Nuageux		25	13			719	
Bordj Bou Arréridj	915	10.6	-4.1	13.2	+3.0	calme	Nuageux		28	13				
Setif	1079	11.5	-3.1	13.1	+2.7	NE 2	Nuageux		27	12	2.3	2.3	308	19e nuage, Uluia
Batna	1044	12.9	-1.6	16.9	-0.3	calme	Brumeux		27	12	0.9	0.9		21e Bruine
Constantine	660													Pluie hier
Guelma	268	13.4	-1.7	18.0	-0.3	calme	Nuageux		26	12			454	
Tebessa	863	15.1	-2.3	22.0	+3.0	NW 5	id		28	14				
Steppe et Alto-Sahara														
El-Aricha	1233													
Ain-Sefra	1075													
Mécheria	1167	11.3	-4.7	15.7	+0.5	N 3	nuageux		22	12			208	
Géryville	1320	11.7	-2.6	14.1	-1.6	NW 5	Brumeux		22	5				gelée blanche
Aflou	1428													
Djelfa	1160	13.3	-3.4	14.0	+1.3	S 2	clair		27	9			186	
Bou Saâda	530													
M'sila	486													
Barika	484													
Sahara														
Colomb-Béchar	769	03.2	-1.9	18.0	-6.0	N 1	clair		-	15				
Laghouat	731												13	
Biskra	125	11.0	-4.6	20.0	-4.0	E 2	Brumeux		34	14			91	
Touggourt	69	12.3	-3.2	12.5	+4.2	SW 1	Brumeux		32	19			44	
El-Oued	70												19	
Tozeur	50	15.5	+0.3	19.4	-1.3	NE 3	nuageux		37	17				
Ghardaïa	326	-	-	20.6	+1.4	E 2	id		36	18				
Ouargla	157												11	
El-Goléa	394?													
Beni-Abbès	497?	06.6	-3.2	16.0	-0.0	E 1	Brumeux		-	16				
Timimoun	294?	10.1	-4.4	22.0	-2.0	SE 3	Nuageux		-	18				
Adrar		-	-	28.0	-1.0	E 1	id		-	18				
In Salah														
F. Flatters														
F. Polignac														
Djanet														
Tamanrasset														
Rabat														

Situation générale et situation en Algérie. Pressions élevées : Nord-Ouest Europe à mer du Nord (Cromwik 1028mm) Est Méditerranée (Malte 1019mm) Ouest Algérie (Nemours 1018mm). Dépressions : Nord-Est Europe (Riga 1004) Océan Atlantique (Brest 1013) Bassin méditerranéen - Est Algérie (Kandy-Bou-Saâda 1011) Espagne (Barcelone 1007mm). Temps en Algérie à 7 heures : ciel nuageux avec éclaircies - Vents variables faibles - Mers encore agitées sur les côtes bien sur les hauts-fonds environnants.

Mer belle ou peu agitée.

Probabilité (valable pour la journée) Midi - Bulletin météorologique : Bassin méditerranéen - Algérie - Tunisie - Maroc : Nord - Ouest Algérie - En Algérie, à l'Ouest : Temps beau à très nuageux ou couvert et orageux - Vents du Nord à Ouest faibles ou modérés, température en baisse - A l'Est : Temps très nuageux ou couvert - Vent de Est à Sud modérés - Température en hausse (Minoro)

	ORAN	ALGER	CONSTANTINE
Littoral et Tell	Beau à nuageux ou couvert. Vents du Nord à Ouest faibles ou modérés	Très nuageux ou couvert et brumeux. Vents d'Est à Nord faibles ou modérés	Très nuageux ou couvert. Vents du Nord à Est faibles ou modérés
Hauts Plateaux	Beau à couvert et orageux. Vents du secteur Ouest faibles ou modérés	Très nuageux ou couvert. Vents du Sud à Ouest faibles ou modérés	Très nuageux ou couvert. Vents d'Est à Sud faibles ou modérés
Sahara	Nuageux ou très nuageux. Vents d'Est à Ouest peu forts faibles ou modérés	Nuageux. Vents du Sud à Ouest faibles ou modérés	Nuageux ou très nuageux. Vents du secteur Sud modérés ou assez forts

AVIS AUX PORTS	Golfe du Lion	Vents du Nord à Est faibles
	Baléares	
	Oran	Vents du Nord à Ouest faibles ou modérés
	Alger	Vents d'Est à Nord faibles ou modérés
	Bizerte	Vents du Nord à Est faibles ou modérés
VENTS EN ALTITUDE	Ouest Algérie	
	" Sahara	
	Est Algérie	
	" Sahara	

Avis aux Agriculteurs

Températures extrêmes

Stations	Max	Min
Paris	11	3
Nice	"	"
Biarritz	"	"
Strasbourg	"	"

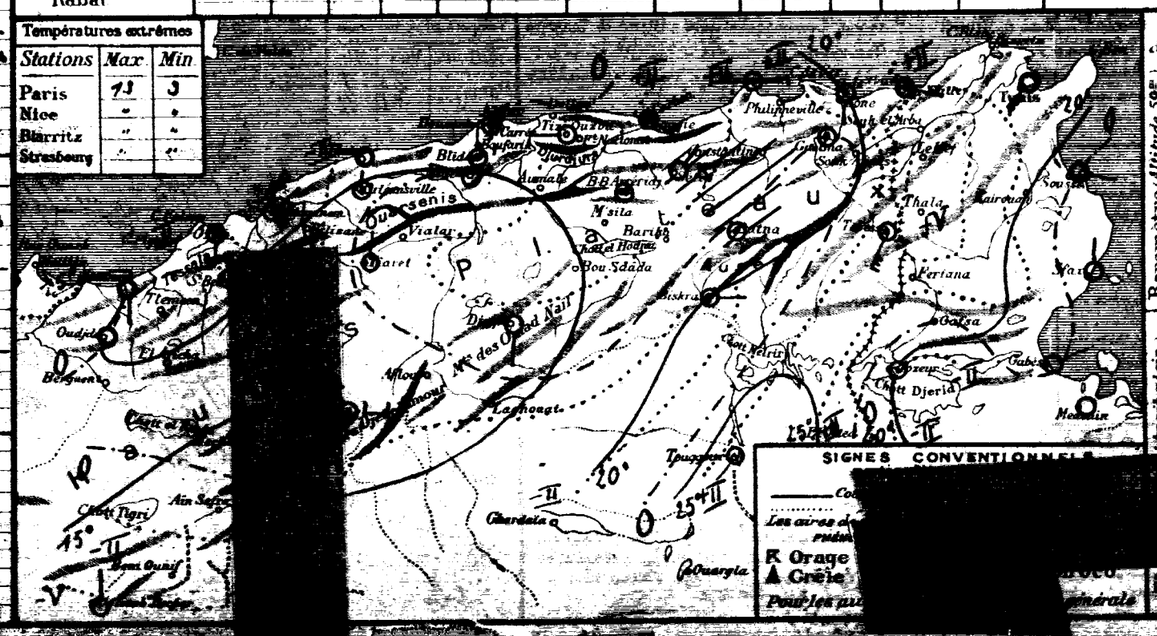

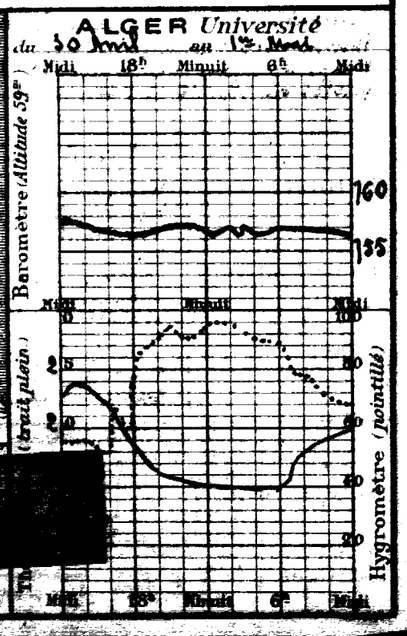

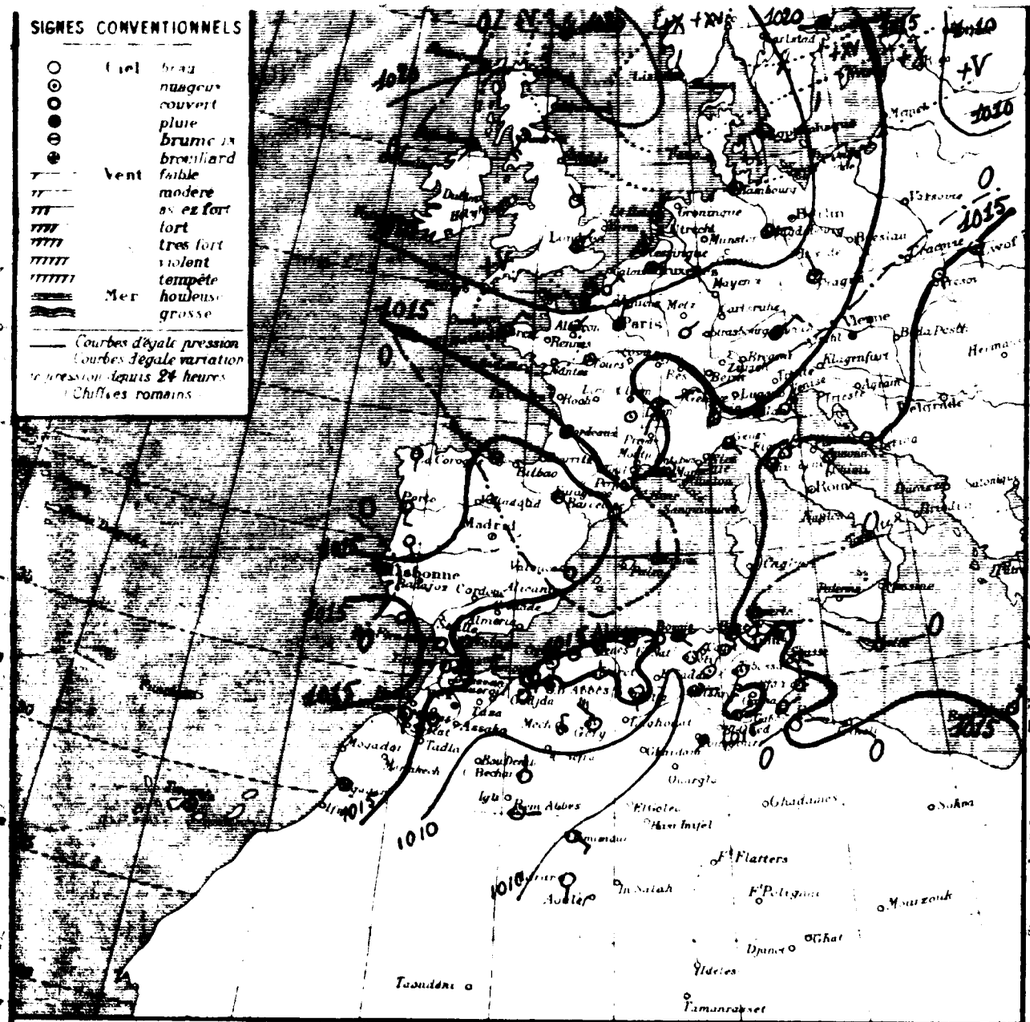

Situation générale et situation en Algérie Pressions élevées : Nord-ouest Europe à mer du Nord (Cromwell 1025mm) Est Méditerranée (Malte 1019mm) Ouest Algérie (Nemours 1018mm). Les pressions : Nord-Est Europe (Vardo 1004) Océan Atlantique (Porto 1013) Bassin méditerranéen - Est Algérie (Bordj-Bou-Arréridj 1011) Sahara (Beni-Abbès 1007mm). Temps en Algérie à 7 heures : Ciel longueur avec éclaircies - Vents variables faibles - Deux averses orageuses sont tombées hier sur les Hauts-Plateaux constantinois.

Mer belle ou peu agitée

Probabilité (valable pour le lendemain Midi - Baisse barométrique : Bassin méditerranéen - Algérie - Lumière - Hausse : Maroc - Ouest Algérie - Le Sahara, à l'Ouest : Temps beau à très nuageux ou couvert et pluvieux - Vents de Nord à Ouest faibles ou modérés - Température en baisse - A l'Est : Temps très nuageux ou couvert - Vents de Est à Sud modérés - Température en hausse (sirocco)

	ORAN	ALGER	CONSTANTINE
Littoral et Tell	Beau à nuageux ou couvert - Vents de Nord à Ouest faibles ou modérés	Très nuageux ou couvert et humeur - Vents d'Est à Nord faibles ou modérés	Très nuageux ou couvert Vents de Nord à Est faibles ou modérés
Hauts Plateaux	Beau à couvert et pluvieux Vents du secteur Ouest faibles ou modérés	Très nuageux ou couvert Vents de Sud à Ouest faibles ou modérés	Très nuageux ou couvert Vents d'Est à Sud faibles ou modérés
Sahara	Nuageux ou très nuageux Vents d'Est-Ouest peu forts faibles ou modérés	Nuageux Vents de Sud à Ouest faibles ou modérés	Nuageux ou très nuageux Vents du secteur Sud modérés ou assez forts

AVIS AUX PORTS
- Golfe du Lion } Vents de Nord à Est faibles
- Baléares
- Oran Vents de Nord à ouest faibles ou modérés
- Alger Vents d'Est à Nord faibles ou modérés
- Bizerte Vents de Nord à Est faibles ou modérés

VENTS EN ALTITUDE
- Ouest Algérie
- " Sahara
- Est Algérie
- " Sahara

Avis aux Agriculteurs

STATIONS	Altitude en mètres	Observation de 7 heures du matin: Pression à 0° et au niveau de la mer	diff. en 24h	Température de l'air	diff. en 24h	Vent Direction et force de 0 à 9	Etat du Ciel	Etat de la Mer	Dans les 24 heures: Température extrême max	min	Pluie en millimètres	Pluie du 30 mai au 1er mai (millimètres)	Pluie du 1er Sept. au 30 mai (millimètres)	PHÉNOMÈNES
Littoral														
Nemours	4	17.7	-2.3	15.0	0.0	S 1	couvert	Belle	19	15				
Beni-Saf														
Oran	3	15.0	-2.1	16.4	-1.3	S 1	Couvert	Calme	23	15				
Mostaganem	2	14.3	-2.3	22.0	+1.8	NE 2	clair	Belle	24	15				
Tenès	39	15.1	-0.2	16.2	-1.0	calme	couvert	Agitée	20	14			179	
Blida	267	15.1	-1.1	18.0	-1.0	N 2	Couvert		28	15			84	
Bouzarea	344	14.5	-1.2	15.2	-1.3	NNE 1	Beau		24	15			236	
Alger	59	15.1	-1.2	17.4	+0.2	calme	Couvert	Belle	24	15			254	
Maison Carrée	48													
Bougie Cap Carbon	9	14.5	-2.6	13.0	+3.0	SE 1	nuageux	Belle	-	15				
Philippeville	47												245	
Cap de Garde	161	15.0	-0.8	20.0	+4.0	S 2	Couvert	Belle	21	15				
La Calle	19	-	-	21.0	+2.0	ESE 1	id	Belle	23	16			677	
Bizerte	8													
Tunis	36	14.3	+0.2	21.2	+1.4	SW 0	couvert		30	14			213	
Sfax	6	10.9	-4.5	16.0	-1.0	N 2	clair	Agitée	23	14			112	
Tell et Hautes Plaines														
Oudjda	580	14.6	-3.9	15.0	0.0	calme	couvert		24	9				
Tlemcen	806												221	
Sidi Bel Abbès	476	14.6	-3.2	16.0	+0.2	N 1	Nuageux		23	8			235	
Saïda	860	-	-	14.4	-0.8	N 1	Beau		30	9			288	
Mascara	590	15.5	-1.6	13.3	-3.4	calme	clair		25	12			273	
Relizane	73													
Orleansville	112	15.4	-2.5	14.3	-0.3	N 1	nuageux		29	14				
Tiaret	1023	14.2	-4.4	12.6	+0.2	N 2	Beau		28	11				
Vialar	989												434	
Médéa	935	-	-	14.8	+0.8	NE 1	clair		24	11			322	
Aumale	905													
Fort-National	942													
Tizi Ouzou	222	15.7	-4.0	17.4	-0.5	W 2	Beau		25	13			719	
Bordj Bou Arréridj	915	10.6	-4.1	13.2	+3.0	calme	Couvert		28	13				
Setif	1079	11.5	-3.1	13.1	+2.7	NE 2	Beau		27	12	2.3	2.3	308	1er orage, pluie
Batna	1044	12.9	-1.6	16.9	-0.3	calme	Couvert		27	12	gelée 8.9	0.9		22-23 juillet pluie hier
Constantine	660													
Guelma	268	13.4	-1.7	18.0	-0.3	calme	nuageux		26	12			454	
Tebessa	863	15.1	-2.3	22.0	+2.0	SSW 5	id		28	14				
Steppe et Hauts Sahariens														
El Aricha	1253													
Ain Sefra	1075													
Mecheria	1167	11.3	-4.7	15.7	+0.5	N 3	nuageux		22	12			208	
Geryville	1320	11.7	-2.6	14.1	-1.5	NW 5	Couvert		22	5				gelée blanche
Aflou	1428													
Djelfa	1180	15.3	-3.4	14.0	+1.5	S 2	clair		27	9			186	
Bou Saada	550													
M'sila	486													
Bariki	484													
Sahara														
Colomb Béchar	769	08.2	-1.9	18.0	-6.0	N 1	clair		-	15				
Laghouat	751												13	
Biskra	125	11.0	-4.6	20.0	-4.0	E 2	Couvert		34	14			91	
Touggourt	69	12.5	-3.8	22.5	+4.8	SW 1	nuageux		38	19			44	
El Oued	70												19	
Tozeur	30	15.5	+0.8	19.8	-1.3	NE 3	nuageux		37	17				
Ghardaïa	326	-	-	20.6	+1.4	E 2	id		36	18				
Ouargla	157												11	
El Goléa	394													
Beni-Abbès	497	06.6	-3.2	16.0	-0.0	E 1	Couvert		-	16				
Timimoun	294	10.1	-1.4	22.0	-2.0	SE 3	Beau		-	18				
Adrar		-	-	23.0	-1.0	E 1	id		-	18				
In Salah														
Ft Flatters														
Ft Polignac														
Djanet														
Tamanrasset														
Rabat														

Températures extrêmes

Stations	Max	Min
Paris	13	3
Nice	"	"
Biarritz	"	"
Strasbourg	"	"

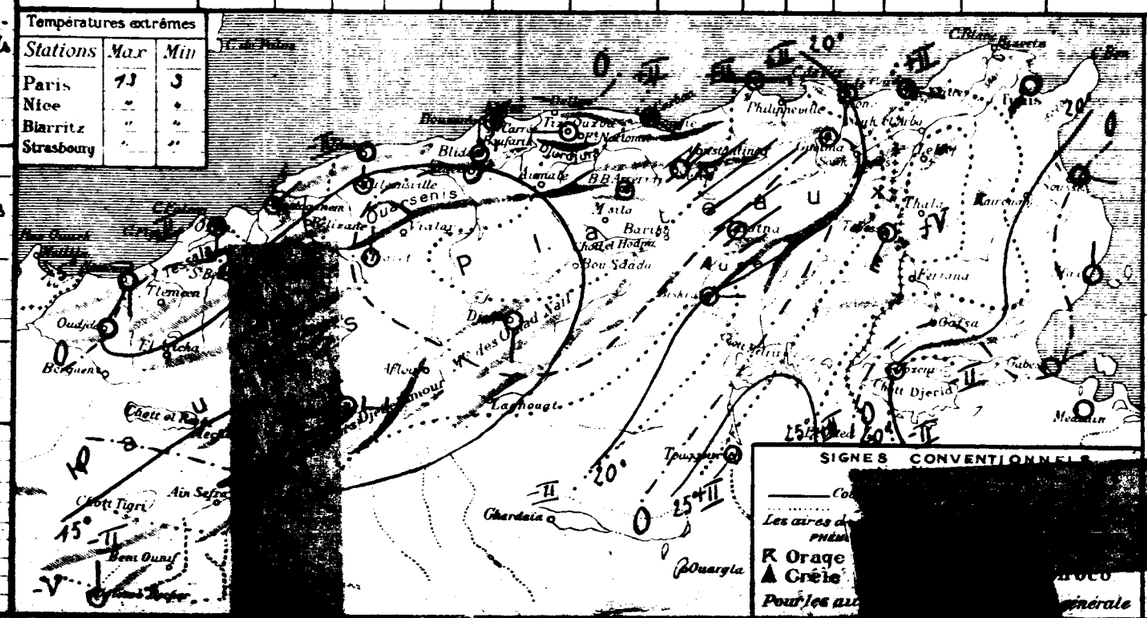

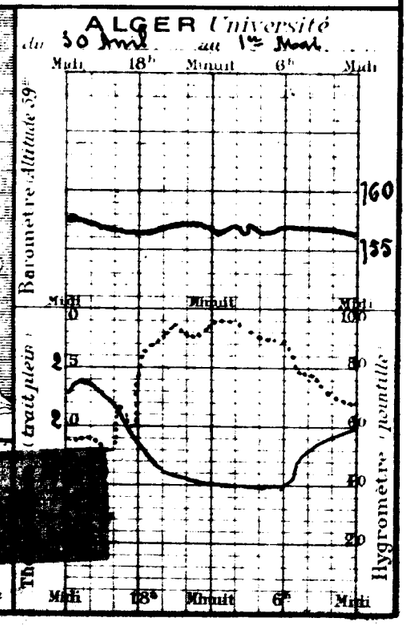

BULLETIN MÉTÉOROLOGIQUE DE L'ALGÉRIE

Lundi 2 Mai

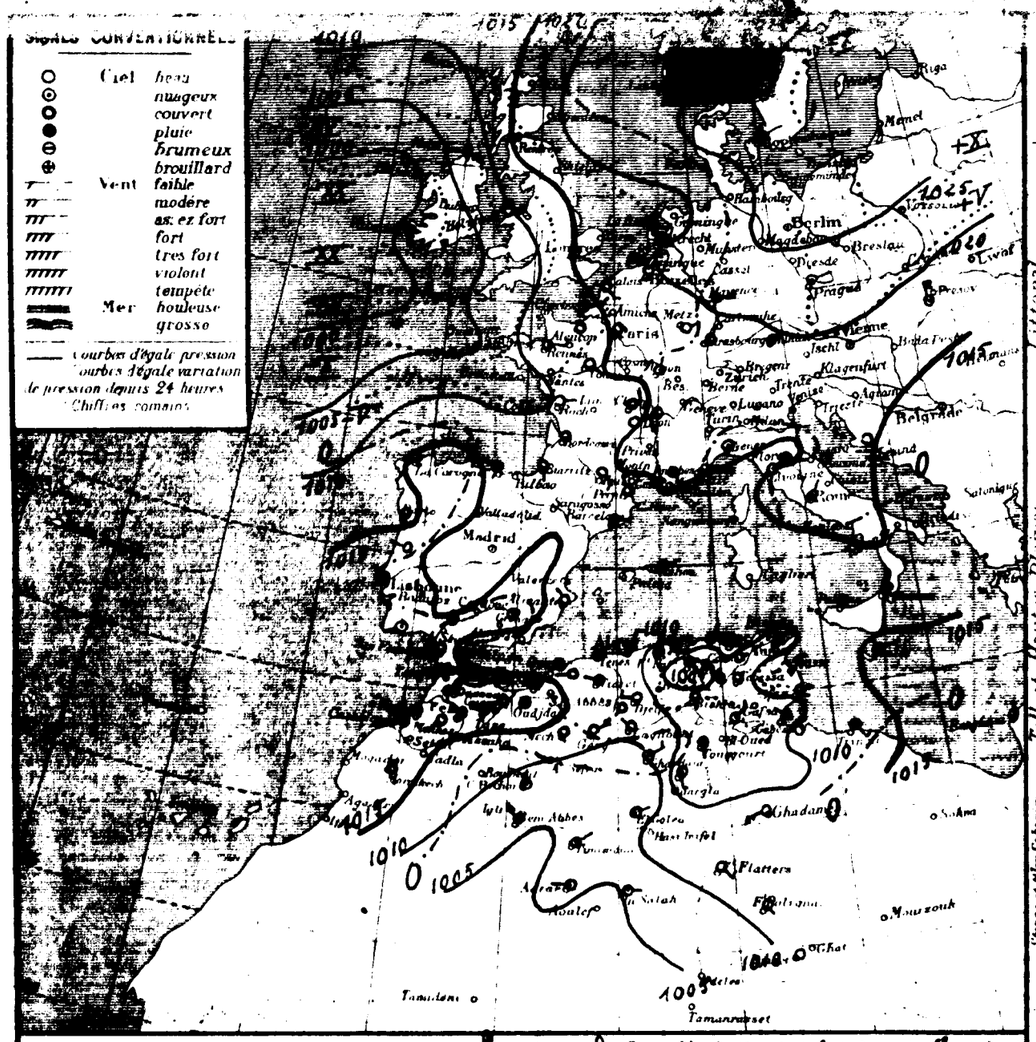

Situation générale et situation en Algérie: Dessins élevés: Nord-Ouest et Est Europe (Copenhague 1018 - Stockholm 1020 mm) Ouest Maroc (Tanger 1020 mm). Dépressions: Ouest Europe (Valentia 1001 mm) Bassin méditerranéen - Algérie - Tunisie - Ouest Sahara (Port-Nou - Mogador 1003 - Mers - Geller 1009 mm).

Temps en Algérie à 7 heures: Ciel couvert - Vents du secteur Ouest faibles ou modérés à l'Ouest: vent violent faibles ou modérés à l'Est - Mer calme.

Probabilité valable pour les 24 heures à venir: Nord - Baisse barométrique: Est Méditerranéen - Nord Tunisie - Bassin: Ouest bassin méditerranéen - Maroc - Algérie - In Algérie: temps couvert avec pluies orageuses. Vents d'Ouest à Nord-Ouest modérés ou assez forts à l'Ouest, à l'Est à Ouest par Sud modérés à l'Est. Température en baisse.

J-15-

	ORAN	ALGER	CONSTANTINE
Littoral et Tell	Couvert avec pluies orageuses. Vents d'Ouest à Nord-Ouest modérés ou assez forts	Couvert avec pluies orageuses. Vents d'Ouest à Nord-Ouest modérés ou assez forts	Couvert avec pluies orageuses. Vents du Nord-Est à Nord-Ouest modérés
Hauts Plateaux	Couvert avec pluies orageuses. Vents d'entre Nord-Ouest modérés ou assez forts	Couvert avec pluies orageuses. Vents d'Ouest à Nord-Ouest modérés ou assez forts	Couvert avec pluies orageuses. Vents d'Est à Ouest par Sud modérés
Sahara	Très nuageux ou couvert. Vents au secteur Nord modérés ou assez forts	Très nuageux. Vents du secteur Nord faibles ou modérés	Très nuageux à nuageux. Vents du Sud à Ouest assez forts ou forts

AVIS AUX PORTS	Golfe du Lion	Vents du secteur Ouest faibles ou modérés
	Baléares	
	Oran	Vents d'Ouest à Nord-Ouest modérés ou assez forts
	Alger	
	Bizerte	Vents du Nord-Est à Nord-Ouest modérés
VENTS EN ALTITUDE	Ouest Algérie	Ouest à Nord-Ouest 3 à 10 m
	Sahara	secteur Nord 3 à 10 m
	Est Algérie	Est-Nord-Est à Ouest 3 à 10 m
	Sahara	Est à Est-Nord-Est 3 à 5

Probabilités pour le Midi: temps très nuageux vraisemblablement pour l'Ouest - Averses orageuses à prévoir. Vents du secteur Ouest faibles ou modérés. Température stationnaire.

Stations	Alt. (m)	[redacted]	à 0° réduite mer diff. en 24h	Température de l'air Observation	diff. en 24h	Vent Direction et force de 0 à 9	Etat du Ciel	Etat de la Mer	Températures extrêmes max	min	Pluie en millim.	du 1er au 2 Mai (millim.)	du 1er Sept. au 30 Avril (millim.)	PHÉNOMÈNES
Littoral														
Nemours		[redacted]	-0.6	16.8	+1.8	W 1	couvert	Belle	19	14				
Beni-Saf		[redacted]												
Oran		[redacted]	-0.7	17.0	+0.6	calme	couvert	calme	21	15				
Mostaganem		[redacted]												
Tenès		[redacted]	-2.0	15.2	-1.0	NE 1	brouillard	Belle	19	15			179	
Blida	267	[redacted]	-2.3	16.0	-2.0	calme	couvert		21	15	0[illegible]		687	gouttes ce matin
Bouzaréa	344	11.1	-3.4	14.6	-1.2	NE 1	brouillard		19	14			556	
Alger	59	12.1	-3.0	16.9	-0.5	NNE 2	couvert	Agitée	21	16			582	
Maison Carrée	48	11.9	-	17.2	-	NE 1	d		21	16				
Bougie Cap Carbon	9	10.5	-4.0	17.0	-1.0	NE 1	brume	Belle	21	-				
Philippeville	47	09.4	-	16.3	-	NNE 1	couvert	Belle	23	15			865	
Cap de Garde	151	14.1	-3.8	16.0	-4.0	E 1	brouillard	Belle	24	11				
La Calle	29	-	-	21.0	0.0	NE 1	couvert	Belle	23	16			677	
Bizerte														
Tunis	4	09.7	-4.6	19.2	-2.0	ENE 5	couvert		20	17			213	
Sfax	3	10.5	-0.4	20.2	+4.2	E 1	d	Agitée	22	12			112	
Hauts Plateaux														
Oudjda	550	13.3	+0.7	14.0	-1.0	calme	couvert		23	11				
Tlemcen	806	17.0	-	13.2	-	N 2	d		20	9			331	
Sidi Bel-Abbès	470												235	
Saïda	860	-	-	12.1	-2.3	N 1	couvert		24	10			288	
Mascara	590	14.1	-1.4	13.4	-0.4	W 2	d		26	11			273	
Relizane	73													
Orléansville	112	13.0	-2.4	16.1	+1.6	W 1	brume		27	15				
Tiaret	1021	12.6	-1.6	9.4	-3.2	NNW 1	pluie		22	9				1re pluie
Vialar	889	12.2	-2.7	11.0	-1.0	NW 2	couvert		23	9			424	
Médéa	9[illegible]	-	-	11.2	-3.6	N 1	d		25	10			222	
Aumale	905	-	-	13.0	-	NW 2	d		24	10				gouttes ce matin
Fort-National	942	08.7	-	11.6	-	calme	brouillard		21	11				
Tizi Ouzou	222	12.2	-3.5	15.2	-1.6	S 1	clair		27	14			719	
Bordj Bou Arréridj	915	03.3	-7.3	24.0	+5.8	S 5	brume		32	17				
Sétif	1079	04.7	-6.8	23.2	+5.1	SE 2	brume		29	10		2.3	408	
Batna	1044	07.9	-6.0	20.3	+4.4	calme	brume		30	16				
Constantine	660	07.4	-	20.0	-	NNE 2	couvert		27	13		0.9		
Guelma	208	10.7	-2.7	14.5	-3.5	calme	d		27	12			434	
Tébessa	86[illegible]	10.1	-3.0	23.0	+1.0	calme	d		31	21				
Steppe et Hauts Sahara														
El Aricha	1251													
Ain-Sefra	1073													
Méchéria	1167	14.3	+3.0	12.4	-3.3	S 1	couvert		28	11			208	
Géryville	1320	12.5	+0.9	10.0	-4.3	ENE 4	d		25	6				
Aflou	1426	13.9	-0.4	10.0	-7.0	SW 1	d		24	12				22e éclaire du Sud au Nord-Est
Djelfa	1160	11.8	-4.0	13.0	-1.0	W 3	brume		30	9			186	
Bou Saâda	550													
M'Sila	486													
Barika	484	-	-	26.5	-3.5	S 5	brume		34	23				
Colomb Béchar	789	06.6	-1.6	20.0	+3.0	N 1	brume		-	15				
Laghouat	731	-	-	19.0	-	NW 1	couvert		-	13			13	
Biskra	125	06.9	-5.0	26.0	-	S 2	d		36	26			21	
Touggourt	69	08.5	-3.8	26.5	-3.0	S 2	d		39	24			14	9-17h orage, vent de sable
El-Oued	70												19	
Tozeur	50	11.3	-4.2	23.5	+2.7	NE 3	brume		38	19				
Ghardaïa	526	10.6	-	17.4	+2.5	NE 3	brume		28	11			11	
Ouargla	157	07.7	-	24.0	-	S 3	d		-	24				
El-Goléa	394	09.1	-	23.0	-	ESE 1	d		-	20				
Beni Abbès	497	05.3	-1.3	20.0	+4.0	NW 4	couvert		-	20				
Timimoun	294	02.6	-1.5	23.0	+1.0	NE 2	brume		-	23				
Adrar		-	-	23.0	0.0	W 2	brume		-	23				
In-Salah		03.7		23.0	-	E 1	d		-	20				
Pt Flatters		-	-	20.0	-	SE 5	clair		-	25				
Ft Polignac		-	-	31.0	-	SE 1	d		-	25				
Djanet		-	-	24.0	-	calme	d		-	20				
Tamanrasset														
Rabat														

Températures extrêmes		
Stations	Max	Min
Paris		
Nice		
Biarritz		
Strasbourg		

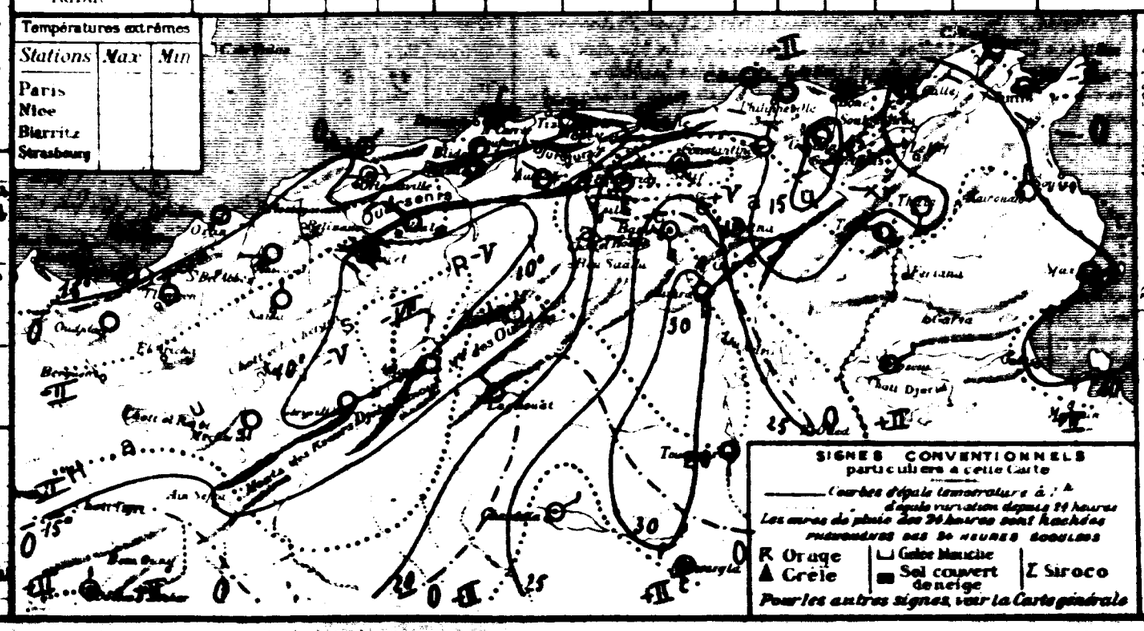

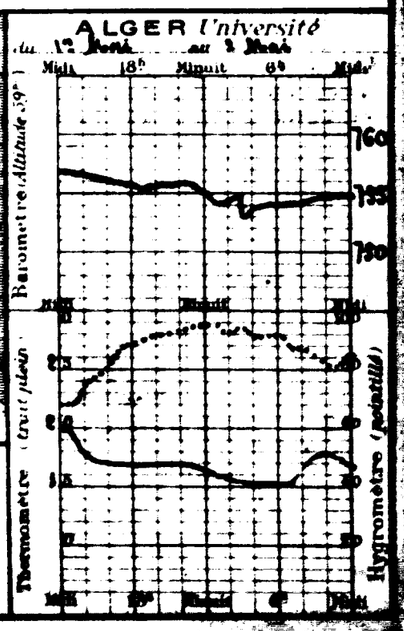

BULLETIN MÉTÉOROLOGIQUE DE L'ALGÉRIE

Mardi 3 Mai 1927 — 7h. Matin

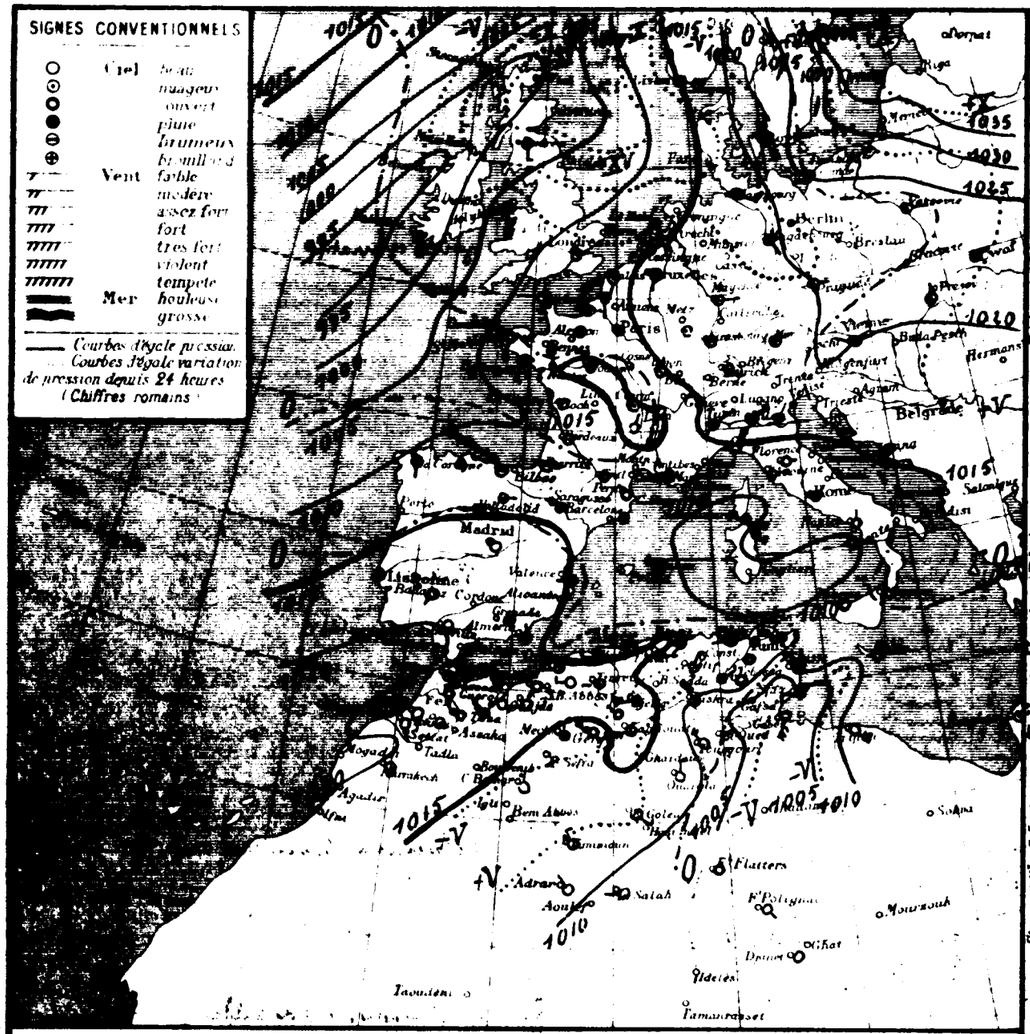

STATIONS	Altitude en mètres	Observation de 7 heures du matin: Pression à 0 et au niveau de la mer — Observation	diff. en 24h	Température de l'air — Observation	diff. en 24h	Vent — Direction et force de 0 à 9	État du Ciel	État de la Mer	Dans les 24 heures: Températures extrêmes — max	min	Pluie en millim.	Pluie du 30 Avril au 1 Mai (millim.)	Pluie du 1er Sept. au 30 Avril (millim.)	PHÉNOMÈNES
Littoral														
Nemours	4	17.8	+0.7	18.0	-1.8	NW 2	couvert	Agitée	19	12	4.8	4.6		2-9h pluie
Beni-Saf	3													
Oran	55	16.6	+2.5	19.7	-1.5	N 3	nuageux	Agitée	21	15	1.0	1.0		Pluie
Mostaganem	26	14.8	+1.1	18.0	-0.2	N 2	Beau	Agitée	22	15				
Tenès	59	14.5	+1.4	15.0	-0.2	N 3	couvert	Agitée	21	16			179	
Blida	267	14.1	+1.5	15.8	-0.8	calme	Brumeux		16	12	17.4	17.4	667	Pluie hier
Bouzarea	344	13.7	+2.6	13.8	-0.7	NNW 1	d		15	13	1.0	1.0	538	Brouillard
Alger	59	14.6	+2.5	15.3	-1.6	NNW 1	couvert	Belle	19	14	0.0		964	Brouillard
Maison Carrée	48													
Bougie Carlon	9	15.4	+2.9	18.0	+1.0	SW 1	nuageux	Belle	-	14				
Philippeville	47	11.0	+1.6	18.5	+3.8	NW 2	d	Belle	19	16			865	
Cap de Garde	161	13.3	+2.7	19.0	+4.0	W 2	Brumeux	Belle	-	15				
La Calle	10	-	-	18.4	-3.8	NW 3	couvert	Agitée	22	16	Orage		677	4h grêle
Bizerte	9													
Tunis	36	10.6	+0.9	19.2	0.0	NNW 6	couvert		23	17			213	
Sfax	8	08.5	-5.0	21.0	+0.8	N 3	Brumeux	Agitée	26	16			112	
Hauts Plateaux														
Oudjda	580	16.7	+1.4	16.0	+2.0	N 3	Beau		20	8	0.7	0.7		Pluie hier
Tlemcen	806	17.9	+0.9	13.2	0.0	NW 4	Brumeux		15	6			331	
Sidi Bel Abbès	476												315	
Saïda	866	-	-	11.8	-0.9	W 1	clair		23	8			298	
Mascara	590	16.5	+3.4	13.0	-0.4	W 3	Beau		20	10			273	
Relizane	73													
Orléansville	112	15.1	+2.1	16.3	+0.2	SW 2	Brumeux		24	14				
Tiaret	1023	15.4	+2.8	9.0	+0.8	W 1	d		16	8				
Vialar	889	12.4	+3.2	10.5	-0.5	NW 3	pluie		16	7			404	
Médéa	935	-	-	11.0	-0.2	W 1	brouillard		14	3		1.5	182	Brouillard
Aumale	905	-	-	11.5	-1.8	W 1	clair		25	9			278	
Fort-National	942	14.8	+2.8	9.8	-2.0	E 2	brouillard		13	8	4.0	4.0		Pluie hier
Tizi-Ouzou	222	16.2	+4.0	15.2	-0.6	W 2	couvert		18	15			719	
Bordj Bou Arréridj	915	11.5	+3.2	13.2	-10.8	N 3	Beau		26	11				
Setif	1079	14.3	+6.6	12.7	-10.5	NNE 3	Brumeux		28	10		2.3	308	
Batna	1044	12.1	+4.2	12.2	-8.1	NE 3	pluie		30	12	Orage			6-7h grêle
Constantine	660	13.8	+4.4	14.4	-6.6	SSW 2	couvert		30	12	0.3	0.3		Pluie hier
Guelma	268	11.9	+1.8	18.2	+1.7	calme	d		28	14				
Tebessa	863	13.3	+3.7	14.0	-9.0	calme	d		-	12			434	
Sahara														
El Aricha	1253													
Aïn-Sefra	1075													
Mécheria	1167	14.7	+0.4	11.0	-1.4	N 4	nuageux		21	8			208	
Géryville	1320	14.7	+2.1	10.0	0.0	NNW 5	couvert		18	6				
Aflou	1428	14.0	+5.0	8.0	-2.0	NW 1	d		17	8				
Djelfa	1160	16.8	+5.8	9.0	-4.0	W 5	nuageux		20	7			186	
Bou Saâda	530													
M'sila	486													
Barika	484	-	-	20.0	-6.5	N 1	clair		31	14				
Colomb-Béchar	769	13.8	+7.8	17.0	-3.0	N 1	clair		-	13				
Laghouat	731	17.8	-	15.0	-4.0	W 1	clair		28	13			15	
Biskra	125	09.4	+2.5	21.0	-9.0	NW 3	nuageux		34	18			91	Coups de vent la nuit
Touggourt	69	08.7	+0.2	21.2	-8.3	NW 4	clair		37	18			114	8-17h sirocco, 8-10h et 21-23h vent de sable
El Oued	70												19	
Tozeur	50													
Ghardaïa	526												11	
Ouargla	157	10.6	+2.9	22.0	-7.0	N 3	clair		38	18				
El Goléa	394	14.1	+5.0	19.0	-3.0	SSE 3	d		-	13				
Beni-Abbès	497													
Timimoun	294	13.6	+4.0	22.0	-1.0	NW 3	clair		-	20				
Adrar		-		18.0	-4.0	NW 2	d		-	16				
In-Salah		08.9	+3.2	26.0	+1.0	W 2	Beau		40	28				
F^t Flatters		-	-	17.0	-3.0	calme	d		-	21				
F^t Polignac		-	-	15.0	+2.0	SE 1	clair		-	14				
Djanet		-	-	18.0	+1.0	calme	d		-	21				
Tamanrasset														
Rabat														

Situation générale et situation en Algérie: Pressions élevées: Nord-Ouest et Nord-Est Europe (Reykjavik 1020 - Helsingfors 1038mm) Ouest Maroc (Ténérife 1022mm) - Les minima: Ouest Europe (Valentia 998) Sud Espagne (Gabès 1004) - Minimum relatif bassin méditerranéen (Pantelleria 1009mm).

Temps en Algérie à 7 heures: ciel très nuageux ou couvert - Quelques éclaircies à l'Ouest. Vents d'Ouest modérés à l'Ouest, de Nord à Nord-Ouest assez forts ou forts à l'Est. Il a plu hier et cette nuit en quelques points du littoral.

Mer belle ou peu agitée

Probabilité (valable pour le lendemain Midi): Baisse barométrique: Nord-Est bassin méditerranéen - Maroc - Ouest Algérie - Hausse: Est Algérie - Espagne - Sud Algérie; à l'Ouest: Temps nuageux s'éclaircissant. Vents d'Ouest modérés à variables faibles. Température en hausse - A l'Est: Temps très nuageux avec quelques pluies peu éclaircies. Vents de Nord-Ouest assez forts à modérés. Température stationnaire.

J. D.

	ORAN	ALGER	CONSTANTINE
Littoral et Tell	Nuageux s'éclaircissant. Vents d'Ouest modérés à variables faibles	Nuageux s'éclaircissant. Vents d'Ouest modérés à variables faibles	Très nuageux. Quelques pluies peu éclairci. Vents de Nord à Nord-Ouest forts à modérés
Hauts Plateaux	Nuageux s'éclaircissant. Vents d'Ouest modérés à variables faibles	Nuageux s'éclaircissant. Vents d'Ouest modérés à variables faibles	Très nuageux. Quelques pluies éclaircies. Vents de Nord-Ouest à Ouest assez forts à modérés
Sahara	Beau temps. Vents du secteur Nord modérés	Beau temps. Vents du secteur Nord modérés	Nuageux. Vents d'Ouest modérés

AVIS AUX PORTS:
- Golfe du Lion, Baléares: Vents de Nord-Ouest à Ouest modérés
- Oran, Alger: Vents d'Ouest modérés à variables faibles
- Bizerte: Vents de Nord-Ouest à Ouest assez forts à modérés

VENTS EN ALTITUDE:
- Ouest Algérie: secteur Ouest 10 à 8
- " Sahara: secteur Nord 3 à 10
- Est Algérie: Ouest à Sud-Ouest 6 à 8
- " Sahara: Nord-Ouest 12 à 10

Avis aux Agriculteurs

Stations	Max	Min
Paris	19	6
Nice	"	"
Biarritz	"	"
Strasbourg	"	"

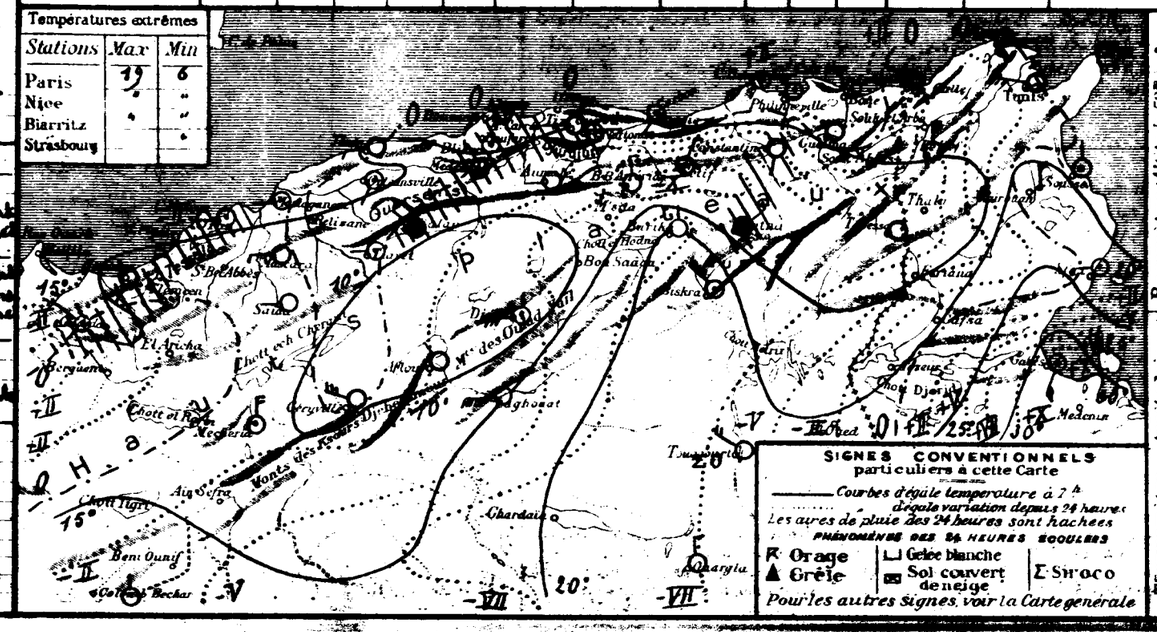

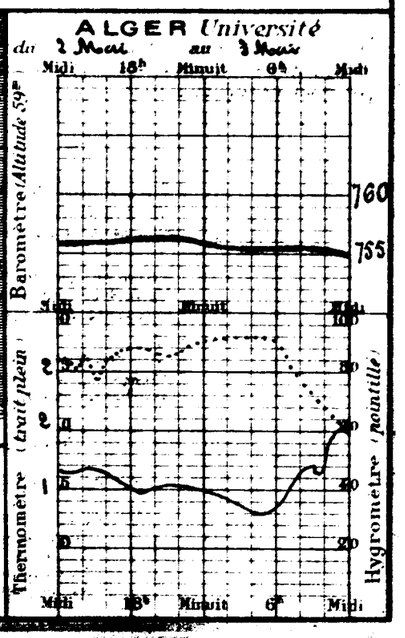

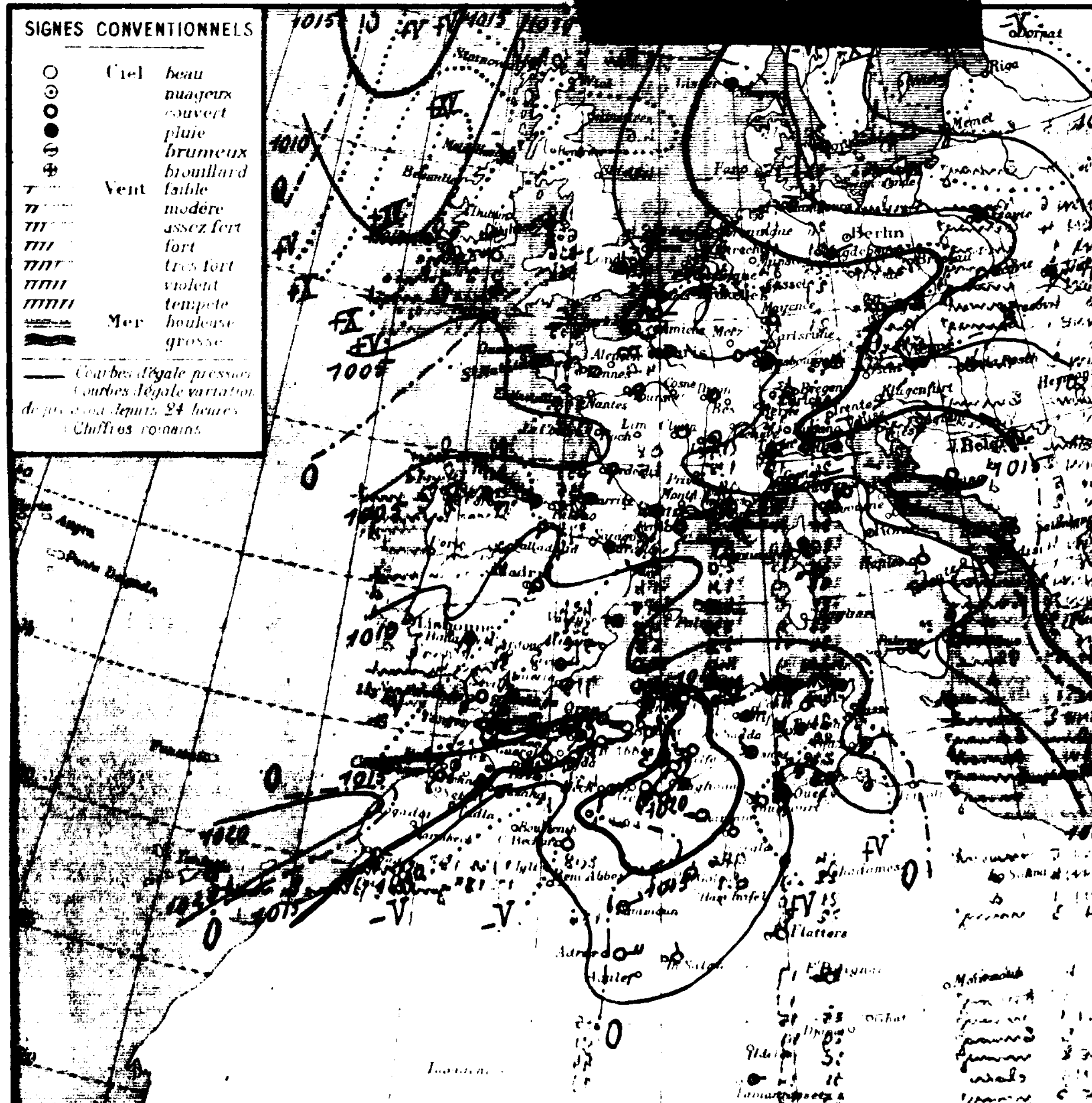

Stations	Altitude en mètres	Pression à 0° et au niveau de la mer — Observation	diff en 24h	Température de l'air — Observation	diff en 24h	Vent Direction et force de 0 à 9	Etat du Ciel	Etat de la Mer	Températures extrêmes max.	min.	Pluie en millim	Pluie du ... au ... (millim)	Pluie du 1er Septre au ... (millim)	Phénomènes
Nemours	4	17.7	-0.1	16.2	+3.2	SW 2	nuageux	Agitée	19	12		4.6		
Beni-Saf	3													
Oran	53	14.7	-1.9	17.4	+1.7	W 2	clair	Agitée	24	15				
Mostaganem	26	12.6	-1.9	18.8	+0.8	W 2	beau	Agitée	21	15		1.0		
Ténès	59	11.7	-2.8	16.4	+1.4	SW 4	nuageux	Agitée	19	15			179	
Blida	267	12.6	-1.5	18.0	+2.8	calme	beau		21	15	8.6	15.0	667	Pluie hier
Bouzaréa	344	11.1	-2.6	17.0	+3.1	W 1	d°		18	15	gttes	1.0	556	23h gouttes
Alger	59	12.1	-2.9	17.8	+2.5	calme	clair	Belle	22	15	0.2	1.0	554	22-23h pluie (Voir bulletin du 3 pluie 0m.2)
Maison-Carrée	48	12.3	"	15.8	"	calme	d°		23	14				
Bougie	9	12.2	-1.2	18.0	0.0	W 1	nuageux	Belle	24	15				
Philippeville	47	11.0	0.0	16.8	-1.5	NW 2	nuageux	agitée	21	15	0.4	0.4	865	Orage hier
Cap de Garde	161	12.9	-0.9	17.0	-2.0	E 1	couvert	Belle		13	6.0	6.0		17-18h pluie
La Calle	10	"	"	18.5	+0.1	SSE 2	nuageux	Agitée	23	16	4.0	4.0	577	18-19h orage, pluie
Bizerte	9													
Tunis	36	14.4	+0.2	17.8	-1.4	NW 4	couvert		26	14	gttes		215	gouttes hier
Sfax		07.8	+2.3	16.0	-5.0	NE	nuageux	Agitée	25	16			120	
Oudjda	580	14.9	-2.8	18.0	+2.0	calme	beau		23	9		0.7		
Tlemcen	806	14.5	-3.4	16.3	+3.3	NW 3	d°		18	10			351	
Sidi Bel Abbès	476	14.7	"	15.0	"	SW 3	clair		20	8			393	
Saïda	860	"	"	11.4	+0.2	S 2	clair		22	8			257	
Mascara	590	13.4	-1.1	14.2	+0.8	W 2	beau		22	10			273	
Relizane														
Orléansville	112	14.5	-0.6	18.2	-2.5	NNW 1	nuageux		24	11	gttes			gouttes matinée d'hier
Tiaret	1023	13.7	-1.7	9.2	-0.7	SW 1	beau		19	8				
Vialar	889	14.9	-0.8	10.0	-0.8	SW 1	nuageux		21	6				
Médéa		"	"	11.5	+0.5	NW 1	clair							
Aumale		"	"	12.3	+0.9		d°							
Fort National		13.5	-1.0	10.2	+0.6	E 3	nuageux							
Tizi-Ouzou	222	14.9	-1.3	14.9	-0.3	E 1	couvert				1.0	1.0	719	gouttes minuit
Bordj Bou Arréridj		12.7	+0.8	11.8	-1.4	NW 1	beau							
Sétif	1079	12.1	+0.9	11.9	-0.9	E 2	nuageux						502	
Batna		11.9	+1.2	12.2	0.0	W 2	nuageux		18					
Constantine	660	12.9	+1.1	11.4	-2.0	NNW 3	couvert		20	10	gttes		154	5h gouttes
Guelma	288	12.9	+1.0	14.2	-2.0	calme	beau							
Tebessa	850	14.5	+0.7	12.0	-2.0	calme	nuageux		21	11	0.5	0.5		17-18h pluie
El-Aricha														
Aïn Sefra														
Mécheria		14.7	0.0	13.5	+1.6	SW 3	beau		20	7			108	
Géryville	1320	13.3	+0.6	9.9	-0.1	SSW 4	beau		19	0				
Aflou	1426	20.5	+0.6	10.0	+2.0	SW 1	clair		17	8				
Djelfa	1160	13.9	+2.4	8.4	-0.6	W 3	d°		18	8			186	
Bou Saâda	550													
M'sila	400													
Barika	464	-	-	13.5	-6.5	N 1	clair		26	13				
Colomb-Béchar	760	12.5	-1.3	23.0	+6.0	N 1	clair			11				
Laghouat	751	17.4	+1.6	15.0	0.0	NW 1	nuageux		23	11			17	
Biskra	125	11.9	+2.5	20.0	-1.0	NW 3	beau			17			91	
Touggourt		13.3	+5.1	20.0	-1.2		clair		32	30			24	
El Oued	70	-	-	19.6	-1.4	NNW 3								
Tozeur	50	11.9	+4.6	18.2	-4.2	NE 2	nuageux						11	
Ghardaïa	526	13.5	+2.3	16.8	-3.1	W 1	clair		27	17				
Ouargla	137	15.1	+4.5	21.0	-1.0	N 2	clair		33	17				
El Goléa	394	14.7	+0.6	19.0	0.0	NNW								
Beni Abbès	497													
Timimoun	284	13.9	+1.3	19.0	-3.0	NE	clair			16				
Adrar				26.0	+3.0	E 4	d°							
In Salah		14.5	+2.6	23.0	-3.0	N 1	d°			18				12-18h vent de sable
Ft Flatters		-	-	24.0	-1.0	W 1	d°			13				
Ft Polignac		-	-	30.0	-3.0	W 2	d°			25				
Djanet														
Tamanrasset		-	-	24.0	-	E 1	nuageux			30				
Rabat														

Situation générale et situation en Algérie: Pressions élevées: Est Europe (Septentrionale 1034mb) Ouest Maroc (Ténériffe 1032mb). Sud Algérie (Aflou 1021); basses ailleurs. Minima (Kost 1002 - La Corogne - Salerne 1007mb).

Temps en Algérie à 7 heures: A l'Ouest, ciel beau ou peu nuageux - vents d'Ouest à Sud-Ouest faibles ou modérés. A l'Est: Ciel très nuageux - vents de Nord-Ouest à Ouest modérés. Il a plu hier et cette nuit sur le littoral et le Tell d'Alger, ainsi que sur l'Est du réseau.

Mer belle d'Alger à Philippeville, agitée ailleurs.

Probabilités: Baisse barométrique: Bassin méditerranéen. Algérie - Tunisie - Hausse: Ouest Maroc. En Algérie: A l'Ouest: temps brumeux à nuageux (nuages élevés et moyens) vents de Sud à Ouest assez forts à très forts. A l'Est: temps nuageux s'éclaircissant - Vents du secteur Sud modérés à assez forts. Température en hausse.

	ORAN	ALGER	CONSTANTINE
Littoral et Tell	Brumeux à nuageux. Vents de Sud à Ouest assez forts à très forts	Beau à brumeux. Vents de Sud à Sud-Ouest assez forts à très forts	Nuageux s'éclaircissant. Vents du secteur Sud modérés à assez forts
Hauts Plateaux	Brumeux à nuageux. Vents de Sud à Ouest assez forts à très forts	Beau à brumeux. Vents de Sud à Sud-Ouest assez forts à très forts	Nuageux s'éclaircissant. Vents du secteur Sud modérés à assez forts
Sahara	Beau à nuageux. Vents d'Ouest à Sud modérés ou assez forts	Beau temps. Vents du secteur Est modérés ou assez forts	Beau temps. Vents du secteur Nord modérés

Avis aux ports
- Golfe du Lion: Vents d'Ouest à Sud-Ouest modérés
- Baléares: Vents du secteur Ouest modérés à forts
- Oran: Vents de Sud à Ouest assez forts à très forts
- Alger: Vents de Sud à Sud-Ouest assez forts à très forts
- Bizerte: Vents du secteur Sud modérés à assez forts

Vents en altitude
- Ouest Algérie: secteur Ouest 8 à 10m
- Sahara: Sud à Sud-Ouest 10 à 11
- Est Algérie: Nord-Ouest à Sud-Ouest 8 à 10
- Sahara: Nord à Est 6 à 8

Avis aux Agriculteurs

Températures extrêmes — Stations	Max	Min
Paris	24	10
Nice		
Biarritz		
Strasbourg		

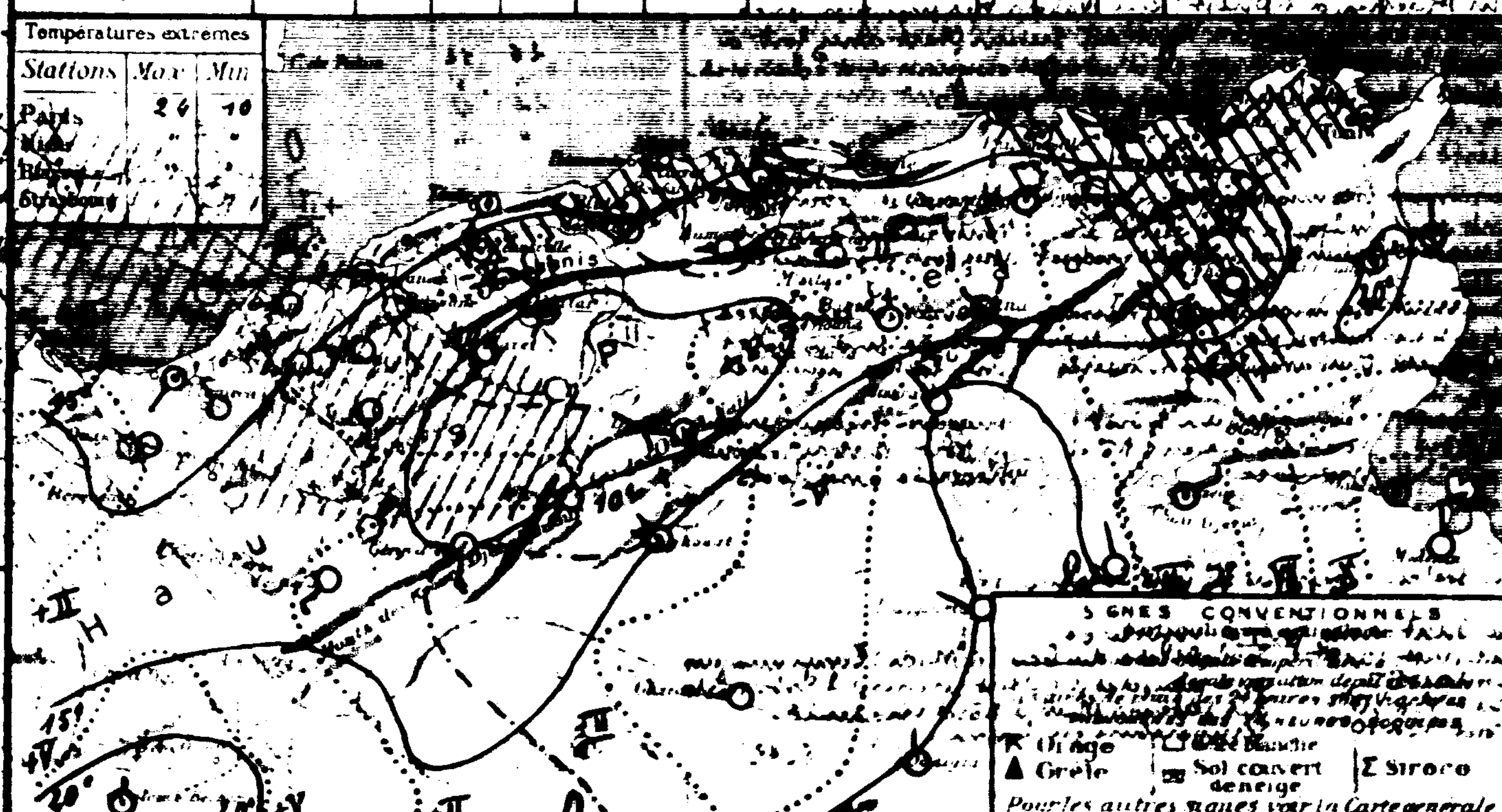

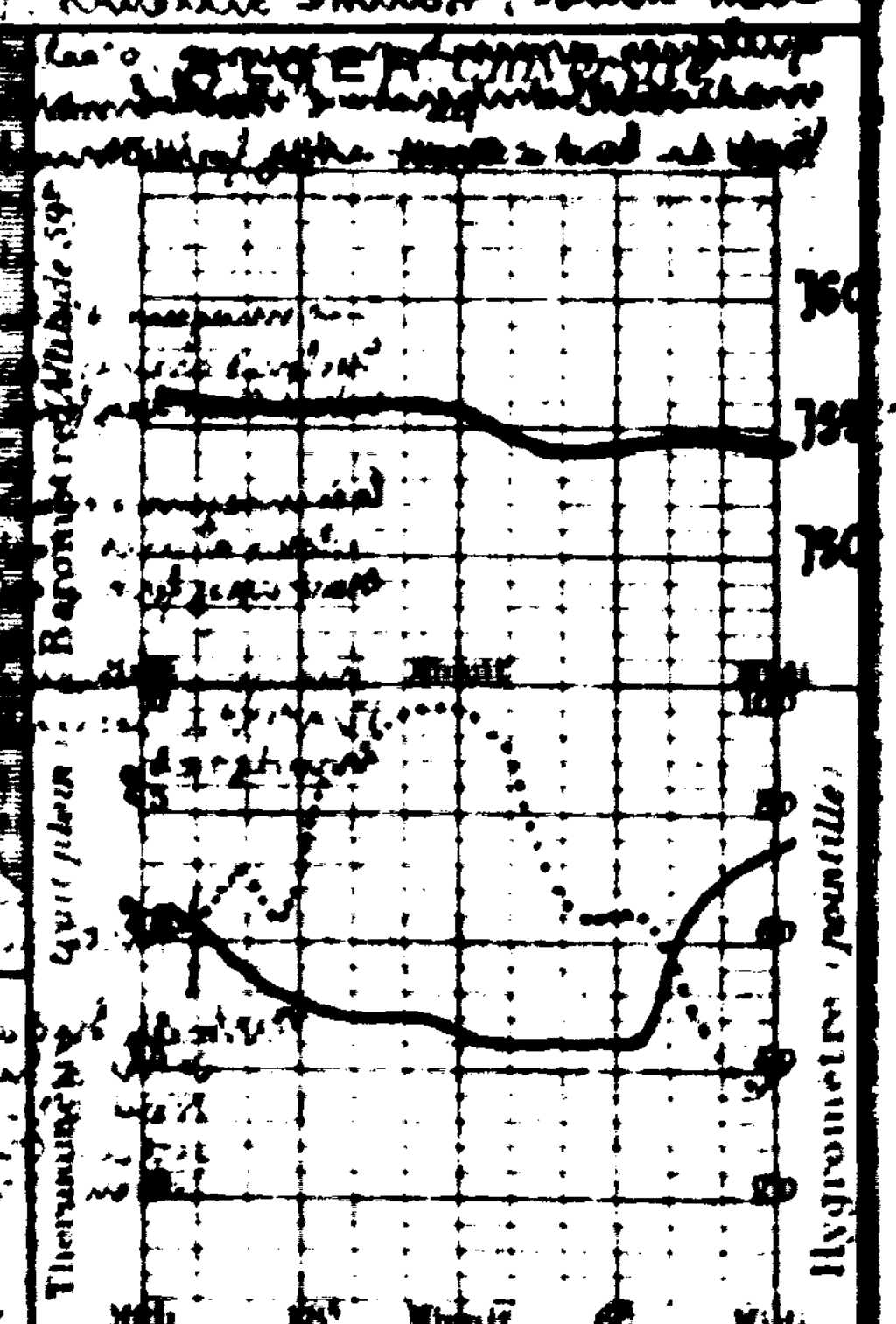

53e Année N° 125.

BULLETIN MÉTÉOROLOGIQUE DE L'ALGÉRIE

Jeudi 5 Mai 1927 — 7h Matin

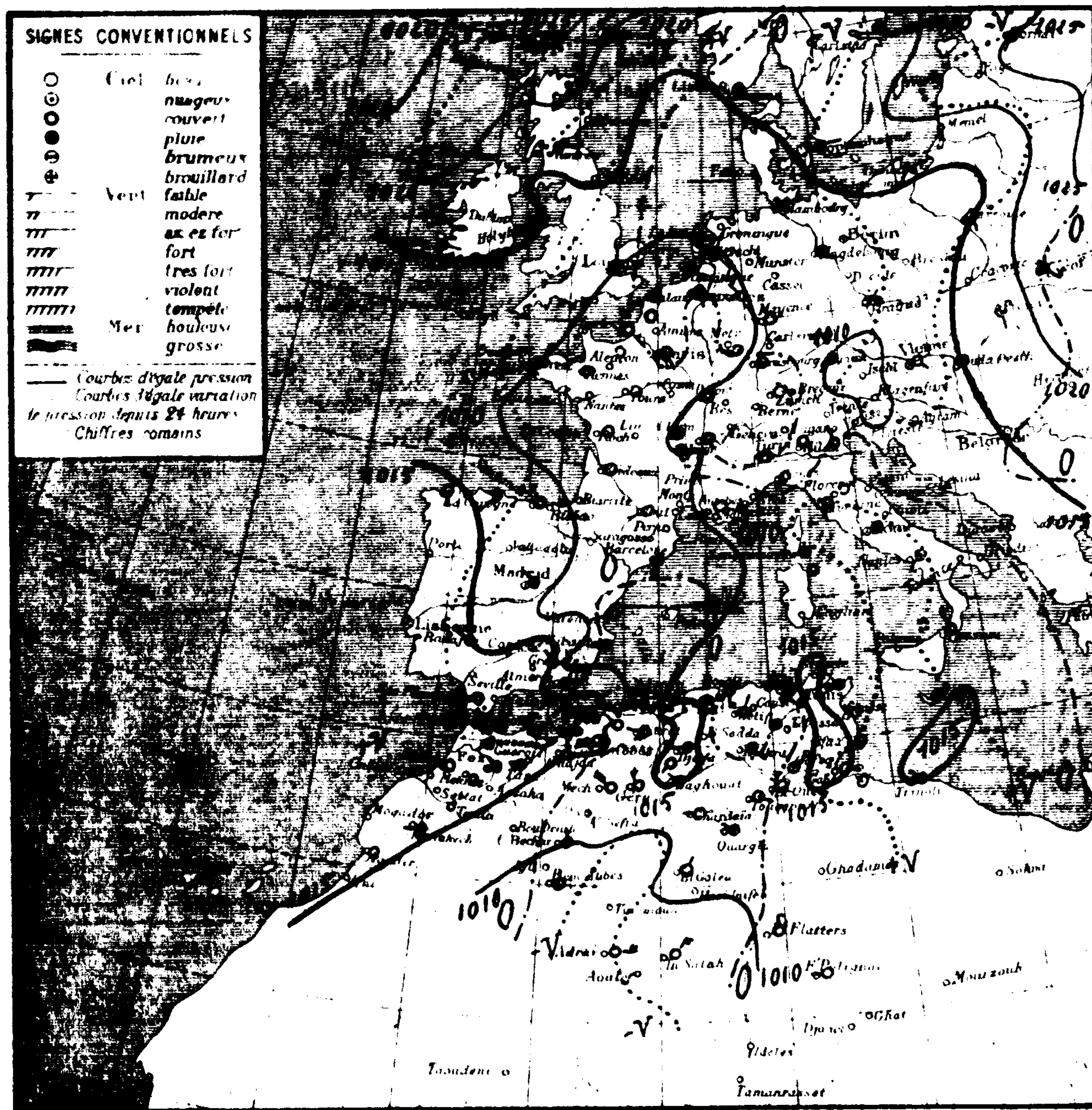

Observation de 7 heures du matin

Stations	Altitude en mètres	Pression à 0 et au niveau de la mer: Observation	Pression: diff. en 24h	Température de l'air: Observation	Température: diff. en 24h	Vent Direction et force de 0 à 9	État du Ciel	État de la Mer	Dans les 24 heures: Températures extrêmes max	Dans les 24 heures: Températures extrêmes min	Dans les 24 heures: Pluie en millim.	Pluie du 30 Avril au 5 Mai (millim.)	Pluie du 1er Sept. au 30 Avril (millim.)	Phénomènes
Littoral														
Nemours	4	17.4	-0.3	16.8	0.0	SW 3	Ennuagé	Agitée	20	15		4.6		
Beni-Saf	3													
Oran	53	15.5	+0.8	17.2	-0.2	W 4	Ennuagé	Agitée	23	15		1.0		
Mostaganem	26													
Ténès	59	.	.	15.4	-1.0	WSW 6	Beau	Houleuse	21	14			179	
Blida	267	14.1	+1.5	17.0	-1.0	SW 4	Ennuagé		26	14	9.4	32.4	667	Pluie la nuit
Bouzaréa	344	12.9	+1.8	14.5	-2.5	W 1	nuageux		21	13	5.5	6.5	886	0h pluie
Alger	59	13.4	+1.5	16.8	-1.0	SW 3	Ennuagé	Belle	25	14	3.9	4.9	864	0-2h pluie
Maison-Carrée	48	13.7	+1.4	17.1	-0.7	SW 1	nuageux		27	14	6.5	6.5		Pluie la nuit
Bougie	9	13.7	+1.8	17.0	-1.0	S 4	couvert	à Belle						
Philippeville	47	13.8	+2.8	15.7	-1.1	NNE 1	Ennuagé	Belle	21	13		0.4	865	
Cap de Garde	161	14.2	+1.5	18.0	+1.0	S 1	d°	à Belle		15		6.0		
La Calle	10	.	.	20.6	+2.1	NW 2	Beau	Belle	23	14		4.0	677	
Bizerte														
Tunis	66	12.9	+1.5	19.6	+1.8	calme	Ennuagé		24	14			213	
Sfax	9	12.7	+0.9	16.0	0.0	N 1	Beau	Agitée	27	16			142	
Tell et Hautes Plaines														
Oudjda	580	14.4	+1.2	15.0	-3.0	calme	couvert		27	12	0.4	0.8		Pluie hier
Tlemcen	806	13.2	+3.7			NW 2	d°		21	10	1.3	1.5	331	20h pluie
Sidi-Bel-Abbès	476	13.5	+0.8	14.2	-0.8	W 5	d°		25	12	gouttes		336	gouttes la nuit
Saïda	860	.	.	11.2	-0.8	N 2	d°		27	8	0.8	0.8	288	Pluie la nuit
Mascara	590	15.1	-0.3	14.0	+0.2	NW 2	Beau		28	11	4.0	4.0	273	d°
Relizane	73	.	.	17.2	.	NW 4	clair		26	10	2.8	2.8		Pluie
Orléansville	112	15.9	-0.6	15.6	+1.8	SE 1	d°		25	15	2.0	2.0		Pluie la nuit
Tiaret	1023	14.6	+0.9	9.5	+0.3	WNW 2	couvert		22	9	1.4	1.4		d°
Vialar	889	14.9	0.0	10.0	0.0	NW 1	Ennuagé		22	6	4.5	4.8	424	d°
Médéa	935	.	.	11.2	-0.1	SW 5	d°		22	9	3.0	9.8	382	
Aumale	905	.	.	11.0	-1.3	W 1	couvert		24	13	5.8	5.8	972	4h pluie
Fort-National	942	15.4	-0.3	9.5	-0.7	E 5	Pluie		20	9	8.0	12.0		Pluie la nuit
Tizi-Ouzou	222	16.5	+1.0	15.1	-1.8	E 1	d°		24	13	12.0	13.0	719	d°
Bordj-Bou-Arréridj	915	13.8	+1.7	12.8	+0.7	W 1	d°		25	11				
Sétif	1079	13.3	+1.2	13.8	+2.0	NNE 2	couvert		21	11		2.3	308	
Batna	1044	14.5	+0.6	12.0	-0.2	calme	Ennuagé		22	7				
Constantine	660	13.4	+0.5	12.8	+1.4	SSW 1	couvert		22	12		0.3		
Guelma	268	12.0	0.0	14.3	+0.1	calme	Ennuagé		28	9			454	
Tébessa	863	14.2	-0.3	16.0	+4.0	—	nuageux		21	10		0.5		
Steppe et Atlas Saharien														
El Aricha	1253													
Aïn Sefra	1075													
Mécheria	1167	13.5	-1.2	10.6	-2.0	NW 6	couvert		24	9	gouttes		208	17 et 18h gouttes
Géryville	1320	13.8	-1.5	11.0	+1.1	NNW 4	d°		22	9	0.1	0.1		17-18h gouttes ; pluie la nuit
Aflou	1426	13.5	-2.0	10.0	0.0	SW 1	d°		21	10				
Djelfa	1160	14.7	-3.2	13.0	+4.6	W 3	nuageux		22	9			186	
Bou Saâda	350													
M'sila	486													
Barika	484	.	.	20.0	+6.8	N 4	clair		28	17				
Sahara														
Colomb-Béchar	769	10.2	-2.3	19.0	-4.0	N 1	nuageux			17				
Laghouat	751	15.4	-2.0	19.0	+4.0	NW 1	nuageux		26	15			15	
Biskra	125	12.9	+1.0	26.0	+1.0	SE 3	Ennuagé		29	19			91	
Touggourt	69	13.0	-0.8	21.8	+1.8	ESE 2	nuageux		30	17			44	
El-Oued	70	.	.	18.8	-1.1	NW 1	clair		31	14			19	
Tozeur	50	14.6	+2.7	19.0	+0.2	NW 3	nuageux		35	16				
Ghardaïa	526	15.3	-5.2	25.2	+6.4	W 4	Beau		31	19			11	
Ouargla	157	13.3	-1.8	19.0	-2.0	NW 1	nuageux		30	15				
El-Goléa	394?	13.0	-3.7	18.0	0.0	NNE 1	clair		.	14				
Beni-Abbès	497?	06.1	.	21.0	.	N 4	nuageux		.	17				
Timimoun	294?													
Adrar		.	.	24.0	+2.0	E 4	clair			17				
In-Salah		07.4	-4.1	24.0	+1.0	NE 4	d°		37	20				
Pt Flatters		.	.	25.0	-1.0	N 6	nuageux		.	18				
Ft Polignac		.	.	27.0	-3.0	W 4	clair		.	20				
Djanet		.	.	28.0	.	calme	d°		.	23				
Tamanrasset														
Rabat														

Situation générale et situation en Algérie Pressions élevées : Nord de l'Europe ([illegible]-Dorpat 1025mb). Ouest Portugal - Ouest Maroc (Ténériffe 1023mb). Aire dépressionnaire Centre et Sud Europe - Haute Méditerranée - Ouest Sahara (Rochefort 1006 - Barcelone 1007 - Béni-Abbès 1008mb).

Temps en Algérie à 7 heures : ciel très nuageux ou couvert avec pluies au centre du réseau. Vents d'Ouest et Sud-Ouest modérés ou assez forts à l'Ouest, faibles ou modérés à l'Est. Il a plu hier et cette nuit sur le Tell et les Hauts-Plateaux d'Alger et d'Oran ainsi que sur le centre du littoral.
Mer houleuse à Ténès, belle d'Alger à Tunis.

Probabilité (valable jusqu'à demain Midi) : Baisse barométrique : Sud Italie - Est Tunisie - Ouest Maroc, hausse ailleurs. En Algérie, à l'Ouest : ciel d'abord très nuageux avec quelques averses orageuses, s'éclaircissant ensuite - Vents du secteur Ouest assez forts à modérés - Température stationnaire. A l'Est : Alternatives d'averses orageuses et d'éclaircies - Vents de Sud à Ouest assez forts à modérés - Température en baisse.

J.-L.

	ORAN	ALGER	CONSTANTINE
Littoral et Tell	Très nuageux s'éclaircissant. Quelques averses - Vents du secteur Ouest assez forts à modérés	Très nuageux s'éclaircissant. Quelques averses - Vents du secteur Ouest assez forts à modérés	Averses et éclaircies. Vents de Sud à Ouest assez forts à modérés.
Hauts Plateaux	Très nuageux s'éclaircissant. Quelques averses - Vents du secteur Ouest assez forts à modérés	Très nuageux s'éclaircissant. Quelques averses - Vents du secteur Ouest assez forts à modérés	Averses et éclaircies. Vents de Sud à Ouest assez forts à modérés
Sahara	Nuageux s'éclaircissant. Vents du secteur Nord modérés	Nuageux au Nord. Vents du secteur Nord modérés	Nuageux - Quelques averses au Nord. Vents de Nord modérés à assez forts

AVIS AUX PORTS
Golfe du Lion, Baléares, Oran, Alger : Vents du secteur Ouest assez forts à modérés
Bizerte : Vents de Sud à Ouest assez forts à modérés

VENTS EN ALTITUDE
Ouest — Algérie : Ouest à Sud-Ouest 10 à 5m ; Sahara : Nord à Est 10 à 8m
Est — Algérie : secteur Ouest 15 à 10m ; Sahara : secteur Nord 12 à 10m

[illegible] jusqu'à Midi : Temps nuageux avec éclaircies à l'Ouest ; averses à l'Est. Vents des secteurs Ouest à Nord modérés. Température en baisse.

S. R.

Températures extrêmes

Stations	Max	Min
Paris	26	12
Nice	"	"
Biarritz	"	"
Strasbourg	"	"

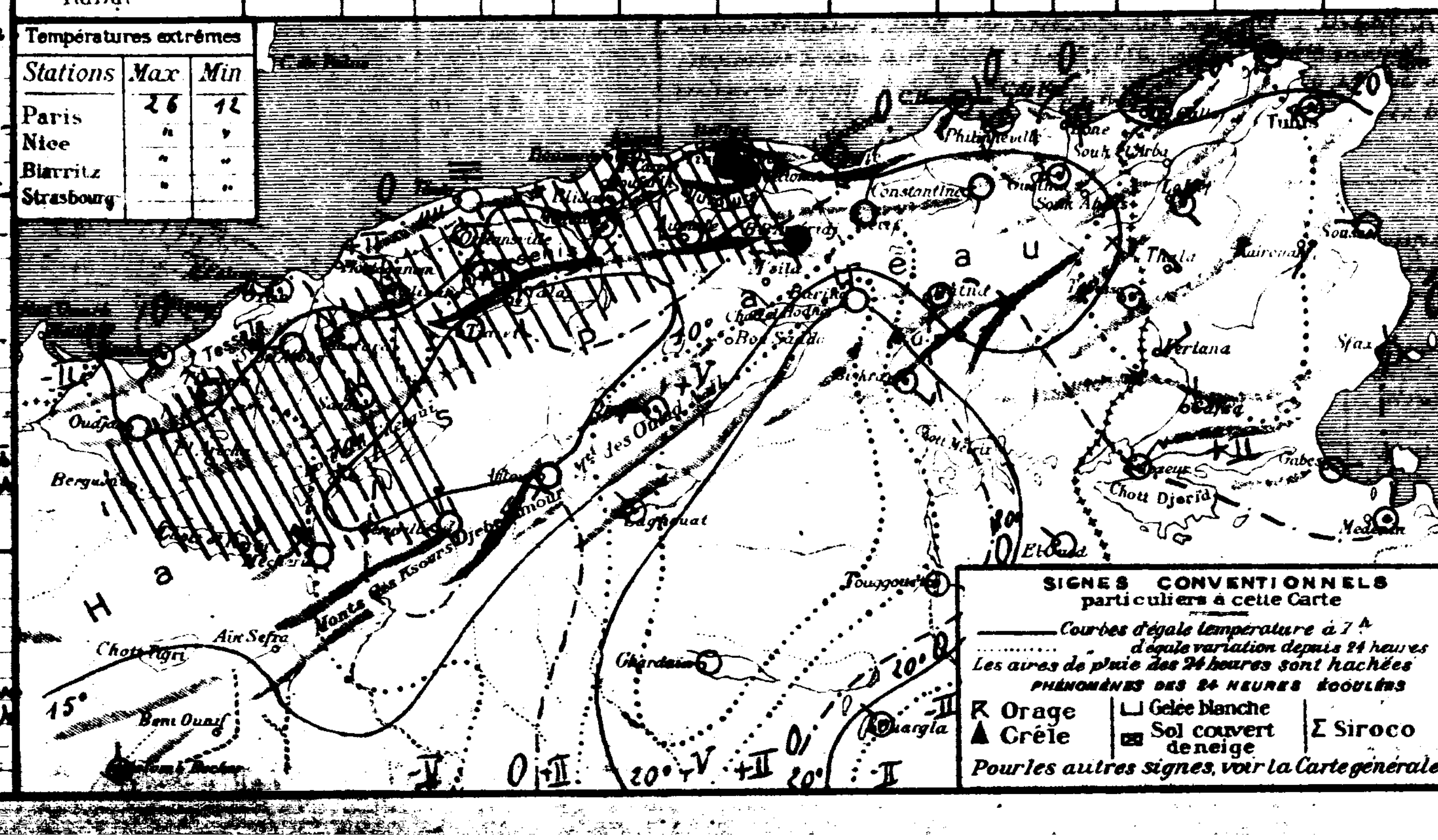

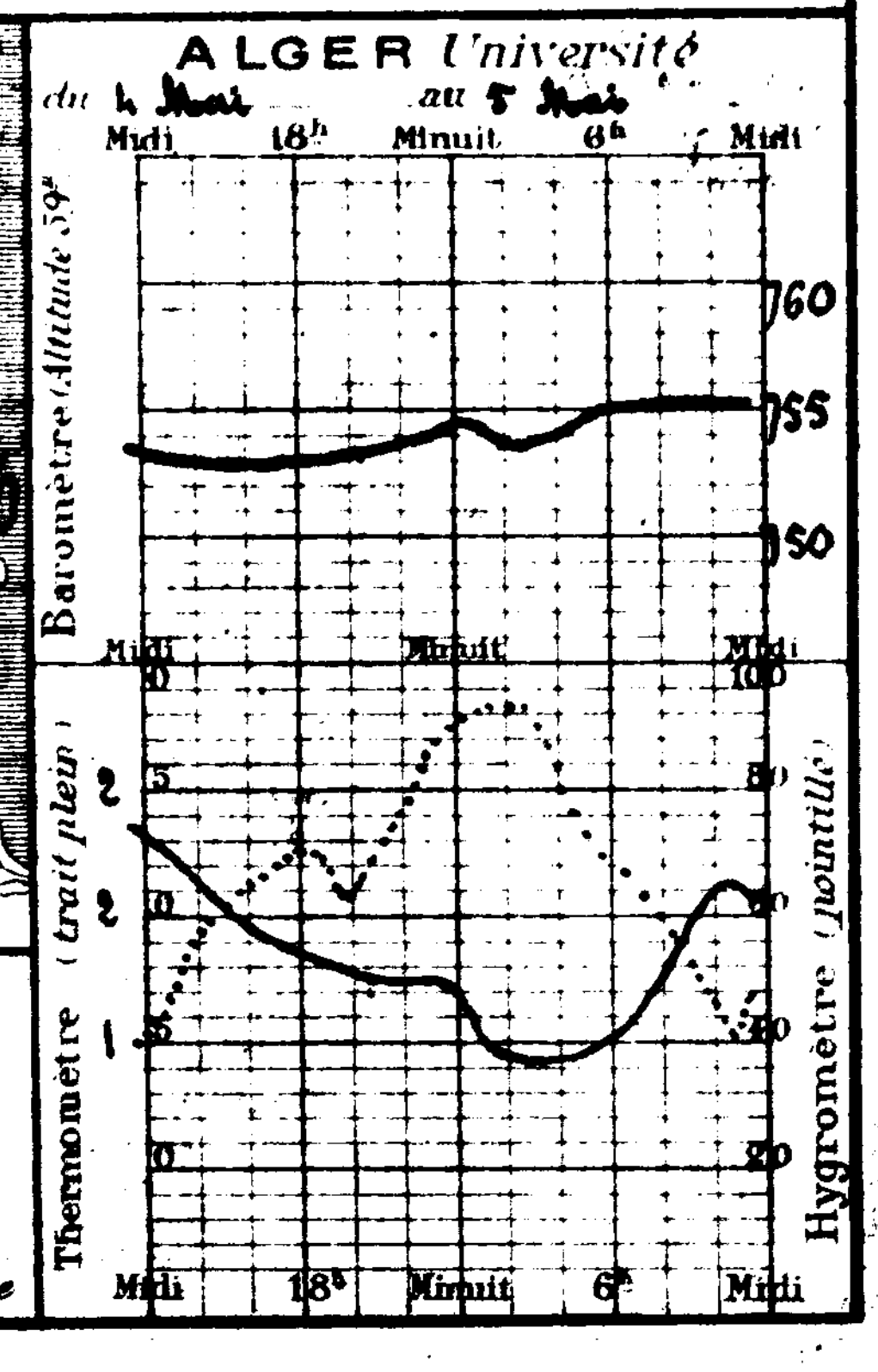

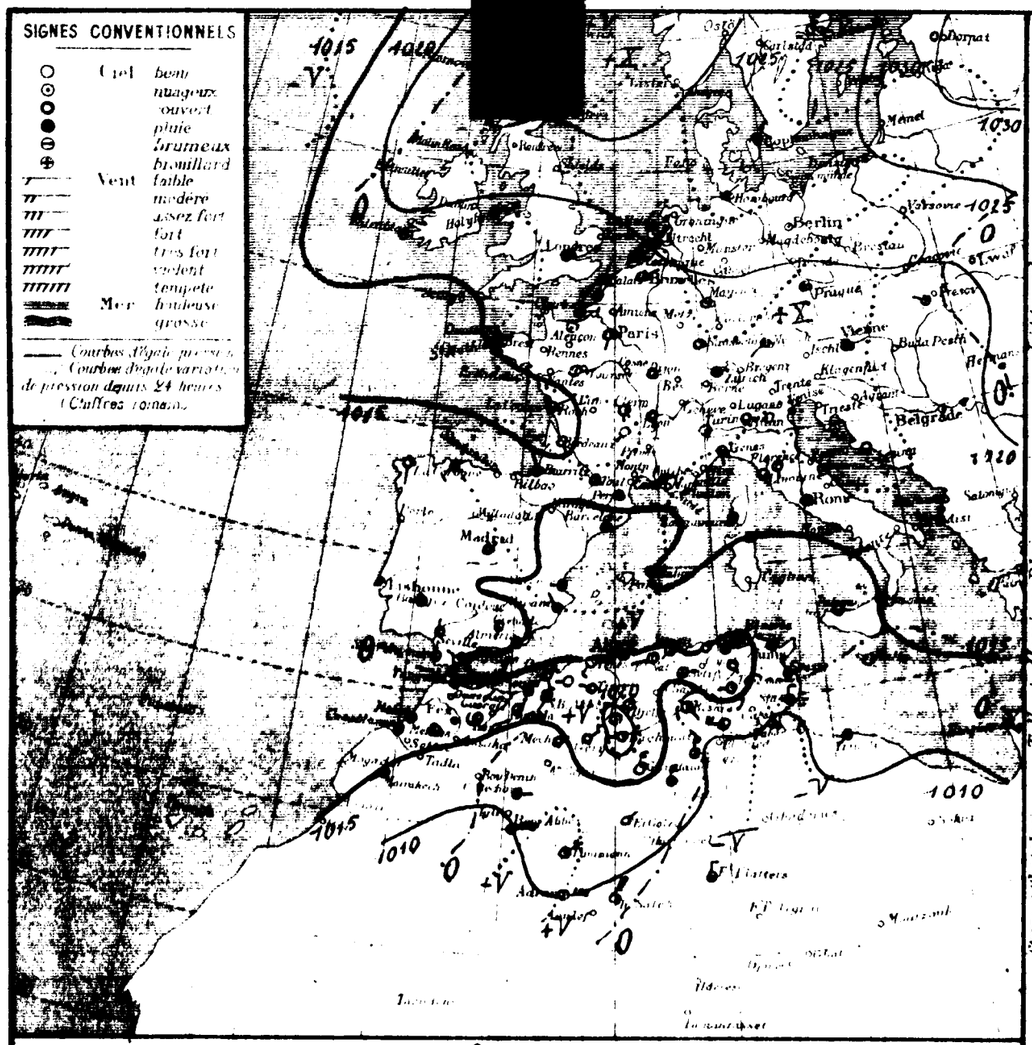

	S	Al. m	OBSERVATION DE 7 HEURES DU MATIN: à 0° niveau mer	diff en 24h	Température de l'air: Observation	diff en 24h	Vent: Direction et force de 0 à 9	Etat du Ciel	Etat de la Mer	Dans les 24 heures: Températures extrêmes max	min	Pluie en millim.	Pluie du 1er Avril au 6 Mai (millim.)	Pluie du 1er Sept. au 30 Avril (millim.)	PHÉNOMÈNES
Littoral	Nemours			41.5	15.4	-0.2	SSW 2	nuageux	agitée	17	12		4.6		
	Beni-Saf														
	Oran			41.0	15.5	-1.7	S 3	nuageux	agitée	21	14		1.0		
	Mostaganem														
	Tenès	39	14.0	.	13.2	-2.2	SW 3	clair	agitée	18	12			179	
	Blida	267	15.4	41.3	15.0	-2.0	calme	beau		22	12	1.2	56.6	667	Brume hier
	Bouzareah	344	14.2	41.5	14.1	-0.4	SSW 1	clair		20	12		6.5	336	
	Alger	59	14.0	41.5	16.3	0.0	W 2	↓	calme	23	14		4.0	664	
	Maison Carrée	48	13.5	41.6	15.4	-1.7	SW 1	beau		24	10		6.5		
	~~Bougie~~ Carlon	9	13.4	41.7	14.0	-2.0	WSW 2	couvert	calme	18	11	6.6	6.6		Brouillard cette nuit
	Philippeville	47	13.3	-0.4	12.7	-2.0	calme	couvert	agitée	21	12	10.0	10.4	365	Pluie la nuit
	Cap de Garde	161	17.4	43.2	14.0	-4.0	WNW 4	↓	Gros	18	11	5.6	14.6		15-20h pluie
	La Calle	10	"	"	14.4	-6.2	SSE 3	couvert	agitée	23	12	6.0	10.0	677	17-20h orage, pluie
	Bizerte	9													
	Tunis	36	14.1	41.2	16.9	-2.7	NNW 2	pluie		24	13	0.2	0.2	313	Pluie
	Sfax	8	11.9	-0.2	16.0	0.0	N 3	couvert	agitée	23	16			118	
Tell et Hautes Plaines	Oudjda	580	13.7	40.6	15.0	0.0	calme	nuageux		22	8	1.4	2.2		Brume hier
	Tlemcen	806	17.4	-0.3	12.4	.	NW 3	pluie		22	4		1.8	331	
	Sidi-Bel-Abbès	470	16.7	41.2	12.0	-2.2	SW 3	couvert		12	6			225	
	Saïda	860	"	.	9.2	-1.4	W 2	beau		18	5		0.2	224	
	Mascara	590	16.9	41.9	10.3	-3.2	W 1	↓		24	3		4.0	273	
	Relizane	73	"	.	14.1	-4.1	S 5	couvert		22	10		2.2		
	Orléansville	112	16.7	42.2	11.2	-4.1	E 1	couvert		22	10		2.0		
	Tiaret	1023	16.5	41.0	7.7	-1.2	NNW 1	couvert		18	4	0.4	1.2		Pluie la matinée
	Vialar	889	19.1	44.2	5.0	-7.0	NW 1	clair		13	2	1.5	6.0	484	12h grêle; 15-16h pluie
	Médéa	935	.	.	9.0	-2.2	SW 1	↓		16	4	2.5	12.0	287	15h pluie
	Aumale	905	"		8.5	-2.3	calme	nuageux		15	6	0.6	15.4	272	Pluie hier
	Fort National	942	16.7	43.3	8.0	-1.5	NNW 2	clair		11	7	12.0	24.0		Pluie hier
	Tizi Ouzou	222	16.6	40.1	13.2	40.1	E 1	↓		17	9	3.0	21.0	749	14-18h orage nuit pluie
	Bordj Bou Arréridj	915	15.7	41.9	6.0	-5.6	N 2	↓		19	6	19.0	19.0		Pluie
	Sétif	1079	15.8	42.5	7.2	-6.6	E 2	nuageux		19	5	16.6	16.9	508	Brume la nuit
	Batna	1094	13.3	40.9	8.6	-4.5	calme	pluie		22	7	11.0	11.0		19h pluie
	Constantine	660	15.7	42.3	9.2	-3.6	NNE 1	↓		21	8	12.6	18.8		Orage, pluie la nuit
	Guelma	289	13.3	43.4	13.4	-1.9	SE 1	couvert		23	11	9.7	9.7	484	Brouillard la nuit
	Tebessa	863	16.9	42.7	11.0	-6.8	W 1	clair		-	1				
Steppes et Hauts Sahara	El Arricha	1251													
	Ain Sefra	1075													
	Mecheria	1167	14.6	41.1	7.8	-2.8	NE 1	couvert		14	5	1.0	1.0	208	14-14h20 pluie
	Géryville	1320	15.6	42.8	6.1	-4.8	NE 4	↓		15	3	7.0	7.1		16-17h orage pluie
	Aflou	1498	14.3	43.6	8.5	-4.8	calme	nuageux		15	4	12.5	12.5		13 à 16h pluie
	Djelfa	1160	13.7	43.0	5.0	-8.0	calme	beau		16	1	17.0	17.0	186	Pluie la pluie
	Bou Saada	530													
	M'Sila	488													
	Bartka	404													
Sahara	Colomb-Béchar	769	13.1	42.9	15.0	-4.0	E 1	couvert		-	14				
	Laghouat	731	20.6	45.2	-	-	W 2	nuageux		23	8	15.0	15.0	15	16-20h pluie
	Biskra	125	12.6	-0.3	19.0	-2.0	SE 1	↓		27	13	2.2	2.8	24	18-4h pluie
	Touggourt	63	13.5	40.3	18.7	-3.1	N 4	↓		32	15			44	21-02h brouillard de sable
	El Oued	70												49	
	Tozeur	50	12.9	-0.7	17.3	-1.8	W 5	couvert		30	16				
	Ghardaïa	326	18.2	42.3	12.2	-7.0	N 4	nuageux		32	14			11	
	Ouargla	157	14.3	40.8	17.0	-2.0	N 5	pluie		-	18				Brouillard de sable la nuit
	El Golea	394	12.6	41.6	17.0	-2.0	ENE 1	clair		-	18				
	Beni Abbès	497	09.9	43.8	15.0	-2.0	E 1	↓		-	15				
	Timimoun	294	11.3	.	19.0	.	NE 4	nuageux		-	16				
	Adrar		"		20.0	-4.0	E 1	clair		-	18				
	In Salah		07.7	40.3	20.0	-4.0	NNE 1	↓		-	18				
	F. Flatters				22.0	-3.0	N 1	nuageux		-	20				Brouillard de sable la nuit
	F. Polignac														
	Djanet														
	Tamanrasset														
	Rabat														

Situation générale et situation en Algérie Pressions élevées: Europe continentale (Cracovie 1030mm) Sud Algérie (Niamey 1027mm) - Dépressions: Nord-Ouest Europe (Reykjavik 1001mm) Sahara Sud Tunisie (Mt. Salah 1008 - Gabès 1010mm).

Temps en Algérie à Pluies: ciel très nuageux avec quelques éclaircies à l'Ouest et au Centre, couverture plus basse à l'Est. Vents du secteur Ouest modérés à forts, rafales ou modérés (secteur Est dominant) à l'Est. Il a plu hier et cette nuit sur le Centre et l'Est du Tell et des Hauts-Plateaux et au Nord du Sahara.

Mer belle ou peu agitée

Probabilité (valable pour 6 à 7 h. Midi) - **Hausse barométrique**: Bassin méditerranéen Algérie - Lumière - Traîne: Ouest France - Sud Ouest Algérie - Le Algérie, à l'Ouest: temps beau ou brumeux - Vents du Nord-Est modérés à assez forts. A l'Est: temps très nuageux s'éclaircissant. Quelques averses sur l'Est des Hauts-Plateaux - Vents du secteur Est faibles ou modérés, température en hausse pour l'Ouest.

J-19-

	ORAN	ALGER	CONSTANTINE
Littoral et Tell	Beau ou brumeux. Vents du Nord-Est modérés à assez forts	Beau ou brumeux. Vents du Nord-Est modérés à assez forts	Très nuageux s'éclaircissant. Vents du secteur Est faibles ou modérés
Hauts Plateaux	Beau au Nord, brumeux au Sud. Vents du secteur Est assez forts	Beau au Nord, brumeux au Sud. Vents du secteur Est assez forts	Très nuageux. Quelques averses éclaircies. Vents du secteur Est modérés
Sahara	Nuageux s'éclaircissant. Vents de Est à Sud assez forts ou forts	Nuageux s'éclaircissant. Vents de Est à Sud assez forts ou forts	Nuageux à très nuageux. Vents du Nord au Nord-Est assez forts ou forts

AVIS AUX PORTS
- Golfe du Lion, Baléares: Vents du Nord-Est à Est faibles ou modérés
- Oran, Alger, Bizerte: Vents du Nord-Est modérés à assez forts

VENTS EN ALTITUDE
- Ouest: Algérie 1000 Est 2 à 3 m. 2000 - Sahara 2 à 4 m. 2 à 4 m. 1200 - 15m
- Est: Algérie 1000 Est 2 à 3 m. 2 à 10m. Sahara Nord-Est 2 à 3 m. 10 à 12m

Probabilité (valable pour 6 à 7 h. Midi): Temps clair, beau ou très nuageux par l'Ouest. Vent du Nord-Est modérés ou faibles ou modérés - Température en hausse sur la côte.

J. P.

Températures extrêmes	Max	Min
Stations		
Paris	25	13
Nice	.	.
Biarritz	.	.
Strasbourg	.	.

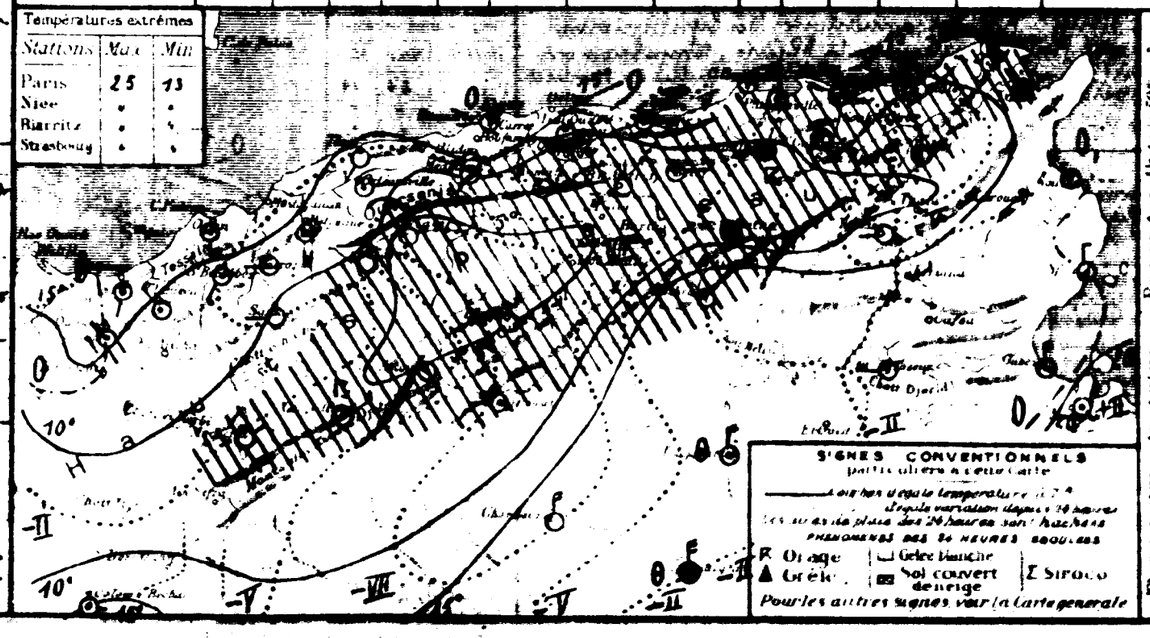

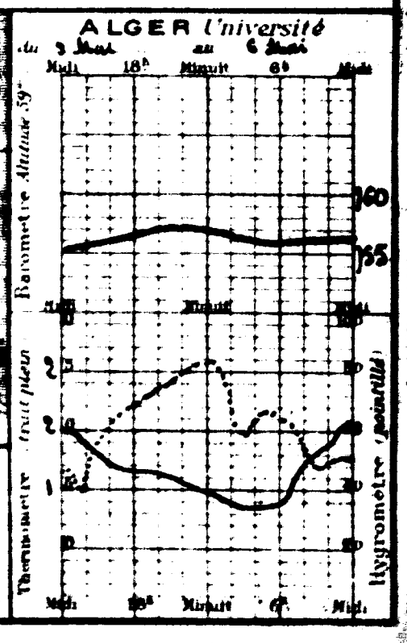

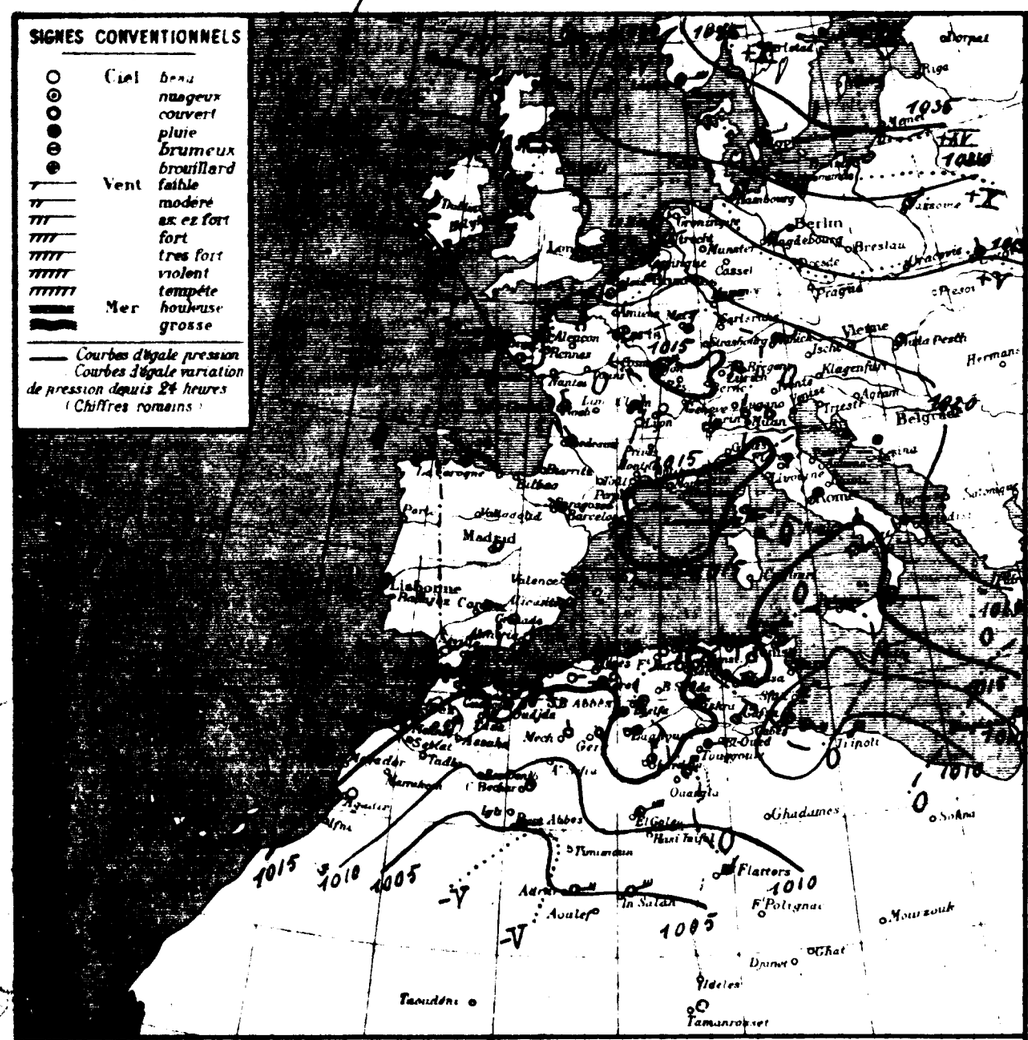

STATIONS	Altitude en mètres	Pression à 0° et au niveau de la mer — Observation	diff. en 24 h.	Température de l'air — Observation	diff. en 24 h.	Vent Direction et force de 0 à 9	Etat du Ciel	Etat de la Mer	Dans les 24 heures Températures extrêmes — max.	min.	Pluie en millim.	Pluie du 6 Mai au 7 Mai (millim.)	Pluie du 1er Sept. au 30 Avril (millim.)	PHÉNOMÈNES
Littoral														
Nemours	4	17.8	-1.1	13.8	-1.6	S 1	couvert	belle	19	10		4.6		
Beni-Saf	3													
Oran	53	16.9	+0.4	15.5	0.0	calme	clair	calme	20	13		1.0		
Mostaganem	26	14.5	-0.7	16.8	-3.8	SW 1	d	belle	11	11				
Ténès	39	16.1	+1.2	15.4	+2.2	E 1	d	belle	21	13			179	
Blida	267	16.7	+1.3	15.0	0.0	calme	beau		22	11		16.6	887	
Bouzareah	344	15.5	+1.4	17.1	+1.0	N 1	clair		18	12		6.5	556	
Alger	59	16.6	+1.6	16.5	-0.5	calme	d	belle	22	13		4.9	664	
Maison-Carrée	48											6.6		
Bougie	9	15.9	+0.5	17.0	+3.0	E 4	clair	calme	-	14		6.6		
Philippeville	47	19.7	+2.4	14.5	+1.8	NNE 1	nuageux	belle	17	10		10.4	265	
Cap de Garde	161	17.4	0.0	16.0	+2.0	S 2	beau	belle	-	14		15.6		
La Calle	10	-	-	18.4	+4.0	E 1	d	belle	19	14		10.0	677	
Bizerte	-													
Tunis	36	16.8	-0.5	17.4	+0.5	NW 4	clair		20	13	2.2	5.0	213	Brume légère
Sfax	8	09.5	-2.4	16.2	+0.2	NE 4	couvert	belle	24	16			112	
Tell et Hautes Plaines														
Oudjda	580	15.0	-0.7	15.0	0.0	calme	nuageux		22	7		2.2		
Tlemcen	806	16.6	-0.8	14.1	+1.7	NW 1	clair		23	9		1.5	131	
Sidi-Bel-Abbès	478												235	
Saïda	860	-	-	11.8	+2.0	E 1	clair		22	7		0.8	288	
Mascara	590	16.4	-1.5	16.0	+4.2	E 1	d		22	8		4.0	273	
Relizane	73	-	-	14.5	+0.4	SW 3	d		25	9		2.2		
Orleansville	112	16.6	-0.1	12.3	+0.8	N 1	d		23	10		2.0		
Tiaret	1023	15.2	-1.2	10.1	+2.4	W 1	d		17	8		1.8		
Vialar	889	17.8	-1.3	8.5	+5.5	N 1	d		16	4		6.0	424	
Médéa	935	-	-	12.3	+3.3	W 1	d		16	5		12.0	322	
Aumale	905	-	-	9.0	+0.5	N 1	beau		17	6		12.6	572	
Fort-National	942	16.3	-0.4	11.5	+3.7	calme	clair		15	8		24.0		
Tizi-Ouzou	222	17.8	+1.2	14.1	+0.9	NE 1	d		21	9		21.0	719	
Bordj-Bou-Arréridj	915	15.8	+0.1	9.3	+2.4	N 1	d		20	2		10.0		
Sétif	1079	14.9	-0.9	11.4	+4.2	NE 2	beau		17	5		15.0	308	
Batna	1044	14.9	-0.4	14.0	+4.5	ENE 2	nuageux		19	10		11.0		
Constantine	660											18.8		
Guelma	268	16.9	-1.4	12.9	+0.4	calme	beau		19	7		9.7	454	
Tebessa	863	19.8	-1.1	14.0	+2.0	calme	nuageux		21	12				
Steppe et Hts Sahariens														
El-Aricha	1233													
Aïn-Sefra	1075													
Mécheria	1167	14.3	-1.3	13.2	+5.4	N 1	couvert		18	9		1.0	206	
Géryville	1320	14.1	-2.5	10.5	+4.4	SE 2	d		16	5		7.1		
Aflou	1426	19.7	-4.4	9.0	+3.5	SW 1	nuageux		17	5		12.5		
Djelfa	1160	20.7	+2.0	6.1	+1.1	S 2	d		16	2		17.0	186	
Bou Saâda	350													
M'sila	486													
Barika	484	-	-	15.0	+1.0	N 1	clair		23	12		12.0		Brume du S (12h)
Sahara														
Colomb-Béchar	769	10.2	-2.9	20.0	+3.0	N 1	nuageux		-	18				
Laghouat	731	18.3	-2.3	13.0	-	W 1	d		21	11		15.0	15	
Biskra	125	12.7	+1.1	17.0	-2.0	NW 3	d		30	16		2.8	91	
Touggourt	69	14.8	+1.0	20.4	+1.7	E 2	d		30	17			54	
El-Oued	70												19	
Tozeur	80	13.0	0.0	19.5	+2.3	NE 2	nuageux		31	16				
Ghardaïa	526	17.9	-0.3	18.8	+4.0	N 2	couvert		30	17			11	
Ouargla	157	15.1	-1.1	22.0	+7.0	NNE 4	nuageux		-	12				
El-Goléa	394	11.0	-1.6	20.0	+4.0	NE 2	d		-	10				
Beni-Abbès	497	09.7	-4.2	21.0	+5.0	E 2	couvert		-	15				
Timimoun	294	07.5	-3.8	24.0	+4.0	-	d		-	15				
Adrar		-	-	24.0	+4.0	E 4	d		-	20				
In-Salah		05.1	-2.6	24.0	+4.0	ENE 5	d		-	23				
Fort-Flatters		-	-	24.0	+4.0	NE 2	couvert		-	20				
Fort-Polignac		-	-	26.0	-	SSE 2	clair		-	22				
Djanet														
Tamanrasset		-	-	19.0	-	ENE 1	clair		-	13				
Rabat														

Situation générale et situation en Algérie. Pressions élevées : Nord et Est Europe (Brous 1026) Sud Algérie (Djelfa 1011mm). Dépressions importantes : Bassin méditerranéen (Malaga 1015mm) - Dépressions : ouest Sahara (In Salah 1005) Sud Tunisie (Medenine 1009mm). Temps en Algérie à 7 heures : ciel très nuageux au Sud ouest du Tell, beau ou peu nuageux ailleurs. Vents variables faibles ou modérés. Mer belle.

Probabilité (valable pour la journée du Midi) : Baisse barométrique : Mer Bythynienne - Tunisie - Est Sahara - Ouest Maroc ; hausse ailleurs. In Algérie, temps beau ou nuageux au Nord, nuageux ou très nuageux au Sud. Vents variables faibles ou modérés (secteur Nord dominant). Température stationnaire.

J-40.

	ORAN	ALGER	CONSTANTINE
Littoral et Tell	Beau ou nuageux. Vents variables faibles ou modérés (secteur N dominant)	Beau ou nuageux. Vents variables faibles ou modérés (secteur N dominant)	Beau ou nuageux. Vents du secteur Nord faibles ou modérés
Hauts Plateaux	Beau au Nord, nuageux au Sud. Vents variables faibles ou modérés (secteur N dominant)	Beau au Nord. Nuageux au Sud. Vents variables faibles ou modérés (secteur Nord dominant)	Nuageux. Vents du secteur Nord modérés ou assez forts
Sahara	Nuageux. Vents de l'est à Nord modérés	Nuageux. Vents de l'est à Nord modérés	Nuageux à très nuageux. Vents de l'est à Sud modérés ou assez forts

AVIS AUX PORTS	Golfe du Lion	Vents du Nord-ouest faibles ou modérés
	Baléares	
	Oran	Vents variables (secteur Nord dominant) faibles ou modérés
	Alger	
	Bizerte	Vents du secteur Nord faibles ou modérés
VENTS EN ALTITUDE	Ouest Algérie	secteur Nord 6 à 8km
	" Sahara	secteur Nord 8 à 10km
	Est Algérie	secteur Nord 8 à 10km
	" Sahara	Est à Sud 10 à 12km

Avis aux Agriculteurs

Températures extrêmes		
Stations	Max.	Min
Paris	26	14
Nice	"	"
Biarritz	"	"
Strasbourg	"	"

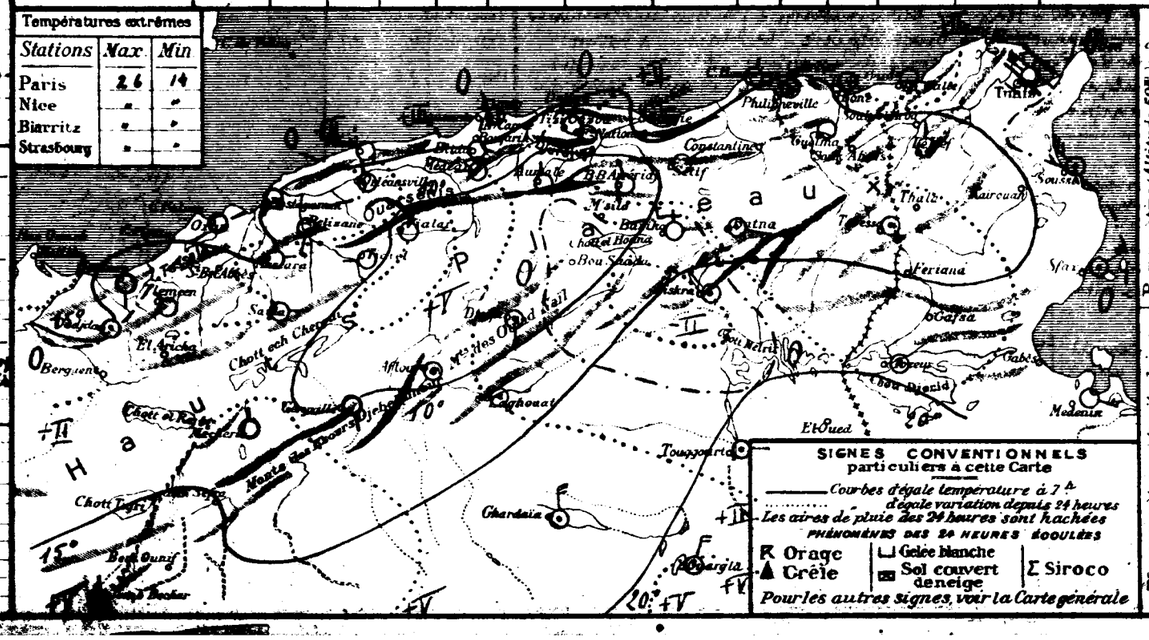

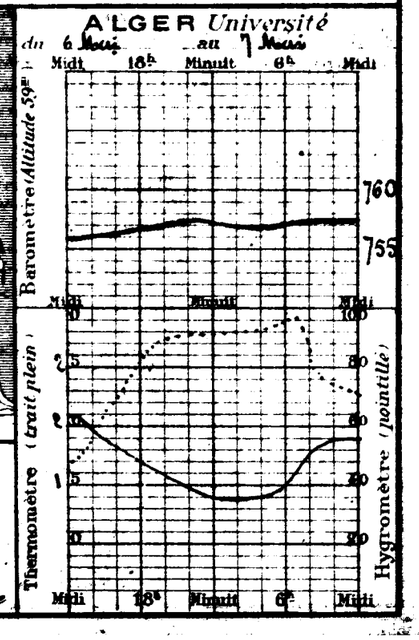

BULLETIN MÉTÉOROLOGIQUE DE L'ALGÉRIE

Dimanche 8 Mai 1921 plus 7h. Matin

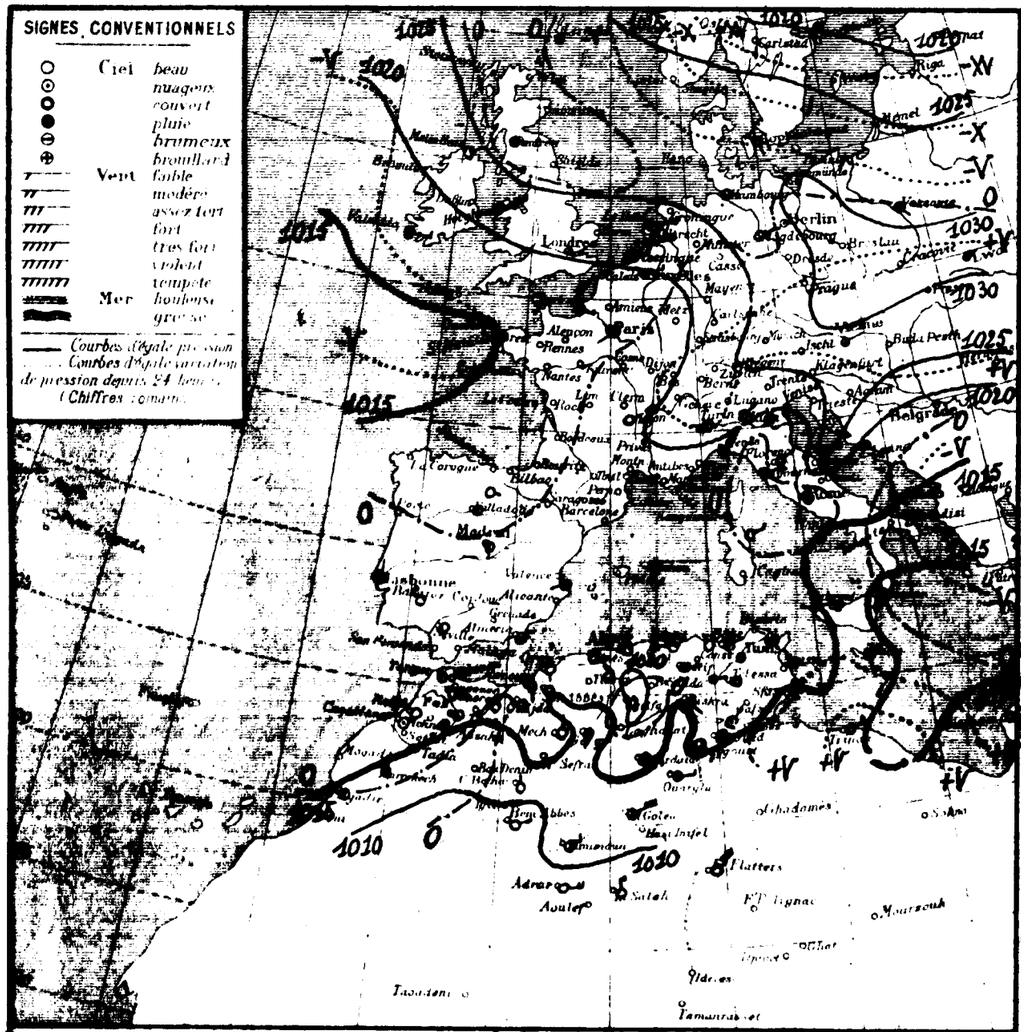

Stations	Altitude en mètres	Pression à 0° et au niveau de la mer — Observation	Pression — diff en 24 h.	Température de l'air — Observation	Température — diff en 24 h.	Vent Direction et force de 0 à 9	Etat du Ciel	Etat de la Mer	Dans les 24 heures — Températures extrêmes — max	min	Pluie en millim.	Pluie du 1er Mai au 8 Mai (millim.)	Pluie du 1er Sept. au 30 Avril (millim.)	PHÉNOMÈNES
Littoral														
Nemours	4	19.0	+1.2	16.2	+0.4	S. 2	Couvert	Agitée	26	12		4.6		
Beni-Saf	3													
Oran	83	19.1	-2.4	16.7	+1.2	S. 1	Clair	Calme	21	15		1.0		
Mostaganem	26													
Ténès	39	17.5	-1.4	17.6	+1.2	E. 1	Clair	Calme	17	14			119	
Blida	267	17.5	+1.7	17.0	+1.0	Calme	Beau		24	11		56.6	687	
Bouzaréa	344	17.5	+1.2	18.4	+0.3	N. 1	Clair		18	13		6.5	616	
Alger	59	18.1	+1.6	17.9	+1.2	Calme	Beau	Belle	20	15		7.5	564	
Maison Carrée	48											[illegible]		
Bougie	9	17.9	+2.0	17.0	+1.0	NNW 2	Beau	[illegible]	14	16		[illegible]		
Philippeville	47	17.1	+1.4	17.3	+0.7	NNW 1	Clair	[illegible]	15	11		10.5	266	
Cap de Garde	161	17.4	+2.0	16.0	0.0	S. 1	Beau	Calme	22	13		14.6		
La Calle	10	"	"	17.4	0.0	Calme	Brume	Calme	21	13		10.0	677	
Bizerte	9													
Tunis	36	16.9	+3.1	16.4	-1.0	SW 1	Couvert		22	13		1.0	213	
Sfax	8	14.6	+5.1	16.2	0.0	N. 3	Couvert	Agitée	17	16			112	
Hauts Plateaux														
Oudjda	580	17.9	+3.5	17.0	+2.0	Calme			21	8		2.2		
Tlemcen	806											4.6	331	
Sidi-Bel-Abbès	476	18.1	+3.5	17.0	+1.3	NE. 1	Beau		24	6			226	
Saïda	800	-	-	17.6	+6.4	E. 1	Clair		27	3		0.5	225	
Mascara	590	17.5	+1.9	18.6	+3.6	E. 1	Beau		27	10		5.0	375	
Relizane	73			18.6	+0.3	NW 2	Clair		27	11		2.5		
Orléansville	112	17.5	+1.9	18.0	+1.7	E. 1	Clair		27	13		2.0		
Tiaret	1023											1.5		
Vialar	869	19.7	+1.9	9.5	+1.0	NW 1	Clair		19	5		6.0	334	
Médéa	935	-	-	18.6	+1.8	NE. 1	Clair		20	6		12.0	442	
Aumale	905											12.5		
Fort-National	941											17.0		
Tizi-Ouzou	222	18.3	+0.9	18.1	+1.1	E. 1	Couvert		23	11		21.0	749	
Bordj Bou Arréridj	915	16.3	+0.3	11.5	+6.2	NE. 1	Clair		27	10		19.0		
Setif	1079	16.1	+1.6	17.0	+0.6	E. 1	Couvert		26	5		15.0	308	
Batna	1044	16.3	+1.4	15.8	+1.0	E. 1	Nuageux		21	10		11.0		
Constantine	660											10.0		
Guelma	268	17.6	+0.5	18.0	+0.2	Calme	Couvert		22	9		9.7	454	
Tebessa	863	15.7	+2.9	14.0	-1.0	Calme	"		21	10				
Steppe et Hts Sahara														
El Aricha	270													
Ain-Sefra	1075													
Mécheria	1167	16.4	+3.1	14.9	+1.7	N. 2	Clair		22	11	gr.	1.0	208	12h quadr.
Géryville	1320	14.6	+0.5	15.6	+5.1	SSW 1	Nuageux		21	03		7.1		
Aflou	1428											12.5		
Djelfa	1160	20.1	-0.6	13.5	+3.4	Calme	Clair		20	1		17.0	185	
Bou Saada	530													
M'sila	438													
Barika	484	-	-	17.8	+4.8	NW 2	Clair		25	15		12.0		
Sahara														
Colomb Béchar	269	14.1	+3.9	24.0	+1.0	N. 1	Clair		-	13				
Laghouat	751											15.0	15	
Biskra	125	16.2	+2.5	21.0	+6.0	NE. 2	Nuageux		32	21		2.5	82	
Touggourt	69	12.5	+1.0	22.4	+3.0	SE. 1	Nuageux		32	20	gr.		19	1er quartier
El-Oued	70	-	-	22.0	-	E. 1	Clair		32	20				
Tozeur	30	16.9	+1.0	19.5	0.0	NE. 2	Nuageux		32	20			11	
Ghardaïa	526	12.5	+1.2	22.3	+2.1	E. 1	Clair		32	20				
Ouargla	157													
El Golea	394	11.9	+0.5	23.0	+2.0	NNE 1	Clair		32	20				
Beni Abbès	497	09.5	+1.5	24.0	0.0	NNE 1	Clair		32	20				
Timimoun	294	11.5	+1.0	26.0	+1.0	NE. 1	Clair		32	20				
Adrar				21.0	-3.0	E. 1	Clair		32	20				
In Salah		07.0	+1.9	25.0	+1.0	N. 1	Clair		32	20				
Fort Flatters		-	-	24.0	0.0	NE. 1	Nuageux		32	20				
Fort Polignac														
Djanet														
Tamanrasset														
Rabat														

Temperatures extrêmes — Stations	Max	Min
Paris	16	13
Nice	22	12
Biarritz	-	-
Strasbourg	-	-

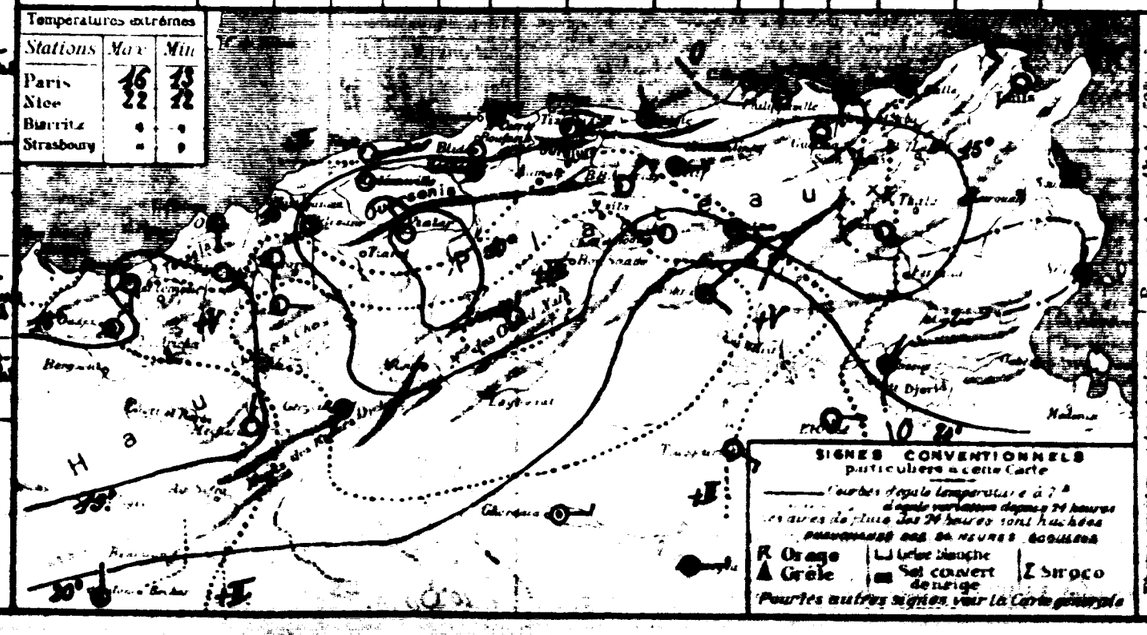

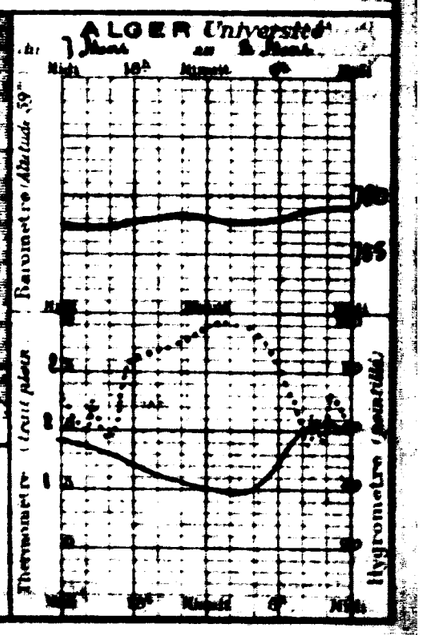

Situation générale et situation en Algérie — Dépressions élevées : Océan Atlantique & Balkans (Reykjavik - Lemv 1051 mb) - Algérie (Kelfa 1020 mb) - Dépressions : Nord Est Europe (Archangel 990 - Sahara (Ju. Salah 100 mb). Temps en Algérie à 7 heures : Ciel beau à l'Ouest, brumeux à l'Est - Vents variables faibles en moyenne - Mer belle.

Probabilité (valable pendant 24 heures) — Hausse barométrique : Ouest et Centre. Baisse méditerranéen - Nord Afrique - Baisse de Gênes - Sud France - En Algérie : Temps beau ou brumeux sur le Littoral, brumeux ou très nuageux sur les Hauts - Beau avec quelques nuages l'après-midi - Vents variables faibles ou modérés - Température stationnaire.

	ORAN	ALGER	CONSTANTINE
Littoral et Tell	Beau ou brumeux. Vents variables faibles ou modérés	Beau ou brumeux. Vents variables faibles ou modérés	Beau ou brumeux. Vents variables faibles ou modérés
Hauts Plateaux	Brumeux ou très nuageux. Quelques averses. Vents variables faibles ou modérés	Beau ou brumeux. Vents variables faibles ou modérés	Brumeux ou très nuageux avec quelques averses par l'Est. Vents variables faibles ou modérés
Sahara	Beau temps. Vents du Nord & Est faibles ou modérés	Beau ou peu nuageux. Vents du Nord & Est faibles ou modérés	Très nuageux au Sud. Vents du quatrième Nord faibles ou modérés

AVIS AUX PORTS — Golfe du Lion, Baléares, Oran, Alger, Bizerte : Vents variables faibles ou modérés

VENTS EN ALTITUDE — Ouest Algérie, Sahara — Est Algérie, Sahara

Avis aux Agriculteurs

BULLETIN MÉTÉOROLOGIQUE DE L'ALGÉRIE

Année N° 129 — Lundi 9 Mai 1921 — 7h. Matin

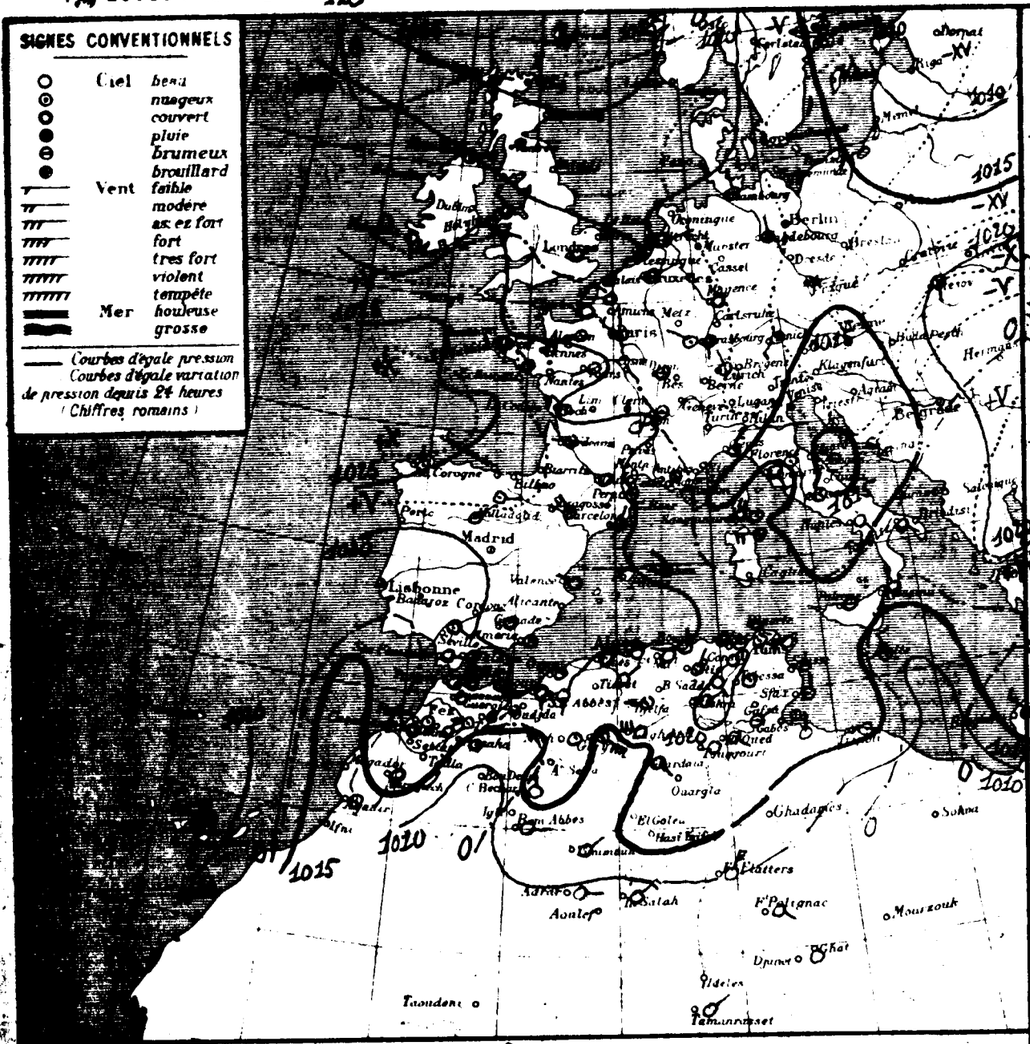

STATIONS	Altitude en mètres	Observation de 7 heures du matin: Pression à 0° et au niveau de la mer — Observation	diff. en 24h.	Température de l'air — Observation	diff. en 24h.	Vent: Direction et force de 0 à 9	Etat du Ciel	Etat de la Mer	Dans les 24 heures: Températures extrêmes — max	min	Pluie en millim.	Pluie du 30 Avril au 9 Mai (millim.)	Pluie du 1er Sept. au 30 Avril (millim.)	PHÉNOMÈNES
Littoral														
Nemours	4	20.1	+1.1	15.8	+1.6	S 1	couvert	belle	18	14		4.6		
Beni-Saf	3													
Oran	53	20.8	+1.0	17.6	+0.9	calme	brumeux	calme	21	16		1.0		
Mostaganem	26													
Ténès	39	19.7	+2.2	18.0	+0.4	calme	clair	belle	23	15			179	
Blida	267	19.4	+1.5	13.2	+1.2	calme	d		26	14		36.6	867	
Bouzarea	344	18.9	+1.6	17.3	+1.9	NNE 1	d		20	14		6.5	336	
Alger	59	19.8	+1.7	18.0	+0.5	NE 2	d	belle	22	14		4.8	564	
Maison Carrée	48	20.6	"	17.3	"	calme	beau		22	11		6.6		
Bougie	9	19.7	+1.8	18.0	0.0	N 1	beau	calme	"	14		6.6		
Philippeville	47	18.3	+1.2	15.3	0.0	calme	clair	belle	19	15		19.4	886	
Cap de Garde	161	19.8	+0.4	17.0	+1.0	6 1	brumeux	d	22	"		14.6		
La Calle	10	"	"	18.1	-0.8	ESE 1	nuageux	belle	21	14		100	677	
Bizerte	"													
Tunis	36	17.5	+0.6	17.8	+1.4	W 3	beau		24	12		5.0	213	
Sfax	8	16.1	+1.5	15.2	-1.0	N 2	clair	agitée	"	16			112	
Tell et Hautes Plaines														
Oudjda	580	19.0	+0.5	17.0	0.0	calme	couvert		26	11		2.2		
Tlemcen	806	"	"	18.8	"	E 1	nuageux		24	14		1.5	331	
Sidi-Bel-Abbès	478	19.9	+1.8	14.0	-1.0	S 1	beau		25	6			235	
Saïda	860	"	"	16.2	-2.4	NW 1	nuageux		29	7		0.2	288	
Mascara	390	18.6	+1.3	18.0	-0.6	S 1	couvert		27	12		4.0	273	
Relizane	73	"	"	15.5	+0.7	SW 1	brumeux		20	9		2.2		
Orléansville	112	19.9	+1.4	14.1	+0.1	E 1	beau		28	12		2.0		
Tiaret	1023	"	"	12.8	"	N 1	nuageux		23	11		1.8		
Vialar	889	22.1	+2.4	6.0	-3.8	NE 2	clair		26	6		6.0	484	
Médéa	935	"	"	15.5	+1.9	NW 1	d		23	7		12.0	332	
Aumale	905	"	"	11.0	"	calme	d		22	8		14.4	578	
Fort-National	942	19.8	"	12.5	"	calme	d		20	11		24.0		
Tizi-Ouzou	222	21.4	+2.7	14.7	-0.4	E 1	d		23	9		21.0	719	
Bordj Bou-Arréridj	915	17.4	+1.4	12.1	-1.4	NE 1	d		25	8		19.0		
Sétif	1079	18.6	+2.5	12.9	+0.8	NNE 2	d		22	9	0.5	14.4	408	19e pluie
Batna	1044	20.2	+3.9	11.3	-3.7	calme	d		22	7		11.0		
Constantine	660											18.8		
Guelma	268	19.0	+1.6	14.4	+1.4	calme	clair		19	9		9.7	434	
Tebessa	863	19.5	+0.2	13.0	0.0	calme	brumeux		17	8				
Steppe et Atlas Sahariens														
El-Aricha	1253													
Aïn-Sefra	1075													
Mécheria	1167	18.0	+1.6	18.1	+3.2	calme	brumeux		20	15		1.0	208	16e gouttes
Géryville	1320	14.1	-2.5	12.8	+3.2	SE 6	d		23	11		7.1		
Aflou	1428	20.3	"	10.0	"	SW 1	clair		17	8		12.5		
Djelfa	1160	22.2	+2.1	11.3	-2.2	W 2	brumeux		22	9		17.0	186	
Bou Saâda	550													
M'sila	486													
Barika	484	"	"	16.4	-1.3	W 2	clair		28	14				
Sahara														
Colomb-Béchar	769	15.5	+1.4	21.0	0.0	N 1	clair		"	18				
Laghouat	751	17.3	"	"	"	W 5	d		"	13		15.0	15	
Biskra	125	18.9	+2.1	22.0	-1.0	NE 3	brumeux		30	19		2.8	59	
Touggourt	69	18.2	+2.1	20.2	-2.2	calme	beau		31	17			54	
El-Oued	70	"	"	21.0	-1.0	ESE 1	clair		32	17			19	
Tozeur	50	19.9	+2.0	19.5	-1.0	NE 2	nuageux		31	16				
Ghardaïa	326	"	"	23.2	+2.9	SE 1	beau		35	19				
Ouargla	157													
El-Goléa	394?													
Beni-Abbès	497?	12.1	+2.6	22.0	+1.0	E 1	clair		"	19				
Timimoun	294?	14.1	+2.2	24.0	-2.0	NE 1	d		"	22				
Adrar	—	"	"	24.0	+3.0	E 2	d		"	20				
In-Salah	—	09.4	+0.4	24.0	-1.0	NE 4	d		"	20				
Pt Flatters		"	"	22.0	-2.0	NNE 2	d		"	18				
Pt Polignac		"	"	23.0	"	E 1	d		"	20				
Djanet		"	"	23.0	"	calme	d		"	23				
Tamanrasset		"	"	23	"	NE 1	clair		"	14				
Rabat														

Situation générale et situation en Algérie — Dépressions élevées : Nord-Ouest, Ouest et Sud-Est Europe (Lyndesfjord 1033 - La Coruña 1025 - Nancy 1026 mm) Sud Algérie (Colomb 1022 mm) Dépressions : Nord-Est Europe (Helsingfors 1005) Italie (Florence 1014) Sahara (In-Salah 1007 mm).

Temps en Algérie à 7 heures : ciel très nuageux, couvert à l'Ouest, beau ou peu nuageux ailleurs. Vents généralement faibles ou modérés. Il a plu hier dans la région de Sétif - Aïn Kelda.

du 9 au 10 à Midi — Hausse barométrique : Est Bassin méditerranéen. Probabilités : Europe Nord-Ouest : Ouest Bassin - Ouest et centre Algérie - En Algérie : temps devenant très nuageux par l'Ouest avec quelques averses sur les Hauts-Plateaux. Vents de Nord-Est à Nord-Ouest faibles ou modérés à l'Ouest ; du secteur Nord faibles ou modérés à l'Est. Température en baisse.

	ORAN	ALGER	CONSTANTINE
Littoral et Tell	Très nuageux. Vents de Nord-Est à Nord-Ouest faibles ou modérés	Nuageux à très nuageux. Vents du secteur Nord faibles ou modérés	Beau à nuageux. Vents du secteur Nord faibles ou modérés
Hauts Plateaux	Beau à nuageux. Quelques averses. Vents de Nord-Est à Nord-Ouest faibles ou modérés	Nuageux à très nuageux. Quelques averses. Vents de Est à Nord faibles ou modérés	Beau à nuageux. Vents du secteur Nord faibles ou modérés
Sahara	Beau à très nuageux au Nord. Vents de Nord à Est modérés	Beau à nuageux. Vents de Nord-Est modérés	Beau ou peu nuageux. Vents de Nord-Ouest à Nord faibles ou modérés

AVIS AUX PORTS	Golfe du Lion, Baléares	Vents de Nord-Ouest faibles ou modérés
	Oran	Vent de Nord-Est à Nord-Ouest faibles ou modérés
	Alger, Bizerte	Vents du secteur Nord faibles ou modérés
VENTS EN ALTITUDE	Ouest Algérie	secteur Ouest 8 à 10m
	" Sahara	Nord à Nord-Est 8 à 10m
	Est Algérie	Nord à Nord-Ouest 6 à 8m
	" Sahara	Nord à Nord-Est 8 à 10m

Probabilités en Algérie du Midi : temps très nuageux avec quelques averses principalement sur les Hts Plateaux. Vents de Nord-Ouest modérés. Température en baisse.

V. Q.

Stations	Max	Min
Paris	22	13
Nice	22	16
Biarritz	→	"
Strasbourg	→	"

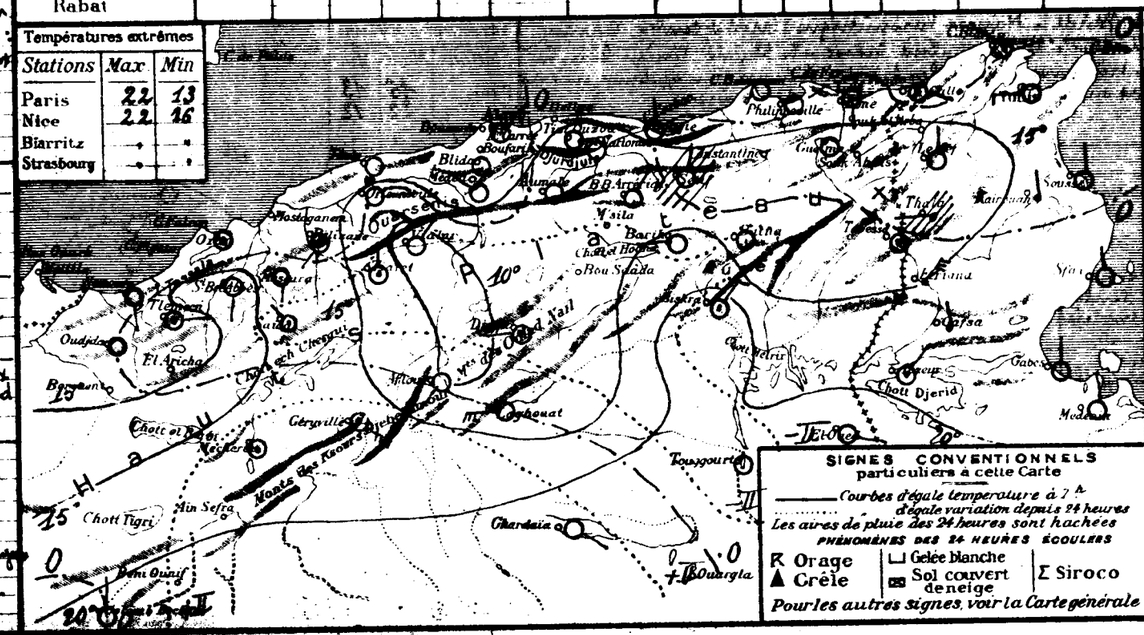

SIGNES CONVENTIONNELS particuliers à cette Carte

Courbes d'égale température à 7h
Courbes d'égale variation depuis 24 heures
Les aires de pluie des 24 heures sont hachées

PHÉNOMÈNES DES 24 HEURES ÉCOULÉES

R Orage — ▲ Grêle — ⊔ Gelée blanche — ⊠ Sol couvert de neige — Σ Siroco

Pour les autres signes, voir la Carte générale

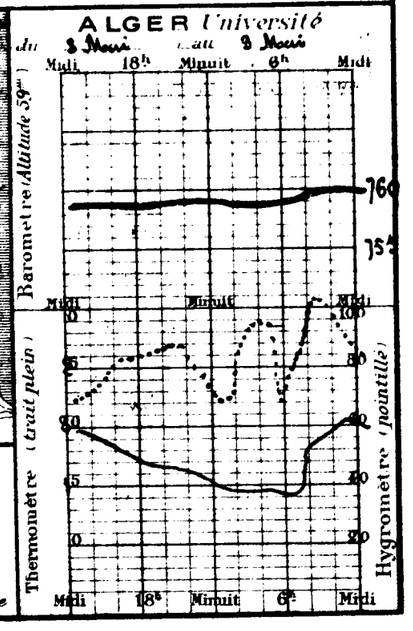

BULLETIN MÉTÉOROLOGIQUE DE L'ALGÉRIE

Année N° 130 — Mardi 10 Mai 1927 — 7h. Matin

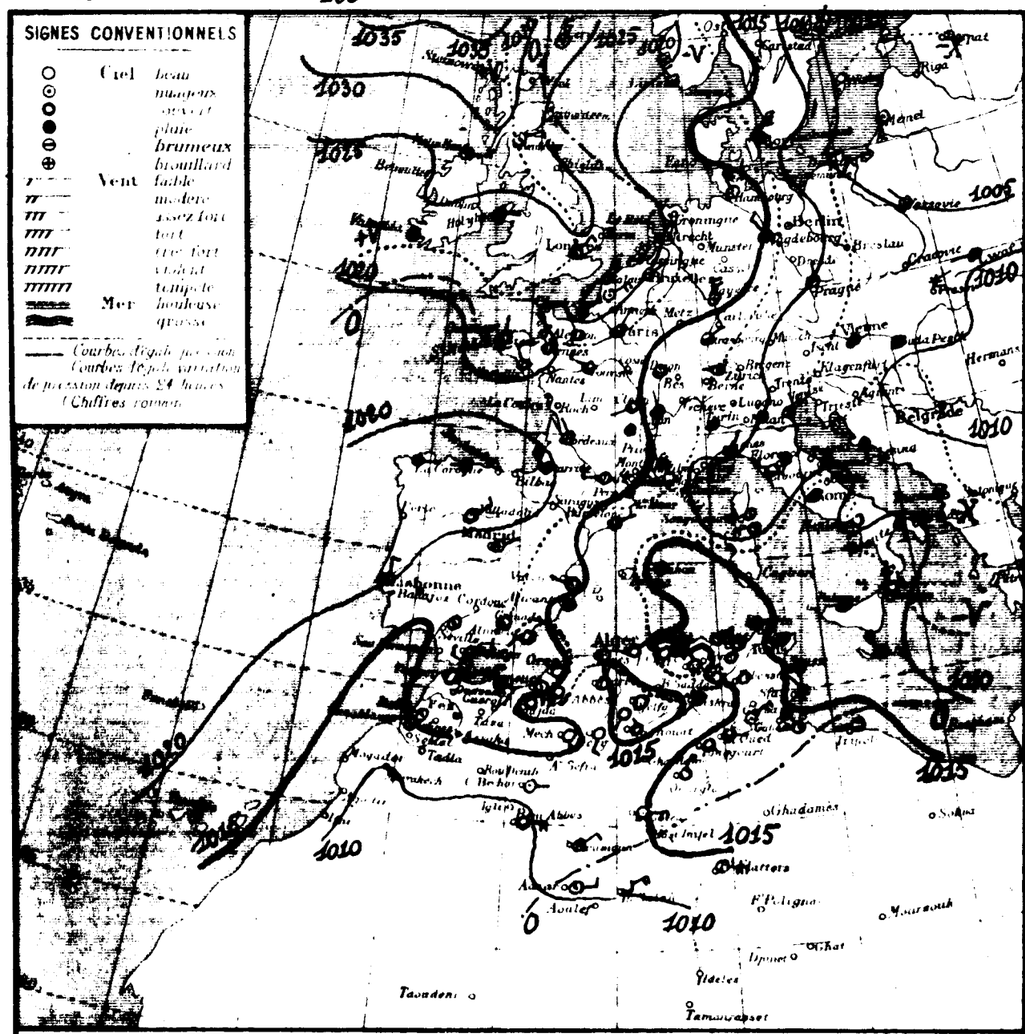

STATIONS	Altitude en mètres	Pression à 0° et au niveau de la mer — Observation	Pression — diff en 24 h.	Température de l'air — Observation	Température — diff en 24 h.	Vent Direction et force de 0 à 9	Etat du Ciel	Etat de la Mer	Dans les 24 heures Températures extrêmes — max	min	Pluie en millim.	Pluie du 30 Avril au 10 Mai (millim.)	Pluie du 1er Sept. au 30 Avril (millim.)	PHÉNOMENES
Littoral														
Nemours	4	13.1	-2.0	15.8	0.0	S 1	couvert	Belle	19	15		4.6		
Beni-Saf	3													
Oran	53	15.9	-4.4	17.5	-0.1	calme	clair	calme	22	15		1.0		
Mostaganem	20													
Ténès	59	14.3	-3.4	20.4	+3.4	calme	clair	calme	21	16			179	
Blida	267	15.3	-4.1	19.0	+0.3	calme	beau		27	14		56.5	667	
Bouzaréa	344	14.1	-4.8	16.7	-0.6	NE 1	clair		20	14		6.5	536	
Alger	59	14.5	-5.3	18.3	+0.1	NE 1	beau	Belle	21	15		4.0	561	
Maison Carrée	48	15.0	-5.6	18.0	+0.7	NE 2	d		22	10		6.5		
Bougie	9	15.9	-3.8	18.0	0.0	S 2	couvert	calme	-	14		6.0		
Philippeville	47	15.0	-3.3	16.0	+0.7	NE 2	beau	Belle	19	12		10.4	365	
Cap de Garde	161	16.7	-3.1	20.0	+3.8	NW 2	couvert	Belle	27	15		14.6		
La Calle	10	-	-	18.9	+0.8	ENE 2	couvert	Bagues	22	15		10.0	677	
Bizerte	9													
Tunis	36	15.7	-5.8	18.0	+0.2	W 3	couvert		24	14		3.0	315	
Sfax	8	15.4	-2.7	16.2	+1.0	NW 2	d	calme	25	16			119	
Tell et Hautes Plaines														
Oudjda	580	14.7	-4.3	20.0	+1.0	calme	clair		26	10		2.2		
Tlemcen	806	15.0	-	18.1	-0.7	N 1	d		21	15		1.8	351	
Sidi Bel-Abbes	476	14.2	-2.7	17.0	+3.0	SW 1	d		26	9			335	
Saïda	860	-		16.8	+0.6	NE 1	d		20	12	gelée	0.8	233	Mr gelée
Mascara	540	14.5	-4.1	18.0	0.0	SE 1	d		28	14		4.0	378	
Relizane	73	-	-	17.3	+2.8	W 1	d		28	12		2.8		
Orléansville	112	15.0	-4.9	18.5	+1.2	N 1	d		29	14		2.0		
Tiaret	1023	14.3	-	15.5	+2.1	NNE 1	d		24	12		1.8		
Vialar	889	13.2	-5.9	6.5	+2.5	NW 1	d		23	7		6.0	421	
Médéa	931	-	-	15.6	+0.1	SW 1	d		24	8		13.0	382	
Aumale	905	-	-	14.0	0.0	calme	d		22	8		13.4	279	
Fort National	942	14.6	-2.2	15.5	+1.1	calme	d		18	11		16.0		
Tizi-Ouzou	222	17.4	-4.0	17.1	+3.4	E 1	d		25	15		31.0	719	
Bordj Bou Arréridj	915	14.3	-5.4	15.8	+0.7	N 1	d		27	9		14.0		
Sétif	1079	14.5	-4.1	15.4	+0.6	NNW 2	d		23	9		14.4	306	
Batna	1044	13.0	-5.2	15.0	+0.7	calme	d		23	11		11.0		
Constantine	660											13.8		
Guelma	268	16.8	-2.8	15.0	+0.6	calme	clair		23	9		9.7	464	
Tébessa	663	19.1	-4.4	16.0	+3.0	calme	d		23	12				
Steppe et Hauts Sahara														
El Aricha	1273													
Ain-Sefra	1075													
Mécheria	1167	16.3	-1.2	18.0	-0.1	E 2	beau		25	15	gelée	1.0	209	16 et 19 gelée
Géryville	1320	15.5	-0.6	18.8	-5.0	SSW 3	clair		24	8		2.1		12 14 16 17 gelée ; 19 et 20 neige
Aflou	1426	17.0	-3.3	15.0	+5.0	SW 1	d		20	10		19.7		
Djelfa	1160	17.4	-4.3	15.2	+1.9	calme	d		23	7		17.0	186	
Bou Saada	550													
M'sila	406													
Barika	404	-	-	15.0	-1.5	N 1	clair		28	15		12.0		
Sahara														
Colomb-Béchar	789	11.1	-4.6	24.0	+3.0	E 1	couvert		27	23				
Laghouat	751	13.7	-0.5	17.0	-	NW 1	clair		27	15		18.0	15	
Biskra	125	14.3	-4.6	22.0	+1.0	NW 2	couvert		31	21		2.5	91	
Touggourt	69	15.3	-2.9	23.5	+3.4	SE 1	couvert		35	21			54	
El-Oued	70	-	-	21.0	0.0	E 2	d		35	20	gelée		19	6 gelée
Tozeur	50	16.1	-2.6	20.0	+1.8	NE 4	couvert		31	18				
Ghardaïa	526												11	
Ouargla	157	16.2	-	26.0	-	NNE 4	clair		-	23				
El Goléa	394	14.9	-	23.0	-	E 4	d		32	20				
Beni-Abbès	497	09.1	-5.0	25.0	+1.0	E 4	couvert		-	22				
Timimoun	294	12.9	-1.2	24.0	0.0	NE 3	couvert		-	22				
Adrar				27.0	+3.0	E 3	d		-	19				
In Salah		10.1	+3	22.0	+1.0	ENE 4	d		-	22				
Fort Flatters		-	-	26.0	+4.0	E 5	clair		-	17				
Fort Polignac														
Djanet														
Tamanrasset														
Rabat														

Situation générale et situation en Algérie — Pressions élevées : Nord et Sud-Ouest Europe (Gênes haut 1030 - La Coruña 1023 mb). Dépressions : Est Europe, Nord et Est Méditerranée (Naples 1008, Perturbato 1008) Ouest Europe (Brest 1009 mb).

Temps en Algérie à 7 heures : Ciel bleu ou peu nuageux - Vents variables faibles - Il a plu hier après midi et cette nuit sur les Hts. Plateaux orientaux - Mer belle -

Probabilité valable pour le 10 au Mardi Midi - Baisse barométrique : Bassin méditerranéen, Algérie - Tunisie - Maroc : Maroc - En Algérie, à l'Ouest temps très nuageux à nuageux, averses orageuses sur les Hauts-Plateaux - Vent du Sud à Ouest modérés - Température en hausse. Est : Temps de plus en plus nuageux, averses orageuses sur les Hauts-Plateaux et au Nord du Sahara - Vents variables faibles ou modérés (secteur Sud dominant) Température stationnaire.

	ORAN	ALGER	CONSTANTINE
Littoral et Tell	Très nuageux à nuageux. Vents du Sud à Ouest modérés	Très nuageux. Vents du Sud à Ouest faibles ou modérés	De plus en plus nuageux. Vents variables faibles ou modérés (secteur Sud dominant)
Hauts Plateaux	Très nuageux à nuageux. Averses orageuses. Température stationnaire. Vents variables faibles ou modérés	Très nuageux. Quelques averses. Vents variables faibles ou modérés	Nuageux. Orageux au Sud. Vents variables faibles ou modérés
Sahara	Très nuageux. Vents du secteur Sud faibles ou modérés	Nuageux à très nuageux. Vents du Nord et Est faibles ou modérés	Nuageux. Orageux au Nord. Vents variables faibles ou modérés

AVIS AUX PORTS	Golfe du Lion	Vents du Nord-Ouest assez forts en Corse
	Baléares	Vents du secteur Ouest modérés
	Oran	Vents du Sud à Ouest modérés
	Alger	Vents du Sud à Ouest faibles ou modérés
	Bizerte	Vents variables faibles ou modérés (secteur Sud dominant)
VENTS EN ALTITUDE	Ouest Algérie	Sud-Ouest à Ouest 6 à 8 — Sud-Sud-Est au Sud à Sud-Ouest à Ouest très nuageux avec averses orageuses - Température en hausse. Vents à Ouest à Nord-Ouest modérés ou assez forts. Température en hausse.
	Sahara	Sud-Est 8 à 10
	Est Algérie	Sud à Ouest 6 à 8
	Sahara	Secteur Est 8 à 10

Températures extrêmes		
Stations	Max	Min
Paris	23	12
Nice	23	12
Biarritz	-	-
Strasbourg	-	-

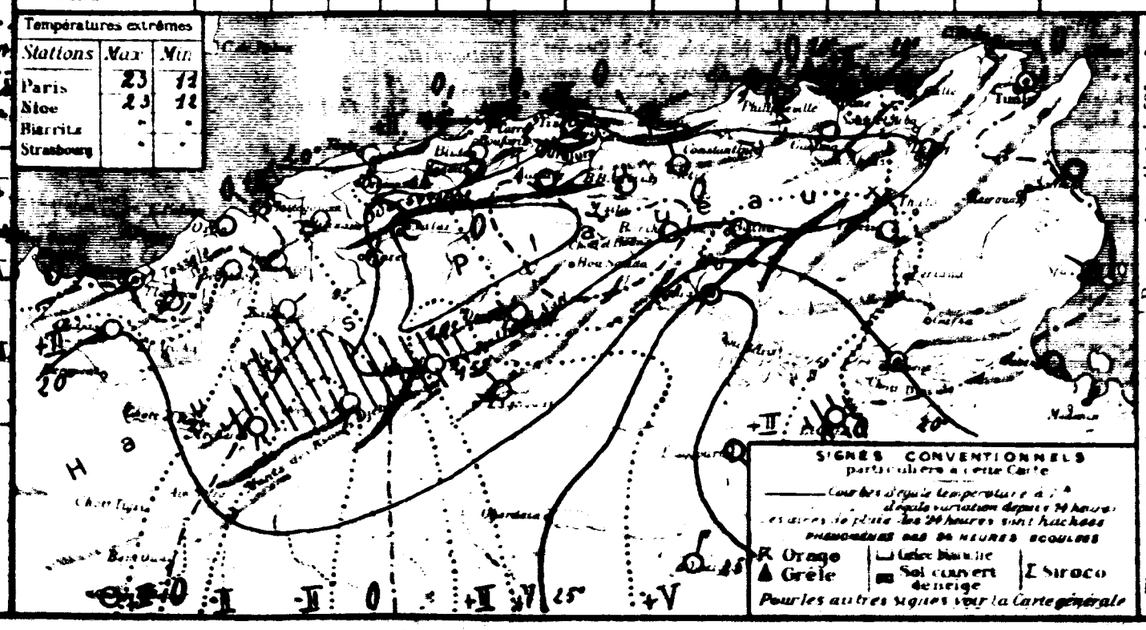

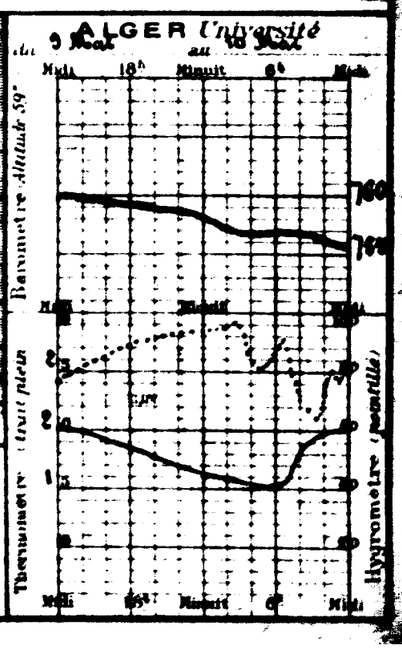

N° 131

BULLETIN MÉTEOR[redacted]GIQUE DE L'ALGÉ[redacted]

Mercredi 11 Mai 1927 — 7h Matin

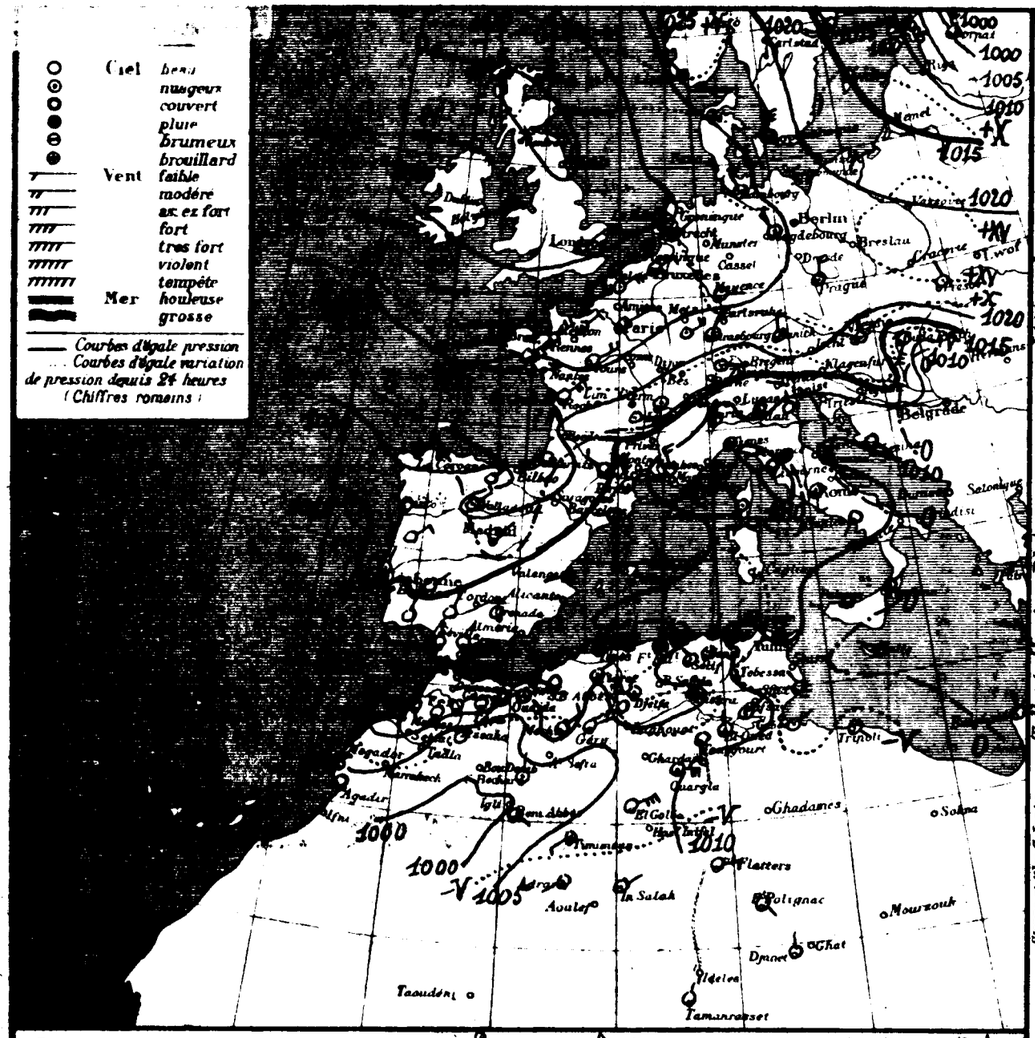

STATIONS		Pression à 0° au niveau de la mer: hauteur	diff en 24h	Température de l'air: Observation	diff en 24h	Vent: Direction et force de 0 à 9	Etat du Ciel	Etat de la Mer	max	min	Pluie du 10 au 11 Mai (millim)	Pluie du 1er Sept au 10 Mai (millim)	PHÉNOMENES
Littoral	Nemours	[redacted]	-4.2	15.0	-0.2	S 1	Couvert	Belle	19	13			
	Beni-Saf												
	Oran	33	13.1	-2.8	17.5	0.0	NE 2	Beau	21	16			
	Mostaganem	26	10.7	"	18.4	"	NE 1	clair	21	13			
	Ténès	39	11.8	-2.5	16.2	-4.2	E 1	Couvert	22	15		179	
	Blida	267	12.6	-2.7	17.6	-1.4	calme	clair	30	15		107	
	Bouzaréa	344	10.6	-3.5	15.4	-1.3	E 1	brouill	19	14		545	
	Alger	59	11.5	-3.2	18.0	-0.1	NNE 1	Couvert	27	16		269	
	Maison-Carrée	48	11.4	-3.6	14.5	-3.5	W 1	couvert	24	14			
	Bougie	9	10.1	-3.8	17.0	-1.0	NW 4	Couvert	"	15	0.5	0.5	Agitée	2-3h pluie
	Philippeville	47	09.3	-3.7	17.0	+1.0	NNE 1	clair	20	14	0.4	0.4	Belle	Petite pluie la nuit
	Cap de Garde	161	10.7	-6.0	15.0	-1.0	NE 3	clair	24	15			Agitée	1re averse
	La Calle	10	"	"	18.3	-0.6	NNE 2	couvert	22	14	2.0	2.0	Agitée	4h 05m pluie
	Bizerte	9												
	Tunis	36	09.4	-4.3	17.8	-0.2	SE 2	Couvert	24	13	1.2	1.2		216	Pluie ce matin
	Sfax	8	12.0	-0.4	19.2	+3.0	NW 1	couvert	Agitée	25	18			112
Tell et Hautes Plaines	Oudjda	580	10.6	-4.1	19.0	-1.0	calme	couvert		28	10			
	Tlemcen	806	12.3	-2.7	16.5	-1.6	N 1	clair		24	13			193
	Sidi-Bel-Abbès	476	12.2	-2.0	15.0	-2.0	W 1	clair		26	8			185
	Saïda	860	"	"	13.2	-1.6	NE 3	couvert		21	13			289
	Mascara	390	12.2	-2.3	16.4	-1.6	N 1	clair		22	11			277
	Relizane	73	"	"	16.7	-0.6	NW 1	clair		21	12			
	Orléansville	112	13.0	-2.0	14.3	-0.5	SW 1	couvert		20	12			
	Tiaret	1023	10.1	-4.8	13.8	-1.7	NE 1	Couvert		25	11			
	Vialar	889	16.5	-1.7	12.3	+3.7	NW 1	clair		25	9			430
	Médéa	935	"	"	12.8	-2.3	W 1	clair		25	7			124
	Aumale	405												228
	Fort-National	942	11.1	-3.5	10.8	-2.8	calme	brouill		22	10			
	Tizi-Ouzou	222	"	"	17.4	+0.3	W 1	Couvert		27	10			340
	Bordj Bou Arréridj	915	07.8	-6.5	14.9	+2.1	calme	couvert		26	13			
	Sétif	1079	07.4	-7.1	16.1	+2.7	NW 2	Couvert		23	12			322
	Batna	1044												
	Constantine	660	08.3	-6.4	15.9	+1.1	ESE 1	clair		23	13			
	Guelma	268	09.5	-6.7	17.0	+2.0	calme	Beau		24	12	3.2	3.2	464	orage, pluie la nuit
	Tébessa	863												
Steppe et Hts Sahariens	El-Aricha	1233												
	Aïn-Sefra	1075												
	Méchéria	1167	11.0	-5.8	14.2	-3.8	NE 3	couvert		20	12	2.2	2.2	209	12-15h tempête de sable; 13h30 orage, pluie
	Géryville	1320	08.5	-5.0	13.9	-1.9	ENE 4	clair		25	11	1.0	1.0		16h et la nuit orage, pluie
	Aflou	1426	12.7	-4.3	12.5	-2.5	NW 1	clair		25	10	3.5	3.5	203	19h 20h et la nuit, pluie
	Djelfa	1160	12.2	-5.1	13.1	-0.1	W 4	couvert		20	11				
	Bou Saâda	530													
	M'sila	486													
	Barika	484	"	"	19.0	+4.0	WSW 1	couvert		30	19				
Sahara	Colomb-Béchar	769	04.4	-6.7	25.0	-1.0	N 1	couvert		"	21				
	Laghouat	751												30	
	Biskra	125	10.7	-3.6	22.0	-3.0	NNE 1	pluie		32	18	1.6	1.6	94	20-7h pluie
	Touggourt	69	09.1	-6.2	24.4	+0.8	S 6	couvert		36	21	gutta		44	19-4h éclaircie, gutta, vent de sable, 7h tempête sable; gutta
	El-Oued	70	"	"	23.5	+3.5	N 1	Couvert		34	21			19	20h éclaircie
	Tozeur	50	07.3	-9.0	24.2	+1.2	NE 2	clair		34	20				
	Ghardaïa	326												11	
	Ouargla	157	09.9	-6.3	26.0	0.0	E 5	couvert		"	18				
	El-Goléa	394?	08.2	-6.7	22.0	-1.0	ENE 5	clair		"	20				
	Beni-Abbès	497?	01.8	-7.3	26.0	+3.0	SE 1	Couvert		"	23				
	Timimoun	294?	06.1	-6.8	27.0	+3.0	SW 3	couvert		"	25				
	Adrar		"	"	27.0	0.0	SW 2	clair		"	26				
	In-Salah		07.7	-2.4	26.0	-1.0	ENE 2	clair		"	32				
	Fort Flatters		"	"	29.0	+3.0	E 3	clair		"	22				
	Fort Polignac		"	"	29.0	"	SE 1	clair		"	22				
	Djanet		"	"	29.0	"	N 1	clair		"	23				
	Tamanrasset		"	"	22.0	"	NNE 1	clair		"	16				
	Rabat														

Situation générale et situation en Algérie: Dépressions élevées: Nord-Ouest et Centre Europe (Rostock 1045mm) - Dépressions Nord-Est et Sud-Est Europe (Constat 999 - Bucarest 1002mm) - Bassin méditerranéen - Afrique du Nord (Sétif 1007) Ouest Sahara (Béni-Abbès 1002mm). Temps en Algérie: Brumes: ciel très nuageux avec éclaircies à l'Ouest - Vents variables faibles ou modérés (secteur Nord dominant). Il a plu hier soir sur l'Atlas saharien et cette nuit sur l'Est du versant.

Probabilité (valable pour 24 heures à partir de Midi - Bassin barométrique: Nord et Ouest Bassin méditerranéen - Baisse: Sud-Est Bassin - Afrique du Nord - En Algérie, à l'Ouest: Temps nuageux avec quelques éclaircies - Vents du Nord-Est assez forts - Température en hausse - A l'Est: Temps très nuageux puis éclaircie - Averses orageuses à l'Est - Vents variables faibles ou modérés - Température en hausse.

J-G-

	ORAN	ALGER	CONSTANTINE
Littoral et Tell	Beau à nuageux Vents du Nord-Est assez forts	Nuageux avec quelques éclaircies - Vents du Nord-Est modérés ou assez forts	Très nuageux - Averses - Vent puis éclaircie - Vents variables faibles ou modérés
Hauts Plateaux	Nuageux avec éclaircies au Nord - Vents du secteur Est assez forts ou forts	Nuageux avec quelques éclaircies - Vents du Nord-Est assez forts	Très nuageux - Averses à l'Est puis éclaircie - Vents variables faibles ou modérés
Sahara	Très nuageux Vents d'Est à Sud assez forts ou forts	Nuageux ou très nuageux Vents du Nord-Est assez forts	Nuageux avec éclaircies brumeux au Nord - Vents du Sud et Est assez forts

AVIS AUX PORTS:
- Golfe du Lion: Vents de Nord-ouest assez forts ou forts
- Baléares
- Oran: Vents de Nord-Est assez forts
- Alger: Vents de Nord-Est modérés ou assez forts
- Bizerte: Vents variables faibles ou modérés

VENTS EN ALTITUDE:
- Ouest: Algérie Ouest et Sud-Ouest 10 à 12m
- " Sahara Secteur Sud 10 à 12m
- Est: Algérie Sud et Nord pour Ouest 8 à 10m
- " Sahara Est et Sud 10 à 12m

Probabilité du climat du Midi: Temps beau à nuageux à l'Ouest, peu nuageux à l'Est - Vents de Sud à Nord-Est modérés - Température normale.

E-G.

Températures extrêmes

Stations	Max	Min
Paris	19	5
Nice	22	13
Biarritz	"	"
Strasbourg	"	"

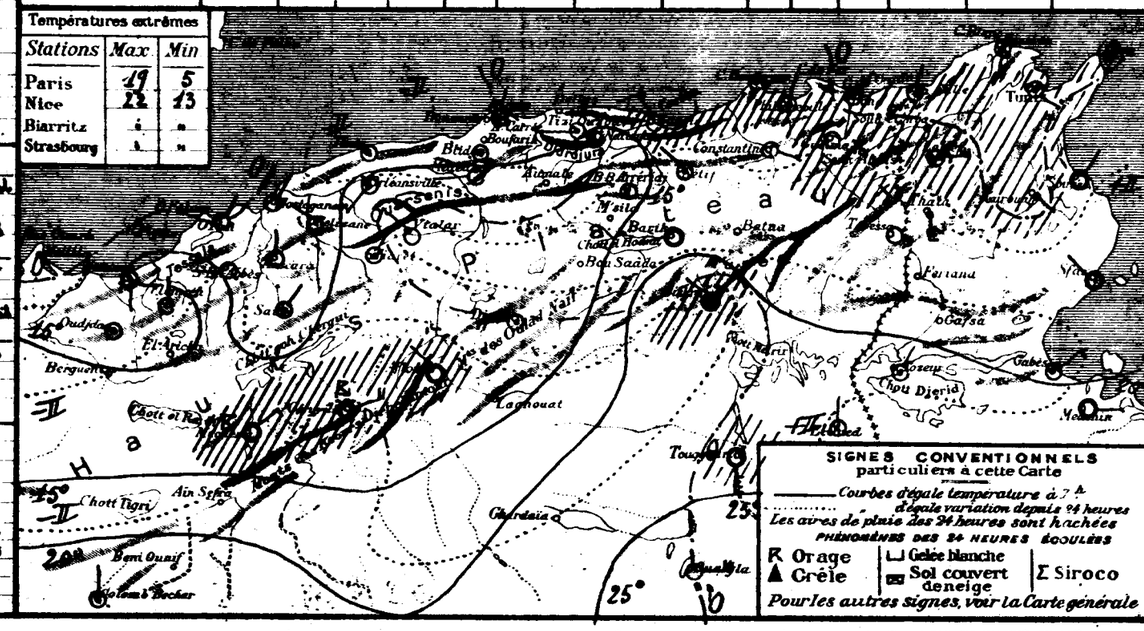

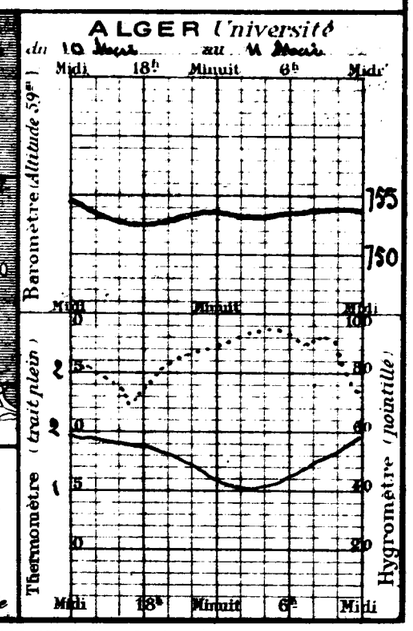

53e Année N° 132

[redacted]ULLETIN MÉTÉOR[redacted]IQUE DE L'ALGÉRIE

Jeudi 12 Mai 1927

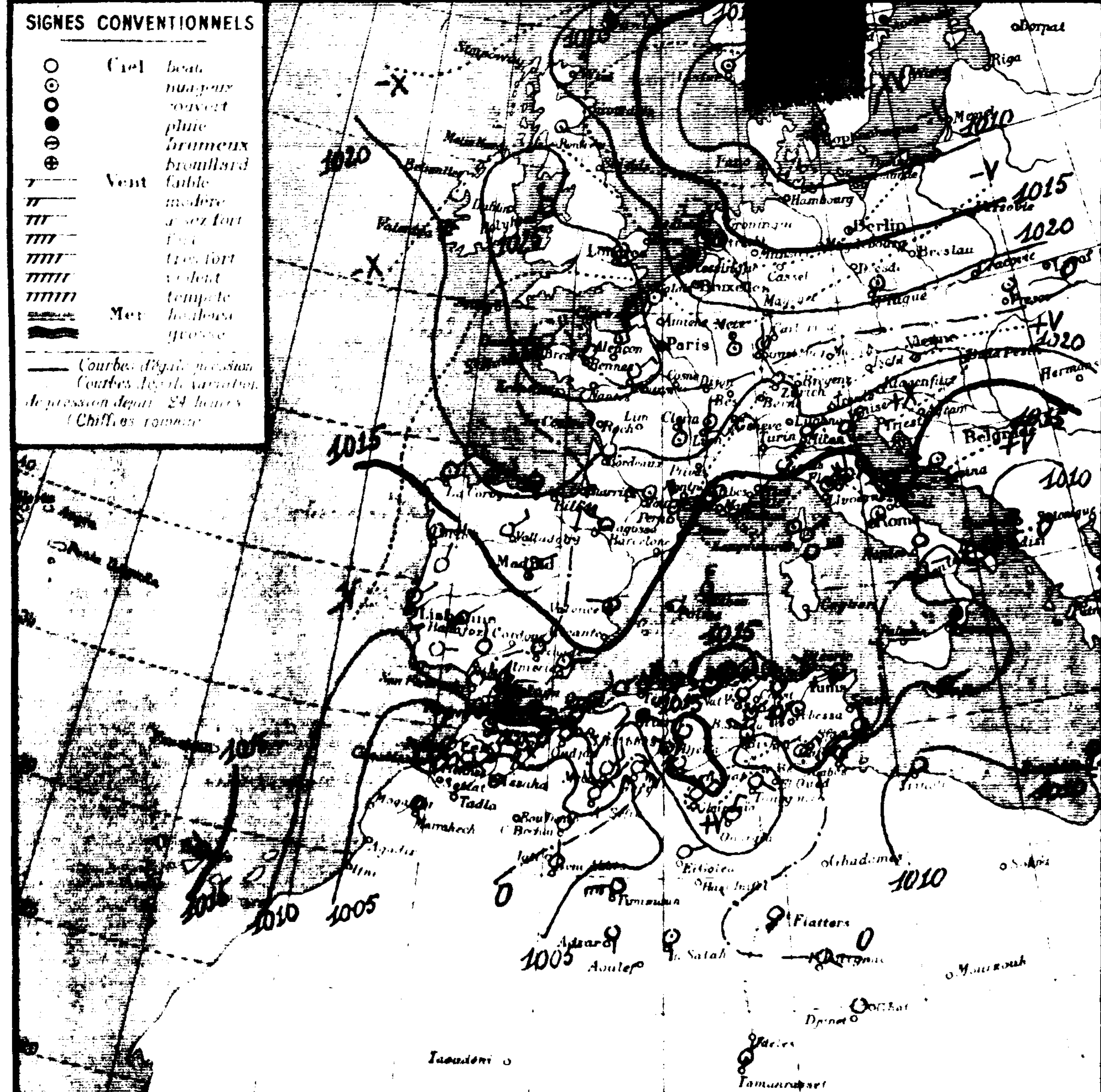

Stations		[redacted]ion à 0° [redacted] niveau [redacted] la mer		Température de l'air		Vent Direction et force de 0 à 9	Etat du Ciel	Etat de la Mer	Dans les 24 heures: Températures extrêmes		Pluie en millim	Pluie du 10 au 12 Mai (millim.)	Pluie du 1er Sepbre au 10 Mai (millim.)	Phénomènes
		[redacted]er[redacted]on	diff en 24h	Observation	diff en 24h				max	min				
Littoral														
Nemours	4	15.4	-0.5	16.3	+1.8	S 1	Beau	Agitée	18	14				
Beni-Saf	3													
Oran	53	15.5	+0.4	17.8	+0.3	NE 3	Nuag.	Agitée	21	16				
Mostaganem	26	12.2	+1.5	20.0	+1.6	NE 2	clair	Belle	23	13				
Tenes	59	12.7	+0.9	15.2	-1.0	NE 4	Beau	Agitée	18	14			179	
Blida	267	14.3	+1.7	15.0	-2.6	calme	Nuag.		25	12			707	
Bouzaréa	344	13.1	+2.5	14.5	-0.9	E 1	couvert		19	13			545	
Alger	59	15.9	+2.6	16.5	-1.5	calme	nuageux	Belle	21	15			569	
Maison-Carrée	48													
Bougie Carbon	9	14.2	+4.1	17.0	0.0	NE 1	couvert	Belle	21	"		0.5		
Philippeville	47	12.3	+5.0	13.9	-1.1	NW 1	Nuag.	Belle	20	12		0.4	884	
Cap de Garde	161	13.8	+3.1	16.0	-3.0	"		Agitée	30	"	0.4	0.4		15-17h pluie
La Calle	10	"	"	18.4	+0.1	NW 1	Nuag.	Agitée	32	14	5.0	7.0	587	14-15h orage pluie ; 19h pluie
Bizerte	9													
Tunis	36	12.1	+2.7	16.3	-1.5	WSW 3	Nuag.		24	12	2.2	5.4	215	Pluie hier
Sfax	8	14.7	+1.7	16.0	-3.2	N 2	Beau	Agitée	23	16			112	
Tell et Hautes Plaines														
Oudjda	580	09.5	-1.1	15.0	-4.0	E 2	clair		25	13				
Tlemcen	806	15.3	+1.0	15.5	-1.0	N 1	Nuag.		34	15			353	
Sidi-Bel-Abbès	476												255	
Saïda	860	"	.	14.8	-0.4	N 2	nuag.		27	13	0.0		380	orage pluie la nuit
Mascara	590	12.2	0.0	15.0	-1.4	WSW 1	couvert		30	15			277	
Relizane	73	"	.	15.3	-1.4	NNW 1	nuag.		38	11				
Orléansville	112	13.1	+0.1	15.1	+0.4	E 1	Beau		28	15				
Tiaret	1023	12.3	+2.2	10.3	-3.0	ESE 1	pluie		22	10	3.3	3.3		Pluie la nuit
Vialar	880	10.6	"	14.3	-1.0	NE 2	nuag.		21	9	gttes		430	7h gouttes
Médéa	935	.	.	11.8	-1.0	E 1	couvert		20	8			334	
Aumale	905	.	.	11.0	.	W 1	d°		21	10			535	
Fort-National	942	13.9	+2.8	10.5	-0.3	WSW 2	Nuag.		18	9				
Tizi-Ouzou	222	15.5	.	13.9	-3.5	W 1	couvert		34	11			740	
Bordj-Bou-Arréridj	915	11.9	+4.1	10.9	-4.0	NE 1	d°		20	9	13.0	13.0		Pluie
Setif	1079	13.3	+6.1	10.0	-6.1	NE 1	d°		12	8	1.0	1.0	382	orage pluie hier
Batna	1044	12.2	.	12.0	.	NE 1	Nuag.		.	10	15.0	18.0		0-10h pluie
Constantine	660	14.7	+6.4	11.8	-4.7	NNE 1	couvert		17	9	26.3	26.3		12h-16 orage pluie
Guelma	268	12.3	+2.8	13.2	-3.8	calme	d°		31	10	8.3	11.8	464	Pluie hier et la nuit
Tebessa	863	12.1	+3.5	17.0	-1.0	calme	Nuag.		21	11	0.5	0.5		10-14 et 19-20h pluie
Steppes et Atlas Saharien														
El-Aricha	1251													
Aïn-Sefra	1075	09.4	.	17.0	.	NE 3	clair			10				
Mécheria	1167	11.9	+0.9	15.0	+0.8	NE 3	clair		23	11		2.2	209	
Géryville	1320	07.7	-0.8	16.1	+2.2	SE 6	couvert		22	12		1.0		
Aflou	1426	14.8	+1.5	12.0	-0.5	NW 1	nuag.		17	8	4.3	7.8		Pluie la nuit
Djelfa	1180	15.8	+3.5	11.2	-1.9	calme	couvert		14	8	14.0	14.0	203	Pluie hier et la nuit
Bou-Saâda	330													
M'sila	486													
Barika	484	"	.	15.0	-4.0	NW 4	pluie		17	5	15.0	15.0		Pluie
Sahara														
Colomb-Béchar	769	04.1	-0.3	27.0	+4.0	calme	clair		.	19				
Laghouat	751	15.4	+1.7	17.0	0.0	NW 3	nuag.		24	15			30	
Biskra	125	10.1	-0.5	18.0	-4.0	NW 1	Brumeux		23	11	5.3	6.9	94	7-22h pluie
Touggourt	69	11.4	+2.3	21.7	-2.7	ESE 2	Beau		31	18			44	Jusqu'à 3h vent de sable
El-Oued	70												49	
Tozeur	30	15.0	+5.7	20.0	-1.2	NE 3	Nuag.		33	.			11	
Ghardaïa	326	14.9	+3.8	21.1	-4.2	NE 5	clair		.	17				
Ouargla	157	11.5	+1.6	22.0	-4.0	NNE 3	d°		31	19				
El-Goléa	394	08.5	+0.3	21.0	-1.0	ENE 2	Beau		.	17				
Beni-Abbès	497	03.1	+1.3	35.0	-1.0	N 1	couvert		.	22				
Timimoun	294	08.2	+2.1	33.0	+8.0	W 6	d°		.	26				
Adrar		"	.	28.0	+1.0	S 1	d°		.	23				
In-Salah		08.2	+0.5	35.0	+1.0	S 2	nuag.		.	24				
Ft Flatters		.	.	28.0	-1.0	SSW 1	clair		.	25				
Ft Polignac		.	.	31.0	+2.0	SE 1	d°		.	25				
Djanet		.	.	27.0	-2.0	calme	d°		.	23				
Tamanrasset		.	.	22.0	0.0	NE 1	d°		.	17				
Rabat														

Situation générale et situation en Algérie Pressions élevées : Nord-Ouest-Ouest et Centre Europe (San-Mayen 1031 – Kosice 1021mb) – Dépressions : Nord-Est Europe (Copenhague 1007mb) Méditerranée (Malte 1010) à Est et Ouest Sahara (Béni-Abbès 1003mb) – Temps en Algérie à 7 heures – Ciel très nuageux ou couvert sur la moitié Est du réseau et sur les Hauts-Plateaux – Nuageux avec éclaircies ailleurs – Vents de Nord-Est modérés à l'Ouest, du secteur Nord faibles à l'Est. Des averses orageuses sont tombées hier et cette nuit sur les Hauts-Plateaux oranais et à l'Est du littoral. Mer belle ou peu agitée.

Probabilité valable pour le lendemain du 12 au 13 à Midi – Baisse barométrique : golfe de Gênes. Hausse sur reste bassin méditerranéen – Nord Afrique. En Algérie, à l'Ouest : temps beau ou brumeux sur le littoral, nuageux avec quelques averses au Sud des Hauts-Plateaux, puis éclaircies – Vents de Nord-Est modérés – A l'Est : temps très nuageux avec averses orageuses sur les Hauts-Plateaux, puis éclaircies – Vents du secteur Ouest faibles ou modérés – Température stationnaire.
G. D.

	ORAN	ALGER	CONSTANTINE
Littoral et Tell	Beau ou brumeux. Vents de Nord-Est modérés	Beau ou brumeux. Vents de Nord-Est modérés	Très nuageux puis éclaircies. Vents du secteur Ouest faibles ou modérés
Hauts Plateaux	Nuageux – Quelques averses au Sud puis éclaircies – Vents variables faibles ou modérés	Nuageux – Quelques averses au Sud puis éclaircies – Vents variables faibles ou modérés	Très nuageux – Averses orageuses puis éclaircies – Vents variables faibles ou modérés
Sahara	Très nuageux, orageux – Vents du secteur Est modérés ou assez forts	Nuageux au Nord. Vents de Nord à Est modérés ou assez forts	Nuageux – Averses orageuses au Nord. Vents variables puis secteur Nord faibles ou modérés

AVIS AUX PORTS
- Golfe du Lion : Vents de Nord à Nord-Ouest assez forts ou forts
- Baléares : Vents de Nord à Nord-Ouest assez forts
- Oran, Alger : Vents de Nord-Est modérés
- Bizerte : Vents du secteur Ouest faibles ou modérés

VENTS EN ALTITUDE
- Ouest – Algérie : Nord-Est 6 à 8 ; Sahara : Nord à Est 3 à 10
- Est – Algérie : Nord à Nord-Ouest 5 à 8 ; Sahara : Nord à Nord-Est 3 à 10

Probabilité jusqu'au 13 à Midi : temps beau ou brumeux. Vents de Nord à Est modérés ou assez forts à l'Ouest, du secteur Nord faibles ou modérés à l'Est – Température stationnaire.
E. P.

Températures extrêmes		
Stations	Max	Min
Paris	15	3
Nice	21	11
Biarritz	•	•
Strasbourg	•	•

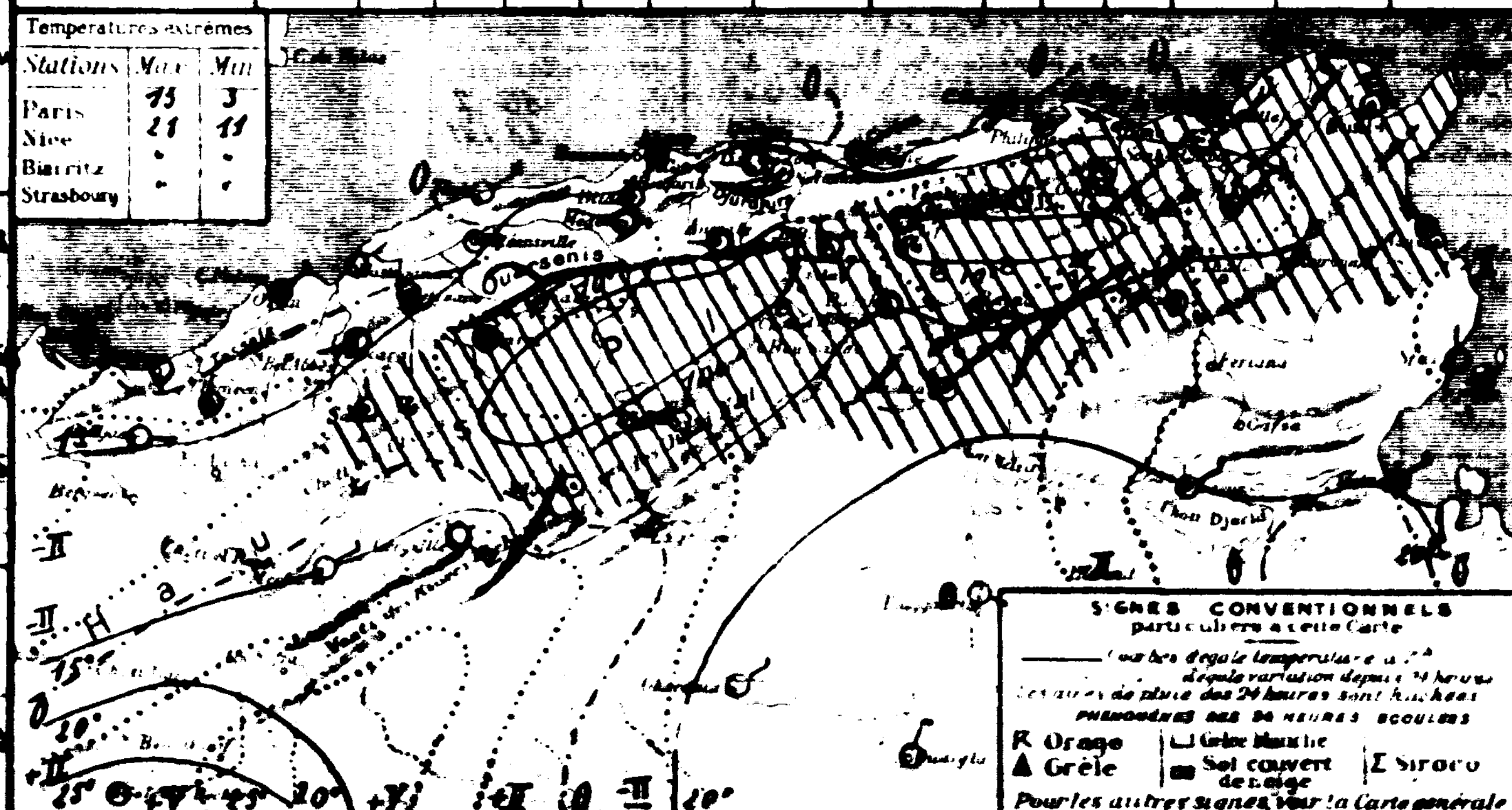

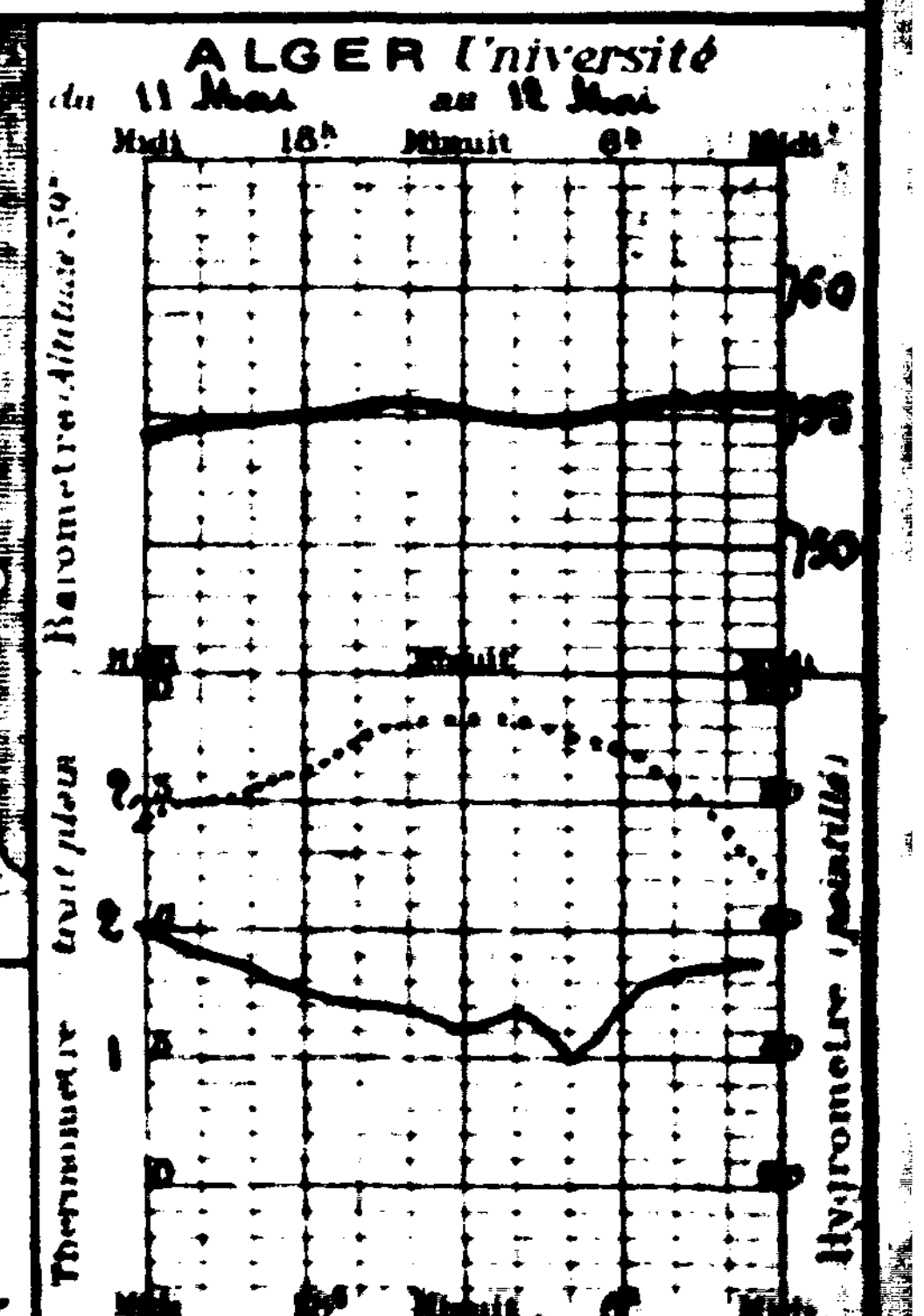

53e Année N° 133

BULLETIN MÉTÉOROLOGIQUE DE L'ALGÉRIE

Vendredi 13 Mai 1927 — 7h Matin

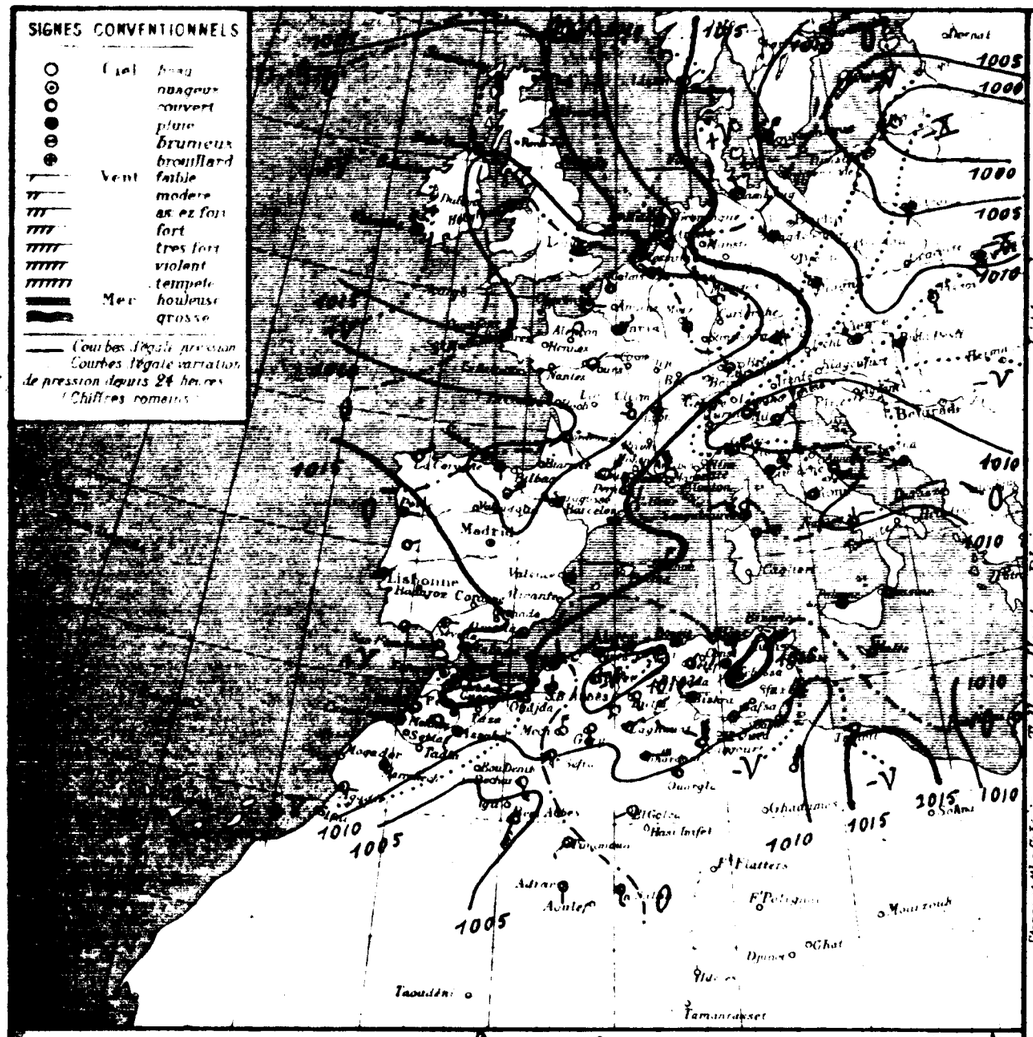

STATIONS	Altitude en mètres	Observation de 7 heures du matin: Pression à 0° et au niveau de la mer: Observation	Réduction à 24h	Température de l'air: Observation	Différence en 24h	Vent: Direction et force de 0 à 9	Etat du Ciel	Etat de la Mer	Dans les 24 heures: Température extrême: Max	Min	Pluie en millimètres	Pluie du 10 au 13 Mai matin	Pluie du 1er au 10 Mai matin	PHÉNOMÈNES
Littoral														
Nemours	4	13.0	+1.6	17.0	+0.2	SW 2	couvert	houleuse	17	13				
Beni Saf	3													
Oran	53	14.8	+0.3	17.6	-0.2	NE 3	couvert	agitée	21	16				
Mostaganem	26	11.9	-0.3	16.0	-2.0	NE 5	beau	houleuse	23	16				
Tenès	59	10.1	-2.6	15.4	+0.2	E 5	couvert	agitée	18	15				
Blida	267	11.4	-2.9	16.0	+1.0	calme	brouillard		22	14			179	
Bouzareah	344	11.4	-1.1	14.3	-0.2	NNE 2	brouillard		18	14			70.1	
Alger	59	12.6	-1.3	17.0	+0.5	ENE 4	brouillard	agitée	20	17			343	
Maison Carrée	49	12.3	.	18.3	.	NE 3	couvert		22	16			369	
Bougie Carlone	9	12.5	-1.7	16.0	-1.0	calme	couvert	agitée	.	15	0.7	1.2		1-3h pluie
Philippeville	47	12.3	0.0	14.9	-1.0	NNE 1	à	belle	20	16		0.4	284	
Cap de Garde	161	14.1	+0.3	15.0	-1.0	S 2	brouillard	agitée		14		0.4		
La Calle	20	.	.	17.3	-1.1	calme	couvert	belle	21	13		7.0	687	
Bizerte	9													
Tunis	40	12.3	+0.2	16.1	+0.2	SW 2	nuageux		22	11	gelée	3.4	216	gouttes hier
Sfax	8	09.4	-5.3	16.2	+0.2	N 3	à	agitée	23	16			142	
Tell et Hautes Plaines														
Oudjda	580	14.3	+5.0	14.0	-1.0	calme	couvert		23	13				
Tlemcen	806	.	.	11.2	-3.7	NW 5	à		24	11			333	
Sidi Bel Abbès	476	13.5	.	14.2	.	N 1	brume		25	12	1.2	1.8	235	orage, pluie la nuit
Saïda	800	.	.	12.4	-2.4	W 4	couvert		30	12			289	
Mascara	596	13.4	+1.2	14.0	-1.0	N 1	couvert		27	13			277	
Relizane	23	.	.	16.7	+1.4	W 4	à		30	12				
Orléansville	112	10.9	-2.2	16.7	+1.6	E 1	couvert		29	16				tonnerre la nuit
Tiaret	1023	09.7	-2.6	13.0	+2.2	NNE 1	beau		20	11		3.3		
Vialar	889	09.5	-1.1	16.5	+4.3	NE 2	couvert		21	8		2.0	450	pluie la nuit
Médéa	335	.	.	13.2	+1.4	E 1	couvert		24	12			334	
Aumale	905	.	.	14.0	+3.0	S 4	pluie		24	12	0.4	0.4	435	pluie ce matin
Fort National	942	09.0	-4.9	15.0	+4.5	WNW 1	couvert		18	11				
Tizi Ouzou	222	13.1	-3.2	14.8	+1.0	W 1	à		24	13	0.4	0.4	740	pluie la nuit
Bordj Bou Arréridj	915	10.3	-1.6	13.8	+2.9	NE 1	couvert		21	11	2.0	21.0		pluie
Sétif	1079	12.1	-1.4	12.0	+2.0	NE 1	à		19	10	12.2	13.2	322	orage pluie hier et la nuit
Batna	1044													
Constantine	660	13.1	-1.6	12.8	+1.6	NNW 2	pluie		18	11	0.0	35.3		à partir de 1h,10 orage, pluie
Guelma	268	13.4	+1.1	12.7	-0.5	calme	à		20	10	2.0	13.2	464	pluie la nuit
Tebessa	863	15.5	+3.4	12.0	-3.0	calme	à		20	10	0.2	0.7		h à 7h pluie
Steppe et Hautes Sahariennes														
El Aricha	1233													
Am Sefra	1075													
Mécheria	1167	11.2	-0.7	11.8	-3.2	N 4	brouillard		30	8		2.2	209	14 à 18h sirocco
Géryville	1320	10.5	+2.9	11.1	-6.0	SSW 5	couvert		28	10	gelée	1.0		17h tonnerre; 19h orage, gouttes
Aflou	1426	10.9	-3.3	12.0	0.0	SW 1	beau		25	10		7.8		
Djelfa	1180	14.5	-4.3	13.8	+2.6	S 5	à		22	11	2.7	16.7	203	pluie la nuit
Bou Saâda	550													
M'sila	486													
Barika	484	.	.	15.0	0.0	WNW 1	pluie		26	18	17.0	32.0		pluie
Sahara														
Colomb Béchar	769	08.1	+4.0	19.0	-8.0	S 4	clair			11				
Laghouat	751	14.1	-1.3	19.0	-2.0	NE 3	nuageux		29	.	1.8	1.0	30	2h-3h pluie
Biskra	125	13.3	+3.2	18.0	0.0	W 1	couvert		30	18	5.2	10.1	94	4-7h pluie
Touggourt	69	10.6	-0.8	20.6	-1.1	N 3	pluie		35	20	1.0	1.0	46	depuis 6h,18 orage, pluie
El Oued	70												19	
Tozeur	30	13.3	+0.5	10.3	-0.5	NE 5	couvert		33	18				
Ghardaïa	526	14.2	-0.1	14.8	-1.3	E 5	nuageux		32	14	2.0	2.0	11	pluie
Ouargla	157	09.9	-1.1	25.0	+3.0	N 3	couvert		.	21				
El Goléa	394	07.4	-1.1	22.0	+1.0	WSW 2	clair		.	21				
Beni Abbès	492	04.3	+1.4	20.0	-3.0	SSW 7	à		.	19				
Timimoun	294	03.3	+0.1	24.0	+1.0	SW 3	à		.	22				
Adrar		.	.	22.0	-6.0	ESE 2	à		.	19				
In Salah		03.3	+0.3	29.0	+4.0	S 3	couvert		.	23				
Pt Flatters														
Pt Polignac														
Djanet														
Tamanrasset														
Rabat														

Situation générale et situation en Algérie — Pressions élevées : Ouest-Europe (Valentia 1026 mb) - Dépressions : Nord-Est et Sud-Est Europe (Jugoy 1007 - Kiemel 999 - Tara 1006 mb) à Sud Europe Sahara (Fort 1009 - Beni-Abbès 1005 mb).

Temps en Algérie à 7 heures : ciel humeux ou couvert avec pluies à l'Est - Vents variables faibles ou modérés (secteur Nord dominant) - Il a plu hier et cette nuit sur la Centre et l'Est des Hauts-Plateaux et au Nord du Sahara.

Mer houleuse de Nemours à Mostaganem puis agitée jusqu'à Bougie, belle ensuite.

Probabilité valable pour 13 au Midi — Bassin barométrique : Nord et Est Bassin méditerranéen - Europe - Ouest Maroc - Maure : Ouest Bassin - Algérie - En Algérie, à l'Ouest : ciel humeux avec éclaircies - Vents du secteur Nord modérés ou assez forts - A l'Est : Ciel très nuageux avec éclaircies au Nord et averses orageuses au Sud - Vents du secteur Ouest modérés ou assez forts - Température en hausse.

J. L.

	ORAN	ALGER	CONSTANTINE
Littoral et Tell	Nuageux avec éclaircies Vents du secteur Nord modérés ou assez forts	Nuageux avec éclaircies Vents du secteur Nord modérés ou assez forts	Très nuageux avec éclaircies Vents du secteur Ouest modérés ou assez forts
Hauts Plateaux	Très nuageux - Orages au Sud - Vents du secteur Nord modérés ou assez forts	Très nuageux - Orages au Sud - Vents du secteur Nord modérés ou assez forts	Très nuageux et orageux Vents variables modérés ou assez forts
Sahara	Très nuageux - Orages au Nord - Vents du Sud-Ouest à Ouest modérés ou assez forts	Très nuageux - Orages au Nord - Vents du Sud-Ouest à Ouest modérés ou assez forts	Très nuageux et orageux Vents variables modérés ou assez forts.

AVIS AUX PORTS

- Golfe du Lion — Coupés du Nord-Ouest
- Baléares — Vents du Nord à Nord-Ouest forts à très forts
- Oran — Vents du secteur Nord modérés ou assez forts
- Alger — Vents du secteur Nord modérés ou assez forts
- Bizerte — Vents du secteur Ouest modérés ou assez forts

VENTS EN ALTITUDE

- Ouest — Algérie — Secteur Nord 10 à 12m
- " — Sahara — Secteur Nord 10 à 12m
- Est — Algérie — Secteur Sud-Est 12 à 15
- " — Sahara — Secteur Sud 12 à 15m

Probabilité valable pour le 13 au Midi : Continuation du temps humeux au Nord, orageux avec averses à l'Est et au Sud du Sahara - Vents dominants du secteur Nord. Température stationnaire.

J. L.

Températures extrêmes

Stations	Max	Min
Paris	16	7
Nice	18	11
Biarritz	"	"
Strasbourg	"	"

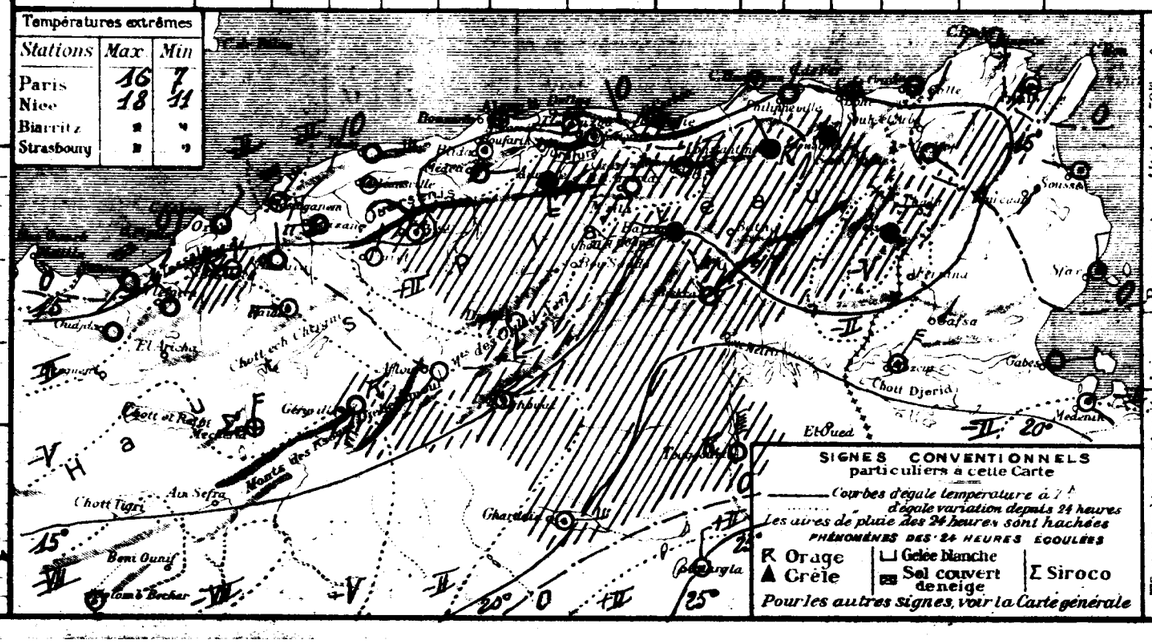

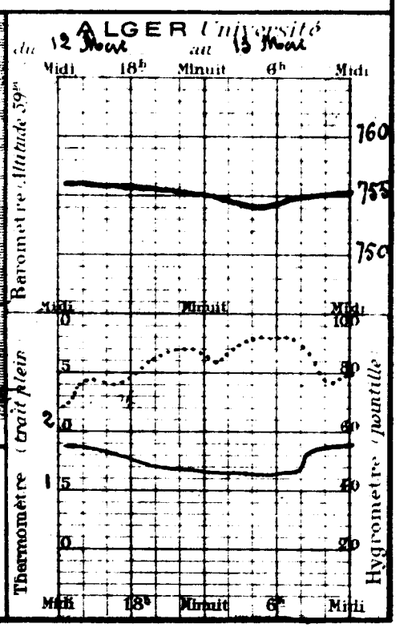

Année N° 134 — BULLETIN MÉTÉOROLOGIQUE DE L'ALGÉRIE — Samedi 14 Mai 1927 — 7h. Matin

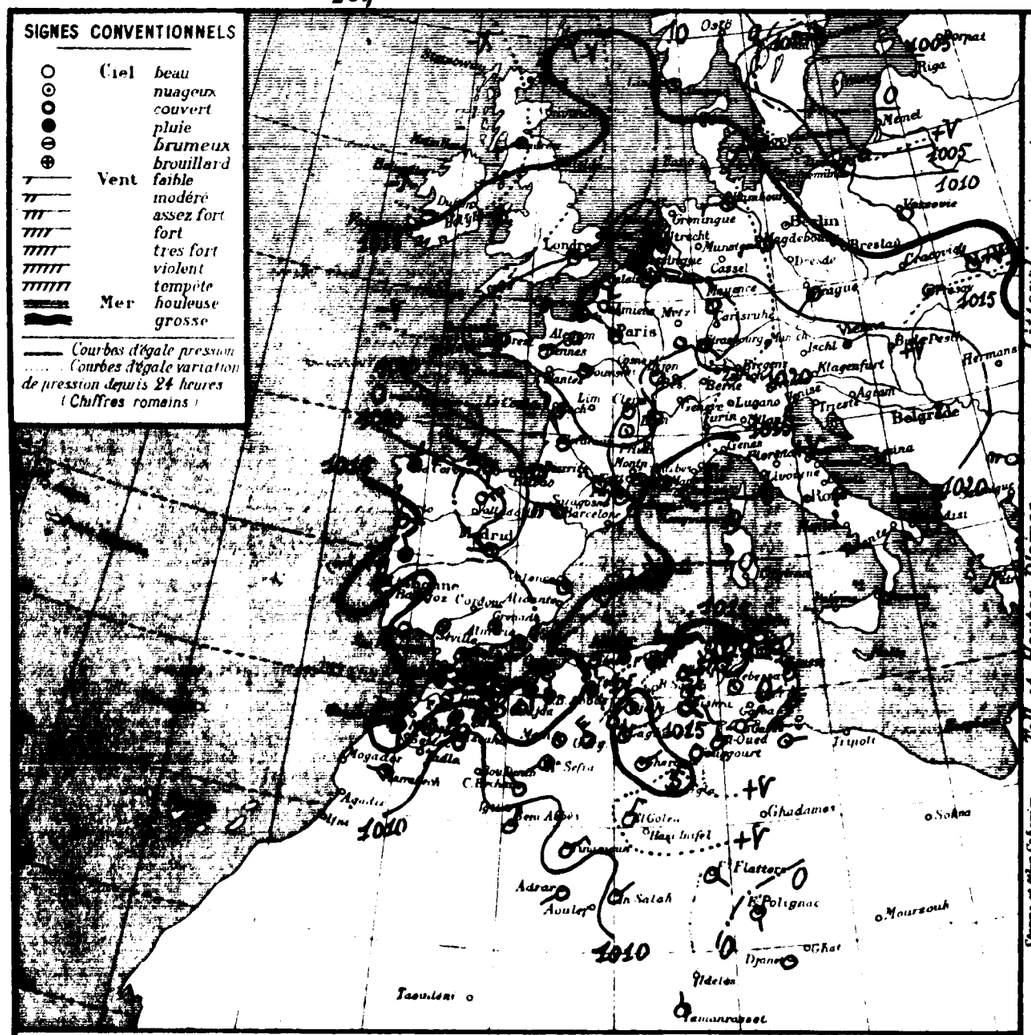

Stations	Alt. mètres	Observation de 7 heures du matin: Baro à 0° réduit à la mer diff en 24h	Température de l'air Observation	Température de l'air diff en 24h	Vent Direction et force de 0 à 9	Etat du Ciel	Etat de la Mer	Dans les 24 heures Températures extrêmes max	min	Pluie en millim.	Pluie du 1er Sept au 14 Mai (millim.)	Pluie du 1er Sept au 14 Mai (millim.)	PHÉNOMÈNES
Littoral													
Nemours													
Beni-Saf													
Oran		+2.5	17.0	-0.6	3 2	Beau	Agitée	21	15				
Mostaganem													
Ténès	39	13.7	+3.6	16.0	+0.6	S 2	couvert	18	14			179	
Blida	267	14.1	+2.7	16.6	+0.6	calme	Brouillard	23	15			107	
Bouzaréa	344	13.1	+0.3	14.9	+0.6	E 1	couvert	17	14	2.1	2.1	244	6h15 pluie; 7h tonnerre
Alger	59	13.4	+0.8	17.6	0.0	calme	pluie	20	16	0.1	0.1	209	6h30-7h pluie
Maison-Carrée	48	13.9	+1.6	15.3	-3.0	calme	couvert	23	14				
Bougie	9	14.6	+2.1	17.0	+1.0	NE 1	couvert	20	16		1.2		
Philippeville	47	14.5	+2.2	16.1	+1.2	NE 2	beau	20	12		0.4	224	
Cap de Garde	161	15.1	+1.0	19.0	+4.0	S 1	à	19	14		0.4		
La Calle	10	"	"	17.9	+0.6	ESE 1	clair	15	14	0.4	7.4	087	18h pluie
Bizerte	9												
Tunis	36	13.3	+1.0	17.6	+1.5	N 2	clair	22	12	glace	1.4	210	gouttes pluie
Sfax	8	12.3	+2.9	17.4	+1.2	N 1	beau	22	16	glace		118	gouttes pluie
Tell et Hautes Plaines													
Oudjda	580	12.5	+1.0	16.0	+2.0	calme	nuageux	21	10				
Tlemcen	806	16.5	-	11.8	+2.0	N 1	à	21	10			133	
Sidi-Bel-Abbès	476	16.1	+2.6	15.0	-1.2	W 1	clair	18	7		1.0	115	
Saïda	900	-	-	14.0	+1.6	NNW 1	nuageux	20	10	0.0		209	19h pluie
Mascara	590	16.3	+2.9	15.8	-0.2	W 1	brouillard	20	11	2.0	2.0	277	23h pluie la nuit
Relizane	74	"	"	18.2	-0.5	W 3	pluie	26	14				
Orléansville	112	14.6	+3.7	17.3	+0.6	W 1	couvert	27	16				
Tiaret	1023	14.2	+4.6	10.9	-3.1	NNW 1	pluie	20	11		6.3		
Vialar	889	14.9	+5.4	12.4	-1.0	NNW 1	couvert	22	10		2.0	230	
Médéa	935	"	"	11.0	-2.2	SW 1	à	22	9			244	
Aumale	905	"	"	12.0	-2.0	N 1	à	22	10		0.4	204	
Fort-National	942	14.2	+5.2	12.3	-2.7	calme	brouillard	19	11				
Tizi-Ouzou	222	"	"	16.0	+1.1	E 1	couvert	24	15		0.4	240	
Bordj Bou Arréridj	915	13.1	+1.2	14.9	+0.1	N 1	à	22	11	1.0	22.0		pluie
Sétif	1079	13.3	+1.2	12.6	0.0	E 2	à	18	10	4.2	13.0	199	pluie hier et la nuit
Batna	1044	14.6	-	13.3	-	NE 1	couvert	-	16	13.0	13.0		pluie 6h7 orage; pluie; 7-14h pluie
Constantine	660	13.1	0.0	14.0	+1.2	NNW 1	clair	19	11	2.9	14.2		pluie hier
Guelma	258	13.6	+0.2	15.8	+2.3	calme	couvert	21	13	4.3	19.1	404	pluie hier
Tebessa	863	14.7	-0.2	15.0	+1.0	calme	à	18	10	0.4	1.1		7-19h pluie
Steppe et Hauts Sahariens													
El Aricha	1251												
Aïn-Sefra	1075	-		15.0	-	SW 1	couvert		9				
Méchéria	1167	14.6	+3.4	12.8	+1.0	calme	à	20	10		2.2	209	
Géryville	1320	14.2	+6.7	11.1	0.0	NNW 2	couvert	20	9		1.0		
Aflou	1428	13.0	+5.0	12.0	0.0	NE 1	à	22	8		2.2		
Djelfa	1180	17.8	+5.3	10.0	-1.3	calme	couvert	20	7		16.7	208	
Bou Saâda	550												
M'sila	406												
Barika	484	"	"	18.0	+3.0	N 1	clair	22	15		22.0		
Sahara													
Colomb-Béchar	769	10.3	+2.2	21.0	+2.0	NNW 1	clair	-	20				
Laghouat	751	17.6	+3.1	17.0	+2.0	N 1	couvert	22	15			30	
Biskra	125	17.7	+2.6	14.0	+1.0	SE 1	couvert	24	17	4.1	14.2	94	7-11h pluie
Touggourt	69	14.2	+1.6	19.0	-1.6	E 1	clair	23	13	1.0	2.0	44	5h10 à 10-11h orage, pluie
El Oued	70	-	-	18.0	-1.5	N 1	à	24	14	7.0	9.0	19	7-10h pluie
Tozeur	50	14.5	0.0	17.0	-2.5	calme	clair	22	13	4.0	4.0		pluie
Ghardaïa	526	16.9	+2.7	19.0	+0.9	NE 1	nuageux	30	16	1.0	3.0	11	pluie
Ouargla	157	15.8	+4.1	18.0	-6.0	NNE 3	brouillard	23	18	0.5	0.5		pluie la nuit (pluie du 12 0h-3)
El Goléa	394	14.3	+6.8	16.0	-1.0	NNE 3	nuageux	22	11		0.1		pluie du 12 (0h.1)
Beni-Abbès	492	17.1	+2.6	22.0	+2.0	NE 2	clair	-	20				
Timimoun	299	10.9	+2.8	23.0	+2.0	NE 1	à	-	20				
Adrar				24.0	+2.0	NNW 1	à	-	20				
In Salah		10.9	+1.1	23.0	-6.0	NE 1	clair	26	24				
Ft Flatters		.	.	15.0	-	SE 1	à	.	17				
Ft Polignac		.	.	22.0	.	S 1	à	.	22				
Djanet		.	.	24.0	.	calme	à	.	26				
Tamanrasset		.	-	24.0	.	N 1	clair	.	19				
Rabat													

Situation générale et situation en Algérie: Dépressions élevées: Nord-Est, centre et Sud-ouest Europe (Haparanda 1020 - Paris 1025 mm) - Sud Algérie (Djelfa 1012 mm) - Dépressions: Est Europe (Memel 1001) Est Méditerranée (Malte 1011) Afrique du Nord Sahara (Biskra 1012 - Bône-Gallia 1007 mm).

Temps en Algérie à 7 heures: Ciel très nuageux ou couvert avec pluies sur le centre du versant - Pluies éparses à l'Est. Hauts massifs Tell et Hautes Plaines assez nuageux sont tombées bien souvent quelques brumes des Hauts Plateaux et du Sahara. Mer belle ou peu agitée.

Probabilité (valable pour 24 heures à midi): Baisse barométrique: Nord et centre Bassin méditerranéen - Hausse sur reste Bassin - Afrique du Nord - Les Algérie, à l'Ouest: Temps d'abord très nuageux avec pluies à l'Est éclaircissement dans la nuit - Température en baisse. Est: temps très nuageux ou couvert avec pluies puis éclaircissement dans la matinée - Vents de Sud à Ouest faibles ou modérés - Température en baisse.

G. G.

	ORAN	ALGER	CONSTANTINE
Littoral et Tell	Très nuageux à l'Est éclaircissement - Vents de Sud à Ouest faibles ou modérés	Très nuageux avec pluies puis éclaircissement - Vents de Sud à Ouest faibles ou modérés	Très nuageux pluies puis éclaircissement - Vents de Sud à Ouest faibles ou modérés
Hauts Plateaux	Très nuageux à l'Est éclaircissement - Vents du Nord-Ouest faibles ou modérés	Très nuageux avec pluies puis éclaircissement - Vents du Nord-Ouest à Nord faibles ou modérés	Très nuageux avec pluies puis éclaircissement - Vents du secteur Nord faibles ou modérés
Sahara	Beau temps - Vents du Nord à l'Est faibles ou modérés	Nuageux au Nord - Vents du Nord à Est faibles ou modérés	Nuageux au Nord - Vents du Nord à Est faibles ou modérés.

AVIS AUX PORTS	Golfe du Lion	Vents du Nord à Ouest faibles ou modérés
	Baléares	Vents du secteur Ouest faibles ou modérés
	Oran, Alger, Bizerte	Vents du Sud à Ouest faibles ou modérés
VENTS EN ALTITUDE	Ouest Algérie	secteur Ouest 6 à 8
	" Sahara	Nord à Est 8 à 10
	Est Algérie	Nord à Ouest 6 à 8
	" Sahara	secteur Nord 8 à 10

Probabilité du temps en Midi: Beau temps à l'Ouest avec Vents (Nord-Ouest à Est faibles). Temps nuageux à l'Est nuageux vers Midi. Baisse (très légère) température en hausse.

G. G.

Températures extrêmes

Stations	Max	Min
Paris		
Nice		
Biarritz		
Strasbourg		

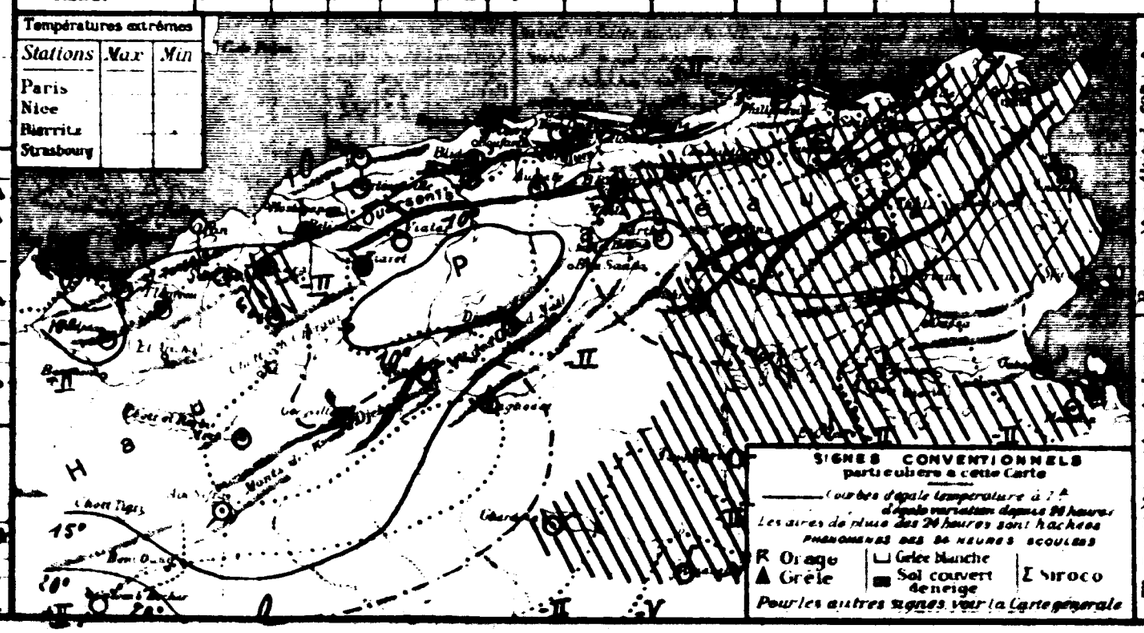

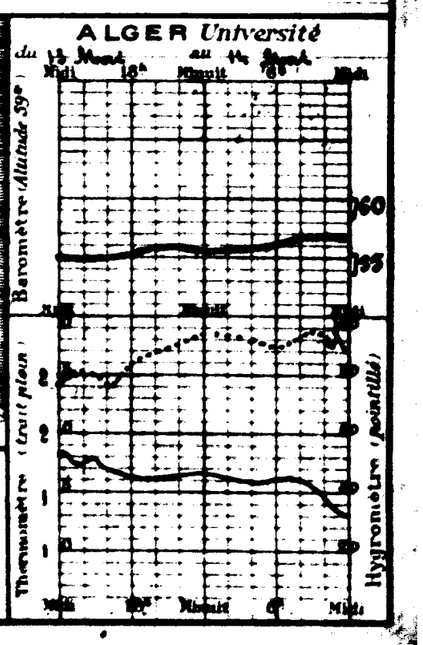

BULLETIN MÉTÉOROLOGIQUE DE L'ALGÉRIE

Dimanche 15 Mai 1927 — 7h Matin

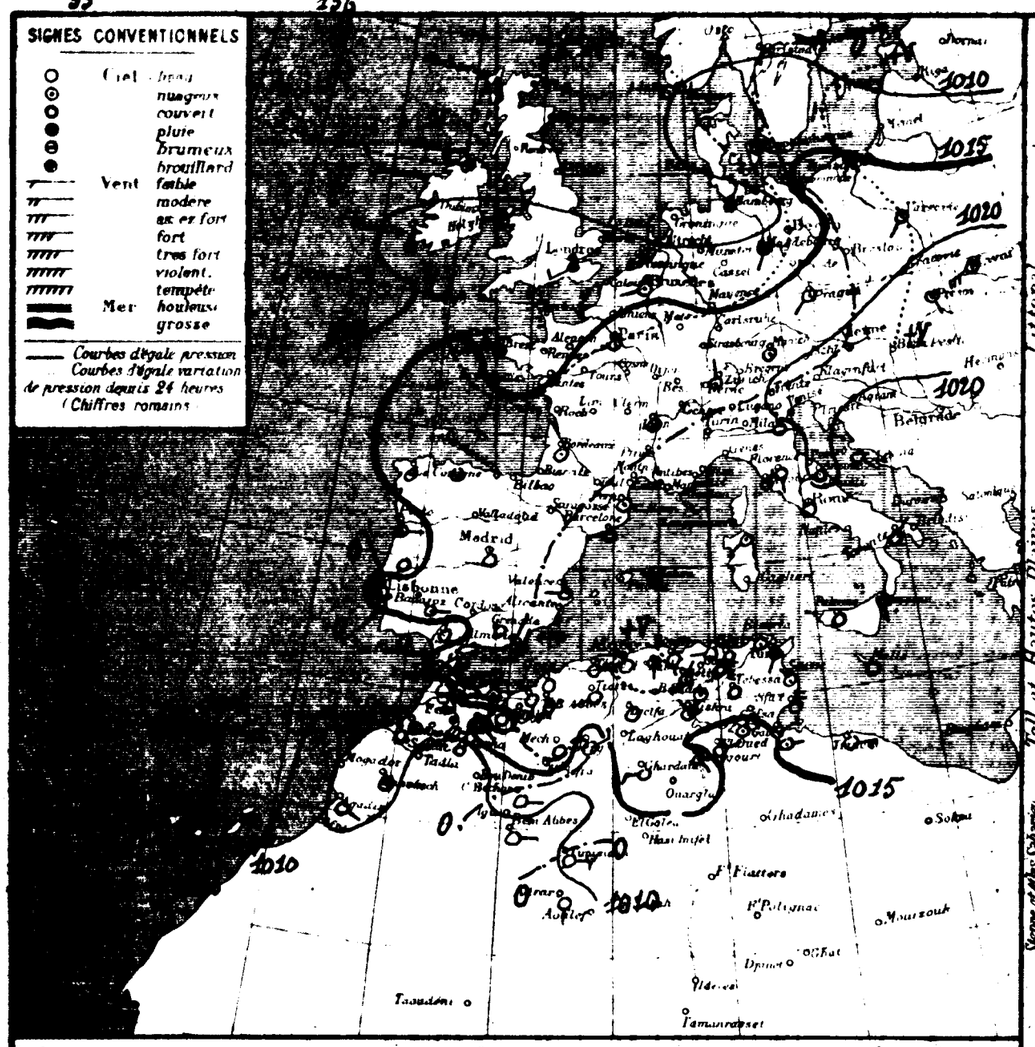

STATIONS	Altitude en mètres	Pression à 0° et ramenée au niveau de la mer: Observation	Pression à 0° et ramenée au niveau de la mer: Diff. en 24h.	Température de l'air: Observation	Température de l'air: diff. en 24h.	Vent: Direction et force de 0 à 9	Etat du Ciel	Etat de la Mer	Dans les 24 heures: Températures extrêmes: max.	Dans les 24 heures: Températures extrêmes: min.	Dans les 24 heures: Pluie en millim.	Pluie du 10 au 15 Mai en millim.	Pluie du 1er Sept. au 10 Mai en millim.	PHÉNOMÈNES
Littoral														
Nemours	4	18.1	-1.2	14.3	-0.2	S 1	beau	belle	18	7				
Beni-Saf	3													
Oran	3	17.8	+1.5	16.5	-0.5	calme	clair	calme	21	14				
Mostaganem	26													
Ténès	39	18.1	+4.4	15.4	-0.6	E 2	clair	belle	17	13			179	
Blida	287	19.7	+5.6	16.0	-0.6	calme	d		18	11	1.2	1.2	707	Pluie hier
Bouzarea	344	18.5	+5.4	14.5	-0.4	E 1	d		15	11	5.0	7.1	341	matinée et très pluie
Alger	59	18.6	+5.2	16.0	-1.0	calme	clair	belle	18	13	4.9	5.9	569	11-12h pluie
Maison Carrée	48													
Bougie	9	18.7	+4.1	18.0	+1.0	S 1	beau	agitée	20	12		1.2		
Philippeville	47	18.5	+4.0	19.0	-1.1	W 1	clair	agitée	20	12	10.0	10.4	284	15-17h pluie
Cap de Garde	161	19.0	+3.9	17.0	-2.0	S 1	couvert	houleuse	17	13	2.5	2.9		Pluie hier et la nuit
La Calle	10	"	"	17.6	-0.3	WNW 2	beau	agitée	22	13	7.0	14.4	687	16-20h pluie
Bizerte	4													
Tunis	16	17.9	+4.6	16.8	-3.8	SSW 2	pluie		24	13	8.2	6.5	210	Pluie
Sfax	5	16.1	+3.8	18.8	+1.4	N 2	beau	agitée	21	16			112	
Tell et Hautes Plaines														
Oudjda	580	19.9	+0.4	17.0	+1.0	calme	clair		25	7			333	
Tlemcen	806													
Sidi-Bel-Abbès	476	17.0	+0.9	12.0	-1.0	SW 5	clair		22	5		1.8	235	
Saïda	860			13.4	-1.6	NE 1	clair		22	8			239	
Mascara	590	21.4	+5.1	15.8	+2.0	E 1	d		23	9		2.0	277	
Relizane	73			14.8	-2.0	ENE 1	clair		26	10				
Orléansville	112	18.3	+1.7	12.6	-4.1	E 1	d		24	10	0.6	0.6		Pluie très matin
Tiaret	1023	17.0	+2.8	10.1	+0.8	WNW 1	d		19	7		4.3		
Vinlar	869	19.3	+4.4	9.0	-3.5	NW 1	d		14	6		2.0	140	
Médéa	935	"	"	12.0	+1.0	SE 1	d		22	1	2.5	2.5	154	Pluie
Aumale	905											0.4	635	
Fort-National	942													
Tizi-Ouzou	222	"	"	15.6	-0.6	S 1	nuageux		24	10	42.0	12.4	740	10-10h30 pluie; 12h orage, grêle, pluie
Bordj Bou Arréridj	915											22.0		
Setif	1079	18.3	+5.0	10.0	-2.0	NNE 2	couvert		17	8	32.1	30.1	322	Orage pluie hier
Batna	1044	18.5	+3.9	11.0	-2.3	calme	nuageux		20	7	6.0	24.0		16-19h pluie
Constantine	660											44.2		
Guelma	268			14.2	-1.6	calme	couvert		21	10	2.5	26.6	404	Orage hier
Tébessa	863	18.7	+4.0	12.0	-1.0	calme	couvert		"	11	0.4	1.5		19-20h pluie
Steppe et Hauts Sahariens														
El Aricha	1253													
Ain Sefra	1075													
Méchéria	1167	19.5	+0.9	15.6	+2.3	calme	clair		22	11		2.2	200	
Géryville	1320	14.1	-0.7	15.2	+4.1	ENE 5	clair		21	8	1.0	2.0		Pluie la nuit
Aflou	1426	18.1	+2.2	11.0	-1.0	SW 1	d		17	5		1.8		
Djelfa	1160	19.4	+1.6	12.0	+2.0	calme	clair		17	4	2.0	18.7	203	Pluie hier
Bou Saâda	550													
M'sila	486													
Barika	484	"	"	"	"	NW 1	clair		22	11	17.0	49.0		Pluie
Sahara														
Colomb-Béchar	789	14.0	+0.7	20.0	-1.0	E 2	clair		"	19				
Laghouat	751										1.0	1.0	30	14h averses
Biskra	125	16.2	+2.3	19.0	0.0	NW 2	nuageux		"	15	0.9	15.1	94	18-20h pluie
Touggourt	69	16.7	+2.8	21.0	+2.0	SE 2	nuageux		30	18	1.0	3.0	44	Pluie la nuit; 14-15h gouttes
El-Oued	70			21.2	+3.2	ENE 2	d		29	13		3.0	19	
Tozeur	50	15.7	+0.2	18.0	+1.0	NE 3	couvert		30	14		4.0		
Ghardaïa	326	18.9	+2.0	20.4	+1.4	W 2	beau		32	17		3.0	11	
Ouargla	157											0.6		
El-Goléa	394											0.1		
Beni-Abbès	497	07.5	+0.4	22.0	0.0	E 2	clair			17				
Timimoun	294	10.6	-0.3	23.0	+1.0	E 3	d			18				
Adrar	-	"	"	23.0	-1.0	ESE 2	d			16				
In-Salah														
Pt Flatters														
Pt Polignac														
Djanet														
Tamanrasset														
Rabat														

Situation générale et situation en Algérie — Pressions élevées : Océan Atlantique (Spitzberg 1011) Sud-Ouest Europe (Lyon 1025) Algérie - Tunisie (Mascara 1021) - Dépressions : Nord-ouest Europe (Reykjavik 1007) Maroc - Sahara (Beni-Abbès 1008) - Minimum relatif vers le bassin méditerranéen (Palermo 1016).

Temps en Algérie à 7 heures : ciel clair à l'ouest et au centre, très nuageux ou couvert à l'est - Vents variables faibles - Il a plu hier au Nord du département d'Alger ; pluie et orage vers 1h du matin au centre de l'Atlas tellien.

Mer houleuse à Cap-de-Garde, belle à l'ouest, agitée à l'est.

Probabilité (valable pour les 15 et 16 Mai) — Mardi — Baisse barométrique : Ouest bassin méditerranéen Nord Maroc - Ouest Algérie - Hausse : Centre et Est bassin - Est Algérie - Tunisie - Sud Maroc Est Algérie, à l'Ouest : Temps beau et humide sur le littoral, avec vents variables faibles ; éclaircies très nuageux et orageux avec averses sur les hauts-plateaux par vents de force et de direction variable - A l'Est : temps très nuageux avec averses - Vents variables faibles ou modérés - Température en hausse.

	ORAN	ALGER	CONSTANTINE
Littoral et Tell	Beau à brumeux. Vents variables faibles ou modérés	Beau à brumeux. Vents variables faibles ou modérés	Très nuageux avec averses. Vents variables faibles ou modérés
Hauts Plateaux	Beau à très nuageux et orageux avec averses - Vents variables	Beau à très nuageux et orageux avec averses - Vents variables	Très nuageux avec averses. Vents variables faibles ou modérés
Sahara	Nuageux à très nuageux. Vents d'est à sud modérés à assez forts	Beau à nuageux et orageux au Nord - Vents d'est à sud modérés ou assez forts	Très nuageux. Vents du secteur est modérés

AVIS AUX PORTS	Golfe du Lion	Vents d'ouest à sud faibles ou modérés
	Baléares	Vents du secteur sud faibles ou modérés
	Oran, Alger, Bizerte	Vents variables faibles ou modérés
VENTS EN ALTITUDE	Ouest Algérie	Avis aux Agriculteurs
	" Sahara	
	Est Algérie	
	" Sahara	

Températures extrêmes		
Stations	Max.	Min.
Paris	16	5
Nice	22	12
Biarritz	"	"
Strasbourg	"	"

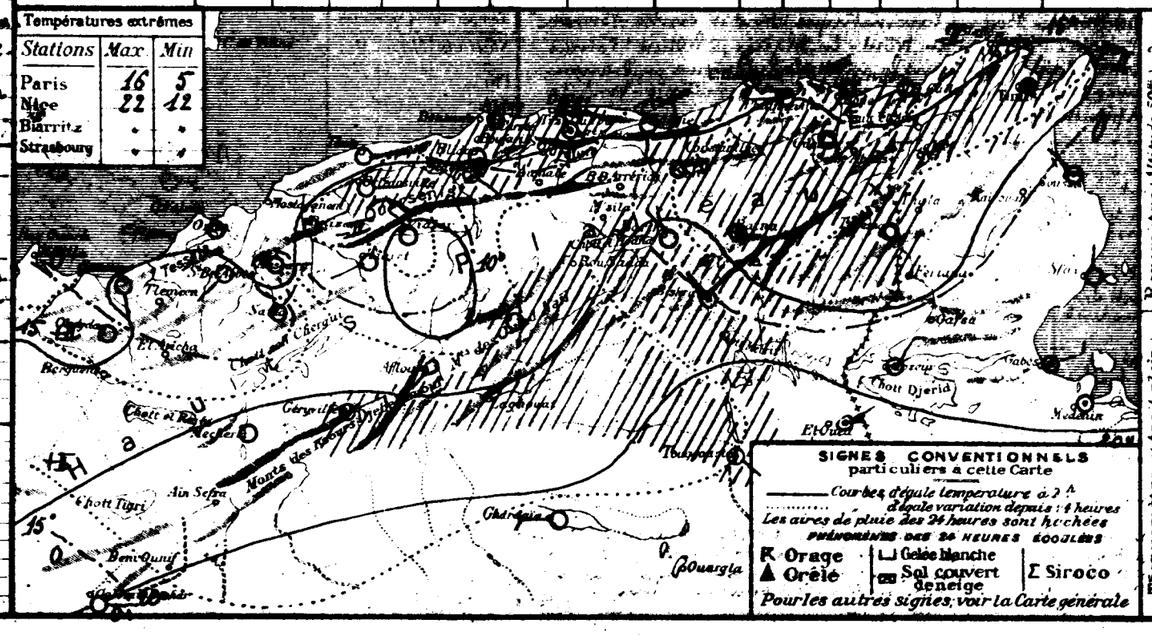

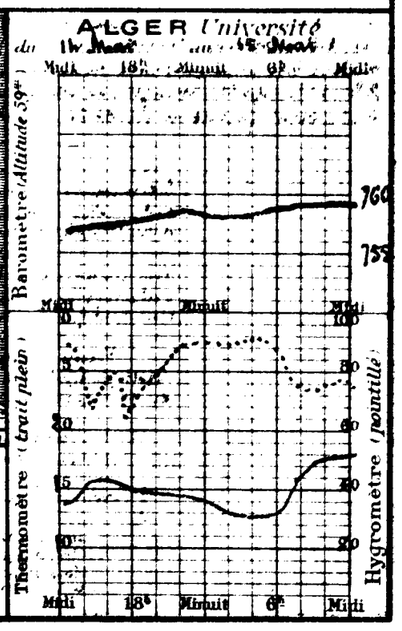

63e Année N° 136

BULLETIN MÉTÉORO[redacted]IQUE DE L'ALGÉRIE

Lundi 16 Mai 1927 — 7h. Matin



Région	Stations	Alt[redacted]	[redacted] à 0° ...veau ...mer	diff en 24h	Température de l'air Observation	diff en 24h	Vent Direction et force de 0 à 9	Etat du Ciel	Etat de la Mer	Temp. extrêmes max	min	Pluie en millim.	Pluie du 10 au 16 Mai (millim.)	Pluie du 1er Septre au 10 Mai (millim.)	PHÉNOMÈNES
Littoral	Nemours	4	15.4	-2.7	17.8	+3.0	NE 2	couvert	Agitée	19	16				
	Beni-Saf	3													
	Oran	53	15.4	-2.4	18.6	+2.1	calme	brumeux	calme	21	16				
	Mostaganem	26													
	Ténès	59	15.9	-4.2	23.1	+7.7	S 4	couvert	Agitée	24	15			779	
	Blida	267	17.0	-2.7	19.0	+3.0	calme	brumeux		25	15		1.6	707	
	Bouzaréa	344	15.7	-2.3	18.4	+3.9	ESE 1	d°		19	14		7.1	543	
	Alger	59	16.2	-2.4	17.6	+1.6	calme	couvert	belle	26	16		2.0	889	
	Maison Carrée	48	15.3	-	17.2	-	NW 1	brumeux		22	15				
	~~Bougie~~ Collo	9	17.8	-0.9	19.0	+1.0	S 2	nuag.	t. belle	-	15		12		
	Philippeville	47	15.3	+0.2	18.0	+1.0	calme	d°	belle	20	15		10.4	334	
	Cap de Garde	161	22.3	+1.3	17.0	0.0	E 2	d°	calme	-	14	4.0	6.9		14h pluie
	La Calle	10	-	-	-	-	SSE 2	beau	t. belle	21	14		14.5	587	
	Bizerte	9													
	Tunis	36	21.7	+3.8	18.8	+5.0	calme	nuag.		20	13	0.3	6.9	316	Pluie hier
	Sfax	8												112	
Tell et Hautes Plaines	Oudjda	580	13.9	-2.0	16.0	-1.0	calme	brumeux		26	11				
	Tlemcen	806	13.9	-	18.8	-	NE 7	d°		25	12			453	
	Sidi-Bel-Abbès	476	15.7	-3.3	18.0	+6.0	S 1	beau		25	12		1.8	448	
	Saïda	860	-	-	19.8	+5.8	E 6	nuag.		30	8	0.0		389	20h [illegible] et pluie
	Mascara	590	14.1	-	21.4	+6.2	S 4	d°		24	13	7.0	7.0	577	orage pluie la nuit
	Relizane	73		-	22.4	+8.2	SSE 5	couvert		36	10				
	Orléansville	112	15.7	-2.6	18.8	+5.2	NNE 1	pluie		31	10		0.6	-	6-7h orage
	Tiaret	1023	16.2	-0.8	15.5	+5.4	E 1	couvert		25	14	5.0	6.3		orage pluie la nuit
	Vialar	889	19.1	-0.2	15.2	+6.2	NE 1	pluie		24	13	4.5	6.5	630	Pluie le matin
	Médéa	935	-	-	17.0	+5.0	NW 1	couvert		22	5		2.5	334	
	Aumale	905	-	-	16.0	-	SSE 1	d°		30	12		0.4	409	
	Fort-National	942	17.1	-	17.7	-	calme	brumeux		19	14				
	Tizi-Ouzou	222	15.9	-	19.2	-0.2	E 1	couvert		25	10		12.4	740	
	Bordj-Bou-Arréridj	915	17.5	-	14.5	-	W 1	d°		23	10		22.0		
	Sétif	1079	19.7	+1.4	13.3	+3.3	SW 2	d°		18	7	0.1	30.2	422	Pluie la nuit
	Batna	1044	20.1	+1.6	15.4	+4.4	W 4	brumeux		18	3		24.0		
	Constantine	660	19.7	-	12.7	-	NNE 3	pluie		20	10		30.7		Pluie de 1h (9h à 5)
	Guelma	268	19.9	-	13.7	-1.5	calme	couvert		21	9		25.6	404	
	Tebessa	863	20.9	+2.2	18.0	+4.0	calme	nuag.		19	10		1.6		
Steppe et Atlas Saharien	El-Aricha	1253													
	Aïn-Sefra	1075	15.3	-	12.0	-	NE 4	couvert		-	10				
	Mécheria	1167	17.5	+2.0	13.4	+2.8	S 2	couvert		27	15		2.2	209	
	Géryville	1320	15.4	+1.3	10.9	+1.7	SE 7	d°		24	14	~~[illegible]~~	2.0		7h gouttes; 18-22h éclairs NW à NE
	Aflou	1426	19.9	+1.7	15.0	+4.0	SE 1	nuag.		22	9	15.5	26.3		16-19h pluie
	Djelfa	1160	19.8	+0.4	15.0	+4.5	calme	beau		23	10	1.0	19.7	308	Pluie la nuit
	Bou Saâda	530													
	M'sila	486													
	Barika	484													
Sahara	Colomb-Béchar	789	11.3	+0.3	23.0	+3.0	E 3	clair		-	23				
	Laghouat	751	21.1	-	17.0	-	NNW 2	nuag.		-	13	6.0	7.0	30	23-24h pluie
	Biskra	125	20.7	+4.5	21.0	+9.0	WNW 3	d°		23	17		18.1	96	
	Touggourt	69	20.3	+3.6	20.2	-0.2	E 3	d°		30	18		3.0	54	
	El-Oued	70	-	-	19.5	-1.7	E 3			31	17		2.0	19	
	Tozeur	30	20.2	+5.3	19.6	+4.6	NE 3	brumeux		31	12		4.0		
	Ghardaïa	526	21.4	+2.5	21.2	+4.4	E 4	nuag.		25	13		3.0	44	
	Ouargla	157	17.9	+4.3	24.0	+2.0	E 2	d°		-	23		0.6		
	El-Goléa	394	17.5	+4.7	22.0	+1.0	ESE 4	d°		-	22		0.1		
	Beni-Abbès	49?	09.4	+1.9	22.0	0.0	WNW 1	couvert		-	10				
	Timimoun	294	15.6	+3.0	23.0	0.0	SE 3	nuag.		-	20				
	Adrar		-	-	22.0	-1.0	SE 1	beau		-	18				
	In Salah														
	Ft Flatters		.	.	27.0	0.0	NNE 4	clair		.	21				
	Ft Polignac		.	.	29.0	+2.0	N 1	d°		.	24				
	Djanet		.	.	29.0	0.0	calme	d°		.	25				
	Tamanrasset														
	Rabat														

Situation générale et situation en Algérie : Aire dépressionnaire : Ouest Europe (Malin Head 1008) & Ouest Afrique du Nord - Ouest Sahara (Beni-Abbès 1009). - Pressions élevées : Nord-Est et Sud-Est Europe ([illegible] 1021 - Ancône 1024) Est Afrique du Nord (Tripoli 1021). Temps en Algérie à 7 heures : ciel nuageux ou couvert. - Vents variables en force et direction. - Les pluies orageuses sont tombées hier après-midi sur l'Ouest des Hauts-Plateaux et de l'Atlas Saharien et en quelques points de l'Est du [illegible]. Mer agitée de Nemours à Ténès, belle ensuite.

Probabilité (valable pour la journée du 17 à midi) : Midi. - Baisse barométrique : Ouest Maroc notablement Ouest Algérie - Est Maroc - Tunisie, plus faible centre Maroc - Est Algérie. - En Algérie, temps orageux avec averses surtout sur les Hauts-Plateaux. - Vents variables faibles (secteur Sud dominant). - Température stationnaire.

S. 16.

	ORAN	ALGER	CONSTANTINE
Littoral et Tell	Orageux. Vents variables faibles (secteur Sud dominant)	Orageux. Vents variables faibles (secteur Sud dominant)	Orageux. Vents variables faibles (secteur Sud dominant)
Hauts Plateaux	Orageux. Vents variables	Orageux. Vents variables	Orageux. Vents variables
Sahara	Très nuageux ou couvert. Vents du Sud et Sud-Ouest modérés	Nuageux - Orageux au Nord. Vents de Sud à Est faibles ou modérés	Nuageux - Orageux au Nord. Vents de Sud-Est faibles ou modérés

AVIS AUX PORTS
- Golfe du Lion : Vents du secteur Sud faibles ou modérés
- Baléares : Vents variables faibles ou modérés
- Oran, Alger, Bizerte : Vents variables faibles (secteur Sud dominant)

VENTS EN ALTITUDE
- Ouest Algérie, Sahara : Sud à Ouest 10 à 15m
- Est Algérie : secteur Sud 8 à 10m
- Est Sahara : secteur Sud 10 à 12m

[illegible] Midi France [illegible] nuageux ou orageux avec averses. - Vents de Sud [illegible] variables [illegible] - Températures en baisse.

C. P.

Températures extrêmes Stations	Max	Min
Paris	20	8
Nice	.	.
Biarritz	.	.
Strasbourg	.	.

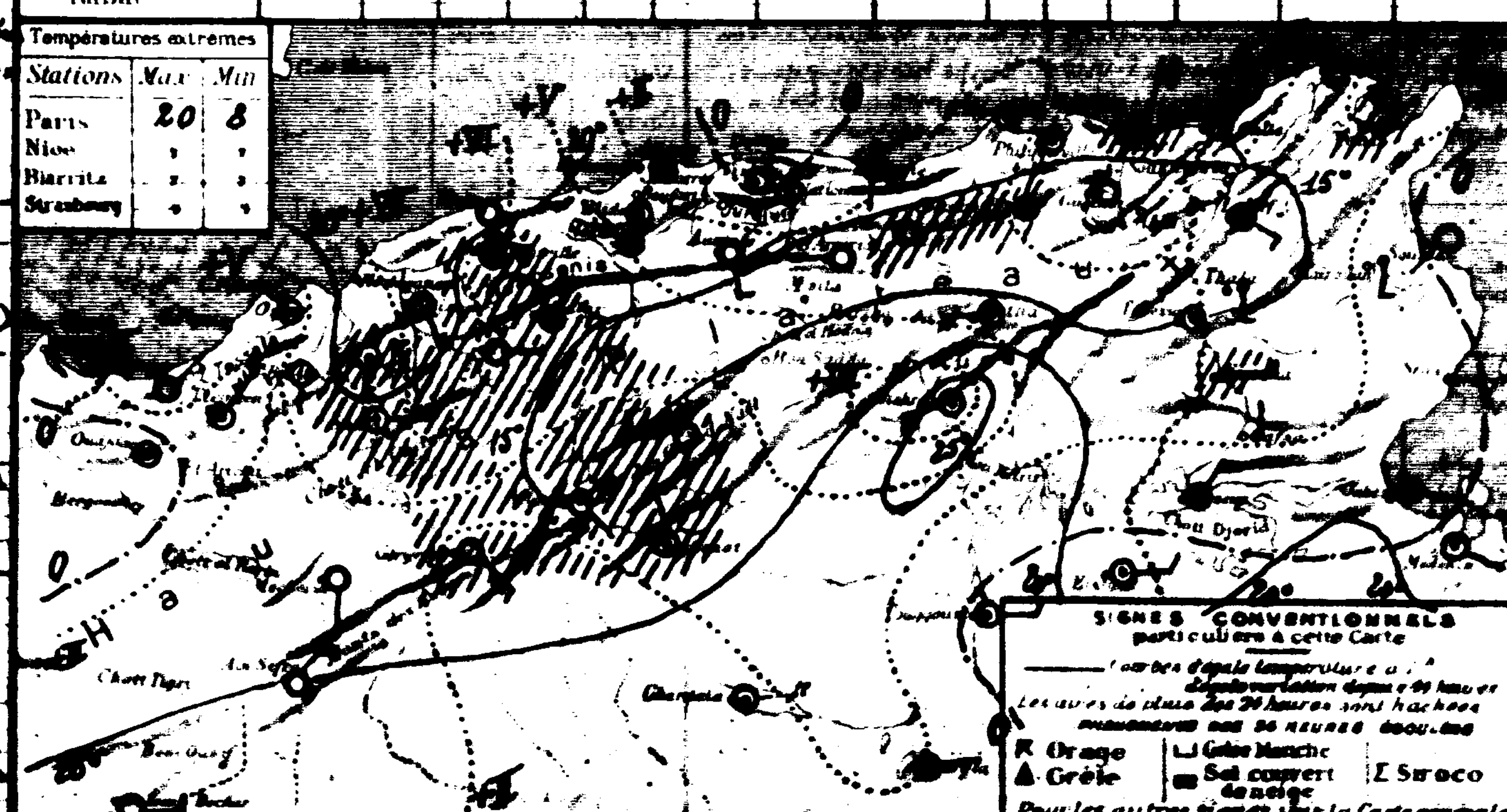

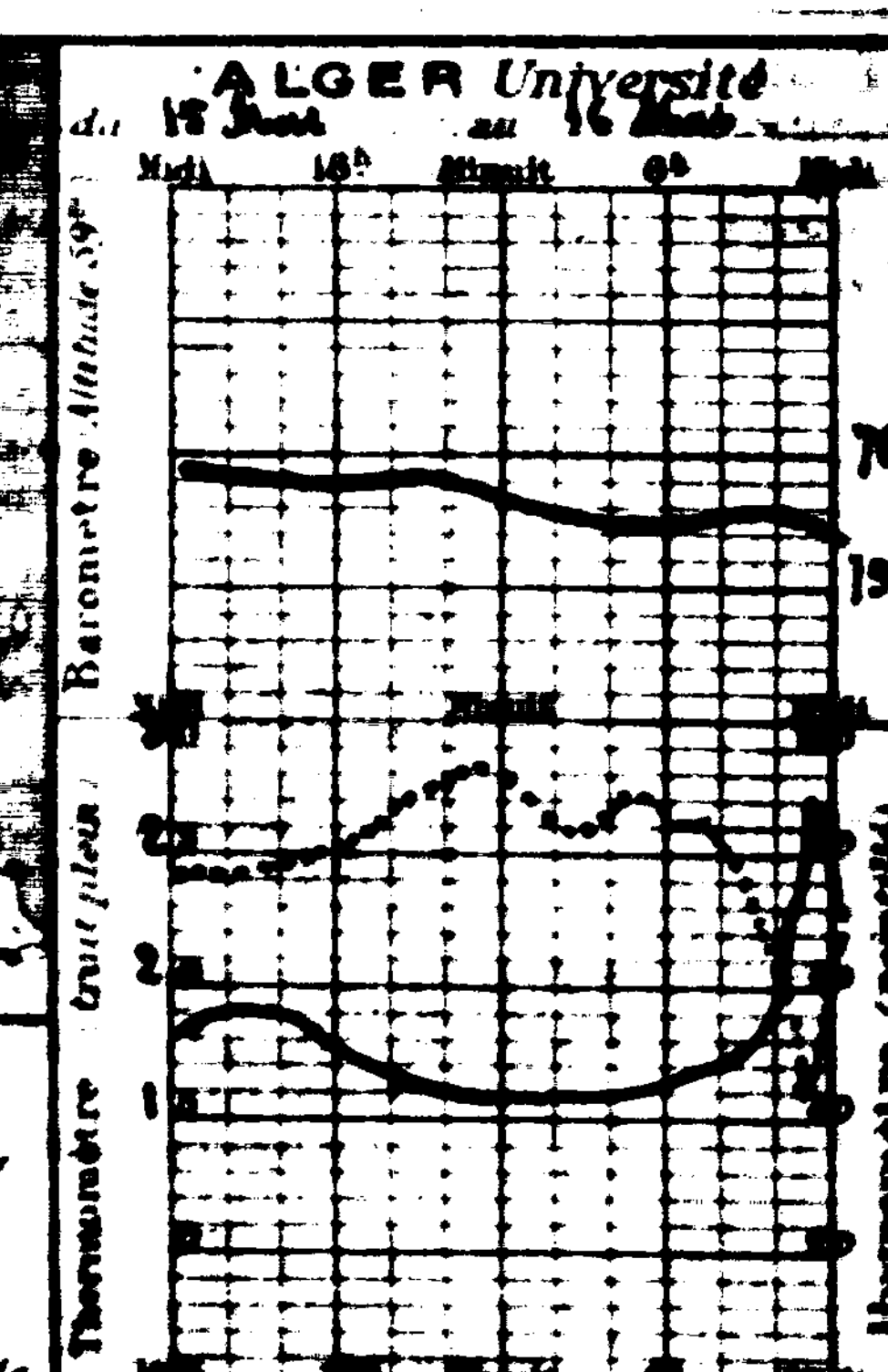

BULLETIN MÉTÉOROLOGIQUE DE L'ALGÉRIE

Année N° 47 — Mardi 17 Mai 1927 — 7h. Matin

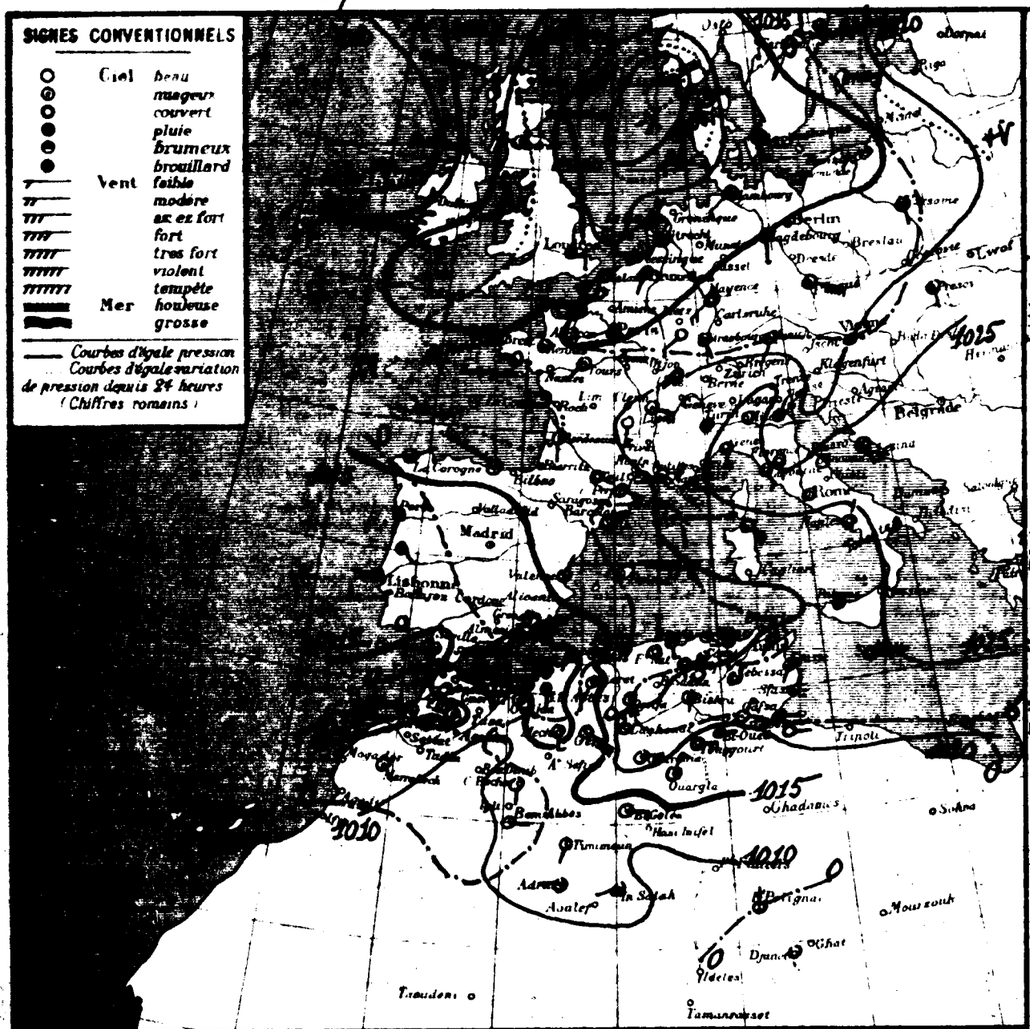

STATIONS	Altitude en mètres	Pression à 0° et au niveau de la mer: Observation	diff. en 24h	Température de l'air: Observation	diff. en 24h	Vent Direction et force de 0 à 9	Etat du Ciel	Etat de la Mer	Dans les 24 heures: Température extrêmes max	min	Pluie en millim.	Pluie du 10 au 17 Mai (millim.)	Pluie du 1er Sept. au 10 Mai (millim.)	PHÉNOMÈNES
Littoral														
Nemours	4	162	+0.2	18.6	+0.2	NE 5	couvert	agitée	20	17				
Beni-Saf	4													
Oran	53	174	+2.0	19.3	+0.7	calme	couvert	agitée	27	14				5h orage, pluie
Mostaganem	26	165	-	20.0	^	SW 2	couvert	agitée	24	18	1.8			15-18h orage pluie
Ténès	39	167	+0.2	19.0	-1.1	S 2	couvert	agitée	22	17	9.0	9.0	179	18-20h30 tonnerre, pluie
Blida	267	142	-1.3	15.2	+0.2	S 4	couvert		23	10	17.2	16.4	707	18h49-21h30 orage pluie
Bouzaréa	344	152	-0.4	20.5	+2.1	ESE 2	beau		26	15	8.3	12.4	545	19-21h orage pluie
Alger	59	161	-0.1	20.6	+3.0	calme	brumeux	agitée	27	17	8.1	11.3	569	
Maison Carrée	48													
Bougie	9	170	-0.2	21.0	+4.0	S 3	nuageux	agitée		17		12		
Philippeville	47	18.1	-0.6	21.2	+2.2	ESE 1	clair	houleuse	28	16			284	sirocco
Cap de Garde	161	19.5	-2.2	21.0	+4.0	W 2	nuageux	houleuse	-	12		6.9		
La Calle	10												687	
Bizerte	9													
Tunis	36	21.1	-0.6	21.0	+2.2	SW 2	couvert		25	17		6.9	216	
Sfax	8	21.9	-	19.2	-	NNE 1	couvert	agitée	22	18			112	
Tell et Hautes Plaines														
Oudjda	580	14.1	+0.2	18.0	+2.0	calme	nuageux		34	15				
Tlemcen	806	175	+1.6	17.5	-1.2	NW 1	d		29	14			102	
Sidi-Bel-Abbès	478	15.4	+1.7	16.0	-2.0	S 1	pluie		28	15	2.4	4.2	225	Pluie la nuit, sirocco hier
Saïda	860	-	-	20.6	+1.4	S 5	nuageux		31	9			239	sirocco hier et la nuit
Mascara	590	15.5	+1.4	17.0	-1.4	W 1	couvert		32	15	gelée	7.0	277	sirocco hier ; gelée ce matin
Relizane	73	-	-	19.1	-1.3	W 1	nuageux		32	17				
Orléansville	112	16.4	-0.3	18.0	-0.2	W 1	beau		34	12	14.0	14.6		16-17h violent orage, grêle, pluie
Tiaret	1023	14.8	+1.7	13.0	+2.5	SW 1	nuageux		28	15		8.3		sirocco hier et la nuit
Vialar	889	17.0	-2.1	16.2	+1.0	NE 2	d		26	13		6.5	130	
Médéa	935	-	-	18.5	+1.5	NE 1	clair		27	14	7.0	9.2	334	21h pluie
Aumale	905												322	
Fort-National	942	18.3	-1.3	20.5	+2.8	calme	beau		28	15				
Tizi-Ouzou	222	19.8	+0.9	19.1	+1.0	NW 1	nuageux		29	16	gelée	12.4	740	21h éclairs et gouttes
Bordj Bou Arréridj	915	17.7	-0.2	18.2	+2.7	SSE 1	couvert		26	15		12.0		
Setif	1079	-	-	17.4	+1.1	S 2	d		22	13		50.2	322	
Batna	1044	21.5	+1.4	14.7	-0.7	calme	d		23	12		24.0		
Constantine	660	18.1	-1.6	17.8	+3.3	WNW 1	nuageux		28	10		30.4		
Guelma	288	17.8	-2.1	19.4	+2.7	calme	clair		28	13		26.2	464	
Tebessa	863	22.7	+1.8	15.0	0.0	calme	beau		25	12		1.6		
Steppes et Hauts Sahara														
El Aricha	1233													
Aïn-Sefra	1073													
Méchéria	1167	16.5	-1.0	20.5	+2.2	S 3	couvert		25	17		2.2	209	
Géryville	1320	18.4	-2.0	19.0	+2.3	SE 3	nuageux		27	12		2.0		12h coup de vent
Aflou	1426	19.7	-0.1	14.0	0.0	SE 1	couvert		22	8		26.3		
Djelfa	1160	15.8	0.2	15.4	+0.1	S 4	nuageux		22	10		19.7	203	
Bou Saâda	550													
M'sila	486													
Bartka	484	-	-	18.5	-	N 1	clair		26	16		49.0		
Sahara														
Colomb-Béchar	769	11.5	+0.2	24.0	+1.0	E 1	clair		-	17				
Laghouat	751	20.6	-0.5	19.0	+2.0	N 5	beau		27	12		1.0	30	
Biskra	125	24.7	+1.0	21.0	-6.0	S 1	nuageux		30	20		18.3	94	
Touggourt	69	19.8	-0.5	20.5	0.0	E 4	couvert		31	19		8.0	44	
El-Oued	70	-	-	19.7	+0.2	E 1	nuageux		31	17		5.0	19	
Tozeur	50	20.1	-0.3	24.0	+1.5	NE 1	nuageux		31	18		4.0		
Ghardaïa	326	20.5	-0.8	22.3	+0.4	E 4	nuageux		31	20		3.0	11	
Ouargla	157	17.1	-0.8	27.0	0.0	NNE 2	nuageux			22		0.5		
El Goléa	394	14.1	-1.7	24.0	+2.0	E 1	d			26		0.1		
Beni-Abbès	497	10.3	+0.9	22.0	0.0	E 1	d			17				
Timimoun	294	13.3	-0.3	27.0	+4.0	SW 2	d			24				
Adrar		-	-	26.0	+4.0	W 1	d			21				
In Salah		10.6	-0.9	26.0	-	NW 1	d			26				
Fort Flatters														
Fort Polignac		-	-	29.0	0.0	N 1	clair			22				
Djanet		-	-	26.0	-1.0	calme	d			23				
Tamanrasset														
Rabat														

Situation générale et situation en Algérie Dépressions: Ouest Europe & mer du Nord (Westport 1010 - Berlin 1002 mm) - Ouest Sahara (Béni-Abbès 1010 mm). Pressions élevées: Nord-Est et Est Europe (Andamen 1021) Est Méditerranée (Rome 1027) Est Afrique du Nord (Tripoli 1025 mm).

Temps en Algérie à 7 heures: ciel très nuageux. Vents variables en force et en direction (secteur Sud dominant). Des averses orageuses avec grêle sont tombées hier après midi et cette nuit sur le littoral et le bas de Sidi-Bel-Abbès à Bône. Orages. Le sirocco s'est fait sentir en Oranie et Algérie.

Mer houleuse à Cap Falcon, Cap Bougaroni, Cap de Garde, agitée ailleurs.

Probabilité (valable pour l'Afrique du Nord) - Même barométrique: Est bassin méditerranéen. Gunitz - Maroc - Hauts Plateaux, Ouest bassin - Algérie. En Algérie, à l'Ouest: temps très nuageux, averses à l'Est des Hauts Plateaux - Vents variables. Température stationnaire. A l'Est: temps très nuageux et orageux - ondées éparses - Vents variables en force et direction - Température en hausse.

	ORAN	ALGER	CONSTANTINE
Littoral et Tell	Très nuageux. Vents du Nord-Est modérés ou assez forts	Nuageux avec averses. Vents variables	Nuageux et orageux. ondées éparses. Vents variables
Hauts Plateaux	Très nuageux et orageux. Averses à l'Est. Vents variables	Nuageux avec averses. Vents variables	Nuageux et orageux. ondées éparses - Vents variables
Sahara	Nuageux. Vents de l'Est modérés	Très nuageux. Vents de l'Est modérés	Très nuageux. Vents du secteur Est modérés

AVIS AUX PORTS	Golfe du Lion	Vents variables avec tendance Ouest faibles ou modérés
	Baléares	Vents variables faibles ou modérés
	Oran	Vents du Nord-Est modérés ou assez forts
	Alger	Vents variables en force et direction
	Bizerte	
VENTS EN ALTITUDE	Ouest Algérie	Sud-Ouest à Sud 3 à 10 m
	" Sahara	Secteur Sud 2 à 10 m
	Est Algérie	Sud à Sud-Est 2 à 8 m
	" Sahara	Est à Sud 2 à 10 m

Probabilités pour demain Mardi: Temps très nuageux avec averses orageuses - Vents de Sud. Mer agitée. Ciel modéré ou assez fort. Température en hausse.

Stations	Max	Min
Paris		
Nice		
Biarritz		
Strasbourg		

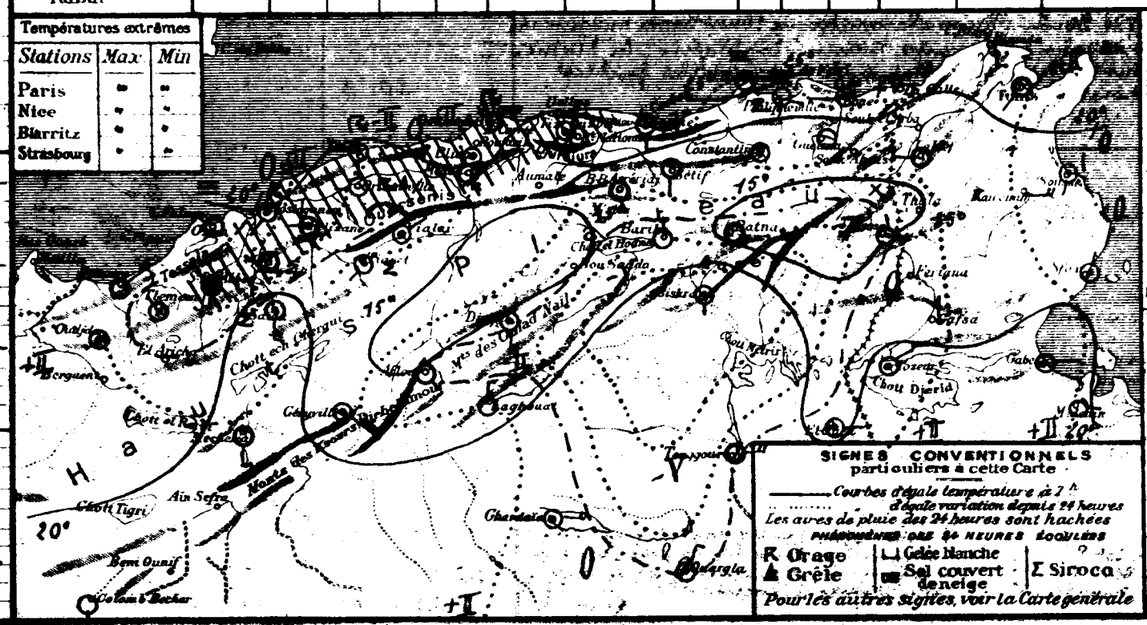

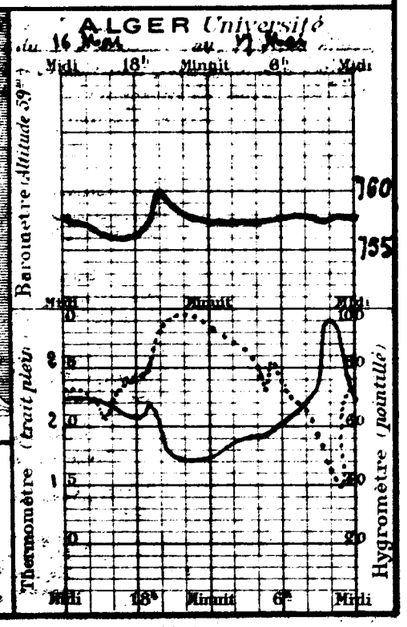

Année N° 138 — BULLETIN MÉTÉOROLOGIQUE DE L'ALGÉRIE — Samedi 18 Mai 1927 — 7h. Matin



Situation générale et situation en Algérie: Pressions élevées: Nord-Est, Nord-ouest à Sud-Est Europe (Cattaro 1026) Sud Algérie (Laghouat 1018 mm). Mer dépressionnaire: Islande à Prusique (Wirby 1005) Sahara (Fort Gallieni 1009 mm).

Temps en Algérie à 7 heures: ciel très nuageux ou couvert avec faibles éclaircies, vents variables en force et direction. Les averses orageuses sont tombées hier et cette nuit sur le Littoral et les Hauts-Plateaux de Sidi-bel-Abbès, Fort-National, Tizi-Ouzou.

Mer belle ou peu agitée

Probabilité valable du 18 au 19 Mai: Nord - Bassin météorologique: Centre bassin méditerranéen - Algérie - Maroc: mer Baléarienne - Les Tunisie - Maroc - Ouest bassin - En Algérie à l'Ouest: temps doux, nuageux puis éclaircies - Vents variables en force et direction - A l'Est: temps très nuageux - Vents variables en force et direction - Température stationnaire.

J. D.

	ORAN	ALGER	CONSTANTINE
Littoral et Tell	Ciel nuageux, éclaircies ensuite. Vents de Sud à Ouest faibles ou modérés	Ciel nuageux, éclaircies ensuite. Vents de Sud à Ouest faibles ou modérés	Très nuageux. Vents de Sud à Ouest faibles ou modérés
Hauts Plateaux	Couverts. Vents variables	Couverts. Vents variables	Très nuageux. Vents variables
Sahara	Assez beau. Vents d'est à Sud modérés ou assez forts	Assez beau. Vents du même ordre modérés	Nuageux avec éclaircies. Vents variables

AVIS AUX PORTS: Golfe du Lion: Vents d'est à Nord faibles. Baléares: Vents du secteur Nord faibles. Oran, Alger, Bizerte: Vents du Sud à Nord par Ouest faibles ou modérés.

VENTS EN ALTITUDE: Ouest: Algérie, Sud-ouest 8 à 10. Nord: Algérie, Est à Sud 8 à 10. Sahara, Sud 8 à 10. Le 10 à Midi: temps beau à l'Ouest avec vents du Nord-Est faibles ou modérés, bien nuageux à nuageux à l'Est avec vents variables. Température en hausse.

Stations	Altitude en mètres	0° au niveau de la mer	diff. en 24h	Température de l'air: Observation	diff. en 24h	Vent: Direction et force de 0 à 9	État du Ciel	État de la Mer	Dans les 24 heures: Températures extrêmes max	min	Pluie en millim.	Pluie du 10 au 18 Mai (millim.)	Pluie du 1er Sept. au 18 Mai (millim.)	PHÉNOMÈNES
Littoral														
Nemours														
Beni-Saf														
Oran	53													
Mostaganem	26													
Ténès	39													
Blida	267													
Bouzaréa	344													
Alger	59													
Maison-Carrée	48													
Bougie Carlon	9													
Philippeville	47													
Cap de Garde	161													
La Calle	10													
Bizerte	9													
Tunis	36													
Sfax	8													
Tell et Hautes Plaines														
Oudjda	580													
Tlemcen	806													
Sidi Bel Abbès	476													
Saïda	860													
Mascara	580													
Relizane	73													
Orléansville	112													
Tiaret	1023													
Vialar	889													
Médéa	935													
Aumale	305													
Fort-National	942													
Tizi-Ouzou	222													
Bordj-Bou-Arréridj	915													
Sétif	1079													
Batna	1044													
Constantine	660													
Guelma	208													
Tébessa	863													
Steppe et Hauts-Sahara														
El Aricha	1273													
Aïn-Sefra	1075													
Mécheria	1167													
Géryville	1320													
Aflou	1428													
Djelfa	1160													
Bou Saâda	530													
M'Sila	486													
Biskra	484													
Sahara														
Colomb-Béchar	769													
Laghouat	751													
Biskra	125													
Touggourt	69													
El-Oued	70													
Tozeur	50													
Ghardaïa	325													
Ouargla	157													
El Goléa	394													
Beni-Abbès	497													
Timimoun	294													
Adrar														
In Salah														
Fort Flatters														
Fort Polignac														
Djanet														
Tamanrasset														
Rabat														

Stations	Max	Min
Paris	24	8
Nice		
Biarritz		
Strasbourg		

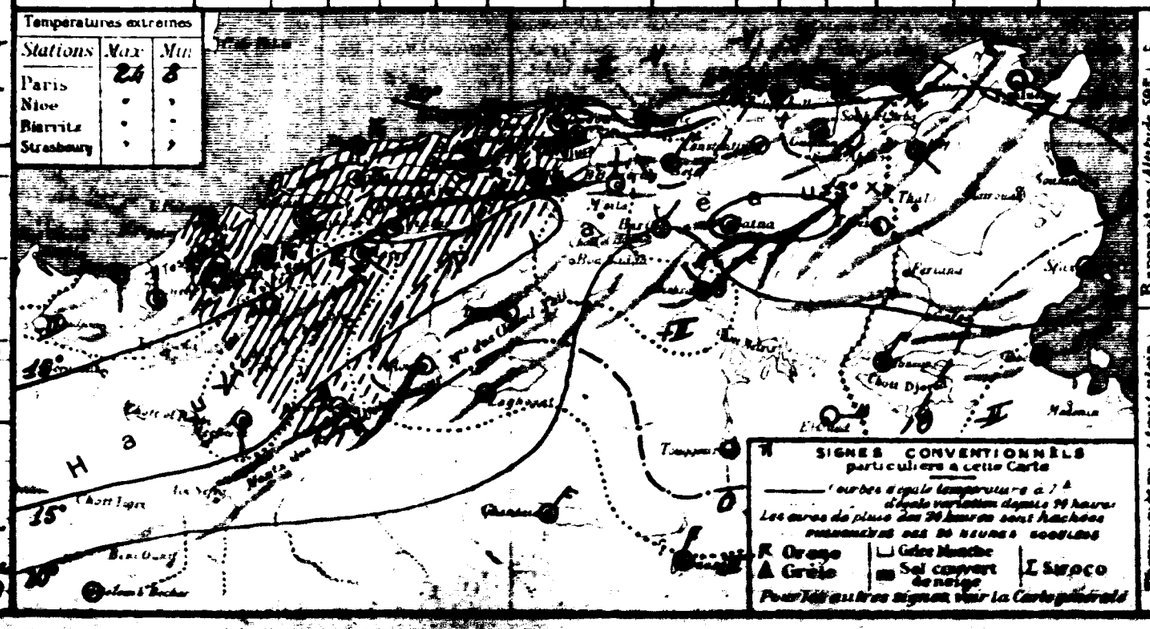

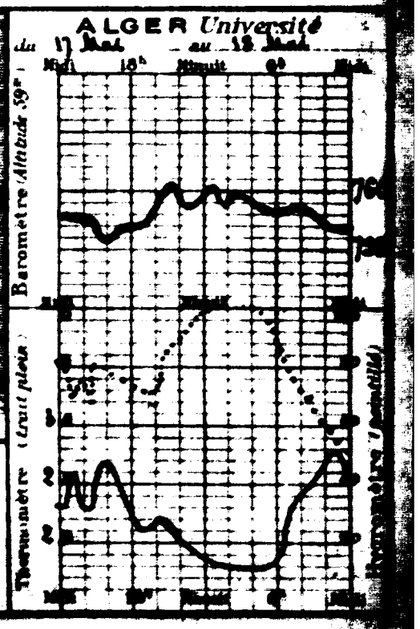

Année N° 139

BULLETIN MÉTÉOROLOGIQUE DE L'ALGÉRIE

Jeudi 19 Mai 1927 — 7h Matin



STATIONS	Altitude en mètres	Observation de 7 heures du matin: Pression à 0° et au niveau de la mer — Observation	diff. en 24h	Température de l'air — Observation	diff. en 24h	Vent Direction et force de 0 à 9	Etat du Ciel	Etat de la Mer	Dans les 24 heures: Températures extrêmes max	min	Pluie en millim.	Pluie du 10 au 19 Mai (millim.)	Pluie du 1er Sept. au 19 Mai (millim.)	PHÉNOMÈNES
Littoral														
Nemours	4	13.3	-0.3	12.4	+0.4	S 1	couvert	belle	20	17				
Beni-Saf	3													
Oran	53	13.5	+2.2	12.0	-0.3	calme	brumeux	calme	22	18		4.0		
Mostaganem	26	17.1	+2.4	20.4	-0.8	E 1	beau	belle	22	17		7.8		Pluie du 17 (5h.5)
Tenes	39	17.1	+2.2	17.0	-1.2	E 1	brouillard	agitée	22	16		30.0	119	
Blida	267	17.8	+2.1	17.8	-5.2	calme	brumeux		21	17		18.6	207	
Bouzaréa	344	16.7	+1.0	16.4	-2.5	NNW 1	brouillard		26	16	2.2	19.6	545	Pluie la nuit; 3h tonnerre
Alger	59	17.4	+0.7	18.1	-1.9	NNE 2	brouillard	belle	22	17	0.6	15.8	509	4h.30 pluie; éclairs dans le nord
Maison Carrée	48													
Bougie	9	16.3	-1.1	24.0	+4.0	S 2	nuageux	belle	-	17		1.2		
Philippeville	47	15.9	+0.4	24.2	-1.2	NW 1	id.	belle	30	18		10.4	884	
Cap de Garde	161	17.7	+0.7	23.0	+2.0	SE 4	id.	agitée	-	17		6.0		
La Calle	10	"	"	23.0	+0.2	SSE 4	beau	calme	24	18		14.4	687	
Bizerte	9													
Tunis	36	17.9	-1.0	22.2	+1.7	calme	beau		26	14		6.9	216	
Sfax	8	14.7	-1.9	17.2	-1.8	NE 3	id.	calme	-	17			112	
Tell et Hautes Plaines														
Oudjda	580	17.3	-	15.0	-	calme	couvert		27	12				
Tlemcen	806	14.0	+2.9	15.0	-1.2	N 1	brouillard		19	12			313	
Sidi Bel-Abbès	476											12.8	237	
Saïda	860	"	-	16.4	+1.6	N 1	couvert		31	14		2.0	280	
Mascara	590	16.5	+0.8	20.0	+2.6	NW 1	clair		24	14		0.0	271	
Relizane	73	-	-	18.1	+0.9	W 1	couvert		30	16		0.5		
Orléansville	112	16.9	+2.0	18.0	-1.0	W 1	nuageux		30	17		22.6		
Tiaret	1023	15.3	+0.3	16.7	+1.4	NNE 1	clair		28	14		22.3		
Vialar	889	16.7	+1.6	15.5	0.0	NW 2	id.		26	9		21.0	140	
Médéa	935	-	-	14.5	+2.2	E 1	couvert		23	18		11.0	334	
Aumale	905			18.0	+2.8	S 1	id.		29	16	gtte	1.4	285	19h gouttes
Fort-National	942	15.4	-2.3	20.2	+4.5	NNW 2	brumeux		26	16				
Tizi Ouzou	222	19.0	-0.3	18.2	+0.3	NE 1	couvert		31	16		12.4	740	
Bordj Bou Arréridj	915	16.3	+1.0	17.9	-0.4	calme	id.		32	15		22.0		
Setif	1079	16.6	-0.1	17.0	+1.5	N 2	clair		26	15		20.2	382	
Batna	1044	17.0	-0.2	18.6	+3.7	S 1	brumeux		27	18		24.0		
Constantine	660	16.6	-0.7	19.6	+0.6	NNW 1	couvert		26	-		20.7		
Guelma	268	18.1	+1.4	19.5	+1.6	calme	id.		23	18		26.8	464	
Tebessa	863	17.9	-0.6	19.0	+3.0	calme	id.		25	16		4.2		
Steppe et Hauts Sahariens														
El-Aricha	1253													
Aïn-Sefra	1075	16.7		16.0	-	SW 1	clair		23	9				
Mécheria	1167	17.8	+2.3	16.1	+1.3	S 1	id.		23	15		2.2	209	
Géryville	1320	17.9	+0.4	21.0	+4.2	ENE 2	id.		27	9		6.0		
Aflou	1426	17.5	+1.1	16.0	-0.3	NW 1	id.		28	10		26.3		
Djelfa	1160	16.7	+1.4	15.5	-0.5	calme	id.		28	12		19.7	201	
Bou Saâda	550													
M'sila	486													
Bartka	484	"	-	20.5	+0.5	N 1	clair		32	20		49.0		
Colomb Béchar	769	15.7	-2.8	22.0	0.0	calme	clair		-	15				
Laghouat	751	17.1	-0.7	21.4	+1.0	NNE 1	id.		29	18		7.0	30	
Biskra	125	16.2	+0.4	25.0	+1.0	NW 1	id.		35	21		15.1	94	
Touggourt	69	17.3	+1.2	20.9	-0.1	E 2	brumeux		35	19		6.0	54	
El-Oued	70			21.4	-0.9	E 1	id.		35	16		5.0	19	tempête jusqu'à 10h
Tozeur	30	15.5	-2.7	21.0	-1.0	calme	id.		35	17		4.0		
Ghardaïa	326	18.2	+0.5	24.4	+3.6	SSE 2	clair		36	21		6.0	11	
Ouargla	157	17.5	+2.2	23.0	0.0	N 2	brumeux		-	21		0.6		
El-Goléa	394?	14.2	+1.6	24.0	+1.0	N 1	clair		-	18		0.1		
Beni-Abbès	497?	18.3	+2.7	21.0	-1.0	E 1	id.		-	18				
Timimoun	294?	17.3	+1.9	21.0	-2.0	E 2	id.		-	20				
Adrar	-			25.0	+3.0	E 1	beau		-	19				
In-Salah	-	13.9	+1.7	27.0	-1.0	NE 2	brumeux		-	22				
Pt Flatters		-	-	18.0	-2.0	ENE 3	clair		-	14				
Pt Polignac		"	"	22.0	-	N 2	beau		-	25				
Djanet		"	"	22.0	-	calme	clair		-	29				
Tamanrasset	-	-	-	17.0	+3.0	NNE 2	brumeux		-	23				
Rabat														

Situation générale et situation en Algérie: Les hauts étages: Ouest à Est Europe (Valentia 1019 - Nouvelle-Guinée 1024mm) - Moyenne Méditerranée - Nord Afrique (Biskra 1012mm) - Air d'origine océanique + Océan Atlantique à mer Baltique (Stockholm 1010 - Stockholm 1012) Sahara (Hon - Gabès 1012mm).

Temps en Algérie à 7 heures: ciel humeux au Nord du Tiraou - clair au Sud - Vents variables faibles - Sols mouillés nuageux épais sur toutes cette nuit. Mer belle.

Probabilité (valable pour 24 heures à partir de Midi - Hauteur barométrique: Bassin méditerranéen - Algérie - Tunisie - Maroc - France - La Algérie, à l'Ouest: Temps humeux au Nord - nuageux à l'Est des Hauts Plateaux - Vents du Nord-Est faibles ou modérés - A l'Est: temps très nuageux ou couvert avec averses nuageuses - Vents de Sud et Nord-Est faibles ou modérés - Température en baisse.

	ORAN	ALGER	CONSTANTINE
Littoral et Tell	Humeux - Vents du Nord-Est faibles ou modérés	Humeux - Vents du Nord à Nord-Est faibles ou modérés	Ciel nuageux ou couvert - Averses à l'Est - Vents du Sud à N-Est faibles ou modérés
Hauts Plateaux	Humeux au Nord nuageux à l'Est et au Sud - Vents variables faibles ou modérés	Ciel nuageux - Averses nuageuses - Vents variables faibles	Ciel nuageux - Averses nuageuses - Vents variables faibles
Sahara	Assez temps - Vents du secteur Est modérés	Assez temps - Vents du secteur Est faibles ou modérés	Ciel nuageux s'éclaircissant - Vents du Nord à Est faibles ou modérés

AVIS AUX PORTS	Golfe du Lion	Vents variables faibles
	Baléares	
	Oran	Vents du Nord-Est faibles ou modérés
	Alger	Vents du Nord à Nord-Est faibles ou modérés
	Bizerte	Vents du secteur Nord faibles ou modérés
VENTS EN ALTITUDE	Ouest. Algérie	Nord-Est Ouest à Midi: temps
	" Sahara	[illegible]
	Est Algérie	[illegible]
	" Sahara	[illegible]

Températures extrêmes		
Stations	Max.	Min
Paris	22	10
Nice	"	"
Biarritz	"	"
Strasbourg	"	"

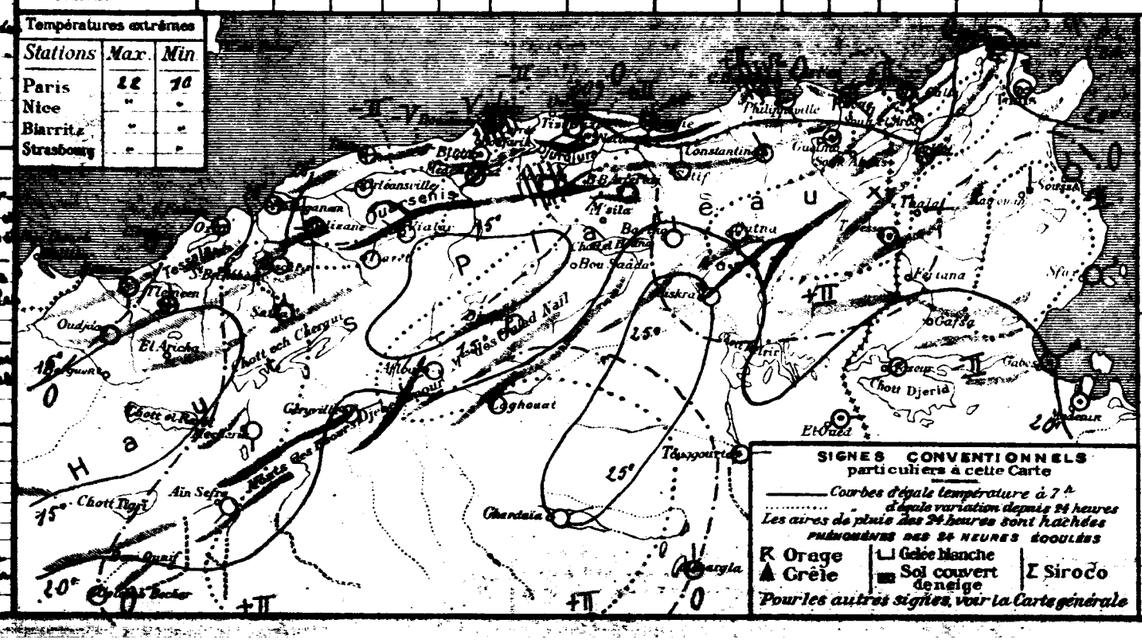

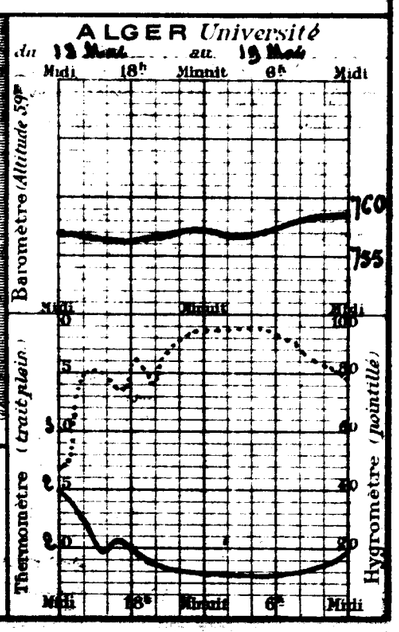

BULLETIN MÉTÉOROLOGIQUE DE L'ALGÉRIE

Vendredi 20 Mai 1927 — 7h. Matin

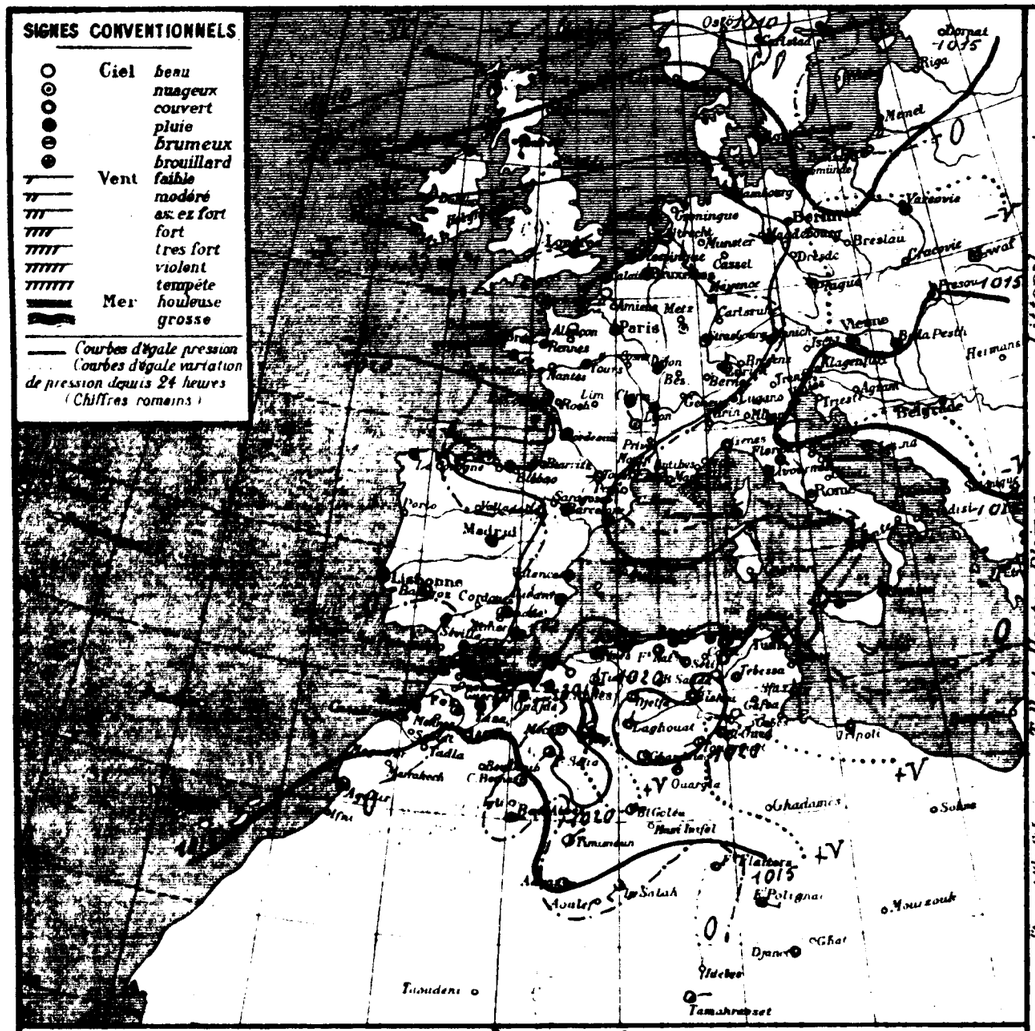

Situation générale et situation en Algérie — Dépressions élevées: Grande-Bretagne, bassin méditerranéen, Sud Algérie (Barra 1034, Valencia 1021, Corfou 1021, Biskra dépressionnaires). Nord et Sud. Est Europe (Reykjavik 1003, Kiruna, Zurich 1015). Sahara (Tarri, Gallos 1014).

Temps en Algérie à 7 heures: ciel brumeux sur le littoral, clair ailleurs. Vents variables faibles ou modérés (Nord-Est dominant). Les averses orageuses sont terminées hier soir sur l'Est des Hauts-Plateaux. Mer belle ou peu agitée.

Probabilité (valable pour demain vendredi) — Hausse barométrique: Est bassin méditerranéen, Est Algérie, Tunisie, Saint-Maroc. Baisse: Est Méditerranée. Variations inexpliquées sur Algérie. En Algérie, et Ouest: temps brumeux avec éclaircies sur le littoral, clair ailleurs. Vents du nord-est faibles ou modérés. Température en hausse. Atlantique: temps brumeux sur le littoral, clair ailleurs. Vents du secteur Nord faibles ou modérés. Température stationnaire.

	ORAN	ALGER	CONSTANTINE
Littoral et Tell	Brumeux avec éclaircies. Vents du Nord-Est faibles ou modérés	Brumeux avec éclaircies. Vents du Nord-Est faibles ou modérés	Brumeux. Vents du secteur Nord faibles ou modérés
Hauts Plateaux	Temps beau au Nord, nuageux au Sud. Vents variables	Temps beau au Nord, nuageux au Sud. Vents variables	Beau sauf nuages locaux. Vents variables
Sahara	Beau temps. Vents du secteur Est faibles ou modérés	Beau temps. Vents du secteur Est faibles ou modérés	Beau temps. Vents variables faibles

AVIS AUX PORTS	Golfe du Lion	Vents de Ouest à Sud modérés
	Baléares	Vents variables faibles ou modérés
	Oran	Vents de Nord-Est faibles ou modérés
	Alger	
	Bizerte	Vents du secteur Nord faibles ou modérés
VENTS EN ALTITUDE	Ouest Algérie	Secteur Est. C. à 2000 m.
	Sahara	Est-Sud-Est à 10000 m.
	Est Algérie	Nord-Est C. à 3000 m.
	Sahara	Secteur Est-Est 10000 m.

Mer Méditerranée Occidentale Midi: temps beau au large, nuageux, vents variables faibles ou modérés (secteur Est dominant). Température en hausse.

E. P.

OBSERVATION DE 7 HEURES DU MATIN

Stations	Alt. m	[redacted]	Mer à 0° diff. en 24h.	Température de l'air: Observation	Température de l'air: diff. en 24h.	Vent Direction et force de 0 à 9	Etat du Ciel	Etat de la Mer	Dans les 24 heures: Températures extrêmes max.	min.	Pluie en millim.	Pluie du 10 au 20 Mai (millim.)	Pluie du 1er Sept. au 10 Mai (millim.)	PHÉNOMÈNES
Littoral														
Nemours			+1.6	17.3	-1.1	S 1	Brume	Agitée	20	16				
Beni-Saf														
Oran			+1.3	18.1	+0.1	calme	brouill.	Calme	21	17		3.0		
Mostaganem	26											7.5		
Ténès	39	17.8	+0.7	16.2	-0.8	E 2	brouill.	Agitée	22	15		10.0	179	
Blida	267	19.1	+1.3	20.0	+1.2	calme	brume		25	16		12.6	707	
Bouzarea	344	17.1	+0.4	16.6	+0.2	E 1	brouill.		20	16		10.6	545	
Alger	59	19.3	+1.9	17.4	-0.7	ENE 2	clair	Belle	21	17		15.6	569	
Maison-Carrée	48	19.0	-	18.3	-	calme	brume		23	17				
Bougie Carlon	9	19.7	+1.4	19.0	-0.0	E 1	brouill.	Belle	-	17		1.8		
Philippeville	47	19.0	+2.1	18.6	-1.6	NE 1	couvert	Belle	29	17			985	
Cap de Garde	161	20.3	+2.5	22.0	-1.0	S 1	clair	Calme	-	17				
La Calle	10												687	
Bizerte	9													
Tunis	36	18.2	+0.3	22.4	+1.2	E 2	clair		20	17			216	
Sfax	8	17.9	+1.2	17.2	0.0	N 1	clair	Agitée	24	16			112	
Hauts Plateaux														
Oudjda	580	18.6	+1.2	16.0	+1.0	calme	brouill.		27	15				
Tlemcen	806	19.1	+0.3	16.3	+0.3	N 2	brouill.		29	12			343	
Sidi Bel-Abbès	476	18.6	-	15.2	-	W 1	brume		27	13		12.6	216	
Saïda	860			20.0	+3.6	N 1	clair		32	16		3.0	329	
Mascara	590	18.2	+1.7	19.6	-0.4	NW 1	clair		28	19		9.0	377	
Relizane	73			18.4	+0.3	W 1	couvert		31	15		0.5		
Orléansville	112	18.2	+1.3	19.5	+1.5	NW 1	clair		31	19		22.6		
Tiaret	1023	16.3	+1.0	19.7	+3.0	NNE 1	clair		30	12		24.3		
Vialar	889	17.4	+0.7	19.8	+1.0	NE 1	clair		26	14		21.0	430	
Médéa	935	-	-	21.3	+2.3	NE 1	clair		29	16		11.0	334	
Aumale	905	-		20.8	+2.5	SE 2	clair		27	15		1.4	508	Sirocco ce matin
Fort-National	942	18.1	+2.7	20.5	-0.3	calme	clair		26	17				
Tizi-Ouzou	222	-	-	16.5	-1.7	E 1	brouill.		27	16		12.4	740	
Bordj Bou Arréridj	915	17.1	+0.8	20.8	+2.3	calme	clair		32	15		28.0		
Setif	1079	18.2	+1.7	19.1	+1.7	NW 2	clair		29	14	3.3	23.3	122	orage, pluie hier
Batna	1044	20.2	+3.2	18.4	-0.2	W 1	clair		29	11	3.6	17.6		16 à 1h orage, grêle; 17-19h pluie
Constantine	660	19.1	+1.8	18.7	+0.1	NW 1	brume		28	13		26.7		
Guelma	268	19.8	+1.6	19.0	-0.5	ENE 1	clair		30	14	8.9	36.3	464	19h orage, pluie
Tebessa	863	19.4	+1.5	20.0	+1.0	calme	clair		29	15		1.5		
Sahara														
El-Aricha	1233													
Aïn-Sefra	1073	19.1	+2.4	22.0	+5.0	NW 1	clair		-	11				
Mécheria	1167	20.2	+2.6	21.3	+3.2	NW 1	clair		31	15		2.2	209	
Géryville	1320	14.7	+2.8	24.2	+5.2	NNE 5	clair		29	13		6.0		
Aflou	1426											26.5		
Djelfa	1160	20.3	+2.0	19.8	+4.5	calme	clair		29	11		19.7	203	
Bou Saada	550													
M'sila	486													
Bartka	484	-	-	21.0	+0.5	W 1	clair		36	19		49.0		
Colomb-Béchar	769	14.9	+0.8	25.0	+4.0	calme	clair			16				
Laghouat	751	20.2	+3.2	22.0	+1.0	NNE 1	clair		29	16		7.0	30	
Biskra	125	19.9	+3.1	27.0	+2.0	NE 1	clair		31	16		18.1	96	
Touggourt	69	20.7	+2.9	24.0	+2.0	NNW 1	clair		31	16		1.0	44	
El-Oued	70	-	-	24.0	+2.5	SE 1	clair		35	18		2.0	19	
Tozeur	50	17.4	+1.0	21.0	0.0	NW 1	clair		30	17		4.0		
Ghardaïa	526	21.3	+1.7	28.2	+1.7	E 1	clair		30	17		3.0	11	
Ouargla	157	19.5	+2.0	25.0	+1.0	NNE 2	clair			18		0.6		
El-Goléa	394?	19.4	+3.2	21.0	-2.0	E 1	clair			18		0.1		
Beni-Abbès	497?	19.7	+1.6	24.0	+2.0	E 1	nuageux			17				
Timimoun	294?	17.5	+0.2	21.0	0.0	NE 2	clair			17				
Adrar		-	-	26.0	+1.0	E 1	clair			18				
In-Salah		14.1	+0.2	27.0	0.0	NW 3	clair			18				
Pt Flatters		-	-	19.0	+1.0	NE 1	clair			18				
Pt Polignac		-	-	21.0	-1.0	ENE 3	clair			18				
Djanet		-	-	22.0	0.0	calme	clair			18				
Tamanrasset		-	-	23.0	+1.0	E 2	clair		-	-				
Rabat														

Températures extrêmes — Stations	Max	Min
Paris	21	7
Nice	?	?
Biarritz	?	?
Strasbourg	?	?

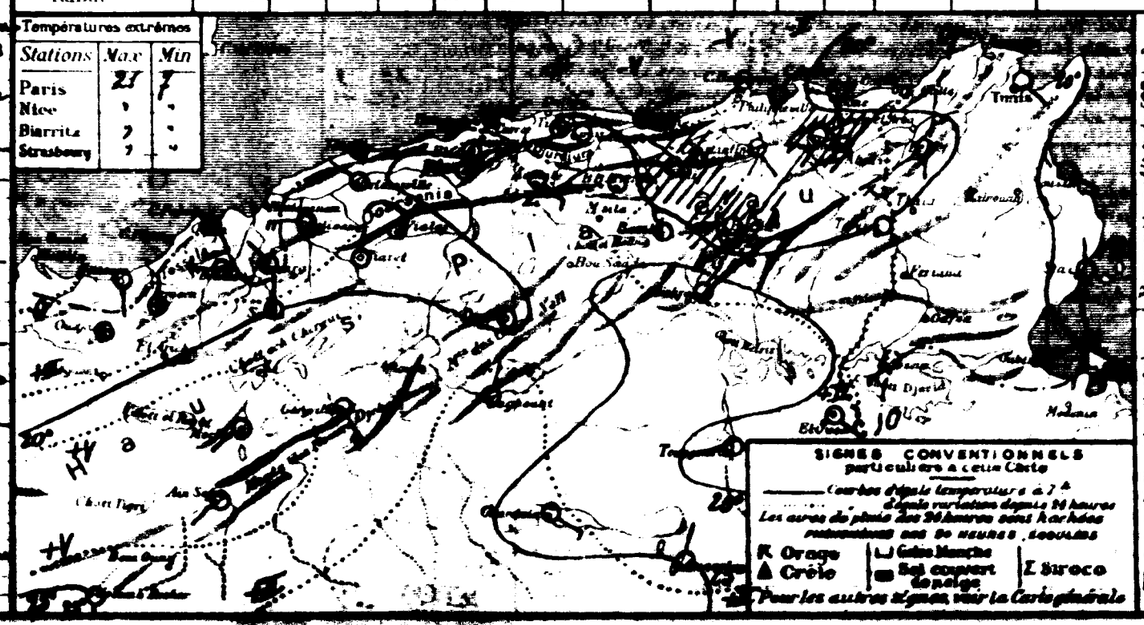

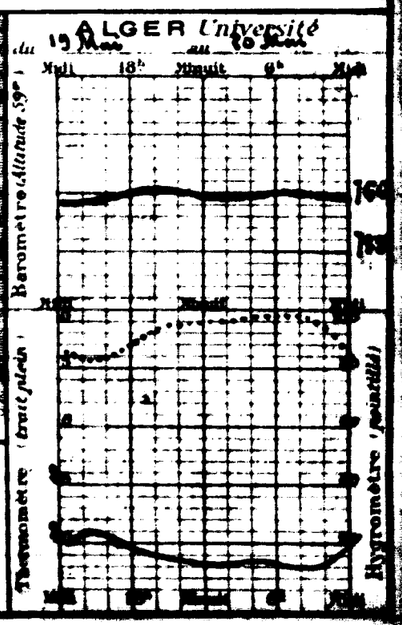

Année N° 141 — **BULLETIN METÉOROLOGIQUE DE L'ALGÉRIE** — Samedi 21 Mai 1927 — 7h. Matin

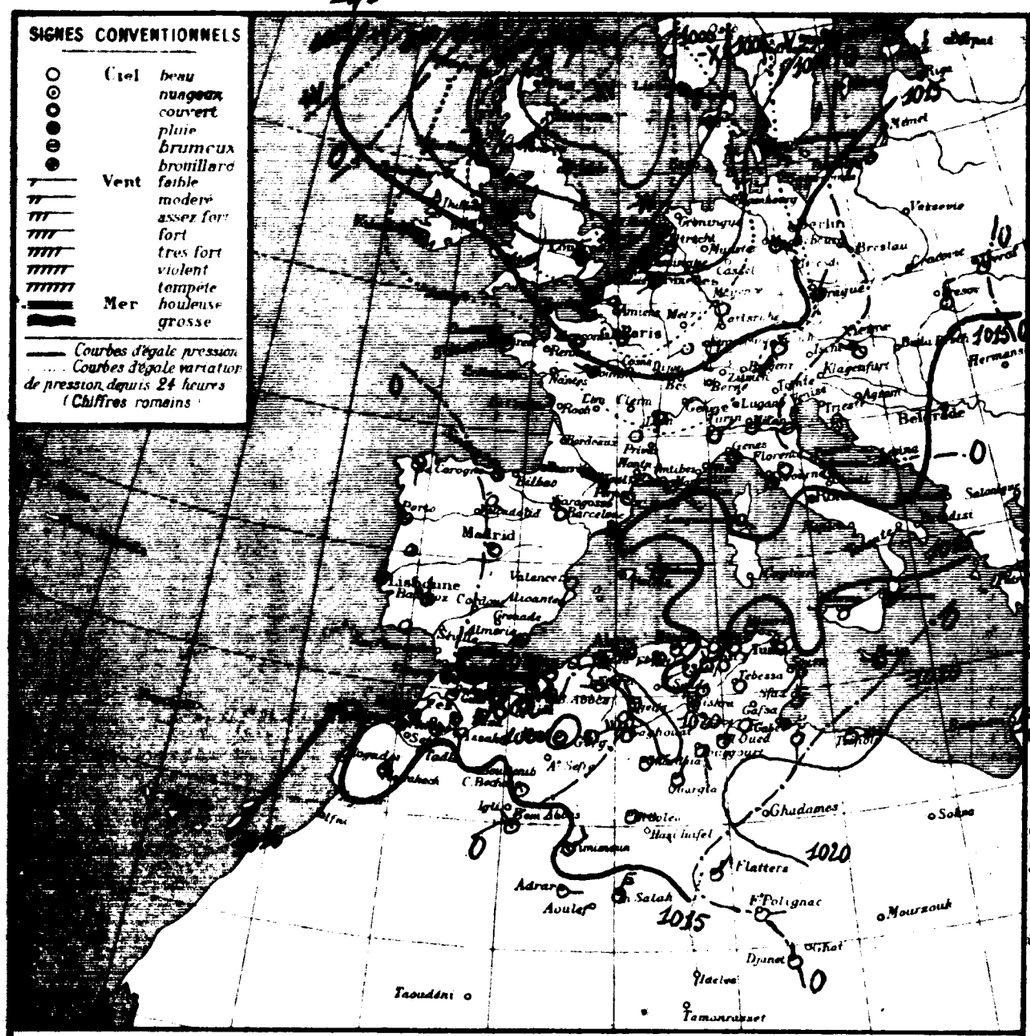

STATIONS	Altitude en mètres	Pression à 0° et au niveau de la mer — Observation	Pression — diff en 24h	Température de l'air — Observation	Température de l'air — diff en 24h	Vent Direction et force de 0 à 9	Etat du Ciel	Etat de la Mer	Dans les 24 heures Températures extrêmes max	min	Pluie en millim.	Pluie du 20 au 21 Mai (millim.)	Pluie du 1er Sept. au 20 Mai (millim.)	PHÉNOMÈNES
Littoral														
Nemours	4	20.6	+0.7	17.8	+0.5	E 1	Brumeux	Belle	20	16				
Beni-Saf	3													
Oran	51	19.3	-0.5	19.6	+2.5	calme	Couvert	Calme	22	17				
Mostaganem	26	17.3	+0.2	21.6	+3.6	NE 1	Nuageux	Belle	21	17				
Ténès	39	17.3	-0.5	16.0	-0.2	SW 3	Couvert	Agitée	20	15			209	
Blida	267	19.1	0.0	17.4	-7.6	calme	Brumeux		20	17			326	
Bouzaréa	344	17.6	+0.4	15.4	-1.2	W 2	Couvert		18	15	0.5	0.5	263	1h.20 pluie
Alger	59	18.2	-1.0	17.6	+0.2	W 1	Brume	Belle	21	17			225	
Maison Carrée	48	17.7	-1.3	18.0	-0.3	calme	Clair		23	17				
Bougie Cap Carbon	9	17.1	-2.6	19.0	0.0	SE 3	Nuageux	Agitée	-	-				
Philippeville	47	14.3	-4.7	22.2	+2.6	W 1	Clair	Belle	21	18			294	
Cap de Garde	161	16.9	-2.4	21.0	-1.0	SE 3	Clair	Calme	-	-				
La Calle	10	-	-	23.7	-	NE 1	Clair	Calme	17	17			301	
Bizerte	9													
Tunis	36	16.1	-2.1	23.6	+0.2	calme	Clair		29	16			223	
Sfax	8	16.7	-1.2	18.0	+0.8	N 1	Clair	Agitée	24	17			112	
Tell et Hautes Plaines														
Oudjda	580	18.2	-0.4	22.0	+6.0	calme	Couvert		28	17				
Tlemcen	806	19.0	-0.1	23.5	+7.7	S 1	Brume		30	16			343	
Sidi-Bel-Abbès	478	19.5	+0.9	20.0	+4.4	S 1	Nuageux		29	15			248	
Saïda	860	-	-	20.4	+0.4	S 2	Couvert		27	13			291	
Mascara	590	19.8	+1.6	17.4	-2.2	calme	Nuageux		22	17			286	
Relizane	73	-	-	19.4	+1.0	NNE 1	Nuageux		24	16				
Orléansville	112	19.1	+0.9	19.4	-0.1	W 1	Clair		26	16				
Tiaret	1023	17.4	+0.6	18.8	-0.9	W 1	Couvert		23	13				
Vialar	889	20.6	+1.2	17.5	-2.0	NW 1	Nuageux		23	15			251	
Médéa	935	-	-	16.0	-5.8	N 3	Couvert		23	14			242	
Aumale	905												286	
Fort-National	942	17.8	-0.3	15.9	-5.5	NNW 1	Brouillard		29	15				
Tizi-Ouzou	222	-	-	17.1	+0.6	NE 2	Couvert		24	17			382	
Bordj-Bou-Arréridj	915	14.9	-5.2	21.6	+0.8	S 5	Nuageux		23	17				
Sétif	1079	14.9	-5.3	21.0	+1.7	NNW 2	Clair		29	17			274	
Batna	1044	16.5	-4.3	21.9	+4.6	W 4	Nuageux		28	14				
Constantine	660	16.8	-2.3	21.8	+5.1	NNW 1	Nuageux		25	14				
Guelma	288	16.3	-5.2	20.9	+1.9	calme	Clair		26	15			500	
Tebessa	863	16.5	-3.9	22.0	+4.0	calme	Clair		26	17				
Sahara														
El-Aricha	1253													
Ain-Sefra	1073													
Mécheria	1167	24.7	+1.5	24.1	-2.2	calme	Couvert		32	15			211	
Géryville	1320	16.2	+1.5	22.2	-3.0	ENE 4	Nuageux		30	10				
Aflou	1426	18.7	-	19.0	-	NW 1	Clair		29	13				
Djelfa	1160	22.3	+1.4	18.2	-3.6	calme	Nuageux		27	15			225	
Bou Saâda	530													
M'sila	466													
Barika	484	-	-	22.7	+1.7	S 2	Clair		35	21				
Colomb-Béchar	289	16.3	+1.4	27.0	+2.0	calme	Nuageux		33	17				
Laghouat	751	19.7	-0.9	24.0	+2.0	NNE 1	Clair		33	20			27	
Biskra	125	17.7	-2.2	26.0	-1.0	NE 1	Nuageux		37	24			40	
Touggourt	69	19.3	-0.8	24.1	+2.2	SSE 1	Nuageux		38	20			47	
El-Oued	70	-	-	24.0	0.0	NE 1			36	19			24	
Tozeur	30	19.5	+1.1	24.0	+2.0	calme	Clair		37	19				
Ghardaïa	526	19.7	-1.6	27.3	+0.5	ENE 1	Nuageux		36	20			14	
Ouargla	157	21.6	-0.9	23.0	+2.0	NNE 1			37	22				
El-Goléa	394	18.1	-1.3	24.0	+2.0	E 1	Clair		38	20				
Beni-Abbès	497	12.9	-0.3	22.0	+2.0	NW 1	Nuageux		-	22				
Timimoun	294	16.5	-1.0	26.0	+2.0	NE 3	Clair		-	24				
Adrar		-	-	28.0	+2.0	E 1	Nuageux		-	22				
In-Salah		15.4	-0.7	29.0	+2.0	NNE 5	Clair		42	26				
Ft Flatters		-	-	28.0	0.0	NE 1	Nuageux		-	22				
Ft Polignac		-	-	24.0	+2.0	E 1	Clair		-	26				
Djanet		-	-	29.0	+2.0	N 1	Clair		-	25				
Tamanrasset														
Rabat														

Situation générale et situation en Algérie — Dépressions : mer du Nord (Hickogg) Hunin matinaux. Les Alpes à Bulkuns (Klagenfurt 1014) Ouest Suisse (Bâle 1013 mm). Pressions élevées océan Atlantique (Southend 1020) Ouest et centre Afrique du Nord (Ouallen 1022 mm).

Temps en Algérie à 7 heures : Ciel brumeux ou couvert à l'Ouest et au centre, leurs ou peu nuageux à l'Est. Vent généralement faible. Mer agitée à Bougie, belle ailleurs.

Probabilité (valable pour la journée et Midi — Hauteur barométrique : Hunin matinaux. Les Alpes — Algérie — Hunin : Ouest Maroc — Est Tunisie — Le Algérie, et l'Ouest : Temps brumeux s'éclaircissant. Vents généralement faibles ou modérés. Température en hausse. Ailleurs : Temps beau à brumeux. Quelques pluies. Vents du secteur Ouest faibles ou modérés. Température stationnaire.

G. L.

	ORAN	ALGER	CONSTANTINE
Littoral et Tell	Brumeux s'éclaircissant. Vents généralement faibles ou modérés	Brumeux avec éclaircies. Vents généralement faibles ou modérés	Beau à brumeux. Quelques pluies. Vents du secteur Ouest faibles ou modérés
Hauts Plateaux	Brumeux s'éclaircissant. Vents généralement faibles ou modérés	Brumeux avec éclaircies. Vents généralement faibles ou modérés	Beau à brumeux. Vents généralement faibles ou modérés
Sahara	Beau temps. Vents du Nord-Est faibles ou modérés	Beau temps. Vents du Nord-Est faibles ou modérés	Beau temps. Vents généralement faibles ou modérés

AVIS AUX PORTS
- Golfe du Lion — Vents d'Ouest à Nord-Ouest modérés
- Baléares
- Oran
- Alger
- Bizerte — Vents généralement faibles ou modérés. Vents du secteur Ouest faibles ou modérés

VENTS EN ALTITUDE
- Ouest Algérie — Vent Ouest 5 à 8 m
- " Sahara — Vent à l'Est 8 à 10 m
- Est Algérie — Secteur Ouest 5 à 8 m
- " Sahara — Secteur Est 8 à 10 m

A Ouargla, Alger du Nord à Midi : temps clair. Beau pur de plus en plus marqué au cours de la journée. Vent du Nord faible ou modéré. Température en hausse.

J. P.

Températures extrêmes

Stations	Max	Min
Paris	27	9
Nice	"	14
Biarritz	"	"
Strasbourg	"	"

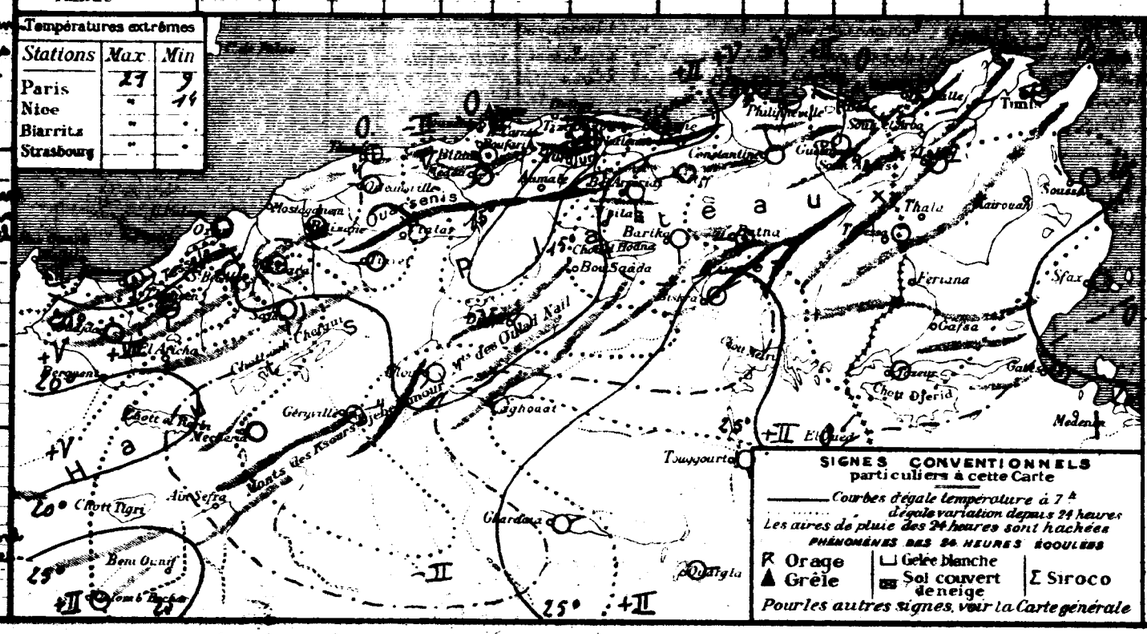

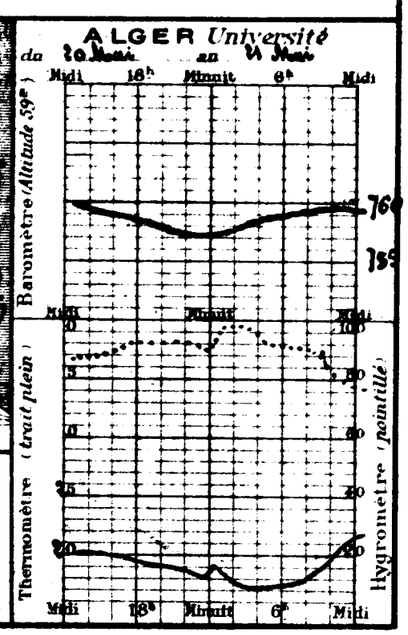

53e Année No 142

BULLETIN MÉTÉOR[redacted]GIQUE DE L'ALGÉRIE

Dimanche 22 Mai 1927 — 7h. Matin

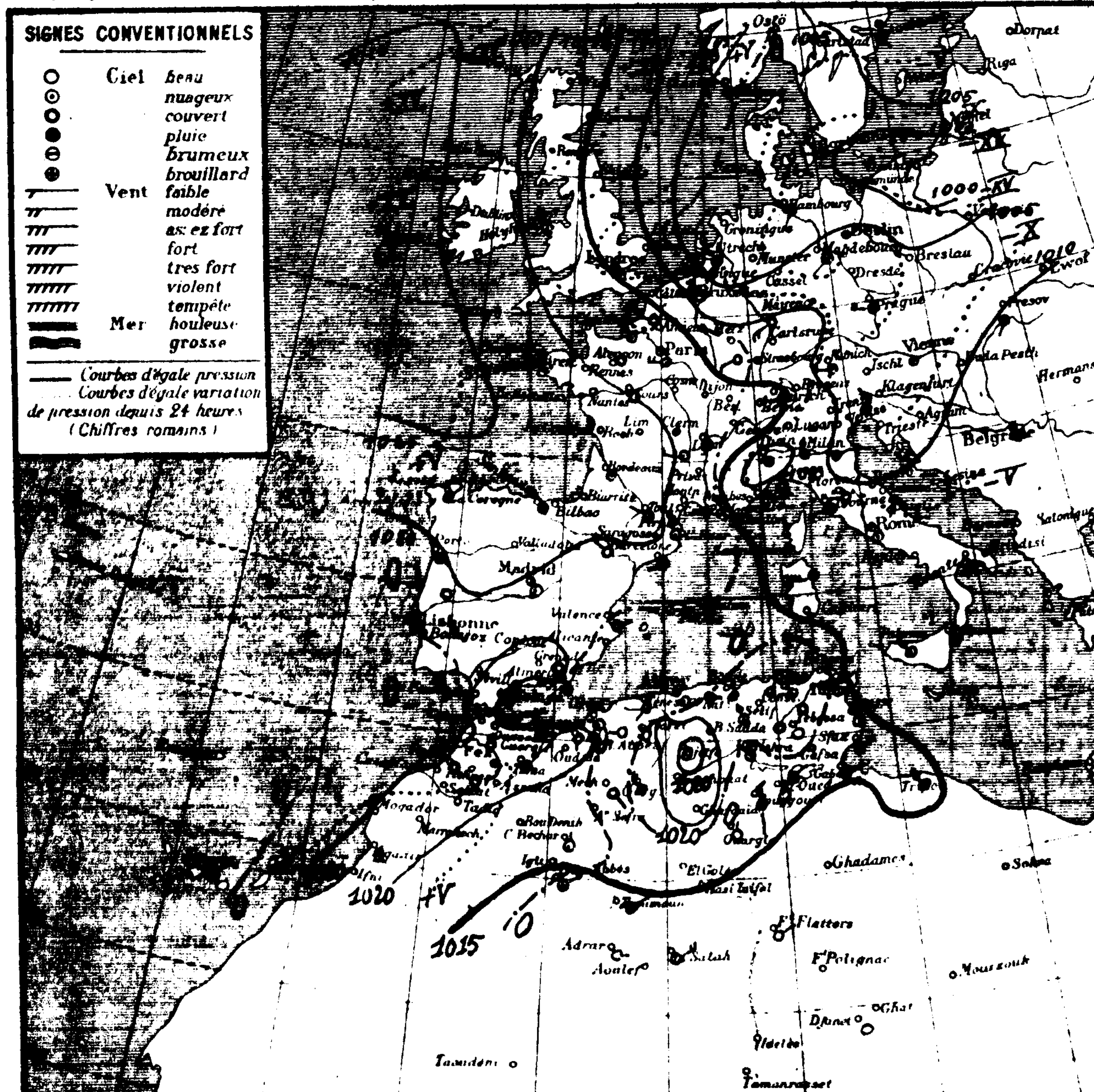

Stations	Altitude	Pression à 0° niveau mer	diff. en 24h	Température de l'air Observation	diff. en 24h	Vent Direction et force de 0 à 9	Etat du Ciel	Etat de la Mer	Températures extrêmes max.	min.	Pluie en millim.	Pluie du 21 au 22 Mai (millim.)	Pluie du 1er Sept. au 20 Mai (millim.)	Phénomènes
Littoral														
Nemours	[redacted]	[redacted]	-	22.3	+3.0	S 1	beau	agitée	24	21				
Beni-Saf	[redacted]	[redacted]												
Oran	53	17.0	0.0	27.6	+6.0	SW 2	très nuag.	calme	26	19				
Mostaganem	26													
Ténès	39	17.0	-0.5	23.6	+7.0	SW 1	couvert	très belle	25	16			209	
Blida	267	16.9	-2.2	22.0	+4.6	calme	brumeux		25	18			726	
Bouzaréa	344	16.3	-0.8	21.2	+5.2	NW 1	id.		22	19		0.6	603	
Alger	59	17.0	-0.8	22.0	+4.4	calme	très nuag.	belle	25	17			593	
Maison-Carrée	48													
Bougie (Carbon)	9	17.0	-0.1	19.0	0.0	N 1	brouillard	calme	22	17				
Philippeville	47	17.4	+0.1	18.3	-0.3	NE 1	couvert	belle	25	17			876	
Cap de Garde	161	18.5	+1.0	21.0	0.0	W 1	peu nuag.	belle	22	16				
La Calle	10	"	"	23.2	-0.5	NW 1	clair	houle	26	18			701	
Bizerte	0													
Tunis	36	15.8	-0.6	23.0	-0.6	NW 5	clair		31	18			433	
Sfax	8	14.6	-2.1	20.4	+3.4	NE 4	nuag.	agitée	27	19			116	
Tell et Hautes Plaines														
Oudjda	580												442	
Tlemcen	806												348	
Sidi-Bel-Abbès	476	19.2	+0.4	22.0	+2.0	N 1	clair		30	16			391	
Saïda	860	"	"	18.0	-2.4	N 1	id.		33	18			356	
Mascara	590	19.0	-0.8	22.6	+3.4	N 1	id.		32	16				
Relizane	73	"	"	23.2	+4.4	NW 1	brumeux		34	18				
Orléansville	112	18.3	-0.8	19.1	-0.3	N 1	nuageux		34	17				
Tiaret	1023	18.8	+1.1	12.7	-0.1	NW 1	clair		27	17				
Vialar	889	20.2	-0.4	17.0	-0.5	NW 1	brumeux		28	18			491	
Médéa	935	"	"	19.0	+4.0	N 1	nuageux		28	16			365	
Aumale	905												406	
Fort-National	942													
Tizi-Ouzou	222	"	"	19.9	+2.2	W 1	beau		30	15			752	
Bordj Bou Arréridj	915													
Sétif	1079	17.1	+2.2	17.6	-4.4	NW 2	brumeux		26	14			874	
Batna	1044	17.5	+1.6	19.2	-2.7	calme	couvert		27	11				
Constantine	660													
Guelma	268	18.7	+2.4	17.9	-9.0	calme	couvert		30	14			900	
Tebessa	863	17.0	+0.4	20.0	-3.0	calme	clair		35	16				
Steppe et Atlas Saharien														
El-Aricha	1253													
Aïn-Sefra	1075													
Mécheria	1167	"	"	20.3	-0.3	SE 1	couvert		30	16			211	
Géryville	1320	17.7	+1.8	21.2	-1.0	NW 4	brumeux		28	10				
Aflou	1428													
Djelfa	1160	20.7	+4.0	19.6	+3.4	calme	clair		25	11			203	
Bou Saâda	550													
M'sila	486													
Barika	484													
Sahara														
Colomb-Béchar	269	16.0	+1.3	27.0	0.0	N 1	très nuag.		.	25				
Laghouat	751												87	
Biskra	125	16.1	-1.6	27.0	+1.0	NW 3	peu nuag.		30	24			109	
Touggourt	69	17.4	-1.9	26.0	-3.3	NW 4	clair		39	22			[illegible]	
El-Oued	70	"	"	27.3	+1.3	N 4	"		35	21			[illegible]	
Tozeur	50	18.3	-0.2	25.0	+1.0	NE 2	nuag.		36	19			14	
Ghardaïa	526													
Ouargla	157	17.4	1.2	28.0	0.0	N 1	clair		-	24				
El-Goléa	394?													
Beni-Abbès	497?	12.9	0.0	28.0	+2.0	NE 3	très nuag.		.	26				
Timimoun	294?	14.3	-2.6	27.0	+1.0	NE 2	nuag.		.	24				
Adrar		"	-	30.0	0.0	E 1	clair		.	22				
In-Salah		12.5	-0.9	29.0	0.0	NE 4	clair		.	25				
Ft Flatters		"	-	31.0	+2.2	NE 1	beau		.	24				
Ft Polignac														
Djanet		"	-	27.0	-2.0	calme	clair		.	21				
Tamanrasset		"	.	26.0	.	NE 1	clair		.	20				
Rabat														

Situation générale et situation en Algérie Pressions élevées : Ouest Europe - Ouest et Centre Afrique du Nord (Valentia 1025 - Oujda 1027 mb) - Basses pressions : Est Europe (Copenhague 1001) Sahara (In-Salah 1018 mb).
Temps en Algérie à 7 heures : ciel brumeux ou couvert avec éclaircies à l'Ouest et au centre des Hauts-Plateaux - Vents variables faibles ou modérés - Mer belle.

Probabilité (valable pour le ... Midi) - Baisse barométrique : Est bassin méditerranéen - Ouest et Centre Afrique du Nord - Hausse : Ouest Europe - Est Afrique du Nord - En Algérie, à l'Ouest : temps très nuageux s'éclaircissant dans la matinée - À l'Est : temps nuageux et très nuageux - Vents variables faibles ou modérés - Température stationnaire.

J.-G.

	ORAN	ALGER	CONSTANTINE
Littoral et Tell	Peu nuageux s'éclaircissant - Vents variables faibles ou modérés	Peu nuageux s'éclaircissant - Vents variables faibles ou modérés	Nuageux et très nuageux - Vents variables faibles ou modérés
Hauts Plateaux	Très nuageux - Éclaircies au Nord - Quelques ondées au Sud - Vents variables faibles ou modérés	Très nuageux - Quelques ondées - Éclaircies à l'Ouest : vents variables faibles ou modérés	Nuageux à très nuageux - Vents variables faibles ou modérés
Sahara	Peu nuageux - Vents de Nord à Est faibles ou modérés	Très nuageux au Nord - Vents de Nord à Est faibles ou modérés	Beau et nuageux - Vents du secteur Nord faibles ou modérés

AVIS AUX PORTS	
Golfe du Lion	Vents variables vers Nord-ouest très forts
Baléares	Vents variables vers secteur Nord forts
Oran	id.
Alger	Vents variables faibles ou modérés
Bizerte	

VENTS EN ALTITUDE		
Ouest	Algérie	
"	Sahara	
Est	Algérie	
"	Sahara	

Avis aux Agriculteurs

Températures extrêmes		
Stations	Max	Min
Paris	20	9
Nice	22	.
Biarritz	.	.
Strasbourg	.	.

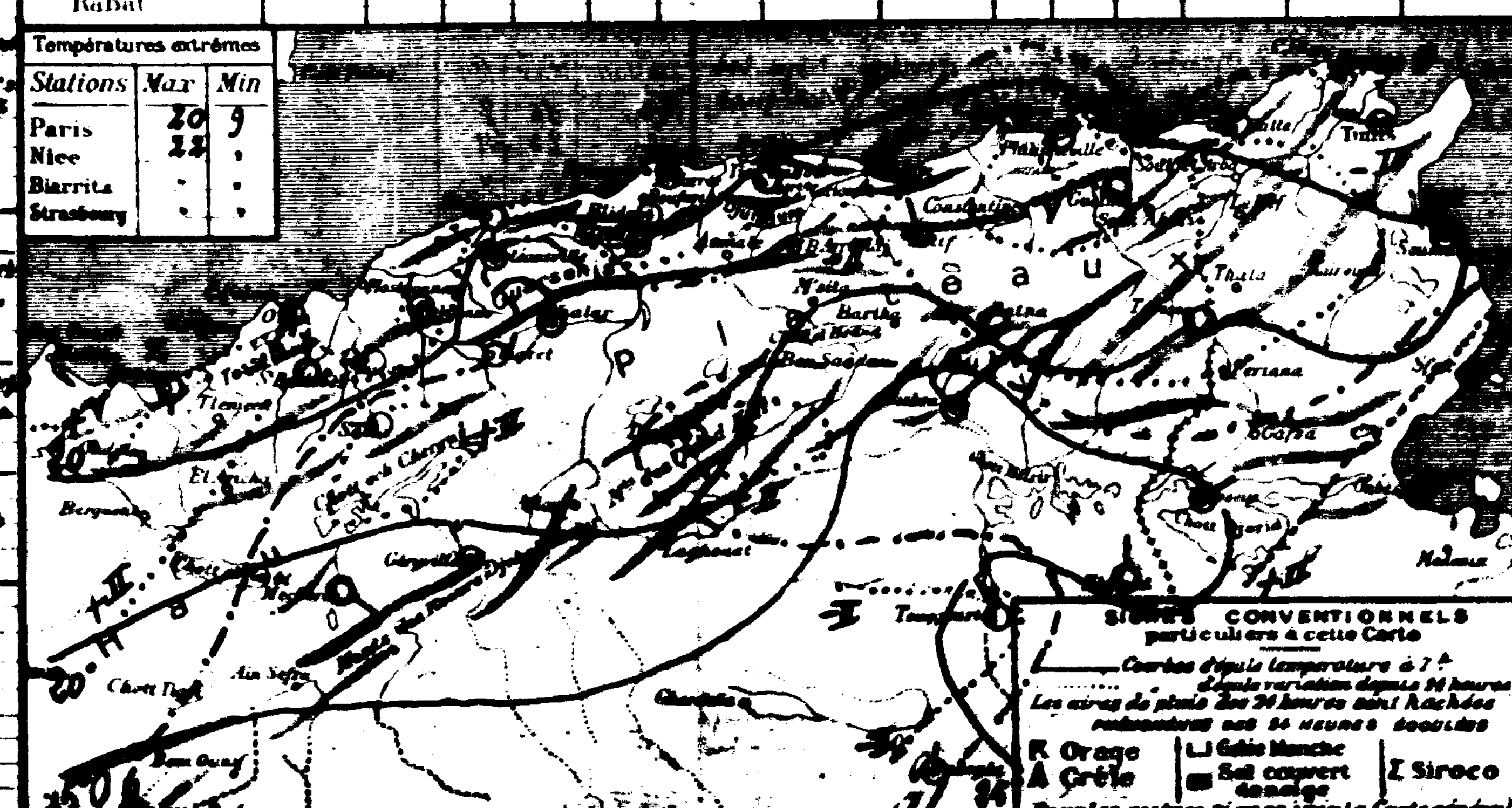

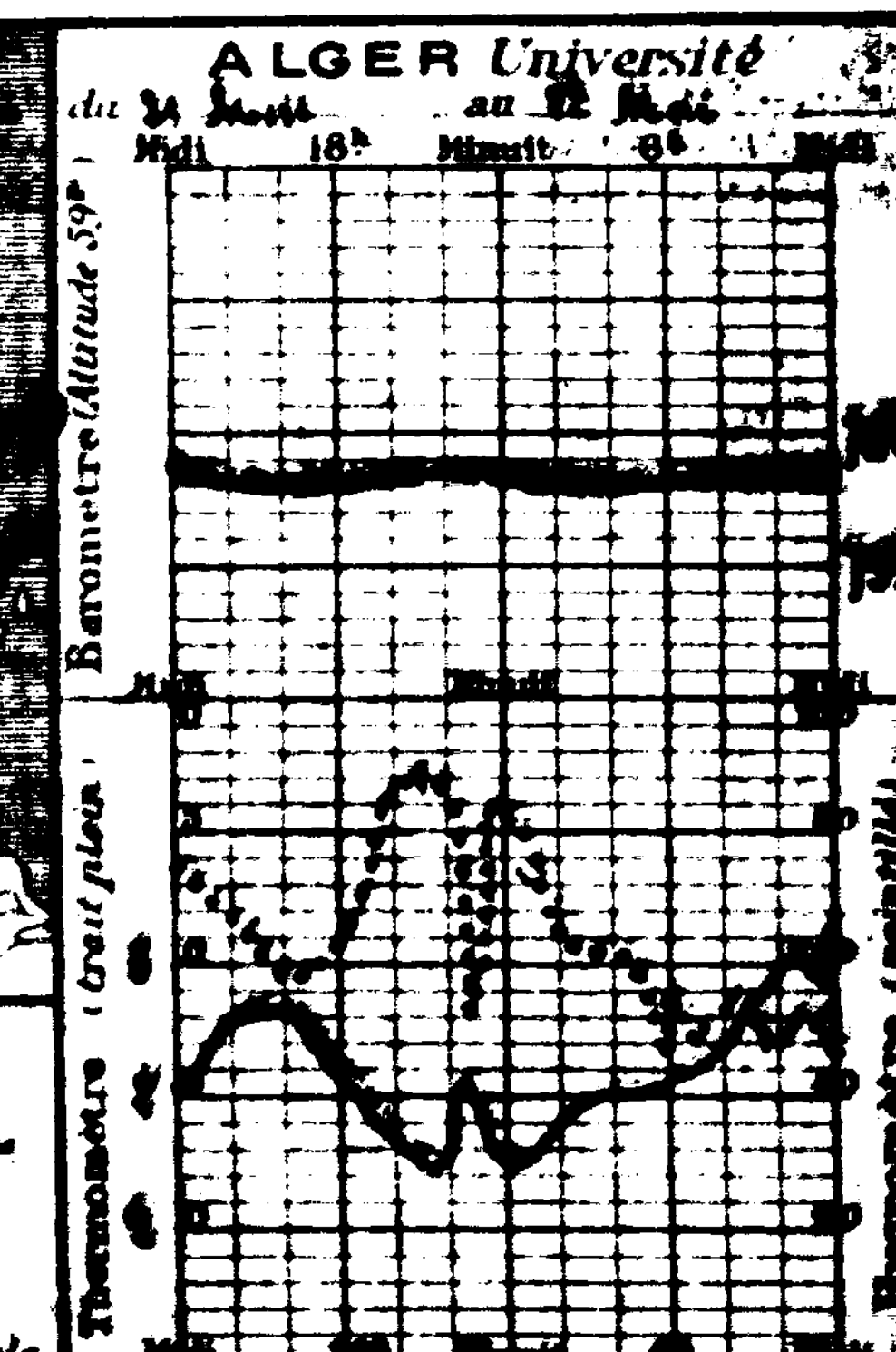

BULLETIN MÉTÉOROLOGIQUE DE L'ALGÉRIE

Lundi 23 Mai 1927 — 7h. Matin

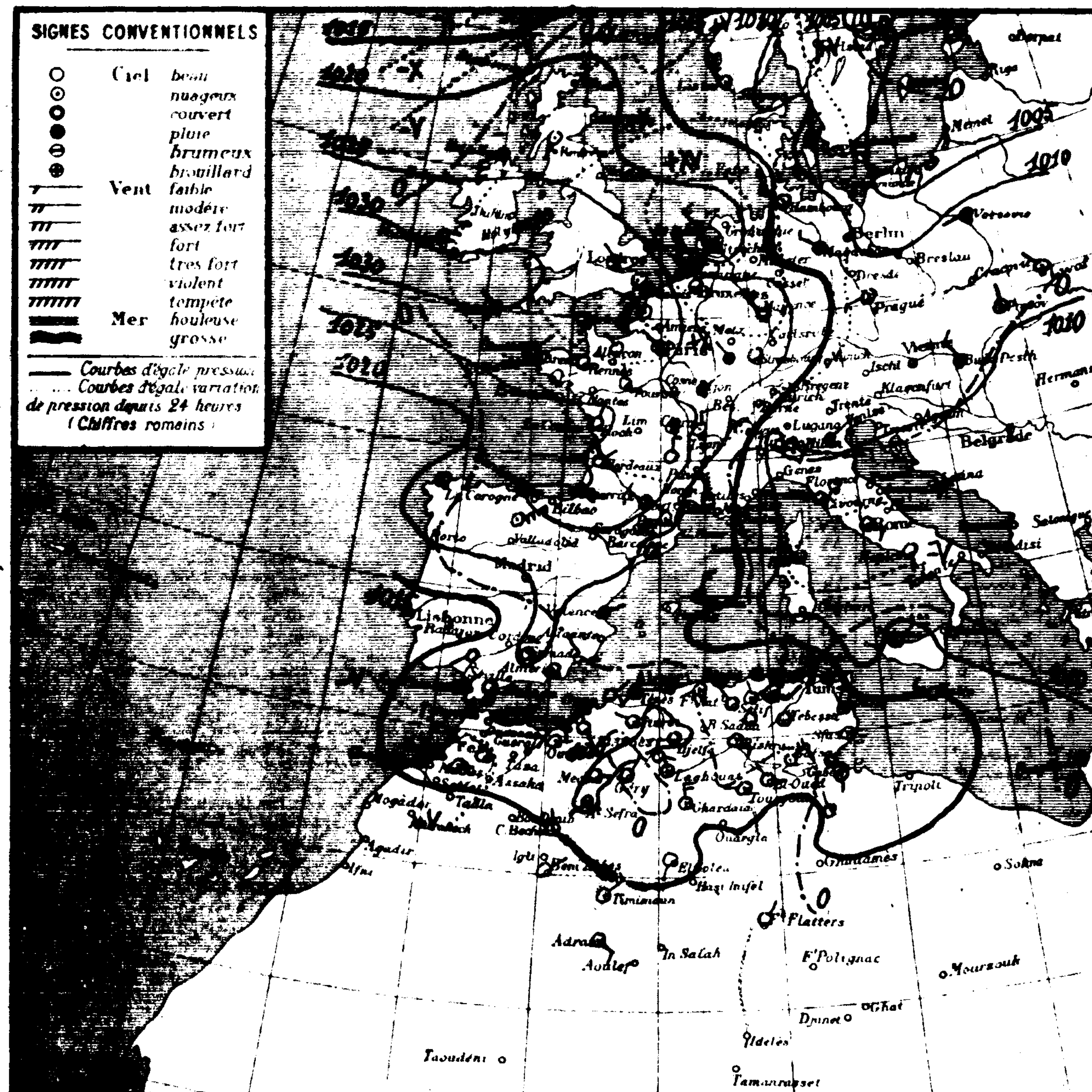

Région	Stations	Altitude en mètres	Pression à 0° et au niveau de la mer — Observation	Pression — diff en 24 h	Température de l'air — Observation	Température — diff en 24 h	Vent Direction et force de 0 à 9	Etat du Ciel	Etat de la Mer	Températures extrêmes (24 h) max	Températures extrêmes min	Pluie en millim (24 h)	Pluie du 20 au 23 Mai (millim)	Pluie du 1er Septre au 20 Mai (millim)	Phénomènes
Littoral	Nemours	4	18.5	-	23.6	+0.8	S 1	beau	belle	28	20				
	Beni-Saf	3													
	Oran	53	18.2	-1.4	24.5	-1.1	calme	beau	calme	31	22				
	Mostaganem	26	16.5	-	23.6	-	NE 2	d	agitée	28	21				
	Ténès	39	16.3	-0.7	23.8	+0.2	SW 3	nuageux	belle	26	21			209	
	Blida	267	16.7	-0.2	23.6	+1.6	calme	brumeux		30	21			726	
	Bouzaréa	344	16.5	-0.4	22.8	+1.7	NNW 1	nuageux		24	19		0.8	563	
	Alger	59	17.3	-0.2	23.6	+1.6	calme	brumeux	belle	28	19			533	
	Maison Carrée	48	17.7	-	24.0	-	SW 1	nuageux		30	17				
	Bougie	9	17.9	+0.9	22.0	+3.0	calme	brumeux	belle	-	18				
	Philippeville	47	17.5	+0.1	17.9	-0.4	calme	brouillard	belle	24	16			874	
	Cap de Garde	161	19.1	+0.6	19.0	-2.0	S 1	brumeux	calme	-	17				
	La Calle	10	-	-	19.4	-3.8	NE 1	brumeux	calme	25	17			701	
	Bizerte	9													
	Tunis	36	16.9	+1.4	20.4	-2.6	NNW 4	couvert		29	17			223	
	Sfax	8	16.2	+1.6	20.2	-0.2	calme	nuageux	agitée	-	17			412	
Tell et Hautes Plaines	Oudjda	580	16.9	-	24.0	-	E 2	nuageux		31	20	2.0	2.0		Pluie la nuit
	Tlemcen	806	16.5	-	23.8	-	N 1	clair		24	17		0.9	333	averse du 21 pluie (0.9)
	Sidi-Bel-Abbès	476	18.5	-1.3	20.4	-1.6	N 1	d		28	17			248	
	Saïda	860	-	-	20.4	+2.4	SW 2	clair		30	18			291	
	Mascara	590	16.7	-2.3	23.0	+0.2	calme	beau		30	18			256	
	Relizane	73		-	22.1	-1.7	SE 1	couvert		31	19				
	Orléansville	112	18.1	-0.2	20.6	+1.8	ESE 1	nuageux		32	20				
	Tiaret	1023	19.8	+1.3	17.4	-1.3	NNW 1	couvert		28	16				
	Vialar	889	20.1	-0.1	15.5	-1.8	SW 1	pluie		26	14	gttes		431	7h gouttes
	Médéa	935	-	-	18.7	-0.3	NW 1	brumeux		26	15			345	
	Aumale	903	-	-	17.8	-	W 1	clair		28	15			586	
	Fort-National	942	18.1	-	17.5	-	NNW 2	nuageux		25	16				
	Tizi-Ouzou	222	-	-	15.2	-4.7	NE 1	couvert		30	15			752	
	Bordj-Bou-Arréridj	913	17.2	-	17.6	-	calme	d		30	16				
	Sétif	1079	17.7	+0.6	17.1	-0.5	NW 1	d		26	15			874	
	Batna	1044	18.1	+0.6	17.8	-1.4	calme	d		29	15				
	Constantine	660	16.7	-	18.1	-	NNW 1	nuageux		28	14				
	Guelma	208	18.8	-0.4	18.3	+2.4	calme	brumeux		30	13			500	
	Tebessa	863	18.2	+1.2	19.0	-1.0	calme	d		25	14				
Steppe et Atlas Saharien	El-Aricha	1253													
	Aïn-Sefra	1075	21.4	-	17.0	-	SW 1	couvert			11				
	Mécheria	1167	20.5	-0.8	19.1	-1.7	E 1	couvert		26	16	gttes		241	10h gouttes
	Géryville	1320	18.1	+0.4	17.8	-3.8	NE 3	d		28	13	gttes			12 et 13h gouttes
	Aflou	1426	18.6		17.0		ESE 1	beau		25	8				
	Djelfa	1160	21.4	-5.3	15.1	-4.5	W 2	couvert		22	12			223	
	Bou Saâda	330													
	M'sila	486													
	Barika	484	-	-	21.1	-	NW 4	clair		33	20				
Sahara	Colomb-Béchar	269	15.0	-1.6	23.0	-2.0	N 1	nuageux		-	23				
	Laghouat	751	19.5	-	22.0	-	NNW 2	nuageux		-	19			37	
	Biskra	125	17.0	+0.9	28.0	+1.0	SE 3	d		36	26			109	
	Touggourt	69	18.9	-0.5	25.0	+6.0	W 1	d		38	23			47	
	El-Oued	70	-	-	30.0	+4.2	NW 1			40	23			24	
	Tozeur	50	17.5	-0.8	25.0	0.0	NE 4	nuageux		38	23				
	Ghardaïa	326	19.4	-0.7	27.5	+1.4	N 4	d		40	23			14	
	Ouargla	157													
	El-Goléa	394	15.9	-	24.0	-	SSW 2	clair		-	20				
	Beni-Abbès	497	11.4	-1.0	25.0	-3.0	NE 2	beau		-	25				
	Timimoun	294	13.5	-0.4	26.0	-1.0	NE 4	nuageux		-	26				
	Adrar		-	-	28.0	0.0	SE 3	d		-	23				
	In-Salah														
	Ft Flatters		-	-	29.0	-2.0	NE 1	clair		-	24				
	Ft Polignac														
	Djanet														
	Tamanrasset														
	Rabat														

Situation générale et situation en Algérie Pressions élevées : Océan Indien (Irlande 1031) Ouest Europe. Ouest bassin méditerranéen - Algérie - Tunisie (Scilly 1030 - Djelfa 1021). Dépressions : Nord-ouest et Est Europe (Stafford 991 - Stockholm 1008) Est bassin méditerranéen (Maddalena 1016) Ouest Sahara ([illegible] 1011).
Temps en Algérie à 7 heures : Ciel beau à l'Ouest, très nuageux ou couvert ailleurs - Vents variables faibles ou modérés - Quelques ondées sont tombées hier et cette nuit à l'Ouest des Hauts-Plateaux et de l'Atlas Saharien - Mer belle.

Probabilité (valable pour 24 heures à partir de Midi) - Hausse barométrique : Bassin méditerranéen - Algérie - Tunisie - Baisse : Maroc - En Algérie, à l'Ouest : beau temps - Vents de Nord-Est modérés ou assez forts - Température stationnaire - A l'Est : temps très nuageux - Quelques ondées - Vents de Nord-ouest modérés ou assez forts - Température en baisse.

G. L.

	ORAN	ALGER	CONSTANTINE
Littoral et Tell	Beau ou brumeux. Vents de Nord-Est modérés ou assez forts	Beau ou brumeux. Vents du secteur Nord modérés ou assez forts	Très nuageux - Quelques ondées - Vents de Nord-ouest modérés ou assez forts
Hauts Plateaux	Beau temps. Vents de Nord-Est modérés ou assez forts	Très nuageux - Quelques ondées puis éclaircies. Vents de Nord-Est modérés ou assez forts	Très nuageux - Quelques ondées - Vents de Nord-ouest modérés ou assez forts
Sahara	Nuageux s'éclaircissant. Vents de Nord-Est modérés ou assez forts	Nuageux s'éclaircissant. Vents de Nord-Est modérés	Très nuageux au Nord. Vents du secteur Nord modérés ou assez forts

AVIS AUX PORTS
- Golfe du Lion : Vents de Nord-ouest à Nord forts à assez forts
- Baléares : Vents du secteur Nord assez forts
- Oran : Vents de Nord-Est modérés ou assez forts
- Alger : Vents du secteur Nord modérés ou assez forts
- Bizerte : Vents de Nord-Ouest modérés ou assez forts

VENTS EN ALTITUDE
- Ouest Algérie : Ouest à Nord 8 à 10 m
- Ouest Sahara : Sud-Est 8 à 10 m
- Est Algérie : Nord-Ouest 8 à 10 m
- Est Sahara : secteur Nord 8 à 10 m

[illegible] Midi - A l'Ouest : [illegible] nuageux à très nuageux d'abord. Vents d'Est [illegible] faibles ou modérés. A l'Est : temps beau ou [illegible] faibles. J. C.

Températures extrêmes — Stations	Max	Min
Paris	16	7
Nice	23	11
Biarritz	-	-
Strasbourg	-	-

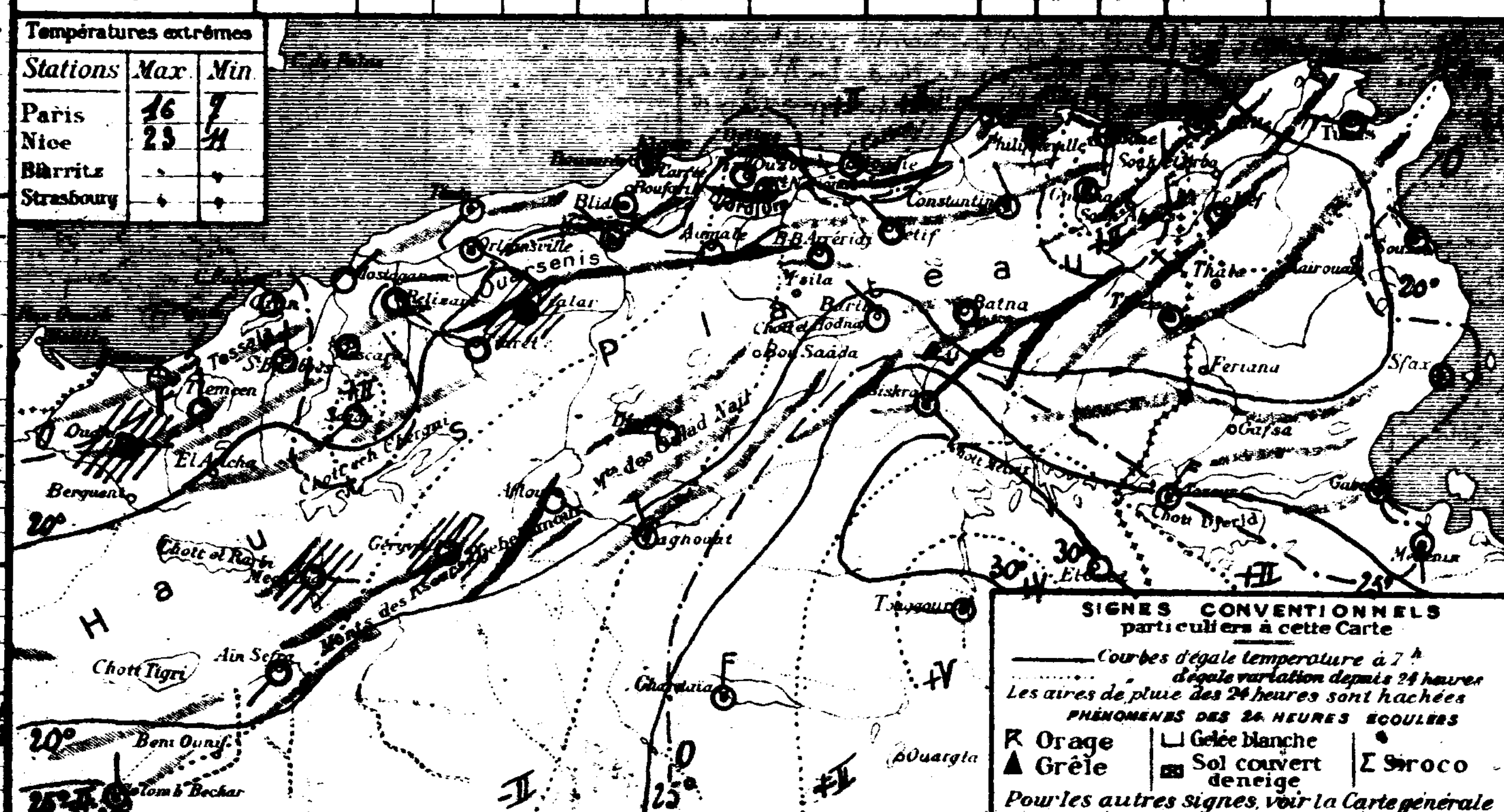

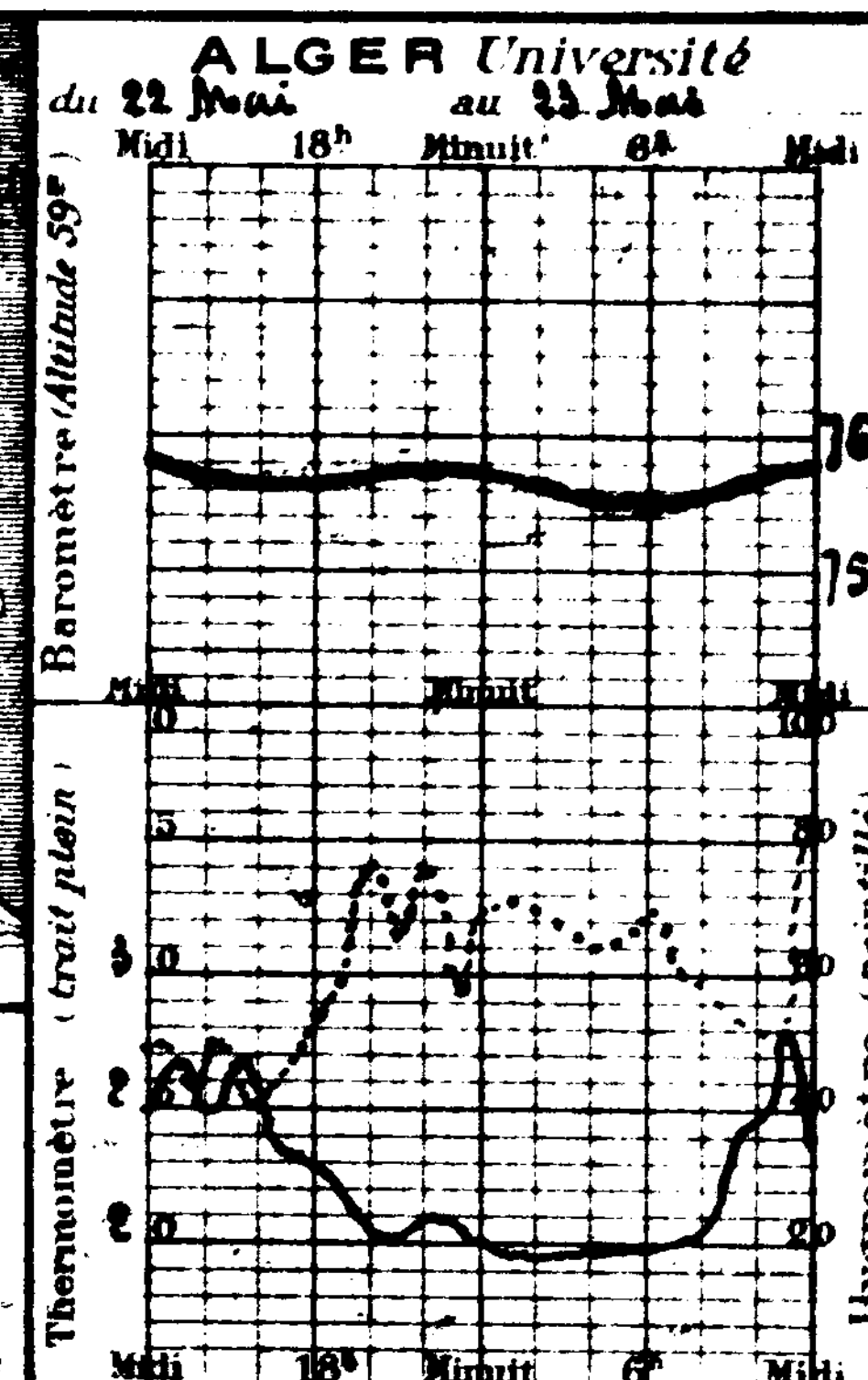

BULLETIN MÉTÉOROLOGIQUE DE L'ALGÉRIE

Année N° 144 — Mardi 24 Mai 1927 — 7 h. Matin

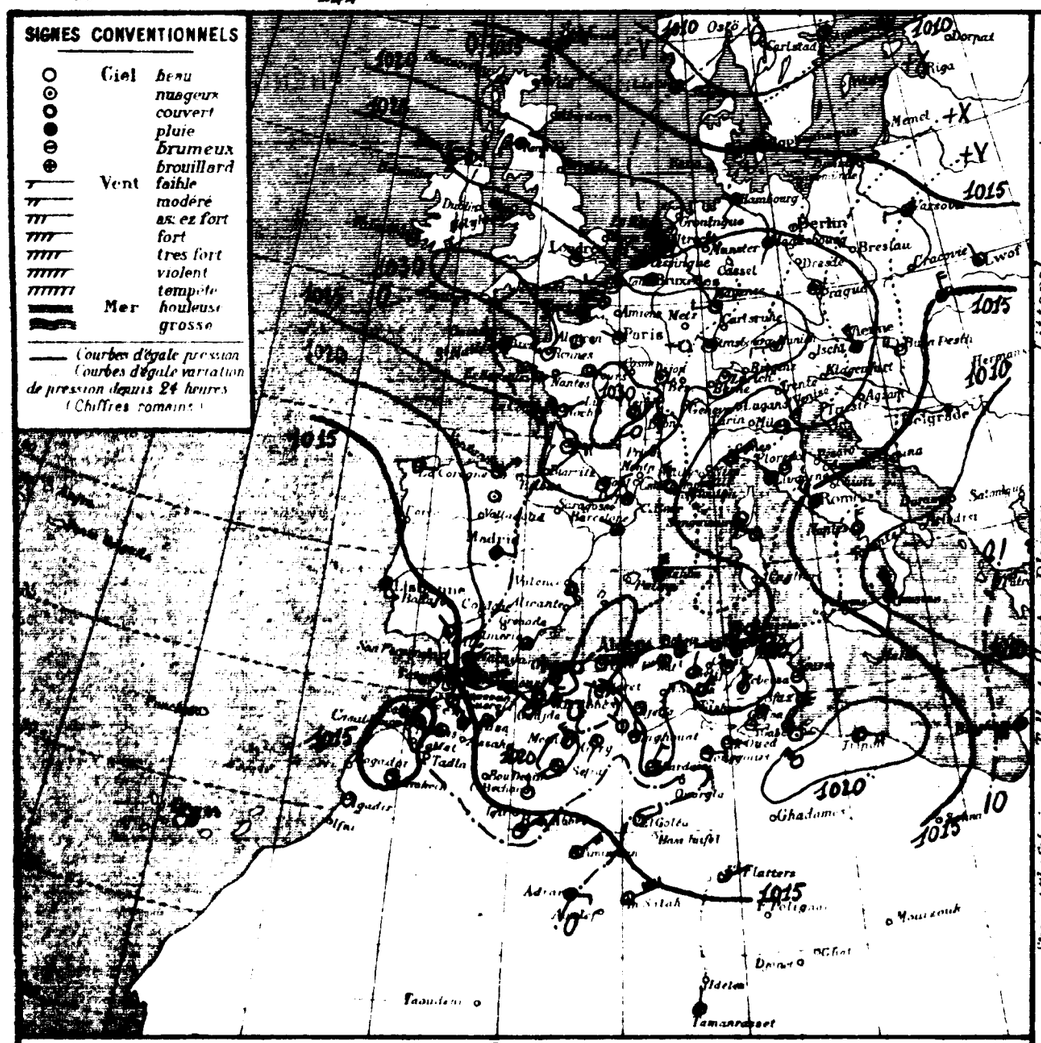

Stations	Altitude en mètres	Observation de 7 heures du matin: Pression à 0° et au niveau de la mer — Observation	diff. en 24h	Température de l'air — Observation	diff. en 24h	Vent Direction et force de 0 à 9	Etat du Ciel	Etat de la Mer	Dans les 24 heures: Températures extrêmes max.	min.	Pluie en millim.	Pluie du 20 au 21 Mai (millim.)	Pluie du 1er Sept. au 20 Mai (millim.)	PHÉNOMÈNES
Littoral														
Nemours	4	21.0	+2.5	19.0	+1.6	NE 2	couvert	Agitée	27	18	—			
Beni-Saf	3													
Oran	53	20.7	+2.8	19.6	-1.9	NE 2	couvert	Belle	26	10				
Mostaganem	26	18.7	+2.2	18.6	-3.0	NE 1	Beau	Agitée	24	18				
Ténès	59	18.6	+2.5	16.8	-5.4	E 5	Couvert	Houleuse	24	15			209	
Blida	267	21.8	+5.1	18.0	-5.6	calme	d		31	17			326	
Bouzarea	344	23.9	+7.6	15.3	-7.6	E 2	d		24	15		0.5	583	
Alger	59	24.5	+6.0	18.0	-5.6	ENE 4	couvert	Agitée	28	17			585	
Maison-Carrée	48	21.9	+4.2	18.5	-5.5	NE 3	Couvert		27	15				
Bougie Carlon	9	24.7	+6.2	18.0	-4.0	N 1	nuageux	Houleuse	-	-				
Philippeville	47	22.6	+5.1	17.0	-0.9	N 1	clair	Houleuse	21	14			694	
Cap de Garde	161	23.0	+4.9	18.0	-1.0	NW 4	Couvert	Houleuse	-	16				
La Calle	10	"	"	18.7	-0.7	NW 5	d	Agitée	25	17			701	
Bizerte	9													
Tunis	36	19.5	+2.4	18.6	-1.8	NNW 2	Beau		27	14			223	
Sfax	8	18.3	+2.1	18.6	-1.6	NW 2	d	Agitée	24	18			112	
Tell et Hautes Plaines														
Oudjda	580	17.5	+0.9	20.0	-4.0	calme	couvert		25	17	0.3	0.3		Neige la nuit
Tlemcen	806	18.7	+2.2	21.2	-0.6	NE 1	d		30	14			345	
Sidi Bel Abbès	478	19.5	+1.0	20.2	-0.2	N 3	Couvert		31	16	gelée		148	7h grêle
Saïda	860	"	"	19.2	-1.2	N 1	couvert		25	11			161	
Mascara	590	20.1	+4.4	19.0	-4.0	calme	d		33	13			255	
Relizane	73	"	"	20.2	-1.9	N 3	d		28	15				
Orléansville	112	19.0	+0.9	20.3	-0.2	E 2	Couvert		34	13				
Tiaret	1023	18.1	-1.7	19.2	+1.8	NNW 1	Couvert		22	12				
Vialar	889	21.1	+1.0	18.2	+0.7	NW 1	Beau		28	13			451	
Médéa	935	"	"	17.4	-1.5	NE 1	couvert		22	10			347	
Aumale	905												226	
Fort National	942	22.7	+4.6	18.3	-4.2	NNW 2	Couvert		28	13				
Tizi Ouzou	222	"	"	19.3	+0.6	E 1	d		29	14			722	
Bordj Bou Arréridj	915	20.2	+2.9	19.8	-1.5	N 1	nuageux		27	13				
Setif	1079	21.5	+3.6	15.9	-4.2	NNE 2	d		26	10			374	
Batna	1044	21.0	+2.9	14.2	-4.2	NE 4	couvert		26	14				
Constantine	660	20.9	+4.2	13.3	-4.3	SW 1	Beau		26	11				
Guelma	288	24.1	+4.8	18.0	-0.4	NNW 2	clair		26	14			500	
Tebessa	863	21.7	+3.5	15.0	-4.0	N 0	d		24	12				
Steppe et Hautes Sahara														
El Aricha	1253													
Aïn Sefra	1073	22.3	-	21.0	-	SW 1	Beau		32	16				
Mécheria	1167	22.7	+2.2	19.8	+0.7	NW 5	couvert		32	16	6.8	6.5	211	13h averse de neige; 13h-30 averse, pluie. 14h grêle; 15-20h la neige pluie. 20-21h pluie
Géryville	1320	19.4	+1.4	16.8	-1.0	SW 2	nuageux		30	12	0.0			
Aflou	1428	19.0	+0.4	19.5	+2.3	NW 1	d		28	11	8.5	6.5		
Djelfa	1160	22.9	+1.3	16.1	+1.0	calme	clair		31	13			223	
Bou Saâda	550													
M'sila	486													
Barika	484	-	-	20.0	-1.1	N 5	clair		32	19				
Colomb Béchar	789	17.3	+2.8	25.0	0.0	N 1	clair		-	24				
Sahara														
Laghouat	731	17.4	-	20.0	-2.0	N 4	Couvert			19				
Biskra	125													
Touggourt	69	17.7	+0.8	22.7	-2.3	E 3	nuageux			22				
El Oued	70	-	-	24.4	-2.5	E 1	-			22				
Tozeur	50	19.0	+1.8	22.0	-3.0	NE 5	nuageux			22				
Ghardaïa	528	20.1	+0.7	22.2	-0.9	NNE 4	Beau			22				
Ouargla	137													
El Goléa	394	16.3	+0.4	26.0	+2.0	NE 3	Beau		-	22				
Beni-Abbès	497	11.8	+0.4	28.0	+3.0	NE 4	couvert		-	-				
Timimoun	294	10.9	-2.6	30.0	+4.0	NE 5	nuageux		-	-				
Adrar		-	-	30.0	+2.0	E 3	d		-	-				
In-Salah		12.2	-	34.0		ENE 1	clair		-	-				
Fort Flatters		-	-	31.0	+2.0	ENE 1	Beau		-	-				
Fort Polignac														
Djanet														
Tamanrasset		-	-	27.0	-	N 1	brouillard		-	22				
Rabat														

Situation générale et situation en Algérie: Dépressions élevées: Nord-ouest Europe et bassin méditerranéen - Algérie - Tunisie (Clermont-Ferrand 1031 - Lisbonne 1022 mm) - Islandes, océan Atlantique et Ouest Europe (Islande 1003) Italie - Est Méditerranée (Messine 1009) Ouest Sahara (Beni-Abbès 1011 mm).

Temps en Algérie et Tunisie: ciel beau à couvert du réseau et au centre des Hauts-Plateaux, nuageux ou couvert ailleurs - Vents du secteur Nord modérés ou assez forts - Il a plu hier soir et cette nuit sur le Nord de l'Atlas tunisien.

Mer houleuse à Ténès et au Cap Carbon et la Tunisie, agitée ailleurs.

Probabilité valable pour la journée du Midi - Manche Européenne: Ouest bassin méditerranéen - Est France - Algérie - Manche: Est bassin - Tunisie - Ouest France - Est Algérie, à l'Ouest: Temps nuageux avec éclaircies - Vents des secteurs Est à Sud faibles ou modérés - Température en hausse - A l'Est: temps nuageux - Vents de Nord-ouest à Nord modérés ou assez forts - Température stationnaire.

C. D.

	ORAN	ALGER	CONSTANTINE
Littoral et Tell	Nuageux avec éclaircies. Vents des secteurs Est à Sud faibles ou modérés	Nuageux avec éclaircies. Vents de Nord à Est modérés ou assez forts	Beau ou nuageux. Vents de Nord-ouest à Nord modérés ou assez forts
Hauts Plateaux	Nuageux avec éclaircies. Vents des secteurs Est à Sud faibles ou modérés	Nuageux avec éclaircies. Vents de Nord à Est modérés ou assez forts	Beau ou nuageux. Vents de Nord-ouest à Nord modérés ou assez forts
Sahara	Nuageux s'éclaircissant. Vents de Est à Sud modérés ou assez forts	Beau ou peu nuageux. Vents de Nord à Est modérés ou assez forts	Beau temps. Vents de Nord à Est modérés ou assez forts

AVIS AUX PORTS
- Golfe du Lion, Baléares: Vents du secteur Nord de force démontrante
- Oran: Vents des secteurs Est à Sud faibles ou modérés
- Alger: Vents de Nord à Est modérés ou assez forts
- Bizerte: Vents de Nord-ouest à Nord modérés ou assez forts

VENTS EN ALTITUDE
- Ouest Algérie: Vents de Sud-ouest à Ouest
- " Sahara: Est de Sud 8 à 10m
- Est Algérie: Sahara Nord 10 à 12m
- " Sahara: Nord à Est 10 à 12m

Ciel Midi: A l'Ouest temps nuageux ou couvert - Vents de Sud-ouest faibles ou modérés - A l'Est temps beau ou nuageux - Vents de Nord-ouest à Nord modérés ou assez forts - Température stationnaire.

Stations	Max.	Min.
Paris	16	6
Nice	23	10
Biarritz	-	-
Strasbourg	-	-



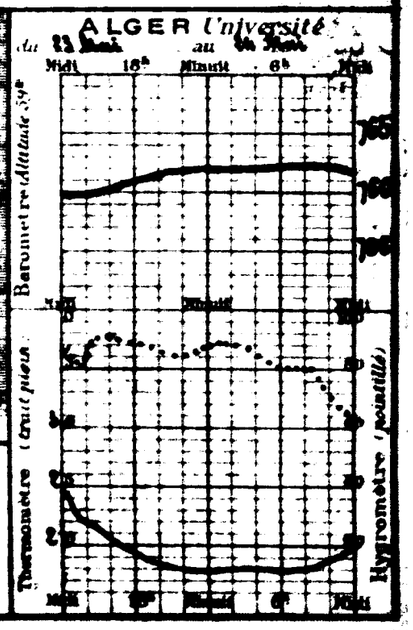

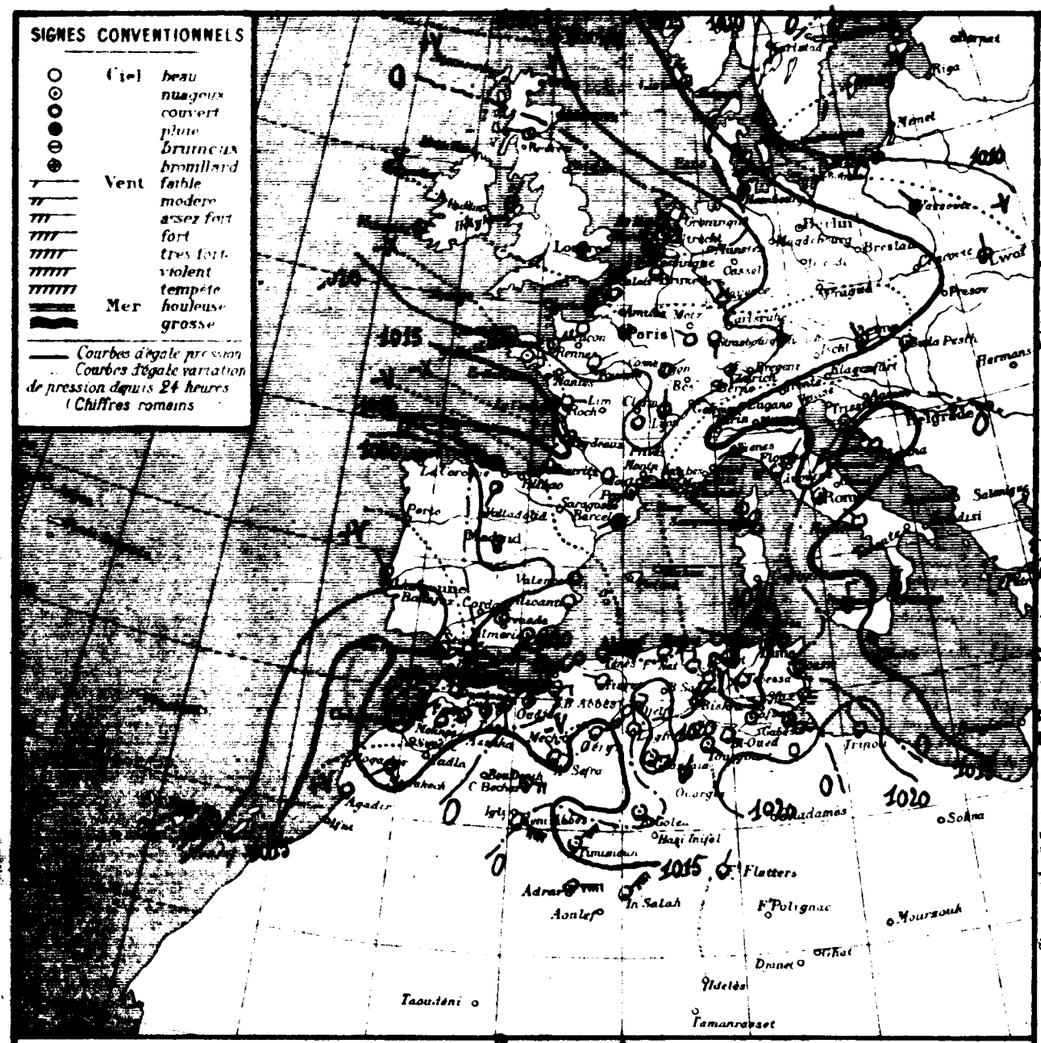

Stations	Altitude en mètres	Observation de 7 heures du matin: Pression à 0° et au niveau de la mer — Observation	diff. en 24h	Température de l'air — Observation	diff. en 24h	Vent: Direction et force de 0 à 9	État du ciel	État de la mer	Dans les 24 heures: Températures extrêmes — max	min	Pluie en millim.	Pluie du 20 au 25 Mai (millim.)	Pluie du 1er Sept. au 25 Mai (millim.)	PHÉNOMÈNES
Littoral														
Nemours	4	10.1	-0.9	18.4	-0.6	SW 2	couvert	Houleuse	20	15				
Beni-Saf	3													
Oran	53	18.7	-3.0	19.5	+0.2	NE 2	clair	Houleuse	24	13				
Mostaganem	26	15.8	-2.9	20.8	+0.2	SW 2	Beau	Houleuse	26	17				
Tenes	39	19.1	-3.5	19.4	+3.6	E 1	Beau	Houleuse	25	16			209	
Blida	267	17.1	-4.7	20.0	+3.0	calme	Couvert		27	16			326	
Bouzaréa	344	17.4	-6.5	16.6	+1.1	E 1	clair		18	14		0.5	263	
Alger	59	17.0	-5.4	19.2	+0.2	NE 2	nuageux	Houleuse	21	16			323	
Maison-Carrée	48	17.8	-4.1	18.1	-0.4	NE 2	Beau		24	14				
Bougie Carlon	9	19.3	-0.8	20.0	+2.0	S 2	Beau	Houleuse		14				
Philippeville	47	19.3	-3.3	16.1	-0.9	NNW 1	clair		21	14			815	
Cap de Garde	161	20.9	-2.1	18.0	0.0	S 1	▲	Houleuse		15				
La Calle	10			18.8	+0.1	NW 2	▲	Houleuse	22	13			701	
Bizerte	9													
Tunis	36	18.3	-1.0	17.6	-1.0	W 4	clair		25	13			223	
Sfax	8	17.4	-0.9	16.2	-2.4	N 2	▲	Houleuse	26	16			112	
Tell et Hautes Plaines														
Oudjda	580	18.1	+0.3	18.0	-2.0	N 1	nuageux		23	15		0.5		
Tlemcen	806	19.1	+0.4	19.2	-3.0	N 1	couvert		21	14			223	
Sidi-Bel-Abbès	478	18.6	-0.9	18.0	-2.2	E 5	couvert		22	15			346	
Saïda	860			22.8	+3.6	S 1	clair		25	11			241	
Mascara	590	16.3	-5.8	22.2	+3.8	calme	▲		22	10			286	
Relizane	73			20.4	+0.2	W 3	nuageux		25	16				
Orléansville	112	17.1	-1.9	20.0	-0.3	N 1	Beau		24	20				
Tiaret	1023	17.3	-0.3	18.8	-0.4	WNW 1	clair		20	17				
Vialar	889	17.3	-5.2	20.0	+3.0	NW 1	Beau		28	14			421	
Médéa	935			21.2	+3.2	SSE 1	clair		26	14			342	
Aumale	905			16.5		calme	▲		21	11			286	
Fort-National	942	16.7	-6.0	20.0	+2.7	calme	▲		20	18				
Tizi-Ouzou	222			22.0	+3.8	E 1	▲		27	11			392	
Bordj-Bou-Arréridj	915	18.2	-2.0	17.0	-0.5	calme	▲		26	8				
Setif	1079	18.1	-2.4	14.2	+0.2	N 2	Beau		22	5			274	
Batna	1044	19.1	-1.9	16.2	+1.6	SW 4	clair		22	13				
Constantine	660	20.0	0.0	10.2	-2.6	N 1	▲		24	7				
Guelma	268	19.2	+3.3	14.8	+4.9	calme	▲		24	5			500	
Tebessa	863	18.1	-1.6	19.0	0.0	calme	▲		22	8				
Steppe et Hauts Sahariens														
El-Aricha	1251													
Aïn-Sefra	1073	17.4	-4.9	16.0	-5.0	NW 1	clair			14				
Mécheria	1167											6.5	211	
Géryville	1320	14.7	-4.8	20.5	+4.0	ENE 4	clair		30	13	0.1	0.1		19-21h averses; 20h pluie
Aflou	1428	17.1	-1.9	19.0	-0.5	NW 1	▲		27	10		6.5		
Djelfa	1160	20.9	-1.6	18.5	+0.5	calme	▲		27	13			235	
Bou Saâda	530													
M'sila	486													
Barika	484			14.4	-2.6	N 1	clair		27	13				
Sahara														
Colomb-Béchar	769	14.2	-3.6	26.0	+1.0	E 1	nuageux			24				
Laghouat	731	17.4	0.0	20.0	0.0	N 1	▲		31	19			37	
Biskra	125	18.5		24.0		NE 3	▲		34	18			106	
Touggourt	69	18.5	+0.8	23.5	-2.2	SE 2	▲		34	20			47	
El-Oued	70			21.9	-2.6	SE 1			34	18			24	
Tozeur	30	19.9	+0.0	18.5	-2.5	calme	nuageux		34	17				
Ghardaïa	528	20.5	+0.5	26.2	+0.4	E 3	▲		33	17			14	
Ouargla	157	19.7		27.0		NNE 2	▲			23				
El-Goléa	394	17.7	-0.6	26.0	0.0	ESE 2	▲			24				
Beni-Abbès	497	11.3	0.0	27.0	-1.0	SE 1	Couvert			26				
Timimoun	294	19.4	+4.5	30.0	0.0	NE 4	nuageux			28				
Adrar				35.0	+2.0	E 1	nuageux			31				
In-Salah		19.1	+0.9	30.0	-1.0	NE 5	couvert			26				
Fort Flatters				28.0	-5.0	NNE 1	clair			24				
Fort Polignac														
Djanet														
Tamanrasset														
Rabat														

Situation générale et situation en Algérie — Pressions élevées Nord-Ouest et Sud-Ouest Europe. Une dépression est signalée au Nord (Sandefjord 1084 — Carlsborg 1085 mm) — Lochwinnoch 1014 mm. Une bande basse traverse l'Europe (Stockholm 1001) Golfe de Gascogne (Bayonne 1016) Ouest Italie (Naples — Gênes 1012 mm).

Temps en Algérie à 7 heures: ciel très nuageux vers la France, beau ailleurs — vents variables faibles ou modérés. Mer houleuse de Cap Carlon à Cap de Garde, belle ou peu agitée ailleurs.

Prévisibilité (valable pour le lendemain) — du 25 au 26 à Midi — Baisse barométrique: Ouest France — Nord Italie — Méditerranéen — Est Algérie — Tunisie — Hausse: Sud-Ouest Espagne — Est France — Ouest Algérie — In Algérie, à 7 heures: Temps nuageux à très nuageux, orageux sur les Hauts-Plateaux — à 7 heures: Beau à nuageux — Vents variables faibles ou modérés. Température en hausse.

	ORAN	ALGER	CONSTANTINE
Littoral et Tell	Nuageux à très nuageux. Vents variables faibles ou modérés	Beau à nuageux et très nuageux — Vents variables faibles ou modérés	Beau à nuageux. Vents variables faibles ou modérés
Hauts Plateaux	Nuageux — Orages à craindre. Vents variables	Beau à nuageux et nuageux — Orages à craindre. Vents variables	Beau à nuageux. Vents variables faibles ou modérés
Sahara	Très nuageux. Vents du secteur Est modérés ou assez forts	Nuageux à très nuageux. Vents du secteur Est modérés ou assez forts	Beau temps. Vents de Nord à Est faibles ou modérés

AVIS AUX PORTS	Golfe du Lion	Vents à Ouest à Nord faibles ou modérés
	Baléares	Vents du secteur Ouest faibles ou modérés
	Oran	Vents variables faibles ou modérés
	Alger	
	Bizerte	Vents du secteur Ouest faibles ou modérés
VENTS EN ALTITUDE	Ouest Algérie	secteur Ouest 8 à 10
	" Sahara	Est à Sud 13 à 15
	Est Algérie	Nord-Ouest 8 à 10
	" Sahara	Nord à Est 8 à 10

Avis aux pêcheurs à 7 h. Midi: Temps très nuageux à couvert — Vents variables vers secteur Ouest modérés — Température en hausse pour l'Ouest.

J. G.

Températures extrêmes

Stations	Max.	Min
Paris	24	9
Nice	"	13
Biarritz	"	"
Strasbourg	"	"

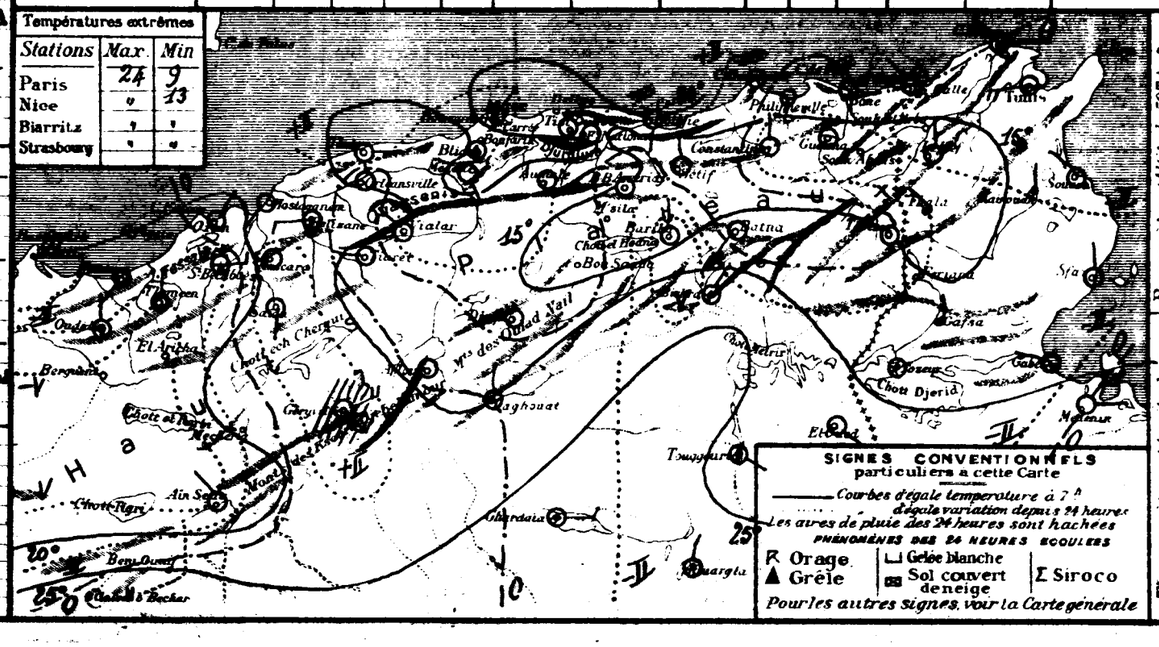

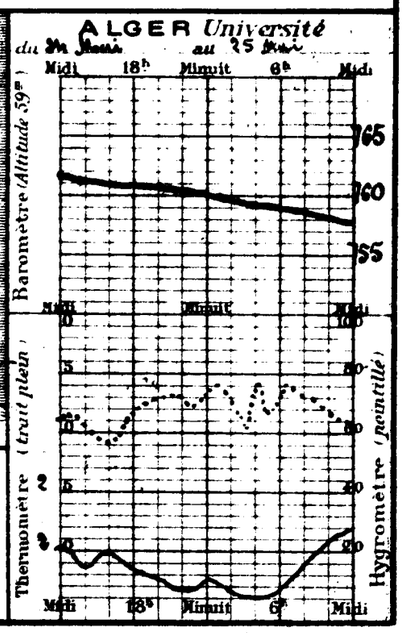

Année N° 148

BULLETIN MÉTÉOROLOGIQUE DE L'ALGÉRIE

Jeudi 26 Mai 1927 — 7h. Matin

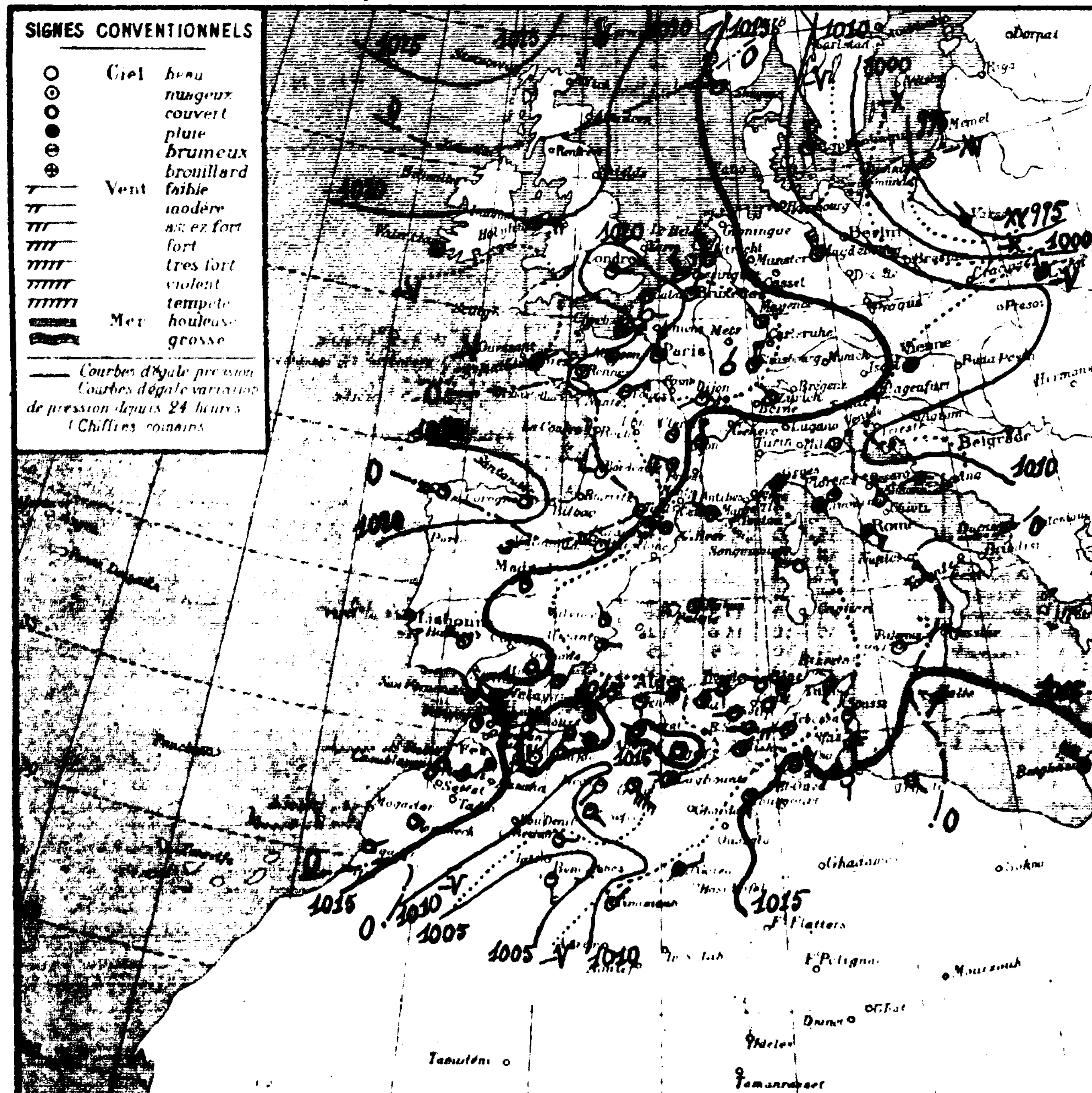

Stations	Altitude en mètres	Pression à 0° et au niveau de la mer — Observation	Pression — diff en 24h	Température de l'air — Observation	Température — diff en 24h	Vent Direction et force de 0 à 9	Etat du Ciel	Etat de la Mer	Dans les 24 heures — Températures extrêmes max	min	Pluie en millim	Pluie du 20 au 26 Mai (millim)	Pluie du 1er Septre au 30 Mai (millim)	PHÉNOMÈNES
Littoral														
Nemours	4	16.5	-3.6	21.0	+2.5	SW 1	couvert	belle	22	17				
Beni Saf	3													
Oran	53	15.3	-3.4	20.1	+0.3	calme	t.nuag	belle	22	18				
Mostaganem	26													
Ténès	59	13.3	-1.8	19.6	+0.2	S 2	t.nuag	agitée	22	16			209	
Blida	267	14.7	-2.4	18.6	-1.4	calme	d°		32	17	2.4	2.4	726	20h tonnerre, pluie la nuit
Bouzaréa	344											0.5	563	
Alger	59	13.5	-4.4	19.6	+1.4	calme	couvert	belle	24	18			583	[illegible]
Maison Carrée	48													
~~Bougie~~ Carlow	9	14.1	-3.3	17.0	-3.0	W 2	couvert	belle	20	14				
Philippeville	47	11.8	-7.5	17.9	+1.3	WNW 1	d°	belle	24	16			894	
Cap de Garde	161	14.1	-6.8	20.0	+2.0	S 1	t.nuag	belle	25	16				
La Calle	10	.	.	20.3	+1.5	NE 1	brume	calme	23	16			701	
Bizerte	9													
Tunis	36	12.6	-5.7	11.8	+1.2	SSW 3	couvert		33	16			223	
Sfax	8	14.3	-3.3	20.3	+1.6	S 1	nuag	agitée	30	17			118	
Tell et Hautes Plaines														
Oudjda	580	15.0	-3.3	13.0	0.0	SW 2	couvert		25	14	0.1	0.6		Pluie la nuit
Tlemcen	806												336	
Sidi Bel-Abbès	470												248	
Saïda	860	.	.	15.8	-7.0	SE 1	pluie		26	15	8.4	8.4	291	15h orage pluie
Mascara	580	15.5	-0.9	17.0	-3.2	calme	couvert		29	15	gttes		686	gouttes pendant la matinée
Relizane	73	.	.	20.2	-0.2	NE 1	couvert		36	17				
Orléansville	112	14.5	-2.6	19.4	-0.6	SW 1	nuag		34	18	gttes			19h gouttes
Tiaret	1023	16.1	-1.2	15.7	-3.1	WNW 1	couvert		36	14	0.4	0.4		12h orage pluie
Vialar	889	12.6	-4.7	16.3	-3.5	NW 1	nuag		35	14	2.0	2.0	451	13h orage pluie
Médéa	935	.	.	19.3	-1.9	S 1	couvert		34	16	2.0	2.0	345	20h pluie
Aumale	905												536	
Fort National	942	12.9	-6.7	17.8	-2.2	calme	t.nuag		29	17	gttes		732	23h gouttes
Tizi Ouzou	222	.	.	19.3	+1.1	SW 1	couvert		32	18				
Bordj Bou Arréridj	915	18.6	-8.6	16.6	+1.6	calme	d°		34	16				
Sétif	1079	13.7	-6.4	18.5	+1.3	W 2	d°		33	16			874	
Batna	1044	14.7	-9.4	19.2	+3.0	W 2	d°		28	16				
Constantine	660													
Guelma	268	13.3	-6.8	18.3	+5.1	calme	couvert		27	13			500	
Tébessa	863	13.7	-5.4	21.0	+6.0	W 4	t.nuag		32	15				Coups de vent la nuit
Steppe et Atlas Saharien														
El Aricha	1253													
Aïn Sefra	1075	13.7	-4.7	19.0	+3.0	SE 1	couvert			15				
Mecheria	1167	12.7	-4.3	21.6	+2.6	SW 4	brume		37	17	gttes	7.1	211	16h orage, 19h gouttes; pluie [illegible] (0.6)
Géryville	1320	11.3	-2.9	18.6	-2.2	SE 7	t.nuag		30	15	5.0	5.1 / 6.5		nuage pluie [illegible]
Aflou	1426													
Djelfa	1160	17.4	-3.4	19.2	-1.4	calme	brume		31	14	1.0	1.0	225	Pluie la nuit
Bou Saada	550													
M'sila	486													
Barika	484	.	.	14.5	-0.9	WNW 4	clair		36	14				
Sahara														
Colomb-Béchar	769	09.0	-3.2	24.0	-2.0	E 2	t.nuag			23				
Laghouat	751	12.3	-9.3	20.0	0.0	WNW 1	nuag		32	18	4.3	4.3	37	18-19h pluie
Biskra	125	14.9	-5.6	27.0	+3.0	NE 1	couvert		38	24			109	
Touggourt	69	15.3	-3.5	26.3	+2.3	S 2	nuag		34	22			53	
El-Oued	70												25	
Tozeur	50	15.7	-4.2	20.0	+0.5	NE 3	couvert		32	18				
Ghardaïa	526												14	
Ouargla	157													
El Goléa	394	11.7	-4.0	25.0	0.0	NNE 3	nuag		.	28				
Beni-Abbès	497	03.5	-3.3	31.0	+4.0	S 4	couvert		.	29				
Timimoun	294	10.7	-4.7	.	.	NE 3	nuag		.	27				
Adrar														
In Salah														
Ft Flatters														
Ft Polignac														
Djanet														
Tamanrasset														
Rabat														

Situation générale et situation en Algérie Pressions élevées : Nord ouest Europe (Aberdeen 1024) Nord Péninsule ibérique (La Corogne 1021) – Dépressions : Est Europe (Varsovie 995) – Méditerranée & Sahara occidental (Marignane 1010 – Nîmes, Alta 1008) –
Conditions en Algérie à 7 heures : Calme ou couvert sauf au sud-est – Vents des secteurs Sud et Ouest faibles ou modérés – des averses orageuses sont tombées hier soir et cette nuit sur la moitié ouest des Hauts-Plateaux et de l'Atlas saharien –

Mer belle ou peu agitée

Probabilité valable pour 26 mai 17h à Midi – Hausse barométrique : Nord ouest Europe méditerranéen – Maroc – Baisse : Sud-Est Europe – Algérie – Tunisie – En Algérie, à l'Ouest : temps très nuageux – Averses orageuses – Vents des secteurs Sud & Ouest modérés – Température en baisse – A l'Est : temps très nuageux devenant orageux – Vents du secteur Sud faibles ou modérés. Température en hausse (Sirocco).

	ORAN	ALGER	CONSTANTINE
Littoral et Tell	très nuageux – averses orageuses. Vents des secteurs Sud & Ouest modérés	très nuageux – averses orageuses. Vents des secteurs Sud & Ouest modérés	très nuageux devenant orageux – Vents du secteur Sud faibles ou modérés
Hauts Plateaux	très nuageux – averses orageuses. Vents des secteurs Sud & Ouest modérés –	très nuageux – averses orageuses. Vents des secteurs Sud & Ouest modérés	très nuageux devenant orageux. Vents du secteur Sud faibles ou modérés
Sahara	très nuageux – orageux au Nord. Vents d'Est à Sud modérés.	très nuageux – orageux au Nord – Vents d'Est à Sud faibles ou modérés	très nuageux – orageux au Nord. Vents d'Est à Sud faibles ou modérés

AVIS AUX PORTS
Golfe du Lion : Vents de Nord-Ouest assez forts à forts
Baléares : Vents du secteur Ouest modérés ou assez forts
Oran, Alger : Vents des secteurs Sud & Ouest modérés
Bizerte : Vents du secteur Sud faibles ou modérés

VENTS EN ALTITUDE
Ouest Algérie : secteur Ouest 10 à 15
Ouest Sahara : Sud-Est Sud-Ouest 10 à 12
Est Algérie, Sahara : secteur Sud 8 à 10

Avis aux Agriculteurs

Températures extrêmes — Stations	Max	Min
Paris		
Nice	25	15
Biarritz	.	.
Strasbourg	.	.

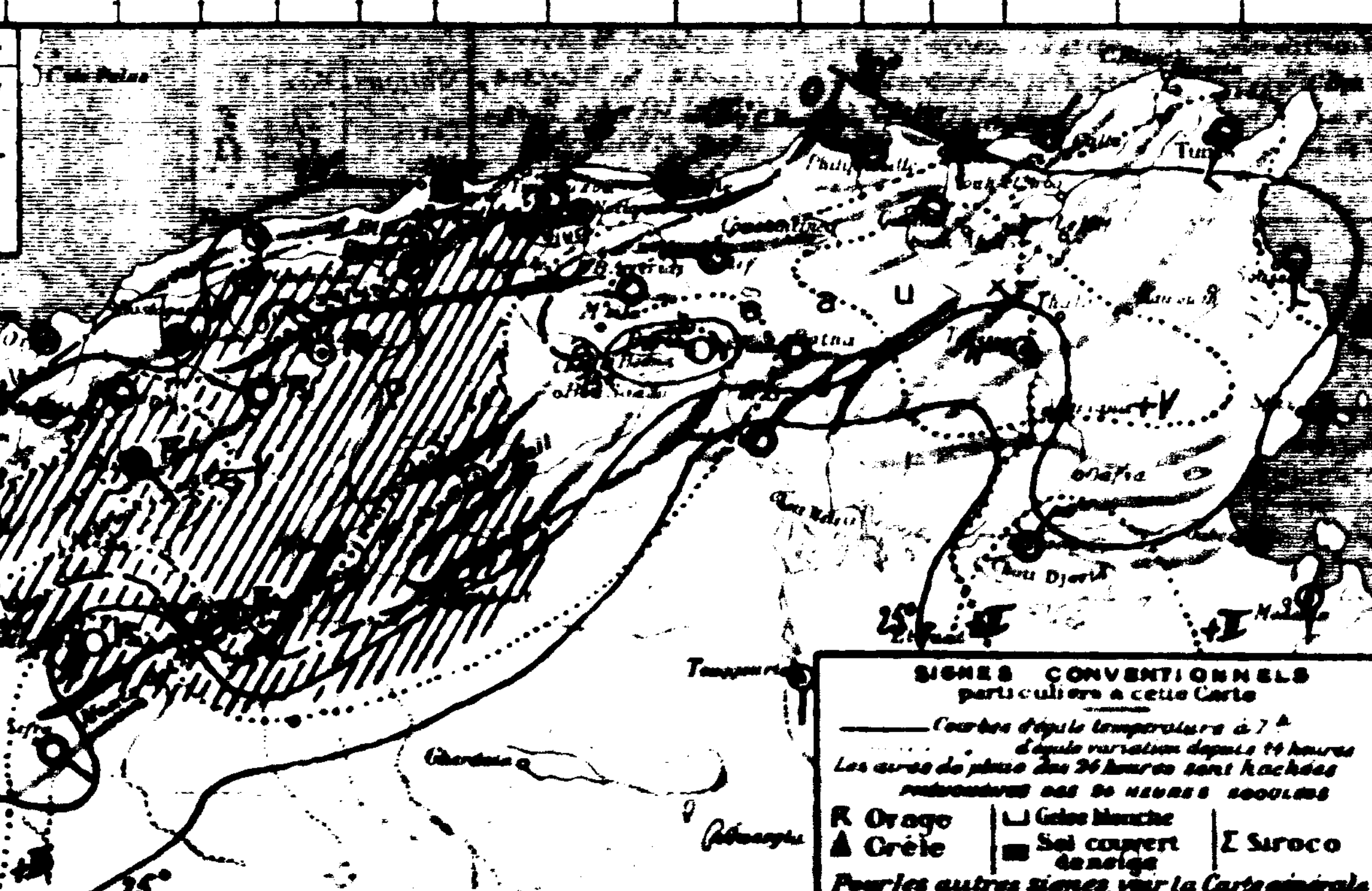

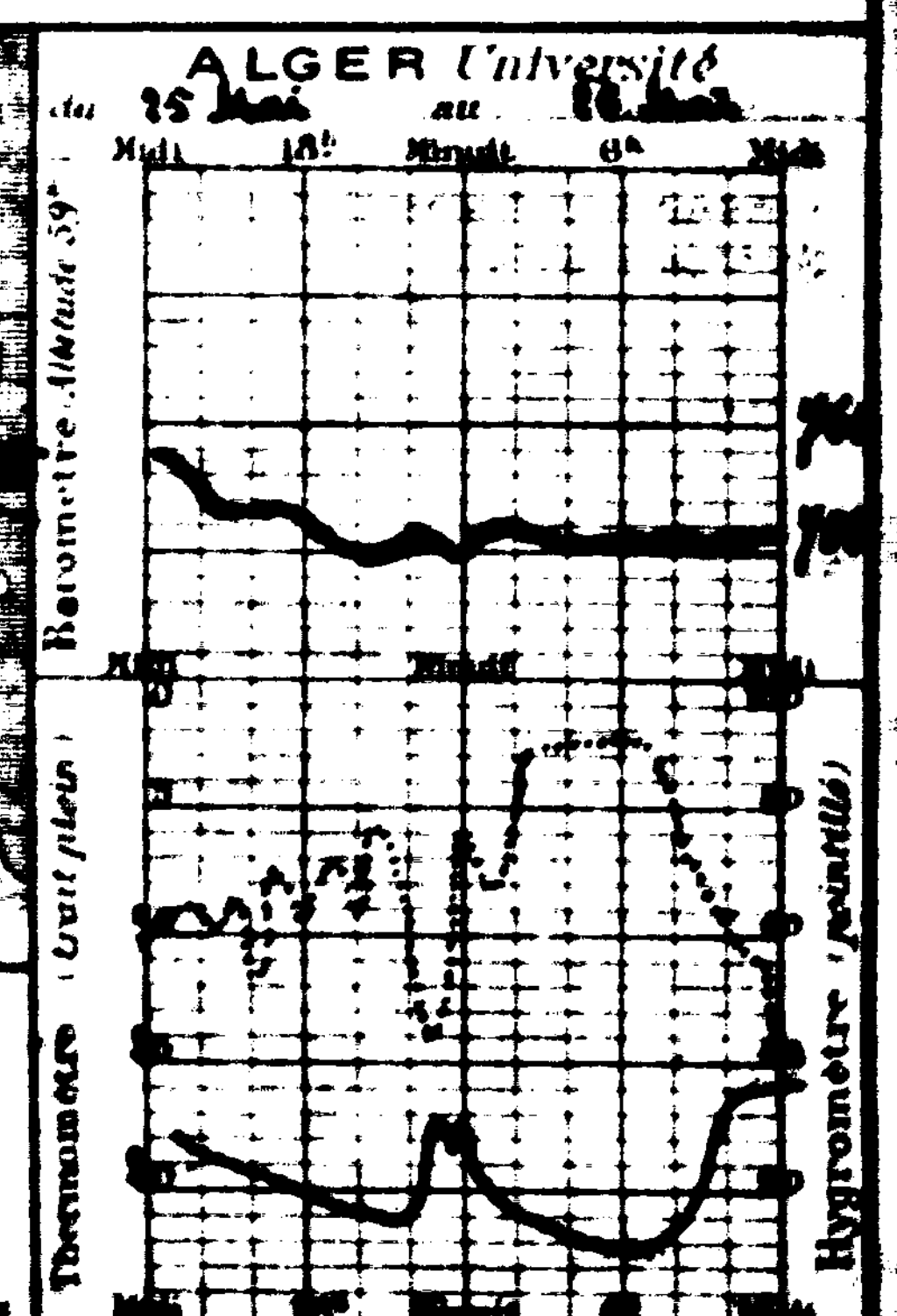

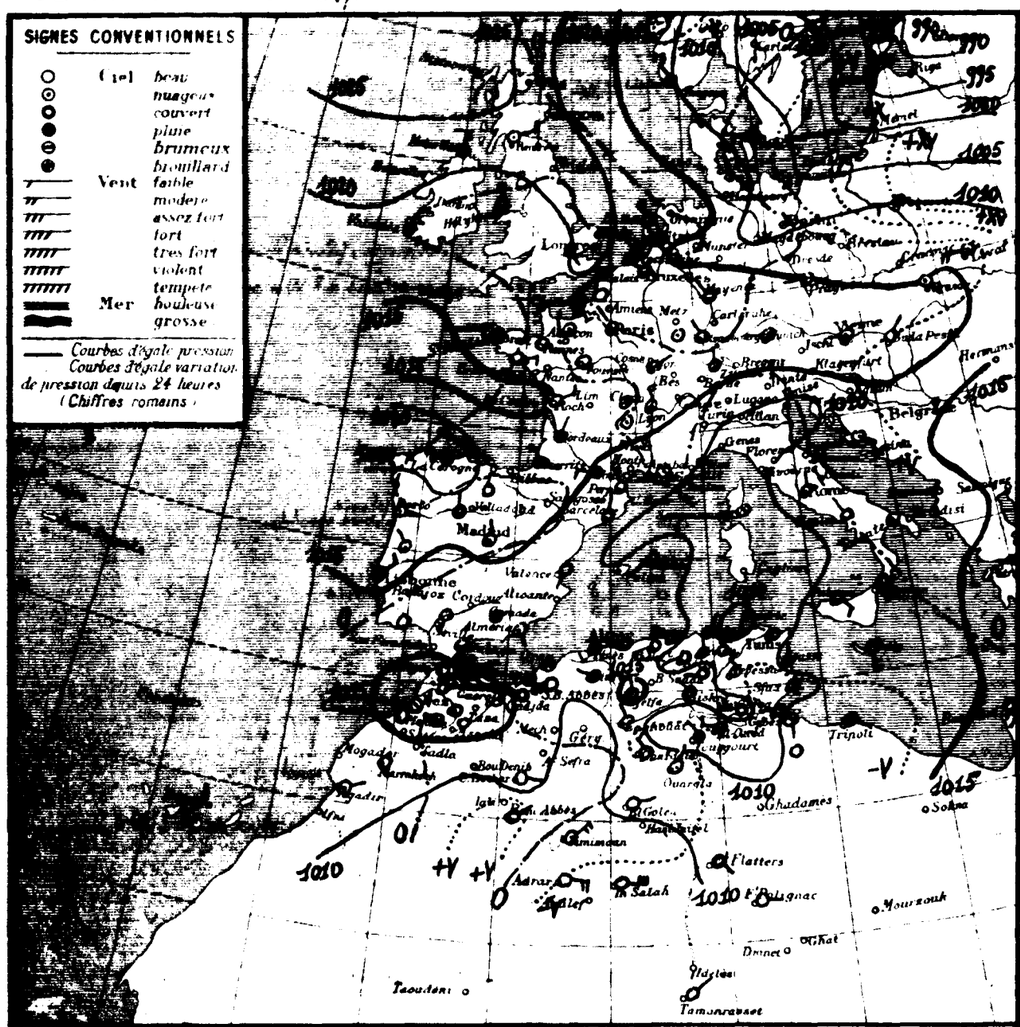

STATIONS	Altitude en mètres	Pression à 0° et au niveau de la mer — Observation	Pression — diff. en 24h	Température de l'air — Observation	Température — diff. en 24h	Vent — Direction et force de 0 à 9	Etat du Ciel	Etat de la Mer	Dans les 24 heures — Températures extrêmes — max	min	Pluie en millim.	Pluie du 20 au 27 Mai (millim.)	Pluie du 1er Sept. au 26 Mai (millim.)	PHÉNOMÈNES
Littoral														
Nemours	4	14.3	-2.2	20.2	-0.2	NW 3	couvert	Agitée	26	16				
Beni-Saf	3													
Oran	53	12.9	-2.6	20.7	+0.8	calme	couvert	Houle	22	19				
Mostaganem	26													
Ténès	59	14.8	-1.6	19.2	-1.6	NW 3	couvert	Agitée	25	17			209	
Blida	267	11.5	-2.2	18.0	-0.6	calme	id		25	16		2.4	326	
Bouzaréa	344	09.9	-4.1	17.1	+2.7	N 2	couvert		22	15		0.5	263	
Alger	59	11.0	-2.5	18.6	-1.0	N 3	couvert	Houle	26	17			221	
Maison Carrée	48	10.9		19.0		NW 1	Couvert		24	18				
Bougie	9	10.2	-1.9	18.0	+1.0	N 4	couvert	Houle	21	15	3.0	3.0		16-18h et 4-6h pluie
Philippeville	47	08.1	-1.7	18.3	+0.4	NNE 1	calme	Houle	24	17	17.0	17.0	294	Pluie légère cette nuit et ce matin
Cap de Garde	161	10.5	-1.8	16.0	-4.0	E 3	couvert	Calme	25	15	2.5	2.5		19-5h pluie
La Calle	10			17.7	-2.6	calme	id	Calme	24	17	1.0	1.0	701	18-19h 2-5h pluie
Bizerte	9													
Tunis	36	09.0	-3.6	18.6	-3.2	calme	couvert		28	17	9.4		223	grêle ce matin
Sfax	8	09.0	-3.3	21.6	+0.8	calme	brumeux	Houle		21			142	
Tell et Hautes Plaines														
Oudjda	580	13.4	-1.6	20.0	+2.0	N 2	clair		27	16		0.5		
Tlemcen	806	13.3		18.2		N 2	id		22	14			335	
Sidi-Bel-Abbès	478	11.7	-3.8	20.0	+2.4	N 5	id		24	12			242	
Saïda	860			14.3	-1.0	SE 1	id		18	10	9.4	17.8	291	Pluie hier
Mascara	590	11.5	-4.0	20.0	+2.0	NNW 1	id		24	14			256	
Relizane	73			16.8	-0.4	WSW 1	couvert		28	15				
Orléansville	112	10.6	-6.9	16.7	-2.7	SSW 1	brouillard		27	18				
Tiaret	1023	12.5	-4.6	18.3	-3.4	WNW 1	brumeux		17	10	12.5	12.5		Pluie matinale d'hier
Vialar	889	12.9		15.0	-1.5	NW 1	id		18	10	14.0	21.0	451	10-12h pluie
Médéa	935			14.0	-2.5	N 1	couvert		16	10	2.5	2.5	242	12h pluie
Aumale	905			15.2		N 2	id		16	10	4.0	4.0	226	12h pluie
Fort-National	942	11.1	-1.8	18.3	-5.5	WNW 3	id		18	11				
Tizi-Ouzou	222	13.3		17.1	-2.0	NNW 1	id		25	16	0.4		752	15h grêle
Bordj Bou Arréridj	915	09.0	-3.6	15.9	-4.7	SW 1	brumeux		28	13	18.0	18.0		Pluie
Sétif	1079	09.1	-3.0	15.4	-7.3	WSW 1	couvert		26	12	14.0	14.0	394	Pluie hier et cette nuit
Batna	1044	11.1	-2.6	13.0	-8.2	N 2	id		17	13	16.0	16.0		Pluie
Constantine	660	08.7		15.3		N 1	pluie		25	15	15.1	15.1		Pluie hier
Guelma	268	08.8	-4.7	16.5	-1.8	calme	couvert		20	15	11.5	11.5	500	17h averse orage, pluie
Tebessa	863	09.1	-4.6	18.0	-3.0	NW 1	brumeux		25	16				Coups de vent dans la nuit
Steppe et Hauts Sahariens														
El-Aricha	1253													
Aïn-Sefra	1075													
Mécheria	1167											3.1	211	
Géryville	1320											2.1		
Aflou	1426											8.8		Orage le 25 (2h-3h)
Djelfa	1160	13.4	-2.3	18.1	-3.1	N 3	brumeux		21	11	14.0	14.0	223	Pluie hier et la nuit
Bou Saâda	530													
M'sila	486													
Barika	484			17.3	+2.8	SE 2	brumeux		30	16	23.0	23.0		Pluie
Sahara														
Colomb-Béchar	269	14.1	+2.1	21.0	-3.0	E 1	clair			18				
Laghouat	751	11.5	-0.3	15.0	-5.0	NNW 2	id		26	15	19.7	24.0	37	1h 2h pluie
Biskra	125	10.6	-2.5	21.0	-2.0	NW 2	brumeux		32	18	6.1	6.1	100	17-3h pluie
Touggourt	89	09.4	-2.6	22.3	-3.5	NW 2	pluie		36	18	2.0	2.0	47	Orage 21h pluie ; 7h tonnerre
El-Oued	70			21.5	-2.0	N 3	brumeux		36	18	0.4		24	22 24 6h grêle
Tozeur	30	10.0	-4.3	23.0	+1.0	N 7	couvert		34	20				
Ghardaïa	526	11.8	-2.2	20.8	-4.4	NW 2	brumeux		29	14	3.5	3.5	14	Pluie
Ouargla	157	13.0		23.0		NNE 2	brumeux			19	0.2	0.2		Pluie
El-Goléa	394	10.0	-0.8	21.0	-5.0	ENE 1	pluie			20	0.1	0.1		Pluie
Beni-Abbès	497	08.6	+5.3	23.0	-9.0	NE 1	clair			21				
Timimoun	294	08.7	-2.0	22.0		NE 4	id			23				
Adrar				25.0		E 4	id			24				
In-Salah		09.3		23.0		E 3	couvert			20				
Fort Flatters				29.0		SE 2	id			24				
Fort Polignac				31.0		E 1	brumeux			23				
Djanet														
Tamanrasset				25.0		NE 1	clair			20				
Rabat														

Situation générale et situation en Algérie Dépressions étendues Ouest et Centre Europe (Seyderfjord 1013). Azores 1020mm(b). Dépressions : Nord-Est Europe (Revel 991), Manin, Méditerranée. Hautes pressions Afrique Centrale - Sahara (Tombouctou 1009 - Philippeville 1008 - In Salah 1005mm).

Temps en Algérie à 7 heures : ciel beau à l'Ouest, peu nuageux ou couvert allant avec pluie à l'Est. Vent du secteur Ouest modéré ou assez fort. Il a plu hier et cette nuit sur l'Ouest des Hauts-Sahara et sur toute la moitié Est du Littoral.

Mer belle ou peu agitée

Probabilité (valable pour 27 heures à partir de Midi) - Hausse barométrique : Nord et Ouest Manin méditerranéen - Algérie - Baisse : Maroc - mer Européenne - Espagne - En Algérie, à l'Ouest : temps beau ou nuageux - Vents du secteur Nord modérés - A l'Est : temps nuageux avec averses - Vents de Ouest à Nord-Ouest modérés ou assez forts - Température stationnaire.

G. L.

	ORAN	ALGER	CONSTANTINE
Littoral et Tell	Beau ou Brumeux Vents du secteur Nord modéré	Grandes éclaircies Vents d'Ouest à Nord modérés	Très nuageux - Averses Vents d'Ouest à Nord-Ouest modérés ou assez forts
Hauts Plateaux	Beau ou Brumeux Vents du secteur Nord modéré	Nuageux - Quelques averses à l'Est - Vents d'Ouest à Nord modérés	Très nuageux - Averses Vents d'Ouest à Nord-Ouest modérés ou assez forts
Sahara	Beau temps Vents du secteur Est assez forts	Beau temps Vents de Nord à Est modérés	Très nuageux - Averses Vents de Nord-Ouest modérés ou assez forts

AVIS AUX PORTS
- Golfe du Lion : Vents de Nord-Ouest à Nord assez forts ou forts
- Baléares : Vents d'Ouest à Nord modérés ou assez forts
- Oran : Vents du secteur Nord modérés
- Alger : Vents d'Ouest à Nord modérés
- Bizerte : Vents de Nord-Ouest modérés ou assez forts

VENTS EN ALTITUDE
- Ouest Algérie : Ouest à Nord, 8 à 10m — Alger 850 m à 19 à Midi : temps très nuageux avec éclaircies en Grande Kabylie
- " Sahara : secteur Est 10 à 12m
- Est Algérie : Nord-Ouest 10 à 12m — nuageux secteur Est - Vents de Nord-Ouest assez forts - Température en hausse
- " Sahara : Sud à Nord-Est 10 à 12m

L. R.

Températures extrêmes

Stations	Max	Min
Paris	19	5
Nice	22	13
Biarritz	"	"
Strasbourg	"	"

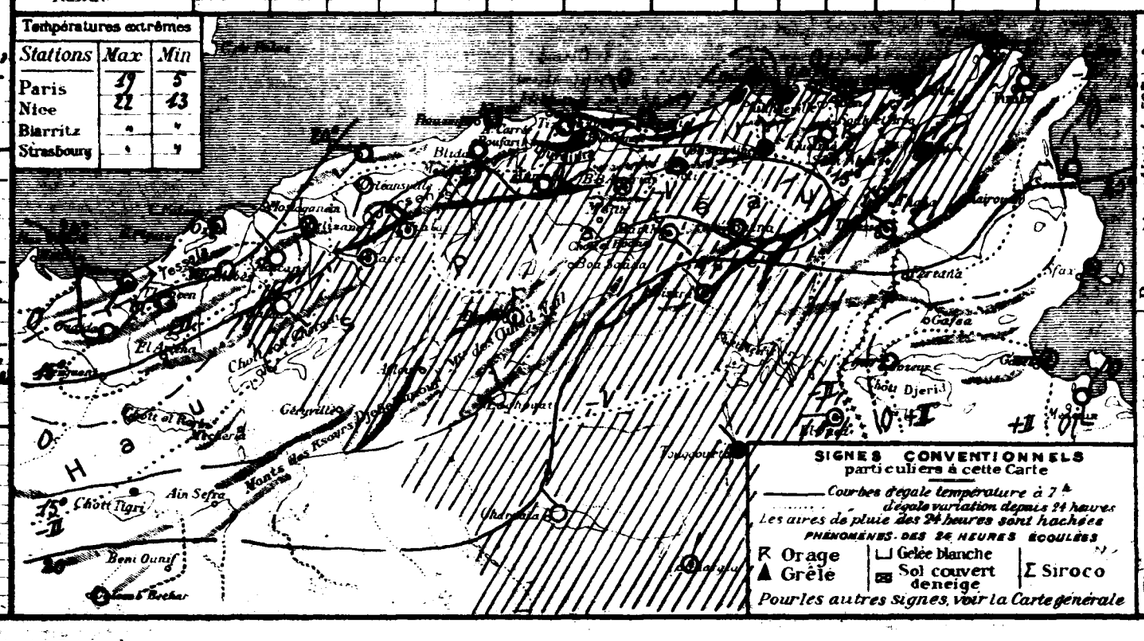

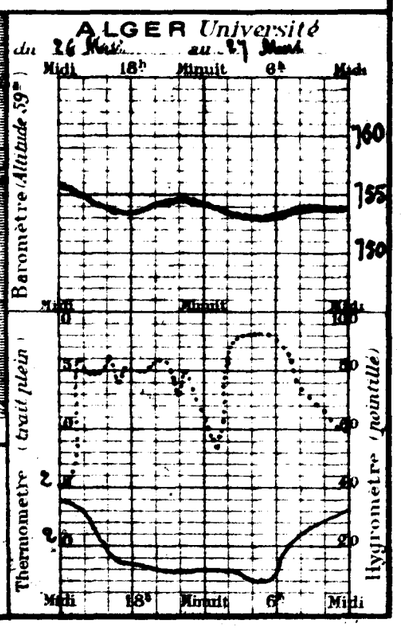

Année N° 448

BULLETIN MÉTÉOROLOGIQUE DE L'ALGÉRIE

Samedi 28 Mai 1921



Situation generale et situation en Algérie — Hautes pressions Nord-Ouest Europe (Reykjavik 1028) centre Algérie (Djelfa 1018 mm) — Dépressions Est Europe - Méditerranée Est Afrique du Nord - Sahara (Ste Hélène 992 - Biskra 1006 - Niri - Goléa 1007 mm) — Temps en Algérie à pluies : Ciel bleu à l'Est, couvert et pluvieux à l'Est. Vents variables à l'Ouest, de Nord-Ouest ailleurs faibles. Il a plu toute la nuit au centre et à l'Est du Littoral et des Hauts-Plateaux. — Mer houleuse à Cap de Garde, belle ou agitée ailleurs.

Probabilité valable pour le lendemain Midi — Marine barométrique : Centre et Est Méditerranéen. - Centre et Est Algérie - Tunisie - Maine : Ouest Maroc - Maroc - Ouest Algérie - Est Algérie, à l'Ouest : temps beau au Nord devenant nuageux par le Sud. Vents faibles de l'Est à Sud faibles ou modérés - Température en hausse - A l'Est : temps d'abord beau nuageux avec pluies au Nord redevenant par l'Ouest. Vents de Nord-Ouest à Nord faibles ou modérés. Température stationnaire.

	ORAN	ALGER	CONSTANTINE
Littoral et Tell	Beau temps. Vents d'Est à Sud faibles	Beau temps. Vents de Nord-Est faibles ou modérés	Beau nuageux avec pluies redevenant par l'Ouest. Vents de Nord faibles variables
Hauts Plateaux	Beau à nuageux. Vents variables vers Sud modérés ou assez forts	Beau temps. Vents variables faibles ou modérés	Beau nuageux. Vents au Nord, section devant par l'Ouest. Vents de Nord faibles ou modérés
Sahara	Beau à nuageux. Vents d'Est à Sud assez forts ou forts	Beau temps. Vents de Nord-Est modérés ou assez forts	Beau temps. Vents du secteur Nord modérés ou assez forts

AVIS AUX PORTS	Golfe du Lion	Vents d'Ouest à Sud faibles
	Baléares	Vents du secteur Sud faibles ou modérés
	Oran	Vents d'Est à Sud faibles
	Alger	Vents de Nord-Est faibles ou modérés
	Bizerte	Vents de Nord-Ouest à Nord faibles ou modérés
VENTS EN ALTITUDE	Ouest Algérie	[illegible] à Midi : temps beau et clément devenant nuageux à l'Ouest. Vents variables (secteur Sud dominant)
	" Sahara	Est à Sud 10 à 12
	Est Algérie	Nord-Ouest 8 à 10
	" Sahara	Secteur Nord 10 à 12

STATIONS	Altitude en mètres	Observation de 7 heures du matin: Pression à 0° et au niveau de la mer — Observation	diff en 24 h.	Température de l'air — Observation	diff en 24 h.	Vent Direction et force de 0 à 9	Etat du Ciel	Etat de la Mer	Dans les 24 heures: Températures extrêmes — max	min	Pluie en millim.	Pluie du 1er au 28 Mai (millim.)	Pluie du 1er Sept. au 28 Mai (millim.)	PHÉNOMÈNES
Littoral														
Nemours	4	15.9	+1.6	21.0	+0.2	S 1	Beau	Belle	22	14				
Beni-Saf	3													
Oran	53	14.6	+1.7	18.7	-2.0	NW 1	Clair	Belle	25	17				
Mostaganem	26	12.9	+0.4	22.0	+1.4	E 2	Beau	Belle	23	16				
Tenes	59	14.2	+2.4	19.0	+0.8	Calme	Beau	Belle	22	15			200	
Blida	267	16.3	+4.4	18.2	+0.2	N 2	Couvert		25	11	9.4	2.4	726	10h gouttes
Bouzarea	344	14.1	+4.2	16.3	-0.2	N 1	Beau		19	14	8.0	1.8	461	19h pluie
Alger	59	14.2	+3.2	18.5	-0.1	N 2	Couvert	Belle	24	16	0.3	0.3	685	19h pluie
Maison Carrée	48	15.1	+4.2	18.1	-0.9	NW 1	Couvert		24	12				
Bougie Carlon	9	13.9	+3.7	17.0	-1.0	NW 1	Pluie	Belle	23	14	16.0	19.0		14-18h et 18-1h pluie
Philippeville	47	11.0	+3.0	18.2	-0.1	NW 1	Couvert	Belle	22	16	20.0	27.0	894	matin et fin de la nuit pluie
Cap de Garde	161	11.6	+0.8	17.0	+1.0	N 1	Pluie	Houleuse	21	12	10.7	13.2		3-11h et 18-1h pluie
La Calle	10	"	"	18.2	+1.1	NW 2	Couvert	Belle	22	16	18.0	26.0	701	Pluie nuit et la nuit
Bizerte	"													
Tunis	36	08.1	-0.9	19.6	+1.0	NW 7	Couvert		26	16	0.7	0.7	223	Pluie
Sfax	8	05.6	-1.7	18.0	-1.6	N 2	Beau	Calme	26	13			113	
Tell et Hautes Plaines														
Oudjda	580	12.4	-1.6	22.0	+2.0	S 2	Nuageux		27	7		0.5		
Tlemcen	806	14.2	+0.9	20.5	+2.5	NW 1	Clair		30	11			115	
Sidi Bel-Abbes	476	14.4	+3.6	18.0	-2.0	NE 1	↓		25	9			242	
Saïda	860	-	-	16.6	+0.8	N 1	↓		28	7		17.8	391	
Mascara	590	14.5	+1.0	18.2	-0.8	NW 1	↓		26	16			266	
Relizane	73	"	-	18.2	-1.6	E 1	↓		28	15				
Orleansville	112	14.0	+4.4	14.4	-3.4	SW 4	↓		26	12	9.4			12h grêle
Tiaret	1023	16.9	+1.4	12.4	+0.1	NW 1	↓		20	10		16.8		
Vialar	869	18.9	+1.0	14.6	-1.5	NE 1	↓		20	9	8.0	37.0	481	14-16h orage, pluie
Médéa	935	"	"	13.8	-1.2	NW 1	Couvert		19	10	11.0	15.6	143	14h pluie
Aumale	905												205	
Fort National	942	15.0	+4.9	10.6	-1.7	N 1	Couvert		15	10	14.6	14.8		Pluie nuit et la nuit
Tizi Ouzou	222	16.0	+4.6	15.8	-1.6	E 1	Pluie		22	15	8.0	8.0	722	16h10 et la nuit pluie
Bordj Bou Arréridj	915	12.7	+3.5	15.6	-0.3	E 1	Couvert		21	12	1.0	16.0		Pluie
Sétif	1079	12.8	+4.4	12.7	-0.7	NW 1	↓		23	10	1.1	65.8	175	Pluie nuit et la nuit
Batna	1044	14.4	+2.7	14.8	+0.2	Calme	↓		24	12	1.0	17.0		19-11h pluie
Constantine	600	11.7	+3.0	14.0	-2.4	SSE 1	Pluie		20	12	10.9	22.0		Pluie hier
Guelma	268	10.8	+2.1	16.8	0.0	NW 1	Couvert		23	12	12.8	21.8	600	Pluie nuit et la nuit
Tebessa	863	11.9	+2.8	14.0	-1.0	W 6	↓		24	15				Coupe de vent la nuit
Sahara														
El Arichа	1293													
Ain Sefra	1073													
Mecheria	1167											9.1	211	Pluie du 18 (2+0)
Geryville	1320	14.2	+1.2	15.1	+1.0	SNE 1	Clair		21	7		14.1		Pluie du 15 (9+0)
Aflou	1428	16.0	+1.1	12.0	0.0	NW 1	↓		20	7		12.3		Pluie du 16 (26+)
Djelfa	1160	17.5	+2.4	11.6	-0.5	W 5	Beau		19	10		16.0	221	
Bou Saada	530													
M'Sila	466													
Barika	484	-	-	16.9	-0.4	N 1	Clair		28	15		23.0		
Colomb Bechar	769	11.3	+0.2	24.0	+2.0	E 1	Clair		27	20				
Laghouat	751	10.7	-0.8	17.0	+2.0	NNE 2	↓		25	14		24.0		
Biskra	125	12.5	+3.9	21.0	0.0	NW 4	Nuageux		28	16		0.1	10	
Touggourt	69	12.6	+3.2	21.5	-1.8	N 3	Clair		28	16	0.2	2.4	25	Orage à 9h pluie intermittente
El Oued	70	-	-	21.0	-0.5	NNE 3	-		28	18			26	
Tozeur	50	10.8	-0.7	19.7	-3.5	NE 3	Nuageux		28	18				
Ghardaïa	326	14.9	+2.7	24.2	+0.4	N 4	Clair		28	14		4.6	14	
Ouargla	157	-	"	24.0	0.0	N 4	Beau		-	16		0.2		
El Goléa	394	12.6	+1.7	22.0	+1.0	NNE 1	Clair		-	19		0.1		
Beni Abbes	497	07.3	-1.3	22.0	0.0	E 3	Clair		-	22				
Timimoun	294	11.3	+3.1	25.0	0.0	NE 4	↓		-	22				
Adrar		-		28.0	+1.0	E 4	↓		-	22				
In Salah		07.8	+2.6	29.0	-4.0	ENE 7	↓		-	22				
Fort Flatters		-	-	27.0	0.0	N 2	↓		-	22				
Fort Polignac		-	-	26.0	+4.0	SW 4	Beau		-	22				
Djanet		-	-	28.0	-	Calme	Clair		-	20				
Tamanrasset														
Rabat														

Températures extrêmes

Stations	Max	Min
Paris	16	6
Nice	"	"
Biarritz	"	"
Strasbourg	"	"

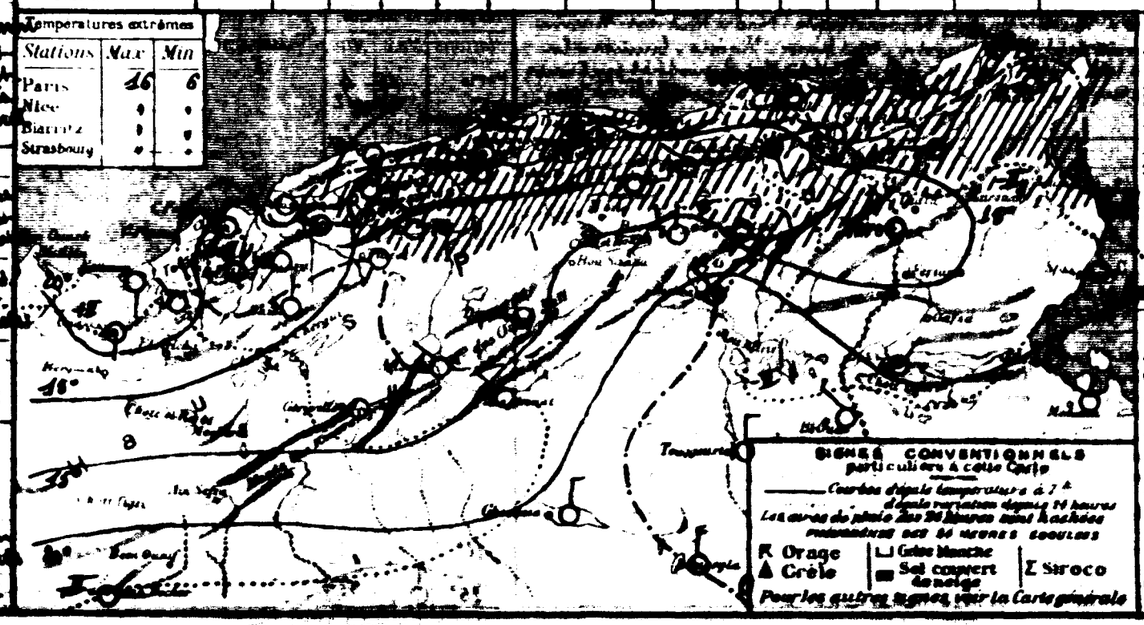

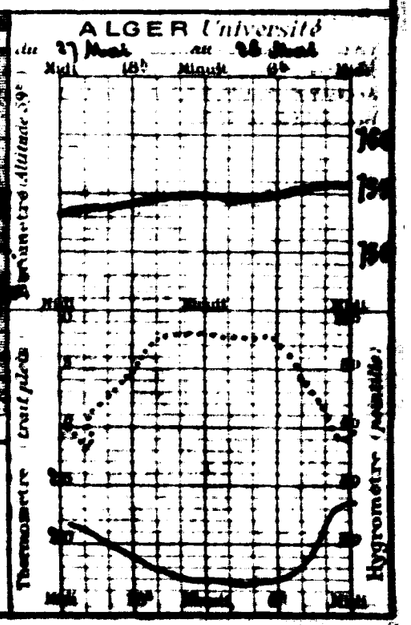

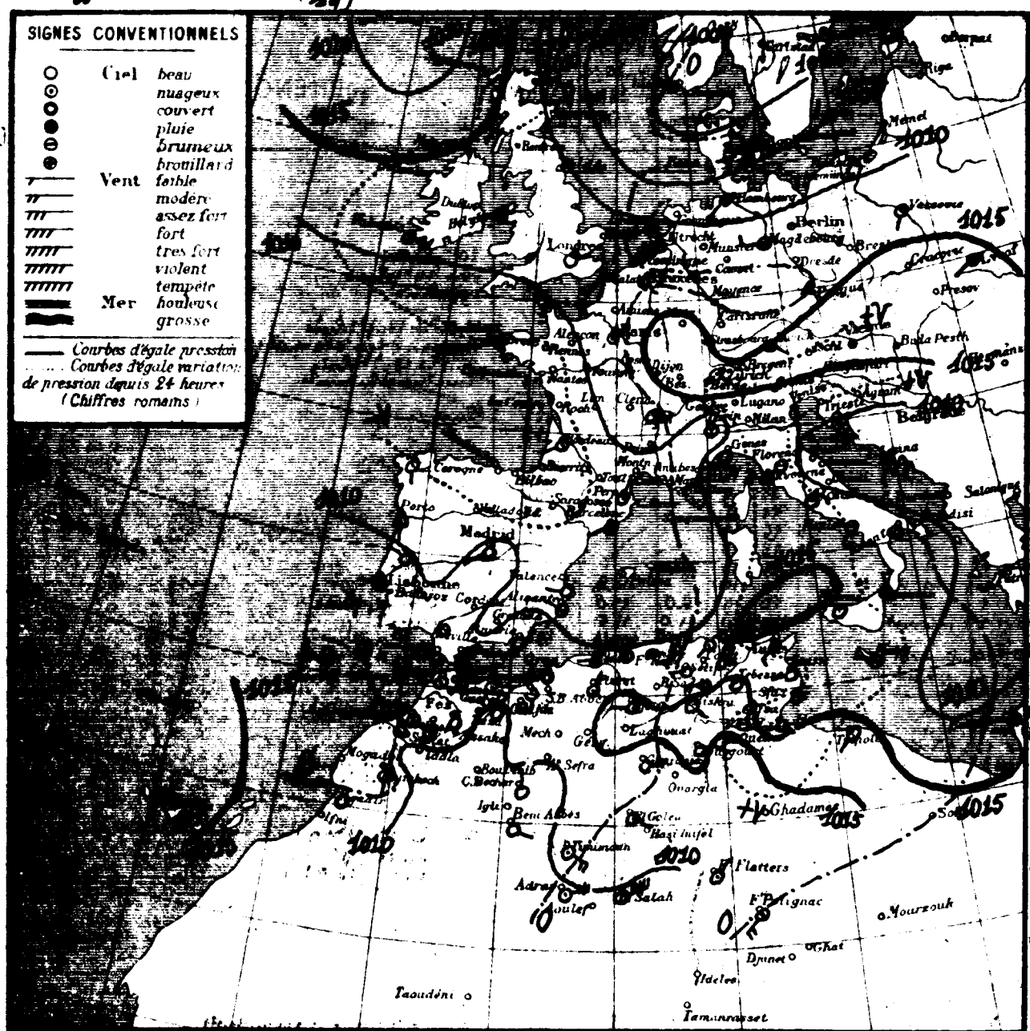

STATIONS	Altitude en mètres	Observation de 7 heures du matin: Pression à 0° et au niveau de la mer — Observation	diff. en 24h	Température de l'air — Observation	diff. en 24h	Vent — Direction et force de 0 à 9	Etat du Ciel	Etat de la Mer	Dans les 24 heures: Températures extrêmes — max	min	Pluie en millim.	Pluie du 20 au 29 Mai (millim.)	Pluie du 1er Sept. au 20 Mai (millim.)	PHÉNOMÈNES
Littoral														
Nemours	4	15.0	-2.9	21.2	+0.2	6 1	nuageux	Houle	25	15				
Beni-Saf	3													
Oran	53	12.6	-2.0	20.1	+1.6	calme	couvert	calme	25	18				
Mostaganem	26													
Ténès	39	11.0	-3.3	22.6	+3.6	NN 2	nuageux	Houle	25	13			200	
Blida	267	14.6	-4.0	23.0	+4.3	calme	brumeux		28	18		2.4	326	
Bouzaréa	344	09.9	-4.2	24.2	+3.3	NNE 2	clair		22	17		1.7	451	
Alger	59	10.7	-1.5	23.0	+4.5	calme	nuageux	Houle	24	18		0.0	488	
Maison-Carrée	48													
Bougie	9	11.4	-2.5	24.0	+7.0	NN 5	nuageux	Houle	-	16		18.0		
Philippeville	47	11.5	+0.5	19.0	+0.3	NNE 2	▲	Houle	22	15		11.0	574	
Cap de Garde	161	14.3	+3.0	20.0	+1.0	S 4	▲	houleuse	27	14	0.2	14.0		Pluie faible
La Calle	10	-	-	22.2	+3.4	NE 2	brume	Houle	24	16	2.0	19.0	701	0-9 [illegible]
Bizerte	9													
Tunis	36	14.2	+6.1	19.6	0.0	NN 1	brumeux		24	14	[illegible]	0.7	223	pluie faible
Sfax	8	14.1	+0.2	17.2	-0.2	calme	clair	Houle	26	17			112	
Tell et Hautes Plaines														
Oudjda	580	11.1	-1.0	21.0	-1.0	calme	brumeux		21	14		0.5		
Tlemcen	806												224	
Sidi-Bel-Abbès	476												248	
Saïda	860	-	-	19.2	+1.6	N 1	clair		29	14		17.8	201	
Mascara	590	11.9	-3.6	19.6	+1.4	calme	couvert		25	15			266	
Relizane	73	-	-	21.2	+1.0	NE 1	▲		26	15	0.5	0.5		Pluie
Orléansville	112	11.7	-1.2	19.0	+1.7	E 1	brume		21	17				
Tiaret	1023	10.7	-1.2	18.2	+0.8	NNE 1	brumeux		24	13		15.8		
Vialar	889	14.0	-2.9	16.0	+1.5	NN 1	nuageux		23	9		27.0	491	
Médéa	935	-	-	19.2	+0.4	NN 1	couvert		23	10		14.5	347	
Aumale	903												286	
Fort-National	942													
Tizi-Ouzou	222	-	-	21.2	+5.4	E 2	nuageux		24	14		8.0	752	
Bordj-Bou-Arréridj	915											13.0		
Sétif	1079	14.1	+1.6	16.1	+2.4	NE 2	clair		17	10		106	374	
Batna	1044	14.9	+1.6	17.0	+2.7	NE 4	▲		19	9		27.0		
Constantine	660											16.0		
Guelma	268	14.3	+3.4	16.7	+0.2	calme	clair		21	10		21.6	500	
Tébessa	863	13.4	+3.3	17.0	+3.0	calme	▲		20	8				
Steppe et Hauts Sahariens														
El-Aricha	1233													
Aïn-Sefra	1075													
Mécheria	1167													
Géryville	1320	08.0	-5.5	21.4	+3.3	NNE 5	nuageux		24	13		9.1	211	
Aflou	1428	04.1	-3.8	17.0	+5.0	NN 1	clair		21	10		14.1		
Djelfa	1160	12.9	-1.0	15.9	+4.2	NN 2	brume		21	11		19.5		
Bou Saâda	530											14.0	223	
M'sila	486													
Barika	484												57	
Colomb-Béchar	769	08.3	-1.0	16.0	+1.0	N 1	clair		-	-		8.0	109	
Laghouat	751												47	
Biskra	125	15.4	+2.0	25.0	+1.0	NE 2	clair		32	19		11.0	24	
Touggourt	69	14.3	+2.8	21.0	+1.7	calme	▲		32	17		6.1		
El-Oued	70			26.0	+3.0	E 1			32	20		2.2	14	
Tozeur	30	15.0	+5.7	20.0	+0.3	NE 1	brume		33	19				
Ghardaïa	326	11.0	-0.9	23.3	+2.1	E 3	brume		30	19		1.5		
Ouargla	157						▲					0.2		
El-Goléa	394	13.0	+0.4	23.0	+1.0	ESE 1	brume		-	21		0.1		
Beni-Abbès	497	06.1	-1.2	27.0	+3.0	SE 1	couvert		-	23				
Timimoun	294	10.7	-1.1	27.0	+2.0	SE 1	nuageux		-	24				
Adrar		-		28.0	0.0	E 4	▲			24				
In-Salah		09.9	+2.1	27.0	-2.0	ENE 1	couvert			24				
Fort Flatters		-	-	26.0	-1.0	NE 1	brume			21				
Fort Polignac		-	-	28.0	0.0	SN 4	▲			28				
Djanet														
Tamanrasset														
Rabat														

Situation générale et situation en Algérie Hautes pressions de l'est: Nord-Ouest Europe (Allemagne 1025). Dépressions sur la Manche du Nord (Islande - Écosse 1016mm). Zone dépressionnaire: Mer du Sud-Ouest Europe, Ouest Bassin méditerranéen et Sahara occidental (Biskra 999 - Perpignan 1008 - Beni-Abbès 1006mm).

Temps en Algérie à 7 heures: quelques nuages à l'Ouest, leur allant. Vents variables faibles ou modérés (secteur Sud dominant) de la côte jusqu'au Cap de Garde à la Calle. Mer houleuse à Cap de Garde, belle ou peu agitée ailleurs.

Probabilité (valable pour la journée du Mardi) — Situation barométrique: Nord et Nord-Est Bassin méditerranéen - Sud Manche - Baisse: Sud-Ouest Bassin - Nord Manche - Algérie - Tunisie - Le Maroc, temps beau ou nuageux. A l'Ouest: Vents d'entre Sud et Ouest faibles ou modérés sauf vents de Ouest à Ouest; à l'Est: Vents des secteurs Est et Sud modérés ou assez forts - température en hausse (Sirocco).

	ORAN	ALGER	CONSTANTINE
Littoral et Tell	Temps nuageux, vents d'entre Sud et Ouest faibles ou modérés (Coupé du vent de Ouest)	Temps nuageux. Vents d'entre Sud et Nord faibles ou modérés (Coupé du vent d'Ouest)	Nuageux. Vents des secteurs Est et Sud modérés ou assez forts
Hauts Plateaux	Nuageux ou couvert. Vents d'entre Sud et Ouest faibles ou modérés (Coupé du vent d'Ouest)	Temps nuageux. Vents d'entre Sud et Ouest faibles ou modérés (Coupé du vent d'Ouest)	Nuageux. Vents des secteurs Est et Sud modérés ou assez forts
Sahara	Ciel nuageux et relativement chaud. Vents du secteur Sud assez forts à modérés	Ciel en partie nuageux. Vents de l'Est et Sud modérés ou assez forts	Ciel en partie nuageux. Vents d'Est et Sud modérés

AVIS AUX PORTS
- Golfe du Lion: Vents d'entre Est et Sud modérés ou assez forts
- Baléares
- Oran
- Alger: Vents d'entre Sud et Ouest faibles ou modérés (Coupé du vent d'Ouest)
- Bizerte: Vents variables venant Sud faibles ou modérés

VENTS EN ALTITUDE
- Ouest Algérie
- " Sahara
- Est Algérie
- Sahara

Avis aux Agriculteurs

Températures extrêmes		
Stations	Max.	Min
Paris	15	4
Nice	22	12
Biarritz	-	-
Strasbourg	-	-

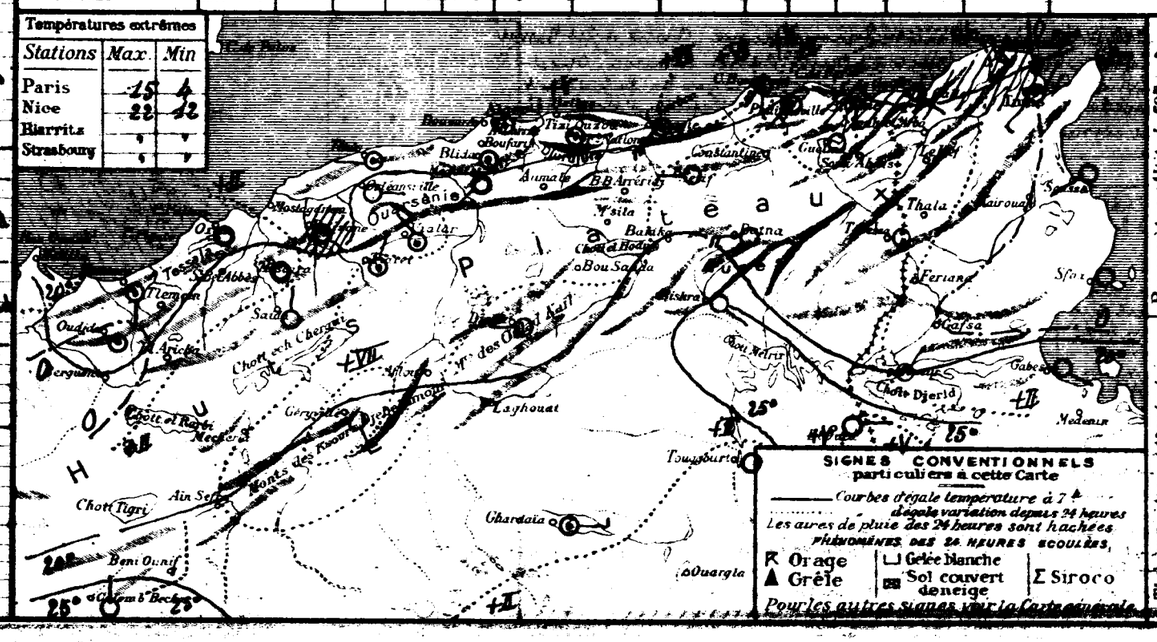

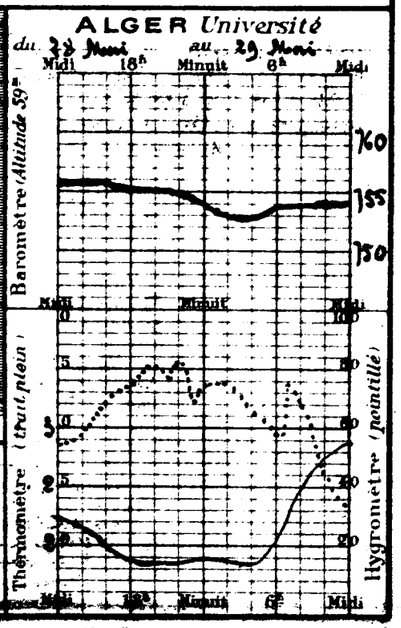



Situation générale et situation en Algérie: Dépressions élevées: océan Atlantique (Biarritz 1027) Europe (Lisbonne 1021) Sahara (Tripoli 1018) - Aire dépressionnaire: mer du Nord (Stornoway 1008) à ouest Europe (Porto 99) et à ouest Sahara (Béni-Abbès 1005) - Temps en Algérie à 7 heures: ciel beau à nuageux ailleurs - Vents variables faibles à assez forts (secteur Sud dominant) - Gelée blanche signalée en quelques points du réseau - Mer belle.

Probabilité (valable pour 48 heures): Baisse générale de pression sur bassin méditerranéen - Algérie - Tunisie - Hauts: Ouest France - En Algérie, à l'Ouest: Ciel nuageux à très nuageux, orages sur les hauts - Plateaux - Temps du vent du Sud à Ouest. Alger: ciel brumeux ou éclaircies, orages sur les hauts - Plateaux - Vents du secteur Sud modérés ou assez forts - Température stationnaire.

S. de.

	ORAN	ALGER	CONSTANTINE
Littoral et Tell	Nuageux à très nuageux. Temps du secteur Sud à Ouest	Nuageux à très nuageux. Temps du vent du Sud à Ouest	Brumeux. Quelques éclaircies. Vents du secteur Sud modérés ou assez forts
Hauts Plateaux	Nuageux à très nuageux, orageux. Temps du vent du Sud à Ouest	Nuageux à très nuageux. Temps du vent du Sud à Ouest	Orageux. Vents variables
Sahara	Beau ou peu nuageux. Vents du secteur Sud assez forts ou forts	Beau ou peu nuageux. Vents du secteur Sud assez forts ou forts	Orageux au Nord. Vents variables

AVIS AUX PORTS
- Golfe du Lion: Vents du Sud-Est à Nord-Est assez forts ou forts
- Baléares: Vents variables
- Oran, Alger, Bougie: Temps du vent du Sud à Ouest
- Bougie: Vents du secteur Sud modérés ou assez forts

VENTS EN ALTITUDE
- Ouest: Algérie, Sud à Ouest 15 à 18 — Sahara, secteur Sud 17 à 19
- Est: Algérie, secteur Sud 10 à 12 — Sahara, secteur Sud 11 à 13

Le 1er juin: temps de refroidissement à ciel nuageux avec orages sur les hauts. Vents du secteur Sud à Ouest modérés à assez forts. L. G.

OBSERVATION DE 7 HEURES DU MATIN

Stations	Altitude en mètres	Pression à 0° et au niveau de la mer: Observation	Pression: diff. en 24h.	Température de l'air: Observation	Température: diff. en 24h.	Vent: Direction et force de 0 à 9	État du Ciel	État de la Mer	Dans les 24 heures: Température extrême max.	Température extrême min.	Pluie en millim.	Pluie du 20 au 30 Mai (millim.)	Pluie du 1er Sept. au 30 Mai (millim.)	PHÉNOMÈNES
Littoral														
Nemours	4	11.1	-1.9	21.4	-0.4	S 1	nuageux	belle	24	15				
Beni-Saf	3													
Oran	53	09.5	-3.3	23.5	+0.5	S 1	clair	belle	24	18				
Mostaganem	26	07.0	-	23.5	-	NW 1	brume	belle	27	15				
Ténès	39	04.6	-2.4	21.4	-1.2	NW 2	clair	belle	27	19			200	
Blida	267	09.9	-1.5	20.5	+1.5	W 4	couvert		34	12	24		705	
Bouzaréa	344	07.1	-2.5	24.1	-1.7	S 2	couvert		22	10	18		461	1re giboulée
Alger	59	08.2	-2.5	21.5	+0.5	calme	couvert	belle	21	20	48		555	
Maison-Carrée	48	08.4	-	23.5	-	calme	couvert		30	20				
Bougie Cap Carbon	9	09.1	-2.5	20.0	+5.0	SW 5	couvert	calme		18	10.0			
Philippeville	47	09.0	-2.5	23.4	+5.4	SE 1	clair	belle	22	19	25.0		594	
Cap de Garde	161	07.7	-2.5	23.0	+3.0	S 4	brume	belle		23	8.0			
La Calle	10	-	-	21.4	+5.2	ESE 4	clair	belle	27	20	25.0		700	
Bizerte	9													
Tunis	36	11.0	-1.2	24.0	+4.6	calme	couvert		25	18	0.7		525	
Sfax	8	14.5	+0.2	20.0	+2.2	calme	clair	agitée		20			112	
Tell et Hautes Plaines														
Oudjda	580	12.7	+1.6	21.0	0.0	calme	couvert		20	10	0.5			
Tlemcen	806	10.7	-	19.5	-	N 1	clair		22	12			555	
Sidi Bel-Abbès	476	09.8	-	18.6	-	W 1	couvert		20	10			342	
Saïda	800	-	-	24.4	+5.2	S 6	couvert		27	15	17.2		394	
Mascara	590	08.2	-3.7	21.2	+1.6	S 1	clair		22	14			555	
Relizane	73	-		19.5	-1.5	NW 2			27	14	0.5			
Orléansville	112	10.6	-2.2	18.7	-0.4	E 1	brume		25	15				
Tiaret	1023	07.5	-1.2	21.2	+1.0	NW 1	clair		25	10	18.2			orage sud-est matin
Vialar	889	10.1	-2.9	21.5	+5.5	NE 2	couvert		28	20	27.0	141		
Médéa	935	-		21.0	+1.5	SE 1	clair		25	10	16.0	195		
Aumale	905			20.0	-	S 4	brume		28	15		551		orage sud-est matin
Fort-National	942	08.5	-	24.0	-	NW 1	clair		27	14	16.0			
Tizi Ouzou	222			23.0	+1.7	NNE 1	clair		28	14	6.0	305		16-18h orage
Bordj Bou Arréridj	915	10.7	-	22.2		NW 1	brume		28	16	100.0			
Sétif	1079	11.1	-2.2	19.4	+5.3	SW 1	brume		27	16	16.5	514		
Batna	1044	14.5	-1.9	22.0	+5.0	calme	brume		28	15	27.0			
Constantine	660	14.9		18.7	-	NNE 4			26	14	20.0			
Guelma	268	15.7	-2.5	23.0	+1.2	calme	clair		30	15	22.5	400		
Tébessa	863	14.5	-2.1	24.0	+2.0	calme	clair		28	18				
Steppe et Hauts Sahariens														
El Aricha	1233	-												
Aïn-Sefra	1073	08.7	-	24.0	-	S 1	brume			10				
Méchéria	1167	-		21.2	+0.4	S 2	couvert		24	20	0.1	211		orage hier
Géryville	1320	06.1	-2.2	17.7	+0.5	SSE 3	clair		25	20	18.1			orage la nuit
Aflou	1426	11.1		19.0	+2.0	NW 1	clair		23	12	10.5			
Djelfa	1160	14.5	-1.6	19.0	+2.1	W 1	brume		28	18	14.0	225		
Bou Saada	550													
M'Sila	486													
Barika	484	-		21.0	-	NW 1	clair		30	20				
Colomb Béchar	769	06.1	-2.2	24.0	-2.0	S 1	clair			22				
Laghouat	731	10.7		25.0	-	NW 1	clair			20	24.0			
Biskra	123	15.0	-1.6	27.0	+2.0	SE 1	brume		32	22	8.1	104		
Touggourt	69	14.9	-1.5	27.2	+4.0	SE 2	couvert		37	22	4.0			
El-Oued	70	-		26.6	+0.6	SE 1	clair		32	20		254		
Tozeur	80	10.8	+0.1	24.5	+1.5	NE 2	clair		37	20				
Ghardaïa	526	13.5	+0.5	23.1	+2.5	SE 1	clair		35	20	1.5	14		
Ouargla	157	12.0		26.0		SSE 1	couvert			22	0.2			
El-Goléa	394	12.5	-0.1	24.0	+2.0	ENE 2	brume			21	0.1			
Béni-Abbès	497	08.1	-2.5	26.0	-3.0	SE 1	clair			22				
Timimoun	294	09.1	-1.0	25.0	+2.0	SW 2	clair			20				
Adrar				25.0	+2.0	NW 1	couvert			22				
In-Salah		13.5	-0.5	25.0	+2.0	N 1	clair			22				
Fort Flatters														
Fort Polignac														
Djanet														
Tamanrasset		-	-	27.0	-	E 2	clair		-	25				
Rabat														

Températures extrêmes

Stations	Max	Min
Paris	17	8
Nice	-	19
Biarritz		
Strasbourg		

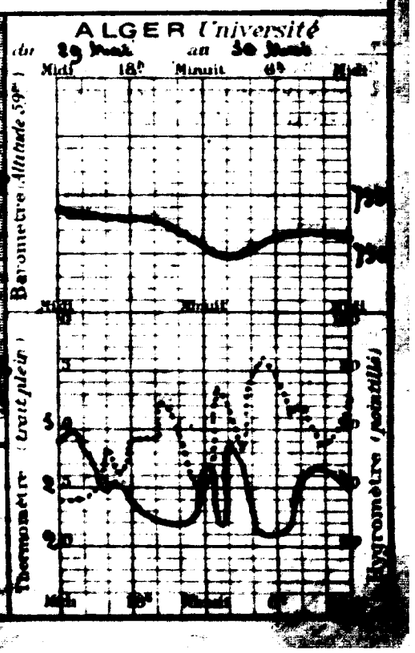

53e Année N° 151

BULLETIN MÉTÉOROLOGIQUE DE L'ALGÉRIE

Mardi 31 Mai 1927 — 7h. Matin

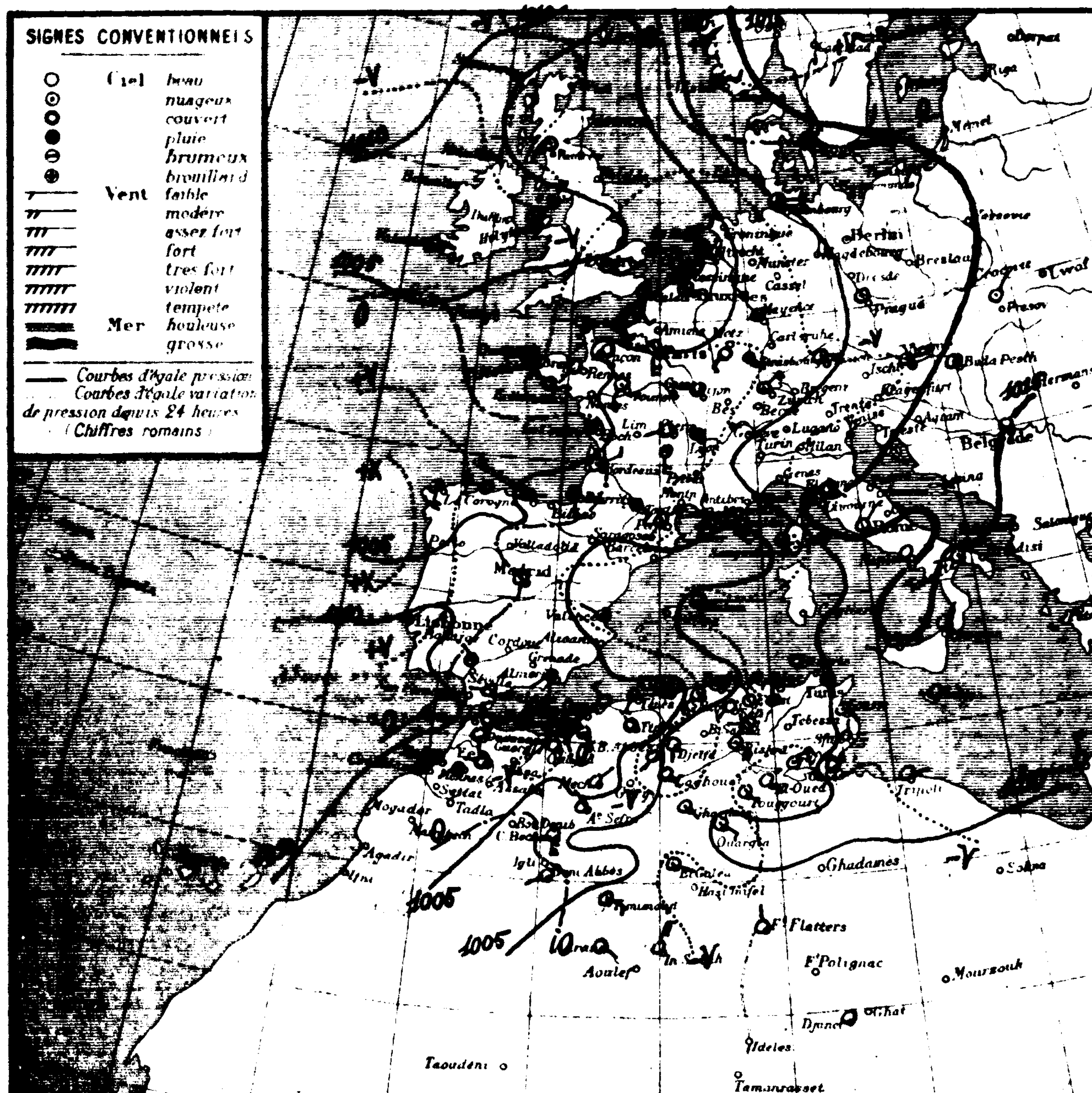

Stations	Altitude en mètres	Pression à 0° et au niveau de la mer: Observation	Pression: diff en 24h	Température de l'air: Observation	Température: diff en 24h	Vent Direction et force de 0 à 9	Etat du Ciel	Etat de la Mer	Dans les 24 heures: Temp. max	Temp. min	Pluie en millim	Pluie du 20 au 31 Mai (millim)	Pluie du 1er Septbre au 20 Mai (millim)	PHÉNOMENES
Littoral														
Nemours	4	10.1	-1.0	20.8	-0.6	S 1	nuag.	agitée	25	17	—			
Beni-Saf	3													
Oran	53	08.2	-1.3	21.2	+0.6	W 2	nuag.	belle	27	19				
Mostaganem	26	08.5	+1.5	21.0	-2.6	NW 3	beau	agitée	31	18				
Ténès	59	06.2	-2.4	20.2	-1.2	SW 3	nuag.	agitée	28	18			209	
Blida	267	07.1	-2.8	23.0	-1.6	calme	d		37	19		2.4	726	
Bouzaréa	344	07.4	-2.0	22.7	-0.4	calme	clair		32	18		1.5	563	
Alger	59	06.5	-1.9	23.6	-0.6	calme	nuag.	belle	28	20		6.5	535	
Maison Carrée	48	06.3	-2.6	24.3	+0.5	calme	beau		37	14				
Bougie	9	02.9	-6.2	26.0	-5.0	NE 1	nuag.	agitée	-	18		19.0		
Philippeville	47	06.5	-2.5	25.0	-2.4	SW 1	couv. nuag.	belle	35	21		51.0	894	
Cap de Garde	161	09.1	-2.6	25.0	+8.0	W 3	nuag.	belle	-	21		16.0		sirocco la nuit
La Calle	10	-	-	30.0	+2.6	SSE 4	beau	calme	36	27		28.0	701	sirocco hier, 19h calme
Bizerte	9													
Tunis	36	09.9	-3.1	29.3	+5.1	calme	brumeux		35	22		0.7	328	
Sfax	8	10.5	-3.8	20.0	0.0	N 2	clair	calme	26	19			112	
Tell et Hautes Plaines														
Oudjda	380	07.1	-5.6	19.0	-3.0	calme	beau		27	11		0.5		
Tlemcen	806	10.7	+0.6	17.5	-2.0	N 3	couvert		33	14			335	
Sidi Bel Abbès	476	06.6	-3.2	18.0	-1.6	NW 1	brumeux		25	10			448	
Saïda	860	-	-	16.2	-8.2	NE 1	clair		34	12		17.8	391	
Mascara	590	07.3	-0.9	16.0	-3.2	W 1	nuag.		29	14			186	
Relizane	73	-	-	20.2	+0.8	SSE 3	couvert		35	15				
Orléansville	112	07.5	-3.0	19.1	+0.4	E 1	beau		35	17				
Tiaret	1023	06.5	-1.0	16.9	-4.3	NNW 1	couvert		32	13		15.8		
Vialar	889	07.7	-2.4	16.2	-5.3	SW 1	couv. nuag.		34	19		37.0	451	
Médéa	935	-	-	18.2	-2.8	S 1	clair		31	19		18.5	345	
Aumale	905												456	
Fort-National	942	04.5	-3.8	24.7	+0.7	SW 4	nuag.		28	26		14.5		
Tizi-Ouzou	222	-	-	27.0	-6.9	SW 4	beau		36	16		6.0	732	sirocco
Bordj Bou Arréridj	915	05.4	-3.4	23.0	+1.7	S 1	d		31	20	0.0	13.0		18h pluie
Sétif	1079	03.7	-3.2	20.3	+0.4	SW 1	d		38	19		34.5	374	
Batna	1044	07.9	-5.1	24.2	+2.2	W 2	nuag.		39	17		27.0		
Constantine	660	06.7	-6.2	23.6	+4.9	NNW 2	d		31	11		28.0		
Guelma	268	07.4	-4.3	29.5	+5.6	N 1	clair		36	21		23.5	300	
Tebessa	863													
Steppe et Atlas Saharien														
El Aricha	1253													
Aïn-Sefra	1075	05.1	-2.6	22.0	-2.0	NW 1	beau			32				
Mécheria	1167	03.3	-	16.2	-5.0	NE 1	couvert		35	33		9.1	244	18h30-19h violent coup de vent
Géryville	1320											15.1		
Aflou	1426	04.2	-6.0	20.0	+1.0	SW 1	clair		28	12		35.5		
Djelfa	1160	02.2	-6.1	21.2	+2.2	S 2	beau		29	14		54.0	228	
Bou Saâda	530													
M'sila	486													
Barika	484	-	-	26.4	+5.4	S 6	clair		35	26		23.0		
Sahara														
Colomb-Béchar	269	04.9	-1.2	24.0	0.0	S 5	clair		-	24				
Laghouat	751	07.1	-3.6	22.0	-3.0	SE 1	d		-	19		24.0	57	
Biskra	125	09.3	-3.7	31.0	+4.0	SE 4	nuag.		36	26		6.3	109	
Touggourt	69	08.7	-7.2	29.5	+2.5	SE 2	d		37	25		2.2	47	
El-Oued	70	-	-	26.2	-0.4	SE 1	-		39	25			16	
Tozeur	50	07.3	-9.3	23.5	-1.0	NE 3	d		39	20				
Ghardaïa	326	08.7	-4.6	27.5	+0.4	SE 1	nuag.		38	21			14	
Ouargla	157	10.3	-2.6	30.0	+1.0	SE 3	d		-	26				
El-Goléa	394	06.6	-5.7	25.0	-1.0	ESE 1	clair		-	20				
Beni-Abbès	497	03.8	+0.5	33.0	-2.0	SW 1	clair		-	22				
Timimoun	294	07.5	-2.2	29.0	+1.0	SE 3	nuag.		-	27				
Adrar				35.0	+2.0	SE 1	clair		-	27				
In-Salah		07.9	-1.6	31.0	+2.0	NNE 1	couvert		-	29				
Fᵗ Flatters		-	-	31.0	-	N 1	clair		-	26				
Fᵗ Polignac														
Djanet		-	-	27.0	-	calme	clair		-	24				
Tamanrasset														
Rabat														

Situation générale et situation en Algérie Pressions élevées : Nord et Est Europe (Islande 1019 - Russie - Roma 1016mb) - Aire dépressionnaire : Ouest et Sud-Ouest Europe - Bassin méditerranéen - Nord Afrique - Sahara (La Corogne 1008 - Cap Cantin 1005 - Beni Abbès 1004mb).

Temps en Algérie à 7 heures : ciel très nuageux à l'Ouest et à l'Est - Eclaircies au centre - Vents de Sud à Ouest faibles ou modérés à l'Ouest, du secteur Sud, variables en force au Centre et à l'Est - Le sirocco s'est fait sentir vers la moitié Est du réseau.

Mer belle ou peu agitée

Probabilité (valable du 31 Mai au 1er Juin à Midi) - Baisse barométrique : Est bassin méditerranéen - Est Afrique du Nord - Ouest France - Hausse : Ouest bassin - Est France - Ouest Algérie - En Algérie, à l'Ouest : temps très nuageux et orageux - Vents de Sud à Ouest faibles ou modérés (sauf coups de vent). Température en baisse - A l'Est : temps brumeux - vents du secteur Sud modérés ou assez forts - Température stationnaire.

G.-D.

	ORAN	ALGER	CONSTANTINE
Littoral et Tell	Très nuageux et orageux. Vents de Sud à Ouest faibles ou modérés (sauf coups de vent)	Très nuageux peu orageux. Vents de Sud à Ouest faibles ou modérés (sauf coups de vent)	Brumeux. Vents du secteur Sud modérés ou assez forts
Hauts Plateaux	Très nuageux et orageux - Vents de Sud à Ouest faibles ou modérés (sauf coups de vent)	Peu nuageux et orageux - Vents de Sud à Ouest faibles ou modérés (sauf coups de vent)	Brumeux. Vents du secteur Sud modérés ou assez forts
Sahara	Beau temps. Vents du secteur Sud modérés ou assez forts	Beau temps. Vents du secteur Sud modérés ou assez forts	Beau temps. Vents d'Est à Sud modérés ou assez forts

AVIS AUX PORTS
- Golfe du Lion / Baléares : Vents variables faibles ou modérés
- Oran / Alger : Vents de Sud à Ouest faibles ou modérés (sauf coups de vent)
- Bizerte : Vents du secteur Sud modérés ou assez forts

VENTS EN ALTITUDE
- Ouest Algérie : secteur Ouest 8 à 10m
- " Sahara : Sud à Sud-Ouest 12 à 15m
- Est Algérie : secteur Sud 10 à 12m
- " Sahara : secteur Sud 12 à 15m

Probabilités valables du 1er au 2 Juin midi : Temps très nuageux et orageux - Vents de Sud à Ouest modérés ou assez forts avec coups de vent. Température stationnaire. L.R.

Températures extrêmes

Stations	Max	Min
Paris	25	16
Nice	25	16
Biarritz	-	-
Strasbourg	-	-

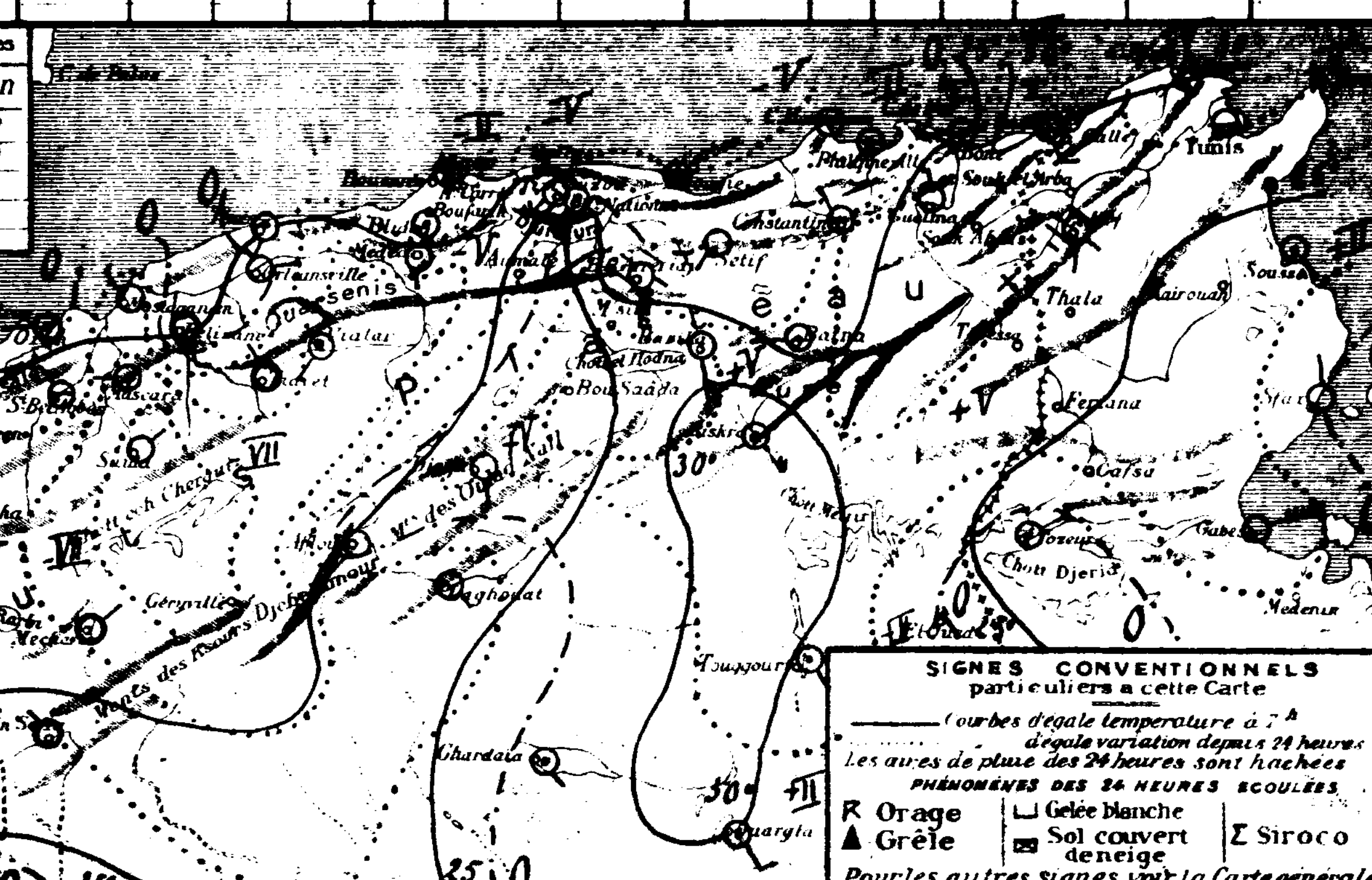

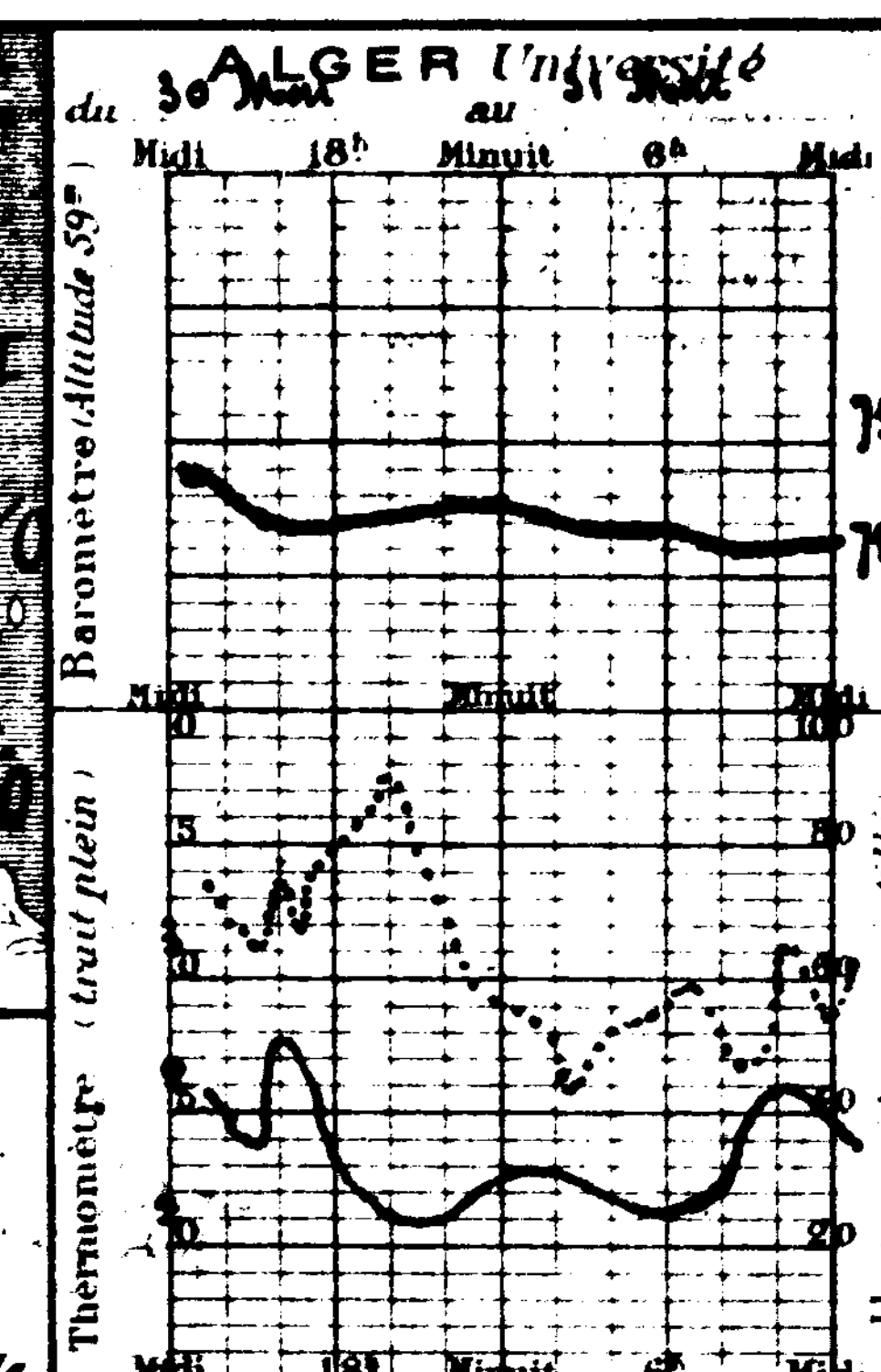

Température et humidité

Les moyennes de l'humidité, de la tension de vapeur et du poids par mètre cube sont celles des observations psychrométriques de 7, 13, 18h, interprêtées à l'aide de la formule de A. Angot. (Annales du Bureau Central Météorologique, 1880, T.1.B.45)

Stations	Altitude	Minimum m moyen	Minimum m extrême	date	Maximum M moyen	Maximum M extrême	date	(m+M)/2	Humidité relative moyenne	Vapeur d'eau Tension moyenne	Vapeur d'eau Poids par m³
Oran	11m	16.8	13.2	7	23.1	30.9	22	20.0	67	11.6	11.5
Castiglione	10	14.4	9.8	15	23.0	31.0	17	18.7	75	12.7	12.6
Alger	59	16.1	12.6	15	23.3	30.5	29	19.7	70	11.8	11.7
Philippeville	71	14.8	10.4	7	22.4	35.4	30	18.6	83	14.0	13.9
El-Amgor	90	15.6	10.6	15	23.4	32.2	22	19.5	73	12.7	12.6
Trois Marabouts	150	13.5	9.4	7	25.3	33.6	23	19.4	65	11.7	11.5
Orléansville	112	15.6	9.6	6	29.4	36.3	20	22.5	53	10.0	9.8
Miliana	750	13.7	8.6	6	22.4	31.1	30	18.1	55	8.9	8.8
Tizi-Ouzou	222	14.0	9.0	6	26.2	36.2	30	20.1	59	10.3	10.2
Fort-National	942	12.9	6.6	6	21.3	29.4	24-25	17.1	63	9.0	8.9
Guelma	268	11.9	5.3	25	25.3	37.3	31	18.6	71	12.3	12.1
Sidi-bel-Abbès	476	,	,	,	,	,	,	,	,	,	,
Mascara	590	13.5	7.6	6	26.7	33.0	23	20.1	66	9.9	9.8
Thiersville	488	,	,	,	,	,	,	,	,	,	,
Teniet-el-Haâd	1160	10.3	2.2	6	22.1	30.9	20	16.2	,	,	,

Stations	Altitude	Minimum m moyen	Minimum m extrême	date	Maximum M moyen	Maximum M extrême	date	(m+M)/2	Humidité relative moyenne	Vapeur d'eau Tension moyenne	Vapeur d'eau Poids par m³
Tiaret	889m	10.2	1.5	6	23.9	33.2	20	17.1	53	8.4	8.3
Boghar	910	10.6	5.0	5	23.9	33.5	20	17.3	59	9.3	9.2
Sétif	1079	11.3	4.6	6	23.1	29.8	31	17.2	52	8.3	8.3
Tébessa	863	12.7	8.0	25	24.9	34.0	30-31	18.8	47	8.2	8.0
Méchéria	1167	12.8	5.0	6	26.3	33.1	25	19.6	50	9.2	9.0
Géryville	1320	10.2	0.4	4	24.8	30.9	30	17.5	47	7.9	7.8
Aflou	1426	,	,	,	,	,	,	,	,	,	,
Colomb-Béchar	769	19.2	11.0	4	32.2	36.6	29	25.7	,	,	,
Biskra	125	20.2	12.5	6	31.6	39.0	31	25.9	32	8.4	8.1
Tolga	160	,	,	,	,	,	,	,	,	,	,
Touggourt	69	19.4	14.5	6	33.6	43.0	31	26.5	,	,	,
El-Oued	70	18.9	13.0	14	34.3	42.0	31	26.6	,	,	,
Ouargla	157	20.5	14.8	6	34.9	43.2	31	27.7	,	,	,
Beni-Abbès	497	21.2	15.9	6	36.0	40.9	25	28.6	26	7.8	7.4

Différence de $\frac{m+M}{2}$ avec la normale : Alger +0°6 ; Fort-National +2°6 ; Biskra +2°1.

Comparaison des minima sous abri et à 10 c/m du sol

Stations	Minimum moyen sous abri	Minimum moyen à 10 c/m du sol	Minimum extrême sous abri	date	Minimum extrême à 10 c/m du sol	date
Alger	16.1	15.3	12.6	15	11.9	15
El-Amgor	15.6	13.6	10.6	15	7.9	15
Guelma	11.9	10.2	5.3	25	2.4	25
Sidi-bel-Abbès	,	,	,	,	,	,
Mascara	13.5	11.8	7.6	6	6.0	6
Sétif	11.3	8.0	4.6	6	1.4	7
Tolga	,	,	,	,	,	,
Beni-Abbès	21.2	17.0	15.9	6	12.2	1er

Végétation (Situation au 31 mai). Les averses orageuses, quoique peu abondantes, et les journées chaudes de la seconde moitié du mois, ont été favorables aux cultures.

La situation s'est améliorée en Oranie. Les rendements resteront cependant, pour la plupart, déficitaires.

Dans le département d'Alger, la récolte sera irrégulière, mais moyenne dans son ensemble.

Dans l'Est, la situation est très belle à peu près partout.

Le vignoble conserve la plus belle apparence et s'est bien défendu jusqu'ici contre les maladies cryptogamiques.

La floraison des oliviers s'est faite dans de bonnes conditions.

Orages et grêle. 1°. Orages. Département d'Oran. – Iles Habibas, 17, 10h45. Cap Falcon, 16, 17h; 17, 6h20. Arzew, 17. Port aux Poules. Mostaganem, 17. Cap Ivi, 15, 1h, 17, 6h30. St Louis, 17, 14h. Cassaigne, 16, 14h; 17, 12h. Trois Marabouts, 17, 13h. St Maur, 17, 10h. Mangin, 17, 6h30 et 14h. Perrégaux, 13, 16; 17, 18h. Oued Forgoug, 16, 2h; 17, 16h. Lamoricière, 9, 22h, 16, 6h; 17, 16h. Tlemcen, 17, 13h. Cassin, 17, 13h15. Chanzy, 11. Risson, 17, 18h10; 26, 7h. Mercier Lacombe, 12, avec grêle; 17, avec grêle; 26. Berthelot, 12, 0h30; 17, 16h; 26, 7h. Aïn-Fekan 11, 1h15. Oued Taria, 12, 2h; 25, 15h; 26, 8h. Franchetti, 12, 1h30; 15, 24h; 26, 7h. Sidi Ali (près de Thiersville) nuit du 11 au 12; 17, 16h; 26, 9h. Thiersville, nuit du 11 au 12. Benyaya (Plateau d'Oranie) 25. Mascara, 16; 17, 14h. Palikao, 17, 15h. Uzès le Duc, 16, 1h. Prévost Paradol, 17, 17h30. Fenouane, 25, 15h, avec grêle. Aïn-el-Hadjar, 4, 18h30; 11, 21h; 12, 1h; 15, 22h30; 17, 15h; 19, 18h; 23, 14h30 et 18h30; 26, 14h30; 26, 7h. Saïda, nuit du 11 au 12; 15, 19h; 17, 6h30; 18, 20h30; 25, 15h. Tircine, 12, 23h; 17, 15h; 23, 17h; 26, 16h; 27, 8h et 13h. Martimprey, 17, 16h; 26, 7h. Palat; 17, 19h, avec grêle. Frenda, nuit du 15 au 16; 17, 18h. Trumelet, 17, 17h. Tiaret, 12, 21h; 16, 1h; 17, 18h30, 25, 21h; 26. Méchéria, 10, 12h15; 23, 15h; 24, 16h; 25, 14h10. Kreider, 10, 17h; 15, 16h30; 23, 17h30; 24, 16h; 25; 26, 16h30, avec grêle. A. Oussakhr, 10, 20h10, avec grêle), 11, 20h; 13, 15h16; 15, 20h; 23, 19h20; 25, 13h; 26, 8h25.

Département d'Alger. Ténès, 14, 4h; 16, 15h, 17, 14h20 et 18h; nuit du 17 au 18. Tipasa 16, 15h; 18. Castiglione, 16, 13h20; 18, 1h10. Cap Caxine, 16, 20h. Pointe Pescade, 16; nuit du 18 au 19. Alger, 16, 19h. Cap Matifou, 16, 17h20; 19, 4h20. Cap Bengut, 13, 2h; 14, 11h50 et 14h; 15, 19h10; 19, 0h; 26, 12h30. Bouzaréa, 16, 18h50, 17, 18h. El Biar, 16, 18h45. Maison Carrée, 17, 19h. Rébeval, 16. Bordj Ménaïel, 16; 20;

SERVICE MÉTÉOROLOGIQUE

Observations d'Alger - Université

Mois relativement calme, de température moyenne supérieure à la normale, le plus souvent nuageux, avec un total de pluie déficitaire.

Nombre de jours de ciel pur 4, de ciel très peu ou peu nuageux 8, de ciel nuageux ou couvert 19.

Nébulosité moyenne : à 7h 6.2, à 13h 5.5, à 18h 5.0. Moyenne générale 5.6.

Nombre d'heures de soleil mesuré à l'héliographe 261 (Durée d'insolation possible 437h). Fraction d'insolation 0,60.

Nombre de jours de pluie 9. Pluie (de minuit à minuit) 19 m/m Déficit 19. Pluie tombée depuis le 1er septembre 591 m/m. Déficit 109.

Orage le 16. Eclairs le 18. Halo lunaire le 10.

Valeurs moyennes et extrêmes de la pression, de la température et de l'humidité relative

	Moyenne générale	Normale	Ecart	Minimum moyen	Maximum moyen	Minimum extrême	Date	Maximum extrême	Date
Pression (*)	755mm9 (1007mb8)	755mm0 (1006mb3)	-0mm1 (0mb1)	754mm8 (1006mb1)	757mm2 (1009mb6)	749mm3 (999mb0)	30	762mm3 (1016mb3)	24
Température	18.9	18.1	+ 0.8	16.1	23.3	12.6	16	30.5	29
Humidité (**)	74	73	+ 1	53	89	32	30	99	20

(*) Hauteur barométrique en millimètres ramenée à 0° et à la gravité normale. Altitude du baromètre 59m.
(**) En centièmes, obtenue par dépouillement de l'enregistreur comparé au psychromètre (Formule de Regnault)

Le barogramme présente, jusqu'au 24, des oscillations nombreuses mais de peu d'amplitude. A partir de cette date, la courbe montre un mouvement de baisse qui se prolonge jusqu'au 31 et auquel correspond le minimum du mois.

La température moyenne diurne s'est généralement peu écartée de la normale, à part quelques journées un peu chaudes, dans la seconde moitié du mois. Ecarts de +4°4 le 17 et de +4°8 le 29, de -3°1 le 15.

Humidité moyenne légèrement supérieure à la normale.

Direction et parcours du vent au sol

Direction	Fréquence	Parcours en kilomètres	Direction	Fréquence	Parcours en kilomètres
N	3	25	S	2	12
N.N.E	33	867	S.S.W	1	28
N.E	16	273	S.W	3	81
E.N.E	55	1379	W.S.W	4	80
E	1	3	W	20	450
E.S.E	2	13	W.N.W	19	394
S.E	2	32	N.W	15	379
S.S.E	2	31	N.N.W	5	98
			Calme	65	,
			Totaux	248	4.145

Les mesures vont du 1er Mai 7h au 1er Juin 7h. La direction du vent est relevée de 3 en 3 heures.

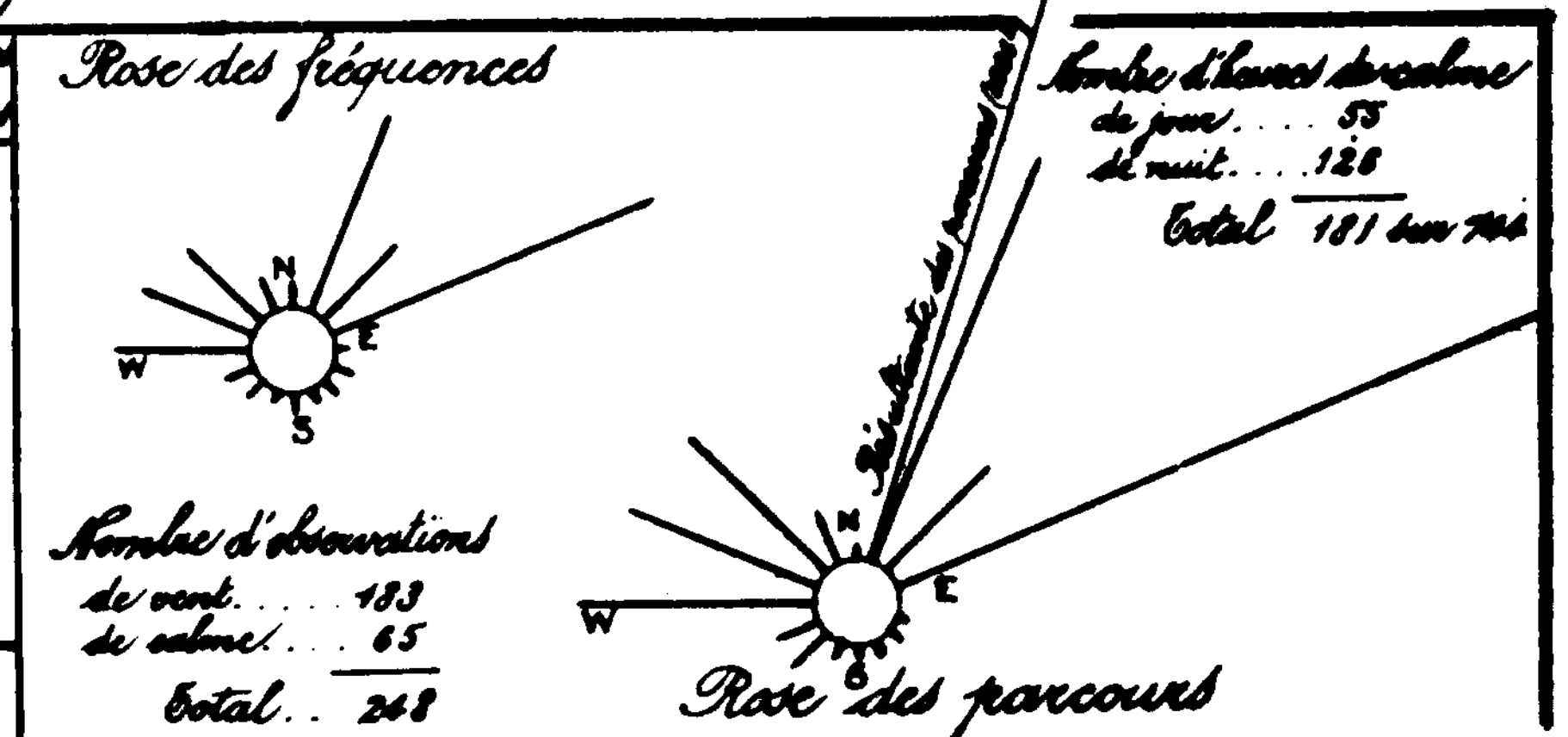

Nombre d'observations
de vent 183
de calme . . . 65
Total . . 248

Nombre d'heures de calme
de jour 55
de nuit 126
Total 181 sur 744

Parcours horaire moyen du vent : pour 563h de vent 7362m ; pour 744h (durée du mois) 5571m.
Parcours horaire maximum observé : 18km le 12 de 11h30 à 12h30 par vent d'E.N.E.
Vitesse maximum en mètres par seconde : 7m25 le 30, vers 2h10 par vent de N.W

Comparaison avec les deux années précédentes

	Nombre d'heures de soleil	Pluie (de 18h à 18h) Nombre de jours	Pluie Quantités en millimètres	Pluie Depuis le 1er septembre	Pression moyenne	Température moyenne	Température minimum extrême	Température maximum extrême	Humidité	Vent dominant
Mai 1925	292	10	74	659	755mm? ([illegible])	17.5	9.8	29.6	69	W.N.W
Mai 1926	286	7	39	608	755.3 (1007.0)	17.9	9.5	32.8	67	W.S.W
Mai 1927	261	9	19	592	755mm9 (1007.8)	18.9	12.6	30.5	74	E.N.E

Direction et vitesse du vent aux diverses altitudes

Altitude en mètres	Calme	N	N.N.E	N.E	E.N.E	E	E.S.E	S.E	S.S.E	S	S.S.W	S.W	W.S.W	W	W.N.W	N.W	N.N.W	Total des observations	Vitesse moyenne en mètres par seconde	Plus grande vitesse observée
Sondages de l'Aéro-Port de l'Agha (Nombre 43)																				
sol	21	4	1	4	2	"	"	"	"	"	"	2	2	2	1	4	"	43	1.3	W.S.W : 13
500	2	1	1	4	7	3	2	2	"	3	"	"	3	9	2	1	2	42	6.9	W.S.W : 18
1.000	2	1	1	3	3	3	1	2	3	3	"	2	1	6	4	1	2	38	7.7	S : 19
1.500	2	"	1	1	2	1	1	"	2	3	3	2	2	3	5	2	1	31	8.3	W : 24
2.000	1	1	1	"	1	"	1	"	3	1	2	4	2	6	1	3	1	28	8.6	E.S.E : 25
2.500	"	"	"	"	"	"	"	2	"	1	1	2	2	4	4	3	2	21	9.6	S, W.S.W } : 18
3.000	"	"	"	"	"	"	"	1	-"	1	1	3	"	7	3	2	2	20	10.1	S.W : 24
3.500	"	"	"	"	"	"	"	"	"	"	1	1	"	4	1	1	1	9	12.0	W : 18
4.000	"	"	"	"	"	"	"	"	"	"	1	1	"	3	3	"	"	8	13.8	W.N.W : 18
4.500	"	"	"	"	"	"	"	"	"	"	"	1	"	"	1	"	"	2	18.0	W.N.W : 19
5.000	"	"	"	"	"	"	"	"	"	"	1	"	"	"	"	1	"	2	17.0	N.W : 18
5.500	"	"	"	"	"	"	"	"	"	"	"	1	"	"	1	"	"	2	17.5	S.W : 18
6.000	"	"	"	"	"	"	"	"	"	"	"	"	1	1	"	"	"	2	20.0	W.S.W, W } : 20
6.500	"	"	"	"	"	"	"	"	"	"	"	"	1	"	"	1	"	2	14.5	W.S.W : 17
7.000	"	"	"	"	"	"	"	"	"	"	"	"	"	"	1	"	"	1	13.0	"
7.500	"	"	"	"	"	"	"	"	"	"	"	"	"	"	1	"	"	1	13.0	"
8.000	"	"	"	"	"	"	"	"	"	"	"	"	"	"	1	"	"	1	20.0	"

Coup d'œil sur le Réseau

Mai a été orageux et pluvieux, frais au cours de la première moitié et chaud pendant la seconde.

1°. —— Du 1er au 7, un couloir de pressions basses ou moyennes, s'établit du Sahara à l'Ouest de l'Europe (Bordj-bou-Arréridj 1003 mb = 752 m/m, le 2. Valentia 993 mb = 749 m/m, le 3). Jusqu'au 6, le temps est très nuageux avec averses orageuses principalement sur le Centre et l'Est de l'Algérie. Après avoir soufflé d'Ouest avec force jusqu'au 6, les vents s'affaiblissent et deviennent variables. Le ciel s'éclaircit. La température reste normale pendant cette première semaine.

2°. —— Du 8 au 25, la pression est haute à l'Ouest de l'Europe (Ronfleg 1035 mb = 777 m/m, le 11) sauf du 15 au 17. Pendant ce temps, la dépression saharienne s'avance jusqu'en Méditerranée du 11 au 13 et du 16 au 18 (Ténès 1014 mb = 761 m/m, le 18) et, finalement, les pressions élevées s'établissent sur l'Algérie du 20 au 25 (Djelfa 1022 mb = 767 m/m le 24). Le temps, d'abord beau, est ensuite orageux du 10 au 19. Des averses tombent sur les Hauts-Plateaux et sur le Tell, de Sidi-bel-Abbès à Tizi-Ouzou. Le ciel reste ensuite beau ou brumeux pendant la fin de cette période marquée par des vents variables en force et en direction avec quelques coups de siroco. La température, qui était demeurée fraîche jusqu'au 16, s'élève au-dessus de la normale.

3°. —— Du 26 au 31, une aire dépressionnaire se forme à l'Ouest de l'Europe, en Méditerranée et en Afrique du Nord (Béni-Abbès 1004 mb = 753 m/m le 26). Le temps devient de nouveau orageux à l'Ouest, de fortes pluies tombent du 26 au 28 sur le Centre et l'Est du Tell et des Hauts Plateaux. Les vents qui avaient jusqu'alors soufflé en majorité du secteur Ouest tournent au Sud (siroco) à partir du 29. Le ciel se dégage sauf vers le Maroc où quelques pluies tombent le 31. La température demeure élevée.

Pourcentage des prévisions exactes du Bulletin quotidien de Mai 1927

		Force et direction du vent	Nébulosité et précipitations
Ouest-Algérie	Littoral et Tell	90 %	81 %
	Hauts-Plateaux	93 %	71 %
	Sahara	77 %	81 %
Est-Algérie	Littoral et Tell	81 %	77 %
	Hauts-Plateaux	87 %	77 %
	Sahara	87 %	87 %
	Bizerte	81 %	
	Golfe du Lion	87 %	

Le Météorologiste : L. Petitjean.

Pluie (en millimètres du 30 Avril, 18h, au 31 Mai, 18h)

Nota : Les "normales" portées sur ce tableau sont les moyennes de 10 années (1er Septembre 1914 au 31 Août 1924)

Stations	Mai : Total	Mai : Rapport à la normale	Mai : Nombre de jours	Mai : Différence avec la normale	Depuis le 1er Septembre : Total	Depuis le 1er Septembre : Rapport à la normale	Depuis le 1er Septembre : Nombre de jours	Depuis le 1er Septembre : Différence avec la normale
Rivage								
Nemours	15	0.45	2	-3	294	0.74	40	-17
Oran (Fort)	4	0.16	2	-2	342	1.04	57	+5
Mostaganem	7	0.21	2	-3	226	0.60	36	-36
Ténès	31	1.29	5	-1	226	0.32	52	-20
Tipasa	24	0.64	5	-1	454	0.74	59	-12
Alger	19	0.61	9	0	592	0.78	99	-7
Cap-Bengut	37	1.68	8	+3	601	0.77	79	-17
Bougie	40	1.17	7	0	801	0.84	73	-22
Djidjelli	84	2.00	9	+3	1208	0.93	89	-18
Collo	77	2.48	5	-2	"	"	"	"
Philippeville	68	"	6	"	927	"	85	"
Cap de Garde (S)	26	1.08	7	+4	584	0.87	72	-15
La Calle	46	1.24	7	0	770	0.89	93	-19
Zone littorale								
El-Ançor	1	0.03	4	-1	405	0.98	61	-13
Cassaigne	27	0.81	2	-2	254	0.47	31	-23
Maison-Carrée	32	1.10	5	-1	617	0.99	81	-2
Bordj-Ménaïel	31	1.14	9	+2	379	0.49	65	-20
Bessombourg	106	2.07	8	+2	1585	0.90	90	-24
Bugeaud	"	"	"	"	"	"	"	"
Zone sublittorale								
Trois Marabouts	0	"	2	"	335	"	61	"
St Maur	4	0.10	3	-2	310	0.60	59	-1
Mourad	40	0.81	4	-3	479	0.65	38	-38
Haussonvillers	45	1.15	7	-1	664	0.66	65	-39
El-Kseur	55	1.83	6	-1	746	0.93	66	-29
Barral	53	1.15	11	+4	579	0.97	82	-7
Tell, versant nord								
Oued Fergoug (Barrage)	13	0.31	4	-1	216	0.52	44	-11
Relizane	0	0.00	0	-6	249	0.69	58	-11
Orléansville	24	0.70	5	-2	281	0.72	"	"
Duperré	46	1.04	4	-1	434	1.11	39	-23
Affreville	"	"	"	"	"	"	"	"
Miliana	55	"	6	"	917	"	64	"
Hakou-Féraoune (Atlas blidéen)	69	0.70	6	-3	787	0.72	63	-32
Hamiz (Barrage)	22	0.45	4	-1	627	0.77	55	-11
Tizi-Ouzou	38	0.97	7	-2	718	0.79	85	-15
Fort-National	48	0.81	5	-3	"	"	"	"
Michelet	55	0.78	6	-3	866	0.81	82	-27
Kerrata	"	"	"	"	"	"	"	"
Aïn Moudja Sliman (Babor)	57	"	6	"	"	"	"	"
El-Milia	107	2.09	8	0	"	"	"	"
Jemmapes	45	1.12	5	-1	817	1.06	77	-9
Guelma	59	0.92	8	-1	532	0.74	72	-28
Munier	65	1.22	10	+3	906	1.08	88	-7
Tell, zone centrale								
Tlemcen	9	0.14	2	-4	433	0.66	41	-22
Descartes	"	"	"	"	"	"	"	"
Sidi-bel-Abbès	"	"	"	"	"	"	"	"
Mascara	12	0.38	4	-2	290	0.61	60	-13
Thiersville	13	0.39	2	-3	307	0.73	64	0
Ben-Chicao	12	0.25	2	-4	349	0.56	42	-23
Bir Rabalou	42	1.20	7	+1	485	0.97	48	-16

Stations	Mai : Total	Mai : Rapport à la normale	Mai : Nombre de jours	Mai : Différence avec la normale	Depuis le 1er Septembre : Total	Depuis le 1er Septembre : Rapport à la normale	Depuis le 1er Septembre : Nombre de jours	Depuis le 1er Septembre : Différence avec la normale
Aumale	22	0.50	6	-2	355	0.70	62	-17
Bouïra	25	0.75	9	-1	459	0.70	88	-18
Maillot	70	1.84	5	-2	452	0.88	53	-19
Bou-Malek	141	2.93	9	+2	689	1.30	78	+4
Constantine (P.C)	109	2.81	11	+4	655	1.17	96	+9
Souk-Ahras	75	1.10	11	+5	804	1.15	98	+22
Tell, versant sud								
Saïda (P.C)	22	0.53	8	0	332	0.83	65	-4
Martimprey	44	1.22	4	-4	364	0.91	65	-10
Tiaret	41	0.95	6	-2	495	0.80	68	-9
Vialar	54	1.35	7	-1	391	1.04	58	-16
Téniet-el-Haâd	39	0.86	9	+3	"	"	"	"
Boghar	45	1.45	11	+3	"	"	"	"
Boghari	34	0.97	7	+2	"	"	"	"
Tell, hautes plaines								
Sebdou	7	0.24	4	-3	387	1.51	62	+2
Victor-Hugo	54	1.42	7	0	380	1.31	72	+9
Bordj-bou-Arréridj (P.C)	54	1.31	9	+1	312	0.83	84	-7
Sétif	100	1.69	11	+2	419	0.94	97	+3
St Donat	105	2.14	11	+4	475	1.29	73	+3
Batna	98	2.57	8	0	"	"	"	"
Aïn-Yagout	83	1.72	6	-1	366	1.11	40	-16
Khenchela	72	1.09	8	-1	469	1.04	62	-2
Aïn-Beïda	78	1.39	10	+2	429	1.13	75	+1
Tebessa	29	0.59	6	-2	292	0.97	49	-21
Steppe								
Méchéria	11	0.35	5	-1	201	0.61	45	-9
Kreider	56	2.94	10	6	220	1.34	46	+8
Aïn Radja (près Reibell)	43	"	8	"	200	"	51	"
Sidi-Aïssa	74	2.24	8	0	267	0.97	51	-17
Aïn-Kherman	40	1.42	5	1	285	1.47	38	+1
Bou-Saâda	"	"	"	"	"	"	"	"
M'Sila	61	"	6	"	144	"	25	"
Atlas saharien								
Aïn-Sefra	6	"	3	"	43	"	25	"
Géryville	28	1.07	10	5	268	0.98	58	+24
Aflou	"	"	"	"	"	"	"	"
Djelfa	71	2.44	9	3	257	1.11	52	-6
Arris	75	1.56	5	-2	292	0.80	43	-19
Pied de l'Atlas saharien								
Colomb-Béchar	"	"	"	"	"	"	"	"
Laghouat	60	2.85	9	5	136	1.03	25	-8
Biskra	26	2.16	7	4	114	0.99	35	+2
Tolga	"	"	"	"	"	"	"	"
Sahara								
Touggourt	5	1.00	4	2	25	0.54	22	+3
El-Oued	"	"	"	"	"	"	"	"
Tozeur	6	"	2	"	13	"	5	"
Ouargla	1	"	3	"	54	"	8	"
Beni-Abbès	0	"	0	"	6	"	3	"

Université d'Alger - Altitude 59m

Mai 1927

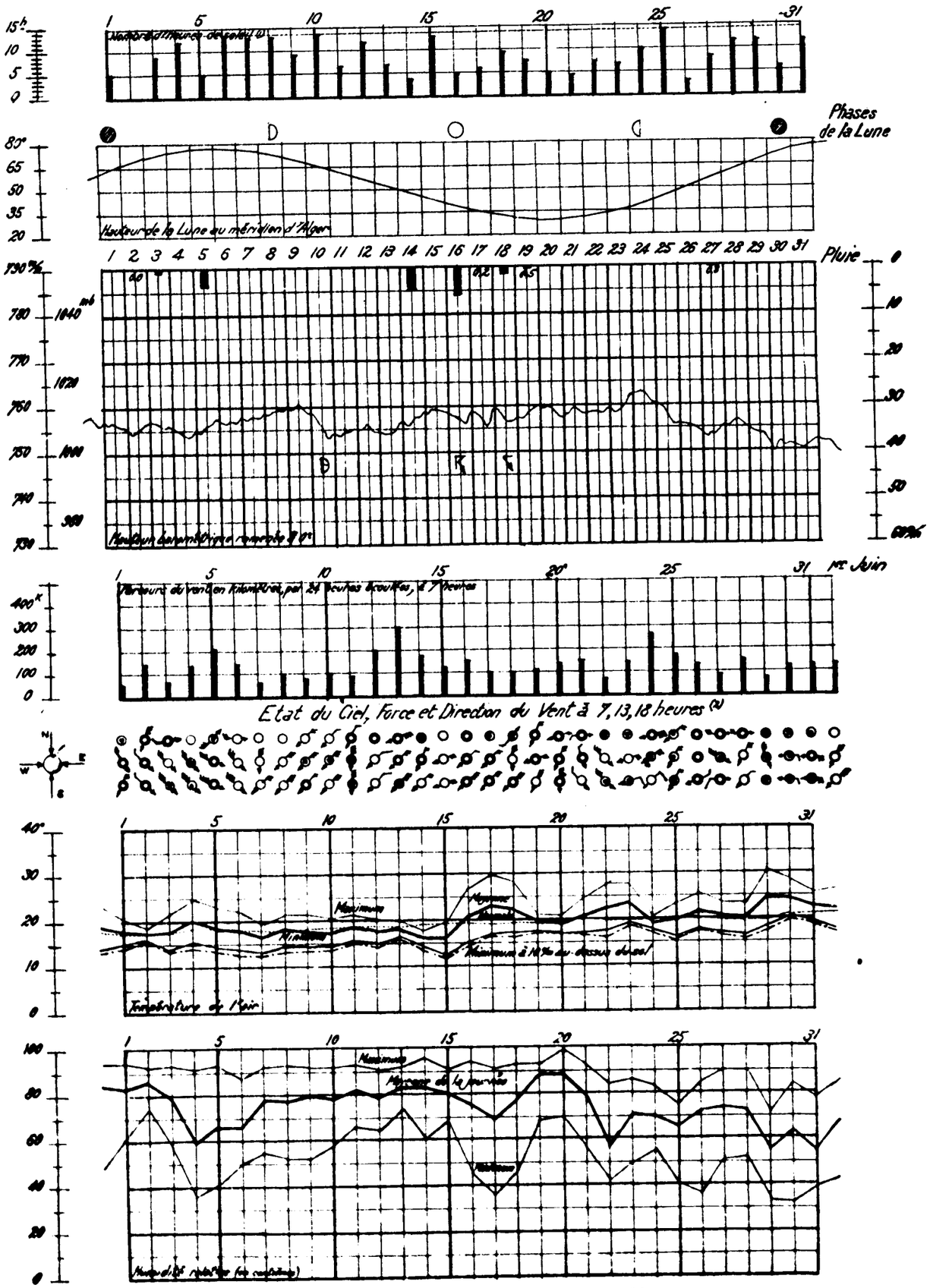

(1) La quantité donne la durée de la présence du soleil au-dessus de l'horizon

(2) Etat du Ciel et Météores - ○ Beau, ● Nuageux, ○ Couvert. ● Pluie, Ð Halo lunaire, R Orage, ⌉ Éclairs lointains

Force du vent - Une petite penne correspond à une unité de l'échelle télégraphique. Une grande penne vaut cinq petites pennes.

(3) La pointillé représente la moyenne normale du maximum et du minimum, le trait mixte le minimum à 10 m au-dessus du sol.

26; 27. Eifca (Mirrana) 14, 7h. Meurad, 16, 16h35. Montebello, 16, 18h; 17, 22h; 18, 20h. Mouzaïaville, 17. El-Affroun, 16, 18h; 20, 1h. Orba, 17; 26. Haussonvilliers, 23. Paul Robert, 16, 14h, avec grêle; 17, 14h, avec grêle. Ard el-Béida, 16, 15h30, avec grêle. Malakoff (Barrage du Hly) 16, avec grêle; 17, 12h. Orléansville, 16, 6h; 17; nuit du 18 au 19. Rouina, 16, 18h; 27, 12h. Oued Fodda, 16, 15h20 et 17h, avec grêle; nuit du 17 au 18; 25; 26. Ses Attafs, 17, 17h; nuit du 17 au 18; 27, 12h. Duperré, 16, 18h, avec grêle; 27, 12h. Beni-Zoug-Zoug, 16, 18h, avec grêle; 25, 20h30; 26, 13h. Oca-El-Amour, 1er; 19. Sidi Medjahed, 17; 18; 19; 25; 27, 11h. Miliana, 16, 8h30, avec grêle, et 18h30; 17, 22h; 19, 2h; 25, 20h; 27, 12h, avec grêle. Hakoun-Kraouna, 16, 20h. Hamiz (barrage) 14, 11h15; 19, 3h. Selestro, 25, 21h10, avec grêle. Tal Imoula, 12, 20h; 26, 15h30. Tizi Ouzou, 14, avec grêle; 16, 21h. Fort-National, 27, 6h, 12h et 16h. Aghrib, nuit du 12 au 13; 14, 10h. Molière, 17; 18, 15h. Berrouaghia, 13, 15h. Brazza, 12. Beni-Sliman, 16; 25, 26. Bir Rabalou, 12, 17h; 13, 16h; 14, 11h; 17, 20h; 19h; 27, 12h. Ain-Bessem, 14, 10h. Oued Taham, nuit du 10 au 11; 14, 10h. Dirca, 5; 14. Bouira, 14, 10h. Maillot, 14, 10h50; 26. Kalaa, 18; 25, 18h; 27, 14h. Téniet-el-Haad, 12, 4h; 17, 21h; 25, 20h; 26, 15h; 27, 13h. Boghar, 25, 20h. Boghari, 27, 14h30. Ain-Benian, nuit du 4 au 5; 13. Bordeau, 17, 17h et 21h, avec grêle, 25, 17h, avec grêle. Victor Hugo, 11, 20h; 12, 13, 15h; nuit du 15 au 16; 16, 7h; 17, 20h; 18, 15h30; 26, 9h. Hardy, 13, 15h; 16, 5h; 17, 21h; 18, 15h; 25, 18h. Réchaïga, 11, 20h; 12, 19h; 13, 15h; 16, 7h; 17, 20h; 18, 15h30; 26, 9h. Ain Radja (Forgune) 13, 17h; 25, 15h; 26, 11h; 27, 15h. Guelt-es-Stel, 13, 16h; 16, 6h; 25, 16h. Sidi-Aissa, 12, 22h; 13, 17h; 18, 18h30.

Département de Constantine - Cap Sigli, 14; 18. Cap Carbon, 14, 16h. Bougie, 11, 0h30. Cap Afiah, 10; 13. Djidjelli, 11, 0h, avec grêle; 14, 12h30; 18, 20h. Cap Bougaroni, 14, 14h45; 18, 18h10. Bône, 3. Cap Rosa, 3, 17h; nuit du 3 au 4; nuit du 5 au 6; 11, 15h30. La Calle, 3, 18h; 5, 17h; 11, 14h. Taher, nuit du 10 au 11; nuit du 18 au 19. Bessombourg, 14, 14h; 18, 18h. Edough, 3, 16h. Morris, 3, 16h; 5, 16h; 26, 17h. Ain-Fedden, 3, 16h. Ain Mokra, 2, 5. Barral, 3, 16h15. Seddouk, 10, 22h; 14, 18, 17h; 26, 15h. Sidi M'Hamed, 14, 12h30, avec grêle (grêlons de la grosseur d'un œuf de pigeon); 18, 16h50, avec grêle (quelques grêlons pesant 10 grammes); 19, 17h45, avec grêle (dégâts aux vignes et aux céréales). Ain Mezdja-Sliman, 14, 14h30, avec grêle; 18, 16h, avec grêle; 19, 17h. Tocenna, 14. El Milia, 14, 14h. El-Arouch, nuit du 10 au 11. Guelma, nuit du 10 au 11; 19, 19h; 26, 17h. Samy, 1er, 19h; 5, 16h; 11, 14h30; 19, 19h. Mounier, 3, 16h; 5, 16h; 11, 19, 18h; 30, 18h. Tal Ali, 14, 10h5, nuit du 18 au 19; 26, 13h25. Akbou, nuit du 12 au 13; 13, 13h; 14, 11h; 27, 13h. Guelaat, 13, 8h; 14, 11h; 18, 20h; 26, 16h. Guenzet, 11, 10h; 13, 14h; 14, 10h; 18, 19h; 19, 16h; 26, 14h; 27, 14h. Sétif, 14, 13h. Ain Roua, 14, avec grêle, 18, 19h40. Lafayette, 14, avec grêle. Zerigotville, 13, 4h; 14, 12h, avec grêle; 19, 15h, avec grêle. Lucet, 11, 15h; 12, 16h; 14, 13h. Mila, 5, 21h; 10, 23h; 11, 13h; 14, 15h; 27, 14h. Bou Malek, 11, 13h; 14, 14h. Oued Athménia, 11, 15h30; 14, 14h. Rouffach, nuit du 5 au 6; 11, 13h; 14, 13h45; 27, 14h25, avec grêle. Constantine, 6, 11h; 12, 1h10. Sidi-Mabrouk, 5, 11, 1h; 27, 15h15. Condé Smendou, 14, 14h30; 27, 15h15. Ain-el-Arab, 26. Kroub, 11; 27. Gounod, 3, 15h30; 5, 16h; 11, 11h; 14, 16h30; 26, 16h; 30, 16h. Souk Ahras, 3, 19h30; 14, 17h; 19, 18h30. Mansourah, 11, 12h; nuit du 12 au 13. El Guerrah, 4; 5, 19h; 11, 10h; 14, 18h. Ligus, 5, 14h; 11, 11h; 14, 14h; 25, 14h. Bordj-Bou-Arréridj, 11; 13, 2h; 19. Bir Kasdali, 11, 10h; 14, 14h; 18, 19h; 19, 15h, avec grêle; 26, 17h. Sixter, 11, 13h30; 13, 14h; 14, 14h45; 26, 17h. Coligny, 11, 13h; 14, 13h; 19, 16h, avec grêle; 26, 16h. Sétif, 11, 13h20; nuit du 12 au 13; 14, 11h45 et 15h, avec grêle; 19, 16h15. St Arnaud, 11, 14h; 14, 14h. St Donat, 5, 19h30; 8, 13h, avec grêle; 14, 13h; 27, 12h, avec grêle. Colbert, 14, 25. Lac El Baar, 16. Behagle, 8, 11h45 et 15h; 10, 23h20; 14, 14h5; 19, 17h20. Ampère, 5, 21h; 14, 13h30; 15, 23h; 16, 10h. Becnelle, 5, 20h; 10, 22h; 27, 13h45, avec grêle. Pasteur, 5; 10; 27. Batna, 8, 14h15, avec grêle. Ain Yagout, 13, 14h. Ain M'Lila, nuit du 10 au 11; 27, 13h, avec grêle. Ain Fakroun, 3, 16h; 5, 23h; 8, 17h; 14, 4h; 19, 15h30, avec grêle; 27, 13h30. Khenchela, 3, 15h, avec grêle; 8, 15h; 14, 15h, très violent, avec grêle; 26, 17h; 27, 15h30. Ain-Béida, 19, avec grêle; 26; 27, avec grêle. Meskiana, 5, 17h; 8, 16h; 14, 16h; 26, 17h; 27, 17h. Tébessa, 3, 17h; 8, 19h; 14, 17h et 19h. Medjez, 13; 14. M'Sila, 26, 22h.

Sahara - Géryville, 5, 17h; 10, 18h; 12, 19h; 17, 17h, avec grêle; 24, 19h; 25, 14h et 19h; 26, 17h. Bitouguelt, nuit du 10 au 11; nuit du 12 au 13; 14, 16h; 19, 15h. El Kout, 11. Foum Toub, 3, 14h; 5; 7, 8, 14, 13h; 19, 12h. Ain Mimoun, 14, 14h, avec grêle, 19, 12h. Colomb Béchar, nuit du 1er au 2. Vaghouat, 13, 3h. Oulad Djellal, 10, 16h; 11, 6h, 14, 2h. El-Goléa, 13, 22h. Ghardaïa, nuit du 26 au 27. Ouargla, 12; 13, 26. Touggourt, 13, 5h et 10h.

II°. *Grêle* - *Département d'Oran* - Saïda, nuit du 11 au 12. Méchéria, 10, 15h15.

Département d'Alger - Orléansville, 16, 16h. Ain Bessem, 14, 11h. Hardy, 18 Réchaïga, 27, 16h. Ain Radja (Forgune) 11.

Département de Constantine - Samy, 19, 20h. Bordj-Bou-Arréridj, 11, 15h. Batna, 19, 17h. Edgar Quinet, 28, 14h. Meskiana, 3, 13h.

Sahara - El Kout, 3. Tadjemout, 12.

Séismes - Oued Marsa, le 7 à 5h50.

Le Météorologiste : J. Loisel

Le Directeur : A. Lasserre.

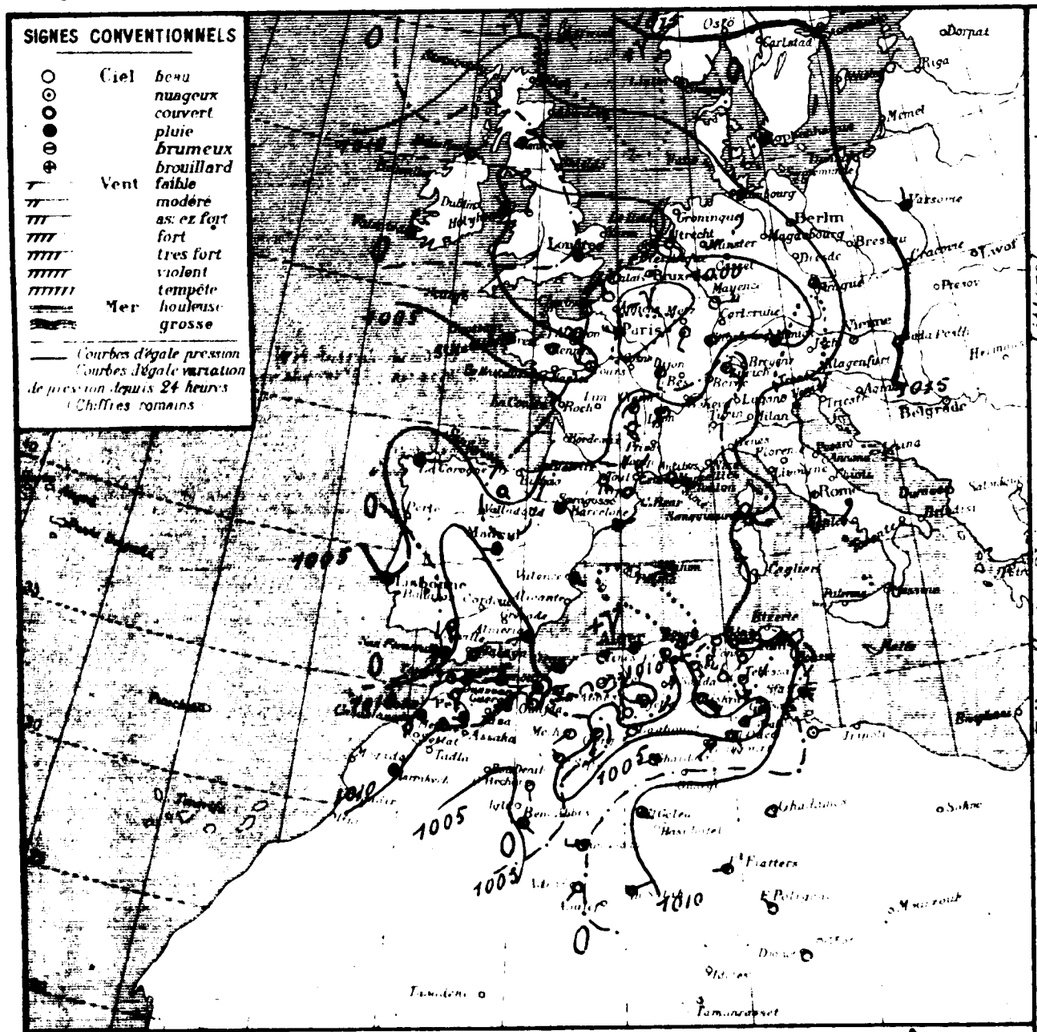

STATIONS	Altitude en mètres	Pression à 0° et au niveau de la mer — Observation	Pression — diff. en 24 h.	Température de l'air — Observation	Température — diff. en 24 h.	Vent Direction et force de 0 à 9	Etat du Ciel	Etat de la Mer	Dans les 24 heures Températures extrêmes max	min	Pluie en millim.	Pluie du 31 Mai au 1er Juin (millim.)	Pluie du 1er Sept. au 31 Mai (millim.)	PHÉNOMÈNES
Littoral														
Nemours	4	10.1	0.0	20.0	-0.8	SW 1	couvert	agitée	20	16	10.4	10.4		8-11h pluie
Beni-Saf	3													
Oran	33	09.0	+0.8	19.9	-1.3	N 1	clair	calme	23	18				
Mostaganem	26													
Tenès	39	08.3	+2.1	20.8	+0.6	calme	clair	belle	23	18			209	
Blida	267	08.9	+1.8	20.0	-3.0	calme	nuag.		30	20			795	
Bouzarea	344	07.4	+3.0	20.0	-2.7	SSE 1	clair		25	17			765	
Alger	59	08.5	+2.2	21.4	-1.6	calme	id	belle	26	18			986	
Maison Carrée	48													
Bougie Carlon	9	08.5	+5.6	22.0	-2.0	S 2	clair	belle	25	19				
Philippeville	47	07.9	+1.4	21.9	-1.1	SSW 1	id	belle	22	19			961	
Cap de Garde	161	10.6	+1.5	21.0	-2.0	E 2	id	belle	26	23				Coups de vent de la nuit
La Calle	10	"	"	22.9	-7.1	ESE 1	beau	calme	18	23			789	Coup de vent de NW
Bizerte	9													
Tunis	36	09.9	0.0	27.9	-1.6	WNW 2	beau		35	20			824	sirocco
Sfax	8	11.8	+1.3	28.0	+3.0	SE 1	clair	agitée	24	13			112	
Hauts Plateaux														
Oudjda	580	08.1	+1.1	18.0	0.0	calme	nuag.		24	11				
Tlemcen	806	10.6	-0.1	15.8	-1.7	N 1	couvert		22	13	5.0	5.0	334	10-11h,30 pluie
Sidi Bel-Abbès	470	09.0	+2.4	16.0	-2.0	NE 1	beau		23	11			248	
Saida	860	"	"	16.4	+0.2	NE 1	clair		26	12			509	
Mascara	390	07.5	+0.2	20.8	+4.3	NE 1	id		25	16			226	
Relizane	73	"	"	19.0	-1.2	SE 1	id		27	15				
Orleansville	112	08.2	+0.7	17.5	-1.6	NNW 1	id		28	16				
Tiaret	1023	07.4	+0.9	16.0	-0.9	NE 1	id		22	13				
Vialar	889	07.5	-0.2	15.0	-1.2	NE 1	id		23	11			459	
Médéa	937	"	"	16.3	-1.9	S 1	nuag.		24	10			389	
Aumale	905	"	"	14.5	"	N 1	clair		33	13			590	sirocco hier
Fort National	949	07.3	+2.8	15.6	-9.1	calme	clair		29	14				
Tizi Ouzou	222	"	"	20.8		N 1	id		32	15			758	
Bordj Bou Arréridj	915	06.9	-0.4	21.1	-2.8	calme	id		33	17				
Setif	1079	06.2	-2.3	20.7	-0.1	SE 2	id		30	15			410	sirocco hier
Batna	1044	06.2	-1.7	24.2	0.0	calme	beau		32	20				
Constantine	680	07.1	+0.5	19.5	-4.3	NNW 1	clair		33	11				
Guelma	268	08.1	+0.7	20.9	-3.6	SSW 1	id		37	14			524	
Tebessa	863	03.5	"	27.0	"	S 6	id		39	15				Coups de vent la nuit
Sahara														
El Aricha	1253													
Ain Sefra	1075	09.7	+1.6	23.0	+1.0	NW 1	clair		"	12			220	
Mecheria	1167	08.7	+0.4	21.7	+3.5	SW 2	beau		29	13				coups de vent hier
Geryville	1320	03.1	+0.9	22.0	-0.2	SSW 5	id		30	16				sirocco hier
Aflou	1426	05.1	+0.5	20.0	0.0	SW 1	clair		28	12				
Djelfa	1160	10.6	+2.4	17.0	-4.3	calme	clair		31	11			257	
Bou Saada	530													
M'Sila	486													
Barika	484	"	"	26.5	+0.2	WSW 1	clair		36	23				
Colomb Bechar	769	05.3	+0.4	22.0	-2.0	S 2	clair		"	20				
Laghouat	751	05.0	-0.1	23.0	0.0	SW 1	id		34	18			61	
Biskra	125	06.1	-3.2	24.3	-7.0	SE 2	id		39	24			115	coups de vent la nuit
Tougourt	80	06.3	-2.6	23.0	+3.5	NW 3	nuag.		42	25			49	
El Oued	70	"	"	27.8	+1.4	SSE 1	"		42	24			24	
Tozeur	50	11.3	+4.0	25.7	+2.7	NE 6	nuag.		40	24				
Ghardaia	526	07.8	-0.9	22.5	+5.1	WNW 1	id		40	27			18	
Ouargla	157													
El Golea	394	10.1	+3.5	22.0	-3.0	ESE 1	nuag.		"	20				
Beni Abbès	497	05.3	+1.5	23.0	0.0	SE 1	id		"	22				
Timimoun	294	07.3	-0.2	30.0	+1.0	N 3	id		"	28				
Adrar		"	"	31.0	0.0	SW 2	couvert		"	30				
In Salah		03.7	+0.8	28.0	-3.0	ENE 2	nuag.		"	28				
F. Flatters		"	"	34.0	+6.0	W 1	nuag.		"	30				10-19h vent de sable
F. Polignac		"	"	32.0	"	WNW 1	clair		"	25				
Djanet		"	"	29.0	+2.0	calme	id		"	18				
Tamanrasset														
Bahat														

Situation générale et situation en Algérie — Régions élevées : Nord-Est Europe (Rerpal 1019) — Haute dépression moyenne : Nord et centre Europe (Beauvais 999) — Bassin méditerranéen — Algérie-Sahara (Géryville 1008 mb).

Temps en Algérie à 7 heures : ciel très nuageux à l'ouest de l'Oranie, beau ailleurs — Vents variables faibles à l'ouest, du secteur Sud ailleurs, fort à l'est — Il a plu hier environ à Nemours et à Tlemcen ; du sirocco a soufflé en quelques points du littoral — Mer belle —

Probabilité valable jusqu'au lendemain Midi — Hausse barométrique générale moins marquée Méditerranée — Nord Lumière — En Algérie, à l'ouest : temps nuageux et très nuageux avec pluies puis éclaircies — Vents du secteur ouest faibles ou modérés — A l'est : beau temps — Vents du sud à sud ouest assez forts à modérés — Hausse de température par l'ouest —

J. G.

	ORAN	ALGER	CONSTANTINE
Littoral et Tell	Nuageux et très nuageux avec pluies puis éclaircies. Vents du secteur ouest faibles ou modérés	Beau devenant très nuageux avec pluies. Vents du secteur ouest faibles ou modérés	Beau temps. Vents de sud et sud-ouest assez forts à modérés
Hauts Plateaux	Beau et nuageux et très nuageux avec pluies puis éclaircies. Vents du secteur N faibles ou modérés	Beau devenant très nuageux avec pluies. Vents du secteur ouest faibles ou modérés	Beau temps. Vents de sud et sud-ouest assez forts à modérés
Sahara	Nuageux et très nuageux. Vents de sud à ouest modérés	Nuageux. Vents de sud à ouest assez forts à modérés	Nuageux. Vents de sud à ouest assez forts à modérés

AVIS AUX PORTS

Golfe du Lion	Vents variables faibles	
Baléares	Vents du secteur ouest faibles ou modérés	
Oran		
Alger		
Bizerte	Vents du secteur Sud assez forts à modérés	

VENTS EN ALTITUDE

Ouest	Algérie	Sud-ouest à ouest 10 à 12
	Sahara	Sud à ouest 15 à 18
Est	Algérie	Sud à Sud-ouest 10 à 12
	Sahara	secteur Sud 15 à 18

Prévisions du temps : Nord-Est : Assez beau à Midi : A l'ouest : Temps nuageux et relativement froid du secteur Nord faibles ou modérés. A l'est : temps nuageux et très nuageux quelques pluies — Vents du secteur Sud modérés ou assez forts. Température en hausse.

Temperatures extrêmes — Stations	Max	Min
Paris	24	16
Nice	"	"
Biarritz	"	"
Strasbourg	"	"

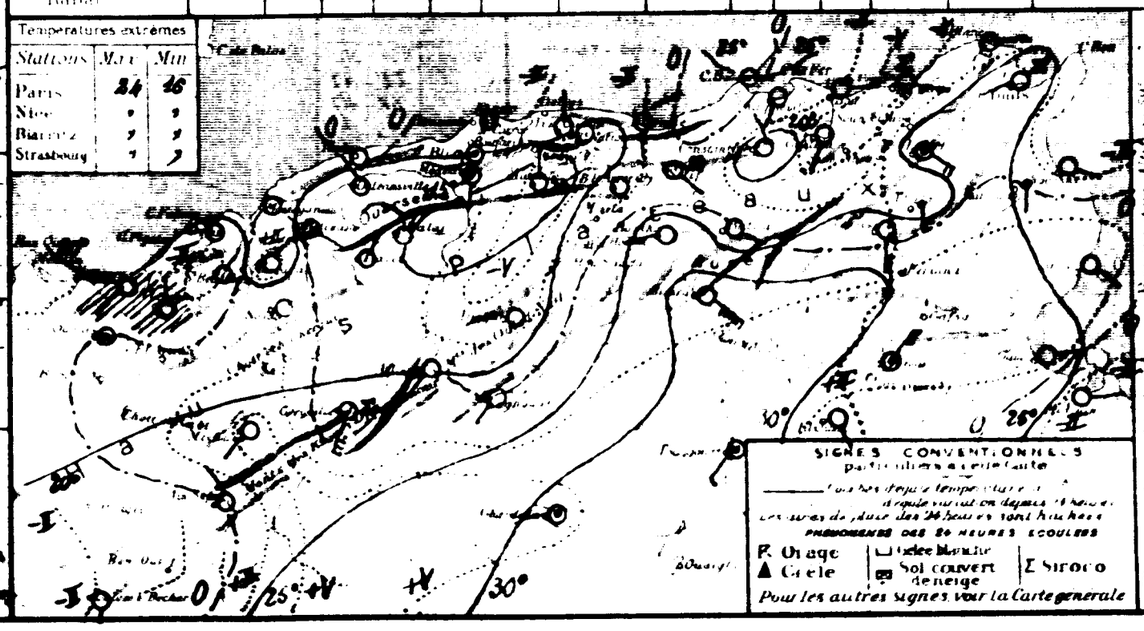

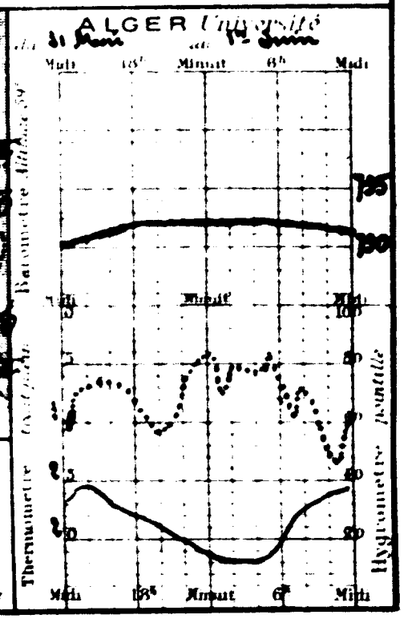

BULLETIN MÉTÉOROLOGIQUE DE L'ALGÉRIE

Jeudi 2 Juin 1921 — 7h Matin

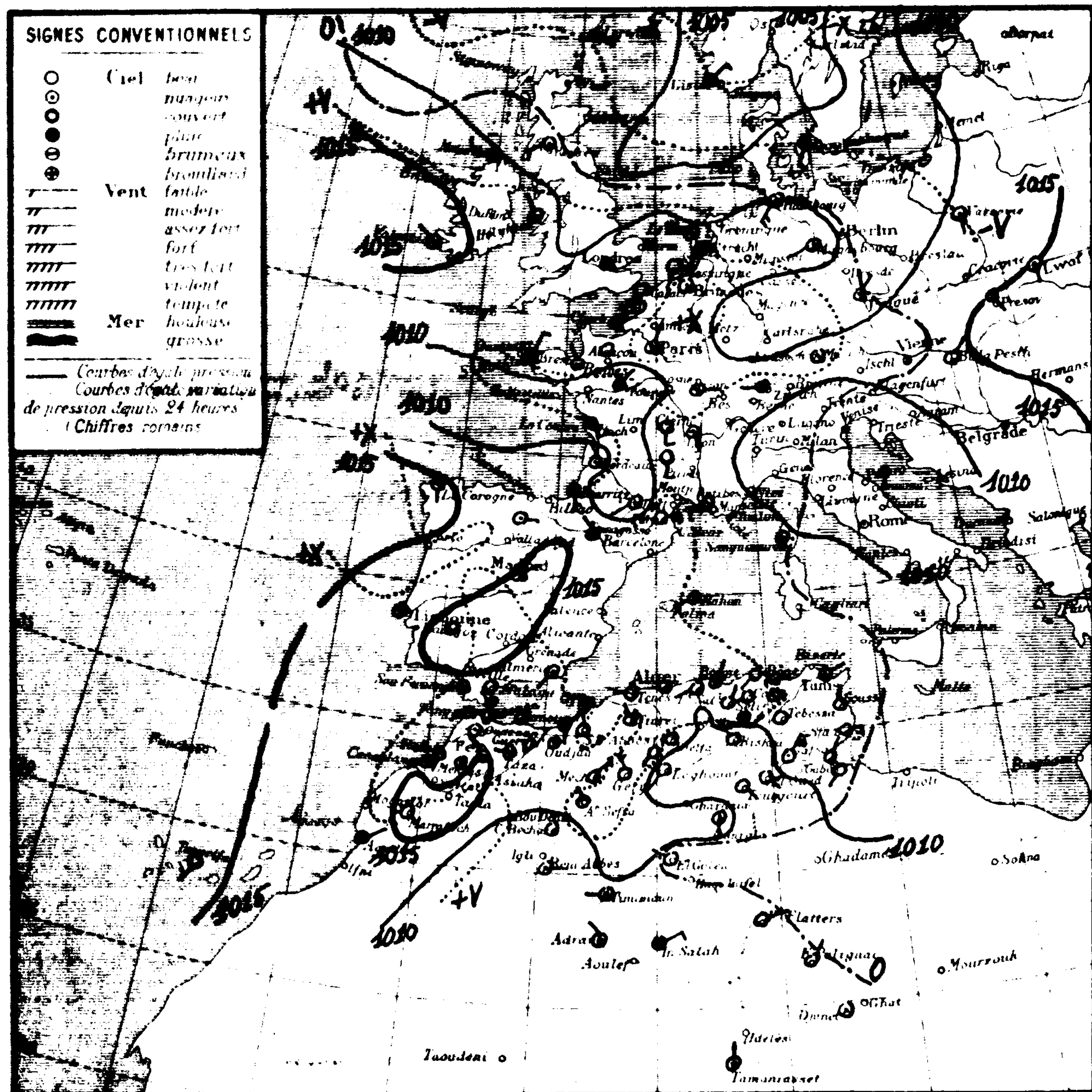

Stations	Altitude en mètres	Pression à 0° et au niveau de la mer: observation	Pression: diff en 24h	Température de l'air: observation	Température: diff en 24h	Vent direction et force de 0 à 9	Etat du Ciel	Etat de la Mer	Dans les 24 heures: max	min	Pluie en millim.	Pluie du 31 Mai au 2 Juin (millim.)	Pluie du 1er Sept. au 31 Mai (millim.)	Phénomènes
Littoral														
Nemours	4	12.2	+2.3	19.0	-1.0	S 1	couvert	Agitée	20	15	21.0	21.4		9-12h pluie
Beni-Saf	3													
Oran	33	13.3	+4.3	19.6	-0.3	SW 1	nuag'	Belle	24	16			709	
Mostaganem	26													
Ténès	59	13.5	+5.2	22.0	+1.2	calme	Beau	Belle	24	19			738	
Blida	267	14.3	+5.4	20.2	+0.2	calme	clair		20	16			565	
Bouzaréa	344	13.3	+5.9	19.3	-0.7	S 1	d		23	16			583	
Alger	59	13.9	+5.4	20.3	-1.1	calme	d	Belle	25	17				
Maison Carrée	48	14.5	.	20.3	.	SW 1	d		28	18				
~~Bougie~~ Carlon	9	13.9	+5.4	21.0	-1.0	NNE 1	nuag'	Belle	.	17				
Philippeville	47	13.7	+5.2	20.7	-1.2	SW 2	clair	Belle	25	18			931	
Cap de Garde	161	15.4	+4.2	23.0	0.0	E 1	Beau	Belle	.	21				16-21h coups de vent NW
La Calle	10	.	.	23.7	+0.2	ENE 1	clair	Belle	31	18			729	15h orage; 19h coup de vent WNW
Bizerte	9													
Tunis	36	13.9	+4.0	22.0	-4.7	ENE 2	nuag'		34	19			224	
Sfax	8	11.4	-0.4	23.4	+0.4	E 3	Beau	Agitée	25	26			118	
Tell et Hautes Plaines														
Oudjda	580	12.6	+4.4	19.0	+1.0	calme	nuag'		20	11	10.6	10.6		pluie hier
Tlemcen	806	13.3	+2.7	19.2	+3.4	N 1	T nuag'		32	15	5.5	10.5	334	10-14h pluie
Sidi Bel-Abbès	476	14.3	+5.1	18.0	0.0	N 1	clair		20	10			248	
Saïda	860	.	.	15.4	-1.0	N 1	d		27	10			305	
Mascara	590	15.7	+6.2	17.8	-3.0	E 1	d		24	15			286	
Relizane	73	.	.	17.4	-1.6	S 1	d		27	12				
Orléansville	112	13.8	+5.6	17.0	-0.5	NNW 1	d		28	15				
Tiaret	1023	10.7	+3.3	16.5	+0.5	NNW 1	d		23	12				
Vialar	889	13.8	+6.3	13.0	-2.0	SW 5	d		25	10			428	
Médéa	935	.	.	15.8	-0.5	N 1	d		24	9			339	
Aumale	905												498	
Fort-National	942	13.0	+5.7	15.3	-0.3	WNW 1	Beau		26	15				
Tizi-Ouzou	222	.	.	15.8	-3.0	W 1	nuag'		30	15			758	
Bordj Bou Arréridj	915	10.1	+5.2	18.5	-2.6	E 3	clair		34	15				
Sétif	1079	11.3	+5.3	17.9	-2.2	NE 2	d		31	15			410	sirocco hier
Batna	1044	13.3	+6.1	18.3	-3.9	calme	T nuag'		33	15				
Constantine	660	13.0	+5.9	17.2	-2.3	WNW 1	clair		32	15				
Guelma	268	14.5	+6.4	20.8	-0.3	calme	nuag'		29	16			524	
Tebessa	863	11.3	+2.9	24.0	-3.0	calme	clair		16	.				
Steppe et Atlas Saharien														
El Aricha	1253													
Aïn-Sefra	1075	15.9	+8.2	14.0	-9.0	NW 1	clair		-	10				
Mécheria	1167	13.0	+4.3	14.5	-7.2	NE 3	clair		29	11			220	
Géryville	1320	11.1	+2.0	13.3	-2.8	NNW 4	d		29	8				sirocco hier
Aflou	1426	12.3	+7.2	16.5	-3.5	SW 1	d		28	11				
Djelfa	1160	15.8	+0.9	11.0	-4.0	calme	d		32	10			257	
Bou Saada	550													
M'sila	486													
Barika	484	.	.	20.0	-6.6	W 1	clair		38	19				
Sahara														
Colomb Béchar	769	08.6	+3.3	20.0	-3.0	calme	clair		-	15				
Laghouat	751	08.5	+3.5	19.0	-3.0	SW 1	Beau		34	18			61	coups de vent hier
Biskra	125	09.3	+3.2	30.0	+6.0	NW 1	clair		41	27	[illegible]		115	19h orage grosse; 12h voile de sable
Touggourt	69	08.9	+2.5	31.0	-2.0	SE 2	d		45	27	1.0	1.0	49	15h30-16h45 pluie; 16h45-17h tempête
El Oued	70	.	.	28.5	+1.0	SE 1	.		44	24			64	
Tozeur	50	13.6	+1.3	26.0	+0.3	NE 5	nuag'		43	20				
Ghardaïa	526												18	
Ouargla	157	10.2	.	29.0	.	S 1	nuag'		43	24	[illegible]			14-16h sirocco; tempête de sable; brume, gouttes
El-Goléa	394	09.3	-0.3	28.0	+1.0	WNW 1	Beau		40	20				
Beni-Abbès	497	06.7	+0.9	22.0	-1.0	E 1	nuag'		.	19				
Timimoun	294	09.4	+2.1	30.0	0.0	W 2	d		.	27				
Adrar		.	-	29.0	-2.0	NW 2	d		.	28				
In-Salah		07.3	-1.4	35.0	+5.0	ENE 3	d		43	32				
Ft Flatters		.	.	36.0	+2.0	ENE 1	couvert		.	32				
Ft Polignac		.	.	36.0	+4.0	NE 1	clair		.	29				
Djanet		.	.	29.0	0.0	calme	nuag'		.	28				
Tamanrasset		.	.	30.0	.	N 1	d		.	24				
Rabat														

Situation générale et situation en Algérie Pressions élevées : Océans Arctique et Atlantique (Jan Mayen 1018 - Valentia 1016mb). Balkans (Bucarest 1018). Dépressions : Nord-Est Europe (Memel 1001) golfe de Gascogne (Rochefort 1009) Sahara (Beni-Abbès 1007). Temps en Algérie à 7 heures : ciel nuageux aux extrémités Ouest et Est, beau ailleurs. Vents variables faibles ou modérés. Il a plu hier matin du Maroc à Tlemcen et des averses sont tombées dans la soirée au Sahara oriental. Mer belle.

Probabilité (valable pour le 3 à Midi) Hausse barométrique : Bassin méditerranéen Est Grèce ; Algérie - Tunisie - Baisse : Ouest Maroc - En Algérie : Beau temps - Vents variables faibles ou modérés - Température stationnaire.

G. L.

	ORAN	ALGER	CONSTANTINE
Littoral et Tell	Beau temps. Vents variables faibles ou modérés	Beau temps. Vents variables faibles ou modérés	Beau temps. Vents variables faibles ou modérés
Hauts Plateaux	Beau temps. Vents variables faibles ou modérés	Beau temps. Vents variables faibles ou modérés	Beau temps. Vents variables faibles ou modérés
Sahara	Nuageux à très nuageux. Vents du secteur Est modérés à assez forts	Beau temps. Vents du secteur Est modérés	Beau temps. Vents du secteur Est faibles ou modérés

AVIS AUX PORTS
Golfe du Lion, Baléares, Oran, Alger, Bizerte : Vents variables faibles ou modérés

VENTS EN ALTITUDE

Ouest	Algérie	Ouest à Sud 6 à 8m	Probabilité pour le 3 à Midi : temps beau et chaud. Vents variables faibles
"	Sahara	Est à Sud 8 à 10m	
Est	Algérie	Sud-ouest à Ouest 12 à 10m	
"	Sahara	secteur Est 8 à 10m	

L. P.

Températures extrêmes

Stations	Max	Min
Paris	22	17
Nice	XX	17
Biarritz	.	.
Strasbourg	.	.

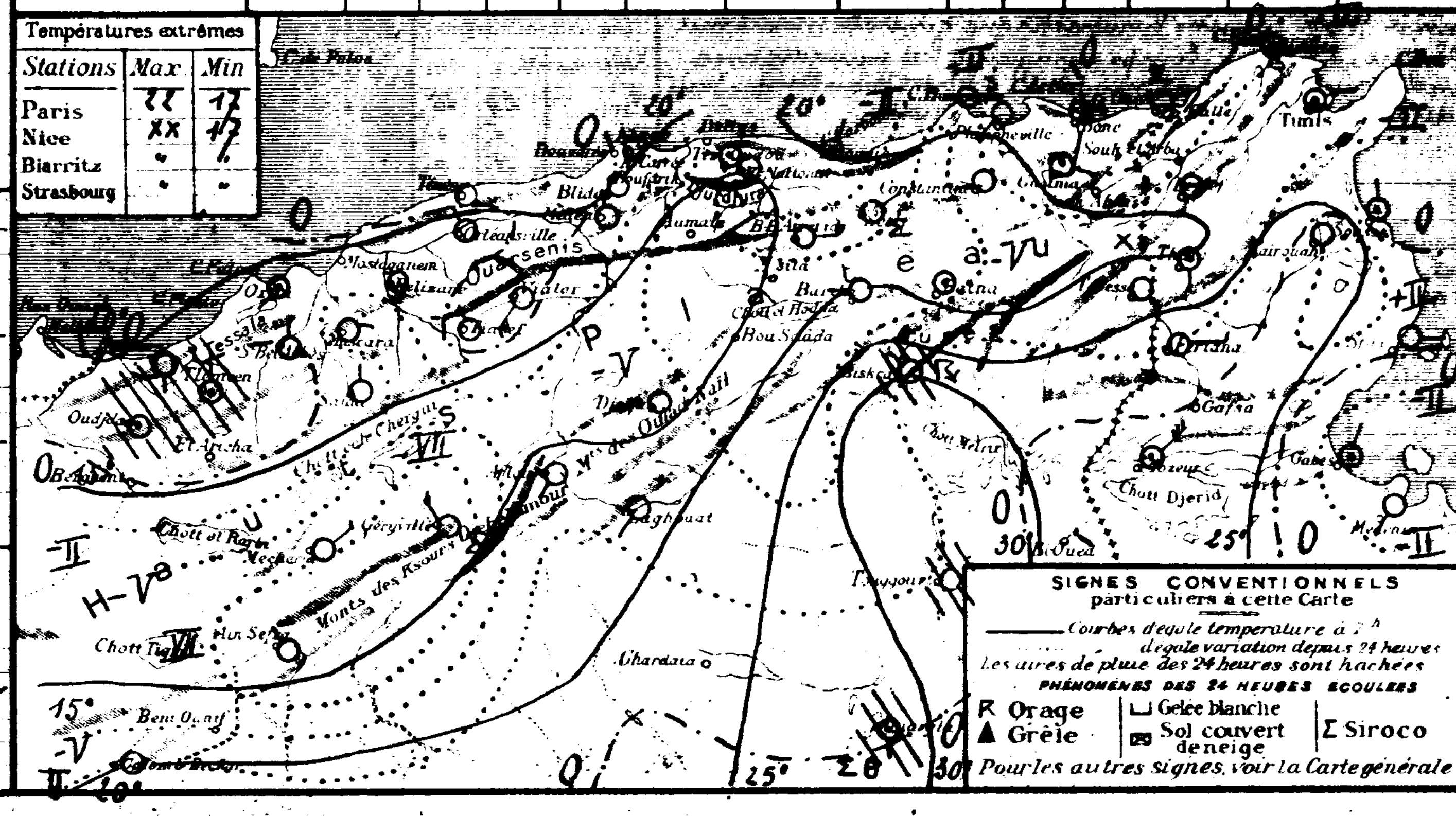

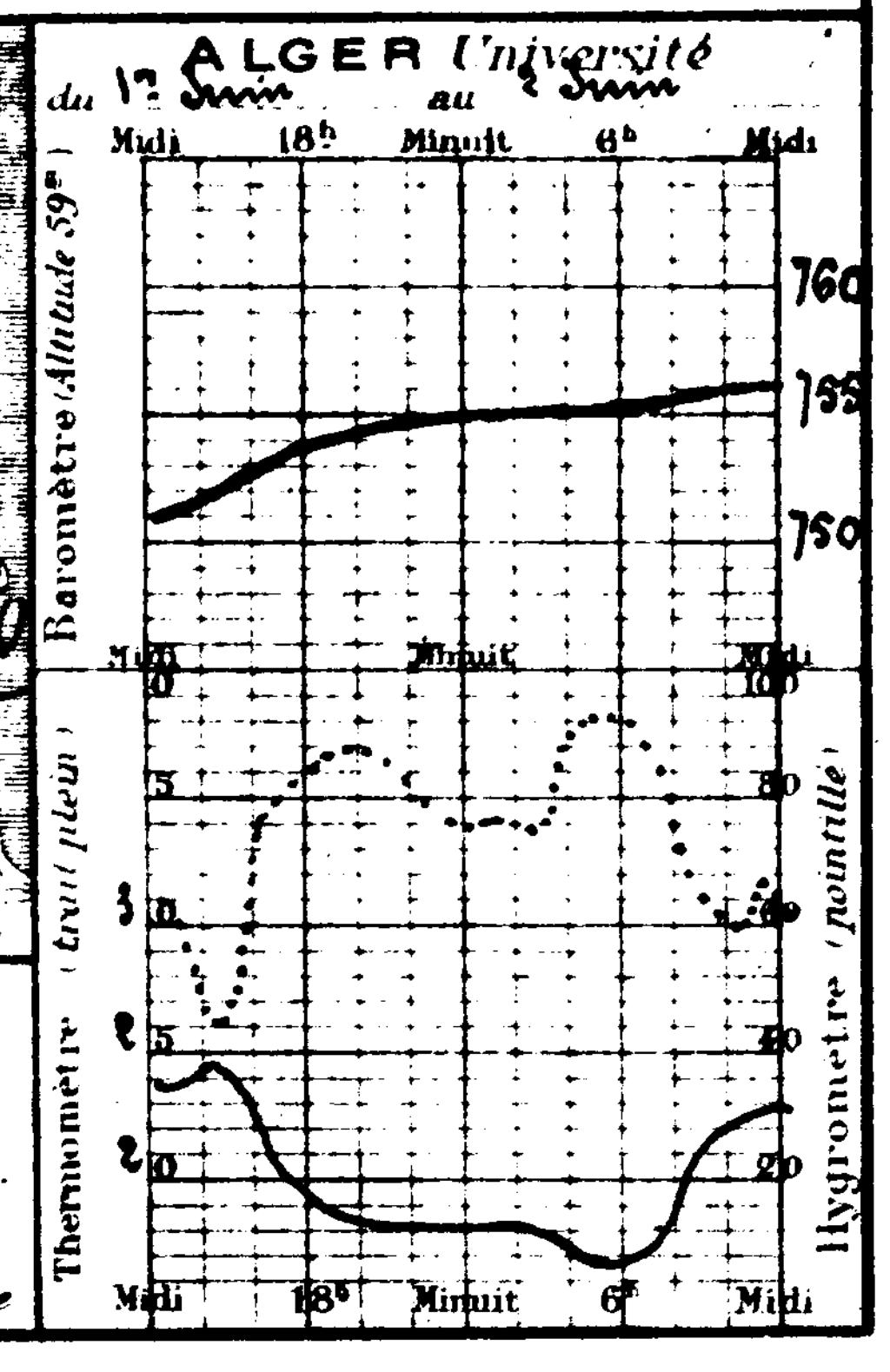

BULLETIN MÉTÉOROLOGIQUE DE L'ALGÉRIE

Année N° 154 — Vendredi 3 Juin 1927 — 7h.



Situation générale et situation en Algérie — Pressions élevées : océan Arctique (Jan Mayen 1020) Ouest et Sud-Ouest Europe (La Coruña 1025) ouest Afrique du Nord (Guazzan 1019) Baléares (Iviza et 1018) — Dépressions : Mer du Nord à Nord-Est Europe (Christiansund 1006) Est Russie méridionale — Est Afrique du Nord Sahara (Bordj-Bou-Arréridj 1009 - Beni-Abbès 1008).

Temps en Algérie : Hauts : ciel brumeux en général à l'Est. Hauts Plateaux couverts ou nuageux (pluies Sud et Ouest dominantes) - des averses orageuses sont tombées cette nuit sur l'Est du Littoral et Tell et sur le Sahara oriental — Mer calme.

Probabilité valable pour le reste du Vendredi — Hauts barométriques : Bassin méditerranéen Nord Afrique - En Algérie, à l'Ouest : temps beau ou brumeux. Vents du secteur Ouest faibles ou modérés. Température stationnaire. A l'Est : temps très nuageux avec averses orageuses, s'éclaircissant ensuite. Vents du Sud à Ouest faibles ou modérés. Température en baisse.

	ORAN	ALGER	CONSTANTINE
Littoral et Tell	Beau ou brumeux. Vents du secteur Ouest faibles ou modérés	Beau ou brumeux. Vents du secteur Ouest faibles ou modérés	Orageux avec averses puis éclaircies. Vents du Sud à Ouest faibles ou modérés
Hauts Plateaux	Beau ou brumeux. Vents du secteur Ouest faibles ou modérés	Beau ou brumeux. Vents du secteur Ouest faibles ou modérés	Orageux avec averses puis éclaircies. Vents variables
Sahara	Très nuageux. Vents du Secteur Nord faibles ou modérés	Très nuageux, orageux au Nord. Vents du Sud à Ouest faibles	Très nuageux, orageux au Nord. Vents variables

AVIS AUX PORTS — Golfe du Lion: Vents du Nord-Ouest à Nord faibles ou modérés. Baléares, Oran, Alger, Bizerte: Vents du secteur Ouest faibles ou modérés.

VENTS EN ALTITUDE — Ouest: Algérie, secteur Ouest 6 à 8m. Sahara, secteur Nord-Est 3 à 10m, 1000m. Est: Algérie, secteur Ouest-Sud-Ouest 5 à 10m. Sahara, secteur Sud-Est 10 à 15m.

Probabilités du lendemain Samedi : temps beau ou brumeux. Vents variables faibles ou modérés. Température normale.

S. D.

STATIONS	Altitude en mètres	Pression à 0° et au niveau de la mer: Observation	Pression: diff. en 24h.	Température de l'air: Observation	Température: diff. en 24h.	Vent: Direction et force de 0 à 9	Etat du Ciel	Etat de la Mer	Dans les 24 heures: Température max.	Température min.	Pluie en millim.	Pluie du 1er Mai au 2 Juin (millim.)	Pluie du 1er Sept. au 31 Mai (millim.)	PHÉNOMÈNES
Littoral														
Nemours	4	197	+1.5	21.0	+2.0	S 1	Beau	Belle	21	16		31.4		
Beni-Saf	3													
Oran	50	16.6	+3.3	20.7	+1.1	NN 1	nuageux	calme	24	18				
Mostaganem	26													
Ténès	59	15.0	+1.5	21.8	-0.2	NN 1	Couvert	Belle	22	16			209	
Blida	267	16.2	+1.0	19.2	-1.0	calme	Beau		24	16			728	
Bouzarea	344	15.0	+2.6	17.8	-1.5	N 1	couvert		22	16			565	
Alger	59	16.2	+2.3	20.1	-0.2	N 2	Beau	Belle	24	18			335	
Maison Carrée	48	16.5	+2.2	19.0	-0.5	calme	Couvert		25	15				
Bougie	9	17.8	+1.9	21.0	0.0	N 2	Couvert	calme	25	17	0.6	0.6		4e pluie
Philippeville	47	15.3	+0.2	19.1	-1.6	NE 1	couvert	Belle	24	18	3.0	3.0	931	orage pluie la nuit
Cap de Garde	161	14.5	-0.5	22.0	-1.0	N 2	Couvert	calme	-	16				
La Calle	10	-	-	21.4	-2.5	calme	couvert	Belle	26	20			789	
Bizerte	9													
Tunis	36	15.1	-0.8	23.5	+0.6	NNE 2	couvert		30	22			224	
Sfax	8	11.5	+0.1	22.0	-1.4	N 2	Beau	Belle	26	22			112	
Tell et Hautes Plaines														
Oudjda	580	16.2	+3.6	19.0	0.0	calme	nuageux		26	11		10.6		
Tlemcen	806	15.3	+3.0	17.5	-1.0	N 1	clair		22	13		10.5	344	
Sidi Bel-Abbès	470	17.1	+3.0	17.2	+1.2	N 1	Beau		26	11			248	
Saïda	860	-	-	15.2	-0.2	N 2	Beau		20	11			309	
Mascara	590	17.1	+4.4	17.0	-0.8	N 1	Beau		28	12			256	
Relizane	73	-	-	20.4	+1.0	SE 2	Beau		35	15				
Orléansville	112	16.9	+3.1	19.3	+2.3	NN 1	Beau		30	10				
Tiaret	1023	15.4	+4.7	12.2	-1.3	NE 2	Beau		25	10				
Vialar	889	16.8	+2.8	14.0	+1.0	NNW 2	Beau		27	11			458	
Médéa	935	-	-	14.0	-1.8	N 1	couvert		24	14			550	
Aumale	905												296	
Fort-National	942	16.7	+4.7	13.6	-1.7	calme	brouillard		22	13				
Tizi-Ouzou	222	16.2	"	17.8	+1.0	N 1	couvert		28	17			768	
Bordj Bou Arréridj	915	09.0	-1.1	24.7	+6.2	NW 2	clair		34	16				
Setif	1079	09.8	-1.8	22.0	+4.1	N 2	Beau		31	17			410	orage la nuit
Batna	1044	10.1	-2.2	24.4	+6.1	calme	couvert		35	14				
Constantine	660	15.3	+0.3	19.0	+0.8	NW 2	Couvert		27	16				
Guelma	288	14.3	-2.8	18.2	-1.6	ENE 1	couvert		31	17			324	
Tebessa	864	10.2	-1.1	23.0	+4.0	S 5	Couvert		-	22				
Sahara														
El Aricha	1231	17.3	+3.4	14.0	0.0	NW 1	Beau			10				
Aïn-Sefra	1075	15.1	+2.1	14.2	-0.5	NE 3	clair		26	11			220	
Mécheria	1167	14.6	+3.5	12.4	-0.9	NE 4	nuageux		30	10				
Géryville	1320	13.4	+1.1	15.0	-1.5	NW 1	clair		28	12				
Aflou	1426	13.4	+0.2	15.0	+2.0	W 3	Beau		31	12			287	
Djelfa	1160	16.3												
Bou Saada	530													
M'sila	486													
Barika	484	-	-	25.0	+3.0	SW 3	clair		29	14				
Colomb Béchar	769	09.8	+1.2	21.0	+1.0	N 1	nuageux		37	16				
Laghouat	731	15.3	-	24.0	+5.0	SW 1	Beau		37	19			61	
Biskra	125	10.6	+1.3	32.0	+3.0	SW 1	Couvert		41	22		1.8	115	19-22h pluie; orage la nuit
Touggourt	69	11.3	+2.9	33.2	-2.3	SE 2	nuageux		43	22	2.0	5.0	159	19-20h tonnerre; gouttes; 19-22h orage pluie
El-Oued	70	-	-	31.2	-1.1	E 1			43	22	orage		82	16h tonnerre, gouttes
Tozeur	80	14.0	+2.3	28.3	+0.3	NE 5	Couvert		45	22				
Ghardaïa	526	10.2	+1.9	20.7	-0.4	N 4	couvert		40	22			13	
Ouargla	157													
El Goléa	394													
Beni Abbès	497	09.8	+1.1	20.0	-2.0	NW 1	couvert		-	25				
Timimoun	294	10.1	+1.3	20.0	0.0	S 3	nuageux		-	22				
Adrar		-	-	21.0	+2.0	W 2	Couvert		-	22				
In Salah														
Pt Platters														
Pt Polignac		-	-	32.0	-4.0	calme	clair		-	27				
Djanet														
Tamanrasset														
Rabat														

Températures extrêmes		
Stations	Max	Min
Paris	18	10
Nice	"	16
Biarritz	"	"
Strasbourg	"	"



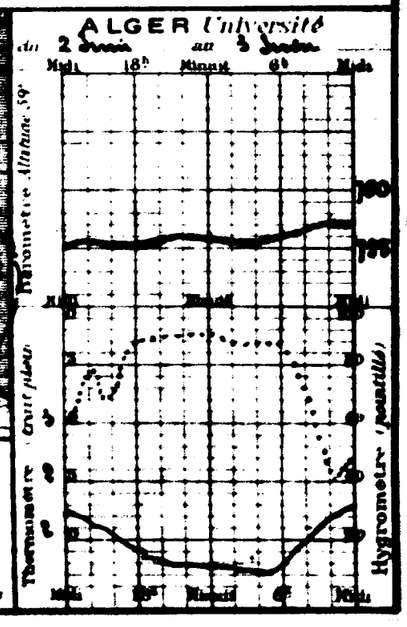

Année N° 155

BULLETIN MÉTÉOROLOGIQUE DE L'ALGÉRIE

Samedi 4 Juin 1921 — 7h. Matin

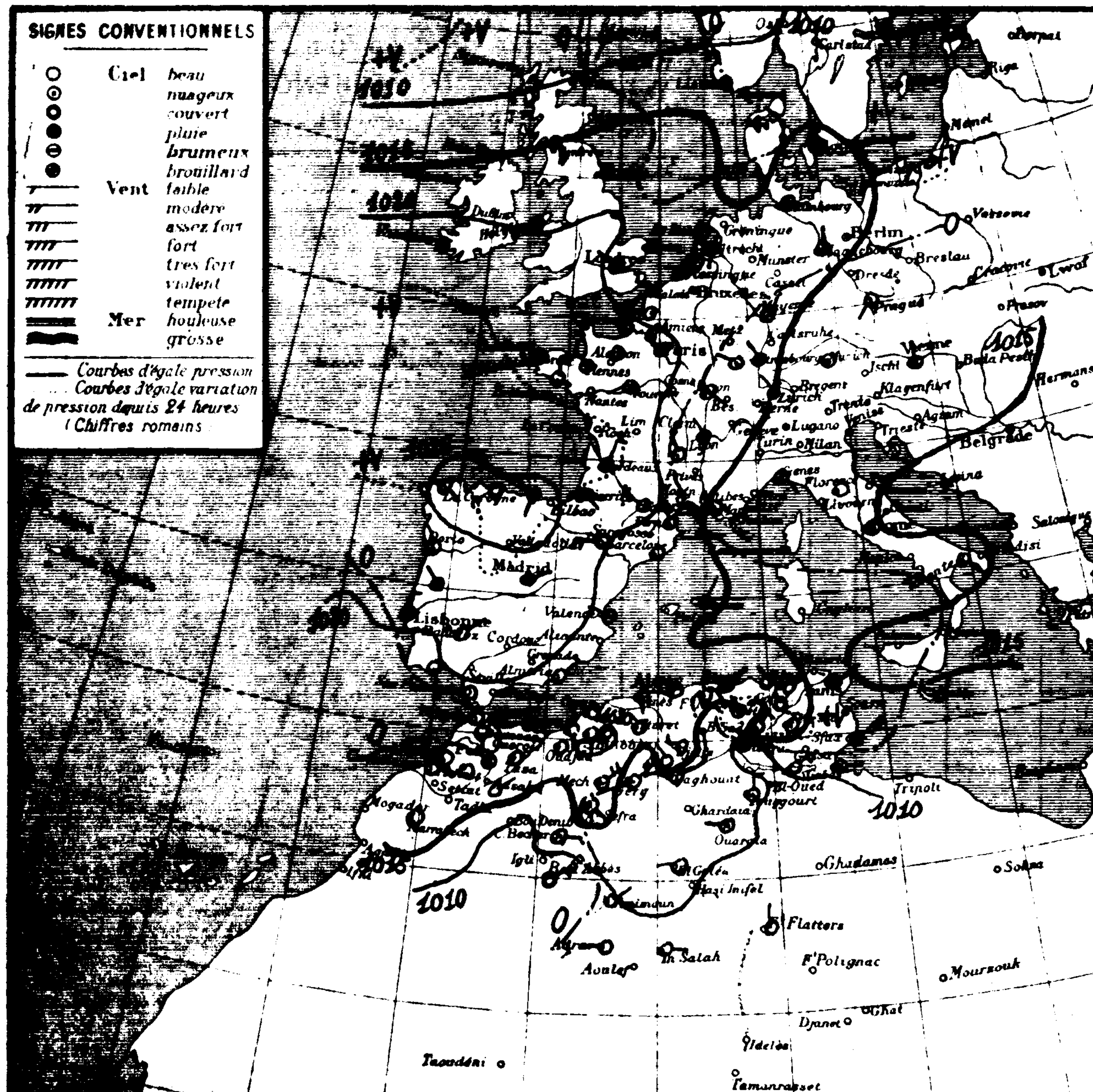

STATIONS	Altitude en mètres	Pression à 0° et au niveau de la mer: Observation	Pression: diff en 24h	Température de l'air: Observation	Température: diff en 24h	Vent Direction et force de 0 à 9	Etat du Ciel	Etat de la Mer	Dans les 24 heures: Températures extrêmes max	min	Pluie en millim	Pluie du 31 Mai au 4 Juin (millim)	Pluie du 1er Sept au 31 Mai (millim)	PHÉNOMÈNES
Littoral														
Nemours	4	19.3	.	20.4	-0.6	S 1	beau	belle	22	15		11.4		
Beni-Saf	3													
Oran	33	18.8	+2.0	20.3	-0.5	calme	clair	calme	25	17				
Mostaganem	26													
Ténès	39	17.3	+2.5	15.8	-3.0	S 2	beau	belle	25	15			200	
Blida	267	18.6	+2.4	20.0	+0.8	calme	brumeux		30	16			728	
Bouzaréa	344	16.9	+1.0	18.8	+0.4	WNW 1	beau		22	16			685	21h éclairs à l'Est
Alger	59	17.4	+1.8	20.5	+0.4	WNW 1	beau	belle	25	17			583	
Maison Carrée	48													
Bougie (Carbon)	9	17.0	+1.8	20.0	-1.0	NE 1	nuageux	belle	.	17		0.8		
Philippeville	47	15.8	+2.5	19.3	+0.1	NW 1	couvert	belle	23	19	1.0	4.0	931	20h nuage pluie
Cap de Garde	161	16.7	+0.8	19.0	-0.9	W 3	d	calme	20	14	9.5	9.5		16-22h pluie
La Calle	10	.	.	20.9	-0.5	NW 1	d	agitée	25	19	2.0	2.0	789	19h20 orage pluie
Bizerte	9													
Tunis	36	14.3	+1.8	21.6	-2.0	NE 1	pluie		33	19	0.8	0.8	224	Pluie
Sfax	8	13.0	+1.5	21.4	-0.6	NE 7	brumeux	agitée	29	21	Gttes		132	gouttes hier après midi
Tell et Hautes Plaines														
Oudjda	580	17.4	+1.8	20.0	+1.0	calme	clair		25	9		10.6		
Tlemcen	806	20.1	+4.8	17.8	+0.3	N 1	d		32	12		10.5	334	
Sidi-Bel-Abbes	476	18.8	+1.1	17.0	-0.2	S 1	d		24	9			348	
Saïda	660	.	.	15.4	+0.2	NE 2	d		28	12			309	
Mascara	590	20.5	+3.4	18.8	+1.8	S 1	d		26	12			326	
Relizane	73	.	.	18.4	-2.0	NW 4	d		29	13				
Orléansville	112	18.8	+1.5	16.8	-2.5	W 1	d		28	15				
Tiaret	1023	15.8	+0.4	15.0	+2.8	NW 1	d		23	11				
Vialar	889	17.7	+1.1	14.0	0.0	NW 1	d		23	9			408	
Médéa	935	.	.	14.7	+0.7	NW 1	d		22	9			489	
Aumale	905	.	.	15.0		N 2	d		22	14			590	
Fort-National	942	15.7	-1.0	13.4	+1.8	calme	d		16	13				
Tizi-Ouzou	222	.	.	18.0	+0.8	W 1	nuageux		23	14			958	
Bordj Bou Arréridj	915	13.3	+4.3	13.5	-6.8	N 2	d		30	16				
Setif	1079	14.9	+5.1	16.5	-9.5	NNW 2	d		30	14			410	
Batna	1044	15.8	+2.7	14.8	-9.6	NNE 3	couvert		32	15	Gttes			20-21h et 5-6h gouttes
Constantine	660													
Guelma	268	15.0	+3.6	18.4	-0.8	NW 1	couvert		25	17	3.0	3.0	524	17h et la nuit pluie
Tebessa	863	15.4	+2.8	17.0	-11.0	calme	brumeux		35	16	0.0			6-7h pluie ; coup de vent hier
Steppe et Atlas Saharien														
El Aricha	1253													
Aïn-Sefra	1075	16.9	-0.4	17.0	+3.0	SE 1	beau			12				
Mécheria	1167	17.5	+2.2	15.8	+1.6	NE 3	couvert		26	13			220	20h violent coup de vent
Géryville	1320	14.5	-0.1	15.4	+3.0	NE 5	nuageux		22	11				
Aflou	1426	17.3	+3.0	14.5	-0.8	NW 1	clair		27	12				
Djelfa	1160	18.6	+2.5	13.8	-1.8	W 3	beau		27	11			257	
Bou Saâda	550													
M'sila	486													
Barika	484	.	.	21.8	-3.5	WNW 3	clair		36	20	2.3	2.3		Pluie
Sahara														
Colomb-Béchar	769	11.9	+2.1	26.0	+5.0	E 1	nuageux		.	20				
Laghouat	731	14.1	-1.3	20.0	-4.0	W 1	clair		33	19			61	
Biskra	125	09.0	-1.6	29.0	-3.0	NW 2	nuageux		38	25	5.6	6.8	115	17-18h et 23-8h pluie
Touggourt	69	10.3	-1.0	27.7	-0.5	N 3	brumeux		40	24		3.0	49	
El-Oued	70												24	
Tozeur	50	13.0	-1.9	26.7	+0.4	NE 4	couvert		39	21				
Ghardaïa	526												48	
Ouargla	157	13.6	.	28.0	.	W 1	nuageux		.	26	0.2	0.2		Pluie
El-Goléa	394?	11.1	.	25.0	.	W 1	beau		.	20				
Beni-Abbès	497?	08.3	+0.3	23.0	+3.0	NE 7	couvert		.	19				
Timimoun	294?	09.9	-0.8	29.0	-1.0	NE 2	beau		.	25				
Adrar		.	.	27.0	-4.0	W 1	nuageux		.	28				
In-Salah		09.5	-1.2	39.0	-1.0	E 1	d		.	26				
Ft Flatters		.	.	35.0	0.0	N 1	clair		.	27				
Ft Polignac														
Djanet		.	.	28.0	.	ENE 1	clair		.	.				
Tamanrasset														
Rabat														

Situation générale et situation en Algérie. Pressions élevées : océan Atlantique - ouest Europe (La Corogne 1027) ouest Afrique du Nord (Mogador 1021). Dépressions : mer du Nord (Hambourg 1008) Nord-Est et centre Europe (Vienne 1012) Sahara (Béni-Abbès 1008). Temps en Algérie à 7 heures : ciel très nuageux ou couvert à l'Est et au Sahara occidental, clair ailleurs - Vents variables faibles ou modérés (secteur Nord dominant) - Des averses orageuses sont tombées hier après midi et cette nuit sur l'Est du réseau - Mer belle.

Probabilité (valable pour la journée) Midi - Baisse barométrique : mer Tyrrhénienne - Centre ouest Maroc - Hausse : ouest Russie - Est Manche - Algérie - En Algérie, à l'ouest : Beau temps, vents variables vers secteur Est faibles ou modérés - A l'Est : temps très nuageux s'éclaircissant. Quelques averses orageuses à l'Est des Hauts-Plateaux - Vents de Nord-ouest modérés - Température en hausse.

G. Lo.

	ORAN	ALGER	CONSTANTINE
Littoral et Tell	Beau temps. Vents variables vers secteur Est faibles ou modérés	Beau temps. Vents de Nord-Est faibles ou modérés	Très nuageux s'éclaircissant. Vents de Nord-ouest modérés
Hauts Plateaux	Beau temps. Vents variables faibles ou modérés	Beau temps. Vents variables faibles ou modérés	Très nuageux avec averses orageuses, puis éclaircie. Vents de Nord-ouest modérés
Sahara	Assez nuageux. Vents du secteur Est modérés ou assez forts	Nuageux. Vents de Nord à Est modérés	Très nuageux s'éclaircissant. Vents de Nord-ouest à Nord modérés

AVIS AUX PORTS
- Golfe du Lion : Vents de Nord-Ouest assez forts ou forts
- Baléares : Vents du secteur Nord modérés ou assez forts
- Oran : Vents variables vers secteur Est faibles ou modérés
- Alger : Vents de Nord-Est faibles ou modérés
- Bizerte : Vents de Nord-Ouest modérés

VENTS EN ALTITUDE
- Ouest Algérie : Nord à Est 6 à 8
- " Sahara : Est à Sud 8 à 10
- Est Algérie / " Sahara : Nord-ouest à Nord 8 à 10

Probabilité régionale pour midi : Beau temps, dégagé au Nord ; nuageux au Sud-Ouest du réseau - Vents variables faibles ou modérés.

Températures extrêmes

Stations	Max	Min
Paris	21	8
Nice	.	14
Biarritz	.	.
Strasbourg	.	.

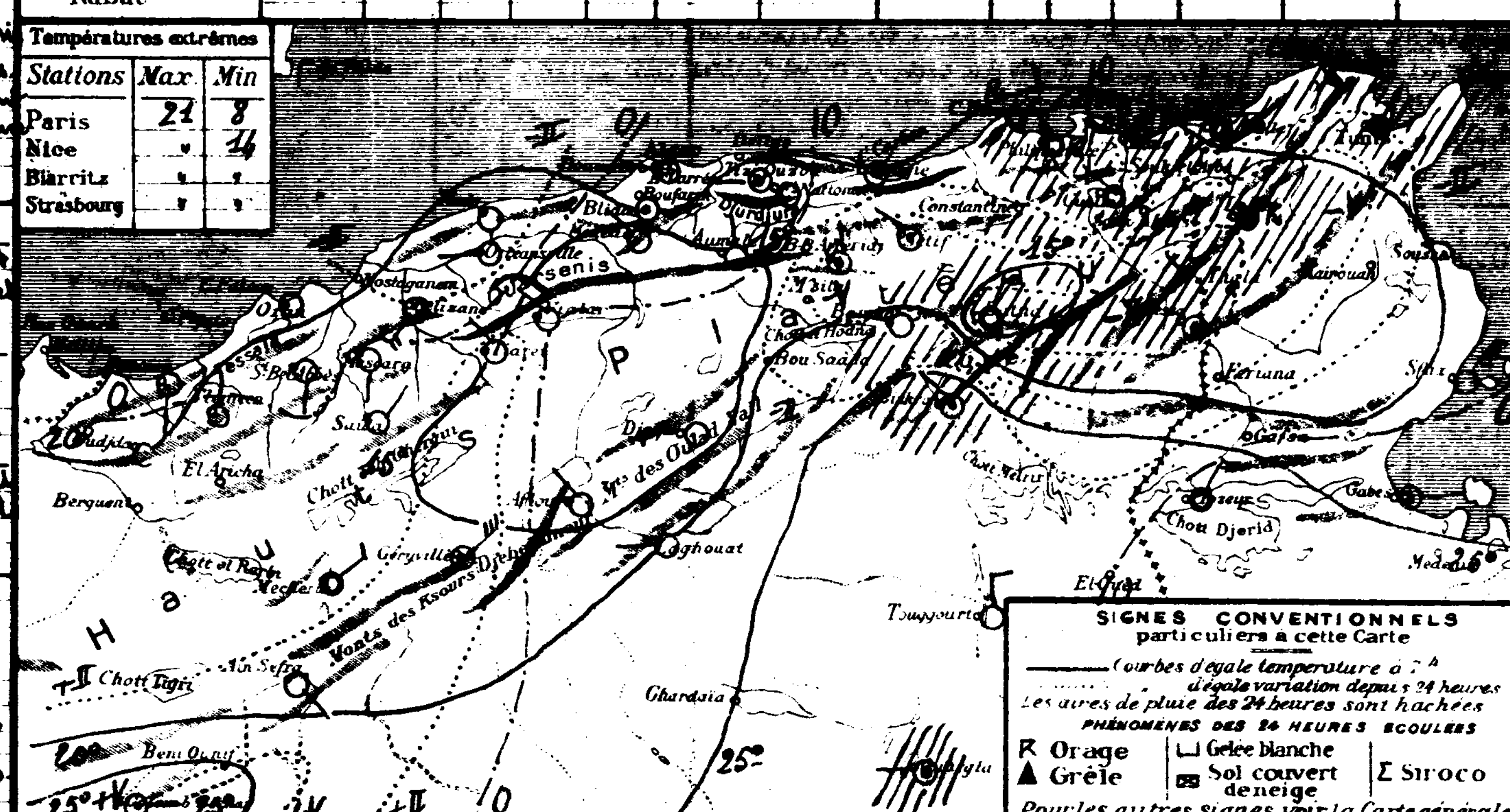

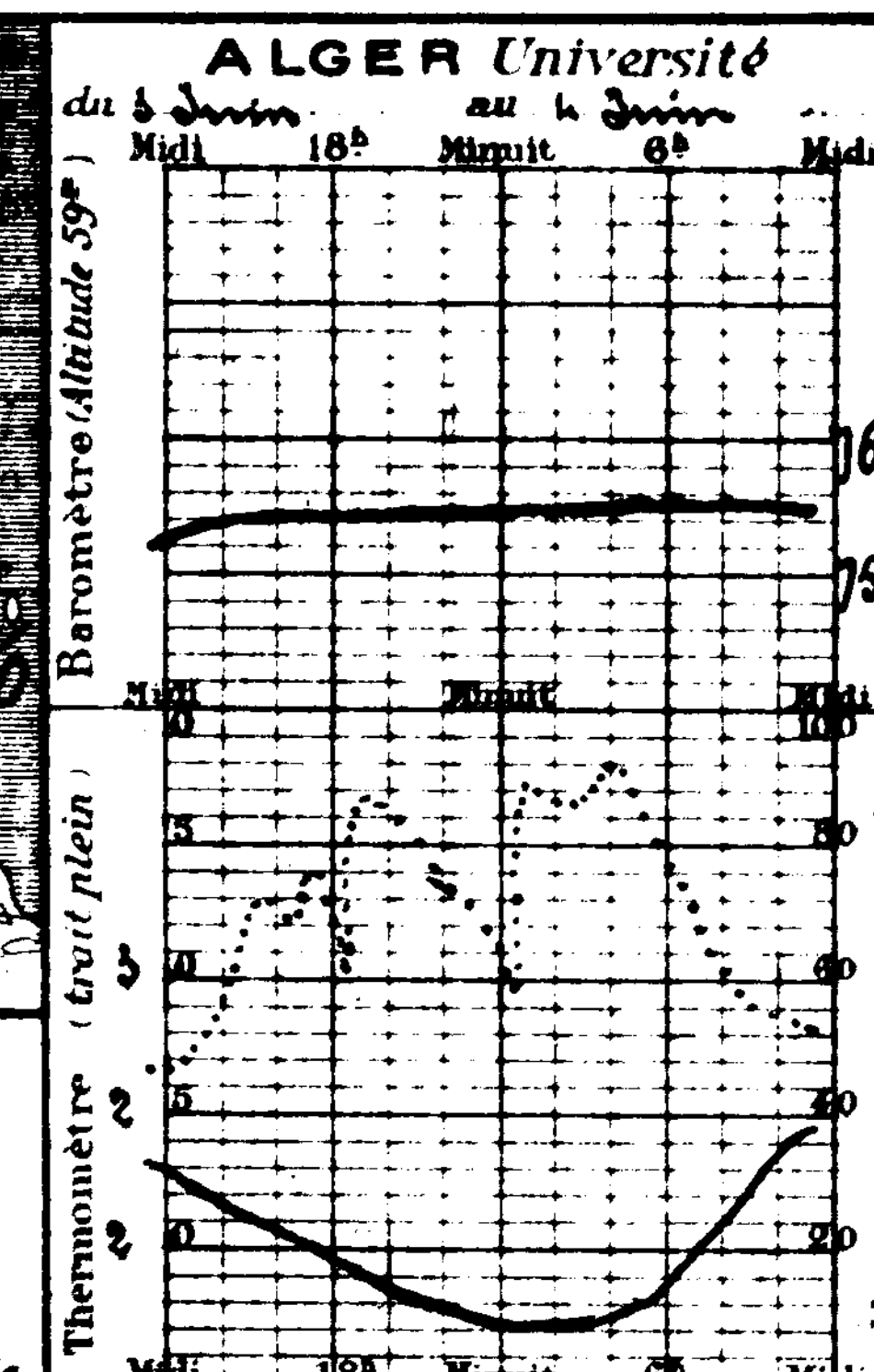

53 Année N° 156

BULLETIN MÉTÉOROLOGIQUE DE L'ALGÉRIE

Dimanche 5 Juin 1927 — 7 h. Matin



Stations	Altitude en mètres	Pression à 0° et au niveau de la mer: Observation	diff en 24h	Température de l'air: Observation	diff en 24h	Vent Direction et force de 0 à 9	Etat du Ciel	Etat de la Mer	Dans les 24 heures: Températures extrêmes max	min	Pluie en millim	Pluie du 31 Mai au 5 Juin (millim)	Pluie du 1er Sept au 31 Mai (millim)	PHÉNOMÈNES
Littoral														
Nemours	4	20.3	+1.0	21.8	+1.4	S 1	beau	B. belle	24	15		31.5		
Beni-Saf	3													
Oran	53	19.9	+1.3	24.0	-0.2	S 2	nuageux	calme	24	18				
Mostaganem	26													
Ténès	39	19.5	+1.2	20.4	+1.6	E 1	beau	belle	25	16			209	
Blida	267	19.5	+0.9	19.0	-1.0	calme	très nuag.		27	16			128	
Bouzarea	344	18.8	+1.6	16.9	-1.3	NW 1	beau		22	16			287	
Alger	59	19.7	+1.5	20.2	-0.2	NNW 2	nuageux	Br. belle	26	18			525	
Maison-Carrée	48													
Bougie	9	19.1	+2.1	17.0	-3.0	NW 2	pluie	B. belle	22	14	1.8	21.4		3e-7e pluie
Philippeville	47	17.1	+1.3	19.2	0.0	WNW 2	très nuag.	belle	22	16		40	951	
Cap de Garde	161	17.3	+1.6	21.0	+2.0	NW 4	très nuag.	agitée	27	17		9.5		
La Calle	10	"	"	21.2	+0.3	NW 3	beau	p. agitée	23	8		2.0	729	
Bizerte	9													
Tunis	36	15.3	+1.0	20.6	-1.0	WNW 5	nuageux		25	17	10	1.8	556	17h pluie
Sfax	8	14.2	+1.2	20.6	-0.8	NNE 3	beau	agitée	27	20	gelée		412	15-16h grêle - orage
Tell et Hautes Plaines														
Oudjda	580	17.6	+0.4	22.0	+2.0	calme	nuag.		27	10		10.6		
Tlemcen	806											10.8	551	
Sidi Bel-Abbès	476												548	
Saïda	860	"	"	15.8	+0.4	N 1	clair		27	10			409	
Mascara	580	20.2	-0.3	13.2	-5.0	calme	clair		27	14			286	
Relizane	73	"	"	19.1	+0.8	S 2	clair		29	14				
Orléansville	112	19.4	+1.2	17.7	+0.2	ESE 1	clair		28	15				
Tiaret	1023	17.1	+1.3	15.5	+1.2	NNW 1	beau		23	11				
Vialar	889	19.3	+1.6	14.9	+0.5	NE 1			24	9			458	
Médéa	935	"	"	14.0	-0.7	SE 1	très nuag.		24	8			379	
Aumale	905												390	
Fort-National	942													
Tizi-Ouzou	222	"	"	29.8	+1.8	E 1	couvert		27	14			769	
Bordj Bou Arréridj	915													
Sétif	1079	17.1	+2.2	13.3	-3.2	NE 2	très nuag.		24	9			410	
Batna	1041	17.8	+2.0	14.0	-0.8	NE 1	couvert		24	11				
Constantine	660													
Guelma	268	17.4	+1.5	19.8	+1.4	SE 1	très nuag.		22	14		3.0	324	
Tebessa	860	18.2	+2.8	15.0	-2.0	calme	couvert		24	13	1.5	1.8		16-17h et 19-21h orage - pluie
Steppe et Hauts Sahara														
El Aricha	1230													
Aïn Sefra	1075													
Mécheria	1167	18.6	+1.3	15.2	-0.6	NE 5	couvert		26	18			220	
Géryville	1320	14.9	+0.4	15.6	+0.2	NE 5	très nuag.		25	9				
Aflou	1420	17.8	+0.5	13.0	-1.5	NNW 1	clair		24	10				
Djelfa	1160	21.0	+2.4	12.2	-1.6	N 2	beau		27	9			457	
Bou Saada	530													
M'sila	486											2.5		
Barika	484													
Colomb Béchar	769	23	+1.4	22.0	-1.0	calme	clair		"	17				
Laghouat	731												61	
Biskra	125	13.3	+4.3	26.0	-3.0	SW 1	clair		35	21		5.8	115	
Touggourt	69	15.3	+3.6	26.2	-1.5	NE 4	clair		32	22	1.0	14.0	49	2-3h pluie ; 17h30-18h vent de sable
El-Oued	70												24	
Tozeur	50	15.3	+2.3	24.5	-2.3	NE 3	nuageux		36	22	8.0	8.0		pluie
Ghardaïa	526												18	
Ouargla	157													
El Golea	394	12.6	+1.5	26.0	0.0	ENE 7	clair		"	23		0.2		
Beni Abbès	497	09.5	+1.2	22.0	0.0	N 3	clair		"	20				
Timimoun	284	10.9	+1.0	26.0	-3.0	NE 3	clair		"	21				
Adrar		"	"	25.0	-2.0	NE 3	clair		"	21				
In Salah														
Pt Flatters														
Pt Polignac														
Djanet														
Tamanrasset														
Rabat														

Situation générale et situation en Algérie — Pressions élevées : océan Atlantique - ouest Europe (La Coruña 101) ; Algérie (Djelfa 1021) - Dépressions : mer du Nord (Jarmick 1008) Italie (Rome 100) ; Sahara (Béni-Abbès 1010 mm).

Temps en Algérie à 7 heures : ciel très nuageux ou couvert sur la moitié Est, clair ailleurs - vents variables faibles ou modérés à l'Ouest, du Nord-ouest assez fort à l'Est. Des averses orageuses sont tombées hier après-midi et la nuit au Sud-Est du Tell et ce matin dans la région de Bougie.

Mer agitée à Cap de Garde, belle ou peu agitée ailleurs.

Probabilité [illegible] jusqu'au 6 au Midi - Mer : baromètre : Nord bassin méditerranéen Manche - Manche ailleurs - En Algérie, à l'Ouest : beau temps - vents variables faibles ou modérés. A l'Est : temps nuageux du très nuageux avec éclaircies à l'Ouest - Vents du secteur ouest modérés ou assez forts - Température stationnaire à l'Ouest, en baisse à l'Est.

	ORAN	ALGER	CONSTANTINE
Littoral et Tell	Beau temps Vents variables faibles ou modérés	Beau temps Vents variables faibles ou modérés	Nuageux ou très nuageux avec éclaircies - Vents variables Ouest modérés ou assez forts
Hauts Plateaux	Beau temps Vents variables faibles ou modérés	Beau temps Vents variables faibles ou modérés	Très nuageux Vents variables faibles ou modérés
Sahara	Beau temps Vents du Nord à l'Est modérés ou assez forts	Beau temps Vents du Nord à l'Est modérés ou assez forts	Beau ou peu nuageux Vents du nord à l'Est modérés ou assez forts

Avis aux ports:
- Golfe du Lion: Vents du Nord-ouest assez forts à forts
- Baléares: Vents du secteur Ouest faibles ou modérés
- Oran, Alger, Bizerte: Vents variables faibles ou modérés
- Tunis: Vents du secteur Ouest modérés ou assez forts

Vents en altitude:
- Ouest: Algérie
- " Sahara
- Est: Algérie
- " Sahara

Avis aux Agriculteurs

Stations	Max	Min
Paris	18	13
Nice	"	"
Biarritz	"	"
Strasbourg	"	"

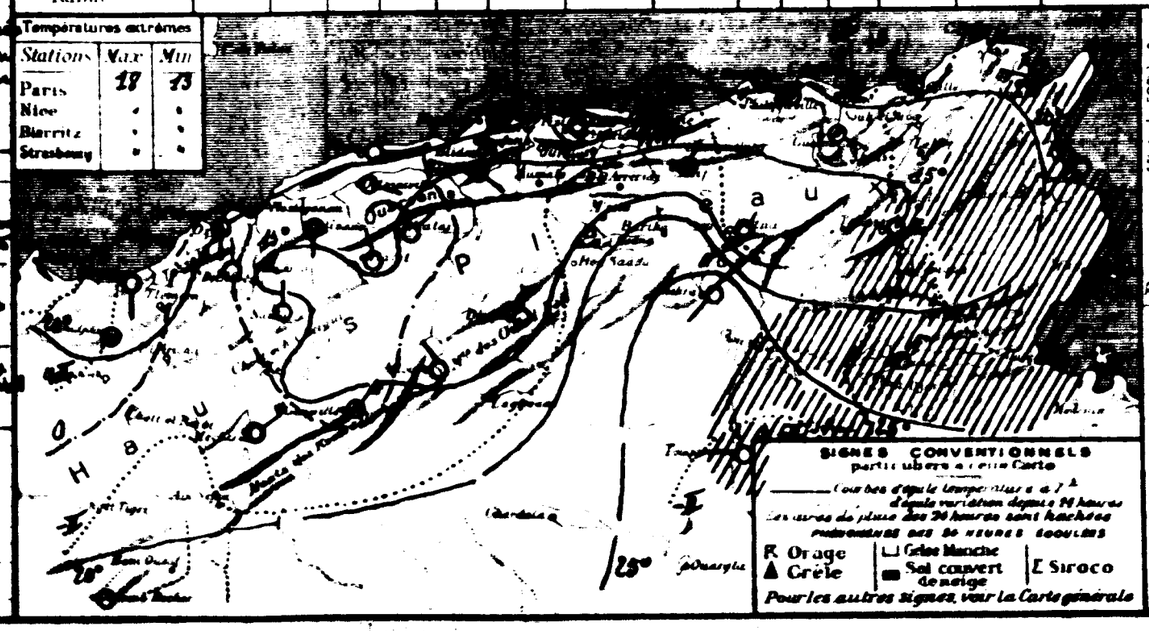

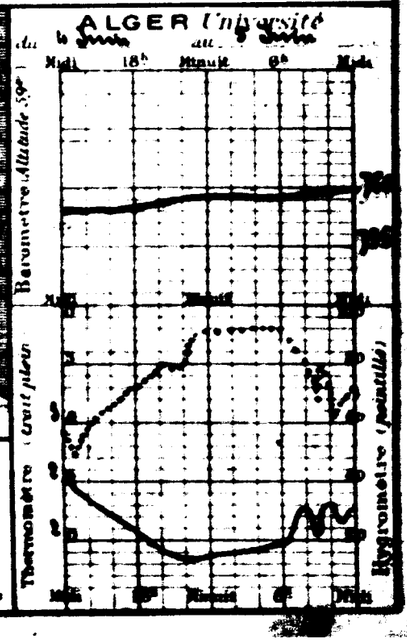

BULLETIN MÉTÉOROLOGIQUE DE L'ALGÉRIE

Lundi 6 Juin 1927 — 7h. Matin

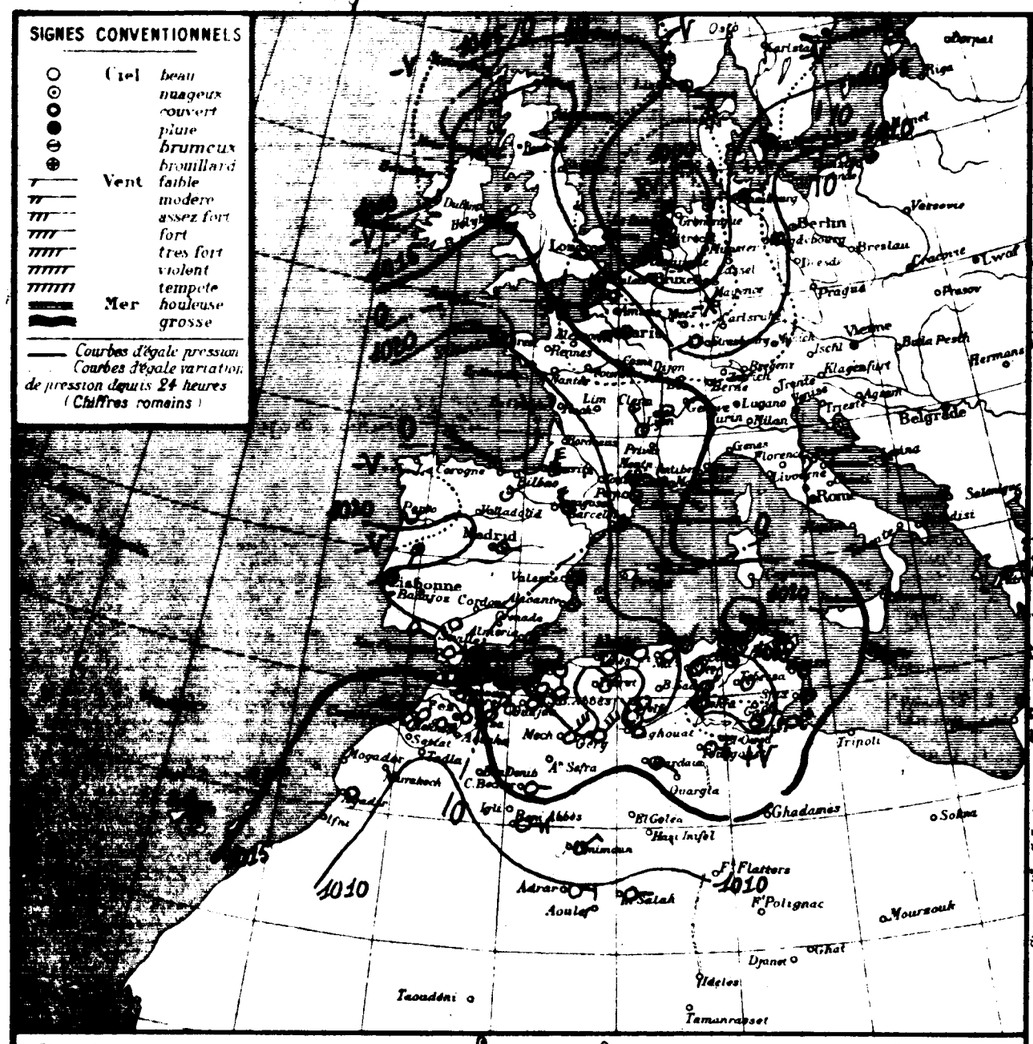

Situation générale et situation en Algérie Pressions élevées : Sud-ouest Europe - Afrique du Nord (Bussoum - Melfa 1024mm) - Dépressions : mer du Nord (Utrecht 998) - Balkans (Bucharest 1002) ouest Sahara (In-Salah 1009).
Temps en Algérie à 7 heures : ciel nuageux ou très nuageux vers la Tunisie, clair ailleurs - Vents généralement faibles ou modérés d'est, du secteur ouest assez forts à l'est - Il a plu hier matin dans la région de Bougie - Mer houleuse du Cap Carbon à la Tunisie, belle ailleurs.

Probabilité (valable pour Oran et Alger Mardi - Baisse barométrique : Sud-ouest Bassin méditerranéen - Hausse - Ouest Algérie - Hausse : centre Bassin - Est Algérie - Tunisie - En Algérie, à l'ouest : Beau temps - Vents d'est à Sud faibles ou modérés - A l'est : Temps beau ou peu nuageux - Vents du secteur ouest assez forts à modérés - Température en hausse.

	ORAN	ALGER	CONSTANTINE
Littoral et Tell	Beau temps Vents d'est à sud faibles ou modérés	Beau temps Vents de nord-est faibles ou modérés	Beau ou peu nuageux Vents du secteur ouest assez forts à modérés
Hauts Plateaux	Beau temps Vents d'est à sud assez forts à forts	Beau temps Vents du secteur est faibles ou modérés	Beau ou peu nuageux Vents de nord-ouest faibles ou modérés
Sahara	Beau à nuageux Vents du secteur est modérés ou assez forts	Beau temps Vents de nord à est modérés ou assez forts	Beau temps Vents variables

AVIS AUX PORTS
- Golfe du Lion Vents du nord-ouest à nord assez forts ou forts
- Baléares Vents du secteur nord modérés ou assez forts
- Oran Vents d'est à sud faibles ou modérés
- Alger Vents de nord-est faibles ou modérés
- Bizerte Vents du secteur ouest assez forts

VENTS EN ALTITUDE
- Ouest Algérie
- " Sahara
- Est Algérie
- " Sahara

Avis aux Agriculteurs

Stations	Altitude en mètres	Observation de 7 heures du matin: Pression à 0° et au niveau de la mer: Observation	diff en 24h	Température de l'air: Observation	diff en 24h	Vent Direction et force de 0 à 9	État du Ciel	État de la Mer	Dans les 24 heures: Températures extrêmes: max	min	Pluie en millim	Pluie du 1er Mai au 6 Juin (millim.)	Pluie du 1er Sept au 1er Mai (millim.)	PHÉNOMÈNES
Littoral														
Nemours	4	22.1	+1.8	21.4	-0.4	S 1	Beau	Belle	22	15		31.4		
Beni-Saf	3	21.1	+1.2	19.8	-0.2	S 2	Clair	Houleuse	21	19				
Oran	53													
Mostaganem	26													
Ténès	39	20.5	+2.0	20.6	+0.2	NE 1	Clair	Belle	22	17			209	
Blida	267	20.9	+1.4	19.0	0.0	Calme	Nuageux		27	13			788	
Bouzaréa	344	19.9	+1.4	19.0	+2.1	N 1	Clair		22	16			565	
Alger	59	20.2	+1.6	21.0	+0.8	calme	Clair	Belle	24	17	Gelée		335	8h45 grêle
Maison-Carrée	48													
Bougie Cap Carbon	9	19.3	+0.2	19.0	+2.0	NNE 2	Beau	Houleuse	22	16	3.0	8.4		10-11h pluie
Philippeville	47	19.6	+2.3	17.7	-1.5	NN 1	Clair	Houleuse	23	15		4.0	951	
Cap de Garde	161	19.8	+1.5	19.0	-2.0	N 5	Nuageux	Houleuse	24	10		0.5		
La Calle	10	-	-	17.0	-4.2	NNW 3	Clair	Houleuse	24	15		2.0	759	
Bizerte	9													
Tunis	38	16.5	+1.0	20.8	0.0	NNW 7	Nuageux		27	14		1.8	224	
Sfax	8	19.7	+1.5	20.2	-0.4	N 1	Beau	Calme	-	21			412	
Tell et Hautes Plaines														
Oudjda	580	19.5	+1.7	20.0	-2.0	calme	Clair		28	10		10.6		
Tlemcen	806											10.5	334	
Sidi-Bel-Abbès	476	20.7	+1.6	18.8	-0.2	SW 1	Clair		27	14			248	
Saïda	660	-	-	15.4	-0.4	NE 1	Clair		26	10			309	
Mascara	590	19.5	-0.7	20.0	+2.8	W 1	Clair		28	13			486	
Relizane	73													
Orléansville	112	21.1	+1.7	16.0	-1.7	NE 1	Clair		28	14				
Tiaret	1023	19.0	+1.5	15.0	-1.4	NE 1	Clair		24	11				
Vialar	889	18.5	-0.2	16.5	+3.0	NE 1	Clair		23	10			438	
Médéa	935	-	-	15.0	+1.0	SE 2	Clair		24	8			575	
Aumale	905												956	
Fort-National	942	20.5	-	14.5	-	calme	Clair		19	10				
Tizi-Ouzou	222	-	-	17.6	-2.2	E 1	Clair		25	16			788	
Bordj-Bou-Arréridj	915	18.1		17.0	-	NNW 1	Clair		26	14				
Sétif	1079	20.6	+3.5	12.0	-1.5	E 2	Clair		22	8			410	
Batna	1044	21.0	+3.2	13.2	-0.8	NE 1	Couvert		24	8				
Constantine	660													
Guelma	288	20.6	+3.2	19.7	+3.9	calme	Nuageux		24	10		5.0	324	
Tebessa	863	20.6	+3.4	15.0	0.0	calme	Clair		22	12		1.5		
Steppe et Hauts Sahariens														
El-Aricha	1253													
Aïn-Sefra	1073													
Mécheria	1167	19.0	+1.5	15.6	+0.4	NE 5	Clair		25	12			250	
Géryville	1320	17.7	+2.8	13.4	-0.2	NE 7	Clair		22	9				
Aflou	1428	21.7	+2.3	14.0	0.0	NNW 1	Clair		25	8				
Djelfa	1180	24.1	+3.3	12.0	-0.2	calme	Clair		22	9			297	
Bou Saâda	530													
M'sila	486													
Barika	484	-	-	22.0	-1.0	NW 2	Clair		27	17				
Sahara														
Colomb-Béchar	769	19.1	+1.8	24.0	+2.0	E 1	Clair		-	23				
Laghouat	751	17.6	-	17.0	-	N 1	Clair		-	16		6.8	61	
Biskra	125	20.7	+2.8	23.0	-1.0	E 1	Couvert		24	21		4.0	117	
Touggourt	69	17.5	+3.5	23.7	-2.5	E 4	Clair		24	21			49	
El-Oued	70												27	
Tozeur	50	20.2	+4.0	21.3	-3.8	NE 3	Nuageux		25	20		8.0		
Ghardaïa	326	19.7	+1.9	24.0	+0.6	ENE 2	Couvert		27	18			18	
Ouargla	157											0.2		
El-Goléa	394 ?													
Beni-Abbès	497 ?	19.1	+2.6	27.0	+2.0	E 4	Clair		-	23				
Timimoun	294 ?	14.1	+3.2	26.0	0.0	NE 3	Clair		-	23				
Adrar		-	-	27.0	+2.0	E 3	Clair		-	24				
In-Salah		08.6	-	28.0	-	E 2	Couvert		-	21				
Fort Flatters														
Fort Polignac														
Djanet														
Tamanrasset														
Rabat														

Stations	Max	Min
Paris	19	12
Nice	-	-
Biarritz	-	-
Strasbourg	-	-

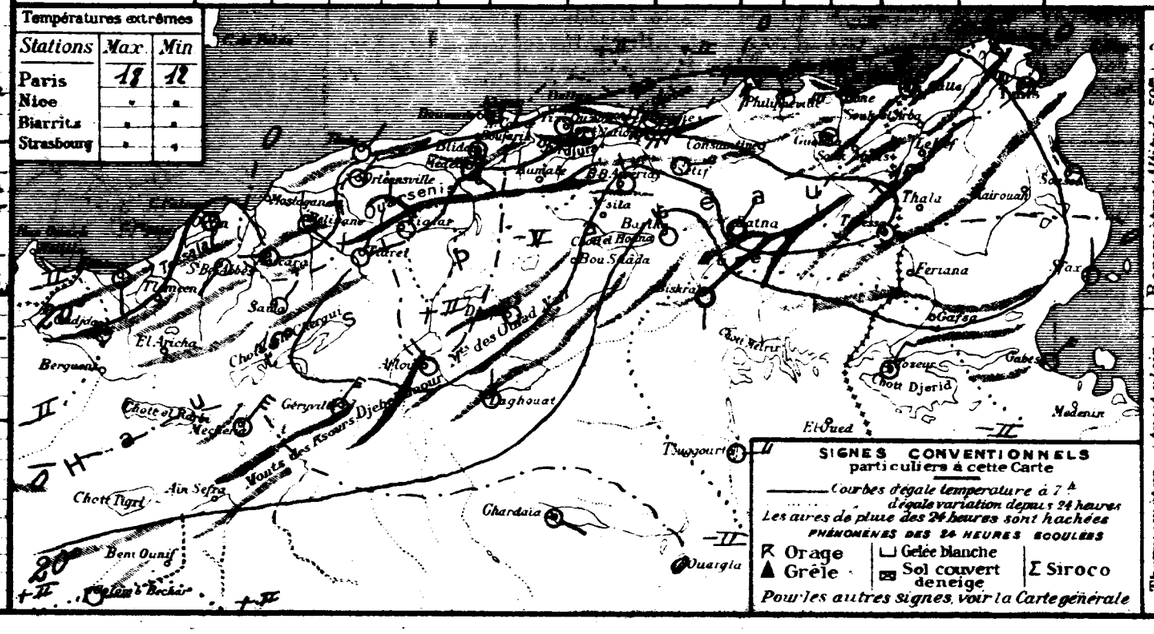

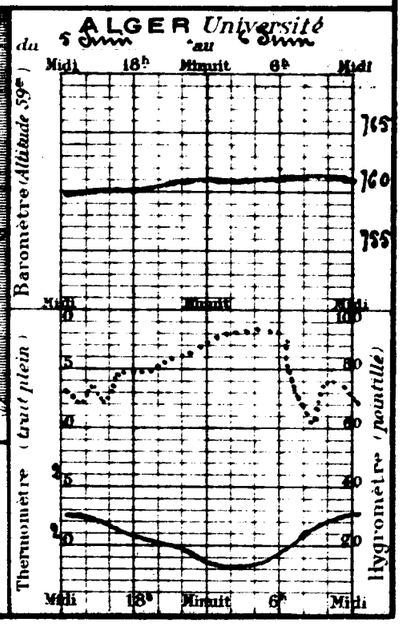



Situation générale et situation en Algérie: Pressions élevées océan Atlantique (Zone maxima 1030) France - Espagne - Bassin méditerranéen - Est Afrique du Nord (Tunis 1025 - Malte 1022) - Dépressions: Est Europe (Zaporat 1002) Norvège (Fœr 1010). Temps en Algérie 6 heures: ciel beau ou peu nuageux - Vents du secteur Sud faible à l'Ouest des Hauts-Plateaux, du secteur Est faibles ou modérés ailleurs.

Mer belle ou peu agitée

Probabilité valable pour le Mercredi - Baisse générale de pression - En Algérie, à l'Ouest: temps beau ou peu nuageux - Vents de l'Est à Sud-Est assez variables. Ailleurs: Beau temps - Vents variables vers le secteur Est faibles ou modérés - Température en hausse (Ouest & l'Ouest).

	ORAN	ALGER	CONSTANTINE
Littoral et Tell	Beau ou peu nuageux Vents du secteur Est à Sud faibles ou modérés	Beau temps Vents d'Est à Sud faibles ou modérés	Beau temps Vents variables vers le secteur Est faibles ou modérés
Hauts Plateaux	Beau ou peu nuageux Vents du secteur Sud assez forts ou forts	Beau temps Vents d'Est à Sud modérés ou assez forts	Beau temps Vents d'Est à Sud modérés
Sahara	Beau ou peu nuageux Vents du secteur Sud assez forts ou forts	Beau temps Vents d'Est à Sud modérés ou assez forts	Beau temps Vents d'Est à Sud modérés ou assez forts

AVIS DES PORTS
- Golfe du Lion: Vents du Nord à Sud peu forts ou modérés
- Baléares, Oran, Alger: Vents d'Est à Sud faibles ou modérés
- Bizerte: Vents variables vers le secteur Est faibles ou modérés

VENTS EN ALTITUDE
- Ouest Algérie: Secteur Sud 5 à 10
- Sahara: Secteur Sud 10 à 15
- Est Algérie: Secteur Est 5 à 10
- Sahara: Secteur Sud 5 à 10

Prévision générale: Temps nuageux à très nuageux - Vents du Sud modérés ou assez forts - Température en hausse.

STATIONS	Altitude en mètres	Observation de 7 heures du matin: Pression à 0° et au niveau de la mer — Observation	diff. en 24 h.	Température de l'air — Observation	diff. en 24 h.	Vent Direction et force de 0 à 9	Etat du Ciel	Etat de la Mer	Dans les 24 heures: Températures extrêmes — max	min	Pluie en millim.	Pluie du 1er Mai au 7 Juin (millim.)	Pluie du 1er Sept. au 31 Mai (millim.)	PHÉNOMÈNES
Littoral														
Nemours	4	-	-	22.6	+1.2	S 1	clair	Calme	23	16		34.4		
Beni-Saf	3													
Oran	53	17.7	-3.4	22.2	+2.4	S 2	clair	calme	25	18				
Mostaganem	26													
Ténès	59	17.7	-2.8	21.8	+1.2	NE 2	clair	calme	22	18			209	
Blida	267	18.5	-2.4	22.0	+1.0	calme	brume		28	17			342	
Bouzaréa	344	18.8	-1.4	18.8	-0.2	E 2	clair		21	16			455	
Alger	59	19.0	-1.2	20.6	-0.4	NE 2	4	Bonne	22	17			481	
Maison Carrée	48	17.6	-	20.2	-	NE 2	4		27	17				
Bougie Cap Carbon	9	20.9	+1.8	20.0	+1.0	E 2	brume	calme	21	17		24		
Philippeville	47	20.5	+1.1	19.8	+1.8	NE 1	4	Bonne	21	15		40	411	
Cap de Garde	161	21.1	+1.4	21.0	+1.0	W 3	calme		23	16		28		
La Calle	10	-	-	21.9	+0.9	WNW 1	brume	Bonne	22	16		40	719	
Bizerte	9													
Tunis	36	17.9	+1.8	21.6	+1.0	N 0	clair		25	15	gouttes	1.8	414	quelques éclairs
Sfax	8	16.6	+0.9	17.4	-2.8	N 1	4	Bonne	23	13			112	
Tell et Hautes Plaines														
Oudjda	580	13.3	-5.7	22.0	+2.0	calme	clair		29	12		10.5		
Tlemcen	806	12.5	-	20.5	-	0 0	4		26	16		10.5	556	
Sidi-Bel-Abbès	478												522	
Saïda	860	-		21.6	+2.2	SE 5	clair		30	15			522	
Mascara	590	16.8	-5.0	22.0	+1.0	calme	4		29	15			522	
Relizane	73	-	-	20.2	0.0	WNW 1	4		30	15				
Orléansville	112	18.1	-1.0	20.8	+1.8	NE 1	4		30	15				
Tiaret	1023	16.8	-2.8	19.8	+1.8	S 2	4		27	12				
Vialar	889	18.7	+0.2	18.0	+1.8	WNW 1	4		28	11				
Médéa	935	-	-	18.0	+1.1	WNW 1	4		25	11			555	
Aumale	905			17.0		S 2	brume		25	11			555	
Fort-National	942	18.9	-1.6	17.5	+1.5	calme	clair		27	12			555	
Tizi-Ouzou	222			16.0	-0.7	E 1	4		27	12				
Bordj Bou Arréridj	915	19.7	+1.6	16.8	-1.2	calme	4		27	12			708	
Sétif	1079	19.5	-1.3	16.4	+1.4	NE 2	4		27	10			410	
Batna	1044	18.8	-1.8	17.8	+1.8	WNW 1	4		27	10				
Constantine	660	20.5		17.2		WNW 1	brume		27	10				
Guelma	268	20.1	-0.8	17.2	-	calme	clair		27	10		18	324	
Tébessa	960	20.7	+0.1	18.0	+1.0	calme	4		27	10		18		
Sahara														
El Aricha	1253													
Ain-Sefra	1075													
Méchéria	1167	19.4	-0.5	20.2	+1.5	W 1	clair		28	15			110	
Géryville	1320	18.9	-1.3	18.6	+1.2	NE 0	4		28	15				
Aflou	1426	18.8	-2.8	17.0	+1.0	W 1	4		28	10				
Djelfa	1160	18.8	-2.3	18.0	+1.8	calme	4		28	10			197	
Bou Saada	550													
M'sila	486													
Bartka	484	-	-	22.4	+0.3	N 1	clair		28	16		2.5		
Colomb-Béchar	789	14.3	-0.8	20.0	+1.0	0 1	clair		-	20				
Laghouat	751	17.4	-0.1	19.0	+1.0	N 1	brume		-	20				
Biskra	125	22.1	+1.0	19.0	+1.0	SE 1	clair		-	21		6.8		
Touggourt	60	19.9	+1.8	21.1	+0.8	SE 1	4		-	22		1.0		
El-Oued	70	-		22.1		SE 1			-	22				
Tozeur	80	20.6	+0.4	21.8	-0.1	NE 1	brume		-	22				
Ghardaïa	326	16.9	+1.2	16.5	+1.5	SE 1	clair		-	22			6	
Ouargla	157													
El-Goléa	394	17.5	-	21.0	-	ENE 1	clair		-	22				
Beni Abbès	997	16.9	-1.8	21.0	-1.0	E 1	brume		-	22				
Timimoun	290	16.7	+2.6	21.0	-1.0	NE 1	4		-	22				
Adrar				21.0	-1.0	0 1	clair		-	22				
In-Salah		16.7	+1.4	21.0	0.0	NE 1	brume		-	22				
Fort Flatters		-		17.0	-	NE 1	clair		-	22				
Fort Polignac														
Djanet														
Tamanrasset														
Rabat														

Températures extrêmes		
Stations	Max	Min
Paris	17	7
Nice	-	15
Biarritz	-	-
Strasbourg	-	-



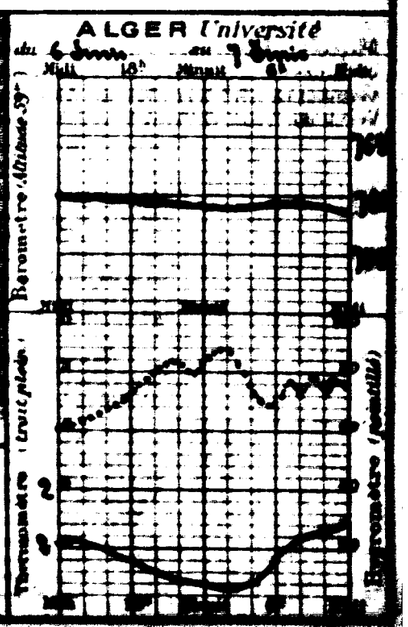

BULLETIN MÉTÉOROLOGIQUE DE L'ALGÉRIE

Mercredi 8 Juin 1927 — 7 h. Matin

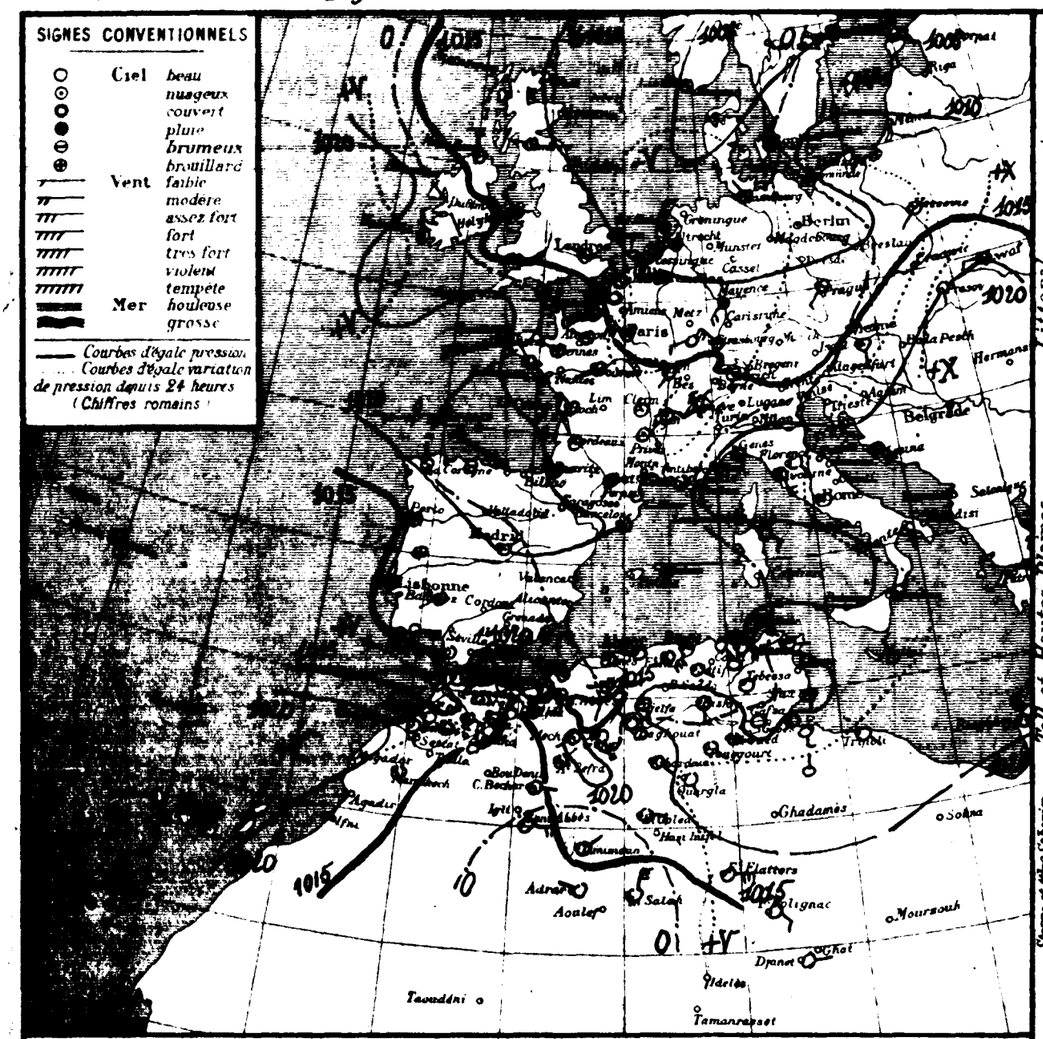

STATIONS		Altitude en mètres	Observation de 7 heures du matin: Pression à 0° et au niveau de la mer — Observation	diff en 24 h	Température de l'air — Observation	diff en 24 h	Vent Direction et force de 0 à 9	Etat du Ciel	Etat de la Mer	Dans les 24 heures: Températures extrêmes — max	min	Pluie en millim.	Pluie du 1er Juin au 8 Juin (millim.)	Pluie du 1er Sept. au 31 Mai (millim.)	PHÉNOMÈNES
Nemours	Littoral	4	20.1	-	20.4	-2.2	NNO 4	couvert	agitée	25	19		31.4		
Beni-Saf		3													
Oran		53	19.5	+1.6	21.0	-1.2	NE 1	brumeux	belle	25	20				
Mostaganem		26													
Ténès		39	16.6	-1.1	22.2	+0.4	E 2	nuageux	agitée	22	17			209	
Blida		267	16.1	-1.8	25.0	+1.0	calme	brumeux		31	21			328	
Bouzaréa		344	15.5	-1.0	24.9	+5.1	NNO 4	clair		24	17			265	
Alger		59	16.1	-2.9	24.5	+2.9	NO 3	4	agitée	25	19			522	
Maison-Carrée		48													
Bougie-Carlon		9	16.6	-1.3	23.0	+1.0	NNO 5	clair	houleuse	-	22		54		
Philippeville		47	16.5	-1.0	24.2	+1.7	SE 2	4	belle	23	17		1.0	931	
Cap de Garde		161	19.4	-1.7	19.0	-2.0	SE 4	4	houleuse	25	17		4.5		
La Calle		10	-	-	22.4	+0.5	NE 1	4	agitée	26	16		2.0	789	
Bizerte		9													
Tunis		36	20.1	+2.2	21.5	-0.1	E 1	clair		27	15		1.8	224	
Sfax		8	19.5	+3.9	23.0	+1.6	S 1	4	agitée	26	22			112	
Oudjda	Tell et Hautes Plaines	580	17.5	+1.0	19.0	-1.0	calme	couvert		25	15	0.3	10.9		Pluie la nuit
Tlemcen		806	15.5	+1.0	25.5	+3.3	E 2	4		22	10		10.2	324	
Sidi-Bel-Abbès		476	17.0	-	21.2	-	S 1	couvert		24	12			149	
Saïda		860	-	-	23.0	+1.4	NE 1	clair		28	12			309	
Mascara		590	16.9	+0.4	24.0	+1.0	calme	nuageux		26	13			226	
Relizane		73	-	-	24.4	+1.2	N 1	couvert		28	18				
Orléansville		112	17.1	-0.2	21.5	+0.2	SSE 1	brumeux		28	20				sirocco clair
Tiaret		1023	15.2	-0.7	21.7	+1.9	NO 2	nuageux		22	13				sirocco léger
Vialar		889	17.9	-0.2	19.0	+1.0	NE 1	clair		21	17			458	
Médéa		935												450	
Aumale		903	-	-	20.1	+1.1	S 2	brumeux		22	20			290	sirocco léger et ce matin
Fort-National		942	16.9	-2.0	23.4	+5.6	calme	clair		26	21				
Tizi-Ouzou		222												708	
Bordj-Bou-Arréridj		915	18.1	-1.6	20.2	+5.3	S 2	clair		21	15				
Sétif		1079	19.1	-0.2	19.0	+2.6	SSE 2	4		22	14			410	
Batna		1044													
Constantine		660	19.1	-1.4	19.0	+1.3	NNO 2	clair		27	10				
Guelma		268	18.0	-1.2	19.0	+2.2	calme	4		28	18		3.0	224	
Tebessa		863	20.2	-0.5	22.0	+4.0	calme	4		26	14		1.5		
El-Aricha	Steppe et Hts Sahariens	1253													
Aïn-Sefra		1073	18.7	-	22.0	-	NE 2	nuageux		-	17				
Mécheria		1167	20.9	+1.5	22.0	+1.8	NN 3	nuageux		30	18			220	
Géryville		1320	15.5	-0.4	21.1	+2.8	SSE 6	brumeux		26	18				
Aflou		1426	17.7	-0.9	19.0	+1.0	NNO 1	clair		26	14				
Djelfa		1160	20.5	-1.5	20.0	+4.4	SSE 2	4		27	14			257	
Bou Saada		530													
M'sila		488													
Barika		484	-	-	22.7	+0.4	N 2	clair		30	14		2.3		
Colomb-Béchar	Sahara	769	14.7	+0.4	25.0	-1.0	E 1	nuageux		-	24				
Laghouat		781	18.9	-1.0	20.0	-3.1	N 1	clair		29	18			61	
Biskra		128	21.5	-0.5	28.0	+3.0	4	4		35	21			115	
Touggourt		69	20.5	-0.4	25.2	+3.7	SE 1	4		33	21			49	
El-Oued		70	-	-	24.9	+2.7	E 1	-		33	23			24	
Tozeur		50	21.0	+0.4	24.5	+0.5	calme	brumeux		34	18				
Ghardaïa		326	19.1	+3.3	25.5	-0.2	SE 1	clair		33	21			18	
Ouargla		157	25.0	+6.4	26.0	+3.0	NNO 2	4		34	23				
El-Goléa		394	17.7	+0.2	24.0	+1.0	E 3	4		33	21				
Beni-Abbès		497	10.6	-2.3	26.0	+3.0	E 1	clair		-	24				
Timimoun		294	15.7	-1.0	27.0	+3.0	NE 2	4		-	23				
Adrar			-	-	28.0	+3.0	NNO 2	4		-	26				
In-Salah			15.3	-2.4	27.0	-1.0	NNE 5	4		40	23				
Fort Flatters			-	-	19.0	+4.0	E 5	4		-	24				
Fort Polignac			-	-	28.0	-	SE 3	4		-	23				
Djanet			-	-	30.0	-	E 2	4		-	27				
Tamanrasset															
Rabat															

Situation générale et situation en Algérie. Pressions élevées : Ouest Europe (Stafford 1026, La Corogne 1021) Sud Est Europe (Rome 1023) Est Méditerranée - Sud Tunisie (Gabès, Kairouan 1024) - Dépressions : Nord Est Europe (Sortavala 999) Ouest Sahara (Béni-Abbès 1021).

Temps en Algérie à 7 heures : ciel très nuageux ou couvert à l'extrême Ouest avec vents d'Ouest à Nord faibles, clair ailleurs avec vents du secteur Sud modérés ou assez forts. La sirocco fort fait partir un cantor du Hoggar. Mer houleuse à Cap Carlon et à Cap de Garde, belle ou agitée ailleurs.

Probabilité (valable pour 8 heures du Matin) - Hausse barométrique : Bassin méditerranéen - Algérie - Tunisie - Baisse : Mauvaise. En Algérie, à l'Ouest : temps d'abord très nuageux ou couvert avec averses nuageuses, s'éclaircissant ensuite - Vents variables faibles ou modérés - A l'Est : temps d'abord peu nuageux à très nuageux avec averses nuageuses. Vent du Sud à Ouest modérés ou assez forts. Température en baisse.

	ORAN	ALGER	CONSTANTINE
Littoral et Tell	Très nuageux ou couvert avec averses nuageuses fort éclaircies. Vents variables faibles ou modérés	Nuageux à très nuageux avec averses nuageuses. Vents du secteur Ouest assez forts à modérés	Peu puis nuageux à très nuageux avec averses nuageuses. Vents du Sud à Ouest modérés ou assez forts
Hauts Plateaux	Très nuageux ou couvert avec averses nuageuses fort éclaircies. Vents variables faibles ou modérés	Nuageux à très nuageux avec averses nuageuses. Vents du secteur Ouest assez forts à modérés	Peu puis nuageux à très nuageux avec averses nuageuses. Vents du Sud à Ouest modérés ou assez forts
Sahara	Beau temps. Vents du Nord et modérés ou assez forts	Beau temps. Vents du Nord-Est modérés ou assez forts	Beau temps. Vents variables faibles ou modérés

AVIS AUX PORTS
- Golfe du Lion : Vents d'Ouest à Nord-Ouest faibles ou modérés
- Baléares : Vents du secteur Ouest faibles ou modérés
- Oran : Vents variables faibles ou modérés
- Alger : Vents du secteur Ouest assez forts à modérés
- Bizerte : Vents du Sud à Ouest modérés ou assez forts

VENTS EN ALTITUDE
- Ouest Algérie : Sud Ouest à Ouest 10 à 12 — Nord-Est à Est 10 à 12 : temps nuageux ou couvert, principalement sur les Hts Sahariens
- Sahara : Nord à Est 10 à 12 — Vents du secteur Ouest faibles ou modérés.
- Est Algérie : Sud Ouest 12 à 15
- Sahara : Est Sud 10 à 12 — Température stationnaire.

Températures extrêmes

Stations	Max.	Min.
Paris	19	12
Nice	20	14
Biarritz	"	"
Strasbourg	"	"

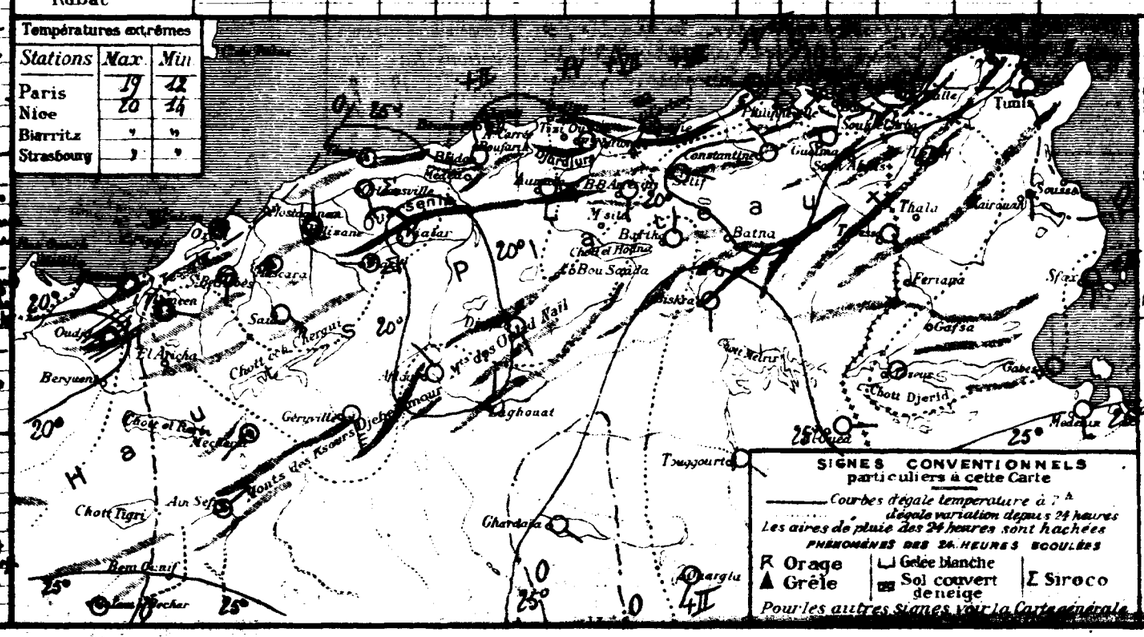

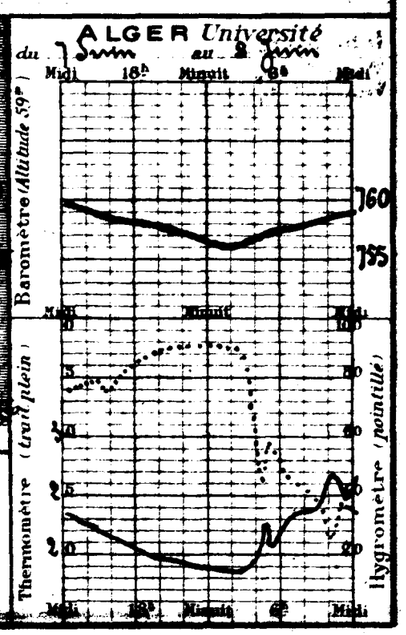

BULLETIN MÉTÉOROLOGIQUE DE L'ALGÉRIE

Année N° 160 — Jeudi 9 Juin 1927 — 7h. Matin



STATIONS	Altitude en mètres	Pression à 0° et au niveau de la mer — Observation	Pression — diff en 24 h.	Température de l'air — Observation	Température — diff en 24 h.	Vent Direction et force de 0 à 9	Etat du Ciel	Etat de la Mer	Dans les 24 heures — Températures extrêmes — max	min	Pluie en millim.	Pluie du 1er Juin au 9 Juin millim.	Pluie du 1er Sept. au 31 Mai millim.	PHÉNOMÈNES
Littoral														
Nemours	4	20.3	+0.2	20.6	+0.2	S 1	couvert	belle	23	19		31.4		
Beni-Saf	3													
Oran	53	19.1	-0.2	20.9	-0.1	NE 1	nuageux	belle	24	18				
Mostaganem	26													
Ténès	59	18.1	+1.5	22.2	0.0	E 2	brouillard	Bagitza	22	17			209	
Blida	267	18.6	+1.9	20.2	-1.8	Calme	Brouillard		24	18			728	
Bouzareah	344	17.7	+2.2	19.4	-3.5	NNW 2	Brouillard		21	17			565	
Alger	59	19.0	+2.9	20.5	-1.0	Calme	Brouillard	belle	23	19			228	
Maison-Carrée	48													
Bougie Cap Carbon	9	18.2	+1.6	20.0	-2.0	NNW 2	nuageux	Belle	22	20		2.4		
Philippeville	47	17.9	+1.4	23.0	+1.8	SSE 1	clair	belle	29	18		4.0	931	
Cap de Garde	161	19.6	0.0	24.0	+2.0	N 1	Brouillard	Belle	28	19		9.5		
La Calle	12	"	"	22.9	+1.5	NNW 1	Brouillard	Belle	26	20	gélée	2.0	729	20h éclairs, 22h gouttes
Bizerte	9													
Tunis	46	17.5	-2.6	23.0	+1.5	Calme	brouillard		31	18		1.8	224	
Sfax	8	17.1	-2.4	22.0	0.0	SE 2	clair	Belle	26	24			142	
Tell et Hautes Plaines														
Oudjda	580	17.5	-0.5	22.0	+3.0	Calme	brouillard		31	15		10.9		
Tlemcen	806	19.0	+2.5	19.8	-4.0	N 1	↓		26	18		10.8	224	
Sidi-Bel-Abbès	478												243	
Saïda	860	"	"	21.6	-1.4	NE 1	clair		25	15	0.0		304	14h 18h tonnerre; nuage, pluie
Mascara	590	17.7	+0.8	26.6	+2.6	E 1	↓		35	19			328	
Relizane	73	"	"	20.6	-0.8	NNW 1	↓		27	16				
Orléansville	112	18.8	+1.5	20.5	-0.7	NNW 1	↓		30	18				
Tiaret	1023	18.2	+2.4	17.3	-2.0	WNW 2	↓		29	12				
Vialar	880	20.5	+2.8	17.6	-1.8	NE 1	↓		26	13			438	
Médéa	935	"	"	22.1	+2.1	S 1	↓		25	11	1.0	8.0	309	
Aumale	905			17.0	-3.3	Calme	↓		22	15	gélée		294	Pluie 18h gouttes
Fort-National	949	17.3	+0.4	22.7	-0.7	Calme	↓		30	16				
Tizi-Ouzou	222			21.0	+2.6	N 1	↓		25	18			708	
Bordj-Bou-Arréridj	915	18.6	+0.5	17.8	-2.7	N 1	↓		22	12				
Sétif	1079	17.8	-1.3	21.1	+2.1	NNW 2	nuageux		29	15			410	
Batna	1044	19.0	"	20.4	"	Calme	↓		29	14				
Constantine	660	19.1	0.0	19.4	+0.4	NNW 1	clair		22	18				
Guelma	276	18.6	+0.6	24.0	+1.1	SE 1	nuageux		29	16	1.0	4.0	924	19h orage, pluie
Tebessa	863	18.5	-1.7	24.0	+2.0	Calme	clair		31	15		1.5		
Versant Nord des Sahara														
El Aricha	1250													
Ain-Sefra	1075	20.0	+2.2	18.0	-4.0	NE 1	clair							
Mecheria	1167	21.5	+0.5	23.5	-1.5	Calme	nuageux		29	17			220	
Geryville	1320													
Aflou	1428	18.6	+0.9	17.5	-0.5	NN 1	clair		29	13				
Djelfa	1160	22.2	+1.7	18.2	-1.8	Calme	↓		29	10			357	
Bou Saada	550													
M'sila	466													
Barika	484	"	"	22.0	-0.7	E 3	clair		"	"		2.5		
Colomb-Béchar	269	16.1	-0.6	23.0	+1.0	E 1	nuageux							
Sahara														
Laghouat	731	18.5	-0.4	20.0	0.0	NE 1	clair		[illegible]	[illegible]			61	
Biskra	125	18.6	-1.8	19.0	-1.0	NE 1	brouillard		[illegible]	[illegible]		6.5	115	
Touggourt	69	19.1	-1.2	20.0	+0.2	NE 1	clair		[illegible]	[illegible]		4.0	149	
El-Oued	70	"	"	17.0	+1.2	[illegible]			[illegible]	[illegible]			128	
Tozeur	50	19.7	-1.5	17.0	+0.5	[illegible]	"		[illegible]	[illegible]		3.0		
Ghardaïa	326	18.0	+0.5	22.5	-1.1	[illegible]	clair		[illegible]	[illegible]			18	
Ouargla	157	19.1	-1.5	19.0	+1.0	[illegible]	brouillard		[illegible]	[illegible]		0.2		
El Goléa	394	16.4	-2.5	18.0	+1.0	[illegible]	clair		[illegible]	[illegible]				
Beni-Abbès	497	14.4	+0.8	26.0	0.0	E 2	nuageux		[illegible]	[illegible]				
Timimoun	244	14.9	-1.9	19.0	+1.0	[illegible]	↓		[illegible]	[illegible]				
Adrar		"	"	16.0	-1.0	E 1	brouillard		[illegible]	[illegible]				
In-Salah		11.5	-1.8	26.0	-1.0	[illegible]	nuageux		[illegible]	[illegible]				
Pt Flatters		"	"	24.0	+1.0	[illegible]	clair		[illegible]	[illegible]				
Pt Polignac		"	"	17.0	-1.0	[illegible]	↓		[illegible]	[illegible]				
Djanet		"	"	31.0	+1.0	E 2	↓		[illegible]	[illegible]				
Tamanrasset														
Rabat														

Situation générale et situation en Algérie — Dépression : Nord-Est Europe (Riga 999) — Pressions élevées : Ouest Europe — Méditerranée — Nord Afrique (Alger 1018 — Lepella 1018 mb).

Temps en Algérie à 7 heures : calme, brumeux sur le littoral, et à l'est des Hauts-Plateaux d'Oran. Saharien occidental, digue, pluie, brouillard, variables faibles ou modérés — Des averses orageuses éparses ont tombé hier sur les Hauts-Plateaux du Tell.

Probabilité valable jusqu'au soir — Matin : Baromètre ; Ouest : Temps nuageux. Hauts-Plateaux : vent modéré — Algérie — Tunisie — Maroc : Temps brumeux, vents du secteur Est modérés à l'Ouest, variables faibles ou modérés à l'Est. Température stationnaire.

	ORAN	ALGER	CONSTANTINE
Littoral et Tell	Temps nuageux. Vents du secteur Est modérés	Temps nuageux. Vents de l'est faibles ou modérés	Temps [illegible] Vents variables faibles ou modérés
Hauts Plateaux	Temps nuageux. Vents du secteur Est modérés	Temps [illegible] Vents variables faibles ou modérés	Temps à l'Ouest, nuageux à l'Est. Vents variables faibles ou modérés
Sahara	Temps nuageux. Vents du Nord à l'Est modérés ou assez forts	Temps [illegible] Vents du Nord à l'Est modérés ou assez forts	Temps [illegible] Vents variables faibles ou modérés

AVIS AUX PORTS	Golfe du Lion	Vents du secteur Est faibles ou modérés
	Baléares	
	Oran	Vents du secteur Est modérés
	Alger	Vents du Nord-Est faibles ou modérés
	Bizerte	Vents variables faibles ou modérés
VENTS EN ALTITUDE	Ouest Algérie	Est à Nord-Est 6 à 8
	Sahara	Est-Sud-Est 8 à 10
	Est Algérie	Sud-Est 6 à 8
	Sahara	Nord-Est 8 à 10

A Alger, pour le matin : Temps nuageux. Vents du secteur Nord faibles ou modérés. Température stationnaire.

Temperatures extrêmes

Stations	Max	Min
Paris	17	7
Nice	21	13
Biarritz	"	"
Strasbourg	"	"

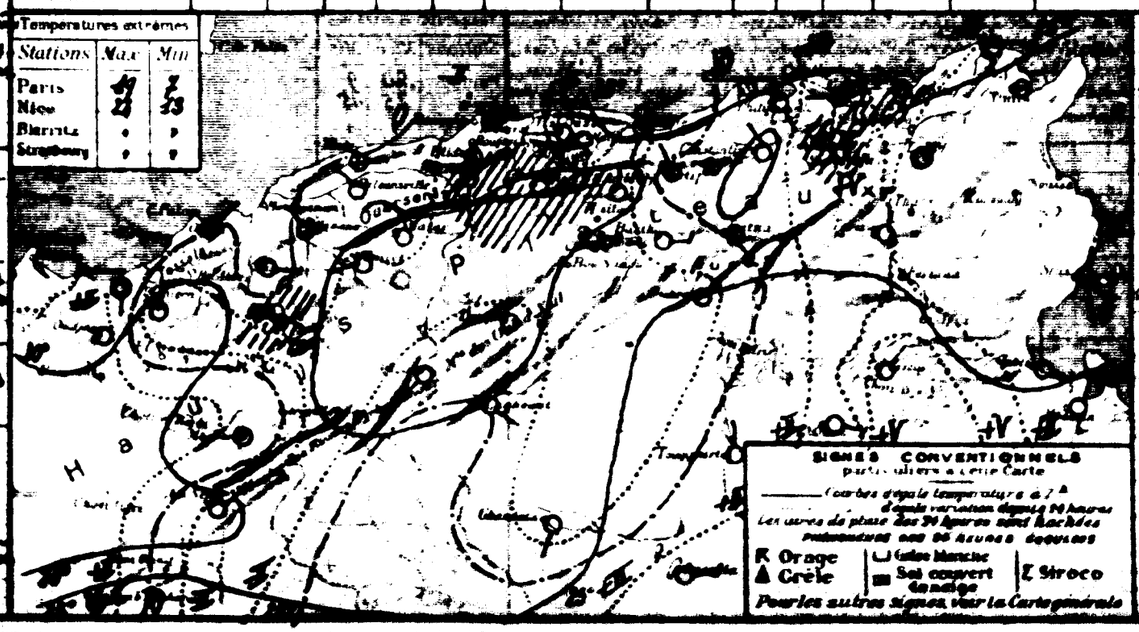

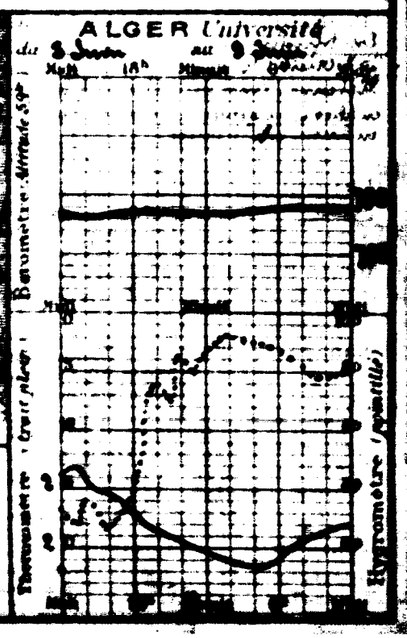

BULLETIN MÉTÉOROLOGIQUE DE L'ALGÉRIE

61e Année N° 161 — Vendredi 10 Juin 1921 — 7h. Matin

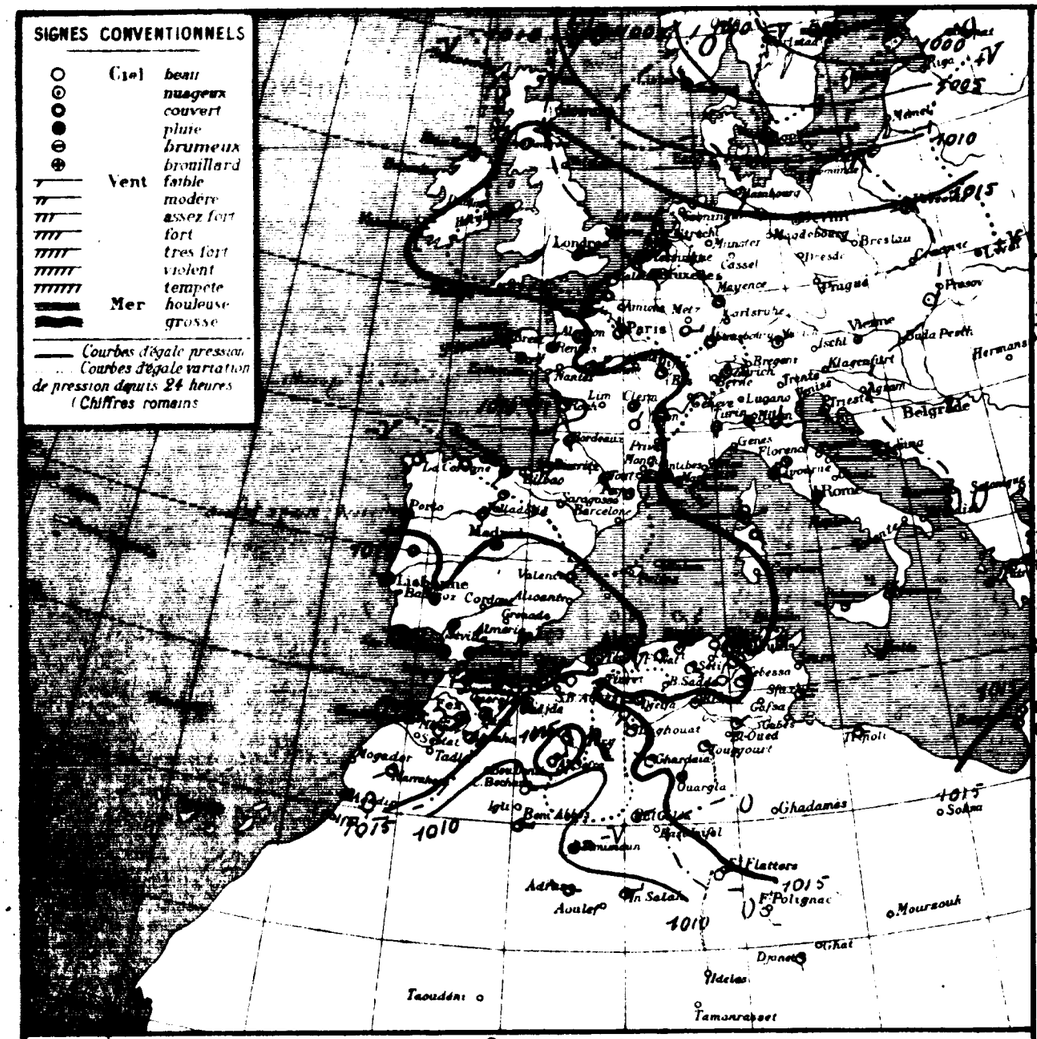

STATIONS	Altitude en mètres	Observation de 7 heures du matin: Pression à 0° et au niveau de la mer — Observation	diff. en 24h	Température de l'air — Observation	diff. en 24h	Vent Direction et force de 0 à 9	Etat du Ciel	Etat de la Mer	Dans les 24 heures: Températures extrêmes — max	min	Pluie en millim.	Pluie du 21 Mai au 10 Juin (millim.)	Pluie du 1er Sept. au 31 Mai (millim.)	PHÉNOMÈNES
Littoral														
Nemours	4	17.8	-2.8	20.8	+0.8	NW 2	couvert	belle	26	17		34.6		
Beni-Saf	3													
Oran	53	16.5	-2.6	20.8	-0.1	NE 2	brume	calme	24	20				
Mostaganem	26													
Ténès	59	14.6	-3.5	20.4	-1.8	NW 4	couvert	agitée	29	16			209	
Blida	267	17.5	-4.5	21.4	+1.2	calme	id		34	20			78	
Bouzaréa	344	13.9	-3.8	21.1	+1.7	NW 1	brume		25	18			669	
Alger	59	14.9	-4.1	21.1	+0.6	NW 1	couvert	agitée	24	19			985	
Maison Carrée	48	15.8	-	21.5	-	NW 2	couvert		26	15				
Bourgeon Carbon	9	14.5	-1.0	22.0	-1.0	NE 1	couvert	belle	-	17		5.4		
Philippeville	47	14.8	-3.5	22.8	-0.8	calme	clair	belle	27	17		6.0	941	
Cap de Garde	161	16.6	-2.8	20.0	-1.0	SE 5	brouillard	belle	23	18		3.5		
La Calle	10	-	-	20.5	-5.4	NE 1	couvert	calme	20	19		7.0	729	
Bizerte	9													
Tunis	36	15.4	-2.1	24.8	+1.8	NW 1	clair		20	18		1.8	234	
Sfax	8	16.3	-0.8	21.2	-0.8	N 1	id	agitée	31	18			142	
Tell et Hautes Plaines														
Oudjda	580	14.5	-2.8	20.0	-3.0	calme	couvert		33	15		10.0		
Tlemcen	806	14.5	-4.5	17.2	-2.6	E 2	id		32	13		10.5	334	
Sidi-Bel-Abbès	476												242	
Saïda	860	-	-	26.0	+4.4	SE 5	brume		37	12	0.8	0.8	109	20h vent nord pluie
Mascara	590	14.1	-3.6	23.2	-3.4	W 1	id		35	17			386	
Relizane	73			21.1	+0.5	WNW 4	couvert		33	10				
Orléansville	112	15.0	-3.6	21.5	+0.9	W 1	id		37	20	gélée			4h gouttes
Tiaret	1023	15.0	-3.2	19.8	+1.6	SW 1	couvert		32	10	gélée			11h 20 gouttes hier
Vialar	889	13.7	-6.8	23.2	+3.7	NE 1	couvert		32	18			108	
Médéa	935	-	-	23.4	+1.3	NE 1	couvert		31	14		1.0	140	
Aumale	905												290	
Fort-National	942	13.1	-4.2	24.4	+1.7	calme	clair		30	21				
Tizi-Ouzou	222	-	-	23.0	+1.1	ESE 1	id		32	17			788	
Bordj-Bou-Arréridj	915	13.7	-4.9	20.8	+1.0	E 1	id		33	18				
Setif	1079	13.8	-4.0	21.1	0.0	ESE 1	id		30	18			410	
Batna	1044	14.7	-4.3	22.2	+1.8	WNW 1	id		30	12				
Constantine	660	11.7	-7.4	20.8	+1.1	N 2	brume		30	14				
Guelma	268	15.7	-4.9	23.0	-1.0	calme	clair		34	14		4.0	524	
Tebessa	863	14.6	-1.9	26.0	+2.0	calme	id		34	16		1.5		
Steppe et Atlas Saharien														
El-Aricha	1233													
Aïn-Sefra	1075	16.2	-4.7	24.0	+6.0	NE 1	couvert		-	17				
Méchéria	1167	17.0	-3.5	22.2	+1.6	S 2	couvert		32	24			220	10h 30 violent coup de vent 11h 30 grêle ; coup de vent
Géryville	1320	14.7	-	23.3	-	SSE 7	couvert		31	20	gélée			
Aflou	1428	13.3	-5.5	20.0	+2.5	NW 1	brume		30	12				
Djelfa	1160	16.2	-6.0	22.0	+1.8	W 2	id		30	15			287	
Bou Saâda	530													
M'sila	466													
Barika	484	-	-	23.7	+1.7	NNE 2	clair		35	19		2.3		
Sahara														
Colomb-Béchar	269	19.4	-3.7	30.0	+2.0	E 1	clair		-	23				
Laghouat	731	14.1	-4.4	21.0	+1.0	NW 1	id		33	20			61	
Biskra	125	14.7	-2.0	24.0	+3.0	E 1	couvert		33	24		8.8	115	
Touggourt	69	12.9	-3.8	23.5	+2.5	SE 1	clair		33	21		4.0	49	
El-Oued	70												22	
Tozeur	30	10.7	0.0	25.0	-2.0	NE 1	couvert		39	22		8.0		
Ghardaïa	526	16.5	-1.5	26.3	+2.0	WNW 2	brume		36	22			18	
Ouargla	157	15.8	-1.5	30.0	0.0	NNE 1	id		38	23		0.2		
El-Goléa	394	13.0	-1.5	26.0	-2.0	ENE 2	couvert		-	24				
Beni-Abbès	497	07.4	-4.0	23.0	+2.0	E 1	couvert		-	23				
Timimoun	294	10.1	-3.8	29.0	0.0	E 1	id		-	27				
Adrar		-	-	27.0	+1.0	E 1	id		-	25				
In-Salah		08.2	-1.5	30.0	+4.0	ENE 1	brume		44	28				
Fort Flatters		-	-	30.0	-2.0	ENE 1	clair		-	19				
Fort Polignac		-	-	32.0	+5.0	SSE 1	id		-	22				
Djanet		-	-	30.0	-1.0	E 1	id		-	-				
Tamanrasset														
Rabat														

Situation générale et situation en Algérie: Pressions élevées: centre et sud-est Europe (Lemberg 1019) Moyenne (Rabat 1019). Dépressions: Nord-est Europe (Hermsand 996) sud-ouest France (Rochefort 1008) ouest Sahara (Beni-Abbès 1007). Temps en Algérie à 7 heures: ciel très nuageux en hiver à l'ouest, beau ou peu nuageux à l'est. Vents variables en force et direction. Quelques averses sont tombées hier et elle neige dans l'ouest du versant. Mer belle ou peu agitée.

Probabilité (valable pour 24 heures à midi): Baisse barométrique: Est Méditerranée. Est Maroc du Nord. Hausse: Sud-ouest Europe. Ouest Afrique du Nord. En Algérie, à l'ouest: Temps très nuageux avec éclaircies. Quelques averses. Orages sur les Hauts-Plateaux. Vents variables en force et direction (secteur ouest dominant). Vers midi temps très nuageux en plus nuageux vers les Hts-Plateaux. Vents de sud à sud-ouest faibles ou modérés. Température en hausse pour l'ouest. V. P.

	ORAN	ALGER	CONSTANTINE
Littoral et Tell	Très nuageux avec éclaircies. Quelques averses. Vents variables en force et direction (secteur ouest dominant)	Très nuageux à nuageux avec éclaircies. Vents variables en force et direction (secteur N dominant)	Beau et très nuageux. Vents de sud à sud-ouest faibles ou modérés
Hauts Plateaux	Nuageux. Averses éparses. Vents variables	Nuageux. Averses éparses. Vents variables	Nuageux. Averses éparses. Vents variables
Sahara	Nuageux. Vents d'est à sud modérés ou assez forts	Nuageux. Vents d'est à sud modérés ou assez forts	Beau à nuageux. Vents d'est à sud modérés ou assez forts.

AVIS AUX PORTS:
- Golfe du Lion: Vents de sud, ouest à ouest faibles ou modérés
- Baléares: Vents du secteur ouest faibles ou modérés
- Oran, Alger: Vents variables en force et direction (secteur ouest dominant)
- Bizerte: Vents du secteur sud faibles ou modérés

VENTS EN ALTITUDE (Probabilité de Midi à Minuit: Temps nuageux avec averses notamment sur les Hts-Plateaux. Vents variables (secteur ouest dominant) Température en hausse. V. P.):
- Ouest Algérie: secteur ouest 8 à 10m
- " Sahara: est à sud 8 à 10m
- Est Algérie: sud-ouest-nord-est 6 à 8m
- " Sahara: est à sud 8 à 10m

Températures extrêmes

Stations	Max	Min
Paris	20	9
Nice	25	15
Biarritz	"	"
Strasbourg	"	"

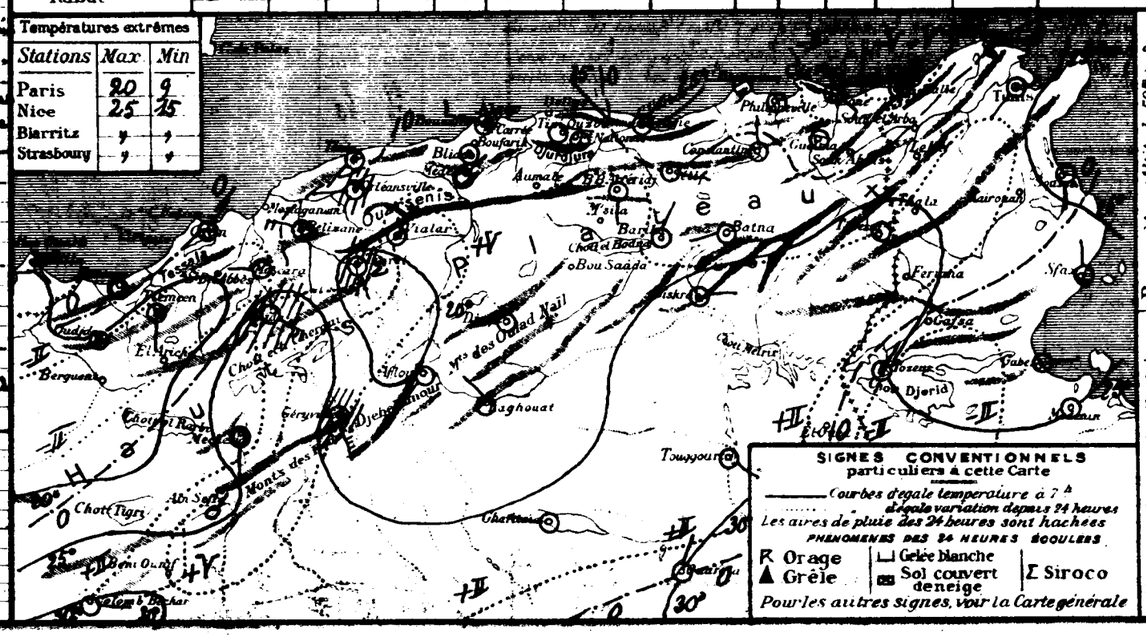

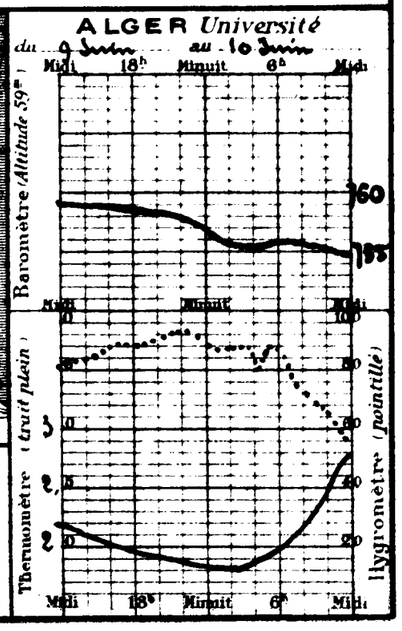

BULLETIN MÉTÉOROLOGIQUE DE L'ALGÉRIE

Samedi 11 Juin 1927 — 7h. Matin

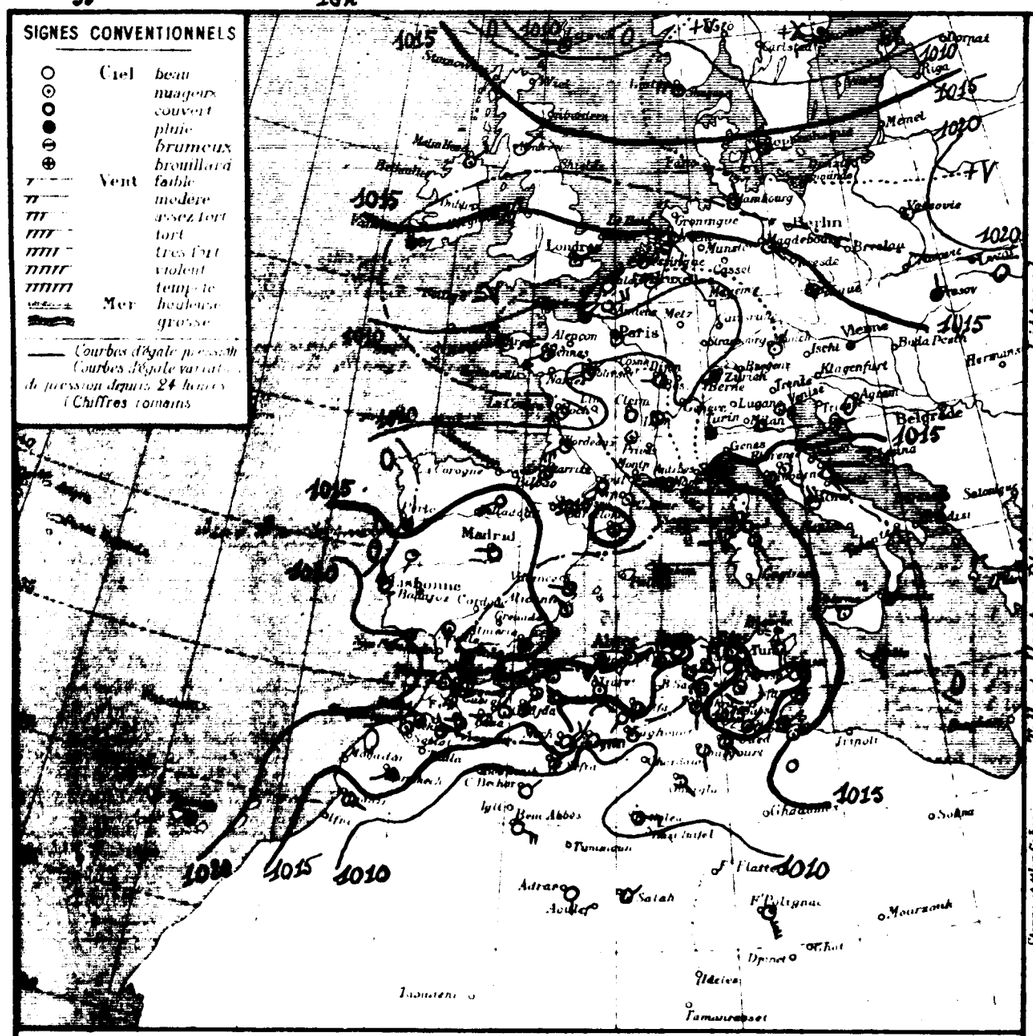

STATIONS	Altitude en mètres	Pression à 0° et au niveau de la mer: Observation	diff en 24 h.	Température de l'air: Observation	diff en 24 h.	Vent Direction et force de 0 à 9	Etat du Ciel	Etat de la Mer	Dans les 24 heures Températures extrêmes: max	min.	Pluie en millim.	Pluie du 10 au 11 Juin (millim.)	Pluie du 1er Sept.re au 10 Juin (millim.)	PHÉNOMÈNES
Littoral														
Nemours	4	13.6	+0.3	21.6	+0.3	NW 2	couvert	belle	23	12				
Beni-Saf	3													
Oran	53	17.0	+0.5	21.7	+0.9	W 1	couvert	belle	25	20				
Mostaganem	26													
Ténès	39	14.2	-0.6	21.6	+1.2	SWN 4	couvert	agitée	25	18			209	
Blida	267	13.9	-1.4	22.0	+0.8	calme	Δ		23	10			128	
Bouzarea	344	11.3	-0.1	22.0	+1.3	W 1	beau		27	13			263	19h40 à 20h éclairs à l'E et au N
Alger	59	14.9	0.0	22.5	+1.4	SW 2	couvert	belle	26	19	0.0		222	20h éclairs NW ; 22h pluie
Maison Carrée	48													
Bougie Carlon	9	18.7	+1.4	20.0	-5.0	W 3	couvert	belle	-	-				
Philippeville	47	12.7	-1.5	26.3	+4.1	SE 3	beau	belle	27	22			958	sirocco
Cap de Garde	161	17.4	+0.8	26.0	+5.0	SE 1	couvert	belle	28	19				
La Calle	10	-	-	24.0	+2.5	WNW 2	Δ	belle	24	23			751	20h éclairs
Bizerte	9													
Tunis	36	15.7	-1.7	23.2	+3.4	S 2	beau		35	21	gelée		226	gelée hier
Sfax	8	14.7	-1.6	20.4	-0.3	calme	clair	belle	24	20				
Tell et Hautes Plaines														
Oudjda	580	13.3	+0.3	22.0	+2.0	calme	couvert		23	14				
Tlemcen	806	16.4	+1.3	24.0	+1.3	N 1	beau		32	17			145	
Sidi-Bel Abbès	470	16.2	-	19.0	-	NW 1	Δ		27	14	1.5	1.5	248	18-18h30 averse pluie
Saïda	860	-	-	17.3	-3.2	SE 1	clair		33	12	0.0		210	16h pluie
Mascara	590	16.7	+2.6	19.0	-4.2	calme	couvert		29	17	0.4		236	gouttes la nuit
Relizane	73	-	-	20.6	-0.5	S 1	couvert		30	17	0.4			
Orléansville	112	16.5	+1.5	20.5	-1.0	SWN 1	Δ		33	15	0.4			averse fort, la nuit et ce matin
Tiaret	1023	15.0	0.0	17.7	-2.1	NWN 1	couvert		31	13	0.4			gouttes la nuit
Vialar	889	18.7	+2.0	19.9	-4.2	NW 1	beau		30	15			458	
Médéa	935	-	-	18.5	-3.9	NW 1	couvert		33	15	1.5	1.5	368	19h pluie
Aumale	905	-	-	24.0		calme	Δ		31	19			290	17h averse, gouttes
Fort National	942	-	-	18.8	-6.2	calme	couvert		31	18				
Tizi-Ouzou	222	-	-	20.0	-2.1	W 1	couvert		27	20			753	17h tonnerre, gouttes ; 16h10 averse de nuit
Bordj Bou Arréridj	915	14.5	+0.3	19.5	-1.5	calme	Δ		25	16				
Sétif	1079	-	-	19.4	-2.0	calme	Δ		34	15	3.5	3.5	410	Averse orageuse forte vers la nuit
Batna	1044	16.3	-0.4	21.9	-0.3	calme	Δ		34	16				
Constantine	660	14.6	+2.9	21.7	+1.3	W 1	beau		35	18				
Guelma	268	14.1	+0.5	22.6	+2.6	calme	Δ		38	20			928	
Tebessa	863	17.3	+1.2	24.0	-2.0	calme	couvert		38	18				
Steppe et Hauts Sahara														
El Aricha	1253													
Ain-Sefra	1075	14.1	-2.1	23.0	-1.0	NE 1	clair		-	18				
Méchéria	1167	17.3	-0.3	19.1	-6.3	NE 3	clair		32	17	gelée		220	15h à 17h gouttes ; 12h à 15h sirocco
Géryville	1320	16.1	-1.8	23.2	-1.6	E 1	beau		32	20				sirocco hier
Aflou	1428	11.5	-1.6	20.0	0.0	NW 1	clair							
Djelfa	1160	16.5	+0.3	20.3	-1.7	calme	Δ		37	17			257	
Bou Saada	530													
M'sila	486													
Barika	484	-	-	25.7	+2.0	NW 3	clair		35	22				
Sahara														
Colomb Béchar	780	07.5	-1.9	23.0	-2.0	NE 1	clair		-	25				
Laghouat	731	13.5	-1.5	23.0	+1.0	NW 1	Δ		-	19			61	
Biskra	125	14.9	-0.3	30.0	+1.0	E 1	couvert		38	23			122	
Touggourt	69	14.3	-1.5	27.0	-1.5	E 1	clair		39	22			33	
El Oued	70	-	-	28.5	-1.5	SE 1	-		40	20			14	
Tozeur	50	16.5	-3.2	34.0	-1.0	NE 1	couvert		43	21				
Ghardaïa	526												18	
Ouargla	157	13.0	-2.8	30.0	0.0	SE 1	clair		39	25				
El Goléa	394	11.3	-3.1	28.0	+2.0	E 3	Δ		37	19				
Beni-Abbès	497	06.5	-0.9	28.0	0.0	ESE 1	Δ		-	25				
Timimoun	294													
Adrar		-	-	37.0	0.0	E 2	clair			22				
In Salah		06.9	-1.3	28.0	-2.0	NE 1	clair		42	24				
F. Flatters														
F. Polignac		-	-	30.0	-2.0	SSE 0	couvert		-	24				
Djanet														
Tamanrasset														
Rabat														

Situation générale et situation en Algérie: Dépressions-Danemark : Golfe Archangel (Spitzberg 1020) Est Europe (Varsovie 1019) Sud-Ouest Péninsule ibérique (Cadix 1021) - Anticyclones : Nord-Est et Ouest Europe (Haparanda 1000 - Brest 1009) Ouest Sahara (Béni-Abbès 1007).

Temps en Algérie à 7 heures : ciel brumeux ou couvert sur le littoral et sur presque toute les Hauts-Plateaux, clair ailleurs - vents généralement faibles ou modérés - les averses orageuses sont terminées pour ainsi - midi et cette nuit sur le littoral algérois et à l'ouest et le centre des Hauts-Plateaux - Mer belle.

Probabilité valable pour le Vendredi à Midi - Hausse générale de pression - En Algérie, à l'Ouest : temps brumeux sur le littoral, orageux sur les Hauts-Plateaux - Vents d'ouest à Nord faibles ou modérés - A l'Est : temps très orageux - averses orageuses - Vents du secteur Ouest faibles ou modérés - température en baisse.

G. D.

	ORAN	ALGER	CONSTANTINE
Littoral et Tell	Brumeux Vents d'ouest à nord faibles ou modérés	Très orageux - Quelques averses - Vents d'ouest à nord faibles ou modérés	Très orageux - Averses orageuses. Vents du secteur ouest faibles ou modérés
Hauts Plateaux	Orageux à l'Est Vents d'ouest à nord modérés	Orageux Vents d'ouest à nord modérés	Orageux avec averses - vents du Sud à ouest de force variable
Sahara	Beau temps Vents du secteur Est modérés ou assez forts	Beau temps Vents de Nord à Est modérés ou assez forts	Orageux à très orageux Vents variables

AVIS AUX PORTS
- Golfe du Lion: Vents du Sud à ouest modérés à assez forts
- Baléares: Vents du secteur ouest faibles ou modérés
- Oran, Alger: Vents d'ouest à nord faibles ou modérés
- Bizerte: Vents du Sud à ouest faibles ou modérés

VENTS EN ALTITUDE
- Ouest Algérie: secteur Ouest 8 à 10
- Sahara: secteur Est 10 à 12
- Est Algérie: Sud à Ouest 8 à 10
- Sahara: secteur Sud 8 à 10

Prévisions du Nord à Midi : temps très orageux ; averses orageuses ; chutes de grêle. Éclaircies à l'Ouest. Vents d'ouest à Nord assez forts ou forts - température en baisse.

G. D.

Stations	Max	Min
Paris	22	13
Nice	24	15
Biarritz	-	-
Strasbourg	-	-

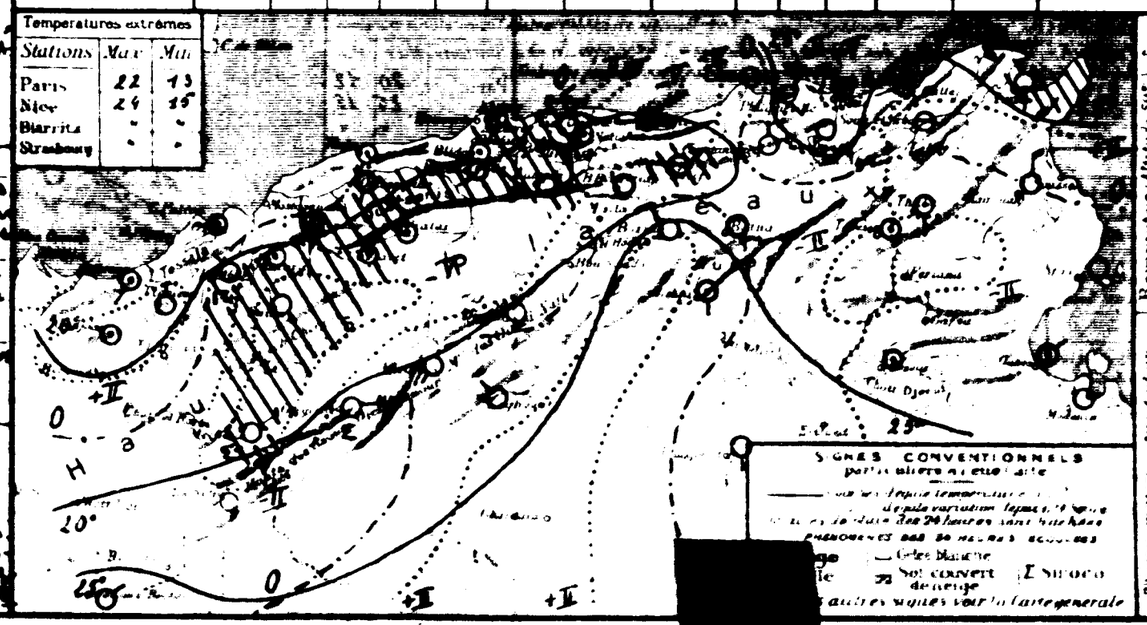

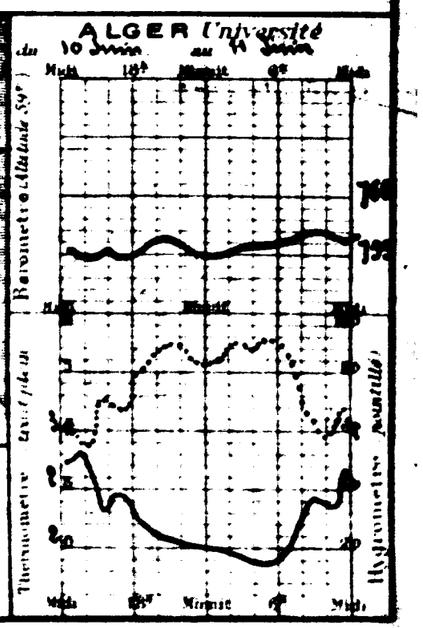

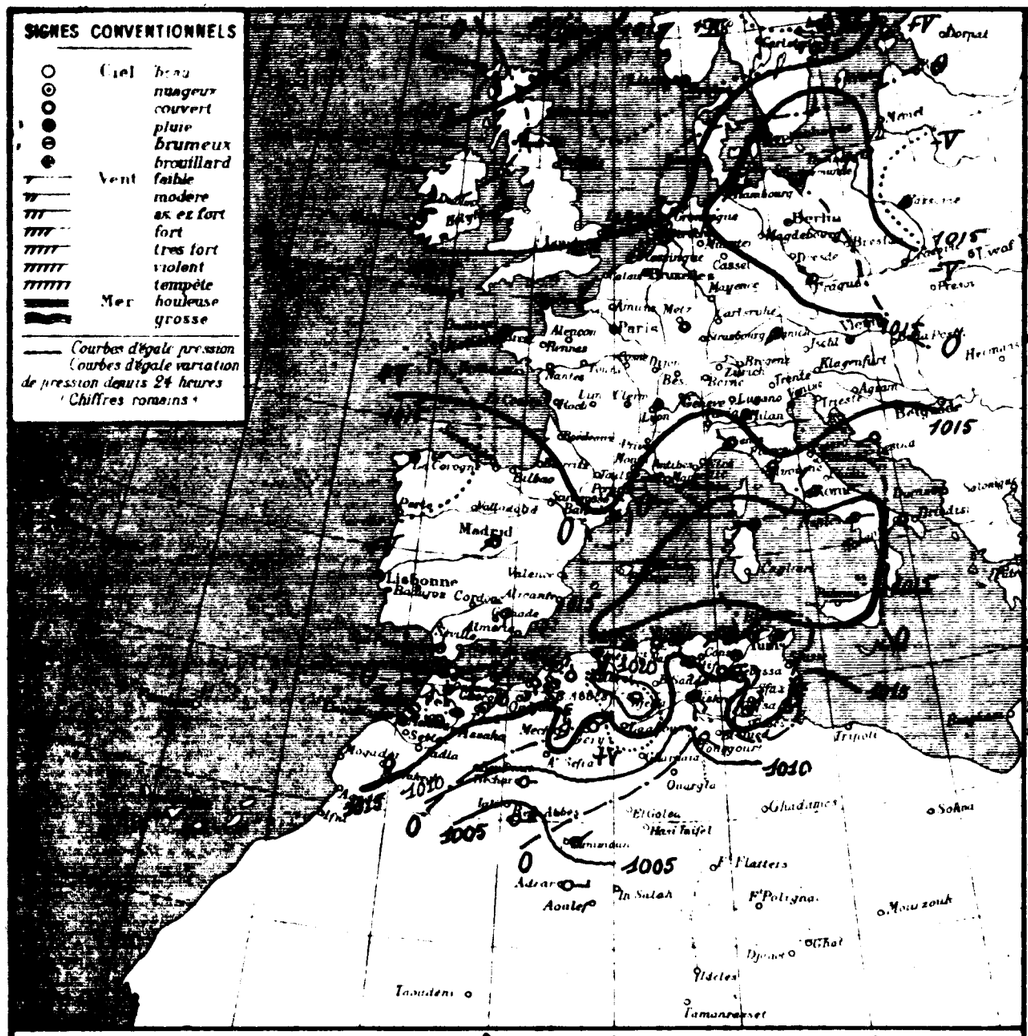

Situation générale et situation en Algérie Hautes pressions élevées : mer du Nord (Bodo 1019). Sud ouest Péninsule ibérique (San Fernando 1018) centre Espagne (Madrid 1022). Dépressions : France (Brest 1012) sud-est bassin méditerranéen (Maddalena 1011) Ouest Sahara (Beni-Abbès 1004).

Temps en Algérie à 7 heures : ciel couvert sur le littoral et au Nord des Hauts-Plateaux. Vents variables faibles ou modérés. Averses éparses sont tombées hier après-midi et cette nuit. Mer calme.

Probabilité (valable pendant 24 heures) Hautes pressions : Atlantique : Est bassin méditerranéen Sud ouest France. Baisse : ouest bassin. Ouest Afrique du Nord. En Algérie : temps très nuageux, averses éparses. Quelques éclaircies à l'Ouest. Vents variables faibles ou modérés. Température en hausse.

	ORAN	ALGER	CONSTANTINE
Littoral et Tell	Très nuageux. Quelques averses et éclaircies. Vents variables sur Nord-Est faibles ou modérés	Très nuageux. Quelques averses. Vents variables sur Nord-Est faibles ou modérés	Très nuageux parfois éclaircies. Vents variables faibles ou modérés
Hauts Plateaux	Très nuageux avec quelques averses au Nord. Beau au Sud. Vents variables	Très nuageux avec quelques averses au Nord. Beau au Sud. Vents variables	Très nuageux parfois éclaircies. Vents variables
Sahara	Beau ou peu nuageux. Vents du secteur Est modérés ou assez forts	Beau temps. Vents du secteur Est modérés ou assez forts	Beau temps. Vents du secteur Est modérés ou assez forts

AVIS AUX PORTS
- Golfe du Lion
- Baléares
- Oran — Vents variables faibles ou modérés
- Alger
- Bizerte — Vents variables faibles ou modérés

VENTS EN ALTITUDE
- Ouest Algérie
- " Sahara
- Est Algérie
- " Sahara

Avis aux Agriculteurs

Stations	Altitude en mètres	Pression à 0° et au niveau de la mer: Observation	Pression: diff. en 24h	Température de l'air: Observation	Température: diff. en 24h	Vent: Direction et force de 0 à 9	Etat du Ciel	Etat de la Mer	Dans les 24 heures Température extrêmes: max	min	Pluie en millim.	Pluie du 10 au 11 juin (millim.)	Pluie du 1er Sept. au 10 juin (millim.)	PHÉNOMÈNES
Littoral														
Nemours	4	15.8	-2.2	22.0	+0.4	S 1	couvert	Bagitée	24	19	1.6	1.6		28h pluie
Beni-Saf	3													
Oran	53	16.3	-0.7	22.0	+0.3	NW 3	nuageux	calme	27	21				
Mostaganem	26													
Ténès	59	15.3	+1.1	21.2	-0.4	S 4	couvert	Bagitée	25	19			103	
Blida	267	15.1	+1.2	22.0	0.0	S 2	▲		32	20	glace		726	21h neige, grêle
Bouzarea	344	15.9	+2.1	20.3	-2.6	calme	brouillard		25	12	0.3	0.3	305	21h neige, 22h; 15-4h pluie
Alger	59	16.2	+1.3	21.0	-1.5	calme	couvert	houle	22	19	0.2		885	16h 42h dans l'après pluie
Maison Carrée	48													
Bougie	9	17.5	+1.8	22.0	+2.0	W 4	couvert	houle		20				
Philippeville	47	16.6		22.7	-3.6	SW 1	▲	houle	23	22	glace		935	grêle dans l'après midi
Cap de Garde	161	16.2	-1.2	25.0	-1.0	N 1	▲	calme			glace			grêle dans la nuit
La Calle	10	"	"	24.1	+1.1	NE 1	couvert	houle	20	21			751	
Bizerte	9													
Tunis	36	18.8	+2.1	23.5	-4.7	SW 2	couvert		25	20	0.8	0.8	226	orage, pluie
Sfax	8	14.2	-0.5	22.4	+2.0	N 2	clair	houle	27	22				
Tell et Hautes Plaines														
Oudjda	580	16.3	+1.0	19.0	-3.0	calme	nuageux		29	15				
Tlemcen	806												345	
Sidi-Bel-Abbès	470	16.7	+0.5	20.4	+1.4	NW 1	nuageux		28	16		4.3	243	
Saïda	860	-	-	19.4	+1.6	N 1	clair		33	17			310	
Mascara	390	17.0	+0.3	20.6	+1.6	N 1	couvert		30	17	glace		288	grêle et orages dans la nuit
Relizane	73	"	"	22.1	+1.5	SSE 2	couvert		32	20				
Orléansville	112	17.3	+0.2	21.0	+0.5	W 1	couvert		31	21				
Tiaret	1023	20.5	+5.9	19.6	+1.9	NNE 1	nuageux		28	16				
Vialar	889												428	
Médéa	935	"	"	17.0	-2.5	NE 1	couvert		25	14		1.5	362	
Aumale	905								-				590	
Fort-National	942													
Tizi-Ouzou	222			23.8	+1.0	NNW 2	couvert		31	19	glace		783	22h grêle
Bordj Bou Arréridj	915	15.5	-1.0	22.6	+2.2	NNE 3	nuageux		31	18				
Sétif	1079	15.0		19.5	+0.4	NW 2	couvert		28	16		3.5	410	
Batna	1044	17.1	+0.8	19.8	-2.4	calme	couvert		30	15				
Constantine	660													
Guelma	268	18.8	+1.7	23.4	-2.2	calme	couvert		33	16			828	
Tebessa	863	19.0	-2.8	25.0	+1.0	calme	clair		35	17				
Steppe et Atlas Sahariens														
El Aricha	1273													
Aïn Sefra	1075													
Méchéria	1167	17.9	+0.1	19.2	+0.3	N 5	clair		33	17			220	13h coup de vent
Géryville	1320	14.2	+1.1	17.2	-2.0	SSE 4	clair		32	13				
Aflou	1428													
Djelfa	1160	22.1	+5.6	20.0	-0.3	calme	clair		33	18			297	
Bou Saâda	530													
M'Sila	466													
Barika	484													
Colomb-Béchar	769	08.2	+0.7	29.0	+1.0	E 1	clair		-	22				
Laghouat	731												21	
Biskra	125	13.9	-1.0	32.0	+3.0	SE 3	nuageux		37	26			122	
Touggourt	69	15.4	-0.9	27.0	+0.5	SE 1	clair		39	24			59	
El-Oued	70												24	
Tozeur	30	17.3	+0.5	27.0	+1.0	NE 3	nuageux		39	23				
Ghardaïa	326												16	
Ouargla	157													
Sahara														
El Goléa	394 ?													
Beni-Abbès	497 ?	04.1	-2.6	22.0	0.0	E 4	clair		-	24				
Timimoun	294 ?	07.4	•	29.0		NE 2	nuageux		-	18				
Adrar	—	"	•	25.0	+2.0	E 2	clair		-	22				
In-Salah														
Fort Flatters														
Fort Polignac														
Djanet														
Tamanrasset														
Rabat														

Températures extrêmes

Stations	Max	Min
Paris	20	12
Nice	25	15
Biarritz		
Strasbourg		

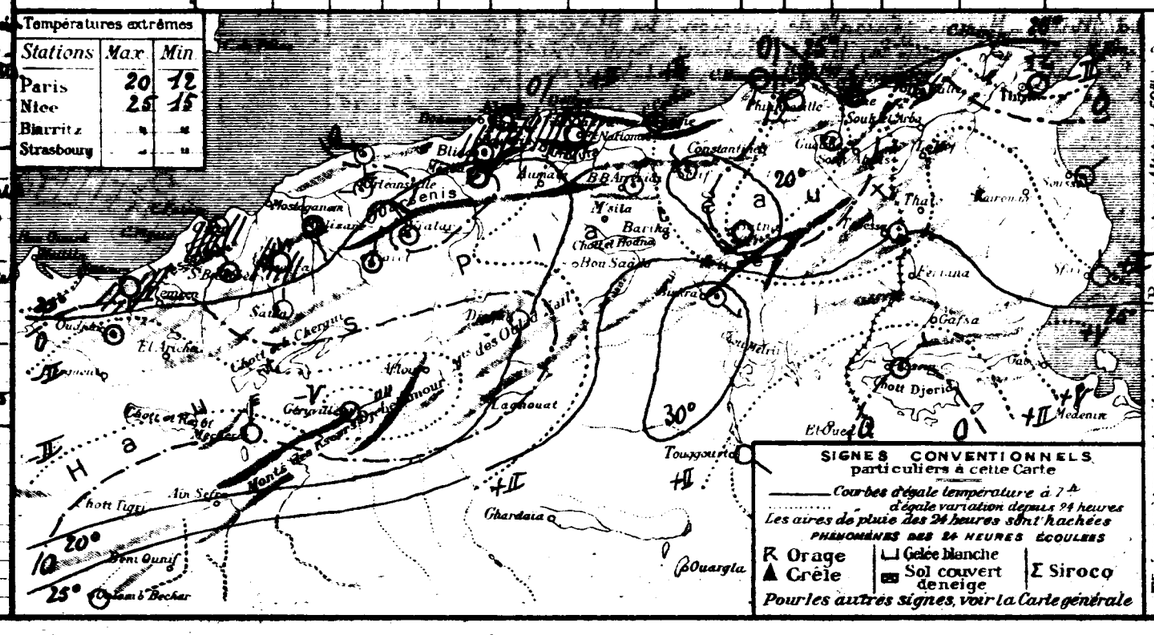

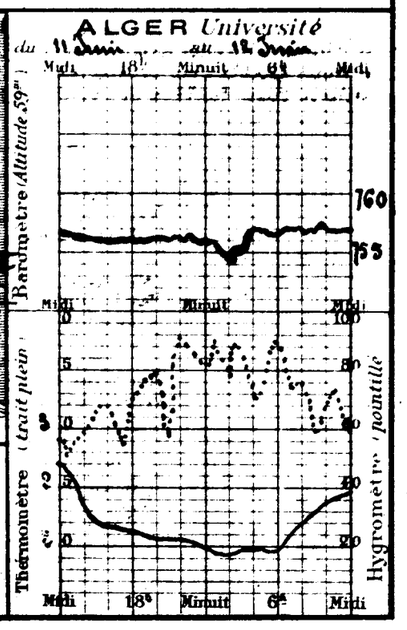

Année N° 164 — **BULLETIN MÉTÉOROLOGIQUE DE L'ALGÉRIE** — Dimanche 13 Juin 1927 — **7h. Matin**

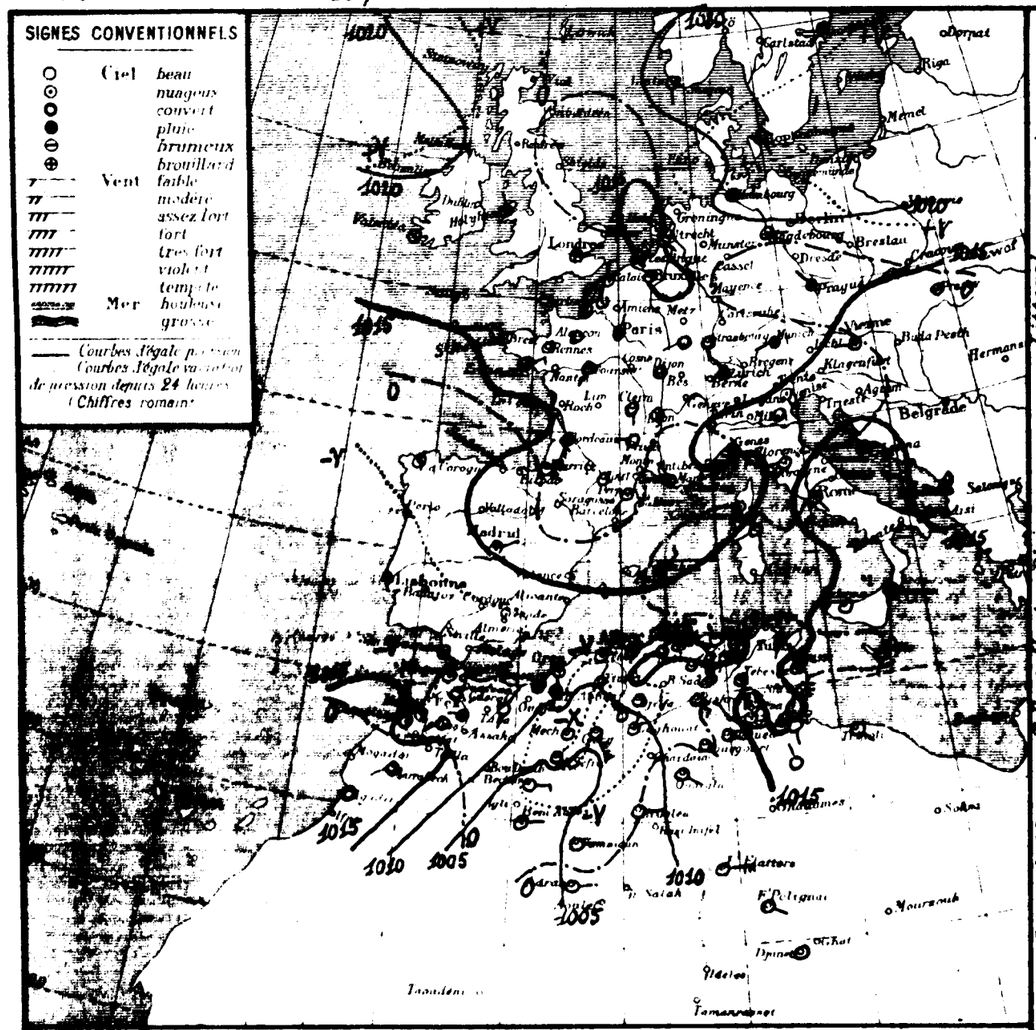

STATIONS	Altitude en mètres	Pression à 0° et au niveau de la mer: Observation	Pression: diff en 24h	Température de l'air: Observation	Température: diff en 24h	Vent Direction et force de 0 à 9	Etat du Ciel	Etat de la Mer	Dans les 24 heures Températures extrêmes: max	min	Pluie en millim.	Pluie du 10 au 13 juin (millim.)	Pluie du 1er Sept. au 13 juin (millim.)	PHÉNOMÈNES
Littoral														
Nemours	4	14.7	-1.1	24.2	-0.2	NE 1	couvert	Bagitée	25	19		1.6		
Beni-Saf	3													
Oran	53	12.9	-3.4	21.7	-0.3	calme	nuageux	calme	26	20	1.0	1.0		Pluie
Mostaganem	26													
Ténès	59	10.3	-5.0	21.4	+0.8	NE 4	nuageux	Bagitée	22	17			209	
Blida	267	13.9	-2.2	21.4	+0.6	calme	couvert		26	19	Gélée		728	gouttes fines
Bouzaréa	344	14.7	-2.8	19.0	-1.3	E 2	couvert		24	15		0.5	465	
Alger	59	15.7	-2.3	21.2	+0.2	ENE 3	nuageux	Bagitée	26	20	Gélée		225	gouttes fines à la nuit
Maison Carrée	48	14.4	-	22.6	-	NE 2	nuageux		25	15				
Bougie	9	16.1	-1.4	23.0	+1.0	E 1	brouillard	calme	26	19				
Philippeville	47	13.9	-2.7	22.6	+0.1	NW 1	clair	Agitée	27	19			935	
Cap de Garde	161	15.4	+0.6	23.0	-2.0	6 1	nuageux	calme	-	19				
La Calle	10	-	-	23.0	+1.1	ESE 1	clair		23	21	Gélée		731	brume en temps de vent, gouttes
Bizerte	9													
Tunis	38	13.3	-2.0	20.4	+6.9	SSW 2	nuageux		32	24	Gélée	0.3	228	gouttes fines soir
Sfax	8	15.1	+0.9	23.0	+0.6	N 1	clair	Agitée	-	19			112	
Tell et Hautes Plaines														
Oudjda	580	11.2	+4.5	21.0	+2.0	calme	nuageux		30	15				
Tlemcen	806	10.3	-	21.7	-	N 1	▲		27	18			245	
Sidi-Bel-Abbès	476	12.5	+1.2	19.8	+1.6	N 1	couvert		28	13			248	
Saïda	800	-	-	22.6	+1.2	W 2	clair		27	17			340	
Mascara	580	11.3	-3.7	23.3	+2.2	SE 1	brume		34	16			226	
Relizane	73	-	-	22.0	+0.1	W 5	couvert		33	17				
Orléansville	112	11.8	-2.5	23.2	+2.3	E 1	nuageux		38	20				
Tiaret	1023	10.2	+0.7	19.8	+0.2	NNE 1	brume		34	12				
Vialar	889	12.6	-3.1	23.0	+1.5	NE 1	nuageux		31	15			425	
Médéa	935			21.2	+1.2	S 1	couvert		27	15			383	
Aumale	905	-	-	22.0	-	S 3	brume		28	15			690	brume dans la matinée
Fort-National	942	13.3	-	22.6	-	calme	clair		27	16				
Tizi-Ouzou	222	-		24.0	+1.1	SW 1	nuageux		27	18	Gélée		322	13h20 et 1h gouttes
Bordj-Bou-Arréridj	915	14.1	-3.4	22.2	+2.7	SW 2	clair		34	20				
Sétif	1079	12.9	-2.1	20.4	+0.9	NE 2	▲		28	17			440	
Batna	1044	13.2	-2.9	18.9	+2.1	calme	nuageux		32	14				
Constantine	686	14.3	-	21.7	-	NNW 1	brume		30	16				
Guelma	203	13.4	-0.4	22.6	-0.3	calme	nuageux		31	15			328	
Tebessa	864	14.9	-1.3	26.0	+1.0	6 1	nuageux		33	20				Coups de vent la nuit
Steppe et Hauts Sahara														
El Aricha	1253													
Aïn Sefra	1075	11.8		22.0	-	SE 1	clair		-	15				
Méchéria	1167	09.0	-3.6	23.8	+2.3	calme	clair		34	18	Gélée		220	13h20 gouttes
Géryville	1320	07.0	-7.2	26.4	+3.2	SSE 1	▲		33	16				brume
Aflou	1428	07.0	-	23.0	+2.0	NW 1	▲		31	18				
Djelfa	1180	14.1	-2.0	23.1	+3.1	calme	clair		33	14			257	
Bou Saâda	550													
M'sila	486													
Barika	484	-	-	27.0	-	SE 2	clair		37	24				
Sahara														
Colomb-Béchar	269	02.6	-4.6	31.0	+2.0	E 3	clair		-	20				
Laghouat	731	08.2	-	24.0	-	NNE 1	nuageux			22			61	
Biskra	125	13.3	-0.1	31.0	+1.0	SE 3	brume		43	26			122	
Touggourt	69	13.9	-0.5	30.3	+2.6	SE 2	clair		40	25			57	
El Oued	70	-	-	32.5	+1.7	ESE 2	-		41	29			26	
Tozeur	50	16.2	-1.1	37.2	+0.2	NE 4	nuageux		49	26				
Ghardaïa	526												18	
Ouargla	157	11.5	-	31.0	-	ESE 3	clair		-	31				
El Goléa	394	07.1	-	30.0	-	E 2	▲		-	23				
Beni-Abbès	497	02.5	-2.0	28.0	0.0	E 1	nuageux		-	26				
Timimoun	294	06.5	-0.3	29.0	0.0	E 2	clair		-	28				
Adrar		-	-	37.0	+2.0	E 2	▲		-	22				
In Salah														
F. Flatters		-	-	32.0	-	E 3	clair		-	23				
F. Polignac		-	-	31.0	-	ESE 2	nuageux		-	28				
Djanet		-	-	37.0	-	calme	clair		-	26				
Tamanrasset														
Rabat														

Situation générale et situation en Algérie: Pressions élevées Nord-ouest à Nord-Europe (Pays-Bas 1014 - Rennes 1025) Sud-ouest Maroc (Marrakech 1017) Est Europe (Kiev 1018) - Dépressions: Sud-ouest Europe & ouest Sahara (Dakar 1012 - Hoggar - Gao 1005) - Temps en Algérie - Thèmes: ciel nuageux au Nord, beau au Sud - Vents d'est à Sud de force variable - Les pluies éparses sont terminées hier & cette nuit sur l'ouest & le centre du littoral - Mer belle.

Probabilité valable du 13 au 14 Midi - Baisse générale de pression - En Algérie, à l'ouest: temps nuageux à couvert et très nuageux - Vents variables (Nord-est à Sud) puis coups de vent d'ouest. Température stationnaire - A l'est: temps beau ou nuageux sur le littoral, beau sur les Hauts-Plateaux - Vents du secteur Sud modérés ou assez forts. Température en hausse.

J. Ch.

	ORAN	ALGER	CONSTANTINE
Littoral et Tell	Nuageux à très nuageux. Vents variables (Nord-est à Sud) puis coups de vent d'Ouest	Nuageux à couvert. Vents variables (Nord-est à Sud) puis coups de vent d'Ouest	Beau ou nuageux. Vents du secteur Sud modérés ou assez forts
Hauts Plateaux	Beau à très nuageux. Vents du secteur Sud modérés avec coups de vent d'Ouest	Beau à nuageux. Vents du secteur Sud modérés ou assez forts avec coups de vent	Beau temps. Vents du secteur Sud modérés ou assez forts
Sahara	Nuageux ou très nuageux. Vents du secteur Sud modérés ou assez forts	Beau à nuageux. Vents du secteur Sud modérés ou assez forts	Beau temps. Vents du secteur Sud assez forts ou forts

MER AUX PORTS	Golfe du Lion, Baléares	Vents du Sud à Ouest modérés ou assez forts
	Oran, Alger, Bizerte	Vents variables (Nord-est à Sud) puis coups de vent d'Ouest
VENTS EN ALTITUDE	Ouest Algérie, Sahara	Vents du secteur Sud modérés ou assez forts
	Est Algérie, Sahara	Secteur Sud 12 à 15 — Matin 11 à Midi: temps nuageux à très nuageux, vent d'est faible. Vents du secteur Sud (alizés) modérés. Température en hausse.

J. G.

Stations	Max	Min
Paris	22	13
Nice	-	15
Biarritz	-	-
Strasbourg	-	-

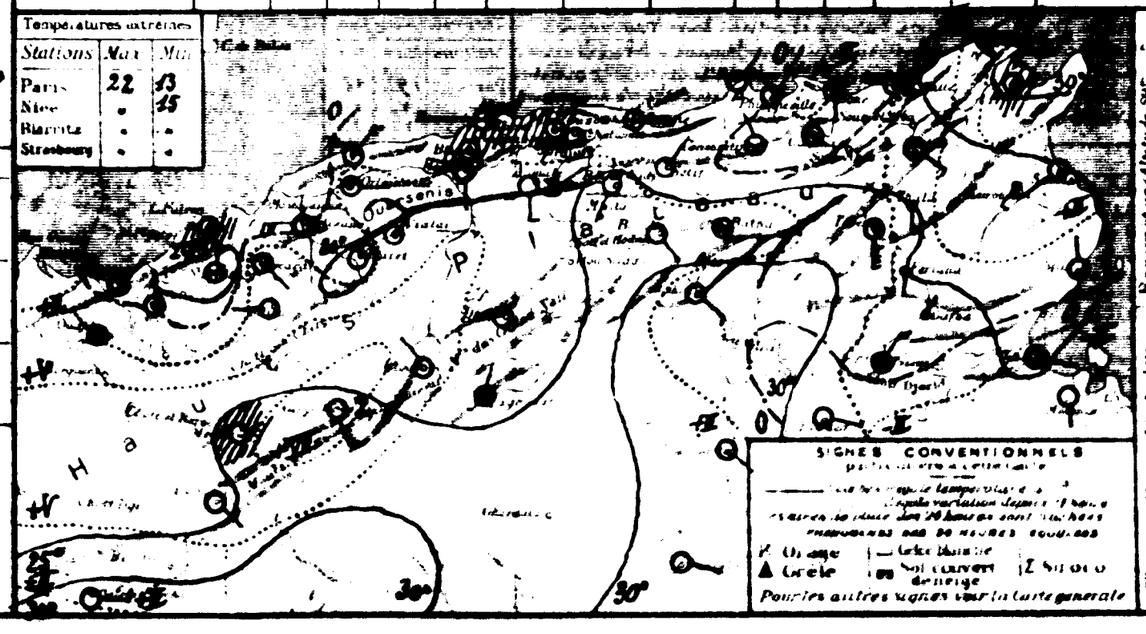

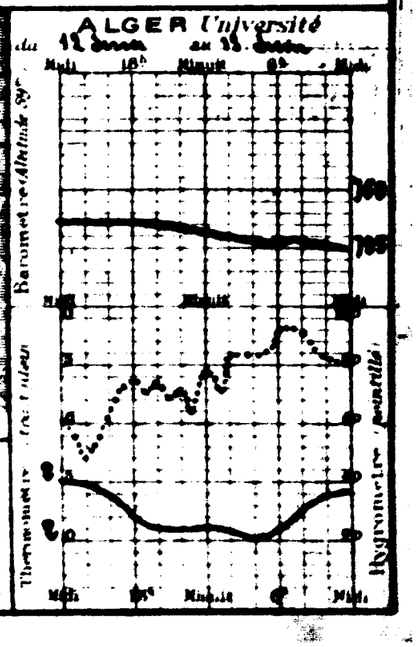



STATIONS	Altitude en mètres	Observation de 7 heures du matin: Pression à 0° et au niveau de la mer — Observation	Diff. en 24 h	Température de l'air — Observation	Diff. en 24 h	Vent — Direction et force de 0 à 9	Etat du Ciel	Etat de la Mer	Dans les 24 heures: Températures extrêmes — max	min	Pluie en millim.	Pluie du 10 au 14 Juin millim.	Pluie du 1er Sept. au 10 Juin millim.	PHÉNOMÈNES
Littoral														
Nemours	4	13.1	-1.6	21.2	0.0	NW 2	couvert	agitée	23	20		1.6		
Beni Saf	3													
Oran	53	12.2	-0.7	22.1	+0.4	calme	couvert	calme	25	21		1.0		
Mostaganem	26													
Ténès	39	07.7	-2.6	21.8	+0.4	NW 5	nuageux	agitée	25	17			209	
Blida	267	08.7	-6.2	24.2	+1.8	calme	d		35	25	gelée		728	16:30 gouttes; sirocco la nuit
Bouzarea	344	08.6	-6.5	22.0	+1.0	NW 3	nuageux		21	19		0.3	565	à 4h sirocco
Alger	59	07.9	-3.3	23.3	+3.1	NW 4	nuageux	agitée	21	22			525	
Maison-Carrée	48	08.6	-4.3	25.3	+3.0	calme	nuageux		33	21				
Bouïra Carton	9	03.5	-7.6	24.0	+1.0	SW 3	nuageux	belle						
Philippeville	47	10.3	-3.6	20.0	+3.4	SW 4	brumeux	belle	27	20			915	
Cap de Garde	161	12.7	-2.7	20.0	-3.0	S 4	couvert	belle						
La Calle	10	"	"	24.7	+1.7	NE 2	clair	belle	28	20			751	
Bizerte	"													
Tunis	36	11.9	-1.9	29.2	-1.2	calme	clair		29	22		0.2	226	
Sfax	8	12.1	-3.0	24.0	+1.0	calme	d	agitée	26	23			112	
Tell et Hautes Plaines														
Oudjda	580	14.4	-0.4	20.0	-1.0	calme	couvert		31	15				
Tlemcen	806	15.4	+3.1	18.8	-2.0	NW 1	d		23	16			345	
Sidi-Bel-Abbès	478	12.4	-0.4	18.4	+0.6	W 3	brumeux		31	18			348	
Saïda	860	"	"	16.0	-4.0	E 1	brumeux		30	17	gelée		340	gouttes hier
Mascara	590	12.1	+0.8	19.4	-4.3	W 2	couvert		34	17			386	
Relizane	73	"	"	25.0	+1.0	W 3	nuageux		37	20				
Orléansville	132	10.5	-1.5	22.1	-1.1	W 2	d		34	21				sirocco hier
Tiaret	1023	09.5	-0.7	20.0	+0.3	SW 4	couvert		37	20				sirocco hier et la nuit
Vialar	889	07.8	-5.1	24.0	+2.0	NE 1	brumeux		36	21			458	
Médéa	935	"	"	26.0	+3.8	SE 5	couvert		37	20			562	
Aumale	905	"	"	24.6	+3.8	S 5	d		34	24			590	sirocco hier et ce matin
Fort-National	942	06.7	-9.1	27.6	+3.0	NW 4	d		35	24				
Tizi-Ouzou	222	"	"	29.0	+3.0	N 4	d		36	24			798	sirocco hier et la nuit
Bordj Bou-Arréridj	915	09.8	-1.3	26.8	-1.4	NW 1	nuageux		37	14				
Setif	1079	11.8	-1.4	22.0	+1.6	NE 1	clair		32	20		3.5	410	
Batna	1044	11.3	-0.4	24.4	-2.5	calme	d		33	14				
Constantine	660	11.0	-2.3	23.8	+2.7	N 2	d		37	18				
Guelma	268	11.3	-3.6	26.0	+3.6	calme	brumeux		37	16			528	
Tebessa	863	12.2	-1.7	28.0	+2.0	ESE 4	clair		37	21				
Steppe et Alto-Sahara														
El Aricha	1233													
Ain Sefra	1075													
Méchéria	1167	06.2	-1.8	27.0	+1.6	E 1	brouillé		37	26			220	sirocco hier
Géryville	1320	07.3	-1.7	24.8	-1.6	E 1	couvert		34	16				vent violent la nuit
Aflou	1426	04.2	-3.7	27.0	+2.0	SW 1	clair		32	14				
Djelfa	1160	09.8	-4.0	20.4	+3.5	W 4	d		33	18			257	
Bou Saâda	550													
M'sila	486													
Barika	484	"	"	29.0	+2.0	N 2	clair		39	22				
Sahara														
Colomb-Béchar	769	03.8	+0.9	26.0	-6.0	N 1	clair		40	22				
Laghouat	751	03.1	-0.3	26.0	+2.0	NE 1	brumeux		36	24			61	
Biskra	125	11.8	-2.0	34.0	+1.0	SE 4	clair		"	28			122	
Touggourt	69	11.3	-1.6	29.4	-0.2	E 3	nuageux		41	23			23	
El-Oued	70			28.0	-0.5	SE 1			42	26			24	
Tozeur	50	"	"	25.0	-2.2	NE 2	d		40	22				
Ghardaïa	526	10.1	-2.8	29.3	+4.1	S 3	couvert		43	27			13	
Ouargla	157	11.3	0.0	35.0	+2.0	ESE 2	clair		40	28				
El-Goléa	394	07.4	-0.3	27.0	-3.0	ESE 2	d		"	29				
Beni Abbès	497	08.1	-0.4	26.0	-2.0	NE 1	brumeux		43	23				
Timimoun	294	07.9	-0.6	28.0	-1.0	SW 3	d		"	23				
Adrar		"	"	27.0	-4.0	NNW 2	clair		46	24				
In-Salah		08.1	"	27.0	"	WNW 1	nuageux		"	29				
Fort Flatters		"	"	32.0	0.0	E 3	clair		"	25				
Fort Polignac		"	"	31.0	-2.0	NW 2	brumeux		"	26				
Djanet		"	"	31.0	-4.0	S 2	clair		"	26				
Tamanrasset														
Rabat														

Situation générale et situation en Algérie: Hautes pressions élevées: Nord-Ouest et Est Europe (Lundi Stockholm 1024) Ouest Maroc (Canarie 1019). Dépression: Nord-Est Europe (Haparanda 1012) - Centre dépressionnaire: golfe de Gascogne à Ouest Sahara (Bonjomic 100) - Minimum 1002).

Temps en Algérie à 7 heures: Ciel brumeux à couvert en général, beau ailleurs - Vent du secteur Ouest assez fort à l'Ouest, variables (secteur Sud dominant) assez fort à l'Est. Le sirocco s'est fait sentir sur le Centre du versant Nord. Mer belle ou peu agitée

Probabilité (valable pour 24 heures à Midi - Baisse barométrique: Est bassin méditerranéen - Hausse: Ouest Maroc - Hausse: Ouest bassin à Est Maroc - Algérie: En Algérie, à l'Ouest: temps très nuageux - Quelques éclaircies - Vent de Sud-Ouest à Ouest assez fort à modéré - Température saisonnière - A l'Est: temps brumeux - Vent du secteur Sud faible ou modéré avec coups de vent d'Ouest - Température en hausse (Sirocco) G. de

	ORAN	ALGER	CONSTANTINE
Littoral et Tell	Très nuageux - Quelques éclaircies - Vent de Sud-Ouest à Ouest assez fort à modéré	Très nuageux - Quelques éclaircies - Vent de Sud-Ouest à Ouest modéré ou assez fort	Brumeux - Vent du secteur Sud faible ou modéré avec coups de vent d'Ouest
Hauts Plateaux	Très nuageux - Quelques éclaircies - Vent de Sud-Ouest à Ouest assez fort à modéré	Très nuageux - Quelques éclaircies - Vent de Sud-Ouest à Ouest modéré ou assez fort	Brumeux - Vent du secteur Sud faible ou modéré avec coups de vent d'Ouest
Sahara	Beau ou peu nuageux - Vent du secteur Sud modéré ou assez fort	Beau temps - Vent du secteur Sud modéré ou assez fort	Beau temps - Vent d'Est à Sud modéré ou assez fort

AVIS AUX PORTS	Golfe du Lion	Vent de Sud à Ouest modéré ou assez fort	
	Baléares		
	Oran	Vent du Sud-Ouest à Ouest assez fort à modéré	
	Alger	Vent de Sud-Ouest à Ouest modéré ou assez fort	
	Bizerte	Vent du secteur Sud modéré ou assez fort	
VENTS EN ALTITUDE	Ouest Algérie	Sud à Ouest 8 à 10	Midi: Temps nuageux à très nuageux - Quelques averses
	" Sahara	secteur Sud 10 à 11	
	Est Algérie	Sud à Sud-Ouest 12 à 15	
	" Sahara	secteur Sud 15 à 18	

Stations	Max	Min
Paris	19	12
Nice	"	"
Biarritz	"	"
Strasbourg	"	"

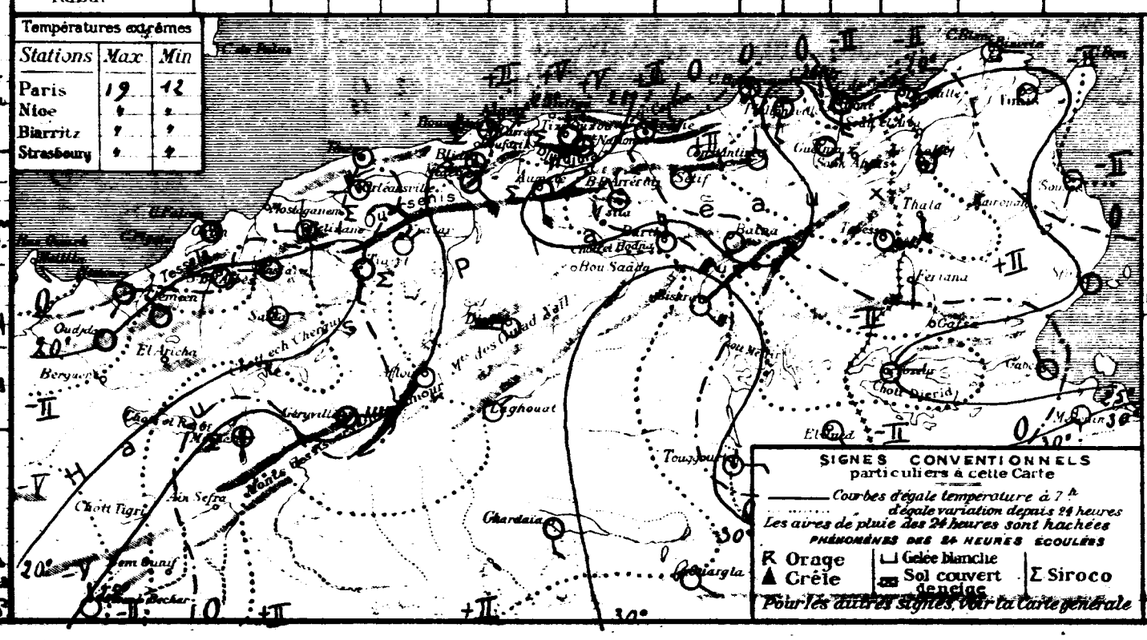

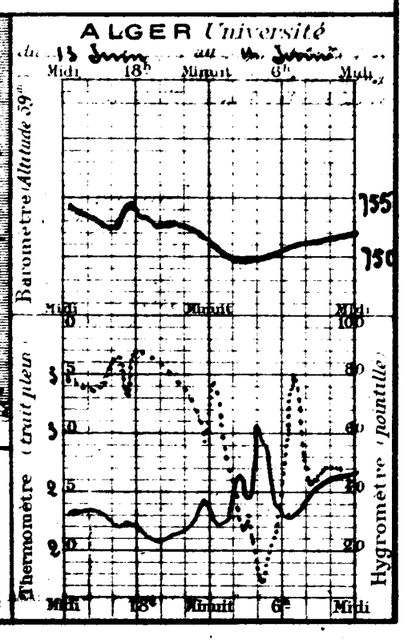

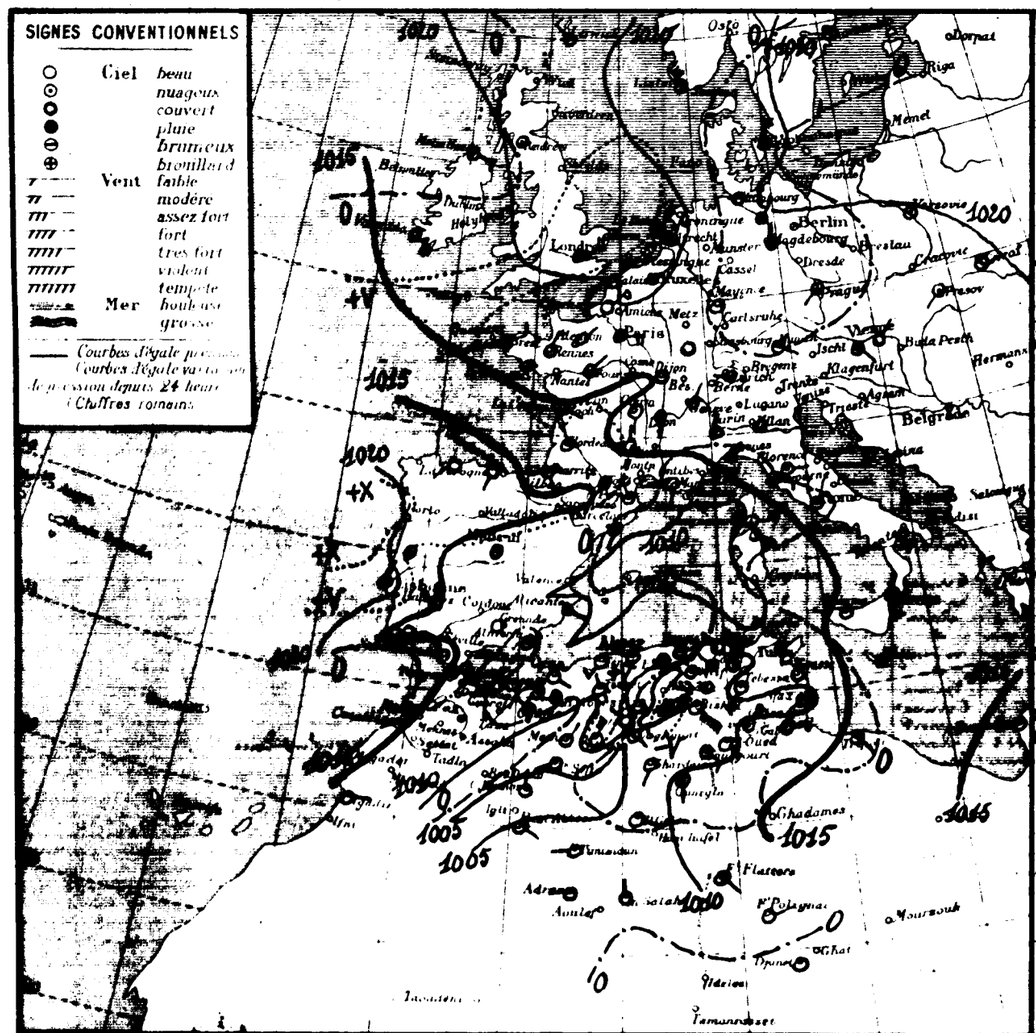

STATIONS	Altitude en mètres	Pression à 0° et au niveau de la mer — Observation	Pression — diff en 24 h	Température de l'air — Observation	Température — diff en 24 h	Vent Direction et force de 0 à 9	Etat du Ciel	Etat de la Mer	Dans les 24 heures Températures extrêmes — max	Dans les 24 heures Température extrêmes — min	Dans les 24 heures Pluie en millim.	Pluie du 10 au 15 juin (millim.)	Pluie du 1er Sept. au 10 juin (millim.)	PHÉNOMÈNES
Littoral														
Nemours	4	14.5	+1.4	22.4	+1.2	NW 2	nuageux	Bagitée	23	18		1.6		
Beni-Saf	3													
Oran	53	15.3	-1.1	21.7	-0.4	SE 1	clair	calme	[illegible]	20		1.0		
Mostaganem	26													
Ténès	59	14.5	+3.6	20.8	-1.0	NW 5	couvert	Bagitée	25	16			209	
Blida	267	09.8	+3.1	22.6	-0.6	calme	couvert		31	19			325	
Bouzaréa	344	10.3	+3.7	19.4	-2.6	NW 5	couvert		24	18		0.5	265	
Alger	59	14.3	+3.4	24.5	-1.8	NW 3	clair	Bagitée	23	20			225	
Maison-Carrée	48	11.3	+3.1	22.0	-1.5	NW 2	couvert		20	17				
Bougie Carlon	9	11.8	+3.5	21.0	-2.0	NW 1	couvert	houleuse	17	19				
Philippeville	47	09.3	-1.0	22.0	-4.0	NW 1	couvert	houleuse	17	20			915	
Cap de Garde	161	10.6	-2.1	20.0	0.0	NW 1	brouillard	houleuse	21	19				
La Calle	10	"	"	19.7	+1.0	NW 1	clair	Bagitée	22	22			741	
Bizerte	9													
Tunis	36	11.3	-0.6	23.5	+1.3	S 3	clair		20	22		0.8	226	15-20h orage
Sfax	8	09.8	-2.3	24.0	0.0	calme	"	calme	20	23			112	
Tell et Hautes Plaines														
Oudjda	580	12.3	+0.9	20.0	0.0	NW 3	nuageux		23	14				
Tlemcen	806	12.3	-1.1	16.8	0.0	NW 4	couvert		18	15			345	
Sidi-Bel-Abbès	478	12.3	+1.2	18.4	-1.0	W 1	couvert		24	14			243	
Saïda	800	"	"	16.8	-2.4	N 2	clair		21	14			310	
Mascara	590	12.7	+0.8	17.0	-2.4	N 1	"		26	18			226	
Relizane	73	"	"	22.1	-0.9	NW 3	couvert		28	17				
Orléansville	112	12.6	+3.1	19.5	-2.6	NW 1	clair		31	15				
Tiaret	1023	11.8	+2.3	14.4	-3.5	NW 2	"		27	12				
Vialar	889	12.3	+4.8	18.0	-0.0	NW 2	couvert		30	15			452	
Médéa	935	"	"	16.8	-3.2	W 1	nuageux		27	14			321	
Aumale	905	"	"	17.0	-2.6	N 2	clair		28	17			290	orage hier
Fort-National	942	11.9	+3.2	18.4	-1.2	calme	brouillard		25	15				
Tizi-Ouzou	222			20.0	-0.0	NW 1	couvert		32	18			298	
Bordj-Bou-Arréridj	915	04.0	-1.9	17.2	+2.5	E 3	nuageux		27	27				
Setif	1079	08.6	-1.0	15.6	+2.6	E 3	couvert		24	24		2.5	410	orage hier
Batna	1044	07.4	-1.4	20.7	+1.5	calme	nuageux		24	20				
Constantine	660	07.4	-1.6	19.9	+5.1	NW 2	couvert		32	22				
Guelma	290	08.2	-1.6	21.2	+2.3	calme	couvert		31	21			228	
Tebessa	863	10.8	-1.7	18.0	0.0	NW 6	clair		28	24				
Steppe et Haut Sahara														
El-Aricha	1233													
Ain-Sefra	1073	09.7	"	17.0	"	NW 1	clair		"	15				
Mécheria	1167	07.7	+1.5	17.6	-11.4	NE 1	"		25	14			220	orage hier
Géryville	1320	14.6	+6.2	18.4	-10.4	NE 6	brouillard		25	12				orage hier
Aflou	1428	10.5	+5.3	14.0	-8.0	NW 1	clair		23	10				
Djelfa	1160	08.5	-1.0	18.0	-2.4	calme	"		24	19			197	
Bou Saâda	530													
M'Sila	486													
Bartka	484	"	"	22.8	+2.8	E 4	clair		40	23				
Sahara														
Colomb-Béchar	788	04.1	+0.8	19.0	0.0	N 1	clair		"	24				
Laghouat	731	07.0	-3.1	24.0	-2.0	SE 1	nuageux		27	26			61	
Biskra	125	08.8	-2.3	30.0	+2.0	SE 3	clair		42	31			122	coup de vent la nuit
Touggourt	69	07.3	-4.0	31.5	+2.1	SE 5	nuageux		42	29			93	
El-Oued	70	"	"	30.1	+2.3	SE 2	"		44	27			86	11-18h orage
Tozeur	50	13.8	-1.4	30.8	+3.8	NE 4	nuageux		42	24				
Ghardaïa	326	06.5	-3.6	30.1	+2.3	NW 1	clair		42	26			18	
Ouargla	157	10.2	-1.3	31.0	-2.0	S 1	nuageux		"	24				
El-Goléa	394	07.1	-0.5	28.0	+1.0	SE 1	clair		"	22				
Beni-Abbès	497	05.1	+3.0	26.0	0.0	SE 1	"		"	20				
Timimoun	294	08.6	+3.6	23.0	0.0	W 1	"		"	29				
Adrar		"	"	27.0	0.0	W 1	"		"	24				
In-Salah		09.0	+0.9	27.0	0.0	N 1	clair		"	23				
Pt Flatters		"	"	31.0	-1.0	SE 1	nuageux		"	24				
Pt Polignac		"	"	32.0	+1.0	SE 1	clair		"	23				
Djanet		"	"	32.0	+1.0	calme	"		"	26				
Tamanrasset														
Rabat														

Situation générale et situation en Algérie — Dépressions étendues : Nord et Est Europe (Gbershaven 1022 - Stockholm 1022) ; ouest Portugal (Lisbonne 1020) - Dépression : Baléares - Méditerranée - Algérie - Tunisie - ouest Sahara (Mascara 1010 - Bordj-Bou-Arréridj 1009 - Colomb-Béchar 1004). Temps en Algérie à 7 heures : ciel brumeux ensoleillé - Vents du secteur ouest faibles ou modérés, sauf au sud-est (vents du secteur sud assez forts ou forts) - Les sirocos ont signalés dans le sud-ouest et l'est du Sahara. Mer houleuse à Cap Carbon et à Cap de Garde, belle ou peu agitée ailleurs.

Probabilité valable pour le 15 au 16 Midi — Variations irrégulières : temps modérément chaud Nord Afrique. En Algérie : temps beau ou brumeux - Vents du sud à ouest faibles ou modérés, sauf coups de vent à l'ouest, variables vers secteur sud modérés ou assez forts (sirocco) à l'est. Température en hausse.

J. G.

	ORAN	ALGER	CONSTANTINE
Littoral et Tell	Beau ou brumeux. Vents de sud à ouest faibles ou modérés, sauf coups de vent	Beau ou brumeux. Vents de sud à ouest faibles ou modérés, sauf coups de vent	Beau ou brumeux. Vents variables vers secteur sud modérés ou assez forts
Hauts Plateaux	Beau ou brumeux. Vents de sud à ouest faibles ou modérés, sauf coups de vent	Beau ou brumeux. Vents de sud à ouest faibles ou modérés, sauf coups de vent	Beau ou brumeux. Vents du secteur sud assez forts ou forts
Sahara	Beau temps. Vents d'est à sud modérés ou assez forts	Beau temps. Vents variables vers secteur sud assez forts ou forts	Beau temps. Vents du secteur sud assez forts ou forts

Côtes Nord	Golfe du Lion	Vents de sud-ouest faibles ou modérés
	Baléares	Vents de sud-ouest à ouest faibles ou modérés
	Oran	Vents de sud à ouest faibles ou modérés, sauf coups de vent
	Alger	
	Bône	Vents du secteur sud modérés ou assez forts
Vents en altitude	Ouest Algérie	Sud-ouest 12 à 15m — Midi : temps beau ou peu nuageux - Vents du secteur ouest faibles ou assez forts - Température normale.
	Sahara	secteur sud 14 à 15m
	Est Algérie	secteur sud 10 à 20
	Sahara	

J. G.

Stations	Max	Min
Paris	23	14
Nice	"	18
Biarritz	"	"
Strasbourg	"	"

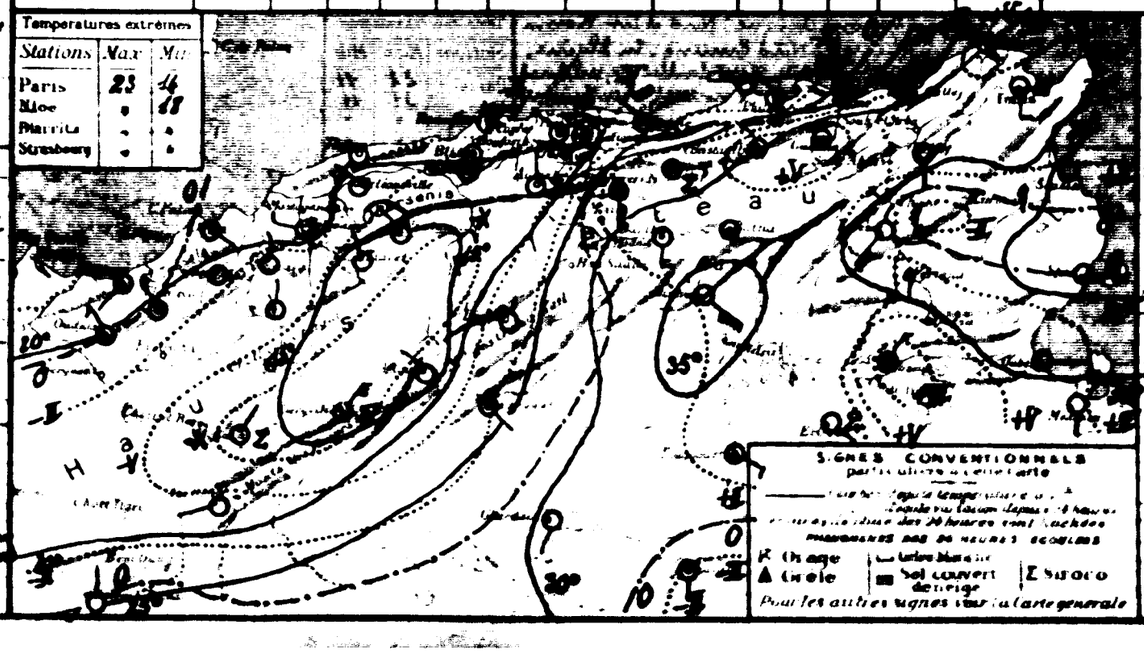

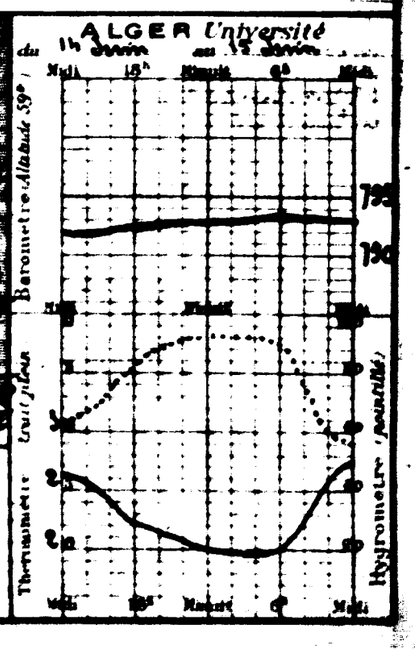

Année N° 167

BULLETIN MÉTÉOROLOGIQUE DE L'ALGÉRIE

Jeudi 16 Juin 1927 — 7h Matin

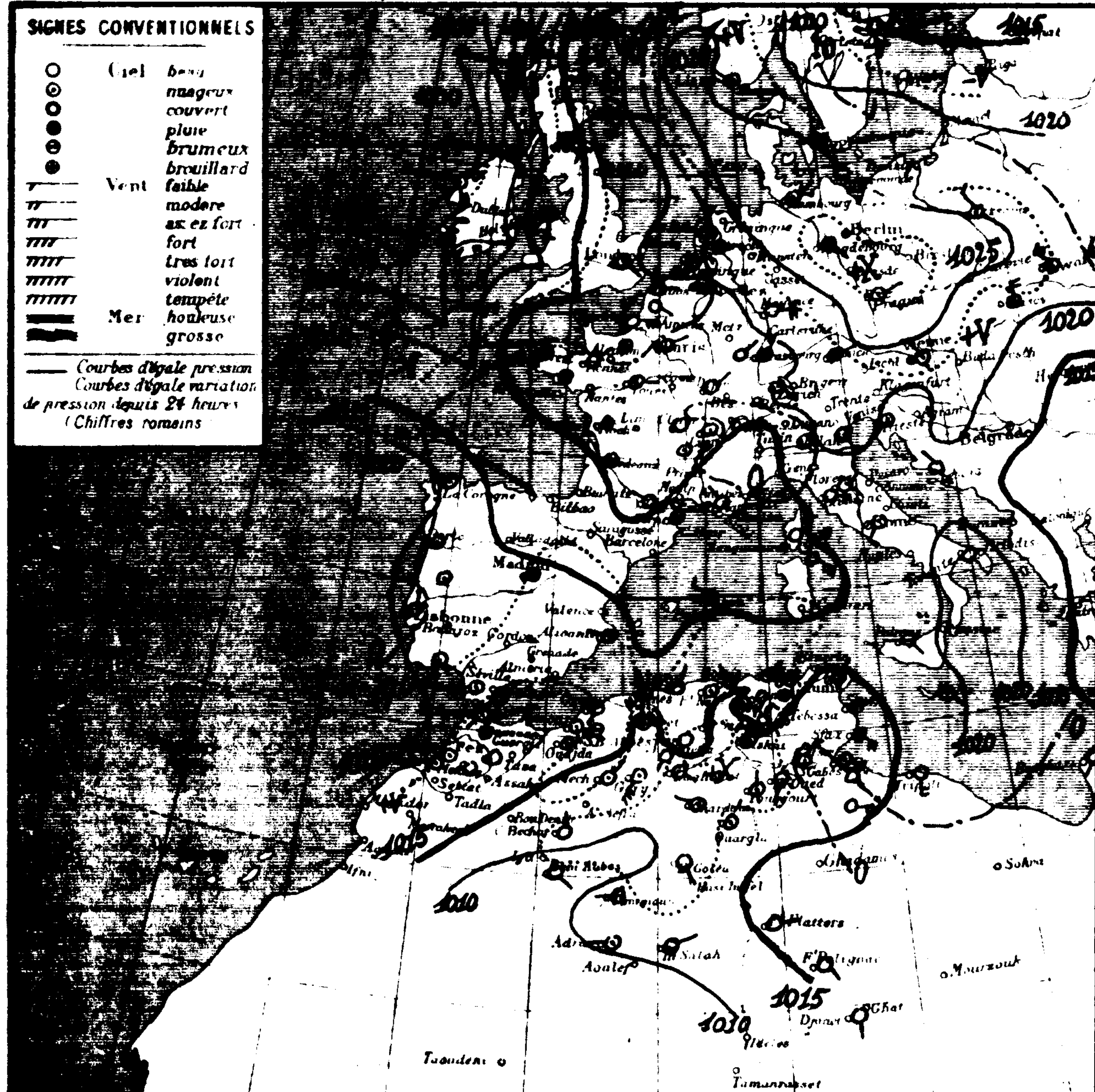

Région	Stations	Altitude en mètres	Pression à 0° et au niveau de la mer: observation	Pression: diff en 24h	Température de l'air: observation	Température: diff en 24h	Vent Direction et force de 0 à 9	Etat du Ciel	Etat de la Mer	Dans les 24 heures: Températures extrêmes max	Températures extrêmes min	Pluie en millim	Pluie du 10 au 16 Juin (millim)	Pluie du 1er Sept. au 10 Juin (millim)	Phénomènes
Littoral	Nemours	4	18.7	+4.2	21.2	-0.6	S 1	brumeux	p. agitée	23	18		1.6		
	Beni Saf	3													
	Oran	53	17.4	+4.1	20.6	-1.1	SW 1	beau	belle	-	20		1.0		
	Mostaganem	26													
	Tenès	39	16.3	+5.0	19.0	-1.2	SW 4	brumeux	agitée	24	18			209	
	Blida	267	14.9	+4.3	22.0	-0.6	calme	d°		32	13			728	
	Bouzaréa	344	14.9	+4.6	19.3	-0.3	SW 1	nuageux		24	17		0.3	563	
	Alger	59	16.3	+5.2	24.3	-0.7	NNE 1	couvert	belle	29	20			586	
	Maison Carrée	48	16.8	+5.2	22.1	+0.1	calme	nuageux		28	16				
	Bougie	9	16.3	+4.5	23.0	+2.0	NW 2	nuageux	belle	-	19				
	Philippeville	47	15.7	+5.4	22.5	+0.5	NE 2	d°	belle	25	19			935	
	Cap de Garde	161	17.8	+7.2	22.0	+2.0	S 2	brumeux	t. belle	-	-				
	La Calle	10	-	-	24.8	-0.9	NW 2	nuageux	p. agitée	28	21			731	
	Bizerte														
	Tunis	36	14.2	+2.9	26.4	-7.1	NE 1	couvert		40	25		0.8	886	siroco hier
	Sfax	8	13.0	+3.2	26.3	+2.8	SE 4	nuageux	agitée	30	25			442	
Tell et Hautes Plaines	Oudjda	580	16.7	+4.4	18.0	-2.0	calme	nuageux		28	13				
	Tlemcen	806	17.7	+5.4	18.5	-0.3	E 2	brumeux		28	15			345	
	Sidi-Bel-Abbès	476	17.3	+4.0	18.3	+0.4	W 1	brumeux		25	13			348	
	Saïda	860	-	-	17.2	+1.0	N 1	couvert		30	13			310	
	Mascara	590	18.2	+5.5	17.4	+0.4	calme	d°		27	16			286	
	Relizane	73	-	-	17.2	-4.9	NNE 4	pluie		30	16	gttes			
	Orléansville	112													
	Tiaret	1023	13.4	+4.6	16.2	+1.3	NW 1	brumeux		25	14				
	Vialar	889	16.6	+4.3	15.5	+0.5	NW 1	nuageux		26	11			458	
	Médéa	935	-	-	17.3	+0.5	NE 1	clair		27	11			362	
	Aumale	905	-	-	16.5	-0.5	calme	d°		29	12			590	
	Fort National	942	16.7	+4.8	18.5	-0.1	calme	nuageux		25	14				
	Tizi-Ouzou	222	-	-	20.3	+0.8	E 1	d°		30	17			758	
	Bordj Bou Arréridj	915	14.1	+9.8	17.8	-9.9	N 3	beau		36	15				
	Sétif	1079	15.3	+8.7	16.9	-8.7	ESE 3	brumeux		35	16		3.5	410	siroco hier
	Batna	1044	16.6	+9.2	18.5	-8.5	NNE 3	couvert		35	15				
	Constantine	660	15.3	+8.4	18.8	-11.1	SSW 1	clair		32	16				siroco et vent violent hier
	Guelma	268	15.7	+7.5	24.2	-10.1	calme	brumeux		36	18			528	
	Tebessa	863	13.5	+4.0	19.0	+1.0	-	-		36	26				
Steppe et Atlas Saharien	El Aricha	1253													
	Aïn-Sefra	1075													
	Mécheria	1167	-	-	17.6	+2.0	NE 3	nuageux		28	15			220	
	Géryville	1320	13.9	+3.4	15.3	+0.9	SW 5	beau		28	12				
	Aflou	1426	13.9	+3.3	19.0	+3.0	SW 1	clair		29	13				
	Djelfa	1160	12.6	+10.1	18.4	-5.8	calme	d°		29	13			247	
	Bou Saâda	550													
	M'sila	486													
	Barika	484	-	-	25.3	-7.5	N 2	clair		41	21				
Sahara	Colomb-Béchar	769	14.5	+7.4	24.0	-1.0	N 1	clair		-	18				
	Laghouat	751	11.3	+6.8	22.0	-2.0	SE 1	d°		-	19			61	
	Biskra	125	12.1	+8.6	30.0	+4.0	NW 3	nuageux		43	26			122	
	Touggourt	69	12.9	+5.6	28.2	-2.7	N 1	brumeux		45	26			53	9-19h siroco, vent de sable
	El-Oued	70	-	-	31.4	+1.3	SW 1			45	30			24	10-24h siroco
	Tozeur	50	13.3	-0.2	31.6	+1.4	NE 4	brumeux		46	29				
	Ghardaïa	526	14.3	+7.8	28.7	-4.4	WNW 2	nuageux		40	23			18	
	Ouargla	157	13.3	+5.3	32.0	+1.0	NNE 1	d°		-	31				
	El Goléa	394	13.5	+6.4	27.0	-1.0	SSE 1	clair		-	23				
	Beni-Abbès	497	09.5	+4.4	24.0	-2.0	SE 1	d°		-	21				
	Timimoun	294	12.7	+4.2	26.0	-2.0	W 2	d°		-	24				
	Adrar				27.0	0.0	W 2	nuageux		-	25				
	In Salah		10.7	+1.7	30.0	+3.0	ENE 1	couvert		-	29				
	Ft Flatters		-	-	34.0	+3.0	E 2	beau		-	23				
	Ft Polignac		-	-	34.0	+2.0	SE 2	d°		-	18				
	Djanet		-	-	31.0	-1.0	S 1	clair		-	25				
	Tamanrasset														
	Rabat														

Situation générale et situation en Algérie Pressions élevées : Sud-Ouest, centre Europe et Méditerranée (La Corogne 1020 - Hambourg 1027 - Livourne 1021) - Dépressions : Nord-est Europe (Haparanda 1000) Nord-ouest et Ouest Méditerranée - Russie et ouest Sahara (Blacksand 1004 - Beni-Abbès 1010).

Temps en Algérie à 7 heures : Ciel très nuageux ou couvert avec éclaircies au centre - Vents variables faibles ou modérés - Le siroco s'est fait sentir hier sur l'Est du réseau.

Mer belle ou peu agitée

Probabilité (valable pour le 16 jusqu'à minuit) Hausse barométrique : Nord et Est Europe méditerranéen - Baisse : entre Russie - Maroc - Algérie - Nord Europe. En Algérie, à l'Ouest : temps très nuageux s'éclaircissant - Vents de Sud-Ouest faibles ou modérés. À l'Est : temps beau ou brumeux - Vents du secteur Sud faibles ou modérés - Température en hausse.

G.-L.-

	ORAN	ALGER	CONSTANTINE
Littoral et Tell	Très nuageux s'éclaircissant. Vents de Sud-Ouest faibles ou modérés	Beau ou brumeux. Vents variables faibles ou modérés	Beau ou brumeux. Vents du secteur Sud faibles ou modérés
Hauts Plateaux	Très nuageux s'éclaircissant. Vents de Sud-Ouest à Sud faibles ou modérés	Beau ou brumeux. Vents variables faibles ou modérés (secteur Sud dominant)	Beau ou brumeux. Vents du secteur Sud faibles ou modérés
Sahara	Beau ou peu nuageux. Vents d'Est à Sud, modérés ou assez forts	Beau temps. Vents d'Est à Sud modérés ou assez forts	Beau ou peu nuageux. Vents d'Est à Sud modérés ou assez forts

AVIS AUX PORTS

- Golfe du Lion : Vents de Nord-Ouest modérés ou assez forts
- Baléares : Vents du secteur Ouest modérés ou assez forts
- Oran : Vents de Sud-Ouest faibles ou modérés
- Alger : Vents variables faibles ou modérés
- Bizerte : Vents du secteur Sud faibles ou modérés

VENTS EN ALTITUDE

- Ouest — Algérie : Sud-Ouest 6 à 8 m
- " — Sahara : Est à Sud 10 à 12 m
- Est — Algérie : secteur Sud 8 à 10 m
- " — Sahara : secteur Sud 10 à 12 m

Suite probabilité jusqu'au 17 à Midi : temps beau ou brumeux à l'Ouest ; très nuageux à l'Est, averses sur les Hts Plateaux - Vents du secteur Nord faibles ou modérés - Température en baisse.

G.-L.

Températures extrêmes — Stations	Max	Min
Paris	22	11
Nice	31	14
Biarritz	-	-
Strasbourg	-	-

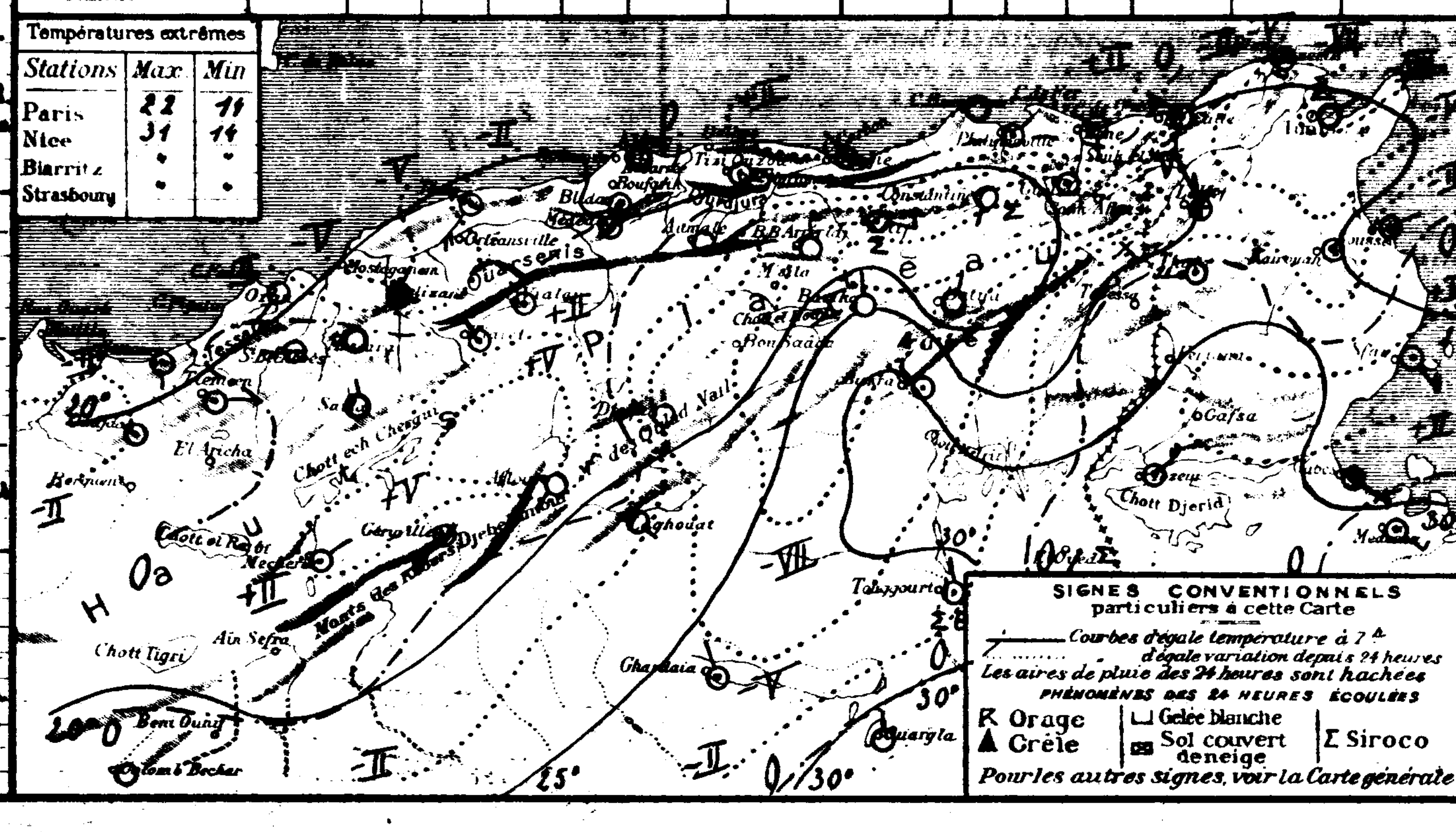

ALGER Université du 15 Juin au 16 Juin

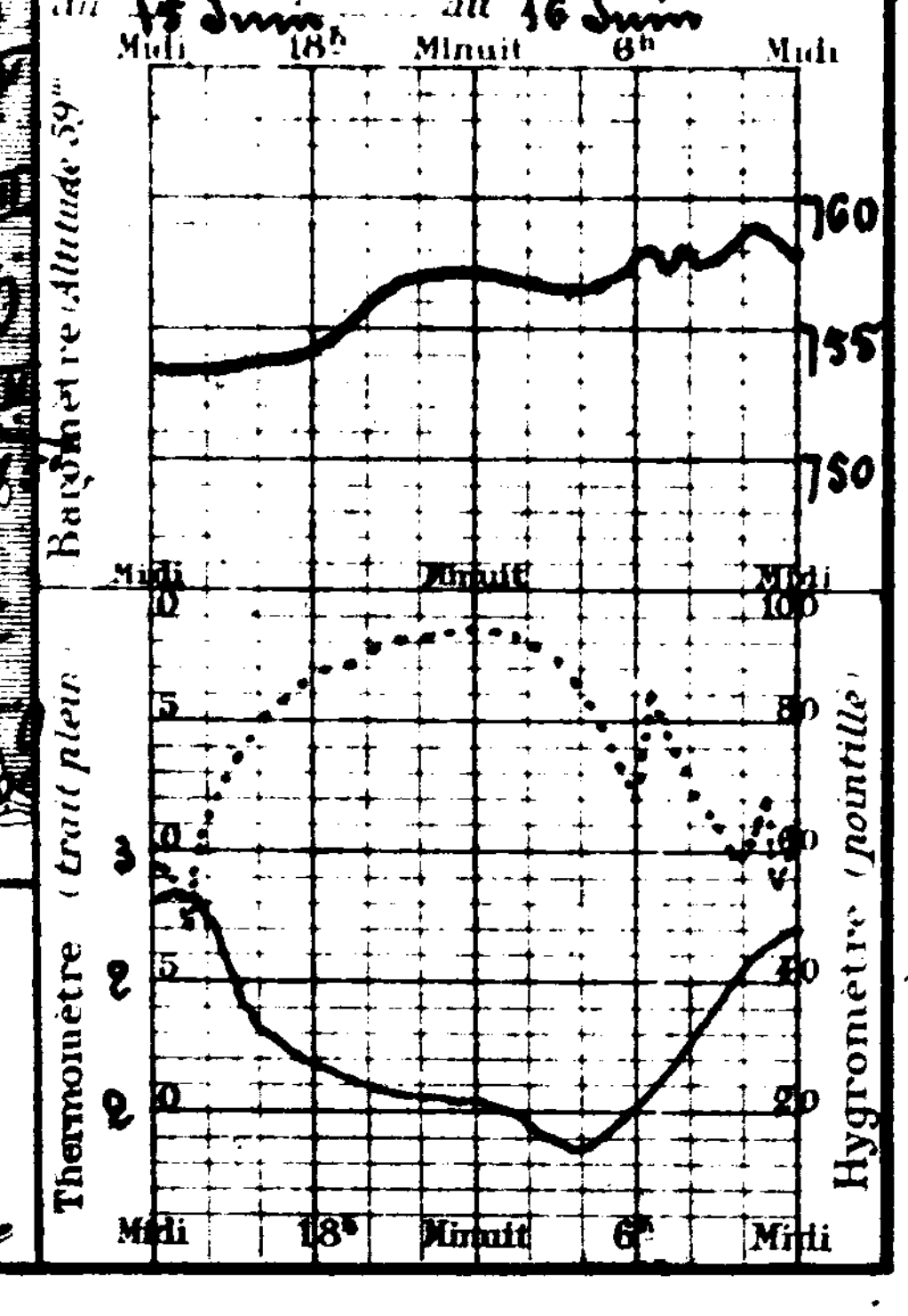

BULLETIN MÉTÉOROLOGIQUE DE L'ALGÉRIE

Vendredi 17 Juin 1927 — 7 h. Matin

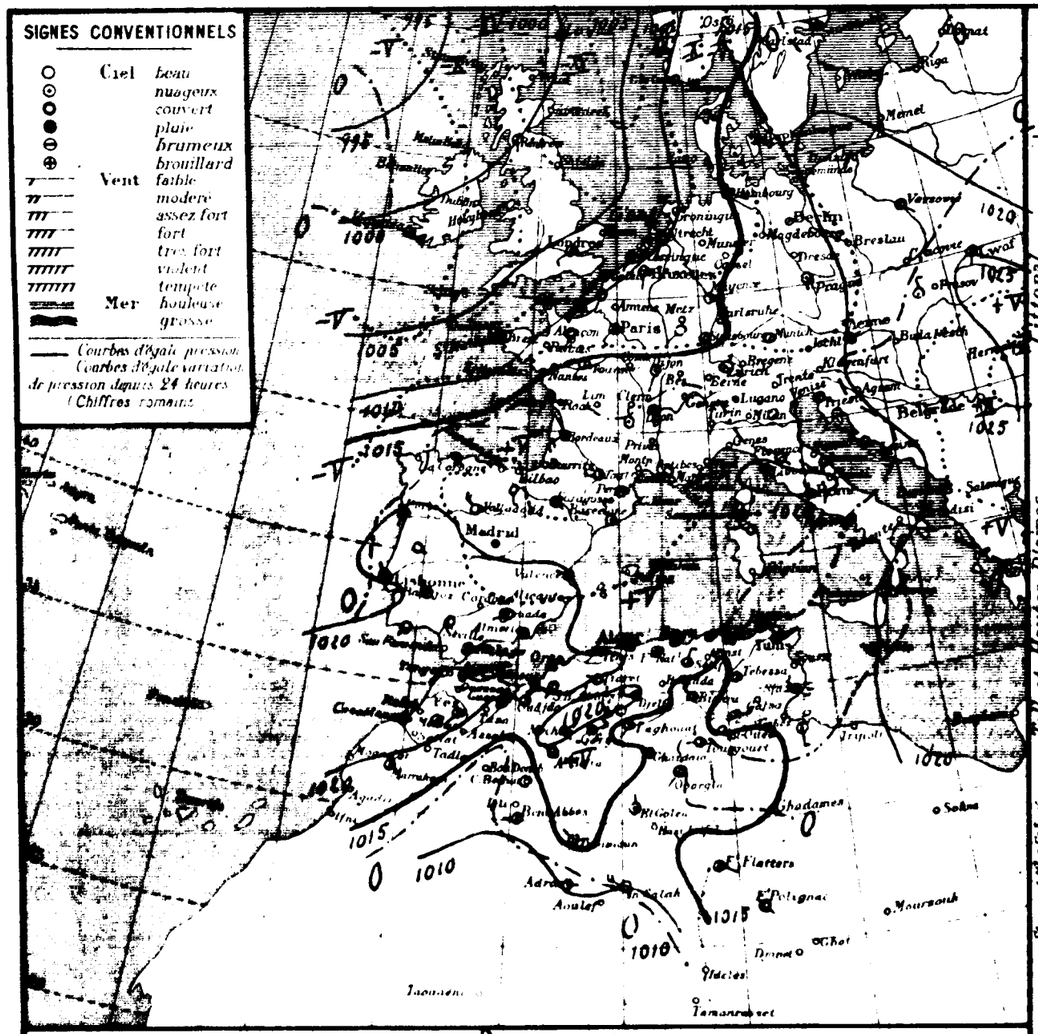

STATIONS	Altitude en mètres	Pression à 0° et au niveau de la mer — Observation	Pression — diff en 24 h.	Température de l'air — Observation	Température — diff en 24 h.	Vent Direction et force de 0 à 9	Etat du Ciel	Etat de la Mer	Dans les 24 heures Températures extrêmes max	min	Pluie en millim.	Pluie du 10 au 17 juin (millim.)	Pluie du 1er Sept^bre au 16 juin (millim.)	PHÉNOMÈNES
Littoral														
Nemours	4	21.0	+2.3	20.8	-1.0	NW 1	Nuageux	Belle	25	17		1.6		
Beni-Saf	3													
Oran	53	21.1	+1.7	21.9	+1.3	calme	clair	calme	-	19		1.0		
Mostaganem	26													
Ténès	59	19.7	+1.5	21.6	+2.6	NW 2	Nuageux	Agitée	22	18			109	
Blida	267	19.2	+1.3	21.8	-0.2	calme	id		30	13	Gelée		128	16e brouillard, gelée
Bouzaréa	344	19.7	+1.2	20.8	+1.2	NW 1	clair		24	17		0.3	566	17-18e orage, 15e, 17e, 18e gelée
Alger	59	19.5	+1.3	24.5	+0.7	calme	id	Belle	27	19	0.0		535	18e orage, pluie
Maison-Carrée	48	19.9	+1.0	22.2	+0.1	SW 3	Nuageux		27	18				
Bougie Carlon	9	19.5	+1.2	20.0	-1.0	NW 1	brouillard	Belle	25	17	0.2	0.2		Pluie du matin
Philippeville	47	17.0	+1.3	22.2	-0.3	NE 1	couvert	Belle	27	21			935	
Cap de Garde	161	17.4	-0.4	21.0	-1.0	NE 1	brouillard	Belle	-	20				
La Calle	10	-	-	23.4	-1.4	NNW 2	couvert	Belle	29	21			761	
Bizerte	9													
Tunis	36	16.1	+1.9	22.2	-1.6	ENE 2	Nuageux		30	20		0.2	226	
Sfax	8	17.5	+1.5	24.6	-2.2	NW 3	Couvert	Agitée	30	24			112	
Tell et Hautes Plaines														
Oudjda	580	20.1	+3.4	22.0	+1.0	calme	clair		29	12				
Tlemcen	806	19.8	+2.1	21.0	+2.5	NW 1	Nuageux		24	15			347	
Sidi Bel-Abbes	478	20.5	+3.3	21.0	+2.2	SW 1	clair		26	16			348	
Saïda	800	-	-	17.4	+0.2	NE 1	id		27	13			310	
Mascara	580	20.9	+2.7	19.6	+2.2	W 1	id		26	15			286	
Relizane	73	-	-	17.7	+0.5	E 1	id		27	15				
Orléansville	112	21.1	-	16.2	-	E 1	Nuageux		25	14	1.0	1.0		orage pluie hier
Tiaret	1023	19.4	+2.0	16.6	+0.1	NNW 1	clair		24	13				
Vialar	869	20.1	+1.8	17.0	+1.5	NW 1	Nuageux		24	11			423	
Médéa	935	-	-	16.8	-1.8	W 1	clair		21	10			342	
Aumale	905	-	-	16.3	+0.3	N 1	Couvert		24	17			590	
Fort-National	942	18.7	+2.0	18.3	+0.3	calme	brouillard		24	15				
Tizi-Ouzou	222	-	-	20.3	-0.6	E 2	couvert		21	17			728	
Bordj Bou Arréridj	915	16.2	+2.1	17.6	-0.3	NNW 2	id		26	13				
Sétif	1079	16.6	+1.2	17.1	+0.2	NNE 1	id		21	16			410	
Batna	1044													
Constantine	660	18.9	+0.1	18.2	-0.8	SW 1	couvert		29	17				
Guelma	208	18.9	+0.2	20.5	-0.7	calme	id		26	18			328	
Tebessa	863	16.7	+1.6	18.0	-1.0	calme	id		29	16				
Sahara du Nord et du Sud-Oranais														
El Aricha	1253													
Aïn-Sefra	1075	19.7	-	21.0	-	NW 1	couvert		-	16				
Mécheria	1167	21.8	-	17.4	-0.2	NE 3	id		29	16			220	
Géryville	1320	19.0	+5.1	16.0	+0.7	ENE 4	id		26	13				
Aflou	1426	20.1	+1.2	16.2	-2.5	W 4	clair		30	14				
Djelfa	1160	20.1	+1.8	16.2	-0.2	W 4	id		25	15			257	
Bou Saâda	550													
M'sila	486													
Barika	484	-	-	22.7	-2.6	N 2	Couvert		40	23				
Sahara														
Colomb Béchar	769	14.2	+2.7	27.0	+3.0	calme	clair		-	18				
Laghouat	751	14.5	+2.7	22.0	0.0	SW 1	Couvert		30	21			61	
Biskra	125	14.5	+2.4	30.0	-1.0	NW 4	couvert		42	28	Gelée		102	gelée la nuit
Touggourt	69	13.6	-0.3	32.2	+1.4	W 2	couvert		42	23	Gelée		85	orage 18e, 19e; 19e gelée, 20e, 21e brouillard, gelée, orage
El Oued	70	-	-	32.0	+1.6	SE 1	id		44	23	Gelée		24	17, 18 brouillard, gelée, orage
Tozeur	30			34.0	+2.4	E 4	Couvert		42	30				
Ghardaïa	526	17.0	+0.7	27.2	+2.1	NW 1	couvert		41	22			12	
Ouargla	157	15.5	+0.2	27.0	+2.0	NW 2	Couvert		-	23				
El Goléa	394	16.1	+0.6	25.0	+3.0	W 1	couvert		-	22				
Beni-Abbès	447	15.0	+3.9	27.0	+3.0	W 1	id		37	19				
Timimoun	294	15.1	+0.5	29.0	+3.0	NW 2	clair		40	26				
Adrar		-	-	28.0	+2.0	E 1	id		40	24				
In Salah		10.7	0.0	29.0	+0.0	WNW 1	id		-					
Ft Flatters		-	-	22.0	-1.0	ENE 3	Nuageux		-	18				
Ft Polignac		-	-	21.0	-1.0	SW 1	clair		-	25				
Djanet														
Tamanrasset														
Rabat														

Situation générale et situation en Algérie: Dépressions éloignées : Est et Sud-Ouest Europe - Ouest Afrique du Nord (Lerwick 1025 - Rabat 1023) - Hautes pressions : Nord-Ouest et Nord-Est Europe (Seydisfjord 997 - Tripolitaine 1007) - Sahara (Ins-Salah 1011).
Temps en Algérie à 7 heures : Ciel clair sur le Littoral et les Hauts-Plateaux, très nuageux au Sud. Vent du secteur Ouest faible. Mer : calme. Vent : brises faibles en moyenne. Les ondées signalées sont tombées hier et cette nuit sur le Centre du Littoral et du Tell du Nord du Subitéro oriental.
Mer belle ou peu agitée.

Probabilité valable pour 24 heures à partir de Midi - Hauts-Fonds météorologiques : Nord, centre et Sud-Ouest Méditerranéen - Manche - Est Algérie - Tunisie - Hauts : Est Hoggar - Est Tunisie - Sud-Ouest Algérie - Ile Algérie, à l'Ouest : Calme plat à nuageux avec quelques orages. Vent du secteur Nord faibles ou modérés - Mer : temps clair hier nuageux et orageux, actuellement couverts. Vent de Sud-Ouest à Nord-Ouest faibles ou modérés. Température en hausse. - J. G.

	ORAN	ALGER	CONSTANTINE
Littoral et Tell	Nuageux à nuageux avec quelques éclaircies - Vent du secteur Nord faibles ou modérés	Nuageux à nuageux avec quelques éclaircies - Vent du secteur Nord faibles ou modérés	Couvert à nuageux - Vent de Sud-Ouest à Nord-Ouest faible ou modéré
Hauts Plateaux	Nuageux à nuageux avec quelques éclaircies - Vent du secteur Nord faibles ou modérés	Nuageux à nuageux avec quelques éclaircies - Vent du secteur Nord faibles ou modérés	Couvert à nuageux - Vent de Sud-Ouest à Nord-Ouest faible ou modéré
Sahara	Nuageux ou peu nuageux - Vent du Nord à Nord-Ouest modérés ou assez forts	Nuageux ou peu nuageux - Vent du Nord à Nord-Ouest modérés ou assez forts	Couvert à nuageux - Vent de Sud-Ouest à Nord-Ouest faible ou modéré

VENTS AUX PORTS		
	Golfe du Lion, Baléares	Vent de Sud-Ouest à Nord-Ouest modérés ou assez forts
	Oran, Alger, Bizerte	Vent du secteur Nord faibles ou modérés
VENTS EN ALTITUDE	Ouest Algérie	Secteur Ouest 6 à 8
	Sahara	Nord à Est 7 à 10
	Est Algérie	Secteur Ouest 10 à 12
	Sahara	Sud à Ouest 10 à 12

Probabilités pour 24 h. à partir de Midi : Nuageux à très nuageux par l'Ouest. Vent de Sud-Ouest à Nord-Ouest modérés à assez forts. Température en hausse peu sensible. E. G.

Stations	Max	Min
Paris	30	17
Nice	30	18
Biarritz	-	-
Strasbourg	-	-

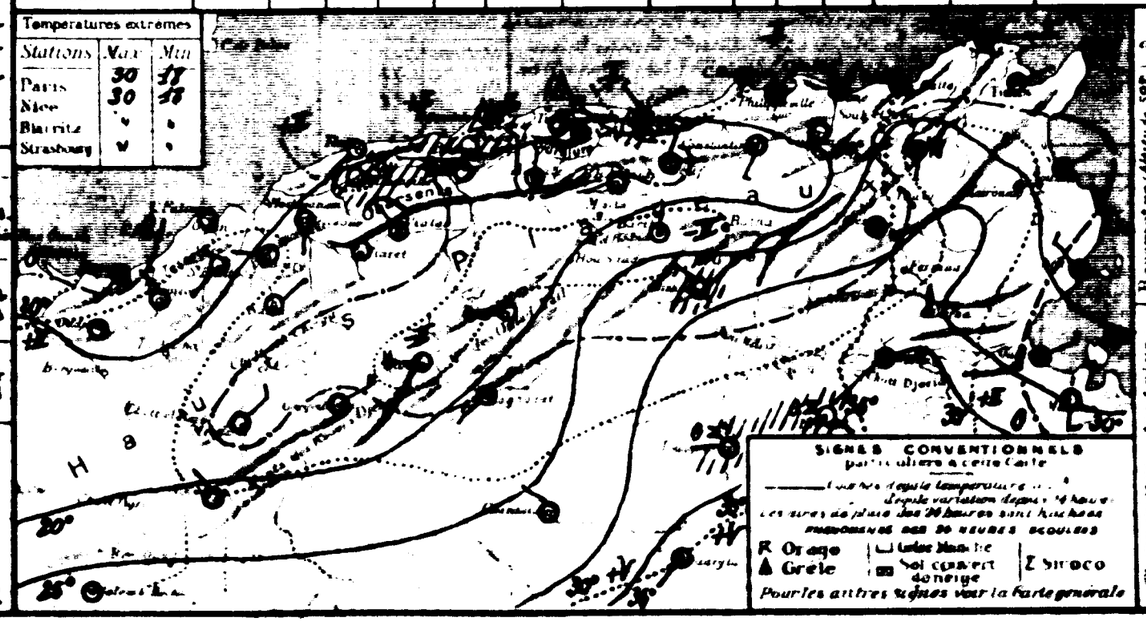

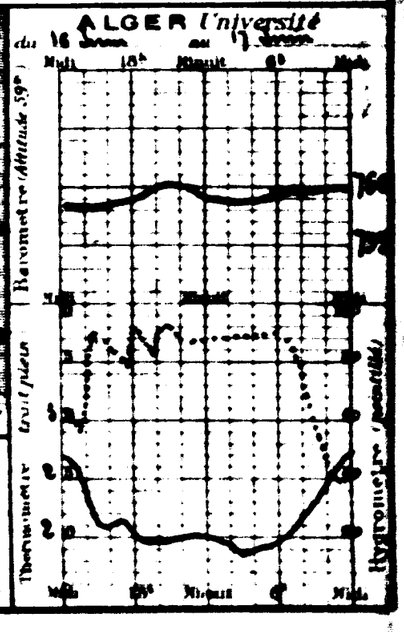

BULLETIN MÉTÉOROLOGIQUE DE L'ALGÉRIE

Samedi 18 Juin 1927 — 7h Matin

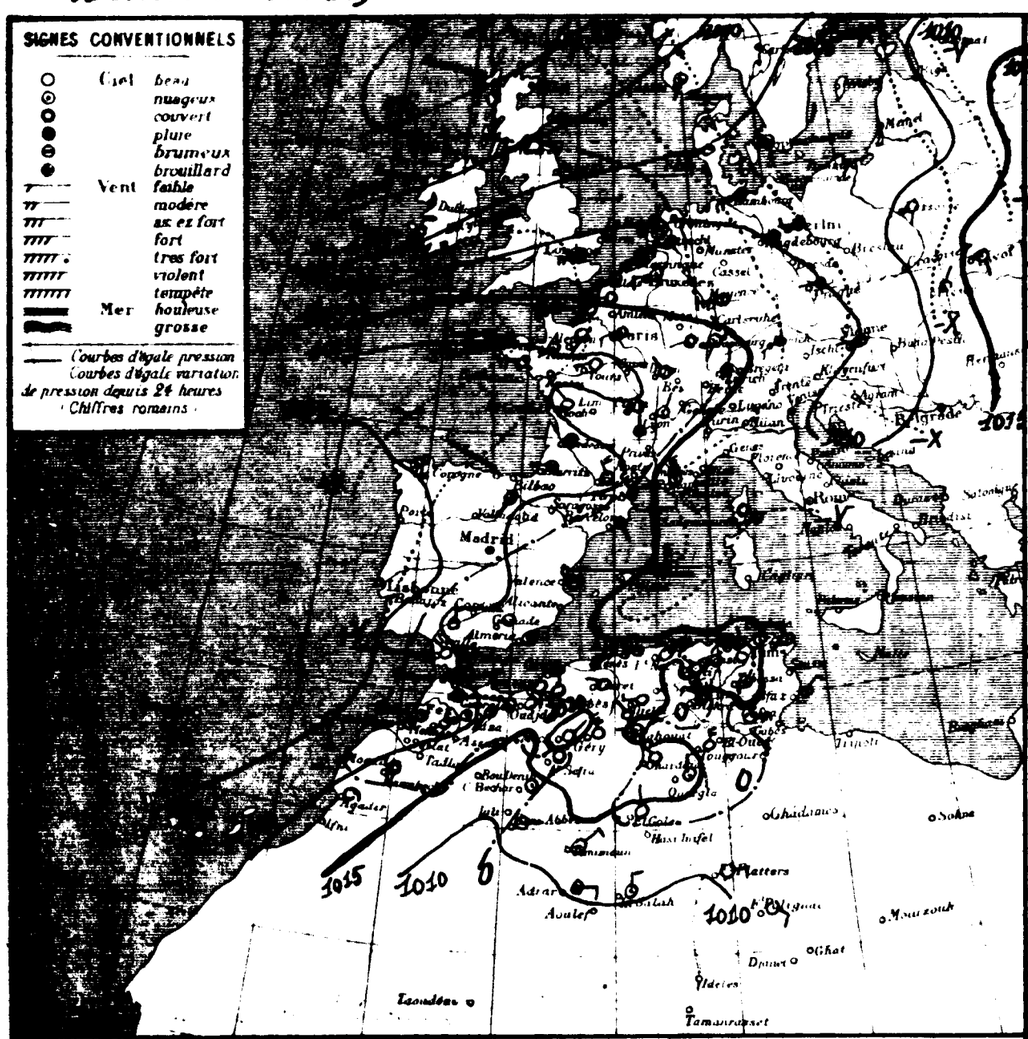

STATIONS	Altitude en mètres	Observation de 7 heures du matin: Pression à 0° et au niveau de la mer, observation	diff. en 24h	Température de l'air, observation	diff. en 24h	Vent Direction et force de 0 à 9	Etat du Ciel	Etat de la Mer	Dans les 24 heures: Températures extrêmes max	min	Pluie en millim.	Pluie du 10 au 11 juin millim.	Pluie du 1er Sept. au 10 juin millim.	PHÉNOMÈNES
Littoral														
Nemours	4	19.4	-1.6	23.8	+5.0	S 2	Beau	Belle	26	19		1.6		
Beni Saf	3													
Oran	54	18.3	-2.8	24.6	+2.7	S 2	clair	calme	26	28		1.0		
Mostaganem	26													
Ténès	59	15.8	-4.2	21.4	-0.2	SW 5	Beau	Belle	27	20			209	
Blida	267	14.6	-5.6	26.0	+4.2	S 2	d		32	20			722	
Bouzaréa	144	14.6	-4.2	24.2	+3.3	NW 3	Couvert		25	19		0.3	565	
Alger	59	16.1	-4.7	26.0	+4.6	W 1	nuageux	Belle	29	19			583	
Maison Carrée	48	15.9	-4.0	24.9	+1.7	SW 2	Beau		30	18				
Bougie	9	15.7	-3.3	26.0	+5.0	SW 2	nuageux	Belle	-	20	1.6	2.4		8-9h pluie
Philippeville	47	15.1	-1.9	20.8	-1.4	NW 1	Beau	Belle	24	18	0.0		955	Orage vers midi
Cap de Garde	161	17.3	-0.3	21.0	0.0	N 2	d	Belle			0.0			17h-7h pluie
La Calle	10	"	"	21.0	-2.4	NE 1	Couvert	Belle	25	20	1.0	1.0	731	17h orage, pluie
Bizerte	9													
Tunis	46	13.7	-2.4	23.2	+0.4	NW 5	nuageux		35	20	gtte	0.2	226	gouttes hier
Sfax	8	"	"	21.6	-3.0	NE 3	d	Belle	30	22			112	
Tell et Hautes Plaines														
Oudjda	580	18.1	-2.0	25.0	+3.0	calme	clair		31	14				
Tlemcen	806	18.7	-1.1	25.5	+4.5	N 3	d		27	15			345	
Sidi-Bel-Abbès	476	17.9	-2.7	23.2	+2.2	NW 1	d		28	13			243	
Saïda	860	"	"	19.2	+0.8	NE 2	Beau		30	14			310	
Mascara	590	18.7	-2.2	20.2	+1.2	W 1	clair		29	16			286	
Relizane	73	"	"	23.2	+5.5	S 1	d		28	17				
Orléansville	112											1.0		
Tiaret	1023	16.9	-2.5	20.0	+3.5	WNW 1	clair		26	15				
Vialar	889	18.6	-1.5	17.0	0.0	NW 1	d		26	12			458	
Médéa	935	"	"	18.4	+2.6	N 1	d		24	10			362	
Aumale	905	"	"	19.2	+2.0	NW 1	Beau		21	15			590	
Fort-National	942	16.1	-2.6	19.2	+2.4	NE 1	clair		22	16				
Tizi-Ouzou	222	"	"	20.4	+0.1	E 1	Beau		23	16			708	
Bordj Bou Arréridj	915	14.6	-1.6	19.3	+1.8	NE 1	clair		23	13				
Setif	1079	16.5	0.0	16.0	-1.1	NW 2	d		24	11			410	
Batna	1044	16.5	"	12.5	"	ESE 4	nuageux		20	14				
Constantine	660	16.1	+0.2	16.8	-1.4	WSW 1	clair		22	14				
Guelma	268	17.0	+1.1	20.7	+0.2	calme	d		27	15			228	
Tebessa	863	16.6	+1.4	19.0	-1.0	calme	Couvert		24	16				
Steppe et Hauts Sahariens														
El Aricha	1233													
Aïn-Sefra	1075	19.9	+0.2	22.0	+1.0	NW 1	clair		"	12				
Méchéria	1167	20.7	-0.3	19.5	+2.2	NE 2	clair		28	14			220	
Géryville	1320	17.1	-1.9	16.1	+0.1	NW 5	Beau		26	9				
Aflou	1428	12.5	-1.5	17.0	+0.8	NW 1	clair		26	10				
Djelfa	1160	19.3	-0.8	16.8	+0.6	W 3	d		27	13			257	
Bou Saâda	530													
M'sila	486													
Barika	484	"	"	24.7	+2.0	N 3	clair		34	21				
Colomb-Béchar	769	14.9	+0.7	26.0	-1.0	calme	nuageux		37	21				
Laghouat	731	14.1	-0.4	22.0	0.0	W 1	clair		28	21			61	
Biskra	125	12.5	-1.9	29.0	0.0	NW 3	nuageux		36	26			122	
Touggourt	68	13.9	+1.8	27.0	-6.2	N 4	Beau		42	24			58	
El-Oued	70												24	
Tozeur	80	14.9	"	26.5	-3.5	E 5	Couvert		41	26				
Ghardaïa	326	15.7	+0.7	22.1	-2.7	NW 4	nuageux		34	21			18	
Ouargla	157	17.5	+1.0	23.0	-0.0	N 3	d		44	25				
El-Goléa	394	14.6	+0.5	25.0	-1.0	N 1	Beau		"	21				
Beni-Abbès	497	12.3	-0.7	27.0	0.0	E 2	nuageux		45	25				
Timimoun	294	14.1	+1.0	27.0	-2.0	NE 3	d		45	24				
Adrar		"	"	27.0	-2.0	E 3	d		42	21				
In-Salah		10.2	-0.5	31.0	-2.0	N 2	d		47	20				
Pt Flatters		"	"	34.0	+1.0	W 3	clair		"	23				
Ft Polignac		"	"	34.0	+1.0	ESE 3	d		"	26				
Djanet														
Tamanrasset														
Rabat														

Situation générale et situation en Algérie — Dépressions diverses sur l'ouest Europe — ouest Afrique du Nord (La Corogne 1025 — Mélpérias 1021). Axe dépressionnaire: Nord-ouest Europe — Est Russie méridionale — Salonique (Semlyk 995 — Gales 1012 — Jn. Salah 1010). Temps en Algérie à 7 heures: ciel beau ou peu nuageux — très nuageux vers le littoral — Vents variables faibles à l'Ouest, de Sud-ouest à Nord-ouest modérés en ang. forts au centre et à l'Est. Les ondées nuageuses sont localisées bien directement sur le littoral constantinois — Mer belle.

Probabilité (valable pour 24 heures à midi) — Bassin météorologique: Est Russie méridionale — Turquie — France — Hongrie: ouest Bassin — Algérie — Tunisie, Algérie, à l'Ouest: temps beau ou peu nuageux — Vents du secteur ouest modérés à variables faibles — A l'Est temps très nuageux avec orages — Vents de Sud-ouest à Nord-ouest ang. forts à forts — température en baisse.

G. L.

	ORAN	ALGER	CONSTANTINE
Littoral et Tell	Beau ou peu nuageux. Vents du secteur ouest modérés à variables faibles	Nuageux à très nuageux avec quelques averses à l'Est. Vents du secteur ouest modérés à ang. forts	Très nuageux avec averses. Vents nord-ouest à Nord-ouest ang. forts à forts
Hauts Plateaux	Beau ou peu nuageux. Vents du secteur ouest modérés à variables faibles	Nuageux à très nuageux. Quelques averses au Nord. Vents du secteur Nord modérés à ang. forts	Très nuageux avec averses. Vents de Sud-ouest à Nord-ouest ang. forts à forts
Sahara	Beau ou peu nuageux. Vents du secteur Est modérés ou ang. forts	Beau ou peu nuageux. Vents du Nord-Est modérés à ang. forts	Beau ou nuageux et très nuageux. Vents du secteur Nord modérés à ang. forts

AVIS AUX PORTS

Golfe du Lion	Vents de Nord-ouest à Nord forts	
Baléares	Vents de Nord-ouest à Nord ang. forts ou forts	
Oran	Vents du secteur ouest modérés à variables faibles	
Alger	Vents du secteur ouest modérés à ang. forts	
Bizerte	Vents de Sud-ouest à Nord-ouest forts	

VENTS EN ALTITUDE

Ouest	Algérie	Nord à Nord-ouest 10 à 12	Matin: Midi: Temps très nuageux avec averses nuageuses surtout à l'Est. Vents du secteur Nord ang. forts. Temps froid en baisse.
"	Sahara	secteur Est 10 à 12	
Est	Algérie	Nord-ouest 15 à 18	
"	Sahara	secteur Nord 15 à 18	

E. G.

Températures extrêmes

Stations	Max	Min
Paris	25	11
Nice	28	17
Biarritz	"	"
Strasbourg	"	"

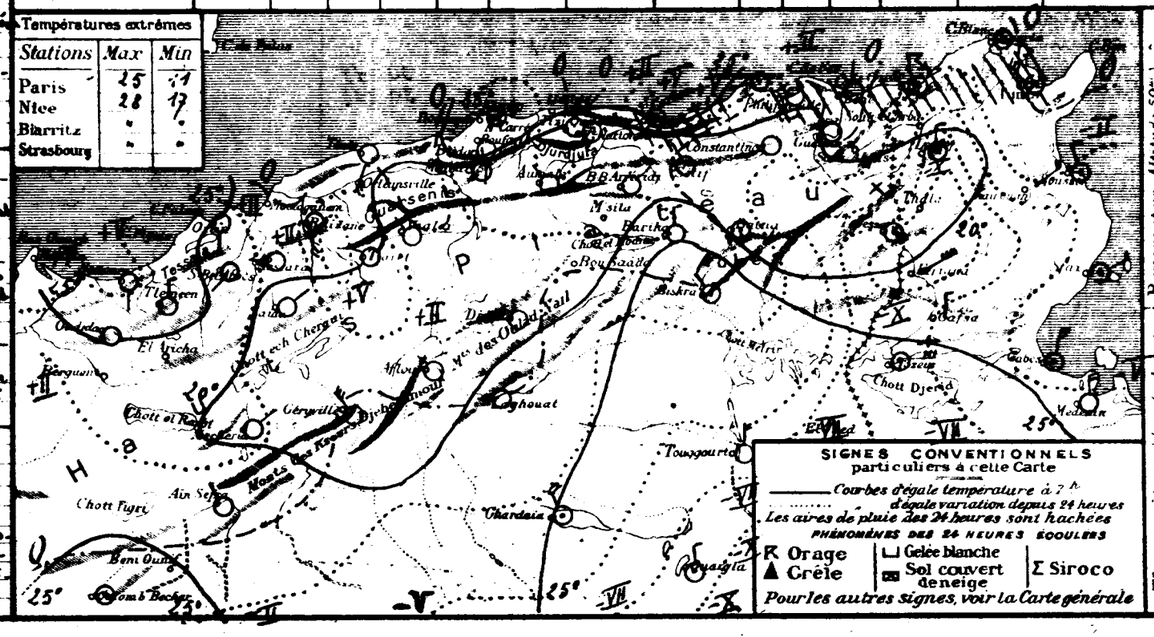

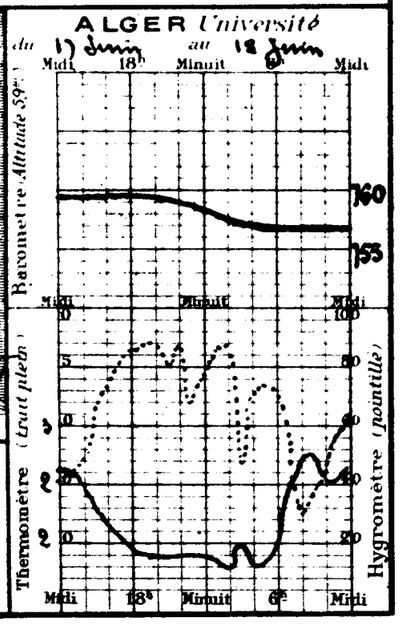

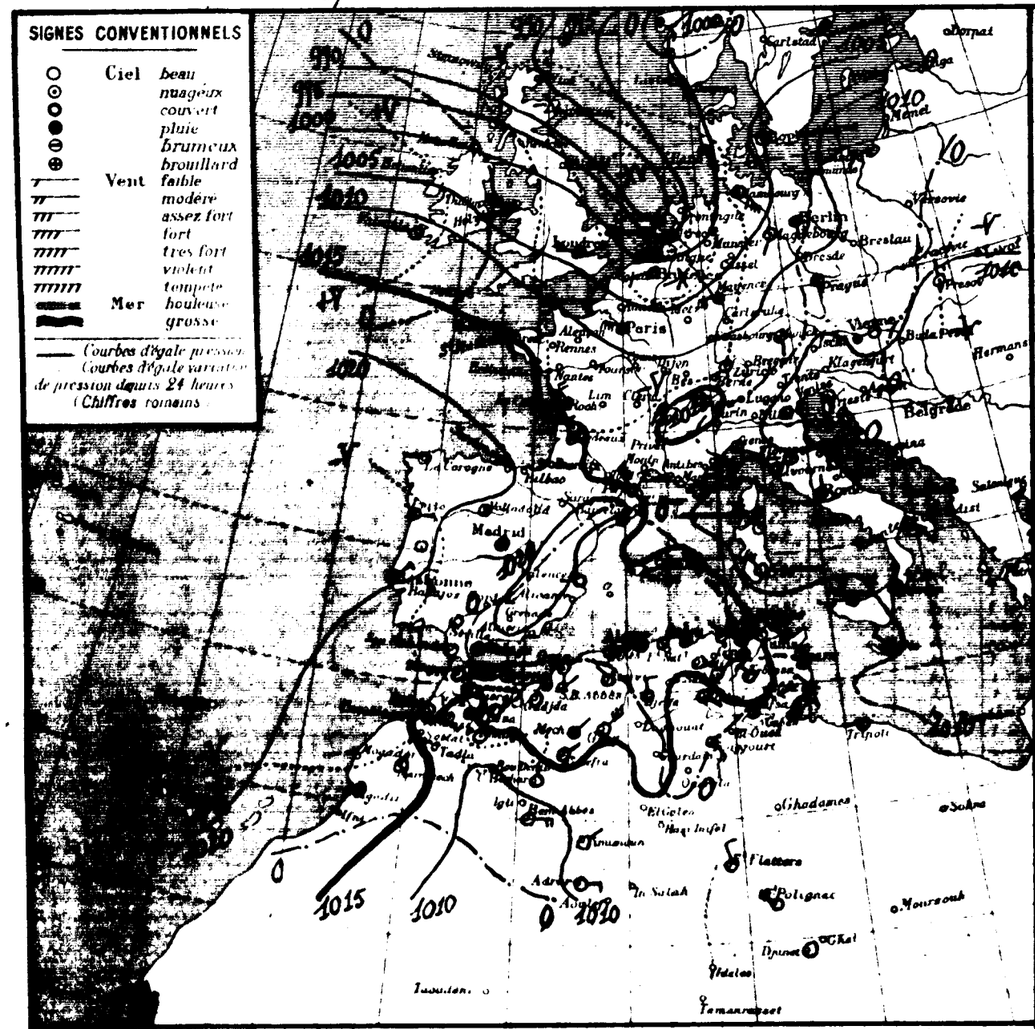

Stations	Altitude en mètres	Pression à 0° et au niveau de la mer: Observation	Pression: diff. en 24h.	Température de l'air: Observation	Température: diff. en 24h.	Vent: Direction et force de 0 à 9	Etat du Ciel	Etat de la Mer	Dans les 24 heures: Températures extrêmes max.	min.	Pluie en millim.	Pluie du 10 au 18 Juin (millim.)	Pluie du 1er Sept. au 18 Juin (millim.)	PHÉNOMÈNES
Littoral														
Nemours	4	13.9	-0.5	21.4	-2.4	NW 1	nuageux	belle	28	18		1.8		
Beni-Saf	3													
Oran	53	13.2	-0.1	21.6	-3.0	S 1	clair	belle	31	21		1.0		
Mostaganem	26													
Ténès	58	17.3	+1.9	22.0	+0.6	E 2	clair	agitée	27	18			209	
Blida	267	17.1	+2.5	21.0	-5.0	calme	nuageux		31	18			728	
Bouzaréa	344	16.7	+2.2	18.9	-2.3	N 1	↓		26	17		0.1	865	
Alger	59	17.9	+2.8	21.5	-4.5	calme	couvert	belle	29	19			686	
Maison-Carrée	48													
Bougie Carlon	9	16.1	+0.1	22.0	-4.0	N 2	couvert	houleuse	29	18		2.1		
Philippeville	47	16.2	+1.1	21.0	+0.2	NW 2	clair	houleuse	27	18			935	
Cap de Garde	161	16.9	-0.1	22.0	+1.0	NW 5	nuageux	houleuse	29	•	2.1	2.1		12-21 pluie
La Calle	10	•	•	19.1	+2.1	NW 4	couvert	houleuse	27	20	2.0	3.0	741	15 grêle, 16-17 pluie
Bizerte	9													
Tunis	36	19.3	-0.1	21.6	-1.6	NW 5	nuageux		28	18	gtte	0.8	226	gouttelettes
Sfax	8	11.9	•	20.8	-0.8	NW 1	clair	agitée	30	20			112	
Tell et Hautes Plaines														
Oudjda	580	16.7	-1.1	21.0	-2.0	calme	clair		32	14				
Tlemcen	806												345	
Sidi-Bel-Abbès	470	17.1	-0.5	21.8	-2.0	NE 1	clair		30	13			248	
Saïda	860	•	•	20.0	+1.8	NE 1	clair		28	14			310	
Mascara	500	18.7	-1.0	22.6	+1.8	calme	↓		28	17			286	
Relizane	73	•	•	21.9	-1.1	NW 1	↓		32	16				
Orléansville	112													
Tiaret	1023	18.3	-0.6	18.3	-1.6	NW 1	clair		27	14				
Vialar	869	18.9	+0.3	17.5	+0.8	NW 1	↓		28	10			468	
Médéa	935	•	•	17.5	-2.9	E 1	clair		26	10			162	
Aumale	905												390	
Fort-National	942													
Tizi-Ouzou	222	•	•	20.8	+0.1	NNE 1	couvert		29	16			768	
Bordj-Bou-Arréridj	915	16.3	+1.2	16.6	-2.7	N 1	clair		26	13				
Sétif	1079	16.7	+0.2	16.0	-1.0	E 1	↓		23	11		1.8	410	
Batna	1044	16.9	+0.1	16.1	-2.2	NE 2	couvert		23	15				
Constantine	660													
Guelma	268	16.2	-0.8	19.9	-0.8	calme	nuageux		31	17			328	
Tébessa	863	17.9	+1.1	17.0	-1.0	NNW 1	clair		27	14				
Sud des Hautes Plaines														
El Aricha	1253													
Aïn-Sefra	1075	18.9	-1.0	23.0	+2.0	NE 1	clair		•	23				
Méchéria	1167	•	•	19.8	+1.8	NE 1	↓		30	17			220	
Géryville	1320	19.3	-1.1	18.2	+1.1	NE 3	clair		29	14				
Aflou	1428													
Djelfa	1180	19.9	+0.6	14.0	-2.8	N 2	clair		28	15			527	
Bou Saada	530													
M'sila	488													
Barika	464													
Sahara														
Colomb-Béchar	769	17.6	-2.3	28.0	+2.0	N 1	clair		•	23				
Laghouat	751												61	
Biskra	125	18.1	+0.8	23.0	-1.0	SE 1	clair		37	25			122	
Tougourt	69	19.9	0.0	26.0	-1.0	SE 1	↓		37	25			23	
El Oued	70												14	
Tozeur	30	14.6	-0.5	24.0	-2.5	NE 2	nuageux		32	22				
Ghardaïa	526												18	
Ouargla	157													
El-Goléa	394	19.1	+0.5	25.0	-1.0									
Beni-Abbès	497	09.1	-1.0	27.0	0.0	E 1	clair			21				
Timimoun	254	12.9	-1.2	24.0	-1.0	NE 2	↓			23				
Adrar		•	•	26.0	-1.0	E 1	↓			20				
In Salah														
Ft Flatters		•	•	19.0	+1.0	NNW 1	clair			22				
Ft Polignac		•	•	21.0	-1.0	variable 1	↓			24				
Djanet		•	•	20.0	•	calme	↓			24				
Tamanrasset														
Rabat														

Situation générale et situation en Algérie: Dépressions élevées, Sud-Ouest Europe (Vb Corsaque 1025) Algérie (Colella 1020) - Mer dépressionnaire: Nord-Ouest Europe à Centre et Est Méditerranée (La Valsen 990 - Maddalena 1008) - Dépression: Sahara occidental (Beni-Abbès 1009).

Temps en Algérie à 7 heures: ciel bien ou peu nuageux - vents variables faibles ou modérés à l'Ouest, du Nord-Ouest modérés du nord-est à l'Est - Les averses sont troubles bien sûr et elles sont du Cap de Garde à la Tunisie.

Mer houleuse du Cap Carlon à la Tunisie, belle ou agitée ailleurs.

Probabilité valable pour les 24 heures à Midi - Baisse barométrique: Sud-ouest Bassin méditerranéen - Ouest Afrique du Nord - Hausse: Centre et Est Bassin - Est Afrique du Nord - En Algérie: Beau temps - Vents du secteur Nord assez forts à faibles - Température en hausse.

	ORAN	ALGER	CONSTANTINE
Littoral et Tell	Beau temps. Vents du secteur Nord faibles ou modérés	Beau temps. Vents du secteur Nord faibles ou modérés	Beau temps. Vents du secteur Nord assez forts à faibles
Hauts Plateaux	Beau temps. Vents du secteur Nord faibles ou modérés	Beau temps. Vents du secteur Nord faibles ou modérés	Beau temps. Vents du secteur Nord assez forts à faibles
Sahara	Beau temps. Vents de Nord à Est modérés ou assez forts	Beau temps. Vents de Nord à Est modérés ou assez forts	Beau temps. Vents de Nord à Est modérés ou assez forts

AVIS AUX MARINS:
- Golfe du Lion: Vents de Nord-Ouest à Nord forts
- Baléares: Vents d'entre Nord modérés ou assez forts
- Oran, Alger, Bizerte: Vents du secteur Nord faibles ou modérés
- Côtes Algérie: Vents de Nord-Ouest à Nord forts à assez forts

VENTS EN ALTITUDE:
- Ouest Algérie
- Sahara
- Est Algérie
- Sahara

Avis aux Agriculteurs

Stations	Max	Min
Paris	21	14
Nice	•	•
Biarritz	•	•
Strasbourg	•	•

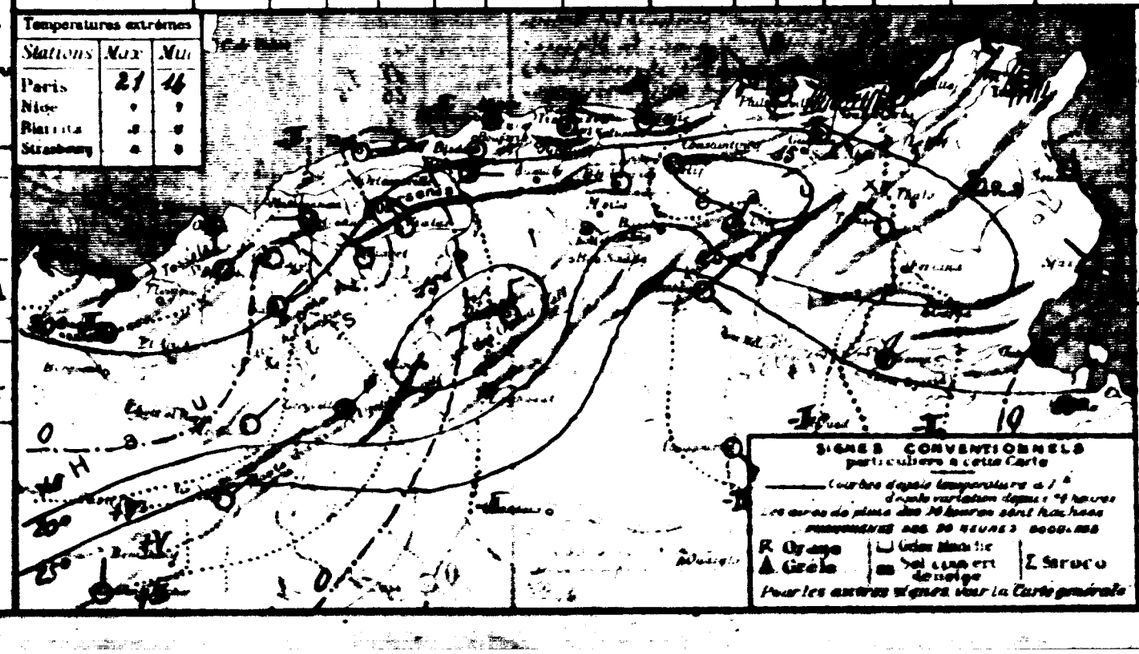

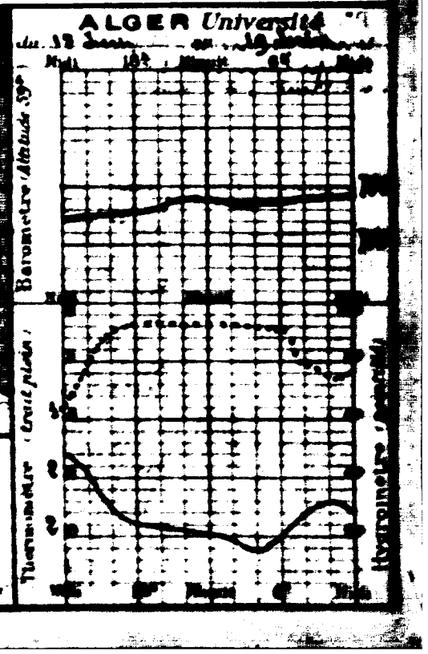

Année N° 171

BULLETIN MÉTÉOROLOGIQUE DE L'ALGÉRIE

Lundi 20 Juin 1927 — 7h Matin

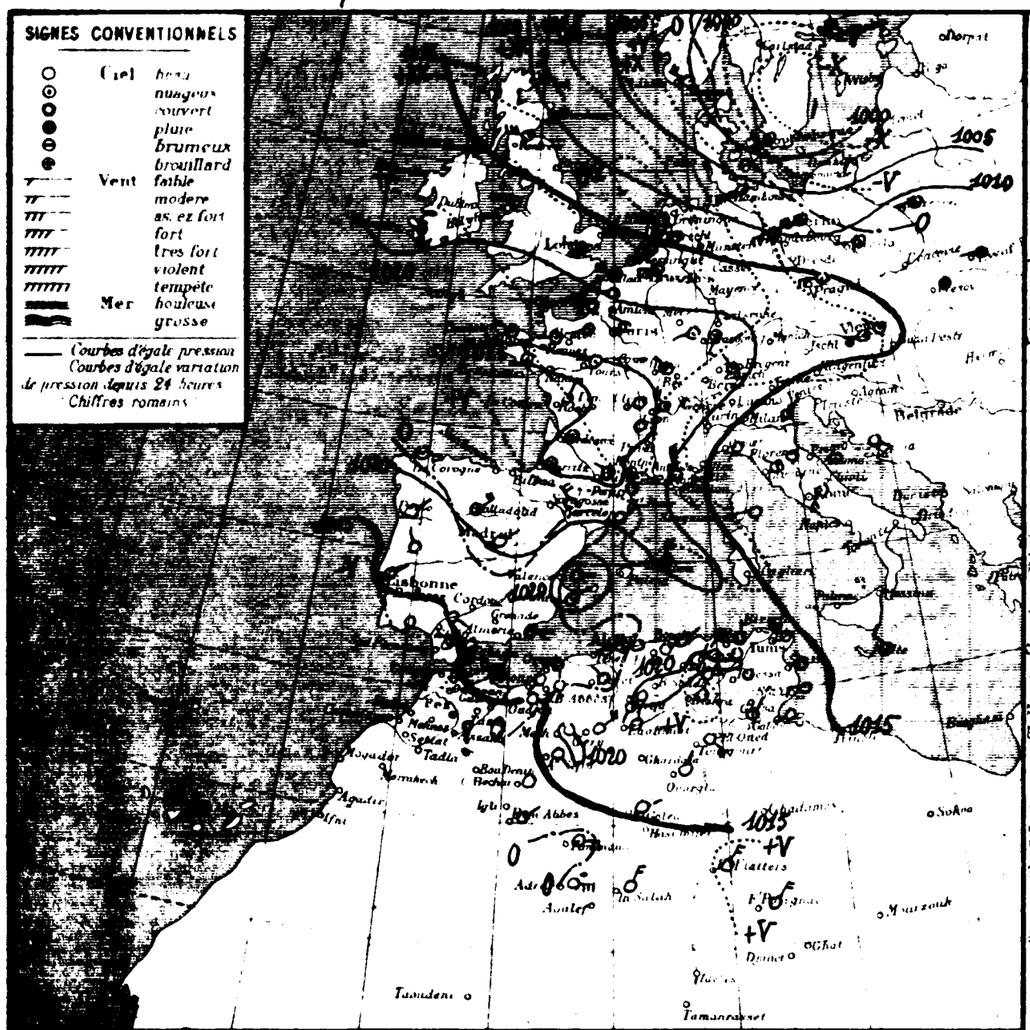

Stations	Altitude en mètres	Observation de 7 heures du matin: Pression à 0° et au niveau de la mer — Observation	Pression — diff. en 24h	Température de l'air — Observation	Température — diff. en 24h	Vent — Direction et force de 0 à 9	État du Ciel	État de la Mer	Dans les 24 heures: Températures extrêmes — max	Température — min	Pluie en millim.	Pluie du 10 au 20 juin matin	Pluie du 1er Sept. au 10 juin matin	PHÉNOMÈNES
Littoral														
Nemours	4	17.9	-1.0	22.4	-1.0	SW 1	clair	Belle	24	18		1.6		
Beni Saf	3													
Oran	53	17.4	-0.2	24.7	+3.1	S 1	clair	calme	26	21		1.0		
Mostaganem	21													
Tenès	59	16.9	-0.4	21.4	-0.6	ENE 4	clair	Agitée	25	19			204	
Blida	267	16.9	-0.2	23.0	+3.0	calme	Beau		31	19			728	
Bouzaréa	344	16.5	-0.4	22.1	+3.4	ESE 1	clair		22	18		0.3	565	
Alger	59	18.6	+0.7	22.5	+1.0	calme	Belle		25	19			528	
Maison Carrée	48	18.7		22.0		NE 1			24	18				
Bougie	9	19.0	+2.0	23.0	+1.0	NE 2	clair	Belle	25			2.4		
Philippeville	47	18.7	+2.6	21.9	+0.9	SW 1		Belle	25	17			935	
Cap de Garde	161	19.9	+3.0	24.6	+2.0	N 2		Houleuse				2.4		
La Calle	10			23.3	-0.1	NSW 3	Beau	Agitée	25	18		3.0	781	
Bizerte														
Tunis	36	19.8	+2.5	23.1	+1.5	NNW 6	clair		25	17		0.8	226	
Sfax		15.4	+3.5	18.4	-2.4	W 3		Agitée		18			112	
Tell et Hautes Plaines														
Oudjda	580	15.0	-1.7	25.0	+2.0	calme	clair		33	15				
Tlemcen	806	15.9		27.5		NNE 1			28	15			345	
Sidi Bel Abbès	478	17.7	+0.3	20.0	-1.9	SW 1			21	13			248	
Saïda	860			21.4	+1.4	NE 1			24	14			320	
Mascara	390	15.5	-1.2	22.4	-0.2	E 1			32	18			286	
Relizane	73			22.0	+0.1	SE 1			28	15				
Orléansville	112													
Tiaret	1023	18.7	-0.6	24.2	+2.2	NW 1	clair		30	17				
Vialar	889	19.1	+0.2	17.0	-0.5	NE 1			31	16			458	
Médéa	935			21.6	+6.1	NW 1			29	10			362	
Aumale	905			17.0		calme			26	16			590	
Fort National	942	17.8		19.0		calme			25	15				
Tizi Ouzou	222			23.0	+2.2	NE 1			30	15			758	
Bordj Bou Arréridj	915	18.1	+2.3	17.2	+0.6	NE 1			31	13				
Sétif	1079	21.0	+4.3	14.8	-1.2	NE 1			28	11		3.5	410	
Batna	1044	19.4	+2.5	17.6	+1.2	E 2			25	11				
Constantine	660	18.7		16.0		SSE 1			28	13				
Guelma	298	19.0	+2.8	20.8	+0.7	calme			26	12			528	
Tébessa	863	19.7	+1.8	18.0	+1.0	calme			24	13				
Steppe et Hauts Sahariens														
El Aricha	1253													
Aïn Sefra	1075	19.3	+3.4	20.0	-7.0	SE 1	clair			15				
Mécheria	1167	20.0		22.6	+3.8	calme			31	17			220	
Géryville	1320	16.9	+1.6	18.8	+0.6	ENE 4			30	9				
Aflou	1428	19.1	+3.2	19.5	+2.5	SW 1			29	13				
Djelfa	1160	22.1	+3.2	14.3	+0.2	calme			27	9			257	
Bou Saada	530													
M'sila	466													
Barika	484			20.6		N 2	clair		31	19				
Colomb Béchar	769	18.9	+1.3	23.0	0.0	calme	clair			25				
Laghouat	751	17.0		20.0		N 1				18			61	
Biskra	125	19.1	+5.7	27.0	-1.0	calme			37	23			122	
Touggourt	69	18.1	+4.2	22.0	0.0	SE 3			33	22			53	
El Oued	70												24	
Tozeur	50	18.2	+3.6	23.5	-0.5	NE 2	nuageux		35	20				
Ghardaïa	526												18	
Ouargla	157	18.6		23.0		NNE 2	clair			22				
El Goléa	394	18.9	+1.8	26.0	+2.0	ENE 2				22				
Beni Abbès	497	18.7	+3.8	26.0	-1.8	NE 1				24				
Timimoun	294	18.1	-0.8	26.0	+1.0	E 3				24				
Adrar				29.0	+3.0	E 4				23				
In Salah		10.7		29.0		NNE 4				21				
Pt Flatters				27.0	-4.0	NE 4				23				
Fort Polignac				25.0	-6.0	NE 1				24				
Djanet														
Tamanrasset														
Rabat														

Situation générale et situation en Algérie — Pressions élevées Ouest Europe à centre et Est Afrique du Nord (Z-Guy 1026 - Djelfa 1023). Dépressions: Nord Est et Est Europe (Copenhague 997) Sud-Ouest Scandinavie, Islande - Ouest Maroc - Ouest Sahara (San-Sebrando 1012 - In Salah 1011).

Temps en Algérie à 7 heures: temps beau ou peu nuageux - Vents du secteur Nord faibles ou modérés.

Mer houleuse à Cap de Garde, Bellon agitée ailleurs.

Probabilité (valable pour la journée du Midi — Hauteur barométrique: Centre et Est Bassin méditerranéen - Algérie - Espagne - Baléares: Sud-Ouest Bassin - Maroc - En Algérie: temps beau, sans limites bien nettes - Vents variables faibles (secteur Est dominant) à l'Ouest, du secteur Nord faibles ou modérés à l'Est - Température stationnaire.

J. D.

	ORAN	ALGER	CONSTANTINE
Littoral et Tell	Beau temps sans limites littorales - Vents variables faibles (secteur Est dominant)	Beau temps sans limites littorales - Vents variables faibles (Nord Est dominant)	Beau temps sans limites littorales - Vents du secteur Nord faibles ou modérés
Hauts Plateaux	Beau temps - Vents variables faibles	Beau temps - Vents variables faibles	Beau temps - Vents du secteur Nord faibles ou modérés
Sahara	Beau temps - Vents du secteur Est faibles ou modérés	Beau temps - Vents de Nord à Est faibles ou modérés	Beau temps - Vents de Nord à Est faibles ou modérés

AVIS AUX PORTS	Golfe du Lion	Vents du secteur Nord faibles à modérés
	Baléares	Vents du secteur Nord assez forts à modérés
	Oran	Vents variables faibles (secteur Est dominant)
	Alger	Vents variables faibles (Nord Est dominant)
	Bizerte	Vents du secteur Nord faibles ou modérés
VENTS EN ALTITUDE	Ouest - Algérie secteur Est 5 à 8	Ciel clair, quelques nuages à Midi: temps beau ou nuageux - Vents variables (secteur Nord dominant) température normale.
	" Sahara Nord-Est-Est 8 à 10	
	Est Algérie secteur Nord 8 à 10	
	" Sahara Nord à Nord-Est 8 à 10	

J. D.

Stations	Max	Min
Paris	17	7
Nice	26	15
Biarritz		
Strasbourg		

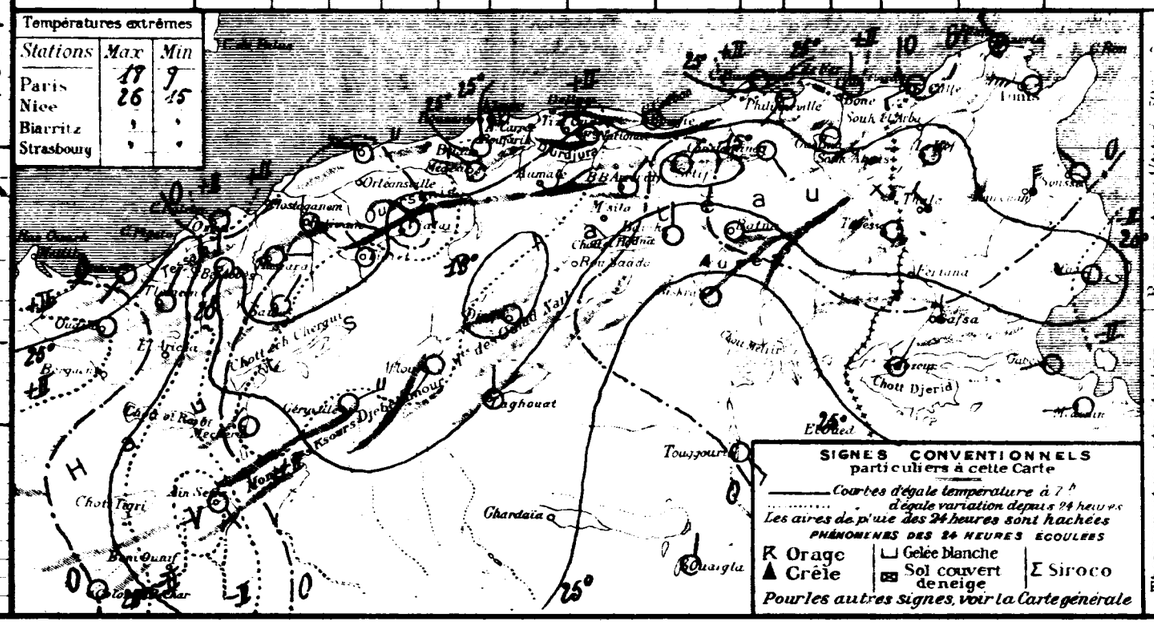

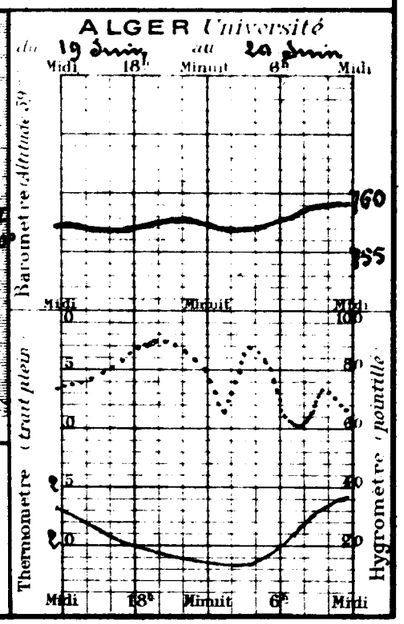

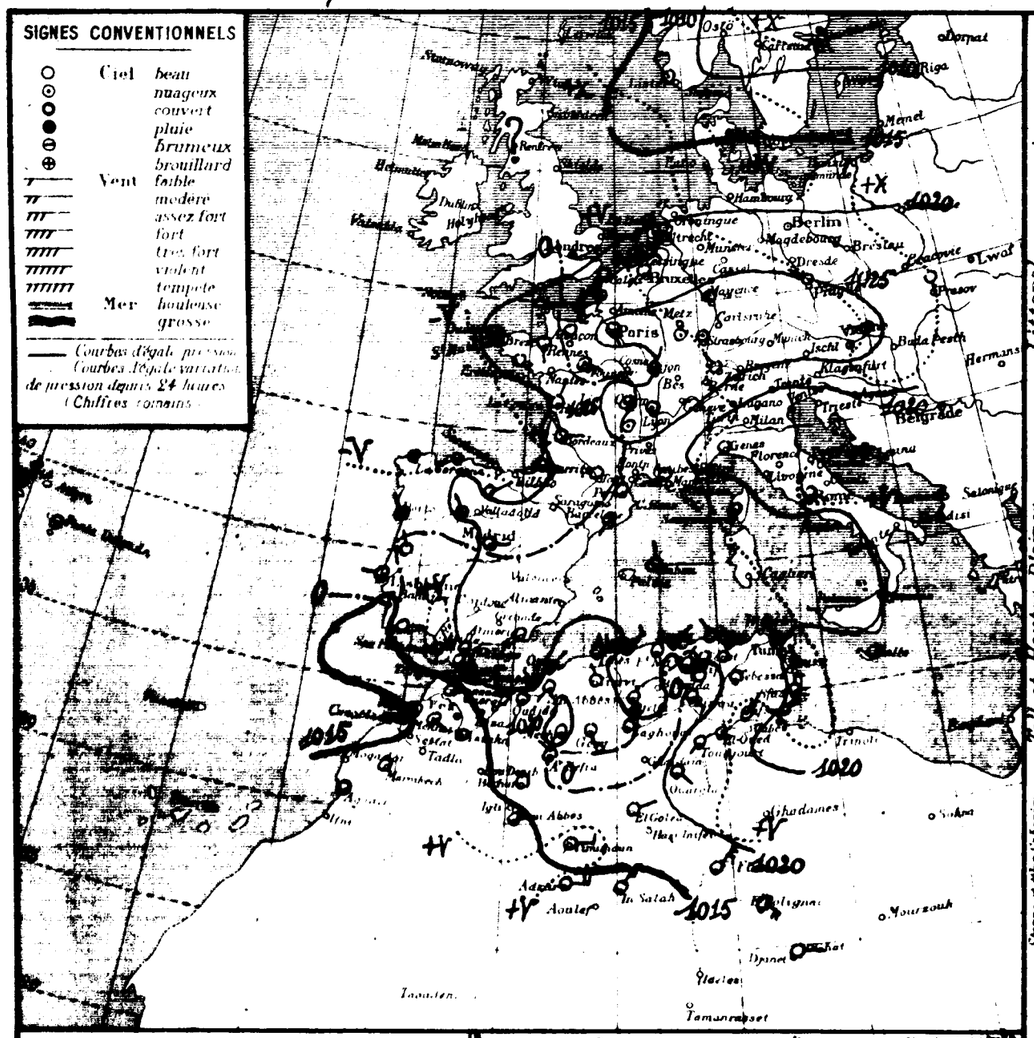

Stations	Altitude en mètres	Observation de 7 heures du matin: Pression à 0° et au niveau de la mer — Observation	diff en 24h	Température de l'air — Observation	diff en 24h	Vent Direction et force de 0 à 9	État du Ciel	État de la Mer	Dans les 24 heures: Températures extrêmes — max	min	Pluie en millim	Pluie du 20 au 21 Juin (millim.)	Pluie du 1er Sept au 20 Juin (millim.)	PHÉNOMÈNES
Littoral														
Nemours	4	21.8	+3.9	22.3	+0.4	NNW 2	couvert	belle	25	21				
Beni-Saf	3													
Oran	53	19.9	+2.5	24.1	-0.6	NE 2	clair	agitée	27	22				
Mostaganem	26													
Ténès	59	18.2	+1.5	22.6	+1.2	E 4	clair	agitée	26	20			209	
Blida	267	18.3	+1.3	24.4	-1.6	calme	beau		34	18			338	
Bouzaréa	344	20.6	+2.3	20.0	-2.1	E 1	clair		23	18			265	
Alger	59	21.4	+2.8	24.6	-0.9	NE 3	↓	agitée	26	20			532	
Maison-Carrée	48	21.1	+2.4	22.2	+0.2	NE 2	↓		29	18				
Bougie	9	22.3	+3.3	23.0	0.0	NE 1	couvert	agitée	26	19				
Philippeville	47	22.6	+3.9	20.8	-1.7	NE 1	clair	agitée	26	16			935	
Cap de Garde	161	23.0	+3.1	24.0	0.0	NNW 1	↓	houleuse		18				
La Calle	10			22.0	-1.3	NNW 1	↓	agitée	26	17			734	
Bizerte	9													
Tunis	36	20.6	+1.8	20.8	-2.3	NW 4	clair		27	16			227	
Sfax	8	18.3	+2.7			N 3	↓	calme	31	20			112	
Tell et Hautes Plaines														
Oudjda	580	18.5	+3.5	22.0	-1.0	calme	clair		27	14				
Tlemcen	806	14.4	+3.5	22.0	-0.5	N 1	↓		33	14			365	
Sidi Bel-Abbès	476	18.2	+0.5	22.0	-1.0	NW 1	↓		31	15			248	
Saïda	860			24.6	+1.2	E 2	↓		30	20			410	
Mascara	590	18.6	+2.1	23.8	+1.4	calme	↓		32	24			286	
Relizane	73			25.0	+1.0	SE 1	↓		34	19				
Orléansville	112													
Tiaret	1023	19.0	+2.5	19.8	-1.4	NNW 1	clair		34	19				
Vialar	869	21.3	+2.2	18.2	+1.2	NE 1	↓		34	16			463	
Médéa	935			23.2	+2.2	NE 1	↓		33	15			462	
Aumale	905			20.0	+1.0	calme	↓		32	12			590	
Fort-National	942	21.1	+2.3	20.3	+1.3	calme	↓		28	18				
Tizi-Ouzou	222			22.0	-1.0	E 2	↓		34	17			763	
Bordj Bou Arréridj	915	19.8	+1.1	19.7	+2.6	N 1	↓		33	14				
Setif	1079	19.9	-1.3	19.4	+2.6	NE 1	↓		29	13			424	
Batna	1044	19.7	+0.3	22.0	+1.5	calme	nuageux		28	12				
Constantine	660	21.6	+3.2	17.1	+0.2	S 1	↓		34	13				
Guelma	208	22.8	+2.8	19.3	+1.3	calme	↓		32	14			528	
Tebessa	863	21.6	+3.9	16.0	0.0	calme	↓		32					
Sahara														
El Arichа	1253													
Aïn Sefra	1073	19.3	0.0	25.0	0.0	NW 1	clair			17				
Mécheria	1167	22.6	+2.6	25.2	+2.6	NW 1	clair		34	21			220	
Géryville	1320	17.3	+0.4	24.2	+3.4	SSE 4	↓		33	18				
Aflou	1428													
Djelfa	1160	22.0	-0.1	16.1	+1.8	calme	clair		31	15			257	
Bou Saada	550													
M'sila	486													
Bartka	484			24.7	+4.1	N 1	clair		35	24				
Colomb Béchar	769	17.6	+3.7	27.0	+1.0	calme	clair		36	22				
Laghouat	751	17.8	+0.8	22.0	+2.0	N 1	clair		33	20		61		
Biskra	125	15.4	+0.3	17.0	0.0	SE 3	↓		36	18		122		
Touggourt	69	20.7	+2.6	26.0	0.0	NW 1	↓		38	22		35		
El Oued	70			30.0		NW 1			38	23		14		
Tozeur	30	23.3	+3.1	24.0	+0.5	NE 2	nuageux		37	22				
Ghardaïa	526											18		
Ouargla	157	22.5	+1.9	29.0	+1.0	SE 2	clair			21				
El Goléa	394	18.9	+3.0	28.0	+1.0	ENE 1	↓			24				
Beni Abbès	497	14.3	+2.8	26.0	0.0	E 3	↓		35	20				
Timimoun	298	18.8	+5.5	26.0	0.0	E 3	↓		35	20				
Adrar				28.0	-1.0	E 4	↓		35	22				
In Salah		15.8	+3.1	28.0	-1.0	NE 6	↓			24				
Ft Flatters				27.0	-2.0	NE 4	↓			21				
Ft Polignac				28.0	+1.0	SE 4	↓			22				
Djanet				30.0		E 2	↓							
Tamanrasset														
Rabat														

Situation générale et situation en Algérie: Pressions élevées: Océan Atlantique (Horta 1030mm) centre Europe - bassin méditerranéen - Algérie - Tunisie (Le Puy 1026 - Tunis 1024). Dépressions: Nord-Est Europe (Bromo 1005mm) France - Extrême Occidental (Valentia 1015mm).

Temps en Algérie: 7 heures: ciel clair - vents de Nord à Est faibles ou modérés. Mer belle à houleuse, houleuse à Cap de Garde, agitée ailleurs.

Probabilités valable du 21 au 22 Midi - Bassin barométrique: Bassin méditerranéen - Nord France - Algérie - Tunisie - Italie; Sud France - En Algérie: beau temps sauf quelques brumes matinales - Vents faibles ou modérés du secteur Est et Sud, du secteur Nord-Est à Est. Température stationnaire.

G. L.

	ORAN	ALGER	CONSTANTINE
Littoral et Tell	Beau temps sauf brumes matinales - Vents du secteur Est faibles ou modérés	Beau temps sauf brumes matinales - Vents de Nord à Est faibles ou modérés	Beau temps sauf brumes matinales - Vents du secteur Nord faibles ou modérés
Hauts Plateaux	Beau temps Vents du secteur Est faibles ou modérés	Beau temps Vents de Nord à Est faibles ou modérés	Beau temps Vents du secteur Nord faibles ou modérés
Sahara	Beau temps Vents du secteur Est modérés ou assez forts	Beau temps Vents de Nord-Est modérés ou assez forts	Beau temps Vents de Nord à Est modérés ou assez forts

AVIS AUX PORTS		
	Golfe du Lion	Vents du secteur Nord faibles ou modérés
	Baléares	Vents du secteur Est faibles ou modérés
	Oran	Vents de Nord à Est faibles ou modérés
	Alger	Vents du secteur Nord faibles ou modérés
	Bizerte	
VENTS EN ALTITUDE	Ouest Algérie	secteur Est 4 à 6 — Mer belle à houleuse. Ciel couvert. Temps nuageux. Vents d'Est à Sud faibles. Pluie.
	Sahara	secteur Nord 6 à 8 — Ciel clair. Beau temps. Vents variables faibles.
	Est Algérie	Nord à Est 8 à 10 — Température en hausse générale.

G. P.

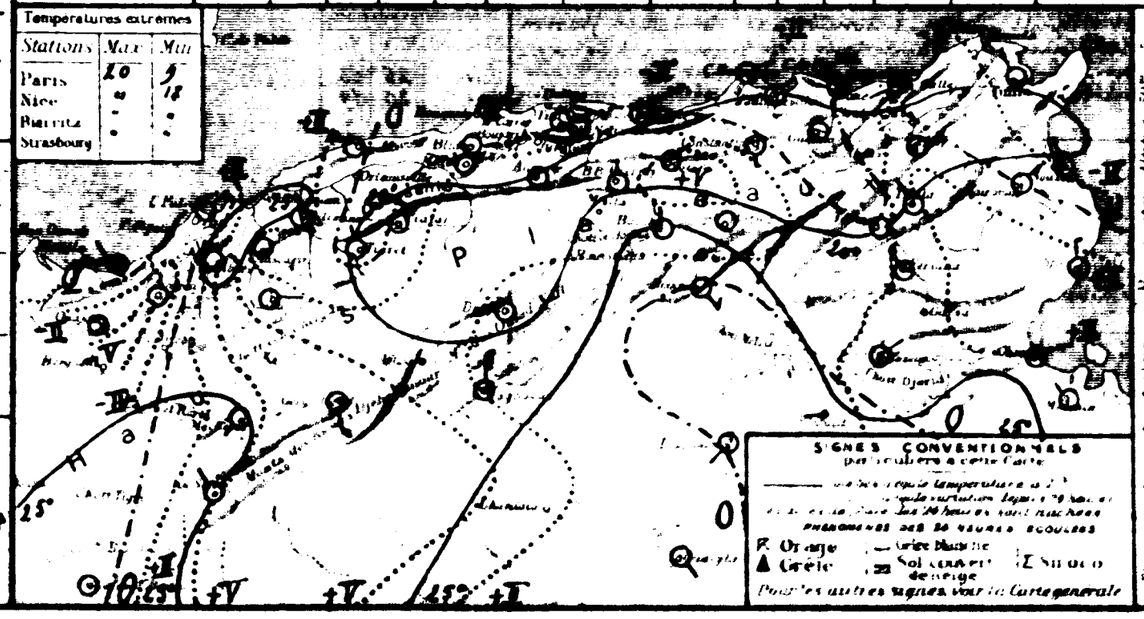

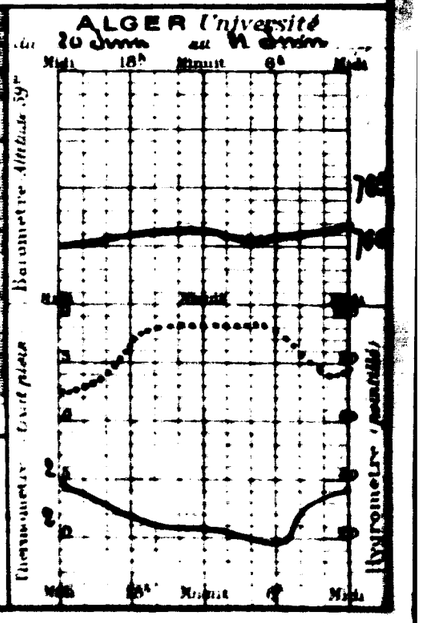

BULLETIN MÉTÉOROLOGIQUE DE L'ALGÉRIE

Mercredi 22 Juin 1927 — 7h Matin



Stations	Altitude en mètres	Observation de 7 heures du matin: Pression à 0° et au niveau de la mer — Observation	diff. en 24h	Température de l'air — Observation	diff. en 24h	Vent Direction et force de 0 à 9	Etat du Ciel	Etat de la Mer	Dans les 24 heures: Température extrêmes — max	min	Pluie en millim.	Pluie tombée du 20 au 21 Juin matin	Pluie tombée du 21 Sept. au 20 Juin	PHÉNOMÈNES
Littoral														
Nemours	4	24.1	+2.5	23.6	+0.8	NNW 1	nuag.	Agitée	25	20				
Beni-Saf	3													
Oran	54	22.6	+2.7	21.0	-3.1	S 1	clair	Belle	20	20				
Mostaganem	20													
Ténès	59	21.3	+3.3	19.4	-3.2	E 3	nuag.	Agitée	24	16			109	
Blida	267	21.1	+2.0	20.2	-1.2	calme	brouill.		34	17			728	
Bouzarea	344	21.4	+0.8	18.0	-2.0	E 2	brouill.		22	17			565	
Alger	59	21.8	+0.4	20.6	-1.0	ENE 1	brume	Belle	25	18			585	
Maison Carrée	48	22.2	+1.1	18.4	-3.2	calme	clair		27	14				
Bougie	9	21.8	-0.5	22.0	-1.0	NE 2	brum	Agitée						
Philippeville	47	21.4	-1.2	20.6	+0.4	NE 1	clair	Belle	24	18			935	
Cap de Garde	161	23.0	0.0	21.0	-3.0	W 1	nuag.	Houleuse						
La Calle	10													
Bizerte	[illegible]	"	"	22.2	+0.2	NE 1	clair	Agitée	26	17			754	
Tunis	36	21.8	+1.2	19.6	-1.2	S 1	clair		28	15			227	
Sfax	8	20.5	+2.4	19.0	-	N 1	"	Agitée	30	19			112	
Tell et Hautes Plaines														
Oudjda	580	20.8	+2.0	23.0	+1.0	calme	clair		32	15				
Tlemcen	806	21.3	+1.9	24.5	+2.5	NE 1	"		35	14			345	
Sidi Bel-Abbès	476	22.2	+4.0	23.2	-1.2	SW 1	"		36	15			248	
Saïda	860	"	"	20.2	-3.2	NW 1	"		39	16			310	
Mascara	390	20.9	+2.5	22.2	-1.0	N 1	"		37	18			286	
Relizane	73													
Orléansville	112	"	"	23.3	-1.7	W 3	"		41	19				
Tiaret	1023	18.2	-0.8	22.0	+2.2	calme	clair		35	17				
Vialar	889												458	
Médéa	935	"	"	23.4	-0.4	N 1	clair		35	14			302	
Aumale	905			20.0	0.0	WNW 2	"		34	15			290	
Fort-National	942	19.1	-2.0	23.2	+2.9	calme	"		29	12				
Tizi Ouzou	222			21.0	-0.1	E 1	"		34	16			798	
Bordj Bou Arréridj	915	"	"	21.0	-0.1	N 1	"		36	17				
Sétif	1079	17.1	-2.7	21.0	+2.2	NE 1	"		32	16			414	
Batna	1044	19.2	-0.6	21.4	+2.0	NE 1	"		32	12				
Constantine	660	19.5	-0.2	23.0	+1.0	WNW 3	"		29	16				
Guelma	268	21.0	-0.9	18.7	+1.6	SE 1	"		31	12			828	
Tébessa	863	"	"	19.6	+0.3	calme	"		34	14				
Steppe et Atlas Saharien														
El Aricha	1253													
Am-Sefra	1073													
Mecheria	1167	23.1	+0.5	29.0	-0.2	NE 3	clair		36	22			220	
Géryville	1320	16.0	-0.4	23.1	-1.3	SSW 1	"		34	13				13 et 15 coups de vent
Aflou	1426	18.5		23.0		SW 1	"		31	14				
Djelfa	1160	18.3	-1.7	23.4	+7.3	calme	"		34	18			287	
Bou Saâda	550													
M'sila	486													
Barika	484	"	"	23.5	-1.2	W 1	clair		38	21				
Sahara														
Colomb Béchar	269	16.2	-1.4	30.0	+3.0	S 1	clair			21				
Laghouat	751	19.1	-2.1	23.0	+1.0	N 1	"		37	20			61	
Biskra	125	21.9	+2.1	28.0	+1.0	SE 1	"		38	25			122	
Touggourt	69	20.9	-0.2	26.8	+0.8	SE 2	"		38	23			63	
El Oued	70			25.1	+0.1	E 1	"		37	21			24	
Tozeur	50	24.3	+1.0	22.0	-2.0	NE 4	nuag.		36	21				
Ghardaïa	526													
Ouargla	157	21.0	-1.5	29.0	0.0	ESE 1	clair			23			18	
El Goléa	394	17.0	-1.9	26.0	0.0	WNW 1	"			20				
Beni-Abbès	497	18.5	0.0	27.0	+1.0	SE 1	"			24				
Timimoun	294	18.5	-0.3	27.0	+1.0	NE 2	"			25				
Adrar				27.0	+1.0	E 3	"			22				
In Salah		12.9	-0.9	30.0	+2.0	NNE 1	"			28				
Pt Flatters		"	"	28.0	+3.0	NE 3	"			23				
Pt Polignac		"	"	30.0	+2.0	E 2	"			23				
Djanet														
Tamanrasset		"	"	31.0	+1.0	E 1	"			27				
Rabat														

Situation générale et situation en Algérie: Dépression Nord Europe (Kromo 985mm) — Minima relatifs centre Algérie (Alger 1016mm) ouest et sud Sahara (In Salah 1013mm) — Pressions élevées ouest et est Europe (Cressent 1027 — Horice 1023mm) Bassin méditerranéen.

Temps en Algérie à bonnes 1 temps beau (brumes littorales) — Vents de Nord à est faibles ou modérés. Mer houleuse à Cap de Garde, belle ou peu agitée ailleurs.

Probabilité (valable pour le reste du jour) Midi — Baisse barométrique: Nord ouest bassin méditerranéen — Maxima — est et sud Corsica — Hausse sur reste bassin — Algérie — en Algérie, au Nord et à l'est: temps beau ou brumeux, au sud ouest: temps beau à nuageux. Vents de l'est à sud faibles à l'ouest, variables faibles à l'est. Température en hausse par l'ouest.

	ORAN	ALGER	CONSTANTINE
Littoral et Tell	Beau ou brumeux. Vents d'est à sud faibles	Beau ou brumeux. Vents d'est à sud faibles	Beau ou brumeux. Vents variables faibles
Hauts Plateaux	Beau à nuageux. Vents d'est à sud modérés ou assez forts	Beau ou brumeux. Vents d'est à sud faibles	Beau temps. Vents variables faibles
Sahara	Beau à nuageux. Vents d'est à sud modérés ou assez forts	Beau temps. Vents d'est à sud modérés ou assez forts	Beau temps. Vents du Nord et est faibles ou modérés

AVIS AUX PORTS	Golfe du Lion	Vents du secteur ouest faibles ou modérés
	Baléares	Vents du secteur est faibles ou modérés
	Oran	Vents d'est à sud faibles
	Alger	
	Bizerte	Vents variables faibles
VENTS EN ALTITUDE	Ouest Algérie	Sud à sud-ouest 6 à 8 — Forte baisse du Nord-Est à Midi: temps beau à nuageux par l'ouest. Vents d'est à sud faibles ou modérés. Température en hausse.
"	Sahara	secteur sud 8 à 10m
Est	Algérie	secteur est 6 à 8m
"	Sahara	secteur est 8 à 10m

Température extrêmes

Stations	Max	Min
Paris	25	13
Nice	30	19
Biarritz	"	"
Strasbourg	"	"

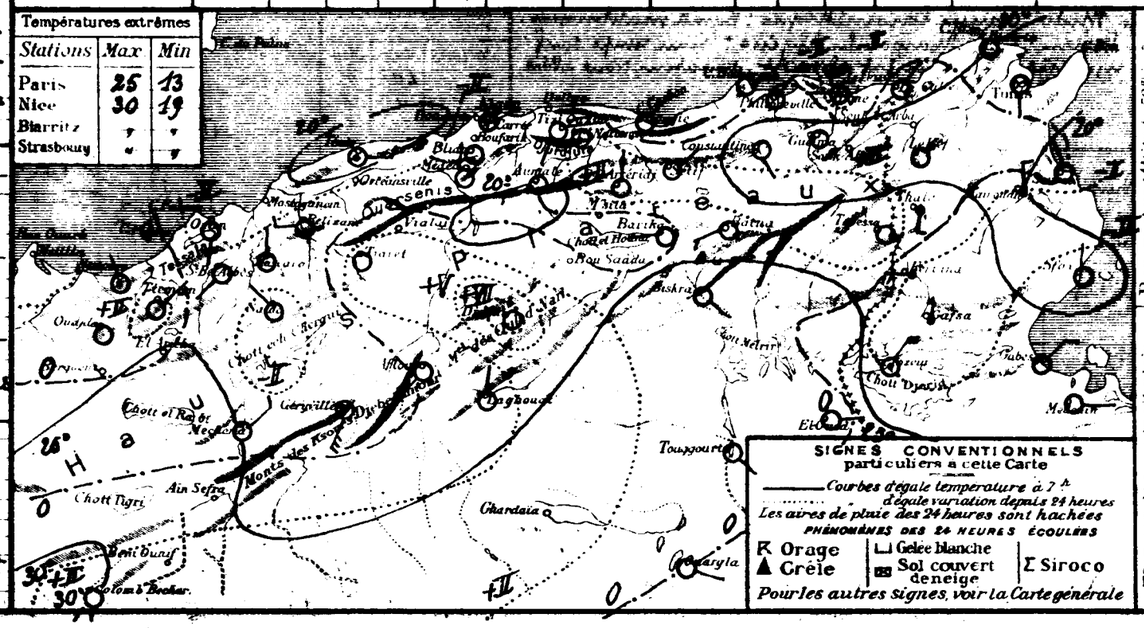

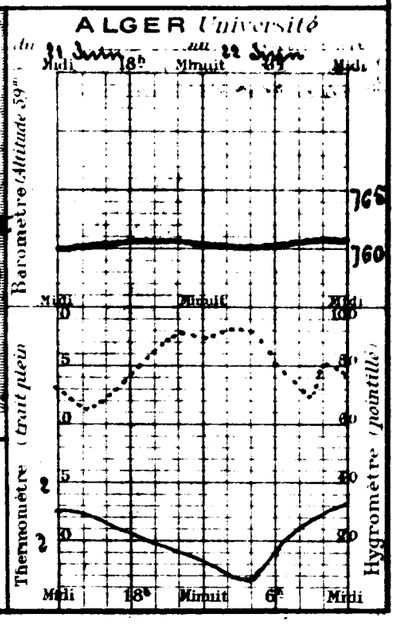

53 Année N° 174

BULLETIN MÉTÉOROLOGIQUE DE L'ALGÉRIE

Jeudi 23 Juin 1927 — 7h. Matin



Situation générale et situation en Algérie: Pressions élevées Ouest Europe (Le Corvigne 1028 mt) – dépression: Nord Europe (Bjorno 991 mt) – Minima relatifs Nord Italie (Brescia 1015 mt) centre Algérie (Médéa 1015 mt) Ouest Sahara (Oued Saïd 1011 mt) Temps en Algérie à 7 heures: ciel beau avec brumes sur le littoral – Vents variables faibles – Mer belle ou peu agitée

Probabilité valable pour le reste du Midi – Hauteur barométrique: Nord, centre et Est persistance méditerranéenne – Maroc – Espagne – Europe: Ouest Europe – Algérie – Est Algérie: beau temps, brumeux sur le littoral – Vents variables faibles (régime Est dominant) température stationnaire.

J. L.

	ORAN	ALGER	CONSTANTINE
Littoral et Tell	Beau ou brumeux Vents variables faibles (régime Est dominant)	Beau ou brumeux Vents variables faibles (régime Est dominant)	Beau ou brumeux Vents variables faibles (régime Est dominant)
Hauts Plateaux	Beau temps Vents variables faibles (régime Est dominant)	Beau temps Vents variables faibles (régime Est dominant)	Beau temps Vents variables faibles
Sahara	Beau temps Vents du régime Est faibles ou modérés	Beau temps Vents du régime Est faibles ou modérés	Beau temps Vents du Nord à Est faibles ou modérés

AVIS AUX PORTS	Golfe du Lion	Vents du Nord-Ouest à Nord assez forts à modérés
	Baléares	Vents du régime Nord faibles ou modérés
	Oran, Alger, Bizerte	Vents variables faibles (régime Est dominant)
VENTS EN ALTITUDE	Ouest Algérie	régime Est 6 à 8
	Sahara	Est à Sud 6 à 8
	Est Algérie	Nord à Est 6 à 8
	Sahara	régime Est 8 à 10

Probabilité valable pour le reste du Midi: temps beau ou brumeux – Vents du régime Est faibles ou modérés – température stationnaire.

J. G.

STATIONS	Altitude en mètres	Pression à 0° et au niveau de la mer: Observation	diff. en 24 h.	Température de l'air: Observation	diff. en 24 h.	Vent Direction et force de 0 à 9	Etat du Ciel	Etat de la Mer	Dans les 24 heures Températures extrêmes: max.	min.	Pluie en millim.	Pluie du 20 au 21 juin (millim.)	Pluie du 1er Sept. au 20 juin (millim.)	PHÉNOMÈNES
Littoral														
Nemours	4	20.9	-3.2	22.2	-1.4	5 1	couvert	Belle	24	16				
Beni-Saf	3													
Oran	53	19.9	-2.7	20.5	-0.5	5 1	clair	Belle	25	19				
Mostaganem	26													
Ténès	39	19.3	-2.0	19.0	-1.4	NW 3	brouillard	Agitée	23	16			209	
Blida	267	18.2	-2.9	21.8	-1.6	calme	brouillard		23	11			328	
Bouzaréa	344	17.4	-4.0	22.7	-4.7	SE 1	clair		23	11			265	
Alger	59	18.9	-2.9	21.3	-0.7	calme		Belle	25	19			288	
Maison-Carrée	48	19.5	-4.1	19.3	-0.3	calme			26	19				
Bougie	9	20.3	-1.7	19.0	-1.0	S 1	clair	calme		18				
Philippeville	47	19.1	-2.3	20.4	-0.2	ENE 1		Belle	24	16			335	
Cap de Garde	161	20.1	-2.9	21.0	0.0	SE 2		calme		17				
La Calle	10			23.0	+2.2	NE 1		calme	26	18			744	
Bizerte	9													
Tunis	36	19.5	-3.3	20.5	+0.5	WSW 1	couvert		25	19			227	
Sfax	8	17.9	-2.6	20.4	+1.4	N 1	clair	Agitée	30	21			112	
Tell et Hautes Plaines														
Oudjda	580	17.0	-2.6	26.0	+3.0	calme	clair		34	11				
Tlemcen	806	16.1	-4.6	27.0	+0.5	N 1			25	14			345	
Sidi-Bel-Abbès	476	19.7	-3.9	21.0	-1.5	SW 1			25	12			298	
Saïda	800			21.0	+0.2	WNW 1			27	16			310	
Mascara	590	19.4	-1.9	24.5	+1.6	calme			28	13			486	
Relizane	73			20.8	-2.9	WSW 1			30	16				
Orléansville	112													
Tiaret	1023	16.3	-1.9	24.0	+2.0	calme	clair		28	20				
Vialar	889	20.7	+0.8	21.5	+1.8	SW 1			23	11			488	
Médéa	935			24.0	+0.8	E 1			23	13			362	
Aumale	905			21.0	+1.0	calme			25	15			590	
Fort-National	942	16.9	-2.2	23.6	+0.1	calme			30	21				
Tizi-Ouzou	222			22.5	+0.8	ENE 1			24	18			788	
Bordj-Bou-Arréridj	915	17.3	+0.4	21.9	0.0	calme			26	16				
Sétif	1079	18.5	-0.2	20.4	+1.0	ENE 1			23	16			414	
Batna	1044	17.3	-1.7	23.0	0.0	W 2			23	13				
Constantine	660	18.7	-2.3	19.0	-0.7	S 1			31	14				
Guelma	268	21.2		20.9	+1.5	calme			31	15			788	
Tébessa	863													
Sahara														
El Aricha	1253													
Ain-Sefra	1073													
Mécheria	1167	21.9	-1.2	23.0	-2.0	WNW 1	clair		33	19			220	
Géryville	1320	19.4	-1.5	24.1	+1.0	S 3			32	16				
Aflou	1498	14.7	-0.3	22.0	-1.0	WNW 1			33	13				
Djelfa	1160	20.3	+2.0	21.4	-2.0	calme			31	15			287	
Bou Saâda	530													
M'sila	466													
Barika	464			22.2	+1.7	NW 2	clair		37	21				
Colomb-Béchar	769	19.8	-0.4	23.0	-2.0	calme	clair			22				
Laghouat	731	17.1	+1.4	23.0	0.0	NNW 1			36	21			61	
Biskra	125	18.6	-3.9	23.0	0.0	S 1			36	23			122	
Touggourt	69	19.7	-0.3	23.7	-0.3	SE 2			36	23			33	
El-Oued	70			23.3	-1.5	ENE 1			36	20			24	
Tozeur	50	21.5	-2.3	23.0	+1.0	NE 2	couvert		36	19				
Ghardaïa	526	20.1	+0.4	23.7	-0.3	NE 2	clair		36	23			16	
Ouargla	157	20.1	-0.9	24.0	-1.0	E 2				21				
El-Goléa	394	16.5	-0.8	27.0	-1.0	ENE 1				19				
Beni-Abbès	497	18.3	-1.6	26.0	-1.0	N 1	clair			25				
Timimoun	299	19.7	-1.6	27.0	0.0	NE 1				24				
Adrar				26.0	-1.0	E 2				23				
In-Salah		16.9	-2.4	29.0	-1.0	NNE 1				26				
Pt Flatters				22.0	0.0	NNE 1				19				
Pt Polignac				19.0	-1.0	SE 1				25				
Djanet				21.0	0.0	calme				23				
Tamanrasset														
Rabat														

Températures extrêmes		
Stations	Max	Min
Paris	20	8
Nice	•	10
Biarritz	•	•
Strasbourg	•	•



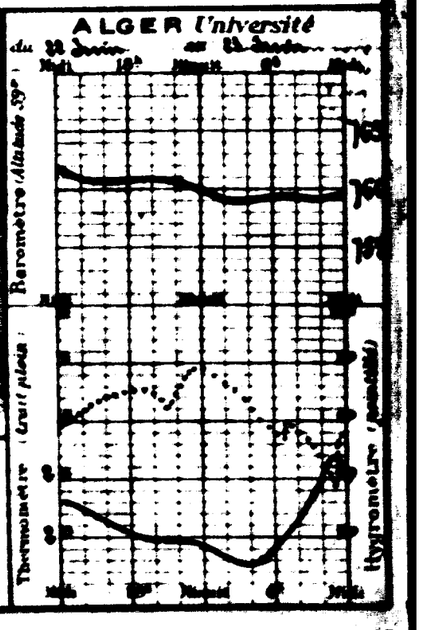

BULLETIN MÉTÉOROLOGIQUE DE L'ALGÉRIE

Année N° 176 — Vendredi 24 Juin 1927 — 7h Matin



Situation générale et situation en Algérie Dépressions élevées ouest et centre Europe (Le Cornouailles 1025mm Vienne 1021mm) - Est Afrique du Nord Cap de Bonne 1021mm) - Maximum relatif ouest Algérie (Mogador 1015mm) - Dépressions Nord Europe (Holy-Head 1002mm) - Nord - ouest Sahara (Tez 1012 - Ain Salah 1011mm). Temps en Algérie : beau ; ciel nuageux à couvert à l'ouest et au centre du littoral, clair ailleurs - vent faible - mer calme ou peu agitée.

Probabilité (valable pour la journée du 25 Juin) Midi - Hausse barométrique : Bassin méditerranéen moins vaste Cyclonique - Nord Afrique - en Algérie, à l'ouest : temps beau à nuageux avec vent du Nord à est faibles ou modérés sur le littoral - nuageux avec vent variables sur les hauts - plateaux - température en baisse - Minuit : beau temps - vent variables faibles ou modérés - température stationnaire.

G. L.

	ORAN	ALGER	CONSTANTINE
Littoral et Tell	Beau à nuageux Vent de Nord à est faibles ou modérés	Beau à nuageux Vent de Nord-est faibles ou modérés	Beau temps Vent de Nord-ouest à Nord faibles ou modérés
Hauts Plateaux	Nuageux Vent variables	Nuageux Vent variables	Beau temps Vent variables faibles ou modérés
Sahara	Beau temps Vent d'est à sud modérés ou assez forts	Beau temps Vent de Nord à est modérés ou assez forts	Beau temps Vent de Nord à est modérés ou assez forts

AVIS AUX PORTS	
Golfe du Lion	Vent d'ouest à Nord-ouest faibles ou modérés
Baléares	Vent du secteur Nord faibles ou modérés
Oran	Vent de Nord à est faibles ou modérés
Alger	Vent de Nord-est faibles ou modérés
Bizerte	Vent de Nord-ouest à Nord faibles ou modérés

VENTS EN ALTITUDE			
Ouest	Algérie	Est à Nord 6 à 8m	Midi : temps nuageux avec éclaircies sur le littoral, nuageux sur les hauts plateaux. Vent variable (secteur Nord dominant) température stationnaire.
"	Sahara	Est à Sud 8 à 10m	
Est	Algérie	Secteur Nord 6 à 8m	
"	Sahara	Nord à Est 8 à 10m	

G. L.

OBSERVATION DE 7 HEURES DU MATIN

Stations	Altitude en mètres	Pression à 0° réduite au niveau de la mer: Observation	Pression: diff. en 24h	Température de l'air: Observation	Température: diff. en 24h	Vent: Direction et force de 0 à 9	État du Ciel	État de la Mer	Dans les 24 heures: Température extrême max	Température extrême min	Pluie en millim.	Pluie du 20 au 24 juin millim.	Pluie du 1er Sept. au 20 juin millim.	PHÉNOMÈNES
Littoral														
Nemours	4	19.0	-1.9	24.0	+1.8	NW 1	Couvert	Agitée	30	20				
Beni-Saf	3													
Oran	53	18.5	-1.6	21.9	+1.4	NW 2	couvert	Belle	25	21				
Mostaganem	24													
Tenès	39	16.2	-3.1	20.8	+2.8	E 3	Couvert	Agitée	27	17			209	
Blida	267	17.1	-1.1	19.0	-2.4	calme	id		34	18			722	
Bouzaréa	344	17.8	+0.4	18.9	-3.3	ENE 2	Brouillard		29	18			505	
Alger	59	18.5	-0.4	21.2	-0.1	NNE 3	Couvert	Agitée	28	20			486	
Maison Carrée	48	18.3	-0.6	23.6	+5.5	calme	clair		29	18				
Bougie Cap	9	19.4	-0.9	22.0	-1.0	NW 1	clair	Belle	-	-				
Philippeville	47	19.3	+0.2	20.8	+0.4	NW 1	id	Belle	28	16			715	
Cap de Garde	161	20.6	+0.5	22.0	+1.0	SE 2	id	Calme	-	18				
La Calle	10	-	-	22.4	-2.6	NW 1	id	calme	27	18			744	
Bizerte	9													
Tunis	36	18.5	0.0	23.0	+2.5	WNW 2	clair		28	17			227	
Sfax	8	16.7	-1.2	24.2	+4.8	N 1	id	Belle	30	20			112	
Tell et Hautes Plaines														
Oudjda	580	17.1	-0.8	21.0	-3.0	calme	clair		36	14				
Tlemcen	806	16.6	-0.1	24.0	-1.0	N 1	id		35	14			345	
Sidi-Bel-Abbès	478	16.3	-2.6	24.0	+3.0	W 1	id		35	13			348	
Saïda	860	-	-	27.2	+5.2	SE 5	id		39	22			510	
Mascara	580	15.0	-4.6	26.6	+3.2	calme	id		37	21			286	
Relizane	73	-	-	24.4	+4.6	W 1	id		35	19				
Orléansville	112													
Tiaret	1023	15.9	-0.4	24.7	-0.2	SW 1	clair		35	22				sirocco frais de la nuit
Vialar	869	17.5	-3.2	24.3	+2.8	SE 1	id		35	20			458	
Médéa	935	-	-	27.0	+3.0	S 2	id		35	15			368	
Aumale	905	-	-	22.0	+1.0	SSE 3	id		34	18			590	
Fort-National	942	16.3	-0.6	24.8	+1.9	calme	id		38	23				
Tizi-Ouzou	222	-	-	24.0	+1.5	SW 1	id		37	14			788	sirocco léger
Bordj Bou Arréridj	915	18.3	+0.8	20.9	-1.0	calme	id		37	17				
Sétif	1079	17.5	-1.0	22.5	+2.1	NE 1	id		35	16			414	
Batna	1044	19.8	+1.7	20.5	-2.5	calme	id		35	14				
Constantine	660	19.1	+0.4	19.9	+1.9	S 1	id		34	15				
Guelma	268	21.0	-0.4	21.4	+0.5	calme	id		35	15			328	
Tebessa	863	19.2	-	25.0	-	calme	id		33	16				
Steppes et Hauts-Sahariens														
El-Aricha	1253													
Ain-Sefra	1075	19.3	-	25.0	-	SE 1	clair		-	17				
Mécheria	1167	21.8	-0.1	26.2	+2.2	SW 2	id		37	20			220	
Géryville	1320	15.5	+0.1	23.1	-1.0	W 3	id		34	15				
Aflou	1428	16.9	+2.2	24.0	+3.0	SW 1	id		35	14				
Djelfa	1160	18.2	-2.1	22.4	+1.0	calme	id		34	15			207	
Bou Saâda	530													
M'Sila	486													
Barika	484	-	-	26.0	+0.8	N 2	clair		37	22				
Sahara														
Colomb-Béchar	769	15.3	0.0	20.0	+1.0	calme	clair		37	24				
Laghouat	751	16.6	-0.5	23.0	0.0	NNW 1	id		37	20			61	
Biskra	125	19.1	+0.5	30.0	+2.0	E 1	id		38	25			122	
Touggourt	69	20.4	+0.1	26.7	+1.0	SE 1	id		36	20			92	
El-Oued	70	-	-	27.5	+1.5	E 1	-		37	22			24	
Tozeur	30	20.5	-0.9	24.5	+1.5	calme	Voilé		36	20				
Ghardaïa	526	19.0	-1.1	26.0	+0.2	NNW 1	clair		36	23			18	
Ouargla	157	20.1	0.0	28.0	0.0	NE 2	id		-	22				
El-Goléa	394 ?	15.7	-0.8	27.0	+3.0	NNE 1	id			22				
Beni-Abbès	497 ?	17.7	-0.6	29.0	-1.0	E 1	id		38	24				
Timimoun	294 ?	18.3	-0.4	27.0	0.0	NE 4	id		39	23				
Adrar		-	-	30.0	+4.0	E 6	id		42	23				
In-Salah		16.8	+0.3	28.0	+2.0	NNE 1	id		-	29				
Pt Flatters		-	-	33.0	+2.0	ENE 3	id		-	24				
Pt Polignac		-	-	31.0	+4.0	ESE 3	Voilé		-	23				
Djanet		-	-	29.0	+2.0	-	-		-	24				
Tamanrasset														
Rabat														

Températures extrêmes

Stations	Max	Min
Paris	19	9
Nice	26	17
Biarritz	-	-
Strasbourg	-	-

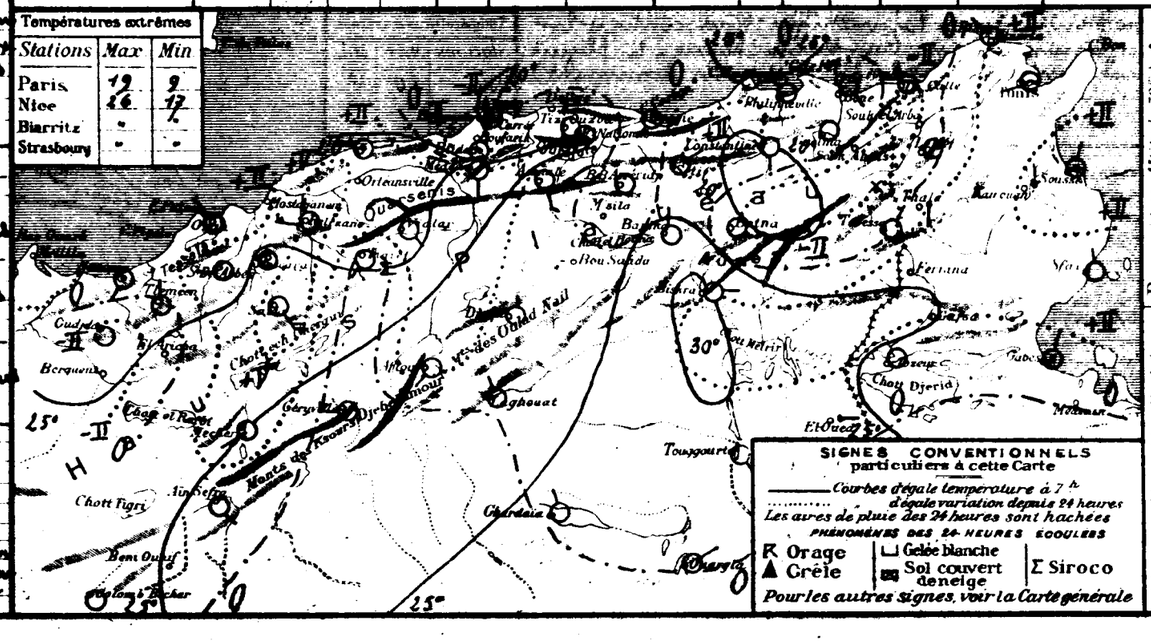

SIGNES CONVENTIONNELS particuliers à cette Carte

Courbes d'égale température à 7h
Courbes d'égale variation depuis 24 heures
Les aires de pluie des 24 heures sont hachées

PHÉNOMÈNES DES 24 HEURES ÉCOULÉES

R Orage — ▲ Grêle — Gelée blanche — Sol couvert de neige — Σ Siroco

Pour les autres signes, voir la Carte générale

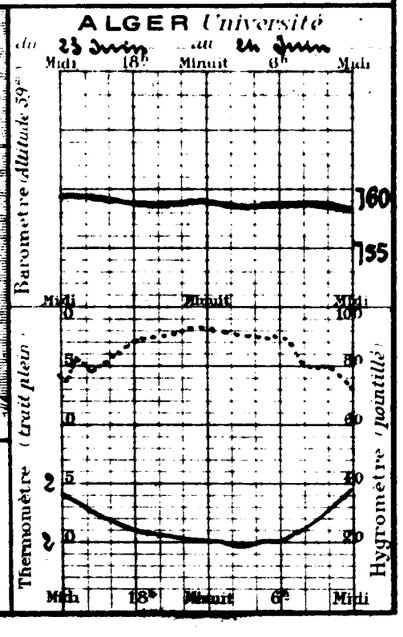

63 Année N° 176

BULLETIN MÉTÉOROLOGIQUE DE L'ALGÉRIE

Samedi 25 Juin 1927 — 7h. Matin

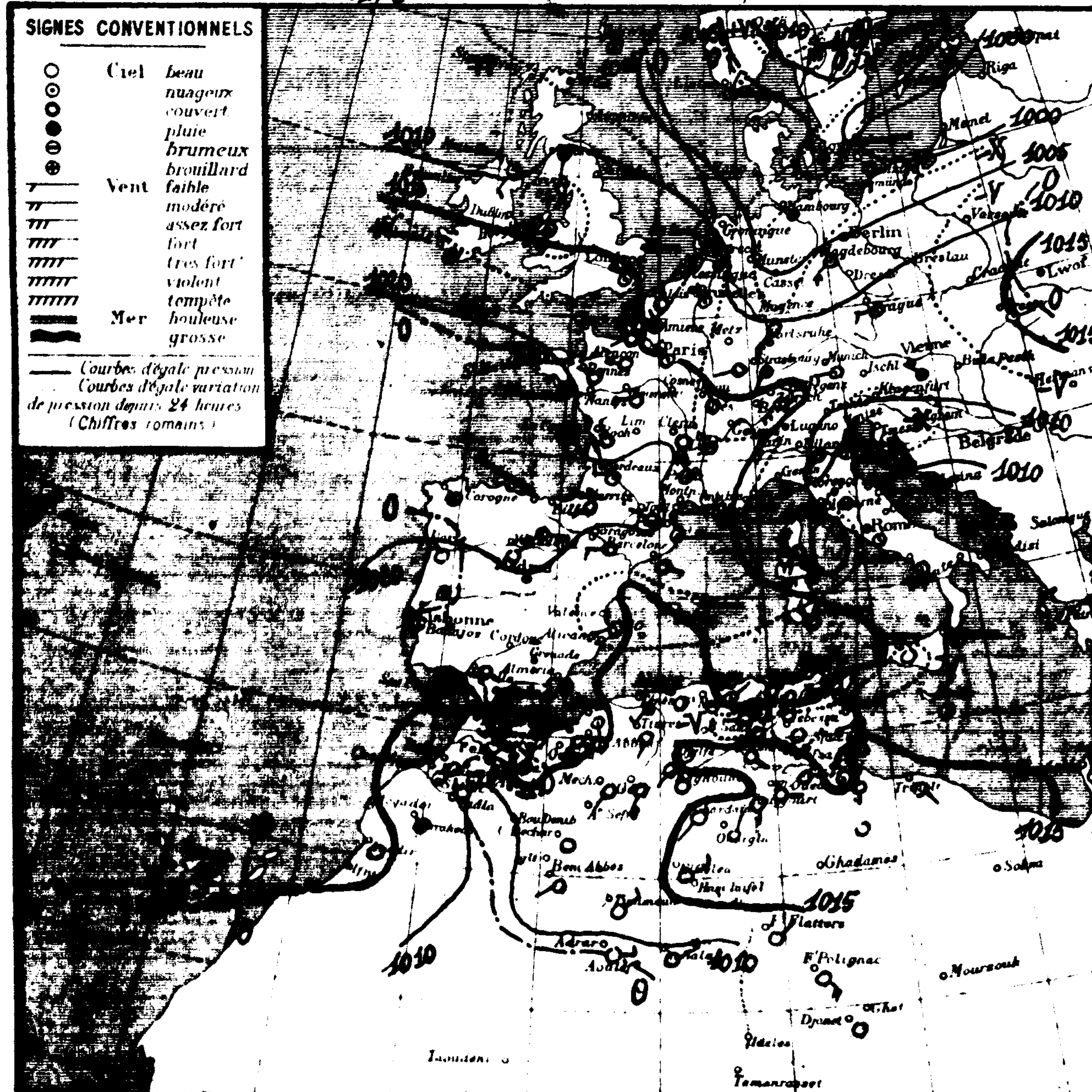

STATIONS	Altitude en mètres	Pression à 0° et au niveau de la mer: Observation	Pression: diff en 24h	Température de l'air: Observation	Température: diff en 24h	Vent Direction et force de 0 à 9	Etat du Ciel	Etat de la Mer	Températures extrêmes (24 h): max	min	Pluie en millim	Pluie du 20 au 25 juin (millim.)	Pluie du 1er Sept au 25 juin (millim.)	PHÉNOMÈNES
Littoral														
Nemours	4	13.5	-0.7	24.0	0.0	NW 1	couvert	peu agitée	24	21				
Beni-Saf	3													
Oran	53	16.7	-1.8	22.0	+1.1	S 1	nuageux	calme	25	23				
Mostaganem	26													
Ténès	39	14.9	-2.5	22.5	+3.0	NW 4	brumeux	agitée	28	19			209	
Blida	267	14.7	-4.4	22	+3.6	calme	clair		36	20			716	
Bouzaréa	344	14.0	-4.3	21.4	+4.5	E 1	d°		34	18			557	
Alger	59	15.2	-4.7	22.5	+1.5	calme	d°	peu agitée	25	20			593	
Maison Carrée	48	14.1	-4.2	23.1	-0.5	NW 2	d°		29	18				
Bougie	9	16.1	-3.5	25.0	+3.0	NE 2	nuageux	peu agitée	.	20				
Philippeville	47	14.4	-4.9	23.3	+2.5	NW 2	clair	belle	26	19			945	
Cap de Garde	161	16.3	-4.3	20	+4.0	NNW 3	d°	agitée	.	.				
La Calle	10	.	.	23.9	+3.5	calme	d°	belle	29	19			784	
Bizerte	9													
Tunis	36	14.3	-4.2	25.3	+3.3	N 1	clair		32	19			827	
Sfax	8	15.1	-4.6	21.6	-3.6	calme	d°	agitée	31	21			418	
Tell et Hautes Plaines														
Oudjda	580	15.4	-1.7	23.0	+2.0	calme	nuageux		34	18				
Tlemcen	806	14.9	-1.7	22.0	-2.0	N 1	clair		37	22			447	
Sidi-Bel-Abbès	476	14.9	-0.4	21.6	-2.4	N 1	brumeux		34	22			348	
Saïda	860	.	.	26.0	-1.9	NW 1	clair		31	20			410	
Mascara	580	14.9	-0.1	20.0	-1.5	NNW 1	brumeux		30	19			336	
Relizane	73					NNW 2	brumeux		38	21				
Orléansville	112	.	.	24.6	+0.1	NW 2	nuageux							
Tiaret	1023	13.5	-2.6	16.2	+1.5	NNW 2	clair		37	22				
Vialar	880	14.8	-2.9	17.0	+0.7	NNW 1	d°		30	20			473	
Médéa	935	.	.	20.0	-1.0	NE 1	d°		30	17			792	
Aumale	905	.	.	16.2	+4.2	S 2	d°		36	22			890	[illegible]
Fort National	942	12.9	-3.4	18.5	+0.8	calme	d°		39	22				
Tizi-Ouzou	222	.	.	19.4	+1.1	NE 1	d°		39	20			722	[illegible]
Bordj-Bou-Arréridj	915	12.9	-7.4	16.2	+7.9	NW 2	d°		38	19				
Sétif	1079	15.7	-3.2	14.0	+1.5	NW 2	d°		34	18			444	
Batna	1044	14.7	-4.3	16.0	+3.9	NNW 3	d°		34	18				
Constantine	660	16.3	-2.2	14.0	+4.3	S 1	d°		37	19				
Guelma	268	14.9	-6.1	16.1	+4.7	NNW 1	d°		36	16			883	
Tebessa	865	14.7	-3.1	19.0	+7.0	calme	d°		34	20				
Steppe et Atlas Saharien														
El Aricha	1253													
Aïn Sefra	1075													
Mécheria	1167	14.7	.	27.6	+0.6	NW 1	clair		35	23			270	
Géryville	1320	11.5	-2.0	24.2	+1.1	WNW 4	d°		34	21				
Aflou	1426	11.1	-3.3	21.0	+1.0	NW 1	d°		31	15				
Djelfa	1160	11.4	-0.8	20.4	-4.0	calme	d°		32	14			107	
Bou Saada	530													
M'sila	486													
Barika	484	.	.	29.0	+1.0	N 1	clair		39	22				
Sahara														
Colomb-Béchar	788	14.7	-2.3	30.0	-1.0	calme	clair		.	24				
Laghouat	751	14.2	-1.9	21.0	-2.0	NNW 1	d°		34	20			61	
Biskra	125	14.2	-3.5	32.0	+2.0	NE 2	d°		39	20			122	
Touggourt	69	16.2	-4.5	26.2	-0.1	S 1	d°		37	21			44	
El Oued	70	.	.	24.3	-0.5	E 1			39	20			34	
Tozeur	50	13.3	-1.3	24.3	0.0	calme	brumeux		38	21				
Ghardaïa	526	14.9	-6.1	27.0	-1.9	ESE 1	clair		37	20			18	
Ouargla	157	13.8	-3.1	30.0	+2.0	WNW 1	d°		37	23				
El Goléa	394	14.7	0.0	27.0	0.0	ENE 1	clair		37	22				
Beni-Abbès	497	13.2	-0.5	30.0	-1.0	NW 1	d°		.	23				
Timimoun	294	11.5	-1.3	30.0	+1.0	NE 3	d°		.	27				
Adrar		.	.	29.0	-1.0	E 3	clair		.	26				
In Salah		09.3	-1.1	31.0	-1.0	ENE 1	brumeux		.	30				
Ft Flatters		.	.	31.0	-3.0	NE 1	clair		.	24				
Ft Polignac		.	.	31.0	0.0	SE 1	d°		.	25				
Djanet		.	.	28.0	-1.0	calme	d°		.	24				
Tamanrasset														
Rabat														

Situation générale et situation en Algérie Pressions élevées sur Ouest Europe (La Corogne 1024 mb). Aire dépressionnaire: Nord Europe (Hammeren 1001 mb) – [illegible] (Biarritz 1008 mb). Mer Tyrrhénienne (Maddalena 1010 mb) sur Sahara (In Salah 1010 mb).

Temps en Algérie à 7 heures: ciel nuageux à l'ouest du Littoral et du Tell, clair ailleurs. Vents variables faibles ou modérés. Mer belle ou peu agitée.

Probabilité (valable pour [illegible]) Midi – Baisse barométrique: Sud-Est bassin méditerranéen – Tunisie – Hausse: ouest bassin – France – Algérie – En Algérie, à l'Ouest: temps beau au Nord – orageux sur les Hauts-Plateaux – Vents d'ouest à nord-ouest faibles ou modérés – température stationnaire – A l'Est: beau à l'Ouest, nuageux à l'Est – Vents de Nord-ouest à Nord faibles ou modérés – température en baisse.

	ORAN	ALGER	CONSTANTINE
Littoral et Tell	Beau temps. Vents d'Ouest à Nord-ouest faibles ou modérés	Beau temps. Vents d'Ouest à Nord-ouest faibles ou modérés	Beau à l'Ouest – nuageux à l'Est – Vents de Nord-ouest à Nord faibles ou modérés
Hauts Plateaux	Orageux. Vents variables	Beau temps (sauf orages locaux). Vents variables faibles ou modérés	Beau temps. Vents variables faibles ou modérés
Sahara	Beau temps. Vents de Nord à Nord-est modérés ou assez forts	Beau temps. Vents de Nord-est modérés ou assez forts	Beau temps. Vents variables faibles ou modérés

AVIS AUX PORTS
Golfe du Lion, Baléares: Vents de Nord-ouest assez forts à modérés
Oran, Alger: Vents d'ouest et nord-ouest faibles ou modérés
Bizerte: Vents de Nord-ouest à Nord faibles ou modérés

VENTS EN ALTITUDE
Ouest Algérie: Sud-ouest à Ouest 3 à 10 [illegible]
Sahara: [illegible] 3 à 10
Est Algérie: [illegible] Nord 3 à 10
Sahara: Nord-est 3 à 10

[illegible]

Températures extrêmes		
Stations	Max	Min
Paris	27	10
Nice	28	15
Biarritz	.	.
Strasbourg	.	.



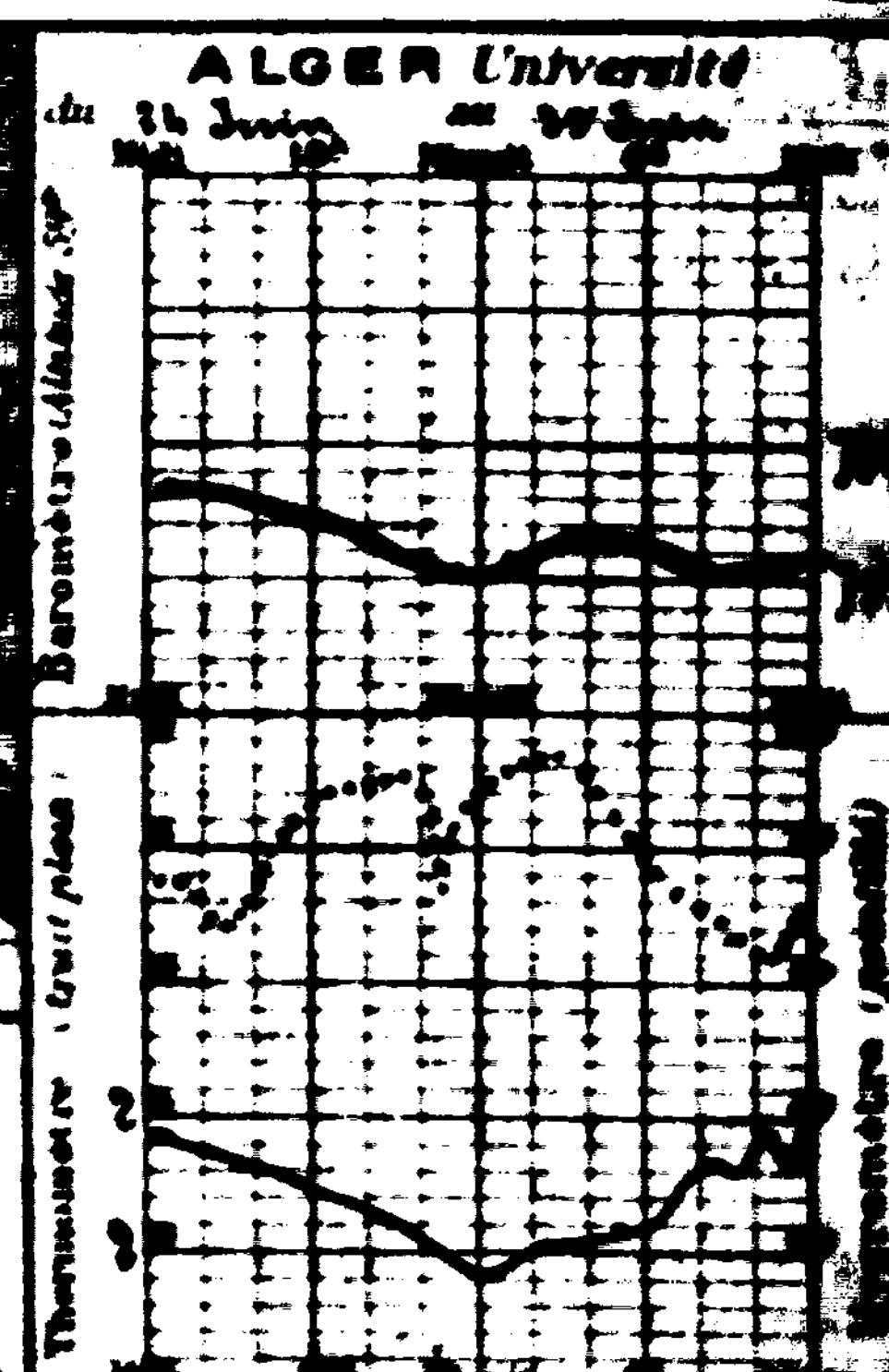

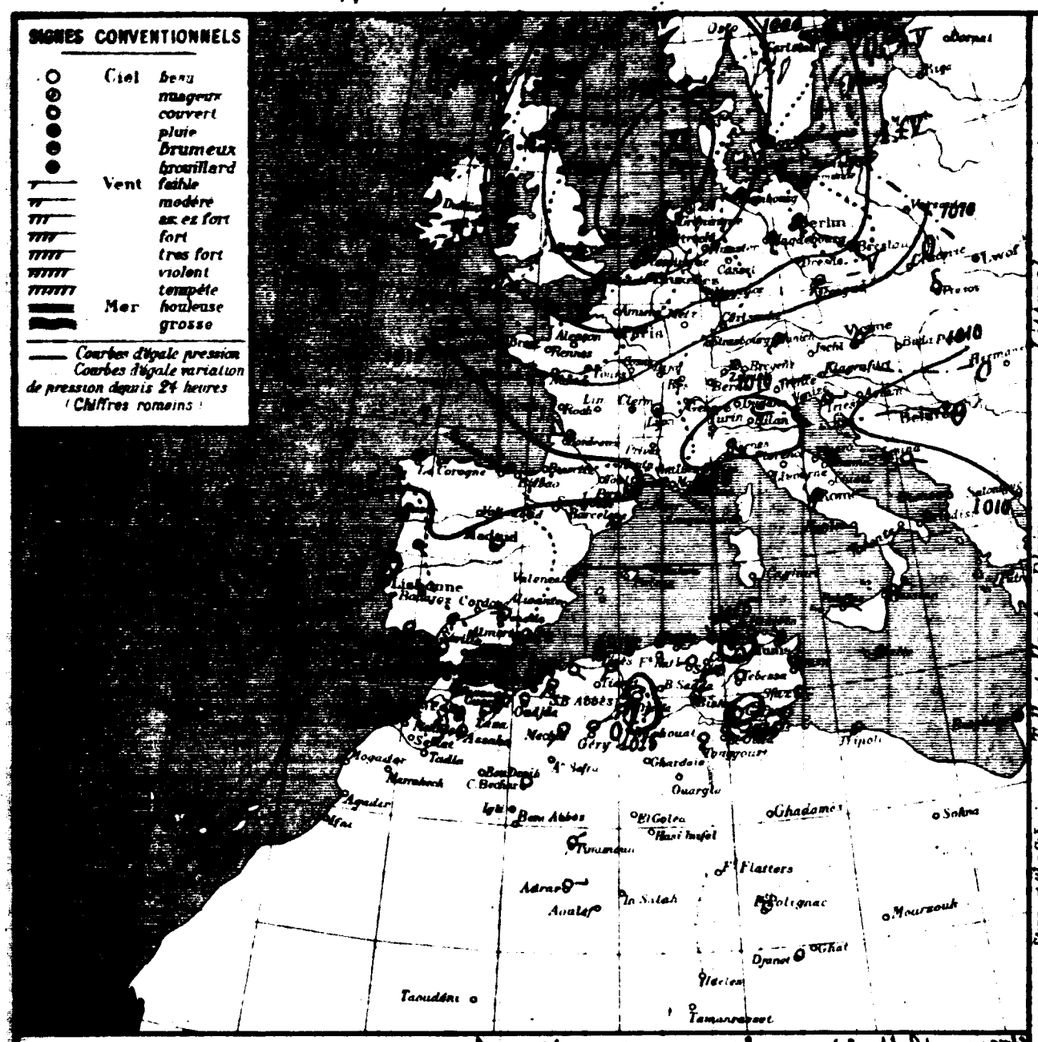

STATIONS	Altitude en mètres	Observation de 7 heures du matin: Pression à 0° et au niveau de la mer — Observation	diff. en 24h	Température de l'air — Observation	diff. en 24h	Vent — Direction et force de 0 à 9	État du Ciel	État de la Mer	Dans les 24 heures: Températures extrêmes — max	min	Pluie en millim.	Pluie du 1er Sept. au 26 juin (millim.)	PHÉNOMÈNES
Littoral													
Nemours	4	44.7	-6.6	20.6	-3.4	S 1	Couvert	Calme	26	21			
Beni-Saf	3												
Oran	53	13.5	-3.2	22.1	-0.9	S 1	Nuageux	Calme	26	21			
Mostaganem	26												
Tenès	39	12.3	-1.6	23.0	+0.2	SW 1	Clair	Calme	23	19		209	
Blida	267	11.0	-1.1	23.9	+1.2	Calme	Nuageux		33	20		785	
Bouzarea	344	12.6	-0.4	20.4	-1.0	SW 1	Clair		29	18		509	
Alger	59	12.9	-0.9	21.0	-1.5	Calme	Couvert	Houle	27	21		525	Éclaircies sud & sud-est soirée et nuit
Maison Carrée	48												
Bougie Cap Carbon	9	14.2	-1.9	23.0	-2.0	E 1	Nuageux	Peu agitée					
Philippeville	47	12.3	-3.1	22.3	-1.0	NW 1	Clair	Belle	27	19		935	
Cap de Garde	161	15.5	-0.8	24.0	-2.0	N 2	Couvert	Belle					
La Calle	10			26.3	+0.9	NW 1	Clair	Agitée	23	20	Ondée	714	22h ondée
Bizerte													
Tunis	46	12.9	-1.4	25.4	+0.1	NW 1	Nuageux		31	20		227	
Sfax	8	11.6	-4.1	24.0	+2.4	Calme	Clair	Agitée	30	23		112	
Tell et Hautes Plaines													
Oudjda	580	11.3	-1.6	19.0	+2.0	Calme	Clair		32	15			
Tlemcen	806											345	
Sidi-Bel-Abbès	470	11.3	-4.3	23.2	+1.6	NW 1	Nuageux		30	18		343	
Saïda	860			22.4	-0.6	SE 2	Clair		32	19		310	
Mascara	580	11.3	-3.5	23.4	+0.4	SE 1	Id.		30	15		235	
Relizane	73			23.3	-0.7								
Orléansville	112												
Tiaret	1023												
Vialar	889	13.3	-1.3	22.5	-2.5	NW 1	Clair		27	17		490	
Médéa	935			24.5	-1.6	E 1	Clair		27	15		382	
Aumale	903											390	
Fort-National	942												
Tizi-Ouzou	222			23.9	-1.2	NE 1	Clair		29	19	Ondée	158	18h ondée; éclaircie, tonnerre, bruine soir
Bordj Bou Arréridj	915												
Sétif	1079	11.5	-2.2	21.0	-3.0	NW 1	Clair		23	19		414	
Batna	1044	11.4	-3.6	25.3	+3.0	NW 1	Nuageux		33	20			
Constantine	660												
Guelma	268											328	
Tébessa	863												
Steppe et Hauts Sahara													
El-Aricha	1233												
Aïn-Sefra	1075												
Mécheria	1167	11.7	-2.0			SW 1	Clair		36	20		220	
Géryville	1320	11.0	-2.5	24.3	+0.6	SWE 1	Clair		34	15	Ondée		19 et 22h ondées; 16-17h tempête de sable
Aflou	1426	11.4	-1.7	22.0	-1.0	SW 1			33	15			
Djelfa	1160	13.3	+0.1	26.0	+3.6	Calme	Clair		34	19		267	
Bou Saâda	350												
M'sila	466												
Barika	464												
Sahara													
Colomb-Béchar	269	13.5	-2.2	29.0	+3.0	Calme	Clair		38	21			
Laghouat	751											61	
Biskra	125	12.7	-3.1	32.0	0.0	NE 1	Couvert		40	27		122	
Touggourt	69	13.1	-3.5	27.3	+0.7	S 1	Clair		40	20		53	
El-Oued	70			30.0	+2.2	NE 2			41	21		24	
Tozeur	30	16.6	-2.7	25.0	+0.5	NE 2	Nuageux		41	22			
Ghardaïa	526											10	
Ouargla	157												
El-Goléa	394												
Beni-Abbès	497	10.5	-1.7	24.0	-2.0		Clair			23			
Timimoun	294	12.3	-1.2	23.0	-2.0	NE 2	Nuageux			25			
Adrar				30.0	+1.0	E 3	Clair		36	24			
In-Salah													
Pt Flatters													
Pt Polignac													
Djanet													
Tamanrasset													
Rabat													

Situation générale et situation en Algérie: Aire dépressionnaire: Europe (le H. de 99mm) sur l'Europe (Moscou 101 mm) Méditerranée (Corse 100 mm) ouest et sud-ouest de la France (Brest 101 mm - Lorient 101 mm) - Remonte élevée océan Atlantique (Reykjavik 102 mm - Horta 102 mm). Temps en Algérie: Hommes: ciel bleu ou peu nuageux. Sont faibles ou modérés du secteur sud à l'ouest, modérés à fort - Houle.

Probabilité (valable pour 24 heures): Mer: Bassin météorologique: Bassin méditerranéen Algérie - Tunisie - Maroc: Maroc - Le Algérie: Ouest: temps beau ou nuageux - nuageux avec quelques averses sur les Hauts-Plateaux. Est: Beau à nuageux et très nuageux - Vents du sud et sud-ouest faibles ou modérés avec coups de vent d'ouest - Température en hausse (Sirocco).

	ORAN	ALGER	CONSTANTINE
Littoral et Tell	Beau à nuageux. Vents du sud à sud-ouest faibles ou modérés avec coups de vent d'ouest	Beau à nuageux. Vents du sud à sud-ouest faibles ou modérés avec coups de vent d'ouest	Beau à nuageux et très nuageux. Vents du sud à sud-ouest faibles ou modérés avec coups de vent d'ouest
Hauts Plateaux	Nuageux avec quelques averses. Vents du sud à sud-ouest faibles ou modérés avec coups de vent d'ouest	Nuageux. Vents du sud à sud-ouest faibles ou modérés avec coups de vent d'ouest	Beau à nuageux et très nuageux. Vents du sud à sud-ouest modérés à assez forts
Sahara	Beau à nuageux. Vents du sud à sud-ouest modérés ou assez forts	Beau temps. Vents du sud à sud modérés ou assez forts	Beau temps. Vents du sud à sud modérés ou assez forts

AVIS AUX PORTS:
- Golfe du Lion: Vents du nord-ouest assez forts ou forts
- Baléares: Vents du secteur nord modérés ou assez forts
- Oran: Vents du sud à sud-ouest faibles ou modérés avec coups de vent d'ouest
- Alger
- Bizerte: Vents du secteur nord modérés ou assez forts

VENTS EN ALTITUDE:
- Ouest: Algérie
- " Sahara
- Est: Algérie
- " Sahara

Avis aux Agriculteurs

Stations	Max.	Min.
Paris	20	13
Nice	22	16
Biarritz		
Strasbourg		

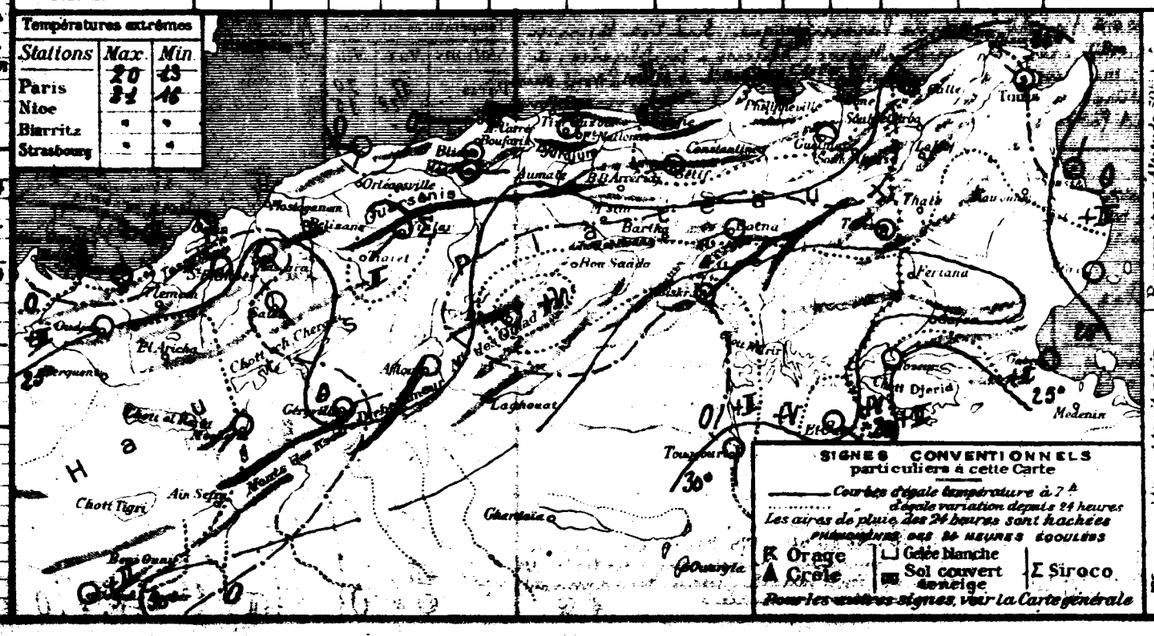

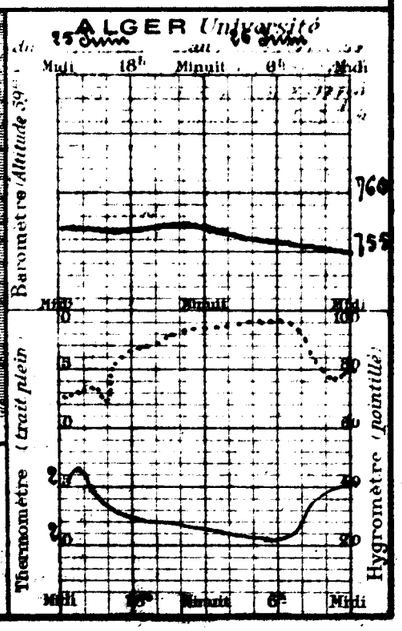

5e Année N° 178

BULLETIN MÉTÉOROLOGIQUE DE L'ALGÉRIE

Lundi 27 Juin 1927 — 7h. Matin



Stations		Altitude en mètres	Pression à 0° et au niveau de la mer: Observation	Pression: diff en 24h	Température de l'air: Observation	Température: diff en 24h	Vent Direction et force de 0 à 9	Etat du Ciel	Etat de la Mer	Dans les 24 heures: Températures extrêmes max	min	Pluie en millim	Pluie du 20 au 27 Juin (millim)	Pluie du 1er Sept au 20 Juin (millim)	Phénomènes
Littoral	Nemours	4	13.9	+2.2	27.0	+6.4	S 1	Beau	Belle	28	19				
	Beni-Saf	3													
	Oran	53	11.9	-1.6	24.9	+2.8	calme	clair	Calme	25	22				
	Mostaganem	26													
	Ténès	59	09.5	-2.8	22.0	-1.0	SW 3	clair	Belle	31	20			709	
	Blida	287	10.5	-0.5	23.0	-0.8	calme	nuageux		37	21			738	
	Bouzaréa	344	11.0	-1.5	21.1	+0.7	WNW 1	Beau		32	19			565	
	Alger	59	11.9	-1.9	24.4	+0.9	calme	brumeux	Belle	29	21			583	22h coup de vent, éclairs au Sud
	Maison Carrée	48													
	Bougie	9	11.1	-4.4	23.0	0.0	SSW 3	brumeux	Belle	.	20				
	Philippeville	47	08.9	-4.4	27.2	+4.9	SE 1	d°	houleuse	23	22			935	
	Cap de Garde	161	09.0	-6.8	27.0	+8.0	W 5	couvert	agitée	.	.				sirocco la nuit
	La Calle	10	.	.	28.4	+1.6	WNW 3	nuageux	agitée	30	21			734	1h coup de vent
	Bizerte	9													
	Tunis	36	08.5	-4.3	30.6	+8.2	SSE 4	Beau		29	22	gttes		227	gouttes hier
	Sfax	8	09.5	-1.5	33.8	-0.2	N 1	clair	agitée	.	26			112	
Tell et Hautes Plaines	Oudjda	580	12.1	+0.3	24.0	-1.0	calme	Beau		39	16				
	Tlemcen	806	12.7	.	23.5	.	N 1	d°		35	15			345	
	Sidi Bel Abbès	476	12.7	+0.9	23.6	+0.4	W 3	brumeux		37	16			248	
	Saïda	860	.	.	22.6	-2.8	SE 1	clair		40	18	0.0		310	17h tonnerre et pluie
	Mascara	390	12.6	+1.2	29.0	-0.4	W 1	d°		39	21			286	
	Relizane	72	.	.	26.4	+2.3	S 4	d°		41	20				
	Orléansville	112	11.8	.	23.3	.	WNW 4	d°		42	22				tonnerre et sirocco hier
	Tiaret	1023	11.7	.	23.5	.	WNW 4	d°		35	21				[illegible] tonnerre et tempête de sable
	Vialar	889	11.4	-2.2	22.5	0.0	WNW 1	d°		37	18			478	
	Médéa	935	.	.	21.0	-4.5	WNW 1	d°		34	15			362	
	Aumale	905												690	
	Fort National	942	09.3	.	20.2	.	calme	clair		34	20			708	sirocco hier; 22 à 24h éclairs et vent violent
	Tizi Ouzou	222	.	.	24.9	+1.0	SW 1	d°		37	24				
	Bordj Bou Arréridj	915													
	Sétif	1079	08.3	-4.2	27.3	+4.3	WNW 2	nuageux		36	22			414	
	Batna	1044	09.3	-1.4	27.0	-1.4	calme	d°		32	20				
	Constantine	660	07.4	.	28.0	.	SE 1	Beau		37	18				
	Guelma	268	10.2	-6.1	28.0	+7.0	calme	brumeux		34	18			728	3h sirocco
	Tebessa	860	08.5	-2.0	30.0	+1.0	S 6	nuageux		37	21				
Steppe et Atlas Saharien	El Aricha	1231													
	Aïn Sefra	1075	11.8	.	33.0	.	NW 1	brumeux		.	19	0.4	0.4		18-8h pluie
	Mécheria	1167	09.7	-2.0	27.2	.	W 4	couvert		36	12	gttes		220	11h gouttes; 13h22 tonnerre; 14h vent violent
	Gerville	1320	10.5	-0.7	22.4	-2.6	NE 1	brumeux		34	15				16h coup de vent avec sable
	Aflou	1426	09.9	-1.5	24.0	+2.0	SW 1	clair		35	16				
	Djelfa	1160	10.5	.	24.0	-2.0	calme	d°		34	18			257	
	Bou Saada	330													
	M'sila	486													
	Barika	484	.	.	26.0	.	S 2	clair		40	26				
Sahara	Colomb Bechar	760	08.9	-2.6	30.0	+1.0	N 1	nuageux		-	25				
	Laghouat	751	10.1	.	28.0	.	W 1	clair		-	20			61	
	Biskra	185	09.5	-3.2	33.0	+1.0	SE 2	brumeux		40	28			122	
	Touggourt	69	11.0	-2.1	31.0	+3.7	S 1	clair		42	24			33	
	El Oued	70	.	.	31.0	-1.0	NW 1	.		44	24			26	
	Tozeur	30	13.3	-3.3	28.0	+3.0	NE 2	nuageux		44	25			18	
	Ghardaïa	326													
	Ouargla	157	14.1	.	33.0	.	NNE 3	nuageux		42	22				
	El Goléa	394	08.9	.	28.0	.	WNW 1	Beau		40	20				
	Beni Abbès	497	07.4	-4.1	30.0	+4.0	E 1	nuageux		.	24				
	Timimoun	294	13.3	+1.0	33.0	0.0	NE 2	Beau		.	25				
	Adrar		.	.	32.0	+2.0	SE 3	clair		.	27				
	In Salah														
	Pt Flatters														
	Pt Polignac		.	.	34.0	0.0	E 3	clair		37	28				
	Djanet		.	.	29.0	.	calme	d°		.	25				
	Tamanrasset														
	Rabat														

Situation générale et situation en Algérie Pressions élevées Nord-Est Europe (Bjørnø 1025mb) océan Atlantique (La Corogne 1021mb) - Aire dépressionnaire [illegible] du Nord - Bassin méditerranéen - Le Algérie - Ouest Saharien (Biskra 991, Constantine - Bône - Alger 1007mb). Temps en Algérie à 7 heures: ciel clair à l'Ouest, nuageux ou très nuageux à l'Est du réseau et à l'Ouest du Sahara - Vents de Sud à Ouest modérés ou assez forts à l'Ouest, assez forts ou forts à l'Est - Les orages [illegible] sont tombés en quelques points des Hauts-Plateaux de l'Ouest. Le sirocco a soufflé sur de nombreux points du réseau. Mer belle ou peu agitée à l'Ouest, agitée à l'Est avec houle à Philippeville.

Probabilité valable pour le 27 Juin à Midi - Hausse barométrique: Ouest bassin méditerranéen Algérie - Baisse: Maroc - Est bassin - Tunisie - En Algérie, à l'Ouest: temps beau ou peu nuageux - Vents du secteur Ouest de force variable - A l'Est: temps nuageux s'éclaircissant, orageux sur les Hauts-Plateaux - Vents de Sud-Ouest à Ouest de force variable - Température stationnaire.

J.-L.

	ORAN	ALGER	CONSTANTINE
Littoral et Tell	Beau ou peu nuageux. Vents du secteur Ouest de force variable	Beau ou peu nuageux. Vents du secteur Ouest de force variable	Nuageux s'éclaircissant. Vents de Sud-Ouest à Ouest de force variable
Hauts Plateaux	Beau au Nord, nuageux s'éclaircissant au Sud - Vents du secteur Ouest de force variable	Beau ou peu nuageux. Vents du secteur Ouest de force variable	Orageux. Vents de Sud à Ouest de force variable
Sahara	Nuageux s'éclaircissant. Vents de Nord à Nord-Est faibles ou modérés	Beau temps. Vents de Nord à Est faibles ou modérés	Beau temps. Vents du secteur Est faibles ou modérés

AVIS AUX PORTS

Golfe du Lion: Vents de Nord-Ouest assez forts à modérés
Baléares: Vents du secteur Ouest faibles ou modérés
Oran, Alger: Vents du secteur Ouest de force variable
Bizerte: Vents de Sud-Ouest à Ouest de force variable

VENTS EN ALTITUDE

Ouest Algérie: Ouest à Sud-Ouest 8 à 3m
Ouest Sahara: Sud-Ouest 8 à 10m
Est Algérie: Sud-Ouest à Ouest 8 à 10m
Est Sahara: secteur Sud 8 à 10m

[illegible]

Températures extrêmes	Max	Min
Paris	15	7
Nice	26	15
Biarritz	.	.
Strasbourg	.	.



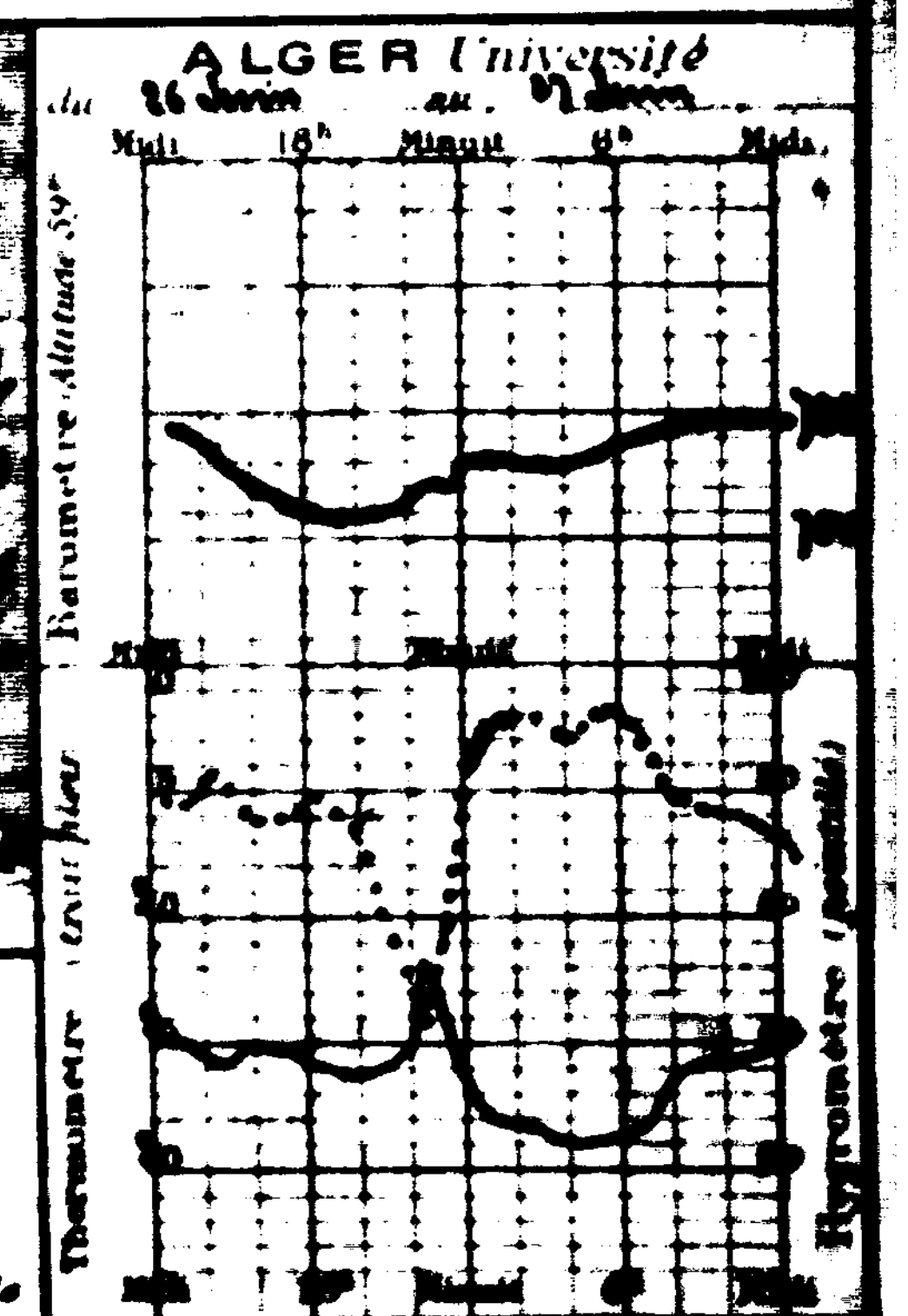

STATIONS	Altitude en mètres	Pression à 0° et au niveau de la mer — Observation	Pression — diff en 24 h	Température de l'air — Observation	Température — diff en 24 h	Vent Direction et force de 0 à 9	Etat du Ciel	Etat de la Mer	Dans les 24 heures Températures extrêmes — max	min	Pluie en millim	Pluie du 20 au 28 Juin (millim)	Pluie du 1er Sept^re au 20 Juin (millim)	PHÉNOMÈNES
Littoral														
Nemours	4	16.5	+2.6	22.2	+1.2	S 1	Beau	Bonne	32	12				
Beni-Saf	3													
Oran	53	18.3	+4.4	22.2	-2.7	SE 1	clair	calme	32	20				
Mostaganem	26													
Ténès	38	13.5	+4.0	22.6	+0.6	ENE 5	clair	Bonne	28	19			209	
Blida	267	12.9	+3.4	21.8	-2.0	calme	Couvert		34	19			328	
Bouzarea	344	12.5	+4.3	18.7	-2.4	ENE 2	Couvert		25	18			265	
Alger	59	15.5	+3.6	21.6	-1.8	ENE 6	Couvert	Houleuse	27	21			381	
Maison Carrée	48	15.8	+5.5	22.7	+2.1	NE 4	Beau		35	19				
Bougie	9	17.1	+5.0	21.0	-2.0	N 1	Beau	Houleuse	-	-	0.6	0.6		Orage la nuit
Philippeville	47	16.3	+7.4	21.7	-3.5	ENE 2	couvert	Houleuse	29	21			356	
Cap de Garde	161	17.9	+3.9	24.0	-3.0	NW 3	Couvert	Houleuse	-	-				
La Calle	10	-	-	24.0	+4.4	NW 1	couvert	Bonne	20	21			354	
Bizerte	9													
Tunis	36	14.9	+3.6	24.1	-6.8	WNW 1	Couvert		32	20	Gelée		227	gouttes hier
Sfax	8	11.8	+1.8	23.2	-0.8	N 2	Beau	Agitée	30	23			112	
Tell et Hautes Plaines														
Oudjda	580	14.7	+2.6	21.0	-3.0	calme	couvert		33	12				
Tlemcen	806	16.1	+3.4	22.5	-1.0	N 1	Beau		32	13			345	
Sidi-Bel-Abbes	476												348	
Saïda	860	-	-	20.8	-1.8	NE 1	clair		32	15			310	
Mascara	590	14.9	+2.3	22.0	-3.0	calme	id		33	17			296	
Relizane	73	-	-	21.5	+4.6	E 2	id		35	12				
Orléansville	112													
Tiaret	1023	13.3	+2.1	20.5	-2.0	NNW 1	Couvert		32	17				
Vialar	889	14.9	+3.8	19.8	-2.7	NW 1	clair		33	15			458	
Médéa	935	-	-	20.0	-1.0	NE 1	id		32	13			362	
Aumale	905	-	-	17.5	-	N 2	id		26	11			590	
Fort-National	942	14.6	+4.3	20.3	0.0	E 3	id		34	20				
Tizi-Ouzou	222	-	-	24.3	-0.1	ESE 1	Beau		33	18			358	
Bordj-Bou-Arréridj	915	13.8	-	21.5	-	SE 2	id		37	19				
Setif	1079	14.3	+5.5	20.0	-3.3	E 2	id		33	17	Gelée		414	gouttes hier
Batna	1084	15.0	+5.2	21.0	-1.1	ENE 1	Couvert		34	17				
Constantine	660	14.9	+7.1	20.3	-7.2	W 2	couvert		33	17				
Guelma	288	17.3	+1.6	20.3	-7.2	calme	id		30	20			528	
Tebessa	863	-	-	-	-	NW 6	couvert		36	21				Coups de vent hier et la nuit
Sahara														
El-Aricha	1253													
Aïn-Sefra	1075	14.1	+2.8	23.0	0.0	SE 1	couvert		-	20		0.4		
Mécheria	1167	13.7	+3.0	22.2	-4.0	NE 1	id		34	22	Gelée		220	14 et 16h45 averse de pluie, 17h pluie, 18.20h averse de pluie 19-20h et 5-7h gouttes, 11.15h Coups de vent
Géryville	1320	12.7	+2.4	21.2	-1.2	NNE 3	id		32	15	Gelée			
Aflou	1428	20.3	+0.4	22.0	-2.0	SW 1	id		33	16	0			
Djelfa	1140	16.3	+8.0	18.0	-5.0	W 2	Beau		33	14	2.5	2.5	257	Pluie hier
Bou Saâda	350													
M'sila	488													
Barika	484	-	-	27.0	+1.0	N 3	clair		41	23				
Colomb-Béchar	269	09.3	+0.9	30.0	0.0	N 2	couvert		39	30				
Laghouat	731	10.3	+0.2	25.0	0.0	NNW 1	id		37	24	1.5	3.5	61	Pluie hier
Biskra	125	10.7	+1.2	33.0	0.0	NW 1	pluie		42	30	0.9	0.9	122	Pluie la nuit, coups de vent hier et dans la nuit
Touggourt	69	14.8	+0.5	34.5	+3.3	N 3	couvert		47	26			67	
El-Oued	70			34.1	+3.1	ESE 1			44	24			26	
Tozeur	50	12.2	-1.1	30.0	+2.0	NE 2	Couvert		47	28				
Ghardaïa	526	11.0	-	29.3	+0.1	NNE 3	couvert		45	27			18	
Ouargla	157	12.6	+1.5	31.0	-2.0	NE 3	clair		44	27				
El-Goléa	394	09.0	+0.1	30.0	+2.0	N 3	id			28				
Beni-Abbès	497	05.0	-4.4	31.0	+3.0	E 4	couvert		43	30				
Timimoun	294	08.6	-4.7	30.0	+2.0	NE 2	clair		-	27				
Adrar		-	-	31.0	-1.0	E 3	id		45	28				
In-Salah		07.4	-0.7	31.0	0.0	E 2	id		-	27				
Ft Flatters		-	-	32.0	-2.0	NE 2	id		-	26				
Ft Polignac														
Djanet														
Tamanrasset		-	-	27.0	-1.0	NNE 1	Beau		-	21				
Rabat														

Situation générale et situation en Algérie Pressions élevées : Océans Atlantique et Atlantique - Ouest Europe (Stockholm 1027 - Horta 1028 - Saragosse 1021 mm) - dépressions : Nord de l'Europe (Archel 1002 - Wisby 1008 mm) Suède (Haparanda - Gallet 1003 mm) - temps en Algérie : Temps : ciel couvert à l'Est du méridien et au Nord du Sahara, beau ailleurs - Vents de Nord à Est de force variable - Tous orages sont terminés hier et cette nuit sur l'Atlas saharien et en différents points du département de Constantine - Mer belle ou peu agitée de Nemours à Tenès, houleuse à Bône et à la Calle.

Probabilité (valable pour 24 heures depuis midi) - Hausse barométrique générale sauf Est Tunisie - Le Maroc, à l'Ouest : temps beau ou nuageux - Vents de Nord et faibles ou modérés - A l'Est : temps nuageux, éclaircissement sur le littoral - Vents de Nord-ouest à ouest modérés ou assez forts - température stationnaire.

9-20.

	ORAN	ALGER	CONSTANTINE
Littoral et Tell	Beau ou nuageux - Vents de Nord et faibles ou modérés	Beau ou nuageux - Vents de Nord et faibles ou modérés	Très nuageux, éclaircissement - Vents de Nord-ouest à Nord modérés ou assez forts
Hauts Plateaux	Beau ou Nord - très nuageux au Sud - Vents variables faibles ou modérés	Beau au Nord - très nuageux au Sud - Vents variables faibles ou modérés	Très nuageux et orageux - Vents de Nord-ouest à Nord modérés ou assez forts
Sahara	Très nuageux - Vents de Nord et Est modérés ou assez forts	Très nuageux - Vents de Nord et Est modérés ou assez forts	Très nuageux - Orageux au Nord - Vents du sud-est à Nord modérés ou assez forts

AVIS AUX PORTS
- Golfe du Lion } Vents variables faibles ou modérés (secteur Nord dominant)
- Baléares
- Oran } Vents de Nord-Est faibles ou modérés
- Alger
- Bizerte } Vents de Nord-ouest à Nord modérés ou assez forts

VENTS EN ALTITUDE
- Ouest Algérie secteur Nord 6 à 8
- " Sahara Nord-Est 8 à 10
- Est Algérie secteur Nord 10 à 12
- " Sahara Nord-Est 10 à 12

Avis de coups de vent le soir : Temps beau ou nuageux - Quelques orages à l'Est des Hauts Plateaux - Vents du secteur Nord modérés - Température stationnaire.

E.R.

Températures extrêmes

Stations	Max	Min
Paris	27	7
Nice	26	12
Biarritz	-	-
Strasbourg	-	-

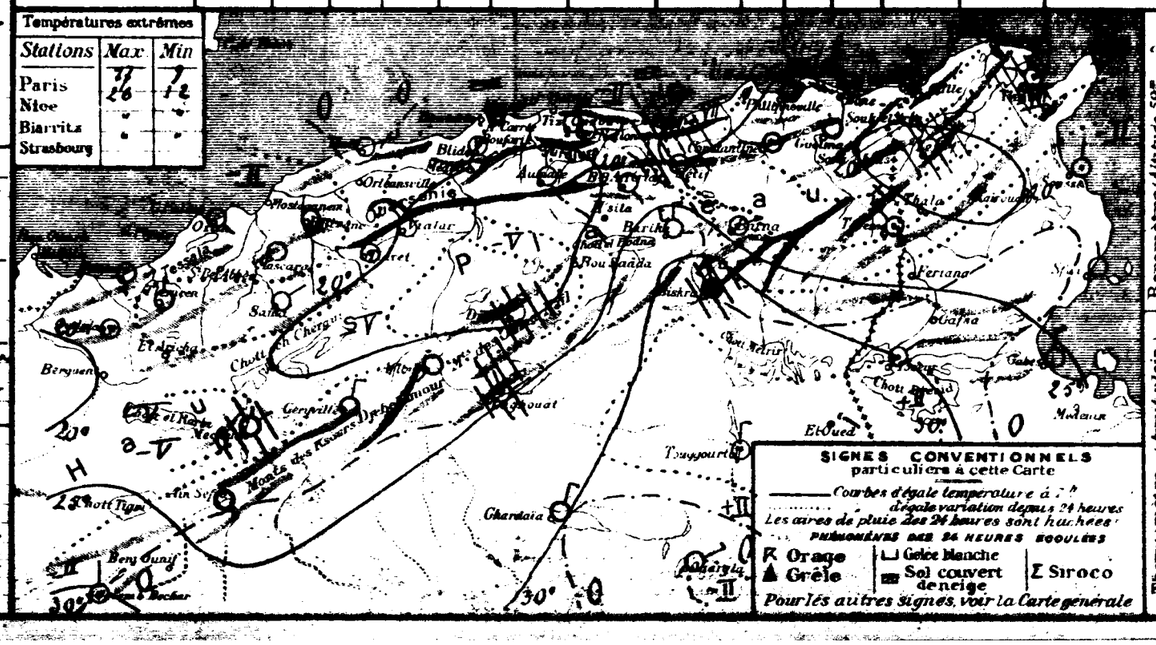

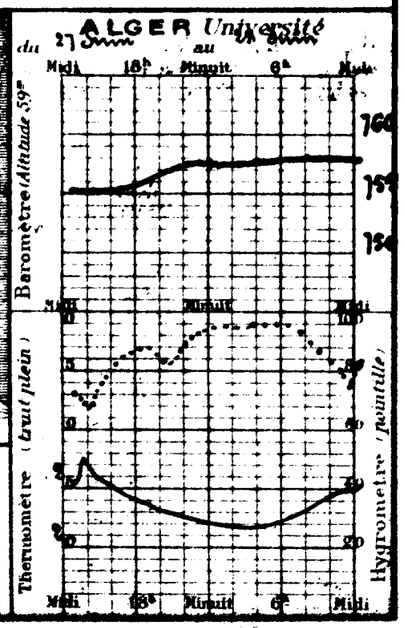

53e Année N° 180

BULLETIN MÉTÉOROLOGIQUE DE L'ALGÉRIE

Mercredi 29 Juin 1927 — 7h. Matin

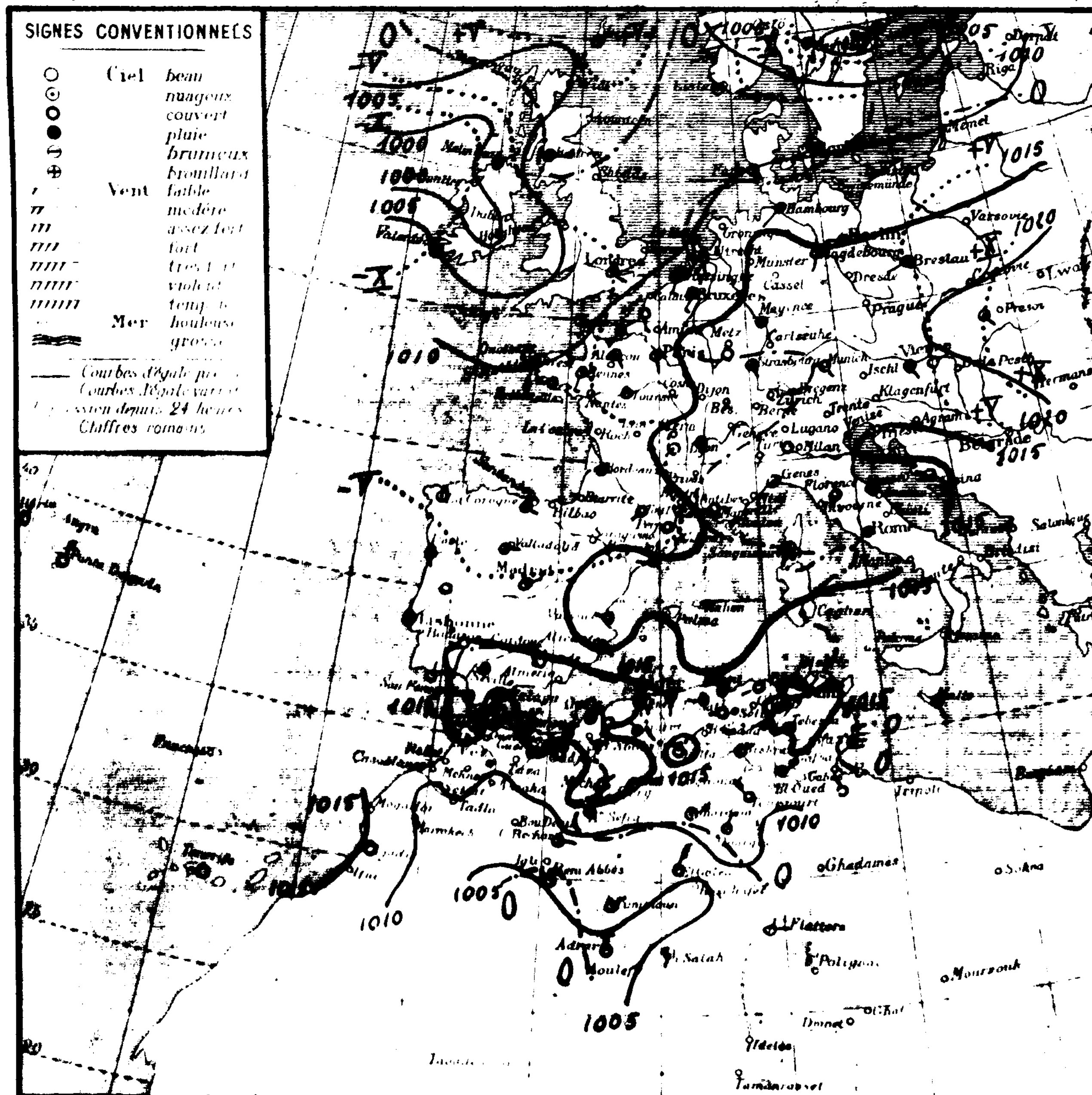

STATIONS		Altitude en mètres	Pression à 0° et au niveau de la mer — Observation	Pression — diff en 24 h	Température de l'air — Observation	Température — diff en 24 h	Vent Direction et force de 0 à 9	Etat du Ciel	Etat de la Mer	Températures extrêmes (dans les 24 heures) max	min	Pluie en millim (dans les 24 heures)	Pluie du 20 au 27 Juin (millim)	Pluie du 1er Sept au 20 Juin (millim)	PHÉNOMÈNES
Littoral	Nemours	4	17.5	+1.0	22.2	-1.0	S 1	nuag.	Belle	24	20				
	Beni-Saf	3													
	Oran	53	15.5	-0.8	22.9	+0.7	NE 1	nuag.	Agitée	27	21				
	Mostaganem	26													
	Ténès	59	14.6	+1.1	20.4	-2.2	NE 1	couvert	Agitée	24	19			709	
	Blida	267	13.6	-1.3	21.0	0.0	calme	3/4 nuag.		32	20	gttes		778	gouttes la nuit
	Bouzaréa	344	14.6	-0.7	18.8	+0.1	E 1	brouillard		22	18	8.0		555	6h40 pluie
	Alger	59	13.3	-2.2	21.0	-0.6	S 2	couvert	Agitée	24	20	gttes		583	7h gouttes
	Maison-Carrée	48	15.5	-0.3	20.3	-2.4	SW 1	3/4 nuag.		27	18				
	Bougie	9	14.2	-2.9	20.0	+1.0	NW 3	pluie	Agitée	24	.	0.3	0.3		6.7h pluie
	Philippeville	47	13.0	-3.5	21.4	-0.3	WSW 2	couvert	Belle	24	19	0.2	0.2	935	17h pluie
	Cap de Garde	161	13.8	-4.1	21.0	-3.0	S 4	d°	Houleuse	28	19	gttes			gouttes et coups de vent la nuit
	La Calle	10	"	"	20.7	-3.3	NW 1	d°	Agitée	26	20	0.5	0.4	744	Pluie hier
	Bizerte	9													
	Tunis	36	15.0	+0.1	24.0	-0.1	ESE 1	3/4 nuag.		29	20	1.1	1.1	227	Pluie dans la soirée
	Sfax	8	10.9	-0.4	22.2	-1.0	N 4	clair	Agitée	30	22			112	
Tell et Hautes Plaines	Oudjda	580	14.3	-0.4	20.0	-1.0	calme	clair		30	14				
	Tlemcen	806	15.3	-1.2	16.0	.	N 1	d°		35	13			345	
	Sidi Bel-Abbès	476												248	
	Saïda	860	"	"	20.6	-0.2	N 1	clair		35	17			310	
	Mascara	590	14.6	-0.3	21.0	-1.0	S 1	d°		33	18			226	
	Relizane	73	"	"	21.7	+0.2	W 3	beau		34	20				
	Orléansville	112	16.2	+0.3	22.1	+1.4	W 1	nuag.		30	21	gttes			5h gouttes
	Tiaret	1023	14.3	+0.5	18.4	-2.1	NNW 1	3/4 nuag.		31	18	gttes			gouttes la nuit
	Vialar	889	13.9	-1.0	21.0	+1.2	SW 1	beau		34	18			483	Sirocco hier
	Médéa	935	"	"	22.0	+2.0	NW 1	couvert		32	18			362	
	Aumale	805	"	"	21.5	+4.0	calme	nuag.		32	19			390	
	Fort-National	942	11.5	-5.1	23.5	-2.7	W 2	3/4 nuag.		29	20				
	Tizi-Ouzou	222	"	"	21.3	-3.5	WNW 1	d°.		32	20			758	
	Bordj-Bou-Arréridj	915	12.2	-0.5	22.9	+1.4	W 1	couvert		34	19	1.0	1.0		Pluie
	Sétif	1079	12.1	-1.7	"	"	SW 4	"		30	13			414	
	Batna	1044	14.6	-0.4	22.6	+0.7	calme	3/4 nuag.		32	20				
	Constantine	660	12.2	-2.3	24.0	+3.2	WSW 1	couvert		29	20				
	Guelma	208	15.7	-2.1	23.2	+2.4	NE 1	3/4 nuag.		35	17			928	
	Tebessa	863	18.0	.	24.0	-	calme	nuag.		.	19				
Steppe et Atlas Saharien	El-Aricha	1253													
	Aïn-Sefra	1075	14.8	+0.2	20.0	-3.0	NW 1	clair			17		0.4		
	Mécheria	1167	17.1	-1.7	21.0	-1.2	NE 2	clair		32	19	0.4	0.4	220	7h30-8h20 orage de ... ; 8h20 pluie
	Géryville	1320	15.6	+2.6	23.9	+1.3	E 7	beau		30	18	0.1	0.1		15h gouttes ; 19h pluie
	Aflou	1428													
	Djelfa	1100	15.9	-0.4	20.0	+2.0	calme	beau		28	15		2.5	187	
	Bou Saâda	530													
	M'sila	486													
	Barika	484	.	-	29.0	+2.0	WNW 1	clair		37	26				
Sahara	Colomb-Béchar	769	08.0	+1.3	29.0	-1.0	E 2	clair		.	25				
	Laghouat	751											3.5	61	
	Biskra	125	13.0	+2.3	33.0	0.0	NE 1	nuag.		40	28		0.9	122	
	Touggourt	69	12.1	+0.8	28.4	-7.9	NNE 4	beau		44	26			53	
	El Oued	120												26	
	Tozeur	50	14.9	+2.7	26.0	-4.0	NE 3	3/4 nuag.		43	22				
	Ghardaïa	526	11.5	+0.3	27.8	-2.0	ENE 4	3/4 nuag.		43	25			18	
	Ouargla	157	12.9	+0.3	30.0	-1.0	NNE 3	nuag.			27				
	El-Goléa	394	05.3	+3.2	29.0	-1.0	NNE 7	beau		42	28				
	Beni-Abbès	497	05.2	-2.8	27.0	-6.0	NW 1	clair		.	21				
	Timimoun	294	07.3	-1.3	31.0	+1.0	NE 2			.	29				
	Adrar			.	30.0	+1.0	N 3	clair		.	26				
	In-Salah		07.9	-1.5	31.0	0.0	SSW 1	d°		42	27				
	Ft Flatters		.	.	35.0	+3.0	E 2	d°		.	28				
	Ft Polignac														
	Djanet														
	Tamanrasset														
	Rabat														

Situation générale et situation en Algérie : Pressions fortes : Océan Arctique (Bjorno 1027mb) Centre et Est Europe (Kosice 1021mb) Sud Atlantique (Horta 1023mb). Dépressions : Ouest Europe et Scandinavie (Malin-Head 1001 - Stockholm 1000mb) Ouest-Sahara (Beni-Abbès 1005mb). Temps en Algérie =] hier : ciel beau ou peu nuageux à l'Ouest, très nuageux ou couvert au Centre et à l'Est. Vents variables faibles ou modérés. Des ondées éparses sont tombées hier sur l'Ouest de l'Atlas saharien et l'Est du littoral et ce matin au centre du réseau.

Mer belle ou peu agitée sauf houle à Cap de Garde.

Probabilité valable pour 24 heures à Midi. - Hausse barométrique : Sud Maroc. Est Afrique du Nord ; baisse ailleurs. - En Algérie, à l'Ouest : temps beau à nuageux. Quelques averses sur l'Atlas saharien. A l'Est : très nuageux et éclaircissements. Quelques ondées éparses. Vents variables faibles. Température stationnaire.

J.-L.-

	ORAN	ALGER	CONSTANTINE
Littoral et Tell	Beau à nuageux par l'Ouest. Vents variables faibles	Beau ou nuageux. Vents variables faibles	Très nuageux et éclaircissements. Quelques ondées. - Vents variables faibles
Hauts Plateaux	Beau à nuageux. Quelques averses au Sud. Vents variables	Beau temps. Vents variables faibles	Très nuageux et éclaircissements. Vents variables faibles
Sahara	Beau à nuageux. Vents du secteur Est modérés ou assez forts	Beau temps. Vents du Nord à Est modérés ou assez forts	Beau temps. Vents du Nord à Est faibles ou modérés

AVIS AUX PORTS: Golfe du Lion, Baléares, Oran, Alger, Bizerte — Vents variables faibles

VENTS EN ALTITUDE		
Ouest	Algérie	Sud-Ouest 5 à 5m
	Sahara	Est à Sud 8 à 10m
Est	Algérie	Sud-Ouest 5 à 8m
	Sahara	Est à Sud 8 à 10m

Probabilité dans la journée du 1er juillet à Midi : Temps d'abord beau ou nuageux puis nuageux à orageux. - Vents variables vers Nord-Ouest. Température en hausse. J.-L.-

Températures extrêmes		
Stations	Max	Min
Paris	27	8
Nice	26	13
Biarritz	.	.
Strasbourg	.	.

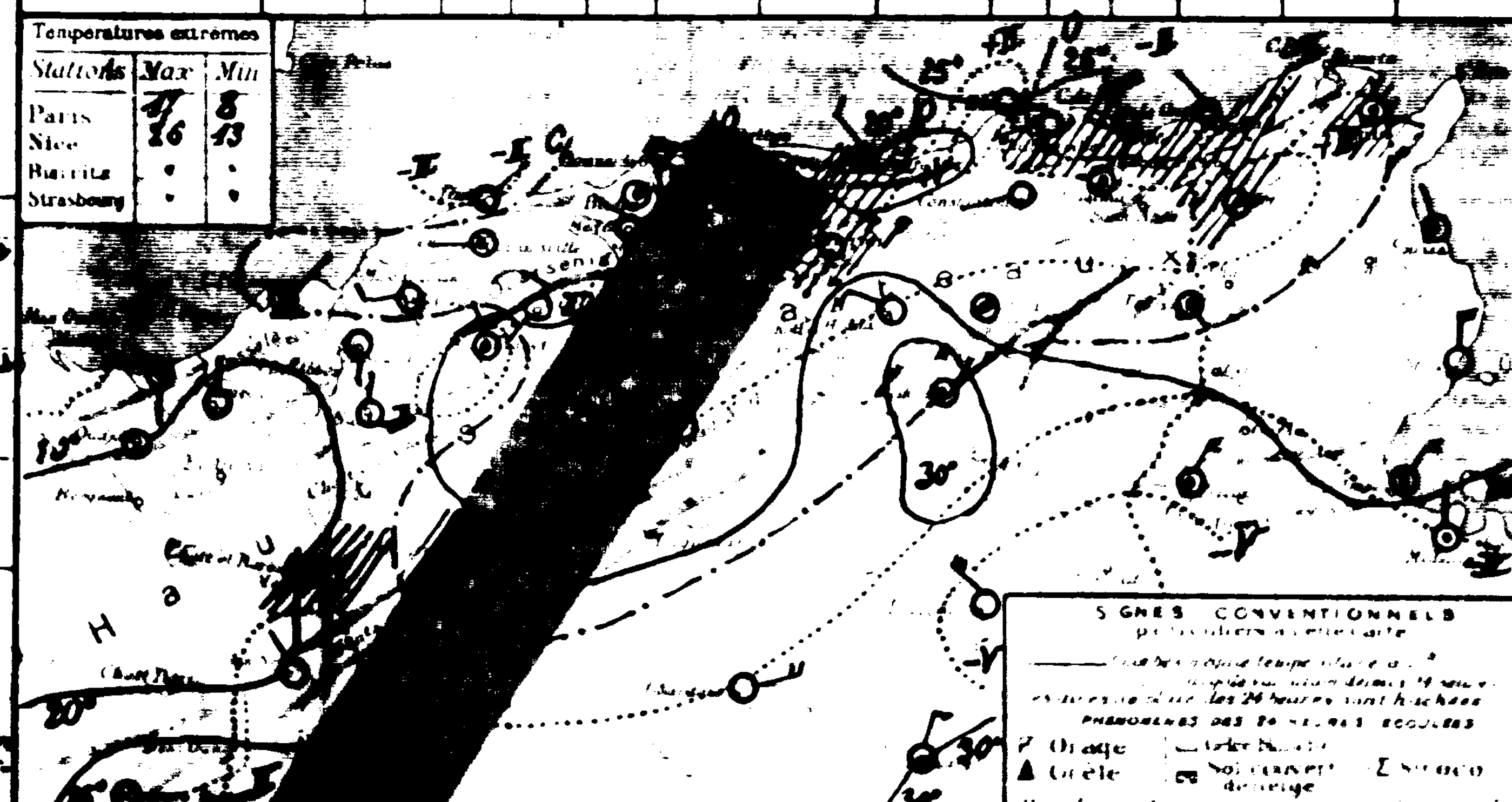

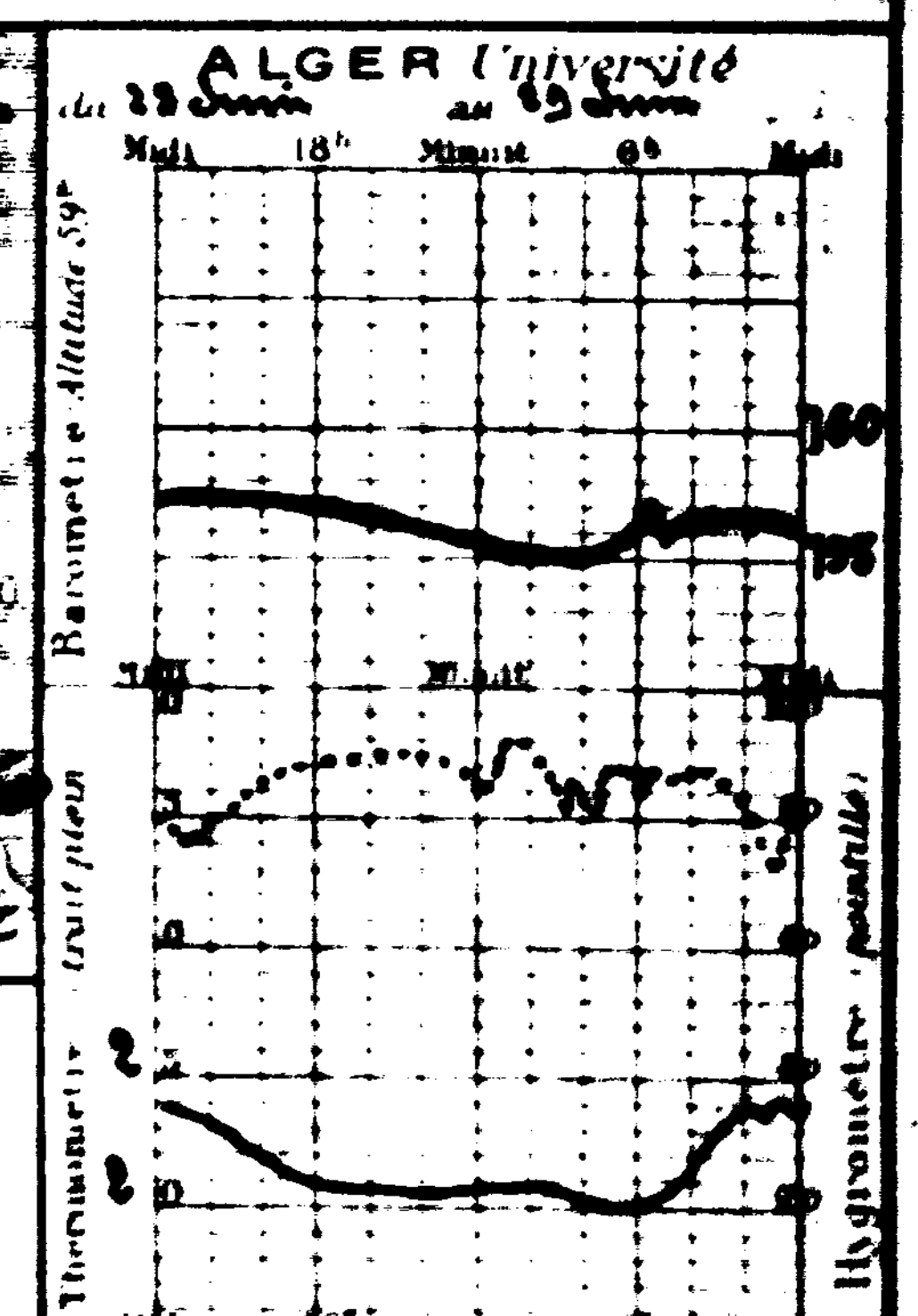



STATIONS	Altitude en mètres	Observation de 7 heures du matin: Pression à 0° et au niveau de la mer — Observation	diff. en 24h	Température de l'air — Observation	diff. en 24h	Vent — Direction et force de 0 à 9	État du Ciel	État de la Mer	Dans les 24 heures: Température extrêmes — max	min	Pluie en millim.	Pluie du 1er Sept. au 30 Juin — Pluie du 30 au 30 Juin en millim.	PHÉNOMÈNES
Littoral													
Nemours	4	19.9	-1.6	20.8	-1.6	S 1	couvert	belle	25	17			
Beni Saf	3												
Oran	33	13.8	-1.7	23.2	+0.3	calme	beau	belle	25	20			
Mostaganem	26												
Tenes	58	10.9	-3.7	23.0	+2.6	SW 5	Beau	Peu agitée	28	20		209	
Blida	267	11.1	-1.5	22.0	+1.0	calme	couvert		32	21		728	
Bouzarea	344	10.3	-4.3	21.0	+2.2	WSW 1	couvert		23	19		565	
Alger	59	11.9	-1.4	23.2	+2.2	WSW 1	couvert	belle	25	20	0.0	988	3e pluie
Maison Carrée	48	12.2	-3.3	23.7	+2.4	WSW 1	id		25	19			
Bougie	9	11.1	-3.1	21.0	+1.0	NW 5	brouillé	Agitée	-	-	0.3		
Philippeville	47	08.9	-4.1	23.7	+2.3	SSW 1	couvert	belle	31	21	0.2	955	
Cap de Garde	161	10.9	-2.9	22.0	+1.0	N 2	couvert						
La Calle	10	-	-	20.4	+2.7	SE 1	couvert	belle	27	23	gtte	0.4	734	19e orage et grelons
Bizerte	9												
Tunis	36	09.9	-5.1	22.2	+2.2	SSE 1	couvert		31	20		1.1	227	
Sfax	8	09.9	-1.0	22.9	+0.6	NE 2	clair	belle	29	22			112
Tell et Hautes Plaines													
Oudjda	580	12.2	-2.3	24.0	+1.0	calme	clair		32	14			
Tlemcen	806	13.4	-1.9	21.0	+3.0	N 1	id		35	12			345
Sidi-Bel-Abbès	478	12.6	-	21.2	-	W 3	id		31	14			348
Saïda	860	-	-	20.4	-0.2	NE 1	id		32	15			310
Mascara	590	12.5	-2.3	21.4	+0.4	SW 1	id		32	17			286
Relizane	73	-	-	21.8	+0.1	W 2	couvert		35	19			
Orléansville	112	12.7	-3.5	21.5	-0.6	W 1	clair		35	17			
Tiaret	1023	10.5	-3.2	21.4	+3.0	NNE 1	id		35	13			
Vialar	889	11.7	-2.2	20.5	-0.5	SW 1	beau		35	16			438
Médéa	935	-	-	20.4	-1.6	S 1	couvert		33	13			362
Aumale	905	-	-	24.0	+1.5	NNE 3	id		31	22	2.7	2.7	990	19e orage, pluie, sirocco
Fort-National	942	11.3	-0.2	20.4	-1.1	W 2	couvert		29	20			
Tizi-Ouzou	222	-	-	24.4	+1.1	W 1	couvert		32	21	gtte		758	20-23h éclairs et grelons
Bordj Bou Arréridj	915	09.0	-3.2	23.5	+0.6	W 1	couvert		36	21			
Sétif	1079	08.6	-1.5	23.0	-	NW 2	couvert		32	20			414
Batna	1044	09.5	-5.1	25.1	+2.5	calme	id		35	17	gtte			16e grelons
Constantine	660	07.1	-5.1	26.3	+2.3	N 1	couvert		34	26			
Guelma	288	10.6	-5.1	23.4	+5.2	NW 1	couvert		32	23			928
Tebessa	863	10.6	-4.4	30.0	+6.0	S 1	clair		36	22				Coups de vent hier et la nuit
Steppe et Atlas Sahariens													
El-Aricha	1233												
Aïn-Sefra	1025										0.4		
Mécheria	1167										0.4	220	
Géryville	1320	10.6	-3.0	19.8	-4.3	ESE 1	clair		34	18	0.1			7-12h tempête de sable
Aflou	1426	10.3	-	21.0	-	NW 1	id		32	15			
Djelfa	1160	13.9	-2.0	20.0	0.0	W 3	clair		34	18		257	
Bou Saâda	530												
M'sila	486												
Barika	484	-	-	30.0	+1.0	S 3	clair		38	27			
Colomb-Béchar	769	07.3	-0.7	30.0	+1.0	N 1	clair			25			
Laghouat	751	08.2	-	27.0	-	SE 1	id		-	24		61	
Biskra	125	08.6	-4.4	35.0	+2.0	SE 2	couvert		42	28		122	
Touggourt	69											31	
El-Oued	70											84	
Sahara													
Tozeur	50	12.9	-2.0	27.5	+1.5	NE 4	couvert		42	25			
Ghardaïa	526	06.3	-4.6	30.7	+2.9	WNW 1	couvert		42	20		18	
Ouargla	157	09.4	-3.5	34.0	+4.0	S 2	couvert			28			
El-Goléa	394	08.8	+0.8	27.0	-2.0	S 1	clair			26			
Beni-Abbès	497	05.4	-0.4	27.0	+2.0	SE 1	id			25			
Timimoun	294	06.7	-0.6	29.0	-2.0	SE 2	id			26			
Adrar	-	-	-	29.0	-1.0	S 1	id			26			
In-Salah		03.3	-0.1	32.0	+1.0	NE 2	id			30			
Ft Flatters		-	-	35.0	0.0	ESE 1	id			24			
Ft Polignac													
Djanet													
Tamanrasset													
Rabat													

Situation générale et situation en Algérie — Une dépression marine: Océan Atlantique à Sahara (Minima: Guyenne 990 - Biarritz 1000 - Beni-Abbès 1005 mm) - Pressions élevées: Europe Centrale (Bénéville 1020 mm) et Europe Est Méditerranée.
Temps en Algérie à 7 heures: ciel clair à l'Ouest, nuageux au centre et à l'Est - vents variables. Des averses orageuses sont tombées hier soir et cette nuit sur le centre et l'Est du versant.
Mer agitée à Cap Carbon, belle ailleurs.

Probabilité (valable pour le 1er Juillet à midi) — baisse générale de pression - en Algérie, à l'Ouest: temps alternativement beau et très nuageux avec ondées éparses - vents de Sud-Ouest de force variable (coups de vent d'Ouest) - température en baisse - à l'Est: temps nuageux avec ondées éparses et éclaircies - vents de Sud faibles puis coups de vent d'Ouest - température en hausse.
G.D.

	ORAN	ALGER	CONSTANTINE
Littoral et Tell	Beau à nuageux - Ondées éparses - Vent de Sud-Ouest de force variable (coups de vent d'Ouest)	Beau à nuageux - Ondées éparses - Vent de Sud-Ouest de force variable (coups de vent d'Ouest)	Très nuageux - Ondées éparses - Vent de Sud faible puis coups de vent d'Ouest
Hauts Plateaux	Beau à nuageux - Ondées éparses - Vent de Sud-Ouest de force variable (coups de vent d'Ouest)	Beau à nuageux - Ondées éparses - Vent de Sud-Ouest de force variable (coups de vent d'Ouest)	Très nuageux à couvert - Ondées éparses - Vent variables
Sahara	Beau temps - Vent de Nord à Est modéré ou assez fort	Beau temps - Vent de Nord à Est modéré ou assez fort	Beau à nuageux - Vents variables

AVIS AUX PORTS	Golfe du Lion	Vent de Sud à Ouest assez fort ou fort	
	Baléares		
	Oran	Vents de Sud-Ouest de force variable (coups de vent d'Ouest)	
	Alger		
	Bizerte	Vents de Sud faibles puis coups de vent d'Ouest	
VENTS EN ALTITUDE	Ouest Algérie	Sud-Ouest à Ouest 10 à 12	A Colomb-Béchar le 29 Juillet à midi: Temps couvert. Vent du secteur ouest modéré ou assez fort. Température en hausse.
	" Sahara	Nord à Est 10 à 12	
	Est Algérie	Sud à Sud-Ouest 10 à 12	
	" Sahara	Calme - Sud 10 à 12	

L.P.

Températures extrêmes

Stations	Max.	Min
Paris	25	14
Nice	"	"
Biarritz	"	"
Strasbourg	"	"

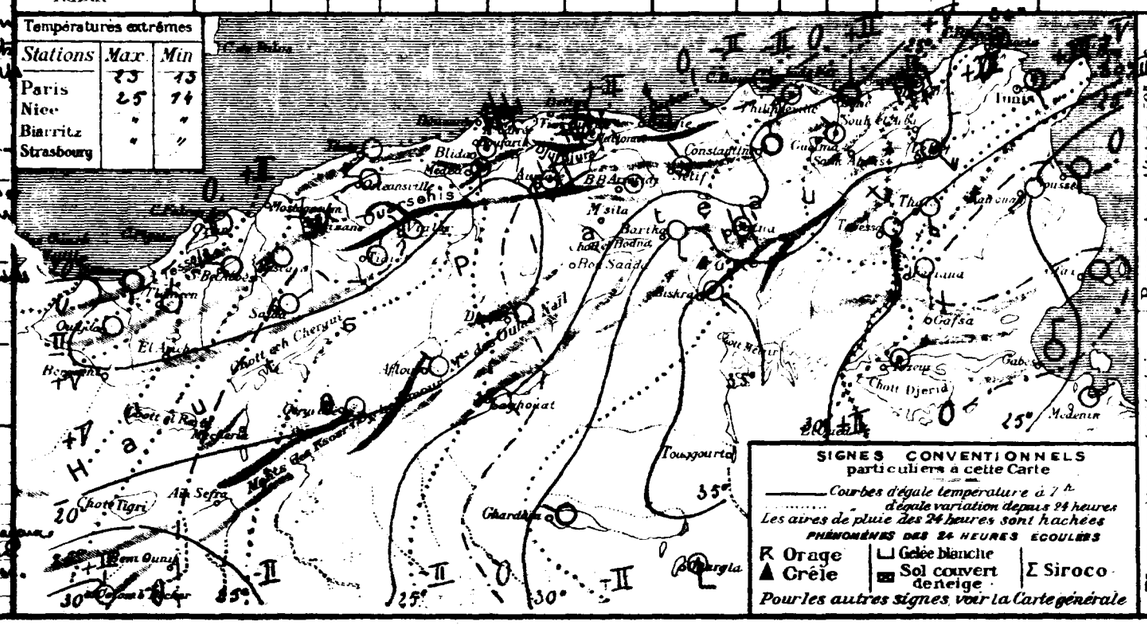

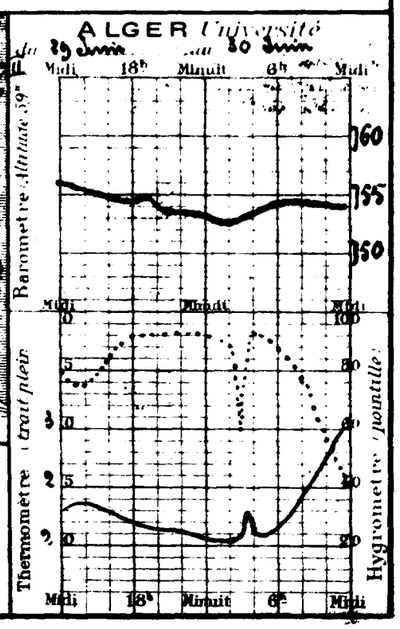

Température et humidité

Les moyennes de l'humidité, de la tension de vapeur et du poids par mètre cube, sont celles des observations psychrométriques de 7.13.18h, interprétées à l'aide de la formule de A. Angot (Annales du Bureau Central Météorologique, 1886, T1, B.46)

Stations	Altitude	Minimum m moyen	Minimum m extrême	Minimum m date	Maximum M moyen	Maximum M extrême	Maximum M date	(m+M)/2	Humidité relative moyenne	Vapeur d'eau Tension moyenne	Vapeur d'eau Poids par m³
Oran	11m	18.8	16.3	2	25.8	32.2	27	22.8	67	14.8	13.8
Bastiglione	10	16.6	13.7	1er	25.7	28.6	13.18	21.2	74	15.4	15.0
Alger	59	19.0	17.1	2	26.6	31.4	13	22.8	72	14.5	14.2
Philippeville	71	18.3	13.3	6	26.2	37.2	14	22.3	,	,	,
El-Ançor	90	18.3	15.2	div.	26.7	32.2	18	22.5	62	13.3	13.0
Fort-Marabout	150	16.4	12.6	4	28.6	37.2	20	22.5	51	11.4	11.2
Orléansville	112	,	,	,	,	,	,	,	,	,	,
Miliana	750	18.2	12.0	5	28.1	34.9	24	23.2	46	10.0	9.8
Biri-Ouyou	222	17.4	13.0	6	31.8	39.3	24	24.6	50	11.8	11.6
Fort-National	942	17.2	10.5	6	27.4	34.6	14	22.3	48	9.6	9.4
Guelma	268	15.6	9.4	7	31.6	40.5	14	23.6	60	14.5	14.2
Sidi-bel-Abbès	476	13.4	8.6	6	29.7	37.0	26	21.6	44	9.8	9.5
Mascara	590	16.8	12.2	4	31.3	39.2	26	24.1	48	11.3	11.1
Géryville	488	13.3	8.4	2	31.7	39.7	26	22.5	,	,	,
Aïn-Sefra	1.160	14.3	7.7	5	29.0	34.9	14	21.7	,	,	,

Stations	Altitude	Minimum m moyen	Minimum m extrême	Minimum m date	Maximum M moyen	Maximum M extrême	Maximum M date	(m+M)/2	Humidité relative moyenne	Vapeur d'eau Tension moyenne	Vapeur d'eau Poids par m³
Tlemcen	889m	13.8	8.5	5	30.6	36.5	div.	22.2	,	,	,
Boghar	910	16.0	10.5	4-6	30.5	37.0	div.	23.3	44	9.7	9.4
Sétif	1079	15.0	8.0	6	30.1	35.2	30	22.6	40	8.9	8.6
Tébessa	863	18.2	10.0	7	33.0	38.6	30	25.6	33	8.9	8.5
Méchéria	1167	17.1	11.0	3	31.5	36.2	21	24.3	33	8.1	7.8
Géryville	1320	14.0	7.6	2	30.9	35.1	14	22.5	34	7.8	7.6
Aflou	1426	,	,	,	,	,	0	,	,	,	,
Colomb-Béchar	769	22.3	15.0	2	36.6	40.2	13	29.5	,	,	,
Biskra	125	25.4	20.8	7	38.3	43.5	30	31.9	22	8.7	8.2
Golga	160	,	,	,	,	,	,	,	,	,	,
Bougaroni	69	23.8	19.9	7	39.3	46.0	30	31.6	,	,	,
El-Oued	70	22.9	18.0	8	40.2	45.7	30	31.6	,	,	,
Ouargla	157	24.8	18.9	7	39.9	45.9	30	32.4	,	,	,
Beni-Abbès	497	23.6	19.5	2-3	39.5	44.0	22-25	31.6	24	9.1	8.6

Différence de $\frac{m+M}{2}$ avec la normale. Alger +0°5; Fort-National + 2°6; Biskra +3°3.

Comparaison des minima sous abri et à 10 cm du sol

Stations	Minimum moyen sous abri	Minimum moyen à 10 cm du sol	Minimum extrême sous abri	date	Minimum extrême à 10 cm du sol	date
Alger	19.0	18.4	17.1	2	16.1	6
El-Ançor	18.3	16.4	15.2	diverses	12.8	5-7
Guelma	15.6	13.0	9.4	7	6.3	6
Sidi-bel-Abbès	13.4	12.7	8.6	6	8.0	4-6

Stations	Minimum moyen sous abri	Minimum moyen à 10 cm du sol	Minimum extrême sous abri	date	Minimum extrême à 10 cm du sol	date
Mascara	16.8	15.0	12.2	4	11.0	2
Sétif	15.0	12.2	8.0	6	4.1	6
Golga	,	,	,	,	,	,
Beni-Abbès	23.6	13.6	19.5	2-3	14.3	2-14

Végétation. — Le beau temps a favorisé la maturation des céréales et la moisson est presque terminée.

Le vignoble a toujours belle apparence. On signale cependant quelques attaques de mildiou, par places et de l'oïdium dans la plaine de la Mitidja et le Sahel d'Alger où il cause d'assez graves dégâts.

Orages et grêle. — 1° Orages. Arrondissement d'Oran. Rachgoun, 12, 0h et 5h. Cap Falcon, 12, 5h. Oran, nuit du 11 au 12, 1h40 et 2h45, avec grêle. Arzew, 12, 1h. Cap Ivi, 16, 20h. El-Ançor, 12, 1h30 et 6h. St. Maur, 12, 6h. Jemmora, 16, 7h. Oued Chouly, 3, 13h30. Tessala, 10, 10h, 11, 9h, 12, 11h. Chanzy, 8, 15h, 9, 13h. Berthelot, 8, 17h, 9, 16h, 10, 15h, 11, 16h, 26, 16h. Aïn Tekan, 9, 15h40. Sidi Ali, 9, 15h. Saïdao, 9, 15h. Aïn-el-Hadjar, 10, 13h, 12, 19h, 27, 19h. Saïda, 3, 14h, nuit du 26 au 27. Ovrane, 9, 15h, nuit du 9 au 10; 26, 16h30. Martimprey, 8, 16h, 26, 18h. Safat, 26, 17h30. Bedeau, 20. Teigel, 8, 17h30. Mahroum, 7, 12h. El Ousseukhe, 25, 15h, 26, 17h20, 29, 16h40.

Arrondissement d'Alger. Cenès, 29, 7h15. Cherchas, 16. Cap Caxine, 13, 0h, 16, 19h. Alger, 16, 15h. Cap Matifou, 16, 16h55. Cap Bengut, 17, 18h, 29, 20h20. Bougaréa, 16, 19h. Maison Carrée, 16. Bordj Ménaïel, 12; 29, 30. El-Affroun, 11, 20h. Blida, 11, 21h. Souma, 11, 20h. Paul Robert, nuit du 11 au 12, avec grêle. Oued-el-Bida, 16, 8h. Orléansville, 16, 6h30. Oued Fodda, 16, 7h. Affreville, nuit du 11 au 12. Miliana, 10, 14h. Galestro, 11, 17h; 25, 19h30, 29, 16h. Fort Trioulia, 10, 16h30, 25, 20h. Orp Ouyou, 11, 22h, 25, 18h. Aghrib, 16, 20h, 25, 21h. Ben Chicao, 10, 16h, avec grêle. Berrouaghia, 10, 13h50. Boghar, 10. Beni Liman, 10, 28, 23h. Bir Rabalou, 16, 16h; 17, 18h; 25, 17h. Aïn Bessem, 8, 15h, avec grêle. Oued Sahem, 9, 18h, 10, 15h; 25, 19h, 26, 20h. Aumale, 25, 19h40; 29, 19h40. Akbou, 15, 25. La Bassaque, 12. Bouira, 10, 16h. Bénut-el-Haad, 10, 13h; 18, 15h. Boghar, 8, 15h. Boghari, 8, 13h. Bordeau, 19, 18h. Victor-Hugo, 8, 15h, 12, 22h, 29, 16h. Bordy, 8, 14h; 28, 19h; 29, 17h. Méchéria, 8, 15h; 12, 22h, 29, 16h. Aïn Hadjar (Saïda) 8, 26. Sidi Aissa, 8, 15h30, avec grêle; 10, 16h, 11, 25, 19h.

Département de Constantine .....

UNIVERSITÉ D'ALGER — JUIN 1927

SERVICE MÉTÉOROLOGIQUE

Observations d'Alger-Université

Mois ensoleillé, souvent brumeux dans la matinée, tempéré par suite de la prédominance de vents modérés d'entre Nord et Est, orageux à partir du 10, et sans pluie appréciable.

Nombre de jours de ciel pur 7, de ciel très peu ou peu nuageux 11, de ciel nuageux ou couvert 12.

Nébulosité moyenne à 7h 4.8; à 13h 2.1; à 18h 3.6. Moyenne générale 3.5.

Nombre d'heures de soleil mesuré à l'héliographe 333 (Durée d'insolation possible 438h).

Fraction d'insolation 0.76.

Nombre de jours de pluie 4. Pluie (de minuit à minuit) 0 (la pluie n'a pas marqué au pluviomètre). Déficit 12mm. Pluie tombée depuis le 1er septembre 591mm. Déficit 121.

Orage le 16. Eclairs les 10.15.25.27.

Valeurs moyennes et extrêmes de la pression, de la température et de l'humidité relative

	Moyenne générale	Normale	Ecart	Minimum moyen	Maximum moyen	Minimum extrême	Date	Maximum extrême	Date
Pression (*)	756mm6 (100m)	756mm7 (100m)	-0mm1 (-0m1)	755mm2 (100m)	757mm2 (100m)	753mm2 (100m)	14	759mm6 (100m)	22
Température	21°8	21°5	+0°3	19°0	26°6	17°1	2	31°4	13
Humidité (**)	76	73	+3	52	91	14	14	96	22

(*) Hauteur barométrique en millimètres ramenée à 0° et à la gravité normale. Altitude du baromètre 59m.
(**) Ce centième est déduit par dépouillement de l'enregistreur comparé au psychromètre (Formule de Regnault).

Le barographe est assez agité, mais la différence entre le maximum et le minimum extrêmes de pression 11mm8 (15m) est normale.

La température moyenne diurne s'est, en général, peu écartée de la normale (+3°7 le 13, -2°1 le 22).

L'humidité moyenne diurne a un peu la normale.

Direction et parcours du vent au sol

Direction	Fréquence	Parcours en kilomètres	Direction	Fréquence	Parcours en kilomètres
N	6	101	S	2	25
NNE	24	548	SSW	4	12
NE	31	614	SW	6	41
ENE	46	1062	WSW	5	77
E	8	[illegible]	W	13	323
ESE	2	19	WNW	15	302
SE	,	,	NW	22	513
SSE	3	20	NNW	8	150
			Calme	48	,
Les mesures sont du 1er Juin, 7h, au 1er Juillet, 1h. La direction du vent est relevée de 3 en 3 heures			Totaux	240	4023

Nombre d'observations de vent 192; de calme 48; total 240.

Nombre d'heures de calme de jour 46; de nuit 115; total 161 sur 720.

Rose des fréquences

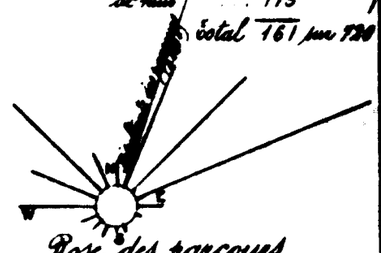

Rose des parcours

Parcours horaire moyen du vent pour 55% de vent 7185m, pour 720h durée du mois 5588m.

Parcours horaire maximum observé 20km le 28, de 6h à 7h, par vent d'ENE

Vitesse maximum en mètres par seconde 7m60 le 28, vers 7h20, par vent d'ENE.

Sirocco le 14

Comparaison avec les deux années précédentes

	Nombre d'heures de soleil	Pluie: Nombre de jours	Pluie: Quantités en millimètres	Pluie: Depuis le 1er septembre	Pression moyenne	Température moyenne	Température maximum extrême	Température minimum extrême	Humidité	Vent dominant
Juin 1925	328	4	3	662	755mm5 (100m)	21°7	15°2	35°4	73	NNE
Juin 1926	332	2	0	608	755mm8 (100m)	21°2	14°6	32°0	71	NE
Juin 1927	333	4	0	591	756mm6 (100m)	21°8	17°1	31°4	76	ENE

Direction et vitesse du vent aux diverses altitudes

Altitude en mètres	Calme	N	NNE	NE	ENE	E	ESE	SE	SSE	S	SSW	SW	WSW	W	WNW	NW	NNW	Total des sondages	Vitesse moyenne en mètres par seconde	Plus grande vitesse observée
							Sondages de l'Aéro-Port de l'Agha (Nombre 35)													
sol	25	2	1	2	1	,	,	,	,	,	,	,	,	1	1	1	1	35	0.7	N.W : 8
500	4	1	1	,	7	3	1	1	,	3	1	1	1	5	2	,	2	33	5.8	WNW : 25
1.000	,	2	2	2	3	3	1	,	1	,	3	1	2	8	3	2	,	33	6.5	WNW : 22
1.500	,	,	2	1	4	1	,	1	,	2	2	3	7	,	3	2	2	30	7.5	S : 20
2.000	,	1	1	,	1	1	1	1	,	4	,	1	5	3	2	1	2	24	9.0	S : 38
2.500	,	,	1	1	,	2	1	,	,	2	1	4	3	1	4	,	,	20	7.9	SW : 19
3.000	,	,	1	1	2	2	,	1	1	,	2	5	1	1	2	2	,	21	9.7	SW : 21
3.500	,	,	1	1	,	,	1	1	,	,	,	1	1	2	,	,	,	8	9.0	SW : 17
4.000	,	,	1	3	,	,	,	,	,	,	,	,	1	1	,	,	,	6	7.5	W : 14
4.500	,	,	,	1	,	,	,	,	,	,	,	,	,	1	,	,	,	2	7.0	W : 11
5.000	,	1	,	,	,	,	,	,	,	,	,	,	,	1	,	,	,	2	8.0	W : 11
5.500	,	,	,	,	,	,	,	,	,	,	,	,	,	1	,	,	,	1	5.0	,
6.000	,	,	,	,	,	,	,	,	,	,	,	,	,	,	1	,	,	1	3.0	,
6.500	1	,	,	,	,	,	,	,	,	,	,	,	,	,	,	,	,	1	6.0	,
7.000	,	,	,	,	,	,	,	,	,	,	,	,	,	1	,	,	,	1	7.0	,

Coup d'oeil sur le Réseau

Juin a été orageux. Il peut se diviser en quatre périodes.

1°. – Du 1er au 6, la pression s'élève jusqu'aux environs de 1020 mb (765 m/m) à l'Ouest de l'Europe et en Afrique du Nord. Le temps est beau à l'Ouest et au Centre de l'Algérie, orageux avec faibles averses à l'Est. Les vents passent graduellement au secteur Nord et amènent une baisse de température.

2°. – Du 7 au 15, un couloir de pressions relativement basses s'établit du Sahara (Beni-Abbès 1002 mb = 752 m/m, le 14) à l'Europe Occidentale. Du 8 au 13, le temps est très nuageux et orageux avec vents variables et ondées éparses sur le Tell et les Hauts Plateaux; il s'éclaircit les 14 et 15, jours marqués par un fort siroco.

3°. – Du 16 au 25, des pressions élevées s'étendent du Sud Ouest de l'Europe à l'Algérie (Tébessa 1024 mb = 768 m/m, le 21). Après quelques orages sur le littoral et le Tell, le ciel s'éclaircit, les vents soufflent faiblement de directions variables et la température s'abaisse au voisinage de la normale.

4°. – Du 26 au 30, la dépression saharienne se réunit à deux reprises, les 27 et 30, par la Méditerranée et l'Est de l'Algérie à des dépressions centrées au Nord et au Nord Ouest de l'Europe. (Constantine 1007 mb = 755 m/m, le 27; Sétif 1009 mb = 757 m/m, le 30). Le temps est orageux avec de faibles ondées éparses.

Pourcentage des prévisions exactes du Bulletin quotidien de Juin 1927

		Force et direction du vent	Nébulosités et précipitations
Ouest-Algérie	Littoral et Tell	93 %	83 %
	Hauts Plateaux	90 %	70 %
	Sahara	87 %	77 %
Est-Algérie	Littoral et Tell	93 %	83 %
	Hauts Plateaux	87 %	80 %
	Sahara	97 %	76 %
	Bizerte	90 %	
	Golfe du Lion	93 %	

Le Météorologiste : L. Petitjean

Pluie (en millimètres du 31 Mai, 18h, au 30 Juin, 18h)

Nota. Les "normales" portées sur ce tableau sont les moyennes de 10 années (1er Septembre 1914 au 31 Août 1924)

Stations	Juin Total	Juin Rapport à la normale	Juin Nombre de jours	Juin Diff. avec la normale	Depuis le 1er Septembre Total	Rapport à la normale	Nombre de jours	Diff. avec la normale
Rivage								
Nemours	23	1.53	2	-1	317	0.77	42	-18
Oran (Port)	0	0	2	-1	342	1.00	59	+4
Mostaganem	,	,	,	,	,	,	,	,
Ténès	0	0	0	-3	226	0.31	52	-23
Tipasa	0	0	1	-4	454	0.71	60	-16
Alger	0	0	4	-1	592	0.87	103	-8
Cap-Bengut	1	0.03	2	-2	602	0.75	81	-19
Bougie	13	0.24	4	-1	814	0.81	77	-23
Djidjelli	.							
Collo	4	0.17	4	-1	,	,	,	,
Philippeville	4	,	4	,	931	,	89	,
Cap-de-Garde (S)	12	0.60	3	0	596	0.86	75	-15
La Calle	5	0.13	4	-1	775	0.86	97	-20
Zone littorale								
El-Ançor	4	0.26	2	-1	409	0.95	63	-14
Cassaigne	0	0	0	-2	254	0.46	31	-25
Maison-Carrée	0	0	1	-3	617	0.95	82	-5
Bordj-Ménaïel	3	0.08	1	-4	382	0.47	66	-24
Bessombourg	8	0.18	5	0	1593	0.88	95	-24
Bugeaud	7	,	3	,	1051	,	77	,
Zone sublittorale								
Trois Marabouts	0	,	0	,	335	,	61	,
St Maur	0	0	0	-3	310	0.56	59	-4
Meurad	0	0	0	-4	479	0.61	38	-42
Haussonvillers	1	0.02	1	-5	665	0.63	66	-44
El-Kseur	6	0.12	4	-1	752	0.88	70	-30
Barral	7	0.16	3	-2	586	0.91	85	-11
Tell, versant nord								
Oued Fergoug (Barrage)	0	0	0	-3	216	0.49	44	-14
Relizane	0	0	0	-4	249	0.67	58	-15
Orléansville	1	0.06	1	-3	282	0.70	,	,
Duperré	0	0	0	-3	434	1.06	39	-26
Affreville	0	0	0	-2	435	0.86	43	-24
Miliana	1	,	2	,	918	,	66	,
Fakou-Fezaoune (Atlas Blidéen)	0	0	0	-7	787	0.67	63	-39
Hamiz (Barrage)	0	0	0	-4	627	0.73	55	-15
Tizi-Ouzou	0	0	0	-7	718	0.76	85	-22
Fort-National	0	0	0	-6	,	,	,	,
Michelet	12	0.20	2	-7	878	0.78	84	-34
Kerrata	12	0.26	3	-4	1087	0.94	87	-29
Aïn Mordja Sliman (Babor)	6	,	4	,	,	,	,	,
El-Milia	0	0	0	-6	,	,	,	,
Jemmapes	0	0	0	-4	817	1.02	77	-13
Guelma	4	0.09	3	-3	536	0.71	75	-31
Munier	7	0.17	5	0	913	1.04	93	-7
Tell, zone centrale								
Tlemcen (P.C)	8	0.17	1	0	441	0.63	42	-22
Descartes	,	,	,	,	,	,	,	,
Sidi-bel-Abbès	1	0.03	1	-3	268	0.69	51	-11
Mascara	0	0	0	-5	290	0.59	60	-18
Thiersville	8	0.34	4	0	315	0.71	68	0
Ben Chicao	3	0.14	1	-2	352	0.55	43	-25
Bir-Rabalou	0	0	0	-5	485	0.91	48	-20

Stations	Juin Total	Juin Rapport à la normale	Juin Nombre de jours	Juin Diff. avec la normale	Depuis le 1er Septembre Total	Rapport à la normale	Nombre de jours	Diff. avec la normale
Aumale	10	0.25	4	-1	365	1.66	66	-18
Bouira	3	0.07	3	-4	462	0.67	91	-22
Maillot	0	0	0	-6	452	0.81	53	-25
Bou-Malek	4	0.11	3	-2	693	1.23	81	+2
Constantine (P.C)	0	0	4	-1	655	1.08	100	+8
Souk-Ahras	16	0.84	7	+3	820	1.14	105	+25
Tell, versant sud								
Saïda (P.C)	2	0.06	2	-2	334	0.77	67	-6
Martimprey	1	0.03	3	-2	365	0.86	68	-12
Tiaret	0	0	0	-5	495	0.75	68	-14
Vialar	0	0	0	-5	391	0.98	58	-21
Téniet-el-Haad	3	0.06	3	-3	,	,	,	,
Boghar	5	0.17	7	+1	,	,	,	,
Boghari	6	0.21	1	-3	,	,	,	,
Tell, hautes plaines								
Sebdou	21	1.23	3	-1	408	1.49	65	+1
Victor-Hugo	3	0.09	3	-2	383	1.19	75	+7
Bordj-bou-Arréridj (P.C)	1	0.03	3	-4	313	0.77	87	-11
Sétif	4	0.10	2	-5	423	0.87	99	-2
St Donat	1	0.03	1	-5	476	1.19	74	-2
Batna	0	0	0	-6	,	,	,	,
Aïn Yagout	8	0.16	2	-3	374	0.99	42	-19
Khenchela	28	0.62	3	-3	497	1.00	65	-5
Aïn-Beïda	14	0.28	5	-3	443	1.03	90	-2
Tebessa	15	0.34	3	-4	307	0.88	52	-25
Steppe								
Mécheria	0	0	1	-4	201	0.56	46	-13
Kreider	0	0	0	-3	220	1.23	46	+5
Aïn Radja (près Reibell)	0	,	0	,	200	,	51	,
Sidi-Aïssa	7	0.21	3	-3	274	0.89	54	-20
Aïn-Khorman	0	0	0	-4	285	1.27	38	3
Bou-Saâda	,	,	,	,	,	,	,	,
M'Sila	0	,	0	,	144	,	25	,
Atlas saharien								
Aïn Sefra	3	,	3	,	46	,	28	,
Géryville	1	0.03	1	-4	269	0.89	59	-4
Aflou	,	,	,	,	,	,	,	,
Djelfa	3	0.08	1	6	260	0.97	53	-12
Arris	4	0.15	3	1	296	0.75	46	-20
Pied de l'Atlas saharien								
Colomb-Béchar	0	,	0	,	27	,	9	,
Laghouat	4	0.19	1	-2	140	0.91	26	-8
Biskra	7	0.46	2	-1	121	0.80	37	+1
Tolga	,	,	,	,	,	,	,	,
Sahara								
Touggourt	4	0.50	3	0	29	0.53	25	+3
El-Oued	0	0	4	+2	,	,	,	,
Tozeur	8	,	1	,	21	,	6	,
Ouargla	0	,	2	,	54	,	10	,
Beni-Abbès	0	,	0	,	6	,	3	,

Université d'Alger - Altitude 59m Juin 1927

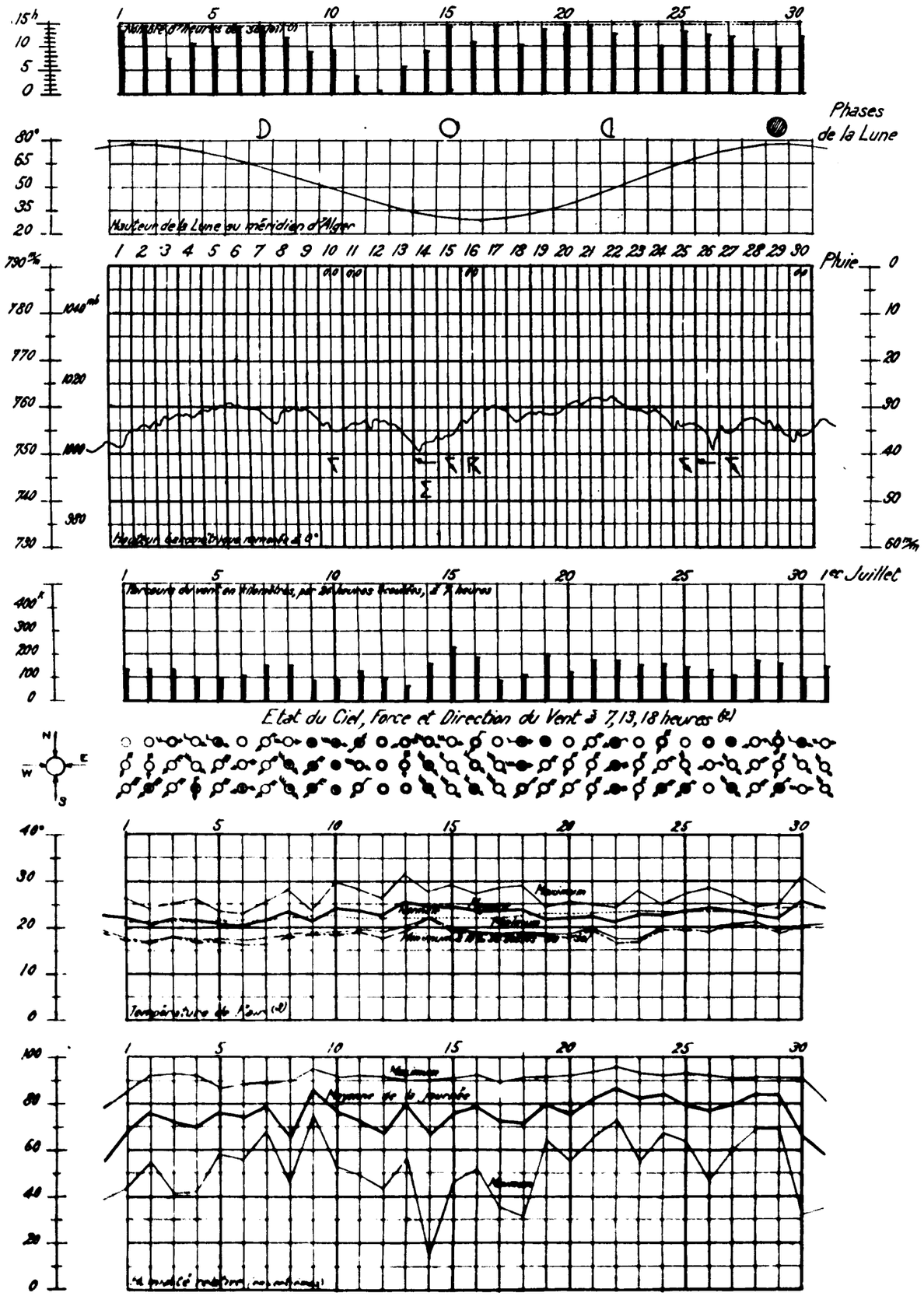

(1) La pointillé donne la durée de la présence du soleil au-dessus de l'horizon

(2) Etat du Ciel et Phénomènes. O Beau, ● Nuageux, ⊙ Couvert. ● Pluie, ⌐ Eclairs lointains, ⌐ Orage, ⌐ Coup de vent, Σ Siroco

Force du vent. Une petite penne correspond à une unité de l'échelle télégraphique. Une grande penne vaut cinq petites pennes.

(3) Le pointillé représente la moyenne normale du maximum et du minimum; le trait mixte le minimum à 10 m au-dessus du sol.

Département de Constantine. – Cap Sigli, 3; 8; 10; 25. Cap Carbon, 3; 10; 17, 6h. Bougie, 3, 19h; 8; 17, 5h. Cap Afiah, 3, 19h 40; 10, avec grêle. Cap Bougaroni, 3, 19h; nuit du 11 au 12. Philippeville, nuit du 2 au 3; 3, 20h. Cap de Garde, 3, 15h 50. Bône, 3, 16h. Cap Rosa, nuit du 3 au 4; 17, 15h. La Calle, 3, 19h 20; 17, 19h. Taher, nuit du 3 au 4. Bessombourg, nuit du 3 au 4; nuit du 11 au 12. Edough, 3, 16h 30. Bugeaud, 3, 16h 30. Moriss, 3, 17h; 8, 20h; 28, 12h. Aïn Mokra, 4, 15h; 26. Tifra (Soummam) 7, 13h; 10, 15h. Seddouk, 8; 17. Tizi N'Béchar, 10, 18h; 28, 14h 30. Aïn Merdja Sliman, 27, 17h. El-Arrouch, nuit du 2 au 3; 10, 17h; 28. Jemmapes, 3, 16h. Guelma, 3, 17h; 8, 19h. Lamy, 3, 14h; 8, 18h 30; 29, 19h. Munier 3, 18h; 28, 15h; 29, 19h. Iril Ali, 3, 14h 10; 10, 16h; 17, 4h. Akbou, 8, 16h; 9, 15h; 10, 16h; 17, 6h; 25, 20h. Guenzet, 8, 16h; 9, 15h; 10, 17h; 17, 4h; 28, 14h. Titest, 8, 18h; 10, 18h; 16, 6h. Aïn Roua, 10, 17h 30. Lucet, 9, 14h, avec grêle; 28, 15h. Chateaudun, 1, 21h; 10, 15h. Bou Malek, 10, 14h; 27, 14h. Oued Athménia, 27, 14h. Sidi-Mabrouk 28, 18h 30. Condé Smendou, 1, 22h; 4, 19h; 10, 17h 30; 11; 25, 14h. Aïn-el-Arab, 3, 15h, avec grêle; 10, 18h. Gounod, 2, 16h 30; 10, 18h 30; 19, 17h. Souk-Ahras, 1, 16h; 3, 13h 40 et 19h; 9, 13h 50; 28, 16h; 29, 19h. Bordj-bou-Arréridj, 8, 17h; 10, 17h. Coligny, 10, 18h; 28, 14h. Béhagle, 3, 17h 20; 10, 16h 20. Ampère, 17. Bernelle, 3, 18h 20, avec grêle. Pasteur, 3, avec grêle. Aïn Yagout, 3, 18h 30. Aïn M'Lila, 9, 14h; 11, 16h 30; 28, 14h 30. Aïn Fakroun, 8, 17h; 9, 14h; 10, 16h; 28, 16h 30; 29, 16h. Khenchela, 2, 22h; 3, 20h; 4, 18h 10, 12h 30; 28, 14h, avec grêle; 29. Aïn Béïda, 11. Meskiana, 4, 18h; 10, 13h; 27, 17h; 28, 15h. Tebessa, 4, 16h. Barika, 3, 4h 50.

Sahara. – Djelfa, 27, 17h. Mac-Mahon, 3, 19h. Titouguelt, 3, 15h; 28, 15h. Foum-Toub 3, 14h. Aïn Mimoun, 3, 19h 30; 4, 17h, avec grêle. Beni-Ounif, 4, 20h 30. Oulel Djellal, 2, 4h. El-Goléa, 2. Ouargla, 2, 18h; 3, 18h. Touggourt, 2, 19h. El-Oued, 1, 17h.

IIe Grêle. – Département d'Oran. – Berthelot, 26, 17h. Sebdou, 8, 18h.

Département d'Alger. – Sidi Medjahed, 10, 14h.

Département de Constantine. – Tifra (Soummam) 10, 14h 30. Aïn Roua, 9, 15h 30. N'Gaous, 3, 17h.

Sahara. – M'Chounèche, 3, 4h; Ouled Djellal, 3, 14h.

Le Météorologiste : J. Loisel Le Directeur : A. Lasserre