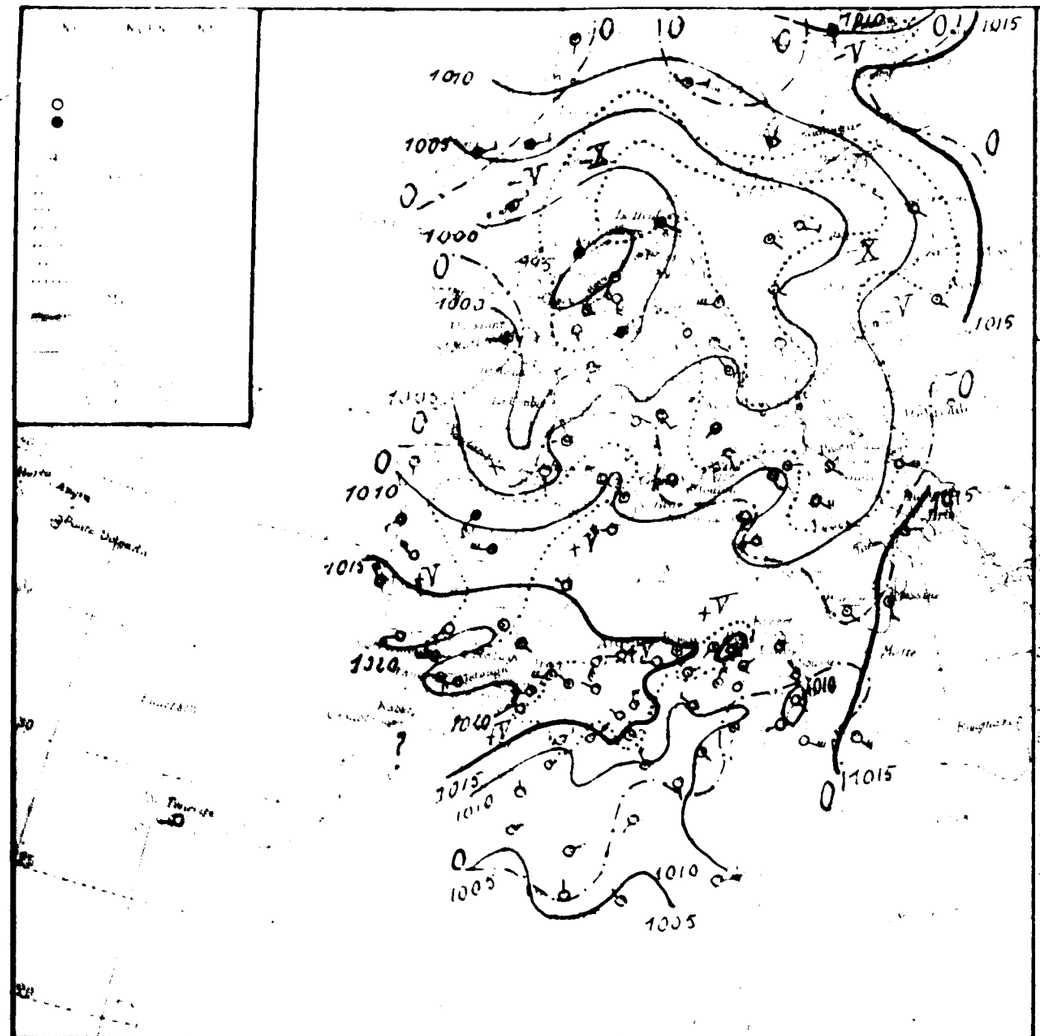

STATIONS																												
Nemours			19.8	+3.9	20.0	-0.2	N	4	nuag.	Agitée	23	17																
Beni Saf																												
Oran			18.9	+5.1	22.0	-1.2	W	4	Couvert	Houleuse	27	20																
Mostaganem																												
Tenes			15.3	+4.4	20.8	-2.2	SW	5	clair	Houleuse	25	19																
Ebda																												
Bouzareah			15.0	+4.7	24.2	+0.2	NW	2	clair		28	20																
Alger			17.5	+3.6	23.6	+0.4	N	2	d	Agitée	31	21																
Maison Carrée			15.9	+5.7	25.2	+2.5	SW	2	Mean		28	18																
Cap Matifou			15.0	+3.9	24.0	+3.0	E	1	Couvert	Belle	26	21																
Philippeville			14.5	[illegible]	14.6	+0.9	SW	1	d	Belle	28	21																
Cap de Fer			16.1	[illegible]	21.0	+2.0	NW	1	Couvert	Calme	26	21																
La Calle			-		21.7	+1.7	NE	2	Couvert	Belle	33	21																
Bizerte																												
Tunis			13.4	+1.5	27.0	+5.2	calme		clair		43	23																
Sfax			09.7	+0.2	27.4	+4.6	SE	2	d	Agitée	30	25																
Gabès			17.5	+5.3	21.0	+3.0	NW	1	Mean		27	14																
Tlemcen			19.1	+5.7	23.0	+2.0	W	4	Couvert		35	12																
Sidi Bel Abbès																												
Saida			-		17.0	+3.4	W	2	Mean		36	14																
Mascara			18.6	+6.1	18.0	+3.4	NW	2	Couvert		31	16																
Relizane			-	-	21.4	+0.4	W	3	Mean		32	19																
Orléansville			17.8	+5.1	20.1	+1.4	W	2	clair		35	23																
Tiaret			17.3	+5.2	14.4	+7.0	NNW	2	Mean		31	15																
Médéa			17.7	+6.0	16.5	+4.0	NW	2	d		32	15																
Médéa			-	-	16.3	+4.1	W	1	clair		32	14																
Aumale																												
Fort National			16.9	+5.6	17.6	+2.8	W	3	clair		25	17																
Tizi Ouzou																												
Beni Boubrah			-	-	22.9	+1.6	W	1	nuag.		31	11																
Sétif			12.3	+3.3	22.5	+1.0	NW	1	Mean		37	19																
Bougie			13.3	+4.7	20.6	+2.4	NE	2	Couvert		33	17																
Bougie			12.1	+2.6	21.5	+3.6	NNE	4	d		35	19																
Constantine			12.7	+5.6	22.7	+3.6	SW	1	d		36	18																
Guelma			15.7	+3.1	20.6	+7.8	NE	1	nuag.		38	16																
Tebessa			15.0	+2.4	25.0	+5.0	calme		clair		39	22																
El Aricha																												
Ain Sefra			08.9	-	25.0	-	NE	1	clair		-	16																
Méchéria			12.5	-	15.6	-	NE	3	d		33	13																
Géryville			14.6	+4.0	15.2	+4.6	NE	5	d		33	11																
Aflou			17.0	+6.5	14.0	+7.0	NW	1	d		33	13																
Djelfa			19.1	+5.2	15.0	+7.0	N	4	Mean		35	14																
Fort Sandeman																												
Messila																												
Biskra			-	-	29.0	+1.0	N	4	clair		47	28																
Colomb Béchar			08.7	+1.4	30.0	0.0	N	1	clair		39	28																
Laghouat			13.7	+3.5	24.0	+1.0	N	2	nuag.		36	23																
Biskra			11.3	+2.7	31.0	+4.0	NW	3	couvert		44	20																
Touggourt			10.1	+1.3	33.7	+3.5	SE	1	nuag.		46	26																
El Oued																												
Tozeur			10.9	+2.0	28.0	+0.5	NE	1	nuag.		38	23																
Ghardaïa			10.1	+3.2	28.2	+2.5	NNW	1	d		46	26																
Ouargla			09.7	+0.3	30.0	+4.0	S	2	Mean		-	27																
Fort Flatters			05.5	-1.1	25.0	-2.0	NW	2	clair		-	18																
Bordj Omar Driss			05.3	+0.9	25.0	-2.0	NE	1	d		-	24																
Tamanrasset			07.5	+0.2	30.0	+1.0	NE	2	d		37	27																
Tamanrasset			-	-	29.0	0.0	N	2	d		37	27																
Fort Polignac			04.9	-0.9	32.0	0.0	NNW	1	d		-	29																
Fort Lamy			-	-	34.0	+1.0	E	4	Mean																			

Pressions élevées : Est Europe (Hapsarandy 1016mm) Sud ouest Méditerranée occidentale - Ouest France (San Fernando 1021 - Ténérife 1023mm). Mer dépressionnaire Nord et Ouest Europe à Italie (Saint-Maurice 995mm). Tempête - Sahara (Fort Sulak 1005mm).

Temps en Algérie à 7 heures : ciel nuageux à l'ouest et à l'est du littoral, beau ailleurs - Vents du secteur Ouest modérés ou assez forts à l'Ouest, variables faibles ou modérés à l'Est.

Mer houleuse à Oran et à Bône, belle ou agitée ailleurs.

Probabilités du 1er au 2 Juillet à Alger - Marine météorologique : Nord et Est bassin méditerranéen - Corse - Baleares : Ouest bassin - Algérie - Le Algérie, à l'Ouest : ciel beau ou peu nuageux - Vents du secteur Ouest modérés ou assez forts à variables faibles ou modérés - Température en hausse - A l'Est : ciel beau ou nuageux - Vents du secteur Ouest modérés à Nord-Est faibles - Température en hausse -

J-G.

	ORAN	ALGER	CONSTANTINE
Littoral et Tell	Beau ou peu nuageux - Vents du secteur Ouest modérés ou assez forts à variables faibles modérés.	Beau ou peu nuageux - Vents du secteur Ouest modérés ou assez forts à variables faibles ou modérés	Beau ou nuageux Vents du secteur Ouest modérés à Nord-Est faibles
Hauts Plateaux	Beau ou peu nuageux Vents variables	Beau ou peu nuageux Vents variables	Beau ou peu nuageux Vents de Nord-Est faibles ou modérés
Sahara	Beau temps Vents d'Est à Sud modérés ou assez forts	Beau temps Vents d'Est à Sud modérés ou assez forts	Beau temps Vents de Nord à Est faibles ou modérés

Vents du secteur Est modérés à assez forts
Vents variables faibles à secteur Est modérés
Vents du secteur Ouest modérés ou assez forts à variables faibles ou modérés
Vents du secteur Ouest modérés à Nord-Est faibles
Sud-Ouest 10 à 8m
Est-Sud 8 à 10m
Secteur Nord 6 à 8m
Secteur Est 8 à 10m

Transfer
National Archives
JUN 7 1937
Division of Maps
JUN 15 1937
Library of Congress
JUN 2000
Historical Geography & Environmental Information
U.S. Dept. of Commerce

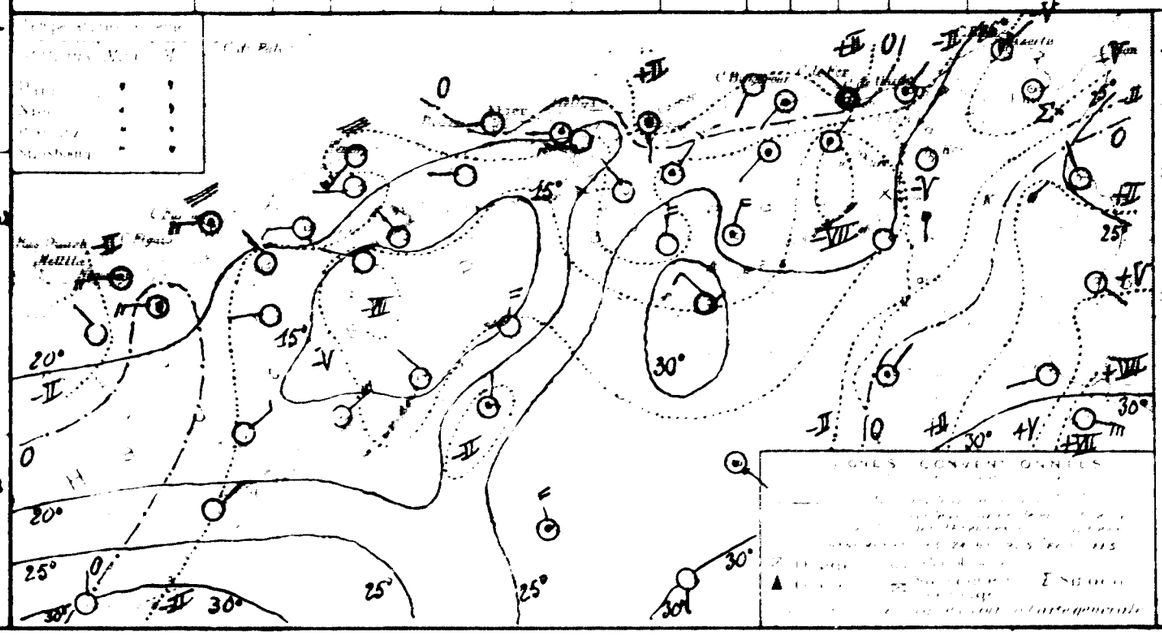

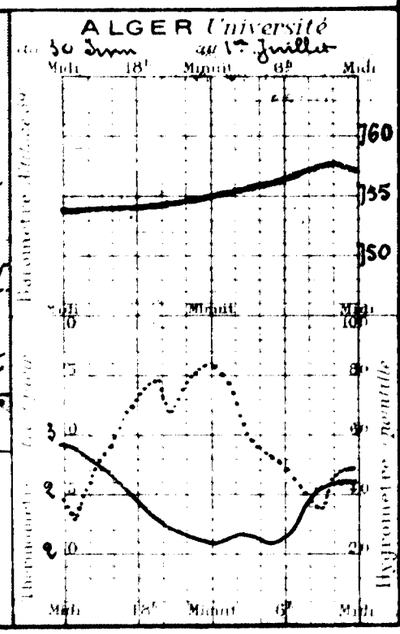

.A4
A45
1921
(J.-I.-Alger.)

National Oceanic and Atmospheric Administration

Environmental Data Rescue Program

ERRATA NOTICE

One or more conditions of the original document may affect the quality of the image, such as:

Discolored pages
Faded or light ink
Binding intrudes into the text

This document has been imaged through the NOAA Environmental Data Rescue Program. To view the original document, please contact the NOAA Central Library in Silver Spring, MD at (301) 713-2607 x124 or www.reference@nodc.noaa.gov.

Information Manufacturing Corporation
Imaging Subcontractor
Rocket Center, West Virginia
September 14, 1999

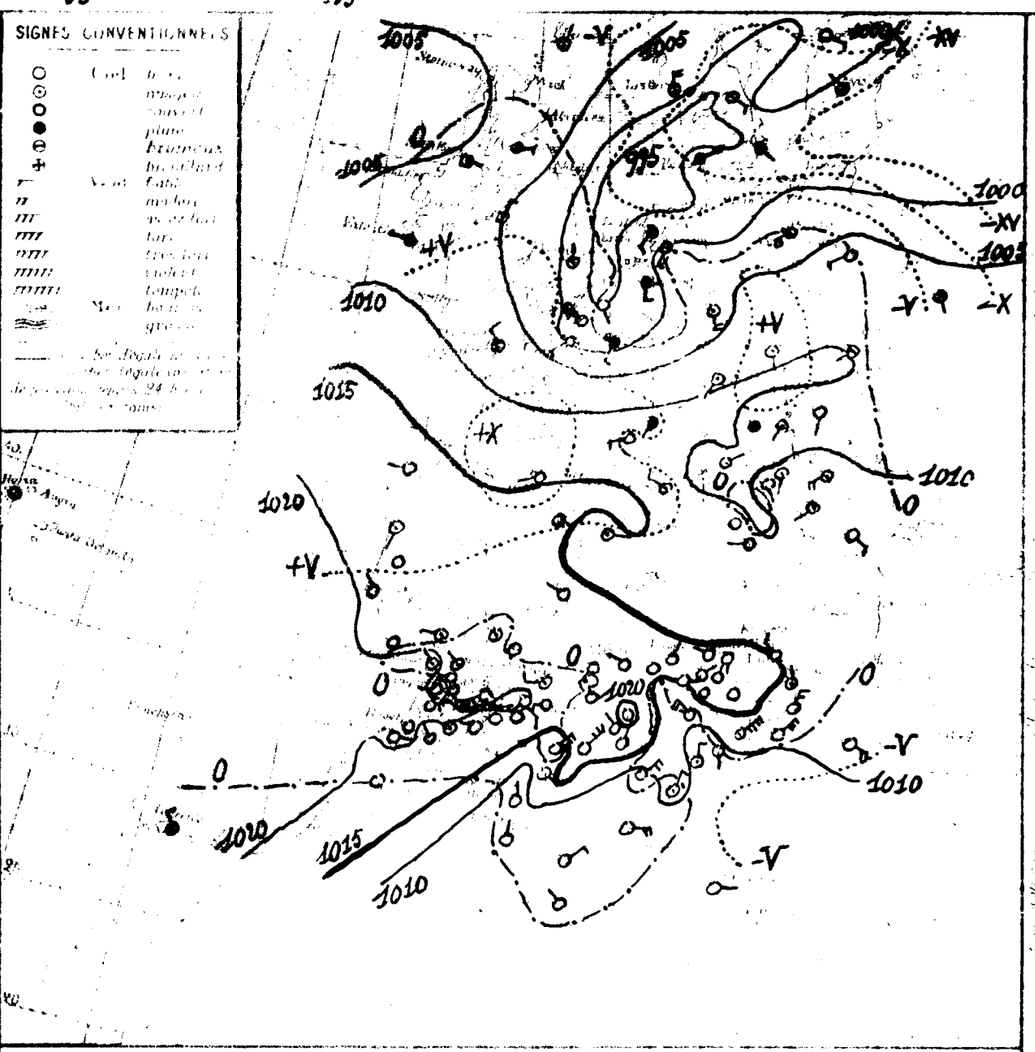

Aire dépressionnaire : Ouest à Est Europe Nord Italie (Copenhague 999 – Milan 1009 mb) – Dépression : Sahara (El-Golèa 1006 mb) – Dépressions élevées : Sud-Ouest Europe (San-Fernando 1021 mb) Ouest Afrique du Nord (Djelfa 1021 mb).

Temps en Algérie à 7 heures : ciel beau ou peu nuageux – vents variables faibles ou modérés, secteur Ouest dominant à l'Ouest. Mer agitée à l'Ouest du Tessan, belle à l'Est.

Probabilités du lundi 3 Juillet à Midi : Hausse générale de pression moins Ouest Maroc – En Algérie, à l'Ouest : temps beau ou peu nuageux – vents d'entre Sud et Ouest faibles ou modérés – A l'Est : beau temps – vent de Sud à Sud-Ouest faibles – température en hausse –

G-6-

	ORAN	ALGER	CONSTANTINE
Littoral et Tell	Beau ou peu nuageux vent d'entre Sud et Ouest faibles ou modérés	Beau temps vent d'entre Sud et Ouest faibles ou modérés	Beau temps vent de Sud à Sud-Ouest faibles
Hauts Plateaux	Beau temps vent de Sud-Ouest faibles ou modérés	Beau temps vents variables faibles ou modérés	Beau temps vents variables
Sahara	Beau temps vents de Nord et Est faibles ou modérés	Beau temps vents de Nord et Est faibles ou modérés	Beau temps vent du secteur Nord assez fort à modéré

AVIS AUX PORTS	Golfe de la Lion	Vents de Nord-Ouest faibles
	Baléares	Vents de Sud-Ouest à Ouest faibles ou modérés
	Ouest Oran	Vents d'entre Sud et Ouest faibles ou modérés
	Est Alger	Vents de Sud à Sud-Ouest faibles
VENTS EN ALTITUDE	Ouest Algérie	secteur Ouest 6 à 8 –
	Sahara	secteur Est 8 à 10 –
	Est Algérie	Sud à Ouest 6 à 8 –
	Sahara	Nord à Est 8 à 10 –

AVIS DIVERS

STATIONS	OBSERVATION DE 7 HEURES DU MATIN											
											30 juin 2 juillet	30 juin
	20.5	+0.7	22.8	+2.2	NW 3	brum	Agitée	23	17			
	18.3	-0.6	22.3	+0.3	W 3	nuag	Agitée	26	19			
	19.7	+0.4	21.4	+0.6	NW 4	clair	Agitée	23	19			209
	13.6	+0.4	22.0	-3.0	calme	d		24	19			728
	19.7	+0.7	22.0	+0.8	WNW 2	d		23	16			465
	15.0	+0.4	24.0	+0.4	WNW 1	d	Belle	27	16			583
	18.8	+2.4	22.7	-2.5	calme	d		29	15			
— Carlon —	16.1	+1.1	23.0	-1.0	NNE 1	clair	Agitée	"	"			
	15.8	+1.3	22.3	-2.3	WNW 1	d	Belle	27	18			935
	16.5	+0.4	22.0	-1.0	S 2	clair	Belle	"	"			
	"	"	25.0	+0.3	NE 1	d	Belle	29	20			734
	19.0	+1.6	24.0	-3.0	NW 3	clair		30	19			228
	12.3	+2.6	24.0	-3.4	NNE 4	d	Agitée	32	22			118
	17.5	0.0	21.0	0.0	calme	clair		28	12			
	17.4	-1.7	19.8	-3.2	N 1	d		35	14			345
	17.7	"	18.4	"	W 3	d		27	13			248
	"	"	17.6	+0.6	NW 1	clair		31	14			310
	17.9	-0.7	19.4	+1.4	SW 1	d		27	16			286
	"	"	25.0	+1.6	NW 1	brum		31	14			
	17.8	0.0	19.0	-1.1	S 1	clair		30	18			
	16.5	-0.8	16.7	+2.5	NNW 1	d		29	13			
	18.3	+0.6	17.5	-1.0	NW 1	clair		29	12			478
	"	"	16.5	+0.2	W 1	d		26	10			361
	"	"	16.0	"	N 2	d		28	14			995
	17.1	+0.2	16.5	-1.1	calme	d		33	15			
	"	"	20.9	-1.9	S 1	d		31	15			758
	14.6	+2.3	18.8	-4.7	N 1	d		35	19			
	19.0	+1.7	18.0	-2.6	E 2	d		31	15			415
	15.1	+3.0	19.0	-2.5	calme	d		35	16			
	15.1	+2.4	19.0	-4.7	NE 1	d		28	16			
	16.1	+0.4	25.5	+2.7	NNE 1	d		32	15			224
	16.7	+3.7	20.0	-5.0	calme	d		30	17			
	14.3	"	22.0	-1.0	SE 1	clair		"	15			
	12.1	-0.2	17.2	+1.6	NE 4	d		28	15			220
	12.4	+0.8	17.1	+1.9	NE 5	d		28	12			
	"	"	17.0	+3.0	NW 1	d		30	10			
	20.6	+1.5	15.2	+0.2	calme	d		29	13			260
	"	"	29.0	-4.0	N 3	clair		37	23			
	09.1	+0.4	26.0	-4.0	N 1	clair		"	23			
	15.0	+2.2	22.0	-2.0	NNE 2	d		33	31			
	10.3	-1.0	30.0	-1.0	NW 4	nuag		42	28	gelée	65	18° gelée
	09.9	-0.2	23.5	-0.2	N 3	d		45	24		123	
	"	"	27.6	-4.4	S 1	brum		45	25		53	
	13.9	+3.0	27.0	-1.0	NE 6	nuag		45	26		24	10-18° sirocco
	09.1	-1.0	26.8	-1.4	NE 4	brum		44	25			
	11.4	+1.7	30.0	0.0	NNE 3	nuag		46	27		18	
	06.1	+0.6	31.0	+5.0	E 4	d		"	27			
	06.2	-0.1	28.0	+3.0	N 1	clair		41	26			
	07.8	+0.3	31.0	+1.0	NE 3	d		44	29			
	"	"	29.0	0.0	NNW 1	clair		47	27			
	"	"	34.0	0.0	E 1	brum		"	27			

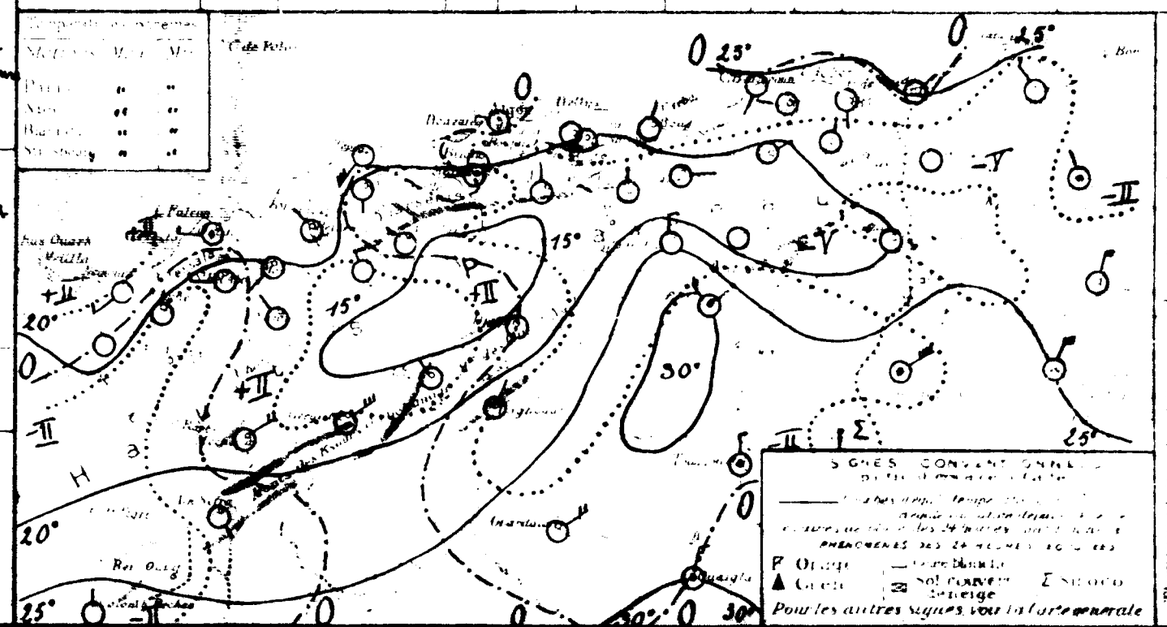

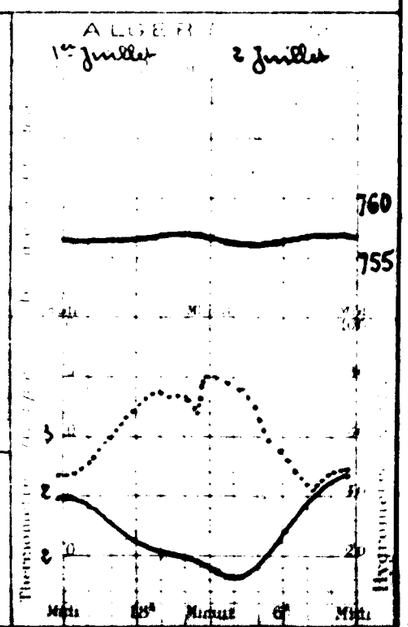

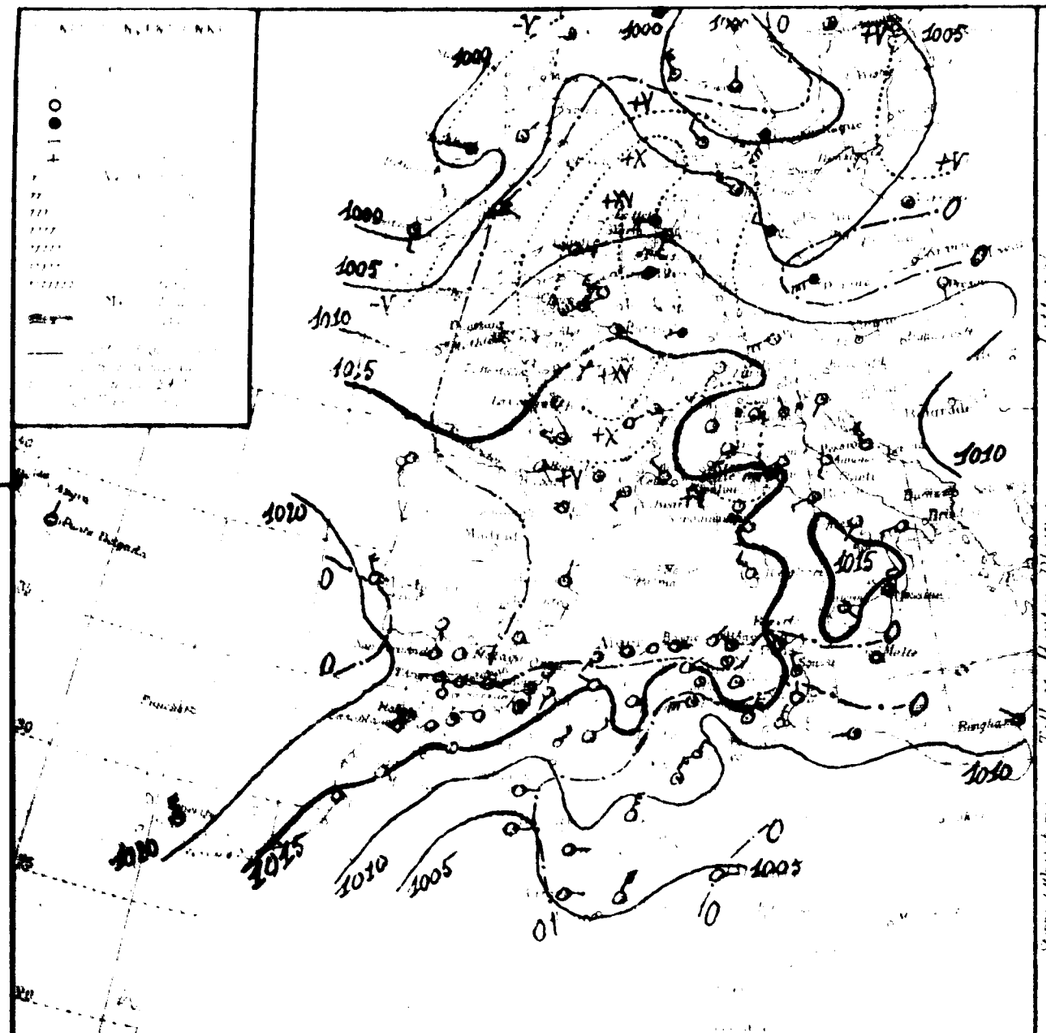

Situation générale de l'Atmosphère en Algérie — Pressions élevées Sud-Ouest Europe - Bassin méditerranéen - Nord Afrique (Cyclone - Lybie 1019 mb) - Dépressions: Nord Europe (Valentia 999 - Stavanger 996 mb) Sahara (Bordj - Gabès 1003 mb).

Temps en Algérie à 7 heures: ciel nuageux sur le littoral, clair ailleurs - Vents de Sud-Ouest faibles à l'Ouest, variables faibles à l'Est. Mer belle.

Probabilité du 3 au lendemain Mardi - Bassin barométrique: Ouest et Centre Bassin méditerranéen - Maroc - Algérie - Manche: Est Bassin - Tunisie - Sahara - En Algérie, temps beau ou nuageux sur le littoral, très nuageux avec éclaircies sur les Hauts-Plateaux. Vents d'Est à Sud faibles ou modérés - Température en hausse.

	ORAN	ALGER	CONSTANTINE
Littoral et Tell	Beau ou Nuageux Vents d'Est à Sud faibles ou modérés	Beau ou Nuageux Vents d'Est à Sud faibles ou modérés	Beau ou Nuageux Vents d'Est à Sud faibles ou modérés
Hauts Plateaux	Très nuageux puis éclaircies Vents variables (secteur Sud dominant)	Très nuageux puis éclaircies Vents variables (secteur Sud dominant)	Nuageux à très nuageux puis éclaircies - Vents variables (secteur Sud dominant)
Sahara	Beau temps Vents du secteur Est faibles ou modérés	Beau temps Vents du secteur Est faibles ou modérés	Beau temps Vents d'Est à Sud modérés ou assez forts

Vents variables faibles

Vents d'Est à Sud faibles ou modérés.

Stations		Observations de 7 heures du matin: Pression réduite à 0°		Température		Vent			Nébulosité			Pluie 30 juin au 3 juillet	Pluie 1er juin au 30 juin	Phénomènes
Littoral														
Nemours		19.6	-1.9	24.2	-1.6	S 1	nuag.	Sagitta	23	19				
Beni Saf														
Oran		17.4	-0.9	22.4	+0.1	S 1	beau	Belle	29	18				
Mostaganem														
Tenes		16.3	+0.6	22.0	+0.6	SW 1	clair	Belle	26	18			209	
Blida	267	17.1	+1.2	21.8	-0.2	calme	Couvert		31	18			729	
Bouzareah													565	
Alger		17.0	+1.1	22.9	-1.1	calme	couvert	Belle	29	20			533	
Maison Carrée														
Bougie Carlon		17.0	+0.9	21.0	-2.0	E 1	couvert	Calme	28	19				
Philippeville		16.2	+0.4	21.9	-0.3	NE 1	beau	Belle	27	19			935	
Cap de Garde		17.6	+1.0	22.0	0.0	NNW 1	couvert	Calme	31	20				
La Calle		"	"	24.0	-1.0	NW 1	Couvert	Belle	29	20			754	
Bizerte														
Tunis		14.9	-0.1	24.3	+0.3	NW 3	nuag.		28	20			228	
Sfax		12.7	+0.4	22.0	-2.0	N 1	beau	Agitée	32	22			112	
Hauts Plateaux														
Oudjda		16.2	-1.3	21.0	0.0	calme	Couvert		28	12				
Tlemcen													345	
Sidi Bel Abbès		16.9	-0.8	20.0	+1.6	SW 1	beau		26	12			248	
Saida		"	"	18.2	+0.6	NW 1	clair		31	14			310	
Mascara		16.6	-1.3	21.0	+1.6	calme	beau		30	16			286	
Relizane		"	"	20.2	-2.2	SSE 1	d		31	15				
Orleansville		17.3	-0.5	18.5	-0.5	NW 1	clair		33	12				
Tiaret		14.1	-2.4	21.3	+4.6	NW 1	d		27	15				
Vialar		16.6	-1.7	19.5	+4.0	NW 1	d		32	13			458	
Medéa		"	"	16.0	+2.5	S 1	d		28	11			562	
Aumale													593	
Fort National														
Tizi Ouzou		"	"	21.9	+1.0	WNW 1	clair		31	17			758	
Bordj Bou Arréridj		13.5	-1.1	21.0	+2.2	N 2	d		35	16				
Setif		14.7	-0.3	19.1	+1.1	ENE 2	d		30	15			414	
Batna		14.6	-0.5	23.4	+2.4	NE 1	beau		32	12				
Constantine														
Guelma		17.8	+1.7	22.0	-1.3	calme	nuag.		32	17			528	
Tebessa		15.9	-0.2	21.0	+1.0	calme	d		"	17				
Sahara														
El Arricha														
Aïn Sefra														
Mecheria		11.7	-0.4	30.0	+3.3	NE 4	nuag.		30	17			220	
Géryville		12.1	-3.3	21.9	+4.8	ENE 3	beau		30	15				
Aflou														
Djelfa		18.7	-1.9	18.4	+3.2	calme	clair		30	15			260	
Bou Saâda														
M'Sila														
Biskra														
Colomb Béchar		07.3	-1.8	31.0	+3.0	E 2	clair		"	29				
Laghouat													65	
Biskra		11.0	+0.7	30.0	0.0	W 5	nuag.		42	28			123	
Touggourt		11.3	+1.4	27.6	-0.9	NE 3	beau		44	25			55	
El Oued													24	
Tozeur		14.3	+0.4	28.0	-2.0	NE 4	nuag.		43	23				
Ghardaïa													18	
Ouargla		13.5	+2.1	27.0	-3.0	NNE 4	nuag.		"	26				
El Golea		07.3	+1.2	32.0	+1.0	NNE 5	clair		"	22				
Beni Abbès		05.3	-2.9	29.0	+1.0	E 2	d		"	27				
Timimoun		08.5	+0.7	31.0	0.0	E 2	d		"	27				
Adrar		"	"	31.0	+2.0	E 1	d		"	24				
In Salah		05.0	"	32.0	"	NNE 1	d		"	26				
El Platéaux		"	"	35.0	+1.0	E 2	d		"	28				
El Goléa														
Beni Ounif														
Bou Semghoun														
Colomb Béchar														

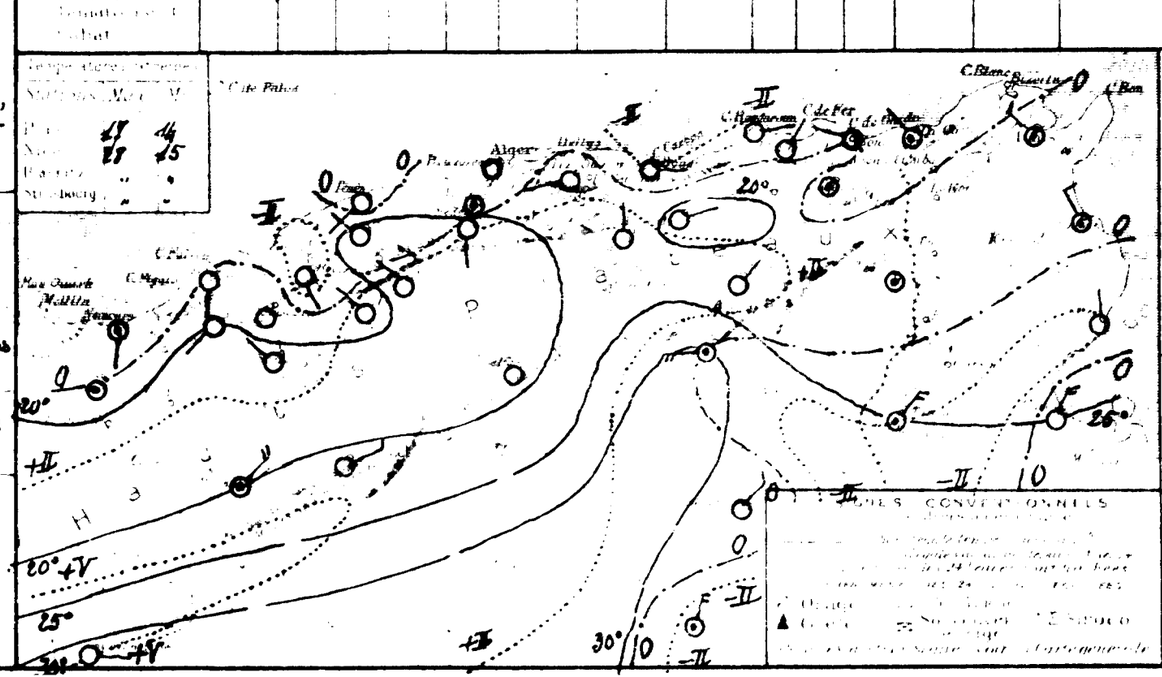

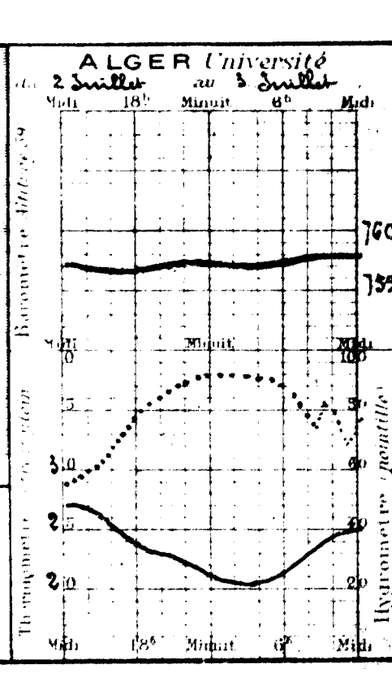

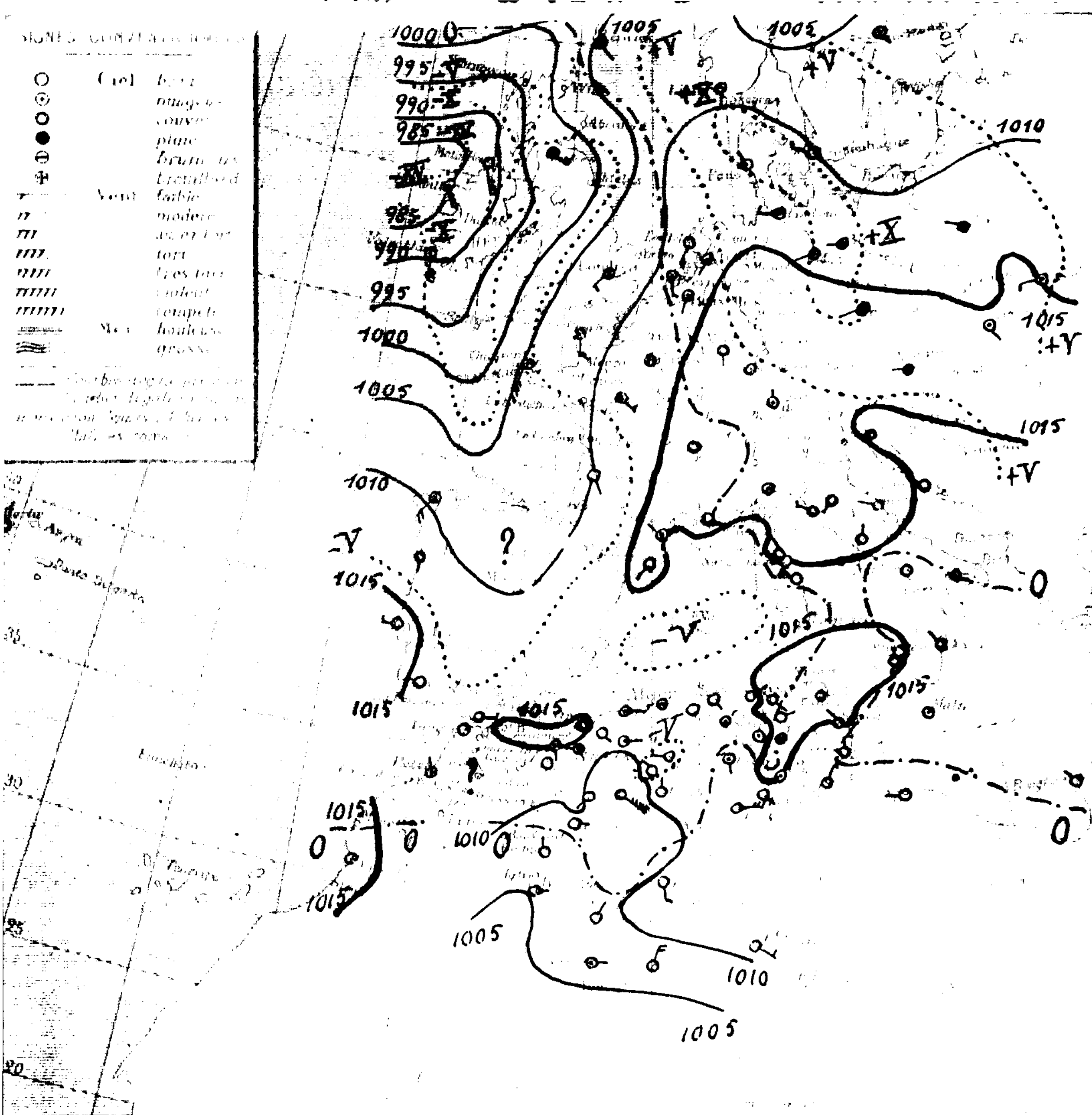

Stations — Observations de 7 heures du matin

Stations	Pression (valeur)	Pression (variation)	Température (valeur)	Température (variation)	Vent	Ciel	État de la mer	Max.	Min.		30 juin 4 juillet	30 juin	Phénomènes
[illegible]	15.9	-2.7	22.4	+1.8	S 1	nuag.	belle	24	19				
Oran	15.1	-2.3	22.9	+0.5	calme	couvert	agitée	26	21				
[illegible]	13.3	-3.0	21.2	-0.2	E 3	nuag.	t. belle	24	20			209	
[illegible]	12.5	-2.6	21.2	-0.6	calme	b. nuag.		32	19			723	
[illegible]	14.3	-1.4	19.6	-1.8	E 1	brouill.		24	19			565	
[illegible]	14.2	-2.8	22.2	-0.7	calme	brum.	belle	25	21			586	
[illegible]	14.1	.	24.1	.	calme	b. nuag.		26	18				
Carlon	14.2	-2.8	24.0	+3.0	SE 1	beau	belle	25	20				
[illegible]	14.6	-1.6	22.7	+0.8	NE 2	clair	belle	25	18			935	
[illegible]	17.0	-0.5	23.0	+1.0	SE 2	d°	t. belle	29	21				
[illegible]	"	"	22.4	-1.6	NE 1	d°	t. belle	27	20			734	
[illegible]	15.9	+1.0	25.0	+0.7	calme	clair		29	18			228	
[illegible]	12.5	-0.4	21.6	-0.4	N 3	beau	agitée	"	23			142	
[illegible]	13.9	-2.3	22.0	+1.0	calme	clair		31	13				
[illegible]	12.5	.	21.0	.	N 1	d°		34	18			345	
[illegible]	13.4	-3.5	20.0	0.0	W 1	nuag.		30	14			248	
[illegible]	"	"	20.6	+2.4	NW 1	clair		35	17			310	
[illegible]	12.9	-3.7	24.0	+3.0	SE 1	beau		32	14			286	
[illegible]	"	"	22.1	+1.3	W 3	nuag.		34	20				
[illegible]	14.2	-3.1	21.3	+3.3	W 1	clair		34	21				
[illegible]	12.1	-2.0	23.1	+1.8	E 1	b. nuag.		30	20				
[illegible]	13.0	-3.6	23.5	+4.0	NE 1	clair		31	20			438	
[illegible]	"	"	24.0	+5.0	NW 1	d°		29	20			362	
[illegible]	"	"	21.0	"	N 1	d°		30	18			398	
[illegible]	12.7	.	25.4	.	calme	d°		28	19				
Tizi Ouzou	.	.	23.6	+1.7	WNW 1	beau		31	18			758	
Bordj Bou Arreridj	14.3	-2.2	24.8	+3.3	N 1	d°		36	20				
Sétif	13.1	-1.6	22.0	+2.9	NE 1	nuag.		32	18			414	
[illegible]	13.1	-1.5	22.2	+1.4	calme	b. nuag.		32	18				
[illegible]	12.5	.	22.7	.	W 1	beau		29	16				
[illegible]	17.3	-0.5	24.2	+2.2	ENE 1	d°		32	18			528	
[illegible]	16.6	+0.7	21.0	0.0	calme	b. nuag.		34	18				
[illegible]	09.9	.	25.0	.	E 1	clair		.	16				
[illegible]	09.5	-2.2	28.2	+8.2	SW 2	d°		34	21			220	
[illegible]	07.9	-4.2	27.1	+5.2	SE 7	d°		33	24	gttes			15h gouttes ; [illegible]
[illegible]	11.1	.	20.0	.	NW 2	d°		31	14				
[illegible]	13.5	-5.2	24.6	+6.2	W 2	d°		33	18			260	
[illegible]	.	.	27.0	.	NE 2	clair		39	26				
[illegible]	08.2	+0.9	27.0	-4.0	N 1	clair		.	21				
[illegible]	12.5	.	25.0	.	N 1	clair		.	23			65	
Biskra	14.3	+3.3	28.0	-2.0	S 1	b. nuag.		42	27			123	
Touggourt	13.7	+2.4	27.8	+0.2	E 5	clair		41	28			95	
[illegible]	"	.	27.1	-1.9	SE 1	.		43	24			26	
Tozeur	14.9	+0.6	26.0	+1.8	calme	nuag.		43	24				
[illegible]												18	
[illegible]	10.3	+3.0	29.0	-3.0	S 3	clair		42	21				
[illegible]	09.5	+2.2	28.0	-1.0	E 1	d°		.	25				
[illegible]	09.4	+0.9	32.0	+1.0	NE 2	d°		.	30				
[illegible]			32.0	+1.0	E 1	nuag.		.	19				
In Salah	06.0	+0.7	36.0	+4.0	NNE 4	clair		49	27				
[illegible]	"	.	36.0	+1.0	SE 3	d°		.	28				

Situation générale en Algérie — Pressions élevées : Est et Centre Europe (Metz 1018mb) Nord-Est Afrique du Nord (Cap de Garde 1017mb) – Dépressions : Nord et Ouest Europe (Blacksod 985mb) Sud-ouest Algérie – Ouest Sahara (Géryville 1008 – Beni-Abbès 1006mb).
Temps en Algérie à 7 heures : ciel nuageux sur l'Est des Hauts-Plateaux, beau ou brumeux ailleurs – Vents faibles ou modérés, variables à l'Ouest, d'Est à Sud à l'Est.

Mer belle ou peu agitée

Probabilités du 4 au 5 à Midi – Baisse barométrique : Est bassin méditerranéen – Est Afrique du Nord – Ouest Maroc – Hausse : Ouest Bassin – Est Maroc – Ouest Algérie – En Algérie, à l'Ouest : temps beau ou brumeux, orageux sur les Hauts-Plateaux – Vents de Sud à Ouest faibles ou modérés – A l'Est : temps beau ou brumeux sur le littoral, très nuageux s'éclaircissant sur les Hauts-Plateaux – Vents du secteur Sud faibles ou modérés – température stationnaire à l'Ouest, en hausse à l'Est.
S. G.

	ORAN	ALGER	CONSTANTINE
Littoral et Tell	Beau ou brumeux. Vents de Sud à Ouest faibles ou modérés	Beau ou brumeux. Vents variables vers secteur Ouest faibles ou modérés	Beau ou brumeux. Vents du secteur Sud faibles ou modérés
Hauts Plateaux	Orageux. Vents variables	Beau temps sauf orages locaux – Vents variables faibles ou modérés	Nuageux s'éclaircissant. Vents variables faibles ou modérés
Sahara	Beau temps. Vents du secteur Est faibles ou modérés	Beau temps. Vents du secteur Est faibles ou modérés	Beau temps. Vents de Nord à Est faibles ou modérés

Avis aux ports
Golfe du Lion, Baléares } Vents de sud-ouest à nord-ouest modérés ou assez forts
Oran, Alger } Vents de Sud à ouest faibles ou modérés
Bizerte Vents du secteur Sud faibles ou modérés

Vents en altitude
Ouest Algérie Sud-Ouest 6 à 8m
Sahara secteur Est 8 à 10m
Est Algérie secteur Sud 6 à 8m
" Sahara secteur Est 8 à 10m

Avis aux Agriculteurs

Températures extrêmes

Stations	Max.	Min.
Paris	20	13
Nice	25	14
Biarritz	"	"
Strasbourg	"	"

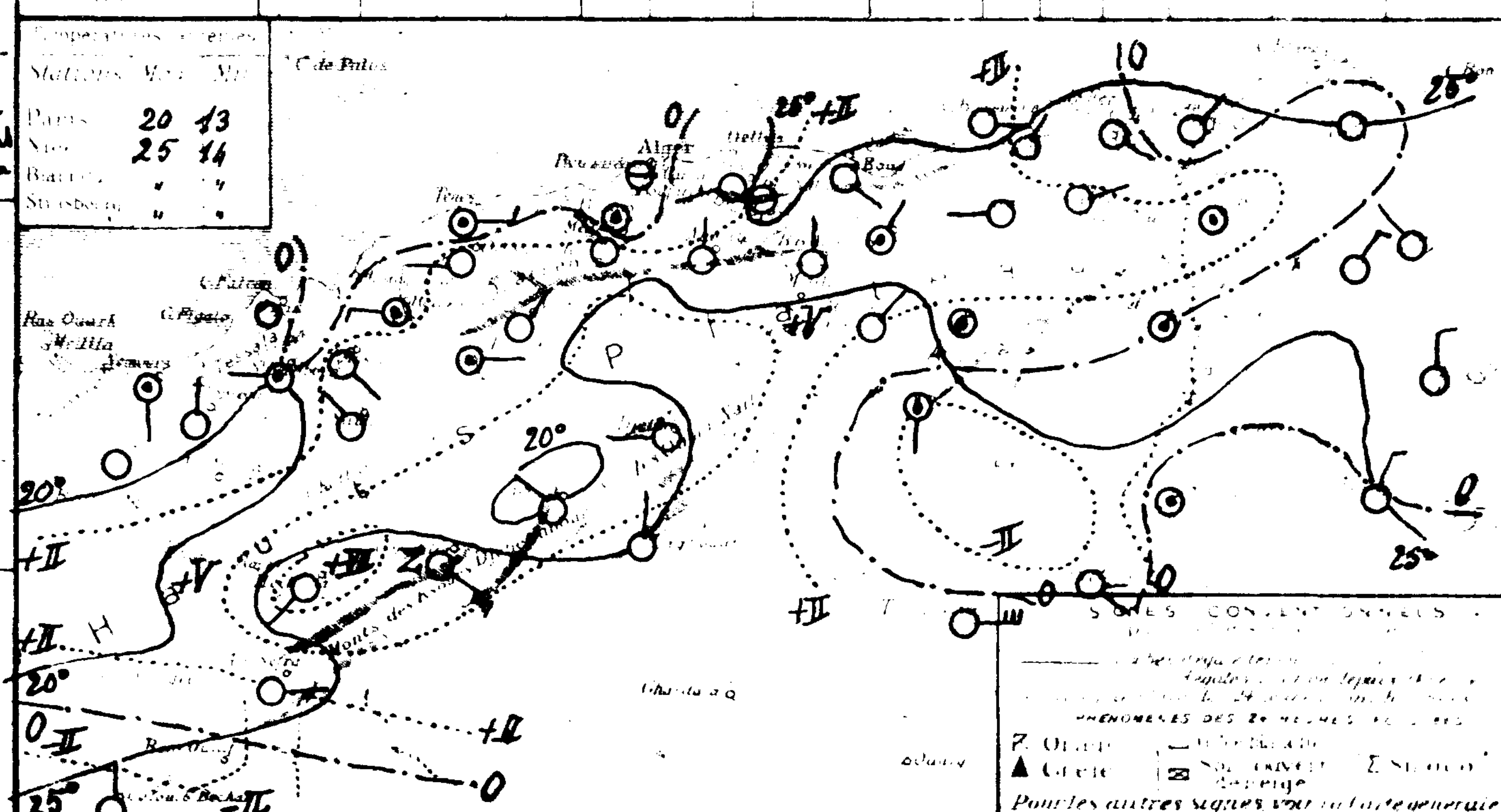

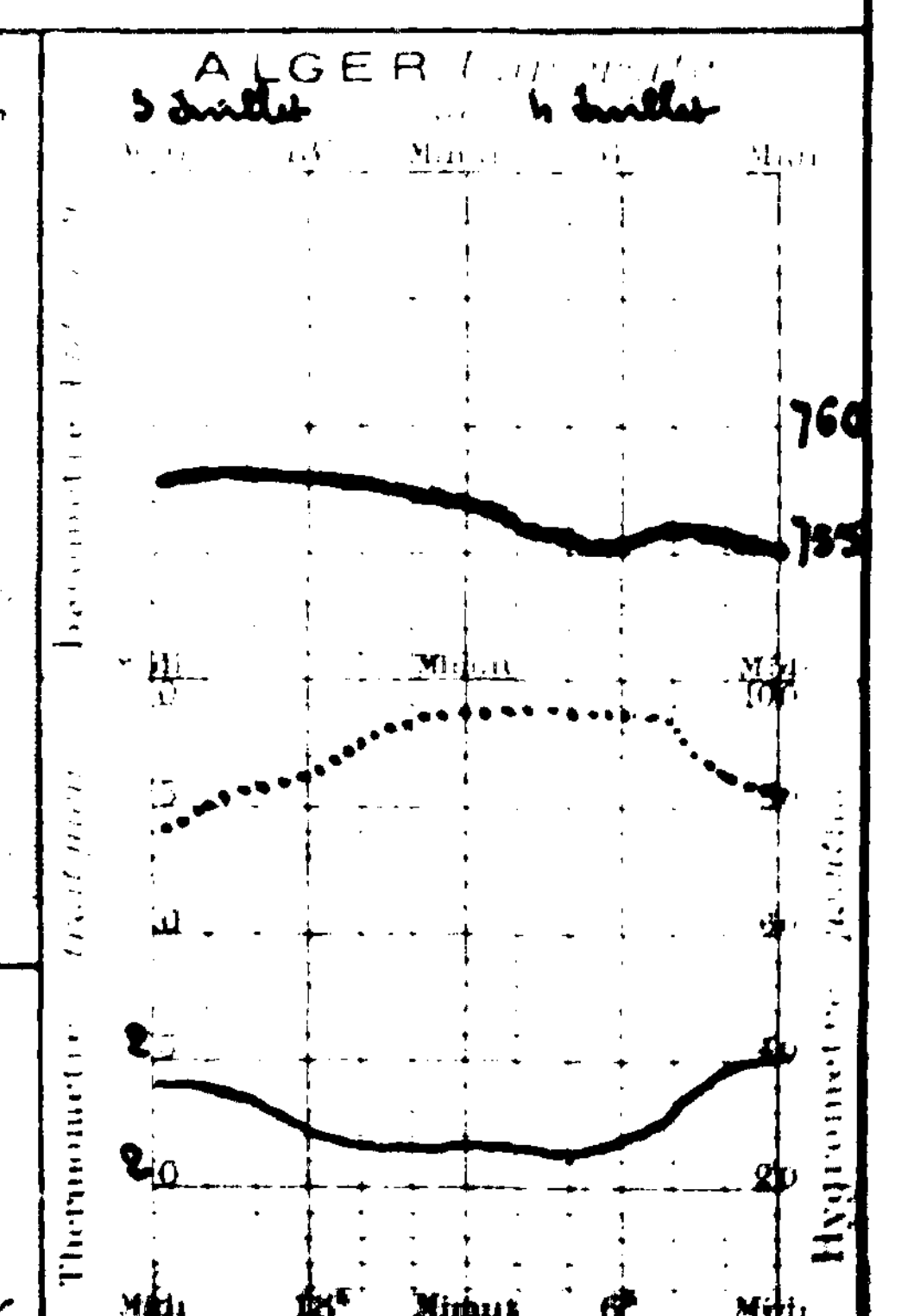

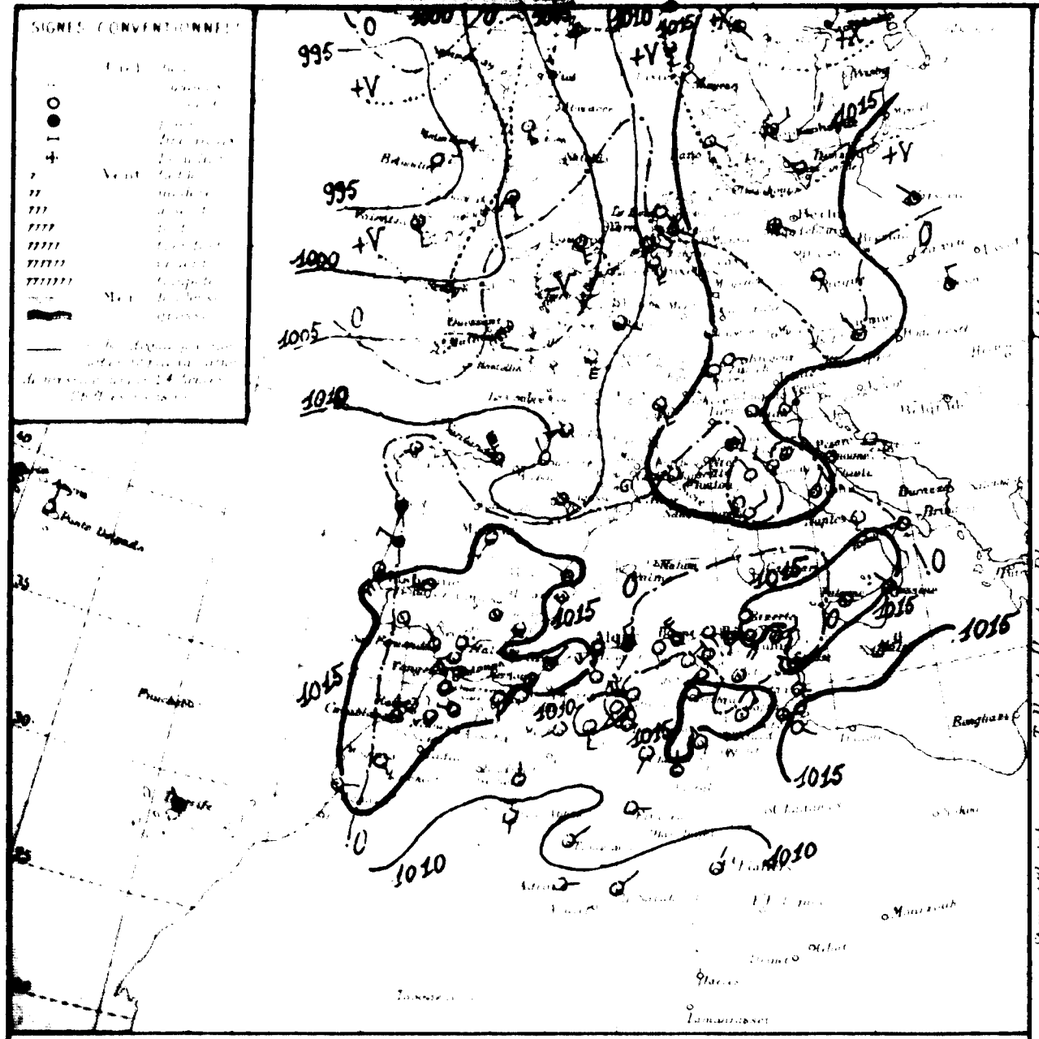

STATIONS		Observation de 7 heures du Matin										Phase 10 juin 5 juillet	Phase 30 juin	PHÉNOMÈNES
Nemours		17.8	+1.9	23.4	+1.0	S 1	brumeux	Belle	25	19				
Beni Saf														
Oran		16.6	+1.5	23.3	+0.4	NE 2	brumeux	Belle	26	22				
Mostaganem														
Tenes		14.6	+1.3	21.2	0.0	SW 4	couvert	Agitée	25	20			209	
Blida	267	13.7	+1.2	22.0	+0.8	calme	brumeux		35	20			128	
Bouzareah	144	15.0	-1.3	20.7	+1.1	W 3	nuageux		25	20			165	
Alger	59	14.1	-0.1	22.6	+0.4	NNW 3	brumeux	Agitée	26	21			583	
Maison Carrée	48	15.4	+1.3	23.5	-0.6	W 3	brumeux		28	20				
Bougie Carlon	0	12.3	-1.9	24.0	0.0	NW 4	brumeux	Agitée	-	22				
Philippeville	42	10.6	-4.6	25.2	+2.5	SE 2	clair	Belle	27	21			415	sirocco
Cap de Garde	161	13.3	-3.7	26.0	+3.0	S 2	d	Houleuse	26	22				
La Calle	30	•	•	31.4	+9.0	SSE 4	d	Belle	31	22			734	1-3h sirocco
Bizerte														
Tunis		14.2	-1.7	24.4	-0.6	ENE 3	clair		27	20			228	
Maxx		13.8	+1.3	21.0	-0.6	N 1	d	Agitée	27	21			112	
Oudjda	583	14.7	+0.8	26.0	+4.0	calme	clair		31	16				
Tlemcen	804	15.8	+3.5	22.0	+1.0	NW 1	d		28	17			345	
Sidi Bel Abbes	470												248	
Saida	920			18.8	-1.8	NW 2	couvert		38	17			310	
Mascara	500	16.1	+3.2	19.8	-4.2	SW 1	d		32	18			286	
Relizane	75	•	•	23.3	+1.2	W 3	brumeux		37	22				
Orleansville	112	15.4	+1.2	23.2	+1.4	NW 1	couvert		40	22				sirocco hier
Tiaret	1021	14.5	+2.4	21.5	-1.6	NNW 1	clair		37	16				sirocco hier
Vialar	1000	14.1	+1.1	22.0	-1.5	SW 1	d		40	18			458	sirocco hier
Medea	[illegible]	•	•	23.0	-1.0	W 1	d		39	21			362	
Aumale	[illegible]	•	•	26.5	+5.5	S 4	d		38	25			595	sirocco hier
Fort National	949	10.5	-2.2	28.5	+3.1	calme	d		32	26				
Tizi Ouzou	222	•	•	24.3	+0.7	NW 4	d		32	21			758	
Bordj Bou Arreridj	915													
Setif	1054	13.7	+0.6	25.3	+1.3	NE 1	clair		35	20			414	
Batna	1044	13.4	+0.3	26.4	+3.6	SW 2	d		35	21				
Constantine	600	11.0	-1.3	26.0	+3.5	NW 1	d		34	22				
Guelma	268	14.9	-2.4	28.3	+3.9	NE 1	d		36	19			528	
Tebessa	800	13.5	-3.2	27.0	+6.0	calme	brumeux		38	19	0.0			16-17h pluie
El Aricha	1253													
Ain Sefra	1073													
Mecheria	1167	11.7	+2.2	28.0	-0.2	SW 1	clair		38	21			220	7h.30-12h sirocco
Geryville	1180	09.4	+1.5	27.8	+3.2	S 3	d		36	23				sirocco hier
Aflou	1428	09.8	-1.5	25.0	+5.0	SW 1	d		34	17				
Djelfa	1160	14.2	+0.7	26.3	+1.7	W 4	d		35	19			280	
Bou Saada	590													
M'Sila	406													
Biskra	484	•	•	27.6	+0.6	SE 3	clair		39	25				
Colomb Bechar	769	10.7	+2.5	28.0	+1.0	N 1	clair		•	23				
Laghouat	751	12.3	0.0	26.0	+1.0	NNW 2	d		38	26			85	
Biskra	123	18.4	+1.1	30.0	+2.0	E 2	d		40	26			123	
Touggourt	69	14.7	+1.0	27.7	-0.1	NW 2	d		40	25			53	
El Oued	70												24	
Tozeur	50	15.6	+1.7	26.0	0.0	NE 3	nuageux		40	25				
Ghardaia	526	13.5	+0.5	31.6	+4.2	SSW 1	clair		42	27			18	
Ouargla	157	14.9	•	29.0	•	N 2	d		44	26				
El Golea	394	10.7	+0.4	31.0	+2.0	E 2	clair		45	•				
Beni Abbes	492	08.2	+2.7	29.0	+1.0	S 1	d		•	28				
Timimoun	294	11.0	+1.6	35.0	+3.0	NE 2	d		•	32				
Adrar		•	•	36.0	+4.0	E 2	brumeux		•	31				
In Salah		08.5	+1.9	35.0	-3.0	NE 2	clair		40	27				
F. Flatters		•	•	32.0	-4.0	NNE 1	clair		•	26				
F. Polignac														
Djanet														
Tamanrasset														
Rabat														

Stations du littoral et du Tell: Nemours, Beni Saf, Oran, Mostaganem, Tenes, Blida, Bouzareah, Alger, Maison Carrée, Bougie Carlon, Philippeville, Cap de Garde, La Calle, Bizerte, Tunis, Maxx.
Stations des Hauts Plateaux: Oudjda, Tlemcen, Sidi Bel Abbes, Saida, Mascara, Relizane, Orleansville, Tiaret, Vialar, Medea, Aumale, Fort National, Tizi Ouzou, Bordj Bou Arreridj, Setif, Batna, Constantine, Guelma, Tebessa.
Stations du Sahara: El Aricha, Ain Sefra, Mecheria, Geryville, Aflou, Djelfa, Bou Saada, M'Sila, Biskra, Colomb Bechar, Laghouat, Biskra, Touggourt, El Oued, Tozeur, Ghardaia, Ouargla, El Golea, Beni Abbes, Timimoun, Adrar, In Salah, F. Flatters, F. Polignac, Djanet, Tamanrasset, Rabat.

Situation générale et situation en Algérie. Couloir dépressionnaire: Nord-Ouest Europe à Centre Bassin méditerranéen - Centre Algérie - Sahara (Blatsoud 994 - Philippeville 1011 - Gerville 1009 - Bern - Alger 1008 mb). Dépressions élevées: Sud-Ouest Péninsule Ibérique - Maroc (Sant-Fernando - Casablanca 1018 mb) Nord-Est et Centre Europe - Est Bassin méditerranéen - (Cap Corse 1019 mb).

Temps en Algérie à 7 heures: ciel brumeux à l'Ouest et au Centre du littoral, clair ailleurs - Vents du secteur Ouest faibles ou assez forts à l'Ouest, de Sud à Sud-Ouest faibles ou modérés à l'Est. Le sirocco s'est fait sentir sur l'Ouest du versant et à l'Est du littoral.

Mer houleuse à Cap de Garde, belle ou agitée ailleurs.

Probabilité du 5 au 6 à Midi - Hausse barométrique: Nord et Est Bassin méditerranéen - Est Afrique du Nord - Baisse: reste bassin - Ouest Afrique du Nord - En Algérie temps beau ou brumeux - Vents variables vers secteur Sud faibles ou modérés à l'Ouest, du Sud et Ouest assez forts à modérés à l'Est - Température en hausse.

G. L.

	ORAN	ALGER	CONSTANTINE
Littoral et Tell	Beau ou brumeux. Vents variables vers secteur Sud faibles ou modérés	Beau ou brumeux. Vents variables vers secteur Sud faibles ou modérés	Beau ou brumeux. Vents d'entre Sud et Ouest assez forts à modérés
Hauts Plateaux	Beau temps. Vents variables faibles ou modérés (secteur Sud dominant)	Beau temps. Vents variables faibles ou modérés (secteur Sud dominant)	Beau temps. Vents variables faibles ou modérés
Sahara	Beau temps. Vents d'Est à Sud modérés ou assez forts.	Beau temps. Vents du secteur Est modérés	Beau temps. Vents du secteur Est modérés

AVIS AUX PORTS	Golfe du Lion	Vents de Nord-Ouest à Nord faibles ou modérés
	Baléares	Vents variables faibles ou modérés
	Oran, Alger	Vents variables vers secteur Sud faibles ou modérés
	Bizerte	Vents d'entre Sud et Ouest assez forts à modérés
VENTS EN ALTITUDE	Ouest Algérie	Sud à Sud-Ouest 6 à 8 m
	" Sahara	Est à Sud 8 à 10 m
	Est Algérie	Sud à Ouest 8 à 10 m
	" Sahara	Est à Sud 8 à 10 m

Avis aux Agriculteurs

Temperatures extremes		
Stations	Max	Min
Paris	17	19
Nice	25	18
Biarritz	•	•
Strasbourg	•	•

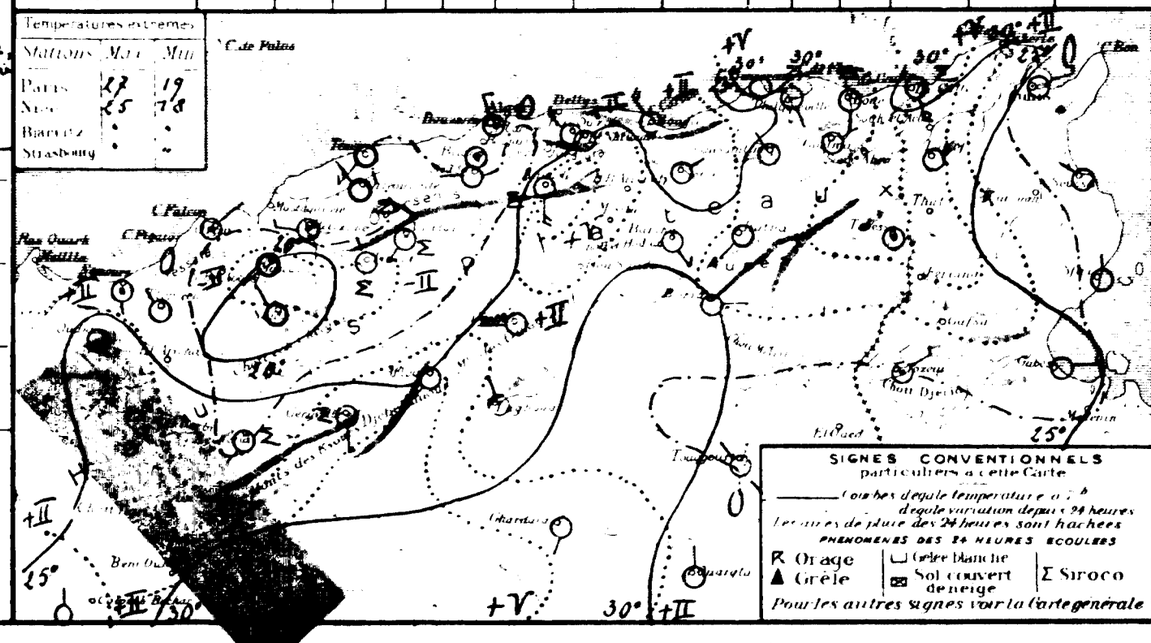

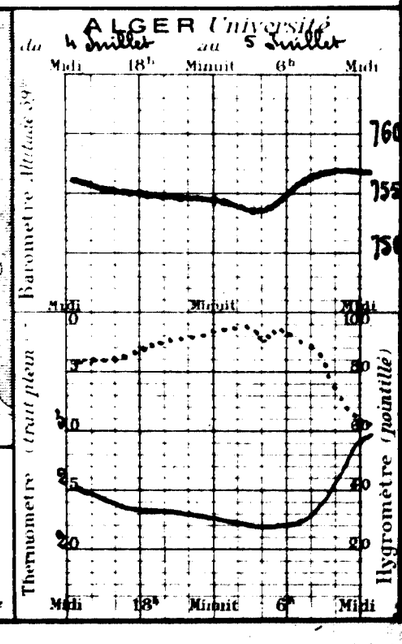

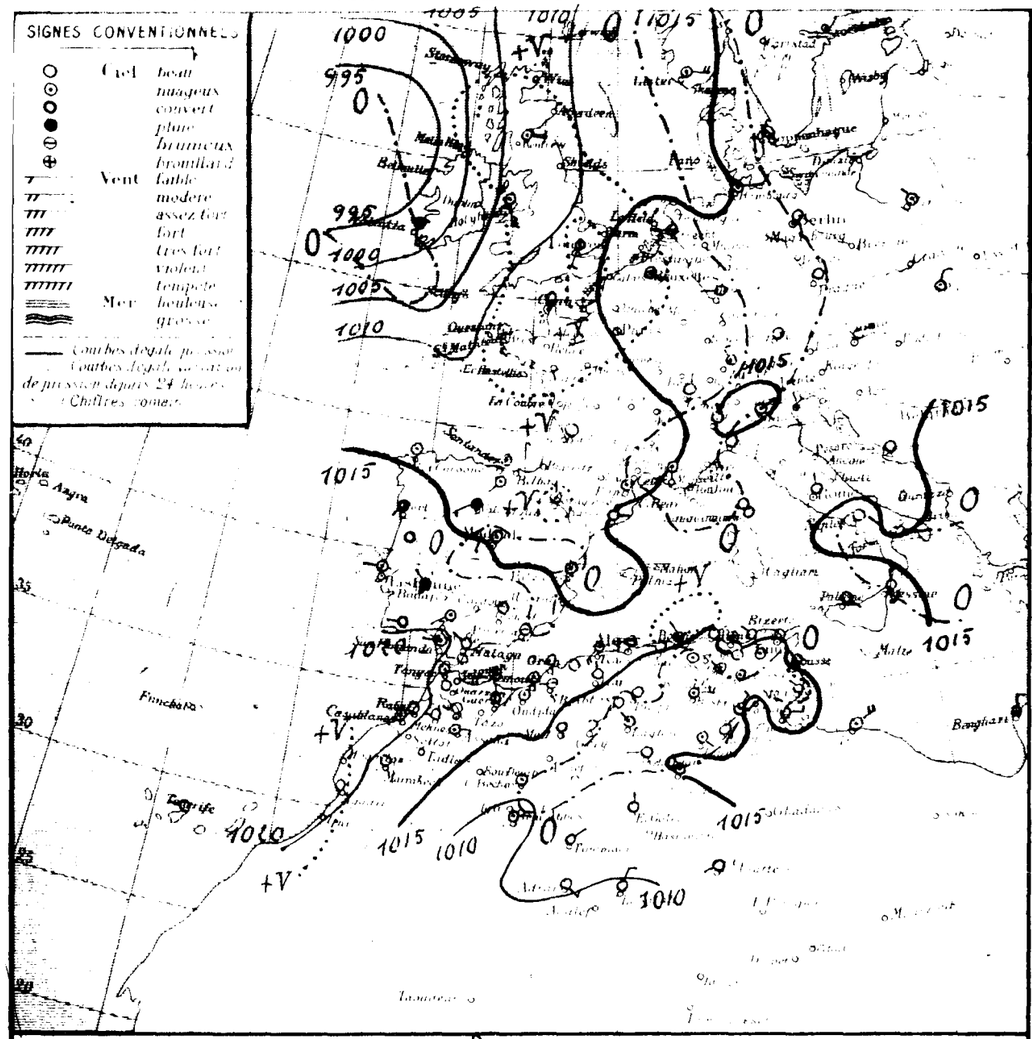

STATIONS	Altitude en mètres	Observation de 7 heures du matin: Température réduite au niveau de la mer — Observation	Écart de la moyenne	Température de l'air — Observation	Écart de la moyenne	Vent — Direction et force (échelle 0 à 10)	État du Ciel	État de la Mer	Température extrême du jour — Max	Min	Pluie en millimètres	Pluie 30 jours précédents	Pluie 30 juin	PHÉNOMÈNES
Littoral														
Nemours	+	18.7	+0.9	24.6	+1.2	S 1	couvert	Belle	25	19				
Beni Saf	[illegible]													
Oran	[illegible]	18.1	+1.5	23.7	+0.4	S 2	beau	Belle	26	21				
Mostaganem	[illegible]													
Tenes	30	15.7	+1.1	23.0	+1.8	SW 4	nuageux	Belle	28	20			209	
Blida	267	15.1	+1.4	21.2	-0.8	W 2	couvert		33	20			78	
Bouzareah	344	15.5	+2.5	21.2	+0.5	NNW 2	d		26	17			456	
Alger	50	16.9	+2.4	23.5	+0.9	W 2	brume	Belle	30	21			583	
Maison-Carrée	[illegible]													
Bougie	[illegible]	16.3	+4.0	21.0	-3.0	NNW 2	brouillard	Belle	"	22				
Philippeville	47	14.6	+4.0	22.0	-3.2	NE 1	brume	Belle	31	21			935	
Cap de Garde	161	15.9	+2.6	25.0	-1.0	SE 1	brouillard	Belle	25	21				
La Calle	[illegible]	"	"	27.5	-3.9	NW 1	clair	Belle	34	21			754	
Bizerte	[illegible]													
Tunis	[illegible]	15.0	+0.8	25.0	+0.6	ENE 2	clair		29	19			228	
Sfax	[illegible]	13.3	-0.5	23.2	+2.2	NW 1	d	Agitée	28	25			112	
Tell et Hauts Plateaux														
Constantine	[illegible]	17.1	+2.4	23.0	-3.0	calme	nuageux		32	16				
Téniet-el-Had	[illegible]	17.3	+1.5	23.5	+1.5	N 1	couvert		29	17			345	
Sidi Bel Abbès	[illegible]	17.7		28.0	"	W 1	brume		31	16			248	
Saïda	[illegible]	"	"	20.4	+1.6	NE 1	clair		37	19			310	
Mascara	[illegible]	17.9	+1.8	19.4	-0.4	calme	beau		32	19			286	
Relizane	[illegible]	"	"	27.8	-1.5	W 1	couvert		34	20				
Orléansville	[illegible]	17.8	+2.4	23.0	-0.2	W 1	nuageux		34	21				
Tiaret	[illegible]	16.3	+1.8	18.0	-3.5	N 1	clair		35	18				
Médéa	[illegible]	16.5	+2.4	20.5	-1.6	NNW 2	d		37	19			458	sirocco léger
Médéa	[illegible]	"	"	21.0	-2.0	W 1	nuageux		34	18			362	
Aumale	[illegible]												593	
Fort National	[illegible]	15.4	+4.9	20.5	-8.0	W 2	clair		32	20				
Tizi Ouzou	[illegible]	"	"	22.2	-1.5	NE 1	couvert		31	20			758	
Bordj Bou Arréridj	[illegible]	11.4	0.0	24.5	-1.0	N 1	beau		40	23				
Sétif	[illegible]	11.1	-2.6	27.0	+3.7	E 1	nuageux		37	22			414	
Bône	[illegible]	12.6	-0.8	28.0	+1.6	SW 2	couvert		36	19				
Constantine	[illegible]	11.5	+0.5	25.8	-0.2	S 1	clair		39	22				
Guelma	[illegible]	15.5	+0.6	25.5	-2.7	calme	d		41	19			528	
Tébessa	[illegible]	14.2	+0.8	27.0	0.0	calme	nuageux		40	20				
Mégha et Hauts Sahara														
El Aricha	[illegible]													
Ain Sefra	[illegible]													
Mecheria	[illegible]	14.5	+2.8	24.2	-3.8	S 1	couvert		40	22			220	10-17h30 sirocco; 16-20h coups de vent 23-1h vent violent
Géryville	[illegible]	12.9	+3.5	24.9	-2.9	NE 1	clair		38	24				
Aflou	[illegible]	"	"	26.0	+1.0	SW 1	d		37	16				
Djelfa	[illegible]	"	"	30.0	-5.7	calme	beau		39	19			260	
Bou Saada	[illegible]													
M'sila	[illegible]													
Biskra	[illegible]	"	"	29.2	+1.6	SE 2	clair		41	25				
Colomb Béchar	769	11.8	+1.1	28.0	0.0	calme	nuageux		43	25				
Laghouat	751	11.5	-1.0	28.0	-1.0	NW 1	d		41	25			05	
Biskra	125	13.5	-1.0	28.0	+3.0	E 1	d		42	29			123	
Touggourt	[illegible]	13.0	-1.7	31.6	+3.0	SE 1	d		44	28			58	
El Oued	70	"		28.7	+3.2	NE 1			44	25			24	
Tozeur	30	16.6	0.0	28.0	+2.0	NE 3	nuageux		43	25				
Ghardaïa	526	11.1	-2.4	33.1	+1.5	W 2	beau		48	28			18	
Ouargla	157	15.0	+0.1	30.0	+1.0	NNW 1	nuageux		47	28				
El Goléa	394	12.7	+2.0	26.0	-5.0	N 1	clair		47	21				
Beni-Abbès	497	09.4	+1.2	30.0	+1.0	E 1	nuageux		47	29				
Timimoun	294	13.0	+2.0	30.0	-5.0	NE 2	clair		46	30				
Adrar		"	"	33.0	-5.0	SE 3	d		50	27				
In Salah		09.8	+1.3	33.0	0.0	NNE 3	d		48	29				
Fort Flatters		"	"	34.0	+2.0	WNW 1	d			25				
Fort Polignac														
Djanet														
Tamanrasset														
Rabat														

Situation générale et situation en Algérie: Pressions élevées Est et Centre Europe - Centre bassin méditerranéen - Ouest Afrique du Nord (Vienne 1019mb) Casablanca 1021mb). Dépressions: Ouest Europe (Valentia 996mb) Est Algérie - Ouest Sahara (Sétif 1011 - Beni-Abbès 1009mb). Temps en Algérie à 7 heures: ciel brumeux sur le littoral, nuageux sur l'Est des Hauts-Plateaux, beau ailleurs - Vents de Sud à Ouest faibles ou modérés à l'Ouest, variables faibles à l'Est - Le sirocco a soufflé en quelques points de l'Ouest du réseau - Mer belle.

Probabilité valable du 6 au 7 au Midi - Baisse barométrique: Nord-Ouest et Sud-Est Bassin méditerranéen, hausse ailleurs - En Algérie: temps nuageux s'éclaircissant à l'Est des Hauts-Plateaux, beau ou brumeux ailleurs. Vents variables faibles ou modérés sauf coups de vent d'Ouest à l'Ouest - Température en baisse par l'Ouest.

J. D.

	ORAN	ALGER	CONSTANTINE
Littoral et Tell	Beau ou brumeux - Vents variables faibles ou modérés sauf coups de vent d'Ouest.	Beau ou brumeux - Vents variables faibles ou modérés sauf coups de vent d'Ouest	Beau ou brumeux. Vents variables faibles ou modérés (secteur Sud dominant)
Hauts Plateaux	Beau temps Vents variables	Beau temps Vents variables	Nuageux s'éclaircissant Vent variables faibles ou modérés
Sahara	Beau temps Vents de Nord à Est faibles ou modérés	Beau temps Vents au secteur Est faibles ou modérés	Beau temps Vents du secteur Est faibles ou modérés

AVIS AUX PORTS	Golfe du Lion	Vents d'Est à Sud modérés ou assez forts
	Baléares	Vents variables faibles ou modérés, sauf coups de vent de Ouest
	Oran	
	Alger	
	Bizerte	Vents variables faibles ou modérés
VENTS EN ALTITUDE	Ouest Algérie	Ouest 6 à 8
	" Sahara	Nord à Est 8 à 10
	Est Algérie	Sud-Ouest à Ouest 6 à 8
	" Sahara	Secteur Est 8 à 10

Avis aux Agriculteurs

Temperatures extremes

Stations	Max	Min
Paris	30	15
Nice	26	14
Biarritz	"	"
Strasbourg	"	"

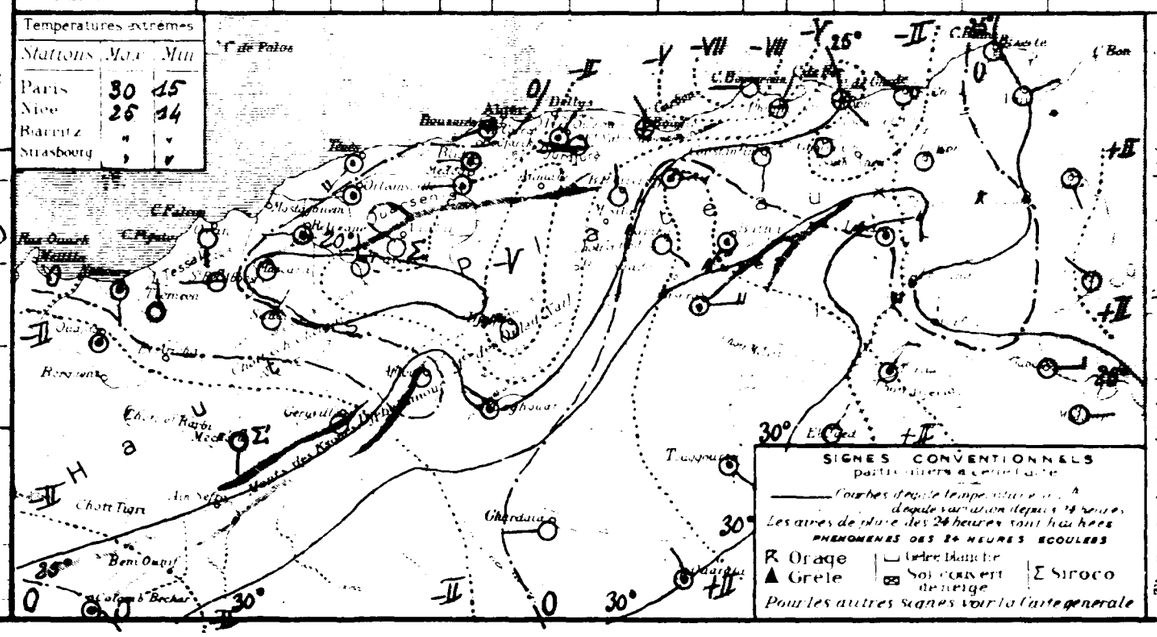

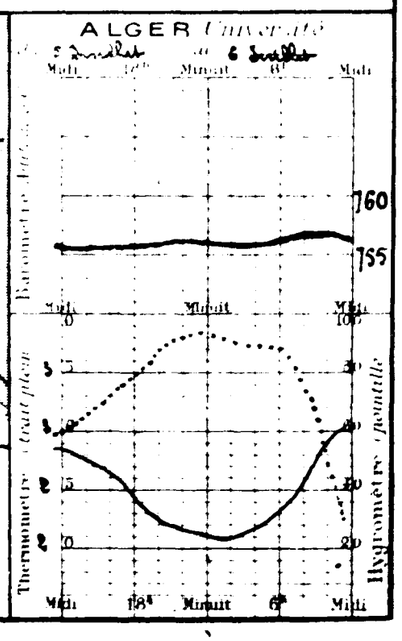

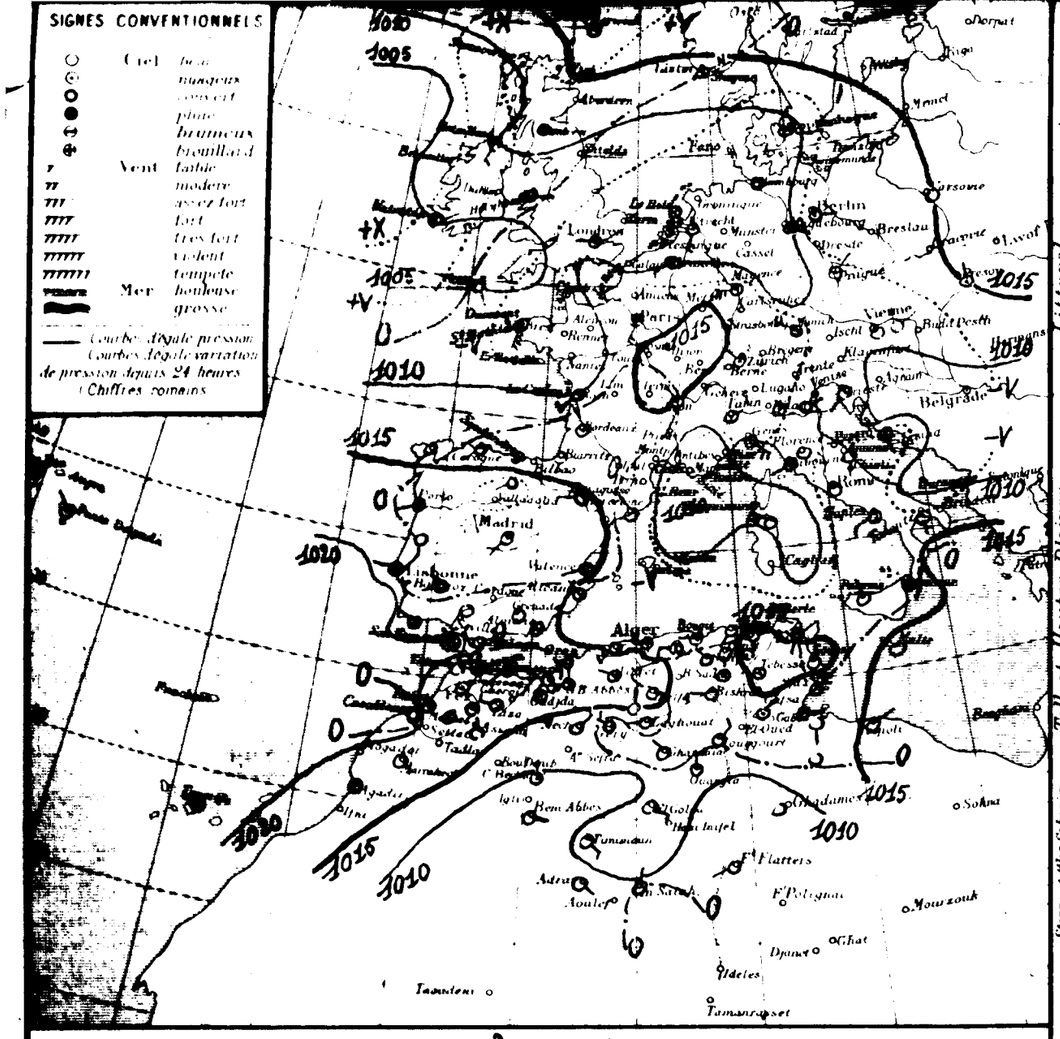

Situation generale et situation en Algerie Pressions élevées : Nord et Sud-Ouest Europe - Ouest Afrique du Nord (Madeira 1020 - San Fernando - Gibraltar 1021 mb). Minima dépressionnaires Ouest Europe à Basse Méditerranée - Malte (Scilly 1008 - Maddalena 1010 - Interne 1011 mb) - Dépression : Sahara (Bilma - Gabès 100 mb).

Temps en Algérie : Beau : ciel nuageux ou couvert sur le centre et l'est des Hauts-Plateaux, beau ailleurs - Vents de Sud à Ouest faibles ou modérés -

Mer calme ou peu agitée

Probabilité (valable pour 24 heures après Midi - Hausse barométrique : Nord-Est et Est Bassin méditerranéen - Ouest France - Baisse : reste Bassin - reste Afrique du Nord - En Algérie : temps beau ou nuageux sur le littoral, nuageux avec grandes éclaircies sur les Hauts-Plateaux - Vents de Sud à Ouest faibles ou modérés, sauf coups de vent d'Ouest - Température en hausse -

S.D.

	ORAN	ALGER	CONSTANTINE
Littoral et Tell	Beau ou nuageux Vents de Sud à Ouest faibles ou modérés sauf coups de vent d'Ouest	Beau ou nuageux Vents de Sud à Ouest faibles ou modérés sauf coups vent d'Ouest	Beau ou nuageux - Vents du secteur Sud faibles ou modérés sauf coups de vent d'Ouest
Hauts Plateaux	Nuageux - Grandes éclaircies Vents du Sud-Ouest modérés ou assez forts	Nuageux - Grandes éclaircies Vents du Sud-Ouest modérés ou assez forts	Beau nuageux - Grandes éclaircies Vents variables faibles ou modérés (secteur Sud dominant)
Sahara	Beau temps Vents d'Est à Sud modérés ou assez forts	Beau temps Vents d'Est à Sud modérés ou assez forts	Beau temps Vents du secteur Est faibles ou modérés

AVIS AUX PORTS
- Golfe du Lion, Baléares : Vents du secteur Ouest faibles ou modérés
- Oran, Alger : Vents de Sud à Ouest faibles ou modérés, sauf coups de vent d'Ouest
- Bizerte : Vents du secteur Sud faibles ou modérés

VENTS EN ALTITUDE
- Ouest Algérie Sud à Ouest 8 à 10
- " Sahara Est à Sud 10 à 12
- Est Algérie Sud-Ouest 8 à 10
- " Sahara secteur Est 8 à 10

Avis aux Agriculteurs

STATIONS	Altitude en mètres	Observation de 7 heures du matin: Pression à 0° et au niveau de la mer: Observation	diff. en 24 h	Température de l'air: Observation	diff. en 24 h	Vent: Direction et force de 0 à 9	État du Ciel	État de la Mer	Dans les 24 heures: Température extrêmes: max	min	Pluie en millim.	Pluie du 1er Sept. au 30 juin: Pluie du 30 juin au 7 juillet millim.	PHÉNOMÈNES
Littoral													
Nemours	4	18.7	0.0	24.7	+0.1	SW 1	nuag.	Agitée	25	18			
Beni-Saf	3												
Oran	53	17.3	-0.8	25.6	-0.1	S 2	clair	Belle	30	21			
Mostaganem	26												
Tenès	59	14.6	-1.1	24.6	+1.6	SW 4	beau	Agitée	28	21			209
Blida	267	13.3	-1.3	22.6	+1.4	calme	couv.		35	21			728
Bouzaréa	344	14.1	-1.4	24.1	+1.0	NW 2	nuag.		29	22			565
Alger	59	14.9	-1.6	25.5	+2.0	W 3	⊥	Belle	32	22			583
Maison Carrée	48												
Bougie Carlon	9	15.1	-1.2	25.0	+4.0	W 2	nuag.	Calme	27	22			
Philippeville	47	14.1	-0.5	27.7	+3.7	SW 2	clair	Belle	26	21			935
Cap de Garde	161	16.2	+0.3	26.0	0.0	S 1	⊥	Calme	27	25			
La Calle	10	-	-	23.7	+1.2	NW 1	⊥	Belle	29	22			734
Bizerte	9												
Tunis	36	14.6	-0.4	26.3	+1.3	SSW 1	clair		31	21			223
Sfax	8	13.7	+0.4	24.8	+1.6	NE 1	⊥	Agitée	30	24			112
Tell et Hautes Plaines													
Oudjda	580	16.6	-0.5	22.0	-1.0	calme	nuag.		31	14			
Tlemcen	806	17.3	0.0	22.2	-1.3	N 2	clair		29	17			345
Sidi-Bel-Abbes	478	17.1	-0.6	22.0	0.0	W 3	⊥		30	16			149
Saïda	860	-	-	20.6	+0.2	N 1	⊥		35	18			310
Mascara	590	17.0	-0.9	24.4	+2.0	calme	⊥		33	19			236
Relizane	73	-	-	23.0	+1.2	SSW 1	nuag.		31	17			
Orléansville	112	17.3	-0.6	22.0	-1.0	W 1	beau		35	21			
Tiaret	1023	15.7	-0.6	21.7	+6.7	NNW 1	couv.		30	18			
Vialar	889	16.6	+0.1	20.5	0.0	NW 2	⊥		33	16			458
Médéa	935	-	-	18.3	-2.7	SW 1	⊥		33	16			362
Aumale	905												593
Fort-National	942	14.1	-1.3	24.4	+2.9	W 3	nuag.		29	21			
Tizi-Ouzou	222	-	-	23.7	+0.8	SSW 1	couv.		32	22			758
Bordj Bou Arréridj	915	13.1	+1.7	23.6	-0.9	NSW 2	couv.		30	22			
Setif	1079	12.9	+1.8	24.0	-3.0	NW 2	couv.		30	20	grêle		414	grêle ce matin
Batna	1044	13.8	+1.2	27.0	-1.0	calme	nuag.		32	22			
Constantine	660	13.8	+2.6	25.2	-2.6	E 1	beau		34	20			
Guelma	268	16.3	+0.8	25.7	+0.4	calme	couv.		31	19			328
Tebessa	863	16.1	+1.9	24.0	-3.0	calme	nuag.		-	20			
Steppe et Atlas Saharien													
El-Aricha	1253												
Ain-Sefra	1073												
Mécheria	1167	13.1	-1.4	22.0	-1.2	NE 3	couvert		39	22			220	9-12h15 Sirocco ; 12h15-16h10 temps de Salle ; 12h45 grêle 14h grêle ; 16h tonnerre, 14-16h et 17h coups de vent
Géryville	1320	15.3	+0.9	21.9	-1.0	NNW 3	couvert		37	20	grêle		
Aflou	1426	-	-	20.0	-6.0	NNE 2	nuag.		37	17			
Djelfa	1160	16.2	-	21.7	+1.1	calme	beau		37	19			260
Bou Saâda	550												
M'sila	486												
Barika	484	-	-	29.0	-0.2	S 2	clair		44	27			
Sahara													
Colomb-Bechar	769	09.3	-2.5	29.0	+1.0	N 1	nuag.		-	25			
Laghouat	751	11.3	-0.2	28.0	+1.0	W 2	clair		-	25			65
Biskra	125	15.7	+0.2	35.0	0.0	W 3	⊥		47	30			123
Touggourt	69	15.0	0.0	32.0	+0.4	NE 3	beau		49	27			35
El-Oued	70												24
Tozeur	50	12.7	-	28.0	0.0	NE 2	nuag.		47	25			
Ghardaïa	326	11.0	+0.8	33.6	+0.5	NW 1	⊥		49	28			18
Ouargla	157	12.7	-2.3	31.0	+1.0	N 1	clair		43	29			
El Goléa	394 ?	10.9	-1.8	30.0	+1.0	ESE 3	clair		46	30			
Beni-Abbès	497 ?	06.0	-2.5	30.0	0.0	E 1	⊥		-	27			
Timimoun	294 ?	11.7	-1.5	31.0	+1.0	SE 3	⊥		-	28			
Adrar		-		31.0	+1.0	SE 1	⊥		-	28			
In Salah		09.8	0.0	31.0	+2.0	N 1	⊥		43	28			
Fort Flatters		-	-	34.0	0.0	WNW 1	⊥		-	28			
Fort Polignac													
Djanet													
Tamanrasset													
Rabat													

Temperatures extrêmes

Stations	Max	Min
Paris	25	14
Nice	28	16
Biarritz	"	"
Strasbourg	"	"

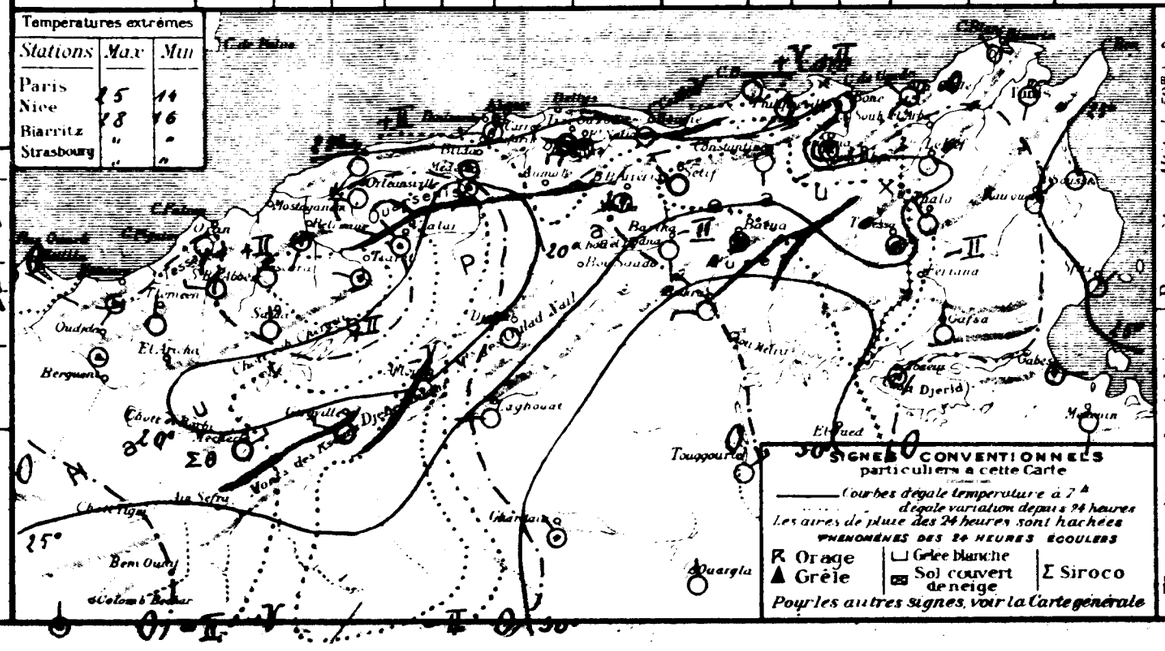

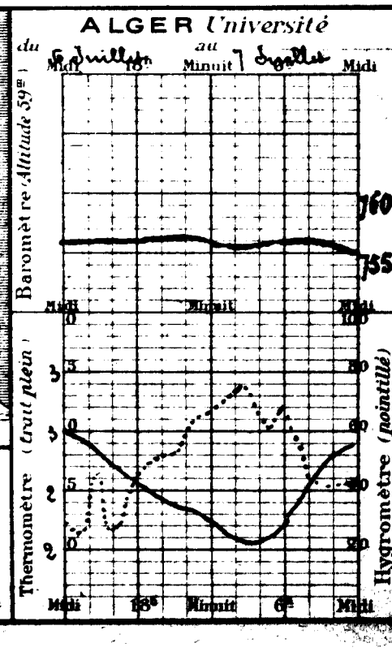

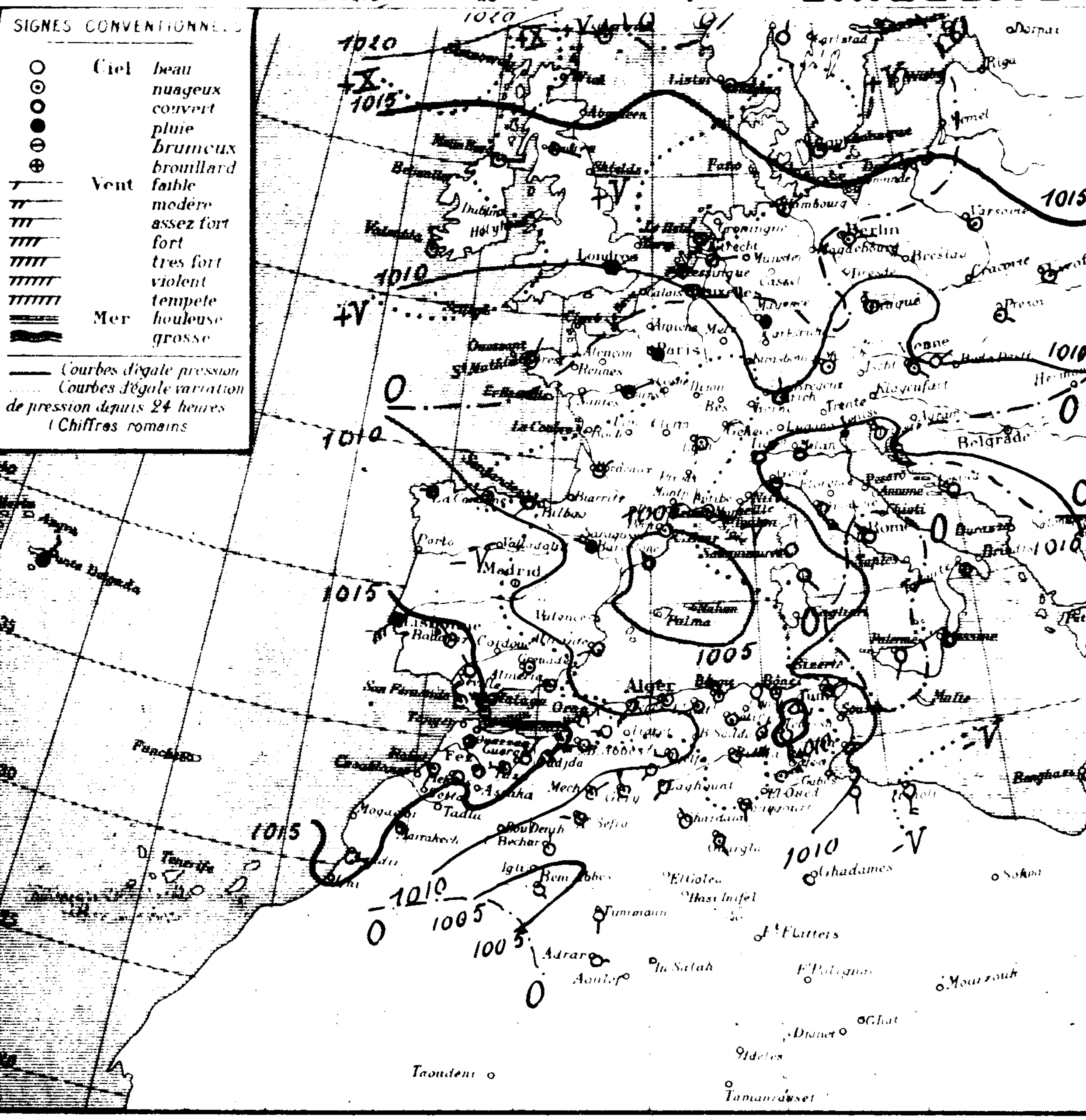

	STATIONS	Altitude en mètres	Pression à 0° et au niveau de la mer: Observation	Pression: diff. en 24 h.	Température de l'air: Observation	Température: diff. en 24 h.	Vent Direction et force de 0 à 9	Etat du Ciel	Etat de la Mer	Températures extrêmes: max	Températures extrêmes: min	Pluie en millim.	Pluie du 30 juin au 8 juillet millim.	Pluie du 1er Sept. au 30 juin millim.	PHÉNOMENES
Littoral	Nemours	4	16.2	-2.5	21.6	-3.1	SW 3	nuag.	Agitée	25	18				
	Beni Saf	3													
	Oran	33	12.9	-4.4	22.9	-0.7	W 4	clair	Agitée	32	21				
	Mostaganem	26													
	Tenes	39	08.6	-6.0	33.4	-1.2	SW 6	Beau	Agitée	27	22			209	
	Blida	267	07.9	-5.9	35.6	+3.0	calme	6 nuag.		35	23			728	
	Bouzaréa	344	08.5	-5.8	34.2	+1.1	SSW 3	d		27	22	gttes		565	11h30 gouttes; éclairs au Sud
	Alger	50	09.5	-5.4	26.0	+0.5	WNW 3	d	B agitée	31	23	gttes		583	gouttes la nuit
	Maison Carrée	48													
	Bougie	9	08.6	-6.5	24.0	-1.0	NW 5	6 nuag.	Belle	-	22				
	Philippeville	47	07.9	-6.2	25.6	-0.1	SSE 2	clair	Belle	30	22			935	
	Cap de Garde	161	09.4	-6.8	25.0	0.0	S 4	6 nuag.	B.belle	33	22				siroco
	La Calle	10	"	"	26.7	-2.0	SSW 5	Beau	B.belle	33	23			736	10h tonnerre
	Bizerte	9													
	Tunis	36	09.1	-5.5	27.8	+1.5	ENE 1	nuag.		32	23	0.1		228	orage, pluie
	Sfax	8	09.4	-4.3	23.0	-1.8	calme	clair	Agitée	29	23			117	
Tell et Hautes Plaines	Oudjda	580	13.4	-3.2	21.0	-1.0	calme	clair		31	14				
	Tlemcen	806	13.0	-4.3	24.2	+2.0	NW 3	d		29	13			345	
	Sidi-Bel-Abbès	478	12.3	-4.8	22.0	0.0	W 5	d		29	17	gttes		348	19h gouttes
	Saïda	860	"	"	19.2	-1.4	N 2	clair		38	17	gttes		310	gouttes la nuit
	Mascara	590	12.3	-4.7	23.4	+2.0	W 1	d		33	19			286	
	Relizane	73	"		23.2	+0.2	W 3	d		34	18				
	Orléansville	112	11.7	-5.6	22.5	+0.5				-	-				
	Tiaret	1023					"	-							
	Vialar	889	11.5	-5.2	19.0	-1.5	NW 1	6 nuag.		34	17			478	
	Médéa	935												362	
	Aumale	905	"		22.0		W 3	couvert		32	21			593	
	Fort-National	942	09.5	-4.6	21.4	-2.0	WSW 2	nuag.		29	19				
	Tizi-Ouzou	222	"	"	24.4	+0.7	NW 1	brumeux		33	25			758	
	Bordj-Bou-Arreridj	915	07.9	-7.2	25.2	+2.2	NE 3	6 nuag.		38	22				
	Setif	1079	07.8	-8.1	23.1	-0.9	E 2	d		36	20			414	
	Batna	1044	09.0	-4.8	24.0	-3.0	NNE 2	nuag.		38	20				
	Constantine	660	07.4	-6.4	23.9	+0.7	SSW 1	clair		35	20				
	Guelma	268	10.9	-5.4	24.5	-0.8	ESE 3	Beau		31	30			528	21h siroco, éclairs à l'Ouest
	Tebessa	863	10.3	6.0	27.8	+3.0	S 7	nuag.		40	25				Coups de vent forts la nuit
Steppe et Atlas Saharien	El Aricha	1253													
	Aïn-Sefra	1075	08.4	"	22.0	"	W 2	nuag.		-	16				
	Mécheria	1167	09.0	-4.1	23.3	+0.3	NE 2	d		36	21			220	
	Geryville	1320	09.5	-4.3	21.3	-0.6	NNW 4	6 nuag.		37	15				12h coup de vent
	Aflou	1426	"	"	22.0	+2.0	SW 1	nuag.		37	18				
	Djelfa	1160	11.5	-4.7	21.6	-0.1	W 3	Beau		38	19			260	
	Bou Saâda	550													
	M'sila	486													
	Barika	484	"	"	31.0	+2.0	N 2	clair		42	29				
Sahara	Colomb-Bechar	769	06.2	-3.1	27.0	-2.0	N 1	clair		43	25				
	Laghouat	751	08.2	-3.1	22.0	-4.0	SW 1	d		44	22			65	
	Biskra	125	06.9	-6.8	35.0	+2.0	E 6	d		45	35			123	
	Touggourt	69	08.7	-4.9	35.2	+3.2	S 1	nuag.		47	31			53	
	El-Oued	70												24	
	Tozeur	50	07.3	-5.4	30.0	+2.0	NE 4	6 nuag.		34	26				
	Ghardaïa	526	08.1	-3.8	32.7	-0.9	NNW 1	Beau		47	19			18	
	Ouargla	157	08.2	-4.5	34.0	+3.0	SSE 1	nuag.		-	31				
	El-Goléa	394?													
	Beni-Abbès	497?	03.5	-3.4	32.0	+2.0	SE 1	clair		46	31				
	Timimoun	294?	08.3	-3.2	31.0	0.0	S 2	d		47	28				
	Adrar		"	"	31.0	0.0	E 1	d		49	36				
	In-Salah														
	Ft Flatters														
	Ft Polignac														
	Djanet														
	Tamanrasset														
	Rabat														

Situation générale et situation en Algérie Pressions élevées : Nord Europe (Thorshavn 1025mb) Ouest Afrique du Nord (Guezzan 1028mb) – Aire dépressionnaire : Sud Europe – Bassin méditerranéen (Barcelone 1004mb) Est Afrique du Nord – Ouest Sahara (Bordj-Bou-Arreridj 1006mb – Béni-Abbès 1004mb).

Temps en Algérie à 7 heures : ciel nuageux à très nuageux sur le centre du réseau, beau ou peu nuageux ailleurs – Vents de force variable, du secteur Ouest à l'Ouest, du secteur Sud à l'Est. Des orages ont éclaté vers l'Est du réseau. Mer belle ou agitée

Probabilité (valable [illegible] midi) – Hausse barométrique : Centre et Sud-Est Bassin méditerranéen – Tunisie – Baisse : Ouest et Nord-Est Bassin – Maroc – Algérie – En Algérie : ciel très nuageux avec grandes éclaircies, orages par places – Vents d'entre Sud, faibles ou modérés et Ouest modérés ou assez forts – Température en baisse puis en hausse par l'Ouest (Siroco)

	ORAN	ALGER	CONSTANTINE
Littoral et Tell	Très nuageux – Grandes éclaircies Vents d'entre Sud et Ouest faibles ou assez forts	Très nuageux – Grandes éclaircies Vents d'entre Sud et Ouest faibles ou assez forts	Très nuageux – Grandes éclaircies. Vents d'entre Sud et Ouest faibles ou assez forts
Hauts Plateaux	Très nuageux avec grandes éclaircies. Vents d'entre Sud et Ouest faibles ou assez forts	Très nuageux avec grandes éclaircies – Vents d'entre Sud et Ouest faibles ou assez forts	Très nuageux avec grandes éclaircies. Vents variables faibles ou modérés
Sahara	Beau temps Vents d'Est à Sud faibles ou modérés	Beau temps Vents d'Est à Sud faibles ou modérés	Beau temps Vents du secteur Est faibles ou modérés

AVIS AUX PORTS	Golfe du Lion, Baléares	Vents de Nord-Ouest à Sud-Ouest modérés ou assez forts
	Oran, Alger	Vents d'entre Sud, faibles ou modérés et Ouest modérés ou assez forts
	Bizerte	Vents du secteur Sud faibles ou modérés
VENTS EN ALTITUDE	Ouest Algérie	d'entre Sud et Ouest 8 à 10m
	" Sahara	Est et Sud 8 à 10m
	Est Algérie	secteur Sud 8 à 10m
	" Sahara	secteur Est 8 à 10m

Avis aux Agriculteurs

Températures extrêmes

Stations	Max	Min
Paris	22	14
Nice	26	16
Biarritz	"	"
Strasbourg	"	"

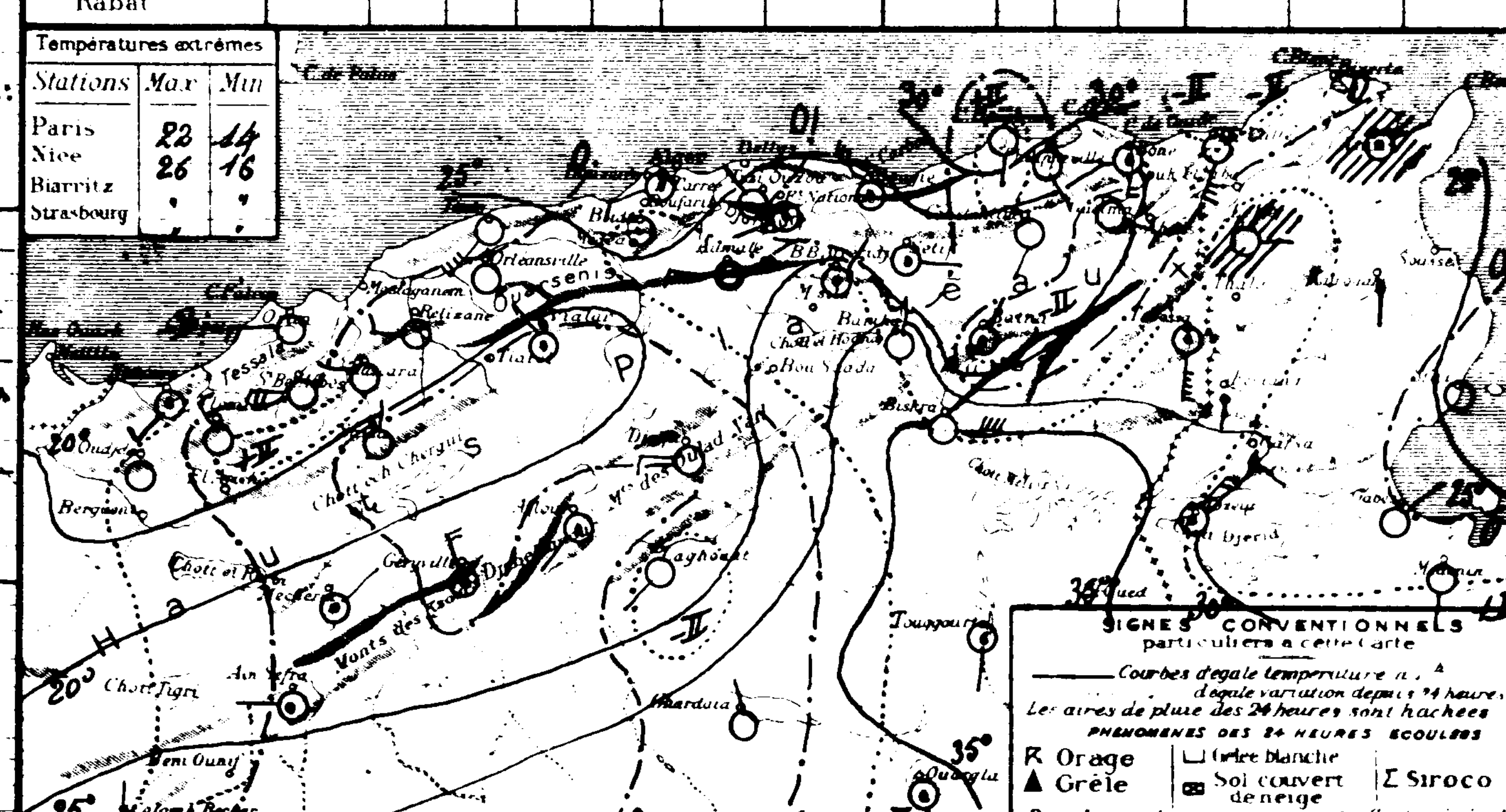

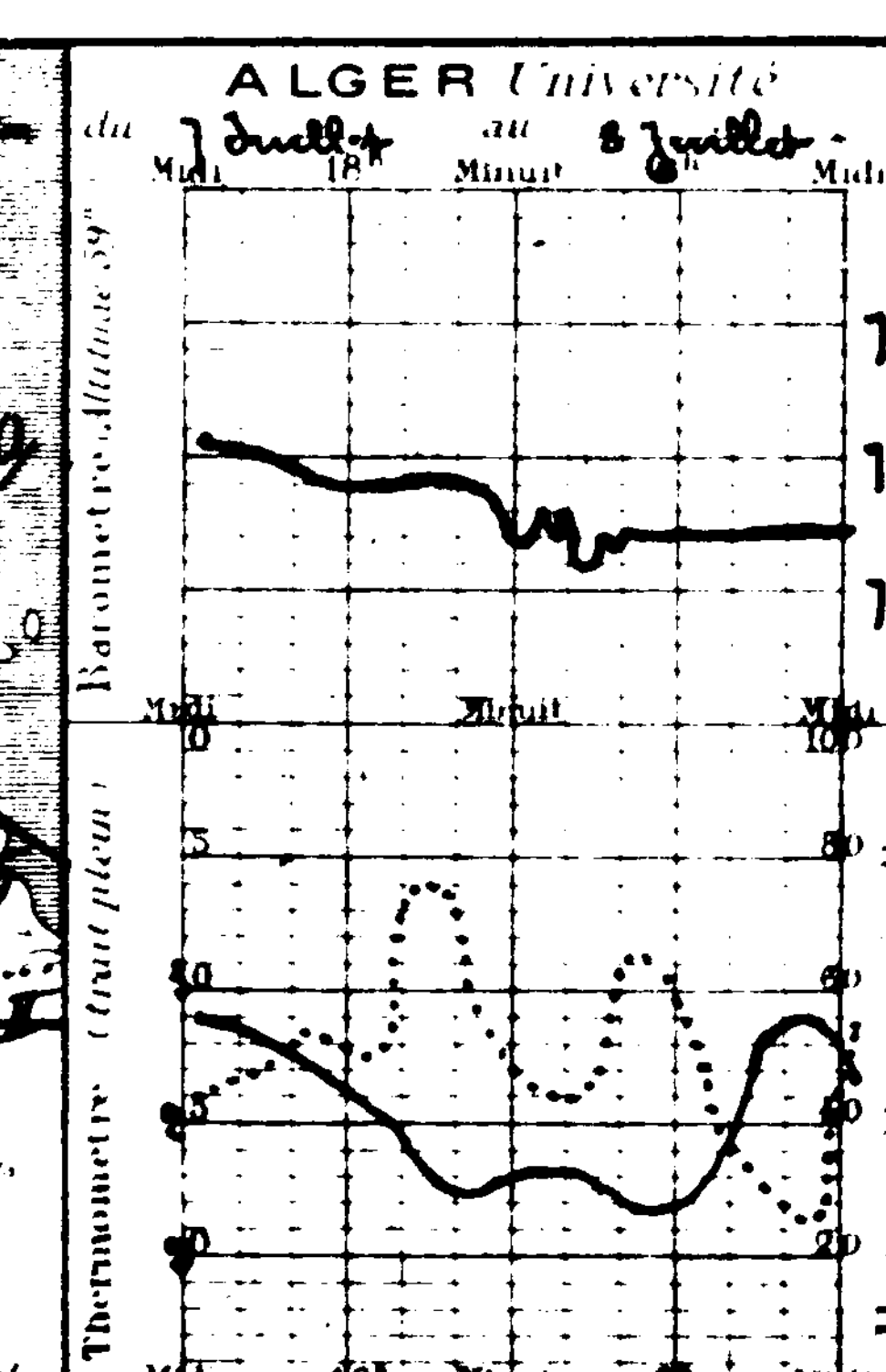

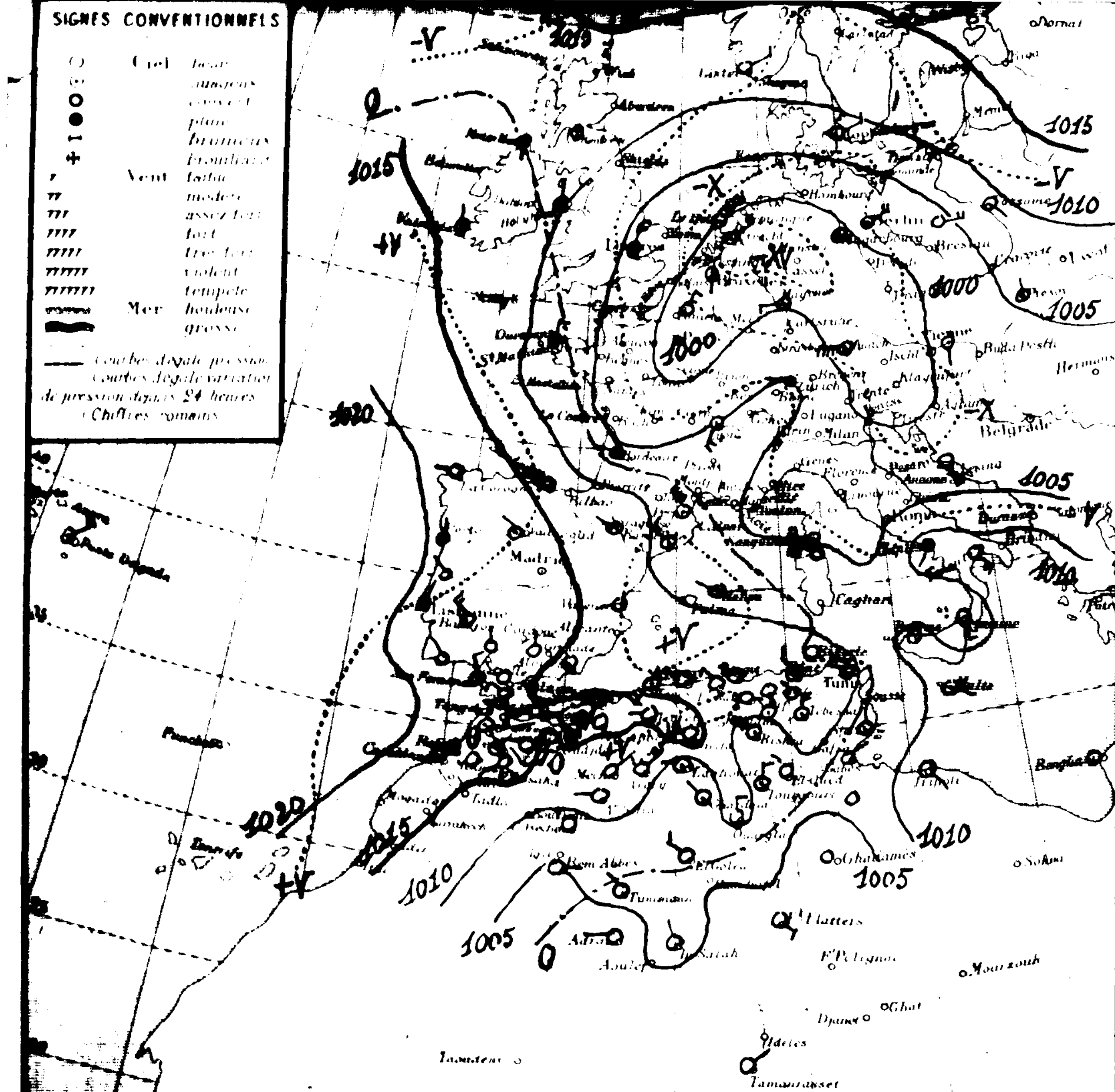

Région	Stations	Altitude en mètres	Pression à 0° et au niveau de la mer — Observation	Pression — diff. en 24h	Température de l'air — Observation	Température — diff. en 24h	Vent Direction et force de 0 à 9	Etat du Ciel	Etat de la Mer	Températures extrêmes (dans les 24 heures) max	min	Pluie en millim	Pluie du 30 Juin au 9 Juillet millim	Pluie du 1er Septbre au 30 Juin millim	Phénomènes
Littoral	Nemours	4	16.2	0.0	21.4	-0.2	S 2	nuag.	Agitée	26	17				
	Beni Saf	3													
	Oran	53	16.2	+3.3	22.4	-0.5	W 3	clair	S agitée	28	21				
	Mostaganem	26													
	Tenes	39	15.5	+4.9	20.8	-2.6	SW 5	6 nuag.	Houleuse	25	19			209	
	Blida	267	11.8	+3.9	22.0	-3.6	N 1	Beau		34	19	gttes		738	7h.30 hier matin gouttes
	Bouzarea	344	12.3	+4.0	20.3	-3.9	W 2	clair		29	18			565	
	Alger	59	13.4	+3.9	25.5	-2.5	WNW 2	d	Belle	31	19	gttes		583	8h.45 gouttes; après midi fort vent WNW
	Maison Carrée	48													
	~~Bougie~~ Carlon	9	13.0	+4.4	23.0	-1.0	WNW 2	clair	S belle	24	20				
	Philippeville	47												935	
	Cap de Garde	161	13.1	+3.9	23.0	-2.0	NW 3	6 nuag.	Agitée	31	"				
	La Calle	10	"	"	24.9	-1.8	NW 3	Beau	Agitée	37	22			734	
	Bizerte	9													
	Tunis	36	10.7	+1.6	25.2	-2.6	WNW 3	Beau		41	22	gttes		228	orage, gouttes, sirocco hier
	Sfax	8	08.5	-0.9	27.8	+2.8	N 2	6 nuag.	Agitée	30	25			112	
Tell et Hautes Plaines	Oudjda	580	15.7	+2.3	21.0	0.0	NW 1	Beau		29	12				
	Tlemcen	806	15.1	+2.1	18.1	-6.1	NW 3	clair		29	14			345	
	Sidi Bel Abbès	476	16.7	+4.4	19.0	-3.0	W 3	d		25	13			248	
	Saïda	860	"		16.8	-3.4	SW 1	d		32	15			310	
	Mascara	590	15.5	+3.2	20.0	-3.4	W 1	clair		28	16			286	
	Relizane	73	"	"	21.0	-2.2	WNW 6	6 nuag.		30	18				
	Orléansville	112	15.1	+3.4	20.2	-2.3	W 1	6 nuag.		38	18				
	Tiaret	1023	14.2	"	15.8	.	W 2	clair		26	14				
	Vialar	869	15.7	+4.3	15.0	-4.0	NW 1	clair		27	12			498	
	Médéa	935	"	"	15.3	-2.7	NW 1	d		27	13			362	
	Aumale	905	"		16.5	-5.5	W 3	d		31	20			593	
	Fort National	942	13.1	+3.6	15.8	-5.6	NW 3	d		26	14				
	Tizi-Ouzou	222	"	"	20.4	-4.0	SE 1	Beau		32	16			758	
	Bordj Bou Arréridj	915	12.5	+6.6	13.8	-7.0	NW 1	clair		36	16				
	Setif	1079	12.1	+4.3	16.9	-6.2	E 1	d		32	15			414	
	Batna	1044	10.1	+1.1	21.9	-2.1	calme	nuag.		38	18				
	Constantine	660	10.6	+3.2	20.0	-3.9	SSE 1	Beau		35	17				
	Guelma	268	13.9	+5.0	22.8	-2.3	NNW 1	couvert		38	18			528	
	Tebessa	863	11.7	+1.6	23.0	-4.0	N 4	6 nuag.		40	18				
Steppe et Atlas Saharien	El Aricha	1273													
	Aïn Sefra	1075	13.9	+4.5	18.0	-4.0	W 1	clair			14				
	Mécheria	1167	10.5	+1.3	17.0	-6.3	NE 2	d		38	15			220	
	Géryville	1320	14.3	+4.8	13.7	-5.6	NE 5	d		31	14				
	Aflou	1426													
	Djelfa	1160	16.2	+4.7	15.8	-6.0	W 5	Beau		31	14			260	
	Bou Saâda	550													
	M'sila	486													
	Barika	484	"	"	22.0	-9.0	N 2	clair		39	22				
Sahara	Colomb-Béchar	769	07.8	+1.6	27.0	0.0	calme	clair		42	25				
	Laghouat	751	09.5	+1.3	21.0	-1.0	W 4	nuag.		37	20			65	coups de vent la nuit
	Biskra	125	07.9	+1.0	32.0	-3.0	NW 7	6 nuag.		45	26			123	9-17h sirocco, vent de sable
	Touggourt	69	09.8	+1.7	30.5	-4.7	N 3	d		49	27			53	
	El Oued	70	"	"	32.0	+0.9	NW 1	.		47	27			24	
	Tozeur	50													
	Ghardaïa	526	09.0	+0.9	27.2	-5.5	NW 2	nuag.		46	25			18	
	Ouargla	157	10.1	+1.9	30.0	-4.0	N 3	clair		49	29				
	El Goléa	394	06.6	"	27.0	.	WNW 3	d		46	26				
	Beni-Abbès	497	05.1	+1.6	31.0	-1.0	E 2	d		45					
	Timimoun	294	06.3	-2.0	32.0	+1.0	NW 2	d		47	28				
	Adrar		"	"	32.0	+1.0	W 2	d		49	26				
	In Salah		07.5	"	31.0	"	NNW 2	d		53	28				
	Fort Flatters		"	"	35.0	"	SE 3	d		"	29				
	Fort Polignac														
	Djanet														
	Tamanrasset		"	"	28.0	"	NE 1	clair		"	21				
	Rabat														

Situation générale et situation en Algérie. Pressions élevées Nord-Est et Sud-Ouest Europe - Nord (Haparanda 1019 - Lisbonne 1020 - Casablanca 1019mb) - Dépressions: Centre Europe ([illegible] 996mb) Est bassin méditerranéen ([illegible] 1005mb) - Sahara (Beni-Abbès 1005mb).

Temps en Algérie à 7 heures: ciel beau ou peu nuageux. Vent de Sud-Ouest à Ouest modérés ou assez forts à l'Ouest, de Nord-Ouest faibles ou modérés à l'Est.

Mer houleuse à Cap [illegible], belle ou agitée ailleurs.

Probabilités du 9 au 10 à Midi - Hausse générale de la pression sauf Ouest Sahara - En Algérie: temps beau ou peu nuageux - Vents faibles ou modérés du secteur Ouest à l'Ouest, de Nord-Ouest à Nord à l'Est. Température en baisse.

G. L.

	ORAN	ALGER	CONSTANTINE
Littoral et Tell	Beau ou peu nuageux. Vents du secteur Ouest faibles ou modérés	Beau ou peu nuageux. Vents du secteur Ouest faibles ou modérés	Beau ou peu nuageux. Vents de Nord-Ouest à Nord faibles ou modérés
Hauts Plateaux	Beau ou peu nuageux. Vents du secteur Ouest faibles ou modérés	Beau ou peu nuageux. Vents du secteur Ouest faibles ou modérés	Beau ou peu nuageux. Vents de Nord-Ouest modérés ou assez forts
Sahara	Beau temps. Vents de Nord à Est faibles ou modérés	Beau temps. Vents du secteur Nord faibles ou modérés	Beau ou peu nuageux. Vents du secteur Nord modérés ou assez forts

AVIS AUX PORTS

- Golfe du Lion: Vents de Nord-Ouest forts à assez forts
- Baléares: Vents du secteur Ouest assez forts à modérés
- Oran, Alger: Vents du secteur Ouest faibles ou modérés
- Bizerte: Vents de Nord-Ouest faibles ou modérés

VENTS EN ALTITUDE

- Ouest Algérie: secteur Ouest 6 à 8m
- " Sahara: secteur Est 8 à 10m
- Est Algérie: Nord-Ouest 8 à 10m
- " Sahara: secteur Nord 8 à 10m

Avis aux Agriculteurs

Températures extrêmes

Stations	Max	Min
Paris	19	13
Nice	17	15
Biarritz	"	"
Strasbourg	"	"

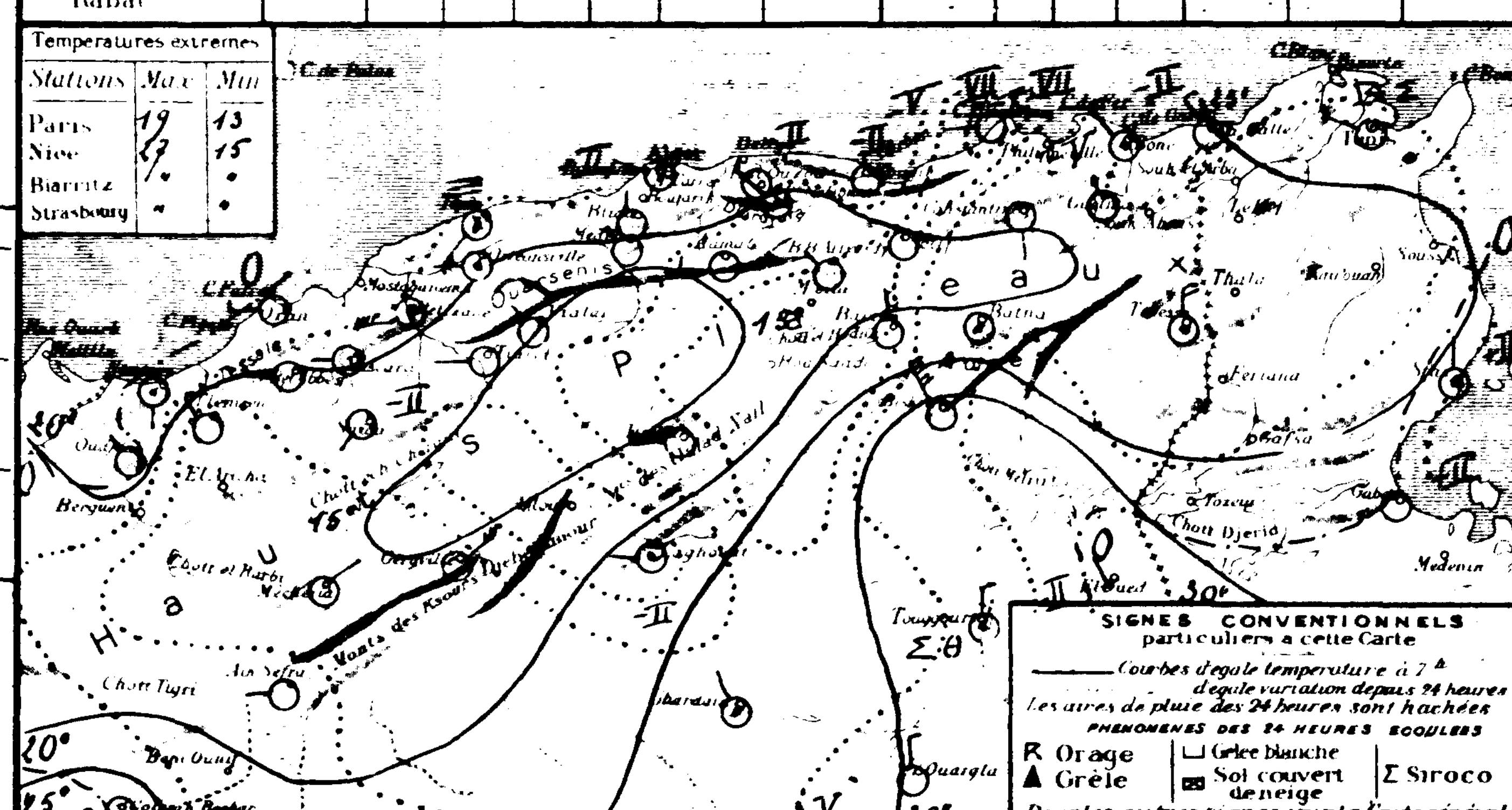

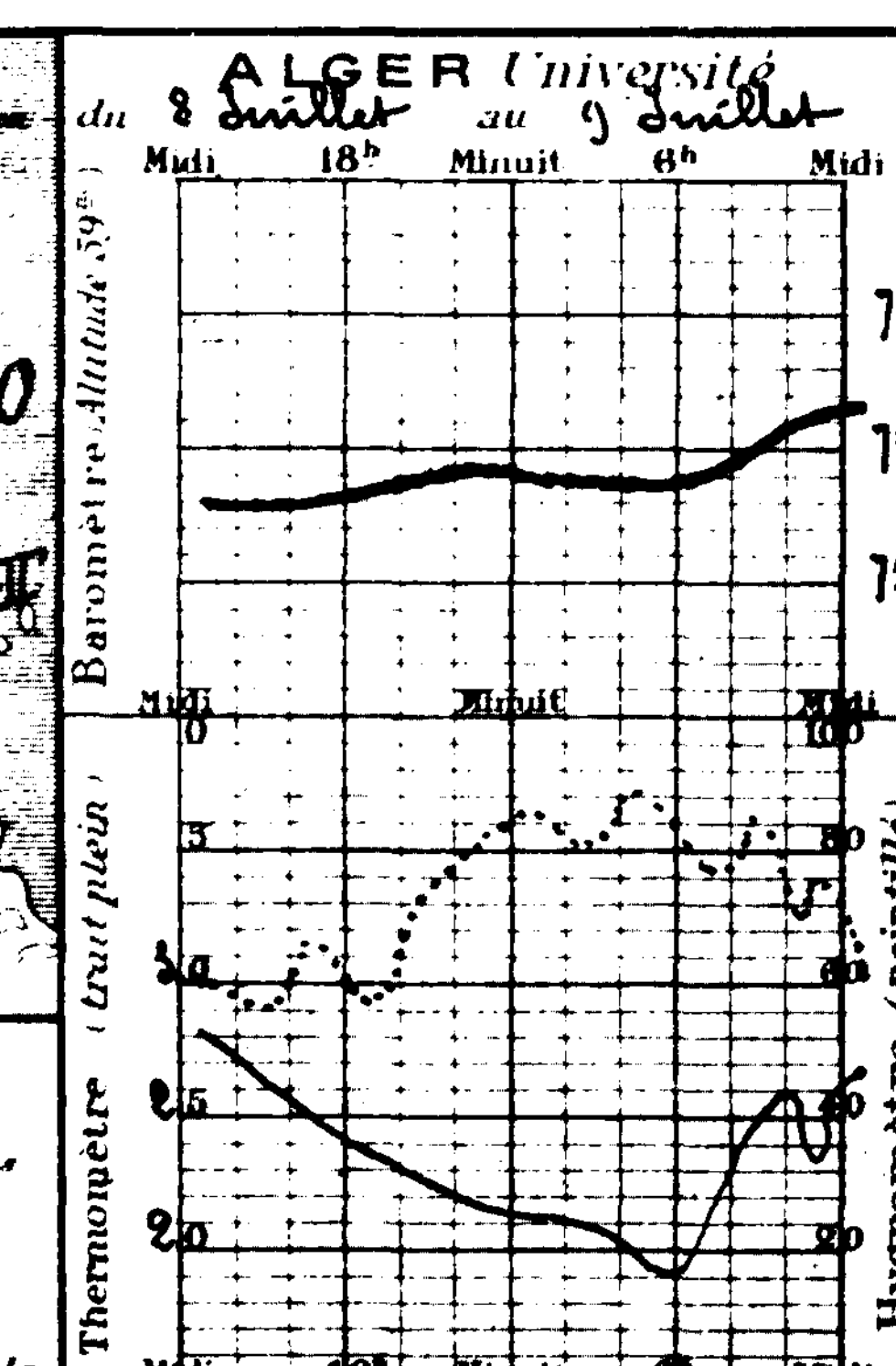

Situation générale et situation en Algérie. Pressions élevées : Ouest Europe (Valentia 1019mm) Centre Europe (Cologne 1021mm). Les dépressions : Est Europe (Varsovie 995mm) Sud-ouest Algérie - Ouest Sahara (In-Salah 1005-4). Temps en Algérie à 7 heures : ciel clair - Vents variables faibles (secteur Sud dominant) - Mer belle.

Probabilité (valable pour 24 heures à midi) - Hausse barométrique : Nord bassin méditerranéen - Nouvelle - Ouest Sahara - Baisse : Sud bassin - Algérie - Tunisie - En Algérie : temps beau ou brumeux - Vents faibles ou modérés, variables à l'Ouest, d'Est à Sud à l'Est - Température en hausse (Sirocco)

	ORAN	ALGER	CONSTANTINE
Littoral et Tell	Beau ou brumeux Vents variables faibles ou modérés	Beau ou brumeux Vents variables faibles ou modérés	Beau ou brumeux Vents d'Est à Sud faibles ou modérés
Hauts Plateaux	Beau temps Vents variables faibles ou modérés	Beau temps Vents variables faibles ou modérés	Beau ou brumeux Vents d'Est à Sud faibles ou modérés
Sahara	Beau temps Vents de Nord à Est faibles ou modérés	Beau temps Vents de Nord-ouest faibles ou modérés	Beau temps Vents de Nord-est faibles ou modérés

AVIS AUX PORTS	Golfe du Lion	Vents de Nord-ouest assez forts
	Baléares	Vents d'ouest à Nord faibles ou modérés
	Oran	Vents variables faibles ou modérés
	Alger	
	Bizerte	Vents d'Est à Sud faibles ou modérés
VENTS EN ALTITUDE	Ouest Algérie	Avis aux Agriculteurs
	" Sahara	
	Est Algérie	
	" Sahara	

STATIONS		Altitude en mètres	Observation de 7 heures du matin: Pression à 0° et au niveau de la mer: Observation	diff. en 24 h.	Température de l'air: Observation	diff. en 24 h.	Vent: Direction et force de 0 à 9	État du Ciel	État de la Mer	Dans les 24 heures: Températures extrêmes: max	min	Pluie en millim.	Pluie du 30 juin au 10 juillet millim.	Pluie du 1er Sept. au 30 juin millim.	PHÉNOMÈNES
Littoral	Nemours	4	15.7	-0.5	21.8	+0.4	S 1	Nuageux	Belle	24	15				
	Beni-Saf	3													
	Oran	53	17.0	+0.8	20.5	-1.9	NE 1	clair	Belle	28	18				
	Mostaganem	26	15.8	+2.3	22.4	+1.6	Calme	clair	Belle	23	13			209	
	Teniet	59	13.1	+3.3	22.4	+0.4	id	beau		31	18			728	
	Blida	267	15.8	+3.5	23.3	+3.0	ESE 1	clair		24	18			667	
	Bouzarea	344	16.6	+3.2	24.0	+0.5	Calme	clair	Belle	27	19			933	
	Alger	59													
	Maison Carrée	48	17.3	+4.3	23.0	0.0	SE 2	clair	Belle	25	20				
	Bouqué	9	16.9	"	22.9	"	WNW 1	clair	Belle	26	18			935	
	Philippeville	47	18.7	+5.6	25.0	+2.0	S 1	beau	Belle	27	20				
	Cap de Garde	161	-	-	25.4	+0.5	NE 1	clair	Belle	29	20			734	
	La Calle	10													
	Bizerte	9	16.9	+6.2	23.9	-1.3	W 2	beau		30	19			228	
	Tunis	36												112	
	Sfax	8													
Hauts Plateaux	Oudjda	580	16.1	+0.4	21.0	0.0	calme	clair		26	11			345	
	Tlemcen	806	18.1	-1.6	20.0	+1.0	W 1	clair		25	10			248	
	Sidi Bel Abbès	476	"	"	19.4	+2.6	N 1	clair		30	13			310	
	Saïda	860	16.3	+0.8	19.8	-0.2	S 1	clair		28	16			286	
	Mascara	590	"	"	20.1	-0.9	SE 1	clair		30	16				
	Relizane	73													
	Orleansville	112													
	Tiaret	1023	17.5	+1.8	17.5	+2.5	NE 1	clair		26	10			458	
	Vialar	889	-	-	16.5	+1.8	NW 1	Brumeux		31	12			362	
	Médéa	935												595	
	Aumale	905													
	Fort-National	942													
	Tizi Ouzou	222	"	"	20.6	+0.2	SE 1	clair		27	14			758	
	Bordj Bou Arreridj	915													
	Sétif	1079	13.6	+5.5	16.3	-0.6	ESE 2	clair		29	11			414	
	Bône	1044	17.4	+7.3	19.0	-2.9	Calme	clair		37	15				
	Constantine	660	18.1	+3.6	16.9	-1.9	N 2	clair		31	13			528	
	Guelma	258													
	Tébessa	863	17.4	+5.7	21.6	-2.0	Calme	clair		"	16				
Sahara	El Aricha	1253													
	Aïn Sefra	1073													
	Mecheria	1167	10.6	+0.3	19.8	+2.8	NE 2	clair		29	16			220	
	Géryville	1320	10.2	-2.1	23.1	+7.6	ESE 5	id		31	16				
	Aflou	1426													
	Djelfa	1160	-	-	19.3	+3.7	calme	clair		26	10			260	
	Bou Saada	550													
	M'Sila	486													
	Barika	484	-	-	25.0	+3.0	NNN 2	clair		35	22				
	Colomb Béchar	769	07.4	-0.4	29.0	+2.0	E 2	clair		-	27				
	Laghouat	751												65	
	Biskra	125	15.0	+7.1	30.0	-2.0	NW 1	clair		38	26			123	
	Touggourt	69	14.9	+5.1	28.0	-2.5	E 1	id		41	25			53	
	El-Oued	70												24	
	Tozeur	30	15.3	"	26.5	"	NE 3	Nuageux		45	27				
	Ghardaïa	526												18	
	Ouargla	157	15.8	+5.3	27.0	-3.0	NNE 3	clair		-	25				
	El Goléa	394	09.5	+2.9	29.0	+2.0	NNE 3	id.		-	28				
	Beni-Abbès	497	05.4	+0.3	29.0	-2.0	NNE 1	id.		-	28				
	Timimoun	294	09.0	+2.7	31.0	-1.0	NE	peu nuag		-	29				
	Adrar		"	"	32.0	0.0	E 3	clair		-	25				
	In Salah		04.9	-0.6	29.0	-2.0	NNE 3	clair		-	29				
	F. Flatters		"	"	32.0	-3.0	NE 2	clair		-	24				
	F. Polignac														
	Djanet														
	Tamanrasset														
	Rabat														

Températures extrêmes

Stations	Max	Min
Paris	22	16
Nice	"	"
Biarritz	"	"
Strasbourg	"	"

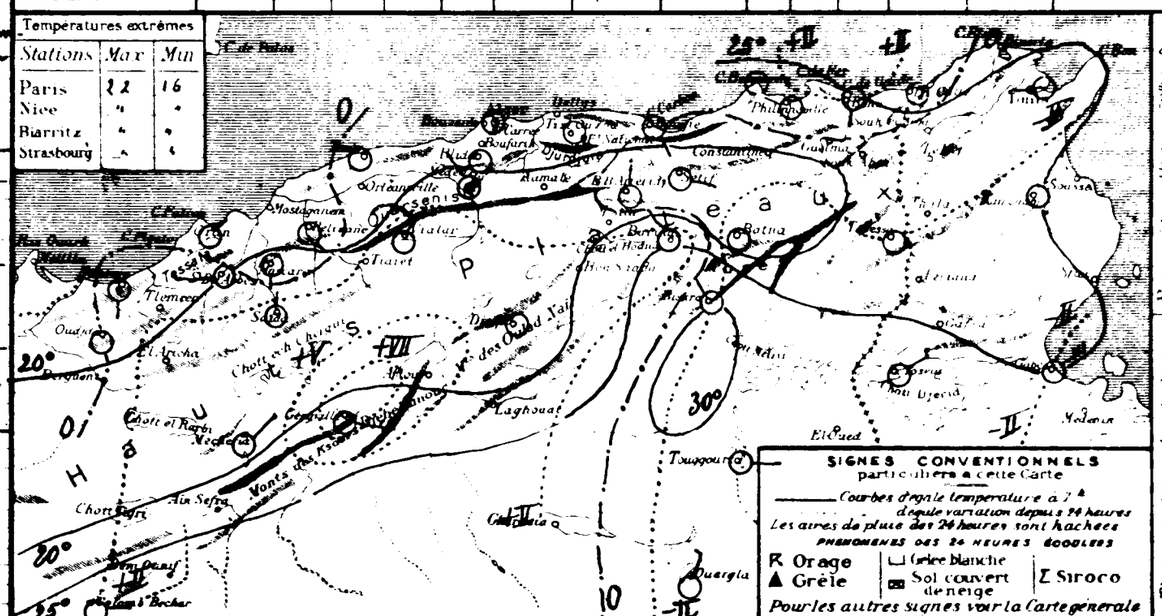

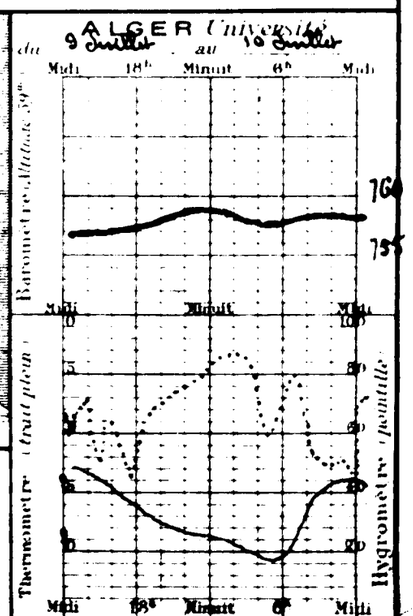

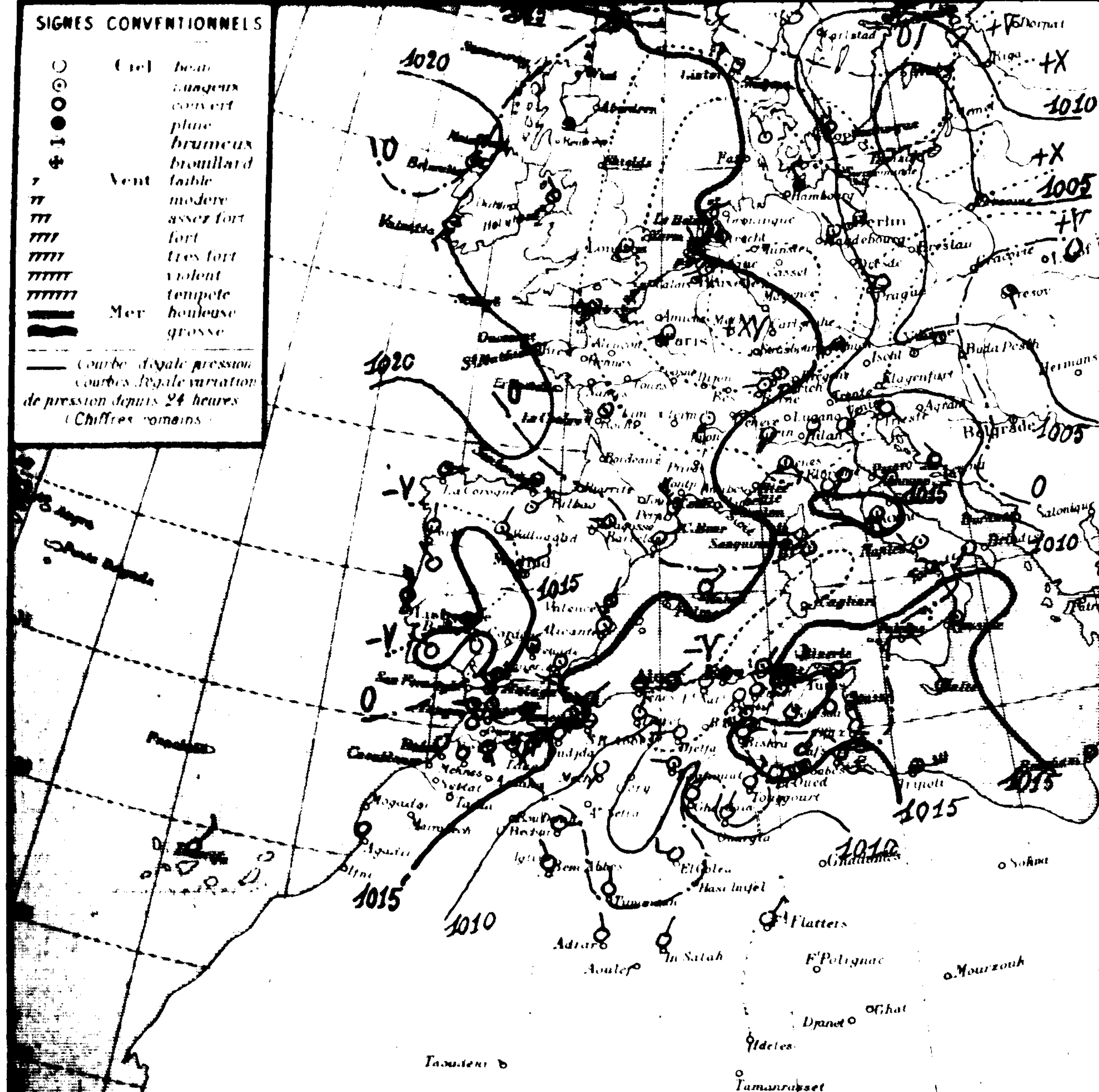

Stations		Altitude en mètres	Pression à 0° et au niveau de la mer – Observation	Pression – diff. en 24 h	Température de l'air – Observation	Température – diff. en 24 h	Vent Direction et force de 0 à 9	Etat du Ciel	Etat de la Mer	Dans les 24 heures – Températures extrêmes max	min	Pluie en millim.	Pluie du 10 au 11 Juillet (millim.)	Pluie du 1er Septembre au 10 Juillet (millim.)	Phénomènes
Littoral	Nemours	4	15.8	+0.1	22.2	+0.4	S 1	nuag.	Belle	24	18				
	Beni-Saf	3													
	Oran	53	14.7	-2.3	22.5	+2.0	NE 1	couvert	Belle	25	21				
	Mostaganem	26													
	Ténès	59	"	"	22.2	-0.2	calme	brumeux	agitée	24	17			209	
	Blida	267	09.8	-5.3	21.8	-0.6	N 2	nuag.		33	18			728	
	Bouzaréa	344	11.1	-4.7	20.7	-2.6	E 2	clair		25	19			365	
	Alger	59	12.1	-4.5	22.9	-1.1	NE 2	d°	agitée	26	22			583	
	Maison-Carrée	48													
	Bougie [illegible]	9	11.8	-5.5	27.0	+4.0	E 1	Ennuag.	agitée	"	"				
	Philippeville	47	16.3	-5.6	23.9	+1.0	NE 1	nuag.	Belle	26	20			935	
	Cap de Garde	161													
	La Calle	10	"	"	25.3	-0.1	ESE 1	Ennuag.	Belle	28	20			734	
	Bizerte	9													
	Tunis	38	15.1	-1.8	24.2	+0.3	ENE 1	clair		26	20			228	
	Sfax	8	15.1	"	20.2	-	NW 1	d°	agitée	"	20			112	
Tell et Hautes Plaines	Oudjda	580	14.6	-1.5	19.0	-2.0	calme	clair		31	13				
	Tlemcen	806	14.7	"	19.2	"	N 1	d°		30	14			345	
	Sidi-Bel-Abbès	476	15.0	-0.1	19.6	-0.4	W 1	brumeux		31	15			248	
	Saïda	860	"	"	17.8	-1.6	NW 2	clair		37	15			310	
	Mascara	590	14.6	-2.7	19.0	-0.8	W 2	couvert		33	16			286	
	Relizane	73	"	"	25.4	+3.3	SW 2	clair		37	20				
	Orléansville	112													
	Tiaret	1023	11.9	"	19.0	"	ESE 1	clair		36	17				
	Vialar	889	10.5	-7.2	25.0	+7.5	NE 2	d°		33	28			458	siroco hier
	Médéa	935	"	"	15.0	-1.5	NE 1	d°		25	12			362	
	Aumale	905	"	"	14.5	"	S 5	d°		30	11			593	
	Fort-National	942	07.5	"	27.3	"	calme	Beau		27	21				
	Tizi-Ouzou	222	"	"	33.6	+2.6	W 1	Ennuag.		36	18			758	
	Bordj-Bou-Arréridj	915	10.7	-5.4	25.9	+9.0	SW 2	clair		36	17				
	Sétif	1079	12.2	-5.4	25.1	+8.8	SW 1	Beau		33	21			414	
	Batna	1044	11.5	-5.9	28.0	+9.0	WSW 5	Ennuag.		38	20				
	Constantine	660	12.1	"	20.7	-	NW 1	couvert		31	17				
	Guelma	268	16.2	"	22.1	"	calme	Ennuag.		33	14			528	
	Tébessa	863	14.5	-5.4	26.0	+5.0	calme	nuag.		26	18				
Steppe et Atlas Saharien	El-Aricha	1253													
	Aïn-Sefra	1075													
	Mécheria	1167	09.0	-1.6	28.0	+5.2	SW 2	clair		35	20			220	16-17h siroco
	Géryville	1320													
	Aflou	1426	13.0	"	27.1	+7.8	W 3	clair		33	19			260	
	Djelfa	1160													
	Bou-Saâda	550													
	M'sila	486													
	Barika	484	"	"	24.0	-1.0	WNW 2	clair		37	22				
Sahara	Colomb-Béchar	769	09.3	+1.9	25.0	-4.0	E 1	clair		"	22				
	Laghouat	751	10.1	"	26.0	"	W 2	nuag.		"	23			65	
	Biskra	125	15.5	+0.5	28.0	-2.0	NW 1	clair		38	24			123	
	Touggourt	69	14.6	-0.3	26.3	-1.7	NE 3	d°		42	24			53	
	El-Oued	70	"	"	27.5	+1.5	ENE 2			43	25			24	18-[illegible]h coups de vent
	Tozeur	50	16.5	+1.2	34.5	-1.0	NE 2	clair		42	26				
	Ghardaïa	526	12.5	+2.0	28.4	+2.3	NE 2	d°		40	25			18	
	Ouargla	157	15.1	-2.7	33.0	+5.0	NNE 1	d°		"	29				
	El-Goléa	394?	09.3	-0.7	30.0	+1.0	W 3	d°		"	30				
	Beni-Abbès	497?	07.9	+0.5	30.0	+1.0	NE	d°		"	19				
	Timimoun	294?	02.7	-0.5	31.0	0.0	N 2	d°		"	28				
	Adrar		"	"	31.0	0.0	N 1	d°		"	24				
	In-Salah		07.9	+5.0	32.0	+3.0	NNE 2	d°		"	29				
	Fᵗ Flatters		"	"	32.0	0.0	NE 3	d°		"	26				
	Fᵗ Polignac														
	Djanet														
	Tamanrasset														
	Rabat														

Situation générale et situation en Algérie Pressions élevées : Ouest Europe (Blacksod 10[illegible]) – Dépressions : Nord et Est Europe (Reykjavik 1005 – Kosice 1001mb) – Est Algérie Sahara ([illegible] – Gabès 1006mb) – Minimum relatif Sud Péninsule Ibérique (Faro 1015mb) –
Temps en Algérie à 7 heures : ciel beau ou brumeux. Vents faibles ou modérés, variables à l'Ouest, d'Est à Sud à l'Est.
Mer belle ou peu agitée

Probabilité (valable pour le lendemain) du 11 au 12 à Midi – Marais barométrique : Est bassin méditerranéen – Hausse : Ouest bassin – Maroc – Algérie – En Algérie, à l'Ouest : temps beau ou peu nuageux – Vents de Sud à Ouest faibles ou modérés – Température stationnaire – A l'Est temps brumeux s'éclaircissant – nuageux sur les Hauts-Plateaux – Vents du secteur Sud faibles ou modérés – Température en baisse.

G. L.

	ORAN	ALGER	CONSTANTINE
Littoral et Tell	Beau ou peu nuageux. Vents de Sud à Ouest faibles ou modérés	Beau ou brumeux. Vents de Sud à Ouest faibles ou modérés	Brumeux s'éclaircissant. Vents du secteur Sud faibles ou modérés
Hauts Plateaux	Beau temps. Vents variables faibles ou modérés	Beau temps. Vents variables faibles ou modérés	Orageux. Vents variables
Sahara	Beau temps. Vents de Nord à Est faibles ou modérés	Beau temps. Vents de Nord à Est faibles ou modérés	Beau temps. Vents variables faibles ou modérés

AVIS AUX PORTS
- Golfe du Lion, Baléares { Vents du secteur ouest modérés ou assez forts
- Oran, Alger { Vents de Sud à Ouest faibles ou modérés
- Bizerte: Vents du secteur Sud faibles ou modérés

VENTS EN ALTITUDE
- Ouest Algérie: secteur Ouest 6 à 8
- " Sahara: Nord à Est 8 à 10
- Est Algérie: secteur Sud 8 à 10
- " Sahara: Est à Sud 8 à 10

Avis aux Agriculteurs

Températures extrêmes		
Stations	Max	Min
Paris	25	15
Nice	32	15
Biarritz	"	"
Strasbourg	"	"

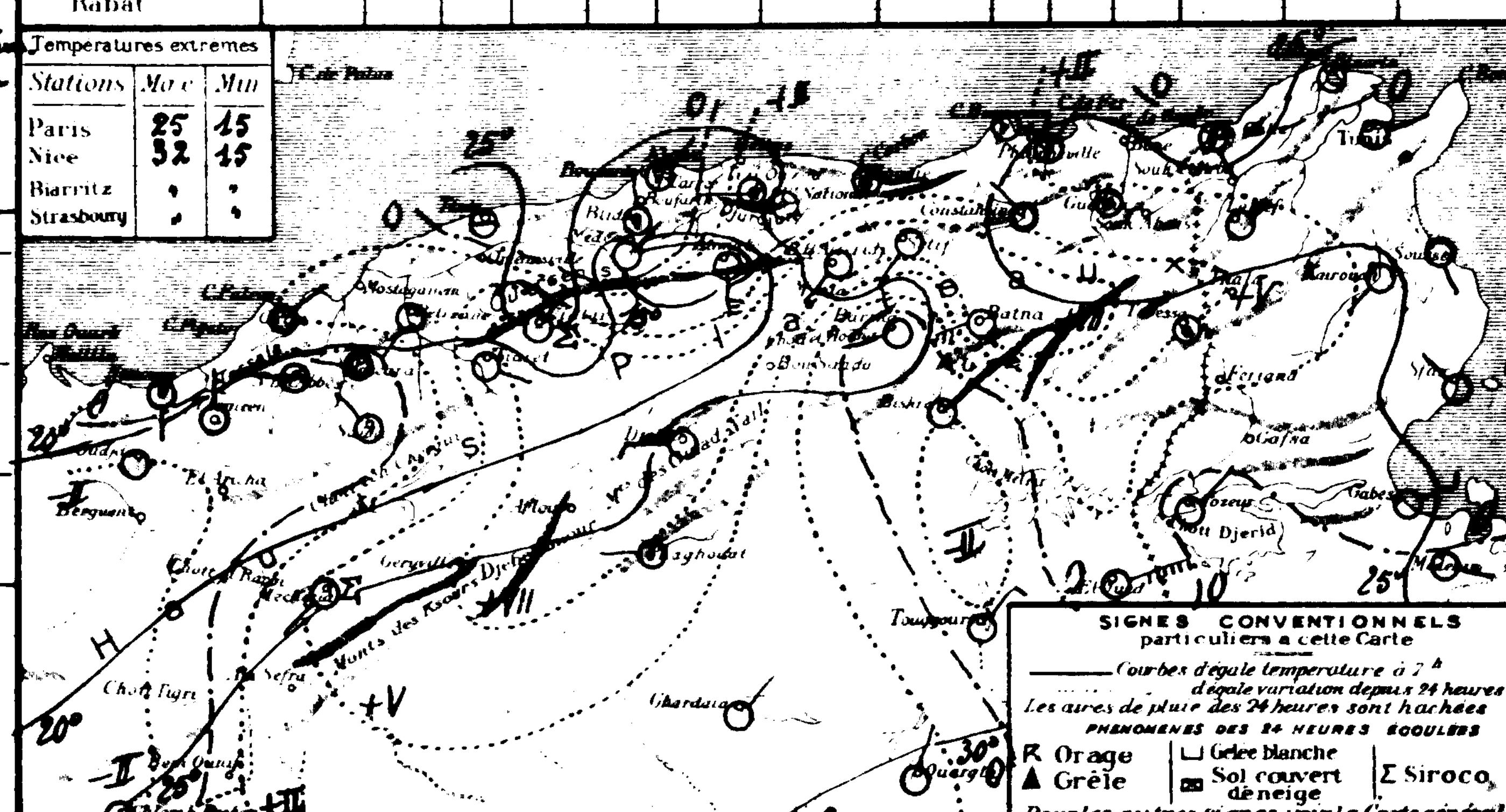

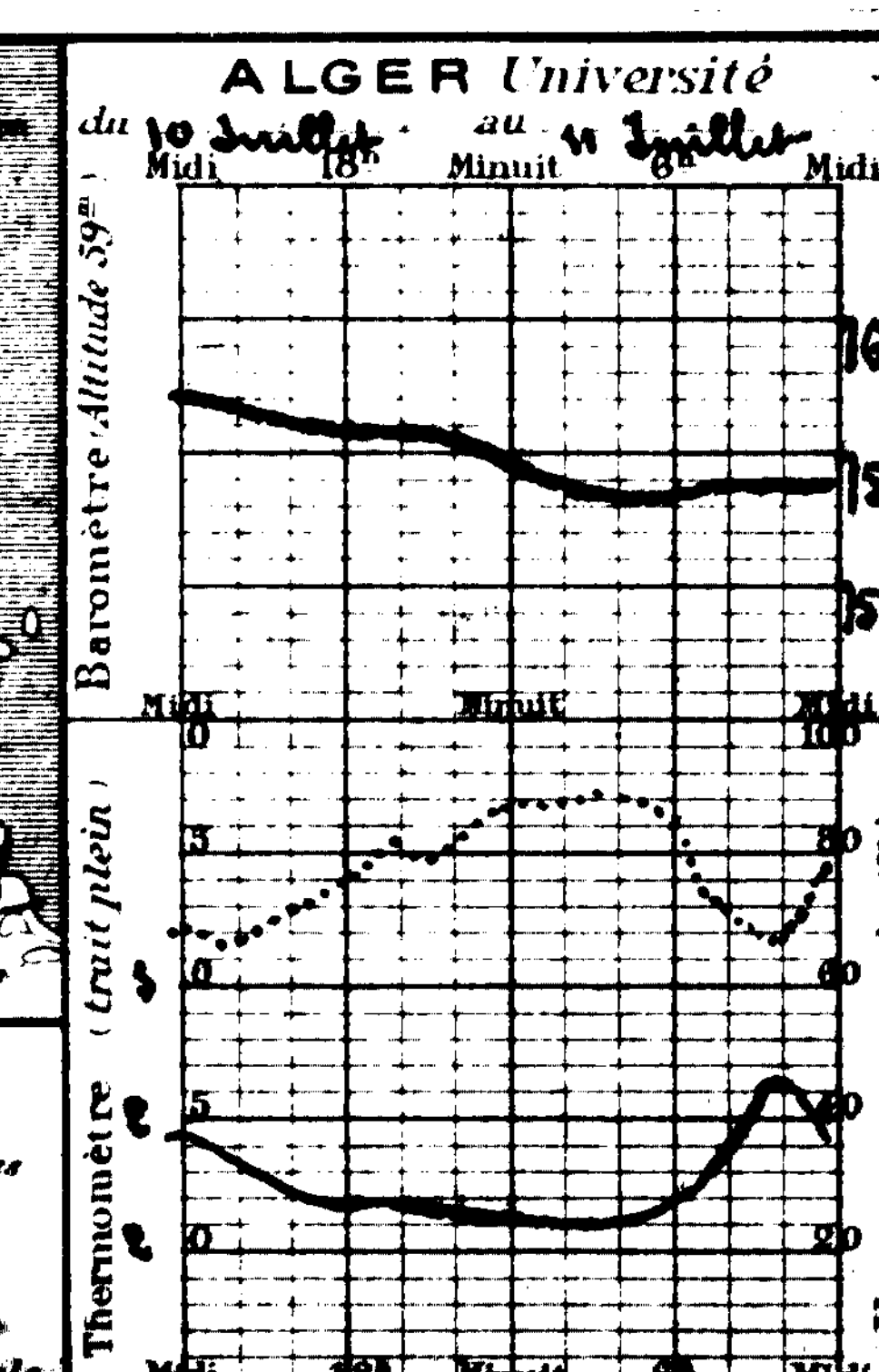

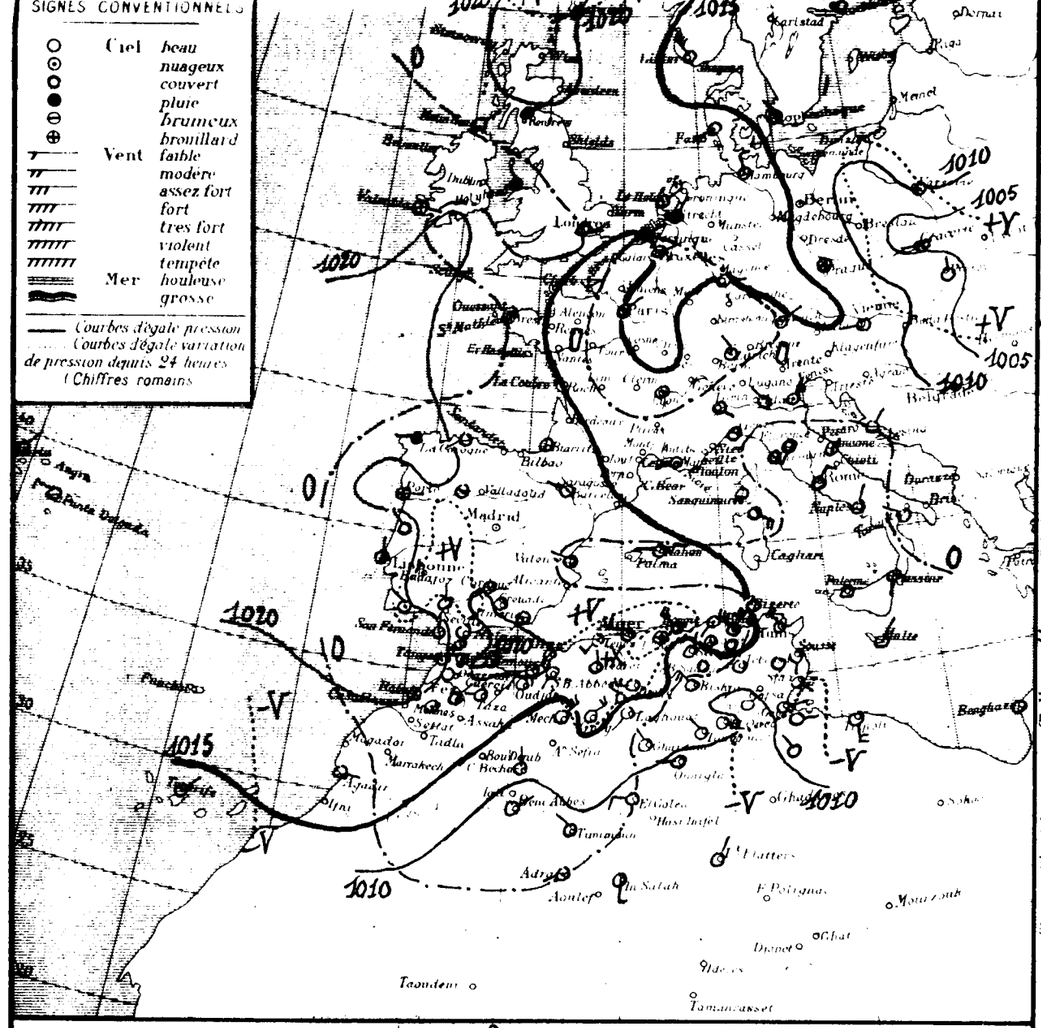

STATIONS	Altitude en mètres	Pression à 0° et au niveau de la mer — Observation	Pression — diff en 24h	Température de l'air — Observation	Température — diff en 24h	Vent Direction et force de 0 à 9	Etat du Ciel	Etat de la Mer	Température extrêmes — max	Température extrêmes — min	Pluie en millim	Pluie du 10 au 11 juillet millim	Pluie du 11 au 12 juillet millim	PHÉNOMÈNES
Littoral														
Nemours	+	21.7	+5.9	21.8	-0.4	S 1	couvert	agitée	24	19				
Beni-Saf														
Oran	53	19.7	+5.0	20.6	-1.9	S 1	clair	belle	30	18				
Mostaganem	20													
Tenes	38	16.9	-	21.4	-0.8	SW 3	couvert	agitée	25	20			209	
Blida	267	16.5	+6.5	22.0	+0.2	calme	d		33	21			725	
Bouzarea	344	17.4	+6.3	19.9	-0.8	N 1	pluie		24	20	0.2	0.2	565	6h.2 pluie
Alger	59	17.7	+5.6	22.8	-0.1	WNW 3	couvert	agitée	27	22			985	
Maison Carrée	48													
Bougie Carlon	9	17.5	+5.7	22.0	-5.0	NW 4	couvert	houleuse	28	-				
Philippeville	47	-	-	24.8	+0.9	SW 1	couvert	agitée	27	21			938	
Cap de Garde	161	16.6	-	24.0	-	NW 5	d	houleuse	-	21				
La Calle	10	-	-	24.3	-1.0	NW 4	couvert	agitée	28	23			734	
Bizerte	9													
Tunis	36	12.5	-2.8	28.0	+3.8	NW 4	clair		38	23			228	sirocco léger
Sfax	8	12.3	-2.3	26.4	+6.2	SE 1	clair	agitée	-	-			112	
Hauts Plateaux														
Oudjda	550	18.3	+3.7	21.0	+2.0	calme	clair		27	12				
Tlemcen	800	19.1	+4.4	18.2	-1.0	N 1	d		29	14			348	
Sidi Bel Abbès	470	19.0	+4.0	18.0	-1.6	SW 1	d		26	13			348	
Saïda	900	-	-	17.6	-0.2	N 1	clair		35	14			310	
Mascara	500	19.4	+4.8	17.0	-2.0	N 1	d		28	16			286	
Relizane	73	-	-	22.0	-1.4	W 4	d		30	19				
Orleansville	112													
Tiaret	1025	13.4	+3.5	15.4	-3.6	N 2	couvert		28	15				
Vialar	950	18.3	+3.0	17.0	-2.0	NW 2	nuageux		35	16			458	sirocco léger
Medéa	935												502	
Aumale	965	-	-	18.5	+4.0	N 2	clair		36	17			995	
Fort National	942	17.7	+10.2	17.8	-9.9	calme	brouillard		35	16				
Tizi Ouzou	222	-	-	22.2	-1.8	WNW 2	couvert		34	21			758	
Bordj Bou Arreridj	1100	14.2	+3.5	24.8	-4.7	N 1	clair		38	19				
Setif	1079	14.3	+2.1	20.5	-4.6	NNE 2	clair		35	18			414	sirocco léger
Batna	1044	13.3	+1.8	24.8	-3.8	calme	d		37	22				
Constantine	600	16.1	+4.0	21.1	+0.4	S 2	nuageux		40	19				
Guelma	250	16.6	+0.4	23.6	+1.5	calme	couvert		41	19			528	
Tebessa	863	10.6	-3.7	32.0	+6.0	calme	clair		40	23				
Sahara														
El Aricha	1271													
Ain Sefra	1075													
Mécheria	1167	12.6	+3.6	17.8	-7.2	NE 4	clair		35	11			220	10-13h.30 sirocco ; 17h.50-19h coup de vent sirocco léger
Geryville	1320	17.0	-	15.2	-	NE 4	clair		37	12				
Aflou	1426	14.2	-	15.0	-	NW 1	d		35	15				
Djelfa	1160	18.5	+5.5	17.5	-0.8	W 4	clair		35	15			260	
Bou Saada	550													
M'sila	466													
Barika	484	-	-	22.7	-1.3	N 1	clair		39	22				
Colomb-Béchar	806	10.7	+1.4	26.0	+1.0	N 1	clair		40	22				
Laghouat	751	11.0	+0.9	23.0	-3.0	SW 1	d		39	22		65		
Biskra	125	12.1	-3.4	31.0	+3.0	NW 4	d		41	28		123		
Touggourt	69	11.4	-3.8	28.7	+2.4	NW 1	d		42	25		53		
El Oued	70	-	-	29.8	+2.3	ESE 1			43	25		24		
Tozeur	50	-	-	25.0	-0.5	NE 2	clair		41	-				
Ghardaïa	526	11.9	-0.6	29.8	+0.8	NW 2	d		43	23		18		
Ouargla	157	09.3	-3.4	32.0	-1.0	N 1	clair		45	27				
El Goléa	394	09.3	0.0	30.0	0.0	W 5	d		44	30				
Beni-Abbès	487	08.9	+3.0	24.0	-6.0	NE 1	d		-	23				
Timimoun	294	09.7	+1.0	32.0	+1.0	NW 2	d		-	30				
Adrar		-	-	33.0	+2.0	SW 1	nuageux		43	27				
In Salah		06.7	-1.2	33.0	+1.0	S 3			43	-				
Fort Flatters		-	-	33.0	+1.0	NNE 1	clair		-	25				
Fort Polignac														
Djanet														
Tamanrasset														
Rabat														

Situation générale et situation en Algérie Dépressions dérivées : Ouest Europe - Manche - Algérie - (Yarmouth 1020 - Sisbonne 1021 - Nemours 1022 mb) - Dépressions : Nord-Ouest et Est Europe (Reykjavick 1004 - Cracovie 1002 mb) Sahara (Beni-Ollès 1007 mb) - Minimum relatif golfe de Gênes (Maddalena 1014 mb).

Temps en Algérie à 7 heures : ciel brumeux ou couvert sur le littoral, beau ailleurs - Vents modérés ou assez forts de Sud à Ouest à l'Ouest, de Nord-Ouest à l'Est - Le sirocco s'est fait sentir en différents points du réseau.

Mer houleuse à Cap Carbon et à Cap de Garde, belle ou agitée ailleurs.

Probabilité (valable pour 12 heures à 12 h. Midi - Marine barométrique : Est bassin méditerranéen ouest - Baisse : Ouest Bassin - Manche - Algérie - En Algérie, à l'Ouest : Temps beau ou brumeux - Vents des secteurs Est à Sud faibles ou modérés. Température en hausse - A l'Est : Temps brumeux - Vents de Nord-Ouest à Nord-Est modérés ou assez forts - Température en baisse.

E. Le

	ORAN	ALGER	CONSTANTINE
Littoral et Tell	Beau ou brumeux Vents des secteurs Est à Sud faibles ou modérés	Beau ou brumeux Vents du secteur Est faibles ou modérés	Brumeux Vents de Nord-Ouest à Nord-Est modérés ou assez forts
Hauts Plateaux	Beau temps Vents des secteurs Est à Sud faibles ou modérés	Beau temps Vents variables faibles ou modérés	Beau temps Vents du secteur Nord modérés ou assez forts
Sahara	Beau ou peu nuageux Vents d'Est à Sud modérés ou assez forts	Beau temps Vents d'Est à Sud modérés ou assez forts	Beau temps Vents de Nord à Est faibles ou modérés

AVIS AUX PORTS
- Golfe du Lion Vents de Sud-Ouest faibles ou modérés
- Baléares Vents du secteur Nord faibles ou modérés
- Oran Vents des secteurs Est à Sud faibles ou modérés
- Alger Vents du secteurs Est faibles ou modérés
- Bizerte Vents de Nord-Ouest à Nord-Est modérés ou assez forts

VENTS EN ALTITUDE
- Ouest Algérie Sud-Ouest 8 à 10
- " Sahara Est à Sud 8 à 10
- Est Algérie Secteur Nord 8 à 10
- " Sahara Nord à Est 8 à 10

Avis aux Agriculteurs

Stations	Max	Min
Paris	"	"
Nice	"	"
Biarritz	"	"
Strasbourg	"	"

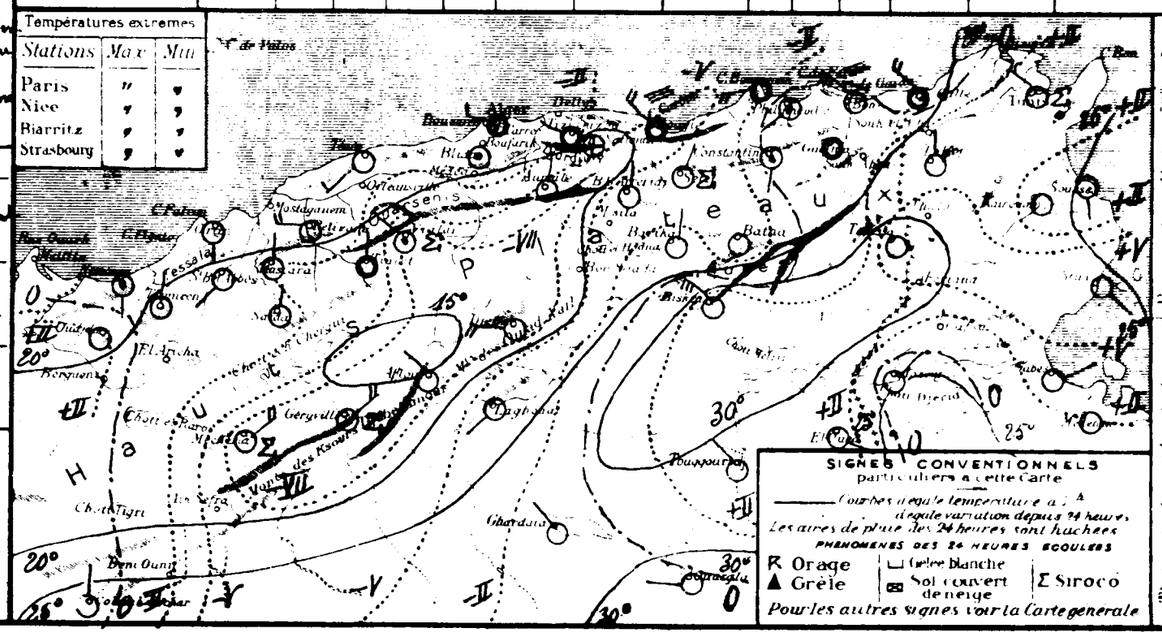

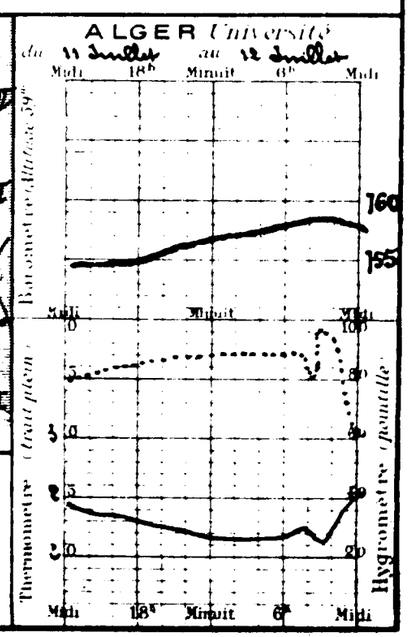

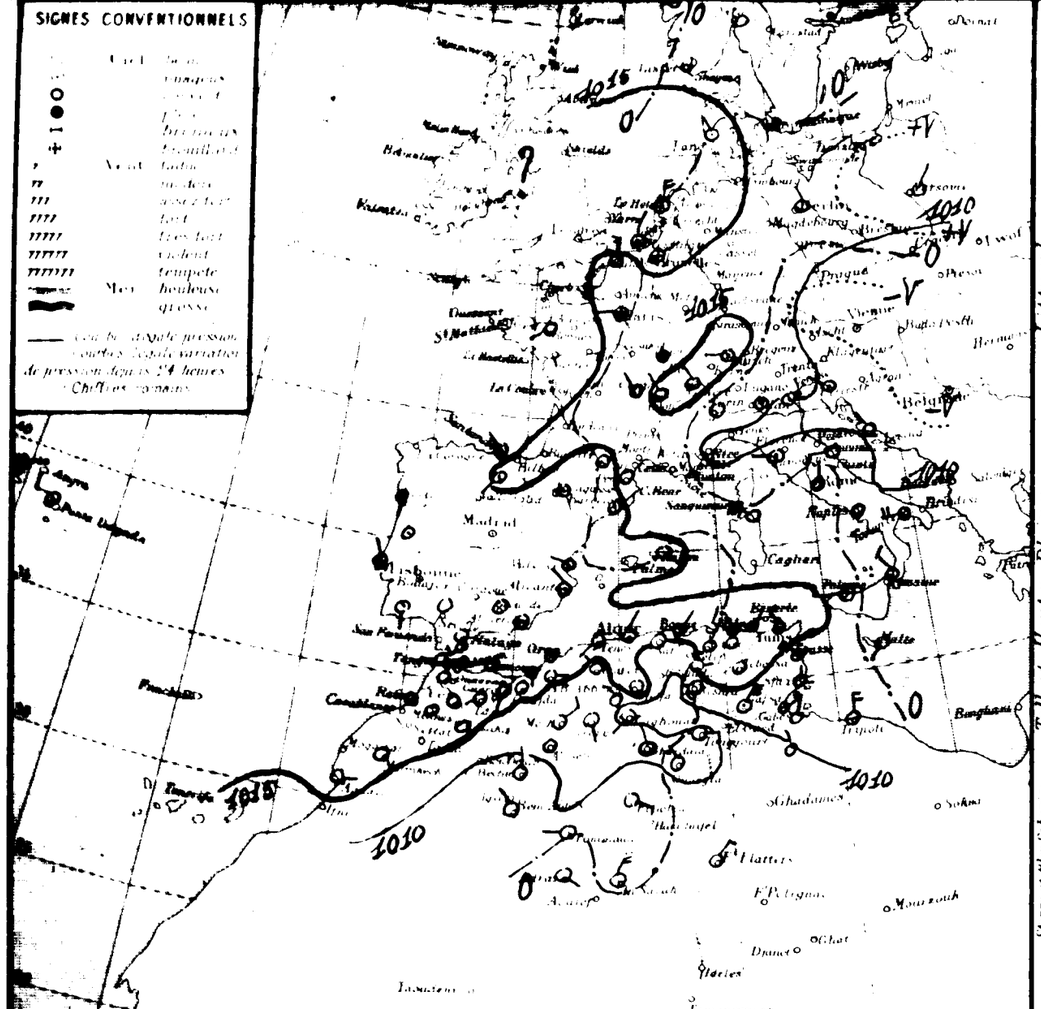

Situation générale et situation en Algérie Pressions élevées : Nord-Est et Sud-Ouest Europe - Nord Espagne (Burgos 1020 - Sinlonne - Navarre 1019mm). Dépressions : Nord Italie - Baléares (Iviza 1009mm) Sahara (In Salah 1006mm).

Temps en Algérie à 7 heures : ciel humide sur le littoral, clair ailleurs - Vents faibles ou modérés, variables à l'Ouest, de Nord-Est à l'Est - Mer belle.

Probabilité valable du 13 au 14 à Midi - Baisse barométrique : Bassin méditerranéen - Algérie - Corse - Hausse : Maroc - En Algérie, à l'Ouest : temps beau à nuageux - Vents variables faibles sur le bassin Ouest modérés - Température en hausse - A l'Est temps beau ou brumeux - Vent du secteur Est faibles ou modérés - Température stationnaire.

9-10.

	ORAN	ALGER	CONSTANTINE
Littoral et Tell	Beau à nuageux Vents variables faibles vers secteur Ouest modérés	Beau à nuageux Vents variables faibles ou modérés	Beau ou brumeux Vents du secteur Est faibles ou modérés
Hauts Plateaux	Beau temps Vents variables faibles ou modérés	Beau temps Vents variables faibles ou modérés	Beau temps Vents du secteur Est faibles ou modérés
Sahara	Beau temps Vents de Nord à Est faibles ou modérés	Beau temps Vents de Nord à Est faibles ou modérés	Beau temps Vents du secteur Est faibles ou modérés

AVIS AUX PORTS	Golfe du Lion	Vents d'Est à Sud faibles ou modérés
	Baléares	Vents variables faibles ou modérés
	Oran	Vents variables faibles vers secteur Ouest modérés
	Alger	Vents variables faibles ou modérés
	Bizerte	Vents du secteur Est faibles ou modérés
VENTS EN ALTITUDE	Ouest Algérie	Sud-Ouest 6 à 8
	" Sahara	Nord à Est 8 à 10
	Est Algérie	secteur Est 8 à 10
	" Sahara	

Avis aux Agriculteurs

STATIONS	Altitude en mètres	Température de l'air observée	Température de l'air ecart 24	Température du sol observée	Température du sol ecart 24	Vent observé	Etat du Ciel	Etat de la Mer	Dans les 24 heures Température maxima	Température minima	Pluie en 24 heures	Pluie du 10 au 11 juillet	Pluie du 1er Sept au 10 juillet	PHÉNOMENES
Littoral														
Aumours	4	19.4	-2.3	19.0	-2.8	S 1	nuag.	belle	23	17				
Beni Saf	6													
Oran	33	17.3	-2.4	20.9	+0.3	calme	clair	belle	25	19				
Mostaganem	20													
Tenes	39	16.1	-0.8	21.2	-0.2	SW 2	beau	belle	27	15			209	
Blida	267	14.1	-2.2	20.2	-1.8	calme	d		27	17			789	
Bouzarea	344	14.7	-2.7	20.4	+0.5	E 1	nuag.		25	18		0.2	565	
Alger	59	15.7	-2.0	22.0	-0.8	NNE 1	beau	belle	27	20	0.0		583	8e mois matin pluie
Maison Carrée	48													
Bougie Carlon	9	15.8	-1.7	24.0	+2.0	NE 2	nuag.	belle	-	20				
Philippeville	47	15.7	"	22.5	-2.5	NNE 1	clair	belle	26	19			919	
Cap de Garde	161	17.9	+1.3	24.0	0.0	NW 2	nuag.	belle	-	20				
La Calle	10	"	"	24.4	+0.1	NE 1	brume	agitée	28	20			754	
Bizerte	9													
Tunis	46	15.5	+3.0	24.3	-3.7	NW 3	clair		32	19			228	
Sfax	8	13.1	+0.8	21.8	-4.6	N 1	d	agitée	30	20			112	
Hauts Plateaux														
Oudjda	580	15.5	-2.8	22.0	+1.0	calme	clair		29	13				
Tlemcen	803	15.0	-4.1	19.8	+1.6	N 2	d		29	14			345	
Sidi Bel Abbes	476	16.6	-2.4	20.0	+2.0	E 1	d		28	12			248	
Saida	860	"	"	18.2	+0.6	N 1	d		32	13			310	
Mascara	590	16.1	-3.3	21.0	+2.0	calme	d		29	16			286	
Relizane	73	"	"	20.2	-1.8	SSW 1	d		30	16				
Orleansville	112													
Tiaret	1023	14.2	-3.2	19.7	+4.3	NW 1	clair		27	15				
Vialar	839	16.1	-2.2	17.0	0.0	NW 1	d		28	13			458	
Médéa	935	"	"	20.0	+3.9	SE 1	d		26	14			362	
Aumale	905	"	"	18.0	-0.5	N 1	d		27	16			595	
Fort National	942	15.0	-2.7	17.2	-0.6	calme	d		20	15				
Tizi Ouzou	222	"	"	22.4	+0.2	S 1	d		28	16			758	
Bordj Bou Arréridj	915	13.9	-0.2	18.6	-2.6	NNE 4	d		33	17				
Setif	1079												414	
Batna	1044	15.1	+1.8	20.5	-4.3	E 1	clair		35	16				
Constantine	660	15.0	-1.1	18.7	-2.4	N 1	d		29	16				
Guelma	268	17.8	+1.2	21.6	-2.0	calme	d		30	15			528	
Tebessa	863	16.9	"	20.0	"	calme	d		40	16				
Steppes et Hauts Sahara														
El Aricha	1273													
Ain Sefra	1075	11.0	"	23.0	"	calme	clair		"	18				
Méchéria	1167	10.6	-2.0	21.4	+3.6	NE 3	clair		31	19			220	
Geryville	1320	12.1	-4.9	19.5	+4.3	SSE 1	d		32	14				
Aflou	1426	12.2	-2.0	21.0	+6.0	NW 1	d		33	14				
Djelfa	1160	16.9	-1.6	18.2	+0.9	calme	d		32	15			260	
Bou Saada	550													
M'sila	486													
Bartka	484													
Sahara														
Colomb Bechar	769	08.3	-2.4	29.0	+3.0	N 1	clair		-	21				
Laghouat	751	09.8	-1.8	25.0	+2.0	NW 1	d		37	25			65	
Biskra	125	12.5	+0.4	32.0	+1.0	S 2	d		44	28			123	
Touggourt	69	11.7	+0.3	30.8	-1.9	E 3	d		45	25			55	
El Oued	70												24	
Tozeur	50	12.0	"	25.5	+0.5	NE 3	brume		47	26				
Ghardaia	526	10.9	-1.0	30.2	+1.0	NNW 2	couvert		45	26			18	
Ouargla	157	10.5	+0.8	31.0	-1.0	NW 1	clair		46	27				
El Golea	394	08.5	-0.8	28.0	-2.0	ESE 3	d		46	28				
Beni Abbes	497	06.5	-2.4	29.0	+3.0	NW 2	clair		"	25				
Timimoun	294	09.8	+0.1	30.0	-2.0	N 2	d		"	27				
Adrar		"	"	30.0	-3.0	ESE 1	beau		"	26				
In Salah		05.3	"	34.0	"	NNE 5	clair		49	32				
Fort Flatters		"	"	33.0	0.0	NE 3	d		"	25				
Fort Polignac														
Djanet														
Tamanrasset														
Rabat														

Temperatures extremes

Stations	Max	Min
Paris	"	"
Nice	"	"
Biarritz	"	"
Strasbourg	"	"

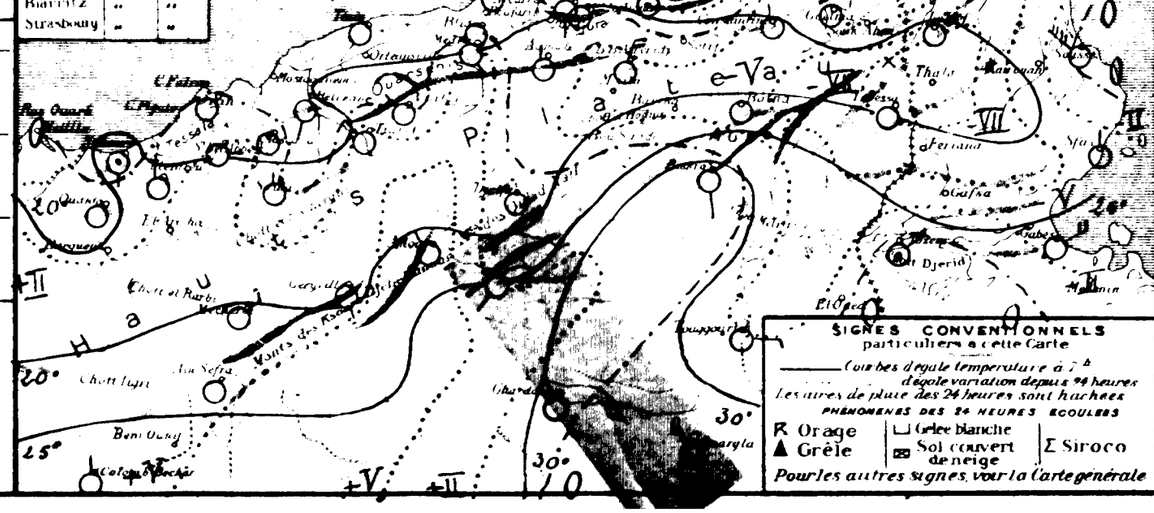

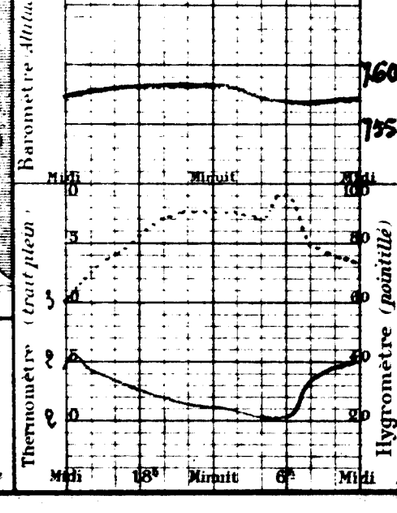

Mardi le 14 Juillet 1921 — 7h. Matin

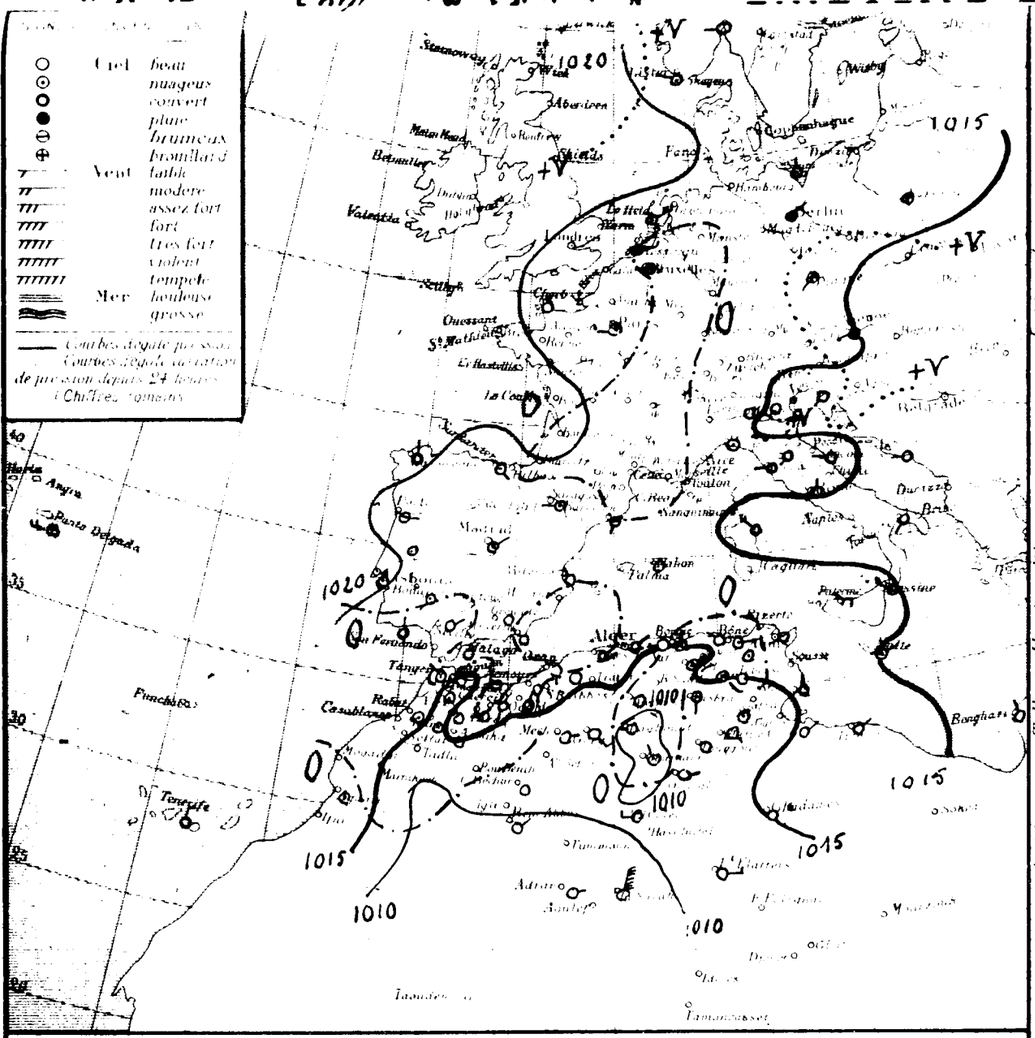

Situation générale et situation en Algérie — Pressions élevées Ouest Europe (La Coruña 1021 mm) Ouest Maroc (Ténérife 1021 mm) — Dépressions : Est Europe (Trieste 1015 mm) Sahara (Bénni-Abbès 1009 mm).

Temps en Algérie à 7 heures : ciel beau ou brumeux

Vents variables faibles — Mer belle.

Stations	Altitude	Pression de la station à 0 mètre (Observ. 7h)	Variation depuis 24 heures	Température de l'air (Observ. 7h)	Variation depuis 24 heures	Vent (Direction et force)	État du Ciel	État de la Mer	Insolation	Max.	Min.	Pluie 10 juillet	Pluie 10 juillet	PHENOMENES
Littoral														
Nemours	+	19.3	−0.1	21.0	+2.0	S 1	clair	belle		25	17			
Bône	[illegible]													
Oran	[illegible]	17.3	0.0	20.6	−0.3	S 1	clair	calme		26	19			
Mostaganem	[illegible]													
Tenes	39	15.7	−0.4	21.8	+0.6	NE 2	couvert	belle		26	19		209	
Blida	267	19.1	+1.0	22.0	+1.8	calme	brumeux			32	19		728	
Bouzareah	344	14.9	+0.2	20.4	0.0	NE 1	couvert			23	18	0.2	565	
Alger	59	15.8	+0.1	22.6	+0.6	NE 1	couvert	belle		26	20		533	
Maison Carrée	+8													
Bougie Cap Carbon	[illegible]	15.5	−0.5	24.0	0.0	N 2	nuageux	belle		[illegible]	[illegible]			
Philippeville	+7	15.3	−0.4	22.9	+0.6	NNW 1	clair	belle		25	20	0.3	0.3	935	Orage la nuit
Cap de Garde	[illegible]	16.7	−1.2	24.0	0.0	E 2	nuageux	belle		30	[illegible]				
La Calle	[illegible]	[illegible]	[illegible]	26.3	+1.9	NE 1	beau	belle		27	20			754	
Bizerte	[illegible]														
Tunis	[illegible]	15.9	+0.6	24.6	+0.3	NNW 1	clair			28	19			228	
Sfax	[illegible]	19.1	+2.0	22.2	+0.4	N 2	beau	agitée		30	22			112	
Gabès	[illegible]	15.8	+0.5	22.0	0.0	calme	clair			29	13				
Hauts Plateaux														
Tlemcen	[illegible]													345
Sidi Bel Abbès	+50													248
Saïda	[illegible]			19.6	+1.4	NE 1	clair			34	15			310
Mascara	[illegible]	16.6	+0.5	20.0	−1.0	calme	d			31	16			286
Relizane	[illegible]			21.4	+1.2	N 1	couvert			33	18			
Orléansville	[illegible]													
Tiaret	[illegible]													
Vialar	[illegible]													458
Médéa	[illegible]			21.0	+1.0	W 1	nuageux			35	16			562
Aumale	[illegible]													895
Fort National	[illegible]													
Tizi Ouzou	222			23.9	+1.5	W 1	beau			32	19			758
Bordj Bou Arréridj	[illegible]	15.1	−0.8	22.8	+1.2	NNE 5	nuageux			35	19			
Sétif	[illegible]	15.3		23.1		NE 1	d			33	20			414
Bougie	[illegible]	17.5	+0.4	22.8	+2.3	calme	d			35	21			
Constantine	[illegible]													
Guelma	[illegible]	17.4	−0.4	23.5	+1.9	calme	nuageux			33	19			228
Tébessa	[illegible]	15.0	−1.9	20.0	+6.0	calme	clair			[illegible]	18			
Sahara														
El Arichah	[illegible]													
Ain Sefra	[illegible]													
Mechéria	[illegible]	11.1	+0.5	17.8	−3.6	E 1	clair			36	18			220
Géryville	[illegible]	15.8	+1.7	17.2	−2.3	SE 3	beau			35	12			
Aflou	[illegible]													
Djelfa	[illegible]	14.2	−2.7	23.0	+4.8	calme	beau			35	19			280
Bou Saada	550													
M'sila	+60													
Barika	+84													
Colomb Béchar	769	10.9	+2.6	24.0	−5.0	calme	clair			[illegible]	20			
Laghouat	751	09.8	0.0	26.0	+1.0	W 1	clair			36	25		65	
Biskra	125	13.8	+1.3	31.0	−1.0	S 1	nuageux			40	28		123	
Touggourt	69	13.5	+1.8	30.1	+1.5	calme	clair			44	27		55	
El Oued	70			29.1	+2.0	SE 1				42	24		24	
Tozeur	50	13.9	+1.3	25.0	−0.5	NE 2	nuageux			30	25			
Ghardaïa	526	09.1	−2.8	32.7	+3.5	NNW 1	d			46	26		18	
Ouargla	157	12.6	+2.1	28.0	−3.0	E 1	clair				26			
El Goléa	394	10.7	+2.2	32.0	+4.0	W 3	clair				27			
Beni Abbès	+97	09.0	+2.5	29.0	−1.0	NE 1	d			43	26			
Timimoun	294													
Adrar				30.0	−1.0	ENE 1	clair				27			
In Salah		06.9	+1.1	33.0	−2.0	NNE 9	d				28			
El Flatters				34.0	+1.0	E 3	clair				28			
El Goléa														
Djanet														
Tamanrasset														
Rabat														

Probabilité valable pour 24 heures à partir de Midi — Baisse barométrique : Centre tempête méditerranéen — Nord-ouest Maroc — Centre et Est Algérie — Tunisie, hausse ailleurs. En Algérie, ciel brumeux avec éclaircies sur le littoral, clair ailleurs — Vents variables faibles (secteur Sud dominant principalement à l'Est) Température en hausse.

	ORAN	ALGER	CONSTANTINE
Littoral et Tell	Brumeux avec éclaircies Vents variables faibles (secteur Sud dominant)	Brumeux avec éclaircies Vents variables faibles (secteur Sud dominant)	Brumeux et orageux Vents variables, secteur Sud dominant
Hauts Plateaux	Beau temps Vents variables faibles ou modérés	Beau temps Vents variables faibles ou modérés	Beau temps Vents variables faibles ou modérés
Sahara	Beau temps Vents du secteur Est faibles ou modérés	Beau temps Vents du secteur Est faibles ou modérés	Beau temps Vents du secteur Est faibles ou modérés

AVIS AUX PORTS
- Golfe du Lion, Baléares — Vents du secteur Nord faibles ou modérés
- Oran, Alger, Bizerte — Vents variables faibles ou modérés (secteur Sud dominant)

VENTS EN ALTITUDE
- Ouest Algérie
- " Sahara
- Est Algérie
- " Sahara

Avis aux Agriculteurs

Temperatures extrêmes

Stations	Max.	Min.
Paris	"	"
Nice	23	15
Biarritz	"	"
Strasbourg	"	"

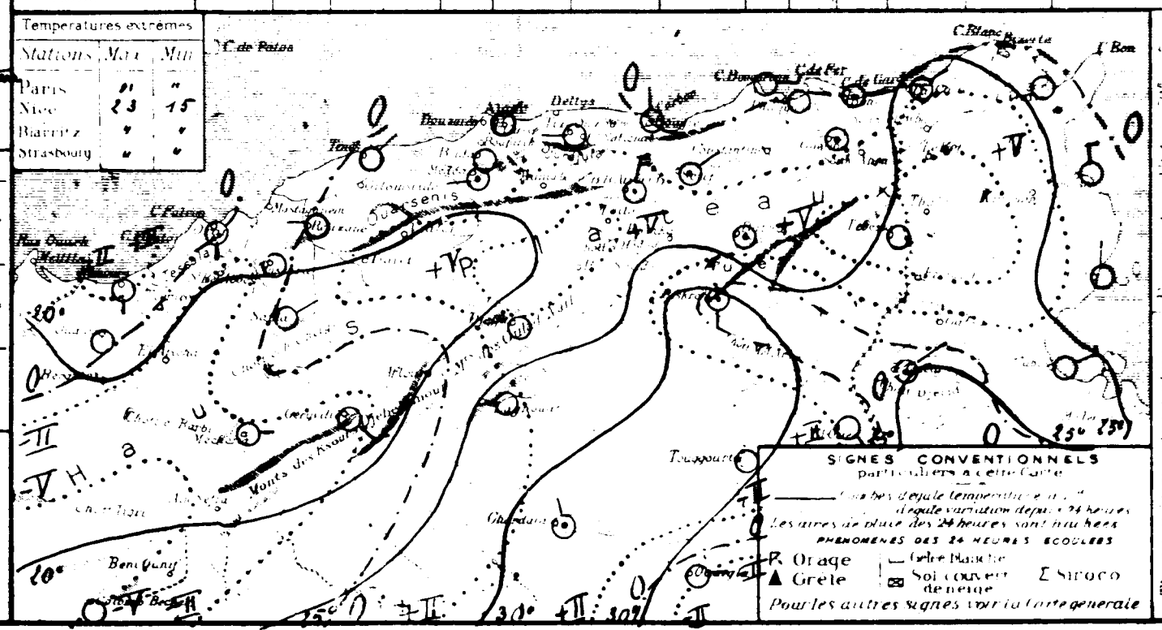

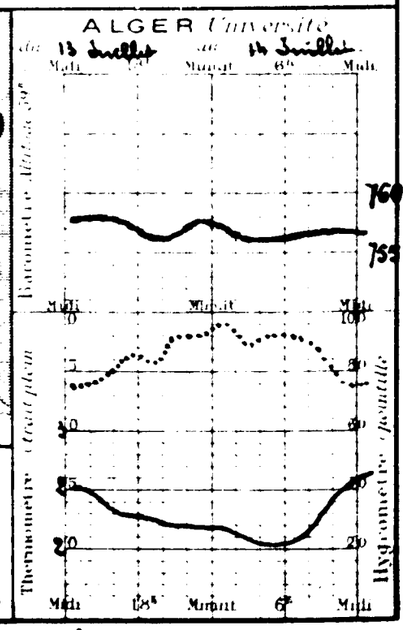

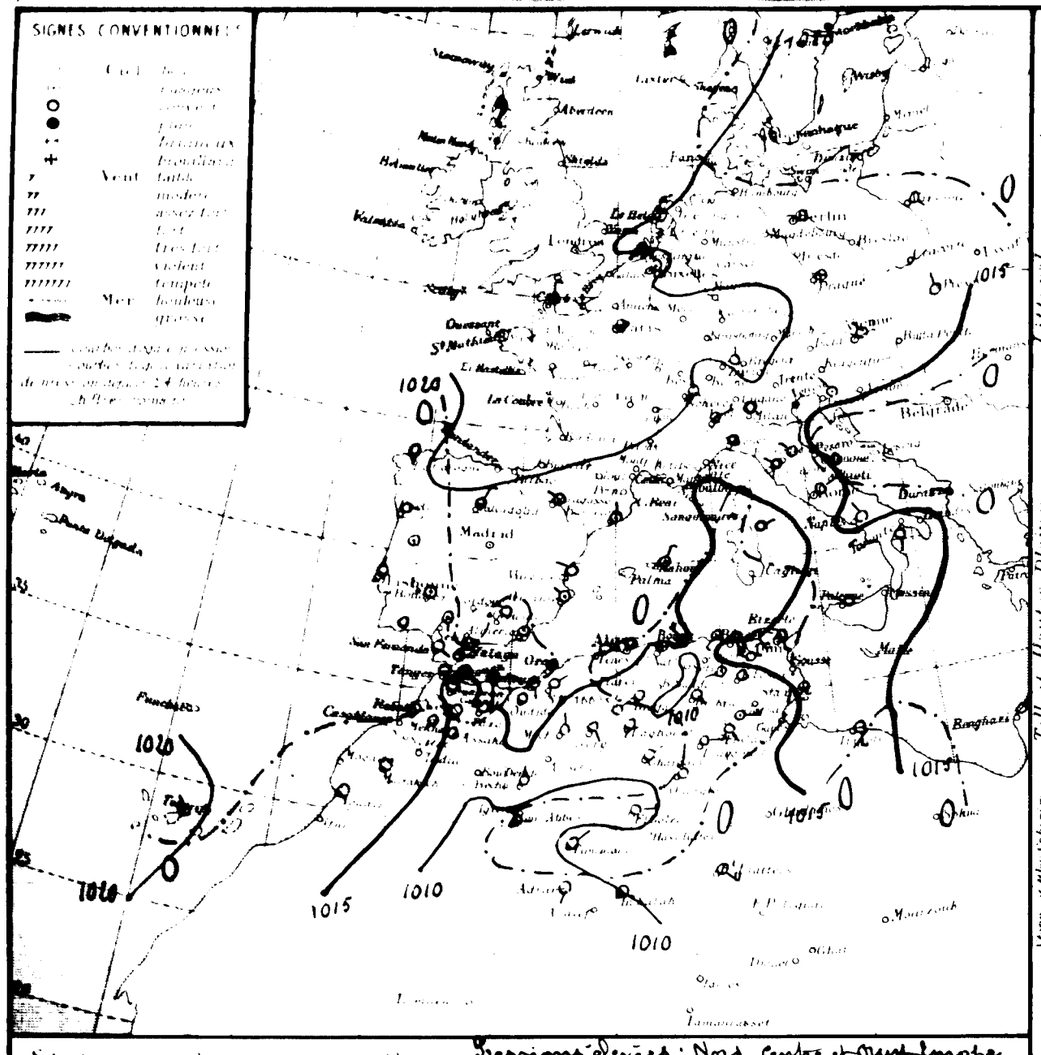

Situation générale et probabilités. Pressions élevées : Nord, centre et Ouest Europe - Azores 1022 - Canaries 1021 mm). Dépressions : Sud Est Europe (Athènes 1015 mm). Centre Bassin méditerranéen à Ouest Sahara (Philippeville 1018 - Bône - Biskra 1008 mm).

Temps en Algérie à 7 heures : ciel nuageux sur le littoral, clair ailleurs. Vents variables faibles secteur sud dominant - Les ondées orageuses sont rares hier soir à l'est du littoral.

Mer belle ou peu agitée

Probabilités du 15 au 16 à midi - Baisse barométrique : Ouest et Est Bassin méditerranéen - Nord Corse - Sud ouest Algérie - Hausse : Centre Bassin - Centre Algérie. Nuages - En Algérie : temps nuageux ou nuageux sur le littoral, nuageux à l'est, clair ailleurs. Vents variables faibles ou modérés (secteur sud dominant) température en hausse (Sirocco)

	ORAN	ALGER	CONSTANTINE
Littoral et Tell	Nuageux ou couvert. Vents variables faibles ou modérés (secteur sud dominant)	Nuageux ou couvert. Vents variables faibles ou modérés (secteur sud dominant)	Nuageux et orageux. Vents variables (secteur sud dominant)
Hauts Plateaux	Beau temps. Vents variables faibles ou modérés (secteur sud dominant)	Beau temps. Vents de sud à ouest faibles ou modérés	Beau temps. Vents d'est à sud faibles ou modérés
Sahara	Beau temps. Vents d'est à sud faibles ou modérés	Beau temps. Temps du secteur est faibles ou modérés	Beau temps. Temps du secteur est faibles ou modérés

AVIS AUX PORTS
- Golfe du Lion : Vents du secteur Nord faibles ou modérés
- Baléares : Vents variables faibles ou modérés
- Oran, Alger, Bizerte : Vents variables faibles ou modérés (secteur sud dominant)

VENTS EN ALTITUDE
- Ouest Algérie : Est à Sud 6 à 8
- " Sahara : Sud à ouest 8 à 10
- Est Algérie : secteur sud 8 à 10
- " Sahara : Est à Sud 8 à 10

Avis aux Agriculteurs

Stations	Altitude en mètres	Observation de 7 heures du matin: Pression réduite au niveau de la mer (observation)	Variation en 24 h	Température de l'air (observation)	Variation en 24 h	Vent (direction et force)	État du ciel	État de la mer	Dans les 24 heures: Température extrêmes max	min	Pluie en 24 heures	Pluie du 10 au 15 juillet	Pluie du 1er au 10 juillet	PHÉNOMENES
Littoral														
Nemours	4	19.1	-0.2	20.8	-0.2	S 1	nuag.	Belle	25	17				
Beni Saf	3													
Oran	53	17.5	+0.8	23.1	+2.5	calme	couvert	calme	25	21				
Mostaganem	20													
Tenes	39	15.7	0.0	22.8	+1.0	E 1	beau	Belle	24	19			209	
Blida	267	15.7	-1.4	22.6	+0.6	calme	8 nuag.		33	21			128	
Bouzareah	344	15.0	+0.1	21.6	+1.8	NNW 1	couvert		25	20		0.2	565	
Alger	59	15.7	-0.1	23.8	+1.8	calme	d	Belle	26	22			583	
Maison Carrée	48													
Bône Cap Rosa	9	15.3	-0.2	23.0	-1.0	NW 4	nuag.	Agitée	-	21				
Philippeville	47	12.6	-2.7	27.7	+4.8	SW 3	d	Belle	28	22	0.3	0.6	935	orage, pluie la nuit
Cap de Garde	161	14.7	-2.0	25.0	+1.0	S 5	couvert	Agitée	30	23				
La Calle	10	-	-	28.8	+2.5	SSE 4	nuag.	Belle	29	23			754	
Bizerte	9													
Tunis	36	15.5	-0.4	25.8	+1.8	S 3	couvert		30	21	0.2	0.2	228	averse, tonnerre, pluie
Sfax	8	15.3	+0.2	24.4	+2.2	calme	clair	Agitée	-	22			112	
Hauts Plateaux														
Oudjda	580	15.9	+0.1	21.0	-1.0	calme	clair		31	13				
Tlemcen	806	15.5	-	21.5	-	N 1	d		30	14			345	
Sidi Bel Abbès	470	17.1	-	20.0	-	NE 1	d		31	13			248	
Saïda	860	-	-	18.4	-1.2	N 1	clair		31	15			310	
Mascara	590	17.1	+0.5	19.8	-0.8	S 1	nuag.		32	18			286	
Relizane	73	-	-	23.0	+1.6	N 2	couvert		35	22				
Orleansville	112													
Tiaret	1023													
Vialar	869												458	
Médéa	935	-	-	20.8	-0.8	W 1	nuag.		32	17			362	
Aumale	915												593	
Fort National	942	15.0	-	19.6	-	calme	humide		30	18				
Tizi Ouzou	222	-	-	20.3	-3.6	NW 1	couvert		32	21			758	
Bordj Bou Arréridj	915	10.8	-2.9	29.1	+6.3	S 7	8 nuag.		40	23				
Sétif	1079	-	-			E 1	nuag.		37	18			414	
Batna	1044	12.6	-2.9	29.0	+5.2	WNW 1	8 nuag.		36	19				
Constantine	660	12.2	-	26.1	-	NW 1	Beau		34	19				
Guelma	268	15.3	-2.1	26.9	+3.4	E 1	d		35	22			528	
Tébessa	863	12.9	-2.1	31.0	+5.0	calme	clair		40	22				
Sahara														
El Aricha	1231													
Ain Sefra	1075													
Mécheria	1167	11.9	+0.8	23.0	+5.2	N 2	clair		38	19			220	12-17h sirocco
Geryville	1120	12.5	-1.3	22.1	+4.9	SSE 2	d		36	16				
Aflou	1426	11.7	-0.4	24.0	+3.0	NE 1	d		36	17				
Djelfa	1160	12.6	-1.6	23.6	+3.6	calme	d		37	22			260	
Bou Saada	530													
M'Sila	486													
Bartka	484	-	-	31.0	-	S 3	clair		40	26				
Colomb Béchar	769	14.7	+3.8	28.0	+4.0	N 1	clair		-	22				
Laghouat	751	11.1	+1.3	28.0	0.0	SSW 1	d		40	26			65	
Biskra	125	10.9	-2.9	30.0	-1.0	SE 1	d		42	27			123	
Touggourt	69	12.7	-0.8	28.1	-2.0	E 3	beau		44	25			53	
El Oued	70	-	-	28.7	-0.4	SE 2	-		45	25			24	
Tozeur	50	-	-	29.0	+4.0	E 4	nuag.		40	25				
Ghardaïa	526	12.3	+4.2	30.1	-2.6	NE 1	clair		46	25			18	
Ouargla	157	12.2	-0.4	33.0	+5.0	N 1	d		-	26				
El Goléa	394	09.4	-1.3	33.0	+1.0	E 3	d		-	33				
Beni Abbès	492	08.2	-0.8	28.0	0.0	E 1	nuag.		-	25				
Timimoun	294	10.2	-	33.0	-	NE 2	d		42	28				
Adrar		-	-	28.0	-1.0	SSW 1	clair		50	27				
In Salah		10.1	+3.2	35.0	+4.0	ESE 1	d		-	32				
F^t Flatters		-	-	37.0	+3.0	SE 4	d		-	32				
F^t Polignac														
Djanet														
Tamanrasset														
Rabat														

Températures extrêmes

Stations	Max	Min
Paris	-	-
Nice	-	-
Biarritz	-	-
Strasbourg	-	-

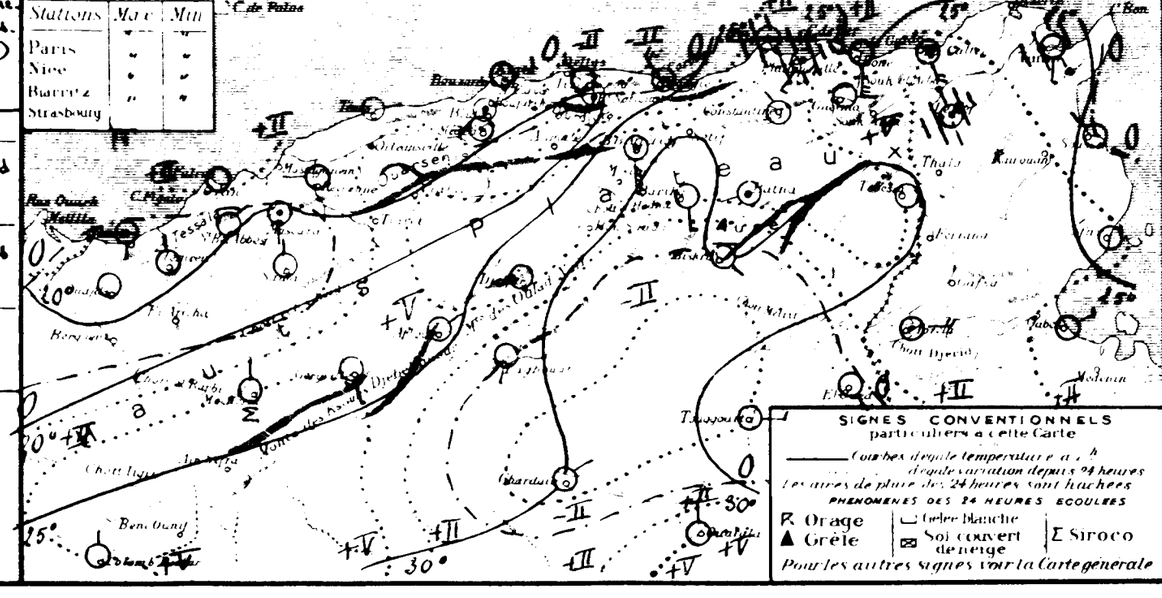

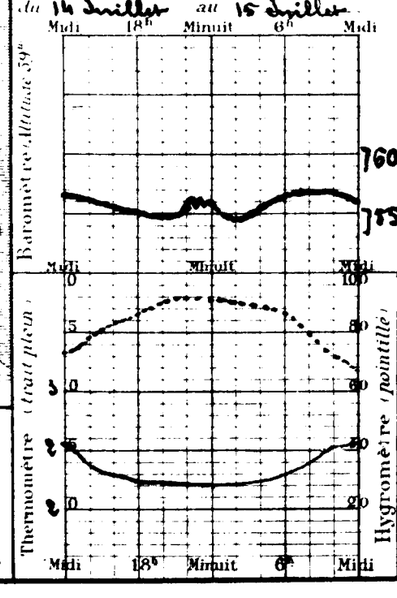

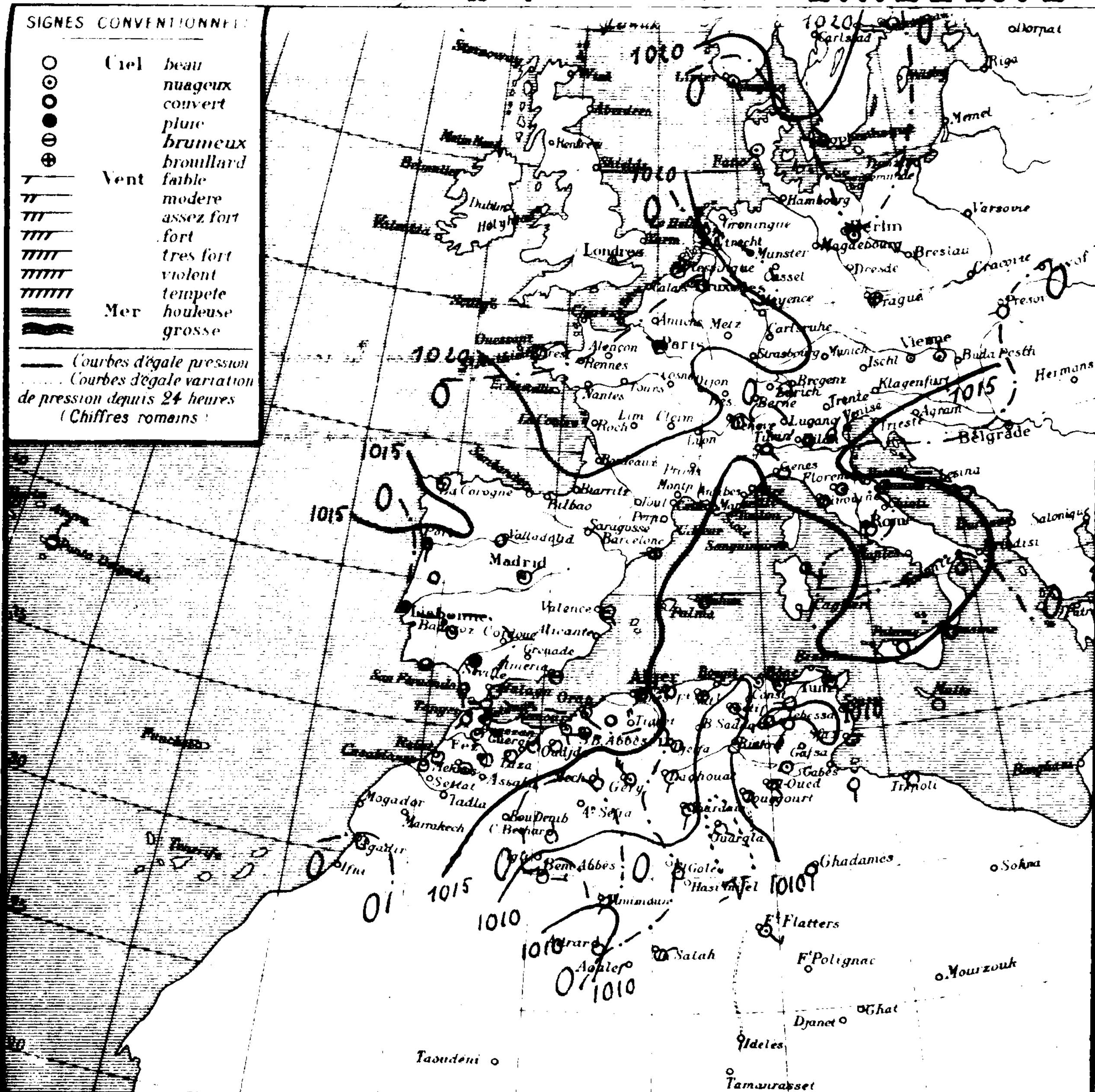

Stations	Altitude en mètres	Pression à 0° et au niveau de la mer: Observation	Pression: diff en 24h	Température de l'air: Observation	Température: diff en 24h	Vent Direction et force de 0 à 9	Etat du Ciel	Etat de la Mer	Températures extrêmes: max	Températures extrêmes: min	Pluie en millim	Pluie du 10 au 16 juillet millim	Pluie du 1er Sept au 15 juillet millim	Phénomènes
Littoral														
Nemours	4	19.3	+0.2	22.0	+1.2	S 1	nuag.	belle	25	19				
Beni-Saf	3													
Oran	53	17.4	-0.1	23.5	+0.4	NE 2	nuag.	agitée	26	23				
Mostaganem	26													
Tenès	59	15.1	-0.6	22.9	-0.8	SW 4	brouillard	belle	25	22			209	
Blida	267	13.7	0.0	22.0	-0.6	N 1	brumeux nuag.		34	22			728	
Bouzaréa	344	13.7	-1.3	21.5	-0.1	WNW 1	couvert		26	22			565	goutte hier soir
Alger	59	14.5	-1.2	24.1	+0.3	W 2	couvert	agitée	28	23	[illegible]	0.2	583	22h tonnerre, gouttes
Maison-Carrée	48													
Bougie	9													
Philippeville	47	11.3	-1.3	24.1	-3.6	NE 2	brumeux nuag.	belle	29	22		0.6	935	
Cap de Garde	161	13.4	-1.3	25.0	0.0	E 2	nuag.	belle	32	"				
La Calle	10	"	"	"	"	SSW 2	Beau	belle	37	22			734	
Bizerte	9													
Tunis	36	12.5	-3.0	28.4	+2.6	NNW 1	nuag.		40	23		0.2	228	sirocco hier
Sfax	8	11.9	-3.4	23.4	-1.0	calme	clair	agitée	30	23			142	
Tell et Hautes Plaines														
Oudjda	580	16.1	+0.2	20.0	-1.0	calme	clair		31	14				
Tlemcen	806	15.9	+0.4	20.8	-0.7	NW 1	d		29	14			345	
Sidi Bel-Abbès	476	17.0	-0.3	20.0	0.0	W 1	brumeux		35	16			248	
Saïda	860	"	"	17.8	-0.6	NW 1	clair		37	17			310	
Mascara	590	17.0	-0.1	20.6	+0.8	calme	couvert		32	19			289	
Relizane	73	"	"	22.3	-0.7	W 3	d		[illegible]	[illegible]				
Orléansville	112													
Tiaret	1023													
Vialar	889	15.8	-0.5	18.5	+0.5	NW 3	clair		40	18			458	
Médéa	935	"	"	18.5	-2.3	SW 3	couvert		34	17			362	
Aumale	905	"	"	23.2	"	N 2	brumeux nuag.		39	22			593	sirocco hier
Fort-National	942	14.1	-0.9	19.2	-0.4	NE 1	brouillard		35	18				
Tizi-Ouzou	222	"	"	15.6	+3.3	NW 1	couvert		35	22			758	12 à 16h sirocco
Bordj Bou Arréridj	915	07.4	-2.8	31.2	+2.3	S 5	brumeux nuag.		44	27				
Setif	1079	09.1	"	28.8	"	SE 2	d		37	23			414	
Batna	1044	09.8	-2.8	31.5	+2.5	WSW 5	couvert		38	23				
Constantine	660	10.2	-2.0	25.4	-0.7	W 1	Beau		41	22				
Guelma	268	12.9	-2.4	26.3	-0.6	E 1	d		41	17			328	
Tebessa	863	10.5	[illegible]	[illegible]	+4.0	SW 6	clair		42	22				
Steppe et Atlas Saharien														
El-Aricha	1253													
Aïn-Sefra	1075													
Mécheria	1167	12.2	+0.3	20.8	-2.2	N 1	clair		30	18			220	11-17h sirocco
Géryville	1320	15.0	+0.5	20.8	-1.5	NW 5	nuag.		38	18				
Aflou	1426													
Djelfa	1160	12.3	-0.3	25.0	-3.6	W 3	Beau		39	23			260	
Bou Saâda	550													
M'sila	486													
Barika	484	"	"	33.0	+2.0	S 3	clair		44	30				
Sahara														
Colomb-Bechar	769	10.9	-3.8	26.0	-2.0	N 1	clair			24				
Laghouat	751			25.0	-1.0	WNW 1	d		40	25			65	
Biskra	125	10.2	"	36.0	+6.0	E 5	d		44	31			173	
Touggourt	69	10.9	-1.8	33.2	+5.1	SE 2	d		47	30			52	
El-Oued	70	"	"	30.6	+1.9	SE 1	"		48	27			24	
Tozeur	50	14.6	"	25.3	-5.3	calme	nuag.		42	22				
Ghardaïa	526	10.5	-2.8	34.6	+1.5	SSW 2	Beau		47	27			18	
Ouargla	157	06.9	-5.3	36.0	+2.0	ESE 1	clair		.	27				
El Goléa	394?	09.4	0.0	38.0	-4.0	N 1	d		.	27				
Beni-Abbès	497?	-8.5	+0.3	29.0	+1.0	E 3	clair		.	28				
Timimoun	294?	10.1	-0.3	30.0	-3.0	SW 1			.	31				
Adrar		"		33.0	+5.0	N 1	clair		.	31				
In Salah		09.7	-0.4	33.0	-2.0	ENE 1	nuag.		.	32				
Ft Flatters		"	"	37.0	0.0	SE 3	d							
Ft Polignac														
Djanet														
Tamanrasset														
Rabat														

Situation générale et situation en Algérie Pressions élevées : Nord, centre et Ouest Europe, Maroc – (Rhin – Brest 1023 – Casablanca 1019mb). Minima relatifs bassin méditerranéen, Est Afrique du Nord – Est Sahara (Bordj Bou Arréridj – Ouargla 1007mb).
Temps en Algérie à 7 heures : Ciel nuageux ou brumeux sur le Nord du réseau, Beau ailleurs – A l'Ouest, vents du secteur Ouest faibles ou modérés ; à l'Est, vents du secteur Sud de force variable. Du sirocco a été signalé en de nombreux points du réseau – Faible ondée orageuse dans la région d'Alger.
Mer belle ou peu agitée

Probabilité (valable pour demain Midi) – Hausse barométrique : Ouest Bassin méditerranéen, Ouest Algérie – Nord Maroc – Baisse : Nord et Est bassin – Est Afrique du Nord – Sud Maroc – En Algérie, à l'Ouest : temps brumeux ou nuageux avec éclaircies – Vents du secteur Ouest faibles ou modérés – Température en baisse – A l'Est : temps orageux – Vents variables en force et direction (secteur Sud dominant) température supérieure à la normale (Sirocco)
J.-L.

	ORAN	ALGER	CONSTANTINE
Littoral et Tell	Brumeux ou nuageux. Vents du secteur Ouest faibles ou modérés	Brumeux et orageux Vents variables (secteur Sud dominant)	Brumeux et orageux Vents variables (secteur Sud dominant)
Hauts Plateaux	Beau ou peu nuageux Vents du secteur Ouest faibles ou modérés	Orageux Vents variables (secteur Sud dominant)	Orageux Vents variables (secteur Sud dominant)
Sahara	Beau temps vents du secteur Ouest faibles ou modérés	Beau temps Vents de Sud à Ouest modérés	Beau temps vents d'Est à Sud modérés

Golfe du Lion } vents du secteur Ouest faibles à modérés
Baléares }
Oran Vents du secteur Ouest faibles ou modérés
Alger } Vents variables (secteur Sud dominant)
Bizerte }

VENTS EN ALTITUDE
Ouest Algérie secteur Ouest 6 à 8m
" Sahara secteur Ouest 8 à 10m
Est Algérie secteur Sud 8 à 10m
" Sahara secteur Sud 10 à 12m

Avis aux Agriculteurs

Températures extrêmes

Stations	Max	Min
Paris		
Nice		
Biarritz		
Strasbourg		

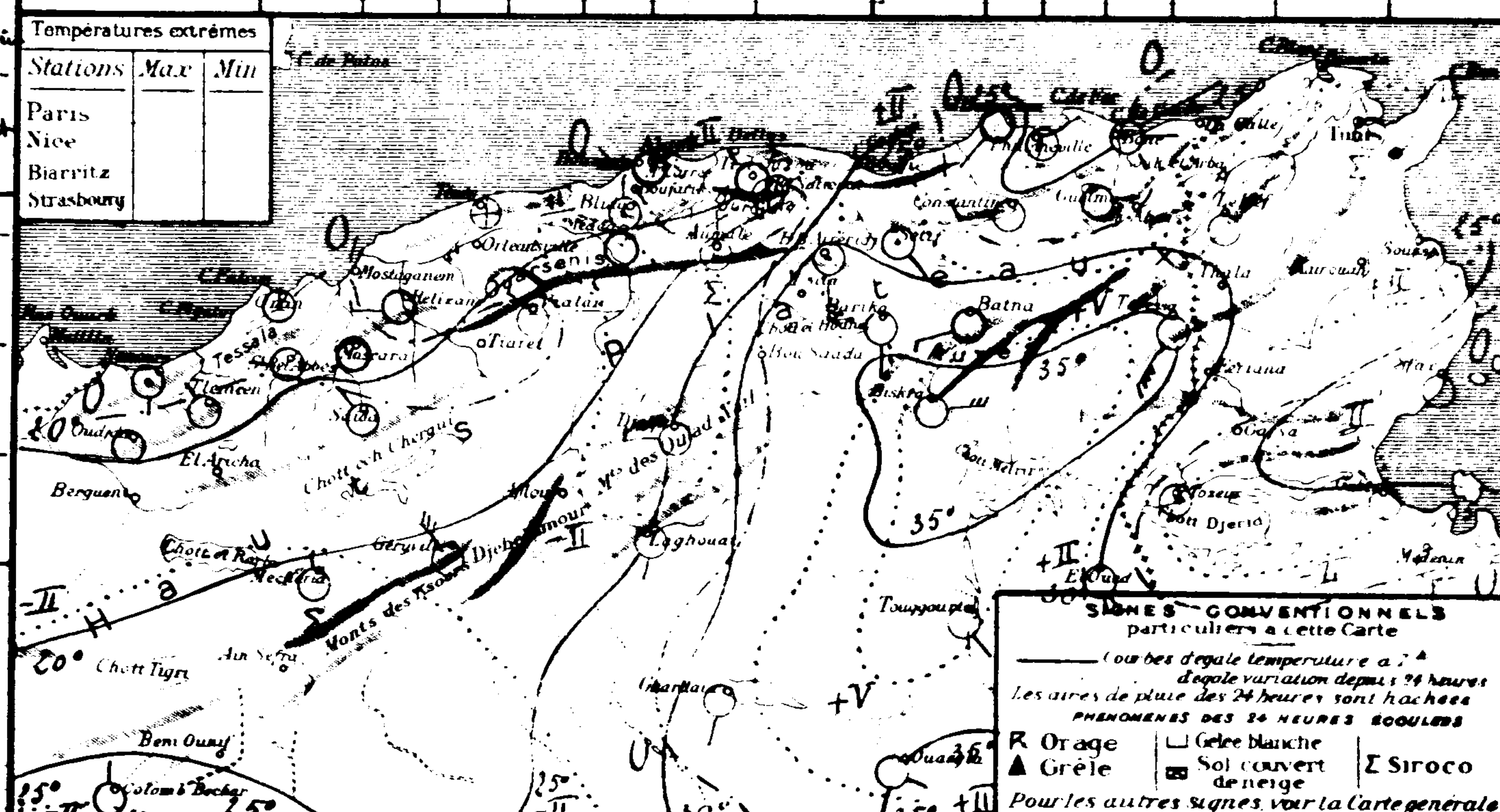

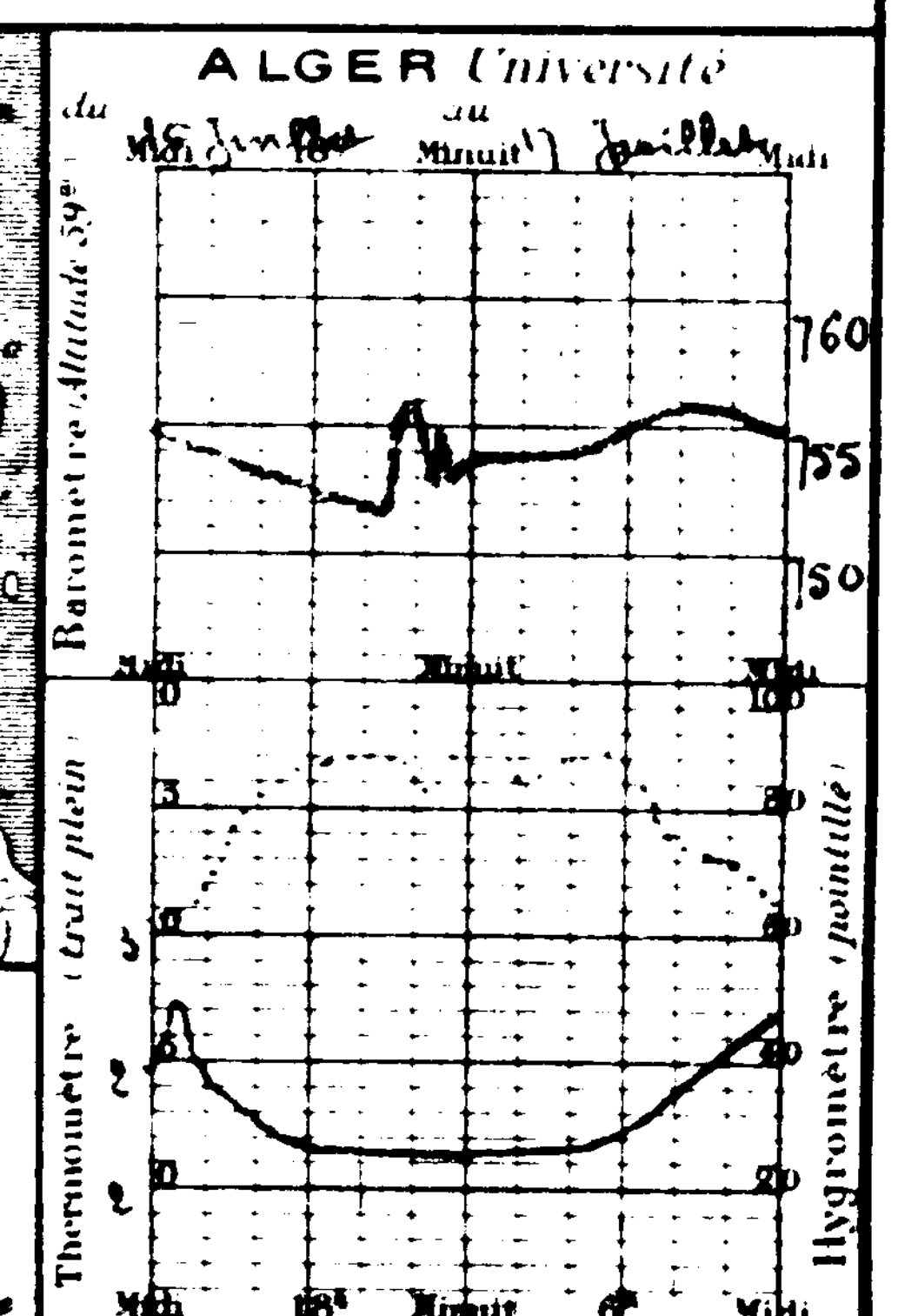

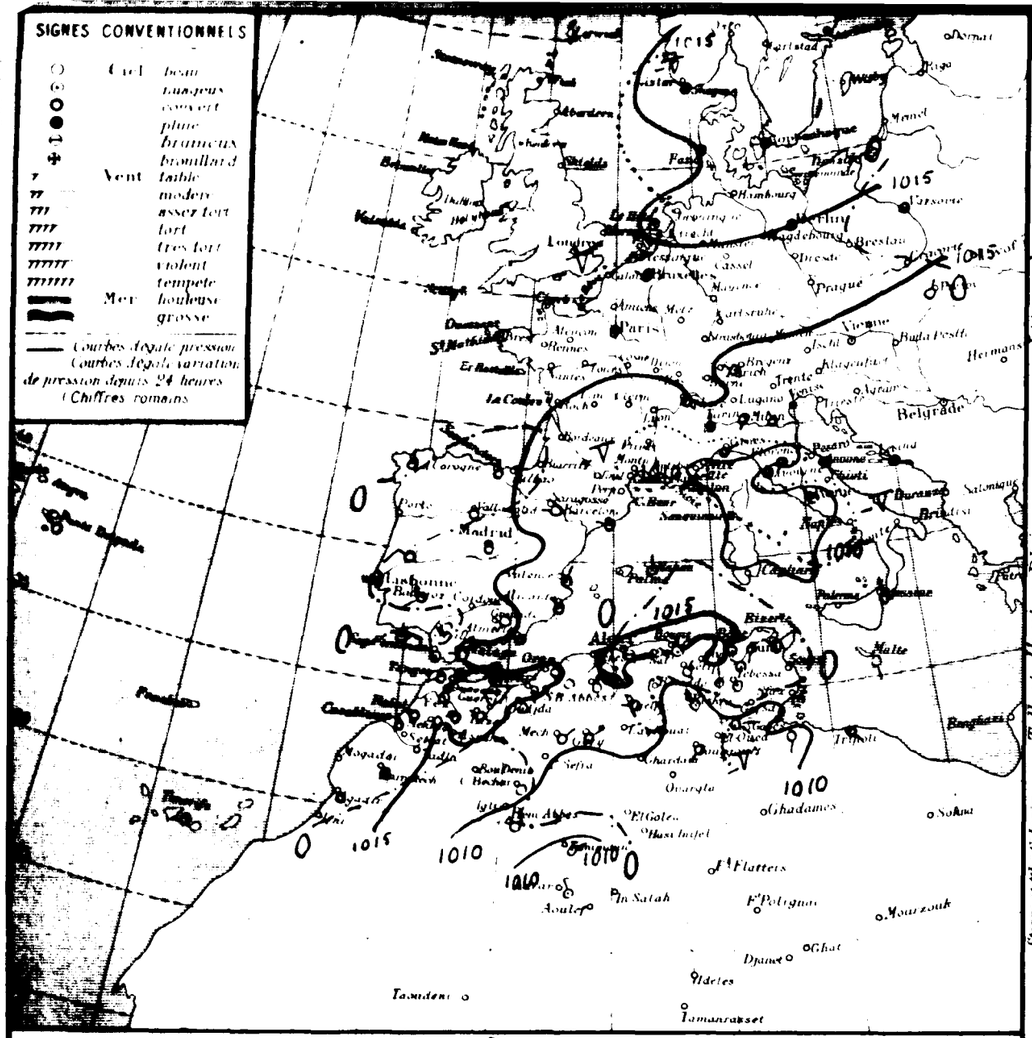

STATIONS		Altitude en mètres	Observation de 7 heures du matin: Pression à 0° et au niveau de la mer — Observation	Pression — diff en 24 h	Température de l'air — Observation	Température de l'air — diff en 24 h	Vent — Direction et force de 0 à 9	Etat du Ciel	Etat de la Mer	Dans les 24 heures: Températures extrêmes — max	Température extrême — min	Pluie en millim	Pluie du 10 au 17 Juillet (millim)	Pluie du 1er Sept au 16 Juillet (millim)	PHÉNOMÈNES
Littoral	Nemours	4	183	-1.0	22.6	+0.0	S 1	nuageux	Belle	25	18				
	Beni-Saf	3													
	Oran	53	15.8	-1.6	25.6	+0.1	S 1	clair	Belle	20	20				
	Mostaganem	26													
	Tenes	39	147	-0.4	23.2	+1.2	SW 2	clair	belle	27	20			209	
	Blida	267	13.8	+0.1	21.6	-0.4	calme	nuageux		27	19	Pluie		728	gouttes fin matin
	Bouzarea	344	14.5	+0.6	20.9	-0.6	W 1	couvert		25	19			825	
	Alger	59	15.0	+0.5	23.0	-1.3	calme	nuageux	Belle	28	20			583	
	Maison Carrée	48													
	Bouge	9	15.3	"	24.0	"	N 1	Peu nuag	très belle	27	21				
	Philippeville	47	13.5	+2.2	24.0	-0.1	NNE 1	très nuag		29	22			935	
	Cap de Garde	161	14.9	+1.5	24.0	-1.0	N 3	nuageux	Peu agitée	31	24				
	La Calle	10	"	"	25.8	"	SSW 1	nuageux	Belle	32	23	Pluie		734	gouttes à 19h
	Bizerte	9													
	Tunis	36	18.5	0.0	26.4	-2.0	WNW 2	clair		41	23			228	
	Sfax	8	10.9	-1.0	25.0	+1.6	NNE 1	clair	agitée	30	23			112	
Tell et Hautes Plaines	Oudjda	580	14.6	-1.5	23.0	+3.0	Calme	clair		30	15				
	Tlemcen	806												345	
	Sidi Bel-Abbes	470												248	
	Saida	860	"	"	21.4	+3.6	NW 1	clair		33	17			310	
	Mascara	590	12.9	-4.1	22.0	+1.4	Calme	id.		31	18			286	
	Relizane	73	"	"	21.2	-1.1	N 1	clair		32	17				
	Orleansville	112													
	Tiaret	1023	16.5	-1.9	20.8	+3.6	NNE 1	clair		28	17				
	Vialar	889	"	"	22.0	+3.5	NW 2	id		30	15			458	
	Médéa	935	"	"	18.5	0.0	W 1	très nuag		29	15			362	
	Aumale	905												595	
	Fort-National	942													
	Tizi-Ouzou	222	"	"	22.0	-1.6	ESE 1	nuageux		27	18			758	
	Bordj Bou Arréridj	915	16.8	+4.4	22.0	-9.2	NW 2	clair		40	21				
	Setif	1079	16.8	+2.7	25.3	-5.8	NNE 1	beau		37	19			414	
	Batna	1044	12.6	+2.8	24.4	-7.1	N 2	nuag		38	21				
	Constantine	660													
	Guelma	268	15.3	+2.2	24.7	-1.6	NW 1	nuag		34	20			528	
	Tebessa	863	12.7	+2.6	25.0	-10.0	Calme	peu nuag		41	21				
Steppe et Hts Sahara	El-Aricha	1253													
	Ain-Sefra	1073													
	Mécheria	1167	11.7	-0.5	22.0	+1.2	NE 2	clair		36	19			220	
	Geryville	1320	11.0	-2.0	24.1	+3.3	NE 1	id		38	17				
	Aflou	1428													
	Djelfa	1160	13.6	+0.9	27.0	+2.0	W 2	clair		36	19			260	
	Bou Saâda	550													
	M'Sila	486													
	Bartka	484													
Sahara	Colomb-Bechar	769	11.7	+0.8	26.0	0.0	Calme	clair		"	23				
	Laghouat	751												65	
	Biskra	125	08.7	-1.5	34.0	-2.0	NW 5	peu nuag		46	31			123	
	Touggourt	69	09.0	-1.9	36.7	+3.5	NW 1	clair		48	29			35	
	El-Oued	70												24	
	Tozeur	50	09.9	-4.7	32.5	+7.2	E 2	nuag		49	28				
	Ghardaia	326												18	
	Ouargla	157	08.7	+1.8	35.0	0.0	NW 1	clair		"	30				
	El Goléa	394?													
	Beni-Abbes	497?	08.6	+0.1	28.0	-1.0	NW 1	clair		"	26				
	Timimoun	294?	11.5	+1.4	35.0	+5.0	NE 1	"		"	31				
	Adrar		"	"	33.0	0.0	NNW 3	nuageux		"	30				
	In Salah														
	Fts Flatters														
	Fts Polignac														
	Djanet														
	Tamanrasset														
	Rabat														

Situation générale et situation en Algérie — Pressions élevées : Nord et Ouest Europe, France à Sud. Hautes pressions : Nord-Est Bassin méditerranéen (Rome 1009mm) Sud-Est Afrique du Nord - Ouest Sahara (Biskra - Rom - Gallis 1009mm).
Temps en Algérie à 7 heures : ciel nuageux ou brumeux sur l'Est du réseau, clair ailleurs - Vents variables faibles ou modérés (Est-Sud dominant). Belle houle dragueuse sur l'Est du littoral - mer belle ou peu agitée

Probabilité (valable pour 48 heures) — Baisse barométrique : Centre Algérie - Est et Ouest Sahara - Hausse ailleurs - En Algérie : beau temps - vents variables faibles - température en hausse.

	ORAN	ALGER	CONSTANTINE
Littoral et Tell	Beau temps Vents variables faibles	Beau temps Vents variables faibles	Beau temps Vents variables faibles
Hauts Plateaux	Beau temps Vents variables faibles	Beau temps Vents variables faibles	Beau temps Vents variables faibles
Sahara	Beau temps Vents de Nord à Est faibles ou modérés	Beau ou peu nuageux Vents variables faibles ou modérés	Nuageux Vents variables faibles ou modérés

AVIS AUX PORTS: Golfe du Lion, Baléares — Vents du secteur ouest modérés à faibles; Oran, Alger, Bizerte — Vents variables faibles

VENTS EN ALTITUDE: Ouest Algérie; " Sahara; Est Algérie; " Sahara

Avis aux Agriculteurs

Temperatures extrêmes

Stations	Max	Min
Paris	"	"
Nice	"	"
Biarritz	"	"
Strasbourg	"	"

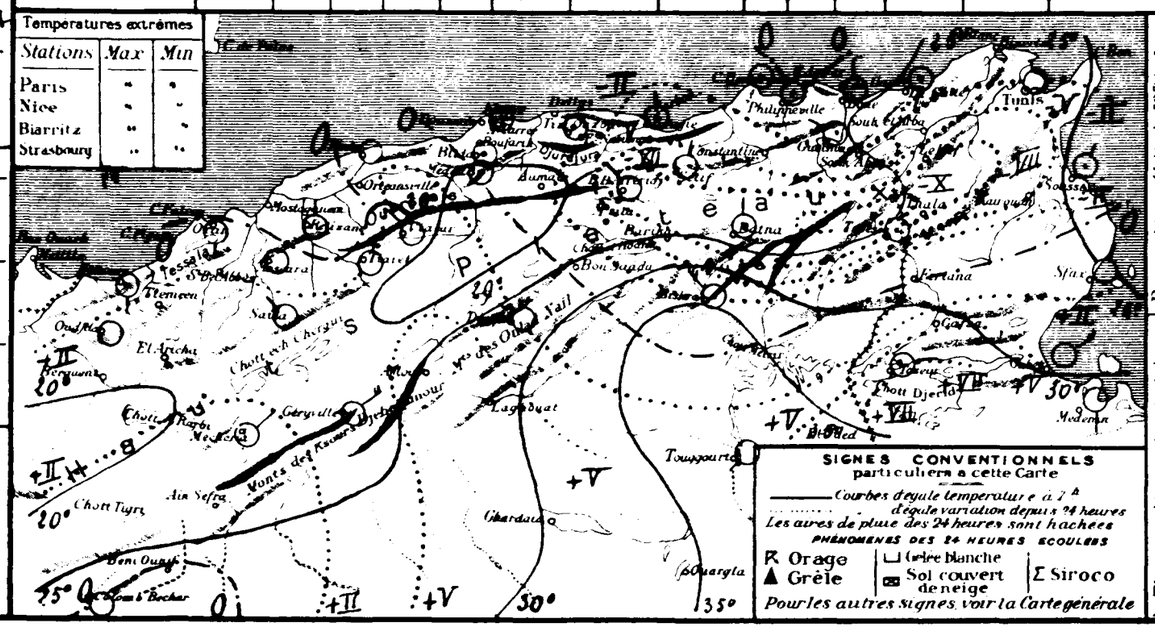

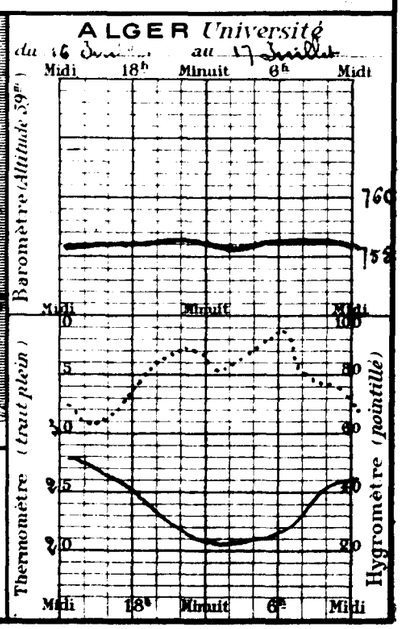

BULLETIN MÉTÉOROLOGIQUE DE L'ALGÉRIE

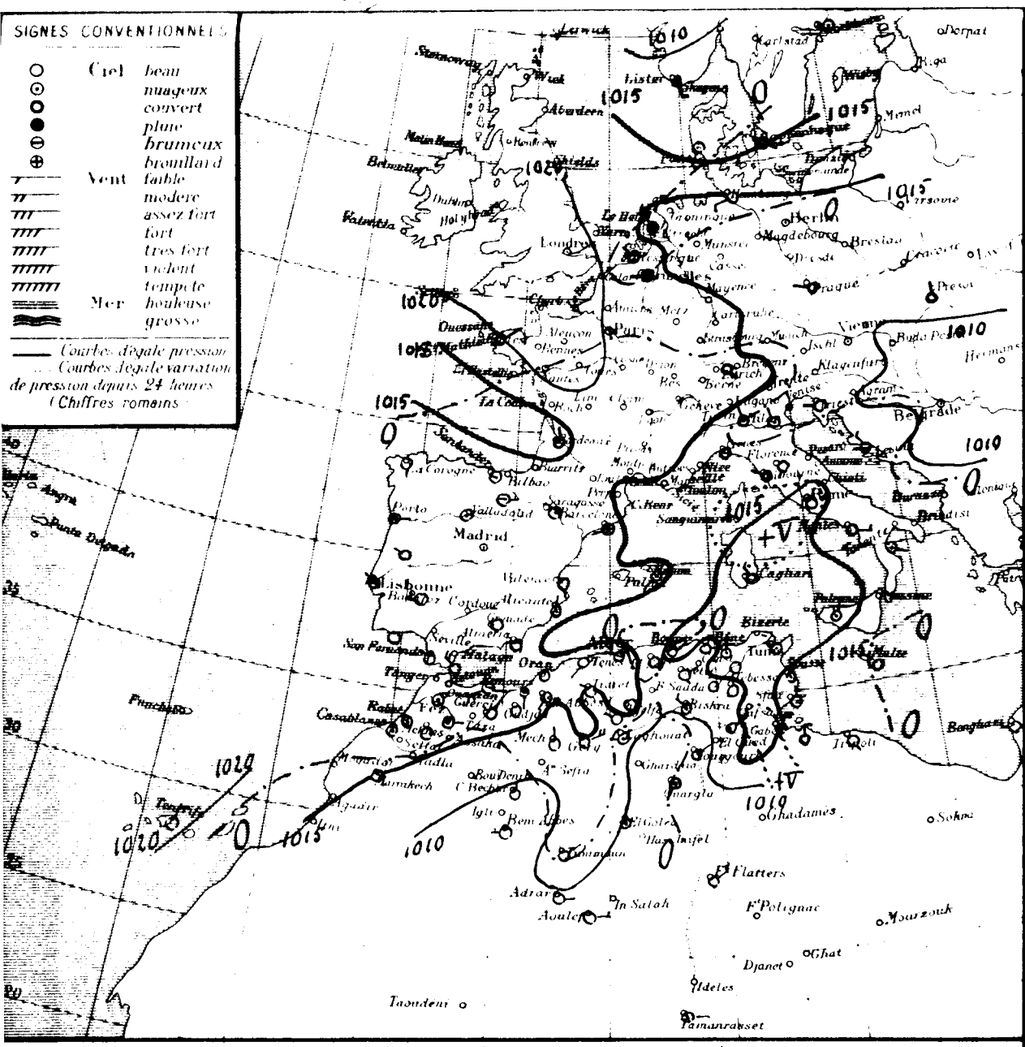

Stations	Altitude en mètres	Observation de 7 heures du matin: Pression à 0° et au niveau de la mer, Observation	Pression, diff. en 24 h	Température de l'air, Observation	Température, diff. en 24 h	Vent, Direction et force de l'air	État du ciel	État de la mer	Température extrêmes, max	Température extrêmes, min	Pluie en millim.	Pluie du 10 au 17 juillet millim.	Pluie du 10 juillet millim.	PHÉNOMÈNES
Littoral														
Nemours	4	15.5	+0.9	20.8	-1.8	S 1	nuag.	Belle	26	18				
Beni-Saf	3													
Oran	53	17.5	+1.7	22.8	+0.2	calme	clair	calme	27	22				
Mostaganem	26													
Tenes	39	15.7	+1.0	26.0	+2.8	SW 2	clair	belle	29	22			109	
Blida	267	14.7	+0.9	25.6	+2.0	calme	beau		35	20			72	
Bouzareah	344	15.3	+1.6	24.1	+4.2	NNW 1	clair		26	20		0.2	165	
Alger	59	16.1	+1.1	25.5	+2.3	NNW 2	id	belle	27	21			583	
Maison Carrée	48													
Bougie	9	15.8	+0.5	28.0	+1.0	ENE 1	beau	calme	-	21				
Philippeville	47	14.2	+0.7	23.0	-1.0	E 2	clair	belle	28	19		0.6	935	
Cap de Garde	161	15.9	+1.0	25.0	+1.0	N 2	nuag.	calme	36	20				
La Calle	10	-	-	22.4	-0.4	NE 1	clair	belle	28	21			754	
Bizerte	9													
Tunis	36	15.8	+1.5	26.2	-0.2	NNW 1	nuag.		35	21		0.2	108	
Sfax	8	15.7	+2.8	25.0	0.0	N 2	clair	Agitée	-	25			112	
Tell et Hautes Plaines														
Oudjda	580	16.1	+1.5	24.0	+1.0	calme	clair		33	14				
Tlemcen	806	17.0	-	23.8	-	N 1	id		30	14			345	
Sidi Bel-Abbès	478	16.3	-0.7	22.2	+2.2	SW 1	id		32	14			248	
Saïda	860	-	-	20.2	-1.2	NW 1	id		36	16			310	
Mascara	590	16.1	+1.2	25.0	+3.0	SE 1	id		35	19			288	
Relizane	73	-	-	25.0	+1.8	SSW 1	id		37	18				
Orléansville	112													
Tiaret	1023	14.7	+1.2	21.4	+0.6	NNW 1	clair		31	17				
Vialar	889	16.3	-	20.0	-2.0	NNW 1	id		33	15			458	
Medéa	935	-	-	21.0	+2.5	NW 1	id		32	13			162	
Aumale	905	-	-	21.0	-	N 1	id		32	16			593	
Fort-National	942	14.3	-	21.0	-	calme	id		29	20				
Tizi-Ouzou	222	-	-	22.8	+0.8	SW 1	id		32	17			758	
Bordj Bou Arréridj	915	12.7	+0.9	24.8	+2.8	NW 1	id		38	21				
Setif	1079	13.0	+1.2	23.6	+0.6	NE 1	id		34	19			414	
Batna	1044	13.7	+1.3	23.9	-0.5	calme	beau		35	19				
Constantine	660	13.6	-	23.5	-	SSW 1	clair		38	19				
Guelma	268	16.2	+0.5	24.8	+0.4	calme	beau		32	19			328	
Tebessa	863	14.5	+1.6	25.0	-1.0	calme	clair		40	21				
Steppe et Hauts Sahara														
El-Aricha	1253													
Ain-Sefra	1075													
Mécheria	1167	13.1	+1.4	24.0	+2.0	N 2	clair		35	21			220	
Geryville	1320	14.7	+3.7	19.5	-4.8	ENE 4	id		36	15				15h vent de sable
Aflou	1426	13.5	-	21.0	-	NW 1	id		37	18				
Djelfa	1160	15.8	+2.1	22.1	-4.9	calme	clair		35	14			200	
Bou Saâda	550													
M'Sila	486													
Bartka	484	-	-	27.0	-1.9	WSW 2	clair		42	26				
Sahara														
Colomb Béchar	769	08.9	-2.8	32.0	+7.0	N 1	clair		-	27				
Laghouat	751	10.5	-	26.0	-	N 1	nuag.		-	25			65	
Biskra	125	10.3	+1.2	34.0	0.0	NW 3	6 nuag.		42	25			123	
Touggourt	69	00.4	+0.4	29.2	-7.5	NE 1	id		47	27			55	
El-Oued	70												24	
Tozeur	50	14.9	+0.0	24.5	-5.0	NE 5	nuag.		50	31				
Ghardaïa	526												18	
Ouargla	157	08.9	+0.2	35.0	0.0	SSW 1	nuag.		49	29				
El Goléa	394	09.9	-	32.0	-	N 2	beau		47	32				
Beni-Abbès	497	07.1	-1.5	29.0	+1.0	W 1	clair		-	28				
Timimoun	294	11.9	+0.4	35.0	-2.0	NE 2	-		-	33				
Adrar		-	-	35.0	+3.0	E 1	beau		48	30				
In-Salah		07.0	-	35.0	-	E 3	nuag.		50	30				
F^t Flatters		-	-	38.0	-	NE 3	-		-	33				
F^t Polignac														
Djanet														
Tamanrasset		-	-	28.0	-	E 2	8 nuag.		-	26				
Rabat														

Situation générale et situation en Algérie — Pressions élevées : Ouest Europe – Ouest Afrique du Nord (Brest – Ténérife 1020 mm) – Dépressions : Nord et Est Europe (Sarna 1010 – Rosica 1011 mm) – Nord-Est Bassin méditerranéen – Est Algérie – Est et Ouest Sahara (Bordj-Bou-Arréridj 1013 – In Salah – Beni-Abbès 1007 mm).

Temps en Algérie à 7 heures : ciel clair, vents de Sud à Ouest faibles à l'Ouest, d'Est à Sud faibles à l'Est – Mer belle ou peu agitée

Probabilité (valable pour 48 heures) Mardi – Baisse barométrique : Maroc – Ouest Algérie – Bassin méditerranéen – Est Algérie – Sud Espagne – Hausse ailleurs – En Algérie, à l'Ouest beau temps – Vents du secteur Sud faibles à modérés – Température en hausse – (Sirocco) – A l'Est : beau temps – Vents variables faibles vers secteur Sud modérés – Température stationnaire.

	ORAN	ALGER	CONSTANTINE
Littoral et Tell	Beau temps Vents du secteur Sud faibles à modérés	Beau temps Vents d'Est à Sud faibles à modérés	Beau temps Vents variables faibles vers secteur Sud modérés
Hauts Plateaux	Beau temps Vents du secteur Sud faibles à modérés	Beau temps Vents d'Est à Sud faibles à modérés	Beau temps Vents variables faibles vers secteur Sud modérés
Sahara	Beau temps Vents du secteur Sud modérés	Beau temps Vents d'Est à Sud modérés	Beau temps Vents de Sud à Ouest modérés

AVIS AUX PORTS
- Golfe du Lion, Baléares : Vents d'Ouest à Nord faibles ou modérés
- Oran : Vents du secteur Sud faibles à modérés
- Alger : Vents d'Est à Sud faibles à modérés
- Bizerte : Vents variables faibles vers secteur Sud modérés

VENTS EN ALTITUDE
- Ouest Algérie : secteur Sud 6 à 8^m
- " Sahara : Sud à Ouest 8 à 10^m
- Est Algérie : Sud-Ouest 6 à 8^m
- " Sahara : Est à Sud 8 à 10^m

Avis aux Agriculteurs

Temperatures extrêmes

Stations	Max	Min
Paris	"	"
Nice	"	"
Biarritz	"	"
Strasbourg	"	"

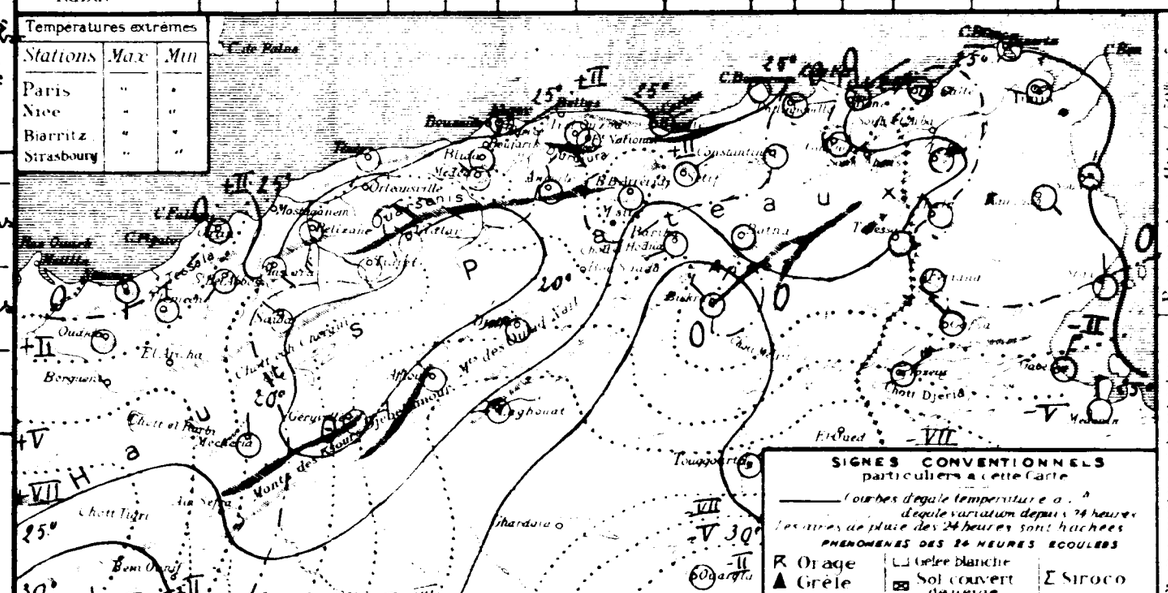

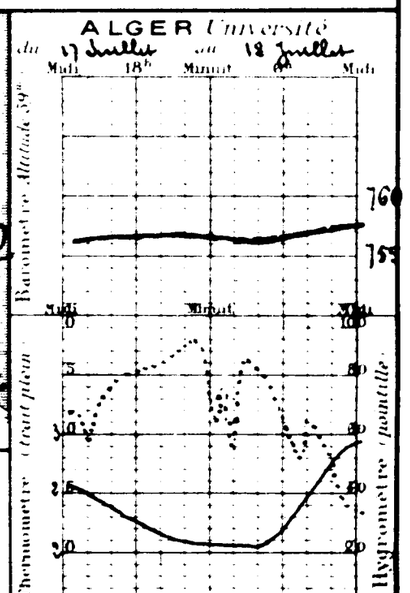

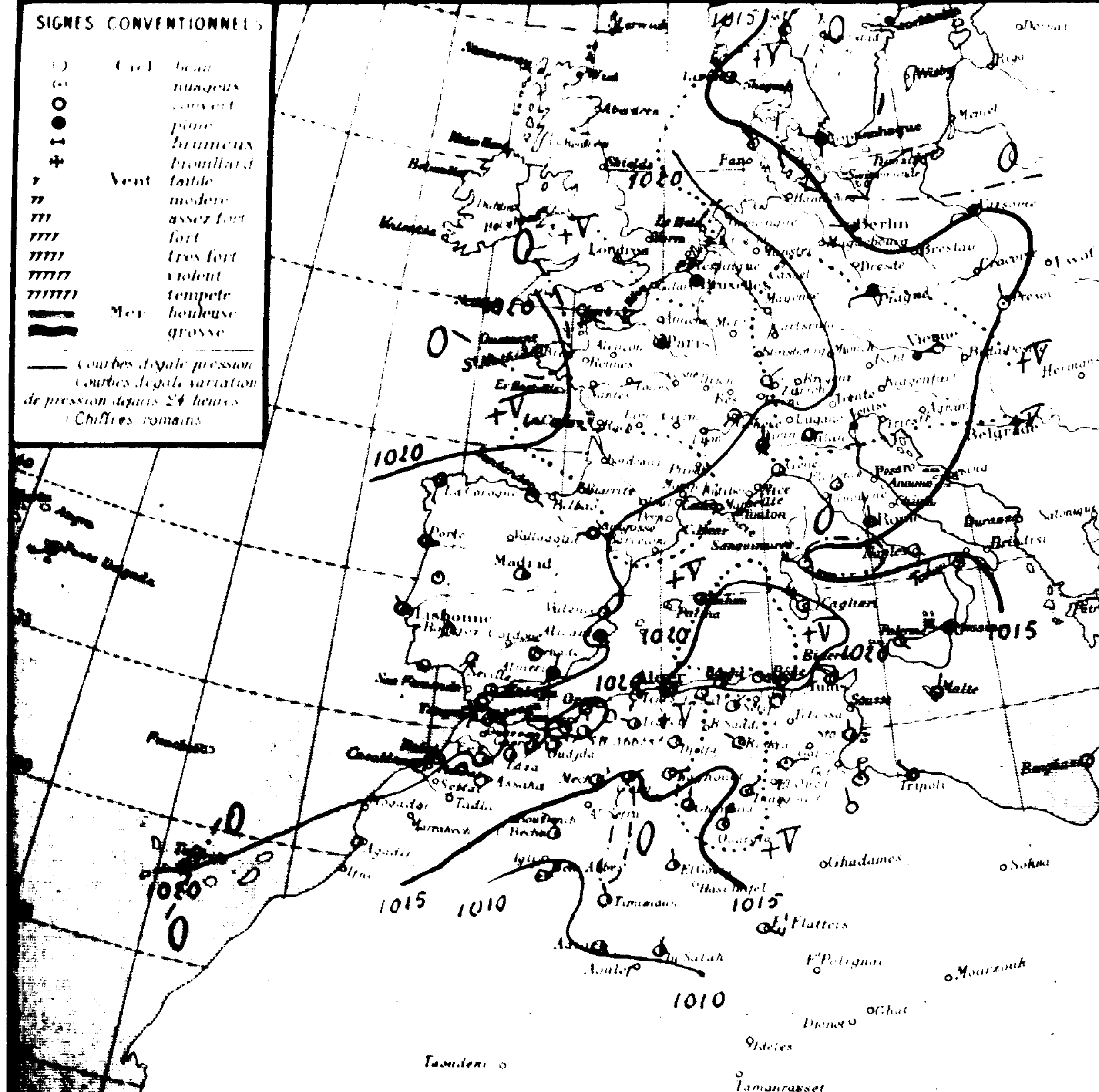

Stations	Altitude en mètres	Pression à 0° et au niveau de la mer: Observation	Pression: diff en 24h	Température de l'air: Observation	Température: diff en 24h	Vent Direction et Force de 0 à 9	Etat du Ciel	Etat de la Mer	Dans les 24 heures: Températures extrêmes max	min	Pluie en millim	Pluie du 10 au 19 juillet (millim.)	Pluie du 1er Septre au 19 juillet (millim.)	Phénomènes
Littoral														
Nemours	4	21.5	+3.0	23.4	+2.6	S 1	clair	Belle	[illegible]	18				
Beni Saf	3													
Oran	33	20.9	+3.4	22.8	-1.0	S 1	clair	Calme	27	20				
Mostaganem	26													
Tenes	39	18.2	+2.5	24.4	-1.6	SSW 2	Beau	Belle	29	20			309	
Blida	267	19.0	+4.3	33.0	-0.6	calme	d		35	20			728	
Bouzarea	344	19.4	+4.3	33.9	-1.2	NNW 1	clair		29	21		0.2	565	
Alger	59	20.1	+4.0	25.2	-0.3	calme	d	Belle	31	21			583	
Maison Carrée	48													
~~Bougie~~ Collo	9	20.2	+4.4	26.0	+1.0	calme	Beau	Calme	.	23				
Philippeville	47	"	"	22.5	-0.5	ESE 1	clair	Belle	27	19		0.6	955	
Cap de Garde	161	21.0	+5.1	24.0	-1.0	S 2	clair	Belle	29	20				
La Calle	10	"	"	25.0	-0.4	SSE 1	d	Calme	29	20			734	
Bizerte	9													
Tunis	38	18.3	+4.5	25.8	-0.4	NW 2	clair		31	20		0.2	228	
Sfax	8	16.9	+3.2	25.8	+0.8	N 1	d	Agitée	30	23			112	
Tell et Hautes Plaines														
Oudjda	580	19.4	+3.3	24.0	0.0	calme	clair		33	14				
Tlemcen	806	18.7	+1.4	24.5	+0.7	N 1	d		30	14			345	
Sidi Bel Abbes	476	20.9	+4.6	22.0	-0.2	SW 1	d		33	15			248	
Saida	860	"	"	22.0	+1.8	N 1	d		37	17			310	
Mascara	590	20.5	+4.4	22.2	-2.8	calme	d		34	19			236	
Relizane	73	"	"	22.6	-0.4	Calme	d		36	18				
Orleansville	112													
Tiaret	1023	17.0	+2.3	23.8	+3.4	WNW 1	clair		32	10				
Vialar	889	19.3	+3.0	19.0	-1.0	NW 1	d		34	17			458	
Médéa	935	"	"	22.0	+1.0	N 1	clair		34	15			362	
Aumale	905												593	
Fort-National	942	18.3	+4.0	23.8	+2.8	calme	clair		30	20				
Tizi-Ouzou	222	"	"	22.2	-0.6	E 1	d		35	17			758	
Bordj-Bou-Arréridj	915	18.1	+5.4	21.5	-3.5	NNW 1	Beau		38	19				
Setif	1079	18.3	+5.3	22.1	-1.3	NE 1	d		34	17			414	
Batna	1044	19.5	+5.6	21.0	-2.9	calme	d		37	17				
Constantine	660	17.8	+4.4	21.5	-1.8	SSW 1	clair		33	17				
Guelma	268	18.5	+2.3	24.9	+0.3	calme	d		34	16			528	
Tebessa	863													
Steppe et Atlas Saharien														
El Aricha	1253													
Aïn Sefra	1075													
Mécheria	1167	15.9	+2.8	25.0	+1.0	NE 3	clair		37	23			220	
Geryville	1320	14.9	+0.2	25.6	+6.3	ENE 2	couvert		37	19				
Aflou	1426													
Djelfa	1160	19.1	+3.8	25.0	+2.9	calme	Beau		35	16			260	
Bou Saada	550													
M'sila	486													
Barika	484													
Sahara														
Colomb-Bechar	769	11.1	+2.2	33.0	0.0	N 1	clair			27				
Laghouat	751	15.4	+4.9	26.0	0.0	E 1	nuag.		39	26			65	
Biskra	125	16.9	+5.6	34.0	0.0	NW 1	d		42	30			123	
Touggourt	69	10.6	+7.2	30.8	+1.6	NE 3	d		44	28			53	
El Oued	70			29.0		SE 1	"		48	28			24	9-15h siroco
Tozeur	50	17.9	+3.0	27.5	0.0	E 2	nuag.		45	28				
Ghardaia	326	15.5	+5.2	31.8	-0.8	NNE 2	couvert		47	29			18	
Ouargla	157	[illegible]	+8.1	30.0	-5.0	NNE 5	nuag.		47	28				
El Goléa	394?	15.7	+3.8	31.0	-1.0	N 2	clair		46	30				
Beni-Abbès	497?	09.1	+2.3	33.0	+4.0	NE 3	nuag.		.	29				
Timimoun	294?	12.8	+0.4	33.0	0.0	N 2	-		.	30				
Adrar				32.0	-3.0	ESE 1	clair		.	28				
In Salah		10.1	+3.1	32.0	-1.0	NNE 1	d		49	27				
Ft Flatters		-		35.0	+2.0	ESE 4	clair			27				
Ft Polignac														
Djanet														
Tamanrasset														
Rabat														

Situation générale et situation en Algérie Pressions élevées : Nord-Centre et Sud-ouest Europe (Paris 1024 - Bordeaux 1023mb) - Afrique du Nord (Cap de Garde 1021 - Casablanca 1022mb). Dépressions : Nord-Est Europe (Angoy 1012mb) Ouest Sahara (Beni-Abbès 1009mb). Temps en Algérie à 7 heures : Beau temps - vents variables faibles (secteur Sud dominant sur le littoral) - Mer belle.

Probabilité valable du 19 au 20 à Midi - Baisse barométrique : Sud-ouest Bassin Méditerranéen - Maroc - Ouest Algérie - Hausse ailleurs - En Algérie : Beau temps - Vents d'Est à Sud faibles ou modérés - température supérieure à la normale.

J. L.

	ORAN	ALGER	CONSTANTINE
Littoral et Tell	Beau temps. Vents d'Est à Sud faibles ou modérés	Beau temps. Vents d'Est à Sud faibles ou modérés.	Beau temps. Vents d'Est à Sud faibles ou modérés
Hauts Plateaux	Beau temps. Vents d'Est à Sud faibles ou modérés	Beau temps. Vents d'Est à Sud faibles ou modérés	Beau temps. Vents variables faibles ou modérés
Sahara	Beau temps. Vents d'Est à Sud faibles ou modérés	Beau temps. Vents du secteur Est faibles ou modérés	Beau temps. Vents de Nord à Est faibles ou modérés

AVIS AUX PORTS
Golfe du Lion, Baléares : Vents du secteur Nord faibles ou modérés
Oran, Alger, Bizerte : Vents d'Est à Sud faibles ou modérés

VENTS EN ALTITUDE
Ouest Algérie : Est à Sud 6 à 8m
" Sahara : Est à Sud 8 à 10m
Est Algérie : Nord à Est 6 à 8m
" Sahara : Nord à Est 8 à 10m

Avis aux Agriculteurs

Températures extrêmes

Stations	Max	Min
Paris	19	11
Nice	27	18
Biarritz	"	"
Strasbourg	-	-

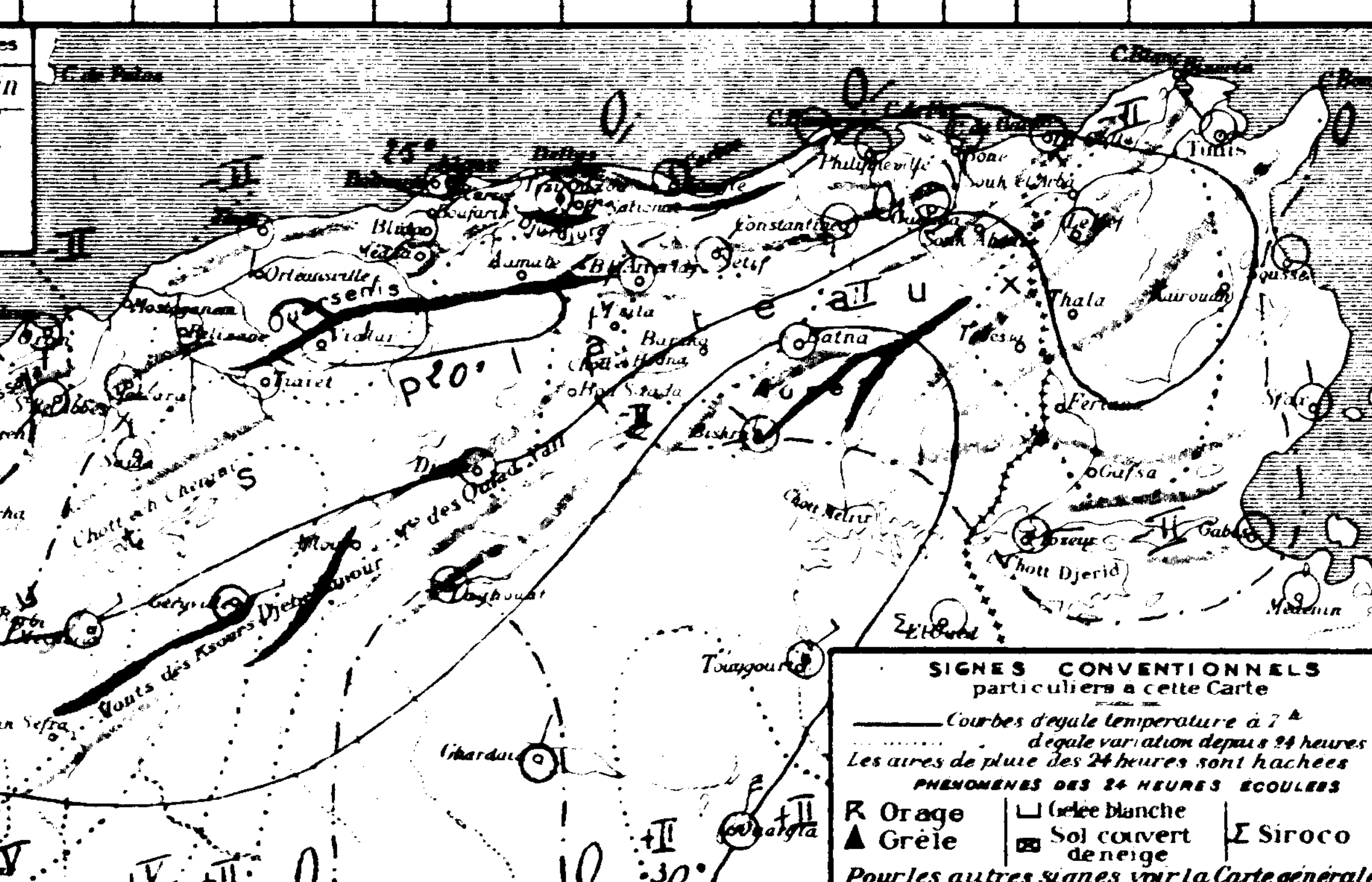

SIGNES CONVENTIONNELS particuliers à cette Carte
Courbes d'égale température à 7h
d'égale variation depuis 24 heures
Les aires de pluie des 24 heures sont hachées
PHÉNOMÈNES DES 24 HEURES ÉCOULÉES
R Orage ▲ Grêle
⊔ Gelée blanche ▩ Sol couvert de neige
Σ Siroco
Pour les autres signes, voir la Carte générale

ALGER Université
du 18 juillet au 19 juillet

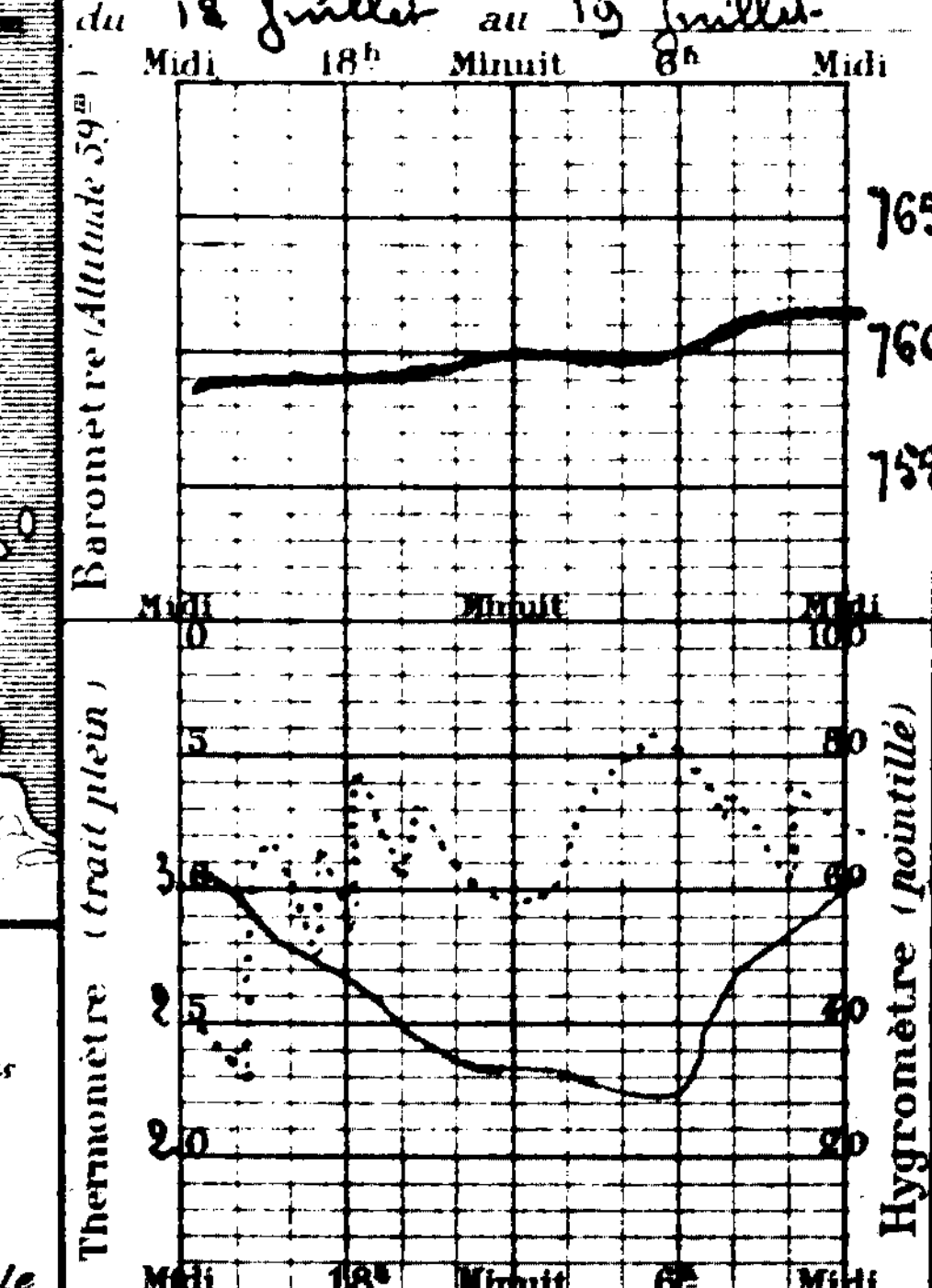

STATIONS		Altitude en mètres	Observation de 7 heures du matin: Pression à 0° et au niveau de la mer — Observation	diff. en 24h	Température de l'air — Observation	diff. en 24h	Vent Direction et force de 0 à 9	Etat du Ciel	Etat de la Mer	Dans les 24 heures: Température extrêmes — max	min	Pluie en millim.	Pluie du 10 au 20 juillet millim.	Pluie du 1er Sept. au 10 juillet millim.	PHÉNOMÈNES
Nemours	Littoral	4	20.7	-0.8	26.6	+3.2	S 1	clair	Belle	27	19				
Beni-Saf		3													
Oran		53	20.3	-0.6	25.6	+0.8	S 1	clair	calme	27	20				
Mostaganem		26													
Tenes		39	19.5	+1.3	24.0	-0.4	calme	brumeux	Belle	27	21			209	
Blida		267	18.5	+0.5	22.4	-0.6	calme	brumeux		36	20			178	
Bouzaréa		344	19.1	-0.3	22.4	-1.3	E 1	clair		29	20		0.2	565	
Alger		59	20.1	0.0	24.3	-0.9	NNE 2	brumeux	Belle	29	21			583	
Maison Carrée		48													
Bougie		9													
Philippeville		47	19.9	-0.3	25.0	-1.0	NE 1	brumeux	calme	29	21				
Cap de Garde		161	18.5	"	23.1	+0.6	SSW 1	clair	Belle	28	20		0.6	935	
La Calle		10													
Bizerte		9	"	"	28.0	+3.0	NE 1	clair	Belle	30	20			754	
Tunis		36	16.9	-1.4	27.4	+1.6	WNW 3	clair		33	20		0.2	228	
Sfax		8												112	
Oudjda	Tell et Hautes Plaines	580	18.7	-0.7	25.0	+1.0	calme	clair		34	14				
Tlemcen		806	16.6	-2.1	26.2	+1.7	N 1	d		31	14			345	
Sidi Bel-Abbes		476	19.5	-1.4	21.8	-0.2	S 1	d		33	15			248	
Saida		860	"	"	21.8	-0.2	NW 1	d		37	17			810	
Mascara		590	19.4	-1.1	24.8	+2.6	calme	brumeux		36	19			286	
Relizane		73	"	"	22.2	-0.4	SSW 1	clair		38	18				
Orléansville		112													
Tiaret		1023	18.1	+1.1	21.6	-2.2	NW 1	brumeux		34	19				
Vialar		889	19.5	+0.2	21.5	+2.5	NW 1	clair		36	19			458	
Médéa		935	"	"	23.0	+1.0	E 1	d		34	17			362	
Aumale		905	"	"	18.0	"	calme	d		35	17			593	
Fort-National		942	18.3	0.0	23.4	-0.4	calme	d		32	20				
Tizi-Ouzou		222	"	"	23.3	+1.1	SW 1	d		35	18			758	
Bordj Bou Arréridj		915	17.5	-0.6	22.9	+1.4	N 1	d		39	20				
Setif		1079	18.1	-0.2	21.0	-0.2	E 1	d		38	18			414	
Batna		1044	19.0	-0.3	21.2	+0.2	calme	d		35	18				
Constantine		660	18.2	+0.4	21.7	+0.2	N 1	d		34	18				
Guelma		268	19.3	+0.8	24.3	-0.4	calme	d		36	15			528	
Tebessa		863	19.5	"	24.0	"	calme	d		36	15				
El Aricha	Steppe et Hts Sahara	1253													
Ain Sefra		1075													
Mécheria		1167													
Géryville		1320	16.2	+0.3	26.0	+1.0	NE 2	nuageux		39	22			220	
Aflou		1428	16.6	+1.7	22.0	-3.6	N 3	d		38	20	Gltes			6h gouttes
Djelfa		1160	19.5		25.0	"	SW 1	d		37	17				
Bou Saâda		550	21.7	+2.6	30.1	-4.9	calme	brumeux		38	17			260	
M'sila		486													
Barika		484													
Colomb Béchar	Sahara	769	15.8	+2.7	30.0	-3.0	N 1	nuageux		43	25				
Laghouat		731	14.3	-1.1	26.0	0.0	NW 2	d		38	26			65	
Biskra		125												123	
Touggourt		69	17.3	+0.7	31.0	+0.2	E 6	couvert		43	29			53	
El-Oued		70	"	"	30.3	+1.3	E 1	"		43	26			24	
Tozeur		30													
Ghardaïa		526	14.7	-0.8	30.5	-1.3	NNE 3	brumeux		46	28			18	
Ouargla		157	17.7	+0.7	31.0	+1.0	ESE 2	nuageux		46	27				
El Goléa		394	"	+0.2	28.0	-3.0	NNW 2	Beau		45	28				
Beni-Abbès		497	09.9	+0.5	33.0	0.0	E 1	nuageux		46	30				
Timimoun		294	18.2	-0.1	31.0	-2.0	SE 3	"		48	29				
Adrar					30.0	-2.0	ESE 1	clair		49	26				
In Salah			08.9	- .2	31.0	-1.0	ESE 2	nuageux		48	27				
Ft Flatters			"	"	31.0	-4.0	NE 1	clair		"	26				
Ft Polignac															
Djanet															
Tamanrasset															
Rabat															

Situation générale et situation en Algérie: Pressions élevées: Nord et Ouest Europe (Hinderstorf Noord - La Corogne 1025 mb) - Nord Afrique (Golfe 1022 mb) - Dépressions: Est Europe (Copenhague 1014 mb) Nord Italie (Milan 1014 mb) Est Méditerranéen (Benghazi 1011 mb) Sahara (Ft-Sulah 1009 mb).

Temps en Algérie à 7 heures: ciel clair: vents variables faibles - Mer belle.

Probabilité (valable pour 30 heures à partir de Midi - baisse générale de pression sauf Nord-Ouest Bassin méditerranéen - En Algérie: beau temps - vents variables faibles (Nord-Est puis Sud dominants) - Température stationnaire.

J. 19.

	ORAN	ALGER	CONSTANTINE
Littoral et Tell	Beau temps Vents variables faibles	Beau temps Vents variables faibles	Beau temps Vents variables faibles
Hauts Plateaux	Beau temps Vents variables faibles	Beau temps Vents variables faibles	Beau temps Vents variables faibles
Sahara	Beau temps Vents d'Est à Sud assez forts ou forts	Beau temps Vents du secteur Est modérés ou assez forts	Beau temps Vents de Nord à Est faibles ou modérés

AVIS AUX PORTS
- Golfe du Lion: Vents de Nord-Ouest à Nord faibles ou modérés.
- Baléares: Vents du secteur Nord faibles ou modérés
- Oran, Alger, Bizerte: Vents variables faibles (Nord-Est puis Sud dominants)

VENTS EN ALTITUDE
- Ouest Algérie: Nord à Est 6 à 8
- " Sahara: Est à Sud 8 à 10
- Est Algérie: secteur Nord 6 à 8
- " Sahara: Nord à Est 8 à 10

Avis aux Agriculteurs

Stations	Max	Min
Paris	"	"
Nice	"	"
Biarritz	"	"
Strasbourg	"	"

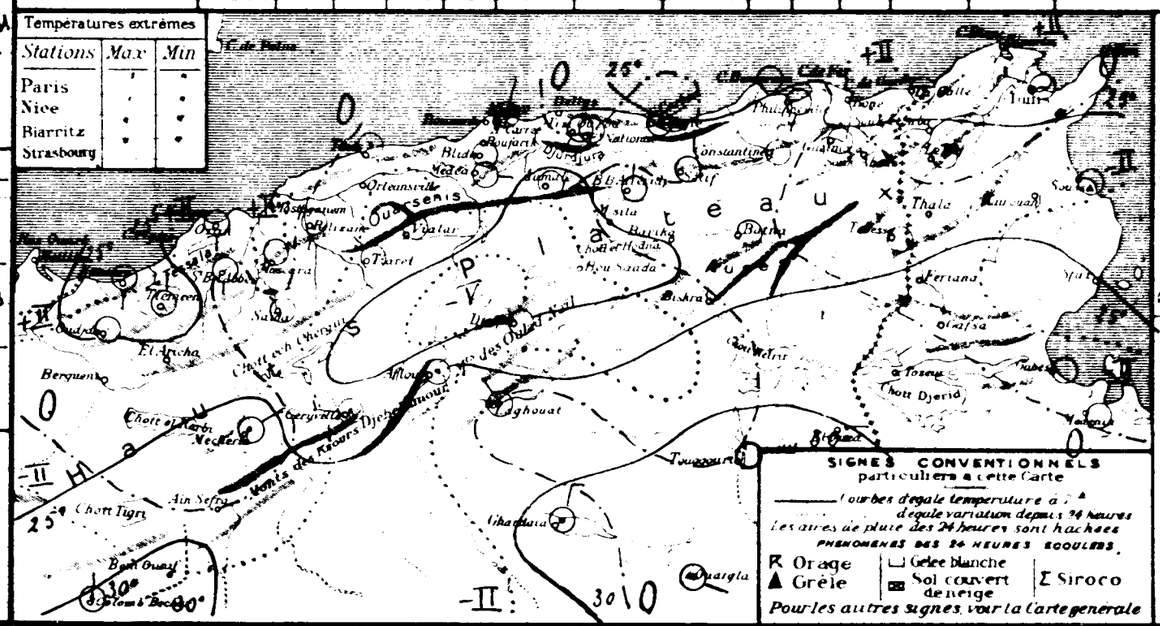

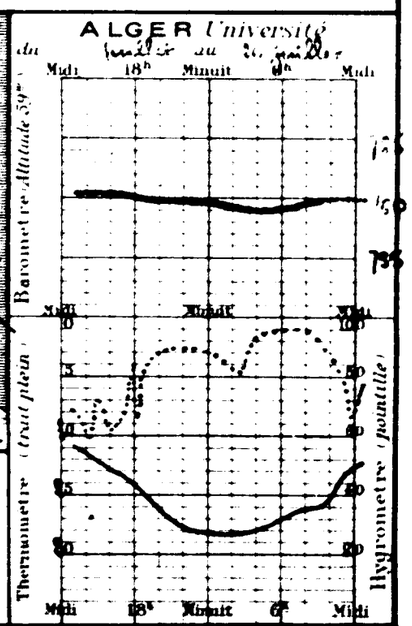

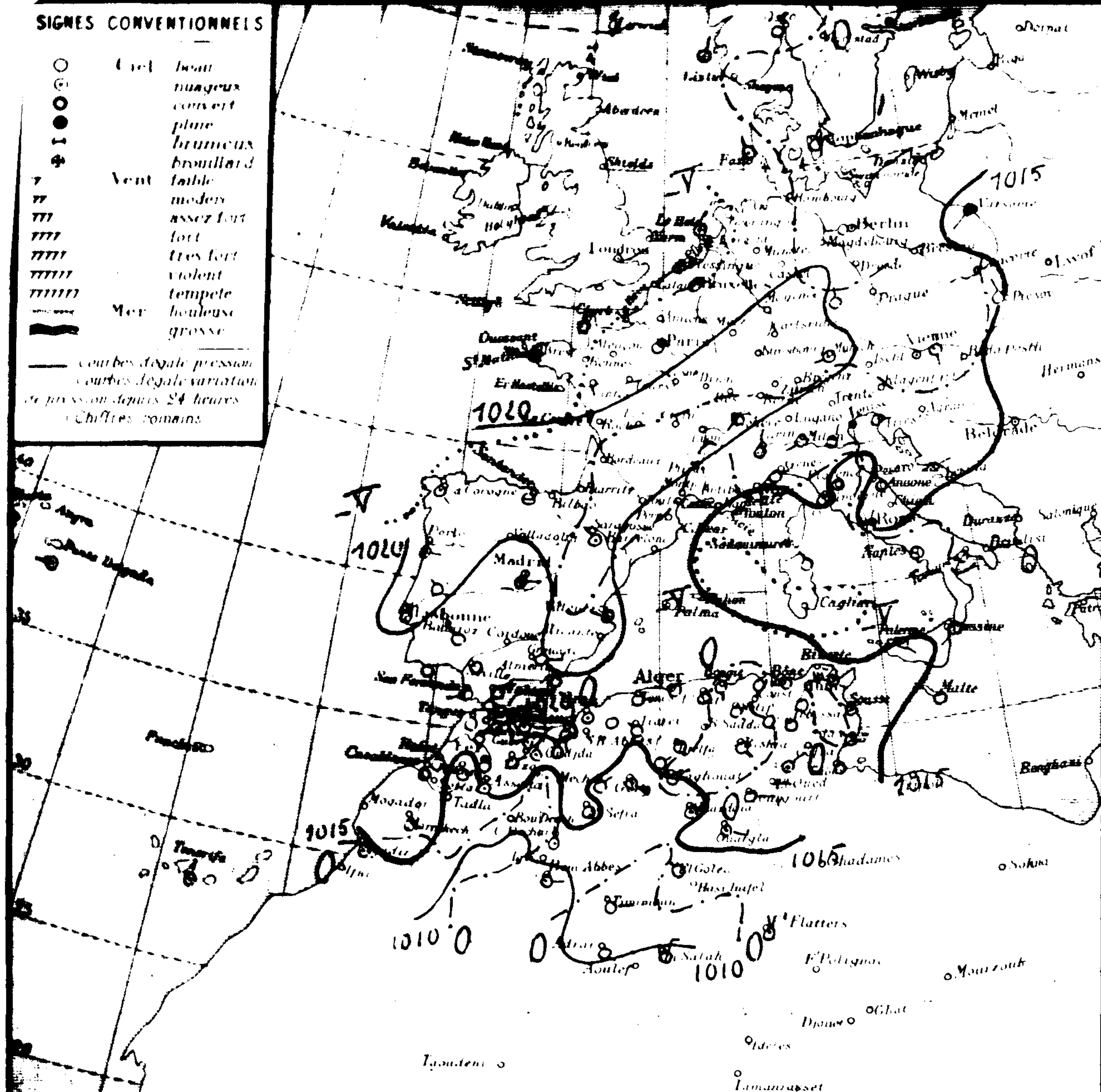

	STATIONS	Altitude en mètres	Pression à 0° et au niveau de la mer: Observation	Pression: diff en 24h	Température de l'air: Observation	Température: diff en 24h	Vent Direction et force de 0 à 9	Etat du Ciel	Etat de la Mer	Dans les 24 heures: Températures extrêmes max	min	Pluie en millim	Pluie du 20 au 21 juillet (millim)	Pluie du 1er Septbre au 20 juillet (millim)	PHÉNOMÈNES
Littoral	Nemours	4	21.4	+0.7	22.6	-3.7	S 1	Beau	Calme	27	18				
	Beni Saf	3													
	Oran	53	19.1	-1.2	23.5	-0.1	calme	nuag'	Calme	28	21				
	Mostaganem	26													
	Tenès	39	16.5	-3.0	26.2	+2.2	E 2	beau	belle	27	19			209	
	Blida	267	16.2	-3.3	23.8	+1.4	calme	d		36	21			728	
	Bouzarea	344	17.9	-1.2	25.3	+2.9	E 1	clair		27	21			565	
	Alger	59	18.5	-1.6	23.9	+1.6	calme	d	E Belle	28	22			583	
	Maison Carrée	48													
	Bougie Carbon	9	19.9	0.0	27.0	+2.0	S 1	clair	Calme	30	22				
	Philippeville	47	18.7	+0.2	24.3	+1.2	calme	d	belle	27	20			936	
	Cap de Garde	161	19.1	"	25.0	-	W 4	d	calme	30	22				
	La Calle	10	.	.	25.0	-2.0	NW 3	d	3 agitée	30	21			734	
	Bizerte	9													
	Tunis	36	16.3	-0.6	26.5	-0.9	WNW 5	clair		32	22			228	
	Sfax	8	16.1	0.0	26.0	+3.2	NW 1	d	Agitée	32	24			112	
Tell et Hautes Plaines	Oudjda	580	17.8	-0.9	23.0	-2.0	calme	clair		36	14				
	Tlemcen	806	17.4	+0.8	23.8	-2.4	SE 1	Beau		35	14			345	
	Sidi Bel-Abbès	476	18.7	-1.4	23.0	+1.2	N 1	clair		37	16			248	
	Saïda	860	.		23.6	+1.8	NE 1	clair		38	19			310	
	Mascara	590	17.9	-1.5	22.6	-2.2	calme	d		37	21			286	
	Relizane	73	.	.	23.7	+1.5	W 1	d		40	21				
	Orléansville	112													
	Tiaret	1023	18.3	-1.8	25.0	+3.4	NW 1	clair		35	21				
	Vialar	889	19.0	-0.5	22.0	+0.5	NE 1	d		36	18			458	
	Médéa	935	.	.	25.0	+2.0	NW 1	d		35	20			362	
	Aumale	905	.	.	23.0	+5.0	calme	d		32	17			393	
	Fort-National	942	17.1	-1.2	25.0	+2.6	calme	d		32	22				
	Tizi-Ouzou	222	.		23.4	+0.1	calme	d		28	19			758	
	Bordj Bou Arréridj	915	17.7	+0.2	23.2	+0.3	calme	d		37	18				
	Setif	1079	19.8	+1.7	19.9	-2.0	ENE 1	d		34	15			414	
	Batna	1044	19.4	+0.4	20.8	-0.4	calme	d		38	16				
	Constantine	660	18.1	-0.1	20.3	-1.4	SSW 1	d		32	18				
	Guelma	268	18.6	-0.7	24.0	+3.5	calme	d		36	16			328	
	Tebessa	863	19.0	-0.3	24.0	0.0	calme	clair		34	.				
Steppe et Atlas Saharien	El Aricha	1253													
	Aïn-Sefra	1075	16.6	.	22.0	-	calme	clair		,	20				
	Mécheria	1167	14.9	-1.3	25.2	-0.8	NE 1	Beau		37	23			220	
	Géryville	1320	11.5	-3.3	26.1	+4.1	SE 5	nuag'		36	19				
	Aflou	1426	15.7	-3.2	24.0	-1.0	NE 1	clair		36	17				
	Djelfa	1160	19.9	-1.8	24.0	+3.9	calme	d		36	16			260	
	Bou Saâda	550													
	M'sila	486													
	Barika	484													
Sahara	Colomb-Béchar	769	14.2	+0.4	28.0	-2.0	N 1	nuag'		.	25				
	Laghouat	751	14.9	+0.6	25.0	0.0	ENE 1	d		31	25			65	
	Biskra	125	19.4	.	27.0	.	SE 1	clair		44	25			123	
	Touggourt	69	17.0	-0.3	29.7	-1.3	E 2	d		42	28			53	
	El-Oued	70	.	.	29.4	-0.9	E 1	.		42	26			24	
	Tozeur	50	19.3	-0.4	26.8	+0.5	NE 2	nuag'		40	27				
	Ghardaïa	526	14.5	-0.2	30.6	+0.1	NE 3	d		46	29			18	
	Ouargla	157	16.2	-1.5	32.0	+1.0	ESE 3	d		.	28				
	El Goléa	394?	13.7	-0.2	26.0	0.0	WNW 1	clair		.	28				
	Beni-Abbès	497?	09.9	-1.0	31.0	-2.0	E 1	nuag'		45	28				
	Timimoun	294?	13.5	+0.9	32.0	-1.0	E 2	clair		46	30				
	Adrar				31.0	+1.0	ESE 1	d		49	26				
	In Salah		09.3	+0.9	32.0	-1.0	NNE 3	d		.	30				
	Ft Flatters		.	.	32.0	+1.0	N 1	nuag'		,	26				
	Ft Polignac														
	Djanet														
	Tamanrasset														
	Rabat														

Situation générale et situation en Algérie : Pressions élevées : Nord, Centre et Sud-Ouest Europe (Rost 1022 - Munich 1021 - Santander 1023mb) - Afrique du Nord (Nemours 1021mb). Temps en Algérie et Tunisie : Ciel nuageux au Sud des Hauts-Plateaux de l'Ouest, clair ou peu nuageux ailleurs - Vents variables faibles ou modérés - Mer belle -

Probabilité (valable jusqu'au 21 au 22 à Midi) - Hausse barométrique : Centre Bassin méditerranéen - Maroc - Ouest Algérie - Tunisie - Baisse ailleurs - En Algérie : ciel clair ou peu nuageux à l'Ouest, vents variables faibles ou modérés (secteur Ouest dominant) - à l'Est : Vents variables faibles ou modérés (secteurs Nord puis Est dominants). Température en baisse par l'Ouest

J.-C.

	ORAN	ALGER	CONSTANTINE
Littoral et Tell	Beau temps. Vents variables faibles ou modérés (Secteur Ouest dominant)	Beau temps. Vents variables faibles ou modérés	Beau temps. Vents variables faibles ou modérés (secteurs N puis Est dominants)
Hauts Plateaux	Beau temps. Vents variables faibles ou modérés (Secteur Ouest dominant)	Beau temps. Vents variables faibles ou modérés	Beau temps. Vents variables faibles ou modérés (secteur E dominant)
Sahara	Beau temps. Vents de Nord à Est faibles ou modérés	Beau temps. Vents du secteur Est faibles ou modérés	Beau temps. Vents du secteur Est modérés

AVIS AUX PORTS
Golfe du Lion, Baléares : Vents du secteur Nord faibles ou modérés
Oran : Vents variables faibles ou modérés (secteur Ouest dominant)
Alger : Vents variables faibles ou modérés
Bizerte : Vents variables faibles ou modérés (secteurs Nord puis Est dominants)

VENTS EN ALTITUDE
Ouest Algérie : secteur Nord 6 à 8m
Ouest Sahara : Nord à Est 8 à 10m
Est Algérie : secteur Nord 6 à 8m
Est Sahara : secteur Est 8 à 10m

Avis aux Agriculteurs

Températures extrêmes		
Stations	Max	Min
Paris	23	15
Nice	30	20
Biarritz	.	.
Strasbourg	.	.

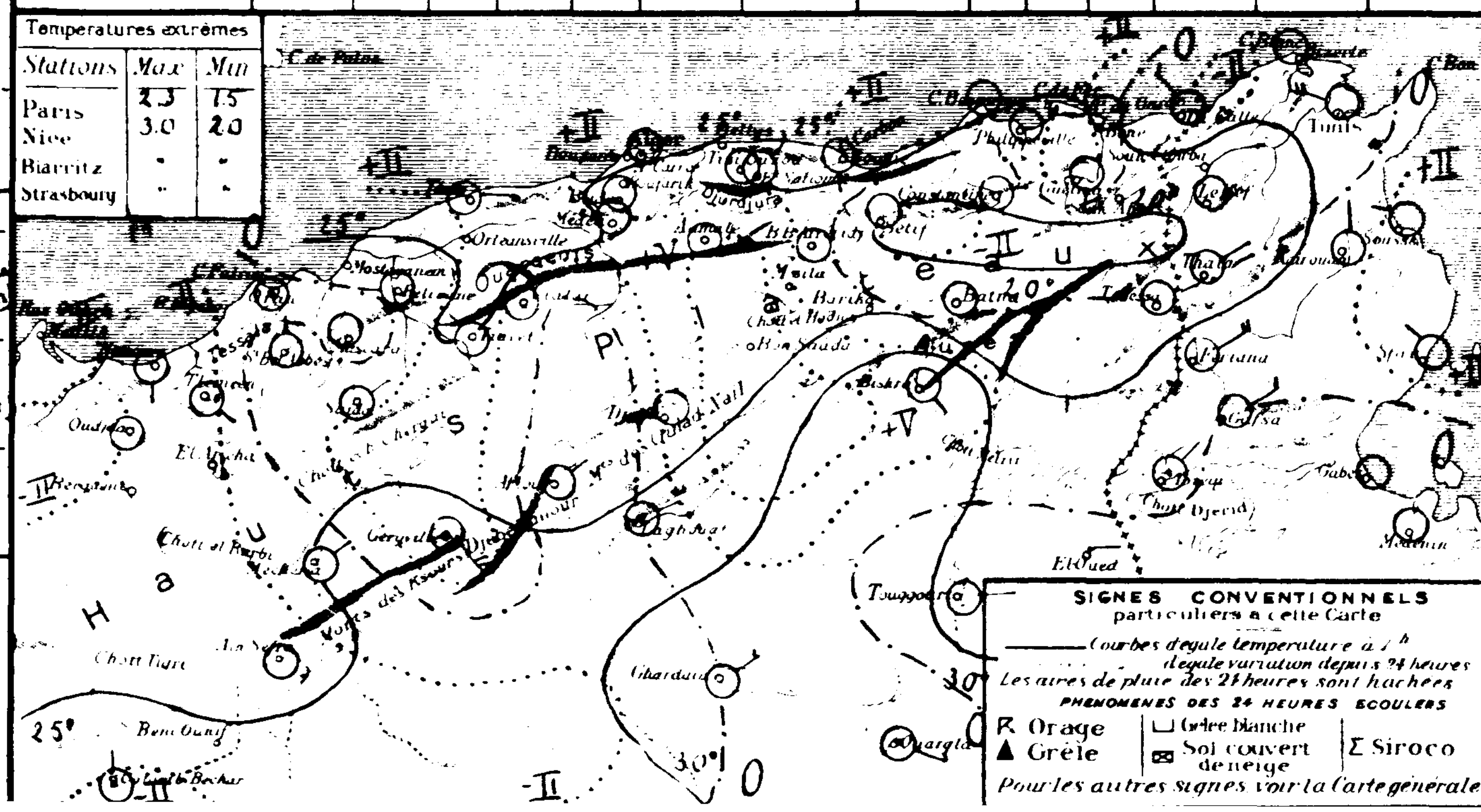

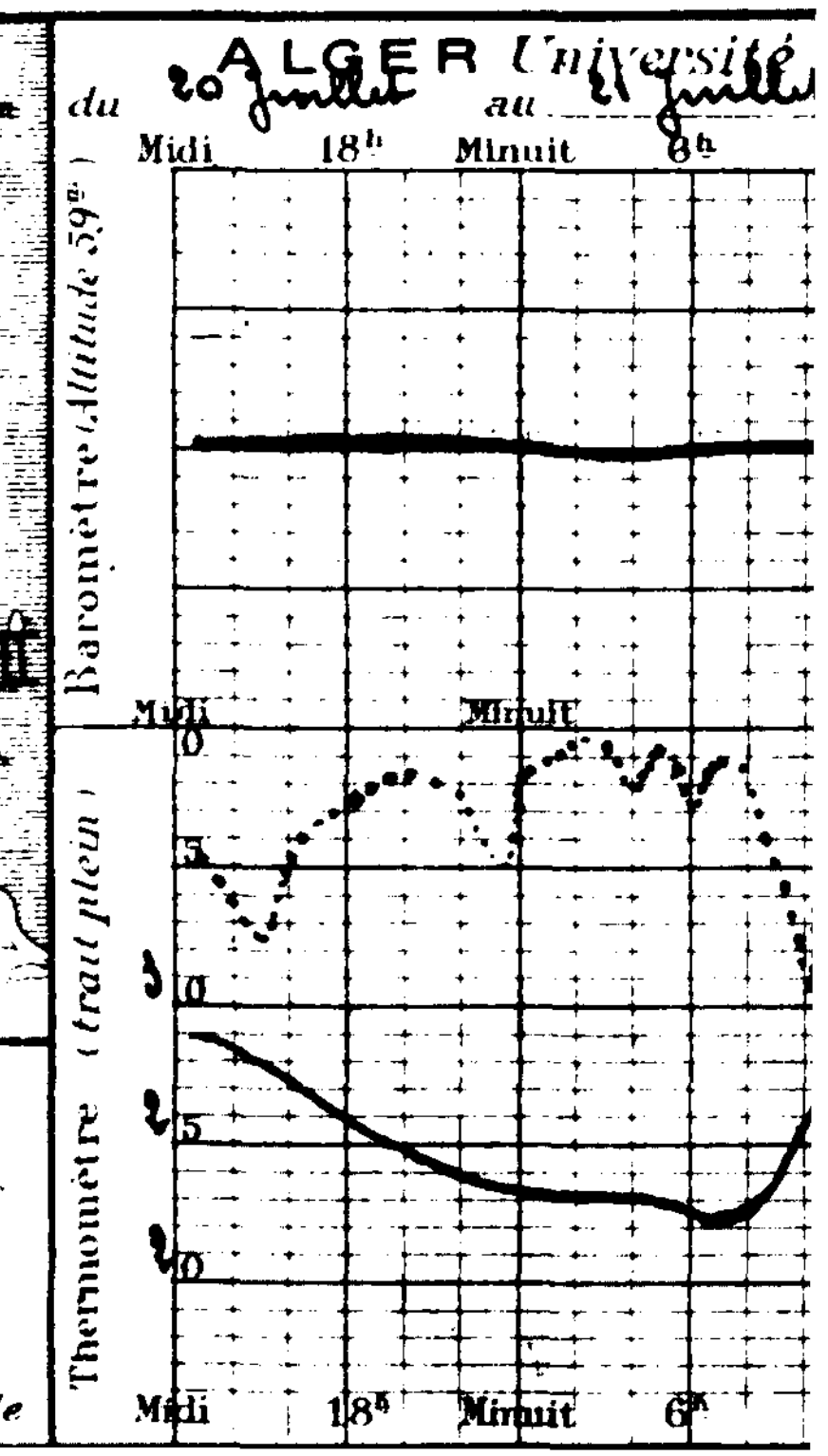

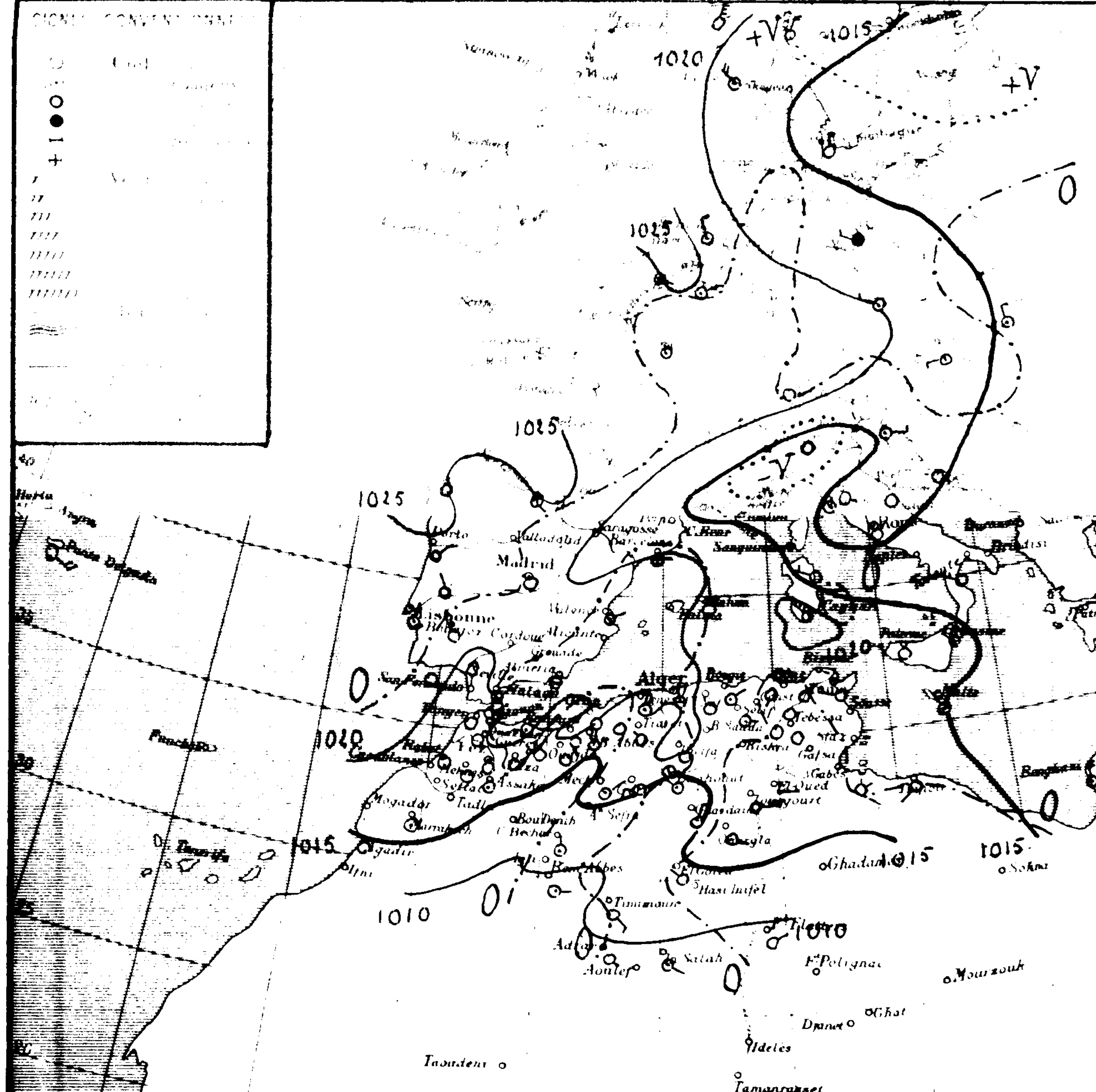

Stations														
		20.7	-0.8	26.6	+3.9	S 1	clair	Belle	27	19				
		20.3	-0.6	25.6	+0.8	S 1	clair	calme	27	20				
		19.5	+1.3	24.0	-0.4	calme	nuag.	Belle	27	21			209	
		19.5	+0.5	22.4	-0.6	calme	Beau		30	20			128	
		19.1	-0.3	22.4	-1.5	E 1	clair		27	20		0.2	565	
		20.1	0.0	24.3	-0.9	NNE 2	brume	Belle	29	21			583	
—— Carlon		19.6	-0.3	25.0	-1.0	NE 1	nuag.	calme	29	21				
		18.5	"	25.1	+0.6	SSW 1	clair	Belle	28			0.5	935	
		"	"	28.0	+3.0	NE 1	clair	Belle	30				754	
		19.9	-1.4	27.4	+1.6	NNW 2	clair		32			0.2	228 112	
		19.7	.7	25.0	+1.3	calme	clair		34					
Tell et Hautes Plaines														
Sidi bel Abbès	476	16.6	.1	25.2	+1.7	N 1	d		31				365	
Saïda	860	19.5	-1.4	21.8	-0.2	S 1	d		33	15			248	
Mascara	590	"	-	21.8	-0.2	NW 1	d		37	17			310	
Relizane	73	19.4	-1.1	24.8	+2.6	calme	Beau		36	19			286	
Orléansville	112	"	"	22.2	-0.4	SSW 1	clair		38	18				
Tiaret	1023	18.1	+1.1	21.6	-2.2	NW 1	Beau		34	19				
Vialar	889	19.5	+0.2	21.5	+2.5	NW 1	clair		36	19			458	
Médéa	935	"	"	23.0	+1.0	E 1	d		34	17			362	
Aumale	905			18.0	"	calme	d		35	17			593	
Fort National	942	18.3	0.0	23.4	-0.4	calme	d		32	20				
Tizi Ouzou	222	"	"	23.3	+1.1	SW 1	d		35	18			758	
Bordj Bou Arréridj	915	17.5	-0.6	22.9	+1.4	N 1	d		39	20				
Setif	1079	18.1	-0.2	21.9	-0.2	E 1	d		35	18			414	
Batna	1044	19.0	-0.3	21.2	+0.2	calme	d		35	18				
Constantine	660	18.2	+0.4	21.7	+0.2	N 1	d		34	18				
Guelma	268	19.3	+0.8	24.5	-0.4	calme	d		36	15			528	
Tebessa	863	19.3	"	21.0	"	calme	d		36	18				
Steppe et Atlas Saharien														
El Aricha	1253													
Aïn Sefra	1075													
Mécheria	1167													
Géryville	1320	16.2	+0.3	26.0	+1.0	NE 2	nuag.		39	22			220	6h gouttes
Aflou	1426	16.6	+1.7	22.0	-3.6	W 3	d		38	20	Gtte			
Djelfa	1160	19.5	"	25.0	"	SW 1	d		37	17				
Bou Saâda	550	21.7	+2.6	30.1	-4.9	calme	Beau		38	17			260	
M'sila	486													
Barika	484													
Sahara														
Colomb Bechar	769	15.8	+2.7	30.0	-3.0	N 1	nuag.		43	25				
Laghouat	751	14.3	-1.1	28.0	0.0	NW 2	d		38	26			65	
Biskra	125												123	
Touggourt	69	17.3	+0.7	31.0	+0.2	E 6	couvert		43	29			53	
El Oued	70			30.3	+1.3	E 1			43	26			24	
Tozeur	50	"	"				"							
Ghardaïa	526	14.7	-0.8	30.5	-1.3	NNE 2	6 nuag.		46	28			18	
Ouargla	157	17.7	+0.7	31.0	+1.0	ESE 2	nuag.		46	27				
El Goléa	394?	1	+0.2	28.0	-3.0	NNW 2	Beau		45	28				
Beni Abbès	497?	09.9	+0.5	33.0	0.0	E 1	nuag.		46	30				
Timimoun	294?	12.2	-0.3	31.0	-2.0	SE 3			48	29				
Adrar		"		30.0	-2.0	ESE 1	clair		49	26				
In Salah		08.9	-.2	31.0	-1.0	ESE 2	nuag.		48	27				
F^t Flatters		"	"	31.0	-4.0	NE 1	clair		"	26				
F^t Polignac														
Djanet														
Tamanrasset														
Rabat														

Situation générale et situation en Algérie Pressions élevées : Nord et Ouest Europe (Hinder-Noord – La Corogne 1025mb) – Nord Afrique (Djelfa 1022mb) – Dépressions : Est Europe (Copenhague 1014mb) Nord Italie (Milan 1014mb) Est Méditerranée (Benghazi 1011mb) Sahara (In-Salah 1009mb).

Temps en Algérie à 7 heures : ciel clair : vents variables faibles – Mer belle –

Probabilité (valable pour ...) du 10 au 11 à Midi – Baisse générale de pression sauf Nord-Ouest Bassin méditerranéen – En Algérie : beau temps – vents variables faibles (Nord-Est puis Sud dominants) – Température stationnaire –

J.-L.

	ORAN	ALGER	CONSTANTINE
Littoral et Tell	Beau temps Vents variables faibles	Beau temps Vents variables faibles	Beau temps Vents variables faibles
Hauts Plateaux	Beau temps Vents variables faibles	Beau temps Vents variables faibles	Beau temps Vents variables faibles
Sahara	Beau temps Vents d'Est à Sud assez forts ou forts	Beau temps Vents du secteur Est modérés ou assez forts	Beau temps Vents de Nord à Est faibles ou modérés

AVIS AUX PORTS

- *Golfe du Lion* : Vents de Nord-Ouest à Nord faibles ou modérés.
- *Baléares* : Vents du secteur Nord faibles ou modérés
- *Oran*, *Alger*, *Bizerte* : Vents variables faibles (Nord-Est puis Sud dominants)

VENTS EN ALTITUDE

- *Ouest Algérie* : Nord à Est 6 à 8m
- *" Sahara* : Est à Sud 8 à 10m
- *Est Algérie* : secteur Nord 6 à 8m
- *" Sahara* : Nord à Est 8 à 10m

Avis aux Agriculteurs

Temperatures extrêmes

Stations	Max	Min
Paris	.	.
Nice	.	.
Biarritz	.	.
Strasbourg	.	.

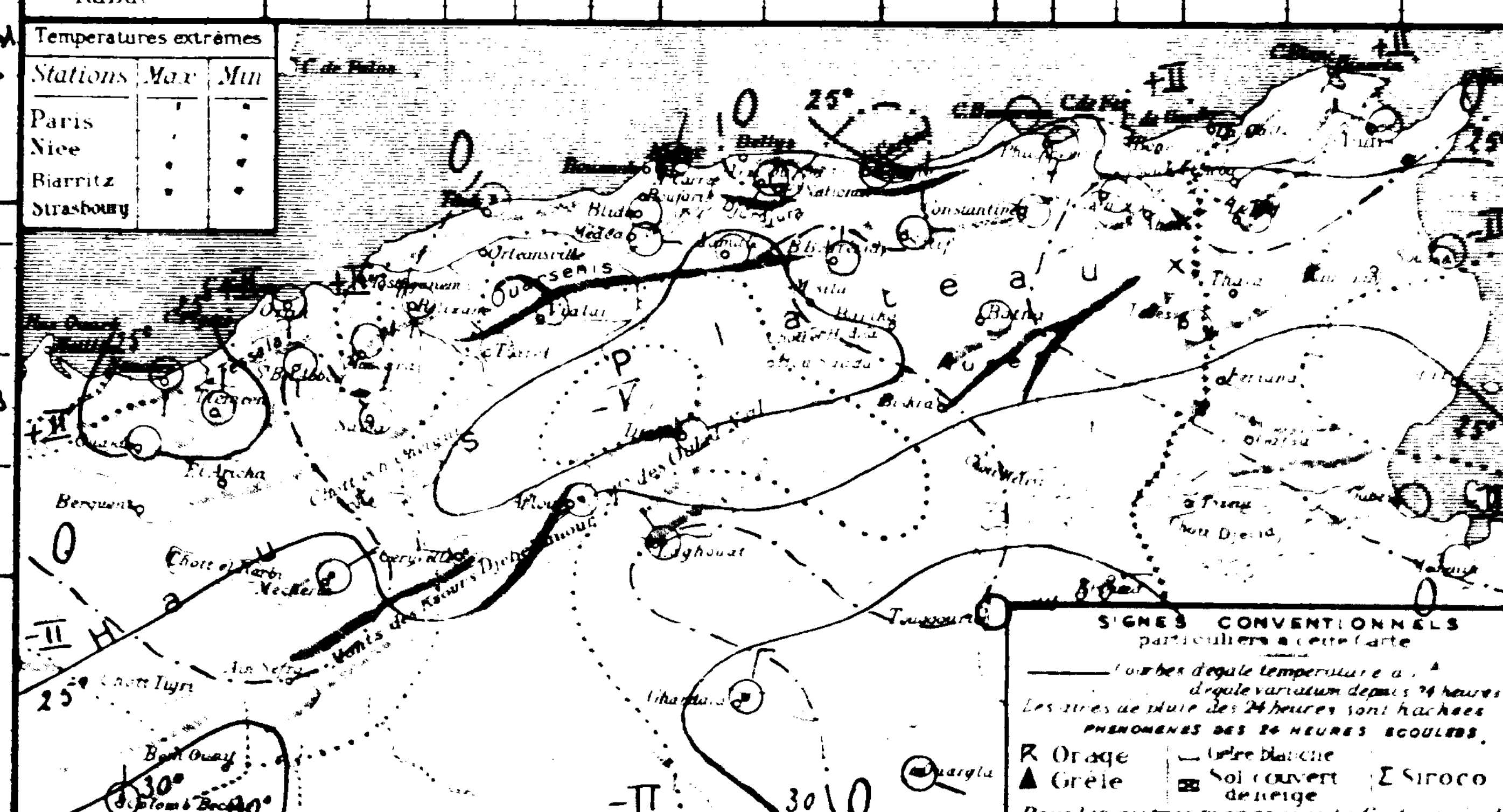

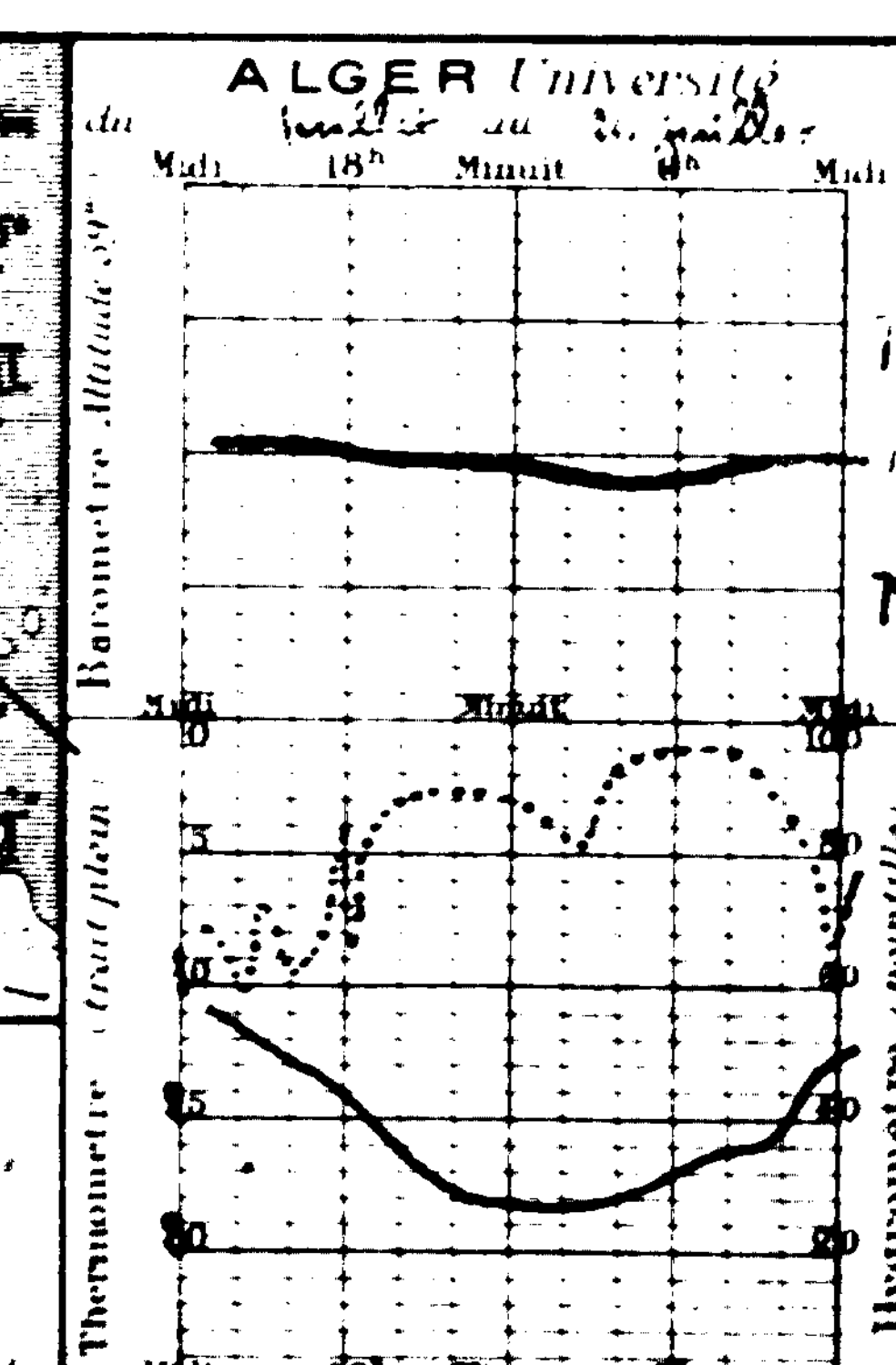

Situation générale et situation en Algérie Dépressions élevées : Nord, centre et Ouest Europe (Rost 1022 - Nemirib 1021 - Santander 1025 mm) - Afrique du Nord (Nemours 1021 mm) - Temps en Algérie : Bonnes : ciel nuageux au Sud des Monts - Plateaux de l'Ouest, clair ou peu nuageux ailleurs - Vents variables faibles ou modérés - Mer belle.

Probabilité (valable pour 24 heures à midi) - Hausse barométrique : centre Bassin méditerranéen - Maroc - Ouest Algérie - Tunisie - Baisse ailleurs - En Algérie : ciel clair ou peu nuageux à l'Ouest, vents variables faibles ou modérés (secteur Ouest dominant) - à l'Est : Vents variables faibles ou modérés (secteurs Nord puis Est dominants) Température en baisse par l'Ouest.

J. D.

	ORAN	ALGER	CONSTANTINE
Littoral et Tell	Beau temps Vents variables faibles ou modérés (Secteur Ouest dominant)	Beau temps Vents variables faibles ou modérés	Beau temps Vents variables faibles ou modérés (secteurs N puis Est dominants)
Hauts Plateaux	Beau temps Vents variables faibles ou modérés (Secteur Ouest dominant)	Beau temps Vents variables faibles ou modérés	Beau temps Vents variables faibles ou modérés (secteur E dominant)
Sahara	Beau temps Vents du Nord à l'Est faibles ou modérés	Beau temps Vents du secteur Est faibles ou modérés	Beau temps Vents du secteur Est modérés

AVIS AUX PORTS
- Golfe du Lion, Baléares : Vents du secteur Nord faibles ou modérés
- Oran : Vents variables faibles ou modérés (Secteur Ouest dominant)
- Alger : Vents variables faibles ou modérés
- Bizerte : Vents variables faibles ou modérés (secteur Nord puis Est dominants)

VENTS EN ALTITUDE
- Ouest Algérie secteur Nord 6 à 8
- " Sahara Nord à Est 8 à 10
- Est Algérie secteur Nord 6 à 8
- " Sahara secteur Est 8 à 10

Avis aux Agriculteurs

Stations	Altitude en mètres	Observation de 7 heures du matin: Pression à 0° et au niveau de la mer, Observation	diff en 24 h.	Température de l'air, Observation	diff en 24 h.	Vent Direction et force de 0 à 9	Etat du Ciel	Etat de la Mer	Dans les 24 heures: Temperatures extrêmes max	min	Pluie en millim.	Pluie du 20 au 21 juillet (millim.)	Pluie du 1er Sept. au 20 juillet (millim.)	PHÉNOMÈNES
Littoral														
Nemours	4	21.4	+0.7	22.6	-3.7	S 1	Beau	Calme	27	18				
Beni-Saf	3													
Oran	53	19.1	-1.2	23.5	-0.1	calme	Nuag.	Calme	28	21				
Mostaganem	26													
Tenès	39	16.5	-3.0	26.2	+2.2	E 2	Beau	Belle	27	19			209	
Blida	267	16.2	-3.3	25.3	+1.4	calme	d		36	21			128	
Bouzaréa	344	17.9	-1.2	23.3	+2.9	E 1	clair		27	21			165	
Alger	59	18.5	-1.6	23.9	+1.6	calme	d	Belle	28	22			383	
Maison-Carrée	48													
Bougie	9	19.9	0.0	27.0	+2.0	S 1	clair	Calme	30	22				
Philippeville	47	18.7	+0.2	24.3	+1.2	calme	d	Belle	27	20			936	
Cap de Garde	161	19.1	-	25.0	-	W 4	d	Calme	30	22				
La Calle	10	-	-	26.0	-2.0	NW 3	d	Agitée	30	21			754	
Bizerte	9													
Tunis	36	16.3	-0.6	26.5	-0.9	WNW 5	clair		32	22			228	
Sfax	8	16.1	0.0	26.0	+3.2	NW 1	d	Agitée	32	24			112	
Tell et Hautes Plaines														
Oudjda	580	17.8	-0.9	23.0	-2.0	calme	clair		36	14				
Tlemcen	806	17.4	+0.8	23.8	-2.4	SE 1	Beau		35	14			345	
Sidi Bel-Abbès	476	18.7	-1.4	23.0	+1.2	N 1	clair		38	16			248	
Saïda	860	-	-	23.6	+1.8	NE 1	clair		38	19			310	
Mascara	390	17.9	-1.5	22.6	-2.2	calme	d		37	21			286	
Relizane	73	-	-	23.7	+1.5	W 1	d		40	21				
Orléansville	112													
Tiaret	1023	18.3	-1.8	25.0	+3.4	NW 1	clair		35	21				
Vialar	889	19.0	-0.5	22.0	+0.5	NE 1	d		36	18			458	
Médéa	935	-	-	25.0	+2.0	NW 1	d		35	20			362	
Aumale	905	-	-	23.0	+5.0	calme	d		32	17			393	
Fort-National	942	17.1	-1.2	25.0	+2.6	calme	d		32	22				
Tizi-Ouzou	222	-	-	23.4	+0.1	calme	d		28	19			758	
Bordj-Bou-Arréridj	915	17.7	+0.2	23.2	+0.3	calme	d		37	18				
Setif	1079	19.8	+1.7	19.9	-3.0	ENE 1	d		34	15			414	
Batna	1044	19.4	+0.4	20.8	-0.4	calme	d		38	16				
Constantine	660	18.1	-0.1	20.3	-1.4	SSW 1	d		32	18				
Guelma	268	18.6	-0.7	24.0	+3.5	calme	d		36	16			528	
Tebessa	863	19.0	-0.3	24.0	0.0	calme	clair		34	-				
Steppe et Atlas Saharien														
El-Aricha	1253													
Aïn-Sefra	1075	16.5	-	22.0	-	calme	clair		-	20				
Mécheria	1167	14.9	-1.3	25.2	-0.8	NE 1	Beau		37	23			220	
Géryville	1320	13.5	-3.3	20.1	+1.1	SE 3	nuag.		36	19				
Aflou	1426	15.7	-3.2	24.0	-1.0	NE 1	clair		36	17				
Djelfa	1160	19.5	-1.8	24.0	+3.9	calme	d		36	16			260	
Bou Saâda	530													
M'sila	486													
Barika	484													
Sahara														
Colomb-Béchar	769	14.2	+0.4	28.0	-2.0	N 1	nuag.		-	25				
Laghouat	751	14.9	+0.6	35.0	0.0	ENE 1	d		31	25			65	
Biskra	125	19.5	-	37.0	-	SE 1	clair		44	25			125	
Touggourt	69	17.0	-0.5	29.7	-1.3	E 2	d		42	28			53	
El-Oued	70	-	-	29.4	-0.9	E 1	-		42	26			24	
Tozeur	50	19.5	-0.4	26.8	+0.5	NE 2	nuag.		40	27				
Ghardaïa	326	14.5	-0.2	30.9	+0.1	NE 3	d		46	26			18	
Ouargla	157	16.2	-1.5	32.0	+1.0	ENE 3	d		-	28				
El-Goléa	394?	16.7	-0.2	26.0	0.0	NNW 4	clair		-	28				
Beni-Abbès	497?	18.9	-1.0	31.0	-2.0	E 1	nuag.		48	28				
Timimoun	294?	13.5	+0.9	32.0	-1.0	E 2	clair		46	30				
Adrar		-	-	31.0	+1.0	ENE 1	d		49	26				
In-Salah		09.2	+0.9	32.0	-1.0	NNE 3	d		-	30				
Fort Flatters		-	-	32.0	+1.0	N 1	nuag.		-	26				
Fort Polignac														
Djanet														
Tamanrasset														
Rabat														

Températures extrêmes

Stations	Max	Min
Paris	23	15
Nice	30	20
Biarritz	-	-
Strasbourg	-	-

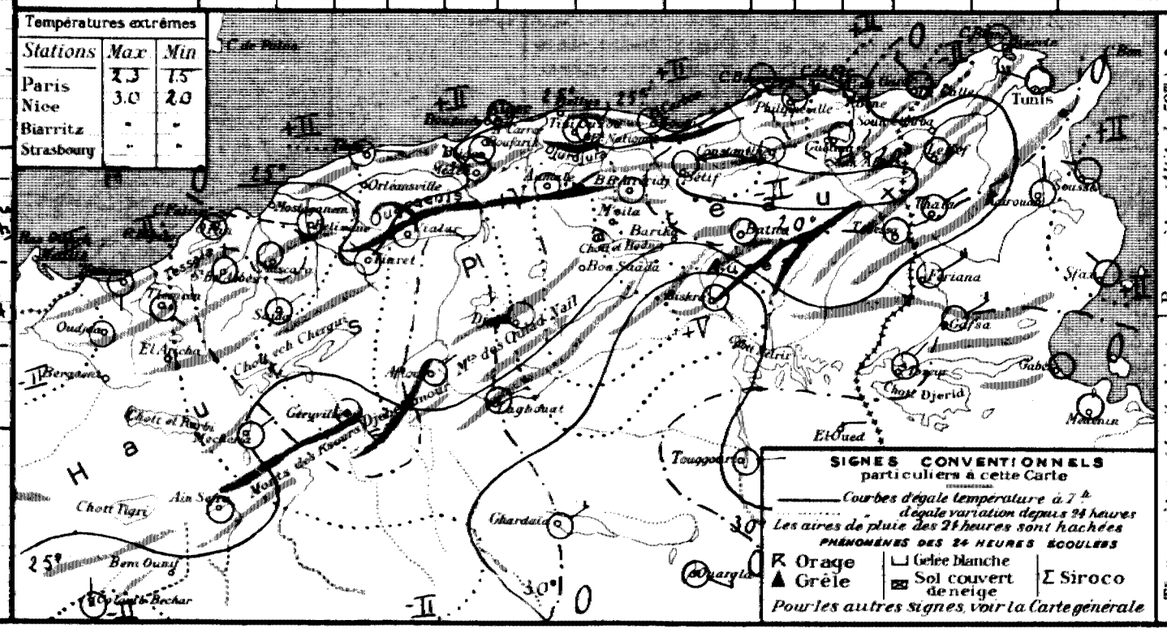

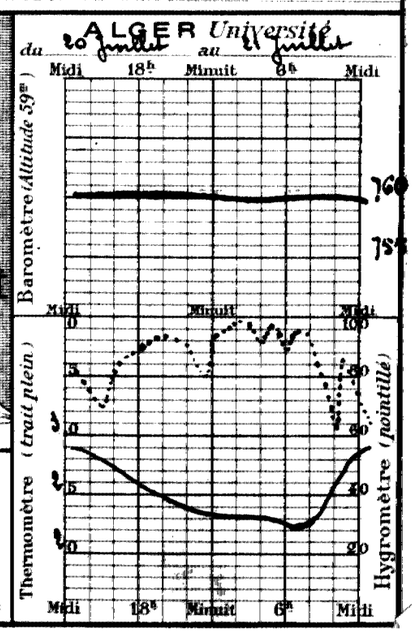

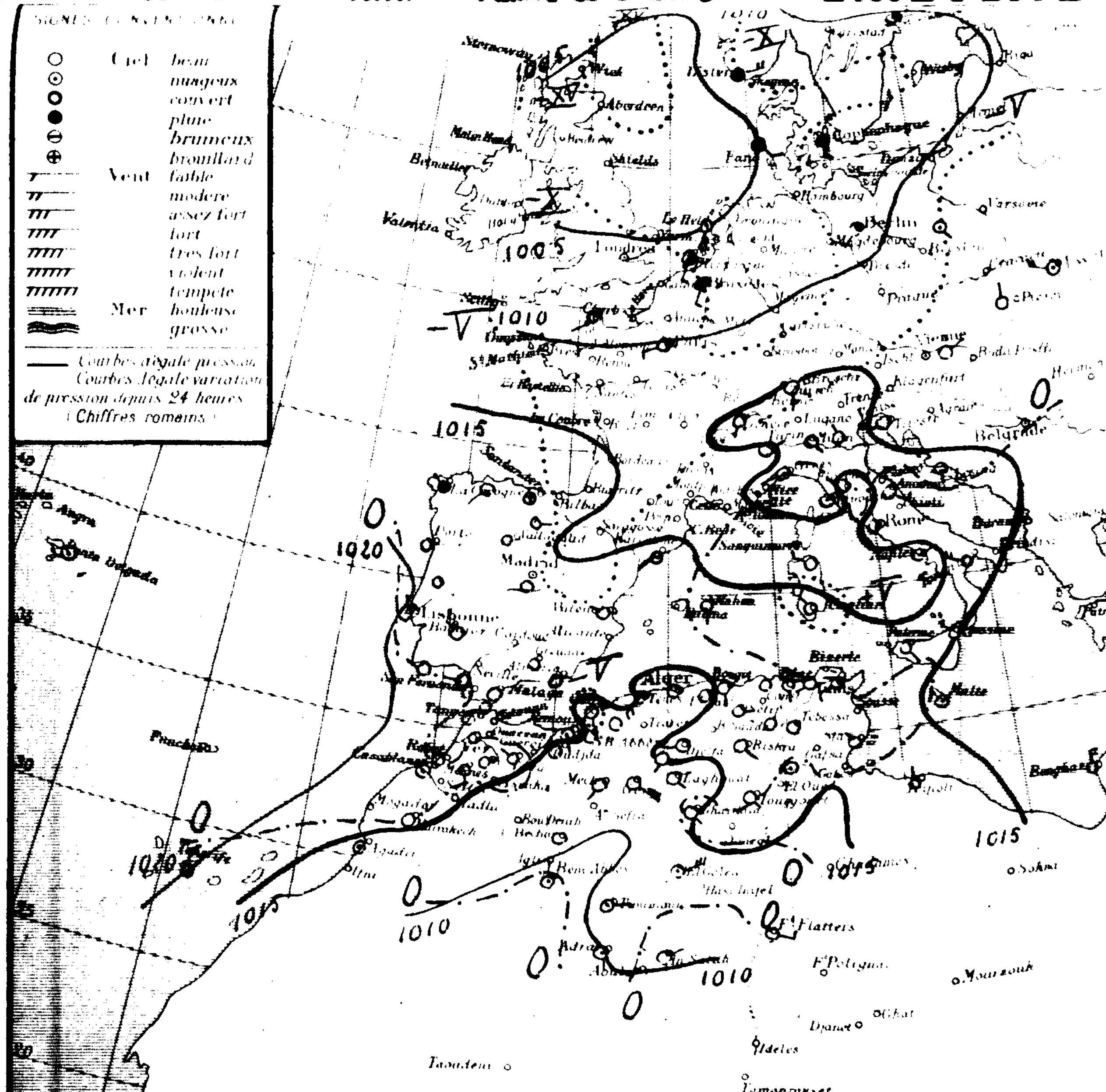

Situation générale et situation en Algérie : Dépressions Nord Europe (Le Helder 1005 mb) à Nord bassin méditerranéen (Maddaléna 1013 mb) - Ouest Sahara (Beni-Abbès 1009 mb). Pressions élevées Sud-Ouest Europe - Ouest Maroc (Lisbonne. Ténérife 1020 mb). Temps en Algérie à 7h : Ciel nuageux au Sahara occidental, clair ailleurs. Vents variables faibles, secteur Sud dominant. Mer belle.

Probabilité (du 22 au 23 à midi) Hausse barométrique Nord et Est Italie. Ouest Bassin. Ouest Afrique du Nord, baisse ailleurs. En Algérie : à l'Ouest temps beau à nuageux, vents variables faibles, puis coups de vent d'Ouest. Température en baisse. A l'Est, beau temps orageux sur les Hauts-Plateaux. Vents variables faibles ou modérés, secteur Sud dominant. Température en hausse.

	ORAN	ALGER	CONSTANTINE
Littoral et Tell	Beau puis nuageux coups de vent d'Ouest	Beau puis nuageux Coups de vent de Sud à Ouest	Beau temps Vents variables faibles ou modérés secteur Sud dominant
Hauts Plateaux	Beau puis nuageux coups de vent d'Ouest	Beau puis nuageux Coups de vent de Sud à Ouest	Orageux Vents variables
Sahara	Nuageux Vents de Sud à Ouest de force variable	Nuageux Vents de Sud à Ouest de force variable	Orageux au Nord Nuageux au Sud. Vents d'Est à Sud modérés ou assez forts

AVIS AUX PORTS
- Golfe du Lion : Vents de Sud-Ouest à Ouest modérés ou assez forts
- Baléares : Vents de Sud à Ouest de force variable
- Oran : Coups de vent d'Ouest.
- Alger : Coups de vent de Sud à Ouest.
- Bizerte : Vents variables faibles ou modérés, secteur Sud dominant.

VENTS EN ALTITUDE
- Ouest Algérie : Sud-Ouest 8 à 10 m
- " Sahara : Sud-Ouest 10 à 12 m
- Est Algérie : Secteur Sud 8 à 10 m
- " Sahara : Est à Sud 10 à 12 m

Avis aux Agriculteurs

Région	Stations	Altitude en mètres	Pression à 0° et au niveau de la mer: observation	Pression: diff. en 24 h	Température de l'air: observation	Température: diff. en 24 h	Vent: direction et force (0 à 9)	Etat du Ciel	Etat de la Mer	Températures extrêmes: max	Températures extrêmes: min	Pluie en millim	au 22 juillet	au 20 juillet millim	Phénomènes
Littoral	Nemours	4	13.2	+3.2	33.8	+1.2	S. 1	P. Nuag*	Belle	26	22				
	Beni Saf	3													
	Oran	53	13.5	-5.6	23.8	+0.3	S. 1	Clair	Calme	27	22				
	Mostaganem	20													
	Tenès	59	15.1	-1.4	28.5	+2.3	SW 4	Brum*	calme	"	23			209	
	Blida	267	13.3		"	"	Calme	Beau		38	22			728	
	Bouzaréa	344	15.0	-2.9	29.9	+4.6	E. 1	Clair		37	23			565	
	Alger	59	14.6	-3.4	27.5	+1.6	Calme	Clair	B. Belle	29	22			533	
	Maison Carrée	48													
	Bougie	6	17.1	-2.8	31.0	+4.0	S. 2	Clair	Belle	"	22				
	Philippeville	47	16.3	-2.4	24.7	+0.4	Calme	Clair	Belle	28	20			936	
	Cap de Garde	161	18.3	-0.8	26.0	+1.0	S. 1	Clair	Belle	19	23				
	La Calle	10	"	"	25.4	-0.6	WSW 1	d°	d°	30	21			754	
	Bizerte	6													
	Tunis	36	16.2	-0.1	25.0	-1.5	WSW 3	Clair		38	20			228	
	Sfax	8	15.5	-0.8	23.2	-2.8	NW 1	Clair	P. Agitée	33	23			112	
Tell et Hautes Plaines	Oudjda	580	14.8	-3.3	33.0	+5.0	Calme	d°		36	17				
	Tlemcen	805	15.7	-1.7	27.0	+3.2	N 1	d°		34	21			345	
	Sidi Bel Abbès	476	16.2	-1.4	27.6	-1.4	W 1	d°		38	22			248	
	Saïda	860	"	"	24.2	+0.6	NE 1	d°		41	23			310	
	Mascara	590	15.1	-4.8	22.6	0.0	Calme	d°		38	22			286	
	Relizane	73	"	"	24.0	+0.3	W 4	d°		43	21				
	Orléansville	112													
	Tiaret	1023													
	Vialar	889												458	
	Médéa	935	"	"	27.5	+2.5	E 1	Clair		35	21			362	
	Aumale	905					Calme	d°		36	17			396	
	Fort National	942	15.7	-3.4	27.5	+2.6	d°	d°		32	24				
	Tizi Ouzou	222	"	"	24.0	+0.6	ESE 1	d°		39	16			738	
	Bordj Bou Arréridj	915	16.6	-1.1	21.8	-1.3	"	d°		37	19				
	Sétif	1079	17.7	-2.3	24.7	+2.2	E 1	d°		35	13			414	
	Batna	1044	15.5	-2.1	21.7	+0.9	Calme	d°		37	15				
	Constantine	660	15.4	-2.2	21.0	+0.7	SSW 1	d°		38	18				
	Guelma	208												528	
	Tébessa	863	17.1	-1.9	24.0	0.0	Calme	d°		"	17				
Steppe et Atlas Saharien	El Aricha	1253													
	Aïn Sefra	1075													
	Mecheria	1167	13.8	-1.4	28.6	+3.4	SW 1	Clair		"	23			220	
	Géryville	1320	12.5	-0.8	26.2	+0.1	SE 6	d°		37	18				
	Aflou	1426	13.8	-1.9	28.8	-1.0	SW 1	d°		35	14				
	Djelfa	1160	17.7	-2.2	27.8	+3.8	W 2	d°		35	16			260	
	Bou Saada	550													
	M'sila	486	.				-								
	Barika	484													
Sahara	Colomb Bechar	769	11.9	-2.3	28.0	0.0	Calme	Clair		"	25				
	Laghouat	751	13.7	-1.2	25.0	-1.0	SE 1	d°		36	19			85	
	Biskra	125	16.8	-2.9	31.0	+4.0	SE 4	d°		40	27			123	
	Touggourt	69	16.2	-0.3	29.0	-0.7	SE 1	d°		40	26			53	
	El Oued	70												24	
	Tozeur	50	19.7	+0.4	26.0	-0.8	Calme	Nuag*		43	25				
	Ghardaïa	526	14.9	+0.4	31.2	+0.6	SE 1	Clair		43	27			18	
	Ouargla	157	16.6	+0.4	32.0	0.0	"	"		48	27				
	El Goléa	394	11.9	-1.8	31.0	+3.0	ENE 5	P. Nuag*		44	30				
	Beni-Abbès	497	9.1	+0.2	23.0	-3.0	N 3	Nuag*		.	27				
	Timimoun	294	11.7	-1.4	33.0	+1.0	E 2	P. Nuag*		.	30				
	Adrar		"	"	32.0	+1.0	S 1	d°		.	29				
	In Salah		10.1	+0.3	32.0	0.0	ENE 1	Clair		49	28				
	Ft Flatters		"	"	33.0	+1.0	ESE 3	d°		.	28				
	Ft Polignac														
	Djanet														
	Tamanrasset														
	Rabat														

Températures extrêmes

Stations	Max	Min
Paris	"	"
Nice	"	"
Biarritz	"	"
Strasbourg	"	"

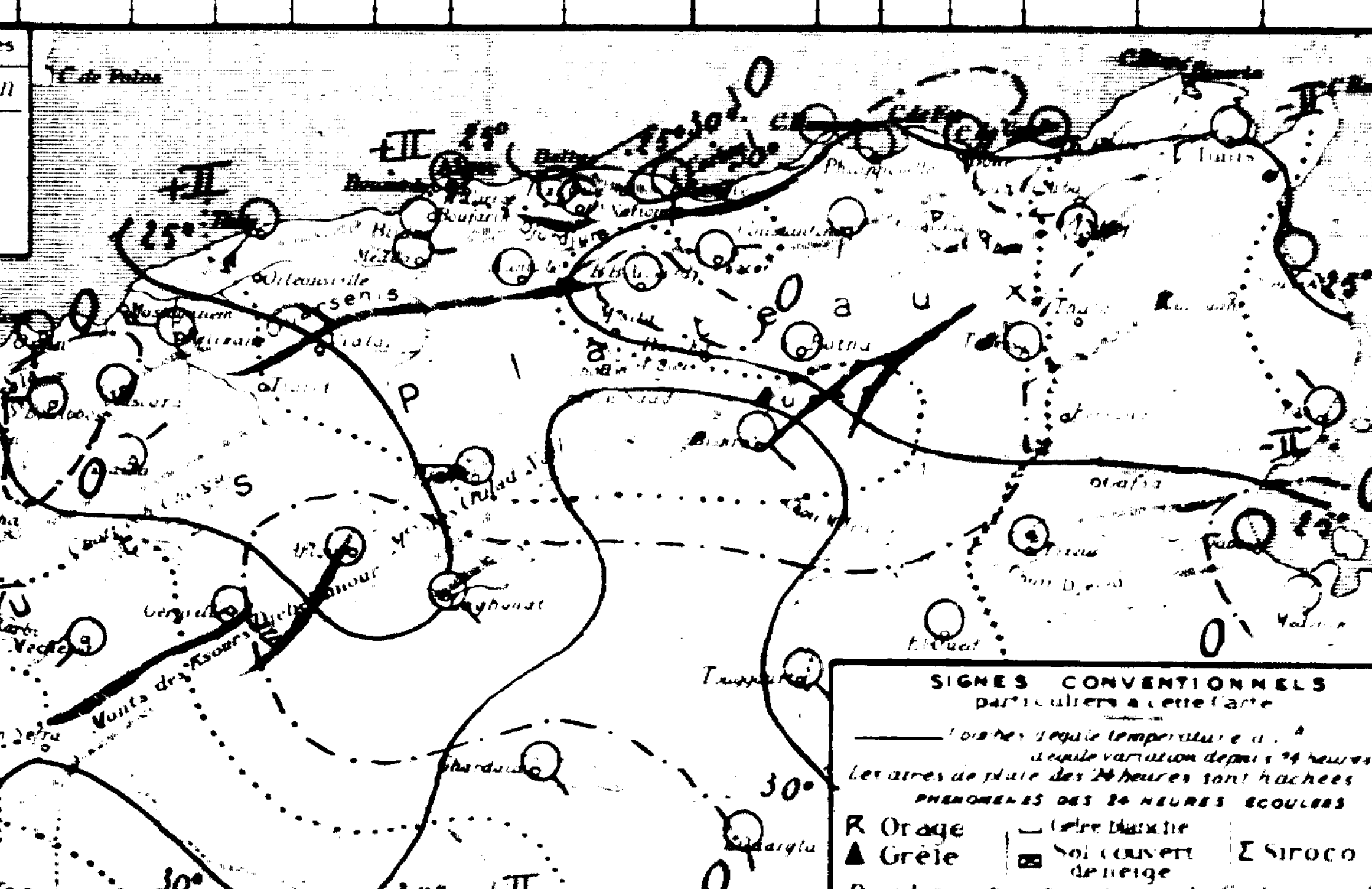

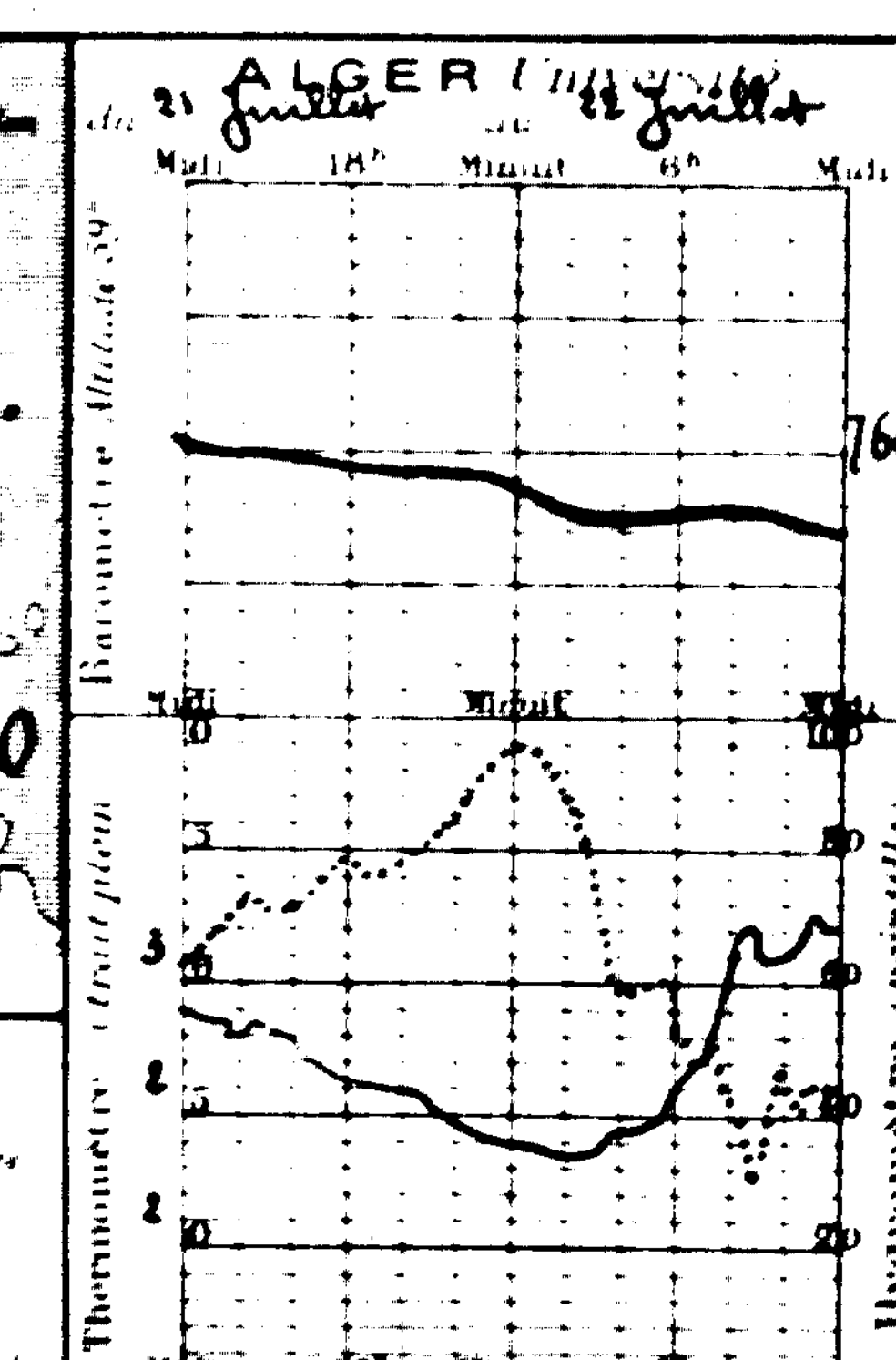

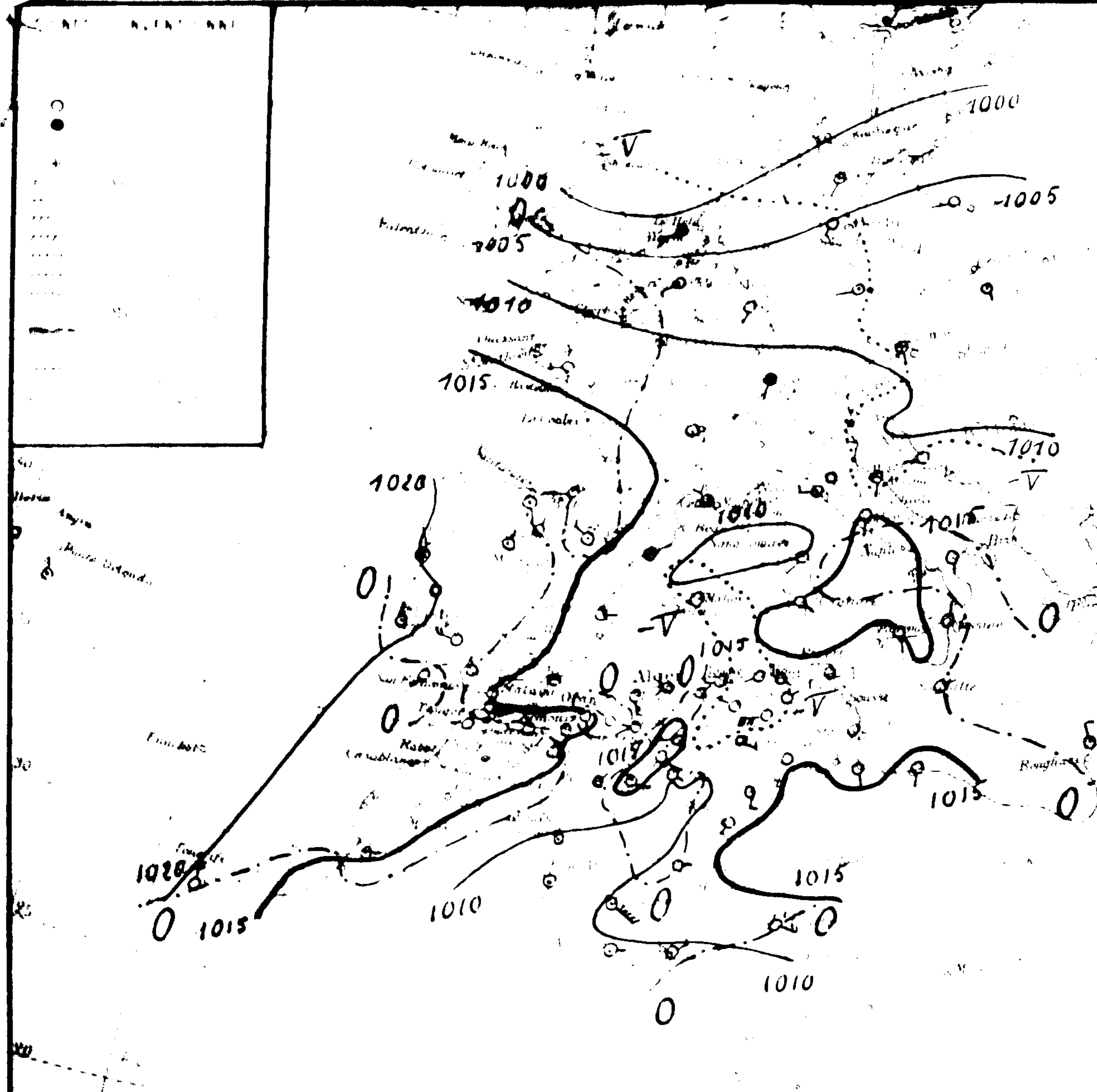

OBSERVATION DE 7 HEURES DU MATIN

Stations	Pression	Var.	Temp.	Var.	Vent	Ciel	Mer	Dans les 24 heures Max.	Min.	Pluie	Pluie	Phénomènes
Nemours	16,9	-1,3	26,8	+3,0	S 1	clair	très belle	27	22			
Beni Saf												
Oran	15,1	+1,6	25,6	+1,8	S 2	clair	calme	27	22			
Mostaganem												
Ténès	12,1	-3,0	25,6	-2,9	S 5	clair	peu agitée	29	21		309	
Blida	10,5	-2,8	23,0	"	calme	beau		39	20		728	
Bouzaréa	13,1	-2,9	25,3	-4,6	WSW 1	clair		34	17		565	
Alger	13,0	-1,6	25,0	-2,5	WSW 1	clair	très belle	35	22		583	
Maison Carrée	13,7	"	25,0	"	SW 1	clair		33	21			
Bougie (Carbon)	12,6	-4,5	25,0	-6,0	W 3	clair	belle	"	21			
Philippeville	10,2	-6,1	26,1	+1,4	WSW 1	clair	belle	30	23		936	
Cap de Garde	13,0	-5,3	29,0	+3,0	SE 1	clair	calme	"	29			
La Calle	"	"	30,4	+5,0	SSE 4	clair	très belle	31	22		734	
Bizerte							"					
Tunis	12,3	-3,9	27,0	+2,0	calme	clair	"	30	21		228	
Sfax	13,7	-1,6	22,4	-0,8	calme	clair	agitée	29	22		112	
Oudjda	15,4	+0,9	24,0	-4,0	calme	clair	"	35	15			
Tlemcen	13,8	-1,9	25,8	-1,2	N 0	clair	"	34	21		345	
Sidi Bel Abbès											248	
Saïda	"	"	21,6	-2,6	NW 1	clair	"	42	18		310	
Mascara	14,7	+1,6	26,0	+3,4	NW 2	clair	"	38	22		286	
Relizane	"	"	26,0	+2,0	S 4	clair	"	"	20			
Orléansville												
Tiaret	12,1	-2,1	24,0	-1,5	WNW 1	clair	"	27	22			
Vialar	14,6	-0,1	22,5	-3,5	NW 1	clair	"	36	19		458	
Médéa											362	
Aumale	"	"	21,3	"	calme	clair	"	39	20		593	de 10 h à 16h40 Sirocco
Fort National	14,1	+0,4	23,5	-4,0	NE 2	clair	"	35	33			
Tizi Ouzou	"	"	24,0	0,0	SSW 1	beau		42	21		758	
Bordj Bou Arreridj	10,2	-6,4	26,9	+5,0	SW 1	clair	"	38	21			
Sétif	11,8	-5,9	25,0	+2,9	WNW 2	clair	"	34	20		414	
Batna	11,5	-5,7	25,0	+8,3	W 7	clair	"	34	19			
Constantine	10,7	-5,2	25,8	+4,8	SSW 1	beau	"	35	18			
Guelma	12,7	-6,3	27,8	+3,7	NE 1	clair	"	36	18		528	
Tébessa	13,6	-4,1	28,0	+4,0	calme	clair	"	"	19			
El Aricha												
Aïn Sefra												
Mécheria	13,3	-0,2	26,3	-2,3	NE 1	beau	"	39	22		220	
Géryville	15,5	+3,0	18,9	-5,1	ESE 3	nuageux	"	37	14			
Aflou	"	"	21,0	-3,0	SW 1	clair	"	34	"			
Djelfa	16,1	-1,6	25,0	-2,8	W 4	clair	"	37	13		260	
Bou Saada												
M'sila												
Barika												
Colomb Béchar	09,7	-2,2	31,0	+3,0	N 1	nuageux		"	27			
Laghouat	10,3	-3,4	23,0	-2,0	SE 1	clair		37	23		65	
Biskra	14,1	-2,4	32,0	+1,0	SE 3	clair		33	29		125	
Touggourt	13,7	-2,5	30,8	+1,8	S 3	clair		42	27		53	
El Oued	"	"	29,5	+2,1	S "	"		41	26		24	
Tozeur	14,9	-4,8	26,0	0,0	calme	beau		41	25			
Ghardaïa											18	
Ouargla	14,9	-1,7	31,0	-1,0	SW 1	clair		"	27		"	
El Goléa	11,9	-0,2	29,0	-2,0	E 1	beau		"	29			
Beni Abbès	06,6	-2,5	33,0	+5,0	SSW 1	peu nuag.		"	22			
Timimoun	10,9	-0,8	32,0	-1,0	SE 7	"		"	29			
Adrar	"	-	33,0	+1,0	E 7	"		"	27			
In Salah	09,8	-0,3	30,0	-2,0	ENE 3	nuag.		"	29			
Fort Flatters	"	-	32,0	-1,0	ESE 4	clair		"	25			
Fort Polignac												
Djanet												
Tamanrasset												
Tabar												

Situation générale: Pressions élevées S.W Europe, W Maroc (Coimbra 1021 mb, Ténériffe 1020 mb). Aire dépressionnaire N. Europe, W et Centre bassin méditerranéen (Le Helder 1002 mb, Maddalena 1010 mb), Est Algérie, W Sahara (Bordj Bou Arréridj 1010 mb, Beni Abbès 1007 mb).

Temps en Algérie à 7 h. Ciel nuageux ou peu nuageux au Sahara Occidental. Ciel clair ailleurs.

Vents d'entre Sud et Ouest faibles ou modérés. Siroco.

Mer belle

Probabilités du 23 au 24 à midi. Baisse barométrique Est bassin Méditerranéen, Est Algérie, Est Maroc. Hausse ailleurs.

En Algérie : Beau temps, vents de Sud à Ouest de force variable (coups de vent). Température supérieure à la normale. Siroco par places.

	ORAN	ALGER	CONSTANTINE
Littoral et Tell	Beau temps. Vents de Sud à Ouest variables en force	Beau temps. Vents de Sud à Ouest variables en force	Beau temps. Vents de Sud à Ouest variables en force
Hauts Plateaux	Beau temps. Vents de Sud à Ouest variables en force	Beau temps. Vents de Sud à Ouest variables en force	Beau temps. Vents de Sud à Ouest variables en force
Sahara	Beau ou peu nuageux. Vents de N à E de force variable	Beau temps. Vents d'Est à Sud modérés à assez forts	Beau temps. Vents d'Est à Sud modérés à assez forts

AVIS AUX PORTS
- Golfe du Lion, Baléares : NW à Nord, modérés ou assez forts ; secteur W modérés ou assez forts
- Oran, Alger, Bizerte : Sud à Ouest de force variable (coups de vent)

VENTS EN ALTITUDE
- Ouest Algérie : Sud à Ouest 8 à 10 m.
- Ouest Sahara : SW 10 à 12 m.
- Est Algérie : Sud à Ouest 8 à 12 m.
- Est Sahara : Secteur Sud 10 à 12 m.

Avis aux Agriculteurs

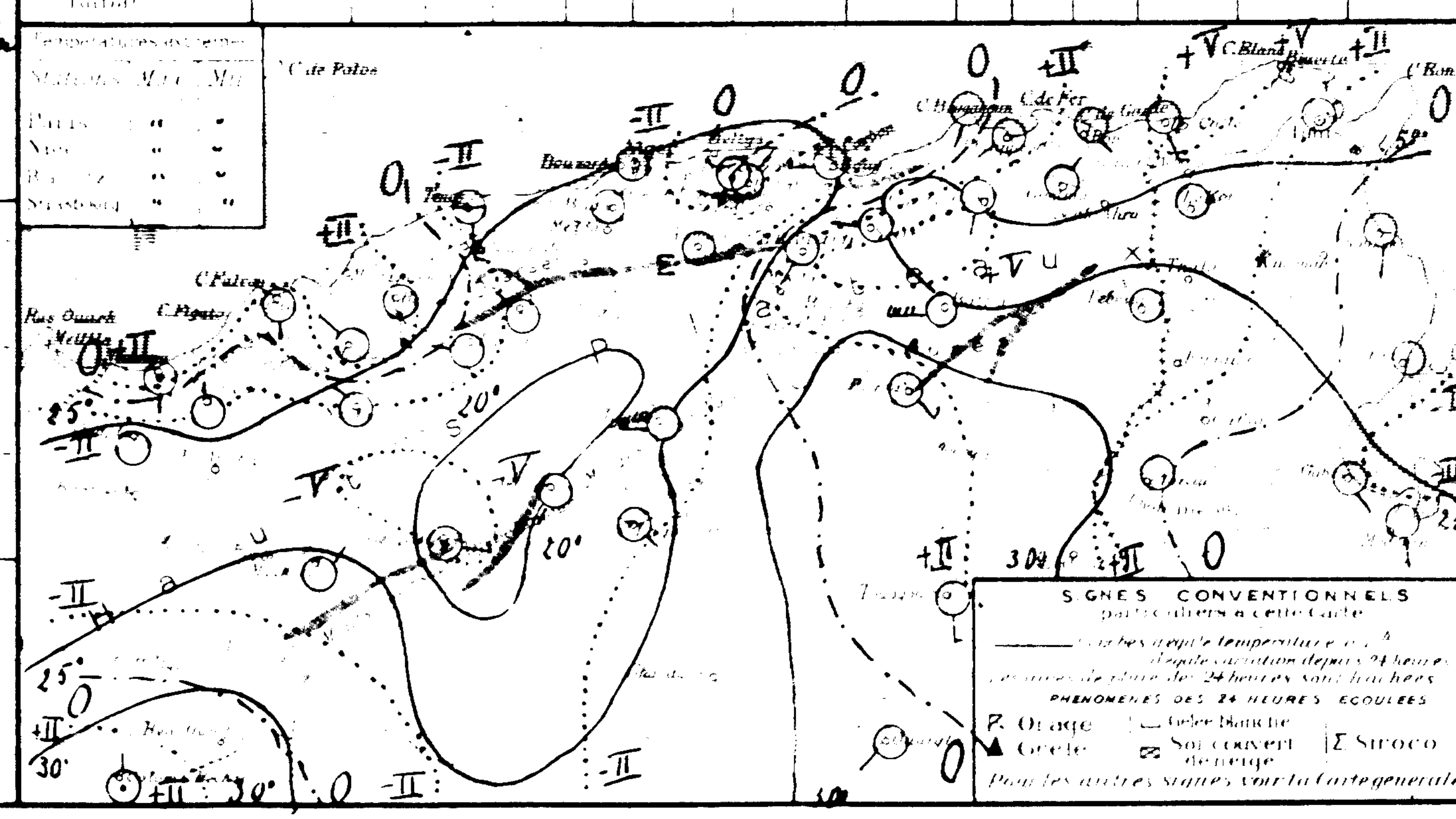

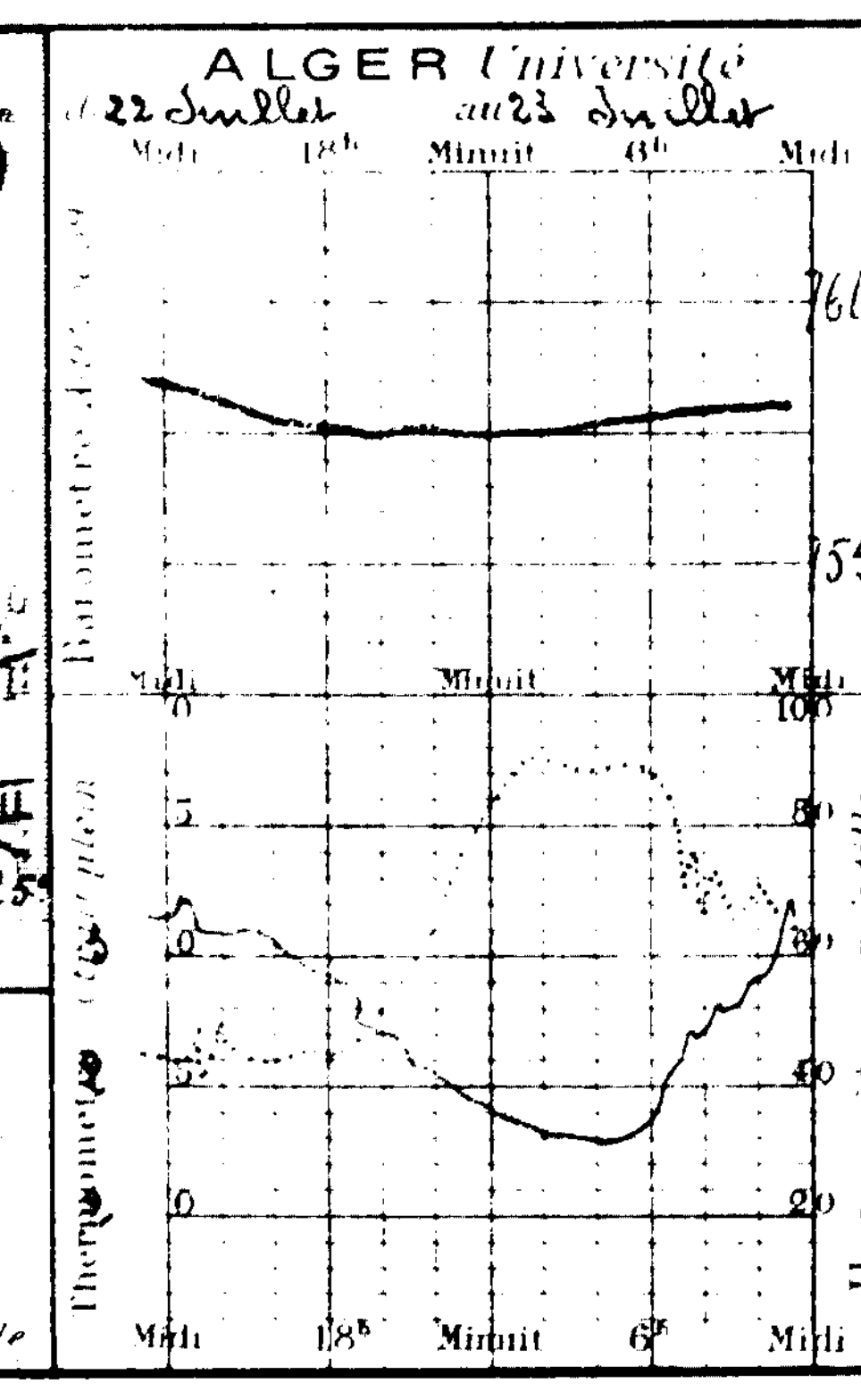

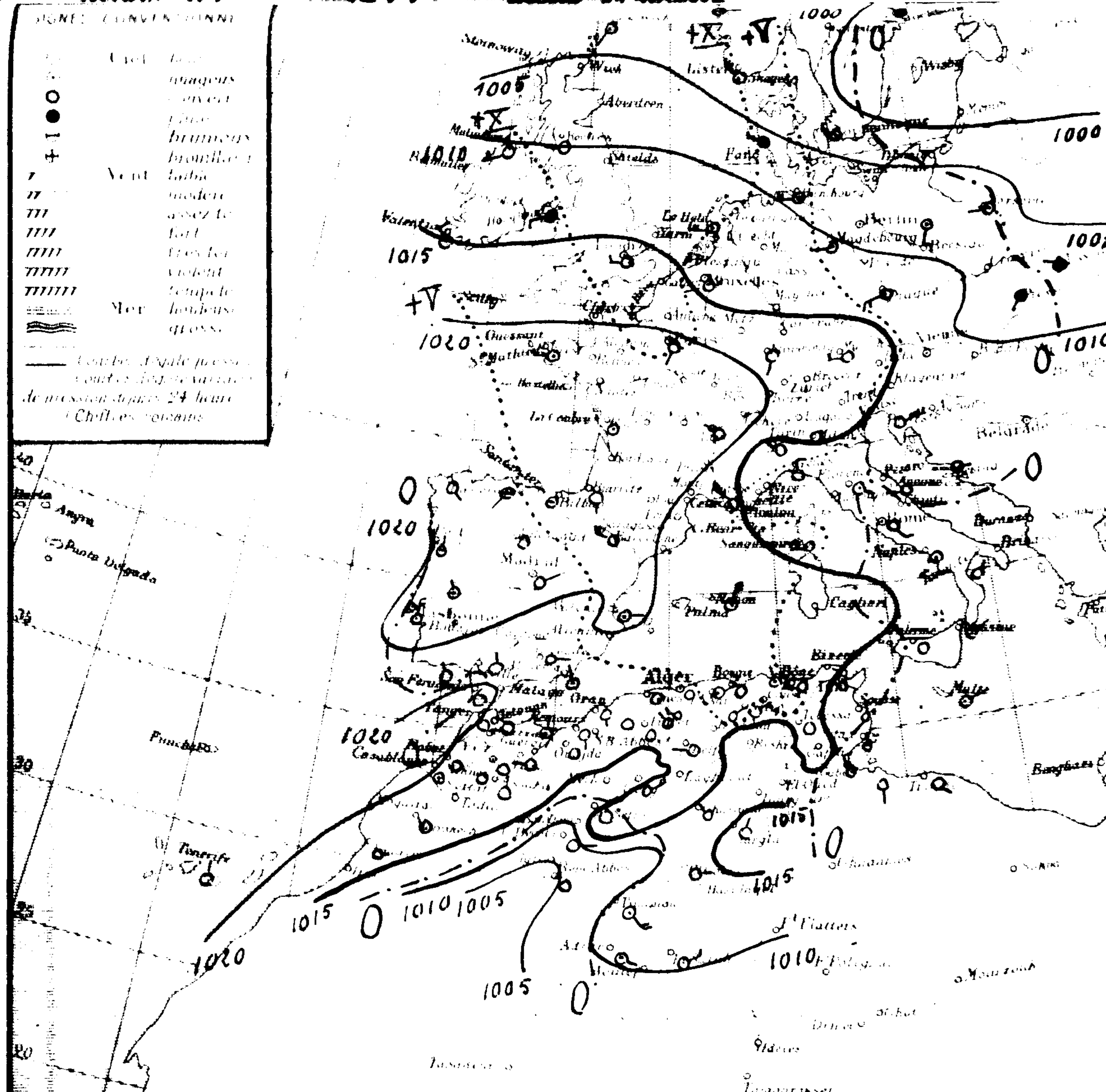

Région	Stations	Altitude	Pression observée	Variation 24 h	Température observée	Variation 24 h	Vent direction force	Etat du Ciel	Etat de la Mer	Max	Min		20 / 23 juillet	24 juillet	Phénomènes
Littoral	Nemours	4	"	"	25.2	-1.6	S 1	beau	belle	29	20				
	Beni Saf														
	Oran		17.7	+1.6	23.8	-1.8	S 1	clair	Calme	31	22				
	Mostaganem														
	Ténès	59	16.2	+4.1	23.6	-2.0	Calme	beau	belle	29	20			209	
	Blida	267	16.2	+5.3	24.0	+1.0	id	très nuag.		39	20			728	
	Bouzaréa	344	17.4	+5.3	23.4	-1.9	NNW 1	Beau		33	21			465	
	Alger	59	17.9	+4.9	25.0	0.0	Calme	clair	très belle	34	22			583	
	Maison Carrée	48													
	Bougie (Carbon)		17.9	+5.5	26.0	+1.0	NW 2	Couvert	très belle	29	22			936	
	Philippeville		16.6	+6.4	25.4	-0.7	WNW 2	nuag.	id	32	21				
	Cap de Garde		17.3	+4.3	25.0	-4.0	W 4	Nuag.	très belle	31	25			784	
	La Calle		"	"	24.1	-6.3	NW 3	id	peu agitée	34	23				
	Bizerte														
	Tunis		13.5	+1.2	26.6	-0.4	WNW 3	clair		38	23			228	sirocco hier
	Sfax		18.9	-0.8	24.8	+2.4	N 2	nuag.	Agitée	27	24			112	
Tell et Hautes Plaines	Oudjda		17.0	+1.6	24.0	0.0	Calme	clair		34	13				
	Tlemcen	806												345	
	Sidi Bel Abbès	476	17.8	"	24.2	"	SW 1	clair		31	14			348	
	Saïda		"	"	20.4	-1.2	NW 1	d		37	16			310	
	Mascara		17.5	+2.8	24.0	-2.0	Calme	clair		35	18			386	
	Relizane		"	"	21.3	-4.7	S 1	d		37	16				
	Orléansville	112													
	Tiaret		15.9	+3.8	21.0	-3.0	WNW 1	clair		32	15				
	Vialar		16.6	+4.0	18.0	-4.5	NW 1	d		29	13			458	
	Médéa		"	"	20.0	"	NW 1	clair		34	13			362	
	Aumale													593	
	Fort National	942													
	Tizi Ouzou	222	"	"	25.7	+1.7	ENE 1	Nuageux		37	19			758	
	Bordj Bou Arreridj		15.5	+5.3	20.5	-6.4	NE 2	clair		31	17				
	Sétif	1079	16.2	+4.4	20.4	-4.6	NE 1	id		34	16			414	
	Batna		15.0	+3.5	22.4	-2.3	NE 2	d		33	17				
	Constantine														
	Guelma	268	17.9	+5.2	24.9	-2.9	ENE 1	nuag.		39	18			528	
	Tébessa		15.1	+2.8	25.0	-3.0	Calme	clair		37	19				
Steppe et Atlas Saharien	El Aricha														
	Aïn Sefra														
	Mecheria		13.7	+0.5	22.0	"	NE 2	Beau		37	19			220	
	Géryville		16.2	+0.7	20.4	+1.5	NE 4	Beau		35	15				
	Aflou		15.0	"	19.0	-1.0	SW 1	clair		35	16				
	Djelfa		19.0	+2.9	19.1	-5.9	W 2	clair		34	13			260	
	Bou Saâda														
	M'Sila														
	Barika														
Sahara	Colomb Béchar		08.2	-1.5	33.0	+2.0	E 2	clair		42	27				
	Laghouat	751												65	
	Biskra													123	
	Touggourt													53	
	El Oued													24	
	Tozeur	50	15.1	+0.2	25.5	-0.5	NE 2	Beau		42	25				
	Ghardaïa	526	13.5	+1.0	30.4	-1.1	NW 2	clair		47	20			18	
	Ouargla		17.8	+2.9	31.0	0.0	NNE 1	clair		"	26				
	El Goléa		12.3	+0.7	33.0	+4.0	E 1	clair		"	27				
	Beni Abbès		05.9	-0.7	32.0	-1.0	NW 1	Nuag.		46	34				
	Timimoun		11.7	+0.8	"	"	SE 4	peu nuag.		46	31				
	Adrar		"	"	32.0	-1.0	ESE 1	-id-		48	30				
	In Salah		10.4	+0.4	30.0	0.0	ENE 3	clair			27				
	Fort Flatters														
	Fort Polignac														
	Djanet														
	Tamanrasset														
	Rabat														

Situation générale et situation en Algérie Pressions élevées : Ouest Europe – ouest Afrique du Nord (La Corogne 1024 – Ténérife 1021mb) – dépressions : Nord et Est Europe (Stockholm 997mb) Ouest Sahara (Beni – Abbès 1006mb) –

Temps en Algérie à 7 heures : ciel nuageux ou très nuageux sur l'Est du littoral et du Tell et à l'Ouest du Sahara, clair ailleurs – Vents variables faibles ou modérés (secteur Nord-Ouest dominant) –

Mer belle ou peu agitée

Probabilité du 24 au 25 à Midi – Hausse générale de pression sauf centre Algérie Maroc – En Algérie : beau temps, brumeux sur le littoral – Vents de Nord-Ouest à Nord-Est faibles ou modérés – température en hausse –

	ORAN	ALGER	CONSTANTINE
Littoral et Tell	Beau ou Brumeux. Vents variables faibles ou modérés	Beau ou Brumeux. Vents de Nord-Ouest à Nord-Est faibles ou modérés	Beau ou brumeux. Vents de Nord-Ouest à Nord-Est faibles ou modérés
Hauts Plateaux	Beau temps. Vents de Nord-Ouest à Nord-Est faibles ou modérés	Beau temps. Vents de Nord-Ouest à Nord-Est faibles ou modérés	Beau temps. Vents de Nord-Est faibles ou modérés
Sahara	Nuageux. Vents d'Est à Sud faibles ou modérés	Beau temps. Vents du secteur Est modérés ou assez forts	Beau temps. Vents de Nord à Est modérés ou assez forts

AVIS AUX PORTS	
Golfe	Vents du secteur Ouest modérés ou assez forts
Baléares	Vents de Nord-Ouest faibles ou modérés
Oran	Vents variables faibles ou modérés
Alger, Bône	Vents de Nord-ouest à Nord-Est faibles ou modérés

VENTS EN ALTITUDE	
Ouest: Algérie	
Sahara	
Est: Algérie	
Sahara	

Températures extrêmes		
Stations	Max	Min
	23	11
	30	"
	.	.
	.	.

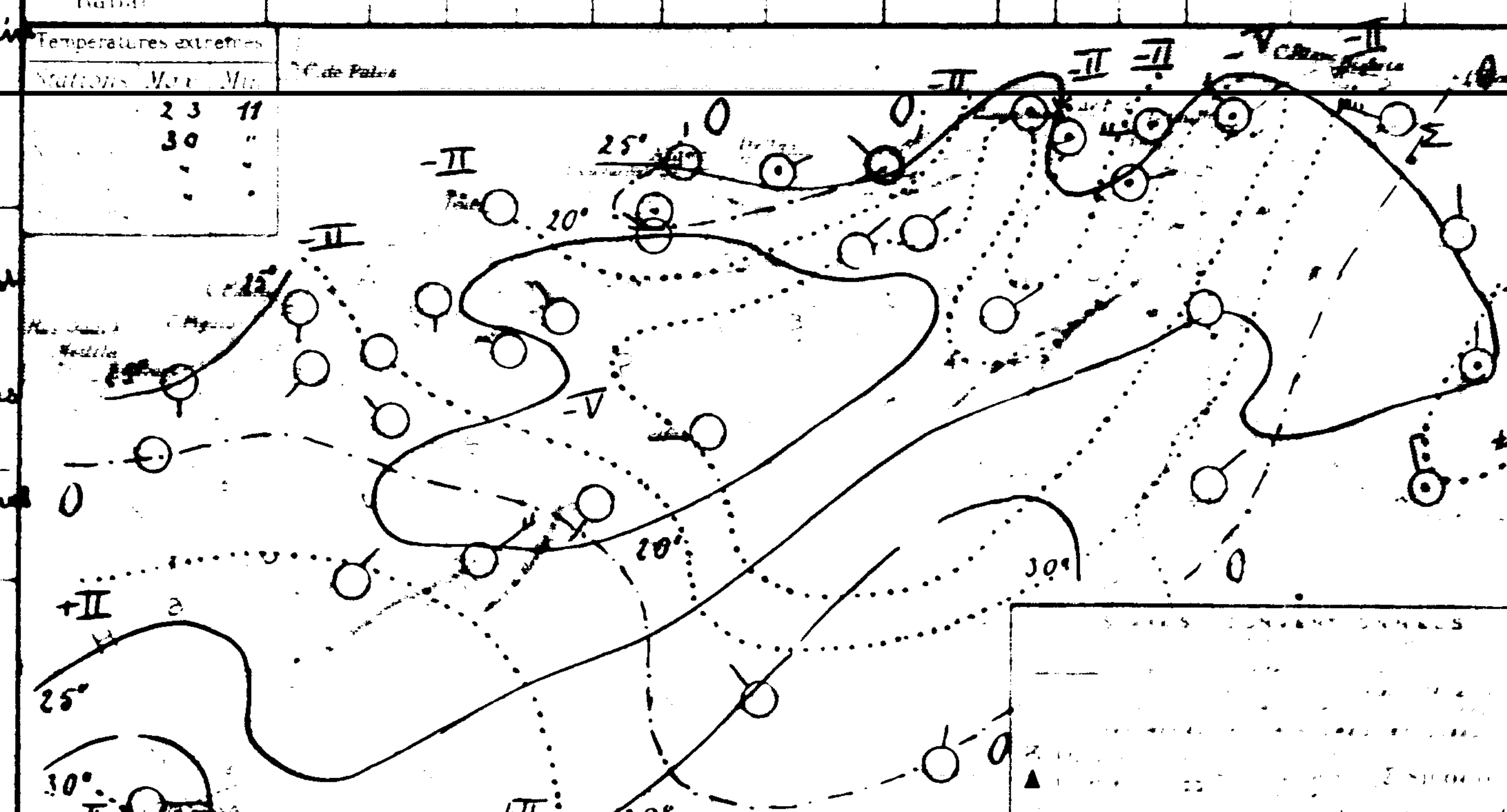



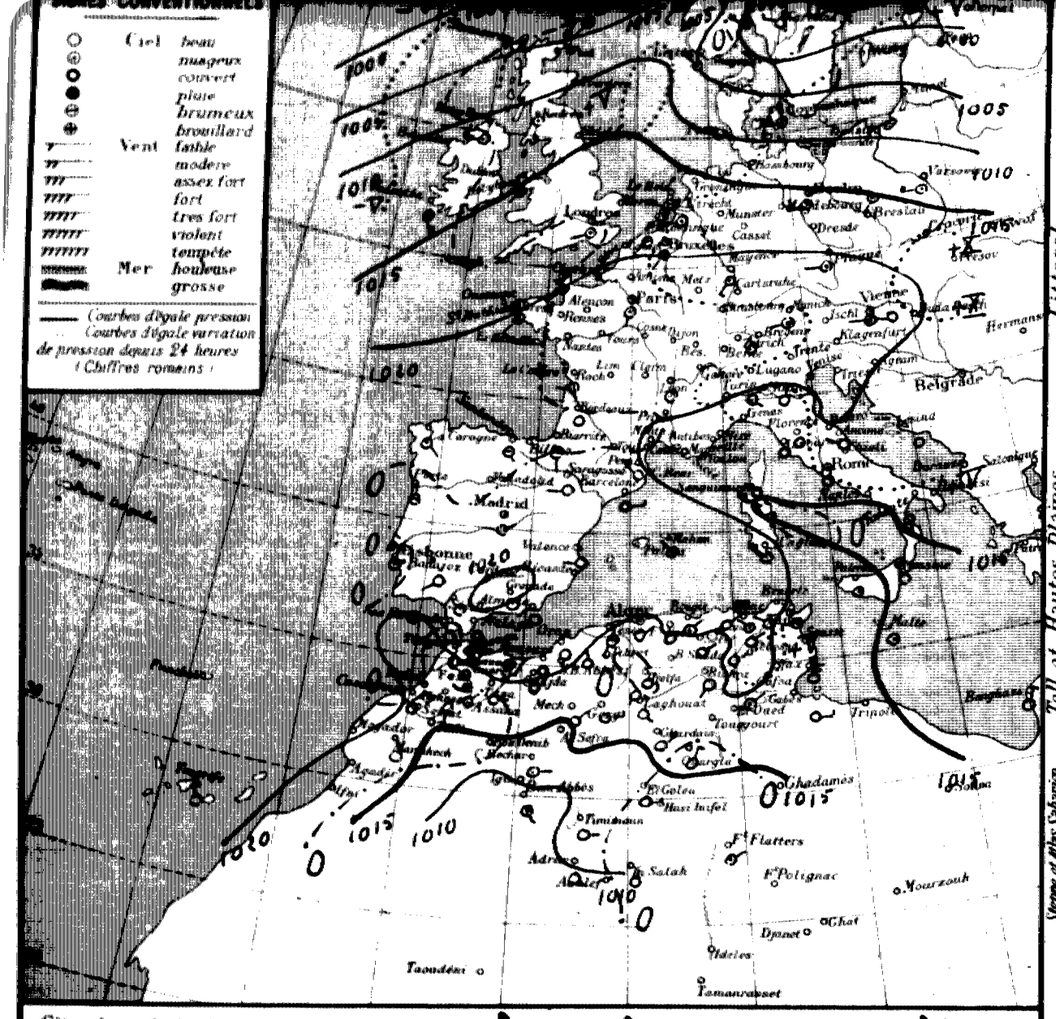

Stations	Altitude en mètres	Pression à 0° et au niveau de la mer — Observation	Pression — diff en 24h	Température de l'air — Observation	Température — diff en 24h	Vent Direction et force de 0 à 9	Etat du Ciel	Etat de la Mer	Températures extrêmes — max	Températures extrêmes — min	Pluie en millim	Pluie du 20 au 21 juillet (millim)	Pluie du 1er Sept au 20 juillet (millim.)	PHÉNOMÈNES
Littoral														
Nemours	4	21.9	.	22.8	-2.4	S 2	couvert	Agitée	29	21				
Beni-Saf	3													
Oran	53	21.3	+1.6	23.8	0.0	calme	beau	Belle	26	23				
Mostaganem	26													
Ténès	39	19.9	+1.7	22.8	-0.8	NW 3	brumeux	Agitée	27	21			209	
Blida	267	17.9	+1.7	22.8	-1.2	calme	beau		34	20			328	
Bouzaréa	344	19.1	+1.7	20.9	-2.5	NNE 1	nuageux		26	20			567	
Alger	59	19.8	+1.9	23.5	-1.7	NE 2	clair	Agitée	28	22			523	
Maison-Carrée	48	20.5	.	23.0	.	calme	id		30	18				
Bougie	9	20.7	+2.8	25.0	-1.0	NE 2	nuageux	Agitée	.	25				
Philippeville	47	19.8	+1.2	23.7	-3.7	NE 2	beau	Belle	28	19			956	
Cap de Garde	161	20.9	+1.6	24.0	-1.0	NW 1	couvert	Houleuse	30	21				
La Calle	10	.	.	25.2	+1.1	WNW 2	beau	Agitée	29	20			734	
Bizerte	9													
Tunis	36	18.1	+1.6	23.8	-2.9	W 3	nuageux		32	18			228	
Sfax	8	16.3	+1.6	22.2	-2.6	N 1	clair	Agitée	.	22			112	
Tell et Hautes Plaines														
Oudjda	580	15.9	-1.1	20.0	-1.0	calme	couvert		31	14				
Tlemcen	806	19.1	.	22.0	.	N 1	clair		33	17			345	
Sidi-Bel-Abbès	476												248	
Saïda	860	.	.	19.8	-1.2	NE 2	clair		36	16			310	
Mascara	590	19.7	+2.2	24.0	0.0	N 1	id		35	18			286	
Relizane	73	.	.	24.2	+2.9	W 3	beau		37	20				
Orléansville	112													
Tiaret	1023	17.1	+1.2	21.7	+0.7	NE 1	clair		33	19				
Vialar	889	17.9	-0.7	23.5	+5.5	NW 1	clair		34	17			452	
Médéa	935	.	.	22.5	+2.5	NE 1	id		31	16			362	
Aumale	903	.	.	18.5	.	calme	id		31	16			593	
Fort-National	942	19.9	.	20.4	.	calme	clair		.	17				
Tizi-Ouzou	222	.	.	23.3	-2.4	calme	id		37	15			758	
Bordj-Bou-Arréridj	915	18.5	+3.0	19.9	-0.6	NE 1	id		15	17				
Setif	1079	19.1	+2.9	16.4	-1.0	NE 1	id		29	14			414	
Batna	1044	19.9	+4.5	17.9	-4.3	calme	id		30	13				
Constantine	660	18.9	.	19.0	.	N 1	id		37	15				
Guelma	268	21.5	+3.5	27.5	-3.6	NE 1	id		32	15			328	
Tebessa	863													
Steppe et Hauts-Sahariens														
El-Aricha	1253													
Aïn-Sefra	1075													
Mécheria	1167	15.0	+1.3	23.2	+1.0	NE 2	clair		33	10			220	
Géryville	1320	10.0	+2.8	21.3	+0.9	E 3	beau		34	13				
Aflou	1428	14.8	+0.8	22.0	+3.0	SW 1	clair		34	15				
Djelfa	1160	18.1	-0.9	24.0	+4.9	calme	id		32	13			260	
Bou Saâda	530													
M'sila	486													
Barika	484													
Sahara														
Colomb-Béchar	769	10.7	+2.5	33.0	0.0	E 1	nuageux		.	31				
Laghouat	731	16.2	.	25.0	.	SE 1	clair		.	25			65	
Biskra	125	18.2	.	31.0	.	NW 1	id		.	27			123	
Touggourt	69												55	
El-Oued	70	.	.	28.0	-3.0	E 1	.		43	20			34	
Tozeur	50	19.7	+4.6	28.0	+0.5	NE 2	nuageux		43	24				
Ghardaïa	326	18.7	+2.2	26.7	-3.7	NE 4	clair		47	23			18	
Ouargla	157	19.3	-2.5	30.0	-1.0	NNE 3	id		.	26				
El-Goléa	394?	11.5	0.0	30.0	-5.0	ENE 3	id		44	30				
Beni-Abbès	497?	09.0	+3.1	31.0	-1.0	SSE 1	nuageux		.	21				
Timimoun	294?	12.5	+0.3	30.0	.	E 1	.		.	29				
Adrar				32.0	0.0	ESE 1	beau		.	26				
In-Salah		09.3	-0.1	31.0	+1.0	NNE 2	clair		42	26				
Fort Flatters		.	.	40.0	.	ENE 1	nuageux		.	23				
Fort Polignac														
Djanet														
Tamanrasset														
Rabat														

Situation générale et situation en Algérie Hauteurs élevées : Ouest et centre de l'Europe et du bassin méditerranéen (Zurich 1024mm) Nord-Ouest Afrique du Nord (Nemours 1022, Ténériffe 1021mm) – bas dépressionnaire : Nord Europe (Stornoway 999 – Stockholm 998mm) Ouest Sahara (Rio Oro 1009mm).

Temps en Algérie à 7 heures : ciel brumeux sur le littoral, nuageux à l'ouest du Sahara, clair ailleurs. Vents variables faibles à l'ouest, de Nord-Est faibles ou modérés à l'est.

Mer houleuse à Cap de Garde, belle ou agitée ailleurs.

Probabilité (valable pour 24 heures à partir de Midi) – Baromètre météorologique : Ouest bassin méditerranéen, Ouest Algérie – Hausse : Est bassin – Est Algérie – Baisse – Baisse : Bassin Algérie : beau temps brumeux sur le littoral – Ouest : Vents variables faibles ou modérés puis secteur Ouest modéré ou assez fort – Est : Vents de Nord-Est faibles ou modérés – Température en hausse pour le bassin par l'Ouest.

J. L.

	ORAN	ALGER	CONSTANTINE
Littoral et Tell	Beau ou brumeux Vents variables puis secteur Ouest faibles à assez forts	Beau ou brumeux Vents de Nord-Est à Est faibles ou modérés	Beau ou brumeux Vents de Nord-Est faibles ou modérés
Hauts Plateaux	Beau temps Vents d'Est à Ouest peu forts faibles à assez forts	Beau temps Vents de Nord-Est à Est faibles ou modérés	Beau temps Vents de Nord-Est faibles ou modérés
Sahara	Nuageux Vents d'Est à Ouest peu forts faibles à assez forts	Beau temps Vents du secteur Est faibles ou modérés	Beau temps Vents de Nord-Est faibles ou modérés

AVIS AUX PORTS

- Golfe du Lion : Vents de Nord à Est assez forts à modérés
- Baléares : Vents de Nord-Nord-Est à Nord-Est faibles ou modérés
- Oran : Vents variables puis secteur Ouest faibles à assez forts
- Alger : Vents de Nord-Est à Est faibles ou modérés
- Bizerte : Vents de Nord-Est faibles ou modérés

VENTS EN ALTITUDE

- Ouest Algérie : Sud-Ouest 6 à 10
- " Sahara : Sud-Ouest 3 à 10
- Est Algérie : Nord-Est 6 à 8
- " Sahara : Nord-Est à Est 3 à 10

Avis aux Agriculteurs

Stations	Max	Min
Paris	"	"
Nice	"	"
Biarritz	"	"
Strasbourg	"	"

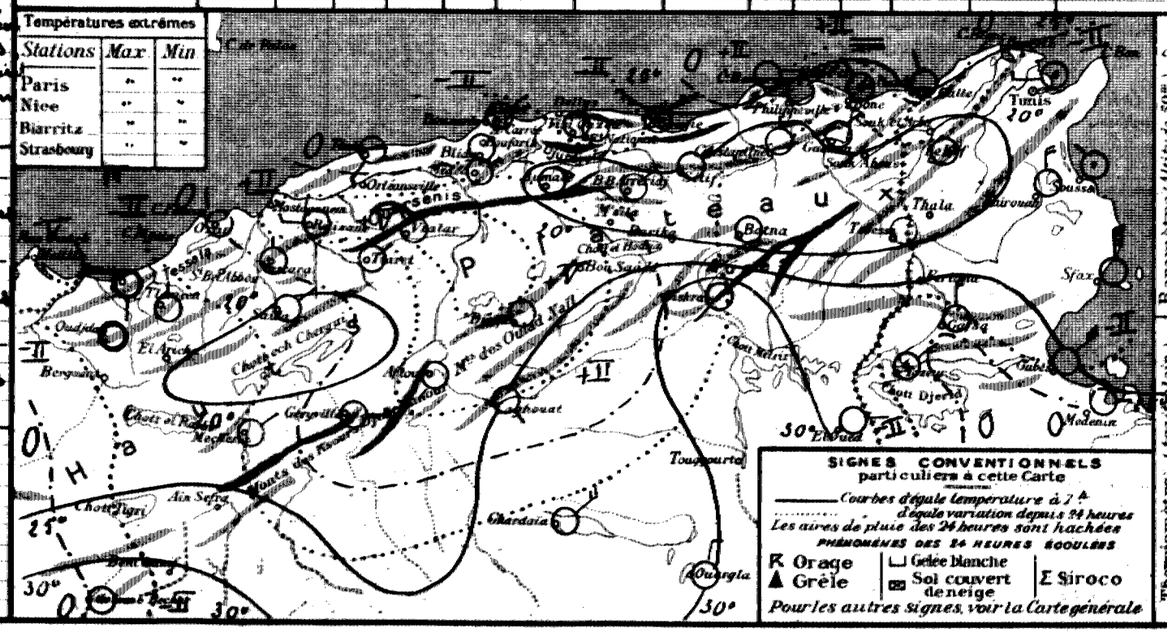

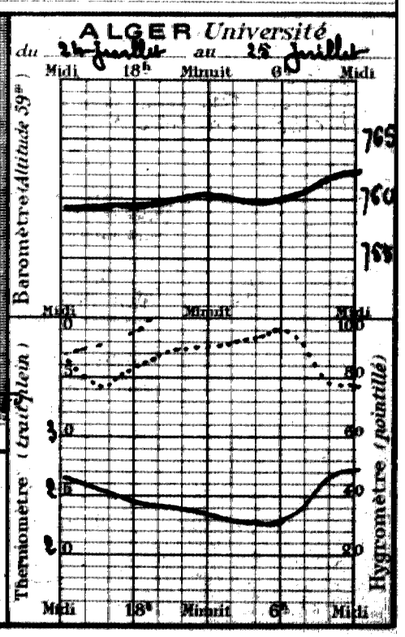

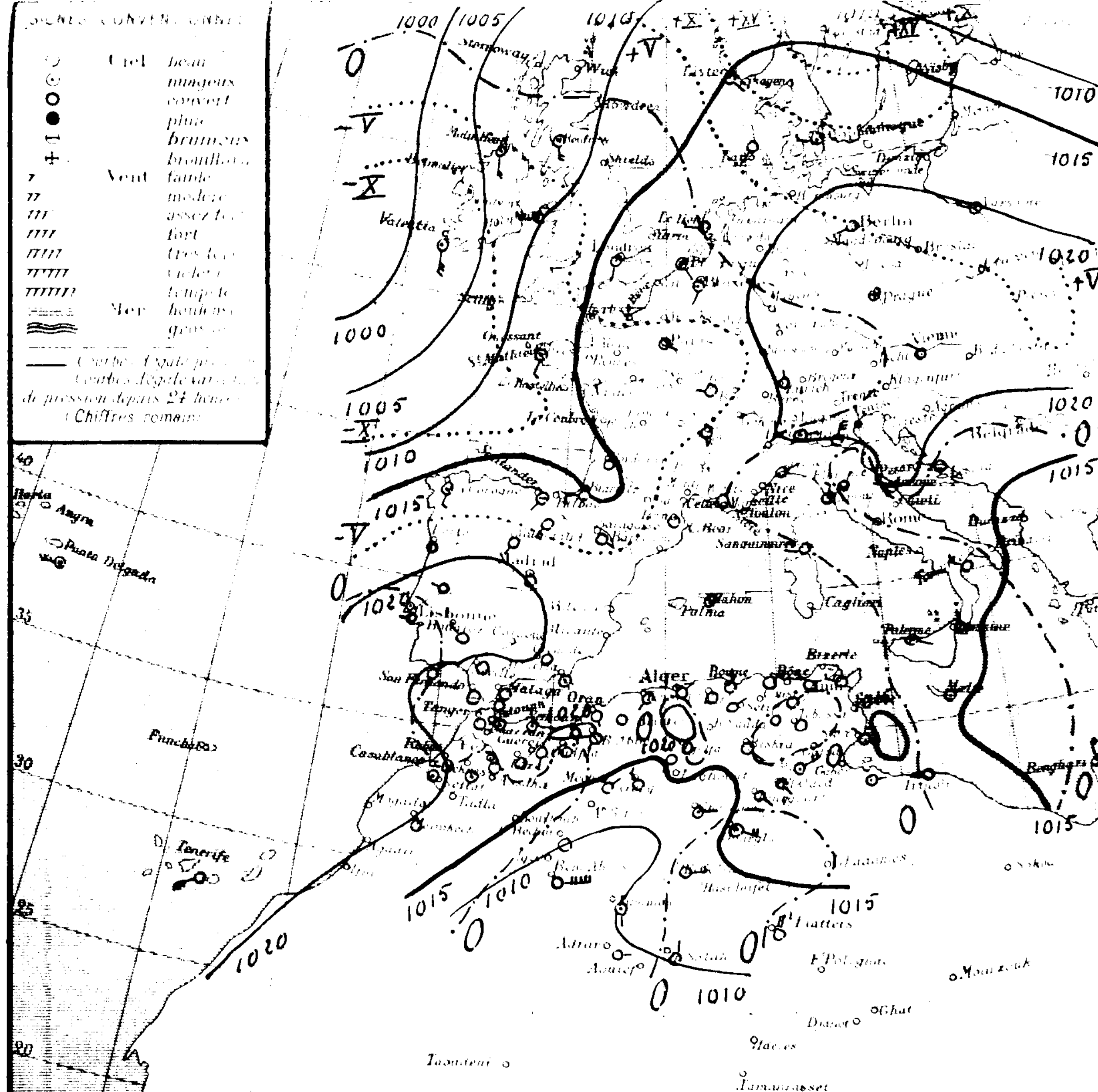

Stations	Altitude en mètres	Pression à 0° et au niveau de la mer: Observation	Pression: diff. en 24 h	Température de l'air: Observation	Température: diff. en 24 h	Vent: direction et force	Etat du Ciel	Etat de la Mer	Temp. extrêmes: Max	Temp. extrêmes: Min	Pluie	20 au 26 juillet	20 juillet	Phénomènes
Littoral														
Nemours	4	21,3	-0,6	22,6	-0,2	S 1	couvert	peu agitée	26	21				
Beni Saf	8	"	"	"	"	"	"	"	"	"				
Oran	52	19,3	-2,0	22,5	-1,3	S 1	clair	calme	27	21				
Mostaganem	29	"	"	"	"	"	"	"	"	"				
Ténès	59	16,7	-3,2	24,6	+1,8	SW 1	beau	belle	26	21			209	
Blida	267	17,9	0,0	21,8	-1,0	calme	beau	"	33	19			728	
Bouzaréa	344												565	
Alger	59	18,2	-1,6	22,5	-0,8	NE 1	clair	belle	27	20			583	
Maison Carrée	48	"	"	"	"	"	"	"	"	"				
Bougie Carbon	6													
Philippeville	47	18,6	-1,2	21,0	-1,7	NE 1	clair	belle	26	17			936	
Cap de Garde	161	"	"	"	"	"	"	"	"	"				
La Calle	10	"	"	24,0	-1,2	NW 2	beau	belle	28	20			734	
Bizerte	5	"	"	"	"	"	"	"	"	"				
Tunis	35	17,8	-0,3	23,1	-0,7	WNW 3	clair	"	23	18			228	
Sfax	8	15,1	-1,2	20,0	-2,2	NW 2	clair	belle	28	18			112	
Tell et Hautes Plaines														
Oudjda	580	17,7	+1,8	24,0	+4,0	calme	clair	"	32	14				
Tlemcen	806	18,5	-0,6	22,8	+0,8	N 0	clair	"	"	17			345	
Sidi Bel Abbès	476	18,9	"	21,2	"	SW 1	clair	"	31	13			248	
Saïda	860	"	"	"	"	"	"	"	"	"			310	
Mascara	590	18,5	-1,2	21,8	-2,2	calme	clair	"	32	17			286	
Relizane	73	"	"	21,8	-2,4	WSW 3	clair	"	36	19				
Orléansville	112	"	"	"	"	"	"	"	"	"				
Tiaret	1023							"						
Vialar	869	20,7	+2,9	21,5	-2,0	SW 1	clair	"	33	15			458	
Médéa	935	"	"	21,0	-1,5	NW 1	clair	"	30	14			362	
Aumale	905							"					593	
Fort National	942	16,1	-3,8	21,6	+1,2	calme	clair	"	29	17				
Tizi Ouzou	222	"	"	"	"	"	"	"	"	"				
Bordj Bou Arreridj	915	16,9	-1,6	19,4	-0,5	NE 1	clair	"	33	16			758	
Sétif	1070	"	"	"	"	"	"	"	"	"				
Batna	1044	21,3	+1,4	18,1	+0,2	calme	clair	"	31	14			414	
Constantine	660	18,6	-0,3	17,8	-1,2	N 1	clair	"	28	15				
Guelma	268	20,6	-0,8	20,3	-1,0	NE 1	clair	"	32	13			528	
Tébessa	863	"	"	"	"	"	"	"	"	"				
Steppe et Atlas Saharien														
El Aricha	1253	"	"	"	"	"	"	"	"	"				
Aïn Sefra	1075							"					220	
Mécheria	1167	14,2	-0,8	22,3	-0,7	NE 1	clair	"	34	19				
Géryville	1320	13,8	-5,2	22,4	+1,1	NW 3	clair	"	34	13				
Aflou	1426	15,4	-0,4	21,0	-1,0	SW 0	clair	"	32	14			260	
Djelfa	1160	19,5	+1,4	25,0	+1,0	calme	clair	"	33	14				
Bou Saada	550	"	"	"	"	"	"	"	"	"				
M'sila	486	"	"	"	"	"	"	"	"	"				
Barika	484	"	"	"	"	"	"	"	"	"				
Sahara														
Colomb Béchar	769	10,1	-0,6	32,0	-1,0	calme	clair	"	"	30				
Laghouat	751	"	"	"	"	"	"	"	"	"				
Biskra	125	18,5	+0,3	28,0	-3,0	SE 2	clair	"	"	23				
Touggourt	69	17,4	-1,1	27,1	-1,4	SE 2	clair	"	38	24				
El Oued	70	"	"	26,7	-1,3	SE 2	clair	"	40	24				
Tozeur	50	10,0	-0,7	25,0	-1,0	NE 4	nuageux	"	40	24				
Ghardaïa	526	13,1	-2,6	29,7	+2,0	E 2	t. nuageux	"	39	26				
Ouargla	157	17,5	+2,2	30,0	0,0	ESE 4	peu nuageux	"	"	28				
El Goléa	394	12,2	+0,9	30,0	0,0	E 3	beau	"	"	30				
Beni Abbès	497	07,7	-1,3	32,0	+1,0	E 7	couvert	"	"	31				
Timimoun	294	10,9	-1,6	35,0	+5,0	S 1	peu nuageux	"	"	33				
Adrar		"	"	33,0	+1,0	E 0	beau	"	"	30				
In Salah		10,3	+0,5	30,0	-1,0	NNE 2	clair	"	"	26				
Ft Flatters		"	"	31,0	+1,0	NNE 2	clair	"	"	27				
Ft Polignac		"	"	"	"	"	"	"	"	"				
Djanet		"	"	"	"	"	"	"	"	"				
Tamanrasset		"	"	"	"	"	"	"	"	"				
Rabat		"	"	"	"	"	"	"	"	"				

Situation générale et situation en Algérie *Pressions élevées SW, Centre et E Europe. (Lisbonne 1022 mb, Prague 1023 mb.), W Afrique du Nord (Ténérife 1023 mb) Dépressions, W et N Europe (Valentia 1002 mb, Hernosand 1009 mb), W Sahara (Beni Abbès 1008 mb.)*

Temps en Algérie à 7 h. *Ciel brumeux à l'W du littoral, nuageux à l'W et au Centre du Sahara, clair ailleurs. Vents de S à SW faibles ou modérés à l'W, du Secteur N faibles ou modérés à l'E.*

Mer belle ou peu agitée.

Probabilité *du 26 au 27 juillet midi. Hausse barométrique centre Bassin Méditerranéen, Algérie. Baisse barométrique W et E Bassin : Maroc, Tunisie.*

En Algérie : Beau temps, brumeux sur le littoral. A l'Ouest, vents de NW à SW modérés à assez forts. A l'Est vents du secteur N faibles ou modérés. Température en baisse puis en hausse par l'Ouest. J.D.

	ORAN	ALGER	CONSTANTINE
Littoral et Tell	Beau ou brumeux. Vents de Nord-Ouest à Sud-Ouest modérés à assez forts	Beau ou brumeux. Vents Ouest à Nord faibles à modérés	Beau ou brumeux. Vents du secteur Nord faibles ou modérés
Hauts Plateaux	Beau temps. Vents de Nord-Ouest à Sud-Ouest modérés à assez forts	Beau temps. Vents d'Ouest à Nord faibles à modérés	Beau temps. Vents du secteur Nord faibles ou modérés
Sahara	Nuageux s'éclaircissant. Vents d'Est à Sud modérés à assez forts	Nuageux. Vents du secteur Est modérés	Nuageux. Vents de Nord à Est modérés

AVIS AUX PORTS	Golfe du Lion	S à SW modérés à assez forts
	Baléares	W à SW modérés à assez forts
	Oran	NW à SW modérés à assez forts
	Alger	W à N faibles à modérés
	Bizerte	Secteur N faibles ou modérés
VENTS EN ALTITUDE	Ouest Algérie	SW 10 à 12 m.
	" Sahara	SW 10 à 12 m.
	Est Algérie	Secteur E 6 à 8 m.
	" Sahara	" E 8 à 10 m.

Avis aux Agriculteurs

Températures extrêmes		
Stations	Max	Min
Paris	"	"
Nice	"	"
Biarritz	"	"
Strasbourg	"	"

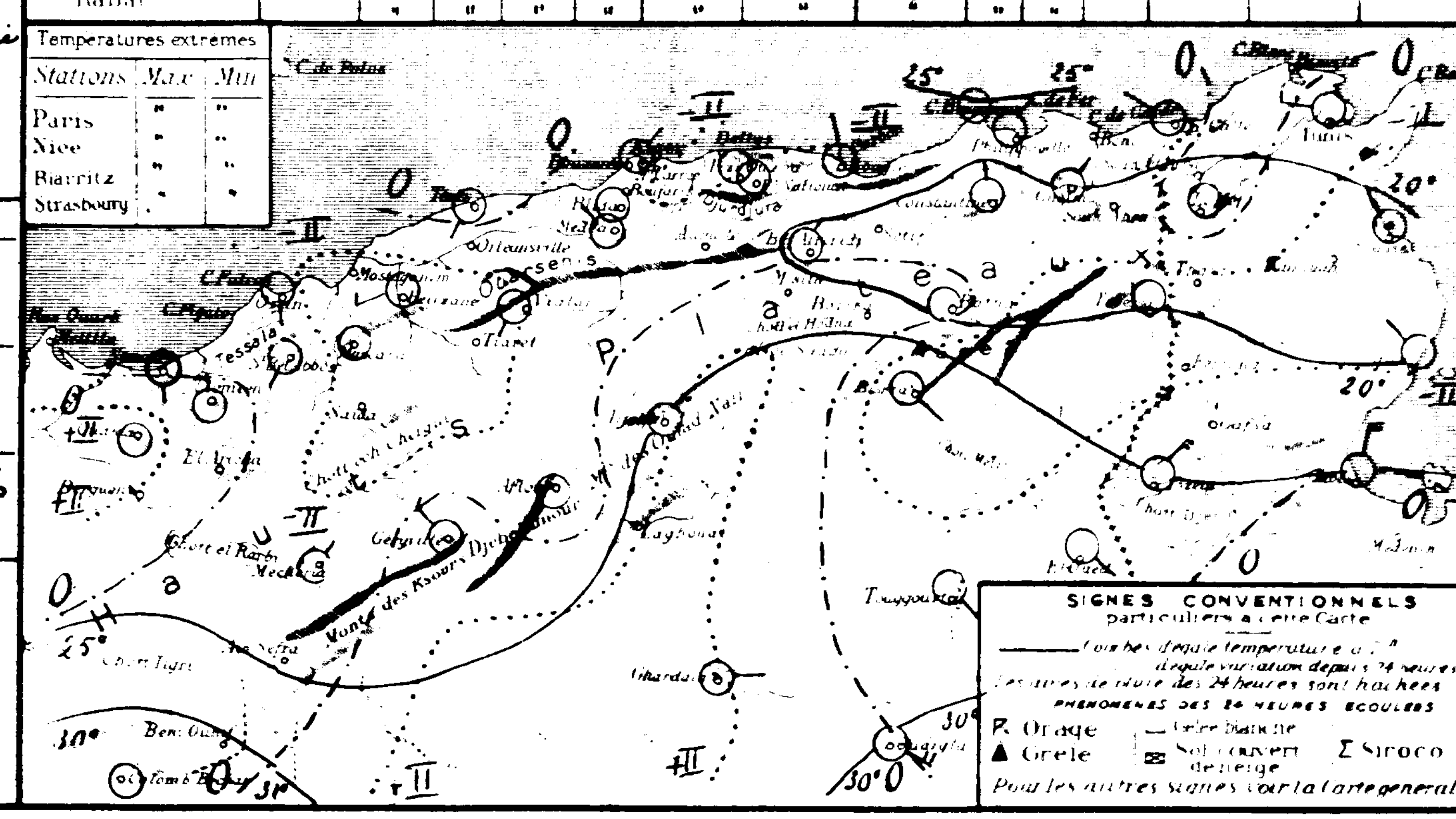

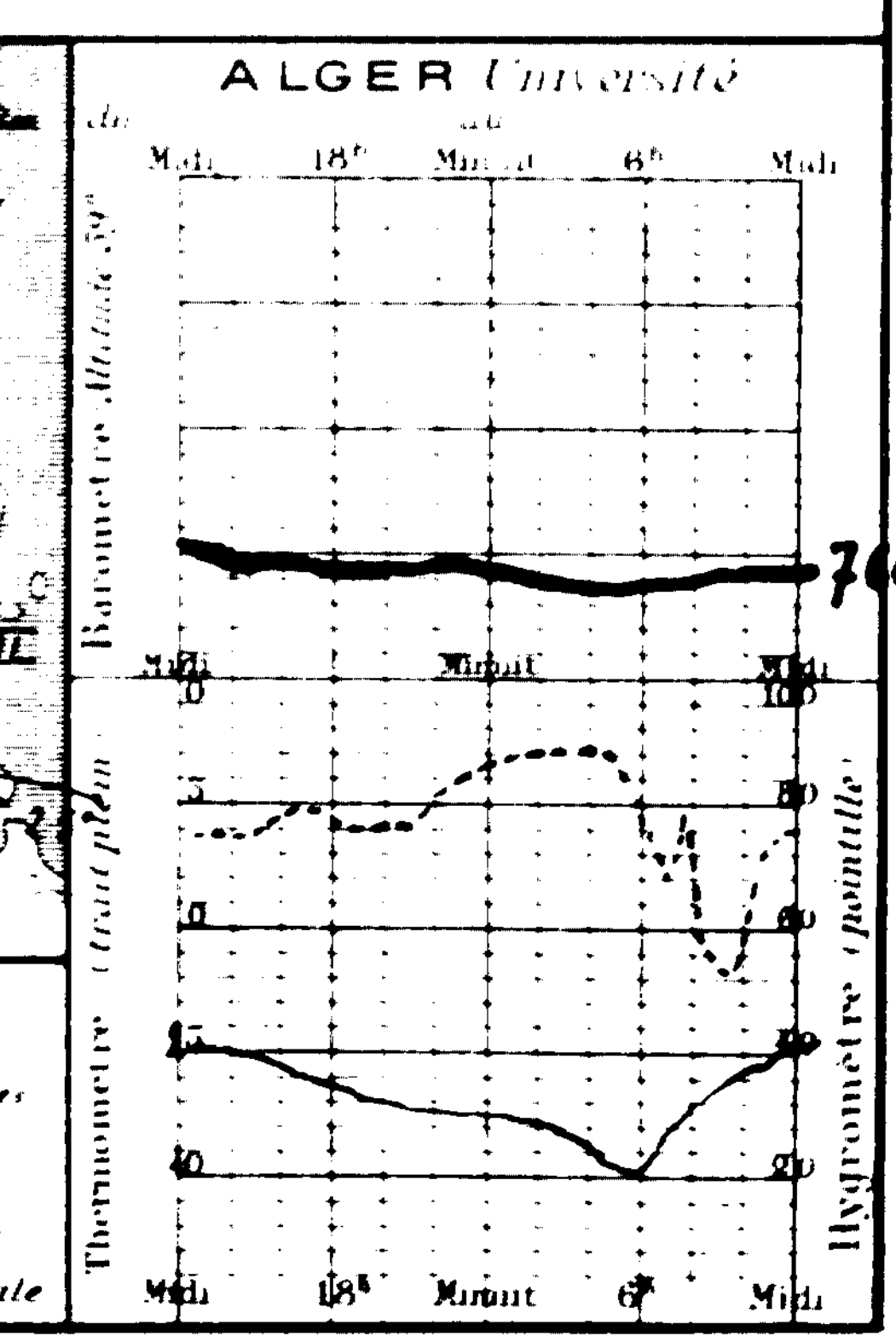

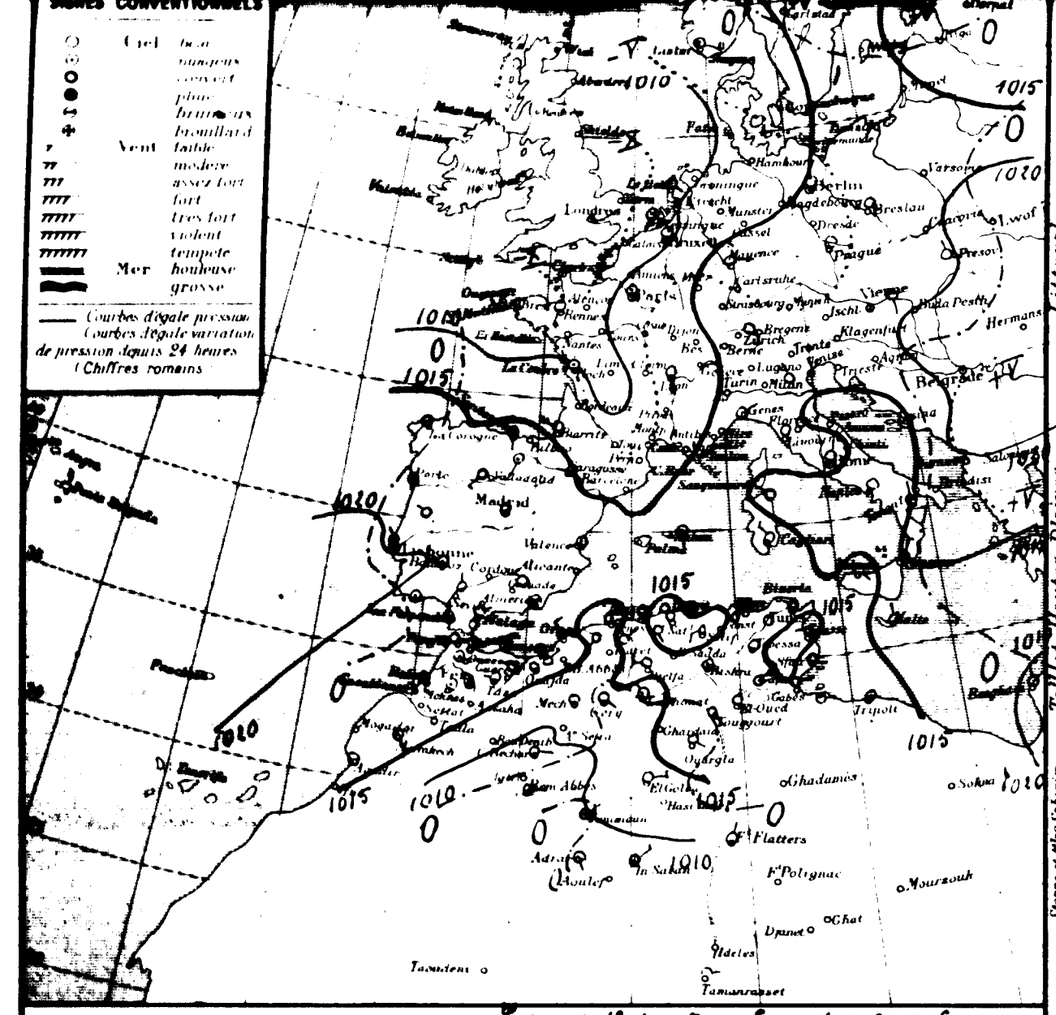

STATIONS	Altitude en mètres	Pression à 0° et réduite au niveau de la mer — Observation	Pression à 0° et réduite au niveau de la mer — diff. en 24 h	Température de l'air — Observation	Température de l'air — diff. en 24 h	Vent — Direction et force de 0 à 9	État du Ciel	État de la Mer	Températures extrêmes — max	Températures extrêmes — min	Pluie en millim.	Pluie du au millim.	Pluie du 1er Sept. au millim.	PHÉNOMÈNES
Littoral														
Nemours	4	20,9	-0,4	22,8	+0,2	S 1	couvert	p. agitée	26	21				
Beni-Saf	3													
Oran	53	16,9	-2,4	22,9	+0,4	NW 3	beau	calme	26	21				
Mostaganem	26													
Tenes	59	14,3	-2,4	24,4	-0,3	NE 1	clair	t. belle	26	20			209	
Blida	267			23,4	+0,6	Calme	beau		34	20			728	
Bouzaréa	344	14,1	"	23,7	"	E 0	clair		25	19			565	
Alger	59	15,1	-3,1	23,6	+0,7	Calme	clair	belle	26	20			583	
Maison-Carrée	48	15,4	-3,1	24,5	+1,5	calme	clair		28	16				
Bougie Carbon	9	15,5	-3,1	25,0	+2,0	E 2	clair	t. belle	27	21				
Philippeville	47	15,0	-3,6	22,0	+1,0	Calme	clair	belle	27	18			936	
Cap de Garde	161	17,3	"	24,0	"	E 2	nuageux	calme	33	20				
La Calle	10	"	"	25,4	+1,4	NE 1	clair	belle	29	20			734	
Bizerte	9													
Tunis	36	15,7	-2,1	23,5	+0,4	Calme	clair		29	18			228	
Sfax	8	15,5	+0,4	23,2	+3,2	Calme	clair	agitée	31	20			112	
Hautes Plaines														
Oudjda	580	16,2	-1,5	24,0	00	Calme	beau		33	17				
Tlemcen	806	16,3	-2,2	22,5	-0,3	NE 0	clair		33	17			345	
Sidi-Bel-Abbès	476	16,6	-2,3	20,0	-1,2	W 1	clair		33	16			248	
Saïda	860	"	"	16,6	-1,8	N 1	clair		37	16			330	
Mascara	390	15,1	-3,4	20,2	-1,6	Calme	clair		34	20			286	
Relizane	73	"	"	22,1	+0,3	SW 1	clair		37	19				
Orléansville	112													
Tiaret	1023	13,8	"	22,5	"	NNE 0	clair		33	19				
Vialar	889	15,5	-3,2	20,0	-2,5	NE 1	clair		34	19			458	
Médéa	935	"	"	22,0	+1,0	NW 1	clair		32	16			362	
Aumale	905	"	"	23,5	"	SSE 2	clair		33	17			593	
Fort-National	942	13,4	-2,7	24,4	+2,8	calme	clair		30	21				
Tizi-Ouzou	222	"	"	23,1	+3,0	calme	clair		29	18			758	
Bordj-Bou-Arréridj	915	14,2	-2,7	20,8	+1,4	calme	clair		36	18				
Setif	1079	14,6	"	22,3	"	WSW 3	clair		32	16				
Batna	1044	15,4	-5,9	22,0	+3,9	WSW 4	clair		32	15			414	
Constantine	660													
Guelma	288	17,3	-3,3	22,9	+2,6	NE 1	clair		33	14			528	
Tebessa	863	15,4	-2,3	25,0	+5,0	calme	clair		32	17				
Steppe et Atlas Saharien														
El-Aricha	1253													
Am-Sefra	1075													
Méchéria	1167	14,1	-3,1	25,3	+3,0	calme	clair		35	21			220	
Geryville	1320	14,5	+0,7	19,9	-2,3	ESE 1	nuageux		34	16	goutte			
Aflou	1426													
Djelfa	1160	17,8	-1,7	25,0	00	W 3	clair		33	17			260	
Bou Saâda	530													
M'Sila	486													
Barika	484													
Sahara														
Colomb-Béchar	769	09,5	-0,6	33,0	+1,0	E 2	clair		"	31				
Laghouat	751	14,1	"	23,0	"	NW 1	p. nuageux		35	22				
Biskra	125	17,1	-1,4	28,0	0,0	SE 1	p. nuageux		37	26				
Touggourt	69	17,3	-0,1	27,1	00	SE 2	clair		37	24				
El-Oued	70	"	"	25,9	-0,8	SE 1	clair		39	23				
Tozeur	50	22,3	-0,7	25,0	0,0	NE 2	nuageux		38	24				
Ghardaïa	326	15,1	+2,6	28,9	+0,2	SE 1	beau		40	26				
Ouargla	157	19,4	+1,9	31,0	+1,0	ESE 1	clair		"	26				
El Goléa	394	13,4	+1,2	29,0	-1,0	E 3	clair		"	29				
Beni-Abbès	497	08,3	+0,6	31,0	-1,0	E 1	p. nuageux		"	31				
Timimoun	294	09,9	-1,0	30,0	-5,0	NE 2	p. nuageux		"	30				
Adrar		"	"	32,0	-1,0	SSE 0	p. nuageux		"	28				
In Salah		09,4	-0,9	32,0	+2,0	NE 3	nuageux		"	29				
[illegible]		"	"	30,0	-1,0	NNE 2	clair		"	26				
[illegible]		"	"	26,0		E 0	clair		"	20				

Situation générale et situation en Algérie. Dépressions élevées, Nord, Est et Sud-Ouest Europe (Stockholm 1027 mb, Kossie 1020 mb, Badajoz 1020 mb). Dépressions Ouest Europe (Rennes 1008 mb), Est Méditerranée (Benghazi 1010 mb), Ouest Sahara (Beni-Abbès 1008 mb).

Temps en Algérie à 7 h. Ciel peu nuageux à l'Ouest et au centre du Sahara. Clair ailleurs. Vents variables, faibles ou modérés, secteur Ouest dominant à l'Ouest. Mer belle ou peu agitée.

Prévision (du 27 au 28 juillet matin). Hausse barométrique Ouest bassin Méditerranéen Maroc Ouest Algérie. Baisse ailleurs. Temps beau ou peu nuageux à l'Ouest clair à l'Est. Vents variables faibles ou modérés secteur Nord-Ouest dominant. Température en hausse.

Littoral: Beau ou peu nuageux. Vents variables faibles ou modérés secteur Nord-Ouest dominant. — Beau ou peu nuageux. Vents variables faibles ou modérés secteur Nord-Ouest dominant. — Beau temps. Vents variables faibles ou modérés.

Hautes Plaines: Beau ou peu nuageux. Vents variables faibles ou modérés secteur Nord dominant. — Beau ou peu nuageux. Vents variables faibles ou modérés secteur Nord dominant. — Beau temps. Vents variables faibles ou modérés.

Steppe: Nuageux. Vents de Nord à Est faibles ou modérés. — Beau ou peu nuageux. Vents secteur Est faibles ou modérés. — Beau ou peu nuageux. Vents du secteur Est faibles ou modérés.

Sahara: Vents de Ouest à Nord-Ouest modérés à assez forts ou forts. Vents de Sud-Ouest à Ouest modérés à assez forts. Vents variables faibles ou modérés secteur Nord-Ouest dominant.

Vents de Sud-Ouest à Nord-Ouest 0 à 5 m. Vents de Sud-Ouest à Nord-Ouest 8 à 10. Vents d'Est à Sud-Ouest de 6 à 8 m. Vents secteur Sud de 8 à 10 m.

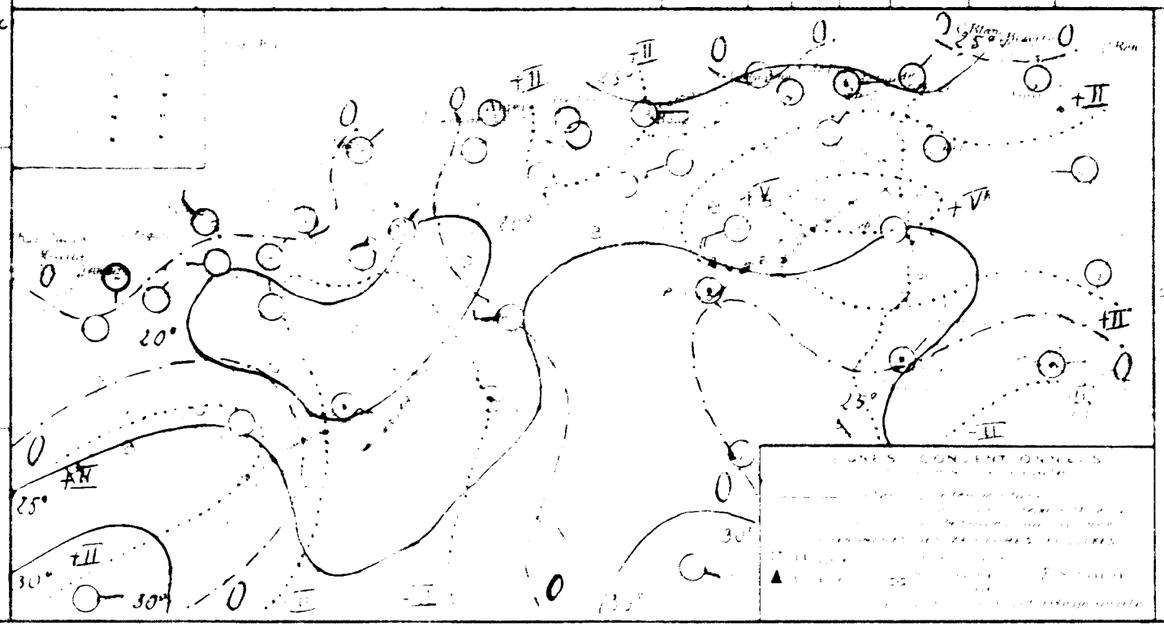

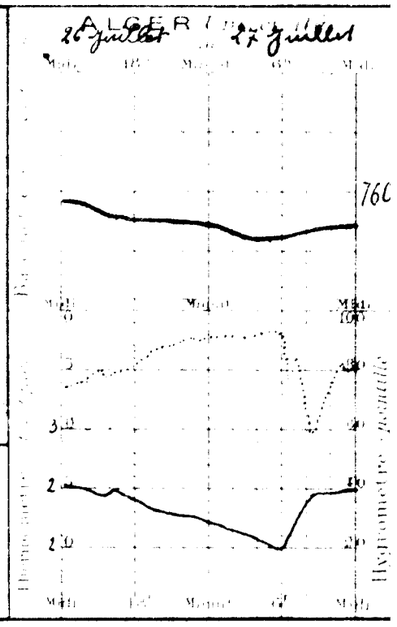

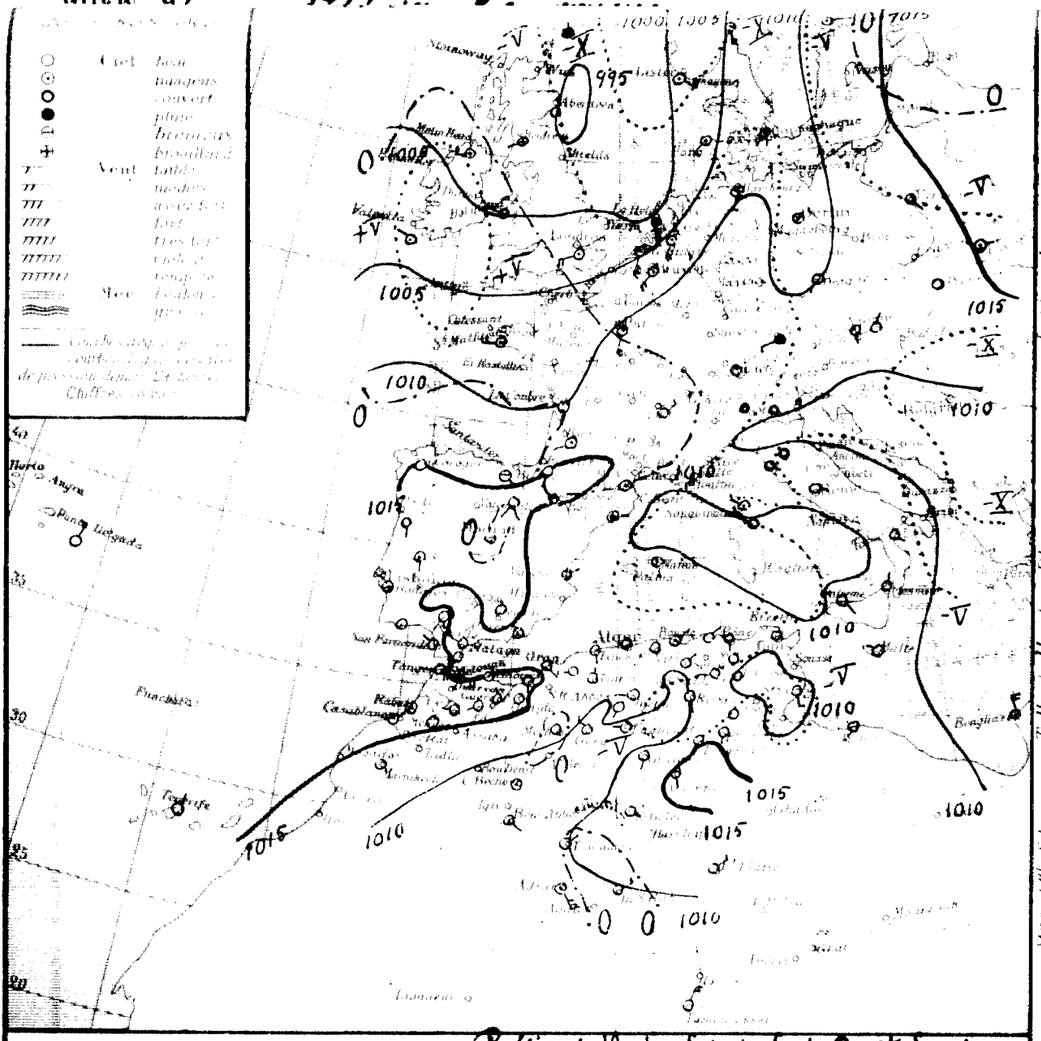

STATIONS	Altitude en mètres	Température de l'air à 7 heures Observation	Différence avec la veille	Température de l'air à 14 heures Observation	Différence avec la veille	Vent à 14 heures Direction Force	Etat du Ciel	Etat de la Mer	Température extrêmes Max	Min	Pluie en mm			PHENOMENES
Littoral														
Nemours	+	15,7	-5,8	26,6	+3,8	S 1	clair	belle	27	21				
Beni Saf														
Oran	55	14,5	-2,4	26,0	+3,1	SSE 3	clair	calme	28	22				
Mostaganem	21													
Tenes	30	12,5	-1,8	25,6	+1,2	S 2	clair	belle	29	20				
Blida	270	13,4	"	22,8	+0,4	Calme	beau		36	20				
Bouzarea	144													
Alger	59	13,4	-1,7	23,3	+0,1	Calme	couvert	belle	26	21				
Maison Carrée	48													
Bougie Cap Carbon		12,6	-2,9	25,0	0,0	NE 2	p. nuageux	t. belle	28	21				
Philippeville	47	11,4	-3,6	21,7	-0,3	NE 1	clair	p. agitée	27	19				
Cap de Garde	104	13,0	-4,3	24,0	0,0	S 1	beau	t. belle		20				
La Calle		"	"	25,4	0,0	NE 1	clair	calme	28	20				
Bizerte														
Tunis	30	11,1	-4,6	24,6	+1,1	Calme	clair		30	18				
Sfax		0,95	-6,0	27,0	+3,8	S 3	clair	agitée	31	27				
Gabès		15,5	-0,7	23,0	-1,0	Calme	clair		32	15				
Tell et Hautes Plaines														
Tlemcen	810	12,6	-3,7	25,2	+2,7	N 0	clair		31	17				
Sidi Bel Abbès	470													
Saïda	850			20,6	+4,0	NW 0	clair		37	14				
Mascara	500	14,6	-0,5	22,0	+1,8	W 1	clair		34	19				
Relizane	90	"	"	22,2	+1,0	SSW 1	clair		36	20				
Orléansville	130													
Tiaret	1100													
Médéa	1000	13,3	-2,2	22,0	+2,0	NE 1	clair							
Médéa	900	"	"	21,5	-0,5	W 1	clair		34	16				
Aumale	1000	"	"	21,0	-0,5	E 2	clair		40	18				
Fort National	1100	12,2	-1,2	24,4	0,0	Calme	clair		30	21				
Tizi Ouzou	222	"	"	23,1	0,0	NW 2	clair		37	19				
Bordj Bou Arréridj	900													
Sétif	1050	11,0	-3,6	20,8	-1,5	NE 1	clair		33	19				
Biskra	1100													
Constantine	650	14,6	"	20,4	"	N 1	clair		32	15				
Guelma	227	13,0	-4,3	24,6	+1,7	Calme	clair		36	17				
Tébessa	960	09,9	-5,5	26,0	+1,0	Calme	clair		35	18				
Sahara														
El Aricha	1000													
Ain Sefra	1100													
Mécheria	1100	11,4	+0,3	23,5	-1,8	Calme	clair		38	21				Vent de sable de 15h5 à 16h10
Géryville	1300	"	"	23,0	+4,0	NW 3	clair		35	15	2,0			commence à 14h. pluie à 17h. coupé de vent à 7h. brouillard
Aflou	1400	10,9	"	23,0	"	SW 0	clair		36	15				
Djelfa	1100	15,7	-2,1	23,1	-1,9	W 2	clair		36	15				
Bou Saada	500													
M'Sila	400													
Biskra	100													
Colomb Béchar	800	08,7	-0,8	32,0	-1,0	Calme	peu nuag.		"	31				
Laghouat	750	09,8	-4,3	23,0	0,0	W 1	clair		37	22				
Biskra	125	10,1	-7,0	33,0	+5,0	S 2	clair		38	27				
Touggourt	70	11,9	-5,9	37,5	+0,4	SW 1	clair		39	25				
El Oued	50	"	"	31,0	+5,1	SSW 0	"		40	26				
Tozeur	50	13,9	-4,4	25,5	+0,5	Calme	beau		40	25				
Ghardaïa	500	11,3	-3,8	29,8	+0,9	SSW 2	clair		41	28				
Ouargla	157	15,3	-4,1	28,0	-3,0	S 1	clair			25				
El Goléa	394	11,7	-1,7	29,0	0,0	ESE 1	beau			28				
Beni Abbès	400	05,7	-2,6	31,0	0,0	SE 2	nuageux			10				
Timimoun	300			33,0	+1,0	SSE 5	p. nuageux			31				
Adrar		09,0	0,0	30,0	0,0	NE 1	"			29				
In Salah		09,5	+2,1	28,0	-4,0	NE 3	clair			25				
Fort Flatters		"	"	27,0	-3,0	NE 3	clair			22				
El Goléa														
Djanet														
Tamanrasset		"	"	27,0	+1,0	NNE 4	clair			19				
Bahar														

Situation générale et situation en Algérie. Pressions élevées Est et Sud-Ouest Europe (Lembeg 1015 mb, Lisbonne 1018 mb). Dépressions : Nord et Ouest Europe (Lerwick 997) Mer Tyrrhénienne, Est méditerranée (Maddalena 1009, Benghazi 1008 mb).

Temps en Algérie à 7 heures. Ciel brumeux en quelques points du littoral, peu nuageux à l'Ouest du Sahara, clair ailleurs. Vents variables, faibles ou modérés. Mer belle ou peu agitée.

Probabilité (du 28 au 29 juillet midi). Baisse générale de pression. En Algérie, beau temps, vents variables faibles à Sud, modérés ou assez forts. Température en hausse : sirocco.

	ORAN	ALGER	CONSTANTINE
Littoral et Tell	Beau temps. Vents variables faibles à Sud modérés ou assez forts	Beau temps. Vents variables faibles à Sud modérés ou assez forts	Beau temps. Vents variables faibles à Sud modérés ou assez forts
Hauts Plateaux	Beau temps. Vents variables faibles à Sud modérés ou assez forts	Beau temps. Vents variables faibles à Sud modérés ou assez forts	Beau temps. Vents variables faibles à Sud modérés ou assez forts
Sahara	Beau temps. Vents d'Est à Sud modérés ou assez forts	Beau temps. Vents d'Est à Sud modérés ou assez forts	Beau temps. Vents du secteur Est modérés à assez forts

AVIS AUX PORTS
- Golfe du Lion : secteur Nord modéré à assez fort
- Baléares, Oran, Alger, Bizerte : Vents variables faibles à Sud, modérés ou assez forts

VENTS EN ALTITUDE
- Ouest Algérie : Vents Sud-Ouest 8 à 10
- " Sahara : Vents d'Est à Sud 10 à 12
- Est Algérie : Vents d'Est à Sud 8 à 10
- " Sahara : Vents secteur Est 10 à 12

Avis aux Agriculteurs

Températures extrêmes

Stations	Max	Min
Paris	"	"
Nice	"	"
Biarritz	"	"
Strasbourg	"	"

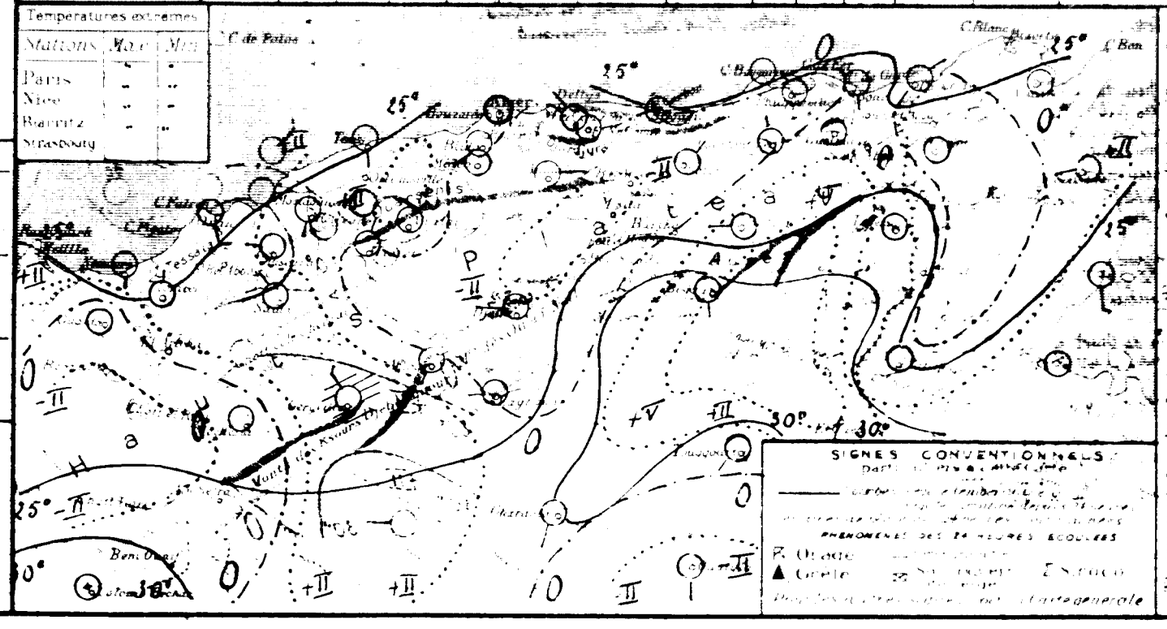

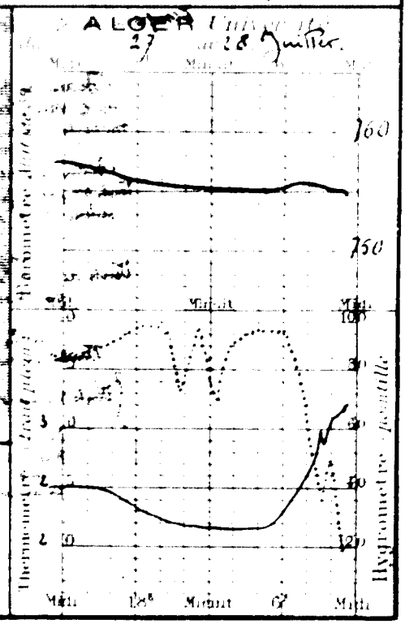

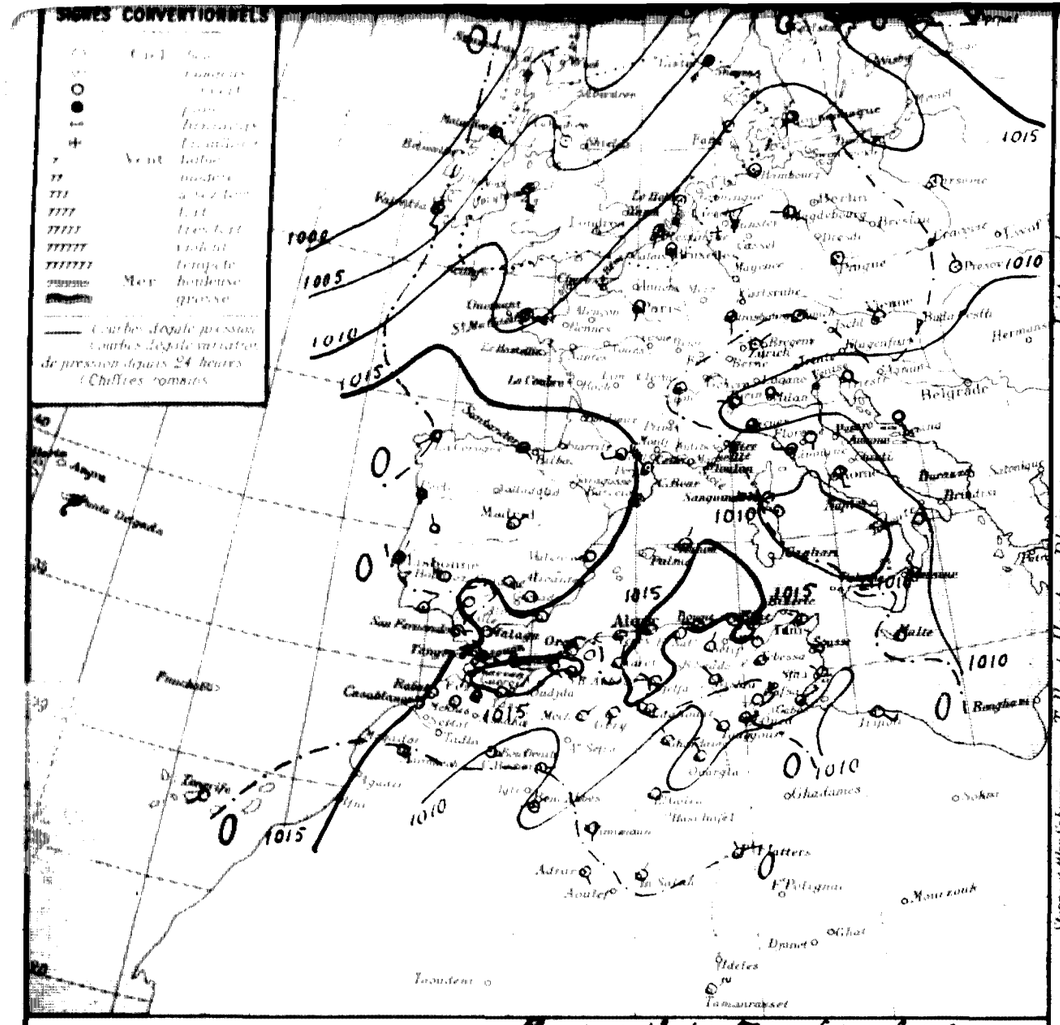

STATIONS	Altitude en mètres	Pression à 0° réduite au niveau de la mer 0h Matin	Pression à 0° réduite au niveau de la mer 24h Soir	Température vraie 0h Matin	Température vraie 24h Soir	Vent 0h Matin (direction et force)	Etat du Ciel	Etat de la Mer	Températures extrêmes max	Températures extrêmes min	Pluie du matin	Pluie du 1er Septembre au 29 juillet inclus	PHÉNOMÈNES
Littoral													
Aumours	4	15,7	0,0	27,5	+0,4	SSE 1	clair	belle	28	20			
Beni Saf	3												
Oran	53	13,9	-0,6	23,7	-2,3	S 0	clair	calme	32	15			
Mostaganem	26												
Tenes	39	14,6	+2,1	25,4	-0,2	calme	clair	belle	30	21		209	
Blida	267	18,3	-0,1	24,0	+1,2	calme	beau		30	20		728	
Bouzarea	344	13,6	"	22,7	"	WNW 0	clair		30	20		565	
Alger	59	15,1	+1,7	24,2	+0,9	calme	clair	belle	33	21		583	
Maison Carrée	48												
Bougie	9	15,3	+2,7	25,0	0,0	W 2	beau	calme	27	21			
Philippeville	47	13,9	+2,5	22,2	+0,5	ENE 2	clair	belle	26	18		935	
Cap de Garde	161	14,7	+1,7	25,0	+1,0	N 1	nuageux	calme	31	21			
La Calle	10	"	"	25,3	-0,1	NW 1	clair	belle	29	22		734	
Bizerte	9												
Tunis	36	12,2	+1,1	23,2	-1,4	WSW 3	clair		29	18		228	
Sfax	8	10,6	+1,1	23,0	-4,0	NW 1	beau	agitée	34	23		112	
Tell et Hautes Plaines													
Oudjda	580												
Tlemcen	806	14,5	-0,1	26,0	+0,8	N 1	clair		31	17		345	
Sidi Bel Abbes	478	16,2	"	20,0	"	W 1	clair		32	13		248	
Saida	860	"	"	19,4	-1,2	NE 2	clair		38	16		310	
Mascara	590	14,7	+0,1	24,6	+2,6	calme	clair		35	18		286	
Relizane	73	"	"	21,3	-0,9	S 1	clair		37	18			
Orleansville	112												
Tiaret	1023	12,9	+0,7	22,7	+0,5	NNE 2	clair		32	17			
Vialar	889	15,5	+2,2	23,5	+1,5	NW 1	clair		34	15		458	
Médea	935	"	"	21,0	-0,5	SW 1	clair		34	16		362	
Aumale	905	"	"	18,2	-2,8	N 2	clair		34	17		593	
Fort-National	942	13,7	+1,5	21,3	-3,1	calme	clair		30	19			
Tizi Ouzou	222	"	"	22,7	-0,4	calme	clair		34	17		758	
Bordj Bou Arréridj	915	"	"										
Setif	1079	13,0	+2,0	20,4	-0,4	NNE 1	clair		34	18		414	
Batna	1044	13,0	+1,6	20,0	-4,3	calme	clair		34	15			
Constantine	650												
Guelma	268	15,7	+2,7	22,7	-1,9	NW 1	clair		34	14		528	
Tebessa	863	13,3	+3,4	23,0	-3,0	calme	clair		"	17			
Steppe et Hauts Sahara													
El Aricha	1253												
Ain Sefra	1075												
Mécheria	1167	12,3	-0,9	23,4	-0,1	NE 1	clair		35	20		220	
Geryville	1320	14,7	"	18,1	"	SSW 1	clair		33	13			
Aflou	1426												
Djelfa	1160	15,5	-0,2	24,1	+1,0	W 2	clair		33	13		260	
Bou Saada	550												
M'Sila	486												
Barika	484												
Sahara													
Colomb Bechar	769	09,5	-0,2	32,0	00	E 1	p. nuageux		"	29			
Laghouat	751	11,4	+1,6	23,0	00	NW 1	clair		37	22		65	
Biskra	125	11,3	+1,2	32,0	-1,0	NW 2	clair		40	28		123	
Touggourt	69	10,5	-1,4	27,0	-0,5	NW 1	clair		42	25		53	
El Oued	70	"		29,5	-1,5	E 1	clair		43	26		24	
Tozeur	50	13,0	-0,9	27,5	+2,0	NE 4	nuageux		41	25			
Ghardaia	526	08,1	-3,2	30,2	+0,4	NNW x	clair		44	22		18	
Ouargla	157	12,5	-2,8	33,0	+3,0	NW 3	clair		42	25			
El Goléa	394	09,4	-2,3	30,0	+1,0	E 1	clair		"	29			
Beni-Abbes	497	11,4	+5,7	30,0	-1,0	NE 1	p. nuageux		44	"			
Timimoun	294	08,3	-0,6	32,0	+5,0	S 1	clair		45	29			
Adrar		"	"	31,0	-2,0	SSE 1	beau		47	30			
In Salah		09,0	-0,5	29,0	+1,0	NNE 1	clair		"	25			
F^t Flatters		"	"	28,0	+1,0	NNW 1	clair		"	22			
F^t Polignac													
Djanet													
Tamanrasset		"	"	26,0	-1,0	ENE 5	clair		"	25			
Rabat													

Situation générale et situation en Algérie. Pressions élevées Nord-Est et Sud-Ouest Europe (Haparanda 1016, Lisbonne 1019 mb)

Aire dépressionnaire Ouest et Nord Europe à Mer Tyrrhénienne. (Lerwick 999, Messalena 1008 mb).

Temps en Algérie à 7h. Ciel peu nuageux à l'Ouest du Sahara. Clair ailleurs.

Vents variables faibles ou modérés. Mer belle.

Probabilité (du 29 au 30 juillet midi) - Baisse barométrique Ouest bassin méditerranéen, Nord Maroc, centre et est Algérie, Tunisie.

Hausse ailleurs.

En Algérie : beau temps. A l'Ouest, vents variables faibles ou modérés, secteur Sud dominant. A l'Est, vents d'Est à Sud faibles ou modérés. Température supérieure à la normale.

	ORAN	ALGER	CONSTANTINE
Littoral et Tell	Beau temps. Vents variables faibles ou modérés secteur Sud dominant	Beau temps. Vents variables faibles ou modérés secteur Sud dominant	Beau temps. Vents d'Est à Sud faibles ou modérés
Hauts Plateaux	Beau temps. Vents variables faibles ou modérés secteur Sud dominant	Beau temps. Vents variables faibles ou modérés secteur Sud dominant	Beau temps. Vents d'Est à Sud faibles ou modérés
Sahara	Beau temps. Vents de Sud à Ouest, modérés ou assez forts	Beau temps. Vents de Sud à Ouest, modérés ou assez forts	Beau temps. Vents d'Est à Sud modérés ou assez forts.

AVIS AUX PORTS
- Golfe du Lion: Vents de Nord-Ouest à Sud-Ouest assez forts à modérés
- Baléares, Oran, Alger, Bizerte: Vents variables faibles ou modérés, secteur Sud dominant

VENTS EN ALTITUDE
- Ouest Algérie: Vents de Sud-Ouest de 6 à 8
- " Sahara: Vents Sud-Ouest à Ouest de 8 à 10
- Est Algérie: Vents de Nord à Est de 6 à 8
- " Sahara: Vents secteur Est de 8 à 10

Avis aux Agriculteurs

Températures extrêmes

Stations	Max	Min
Paris	31	17
Nice	"	"
Biarritz	"	"
Strasbourg		

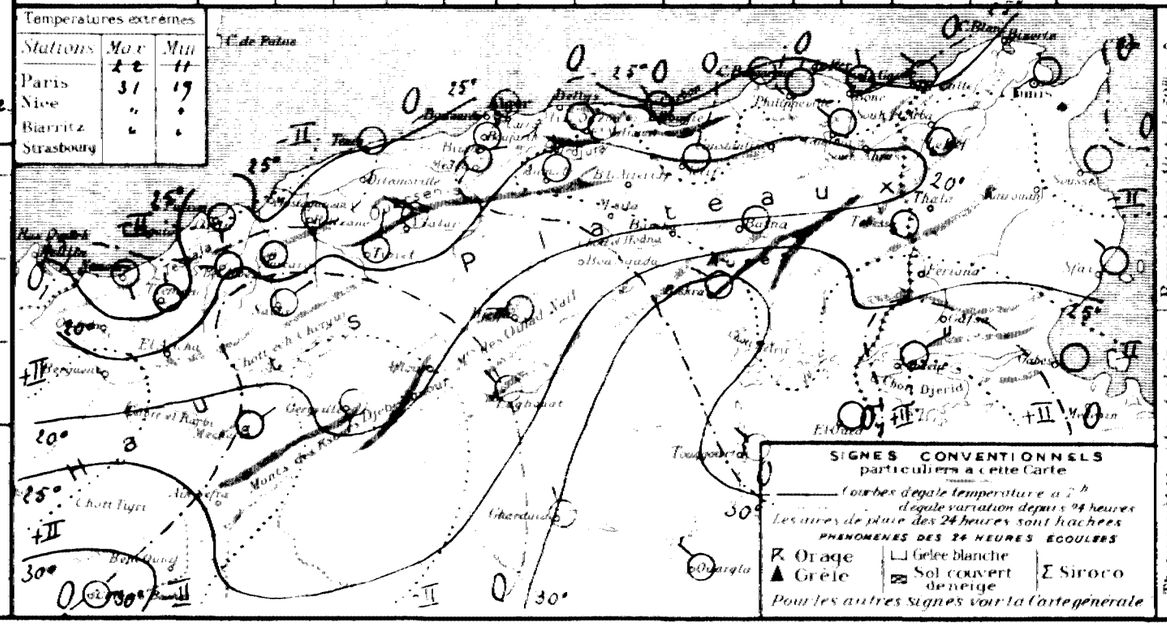

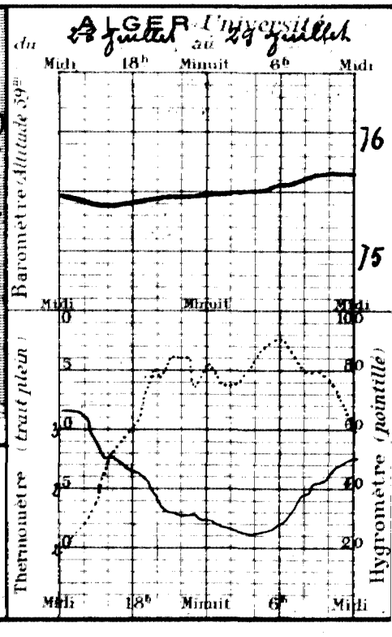

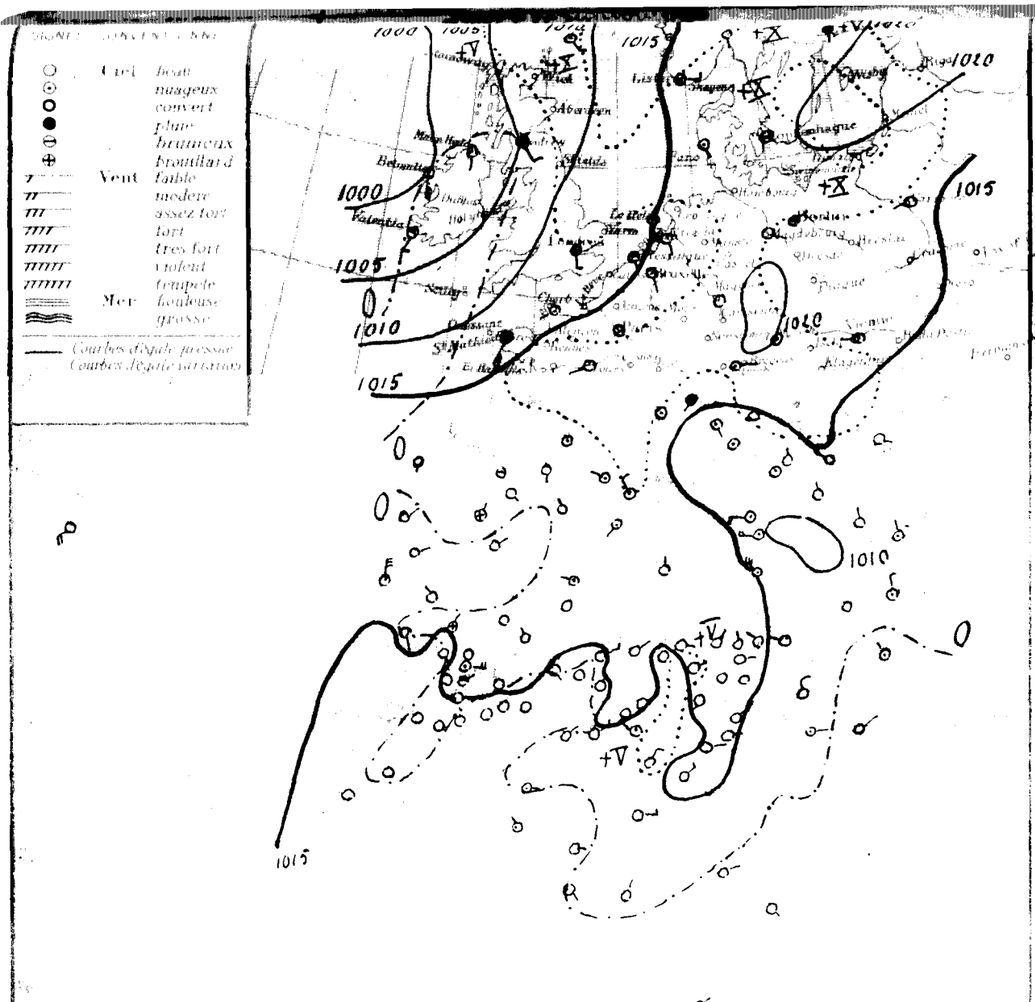

STATIONS	Altitude en mètres	Pressions à 0° et au niveau de la mer: Observation	Pressions à 0° et au niveau de la mer: diff. en 24 h	Temperatures de l'air: Observation	Temperatures de l'air: diff. en 24 h	Vent Direction et force de 0 à 9	Etat du Ciel	Etat de la Mer	Temperatures extrêmes: max	Temperatures extrêmes: min	Pluie en millim.	[illegible] au matin	[illegible] au 30 juillet	PHÉNOMÈNES
Nemours	+	17,4	+1,7	24,4	-3,6	S 2	beau	belle	28	18				
Beni Saf	3													
Oran	53	14,5	+0,6	24,2	+0,5	SSE 0	clair	calme	29	14				
Mostaganem	28													
Tenes	39	14,9	+0,3	28,0	-2,6	ENE 3	clair	belle	30	24			209	
Blida	167	14,6	+1,3	24,0	0,0	calme	clair		36	21			228	
Bouzareah	144	15,1	+2,1	24,0	+1,3	E 0	clair		28	22			265	
Alger	59	16,2	+1,1	24,6	+0,4	NE 1	clair	belle	28	22			588	
Maison Carrée	+8													
Bougie	9	17,0	+1,7	25,0	0,0	E 1	beau	calme	25	21				
Philippeville	47	16,6	+2,4	23,7	+1,5	NNE 1	clair	belle	27	20			935	
Cap de Garde	151	17,5	+2,8	26,0	+1,0	N 2	clair	b. belle	29	20				
[illegible]	[illegible]	"	"	24,8	-0,5	NW 3	clair	belle	29	21			734	
		14,1	+1,9	26,3	-3,4	WNW 3	beau		32	21			228	
		13,1	+2,5	25,0	+2,0	N 3	clair		29	25			112	
		14,7	-1,1	24,0	+1,0	calme	clair		36	14				
		13,7	-0,8	26,1	+0,1	E 0	clair		33	16			345	
		15,7	-0,5	21,0	+1,0	SW 1	clair		35	14			248	
			"	23,6	+4,2	SW 0	clair		39	20			310	
		14,6	-0,1	24,6	-1,0	calme	clair		37	21			286	
		"	"	24,0	+2,7	SSW 1	clair		39	19				
		13,3	+0,4	24,8	-2,1	NNE 0	clair		33	20				
		17,1	+1,6	19,5	-4,0	NE 1	clair		34	15			458	
		"	"	23,0	+2,0	NE 1	clair		32	18			362	
			"	17,0	-1,2	calme	clair		32	16			593	
		14,6	+0,9	21,6	+0,3	calme	clair		30	20				
		"	"	26,8	+4,1	SW 0	clair		35	18			758	
		"	"	17,0	-1,2	calme	clair		32	16				
		18,1	+5,1	19,6	-0,8	ENE 1	clair		31	14			414	
		17,7	+4,7	19,0	-1,0	calme	clair		32	16				
		16,1	"	20,2	"	NW 1	clair		30	16				
		17,3	-1,6	23,2	+0,5	E 1	clair		32	15			528	
		17,0	+3,7	21,0	-2,0	calme	clair		"	17				
		13,0	+0,7	23,4	+1,8	NE 1	clair		35	22			220	
		14,6	-0,1	20,1	+2,0	NE 3	clair		33	16				
		16,9	"	19,0	"	SW 0	clair		33	16				
		20,3	+4,8	20,0	-4,1	calme	clair		32	11			260	
		09,5	+1,0	32,0	0,0	E 1	nuageux			27				
		13,4	+2,0	23,0	0,0	NW 1	clair		34	22			65	
		15,7	-4,3	31,0	-1,0	SW 1	clair		41	27			123	
		14,9	+4,4	28,3	+1,2	E 2	clair		40	25			53	
		"	"	28,5	-1,0	E 1	clair		42	25			24	
		15,0	+2,0	26,0	-1,5	NE 2	beau		40	25				
		13,9	+5,8	28,3	-1,9	NNE 3	clair		43	24			18	
		17,0	+4,5	30,0	-3,0	NE 3	clair		"	25				
		11,8	+2,4	30,0	0,0	E 3	clair		"	29				
		08,7	-2,7	28,0	-2,0	NW 1	nuageux		"	28				
		08,5	-0,8	31,0	0,0	E 1	clair			23				
		"	"	32,0	+1,0	SE 1	clair			33				
		09,4	+0,4	29,0	0,0	NNE 1	clair			25				
		"	"	30,0	+2,0	ENE 2	clair			23				
		"	"	"	"	SE 1	clair			23				
		"	"	28,0	-4,0	NE 0	clair			17				

Pressions élevées : Sud-Ouest à Nord-Est Europe (Santander 1019, Munich 1020, Haparanda 1019 mb.)
Dépressions : Ouest et Sud-Est Europe, Blacksood 1000, Maddalena 1010 mb).

Temps en Algérie à 7 h : Ciel nuageux à l'Ouest du Sahara - Clair ailleurs.
Vents variables faibles.
Mer belle.

Est Algérie, (du 30 au 31 juillet midi). Hausse barométrique Est bassin Méditerranéen, Nord Tunisie. Variations irrégulières ailleurs.

Ouest Algérie : beau temps, brumeux sur le littoral, vents variables faible ou modérés, secteur Nord dominant. Température en baisse.

Beau ou brumeux Vents variables faibles ou modérés, secteur Nord dominant	Beau ou brumeux Vents variables faibles ou modérés, secteur Nord dominant	Beau ou brumeux Vents variables faibles ou modérés secteur Nord dominant
Beau temps Vents variables faibles ou modérés secteur Nord dominant	Beau temps Vents variables faibles ou modérés secteur Nord dominant	Beau temps Vents variables faibles ou modérés secteur Nord dominant
Beau ou peu nuageux Vents du secteur Est faibles ou modérés	Beau ou peu nuageux Vents du secteur Est faibles ou modérés	Beau temps Vents de Nord à Est faibles ou modérés

Vents Nord-Ouest à Nord faibles ou modérés
} Vents variables faibles ou modérés, secteur Nord dominant

Est à Sud de 6 à 8 m
Secteur Est de 8 à 10 m.
Secteur Nord 6 à 8 m.
Nord à Est 8 à 10 m.

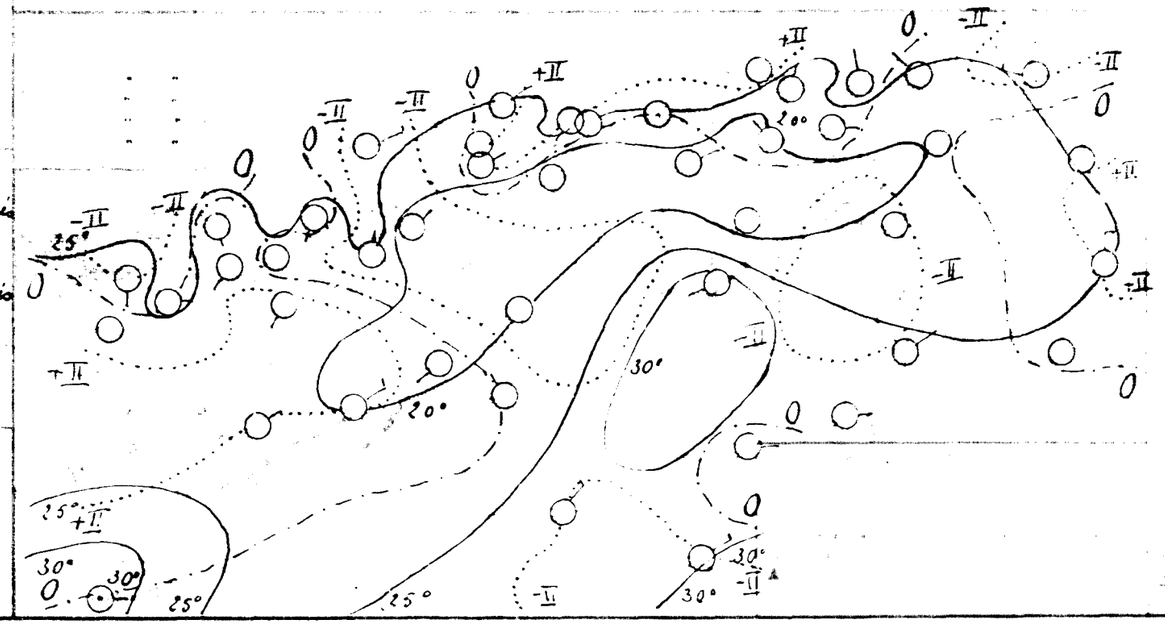



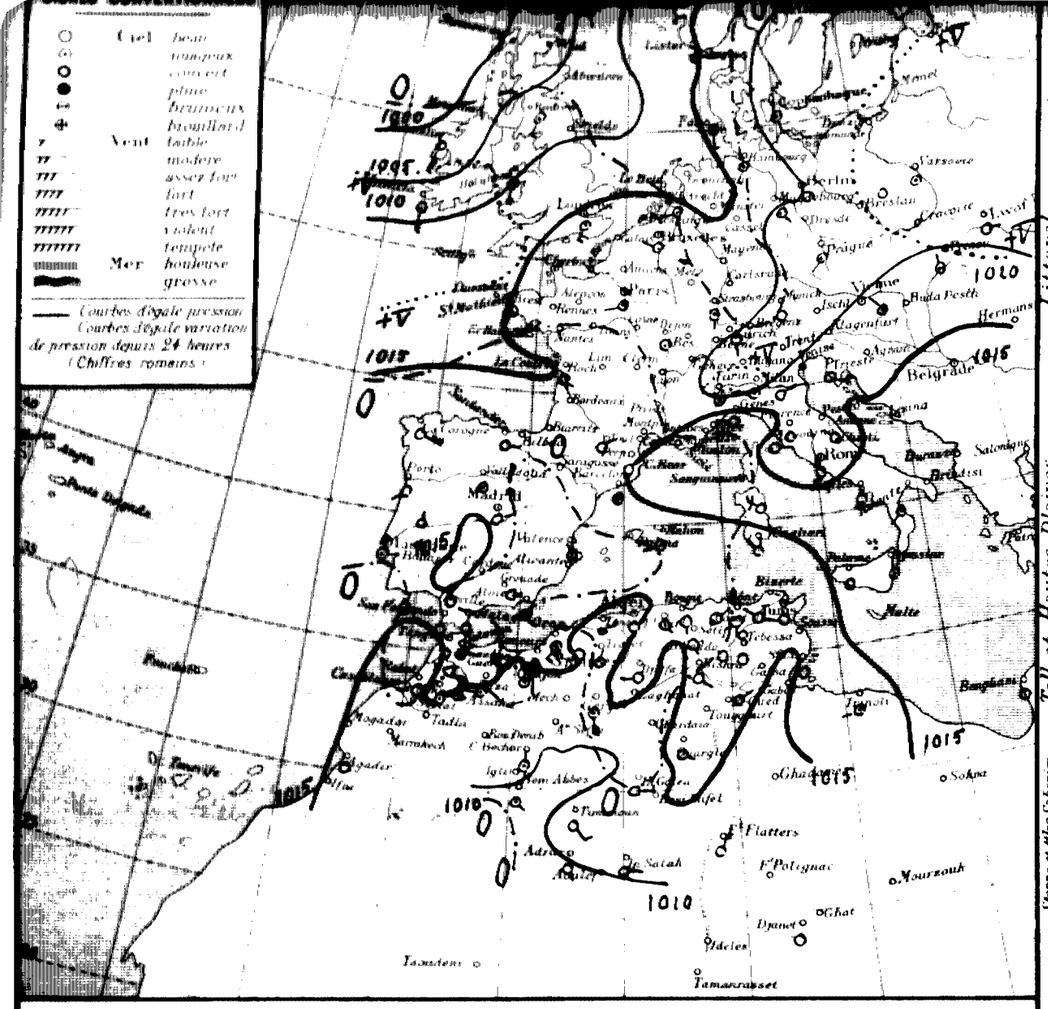

STATIONS	Altitude en mètres	Pression à 0° et au niveau de la mer: Observation	diff. en 24h	Température de l'air: Observation	diff. en 24h	Vent: Direction et force (de 0 à 9)	Etat du Ciel	Etat de la Mer	Températures extrêmes: max	min	Pluie en millim.	du 26 au 31 juillet millim.	du 1er Sept. au 29 juillet millim.	PHÉNOMÈNES
Littoral														
Nemours	4													
Beni-Saf	3	173	-01	24.6	+02	S 1	couvert	peu agitée	28	22				
Oran	53													
Mostaganem	26	15.9	+1.4	24.4	+02	SW 3	nuageux	"	30	24				
Tenes	59													
Blida	267	14.1	-0.8	24.4	-3.6	ENE 2	brume	belle	29	21			209	
Bouzaréa	344	13.3	-1.3	24.2	+0.2	calme	beau		25	21			726	
Alger	59	13.5	-1.6	25.0	+1.9	E 1	clair		26	20			565	
Maison Carrée	48	14.5	-1.7	25.3	+0.7	Calme	clair	très belle	28	22			585	
Bougie	9													
Philippeville	47	15.5	-1.5	28.0	+3.0	S 1	clair	peu agitée	-	22				
Cap de Garde	161	15.7	-0.9	24.0	+0.3	NE 1	id	belle	30	20			935	
La Calle	10	17.5	0.0	28.0	+2.0	S 1	id	agitée	-	22				
Bizerte	9	"	-	29.0	+4.1	NW 2	beau	belle	30	21			784	
Tunis	36													
Sfax	8	16.0	+0.9	25.6	-0.7	WNW 2	clair	belle	30	21			228	
Tell et Hautes Plaines														
Oudjda	580													
Tlemcen	806	12.6	-2.1	27.0	+3.0	NE 1	nuageux		26	20			145	
Sidi-Bel-Abbès	476												248	
Saïda	860													
Mascara	590	-	-	23.0	-0.6	NE 1	clair		40	21			510	
Relizane	73	16.7	+2.3	24.2	-0.4	Calme	clair		38	21			286	
Orléansville	112	-	-	25.0	+1.0	W 2	clair		40	20				
Tiaret	1023													
Vialar	889	13.1	-0.2	24.7	-0.1	NNE 1	clair		34	22				
Médéa	935												458	
Aumale	905	-	-	24.8	+1.8	"	clair		33	21			362	
Fort-National	942												595	
Tizi-Ouzou	222													
Bordj Bou Arréridj	915	-	"	27.7	+0.9	SE 1	clair		37	20			758	
Setif	1079													
Batna	1044	15.1	-3.0	22.2	+2.6	SSE 1	clair		34	17			414	
Constantine	660	16.9	-0.8	18.7	-0.3	Calme	clair		31	15				
Guelma	268													
Tebessa	863	17.4	+0.1	23.0	-0.8	calme	clair		33	17			528	
Steppe et Hts. Sahariens														
El-Aricha	1253	17.3	+0.3	22.0	+1.0	Calme	clair		-	16				
Ain-Sefra	1073													
Mécheria	1167													
Géryville	1300	13.7	+0.7	26.0	+2.6	E 1	beau		37	23			220	
Aflou	1426	12.3	-2.3	25.8	+5.7	S 5	très mag.		35	20	9 mm			15 mm
Djelfa	1160													
Bou Saâda	550	12.3	-2.0	24.0	+4.0	W 2	clair		33	16			260	
M'sila	486													
Barika	484													
Colomb Béchar	789													
Laghouat	751	12.1	+2.6	33.0	+1.0	N 1	nuageux		-	31				
Biskra	125												85	
Touggourt	69	16.6	+0.9	30.0	-1.0	SE 2	clair		39	26			125	
El-Oued	70	16.0	+1.7	28.8	+0.5	SE 1	id		38	24			53	
Tozeur	50												24	
Ghardaïa	380	13.9	+2.9	27.0	+1.0	NE 2	beau		40	25				
Ouargla	157												18	
Sahara														
El-Goléa	394?	17.3	+0.3	30.0	0.0	ESE 1	clair			25				
Beni-Abbès	497?	17.8	0.0	28.0	-1.0	E 3	id			28				
Timimoun	294?	08.9	+0.2	31.0	+3.0	SE 1	nuageux			31				
Adrar		12.2	+3.7	31.0	0.0	SE 3	clair			28				
In Salah		"	"	30.0	-3.0	SSE 1	id			22				
Fort Flatters		10.6	+1.2	32.0	+3.0	E 2	id			22				
Fort Polignac		"	"	30.0	0.0	NNE 4	id			23				
Djanet														
Tamanrasset		"	"	27.0	"	calme	beau			25				
Rabat														

Situation générale et situation en Algérie Pressions élevées : Est à Sud-Ouest Europe (Hesperanda 1026 - Valencia 1020 mm). Dépressions : Nord-Ouest Europe (Shoeburyness 1000 mm) Mer Méditerranée (Naples 1013 - Benghazi 1011 mm) Ouest Sahara (Beni-Abbès 1009 mm).

Temps en Algérie à 7 heures : Ciel nuageux ou très nuageux à l'Ouest du réseau, clair ailleurs - Vents variables faibles. Mer belle ou agitée

Probabilité (valable pour le lendemain) du 31 juillet au 1er Août à Midi - Baisse barométrique : Ouest et Centre Bassin méditerranéen - Nord France - Algérie - Tunisie - Hausse : Nord et Est Bassin - Sud France - Le Algérie : temps nuageux avec éclaircies à l'Ouest, beau temps (nuages en Kabylie) ailleurs - Vents variables faibles ou modérés, secteur Ouest dominant à l'Ouest, Nord-Est à l'Est. Température stationnaire.

	ORAN	ALGER	CONSTANTINE
Littoral et Tell	Nuageux avec quelques éclaircies Vents variables faibles ou modérés (secteur Ouest dominant)	Beau ou Nuageux Vents variables faibles ou modérés (Nord-Est dominant)	Beau ou Nuageux Vents variables faibles ou modérés (Nord-Est dominant)
Hauts Plateaux	Nuageux Vents variables	Beau temps Vents variables faibles ou modérés	Beau temps Vents variables faibles ou modérés
Sahara	Nuageux Vents d'Est à Sud faibles ou modérés	Beau temps Vents d'Est à Sud faibles ou modérés	Beau temps Vents du secteur Est faibles ou modérés

AVIS AUX PORTS	Golfe du Lion	Vents du secteur Nord faibles ou modérés
	Baléares	Vents à Ouest à Nord faibles ou modérés
	Oran	Vents variables faibles ou modérés (secteur Ouest dominant)
	Alger	
	Bizerte	Vents variables faibles ou modérés (Nord-Est dominant)
VENTS EN ALTITUDE	Ouest Algérie	
	" Sahara	
	Est Algérie	
	" Sahara	

Avis aux Agriculteurs

Température extrêmes		
Stations	Max	Min
Paris	25	16
Nice	"	22
Biarritz	"	.
Strasbourg	.	-

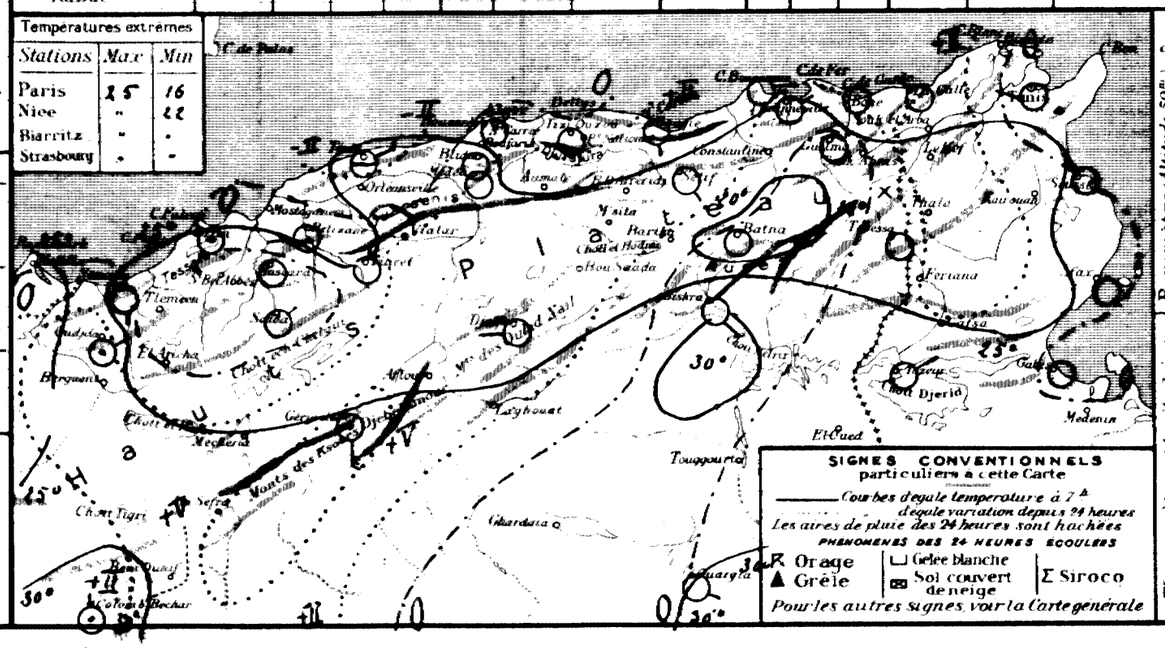

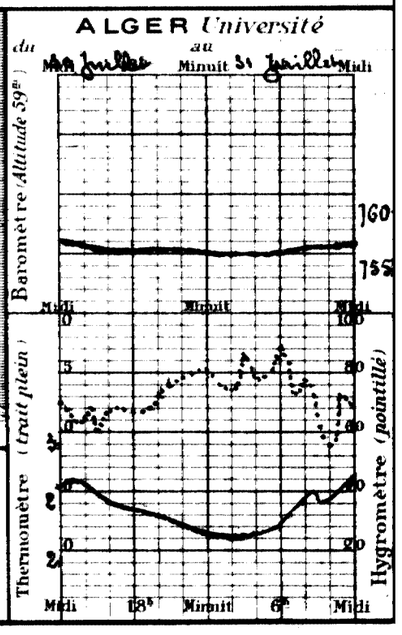

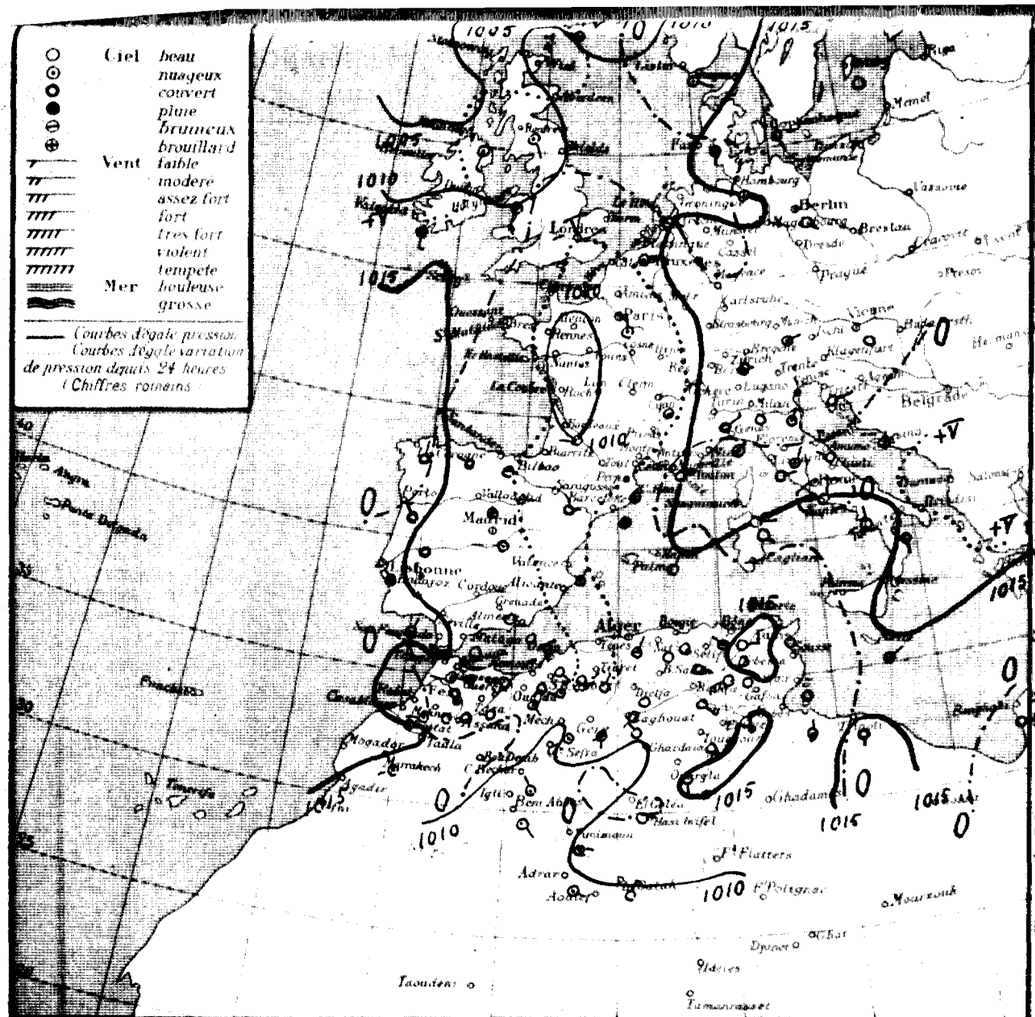

STATIONS	Altitude en mètres	Pression à 0° et au niveau de la mer: Observation	Pression: diff en 24 h.	Température de l'air: Observation	Température: diff en 24 h.	Vent: direction et force de 0 à 9	État du Ciel	État de la Mer	Températures extrêmes: max	Températures extrêmes: min	Pluie en millim.	Neige au 31 Déc. millim.	PHENOMENES
Littoral													
Nemours	4												
Beni-Saf	3	15.8	-3.6	24.2	-0.1	SW 1	couvert	bagueu	27	23			
Oran	53	12.5	-1.4	25.3	+0.9	SE 2	clair	.	30	25			
Mostaganem	26												
Tenes	39												
Blida	267	10.6	-2.7	24.9	-0.2	calme	clair		26	21			209
Bouzaréa	344	11.3	-2.2	24.3	-1.6	E 1	brumeux		28	20			
Alger	59	11.8	-2.7	24.0	-1.3	NNE 2	brumeux	bagueu	28	22			283
Maison-Carrée	48	11.9	.	24.0	.	NE 1	clair		33	20			
Bougie	9	12.3	-3.2	26.0	-2.0	calme	clair	calme	29				
Philippeville	47	12.3	-3.4	25.7	-0.3	NW 2	id	très belle	28	22			316
Cap de Garde	161	15.5	-2.0	25.0	-3.0	E 3	id	calme	33	21			
La Calle	10	.	.	21.0	-2.0	NE 1	id	belle	30	20			734
Bizerte	9												
Tunis	36	14.5	+0.5	24.4	-1.2	calme	beau		32	20			228
Sfax	8	15.3	-1.7	23.8	-2.2	calme	couvert	calme	29	23			112
Hauts Plateaux													
Oudjda	580	12.3	-0.3	22.0	-5.0	SE 1	nuageux		30	19			
Tlemcen	806	11.7	.	22.0	.	N 2	couvert		26	16			345
Sidi-Bel-Abbès	470	12.5	.	22.6	.	W 3	couvert		36	20			258
Saïda	650	.	.	26.4	+3.4	SW 1	clair		40	24			310
Mascara	590	11.4	-2.5	24.2	0.0	calme	beau		39	24			235
Relizane	73	.	.	25.0	0.0	W 4	clair		40	26			
Orléansville	112												
Tiaret	1023	11.4	-1.7	25.3	+0.6	NNE 1	clair		36	23			
Vialar	859	10.5	-3.0	19.0	-0.5	NW 1	id		34	16			458
Médéa	935												362
Aumale	903	.	.	19.0	.	calme	clair		35	15			393
Fort-National	942	11.8	.	22.3	.	calme	id		35	18			
Tizi-Ouzou	222	.	.	23.4	-4.3	ESE 1	id		39	19			708
Bordj-Bou-Arréridj	917	11.0	.	22.8	.	calme	id		38	20			
Sétif	1079	11.5	-3.6	23.2	+1.0	E 1	id		35	19			414
Batna	1044	12.1	-4.8	25.0	+6.3	WNW 4	id		33	16			
Constantine	660	11.3	.	23.4	.	NNW 1	id		34	21			
Guelma	268	13.3	-2.1	23.2	+0.2	calme	id		35	18			528
Tébessa	863	14.3	-3.0	24.0	+3.0	calme	id		33	18			
Sahara													
El-Aricha	1273												
Aïn-Sefra	1075												
Méchéria	1167												
Géryville	1320	10.1	-3.0	18.0	+2.0	SW 3	nuageux		37	26	0.4		220
Aflou	1426	.	.	22.8	-2.0	S 1	id		36	19	1.0		
Djelfa	1160	10.3	.	24.0	.	SW 1	clair		38	18			
Bou Saada	550	14.6	-3.7	23.7	-0.3	calme	id		35	19			260
M'sila	488												
Biskra	484												
Colomb-Béchar	769												
Laghouat	731	09.0	-3.1	32.0	-1.0	NW 2	nuageux		.	21			
Biskra	125	10.9	.	28.0	.	NW 1	clair						57
Touggourt	69	13.3	-2.8	31.0	+1.0	SE 4	id		40	28			
El-Oued	70	14.1	-2.8	29.0	+0.2	S 1	id		40	25			
Tozeur	50												
Ghardaïa	328	12.7	-2.2	27.5	+0.5	NE 3	beau		49	26			16
Ouargla	157												
El-Goléa	394?	15.8	-1.8	28.0	-2.0	S 1	clair		.	26			
Beni-Abbès	497?	11.7	-0.1	28.0	-2.0	E 1	beau		.				
Timimoun	294?	09.7	-3.8	31.0	0.0	SE 2	nuageux		.				
Adrar		10.7	-2.6	30.0	-1.0	E 1	id		.				
In-Salah		.	.	30.0	0.0	ESE 1	id		.				
Fort-Flatters		09.7	-0.9	30.0	-2.0	NNE 3	beau		.				
Fort-Polignac													
Djanet													
Tamanrasset													
Rabat													

Situation générale et situation en Algérie Pressions élevées : Est et Sud-Ouest Europe (Wisby 1019 - La Coruña 1018 mm). Une dépression nomade Nord-Ouest Europe - à Alger. Ouest Sahara par Biskra (Reykjavik 1005 - Bordeaux 1010 - Bari - Malta 1005 mm). Temps en Algérie à l'hommes : ciel nuageux à l'Ouest du littoral, clair ailleurs - Vent faibles ou modérés de Ouest à Sud à l'Ouest, à Est à Sud à l'Est. Les orages ont été signalés dans l'Ouest de l'Atlas saharien. Mer belle ou peu agitée

Probabilité (valable pour le lendemain) Temps en Algérie - Midi - Hausse barométrique : Sud-Ouest Bassin méditerranéen - Nord Hausse - Baisse : Nord à Est Bassin - Variations barométriques ailleurs en Algérie, à l'Ouest : temps nuageux avec éclaircies, nuageux sur les Hauts-Plateaux, vent de Sud à Ouest faibles ou modérés - température en baisse - à l'Est : beau temps, brumeux sur le littoral - vent du secteur Est à Sud faibles ou modérés - température en hausse.

	ORAN	ALGER	CONSTANTINE
Littoral et Tell	Nuageux avec éclaircies. Vent de Sud à Ouest faibles ou modérés	Beau ou peu nuageux. Vent variables vers l'Ouest faibles ou modérés	Beau ou brumeux. Vent du secteur Est à Sud faibles ou modérés
Hauts Plateaux	Couverts. Vent variables	Couverts. Vent variables	Beau temps. Vent variables faibles ou modérés
Sahara	Couverts au Nord, nuageux au Sud - Vent à Est à Sud de force variable	Nuageux avec éclaircies. Vent à Est à Sud de force variable	Beau temps. Vent du secteur Est faibles ou modérés

AVIS AUX PORTS
- Golfe du Lion
- Baléares — Vents d'Est à Sud modérés ou assez forts
- Oran
- Alger — Vents de Sud à Ouest faibles ou modérés
- Bizerte — Vents variables vers Ouest faibles ou modérés

VENTS EN ALTITUDE
- Ouest Algérie — Vent d'Est à Sud faibles ou modérés
- " Sahara — Sud à Ouest 8 à 10
- Est Algérie — Sud à Ouest 10 à 12
- " Sahara — Secteur Sud 8 à 10 — Est à Sud 10 à 12

Agriculteurs

Températures extrêmes	Max	Min
Paris	.	.
Nice	.	.
Biarritz	.	.
Strasbourg	.	.

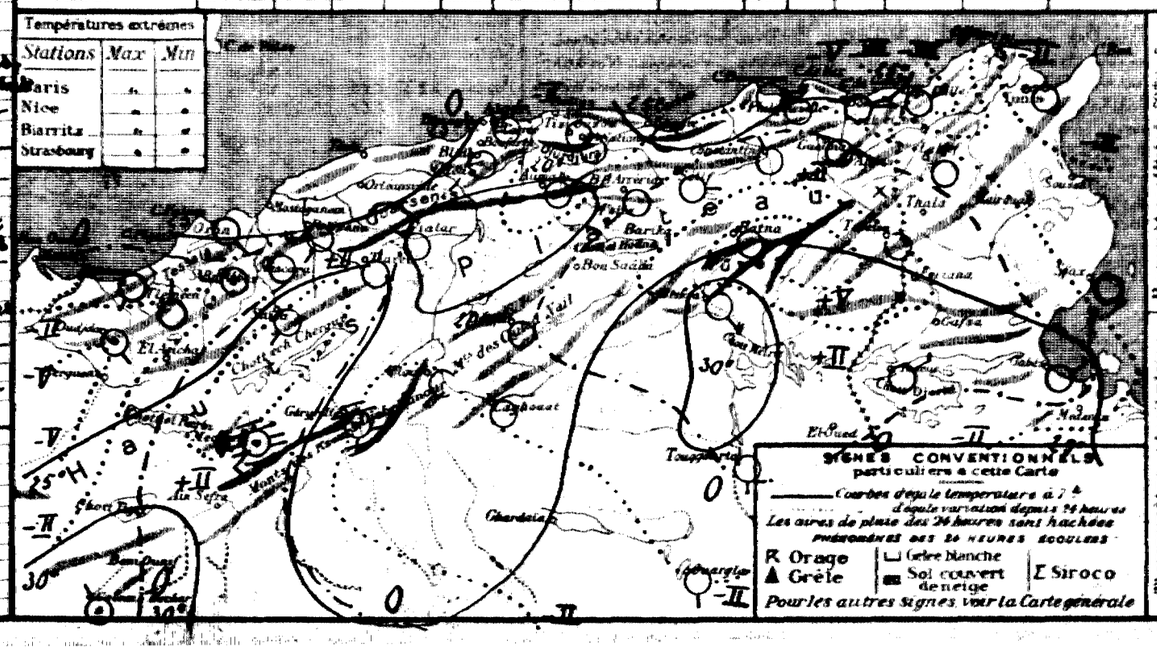

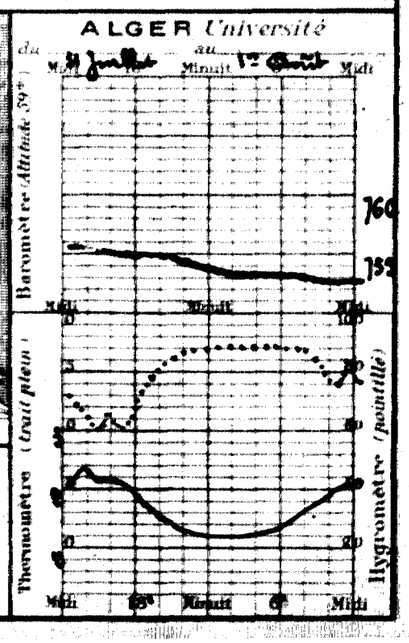

Stations	Altitude	Minimum moyen	Minimum extrême	Maximum moyen	Maximum extrême	Date	Amplitude extrême	Pluie depuis le 1er sept.	Pluie depuis le 1er janv.
Oran	90 m	20.9	18.4	33.3	23	14.2	63	14.7	14.4
Arzew	10	18.7	15.7	28.1	20.9	21	23.4	70	16.7	16.1
Mers	59	21.1	18.7	9	28.4	33.8	23	24.8	64	15.1	14.6
Mascara	70	19.9	7.4	26	27.7	32.0	23	23.8	.	.	.
El Aneur	90	20.0	15.8	10	28.3	33.8	28	24.2	63	14.9	14.5
Sidi Bel Abbès	450	.	.	.	.	.	.	.	.	.	.
Aïn Sefra	112	.	.	.	.	.	.	.	.	.	.
Méliana	750	19.6	14.9	9	29.4	34.7	22	24.5	53	12.2	11.8
Aïn Sultan	282	18.4	14.1	10	33.3	41.6	22	25.9	51	13.8	13.0
Fort National	942	19.5	13.8	9	29.8	35.2	11.22	24.7	.	.	.
Guelma	268	17.0	12.7	26	34.4	41.1	15	25.7	.	.	.
Sidi Bel Abbès	476	14.4	9.6	10	31.0	36.4	31	22.7	50	12.0	11.7
Mascara	590	18.2	14.6	10	33.1	38.6	31	25.7	50	12.5	12.2
Tiaret	458	14.7	9.0	11	33.9	38.8	22	24.3	.		.
Djelfa	1160	16.3	11.6	10	31.8	36.6	4	24.1	.	.	.

Stations	Altitude	Minimum moyen	Minimum extrême	Date	Maximum moyen	Maximum extrême	Date	Amplitude extrême	Pluie depuis le 1er sept.	Pluie depuis le 1er janv.
Biskra	889	16.1	10.8	10	33.6	40.0	4.15	24.9	.	.	.
Boghari	910	18.9	13.0	1.8	32.4	38.5	5	25.6	42	9.9	9.6
Sétif	1079	17.5	11.[illegible]	10	33.3	38.8	6	25.4	38	10.0	9.7
Tébessa	863	18.6	12.8	26	36.7	42.0	15	27.5	36	11.2	10.8
Méchéria	1167	19.5	13.0	1	35.5	40.0	5	27.6	26	7.8	7.4
Géryville	1320	16.[illegible]	11.5	1	34.6	38.2	5	25.6	30	8.2	7.9
Aïn Sefra	1426	.	.	.	.	.	.	.	.	.	.
Colomb Béchar	769	25.8	20.0	14	41.4	43.4	19	33.6	.	.	.
Biskra	125	27.9	24.0	11	41.5	46.0	16	34.7	23	10.3	9.7
Tolga	160	.	.	.	.	.	.	.	.	.	.
Touggourt	69	26.3	23.9	31	42.8	49.0	6.8	34.5	.	.	.
El Oued	70	25.7	22.6	11	43.6	48.7	16	34.7	.	.	.
Ouargla	157	27.2	24.1	4	44.4	49.2	17	35.8	.	.	.
Beni Abbès	497	28.5	23.2	12	45.2	47.5	18	36.9	22	10.8	10.0

Différence de $\frac{m+M}{2}$ avec la normale : Alger – 0°3; Fort-National + 1°0, Biskra + 2°5.

Comparaison des minima sous abri et à 10 m du sol

Stations	Minimum moyen sous abri	Minimum moyen à 10 m du sol	Minimum extrême sous abri	date	Minimum extrême à 10 m du sol	date
Alger	21.1	20.4	18.7	9	18.1	2.9.10
El Anqor	20.0	18.0	15.8	10	12.4	10
Guelma	7.0	13.3	12.7	26	9.1	29
Sidi Bel Abbès	14.4	13.7	9.6	10	9.0	10

Stations	Minimum moyen sous abri	Minimum moyen à 10 m du sol	Minimum extrême sous abri	date	Minimum extrême à 10 m du sol	date
Mascara	18.2	16.6	14.6	10	12.8	10
Sétif	17.5	14.1	11.1	10	7.8	10
Tolga	.	.	.	.	.	.
Beni Abbès	22.5	22.6	23.2	12	17.2	12

Végétation — Les battages se poursuivent partout activement et font ressortir des rendements assez variables.

Au vignoble la végétation est excellente et la maturation avance rapidement. L'oïdium continue à causer des dégâts importants en Mitidja.

Orages — *Département d'Oran* — Kenenda, 7, vers 19h. Sessala, 7, 16h. Arcs-le-Duc, 4, 22h, 8, 22h. Martimprey, 3, 21h. Crézel, 3, 20h. El Ousseukka, 3, 23h.

Département d'Alger — Oued Fodda, 7, 23h. Iril Imoula, 4, 17h; nuit du 7 au 8. Aumale, 14, 16h35. Bouira, 4, 17h. Aïn Radja (Zerguine) 4, 20h; 13, 15h. Oued el Alel, 8, 21h.

Département de Constantine — Saint-Charles, 14, 15, 19h. Bougie, 14, 19h. Cap Afia, 14, 19h20. Djidjelli, 14, 20h. Philippeville, 9, 15. Bône, 7, 20h30. Oued Marsa, 14, 19h, avec grêle. Guelma, 7, 19h. Lamy, 6, 18h, 7, 20h. Tal Ali, 14, 17h30. Akbou, 4, 16h; 14, 17h. Chateaudun, 6, 14h. Mouloud, 7, 20h. Condé Smendou, 6, 16h; 9, 9h. Kroub, 6, 8. Gounod, 6, 17h30. Souk-Ahras, 6, 18h40. El Arnat, 6, 13h. Tasteur, 6, 7. Aïn M'lila, 6, 18h30; 7, 20h. Khenchela, 3, 17h; 6, 15h30; 18, 17h30. Mesloua, 3, 19h; 4. Tebessa, 4, 16h; 6, 17h. 18, 16h et 20h.

Sahara — Aïn Salah, 6, 13h. Biskra, 18, 24h.

Sauterelles — Mansourah signale l'arrivée de sauterelles le 22.

Le Météorologiste : J. Loisel — Le Directeur : A. Lasserre.

SERVICE MÉTÉOROLOGIQUE

Observations d'Alger-Université

Temps ensoleillé, de température moyenne très sensiblement normale, avec prédominance des vents d'E.N.E, modérés.

Nombre de jours de ciel pur 13, de ciel très peu ou peu nuageux, 12, de ciel nuageux 6.

Insolation moyenne à 7h 3.8, à 13h 1.7, à 18h 1.2. Moyenne générale 2.2.

Nombre d'heures de soleil mesuré à l'héliographe 362 (Durée d'insolation possible 444h). Fraction d'insolation 0.81.

Nombre de jours de pluie 1. Pluie (de minuit à minuit) 0 (la pluie n'a pas marqué au pluviomètre). Déficit 4mm. Pluie tombée depuis le 1er septembre 591mm. Déficit 125.

Orage le 15.

Valeurs moyennes et extrêmes de la pression, de la température et de l'humidité relative

	Moyenne générale	Normale	Écart	Minimum moyen	Maximum moyen	Minimum extrême	Date	Maximum extrême	Date
Pression (*)	756mm2.1 (1008mb.4)	756mm6 (1008mb.7)	–0mm2 (–0mb.3)	755mm4 (1006mb.7)	757mm3 (1009mb.7)	750mm9 (1001mb.1)	8	760mm4 (1013mb.8)	19
Température	24.2	24.3	– 0.1	21.1	28.4	18.7	9	33.8	23
Humidité (**)	71	72	– 1	49	87	20	28	91	12

(*) Hauteur barométrique en millimètres ramenée à 0° et à la gravité normale. Altitude du baromètre 59m.
(**) En centièmes, obtenue par dépouillement de l'enregistreur comparé au psychromètre (Formule de Regnault).

Le barogramme est peu mouvementé. La différence entre les valeurs extrêmes de la pression est de 9mm5 (12mb.7).

Les plus grands écarts de la température moyenne diurne, par rapport à la normale, sont : +3°0 le 6, –2°6 le 27. Les quelques journées de sirocco qui ont été signalées dans l'intérieur de l'Algérie ou sur la côte Est, n'ont eu à Alger qu'une faible répercussion.

La moyenne de l'humidité est très voisine de la normale.

Direction et parcours du vent au sol

Direction	Fréquence	Parcours en kilomètres
N	7	122
N.N.E	35	704
N.E	27	420
E.N.E	45	983
E	.	.
E.S.E	2	23
S.E	.	.
S.S.E	1	3

Les mesures vont du 1er Juillet 7h au 1er Août 7h. La direction du vent est relevée de 3 en 3 heures.

Direction	Fréquence	Parcours en kilomètres
S	.	.
S.S.W	2	17
S.W	1	20
W.S.W	6	103
W	8	199
W.N.W	12	269
N.W	20	497
N.N.W	9	160
Calme	73	.
Totaux	248	3520

Nombre d'observations de vent . . . 175
de calme . . . 73
Total . . . 248

Nombre d'heures de calme de jour . . . 62
de nuit . . . 151
Total . . . 213 sur 744

Rose des fréquences

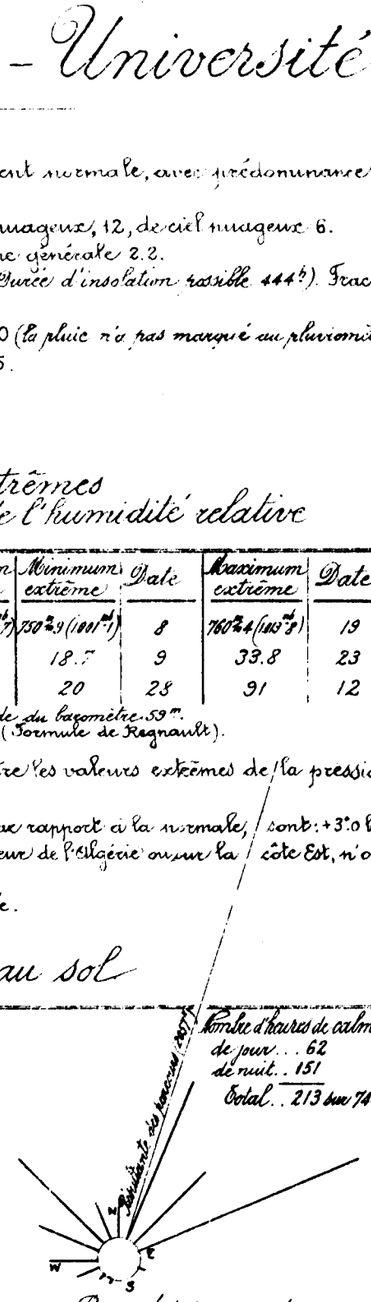

Rose des parcours

Parcours horaire moyen du vent : pour 531h de vent 6629m, pour 744h (durée du mois) 4731m.
Parcours horaire maximum observé : 17km le 23, de 13h30 à 14h30, par vent de N.W.
Vitesse maximum en mètres par seconde : 6m50, le 23, vers 14h45 par vent de N.W.

Comparaison avec les deux années précédentes

	Nombre d'heures de soleil	Pluie (de 18h à 18h) Nombre de jours	Quantités en millimètres	Depuis le 1er septembre	Pression moyenne	Température moyenne	minimum extrême	maximum extrême	Humidité	Vent dominant
Juillet 1925	347	2	20	682	756mm5 (1008mb.6)	22.9	16.9	34.8	78	N.N.E
Juillet 1926	340	5	6	614	756.6 (1008.7)	24.2	17.6	35.8	68	E
Juillet 1927	362	1	0	591	756.4 (1008.4)	24.2	18.7	33.8	71	E.N.E

Direction et vitesse du vent aux diverses altitudes

Altitude en mètres	Nombre d'observations de: Calme	N	N.N.E	N.E	E.N.E	E	E.S.E	S.E	S.S.E	S	S.S.W	S.W	W.S.W	W	W.N.W	N.W	N.N.W	Total des observations	Vitesse moyenne en mètres par seconde	Plus grande vitesse observée
Sondages de l'Aéro-Port de l'Agha (Nombre 43)																				
Sol	26	,	3	4	,	2	1	,	,	,	,	1	1	3	2	,	,	43	1.0	W : 11
500	3	4	2	5	4	3	1	,	1	,	,	2	6	7	,	,	1	39	5.9	N.W : 14
1.000	1	4	2	3	5	5	,	,	,	,	3	,	4	8	1	1	,	37	7.2	W : 21
1.500	1	1	4	2	5	3	,	,	1	,	,	2	1	8	3	1	,	32	6.3	W : 15
2.000	1	3	3	,	1	3	,	,	,	,	,	3	5	5	4	2	,	30	6.9	W.S.W : 16
2.500	,	1	3	,	2	,	,	,	,	,	,	2	3	6	2	1	,	21	8.8	S.W : 19
3.000	,	2	1	1	,	,	,	,	,	,	,	2	2	6	3	1	1	19	11.5	S.W : 22
3.500	,	,	1	,	,	,	,	,	,	,	,	,	1	3	,	3	,	7	13.6	W.S.W : 26
4.000	,	,	,	,	,	,	,	,	,	,	,	,	1	2	3	,	1	7	15.1	W.S.W : 28

Coup d'œil sur le Réseau

Juillet a été beau et sec. Deux périodes peuvent s'y distinguer :

1° — Du 1er au 8, une dépression qui stationne au Nord de l'Europe se relie par intermittence à la dépression saharienne à travers le bassin méditerranéen et l'Algérie (Bordj-bou-Arréridj, 1006 m.b = 755 m/m, le 8), tandis que le baromètre reste élevé à l'Ouest de la Péninsule ibérique et au Maroc. Le temps, d'abord beau ou brumeux et frais jusqu'au 4, devient chaud et orageux à partir de cette date.

2° — Du 9 au 31, la pression est moyenne ou élevée sur le bassin méditerranéen; le temps est, en général, beau ou brumeux et frais avec vents variables, sauf les 11 et 12; 15 et 16; 22, 23 et 24, jours où le sirocco se fait sentir, pendant l'avance de la dépression saharienne vers le Nord (Fort-National, 1008 mb = 756 m/m, le 11; Bordj-bou-Arréridj, 1007 mb = 755 m/m, le 16 et le 23).

Pourcentage des prévisions exactes du Bulletin quotidien de Juillet 1927

		Force et direction du vent	Nébulosité et précipitations
Ouest-Algérie	Littoral et Tell	87 %	87 %
	Hauts-Plateaux	87 %	84 %
	Sahara	84 %	84 %
Est-Algérie	Littoral et Tell	87 %	90 %
	Hauts-Plateaux	87 %	81 %
	Sahara	94 %	87 %
	Bizerte	77 %	
	Golfe du Lion	87 %	

Le Météorologiste : L. Petitjean

Température et pluies sur le nord du Tell

Stations	Juillet: Total	Rapport à la normale	Nombre de jours	Diff. avec la normale	Depuis le 1er Septembre: Total	Rapport à la normale	Nombre de jours	Diff. avec la normale
Rivage								
Nemours	0	1.33	0	- 1	317	0.77	42	- 19
Oran (Port)	0	1.00	0	- 1	342	1.00	59	+ 3
Mostaganem	,	,	,	,	,	,	,	,
Cherchell	0	1.00	0	0	226	0.31	52	- 23
Cap-Matifou	0	0	0	- 1	454	0.71	60	- 17
Alger	0	0	1	- 1	592	0.87	104	- 9
Cap Bougaroni	0	1.00	1	1	602	0.75	82	- 18
Bougie	1	0.33	1	0	815	0.81	77	- 24
Djidjelli	3	1.50	1	0	,	,	,	,
Collo	0	0	0	- 1	,	,	,	,
Philippeville	1	,	3	,	932	,	92	,
Cap-de-Garde (S)	0	0	0	- 1	596	0.86	75	- 16
La Calle	0	0	0	- 2	775	0.85	97	- 22
Zone littorale								
St Leu	0	0	0	- 1	409	0.95	63	- 15
Cassaigne	0	1.00	0	0	254	0.46	31	- 25
Marnia barrée	0	0	0	- 1	617	0.95	82	- 6
Bordj-Menaiel	0	0	0	- 1	332	0.47	66	- 25
Palombang	0	0	0	- 1	1593	0.88	95	- 25
Bugeaud	0	,	0	,	1051	,	77	,
Zone sublittorale								
Ouled Marabouts	0	,	0	,	335	,	61	,
St Aimé	0	1.00	0	- 1	310	0.56	59	- 5
Aboumad	0	0	0	- 1	479	0.61	38	- 43
Saussemilles	0	0	0	- 2	665	0.63	66	- 46
El-Kseur	2	1.00	2	+ 1	754	0.88	72	- 29
Barral	0	0	0	- 1	586	0.91	85	- 10
Tell versant nord								
Oued Fergoug (Bourgeas)	0	1.00	0	0	216	0.49	44	- 14
Tlemcen	0	1.00	0	0	249	0.67	58	- 15
Aïn-Temouchent	,	,	,	,	,	,	,	,
Sidi-Bel-Abbès	0	,	0	- 1	434	1.06	39	- 27
Mascara	0	0	0	- 1	435	0.85	43	- 25
Mostaganem	0	,	0	,	918	,	66	,
Zaccar Ouest (Affreville Sud)	0	0	0	- 1	787	0.67	63	- 40
Teniet-el-Haad	0	1.00	0	0	627	0.73	55	- 15
Cap Caxine	0	0	0	- 1	718	0.75	85	- 23
Fort-National	0	0	0	- 1	,	,	,	,
Michelet	0	0	0	- 1	878	0.73	84	- 35
Kherrata	,	,	,	,	,	,	,	,
Aïn-Arnat (Setif)	0	,	0	,	,	,	,	,
El-Milia	0	0	1	- 1	,	,	,	,
Jemmapes	0	0	0	- 1	817	1.01	77	- 14
Guelma	0	0	0	- 2	536	0.70	75	- 33
Mounier	0	0	1	0	913	1.04	94	- 7
Tell zone centrale								
Tlemcen	0	1.00	0	0	441	0.63	42	- 22
Descartes	,	,	,	,	,	,	,	,
Sidi-Bel-Abbès	0	0	0	- 1	268	0.68	51	- 12
Mascara	0	0	0	- 1	290	0.58	60	- 19
Thiersville	0	0	0	- 2	315	0.71	68	- 2
Ben-Chicao	0	0	0	- 1	352	0.54	43	- 26
Aïn-Sakhrouna	0	0	0	- 1	485	0.90	48	- 21

Stations	Juillet: Total	Rapport à la normale	Nombre de jours	Diff. avec la normale	Depuis le 1er Septembre: Total	Rapport à la normale	Nombre de jours	Diff. avec la normale
Aumale	3	0.50	1	- 1	355	0.66	67	,
Bouira	1	0.25	3	- 1	463	0.66	94	,
Maillot	2	,	0	- 1	452	0.80	55	+ 5
Fort-Malakoff	1	,	0	- 2	693	1.01	81	,
Constantine (PC)	2	,	0	- 2	655	1.07	127	,
Souk-Ahras	1	0.50	1	- 3	821	1.14	136	,
Tell versant sud								
Saïda (PC)	0	0	0	- 1	334	0.75	67	,
Mortemart	0	0	1	- 1	365	0.85	69	,
Tiaret	0	0	0	- 1	495	0.75	68	,
Thalat	0	0	0	- 1	391	0.96	58	,
Teniet-el-Haad	0	0	0	- 2	,	,	,	,
Boghar	0	0	0	- 2	,	,	,	,
Boghari	0	0	0	- 1	,	,	,	,
Tell, hautes plaines								
Sétif	0	0	1	- 3	409	1.46	65	,
Victor-Hugo	0	0	0	- 1	383	1.12	75	,
Bordj-bou-Arréridj (PC)	0	0	0	- 4	312	0.75	87	,
Tébessa	0	0	0	- 3	423	0.87	90	,
St Donat	1	0.09	1	- 1	477	1.15	75	,
Biskra	0	0	0	- 2	,	,	,	,
Bou-Saâdi	0	0	0	- 2	374	0.97	42	,
Menchéla	6	0.35	1	- 1	503	0.98	56	,
Bou-Biche	0	0	0	- 2	443	1.02	80	,
Cheria	2	0.13	2	- 2	709	0.85	54	,
Steppe								
Abecheur	0	0	1	- 2	201	0.55	47	,
Kreider	0	0	0	- 1	220	1.22	45	+ 4
Aïn-Sefra (vers Tabelbala)	0	,	0	,	200	,	51	,
Sidi-Aïssa	0	0	0	- 4	274	0.95	54	,
Aïn-Sfisifa	,	,	,	,	,	,	,	,
Bou-Saâda	,	,	,	,	,	,	,	,
M'Sila	0	,	0	,	144	,	25	,
Atlas saharien								
Aïn-Sefra	0	,	0	,	46	,	28	,
Geryville	3	0.43	2	- 1	272	0.88	61	,
Aflou	,	,	,	,	,	,	,	,
Djelfa	0	0	0	- 2	260	0.94	53	,
Biskra	0	0	0	- 3	295	0.94	46	,
Pied de l'Atlas saharien								
Colomb-Béchar	0	,	0	,	27	,	9	,
Laghouat	0	0	0	- 1	140	0.88	26	- 3
Biskra	0	0	0	- 1	121	0.92	37	,
Touggourt	,	,	,	,	,	,	,	,
Sahara								
Ouargla	1	1.00	0	0	29	0.53	25	+ 2
El-Oued	0	1.00	0	0	,	,	,	,
Goléa	0	,	0	,	21	,	6	,
Guardaïa	0	,	0	,	54	,	10	,
Beni-Abbès	0	,	0	,	6	,	3	,

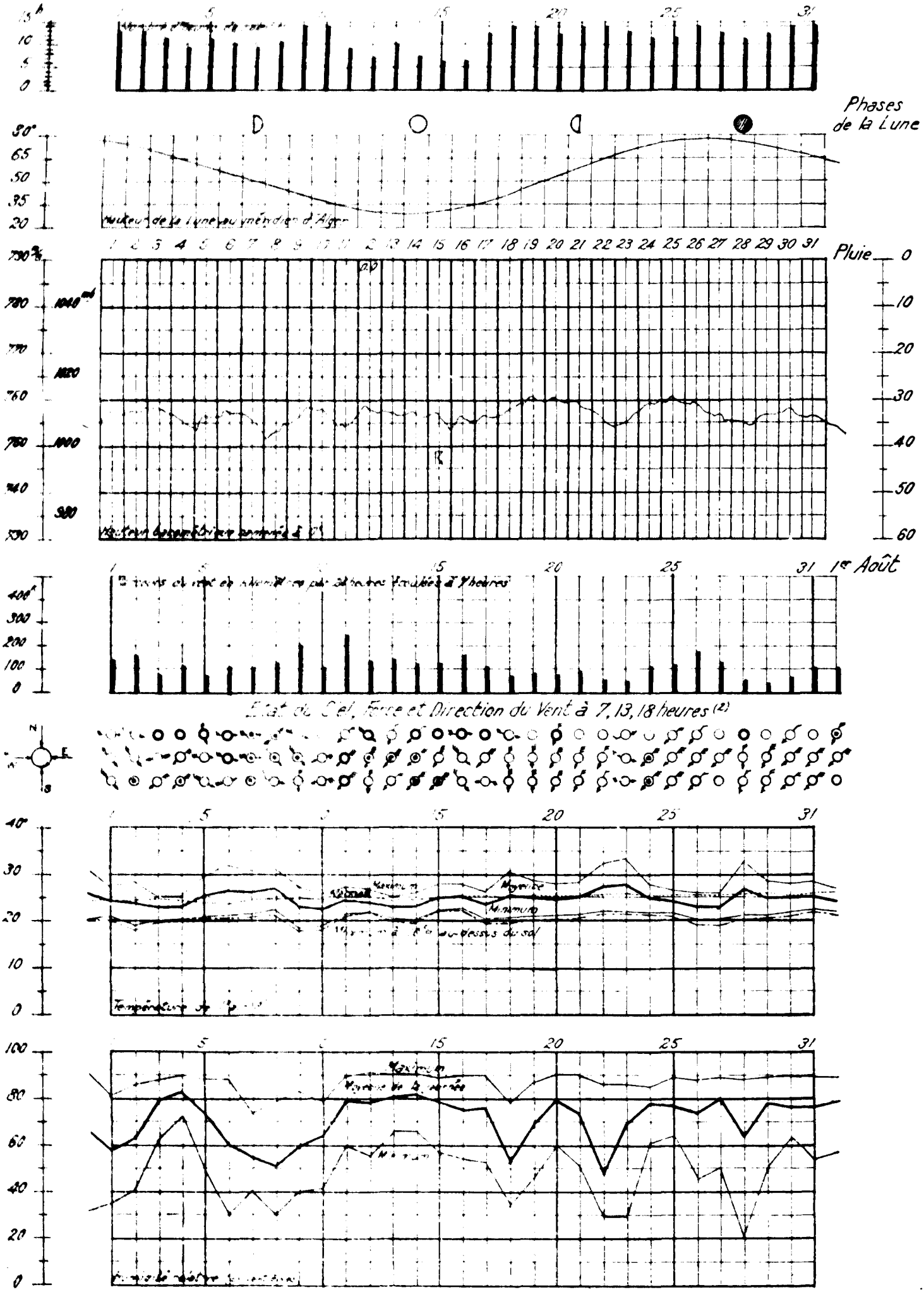

(1) Le pointillé donne la durée de la présence du Soleil au-dessus de l'horizon.
(2) Etat du Ciel et Phénomènes : ○ Beau, ◉ Nuageux, ○ Couvert, ● Pluie, ⚡ Orage.
Force du vent : une petite penne correspond à une unité de l'échelle télégraphique. Une grande penne vaut cinq petites pennes.
(3) Le pointillé représente la moyenne normale du maximum et du minimum ; le trait mixte le minimum à 10 m au-dessus du sol.

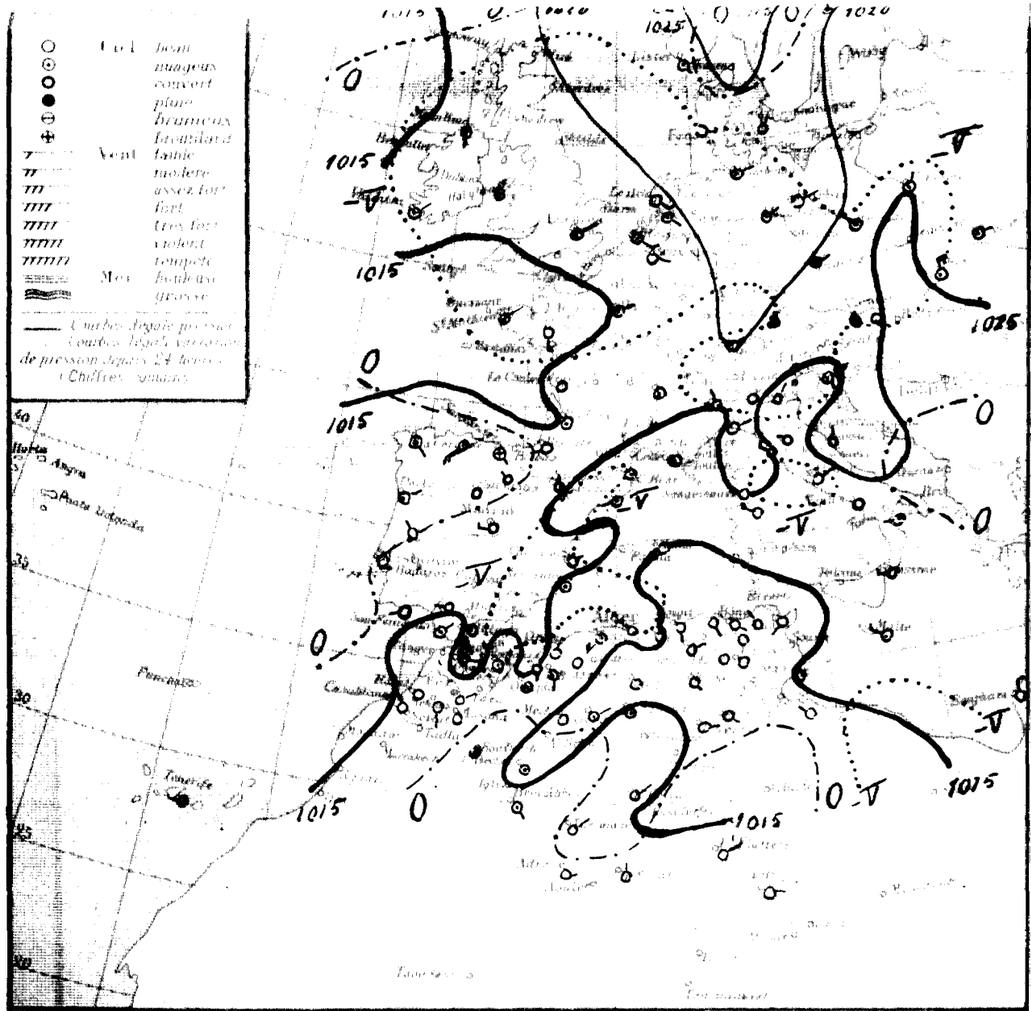

STATIONS.	Altitude en mètres	Température moyenne des 24 heures: observée	Température moyenne des 24 heures: diff. avec la normale	Température extrême: observée	Température extrême: diff. avec la normale	Vent moyen du jour (direction et force de 0 à 10)	État du ciel	État de la mer	Max.	Min.	Pluie	Hauteur de neige: 24 heures	Hauteur de neige: 5 heures	Hauteur de neige: 24 heures	PHÉNOMÈNES
Littoral															
Nemours	4	17.0	-2.9	26.8	+2.8	6 1	couvert	agitée	27	24					
Beni Saf	3														
Oran	90	14.6	-4.9	24.8	-0.4	NNE 3	beau	calme	28	25			2.0		
Mostaganem	27														
Tenes	30	14.9	-3.0	25.0	+1.4	SW 4	nuageux	agitée	27	21				209	
Blida	267	14.3	-4.3	27.0	-3.0	SSW 2	clair		30	20				728	
Bougzarea	44	14.3	-4.6	30.5	+6.8	E 1	d		31	25				465	
Alger	56	14.7	-4.8	28.5	+3.0	calme	d	belle	31	24				533	22h éclairs au SW
Maison Carrée	49	15.7	-4.6	25.8	+0.4	calme	d		36	19					
Cap Matifou	0	15.4	-4.9	29.0	+3.0	S 2	clair	belle	"	"					
Philippeville	42	15.7	-3.6	24.8	"	SSE 2	d	belle	28	19				946	
Cap de Garde	3	17.4	-3.1	27.0	+1.0	SE 1	d	belle	"	22					
Tabarque	10	"	"	24.8	-2.6	NW 2	d	belle	"	21				764	
Bizerte	1														
Tunis	40	15.1	-3.6	23.9	-2.1	SW 2	clair		32	20				228	
Sfax	3	14.9	-3.3	24.8	0.0	N 1	d	agitée	29	25				148	
Hauts Plateaux															
Guelma	227	14.2	-3.5	28.0	+4.0	calme	nuageux		37	23			1.5		
Tlemcen	810	13.5	-3.5	30.1	+5.0	S 1	clair		38	22			1.0	145	
Sidi Bel Abbès	470	16.1	+0.7	24.0	-0.8	S 1	nuageux		36	21				248	
Saïda	850	"	"	25.4	+1.4	W 1	clair		40	23				310	
Mascara	500	16.3	-2.8	23.0	-1.4	calme	d		37	22				236	
Relizane	120	"	"	25.0	+0.5	NE 1	d		41	24					
Géryville	1000														
Laghouat	750														
Médéa	900	16.2	-2.6	20.5	-2.5	NE 1	clair		37	19	gelée			438	18h gelée; sirocco hier
Medéa	900	"	"	25.0	+3.0	W 1	d		37	20				162	
Aumale	1000			19.0	-	calme	d		34	19				596	
Fort National	1000	14.1	-4.6	27.3	+3.0	calme	d		33	25					
Tizi Ouzou	222	"	"	24.6	-1.7	calme	d		39	16				758	
Bordj Bou Arréridj	900	15.8	-2.9	20.8	0.0	S 1	d		34	19					
Sétif	1000	17.0	-4.0	19.8	+1.8	ENE 1	d		34	18			1.2	414	
Batna	1000	18.9	-1.3	18.0	-3.6	calme	d		32	14					
Constantine	600	16.1	-2.5	20.0	-0.7	WSW 1	d		33	18					
Tiaret	1000	18.5	"	23.8	-1.9	calme	d		35	15				528	
Tebessa	900	17.5	"	22.0	"	calme	d		32	16					
Sahara															
El Aricha	1200														
Aïn Sefra	1000														
Mecheria	1000	15.5	-1.8	24.4	+1.2	calme	beau		35	22			1.0	280	1h30-2h15 violents coups de vent
Géryville	1300	18.5	-0.5	19.6	-1.2	SW 2	nuageux		34	14	1.0		2.1		16 à 18h pluie
Aïn Ousera	1200														
Djelfa	1100	18.9	-2.8	23.2	+0.2	calme	beau		35	14				260	
Biskra	100														
Touggourt	80														
El Oued	80														
Tozeur	80														
Ghardaïa	526														
Ouargla	157														
El Goléa	394	15.9	-1.2	30.0	-1.0	NE 2	clair		29						
Beni Abbès	487	11.3	+4.0	31.0	+4.0	SE 1	nuageux		34						
Timimoun	294	14.3	-1.2	31.0	+2.0	NE 2	"		30						
Adrar		"	"	30.0	-1.0	E 1	clair		26						
In Salah		14.0	+0.4	32.0	0.0	N 1	d		28						
El Golea		"	"	31.0	-1.0	NE 2	d		34						
El Biodh		"	"	32.0	+2.0	E 1	d		34						
Djanet															
Tamanrasset															
Rabat															

Situation générale et situation en Algérie. Pressions élevées: Nord et centre Europe (Oestersund 1028mm) Ouest Péninsule Ibérique (Bisbonne 1019mm) Centre et Est Algérie - Tunisie (Malfa - Batna 1019mm) - Dépressions Ouest et Sud-Est Europe (Brest 1012 - Brindisi 1018 - Naples 1012mm) Maroc - Ouest Sahara (Mehriz - Béni - Abbès - In-Salah 1011mm).
Temps en Algérie à 7 heures: Ciel nuageux ou peu nuageux à l'Ouest du littoral et des Hauts-Plateaux, et sur le centre et l'Ouest du Sahara, clair ailleurs - Vents variables faibles - Les orages signalés sont terminés en quelques points de l'Ouest des Hauts-Plateaux et de l'Atlas saharien.
Mer belle ou peu agitée

Probabilité valable du 5 au 6 à Midi - Baisse barométrique: Centre et Est bassin méditerranéen, centre et Est Algérie - Tunisie - Maroc: Ouest bassin - Ouest Algérie - Maroc - In Algérie, à l'Ouest: Temps beau ou peu nuageux puis nuageux - Vents du secteur Sud faibles ou modérés puis coups de vent d'Ouest, température en hausse (Sirocco) puis en baisse par l'Ouest. A l'Est: beau temps - Vents du secteur Sud faibles ou modérés - Température supérieure à la normale (Sirocco).
J. Le

	ORAN	ALGER	CONSTANTINE
Littoral et Tell	Beau temps, puis nuageux. Vents du secteur Sud faibles puis coups de vent d'Ouest	Beau puis nuageux par l'Ouest. Vents du secteur Sud faibles puis coups de vent d'Ouest	Beau temps. Vents du secteur Sud faibles ou modérés
Hauts Plateaux	Beau temps, puis nuageux. Vents du secteur Sud faibles puis coups de vent d'Ouest	Beau puis nuageux par l'Ouest. Vents du secteur Sud faibles puis coups de vent d'Ouest	Beau temps. Vents du secteur Sud faibles ou modérés
Sahara	Nuageux à très nuageux. Vents variables	Nuageux. Vents d'Est et Sud faibles à assez forts	Beau à nuageux. Vents d'Est à Sud faibles ou assez forts

AVIS AUX PORTS
- Golfe du Lion: Vents variables faibles puis coups de vent d'Ouest
- Baléares
- Oran
- Alger
- Bizerte

} Vents du secteur Sud faibles puis coups de vent d'Ouest

} Vents du secteur Sud faibles ou modérés

VENTS EN ALTITUDE
- Ouest Algérie: Sud à Ouest 5 à 8
- " Sahara: Sud à Ouest 8 à 10
- Est Algérie: Est à Sud 5 à 8
- " Sahara: Est à Sud 8 à 10

Avis aux Agriculteurs

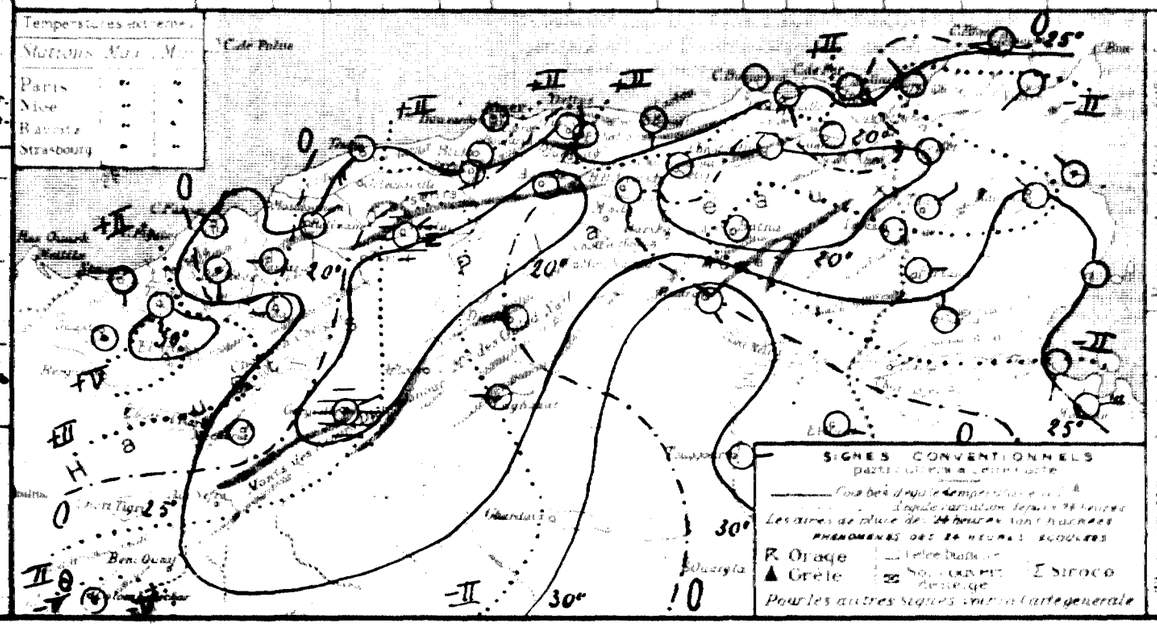

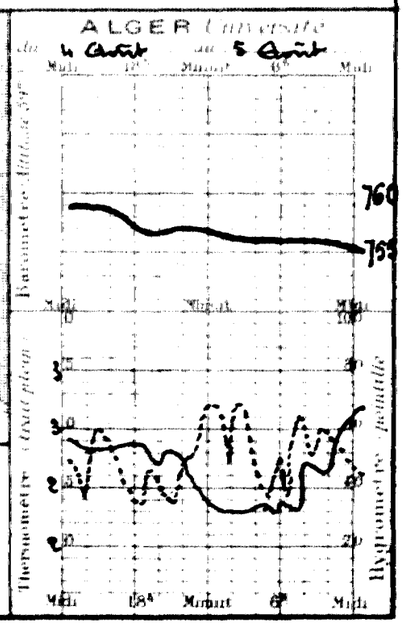

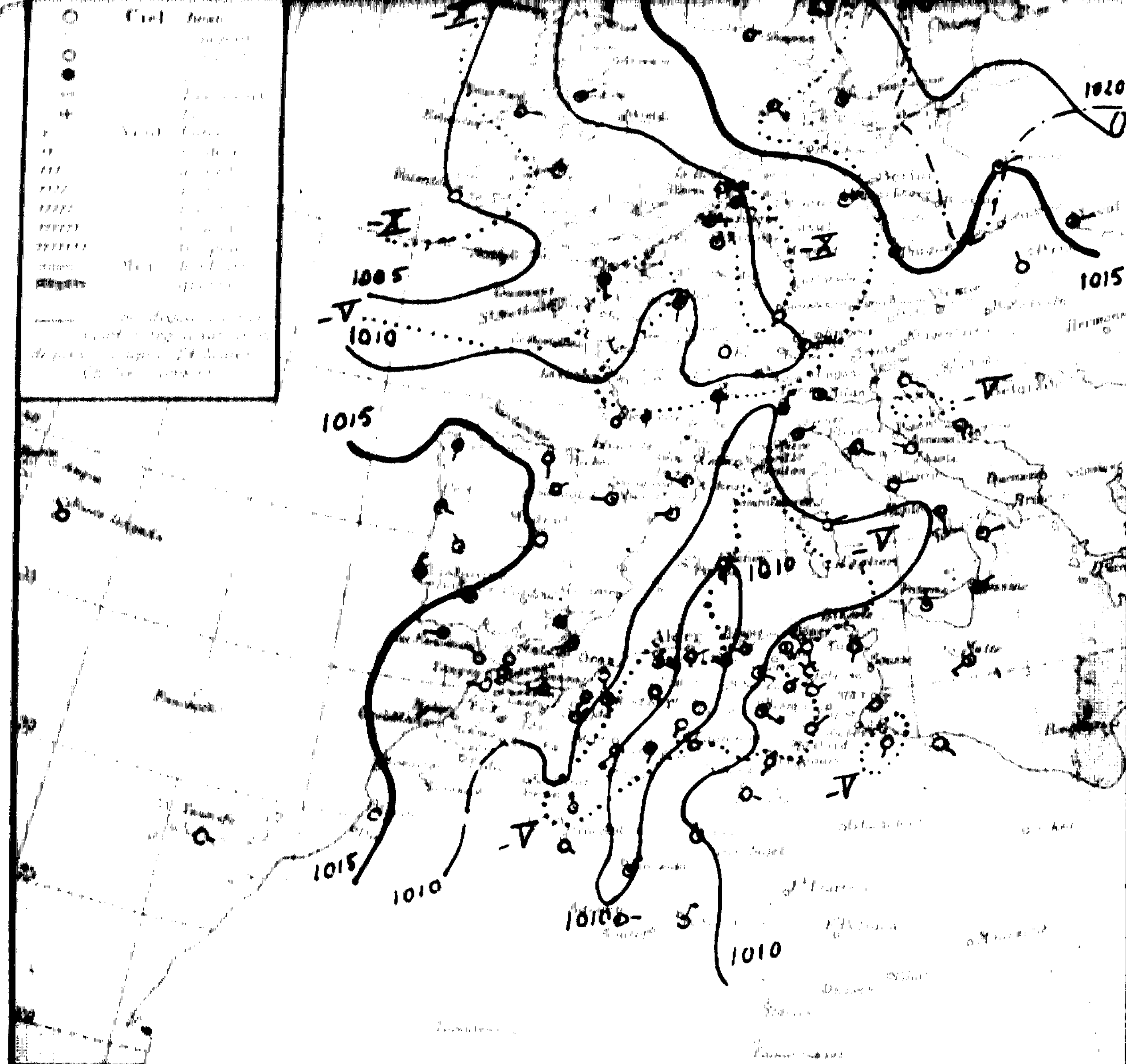

Situation générale et situation en Algérie. Pressions élevées : Nord-Est et Sud-Ouest Europe (Varde 1028 – Lisbonne 1017mb) – Aire dépressionnaire Nord-Ouest et Sud-Est Europe – Bassin méditerranéen – Afrique du Nord (Valentia 1005 – Maddalena 1010mb – Nord-Albès 1007mb).

Temps en Algérie à 7 heures : Ciel nuageux ou couvert avec éclaircies – Vents variables faibles ou modérés – Ondées orageuses sur quelques points de l'Ouest du réseau.

Mer belle ou peu agitée

Probabilité du 6 au 7 à Midi – Baisse barométrique : Est bassin méditerranéen, Est Algérie – Tunisie. Variations irrégulières ou baisse ailleurs — En Algérie : temps très nuageux et orageux avec grandes éclaircies (brumes marines) – Vents variables faibles ou modérés avec coups de vent d'Ouest – Température supérieure à la normale (Siroco par places).

J. Lé.

	ORAN	ALGER	CONSTANTINE
Littoral et Tell	Très nuageux et orageux – Grandes éclaircies – Vents variables faibles ou modérés (Coups de vent d'Ouest)	Très nuageux orageux – Grandes éclaircies – Vents variables faibles ou modérés (Coups de vent d'Ouest)	Très nuageux orageux – Grandes éclaircies – Vents variables faibles ou modérés (Coups de vent d'Ouest)
Hauts Plateaux	Très nuageux orageux – Grandes éclaircies – Vents variables faibles ou modérés (Coups de vent d'Ouest)	Très nuageux orageux – Grandes éclaircies – Vents variables faibles ou modérés (Coups de vent d'Ouest)	Très nuageux orageux – Grandes éclaircies – Vents variables faibles ou modérés (Coups de vent d'Ouest)
Sahara	Nuageux ou très nuageux – Vents du secteur Est faibles ou modérés	Beau ou peu nuageux – Vents du secteur Est faibles ou modérés	Beau temps – Vents du secteur Est faibles ou modérés

AVIS AUX PORTS — Golfe du Lion, Baléares, Oran, Alger, Bizerte : Vents variables faibles ou modérés avec coups de vent d'Ouest.

VENTS EN ALTITUDE

Ouest	Algérie	secteur Ouest 6 à 8m
	Sahara	Sud à Ouest 8 à 10m
Est	Algérie	Sud à Ouest 8 à 10m
	Sahara	Est à Sud 8 à 10m

Avis aux Agriculteurs

	STATIONS	Altitude	Pression à 0°	Variation	Température	Variation	Vent direction	Force	État du ciel	État de la mer	Temp. extrêmes Max	Min	Pluie mm	6 Août	au 31 Juillet	PHÉNOMÈNES
Littoral	Nemours	[illegible]	13.1	-3.9	24.2	-2.0	SW	2	couvert	agitée	30	23				
	Beni Saf	[illegible]														
	Oran	[illegible]	11.7	-2.9	26.7	+1.9	S	1	beau	belle	31	26		2.0		
	Mostaganem	[illegible]														
	Ténès	[illegible]	09.1	-2.8	29.0	+4.0	ESE	5	nuag.	agitée	31	23			209	
	Blida	267	10.2	-4.3	25.5	-1.5	NE	4	d°		39	19			728	
	Bouzaréa	[illegible]	10.9	-3.4	24.1	-5.4	NE	1	d°		35	22	gttes		565	23h éclairs au N, gouttes
	Alger	[illegible]	11.5	-3.2	26.2	-2.3	ENE	2	couvert	belle	34	25	gttes		583	23h éclairs, gouttes ; coup de vent NW
	Maison Carrée	[illegible]														
	~~Bougie~~ Coalon		09.9	-5.5	25.0	-4.0	W	3	nuag.	belle	32	23				
	Philippeville	[illegible]	10.2	-5.5	27.0	+2.2	SSE	1	d°	belle	31	23			936	
	Cap de Garde	[illegible]	11.8	-5.6	24.0	-3.0	S	3	beau	calme	33	22				
	La Calle	[illegible]	"	"	29.0	+4.2	NW	1	clair	calme	32	22			734	
	Bizerte	[illegible]														
	Tunis	[illegible]	11.5	-3.6	24.7	+0.8	SSW	1	clair		32	19			228	
	Sfax	[illegible]	12.0	-2.9	24.8	0.0	calme		d°	agitée	35	22			112	
Tell et Hautes Plaines	Oudjda	[illegible]	10.9	-3.3	26.0	-2.0	NE	1	clair		40	20	3.6	6.9		Pluie dans la nuit
	Tlemcen	[illegible]	10.7	-3.4	25.0	-5.1	N	1	d°		37	22		1.0	345	
	Sidi Bel Abbès	470	11.4	-4.7	23.0	-1.0	S	1	nuag.		38	19	3.2	3.2	248	20-21h coup de vent, orage, pluie
	Saïda	[illegible]	"	"	26.0	+0.6	SE	4	clair		40	22			310	
	Mascara	[illegible]													286	
	Relizane	[illegible]	"	"	25.0	0.0	NNE	2	clair		41	23				
	Orléansville	[illegible]														
	Tiaret	[illegible]	09.9	"	24.0	"	SSE	1	couvert		37	21				
	Vialar	[illegible]	09.8	-6.4	26.0	+5.5	SW	1	clair		35	22			458	
	Médéa	[illegible]	"	"	22.0	+3.0	N	1	couvert		38	21			382	
	Aumale	[illegible]	"	"	26.5	+7.5	calme		d°		38	24			593	
	Fort National	[illegible]	10.5	-3.6	21.8	-5.5	W	1	Σ nuag.		35	21				
	Tizi Ouzou	222	"		25.3	+0.7	NNW	5	brouillard		42	23			758	
	Bordj Bou Arreridj	[illegible]	08.6	-7.2	24.5	+3.7	N	1	Σ nuag.		39	22				
	Sétif	[illegible]	09.7	-7.3	23.0	+3.2	ESE	2	nuag.		38	20			414	
	Batna	[illegible]	12.5	-6.6	20.8	+2.8	calme		couvert		35	15				
	Constantine	[illegible]	12.1	-4.0	23.2	+3.2	NW	1	beau		36	20				
	Guelma	[illegible]	11.7	-4.8	26.3	+2.5	ENE	1	d°		37	17			528	
	Tebessa	[illegible]														
Steppe et Atlas Saharien	El Aricha	[illegible]														
	Aïn Sefra	[illegible]														
	Mecheria	[illegible]	09.9	-5.6	25.4	+1.0	SW	3	clair		35	21		1.0	220	15-16h coups de vent
	Géryville	[illegible]	10.5	-8.0	21.6	+2.0	SSW	1	nuag.		34	16	0.3	2.4		16 et 20h pluie ; 15-16h tourmente ; 19-20h éclairs ; 20h coup de vent
	Aflou	[illegible]	12.9	"	20.0	"	SW	1	clair		34	15	2.0	2.0		17-18h orage, pluie
	Djelfa	[illegible]	15.0	-5.9	25.4	+2.2	calme		d°		35	20			260	
	Bou Saâda	[illegible]														
	M'sila	[illegible]														
	Barika	[illegible]														
Sahara	Colomb Béchar	[illegible]	09.3	-6.8	28.0	+1.0	N	1	beau			26				
	Laghouat	[illegible]	09.5	-5.2	23.0	0.0	NW	1	clair		35	23			65	
	Biskra	[illegible]	11.0	-5.5	31.0	0.0	SE	4	Σ nuag.		40	27			123	
	Touggourt	[illegible]	11.9	-4.6	28.5	-0.8	SW	1	clair		39	24			53	
	El Oued	[illegible]													24	
	Tozeur	50	13.3	-5.0	25.0	-1.0	NE	2	beau		39	24				
	Ghardaïa	[illegible]													18	
	Ouargla	[illegible]	15.1	"	30.0	"	ESE	1	clair		40	25				
	El Goléa	[illegible]	09.9	-4.0	28.0	-2.0	N	1	d°		39	26				
	Beni Abbès	[illegible]	18.9	-4.4	30.0	-1.0	SE	1	Σ nuag.		"	29				
	Timimoun	294	11.2	-2.9	31.0	0.0	NE	2	nuag.		"	28				
	Adrar		"	"	29.0	-1.0	E	1	d°		"	25				
	In Salah		06.5	-4.5	30.0	-2.0	NNE	3	clair		"	28				
	Ft Flatters															
	Ft Polignac															
	Djanet															
	Tamanrasset															
	Rabat															

Températures extrêmes

Stations	Max	Min
Paris	"	.
Nice	.	.
Biarritz	.	.
Strasbourg	.	.

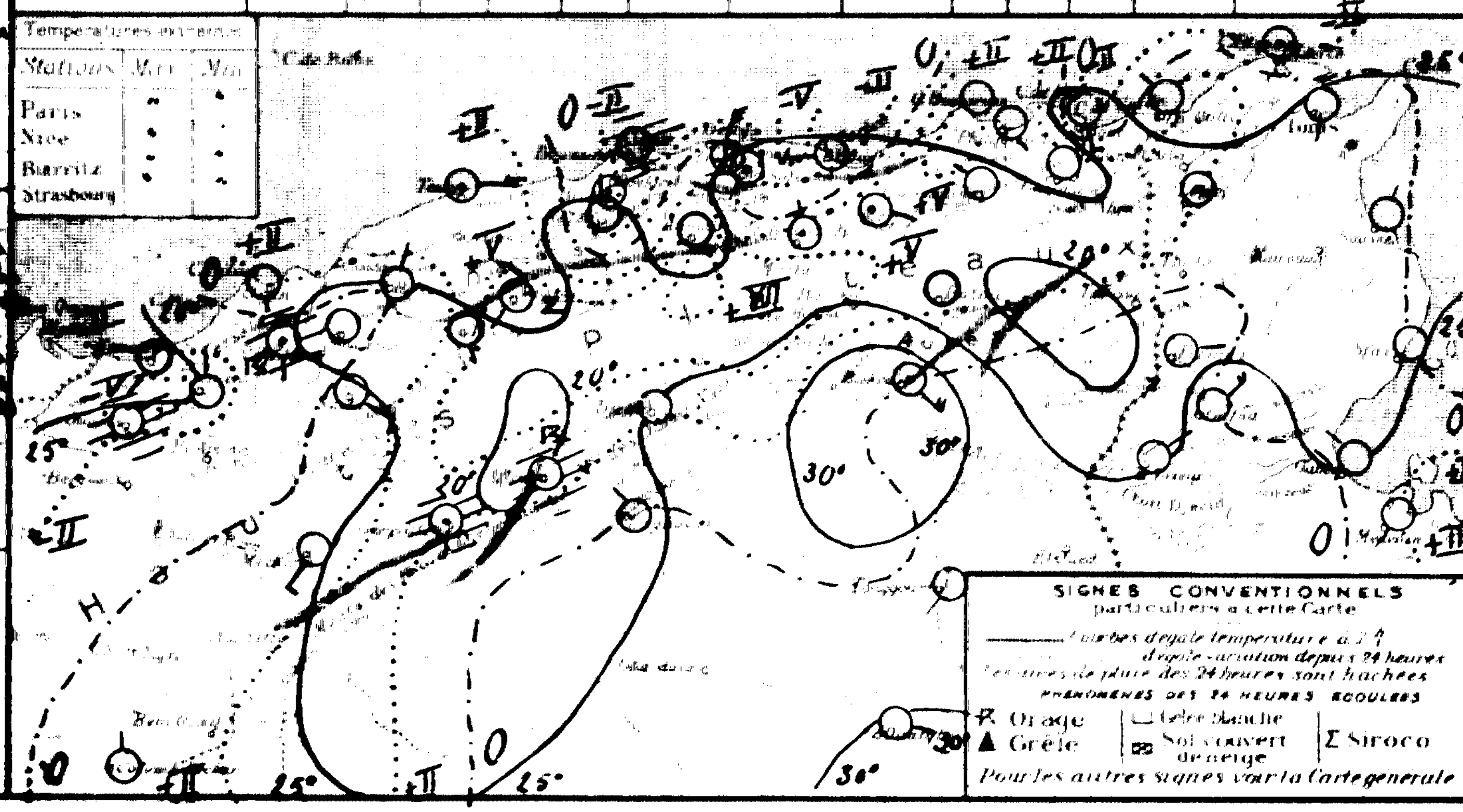

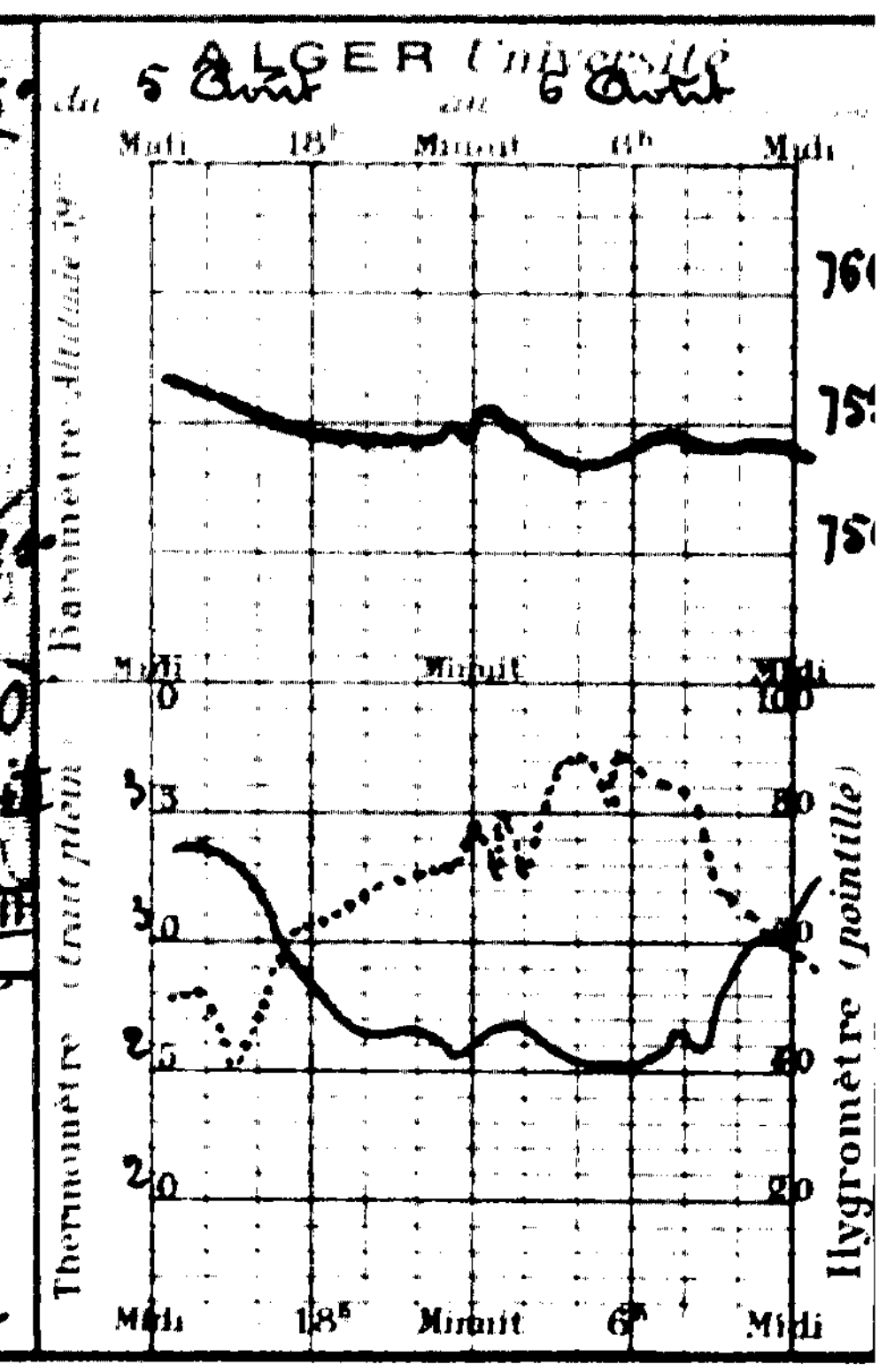

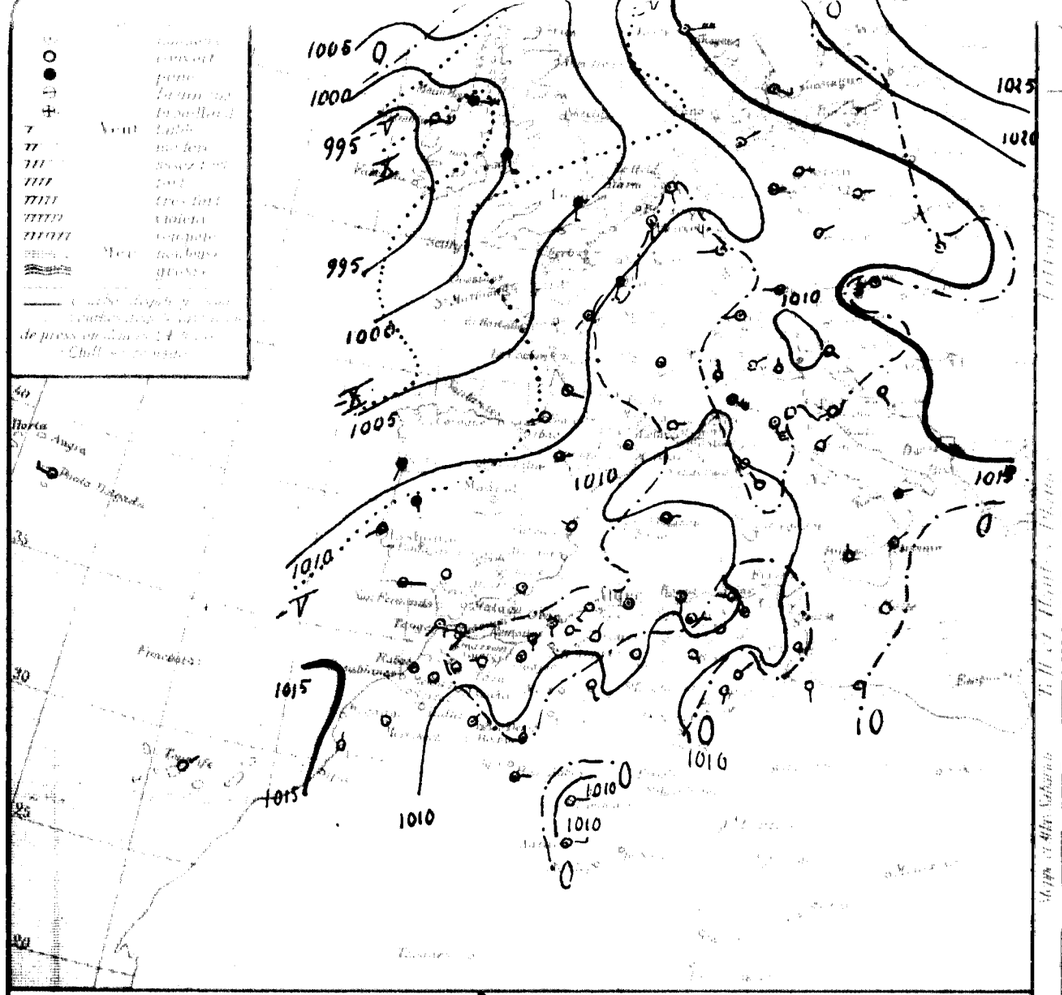

Nancy	+	13.5	+0.4	23.0	-1.8	S 1	beau	belle	28	20				
Besançon		11.8	+0.1	23.4	-3.3	S 1	clair	calme	31	24		2.0		
Lyon														
Marseille														
Nice		12.5	+3.4	23.0	-6.0	SW 3	beau	belle	32	22			209	
Biarritz		09.9	-0.3	27.0	+1.5	NW 1	clair		30	21	gtte		788	14h" grotte
Bordeaux	++	10.9	0.0	22.9	-1.2	WSW 1	beau		29	21			565	15° tonnerre ; 10° éclairs au NE
Agen		11.7	+0.2	25.4	-0.8	calme	nuag'	belle	31	23			583	18h30 tonnerre
Toulouse														
Carcassonne		11.4	+1.5	26.0	+1.0	S 2	nuag'	belle	29	23				
Perpignan														
Clermont-Ferrand		10.5	-1.3	32.0	+8.0	W 2	beau	calme	"	24			936	
Le Puy		"	"	31.3	+2.3	SSW 3	clair	calme	31	27			734	
Limoges														
Bourges														
Tours		10.2	-1.3	30.0	+3.3	SW 1	beau		31	23			228	
Nantes		11.5	-0.5	23.3	+4.0	calme	clair		29	"			112	
Cherbourg		10.2	-0.7	25.0	-1.0	calme	nuag'		34	16		6.9		
Le Havre												1.0	345	
Rouen		11.8	+0.4	20.0	-3.0	N 1	clair		30	19		3.2	343	
Caen		"	"	22.4	-3.6	SW 1	clair		28	18			310	
Mézières		11.4	"	25.0	"	E 1	d		34	20			238	
Reims														
Lille														
Strasbourg		11.8	+1.9	21.0	-3.0	NNE 1	clair		33	18				
Nancy		12.1	+3.3	20.0	-6.0	SW 1	d		35	18			458	sirocco
Belfort		"	"	20.0	-2.0	S 1	clair		35	15			362	
Besançon													593	
Dijon														
Pontarlier				24.8	-0.5	NW 2	couvert		38	22			798	
Bourg-en-Bresse		09.3	-0.7	25.2	+0.7	SW 1	clair		37	24	1.0	1.0		pluie
Nîmes		12.5	+2.8	25.0	-2.4	E 2	nuag'		32	18	0.3	1.5	414	pluie fin soir
Montélimar		10.3	-2.0	25.0	+2.2	WSW 2	beau		33	18				
Grenoble														
Gap		11.0	-2.7	29.1	+1.5	NNW 1	Sunny'		40	22			528	
Embrun														
Chambéry														
Annecy														
Montdidier		09.3	-0.6	21.0	-4.4	N 1	clair		35	18	1.0	2.0	220	13h10-15h35 orage, pluie
Gerardmer		09.0	-1.5	23.8	+2.8	SSE 3	clair		32	15	6.0	8.4		12h14 tonnerre ; 17 + 19h orage, pluie
Arbon												2.0		
Dieppe		10.5	-2.5	18.0	-7.4	calme	clair		34	14	6.0	6.0	260	16h pluie
Pic du Midi														
Mustapha														
Biarritz														
Colomb-Béchar		09.4	+0.1	27.0	-1.0	N 1	nuag'		"	24				
Laghouat													68	
Biskra		11.5	+0.5	31.0	0.0	SE 1	clair		40	"			123	
Tougourt		11.9	0.0	30.3	+2.0	SE 1	beau		42	26	gtte		93	gouttes dans la nuit
El Oued													24	
Tozeur		14.6	+1.3	25.0	0.0	NE 2	couvert		41	24				
Ghardaïa													18	
Ouargla														
El Golea														
Beni Abbès		05.4	-1.5	30.0	0.0	E 1	nuag'		"	29				
Timimoun		10.5	-0.9	30.0	-1.0	E 2	"		"	28				
Adrar		"	"	31.0	+2.0	E 3	nuag'		"	27				
In Salah														
Ft Flatters														
F. Polignac														
Djanet														
Tamanrasset														
Bahat														

Sahara

Situation générale et situation en Algérie. Pressions élevées : Nord-Est Europe (Reval 1025mb). Dépressions : Ouest et Centre Europe (Blackpool 996mb) Bassin méditerranéen (Maddalena 1008mb) Nord Afrique (Béni-Abbès 1005mb).

Temps en Algérie à 7 heures : ciel nuageux sur le centre et l'Est du littoral et du Tell, l'Est des Hauts-Plateaux et l'Ouest du Sahara, clair ailleurs - Vents variables faibles secteur Nord dominant - Des ondées orageuses sont tombées en quelques points du centre du littoral et des Hauts-Plateaux.

Mer belle ou peu agitée

Probabilité (valable du 7 au 8 au Midi - Baisse barométrique : Ouest et Centre Bassin méditerranéen - Centre et Est Algérie - Hausse : Est Bassin - Maroc - Ouest Algérie - Tunisie - En Algérie : temps très nuageux avec éclaircies, orageux par places - Vents variables faibles ou modérés avec coups de vent d'Ouest - Température en baisse à l'Ouest, en hausse (Sirocco) à l'Est.

	ORAN	ALGER	CONSTANTINE
Littoral et Tell	Très nuageux avec éclaircies Vents variables faibles ou modérés (Coups de vent d'Ouest)	Très nuageux, orageux avec éclaircies. Vents variables faibles ou modérés (Coups de vent d'Ouest)	Très nuageux avec éclaircies Vents variables faibles ou modérés (Coups durant d'Ouest)
Hauts Plateaux	Très nuageux, orageux avec éclaircies. Vents variables faibles ou modérés (Coups de vent d'Ouest)	Très nuageux, orageux avec éclaircies. Vents variables faibles ou modérés (Coups de vent d'Ouest)	Très nuageux avec éclaircies Vents variables faibles ou modérés (Coups de vent d'Ouest)
Sahara	Nuageux Vents d'Est à Sud faibles ou modérés	Beau ou peu nuageux Vents d'Est à Sud faibles ou modérés	Beau temps Vents d'Est à Sud faibles ou modérés

AVIS AUX PORTS
- Golfe du Lion, Baléares : Vents de Sud à Ouest faibles ou modérés
- Oran, Alger, Bizerte : Vents variables faibles ou modérés avec coups de vent d'Ouest.

VENTS EN ALTITUDE
- Ouest Algérie
- " Sahara
- Est Algérie
- " Sahara

Avis aux Agriculteurs

Températures extrêmes

Stations	Max	Min
Paris		
Nice		
Biarritz		
Strasbourg		

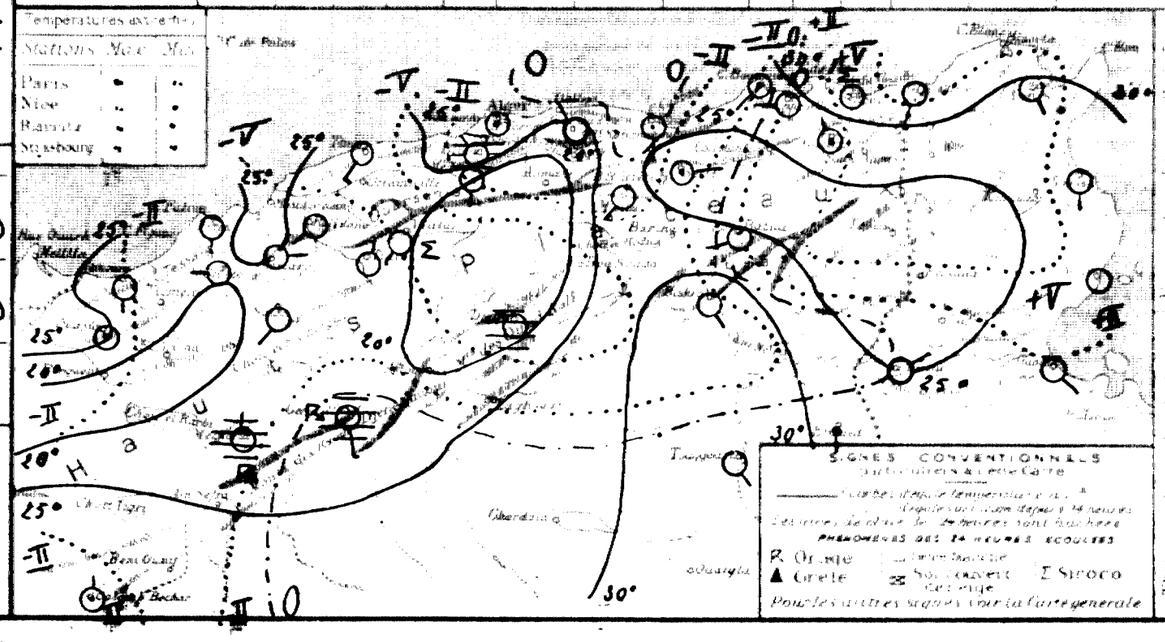

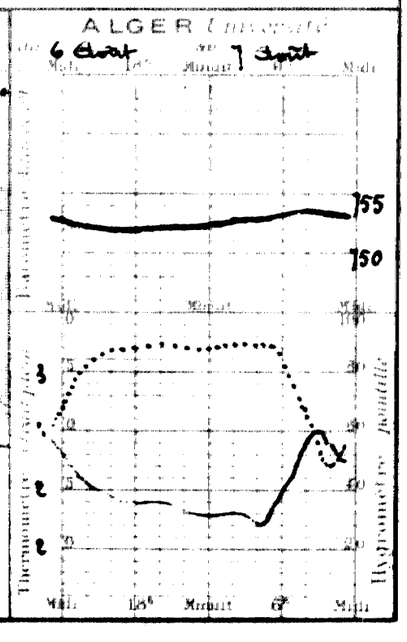

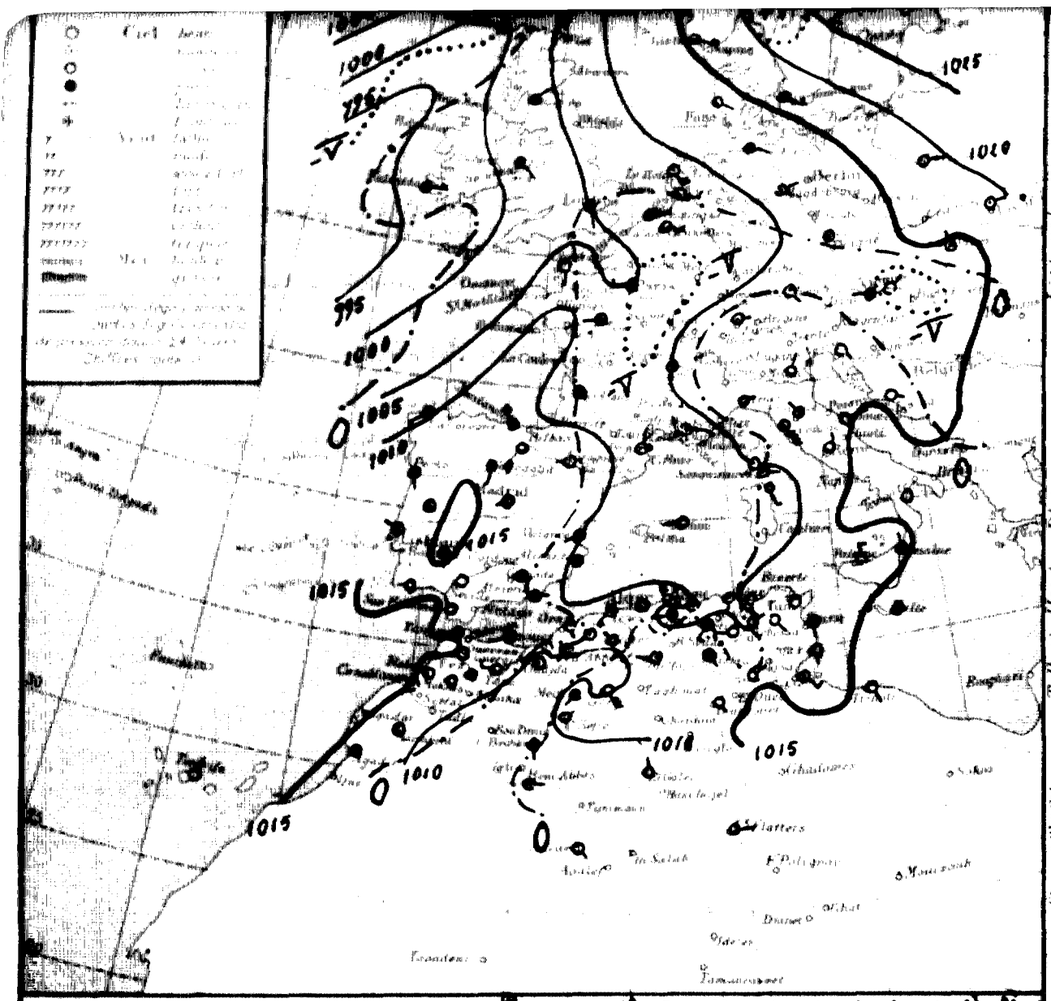

Stations	Altitude	Pression 0°		Température		Vent	Etat	Etat	Insolation		Pluie	Neige	31 Juillet	Phénomènes
		Moyenne	Ecart	Moyenne	Ecart	Force Direction	du ciel	de la mer	Durée	Rapport				
Littoral														
Nemours	4	15.7	+2.2	21.8	-1.2	S 1	Beau	Belle	28	21				
Beni Saf	4	15.1	+1.5	25.2	+1.8	S 1	clair	Belle	28	25		2.0		
Oran	9													
Mostaganem	20	10.5	-2.2	25.4	+2.6	NW 4	nuageux	Agitée	29	23			209	
Tenes	32	10.1	+0.2	27.0	-2.0	NNW 2	id		26	24	gelée		788	22-23h gelée
Blida	267	10.6	-0.5	23.6	+0.7	NNW 2	Beau		29	22			565	
Bougie	44	11.4	-0.3	25.7	+0.3	calme	couvert	Belle	31	24			588	
Alger	50	12.2	-	25.9	-	SW 1	Couvert		30	28				
Maison Carrée	40	10.2	-1.2	28.0	-1.0	W 4	Couvert	Belle	28	23				
Bône	9	09.9	-	32.2	-	SSW 1	nuageux	Belle	35	24			956	
Philippeville	47	10.5	-0.2	32.0	0.0	S 3	clair	Calme	32	-				
Cap de Garde	165													
La Calle	10	-	-	35.0	+3.7	SSE 4	id	Belle	35	25			784	sirocco hier et ce matin
Bizerte	2													
Tunis	16	11.3	+1.3	31.2	+1.2	calme	clair		32	25			228	sirocco hier
Sfax	8	12.7	+1.2	26.2	-2.6	S 1	Beau	Agitée	29	25			112	
Tell et Hauts Plateaux														
Oudjda	580	09.5	-0.7	27.0	-2.0	calme	nuageux		34	17		6.0		
Tlemcen	806	10.0	-	24.8	-	NNW 1	Couvert		33	21		1.0	345	
Sidi Bel Abbès	470	10.1	-1.7	20.4	+0.4	SW 1	Brume		35	17		3.2	242	
Saïda	800	-	-	21.8	-0.6	SW 1	Couvert		38	21			310	
Mascara	500	12.1	+0.7	24.0	-1.0	calme	id		38	21			286	
Relizane	23	-	-	23.4	-1.0	WNW 1	id		39	20				
Orléansville	162													
Tiaret	1123	10.9	-0.9	20.6	-0.4	NW 1	couvert		30	20	0.0			Pluie depuis la veille
Vialar	1000	14.3	-1.3	22.5	+2.5	NW 1	Beau		38	22	gelée		488	sirocco hier ; 20h gelée
Medéa	935	-	-	22.0	+2.0	W 1	couvert		36	20			362	
Aumale	905	-	-	27.5	-	S 4	Couvert		36	27			793	sirocco hier et ce matin
Fort National	142	08.6	-	23.0	-	W 2	id		32	25				
Tizi Ouzou	222	-	-	24.8	+1.0	NW 5	id		36	24			758	
Bordj Bou Arréridj	955	08.2	-1.1	28.7	+3.5	SW 3	nuageux		36	24		1.0		
Setif	1079	11.0	-1.5	26.0	+3.4	SW 3	Couvert		35	22		1.5	414	
Batna	1044	11.4	+1.1	26.6	+1.6	W 3	Beau		33	22				
Constantine	660	09.9	-	25.9	-	NNW 1	clair		33	24				
Guelma	208	12.1	+1.1	32.2	+2.4	NE 1	Beau		38	23			528	
Tebessa	861													
Sahara														
El Aricha	1251													
Aïn Sefra	1075													
Mecheria	1107	10.1	+0.8	26.6	+4.6	SW 1	Beau		35	21		2.0	220	
Géryville	1396	09.5	+0.5	27.1	+1.3	SSE 5	clair		33	21	0.1	8.5		17h pluie
Aflou	1428	09.5	-	25.0	-	SW 1	id		33	14		2.0		
Djelfa	1140	-	-	23.4	+5.4	W 2	nuageux		33	16		6.0	26	
Bou Saada	530													
M'sila	466													
Barika	484													
Colomb-Béchar	769	08.9	-0.5	29.0	+2.0	S 1	Couvert		-	29				
Laghouat	751												65	
Biskra	123	12.7	+1.2	32.0	+1.0	SE 1	Couvert		41	30			125	
Touggourt	69	[illegible]	+1.2	30.0	-0.5	SE 1	clair		43	22			55	
El Oued	70												24	
Tozeur	30	14.6	0.0	37.0	+2.0	NE 2	Beau		43	25				
Ghardaïa	526												18	
Ouargla	157													
El Golea	394	08.9	-	29.0	-	W 2	clair		39	29				
Beni-Abbès	492	08.2	+2.8	29.0	-1.0	E 1	nuageux		-	26				
Timimoun	244													
Adrar		-	-	30.0	-1.0	SE 1	Beau		-	26				
In Salah														
Ft Flatters		-	-	34.0	-	E 2	Beau		-	28				
Ft Polignac														
Djanet														
Tamanrasset														
Rabat														

Situation générale et situation en Algérie — Pressions élevées : Nord-Ouest et Europe (maxima 1025 - Stockholm 1025mm) Ouest Manche (Cherbourg 1017mm) - Dépressions : Ouest de l'Europe (Valentia 995mm) - Bassin méditerranéen - Algérie - Ouest Sahara (Maddalena 1009 - Rome - Ancona - Brindisi - Alger 1008mm).

Temps en Algérie à 7 heures : ciel très nuageux avec éclaircies - Vents variables faibles ou modérés avec coups de vent d'Ouest. Les nuages nuageux sont limités en quelques points de l'Ouest des Hauts-Plateaux et de l'Atlas saharien. Le Sirocco a été signalé par places.

Mer belle ou peu agitée

Probabilité valable pour le 3 au 8 à Midi - Hausse barométrique : Centre Bassin méditerranéen, centre Algérie - Baisse ailleurs - En Algérie, à l'Ouest : temps très nuageux avec grandes éclaircies nuageux par places - A l'Est : temps très nuageux avec petites éclaircies, orageux par l'Ouest - Vents variables faibles ou modérés (secteur Sud dominant) avec coups de vent d'Ouest. Température supérieure à la normale (sirocco).

J. L.

	ORAN	ALGER	CONSTANTINE
Littoral et Tell	Très nuageux à nuageux. Quelques éclaircies. Vents variables (coups de vent d'Ouest)	Très nuageux à nuageux avec éclaircies. Vents variables (coups de vent d'Ouest)	Très nuageux à nuageux avec petites éclaircies. Vents variables (coups de vent d'Ouest)
Hauts Plateaux	Très nuageux à nuageux. Quelques éclaircies. Vents variables (coups de vent d'Ouest)	Très nuageux à nuageux avec éclaircies. Vents variables (coups de vent d'Ouest)	Très nuageux à nuageux avec petites éclaircies. Vents variables (coups de vent d'Ouest)
Sahara	Nuageux avec éclaircies. Vents de Est à Sud faibles ou modérés	Beau ou peu nuageux. Vents de Est à Sud faibles ou modérés	Beau à nuageux. Vents de Est à Sud faibles ou modérés

Avis aux Ports	Golfe du Lion, Baléares, Oran, Alger, Bizerte	Vents variables faibles ou modérés (secteur Sud dominant) avec coups de vent d'Ouest.
Vents en altitude	Ouest Algérie	Sud à Sud-Ouest 8 à 12m
	Ouest Sahara	Est à Sud 8 à 12m
	Est Algérie	secteur Sud 8 à 12m
	Est Sahara	secteur Sud 8 à 12m

Avis aux Agriculteurs

Températures extrêmes

Stations	Max	Min
Paris	25	17
Nice	30	12
Biarritz	-	-
Strasbourg	-	-

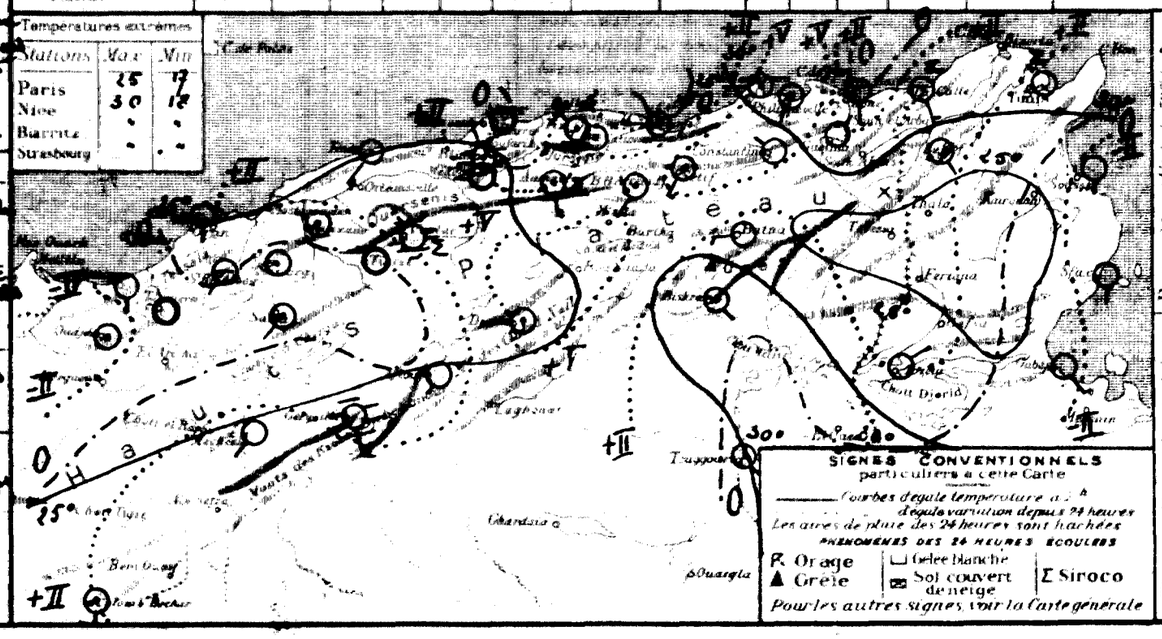

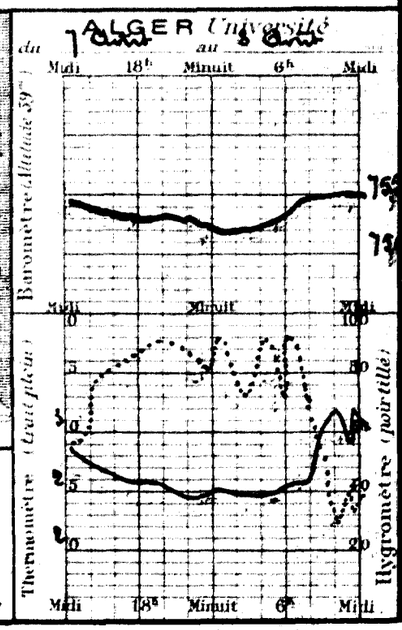

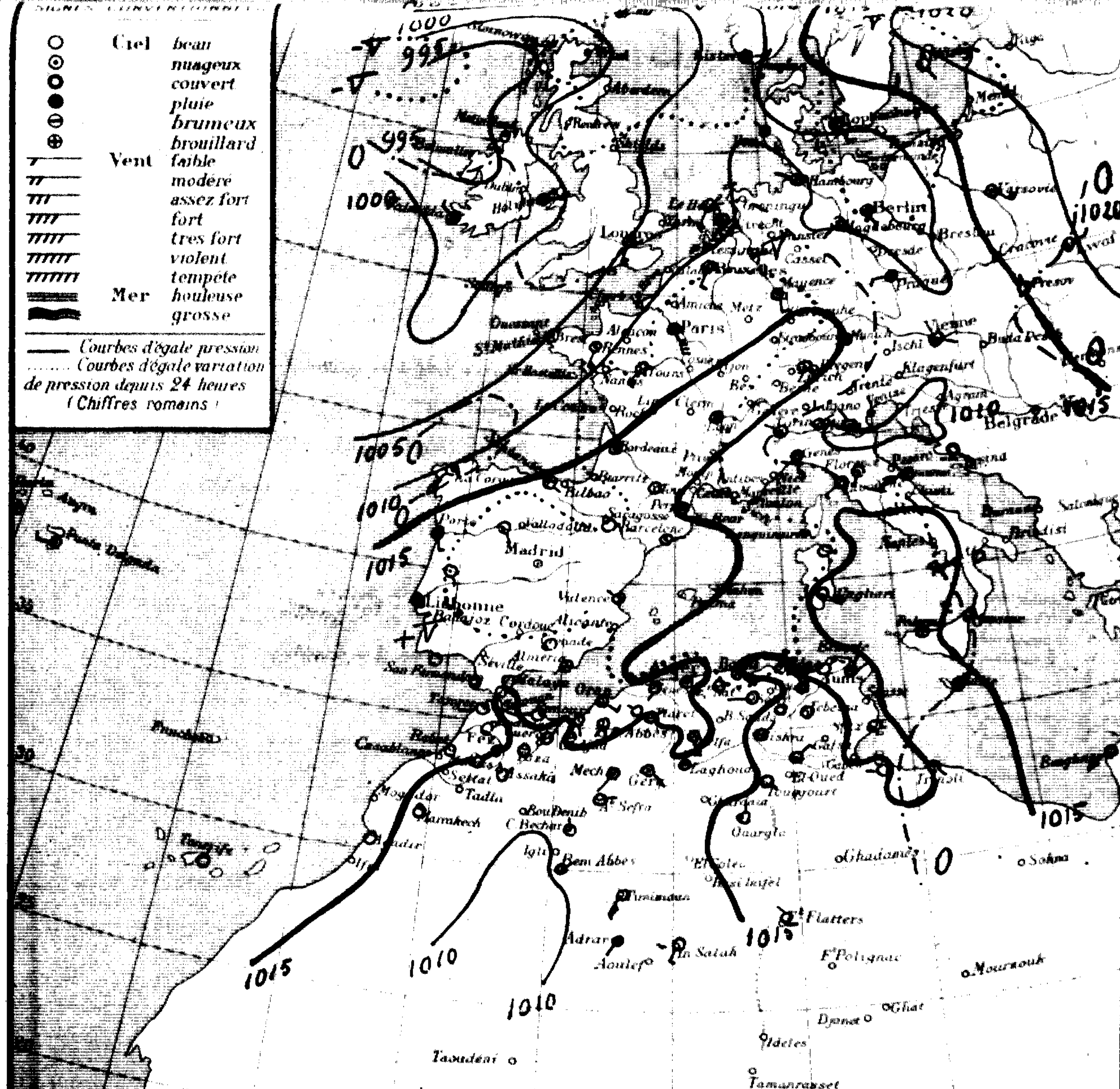

STATIONS	Altitude en mètres	Pression à 0° et au niveau de la mer: Observation	diff en 24 h	Température de l'air: Observation	diff en 24 h	Vent Direction et force de 0 à 9	Etat du Ciel	Etat de la Mer	Températures extrêmes: max	min	Pluie en millim	du 31 Juillet au 9 Août (millim.)	au 31 Juillet (millim.)	PHENOMENES
Littoral														
Nemours	4	17.5	+1.3	22.8	+0.4	S 1	Beau	Belle	27	20				
Beni-Saf	3													
Oran	53	16.7	+3.6	24.2	-1.0	SE 2	clair	calme	31	24		2.0		
Mostaganem	26													
Tenès	39	15.1	+4.2	25.4	0.0	SW 1	Beau	Belle	28	25			209	
Blida	267	14.5	+4.4	24.0	-1.0	calme	b nuag'		35	22			728	
Bouzaréa	344	14.7	+4.4	24.2	+0.6	SE 1	nuag'		30	19	1.4	1.4	565	18h20-19h30 orage, pluie
Alger	59	15.9	+4.5	25.3	-0.4	SSE 1	b nuag'	Belle	33	25	0.0		533	19h orage pluie
Maison-Carrée	48													
~~Bougie~~ Cavallo	9	15.8	+5.6	26.0	+1.0	SE 4	nuag'	b Belle	29	23				
Philippeville	47	15.1	+5.2	26.0	-6.2	NNE 1	Beau	Belle	42	24	gttes		956	9-10h siroco; 12h gouttes
Cap de Garde	161	14.9	+4.6	26.0	-6.0	W 1	b nuag'	b Belle	.	24				
La Calle	10	"	"	30.2	-4.8	NE 1	Beau	b Belle	42	25			734	
Bizerte	9													
Tunis	36	14.5	+3.2	28.2	-3.0	NNE 2	clair		40	25			228	siroco hier, tonnerre
Sfax	8	14.9	+2.2	24.4	-1.8	calme	d	Agitée	28	24			112	
Tell et Hautes Plaines														
Oudjda	580	15.5	+6.0	23.0	+1.0	calme	Beau		32	16		6.9		
Tlemcen	806	16.5	+6.5	22.8	+1.0	N 1	clair		34	20		1.0	345	
Sidi-Bel-Abbès	476	18.3	+6.2	21.0	+0.6	SW 1	d		31	17		3.2	248	
Saïda	860	"	"	21.4	-0.4	NE 1	d		37	20	0.0		310	orage pluie la nuit
Mascara	590	15.4	+3.3	24.6	+0.6	NW 1	Beau		34	20			286	
Relizane	73	"	"	24.0	+0.6	SSW 2	nuag'		36	22				
Orléansville	112													
Tiaret	1023	13.4	+2.5	23.2	+2.6	NE 1	clair		34	20				
Vialar	889	15.5	+4.2	22.5	0.0	SW 2	b nuag'		37	19	gttes		468	siroco hier; 21h gouttes
Médéa	935	"	"	25.0	+3.0	NE 1	d		37	18			362	
Aumale	905	"	"	25.5	-2.0	S 2	couvert		38	24			593	siroco hier et ce matin
Fort-National	942	14.2	+5.6	23.8	+4.2	calme	clair		34	20				
Tizi-Ouzou	222												758	
Bordj-Bou-Arréridj	915	12.9	+4.7	27.8	-0.3	SW 2	Beau		38	19	1.0	2.0		Pluie
Sétif	1079	14.6	+3.6	24.9	-1.1	W 2	d		32	22		1.5	414	
Batna	1044	15.5	+4.1	24.7	-1.9	calme	couvert		34	19				
Constantine	660	12.7	+2.2	29.0	+3.1	SSW 1	d		37	27				
Guelma	208	15.5	+3.4	30.0	-2.2	N 1	Beau		42	23			528	
Tebessa	863	15.4	"	29.0	"	calme	clair		.	28				
Steppe et Atlas Saharien														
El-Aricha	1253													
Aïn-Sefra	1075	"	"	26.0	"	E 1	clair		.	16				
Mécheria	1167	13.3	+3.2	26.2	+0.6	SW 2	b nuag'		36	23		2.0	220	
Géryville	1320	12.2	+2.7	26.1	+1.0	SE 2	nuag'		34	25		3.5		
Aflou	1426											2.0		
Djelfa	1160	15.5	"	27.5	+4.1	S 4	nuag'		35	23		6.0	260	
Bou-Saâda	550													
M'sila	486													
Barika	484													
Sahara														
Colomb-Béchar	769	10.9	+2.0	30.0	+1.0	N 1	Beau			26				
Laghouat	751	14.7		25.0	"	N 1	nuag'		37	24			55	
Biskra	125	15.9	+3.2	33.0	+1.0	NE 1	b nuag'		41	29			123	
Touggourt	69	15.4	+2.3	29.2	-0.2	SE 1	clair		42	28			53	
El-Oued	70												34	
Tozeur	30	19.0	+4.6	28.0	+1.0	NE 3	b nuag'		41	25				
Ghardaïa	326												18	
Ouargla	157	17.7	+4.1	31.0	-2.0	N 2	clair		43	25				
El-Goléa	394?													
Beni-Abbès	497?	10.2	+2.0	28.0	-1.0	NE 1	couvert		.	27				
Timimoun	294?	12.3	"	30.0	"	SW 6	"		.	21				depuis 6h tempête de sable
Adrar		.	-	31.0	+1.0	SW 2	couvert		.	30				
In'Salah		12.7	"	31.0	"	SW 3	nuag'		43	29				
Ft Flatters		"	"	33.0	"	NW 1	clair		.	29				
Ft Polignac														
Djanet														
Tamanrasset														
Rabat														

Situation générale et situation en Algérie Pressions élevées : Nord-Ouest, Est et Sud-Ouest Europe (Isafjord 1027 - Stockholm 1020 - Valladolid 1019mb) Est bassin méditerranéen (Cagliari 1015mb). Dépressions : Ouest Europe (Stornoway 995mb) Nord Italie (Milan 1010mb) Ouest Sahara (Beni-Abbès 1010mb).

Temps en Algérie à 7 heures : ciel nuageux ou très nuageux avec éclaircies sur le centre et l'Est du réseau, clair vers l'Ouest. Vents variables faibles ou modérés. Des pluies ou ondées orageuses sont tombées en quelques points, du Centre et de l'Est du littoral et des Hauts-Plateaux.

Mer belle ou peu agitée

Probabilité (valable pour le lendemain) du 9 au 10 midi - Hausse barométrique : centre et Est bassin méditerranéen - centre et Est Algérie - Tunisie - Baisse ailleurs - En Algérie, à l'Ouest : temps nuageux s'éclaircissant - Quelques orages à l'Est - Vents variables faibles ou modérés (secteur Nord-Est dominant) température stationnaire - A l'Est : temps très nuageux à orageux avec éclaircies - Vents variables faibles ou modérés - température en baisse.

	ORAN	ALGER	CONSTANTINE
Littoral et Tell	Beau temps. Vents variables faibles ou modérés (secteur NE dominant)	Nuageux s'éclaircissant - orageux par places - Vents variables faibles ou modérés	Très nuageux et orageux - éclaircies - Vents variables faibles ou modérés
Hauts Plateaux	Beau à l'Ouest - nuageux à l'Est - Vents variables faibles ou modérés	Nuageux s'éclaircissant - orageux par places - Vents variables faibles ou modérés	Très nuageux et orageux - éclaircies - Vents variables faibles ou modérés
Sahara	Beau temps. Vents du secteur Est faibles ou modérés	Beau temps. Vents d'Est à Sud faibles ou modérés	Beau temps. Vents d'Est à Sud faibles ou modérés

AVIS AUX PORTS
- *Golfe du Lion* Vents variables faibles ou modérés (secteur Ouest dominant)
- *Baléares* Vents variables faibles ou modérés
- *Oran* Vents variables faibles ou modérés (secteur Nord-Est dominant)
- *Alger*, *Bizerte* { Vents variables faibles ou modérés

VENTS EN ALTITUDE
- *Ouest* *Algérie* secteur Nord 6 à 8m
- " *Sahara* secteur Est 8 à 10m
- *Est* *Algérie* Ouest à Nord 8 à 10m
- " *Sahara* secteur Est 8 à 10m

Avis aux Agriculteurs

Températures extrêmes		
Stations	*Max*	*Min*
Paris	-	-
Nice	-	-
Biarritz	-	-
Strasbourg	-	-

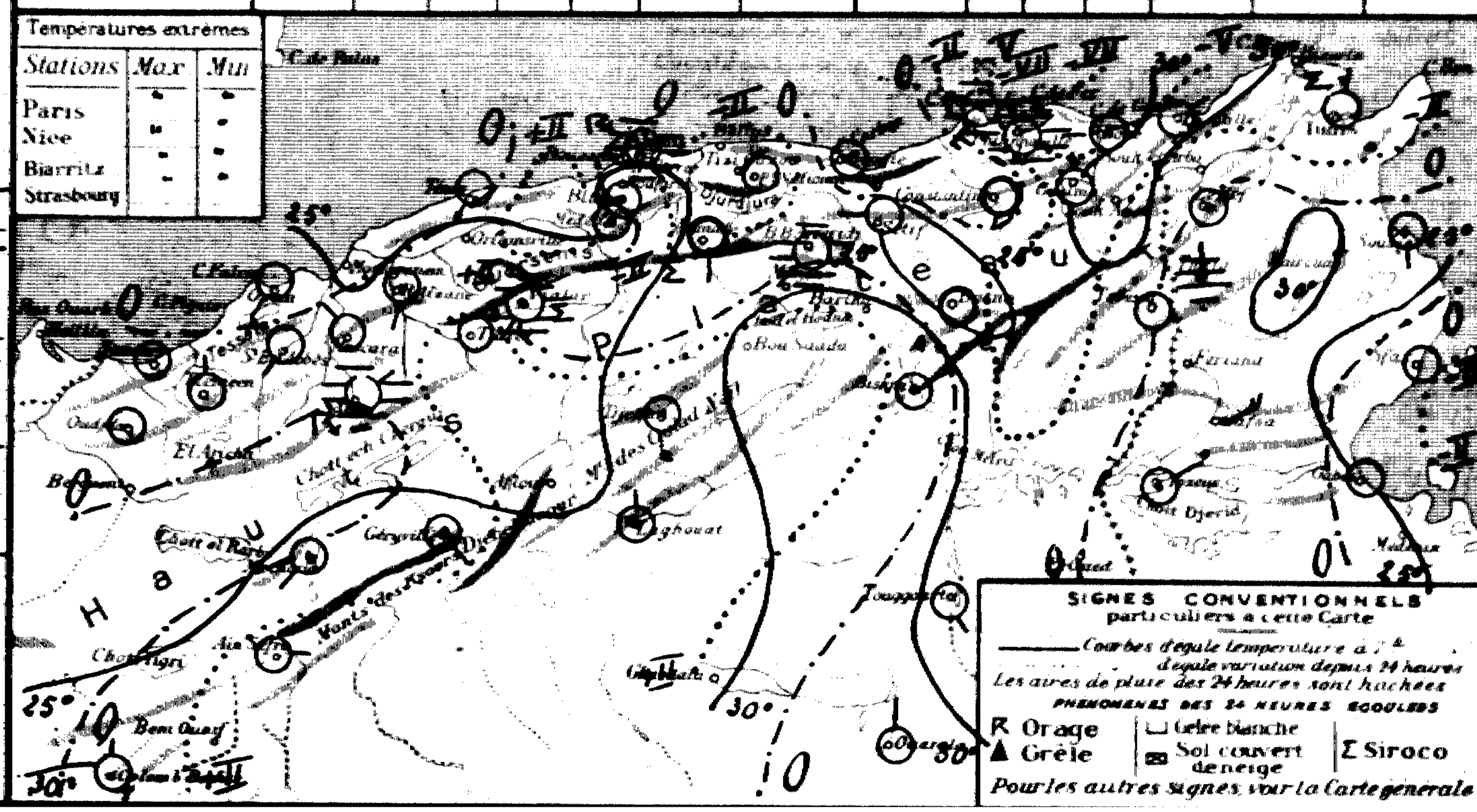

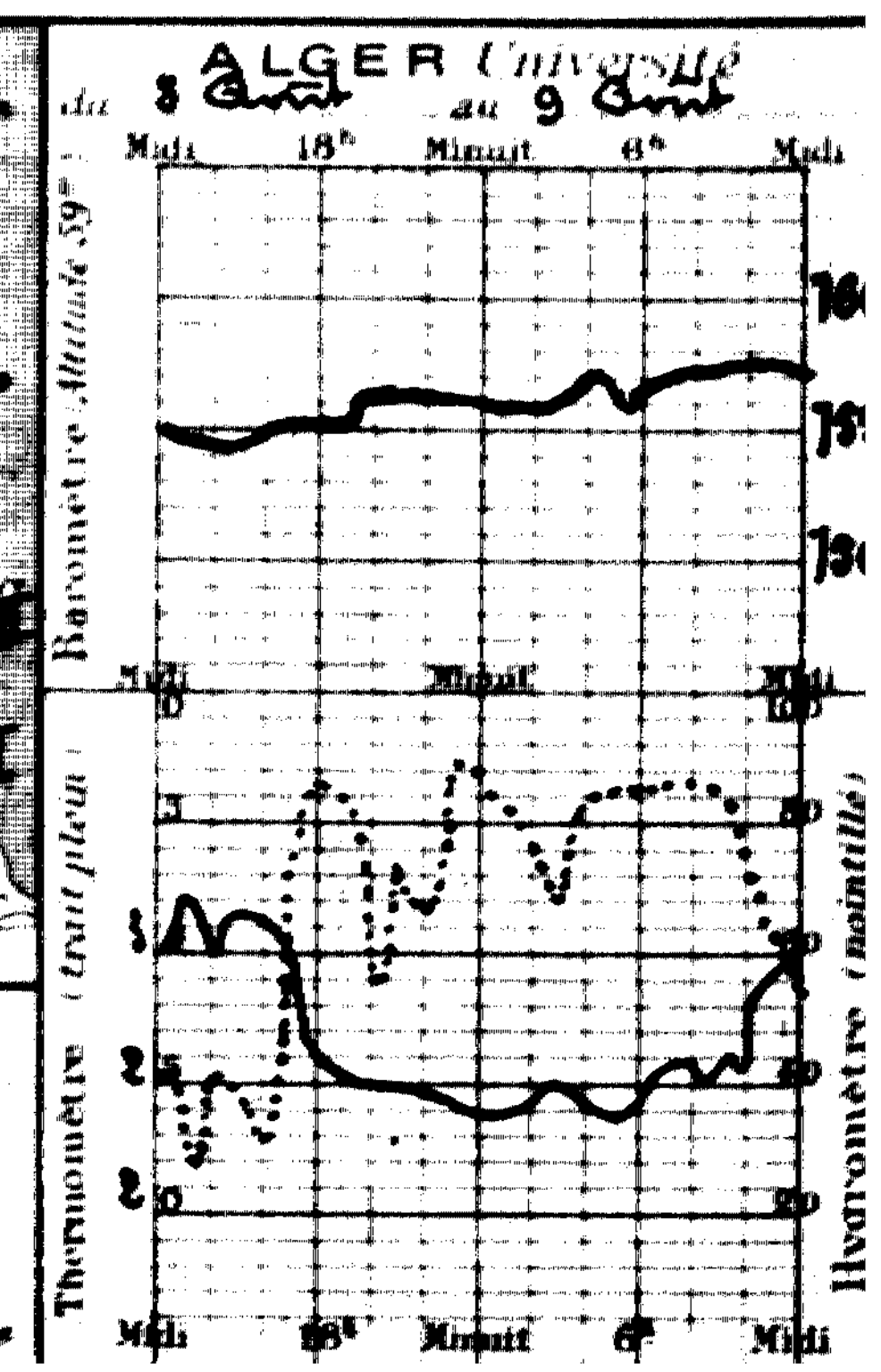

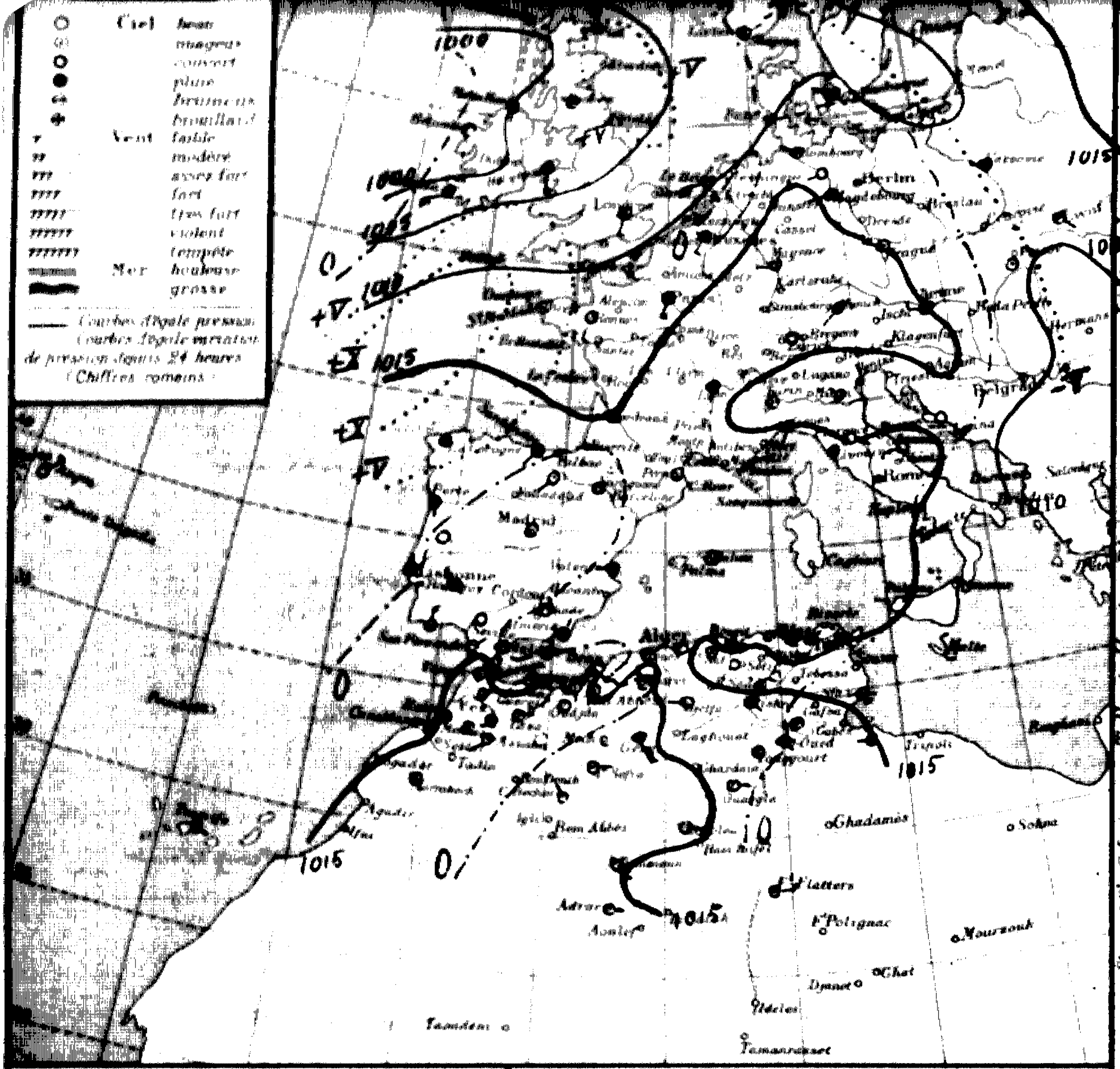

Stations	Altitude en mètres	Pression à 0° et au niveau de la mer: Observation	diff en 24h	Température de l'air: Observation	diff en 24h	Vent Direction et Force (0 à 9)	Etat du Ciel	Etat de la Mer	Températures extrêmes: max	min	en	au 10 Août (millim.)	au 31 Juillet (millim.)	Phénomènes
Littoral														
Nemours	4	17.9	+0.4	22.8	0.0	S 1	Beau	Belle	27	20				
Beni Saf	3													
Oran	53	14.6	-2.1	24.9	+0.6	SSE 4	clair	Calme	31	25		2.0		
Mostaganem	26													
Ténès	39	15.5	+0.4	24.6	-1.8	NE 2	Beau	Belle	30	22			309	
Blida	267	14.5	0.0	15.2	+1.2	calme	nuag.		36	23			398	
Bouzaréa	344	15.0	+0.3	23.0	-1.2	E 1	Ennuag.		27	19	gttes	1.4	585	8h.45 gouttes
Alger	59	15.8	-0.1	24.9	-0.4	calme	clair	Belle	30	24			583	
Maison Carrée	48	15.7	-	15.0		calme	Beau		31	21				
Bougie Carbon	9	16.5	+0.7	27.0	+1.0	E 1	nuag.	calme	-	23				
Philippeville	47	15.1	0.0	24.1	-1.9	NE 2	clair	Belle	30	22			936	
Cap de Garde	161	18.7	+1.8	27.0	+1.0	NW 1	nuag.	Calme	32	24				
La Calle	10	-	-	28.0	-2.2	NE 1	d°	Belle	32	20			734	
Bizerte	9													
Tunis	36	15.4	+0.6	26.8	-1.4	WSW 1	clair		37	23	0.2	0.2	228	tonnerre, pluie, siroco hier
Sfax	8	14.6	-0.3	26.0	+1.6	W 1	d°	Agitée	30	24			112	
Tell et Hautes Plaines														
Oudjda	580	16.7	-0.8	24.0	+1.0	calme	Beau		35	19		6.0		
Tlemcen	806	14.9	-2.6	25.0	+2.2	NW 1	clair		33	25		1.0	345	
Sidi Bel Abbès	470	15.5	-0.9	21.0	0.0	SW 1	Beau		34	19		3.2	248	
Saïda	660	-	-	29.2	+7.8	SE 5	clair		39	24			310	
Mascara	590												286	
Relizane	73	-	-	22.2	-1.8	NW 1	Ennuag.		38	20				
Orléansville	112													
Tiaret	1023													
Vialar	889	16.6	+1.1	28.0	-0.5	SW 1	nuag.		39	20			458	
Médéa	935	"	"	26.0	+1.0	W 1	couvert		36	20			362	
Aumale	903	"	"	30.5	+5.0	SW 2	clair		39	22			593	
Fort National	942	14.3	+0.1	26.8	+2.7	calme	d°		33	28				
Tizi Ouzou	222	-		25.6	+1.1	OSE 1	nuag.		35	21			758	
Bordj Bou Arréridj	915	12.8	-0.7	29.6	+1.8	SW 3	clair		39	25		2.0		
Sétif	1079											1.5	414	
Batna	1044	14.7	-0.8	27.6	+2.9	WSW 4	Beau		35	23				
Constantine	660	13.9	+1.2	28.5	-3.5	SSW 1	d°		39	23				
Guelma	288	16.5	+0.8	26.2	-3.8	ENE 1	clair		39	20			528	
Tebessa	883													
Steppe et Atlas Saharien														
El Aricha	1253													
Aïn Sefra	1073													
Mécheria	1167											2.0	220	
Géryville	1320	13.9	+1.7	27.0	+0.9	SSE 7	Ennuag.		34	20		3.5		
Aflou	1426											2.0		
Djelfa	1160	17.7	+2.8	27.1	-0.4	W 2	clair		37	20		6.0	260	
Bou Saâda	530													
M'sila	486													
Barika	484													
Sahara														
Colomb Béchar	769	12.8	+1.3	30.0	+3.0	NW 1	Beau		-	30				
Laghouat	751												68	
Biskra	125	18.5	+0.6	34.0	+1.0	SE 1	nuag.		43	30			123	
Touggourt	69	17.1	+1.7	30.5	+1.3	calme	clair		44	27			53	
El Oued	70	-	-	33.4	+0.6	SE 1	-		44	23			24	
Tozeur	50	18.3	-0.7	27.0	-1.0	calme	Ennuag.		43	26				
Ghardaïa	326												18	
Ouargla	157	18.2	+0.5	33.0	+3.0	E 1	clair		45	28				
El Goléa	394?	15.9	-	31.0	-	E 3	d°		41	30				
Beni-Abbès	497?													
Timimoun	294?	14.9	+2.8	30.0	0.0	SE 3	-		-	28				
Adrar		-	-	31.0	0.0	E 1	clair		-	29				
In Salah														
F^t Flatters		-	-	33.0	0.0	E 3	clair		-	25				
F^t Polignac														
Djanet														
Tamanrasset														
Rabat														

Situation générale et situation en Algérie Pressions élevées : Nord, centre et Sud-Ouest Europe (Scotland 1022 – Lisbonne 1020 – Munich 1019mb). Centre Algérie – Est Sahara (Gabès 1018mb) – Dépressions : Ouest à Sud-Est Europe par Sud Scandinavie (Blackwood 998mb) Maroc (Marrakech 1012mb).

Temps en Algérie à 7 heures : Ciel nuageux sur l'Est du littoral et le centre des Hauts-Plateaux, clair ou peu nuageux ailleurs. Vents variables faibles ou modérés – Les orages ont éclaté en Tunisie –
Mer belle ou peu agitée

Probabilité (valable du 10 août M. à Midi – Hausse barométrique : Ouest et Sud-Est bassin méditerranéen – Ouest Maroc – Variations irrégulières ailleurs – En Algérie, à l'Ouest : temps très nuageux avec éclaircies, orages par places – À l'Est : temps nuageux avec grandes éclaircies devenant orageux par l'Ouest – Vents variables faibles ou modérés (secteur Nord-Est dominant) Température supérieure à la normale –

J.-L.-

	ORAN	ALGER	CONSTANTINE
Littoral et Tell	Très nuageux avec éclaircies. Orages par places. Vents variables faibles ou modérés	Très nuageux avec éclaircies orages par places. Vents variables faibles ou modérés	Nuageux – Grandes éclaircies orageux par l'Ouest – Vents variables faibles ou modérés
Hauts Plateaux	Très nuageux avec éclaircies. Orageux par places. Vents variables faibles ou modérés	Très nuageux avec éclaircies orageux par places. Vents variables faibles ou modérés	Nuageux – Grandes éclaircies orageux par l'Ouest – Vents variables faibles ou modérés
Sahara	Beau à nuageux. Vents du secteur Est faibles à assez forts	Beau à peu nuageux. Vents du secteur Est faibles ou modérés	Beau temps. Vents du secteur Est faibles ou modérés

AVIS AUX PORTS
- *Golfe du Lion*, *Baléares* : Vents variables faibles ou modérés (secteur Ouest dominant)
- *Oran*, *Alger*, *Bizerte* : Vents variables faibles ou modérés (secteur Nord-Est dominant)

VENTS EN ALTITUDE
- *Ouest Algérie* : Sud-Ouest 6 à 8m
- " *Sahara* : Est à Sud 8 à 10m
- *Est Algérie* : Sud-Ouest 6 à 8m
- " *Sahara* : Est à Sud 8 à 10m

Avis aux Agriculteurs

Températures extrêmes

Stations	Max	Min
Paris	23	16
Nice	30	20
Biarritz	-	-
Strasbourg	-	-

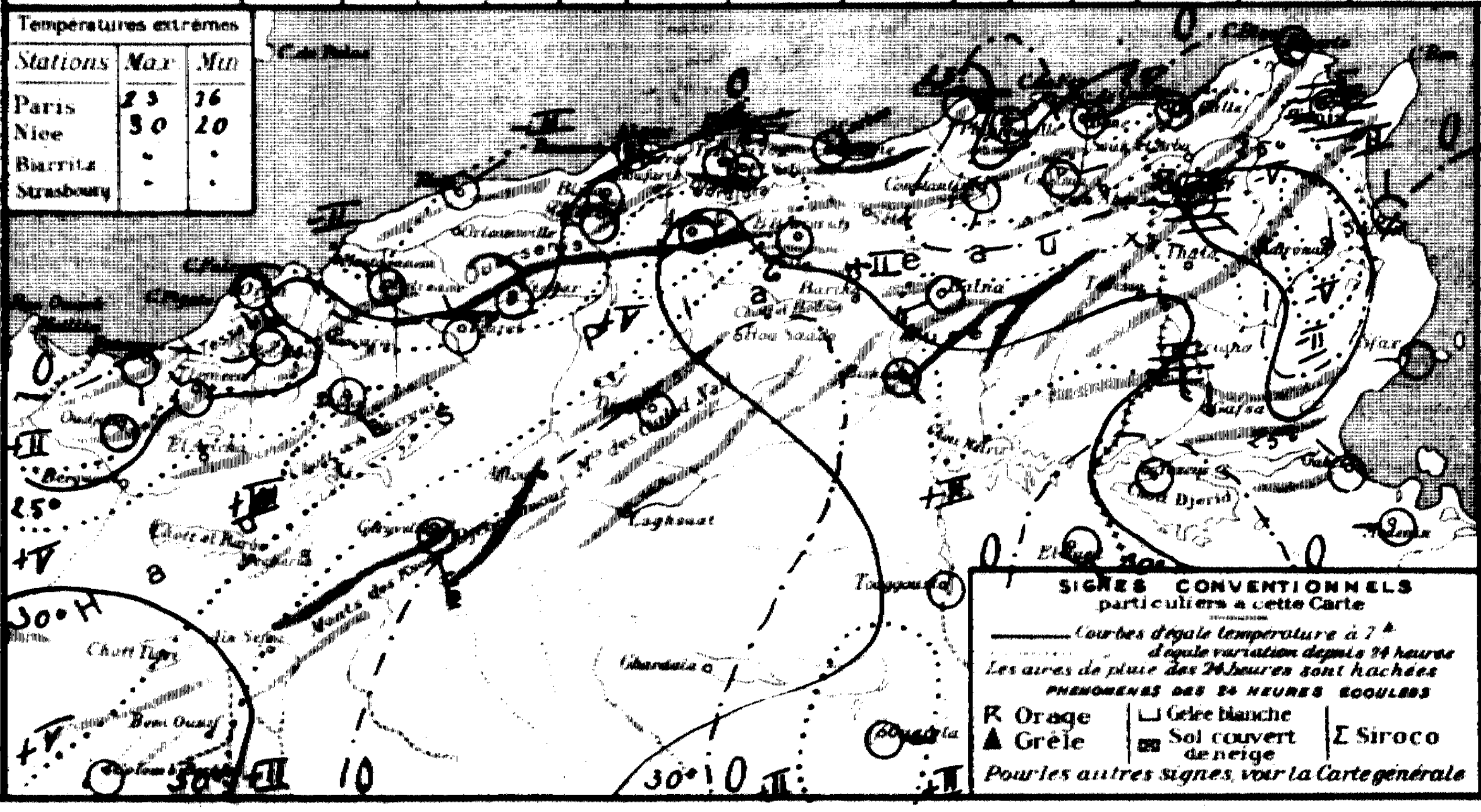

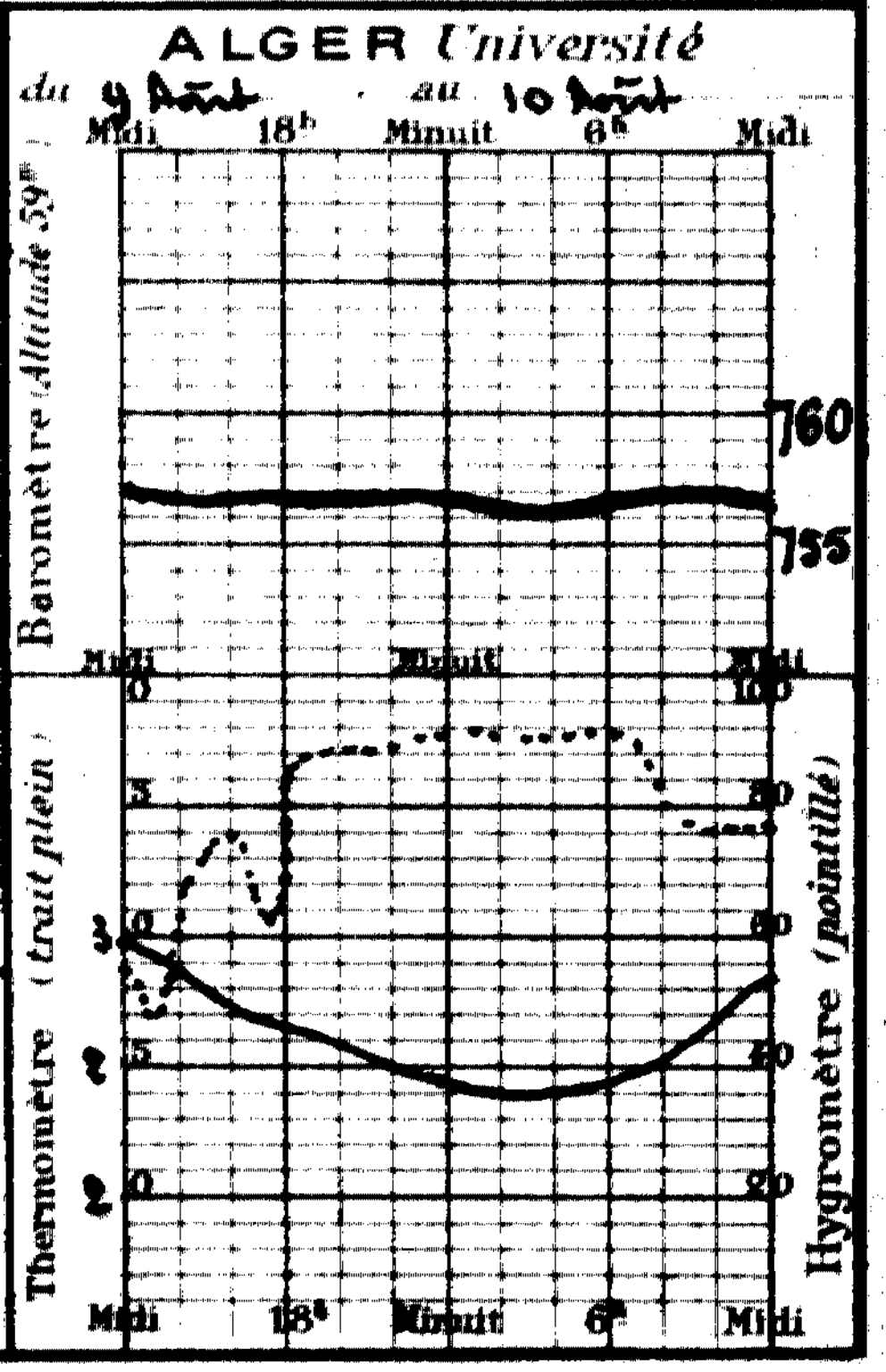

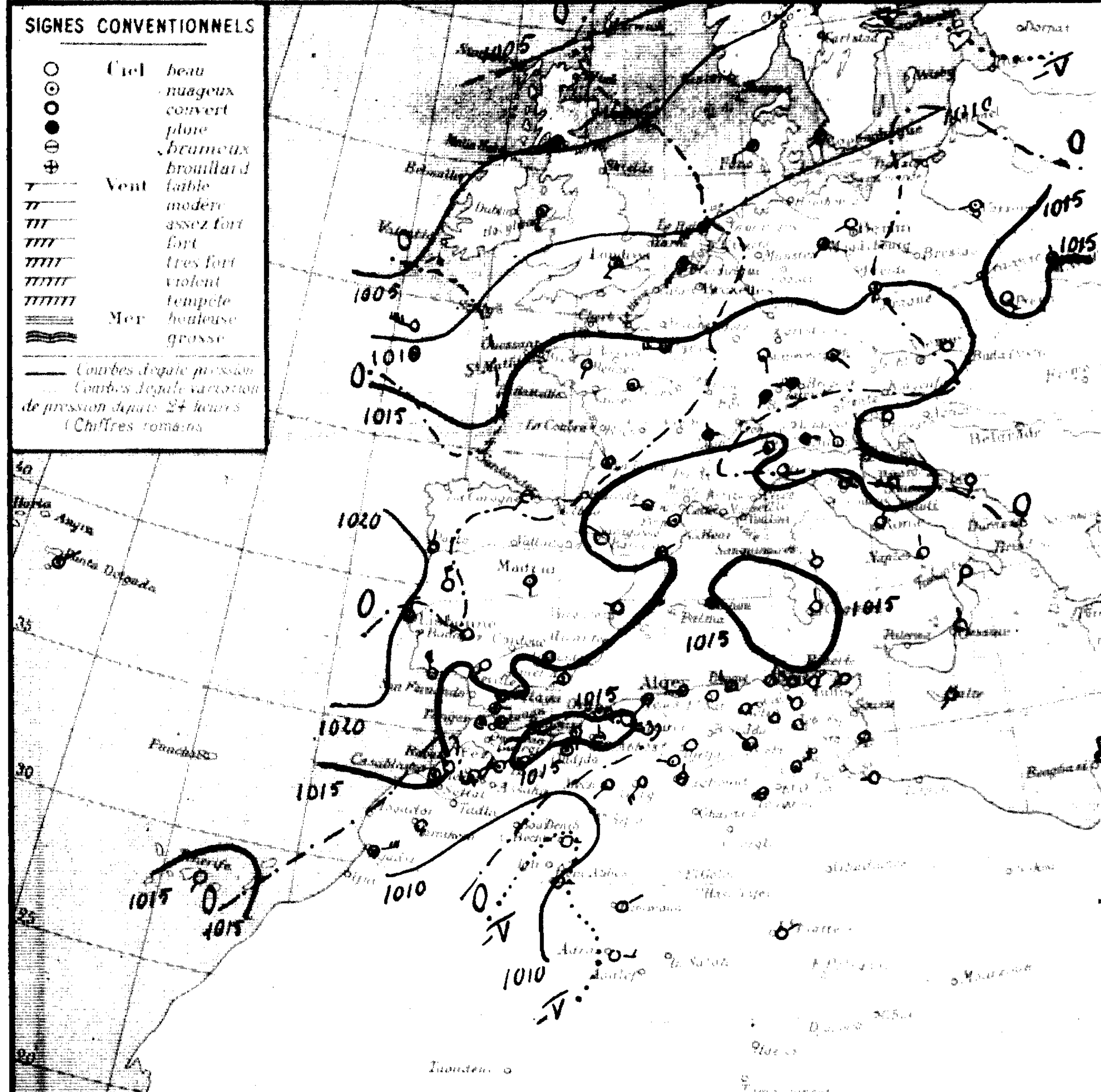

STATIONS	Altitude en mètres	Pression à 0° et au niveau de la mer: Observation	Pression: diff en 24h	Température de l'air: observation	Température: diff en 24h	Vent Direction et Force (0 à 9)	Etat du Ciel	Etat de la Mer	Dans les 24 heures: Températures extrêmes max	min	Pluie en millim	Pluie 10 au 11 Août millim	Pluie 1er Sept au 10 Août millim	PHÉNOMENES
Littoral														
Nemours	4	17.1	-0.8	26.6	+4.4	S 2	Ennuag'	Belle	28	23				
Beni-Saf	3													
Oran	55	14.5	-0.1	26.2	+1.4	SE 2	Ennuag'	Calme	31	26				
Mostaganem	26													
Tenes	39	14.3	-1.2	26.2	+2.6	SW 2	Ennuag'	Belle	34	21			709	
Blida	267	13.0	-1.5	25.0	-0.8	calme	d		38	23			728	
Bouzarea	344	13.3	-1.1	25.1	+2.1	NW 1	Beau		29	22			566	
Alger	39	14.5	-1.3	26.2	+1.3	W 1	nuag'	Belle	28	23			588	
Maison-Carrée	48													
~~B...~~	9	13.8	-2.7	25.0	-2.0	NW 3	nuag'	Belle	29	24				
Philippeville	47	12.7	-2.4	25.9	+1.8	NNE 2	clair	Belle	29	22			936	
Cap de Garde	161	15.1	-1.6	28.0	+1.0	NW 2	Beau	S.Belle	.	24				
La Calle	10	-	-	29.6	+1.6	NE 1	d	S.Belle	32	23			734	
Bizerte	9													
Tunis	36	14.6	-0.6	33.4	-3.4	WSW 1	clair		32	18			228	
Sfax	8	13.4	-1.2	24.8	-1.2	calme	d	Agitée	34	25			112	
Tell et Hauts Plateaux														
Oudjda	580	14.1	-0.6	27.0	+3.0	calme	Ennuag'		38	21	0.1	0.1		Pluie la nuit
Tlemcen	806	14.9	+1.0	26.5	+1.5	SSW 1	Couvert		35	24			346	
Sidi Bel Abbès	470	15.8	-0.1	25.0	+4.0	N 1	Nuageux		37	22	gttes		581	gouttes & coups de vent la nuit, siroco hier
Saïda	860	.	.	25.4	-3.3	NE 2	clair		42	23			310	
Mascara	580	15.5	-0.4	23.0	-2.0	calme	Beau		38	22			286	
Relizane	75	-	-	26.1	+3.9	W 1	nuag'		43	24				
Orléansville	112													
Tiaret	1083	14.9	+1.6	22.7	-4.3	W 1	clair		40	22			458	siroco hier
Vialar	980	14.7	-1.9	25.5	-3.5	SW 2	nuag'		41	24			362	
Medea	920	.	.	25.0	-1.0	S 1	d		39	22			793	
Aumale	860	.	.	25.0	-5.5	calme	clair		41	23				
Fort National	942	12.9	-1.4	26.8	+0.3	calme	d		37	26			758	
Tizi-Ouzou	222	.	.	27.6	+2.0	WNW 2	nuag'		38	24				
Bordj Bou Arreridj	915	12.9	+0.7	24.5	-5.1	N 1	d		41	22			416	
Setif	1079	13.8	-2.0	23.0	-0.8	NE 1	clair		36	22				
Batna	1044	12.7	-2.0	27.3	-0.8	calme	d		35	19				
Constantine	660	12.8	-1.7	25.5	0.0	SSE 1	d		40	23				
Guelma	208	13.8	-2.5	27.1	+0.9	NW 1	Beau		39	20			528	
Tebessa	805	13.5	.	28.0	.	calme	clair		40	19	0.0			17-18h pluie
Steppes et Atlas Saharien														
El Aricha	1250													
Aïn Sefra	1075													
Mecheria	1167	1.	.	27.2	.	SW 2	couvert		37	25			322	10h coup de vent
Géryville	1420	13.9	-1.0	17.0	0.0	SSW 4	d		36	19	gttes			6-7h gouttes
Aflou	1428	11.0	.	23.0	.	W 1	Ennuag'		36	17				
Djelfa	1160	17.0	-0.7	24.8	-2.9	calme	Beau		37	20			266	
Bou Saada	550													
M'sila	466													
Barika	454													
Sahara														
Colomb Bechar	769	05.9	-6.5	30.0	-3.0	E 1	clair			29				
Laghouat	751	12.7	.	25.0	.	N 1	nuag'		39	25			65	
Biskra	125	13.3	-5.2	33.0	-1.0	NW 1	d		42	29			123	
Touggourt	69	14.5	-2.6	31.1	+0.5	calme	clair		43	27			53	
El Oued	70												24	
Tozeur	50	15.7	-2.8	29.0	+1.0	NE 3	nuag'		-	22			18	
Ghardaïa	526													
Ouargla	157													
El Goléa	394													
Beni Abbès	497	10.3	.	29.0	.	E 1	clair		-	26				
Timimoun	294	14.3	-0.6	28.0	-2.0	NE 2	-		-	29				
Adrar		-	-	29.0	-2.0	E 3	clair		-	27				
In Salah														
Ft Flatters		-	-	31.0	-2.0	NE 1	clair		-	25				
Ft Polignac														
Djanet														
Tamanrasset														
Rabat														

Situation générale et situation en Algérie Pressions élevées océan Arctique (Groenland 1030mb) Sud-Ouest et Centre Europe (Lisbonne 1019 - Munich 1020mb). Dépressions: Iles Britanniques & Baltique (Ronfjord 1004mb) Nord et Est bassin méditerranéen (Naples 1012mb) Centre et Est Algérie - Tunisie - Ouest Sahara (Colomb Béchar 1005mb).
Temps en Algérie à 7 heures: ciel nuageux ou très nuageux dans l'Ouest du réseau, beau ou peu nuageux à l'Est. Vents variables faibles ou modérés à l'Ouest, du secteur Nord faibles à l'Est. Zones orageuses [illegible] dans l'Ouest du réseau. Mer belle.

Probabilité (valable pour le 11 au 12 à Midi) - Hausse barométrique: Ouest bassin méditerranéen Maroc - Ouest Algérie - Ouest Sahara - Baisse ailleurs. En Algérie, à l'Ouest: temps très nuageux et orageux avec éclaircies - Vents variables faibles ou modérés (Nord-Est dominant) puis coups de vent d'Ouest) - Température en baisse. A l'Est: temps beau et très nuageux avec éclaircies puis orageux par l'Ouest. Vents d'Est à Sud faibles ou modérés - Température en hausse.
J. L.

	ORAN	ALGER	CONSTANTINE
Littoral et Tell	Très nuageux et orageux. Eclaircies. Vents variables (Nord-Est puis Ouest dominant)	Très nuageux, éclaircies - orageux [illegible]. Vents variables faibles ou modérés (NE dominant)	Beau à très nuageux avec éclaircies. Vents d'Est à Sud faibles ou modérés
Hauts Plateaux	Très nuageux et orageux. Eclaircies. Vents variables (Nord-Est puis Ouest dominant)	Très nuageux. Eclaircies. Orageux par l'Ouest. Vents variables faibles ou modérés (NE dominant)	Beau à très nuageux avec éclaircies. Vents d'Est à Sud faibles ou modérés
Sahara	Beau à nuageux. Vents de Sud-Est à Sud-Ouest de force variable	Beau à peu nuageux. Vents d'Est à Sud faibles ou modérés.	Beau temps. Vents du secteur Est faibles ou modérés

AVIS AUX PORTS
- *Golfe du Lion* Vents du secteur Ouest faibles ou modérés
- *Baléares* Vents variables vers secteur Ouest faibles ou modérés
- *Oran* Vents variables faibles ou modérés (Nord-Est dominant) puis coups de vent d'Ouest
- *Alger* Vents variables faibles ou modérés (Nord-Est dominant)
- *Bizerte* Vents d'Est à Sud faibles ou modérés

VENTS EN ALTITUDE
- *Ouest* Algérie: Sud-Ouest à Ouest 8 à 10m
- " Sahara: Sud-Ouest 8 à 10m
- *Est* Algérie: Nord-Est à Est 6 à 8m
- " Sahara: Est à Sud 8 à 10m

Avis aux Agriculteurs

Températures extrêmes

Stations	Max	Min
Paris	.	.
Nice	.	.
Biarritz	..	..
Strasbourg	.	..

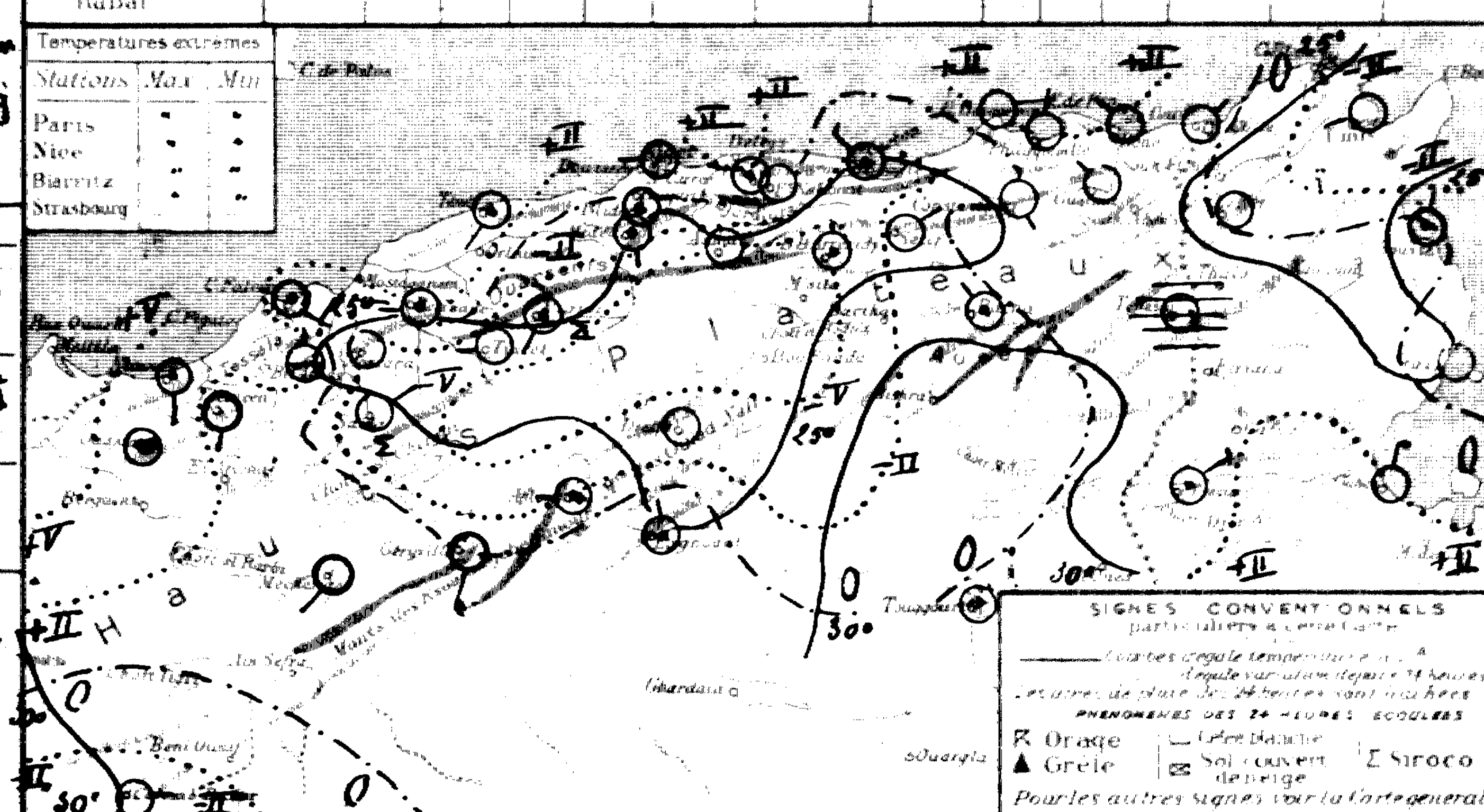

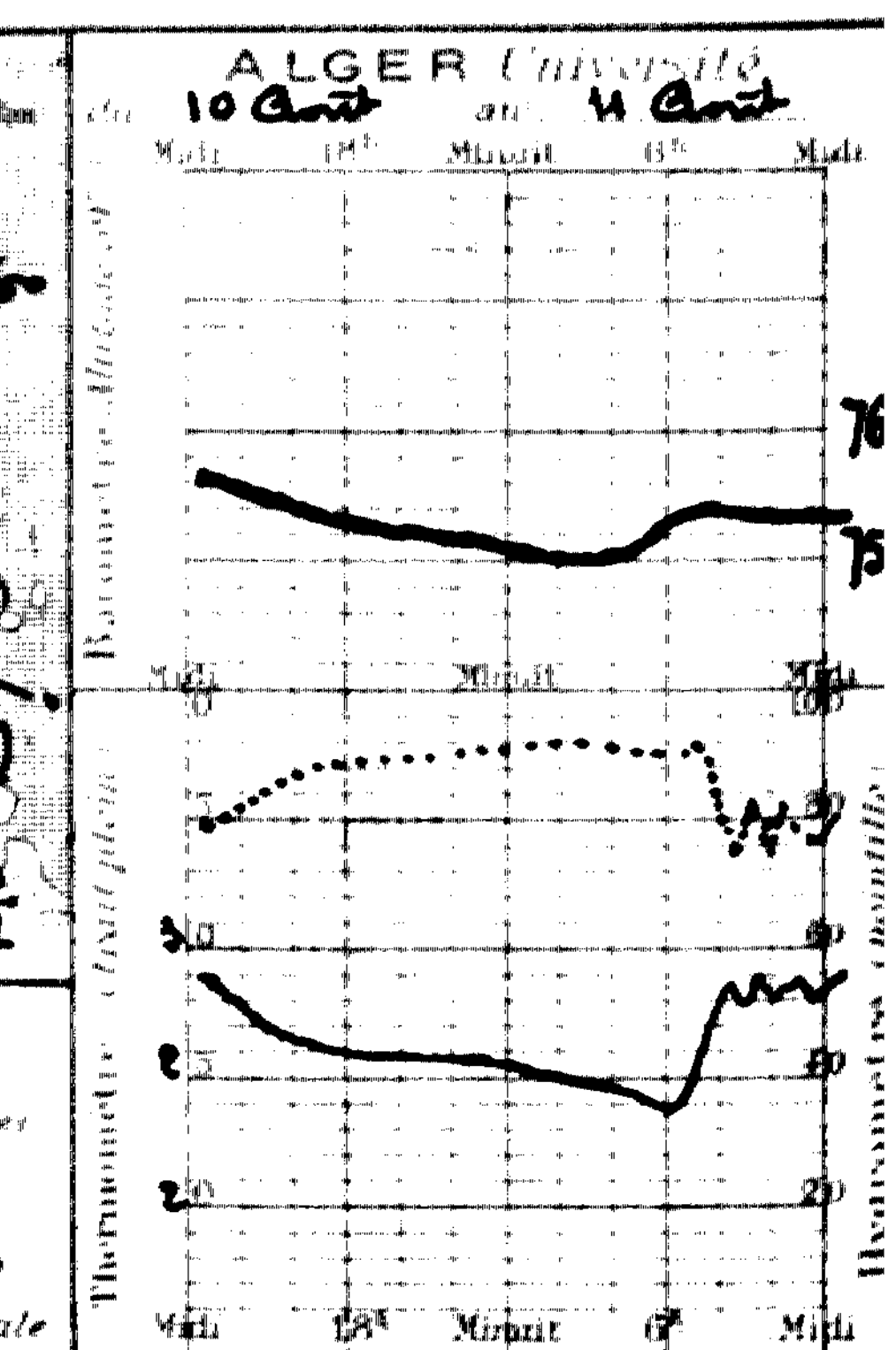

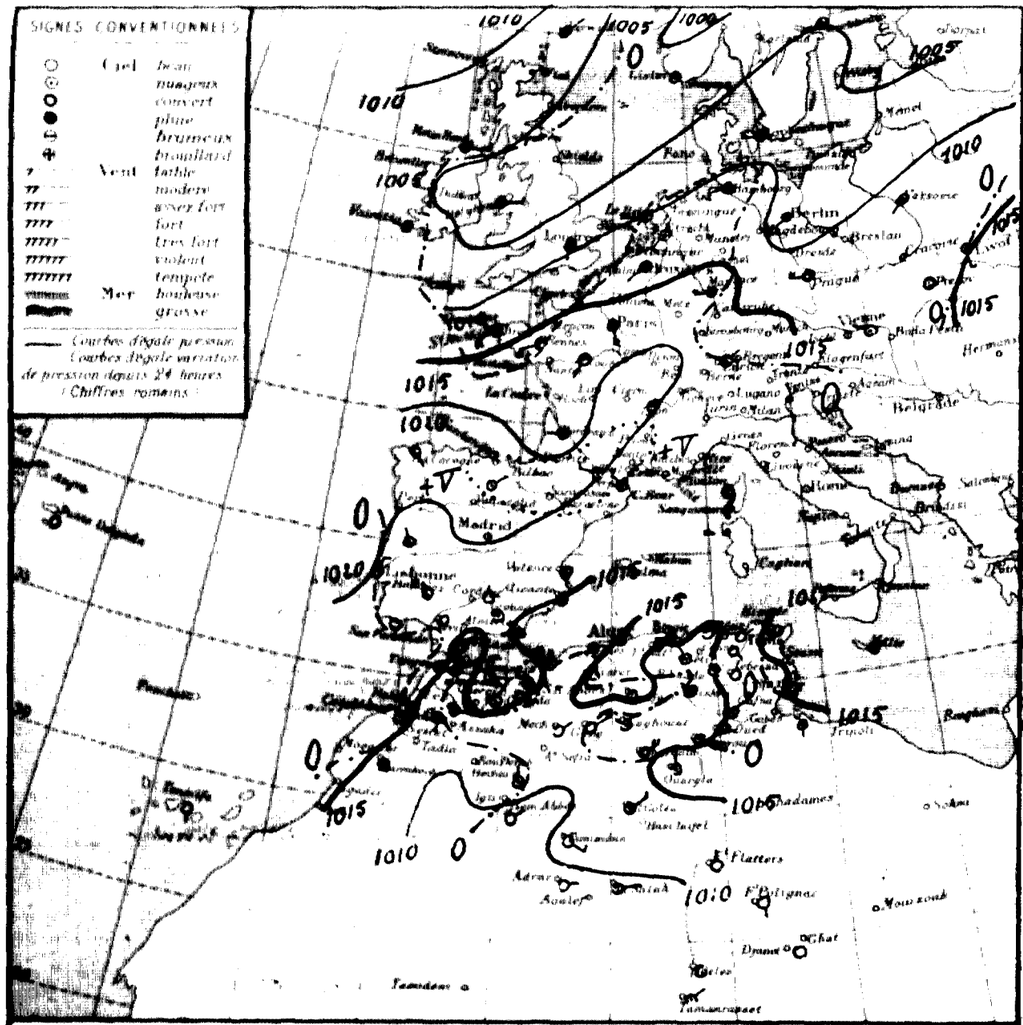

Situation generale et situation en Algerie Pressions élevées : Nord-ouest et Sud-ouest Europe (Stafford 1035 - Ste Cerque 1022mm) - Dépressions : ouest à Nord-Est-Europe (Holyhead 1004 - Kombas 1002mm) - Sud Maroc - Ouest Sahara (Beni-Abbès 1009mm) - Temps en Algérie à 7 heures : ciel très nuageux avec éclaircies - Vents variables faibles ou modérés - Vent violent assez fort a été signalé dans la région de Saïda.

Mon Lalle

Probabilité (valable pour la journée du Midi - Hausse barométrique : Centre et Est bassin méditerranéen - Vents variables faibles et irréguliers ailleurs - En Algérie, temps très nuageux avec éclaircies - orages épars - Vents variables faibles ou modérés (Nord-Est dominant) température en-dessous de la normale (sirocco par places).

J-G.

	ORAN	ALGER	CONSTANTINE
Littoral et Tell	Très nuageux - éclaircies - orages épars - Vents variables faibles ou modérés (Nord-Est dominant)	Très nuageux - éclaircies - orages épars - Vents variables faibles ou modérés (Nord-Est dominant)	Très nuageux - éclaircies - orages épars - Vents variables faibles ou modérés (Nord-Est dominant)
Hauts Plateaux	Très nuageux - éclaircies - orages épars - Vents variables faibles ou modérés (Nord-Est dominant)	Très nuageux - éclaircies - orages épars - Vents variables faibles ou modérés (Nord-Est dominant)	Très nuageux - éclaircies - orages épars - Vents variables faibles ou modérés (Nord-Est dominant)
Sahara	Nuageux avec éclaircies - Vents du secteur Est faibles ou modérés	Nuageux avec éclaircies - Vents du secteur Est faibles ou modérés	Nuageux avec éclaircies - Vents du secteur Est faibles ou modérés

AVIS AUX PORTS
- Golfe du Lion : Vents d'ouest à Nord faibles ou modérés
- Baléares : Vent variables faibles ou modérés
- Oran, Alger, Bizerte : Vents variables faibles ou modérés (Nord-Est dominant)

VENTS EN ALTITUDE
- Ouest Algérie : Est à Sud 6 à 8m
- Sahara : Est à Sud 8 à 10m
- Est Algérie : Nord à Est 6 à 8m
- Sahara : secteur Est 8 à 10m

Avis aux Agriculteurs

Stations	Altitude en mètres	Observation de 7 heures du matin: Pression à 0° et au niveau de la mer, observation	diff. en 24h	Température de l'air, observation	diff. en 24h	Vent, direction et force de 0 à 9	État du Ciel	État de la Mer	Dans les 24 heures: Températures extrêmes max	min	Pluie en millim.	Pluie du 1er Sept. au 10 Août (millim.)	Pluie du 10 au 12 Août (millim.)	PHÉNOMÈNES
Littoral														
Nemours	4	16.9	-0.2	27.4	+0.8	SE 1	nuageux	Belle	32	24				
Beni-Saf	3													
Oran	53	14.3	-0.2	27.8	+1.6	NW 4	couvert	Agitée	31	28				
Mostaganem	26													
Tenes	39	14.5	+0.2	22.0	+1.8	E 2	couvert	Belle	35	24		209		
Blida	267	14.2	+1.2	26.4	+1.4	calme	clair		38	25	gtte	728		15h gouttes
Bouzaréa	344	15.0	+1.7	27.1	+2.0	W 1	nuageux		31	25		366		
Alger	59	15.9	+1.4	26.2	0.0	calme	couvert	Belle	32	25	gtte	533		16h30 gouttes
Maison Carrée	48	17.7	-	26.3	-	calme	couvert		31	22				
Bougie	9	14.3	+1.8	26.0	+1.0	W 2	couvert	Calme	30	24				
Philippeville	47	12.6	-0.1	22.0	+2.1	NE 1	clair	Belle	30	24		936		
Cap de Garde	161	13.1	0.0	20.0	+1.0	-	-	Calme	-	20				
La Calle	10	-	-	20.0	-0.6	NE 1	clair	Belle	22	23		734		
Bizerte	9													
Tunis	36	14.9	+0.3	24.3	+1.1	calme	clair		31	20		622		
Sfax	8	13.7	-0.3	22.6	-2.2	N 1	clair	Agitée	34	22		112		
Tell et Hautes Plaines														
Oudjda	580	13.1	+1.0	26.0	-1.0	calme	couvert		38	21	0.1			
Tlemcen	806	14.9	0.0	23.5	+2.0	NE 1	couvert		26	26		446		
Sidi Bel Abbès	470											451		
Saïda	860	-	-	27.2	+1.8	NE 1	clair		41	23	gtte	510		12h orage, gouttes
Mascara	590	14.5	-1.0	28.0	+5.0	calme	nuageux		33	25		286		
Relizane	73	-	-	26.0	-0.1	SSE 1	couvert		41	24				
Orléansville	112													
Tiaret	1023	14.6	-0.3	24.7	+1.0	WNW 1	beau		37	25				
Vialar	889	17.0	+2.3	22.0	-3.5	SW 1	clair		38	20		453		
Médéa	935	-	-	24.3	-0.2	N 1	couvert		30	20		362		
Aumale	905	-	-	24.5	-0.5	S 2	couvert		30	23		798		
Fort-National	942	14.6	+1.7	26.5	-0.3	calme	clair		36	26				
Tizi-Ouzou	222	-	-	27.7	+0.1	W 2	couvert		36	24		758		
Bordj Bou Arréridj	915	14.2	+1.3	24.5	0.0	N 1	nuageux		43	21				
Setif	1079	14.3	+0.5	24.3	+1.5	NNW 2	clair		37	21		416		
Batna	1044	15.0	+2.4	21.3	-5.5	calme	clair		38	18				
Constantine	660	13.3	+1.3	23.3	-0.2	N 1	clair		39	24				
Guelma	264	14.6	+0.8	23.7	+1.6	SE 1	clair		40	20		628		
Tebessa	863	15.9	+3.8	25.0	-3.0	calme	clair		39	19				
Steppe et Hauts Sahara														
El-Aricha	1233													
Ain Sefra	1073													
Méchéria	1167	14.7	-	26.6	-0.6	NE 1	beau		37	23		282		
Géryville	1320	13.3	+0.4	25.0	-1.0	NE 4	clair		34	20				
Aflou	1426													
Djelfa	1160	13.3	-1.7	29.0	+1.2	calme	beau		37	22		266		
Bou Saâda	530													
M'Sila	486													
Bartka	484													
Sahara														
Colomb-Béchar	769	12.9	+7.0	32.0	-2.0	N 1	nuageux			24				
Laghouat	751	13.0	+0.3	27.0	+2.0	NW 1	clair		38	26		65		
Biskra	125	14.3	+1.0	34.0	+1.0	NW 1	couvert		43	30		123		gouttes la nuit
Touggourt	69	14.5	0.0	32.3	+1.7	SE 4	clair		45	28		53		
El-Oued	70	-		30.6	-1.0	ESE 1	"		45	27		24		
Tozeur	50	17.9	+2.2	26.5	-1.5	NE 2	couvert		45	23				
Ghardaïa	326	14.2	+0.4	32.1	-0.2	NE 4	couvert		42	30		18		
Ouargla	157	15.2	-	35.0	-	N 1	nuageux		47	30				
El Goléa	394	11.4	-	30.0	-	NE 5	-		4	29				
Beni-Abbès	497	09.0	-1.2	29.0	0.0	NE 1	clair		-	28				
Timimoun	294	11.9	-2.4	30.0	+2.0	SE 5	clair		-	28				
Adrar		-	-	27.0	-2.0	E 1	clair			25				
In-Salah		09.8	-	29.0	-	E 2	-		44	29				
Pt Flatters		-	-	32.0	-2.0	N 1	-		-	28				
Pt Polignac		-	-	32.0	-	S 1	-		-	24				
Djanet		-	-	28.0	-	calme	-		-	28				
Tamanrasset		-	-	24.0	-	NE 1	nuageux		-	20				
Rabat														

Temperatures extrêmes		
Stations	Max	Min
Paris	-	-
Nice	-	-
Biarritz	-	-
Strasbourg	-	-

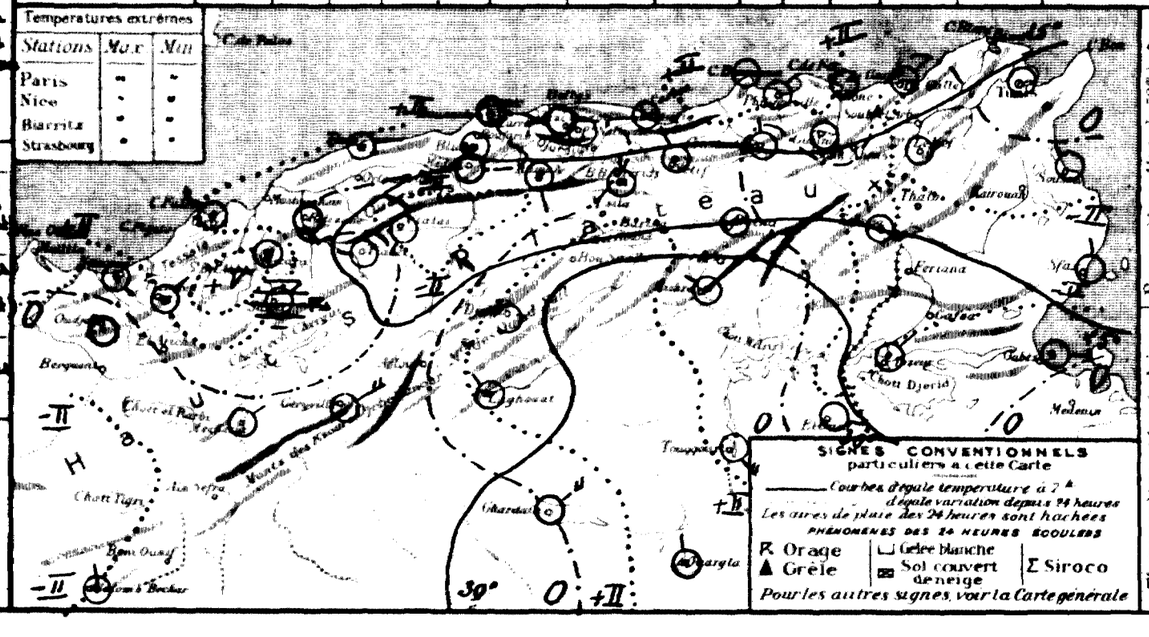

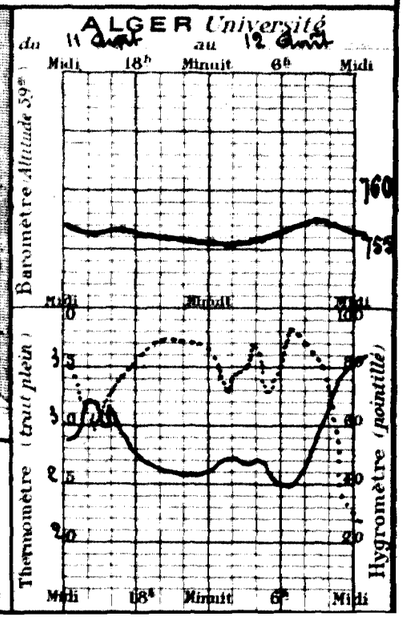

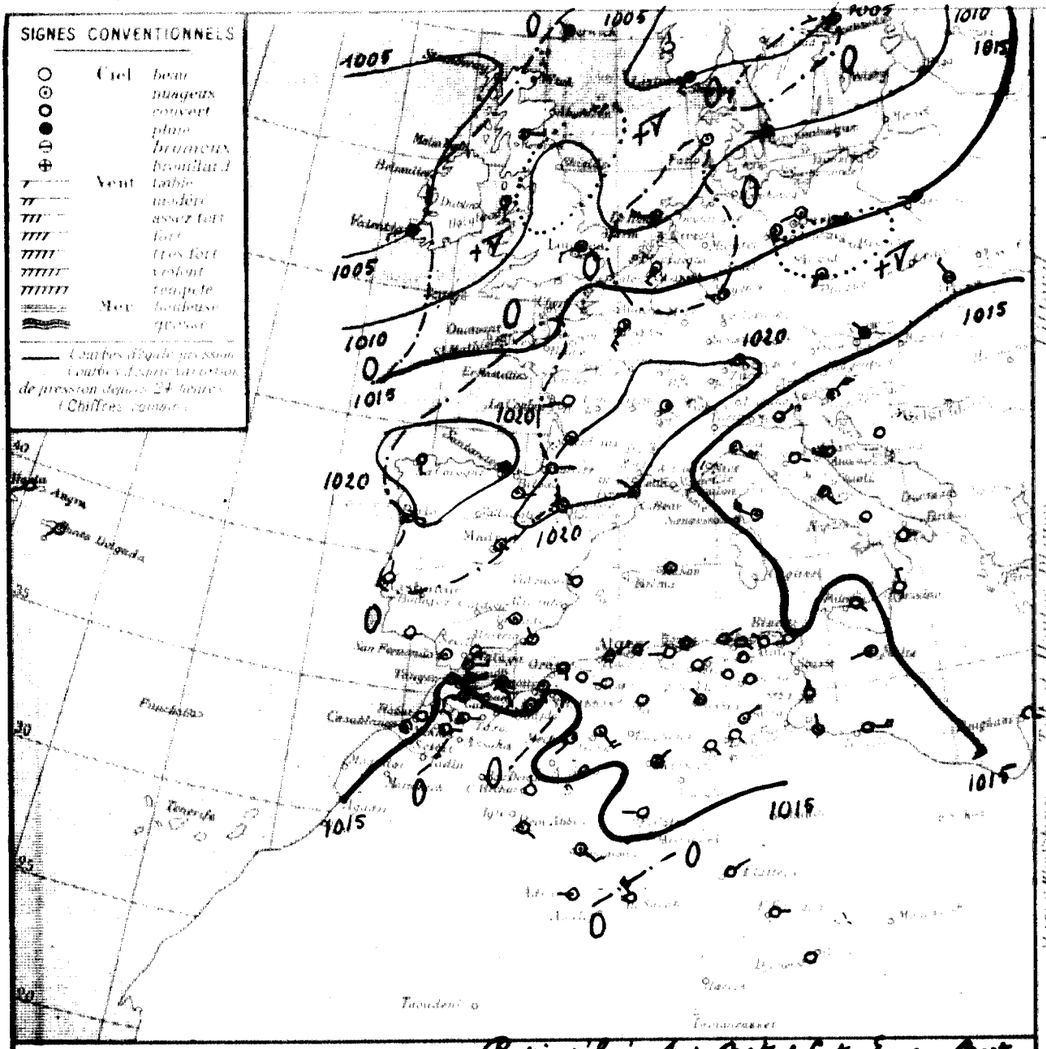

STATIONS	Altitude en mètres	Pression à 0° réduite au niveau de la mer: Hauteur	Pression: diff. en 24 h	Température de l'air: Moyenne	Température de l'air: diff. en 24 h	Vent: Direction et force de 0 à 9	Etat du Ciel	Etat de la Mer	Température extrêmes: max	Température extrêmes: min	Pluie en millimètres	10 13 heures	10 18 heures	PHENOMENES
Littoral														
Nemours	+	17.8	+0.9	26.6	-0.8	S 1	brumeux	B. belle	31	22				
Beni Saf	[illegible]	15.9	+1.6	26.0	-1.8	S 1	couvert	calme	31	25				
Oran	[illegible]													
Mostaganem	[illegible]													
Tenes	[illegible]	15.7	+1.8	26.0	+3.0	ENE 3	brumeux	belle	35	25			209	
Blida	267	15.1	+0.9	29.0	+3.6	calme	brumeux		38	26			741	20h.30 sirocco
Bouzaréa	144	15.7	+0.7	25.1	-3.0	SE 1	brouillard		35	24			768	
Alger	[illegible]	16.6	+0.6	25.7	-0.5	NE 1	couvert	belle	28	25			593	sirocco léger
Maison Carrée	[illegible]													
Koléa — Carlon	[illegible]	17.0	+1.7	26.0	-2.0	calme	couvert	B. belle	36	24				
Philippeville	[illegible]	15.7	+4.1	23.9	-4.1	ENE 2	clair	belle	31	23			936	
Cap de Garde	161	17.8	+2.2	26.0	-3.0	SE 1	d	B. belle	33	24				
La Calle	[illegible]	•	•	29.7	+0.7	NW 1	d	calme	32	24			734	
Bougie	[illegible]													
Djidjelli	[illegible]	15.1	+0.2	26.0	+1.2	WSW 2	clair		32	21				
Tenes	[illegible]													
Sétif	[illegible]	18.4	+2.3	26.2	+3.6	N 1	beau	Bagitée	33	26			288	
Hauts Plateaux														
Orléansville	[illegible]	15.9	+0.8	29.0	+3.0	calme	brumeux		30	20		0.1	113	
Tlemcen	[illegible]	13.0	-1.9	24.8	-0.7	NNE 1	couvert		37	24				
Sidi Bel Abbès	[illegible]												346	
Saïda	[illegible]			26.8	-0.4	S 4	clair		41	23			552	
Mascara	[illegible]	19.7	+1.8	28.6	+0.6	calme	beau		38	25			810	
Relizane	[illegible]	•	•	28.0	+3.0	W 1	nuageux		35	24			696	
Orléansville	[illegible]													
Tiaret	[illegible]	15.7	+1.1	25.3	+1.6	W 1	beau		28	23				
Vialar	[illegible]	18.7	+1.7	19.0	-3.0	NW 1	clair		38	16	2.0	2.0	458	14-15h orage, pluie
Médéa	[illegible]	•	•	25.0	+0.2	E 1	nuageux		38	20			362	
Aumale	[illegible]		•	25.7	+1.0	S 2	clair		38	22			593	
Fort National	[illegible]	15.3	+0.7	26.2	-0.3	W 2	d		36	25				
Tizi Ouzou	[illegible]												758	
Bougie	[illegible]	16.7	+2.5	21.3	-3.2	NE 1	clair		35	20				
Bordj Bou Arréridj	[illegible]	10.5	+2.2	23.3	+0.8	ENE 1	d		36	20			436	
Sétif	[illegible]	19.4	+4.4	20.5	•	calme	beau		36	17	12.0	12.0		17-18h grêle et pluie
Batna	[illegible]	16.1	+2.6	25.3	0.0	NNW 1	clair		38	22				
Cirta	[illegible]	17.4	+2.3	26.8	-1.9	calme	d		40	20			538	
Guelma	[illegible]	19.5	+2.6	28.0	+2.0	calme	d		38	20				
Tebessa	[illegible]													
Hauts Plateaux														
El Aricha	[illegible]													
Aïn Sefra	[illegible]													
Mécheria	[illegible]	18.7	+1.0	26.0	-0.6	NN 2	nuageux		37	22			222	
Géryville	[illegible]	18.1	+1.8	24.9	-1.1	SSE 4	brumeux		35	21	grêle			18h tonnerre, grêle ; 20h averse de neige
Sahara														
Aïn Sefra	[illegible]													
Djelfa	[illegible]	19.8	+4.5	21.4	-7.6	calme	clair		15	16			266	
Bou Saada	[illegible]													
M'Sila	[illegible]													
Biskra	[illegible]													
Colomb Béchar	[illegible]	14.2	+1.3	30.0	+2.0	N 1	clair		•	29			65	
Laghouat	[illegible]													
Biskra	[illegible]	16.2	+1.9	34.0	0.0	NW 1	nuageux		44	29	grêle		123	vers 4 h matin orage-grêle
Touggourt	[illegible]	17.1	+2.6	30.5	-2.2	SE 1	clair		42	28			33	
El Oued	[illegible]			28.3	-2.5	SE 1	•		42	25			24	
Tozeur	[illegible]	18.3	+0.4	25.3	-0.2	NE 2	nuageux		41	25				
Ghardaïa	520	16.3	+1.7	30.8	-1.3	NE 1	d		45	28				
Ouargla	[illegible]												28	
El Golea	[illegible]			29.0	-1.0	W 2	clair		•	29				
Beni Abbès	[illegible]	13.5	+2.6	28.0	-1.0	SE 1	nuageux		•	28				
Timimoun	[illegible]	14.1	+2.3	31.0	0.0	SE 3	nuageux		•	28				
Adrar	[illegible]			32.0	+3.0	W 1	E. nuageux		•	30				
In Salah	[illegible]	09.4	-0.4	34.0	+5.0	NW 6			•	32				
Ft Flatters	[illegible]			30.0	+1.0	NE 2	clair		•	26				
Ft Polignac	[illegible]			31.0	+1.0	E 1	•		•	25				
Djanet	[illegible]			29.0	+1.0	calme	•		•	26				
Tamanrasset	[illegible]													
Bahat	[illegible]													

Situation générale et situation en Algérie. Pressions élevées Sud-Ouest et Centre Europe, Ouest Bassin Méditerranéen, Algérie, Tunisie (La Corogne, Bajon 1028, Golfe 1020). Aire dépression marine Ouest, Nord et Est-Est Europe (Valentia 1005 mb, Bromoy 1004, Gênes 1012 mb), Maroc, Sahara (Tag 1018, In Salah 1009 mb).

Temps en Algérie à 7 h. Ciel brumeux sur le littoral, nuageux à l'Ouest du Sahara, beau ou peu nuageux ailleurs. Vents variables faibles ou modérés. Quelques mouvements orageux sur les Hauts Plateaux et la bordure Nord du Sahara. Mer belle.

Probabilité (du 13 au 14 midi). Hausse générale de pression, sauf Ouest Sahara. Temps en Algérie: temps beau ou brumeux sur le littoral, nuageux avec grandes éclaircies, quelques averses éparses sur les Hauts Plateaux. Vents variables faibles ou modérés, Nord-Est dominant. Température en baisse.

	ORAN	ALGER	CONSTANTINE
Littoral et Tell	Beau ou brumeux. Vents variables faibles ou modérés, Nord-Est dominant	Beau ou brumeux. Vents variables faibles ou modérés, Nord-Est dominant	Beau ou brumeux. Vents variables faibles ou modérés, Nord-Est dominant
Hauts Plateaux	Nuageux avec grandes éclaircies. Orages éparses. Vents variables faibles ou modérés, Nord-Est dominant	Nuageux avec grandes éclaircies. Orages éparses. Vents variables faibles ou modérés, Nord-Est dominant	Nuageux avec grandes éclaircies. Orages éparses. Vents variables faibles ou modérés, Nord-Est dominant
Sahara	Nuageux avec éclaircies. Vents soufflant Est faibles ou modérés	Nuageux avec éclaircies. Vents soufflant Est faibles ou modérés	Nuageux avec éclaircies. Vents soufflant Est faibles ou modérés

AVIS AUX PORTS	
Golfe du Lion	Vents Nord-Ouest à Nord faibles ou modérés
Baléares	Vents variables faibles ou modérés
Oran, Alger, Bizerte	Vents variables faibles ou modérés, soufflant Nord-Est dominant.

VENTS EN ALTITUDE			
Ouest	Algérie	Sud-Ouest de 6 à 8 mètres	
"	Sahara	Est à Sud	8 à 10 mètres
Est	Algérie	soufflant Nord	1 à 3 mètres
"	Sahara	soufflant Est	8 à 10 mètres

Avis aux Agriculteurs

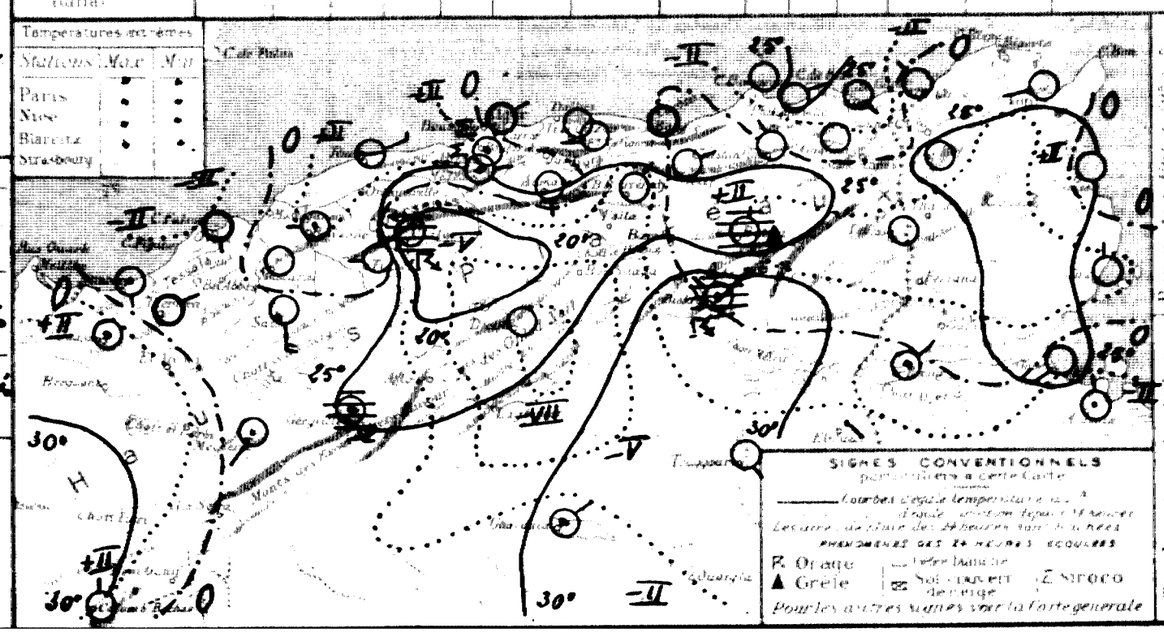

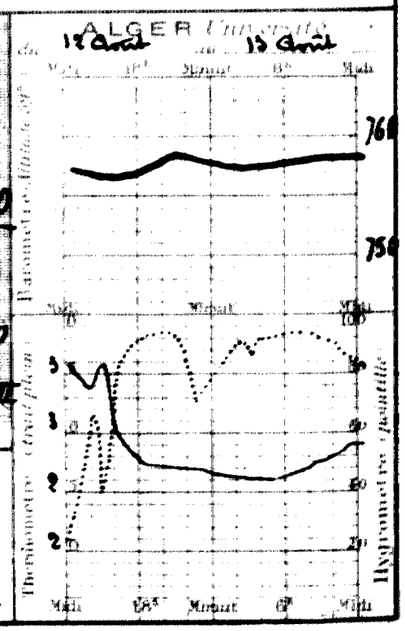

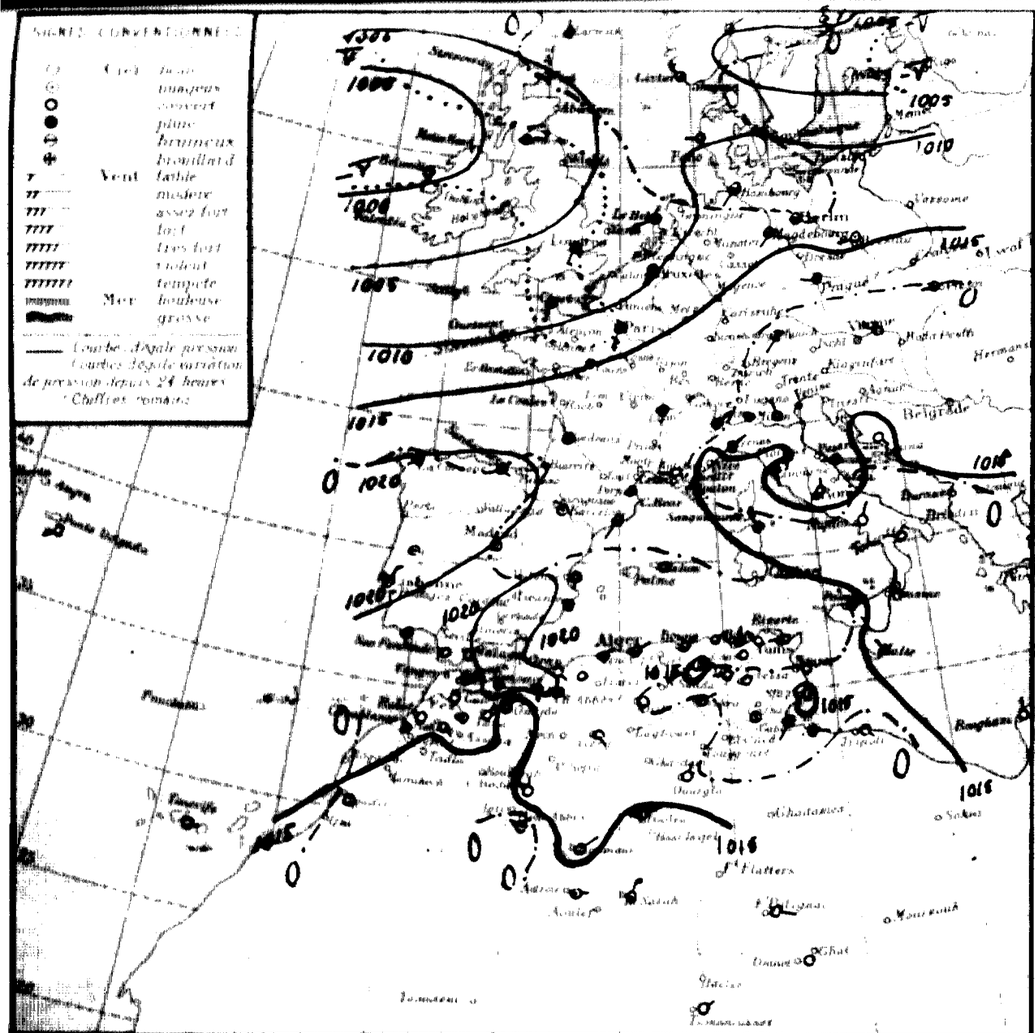

STATIONS	Altitude en mètres	Pression à 0° et au niveau de la mer: Observation	Pression à 0° et au niveau de la mer: diff. en 24h	Température de l'air: Observation	Température de l'air: diff. en 24h	Vent: Direction et force de 0 à 9	Etat du Ciel	Etat de la Mer	Température extrêmes: max	Température extrêmes: min	Pluie en millim.	Pluie du 10 au 14 Août (millim.)	Pluie du 1er Sept. au 10 Sept. (millim.)	PHÉNOMÈNES
Littoral														
Nemours	4	213	+3.5	24.2	-2.4	S 1	couvert	peu agitée	29	23				
Beni Saf	3													
Oran	53	185	+2.6	25.9	-0.1	SE 0	clair	peu agitée	31	26				
Mostaganem	26													
Tenes	59	14.9	+2.2	26.0	-1.0	NE 1	couvert	peu agitée	29	24			209	
Blida	267	17.1	+1.0	26.0	-4.0	Calme	clair		41	24			723	
Bouzarea	344												566	
Alger	59	16.2	+1.7	26.1	+0.4	NE 1	brumeux	belle	29	24			532	
Maison Carrée	48													
Bougie	8	18.5	+1.5	26.0	-1.0	NE 2	très nuag.	peu agitée	30	25				
Philippeville	47	18.1	+1.9	24.8	+0.9	NE 1	clair	belle	29	22			956	
Cap de Garde	161	18.3	+1.4	28.0	+2.0	N 2	peu nuag.	Calme	33	25				
La Calle	10	"	"	26.0	-1.2	NW 2	clair	belle	32	20			784	
Bizerte	9													
Tunis	38	16.6	+1.5	27.5	+1.5	W 2	clair		35	22			228	
Sfax	8	14.9	-0.5	26.0	-1.2	Calme	clair	agitée	31	23			112	
Tell et Hautes Plaines														
Oudjda	580	17.2	+1.9	26.0	-1.0	Calme	clair		40	19				
Tlemcen	806												346	
Sidi Bel Abbes	470	19.5	"	22.0	"	W 1	clair		39	20			551	
Saida	800	-	-	22.6	-1.2	SE 0	clair		38	20	0.0		310	hier 13h orage - pluie 0.0
Mascara	500	17.3	+1.6	26.0	-0.6	Calme	clair		40	23			286	
Relizane	73	-	-	26.3	-1.7	W 4	clair		43	24				
Orleansville	112													
Tiaret	1023													
Vialar	800												458	
Médéa	935	-	"	25.0	0.0	SE 1	nuageux		38	20			462	
Aumale	905												895	
Fort National	942													
Tizi-Ouzou	222	"	-	25.0	-	W 2	nuageux		41	22			758	
Bordj Bou Arréridj	915													
Setif	1079	14.7	-1.8	23.2	-1.5	E 2	clair		35	19			416	
Batna	1044	17.1	-2.3	24.0	+3.5	W 1	clair		34	17				
Constantine	660													
Guelma	208	19.3	+1.9	24.4	-2.4	Calme	clair		40	20			328	
Tebessa	860	17.4	-2.1	26.0	-2.0	Calme	clair		37	22				
Sahara														
El Aricha	1253													
Ain Sefra	1075													
Mécheria	1167												222	
Geryville	1320	18.2	+3.1	22.6	-2.3	SSE 1	beau		38	15	1.0			15-19h pluie 1.0
Aflou	1426													Pluie 2h 11 (1.0)
Djelfa	1180	19.3	-0.5	25.0	+3.6	Calme	clair		31	15			266	13h 30 grêle.
Bou Saada	530													
M'sila	466													
Barika	484													
Colomb Bechar	769	18.3	+1.7	29.0	-1.0	N 1	clair		"	24				
Laghouat	731												65	
Biskra	125	17.1	+0.9	34.0	0.0	NE 1	clair		"	30			183	
Touggourt	69												33	
El Oued	70												24	
Tozeur	50	19.1	+1.4	26.0	-0.3	Calme	nuageux		43	24				
Ghardaia	526												18	
Ouargla	157	20.6	0.0	32.0	+2.0	NNE 1	clair		"	25				
El Golea	394	19.1	"	29.0	0.0	ENE 3	clair		"	29				
Beni Abbes	497	18.7	-0.8	31.0	+3.8	NW 1	peu nuag.		"	29				
Timmoun	244	16.5	+2.4	29.0	-1.0	NE 2	clair		"	27				
Adrar		"	-	29.0	-3.0	E 0	peu nuag.		"	26				
In Salah		11.5	+2.1	32.0	-2.0	NNE 4	id.		"	29				
F^t Flatters									"					
F^t Polignac		-	"	32.0	-1.0	ESE 2	clair		"	26				
Djanet		-	-	29.0	0.0	Calme	id.		"	26				
Tamanrasset		-	-	24.0	"	NE 0	id.		"	22				
Rabat														

Situation générale et situation en Algérie. Vaste dépression mince ouest et Nord Europe (Blackpool 999 - Stockholm 1005mm) - Minima relatifs mer Baléares (Nouvelle-Orléans 1013mm) Sahara (Ins. Salah 1012mm) - Pressions élevées Sud-nord, centre et Sud-est Europe (Colomb 1022mm) Ouest Manche, mi-Atlantique, Afrique du Nord (Djelfa 1019mm).
Temps en Algérie à 7 heures : ciel brumeux sur le littoral, beau ou peu nuageux ailleurs - Vents variables faibles ou modérés (Nord-est dominant) sous mêmes régimes sont brises en quelques points des Hauts-Plateaux.
Mer belle ou peu agitée

Probabilité valable du 14 au 15 Août - Baisse générale de pression, moins Ouest Nouvelle - Sud-ouest agitée

En Algérie, temps beau ou brumeux sur le littoral, nuageux par places sur les Hauts-Plateaux - Vents variables faibles ou modérés (Nord-est dominant) température en dessous de la normale.

	ORAN	ALGER	CONSTANTINE
Littoral et Tell	Beau ou brumeux nuageux au Sud. Vents variables faibles ou modérés (Nord-est dominant)	Beau ou brumeux nuageux au Sud. Vents variables faibles ou modérés (Nord-est dominant)	Beau ou brumeux nuageux au Sud. Vents variables faibles ou modérés (Nord-est dominant)
Hauts Plateaux	Nuageux par places vents variables	Nuageux par places vents variables	Nuageux par places vents variables
Sahara	Beau ou peu nuageux vents variables (Nord-est dominant) faibles ou modérés	Beau ou peu nuageux vents variables (Sud-est dominant) faibles ou modérés	Beau ou peu nuageux vents variables (Sud-est dominant) faibles ou modérés

AVIS AUX PORTS
- Golfe du Lion, Baléares: Vents de Sud-ouest à ouest peu variables faibles ou modérés
- Oran, Alger, Bizerte: Vents variables faibles ou modérés (Nord-est dominant)

VENTS EN ALTITUDE
- Ouest: Algérie, Sahara
- Est: Algérie, Sahara

Avis aux Agriculteurs

Stations	Max	Min
Paris	22	17
Nice	-	-
Biarritz	-	-
Strasbourg	-	-

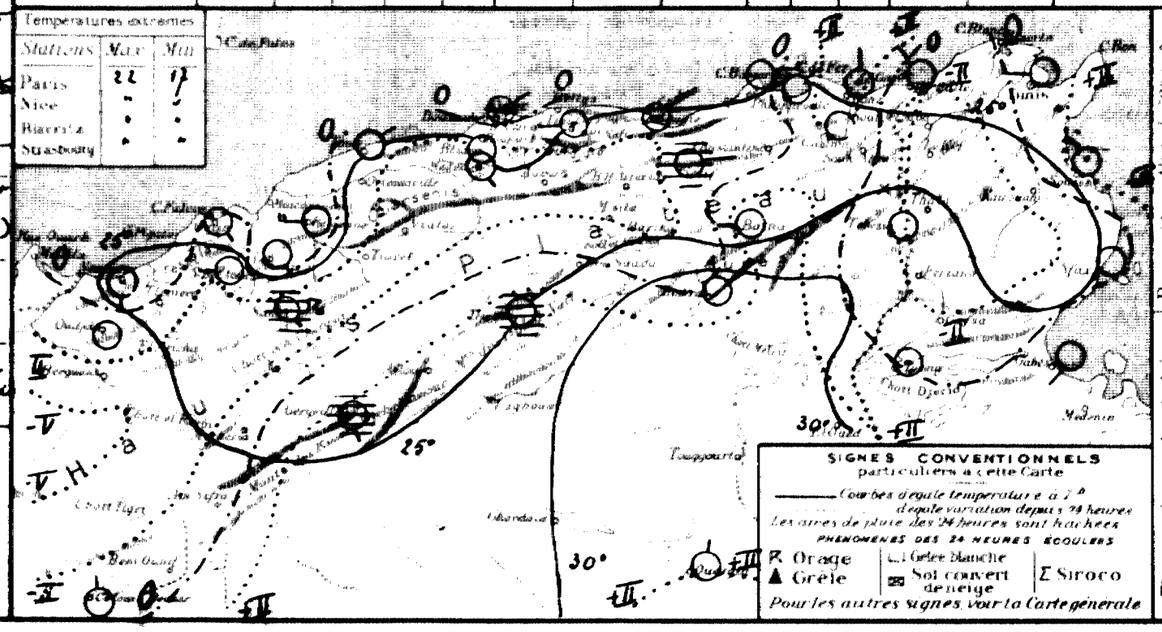

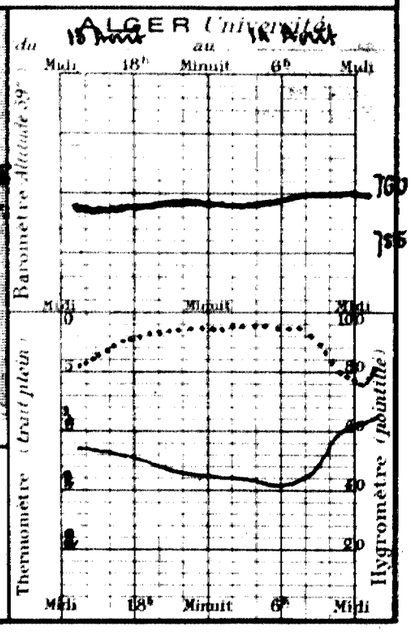

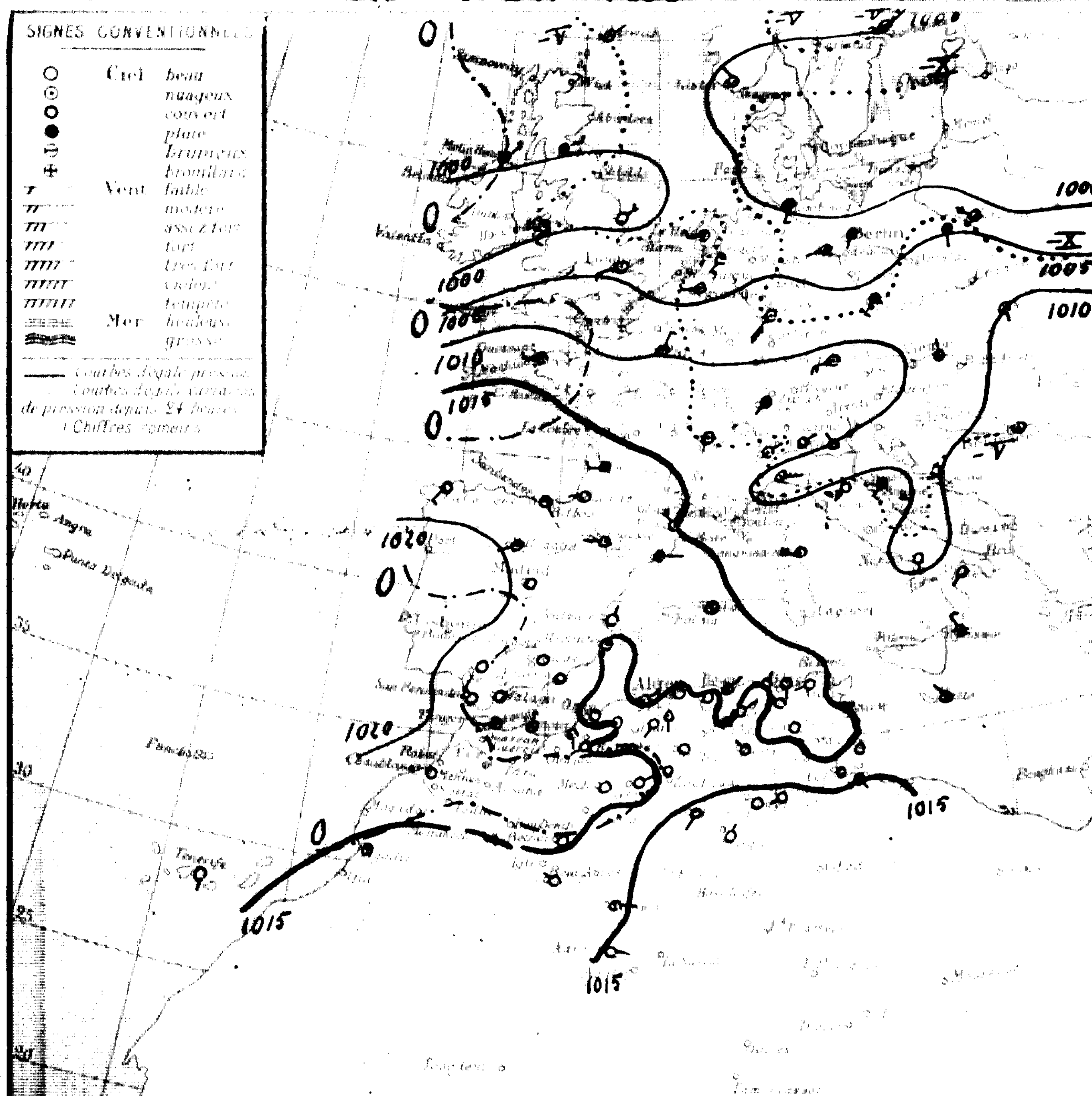

Stations	Altitude en mètres	Pression à 0° et au niveau de la mer, observation	Pression, diff. en 24 h	Température de l'air, observation	Température, diff. en 24 h	Vent, direction et force (0 à 9)	Etat du Ciel	Etat de la Mer	Températures extrêmes, max.	Températures extrêmes, min.	Pluie en 24 h	du 10 au 15 Août	au 10 Août	Phénomènes
Littoral														
Nemours	4	17.5	-3.8	"	"	S 1	nuag.	belle	29	22				
Beni Saf	[illegible]													
Oran	[illegible]	15.3	-3.2	24.8	-1.1	S 1	clair	calme	31	24				
Mostaganem	[illegible]													
Ténès	[illegible]	15.5	-2.4	24.0	-1.0	NE 1	clair	belle	29	23			209	
Blida	267	12.1	-5.0	25.6	+0.6	calme	beau		38	23			728	
Bouzaréa	344	15.1	-2.7	24.3	+1.2	W 1	beau		31	22			566	
Alger	[illegible]	14.7	-3.7	25.6	+0.5	calme	clair	très belle	33	21			583	
Maison Carrée	[illegible]													
Bougie	[illegible]	15.9	-2.6	26.0	+1.0	NE 2	nuag.	belle	"	23				
Philippeville	47	14.7	-3.4	24.8	0.0	NE 1	clair	belle	29	21			836	
Cap de Garde	[illegible]	16.6	-2.1	27.0	-1.0	S 1	clair	belle	34	23				
La Calle	[illegible]	"	"	26.0	-2.0	WSW 2	id.	id	32	22			734	
Bizerte	[illegible]													
Tunis	[illegible]	13.9	-2.7	25.3	-2.2	WSW 2	clair		34	20				
Sfax	[illegible]	13.8	-1.1	27.0	+2.0	calme	id		"	27			227	
Tell et Hauts Plateaux														
Oudjda	[illegible]												112	
Tlemcen	[illegible]	15.3	"	28.9	"	WSW 1	clair		35	26				
Sidi bel Abbès	[illegible]												346	
Saïda	[illegible]												551	
Mascara	[illegible]	16.6	-0.7	26.0	-2.0	calme	clair		38	22			310	
Relizane	[illegible]	"	"	24.1	-2.2	S 1	id		40	21			286	
Orléansville	[illegible]													
Tiaret	[illegible]													
Vialar	[illegible]	"	"	19.5	-2.5	SW 1	clair		39	16			458	
Médéa	[illegible]	"	"	23.0	-2.0	S 1	id.		37	18			362	
Aumale	[illegible]												593	
Fort National	[illegible]	14.3	"	24.6	"	calme	clair		34	23				
Tizi Ouzou	[illegible]	"	"	24.9	-0.1	WSW 1	id		37	24			758	
Bordj Bou Arreridj	[illegible]	15.4	"	20.9	"	calme	clair		39	19				
Sétif	[illegible]	13.8	-0.9	25.0	+1.2	NE 2	id		35	20			416	pluie orageuse hier
Batna	[illegible]	15.7	-1.4	19.8	-4.2	calme	clair		35	18				
Constantine	[illegible]	13.7	"	24.7	"	"	id		36	22				
Guelma	[illegible]	19.3	0.0	25.3	+0.9	NW 1	id		37	19			528	
Tébessa	[illegible]	15.1	-2.3	26.0	0.0	calme	id		38	21				
Steppe et Atlas Saharien														
El Aricha	[illegible]													
Aïn Sefra	[illegible]													
Mecheria	[illegible]	15.8	+2.1	25.0	+0.8	calme	clair		36	21			222	16h.15 Gouttes.
Géryville	[illegible]	18.7	+0.5	18.2	+4.4	ENE 2	id		34	13				1h. gouttes 7h brouillard au.
Aflou	[illegible]	11.0	-0.1	"	"	W 2	id		35	12				
Djelfa	[illegible]	13.4	"	23.6	-1.4	calme	id		34	15			266	
Bou Saâda	[illegible]													
M'sila	[illegible]													
Barika	[illegible]													
Sahara														
Colomb Béchar	[illegible]	16.7	-0.2	27.0	-2.0	calme	clair		"	24				
Laghouat	[illegible]												65	
Biskra	125	12.3	-4.8	34.0	0.0	NW 1	clair		43	29			123	
Touggourt	[illegible]	15.4	-2.4	30.2	-1.8	calme	clair		43	26			53	
El Oued	[illegible]	"	"	33.1	"	WSW 1	"		44	28			24	
Tozeur	[illegible]													
Ghardaïa	[illegible]	18.4	-0.6	29.3	-3.0	SW 1	nuag.		44	26				
Ouargla	157	16.5	-4.1	34.0	+2.0	NNE 1	clair		"	25			18	
El Goléa	[illegible]													
Beni Abbès	[illegible]	11.8	-0.9	30.0	-1.0	NW 1	clair		"	29				
Timimoun	[illegible]	14.9	-2.6	29.0	0.0	E 2	nuag.		"	26				
Adrar		"	"	29."	0.0	E 1	beau		"	26				
In Salah														
Ft Flatters														
Ft Polignac														
Djanet														
Tamanrasset														
Rabat														

Situation générale et situation en Algérie Pressions élevées Sud-Ouest Europe, Ouest Afrique du Nord (Lisbonne 1022 - Casablanca 1018. Aire dépressionnaire Ouest, centre et Est Europe (Tynemouth 998 - Hambourg 999. Stockholm 1000.) Est Sahara (Biskra 1012.) Temps en Algérie à 7h - Ciel clair ou peu nuageux, vents variables faibles ou modérés. Des ondées orageuses sont tombées en quelques points des Hauts-Plateaux.

Mer belle.

Probabilité (valable pour ... demain) du 15 au 16 à midi. - Baisse générale de pression sur bassin méditerranéen et Afrique du Nord. En Algérie ciel beau ou brumeux sur le littoral par vents variables faibles ou modérés Nord-Est dominant. Ciel beau ou peu nuageux, avec quelques ondées orageuses à l'Ouest, sur les Hauts-Plateaux. Vents faibles ou modérés. Température stationnaire.

	ORAN	ALGER	CONSTANTINE
Littoral et Tell	Beau ou brumeux. Vents variables faibles ou modérés. Nord-Est dominant.	Beau ou brumeux. Vents variables faibles ou modérés Nord Est dominant.	Beau ou brumeux. Vents variables faibles ou modérés Nord-Est dominant.
Hauts Plateaux	Beau ou peu nuageux. Orageux au Sud. Vents variables faibles ou modérés.	Beau ou peu nuageux Vents variables faibles ou modérés.	Beau ou peu nuageux. Vents variables faibles ou modérés.
Sahara	Beau temps. Vents du secteur est faibles ou modérés	Beau temps. Vents du secteur Nord faibles ou modérés	Beau temps. Vents de Nord-Ouest à Nord-Est faibles ou modérés

AVIS AUX PORTS

- Golfe du Lion: Vents du secteur Ouest modérés à forts.
- Baléares: Vents variables modérés.
- Oran - Alger - Bizerte: Vents variables faibles ou modérés. (Nord-est dominant.)

VENTS EN ALTITUDE

- Ouest Algérie
- " Sahara
- Est Algérie
- " Sahara

Avis aux Agriculteurs

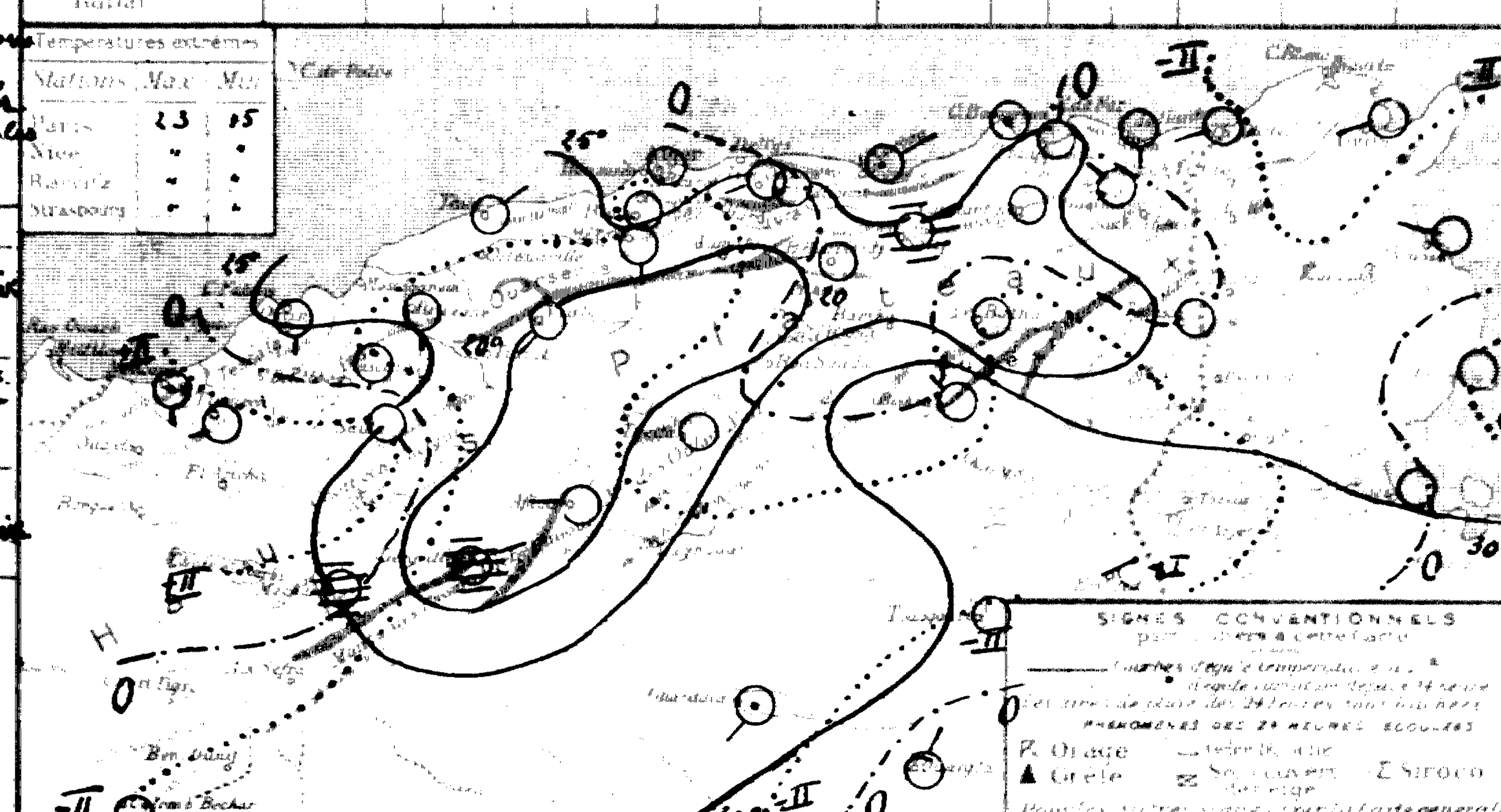

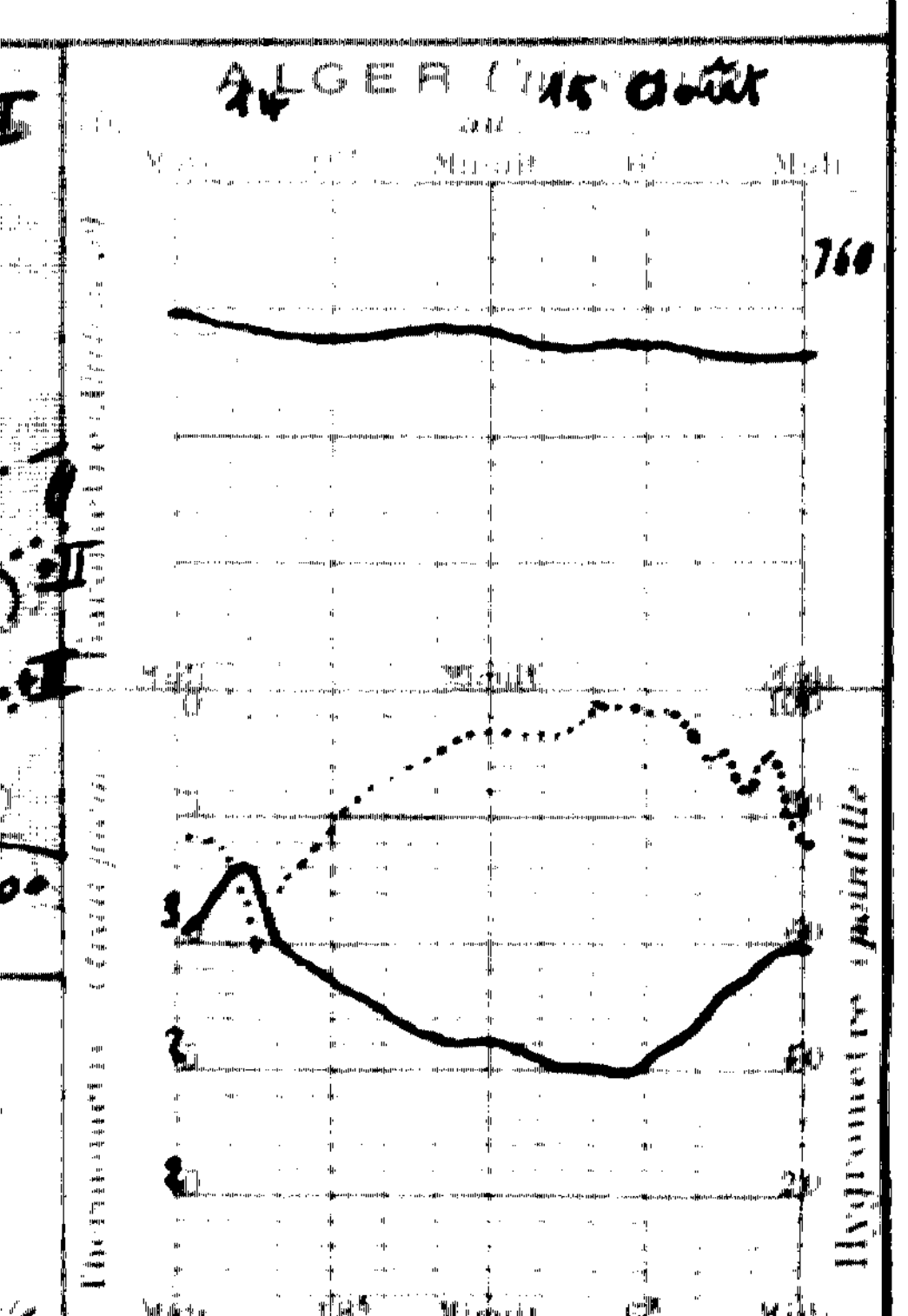

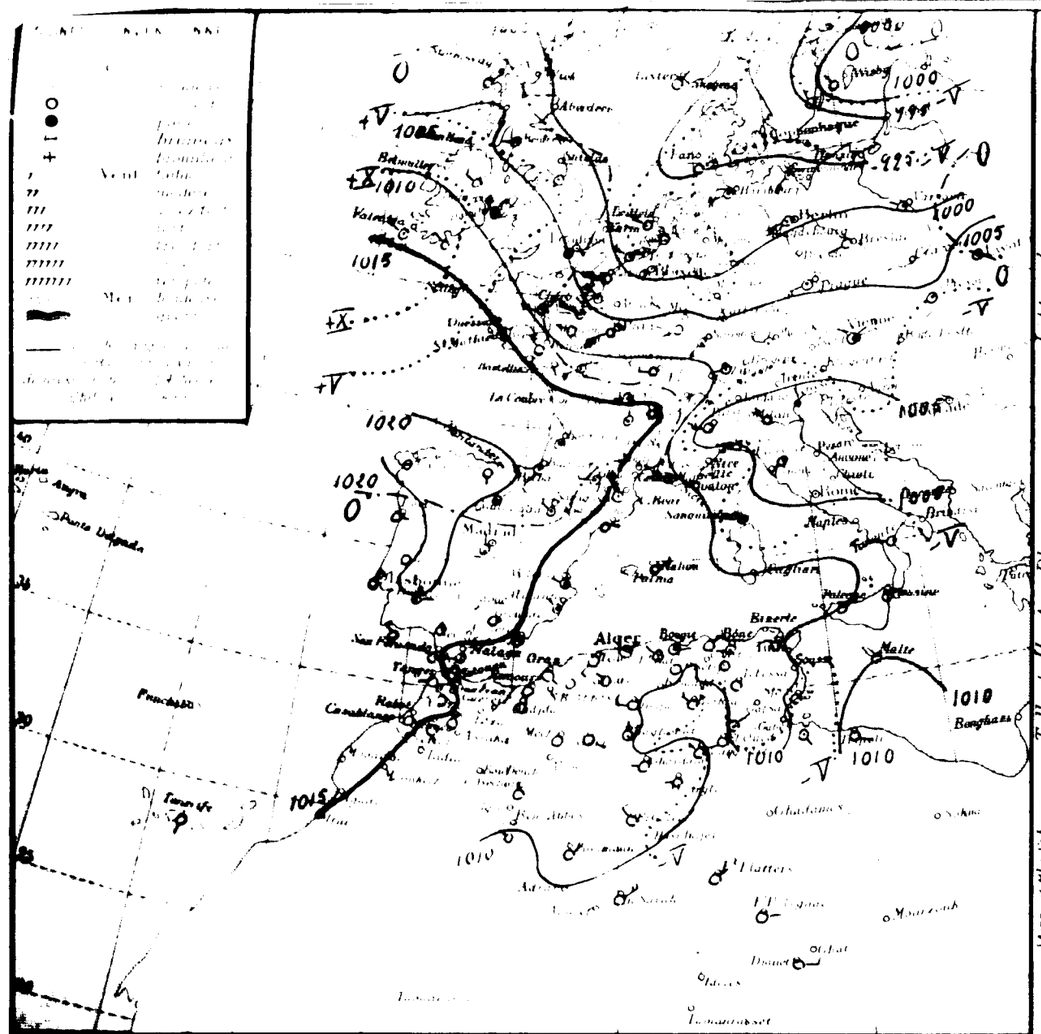

Situation generale et situation en Algerie. Pressions élevées Sud-Ouest Europe, Ouest Maroc (Igueriten 1021 - Rabat 1016.). Aire depressionnaire Nord, centre et est Europe. (Palma 992 - Brum 1002.) Bassin mediterraneen, Afrique du Nord. (Biskra 1009.) Temps en Algerie à 7h: Ciel nuageux sur l'est du littoral, beau ou peu nuageux ailleurs - Vents variables faibles ou modérés. Faible brume nuageuse dans l'ouest et l'atlas saharien.

Mer belle.

Probabilite ... du 16 au 17 à midi. - Hausse barométrique Nord-Ouest et Nord bassin mediterraneen. Baisse ailleurs. En Algérie temps nuageux à l'est du littoral, beau ailleurs avec brumes marines. Vents de Nord-Est modérés à assez forts à l'Ouest, du secteur Nord modérés à assez forts à l'est. Température stationnaire à l'Ouest en baisse à l'est.

J. D.

	ORAN	ALGER	CONSTANTINE
Littoral et Tell	Beau ou brumeux. Vents de Nord-Est modérés à assez forts.	Beau ou brumeux. Vents de Nord-est modérés à assez forts	Nuageux. Vents du secteur Nord modérés à assez forts.
Hauts Plateaux	Beau temps. Vents de Nord-Est modérés à assez forts.	Beau temps. Vents de Nord-Est modérés à assez forts.	Nuageux. Vents du secteur Nord modérés à assez forts.
Sahara	Beau temps. Vents d'est à sud modérés ou assez forts.	Beau temps. Vents du secteur est modérés ou assez forts.	Beau temps. Vents du secteur Nord modérés ou assez forts.

AVIS AUX PORTS	Golfe du Lion	Vents de Nord-ouest à Nord assez forts à très forts.
	Baleares	Vents de Nord-Ouest assez forts à forts.
	Oran, Alger	Vents de Nord-est modérés à assez forts
	Bizerte	Vents du secteur Nord modérés à assez forts.
VENTS EN ALTITUDE	Ouest Algérie, Sahara	Sud-Ouest à 10
	Est Algérie, Sahara	secteur est à 10
		Nord-Ouest 10 à 12
		secteur Nord 10 à 12

AVIS AUX Agriculteurs

STATIONS	Altitude en mètres	Pression ramenée à 0 m (Observation)	Pression ramenée à 0 m (Diff. en 24 h)	Température de l'air (Observation)	Température de l'air (Diff. en 24 h)	Vent Direction et force (de 0 à 9)	Etat du Ciel	Etat de la Mer	Température extrêmes max	Température extrêmes min	Pluie en millim.	Pluie 10 à 16 Août millim.	Pluie 16 à 10 Août millim.	PHÉNOMÈNES
Littoral														
Nemours	4	"	"	27.4	"	S 1	beau	belle	24	19				sirocco
Beni Saf	3													
Oran	53	12.1	+3.2	26.9	+2.1	SE 0	clair	calme	21	26				
Mostaganem	28													
Tenes	39	14.5	+4.0	28.2	+4.6	SW 3	clair	belle	31	25			209	
Blida	267	10.2	-1.9	25.2	+0.4	calme	beau		38	23			728	
Bouzarea	344	11.7	+3.4	24.3	+0.0	WSW 0	beau		28	23			566	
Alger	59	12.5	+2.2	26.9	+1.3	NE 1	clair	belle	29	23			583	
Maison Carrée	48													
Bouïe	9	12.7	+3.2	27.0	+1.0	E 1	mauv.	calme	30	23				
Philippeville	47	11.5	+3.2	24.2	+0.4	NE 1	beau	belle	29	22			936	
Cap de Garde	161	12.6	+4.0	26.0	1.0	W 2	mauv.	calme	34	23				
La Calle	10	"	"	26.3	+0.3	WNW 2	beau	belle	31	22			734	
Bizerte	9													
Tunis	36	10.5	+3.4	24.4	+0.9	WNW 1	clair		32	21				brouillard
Sfax	8	8.7	-5.1	25.0	-2.0	calme	clair		24	"			228	
Tell et Hautes Plaines														
Oudjda	580	14.9	"	26.0	"	calme	clair		48	20			112	
Tlemcen	806	10.9	+4.4	27.5	+1.4	SW 0	clair		36	26				
Sidi Bel Abbes	476												346	
Saida	950	"	"	23.2	-1.8	SE 2	clair		41	20			561	
Mascara	590	13.3	+3.3	24.0	+2.0	calme	clair		38	23			310	
Relizane	73	"	"	26.0	+1.9	SSW 1	id.		40	24			286	
Orleansville	112													
Tiaret	1023													
Vialar	809	13.9	"	21.0	+1.5	NW 1	clair		37	16			458	
Medea	935	"	"	22.0	+1.0	W 1	clair		36	15			362	
Aumale	905	"	"	24.0	"	calme	clair		38	22			593	
Fort National	942	11.9	+2.4	22.6	+2.0	NW 2	clair		33	22				
Tizi Ouzou	222	"	"	24.3	-0.2	calme	id		36	20				
Bordj Bou Arréridj	915	11.5	-3.9	21.3	+0.4	id	id		39	18			758	
Setif	1079													
Batna	1044	11.4	-4.3	21.6	+1.8	calme	clair		35	18			416	
Constantine	660	10.9	-2.8	23.6	-1.1	SW 0	clair		37	21				
Guelma	268	15.3	-4.5	27.3	+2.0	calme	clair		39	19				
Tebessa	863	10.7	-4.4	26.0	0.0	calme	id		39	27			528	
Atlas Saharien														
El Aricha	1234													
Ain Sefra	1075													
Mecheria	1167	13.0	-2.8	22.4	-2.8	calme	clair		36	20				
Geryville	1120	14.7	-4.0	19.8	+1.6	ESE 2	clair		35	14	opth.	1.0	222	1 pt. gouttes.
Aflou	1426													
Djelfa	1160	10.2	-3.2	22.6	+1.0	W 3	clair		35	19				
Bou Saada	550												266	
M'sila	486													
Bartka	484													
Sahara														
Colomb Bechar	769	12.3	-3.4	26.0	-1.0	N 0	clair		"	23				
Laghouat	751	10.6	"	25.0	"	N 1	peu mauv.		38	23				
Biskra	125	09.1	-3.2	33.0	-1.0	NW 3	clair		44	32			65	
Touggourt	69	10.6	"	34.6	N	NW 2	clair		44	26			123	
El Oued	70	"	"	30.8	-2.3	WSW 1	"		44	30			53	
Tozeur	50	13.5	"	26.3	"	N 2	mauv.		45	25			24	
Ghardaïa	526	12.3	-3.1	35.3	+6.0	W 1	clair		43	27				
Ouargla	157	12.2	-4.3	33.0	-1.0	W 1	clair		43	27				
El Goléa	394	11.8	"	26.0	"	NW 3	clair		44	25			18	
Beni Abbes	497	9.9	-1.9	27.0	-2.0	NW 1	clair		"	28				
Timimoun	294	11.0	-3.9	28.0	-1.0	NE 1	"		"	25				
Adrar		"	"	27.0	-2.0	E 2	clair		"	23				
In Salah		8.1	-1.0	30.0	-3.0	NE 4	clair		44	27				
F^t Flatters		"	"	29.0	"	NE 1	id.		"	25				
F^t Polignac		"	"	30.0	+1.0	E 2	clair		"	23				
Djanet		"	"	30.0	+1.0	E 3	clair		"	26				
Tamanrasset														
Rabat														

Temperatures extremes

Stations	Max	Min
Paris	"	"
Nice	"	"
Biarritz	"	"
Strasbourg	"	"

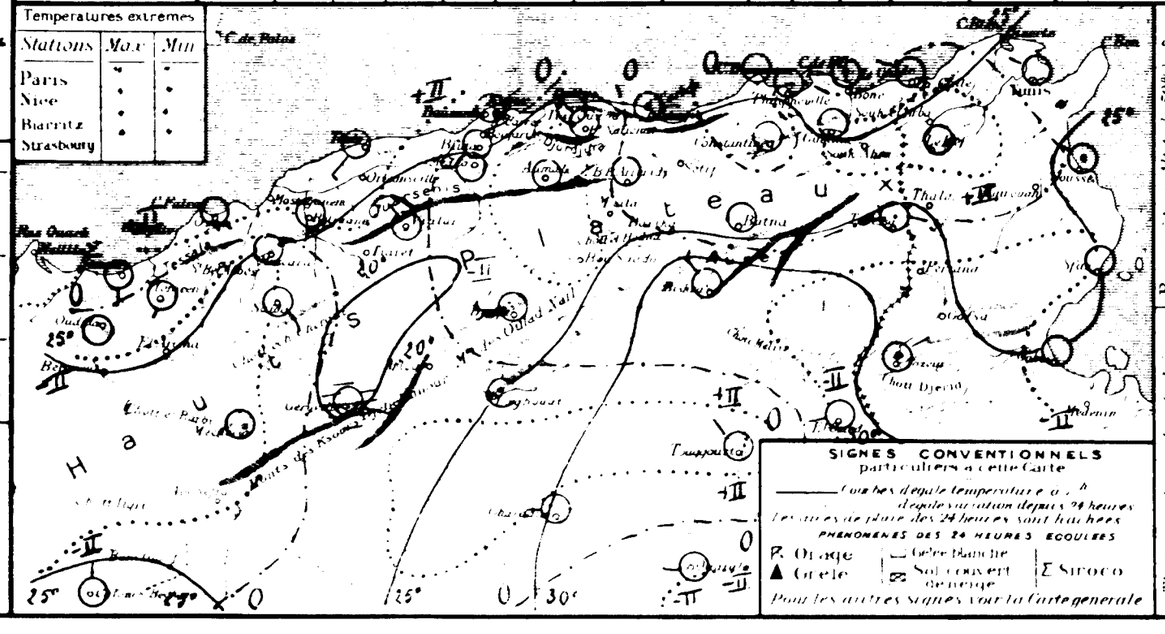

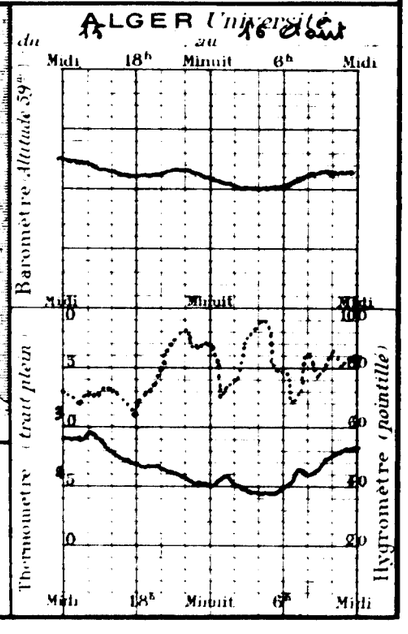

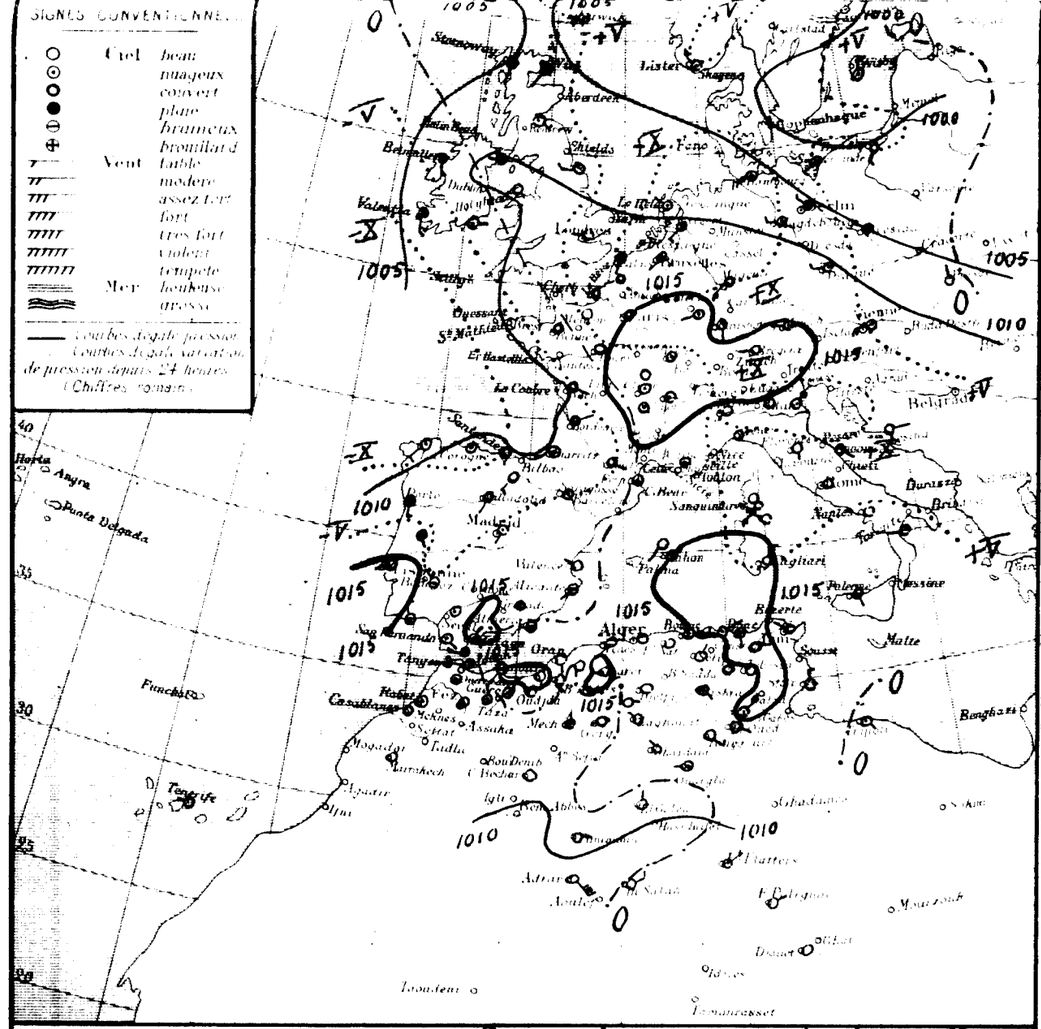

STATIONS	Altitude en mètres	Pression à 0° réduite au niveau de la mer: observation	diff. en 24 h	Température de l'air: Observation	diff. en 24 h	Vent: Direction et Force (de 0 à 9)	État du Ciel	État de la Mer	Températures extrêmes: max	min	Pluie en millimètres	Insolation en heures et dixièmes	Evaporation en millimètres	PHENOMENES
Littoral														
Nemours	+	46.1	"	24.8	-2.6	S 1	clair	calme	41	20				
Beni Saf	1													
Oran	53	43.3	+1.2	24.4	-2.5	S 1	clair	calme	27	24				
Mostaganem	2													
Teniet	58	43.8	+2.3	23.6	-4.6	SW 2	clair	p. agitée	33	22			209	
Blida	267	43.1	+2.9	23.8	-1.4	calme	beau		37	21			728	
Bouzareah	344	42.9	+1.2	23.7	-0.6	E 1	clair		27	21			566	
Alger	59	43.9	+1.4	25.9	-1.0	calme	clair	p. agitée.	29	23			593	
Maison Carrée	+8													
Bougie	4	45.8	+2.3	26.0	-1.0	E 3	nuag.	agitée	29	23				
Philippeville	+7	44.7	+3.2	26.2	0.0	NE 2	h. nuag.	belle	28	23			936	
Cap de Garde	161	46.2	+3.6	25.0	+1.0	S 1	nuag.	haut.	"	23				
La Calle	10	"	"	24.7	-1.6	WSW 2	nuag.	agitée	31	22			734	
Bizerte	4													
Tunis	85	44.5	+4.0	25.1	+0.7	WNW 2	clair		32	21				
Sfax	8	44.1	+5.4	26.8	+1.8	N 3	clair	agitée	32	27			228	
Hauts Plateaux														
Ouchda	780	"	"	23.0	-3.0	calme	beau		36	14			412	
Tlemcen	806	42.2	+1.3	26.1	-1.4	SSE 0	clair		32	22				
Sidi Bel Abbès	+70	44.5	"	20.0	"	S 1	clair		34	16			346	
Saïda	860	"	"	22.4	+0.2	NE 2	clair		39	20			551	
Mascara	590	42.5	-0.8	24.6	+0.6	calme	clair		37	20			310	
Relizane	73	"	"	23.2	-2.8	SSW 1	clair		38	19			286	
Orléansville	112													
Tiaret	1023	45.5	"	19.5	"	W 1	clair		34	18				
Vialar	960	43.7	-0.2	20.0	-1.0	NW 1	clair		36	15			458	
Médéa	955	"	"	20.0	-2.0	NE 1	clair		34	16			362	
Aumale	815												593	
Tell et Hautes Plaines														
Fort National	942	42.9	+1.0	23.0	+0.4	calme	clair		32	21				
Tizi Ouzou	222	"	"	23.0	-1.7	calme	clair		32	21			768	
Bordj Bou Arreridj	915	43.4	+1.9	21.2	-0.1	N 2	clair		39	19				
Setif	1079	"	"	22.2	-1.0	NNE 1	clair		33	18			416	
Batna	1044	44.7	+3.3	19.5	-2.1	calme	couv.		35	16				
Constantine	660	44.1	+3.2	20.9	-2.7	SW 6	clair		33	19				
Guelma	268	45.9	+0.1	23.3	-4.0	E 1	couv.		34	19			528	
Tebessa	868	44.7	+4.0	23.0	-3.0	calme	clair		"	18				
Hauts Plateaux et Alg. Sahara														
El Ariocha	1251													
Ain Sefra	1175													
Méchéria	1057	42.1	-0.9	25.8	+3.6	N 1	c. nuag.		36	22			222	19h.45 gouttes.
Géryville	1320	43.1	-1.6	21.1	+1.3	WSW 1	couv.		34	16	gtte.	1.0		
Aïflou	1428	41.8	"	"	"	E 0	clair		32	28				
Djelfa	1150	40.7	+0.5	18.1	-4.5	calme	clair		34	14			266	
Bou Saada	591													
M'Sila	+86													
Barika	+84													
Sahara														
Colomb-Béchar	769	41.5	-0.7	28.0	+2.0	calme	clair		"	28				
Laghouat	751	42.3	+0.7	25.0	0.0	NW 1	clair		38	23			65	
Biskra	125	43.7	+4.7	32.0	-1.0	SE 1	nuag.		"	27			123	
Touggourt	69	42.2	+1.6	30.0	-4.6	SE 3	clair		45	22			53	
El Oued	70	"	"	29.0	-1.8	ESE 2	"		46	27			24	
Tozeur	50	45.9	+2.4	29.5	+1.2	NE 5	nuag.		"	26				
Ghardaïa	526	43.4	+1.1	30.7	"	NW 1	clair		45	23				
Ouargla	157	42.7	+0.5	28.0	-5.0	W 1	nuag.		"	26			18	
El Goléa	394	40.6	-0.3	27.0	+1.0	N 1	clair		42	27				
Beni-Abbès	+97													
Timimoun	294	40.7	-0.3	27.0	-1.0	E 1	clair		"	26				
Adrar		"	"	32.0	+5.0	SE 6	clair		"	28				
In Salah		38.3	+0.2	31.0	+1.0	NE 3	clair		46	28				
Fort Flatters		"	"	30.0	+1.0	NE 2	beau		"	24				
Fort Polignac		"	"	31.0	+1.0	NE 2	clair		"	24				
Djanet		"	"	29.0	+1.0	calme	clair		"	26				
Tamanrasset														
Rabat														

Situation générale et situation en Algérie. Pressions élevées centre et Est France - Suisse - Sud-Ouest Scandinavie. Islande (La Coruña 1019 - Lisbonne 1016), Bassin méditerranéen, Est Algérie (Cagliari - Cap de Garde 1016.) Une dépression Ouest, Nord et Est Europe. (Valentia 1006 - Wisby 999.), Nord et Est méditerranée (Antibes - Naples 1018). Sahara (In Salah 1008.) Tempête en Algérie à 7h. Ciel nuageux sur l'Ouest de l'Algérie saharien et dans l'Est du littoral. Vents variables faibles ou modérés. Une légère houle a été signalée dans la région de Méchéria.

Mer belle ou peu agitée à l'ouest du littoral algérien, agitée ou houleuse à l'est.

Probabilité valable pour le lendemain du 17 au 18 à midi. — Baisse barométrique, bassin méditerranéen, Algérie, Tunisie. - Hausse ailleurs. En Algérie à l'Ouest: temps beau ou peu nuageux, vents du secteur Sud modérés à assez forts. Température en hausse (sauf quelques places). A l'Est: temps nuageux s'éclaircissant, vents d'Est à Sud modérés ou assez forts. Température en hausse.

	ORAN	ALGER	CONSTANTINE
Littoral et Tell	Beau ou peu nuageux. Vents du secteur Sud modérés ou assez forts.	Beau ou peu nuageux. Vents d'Est à Sud modérés ou assez forts.	Nuageux s'éclaircissant. Vents d'Est à Sud modérés ou assez forts.
Hauts Plateaux	Beau ou peu nuageux. Vents du secteur Sud modérés ou assez forts.	Beau ou peu nuageux. Vents du secteur Sud modérés ou assez forts.	Nuageux s'éclaircissant. Vents d'Est à Sud modérés ou assez forts.
Sahara	Beau ou peu nuageux. Vents d'Est à Sud modérés ou assez forts.	Beau ou peu nuageux. Vents d'Est à Sud, modérés ou assez forts.	Nuageux s'éclaircissant. Vents du secteur Est modérés ou assez forts.

AVIS AUX PORTS	Golfe du Lion	Vents d'Est à Ouest par Sud modérés à forts.
	Baléares	Vents du secteur Sud puis Ouest faibles à forts.
	Oran	Vents du secteur Sud modérés ou assez forts.
	Alger, Bizerte	Vents d'Est à Sud modérés ou assez forts.
VENTS EN ALTITUDE	Ouest Algérie	Sud à Ouest 8 à 10
	" Sahara	Sud-Ouest 8 à 10
	Est Algérie	Est à Sud 6 à 8
	" Sahara	Est à Sud 8 à 10

Avis aux Agriculteurs

Temperatures extremes

Stations	Max	Min
Paris	"	"
Nice	"	"
Biarritz	"	"
Strasbourg	"	"

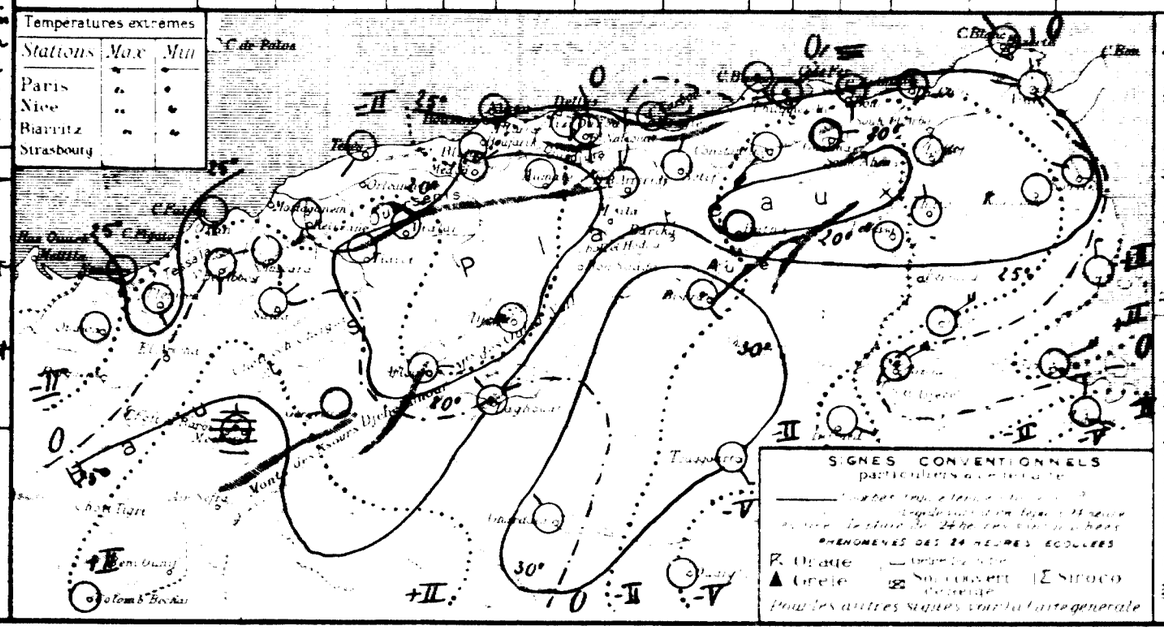

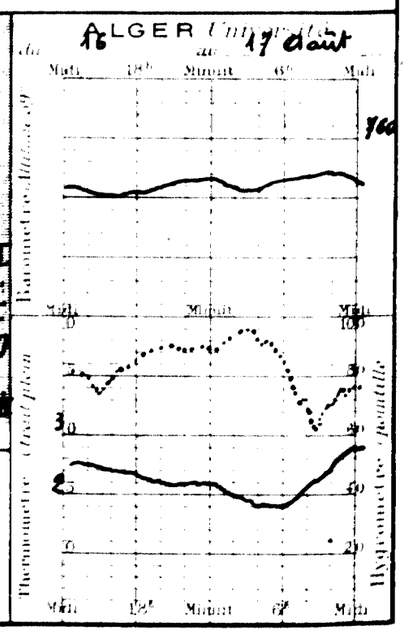

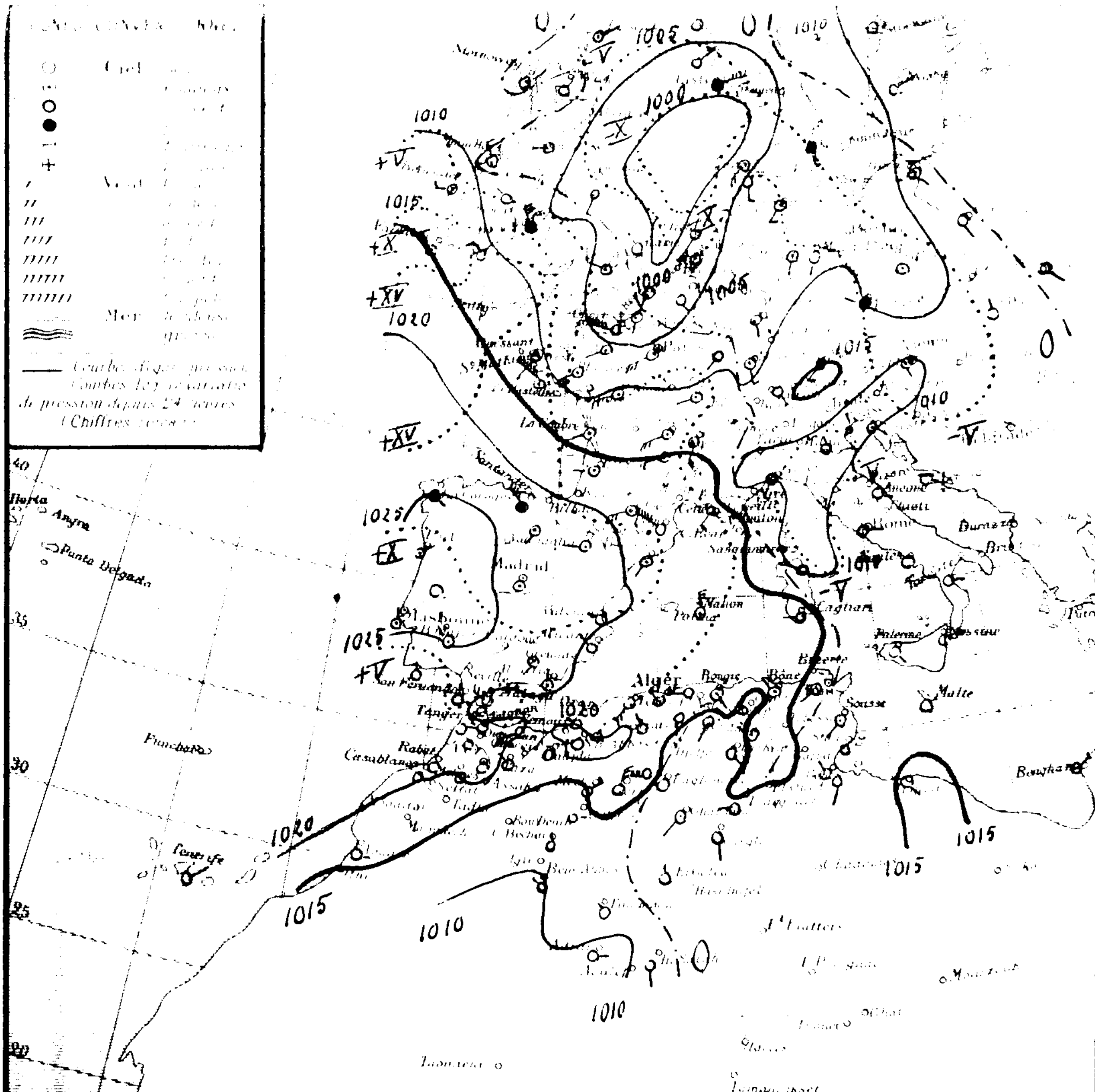

Région	Stations	Alt.					Vent	Ciel	Mer				10 19 août	10 août	Observations
Littoral	[illegible]		22.0	"	25.6	-0.4	S 2	t. nuag.	p. agitée	29	xx				
	[illegible]														
	[illegible]		"	"	24.8	-0.6	NW 1	beau	p. agitée	32	25				siroco dans la journée.
	M[illegible]														
	T[illegible]		17.5	+5.0	24.8	+2.6	SW 3	beau	agitée	31	24			209	
	Blida	267	15.5	-4.1	15.0	-1.0	calme	t. nuag.		38	24			728	
	Bouzaréa	344	15.9	+4.5	24.3	-1.7	W 2	nuag.		31	23			466	
	Alger		16.6	+3.6	25.9	-1.0	NW 3	nuag.	agitée	34	25			583	
	Maison-Carrée	48													
	Bougie		15.2	+4.0	21.0	-5.0	SE 2	nuag.	belle	38	"				
	Philippeville	47	14.9	+3.8	26.3	-1.9	NE 1	t. nuag.	belle	34	25			936	18h gouttes.
	Cap de Garde		15.5	-2.5	27.0	+1.0	NW 2	nuag.	belle	"	24				
	La Calle	10	"	"	27.0	-3.2	WSW 2	nuag.		34	25			784	
	Bizerte														
	Tunis		13.1	-0.4	29.7	+1.3	WSW 2	nuag.		37	25				
	Sfax		13.0	-1.6	27.4	+2.4	calme	clair	agitée	30	28			228	
Tell et Hautes Plaines	Oudjda	500	19.0	+4.0	22.0	0.0	calme	nuag.		31	17			112	
	Tlemcen	806	19.1	+4.5	20.5	-2.5	SW 5	beau		35	19				
	Sidi Bel Abbès	470	20.3	+4.4	22.0	-0.3	W 1	clair		31	18			346	
	Saïda	860	"	"	20.6	-3.8	NE 0	clair		37	19			551	
	Mascara	590	19.3	+4.7	23.2	+0.2	calme	clair		35	20			310	
	Relizane	73	"	"	24.5	-0.5	W 4	clair		37	22			286	
	Orléansville	112													
	Tiaret	1023													
	Vialar	869	19.0	+4.4	20.5	-1.5	NW 1	clair		35	19			458	
	Médéa		"	"	21.0	-5.0	SW 2	couv.		36	19			364	
	Aumale	903	17.7	+4.2	23.0	-4.6	N 1	clair		38	27			593	
	Fort National	942	16.2	"	20.5	-6.9	calme	nuag.		33	20				
	Tizi Ouzou	222	"	"	26.4	0.0	W 4	couv.		35	25			758	
	Bordj Bou Arreridj		12.2	-0.8	27.5	+4.0	SW 1	couv.		38	26				
	Sétif	1074	15.0	+0.4	22.6	+0.8	NNW 3	couv.		35	22			416	
	Batna	1044	15.1	-0.4	23.3	-1.1	calme	nuag.		35	19				
	Constantine		13.5	+1.7	27.3	+2.1	"	couv.		40	25				13h30-12h45 siroco - 17h45 Vent violent.
	Guelma	263	16.5	+1.0	27.0	0.0	calme	beau		43	23	3.0	3.0	528	16h Orage pluie.
	Tébessa	863													
Steppe et Atlas Saharien	El Aricha	1255													
	Aïn Sefra	1075													
	Mecheria	1167	15.0	+2.0	22.0	-2.4	NE 3	clair		37	21			222	19h15 gouttes.
	Géryville	1320	16.6	+2.4	20.1	-1.2	NNE 5	couv.		34	17	0.1	1.1		15h coup de vent 6h pluie.
	Aflou	1426	17.5	+3.4	"	"	W 6	t. nuag.		31	18				
	Djelfa	1160	"	"	23.0	-0.1	W 4	nuag.		37	21			266	
	Bou Saada	550													
	M'sila	486													
	Barika	484													
Sahara	Colomb Bechar	769	12.2	+2.4	28.0	-4.0	N 1	couv.		41	26				
	Laghouat	751	12.5	-0.6	27.0	-2.0	SW 1	couv.		39	27			65	
	Biskra	125	13.1	"	34.0	"	SE 2	p. nuag.		42	30			123	
	Touggourt	69	14.6	-0.1	35.0	+5.8	W 1	clair		45	26			53	
	El Oued	70	"	"	30.8	+1.3	SE 1	"		44	27			24	
	Tozeur	50	16.2	-1.7	27.0	-1.0	calme	t. nuag.		43	28				
	Ghardaïa	526	10.5	-4.4	29.2	-1.4	SW 2	t. nuag.		45	26				
	Ouargla	157	12.5	-1.2	30.0	-1.0	S 1	clair		"	25			11	
	El Goléa	394	12.5	-0.4	26.0	-2.0	N 2	clair		"	26				
	Beni Abbès	497	09.8	+2.5	30.0	+2.0	NE 1	couv.		39	27				
	Timimoun	284	12.9	+2.0	29.0	+4.0	NW 1	clair		"	29				
	Adrar		"	"	33.0	0.0	E 1	clair		41	29				
	In Salah		10.9	+0.8	32.0	+2.0	S 2	clair		"	27				
	Ft Flatters		"	"	32.0	+1.0	NNE 0	beau		"	26				
	Ft Polignac		"	"	30.0	-1.0	S 0	clair		"	24				
	Djanet		"	"	30.0	+1.0	calme	clair		"	34				
	Tamanrasset		"	"	34.0	"	NE 0	clair		"	24				
	Rabat														

Situation générale et situation en Algérie Pressions élevées Ouest et Est Europe (Coïmbra 1026 - Lemberg 1015.) Ouest Afrique du Nord. (Ouezzan 1023.) Dépressions Nord et centre Europe - Italie (Yarmouth 1001 - Padoue 1009.) Est Afrique du Nord Ouest Sahara. (Beni Abbès 1010). Temps en Algérie à 7h. Ciel nuageux vers l'extrême Ouest, le centre et l'Est du réseau, ainsi qu'à l'Ouest du Sahara, beau ailleurs. Vents variables faibles ou modérés. Quelques ondées orageuses ont été signalées sur l'Ouest de l'Atlas Saharien et à l'Est du littoral et du Tell.

Mer peu agitée ou agitée de Nemours à Alger, belle d'Alger à La Calle.

Probabilité (valable pour ...) 19 au 20 à midi. - Hausse générale de pression sur bassin méditerranéen et Afrique du Nord, moins Sud-Est Italie et Sud-Ouest Algérie. En Algérie à l'Ouest: ciel beau ou brumeux sur le littoral, beau ou peu nuageux sur les Hauts-Plateaux avec quelques orages sur l'Atlas Saharien. Vents de Nord-Est modérés ou assez forts. Température stationnaire. A l'Est ciel nuageux ou très nuageux s'éclaircissant. Quelques orages sur les Hauts Plateaux. Vents de Sud-Ouest à Nord Ouest modérés ou assez forts. Température en baisse.

	ORAN	ALGER	CONSTANTINE
Littoral et Tell	Beau ou brumeux. Vents de Nord-Est modérés ou assez forts.	Beau ou brumeux. Vents de Nord-Est modérés ou assez forts.	Nuageux s'éclaircissant. Vents de Sud-Ouest à Nord-Ouest modérés ou assez forts.
Hauts Plateaux	Beau ou peu nuageux. Orageux au sud. Vents de Nord-Est modérés ou assez forts.	Beau ou peu nuageux. Vents de Nord-Est modérés ou assez forts.	Nuageux s'éclaircissant. Orages épars. Vents de Sud-Ouest à Nord-Ouest modérés ou assez forts.
Sahara	Nuageux éclaircies. Vents du secteur Est modérés.	Nuageux. Vents de Nord à Est modérés.	Beau à nuageux. Vents de Nord à Est modérés.

AVIS AUX PORTS	
Golfe du Lion	Vents de Nord-Ouest à Nord forts à assez forts.
Baléares	Vents du secteur Nord modérés ou assez forts.
Oran, Alger	Vents de Nord-Est modérés ou assez forts.
Bizerte	Vents de Sud-Ouest à Nord-Ouest modérés à assez forts.

VENTS EN ALTITUDE		
Ouest Algérie	secteur Ouest	8 à 10
" Sahara	id Est	8 à 10
Est Algérie	Nord-Ouest	10 à 12
" Sahara	Nord à Est	10 à 12

Avis aux Agriculteurs

Températures extrêmes

Stations	Max	Mi
Paris	"	"
Nice	"	"
Biarritz	"	"
Strasbourg	"	"

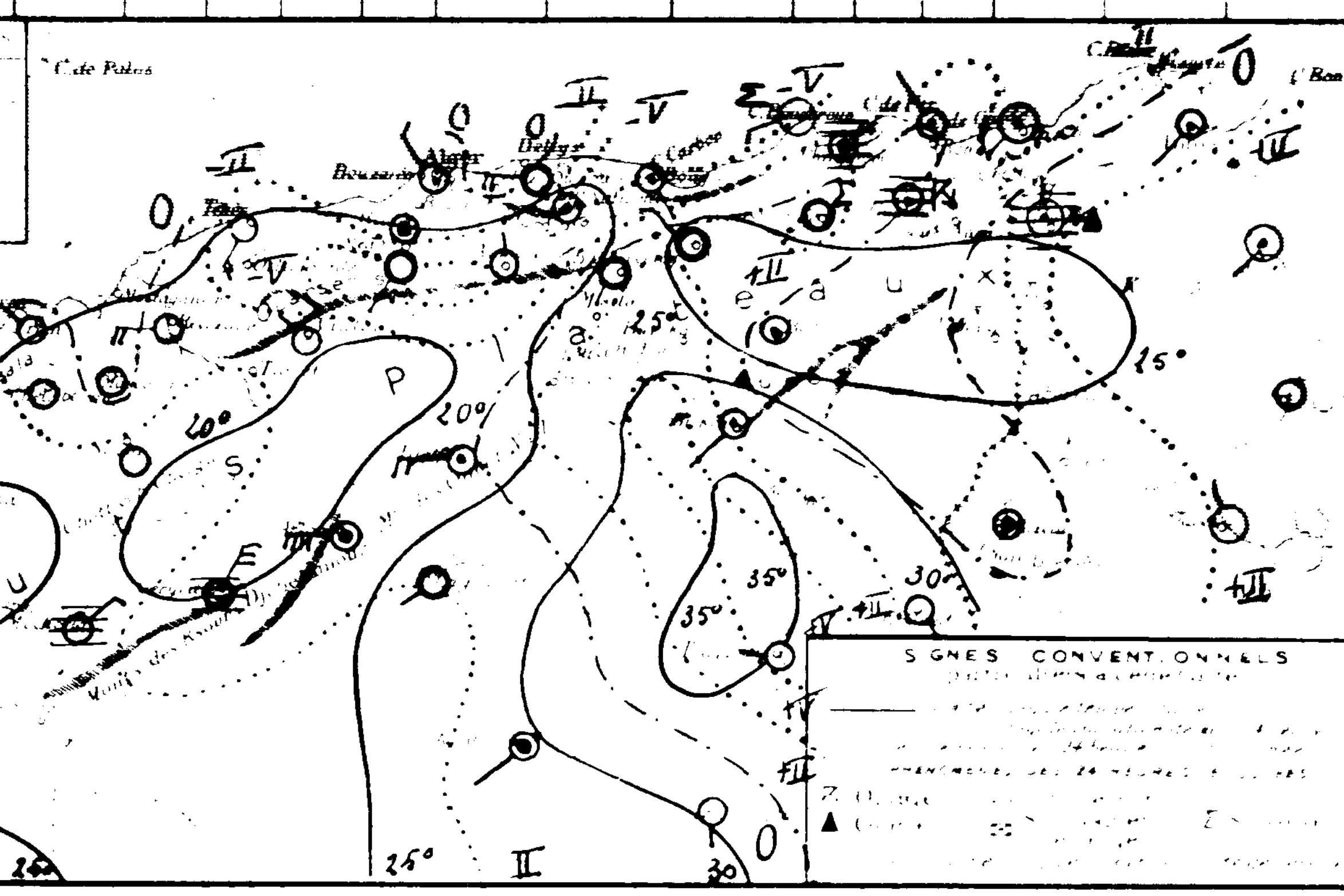

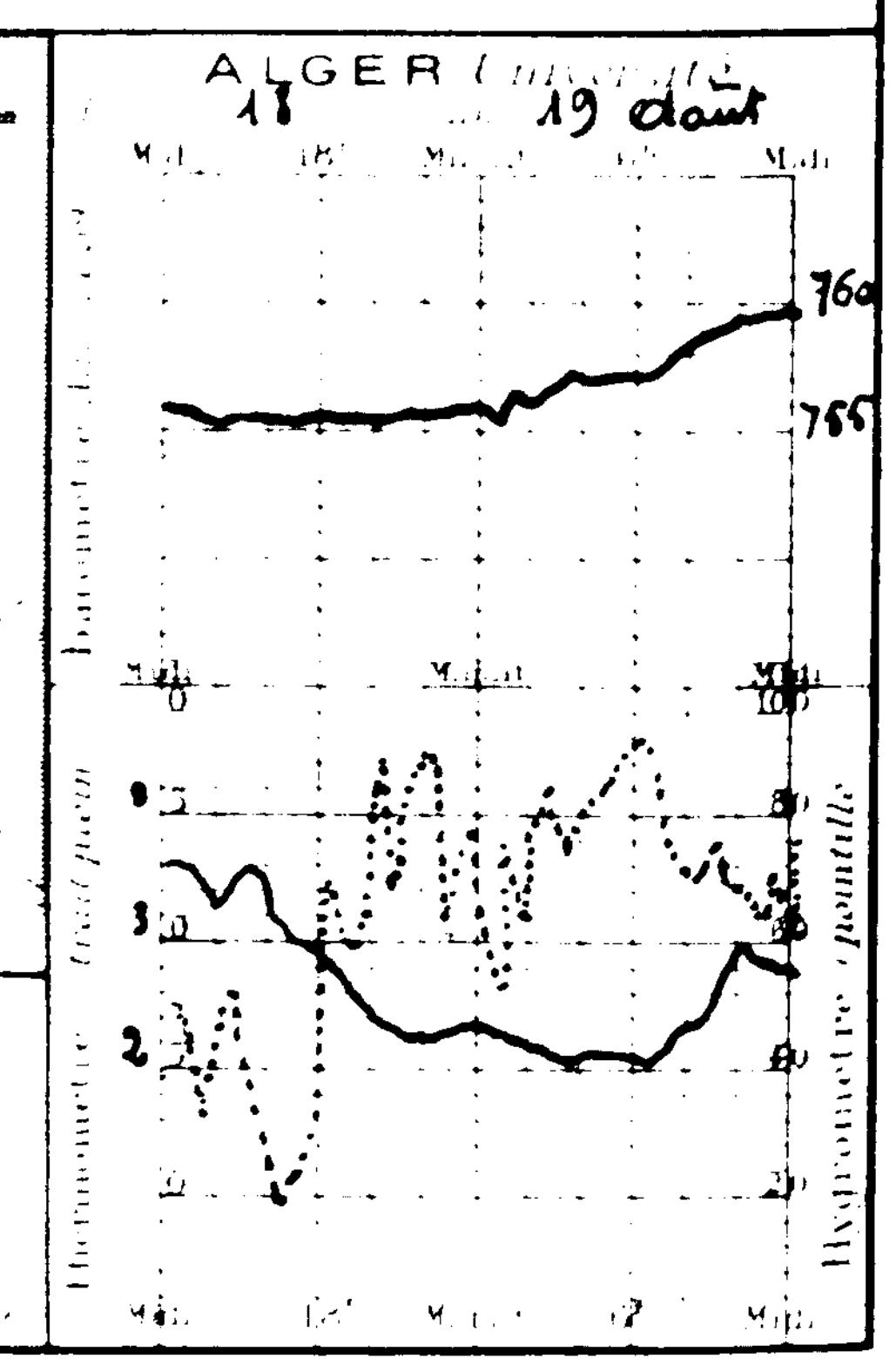

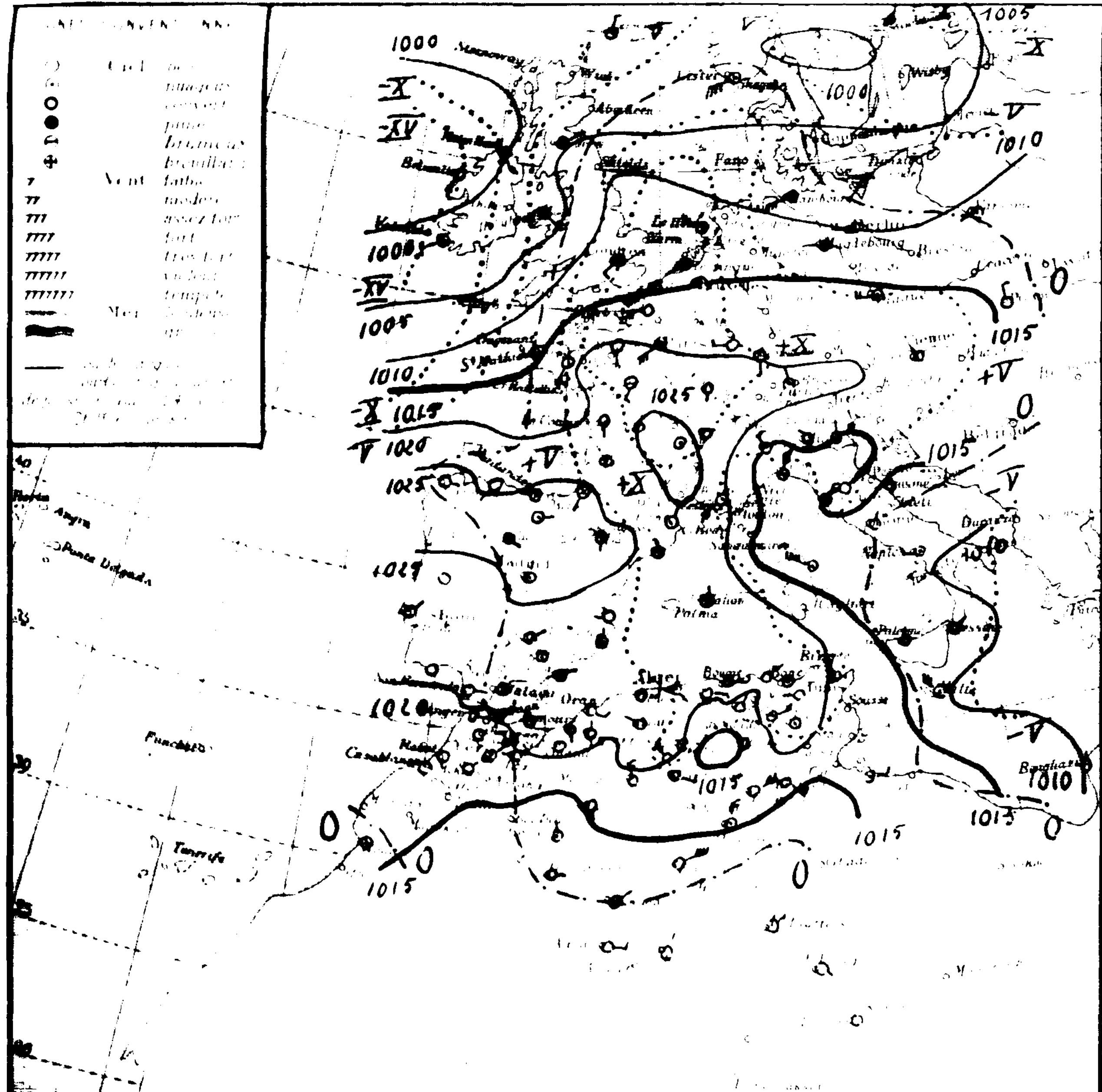

STATIONS	Altitude en mètres	Pression à 0° et au niveau de la mer Observation	diff en 24h	Température de l'air Observation	diff en 24h	Vent Direction et force de 0 à 9	Etat du Ciel	Etat de la Mer	Températures extrêmes max	min	Pluie en millim	Pluie du 10 au 20 Août millim	Pluie du 1er Sept au 10 Août millim	PHÉNOMÈNES
Littoral														
Nemours	4	"	"	24.	-4.2	S 1	couv.		26	18				
Beni Saf	3													
Oran	53	21.4	"	23.9	-0.9	SE 3	clair	houl.	32	24				
Mostaganem	26													
Tenes	59	21.4	+3.3	23.0	-1.1	E 3	beau	p. agitée	27	22			209	
Blida	267	20.4	+4.8	22.0	-3.0	calme	beau		33	20			728	
Bouzarea	344	24.5	+5.6	23.2	-1.1	NE 3	nuag.		28	21			566	
Alger	59	22.2	+5.6	24.5	-2.4	SE 2	nuag.	agitée	30	24			583	
Maison Carrée	48													
Bône	9	22.7	+6.5	27.0	+1.0	E 3	nuag.	p. agitée	28	22				
Philippeville	47	21.5	+6.6	24.6	-1.7	NNE 2	beau	houl.	31	24			936	18h gouttes.
Cap de Garde	101	21.8	+6.8	25.0	-2.0	calme	nuag.	houl.	31	22				
La Calle	0	"	"	25.5	1.5	NW 4	nuag.	houl.	32	24			734	
Bizerte	6													
Tunis	36	18.3	+5.2	24.2	-5.5	NW 5	beau		36	23				gouttes dans la soirée.
Sfax	8												228	
Tell et Hautes Plaines														
Oudjda	580	21.5	+2.5	21.0	-1.0	calme	clair		29	14			112	
Tlemcen	806	21.5	+2.4	19.9	-0.1	N 1	clair		28	19				
Sidi Bel Abbès	470	21.5	+1.2	19.9	-2.3	N 1	clair		28	19			346	
Saïda	[illegible]	"	"	18.6	-2.0	"	"		34	15			551	
Mascara	[illegible]	22.2	+2.9	21.6	-1.6	calme	clair		32	16			310	
Relizane	[illegible]	"	"	24.5	0.0	W 4	clair		37	22			286	
Orléansville	[illegible]													
Tiaret	[illegible]	21.1	"	16.7	"	WNW 0	clair		29	14				
Vialar	[illegible]	23.5	+4.5	14.0	-6.5	NW 1	clair		31	14			458	
Médéa	[illegible]	"	"	16.0	-5.0	NE 1	clair		27	13			862	
Aumale	[illegible]												593	
Fort National	942	22.2	+6.0	17.5	-3.0	E 3	clair		27	15			758	
Tizi Ouzou	222	"	"	24.4	-2.0	E 2	clair		32	19				
Bordj Bou Arreridj	[illegible]	19.9	+7.7	18.6	-8.9	NE 4	clair		34	17				
Sétif	1070	18.2	+3.2	10.2	-6.4	NNE 2	clair		32	15			416	
Batna	1044	20.2	+5.1	17.0	-6.3	ENE 4	brumeux		34	17				
Constantine	[illegible]	20.7	+7.2	19.3	-8.0	SW 1	clair		31	13				
Guelma	[illegible]	"	"	23.0	-4.0	W 1	beau		35	18		3.0	528	
Tebessa	[illegible]	21.7	"	18.0	"	calme	nuag.		39	18				
Steppe et Atlas Saharien														
El Aricha	[illegible]													
Aïn Sefra	1073													
Mecheria	1167	16.1	+1.1	19.4	-2.6	"	"		"	"			822	
Géryville	1320	19.8	+3.2	18.7	-1.4	NNW 4	clair		33	15		0.1		
Aflou	1426	23.8	+6.3	19.6	"	NW 5	clair		33	16				
Djelfa	1160	"	"	16.5	-6.5	calme	clair		32	15			266	
Bou Saada	550													
M'sila	4?6													
Barika	484													
Sahara														
Colomb Bechar	[illegible]	13.8	+[illegible]	28.0	0.0	N 1	nuag.		"	27				
Laghouat	[illegible]	15.0	+2.4	23.0	-4.0	ESE 3	p. nuag.		36	22			65	
Biskra	125	15.7	+2.6	32.0	-2.0	NW 2	clair		43	29			123	
Touggourt	[illegible]	16.1	+1.5	34.5	-3.5	NE 5	beau		46	29			53	
El Oued	[illegible]	"	"	30.1	-0.7	SE 5	"		47	29			24	10h coup de vent
Tozeur	50													
Ghardaïa	526													
Ouargla	157	15.1	+2.6	30.0	0.0	N 4	nuag.		"	30			18	
El Golea	394	12.9	+0.4	31.0	+5.0	ENE 6	clair		"	31				
Beni Abbes	[illegible]	10.3	+0.5	30.0	0.0	E 1	couv.		"	26				
Timimoun	[illegible]	12.9	0.0	32.0	+3.0	NE 2	clair		"	31				
Adrar		"	"	31.0	-2.0	E 3	beau		"	29				
In Salah		10.2	-0.7	33.0	+1.0	NNE 2	clair		"	28				
Ft Flatters		"	"	32.0	0.0	NE 2	clair		"	26				
Ft Polignac		"	"	32.0	+2.0	ESE 1	clair		"	25				
Djanet		"	"	29.0	-1.0	calme	do.		"	26				
Tamanrasset														
Rabat														

Situation générale et situation en Algérie : Pressions élevées Sud-Ouest et centre Europe (Valladolid-Limoges 1025) Ouest bassin méditerranéen, Afrique du Nord (Aflou 1024). Dépression Ouest et Nord-Europe (Black-Sod 996 - Lista 1002.) Mer Tyrrhénienne. Est Méditerranée (Naples 1011 - Malte 1010.) Sahara (In Salah 1010.).
Temps en Algérie à 7h : Ciel nuageux vers la Tunisie et au Nord du Sahara, beau ou brumeux sur le littoral, clair ailleurs. Vents variables faibles ou modérés à l'Ouest, du secteur Nord modérés ou assez forts à l'Est. De légères ondées ont été signalées sur l'Est du littoral.

Mer houleuse à Oran et de Philippeville à La Calle, peu agitée ou agitée sur le reste de la côte algérienne.

Probabilités du 20 au 21 à midi. Hausse barométrique Est bassin méditerranéen, Est Algérie - Tunisie. Baisse Ouest bassin - Ouest Algérie. En Algérie beau temps, brumeux sur le littoral, vents de Nord-Est à Sud faibles ou modérés à l'Ouest, de Nord-Est à Est faibles ou modérés à l'Est. Température en hausse par l'Ouest.

	ORAN	ALGER	CONSTANTINE
Littoral et Tell	Beau ou brumeux. Vents de Nord-Est à Sud faibles ou modérés	Beau ou brumeux. Vents de Nord-Est à Sud faibles ou modérés.	Beau ou brumeux. Vents de Nord-Est à Est faibles ou modérés.
Hauts Plateaux	Beau temps. Vents de Nord-Est à Sud faibles ou modérés	Beau temps. Vents de Nord-Est à Sud faibles ou modérés.	Beau temps. Vents de Nord-Est à Est faibles ou modérés.
Sahara	Nuageux - éclaircies. Vents d'Est à Sud modérés ou assez forts	Nuageux - éclaircies. Vents du secteur Est modérés ou assez forts	Nuageux. Vents de Nord à Est modérés ou assez forts.

AVIS AUX PORTS		
	Golfe du Lion, Baléares	Vents de Nord à Sud (par Est) modérés ou assez forts.
	Oran, Alger	Vents de Nord-Est à Sud faibles ou modérés.
	Bizerte	Vents de Nord-Est à Est faibles ou modérés.
VENTS EN ALTITUDE		Sud-Ouest 6 à 8
		Est à Sud 8 à 10
		Nord à Est 6 à 8
		autour Est 8 à 10

Températures extrêmes		
Stations	Max	Min
Paris	"	"
Nice	"	"
Biarritz	"	"
Strasbourg	"	"

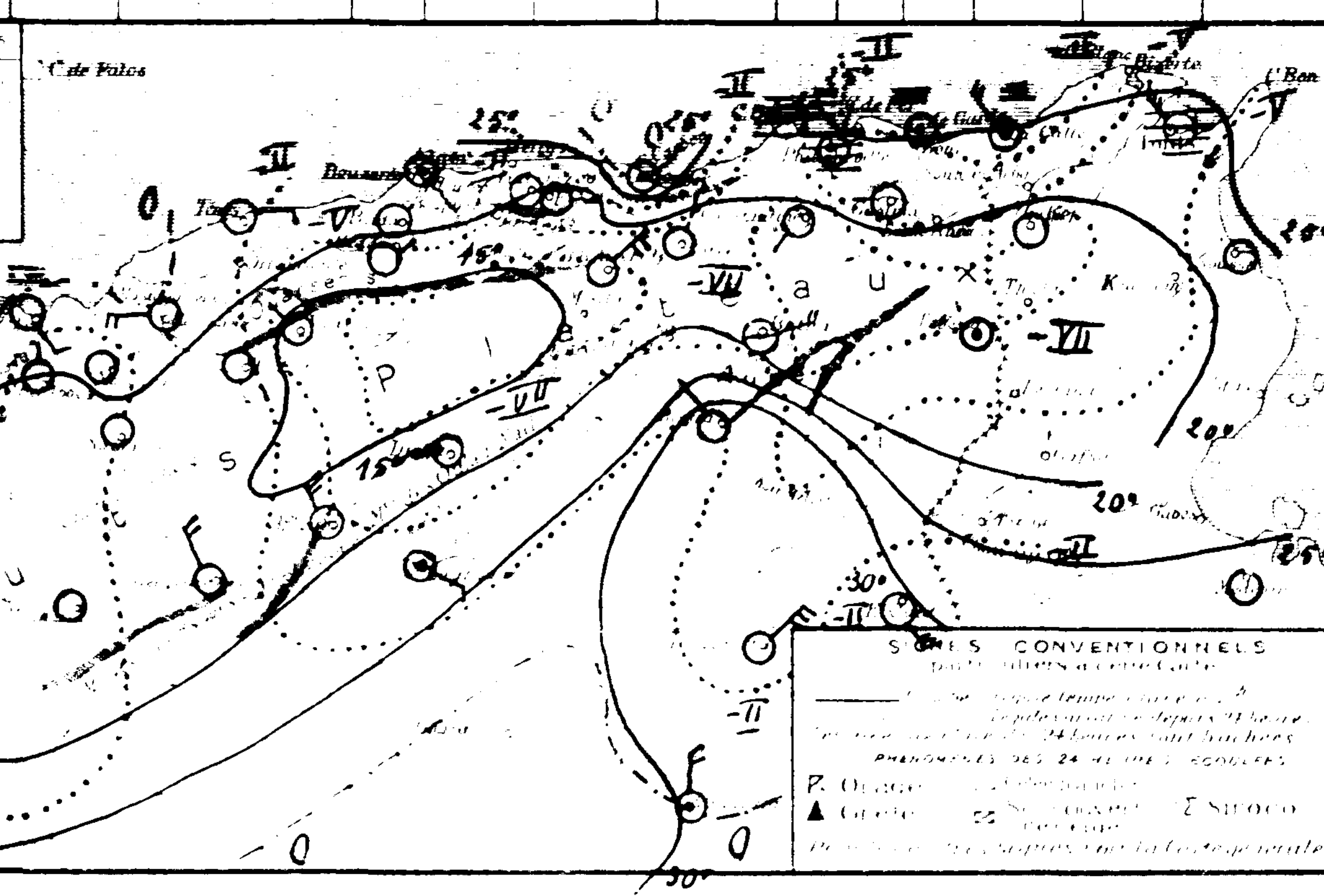

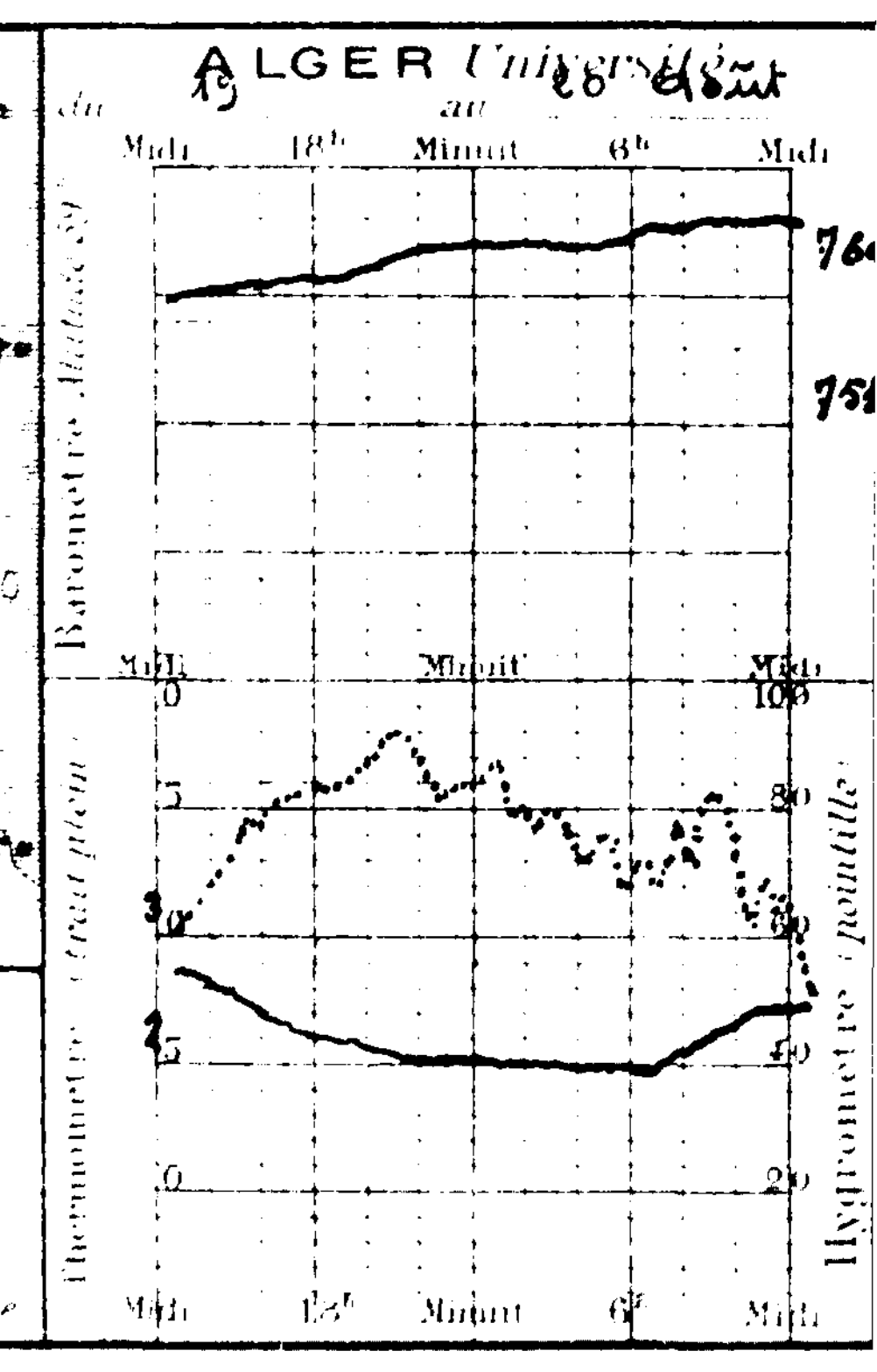

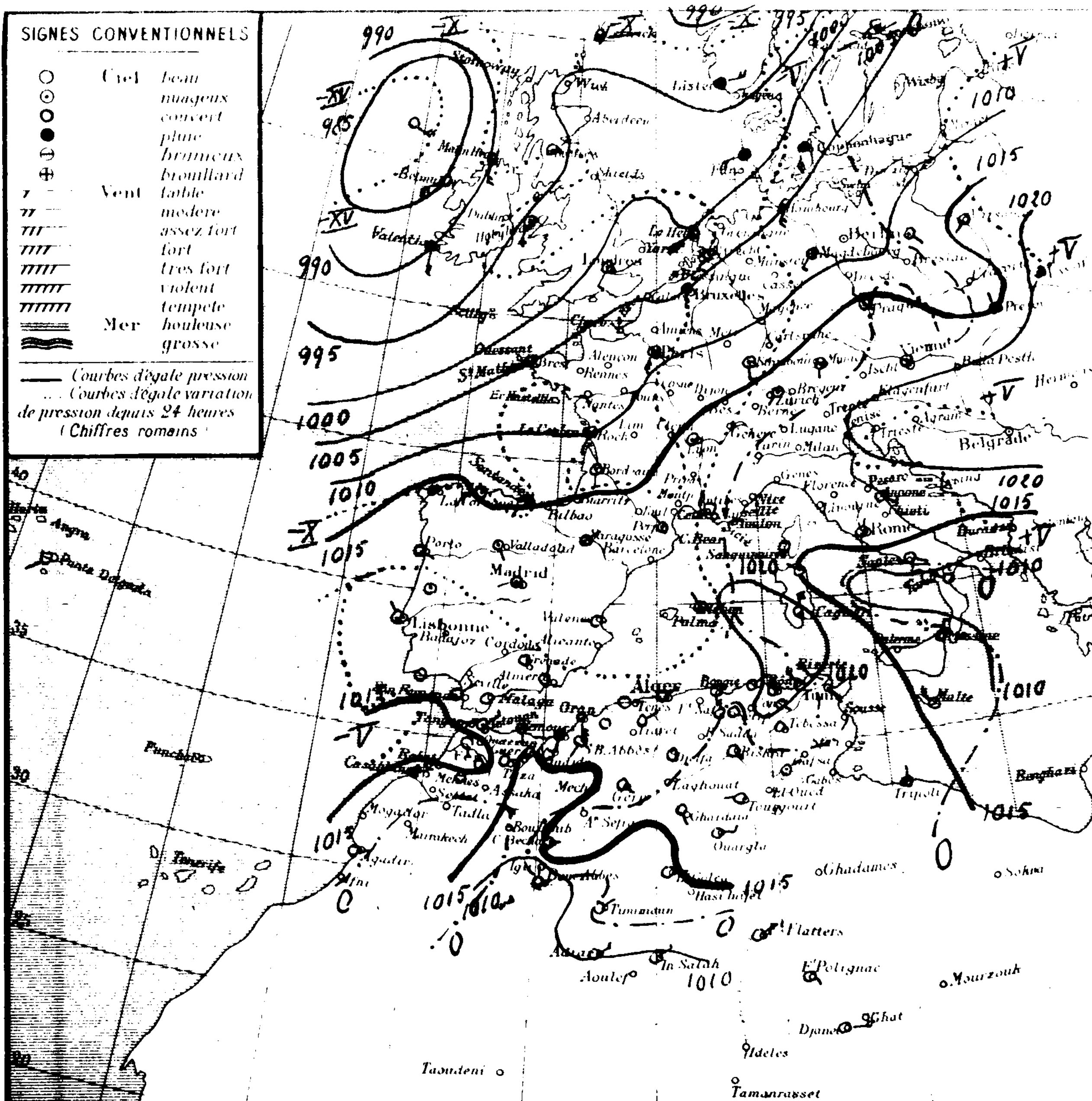

Région	Stations	Altitude en mètres	Pression à 0° et au niveau de la mer : observation	Pression : variation en 24 h	Température de l'air : observation	Température : variation en 24 h	Vent : direction et force	État du Ciel	État de la Mer	Températures extrêmes : Max	Températures extrêmes : Min	Pluie	20 / 22 Août	20 Août	Phénomènes
Littoral	Nemours	4	19.8	"	21.8	+0.4	SSW 1	nuageux	agitée	25	18				
	Beni Saf	3													
	Oran	55	17.8	-3.6	23.8	-0.1	S 4	clair	peu agitée	32	23				
	Mostaganem	26													
	Ténès	59	17.3	-4.1	21.8	-1.2	E 1	clair	peu agitée	26	20			209	
	Blida	267	16.3	-4.0	21.2	-0.8	Calme	beau		31	18			728	
	Bouzaréa	344	17.1	-4.4	22.0	-1.2	E 1	clair		25	20			556	
	Alger	59	18.1	-4.1	23.2	-1.3	NE 1	clair	peu agitée	28	21			583	
	Maison Carrée	48													
	Bougie	9	19.1	-3.6	23.0	-4.0	S 2	clair	agitée	28	20				
	Philippeville	47	18.5	-3.0	21.0	-3.6	NE 1	clair	agitée	27	19	0.2	0.2	936	pluie
	Cap de Garde	161	20.1	-0.3	26.0	+1.0	N 2	nuageux	houleuse	31	21				
	La Calle	10	"	"	25.0	-0.5	NW 4	id	agitée	28	20			784	
	Bizerte	9													
	Tunis	36	17.2	-1.0	22.6	-1.4	W 3	beau		28	18				
	Sfax	8	17.0	+1.1	20.0	-5.0	N 2	clair	agité	30	20			228	
Tell et Hautes Plaines	Oudjda	580	17.1	-4.4	21.0	0.0	Calme	clair		32	15			142	
	Tlemcen	806	17.5	"	19.0	-0.9	SSE 0	id		32	21				
	Sidi Bel Abbès	476	18.3	-3.2	16.4	-3.5	SW 1	id		31	"			346	
	Saïda	860	"	"	19.8	+1.2	N 2	clair		35	16			554	
	Mascara	590	18.6	-3.6	19.6	-2.0	Calme	id.		31	18			310	
	Relizane	73	"	"	21.2	-3.3	SSW 1	id.		35	17			286	
	Orléansville	112													
	Tiaret	1023													
	Vialar	889	13.7	-3.8	17.5	3.8	NE 1	clair		30	12			457	
	Médéa	935	"	"	17.0	+1.0	E 1	clair		28	12			362	
	Aumale	905												593	
	Fort National	942													
	Tizi-Ouzou	222	"	"	19.7	-4.7	SE 1	clair		31	16			758	
	Bordj Bou Arréridj	915	19.3	-0.6	15.5	-3.3	N 1	clair		29	13				
	Sétif	1079	19.8	+1.6	15.7	-0.5	Calme	clair		26	21			416	
	Batna	1044													
	Constantine	660													
	Guelma	268	24.8	"	17.1	-5.9	ESE 1	clair		30	"			584	
	Tebessa	863	18.7	-3.1	22.0	+4.0	Calme	clair		"	12.				
Steppe et Atlas Saharien	El Aricha	1253													
	Aïn Sefra	1075													
	Mécheria	1167	14.2	-1.9	20.0	+0.6	S 1	clair		38	17			228	
	Géryville	1320	18.2	-1.6	17.1	-1.6	ESE 1	clair		30	8				
	Aflou	1426													
	Djelfa	1160	"	"	14.3	-2.2	Calme	clair		28	9			266	
	Bou Saâda	550													
	M'sila	486													
	Barika	484													
Sahara	Colomb Bechar	769	15.1	+1.3	30.0	+2.0	E 1	couvert		40	30				
	Laghouat	751												66	
	Biskra	125	18.6	+2.9	28.0	-4.0	SE 1	clair		39	25			183	
	Touggourt	69	18.9	+2.8	25.4	-6.1	W 2	clair		37	24			59	
	El Oued	70	"	"	25.4	-4.7	SE 1	clair		27	23			24	
	Tozeur	50	20.2	"	22.2	"	NE 2	nuag.		38	24				
	Ghardaïa	526	18.3	"	29.3	"	SSE 2	beau		42	29				
	Ouargla	157	17.4	+2.3	27.0	-3.0	E 3	clair			25			15	
	El Goléa	394?	14.3	+1.4	26.0	-5.0	E 2	id			26				
	Beni-Abbès	497?	09.9	-0.4	32.0	+2.0	N 1	couvert		44	29				
	Timimoun	294?	15.1	+0.2	30.0	-2.0	NE 1	clair		46	29				
	Adrar		"	"	31.0	0.0	NE 3	beau		48	30				
	In-Salah		09.7	-0.5	32.0	-1.0	NE 3	clair			29				
	Ft Flatters		"	"	29.0	-3.0	NE 2	id			25				
	Ft Polignac		"	"	32.0	0.0	SE 0	id			24				
	Djanet		"	"	29.0	0.0	E 4	id			27				
	Tamanrasset														
	Rabat														

Situation générale et situation en Algérie Aire dépressionnaire Nord Atlantique à Nord-Est Europe (Blacksod 986 - Stensele 992). Dépressions Est Méditerranée (Taranto 1010), Sahara (In Salah 10.10). Pressions élevées Sud-Ouest à Est Europe - Bassin méditerranéen - Algérie - Tunisie (Porto 1019 - Cagliari 1021 - Temberg 1021)

Temps en Algérie à 7 heures. Ciel très nuageux à l'Ouest du Sahara, clair ou peu nuageux ailleurs, vents variables faibles. Une légère ondée a été signalée à Philippeville.

Mer houleuse à Cap de Garde, peu agitée ou agitée sur le reste de la côte algérienne.

Probabilité (valable pour la nuit et la journée) Baisse générale de pression sur Bassin méditerranéen (moins mer Tyrrhénienne) et sur Nord-Afrique.

En Algérie : Beau temps, vents variables faibles (secteur nord-est dominant). Température en hausse.

	ORAN	ALGER	CONSTANTINE
Littoral et Tell	Beau temps. Vents variables faibles Nord-Est dominant	Beau temps. Vents variables faibles Nord-Est dominant	Beau temps. Vents variables faibles Nord-Est dominant
Hauts Plateaux	Beau temps. Vents variables faibles	Beau temps. Vents variables faibles	Beau temps. Vents variables faibles
Sahara	Nuageux s'éclaircissant. Vents du secteur Est modérés ou assez forts	Beau temps. Vents du secteur Est modérés ou assez forts	Beau temps. Vents de Nord à Est modérés ou assez forts

AVIS AUX PORTS

Golfe du Lion, Baléares : Vents de Sud à Ouest faibles ou modérés

Oran, Alger, Bizerte : Vents variables faibles (Secteur Nord-Est dominant.)

VENTS EN ALTITUDE

Ouest Algérie

" Sahara

Est Algérie

" Sahara

Avis aux Agriculteurs

Températures extrêmes

Stations	Max	Min
Paris	18	5
Nice	27	
Biarritz		
Strasbourg		

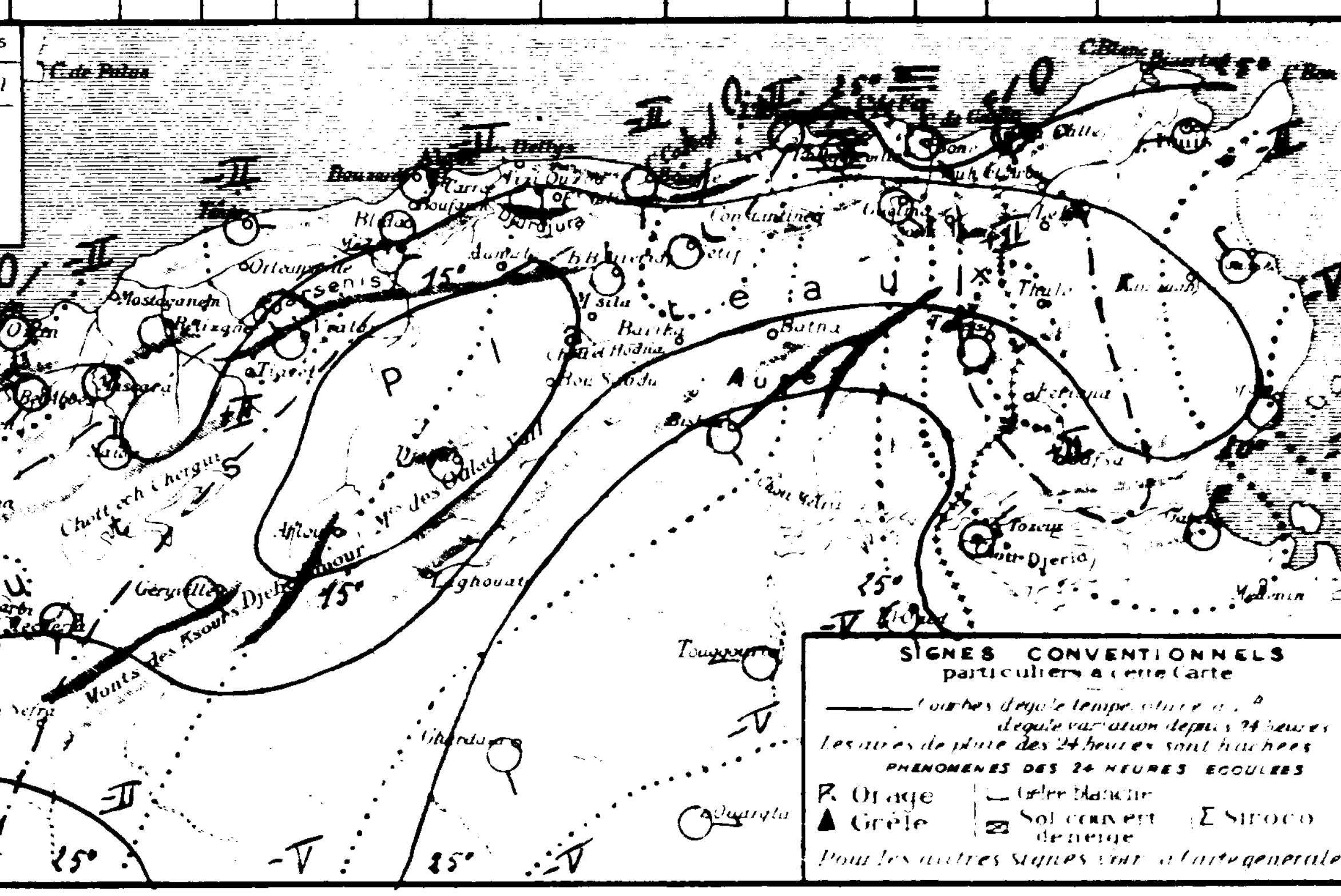

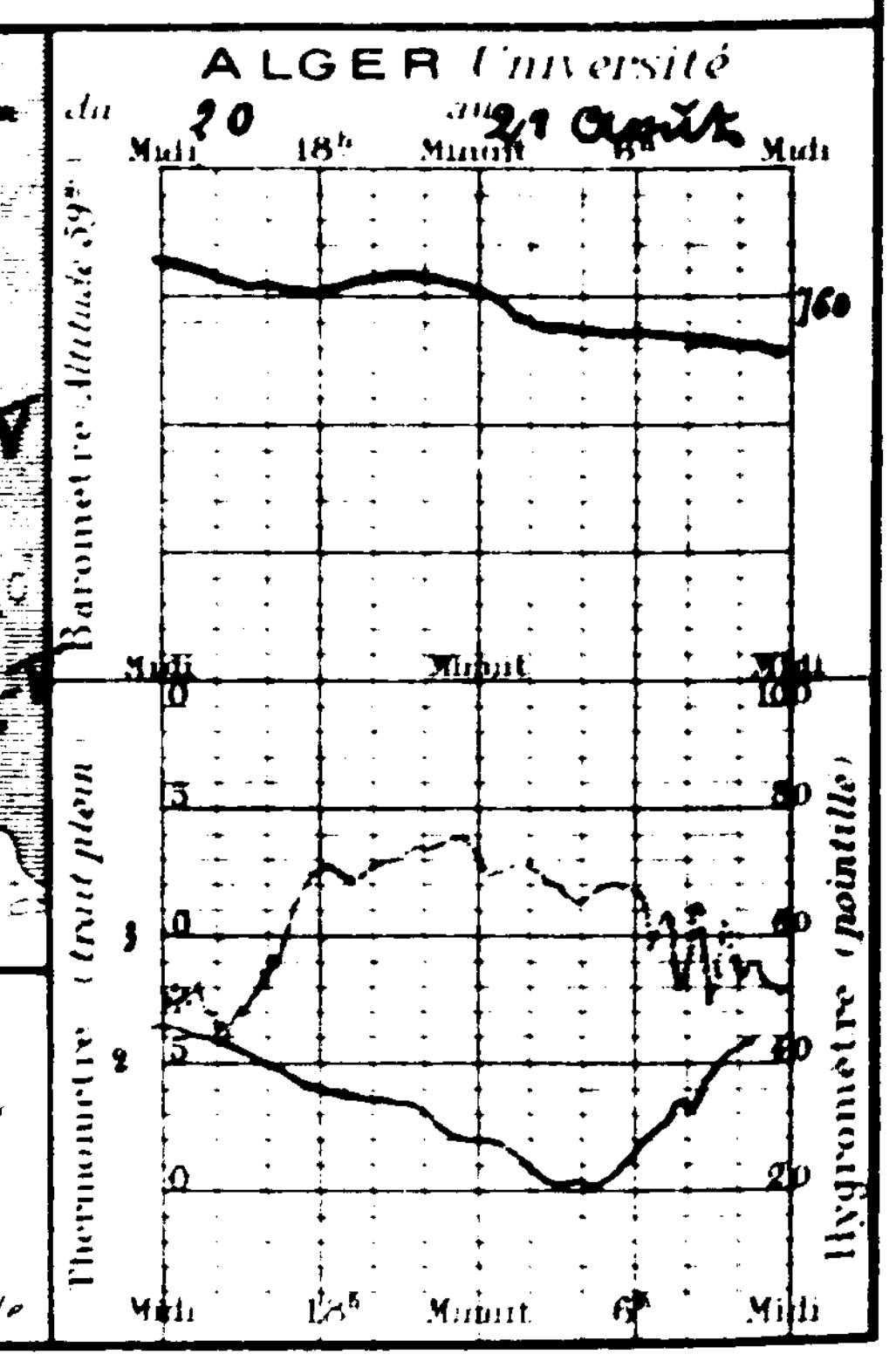

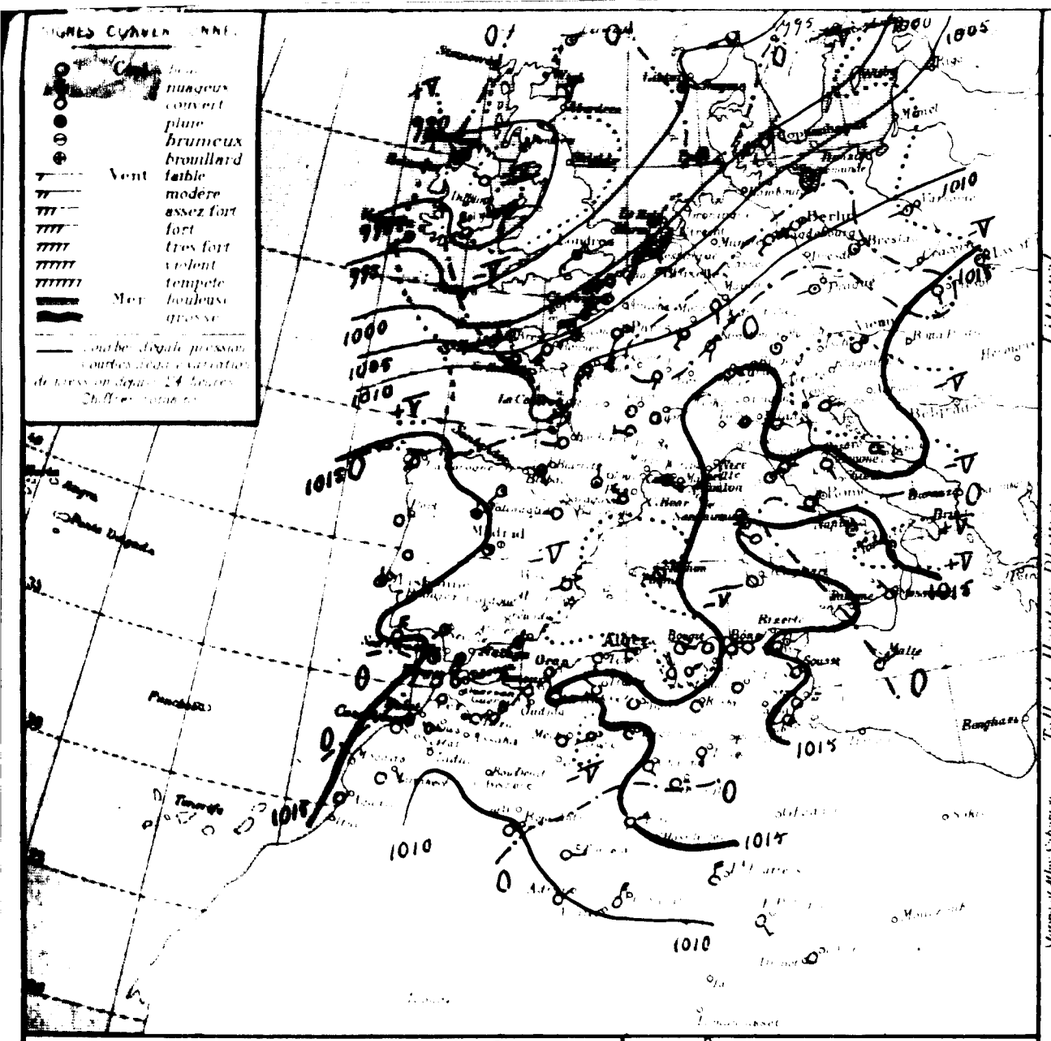

Situation générale et situation en Algérie. Pression élevée Sud-Ouest et Sud-Est Europe (Lisbonne 1017 - Lerwick 1016.) Est bassin méditerranéen - Est Algérie Tunisie - Est Sahara (Corfou 1018 - Ouargla 1017) Ciel dépressionnaire - Nord et centre Europe à Ouest Sahara, puis Ouest bassin méditerranéen (Dunkerque 986 - Lisbonne 988 - Béni-Abbès 1010.). Temps en Algérie à 7h. Ciel clair - vents variables faibles.

Mer belle ou peu agitée sur la côte algérienne.

Probabilité ... du 22 au 23 à midi. — Baisse générale de pression sauf Nord-Ouest bassin méditerranéen. En Algérie : beau temps. Vents variables faibles, secteur Sud dominant à l'Ouest ; de Nord-Est à Est faibles ou modérés à l'Est. Température en hausse.

	ORAN	ALGER	CONSTANTINE
Littoral et Tell	Beau temps Vents variables faibles Sud-dominant.	Beau temps Vents variables faibles. Est puis Sud dominant.	Beau temps. Vents de Nord-Est à Est faibles ou modérés.
Hauts Plateaux	Beau temps Vents variables faibles Sud dominant.	Beau temps Vents variables faibles. Est puis Sud dominant.	Beau temps Vents de Nord-Est à Est faibles ou modérés
Sahara	Beau temps Vents d'est à Sud modérés.	Beau temps Vents du secteur Est modérés.	Beau temps Vents de Nord à Est modérés.

AVIS AUX PORTS		
	Golfe du Lion	Vents de Nord-Ouest modérés ou assez forts.
	Baléares	Vents du secteur Ouest modérés ou assez forts.
	Oran	Vents variables faibles, secteur Sud dominant.
	Alger	Vents variables faibles, Est puis Sud dominant.
	Bizerte	Vents de Nord-Est à Est faibles ou modérés.

VENTS EN ALTITUDE			
	Ouest Algérie	Sud-Ouest	6 à 8
	Sahara	Est à Sud	8 à 10
	Est Algérie	Nord à Est	6 à 8
	Sahara	secteur Est	8 à 10

Observations Météorologiques

STATIONS	Altitude en mètres	Observation de 7 heures du matin: Pression à 0° et au niveau de la mer — Observation	diff. en 24h.	Température de l'air — Observation	diff. en 24h.	Vent Direction et force de 0 à 9	Etat du Ciel	Etat de la Mer	Température extrêmes max	min	Pluie en millim.	Pluie du 20 à 22 heures (millim.)	Pluie du 1er Septre au 20 Août (millim.)	PHÉNOMÈNES
Littoral														
Nemours	4	"	"	20.0	+1.8	S 1	beau	t. belle.	26	18				
Beni Saf	3													
Oran	53	14.2	+3.6	21.9	+1.0	S 1	clair	calme	32	21				
Mostaganem	26													
Tenes	39	13.0	+4.3	22.4	+0.6	S 2	clair	belle	28	21			209	
Blida	267	11.5	+4.1	23.7	+2.6	calme	beau		35	22			723	
Bouzaréa	344	12.9	+4.2	27.1	+5.1	E 0	clair		27	21			566	
Alger	59	13.5	+4.6	24.7	+1.5	calme	clair	belle.	28	22			583	
Maison Carrée	48													
Bougie	9	13.8	+5.3	27.0	+4.0	E 1	clair	belle	27	22				
Philippeville	47	12.5	+6.0	22.8	+1.8	NE 2	clair		27	18			936	
Cap de Garde	161	15.3	+4.8	24.0	+2.0	E 2	clair	"	31	21				
La Calle	10	"	"	26.9	+1.9	NE 2	clair	p. agitée	29	19			734	
Bizerte	9													
Tunis	36	14.9	+2.4	23.6	+0.8	calme	clair		28	15				léger brouillard.
Sfax	8	14.7	+2.3	22.0	+2.0	calme	clair	"	"	"			228	
Hauts Plateaux														
Ouidda	580	13.9	+3.2	22.0	+1.0	calme	nuag.		34	16			112	
Tlemcen	803	13.5	+8.0	27.8	+5.8	SSE 0	clair		33	21				
Sidi Bel Abbès	478	15.4	+2.9	19.0	+2.6	SW 1	clair		24	15			346	
Saida	860	"	"	24.8	+2.0	NE 0	clair		39	19			551	
Mascara	590	14.2	+4.4	25.0	+5.4	calme	clair		35	17			310	
Relizane	73	"	"	19.1	-2.1	WNW 1	clair		38	15			286	
Orléansville	112													
Tiaret	1023	15.7	"	18.2	"	NW 2	clair		34	18				
Aïn Sefra	989	16.4	+3.6	20.5	+3.0	NE 1	clair		34	16			460	
Médéa	935	"	"	21.0	+4.0	W 1	clair		34	15			362	
Aumale	905	"	"	21.7	"	calme	clair		34	20			593	
Fort National	342	12.3		24.1		calme	clair		31	23				
Tizi Ouzou	222	"	"	24.8	+2.1	calme	clair		36	18			758	
Bordj Bou Arreridj	915	13.9	+5.4	21.0	+5.5	N 1	clair		33	17				
Setif	1079	14.5	+5.3	20.2	+4.5	ENE 1	clair		30	16			416	
Batna	1044	14.1	"	19.8	"	calme	clair		29	15			18	
Constantine	650	13.1	"	22.5	"	W 1	clair		31	14				
Guelma	233	15.5	+6.3	24.0	+3.9	calme	clair		31	10			531	
Tebessa	863	16.1	+2.6	20.0	+2.0	calme	clair		28	15				
Sahara														
El Aricha	1271													
Aïn Sefra	1077													
Méchéria	1167	12.6	+1.6	20.0	0.0	calme	clair		35	20			222	
Géryville	1320	12.7	+5.5	22.4	+5.8	NNW 2	clair		33	14				
Aïflou	1426	13.9	"	23.0	"	W 0	clair		34	15				
Djelfa	1160	14.2	"	19.0	+4.7	calme	clair		31	14			266	
Bou Saada	550													
M'Sila	480													
Barika	444													
Colomb Béchar	806	13.7	-1.4	20.0	0.0	"	clair		"	27				
Laghouat	771	14.3	"	20.0	"	NW 1	clair		"	19			65	
Biskra	125	15.7	-2.9	23.0	0.0	NNW 2	clair		29	24			123	
Touggourt	[illegible]	17.0	-1.9	26.3	-0.9	S 1	clair		34	22			53	
El Oued	70	"	"	25.5	+0.1	SE 2	clair		34	23			24	
Tozeur	30													
Ghardaïa	526	15.8	-0.5	27.4	-1.9	SE 1	clair		37	22				
Ouargla	157	17.3	-0.1	26.0	-1.0	E 1	clair			22			18	
El Golea	394	14.0	+0.7	29.0	+0.0	ENE 2	clair		39	25				
Beni Abbès	497	09.8	-0.1	28.0	-4.0	E 2	clair			27				
Timimoun	294	"	"	25.0	-4.0	E 3	clair			25				
Adrar		"	"	26.0	-5.0	"	clair			24				
In Salah		11.4	+0.7	30.0	-2.0	NNE 5	clair		43	26				
F. Flatters		"	"	28.0	-1.0	NW 4	clair			23				
F. Polignac		"	"	31.0	-1.0	SSE 2	clair			27				
Djanet		"		29.0	-1.0	calme	clair			24				
Tamanrasset														
Rabat														

Temperatures extrêmes		
Stations	Max	Min
Paris	"	"
Nice	"	"
Biarritz	"	"
Strasbourg	"	"

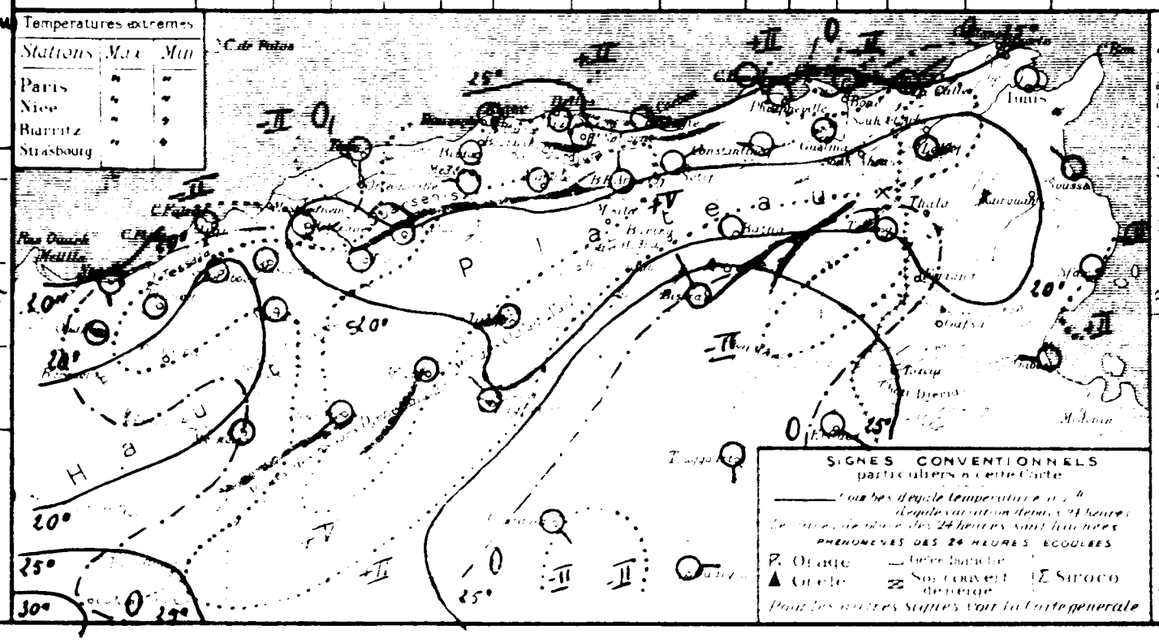

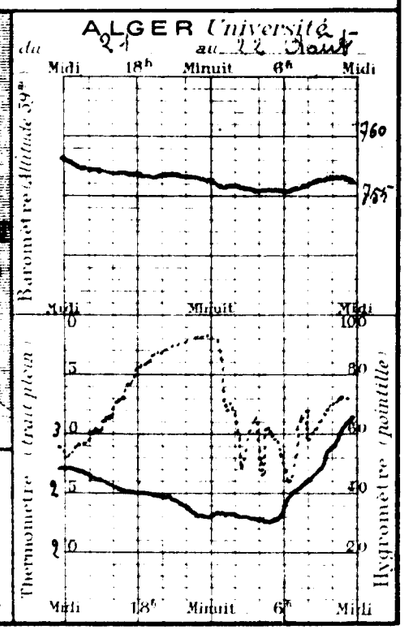

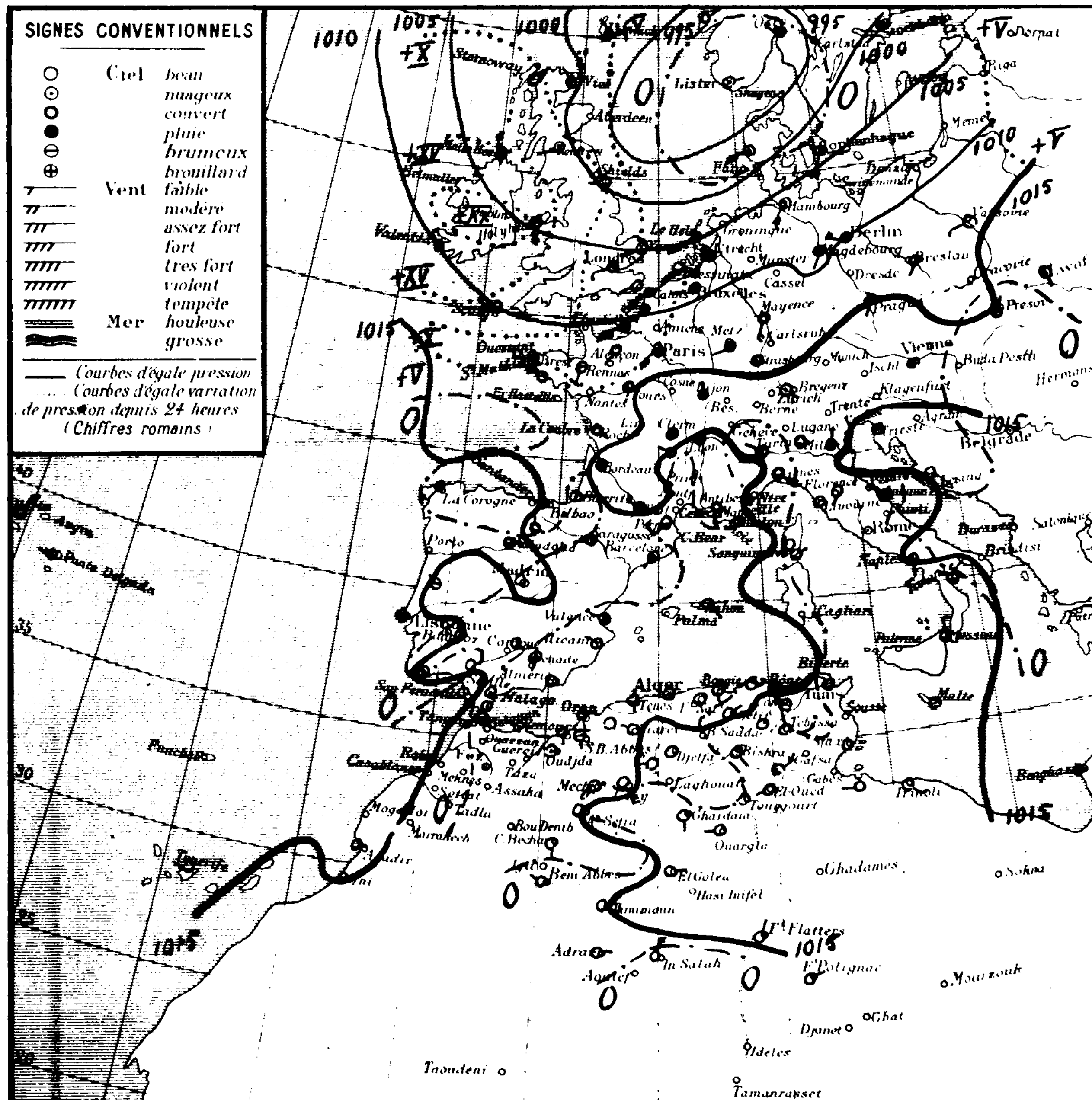

	STATIONS	Altitude en mètres	Pression à 0° et au niveau de la mer – Observation	Pression – diff. en 24 h	Température de l'air – Observation	Température – diff. en 24 h	Vent Direction et force (0 à 9)	Etat du Ciel	Etat de la Mer	Dans les 24 heures – Températures extrêmes max	min	Pluie en millim.	Pluie du 20 au 23 Août millim.	Pluie du 1er Sept. au 20 Août millim.	PHÉNOMENES
Littoral	Nemours	4	"	"	20.2	+0.2	S 1	beau	t. belle	26	18				
	Beni Saf	3													
	Oran	53	13.5	−1.7	24.4	+2.5	S 3	t. nuag.	p. agitée	32	24				
	Mostaganem	26													
	Tenes	39	10.4	−2.7	30.6	+8.2	S 2	beau	belle	31	26			209	
	Blida	267												728	
	Bouzaréa	344	11.3	−1.6	31.4	+4.3	SE 0	clair		31	23			566	
	Alger	59	12.3	−1.2	25.0	+0.3	calme	clair	peu agitée	34	23			583	
	Maison Carrée	48													
	Bougie	9	13.1	−0.7	28.0	+1.0	S 1	clair	belle	"	29				
	Philippeville	47	13.0	+0.5	25.2	+2.4	E 1	id	id	29	21			936	
	Cap de Garde	161	13.9	−1.4	24.0	0.0	S 2	id	t. belle	"	22				
	La Calle	10	"	"	29.5	+2.6	NE 1	id		31	22			434	
	Bizerte	9													
	Tunis	36	15.4	+0.5	25.2	+1.6	calme	clair		29	19				
	Sfax	8	15.8	+1.1	24.0	+2.0	id.	id.	agitée	28	20			228	
Tell et Hautes Plaines	Oudjda	580	12.5	−1.4	27.0	+5.0	calme	nuag.		38	23			112	
	Tlemcen	806	10.1	−3.4	30.2	+7.4	SSW 0	t. nuag.		35	27				
	Sidi Bel-Abbès	476	13.1	−2.3	24.0	+5.0	S 1	brumeux		38	19			346	
	Saïda	860	"	"	27.6	+5.3	S 4	clair		40	24			551	
	Mascara	590												810	
	Relizane	73	"	"	22.9	+3.3	SW 0	t. nuag.		30	20			286	
	Orléansville	112													
	Tiaret	1023	13.7	−2.0	23.4	+5.2	WNW 1	clair		35	18				
	Vialar	889	15.4	−0.7	22.0	+1.5	SW 1	clair		37	17			460	
	Médéa	935	"	"	26.0	+5.0	E 1	clair		35	15			368	
	Aumale	905												393	
	Fort-National	942	11.7	−0.6	27.4	+2.6	calme	clair		32	24				
	Tizi-Ouzou	222	"	"	23.0	+1.2	SSE 1	id		36	20			758	
	Bordj Bou Arréridj	915	14.9	+1.0	20.8	−0.2	calme	id		36	18				
	Setif	1079	15.0	+0.5	21.6	+1.4	ENE 1	id		33	18			446	
	Batna	1044	15.0	+0.9	22.6	+2.8	calme	clair		32	15			18	
	Constantine	660	14.1	+1.0	21.8	+0.3	N 2	id		36	20				
	Guelma	268	16.3	+0.8	26.0	+5.0	calme	id		38	16			531	
	Tebessa	863	16.1	0.0	23.0	+3.0	calme	clair		34	16				
Steppe et Atlas Saharien	El Aricha	1253													
	Aïn Sefra	1075	14.9	"	22.0	"	NE 0	clair		"	14				
	Mecheria	1167	13.1	+0.5	26.0	+6.0	SW 1	beau		35	21			222	
	Geryville	1320	12.6	+0.1	24.4	+1.5	SSE 5	clair		34	20				
	Aflou	1426	17.5	−0.4	25.0	+2.0	W 0	id.		35	20				
	Djelfa	1160	"	"	20.1	+1.1	calme	clair		34	14			266	
	Bou Saâda	550													
	M'sila	486													
	Barika	484													
Sahara	Colomb-Bechar	769	12.1	−1.6	28.0	−2.0	S 1	clair		38	24				
	Laghouat	751												65	
	Biskra	125	16.1	+0.4	28.0	0.0	SE 2	clair		38	25			123	
	Touggourt	69	17.0	0.0	25.8	−0.5	calme	id		37	21			53	
	El-Oued	70	"	"	"	"	WSW 1	id		37	22			24	
	Tozeur	50	18.6	"	25.0	"	NE 4	nuag.		37	21				
	Ghardaïa	526	16.1	+0.3	26.8	−1.2	S 1	clair		39	22				
	Ouargla	157	18.5	+1.2	30.0	+4.0	W 1	clair		"	23			18	
	El Goléa	394	15.1	+0.1	27.0	+8.0	E 2	clair		"	26				
	Beni-Abbès	497	11.9	+2.1	27.0	0.0	NW 1	clair		40	26				
	Timimoun	294	14.9	+1.0	26.0	0.0	SE 3	clair		41	24				
	Adrar		"	"	27.0	+1.0	E 2	clair		43	25				
	In-Salah		10.1	−1.3	32.0	+2.0	NNE 4	clair		"	29				
	Ft Flatters		"	"	29.0	+1.0	NNE 2	clair		"	25				
	Ft Polignac		"	"	33.0	+2.0	NE 1	clair		"	26				
	Djanet														
	Tamanrasset														
	Rabat														

Situation générale et situation en Algérie Aire dépressionnaire Nord Europe (Lista 991) Ouest bassin méditerranéen - Ouest Afrique du Nord-Ouest Sahara (Ténès 1010 - In Salah 1010.). Pressions élevées Sud-Ouest, Centre et Sud-Est Europe - Est bassin méditerranéen - Est Afrique du Nord. (La Corogne 1016 - Livourne 1017 - Tozeur 1019.) Temps en Algérie à 7h: Ciel nuageux à l'extrême Ouest, clair ailleurs. Vents du secteur Sud - faibles ou modérés.

Mer belle ou peu agitée sur toute la côte Algérienne.

Probabilité (valable pour le lendemain) du 23 au 24 à midi. – Hausse générale de pressions, sauf Nord-Ouest bassin méditerranéen. En Algérie à l'Ouest: temps nuageux avec grandes éclaircies. Vents de Sud-Ouest faibles ou modérés. A l'Est: Beau temps. Vents variables faibles ou modérés. Température au dessus de la normale.

J.D.

	ORAN	ALGER	CONSTANTINE
Littoral et Tell	Nuageux. Grandes éclaircies. Vents de Sud-Ouest faibles ou modérés.	Beau à nuageux. Grandes éclaircies. Vents variables faibles ou modérés.	Beau temps. Vents variables faibles ou modérés.
Hauts Plateaux	Nuageux. Grandes éclaircies. Vents de Sud-Ouest faibles ou modérés.	Beau temps. Vents variables faibles ou modérés.	Beau temps. Vents variables faibles ou modérés.
Sahara	Beau temps. Vents d'Est à Sud modérés.	Beau temps. Vents du secteur Est modérés.	Beau temps. Vents du secteur Est modérés.

AVIS AUX PORTS

- Golfe du Lion } Vents de Sud-Ouest faibles ou modérés.
- Baléares
- Oran — Vents de Sud-Ouest faibles ou modérés.
- Alger } Vents variables faibles ou modérés. (Sud dominant.)
- Bizerte

VENTS EN ALTITUDE

Ouest	Algérie	Sud-Ouest	4 à 6
"	Sahara	id	6 à 8
Est	Algérie	id	4 à 6
"	Sahara	id	6 à 8

Avis aux Agriculteurs

Temperatures extrêmes		
Stations	Max	Min
Paris	22	14
Nice	28	"
Biarritz		
Strasbourg		

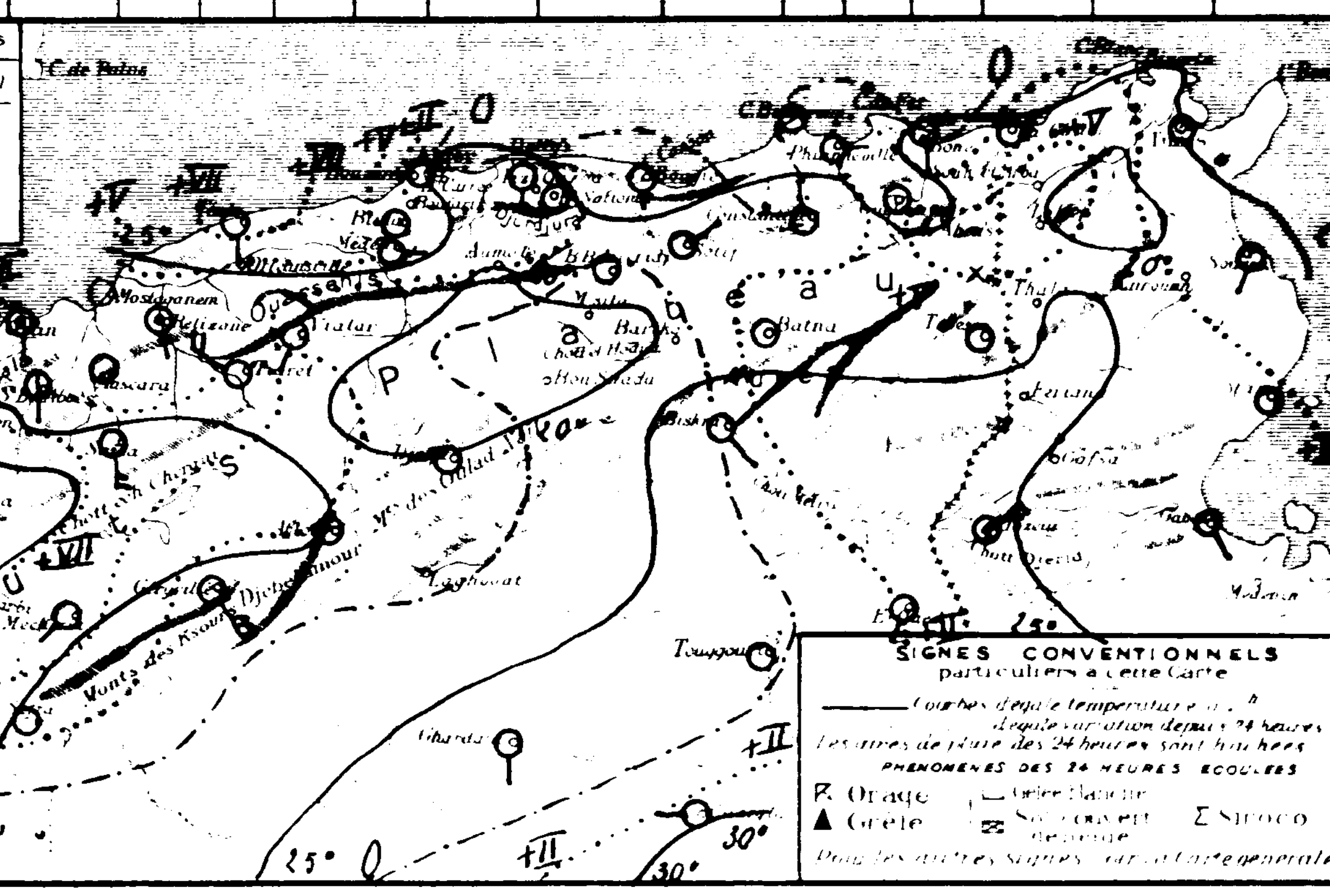

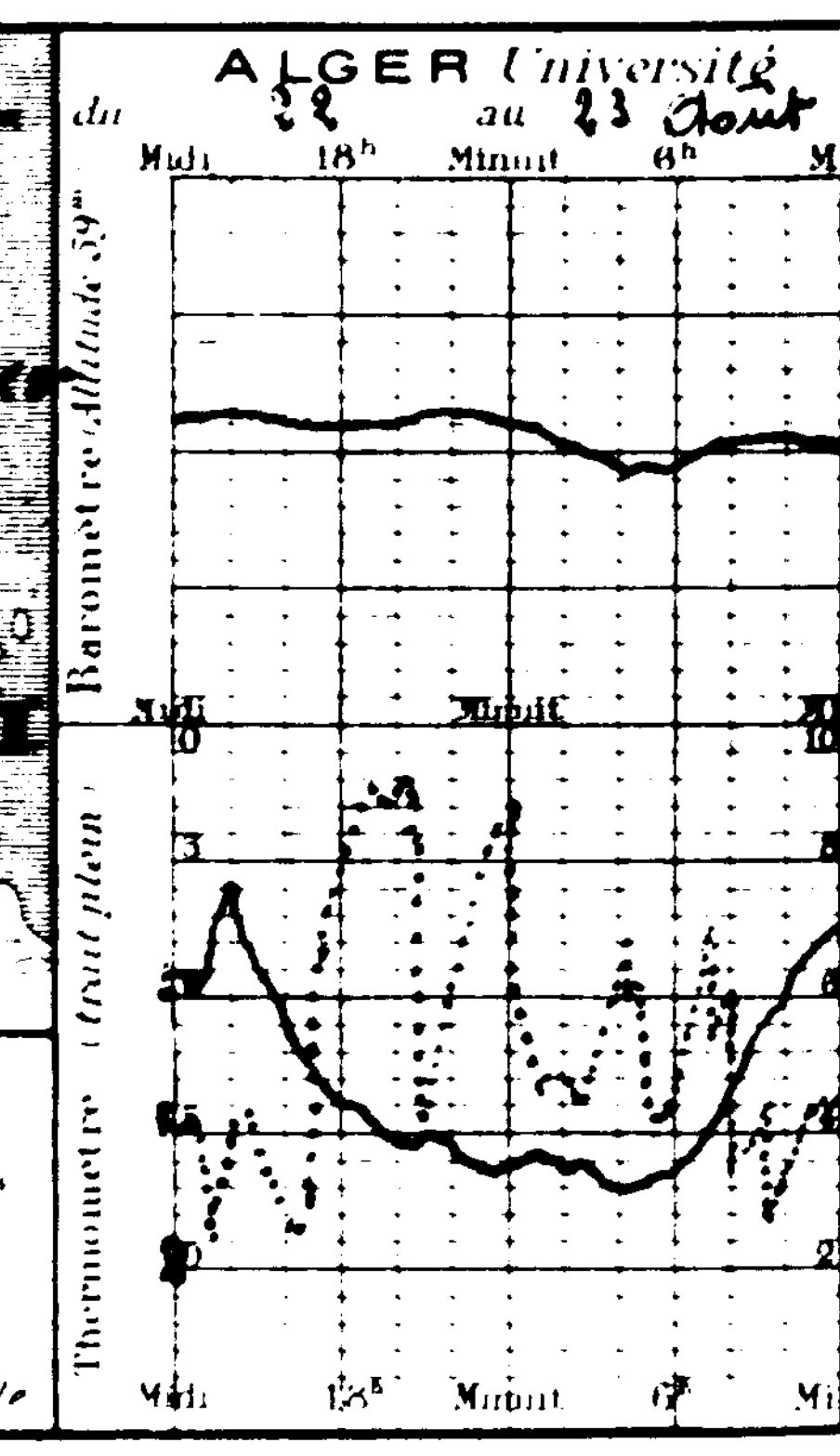

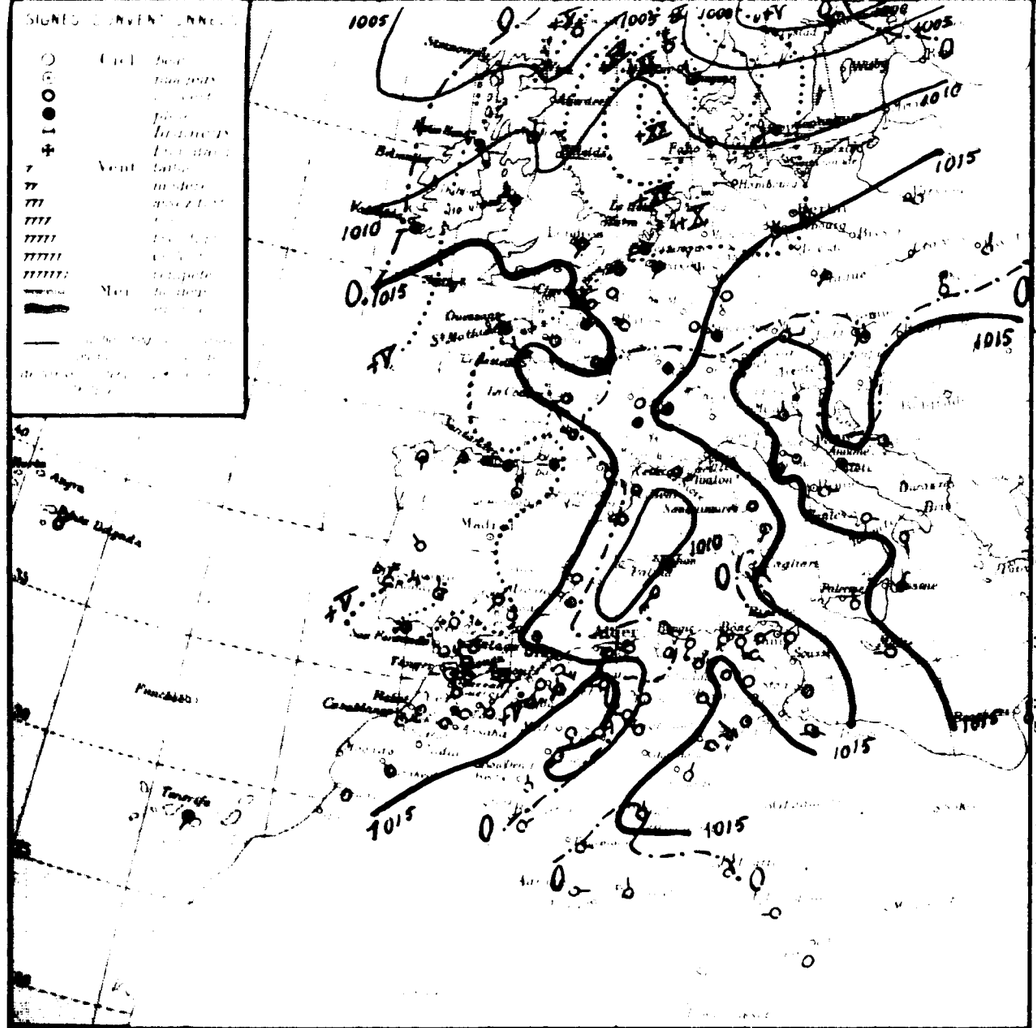

STATIONS	Altitude en mètres	Pression à 0° et au niveau de la mer: Observation	Pression à 0° et au niveau de la mer: diff. en 24h	Température de l'air: Observation	Température de l'air: diff. en 24h	Vent: Direction et force de 0 à 9	Etat du Ciel	Etat de la Mer	Température extrêmes: max	Température extrêmes: min	Pluie en millim.	Pluie du 20 au 24 Août millim.	Pluie du 1er Sept. au 20 Août millim.	PHÉNOMÈNES
Littoral														
Nemours	+	19.0	"	24.2	+4.0	SW 2	beau	p. agi.	29	21				
Beni Saf	3													
Oran	55	16.9	+4.4	26.0	+1.6	SE 4	clair	calme	32	26				
Mostaganem	21													
Tenes	59	12.2	+1.7	26.6	-4.0	SSW 6	clair	p. agité	38	24			209	
Blida	267	11.6	+1.4	26.0	-2.0	calme	beau		43	24			128	
Bouzarea	344	12.1	+0.8	27.7	-3.7	SW 2	clair		37	24			566	Minuit coup de vent d'ouest
Alger	59	13.4	+0.8	28.0	+3.0	W 3	beau	belle	33	25			583	
Maison Carrée	+8													
Bougie	9	12.9	-0.2	28.00	0.0	SSW 3	beau	t. belle	33	26				
Philippeville	+7	11.0	-2.0	27.2	+2.0	SW 1	clair	belle	30	23			936	
Cap de Garde	151	12.5	-1.4	27.0	+3.0	S 4	id	t. belle	33	22				
La Calle	10	"	"	34.0	+1.5	NE 1	clair	calme	38	23			734	
Bizerte	9													
Tunis	99	13.0	-2.4	24.1	-1.1	SW 1	clair		32	22				
Sfax	2	13.7	-2.1	24.0	0.0	calme	clair	p. agité	29	21			223	
Hauts Plateaux														
Sudaida	750	16.1	+3.6	24.0	+3.0	calme	id		40	17			112	
Tlemcen	806	16.1	+6.0	22.0	-7.2	NW 0	clair		35	21				
Sidi Bel Abbès	+78	17.0	+3.9	22.0	-2.0	SW 1	id		39	17			346	
Saïda	800	"	"	22.0	-5.6	S 0	id		40	24	1.8	1.8	551	hier 16h pluie
Mascara	500	16.3	+3.0	23.0	-0.4	calme	id		39	22			340	
Relizane	23	"	"	25.2	+2.2	SSW 4	id		41	22			286	
Orléansville	132													
Tiaret	1023	14.2	+0.5	22.5	-0.5	W 2	clair		38	21				
Aïn Sefra	1000	16.7	+0.3	22.0	0.0	NW 2	id		33	20			460	hier sirocco
Médéa	935	"	"	23.0	-3.0	W 1	id		39	18			362	
Aumale	915	14.1	"	26.0	"	calme	id		38	23			593	sirocco
Fort National	142	13.1	+1.4	23.4	-4.0	calme	clair		37	22				
Tizi Ouzou	222	"	"	29.3	+4.3	SSE 4	id		43	23			158	
Bordj Bou Areridj	915	13.7	-2.2	24.2	+0.4	NE 1	clair		38	20				
Setif	1079	13.4	-1.6	22.8	+1.2	NE 1	clair		37	20			416	
Batna	1044	15.8	+0.8	19.6	-3.0	calme	clair		33	17			18	
Constantine	640													
Guelma	238	13.9	-2.4	27.8	+1.1	SE 1	clair		42	18			534	
Tebessa	855	14.6	-1.5	24.0	+1.0	calme	id		36	19				
Sahara														
El Arricha	1275													
Aïn Sefra	1075	16.3	+4.4	20.0	-2.0	SW 1	beau		"	15				
Mecheria	1167	14.1	+1.0	23.2	-2.8	S 1	clair		36	21	2.2	2.2	222	13h.25 à 13h.45 orage. pluie
Geryville	1320	14.9	+2.3	24.9	-2.6	NE 0	beau		34	19				17h. coup de vent. 7h. Brouillard sec.
Aïn Ou	1426	14.6	-2.9	"	+3.0	W 0	beau		36	25				
Djelfa	1100	"	"	22.0	+1.9	calme	clair		36	20			266	
Bou Saada	551													
M'Sila	+10													
Barika	414													
Colomb Béchar	806	14.3	+2.2	25.0	-3.0	N 1	clair			23				
Laghouat	752	17.5	-1.5	23.0	+3.0	WNW 1	id		36	23			65	
Biskra	127	14.5	-1.6	29.0	+1.0	SE 2	id			26			123	
Tougourt	[illegible]	16.4	-0.9	27.9	+1.9	calme	id		39	22			53	
El Oued	57	"	"	25.7	"	W 1	t. nuag.		39	24			24	
Tozeur	50	17.5	-1.1	24.0	-1.0	calme	nuag.		39	22				
Ghardaïa	526													
Ouargla	157	17.3	-1.2	26.0	-4.0	NNE 1	clair			22			18	
El Goléa	394	15.5	+0.4	26.0	-2.0	N 1	id		37	25				
Beni Abbès	+97	14.6	-0.4	28.0	0.0	NE 1	id			26				
Timimoun	244	13.9	-1.0	27.0	+1.0	E 1	id			26				
Adrar		"	"	26.0	-1.0	E 2	id			22				
In Salah		14.3	+1.2	30.0	-3.0	N 2	id			26				
F. Flatters		"	"	28.0	-1.0	NE 2	id			24				
F. Polignac		"	"	34.0	-2.0	W 0	id			25				
Djanet		"	"	28.0	"	calme	id			25				
Tamanrasset														
Bahat														

OBSERVATION DE 7 HEURES DU MATIN

Situation générale et situation en Algérie: Pression élevée Ouest et Est Europe (La Coruña 1034 - Lemberg - 1018) Est bassin méditerranéen (Cagliari 1017) Ouest Afrique du Nord (Casablanca 1019). - Dépression Nord et Nord-Est Europe (Christiansund 999 - Hermansand 995.) à Ouest bassin méditerranéen (Mahon 1010.) Est Afrique du Nord et Ouest Sahara. (Philippeville 1011 - Beni Abbès 1012.) Temps en Algérie à 7h.: Ciel beau en peu nuageux. Vents du secteur Ouest modéré en assez forts à l'Ouest, du secteur Sud faibles au modéré à l'Est. Des pluies orageuses sont tombées dans l'Ouest des Hauts-Plateaux et du sirocco a été signalé en quelques points du réseau.

Mer belle en peu agitée sur toute la côte Algérienne.

Probabilité du 24 au 25 à midi. - Hausse barométrique Ouest et centre bassin méditerranéen, Algérie, Tunisie. Baisse Nord-Est et Est bassin. En Algérie: beau temps, orageux par l'Ouest sur les Hauts-Plateaux, vents d'Ouest variables en force (coups de vent.) à variables faibles à l'Ouest; de Sud faibles ou modérés à coups de vent d'Ouest à l'Est. Température en baisse par l'Ouest.

J.D.

	ORAN	ALGER	CONSTANTINE
Littoral et Tell	Beau ou brumeux. Coups de vent d'Ouest à variables faibles.	Beau ou brumeux. Vent d'Ouest à Nord variables en force. coups de vent.	Beau temps. Vents de Sud faibles ou modérés puis coups de vent d'Ouest.
Hauts Plateaux	Orageux par place. Coups de vent d'Ouest à variables faibles.	Orageux par l'Ouest. Vents d'Ouest à Nord variables en force.	Beau temps. Variables faibles à coups de vent d'Ouest.
Sahara	Beau temps. Vents du secteur Est modéré.	Beau temps. Vents de Nord à Est modérés ou assez forts.	Beau temps. Vents du secteur Nord modérés ou assez forts.

Vents de Nord-ouest à Nord fort au lac fort aux pertes, Nord assez fort.
Vents de Sud-ouest à Nord-Ouest assez forts ou forts
Coups de vent d'Ouest à variables faibles (secteur Nord dominant)
Vents d'Ouest au Nord variables en force. (coups de vents.)
Vents de Sud faibles ou modérés, puis coups de vent d'Ouest.
Secteur Ouest 8 à 10
Nord à Est 8 à 10
Sud-Ouest à Ouest 6 à 10
Secteur Nord 8 à 10

Températures extrêmes

Stations	Max.	Min.
Paris	22	14
Nice	27	"
Biarritz	"	"
Strasbourg	"	"

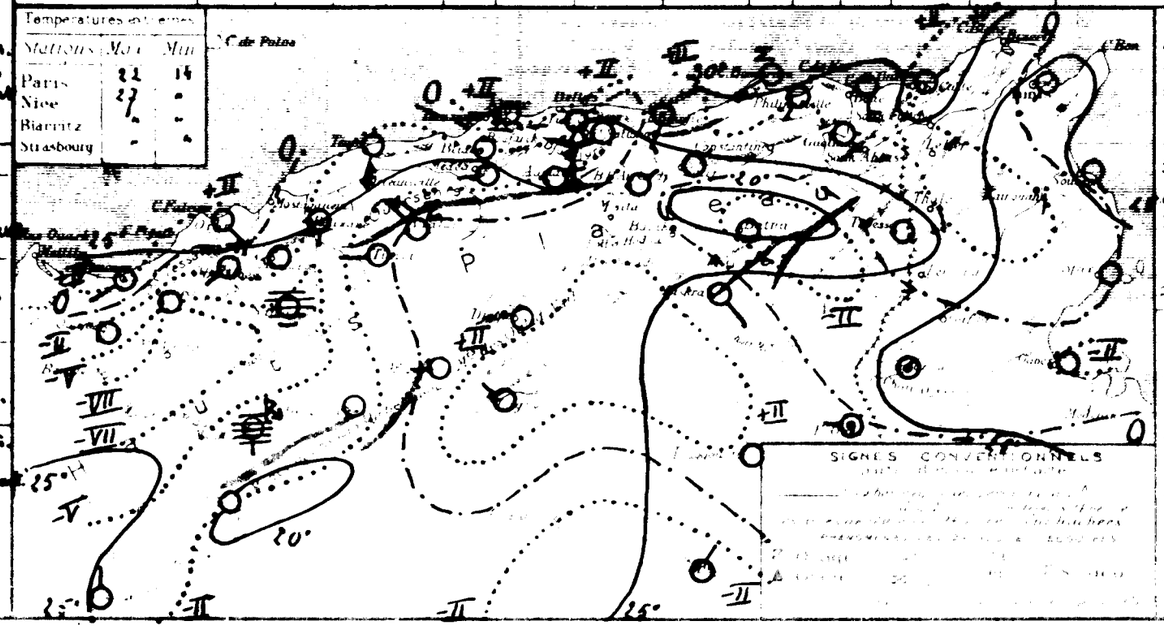

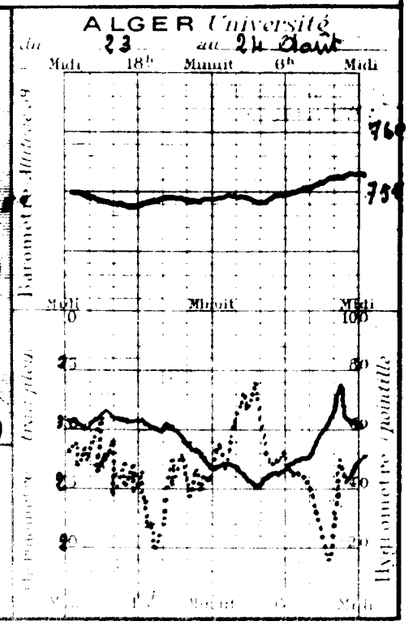

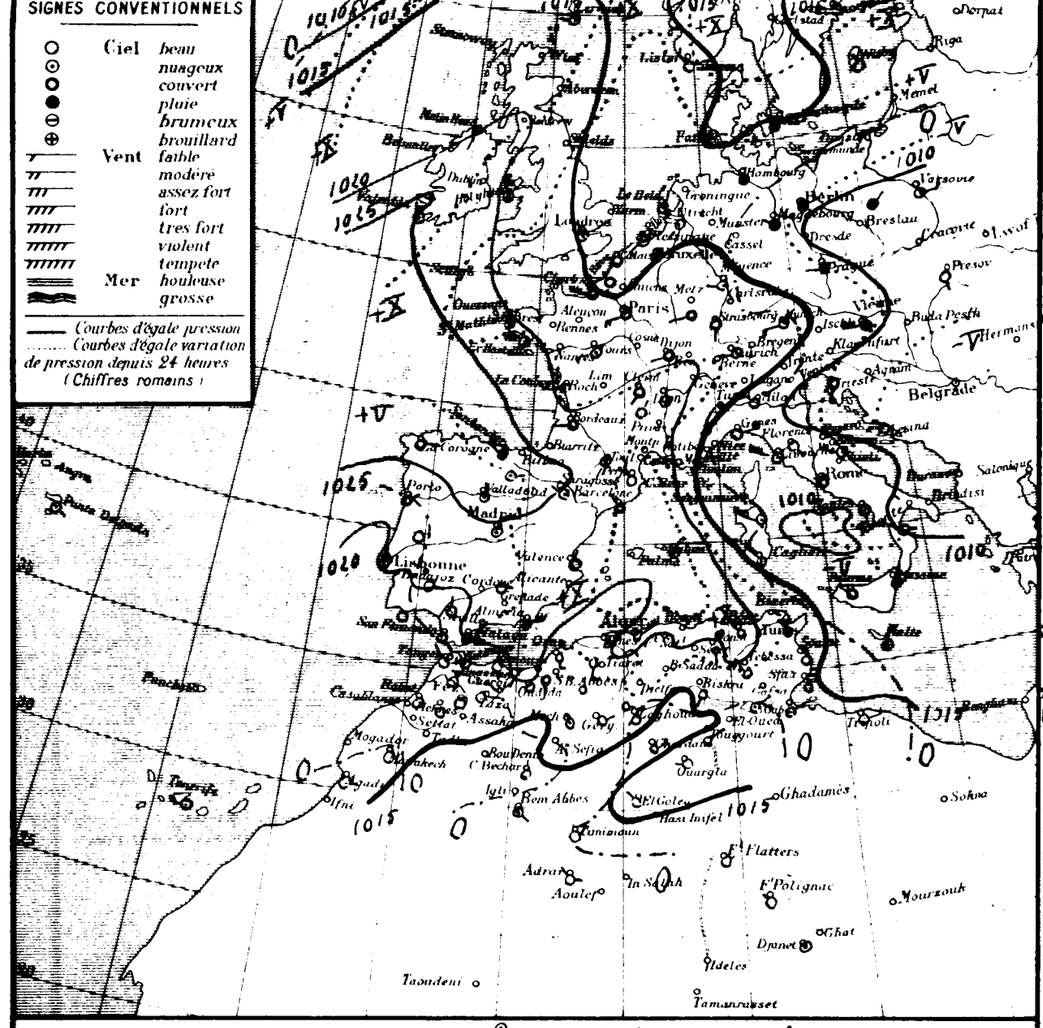

STATIONS	Altitude en mètres	Observation de 7 heures du matin: Pression à 0° et au niveau de la mer — Observation	diff en 24h	Température de l'air — Observation	diff en 24h	Vent Direction et force de 0 à 9	Etat du Ciel	Etat de la Mer	Dans les 24 heures: Température extrêmes max	min	Pluie en millim	Pluie du 20 au 25 (millim)	Pluie du 1er Sept au 20 Oct (millim)	PHÉNOMENES
Littoral														
Nemours	4	24.3	+2.3	21.8	−2.4	SSE 2	beau	belle	28	19				
Beni-Saf	3													
Oran	53	19.5	+4.6	24.3	−1.7	S, 3	clair	calme	32	24				
Mostaganem	26													
Tenès	39	19.5	+7.8	23.2	−3.4	ENE 4	T. nuag.	houleuse	30	22			209	
Blida	267	19.3	+5.8	23.0	−3.0	N 2	T. nuag.		37	22			128	
Bouzaréa	344	19.9	+7.8	22.4	−6.3	ENE 2	T. nuag.		34	88			566	
Alger	59	20.5	+7.4	25.0	−3.0	NE 6	couvert	houleuse	35	24	0.0		583	1re pluie
Maison-Carrée	48													
Bougie	9													
Philippeville	47	20.5	+9.5	24.2	−3.0	NNE 3	T. nuag.	houleuse	34	24			936	
Cap de Garde	161	21.1	+9.6	25.0	−2.0	NW 4	nuag.	agitée	39	22				orage
La Calle	10	"	"	26.7	−4.3	NW 4	nuag.	houle.	35	24			734	20 Gouttes.
Bizerte	9													
Tunis	36	17.8	+4.8	24.6	+0.5	NW 4	clair		36	29				
Sfax	8	18.7	+2.0	26.0	+2.0	N 3	clair	houl.	"	26			228	
Tell et Hautes Plaines														
Oudjda	580	18.7	+2.6	21.0	−3.0	calme	id		32	14			112	
Tlemcen	806	17.7	+4.6	22.0	+1.0	S 0	id		30	20				
Sidi-Bel-Abbès	476												346	
Saïda	860	"	"	20.2	−1.8	"	clair		37	15		4.8	541	
Mascara	590												310	
Relizane	73	"	"	21.3	−3.9	S 3	nuag.		36	20			286	
Orléansville	112													
Tiaret	1023													
Vialar	889	19.9	+4.2	17.0	−5.0	NE 1	clair		32	14			460	
Médéa	935	"	"	20.0	−3.0	NE 1	clair		33	16			362	
Aumale	903	19.4	+5.0	21.0	−5.0	NNE 2	T. nuag.		35	24			593	
Fort-National	942	19.9	+6.8	19.0	−4.4	E 4	clair		31	17				
Tizi-Ouzou	222	"	"	24.6	−2.7	E 1	nuag.		37	24			758	
Bordj Bou Arréridj	915	18.3	+5.6	20.1	−1.1	NNE 1	couv.		30	17				
Setif	1079	19.8	+6.4	19.1	−3.4	ESE 4	T. nuag.		29	14			416	
Batna	1044	19.7	+3.9	19.4	−0.2	NE 2	nuag.		35	18			18	
Constantine	660	18.3	"	21.6	"	S 1	beau		38	20				
Guelma	268	21.1	+7.2	24.5	−3.3	NW 1	beau		39	22			531	
Tebessa	863	19.5	+4.9	22.0	−2.0	NW 5	nuag.		38	19				
Sahara														
El-Aricha	1253													
Aïn-Sefra	1075	18.6	+2.3	17.0	−3.0	S 1	clair		"	14				
Mécheria	1167	15.3	+1.2	21.0	−2.2	NE 2	clair		35	18		2.2	222	
Géryville	1320	17.8	+2.9	19.1	−2.7	ENE 1	clair		33	12				
Aflou	1426	19.4	+4.8	20.0	"	E 1	id		34	17				
Djelfa	1160	"	"	18.0	−4.0	calme	clair		33	14			266	
Bou Saâda	550													
M'Sila	486													
Barika	484													
Colomb-Béchar	769	13.0	−1.3	34.0	+6.0	N 1	clair			21				
Laghouat	751	15.8	−1.9	22.0	−1.0	N 1	clair		38	21			65	
Biskra	125	15.2	+0.8	30.0	+4.0	SW 1	id		42	28			123	
Touggourt	69	15.4	−0.7	27.0	−0.7	NE 2	id		42	23			53	
El-Oued	70	"	"	27.0	+1.3	E 1	id		42	24			24	
Tozeur	50	17.3	−0.2	26.0	+2.0	NE 2	nuag.		41	23				
Ghardaïa	526	13.5	0	27.8	"	NE 8	nuag.		43	22				
Ouargla	157	16.3	−1.0	26.0	0.0	W 1	clair			23			18	
El Goléa	394?	14.6	−0.9	26.0	+1.0	NE 2	clair			25				
Beni-Abbès	497?	12.1	+0.6	27.0	+1.0	SE 1	p. nuag.			26				
Timimoun	294?	13.9	0.0	26.0	−1.0	NE 1	clair			25				
Adrar		"	"	"	"	E 1	clair			"				
In-Salah														
Fort Flatters		"	"	30.0	+2.0	NE 0	clair			24				
Fort Polignac		"	"	29.0	+1.0	NE 1	id			24				
Djanet		"	"	29.0	+1.0	calme	nuag.			26				
Tamanrasset														
Rabat														

Situation générale et situation en Algérie Pressions élevées Ouest et Sud-Ouest Europe et Sud Scandinavie. (Valentia 1025. La Coruña 1027. Brouno 1015.) Ouest bassin méditerranéen Afrique du Nord. Dépressions Nord et Est Europe. (Reykjavick 927. Brindisi 1007.) Est bassin méditerranéen. (Maddalena 1014.) Temps en Algérie à 7h: Ciel nuageux ou très nuageux sur le centre et l'Est du Littoral et du Tell et l'Est des Hauts-Plateaux; clair ailleurs. Vents d'Est à Sud faibles ou modérés à l'Ouest, du secteur Nord modérés ou assez forts à l'Est. Légères ondées orageuses sur l'Est du Littoral.

Mer belle ou peu agitée de Mémaon à Oran, agitée ou houleuse sur le reste de la côte Algérienne.

Probabilité (valable pour le lendemain) du 25 au 26 à midi. — Hausse barométrique Nord et Est bassin méditerranéen, Tunisie, Maroc. Baisse Ouest bassin Algérie. En Algérie à l'Ouest: beau temps. Brumes matinales. Vents du secteur Est modérés. à l'Est: nuageux s'éclaircissant. Vents de Nord-Ouest à Nord-Est assez forts au fort, puis modérés. Température en hausse pour l'Ouest.

J.D.

	ORAN	ALGER	CONSTANTINE
Littoral et Tell	Beau ou brumeux. Vents du secteur Est modérés.	Beau ou brumeux. Vents de Nord-est à Est assez forts puis modérés.	Nuageux s'éclaircissant. Vents de Nord-Ouest à Nord-Est assez forts au fort puis modérés.
Hauts Plateaux	Beau temps. Vents du secteur Est modérés.	Beau temps. Vents de Nord-Est à Est assez forts puis modérés.	Nuageux s'éclaircissant. Vents de Nord-Ouest à Nord-Est assez forts au fort puis modérés.
Sahara	Beau temps. Vents du secteur Est modérés.	Beau temps. Vents de Nord à Est modérés.	Beau temps. Vents de Nord à Est modérés.

AVIS AUX PORTS		
Golfe du Lion	Vents de Nord-Ouest à Nord assez forts à modérés	
Baléares	Vents du secteur Nord assez forts ou modérés.	
Oran	Vents du secteur Est modérés.	
Alger	Vents de Nord-Est à Est assez forts puis modérés.	
Bizerte	Vents de Nord-Ouest à Nord-Est assez forts au fort puis modérés.	

VENTS EN ALTITUDE			
Ouest	Algérie	Nord à Est	8 à 6
"	Sahara	secteur Est	8 à 10
Est	Algérie	secteur Nord	12 à 10
"	Sahara	Nord à Est	12 à 10

Avis aux Agriculteurs

Températures extrêmes		
Stations	Max	Min
Paris	20	12
Nice	"	"
Biarritz	"	"
Strasbourg	"	"

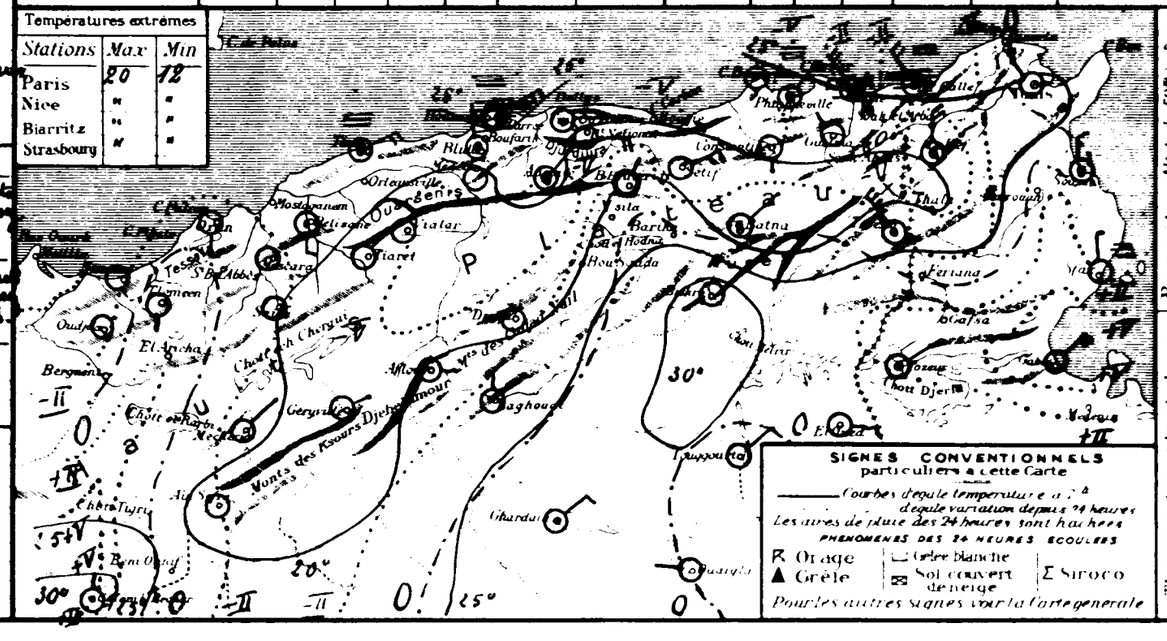

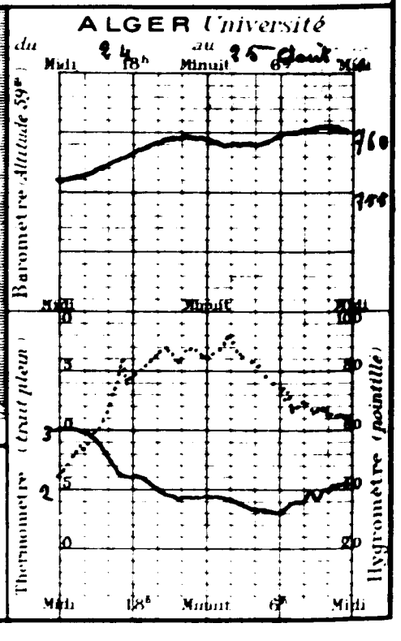

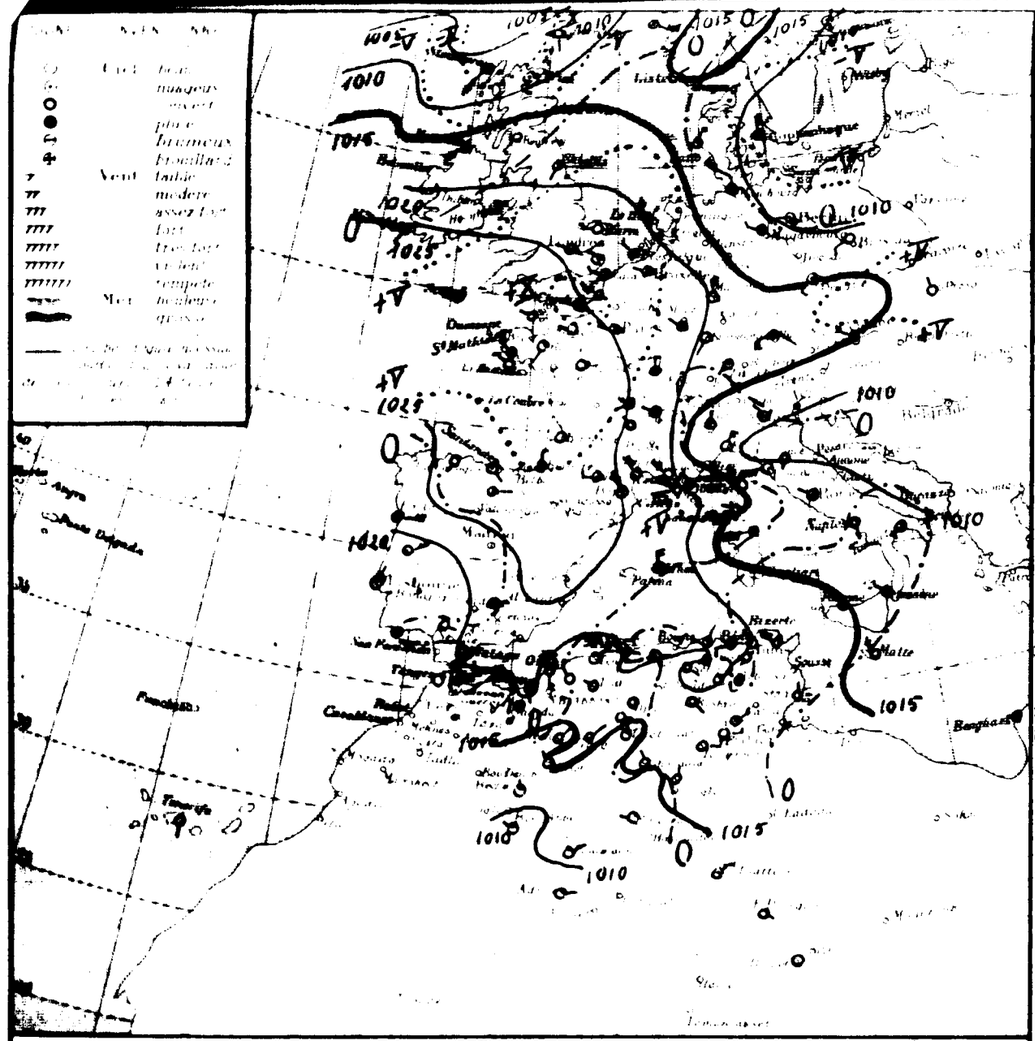

Situation générale et situation en Algérie. Pressions élevées Sud-Ouest et Ouest Europe à Scandinavie (Fr Hastelle 1023.- Stavanger 1018.). Ouest et Centre Bassin méditerranéen. Afrique du Nord (Tébessa 1024.). Dépression Nord-Ouest et Est Europe (Reykjavik 984.; Copenhague 1007.; Florence 1010.) Est bassin méditerranéen (Maddalena 1012.) Calme Sahara (Beni-Abbès 1009.).

Temps en Algérie à 7h: Ciel nuageux sur l'Est du littoral et des Hauts-Plateaux et sur le Sahara. Vents variables faibles ou modérés à l'Ouest, de Nord-Est à Est modérés à l'Est.

Mer houleuse dans le Nord du bassin méditerranéen ainsi qu'à Oran et Alger. Agitée sur le reste de la côte algérienne.

Probabilité du 26 au 27 à midi.- Baisse barométrique ouest bassin méditerranéen. Algérie, Tunisie, Maroc, centre et Est bassin. En Algérie à l'Ouest, beau temps, brumeux sur le littoral. Vents de Nord modérés au large forts, puis variables faibles. à l'Est: ciel nuageux s'éclaircissant, vents du secteur Nord modérés. Température stationnaire.

J.D.

	ORAN	ALGER	CONSTANTINE
Littoral et Tell	Beau ou brumeux. Vents de Nord-Est modérés ou assez forts, puis variables faibles.	Beau ou brumeux. Vents de Nord-Est modérés ou assez forts	Nuageux s'éclaircissant. Vents du secteur Nord modérés.
Hauts Plateaux	Beau temps. Vents de Nord-Est modérés ou assez forts, puis variables faibles.	Beau temps. Vents de Nord-Est modérés ou assez forts.	Nuageux s'éclaircissant. Vents du secteur Nord modérés
Sahara	Beau temps. Vents d'Est à Sud modérés ou assez forts.	Beau temps. Vents du secteur Est modérés ou assez forts.	Beau temps. Vents de Nord à Est modérés.

AVIS AUX PORTS		
	Golfe du Lion	Vents du secteur Nord très forts à assez forts.
	Baléares	Vents de Nord à Nord-Est modérés ou assez forts.
	Oran	Vents de Nord-Est modérés ou assez forts puis variables faibles.
	Alger	Vents de Nord-Est modérés ou assez forts.
	Bizerte	Vents du secteur Nord modérés.

VENTS EN ALTITUDE			
	Ouest	Nord à Est	8 à 10 m/s
	Sud-Ouest	secteur Est	10 à 12
	Est	id Nord	8 à 10
	Nord	Nord à Est	8 à 10

STATIONS	Altitude en mètres	Observation de pression au niveau de la mer	Diff en 24h	Temperature de l'air Observation	Diff en 24h	Vent Direction et Force (de 0 à 9)	Etat du Ciel	Etat de la Mer	Temperatures extrêmes max	Temperatures extrêmes min	Pluie en millim	Pluie du 25 à 8h du matin millim	Pluie du 25 à 20h du matin millim	PHÉNOMÈNES
		OBSERVATION DE 7 HEURES DU MATIN												
Nemours	+	21.7	+0.4	23.8	+2.0	S 2	nuag.	agitée	27	21				
Beni Saf	3													
Oran	55	19.4	+0.9	24.9	+0.6	S 4	clair	houleuse	32	24				
Mostaganem	26													
Tenes	59	18.2	-1.3	22.0	-1.2	NE 4	beau	agitée	26	20			209	
Blida	267	18.9	+1.6	20.0	-3.0	calme	clair		31	18			728	
Bouzareah	344	20.1	+0.2	21.4	-1.0	E 1	beau		24	20			566	
Alger	59	20.7	+0.2	23.0	-2.0	E 1	clair		29	21			583	
Maison Carrée	+8													
Bougie	4													
Philippeville	47	20.1	-0.4	21.8	-2.4	NNE 2	c. nuag.	agitée	26	21			936	
Cap de garde	161	20.9	-0.2	22.0	-2.0	WSW 3	nuag.	agitée	31	21				
La Calle	10	"	"	25.5	-1.2	NW 2	nuag.		28	23			734	
Bizerte	4													
Tunis	66	17.9	+0.1	22.8	-1.8	WNW 6	beau		29	19				
Stax	8	16.5	+1.2	21.6	-4.4	N 1	clair	agitée	33	21			828	
Oudjda	550	18.6	-0.1	20.0	-1.0	calme	brouillard		33	15			112	
Tlemcen	903	18.5	+0.8	20.9	-2.1	N 0	clair		32	20				
Sidi Bel Abbès	+70												346	
Saida	900	"	"	19.6	-0.6	N 0	clair		37	16		1.8	571	
Mascara	500	21.0	"	"	"	calme	clair		36	20			310	
Relizane	75	"	"	20.6	-0.7	E 1	clair		37	16			286	
Orléansville	112													
Tiaret	1021	17.5	"	20.6	"	NNW 1	clair		32	17				
Vialar	1000	19.2	-0.6	17.0	0.0	NE 1	clair		32	14			460	
Medea	955	"	"	18.0	-2.0	E 1	clair		30	11			362	
Aumale	905	"	"	19.0	-4.0	N 1	beau		30	15			593	
Fort National	948	20.2	+0.4	17.4	+1.6	E 2	nuag.		26	15				
Tizi Ouzou	222	"	"	20.7	-3.9	calme	clair		33	18			758	
Bordj Bou Arreridj	925	19.7	+0.4	18.6	-1.5	NE 3	nuag.		33	15				
Setif	1079	23.7	+3.9	16.2	-2.8	ESE 2	couv.		29	14			416	
Batna	1044	21.0	+1.3	16.0	-3.4	NE 3	c. nuag.		31	15			18	
Constantine	660	19.7	+1.4	18.7	-2.9	WSW 0	couv.		28	16				
Guelma	278	21.7	+0.8	20.5	-4.0	SW 1	couv.		21	17			581	
Tebessa	857	17.5	-0.6	18.0	-4.0	calme	p. nuag.		"	15				
El Aricha	1275													
Ain Sefra	1075	"	"	21.0	+4.0	NW 1	beau		"	15				
Mecheria	1167	14.3	-1.0	22.6	+1.6	NE 2	clair		34	20		2.2	222	
Geryville	1120	16.2	-1.6	19.7	+0.6	NE 2	id		33	15				
Aflou	1+28	17.2	-2.1	[illegible]	[illegible]	E 0	id		33	19				
Djelfa	1160	"	"	19.0	+1.0	calme	clair		32	12			266	
Bou Saada	550													
M'sila	+50													
Barika	+84													
Colomb Bechar	806	11.9	-1.1	26.0	-5.0	N 1	clair			22				
Laghouat	751	14.3	-1.5	25.0	+3.0	N 1	clair		38	23			65	
Biskra	125	17.9	+2.6	27.0	-2.0	SE 2	id.		39	26			123	
Touggourt	[illegible]	17.0	+1.6	27.2	+0.2	E 3	id.		41	25			53	
El Oued	70	"	"	26.7	-0.3	E 3	clair		41	24			24	
Tozeur	50	20.2	+2.9	24.0	-2.0	NE 3	nuag.		38	24				
Ghardaia	520	15.0	+1.5	23.2	+0.4	NNW 2	clair		40	25				
Ouargla	157	17.4	+1.1	24.0	+3.0	N 1	id		42	25			18	
El Goléa	394	13.1	-1.5	25.0	-1.0	W 1	id.		40	24				
Beni Abbès	400	09.0	-3.1	30.0	+3.0	NE 1	clair			26				
Timimoun	244	12.3	-1.6	27.0	+1.0	NE 2	id			25				
Adrar		"	"	25.0	"	E 1	id			22				
In Salah														
F^t Flatters		"	"	30.0	0.0	NE 0	nuag.			20				
F^t Polignac		"	"	32.0	+1.0	ESE 1	clair			25				
Djanet		"	"	29.0	0.0	calme	id			26				
Tamanrasset														
Rabat														

Temperatures extrêmes		
Stations	Max	Min
Paris	"	"
Nice	"	"
Biarritz	"	"
Strasbourg	"	"

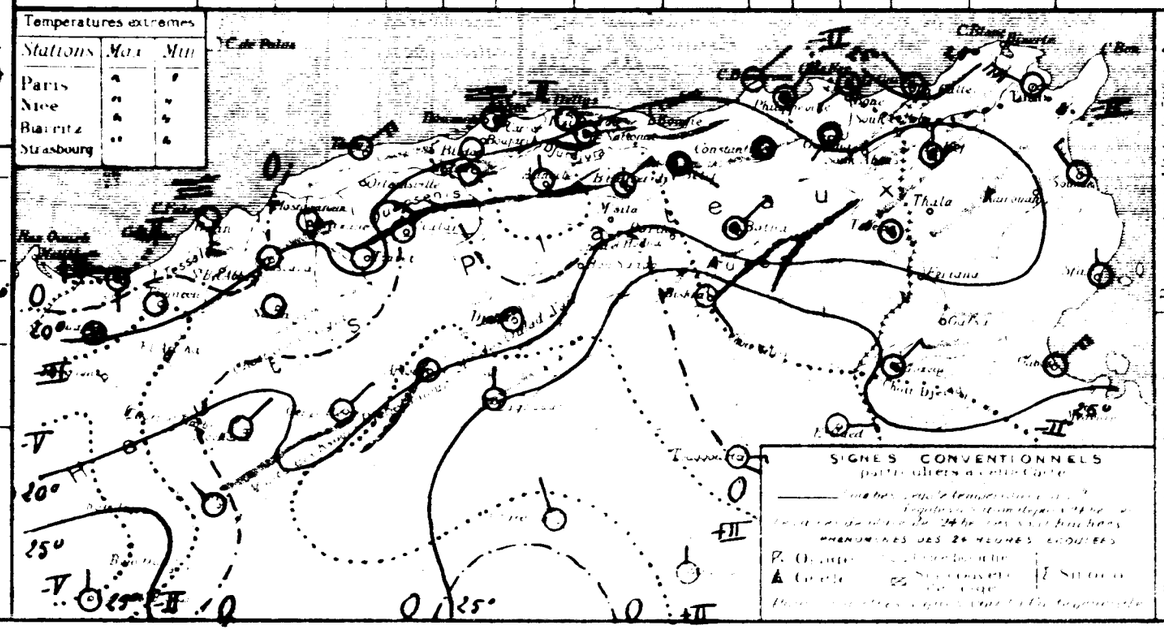

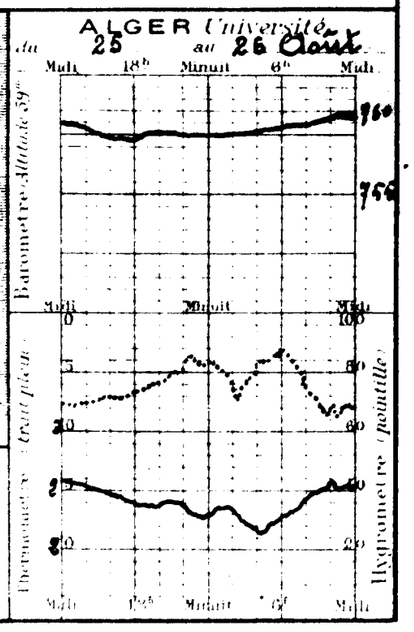

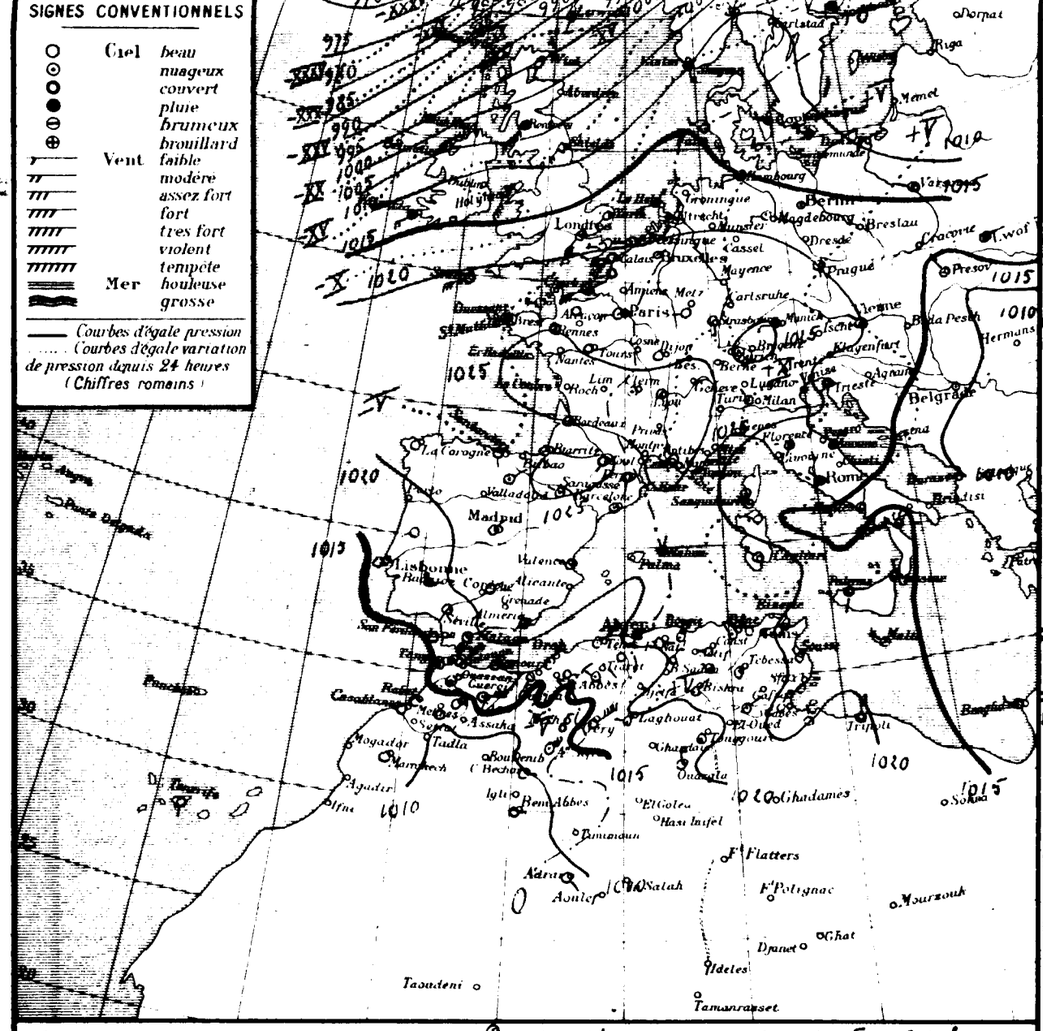

STATIONS	Altitude en mètres	Pression à 0° et au niveau de la mer — Observation	Pression — diff en 24 h.	Température de l'air — Observation	Température — diff en 24 h.	Vent Direction et force de 0 à 9	Etat du Ciel	Etat de la Mer	Températures extrêmes max	Températures extrêmes min	Pluie en millim	Pluie du 26 au 27 Août (millim)	Pluie du 1er Sept au 26 Août (millim)	PHÉNOMÈNES
		OBSERVATION DE 7 HEURES DU MATIN												
Littoral														
Nemours	4	17.9	-3.8	22.4	-6.4	SW 2	couv.	agitée.	26	21				
Beni-Saf	3													
Oran	53	17.4	-2.0	23.4	-1.5	NNE 6	T. nuag.	houl.	32	23				
Mostaganem	26													
Tenes	59	16.5	-1.7	20.8	-1.2	NE 6	beau	houl.	24	19			209	
Blida	267	18.2	-0.7	20.0	0.0	calme	clair		31	18			728	
Bouzarea	344	20.1	0.0	19.8	-0.6	E 2	clair		24	19			566	
Alger	59	20.6	-0.1	22.0	-1.0	ENE 3	clair	houl.	26	21			583	
Maison Carrée	48													
Bougie	9	22.3	"	23.0	"	NNE 3	p. nuag.	houl.	26	22				
Philippeville	47	"	"	"	"	"	"	houl.	26	18			936	
Cap de Garde	161	22.3	+1.4	22.0	-1.0	NW 4	nuag.	T. houl.	"	"				
La Calle	10	"	"	22.5	-3.0	NW 3	T. nuag.	T. houl.	28	21			734	
Bizerte	9													
Tunis	36	19.8	+1.9	22.1	-0.7	W 5	beau		27	18				
Sfax	8	19.1	+2.2	"	"	N 2	clair	agitée.	31	21			228	
Tell et Hautes Plaines														
Oudjda	580	15.8	-2.8	21.0	+1.0	N 1	couv.		32	18			112	
Tlemcen	806	13.3	-5.2	24.2	+3.3	NW 0	T. nuag.		32	19				
Sidi-Bel-Abbes	478	16.4	"	"	"	S 5	"		34	18			346	éclair coupe de vent. gouttes.
Saida	860	"	"	23.4	+3.8	E 2	nuag.		36	22		1.8	571	
Mascara	590	15.4	-5.1	23.0	"	E 2	couv.		36	21			310	
Relizane	73	"	"	22.5	+1.9	NE 5	couv.		36	19			286	
Orleansville	112													
Tiaret	1023	18.3	+0.6	17.4	-3.2	WNW 1	T. nuag.		31	17				
Vialar	889	18.7	-0.7	19.0	+2.0	NW 2	T. nuag.		30	16			460	
Médéa	935	"	"	17.0	+1.0	NE 1	clair		29	11			362	
Aumale	905	"	"	16.0	-1.0	N 1	clair		28	14			593	
Fort-National	942	20.6	+0.3	16.6	-0.8	E 2	nuag.		25	14				
Tizi-Ouzou	222	"	"	20.9	+0.2	SE 1	clair		31	18			758	
Bordj Bou Arréridj	915	20.1	+1.4	16.9	-1.7	NNE 3	clair		30	13				
Setif	1079	22.9	-0.8	14.1	-2.2	E 2	clair		27	11			416	
Batna	1044	22.7	+1.7	15.4	-0.6	calme	brouill.		22	15			18	
Constantine	660	21.8	+2.1	16.4	-2.3	WSW 0	clair		27	15				
Guelma	268	21.3	-0.6	20.9	+0.4	NNW 1	beau		32	17			531	
Tebessa	863	21.8	+1.9	17.0	-1.0	calme	nuag.		26	13				
Steppe et Atlas Sahariens														
El-Aricha	1253													
Ain-Sefra	1075	14.2	"	23.0	+2.0	NE 4	nuag.		"	14				
Mécheria	1167	14.2	-0.1	21.2	-1.4	NNE 3	couv.		32	"		2.2	222	20h. Éclairs. pluie. 5h. 6h. gouttes.
Géryville	1320	15.7	-0.5	21.0	+1.3	NE 7	couv.		32	"	0.1	0.1		
Aflou	1426													
Djelfa	1160	"	"	17.8	-1.2	W 2	nuag.		29	14			266	
Bou Saâda	550													
M'Sila	486													
Barika	484													
Sahara														
Colomb Bechar	769	9.8	-2.1	30.0	+4.0	E 1	clair		40	26				
Laghouat	751	17.9	+5.6	20.0	-5.0	WNW 2	pluie			19	10.0	10.0	65	1h. 7h. pluie.
Biskra	125	20.3	+2.4	25.0	-3.0	NE 2	brume			23			18	
Touggourt	69	19.0	+2.0	25.3	-1.9	E 6	nuag.		37	23			53	
El-Oued	70	"	"	24.3	-2.4	ESE 3	nuag.		37	23			24	
Tozeur	50	21.3	+1.1	"	"	NE 2	nuag.		35	22				
Ghardaïa	526													
Ouargla	157	19.3	-1.3	26.0	-3.0	N 4	brouill.		40	25			18	
El-Goléa	394?													
Beni-Abbès	497?	7.5	-1.5	27.0	-3.0	E 1	clair		42	26				
Timimoun	294?	11.5	-0.8	21.0	-1.0	"	"		43	24				
Adrar		"	"	29.0	+3.0	SE 2	clair		47	25				
In Salah														
Ft Flatters														
Ft Polignac														
Djanet														
Tamanrasset														
Rabat														

Situation générale et situation en Algérie. Pressions élevées Ouest, centre et Nord-Est Europe. (Clermont: Ferrand 1017 - Hapsaranda 1017.) ouest et centre bassin méditerranéen, Est Algérie Tunisie. (Setif 1023.). Dépressions Nord-Ouest et Sud-Est Europe (Seydisfjord 963 - Bucarest 1009.) Maroc - ouest Algérie - ouest Sahara (Beni Abbès 1008.). Temps en Algérie à 7h: ciel nuageux au couvert avec éclaircies. Vents du secteur Nord modérés ou assez forts. Des ondées ou pluies orageuses sont tombées cette nuit en quelques points de l'Ouest des Hauts-Plateaux, ainsi que du centre et de l'Ouest de l'Atlas Saharien.

Mer agitée à Nemours, houleuse puis très houleuse d'Oran à La Calle.

Probabilité (valable pour le lendemain) du 27 au 28 à midi. - Baisse barométrique ouest et centre bassin méditerranéen. Algérie. Hausse Est bassin - est Tunisie. En Algérie: à l'Ouest: ciel d'abord nuageux s'éclaircissant ensuite. Vents de Nord-Est assez forts puis variables faibles. à l'Est, ciel nuageux avec éclaircies, quelques ondées ou pluies orageuses sur les Hauts-Plateaux. Vents secteur Nord modérés puis variables faibles. Température stationnaire.

J.D.

	ORAN	ALGER	CONSTANTINE
Littoral et Tell	Nuageux s'éclaircissant. Vents variables faibles. Est dominant.	Nuageux s'éclaircissant. Vents variables faibles. Est dominant.	Nuageux avec éclaircies. Vents du secteur Nord modérés puis variables faibles.
Hauts Plateaux	Nuageux s'éclaircissant. Vents variables faibles. Est dominant.	Nuageux s'éclaircissant. Vents variables faibles. Est dominant.	Nuageux - Éclaircies. Ondées ou pluies orageuses. Vents du secteur Nord modérés. Puis variables faibles.
Sahara	Beau temps. Vents du secteur Est faibles ou modérés.	Beau temps. Vents du secteur Est faibles ou modérés.	Beau ou peu nuageux. Vents de Nord à Est faibles ou modérés.

AVIS AUX PORTS	Golfe du Lion, Baléares	Vents de Nord-Est à Sud-Est faibles ou modérés.
	Oran, Alger	Vents de Nord-Est assez forts puis variables faibles (secteur Est dominant)
	Bizerte	Vents du secteur Nord modérés à variables faibles.
VENTS EN ALTITUDE	Ouest Algérie	Nord-Est à Sud-Est 6 à 8
	" Sahara	secteur Est 8 à 10
	Est Algérie	Nord à Est 6 à 8
	" Sahara	Nord à Est 8 à 10

Avis aux Agriculteurs

Stations	Max	Min
Paris		
Nice		
Biarritz		
Strasbourg		

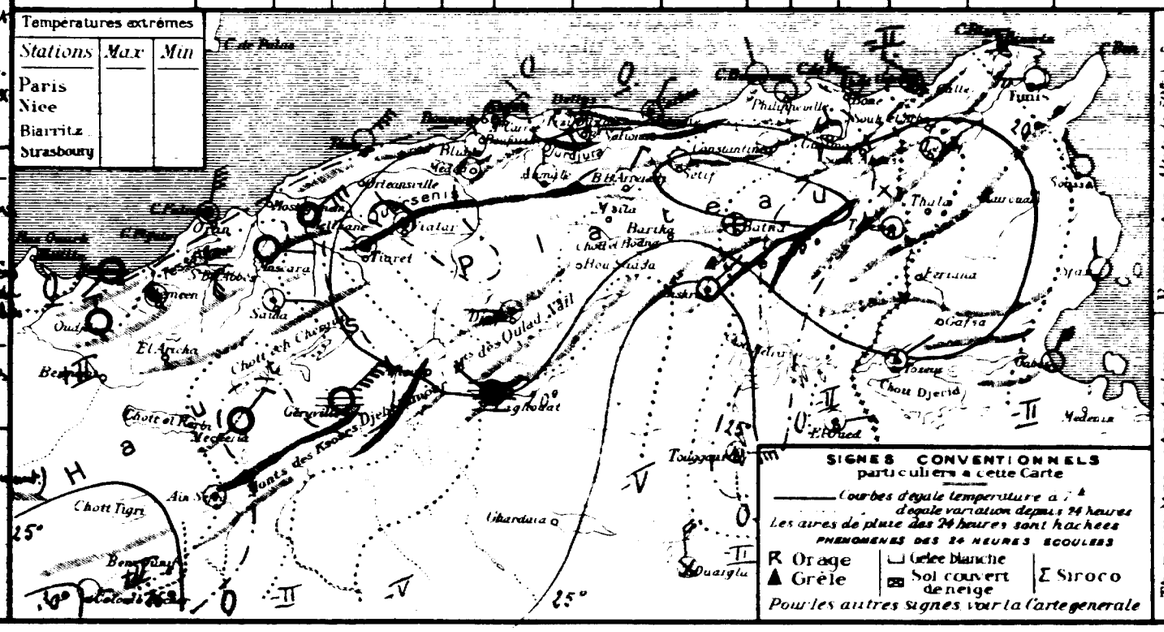

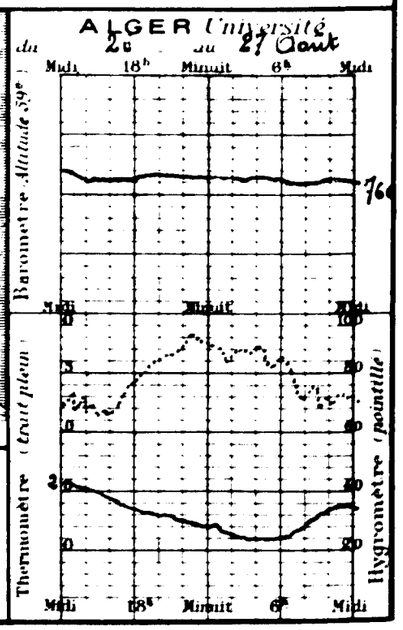

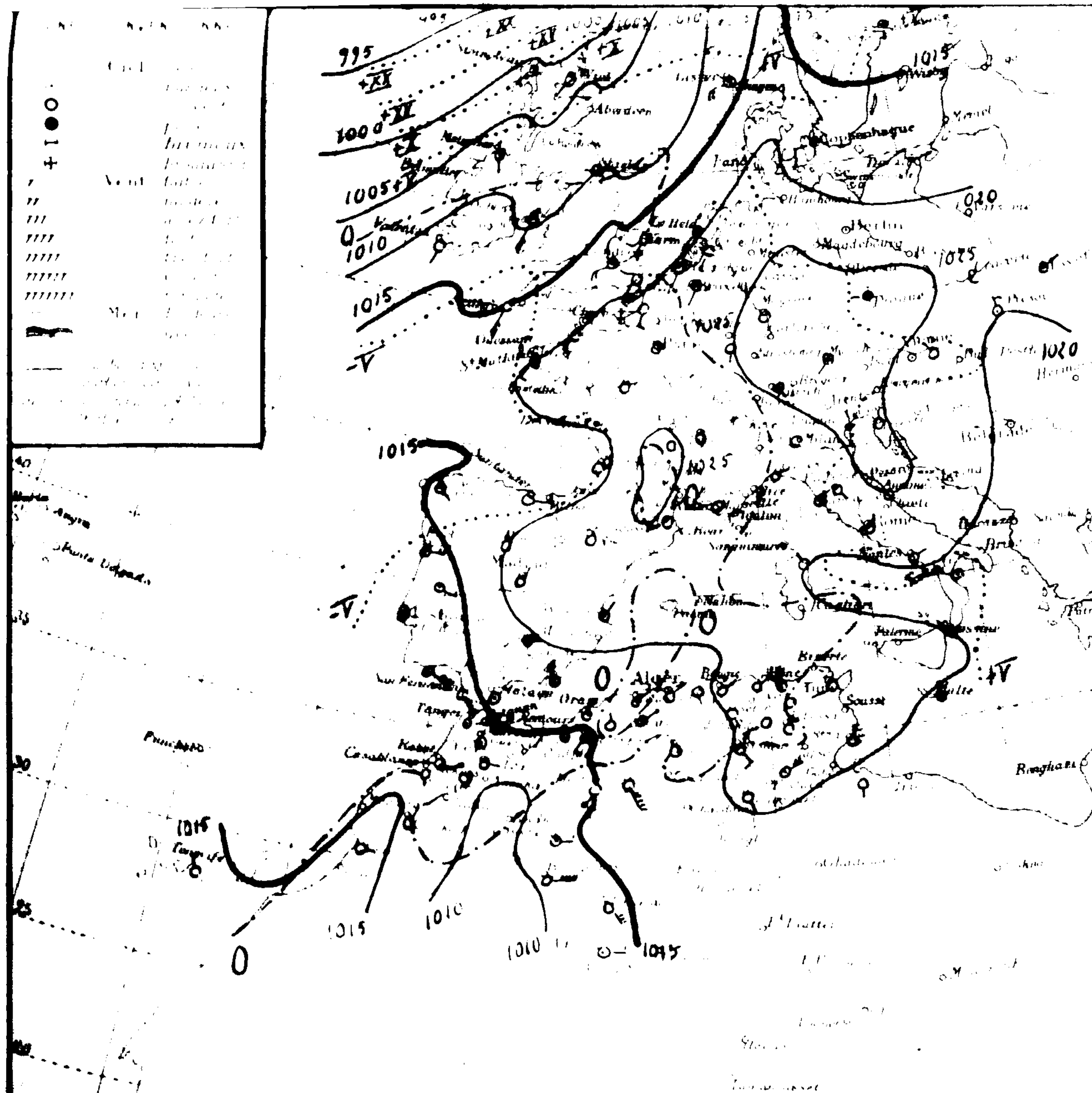

Stations	Altitude en mètres	Pression à 0° et au niveau de la mer – Observation	Pression – diff. en 24h	Température de l'air – Observation	Température – diff. en 24h	Vent Direction et force de 0 à 9	Etat du Ciel	Etat de la Mer	Températures extrêmes max.	Températures extrêmes min.	Pluie en millim.	Pluie du 20 au 28 Août millim.	Pluie du 1er Sept. au 20 Août millim.	Phénomènes
Littoral														
Nemours	4	"	"	30.0	+7.6	NE 1	couvert	agitée	24	19				hier 7h averse
Beni Saf	3													
Oran	53	16.7	-0.7	21.4	-2.0	NNE 4	nuag.	houl.	32	21				19h gouttes.
Mostaganem	26													
Tenes	59	16.3	-0.2	22.4	+1.6	NE 3	T. nuag.	houl.	24	19			209	
Blida	267	16.3	-1.9	22.6	+2.6	calme	beau		30	19			728	
Bouzaréa	344	18.2	-1.9	19.1	-0.7	E 4	clair		22	18			566	
Alger	59	18.5	-2.1	21.0	-1.0	NE 3	clair	houl.	25	20			583	
Maison Carrée	48													
Bougie	9	20.1	-2.2	23.0	0.0	NE 1	clair	houl.	25	20				
Philippeville	47	20.9	"	19.3	"	NE 2	clair	agitée	26	17			936	
Cap de Garde	141	22.4	-0.2	26.0	+4.0	NNW 5	nuag.	belle	29	21				
La Calle	10												734	
Bizerte	9													
Tunis	36	21.8	+2.0	20.2	-1.9	WSW 2	clair		27	17				
Sfax	3	21.4	+2.3	22.0	"	N 3	beau	agitée	32	22			228	
Tell et Hautes Plaines														
Oudjda	580	14.1	-1.7	27.0	+6.0	calme	nuag.		29	18			112	
Tlemcen	806	13.0	-0.3	26.8	+2.6	S 9	nuag.		32	25				
Sidi Bel Abbès	476	15.0	-1.9	28.6	"	SW 3	T. nuag.		34	25	gttes.		346	16h coup de vent - tonnerre - Gouttes.
Saïda	860	"	"	22.0	-1.4	S 5	T. nuag.		36	17	11.8	13.6	551	Orage pluie hier et la nuit
Mascara	590	17.4	+1.5	23.0	0.0	N 1	clair		34	22	gttes.		310	17h coup de vent. Gouttes la nuit.
Relizane	73	"	"	25.4	+2.9	WSW 1	beau		38	21			286	
Orléansville	112													
Tiaret	1023													
Vialar	860	16.7	[illegible]	[illegible]	+1.0	NE 2	très nuag.		31	20			460	
Médéa	[illegible]	"	"	23.0	+6.0	E 1	couv.		31	17			362	
Aumale	[illegible]												593	
Fort National	942													
Tizi Ouzou	222	"	"	22.4	+1.5	calme	clair		32	19			758	
Bordj Bou Arreridj	[illegible]													
Sétif	1079	20.9	-2.0	18.3	+4.2	SSE 1	clair		27	14			416	
Batna	1044	19.5	-3.2	21.0	+5.6	WSW 4	id		27	15			18	
Constantine	660													
Guelma	[illegible]	23.0	+1.7	19.6	-1.3	calme	clair		28	13			531	
Tebessa	[illegible]	21.3	-0.5	20.0	+3.0	id	id		25	13				
Steppe et Atlas Saharien														
El Aricha	1253													
Aïn Sefra	1075													
Mecheria	1167	15.4	[illegible]	22.8	+1.6	SW 2	clair		32	19	0.7	2.9	222	pluie la nuit
Géryville	1320	16.1	+0.4	22.0	+1.0	SSE 7	beau		29	17				
Aflou	1426													
Djelfa	1160	"	"	19.0	+1.2	calme	clair		28	16	6.0	6.0	266	pluie hier.
Bou Saâda	[illegible]													
M'sila	486													
Barika	484													
Sahara														
Colomb Béchar	[illegible]	13.8	-4.0	27.0	-3.0	E 3	nuag.		-	27				
Laghouat	751												65	
Biskra	125	21.7	+1.4	26.0	+1.0	SE 3	clair		33	25			123	
Touggourt	69	20.3	[illegible]	25.0	-0.3	SE 2	id		33	22			53	jusqu'à 9h coups de vent de sable
El Oued	70												24	
Tozeur	50	20.5	+0.2	23.0	"	NE 4	nuag.		33	22				
Ghardaïa	526													
Ouargla	137												18	
El Goléa	394													
Beni Abbès	[illegible]	10.6	+3.1	27.0	0.0	E 7	couv.			27				
Timimoun	[illegible]	14.3	+2.8	30.0	+8.0	SE 5	clair			27				
Adrar		"	"	28.0	0.0	E 3	p. nuag.			26				
In Salah														
Ft Flatters														
Ft Polignac														
Djanet														
Tamanrasset														
Rabat														

Situation générale et situation en Algérie : Dépressions Nord et Sud-Ouest Europe - Ouest Afrique du Nord - Ouest Sahara (Seydisfjord 978 - Meknès 1012. Beni-Abbès 1014). Pressions élevées Centre Europe - Bassin méditerranéen. Est Afrique du Nord (Munich 1027 - Guelma 1023.)

Temps en Algérie à 7h. Ciel nuageux sur l'Ouest du réseau clair ou peu nuageux ailleurs. Vents du secteur Sud assez forts ou forts à l'Extrême Ouest, de Nord à Est faibles ou modérés au Centre et à l'Est. Des ondées orageuses sont tombées hier et cette nuit en quelques points de l'Ouest du Littoral et du Tell ainsi que au centre et de l'ouest des Hauts-Plateaux.

Mer agitée à Nemours, houleuse à Oran à Bougie, agitée puis belle sur le reste de la côte algérienne.

Probabilités du 28 au 29 à midi. - Baisse barométrique - Bassin méditerranéen Nord et Est Algérie Tunisie - Hausse Maroc Sud-Ouest et centre Algérie. En Algérie, à l'Ouest, temps très nuageux avec éclaircies. Ondées et pluies orageuses éparses sur les Hauts-Plateaux ; vents d'Ouest à Sud de force variable. A l'Est, beau temps, vents de Nord à Est faibles ou modérés. Température en hausse.

	ORAN	ALGER	CONSTANTINE
Littoral et Tell	Très nuageux - Eclaircies. Vents d'Est à Sud de force variable	Très nuageux avec éclaircies. Vents du secteur Est faibles ou modérés	Beau temps. Vents de Nord à Est faibles ou modérés
Hauts Plateaux	Très nuageux et orageux. Eclaircies. Vents d'Est à Sud de force variable	Très nuageux et orageux. Eclaircies. Vents du secteur Est faibles ou modérés	Beau temps. Vents de Nord à Est faibles ou modérés
Sahara	Beau temps. Vents du secteur Est modérés	Beau temps. Vents du secteur Est faibles ou modérés	Beau temps. Vents du secteur Est faibles ou modérés

AVIS AUX PORTS	
Golfe du Lion	vents de Nord à Est faibles ou modérés
Baléares	vents du secteur Est faibles ou modérés
Oran	vents d'Est à Sud de force variable
Alger	vents du secteur Est faibles ou modérés
Bizerte	vents de Nord à Est faibles ou modérés

VENTS EN ALTITUDE	
Ouest Algérie	
Ouest Sahara	
Est Algérie	
Est Sahara	

Avis aux Agriculteurs

Températures extrêmes		
Stations	Max	Min
Paris	-	-
Nice	-	-
Biarritz	-	-
Strasbourg		

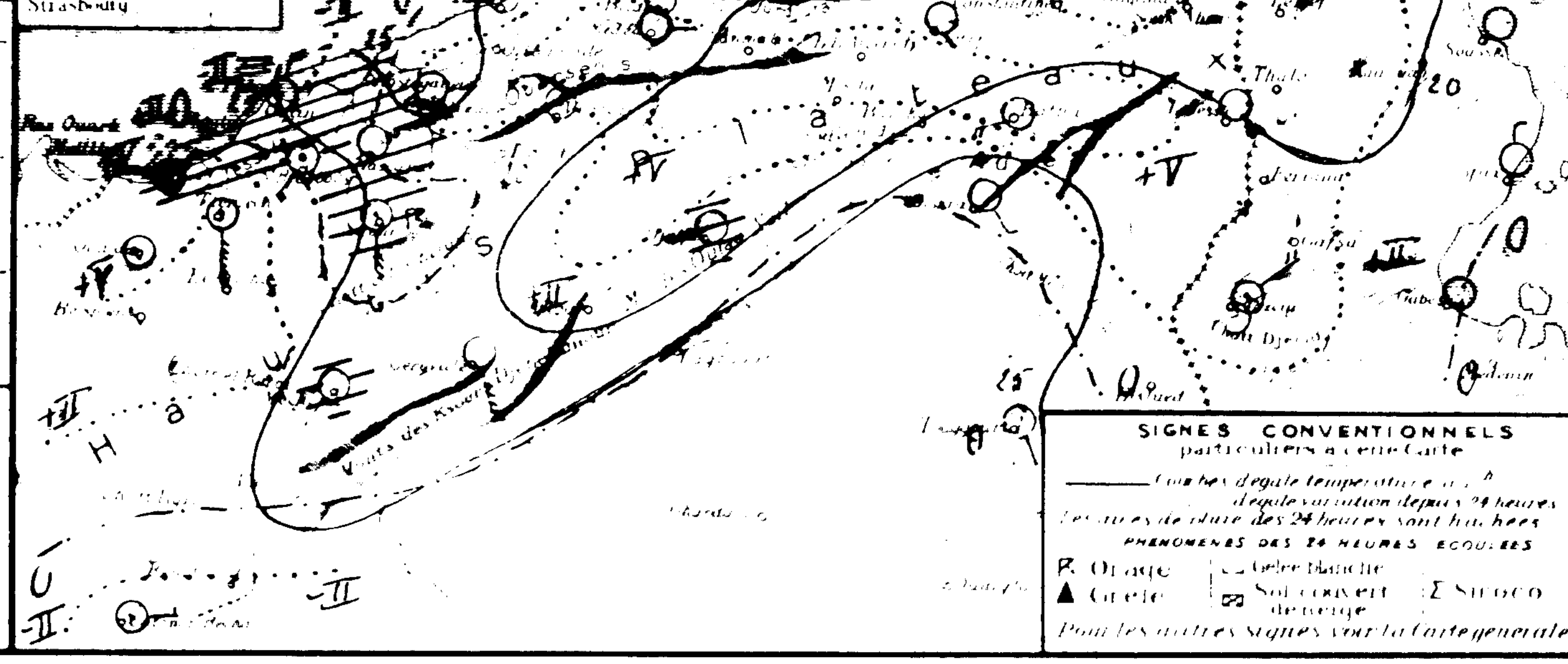

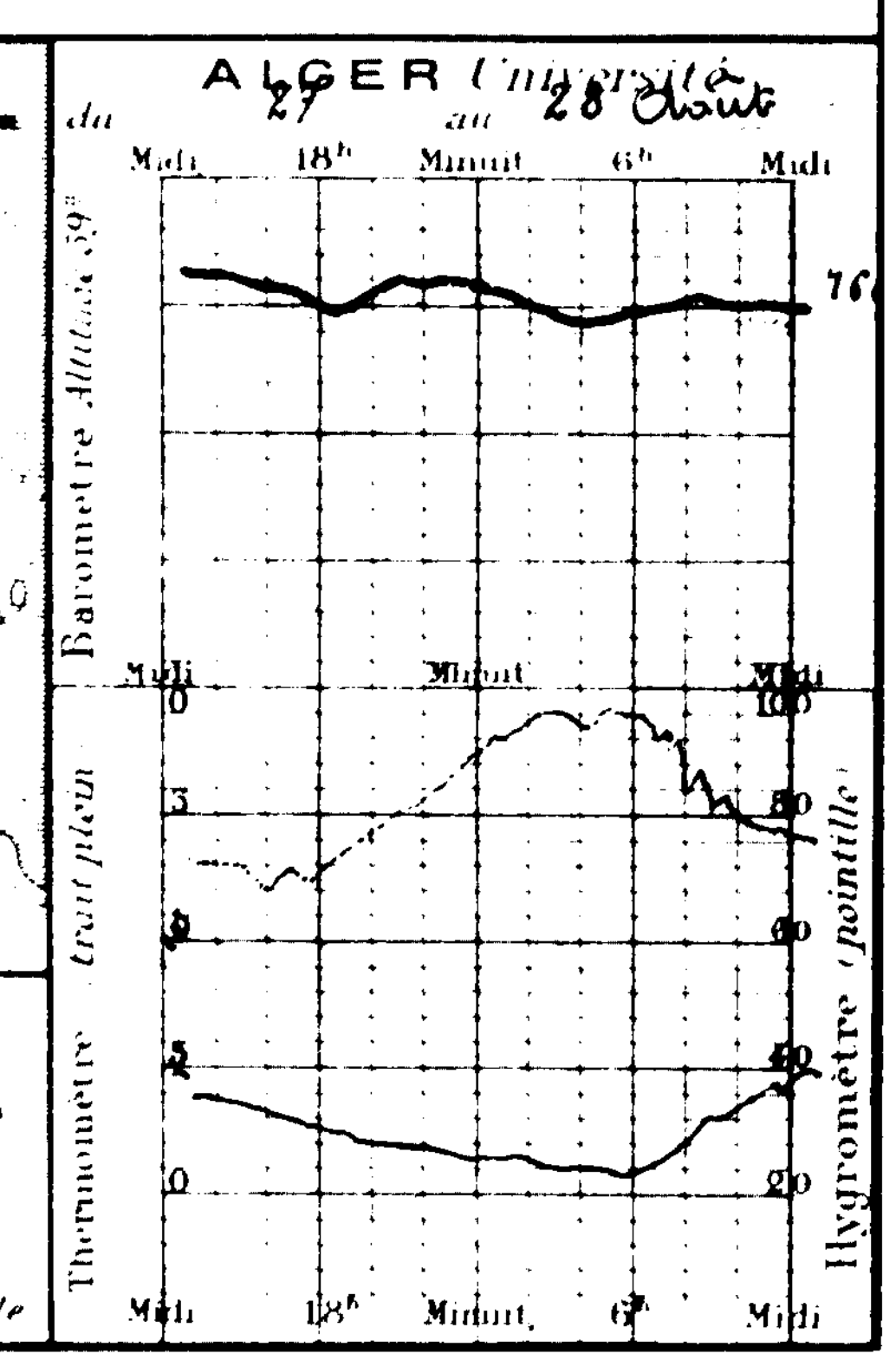

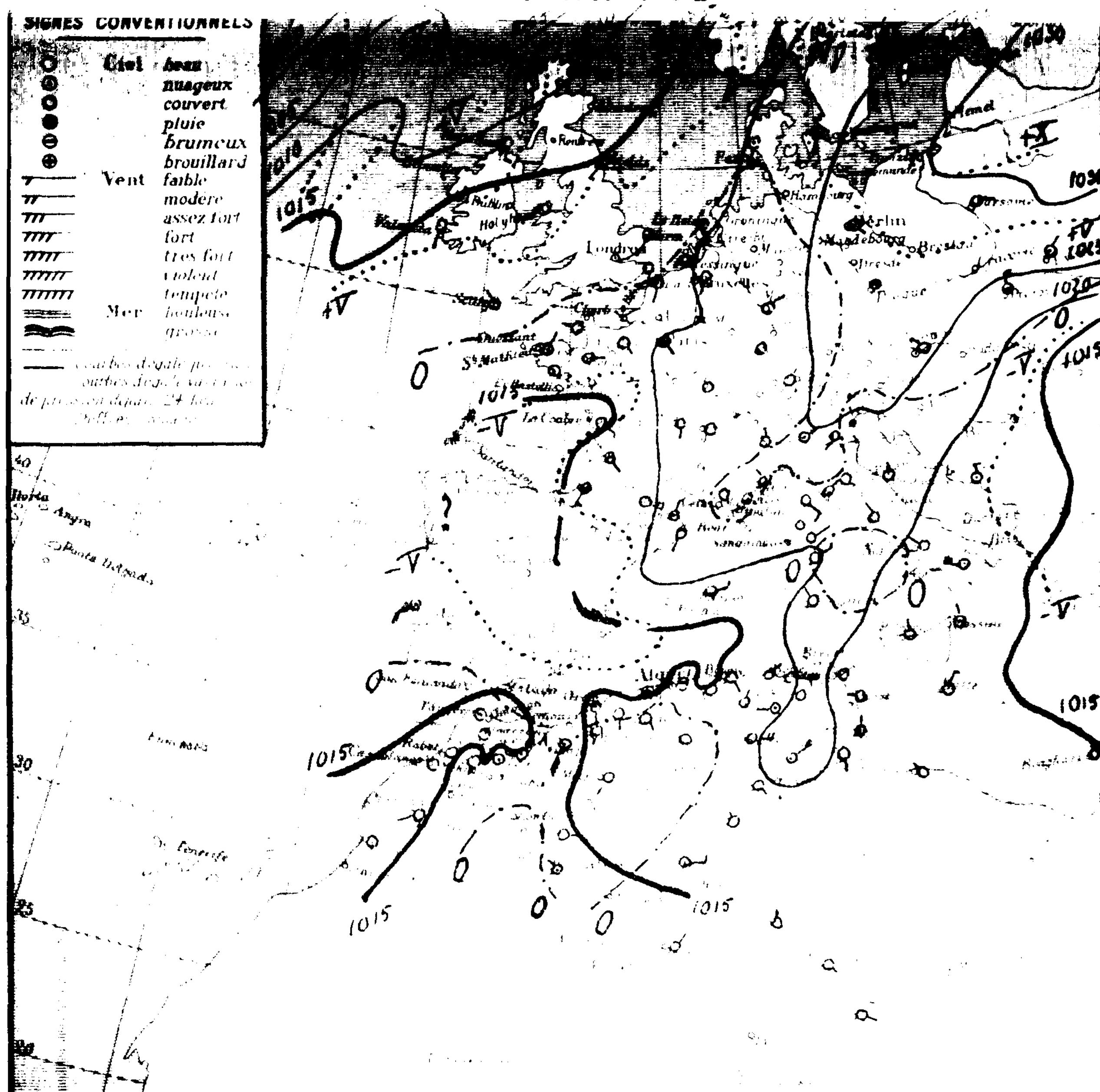

STATIONS	Altitude en mètres	Pression à 0°, et au niveau de la mer — Observation	diff en 24h	Température de l'air — Observation	diff en 24h	Vent Direction et force de 0 à 9	Etat du Ciel	Etat de la Mer	Températures extrêmes max	min	Pluie 24h millim.	du 20 (millim.)	du 1er Sept (millim.)	PHÉNOMÈNES
Nemours	4													
Beni-Saf	3													
Oran	53	15.3	-1.4	27.2	+1.8	S 2	t. nuag.	houl.	32	23				14h gouttes.
Mostaganem	26													
Tenes	59	14.6	-1.7	22.0	-0.4	E 1	brouill.	p. agitée	32	19			209	
Blida	267	13.7	-2.6	27.0	+4.4	calme	nuag.		33	23			728	
Bouzaréa	344	15.0	-3.2	26.5	+7.4	S 0	clair		29	21			566	
Alger	59	15.8	-2.7	25.0	+4.0	NNE 1	brumeux	belle	25	21			583	
Maison Carrée	48													
Bougie		16.5	-3.6	25.0	+2.0	SE 2	clair	p. agitée	"	22				
Philippeville		16.9	-4.0	22.8	+3.5	NE 1	id	calme	26	19			936	
Cap de Garde		19.9	-2.2	25.0	-1.0	E 7	clair	agitée	"	20				
La Calle		"	"	25.4	"	NW 1	clair	calme	28	21			734	
Bizerte														
Tunis		19.9	-1.9	21.8	+1.6	calme	clair		25	16				brume.
Sfax		19.3	-2.1	23.0	+1.0	N 2	nuag.	p. agitée	"	23			228	
[illegible]		13.0	-1.4	31.0	+11.0	SSW 6	nuag.		40	22			112	
[illegible]		15.7	+0.7	25.0	-3.6	SW 1	clair		39	20	gttes		346	siroco. coups de vent. tonnerre. gouttes
[illegible]		"	"	26.4	+4.4	SE 6	clair		35	22		13.6	551	fort vent hier et la nuit.
[illegible]		15.5	-1.9	26.6	+3.6	S 1	id.		39	25			310	siroco hier
[illegible]		"	"	24.5	-0.9	NE 1	t. nuag.		43	23	2.0	2.0	286	pluie
[illegible]		16.1	"	23.7	"	SSE 1	clair		"	22				hier tonnerre gouttes.
[illegible]		18.1	+1.4	22.5	+1.5	NE 1	beau		35	18			460	
[illegible]		"	"	25.0	+2.0	NW 1	couv.		38	20			362	
[illegible]													593	
[illegible]		14.9		26.5		calme	clair		33	24				
[illegible]		"	"	25.4	+3.0	calme	clair		33	23			758	
[illegible]		18.?		20.2		SW 1	clair		34	19				
[illegible]		17.5	-3.4	21.0	+2.7	NNE 1	clair		32	19			416	
[illegible]		17.1	-2.4	21.5	+0.5	W 2	nuag.		29	16			18	
[illegible]		19.0	-4.0	21.6	+2.0	calme	clair		33	15			531	
[illegible]		16.1		24.0		SW 2	clair		33	31		2.9 / 0.1	222	siroco de 8h à 16h.
Djelfa		"	"	13.1	+0.1	calme	clair		32	15	31.0	37.0	266	pluie hier
Bou Saâda														
M'Sila														
Barika														
Colomb Béchar		14.1	+0.6	30.0	+3.0	E 2	clair		"	"				
Laghouat												10.0	65	
Biskra		19.7	-2.0	26.0	0.0	E 4	clair		"	25			123	
Touggourt		19.1	-1.2	27.3	+2.2	SE 1	id.		37	24			53	
El Oued		"	"	24.8	-0.1	nuag.			37	22			24	
Tozeur		21.3	-0.2	23.5	-0.5	NE 5	nuag.		36	23				
Ghardaïa														
Ouargla		13.7	"	30.0	"	WNW 0	clair		"	25			18	
El Goléa		12.7	"	28.0	"	E 1	clair		"	28				
Beni Abbès														
Timimoun														
Adrar														
In Salah		13.5	"	29.0	"	NE 2	clair		"	26				
Ft Flatters		"	"	29.0	"	N 0	id		"	25				
Ft Polignac		"	"	32.0	"	SE 0	id		"	24				
Djanet		"	"	33	"	ESE 0	id		"	24				
Tamanrasset														

Situation générale et situation en Algérie : Pressions élevées : Ouest, centre et Est Europe (Brest 10.. Varsovie 1029) Nord et Est bassin méditerranéen. Ouest Maroc, Algérie, Tunisie. (Agadir 1018 - Tozeur 1021.) Dépression Nord-Ouest Europe (Jean Mayen 986.) Sud-Ouest bassin méditerranéen est Maroc, Ouest Sahara (Oudjda 1013 - Beni Abbès 1012.). Temps en Algérie à 7h : Ciel nuageux ou très nuageux sur l'Ouest et le centre du littoral et du Tell, beau ou peu nuageux ailleurs. Vents d'Est à Sud de force variable à l'Ouest, de Nord à Est faibles ou modérés à l'Est. Des ondées ou pluies orageuses ont été signalées en quelques points de l'Ouest et du centre des Hauts-Plateaux. Le siroco s'est fait sentir par place dans l'Ouest du réseau.

Mer houleuse à Oran, belle ou peu agitée sur le reste de la côte Algérienne.

Probabilités du 29 au 30 à midi. - Hausse barométrique Ouest et centre bassin méditerranéen. Algérie. Baisse Sud-Est bassin. Est Tunisie. En Algérie à l'Ouest : ciel nuageux avec grandes éclaircies, orages épars sur les Hauts-Plateaux. Vents d'Est à Sud de force variable. A l'Est : ciel beau à nuageux avec grandes éclaircies. Orages épars sur les Hauts-Plateaux. Vents de Nord à Est faibles ou modérés. Température supérieure à la normale.

J.D.

	ORAN	ALGER	CONSTANTINE
Littoral et Tell	Nuageux. Grandes éclaircies. Vents d'Est à Sud de force variable.	Nuageux grandes éclaircies. Vents du secteur Est faibles ou modérés.	Beau à nuageux. Grandes éclaircies. Vents de Nord à Est faibles ou modérés.
Hauts Plateaux	Nuageux. Grandes éclaircies. Orages épars. Vents variables.	Nuageux. Grandes éclaircies. Orages épars. Vents variables.	Nuageux. Grandes éclaircies. Orages épars. Vents variables.
Sahara	Beau à nuageux. Vents d'Est à Sud modérés.	Beau ou peu nuageux. Vents du secteur Est modérés.	Beau temps. Vents de Nord à Est modérés.

AVIS AUX PORTS		
	Golfe du Lion	Vents de Nord à Nord-Est faibles ou modérés.
	Baléares	Vents de Nord à Est faibles ou modérés.
	Oran	Vents d'Est à Sud de force variable.
	Alger	Vents du secteur Est faibles ou modérés.
	Bizerte	Vents de Nord à Est faibles ou modérés.

VENTS EN ALTITUDE			
	Ouest Algérie	Sud-Ouest	3 à 4
	Sahara	Secteur Est	8 à
	Est Algérie	Nord à Est	6 à
	Sahara	Nord à Est	3 à 4

	25	10
Paris	"	"
Nice	"	"
[illegible]	"	"
Sébastopol		

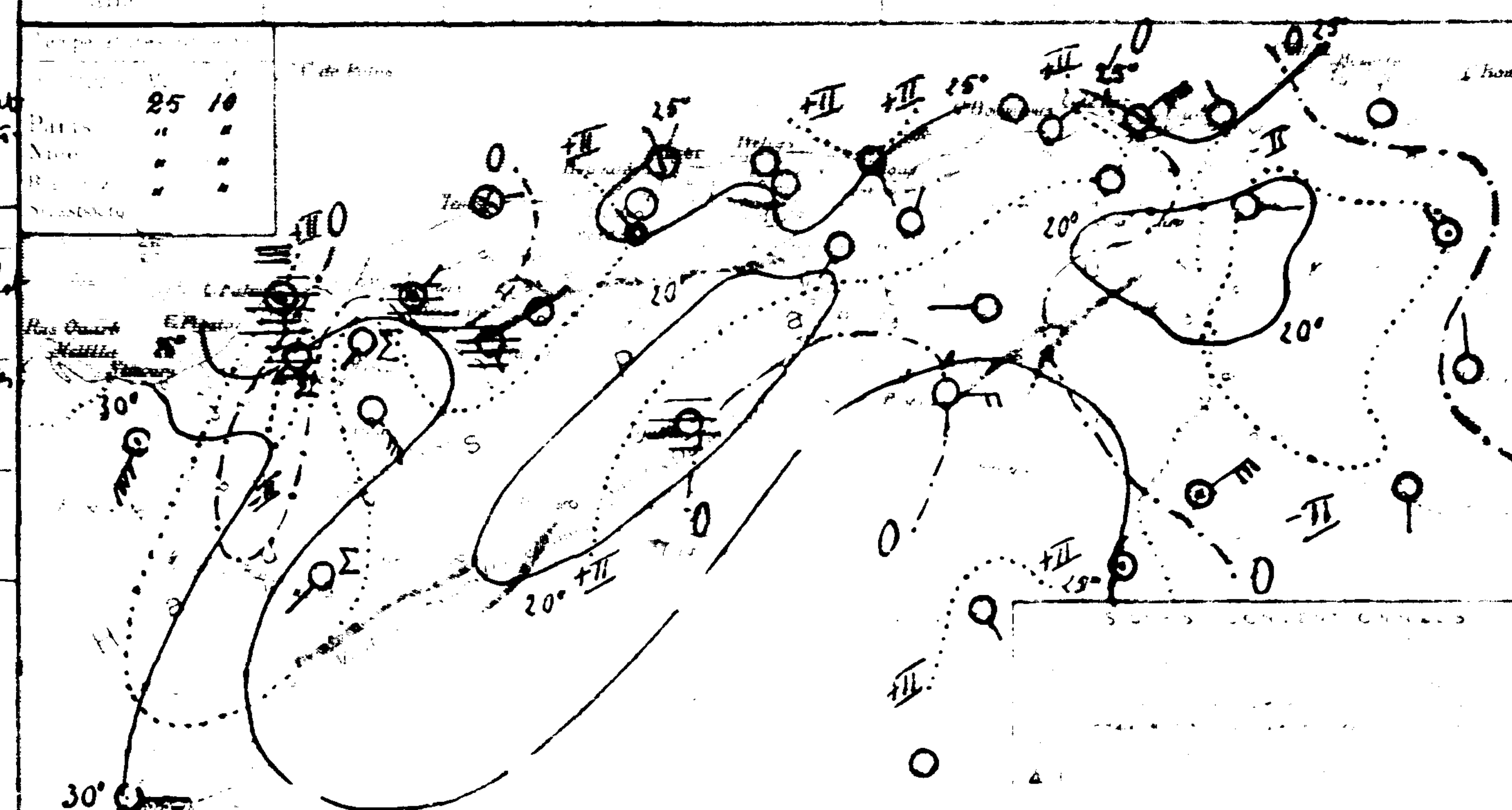

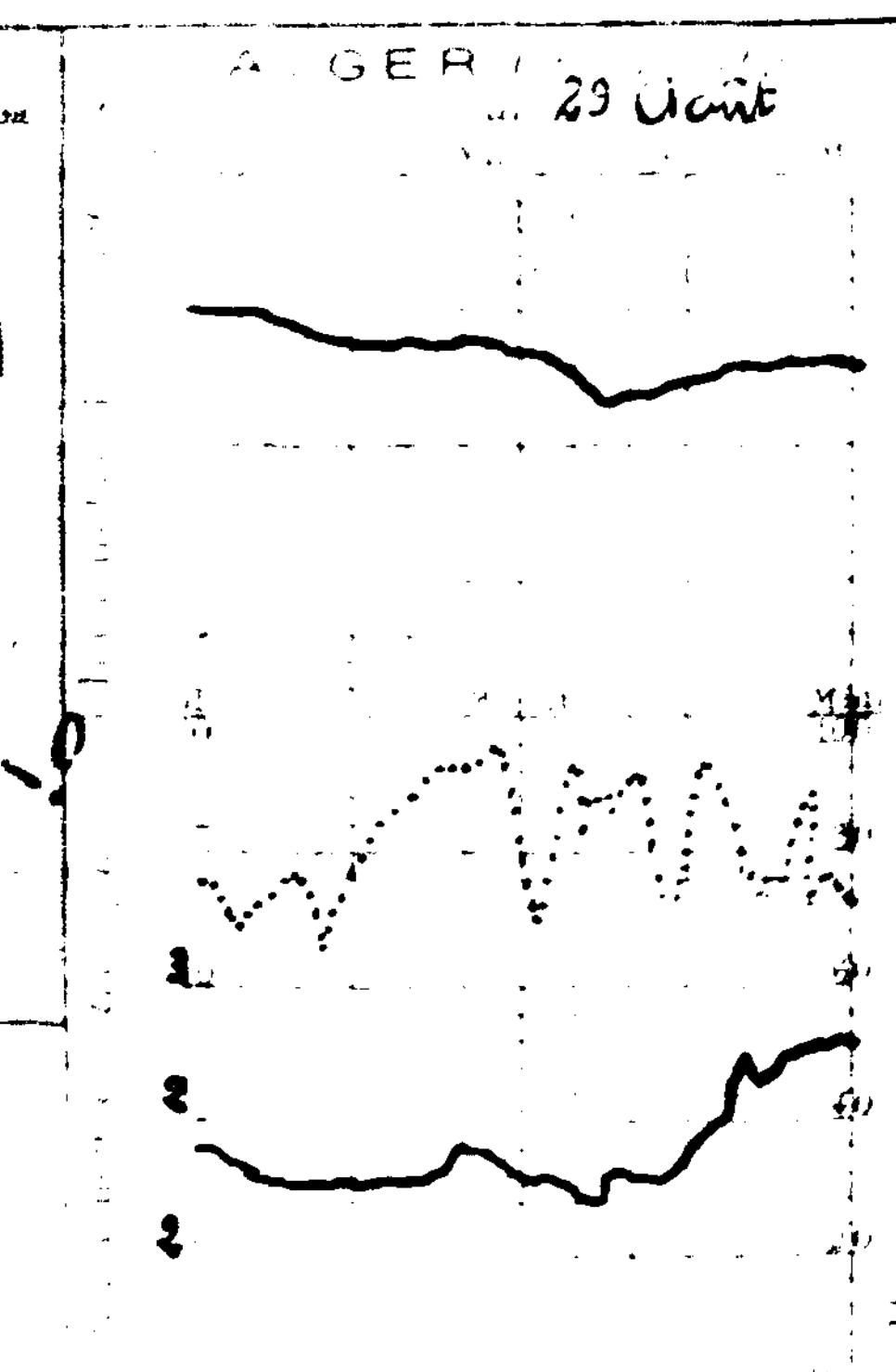

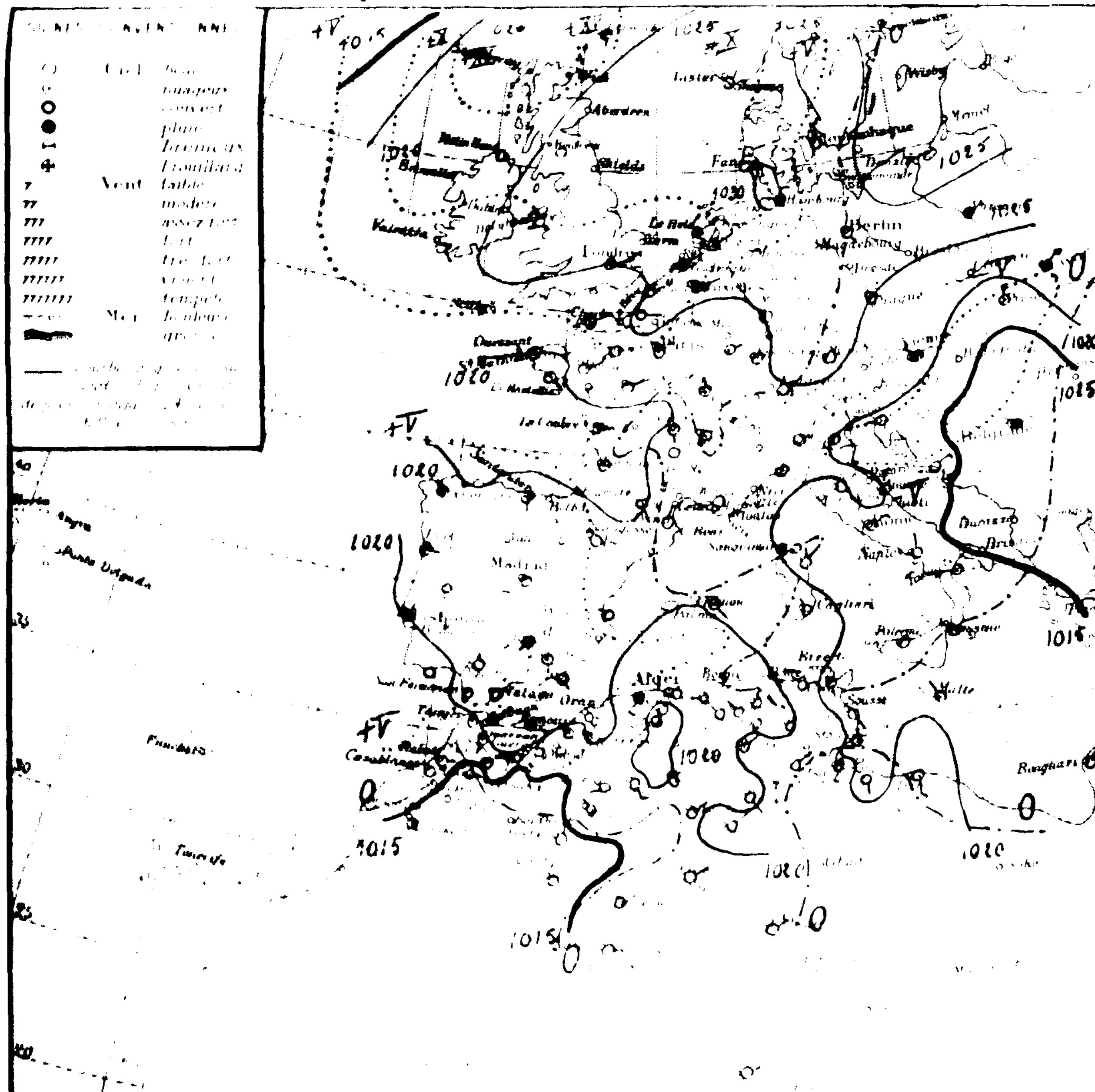

Stations	Altitude en mètres	Pression à 0° et au niveau de la mer: Observation	diff en 24h	Température de l'air: Observation	diff en 24h	Vent Direction et force de 0 à 9	Etat du Ciel	Etat de la Mer	Températures extrêmes: max	min	Pluie en millim	Pluie du 20 au 30 Août (millim)	Pluie du 1er Sept au 20 Août (millim)	Phénomènes
Nemours	4	"	"	22.6	"	"	nuag.	agitée	24	21				
Beni Saf	3													
Oran	53	20.5	+5.2	23.2	2.0	SSE 2	couv.	houl.	32	23				
Mostaganem	26													
Tenès	59	17.8	+3.2	22.2	+0.2	SW 3	brouill.	p. agitée	36	21			209	
Blida	267	17.7	+4.0	24.0	-3.0	calme	t. nuag.		42	23	gttes		728	16h30 Tonnerre gouttes.
Bouzaréa	344	17.0	+2.0	21.0	-5.5	WSW 4	t. nuag.		32	20			566	siroco 20h
Alger	59	18.1	+2.3	23.0	-2.0	W 3	clair	p. agitée	28	22			583	
Maison Carrée	48	19.1	"	23.9	"	W 1	couv.		33	22				
Bougie	9	15.2	-0.3	28.0	+1.0	NE 1	beau	p. agitée	29	23				
Philippeville	47	16.7	-0.2	22.4	-0.4	NW 1	clair	belle	28	21			936	
Cap de Garde	161	21.0	+1.1	24.0	+1.0	NE 2	clair	agitée	30	19				
La Calle	10	"	"	27.8	[illegible]	NW 2	clair	agitée	29	22			734	
Bizerte	9													
Tunis	[illegible]	19.6	-0.4	20.2	-1.0	S 1	clair		26	17				léger brouillard.
Sfax	8	19.5	+0.2	19.6	-3.4	N 1	clair	agitée	32	19			228	
Oudjda	580	19.8	+6.8	24.0	[illegible]	calme	t. nuag.		41	21			112	
Tlemcen	806	17.5	"	22.0	"	N 0	brumeux		39	20				
Sidi Bel Abbès	470	20.9	+5.2	22.0	-3.0	S 1	brumeux		40	20	gttes		346	15h siroco - nuit gouttes.
Saïda	[illegible]	"	"	23.2	-2.2	NW 0	nuag.		38	19		13.6	551	
Mascara	[illegible]	18.7	+4.2	25.0	-1.6	W 2	couv.		40	22	gttes		310	hier gouttes.
Relizane	[illegible]	"	"	24.3	-0.2	W 1	couv.		42	22		2.0	286	
Orléansville	112													
Tiaret	[illegible]	17.8	+1.7	21.0	-1.7	SSE 1	beau		37	21			460	
Vialar	[illegible]	18.2	+0.1	23.5	+1.0	SW 1	clair		38	21			362	
Médéa	[illegible]	"	"	22.0	[illegible]	W 1	t. nuag.		38	20				
Aumale	[illegible]												593	
Fort National	[illegible]	17.5	+2.6	23.0	+3.5	W 1	clair		35	21				
Tizi Ouzou	222	"	"	25.7	[illegible]	WNW 2	t. nuag.		41	24			758	
Bordj Bou Arréridj	[illegible]	18.6	+0.5	23.8	-0.4	NW 1	t. nuag.		38	17				
Sétif	[illegible]	18.5	+1.0	22.2	[illegible]	NW 2	beau		34	20			416	
Batna	[illegible]	19.5	+1.5	22.8	[illegible]	W 1	[illegible]		33	18			18	
Constantine	[illegible]	17.5	"	22.0	"	[illegible] 1	t. nuag.		35	20				
Guelma	[illegible]	18.9	-0.1	25.0	+1.4	calme	clair		35	15			531	
Tébessa	[illegible]	19.9	"	20.0	"	calme	clair		"	15				
El Aricha	[illegible]													
Aïn Sefra	[illegible]	"	"	20.0	"	NW 1	clair			14				
Mecheria	[illegible]	17.1	+1.0	23.0	1.0	W 1	couv.		34	21		2.9	222	17h30 violent coup de vent. 18h Gouttes.
Géryville	[illegible]	19.4	+2.9	20.6	-3.1	SSE 3	couv.		33	16	gttes	0.1		
Aflou	[illegible]	19.7	"	23.0	"	W 1	beau		28	19				
Djelfa	[illegible]	"	"	20.0	+0.4	calme	beau		23	18		37.0	266	
Bou Saada	[illegible]													
M'sila	[illegible]													
Barika	[illegible]													
Colomb Béchar	[illegible]	16.9	-3.3	29.0	-1.0	N 1	[illegible]			24				
Laghouat	751	17.3	"	24.0	"	[illegible]	nuag.		35	23		10.0	65	
Biskra	125	20.9	+1.2	27.0	+1.0	[illegible]	[illegible]		36	25			123	
Touggourt	[illegible]	19.4	+0.3	27.8	[illegible]	SE 1	[illegible]		39	24			53	
El Oued	[illegible]	"		25.2	+2.4	SE 1	t. nuag.		37	23			24	
Tozeur	50	22.6	+1.3	[illegible]	[illegible]	[illegible]	[illegible]		35	22				
Ghardaïa	526	19.7	+3.2	28.6	+2.8	ENE 2	clair		42	23			18	
Ouargla	157	20.3	+2.6	30.0	0.0	[illegible] 3	[illegible]			26				
El Goléa	394	17.9	+ 2	[illegible]	-3.0	[illegible] 1	[illegible]			24				
Beni Abbès	[illegible]	"	"	27.0	-2.0	[illegible] 1	[illegible]			25				
Timimoun	[illegible]	17.5	"	27.0	"	[illegible] 2	[illegible]			21				
Adrar		"	"	29.0	"	[illegible] 1	[illegible]			24				
In Salah		15.3	+1.8	29.0	2.0									
Ft Flatters		"	"	23.0	+3.0	[illegible] 2	clair			22				
Ft Polignac														
Djanet														
Tamanrasset		"	"			[illegible] 1	[illegible]			22				
[illegible]														

Situation générale et prévisions en Algérie: Pressions élevées Sud-Ouest et Ouest à Est et Nord-Est Europe. (Paris 1030), Est Afrique du Nord (Gabès 1023) — Dépression Nord-Ouest et Sud-Est Europe. (Reykjavik 1002 - Belgrade 1013) Sud-Ouest Maroc - Ouest Sahara (Colomb-Béchar 1011). Temps en Algérie à 7h: En Algérie ciel nuageux ou très nuageux, avec éclaircies vers l'Ouest et le centre du réseau, beau ou peu nuageux à l'Est. Vents variables en force et en direction, secteur Ouest dominant. Quelques faibles averses éparses sont tombées dans l'Ouest et le centre du réseau.

Mer houleuse à Oran, belle ou agitée sur le reste de la côte Algérienne.

Probabilités du 30 au 31 à midi - Hausse barométrique centre et Est bassin méditerranéen Est Algérie - Tunisie. Baisse Sud-Ouest bassin Ouest Algérie. En Algérie ciel très nuageux avec quelques éclaircies. Vents variables faibles ou modérés, secteur Nord dominant à l'Ouest, de Sud faibles à coups de vent d'Ouest à Nord à l'Est. Température en hausse.

J. D.

	ORAN	ALGER	CONSTANTINE
Littoral et Tell	Très nuageux quelques éclaircies. Vents variables faibles ou modérés (Vents du secteur Nord dominant)	Très nuageux quelques éclaircies. Vents du secteur Nord faibles ou modérés.	Beau à très nuageux quelques éclaircies. Sud puis Ouest et Nord variables en force
Hauts Plateaux	Très nuageux quelques éclaircies. Vents variables faibles ou modérés (Vents du secteur Nord dominant)	Très nuageux quelques éclaircies. Vents du secteur Nord faibles ou modérés	Beau à très nuageux quelques éclaircies. Sud puis Ouest et Nord variables en force
Sahara	Beau ou peu nuageux. Vents du secteur Est modérés	Beau temps. Vents du secteur Est modérés	Beau temps. Vents de Nord à Est modérés.

Avis aux ports	Golfe du Lion	Vents de Nord-Ouest à Nord faibles ou modérés.
	Baléares	Vents variables faibles ou modérés. Ouest puis Nord dominant.
	Oran	Vents variables faibles ou modérés (secteur Nord dominant)
	Alger	Vents du secteur Nord faibles ou modérés.
	Bizerte	Vents de Sud faibles puis Ouest et Nord de force variable.
Vents en altitude	Ouest Algérie	Nord-Est 1 à [illegible]
	Ouest Sahara	Nord-Est 1 à 15
	Est Algérie	[illegible] Nord 1 à 12
	Est Sahara	Nord à Est 1 à 12

Avis aux Agriculteurs

Températures extrêmes: Stations	Max	Min
	28	13
Paris	27	17
Nice	"	"
Biarritz	"	"
Strasbourg		

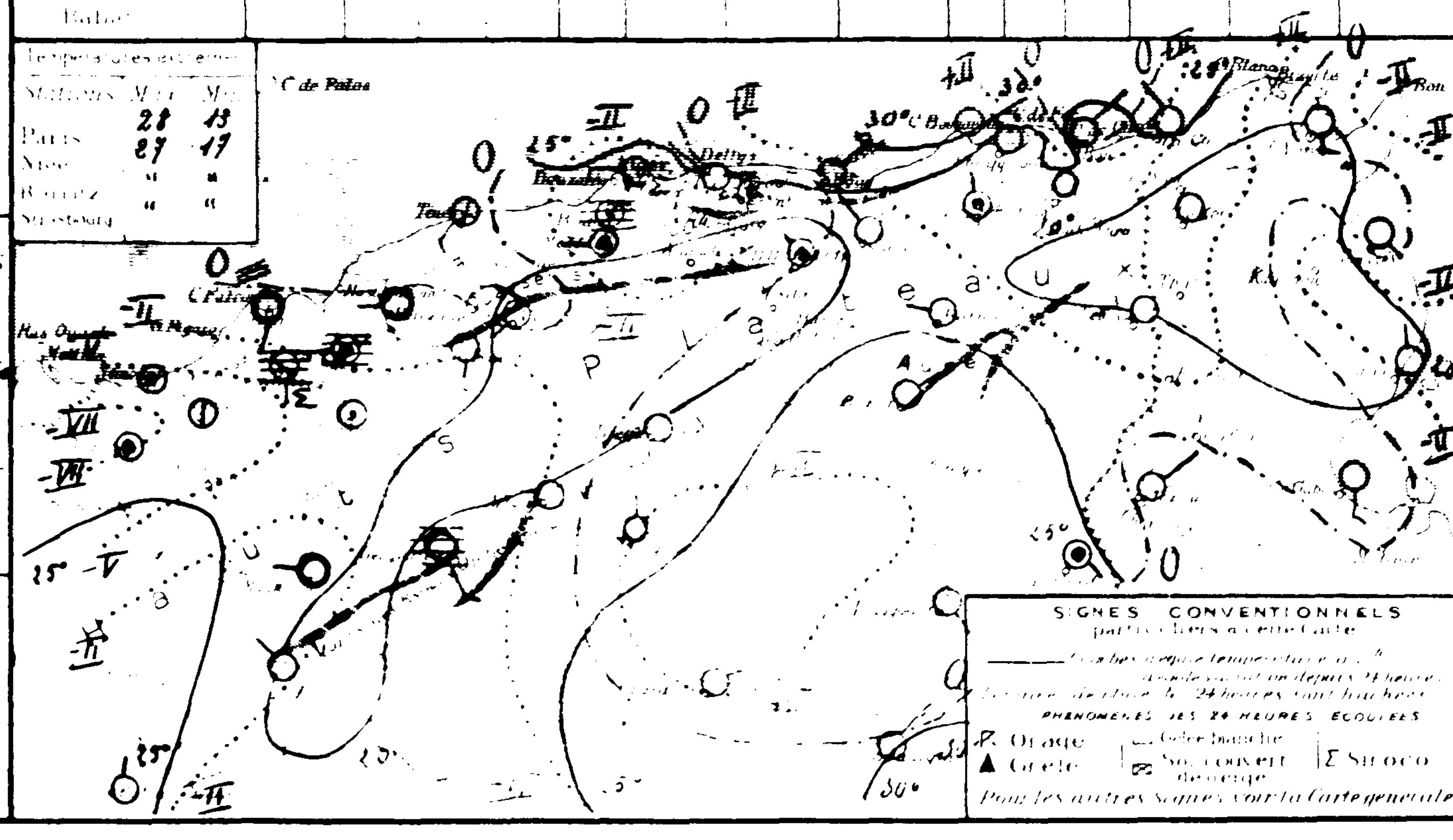

SIGNES CONVENTIONNELS particuliers à cette Carte

Courbes d'égale température à 7h; Courbes de variation depuis 24 heures; Les zones de pluie des 24 heures sont hachurées

PHÉNOMÈNES DES 24 HEURES ÉCOULÉES

Orage; Grêle; Gelée blanche; Sol couvert de neige; Σ Siroco

Pour les autres Signes voir la Carte générale

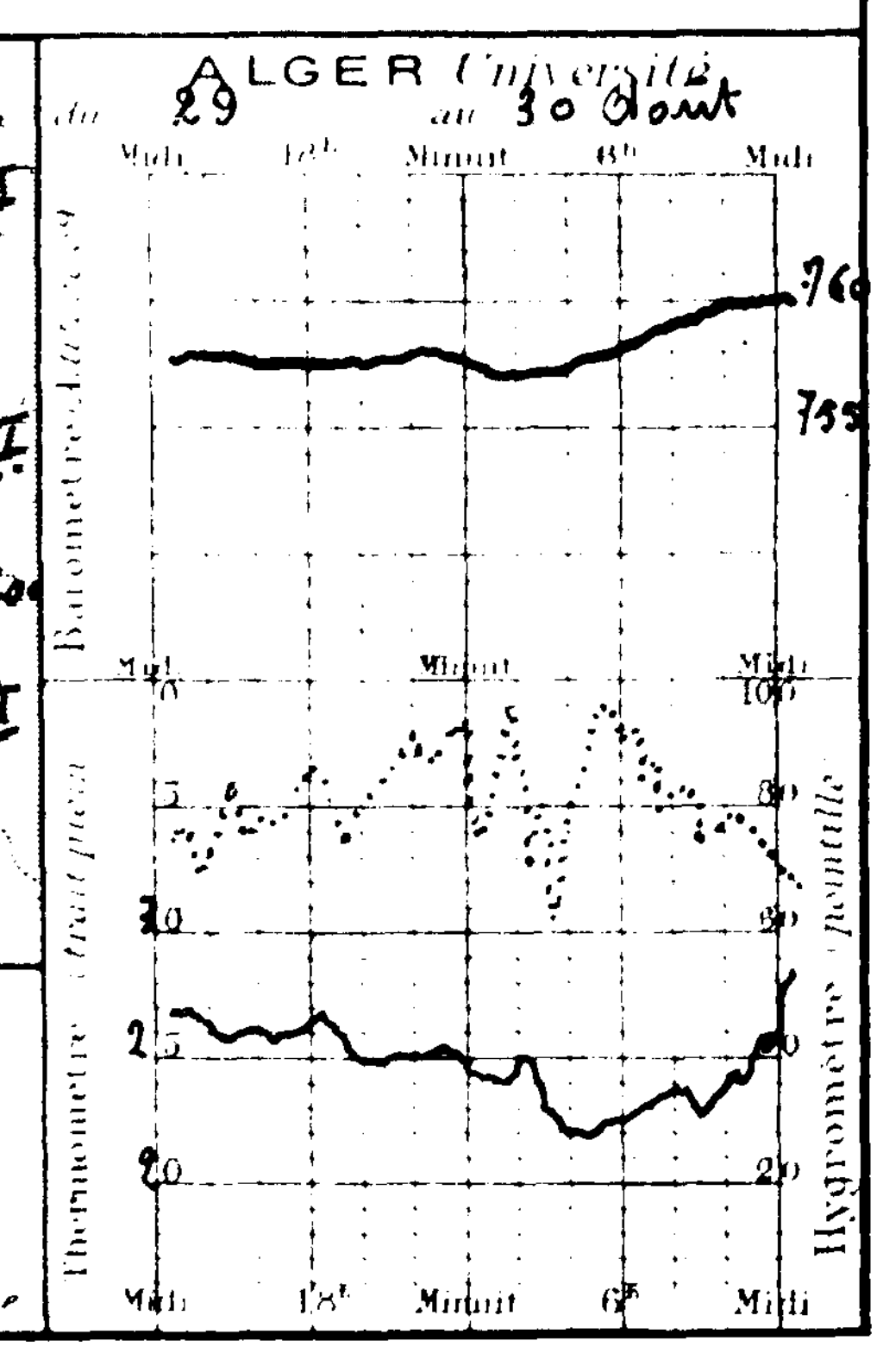

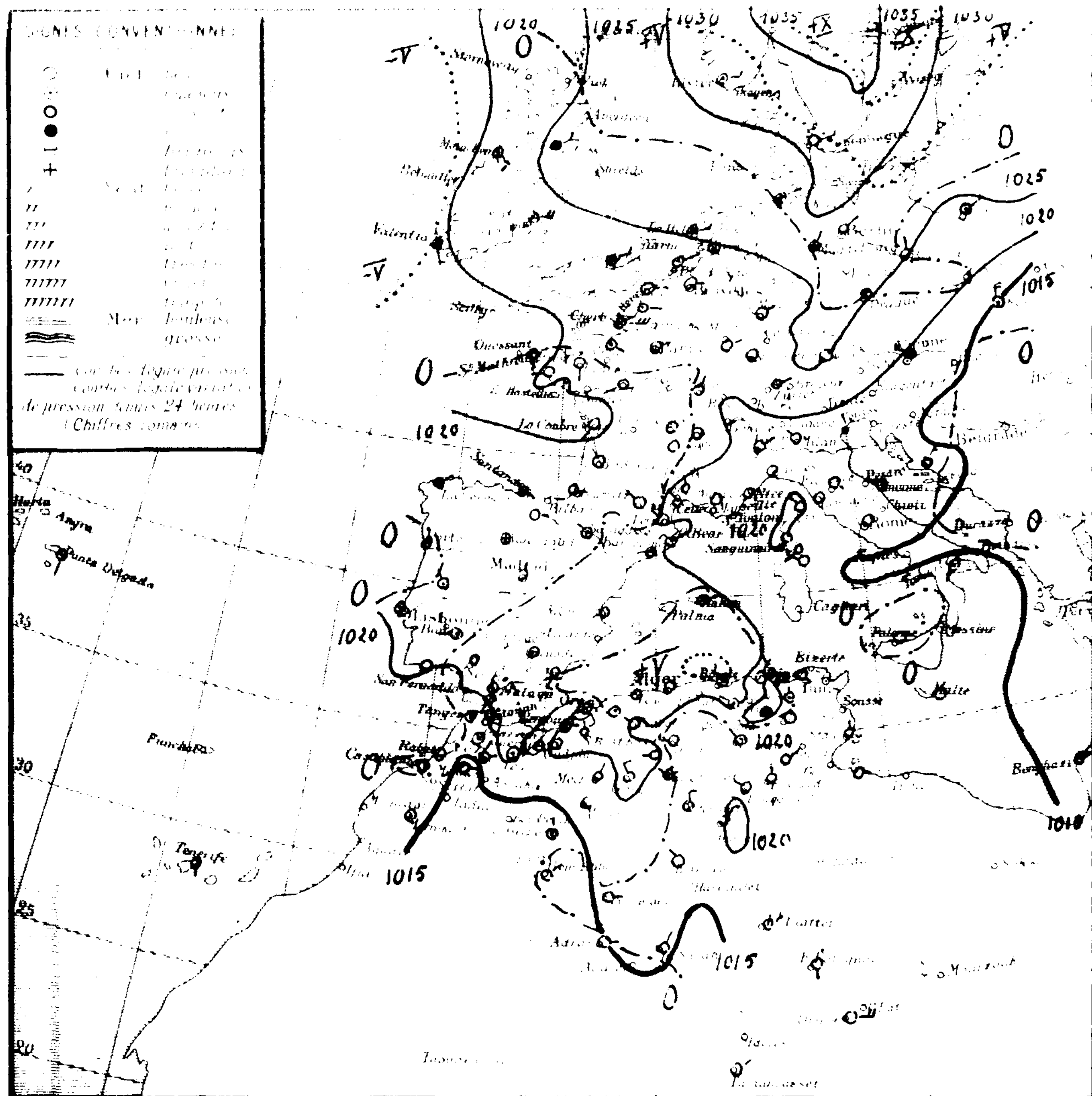

Région	Stations	Alt.					Vent	Ciel	Mer				20 31 août		
	[illegible]		"	"	23.8	+1.2	E 1	couvert	belle	25	22				
	[illegible]		20.2	-0.3	26.6	+3.4	SSE 3	T. nuag.	belle	32	26				
	[illegible]														
Littoral	[illegible]		20.9	+3.1	22.4	+0.2	calme	beau	belle	27	21			209	
Littoral	Blida	257	20.3	+2.6	22.6	-1.4	calme	nuag.		35	21			728	
Littoral	[illegible]	44	21.0	+4.0	21.2	+0.2	SW 0	clair		26	20			566	
Littoral	[illegible]	59	21.4	+3.3	27.9	+0.4	calme	id	belle	29	22			583	
Littoral	Maison Carrée	48													
Littoral	Bône		21.4	+5.2	25.0	-2.0	NW 3	nuag.	T. belle	31	22				
Littoral	Philippeville	47	19.3	+2.6	24.3	+1.9	NNE 2	beau	belle	28	22			936	
Littoral	Cap de Garde		19.8	-1.2	25.0	+1.0	NW 2	nuag.	T. belle	29	23				
Littoral	La Calle		"	"	24.9	-2.9	SE 1	couvert	calme	30	21			724	
Littoral	Bizerte														
Littoral	Tunis														
Littoral	Sfax		17.8	-3.7	25.2	+5.6	N 1	clair	p. agitée					228	
Tell et Hauts Plateaux	Oudjda		20.6	+0.8	26.0	+2.0	calme	nuag.		34	20			112	
Tell et Hauts Plateaux	Tlemcen	806	20.3	+2.8	25.6	+2.6	S 0	brumeux		31	23				
Tell et Hauts Plateaux	Sidi Bel Abbès	476	21.8	+0.9	22.0	0.0	N 1	brumeux		32	19			346	
Tell et Hauts Plateaux	Saïda		"	"	21.8	-1.4	N 0	clair		35	20		13.6	551	
Tell et Hauts Plateaux	Mascara		22.5	+2.8	21.6	-3.4	calme	T. nuag.		32	21			310	
Tell et Hauts Plateaux	Relizane	73	"	"	23.4	-0.9	S 0	couv.		34	22		2.0	286	
Tell et Hauts Plateaux	Orléansville	112													
Tell et Hauts Plateaux	Tiaret		19.0	+1.2	20.4	-1.6	NW 0	clair		30	19				
Tell et Hauts Plateaux	Vialar		21.5	+3.3	21.0	-2.5	NW 1	clair		32	19			460	
Tell et Hauts Plateaux	Médéa		"	"	20.0	-2.0	W 1	brouill.		31	16			262	
Tell et Hauts Plateaux	Aumale		"	"	22.2	"	NW 3	beau		34	21			593	
Tell et Hauts Plateaux	Fort National	942													
Tell et Hauts Plateaux	Tizi Ouzou	222	"	"	"	"	"	nuag.		32	21			758	
Tell et Hauts Plateaux	Bordj Bou Arreridj		18.9	+0.3	20.2	+0.4	NW 3	beau		34	19				
Tell et Hauts Plateaux	Sétif		20.1	+1.6	20.2	-2.0	NW 2	T. nuag.		35	19			416	
Tell et Hauts Plateaux	Batna	1044	20.3	+1.7	19.9	-2.9	calme	pluie		35	17	gtte.		18	16h 17h Goutte
Tell et Hauts Plateaux	Constantine		19.5	+2.0	21.7	-0.3	S 0	clair		37	20				
Tell et Hauts Plateaux	Guelma		20.5	+1.6	26.3	+1.3	N 1	T. nuag.		38	20			531	
Tell et Hauts Plateaux	Tébessa		19.5	-0.4	23.0	+3.0	calme	beau		35	18				
Steppe et Atlas Saharien	El Aricha														
Steppe et Atlas Saharien	Aïn Sefra		"	"	23.0	+2.0	NW 1	clair							
Steppe et Atlas Saharien	Mecheria		18.7	+1.6	22.9	-0.1	NNE 2	couvert		25	23		2.9	222	brouillard sec.
Steppe et Atlas Saharien	Géryville		20.1	+0.7	21.4	+0.8	NNW 3	clair		33	17		0.1		
Steppe et Atlas Saharien	Aflou		20.3	+0.6	24.0	"	W 1	clair		29	13				
Steppe et Atlas Saharien	Djelfa		"	"	21.0	+1.0	W 3	clair		34	17		37.0	266	
Steppe et Atlas Saharien	Bou Saada														
Steppe et Atlas Saharien	M'sila														
Steppe et Atlas Saharien	Barika														
Sahara	Colomb Béchar		11.3	+0.4	27.0	-2.0	N 1	nuag.			21				
Sahara	Laghouat		17.5	+0.2	22.0	-2.0	NW 1	pommelé			22		10.0	65	
Sahara	Biskra		17.3	-3.2	30.0	+3.0	NW 2	nuag.		37	27			123	
Sahara	Touggourt		18.7	-0.7	26.8	-1.0	NW 1	clair		39	25			53	
Sahara	El Oued		"	"	26.1	+0.9	N 1	clair		39	23			24	
Sahara	Tozeur	50	18.6	-4.0	24.0	+1.6	NE 2	couv.		35	23				
Sahara	Ghardaïa		16.7	-3.5	30.2	+1.6	N 3	clair		43	28				
Sahara	Ouargla		10.6	+0.3	30.0	0.0	NNE 3	beau			26			18	
Sahara	El Goléa		17.4	-0.5	24.0	-1.0	NW 2	clair			24				
Sahara	Beni Abbès		"	"	26.0	+1.0	NE 1	id			25				
Sahara	Timimoun		17.3	-0.2	28.0	+1.0	E 1	id			28				
Sahara	[illegible]		"	"	27.0	0.0	E 1	id			24				
Sahara	In Salah		15.1	-0.2	30.0	+1.0	NNE 2	id			26				
Sahara	[illegible]		"	"	29.0	+2.0	NE 0	clair			24				
Sahara	[illegible]		"	"	28.0	"	S 1	id			31				
Sahara	[illegible]		"	"	27.0	"	E 4	id			24				
Sahara	Tamanrasset		"	"	26.0	+1.0	NE 0	id			23				
Sahara	[illegible]														

Situation générale et situation en Algérie. Pressions élevées sur toute l'Europe (Stockholm 1035) moins le Sud-Est (Kosia 1014), le bassin méditerranéen et l'Afrique du Nord, moins l'Ouest du Sahara (Colomb Béchar 1011.) Dépression Islande (Reykjavik 1006.)
Temps en Algérie à 7h: Ciel très nuageux ou couvert avec éclaircies principalement au centre. Vents variables faibles à l'Ouest, du secteur Nord-Ouest faibles ou modérés à l'Est. De faibles ondées sont tombées hier soir et ce matin dans la région de Batna.

Mer belle ou peu agitée dans tout le bassin méditerranéen.

Probabilités du 31 au 1er à midi. - Baisse barométrique : Nord à Sud-Ouest bassin méditerranéen - Maroc - Ouest Algérie. Hausse Sud-Est bassin - Tunisie - Est Algérie. Centre et Est Sahara. En Algérie ciel d'abord très nuageux s'éclaircissant ensuite. Vents variables faibles ou modérés (Sud dominant) à l'Ouest, de Nord-Est puis variables faibles ou modérés (Sud dominant) à l'Est. Température en hausse (Siroco par place).
T.D.

	ORAN	ALGER	CONSTANTINE
Littoral et Tell	Nuageux s'éclaircissant. Variables faibles ou modérés Sud dominant.	Nuageux, s'éclaircissant. Variables faibles ou modérés. Sud dominant.	Nuageux s'éclaircissant. Nord-Est puis variables (Sud dominant) faibles ou modérés.
Hauts Plateaux	Nuageux s'éclaircissant. Variables faibles ou modérés Sud dominant.	Nuageux s'éclaircissant. Variables faibles ou modérés. Sud dominant.	Nuageux s'éclaircissant. Nord-Est puis variables (Sud dominant) faibles ou modérés.
Sahara	Beau ou peu nuageux Est à Sud modérés.	Beau ou peu nuageux. Secteur Est modérés.	Beau temps. Nord à Est modérés.

AVIS AUX PORTS
- Golfe du Lion: Vents de Nord à Nord-Est faibles ou modérés
- Baléares: Vents variables faibles ou modérés.
- Oran, Alger: Variables faibles ou modérés, Secteur Sud dominant.
- Bizerte: Vents de Nord-Est puis variables (secteur Sud dominant) faibles ou modérés

VENTS EN ALTITUDE
- Ouest Algérie: Sud-Ouest 6 à 8
- Ouest Sahara: secteur Sud 8 à 10
- Est Algérie: Nord à Est 6 à 8
- Est Sahara: secteur Est 8 à 10

Avis aux Aviateurs

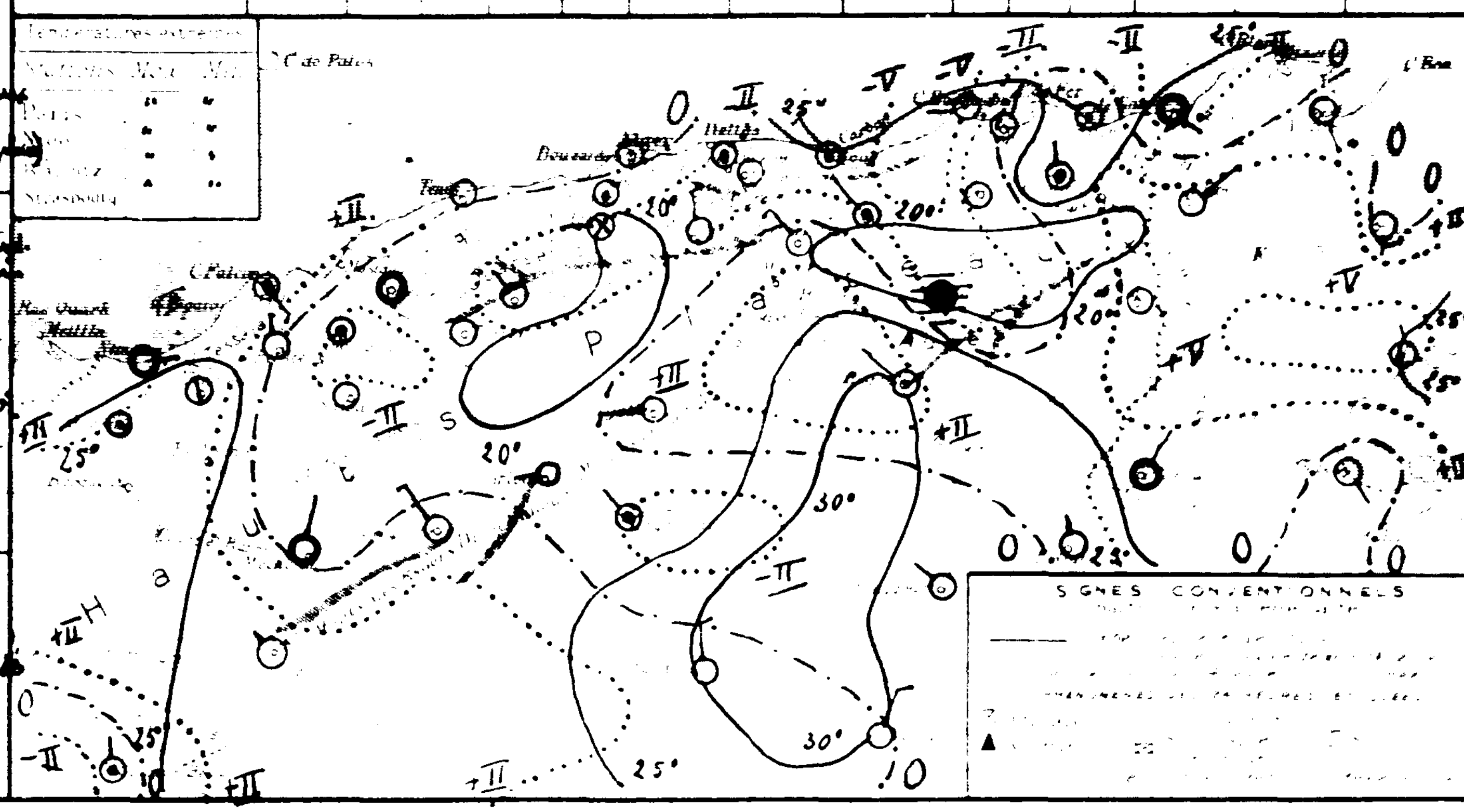

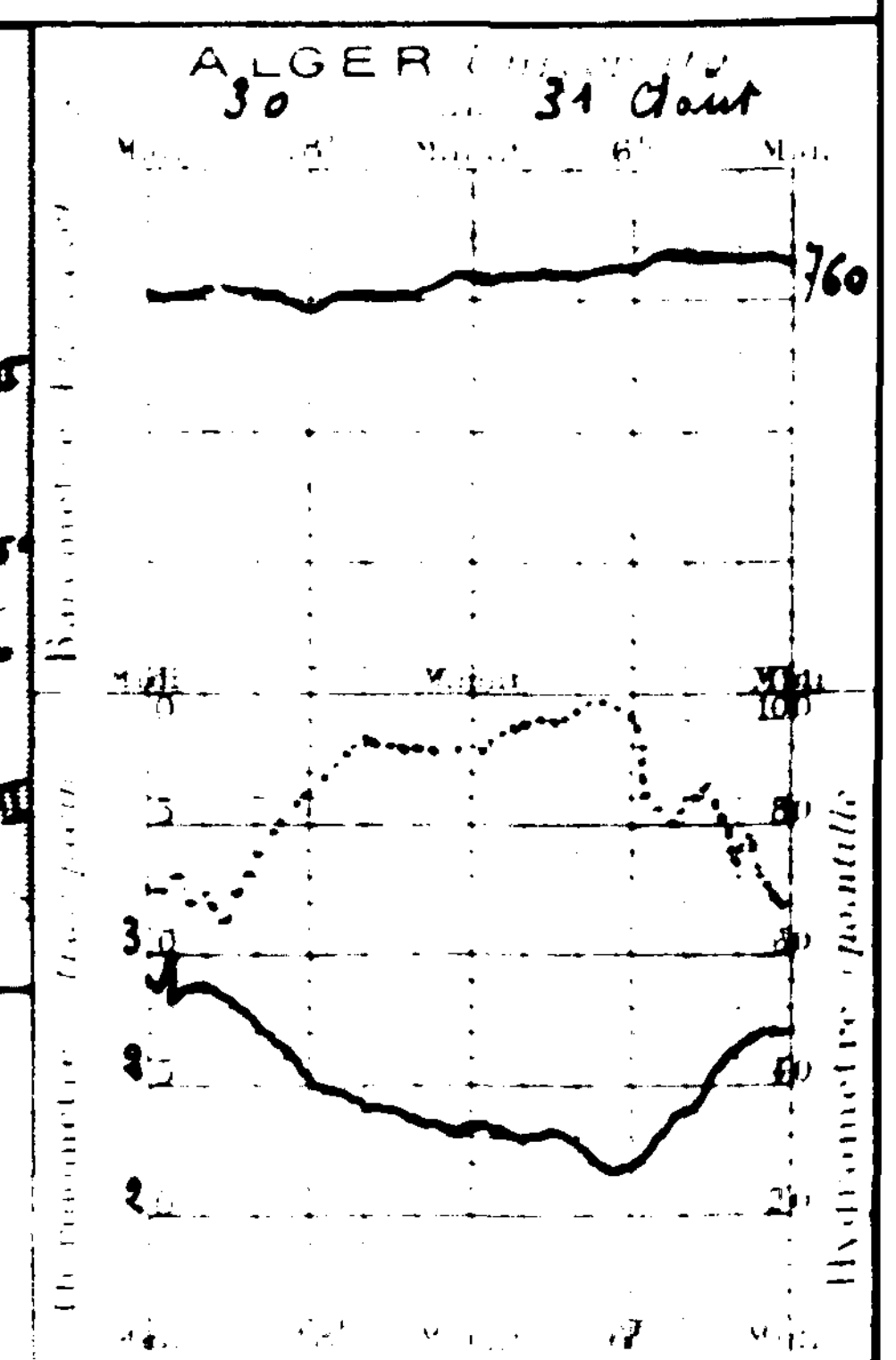

... intermédiaires à l'aide de la formule de M. Angot (Annales du Bureau Central Météorologique, 1880, T1, B45)

Stations	Altitude	Minimum m moyen	Minimum m extrême	date	Maximum M moyen	Maximum M extrême	date	(m+M)/2	Humidité relative moyenne	Tension de vapeur d'eau moyenne	Poids par m³
Oran	11m	.	.	.	.	.	.	.	68	17.6	17.0
Castiglione	10	20.8	15.8	21	30.3	38.4	12	25.6	70	18.2	17.6
Alger	59	23.1	20.4	28	30.1	37.5	12	26.6	70	18.0	17.4
Philippeville	71	21.7	16.8	28	29.8	41.5	8	25.8	.	.	.
El Ançor	90	22.1	19.0	22.28	30.5	36.2	15	26.3	69	17.8	17.2
Trois Marabouts	150	.	.	.	.	.	.	.	.	.	.
Orléansville	112	.	.	.	.	.	.	.	.	.	.
Miliana	750	22.3	17.9	20	32.3	37.6	23	27.8	50	13.4	13.0
Tizi Ouzou	222	21.0	15.9	21	36.6	43.7	23	28.8	51	15.7	15.0
Fort National	942	21.5	13.6	27	32.3	37.8	23	26.9	.	.	.
Guelma	268	18.6	13.5	28	36.5	43.2	18	27.6	.	.	.
Sidi-bel-Abbès	476	18.2	11.0	21	34.8	40.0	29	26.5	50	14.3	13.8
Mascara	590	21.5	16.4	20	36.4	40.0	13.29	29.0	48	14.1	13.5
Thiersville	488	16.2	12.4	24	38.1	41.6	16	27.2	.	.	.
[illegible]	1160	.	.	.	.	.	.	.	.	.	.

Stations	Altitude	Minimum m moyen	Minimum m extrême	date	Maximum M moyen	Maximum M extrême	date	(m+M)/2	Humidité relative moyenne	Tension de vapeur d'eau moyenne	Poids par m³
Tialat	889m	18.3	12.5	21	35.3	40.0	10	26.8	33	10.1	9.7
Boghar	910	21.5	13.0	26.27	34.4	39.0	10	28.0	44	11.4	10.8
Sétif	1079	18.3	10.7	27	32.9	37.3	11	25.6	41	10.3	10.0
Tébessa	863	18.2	12.2	21	34.8	40.0	10	26.5	39	11.3	10.9
Méchéria	1167	21.2	17.0	21	35.2	37.4	1-9	28.2	29	8.6	8.2
Géryville	1320	16.9	7.7	21	33.4	35.7	18	25.2	32	8.5	8.2
Aflou	1426	.	.	.	.	.	.	.	.	.	.
Colomb-Béchar	769	26.0	21.2	31	39.4	41.0	18	32.7	.	.	.
Biskra	125	24.3	23.0	27	40.1	45.5	11	32.2	28	11.0	10.4
Tolga	160	.	.	.	.	.	.	.	.	.	.
Touggourt	69	25.2	20.7	7-23	40.9	46.0	19	33.1	.	"	.
El Oued	70	25.2	21.5	23	41.0	46.7	19	33.1	29	11.7	11.0
Ouargla	157	25.7	21.8	22	41.3	46.0	19	32.5	.	.	.
Beni-Abbès	497	27.9	25.1	30	42.5	44.6	9	35.2	21	9.5	8.9

Différence de $\frac{m+M}{2}$ avec la normale : Alger +1°0 ; Fort-National +2°7 ; Biskra +0°7.

Comparaison des minima sous abri et à 10 % du sol

Stations	Minimum moyen sous abri	Minimum moyen à 10 % du sol	Minimum extrême sous abri	date	Minimum extrême à 10 % du sol	date
Alger	23.1	22.4	20.4	28	19.8	21
El Ançor	22.1	20.3	19.0	22.28	16.0	22
Guelma	18.6	14.0	13.5	28	9.2	28
Sidi-bel-Abbès	18.2	17.6	11.0	21	10.2	21
Mascara	21.5	19.6	16.4	20	15.0	20
Sétif	18.3	14.3	10.7	27	7.9	21
Tolga	.	.	.	.	.	.
Beni-Abbès	27.9	20.8	25.1	30	17.2	31

Végétation. — La température élevée du mois d'Août, a accéléré la maturation du raisin. La situation de l'ensemble du vignoble est satisfaisante, sauf en Mitidja, où les ravages de l'eudémis se sont encore accentués.

Orages et grêles. 1° Orages. Département d'Oran : Rachgoun, 3, 22h. Cap Falcon, 5. Oran, 27, 17h. Trois-Marabouts, 25, 16h. St Maur, 5. Pont de l'Isser, 28. Oued Tergoug, 27, 28. Relizane, 6. Kenenda, 5, 8. Temmora, 28, 20h. Lalla-Marnia, 5. Lamoricière, 27. Tassin, 5, 27; 28. Chanzy, 5. Tirman, 27. Sidi-bel-Abbès, 5, 20h. Mercier-Lacombe, 5, 20h30; 27, 17h. Berthelot, 11, 13h; 13, 15h; 23, 14h; 26, 16h; 27, 8h. Aïn Tekan, 4, 19h25. Franchetti, 27. Oued Taria, 8, 21h; 27, 17h. Sidi-Ali, 28, 15h. Thiersville, 6; 27. Ténouane, 2, 16h, 3, 5, 16h, 12; 27. Aïn-el-Hadjar, 1er, 18h; 3, 15h; 4, 14h; 5, 13h; 6, 12h30; 8, 13h et 22h30; 10, 20h; 11, 13h, 12, 17h; 23, 14h45, 27, 16h30. Saïda, nuit du 8 au 9; 13, 12h45; 23, 16h; 27, 17h. Tircine, 27, 15h. Marlimprey, 5, 12h. Talat, 11, 12h30; 28, avec grêle. Trumelet, 4, 16h; 12, 16h; 28, 16h. Sebdou, 5. Bedeau, 19; 24. Tiaret, 2, 16h, 3, 17h, 4, 18h, 27, 18h, 28, 15h. Méchéria, 6, 15h, 10, 23; 13h25. Marhoum, 4; 5, 15h; 6, 14h30; 23, 17h30. Kreider, 27, 17h, avec grêle. El Ousseukhr, 1er, 14h40; 2, 19h; 3, 16h; 4, 14h45; 5, 16h; 27, 10h et 17h; 28, 15h.

Département d'Alger : Cap Caxine, 8, 18h25. Alger, 8, 19h. Cap Matifou, 8, 18h25. Cap Bengut, 8. Bouzaréah, 8, 18h30. El-Biar, 8, 19h. Bordj-Ménaïel, 6; 9. Arba, nuit du 8 au 9. Haussonvillers, 10. Oued Fodda, 29, 14h. Dra-el-Ameur, 11; 28; 29. Sidi-Medjahed, nuit du 4 au 5. Miliana, 5, 28h. Tizi-Ouzou, 6. Fort-National, 6, 19h30. Agrib, 6, 16h; 11, 20h. Molière, 5, 15h; 28, 16h, avec grêle; 29, 14h. Bie Rabalou, 6, 14h, 29, 15h. Aïn-Bessem, 11. Aumale, 6, 18h; 8, 16h, 11, 15h; 29, 17h20. Bouira, 6, 18h. Maillot, 7; 18, 14h50. Burdeau, 6, 17h; 8, 17h; 12; 13. Victor-Hugo, 12, 15h; 28. Hardy, 12, 28. Rechaïga, 8, 14h; 12, 15h. Aïn Kadja Ferguene, 1er, 17. Sueit-es-Tel, 12, 16h30. Sidi-Aïssa, 6, 18h; 10, 17h, 12, 13, 14, 15h.

Département de Constantine : Cap Sigli, 6. Cap Carbon, 18, 15h. Bougie 18, 15h. Djidjelli, 6, 19. Taher, 6, 4h. Aïn Fedden, 8, 12h. Seddouk, 6, 18h; 18, 16h. Tizi-N'Béchar, 6. El-Arrouch, 6, 7h. Guelma, 18, 16h. Akbou, 18, 15h30. Guenzet, 6, 19h; 11, 16h; 12, 19h; 14, 16h; 18, 15h. Périgotville, 18, 19h30. Bellalah-Fedoulès, 18. Lucet, 6, 14h. Mila, 6, 16h; 18, 14h. Chateaudun, 6, 13h30. Rouffach, 6, 14h45, 18, 13h15. Constantine, 13. Sidi-Mabrouk, 7, 16h. Condé Smendou, 6, 15h20; 18, 15h. Fourod, 7, 17h, 18, 14h30. Souk-Ahras, 7, 15h, 8, 16, 16h. Mansourah, 6, 19h20; 10, 17h20; 11, 15h, avec grêle; 14, 1h. Colligny, 13, avec grêle, 14. Sétif, 13, 16h15. St Donat, 14, 15h. Colbert, 20, 29. Lac el Baar 20, 29. Béhagle, 15, 20h10; 30, 14h5. Ampère, 15, 13h, 16, 20h; 17, 15h; 27, 15h. Bernelle 6; 11; 12; 30. Pasteur, 6, 11. Victor Duruy, 11, 15h; 12, 17h. Aïn-Yagout, 9; 10; 11, 19h; 12. Telergma, 15. Edgar-Quinet, 5;

SERVICE MÉTÉOROLOGIQUE

Observations d'Alger-Université

Mois ensoleillé et chaud. Les vents ont soufflé presque exclusivement d'entre N.N.E et E.N.E, faibles pendant les deux premières décades, avec un peu de force au cours de la dernière.

Nombre de jours de ciel pur 8, de ciel très peu ou peu nuageux 16, de ciel nuageux ou couvert 7.

Nébulosité moyenne à 7h, 3.8; à 13h, 2.2; à 18h, 2.8. Moyenne générale, 2.9.

Nombre d'heures de soleil mesuré à l'héliographe 323 (Durée d'insolation possible 417h) Fraction d'insolation 0.77.

Nombre de jours de pluie 2. Pluie (de minuit à minuit) 0. Déficit 3 mm. Pluie tombée depuis le 1er Septembre 591 mm. Déficit 128.

Orage le 8. Eclairs lointains les 4, 5, 23. Tonnerre le 6.

Valeurs moyennes et extrêmes de la pression, de la température et de l'humidité relative

	Moyenne générale	Normale	Ecart	Minimum moyen	Maximum moyen	Minimum extrême	date	Maximum extrême	date
Pression (*)	756mm6 (1008mb7)	756mm7 (1008mb8)	-0mm1 (-0mb1)	755mm3 (1007mb0)	757mm9 (1010mb5)	750mm7 (1000mb8)	8	762mm0 (1015mb9)	19
Température	25.9	24.7	+ 1.2	23.1	30.1	20.4	28	37.5	12
Humidité (**)	73	73	0	48	88	16	24	96	30

(*) Hauteur barométrique en millimètres ramenée à 0° et à la gravité normale. Altitude du baromètre 59m.
(**) En centièmes, obtenue par dépouillement de l'enregistreur comparé au psychromètre (Formule de Regnault)

Le barogramme est agité. Il montre de nombreuses oscillations accompagnées de mouvements orageux ou de coups de siroco. Différence entre les valeurs extrêmes de la pression 11mm3. La moyenne barométrique est sensiblement égale à la normale.

La température moyenne diurne est presque continuellement demeurée au-dessus de la normale jusqu'au 25 (écart de +5°9 le 12), elle lui est ensuite devenue inférieure (écart de -2°2 le 28), puis elle l'a rejointe en fin de mois.

La moyenne de l'humidité est normale.

Direction et parcours du vent au sol

Direction	Fréquence	Parcours en kilomètres	Direction	Fréquence	Parcours en kilomètres
N	3	26	S	1	14
N.N.E	26	364	S.S.W	,	,
N.E	24	490	S.W	1	12
E.N.E	50	1020	W.S.W	3	31
E	3	101	W	5	200
E.S.E	1	8	W.N.W	9	176
S.E	1	24	N.W	11	193
S.S.E	2	25	N.N.W	7	100
Les mesures vont du 1er Août, 7h au 1er Septembre, 7h. La direction du vent est relevée de 3 en 3 heures			Calme	101	"
			Totaux	248	2784

Nombre d'observations
de vent 147
de calme 101
Total 248

Nombre d'heures de calme
de jour 121
de nuit 189
Total 310 sur 744



Rose des fréquences

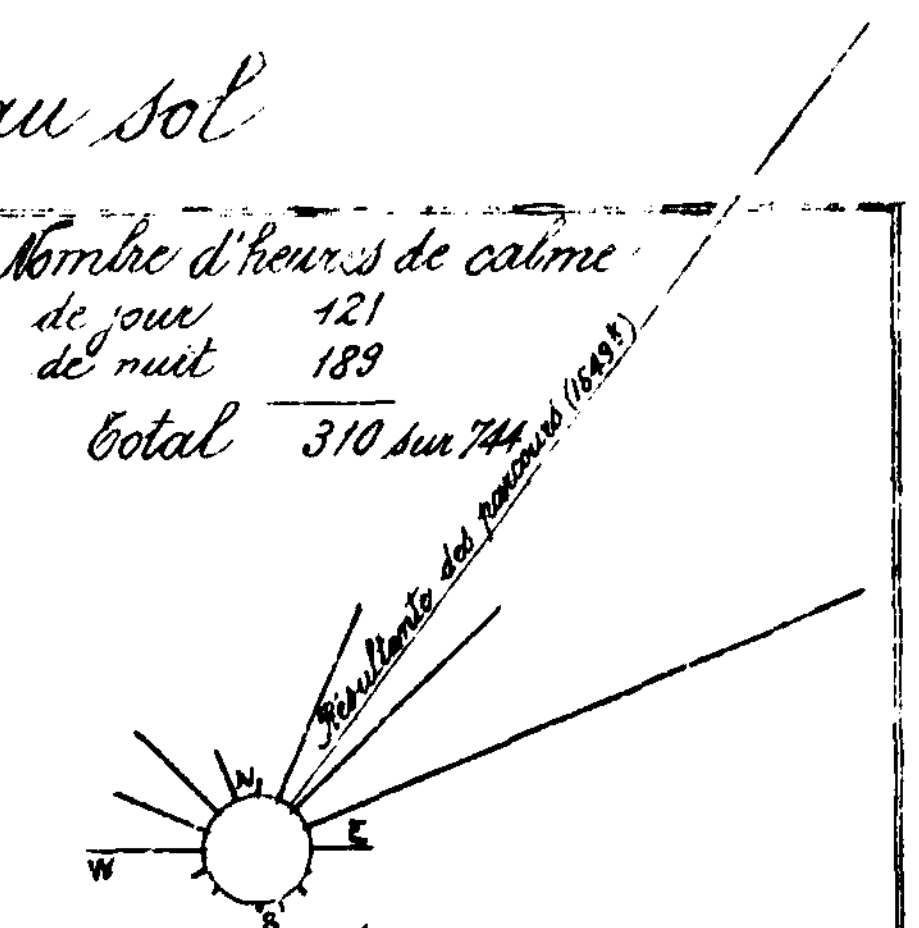

Rose des parcours

Parcours horaire moyen du vent : pour 434h de vent, 6415m ; pour 744h (durée du mois) 3742m.
Parcours horaire maximum observé : 19Km le 25, de 3h30 à 4h30, par vent d'E.N.E.
Vitesse maximum en mètres par seconde : 7m40, le 30, vers 8h20, par vent d'W.
Siroco les 12 et 18.

Comparaison avec les deux années précédentes.

	Nombre d'heures de soleil	Pluie (de 18h à 18h) Nombre de jours	Quantités en millimètres	Depuis le 1er septembre	Pression moyenne	Température moyenne	minimum extrême	maximum extrême	Humidité	Vent dominant
Août 1925	324	0	0	682	756mm9 (1009mb1)	25.1	19.5	37.5	74	E.N.E
Août 1926	346	2	2	616	757mm8 (1010mb4)	23.3	17.6	32.2	77	E.N.E
Août 1927	323	2	0	591	756mm6 (1008mb7)	25.9	20.4	37.5	73	E.N.E

Direction et vitesse du vent aux diverses altitudes

Altitude en mètres	Nombre d'observations de : Calme	N	N.NE	N.E	E.NE	E	E.S.E	S.E	S.S.E	S	S.S.W	S.W	W.S.W	W	W.N.W	N.W	N.N.W	Total des observations	Vitesse moyenne en mètres par seconde	Plus grande vitesse observée
Sondages de l'Aéro-Port de l'Agha (Nombre 37)																				
Sol	18	1	1	4	3	2	1	,	,	,	,	1	1	5	,	,	,	37	1.2	E.NE : 6
500	,	1	1	2	11	3	,	,	2	1	,	1	1	3	1	1	,	34	6.1	W : 13
1.000	,	,	2	1	3	3	2	2	,	1	2	,	1	8	,	1	1	27	6.3	E.NE, W : 11
1.500	,	1	2	,	3	3	,	,	1	,	1	2	1	7	1	,	,	22	6.9	W : 18
2.000	1	2	,	1	,	,	,	,	,	1	2	,	4	5	2	,	,	18	6.6	W.S.W : 16
2.500	,	,	1	,	,	,	,	,	,	,	,	,	2	6	,	1	2	12	6.4	W.S.W : 21
3.000	,	2	,	,	,	,	,	,	,	1	,	,	2	3	1	,	2	11	7.2	W.S.W : 21
3.500	,	,	,	,	,	,	,	,	,	,	,	,	3	1	1	2	,	7	10.3	W.S.W : 21
4.000	,	,	,	,	,	,	,	,	,	,	,	1	2	,	2	1	,	6	10.5	W.S.W : 23
4.500	,	,	,	,	,	,	,	,	,	,	,	,	,	,	,	1	,	1	14.0	,
5.000	,	,	,	,	,	,	,	,	,	,	,	,	,	,	,	1	,	1	12.0	,
5.500	,	,	,	,	,	,	,	,	,	,	,	,	,	,	,	1	,	1	10.0	,
6.000	,	,	,	,	,	,	,	,	,	,	,	,	,	,	,	1	,	1	8.0	,

Coup d'œil sur le Réseau

Août a été chaud et orageux. On peut y distinguer 4 périodes :

I°. – Du 1er au 9, un couloir de basses pressions, momentanément comblé du 2 au 4, relie au Sahara, par le bassin méditerranéen, et l'Algérie, (Bordj-bou-Arréridj 1008mb = 755mm, le 8) une dépression centrée au Nord-Ouest de l'Europe. Le temps est orageux avec sirocco et faibles averses éparses.

II°. – Du 10 au 16, la pression est uniforme et voisine de 1013mb = 760mm, sur le bassin méditerranéen et l'Afrique du Nord. Le temps est très chaud et sans vent; des orages éclatent sur les Hauts-Plateaux.

III°. – Du 17 au 24, un couloir dépressionnaire s'établit de nouveau de l'Europe septentrionale au Sahara (Bénès 1010mb = 758mm, le 23), sauf interruption du 19 au 21, par suite de l'avance d'un massif de pressions élevées en Méditerranée et sur l'Algérie, (Aflou 1024mb = 768mm, le 20). Le ciel reste clair et les vents faibles et variables, excepté les 18, 19 et 23, jours marqués par du sirocco et quelques orages à l'Est du Littoral ainsi que sur les Hauts-Plateaux.

IV°. – Du 25 au 31, un massif de pressions élevées s'établit sur l'Europe, le bassin méditerranéen et l'Algérie-Tunisie. (Setif 1024mb = 768mm, le 26). Le ciel est nuageux avec éclaircies. L'extension de la dépression saharienne sur le Maroc, à partir du 27 (Meknès 1012mb = 759mm, le 28) provoque des orages sur la moitié Ouest du Tell et des Hauts-Plateaux où le sirocco souffle par intermittence, tandis que, sur le reste du réseau, le temps reste frais avec vents du secteur Nord.

Pourcentage des prévisions exactes du Bulletin quotidien d'Août 1927

		Force et direction du vent	Nébulosité et précipitations
Ouest-Algérie	Littoral et Tell	87%	71%
	Hauts Plateaux	90%	81%
	Sahara	90%	94%
Est-Algérie	Littoral et Tell	94%	77%
	Hauts Plateaux	97%	68%
	Sahara	97%	98%
	Bizerte	84%	
	Golfe du Lion	97%	

Le Météorologiste : L. Petitjean.

Nota. – Les "normales" portées sur ce tableau sont les moyennes de 30 années (1er septembre [illegible] 1924)

Stations	Août : Total	Rapport à la normale	Nombre de jours	Diff. avec la normale	Depuis le 1er Septembre : Total	Rapport à la normale	Nombre de jours	Diff. avec la normale
Rivage								
Nemours	0	1.00	1	0	317	0.77	43	– 19
Oran (Sort)	1	0	1	+ 1	343	1.01	60	+ 4
Mostaganem	,	,	,	,	,	,	,	,
Ténès	0	1.00	0	– 1	226	0.31	52	– 24
Tipasa	0	1.00	1	+ 1	454	0.71	61	– 16
Alger	0	0	2	+ 1	592	0.87	106	– 8
Cap-Benoit	3	3.00	1	0	605	0.75	83	– 18
Bougie	0	0	1	0	815	0.80	78	– 24
Djidjelli	3	1.00	1	0	,	,	,	,
Collo	0	0	0	– 2	,	,	,	,
Philippeville	0	,	1	,	932	,	93	,
Cap-de-Garde (S)	0	0	0	– 1	596	0.86	75	– 17
La Calle	0	0	0	– 2	775	0.84	97	– 24
Zone littorale								
El-Ancor	0	1.00	0	– 1	409	0.95	63	– 16
Cassaigne	0	1.00	0	0	254	0.46	31	– 25
Maison Carrée	2	2.00	1	0	619	0.95	83	– 6
Bordj-Menaïel	1	1.00	1	0	383	0.47	67	– 25
Bekombourg	0	0	1	– 1	1593	0.88	96	– 26
Bugeaud	0	,	0	,	1051	,	77	,
Zone sublittorale								
Bois Marabouts	,	,	,	,	,	,	,	,
St-Maur	0	0	0	– 1	310	0.56	59	– 6
Mouzaïa	0	0	0	– 1	479	0.61	38	– 44
Haussonvilliers	0	0	0	– 1	665	0.63	66	– 47
El-Kseur	0	0	0	– 1	754	0.88	72	– 30
Barral	0	0	0	– 2	586	0.90	85	– 12
Tell versant nord								
Oued Fergoug (Barrage)	0	0	1	0	216	0.49	45	– 14
Relizane	0	1.00	0	0	249	0.67	58	– 15
Orléansville	,	,	,	,	,	,	,	,
Duperré	0	1.00	0	0	434	1.06	39	– 27
Affreville	0	1.00	0	0	435	0.86	43	– 25
Miliana	2	,	1	,	926	,	67	,
Bakou-Fouaouna (Oued Sébaou)	0	0	0	– 1	787	0.67	53	– 39
Hamiz (Barrage)	0	0	0	– 1	627	0.74	55	– 16
Tizi-Ouzou	1	0.33	1	– 1	719	0.76	86	– 24
Fort-National	2	1.50	1	0	,	,	,	,
Michelet	0	0	0	– 1	878	0.77	84	– 36
Herrata								
Aïn-Roufa-Zemmen (Bône)	0	,	0	,	,	,	,	,
El-Milia	0	0	1	– 1	,	,	,	,
Jemmapes	1	0.33	1	0	818	1.01	78	– 14
Guelma	3	0.60	1	– 1	539	0.70	76	– 34
Mounia	1	0.20	1	0	914	1.03	95	– 7
Tell zone centrale								
Tlemcen	0	0	0	– 1	441	0.63	42	– 23
Descartes	,	,	,	,	,	,	,	,
Sidi-bel-Abbès	3	0.75	1	0	271	0.68	52	– 12
Mascara	0	0	0	– 1	290	0.58	60	– 20
Thiersville	14	3.50	1	0	329	0.73	69	– 2
Aïn-Chicar	0	0	0	– 1	352	0.54	43	– 27
Aïn-Tabalou	0	0	0	– 1	485	0.89	48	– 22

Stations	Août : Total	Rapport à la normale	Nombre de jours	Diff. avec la normale	Depuis le 1er Septembre : Total	Rapport à la normale	Nombre de jours	Diff. avec la normale
Aumale	3	3.00	2	+ 1	371	3.67	69	– 18
Bouira	0	0	2	+ 1	463	0.66	96	– 20
Maillot	5	1.66	2	0	457	0.81	55	– 26
Bou-Medjeh	0	0	0	– 1	693	1.20	81	– 1
Constantine (PC)	0	0	2	0	655	1.06	102	+ 6
Souk-Ahras	14	1.55	5	+ 3	835	1.14	111	+ 28
Tell, versant sud								
Sétif (PC)	18	6.00	4	+ 3	352	0.81	71	– 4
Martimprey	10	5.00	3	+ 1	375	0.87	72	– 12
Tiaret	0	0	0	– 1	495	0.75	68	– 16
Tialat	2	0.66	1	0	393	0.96	59	– 22
Géniet-el-Haïd	1	0.50	3	+ 2	,	,	,	,
Boghar	0	0	3	+ 2	,	,	,	,
Boghari	3	0.42	1	0	,	,	,	,
Tell, hautes plaines								
Sebdou	6	1.20	2	0	414	1.46	67	– 2
Victor-Hugo	0	0	2	+ 1	382	1.12	77	+ 7
Bordj-bou-Areridj (PC)	20	4.00	5	+ 2	333	0.79	92	– 15
Sétif	6	0.75	5	+ 2	429	0.86	104	– 8
St-Donat	9	1.50	3	+ 1	436	1.16	78	– 6
Batna	18	2.00	1	– 2	,	,	,	,
Aïn-Yagout	4	0.36	2	0	378	0.96	44	– 30
Khenchela	39	3.25	4	+ 2	542	1.03	70	– 14
Aïn-Beïda	6	0.40	2	– 1	443	1.00	82	– 17
Tébessa	1	0.10	3	– 1	310	0.83	57	– 34
Steppe								
Méchéria	5	1.00	9	+ 7	206	0.56	56	– 11
Kreider	27	13.50	5	+ 4	247	1.36	51	+ 7
Aïn-Sefra (Oasis Kenadsa)	1	,	1	,	201	,	52	,
Sidi-Bizou	16	5.33	3	+ 1	290	0.30	57	– 24
Aïn-Khorman	,	,	,	,	,	,	,	,
Bou-Saïda	,	,	,	,	,	,	,	,
M'Sila	0	,	1	,	144	,	26	,
Atlas saharien								
Aïn-Sefra	10	,	4	,	56	,	32	,
Geryville	3	1.12	3	+ 5	281	0.89	69	– 4
Aflou	3	,	2	,	,	,	,	,
Djelfa	43	7.16	4	+ 2	303	1.03	57	– 16
Aïn-Ousera	1	0.05	1	– 1	297	0.72	47	– 37
Pied de l'Atlas saharien								
Colomb-Béchar	0	,	0	,	27	,	9	,
El-Goléa	20	4.00	2	0	160	0.98	28	– 9
Biskra	0	1.00	0	0	121	0.92	37	0
Tolga	,	,	,	,	,	,	,	,
Sahara								
Touggourt	0	1.00	0	– 1	29	0.53	25	+ 2
El-Oued	0	1.00	0	0	,	,	,	,
Tozeur	0	,	0	,	21	,	6	,
Ouargla	0	,	0	,	54	,	10	,
Béni-Abbès	2	,	1	,	8	,	4	,

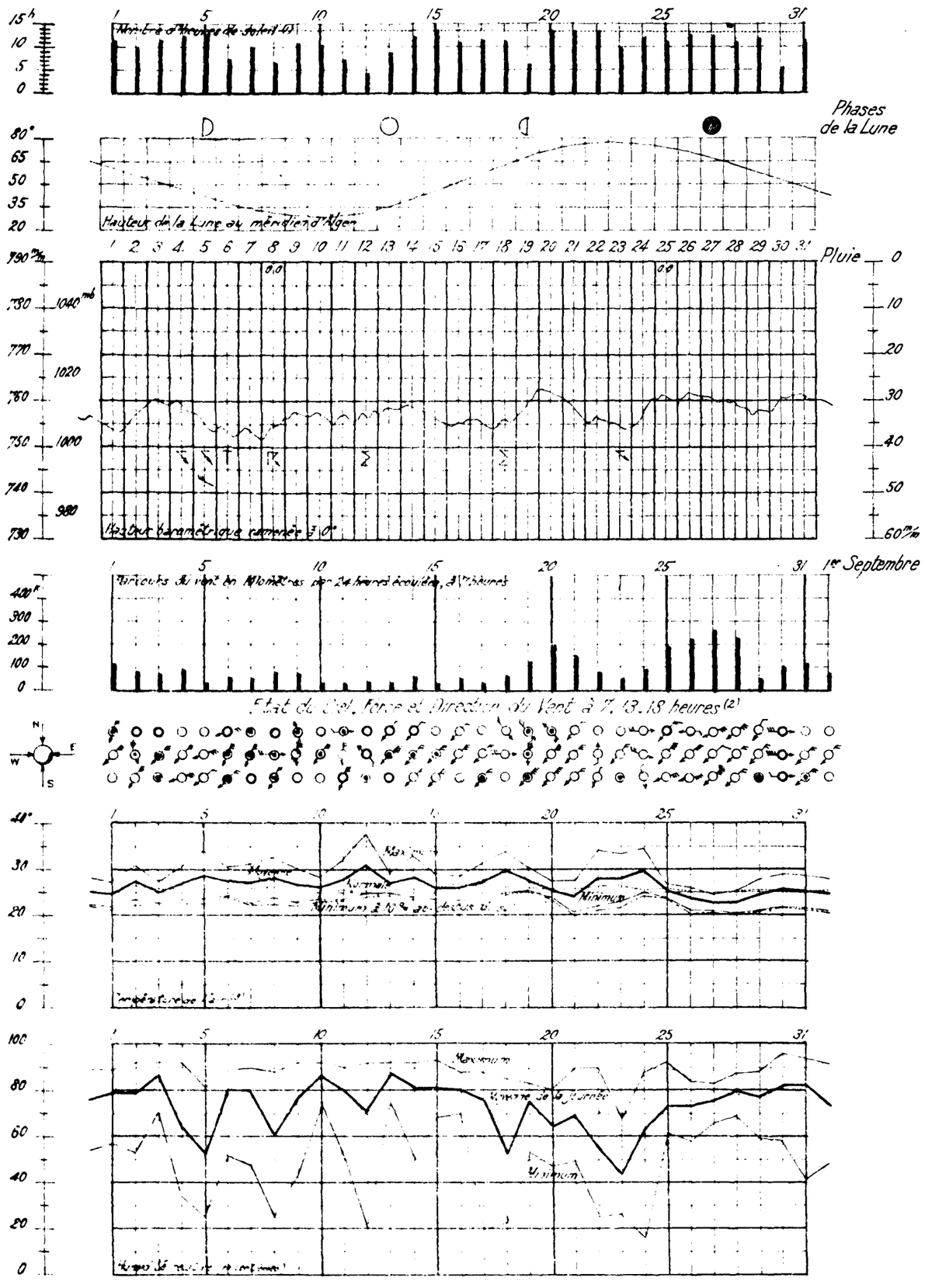

(1) La nomenclature donne la durée de la présence du soleil au-dessus de l'horizon.

(2) Etat du Ciel et Météores. ☾ Beau, ◐ Nuageux, ○ Couvert, ● Pluie, ▽ Averses lointaines, T Orageux, ▽ Grêle, ≈ Brouillard, ↖ Vent de nord, ↗ Vent de sud.

Force du vent. — Une petite pennon correspond à une unité de l'échelle télégraphique. Une grande pennon vaut cinq petites pennons.

(3) La pointillé représente la moyenne normale du maximum et du minimum; le trait mixte le minimum à 10 m au-dessous du sol.

6; 9, 17h; 10, 14h; 11, 16h; 14, 14h; 15, 16h; 16, 16h; 18, 12h; 20, 11h; 30, 15h. Khenchela, 6, 18h; 7, 15h; 12, 4h30; 18; 19, 14h. Ain-Beïda, 14, 19h.

Sahara: Ain-Sefra, 19, 16h. Géryville, 26, 20h5. Djelfa, 27, 13h; 28, 16h. Mac-Mahon, 13, 15h. Foum-Tout, 11; 13; 14, 10h; 19; 30, 14h. Ain-Mimoun, 7, 13h; 8, 16h; 11, 15h; 12, 15h; 15, 14h30; 17, 15h; 18, 14h. Biskra, nuit du 12 au 13. El-Goléa, 11, 23h.

II. *Grêle.* — *Département d'Oran:* Tessala, 28, 15h.

Département d'Alger: Beni-Sliman, 6.

Département de Constantine: N'Gaous, 12.

Séismes. — Le 7: Condé-Smendou, 9h. Le 26: Cap Ivi, 3h10, direction N.S, durée 2 secondes. Le 28: Rouiba, 0h30, une secousse très courte, mais violente, suivie de forts grondements.

Le Météorologiste: J. Loisel

Le Directeur: A. Lasserre

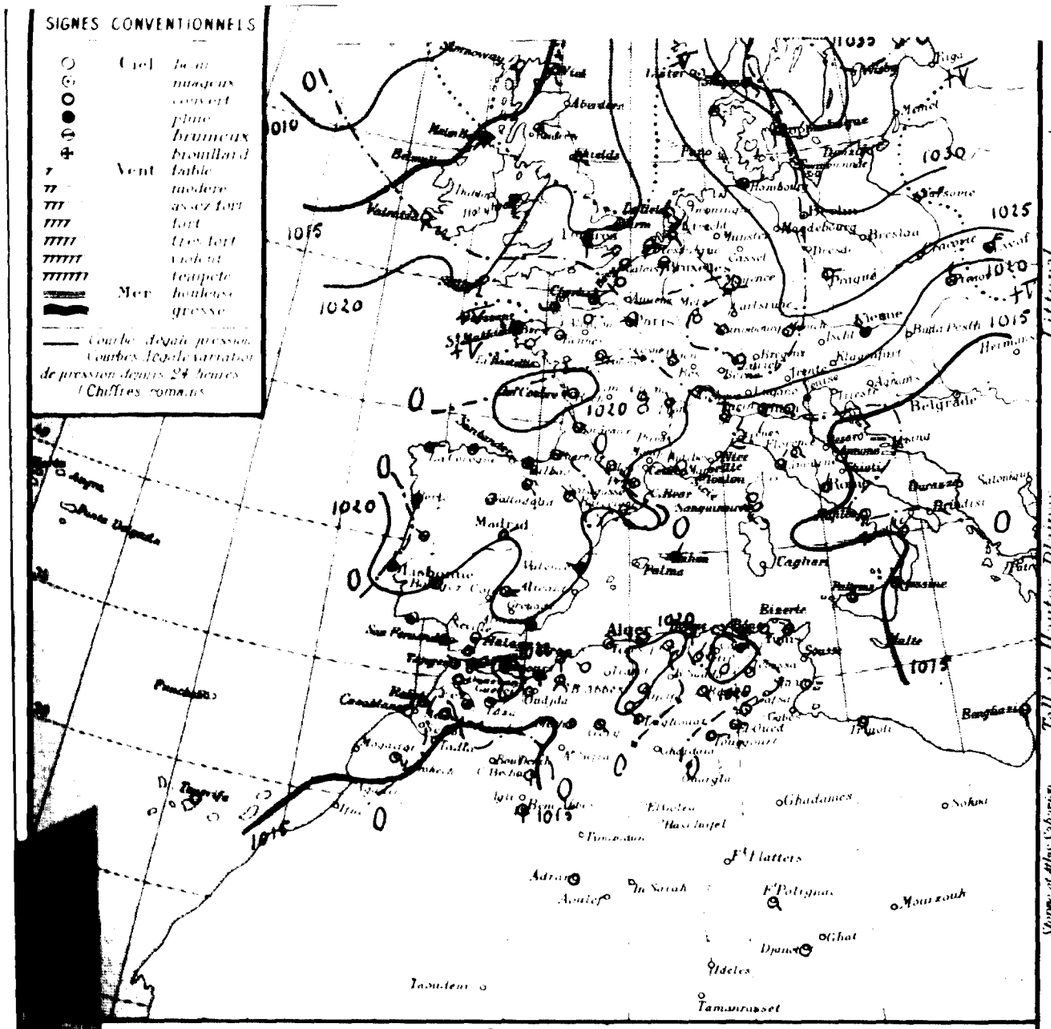

STATIONS	Altitude en mètres	Pression à 0° et au niveau de la mer — Observation	Pression — diff. en 24h	Température de l'air — Observation	Température — diff. en 24h	Vent Direction et force de 0 à 9	Etat du Ciel	Etat de la Mer	Températures extrêmes — max	Températures extrêmes — min	Pluie en millim.	du 31 Août au 1er Sept. (millim.)	du 1er Sept. au 31 Août (millim.)	PHÉNOMÈNES
Littoral														
Nemours	4	"	"	23.4	-0.4	S 1	couv.	belle	29	20				
Beni Saf	3													
Oran	53	18.9	-1.3	24.0	+1.4	S 2	clair	T. belle	32	24				
Mostaganem	26													
Tenes	59	17.7	-3.2	26.0	+3.6	calme	clair	belle.	28	23			209	
Blida	267	19.9	-2.6	23.4	+0.8	calme	beau		35	20			728	
Bouzarea	344	18.2	-2.8	24.8	+3.6	ESE 0	clair		27	20			566	
Alger	59	18.9	-2.5	23.0	-0.9	calme	clair	belle.	29	21			583	
Maison-Carrée	48	19.5	"	23.5	"	calme	clair.		29	18				
Bougie	9	19.4	-2.0	24.0	-1.0	S 1	clair	calme.	25	21				
Philippeville	47	19.3	0.0	21.3	-3.0	NE 1	clair.	belle	28	18			936	
Cap de Garde	161	19.8	-0.3	24.0	-1.0	S 2	mag.		29	21				
La Calle	10	"	"	21.8	-3.4	SE 1	beau	calme	23	20			734	
Bizerte	9													
Tunis	36	17.0	0	22.3	1	SW 3	T. mag.		29	19				
Sfax	8	16.5	-1.3	19.6	-5.6	calme	clair	agitée.	33	19			228	
Tell et Hautes Plaines														
Oudjda	580	18.3	-2.3	23.0	-3.0	id.	mag		36	18			112	
Tlemcen	806	18.3	-2.1	19.8	+0.2	S 0	beau		34	23				
Sidi Bel-Abbes	476	19.1	-2.7	21.0	-4.0	SW 1	clair		34	18			346	
Saida	860	"	"	23.8	+1.0	NW 0	clair		37	20			565	
Mascara	590	18.7	-3.8	22.4	+0.8	NW 1	clair		35	22			310	
Relizane	73												288	
Orleansville	112													
Tiaret	1023													
Vialar	889	19.9	-1.6	20.0	-1.0	NE 1	clair		33	17			460	
Médéa	935	"	"	20.0	0.0	E 1	T. mag.		32	15			262	
Aumale	905	"	"	16.8	-5.4	N 1	clair		30	16			593	
Fort National	942	22.2	"	22.0	"	calme	clair		30	19				
Tizi-Ouzou	222	"	"	21.0	"	id.	id.		36	18			458	
Bordj Bou-Arréridj	915	19.7	+0.8	15.8	-4.4	id	id.		32	14				
Setif	1079	19.5	-0.6	18.2	-2.0	NNE 2	id.		29	14			416	
Batna	1044	21.1	+0.8	14.9	-5.0	calme	id.		30	13			18	
Constantine	660	20.2	+0.7	17.0	-4.7	N 1	id.		30	16				
Guelma	268	21.8	+1.3	20.9	-5.4	calme	T. mag		33	14			531	
Tebessa	863	19.9	+0.4	19.0	-4.0	calme	clair		31	14				
Steppe et Atlas Sahariens														
El Aricha	1231													
Ain Sefra	1075													
Mecheria	1167	16.2	-2.5	23.0	+0.1	calme	mag		33	22			225	
Geryville	1320	19.1	-1.0	18.7	-2.7	ESE 1	T. mag.		32	15				Brumes sèche sur montagnes Est.
Aflou	1426	21.0	+0.7	22.0	-2.6	NE 1	beau		32	15				
Djelfa	1160	"	"	20.0	-1.0	calme	clair		31	14			303	
Bou Saâda	550													
M'Sila	486													
Bartika	484													
Sahara														
Colomb-Bechar	769	14.6	+3.3	28.0	+1.0	S 1	clair			22				
Laghouat	751	17.0	-0.5	22.0	0.0	NW 1	p. mag.		35	22			75	
Biskra	123	18.6	+0.9	27.0	-3.0	SE 1	clair		"	24			123	
Touggourt	69	19.5	-0.4	28.5	+2.9	E 3	beau		40	25			53	
El Oued	70	"	"	25.6	-0.4	E 1	clair		40	24			24	1h 3h. Coup de vent.
Tozeur	50	18.3	-0.3	23.0	-1.0	NE 2	mag.		38	22				
Ghardaia	526												18	
Ouargla	157													
El Goléa	394?													
Beni-Abbes	497?	12.6		25.0	-1.0	S 1	couv.			26				
Timimoun	294?													
Adrar				28.0	+1.0	calme	clair			26				
In Salah														
F^t Flatters														
F^t Polignac		"	"	29.0	+1.0	SE 0	clair			23				
Djanet		"	.	25.0	-2.0	calme	id.			21				
Tamanrasset														
Rabat														

ion générale et situation en Algérie : Dépression étendue entre Atlantique à Baléares (1013 - Alger 1015.) et une du Nord (Fort-National 1022.). Dépressions Ouest Europe (1002) Italie. Balkans - (Malte 1015.) Ouest Sahara (Beni-Abbès 1013.). Temps en Algérie Ciel couvert à l'extrême Ouest et à l'Est du littoral et sur l'Ouest de l'Atlas, clair ailleurs. Vents variables faibles.

Mer belle sur toute la côte Algérienne.

ibilité : Variable pour la période du 31 Août au 1er Septembre à midi. - Hausse barométrique ouest et bas bassin méditerranéen - Algérie - Tunisie. Baisse Ouest bassin - Maroc. En Algérie : beau temps ; quelques brumes matinales. Vents variables faibles ou modérés. Température stationnaire.

	ORAN	ALGER	CONSTANTINE
Littoral et Tell	Beau ou brumeux. Vents variables faibles ou modérés.	Beau ou brumeux. Vents variables faibles ou modérés.	Beau ou brumeux. Vents variables faibles ou modérés.
Hauts Plateaux	Beau temps. Vents variables faibles ou modérés.	Beau temps. Vents variables faibles ou modérés.	Beau temps. Vents variables faibles ou modérés.
Sahara	Beau ou peu nuageux. Vents d'Est à Sud modérés.	Beau temps. Secteur Est modéré.	Beau temps. Secteur Est modéré.

AVIS AUX PORTS	Golfe du Lion	Vents de Nord-Ouest à Nord-Est faibles ou modérés.
	Baléares, Oran, Alger, Bizerte	Vents variables faibles ou modérés.

VENTS EN ALTITUDE				
Ouest	Algérie	secteur Est	6 à 8 m.	Avis aux Agriculteurs
"	Sahara	Est à Sud	8 à 10	
Est	Algérie	secteur Est	6 à 8	
"	Sahara	secteur Est	8 à 10	

Stations	Max	Min
Paris		
Nice		
Biarritz		
Strasbourg		

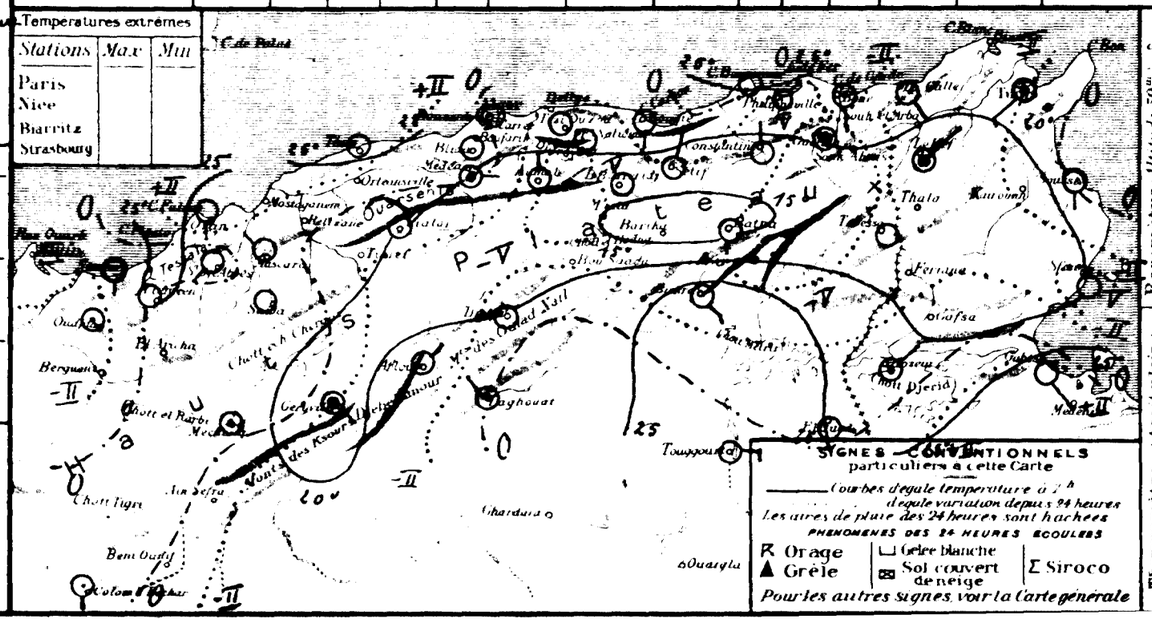

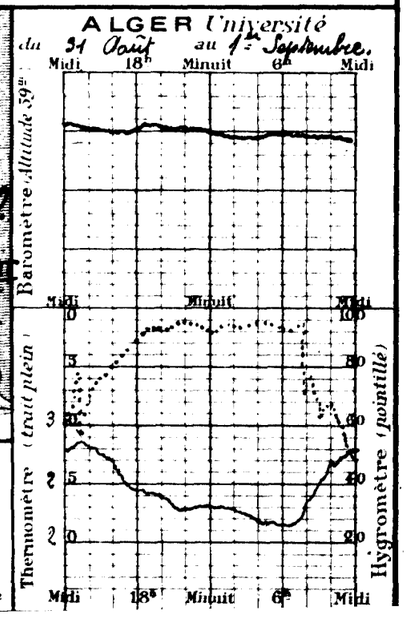

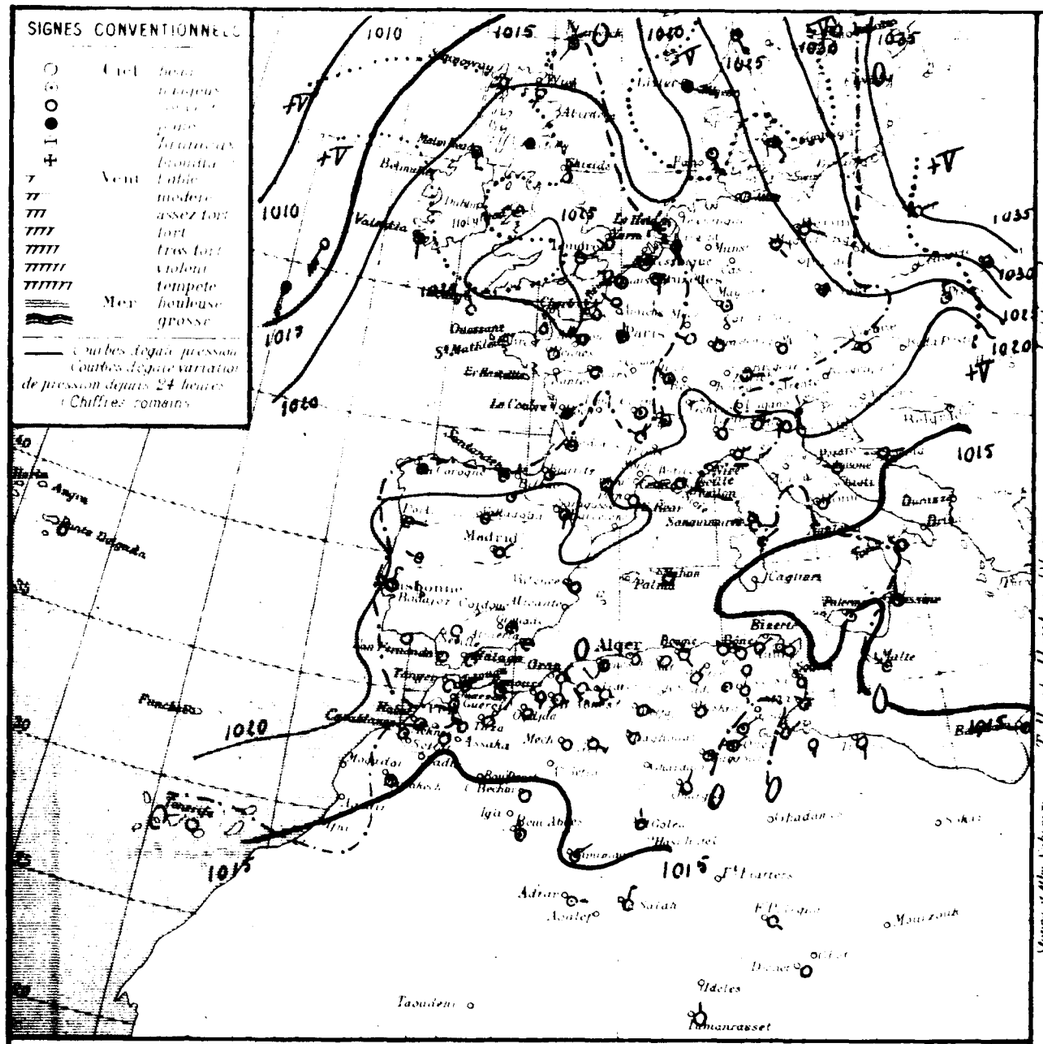

Situation générale et situation en Algérie. Dépressions élevées Ouest à Est Europe (Le Havre 1035 mb.-Varsovie 1036 mb.) et Algérie (Batna 1020 mb.). Dépressions Nord-Ouest Europe (Reykjavik 1000 mb.) Sud Italie. Est méditerranéen. (Malte 1014 mb.). Ouest Sahara (Port-Etienne 1018 mb.) Temps en Algérie à 7h: Ciel beau ou peu nuageux. Vents variables faibles ou modérés.

Mer belle sur tout le bassin méditerranéen.

Probabilité (valable pour la journée du 2 au 3 Septembre à midi. - Hausse barométrique Est bassin méditerranéen, Est Afrique du Nord. - Baisse Ouest bassin. Ouest Afrique du Nord. En Algérie: Temps beau ou peu nuageux, quelques brumes marines. Vents variables faibles ou modérés. Température en hausse à l'Ouest.

	ORAN	ALGER	CONSTANTINE
Littoral et Tell	Beau ou brumeux. Vents variables faibles ou modérés. Sud dominant.	Beau ou brumeux. Vents variables faibles ou modérés. Nord-Est dominant.	Beau ou brumeux. Vents variables faibles ou modérés. Secteur Est dominant.
Hauts Plateaux	Beau peu nuageux ou brumeux. Vents variables faibles ou modérés.	Beau temps. Vents variables faibles ou modérés.	Beau temps. Vents variables faibles ou modérés.
Sahara	Beau à nuageux. Vents d'Est à Sud modérés.	Beau temps. Vents du secteur Est modérés.	Beau temps. Vents du secteur Est modérés.

AVIS AUX PORTS	Golfe du Lion	Vents de Nord à Nord-Est faibles ou modérés.
	Baléares, Oran, Alger, Bizerte	Vents variables faibles ou modérés.
VENTS EN ALTITUDE	Ouest Algérie	Secteur Sud 6 à 8 — AVIS aux Aéronautes
	Sahara	Est à Sud 8 à 10
	Est Algérie	Nord à Est 6 à 8
	Sahara	secteur Est 8 à 14

Stations	Altitude	Observation de 7 heures du matin: Température moyenne	Écart	Température maximale	Écart	Vent	Ciel	Mer	Température extrême max.	Température extrême min.		1er 2 Sept.	31 Août.	
Nemours	4	"	"	20.8	-2.6	S 1	couv.	B. belle	24	17				Brouillard.
Port-Say														
Oran	5	18.1	-0.8	24.8	-2.2	S 2	clair	B. belle	32	21				
Mostaganem	22													
Tiaret	750	16.5	-1.2	25.0	-4.0	SW 1	clair	belle	30	23			209	
Blida	167	15.7	-2.0	25.2	+1.8	calme	nuag.		27	22			128	
Bougie	44	16.2	-2.4	27.5	+2.4	E 0	beau		27	23			266	
Alger	50	17.3	-1.6	25.0	+2.0	calme	clair	belle	28	23			283	
Maison-Carrée	48	17.8	"	24.4	"	calme	nuag.		30	19				
Bougie	"	17.7	-1.6	27.0	+3.0	SE 2	clair	B. belle	28	24				
Philippeville	47	17.9	-1.4	21.3	+0.6	NW 1	clair	belle	27	18			936	
Cap de Garde	161	18.7	-0.3	25.0	+1.0	NW 2	beau	B. belle	"	22				
La Calle	"	"	"	22.3	+2.1	NE 1	beau	belle	29	21			734	
Bizerte														
Tunis		16.1	-0.9	23.4	+1.1	W 2	beau		30	19			228	
SUA	8	16.1	-0.4	22.2	+2.6	NW 2	clair	agitée	27	22			112	
Boufarik	340	17.5	-0.8	24.0	+1.0	calme	clair		34	17				
Tlemcen	806	16.5	-1.7	26.1	+1.0	S 0	clair		33	23			346	
Sidi-Bel-Abbès	470	18.9	-0.1	20.0	-1.0	SW 1	clair		35	16			391	
Saïda	860	"	"	22.2	-0.8	N 0	clair		37	20			324	
Mascara	580	18.5	-0.2	21.0	-1.4	calme	clair		16	20			286	
Relizane	73	"	"	22.0	"	SW 3	clair		35	20			2	
Orléansville	132													
Tiaret	1125	18.9	+0.9	19.4	-2.6	NW 1	clair		33	19				
Vialar	1080	15.9	-4.0	19.5	-0.5	SE 1	clair		33	16			460	
Médéa	915	"	"	22.0	+2.0	W 1	clair		33	17			362	
Aumale	905	"	"	16.0	-0.8	calme	clair		30	16			595	
Fort-National	842	17.0	-5.2	22.8	+0.8	calme	clair		30	20				
Tizi-Ouzou	222	"	"	22.9	+1.9	SSE 1	beau		26	18			768	
Bordj-Bou-Arréridj	915	18.9	-0.8	16.5	+0.7	N 1	clair		32	14				
Setif	1054	18.2	-1.3	16.2	-2.0	NNE 1	clair		28	14			416	
Batna	1044	20.3	-0.8	19.3	+0.4	calme	beau		27	12			18	
Constantine	690	19.0	-1.2	17.8	+0.6	NW 1	clair		29	17				
Guelma	255	19.9	-1.1	22.6	+1.7	calme	clair		31	14			531	
Tébessa	860	18.2	-1.6	"	"	S 1	beau		29	25				
El-Ariocha	1275													
Ain-Sefra	1075	"	"	22.0	"	W 1	clair		"	"				
Mecheria	1167	16.1	-1.1	19.0	-4.0	calme	clair		33	17			229	
Geryville	1320	19.0	-1.1	20.7	+2.0	ESE 2	clair		31	14				
Aflou	1426													
Djelfa	1160	"	"	17.2	-1.6	calme	clair		29	11			303	
Bou-Saada	550													
M'Sila	486													
Barika	484													
Colomb-Béchar	769	13.0	-1.6	26.0	-2.0	calme	clair		.	22				
Laghouat	751	"	"	22.0	0.0	NW 1	clair		32	22			75	
Biskra	125	16.1	-2.1	29.0	+3.0	calme	clair		36	24			123	
Touggourt	69	15.2	-0.1	26.8	-1.1	calme	B. nuag.		35	21			43	
El-Oued	70	"	"	24.4	-1.2	NE 1	nuag.		35	20			24	
Tozeur	50	19.3	+1.0	24.0	-2.0	NE 1	nuag.		36	20				
Ghardaïa	526	18.3	"	23.4	"	NW 1	clair		36	21			18	
Ouargla	157	19.4	"	26.0	"	NNE 2	clair		.	21				
El-Golea	394	15.9	"	26.0	"	N 1	clair		.	24				
Beni-Abbès	497	19.1	-2.1	30.0	+5.0	N 1	nuag.		.	27				
Timimoun	294	16.1	"	26.0	"	NE 2	p. nuag.		.	26				
Adrar		"	"	28.0	0.0	E 1	id.		.	26				
In-Salah		18.5	"	30.0	"	NNE 3	clair		.	27				
F'Flatters														
F. Polignac		"	"	29.0	-2.0	SE 1	clair		.	22				
Djanet		"	"	24.0	0.0	calme	id.		.	23				
Tamanrasset		"	"	21.0	0.0	N 0	id.		.	19				
Rabat														

Temperatures extrêmes

Stations	Max	Min
Paris	28	17
Nice	27	"
Biarritz	"	"
Strasbourg	"	"

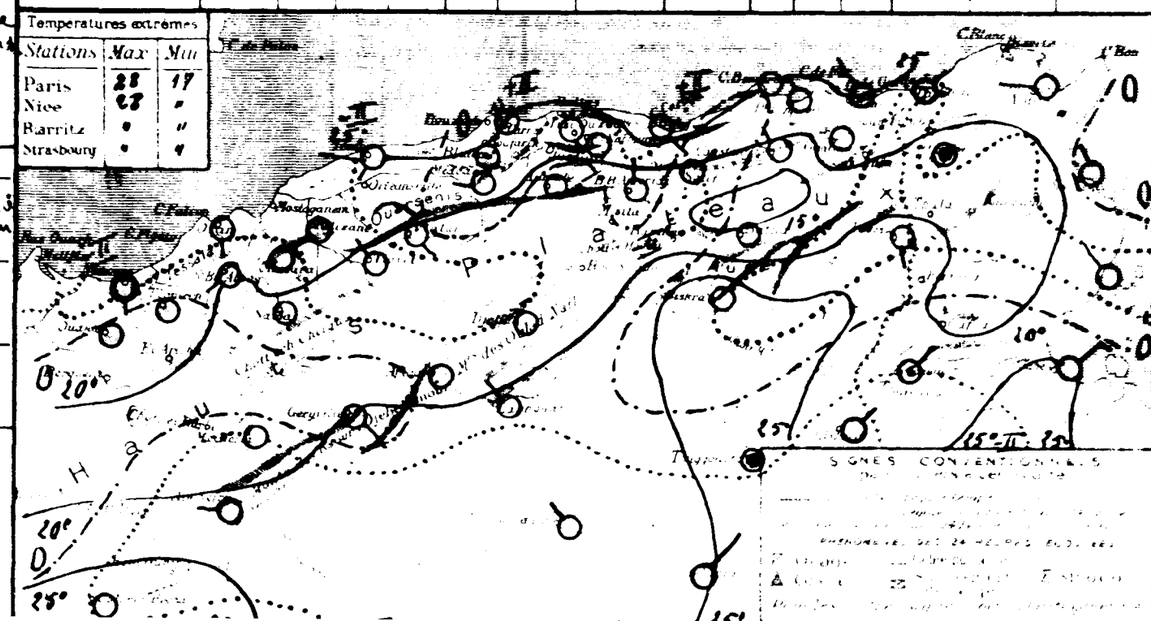

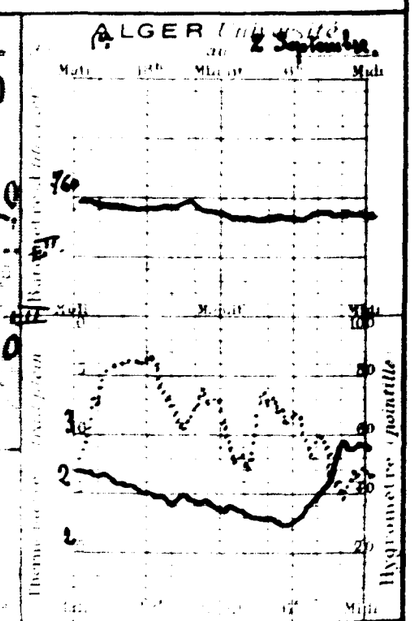

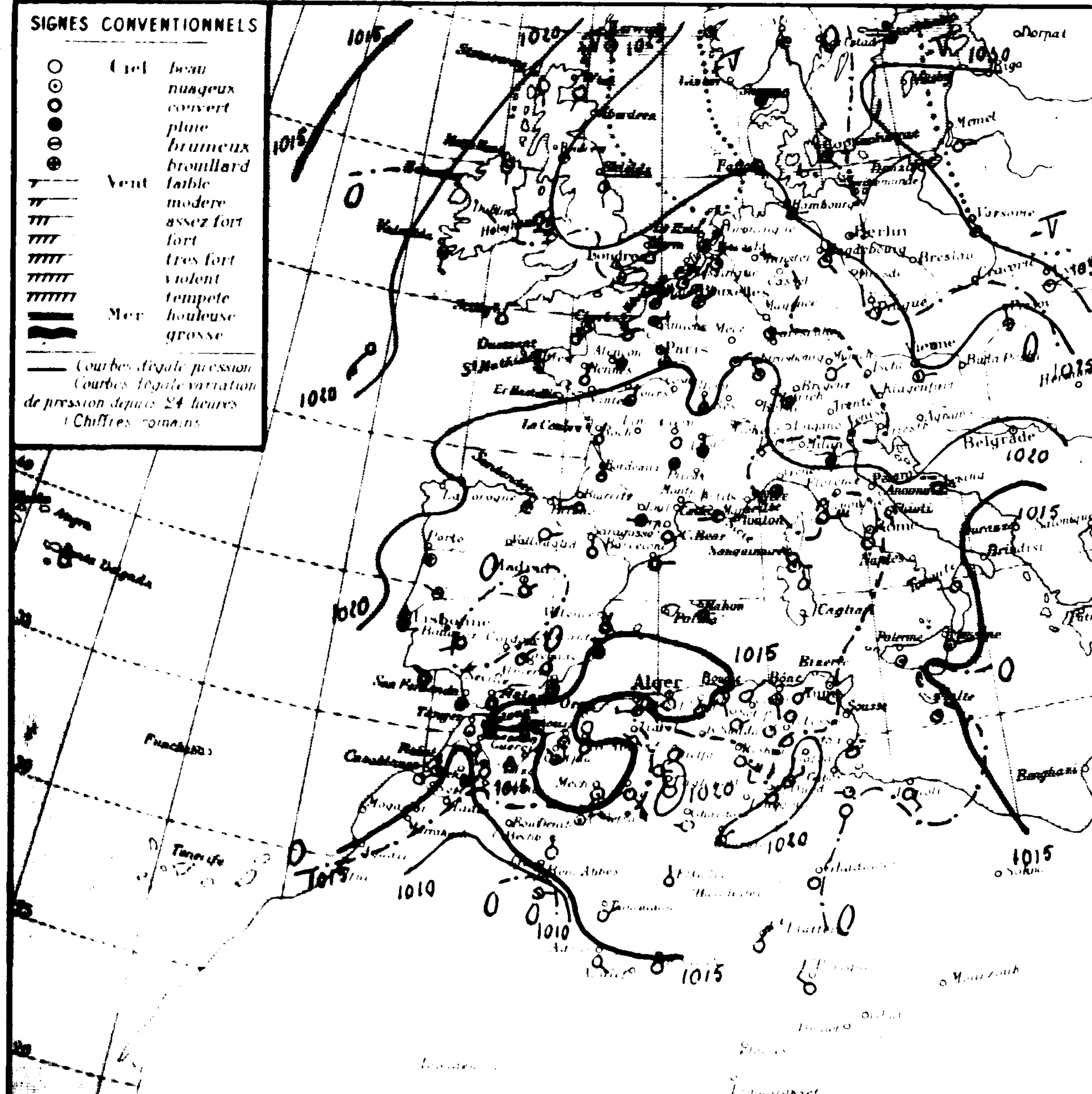

Situation générale et situation en Algérie Pressions élevées Nord et Est Europe (Vilna 1039 mb) centre et Est Algérie (Bogaru 1016 mb). Dépressions Nord-Ouest Europe : Isafjord 1008 mb) Ouest Algérie, Sud Maroc (Tlemcen 1013 mb - Mekhnes 1014 mb.) Temps en Algérie à 7h : Ciel brumeux vers le Maroc, beau ou peu nuageux ailleurs. Vents en majorité du secteur Sud, faibles.

Mer belle sur tout le bassin méditerranéen.

Probabilité du 3 au 4 Septembre à midi. - Baisse barométrique Sud bassin méditerranéen Algérie, Tunisie. Hausse Nord-Est bassin. Maroc. En Algérie : temps brumeux par l'Ouest. Vents du Sud faibles, quelques coups de vent d'Ouest à l'Ouest, du secteur Sud faibles à l'Est. Température en baisse à l'Ouest, supérieure à la normale à l'Est.

	ORAN	ALGER	CONSTANTINE
Littoral et Tell	Brumeux. Vents du Sud faibles. Quelques coups de vent d'Ouest.	Brumeux. Vents du Sud faibles. Quelques coups de vent d'Ouest.	Beau à brumeux. Vents du secteur Sud faibles.
Hauts Plateaux	Brumeux. Vents du Sud faibles. Quelques coups de vent d'Ouest	Brumeux. Vents du Sud faibles. Quelques coups de vent d'Ouest.	Beau à brumeux. Vents du secteur Sud faibles.
Sahara	Beau à brumeux. Vents d'Est à Sud modérés.	Beau temps. Vents d'Est à Sud modérés.	Beau temps. Vents du secteur Est modérés.

AVIS AUX PORTS
Golfe du Lion, Baléares } Vents variables faibles.
Oran, Alger } Vents du Sud faibles quelques coups de vent d'Ouest.
Bizerte : Vents du secteur Sud faibles.

VENTS EN ALTITUDE
Ouest Algérie : Sud-Ouest à Ouest 8 à 10
Ouest Sahara : secteur Sud 6 à 7
Est Algérie : Sud à Sud-Ouest 6 à 7
Est Sahara : Est à Sud 8 à 10

Avis aux Agriculteurs

Région	Stations	Altitude en mètres	Pression à 0° et au niveau de la mer: Observation	Pression: diff en 24 h.	Température de l'air: Observation	Température: diff en 24 h.	Vent Direction et force de 0 à 9	Etat du Ciel	Etat de la Mer	Températures extrêmes: max	Températures extrêmes: min	Pluie en millim.	du 1 au 3 Sept. (millim.)	du 1er Septbre au (millim.)	Phénomènes
Littoral	Nemours	4	"	"	22.4	+1.6	S 1	T. nuag.	T. belle	25	20				
	Beni Saf	3													
	Oran	53	15.4	-2.7	22.4	+0.6	S 1	clair	T. belle	32	22				
	Mostaganem	26													
	Tenes	59	15.5	0.0	22.2	-2.8	W 3	brouill.	p. agitée	31	24				
	Blida	267	13.0	-2.7	25.2	0.0	calme	beau		39	24				
	Bouzaréa	344	13.4	-2.8	28.8	+0.9	SSW 0	clair		31	24				
	Alger	59	14.1	-3.2	26.0	+1.0	calme	beau	belle	30	24				
	Maison Carrée	48	14.5	-3.3	24.1	-1.3	calme	beau		33	19				
	Bougie	9	15.3	-2.5	30.0	+3.0	S 2	nuag.	calme	29	23				
	Philippeville	47	15.7	-2.2	21.3	+0.6	NE 2	clair	belle	27	19				
	Cap de Garde	161	17.7	-1.0	22.0	-3.0	S 3	p. nuag.	calme.	32	20				
	La Calle	10	"	"	25.7	+1.8	NE 1	clair		29	19				
	Bizerte	9													
	Tunis	36	17.4	+2.0	21.5	-1.9	W 1	clair		30	19				Léger brouillard - Forte rosée.
	Sfax	8	17.1	+1.0	22.8	+1.6	calme	clair	"	"	21				
Tell et Hautes Plaines	Oudjda	580	14.2	-2.2	25.0	+1.0	NW 1	T. nuag.		36	18				
	Tlemcen	806	13.4	-3.1	27.6	+0.8	S 2	T. nuag.		35	24				
	Sidi Bel-Abbès	478	15.3	-3.6	22.0	+2.0	SW 1	clair		35	18				
	Saïda	860	"	"	24.0	+1.8	S 2	clair		38	20				
	Mascara	590	15.4	-3.4	23.4	+2.4	calme	clair		37	22				
	Relizane	73	"	"	22.8	+0.8	WSW 1	clair		33	21				
	Orléansville	112													
	Tiaret	1023	15.5	-3.2	22.0	+2.8	NW 0	clair		37	19				
	Vialar	889	16.6	+0.9	21.8	+2.3	NW 1	clair		33	19				
	Médéa	935	"	"	22.0	0.0	SE 1	id.		"	18				
	Aumale	905	"	"	19.0	+1.0	calme	clair		31	10				
	Fort National	942	14.5	-2.5	24.5	+1.7	calme	id.		31	22				
	Tizi Ouzou	222	"	"	23.0	+0.1	SE 1	beau		37	19				
	Bordj Bou Arréridj	915	17.3	-1.6	16.5	0.0	calme	clair		31	[illegible]				
	Setif	1079	18.1	-1.1	17.8	+1.6	ENE 1	clair		30	14				
	Batna	1044	19.8	-0.5	14.0	-1.3	calme	beau		27	11				
	Constantine	660	19.7	-1.3	17.7	-0.1	NNW 1	clair		31	12				
	Guelma	268	17.8	-0.9	22.7	+0.1	calme	clair		32	13				
	Tebessa	863	18.3	0.0	21.0	"	calme	clair		29	16				
Steppe et Atlas Saharien	El Aricha	1253													
	Aïn Sefra	1075	18.5	"	21.0	-1.6	N 1	p. nuag.		"	"				
	Mecheria	1167	14.4	-1.0	22.4	+3.1	SW 2	beau		32	19				
	Geryville	1320	19.3	-1.7	22.1	+2.4	SSE 5	id.		31	16				
	Aflou	1426	80.6	"	22.0	"	E 0	id.		28	14				
	Djelfa	1160	"	"	17.4	-0.8	calme	id.		30	13				
	Bou Saada	550													
	M'sila	486													
	Barika	464													
Sahara	Colomb Bechar	760	17.4	+1.4	24.0	-2.0	N 1	clair			18				
	Laghouat	751	"	"	21.0	-1.0	NNW 1	clair		3[illegible]	[illegible]				
	Biskra	125	16.9	+0.8	28.0	-1.0	SE 4	id.		"	27				
	Touggourt	69													
	El Oued	70	"	"	23.0	+1.6	NW 1	clair		36	21				
	Tozeur	50	21.9	+2.6	24.0	+3.0	NE 3	nuag.		25	20				
	Ghardaïa	526	19.0	+0.7	24.1	+0.7	W 1	clair		35	21				
	Ouargla	157	20.2	+1.1	26.0	+1.0	NE 1	clair			22				
	El Goléa	394	17.6	+1.6	23.0	-3.0	N 2	id.			22				
	Beni Abbès	497	9.5	-0.6	"	"	E 1	T. nuag.			25				
	Timimoun	294	16.9	+1.8	25.0	-1.0	NE 1	"			24				
	Adrar		"	"	25.0	-3.0	SE 2	clair			22				
	In Salah		14.5	+2.0	27.0	-3.0	NNE 4	clair			21				
	Fort Flatters		"	"	27.0	"	NNE 3	id.			24				
	Fort Polignac		"	"	27.0	0.0	NE 3	id.			22				
	Djanet														
	Tamanrasset														
	Rabat														

Températures extrêmes

Stations	Max	Min
Paris	22	16
Nice	"	"
Biarritz	"	"
Strasbourg	"	"

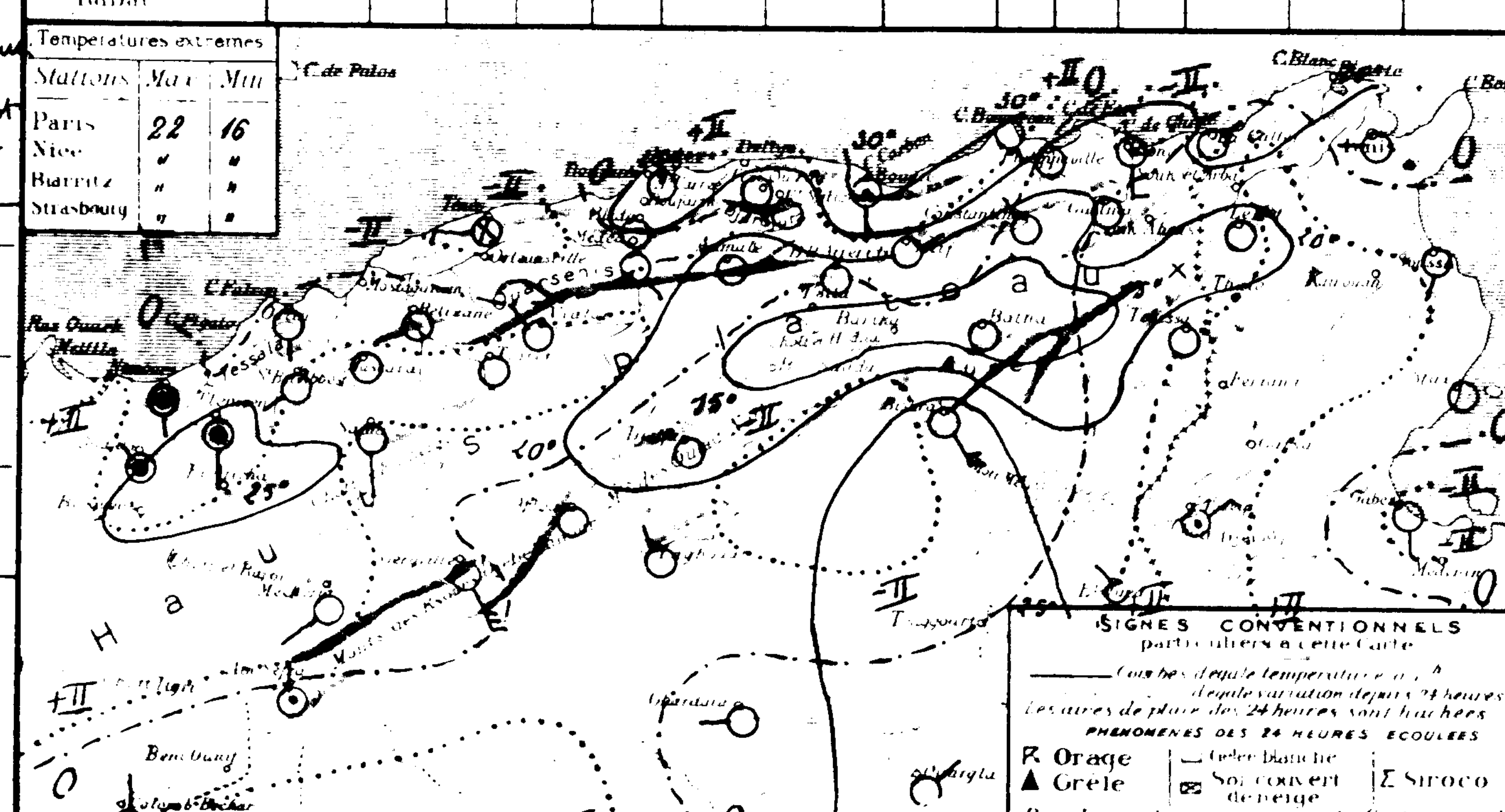

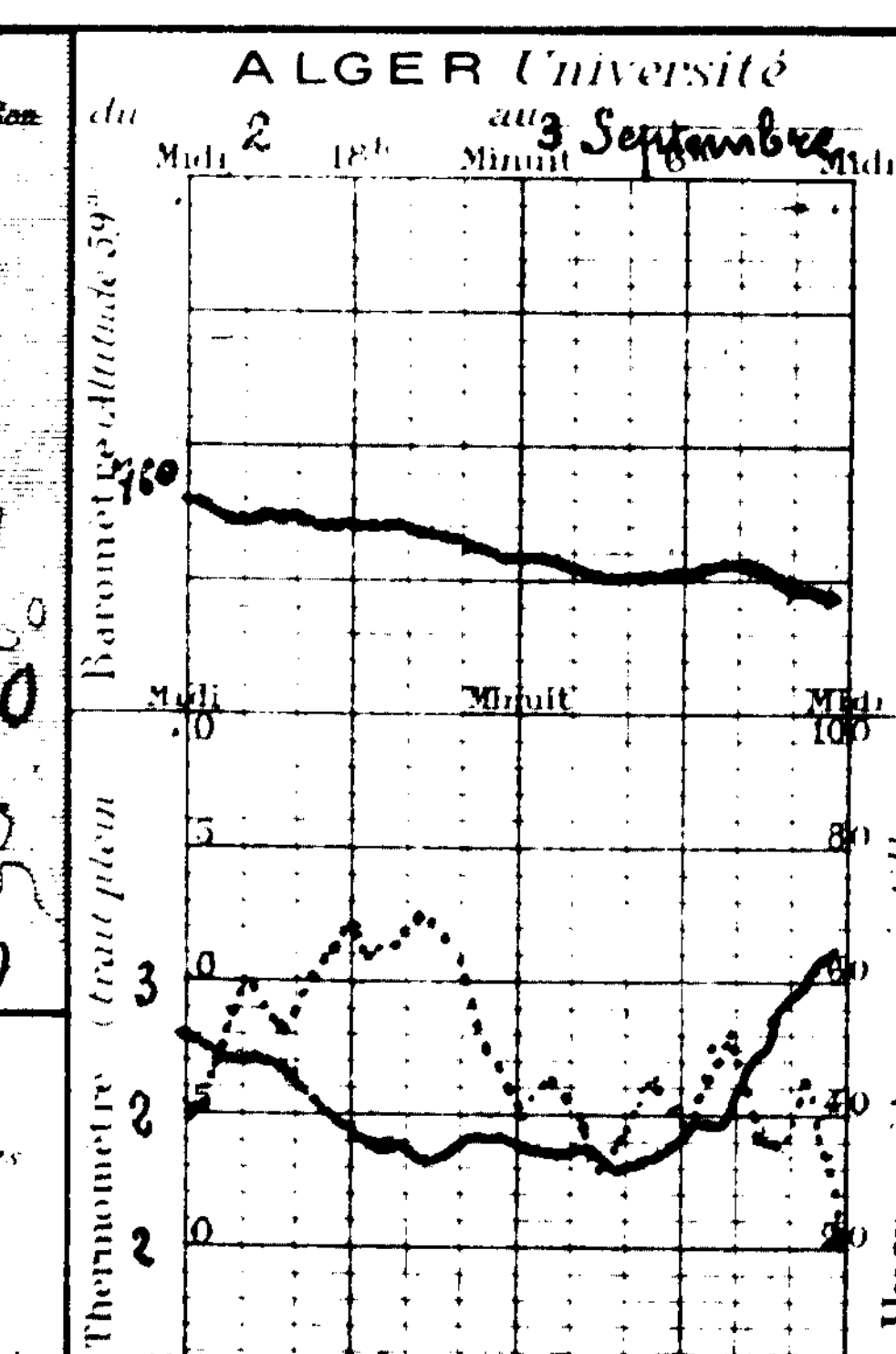

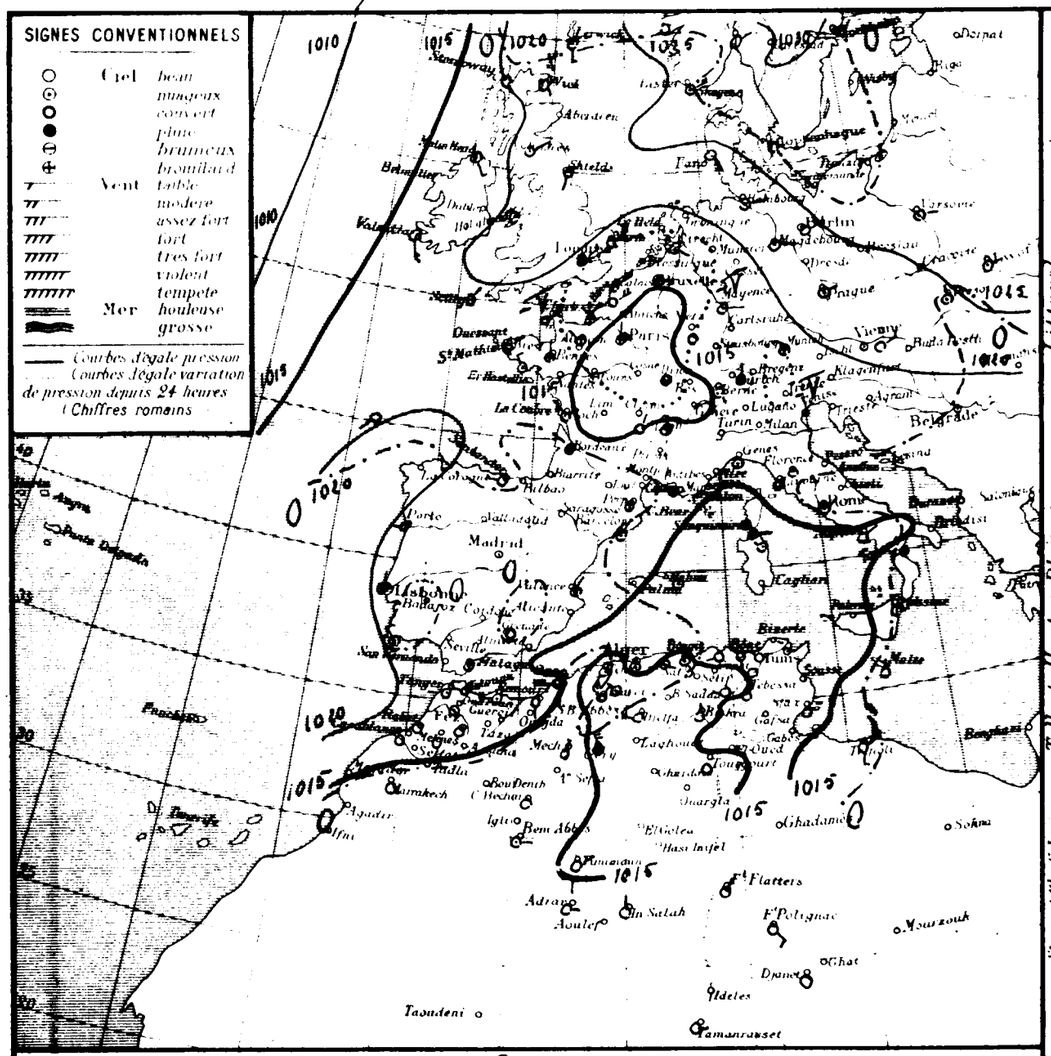

STATIONS	Altitude en mètres	Observation de 7 heures du matin: Pression à 0° ramenée au niveau de la mer — Observation	Écart	Température — Observation	Écart	Vent — Direction	Force	État du Ciel	État de la Mer	Pluie en 24 heures — Maxima	Minima	Pluie en 24 heures	Pluie depuis le 1er Septembre	Pluie depuis le 5 Septembre	PHÉNOMÈNES
Littoral															
Nemours	4	"	"	20.4	-2.0	S	2	couvert	peu agitée	31	20	0.4			20-23 h pluie
Beni Saf	3														
Oran	53	15.7	+0.3	26.5	+4.1	W	7	couvert	très belle	32	26	9.4			6 h grêle
Mostaganem	20														
Tenes	59	15.8	-0.7	25.6	+3.4	SW	5	très nuag.	belle	31	22				
Blida	267	13.0	0.0	23.0	+1.8	Calme		id		38	23				
Bouzarea	344	13.6	+0.4	17.7	-3.1	SW	1	très nuag.		31	21	0.4	0.4		22 h éclair à l'Est pluie
Alger	59	14.7	+0.8	24.0	-2.0	Calme		très nuag.	belle	35	24				
Maison Carrée	48														
Bougie	9	15.5	+0.2	26.0	-4.0	SE	3	peu nuag.	belle	32	24				
Philippeville	47	13.7	-2.0	25.0	+3.7	WSW	1	clair	belle	28	22				
Cap de Garde	161	14.2	-3.5	23.0	+3.0	S	2	peu nuag.	calme	29	22				
La Calle	10	"	"	28.0	+2.6	NW	1	clair	id	29	23				
Bizerte	9														
Tunis	36														
Sfax	8	13.5	-3.6	25.2	+1.4	Calme		clair	agitée	28	26				
Tell et Hautes Plaines															
Oudjda	580														
Tlemcen	806														
Sidi Bel-Abbes	470														
Saida	860	"	"	19.2	-4.8	N	0	nuag.		40	19				
Mascara	590														
Relizane	73	"	"	25.1	+2.3	S	6	couvert		39	21				
Orléansville	112														
Tiaret	1023	16.3	+1.2	19.0	-3.0	NNE	1	couvert		36	18	0.3	0.3		pluie dans la nuit
Vialar	889	18.6	+1.6	18.0	-3.8	NW	1	très nuag.		36	18				
Médéa	935	"	"	21.0	-1.0	O	1	brumeux		35	19				
Aumale	905														
Fort-National	942														
Tizi-Ouzou	222	"	"	26.4	+3.4	ESE	1	brumeux		40	23				
Bordj Bou Arréridj	915														
Setif	1079														
Batna	1044	15.3	-4.5	22.0	+2.0	W	1	clair		30	17				
Constantine	660														
Guelma	268	15.5	-2.3	25.4	+2.7	Calme		beau		36	17				
Tebessa	863	15.0	-3.3	25.0	+4.0	id		clair		"	18				
Steppes et Atlas Saharien															
El Aricha	1253														
Ain Sefra	1073														
Méchéria	1167	12.9	-1.1	20.7	-1.4	NNE	3	beau		35	19				
Geryville	1320	15.1	-0.2	19.6	+2.5	NNW	5	pluie		32	18	0.0			cesse de vent 5 h. 7 h pluie
Aflou	1428														
Djelfa	1160	"	"	18.1	+0.7	W	4	beau		33	17				
Bou Saâda	550														
M'sila	486														
Barika	484														
Sahara															
Colomb-Bechar	769	13.3	-4.0	23.0	+1.0	Calme		clair		"	20				
Laghouat	751														
Biskra	125	15.1	-1.8	26.0	-2.0	N	1	clair		"	23				
Touggourt	69	16.3	"	24.1	"	calme		clair		37	21				
El Oued	70														
Tozeur	30														
Ghardaïa	526														
Ouargla	157														
El Goléa	394														
Beni-Abbes	497	10.7	"	26.0	+1.0	E	1	nuag.			26				
Timimoun	294	10.9	-1.0	25.0	0.0	NE	1	clair			23				
Adrar		"	"	24.0	-1.0	E	1	clair			28				
In Salah		12.9	-1.6	22.0	0.0	N	1	clair			24				
Fort Flatters		"	"	22.0	0.0	NNE	1	beau			25				
Fort Polignac		"	"	28.0	+1.0	SE	3	clair			24				
Djanet		"	"	26.0	"	calme		clair			23				
Tamanrasset		"	"	21.0	"	E	0	clair			17				
Rabat															

Situation générale et situation en Algérie Pressions élevées locales à Scandinavie puis Angleterre (Hauteur 1005 mm - Ostrowgrad 1032 mm) Dépressions Nord-Ouest Europe (Vent atlantique - 1000 mm) Islande & Dijon 1000 mm) Bassin méditerranéen (Maddalena 1013 mm) Ouest Sahara (Beni-Ounif 1011 mm)

Temps en Algérie à 7 h: Ciel couvert à l'Ouest et au Centre du réseau, beau ou peu nuageux à l'Est, vents de Sud faibles avec coups de vent d'Ouest.
Des nuées éparses sont signalées cette nuit.
Mer belle sur toute la côte algérienne.

Probabilité (valable pour le lendemain du 4 au 5 à midi): Baisse barométrique Ouest Bassin méditerranéen, Ouest et Centre Afrique du Nord. Hausse Centre et Est Bassin. Est Afrique du Nord.

En Algérie: Temps très nuageux avec quelques nuées éparses et quelques éclaircies. Vents variables faibles (sauf quelques rafales d'Ouest.). Température en baisse.

	ORAN	ALGER	CONSTANTINE
Littoral et Tell	Très nuageux. Vents d'Ouest assez forts à variables faibles.	Très nuageux. Ondées éparses. Vents variables faibles (sauf quelques rafales d'Ouest.)	Très nuageux. Ondées éparses. Vents variables faibles (sauf quelques rafales d'Ouest.)
Hauts Plateaux	Très nuageux. Quelques ondées au Sud. Vents du secteur Ouest assez forts à modérés.	Très nuageux. Quelques ondées. Vents du secteur Ouest assez forts à variables faibles.	Très nuageux. Quelques averses. Vents du secteur Ouest assez forts à variables faibles.
Sahara	Nuageux. Vents d'Est à Sud modérés ou assez forts.	Beau ou peu nuageux. Vents d'Est à Sud modérés ou assez forts.	Beau ou peu nuageux. Vents d'Est à Sud modérés ou assez forts.

AVIS AUX PORTS
- Golfe du Lion, Baléares: Vents de Nord-Est à Est faibles ou modérés.
- Oran, Alger, Bizerte: Rafales d'Ouest puis variables faibles.

VENTS EN ALTITUDE
- Ouest Algérie: Vents du secteur Sud faibles ou modérés.
- " Sahara
- Est Algérie
- " Sahara

Avis aux Agriculteurs

Stations	Max	Min
Paris	30	16
Nice	40	17
Biarritz	"	"
Strasbourg	"	"

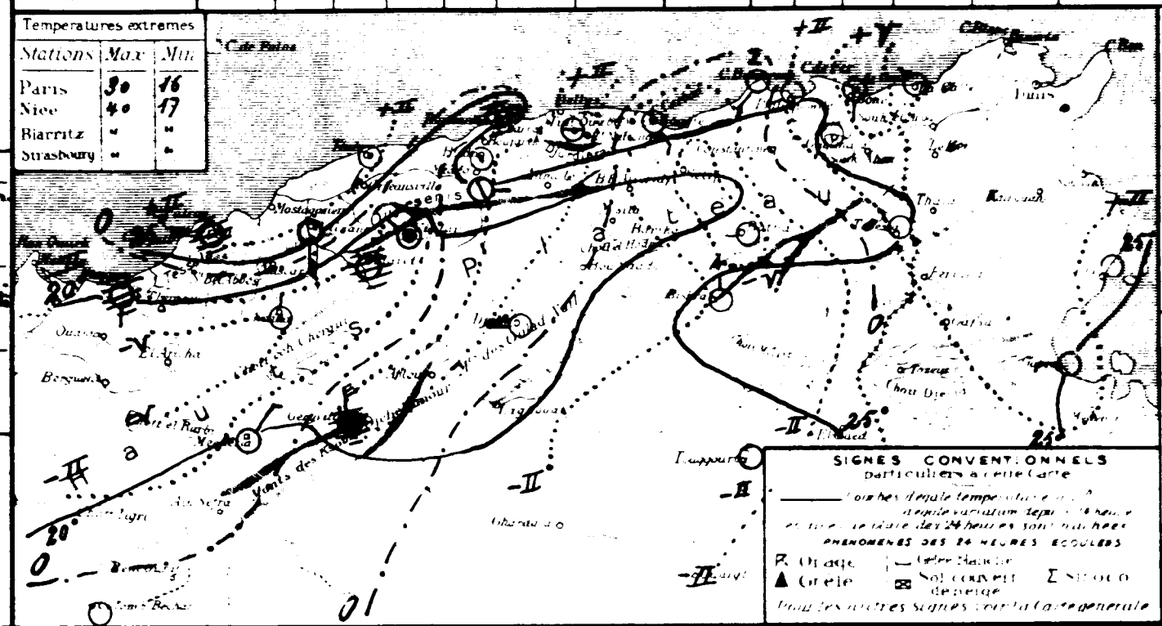

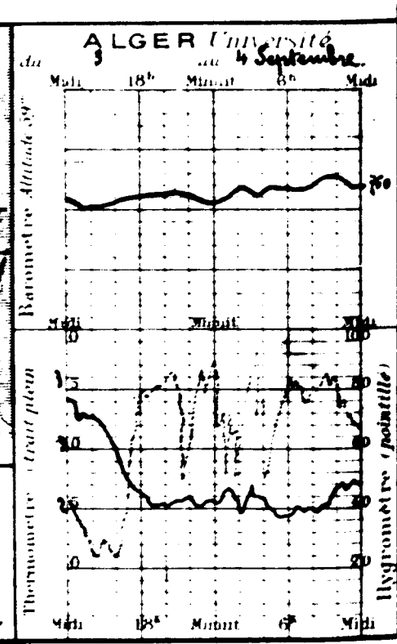

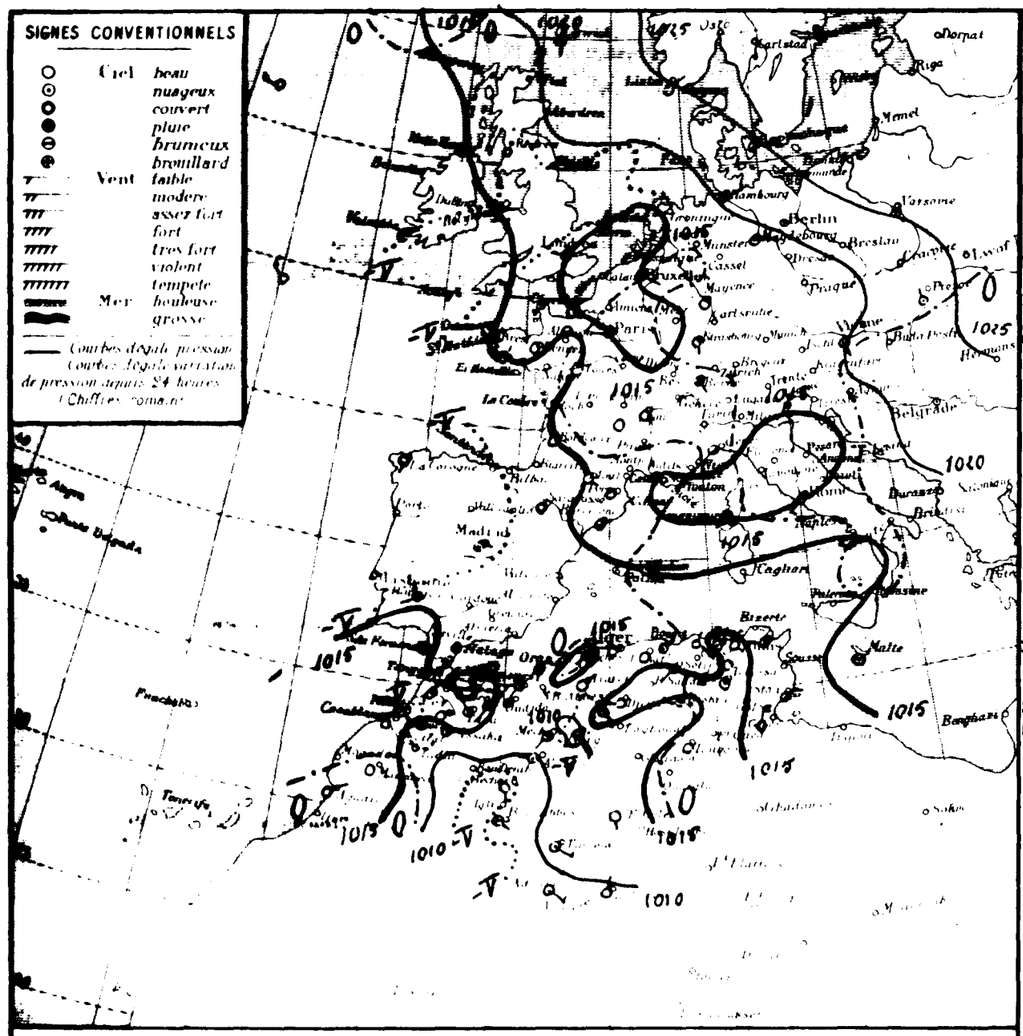

Situation générale et situation en Algérie: Dépression élevée d'Ouest Europe (Centre vers 1030 mb). Dépressions d'Ouest Atlantique (West-Maroc 1009 mb), Ouest Sahara (Colomb-Béchar 1007 mb).

En Algérie: temps très nuageux avec éclaircies. Vents variables faibles. Des averses ont pluvieux hier et cette nuit sur le centre et l'Est du réseau.

Mer belle ou peu agitée sur la côte Algérienne.

Probabilité du 5 au 6 Septembre à midi: Baisse barométrique bassin méditerranéen. Algérie. Tunisie. En Algérie: Temps nuageux au Nord (nuage clair et moyens). Orageux au Sud-Ouest et à l'Est des Hauts-plateaux. Vents variables (secteur Sud dominant.) Température en hausse.

	ORAN	ALGER	CONSTANTINE
Littoral et Tell	Temps nuageux. Vents variables faibles ou modérés Sud dominant.	Temps nuageux. Vents variables faibles ou modérés Sud dominant.	Temps nuageux. Vents variables faibles ou modérés Sud dominant.
Hauts Plateaux	Temps nuageux orageux au Sud. Vents variables modérés ou assez forts Sud dominant.	Temps nuageux. Orageux au Sud. Vents variables faibles ou assez forts Sud dominant.	Temps orageux Vents variables.
Sahara	Temps nuageux. Vents d'Est à Sud modérés ou assez forts.	Temps nuageux. Vents d'Est à Sud modérés ou assez forts.	Temps nuageux. Vents du secteur Est modérés ou assez forts.

AVIS AUX PORTS	Golfe du Lion, Baléares	Vents d'Est à Sud faibles ou modérés.	
	Oran, Alger, Bizerte	Vents variables faibles ou modérés. (Sud dominant.).	
VENTS EN ALTITUDE	Ouest Algérie	secteur Sud	6 à 8 m.
	Sahara	id	8 à 10
	Est Algérie	Est à Sud	6 à 8
	Sahara	Est à Sud	8 à 10.

Avis aux Agriculteurs

OBSERVATION DE 7 HEURES DU MATIN

Stations	Altitude en mètres	Pression à 0° et au niveau de la mer: Observation	Pression: diff en 24h	Température de l'air: Observation	Température: diff en 24h	Vent Direction et force de 0 à 9	Etat du Ciel	Etat de la Mer	Dans les 24 heures précédentes: Températures extrêmes max	min	Pluie en millim	Pluie du 1er au 6 Sept. (millim.)	Pluie du 1er Sept. au (millim.)	PHÉNOMÈNES
Littoral														
Nemours	4	"	"	19.6	-0.8	SW 1	C. nuag.	p. agitée	25	18				
Beni-Saf	3													
Oran	53	14.5	-1.6	22.0	-4.5	S 1	couvert	C. belle	32	22				
Mostaganem	26													
Tenès	39	16.5	+0.7	21.0	-4.6	SW 1	couv.	p. agitée	28	20				
Blida	267	12.2	-0.7	21.0	-6.0	calme	C. nuag.		33	20	gtte.			bruine matin gouttes.
Bouzaréa	344	13.3	-1.5	23.4	-2.2	SSE 0	beau		27	20	0.2	0.6		9h. petite pluie.
Alger	59	13.0	-1.9	25.0	+1.0	calme	clair	p. agitée	28	22	0.0			pluie hier.
Maison-Carrée	48													
Bougie	9	13.9	-1.6	27.0	+1.0	NE 1	nuag.		29	22				
Philippeville	47	13.3	0.0	22.2	-2.8	NNE 1	clair	belle	32	20				
Cap de Garde	161	15.3	+1.1	25.0	-4.0	S 2	p. nuag.		"	"	gtte.			gouttes hier.
La Calle	10	"	"	24.7	-3.6	ESE 1	clair		33	22				
Bizerte	9													
Tunis	46	13.8	"	24.9	"	W 1	C. nuag.		32	21	0.7	0.7		journée pluie - nuit orage.
Sfax	8	13.9	+0.4	25.0	-0.2	NE 1	clair	"	"	24				
Tell et Hautes Plaines														
Oudjda	580	13.8	"	18.0	"	calme	brouill.		31	15				
Tlemcen	806	14.3		19.5		S 0	couv.		25	18				
Sidi Bel-Abbès	470													
Saïda	860	"	"	19.2	0.0	N 0	nuag.		34	17				
Mascara	590													
Relizane	73	"	"	20.1	-5.0	SW 2	C. nuag.		33	20				
Orléansville	112													
Tiaret	1023	14.7	-2.0	17.7	-1.3	NE 1	beau		28	17		0.3		
Vialar	850	14.2	-4.1	19.0	+1.0	NE 1	clair		35	12				
Médéa	935	"	"	23.0	+2.0	"	couv.		29	16				
Aumale	905	18.7	"	16.0	"	SSE 2	beau		30	16				
Fort-National	942	12.6		23.5		calme	clair		26	17				
Tizi Ouzou	222	"	"	22.3	-4.1	SE 1	beau		32	18				
Bordj Bou Arréridj	915	15.8	"	18.9	"	calme	clair		29	14				
Setif	1079	15.5	"	17.3	"	SW 2	C. nuag.		20	12	0.5	0.5		pluie hier
Batna	1044	15.5	+0.2	19.7	-2.3	calme	nuag.		31	14	0.1	0.1		20h. 21h. pluie
Constantine	660	13.1		20.0		WSW 0	clair		34	18				
Guelma	236	13.4	-2.1	24.4	+1.0	calme	beau		36	18				
Tebessa	865	15.4	+0.4	22.0	-3.0	calme	nuag.		36	18				
Sahara														
El Aricha	1253													
Ain Sefra	1075	"	"	19.0	"	W 1	C. nuag.		"	14				
Mecheria	1167	10.5	-2.4	18.8	-1.9	SW 1	C. nuag.		31	17				
Geryville	1120	9.8	-6.8	22.4	+2.8	SE 7	couv.		29	17	gtte.			journée gouttes.
Aflou	1426	18.7	"	22.0	"	SE 1	C. nuag.		21	16	2.0	2.0		pluie.
Djelfa	1160	"	"	18.4	+0.3	W 3	beau		25	13	10.0	10.0		pluie hier.
Bou Saada	559													
M'Sila	436													
Barika	484													
Colomb-Béchar	806	7.3	-6.6	30.0	+5.0	S 1	clair		"	"				
Laghouat	751	"	"	20.0	"	N 1	p. nuag.		"	17				
Biskra	127	14.5	-0.6	27.0	+1.0	W 3	nuag.		39	24	0.0			15h. sirocco - 15h.50 gouttes. 19h. 19h.30 pluie.
Touggourt	69	18.6	+2.3	25.2	+1.2	calme	clair		36	20				
El Oued	70													
Tozeur	50													
Ghardaïa	528													
Ouargla	157													
El Goléa	394	12.3	"	26.0	"	S 1	clair			25				
Beni-Abbès	492	7.1	-3.2	27.0	+1.0	SE 1	p. nuag.			26				
Timimoun	294	11.7	-4.2	27.0	+2.0	SE 2	nuag.			26				
Adrar		"	"	28.0	+4.0	SE 3	nuag.			24				
In Salah		09.3	-3.6	29.0	+2.0	NNE 2	clair			26.				
Ft Flatters														
Ft Polignac														
Djanet														
Tamanrasset														
Rabat														

Temperatures extrêmes

Stations	Max	Min
Paris	19	16
Nice	"	"
Biarritz	"	"
Strasbourg	"	"

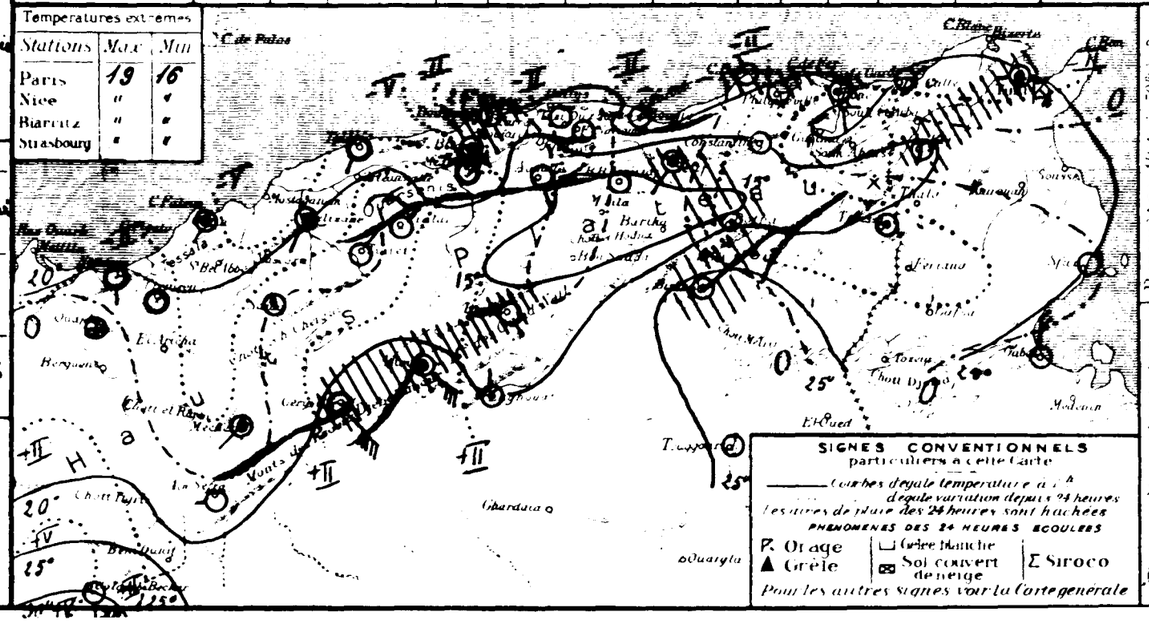

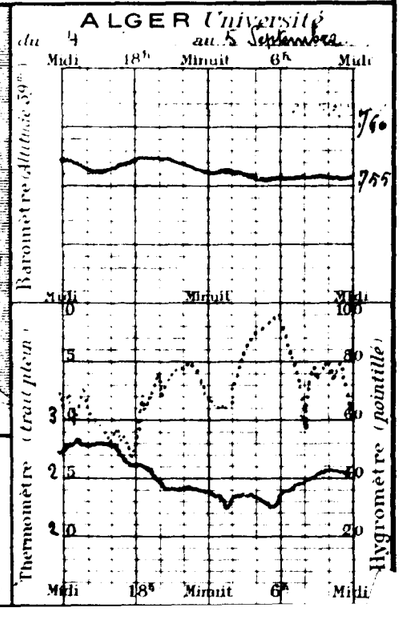

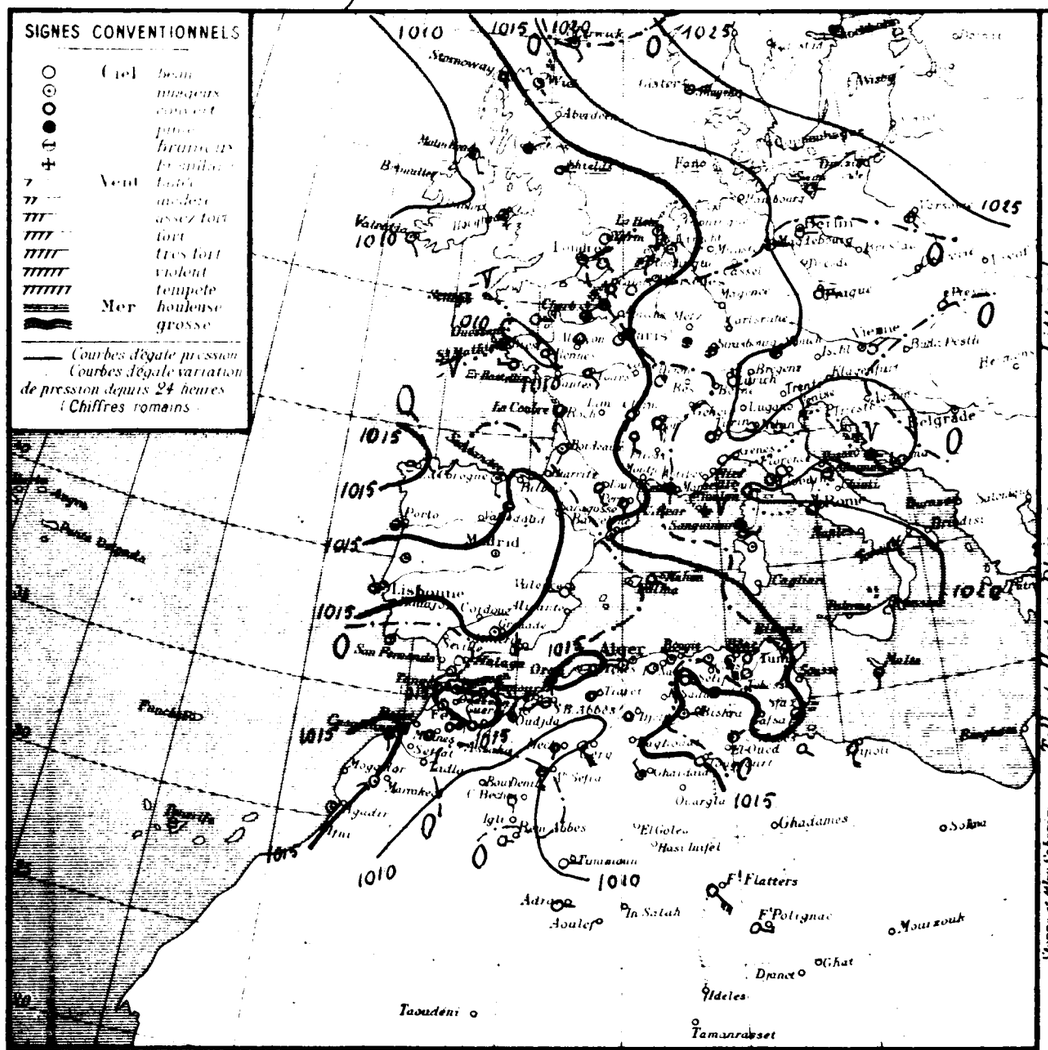

Situation générale et situation en Algérie Pressions élevées : Est Europe (Asterwund 1023 mb.) Ouest dépressionnaire : Ouest Europe (Rennes 1010 mb.) Ouest Méditerranée - Afrique du Nord (Bône-Alger 1007 mb.)
Temps en Algérie à 7h : Ciel couvert ou brumeux. Vents en majorité du secteur Ouest faibles ou modérés. Un orage a éclaté hier soir dans la région d'Alger-Blida.

Mer belle ou peu agitée sur l'ensemble du bassin.

Probabilité (valable pour le lendemain du 6 au 7 Septembre à midi. — En Algérie : temps brumeux au nord, s'éclaircissant peu à peu. Orageux sur l'Atlas Saharien et l'Est des Hauts-Plateaux. Vents variables faibles à l'Ouest. Vents de Sud à Ouest assez forts à faibles à l'Est.
Température stationnaire à l'Ouest, en baisse à l'Est.

	ORAN	ALGER	CONSTANTINE
Littoral et Tell	Brumeux s'éclaircissant. Vents variables faibles ou modérés.	Brumeux s'éclaircissant. Vents de Nord-Ouest à Nord-Est faibles ou modérés.	Brumeux couvert. Vents de Sud assez forts à Ouest faibles.
Hauts Plateaux	Brumeux au Nord. Orageux au Sud. Vents variables.	Brumeux à l'Ouest. Orageux à l'Est. Vents variables.	Orageux. Vents variables.
Sahara	Beau ou peu nuageux. Vents d'Est à Sud faibles ou modérés.	Beau ou peu nuageux. Vents d'Est à Sud faibles ou modérés.	Nuageux au Nord. Vents d'Est à Sud assez forts à modérés.

AVIS AUX PORTS
- Golfe du Lion — Vents du secteur Sud faibles.
- Baléares, Oran — Vents variables faibles.
- Alger — Vents de Nord-Est faibles.
- Bizerte — Vents de Sud à Ouest assez forts à faibles.

VENTS EN ALTITUDE
- Ouest Algérie — Sud-Ouest 6 à 8 m.
- " Sahara — Est à Sud 8 à 10
- Est Algérie — Sud-Ouest à Nord-Ouest 8 à 10
- " Sahara — secteur Est 8 à 10

Avis aux Agriculteurs

STATIONS	Altitude en mètres	Observation de 7 heures du matin: Température moyenne du jour		Température		Vent	État du Ciel	État de la Mer	Température extrême		Pluie 24 h. 6 Sept.	Pluie	PHÉNOMÈNES
Littoral													
Nemours	4	"	"	20.0	+0.4	SW 2	Ciel mag.	p. agitée	24	18			
Beni Saf	3												
Oran	53	15.0	+0.5	22.1	+0.1	S 2	couv.	Ciel belle	24	21			
Mostaganem	20												
Teniet	59	15.9	-0.6	21.8	+0.8	W 4	couv.	p. agitée	24	21			
Blida	267	14.0	-1.3	22.2	+1.2	calme	Ciel mag.		34	21	1.0	1.0	18h Orage pluie
Bouzarea	344	14.3	-1.0	22.0	-0.4	WSW 3	mag.		26	20	0.0	0.6	15h petite pluie - 19h coup de vent et orage.
Alger	59	14.9	-1.1	24.0	-1.0	W 2	Ciel mag.	agitée	28	23	0.1	0.1	19h Orage pluie.
Maison Carrée	48												
Bougie	"	14.7	-2.2	27.0	0.0	NW 3	Ciel mag.	belle	29	24			
Philippeville	47	22.1	-1.2	26.9	+4.1	WSW 1	Ciel mag.	belle	28	20			
Cap de Garde	161	14.2	-1.1	25.0	0.0	S 4	mag.	Ciel belle	"	27			
La Calle	10	"	"	28.2	+3.5	NE 2	beau		30	22			
Bizerte	9												
Tunis	36	"	"	25.0	+0.1	SW 1	Ciel mag.	"	"	"	0.0	0.7	pluie.
Sfax	8	14.7	+1.0	27.0	+2.0	calme	clair	"	"	27			
Tell et Hautes Plaines													
Oudjda	580	13.8	0.0	17.0	-1.0	calme	brouillard		26	14			
Tlemcen	806	14.6	+0.3	20.5	+1.0	NE 0	Ciel mag.		24	16			
Sidi Bel-Abbes	478	14.2	"	18.6	"	W 1	brouillard		21	15			
Saida	860	"	"	19.8	+0.6	NE 0	clair		34	17			
Mascara	590												
Relizane	74												
Orléansville	112												
Tiaret	1023	13.4	-1.3	15.7	-2.0	NE 0	couv.		24	15		0.3	
Vialar	889	13.1	-1.0	18.0	-1.0	NW 1	couv.		33	17			
Médéa	935	"	"	23.0	0.0	NE 1	id.		33	16			
Aumale	905	"	"	24.7	+2.7	S 4	Ciel mag.		36	25			5-6h sirocco - 14h pluie grêle.
Fort National	942	14.3	-1.3	24.7	+1.3	calme	clair		32	20			
Tizi Ouzou	222	"	"	24.3	+2.0	NW 6	brouill.		28	18			
Bordj Bou Arréridj	915	13.4	-2.7	24.8	"	SSW 5	Ciel mag.		31	15			
Sétif	1079	14.7	+0.2	21.8	+4.5	ESE 1	couv.		"	19		0.5	
Batna	1044	16.7	+1.2	19.0	-0.7	calme	brouillard		30	16		0.1	
Constantine	660	14.2	+0.4	24.1	+1.1	"	"		"	"			
Guelma	208												
Tebessa	863	14.9	-0.5	25.0	+3.0	calme	Ciel mag.		33	19			
Steppe et Hauts-Sahara													
El Aricha	1253												
Ain-Sefra	1075			17.0	-2.0	S 4	beau		"	14			
Mecheria	1167	09.3	-1.2	23.0	+4.2	SSW 1	couv.		32	22	0.7	0.7	16h 35-16h 40 - Bourrasque de sable - 18h5 pluie.
Geryville	1320	09.5	-0.4	24.2	+1.8	SSE 6	mag.		32	22			
Aflou	1428											2.0	
Djelfa	1160	"	"	22.4	+4.0	calme	couv.		20	18		10.0	
Bou Saâda	550												
M'sila	486												
Barika	484	"	"	22.5	"	E 2	mag.		35	27			
Sahara													
Colomb Béchar	769	08.6	+1.3	27.0	-2.0	S 1	clair		"	23			
Laghouat	751	"	"	24.0	+4.0	NE 1	p. mag.		34	23			
Biskra	125	15.1	+0.6	30.0	+2.0	E 3	p. mag.		33	27			
Touggourt	69	14.9	-3.7	29.0	+2.7	SE 1	clair		35	25			
El Oued	70												
Tozeur	30	17.9	"	23.0	"	NE 2	mag.		35	22			
Ghardaïa	526	11.3	"	28.6	"	NW 3	Ciel mag.		41	25			
Ouargla	157								"	"			
El Golea	394								"				
Beni Abbes	497	07.0	-0.5	27.0	0.0	E 1	clair		"	25			
Timimoun	294	10.9	-0.8	27.0	0.0	E 2	id.		"	"			
Adrar		"	"	27.0	-1.0	E 2	beau		"	24			
In-Salah													
F. Flatters		"	"	33.0	"	SE 6	clair		"	22			
F. Polignac		"	"	29.0	"	ESE 3	clair		"	25			
Djanet													
Tamanrasset													
Rabat													

Temperatures extremes

Stations	Max	Min
Paris	22	13
Nice	27	-
Biarritz	-	-
Strasbourg	-	-

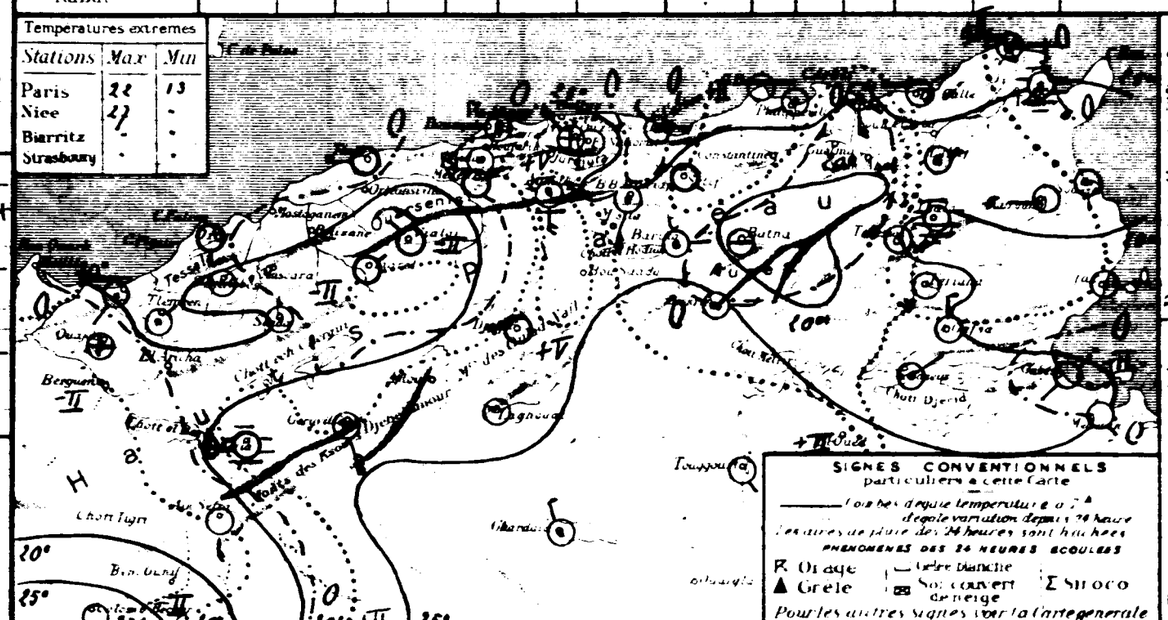

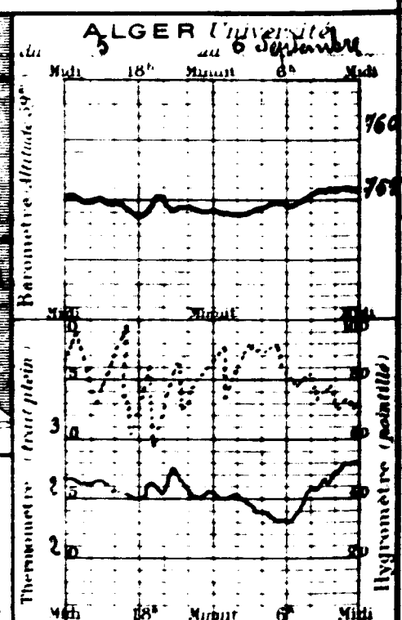

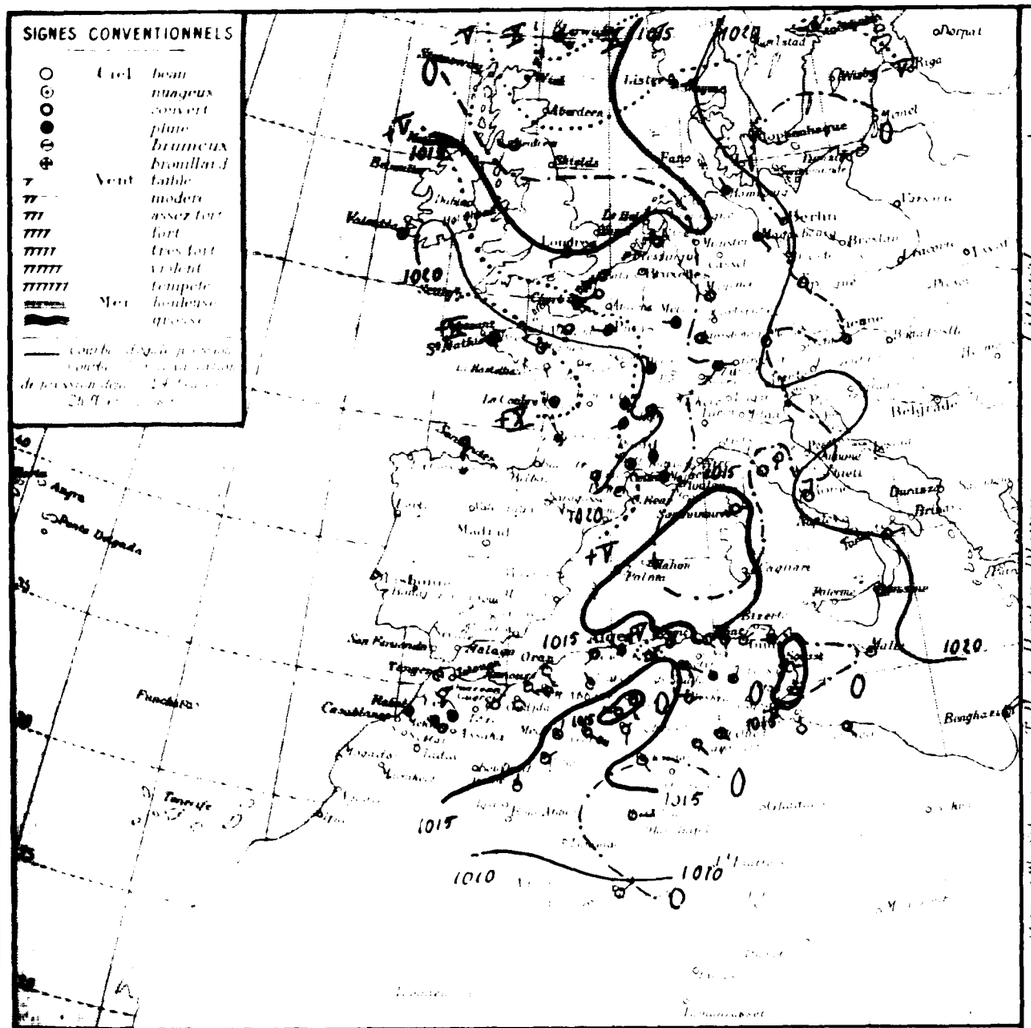

STATIONS	Altitude en mètres	Observation de 7 heures du matin: Pression à 0° et au niveau de la mer — Observation	diff. en 24h	Température de l'air — Observation	diff. en 24h	Vent — Direction et force de 0 à 9	Etat du Ciel	Etat de la Mer	Dans les 24 heures: Températures extrêmes — max	min	Pluie en millim.	Pluie du 1er au 7 Sept. millim.	Pluie du 1er Sept. au millim.	PHÉNOMÈNES
Littoral														
Nemours	4	"	"	19.8	-0.2	SE 2	beau	belle	24	17				
Bem Saf	3													
Oran	53	17.7	+2.7	21.9	-0.2	SSE 4	clair	calme	26	22				
Mostaganem	26													
Tenes	59	16.5	+0.6	22.4	+0.6	SW 2	couvert	belle	27	23				
Blida	267	17.5	+6.5	22.0	-0.2	calme	E. nuag.		29	21	Qlq.	1.0		bruine goutte.
Bouzaréa	344	16.5	+4.2	21.1	-0.9	WSW 3	nuag.		26	19	0.2	1.3		23h 07 pluie
Alger	59	16.9	+4.0	24.0	0.0	NW 3	E. nuag.	p. agitée	29	23	0.2	0.3		souvent éclair SW. pluie la nuit.
Maison Carrée	48													
Bougie	9	16.7	+6.8	24.0	-3.0	WNW 4	couvert	belle	29	23	qlq.			19h. goutte.
Philippeville	47	14.1	+2.0	26.3	0.0	SE 1	E. nuag.	belle	34	25	qlq.			soirée : Sirocco - Gouttes.
Cap de Garde	161	16.4	+1.2	30.0	+5.0	S 2	E. nuag.	E. belle	32	25				
La Calle	10	"	"	29.6	+1.4	NE 1	E. nuag.	belle	33	26				
Bizerte	9													
Tunis	36	16.4	5h	25.3	+0.3	W 1	couv.		34	22		0.7		
Sfax	8	14.6	-0.3	23.0	-4.0	N 1	clair	p. agitée	30	23				Rosée. Brouillard.
Hauts Plateaux														
Ouidda	580	17.1	+3.3	16.0	-1.0	calme	clair		28	12				
Tlemcen	806	17.9	+3.3	24.5	+1.0	N 0	beau		31	24				
Sidi Bel Abbes	478	17.8	+3.6	20.0	+1.4	W 1	nuag.		26	15				
Saïda	860	"	"	18.0	-1.8	N 0	beau		29	16				
Mascara	590													
Relizane	73	"	"	22.0	00	WSW 2	couvert.		28	20				
Orléansville	112													
Tiaret	1025	16.3	+2.9	16.5	+0.1	NNW 2	E. nuag.		32	16		0.3		
Aïn Sefra	1064	17.3	+4.2	18.0	0.0	NW 1	couv.		40	17				
Médéa	935	"	"	22.0	-1.0	S 2	E. nuag.		32	17				
Aumale	803	"	"	22.0	-2.7	calme	couv.		33	22	1.8	1.8		14h15 - 17h20 . pluie.
Fort National	942	17.7	+6.4	18.8	-6.0	calme	brumeux		33	18				
Tizi Ouzou	222	"	"	23.4	-0.9	E 2	couv.		37	22				
Bordj Bou Arreridj	915	14.1	+1.0	25.2	+0.4	NW 3	couv.		32	24				
Setif	1079	18.7	0.0	21.6	-0.2	ESE 2	pluie.		31	20		0.5		
Batna	1044	16.9	+0.2	20.3	+1.3	calme	pluie		31	15		0.1		
Constantine	660	15.3	+1.1	24.5	+0.4	calme	beau		35	24				
Guelma	258	14.5	"	27.9	"	NE 1	E. nuag		38	22				
Tebessa	863	16.3	+1.4	27.0	+2.0	calme	nuag.		37	22				
Sahara														
El Arichа	1273													
Aïn Sefra	1075	"	"	20.0	+2.0	NE 1	nuag			14				
Méchéria	1167	12.5	+3.2	18.0	-6.0	NNE 2	E. nuag.		35	17	qlq.	0.7		8h30. 17h30. Tempête de sable. 17h10 Gouttes.
Géryville	1289	12.6	+3.1	24.9	0.0	SE 6	couv.		33	23	qlq.			bruine 7h. Gouttes - Sirocco.
Aïn Sefra	1426	16.2	"	24.0	"	W 3	couv		31	20		2.0		
Djelfa	1140	"	"	23.6	+1.2	S 4	E. nuag		33	20		10.0		
Bou Saada	559													
M'sila	440													
Biskra	434	"	"	25.0	+2.5	S 2	nuag.		37	25				
Colomb Béchar	764	12.6	+4.0	21.0	-6.0	N 1	clair		"	18				
Laghouat	751	"	"	25.0	+1.0	S 2	clair		35	24				
Biskra	127	15.8	+0.7	30.0	0.0	E 1	beau		39	27				
Touggourt	69	16.1	+1.2	29.8	+0.8	SE 2	clair		41	27				
El Oued	70	"	"	27.0	"	S 1	clair		42	24				
Tozeur	50	18.6	+0.7	24.4	+1.4	NE 2	nuag.		4	23				
Ghardaïa	526	15.1	+0.8	27.8	-0.8	S 1	E. nuag.		40	26				
Ouargla	157													
El Goléa	394	12.3	-3.2	28.0	+3.0	E 3	clair		-	-				
Beni Abbès	497													
Timimoun	294	14.3	+0.4	28.0	+1.0	"	"		-	27				
Adrar														
In Salah		09.0	+0.9	30.0	+1.0	NE 3	clair		-	27				
F. Flatters														
I. Polignac														
Djanet														
Tamanrasset														
Tabat														

Situation générale et situation en Algérie. Pressions élevées : Europe continentale (Stockholm 1024 mb.). Dépressions : Mer du Nord (I. Fer-de 1011 mb.) - bassin méditerranéen. Algérie (Philippeville 1014 mb.) Sahara (In Salah 1009 mb.)

Temps en Algérie à 7h : Ciel clair à l'Ouest, couvert ou couvert, et à l'Est avec averses dans la région de Sétif. Vents de Sud faibles à Ouest assez forts. De violents orages sont tombés hier et cette nuit sur l'Atlas Saharien et sur le versant du Tell et des Hauts-Plateaux.

Mer belle ou peu agitée sur la côte algérienne.

Probabilité (...) du 7 au 8 Septembre à midi. — En Algérie : à l'Ouest temps beau ou peu nuageux. Vents du secteur Sud faibles. à l'Est : temps nuageux s'éclaircissant au nord, orageux au Sud. Vents de Sud faibles à Ouest modérés ou assez forts. Température en hausse à l'Ouest, en baisse à l'Est.

	ORAN	ALGER	CONSTANTINE
Littoral et Tell	Beau ou peu nuageux. Vents du secteur Sud faibles	Nuageux. Orages éclaircies. Vents d'Ouest modérés ou variables faibles.	Très nuageux ou couvert. Vents du secteur Ouest assez forts à modérés.
Hauts Plateaux	Beau ou peu nuageux. Vents du secteur Sud modérés	Nuageux. Éclaircies à l'Ouest. Orageux à l'Est. Vents du secteur Ouest assez forts à modérés.	Très nuageux et orageux. Vents de Sud faibles à Ouest modérés ou assez forts.
Sahara	Beau temps. Vents du secteur Est modérés ou assez forts	Très nuageux à nuageux. Vents variables, modérés ou assez forts.	Beau peu nuageux au Nord. Vents de Sud à Ouest faibles ou modérés.

AVIS AUX PORTS		
	Golfe du Lion	Vents de Nord-Ouest modérés ou assez forts.
	Baléares	Vents du secteur Ouest modérés ou assez forts.
	Oran	Vents du secteur Sud faibles.
	Alger	Vents d'Ouest modérés à variables faibles.
	Bizerte	Vents de Sud faibles à Ouest modérés ou assez forts.

VENTS EN ALTITUDE				
	Ouest Algérie	Sud-Ouest	8 à 10 m.	Avis aux Agriculteurs
	" Sahara	Est à Sud	10 à 12 m.	
	Est Algérie	secteur Ouest	8 à 10 m.	
	" Sahara	Sud à Sud-Ouest	8 à 10 m.	

Température extrêmes		
Stations	Max	Min
Paris	"	"
Nice	"	"
Biarritz	"	"
Strasbourg	"	"

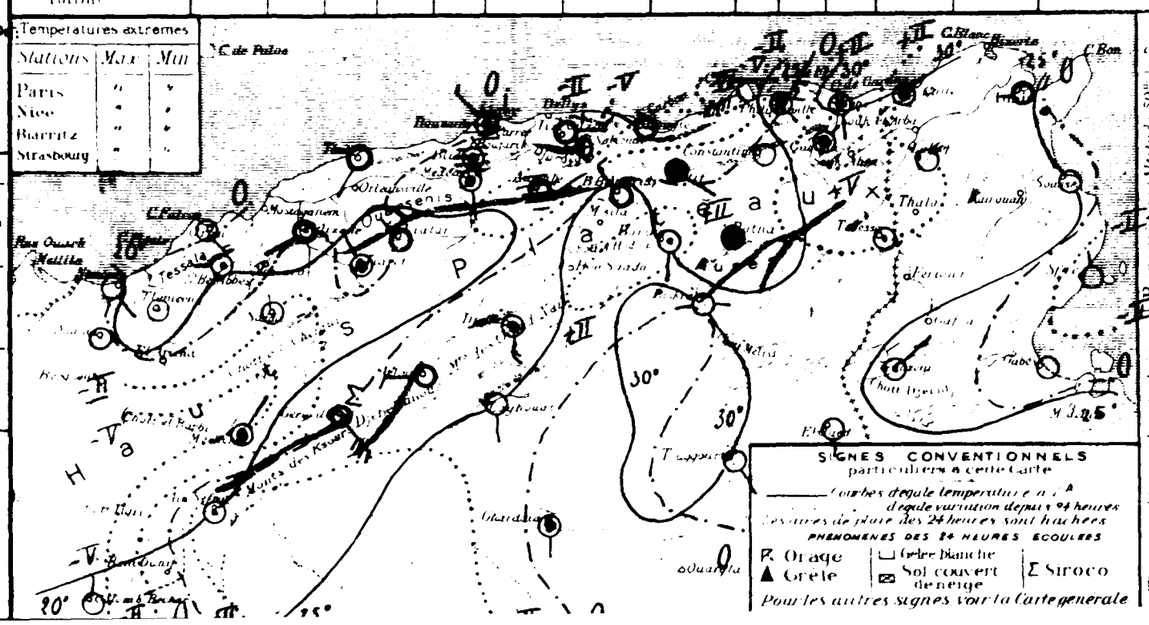

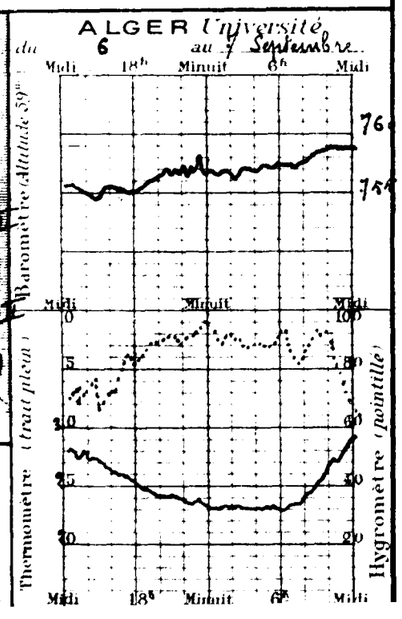

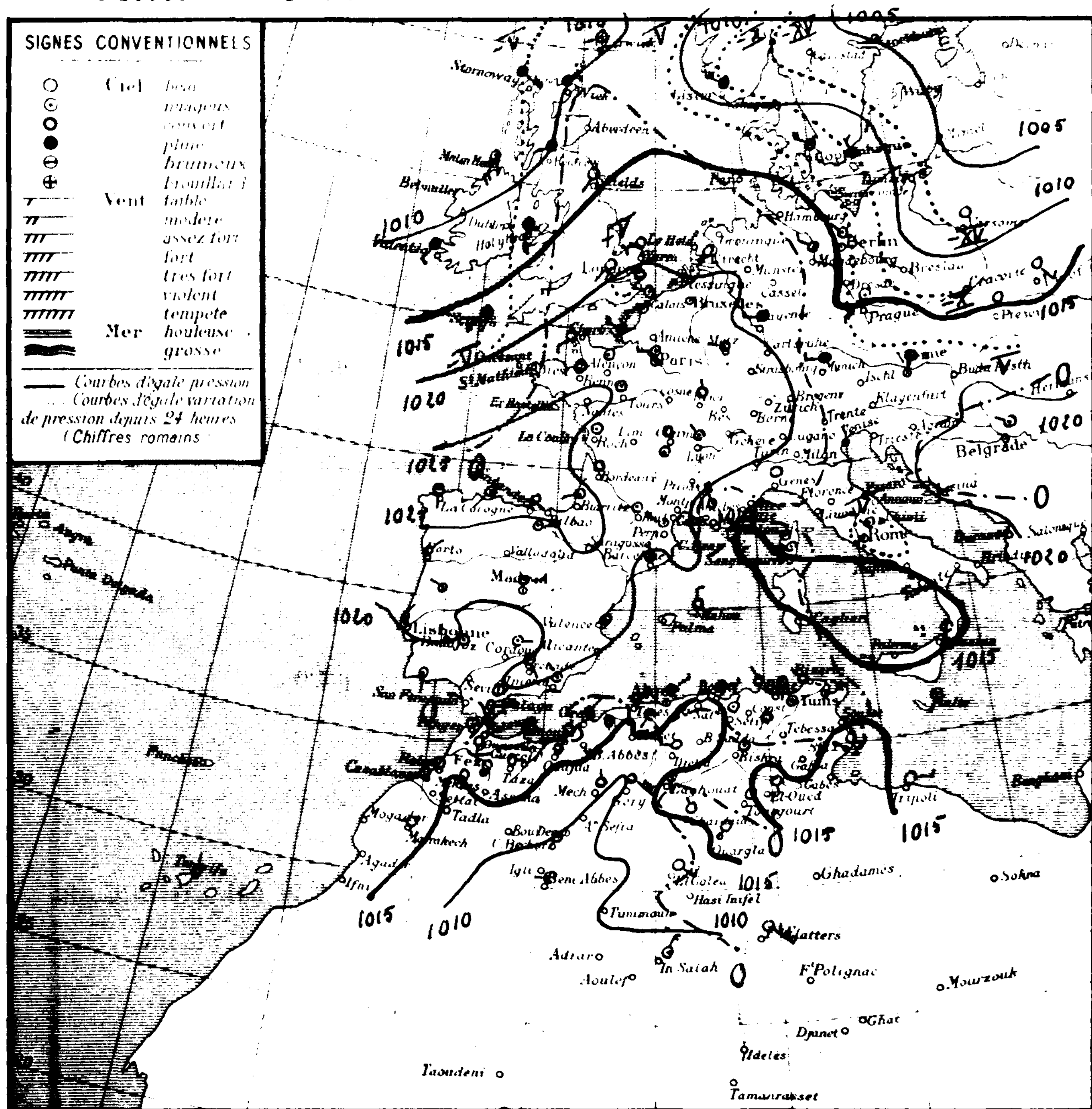

Stations	Altitude en mètres	Pression observation	Pression var. en 24h	Température observation	Température var. en 24h	Vent direction et force	État du Ciel	État de la Mer	Temp. extrêmes max.	Temp. extrêmes min.	Pluie	Pluie 8 Sept.	Pluie	Phénomènes
Littoral														
Nemours	4	"	"	24.4	+1.6	SW 2	couv.	p. agitée	25	20				
Beni Saf	3													
Oran	53	17.4	-0.3	24.2	+2.3	NE 2	couv.	houl.	26	24				
Mostaganem	20													
Tenes	59	16.9	+0.4	22.2	-0.2	ENE 5	couv.	agitée	25	22				
Blida	267	15.1	-2.4	22.0	0.0	N 3	clair		30	21	1.4	2.4		nuit tonnerre. 7h pluie.
Bouzarea	344	17.4	+1.9	20.5	-0.6	WNW 2	couv.		26	19	2.2	3.5		nuit tonnerre et pluie.
Alger	59	17.9	+2.0	23.0	-1.0	NE 3	pluie	houl.	30	23	1.5	1.8		23h30 - 7h pluie.
Maison Carrée	48													
Bougie	9	18.6	+1.9	25.0	+1.0	E 3	pluie	p. agitée	38	8	0.6	0.6		4h-7h pluie.
Philippeville	47	17.7	+3.6	24.7	-1.6	NNW 2	couv.	belle	35	24				nuit et ce matin gouttes.
Cap de Garde	161	18.5	+3.1	24.0	-6.0	S 2	T. nuag.	T. belle	"	16	gtt.			gouttes.
La Calle	10	"	"	25.2	-4.4	NW 2	couv.		32	24				
Bizerte	9													
Tunis	36	16.7	+1.3	26.1	+0.8	WNW 1	couv.		35	24		0.7		gouttes la nuit.
Sfax	8	14.7	+0.1	25.0	+2.0	N 2	beau		29	25				
Tell et Hautes Plaines														
Oudjda	580	15.9	-4.2	19.0	+3.0	calme	couv.		25	15				
Tlemcen	806	18.5	+0.6	19.8	-1.7	NE 0	couv.		32	27				
Sidi Bel Abbès	476													
Saida	860	"	"	19.8	+1.6	N 2	T. nuag.		33	19				
Mascara	590	17.4	"	24.8	"	calme	couv.		30	20				
Relizane	73	"	"	23.9	+1.9	NW 3	couv.		32	22				
Orleansville	112											0.3		
Tiaret	1023	18.3	+1.0	21.8	+3.5	SW 1	T. nuag.		32	17				
Vialar	889	"	"	20.0	-2.0	NE 1	pluie		30	17				
Medea	935	"	"	19.0	-3.0	calme	T. nuag.		33	19	gtt.	1.8		16h. 10 Gouttes.
Aumale	905	"	"	18.8	0.0	calme	beau		27	18				
Fort National	942	"	"	24.8	+1.4	calme	couv.		31	22				
Tizi Ouzou	222	14.1	0.0	22.5	-2.7	NNE 5	nuag.		33	21				
Bordj Bou Arreridj	915	15.8	+0.4	20.1	-1.5	NNE 1	T. nuag.		29	30		0.5		
Setif	1079	17.7	+0.8	19.9	-0.4	calme	couv.		30	17		0.1		
Batna	1044													
Constantine	660	18.9	+3.4	24.9	-3.0	calme	T. nuag.		35	23				
Guelma	268													
Tebessa	863													
Steppe et Atlas Saharien														
El Aricha	1253	"	"	24.0	+4.0	SSW 4	p. nuag.		"	"				
Aïn Sefra	1075	11.4	-1.1	18.1	+0.1	N 2	couv.		33	17	gtts.	0.7		14h30-15h gouttes. 15h15-17h30 Violents coups de vent
Mécheria	1167	11.5	-1.1	23.6	-0.6	SE 7	couv.		33	23	gtts.			hier et aujourd'hui siroco. 19h gouttes.
Geryville	1320	15.4	-0.8	24.0	0.0	SE 5	beau		31	20		2.0		
Aflou	1426	"	"	23.0	-0.6	W 3	beau		32	18		10.0		
Djelfa	1160													
Bou Saada	550													
M'sila	486	"	"	26.1	+1.1	E 2	couv.		36	25	gtts.			5h. gouttes.
Barika	484													
Sahara														
Colomb-Bechar	269	10.4	-8.5	23.0	+2.0	WSW 1	nuag.		38	30				
Laghouat	751	"	"	25.0	0.0	S 1	nuag.		36	23				
Biskra	125	14.5	-0.3	30.0	0.0	NW 1	nuag.		41	27				
Touggourt	69	15.3	-0.8	29.9	+0.1	calme	beau		41	26				
El-Oued	70	"	"	26.1	-0.9	S 1	beau		42	23				12h-15h. Coup de vent.
Tozeur	50	11.8	-1.1	25.0	+0.6	NE 2	nuag.		42	25				
Ghardaia	526	11.1	+1.0	24.8	-3.0	NNW 1	beau		40	21				
Ouargla	157	16.3	"	30.0	"	SW 1	clair		40	25				
El Golea	394?	11.8	-0.5	27.0	-1.0	SE 4	id.		40	27				
Beni-Abbès	497?	08.6	"	28.0	"	W 1	nuag.		42	26				
Timimoun	294?	10.7	-0.6	26.0	-2.0	"	clair		45	25				
Adrar														
In-Salah		08.3	-0.7	29.0	-1.0	NNE 4	p. nuag.			27				
Ft Flatters		"	"	31.0	"	SE 7	clair			22				
Ft Polignac														
Djanet														
Tamanrasset														
Rabat														

Situation générale et situation en Algérie Pressions élevées: Sud-Ouest, centre et Sud-Est Europe ([illegible] 1027 mb.). Dépression Nord-Europe (Stornoway 1007 mb, Haparanda 1006 mb.) — mer Tyrrhénienne, Sud Algérie, Sahara (In Salah 1008 mb.)

Temps en Algérie à 7h: Ciel couvert avec pluie au centre du littoral. Vents du secteur Nord modérés ou assez forts. Il a plu cette nuit sur le centre et l'Est du littoral et du Tell.

Mer houleuse à Oran, belle ou agitée sur le reste de la côte Algérienne.

Probabilité valable pour le lendemain du 8 au 9 Septembre à midi. — En Algérie: Temps brumeux avec éclaircies à l'Ouest et quelques pluies à l'Est. Vents variables faibles à l'Ouest, du secteur Nord assez forts à modérés à l'Est. Température stationnaire à l'Ouest, en baisse à l'Est.

	ORAN	ALGER	CONSTANTINE
Littoral et Tell	~~Brumeux avec éclaircies.~~ Vents variables faibles	~~Brumeux. Quelques petites~~ pluies et éclaircies. Vents de Nord-Est faibles ou modérés.	~~Couvert et brumeux. q.q. pluies~~ Vents du secteur Nord assez forts à modérés.
Hauts Plateaux	~~Brumeux avec éclaircies.~~ Vents variables faibles ou modérés (Nord dominant)	~~Brumeux. q.q. ondées.~~ Vents de Nord-Est modérés.	~~Couvert et brumeux. q.q.~~ pluies. Vents du secteur Nord assez forts à modérés.
Sahara	~~Nuageux au Nord.~~ Vents du secteur Est modérés.	~~Nuageux au Nord.~~ Vents du secteur Est modérés.	~~Beau temps.~~ Vents du secteur Sud modérés ou assez forts.

AVIS AUX PORTS
~~Vents de Nord-Ouest assez forts à faibles.~~
Golfe du Lion. Vents du secteur Nord assez forts à faibles.
Baléares. Vents variables faibles.
Oran. Vents de Nord-Est faibles ou modérés.
Alger. Vents du secteur Nord assez forts à modérés.
Bizerte

VENTS EN ALTITUDE

Ouest	Algérie	Sud-Ouest	8 à 10 m.
"	Sahara	secteur Est	10 à 12
Est	Algérie	Nord-Est	10 à 12
"	Sahara	Est à Sud	10 à 12

Avis aux Agriculteurs

Températures extrêmes

Stations	Max	Min
Paris	"	"
Nice	"	"
Biarritz	"	"
Strasbourg	"	"

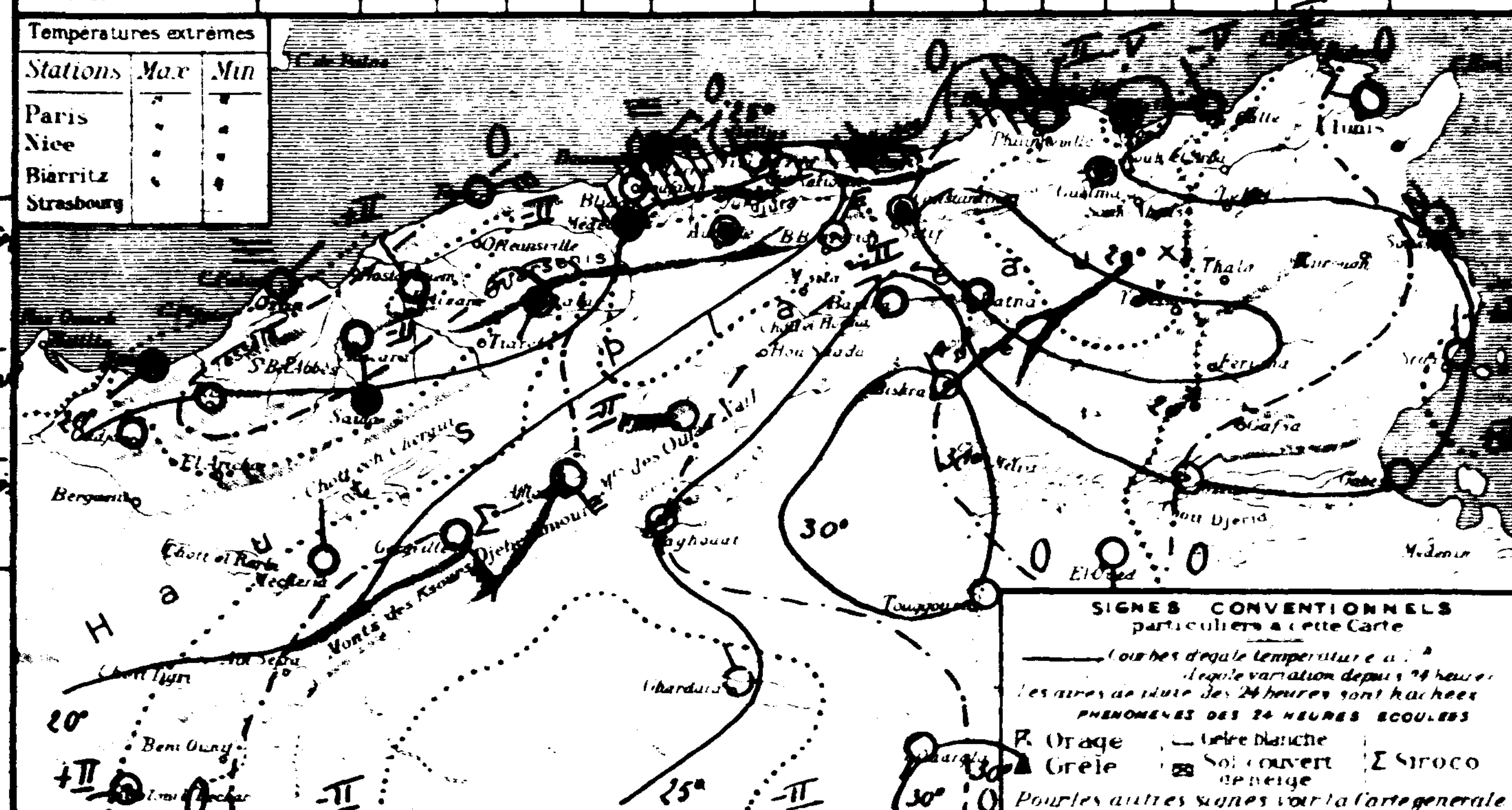

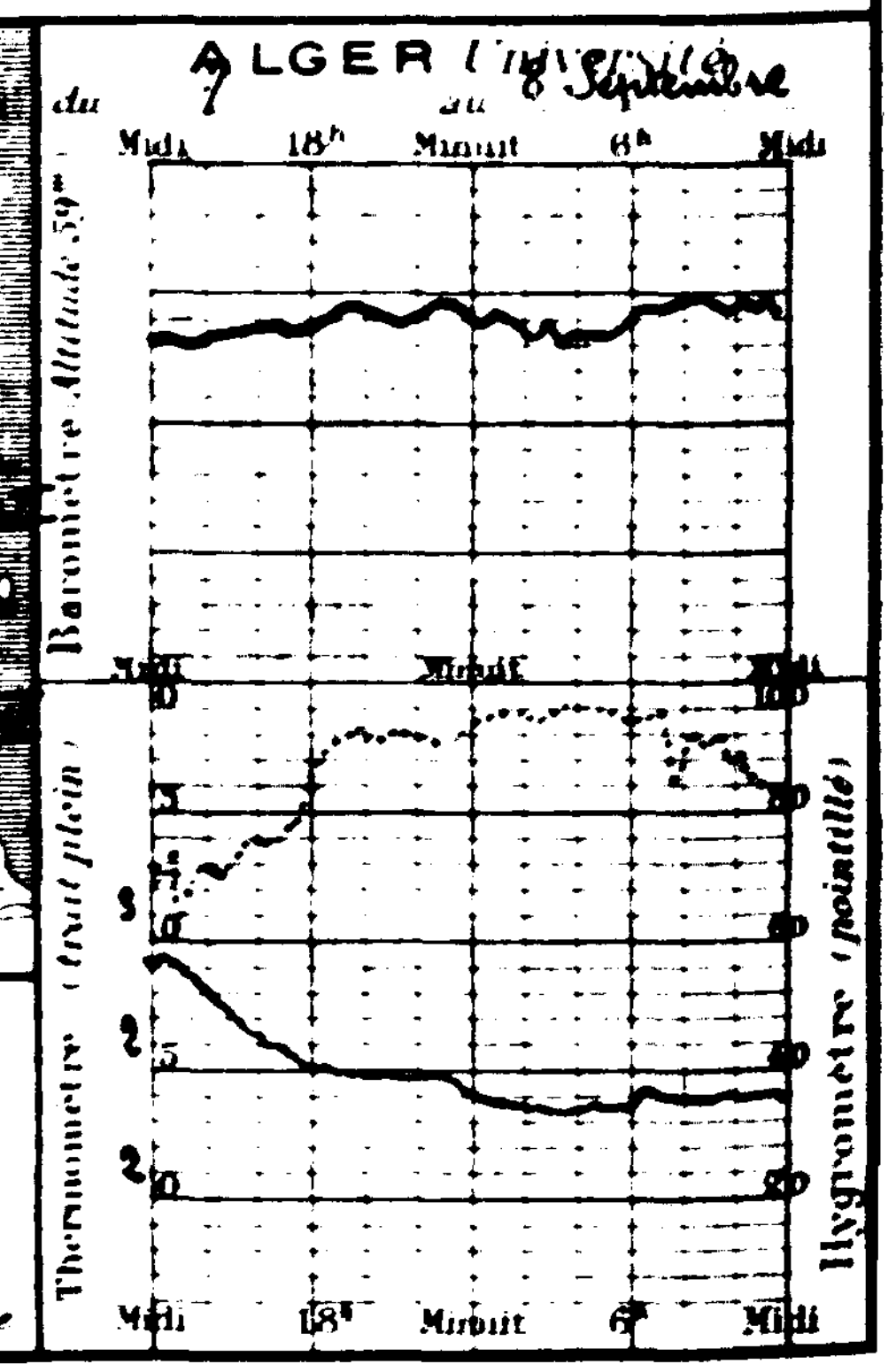

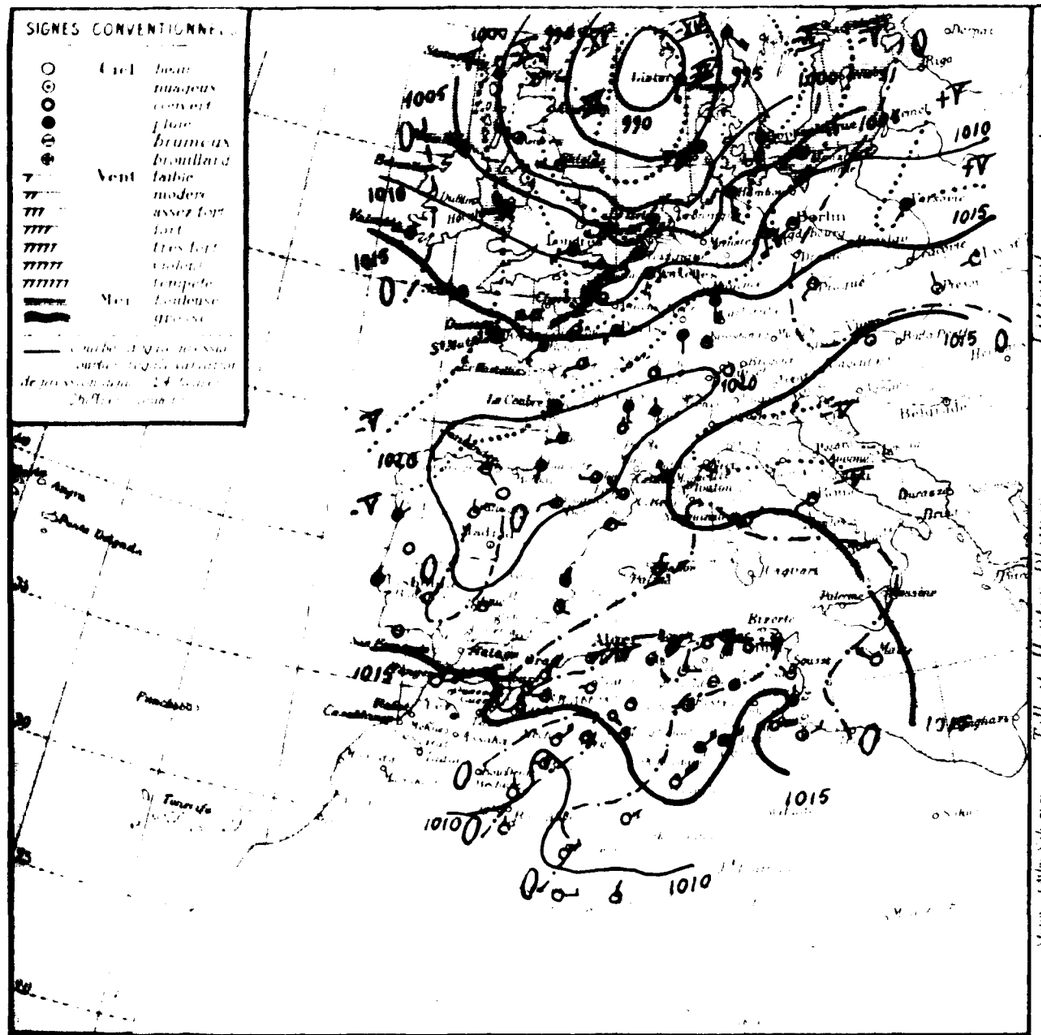

STATIONS	Altitude en mètres	Observation de 7 heures du matin: Pression à 0° et au niveau de la mer: Observation	diff. en 24 h.	Température de l'air: Observation	diff. en 24 h.	Vent: Direction et force de 0 à 9	Etat du Ciel	Etat de la Mer	Dans les 24 heures: Températures extrêmes: max	min	Pluie en millim.	Pluie du 1er au 9 Sept. millim.	Pluie du 1er Sept. au millim.	PHÉNOMÈNES
Littoral														
Nemours	4	"	"	21.0	-0.4	SW 2	couv.	agitée	23	18	9.2	9.2		8h-11h pluie
Beni Saf	3													
Oran	33	17.5	+0.1	23.0	-1.2	NNE 5	clair	houl.	26	24	gtte			9h gouttes.
Mostaganem	26													
Tenès	39	17.3	+0.4	21.0	-0.2	ENE 3	nuag.	agitée	23	20				
Blida	267	16.7	+1.1	20.0	-2.0	calme	E. nuag.		28	19	1.0	3.4		18h. pluie
Bouzarea	344	16.9	-0.5	20.1	-0.4	E 1	E. nuag.		22	18	0.4	3.9		fort pluie.
Alger	59	17.7	-0.2	23.0	0.0	ENE 1	id.	agitée	25	21	0.8	2.6		hier matin 7h-7h30 pluie.
Maison Carrée	48													
Bougie	9	18.2	-0.4	21.0	-4.0	NE 2	pluie	agitée	24	20	22.4	23.0		7h-16h et 1h-7h pluie 22.4.
Philippeville	47	17.5	-0.2	21.0	-3.7	WSW 1	couv.	houl.	28	19	3.6	10.5		depuis midi et soirée orage, grêle.
Cap de Garde	161	18.3	-0.2	20.0	-4.0	N 4	E. nuag.	houl.	29	19	9.3	9.3		7h14h et nuit pluie.
La Calle	10	"	"	20.8	-4.4	NW 2	couv.	houl.	29	19	11.0	11.0		14h30 à 20h orage. nuit grains.
Bizerte	9													
Tunis	66	16.7	0.0	20.0	-6.1	W 2	pluie		29	18	6.4	7.1		
Sfax	8	15.1	+0.4	22.0	-3.0	N 1	E. nuag.		"	21				
Hauts Plateaux														
Ouldja	580	17.3	+1.4	18.0	-1.0	calme	couv.		26	16				
Tlemcen	806	17.0	-1.5	19.4	-0.4	N 0	clair		24	16				
Sidi Bel Abbès	470	17.3	"	20.	"	W 1	brumeux		26	16.				
Saïda	950	"	"	19.0	-0.6	N 0	couv.		23	19				
Mascara	500	17.3	+0.2	19.0	-2.8	N 1	clair		27	17				
Relizane	73	"	"	23.0	-0.9	NW 1	nuag.		31	18				
Orléansville	112													
Tiaret	1021	17.4	"	15.4	"	W 0	clair		26	15	gtte.	0.3		soirée gouttes. Brouillard ce matin.
Aïn Sefra	1000	17.9	-0.5	16.3	-5.2	NE 1	brumeux		28	15	gtte.			6h gouttes.
Médéa	900	"	"	18.0	-3.0	W 1	couv.		27	14				
Aumale	900	"	"	16.2	-2.8	calme	couv.		26	16	3.0	4.8		17h et nuit pluie.
Fort National	945	16.3	"	16.5	-2.3	calme	E. nuag.		28	16				
Tizi Ouzou	222	"	"	20.7	-4.1	id.	couv.		27	18				
Bordj Bou Arréridj	1000	16.5	+2.4	15.5	-6.0	E 1	nuag.		20	15	8.0	8.0		pluie.
Setif	1079	16.3	+0.5	15.0	-4.1	E 2	nuag.		24	14	5.1	5.6		pluie la nuit.
Batna	1044	16.9	-0.3	16.7	-3.2	calme	brumeux		30	15	3.0	3.1		18h6h pluie.
Constantine	656	16.1	-0.5	18.1	-4.9	W 0	beau		30	16	8.6	8.6		17h pluie et vent violent.
Guelma	227	18.2	-0.3	18.9	-6.0	ENE 1	E. nuag.		31	17	17.4			14-16h-18-21h pluie.
Tebessa	955	17.1	0.0	18.0	-6.0	calme	pluie		32	15	0.1	0.1		20-21h pluie.
Sahara														
El Aricha	1250													
Aïn Sefra	1073	"	"	18.0	-6.0	W 1	p. nuag.		"	14				
Mecheria	1167	11.9	+0.5	18.0	-8.1	NE 4	beau		31	17	0.7	1.4		21h30 - 22h pluie.
Géryville	1300	13.1	+1.6	20.2	-3.4	ESE 1	couv.		28	14				hier sirocco.
Aïn Sefra	1120	15.4	0.0	23.0	-1.0	SE 1	clair		29	17		2.0		
Djelfa	1100	"	"	20.0	-3.0	calme	beau		32	15		10.0		
Bou Saada	459													
M'Sila	400													
Biskra	124	"	"	21.0	-3.1	E 2	brumeux		27	21				
Colomb Béchar	806	10.7	+0.6	28.0	+5.0	N 1	clair			19				
Laghouat	750	"	"	23.0	-2.0	W 2	p. nuag.		34	23				
Biskra	127	16.9	+1.4	29.0	-5.0	W 1	E. nuag.		40	26	0.0			22h pluie.
Touggourt	65	16.3	+1.0	25.7	+4.2	NE 4	E. nuag.		41	23				
El Oued	73	"	"	23.8	-2.3	E NE 3	E. nuag.		42	23				23h-7h coup de vent.
Tozeur	50													
Ghardaïa	520	15.7	-0.4	22.8	-2.0	NNE 6	couv.		38	22				
Ouarglia	127	16.6	+0.3	26.0	-4.0	NE 0	clair		40	24				
El Goléa	394	12.2	+0.4	24.0	-3.0	NE 2	id.		"	23				
Beni Abbès	402	18.5	-0.1	25.0	-3.0	N 1	id.		"	24				
Timimoun	300	10.5	-0.2	27.0	+1.0	NE 3	id.		"	25				
Adrar		"	"	27.0	"	E 3	id.		"	26				
In Salah		18.6	+0.3	29.0	0.0	NNE 2	id.		46	26				
Ft Flatters														
Fort Polignac														
Duveyrier														
Ennanrasset														
Gabès														

Situation générale et probabilités du temps. Pressions élevées sur l'ouest de l'Europe (Bucarest 1024 mb.) Dépressions : Nord-Europe (Lista 990 mb.) Sahara (Béni-Abbès 1009 mb.).

Temps en Algérie à 7h : Ciel clair en Oranie, très nuageux ailleurs, pluie à l'Est. Vents variables faibles ou modérés. Il a plu hier et cette nuit à Nemours et sur presque toute la moitié Est du réseau, où des orages à grêle ont éclaté.

Mer houleuse à Oran et de Philippeville à la Tunisie, agitée sur le reste de la côte algérienne.

Probabilités du 9 au 10 Septembre à midi. — En Algérie : temps brumeux en Oranie, beau au centre du réseau, nuageux à l'Est avec quelques pluies vers la Tunisie. Vents variables faibles à l'Ouest, du secteur Nord faibles ou modérés à l'Est. Température en hausse à l'Ouest, stationnaire à l'Est.

	ORAN	ALGER	CONSTANTINE
Littoral et Tell	Brumeux. Vents variables faibles.	Beau temps. Vents de Nord-Est faibles ou modérés	Éclaircie à l'Ouest. Très nuageux avec qq. pluies à l'Est. Vents du secteur Nord faibles ou modérés
Hauts Plateaux	Brumeux Vents variables faibles ou modérés	Beau temps. Vents variables faibles ou modérés.	Éclaircie à l'Ouest. Très nuageux avec qq. pluies à l'Est. Vents du secteur Nord faibles ou modérés
Sahara	Beau temps Vents de Nord-Est faibles ou modérés	Beau temps Vents de Nord-Est faibles ou modérés.	Nuageux au Nord. Vents de Nord-Est modérés ou assez forts.

AVIS AUX PORTS	Golfe du Lion	Vents de Nord-Est faibles ou modérés.
	Baléares	Vents du secteur Nord faibles ou modérés.
	Oran	Vents variables faibles.
	Alger	Vents de Nord-Est faibles ou modérés.
	Bizerte	Vents du secteur Nord faibles ou modérés.
VENTS EN ALTITUDE	Ouest Algérie	Sud-Ouest 6 à 8 m/s
	Sahara	Est à Sud 3 à 10
	Est Algérie	Nord-Est 1 à 10
	Sahara	Secteur Est 3 à 10

AVIS AUX Agriculteurs

Températures extrêmes

Stations	Max.	Min.
Paris		
Nice		
Biarritz		
Strasbourg		

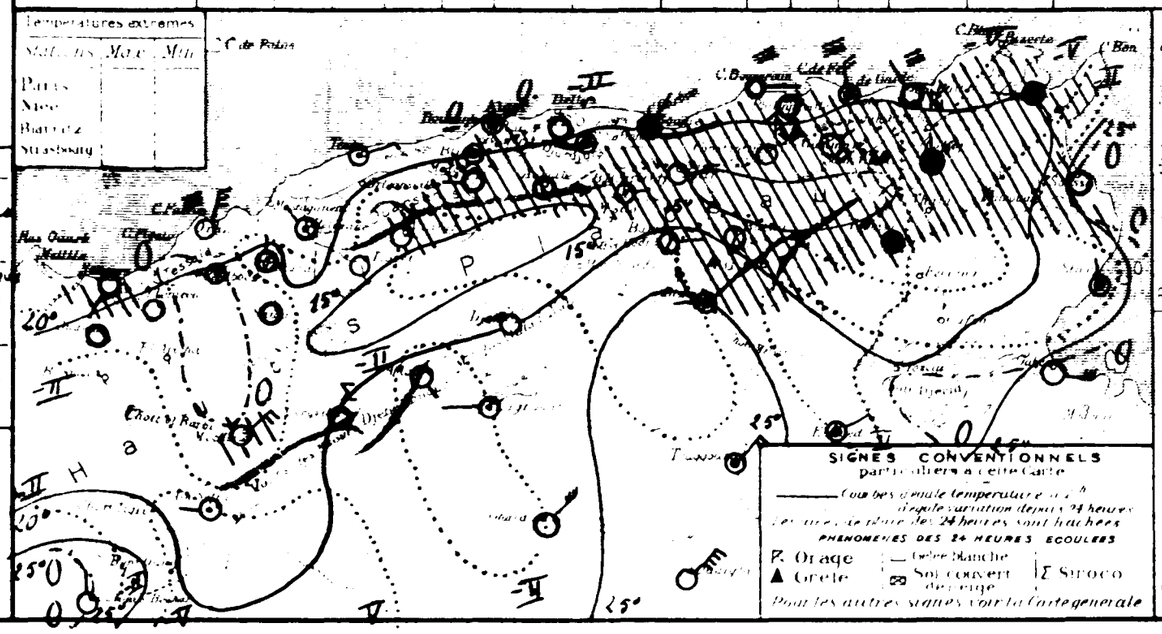

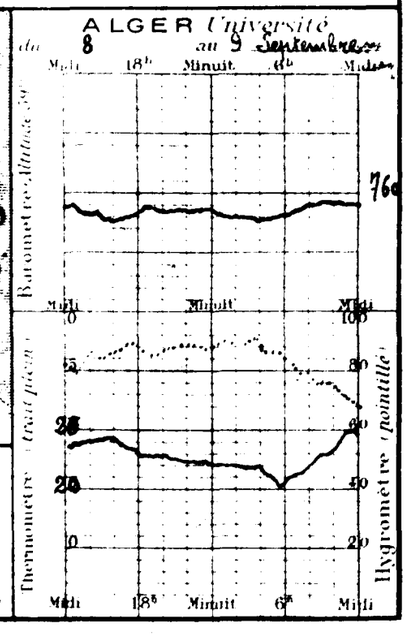

	Stations	Altitude en mètres	Pression à 0° et au niveau de la mer — Observation	Pression — diff en 24h	Température de l'air — Observation	Température — diff en 24h	Vent Direction et force de 0 à 9	Etat du Ciel	Etat de la Mer	Dans les 24 heures — Températures extrêmes max	min	Pluie en millim	Pluie du 1er au 10 Sept. millim	Pluie du 1er Sept au millim	Phénomènes
Littoral	Nemours	4	"	"	19.8	-1.2	SW 2	nuag.	agitée	24	18		9.2		
	Beni-Saf	3													
	Oran	53	16.3	-1.2	20.5	-2.5	S 2	clair	p. agitée	25	20				
	Mostaganem	26													
	Tenès	39	14.6	-2.7	21.2	+0.2	E 2	clair	p. agitée	23	19				
	Blida	267	15.5	-1.2	18.0	-2.0	calme	beau		29	16		3.4		
	Bouzaréa	344	16.4	-1.5	20.6	+0.5	E 2	clair		23	18		3.9		
	Alger	59	16.2	-1.5	22.0	-1.0	calme	clair	belle	25	19		2.6		
	Maison-Carrée	48													
	Bougie	9	17.3	-0.9	23.0	+2.0	S 3	p. nuag.	p. agitée	25	20		23.0		
	Philippeville	47	17.4	-0.4	19.0	-2.0	calme	clair	houl.	24	17	3.0	13.5		Hier matin pluie.
	Cap de Garde	161	18.2	-0.1	23.0	+3.0	NW 2	p. nuag.	houl.	25	20		9.3		
	La Calle	10	"	"	21.4	+0.6	NE 1	nuag.	houl.	26	18	2.0	13.0		5h averse.
	Bizerte	9													
	Tunis	36	15.0	-1.5	"	"	NNW 2	clair		23	17	2.0	9.1		hier pluie.
	Sfax	8	13.1	-1.8	20.0	-2.0	NW 2	nuag.	"	27	20	2.7	2.7		9h à 17h pluie.
Tell et Hautes Plaines	Oudjda	580	15.0	-2.3	20.0	+2.0	calme	clair		30	15				
	Tlemcen	806	14.2	-2.8	23.0	+3.6	E 0	clair		30	19				
	Sidi-Bel-Abbès	476	16.3	-1.0	17.2	-2.8	SW 1	clair		29	12				
	Saïda	860	"	"	19.2	+0.2	N 0	clair		33	15				
	Mascara	590	16.2	-1.1	20.2	+1.2	calme	id		34	15				
	Relizane	73	"	"	18.1	"	SSW 2	clair		34	15				
	Orléansville	112													
	Tiaret	1023	15.9	-1.5	18.2	+2.8	NE 0	clair		28	15		0.3		
	Vialar	889	19.4	+1.6	12.5	-3.8	SW 1	clair		30	12				
	Médéa	935	"	"	18.5	+0.5	NE 1	clair		28	14				
	Aumale	903	"	"	14.5	-1.7	N 1	id		26	14		4.8		
	Fort-National	942	15.3	-1.0	19.8	+3.3	calme	id		25	15				
	Tizi-Ouzou	222	"	"	18.6	-2.1	SSE 1	t. nuag.		31	15				
	Bordj Bou Arréridj	915	17.0	+0.5	14.9	-0.6	N 1	clair		28	14		2.0		
	Setif	1079	17.8	+1.5	14.8	-0.2	ENE 1	beau		24	17		5.6		
	Batna	1044	18.1	+1.2	16.7	-0.5	calme	brum.		27	14	9.0	17.1		14h. 16h. pluie.
	Constantine	660	18.3	+3.2	15.7	-2.4	SSE 0	clair		24	13		8.6		
	Guelma	268	"	"	18.7	-0.2	SSE 1	beau		24	14	3.0	3.0		midi pluie.
	Tebessa	863	19.0	-1.9	17.0	-1.0	calme	nuag.		"	15	0.6	0.7		18h. 22h pluie.
Steppe et Atlas Saharien	El-Aricha	1233													
	Aïn-Sefra	1075	"	"	19.0	+1.0	SW 2	clair		"	14				
	Mécheria	1167	11.8	-0.1	"	"	NE 2	t. nuag.		30	16		1.4		
	Géryville	1320	14.1	+1.0	19.8	-0.4	SSE 2	beau		30	17				hier siroco
	Aflou	1426	"	"	19.0	-4.0	W 1	clair		29	15		2.0		
	Djelfa	1160	"	"	20.0	0.0	calme	clair		29	13		10.0		
	Bou Saâda	550													
	M'sila	486													
	Barika	484	"	"	25.0	+4.0	E 4	clair		34	21				
Sahara	Colomb-Béchar	269	14.0	+0.3	27.0	-1.0	E 1	clair			21				
	Laghouat	751	"	"	21.0	-2.0	NW 1	id.		31	21				
	Biskra	125	16.7	-0.2	26.0	+1.0	E 1	id.		35	23				
	Touggourt	69	16.6	+0.3	24.1	-1.8	NE 2	id.		35	22				
	El-Oued	70	"	"	22.3	-1.5	E 3	id.		36	21				
	Tozeur	50	19.3	+1.4	22.0	-1.0	NE 2	nuag.		33	20				
	Ghardaïa	526	16.7	+1.0	21.1	-1.7	ENE 3	nuag.		37	20				
	Ouargla	157													
	El-Goléa	394?	12.6	+0.4	26.0	+2.0	NE 3	p. nuag.			25				
	Beni-Abbès	497?	07.5	-2.0	25.0	0.0	S 1	clair			24				
	Timimoun	294?	10.3	-0.2	28.0	+1.0	E 2	id		42	26				
	Adrar		"	"	25.0	+2.0	E 0	p. nuag.		41	27				Orage au Sud-Est - pluie. 19h 22h.10 violent coup de vent
	In-Salah														
	F^t Flatters		"	"	28.0	"	NNE 3	clair			33				
	F^t Polignac		"	"	29.0	"	SE 2	id			33				
	Djanet														
	Tamanrasset		"	"	20.0		NNE 0	clair			18				
	Rabat														

Situation générale et situation en Algérie Pressions élevées Sud-Ouest Europe (La Corogne 1020 mb.) Ouest bassin méditerranéen, Est Afrique du Nord. (Gabès 1019 mb.). Dépressions Nord-Europe (Stockholm 989 mb.) - Ouest Afrique du Nord, Ouest Sahara (Béni-Abbès 1008 mb.).

Temps en Algérie à 7h : Ciel clair au centre du réseau, très nuageux vers le Maroc et la Tunisie. Vents variables faibles ou modérés. Il a plu hier et cette nuit à l'Est du Tell et des Hauts-Plateaux.

Mer houleuse de Philippeville à La Calle, belle ou peu agitée sur le reste de la côte algérienne.

Probabilité (*valable pour le lendemain*) du 10 au 11 Septembre à midi. – En Algérie à l'Ouest temps nuageux à très nuageux, vents de Nord-Est à Nord-Ouest modérés. A l'Est, temps beau ou peu nuageux, vents de Nord à variables faibles. Température en hausse.

	ORAN	ALGER	CONSTANTINE
Littoral et Tell	Nuageux à très nuageux. Vents de Nord-Est à Nord-Ouest modérés.	Beau à nuageux. Vents variables faibles ou modérés.	Beau ou peu nuageux. Vents variables faibles.
Hauts Plateaux	Nuageux à très nuageux. Vents variables modérés.	Beau à nuageux. Vents variables modérés.	Beau ou peu nuageux. Vents variables faibles.
Sahara	Nuageux à très nuageux. Vents d'Est à Sud modérés ou assez forts.	Beau temps. Vents du secteur Est modérés.	Beau temps. Vents du secteur Est modérés.

AVIS AUX PORTS	*Golfe du Lion*	Vents de Nord-Ouest modérés.
	Baléares	Vents variables faibles ou modérés.
	Oran	Vents de Nord-Est à Nord-Ouest modérés.
	Alger	Vents variables faibles ou modérés.
	Bizerte	Vents de Nord à variables faibles.

VENTS EN ALTITUDE	*Ouest Algérie*	secteur Nord	8 à 10 m
	" Sahara	Est à Sud	8 à 10
	Est Algérie	Nord-Est	6 à 8
	" Sahara	Est à Sud	8 à 10

Avis aux Agriculteurs

Températures extrêmes		
Stations	*Max*	*Min*
Paris	16	10
Nice	22	15
Biarritz	"	"
Strasbourg	"	"

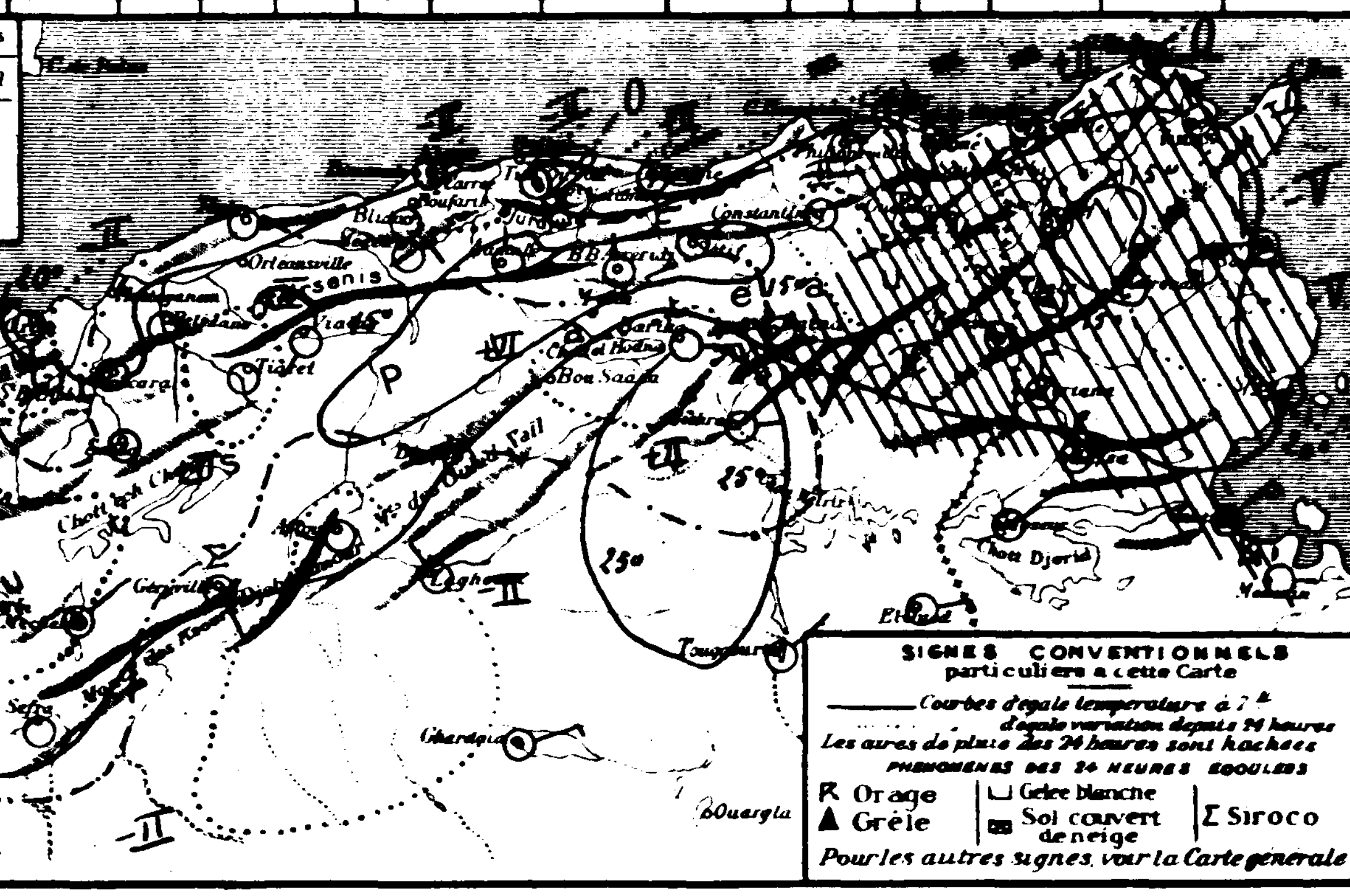

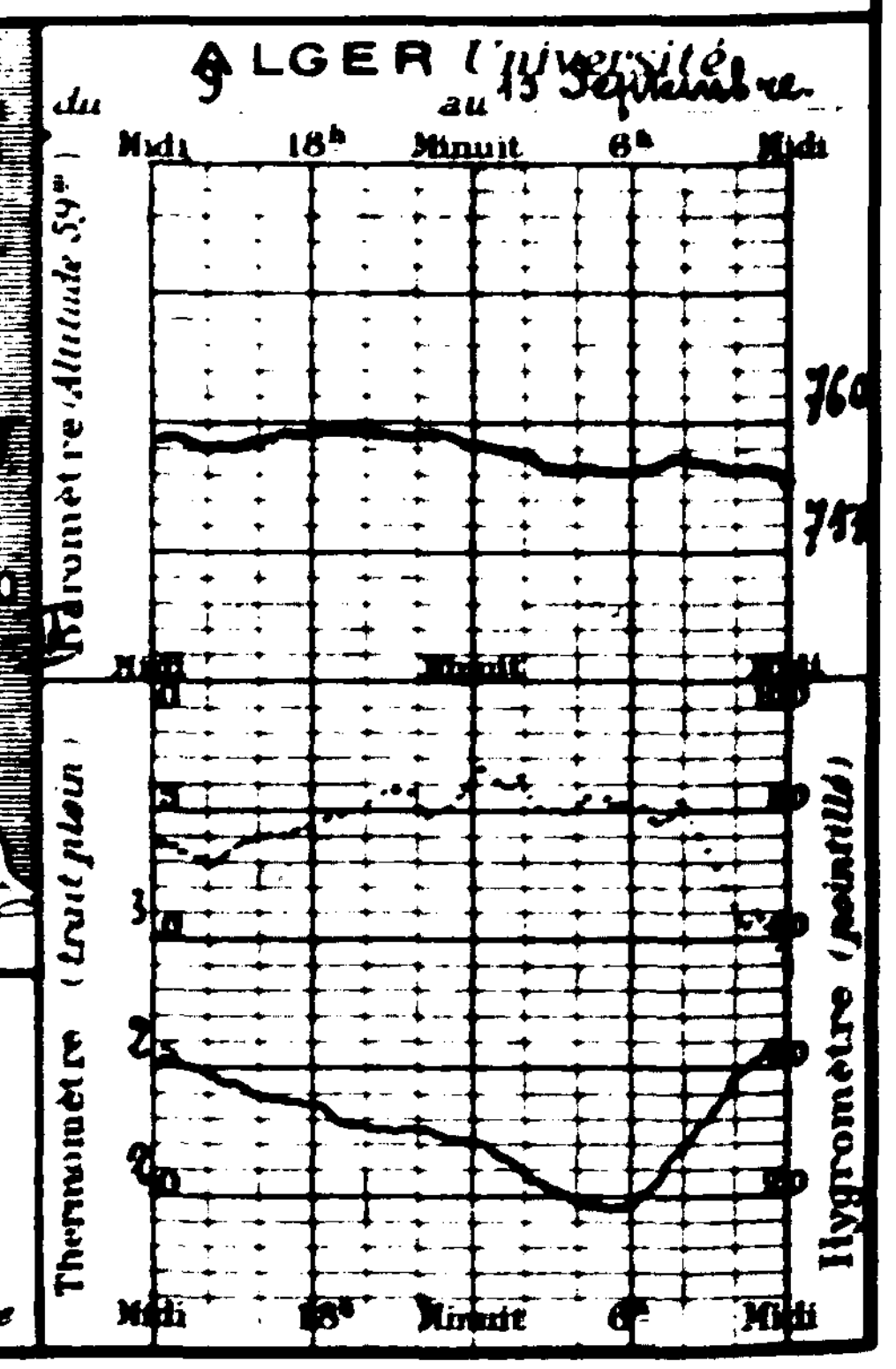

BULLETIN MÉTÉOROLOGIQUE DE L'ALGÉRIE

Dimanche 11 Septembre 1927 — 7 h. Matin

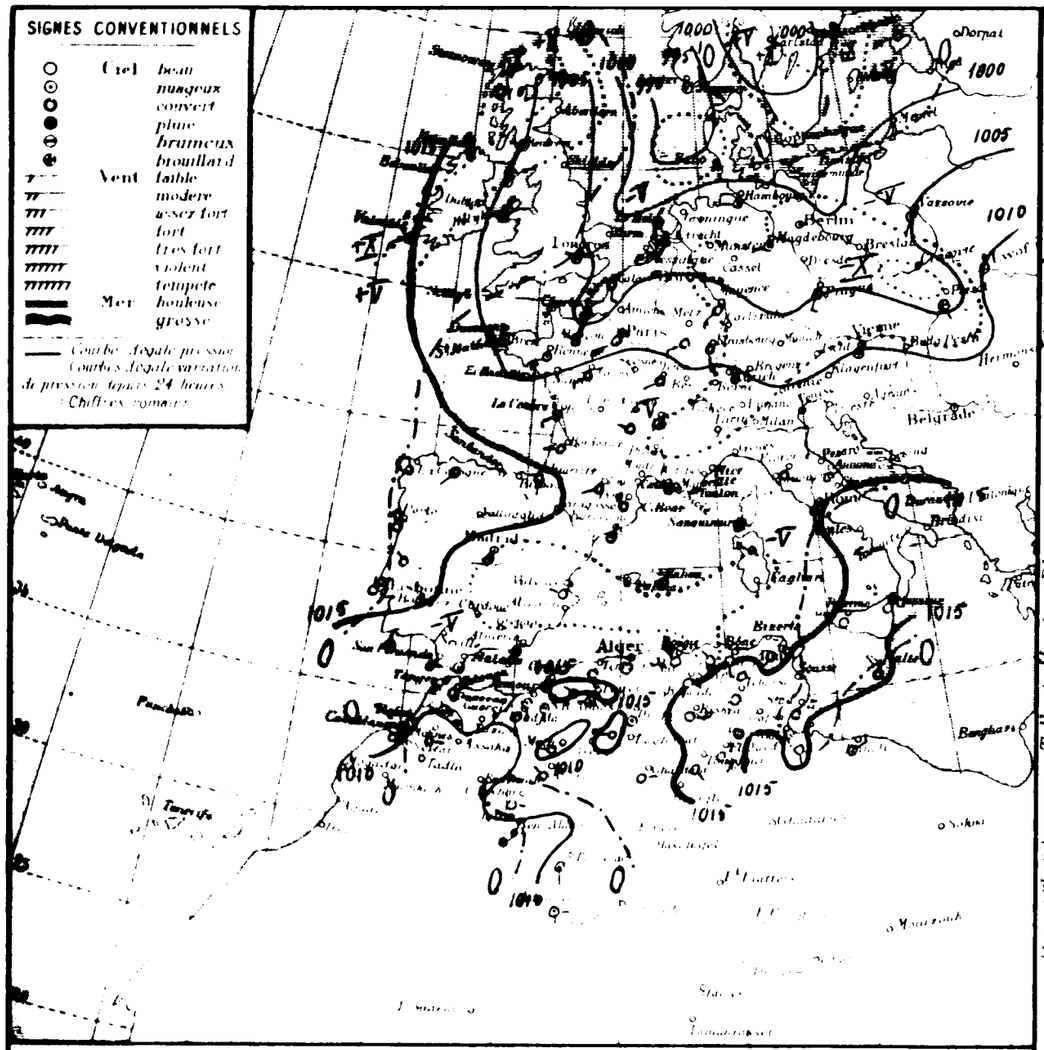

Stations	Altitude en mètres	Observation de 7 heures du matin: Pression à 0° et au niveau de la mer, observation	diff. en 24h	Température de l'air, observation	diff. en 24h	Vent, direction et force de 0 à 9	État du ciel	État de la mer	Dans les 24 heures: Températures extrêmes, max	min	Pluie en millim.	Pluie du 10 au 11 Sept. (millim.)	Pluie du 1er Sept. au (millim.)	PHÉNOMÈNES
Littoral														
Nemours	4	"	"	20.2	+0.4	S 2	C. nuag.	belle	24	19			9.0	
Beni-Saf	3													
Oran	53	15.-	-1.5	23.1	+2.6	SSE 4	C. nuag.	belle	26	23				
Mostaganem	26													
Tenès	39	12.1	-2.5	23.6	+2.4	S 3	clair	p. agitée	26	21				
Blida	267	11.1	-1.4	24.0	+6.0	calme	beau		33	19			3	
Bouzaréa	344								25	20			4	
Alger	59	11.0	-4.4	24.9	+4.3	W 0	clair		26	21			3	
Maison Carrée	48	14.4	-4.4	24.0	+2.0	calme	clair	belle						
Bougie	9													
Philippeville	47	13.0	-4.3	26.0	+5.0	NW 7	clair	B. belle	27	22			23	
Cap de Garde	161	11.9	-5.2	21.7	+2.7	NW 1	clair	belle	27	19			14	
La Calle	10	14.3	-4.3	22.0	-1.0	S 3	id	C. belle	30	20			9	
Bizerte	9	"	"	25.5	+4.1	= SE 2	id	p. agitée	27	20			13	
Tunis	36	14.8	-0.4	20.3	"	SW 1	clair		"	"			9	
Sfax	8	15.4	+2.1	21.[illegible]	+1.8	calme	clair		27	19			3	
Tell et Hautes Plaines														
Oudjda	580	12.1	-2.4	24.0	+4.0	S 5	nuag.		33	19				
Tlemcen	806													
Sidi Bel-Abbès	470	12.6	-3.7	21.2	-4.0	S 1	brumeux		32	17				
Saïda	860	"	"	22.8	+3.6	W 0	clair		32	21				
Mascara	590	14.7	-1.5	20.8	+0.8	NW 1	nuag.		33	20				
Relizane	73	"	"	20.3	+1.2	N 2	couv.		35	16				
Orléansville	112													
Tiaret	1023	12.6	-3.3	22.0	+3.8	W 1	C. nuag.		31	19				
Vialar	869	15.3	-2.2	17.8	+0.3	NW 1	C. nuag.		31	15				
Médéa	935	"	"	13.2	-0.5	NE 1	clair		31	14				
Aumale	905												5	
Fort National	942													
Tizi Ouzou	222	"	"	24.9	+3.3	ESE 1	clair		34	18				
Bordj Bou Arréridj	915	13.3	-3.1	21.4	+3.5	calme	clair		30	27			2	
Sétif	1079	14.9	-2.5	17.4	+2.6	SSW 1	id.		28	16			6	
Batna	1044												12	
Constantine	660												9	
Guelma	269	18.-	"	23.2	+4.5	calme	clair		28	16				
Tébessa	863	15.5	-3.5	20.0	+3.0	calme	clair		24	16			1	
Steppes et Hauts Sahara														
El Aricha	1254													
Aïn Sefra	1075	"	"	23.0	+4.0	NW 2	couv.		-	14				
Méchéria	1167	09.3	-3.5	24.0	"	W 1	couv.		30	21			1	20h.30 - 21h.20 vent violent.
Géryville	1382													
Aflou	1426	17.1	-3.3	22.0	+3.0	W 5	couv.		25	19			2	
Djelfa	1160	"	"	20.4	+0.4	calme	nuag.		24	16			10	
Bou Saada	550													
M'sila	400													
Barika	404													
Sahara														
Colomb Béchar	806	12.1	+1.1	27.0	0.0	E 1	clair			25				
Laghouat	751												4	
Biskra	127	15.7	-1.0	26.0	0.0	E 4	clair		34	"				
Touggourt	69	15.4	-1.2	25.8	+1.7	SE 1	beau		34	23				
El Oued	70	"	"	24.8	+2.5	SE 3	clair		36	22				
Tozeur	50	17.0	-2.3	23.5	+1.-	calme	couv.		33	22				
Ghardaïa	526	14.3	-2.4	23.8	+2.7	E 1	beau		38	21				
Ouargla	157													
El Goléa	394													
Beni Abbès	402	16.6	-0.4	32.0	+7.0	NE 4	pluie			29				
Timimoun	294	11.7	+1.4	24.0	+1.0	S 2	C. nuag.			27				
Adrar		"	"	[illegible]	-1.0	[illegible] 0	nuag.			27				
In Salah														
F. Flatters														
F. Polignac														
Djanet														
Tamanrasset														
Rabat														

Situation générale et situation en Algérie: Pression élevée Océan Atlantique (Horta 1024 mil.) Aux dépressionnaire Nord et centre Europe (Lister 994 mil.) bassin méditerranéen (Maddalena 1010 mil.) Ouest Afrique du Nord. Ouest Sahara (Beni-Abbès 1007 mil.)
Temps en Algérie à 7h: Ciel très nuageux à l'Ouest du Tell, des Hauts-Plateaux et du Sahara, clair ailleurs. Vents variables, faibles ou modérés.

Mer belle ou peu agitée sur toute la côte algérienne.

Probabilité du 11 au 12 Septembre à midi. - En Algérie à l'Ouest: Ciel nuageux avec éclaircies. Vents variables faibles ou modérés. A l'Est: nuageux à très nuageux, averses orageuses sur les Hauts-Plateaux. Vents de Sud faibles à Nord-Ouest très forts. Température en hausse. (Sirocco pour place.)

	ORAN	ALGER	CONSTANTINE
Littoral et Tell	Nuageux avec éclaircies. Vents variables faibles ou modérés (Sud dominant.)	Nuageux à très nuageux. Vents variables faibles à Nord-Ouest assez fort.	Très nuageux. 9.9. averses. Vents de Sud faibles à Nord-Ouest très forts.
Hauts Plateaux	Nuageux. Orageux au Sud. Vents variables.	Orageux. Vents variables.	Orageux. Vents variables.
Sahara	Nuageux ou très nuageux. Vents d'Est à Sud modérés	Beau ou peu nuageux. Vents du quatrième Est modérés.	Orageux au Nord, beau au Sud. Vents variables.

Avis aux ports	Avis aux agriculteurs
Golfe du Lion: Vents de Nord-Ouest à Nord forts à très forts.	
Baléares: Vents du secteur Nord forts à très forts.	
Oran: Vents variables faibles ou modérés. (Sud dominant.)	
Alger: Vents variables faibles à Nord-Ouest assez forts.	
Bizerte: Vents de Sud assez forts à Nord-Ouest très forts.	

Vents en altitude: Ouest Algérie — Ouest Sahara — Est Algérie — Est Sahara

Stations	Max	Min
Paris	22	12
Nice	"	"
Biarritz	"	"
Strasbourg	"	"

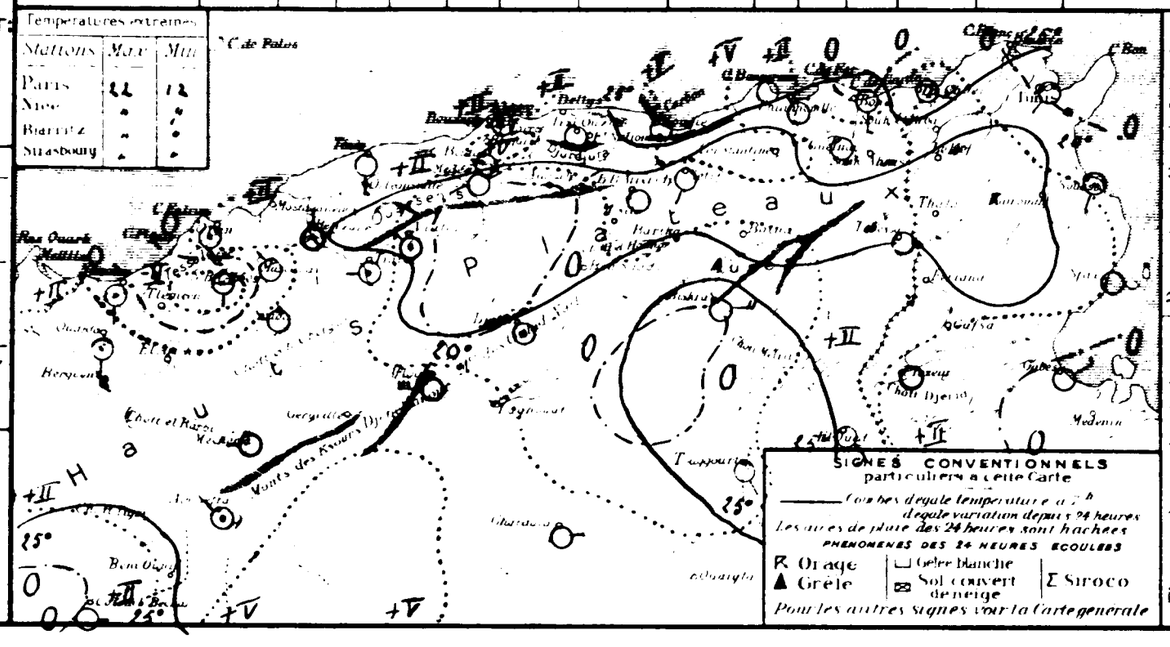

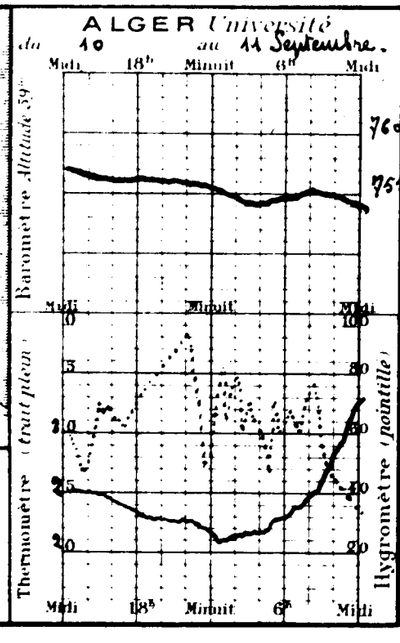

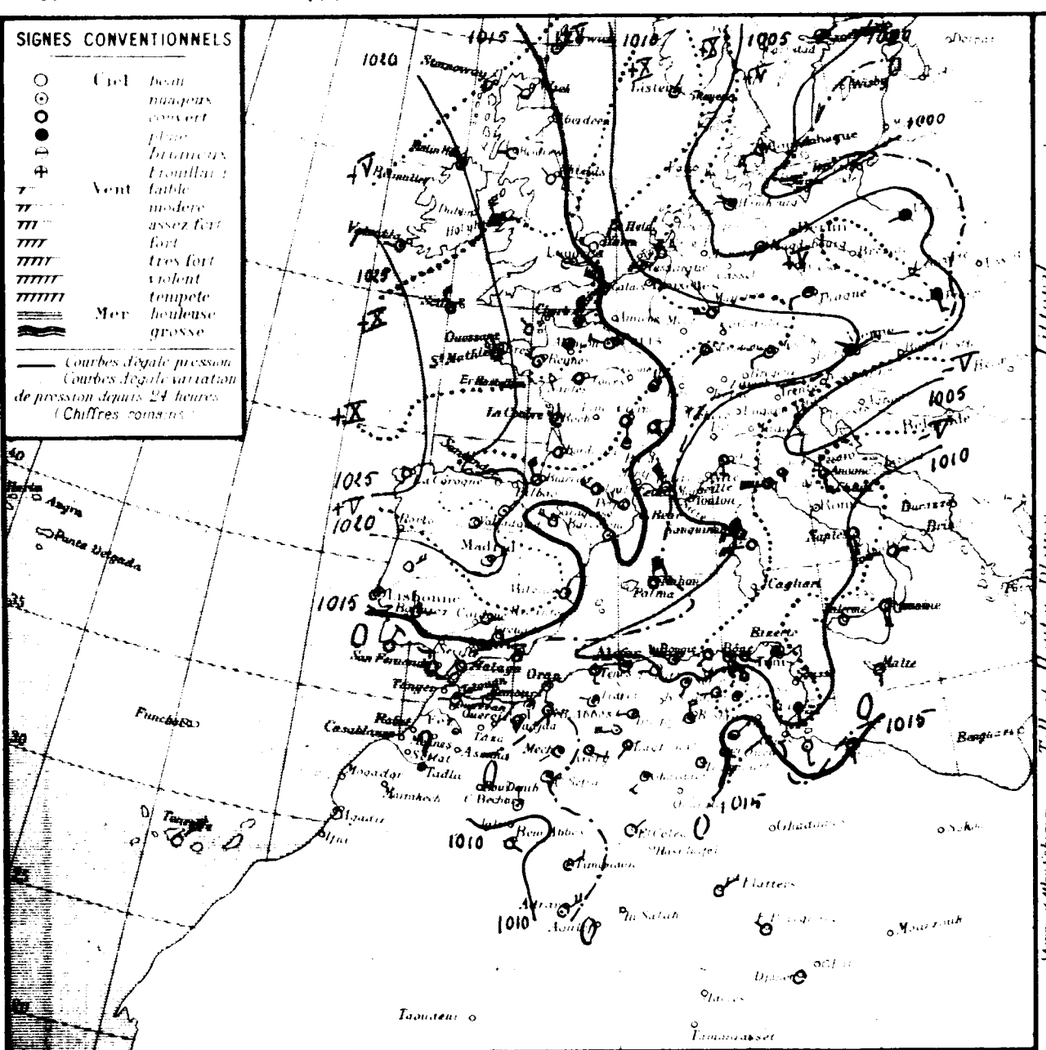

STATIONS	Altitude	Observation de 7 heures du matin: Pression réduite à 0° au niveau de la mer (mm)	Variation depuis 24 heures (mm)	Température de l'air (C°)	Variation depuis 24 heures (C°)	Vent (direction et force)	Etat du ciel	Etat de la mer	Dans les 24 heures: Température extrême max	min	Pluie	Pluie 10 h.	Pluie	PHENOMENES
Littoral														
Nemours	+	"	"	24.0	+3.8	S 4	nuag.	belle	25	20			9	
Beni Saf	[illegible]													
Oran	[illegible]	12.2	-2.8	24.2	+1.1	S 3	clair	E. belle	27	24				
Mostaganem	[illegible]													
Tenes	39	14.0	-1.1	23.0	-0.6	S 3	couv.	belle	30	22				
Blida	267	08.7	-1.4	23.2	-0.8	calme	nuag.		37	23			4	
Bouzarea	344	10.2	-0.8	22.4	-2.5	W 0	beau		33	21			4	19h. éclairs au Sud-Est.
Alger	59	10.7	-1.1	25.0	+1.0	NNW 2	E. nuag.	belle	34	23			3	
Maison Carrée	+8													
Bougie	0	08.3	-3.7	25.0	-3.0	WNW 7	p. nuag.	belle	31	25			23	7-17h. sirocco - 20h. éclairs, tonnerre au Sud
Philippeville	+7	07.0	-4.3	27.3	+5.6	SW 2	couv.	belle	31	22			14	
Cap de Garde	161	09.0	-5.2	30.0	+8.0	S 4	E. nuag.	E. belle	28	21	gtte.		9	sirocco - Gouttes.
La Calle	10	"	"	28.0	+2.5	ESE 2	couv.		30	24	gtte.		13	6h. Gouttes.
Bizerte	0													
Tunis	36	07.8	-6.5	28.0	+7.7	SW 4	E. nuag.		31	24			9	sirocco.
Sfax	5	08.9	-6.5	26.4	+4.6	S 4	nuag.	belle	"	19			3	
Tell et Hautes Plaines														
Gadipda	533	10.3	-1.8	25.0	+1.0	S 1	couv.		35	21				
Tlemcen	803	13.0	"	22.5	"	NW 1	E. nuag.		34	23				
Sidi Bel Abbes	+78	12.2	-0.4	21.2	0.0	S 1	E. nuag.		34	20				
Saida	900	"	"	24.0	+1.2	E 2	nuag.		34	22	gtte.			15h. orage. Gouttes.
Mascara	580	12.3	-2.4	22.4	+1.6	calme	E. nuag.		37	21				
Relizane	[illegible]	"	"	23.0	+2.7	S 3	couv.		40	16				
Orleansville	112													
Tiaret	1050	10.3	-2.3	21.9	-0.1	WNW 1	E. nuag.		34	22				
Vialar	969	14.5	-3.8	22.0	+4.2	NW 1	brouillard		35	20	gtte.			bien sirocco. 15h. Gouttes
Medea	[illegible]	"	"	20.0	+2.0	W 1	clair		24	18				
Aumale	[illegible]												5	
Fort National	[illegible]	10.1	"	20.5	"	W 2	beau		33	20				
Tizi Ouzou	222	"	"	25.6	+3.7	WNW 5	E. nuag.		38	16				
Bordj Bou Arreridj	[illegible]	10.1	-3.2	18.8	-0.6	calme	E. nuag.		32	17	4.0	4.0	2	pluie.
Setif	1079	11.7	-3.2	17.0	-0.4	SSW 1	E. nuag.		30	14	3.3	3.3	6	pluie la nuit.
Batna	[illegible]	11.4	"	21.1	"	W 2	id.		27	18			12	
Constantine	[illegible]	09.7	"	22.0	"	S 0	beau		33	21			9	
Guelma	256	09.4	-5.9	29.4	+4.2	NW 1	couv.		34	22				3h à 5h. Ouragan.
Tebessa	888	11.0	-4.4	24.0	+4.0	calme	nuag.		"	21			1	
Hauts Plateaux														
El Aricha	[illegible]													
Aïn Sefra	1073	14.9	"	20.0	-3.0	SSE 1	p. nuag.		"	14				
Mecheria	1167	11.8	+2.0	21.8	-2.2	SW 2	couv.		34	17	24.0	24.0	1	17h.30 gouttes. 17h.35 - 18h. ora pluie.
Geryville	1320	11.4	-8.3	"	"	ESE 3	couv.		24	18	gtte.			18h.4 gouttes. 16h. Coup de vent.
Aflou	1426	13.8	-3.3	23.0	+4.0	W 5	nuag.		26	18			2	
Djelfa	1100	"	"	17.6	-2.8	W 2	nuag.		31	15	11.4	11.4	10	pluie bien
Bou Saada	591													
M'Sila	+60													
Barika	+864	"	"	22.5	"	E 2	E. nuag.		34	22				
Sahara														
Colomb Bechar	769	12.7	+0.6	21.0	-6.0	N 1	nuag.			18				
Laghouat	751	"	"	21.0	"	SW 2	couv.		"	20			4	
Biskra	125	11.5	-4.2	28.0	+2.0	N 4	nuag.			24	gtte.			19h. 23h. éclairs. Gouttes.
Touggourt	69	12.3	-2.5	28.2	+2.4	calme	clair		37	23				20-22h. éclairs. Vent de sable.
El Oued	70	"	"	26.0	+1.2	ESE 2	clair		37	25	gtte.			22h Orage. Gouttes
Tozeur	30	15.9	-1.1	24.6	+1.0	NE 2	nuag.		35	24				
Ghardaia	526	11.9	-2.4	28.4	+4.6	SW 3	nuag.		40	25				
Ouargla	157													
El Golea	394	13.1	"	25.0	"	NE 1	clair			25				
Beni Abbes	+97	08.7	+2.1	25.0	-7.0	SE 2	couv.			23				
Timmoun	244	14.6	+2.9	29.0	0.0	NE 3	p. nuag.			27				
Adrar		"	"	28.0	0.0	NE 4	p. nuag.			27				
In Salah														
F. Flatters		"	"	28.0	"	NE 2	clair			22				
F. Polignac		"	"	30.0	"	NW 0	id.			22				
Djanet		"	"	26.0	"	calme	id.			22				
Tamanrasset														
Rabat														

Situation générale et situation en Algérie. Pression élevée ouest Europe, Océan Atlantique (Plonta 1017 mb.) Dépressions Nord-Est Europe (Jugo 991 mb.) à Est bassin méditerranéen, Est Afrique du Nord (Philippeville 1007 mb.) - Sahara (Beni Abbès 1003 mb.)

Temps en Algérie à 7h: Ciel très nuageux. Vents de Sud modérés à l'Ouest et de Nord-Ouest assez forts ou forts à l'Est. Il a plu bien après midi et cette nuit sur le Haut-Plateau.

Mer belle sur toute la côte algérienne.

Probabilité (valable pour le lendemain 12 au 13 Septembre à midi. - En Algérie à l'Ouest, quelques éclaircies, vents de Sud à Nord plus ouest assez forts; à l'Est: temps très nuageux avec averses et grains orageux. Vents de Nord-Ouest à Nord forts ou très forts. Température en baisse.

	ORAN	ALGER	CONSTANTINE
Littoral et Tell	Quelques éclaircies. Vents de Sud à Nord plus ouest assez forts.	Très nuageux. Quelques éclaircies et averses. Vents du secteur Nord très forts à forts.	Très nuageux. Averses orageuses. Vents de Nord-Ouest à Nord très forts.
Hauts Plateaux	Nuageux avec éclaircies. Vents de Sud à Nord plus ouest assez forts.	Très nuageux. Averses orageuses. Vents de Nord-Ouest à Nord très forts à forts.	Très nuageux. Averses orageuses. Vents de Nord-Ouest à Nord très forts.
Sahara	Très nuageux au Nord. Vents de Nord-Est modérés ou assez forts.	Nuageux au Nord. Vents de Nord-Est modérés ou assez forts.	Très nuageux au Nord. Vents du secteur Nord assez forts.

AVIS AUX PORTS	Golfe du Lion	Vents de Nord-Ouest très forts. (grains)
	Baléares	Vents de Nord-Ouest très forts. (grains)
	Oran	Vents de Sud à Nord plus Ouest assez forts.
	Alger	Vents du secteur Nord très forts à forts. (grains)
	Bizerte	Vents de Nord-Ouest très forts. (grains)
VENTS EN ALTITUDE	Ouest Algérie	Sud-Ouest à Nord-Ouest 10 à 12
	" Sahara	secteur Est 10 à 12
	Est Algérie	Nord-Ouest à Nord 15 à 20
	" Sahara	Nord-Ouest à Nord 15 à 20

Avis aux Agriculteurs

Temperatures extrêmes		
Stations	Max	Min
Paris	20	10
Nice	27	15
Biarritz	"	"
Strasbourg	"	"

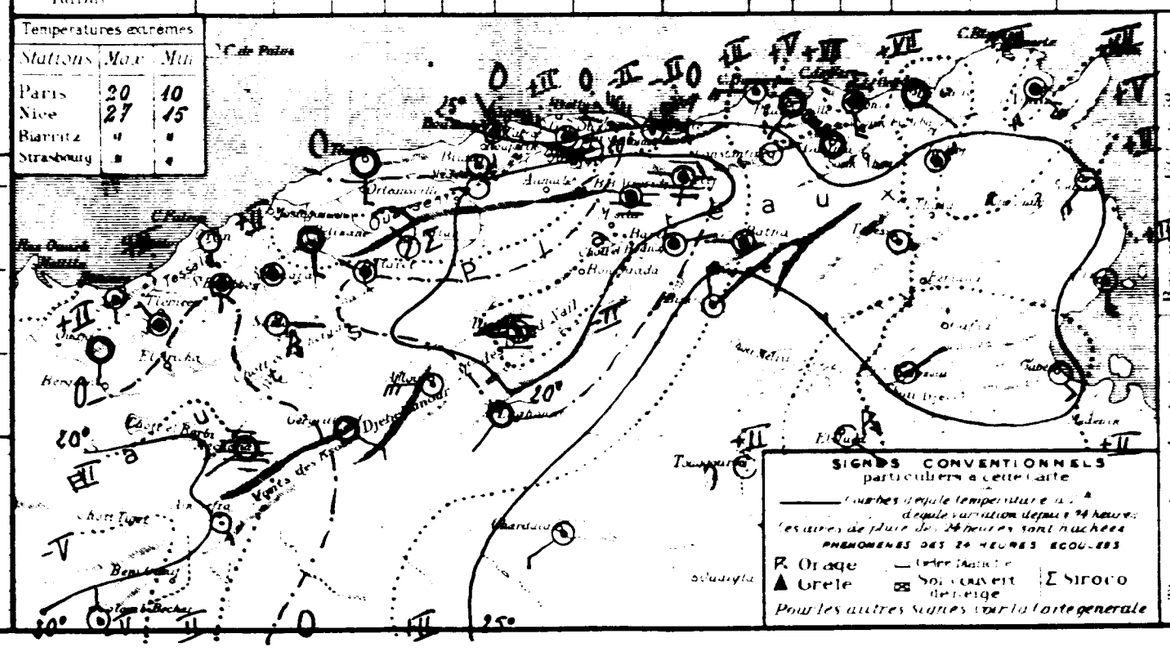

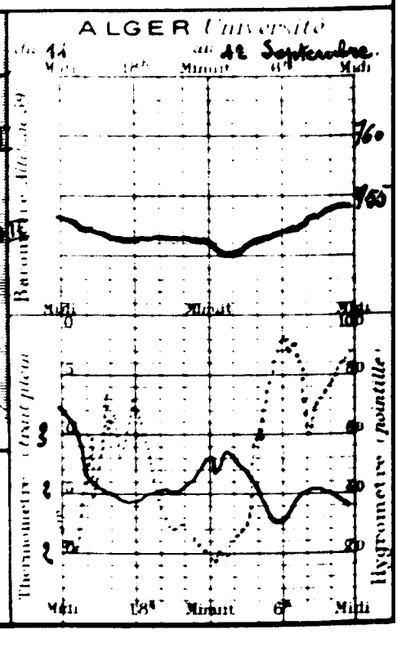

BULLETIN MÉTÉOROLOGIQUE DE L'ALGÉRIE

Mardi 13 Septembre 1927 — 7h. Matin

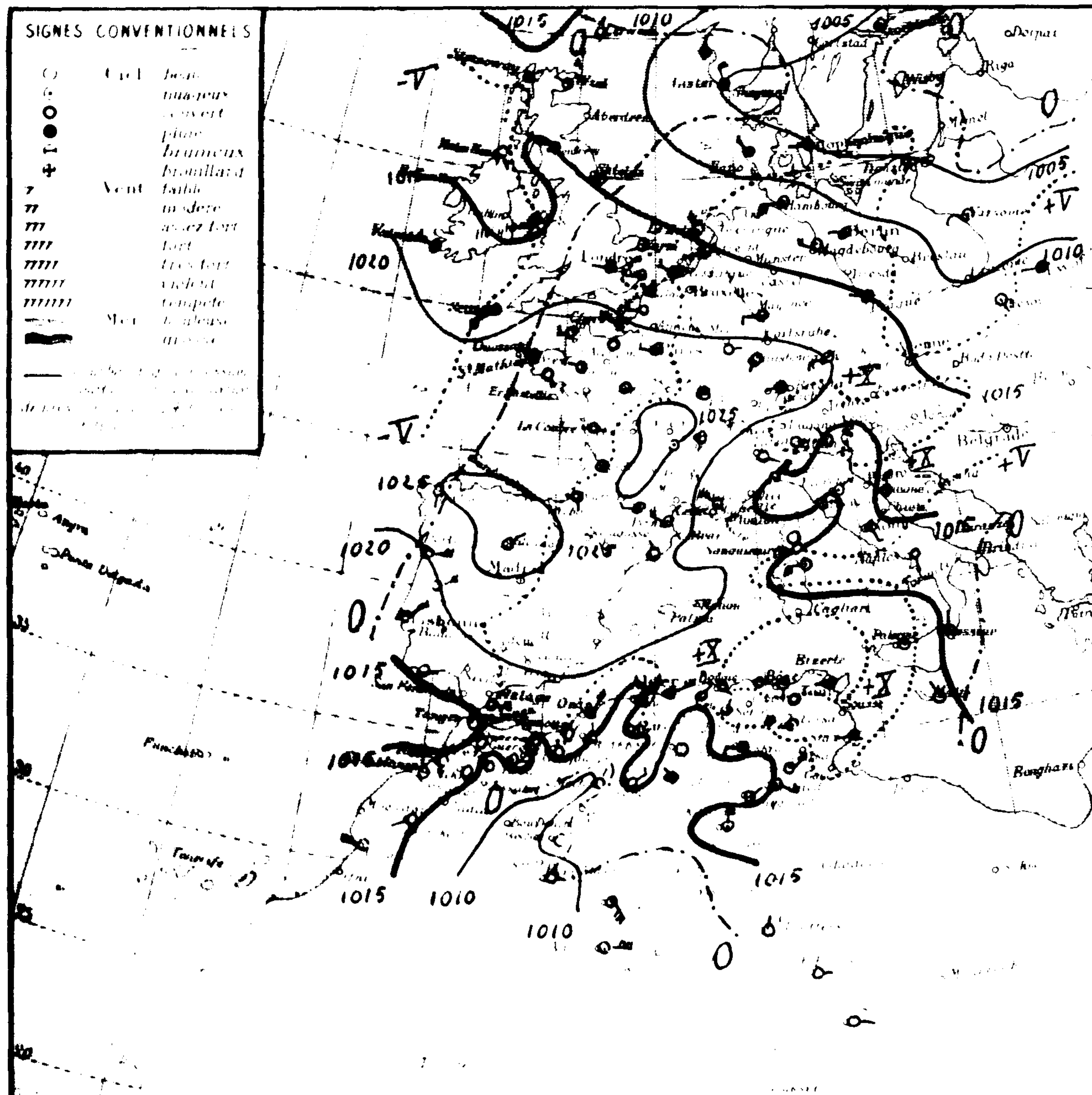

Stations	Altitude en mètres	Pression à 0° et au niveau de la mer: observation	Pression: diff. en 24h	Température de l'air: observation	Température: diff. en 24h	Vent Direction et force de 0 à 9	Etat du Ciel	Etat de la Mer	Temp. extrêmes (dans les 24 heures): max	min	Pluie en millim (dans les 24 heures)	Pluie du 10 au 13 Sept (millim)	Pluie du 1er Sept au 10 Sept (millim)	Phénomènes
Littoral														
Nemours	4	"	"	22.8	-1.2	NE 2	couv.	"	"	"			9	
Beni Saf	3													
Oran	53	17.0	+4.8	23.8	-0.4	NNE 5	nuag.	grosse	24	23				
Mostaganem	26													
Ténès	59	14.7	+3.7	21.2	-1.1	NE 5	C. nuag.	houl.	25	19				
Blida	267	15.5	+5.7	20.8	-2.4	NE 2	id		31	19			4	
Bouzaréa	144	18.1	+7.9	19.0	-3.6	E 2	id		26	18			4	
Alger	59	18.7	+8.0	22.0	-3.0	ENE 5	brumeux	houl.	27	21			3	
Maison Carrée	48													
Bougie	9	20.2	+10.9	19.0	-6.0	SW 2	couv.	agitée	"	18	5.0	5.0	13	18h-24h. pluie.
Philippeville	47	19.1	+11.1	19.7	-7.6	E 1	couv.	houl.	30	18	2.0	2.0	14	pluie soirée et nuit.
Cap de Garde	101	20.3	+11.3	20.0	-10.0	S 1	C. nuag.	houl.	34	18	1.4	1.4	9	4h-5h. orage.
La Calle	10	"	"	20.0	-8.0	NW 1	couv.	T. houl.	33	19	2.0	2.0	13	18-19h et 1-5h. éclairs pluie.
Bizerte	9													
Tunis	36	18.6	+10.8	20.1	-7.9	W 2	couv.	agitée.	35	18	11.8	11.8	9	orage pluie.
Sfax	8	16.5	+7.6	22.0	-4.4	W 2	couv.		31	15			3	
Tell et Hautes Plaines														
Oudjda	580	15.5	+5.2	20.0	-5.0	N 1	couv.		30	18				
Tlemcen	806	17.4	+4.4	18.8	-6.2	N 1	couv.		28	18				
Sidi Bel Abbès	476	15.7	+3.6	21.0	-0.2	N 1	brumeux		30	19	gttes			nuit gouttes.
Saïda	800	"	"	20.0	-4.0	E 0	nuag.		34	19	0.0			hier pluie
Mascara	590													
Relizane	7[illegible]	"	"	23.5	+0.5	NE 4	C. nuag.		34	22				
Orléansville	112													
Tiaret	1023	15.0	+4.7	18.0	-3.9	NW 1	C. nuag.		30	18				
Vialar	[illegible]	17.1	+5.6	19.0	-3.0	SW 1	brumeux		31	13				
Médéa	[illegible]	"	"	16.0	-4.0	NE 1	brouill.		28	15				
Aumale	[illegible]												5	
Fort National	942	15.4	+5.3	14.8	-5.7	NE 3	couv.		25	14				
Tizi Ouzou	222	"	"	21.0	-4.6	E 6	couv.		31	20		7.0		
Bordj Bou Arreridj	[illegible]	17.0	+6.9	16.7	-2.4	NNE 1	couv.		30	16	3.0	3.0	2	pluie
Sétif	1079											3.3	6	
Batna	1044	16.7	+5.3	18.0	-3.1	calme	brouill.		29	17			12	
Constantine	[illegible]	18.7	+9.0	15.7	-6.1	"	couv.		32	16			9	
Guelma	[illegible]	20.2	+10.7	17.1	-10.3	calme	couv.		35	16	6.0		1	19h.3h. pluie.
Tébessa	[illegible]	18.6	+7.6	18.0	-6.0	W 5	C. nuag.		33	18				
Steppes et Atlas Saharien														
El Aricha	[illegible]													
Aïn Sefra	[illegible]	13.8	"	20.0	0.0	S 1	nuag.		"	12				
Mecheria	[illegible]	10.3	-1.0	17.2	-4.6	NNE 2	couv.		30	14	12.0	36.0	1	13h.40 à 14h.10 pluie.
Géryville	[illegible]	16.7	+5.3	13.5	"	NE 3	beau		30	14	2.0	2.0		15h.17h. tonnerre pluie.
Aflou	1426												2	
Djelfa	[illegible]	"	"	18.0	+0.4	calme	beau		29	15		11.4	10	
Bou Saada	[illegible]													
M'sila	[illegible]													
Barika	[illegible]	"	"	22.2	-0.3	NE 5	couv.		33	22	1.0	1.0		pluie.
Sahara														
Colomb Béchar	[illegible]	11.9	-0.8	22.0	+1.0	calme	clair		"	19				
Laghouat	751	"	"	21.0	0.0	NW 1	id		"	20	gttes.		4	17h. gouttes.
Biskra	127	15.8	+4.3	28.0	0.0	W 3	C. nuag.		37	27				
Touggourt	[illegible]	14.7	+1.8	27.7	-0.5	NE 1	C. nuag.		40	26				
El Oued	70	"	"	26.0	0.0	ESE 4	nuag.		40	26				12h. 17h coup de vent de Sud-Ouest.
Tozeur	50	15.3	-0.6	25.5	+1.0	NE 4	nuag.		41	24				
Ghardaïa	526													
Ouargla	1[illegible]	17.8	"	19.0	"	N 4	nuag.		"	27				
El Goléa	394	11.9	-0.3	29.0	+4.0	"	nuag.		"	28				
Beni Abbès	497	08.7	0.0	21.0	-4.0	E 1	couv.		"	20				
Timimoun	294	12.7	-1.9	27.0	-2.0	SE 5	p. nuag.		"	26				
Adrar		"	"	28.0	0.0	E 6	p. nuag.		"	27				12h et 3h vent violent.
In Salah														
Fort Flatters		"	"	28.0	0.0	N 1	clair		"	24				
Fort Polignac		"	"	32.0	+2.0	E 1	id.		"	23				
Djanet		"	"	27.0	+1.0	E 2	id		"	23				
Tamanrasset														
Rabat														

Situation générale et situation en Algérie. Pressions élevées Sud-Ouest Europe (Valladolid 1026 mb). Dépressions Nord Europe (Stockholm 1014 mb.), Sud Algérie, Sahara (Béni-Abbès 1009 mb.).
Temps en Algérie à 7h: Ciel brumeux ou couvert avec une éclaircie en Oranie. Vents de Nord-Est à Est forts ou assez forts. Il a plu hier et cette nuit sur l'Atlas saharien et sur la moitié Est du Tell et des Hauts-Plateaux où des orages ont éclaté.

Mer houleuse ou grosse sur toute la côte algérienne.

Probabilité du 13 au 14 Septembre à midi.– En Algérie : à l'Ouest : temps brumeux avec grandes éclaircies, vents de Nord-Est à Est assez forts à faibles. Température en hausse ; à l'Est, temps très nuageux ou brumeux avec orages sur les Hauts-Plateaux. Vents du secteur Est assez forts à faibles. Température stationnaire.

	ORAN	ALGER	CONSTANTINE
Littoral et Tell	Brumeux. Grandes éclaircies. Vents de Nord-Est à Est assez forts à faibles.	Brumeux. Grandes éclaircies. Vents de Nord-Est à Est assez forts à faibles.	Brumeux ou très nuageux. Vents du secteur Est assez forts à faibles.
Hauts Plateaux	Brumeux. q.q. éclaircies. Orages au Sud et à l'Est. Vents variables assez forts à faibles.	Brumeux et orageux. q.q. éclaircies. Vents variables assez forts à faibles.	Orageux. Vents variables
Sahara	Nuageux à très nuageux. Vents d'Est à Sud modérés à assez forts.	Nuageux. Vents du secteur Est modérés à assez forts.	Très nuageux au Nord. Vents de Nord à Est forts à assez forts.

Temperatures extrêmes		
Stations	Max	Min
Paris	15	6
Nice	"	15
Biarritz	"	"
Strasbourg	"	"

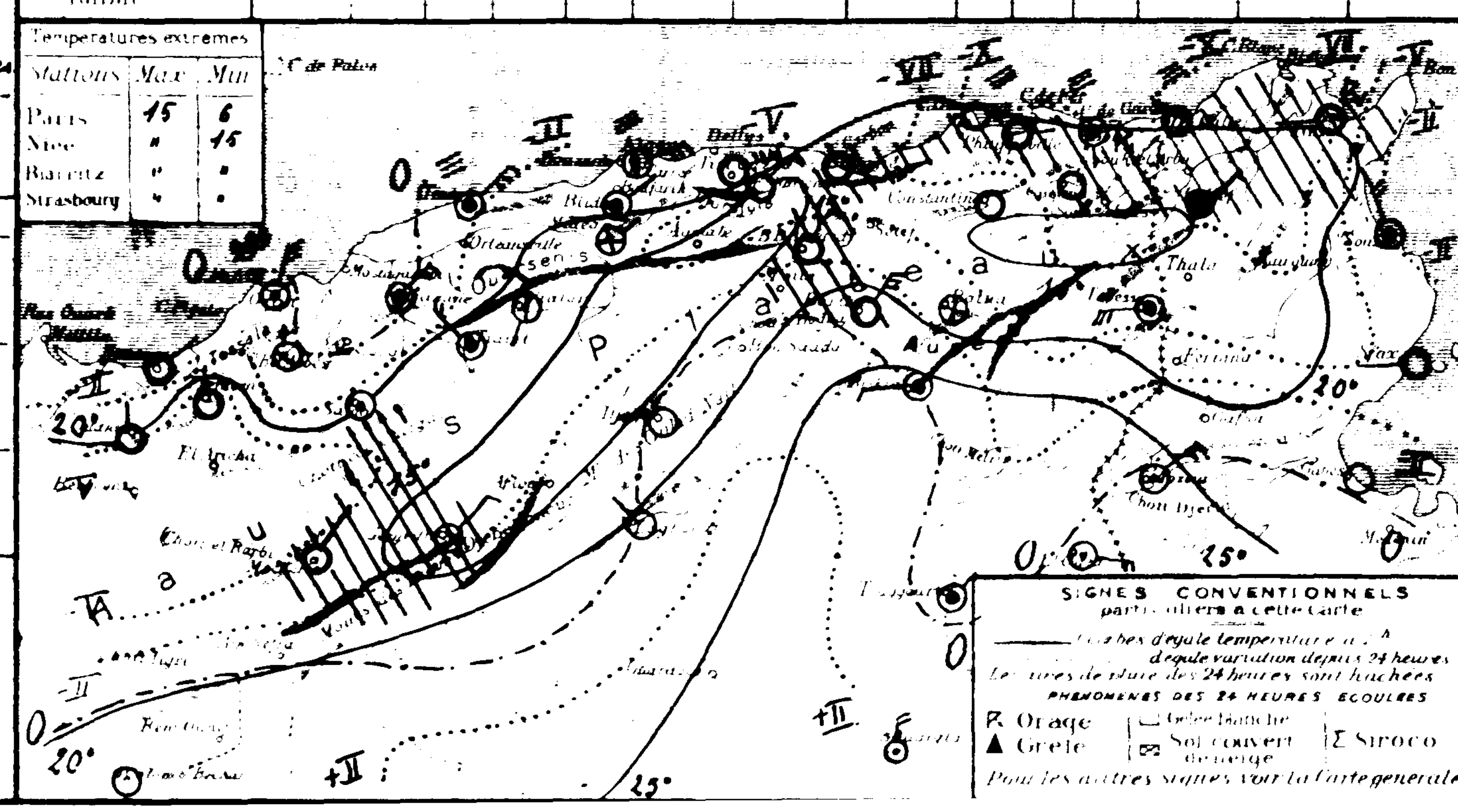

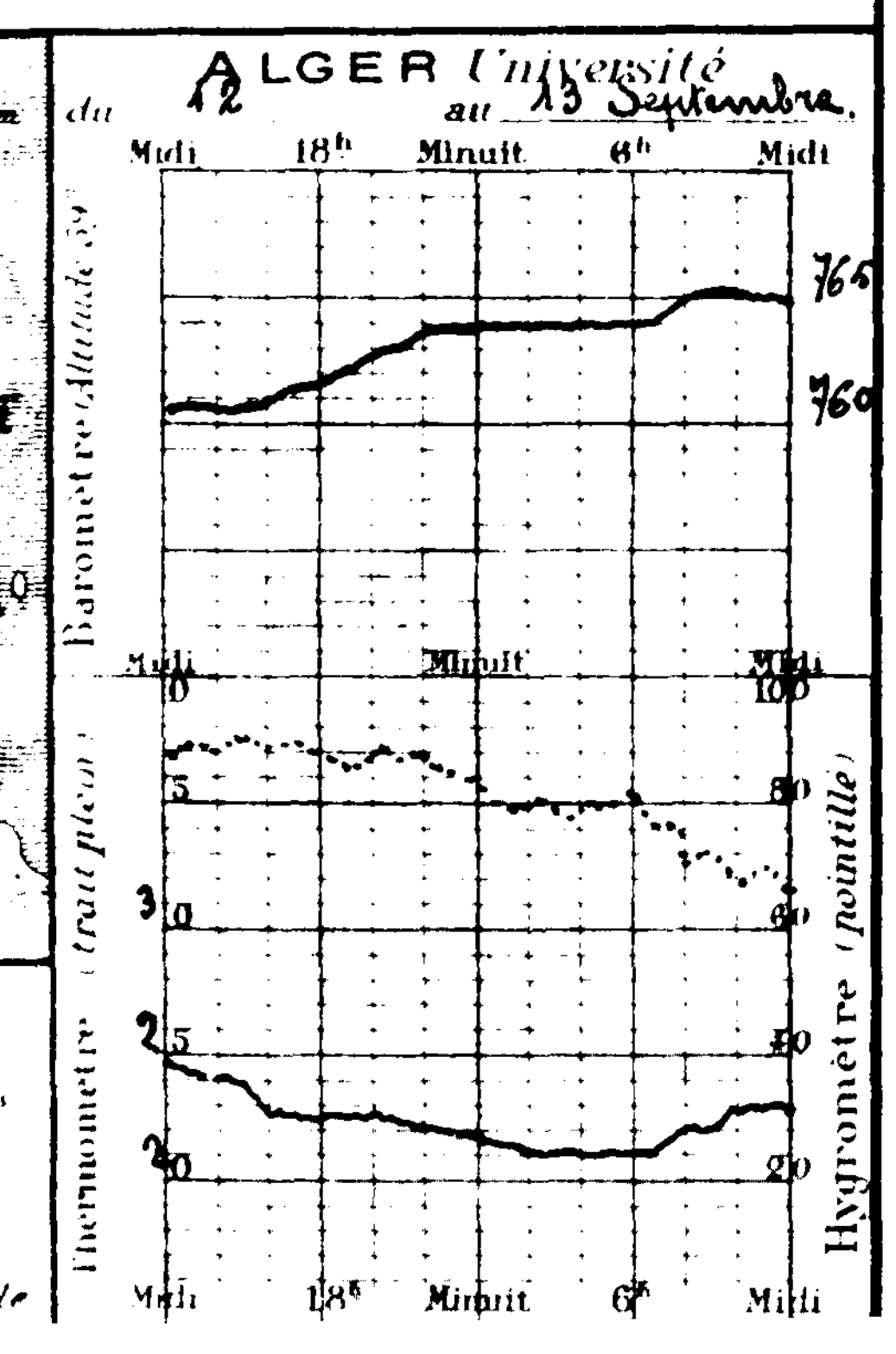

AVIS AUX PORTS		
Golfe du Lion	Vents de Nord-Ouest faibles ou modérés.
Baléares	Vents du secteur Nord assez forts à modérés.
Oran, Alger	Vents de Nord-Est à Est assez forts à faibles
Bizerte	Vents du secteur Nord assez forts à faibles.

VENTS EN ALTITUDE			
Ouest	Algérie	secteur Est	10 à 8 m/s
	Sahara	Est à Sud	10 à 12
Est	Algérie	Nord-Est	12 à 10
	Sahara	Nord-Est	15 à 12

Avis aux Agriculteurs

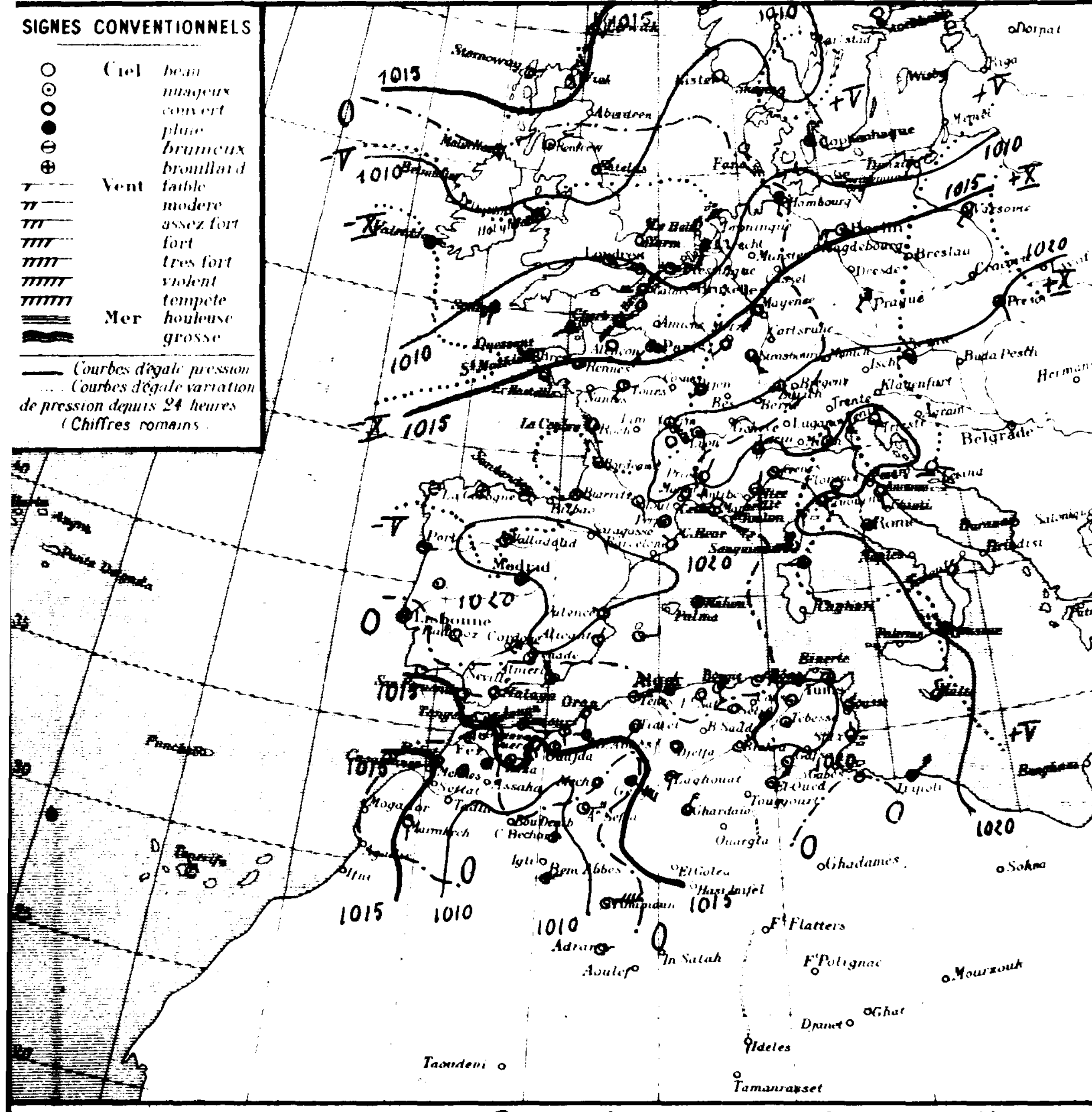

Stations	Altitude en mètres	Pression à 0° et au niveau de la mer: Observation	Pression: diff. en 24 h	Température de l'air: Observation	Température: diff. en 24 h	Vent Direction et force (0 à 9)	Etat du Ciel	Etat de la Mer	Dans les 24 heures: Températures extrêmes max.	Températures extrêmes min.	Pluie en millim.	Pluie du 10 au 14 Sept.	Pluie du 1er S au 10 Sept.	Phénomènes
Littoral														
Nemours	4	"	"	18.8	-4.0	S 1	nuag.	agitée	23	17			9	
Beni Saf	3													
Oran	53	18.3	+1.3	22.2	-4.6	S 2	clair	p. agitée	23	22				
Mostaganem	26													
Tenès	59	16.7	+2.0	21.2	0.0	E 4	nuag.	houl.	21	19				
Blida	267	15.5	0.0	20.0	-0.8	calme	beau		27	18			4	
Bouzaréa	344	16.6	-1.6	19.3	+0.3	E 1	beau		21	17			4	19h Éclairs au Sud
Alger	59	17.0	-1.7	22.0	0.0	NNE 2	nuag.	agitée	24	19			3	13h et 19h Gouttes. soirée éclairs au Sud
Maison Carrée	48													
Bougie	9	17.4	-2.8	22.0	+3.0	S 2	nuag.	agitée	23	19		5.0	23	
Philippeville	47	18.2	-0.9	20.2	+0.5	NE 1	T. nuag.		23	18		2.0	14	
Cap de Garde	161											1.4	9	
La Calle	10	"	"	20.6	+0.6	NW 1	couv.		26	19		2.0	13	gouttes hier.
Bizerte	9													
Tunis	36	19.8	+4.2	17.9	-2.2	WSW 2	beau		25	16		11.8	9	
Sfax	8	18.3	+1.8	19.2	-2.8	N 1	clair	agitée	28	14			3	Gouttes dans la journée
Tell et Hautes Plaines														
Oudjda	580	16.9	+1.4	17.0	-3.0	calme	nuag.		27	14				
Tlemcen	806													
Sidi Bel Abbès	476	16.5	+0.8	19.0	-2.0	W 1	brumeux		28	14				
Saïda	860	"	"	17.6	-2.4	N 0	couv.		32	16				8h Gouttes. 20h Orages. Gouttes
Mascara	590	17.1	"	18.6	"	calme	couv.		31	17				
Relizane	73	"	"	20.3	-3.2	W 3	couv.		33	19				
Orléansville	112													
Tiaret	1023	15.9	+0.9	17.7	-0.3	SW 2	nuag.		29	15				
Vialar	889	17.5	+0.4	16.3	-2.7	NE 1	nuag.		27	16	8.0	8.0		20h Orage pluie
Médéa	935	"	"	18.0	+2.0	N 1	T. nuag.		25	15				
Aumale	905	"	"	17.0	"	calme	T. nuag.		22	17	4.0	4.0	5	pluie la nuit.
Fort National	942	14.9	-0.5	18.4	+3.6	calme	clair		20	15				
Tizi Ouzou	222	"	"	22.3	+1.3	id	calme		27	19		7.0		
Bordj Bou Arréridj	915	17.0	0.0	15.5	-1.2	NW 1	nuag.		22	13	6.0	9.8	2	pluie.
Sétif	1079	18.1	+0.8	15.0	0.0	W 2	beau		24	13	3.5	9.8	6	pluie la nuit.
Batna	1044	18.2	+1.5	16.3	-1.7	SW 1	brouill.		23	15	24.0	24.0	12	16h-17h pluie - 20-21h orage
Constantine	660												9	
Guelma	268	20.1	-0.1	17.5	+0.4	calme	T. nuag.		22	15				
Tebessa	863	20.3	+1.7	18.0	0.0	calme	nuag.		23	16			1	
Steppe et Atlas Saharien														
El Aricha	1253													
Aïn Sefra	1075	"	"	20.0	0.0	E 4	T. nuag.			18				
Mécheria	1167	11.9	+1.6	17.8	0.0	calme	calme		"	"	0.7	36.7	1	13h 14h50 orage, 15h30 pluie.
Géryville	1320	14.3	-2.4	18.6	+5.1	SE 6	pluie		29	16	4.0	6.0		13h gouttes 17-19h et nuit pluie. 18h Orage au Sud. 7h gouttes
Aflou	1426												2	
Djelfa	1160	"	"	16.7	-1.3	calme	clair		29	15	13.0	24.4	10	pluie
Bou Saâda	550													
M'sila	486													
Barika	484	"	"	19.9	-2.3	E 3	couv.		33	19	16.			pluie.
Sahara														
Colomb Béchar	769	07.0	-4.9	28.0	+6.0	N 1	nuag.			26				
Laghouat	751	"	"	17.0	-4.0	SSW 1	p. nuag.		31	17	2.8	2.8	4	15h 16h pluie. 20h gouttes.
Biskra	125	19.6	+3.7	23.0	-5.0	NE 3	nuag.		•	20				20h-21h pluie 0.0
Touggourt	69	18.7	+4.0	24.5	-3.2	NE 4	beau		35	23				8h Gouttes.
El Oued	70	"	"	23.1	-2.9	ENE 5	nuag.		35	22				
Tozeur	50	19.7	+4.4	23.0	-2.5	NE 3	nuag.		34	21				
Ghardaïa	526	18.6	+1.6	20.8	-8.0	NNE 4	couv.		39	20				
Ouargla	157													
El Goléa	394 ?													
Beni Abbès	497 ?	06.9	-1.8	28.0	+7.0	E 1	nuag.			24				
Timimoun	294 ?	11.9	-1.7	27.0	0.0	E 6	nuag.			26				depuis 5h Vent de sable.
Adrar		"	"	25.0	-3.0	E 0	clair			24				
In Salah														
Ft Flatters														
Ft Polignac														
Djanet														
Tamanrasset														
Rabat														

Situation générale et situation en Algérie Pressions élevées Sud-Europe (Tarente 1023 mb). Dépressions Nord-Europe (Vardo 1001 mb.) - Ouest Algérie, Maroc, Sahara (Beni Abbès 1007 mb.) Temps en Algérie à 7h: Ciel très nuageux ou brumeux, quelques éclaircies; Vents variables. Il a plu hier et cette nuit sur le centre et l'Est des Hauts-Plateaux où des orages ont éclaté.

Mer houleuse à Ténès, peu agitée ou agitée sur le reste de la côte algérienne.

Probabilité (valable pour le lendemain) du 14 au 15 Septembre à midi:— En Algérie: à l'Ouest: Temps brumeux, quelques éclaircies, vents variables. A l'Est temps très nuageux, orageux sur les Hauts-Plateaux. Vents du secteur Sud faibles ou modérés. Température stationnaire.

	ORAN	ALGER	CONSTANTINE
Littoral et Tell	Brumeux. q.q. éclaircies. Vents variables faibles.	Brumeux. q.q. éclaircies. Vents variables faibles.	Très nuageux. Vents variables vers secteur Sud, faibles.
Hauts Plateaux	Brumeux. Orageux à l'Est. Vents variables.	Brumeux et orageux. Vents variables.	Orageux. Vents variables.
Sahara	Nuageux. Vents du secteur Est modérés ou assez forts.	Nuageux. Vents de Nord-Est à Est modérés ou assez forts.	Nuageux au Nord. Vents de Nord-Est modérés ou assez forts.

AVIS AUX PORTS

- Golfe du Lion: Vents du secteur Sud faibles.
- Baléares, Oran, Alger: Vents variables faibles.
- Bizerte: Vents variables vers secteur Sud faibles.

VENTS EN ALTITUDE

Ouest	Algérie	secteur Est	8 à 10 m.
"	Sahara	Est à Sud	10 à 12
Est	Algérie	secteur Nord	6 à 8
"	Sahara	Nord-Est à Est	8 à 10

Avis aux Agriculteurs

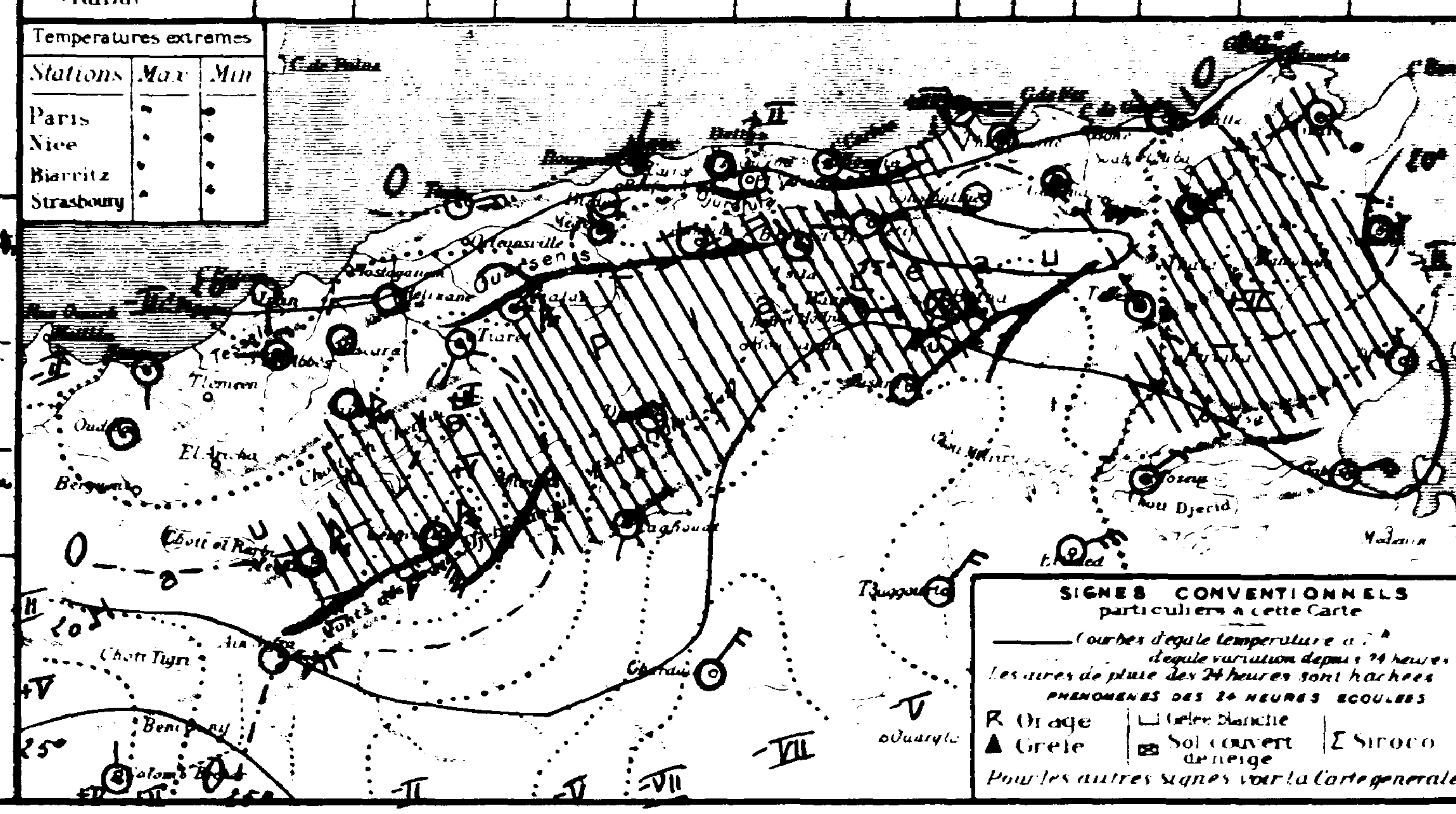

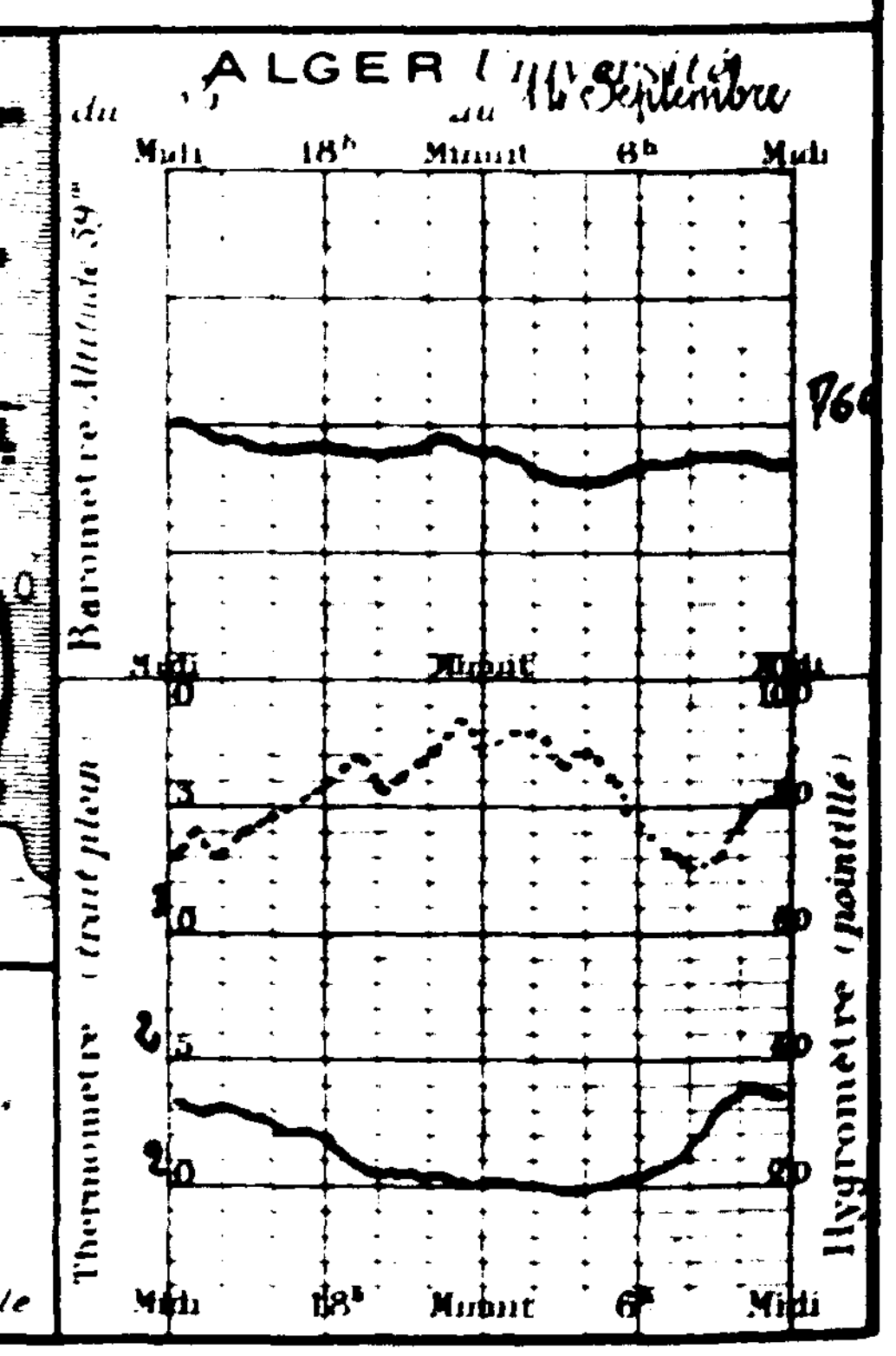

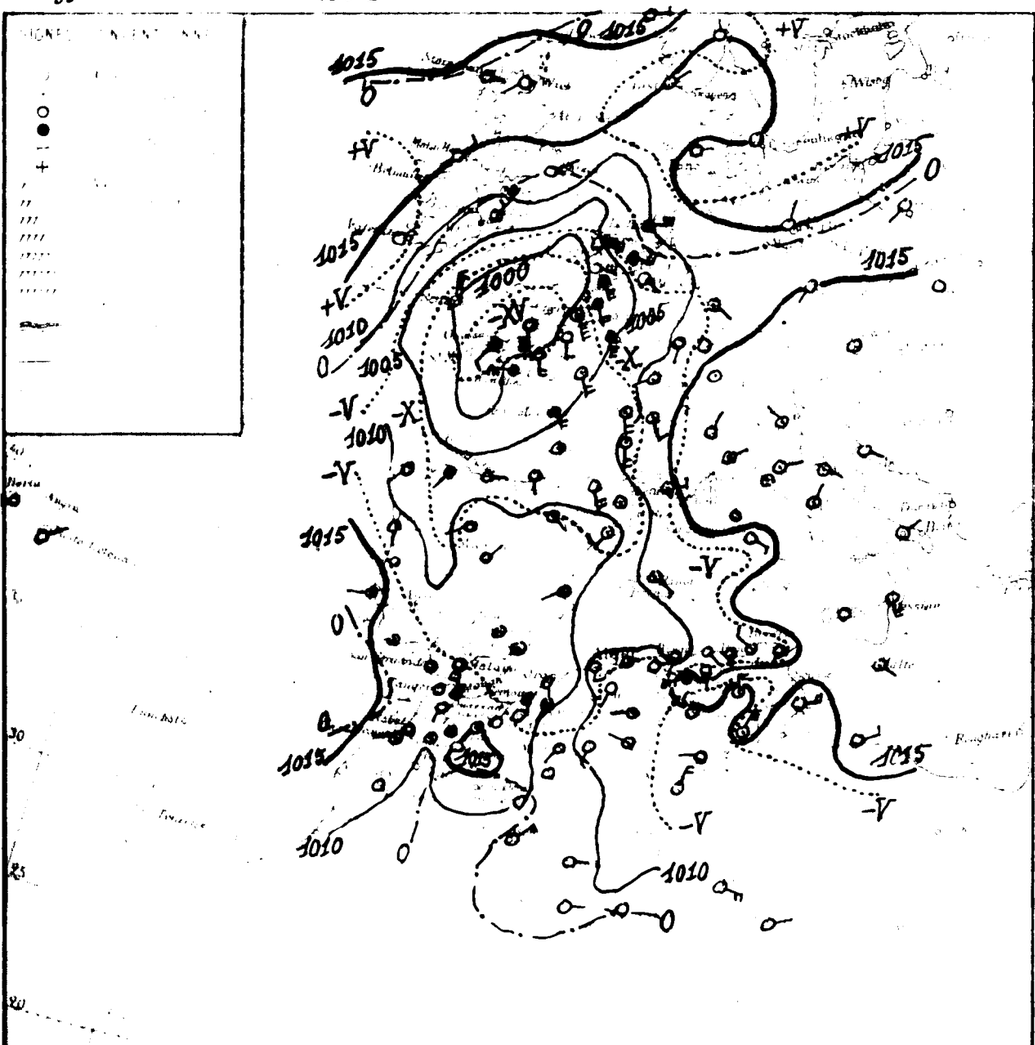

Stations	Observation de 7 heures du matin: Température				Vent	État du ciel	État de la mer	Pluie 24 heures			Pluie 10 15 Sept.	Pluie 10 Sept.	Phénomènes
Nemours	"	"	20.4	+1.6	S 1	couv.	p. agitée	24	18	1.4		9	pluie
Bord Sal													
Oran	12.9	-5.4	22.9	+0.7	S 1	clair	f. belle	24	23				
Mostaganem													
Tiaret	10.6	-6.2	23.4	+2.2	S 3	beau	agitée	26	21				
Blida	08.1	-7.4	24.0	+4.0	calme	f. mag.		30	20			4	
Koléa	08.6	-7.9	24.2	+4.9	ESE 1	f. mag.		24	19			4	
Alger	10.5	-6.5	22.0	0.0	calme	couv.	p. agitée	24	20			3	vers 4h pluie.
Médéa													
Bougie	09.8	+7.6	25.0	+3.0	SSW 3	orage	belle	25	21		5.0	23	
Philippeville	11.4	-6.8	23.2	+3.0	SE 1	couv.	belle	25	20	3.0	5.0	14	16-17h et nuit pluie.
Guelma	12.8	"	23.0	"	S 2	couv.	p. agitée	"	"	1.0	2.4	9	17h-19h. pluie.
Bône	"	"	25.0	+4.4	NW 3	f. mag.	p. agitée	27	21	2.0	4.0	13	18-19h. Orage. 5h30 averse.
Biskra													
Tlemcen	14.1	-5.7	22.0	+5.1	SW 1	couv.		26	20	2.8	14.8	9	
Sétif	13.4	-4.3	22.8	+3.6	E 4	f. mag.	belle	27	19			3	
Constantine	11.7	-5.2	18.0	+1.0	calme	beau		27	16				
Souk-Ahras	10.2	"	17.0	"	W 0	beau		24	16				
Souk-Arras	11.7	-4.8	17.8	-1.2	SW 1	brume		26	15	6.8	6.8		16-17h30 orage pluie.
Sétif	"	"	17.2	-0.4	S 0	clair		32	16	qtte.			hier orage gouttes.
Mascara	14.3	-5.8	19.2	+0.6	calme	clair		27	16	qtte.			hier soir gouttes.
Biskra	"	"	20.0	-0.3	NW 1	clair		30	17				
Tiaret													
Médéa	13.4	-4.1	16.0	-0.3	SW 1	beau		24	15	6.0	14.0		10-11h orage. 20h pluie.
Miliana	"	"	19.0	+1.0	SE 1	couv.		26	18				
Aïn-Sefra											4.0	5	
Fort-National	11.8	-3.1	20.4	+2.0	E 1	couv.		27	20				
Tizi-Ouzou	"	"	23.0	+0.7	calme	couv.		33	19		7.0		
Bordj-Bou-Arréridj	14.9	-2.1	14.2	-4.3	W 1	pluie		26	14	12.0	21.0	2	pluie.
Sétif	17.9	-0.2	12.3	-2.9	W 6	pluie		24	12	14.3	24.1	6	6h-7h pluie.
Batna	15.5	-2.7	16.6	+0.3	calme	brumeux		26	16		24.0	12	
Constantine	13.8	-3.9	19.1	+0.6	S 1	couv.		28	20			9	
Guelma	15.0	-5.1	20.1	+2.6	calme	couv.		30	19	7.0	7.0		17h-19h pluie.
Bône	14.1	-6.2	20.2	+2.0	N 4	mag.		30	17			1	
Biskra													
Tlemcen	"	"	15.0	-5.0	"	clair			12				
Mostaganem	07.0	-4.9	18.0	+0.8	SW 1	couv.		25	13	26.5	63.2	1	7h30 et 18h orage. journée et nuit pluie.
Oran	12.9	-2.4	16.2	-2.4	SSW 4	clair		23	11	22.0	28.0		9h pluie. tonnerre. 17h-18h grêle. 21h violent orage. grêle
Saïda	"	"	15.0	-2.0	SW 1	clair		25	10	5.0	5.0	2	pluie la nuit.
Géryville	"	"	14.7	-2.0	W 2	f. mag.		25	13	26.0	50.4	10	pluie hier et la nuit.
Laghouat													
Ouargla	"	"	17.0	-2.9	E 5	couv.		27	16		9.4		pluie.
Biskra	10.1	"	24.0	-4.0	calme	clair			22				
Tuggurt	"	"	17.0	0.0	WNW 1	mag.		26	15	10.7	13.5	4	23h-3h pluie.
Biskra	13.8	-5.7	24.0	+1.0	NW 3	couv.		30	24				
Touggourt	13.0	-5.7	25.6	+1.1	W 1	couv.		35	24				
El-Oued													
Fort-Flatters	15.3	+4.4	24.0	+1.0	NE 5	mag.		32	22				
Ghardaïa													
Ouargla	14.2	"	25.0	"	NNE 4	beau		36	24				
Tiaret													
Tlemcen													
Bou-Saada	06.5	-0.4	22.0	-6.0	NE 4	clair			19				
Fort-Flatters	08.6	-2.4	25.0	-2.0	E 2	id.			24				
Géryville	"	"	25.0	0.0	E 1	mag.			22				
Biskra	08.7	"	28.0	"	W 1	clair		45	25				
Fort-Flatters	"	"	31.0	"	ESE 4	clair			28				
Fort-Lamy	"	"	29.0	"	E 1	id			25				

Situation générale. Pressions élevées Océan Atlantique (Punta-Delgada 1023 mb.) Sud-Est Europe (Tarente 1019 mb.). Aires dépressionnaires Océan Arctique (Torshavn 1006 mb.) - Ouest Europe (Guernesey 996 mb.) - Nord Afrique (Bougie 1010 mb., Beni Abbès 1007 mb.)

Temps en Algérie à 7h: Ciel clair à l'Ouest, brumeux ou couvert sur le reste du réseau. Vents du secteur Sud faibles. Il a plu hier et cette nuit sur la presque totalité des Hauts-Plateaux et sur l'Est du littoral où des orages ont éclaté.

Mer belle ou peu agitée sur toute la côte algérienne.

Probabilités du 15 au 16 Septembre à midi.- En Algérie, à l'Ouest, temps beau à brumeux, vents du secteur Sud faibles, quelques coups de vent d'Ouest. à l'Est. temps très nuageux s'éclaircissant, vents du secteur Sud faibles. quelques orages vers la frontière. Température en hausse.

	ORAN	ALGER	CONSTANTINE
Littoral et Tell	Beau à brumeux. Vents du secteur Sud faibles. qq. coups de vent d'Ouest.	Beau à brumeux. Vents du secteur Sud faibles. qq. coups de vent d'Ouest.	Très nuageux s'éclaircissant qq. orages à l'Est. Vents du secteur Sud faibles.
Hauts Plateaux	Beau à brumeux. Vents du secteur Sud modérés ou assez forts. qq. coups de vent d'Ouest.	Beau à brumeux. Vents du secteur Sud modérés ou assez forts. qq. coups de vent d'Ouest.	Très nuageux et orageux; éclaircie par l'Ouest. Vents variables.
Sahara	Beau à nuageux. Vents d'Est à Sud modérés ou assez forts	Beau temps. Vents d'Est à Sud modérés ou assez forts.	Beau temps Vents d'Est à Sud modérés ou assez forts.

ALGER	Vents du secteur Sud modérés ou assez forts
ORAN	Vents du secteur Sud faibles, quelques coups de vent d'Ouest.
CONSTANTINE	Vents du secteur Sud faibles.

VENTS	Sud-Ouest	8 à 10 m.
	secteur Sud	10 à 12
ALTITUDE	id Sud	6 à 8
	id Sud	8 à 10

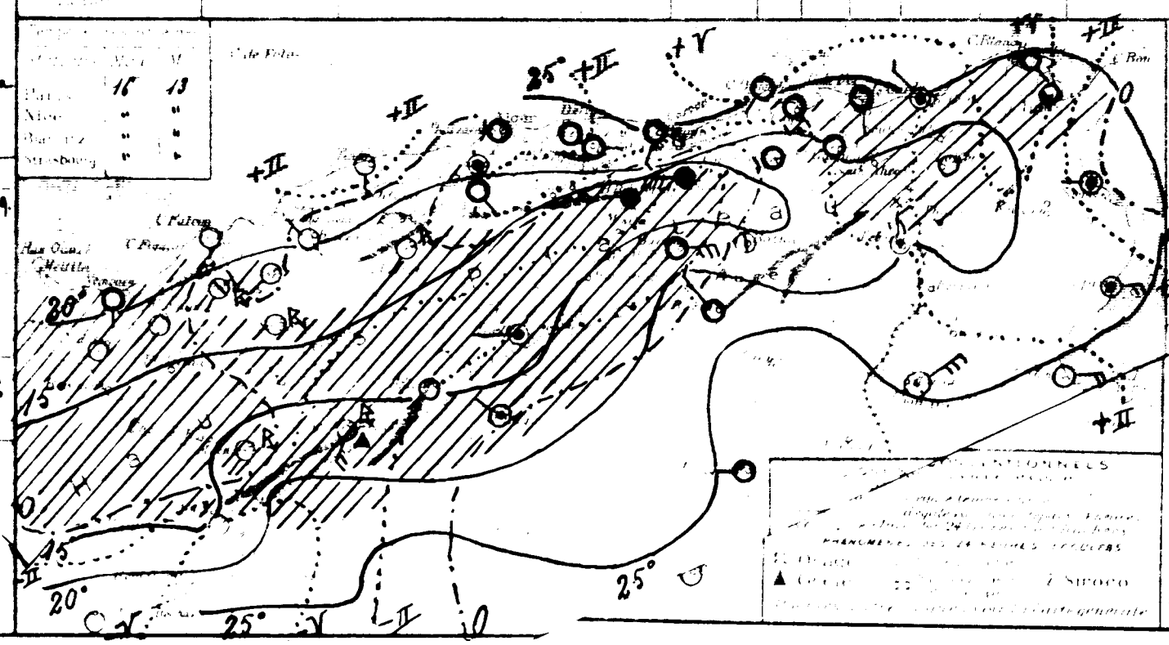

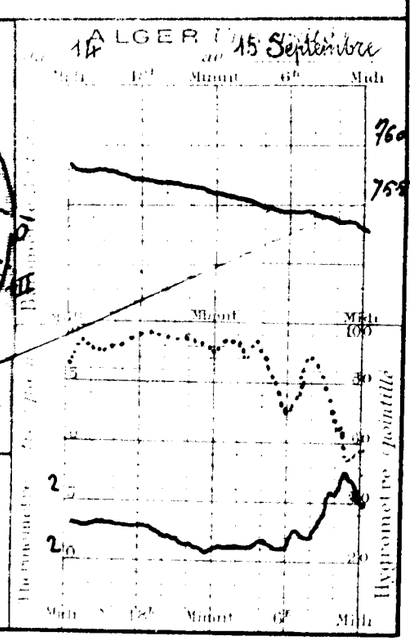

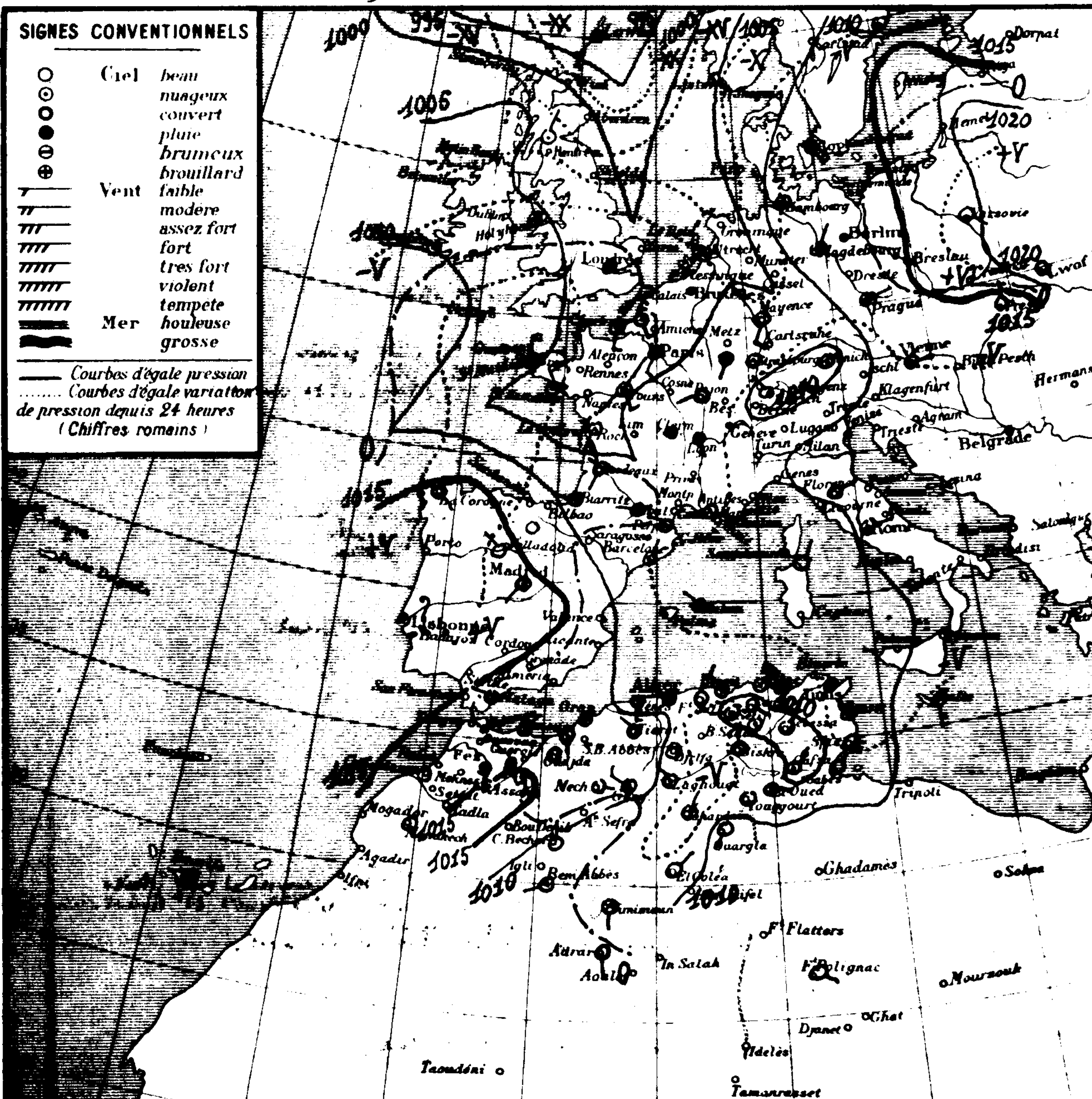

Stations		Altitude en mètres	Pression à 0° et au niveau de la mer — Observation	Pression — diff en 24h	Température de l'air — Observation	Température — diff en 24h	Vent Direction et force de 0 à 9	Etat du Ciel	Etat de la Mer	Dans les 24 heures: Températures extrêmes — max	Températures extrêmes — min	Pluie en millim	Pluie du 10 au 16 Sept. millim	Pluie du 1er Sepbre au 10 Sept. millim	Phénomènes
Littoral	Nemours	4	»	»	24.6	+1.2	S 1	nuag.	belle	24	19	0.9	2.3	9	pluie.
	Beni-Saf	3													
	Oran	53	14.5	-1.4	22.2	-0.7	calme	brouill.	calme	26	22				21h éclairs au Sud-Est.
	Mostaganem	26													
	Tenès	39	09.4	-1.1	21.2	-2.2	S 4	couv.	p. agitée	27	20	0.0			1h-2h pluie orage.
	Blida	267	09.8	+1.7	21.0	-3.0	calme	t. nuag.		35	20	1.0	1.0	4	pluie la nuit.
	Bouzaréa	344	08.3	-0.3	19.6	-4.6	WSW 2	beau		29	18	0.5	0.6	4	Soirée éclairs - 1h-3h pluie orage.
	Alger	59	09.8	-0.7	22.0	0.0	WNW 3	couv.	p. agitée	31	21	0.0		3	2h à 4h Orage pluie.
	Maison-Carrée	48	10.2	»	22.7	»	E 1	t. nuag.		34	21	0.1	0.1		pluie la nuit.
	Bougie	9	08.7	-0.1	23.0	-2.0	NW 3	t. nuag.	belle	35	20	3.5	3.5	23	7h-11h pluie.
	Philippeville	47	07.7	-3.7	22.9	-0.3	calme	beau	belle	35	19		6.0	14	
	Cap de Garde	161	09.0	-4.8	23.0	0.0	NW 3	brouill.	p. agitée	29	21		2.4	9	
	La Calle	10	»	»	24.2	-0.8	NW 1	clair	t. belle	29	21		4.0	13	
	Bizerte	9													
	Tunis	36	07.0	-7.1	23.4	+0.4	SW 2	beau		30	21		14.6	9	gouttes seules.
	Sfax	8	07.7	-6.7	26.0	+3.2	calme	clair	agitée	29	26			3	
Tell et Hautes Plaines	Oudjda	580	11.4	-0.3	19.0	+4.0	calme	couv.		27	15				
	Tlemcen	806	14.9	+4.7	17.8	+0.8	S 0	t. nuag.		25	15				
	Sidi-Bel-Abbès	476											6.8		
	Saïda	860	»	»	17.0	-0.2	W 1	clair		34	15				
	Mascara	590	14.1	-0.2	19.0	-0.2	W 2	t. nuag.		30	16				
	Relizane	73	»	»	20.1	+0.1	SSW 2	id.		33	20	3.0	3.0		pluie.
	Orléansville	112													
	Tiaret	1023	14.5	»	16.4	»	NNW 0	beau		30	15				
	Vialar	889	12.2	-1.2	15.5	-0.5	NW 1	brumeux		26	14		14.0		
	Médéa	935	»	»	16.6	-2.5	N 1	t. nuag.		30	15	16.0	16.0		2h pluie grêle
	Aumale	905	»	»	17.0	»	calme	clair		21	13		4.0	5	
	Fort-National	942	09.7	-2.1	19.5	-0.9	calme	clair		28	16	1.0	1.0		pluie hier
	Tizi-Ouzou	222	»	»	23.6	+0.6	W 0	id.		35	19		7.0		siroco hier
	Bordj-Bou-Arréridj	915	09.0	-6.9	17.2	+3.0	N 1	beau		26	15		21.0	2	
	Setif	1079	10.3	-7.6	17.2	+4.9	W 1	nuag.		22	15	3.7	27.8	6	pluie hier.
	Batna	1044	14.7	-3.3	16.6	0.0	calme	t. nuag.		27	12		24.0	12	
	Constantine	660	10.5	-3.3	18.4	-0.7	SE 1	clair		24	16			9	
	Guelma	268											7.0		
	Tebessa	863	10.3	-3.8	23.0	+3.0	calme	clair		33	17			1	
Steppe et Atlas Saharien	El-Aricha	1253													
	Aïn-Sefra	1075													
	Mécheria	1167	06.9	-0.1	16.4	-4.6	E 1	clair		28	15		63.2	1	
	Géryville	1320	11.7	-0.2	14.1	-2.0	WNW 3	brouill.		27	14		28.0		
	Aflou	1426											9.0	2	
	Djelfa	1160	4	»	19.2	+4.5	calme	clair		27	15		50.4	10	
	Bou Saâda	530													
	M'sila	486													
	Barika	484											9.4		
Sahara	Colomb-Béchar	269	10.7	+0.6	18.0	-6.0	N 1	clair			14				
	Laghouat	731	»	»	19.0	0.0	NW 1	nuag.		26	16		13.5	4	
	Biskra	125	08.9	-4.9	26.0	+2.0	N 1	clair		36	23				
	Touggourt	69	09.0	-4.0	27.4	+4.8	calme	id.		27	21				
	El-Oued	70	»	»	23.9	»	E 2	t. nuag.		36	23				
	Tozeur	50	11.3	-4.0	22.5	-4.5	NE 2	beau		42	20				
	Ghardaïa	526	05.3	»	24.3	»	NNE 1	t. nuag.		37	20				
	Ouargla	157	11.0	-3.2	24.0	-2.0	SW 2	beau			23				
	El Goléa	384?	08.3	»	23.0	»	NE 1	clair			22				
	Beni-Abbès	497?	07.7	+1.2	20.0	-2.0	SW 1	t. nuag.			19				
	Timimoun	294?	08.3	-0.3	25.0	0.0	S 2	[illegible]			23				
	Adrar		»	»	26.0	+1.0	S 1	couv.			15				
	In-Salah														
	Ft Flatters														
	Ft Polignac		»	»	28.0	-1.0	SE 2	clair			24				
	Djanet														
	Tamanrasset														
	Rabat														

Situation générale et situation en Algérie Pressions élevées Est Europe (Russie 1021 mb). Aire dépressionnaire Océan Arctique à Nord Afrique (Iles Féroé 988 mb. - Le Havre 1005 mb - Mahon 1007 mb). Temps en Algérie à 7h: Ciel brumeux au Nord, beau au Sud des régions. Vents du secteur Ouest faibles à assez forts. Il a plu hier au centre du Tell et des Hauts-Plateaux et des orages ont éclaté cette nuit de Médéa à Alger.

Mer belle ou peu agitée sur toute la côte algérienne.

Probabilité *(valable pour le lendemain)* du 16 au 17 Septembre à midi. – En Algérie: Temps très nuageux avec averses orageuses éparses et quelques éclaircies. Vents du secteur Ouest faibles ou modérés avec quelques rafales. Température en baisse.

	ORAN	ALGER	CONSTANTINE
Littoral et Tell	Très nuageux. q.q. averses orageuses et éclaircies. Vents du secteur Ouest faibles; q.q. rafales.	Très nuageux. q.q. averses orageuses et éclaircies. Vents du secteur Ouest faibles; q.q. rafales.	Très nuageux q.q. averses orageuses et éclaircies. Vents du secteur Ouest faibles; q.q. rafales.
Hauts Plateaux	Très nuageux q.q. averses orageuses et éclaircies. Vents du secteur Ouest faibles; q.q. rafales.	Très nuageux q.q. averses orageuses et éclaircies. Vents du secteur Ouest faibles; q.q. rafales.	Très nuageux q.q. averses orageuses et éclaircies. Vents du secteur Ouest faibles; q.q. rafales.
Sahara	Nuageux. Vents d'Est à Sud modérés ou assez forts.	Nuageux. Vents d'Est à Sud modérés ou assez forts.	Nuageux au Nord. Vents d'Est à Sud modérés

AVIS AUX PORTS
- Golfe du Lion: Vents de Nord-Ouest modérés ou assez forts.
- Baléares, Oran: Vents du secteur Ouest faibles ou modérés. Quelques rafales.
- Alger, Bizerte: Vents de Sud-Ouest à Nord-Ouest assez forts.

VENTS EN ALTITUDE

Ouest	Algérie	Sud-Ouest à Nord-Ouest	12 à 15 m
»	Sahara	secteur Sud	10 à 12
Est	Algérie	Sud-Ouest à Nord-Ouest	12 à 15
»	Sahara	Est à Sud	10 à 12

Avis aux Agriculteurs

Températures extrêmes		
Stations	Max	Min
Paris		
Nice		
Biarritz		
Strasbourg		

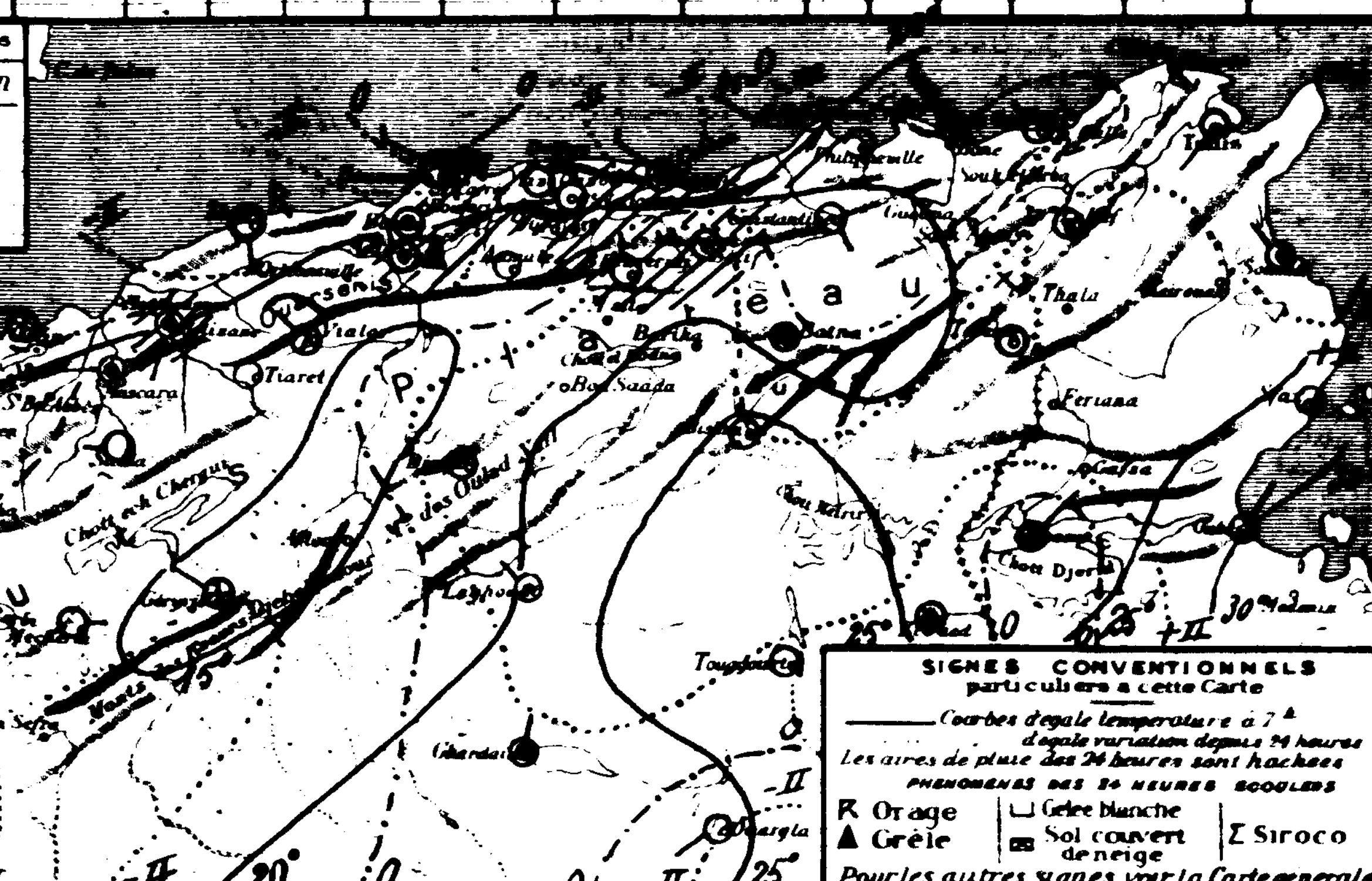

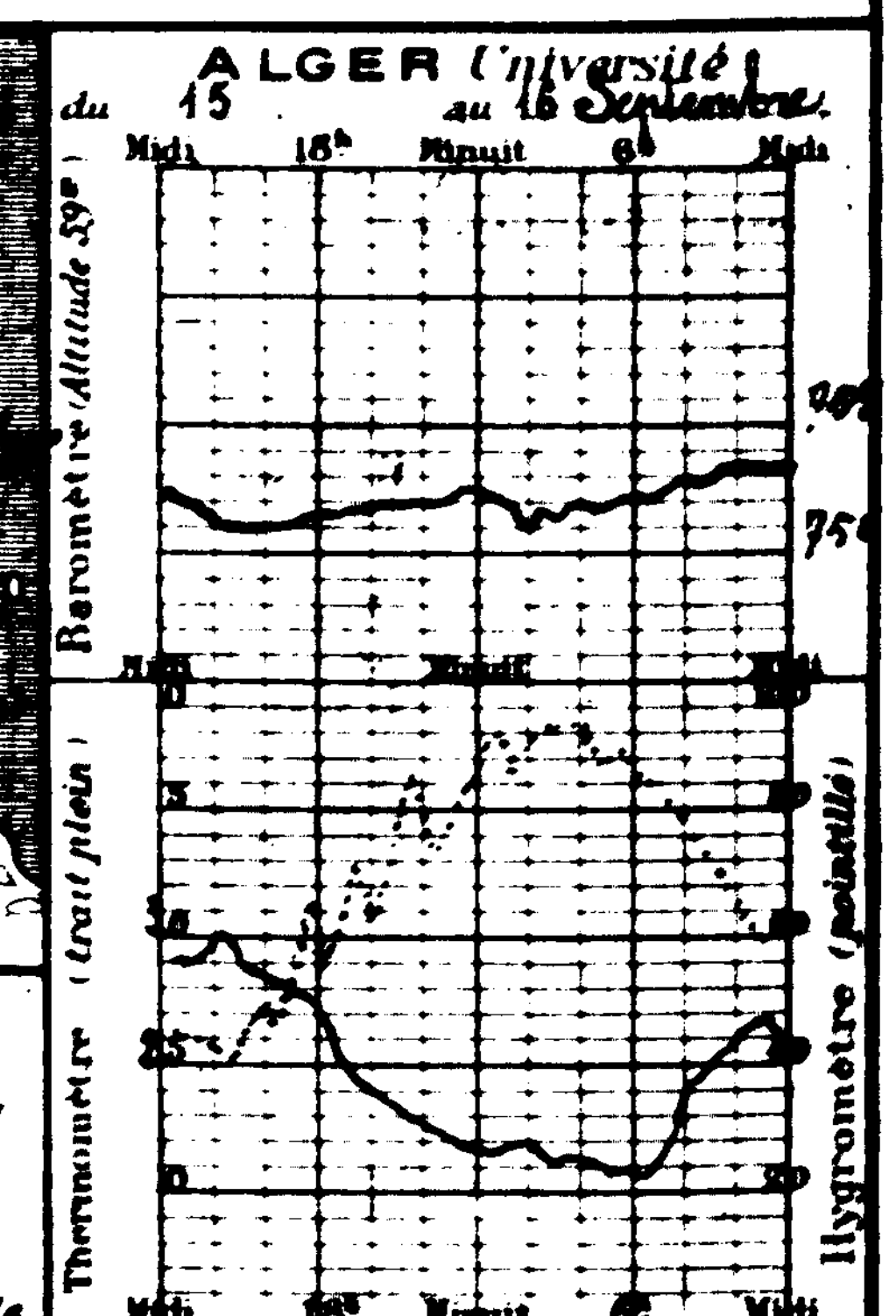

BULLETIN METEOROLOGIQUE DE L'ALGERIE

Samedi 17 Septembre 1949 — 7 h. Matin

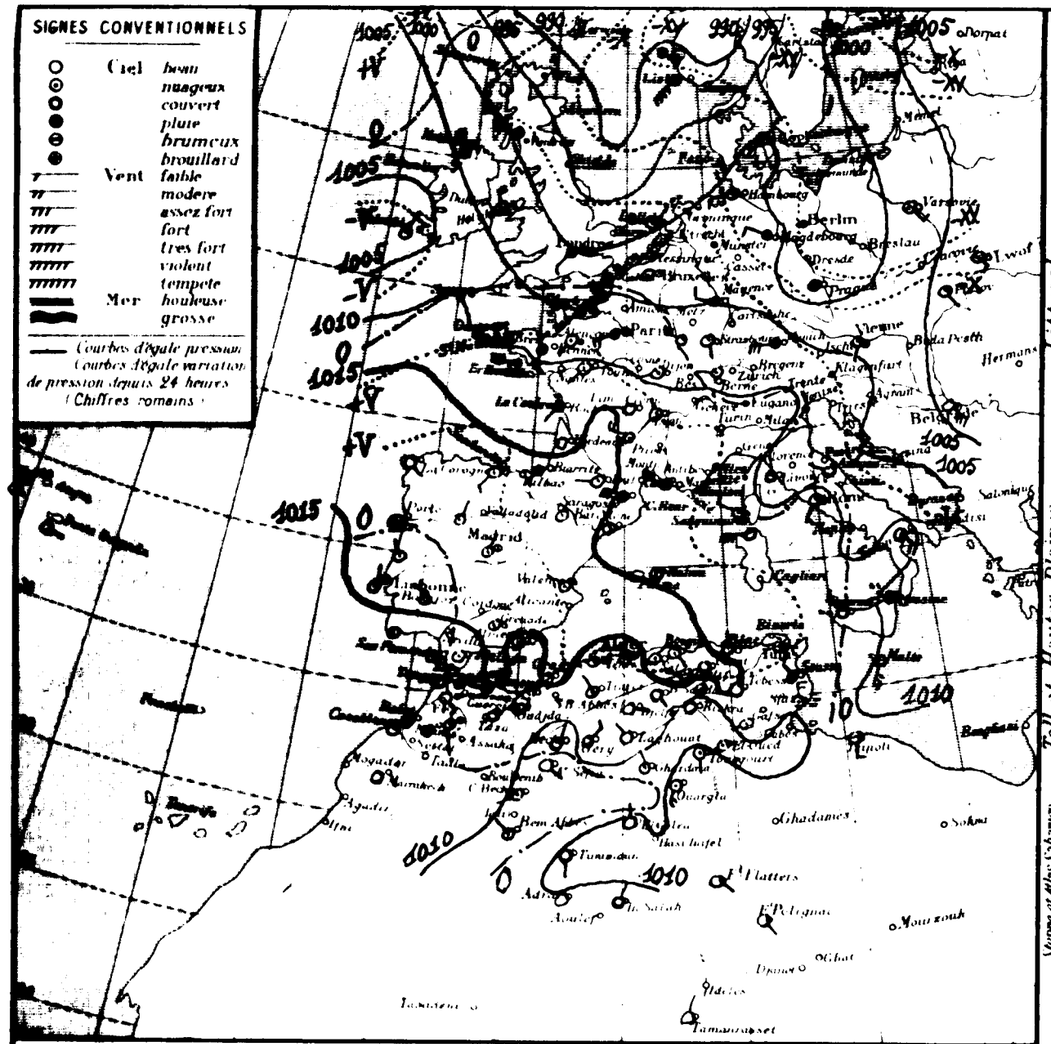

Situation générale et situation en Algérie: Pressions élevées Sud-ouest Europe (Valdahon 1019 mb). Dépressions: Mer du Nord (Ile Jersey 988 mb.) Europe centrale (Prague 997 mb.) Sahara (Beni Abbès 1007 mb.).

Temps en Algérie à 7h: Ciel beau ou peu nuageux à l'ouest, nuageux ou très nuageux ailleurs. Vents variables faibles ou modérés (secteur Nord dominant).
Il a plu cette nuit vers le Maroc et la Tunisie.

Mer belle ou peu agitée sur toute la côte algérienne.

Probabilité (valable pour le département) du 17 au 18 Septembre à midi. — En Algérie: Temps beau ou brumeux, Vents du secteur Nord modérés ou assez forts. Température stationnaire.

	ORAN	ALGER	CONSTANTINE
Littoral et Tell	Beau ou brumeux. Vents variables faibles ou modérés	Beau ou brumeux. Vents de Nord-Est modérés ou assez forts.	Brumeux à couvert. Vents du secteur Nord modérés ou assez forts.
Hauts Plateaux	Beau temps. Vents variables faibles ou modérés	Beau ou brumeux. Vents du secteur Nord modérés ou assez forts.	Beau ou brumeux. Vents du secteur Nord modérés ou assez forts.
Sahara	Nuageux. Vents de Nord-Est modérés ou assez forts.	Nuageux au Nord. Vents de Nord-Est modérés ou assez forts.	Nuageux au Nord. Vents variables faibles ou modérés.

AVIS AUX PORTS	Golfe du Lion	Vents de Nord-Ouest à Nord modérés ou assez forts.
	Baléares	Vents du secteur Nord modérés ou assez forts.
	Oran	Vents variables faibles ou modérés.
	Alger	Vents de Nord-Est modérés ou assez forts.
	Bizerte	Vents du secteur Nord modérés ou assez forts.
VENTS EN ALTITUDE	Ouest Algérie Sud-Ouest	6 à 8 m.
	" Sahara Est à Sud	8 à 10
	Est Algérie secteur Nord	10 à 12
	" Sahara secteur Est	10 à 12

Avis aux Agriculteurs

STATIONS	Altitude en mètres	Observation de 7 heures du matin: Pression à 0° et au niveau de la mer — Observation	diff. en 24h	Température de l'air — Observation	diff. en 24h	Vent Direction et force de 0 à 9	Etat du Ciel	Etat de la Mer	Dans les 24 heures: Températures extrêmes — max	min	Pluie en millim.	Pluie du 10 au 17 Sept. (millim.)	Pluie du 1er Sept. au 10 Sept. (millim.)	PHÉNOMÈNES
Littoral														
Nemours	4	"	"	18.8	-2.8	S 1	nuag.	p. agitée	25	17		2.3	9	
Beni-Saf	3													
Oran	53	15.5	+4.0	20.5	+4.7	calme	clair	calme	25	20		.		
Mostaganem	26													
Tenès	39	13.1	+2.7	20.4	-0.8	E 3	c. nuag.	p. agitée	26	21				
Blida	267	12.7	+2.9	19.0	-2.0	calme	c. nuag.		31	18		1.0	4	
Bouzaréa	344	13.5	+5.2	20.0	+0.4	S 0	brouillard		24	18		0.6	4	
Alger	59	14.5	+4.7	22.0	0.0	calme	brumeux	belle	27	21			3	
Maison-Carrée	48											0.1		
Bougie	9	15.4	+5.7	22.0	-1.0	SE 1	c. nuag.	calme	26	22		8.5	23	
Philippeville	47	13.7	+6.0	21.2	-1.7	NE 1	clair	belle	28	20		1.0	39	(Total corrigé du 1er au 10 Sept. 39 %.)
Cap de Garde	161	14.7	+5.7	23.0	0.0	N 2	couv.	p. agitée	30	21	0.8	2.7	9	4h pluie
La Calle	10	"	"	23.0	-1.2	SSW 1	couv.	p. agitée	29	21		4.0	13	
Bizerte	9													
Tunis	36	12.5	+5.5	23.2	-0.2	W 2	nuag.		34	22		14.6	9	
Sfax	8	10.5	+2.8	24.0	-2.0	N 4	c. nuag.	agitée	31	24	gtte.		3	Gouttes ce matin.
Hautes Plaines														
Oudjda	580	13.8	+2.4	17.0	-2.0	calme	nuag.		29	13				
Tlemcen	806	"	"	22.2	+4.4	N 1	clair		25	16	3.0	3.0		nuit tonnerre et pluie
Sidi Bel-Abbès	478											6.8		
Saïda	800	"	"	17.4	+0.4	NW 0	clair		31	16				
Mascara	590	13.7	+2.6	18.0	-1.0	N 1	nuag.		27	16				
Relizane	73	"	"	17.6	-2.5	N 3	clair		25	16		3.0		
Orléansville	112													
Tiaret	1023	12.7	+1.2	15.4	-1.0	NNW 1	c. nuag.		26	13				
Vialar	889	14.2	+2.0	15.5	0.0	NW 1	c. nuag.		29	14		14.0		
Médéa	935	"	"	16.5	0.0	"	c. nuag.		25	14		15.0		
Aumale	905											4.0	5	
Fort-National	942	15.5	+5.8	17.0	-2.5	NE 1	clair		26	15		1.0		
Tizi-Ouzou	222	"	"	22.5	-2.0	SW 1	c. nuag.		35	18		7.0		
Bordj Bou Arréridj	915	13.7	+4.7	15.8	-1.4	N 1	clair		29	14		22.0	2	
Sétif	1079	16.6	+6.3	14.7	-2.4	W 2	nuag.		28	13		27.8	6	
Batna	1044	14.2	+2.5	17.5	+0.9	calme	nuag.		32	16		24.0	12	
Constantine	660	15.1	+4.6	17.3	-1.4	calme	couv.		29	18			9	
Guelma	208	15.3	+5.2	20.9	-1.8	calme	couv.		33	19		7.0		
Tebessa	863	15.0	+4.7	18.0	-5.0	calme	clair		35	16			1	
Steppe et Hauts Sahara														
El Aricha	1253													
Ain Sefra	1075	03.4	"	17.0	"	SE 1	beau			13				
Mécheria	1167	08.3	+1.4	16.2	-0.2	NNE 2	couv.		28	15		63.2	1	
Géryville	1320	12.5	+0.8	19.2	+1.0	NE 3	couv.		29	13		28.0		
Aflou	1426											5.0	2	
Djelfa	1160	"	"	15.4	-3.8	E 2	beau		28	13		50.4	10	
Bou Saâda	550	12.1	"	21.2	"	SE 2	couv.		29	19				
M'Sila	466													
Barika	464	"	"	21.6	+1.8	NE 5	clair		35	21		9.4		
Sahara														
Colomb Béchar	769	09.3	-1.4	21.0	+3.0	SW 1	nuag.			18				
Laghouat	751	"	"	20.0	+3.0	NW 1	nuag.		33	18		13.5	4	
Biskra	125	09.4	+0.5	27.0	+1.0	W 3	nuag.		39	25		10.0	10	(pluie du 13 au 14 Septembre 20-21 mm environ)
Touggourt	69	10.5	+1.5	28.7	+1.3	S 1	c. nuag.		43	25				
El Oued	70	"	"	29.5	+5.6	WSW 2	nuag.		44	23				
Tozeur	50	11.7	+0.6	25.0	+2.5	calme	nuag.		43	22				
Ghardaïa	526	08.6	+3.3	25.8	+1.5	NNW 1	c. nuag.		40	20				
Ouargla	157	11.4	+0.4	31.0	+7.0	SSW 4	nuag.		44	28				
El Goléa	394	10.6	+2.3	27.0	+4.0	N 1	nuag.		41	22				
Beni-Abbès	497	07.1	-0.6	23.0	+3.0	NW 1	nuag.		"	22				
Timimoun	294	10.1	+0.7	23.0	+2.0	S 2	couvert		"	26				
Adrar		"	"	28.0	+2.0	calme	clair		"	34				
In Salah		09.0	"	29.0	"	NNE 1	couv.		46	26				
Ft Flatters		"	"	32.0	"	ESE 2	clair		"	28				
Ft Polignac		"	"	30.0	+2.0	SE 1	clair		"	26				
Djanet														
Tamanrasset		"	"	24.0	"	NNE 1	clair		"	16				
Rabat														

Temperatures extrêmes		
Stations	Max	Min
Paris		
Nice		
Biarritz		
Strasbourg		

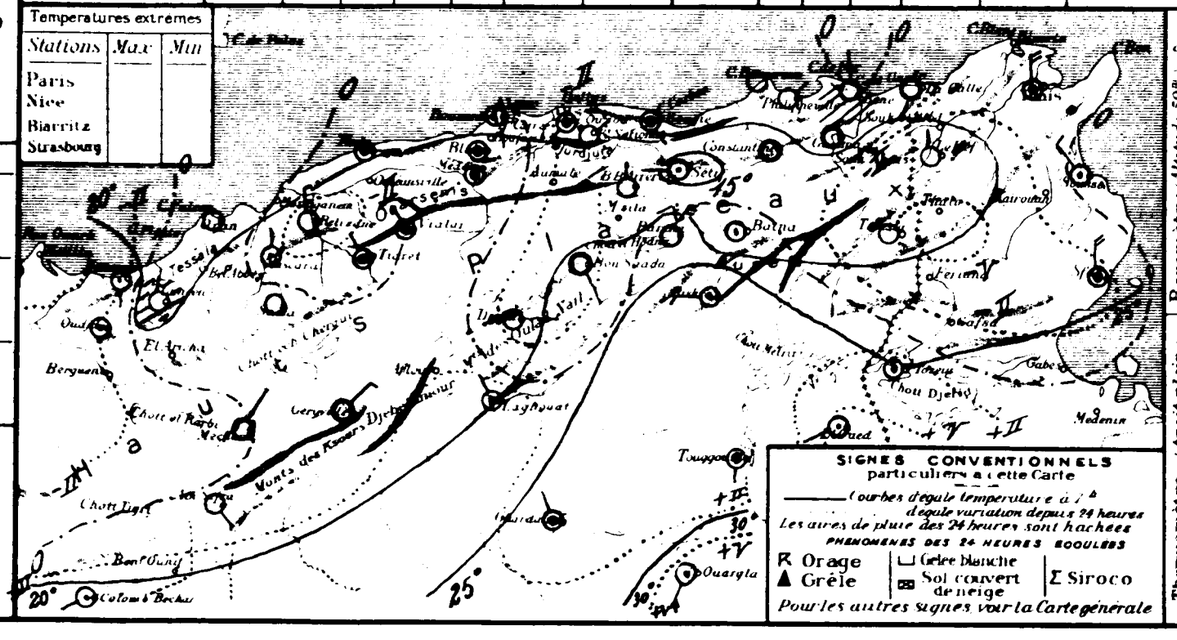

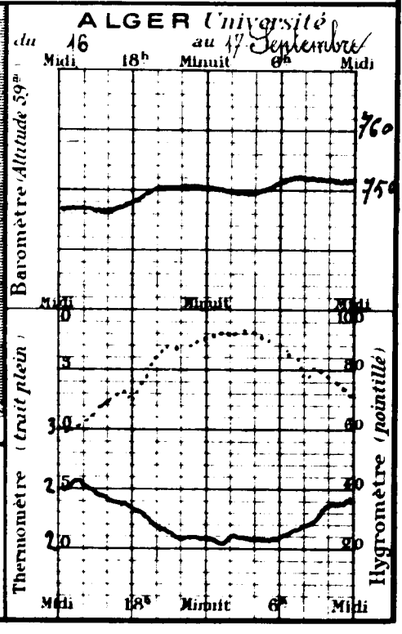

55e Année — N° 301

Dimanche 17 septembre

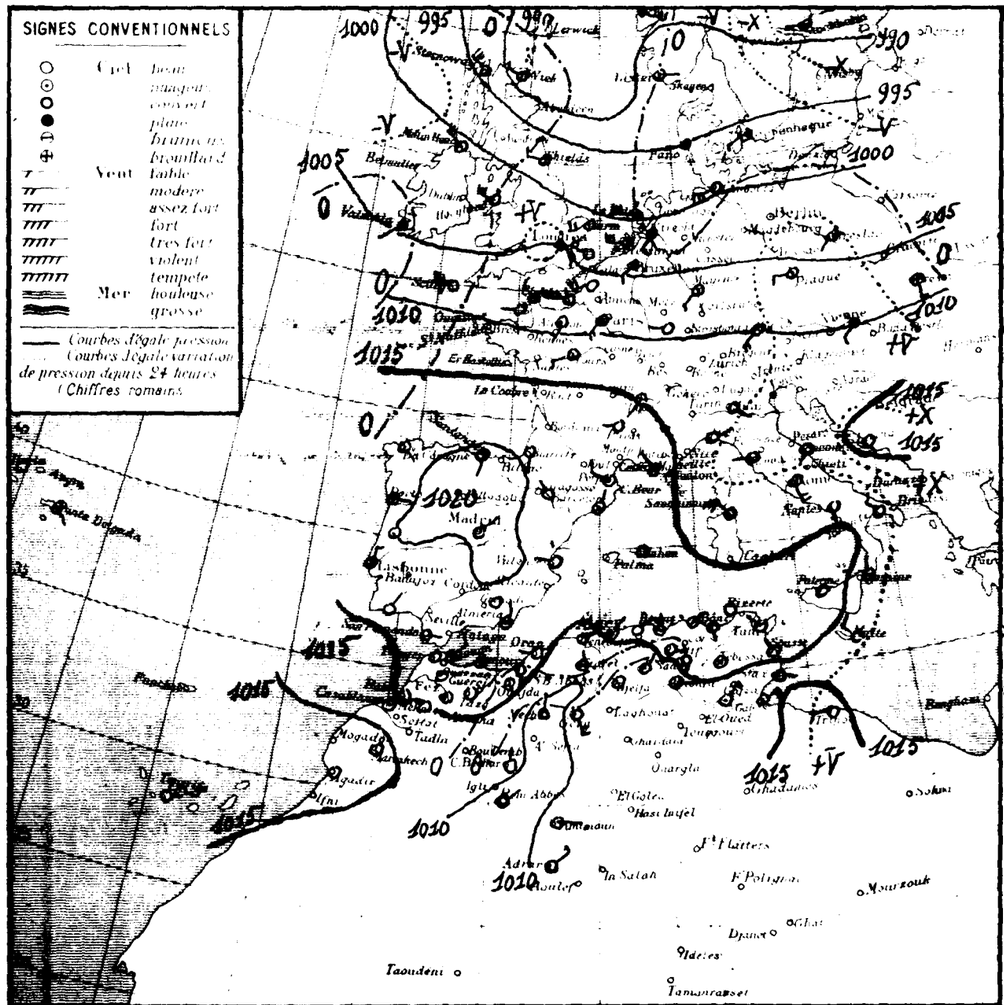

STATIONS		Observation de 7 heures du matin: Baromètre réduit à 0° au niveau de la mer		Thermomètre centigrade		Vent		État du ciel	État de la Mer	Thermométrie extrême		Pluie	Pluie	PHÉNOMÈNES
		Hauteur absolue	Écart de la normale	Minima	Écart du minima	Direction	Force			Maxima	Minima	10 à 18 sept.	10 sept.	
Nemours	4	"	"	20.6	+1.8	S	1	couvert	Peu agitée	24	19	23	9	
Beni Saf	3													
Oran	55	16.2	+0.7	22.8	+2.3	W	1	beau	très belle	25	22			
Mostaganem	5													
Tenes	59	14.3	+1.2	21.8	+1.4	ENE	4	beau	peu agitée	25	21			
Blida	267	14.2	+1.5	21.0	+2.0	calme		beau		30	18	1.0	4	
Bouzarea	344	15.4	+1.9	17.5	-0.5	E	1	nuageux		23	13	0.6	4	
Alger	59	16.5	+2.0	21.8	-0.2	NE	1	très nuageux	peu agitée	25	20		3	
Maison Carrée	48											0.1		
~~Marengo~~ Clarbon	9	16.9	+1.5	23.0	+1.0	N	2	nuageux	peu agitée	26	20	8.5	23	
Philippeville	47	16.9	+3.2	20.3	-0.9	NE	1	très nuageux	belle	26	19	5.0	39	
Cap de Garde	161	17.3	+3.6	21.0	+1.0	S	1	couvert	agitée	26	20	2.7	9	
La Calle	10	"	"	22.9	-0.1	WNW	1	beau	peu agitée	26	20	4.0	13	
Bizerte	3													
Tunis	36	16.7	+4.2	21.6	-1.8	WNW	2	nuageux		28	18	14.6	9	
Sfax	8	14.7	+4.2	22.6	-1.4	E	2	nuageux	très belle	27	23		3	
Oudjda	583	13.4	-0.4	17.0	0.0	calme		nuageux		26	14			
Tlemcen	806													
Sidi Bel Abbès	478													
Saïda	860	"	"	17.8	+0.4	N	1	clair		31	15			
Mascara	500	16.3	+2.6	19.4	+0.4	N	1	beau		28	16			
Relizane	73	"	"	21.7	+4.1	SW	1	nuageux		31	13	30		
Orléansville	112													
Tiaret	1023	13.9	+1.2	18.5	+3.1	N	1	nuageux		29	18			
Vialar	869													
Médéa	935	"	"	13.0	+2.5	"		clair		28	16	15.0		
Aumale	815												5	
Fort National	942													
Tizi-Ouzou	222	"	"	22.0	+0.4	NE	1	clair		31	19	7.0		
Bordj Bou Arreridj	955												2	
Setif	1079	15.3	-1.3	16.0	+1.2	E	1	couvert		23	15	27.8	6	
Batna	1044	16.9	+2.7	17.0	-0.5	S	1	couvert		25	16	22.0	12	6e gouttes
Constantine	660												9	
Guelma	268	17.8	+2.5	19.9	-1.0	calme		très nuageux		26	18	7.0		
Tebessa	863	18.1	+3.1	18.0	0.0					31	16		1	
El Aricha	1275													
Ain Sefra	1075													
Mecheria	1167	09.3	+1.4	19.6	+3.4	N	2	beau		21	18		1	
Geryville	1320	10.6	-1.9	23.1	+1.9	SSE	4	couvert		30	14	28.0		
Aflou	1428												2	
Djelfa	1160	"	"	16.3	+1.5	calme		clair		29	14	50.4	10	
Bou Saâda	550	12.7	+0.6	21.0	-0.2	NE	2	nuageux		28	13			
M'Sila	486													
Barika	484													
Colomb-Béchar	769	13.3	+4.0	18.0	-3.0	N	1	clair		"	15			
Laghouat	751												4	
Biskra	125	13.3	+3.9	28.0	+1.0	E	1	beau		39	26	10.0		
Touggourt	69													
El Oued	70													
Tozeur	30	13.9	+2.0	24.0	+1.0	NE	4	très nuageux		45	24			
Ghardaïa	526													
Ouargla	157													
El Goléa	394													
Beni-Abbès	492	08.1	+1.0	26.0	+3.0	NE	1	couvert		"	24			
Timimoun	294	10.7	+0.6	29.0	+2.0	E	2	très nuageux		"	29			
Adrar		"	"	28.0	0.0	NE	3	couvert		"	26			
In Salah														
Fort Flatters														
Fort Polignac														
Djanet														
Tamanrasset														
Rabat														

Littoral — Tell et Hautes Plaines — Steppe et Atlas Saharien — Sahara

Situation générale et situation en Algérie Pressions élevées Sud-Ouest Europe (Madrid 1020 mil.) Ouest bassin méditerranéen. Est Afrique du Nord (Cap de Garde 1018 mil.) Dépressions: Nord Europe (Brest-Wilt 987 mil.). Ouest Sahara (Beni-Abbès 1008 mil.).
Temps en Algérie à 7h: Ciel nuageux ou couvert à l'Est, beau ou peu nuageux ailleurs. Vents de Nord-Est faibles ou modérés.
Mer agitée à Cap de Garde, belle ou peu agitée ailleurs.

Probabilité (valable dans 48 ou 49 heures) Septembre à midi. — En Algérie, à l'Ouest: beau temps. A l'Est: temps très nuageux s'éclaircissant. Vents de Nord à Est faibles ou modérés. Température en hausse.

	ORAN	ALGER	CONSTANTINE
Littoral et Tell	Beau temps. Vents de Nord à Est faibles ou modérés	Beau temps. Vents de Nord à Est faibles ou modérés.	Très nuageux s'éclaircissant. Vents de Nord à Est faibles ou modérés
Hauts Plateaux	Beau au Nord - Très nuageux au Sud. Vents de Nord à Est faibles ou modérés.	Beau au Nord - Très nuageux au Sud. Vents de Nord à Est faibles ou modérés.	Très nuageux s'éclaircissant. Vents de Nord à Est faibles ou modérés.
Sahara	Très nuageux. Vents du secteur Est modérés ou assez forts.	Nuageux. Vents du secteur Est faibles ou modérés.	Beau temps. Vents du secteur Est faibles ou modérés.

AVIS AUX PORTS	Golfe du Lion, Baléares	Vents de Nord-Ouest à Nord faibles ou modérés
	Oran, Alger, Bizerte	Vents de Nord à Est faibles ou modérés.
VENTS EN ALTITUDE	Ouest Algérie	
	" Sahara	
	Est Algérie	
	" Sahara	

Avis aux Agriculteurs

Températures extrêmes		
Stations	Max	Min
Paris	15	8
Nice	26	13
Biarritz	"	"
Strasbourg	"	"

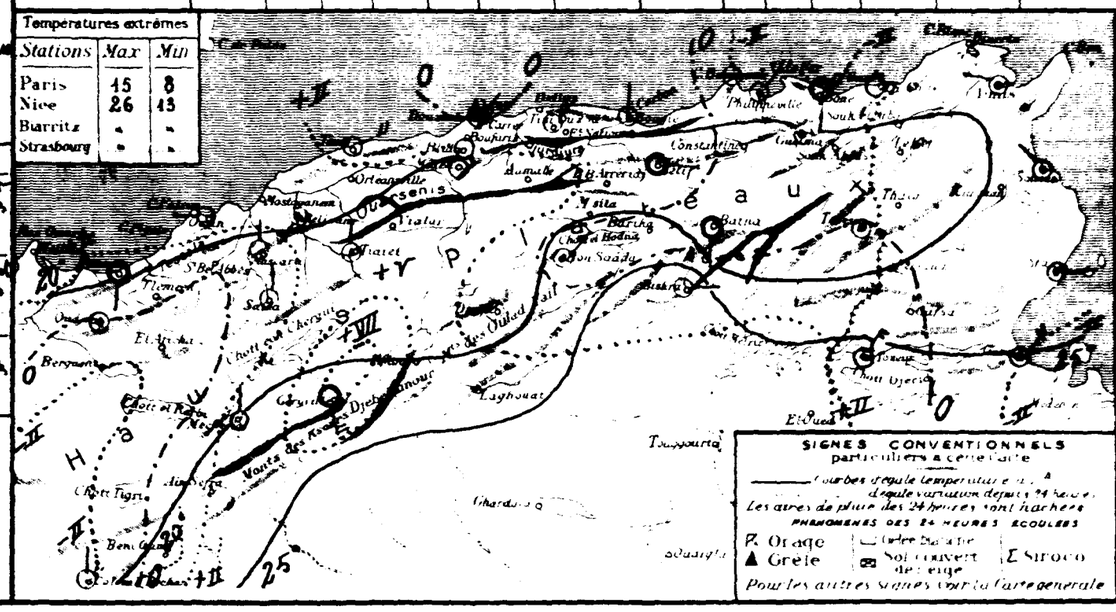

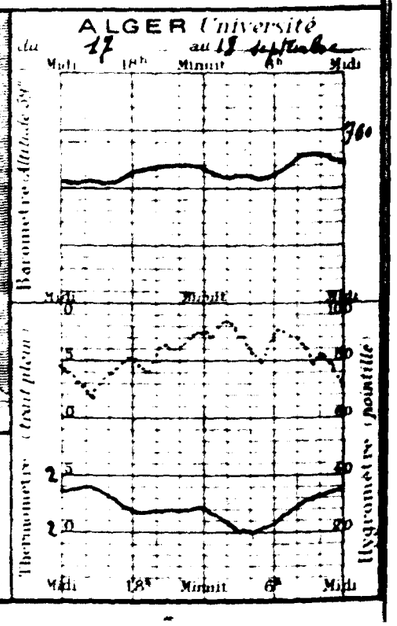

BULLETIN METEOROLOGIQUE DE L'ALGERIE

Lundi 19 Septembre 1927 — 7h. Matin

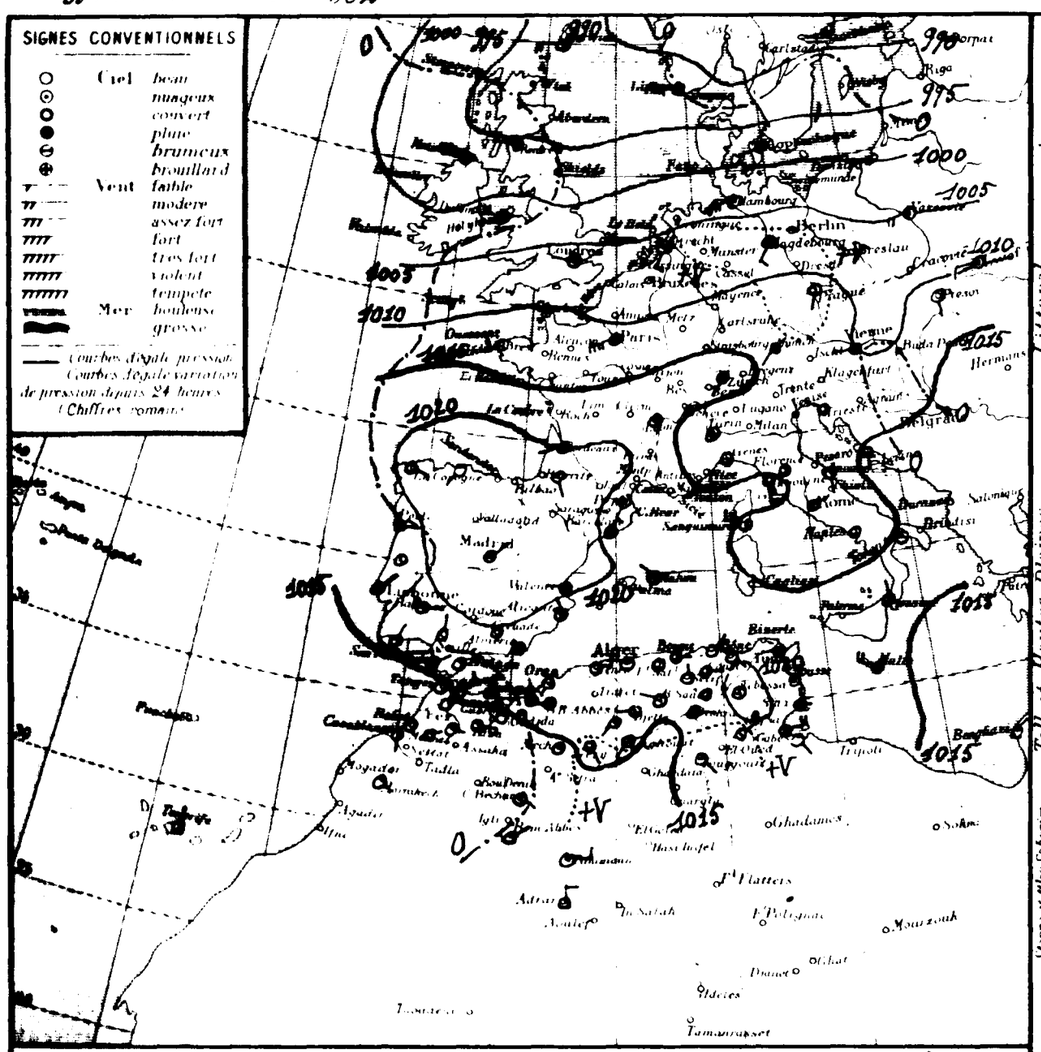

STATIONS		Altitude en mètres	Observation de 7 heures du Matin: Pression à 0° et au niveau de la mer — Observation	Pression — diff. en 24 h	Température de l'air — Observation	Température — diff. en 24 h	Vent — Direction et force de 0 à 9	Etat du Ciel	Etat de la Mer	Dans les 24 heures: Températures extrêmes — max	min	Pluie en millim.	Pluie du 10 au 19 Sept. (millim.)	Pluie du 1er Sept. au 10 Sept. (millim.)	PHÉNOMÈNES
Nemours	Littoral	4	"	"	20.8	+0.2	N 1	couv.	p. agitée	24	19		2.5	9	
Beni-Saf	Littoral	3													
Oran	Littoral	53	18.2	+2.0	21.3	-1.5	SW 1	E. nuag.	calme	26	21				
Mostaganem	Littoral	26													
Tenès	Littoral	39	16.6	+2.3	21.6	+0.8	E 3	clair	agitée	25	21				
Blida	Littoral	267	17.1	+2.9	20.8	-0.2	calme	beau		32	18		1.0	4	
Bouzaréa	Littoral	344	17.1	+0.7	20.9	+1.4	E 1	clair		22	16		0.6	4	
Alger	Littoral	59	17.7	+1.2	22.0	+0.2	calme	clair	belle	25	19			3	
Maison-Carrée	Littoral	48											0.1		
Dr Gordon	Littoral	9	18.2	+1.3	24.0	+1.0	E 1	clair	belle	25	20		8.5	23	
Philippeville	Littoral	47	18.2	+1.3	19.7	-0.6	NE 2	clair	belle	25	18		5.0	39	
Cap de Garde	Littoral	161	19.8	+4.5	23.0	+2.0	SE 2	clair	calme	28	19		2.7	9	
La Calle	Littoral	10	"	"	26.0	+3.1	NW 1	clair	belle	27	22		4.0	13	
Bizerte	Littoral	9													
Tunis	Littoral	36	18.3	+1.6	21.4	0.0	W 2	clair		25	17		14.6	9	
Sfax	Littoral	8	17.8	+3.1	"	"	N 2	brum.	p. agitée	"	27			3	
Oudjda	Hauts Plateaux	580	"	"	"	"	calme	beau		26	13				
Tlemcen	Hauts Plateaux	806											3.0		
Sidi Bel-Abbès	Hauts Plateaux	476	18.2	"	16.7	"	W 1	brumeux		28	15		6.8		
Saïda	Hauts Plateaux	860	"	"	22.7	+4.7	NW 1	beau		33	21	0.0			bruine 16h. orage pluie.
Mascara	Hauts Plateaux	590	16.5	+0.2	23.0	+4.6	N 1	beau		30	20				
Relizane	Hauts Plateaux	73	"	"	22.0	+0.3	SW 1	couv.		35	19		3.0		
Orléansville	Hauts Plateaux	112													
Tiaret	Hauts Plateaux	1023											14.0		
Vialar	Hauts Plateaux	889											15.0		
Médéa	Hauts Plateaux	935	"	"	20.0	+1.0	NE 1	couv.		30	17		4.0	5	
Aumale	Hauts Plateaux	905											1.0		
Fort-National	Hauts Plateaux	942	15.5	"	22.8	"	calme	clair		27	19		7.0		soirée éclairs
Tizi-Ouzou	Hauts Plateaux	222	"	"	22.0	0.0	calme	clair		34	18		21.0	2	
Bordj Bou-Arréridj	Hauts Plateaux	915											27.8	6	
Setif	Hauts Plateaux	1079	18.6	+3.3	18.1	+2.1	N 1	clair		28	16		24.0	12	
Batna	Hauts Plateaux	1044	18.7	+1.8	18.2	+1.2	calme	couv.		28	17			9	
Constantine	Hauts Plateaux	660	18.3	"	20.3	"	E 1	clair		28	19		7.0		
Guelma	Hauts Plateaux	208													
Tebessa	Hauts Plateaux	863	20.3	+2.2	18.0	0.0	calme	nuag.		29	15			1	
El-Aricha	Sahara	1253													
Aïn-Sefra	Sahara	1075													
Méchéria	Sahara	1167	14.2	+4.5	21.0	+1.4	calme	couv.		31	20		63.2	1	8h. 17h. sirocco.
Géryville	Sahara	1320	17.7	+3.1	18.4	-4.7	SSE 2	couv.		30	16	gtte.	28.0		6h. 7h. gouttes.
Aflou	Sahara	1426	19.9	+4.4	17.0	+1.5	SW 1	nuag.		30	21		5.0	2	
Djelfa	Sahara	1160	"	"	16.2	-0.7	W 2	nuag.		33	14		50.4	10	
Bou Saâda	Sahara	550	15.2	+2.5	22.6	+1.6	WNW 2	nuag.		30	18				
M'sila	Sahara	486													
Barika	Sahara	484	"	"	21.1	"	E 2	nuag.		35	21		9.4		
Colomb-Béchar	Sahara	769	13.0	-0.3	29.0	+11.0	SE 1	nuag.			25				
Laghouat	Sahara	751	"	"	22.0	"	SW 1	nuag.			20		13.5	4	
Biskra	Sahara	125	18.1	+4.8	28.0	0.0	E 1	nuag.		38	26		10.0		
Touggourt	Sahara	69	18.2	+5.7	26.7	-1.0	SE 1	nuag.		39	24				
El Oued	Sahara	70													
Tozeur	Sahara	50	19.3	+5.4	23.0	-3.0	NE 4	E. nuag.		38	22				
Ghardaïa	Sahara	526													
Ouargla	Sahara	157													
El Goléa	Sahara	394													
Beni-Abbès	Sahara	497	10.1	+2.0	27.0	+1.0	NE 1	couv.			20				
Timimoun	Sahara	294	"	"	"	"	E 3	E. nuag.			28				
Adrar	Sahara		"	"	34.0	+3.0	N 3	couv.			27				
In Salah	Sahara														
F^t Flatters	Sahara														
F^t Polignac	Sahara														
Djanet	Sahara														
Tamanrasset	Sahara														
Rabat															

Situation générale et situation en Algérie: Pressions élevées Sud-Ouest Europe - Ouest bassin méditerranéen à l'est afrique du nord (Pau 1022 mb - Tebessa 1020 mb). Dépression Nord Europe (Scott 972 mb).

Temps en Algérie à 7h: Ciel très nuageux ou couvert sur l'Ouest du Hauts-Plateaux, beau ailleurs. Vents de Nord à Est faibles ou modérés.

Mer belle ou peu agitée sur toute la côte algérienne.

Probabilité valable pour le département du 19 au 20 Septembre à midi. - En Algérie: Temps beau ou brumeux. Vents du secteur Est faibles ou modérés. Température stationnaire.

	ORAN	ALGER	CONSTANTINE
Littoral et Tell	Beau ou brumeux. Vents du secteur Est faibles ou modérés.	Beau ou brumeux. Vents du secteur Est faibles ou modérés.	Beau ou brumeux. Vents du secteur Est faibles ou modérés.
Hauts Plateaux	Beau ou brumeux. Vents du secteur Est faibles ou modérés.	Beau ou brumeux. Vents du secteur Est faibles ou modérés.	Beau ou brumeux. Vents du secteur Est faibles ou modérés.
Sahara	Ciel nuageux. Vents de Nord à Est modérés.	Beau temps. Vents de Nord à Est faibles ou modérés.	Beau temps. Vents de Nord à Est faibles ou modérés.

AVIS AUX PORTS	Golfe du Lion, Baléares	Vents de Nord-Ouest faibles ou modérés.
	Oran, Alger, Bizerte	Vents du secteur Est faibles ou modérés.
VENTS EN ALTITUDE	Ouest Algérie	
	" Sahara	
	Est Algérie	
	" Sahara	

Avis aux Agriculteurs

Temperatures extremes

Stations	Max	Min
Paris	16	13
Nice	24	14
Biarritz	"	"
Strasbourg	"	"

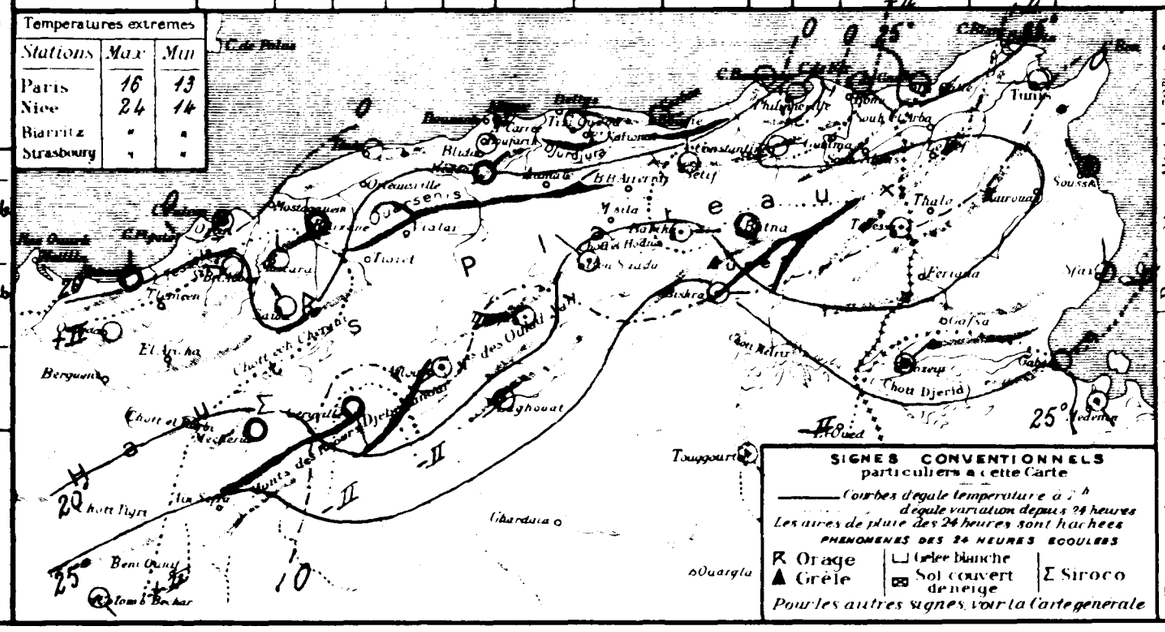

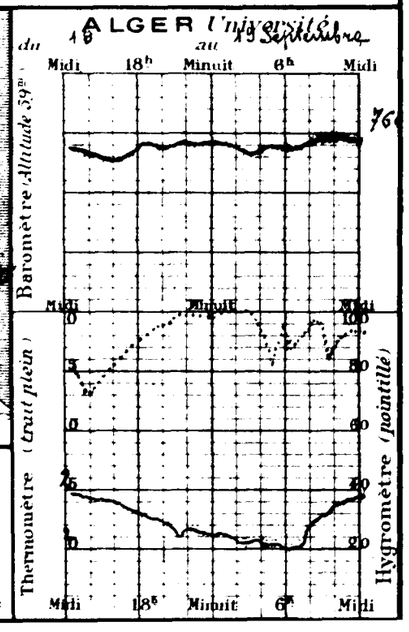

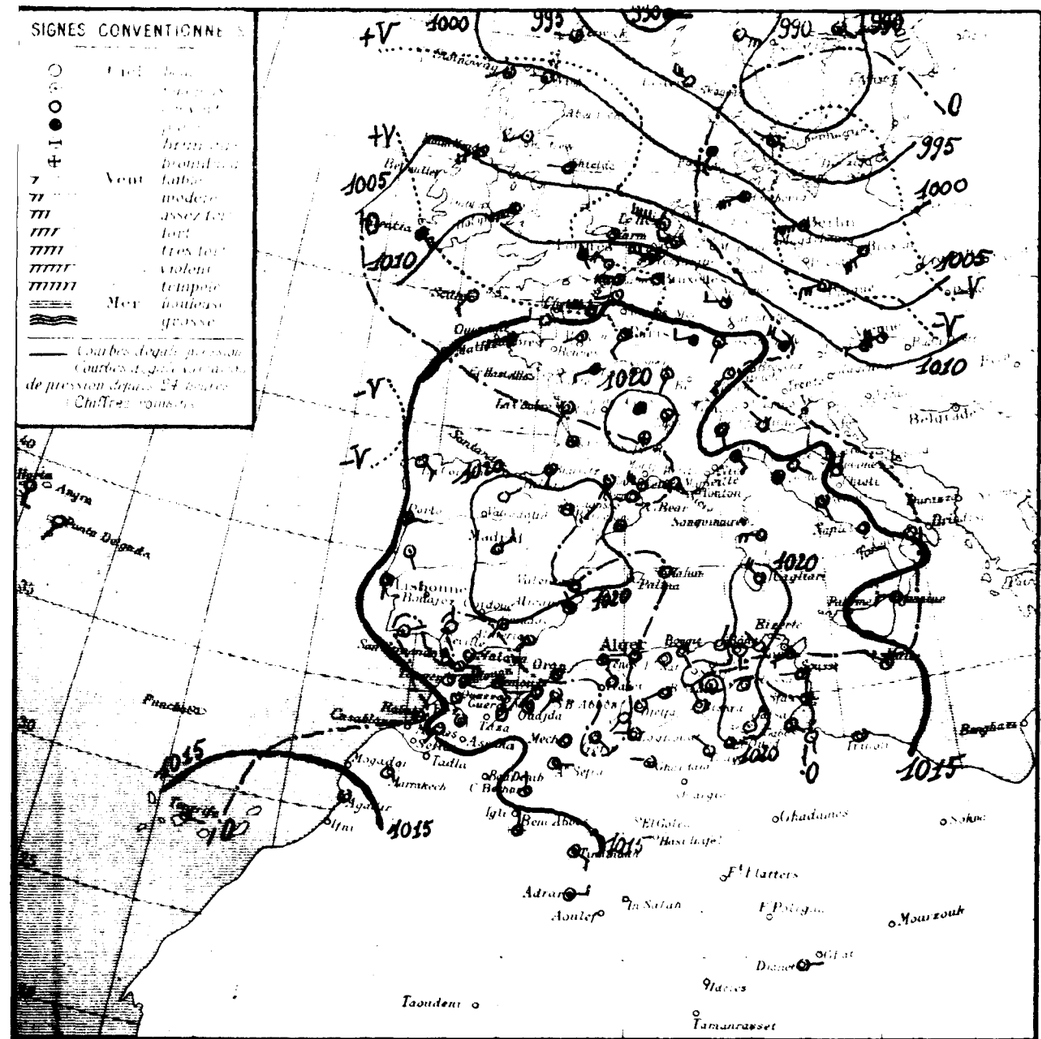

Situation générale et situation en Algérie. Premiers élevés Sud-Ouest Europe (Le Puy 1022 mb.) - Méditerranée, Nord Afrique (Cap de Garde 1011 mb.). Dépressions Nord Europe (Stockholm 989 mb.) Océan Atlantique, Maroc (Rabat 1013 mb.).

Temps en Algérie à 7h: Brumeux à l'Ouest, clair ailleurs. Vents variables, Sud dominant, faibles ou modérés.

Mer belle ou peu agitée sur toute la côte algérienne.

Probabilité (valable pour le lendemain) du 20 au 21 Septembre à midi. — En Algérie: temps beau ou brumeux, quelques orages à l'Ouest des Hauts-Plateaux, vents variables, secteur Sud dominant. Température en hausse.

	ORAN	ALGER	CONSTANTINE
Littoral et Tell	Beau ou brumeux. Vents d'Est à Sud faibles.	Beau ou brumeux. Vents d'Est à Sud faibles.	Beau ou brumeux. Vents du secteur Sud faibles.
Hauts Plateaux	Brumeux, q.q. orages. Vents variables.	Brumeux, orageux au Sud. Vents variables.	Beau ou brumeux. Vents variables, faibles ou modérés.
Sahara	Orageux ou très orageux. Vents d'Est à Sud modérés ou assez forts.	Orageux. Vents d'Est à Sud modérés ou assez forts.	Beau temps. Vents du secteur Est faibles ou modérés.

AVIS AUX PORTS	Golfe du Lion	Vents du secteur Sud faibles.
	Baléares	Vents variables faibles.
	Oran	Vents d'Est à Sud faibles.
	Alger	
	Bizerte	Vents du secteur Sud faibles.
VENTS EN ALTITUDE	Ouest Algérie	Sud à Sud-Ouest 6 à 8 m.
	" Sahara	Est à Sud 8 à 10
	Est Algérie	Est à Sud 6 à 8
	" Sahara	secteur Est 8 à 10

Avis aux Agriculteurs

Observations de 7 heures du Matin

	Stations											20 sept.	10 sept.	
Littoral	Nemours	+	"	"	22.0	+4.4	SW 2	couv.	p. agitée	23	21	2.3	9	
	Beni Saf													
	Oran	53	17.9	-0.3	23.3	+2.0	calme	T. nuag.	belle	27	23			midi quelques gouttes.
	Mostaganem													
	Tenes	39	16.8	-0.8	25.0	+2.4	E 2	nuag.	p. agitée	29	21			
	Blida	257	17.4	+0.3	22.0	+4.4	calme	beau		33	20	1.0	4	
	Bougie	144	17.7	+0.6	24.4	+3.5	E 0	clair		25	19	0.6	3	
	Alger	59	17.7	0.0	22.0	0.0	calme	clair	belle	25	19			
	Maison Carrée	48										0.1		
	Cap Carbon	9	19.0	+0.8	22.0	-2.0	SSE 2	clair	belle	26	20	8.5	3	
	Philippeville	7	19.0	+0.8	20.0	+0.3	NNE 2	clair	belle	25	18	5.0	3	
	Cap de Garde	161	20.6	+0.8	21.0	-2.0	S 3	id	T. belle	"	19	2.7	3	
	La Calle	10	"	"	24.5	-1.5	NW 1	clair	T. belle	27	23	4.0	13	
	Bizerte	3												
	Tunis	65	18.3	0.0	20.4	-1.0	WSW 3	clair		30	17	14.6	9	
	Sfax	6	17.8	0.0	24.0	"	N 1	clair	agitée	"	21		3	
Tell et Hauts Plateaux	Ouedja	760	18.1	"	18.0	"	calme	T. nuag.		33	18			
	Tlemcen	805	20.5	"	18.6	"	N 0	T. nuag.		24	16	3.0		
	Sidi Bel Abbès	478	18.5	+0.3	20.0	+3.6	SW 1	clair		33	17	6.8		
	Saida	660	"	"	25.0	+2.5	SE 5	id		30	20			
	Mascara	500	17.5	+1.0	24.2	+1.2	calme	couv.		33	21			
	Relizane	73	"	"	24.0	+2.0	NNE 1	couv.		33	21	3.0		
	Orleansville	2												
	Tiaret	1050												
	Vialar	600	18.4	"	21.0	"	NW 1	nuag.		32	19	14.0		
	Medea	923	"	"	22.5	+2.5	NE 1	clair		33	18	15.0		
	Aumale	805	"	"	20.0	"	S 1	nuag.		32	17	4.0	5	orage au Sud. gouttes.
	Fort National	842	17.7	+2.2	23.6	+0.8	calme	clair		32	23	1.0		
	Tizi Ouzou	222	"	"	24.0	+2.0	SE 0	id		35	20	7.0		
	Bord. Bou Arreridj	915	19.9	"	21.2	"	calme	id		32	17	21.0	2	
	Setif	1079										27.8	6	
	Batna	1044	16.9	-1.8	17.9	-0.8	calme	nuag.		32	15	24.0	12	
	Constantine	650											9	
	Guelma	278	19.5	"	19.5	"	calme	clair		31	15	7.0		
	Tebessa	865	20.5	+0.2	21.0	+3.0	calme	clair		31	16	0.4	1	17h-18h. pluie
Steppe et Hauts Sahara	El Aricha	1251												
	Ain Sefra	1073	15.9	"	22.0	"	E 2	T. nuag.		"	16			
	Mecheria	1167	15.8	+1.6	20.8	-0.2	calme	couv.		28	20	53.2	1	
	Geryville	1320	17.0	-0.7	22.1	+3.7	SE 1	couv.		29	18	28.0		15h. gouttes.
	Aflou	1426	19.0	-0.9	23.0	+8.0	SW 1	clair	gtts.	29	21	5.0	2	
	Djelfa	1160	"	"	20.0	+3.8	calme	beau		30	13	50.4	10	
	Bou Saada	550	"	"	24.6	+2.0	WSW 1	clair		32	19			
	M'sila	486												
	Barika	484	"	"	22.0	"	E 2	clair		37	22	9.4		
Sahara	Colomb-Bechar	769	15.5	+2.5	24.0	-5.0	N 1	T. nuag.		.	19			
	Laghouat	751	"	"	21.0	-1.0	W 1	clair			20	13.5	4	
	Biskra	125	19.0	+0.9	27.0	-1.0	NNW 2	beau		36	25	10.0		
	Touggourt	69	19.3	+1.4	25.3	-4.0	NW 1	beau		39	24			
	El Oued	70	"	"	26.5	"	E 2	nuag.		44	25			18h. gouttes
	Tozeur	50	20.3	+1.0	23.0	0.0	NE 3	nuag.		37	22			
	Ghardaia	526	18.9	+2.5	24.8	-0.6	W 2	nuag.		42	21			
	Ouargla	157												
	El Golea	394												
	Beni-Abbès	497	20.7	+0.6	25.0	-2.0	N 1	couv.			22			
	Timimoun	294	18.3	"	28.0	"	SE 3	nuag.			27			
	Adrar		"	"	29.0	-2.0	E 3	nuag.			20			
	In Salah													
	Ft Flatters													
	Ft Polignac													
	Djanet		"	"	29.0	"	E 2	clair			23			
	Tamanrasset													
	Rabat													

Temperatures extrêmes

Stations	Max	Min
Paris	20	16
Nice	"	15
Biarritz	"	"
Strasbourg	"	"

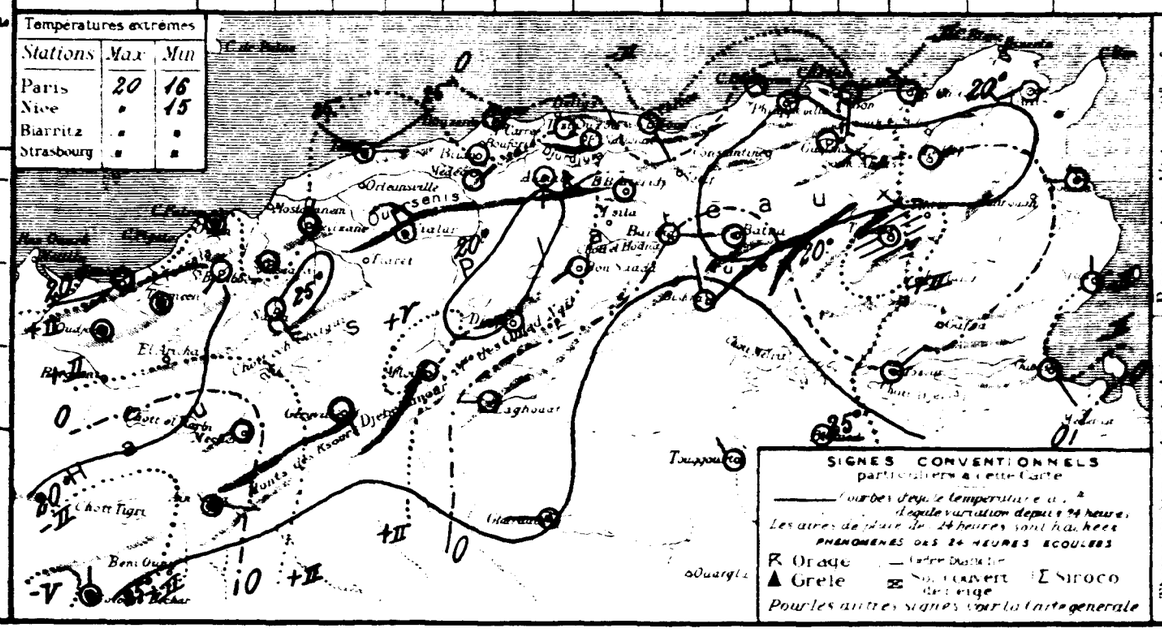

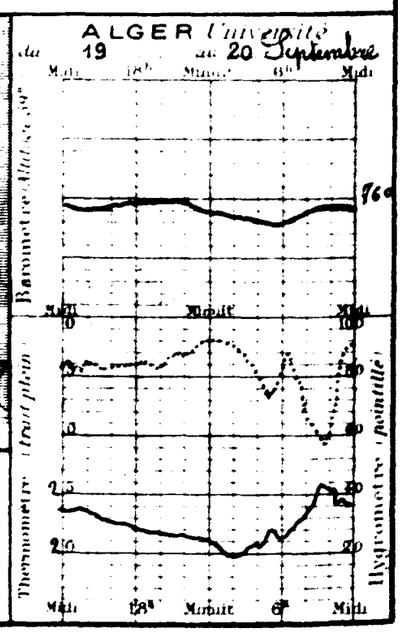

BULLETIN MÉTÉOROLOGIQUE DE L'ALGÉRIE

Mercredi 21 Septembre 1927

7 h. Matin

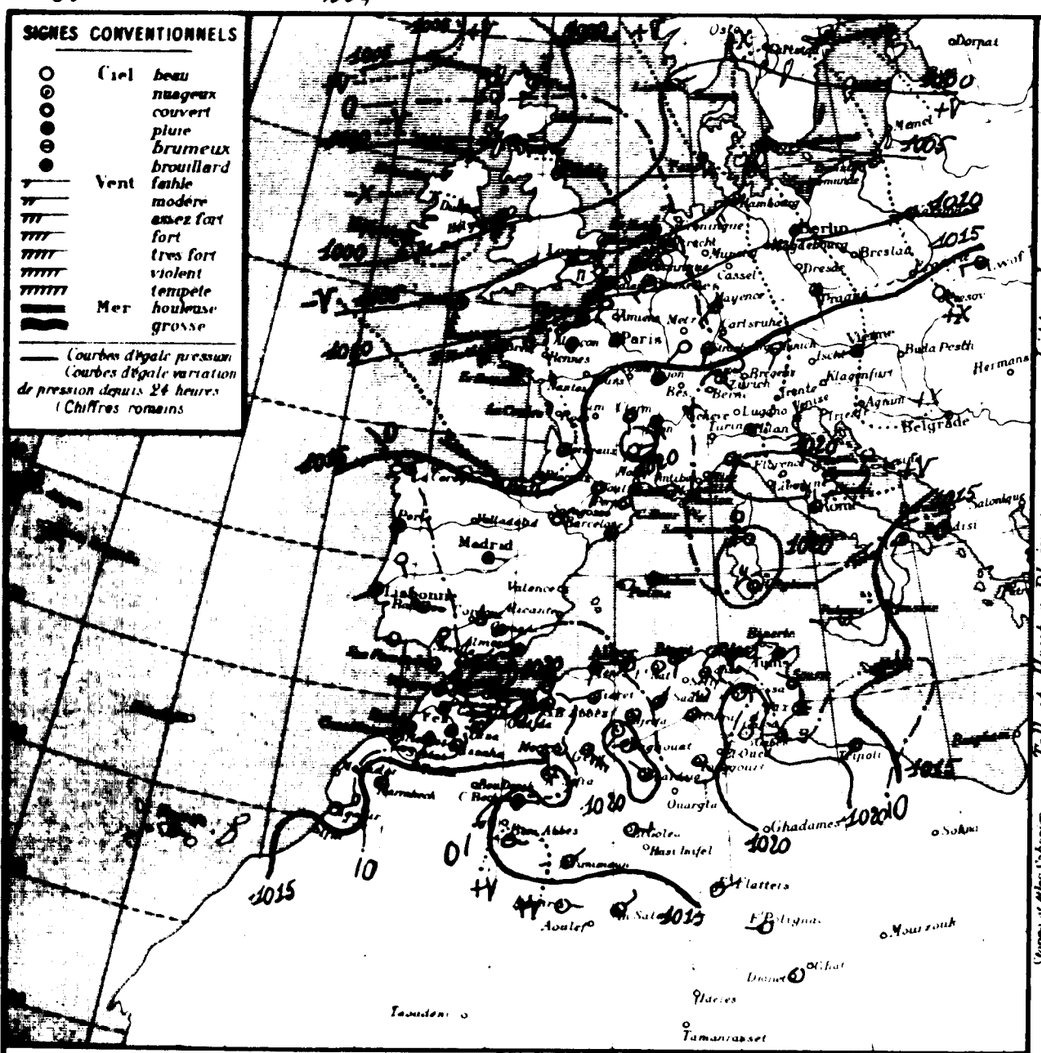

Stations	Altitude en mètres	Observation de 7 heures du matin: Pression à 0° et au niveau de la mer — Observation	diff. en 24 h.	Température de l'air — Observation	diff. en 24 h.	Vent — Direction et force de 0 à 9	Etat du Ciel	Etat de la Mer	Dans les 24 heures: Températures extrêmes — max	min	Pluie en millim.	Pluie du 20 au 21 Sept. (millim.)	Pluie du 1er Sept. au 20 Sept. (millim.)	PHÉNOMÈNES
Littoral														
Nemours	4	"	"	31.8	-0.2	SW 2	couv.	ap. agitée	28	24			11	
Beni-Saf	3													
Oran	53	18.9	+1.0	23.2	-0.1	calme	couv.	calme	28	22				
Mostaganem	26													
Ténès	39	16.2	+0.4	26.5	+4.5	SSW 2	beau	belle	33	25				
Blida	267	15.7	-1.7	24.0	+2.0	calme	beau		28	22			5	
Bouzaréa	344	15.3	-2.4	20.3	+5.9	E 0	clair		30	22			5	
Alger	59	16.1	-1.5	24.0	+2.0	calme	clair	belle	27	21			3	
Maison-Carrée	48													
Koléa	9	16.7	-2.3	26.0	+4.0	S 2	clair	T. belle	29	22			32	
Philippeville	47	17.5	-1.5	22.0	+2.0	SW 1	clair	belle	26	20			44	
Cap de Garde	161	18.9	-1.7	21.0	0.0	S 3	clair	calme	33	20			18	
La Calle	10	"	"	23.0	+1.5	NE 1	clair	T. belle	29	19			17	
Bizerte	9													
Tunis	36	17.5	-0.8	20.6	+0.2	SW 2	clair		32	18			24	
Sfax	8	16.2	-1.6	22.2	+1.2	N 1	nuag.		28	22			3	
Tell et Hautes Plaines														
Oudjda	580	17.8	-0.3	20.0	+1.0	calme	couv.		34	18				
Tlemcen	806	16.1	-4.4	18.0	+3.4	S 1	couv.		30	18			3	
Sidi Bel-Abbès	476	16.1	-2.4	18.0	+1.0	S 1	couv.		30	18	gtte.		7	14h. gouttes.
Saïda	860	"	"	24.0	-1.0	SW 1	clair		36	20				
Mascara	390	18.3	+0.1	23.0	-1.2	calme	clair		38	22				brin sirocc.
Relizane	73	"	"	22.1	-1.9	W 4	couv.		39	24			3	
Orléansville	112													
Tiaret	1023	17.3	"	23.1	"	W 1	clair		34	21				
Vialar	889	20.7	+2.6	17.0	-4.0	NW 1	beau		25	16			14	sirocc brin.
Médéa	935	"	"	22.0	-0.5	"	beau		35	19			15	
Aumale	905	"	"	22.0	+2.0	calme	clair		34	17			9	
Fort-National	942	16.1	-2.6	26.8	+3.2	calme	clair		34	24			7	
Tizi-Ouzou	222	"	"	25.9	+4.9	SE 1	clair		40	21			7	sirocc brin et la nuit.
Bordj-Bou-Arréridj	915	19.0	-0.9	17.6	-2.6	N 1	clair		34	17			23	
Setif	1079												34	
Batna	1044	19.5	+2.6	19.2	+1.3	calme	clair		33	15			36	
Constantine	660	19.1	"	20.0	"	SE 1	clair		33	18			9	
Guelma	268	19.7	+0.2	21.0	+1.5	calme	clair		35	16			7	
Tebessa	863	20.1	-0.4	20.0	-1.0	calme	clair		33	16			1	
Steppe et Hts. Sahara														
El-Aricha	1253													
Aïn-Sefra	1073	12.5	-2.4	24.0	+1.0	N 5	nuag.			24				
Méchéria	1167	16.7	-0.1	21.8	+1.0	W 1	nuag.		34	20			64	
Géryville	1320	17.3	+0.2	23.0	+0.5	SE 6	beau		34	13			28	
Aflou	1428	20.7	+1.7	17.5	-5.5	SW 1	nuag.		30	22			7	
Djelfa	1160	"	"	19.0	-1.0	calme	nuag.		32	12			60	
Bou Saâda	530	15.8	"	25.8	+1.2	NE 2	clair		33	20				
M'sila	466													
Barika	484	"	"	22.1	+0.1	E 1	clair		38	22			9	
Sahara														
Colomb-Béchar	769	16.4	-0.1	29.0	+5.0	E 2	couv.			27				
Laghouat	751	"	"	24.0	0.0	W 1	clair		34	20			18	
Biskra	125	18.1	-0.9	22.0	+1.0	E 1	beau		38	27			10	
Touggourt	69	18.9	-0.4	25.8	+0.1	SE 1	clair		39	22				
El-Oued	70													
Tozeur	50	20.6	+0.2	22.0	-1.0	NE 1	nuag.		39	22				
Ghardaïa	326	20.2	+1.3	23.5	-1.2	NW 1	clair		40	24				
Ouargla	157													
El Goléa	394	16.2	"	26.0	"	E 3	clair			27				
Beni-Abbès	497	15.9	+5.2	29.0	0.0	E 1	couv.			24				
Timimoun	294	16.8	+3.0	24.0	-4.0	NE 1	nuag.			24				
Adrar		"	"	26.0	-3.0	E 2	nuag.			24				
In Salah		13.4	"	29.0	"	NE 3	nuag.			15				
Fort Flatters		"	"	26.0	"	ENE 1	clair			22				
Fort Polignac		"	"	25.0	"	W 1	clair			21				
Djanet		"	"	26.0	-1.0	calme	clair			22				
Tamanrasset														
Rabat														

Situation générale et situation en Algérie: Pression élevée bassin méditerranéen (Maddalena 1021 mm.) Nord Afrique (Alger 1021 mm.) - Dépressions autour Europe (Lorient 993 mm.). Temps en Algérie à 7h: Ciel brumeux à couvert à l'ouest, clair ailleurs, vents variables, secteur Sud dominant. Le sirocco a soufflé hier et cette nuit en quelques points du littoral.

Mer belle sur toute la côte algérienne.

Probabilité (valable pour le lendemain) du 21 au 22 Septembre à midi. - En Algérie, temps beau ou brumeux, vents variables, secteur Sud dominant. Température stationnaire.

	ORAN	ALGER	CONSTANTINE
Littoral et Tell	Beau ou brumeux. Vents du secteur Sud faible.	Beau ou brumeux. Vents d'Est à Sud faible.	Beau ou brumeux. Vents variables faibles.
Hauts Plateaux	Brumeux. Vents variables.	Brumeux. Vents variables.	Beau ou brumeux. Vents d'Est à Sud faible ou modéré.
Sahara	Nuageux ou très nuageux. Vents de Est à Sud modérés ou assez forts.	Nuageux. Vents du secteur Est modérés ou assez forts.	Beau temps. Vents du secteur Est modérés.

AVIS AUX PORTS	Golfe du Lion, Baléares	Vents variables faibles.
	Oran	Vents du secteur Sud faible.
	Alger	Vents d'Est à Sud faible.
	Bizerte	Vents variables faibles.
VENTS EN ALTITUDE	Ouest Algérie	Sud-Ouest 6 à 8 m.
	" Sahara	Est à Sud 8 à 10
	Est Algérie	Est à Sud 6 à 8
	" Sahara	Est à Sud 8 à 10

Avis aux Agriculteurs

Stations	Max	Min
Paris	22	15
Nice	"	17
Biarritz	"	"
Strasbourg	"	"

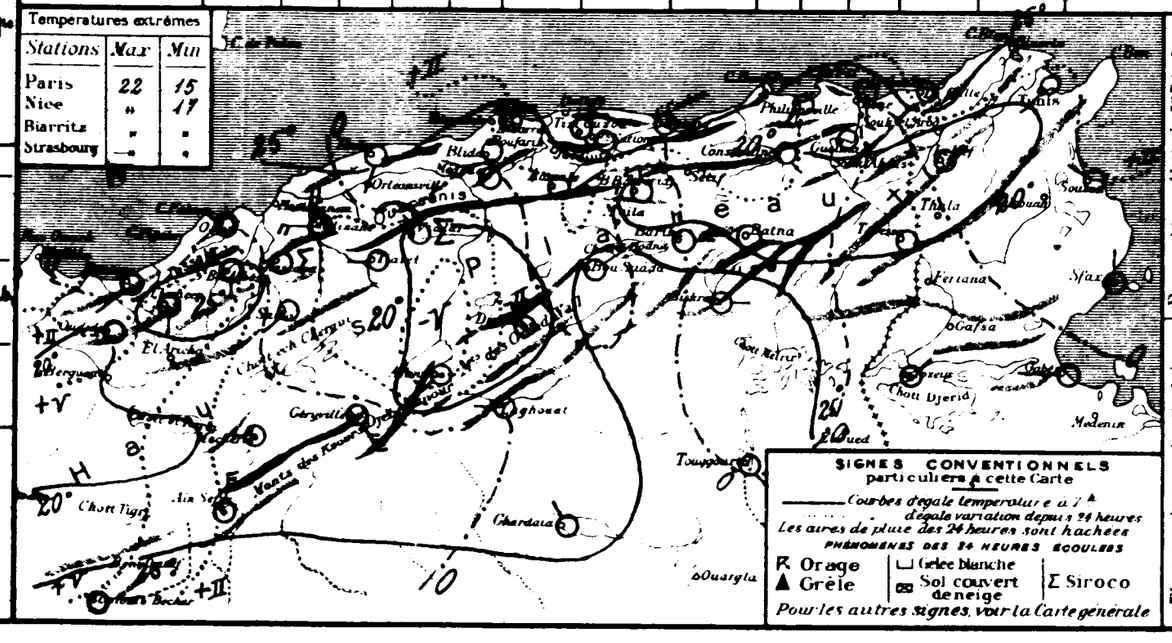

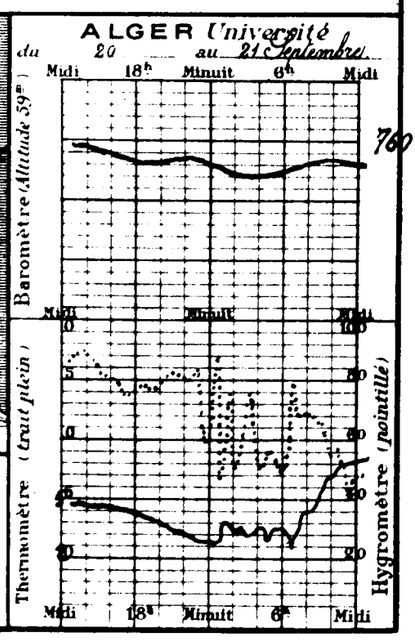

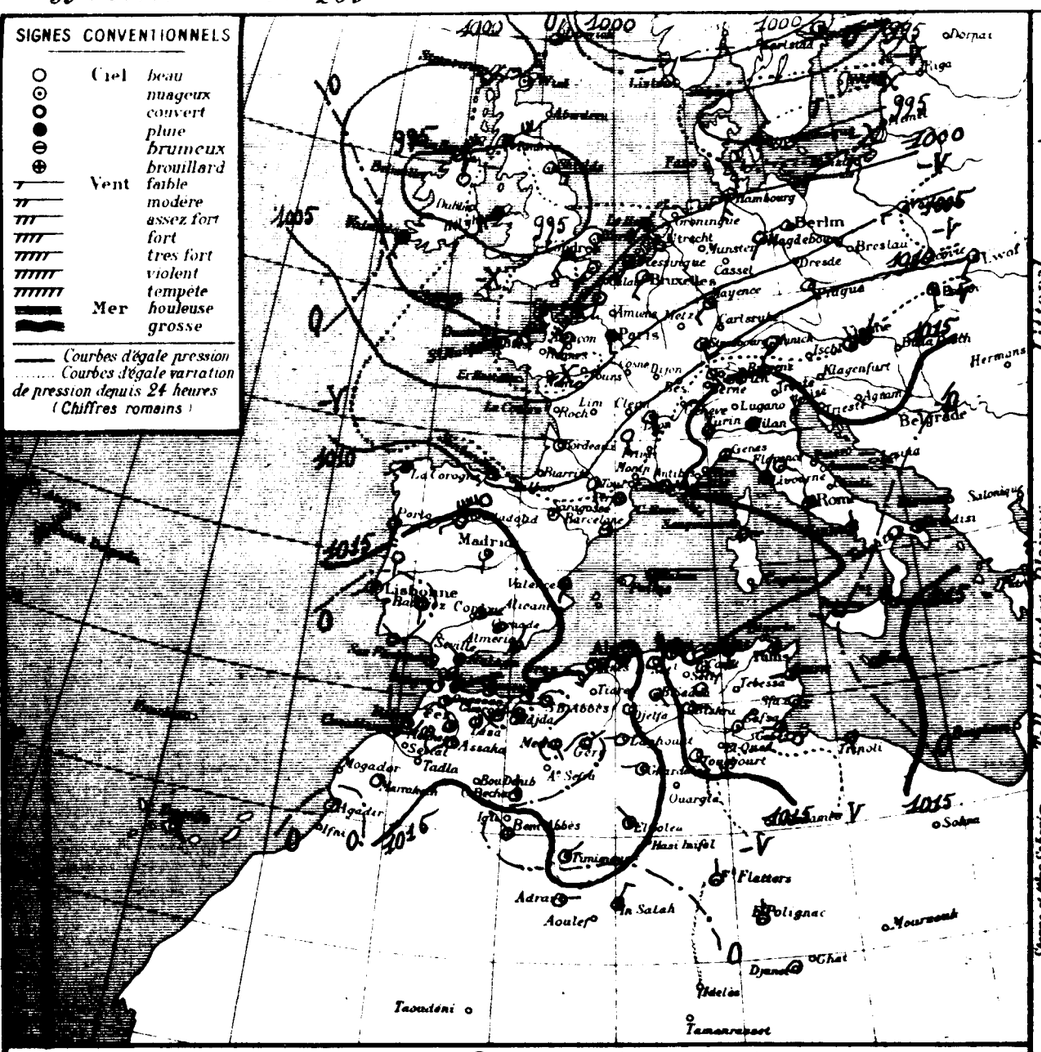

STATIONS	Altitude en mètres	Observation de 7 heures du matin: Pression à 0° et au niveau de la mer — Observation	Pression — diff. en 24 h	Température de l'air — Observation	Température — diff. en 24 h	Vent — Direction et force de 0 à 9	Etat du Ciel	Etat de la Mer	Température extrêmes — max	Température extrêmes — min	Pluie en millim.	Pluie du 20 au 22 sept. millim.	Pluie du 1er Sept. au 20 sept. millim.	PHENOMENES
Littoral														
Nemours	4	"	"	25.4	+3.6	SW 1	5 nuag.	belle	26	21			11	
Beni-Saf	3													
Oran	53													
Mostaganem	26													
Tenes	39	14.3	-1.9	23.8	-2.8	SSW 5	couv.	p. agitée	25	22				
Blida	267	15.1	-0.6	22.2	-1.8	calme	5 nuag.		27	21			5	
Bouzarea	344	14.5	-0.8	22.8	-7.5	SW 2	5 nuag.		34	20			5	1h30 Coup de vent.
Alger	59	15.5	-0.6	24.0	0.0	calme	couv.	belle	30	22			3	
Maison-Carrée	48													
Bougie	9	15.1	-1.6	22.0	-4.0	NW 4	nuag.	p. agitée	34	21			32	
Philippeville	47	14.2	-3.3	24.3	+2.3	WSW 3	clair	belle	29	21			44	
Cap de Garde	161	16.3	-2.6	22.0	+1.0	S 4	clair	calme	30	"			12	
La Calle	10	"	"	"	"	NE 1	clair	calme	29	18			17	
Bizerte	9													
Tunis	36	16.1	-1.4	20.4	-0.2	WSW 1	clair		31	18			24	
Sfax	8	16.5	+0.3	21.0	-0.2	calme	clair	agitée	31	22			3	
Tell et Hautes Plaines														
Oudjda	580	13.1	-4.7	21.0	+1.0	W 1	couv.		29	18				
Tlemcen	806	16.3	+0.2	25.2	-2.8	S 1	5 nuag.		33	21			3	
Sidi-Bel-Abbes	476	13.9	+1.8	20.2	-3.8	W 1	couv.		26	19			7	
Saïda	860	"	"	21.0	-3.0	NW 0	beau		27	19				
Mascara	390	18.2	-0.1	21.0	-2.0	calme	beau		33	20				
Relizane	73	"	"	21.8	-0.3	N 1	couv.		40	20			3	
Orléansville	112													
Tiaret	1023													
Vialar	889	17.5	-3.2	20.0	+3.0	NW 1	couv.		36	19			14	Brise sirocco
Médéa	935	"	"	19.0	-3.0	S 1	couv.		36	19			12	
Aumale	905												9	
Fort-National	942	15.4	-2.7	21.4	-5.4	calme	clair		34	25			7	
Tizi-Ouzou	222	"	"	24.1	-1.8	NE 2	5 nuag.		41	22			7	Brise et vent fort sirocco
Bordj-Bou-Arréridj	915	16.1	-2.3	20.2	+3.6	calme	brume		36	18			23	
Setif	1079												34	
Batna	1044	19.1	-0.4	17.3	-1.9	calme	clair		34	14			5	
Constantine	660	17.1	-2.0	19.8	-0.2	SE 1	clair		36	18			7	
Guelma	268	16.1	-3.6	22.8	+1.8	calme	clair		36	16			7	
Tebessa	863												1	
Steppe et Alto-Saharien														
El-Aricha	1253													
Aïn-Sefra	1073													
Mécheria	1167	16.3	-0.4	19.0	-1.8	NE 1	couv.		32	18			64	
Géryville	1320	18.6	+1.3	18.3	-4.3	NNE 2	couv.		31	18			28	
Aflou	1428												7	
Djelfa	1160	"	"	19.0	0.0	calme	clair		33	14			60	
Bou Saâda	530	12.9	-2.9	23.4	-2.4	SE 1	nuag.		33	20				
M'sila	486													
Barika	484	"	"	21.8	-0.3	E 1	clair		39	22			9	
Sahara														
Colomb-Bechar	769	16.9	+1.5	22.0	-7.0	N 1	5 nuag.			19				
Laghouat	751	"	"	21.0	0.0	W 1	clair		34	19			11	
Biskra	125	16.9	-1.4	27.0	+1.0	E 1	clair		47	27			10	
Touggourt	69	16.3	-2.6	28.0	+2.2	SE 2	clair		40	23				
El-Oued	70													
Tozeur	80	19.7	-0.9	24.0	+2.0	NE 2	nuag.		38	18				
Ghardaïa	526	18.5	-4.7	26.1	+2.6	W 1	nuag.		41	22				
Ouargla	157													
El-Golea	394?	19.9	-0.4	23.0	-3.0	NW 1	nuag.			22				
Beni-Abbès	497?	13.0	-1.9	22.0	-3.0	NW 1	couv.			24				
Timimoun	294?	15.5	-0.8	25.0	+1.0	NE 1	5 nuag.			24				
Adrar		"	"	26.0	0.0	E 1	id			24				
In-Salah		13.7	+0.3	28.0	-1.0	NNE 3	id			25				
Fort Flatters		"	"	24.0	-2.0	N 1	clair			22				
Fort Polignac		"	"	24.0	0.0	N 1	id			24				
Djanet		"	"	27.0	+1.0	calme	id			26				
Tamanrasset														
Rabat														

Situation générale et situation en Algérie Pressions élevées Sud-Est et Sud-Ouest Europe, Ouest et Est Afrique du Nord (Sulina 1021 mb. - Bordeaux-Teyra 1019 mb. Bergen 1020 mb.).
Dépressions Nord Europe (Donaghadee 992 mb. - Copenhague 995 mb.).-
Temps en Algérie à 7h. Brumeux ou couvert à l'Ouest et au centre clair à l'Est, vents variables faibles ou modérés.

Mer belle ou peu agitée sur toute la côte algérienne.

Probabilité (valable pour le lendemain du 22 au 23 Septembre à midi.- En Algérie, temps brumeux avec éclaircies à l'Ouest, vents variables faibles; quelques coups de vent d'Ouest. Température stationnaire.

	ORAN	ALGER	CONSTANTINE
Littoral et Tell	Brumeux avec éclaircies. Vents du secteur Sud faibles. q.q. coups de vent d'Ouest.	Brumeux avec éclaircies. Vents variables faibles. q.q. coups de vent d'Ouest.	Brumeux. Vents variables faibles. q.q. coups de vent d'Ouest.
Hauts Plateaux	Brumeux avec éclaircies. Vents variables.	Brumeux avec éclaircies. Vents variables.	Brumeux. Vents variables.
Sahara	Nuageux ou très nuageux. Vents d'Est à Sud, faibles ou modérés.	Nuageux. Vents du secteur Est faibles ou modérés.	Beau temps. Vents du secteur Est faibles ou modérés.

AVIS AUX PORTS	Golfe du Lion, Baléares	Vents de Sud à Sud-Ouest faibles ou modérés.
	Oran	Vents du secteur Sud faibles, quelques coups de vent d'Ouest.
	Alger, Bizerte	Vents variables faibles, quelques coups de vent d'Ouest.
VENTS EN ALTITUDE	Ouest Algérie Sud-Ouest 8 à 10 m.	Avis aux Agriculteurs
	" Sahara secteur Sud 8 à 10 "	
	Est Algérie Sud à Sud-Ouest 8 à 10 "	
	" Sahara secteur Est 8 à 10 "	

Températures extrêmes

Stations	Max	Min
Paris		
Nice		
Biarritz		
Strasbourg		

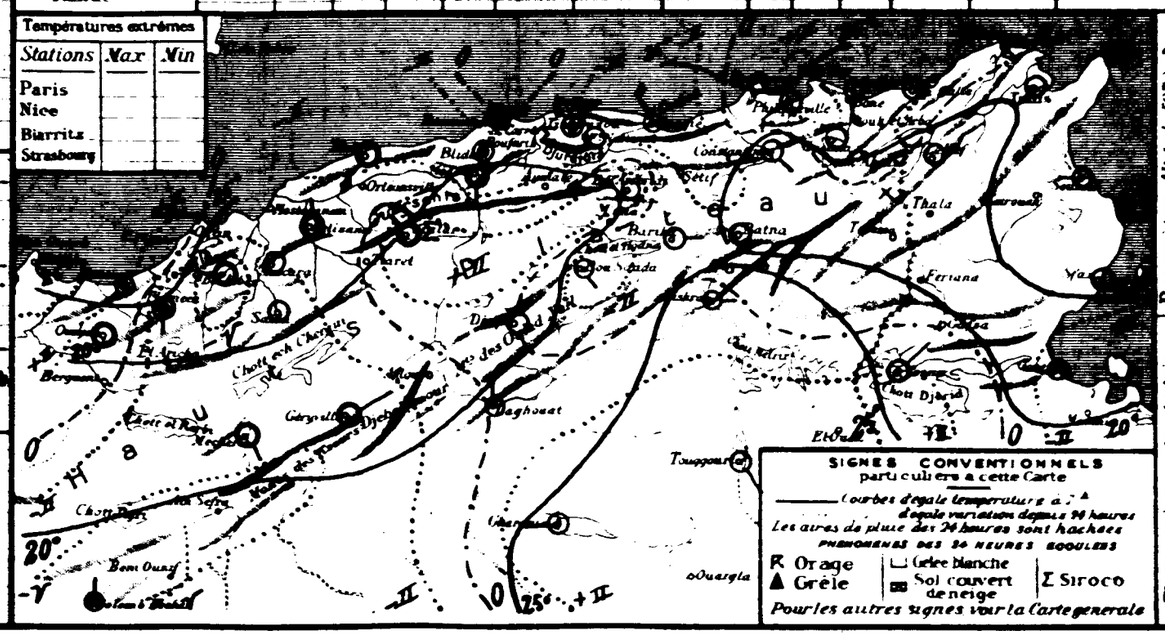

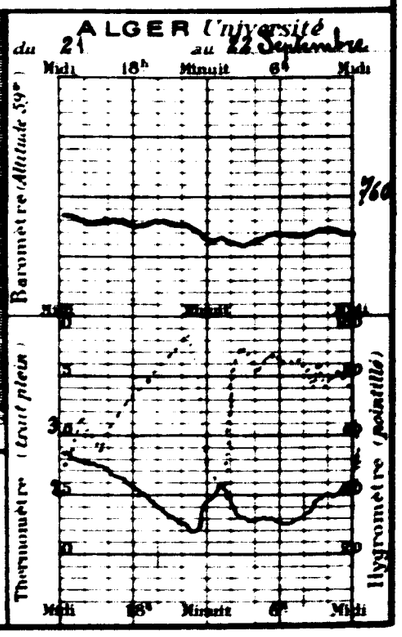

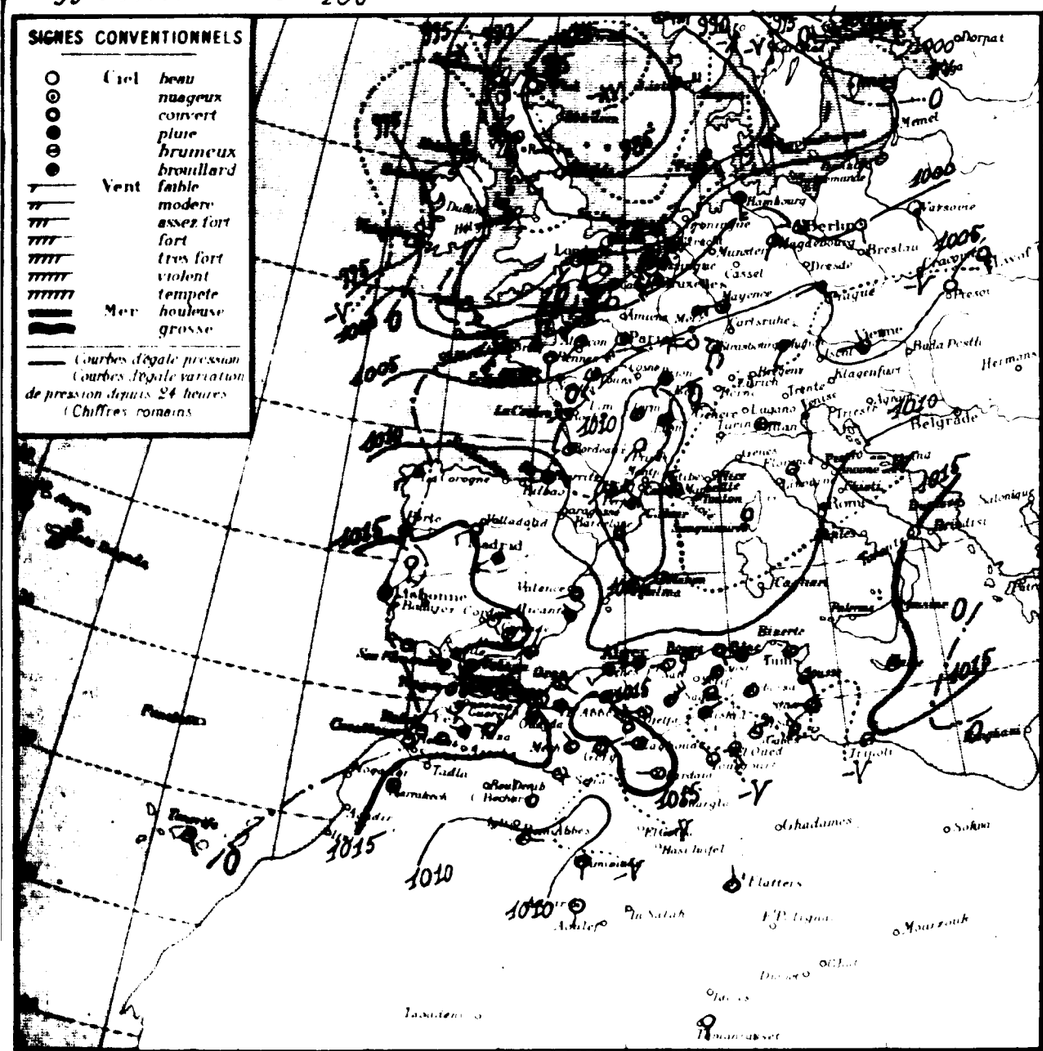

Situation générale et situation en Algérie. Pression élevée péninsule Ibérique (San Fernando 1017 mb.) Ouest Afrique (Dakar 1017 mb.). Espagnes Nord Europe (Wick 814 mb.) Océan Atlantique Sahara (Beni Abbès 1010 mb.) Golfe de Gênes (Manfredonia 1009 mb.).
Temps en Algérie à 7h. Ciel brumeux avec quelques éclaircies.
Vent variable en force et en direction. Quelques ondées sont tombées hier et cette nuit sur les Hauts-Plateaux.
Mer belle ou peu agitée sur toute la côte algérienne.

Probabilité (valable pour la journée) du 23 au 24 Septembre à midi. — En Algérie : à l'Ouest, temps nuageux à très nuageux, averses orageuses éparses. Vents du secteur Ouest modérés ou assez forts. A l'Est : temps d'abord beau ou brumeux devenant de plus en plus nuageux. Vents variables avec coups de vent d'Ouest. Température en baisse pour l'Ouest.

	ORAN	ALGER	CONSTANTINE
Littoral et Tell	Nuageux à très nuageux. Vents du secteur Ouest modérés ou assez forts.	Nuageux à très nuageux. Vents du secteur Ouest modérés ou assez forts.	Brumeux à très nuageux. Vents variables avec coups de vent d'Ouest.
Hauts Plateaux	Nuageux à très nuageux. Averses orageuses éparses. Vents du secteur Ouest modérés ou assez forts.	Nuageux à très nuageux. Averses orageuses éparses. Vents du secteur Ouest modérés ou assez forts.	Brumeux à très nuageux. Vents variables avec coups de vent d'Ouest.
Sahara	Nuageux ou très nuageux. Vents d'Est à Sud faibles ou modérés.	Nuageux. Vents du secteur Est faibles ou modérés.	Beau temps. Vents variables faibles ou modérés.

AVIS AUX PORTS
- Golfe du Lion — Vents de Nord-Ouest à Sud-Ouest modérés ou assez forts.
- Baléares, Oran, Alger — Vents du secteur Ouest modérés ou assez forts.
- Bizerte — Vents variables avec coups de vent d'Ouest.

VENTS EN ALTITUDE
- Ouest Algérie — Sud-Ouest à Ouest — 1 à 10
- " Sahara — Sud à Sud-Ouest — 1 à 10
- Est Algérie — secteur Sud — 1 à 10
- " Sahara — secteur Sud — 1 à 10

Avis aux Agriculteurs

STATIONS	Altitude en mètres	Pression à 0° et au niveau de la mer: Observation	diff. en 24h.	Température de l'air: Observation	diff. en 24h.	Vent Direction et force de 0 à 9	Etat du Ciel	Etat de la Mer	Dans les 24 heures Températures extrêmes: max	min	Pluie en millim.	Pluie du 20 au 23 sept. (millim.)	Pluie du 1er Sept. au 20 Sept. (millim.)	PHÉNOMÈNES
Littoral														
Nemours	4	"	"	21.9	-3.6	SW 2	couv.	belle	29	21			11	
Beni-Saf	3													
Oran	53	14.1	"	26.6	"	SE 2	nuag.	C. belle	30	23				
Mostaganem	26													
Tenès	39	10.2	-4.1	25.0	+1.2	SW 3	couv.	p. agitée	28	22				
Blida	267	10.9	-4.2	24.2	+2.0	calme	C. nuag.		25	23	gtte.		5	20h. Gouttes
Bouzaréa	344	11.1	-3.4	22.9	0.0	WSW 3	nuag.		30	22			5	
Alger	59	12.1	-3.4	25.0	+1.0	WSW 3	couv.	belle	29	24	gtte.		3	Gouttes dans la soirée.
Maison Carrée	48													
Bougie	9	12.2	-2.9	23.0	+5.0	SSW 1	C. nuag.		27	23			32	
Philippeville	47	10.3	-3.9	23.0	-1.3	SSE 1	couv.	belle	33	22			44	
Cap de Garde	161	13.5	-2.8	25.0	+3.0	W 2	couv.	calme	37	22	gtte.		12	6h. 7h. Gouttes.
La Calle	10	"	"	25.3	"	NW 3	nuag.	belle	30	22			17	
Bizerte	9													
Tunis	36	11.9	-4.2	22.6	+2.2	calme	clair		29	19			24	
Sfax	8	11.5	-5.0	22.6	+0.6	W 1	clair		32	20			3	
Tell et Hautes Plaines														
Oudjda	580	15.4	+2.3	17.0	-4.0	calme	couv.		33	15				
Tlemcen	806	13.8	-2.5	21.8	-3.4	N 1	couv.		30	19			3	
Sidi Bel-Abbès	478	15.0	-2.9	18.4	-1.8	W 1	brumeux		31	17			7	
Saïda	860	"	"	18.4	-2.6	NE 1	beau		35	17	0.0			17h. pluie.
Mascara	590	15.0	-3.2	20.4	-0.6	N 1	nuag.		33	20				
Relizane	73	"	"	22.0	+1.2	SW 4	couv.		34	20			3	
Orléansville	112	14.3	"	23.0	"	N 0	nuag.		34	16				
Tiaret	1023	14.1	"	19.2	"	W 1	C. nuag.		30	18				
Vialar	889	13.1	-3.7	20.0	0.0	NW 2	brumeux		31	18			14	
Médéa	935	"	"	19.0	0.0	W 1	C. nuag.		30	17			15	
Aumale	905	"	"	18.5	"	calme	clair		31	20			9	
Fort-National	942	12.5	-0.5	24.4	0.0	W 2	clair		30	20			1	
Tizi-Ouzou	222	"	"	24.5	+0.4	SW 1	C. nuag.		34	21			7	
Bordj Bou Arréridj	915	12.3	-3.8	18.8	-1.4	N 1	C. nuag.		32	17			3	
Sétif	1079												34	
Batna	1044	14.1	-9.0	17.5	+0.2	calme	couv.		32	17	2.0	2.0	36	20h. Gouttes. 6-7h. pluie.
Constantine	660	13.0	-4.1	20.0	+0.2	SW 1	couv.		35	19			9	
Guelma	268	15.9	-0.2	20.5	-2.3	S 1	couv.		33	18	1.3	1.3	7	6-7h. pluie.
Tebessa	863	13.8	"	22.0	"	calme	nuag.		32	17			1	
Sahara														
El Aricha	1251													
Am-Sefra	1075	14.2	"	20.0	"	W 1	C. nuag.			16				
Méchéria	1167	11.8	-3.5	19.0	0.0	NNW 1	couv.		32	18			64	
Géryville	1320	14.6	-4.0	18.0	-0.3	ENE 1	couv.		30	15	gtte.		28	16h. 20h. Coup de vent. Gouttes.
Aflou	1426	17.8	-2.3	18.5	-2.5	NW 1	couv.		31	23			7	
Djelfa	1160	"	"	19.8	+0.8	W 3	nuag.		32	14			60	
Bou Saâda	550	11.0	-1.9	25.4	+2.0	NE 4	couv.		32	21	gtte.			23h. Gouttes.
M'sila	486												9	
Bartka	484													
Colomb Béchar	769	12.2	-4.7	24.0	+2.0	N 1	couv.			20				
Laghouat	751	"	"	24.0	0.0	W 1	nuag.		34	20			18	
Biskra	125	10.6	-6.1	29.0	0.0	NE 2	couv.		38	27			10	
Touggourt	69	11.8	-4.6	27.0	-1.0	NW 1	clair		40	24				
El Oued	70	"	"	24.4	-1.7	SSE 1	beau		39	24	gtte.			5h. Gouttes. 12h. 14h. coup de vent d'Est.
Tozeur	50	14.3	-5.4	23.0	-1.0	NE 2	C. nuag.		37	20				
Ghardaïa	526	16.1	-2.4	25.5	-0.6	W 2	beau		42	22				
Ouargla	157													
El Goléa	394													
Beni-Abbès	497	19.9	-3.1	22.0	0.0	E 1	nuag.			22				
Timimoun	294	11.8	-3.7	26.0	+1.0	S 1	nuag.			25				
Adrar		"	"	27.0	+1.0	S 1	nuag.			26				
In Salah														
F. Platters		"	"	25.0	+1.0	N 1	couv.			21				
F. Polignac														
Djanet														
Tamanrasset		"	"	25.0	"	S 1	clair			21				
Rabat														

Temperatures extrêmes		
Stations	Max	Min
Paris		
Nice		
Biarritz		
Strasbourg		

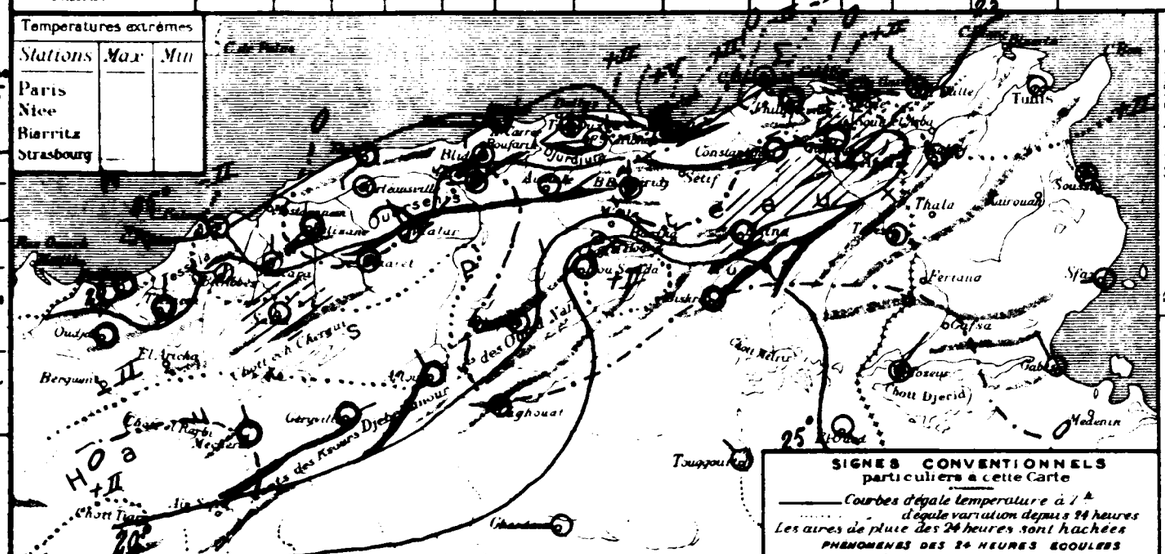

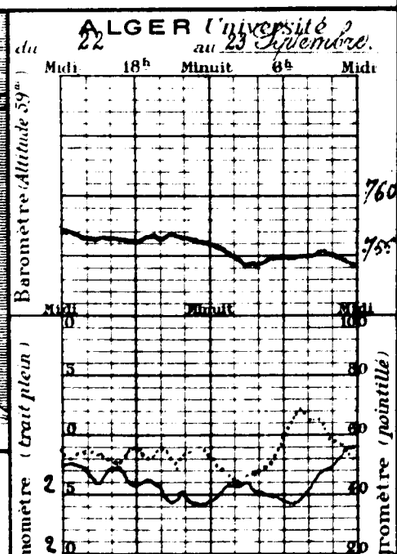

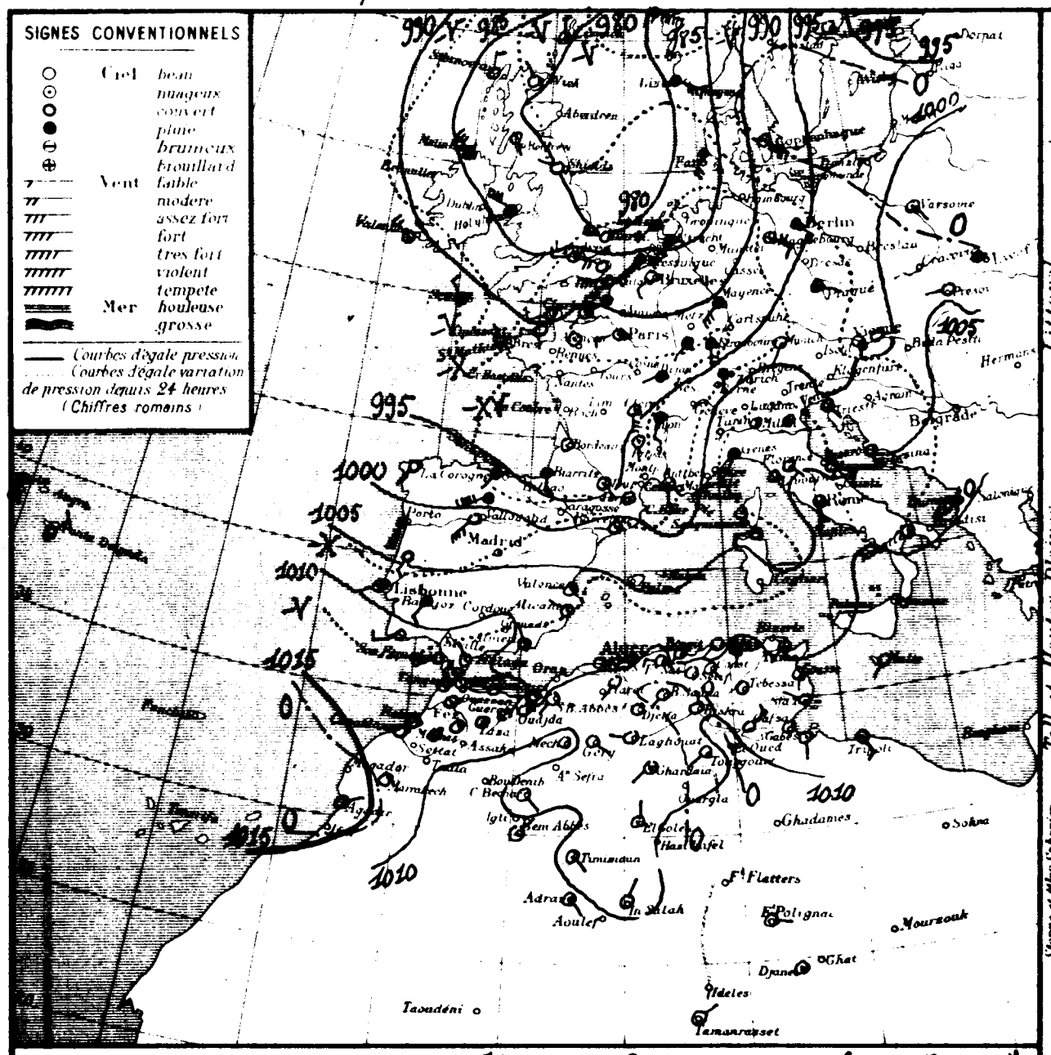

Situation générale et situation en Algérie Dépression Nord, Ouest et centre Europe (Eyemouth 980 mb.) bassin méditerranéen (Perpignan 997 mb.) Nord Afrique (Tébessa 1009 mb.)
Temps en Algérie à 7h: Ciel clair. Vent du secteur Sud faible ou modéré.
Mer belle ou peu agitée sur toute la côte algérienne.

Probabilité (valable pour le lendemain) du 24 au 25 Septembre à midi.— En Algérie: temps nuageux à très nuageux pour l'Ouest. Vents de Sud-Ouest à Ouest faibles à assez forts. Température en baisse pour l'Ouest.
du 25 au 26 Septembre à midi.— En Algérie. Temps très nuageux à couvert devenant pluvieux pour l'Ouest. Vents d'Ouest forts. Température en baisse.

	ORAN	ALGER	CONSTANTINE
Littoral et Tell	Nuageux à très nuageux. Vents du secteur Ouest assez forts.	Nuageux à très nuageux. Vents de Sud-Ouest à Ouest modérés à assez forts.	Beau à nuageux. Vents de Sud à Sud-Ouest faibles à assez forts.
Hauts Plateaux	Nuageux à très nuageux. Vents du secteur Ouest assez forts.	Nuageux à très nuageux. Vents de Sud-Ouest à Ouest modérés à assez forts.	Beau à nuageux. Vents de Sud à Sud-Ouest faibles à assez forts.
Sahara	Nuageux à très nuageux. Vents du secteur Sud modérés à assez forts.	Nuageux à très nuageux. Vents de Est à Sud modérés à assez forts.	Beau à nuageux. Vents variables, faibles ou modérés.

AVIS AUX PORTS
- Golfe du Lion — Vents de Sud-Ouest à Ouest assez forts.
- Baléares, Oran — Vents du secteur Ouest assez forts.
- Alger — Vents de Sud-Ouest à Ouest modérés à assez forts.
- Bizerte — Vents du secteur Sud faibles.

VENTS EN ALTITUDE

Ouest	Algérie	Sud-Ouest à Ouest	12 à 15m
"	Sahara	secteur Sud	10 à 12
Est	Algérie	Sud-Ouest	10 à 12
"	Sahara	Est à Sud	10 à 12

Avis aux Agriculteurs

Stations	Altitude en mètres	Observation de 7 heures du matin: Pression à 0° réduite au niveau de la mer (Observation)	Différence en 24h	Température de l'air (Observation)	Différence en 24h	Vent (Direction et force de 0 à 9)	Etat du Ciel	Etat de la Mer	Dans les 24 heures: Température extrême Max	Min	Pluie en millimètres	Pluie du 20 au 24 sept.	Pluie du 1er au 20 sept.	PHENOMENES
Littoral														
Nemours	4	"	"	19.4	-2.4	S 2	nuag.	p. agitée	25	18			11	
Beni-Saf	3													
Oran	53													
Mostaganem	26													
Tenes	59	09.7	-1.5	22.4	-2.6	"	beau	agitée	27	22				
Blida	267	08.3	-2.6	23.0	-1.2	calme	beau		35	21			5	
Bouzarea	344	08.5	-2.6	23.7	+0.7	SW 3	clair		26	20			5	
Alger	59	09.0	-3.1	26.0	+1.0	WSW 4	clair	belle	29	22			3	
Maison Carrée	48													
Cap Bon	9	09.7	-2.5	26.0	-1.0	SW 3	nuag.	t. belle	30	22			32	
Philippeville	47	09.0	-4.3	22.2	-0.8	SW 2	clair	belle	30	20			44	
Cap de Garde	161	11.0	-2.5	23.0	-2.0	S 2	beau	t. belle	27	20			13	
La Calle	10	"	"	26.0	+0.7	SSE 2	clair	belle	31	22			19	
Bizerte	9													
Tunis	36	09.7	-2.2	22.2	-0.4	SW 1	nuag.		33	19	gtte.		24	1er-7e Gouttes.
Sfax	8	10	"	25.0	+2.4	WNW 2	beau	agitée	27	25			3	
Tell et Hautes Plaines														
Oudjda	580	14.7	-3.7	21.0	+4.0	calme	clair		31	15				
Tlemcen	806	09.8	-4.0	24.0	+2.2	W 1	beau		27	23			3	
Sidi Bel-Abbes	478	12.2	-2.8	18.2	-0.2	SW 1	clair		28	14			7	
Saida	860	"	"	20.0	+1.6	S 2	clair		31	15				
Mascara	590	14.6	-0.4	18.6	-1.8	calme	clair		31	18				
Relizane	73	"	"	20.7	-2.2	S 4	clair		33	19			3	
Orleansville	112	11.8	-2.5	19.5	-3.5	N 0	clair		31	18				
Tiaret	1023													
Vialar	889	13.6	-0.3	14.5	-5.5	SW 1	clair		28	12			14	
Médéa	935	"	"	18.0	-1.0	SW 1	id		30	17			15	
Aumale	905												9	
Fort-National	942	10.3	-2.2	19.5	-1.9	W 3	clair		26	19			1	
Tizi-Ouzou	222	"	"	24.8	-2.7	SE 1	clair		33	18			7	
Bordj-Bou Arréridj	915	10.9	-4.4	19.1	+0.3	W 1	clair		31	13			2	
Setif	1079	11.0	"	18.6	"	W 2	clair		"	14			2	
Batna	1044	13.5	-0.6	15.8	-1.7	calme	clair		28	12			3	
Constantine	660	11.0	-2.0	19.0	-1.0	SE 0	clair		29	17			6	
Guelma	268	12.2	-3.7	21.5	+1.0	E 1	beau		30	14			9	
Tebessa	863	12.6	-1.2	21.0	-1.0	calme	clair		32	16			1	
Sahara														
El-Aricha	1253													
Ain-Sefra	1075													
Mécheria	1167	09.0	-2.8	18.0	-1.0	calme	clair		28	15			5	
Geryville	1320	13.2	-0.8	15.1	-2.9	ESE 2	clair		28	10			2	
Aflou	1428												7	
Djelfa	1160	4	"	18.2	-1.6	calme	clair		27	11			6	
Bou Saâda	550	13.1	+2.1	23.1	+2.3	SW 1	clair		30	19				
M'sila	486													
Barika	484	"	"	17.5	"	S 2	clair		34	18			9	
Colomb-Bechar	769	12.3	+0.1	25.0	+1.0	SE 1	clair			12				
Laghouat	751	"	"	19.0	-2.0	W 1	clair		30	18			18	
Biskra	125	14.3	+0.7	25.0	-3.0	N 1	beau		37	24			10	
Touggourt	69	13.3	+0.6	25.5	-1.5	SW 1	beau		41	24				
El-Oued	70													
Tozeur	50	14.3	-2.0	22.0	-1.0	NE 3	clair		37	19				
Ghardaia	526	12.1	-4.0	26.2	+0.2	SW 1	t. nuag.		37	24				
Ouargla	157													
El Golea	394?	14.1	"	23.0	"	N 1	nuag.			22				
Beni-Abbès	497?	01.2	-1.7	21.0	-1.0	NE 1	t. nuag.			20				
Timimoun	294?	10.7	-1.1	24.0	-1.0	SE 1	nuag.			23				
Adrar		"	"	27.0	+1.0	SE 2	beau			21				
In-Salah		10.2	"	26.0	"	NNE 2	clair			24				
Ft Flatters														
Ft Polignac		"	"	22.0	"	E 1	clair			18				
Djanet		"	"	24.0	"	calme	t. nuag.			23				
Tamanrasset		"	"	21.0	-5.0	NE 1	clair			18				
Rabat														

Temperatures extrêmes

Stations	Max	Min
Paris	18	9
Nice	25	13
Biarritz	"	"
Strasbourg	"	"

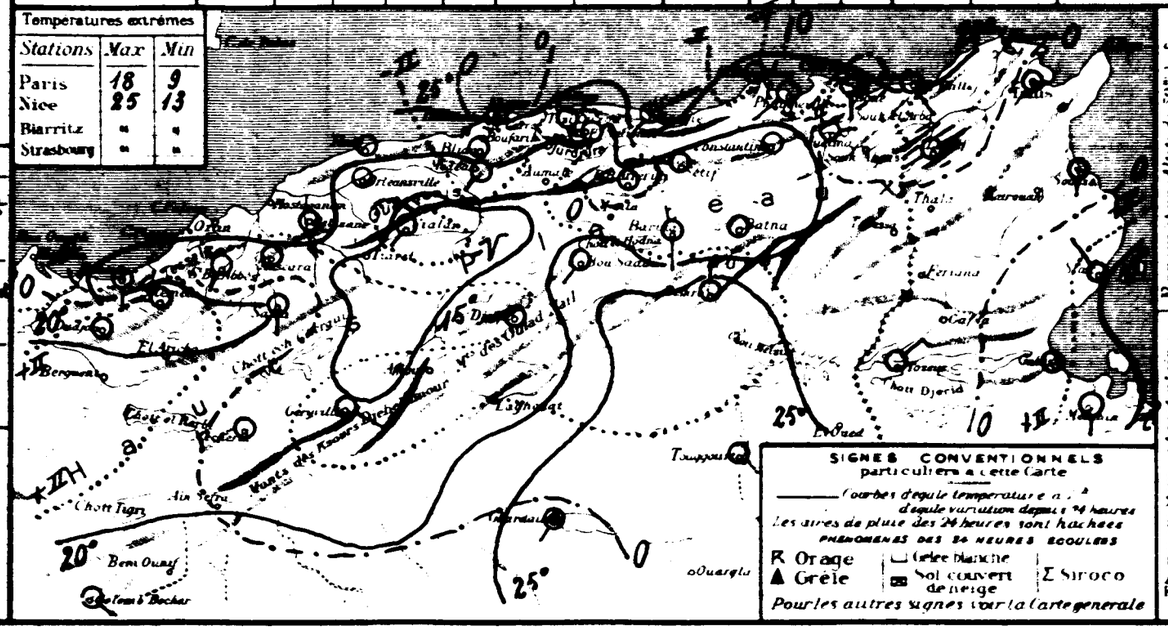

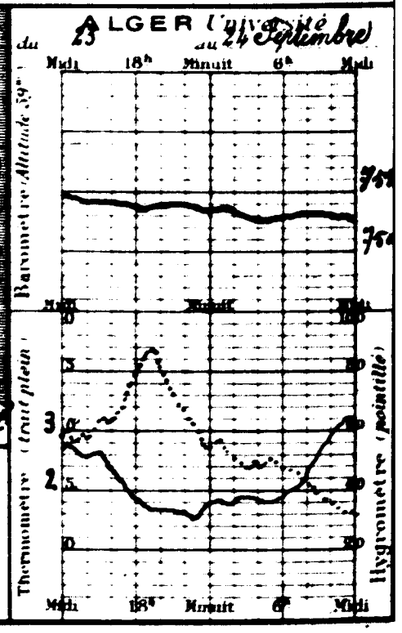

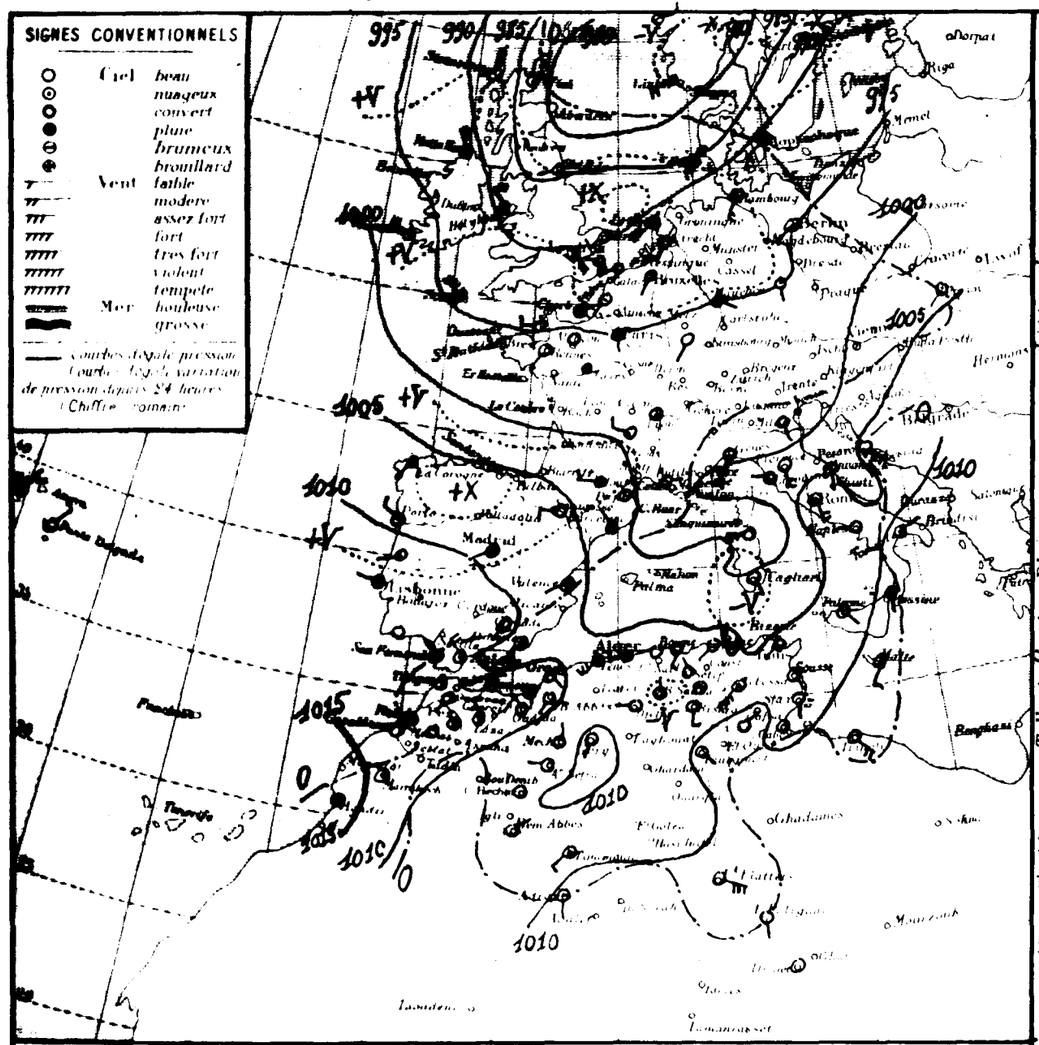

Situation générale et situation en Algérie. Dépressions Nord et centre Europe. Bassin méditerranéen - Nord Afrique (Lister 979 mb. - Marignane 995 mb. - Philippeville 1007 mb). Pressions élevées. Océan Atlantique (Mogheluen 1015 mb).

Temps en Algérie à 7h : Ciel très nuageux ou couvert vers la Tunisie, clair ailleurs. Vents de Sud à Ouest faibles ou assez forts.

Mer belle ou agitée sur la côte algérienne.

Probabilité valable pour le lendemain du 25 au 26 Septembre à midi. - En Algérie : Temps beau puis se couvrant par l'Ouest quelques averses. Vents de Sud-Ouest à Nord-Ouest modérés ou assez forts. Température en baisse.

	ORAN	ALGER	CONSTANTINE
Littoral et Tell	Beau puis se couvrant q.q. averses. Vents de Sud-Ouest à Nord-Ouest modérés ou assez forts.	Beau puis se couvrant q.q. averses. Vents de Sud-Ouest à Nord-Ouest modérés ou assez forts.	Beau puis se couvrant q.q. averses. Vents de Sud-Ouest à Nord-Ouest modérés ou assez forts.
Hauts Plateaux	Beau puis se couvrant q.q. averses. Vents de Sud-Ouest à Nord modérés ou assez forts.	Beau puis se couvrant q.q. averses. Vents de Sud-Ouest à Nord-Ouest modérés ou assez forts.	Beau puis se couvrant q.q. averses. Vents de Sud-Ouest à Nord-Ouest modérés ou assez forts.
Sahara	Beau à très nuageux. Vents du secteur Est faibles ou modérés.	Beau à très nuageux q.q. averses ou orages. Vents du secteur Est faibles ou modérés.	Beau à très nuageux. Vents d'Est à Sud modérés ou assez forts.

AVIS AUX PORTS: Golfe du Lion, Baléares, Oran, Alger, Bizerte — Vents de Sud-Ouest à Nord-Ouest modérés ou assez forts.

VENTS EN ALTITUDE: Ouest Algérie; " Sahara; Est Algérie; " Sahara

Avis aux Agriculteurs

STATIONS	Altitude en mètres	Pression à 0° et au niveau de la mer — Observation	Pression — diff en 24 h.	Température de l'air — Observation	Température — diff en 24 h.	Vent Direction et force de 0 à 9	État du Ciel	État de la Mer	Dans les 24 heures Temperatures extrêmes — max	min	Pluie en millim.	Pluie du 10 au 25 (millim.)	Pluie du 1er Sepbre au 20 Mbre (millim.)	PHÉNOMÈNES
Littoral														
Nemours	4	"	"	19.6	+0.2	S 2	nuageux	peu agitée	24	18			11	
Beni Saf	3													
Oran	33	08.1	"	21.2	"	SE 1	clair	peu agitée	28	21				
Mostaganem	26													
Tenes	39	06.9	-1.8	22.6	+0.2	SW 5	nuageux	agitée	27	21				
Blida	267	06.6	-1.7	14.4	+1.4	W 2	beau		34	22			5	
Bouzarea	344												5	
Alger	39	08.1	-0.9	25.0	-1.0	WSW 3	clair	peu agitée	32	24			3	
Maison Carrée	48	07.0	-1.5	22.9	-1.0	SW 3	clair		29	21				
Bou Ismaïl Carbon	9	07.8	-1.9	27.0	+1.0	SSW 3	beau	très belle	29	23			3 2	
Philippeville	47	06.7	-2.3	23.3	+1.1	SW 1	très nuag.	belle	30	22			4 4	
Cap de Garde	161	06.9	-4.1	26.0	+3.0	NW 4	couvert	peu agitée	34	25			1 2	nuit sirocco
La Calle	10	"	"	27.0	+1.0	SSE 4	très nuag.	agitée	31	23			1 7	
Bizerte	9													
Tunis	56	06.6	-3.1	27.4	+5.2	SW 2	clair		36	21			2 4	sirocco
Sfax	8	09.5	"	25.0	0.0	S 2	beau	agitée	29	25			3	
Tell et Hautes Plaines														
Oudjda	580	11.0	-0.7	21.0	0.0	NW 1	beau		32	14				
Tlemcen	806												3	
Sidi Bel-Abbès	470	11.8	-0.4	16.2	-3.0	SW 1	clair		29	13			7	
Saïda	860	"	"	17.2	-1.8	S 1	clair		33	17				
Mascara	590													
Relizane	73	"	"	22.3	+1.5	SSW 3	nuag.		34	19			3	
Orléansville	112	08.7	-3.1	21.0	+1.5	NW 1	clair		33	20				
Tiaret	1023													
Vialar	860												1 4	
Médéa	935	"	"	17.0	-1.0	W 1	clair		31	18			1 5	
Aumale	905												9	
Fort National	942												1	
Tizi Ouzou	222	"	"	24.9	+0.1	W 1	clair		35	18			7	
Bordj Bou Arréridj	910	07.5	-3.4	22.0	+3.9	SSW 3	clair		31	21			2 3	
Setif	1079	07.5	-3.5	24.9	+3.3	NNW 1	beau		29	19			3 4	
Batna	1044	09.0	-4.5	18.9	+3.1	calme	très nuag.		30	16		2.0	3 6	
Constantine	660												9	
Guelma	268	07.7	-4.5	30.2	+9.3	W 2	beau		36	19		1.3	7	
Tebessa	864	08.3	-4.3	19.0	-2.0	SW 6	très nuag.		31	17			1	
Hauts Plateaux et Alfa Saharien														
El Aricha	1253													
Ain Sefra	1073	"	"	22.0	"	W 1	clair		"	13				
Méchéria	1167	07.4	-4.9	19.3	+4.3	NA	clair		32	16			6 4	
Géryville	1320	10.7	-3.1	16.9	+1.8	SSW 1	beau		30	14	gtes		2 8	21h gouttes et coups de vent
Aflou	1426												7	
Djelfa	1160	"	"	20.0	+1.8	W 2	beau		31	16			6 0	
Bou Saâda	550	08.0	-5.1	23.6	+0.5	N 2	couvert		30	18				
M'Sila	436													
Barika	484												9	
Sahara														
Colomb Béchar	806	09.1	-2.8	20.0	-5.0	calme	clair		"	15				
Laghouat	771												1 8	
Biskra	125	08.1	-3.2	29.0	+3.0	S 3	couvert		38	27			1 0	
Touggourt	69	10.7	-4.6	27.4	+1.9	SE 1	clair		39	24	gtes.			22h 23h. Tempête de sable. Gouttes.
El Oued	70													
Tozeur	50	10.6	-0.7	24.0	+2.0	NE 2	couvert		40	20				
Ghardaïa	526													
Ouargla	157													
El Goléa	394													
Beni Abbès	497	06.6	-1.6	21.0	0.0	NE 1	clair			20				
Timimoun	294	09.3	-1.4	29.0	+4.0	SW 3	nuageux			26				
Adrar		"	"	27.0	-1.0	S 1	nuageux			24				
In Salah														
Fort Flatters		"	"	31.0	"	ESE 5	clair			20				
Fort Polignac		"	"	26.0	+4.0	S 1	clair			21				
Djanet		"	"	24.0	0.0	calme	clair			22				
Tamanrasset														
Rabat														

Temperatures extrêmes

Stations	Max	Min
Paris	17	8
Nice	"	18
Biarritz	"	"
Strasbourg	"	"

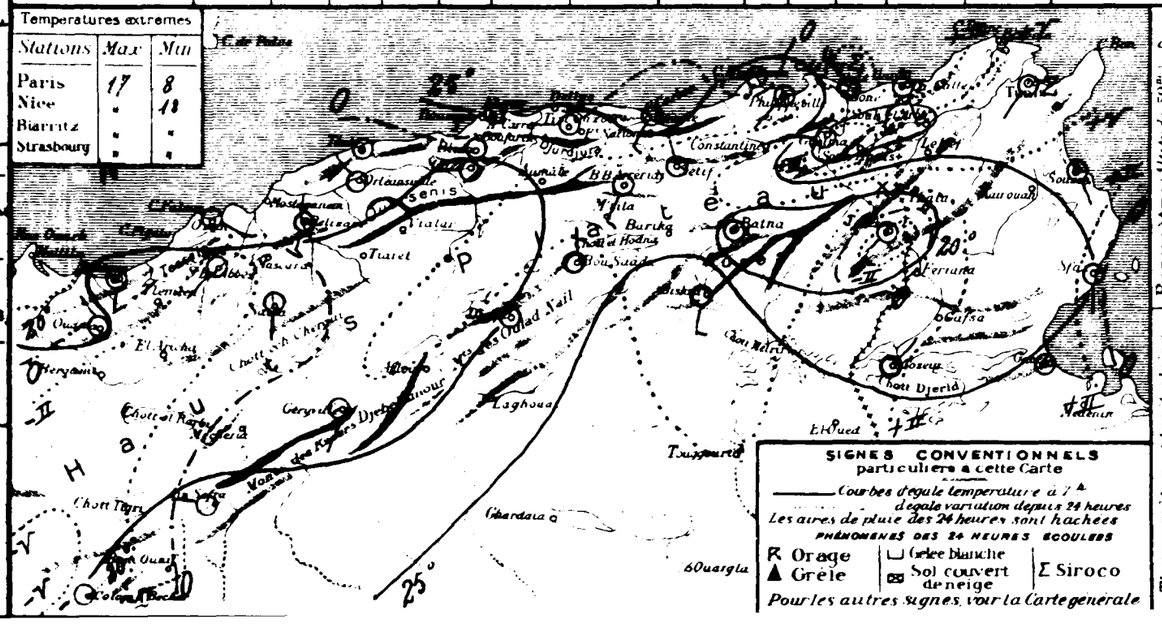

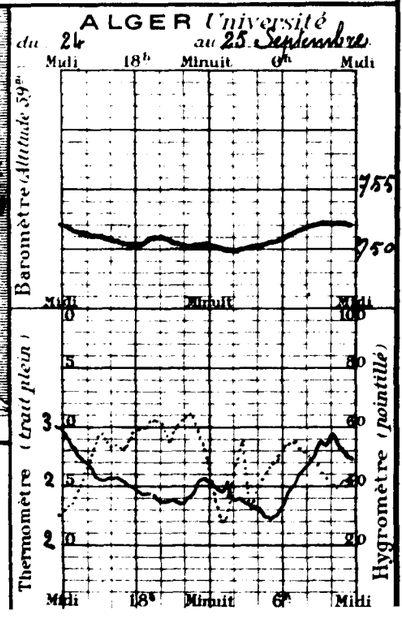

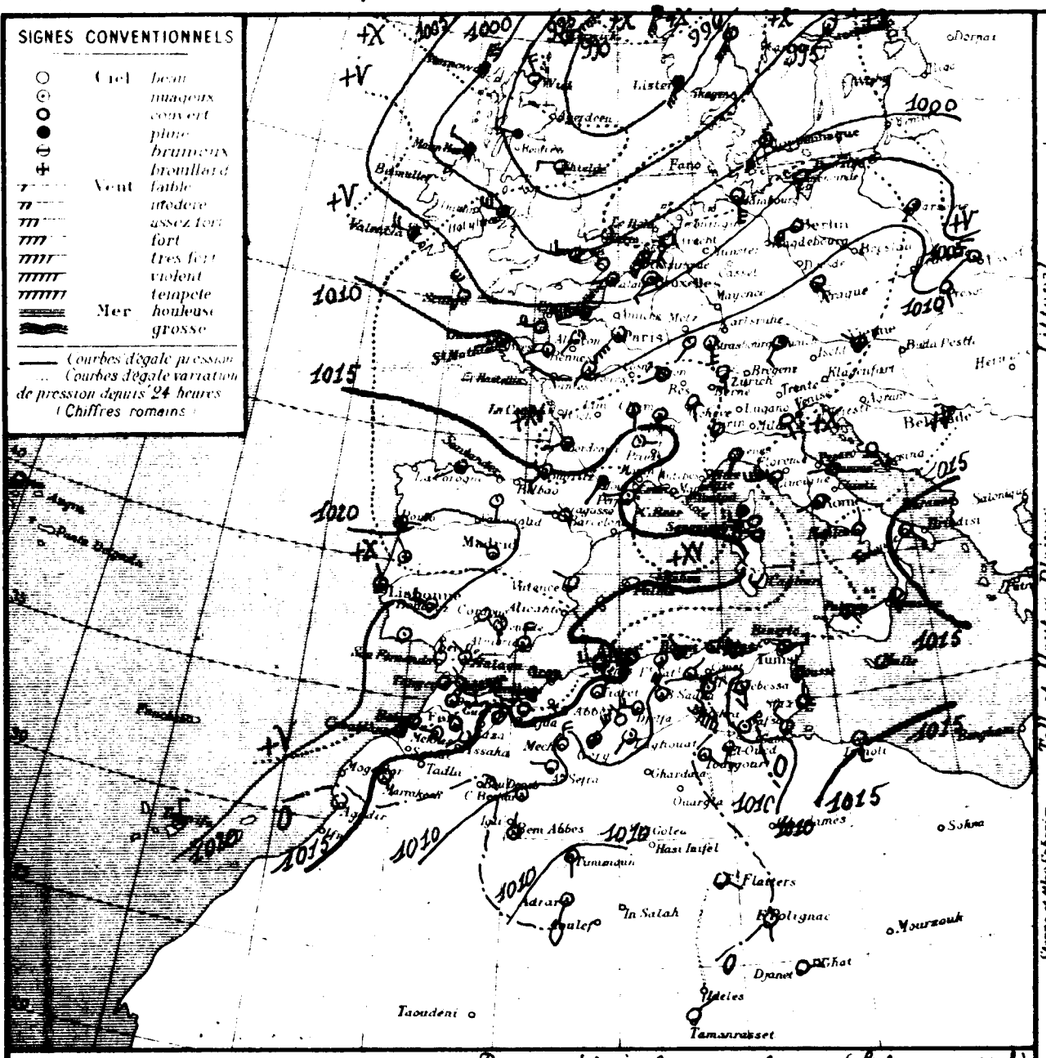

STATIONS	Altitude en mètres	Observation de 7 heures du matin: Pression à 0 au niveau de la mer, observation	Variation depuis 24 heures	Température, observation	Variation depuis 24 heures	Vent, direction	Force	État du ciel	État de la mer	Durées de l'insolation: observation	Maximum	Pluie en 24 heures	Pluie du 20 au 26 sept.	Pluie du 1er au 20 sept.	PHÉNOMÈNES
Littoral															
Nemours	4	"	"	22.2	+0.6	W	4	couv.	houl.	25	19			11	
Beni Saf	4	16.3	+5.2	21.5	+0.3	W	3	couv.	agitée	27	21				
Oran	54														
Mostaganem	26	18.4	+11.2	19.0	-3.6	W	3	couv.	houl.	26	18	0.0			6h 7m petite pluie.
Tenes	39	14.4	+6.8	20.0	-4.4	W	2	nuag.		34	20			5	
Blida	267	14.4	+6.8	20.0	-4.4	W	2	nuag.		25	17	0.6	0.6	5	4h30 pluie.
Bouzarea	344	12.2	+5.2	19.3	-3.4	W	2	C. nuag.		25	10	0.0		3	pluie la nuit.
Alger	59	13.0	+4.9	22.0	-3.0	WSW	3	couv.	belle	34	10				
Maison Carrée	48														
Douaouia	9	12.2	+4.2	22.0	-5.0	NW	2	C. nuag.	belle	29	21			32	
Philippeville	47	14.3	+4.6	21.0	-2.3	NE	2	C. nuag.	belle	29	19			44	
Cap de Garde	161	12.9	+6.0	23.0	-3.0	NW	2	couv.	C. belle	30	22			12	
La Calle	10	"	"	26.7	-0.3	SE	1	beau	belle	34	24	gtte		17	18h gouttes.
Bizerte	9														
Tunis	66	20.6	+4.0	24.5	-2.9	E	3	nuag.		37	22			24	
Sfax	8	20.9	+4.4	22.8	-2.2	N	1	clair	"	"	22			3	
Hauts Plateaux															
Oudjda	580	16.6	+5.6	16.0	-5.0	NW	2	couv.		29	16				
Tlemcen	806	13.7	"	13.4	"	N	1	couv.		22	13			3	
Sidi Bel-Abbes	470	"	"	16.0	-2.2	W	0	nuag.		32	15			7	
Saida	860	15.5	"	17.0	"	NW	2	couv.		32	16				
Mascara	590	"	"	20.8	-1.5	W	3	couv.		32	19			3	
Relizane	73	"	"	20.4	-0.6	W	1	C. nuag.		34	20				
Orleansville	112	14.3	+5.6	20.0	"	NE	1	couv.		28	13				
Tiaret	1023	14.6	"	13.0	"									14	
Vialar	889														
Médéa	935	"	"	14.0	-3.0	W	1	couv.		28	14			15	
Aumale	905	14.7	"	15.0	"	calme		C. nuag.		27	14			9	
Fort-National	942	13.0	"	17.0	"	calme		C. nuag.		25	15			1	
Tizi-Ouzou	222	"	"	19.9	-2.0	NE	1	C. nuag.		33	16	gtte.		7	6h30 gouttes.
Bordj Bou Arréridj	915	10.5	+3.0	17.8	-4.2	SW	1	clair		32	16			23	
Setif	1079	11.3	+3.8	16.4	-5.5	NE	2	C. nuag.		30	14			34	
Batna	1044	08.2	-0.8	19.0	+0.1	calme		nuag.		32	21		2.0	36	
Constantine	660	12.4	"	18.2	"	N	1	beau		33	19			9	
Guelma	268	12.7	+5.0	23.0	-7.8	calme		beau		34	17		1.3	7	
Tebessa	863	10.6	+3.3	27.0	+8.0	S	2	nuag.		35	24			1	
Sahara															
El Aricha	1253	11.1	"	17.0	-5.0	W	1	clair		"	13				
Ain Sefra	1073	08.6	+1.5	14.7	-4.6	N	4	couv.		31	14			64	
Mecheria	1167	13.8	+3.1	13.6	-3.3	NE	5	brouill.		30	17			28	brouillard.
Geryville	1320	16.3	"	16.0	"	NW	0	clair		30	18			7	
Aflou	1426													6	
Djelfa	1160	"	"	14.4	-3.6	W	4	nuag.		32	12				
Bou Saâda	530	09.5	+2.5	22.0	-2.6	NW	5	nuag.		30	19	gtte.			15h et 3h gouttes.
M'sila	486														
Barika	484	"	"	25.5	"	W	3	nuag.		25	25			9	
Colomb-Bechar	769	09.9	+0.9	20.0	0.0	calme		C. nuag.			17				
Laghouat	731	"	"	20.0	"	SW	2	C. nuag.		"	17			18	
Biskra	125	08.6	+0.8	31.0	+2.0	SE	3	C. nuag.		39	29			10	
Touggourt	69	09.7	-1.0	28.2	+0.8	SE	1	beau		42	23				10h-14h tempête de sable - sirocco.
El-Oued	70	"	"	29.6	+0.5	SSW	3	nuag.		42	28				
Tozeur	50	10.3	-0.3	23.0	-1.0	NE	2	C. nuag.		41	20				
Ghardaia	526														
Ouargla	157														
El Goléa	394?														
Beni-Abbès	497?	07.9	+1.3	20.0	-1.0	N	1	C. nuag.			19				
Timimoun	294?	10.6	+1.3	24.0	-6.0	S	2	nuag.			24				
Adrar		"	"	26.0	-1.0	SSW	1	C. nuag.			25				
In-Salah															
Ft Flatters		"	"	29.0	-2.0	ESE	1	brouill.			24				
Ft Polignac		"	"	30.0	+4.0	S	1	clair			23				
Djanet		"	"	27.0	+3.0	E	2	clair			21				
Tamanrasset		"	"	22.0	"	E	1	clair			20				
Rabat															

Situation générale et situation en Algérie. Pressions élevées Sud-Ouest Europe (Lisbonne 1021 mb.) Dépressions: Nord-Europe (Bremen 997 mb.) - Est africain du Nord (Bathna 1008 mb.) Sahara Nord (Abbé 1008 mb.).

Temps en Algérie à 7h: Ciel très nuageux ou couvert. Vents du secteur Ouest modérés ou assez forts. Quelques ondées sont tombées hier et cette nuit sur le centre du réseau.

Mer houleuse à Nemours et Beni, belle ou agitée sur le reste de la côte algérienne.

Probabilité (valable pour le lendemain) du 26 au 27 Septembre à midi. - En Algérie: à l'Ouest: temps d'abord très nuageux s'éclaircissant ensuite, quelques averses. Vents du secteur Ouest faibles ou modérés. A l'Est: temps très nuageux ou couvert avec averses. Vents d'Ouest à Nord-Ouest modérés ou assez forts. Température en baisse.

	ORAN	ALGER	CONSTANTINE
Littoral et Tell	Très nuageux s'éclaircissant. Vents du secteur Ouest faibles ou modérés.	Très nuageux, nuageux avec éclaircies. Vents d'Ouest à Nord-Ouest modérés à faibles.	Très nuageux ou couvert avec averses. Vents d'Ouest à Nord-Ouest modérés ou assez forts.
Hauts Plateaux	Très nuageux ou couvert puis éclaircie. Vents d'Ouest à Nord-Ouest modérés ou assez forts.	Très nuageux avec averses à nuageux avec éclaircies. Vents d'Ouest à Nord-Ouest assez forts à modérés.	Très nuageux ou couvert avec averses. Vents d'Ouest à Nord-Ouest modérés ou assez forts.
Sahara	Nuageux s'éclaircissant. Vents de Nord à Est faibles ou modérés.	Très nuageux, averses ou orages. Vents du secteur Ouest modérés ou assez forts.	Très nuageux, averses ou orages. Vents de Sud-Ouest à Nord-Ouest modérés ou assez forts.

AVIS AUX PORTS

Golfe du Lion	Vents du secteur Ouest modérés à faibles.
Baléares	Vents d'Ouest à Nord-Ouest modérés à faibles.
Oran	Vents du secteur Ouest faibles ou modérés.
Alger	Vents d'Ouest à Nord-Ouest modérés à faibles.
Bizerte	Vents de Sud-Ouest à Nord-Ouest modérés ou assez forts.

VENTS EN ALTITUDE

Ouest	Algérie	secteur Ouest	12 à 10 m.
"	Sahara	Sud à Sud-Ouest	8 à 10
Est	Algérie	secteur Ouest	10 à 12
"	Sahara	Sud à Sud-Ouest	10 à 12

Avis aux Agriculteurs

Temperatures extrêmes		
Stations	Max	Min
Paris	17	10
Nice	23	12
Biarritz	"	"
Strasbourg	"	"

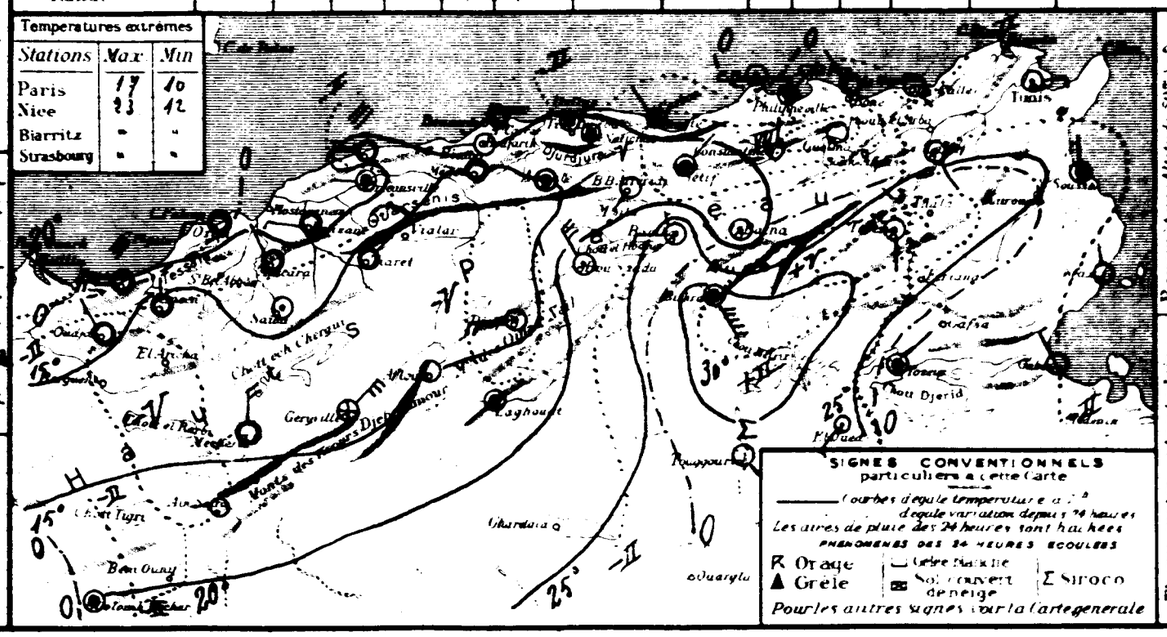

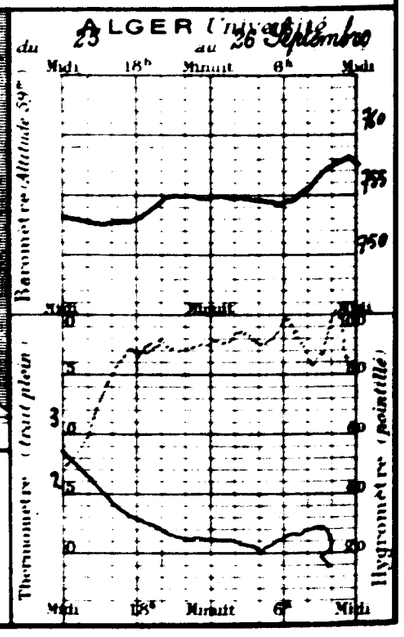

2.0

BULLETIN MÉTÉOROLOGIQUE DE L'ALGÉRIE

... 27 Septembre 19..

7h Matin

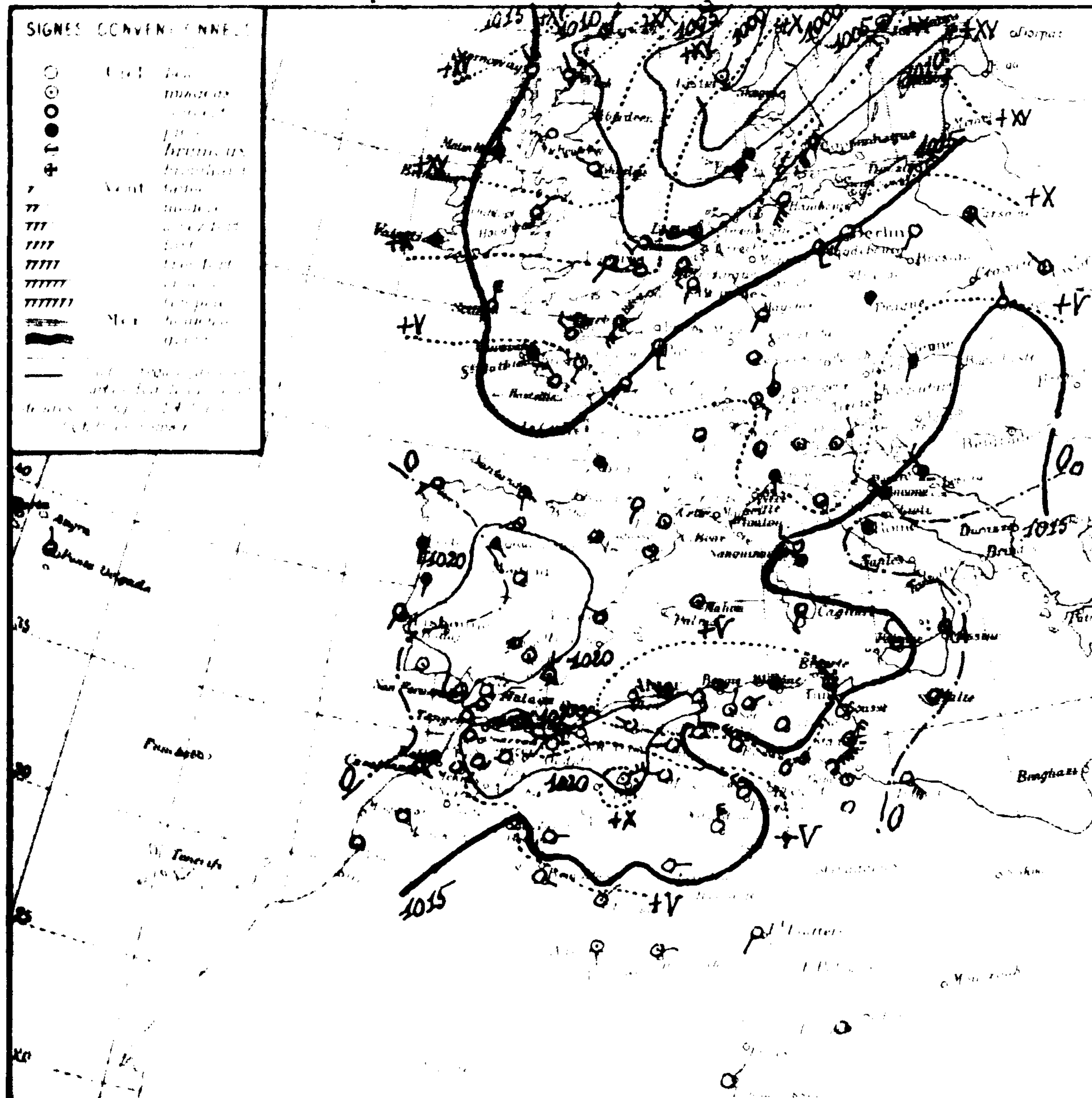

Région	Stations	Altitude en mètres	Pression à 0° et au niveau de la mer: Observation	Pression: diff. en 24 h	Température de l'air: Observation	Température: diff. en 24 h	Vent: Direction et force de 0 à 9	État du Ciel	État de la Mer	Dans les 24 heures: Températures extrêmes max	Températures extrêmes min	Pluie en millim	Pluie du 20 au 27 sept. millim	Pluie du 1er Sept. au 20 sept. millim	PHÉNOMÈNES
Littoral	Nemours	4	"	"	14.8	-5.4	S 3	beau	p. agitée	20	12			1 1	
	Beni Saf	3													
	Oran	53	17.7	+4.4	15.2	-6.3	S 2	clair	T. belle	25	15	0.3	0.3		pluie
	Mostaganem	26													
	Tenes	59	18.3	+6.8	18.0	-1.0	S 2	beau	p. agitée	22	16				
	Blida	267	19.0	+7.6	16.0	-4.0	calme	beau		23	15	9.8	9.8	5	18h pluie.
	Bouzarea	344	18.3	+6.1	16.3	-3.0	SW 1	nuag.		20	12	7.0	7.6	5	Journée pluie.
	Alger	59	18.9	+6.9	18.0	-4.0	WNW 2	T. nuag.	belle	23	15	3.0	3.0	3	7h-18h pluie.
	Maison Carrée	48													
	C. Carbon	0	19.0	+6.8	19.0	-3.0	WSW 2	T. nuag.	belle	25	13	18.7	18.7	3 2	13h-24h pluie.
	Philippeville	47												4 4	
	Cap de Garde	161	18.7	+5.8	18.0	-5.0	W 5	couv.	T. belle	29	"			1 2	
	La Calle	10	"	"	24.0	-2.7	NW 1	couv.	p. agitée	29	18			1 7	
	Bizerte														
	Tunis		15.8	+5.2	22.2	-2.1	NW 2	couv.		39	21			2 4	hier siroco.
	Sfax		13.4	+2.5	23.2	+0.4	NE 4	T. nuag.		31	23			3	
Tell et Hauts Plateaux	Oudjda	580	20.6	+4.0	10.0	-6.0	calme	beau		21	6				
	Tlemcen	806	20.9	+3.2	14.8	+1.4	S 1	T. nuag.		26	11			3	
	Sidi Bel Abbès	476	21.9	+5.7	7.4	-9.6	W 1	clair		22	5.	gttes.		7	journée gouttes.
	Saida	860	"	"	9.6	-6.4	S 2	clair		15	6				
	Mascara	590	21.8	+6.3	10.0	-7.0	calme	beau		24	9				
	Relizane	73	"	"	12.2	-8.6	S 2	nuag.		23	10			3	
	Orléansville	112	21.0	+6.7	11.8	-8.6	NW 0	clair		21	11	0.3	0.3		11h-14h ondées intermittentes.
	Tiaret	1023	19.0	+4.4	10.8	-2.2	WNW 1	clair		16	8				
	Vialar	860	22.3	+6.8	7.0	-7.5	NW 1	clair		16	5	gttes.		1 4	16h gouttes ce matin gelée blanche.
	Médéa	1135	"	"	9.5	-4.5	NE 1	T. nuag		17	7	4.0	4.0	1 5	16h-19h pluie.
	Aumale	905												9	
	Fort National	942	20.5	+7.5	11.5	-5.5	calme	clair		18	9	21.0	21.0	1	pluie hier.
	Tizi Ouzou	222	"	"	13.1	-6.8	E 1	brouill.		22	12	7.0	7.0	7	9h-18h pluie.
	Bordj Bou Arreridj	915	"	"	13.8	-4.0	NE 1	couv.		24	13			2 3	
	Sétif	1074	17.8	+6.5	11.8	-4.6	NNE 2	T. nuag		24	11	1.0	1.0	3 4	pluie.
	Batna	1044											2.0	3 6	
	Constantine	660	18.4	+6.7	14.0	-4.2	ENE 1	couv		25	14			9	
	Guelma	260	17.0	+4.3	16.1	-6.9	calme	couv.		29	15	1.5	2.8	7	3h-7h pluie.
	Tebessa	860	18.9	+8.1	15.0	-12.0	calme	couv.		36	15			1	
Steppe et Atlas Saharien	El Aricha	1273													
	Aïn Sefra	1075													
	Mecheria	1167												6 4	
	Géryville	1325	20.2	+11.6	9.0	-5.7	ENE 4	nuag.		21	5			2 8	
	Aflou	1426												7	
	Djelfa	1160	"	"	9.1	-5.3	W 2	clair		21	7			6 0	
	Bou Saada	578	13.7	+4.0	15.2	-5.8	N 2	beau		25	12				
	M'sila	470													
	Barika	464	"	"	17.5	-8.0	E 5	clair		31	18			9	
Sahara	Colomb Béchar		15.8	+5.9	19.0	-1.0	E 1	clair			15				
	Laghouat	751	"	"	16.0	-4.0	W 1	clair			14			1 8	
	Biskra	127	13.1	+4.5	22.0	-9.0	NW 5	beau		29	21			1 0	
	Touggourt		15.7	+6.0	23.7	-4.5	NW 3	clair		43	21				16h-17h tempête de sable.
	El Oued	70													
	Tozeur	50	12.3	+2.0	26.0	+3.0	NE 5	T. nuag.		43	21				
	Ghardaïa	526													
	Ouargla	157	19.4	+6.7	22.0	-4.0	N 5	clair			22				
	El Goléa	394	15.3	+6.2	22.0	-1.0	E 1	clair			21				
	Beni Abbès	497	14.9	+4.0	21.0	+1.0	SE 1	clair			20				
	Timimoun	294	14.3	+3.7	22.0	-2.0	NE 1	nuag			21				
	Adrar		"	"	24.0	-2.0	S 1	nuag.			23				
	In Salah		12.5	+2.0	27.0	+1.0	E 1	nuag.			24				
	Ft Flatters		"	"	28.0	-1.0	SW 1	clair			26				
	Ft Polignac														
	Djanet		"	"	27.0	0.0	calme	clair			25				
	Tamanrasset		"	"	23.0	+1.0	NE 1	clair			20				
	Rabat														

Situation générale et situation en Algérie: Pressions élevées Sud Ouest Europe (Grenade 1029 mb) - Ouest méditerranée, Ouest Afrique du Nord (Vialar 1022 mb). Dépressions Nord Europe (Vardo 991 mb). Est méditerranée, Sud Tunisie (Médenine 1012 mb).

Temps en Algérie à 7h: Ciel beau ou peu nuageux à l'Ouest couvert à l'Est. Vents du secteur Ouest faibles ou modérés. Il a plu hier et cette nuit au centre et à l'Est du Tell et au Nord des Hauts Plateaux.

Mer belle ou peu agitée sur toute la côte algérienne.

Probabilités ... du 28 au 29 Septembre à midi. — En Algérie: à l'Ouest: Temps beau ou peu nuageux. Vents variables faibles, secteur Sud dominant. Température en hausse. À l'Est temps très nuageux s'éclaircissant, quelques averses vers la Tunisie. Vents d'Ouest à Nord faibles ou modérés. Température stationnaire.

	ORAN	ALGER	CONSTANTINE
Littoral et Tell	Beau ou peu nuageux. Vents du secteur Sud faibles	Grandes éclaircies. Vents variables faibles	Nuageux s'éclaircissant. Vents d'Ouest à Nord faibles ou modérés.
Hauts Plateaux	Beau ou peu nuageux. Vents variables faibles ou modérés	Grandes éclaircies. Vents variables faibles ou modérés	Très nuageux s'éclaircissant qq. averses. Vents d'Ouest à Nord modérés.
Sahara	Beau ou peu nuageux. Vents d'Est à Sud faibles ou modérés	Beau ou peu nuageux. Vents du secteur Est faibles ou modérés	Nuageux au Nord. Vents du secteur Nord modérés.

AVIS AUX PORTS	Golfe du Lion, Baléares	Vents variables faibles.
	Oran	Vents du secteur Sud faibles
	Alger	Vents variables faibles.
	Bizerte	Vents d'Ouest à Nord faibles ou modérés.

VENTS EN ALTITUDE				
Ouest	Alger	Est à Sud	6 à 8 m.	Avis aux Agriculteurs
	Sahara	Est à Sud	8 à 10	
Est	Alger	secteur Nord	8 à 10	
	Sahara	Nord à Est	8 à 10	

Températures extrêmes		
Stations	Max	Min
Paris	17	7
Nice	20	10
Biarritz	"	"
Strasbourg	"	"

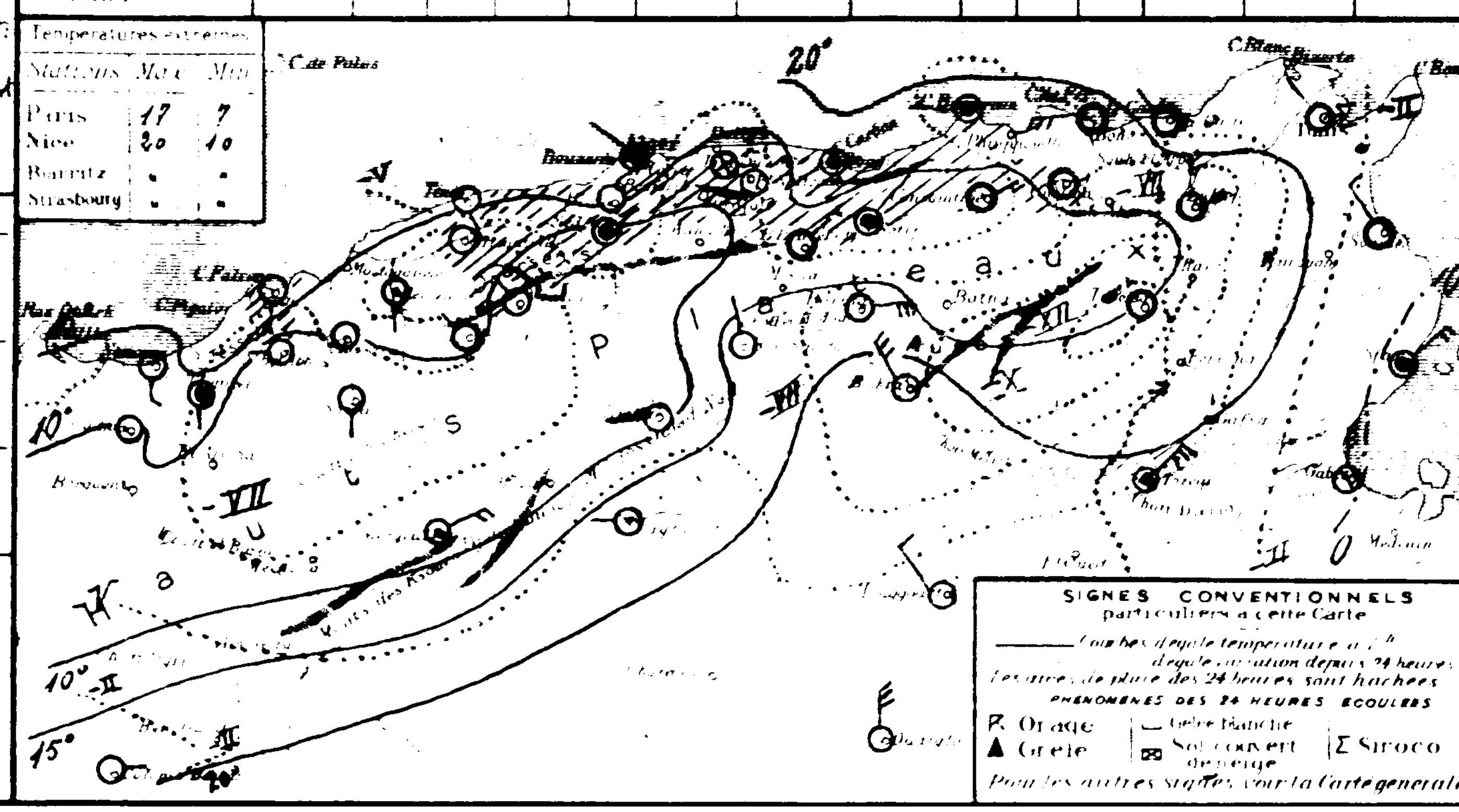

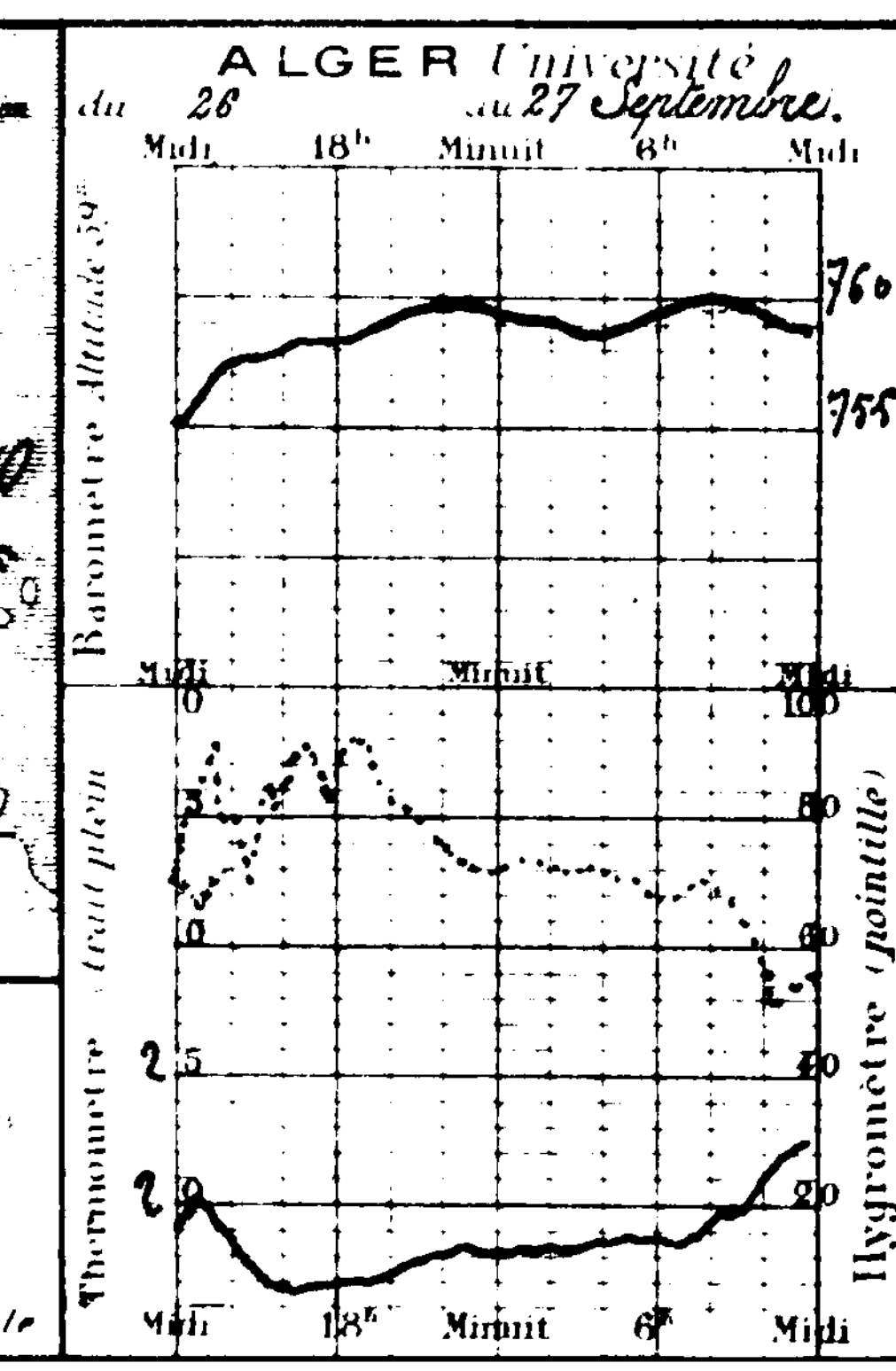

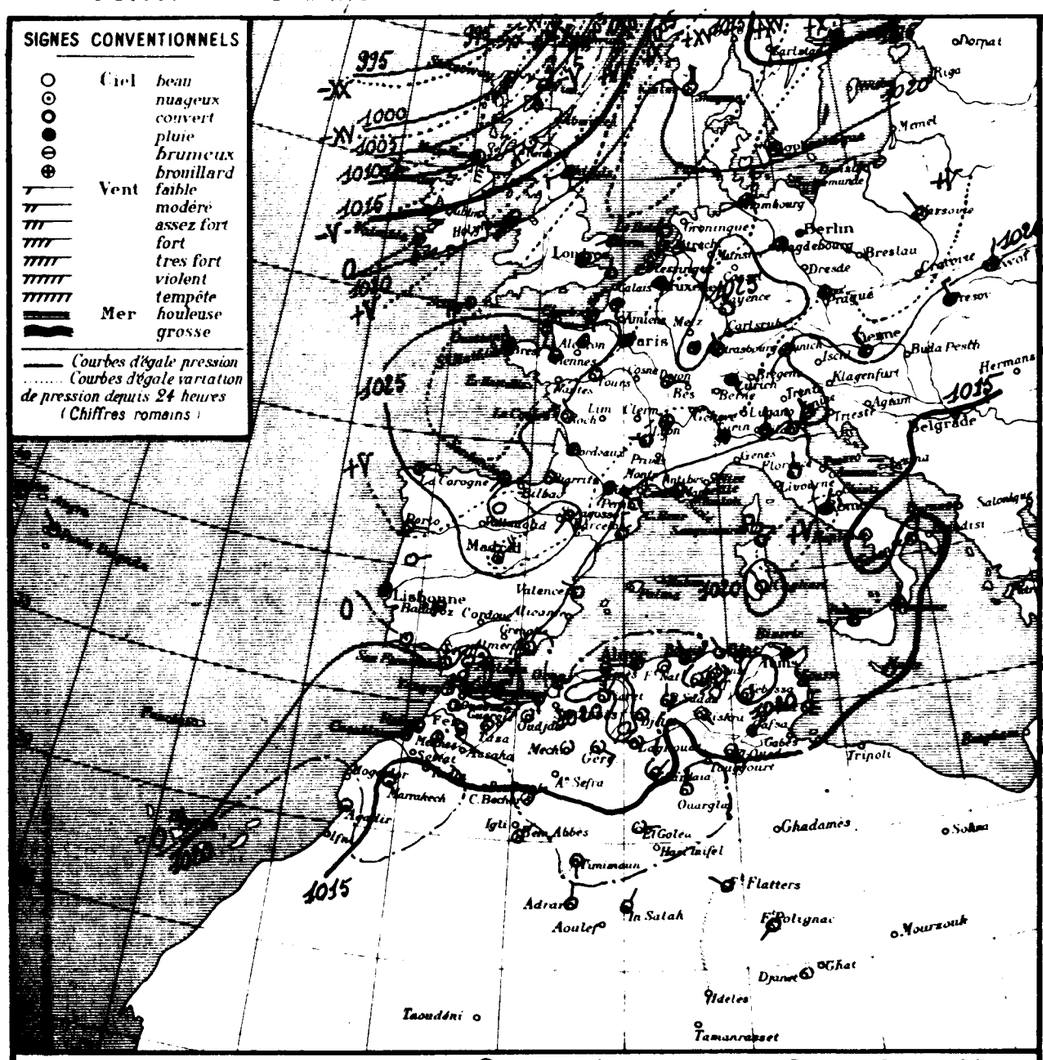

Stations	Altitude en mètres	Pression à 0° et au niveau de la mer — Observation	Pression — diff. en 24 h.	Température de l'air — Observation	Température — diff. en 24 h.	Vent Direction et force de 0 à 9	État du Ciel	État de la Mer	Dans les 24 heures — Température extrêmes max	Température extrêmes min	Pluie en millim.	Pluie du 20 au 27 sept. millim.	Pluie du 1er Sept. au 20 sept. millim.	PHÉNOMÈNES
Littoral														
Nemours	4	"	"	17.0	+2.2	S 2	beau	belle	22	13			14	
Beni-Saf	3													
Oran	53	18.6	+0.9	16.4	+0.9	S 1	clair	calme	23	19		0.3		
Mostaganem	26													
Tenes	59	17.9	-0.4	18.2	+0.2	S 6	clair	T. belle	24	17				
Blida	267	17.8	-1.2	16.0	0.0	calme	beau		25	14		9.8	5	
Bouzaréa	344	17.5	-0.1	13.7	+1.4	ENE 0	clair		24	16		7.6	5	
Alger	59	18.4	-0.8	19.0	+1.0	calme	clair	belle	23	17		3.0	3	
Maison-Carrée	48	18.6	"	14.0	"	WSW 1	beau		22	14				
Bourbon	9	17.7	-1.3	22.0	+3.0	NNE 1	nuag.	T. belle	23	18		18.7	32	
Philippeville	47	17.4	"	17.0	"	NW 1	beau	belle	22	16		22.0	44	(pluie du 16 : 28 m)
Cap de Garde	161	19.4	+0.7	21.0	+2.0	S 2	nuag.	T. belle	27	17	gtte.		12	nuit gouttes.
La Calle	10	"	"	18.9	-3.1	NW 2	T. nuag.	v. agitée	24	19	gtte.		17	19h gouttes.
Bizerte	9													
Tunis	36	17.7	+4.9	19.4	-2.8	WNW 1	clair		25	17			24	
Sfax	8	16.7	+2.3	22.0	-1.2	N 3	clair		31	22			3	
Tell et Hautes Plaines														
Oudjda	580	19.3	-1.3	13.0	+3.0	calme	beau		24	7				
Tlemcen	806	19.5	-1.4	16.8	+2.0	W 1	beau		25	14			3	
Sidi-Bel-Abbès	476												7	
Saïda	860	"	"	14.8	+2.2	S 2	clair		26	14				
Mascara	590	20.3	-1.5	11.4	+1.4	N 1	clair		24	10				
Relizane	73	"	"	13.2	+1.8	SSW 1	beau		26	14			3	
Orléansville	112	19.8	-0.3	12.2	+0.4	SSE 0	clair		26	12				
Tiaret	1023	17.7	-1.3	14.0	+3.2	NNE 1	beau		22	10				
Vialar	889	20.5	-1.8	9.5	+2.0	NW 1	clair		21	6			14	
Médéa	935	"	"	10.0	+0.5	NW 1	clair		21	8		4.0	15	
Aumale	903	"	"	8.0	"	N 1	beau		18	8			8	
Fort-National	942	18.1	-2.4	13.4	+1.7	calme	clair		19	12		21.0	1	
Tizi-Ouzou	222	"	"	14.8	+1.7	SE 1	nuag.		24	13		7.0	9	
Bordj-Bou-Arréridj	915	19.2	"	11.8	-2.0	NE 1	nuag.		26	11			23	
Sétif	1079	19.3	+1.5	10.2	-1.6	NE 1	clair		31	10			34	
Batna	1044	19.7	"	11.8	"	calme	clair		"	11	gtte.	2.0	36	journée gouttes.
Constantine	660	17.24	-0.7	15.0	+1.0	S 1	clair		21	15			9	
Guelma	268	18.6	+1.6	18.9	+2.8	NE 1	beau		22	15		2.8	7	
Tebessa	863	20.1	+1.4	16.0	+1.0	calme	clair			14			3	
Steppe et Hauts Sahariens														
El-Aricha	1233													
Aïn-Sefra	1073													
Méchéria	1167	17.9	"	15.0	+4.0	calme	clair		23	12			64	
Géryville	1320	17.9	-2.3	12.5	+3.5	SE 3	C. nuag.		23	9			28	
Aflou	1426	20.6	"	14.0	+5.0	SW 1	clair		25	9			7	
Djelfa	1160	"	"	11.0	+1.9	calme	beau		21	8			60	
Bou Saâda	530	16.1	+2.6	13.6	-4.6	N 1	nuag.		25	11	0.6	0.6		pluie
M'sila	486													
Barika	484	"	"	16.5	-1.0	N 3	clair		30	17			9	
Sahara														
Colomb-Béchar	769	14.2	-1.6	19.0	0.0	NE 1	T. nuag.		31	16				
Laghouat	731	"	"	16.0	0.0	W 1	nuag.		26	15			18	
Biskra	125	17.6	+4.4	24.0	+2.0	SE 2	beau		33	22			10	
Touggourt	69													
El-Oued	70	"	"	24.3	-1.6	SE 3	beau		35	20				
Tozeur	50	19.3	+7.0	21.0	-5.0	NE 2	nuag.		34	17				
Ghardaïa	528	13.1	+0.3	22.6	+2.5	NE 1	beau		32	13				
Ouargla	157	13.6	"	24.0	-1.0	NNE 1	beau		34	20				
El-Goléa	394°	14.2	-1.4	24.0	+2.0	E 2	clair		36	24				
Beni-Abbès	497°	13.5	+0.6	19.0	-2.0	NE 1	T. nuag.		36	17				
Timimoun	294°	13.8	-0.5	23.0	+1.0	S 2	nuag.			16				
Adrar		"	"	24.0	0.0	N 2	nuag.		40	22				
In-Salah		13.1	+0.6	26.0	-1.0	NNE 1	nuag.			24				
Fort-Flatters		"	"	26.0	-2.0	WNW 1	couvert			25				
Fort-Polignac		"	"	29.0	"	SW 1	clair			24				
Djanet		"	"	26.0	-1.0	calme	clair			23				
Tamanrasset														
Rabat														

Situation générale et situation en Algérie. Pression élevée Sud-Est à Nord-Est Europe (La Corogne 1027 mb.) Baisse méditerranéen (Maddalena 1021 mb) Nord Afrique (Alger 1021 mb). Dépression Nord Europe (Glouchow 979 mb).

Temps en Algérie à 7h: Ciel clair à l'ouest et au centre, nuageux à l'Est. Vents variables faibles ou modérés, quelques ondées sont tombées hier et cette nuit vers la Tunisie.

La Mer est belle.

Probabilité (valable pour le lendemain) du 28 au 29 Septembre à midi. — En Algérie: Ciel clair ou peu nuageux. Vents variables faibles ou modérés. Température stationnaire.

	ORAN	ALGER	CONSTANTINE
Littoral et Tell	Beau ou peu nuageux. Vents variables faibles.	Beau ou peu nuageux. Vents variables faibles.	Beau ou peu nuageux. Vents du secteur Nord faibles.
Hauts Plateaux	Beau ou peu nuageux. Vents variables faibles ou modérés.	Beau ou peu nuageux. Vents variables faibles ou modérés.	Beau ou peu nuageux. Vents variables faibles ou modérés.
Sahara	Nuageux. Vents du Nord-Est à Est faibles ou modérés.	Beau ou peu nuageux. Vents de Nord-Est faibles ou modérés.	Beau ou peu nuageux. Vents variables faibles ou modérés.

AVIS AUX PORTS
- Golfe du Lion, Baléares, Oran, Alger: Vents variables faibles.
- Bizerte: Vents du secteur Nord faibles ou modérés.

VENTS EN ALTITUDE

Ouest	Algérie	Sud-Ouest	6 à 8 m.
"	Sahara	Sud-Ouest	8 à 10 m.
Est	Algérie	secteur Ouest	6 à 8 m.
"	Sahara	id. Est	8 à 10 m.

Avis aux Agriculteurs

Températures extrêmes

Stations	Max	Min
Paris	16	4
Nice	26	10
Biarritz	"	"
Strasbourg	"	"

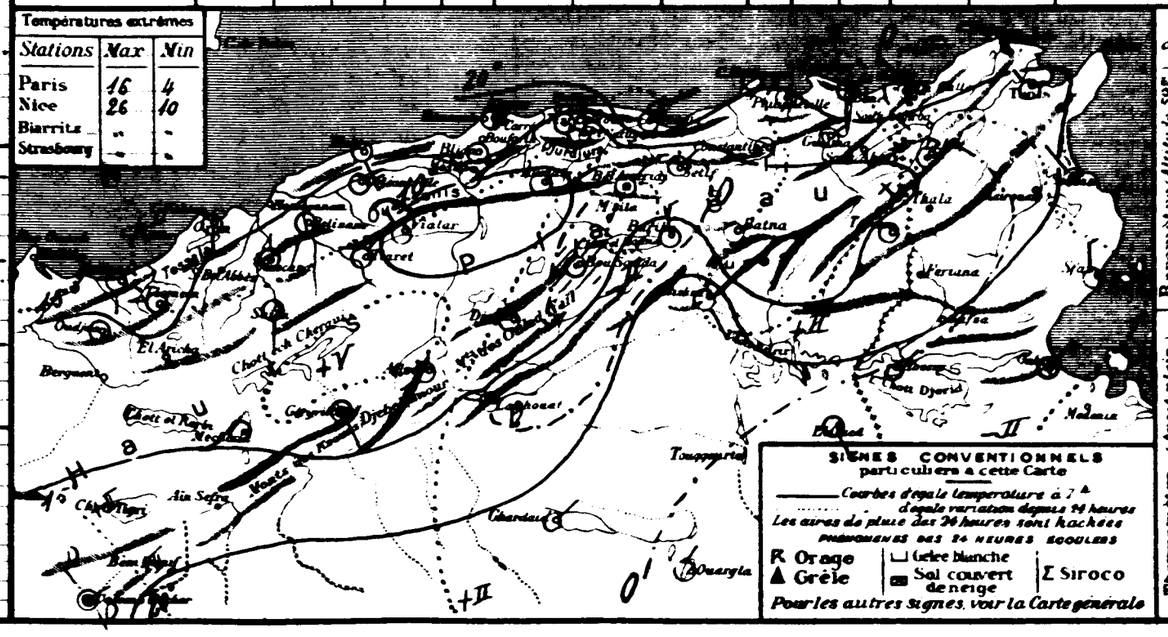

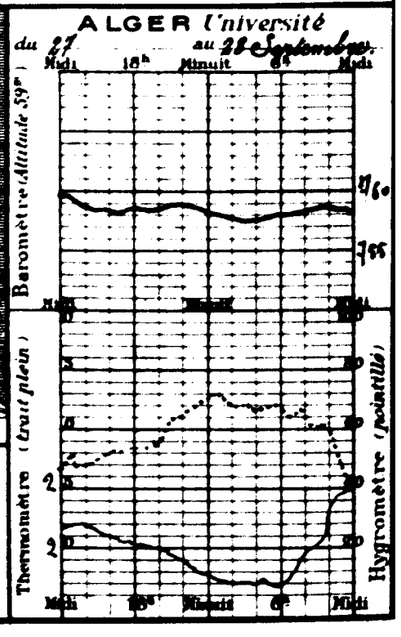

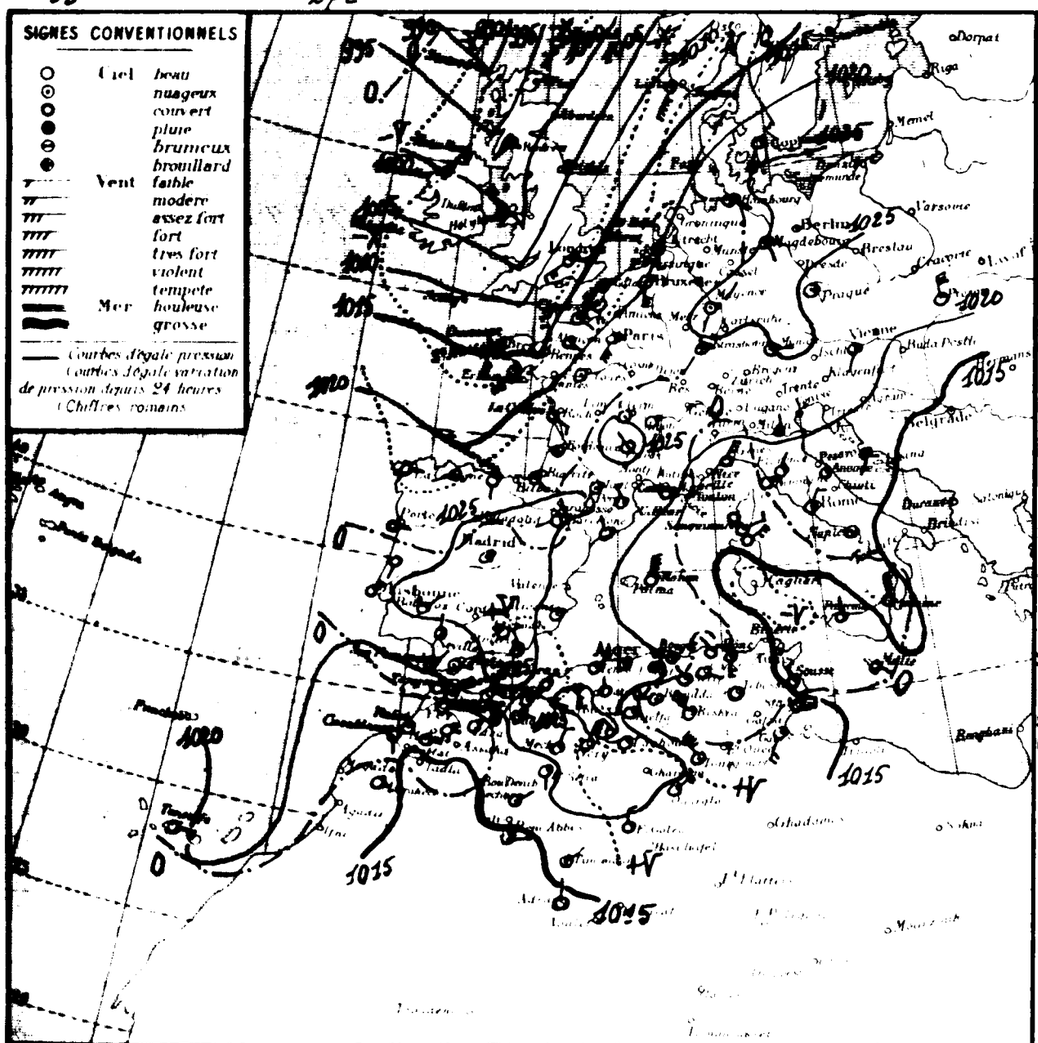

Situation générale et situation en Algérie. Pressions élevées: Nord-Est et Sud-Ouest Europe (Moyenne 1025 mb. - Madrid 1028 mb.). Ouest Algérie (Oranie 1015 mb.). Dépressions: Nord-Ouest Europe (Jaydinfjord 980 mb.) mer Méditerranéenne, Est Italie (Palermo 1018 mb.).

Temps en Algérie à 7h: Ciel beau ou peu nuageux à l'Ouest avec vents variables faibles; très nuageux ou couvert à l'Est avec vents du secteur Ouest modérés ou assez forts. Il a plu hier et cette nuit et des orages ont éclaté au centre et à l'Est sur Tell et les Hauts-Plateaux.

Mer houleuse à Bougie et Cap de Garde, belle ou peu agitée sur le reste de la côte algérienne.

Probabilité valable pour la journée du 29 au 30 Septembre à midi. - En Algérie à l'Ouest: Ciel clair ou peu nuageux, vents variables faibles. Température en hausse. A l'Est: Temps très nuageux à nuageux, quelques averses. Vents de Nord-Ouest à Nord, assez forts à modérés. Température stationnaire.

	ORAN	ALGER	CONSTANTINE
Littoral et Tell	Beau ou peu nuageux. Vent variable faible	Nuageux éclaircissant. Vents du secteur Nord faibles ou modérés.	Très nuageux à nuageux q.q. averses. Vents de Nord-Ouest à Nord, assez forts à modérés.
Hauts Plateaux	Beau ou peu nuageux. Vents variables faibles ou modérés.	Nuageux éclaircissant. Vents de Nord-Ouest à Nord faibles ou modérés.	Très nuageux à nuageux q.q. averses. Vents de Nord-Ouest à Nord, assez forts à modérés.
Sahara	Nuageux. Vents de Nord-Est à Est modérés	Beau ou peu nuageux. Vents de Nord à Nord-Est faibles ou modérés.	Très nuageux au Nord. Vents de Nord-Ouest à Nord assez forts.

AVIS AUX PORTS

Golfe du Lion	Vents de Nord-Ouest à Nord faibles ou modérés.
Baléares	Vents du secteur Nord assez forts à faibles.
Oran	Vents variables faibles.
Alger	Vents du secteur Nord faibles ou modérés.
Bizerte	Vents de Nord-Ouest à Nord assez forts à modérés.

VENTS EN ALTITUDE

Ouest	Algérie	Est à Sud	6 à 8 m.
	Sahara	id id	6 à 8 m.
Est	Algérie	Nord-Ouest à Nord	8 à 10 m.
"	Sahara	Nord-Ouest à Nord	10 à 12 m.

AVIS aux Agriculteurs

STATIONS	Altitude en mètres	Pression à 0° et au niveau de la mer: Observation	diff. en 24h.	Température de l'air: Observation	diff. en 24h.	Vent Direction et force de 0 à 9	État du Ciel	État de la Mer	Dans les 24 heures Températures extrêmes: max	min	Pluie en millim.	Pluie du 20 au 29 Sept. (millim.)	Pluie du 1er Sept. au 20 Sept. (millim.)	PHÉNOMÈNES
Littoral														
Nemours	4	"	"	17.6	+0.6	S 3	nuag.	belle	23	14			11	
Beni Saf	3													
Oran	53	24.5	+5.9	18.9	+2.8	SW 2	couv.	calme	24	16		0.3		
Mostaganem	26													
Ténès	39	20.7	+2.7	18.4	+0.2	NE 4	beau	p. agitée	24	17				
Blida	267	21.3	+3.5	15.2	-0.8	calme	É. nuag.		28	15	gtts.	9.8	5	gouttes la nuit.
Bouzaréa	344	16.2	-0.9	16.4	-1.6	WNW 2	É. nuag.		22	13	2.3	9.9	5	18h 30 - 20h éclairs, tonnerre et pluie.
Alger	59	21.5	+3.4	19.0	0.0	calme	É. nuag.	p. agitée	26	16	2.0	5.0	3	20h 15 orage pluie.
Maison Carrée	48													
~~Hadjr Gabon~~	9	18.3	+1.0	17.0	-5.0	W 5	É. nuag.	haul.	24	14	2.5	21.2	32	24h. 6h pluie
Philippeville	47	16.9	-0.5	15.7	-1.3	NW 2	É. nuag.	p. agitée	23	14	5.0	27.0	44	pluie la nuit.
Cap de Garde	161	13.5	+0.1	14.0	+7.0	S 4	É. nuag.	haul.	26	13	12.7	12.7	12	20h 5h orage pluie.
La Calle	10	"	"	17.6	-5.3	NW 3	clair	p. agitée	25	15	15.0	15.0	17	20h orage, ce matin pluie.
Bizerte	9												24	
Tunis	36													
Sfax	8	17.1	+0.4	22.8	+0.8	E 3	couv.	"	31	19	gtts.		3	4h orage gouttes.
Tell et Hautes Plaines														
Oudjda	580	23.7	+4.4	12.0	-1.0	calme	beau		25	6				
Tlemcen	806	20.6	+4.1	15.0	-1.8	N 1	beau		28	15			3	
Sidi Bel Abbès	476												7	
Saïda	860	"	"	10.0	-1.8	E 2	clair		26	7				
Mascara	500	28.3	+5.0	13.4	+2.0	calme	clair		25	11				
Relizane	73	"	"	14.8	+2.8	S 5	beau		27	12			3	
Orléansville	112	23.3	+3.5	13.1	+0.9	SW 1	nuag.		28	12				
Tiaret	1023													
Vialar	850	24.3	+4.2	9.5	0.0	N 1	clair		23	7			14	
Médéa	915	"	"	11.0	+1.0	W 5	couv.		22	11	0.5	4.5	15	pluie la nuit.
Aumale	905	"	"	10.1	+2.8	NW 2	pluie		22	11	gtts.		9	6h 40 gouttes.
Fort-National	942	21.3	+3.2	9.8	-3.6	calme	pluie		20	9	1.5	22.5	1	6h pluie.
Tizi Ouzou	222	"	"	15.0	+0.2	W 0	É. nuag.		27	14	11.0	18.0	7	pluie la nuit.
Bordj Bou Arréridj	915	19.0	+0.8	11.5	+0.3	NW 3	É. nuag.		25	10			23	
Setif	1079	19.8	+0.5	8.0	-2.2	NW 2	nuag.		22	7			34	
Batna	1044	18.9	-0.8	11.5	-0.3	NNW 3	clair		25	10	8.0	10.0	36	19h orage.
Constantine	660	11.3	-0.9	14.2	-1.4	ESE 1	É. nuag.		26	12			8	
Guelma	268	16.5	-2.1	14.6	-4.3	calme	beau		28	12	6.1	8.9	7	5h. pluie.
Tebessa	863	19.1	-1.0	11.0	-5.0	calme	couv.		26	9	2.2	2.2	1	3h. 7h pluie.
Hauts Plateaux Sahariens														
El Aricha	1253													
Aïn Sefra	1075	18.5	"	18.0	"	S 1	clair			7				
Mécheria	1167	14.5	+3.6	11.2	-3.8	NNE 3	clair		25	10			64	
Geryville	1320	23.5	+1.6	8.5	-4.0	NNE 6	beau		26	7			28	
Aflou	1426	21.3	+0.7	9.0	-5.0	NW 0	clair		25	6			7	
Djelfa	1160	"	"	9.1	-2.9	W 2	clair		23	9			60	
Bou Saâda	550	15.7	-0.4	15.2	+1.6	W 4	nuag.		25	12	1.2	1.2		14h pluie.
M'Sila	430													
Barika	484	"	"	12.0	-4.5	NW 3	clair		27	12			9	
Colomb Béchar	[illegible]	17.4	+3.2	18.0	-1.0	NE 1	nuag.		-	15				
Laghouat	[illegible]	"	"	15.0	-1.0	W 2	clair			13			18	
Biskra	127	16.2	-1.3	20.0	-4.0	NW 6	clair		28	18	5.5	5.5	10	11h 13h et 23h 24h pluie.
Touggourt	[illegible]	17.7	+0.4	22.6	-2.3	NW 7	nuag.		33	21				depuis 6h Vent de sable.
El Oued	70													
Tozeur	50													
Ghardaïa	526													
Ouargla	157	19.9	+5.3	22.0	+1.0	NNE 4	clair		-	"				
El Goléa	394	19.5	+5.3	20.0	-4.0	N 4	clair			20				
Beni Abbès	497	13.7	+1.2	21.0	+2.0	E 1	nuag.			20				
Timimoun	294	15.5	+1.7	24.0	+1.0	NE 2	nuag.			23				
Adrar		"	"	27.0	+3.0	N 1	couv.			26				
In Salah														
Fort Flatters														
Fort Polignac														
Djanet														
Tamanrasset														
Rabat														

Temperatures extrêmes

Stations	Max	Min
Paris	18	5
Nice	26	12
Biarritz	"	"
Strasbourg	"	"

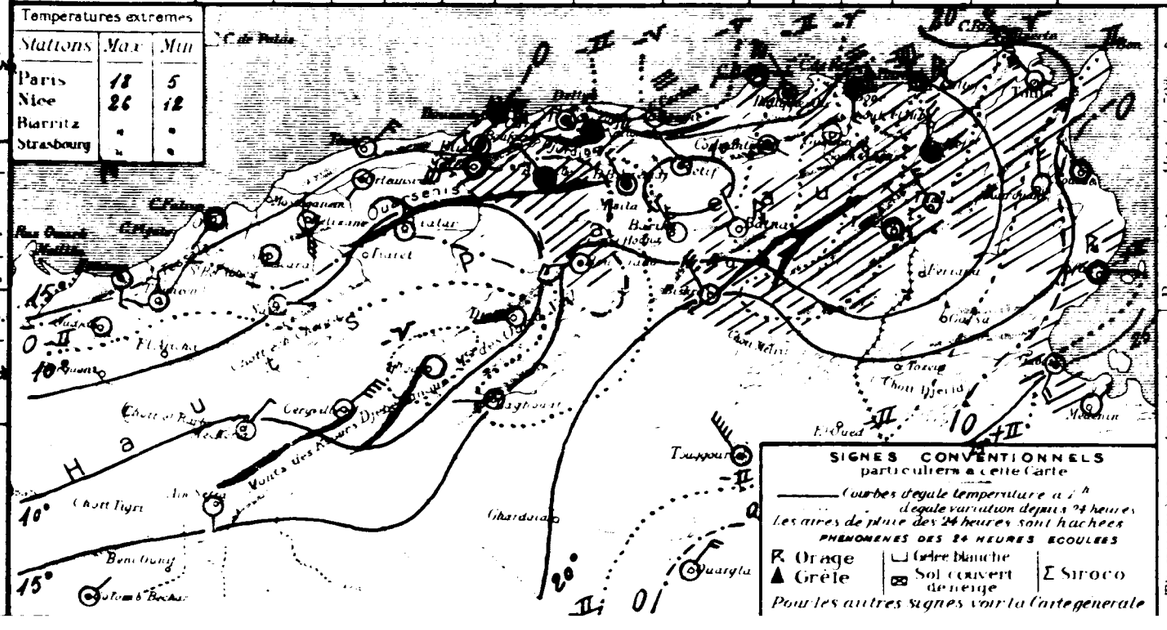

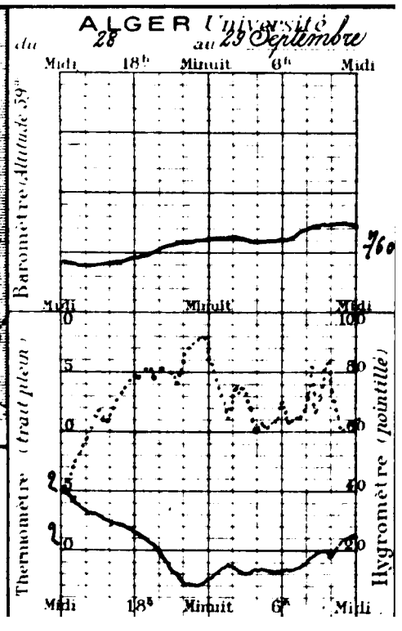

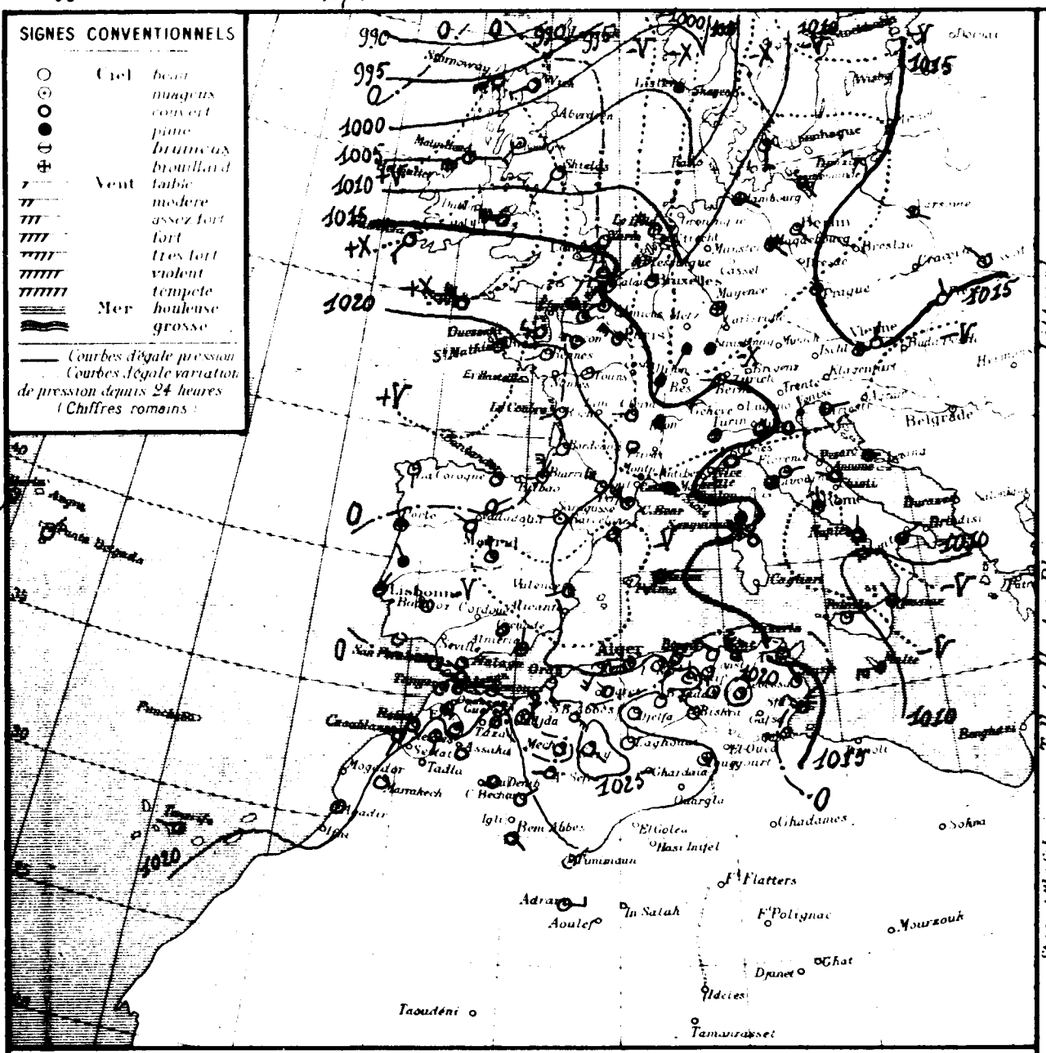

Stations	Altitude en mètres	Observation de 7 heures du matin: Pression à 0 réduite au niveau de la mer observée	Pression à 0 réduite au niveau de la mer 24 h.	Température de l'air observée	Température de l'air 24 h.	Vent direction observée	Vent force 24 h.	État du ciel	État de la mer	Température extrêmes Max	Température extrêmes Min	Pluie en 24 heures	Pluie 20 à 30 sept.	Pluie 1er 20 sept.	Phénomènes
Littoral															
Nemours	+	"	"	14.8	-2.8	S	2	nuag.	p. agitée	21	12			11	
Beni Saf	+														
Oran	53	21.4	-3.1	15.1	-2.8	S	1	clair	t. houl.	23	15		0.3		
Mostaganem	21														
Tenes	59	19.0	-1.7	17.8	-0.6	SSW	4	beau	grosse	22	17				
Blida	267	19.4	-1.9	14.8	+0.6	calme		nuag.		23	14	glace	9.8	5	pluie matin.
Bouzarea	344	18.5	+4.8	16.8	+0.7	WSW	2	beau		20	15	0.0	9.9	5	hier petite pluie.
Alger	59	18.9	-2.6	19.0	0.0	WSW	3	t. nuag.	belle	22	16	0.7	5.7	3	7h.25-9h pluie.
Maison Carrée	48														
Cap Carbon	9	19.0	+0.3	20.0	+3.0	SW	3	couv.	houl.	20	16	6.2	27.4	32	8h-10h pluie
Philippeville	47	18.2	+4.3	17.2	+1.5	NW	2	beau	houl.	21	16	7.0	34.0	44	après midi et nuit pluie.
Cap de Garde	161	17.9	-1.6	24.0	+6.0	NW	4	couv.	grosse	22	14	6.0	18.3	12	14h-16h pluie.
Lac d'alle	10	"	"	17.6	0.0	NW	4	pluie	houl.	22	16	3.0	9.0	17	hier, la nuit et ce matin pluie.
Bizerte	9														
Tunis	36	14.7	"	17.9	"	W	2	clair		20	14	8.6	8.6	24	hier pluie.
Sfax	8	16.2	-0.9	16.4	-6.4	NW	4	beau		24	16	2.5	2.5	3	4h30-15h orag. pluie.
Hauts Plateaux															
Oudjda	580	22.3	-4.4	10.0	-2.0	calme		t. nuag.		24	7				
Tlemcen	806	22.1	+1.5	11.0	-4.0	SSW	1	t. nuag.		24	15			3	
Sidi Bel-Abbes	478													7	
Saida	860	"	"	13.2	+3.2	SE	4	clair		24	10				
Mascara	590														
Relizane	73	"	"	18.1	-1.9	S	1	clair		26	10			3	
Orléansville	112	24.8	-4.5	10.3	-2.8	E	1	beau		24	10				
Tiaret	1023														
Vialar	889	23.9	-0.8	5.5	-4.0	NW	1	clair		19	3			14	
Médéa	935	"	"	7.0	-4.0	SW	1	t. nuag.		17	5	1.0	5.5	15	pluie la nuit.
Aumale	905	"	"	6.0	-4.8	N	1	couv.		15	6			9	
Fort-National	942	20.6	-0.7	11.4	+1.6	calme		clair		15	10	12.0	35.5	1	pluie hier
Tizi-Ouzou	222	"	"	14.2	-0.1	SE	1	nuag.		22	12	2.0	20.0	7	9h-9h30 pluie.
Bordj Bou Arréridj	915	24.3	+2.3	7.3	-4.2	N	1	beau		20	6			3	
Setif	1079	24.5	+1.7	8.2	+0.2	N	1	nuag.		16	7			4	
Batna	1044	18.7	-0.2	11.4	-0.1	calme		t. nuag.		16	9		10.0	6	
Constantine	660	19.9	+1.6	13.6	-0.6	S	1	beau		17	13	17.2	17.2	2	pluie hier
Guelma	268	19.3	+2.8	18.8	+4.2	NW	4	t. nuag.		20	15	1.7	10.6	7	15h-4h pluie.
Tebessa	863	22.1	+1.0	8.0	-3.0	calme		couv.		16	"		2.2	1	
Sahara															
El Aricha	1231														
Ain Sefra	1075														
Mécheria	1167	24.0	-0.5	11.8	+0.6	calme		couv.		24	9			64	
Geryville	1320	25.9	+2.4	5.9	-2.6	SE	2	couv.		20	2			28	
Aflou	1426													7	
Djelfa	1160	"	"	11.1	+3.0	calme		clair		17	1			60	
Bou Saada	550	16.7	+1.0	14.2	-0.9	N	2	clair		20	10		1.2		
M'sila	486														
Barika	484	18.6	"	12.0	0.0	NW	1	t. nuag.		25	12			9	
Colomb-Bechar	769	19.9	+2.5	20.0	-2.0	NE	1	couv.			15				
Laghouat	731	"	"	12.0	-3.0	N	2	clair		22	10			18	
Biskra	125	18.9	+2.7	19.0	-1.0	NW	4	nuag.		27	17			10	
Touggourt	69	20.7	+3.9	17.8	-4.8	calme		nuag.		27	14				17h. Vent de sable.
El-Oued	70														
Tozeur	50														
Ghardaia	526														
Ouargla	157														
El Goléa	394														
Beni-Abbes	497	16.1	+2.4	19.0	-2.0	SE	1	couv.			18				
Timimoun	294	19.7	+4.2	18.0	-6.0	NE	3	nuag.			17				
Adrar		"	"	19.0	-8.0	E	3	nuag.			18				
In Salah															
F. Flatters															
F. Polignac															
Djanet															
Tamanrasset															
Rabat															

Situation générale et situation en Algérie. Pressions élevées: Ouest Europe (La Coruna 1025 mb.) Nord Afrique (Geryville 1026 mb.). Dépressions: Nord Europe (Fl. Fernoë 981 mb.). Est Méditerranée (Messine 1009 mb.).

Temps en Algérie à 7h: Ciel beau ou peu nuageux à l'Ouest et au centre, très nuageux ou couvert à l'Est. Vents de Nord-Ouest à Sud-Ouest modérés ou assez forts. Il a plu hier et cette nuit sur la moitié Est du Tell et du Nord des Hauts-Plateaux.

Mer houleuse ou grosse à Tenès et de Cap Carbon à la Tunisie.

Probabilité (valable pour le lendemain) Du 30 Septembre au 1er Octobre à midi. — En Algérie à l'Ouest, temps nuageux avec grandes éclaircies. Vents de Sud à Ouest faibles ou modérés. A l'Est: temps très nuageux ou couvert; pluies. Vents de Sud-Ouest à Nord-Ouest assez forts à forts. Température d'abord en hausse puis en baisse.

	ORAN	ALGER	CONSTANTINE
Littoral et Tell	Nuageux. Grandes éclaircies. Vents de Sud à Ouest faibles ou modérés.	Nuageux à très nuageux avec pluies. Vents de Sud-Ouest à Nord-Ouest modérés à assez forts.	Très nuageux ou couvert. Pluies. Vents de Sud-Ouest à Ouest assez forts à forts.
Hauts Plateaux	Nuageux ou très nuageux. Vents de Sud à Ouest faibles ou modérés.	Nuageux à très nuageux avec pluies. Vents de Sud-Ouest à Nord-Ouest modérés à assez forts.	Très nuageux ou couvert. Pluies. Vents de Sud-Ouest à Ouest assez forts à forts.
Sahara	Très nuageux. Vents d'Est à Sud modérés ou assez forts.	Nuageux. Vents d'Est à Sud modérés ou assez forts.	Nuageux à très nuageux. Pluies au Nord. Vents de Nord-Ouest assez forts.

AVIS AUX PORTS	Golfe du Lion, Baléares	Vents de Nord-Ouest assez forts ou forts.
	Oran	Vents de Sud à Ouest faibles ou modérés.
	Alger	Vents de Sud-Ouest à Nord-Ouest modérés à assez forts.
	Bizerte	Vents de Sud-Ouest à Nord-Ouest assez forts à forts.
VENTS EN ALTITUDE	Ouest Algérie	Nord-Ouest 10 à 12 m.
	" Sahara	Sud-Ouest 10 à 12 m.
	Est Algérie	Nord-Ouest 12 à 15 m.
	" Sahara	Secteur Nord 10 à 12 m.

Avis aux Agriculteurs

Stations	Max	Min
Paris	17	8
Nice	23	11
Biarritz	"	"
Strasbourg	"	"

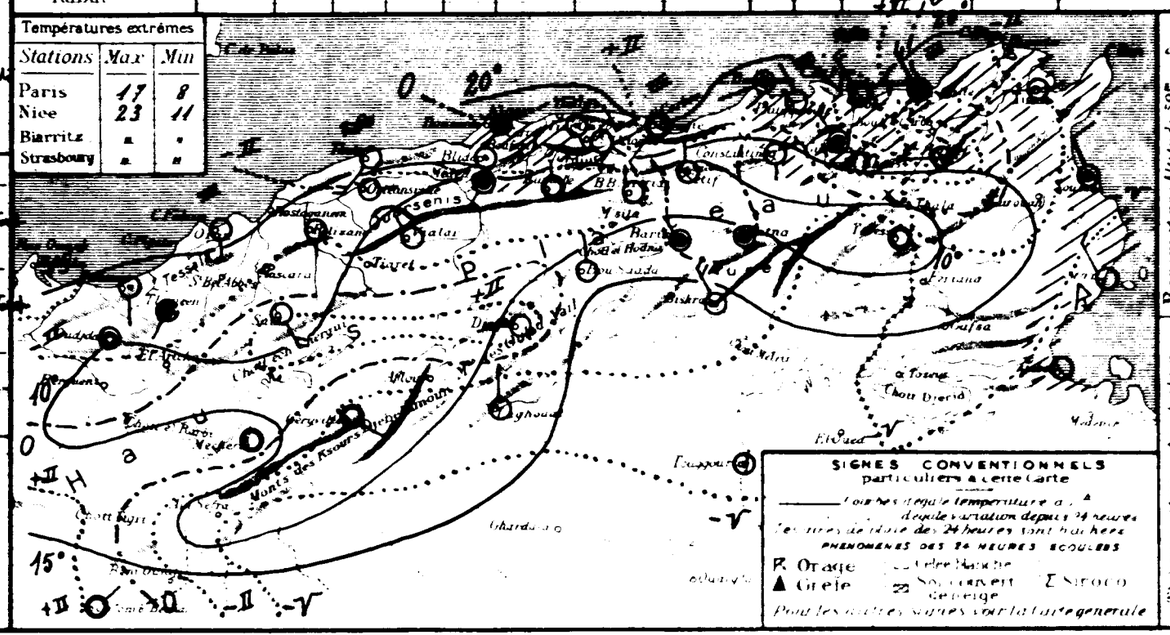

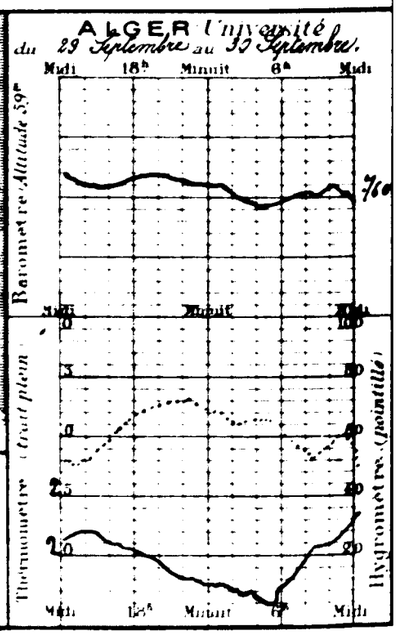

UNIVERSITÉ D'ALGER
SERVICE MÉTÉOROLOGIQUE

Cartes de la pluie en Afrique du Nord

Annexe à la carte 17 (Série 2). Jusqu'au 31 Août 1926, les normales des stations algériennes portées sur les cartes de la pluie étaient, pour la plupart, les moyennes établies par Chévenet et ne se rapportaient pas à une même série d'années.

A dater du 1er Septembre 1926, elles sont remplacées par les moyennes de dix années agricoles (1er septembre 1914[1] – 31 août 1924), qui ont l'avantage d'être homogènes. Ces moyennes ont été calculées par la méthode d'Angot pour 215 stations, dont 78 avaient des observations complètes, et dont les autres comptaient au moins quatre années de mesures, consécutives ou non.

L'exiguïté de notre format ne permet pas de faire figurer toutes ces moyennes dans le texte, mais il en est tenu compte dans la construction des dioptriques.

A. Lasserre

---

[1] date du commencement des mesures de pluie dans les stations réorganisées selon le programme de 1912.

Température et humidité

Les moyennes de l'humidité, de la tension de vapeur et du poids par mètre cube sont celles des observations psychrométriques de 7, 13, 18h, interprétées à l'aide de la formule de A. Angot (Annales du Bureau Central Météorologique, 1880, T1, B45).

Stations	Altitude	Minimum m moyen	Minimum m extrême	date	Maximum M moyen	Maximum M extrême	date	(m+M)/2	Humidité relative moyenne	Tension de vapeur moyenne	Poids d'eau par m³
Oran	11m	,	,	,	,	,	,	,	67	14.5	14.2
Castiglione	10	18.3	13.4	28	27.1	30.4	24	22.7	71	15.3	15.0
Alger	59	20.8	15.1	27	27.4	35.3	3	24.0	69	15.2	14.8
Philippeville	71	19.4	14.3	29	27.2	35.0	7	23.8	72	15.4	15.0
El-Angor	30	19.7	13.6	22	27.0	33.0	22	23.4	72	15.0	14.7
Trois Marabouts	150	17.6	11.2	27	29.3	36.0	2-3	23.5	67	14.0	13.8
Orléansville	112	,	,	,	,	,	,	,	,	,	,
Miliana	750	18.3	10.2	30	26.4	34.0	3	22.4	55	10.9	10.7
Tizi-Ouzou	222	18.8	12.0	30	31.4	40.8	21	25.1	55	13.2	12.9
Fort National	942	17.6	8.8	29	27.1	34.8	21	22.4	,	,	,
Guelma	268	16.8	12.2	29	31.0	38.4	6	23.9	,	,	,
Sidi-bel-Abbès	476	15.2	4.0	30	28.2	36.2	21	21.7	51	10.7	10.5
Mascara	590	17.6	9.0	27	30.4	38.6	21	24.0	58	12.9	12.5
Thiersville	488	14.9	9.6	26	34.4	39.0	21	24.7	,	,	,
Teniet-el-Haad	1160	,	,	,	,	,	,	,	,	,	,
Vialar	889m	14.6	3.0	30	29.2	36.0	21	21.9	56	11.5	11.2
Boghar	910	16.2	8.5	28	28.5	36.0	2	22.4	51	10.1	9.9
Sétif	1079	14.2	6.9	30	26.2	31.4	3	20.2	53	9.4	9.2
Tébessa	863	16.7	9.4	29	29.9	37.0	6	23.3	48	10.7	10.5
Méchéria	1167	16.4	9.0	27	29.5	34.6	3	23.0	40	8.5	8.2
Géryville	1320	14.6	2.0	30	28.8	33.0	6	21.7	41	8.3	8.1
Aflou	1426	,	,	,	,	,	,	,	,	,	,
Colomb-Béchar	769	19.6	14.3	16	35.0	39.0	1er	27.3	40	12.1	11.6 ?
Biskra	125	24.4	17.0	30	39.2	41.0	7	31.8	41	13.3	12.7 ?
Tolga	160	,	,	,	,	,	,	,	,	,	,
Touggourt	69	22.6	13.5	30	37.7	43.4	17	30.2	,	,	,
El-Oued	70	22.8	15.3	30	38.4	43.9	16	30.6	30	10.5	10.3
Ouargla	157	23.8	15.8	30	38.9	44.1	17	31.3	39	13.7	13.0 ?
Beni-Abbès	497	23.2	18.3	28	39.0	42.8	7	31.1	26	9.3	8.9

Différence de $\frac{m+M}{2}$ avec la normale. Alger -0°2 ; Fort-National +1°9 ; Biskra +3°8.

Comparaison des minima sous abri et à 10cm du sol

Stations	Minimum moyen sous abri	Minimum moyen à 10cm du sol	Minimum extrême sous abri	date	Minimum extrême à 10cm du sol	date
Alger	20.6	19.6	15.1	27	14.0	27
El-Angor	19.7	17.6	13.6	28	10.1	28-30
Guelma	16.8	13.2	12.2	29	9.9	1er
Sidi-bel-Abbès	15.2	14.5	4.0	30	3.0	30
Mascara	17.6	16.3	9.0	27	8.0	27
Sétif	14.2	10.8	6.9	30	4.0	29-30
Tolga	,	,	,	,	,	,
Beni-Abbès	23.2	15.6	18.3	28	9.7	28

Végétation – La récolte des olives promet d'être bonne grâce aux dernières pluies. La teigne ou "ver du noyau" a causé des dégats assez importants dans un certain nombre d'oliveraies de la région de Maillot.

Les figues ont légèrement souffert des fortes chaleurs. Néanmoins la récolte sera bonne.

Les pluies, quoique peu abondantes, ont suffisamment détrempé le sol pour permettre de commencer les labours préparatoires.

Orages et grêle – 1° Orages. Département d'Oran. I. Rachgoun, 4, 2h ; 14, 14h30. Beni-Saf, 3, 21h. Cap Falcon, nuit du 3 au 4, 14, 18h ; 15, 18h. Oran, 3, 22h ; nuit du 3 au 4. Cap Ivi, 14, 13h15. El-Ançor, 14, 21h. St Lous, 15, 11h. Nédroma, 14, 13h ; 19, 15h. Trois Marabouts, nuit du 3 au 4 ; 14, 14h ; 15, 19h. Hammam-bou-Hadjar, 14, 14h30. St Maur, nuit du 4 au 5 ; 13, 17h ; 14, 14h ; 16, 9h ; 17, 15h. Montagnac, 14, 15h ; 19, 14h. Oued Fergoug (barrage) 3, 20h ; 14, 18h, 15, 20h. Lemmora, 15, 22h. Nenenda, 3, 13 ; nuit du 13 au 14. Lalla-Marnia, 3 ; nuit du 13 au 14 ; 19. Cassin, 4, 3h, 10, 17h ; 17, 1h. Tessala, 14, 18h ; 16, 1h. Chanzy, 14. Slissen, 12, 17h. Mercier Lacombe, 14, 25. Berthelot, 4, 1h, 11, 15h ; 12, 16h ; 13, 20h ; 14, 7h ; 15 ; 22, 15h. Ain Fekan, 3, 3h15 ; 11, 14h. Oued Taria, 11, 16h ; 13, 16h ; 14, 16h, 13, 16h ; 22, 16h. Franchetti, 11, 16h30. 13, 20h30 Sidi-Ali, 13, 20h. Uzès-le-Duc, 14, 23h. Fenouane, 11, 16h ; 12, 13h ; 19, 16h ; 23, 16h. Saida, 11, 13h, 13, 20h ; 17, 15h ; 18, 15h. Martimprey, 5, 16h ; 12, 19h ; 13, 18h ; 18, 16h. Galat, 5, 12h ; 13, 18h30. Traret, 18, 16h, avec grêle. Trumelet, 11, 14h ; 13, 16h ; 14, 12h30, 18, 16h. Sebdou, 11, 18h. Trézel, 4, 9h ; 5, 14h ; 13, 18h. Méchéria, 12, 19h40 ; 13, 13h45, 14, 7h30. El-Ousseukhe, 11, 13h35, 12, 18h ; 13, 17h25 ; 18, 12h40, 22, 9h50.

Département d'Alger. Ténès, 15, 1h45. Tipasa, 5, 18h, 16, 28h. Castiglione 5, 15h45 ; 28, 18h. Cap-Caxine, 5, 19h, 16, 2h, 28, 20h. Pointe-Pescade, 4, 20h, 5, 18h ; 6, 20h ; 15, 20h ; 28, 20h. Alger, 5, 19h, 16, 2h, 28, 20h15. Bugeaud, 29, 1h, avec grêle. Bouzaréah, 5, 19h, 29, 19h. El-Biar, 5, 8, 16, 2h ; 28, avec grêle. Ménerville, 15. Bordj-Menaiel, 26, 28. Tifra (Mizrana) 28, 1h. Meurad, 28, 20h. Montebello, 5, 18h ; 16, 4h. El-Affroun, 5, 19h. Arba, nuit du 5 au 6. Ard-el-Beida, 15, 23h. Les Attafs, nuit du 15 au 16. Beni-Toug-Toug, 13, 20h, 15, 22h, 16. Dra-el-Ameur, 6, 7, 12, 19. Affreville, 5. Sidi-Medjahed, 6, 14h ; nuit du 7 au 8, nuit du 16 au 17. Hakou-Féraoune, 5, 20h, 15, 23h. Palestro, 6, 17h ; 7, 15, 28, 19h. Michelet, 8. Molière, 5, 16h, 14, 18h, 18, 14h. Brazza, 18. Beni-Sliman, 18, 16h. Bir-Rabalou, 6, 17h ; 8, 17h. Oued Taham, nuit du 11 au 12, 19, 16h. Aumale, 11, 18h20, 19, 16h, 20, 17h10. Bouira, 8, 17h20. Vialar, 13, 20h. Teniet el Haad, nuit du 3 au 4 ; 5, 17h, 8, 23h, 13, 9h. Tiaret, 2, 24h ; 6, 8, 11, 16h. Boghar, 11, 17h ; 14, 21h. Boghari 13, 18h. Burdeau, 13, 20h. Victor-Hugo, 5, 15h, 11, 16h, 13, 19h, 18, 15h, avec grêle. Hardy, 5, 16h, 11, 16h ; 13, 20h, 18, 16h. Rechaiga, 11, 16h, 13, 19h, 13, 15h. Ain-Nadja (Laguine) 5, 12h et 17h, 8, 15h, 11, 15h, 12, 21h, 13, 13h. Guelt-es-Stel 11, 15h30, 12, 20h, 13, 16h15, 17, 16h. Sidi-Aissa, 6, 18h, 8, 23h ; 11, 19h, 13, 22h, 18, 17h30.

SERVICE MÉTÉOROLOGIQUE

Observations d'Alger-Université

Mois de température moyenne un peu supérieure à la normale, le plus souvent nuageux, parfois orageux, avec un total de pluie déficitaire. Les vents, généralement faibles ou modérés, ont soufflé principalement des directions N.E et N.W.

Nombre de jours de ciel pur 4, de ciel très peu ou peu nuageux 10, de ciel nuageux ou couvert 17.
Nébulosité moyenne à 7h 5.0 ; à 13h 4.5 ; à 18h 5.1. Moyenne générale 4.9.
Nombre d'heures de soleil mesuré à l'héliographe 229 (Durée d'insolation possible 371h). Fraction d'insolation 0.62.
Nombre de jours de pluie 9. Pluie (de minuit à minuit) 9mm. Déficit 21.
Orage les 5, 16, 28. Eclairs lointains le 13.

Valeurs moyennes et extrêmes de la pression, de la température et de l'humidité relative

	Moyenne générale	Normale	Ecart	Minimum moyen	Maximum moyen	Minimum extrême	Date	Maximum extrême	Date
Pression (*)	756mm2 (1008mb2)	756mm6 (1008mb7)	-0mm4 (-0mb5)	754mm8 (1006mb4)	757mm7 (1010mb2)	749mm4 (999mb1)	24 - 25	761mm9 (1015mb8)	29
Température	23.5	23.1	+ 0.4	20.6	27.4	15.1	27	35.3	3
Humidité (**)	71	71	0	50	87	24	12	95	15 - 26

(*) Hauteur barométrique en millimètres ramenée à 0° et à la gravité normale. Altitude du baromètre 59m.
(**) En centièmes, obtenue par dépouillement de l'enregistreur comparé au psychromètre (Formule de Regnault).

Le barogramme est très agité et les mouvements de baisse qu'il accuse ont tous présenté un caractère orageux. Différence entre le maximum et le minimum extrêmes de la pression : 12mm5 (16mb7).

Du 1er au 21, la température moyenne diurne est demeurée très variable, tantôt au-dessus, tantôt au-dessous de la normale. Au début de la dernière décade elle s'est relevée progressivement au-dessus, puis s'est abaissée brusquement au-dessous le 25 (écart de 7°5 en 24 heures) et lui est restée inférieure jusqu'à la fin du mois. Ecarts extrêmes : +4°2 les 3 et 25, -4°0 le 27.

La moyenne de l'humidité est normale.

Direction et parcours du vent au sol

Direction	Fréquences	Parcours en kilomètres	Direction	Fréquences	Parcours en kilomètres
N	3	36	S	,	,
N.N.E	14	231	S.S.W	2	5
N.E	21	305	S.W	1	21
E.N.E	20	336	W.S.W	10	188
E	11	350	W	23	474
E.S.E	,	,	W.N.W	8	181
S.E	1	9	N.W	30	596
S.S.E	2	12	N.N.W	2	54
Les mesures vont du 1er Septembre, 7h, au 1er Octobre, 7h. La direction du vent est relevée de 3 en 3 heures			Calme	92	
			Totaux	248	2848

Nombre d'observations
de vent ... 148
de calme ... 92
Total ... 240

Nombre d'heures de calme
de jour ... 112
de nuit ... 170
Total ... 282 sur 720

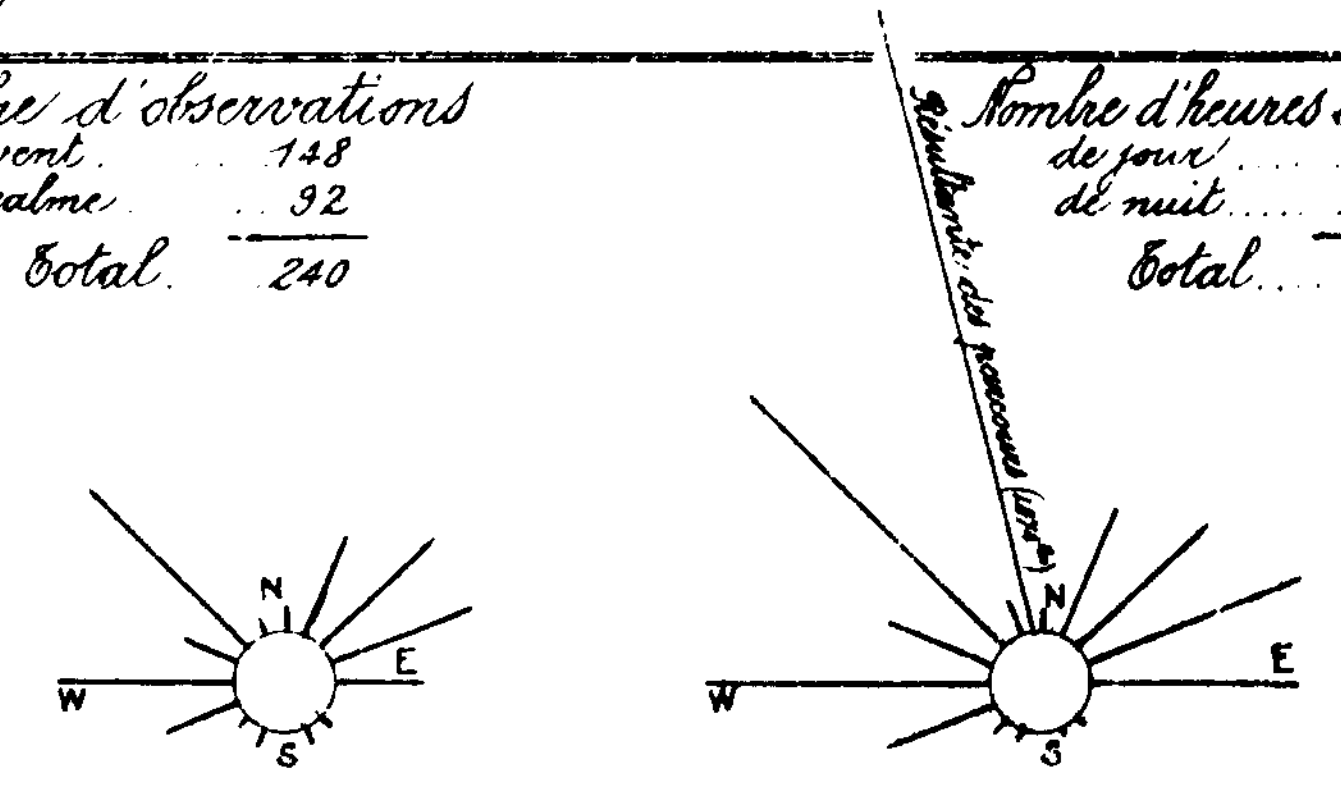

Rose des fréquences — Rose des parcours

Parcours horaire moyen du vent : pour 438h de vent 6502m, pour 720h (durée du mois) 3956m.
Parcours horaire maximum observé : 20km le 13, de 7h15 à 8h15, par vent d'E.
Vitesse maximum en mètres par seconde : 9m50 le 7, vers 10h50 par vent d'W.

Comparaison avec les deux années précédentes

	Nombre d'heures de soleil	Pluie (de 18h à 18h) Nombre de jours	Quantités en millimètres	Depuis le 1er septembre	Pression moyenne	Température moyenne	minimum extrême	maximum extrême	Humidité	Vent dominant
Septembre 1925	215	13	68	68	756mm9 (1009mb1)	21.8	11.5	35.5	73	E.N.E
Septembre 1926	258	5	36	36	758.7 (1011.5)	24.1	17.6	37.0	73	E
Septembre 1927	229	9	9	9	756.2 (1008.2)	23.5	15.1	35.3	71	N.W

Direction et vitesse du vent aux diverses altitudes

Altitude en mètres	Nombre d'observations de : Calme	N	W.N.E	N.E	E.N.E	E	E.S.E	S.E	S.S.E	S	S.S.W	S.W	W.S.W	W	W.N.W	N.W	N.N.W	Total des observations	Vitesse moyenne en mètres par seconde	Plus grande vitesse observée
Sondages de l'Aéro-Port de l'Agha (Nombre 39)																				
Sol	18	2	2	1	1	2	,	,	,	,	2	1	2	6	,	1	1	39	1.2	E : 4
500	4	3	1	1	7	3	,	,	,	3	1	1	5	4	1	3	1	38	6.2	W.S.W : 19
1.000	1	1	2	,	3	2	3	,	1	3	1	,	4	4	3	1	3	32	6.9	E.N.E : 17
1.500	,	2	,	,	1	2	1	4	,	,	2	1	5	4	2	,	2	26	7.2	W.S.W : 18
2.000	1	2	,	,	,	,	,	1	1	,	2	2	2	7	,	1	2	21	7.6	W : 17
2.500	,	1	,	,	,	,	,	,	,	,	2	3	3	,	2	1	1	13	9.3	W.S.W : 17
3.000	,	2	1	,	,	,	,	,	,	,	1	2	2	3	,	1	1	13	12.7	W.S.W.W : 24
3.500	,	,	,	,	,	,	,	,	,	,	,	1	1	2	1	,	,	5	15.2	W : 26
4.000	,	,	,	,	,	,	,	,	,	,	,	,	2	2	,	,	,	4	15.3	W : 21
4.500	,	,	,	,	,	1	,	,	,	,	,	,	,	1	,	,	,	1	20.0	,
5.000	,	,	,	,	,	,	,	,	,	,	,	,	,	1	,	,	,	1	20.0	,
5.500	,	,	,	,	,	,	,	,	,	,	,	,	1	,	,	,	,	1	23.0	,
6.000	,	,	,	,	,	,	,	,	,	,	,	,	1	,	,	,	,	1	22.0	,
6.500	,	,	,	,	,	,	,	,	,	,	,	,	1	,	,	,	,	1	20.0	,

Coup d'œil sur le Réseau

Comme août, septembre a été chaud et orageux.

1°. — Du 1er au 12, après deux jours de temps beau et frais, l'avance de la dépression saharienne vers le Bassin Méditerranéen, du 3 au 7 (Tlemcen 1013mb = 760mm le 3) amène un temps brumeux ou très nuageux avec sirocco et ondées orageuses éparses, sur le Tell et les Hauts-Plateaux. Une invasion d'air froid des régions Nord et Nord-Est, avec hausse momentanée de la pression sur l'Est de l'Afrique du Nord (Guelma 1021mb = 766mm le 10), provoque ensuite des averses et des orages à grêle sur le Centre et l'Est du réseau, ainsi qu'un abaissement général de la température.

2°. — Du 13 au 16, sauf les 13 et 14, jours où des pressions élevées s'étendent de la Péninsule ibérique à l'Est de l'Afrique du Nord (Tozeur 1020mb = 765mm, le 14), un couloir dépressionnaire s'établit entre un profond minimum, centré au Nord de l'Europe (Iles Féroé 983mb = 737mm, Mahon 1007mb = 755mm le 16) et le minimum du Sahara. Pendant cette période le temps est orageux avec coups de sirocco sur les Hauts-Plateaux où éclatent des orages avec averses abondantes; il pleut aussi sur la moitié Est du Littoral. La température très élevée au début s'abaisse à partir du 16, sous l'influence des vents du Nord.

3°. — Du 17 au 21, la pression hausse jusqu'au voisinage de 1020mb = 765mm sur le Bassin Méditerranéen et l'Afrique du Nord. A part des coups de sirocco et quelques orages secs, cette période est caractérisée par un temps brumeux et plutôt frais, avec vents variables faibles ou modérés.

4°. — Du 22 au 30, le couloir dépressionnaire se reforme (Philippeville 1007mb = 755mm le 25), le temps est chaud avec orages épars les 22 et 23, puis s'éclaircit les 24 et 25. A partir du 25, un maxi de hautes pressions s'avance sur le Bassin Méditerranéen et l'Afrique du Nord (Aflou 1029mb = 772mm le 30). Durant cette dernière semaine, le ciel reste beau avec vents variables faibles à l'Ouest. Au Centre et à l'Est, où les vents soufflent d'Ouest à Nord Ouest, il est alternativement nuageux avec éclaircies et très nuageux avec averses orageuses, plus abondantes dans les zones littorale et tellienne. La température s'abaisse au-dessous de la normale.

Pourcentage des prévisions exactes du Bulletin quotidien de Septembre 1927

		Force et direction du vent	Nébulosité et précipitations
Ouest-Algérie	Littoral et Tell	84 %	80 %
	Hauts Plateaux	87 %	78 %
	Sahara	93 %	90 %
Est-Algérie	Littoral et Tell	87 %	87 %
	Hauts Plateaux	90 %	90 %
	Sahara	87 %	87 %
Bizerte		100 %	
Golfe du Lion		87 %	

Le Météorologiste : L. Petitjean.

Pluie (en millimètres du 31 Août 18h. au 30 Septembre 18h.)

Nota. — Les "normales" portées sur ce tableau sont les moyennes de 10 années (1er Septembre 1914 au 31 Août 1924)

Stations	Septembre : Total	Rapport à la normale	Nombre de jours	Diff.ce avec la normale	Depuis le 1er Septembre : Total	Rapport à la normale	Nombre de jours	Diff.ce avec la normale
Rivage								
Nemours	12	0.80	3	0				
Oran (Port)	0	0	1	- 2				
Mostaganem	,	,	,	,				
Ténès	0	0	0	- 5				
Cherchell	11	0.35	3	0				
Alger	9	0.32	9	+ 3				
Cap Bengut	24	0.49	6	- 1				
Bougie	62	1.93	7	+ 1				
Djidjelli	73	1.55	11	+ 6				
Collo	88	2.25	5	- 1				
Philippeville	78	,	10	,				
Cap-de-Garde (S)	31	1.34	6	+ 2				
La Calle	48	1.45	9	+ 3				
Zone littorale								
El-Aouïnet	7	0.63	3	- 1				
Cassaigne	0	0	0	- 2				
Maison-Carrée	14	0.48	6	+ 3				
Bordj-Ménaïel	16	0.61	6	+ 2				
Bessombourg	88	1.57	8	+ 3				
Bugeaud	54	,	9	,				
Zone sublittorale								
Trois-Marabouts	4	,	2	,				
St-Maur	9	0.82	7	+ 3				
Mourad	14	0.43	2	- 2				
Haussonvillers	15	0.40	2	- 3				
El-Kseur	39	1.39	8	+ 3				
Barral	57	2.47	8	+ 3				
Tell, versant nord								
Oued Fergoug (Barrage)	3	0.50	2	0				
Relizane	3	0.60	1	- 1				
Orléansville	,	,	,	,				
Duperré	0	0	0	- 3				
Affreville	5	0.23	1	- 2				
Miliana	11	,	4	,				
Hakou-Fraguna (Vieux Medéa)	21	0.48	5	0				
Hamiz (Barrage)	13	0.43	2	- 1				
Tizi-Ouzou	20	0.54	4	0				
Fort-National	37	1.37	3	0				
Michelet	39	1.34	5	- 1				
Kerrata	44	1.12	8	0				
Ain Mendja (Ruisseau Salé)	,	,	7	,				
El-Milia	78	2.10	8	+ 3				
Jemmapes	29	1.38	7	+ 2				
Guelma	27	0.84	8	+ 2				
Mounier	75	2.14	7	+ 2				
Tell, zone centrale								
Tlemcen (PC)	2	0.08	1	- 3				
Descartes	,	,	,	,				
Sidi-bel-Abbès	7	1.40	1	- 1				
Mascara	0	0	0	- 4				
Thiersville	1	0.07	3	0				
Ben Chicao	11	0.47	1	- 2				
Bir-Rabalou	9	0.47	3	- 1				

Stations	Septembre : Total	Rapport à la normale	Nombre de jours	Diff.ce avec la normale	Depuis le 1er Septembre : Total	Rapport à la normale	Nombre de jours	Diff.ce avec la normale
Aumale	10	0.47	5	0				
Bouira	15	0.48	10	+ 5				
Maillot	9	0.47	2	- 1				
Bou-Medjek	47	1.88	6	+ 1				
Constantine (PC)	47	2.04	9	+ 3				
Souk-Ahras	54	1.63	9	+ 3				
Tell, versant Sud								
Saïda (PC)	2	0.12	5	+ 1				
Martimprey	8	0.47	5	+ 1				
Tiaret	12	0.60	2	- 3				
Frenda	14	1.07	2	- 2				
Géryville-el-Kaïd	43	1.95	7	+ 3				
Boghar	9	0.81	7	+ 2				
Boghari	17	1.21	3	0				
Tell, hautes plaines								
Sebdou	33	2.35	3	- 1				
Victor-Hugo	38	3.45	6	+ 2				
Bordj-bou-Arréridj (PC)	26	0.81	6	- 1				
Sétif	35	0.97	8	+ 1				
St-Donat	27	1.58	8	+ 4				
Batna	49	2.57	7	+ 2				
Ain-Yagout	37	1.76	2	- 2				
Khenchela	71	3.08	9	+ 4				
Ain-Beïda	43	1.53	8	+ 3				
Tébessa	91	0.30	10	+ 4				
Steppe								
Méchéria	43	1.16	9	+ 4				
Kreider	35	2.18	6	+ 2				
Ain-Sefra (vieux Saïda)	9	,	4	,				
Sidi-Aïssa	17	0.80	7	0				
Ain-Oussera	,	,	,	,				
Bou-Saâda	,	,	,	,				
M'Sila	53	,	4	,				
Atlas Saharien								
Aïn Sefra	4	,	,	,				
Géryville	33	0.97	5	- 1				
Aflou	7	,	3	,				
Djelfa	49	2.13	5	0				
Biskra	30	1.20	7	+ 3				
Pied de l'Atlas Saharien								
Colomb-Béchar	0	,	1	,				
Laghouat	23	1.21	5	+ 1				
Biskra	13	1.08	6	+ 3				
Tolga	,	,	,	,				
Sahara								
Touggourt	0	0	0	- 3				
El-Oued	0	0	0	- 1				
Tozeur	0	,	0	,				
Ouargla	0	,	1	,				
Beni-Abbès	2	,	1	,				

Université d'Alger - Altitude 59m — Septembre 1927

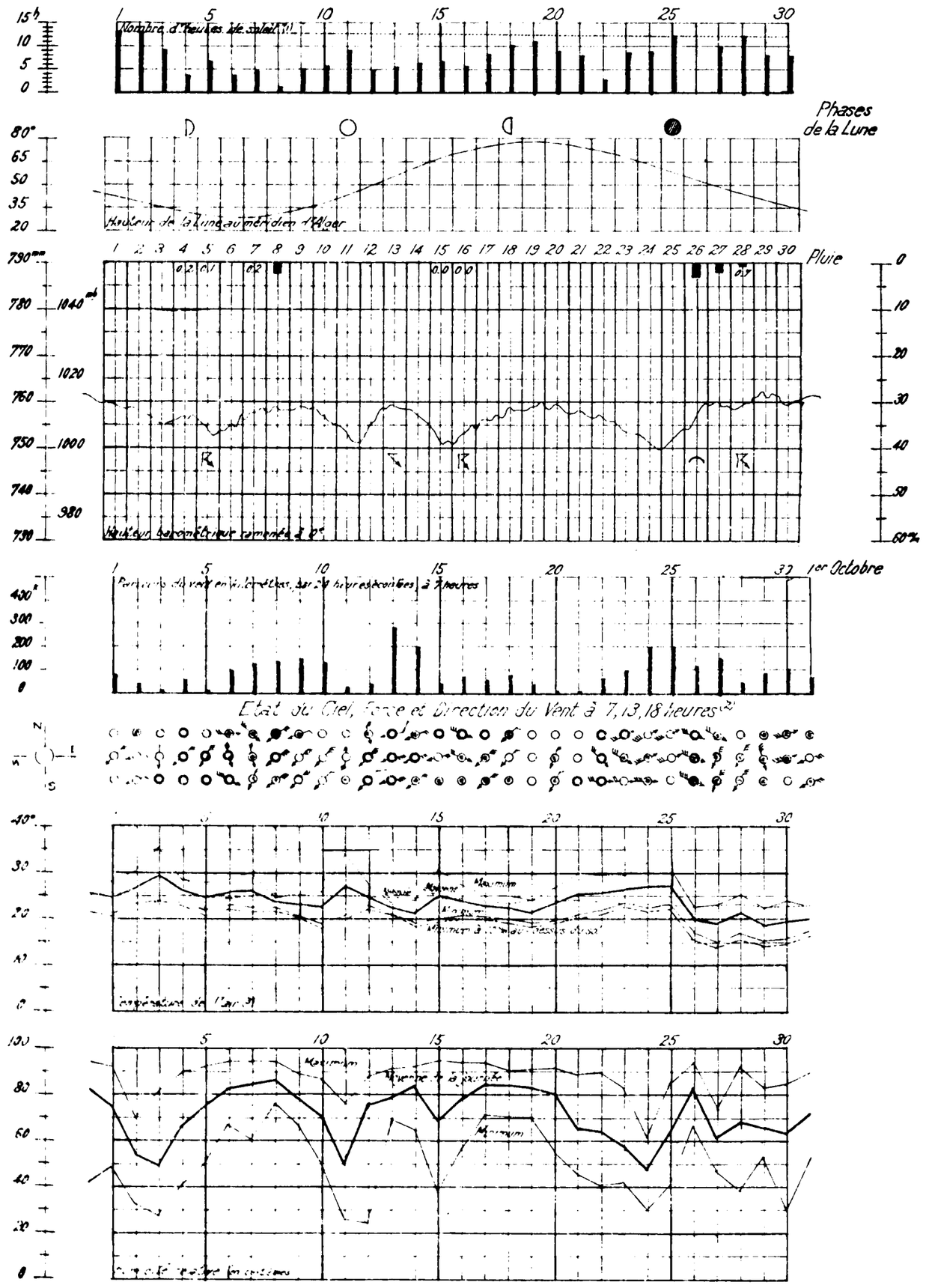

(1) Le pointillé donne la durée de la présence du soleil au dessus de l'horizon.
(2) Etat du Ciel et Météores : ○ Beau, ● Nuageux, ○ Couvert, ● Pluie, ↯ Eclairs lointains, ⚑ Orages, ⌒ Arc-en-Ciel.
Force du vent : Une petite penne correspond à une unité de l'échelle télégraphique. Une grande penne vaut cinq petites pennes.
(1) Le pointillé représente la moyenne normale du maximum et du minimum, le trait mixte le minimum à 10 cm au-dessus du sol.

Département de Constantine - Cap Sigli, 14; 15; 28; 29. Cap Carbon, 8; nuit du 11 au 12; 15, 7h; nuit du 28 au 29. Bougie, 28, 20h. Oued Marsa, 27, 22h. Cap Afia, 8, 13h30; 28, 21h20. Djidjelli, 8, 12h30; 28, 17h30. Cap Bougaroni, 8, 12h; 28, 21h. Collo, 8, 12h. Philippeville, 8, avec grêle; nuit du 12 au 13; 14, 16h. Cap-de-Garde, 8, 14h; 14; nuit du 28 au 29. Bône, 8, 13h25; 14, 17h55; 28, 20h10. Cap Rosa, 8, 14h; nuit du 9 au 10; nuit du 12 au 13; 28, 16h10. La Calle, 8, 20h; 28, 20h. Gaher, 8; 26; nuit du 28 au 29; 29; nuit du 29 au 30. Bessombourg, 8, 12h, avec grêle; 15; nuit du 22 au 23. Bugeaud, 8, 11h; 13, 17h; 28, 18h. Morris, 8, 13h, avec grêle; 12, 18h. Ain-Tedden, 8, 14h. Ain Mokra, 8, avec grêle; 13; 14. Barral, 8, 14h30, 12, 17h45; 14, 16h30. Sidi-N'Béchar, 8, 15h. Bessenna, 29. El-Milia, 8, 14h; 15, 15h, avec grêle). El-Arrouch, 8, 14h15; 13, 14h. Munier, 4, 17h; 8, 16h, avec grêle; 14, 17h; 23, 18h. Jeil-Ali, 8, 19h30; 10, 18h30. Akbou, 7, 16h, nuit du 10 au 11. Guenyet, 8, 19h; 11, 18h; 13, 2h; 15, 6h; 18, 19h; 20, 16h. Sitest, 11, 20h. Ain-Roua, 15, 6h30. Lafayette, 5, 2h30. Amoucha, 8, 16h; 15, 6h. Sérigotville, 15, 6h45. Sucet, 13, 16h30; 14, 16h; 15, 7h30. Mila, 8; 13, 2h; 14, 17h. Chateaudun, 8, 16h20; 13, 12h; 14, 0h; 23, 5h. Bou-Malek, 8, 15h. Oued Athménia, 7, 16h; 8, 16h; 12, 16h; 22, 15h. Rouffach, 8, 14h25; nuit du 12 au 13; 15, 7h. Constantine, nuit du 9 au 10; nuit du 13 au 14; 14, 18h, nuit du 22 au 23. Sidi-Mabrouk, 8, 17h, avec grêle; 13; 14. Condé-Smendou, 8, 14h35; 12, 15h40; 13; 30. Kroubs, 13. Sounod, 8, 16h; 14, 17h. El-Guerrah, 8, 17h, avec grêle. Sigus, 8, 17h; 9, 17h; 14, 16h; nuit du 28 au 29. Bordj-bou-Arréridj, 8, 19h; 13, 19h. Bir-Kasdali, 5, 13h et 18h; 6, 20h; 11, 14h; 13, 16h; 14, 16h; 18, 19h30. Duzer, 13; 14; 15. Coligny, 8, 19h; 11, 19h; 13, 1h et 14h; 15, 5h. Sétif, 15, 5h. St Arnaud, 14, 18h. St Donat, 12, 15h; 13, 15h; 15, 7h. Bechagle, 4, 16h; 5, 13h20; 8, 20h40; 11, 2h; 12, 14h30; 13, 16h25; 14, 8h10 et 17h30. Ampère, 2, 5h; 3, 13h; 9, 20h; 10, 10h; 29, 12h20; 30, 22h. N'Gaous, 12, 20h; 14, 14h; 15, 8h; 28, 17h. Bernelle, 13, 16h; 28, 19h. Pasteur, 13; 29. Victor-Duruy, 13, 16h, avec grêle, 28, 20h. Batna, 13, 20h; 28, 19h. Ain-Yagout, 11; 12; 13, 21h; 28, 22h, avec grêle. Ain N'Sila, 8, 19h30; 9, 12, 16h; 28, 19h. Ain-Fakroun, 4, 14h; 18, 16h. Edgar Quinet, 14, 15h, avec grêle; 29, avec grêle). Meskiana, 9, 15h, avec grêle); 10, 13h; 11, 17h; 12, 21h; 23, 13h; 28, 16h; nuit du 28 au 29. Tébessa, 9, 16h; 13, 9h; 19, 16h; 23, 16h; 28, 15h; 29, 3h. M'Sila, 13, 15h30, avec grêle. Barika, 12, 23h; 14, 19h30, 15, 5h30.

Sahara - Ain-Sefra, 10, 15h. Géryville, 10, 15h20. 13, 18h; 14, 21h, avec grêle. Aflou, 14, 23h. Djelfa, 4, 14h; 11, 13h20, 13, 13h15; 14, 13h20. Mac-Mahon, 9, 3h; 13, 16h30; 27, 22h. Foum-Toub, 8, 14h; nuit du 13 au 14, 18, 12h; 26, 13h; nuit du 28 au 29. Ain-Mimoun, 9, 11h; 13; nuit du 13 au 14; 18, 15h; 19, 13h; 27, 22h. Wimpfen-Abadla, 11, 19h30; 12, 14h. Colomb-Béchar, 12, 13h. Oulad Djellal, 11, 18h30; 13, 19h30; 28, 20h30; 29, 22h. El-Kantara, 13, 20h. Biskra, 29, 23h. Beni-Abbès, 12, 16h40. El-Oued, 11, 22h.

Grêle - Département de Constantine - Cap Rosa, nuit du 28 au 29. Ain Roua, 18, 20h30. Bellalah-Tédoultes, 14. Souk-Ahras, 14, 17h30.

Bétail - L'état sanitaire est bon.

Dattes - A Timmoun, la récolte des dattes est en grande partie terminée. A El-Oued, les fruits ont souffert des fortes chaleurs de septembre et du manque d'eau.

Trombe - Ain-Tekan. Une trombe s'est abattue le 11 à 16 heures sur l'usine de crin végétal. Elle a soulevé la toiture sur une longueur de 25m et une largeur de 12m. Des madriers ont été projetés à une distance de 50m et des débris de la toiture ont été retrouvés à 300m de l'usine. Une maison voisine a également beaucoup souffert.

Crues - Coligny; crue des oueds les 13 et 15. M'Sila; deux crues importantes de l'Oued Ksob, les 14 et 15. Oulet Djellal; crue de l'oued Djedi le 15, crue des oueds Lassel, Sidouri, Kharga et Itel, entre le 15 et le 19. Biskra, le 14 à la suite des pluies tombées dans les Aurès, l'oued El-Abiod a subi une crue qui a entièrement arrosé l'oasis de Sidi Okba, à 20km de Biskra. Nouvelle crue le 22. Crue des oueds El-Arab les 10, 15 et 20, Djeddi, les 16 et 17, Guechtane, le 21.

Paludisme - De nombreux cas de paludisme sont signalés dans les régions de Ain Tedden, Hamiz (barrage), Palestro, El-Milia, Chanzy, Aumale, Bouira, Maillot, Pasteur, Foum Toub.

Le Météorologiste : J. Loisel — Le Directeur : A. Lasserre

BULLETIN MÉTÉOROLOGIQUE DE L'ALGÉRIE

Samedi 1er Octobre … — 7h. Matin

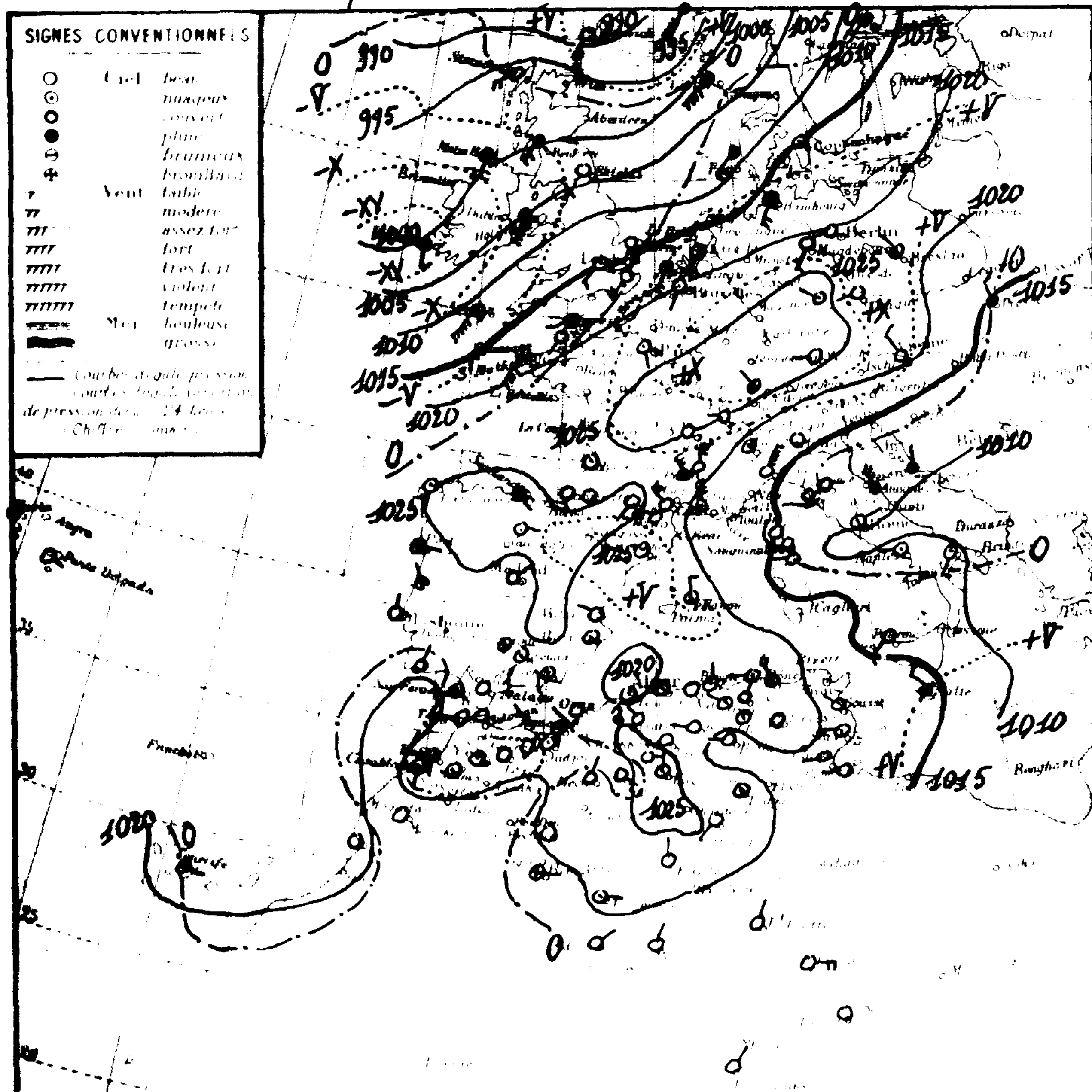

Stations	Altitude en mètres	Pression à 0° et au niveau de la mer: Observation	Pression: diff. en 24h	Température de l'air: Observation	Température: diff. en 24h	Vent Direction et force (0 à 9)	Etat du Ciel	Etat de la Mer	Dans les 24 heures, Températures extrêmes: max	min	Pluie en millim	Pluie du 30 Septre au 1er Octobre (millim)	Pluie du 1er Septre au 30 Septre (millim)	Phénomènes
Littoral														
Nemours	4	n	n	16.4	+1.6	S 2	nuag'	Belle	22	14			11	
Beni Saf	3													
Oran	53	22.9	+1.5	19.4	+4.3	S 1	clair	S. Belle	23	15				
Mostaganem	26													
Tenes	59	19.8	+0.8	18.2	+1.6	SW 2	nuag'	Belle	24	17				
Blida	267	20.7	+1.3	15.0	-0.8	calme	Beau		26	14			15	
Bouzaréa	344	21.0	+2.5	18.6	+1.8	NNW 1	Beau		24	17			15	
Alger	59	21.4	+2.5	19.5	+0.5	calme	nuag'	Agitée	24	18			9	
Maison Carrée	48													
~~C. Carbon~~	9	22.1	+3.1	19.0	+1.0	N 2	Peu nuag'	Agitée	23	16	2.2	2.2	59	2-6h pluie
Philippeville	47	20.5	+2.3	18.0	+2.8	W 2	nuag'	Houleuse	23	15			78	
Cap de Garde	161	20.7	+2.8	20.0	0.0	NW 3	Peu nuag'	Houleuse	24	17	1.4	1.4	51	20h pluie
La Calle	10	n	n	21.8	+4.8	NW 4	nuag'	Tr. Houleuse	21	16	11.0	11.0	26	9-10h et 2h30-4h pluie
Bizerte	9													
Tunis	36												33	
Sfax	8	17.3	+1.1	16.0	+0.4	W 3	nuag'	Agitée	26	16			6	16h nuages de sable
Tell et Hauts Plateaux														
Oudjda	580	22.2	-0.1	16.0	+6.0	calme	nuag'		28	8				
Tlemcen	806	21.1	-1.0	17.8	+6.8	SSW 1	clair		26	5			3	
Sidi Bel Abbès	476												7	
Saïda	860	-	-	12.0	-1.2	NE 1	clair		29	10				
Mascara	590	22.9	+0.7	15.0	+2.0	N 1	d		27	12				
Relizane	73	-	-	12.0	-0.1	S 1	d		29	10			3	
Orléansville	112	22.7	+0.9	12.0	+1.7	SSW 1	clair		27	11				
Tiaret	1023	20.9	+0.6	14.4	+2.2	N 1	pluie		25	11				
Vialar	880	24.9	+1.0	8.0	+2.5	NW 1	clair		23	5			14	
Médéa	935	n	-	11.5	+4.5	NE 1	d		22	7			21	
Aumale	905												9	
Fort National	942	22.1	+1.5	13.0	+1.6	calme	clair		19	12			37	
Tizi Ouzou	222	n		15.4	+1.2	E 1	Peu nuag'		25	13			27	
Bordj Bou Arréridj	935	23.9	+2.6	12.6	+6.3	N 1	clair		24	8			23	
Sétif	1079	22.2	-0.7	9.8	+1.6	WNW 1	Peu nuag'		20	8			34	
Batna	1044	23.5	+4.8	10.4	-1.0	Calme	d		22	6			46	
Constantine	660	22.9	+3.0	12.3	-1.3	NNE 1	Couvert		20	10	0.6	0.6	26	Pluie la nuit
Guelma	263	20.6	+1.3	17.8	-1.0	calme	nuag'		25	12			18	
Tebessa	863	22.3	+0.2	14.0	+6.0	calme	couvert		19	8			3	
Steppe et Atlas Saharien														
El Aricha	1253													
Aïn Sefra	1075													
Mecheria	1167	21.4	+0.4	12.8	+1.0	NNE 1	couvert		26	10			64	
Géryville	1320	24.0	-1.0	6.0	+0.1	ESE 2	d		25	2			28	
Aflou	1426	28.7	0.0	9.0	0.0	E 1	clair		23	5			7	
Djelfa	1160	n	-	5.1	-6.0	calme	clair		22	2			60	
Bou Saada	578	n	-	17.8	+3.5	W 1	d		25	11			1	
M'sila	486													
Barika	454	n	-	12.0	0.0	E 3	clair		25	12			9	
Sahara														
Colomb Bechar	760	20.1	+0.2	16.0	-4.0	calme	clair		29	14				
Laghouat	751	-		15.0	+3.0	N 2	nuag'		27	11			18	
Biskra	125	19.6	+0.7	19.0	0.0	W 1	clair		28	17			16	
Touggourt	69	21.1	+0.4	16.6	-1.2	calme	d		25	13				
El Oued	70													
Tozeur	50	20.7	+4.5	17.0	0.0	calme	nuag'		28	14				
Ghardaïa	526													
Ouargla	157	24.5	+1.0	14.0	-4.0	SW 1	nuag'		29	13				
El Goléa	394	21.7	+2.3	14.0	-4.0	N 1	d		28	14				
Beni Abbès	497	17.4	+1.3	23.0	+4.0	E 1	brouill^d		.	22				
Timimoun	294	26.1	+0.4	21.0	+3.0	E 2	Peu nuag'		.	19				
Adrar		-	.	21.0	+2.0	NE 1	Couvert		.	28				
In Salah		16.3		23.0	-	NNE 1	Peu nuag'		.	20				
Ft Flatters		.	.	21.0	0.0	NNE 2	clair		.	16				
Ft Polignac		.	.	21.0	-4.0	E 4	d		.	19				
Djanet		.	.	26.0	0.0	calme	d		.	25				
Tamanrasset		.	.	20.0	-	NE 1	d		.	18				
Rabat														

Situation générale et situation en Algérie : Pressions élevées : Centre et Sud-ouest Europe (Munich-Burgos 1027mm) – Ouest bassin méditerranéen – Nord Afrique (Aflou 1029mm). Dépressions : Nord Europe (Iles Féroë 985mm – Sud-Est Europe (Carinthie 1010mm).

Temps en Algérie à 7 heures : Ciel clair à l'Ouest, couvert à l'Est. Vents de Sud-ouest à Nord-ouest modérés ou assez forts. Il a plu hier et cette nuit de Bougie à la Tunisie.

Mer houleuse de Philippeville à la Tunisie, belle ou agitée sur le reste de la côte algérienne.

Probabilités du 1er au 2 octobre à Midi : En Algérie, à l'Ouest : temps beau ou peu nuageux. Vents variables faibles ou modérés – A l'Est : temps très nuageux à nuageux avec éclaircies ; quelques averses au Nord. Vents de Nord-ouest modérés. Température en hausse.

	ORAN	ALGER	CONSTANTINE
Littoral et Tell	Beau ou peu nuageux. Vents variables faibles	Nuageux avec éclaircies. Vents du secteur Nord faibles ou modérés	Très nuageux à nuageux avec éclaircies. Q.q. averses. Vents de Nord-ouest modérés
Hauts Plateaux	Nuageux avec éclaircies. Vents variables faibles ou modérés	Nuageux avec éclaircies. Vents variables faibles ou modérés	Très nuageux à nuageux avec éclaircies. Q.q. averses. Vents de Nord-ouest modérés
Sahara	Nuageux ou très nuageux. Vents d'Est à Sud modérés ou assez forts	Nuageux. Vents du secteur Est modérés ou assez forts	Nuageux au Nord. Beau au Sud. Vents de Nord à Est modérés ou assez forts

AVIS AUX PORTS
- Golfe du Lion : Vents de Nord-ouest assez forts à modérés
- Baléares : Vents du secteur Nord modérés
- Oran : Vents variables faibles
- Alger : Vents du secteur Nord faibles ou modérés
- Bizerte : Vents de Nord-ouest assez forts

VENTS EN ALTITUDE
- Ouest – Algérie : Sud-ouest 6 à 8m
- Ouest – Sahara : Est à Sud 8 à 10m
- Est – Algérie : secteur Nord 12 à 10m
- Est – Sahara : secteur Est 12 à 10m

Avis aux Agriculteurs

Températures extrêmes: Stations	Max	Min
Paris	16	9
Nice	22	11
Biarritz	.	.
Strasbourg	.	.

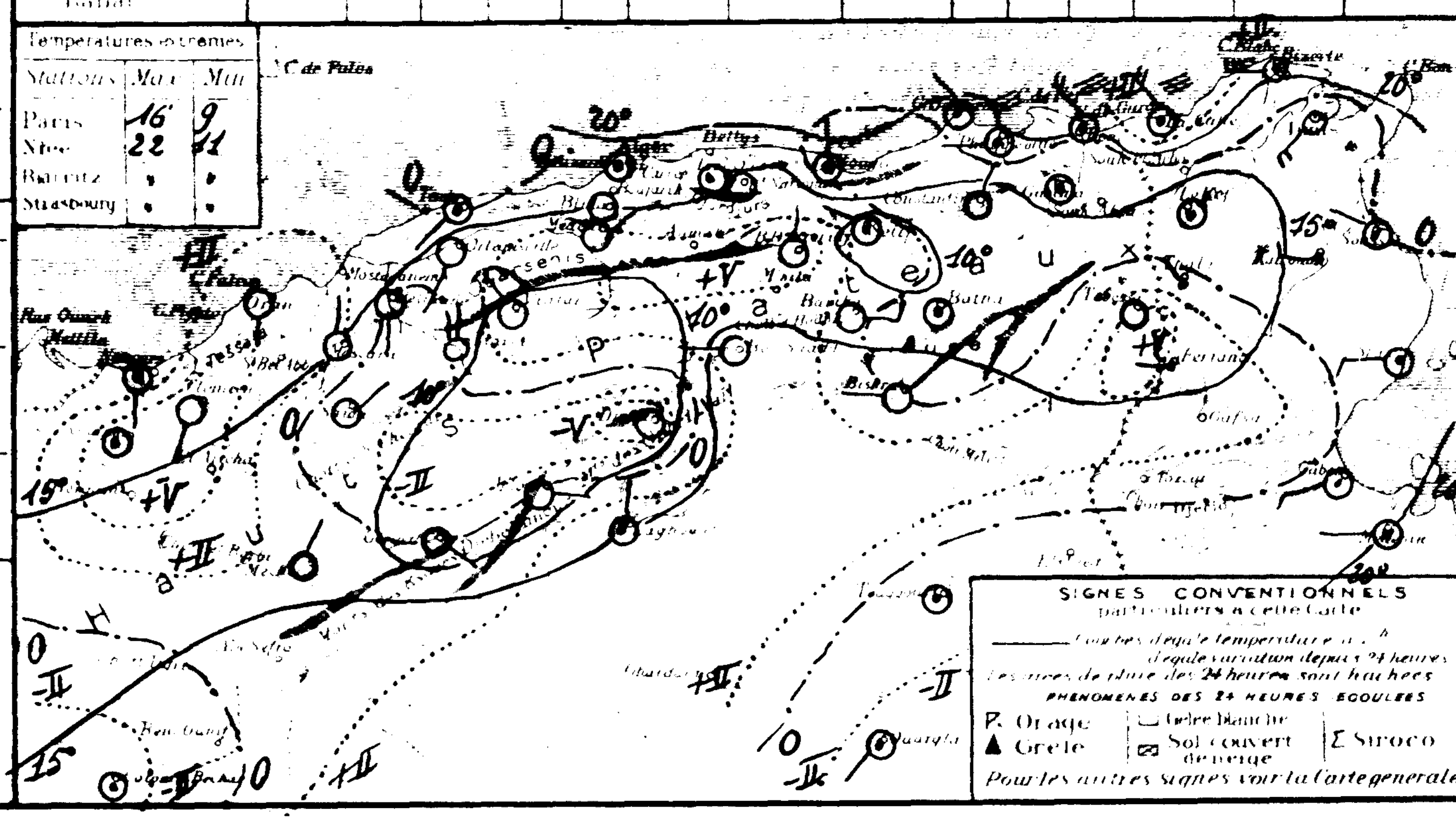

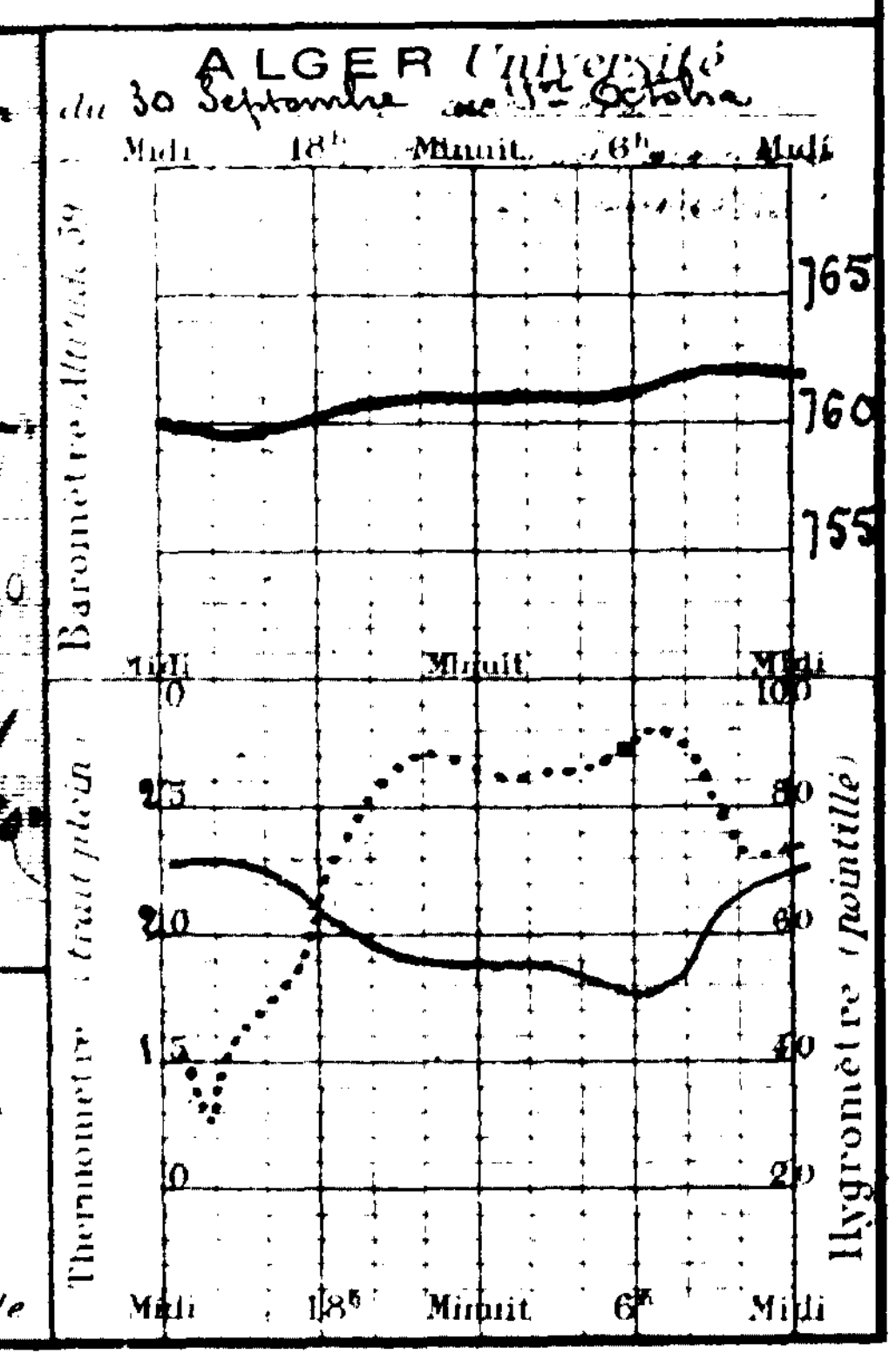

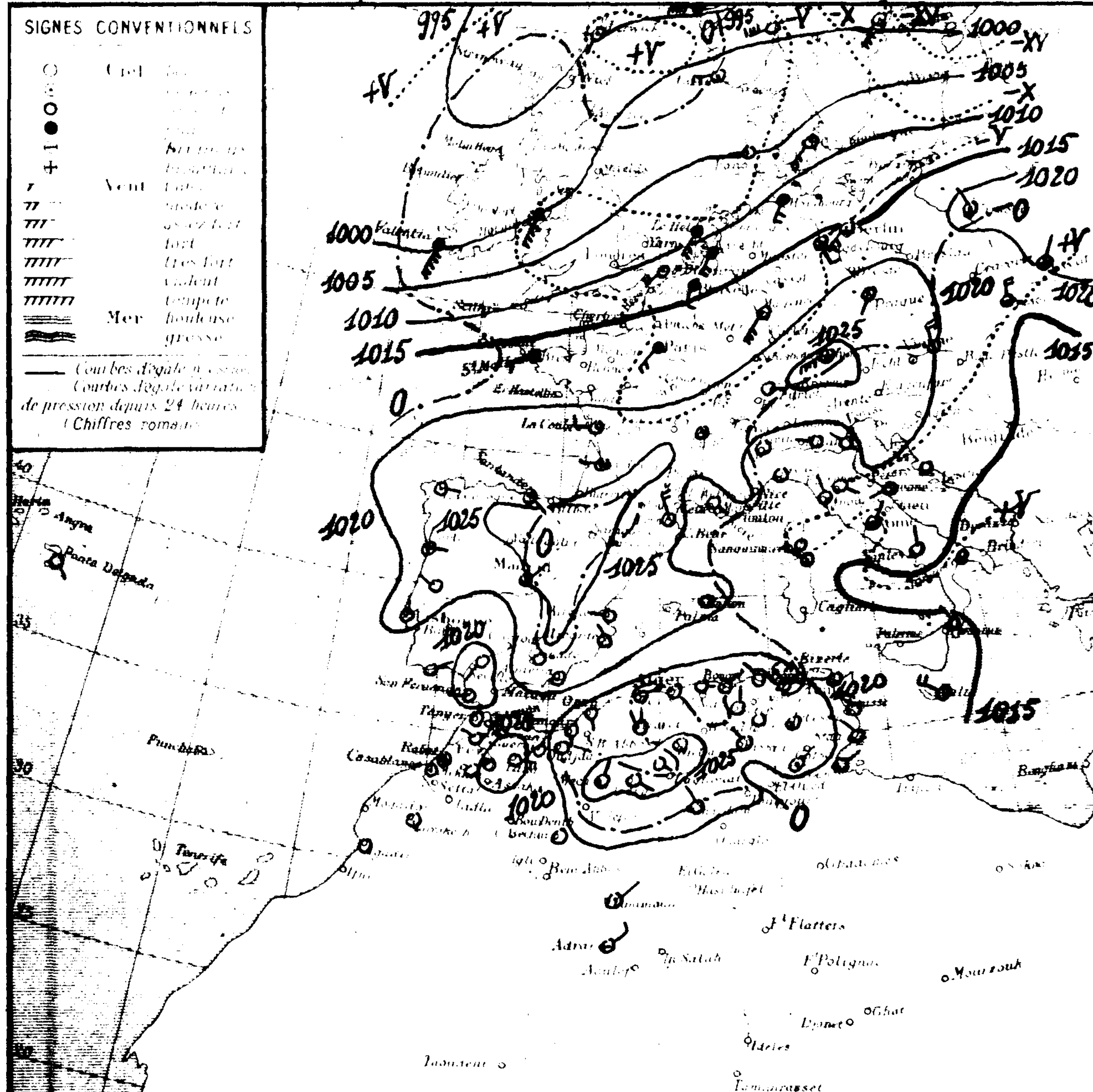

Région	Stations	Altitude	Pression	Var.	Température	Var.	Vent	État du ciel	État de la mer	Max	Min		Pluie 30 Septbre 2 Octobre	Pluie 30 Septbre	Phénomènes
Littoral	Nemours	4	"	"	15.2	-1.2	S 1	Beau	E. belle	22	14			11	
	Beni Saf	8													
	Oran	53	21.8	-1.1	17.6	-1.8	S 1	clair	Belle	23	16				
	Mostaganem	27													
	Ténès	39	20.6	+0.8	19.4	+1.2	ENE 2	clair	B agitée	23	18				
	Blida	267	20.7	0.0	16.4	+1.4	calme	Beau		28	15			15	
	Bouzaréa	344	21.3	+0.3	18.1	+0.5	E 1	clair		21	17			15	
	Alger	59	21.5	+0.1	20.0	+0.5	calme	clair	belle	23	18			9	
	Maison Carrée	48													
	Cap Carbon	9	22.1	0.0	21.0	+2.0	calme	Beau	houleuse	23	17		2.2	59	
	Philippeville	47	20.7	+0.2	16.2	-3.8	NW 2	d	Agitée	22	18			78	
	Cap de Garde	161	20.7	0.0	20.0	0.0	NW 3	ennuag	E. houleuse	"	16		1.4	51	
	La Calle	10	"	"	18.0	-3.8	NW 4	d	E. houleuse	24	16	6.0	17.0	26	2-3h pluie
	Bizerte	9													
	Tunis	66	18.3	"	17.6	"	W 5	Beau		23	15			33	
	Sfax	8	19.3	+2.0	16.4	+0.4	NW 1	clair	Agitée	26	15			6	
Tell et Hautes Plaines	Oudjda	580	22.3	+0.1	12.0	-4.0	calme	clair		25	8				
	Tlemcen	806												3	
	Sidi Bel Abbès	476												7	
	Saïda	860	"	"	13.0	+1.0	NE 1	clair		29	10				
	Mascara	590	24.8	+0.6	13.4	-1.6	calme	clair		28	12				
	Relizane	71	"	"	18.4	+1.4	S 1	d		29	10			3	
	Orléansville	112	22.1	-0.6	12.0	0.0	NW 1	d		28	12				
	Tiaret	1023	21.0	+0.1	14.3	+0.4	N 1	d		24	11				
	Vialar	869	23.9	-1.0	11.0	+3.0	NW 1	d		24	"			14	
	Médéa	935	"	"	11.8	+0.3	NE 1	clair		23	"			21	
	Aumale	905												9	
	Fort National	942												27	
	Tizi Ouzou	222			14.8	-0.6	E 2	clair		27	12			27	
	Bordj Bou Arreridj	915	27.9	-2.0	12.1	-0.5	calme	clair		25	9			23	
	Sétif	1079	23.1	+0.9	9.0	-0.8	N 2	d		20	"			34	
	Batna	1044	22.6	-0.9	10.3	-0.1	calme	d		21	"			46	
	Constantine	660											0.6	26	
	Guelma	269	21.7	+1.1	16.6	-1.2	calme	nuag'		23	11			18	
	Tébessa	863	23.1	+2.8	12.0	-2.0	calme	clair		20	8			5	
Steppe et Atlas Saharien	El Aricha	1251													
	Aïn Sefra	1075													
	Mecheria	1167	27.9	+6.8	15.1	+2.3	NNE 1	clair		24	13			64	
	Géryville	1320	26.6	+0.7	8.7	+2.7	ESE 2	Beau		19	4			28	
	Aflou	1426	28.8	-2.9	13.0	+4.0	SE 1	clair		23	5			7	
	Djelfa	1160	"	"	7.3	+2.2	calme	clair		21	3			60	
	Bou Saâda	550												1	
	M'sila	486												9	
	Barika	484													
Sahara	Colomb Bechar	769	19.8	-0.2	16.0	0.0	calme	clair			14				
	Laghouat	751												18	
	Biskra	125	20.3	+0.7	20.0	+1.0	NW 1	clair		30	18			16	
	Touggourt	69													
	El Oued	70	"	"	15.4	"	WSW 1	Beau		31	13				
	Tozeur	50	21.9	+1.2	14.0	-2.0	NE 2	nuag'		30	12				
	Ghardaïa	526	21.1	"	16.3	"	NW 2	clair		33	13				
	Ouargla	137													
	El Goléa	394													
	Beni Abbès	497													
	Timimoun	294	17.9	-2.2	20.0	-1.0	NE 2	nuag'			17				
	Adrar		"	"	21.0	0.0	NE 3	ennuag			20				
	In Salah														
	Ft Flatters														
	Ft Polignac														
	Djanet														
	Tamanrasset														
	Rabat														

Situation générale et situation en Algérie Pressions élevées : Centre et Sud-Ouest Europe (Bruxelles 1026 - Madrid 1025mb) Nord Afrique (Mascara 1024mb) - Dépressions : Nord Europe (Rost 985mb) Sud-Est Europe (Tarente 1012mb).

Temps en Algérie à 7 heures : ciel clair - vents variables faibles - Il a plu cette nuit à La Calle.

Mer houleuse à Cap Carbon et Cap-de-Garde, belle ou peu agitée sur le reste de la côte algérienne.

Probabilité (valable pour) du 2 au 3 à Midi - En Algérie, à l'Ouest et au Centre : Beau temps - Vents variables faibles - Température en hausse - A l'Est : temps très nuageux vers la Tunisie, beau ailleurs - Vents du secteur Nord modérés à variables faibles - Température stationnaire.

	ORAN	ALGER	CONSTANTINE
Littoral et Tell	Beau temps Vents variables faibles	Beau temps Vents variables faibles	Beau à l'Ouest - très nuageux à l'Est - Vents du secteur Nord : modérés à variables faibles
Hauts Plateaux	Beau temps Vents variables faibles	Beau temps Vents variables faibles	Beau à l'Ouest - très nuageux à l'Est - Vents du secteur Nord modérés à variables faibles
Sahara	Beau temps Vents de Nord à Est faibles	Beau temps Vents de Nord à Est faibles	Beau temps Vents du secteur Nord faibles ou modérés

AVIS AUX PORTS
Golfe du Lion, Baléares, Oran, Alger } Vents variables faibles
Bizerte : Vents de Nord-Ouest faibles ou modérés

VENTS EN ALTITUDE
Ouest Algérie
" Sahara
Est Algérie
" Sahara

Avis aux Agriculteurs

Températures extrêmes

Stations	Max	Min
Paris		
Nice	.	.
Biarritz	.	.
Strasbourg		

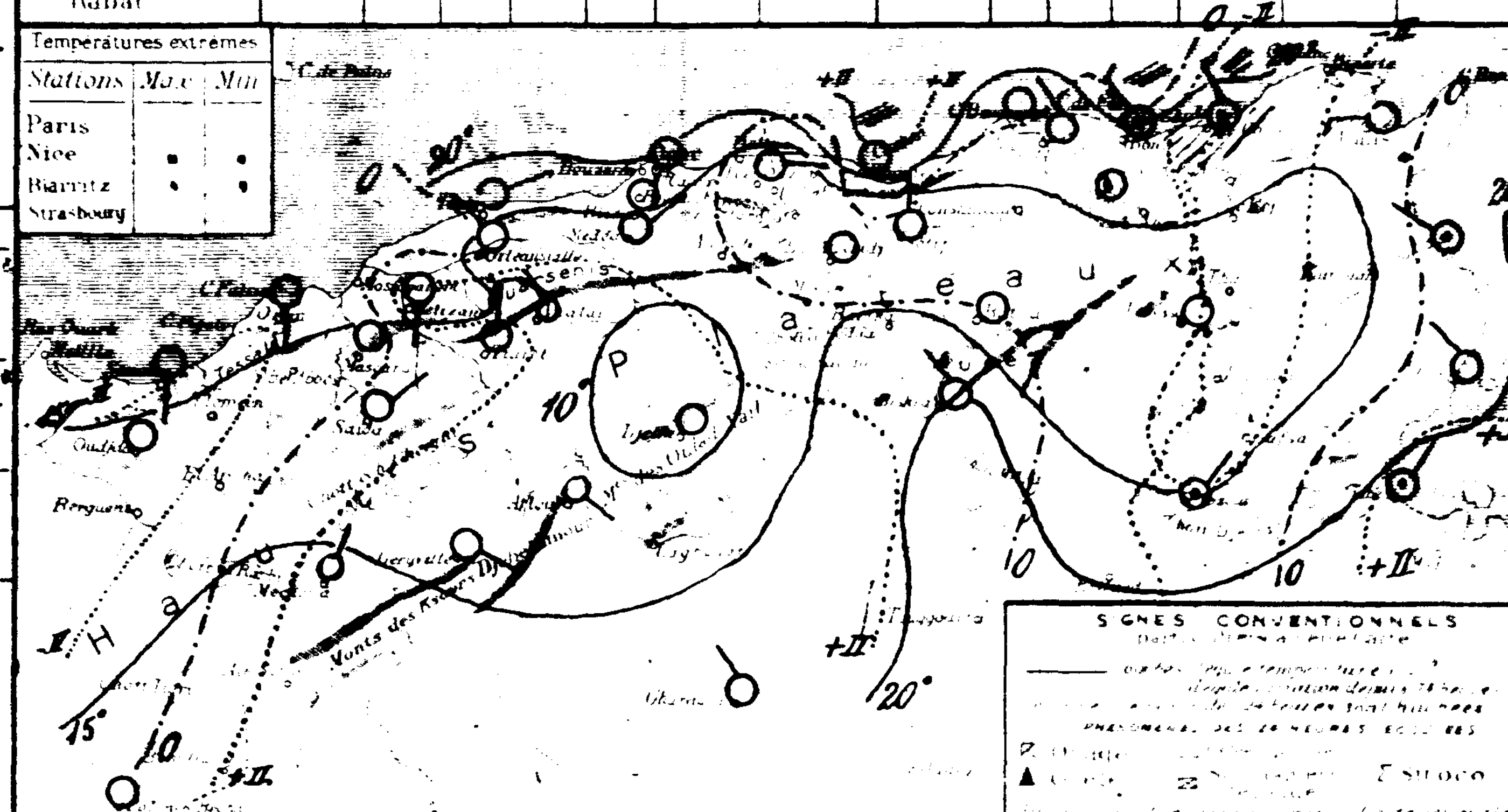

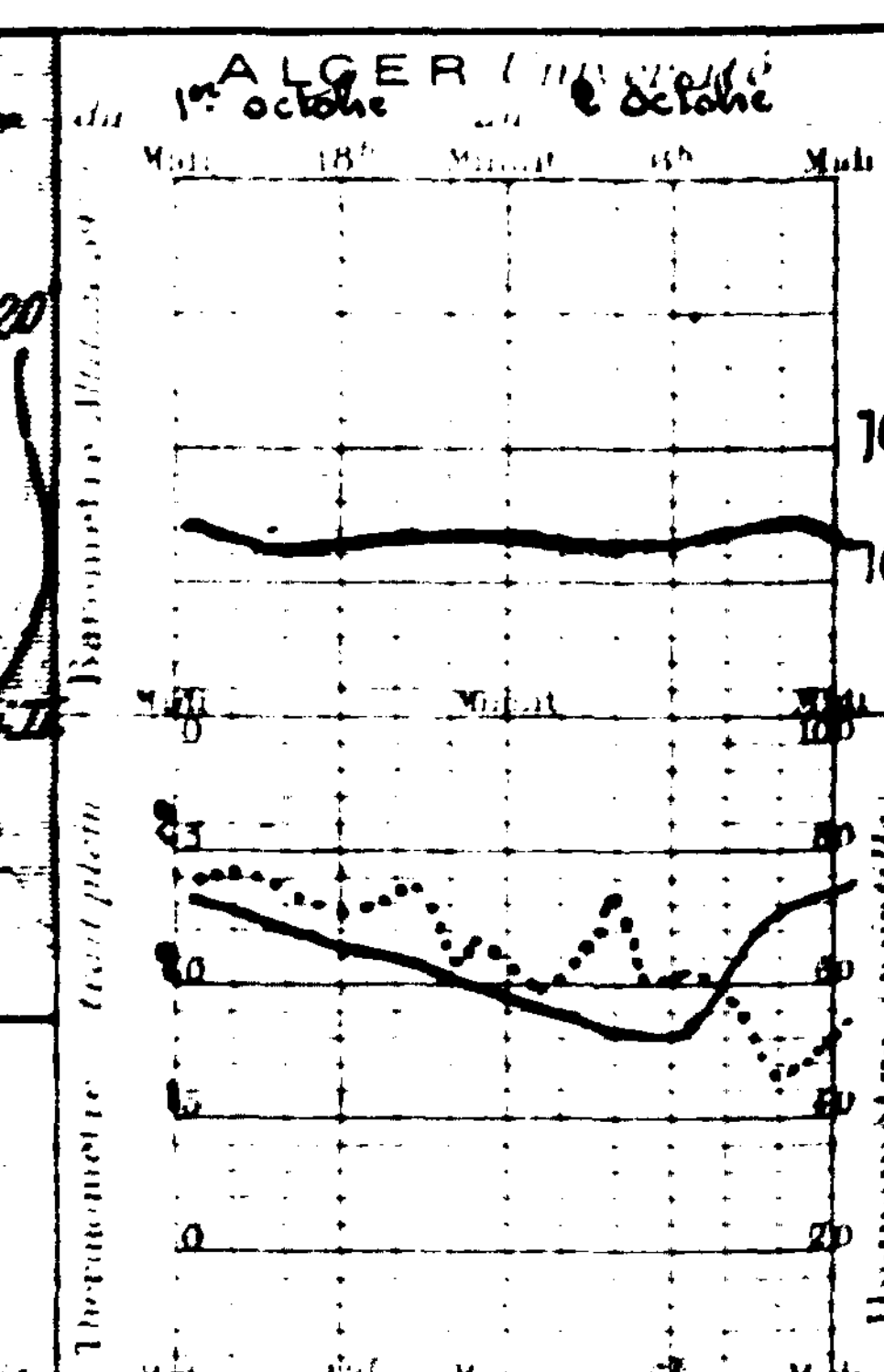

BULLETIN METEOROLOGIQUE DE L'ALGÉRIE

Lundi 3 octobre 1927 — 7 h. Matin

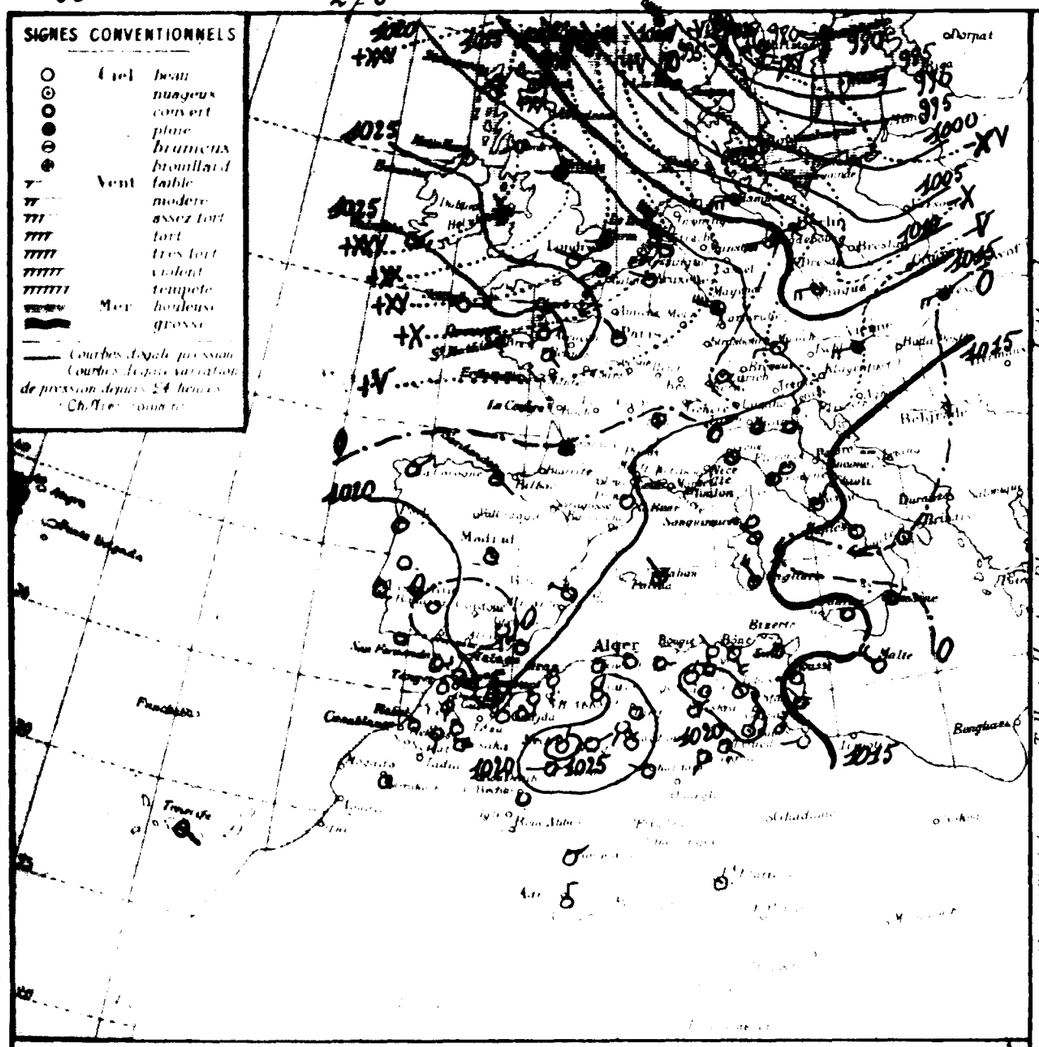

STATIONS	Altitude en mètres	Observation de 7 heures du matin: Pression à 0° et au niveau de la mer — Observation	Pression — diff en 24 h	Température de l'air — Observation	Température — diff en 24 h	Vent Direction et force de 0 à 9	État du Ciel	État de la Mer	Dans les 24 heures: Températures extrêmes — max	min	Pluie en millim	Pluie du 30 sept au 3 oct (millim)	Pluie du 1er Sept au 30 sept (millim)	PHÉNOMÈNES
Littoral														
Nemours	4	"	"	16.8	+1.6	S 1	Beau	Belle	23	14			11	
Beni-Saf	3													
Oran	53	19.5	-2.3	20.5	+2.9	S 1	clair	Calme	26	17				
Mostaganem	26													
Tenes	59	18.5	-2.1	18.8	-0.6	calme	clair	Belle	22	18				
Blida	267	18.1	-3.6	16.1	-0.3	calme	d		27	15			15	
Bouzarea	344	18.3	-3.0	20.3	+3.2	ESE 1	d		27	16			15	
Alger	59	18.6	-2.9	19.8	-0.2	calme	d	Belle	24	17			9	
Maison Carrée	48	19.5	-	15.1	-	calme	d		25	12				
Souk-Ahras	9											2.2	59	
Philippeville	47	17.8	-2.9	19.0	+2.8	NW 2	Beau	Houleuse	24	16		1.4	78	
Cap de Garde	161	18.3	-2.4	20.0	0.0	SSE 4	Couvert	Houleuse	25	18		17.0	51	
La Calle	10												26	
Bizerte	9													
Tunis	46	16.5	-1.8	19.9	+2.4	W 2	couv		24	16			33	
Sfax	8	14.6	-4.7	16.0	-0.4	NW 2	clair	Calme	-	16			6	
Hauts Plateaux														
Oudjda	580	19.1	-3.2	17.0	+5.0	E 1	clair		28	11				
Tlemcen	806	19.3	-	19.5	"	S 1	d		26	17			3	
Sidi Bel-Abbès	470												7	
Saïda	800	"	"	11.8	-1.2	NE 1	clair		28	10				
Mascara	500	19.8	-3.7	16.2	+2.8	NW 1	d		28	13				
Relizane	73	"	-	14.8	-0.6	S 1	d		29	11			3	
Orléansville	112	21.0	-1.1	13.2	+1.2	SE 1	d		29	13				
Tiaret	1021	19.3	-1.7	15.7	+0.9	NNE 1	d		25	13				
Vialar	1069	21.4	-2.6	10.8	-0.6	SE 1	d		24	9			14	
Médéa	935	"	-	16.0	+4.2	NE 1	d		25	10			21	
Aumale	805												9	
Fort National	942	19.4	-	15.5	-	E 2	clair		21	13			5	
Tizi Ouzou	222	"	-	13.0	-1.8	ESE 1	d		26	11			2	
Bordj Bou Arreridj	915	19.8	-2.1	11.5	-0.6	N 1	d		26	9			23	
Setif	1074	20.6	-2.5	11.0	+2.0	NNE 1	d		21	9			34	
Batna	1044	22.1	-0.5	9.5	-0.8	calme	d		20	6			46	
Constantine	[illegible]	23.0	-	15.8	-	N 1	couvert		22	-		0.6	26	
Guelma	268	18.9	-2.8	18.8	+2.2	calme	d		25	17			18	
Tebessa	864	20.7	-2.4	13.0	+1.0	calme	couv		18	10			3	
Sahara														
El Ariocha	1255													
Aïn Sefra	1075	22.2	"	9.0	-	W 1	clair		"	5				
Mecheria	1167	25.8	-1.9	15.1	-2.0	NNE 1	d		24	10			64	
Géryville	1290	22.6	-3.0	7.1	-1.6	ENE 1	d		24	4			28	
Aflou	1400	23.5	-3.3	11.0	-2.0	SW 1	d		24	6			7	
Djelfa	1150	"	"	3.0	+0.7	calme	d		22	5			60	
Bou Saada	470	"	"	18.0	+6.4	N 1	d		23	11			1	
M'Sila	440													
Bartka	434	"	"	16.1	"	N 1	Beau		21	15			9	
Colomb Béchar	[illegible]	17.8	-2.0	17.0	+1.0	calme	clair			14				
Laghouat	[illegible]	"	-	14.0	"	NNW 2	d			12			13	
Biskra	127	19.5	-0.4	20.0	0.0	NE 1	d		28	16			16	
Touggourt	[illegible]	19.8	-0.4	16.8	-1.1	SW 1	d		29	14				
El Oued	70	"	-	14.5	-0.9	SE 1	d		30	13				
Tozeur	30	20.2	-1.7	17.0	0.0	NE 1	couv		29	12				
Ghardaïa	526	19.7	-1.4	14.1	-2.2	WNW 1	clair		32	14				
Ouargla	157													
El Goléa	394													
Beni-Abbès	402													
Timimoun	244	17.9	-1.6	17.0	-3.0	NE 2	clair			17				
Adrar		"	"	16.0	-3.0	N 3	d			13				
In Salah														
Fort Flatters		"	"	24.0		"	couv			21				
Fort Polignac														
Djanet														
Tamanrasset														
Kabar														

Situation générale et situation en Algérie

Hypothèses diverses: ouest Europe (Valentia 1025 mb) - Dépression: Nord-Est Europe (Carlstadt 978 mb). Temps en Algérie à 7 heures: ciel brumeux vers la Tunisie, clair ailleurs. Vents variables faibles ou modérés. Mer houleuse à Philippeville et Cap-de-Garde, belle sur le reste de la côte algérienne.

Probabilités du 3 au 4 Midi - En Algérie, à l'Ouest: temps beau ou brumeux. Vents du secteur Sud faibles. A l'Est: temps beau ou peu nuageux. Vents de Nord-ouest modérés. Température en hausse pour l'Ouest.

	ORAN	ALGER	CONSTANTINE
Littoral et Tell	Beau ou brumeux. Vents du secteur Sud faibles	Beau temps. Vents de Nord-Est à variables faibles	Nuageux s'éclaircissant. Vents de Nord-ouest modérés
Hauts Plateaux	Beau ou brumeux. Vents du secteur Sud faibles ou modérés	Beau temps. Vents variables faibles	Nuageux s'éclaircissant. Vents de Nord-ouest modérés
Sahara	Beau à nuageux. Vents d'Est à Sud modérés ou assez forts	Beau ou peu nuageux. Vents de Nord-Est à Est modérés ou assez forts	Beau temps. Vents de Nord à Est faibles ou modérés

AVIS AUX PORTS
- Golfe du Lion, Baléares: Vents de Nord-ouest faibles ou modérés
- Oran: Vents du secteur Sud faibles
- Alger: Vents de Nord-Est à variables faibles
- Bizerte: Vents de Nord-ouest modérés

VENTS EN ALTITUDE
- Ouest Algérie: Sud-ouest 8 à 10 m
- Sahara: secteur Sud 10 à 12 m
- Est Algérie: secteur Nord 8 à 10 m
- Sahara: Nord-Est 8 à 10 m

Avis aux Agriculteurs

Températures extrêmes — Stations	Max	Min
Paris	22	12
Nice	23	13
Biarritz	"	"
Strasbourg	"	"

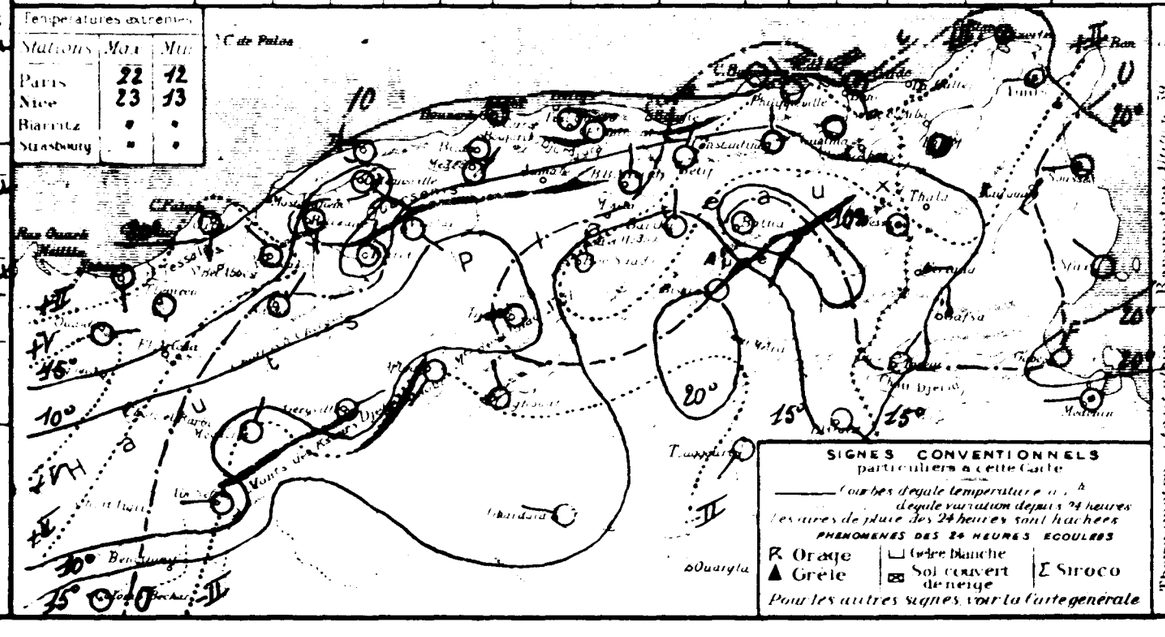

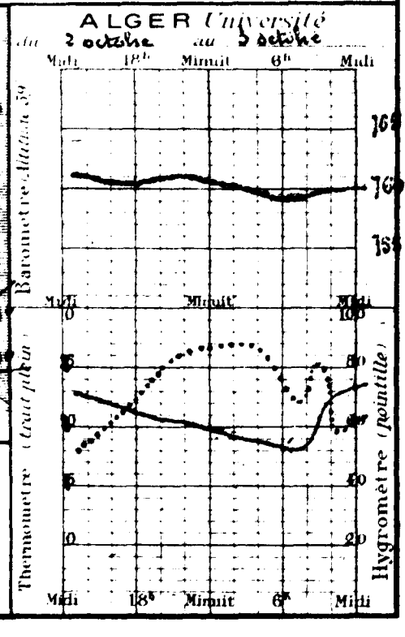

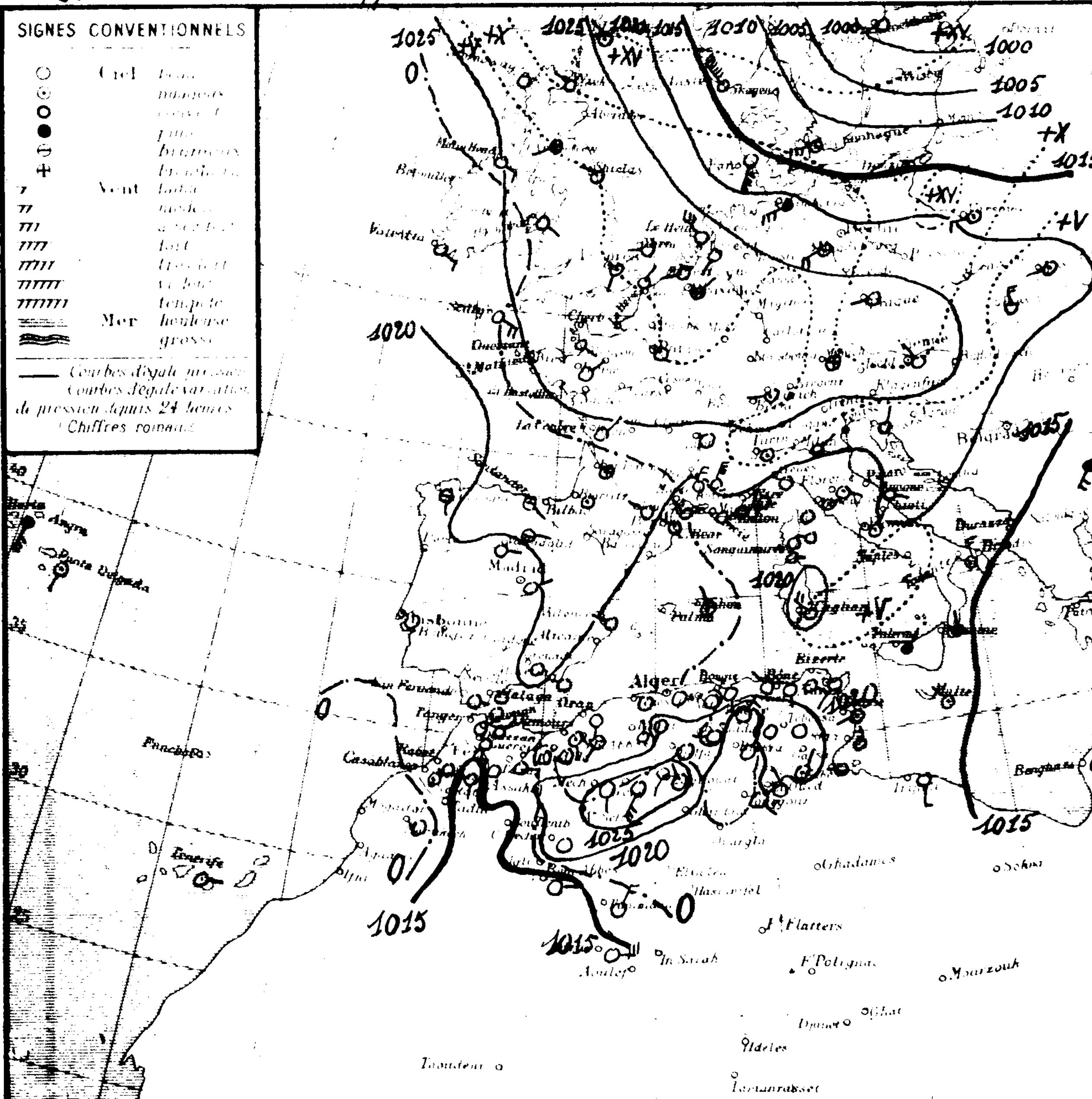

Région	Stations	Altitude	Baromètre	Var.	Temp.	Var.	Vent	État du Ciel	État de la Mer	Max	Min	Pluie 30 Sept 4 octobre	Pluie 30 Sept	Phénomènes
Littoral	Nemours	4	"	"	16.8	0.0	S 1	Ennuag'	Belle	23	14		11	
	Beni Saf													
	Oran	52	18.7	-0.8	18.5	-2.0	S 1	Beau	Calme	25	18			
	Mostaganem													
	Ténès	59	17.4	-1.1	21.2	+2.4	calme	clair	Belle	24	19			
	Blida	267	19.4	+1.3	17.0	+0.9	Calme	Beau		29	16		15	
	Bouzaréa	344	18.1	-0.2	19.1	-1.2	E 1	clair		21	17		13	
	Alger	59	18.6	0.0	19.7	-0.1	calme	d	Belle	24	18		9	
	Maison Carrée	46	19.0	-0.5	14.9	-0.2	SW 1	d		25	12			
	Escarlon		18.7	"	21.0	"	S 2	Beau	Tr. belle	23	18	2.2	39	
	Philippeville	47	18.5	+0.7	16.8	-2.5	NW 1	clair	Belle	25	16		78	
	Cap de Garde	161	19.8	+1.5	21.0	+1.0	E 2	Beau	Belle	25	18	1.4	51	
	La Calle		"	"	20.8	-0.7	ESE 1	clair	Belle	28	17	20.0	26	Pluie dès 2 (3h)
	Bizerte													
	Tunis		18.1	+2.6	16.9	-3.0	SW 2	clair		24	14		33	
	Sfax	8	18.2	+3.6	18.0	+2.0	N 1	d	Agitée	26	18		6	
Tell et Hautes Plaines	Oudjda	580	18.2	-0.9	16.0	-1.0	calme	clair		27	10			
	Tlemcen	806	16.9	-2.4	19.0	-0.5	S 1	clair		26	17		3	
	Sidi Bel Abbès	476	19.1	"	12.0	"	SW 1	d		27	8		7	
	Saïda		"	"	16.8	+5.0	NW 1	clair		30	14			
	Mascara		19.0	-0.8	16.0	-0.2	calme	d		29	14		3	
	Relizane	73	"	"	14.2	-0.6	SSW 1	d		31	13			
	Orléansville	112	19.0	-2.0	16.7	+3.5	E 1	d		30	15			
	Tiaret	1023	17.7	-1.6	17.3	+1.8	N 1	d		22	14			
	Vialar		20.9	-0.5	13.5	+2.0	SW 1	clair		25	10		14	
	Médéa		"	"	14.0	-2.0	NE 1	d		27	9		21	
	Aumale		"		10.5	"	calme	d		24	10		9	
	Fort National	942	19.0	-0.4	15.5	0.0	calme	d		26	14		37	
	Tizi Ouzou	222	"		12.2	-0.8	E 1	d		29	12		27	
	Bordj Bou Arreridj		20.3	+0.5	9.9	-1.6	N 1	d		27	9		23	
	Sétif	1079	19.5	-1.1	14.3	+3.3	NE 2	d		22	8		34	
	Batna	1044	22.9	+0.8	8.5	-1.0	calme	d		22	6		46	
	Constantine											0.6	26	●
	Guelma	268	20.3	+1.4	14.9	-3.9	calme	clair		26	11		18	
	Tébessa	860	21.8	+1.1	12.0	-1.0	calme	clair		"	9		3	
Steppe et Atlas Saharien	El Aricha	1251												
	Aïn Sefra	1075												
	Mecheria	1167	25.9	+0.1	16.0	+2.9	S 1	clair		25	13		64	
	Géryville	1320	26.2	+3.6	15.0	+7.9	SSE 5	d		30	7		28	
	Aflou	1426	27.3	+4.8	11.0	0.0	SW 1	d		24	5		7	
	Djelfa	1160	"	"	11.2	+3.2	calme	clair		24	6		60	
	Bou Saâda	550	"	"	17.8	-0.2	W 1	d		23	12		1	
	M'sila	486												
	Barika	484	"	"	14.9	-1.2	E 2	clair		28	14		9	
Sahara	Colomb Béchar	769	20.5	+2.7	16.0	-1.0	calme	clair		31				
	Laghouat	751	"		16.0	+2.0	NNW 1	d		25	12		13	
	Biskra	125	19.3	-0.2	20.0	0.0	NE 1	d		30	18		16	
	Touggourt	69	19.8	0.0	17.8	+1.0	SE 1	d		28	14			
	El Oued	70	"		15.6	+1.1	NNW 1	d		29	14			
	Tozeur	50	20.6	+0.4	16.0	+1.0	NE 2	nuag'		29	12			
	Ghardaïa	526												
	Ouargla	157												
	El Goléa	394												
	Beni Abbès	497	13.8	"	19.0	"	E 1	clair		32	16			
	Timimoun	294	16.8	-0.5	19.0	+2.0	NNE 4	d		32	18			
	Adrar		"	"	22.0	+6.0	E 5	d		35	20			
	In Salah													
	Ft Flatters													
	Ft Polignac		"	"	24.0	"	NE 1	clair		"	23			
	Djanet													
	Tamanrasset													
	Rabat													

Situation générale et situation en Algérie Pressions élevées : Nord-ouest à Centre Europe (Londres 1029mb) Algérie-Tunisie (Mécheria 1026mb) - Dépressions : Nord-Est Europe (Haparanda 980mb) Sud-est Europe (Sofia 1013mb).

Temps en Algérie à 7 heures : ciel brumeux vers le Maroc, clair ailleurs - Vents variables faibles ou modérés -

La mer est belle sur la côte algérienne -

Probabilité valable pendant 24 h au 5 à Midi - En Algérie, beau temps - Vents variables faibles ou modérés - Température stationnaire -

	ORAN	ALGER	CONSTANTINE
Littoral et Tell	Beau temps Vents du secteur Sud faibles	Beau temps Vents variables faibles ou modérés	Beau temps Vents variables faibles ou modérés
Hauts Plateaux	Beau temps Vents variables faibles ou modérés	Beau temps Vents variables faibles ou modérés	Beau temps Vents variables faibles ou modérés
Sahara	Beau temps Vents du secteur Est modérés ou assez forts	Beau temps Vents de Nord à Est modérés ou assez forts	Beau temps Vents de Nord à Est modérés ou assez forts

AVIS AUX PORTS

- *Golfe du Lion* : Vents du secteur Nord faibles ou modérés
- *Baléares* : Vents variables faibles
- *Oran* : Vents du secteur Sud faibles
- *Alger*, *Bizerte* : Vents variables faibles ou modérés

VENTS EN ALTITUDE

- Ouest — Algérie : Sud-ouest 6 à 8m ; Sahara : Est à Sud 8 à 10m
- Est — Algérie : Nord à Nord-Est 6 à 8m ; Sahara : Nord-Est à Est 8 à 10m

Avis aux Agriculteurs

Températures extrêmes

Stations	Max	Min
Paris	17	4
Nice	24	16
Biarritz	"	"
Strasbourg	"	"

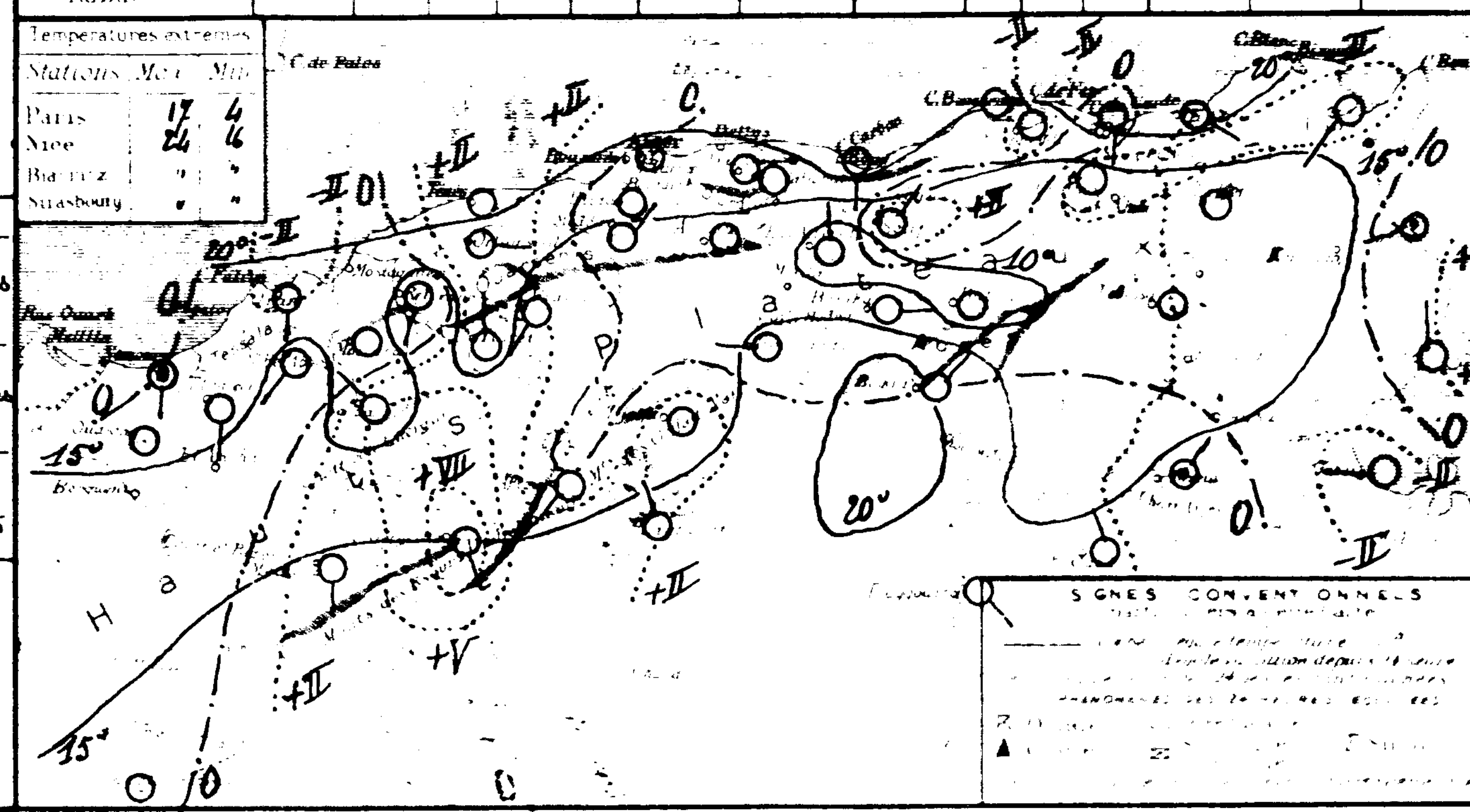

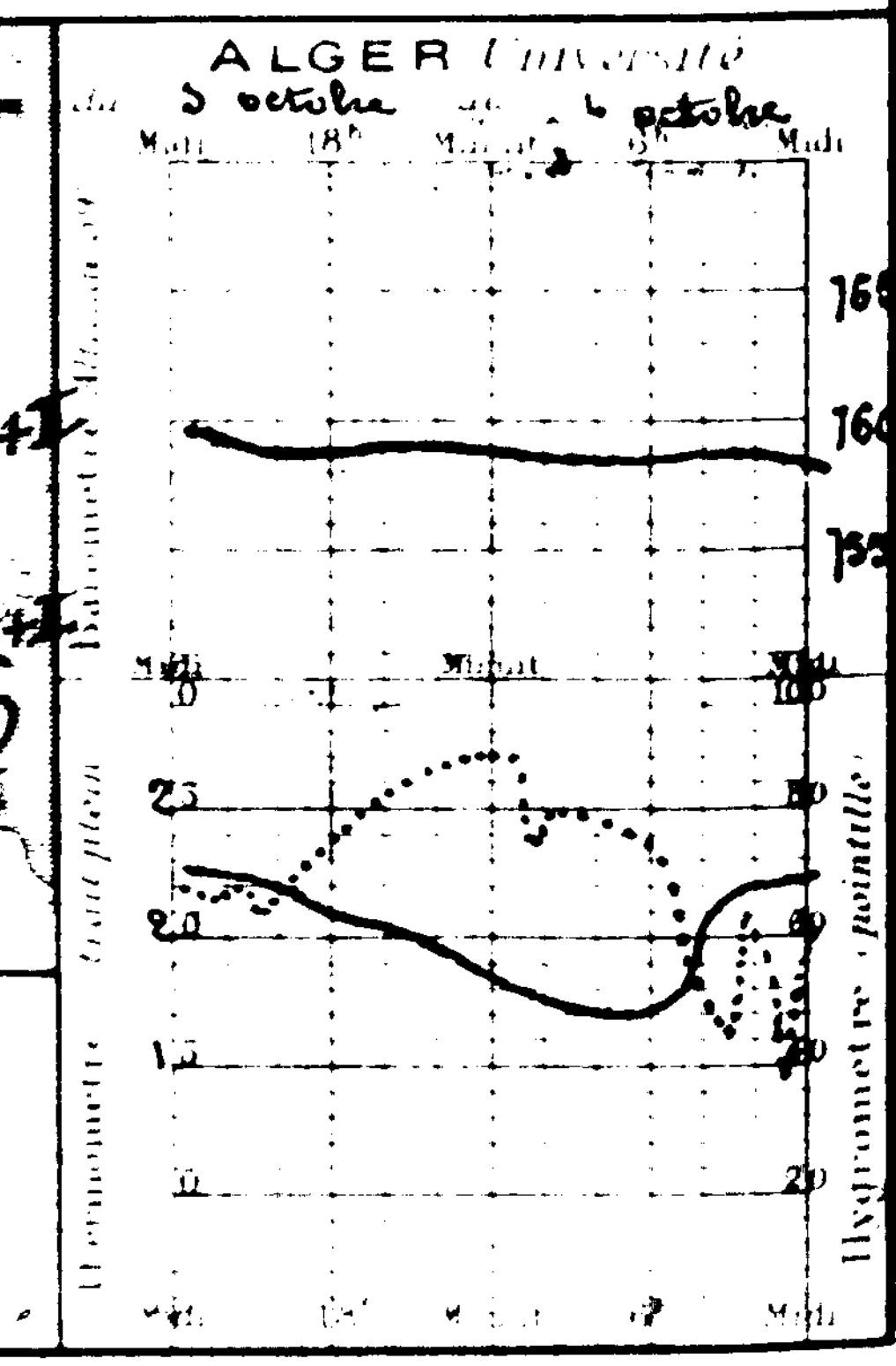

BULLETIN METEOROLOGIQUE DE L'ALGERIE

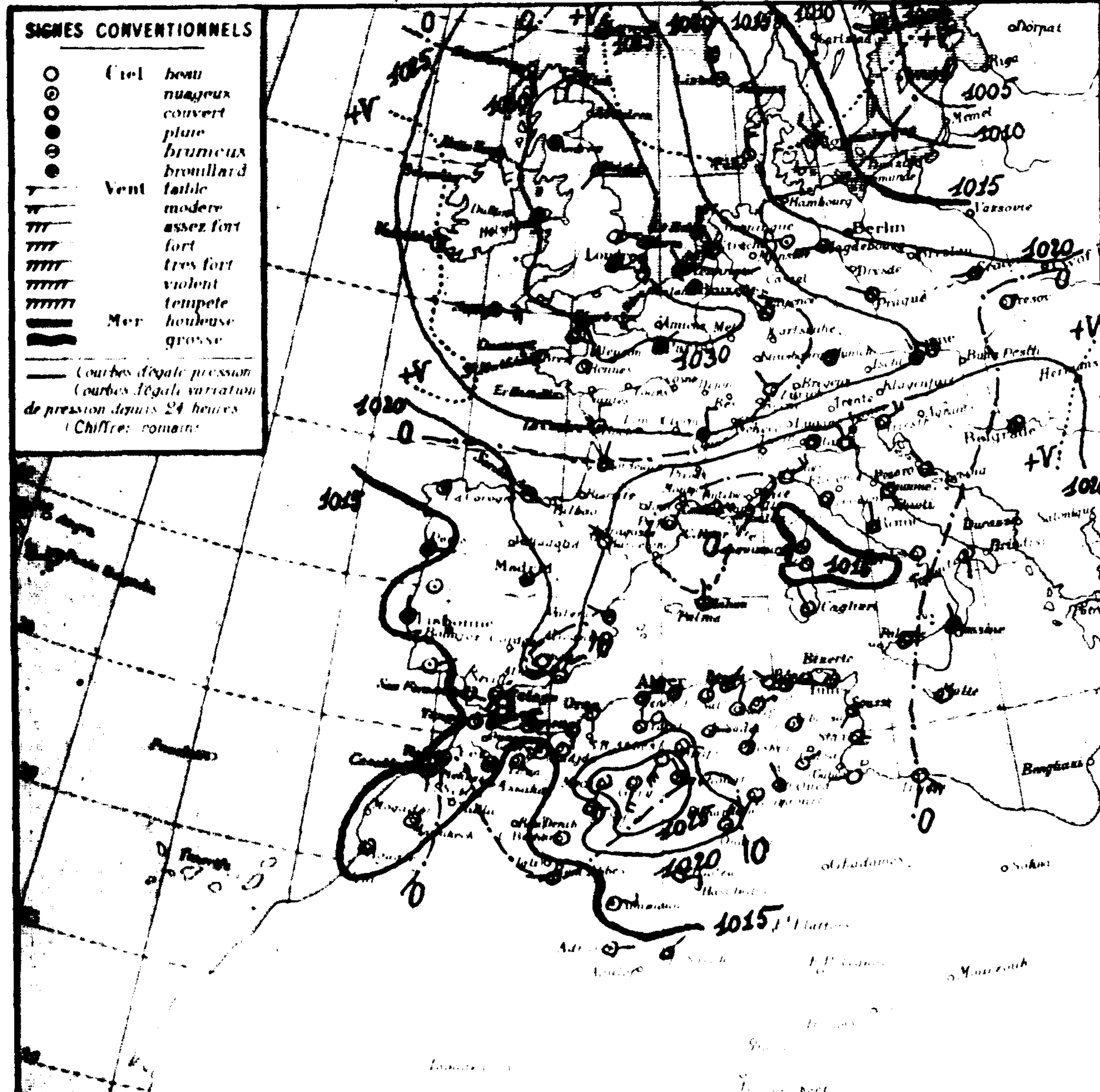

Région	Stations	Altitude en mètres	Pression à 0° et au niveau de la mer: Observation	Pression: diff en 24h	Température de l'air: Observation	Température: diff en 24h	Vent Direction et force de 0 à 9	Etat du Ciel	Etat de la Mer	Dans les 24 heures: Températures extrêmes max	min	Pluie en millim	Pluie du 30 Septe au 5 octobre (millim.)	Pluie du 1er Septre au 30 Septre (millim.)	Phénomènes
Littoral	Nemours	4	„	„	18.4	+1.6	S 1	couvert	Belle	23	17			11	
	Beni Saf	3													
	Oran	53	17.3	-1.4	19.5	+1.0	S 1	clair	Calme	24	18				
	Mostaganem	26													
	Tenès	39	16.2	-1.2	20.2	-1.0	ENE 4	Beau	agitée	24	19				
	Blida	267	16.5	-2.9	16.0	-1.0	calme	clair		30	18			15	
	Bouzaréa	344	19.1	+1.6	18.5	-0.6	E 2	d		22	17			15	
	Alger	79	17.0	-1.6	20.0	+0.3	calme	d	Belle	24	19			9	
	Maison Carrée	48													
	~~Bougie~~	9	17.1	-1.6	22.0	+1.0	NE 1	nuag'	ε Belle	24	18		2.2	59	
	Philippeville	47	18.3	-2.2	16.1	-0.4	NNW 1	clair	Belle	24	15			78	
	Cap de Garde	161	17.5	-2.3	21.0	0.0	W 1	ε nuag'	Calme	27	18		1.4	31	
	La Calle	10	„	„	20.1	-0.7	ESE 1	clair	Belle	26	16		20.0	26	
	Bizerte	9													
	Tunis	36	16.3	-1.8	16.4	-0.5	calme	clair		25	15			33	
	Sfax	8	16.7	-1.5	18.6	+0.6	calme	clair	Agitée	25	18		-	6	
Tell et Hautes Plaines	Oudjda	580	16.9	-1.3	17.0	+1.0	calme	clair		28	10				
	Tlemcen	806	16.1	-0.8	19.0	0.0	N 1	d		27	13			3	
	Sidi Bel Abbès	476	16.3	-2.8	15.0	+3.0	W 1	d		29	9			7	
	Saïda	860	„	„	17.6	+0.8	S 4	clair		31	15				
	Mascara	590	16.9	-2.1	16.2	+0.2	calme	d		30	15				
	Relizane	73	„	„	15.0	+0.8	SSW 1	d		32	12			3	
	Orléansville	112	17.1	-1.9	14.8	-1.9	S 1	d		31	15				
	Tiaret	1023	17.5	-0.2	15.6	-1.7	N 1	d		28	15				
	Vialar	880	18.2	-2.7	15.5	+3.0	SE 1	d		27	11			14	
	Médéa	935	„	„	15.0	+1.0	E 1	d		28	12			21	
	Aumale	905												9	
	Fort National	942	16.6	-2.4	17.0	+1.5	NE 1	clair		25	15			37	
	Tizi Ouzou	222	„	„	17.0	+4.8	NE 1	d		30	12			27	
	Bordj Bou Arréridj	915	18.7	-1.6	11.5	+1.6	N 1	d		28	10			23	
	Sétif	1079	17.3	-2.2	15.4	+1.1	NNE 2	d		25	11			34	
	Batna	1044	18.6	-4.3	14.2	+5.7	WSW 2	d		26	10			46	
	Constantine	660	18.2	-1.6	15.0	-0.2	ENE 2	d		26	17		0.6	26	
	Guelma	208	18.1	-2.2	16.6	+1.7	calme	d		29	12			18	
	Tebessa	863	18.9	-2.9	15.0	+3.0	calme	d		28	11			3	
Steppe et Atlas Saharien	El Aricha	1251													
	Aïn Sefra	1075	19.0	-2.7	10.0	0.0	E 1	clair			5				
	Mécheria	1167	25.5	-0.4	17.9	+1.9	SW 2	d		26	13			64	
	Géryville	1320	25.3	-0.9	16.1	+1.7	SSW 4	d		26	12			28	
	Aflou	1426	25.3	-2.0	12.5	+1.5	SW 5	d		25	7			7	
	Djelfa	1160	„	„	14.7	+3.5	E 2	d		26	8			60	
	Bou Saâda	550	„	„	18.0	+0.2	E 1	d		23	13			1	
	M'sila	436													
	Barika	454												9	
Sahara	Colomb Bechar	765	18.2	-2.3	17.0	+1.0	calme	clair			13				
	Laghouat	751	„	„	15.0	-1.0	NNW 1	d		26	13			18	
	Biskra	125	18.1	-1.2	21.0	+1.0	NNE 1	d			18			16	
	Touggourt	69	19.3	-0.5	18.1	+0.3	SW 1	d		30	13				
	El Oued	70	„	„	18.1	+2.5	NNW 1	d		31	13				
	Tozeur	50	19.3	-1.3	17.0	+1.0	NE 1	nuag'		31	13				
	Ghardaïa	526													
	Ouargla	157	22.5	„	19.0	„	NE 1	clair		25	16				
	El Goléa	394	16.9	„	21.0	„	E 3	d		26	20				
	Beni Abbès	497	13.8	0.0	19.0	0.0	W 1	couvert		„	18				
	Timimoun	294	16.8	+0.4	22.0	+3.0	E 3	clair		„	21				
	Adrar		„	„	24.0	+2.0	E 2	nuag'		„	23				
	In Salah		13.1	„	21.0	„	NE 2	clair		36	18				
	Ft Flatters														
	Ft Polignac														
	Djanet														
	Tamanrasset														
	Rabat														

Situation générale et situation en Algérie : Pressions élevées : Nord-ouest Europe (Cranwell 1038mb) et Nord Afrique (Mécheria 1026mb). Dépression : golfe Gênes-mer Tyrrhénienne (Maddalena 1016mb).

Temps en Algérie à 7 heures : ciel brumeux par places sur le littoral, clair ailleurs. Vents variables faibles ou modérés. La mer est belle sur toute la côte algérienne.

Probabilité du 5 au 6 à Midi. En Algérie, beau temps. Vents variables faibles. Température stationnaire.

	ORAN	ALGER	CONSTANTINE
Littoral et Tell	Beau temps. Vents variables faibles	Beau temps. Vents variables faibles	Beau temps. Vents variables faibles
Hauts Plateaux	Beau temps. Vents variables faibles ou modérés	Beau temps. Vents variables faibles ou modérés	Beau temps. Vents variables faibles ou modérés
Sahara	Beau ou peu nuageux. Vents de Nord-Est à Est faibles ou modérés	Beau temps. Vents de Nord-Est à Est faibles ou modérés	Beau temps. Vents variables faibles ou modérés

AVIS AUX PORTS
- Golfe du Lion, Baléares : Vents du secteur Nord faibles ou modérés
- Oran, Alger, Bizerte : Vents variables faibles

VENTS EN ALTITUDE
- Ouest Algérie : secteur Est 8 à 10m
- Ouest Sahara : Est et Sud 10 à 12m
- Est Algérie : Nord et Nord-Est 8 à 10m
- Est Sahara : secteur Est 8 à 10m

Avis aux Agriculteurs

Températures extrêmes		
Stations	Max	Min
Paris	16	3
Nice	[illegible]	[illegible]
Biarritz	[illegible]	[illegible]
Strasbourg	[illegible]	[illegible]

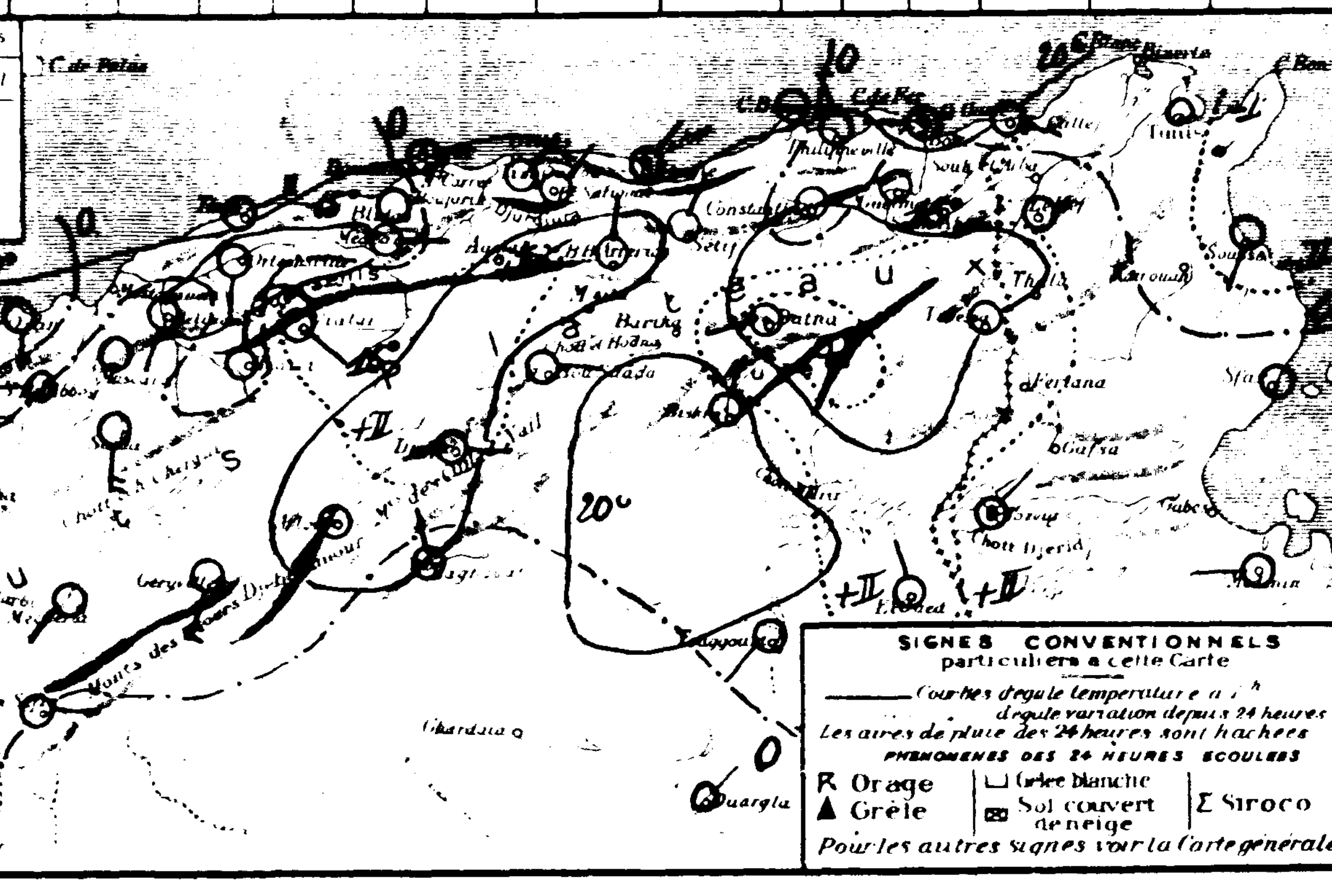

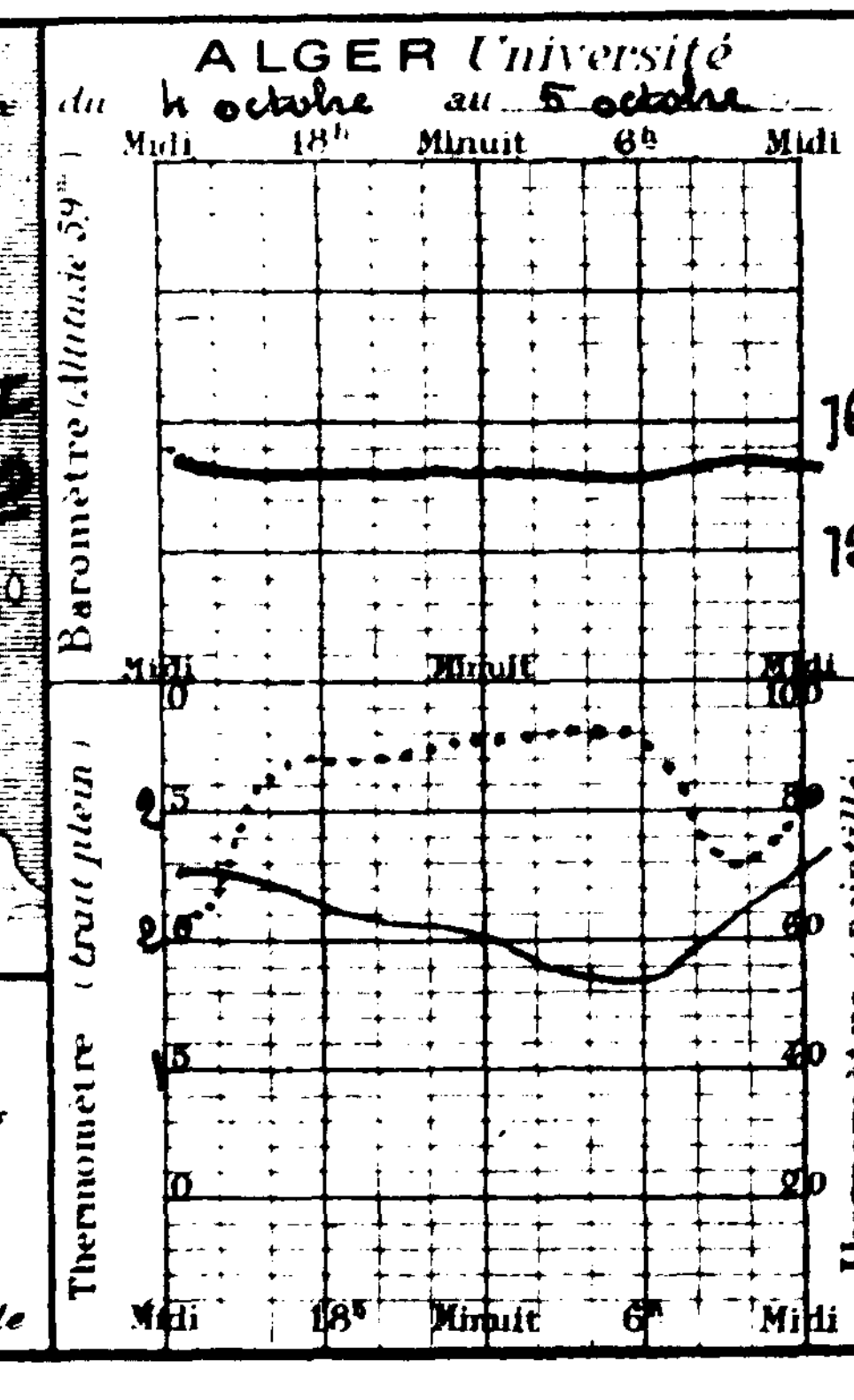

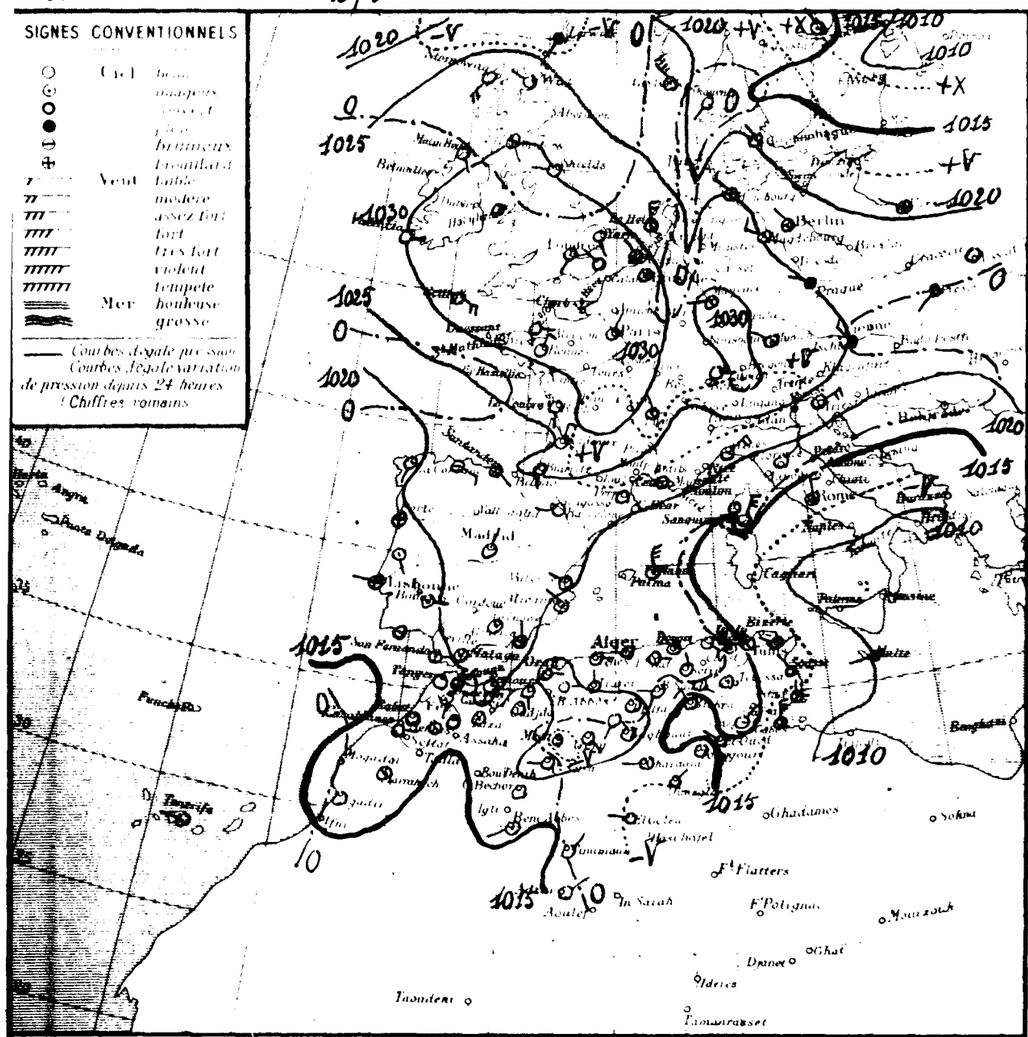

Stations		Altitude	Température 7 h.	Variation 24 h.	Température moyenne	Écart	Vent	Etat du ciel	Etat de la mer	Humidité	Tension	Pluie 10 Sept. Octobre	Pluie 10 Sept.
Nemours	Littoral	4	"	"	17.6	-0.8	S 1	Couvert	Belle	23	15		11
Bône Sal		4											
Oran		59	20.2	+2.9	19.6	+0.1	E 2	couvert	Gr. Belle	23	18		
Mostaganem		27											
Tenes		59	18.7	+2.5	18.8	-1.4	E 1	Beau	Belle	22	18		
Blida		267	17.8	+1.3	15.4	-0.6	calme	clair		30	15		16
Bouzarea		344	17.8	"	18.5	0.0	ESE 1	clair		21	17		15
Alger		59	18.6	+1.6	20.1	+0.1	calme	d	Belle	24	19		9
Maison Carrée		48	17.8	-	15.1	-	calme	d		24	15		
Fouchon		9	18.6	+1.5	20.0	-2.0	NW 1	Couvert	Belle	24	19	2.2	59
Philippeville		47	16.9	+0.6	20.2	+4.1	SE 3	Beau	Agitée	25	18		18
Cap de Garde		161	16.9	-0.6	21.0	0.0	NW 1	Couvert	Houleuse	28	19	1.4	51
La Calle		10	"	-	21.9	+1.8	NW 5	d	Agitée	25	19	20.0	26
Bizerte		9											
Tunis		36	18.3	-4.0	20.4	+4.0	NNW 3	Beau		26	17		53
Sfax		8	11.3	-5.4	19.2	+0.6	N 2	clair	Calme	24	20		6
Oudjda	Tell et Hautes Plaines	589	19.5	+2.6	16.3	-0.7	calme	Beau		28	10		
Tlemcen		806	18.7	+2.6	18.0	-1.9	O 1	clair		26	16		3
Sidi Bel Abbes		476											1
Saida		500	"	"	15.6	-2.0	W 1	clair		32	11		
Mascara		590	20.3	+3.3	16.2	0.0	E 1	d		29	14		
Relizane		73	"	"	17.5	+2.5	S 5	d		32	15		3
Orleansville		112	19.9	+2.8	14.6	-0.2	SE 1	d		32	14		
Tiaret		1023	17.9	+0.4	17.0	+1.4	N 1	d		29	14		
Vialar		889	19.5	+1.3	13.0	-2.5	SE 1	clair		25	12		14
Medea		915	"	"	14.0	-1.0	E 1	d		28	10		21
Aumale		905			17.0	"	N 1	d		26	11		9
Fort National		942	18.7	+2.1	14.6	-2.4	E 1	d		26	13		5
Tizi Ouzou		222			20.8	+3.8	SE 1	d		31	13		21
Bordj Bou Arreridj		915	17.7	-1.0	12.8	+1.3	NNW 1	d		30	12		25
Setif		1079	17.8	+0.5	13.5	-1.9	N 2	d		26	10		34
Batna		1044	12.3	-0.3	13.0	-1.8	ESE 1	d		27	8		46
Constantine		660										0.6	26
Guelma		268	18.1	0.0	19.4	+2.8	NNW 3	Couvert		28	13		18
Tebessa		863	17.9	-1.0	15.0	0.0	calme	Couvert		26	11		3
El Aricha	Marges et Hauts Sahara	1253											
Ain Sefra		1077	21.1	+2.1	13.0	+3.0	W 1	clair		-	9		
Mecheria		1167	20.2	-5.3	15.6	-2.3	calme	d		21	13		64
Geryville		1320	21.4	-3.9	10.0	-6.1	SE 1	clair		21	5		28
Aflou		1428	25.3	0.0	11.0	-1.5	SW 1	d		26	7		7
Djelfa		1160	"	"	10.0	-4.7	calme	d		26	5		60
Bou Saada		550	"	"	20.2	+2.2	W 2	d		27	15		1
M'Sila		466											
Barika		484	"	"	17.5	+2.5	E 4	clair		32	16		9
Colomb Bechar	Sahara	769	15.6	+0.4	16.0	-1.0	calme	clair		32	13		
Laghouat		751	"		15.0	0.0	NW 1	d		29	15		12
Biskra		125	14.0	-3.2	22.0	+1.0	NW 3	d		32	19		16
Touggourt		69	16.8	-2.8	19.3	+1.8	calme	d		31	15		
El Oued		70	"	-	19.2	+1.1	WNW 1	d		31	18		
Tozeur		50	16.6	-2.7	18.0	+1.0	NE 2	nuageux		30	14		
Ghardaia		526	16.3	-4.7	21.6	+0.5	W 2	clair		33	17		
Ouargla		157	"	-	18.0	-1.0	NE 1	d		31	14		
El Goléa		394	17.4	"	18.0	-3.0	W 2	d		30	13		
Beni Abbes		492	15.3	+1.5	16.0	-3.0	WSW 1	Couvert		37	15		
Timimoun		294	16.1	-0.1	21.0	-1.0	NE 1	clair		35	20		
Adrar			"	"	20.0	-4.0	NE 2	Beau		-	19		
In Salah													
Ft Flatters													
F. Polignac													
Djanet													
Tamanrasset													
Rabat													

Situation générale et situation en Algérie Pressions élevées: Ouest et Centre Europe (Paris 1032mm) Ouest Bassin méditerranéen - Maroc - Algérie (Aflou 1025mm). Dépressions: Nord Europe (Angoy 1007mm) - Est Méditerranée (Malte 1010mm).
Temps en Algérie à 7 heures: Ciel clair au Centre, humeux à l'Ouest et à l'Est. Vents variables faibles à l'Ouest, de Nord-Ouest modéré ou assez fort à l'Est.
Mer houleuse à Cap-de-Garde, belle de Nemours à Bougie, agitée sur le reste de la côte algérienne.

Probabilité valable pour le 6 au 7 à Midi - En Algérie, à l'Ouest: temps beau ou humeux. Vents variables faibles ou modérés - A l'Est: temps longueur s'éclaircissant - Vents de Nord-Ouest assez fort à modérés - Température stationnaire.

	ORAN	ALGER	CONSTANTINE
Littoral et Tell	Beau ou Humeux Vents variables faibles ou modérés	Beau ou Humeux Vents de Nord-Est faibles ou modérés	Nuageux s'éclaircissant Vents de Nord-Ouest assez fort à modérés
Hauts Plateaux	Beau temps Vents variables faibles ou modérés	Beau temps Vents variables faibles ou modérés	Nuageux s'éclaircissant Vents de Nord-Ouest assez fort à modérés
Sahara	Beau ou peu nuageux Vents de Nord à Est modérés	Beau temps Vents de Nord-Est faibles ou modérés	Beau temps Vents variables faibles ou modérés

AVIS AUX PORTS
- Golfe du Lion: Vents du secteur Nord faibles ou modérés
- Baléares: Vents du secteur Nord assez fort à modérés
- Oran: Vents variables faibles ou modérés
- Alger: Vents de Nord-Est faibles ou modérés
- Bizerte: Vents de Nord-Ouest assez fort à modérés

VENTS EN ALTITUDE
- Ouest Algérie: secteur Est 8 à 10m
- " Sahara: secteur Est 8 à 10m
- Est Algérie: Nord-Ouest à Nord 8 à 10m
- " Sahara: Nord-Est 8 à 10m

Avis aux Agriculteurs

Températures extrêmes

Stations	Max	Min
Paris	15	0
Nice	28	"
Biarritz	"	"
Strasbourg	"	"

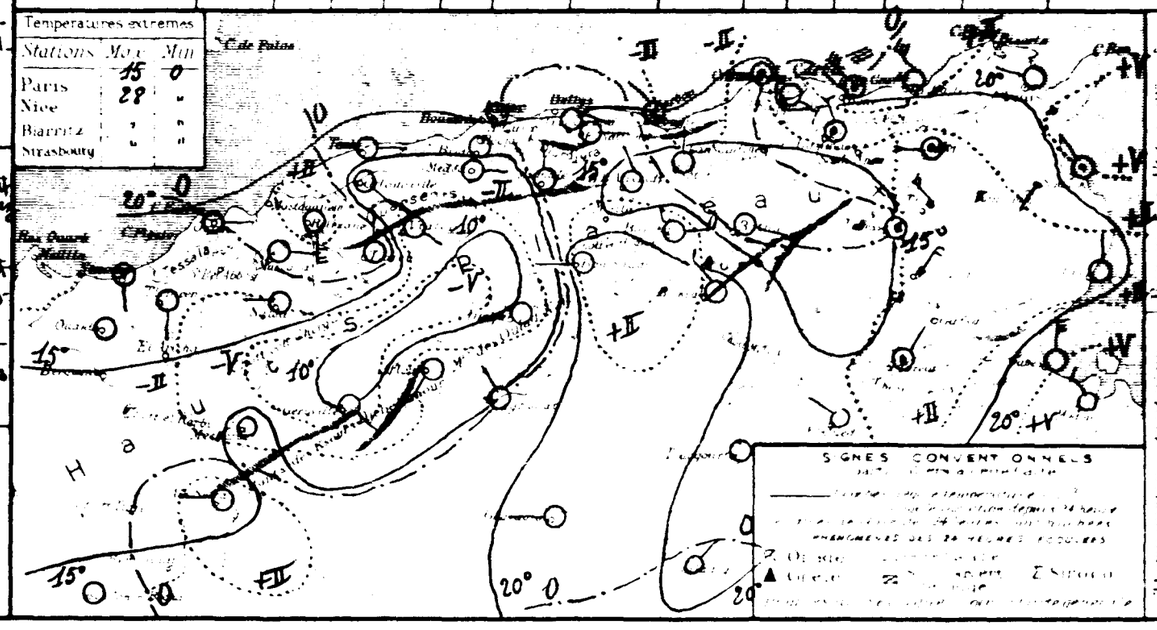

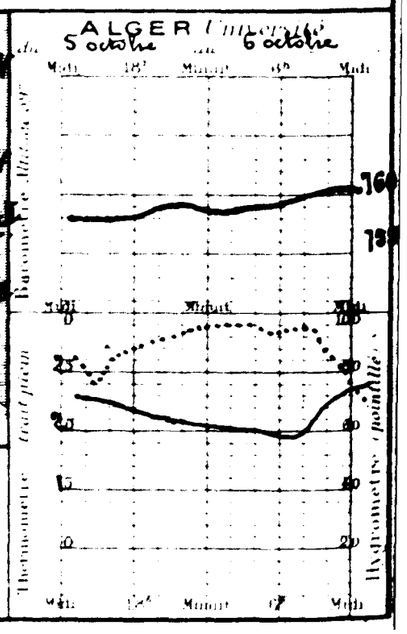

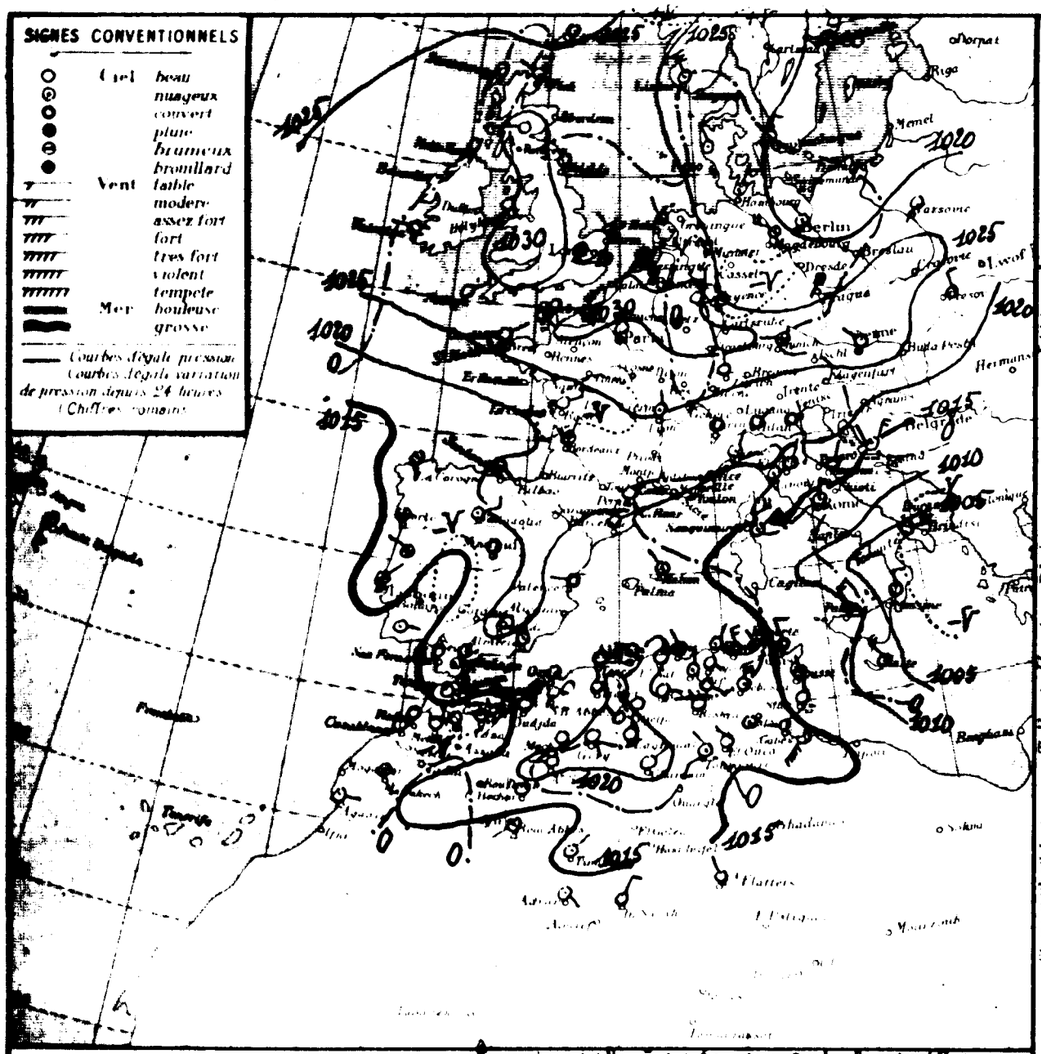

Pressions élevées: Ouest de Centre Europe (Brèves 1030mm) Algérie - Tunisie (Alger 1022mm) Dépressions: Océan Atlantique (Horta 997mm) Est Méditerranée (Messina 1004mm)

Temps en Algérie à 7 heures: Ciel très nuageux ou couvert à l'Est, beau ou brumeux ailleurs. Vents variables faibles à l'Ouest, assez forts à l'Est.

Mer houleuse à Cap Carbon et à Cap-de-Garde, Belle ou agitée sur le reste de la côte algérienne.

Prévision du 7 au 8 à Minuit - En Algérie, à l'Ouest: temps brumeux - vents variables faibles ou modérés - A l'Est: temps très nuageux - quelques ondées sur les Hauts-Plateaux et l'Est du Littoral - Vents de Nord-Ouest à Nord assez forts à modérés - Température en baisse.

	ORAN	ALGER	CONSTANTINE
Littoral et Tell	Brumeux Vents variables faibles ou modérés	Beau ou brumeux Vents du secteur Nord faibles ou modérés	Très nuageux - Quelques ondées à l'Est - Vents de Nord-Ouest à Nord assez forts à modérés
Hauts Plateaux	Beau ou brumeux Vents variables faibles ou modérés	Beau ou brumeux Vents du secteur Nord faibles ou modérés	Très nuageux - Quelques ondées - Vents de Nord-Ouest à Nord assez forts à modérés
Sahara	Nuageux Vents d'Est à Est-Sud modérés à assez forts	Nuageux Vents d'Est à Est-Sud modérés à assez forts	Beau ou peu nuageux Vents de Nord à Nord-Est modérés ou assez forts

AVIS AUX PORTS		
	Golfe du Lion	Vents du secteur Nord faibles ou modérés
	Baléares	
	Oran	Vents variables faibles ou modérés
	Alger	Vents du secteur Nord faibles ou modérés
	Bizerte	Vents du Nord-Ouest à Nord assez forts à modérés
VENTS EN ALTITUDE	Ouest Algérie	Est-Sud-Est 8 à 10m
	" Sahara	Est à Sud 8 à 10m
	Est Algérie	Secteur Nord 8 à 10m
	" Sahara	Nord à Est 8 à 10m

Avis aux Agriculteurs

STATIONS	Altitude en mètres	Observation de 7 heures du matin: Pression à 0° et au niveau de la mer, Observation	diff en 24h	Température de l'air, Observation	diff en 24h	Vent Direction et force de 0 à 9	Etat du Ciel	Etat de la Mer	Dans les 24 heures: Températures extrêmes max	min	Pluie en millim.	Pluie du 30 Sept. au 7 octob. (millim.)	Pluie du 1er Sept. au 30 Sept. (millim.)	PHÉNOMÈNES
Nemours	4	"	"	17.4	-0.2	S 1	Brumeux	Belle	25	16			11	
Beni-Saf	3													
Oran	53	17.8	-2.4	17.0	-2.6	S 1	clair	calme	23	16				
Mostaganem	26													
Tenes	39	16.7	-2.0	16.6	+0.8	E 4	Beau	Agitée	25	19				
Blida	267	18.1	+0.3	15.0	-0.4	calme	clair		29	18			15	
Bouzarea	344	18.9	-0.9	18.2	-0.3	ESE 1	d		24	15			15	
Alger	59	17.8	-0.8	19.2	-0.9	N 1	d	Belle	24	18			9	
Maison Carrée	48	18.5	+0.7	15.8	-0.5	NN 1	d		24	13				
Boufarik	9	17.3	-1.3	20.0	0.0	NNW 3	Brumeux	Houleuse	24	18		2.2	59	
Philippeville	47	15.8	-1.1	17.0	-3.8	NNE 2	d	Agitée	24	16			28	
Cap de Garde	161	16.7	-0.2	20.0	-1.0	NNW 4	Couvert	Houleuse	25	18	Gtes	1.4	51	gouttes la nuit
La Calle	10	"	"	19.0	-2.9	NW 1	Brumeux	Agitée	25	17	Gtes	20.0	26	20th gouttes
Bizerte	9													
Tunis	36	14.1	+1.8	17.8	-2.6	NNW 3	couvert		24	13	Gtes		53	gouttes hier
Sfax	8	13.5	+2.2	17.0	-2.2	N 1	clair	Agitée	27	16			6	Nuages de sable
Oudjda	580	17.8	-1.7	16.0	-0.3	calme	Beau		29	4				
Tlemcen	806	18.1	-0.6	21.3	+3.8	S 1	clair		27	13			3	
Sidi Bel-Abbes	476	17.9	"	14.0	-	NW 1	d		27	9				
Saida	860	"	"	13.6	0.0	NE 1	clair		31	12			7	
Mascara	590	17.7	-2.5	16.0	-0.2	calme	d		29	14				
Relizane	73	"	"	17.1	-0.4	SSW 3	d		30	13			3	
Orléansville	112	17.7	-2.2	16.2	+1.6	E 1	d		29	15				
Tiaret	1023	17.3	-0.1	15.2	-1.8	N 1	d		27	13				
Vialar	880	20.2	+0.7	10.5	-2.5	NW 1	d		28	8			14	
Médéa	935	"	"	9.5	-4.5	E 1	d		28	6			21	
Aumale	905													
Fort National	942	19.8	+1.1	13.0	-1.6	calme	clair		22	11			2	
Tizi Ouzou	222	"	"	19.8	-3.0	SE 1	d		29	14			2	
Bordj Bou Arreridj	915								26	10			2	
Setif	1079	17.5	-0.3	11.1	-2.4	N 2	Brumeux		27	9			2	
Batna	1044	17.9	-0.4	13.1	+0.1	ESE 1	couvert		21	12			2	
Constantine	660	16.7	"	14.0	"	ESE 1	d		27			0.6	2	
Guelma	268	17.5	-0.8	16.3	-1.1	calme	brumeux		25	14			2	
Tebessa	863	17.8	-0.1	13.0	-2.0	N 5	d		26	9			3	
El Arricha	1273	21.3	+0.7	11.0	-2.0	W 1	Beau			7				
Ain Sefra	1075	18.8	-1.4	14.7	-0.9	calme	clair		26	13			64	
Méchéria	1167	21.3	-0.1	8.4	-1.6	SSE 1	d		26	5			28	
Géryville	1020	23.4	-1.9	12.0	+1.0	NNW 1	d		25	6			7	
Aflou	1426	"	"	9.1	-0.9	calme	d		23	5			60	
Djelfa	1160	"	"	15.4	-	E 1	d		27	14			1	
Bou Saada	590													
M'Sila	436	"	"	16.0	-1.5	E 1	clair		28	16			9	
Barika	484													
Colomb Bechar	760	17.7	+0.9	16.0	0.0	calme	clair			13				
Laghouat	751			15.0	0.0	N 1	d		27	14			18	
Biskra	125	18.3	+1.4	20.0	-2.0	NW 1	d		32	18			16	
Touggourt	55	16.6	+0.1	16.5	-3.0	NW 2	Brumeux		32	14				
El-Oued	70	"	"	17.6	-1.7	NW 1	clair		32	16				
Tozeur	50	17.3	+0.7	14.0	-4.0	calme	brumeux		33	12				
Ghardaia	526	20.5	+4.8	20.2	-1.4	NE 1	clair		34	16				
Ouargla	157													
El Goléa	394													
Beni Abbes	487	13.0	-2.3	17.0	+1.0	SW 2	brumeux			16				
Timimoun	298	18.3	-0.8	19.0	+2.0	NE 2	d			18				
Adrar		"	"	21.0	+1.0	SE 2	d			19				
In Salah		12.1	"	24.0	"	NNE 3	clair			22				
Fort Flatters		"	"	20.0	+3.0	NNW 1	clair			16				
Fort Polignac														
Djanet														
Tamanrasset														
Rabat														

Temperatures extremes

Stations	Max	Min
Paris	14	3
Nice	19	10
Biarritz	"	"
Strasbourg	"	"

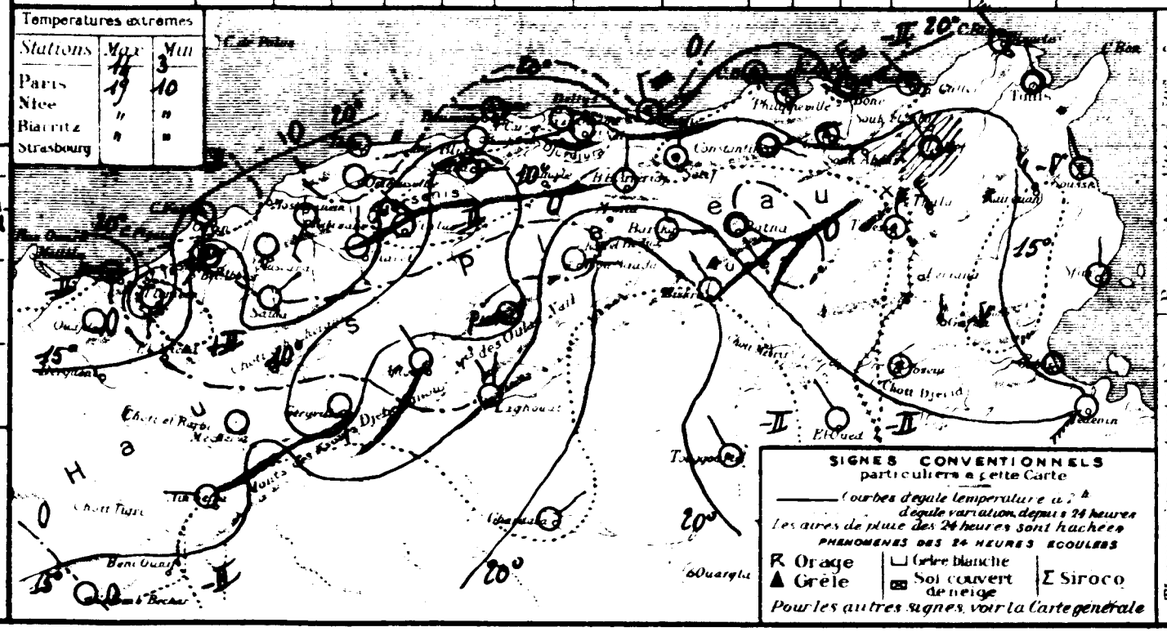

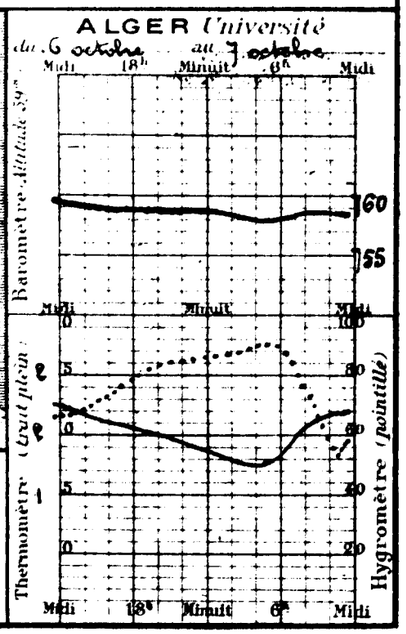

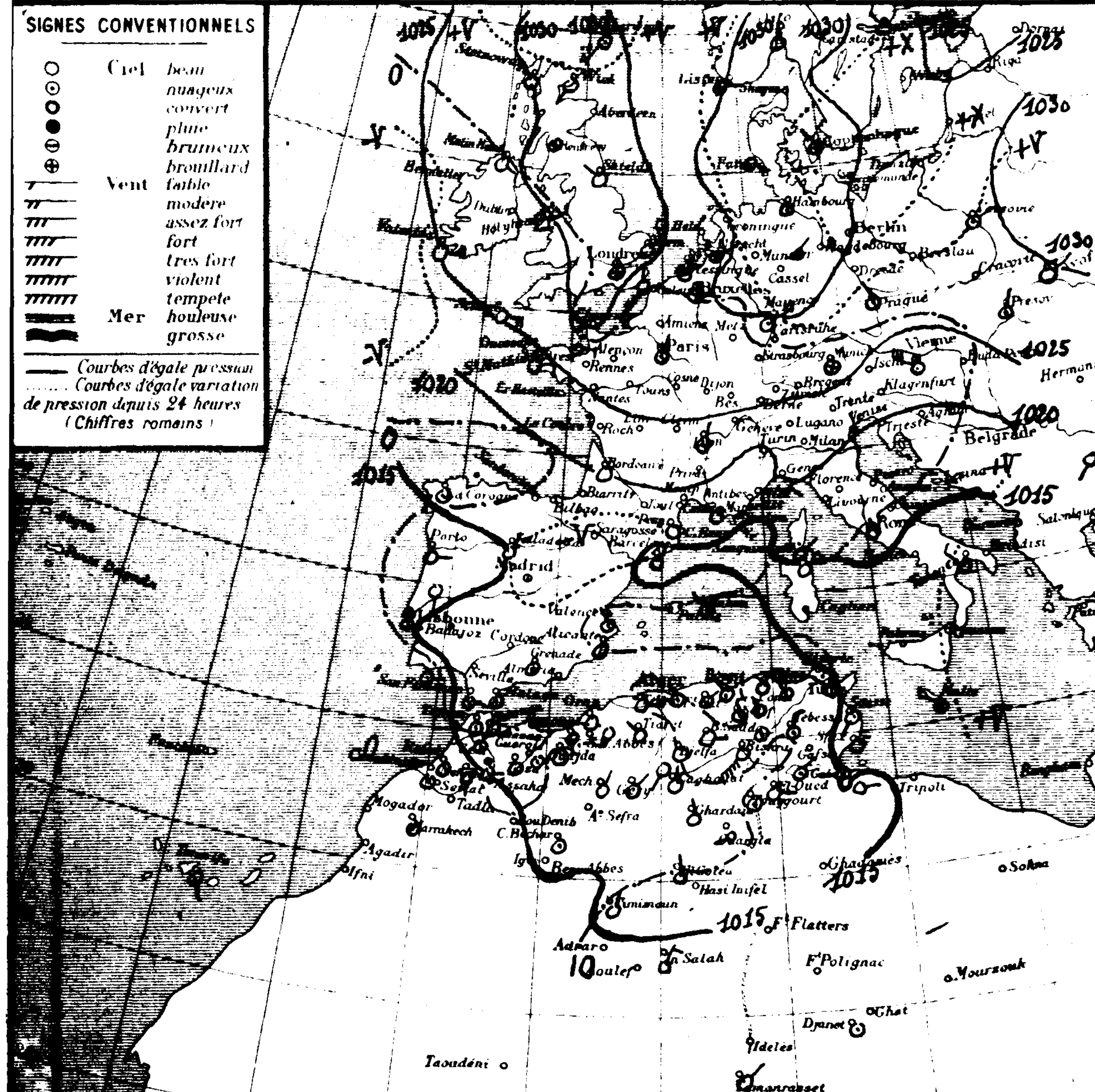

Région	Stations	Altitude en mètres	Pression à 0° et au niveau de la mer — Observation	Pression — diff. en 24 h	Température de l'air — Observation	Température — diff. en 24 h	Vent Direction et force de 0 à 9	Etat du Ciel	Etat de la Mer	Dans les 24 heures — Températures extrêmes max	Dans les 24 heures — Températures extrêmes min	Pluie en millim.	Pluie du 30 Sept au 8 octobre millim.	Pluie du 1er Sept au 30 Sept millim.	PHÉNOMÈNES
Littoral	Nemours	4	"	"	17.4	0.0	S 3	couvert	agitée	23	16			11	
	Beni Saf	3													
	Oran	33	17.9	+0.1	19.2	+2.2	calme	clair	calme	24	17				
	Mostaganem	26													
	Tenes	39	17.5	+0.8	18.6	-1.0	E 4	beau	agitée	22	18				
	Blida	267	18.1	0.0	15.0	0.0	calme	clair		28	13			15.	
	Bouzaréa	344	17.1	+0.2	17.5	-0.7	E 1	nuag'		21	15			15	
	Alger	59	17.9	+0.1	18.6	-0.7	calme	d	belle	23	17			9	
	Maison Carrée	48	18.2	-0.3	15.0	-1.6	SW 1	clair		23	12				
	Bougie	9	17.4	+0.1	20.0	0.0	NW 2	t. nuag'	agitée	24	13		2.2	59	
	Philippeville	47	18.1	+0.3	17.0	0.0	NNE 1	couvert	agitée	23	16	3.0	3.0	78	Pluie ce matin
	Cap de Garde	161	17.1	+0.4	19.0	-1.0	NW 4	t. nuag'	houleuse	25	17		1.4	61	
	La Calle	10	-	-	20.2	+1.2	NW 4	nuag'	houleuse	23	17		20.0	26	
	Bizerte	9													
	Tunis	38	14.2	+0.1	15.2	-2.6	WSW 2	brouill'		20	12			33	
	Sfax	8	14.7	+1.2	14.6	-2.4	calme	clair	agitée	24	14			6	
Tell et Hautes Plaines	Oudjda	580	18.3	+0.5	14.0	-2.0	calme	beau		30	9				
	Tlemcen	806	16.7	-1.4	13.5	-3.3	N 1	clair		28	13			3	
	Sidi Bel Abbes	476												7	
	Saïda	860	"	"	14.8	-1.4	NE 1	clair		31	11				
	Mascara	590	17.7	0.0	15.0	-1.0	calme	d		29	14				
	Relizane	73	"	-	17.0	-0.1	S 4	d		30	14			3	
	Orléansville	112	18.6	+0.9	15.8	-2.4	SW 1	d		30	13				
	Tiaret	1023	16.9	-0.9	13.8	+0.6	NW 1	d		26	14				
	Vialar	889	19.0	-1.8	10.5	0.0	NW 1	d		28	10			14	
	Médéa	935	"	"	10.0	+0.5	E 1	d		25	7			21	
	Aumale	905												9	
	Fort National	942	18.5	-1.3	12.0	-1.0	NE 1	nuag'		21	11			37	
	Tizi Ouzou	222	"	-	14.2	-1.6	SE 1	t. nuag'		27	12			27	
	Bordj Bou Arréridj	915	18.3	+1.0	11.8	0.0	N 1	beau		25	7			25	
	Setif	1079	17.4	-0.1	11.9	+0.8	NNW 1	nuag'		20				34	
	Batna	1044	18.2	+0.3	10.0	-3.1	calme	d		20	6			48	
	Constantine	660	17.9	+1.2	12.1	-2.8	NNW 1	d		22	"			26	
	Guelma	268	16.5	+0.8	16.0	+0.3	NNW 1	couvert		22	13	0.6	0.6	12	5e pluie
	Tebessa	863	17.7	+0.1	13.0	0.0	N 3	nuag'		19	9			3	Coup de vent hier à la nuit
Steppe et Atlas Saharien	El Aricha	1253													
	Aïn Sefra	1075													
	Mécheria	1167	17.9	-0.9	15.1	+0.4	NNE 1	clair		25	12			64	
	Géryville	1320	19.7	-1.6	10.1	+1.7	NE 1	d		24	4			28	
	Aflou	1426	17.9	-	13.0	+1.0	SW 1	d		24	6			7	
	Djelfa	1160	-	-	11.6	+2.5	calme	d		23	4			66	
	Bou Saâda	530	-	-	15.4	0.0	E 1	d		26	11			1	
	M'sila	486													
	Barika	484	-	-	14.5	-1.5	NE 2	clair		25	13			9	
Sahara	Colomb Béchar	269	16.4	-1.3	18.0	+2.0	calme	nuag'		-	15				
	Laghouat	751	-	-	17.0	+2.0	N 1	clair		26	12			18	
	Biskra	125	16.5	+0.2	18.0	-2.0	SW 7	beau		29	15			16	
	Touggourt	69	17.1	+0.5	17.8	+1.5	calme	t. nuag'		28	13				
	El Oued	70	"	-	14.1	-3.4	E 1	clair		30	14				
	Tozeur	50	19.9	+2.6	16.0	+2.0	NE 2	nuag'		22	12				
	Ghardaïa	526	18.9	-1.6	18.4	-1.8	NNW 1	clair		30	13				
	Ouargla	157	"	"	13.0	-4.0	WSW 1	d		29	12				
	El Goléa	394?	17.1	"	16.0	"	N 1	d		35	15				
	Beni Abbès	497?													
	Timimoun	294?	15.9	+0.6	20.0	+1.0	NNE 1	beau		-	20				
	Adrar		"		19.0	-2.0	E 2	clair		37	16				
	In Salah		15.3	+1.2	25.0	-1.0	NNE 3	d		37	20				
	Ft Flatters														
	Ft Polignac		"	-	21.0	-1.0	NW 1	clair		-	17				
	Djanet		"	"	20.0	-7.0	calme	t. nuag'		-	18				
	Tamanrasset		"	"	13.0	-	NE 1	clair		-	15				
	Rabat														

Situation générale et situation en Algérie Pressions élevées : Nord et Centre Europe (Oslo 1033 mb) Péninsule Ibérique - Algérie - Tunisie (Géryville 1020 mb). Dépressions : Océan Atlantique (Horta 1001 mb) - Est Méditerranée (Tarente 1012 mb).

Temps en Algérie à 7 heures : ciel clair au centre et à l'Ouest, très nuageux ou couvert à l'Est. Vents variables faibles ou modérés.

Mer houleuse de Cap de Garde à la Tunisie, belle ou agitée sur le reste de la côte algérienne.

Probabilité (valable pour le lendemain) du 8 au 9 à Midi - En Algérie, à l'Ouest : temps beau ou peu nuageux. Vents du secteur Est faibles. A l'Est : temps nuageux ou brumeux s'éclaircissant par l'Ouest. Vents de Nord-Ouest à Nord modérés à faibles. Température stationnaire.

	ORAN	ALGER	CONSTANTINE
Littoral et Tell	Beau ou peu nuageux. Vents du secteur Est faibles	Beau ou peu nuageux. Vents de Nord-Est faibles ou modérés	Nuageux s'éclaircissant. Vents de Nord-Ouest à Nord modérés à faibles
Hauts Plateaux	Beau ou peu nuageux. Vents variables faibles ou modérés	Beau ou peu nuageux. Vents variables faibles ou modérés	Nuageux s'éclaircissant. Vents de Nord-Ouest à Nord modérés à faibles
Sahara	Beau ou peu nuageux. Vents de Nord à Nord-Est faibles ou modérés	Beau ou peu nuageux. Vents de Nord à Nord-Est faibles ou modérés	Beau ou peu nuageux. Vents de Nord-Est faibles ou modérés

AVIS AUX PORTS
- Golfe du Lion, Baléares : Vents de Nord à Nord-Est faibles
- Oran : Vents du secteur Est faibles
- Alger : Vents de Nord-Est faibles ou modérés
- Bizerte : Vents de Nord-Ouest à Nord modérés

VENTS EN ALTITUDE
- Ouest Algérie : Nord-Est 6 à 8 m
- " Sahara : Nord-Est ou Est 8 à 10 m
- Est Algérie : Nord à Nord-Est 8 à 10 m
- " Sahara : Nord-Est ou Est 8 à 10 m

Avis aux Agriculteurs

Températures extrêmes

Stations	Max	Min
Paris	17	7
Nice	19	10
Biarritz	•	•
Strasbourg	•	•

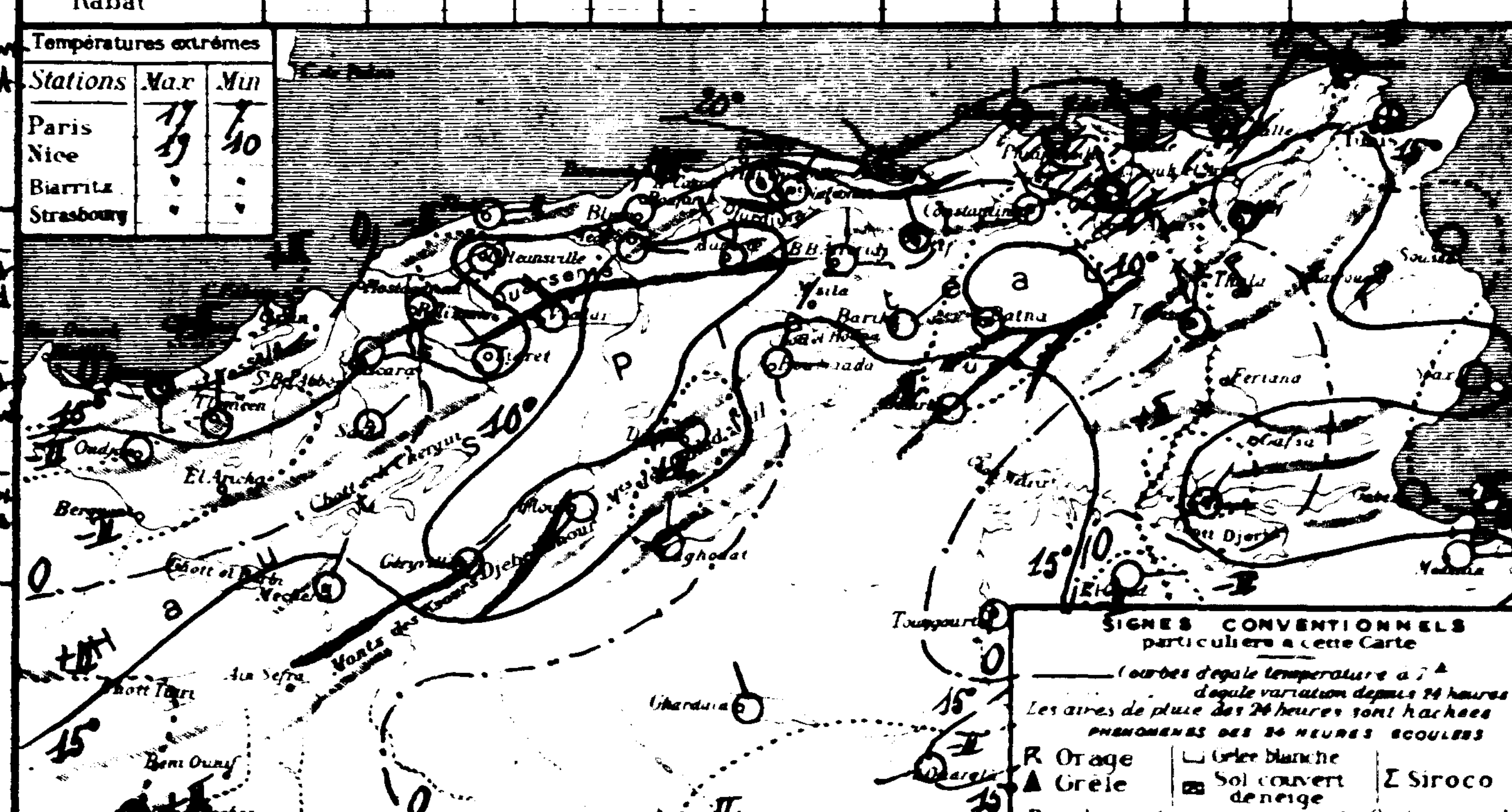

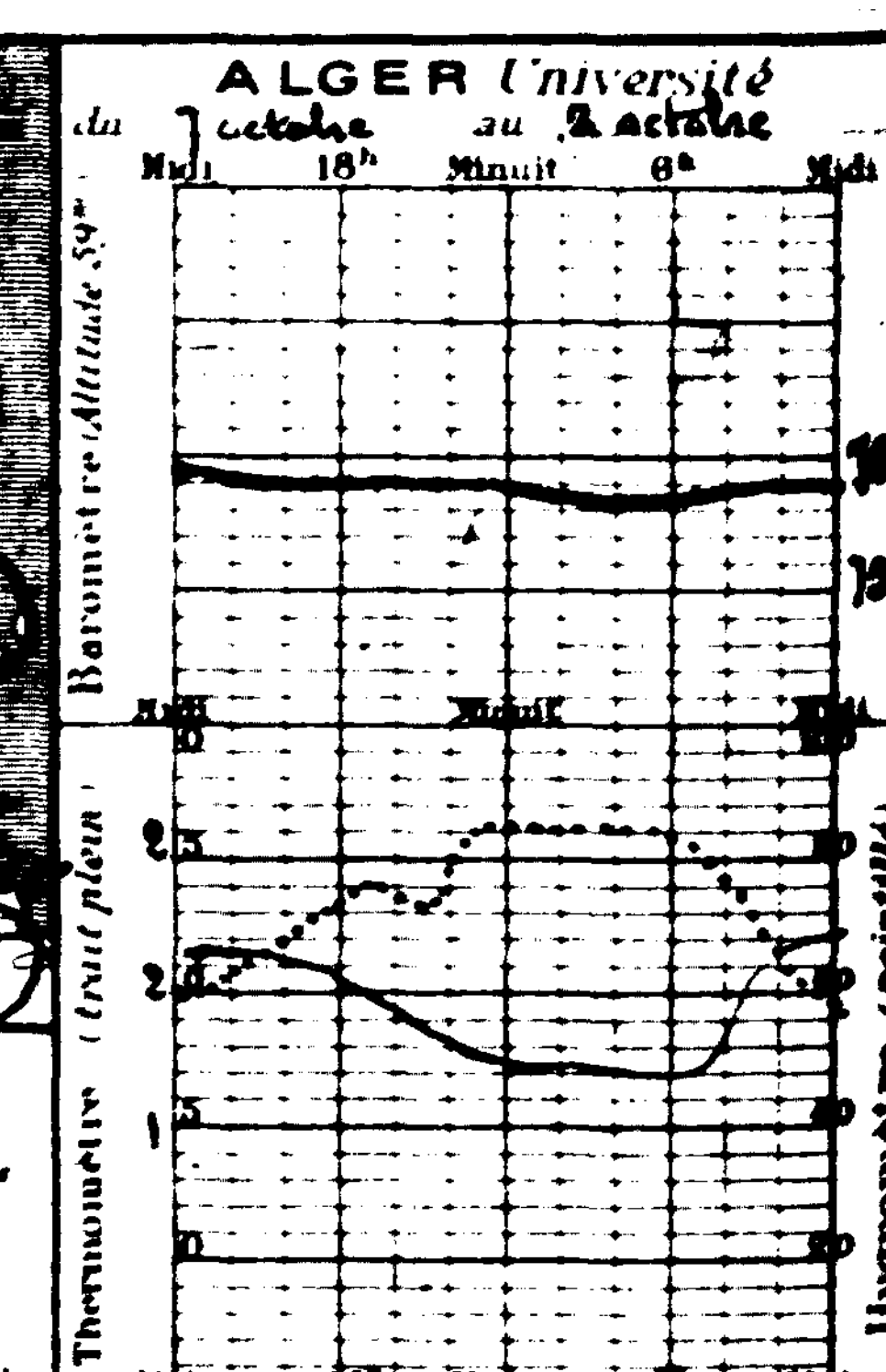

53e Année N° 282

BULLETIN MÉTÉOROLOGIQUE DE L'ALGÉRIE

Dimanche 9 octobre 1927 — 7h. Matin

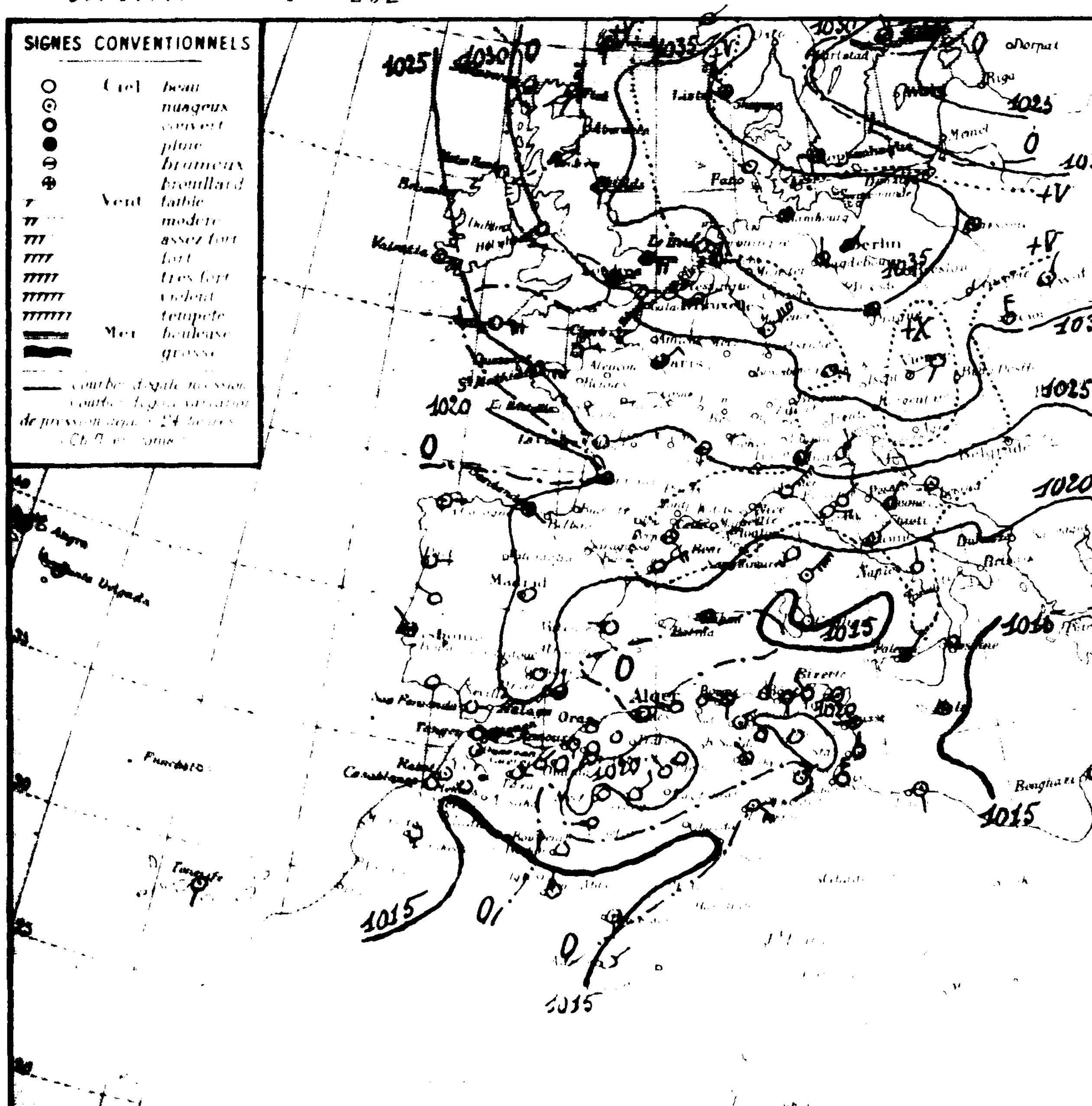

Stations	Altitude en mètres	Pression à 0° et au niveau de la mer : Observation	Pression : diff. en 24h	Température de l'air : Observation	Température : diff. en 24h	Vent Direction et force de 0 à 9	Etat du Ciel	Etat de la Mer	Températures extrêmes (24 h) : max	min	Pluie en millim	Pluie du 30 Sept. au 9 octobre (millim)	Pluie du 1er Sept. au 30 Sept. (millim)	Phénomènes
Littoral														
Nemours	4	"	"	17.8	+0.4	S 2	nuageux	belle	25	16			11	
Beni Saf	3													
Oran	33	19.0	+2.1	18.5	-0.7	calme	clair	calme	24	16				
Mostaganem	26													
Tenès	59	17.3	-0.2	18.6	0.0	calme	clair	belle	21	15				
Blida	267	"	"	15.0	+1.0	calme	Beau		25	14			15	
Bouzaréa	344	18.1	+1.0	18.0	+0.5	E 1	clair		20	16			15	
Alger	59	18.9	+1.0	18.9	+0.4	calme	clair	belle	22	18			9	
Maison Carrée (Cap Caxine)	48													
Bougie	9	18.6	+1.2	20.0	0.0	S 2	très nuageux	belle	24	19		2.2	59	
Philippeville	47	18.6	+2.5	15.8	-1.2	NNE 2	clair	belle	22	15	6.0	9.0	78	pluie la nuit
Cap de Garde	161	17.5	+2.4	18.0	-1.0	S 2	couvert	très belle	25	17	2.9	4.5	51	20-4h pluie
La Calle	10	"	"	16.7	-3.5	NW 3	couvert	peu agitée	22	16		20.0	26	
Bizerte	9													
Tunis		17.7	+3.5	14.7	-0.5	WSW 2	nuageux		21	12			33	
Sfax	8	17.4	+2.7	15.2	+0.6	N 2	clair	agitée	25	15			6	
Tell et Hautes Plaines														
Oudjda	580	19.0	+0.7	16.0	+2.0	calme	clair		26	10				
Tlemcen	806													
Sidi Bel Abbès	476	19.2	+1.1	13.0	+1.0	SW 1	clair		25	9			3	
Saïda	860	"	"	15.4	+1.2	W 1	clair		31	12			7	
Mascara	590	19.3	+1.6	14.0	-1.0	calme	clair		27	13				
Relizane	73	"	"	13.4	-3.6	S 1	clair		28	11			3	
Orléansville	112	19.8	+1.2	12.8	-1.0	S 1	clair		27	13				
Tiaret	1025												14	
Vialar													21	
Médéa		"	"	10.0	0.0	E 1	clair		25	7			9	
Aumale													51	
Fort National													27	
Tizi Ouzou	222	"	"	15.0	+0.8	E 1	clair		25	11			23	
Bordj Bou Arréridj		19.7	+1.4	9.9	-1.9	N 1	beau		24	9			34	
Sétif	1079	19.7	+2.3	15.6	-1.9	ENE 2	nuageux		20	7			46	
Batna	1044	19.8	+1.6	11.0	+1.0	calme	couvert		20	8			26	
Constantine												0.6		
Guelma		18.7	+1.2	13.8	-2.2	calme	nuageux		25	12		0.6	18	
Tébessa		20.6	+1.9	12.0	-1.0	calme	clair		15	9			3	
Steppe et Atlas Saharien														
El Aricha														
Aïn Sefra		17.9	"	12.0	"	W 1	clair		"	7				
Mecheria		18.6	+0.7	13.1	-2.0	calme	d		28	12			64	
Géryville		21.5	+1.8	6.1	-4.0	NE 3	clair		24	4			28	
Aflou		33.6	"	12.0	-1.0	NW 1	d		23	5			7	
Djelfa		"	"	8.8	-2.8	calme	clair		22	4			60	
Bou Saada													1	
M'sila														
Barika													9	
Sahara														
Colomb Béchar		16.1	-0.3	17.0	-1.0	calme	clair		r	13				
Laghouat													18	
Biskra	127	17.5	+1.0	17.0	+1.0	NW 1	très nuageux		28	16			16	
Touggourt		17.1	0.0	18.2	+0.4	SE 4	d		30	13				
El Oued	70													
Tozeur	50	19.0	-0.9	14.0	-2.0	NE 1	nuageux		29	11				
Ghardaïa	526													
Ouargla	157													
El Goléa	394													
Béni Abbès		11.9	"	21.0	"	N 1	nuageux		"	19				
Timimoun	294	14.7	-1.2	22.0	+2.0	S 2	nuageux		"	"				
Adrar		"	"	20.0	+1.0	NE 1	clair		"	19				
In Salah														
Fort Flatters														
Fort Polignac														
Djanet														
Tamanrasset														
Rabat														

Situation générale de l'atmosphère en Algérie — Pressions élevées : Nord-Ouest et Centre Europe (Hambourg 1037 mb), Sud-Ouest Ibérique - Algérie - Tunisie (Géryville 1022 mb). Dépressions : Nord-Est Europe (Irigay 1005 mb). Est Méditerranée (Benghazi 1014 mb). Ouest Sahara (Béni-Abbès 1012 mb).

Temps en Algérie à 7 heures : ciel très nuageux avec éclaircies vers la Tunisie, clair ailleurs. Vents variables faibles. Il a plu à Philippeville et Cap-de-Garde ce matin.

Mer belle ou peu agitée sur la côte algérienne.

Probabilité du 9 au 10 à Midi - En Algérie, à l'Ouest : Beau temps. Vents variables faibles ou modérés. A l'Est : temps très nuageux ou couvert avec averses. Vents du secteur Nord faibles ou modérés. Température stationnaire.

	ORAN	ALGER	CONSTANTINE
Littoral et Tell	Beau temps. Vents variables faibles ou modérés	Beau puis se couvrant avec averses. Vents variables faibles ou modérés	Très nuageux ou couvert avec averses. Vents du secteur Nord faibles ou modérés
Hauts Plateaux	Beau temps. Vents variables faibles ou modérés	Beau à nuageux et très nuageux. Vents variables faibles ou modérés	Très nuageux ou couvert avec averses. Vents du secteur Nord faibles ou modérés
Sahara	Beau temps. Vents de Nord-Est faibles ou modérés	Beau temps. Vents de Nord à Est faibles ou modérés	Très nuageux au Nord. Vents du secteur Est faibles ou modérés

AVIS AUX PORTS
- Golfe du Lion, Baléares : Vents de Nord-Est modérés ou assez forts
- Oran, Alger : Vents variables faibles ou modérés
- Bizerte : Vents du secteur Nord faibles ou modérés

VENTS EN ALTITUDE
- Ouest : Algérie / Sahara
- Est : Algérie / Sahara

Avis aux Agriculteurs

Températures extrêmes		
Stations	Max	Min
Paris		
Nice		
Biarritz		
Strasbourg		

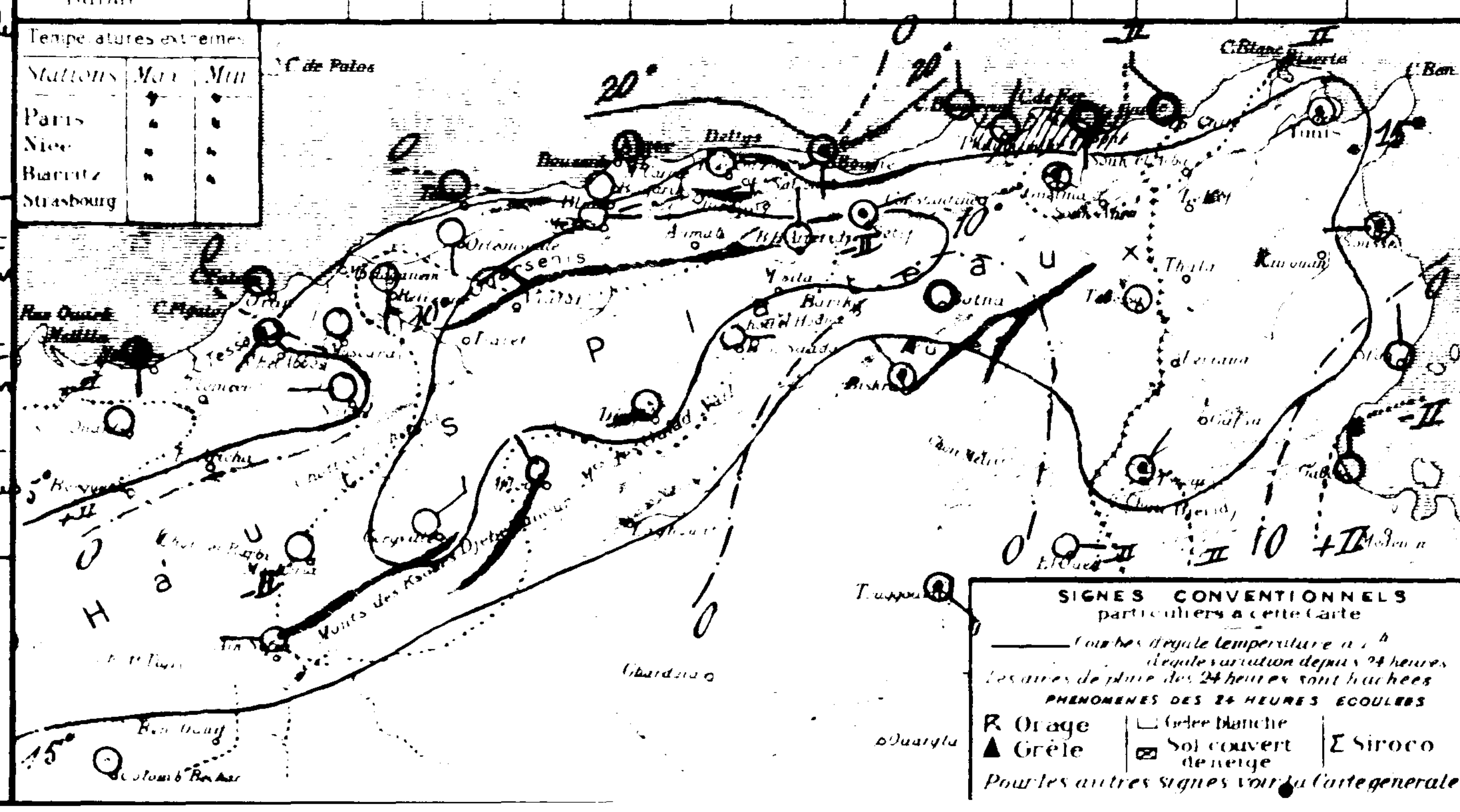

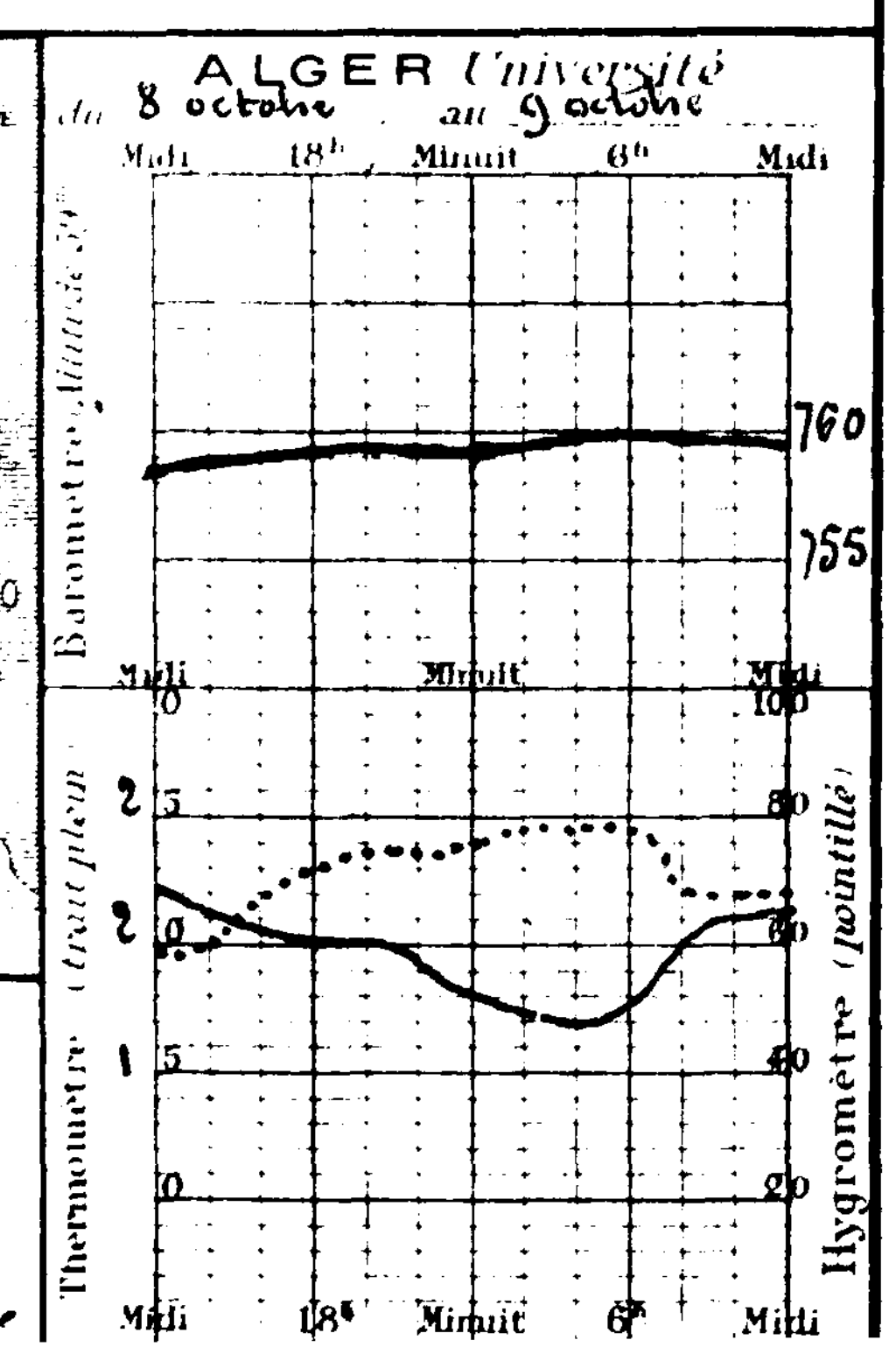

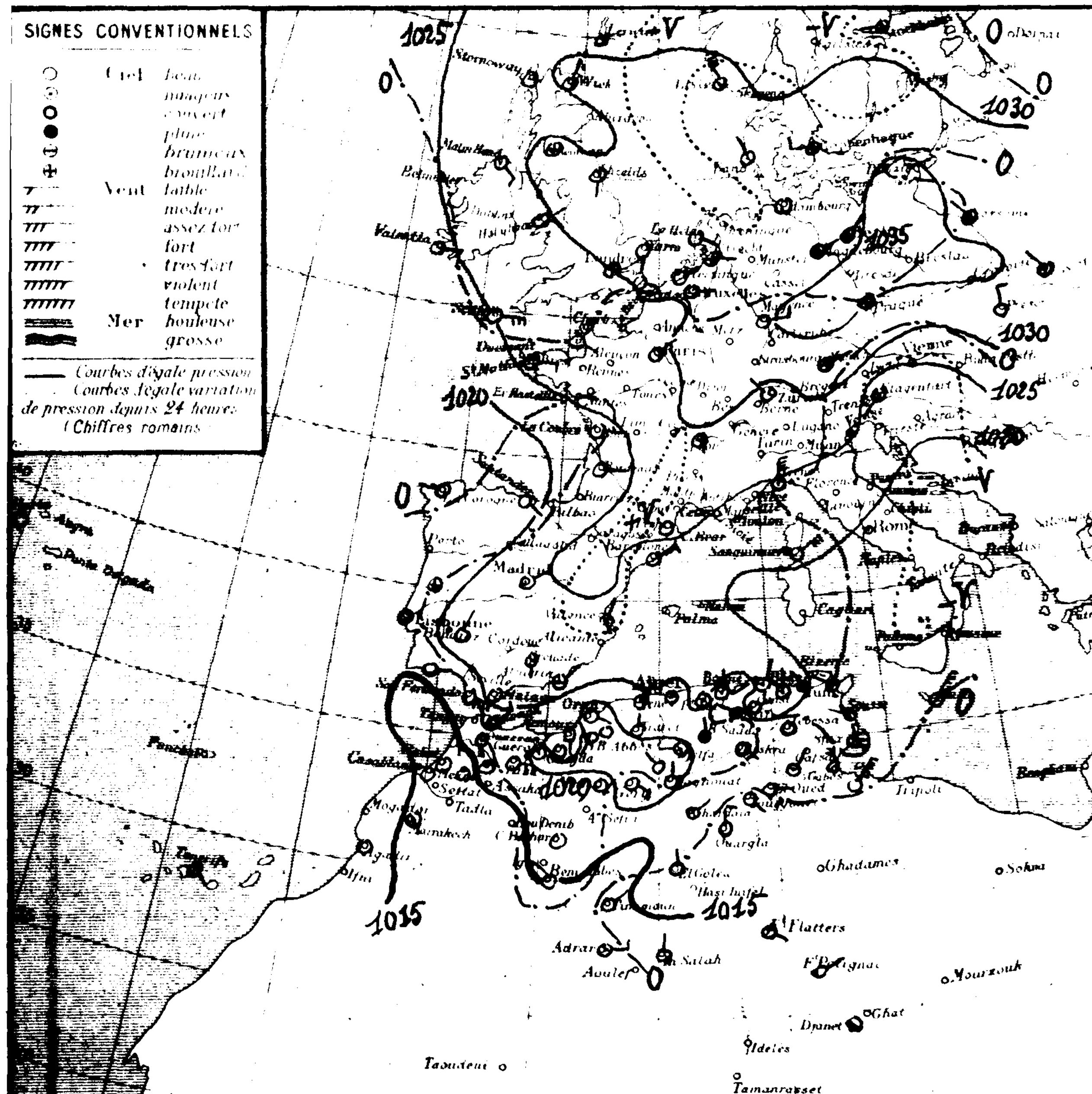

Stations		Observation de 7 heures du matin										Pluie 30 Septbre 10 octobre	Pluie 30 Septbre	Phénomènes
Nemours	4	•	•	15.4	-2.4	S 1	Beau	agitée	22	14			11	
Beni Saf	3													
Oran	3	20.6	+1.6	20.0	+1.5	ESE 1	Beau	calme	25	18				
Mostaganem	2													
Ténès	59	19.9	+2.6	18.0	-0.6	NE 4	Nuag'	Agitée	20	17	0.0			5-6h pluie
Blida	267	19.4	•	16.0	0.0	calme	d		26	18	Gttes		15	6h.15 gouttes
Bouzaréa	344	19.7	+1.6	16.0	-2.0	NE 1	nuag'		20	16	0.4	0.4	16	6h.30 pluie
Alger	59	19.7	+0.8	18.5	-0.3	calme	Couvert	Belle	23	19	Gttes		9	6h.40-7h gouttes
Maison Carrée	48	20.5	-	16.1	•	calme	d		24	16	4.9	4.9		Pluie ce matin
~~[illegible]~~	9	19.7	+1.1	19.0	-1.0	N 1	Nuag'	Belle	23	16	1.5	3.7	59	4 à 5h pluie
Philippeville	47	18.7	+0.1	14.7	-0.9	NNE 1	nuag'	Belle	22	14		9.0	78	
Cap de Garde	161	21.6	+1.5	17.0	-1.0	N 1	Nuag'	Belle	26	16	2.3	6.6	51	5-6h pluie
La Calle	10	•	•	15.2	-1.5	NW 1	pluie	agitée	23	14	1.0	21.0	26	4h pluie ; 6h orage ; 7h gouttes
Bizerte	9													
Tunis	36	17.8	+0.1	15.9	+1.2	WNW 2	Beau		21	12	Gttes		33	gouttes hier
Sfax	8	17.7	+0.3	16.6	+1.4	N 1	clair	Agitée	•	14			6	
Oudjda	580	19.9	+0.9	15.0	-1.0	calme	clair		26	10				
Tlemcen	806	19.4	•	16.2	•	S 1	Beau		25	14			3	
Sidi Bel Abbès	478	20.7	+1.5	10.0	-3.0	SW 1	clair		26	8			7	
Saïda	660	"	"	12.2	-3.2	NW 1	clair		27	10				
Mascara	590	20.1	+0.8	14.4	+0.4	calme	d		27	12				
Relizane	73	•	•	16.5	+3.1	S 3	Nuag'		28	13			3	
Orléansville	112	19.7	+1.9	15.3	+2.5	SW 1	Beau		27	15	Gttes			5h gouttes
Tiaret	1023	18.7	-	13.7	•	N 1	clair		24	11				
Vialar	889	18.5	•	12.5	•	NW 1	d		25	7			14	
Médéa	935	•	•	15.0	+3.0	E 1	couvert		23	10			21	
Aumale	915		•	13.0	•	calme	d		22	13			9	
Fort National	942	20.5	•	11.4	•	calme	Nuag'		21	10	1.0	1.0	37	Pluie la nuit
Tizi Ouzou	222	•	•	14.7	-0.3	E 1	d		26	14	3.0	3.0	27	Pluie la nuit
Bordj Bou Arréridj	915	19.4	-0.3	12.1	+2.2	E 1	pluie		23	10	1.0	1.0	25	Pluie
Sétif	1079	19.9	+0.2	11.1	+1.1	WNW 2	d		18	10	4.2	4.2	34	Pluie la nuit
Batna	1044												46	
Constantine	660	20.2	•	13.4	•	ENE 1	Beau		23	•	4.8	5.4	26	Pluie la nuit
Guelma	268	20.6	+1.9	12.8	-1.0	calme	d		24	9		0.6	18	
Tébessa	863	18.7	-1.9	11.0	-1.0	calme	d		16	10			5	
El Aricha	1253													
Aïn Sefra	1075													
Mécheria	1167	18.9	+0.3	10.2	-3.1	calme	clair		24	9			64	
Géryville	1320	20.5	-1.0	8.8	+2.7	ESE 1	Beau		24	5			28	
Aflou	1426	23.9	+0.5	10.0	-2.0	NW 1	clair		22	6			7	
Djelfa	1160	•	•	7.8	-1.0	W 2	nuag'		20	5			60	
Bou Saâda	550	•	•	14.0	-0.6	N 1	pluie		22	10	1.2	1.2	1	6-7h pluie
M'sila	486													
Barika	484												9	
Colomb Bechar	769	17.1	+1.0	17.0	0.0	calme	clair			15				
Laghouat	731	•		12.0	•	N 1	d			11			19	
Biskra	125	19.3	+1.8	18.0	-1.0	SE 2	couvert		28	18			16	
Touggourt	69	18.3	+1.2	18.7	+0.5	S 2	Beau		27	16				
El Oued	70	•	•	15.1	-1.7	E 2	d		29	14				
Tozeur	50	17.0	-2.0	16.0	+2.0	NE 1	Nuag'		29	12				
Ghardaïa	526	18.9	-0.4	18.6	-0.4	NE 2	clair		32	14				
Ouargla	157		•	17.0	•	N 3	d		31	15				
El Goléa	394	16.2	•	18.0	•	N 1	d		•	17				
Beni Abbès	497	15.0	+3.1	17.0	-4.0	NW 1	clair		•	14				
Timimoun	294	14.9	+0.2	18.0	-4.0	NE 1	d		•	17				
Adrar			•	19.0	-1.0	E 3	nuag'		•	16				
In Salah		11.4	•	19.0	•	N 1	clair		•	15				
Ft Flatters		•	•	21.0	•	ESE 1	d		•	15				
Ft Polignac		•	•	21.0	•	NE 1	d		•	16				
Djanet		•	•	22.0	•	calme	Nuag'		•	20				
Tamanrasset														
Rabat														

Situation générale et situation en Algérie Pressions élevées - Centre et Ouest Europe (Prague 1038mb) Ouest Bassin méditerranéen - Algérie - Tunisie (Aflou 1024mb) - Dépressions: océan Atlantique (Horta 1012mb) Maroc (Rabat 1014mb) Est Méditerranée (Malte 1016mb).
Temps en Algérie à 7 heures: beau à l'Ouest, très nuageux ou couvert avec averses ailleurs. Vents dominants du secteur Est faibles ou modérés. Il a plu cette nuit sur le centre et l'Est du Littoral et des Hauts-Plateaux.
Mer agitée à Ténès, belle sur le reste de la côte algérienne.

Probabilité (valable pour 24 h. de Midi à Midi) En Algérie, à l'Ouest temps beau ou peu nuageux. Vents de Nord-Est modérés. A l'Est: temps nuageux ou très nuageux s'éclaircissant par le Nord. Quelques averses surtout sur les Hauts-Plateaux. Vents de Nord à Nord-Est faibles ou modérés. Température stationnaire.

	ORAN	ALGER	CONSTANTINE
Littoral et Tell	Beau ou peu nuageux. Vents de Nord-Est modérés	Beau ou peu nuageux. Vents de Nord-Est faibles ou modérés	Nuageux s'éclaircissant. Vents de Nord à Nord-Est faibles ou modérés
Hauts Plateaux	Beau ou peu nuageux. Vents variables faibles ou modérés	Nuageux avec éclaircies. Vents du secteur Nord faibles ou modérés	Très nuageux, q.q. averses, puis éclaircies. Vents de Nord à Nord-Est faibles ou modérés
Sahara	Beau temps. Vents du secteur Nord faibles ou modérés	Beau temps. Vents de Nord à Est faibles ou modérés	Beau à nuageux et très nuageux. Vents variables modérés

AVIS AUX PORTS
Golfe du Lion, Baléares: Vents de Nord-Est faibles ou modérés
Oran: Vents de Nord-Est modérés
Alger: Vents de Nord-Est faibles ou modérés
Bizerte: Vents du secteur Nord faibles ou modérés

VENTS EN ALTITUDE
Ouest Algérie: Nord-Est 8 à 10m
" Sahara: secteur Nord 8 à 10m
Est Algérie: secteur Nord 8 à 10m
" Sahara: secteur Nord 10 à 12m

Avis aux Agriculteurs

Temperatures extremes		
Stations	Max	Min
Paris	15	4
Nice	21	11
Biarritz	"	"
Strasbourg	"	"

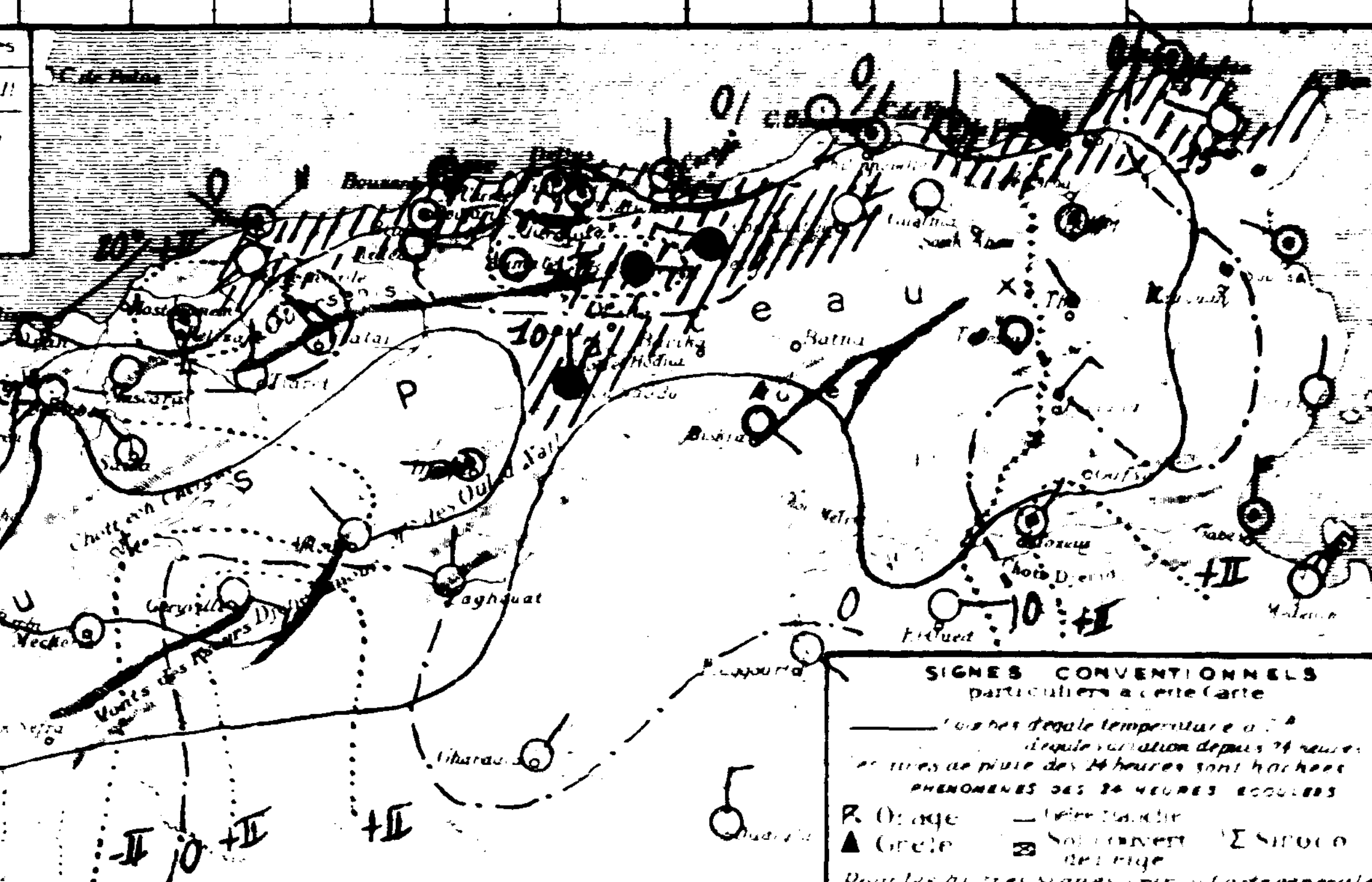

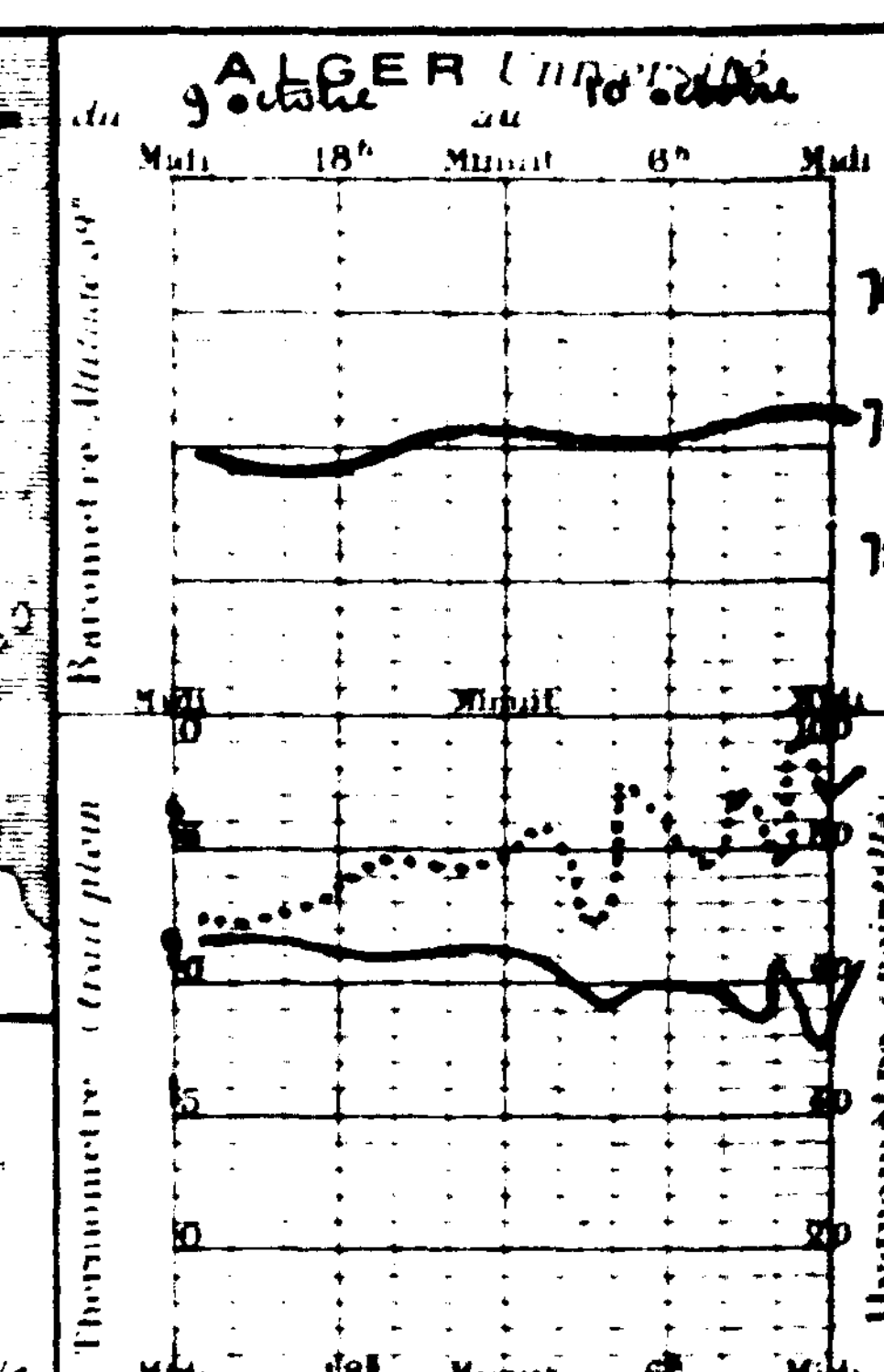

52e Année N° 284

BULLETIN MÉTÉOROLOGIQUE DE L'ALGÉRIE

Mardi 11 octobre (192?) — 7h. Matin

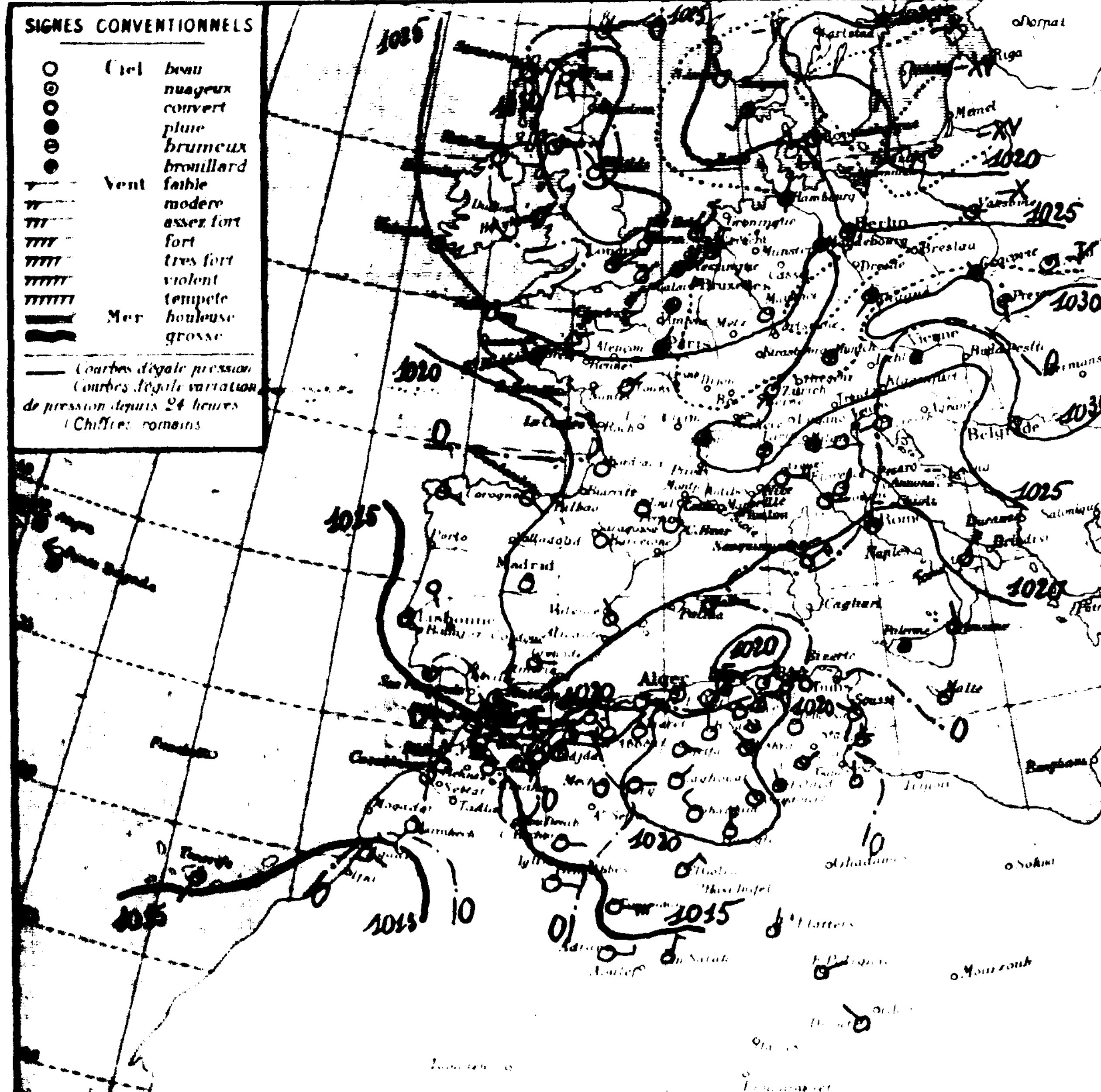

Région	Stations	Altitude en mètres	Pression à 0° et au niveau de la mer: Observation	Pression: diff en 24h.	Température de l'air: Observation	Température: diff en 24h	Vent Direction et force de 0 à 9	Etat du Ciel	Etat de la Mer	Dans les 24 heures: Températures extrêmes max.	min	Pluie en millim	Pluie du 10 au 11 octobre (millim.)	Pluie du 1er Sepbre au 10 octobre (millim.)	PHÉNOMÈNES
Littoral	Nemours	4	"	"	15.6	+0.2	E 2	B. nuag'	Agitée	21	13			11	
	Beni-Saf	3													
	Oran	53	20.2	-0.4	17.8	-2.2	SE 1	clair	Belle	23	17				
	Mostaganem	26													
	Tenès	59	19.3	-0.6	18.0	0.0	E 1	Beau	Agitée	20	17	?			10-11h pluie
	Blida	267	19.4	0.0	16.0	0.0	calme	couvert		25	15			15	
	Bouzaréa	344	18.1	-1.6	17.1	+1.1	ENE 1	nuag'		19	14	2.9	2.9	15	Pluie hier et la nuit
	Alger	59	18.8	-0.8	18.6	0.0	calme	d	Belle	22	17	0.9	0.9	9	9h30-10h et à 19h pluie
	Maison Carrée	48	19.8	-0.7	15.0	-1.1	calme	Beau		22	13	0.5	0.4		Pluie hier
	Bougie	9	18.8	+0.1	17.0	-2.0	N 2	pluie	E. belle	21	14	4.9	4.9	63	8-9h et 2-7h pluie
	Philippeville	47	18.5	-0.4	14.6	-0.1	NE 1	nuag'	Belle	21	14	2.0	2.0	87	Pluie la nuit
	Cap de Garde	161	19.9	-1.1	16.0	-1.0	S 2	couvert	E. belle	24	15	2.3	2.3	48	18-7h orage, pluie
	La Calle	10	"	"	16.2	+1.0	NW 1	d	Agitée	22	14			47	
	Bizerte	9													
	Tunis	36	17.9	+0.1	14.2	-1.7	N 2	couvert		18	12	6.9	6.9	33	Pluie hier et la nuit
	Sfax	8	17.1	-0.6	15.0	-1.6	N 1	clair	Agitée	25	15			6	
Tell et Hautes Plaines	Oudjda	580	19.5	-0.4	15.0	-3.0	calme	nuag'		24	9				
	Tlemcen	806	18.2	-1.2	16.6	+0.3	N 1	Beau		23	13			3	
	Sidi Bel-Abbès	478												7	
	Saïda	860	"	"	12.2	0.0	NE 1	clair		26	8				
	Mascara	590	20.5	+0.4	13.0	-1.4	N 1	d		25	11	gttes		3	16h gouttes
	Relizane	73	"	.	14.2	-2.3	S 1	d		27	10				
	Orléansville	112	20.2	+0.5	12.8	-2.5	N 1	clair		25	12				
	Tiaret	1023	19.1	+0.4	12.2	-0.5	N 1	d		21	9				
	Vialar	889	21.7	+3.2	13.0	-0.5	SW 1	clair		20	4			14	
	Médéa	935	"	.	13.5	+0.5	E 1	d		20	6			21	
	Aumale	905												9	
	Fort-National	942	19.1	-1.4	11.0	-0.4	calme	Beau		19	10			38	
	Tizi-Ouzou	222	"	"	14.3	-0.4	NE 1	brouillé		23	12	1.0	1.0	30	8h pluie
	Bordj Bou Arréridj	915	20.1	+0.7	9.4	-2.7	E 2	nuag'		19	6	2.0	2.0	24	Pluie
	Sétif	1079	21.4	+1.5	7.0	-4.1	WNW 1	couvert		16	7	0.7	0.7	38	Pluie hier et la nuit
	Batna	1044	23.5	+3.0	6.4	-3.8	calme	nuag'		16	4	1.0	1.0	48	17-18h pluie (Pluie du 9 octobre 2mm)
	Constantine	660	20.9	+0.7	10.3	-3.1	NNW 1	nuag'		21	.			31	
	Guelma	268												19	
	Tebessa	863	18.9	+0.2	14.0	0.0	calme	clair		18	7				
Steppe et Atlas Saharien	El Aricha	1253													
	Aïn Sefra	1075													
	Mécheria	1167	17.9	-1.0	9.9	-0.3	calme	couvert		22	9			64	
	Géryville	1320	21.7	+0.6	7.0	-1.8	E 2	Beau		19	3			28	
	Aflou	1426												7	
	Djelfa	1160	.	.	4.8	-3.0	E 2	clair		19	2			60	
	Bou Saâda	550	"	.	15.0	+1.0	N 1	d		25	10	0.5	0.5	2	7-8h pluie
	M'sila	486													
	Bartka	484												9	
Sahara	Colomb-Bechar	769	15.8	-1.3	18.0	+1.0	E 2	couvert		.	16				
	Laghouat	751	"		13.0	+1.0	NE 1	clair		22	10			18	
	Biskra	125	20.1	+0.8	16.0	-2.0	NW 1	nuag'		20	12	3.8	3.8	16	8-15h pluie
	Touggourt	69	20.7	+3.4	12.0	-6.7	NW 1	d		27	11	gttes			13h gouttes; 13-18h vent de sable
	El Oued	70			10.5	-4.6	NNW 1	brouillé		27	10	gttes			13-17h et 19h gouttes
	Tozeur	50	18.6	+1.6	13.0	-3.0	NE 1	nuag'		24	10	1.0	1.0		Pluie
	Ghardaïa	526	21.4	+3.5	18.5	-3.1	NW 3	clair		31	13				
	Ouargla	157	20.8	.	14.0	-3.0	N 4	d		.	14				
	El Goléa	394	18.3	+2.1	15.0	-3.0	NE 3	d		.	14				
	Beni-Abbès	497	11.8	-2.2	8.0	+1.0	E 1	clair		32	16				depuis 3h vent de sable
	Timimoun	294	18.7	+0.8	17.0	-1.0	E 5	couvert		.	16				
	Adrar				18.0	-1.0	E 3	clair		37	15				
	In Salah		18.2	+0.8	12.0	-7.0	NNE 3	d		37	10				
	Ft Flatters		.	.	20.0	-1.0	NNE 2	d		.	15				
	Ft Polignac		"	.	19.0	-2.0	ENE 1	d		.	15				
	Djanet		.	.	-	-	NW 1	nuag'		.	21				
	Tamanrasset														
	Rabat														

Situation générale et situation en Algérie: Pressions élevées: Nord, Ouest et Centre Europe (Renfrew 1031mb - Cracovie 1030mb) Algérie - Tunisie (Vialar 1022mb). Dépressions: Océan Atlantique - Maroc - Sahara (Béni-Abbès 1012mb).

Temps en Algérie à 7 heures: Ciel clair sur la moitié Ouest, très nuageux sur la moitié Est - Vents variables, secteur Nord-Est dominant. Il a plu hier et cette nuit sur le Centre et l'Est du Littoral et sur la partie centrale des Hauts-Plateaux et au Nord du Sahara oriental.

Mer belle ou agitée sur les côtes algériennes.

Probabilité ... des Mardi 12 à Midi - En Algérie: temps nuageux ou très nuageux avec alternatives d'averses et d'éclaircies - Vents variables faibles ou modérés, secteur Nord-Est dominant. Température stationnaire.

	ORAN	ALGER	CONSTANTINE
Littoral et Tell	Nuageux avec éclaircies. Vents variables faibles ou modérés	Nuageux avec éclaircies. Q.q. averses - Vents de Nord-Est faibles ou modérés	Très nuageux - Q.q. averses - Vents de Nord-Est faibles ou modérés
Hauts Plateaux	Nuageux avec éclaircies. Vents du secteur Nord-Est faibles ou modérés	Nuageux avec éclaircies. Q.q. averses - Vents de Nord-Est faibles ou modérés	Nuageux ou très nuageux averses - Vents du secteur Nord faibles ou modérés
Sahara	Nuageux avec éclaircies. Vents de Nord-Est à Est modérés ou assez forts	Nuageux avec éclaircies. Vents de Nord-Est à Est modérés ou assez forts	Nuageux au Nord. Vents du secteur Nord faibles ou modérés

AVIS AUX PORTS
- Golfe du Lion: Vents variables faibles
- Baléares: Vents de Nord-Est faibles ou modérés
- Oran: Vents variables faibles
- Alger: Vents de Nord-Est faibles ou modérés
- Bizerte: Vents du secteur Nord faibles ou modérés

VENTS EN ALTITUDE
- Ouest Algérie: Nord-Est 8 à 10m
- Sahara: secteur Est 8 à 10m
- Est Algérie: Nord-Est à Nord-Ouest 8 à 10m
- Sahara: secteur Nord 8 à 10m

Avis aux Agriculteurs

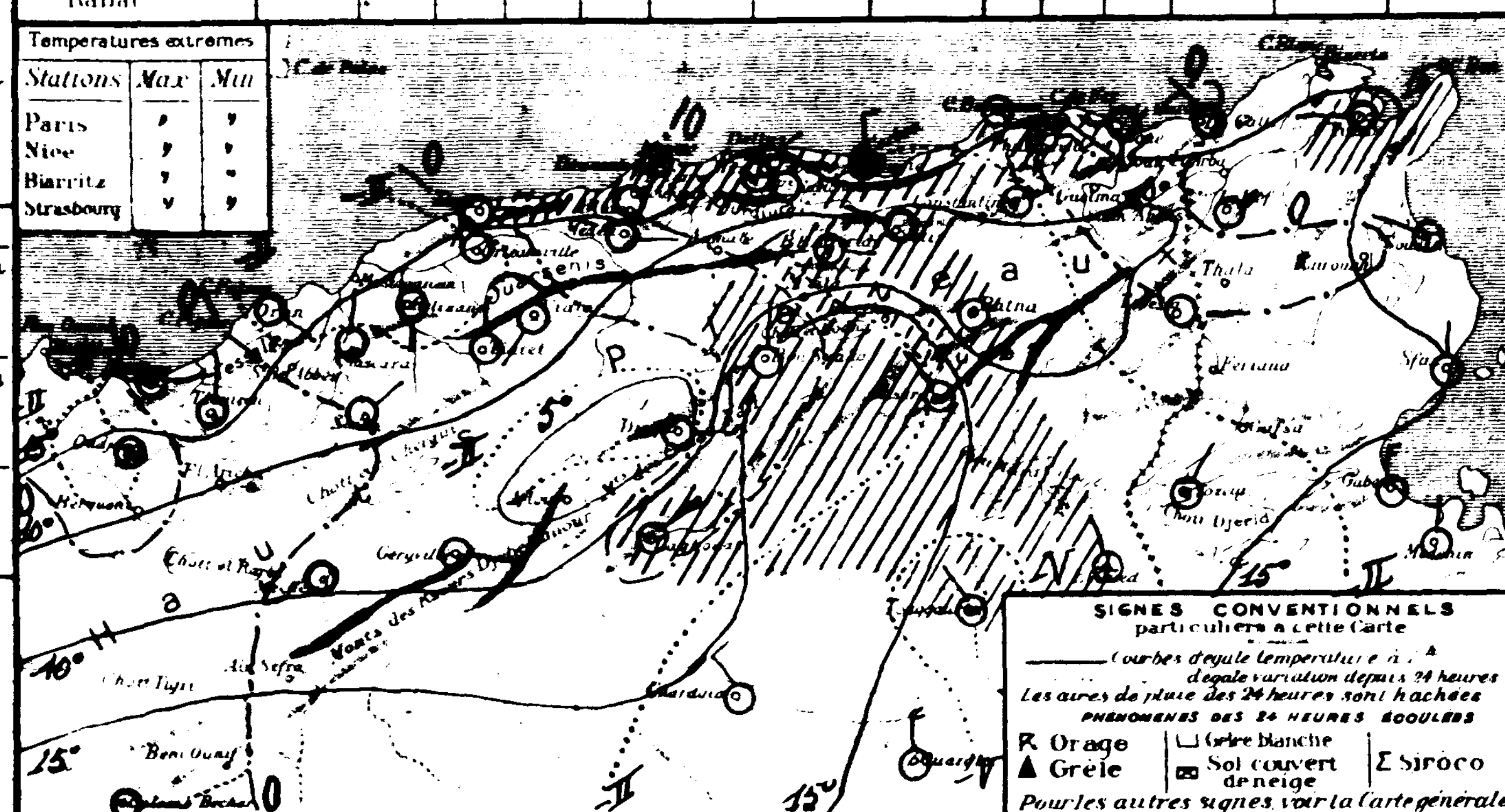

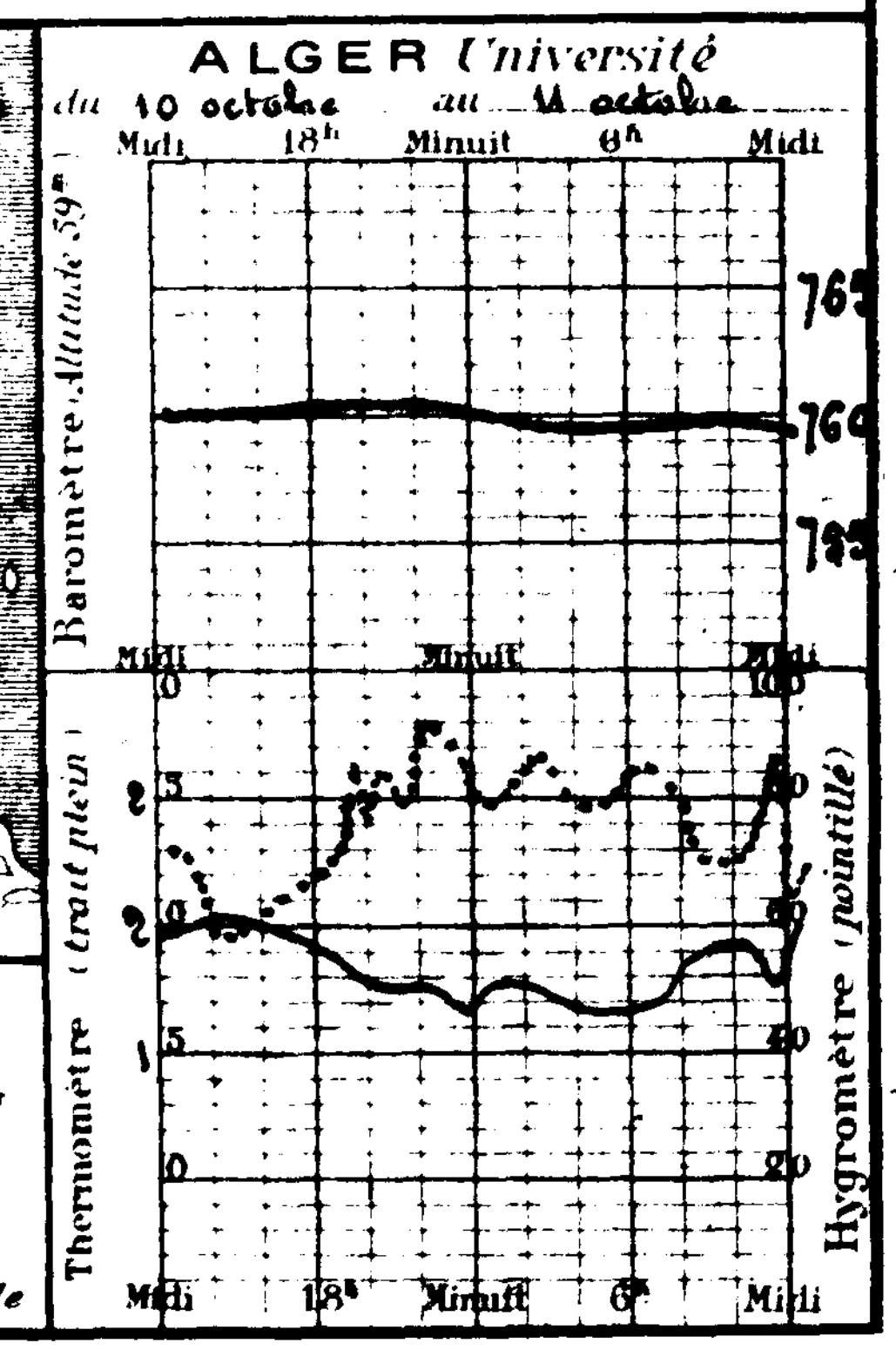

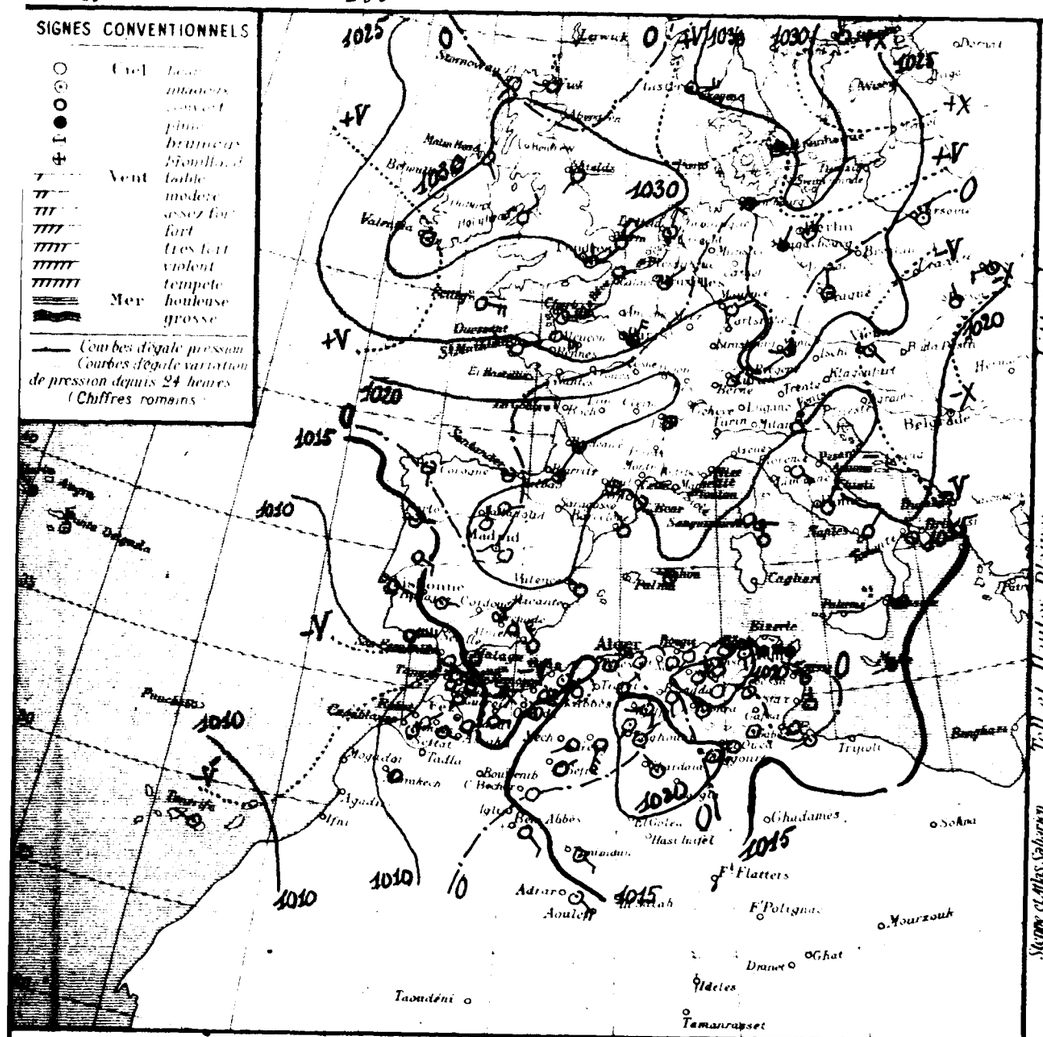

STATIONS	Altitude	Observation de 7 heures du matin: Pression réduite à 0°		Température		Vent	État du ciel	État de la mer	Température extrême		Pluie 10 heures	Pluie 10 heures	OBSERVATIONS
Littoral													
Nemours	4	"	"	18.4	+2.8	SW 2	couvert	agitée	20	15		11	
Beni Saf	3												
Oran	50	17.1	-3.1	19.6	+1.8	calme	nuag'	belle	23	18			
Mostaganem	24												
Tenes	59	16.5	-2.8	18.8	+0.2	ENE 4	nuag'	belle	21	18			
Blida	267	18.1	-1.3	14.6	-1.4	calme	couv'		24	14		15	
Bouzaréa	344	17.3	-0.8	16.5	-0.6	E 1	beau		19	15	0.5	3.4	15	Pluie matinale d'hier
Alger	59	18.9	0.0	17.6	-1.0	calme	nuag'	agitée	21	16	0.1	1.0	9	10m pluie
Maison Carrée	48	19.5	-0.5	14.4	-0.6	calme	beau		22	14		0.4		
Le Littoral													
Philippeville	6	18.7	-1.1	20.0	+3.0	SW 1	beau	belle	22	16		4.9	63	
Cap de Garde	161	19.9	+0.6	14.2	-0.4	calme	clair	belle	20	13		2.0	37	
La Calle	10	20.3	+0.4	17.0	-1.0	S 1	couv'	belle	24	14	0.5	2.3	58	5.6m pluie
Bizerte	9	"	"	16.0	-0.2	NW 2	pluie	agitée	23	15	6.0	6.0	47	22m 4 depuis 5h orage, pluie
Tunis	36	17.7	-0.2	14.8	+0.6	W 5	pluie		20	14	7.4	14.3	55	Pluie la nuit
Sfax	8	17.4	+0.3	14.0	-1.0	N 2	clair	calme	24	14			6	
Tell et Hautes Plaines													
Oudjda	580	16.6	-2.9	15.0	+2.0	calme	couv'		24	11			
Tlemcen	806	14.9	-3.5	15.0	-1.5	SW 1	couvert		23	12			
Sidi Bel Abbès	470												
Saïda	860	"	"	17.6	+5.4	SW 4	nuag'		27	15			3
Mascara	500	15.5	-5.0	16.6	+3.6	calme	beau		24	16			7
Relizane	73	"	"	14.6	+0.4	SE 2	nuag'		26	13			
Orléansville	112	16.9	-3.3	16.4	+3.6	E 1	clair		25	15			3
Tiaret	1023												
Médéa	889	19.8	-1.9	11.0	-1.0	NE 1	couv'		20	10			14
Aumale	905	"	"	10.5	-3.0	E 1	clair		20	8			21
Fort National	942	"	"	9.0	"	N 1	beau		18	7			0
Tizi Ouzou	222	19.0	-0.1	15.8	+0.8	calme	clair		19	10	3.3	3.5	18	18m pluie
Sétif	1079	20.1	0.0	8.4	-1.0	N 1	clair		24	11			36	
Bordj Bou Arréridj	915	20.7	-0.7	8.1	+1.1	NE 2	beau		21	7	gelée	1.0	30	10m.30 gouttes
Batna	1044	23.0	-0.5	6.3	-0.1	calme	clair		17	6		2.0	54	
Constantine	660	21.4	+0.5	10.1	-0.2	N 1	d		18	5	0.3	1.0	58	Pluie la nuit
Guelma	268	19.8	"	12.3	"	calme	d		24	"	1.0	2.0	46	Pluie
Tebessa	863	18.0	-0.9	12.0	+1.0	calme	nuag'		23	8			51	
Steppe et Hauts Sahara													
El Ariocha	1273								20	10			19	
Aïn Sefra	1075	18.2	"	14.0	"	NE 1	couvert		-	11				
Méchéria	1167	17.3	-0.6	14.2	+4.3	WSW 2	d		23	13			64	
Géryville	1320	17.0	-4.1	18.9	+6.9	SSW 5	d		20	14			28	
Aflou	1426	20.0	"	13.0	"	SW 1	couv'		20	5			7	
Djelfa	1160	"	"	6.0	+1.2	W 2	nuag'		18	4			50	
Bou Saâda	550	"	"	11.2	-2.8	S 1	beau		22	10			2	
M'Sila	486													
Barika	484	"	"	12.0	"	E 1	clair		22	11			9	
Sahara													
Colomb Béchar	769	15.8	0.0	20.0	+2.0	calme	clair			17				
Laghouat	731	"	"	13.0	0.0	NE 2	couv'		20	12	4.0	4.0	18	Pluie hier
Biskra	125	19.5	-0.6	16.0	0.0	NW 1	nuag'		25	15		3.2	16	
Touggourt	69	20.6	-0.1	14.0	+2.0	calme	couv'		24	11				
El Oued	70	"	"	12.2	+1.7	NNW 1	clair		26	10				
Tozeur	30	15.0	-2.7	14.0	+1.0	calme	nuag'		26	10				
Ghardaïa	326	22.8	+0.8	16.3	+0.8	NW 2	d		27	13				
Ouargla	157													
El Goléa	394													
Beni Abbès	497	18.7	+1.9	20.0	+2.0	SE 3	couvert			18				
Timimoun	294	17.3	+1.6	19.0	+1.0	SE 3	couv'			18				
Adrar		"	"	19.0	+1.0	SE 4	nuag'			17				
In Salah													
Fort Flatters													
Fort Polignac													
Djanet													
Tamanrasset													
Rabat													

Situation générale et situation en Algérie — Pressions élevées : Nord, Ouest et Centre Europe (Cymemonte 1033mm) — Centre et Est Algérie (Aflou - Batna 1033mm). Dépressions : Maroc (Marrakech 1011mm) Ouest Algérie (Tlemcen 1015mm).

Temps en Algérie à 7 heures — ciel couvert vers le Nord et la Kabylie, beau ou nuageux ailleurs. Vents variables faibles ou modérés. Le SE a plu hier et cette nuit en divers points au centre et à l'Est du Littoral et des Hauts Plateaux. Mer belle ou agitée sur la côte algérienne.

Probabilité (valable pour le 18 au 19 octobre) — Mardi — En Algérie, à l'Ouest : temps nuageux ou très nuageux s'éclaircissant vers l'Est — Vents d'Est à Sud faibles ou modérés — A l'Est : temps beau à l'Ouest, nuageux ou très nuageux vers la Kabylie. Quelques averses au Nord — Vents de Nord modérés à variables faibles — Baromètre en hausse.

	ORAN	ALGER	CONSTANTINE
Littoral et Tell	Beau à l'Est - Nuageux à l'Ouest - Vents d'Est à Sud faibles ou modérés	Beau ou peu nuageux Vents d'Est à Sud faibles ou modérés	Beau sauf vers la Kabylie - Vents de Nord modérés à variables faibles
Hauts Plateaux	Très nuageux Vents du secteur Sud modérés ou assez forts	Nuageux avec éclaircies Vents variables faibles ou modérés	Beau à l'Ouest, nuageux à l'Est - Vents du secteur Nord modérés à variables faibles
Sahara	Très nuageux Vents du secteur Sud modérés ou assez forts	Nuageux Vents d'Est à Sud modérés	Nuageux Vents de Nord à Nord-Est faibles ou modérés

AVIS AUX PORTS
- Golfe du Lion, Baléares : Vents variables faibles
- Oran, Alger : Vents d'Est à Sud faibles ou modérés
- Bizerte : Vents de Nord-Ouest à Nord assez forts à modérés

VENTS EN ALTITUDE
- Ouest Algérie : Sud-Ouest 8 à 10m
- " Sahara : Secteur Sud 8 à 10m
- Est Algérie : Nord-Est 8 à 10m
- " Sahara : Nord à Est 8 à 10m

Avis aux Agriculteurs

Temperatures extrêmes		
Stations	Max	Min
Paris	"	"
Nice	"	"
Biarritz	"	"
Strasbourg	"	"

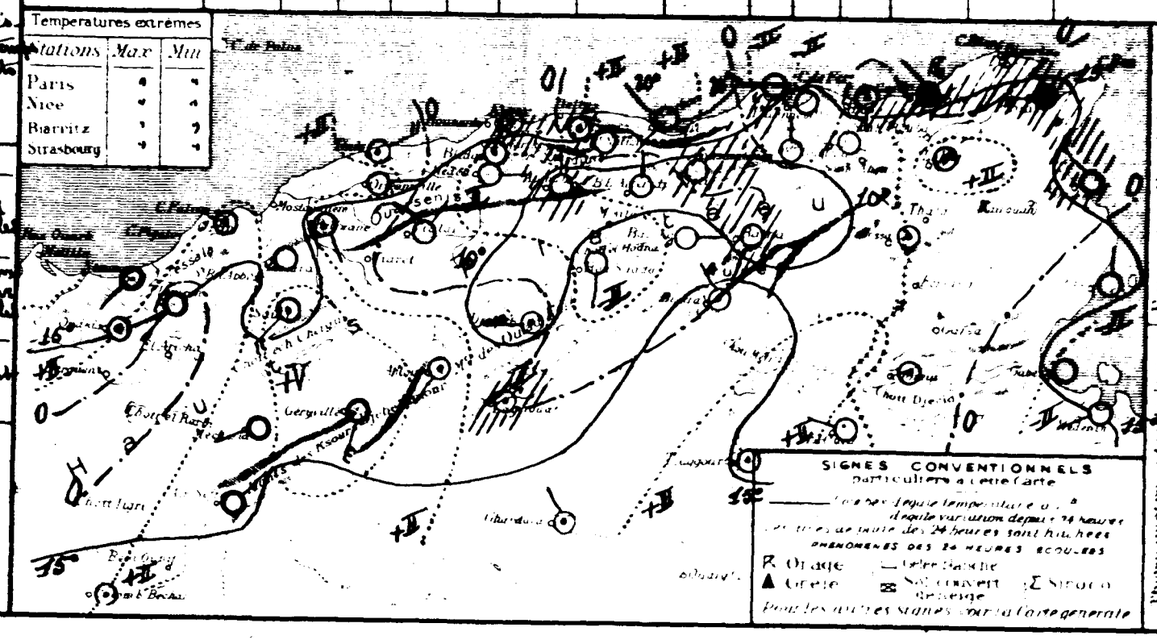

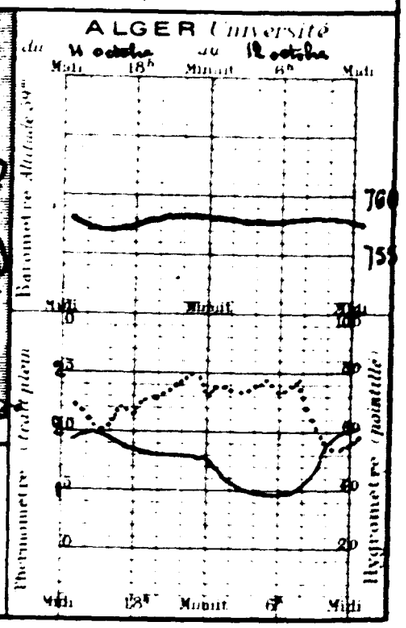

53 Année N° 286

BULLETIN MÉTÉOROLOGIQUE DE L'ALGÉRIE

Jeudi 13 octobre 1927 — 7h. Matin

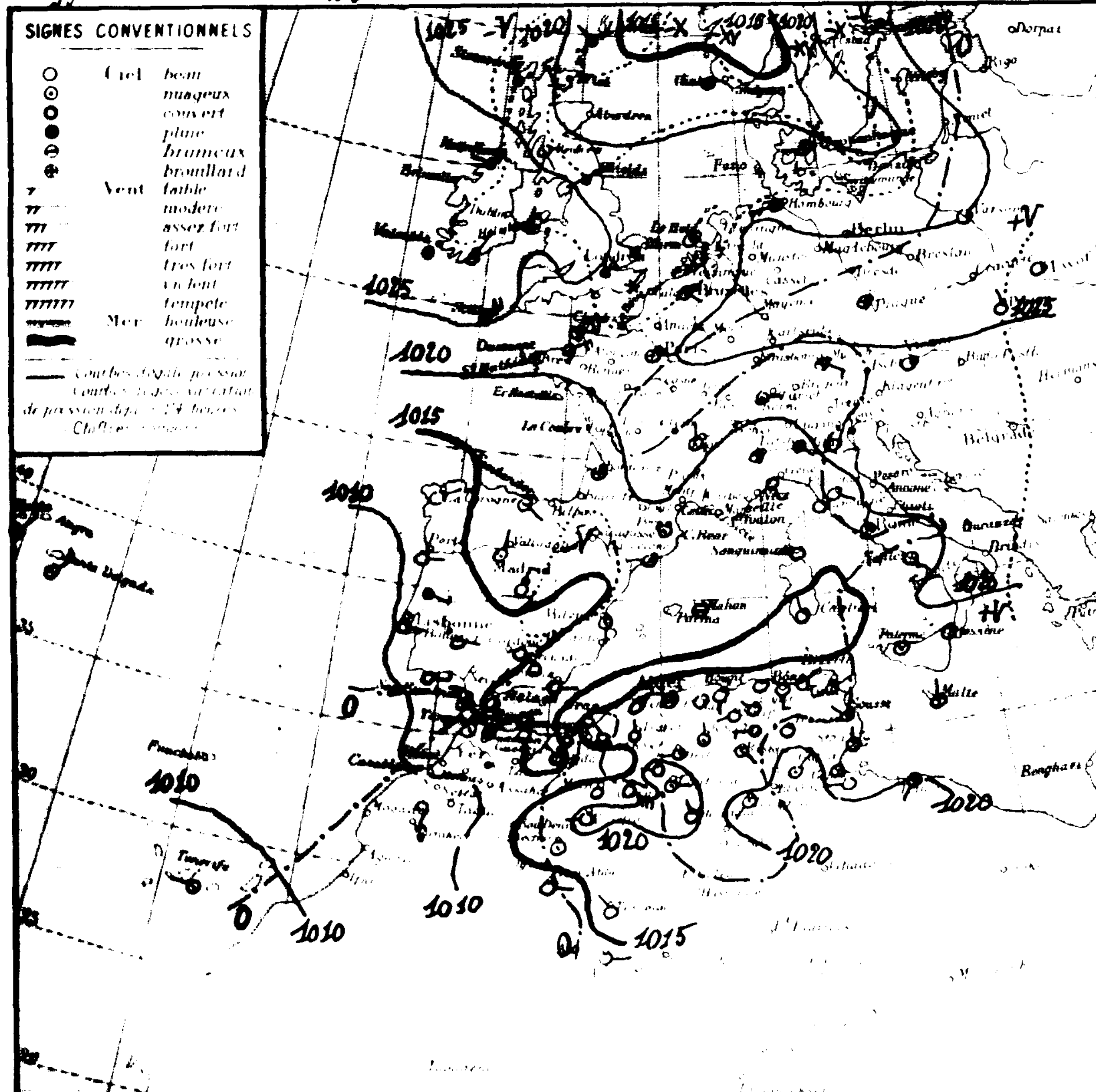

STATIONS	Altitude en mètres	Pression à 0° et au niveau de la mer: Observation	Pression: diff en 24h	Température de l'air: Observation	Température: diff en 24h	Vent Direction et force de 0 à 9	État du Ciel	État de la Mer	Température extrême max	Température extrême min	Pluie en millim	Pluie du 10 au 13 octobre (millim.)	Pluie du 1er Sept au 10 octobre (millim.)	PHÉNOMÈNES
Littoral														
Nemours	4	„	„	12.0	-0.4	SW 2	couvert	Agitée	24	17			„	
Beni Saf	3													
Oran	53	15.4	-1.7	20.5	+0.9	SW 3	couvert	Belle	23	19				
Mostaganem	26													
Tenes	38	15.3	-1.0	19.2	+1.0	NE 1	couvert	B agitée	20	18				
Blida	267	15.0	-3.1	17.6	+3.0	calme	B nuag'		27	15			5	
Bouzarea	344	15.0	-2.3	18.7	+2.2	E 1	d		20	17		3.4	15	
Alger	59	15.5	-3.4	18.5	+0.9	calme	Brumeux	Belle	22	17		1.0	9	
Maison Carrée	48	16.2	-3.1	13.0	-1.4	calme	Couvert		24	12		0.4		
[illegible]	9	16.3	-2.4	20.0	0.0	S 1	Beau	Belle	22	18		4.0	65	
Philippeville	47	16.3	-2.6	14.9	+0.7	calme	clair	Belle	22	13		2.0	87	
Cap de Garde	161	16.7	-3.6	18.8	+1.0	S 3	clair	Belle	26	15		2.8	38	
La Calle	10	„	„	19.1	+3.1	NE 1	d	Belle	23	14		6.0	47	
Bizerte	9													
Tunis	36	17.7	0.0	13.2	-1.6	WSW 2	clair		20	11	0.9	15.2	33	Pluie très matin
Sfax	8	18.1	+0.7	16.2	+2.2	N 1	clair	Agitée	24	15			6	
Tell et Hautes Plaines														
Oudjda	580	15.1	-1.5	19.0	+4.0	NW 2	couvert		27	16	1.0	1,0		Pluie la nuit
Tlemcen	806	15.8	-1.1	21.4	+6.4	S 7	d		24	15			3	
Sidi Bel Abbes	478												7	
Saida	860	„	„	17.0	-0.6	SW 2	nuag'		28	16				
Mascara	590	15.5	+1.0	16.0	-0.6	NW 2	couvert		25	16				6h coup de vent
Relizane	73	„	„	17.0	+2.4	N 3	d		28	14			3	
Orleansville	112	16.3	-0.6	15.6	0.0	E 1	nuag'		28	15				
Tiaret	1023	16.2	-2.0	15.7	+5.4	N 1	couvert		25	13				
Vialar	860	19.1	-0.7	12.8	+1.8	NW 1	B nuag'		24	13			14	
Medea	935	„	„	13.0	+2.5	E 1	couvert		26	10			21	
Aumale	905	„	„	12.0	+3.0	SW 1	B nuag'		21	12		3.5	9	
Fort National	942	15.9	-5.1	15.0	+3.2	calme	clair		22	14			38	
Tizi Ouzou	222	„	„	13.8	-3.2	ESE 1	couvert		28	12		1.0	30	
Bordj Bou Arreridj	915	18.3	-1.8	10.3	+1.9	calme	clair		23	9		2.0	24	
Setif	1079	17.5	-3.2	12.7	+4.6	WSW 2	Beau		20	8		1.0	38	
Batna	1044	18.3	-4.7	13.7	+7.4	W 3	d		20	7		2.0	48	
Constantine	660	18.6	-2.8	11.2	+1.1	WNW 1	clair		22	„			31	
Guelma	268	18.7	-1.1	13.0	+0.7	calme	d		24	9			19	
Tebessa	86?	19.9	+1.9	12.0	0.0	calme	clair		20	8			3	
Steppes et Atlas Saharien														
El Aricha	1253													
Ain Sefra	1075	20.5	+2.8	13.0	-1.0	W 1	couvert		„	10				
Mecheria	1167	18.4	+1.1	15.4	+1.2	calme	d		25	15	gttes		64	22h,15 gouttes
Geryville	1320	18.1	+1.1	14.3	+0.4	SE 6	d		23	13	gttes		28	6-7h gouttes
Aflou	1426	22.7	-0.3	16.0	+3.0	W 1	d		22	7			7	
Djelfa	1160	„	„	16.0	+10.0	W 2	B nuag'		23	10			60	
Bou Saada	550	„	„	14.7	+3.5	N 1	d		22	10		0.5	2	
M'sila	486													
Barika	454	„	„	14.0	+2.0	E 1	clair		26	13			9	
Sahara														
Colomb Bechar	760	16.2	+0.4	22.0	+2.0	calme	B nuag'		„	19				
Laghouat	751	„	„	17.0	+4.0	E 2	d		27	14		4.0	18	
Biskra	125	18.9	-0.6	18.0	+2.0	SE 1	d		27	17		3.8	16	
Touggourt	69	20.1	-0.5	17.2	+2.3	SW 1	d		27	14				
El Oued	70													
Tozeur	50	„	„	14.0	0.0	NE 2	nuag'		26	11		1.0		
Ghardaia	526	20.1	-2.1	20.1	+3.8	NNW 2	Beau		30	15				
Ouargla	157													
El Golea	394													
Beni Abbes	497	13.7	0.0	18.0	-2.0	E 2	couvert		.	17				
Timimoun	294	18.7	+1.4	19.0	+1.0	NW 2	clair		.	18				
Adrar		„	„	20.0	+1.0	E 2	d		.	19				
In Salah														
Ft Flatters														
Ft Polignac														
Djanet														
Tamanrasset														
Rabat														

Situation générale et situation en Algérie — Pressions élevées : Nord-ouest, Centre et Est Europe : (Roches point, Ewor 1028mb) – Dépressions : Scandinavie (Vardo 1012mb) – Ouest Péninsule ibérique, Maroc, ouest Algérie (Lisbonne 1010mb, Tlemcen 1014mb).
Temps en Algérie à 7 heures : ciel brumeux ou couvert sur la moitié ouest, clair à l'Est – Vents d'Est à Sud faibles ou modérés. Quelques pluies sont tombées cette nuit à l'ouest du réseau.
Mer agitée à Nemours, belle ou peu agitée ailleurs.

Probabilité du 13 au 14 à Midi – En Algérie, à l'Ouest : temps brumeux avec éclaircies puis très nuageux avec pluies – vents d'Est à Sud faibles tournant à Sud-ouest et Ouest modérés ou assez forts – température en baisse – À l'Est : temps beau ou brumeux – Vents d'Est à Sud faibles – température stationnaire.

	ORAN	ALGER	CONSTANTINE
Littoral et Tell	Beau ou brumeux puis très nuageux avec pluies. Vents de Sud à Ouest faibles à assez forts	Beau ou brumeux puis très nuageux – Vents d'Est à Sud faibles ou modérés	Beau ou brumeux. Vents d'Est à Sud faibles
Hauts Plateaux	Beau ou brumeux puis très nuageux avec pluies – Vents de Sud à Ouest faibles à assez forts	Beau ou brumeux puis très nuageux – Vents d'Est à Sud modérés à assez forts	Beau ou brumeux. Vents d'Est à Sud faibles ou modérés
Sahara	Nuageux ou très nuageux. Vents d'Est à Sud modérés à assez forts	Nuageux ou très nuageux. Vents d'Est à Sud modérés ou assez forts	Beau ou peu nuageux. Vents variables faibles ou modérés

AVIS AUX PORTS
- Golfe du Lion : Vents variables vers Sud-Est faibles ou modérés
- Baléares : Vents variables faibles
- Oran : Vents de Sud à Ouest faibles à assez forts
- Alger : Vents d'Est à Sud faibles ou modérés
- Bizerte : Vents variables faibles

VENTS EN ALTITUDE
- Ouest Algérie : Sud-ouest à Ouest 8 à 10m
- Sahara : Secteur Sud 8 à 10m
- Est Algérie : Sud à Sud-ouest 6 à 8m
- Sahara : Secteur Est 6 à 8m

Avis aux Agriculteurs

Températures extrêmes

Stations	Max	Min
Paris	16	6
Nice	21	12
Biarritz		
Strasbourg		

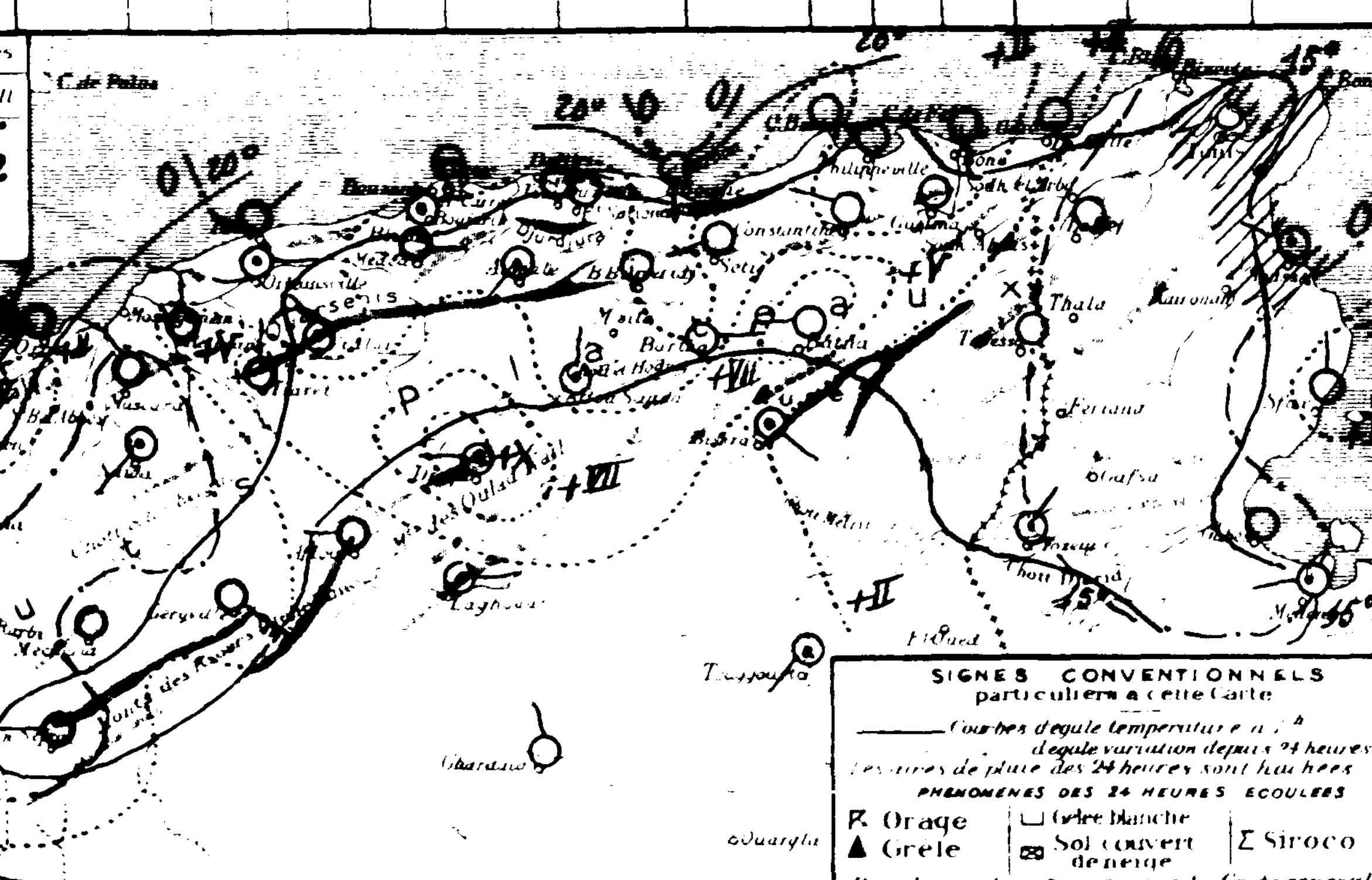

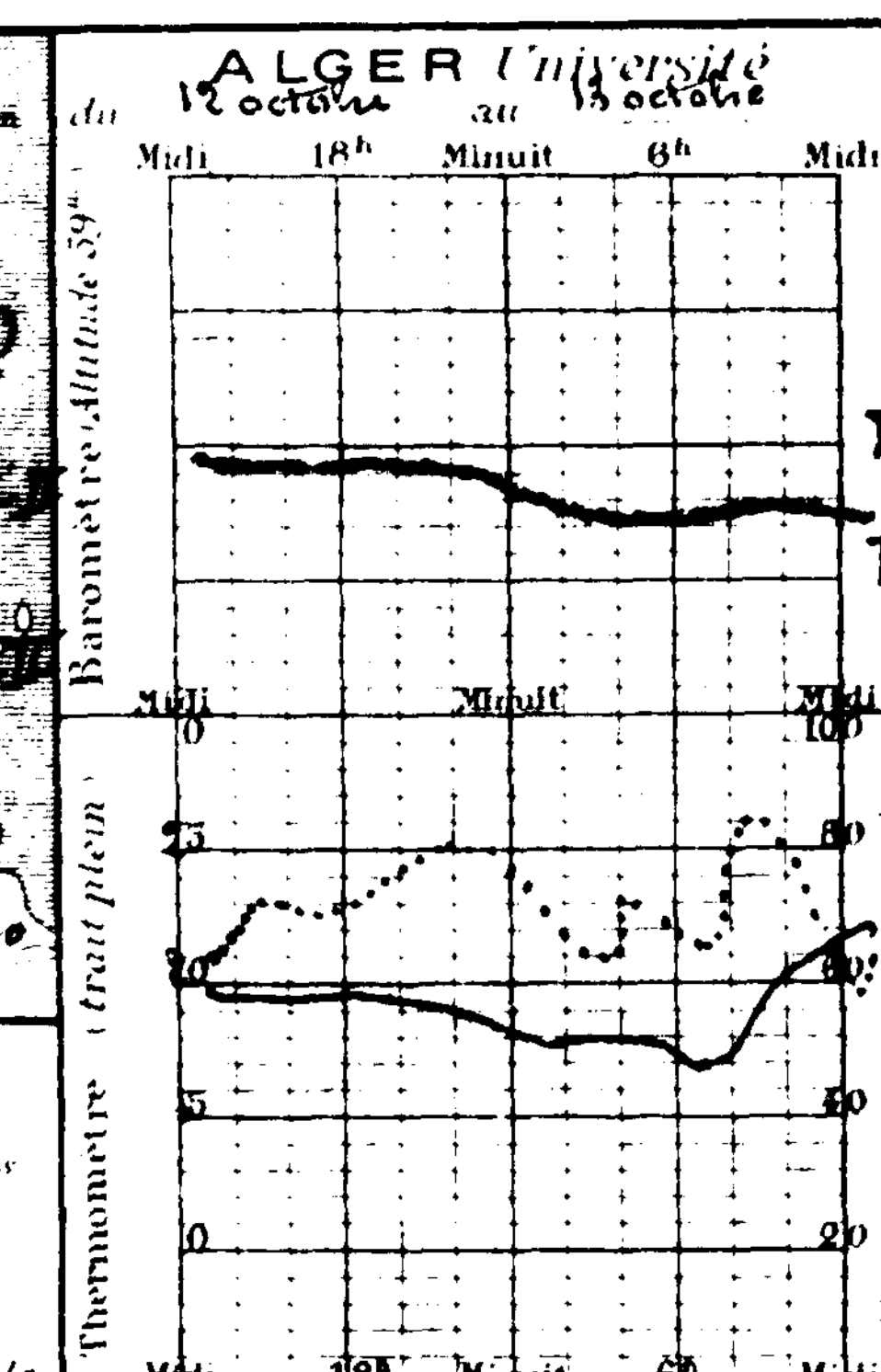

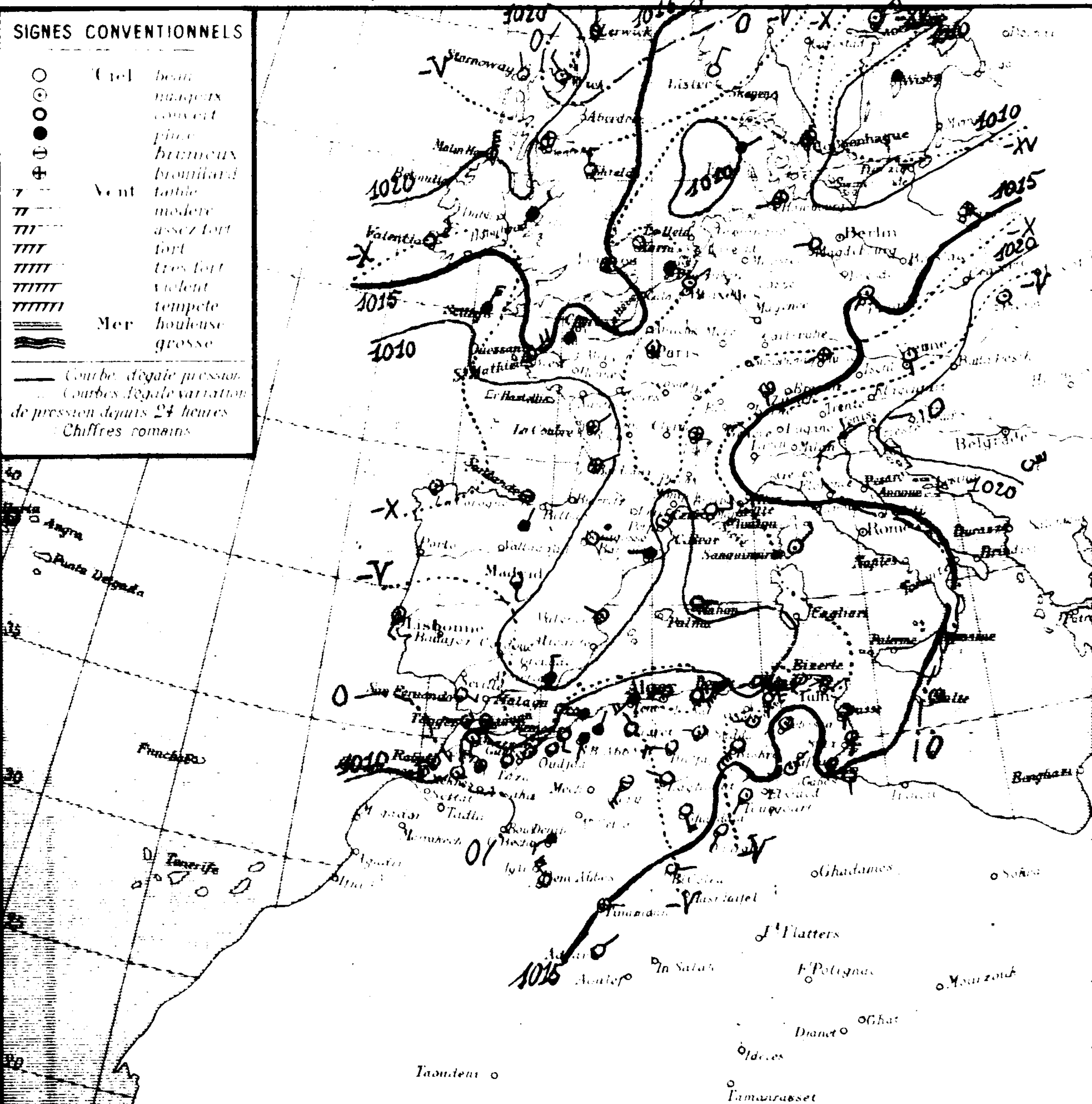

Région	Stations	Altitude	Pression obs.	Pression var. 24h	Température obs.	Température var. 24h	Vent	État du Ciel	État de la Mer	Temp. max	Temp. min	Pluie	Pluie 10 / 14 octobre	Pluie 10 octobre	Phénomènes
Littoral	Nemours	4	"	"	19.4	+1.4	S 5	couvert	Agitée	24	18	5.8	5.8	11	20 - 7h pluie
	Beni Saf	3													
	Oran	52	12.6	-2.8	18.5	-2.0	W 2	pluie	Agitée	30	18	7.0	7.0		Pluie
	Mostaganem	26													
	Ténès	39	11.9	-3.6	18.8	-0.4	SW 4	pluie	Agitée	26	18				depuis 6h pluie
	Blida	267	12.1	-2.9	20.2	+2.6	calme	½ nuag'		29	18			15	sirocco la nuit
	Bouzaréa	344	10.7	-4.5	18.3	-0.4	WNW 4	d		24	18	0.3	3.7	15	1h et 5h pluie
	Alger	59	11.7	-3.8	20.8	+2.3	WSW 5	couvert	Houleuse	25	20	0.0	1.0	9	2h et 4h pluie
	Maison Carrée (Carillon)	48	11.8	-4.4	21.0	+8.0	WNW 3	d		25	19		0.4		
	Bougie	9	10.2	-6.1	19.0	-1.0	SW 5	couvert	½ Belle	24	19		4.9	63	
	Philippeville	47	09.5	-6.8	19.8	+4.9	WSW 2	d	Belle	23	15		2.0	87	
	Cap de Garde	161	11.9	-4.8	19.0	+1.0	S 4	nuag'	½ Belle	23	16		2.8	38	
	La Calle		"	"	21.1	+2.0	SW 3	d	Belle	25	18		6.0	47	
	Bizerte														
	Tunis		12.6	-5.1	16.4	+3.2	WSW 3	couvert		21	15		152	33	
	Sfax	8	14.5	-3.6	21.8	+5.6	S 1	clair	Agitée	23	15			6	
Tell et Hautes Plaines	Oudjda	580	12.6	-2.5	16.0	-3.0	calme	couvert		32	16	6.6	7.6		Pluie la nuit
	Tlemcen	806	11.5	-2.5	16.3	-5.1	SW 2	pluie		30	15	19.0	19.0	3	Pluie
	Sidi Bel Abbès	476	13.7	.	16.0	.	S 1	d		31	16	2.3	2.3	7	21h coup de vent ; orage pluie la nuit
	Saïda	900	"	"	15.4	-1.6	W 1	nuag'		26	15	0.0			9h pluie
	Mascara	590	12.5	-4.0	18.2	+0.2	NNE 1	pluie		30	16	2.0	2.0		Éclairs et pluie la nuit
	Relizane	73	"	"	19.4	+2.4	S 2	couvert		32	18	gttes		3	
	Orléansville	112	13.1	-3.2	19.8	+4.4	SW 1	pluie		29	20				Bourrasque la nuit
	Tiaret	1023	14.5	-1.7	15.6	-2.1	NW 2	couvert		26	13				
	Vialar	900	13.9	-5.2	15.4	+2.6	NW 2	d		25	15			14	
	Médéa	935	"	"	15.0	+2.0	SW 5	d		26	13			21	
	Aumale	605											3.5	9	
	Fort National	942	11.9	-4.0	16.5	+1.5	calme	couvert		24	15			38	
	Tizi Ouzou	222	"	"	20.9	+7.1	NE 5	d		28	12	0.3	1,3	30	orage pluie la nuit
	Bordj Bou Arreridj	915	12.9	-5.4	15.5	+3.0	calme	d		22	11	4.0	6,0	24	Pluie
	Sétif	1079											1.0	18	
	Batna	1044	14.6	-3.7	14.9	+1.2	W 2	½ nuag'		20	11		2.0	48	
	Constantine	660												31	
	Guelma	268	12.6	-6.1	15.2	+5.2	S 1	couvert		28	13			19	
	Tébessa	865	17.4	-2.5	18.0	+6.0	calme	½ nuag'		20	12			5	
Steppe et Atlas Saharien	El Aricha	1270													
	Aïn Sefra	1075													
	Mecheria	1167												64	
	Géryville	1320	14.7	-3.4	11.2	-3.1	SW 4	brumeux		24	14	0.1	0.1	28	10h gouttes ; 11h pluie
	Aflou	1426												7	
	Djelfa	1160	"	"	15.4	-0.6	W 3	couvert		23	12			60	
	Bou Saada	550	"	"	15.4	+0.7	W 1	nuag'		24	15	gttes	0.5	2	3h gouttes
	M'sila	486													
	Barika	484	"	"	15.5	+1.5	calme	½ nuag'		26	13			9	
Sahara	Colomb Béchar	769	15.5	-2.7	20.0	-2.0	SW 3	pluie		"	18				
	Laghouat	751	"	"	16.0	-1.0	WNW 1	couvert		26	14		4.0	18	
	Biskra	125	14.7	-4.2	20.0	+2.0	SW 6	d		27	18	gttes	3.8	16	6h gouttes
	Touggourt	69	15.8	-4.5	17.1	-0.1	SW 1	nuag'		31	15				
	El Oued	70													
	Tozeur	50	18.6	"	13.0	-1.0	NE 2	nuag'		28	11		1.0		
	Ghardaïa	526	12.2	-7.9	24.2	+4.1	SSE 4	couvert		32	20				
	Ouargla	157	"	"	20.0	"	SSW 2	nuag'		30	18				
	El Goléa	394	15.5	"	18.0	"	E 2	couvert		30	17				
	Beni Abbès	497	12.8	-1.1	18.0	0.0	NW 5	couvert		36	15				
	Timimoun	294	15.0	-3.7	25.0	+6.0	E 1	brouillard		36	24				
	Adrar		"	"	24.0	+4.0	NE 2	couvert		"	22				
	In Salah														
	Ft Flatters														
	Ft Polignac														
	Djanet		"	"	22.0	"	W 1	clair		"	20				
	Tamanrasset														
	Rabat														

Situation générale et situation en Algérie. Pressions élevées : Nord Europe : Stornoway (1022mb) - Balkans (Bucarest 1021mb). Dépressions : Nord-Est à Sud-Ouest Europe (Wisby 1009mb - Lisbonne 1007mb) Nord Afrique (Tétuan 1009mb - Ghardaïa 1012mb) - Ouest Méditerranée (Philippeville 1010mb).

Temps en Algérie à 7 heures : ciel couvert sauf au Sud-Est ; pluies à l'Ouest. Vents de Sud-Ouest à Ouest forts au centre du réseau, faibles ou modérés ailleurs. Il a plu hier et cette nuit sur la moitié Ouest du Tell et sur l'Ouest des Hauts-Plateaux.

Mer houleuse à Alger, belle ou agitée sur le reste de la côte algérienne.

Probabilité (valable pour ...) du 14 au 15 à Midi - En Algérie, à l'Ouest : temps d'abord très nuageux avec quelques pluies, s'éclaircissant ensuite - Vents d'Ouest à Sud-Ouest faibles ou modérés. Température en hausse - A l'Est : temps très nuageux ou couvert avec pluies - Vent de Sud-Ouest à Ouest assez forts ou forts - Température en baisse.

	ORAN	ALGER	CONSTANTINE
Littoral et Tell	Très nuageux s'éclaircissant q.q. pluies - Vents d'Ouest à Sud-Ouest faibles ou modérés	Très nuageux - q.q. pluies puis éclaircies - Vents d'Ouest à Sud-Ouest assez forts à modérés	Très nuageux ou couvert - Pluies - Vents de Sud-Ouest à Ouest assez forts ou forts.
Hauts Plateaux	Très nuageux s'éclaircissant q.q. pluies - Vents d'Ouest à Sud-Ouest faibles ou modérés	Très nuageux - q.q. pluies puis éclaircies - Vents d'Ouest à Sud-Ouest assez forts à modérés	Très nuageux ou couvert - Pluies - Vents de Sud-Ouest à Ouest assez forts ou forts.
Sahara	Très nuageux à nuageux q.q. pluies au Nord - Vents variables modérés ou assez forts	Très nuageux - Pluies au Nord - Vent de Sud-Ouest à Ouest assez forts à modérés	Nuageux à très nuageux - Vents du secteur Sud modérés ou assez forts

AVIS AUX PORTS
Golfe du Lion : Vents variables faibles ou modérés
Baléares : Vents d'Ouest à Sud-Ouest faibles ou modérés
Oran : Vents d'Ouest à Sud-Ouest assez forts à modérés
Alger, Bizerte : Vents de Sud-Ouest à Ouest assez forts à forts

VENTS EN ALTITUDE
Ouest Algérie : Ouest à Sud-Ouest 12 à 10m
Ouest Sahara : Sud-Ouest 10 à 12m
Est Algérie : Sud-Ouest à Ouest 15 à 20m
Est Sahara : Sud-Ouest 15 à 20m

Avis aux Agriculteurs

Températures extrêmes

Stations	Max 10	Min 11
Paris	22	11
Nice	"	"
Biarritz	,	,
Strasbourg		

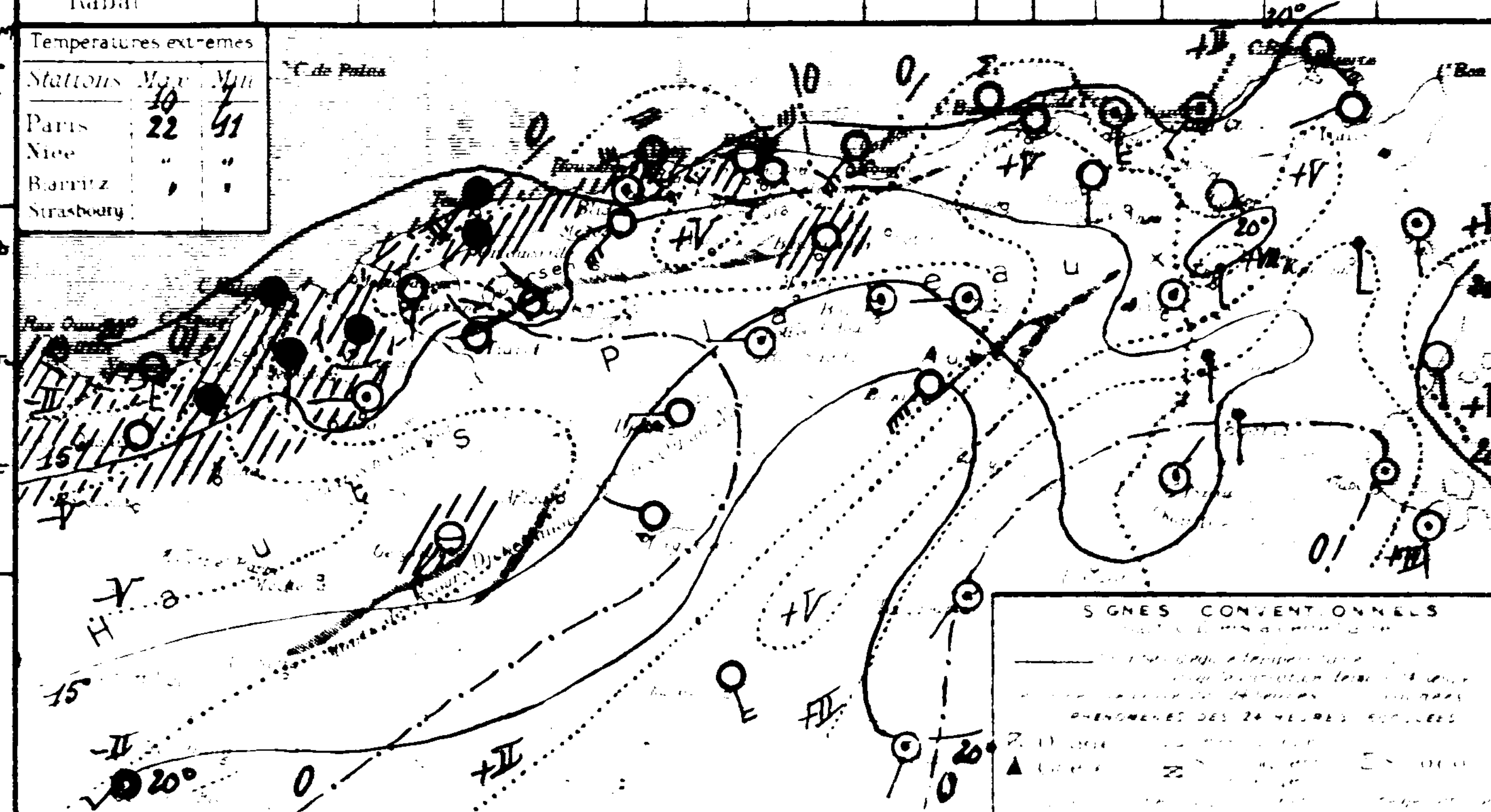

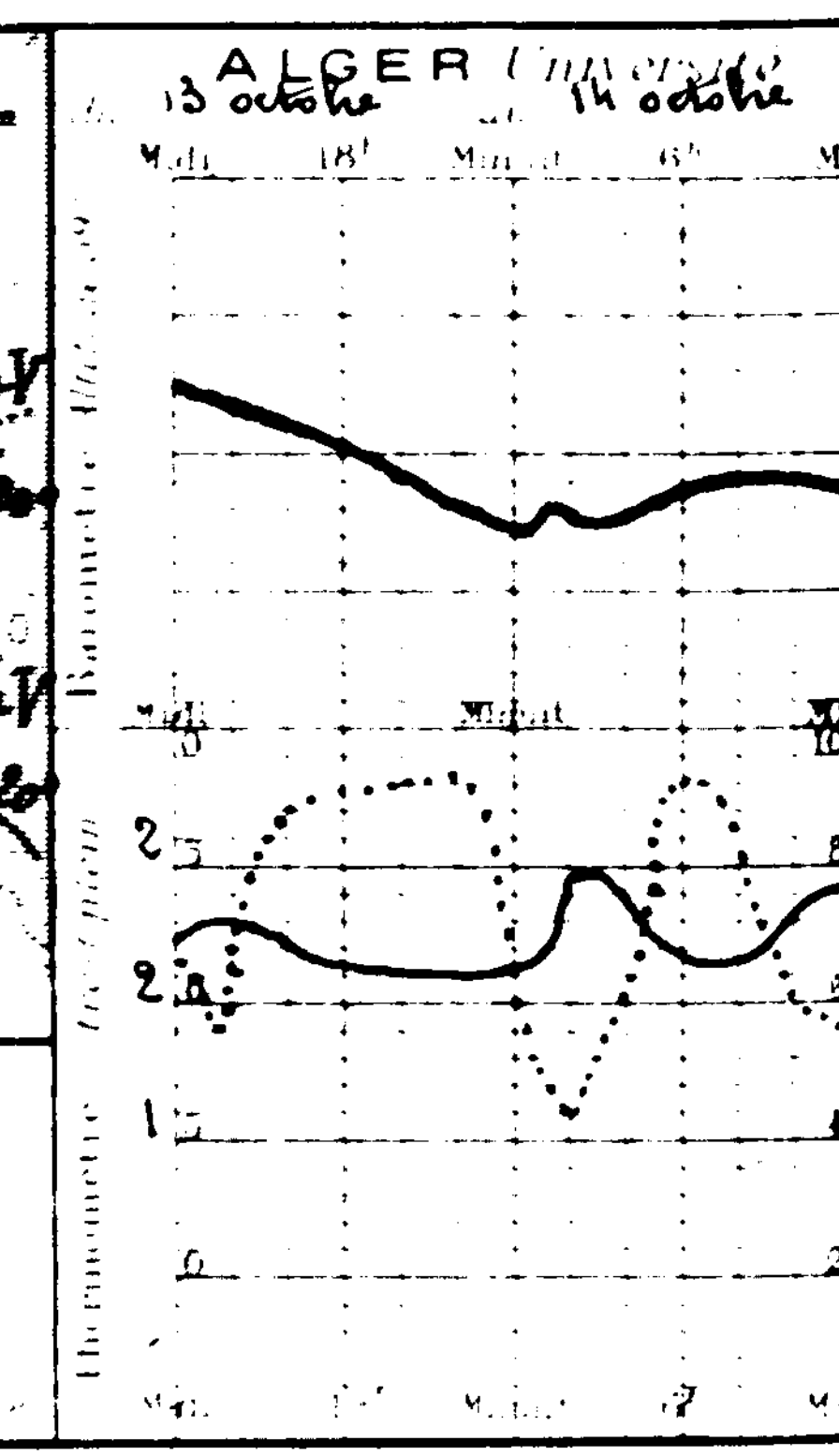

53e Année N° 285 — Samedi 15 octobre 1927 — 7h. Matin

BULLETIN MÉTÉOROLOGIQUE DE L'ALGÉRIE

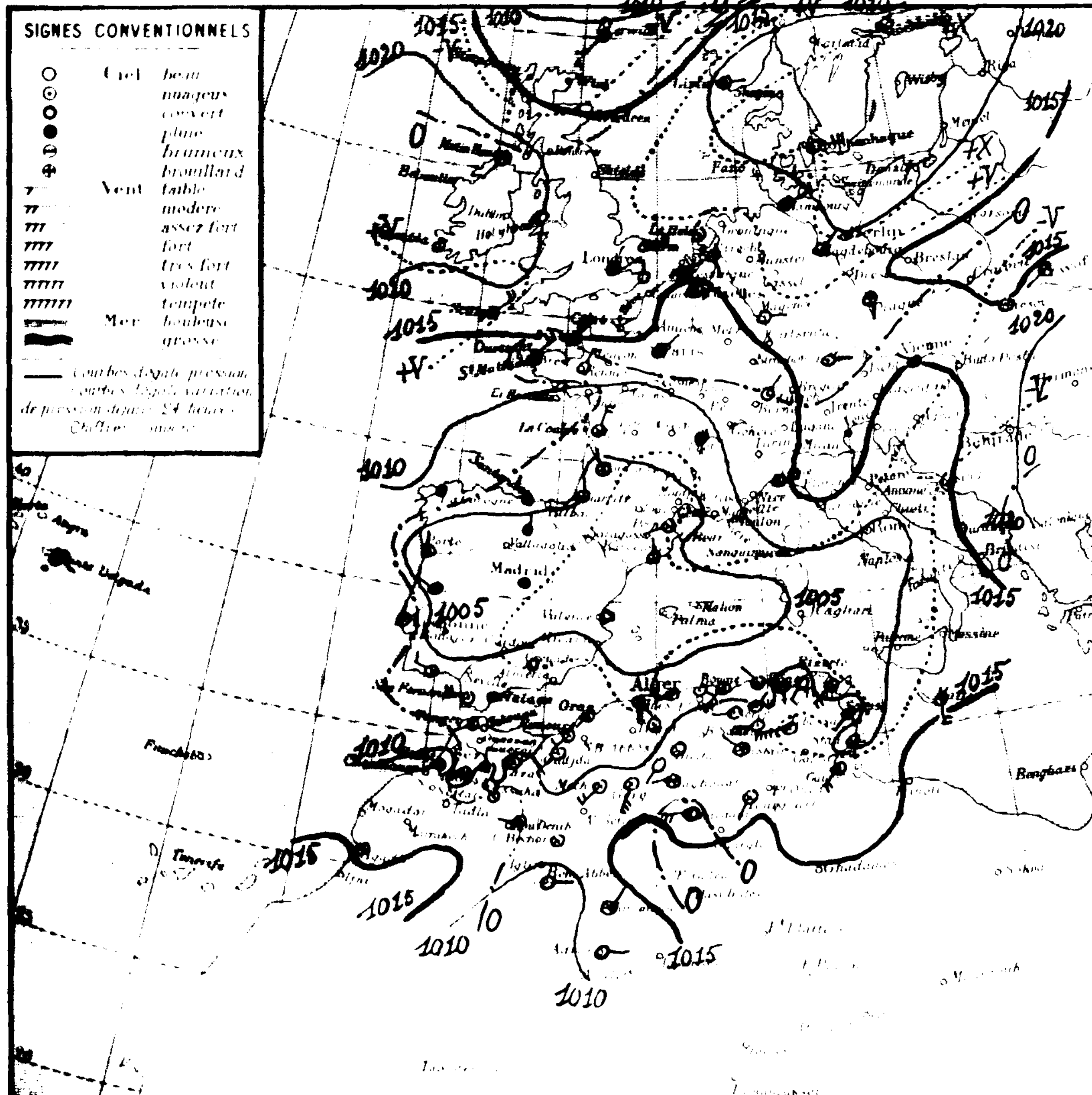

Région	Stations	Altitude en mètres	Pression à 0° et au niveau de la mer — Observation	Pression — diff en 24h	Température de l'air — Observation	Température — diff en 24h	Vent Direction et force de 0 à 9	Etat du Ciel	Etat de la Mer	Dans les 24 heures — Températures extrêmes max	min	Pluie en millim	Pluie du 10 au 15 octobre (millim)	Pluie du 1er Sept au 10 octobre (millim)	PHÉNOMÈNES
Littoral	Nemours	4	"	"	21.2	+1.8	SW 3	nuag'	Agitée	26	18		5.8	11	
	Beni-Saf	3													
	Oran	53	08.3	-4.3	20.4	+1.9	SW 2	Tr nuag'	Belle	27	18	2.0	9.0		18h orage, pluie
	Mostaganem	26													
	Ténès	39	06.2	-5.7	19.0	+0.2	S 2	Tr nuag'	Belle	23	18				
	Blida	267	06.2	-5.9	21.0	+0.8	calme	nuag'		26	19	gttes		15	gouttes hier matin
	Bouzaréa	344	06.5	-4.4	20.4	+2.1	WSW 3	d		22	18	gttes	3.7	13	12 et 15h gouttes ; 19h éclairs
	Alger	59	07.1	-4.6	22.9	+2.1	WSW 3	Tr nuag'	Agitée	25	19	8.0	1.0	9	23h pluie
	Maison-Carrée	48	07.8	-4.0	19.0	-2.0	calme	nuag'		26	17		0.4		
	~~Bougie~~	9	08.1	-2.1	20.0	+1.0	SW 6	nuag'	Tr Belle	25	19		4.9	63	
	Philippeville	47	07.9	-1.6	19.0	-0.8	NW 1	Tr nuag'	Belle	26	18	1.0	3.0	87	6h pluie
	Cap de Garde	161	10.5	-1.4	21.0	+2.0	S 2	couvert	Calme	29	19	gttes	2.8	38	gouttes hier
	La Calle	10	"	"	21.4	+0.3	SW 3	d	Belle	29	20	gttes	6.0	47	18h gouttes
	Bizerte	9													
	Tunis	36	07.8	-4.8	21.0	+4.6	SW 4	couvert		27	21	gttes	15.2	33	gouttes hier
	Sfax	8	08.4	-5.1	22.8	+1.0	S 2	d	Calme	25	16			6	
Tell et Hautes Plaines	Oudjda	580	09.1	-3.5	18.0	+2.0	SW 4	Tr nuag'		23	15	1.4	9.0		Pluie hier
	Tlemcen	806	08.5	-3.0	17.5	+1.2	W 2	d		22	15		19.0	3	
	Sidi-Bel-Abbès	476												7	
	Saïda	860	"	"	13.0	-2.4	SW 3	Tr nuag'		22	18	5.4	5.4		Pluie hier et la nuit
	Mascara	590													
	Relizane	73	"	"	17.0	-2.4	SW 3	Tr nuag'		22	15			3	
	Orléansville	112	09.1	-4.0	14.2	-5.6	SSW 1	Beau		22	14	2.0	2.0		Averses hier
	Tiaret	1023													
	Vialar	889	"	"	13.5	-1.9	NW 1	nuag'		17	12	2.0	8.0	14	Pluie la nuit ; 13, 15 et 17h gouttes
	Médéa	[illegible]	"	"	12.0	-3.0	S 1	clair		18	9			21	
	Aumale	905	"	"	15.0	"	S 2	d		19	13	4.3	7.8	9	19h.20 et la nuit pluie
	Fort-National	942												38	
	Tizi-Ouzou	222	"	"	17.7	-3.2	SE 1	nuag'		25	16	gttes	1.3	30	9 et 12h gouttes
	Bordj-Bou-Arréridj	915	10.6	-2.3	11.9	-1.4	SW 1	Beau		20	11	9.0	17.0	24	Pluie
	Sétif	1079	11.4	"	11.4	"	W 1	clair		21	10	6.1	7.1	38	Pluie la nuit
	Batna	1044	11.4	-3.2	13.0	-1.9	W 6	nuag'		21	13	3.0	5.0	48	Pluie la nuit ; 15 et 17h gouttes
	Constantine	660	10.7	-2.4	15.4	-0.4	NE 2	Tr nuag'		23	.			31	
	Guelma	208	09.3	-3.3	20.0	+1.8	W 2	d		27	19			19	
	Tebessa	863	11.1	-6.3	17.0	-1.0	W 7	d		26	15			5	
Steppe et Atlas Saharien	El Aricha	1253													
	Aïn Sefra	1075													
	Mecheria	1167	11.9	-1.8	15.3	-2.5	SW 4	nuag'		20	11	0.8	0.8	64	8h30-19h30 vent de sable ; 18h20 orage, pluie
	Géryville	1320	11.6	-2.8	11.8	+0.6	SSW 5	d		19	9	5.0	5.1	28	12-20h orage, pluie
	Aflou	1426	11.7	"	11.0		SW 1	clair		19	4	7.0	7.0	7	16 à 18h et la nuit pluie
	Djelfa	1160	"	"	10.9	-4.5	calme	Beau		20	9	7.0	7.0	60	Pluie
	Bou Saada	550												2	
	M'sila	[illegible]													
	Barika	[illegible]	.	"	14.1	-1.4	E 1	clair		24	14	3.5	3.5	9	Pluie
Sahara	Colomb-Béchar	[illegible]	12.5	-1.0	15.0	-5.0	calme	Tr nuag'			13				
	Laghouat	[illegible]	"	"	15.0	-1.0	W 1	nuag'		25	13	gttes	4.0	18	22h gouttes
	Biskra	125	12.3	-2.4	18.0	-2.0	NW 1	Tr nuag'		25	17	gttes	3.8	16	gouttes dans la soirée
	Touggourt	[illegible]	14.7	-1.1	19.6	+2.5	SW 2	nuag'		31	19	1.0	1.0		9.7h pluie ; 19h gouttes
	El Oued	70													
	Tozeur	50													
	Ghardaïa	526	14.9	+2.7	19.2	-5.0	W 5	couvert		30	18	1.0	1.0		Pluie
	Ouargla	157													
	El Goléa	394													
	Béni-Abbès	497	09.8	-2.8	21.0	+3.0	E 1	couvert			19				
	Timimoun	294	15.4	-1.6	21.0	-4.0	NE 1	Tr nuag'			20				
	Adrar		.	.	18.0	-6.0	E 1	couvert			17				
	In Salah														
	Ft Flatters														
	Ft Polignac														
	Djanet														
	Tamanrasset														
	Rabat														

Situation générale et situation en Algérie Pressions élevées : Iles Britanniques, Baltique, Balkans (Sofia 1023mm) - Dépressions : océan Atlantique (Bjorno 990mm) Pologne - Bassin méditerranéen, Péninsule Ibérique (Madrid 1003mm) Nord Afrique (Gabès 1006mm).
Temps en Algérie à 7 heures : ciel très nuageux sauf une éclaircie au Centre des Hauts-Plateaux - Vents de Sud-Ouest à Ouest modérés ou assez forts - Il a plu hier et cette nuit en quelques points du littoral et sur la presque totalité des Hauts-Plateaux ainsi qu'au Nord du Sahara -
Mer belle ou peu agitée sur la côte algérienne.

Probabilités du 15 au 16 à Midi - En Algérie : temps très nuageux ou couvert avec pluies par l'Ouest et quelques éclaircies à l'Est - Vents du secteur Ouest assez forts ou forts à l'Ouest, de Sud-ouest à Ouest assez forts ou forts à l'Est - Température en baisse par l'Ouest -

	ORAN	ALGER	CONSTANTINE
Littoral et Tell	Très nuageux ou couvert - Pluies - Vents du secteur Ouest assez forts ou forts	Très nuageux ou couvert Pluies. Vents du secteur Ouest assez forts ou forts	Quelques éclaircies sinon très nuageux ou couvert avec pluies - Vents de Sud-Ouest à Ouest assez forts ou forts
Hauts Plateaux	Très nuageux ou couvert - Pluies et orages - Vents du secteur Ouest assez forts ou forts	Très nuageux ou couvert - Pluies. Vents du secteur Ouest assez forts ou forts	Quelques éclaircies sinon très nuageux ou couvert avec pluies - Vents de Sud-Ouest à Ouest assez forts ou forts
Sahara	Très nuageux - Pluies au Nord - Vents variables ou secteur Nord assez forts	Très nuageux - Pluies au Nord. Vents variables ou secteur Nord assez forts	Nuageux à très nuageux - Quelques pluies au Nord - Vents de Sud-ouest à Ouest assez forts

AVIS AUX PORTS
Golfe du Lion : Vents du secteur Nord assez forts
Baléares : Vents du secteur Ouest assez forts
Oran : Vents du secteur Ouest assez forts ou forts
Alger : Vents du secteur ouest assez forts ou forts
Bizerte : Vents de Sud-ouest assez forts ou forts

VENTS EN ALTITUDE
Ouest — Algérie : Sud-Ouest à Ouest 10 à 12m ; Sahara : Sud-Ouest à Ouest 10 à 12m
Est — Algérie : Sud-Ouest 12 à 15m ; Sahara : Sud-Ouest 10 à 12m

Avis aux Agriculteurs

Températures extrêmes

Stations	Max	Min
Paris	12	4
Nice	"	12
Biarritz	"	"
Strasbourg	"	"

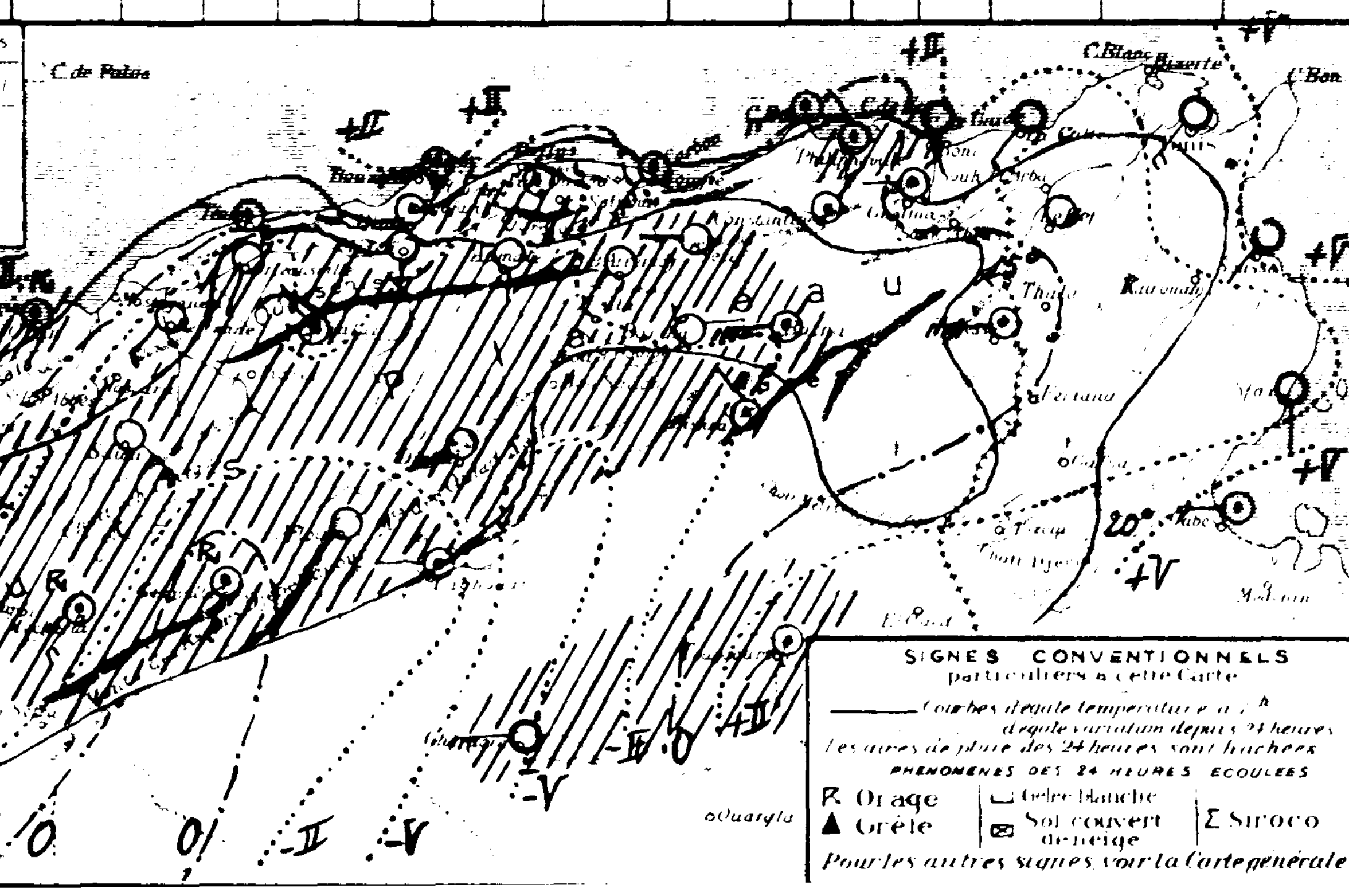

SIGNES CONVENTIONNELS particuliers à cette Carte
Courbes d'égale température à 7h
d'égale variation depuis 24 heures
Les aires de pluie des 24 heures sont hachées
PHÉNOMÈNES DES 24 HEURES ÉCOULÉES
R Orage — ▲ Grêle — Gelée blanche — Sol couvert de neige — Σ Siroco
Pour les autres signes voir la Carte générale

ALGER Université du 14 octobre au 15 octobre

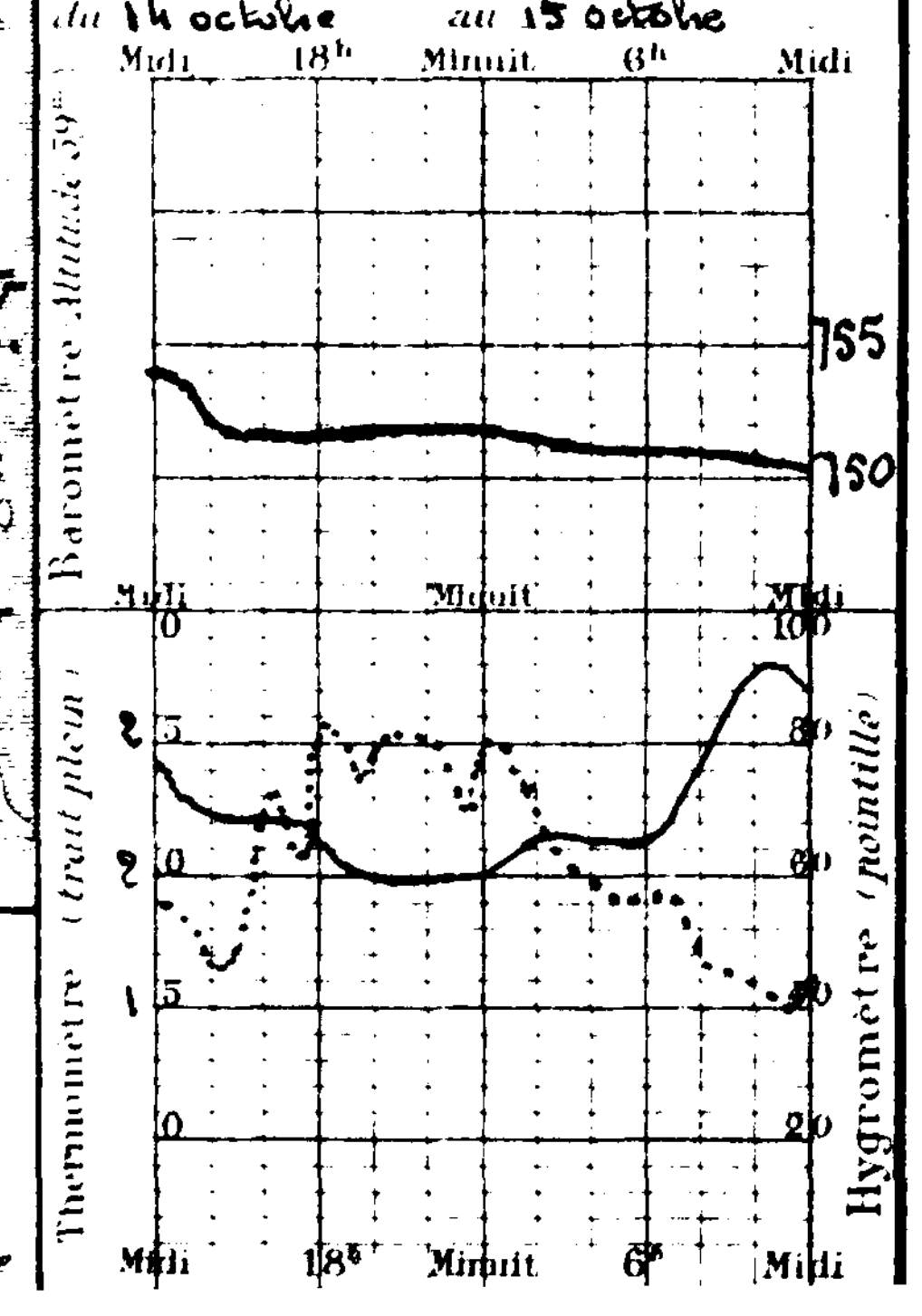

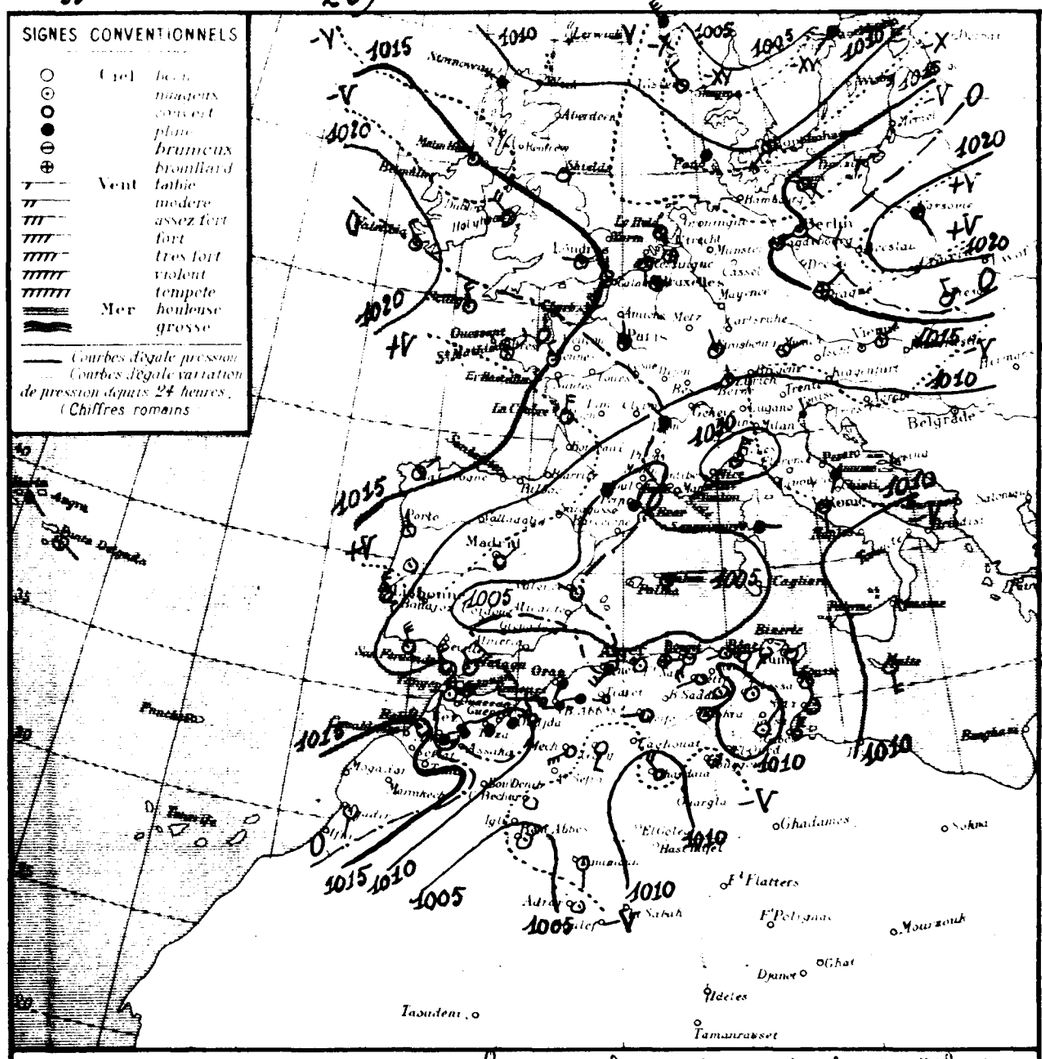

STATIONS	Altitude en mètres	Température 0 heure Minima	Température 0 heure Maxima	Température 7 heures	Variation de température en 24 heures	Vent 7 heures	Etat du Ciel	Etat de la Mer	Température 24 heures Maxima	Température 24 heures Minima	Pluie en millimètres	Insolation en 10 heures	Evaporation en 10 heures	PHENOMENES
Littoral														
Nemours	4	"	"	15.6	-5.6	W 3	couvert	Agitée	25	15	9.0	14.8	11	2-5h pluie
Beni Saf	3													
Oran	53	08.1	-0.2	16.4	-4.0	SW 1	pluie	B. Belle	26	16	21.0	30.0		Pluie
Mostaganem	27													
Tenes	39	07.8	+1.6	15.0	-4.0	SW 4	pluie	Houleuse	25	15	5.0	5.0		Pluie
Blida	267	06.9	-1.2	21.0	0.0	N 2	B. nuag.		29	19			15	
Bouzarea	344	06.8	+0.2	19.0	-0.5	calme	d		25	18		3.7	15	
Alger	59	05.9	-1.2	20.8	-2.1	calme	B. nuag.	Agitée	28	20		1.0	9	
Maison Carrée	48											0.4		
Cap Caxine	9	07.0	-1.1	21.0	+1.0	SW 4	nuag.	B. Belle	27	17	2.5	7.4	63	15-16h et 18-19h pluie
Philippeville	47	05.2	-1.7	19.2	+0.2	WSW 1	B. nuag.	B. Belle	28	18	0.3	3.3	37	18h orage pluie
Cap de Garde	161	09.0	-1.5	20.0	-1.0	S 3	Beau	B. Belle	30	18		6.8	58	
La Calle	10	"	"	25.0	+3.6	SW 1	Beau	Belle	27	19		6.0	47	
Bizerte	4													
Tunis	36	07.9	+0.1	22.0	+1.0	S 3	Beau		27	18	Gtte	15.2	13	gouttes la nuit
Sfax	8	08.0	-0.5	22.0	-0.8	calme	d	Agitée	27	22			6	
Hauts Plateaux														
Oudjda	580	09.9	+0.8	15.0	-5.0	W 2	couvert		24	12	1.0	10.0		Pluie la nuit
Tlemcen	806											19.0	3	
Sidi Bel-Abbès	476	09.5	-0.6	12.0	-3.4	W 3	pluie		22	12	8.4	21.1	7	Pluie huit à la nuit ; pluie de 1h (10m+2)
Saïda	860	"	"	14.0	+1.0	S 1	couvert		24	13		5.4		
Mascara	590	08.9	"	13.2	"	W 1	pluie		23	12		17.0		Pluie de 1h à 15 (15m+)
Relizane	73	"	"	15.6	-1.4	WNW 4	pluie		26	15	5.1	5.1	5	Pluie
Orleansville	112	06.5	-2.6	16.0	+1.8	N 1	couvert		26	16	0.3	2.3		6-6h30 pluie
Tiaret	1023	09.8	-2.0	11.1	-2.2	W 1	d		24	11	2.0	12.0		Pluie la nuit ; pluie de 1h (5m+0)
Vialar	869												14	
Médéa	935	"	"	9.5	-2.5	SW 1	couvert		14	7	15.0	15.0	21	10-12h pluie
Tell et Hautes Plaines														
Aumale	905											7.8	9	
Fort National	942												58	
Tizi Ouzou	222			17.7	0.0	E 1	brouill.		28	14	16.0	17.3	50	13h45 orage ; 15h et la nuit pluie
Bordj Bou Arreridj	915	07.9	-2.7	13.8	+1.9	calme	B. nuag.		24	12	1.0	16.0	24	Pluie
Setif	1079	08.7	-2.7	11.8	+0.4	WSW 1	couvert		24	10	0.2	7.9	38	Pluie la nuit
Batna	1044	09.4	-2.0	14.0	+1.0	calme	B. nuag.		24	12	1.0	6.0	48	18-19h et 21-7h pluie
Constantine	600												51	
Guelma	288	10.5	+1.2	20.8	+0.8	calme	nuag.		29	17			19	
Tebessa	860	10.9	-0.2	16.0	-1.0	calme	B. nuag.		"	13			5	
Steppe et Hts Sahara														
El Aricha	1253													
Ain Sefra	1075													
Méchéria	1167	08.7	-5.2	14.2	+0.9	WSW 5	couvert		23	11		0.8	64	1h et 17h coups de vent
Geryville	1320	06.7	-5.2	12.1	+0.3	SSW 3	Beau		29	9		5.1	28	
Aflou	1426												7	
Djelfa	1160	"	"	12.0	+1.1	W 2	couvert		24	10	2.0	9.0	63	Pluie la nuit
Bou Saada	550	"	"	14.0	-0.6	S 1	nuag.		24	10	9.8	23.9	2	15-18h pluie ; pluie de 1h (6m+8)
M'Sila	466													
Barika	484												9	
Sahara														
Colomb Béchar	769	07.0	-5.5	16.0	+1.0	calme	clair		"	12				
Laghouat	751												18	
Biskra	125	09.9	-2.4	19.0	+1.0	NE 1	B. nuag.		28	11	8.8	12.6	16	22-5h pluie
Touggourt	69	09.5	-5.2	20.5	+0.9	calme	d		28	19	0.5	1.8		Pluie
El Oued	70													
Tozeur	50	10.7	-1.9	22.0	+7.0	NE 1	B. nuag.		30	20		1.0		
Ghardaïa	526	12.7	-2.2	17.4	-1.8	NW 4	Couvert		29	14		1.0		
Ouargla	157													
El Goléa	394													
Beni-Abbès	497	04.3	-5.5	18.0	-3.0	NE 1	B. nuag.		"	16				
Timimoun	294	08.3	-3.1	22.0	+1.0	S 2	d		"	21				
Adrar		"	"	21.0	+3.0	"	d		"	20				
In Salah														
F. Flatters														
F. Polignac														
Djanet														
Tamanrasset														
Rabat														

Situation générale et situation en Algérie. Pressions élevées : Ouest et Est Europe (Valentia - Varsovie 1021mm) - Aire dépressionnaire : Nord Europe à Bassin Méditerranéen - Nord Afrique (Rost 986mm - Mahon 1003mm - Philippeville 1006mm - Bône - Alger 1004mm). Temps en Algérie à 7 heures : ciel très nuageux ou couvert avec pluies sur la moitié Ouest - Vents de Sud à Ouest modérés ou assez forts. Il a plu hier et cette nuit sur le littoral et les Hauts-Plateaux, sauf au centre du réseau. Mer houleuse à Cap Bougaroni, belle ou agitée sur le reste de la côte algérienne.

Probabilité valable pour le 16 et le 17 à partir de Midi - En Algérie : temps d'abord très nuageux ou couvert avec pluies puis quelques éclaircies - orages sur l'Est du réseau - Vents du secteur Ouest forts à assez forts à l'Ouest, de Sud-Ouest à Ouest assez forts à modérés à l'Est - Température en baisse.

	ORAN	ALGER	CONSTANTINE
Littoral et Tell	très nuageux ou couvert - Pluies - q.q. éclaircies - Vents du secteur Ouest forts à assez forts	très nuageux ou couvert - Pluies - q.q. éclaircies - Vents du secteur Ouest forts à assez forts	très nuageux ou couvert - Pluies orages - q.q. éclaircies - Vents de Sud-Est forts à assez forts à modérés
Hauts Plateaux	très nuageux ou couvert - Pluies - q.q. éclaircies - Vents du secteur Ouest forts à assez forts	très nuageux ou couvert - Pluies - q.q. éclaircies - Vents du secteur Ouest forts à assez forts	très nuageux ou couvert - Pluies - orages - q.q. éclaircies - Vents de Sud-Est à Nord-Est assez forts à modérés
Sahara	nuageux ou très nuageux - Vents de Est à Sud faibles ou modérés	nuageux ou très nuageux - q.q. pluies - Vents de Nord à Est faibles ou modérés	nuageux ou très nuageux - Pluies au Nord - Vents de Nord-Ouest modérés

AVIS AUX PORTS
- Golfe du Lion : Vents du secteur Nord assez forts ou forts
- Baléares : Vents de Nord-Ouest assez forts ou forts
- Oran, Alger : Vents du secteur Ouest forts à assez forts
- Bizerte : Vents de Sud à Sud-Ouest assez forts

VENTS EN ALTITUDE
- Ouest Algérie
- " Sahara
- Est Algérie
- " Sahara

Avis aux Agriculteurs

Températures extrêmes

Stations	Max.	Min.
Paris	16	6
Nice	"	"
Biarritz	"	"
Strasbourg	"	"

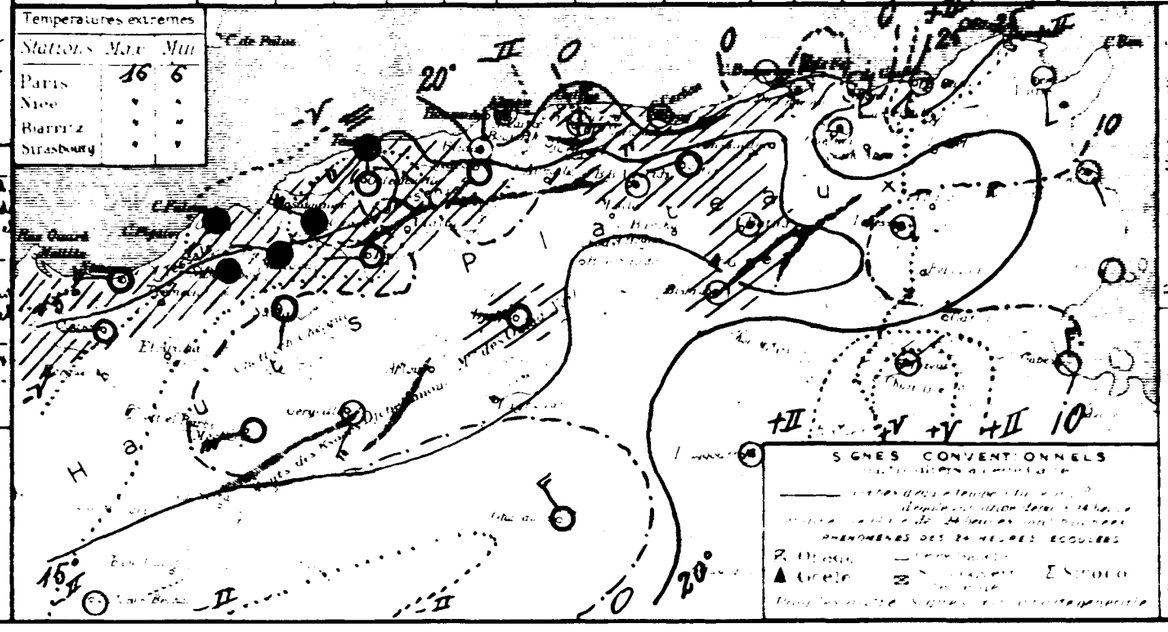

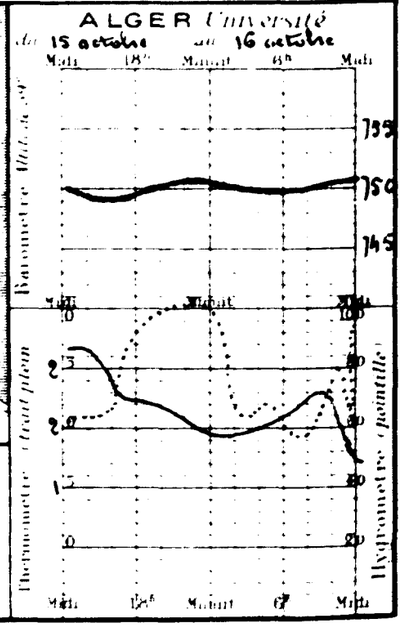

BULLETIN MÉTÉOROLOGIQUE DE L'ALGÉRIE

Lundi 17 octobre 1927 — 7h. Matin

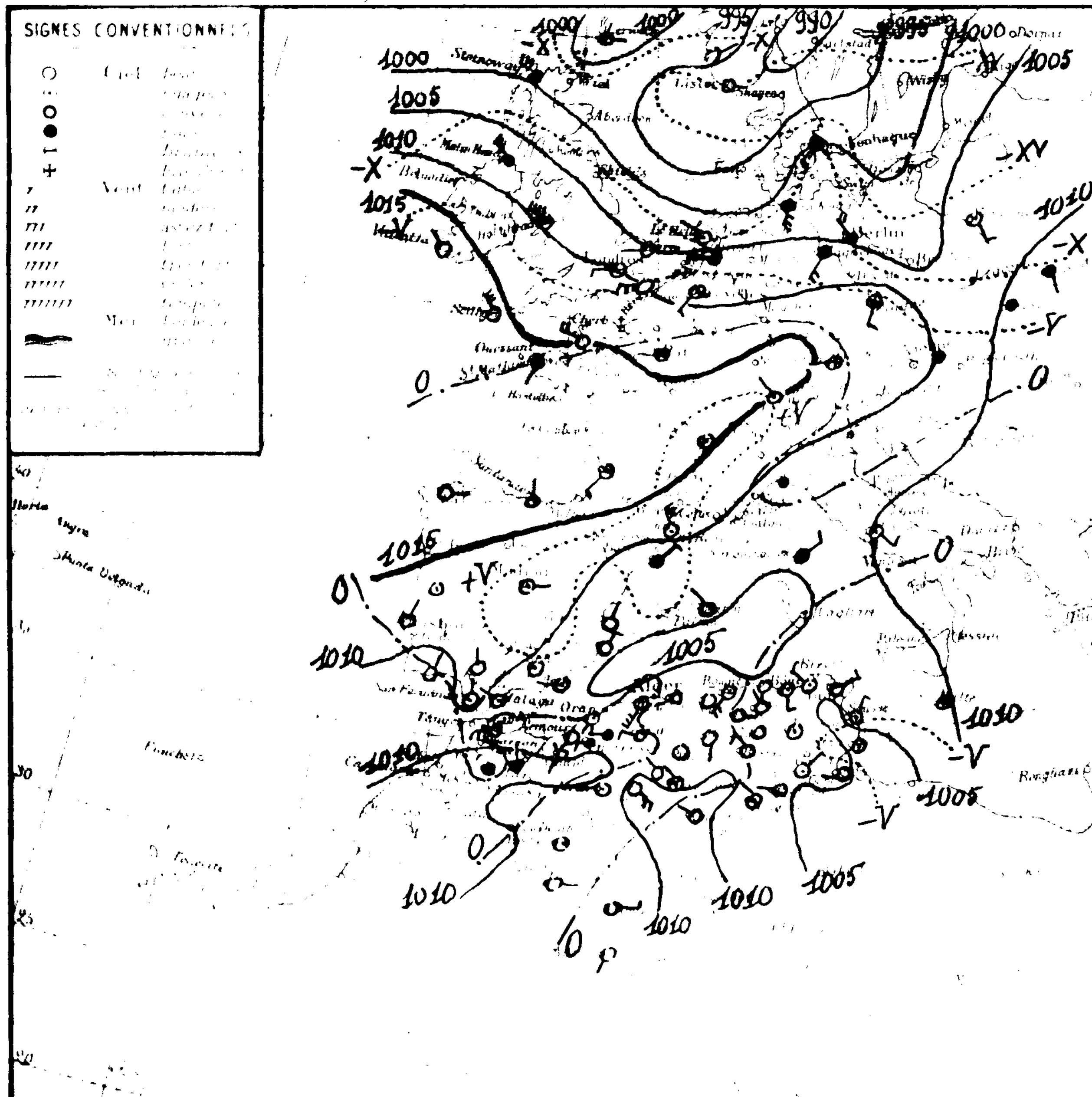

Stations		Altitude en mètres	Pression à 0° et au niveau de la mer: observation	Pression: diff. en 24h	Température de l'air: observation	Température: diff. en 24h	Vent: direction et force	Etat du Ciel	Etat de la Mer	Dans les 24 heures: températures extrêmes max.	Dans les 24 heures: températures extrêmes min.	Dans les 24 heures: pluie en millim.	Pluie du 16 au 17 octobre millim.	Pluie du 1er Septre au 16 octobre millim.	Phénomènes
Littoral	Nemours	4	"	"	18.8	+3.2	SW 3	couvert	agitée	19	16	4.0	18.8	11	Pluie
	Beni Saf	3													
	Oran	[illegible]	08.1	0.0	16.3	-0.1	SW 1	T. nuag'	agitée	21	14	39.0	69.0		orage pluie hier et la nuit
	Mostaganem	[illegible]													
	Tenès	39	09.7	-2.1	15.2	-1.8	SSW 5	T. nuag'	agitée	17	13	10.0	15.0		Pluie
	Blida	267	06.7	+1.8	16.0	-5.0	N 2	d		22	14	7.4	7.4	15	Pluie hier
	Bouzaréa	144	05.7	-0.8	14.9	-3.0	SSW 2	d		21	12	3.0	6.7	15	11h15-12h pluie; 19h éclairs au SW et à l'E
	Alger	59	06.6	+0.7	16.9	-3.9	WNW 2	couvert	belle	23	15	2.7	3.7	9	11h15-15h pluie
	Maison Carrée	48	"	"	15.7	"	calme	d		23	12	3.6	3.9		Pluie hier
	C. Carbon	9	07.3	+0.3	17.0	-4.0	SW 4	nuag'	belle	25	13	13.6	21.0	63	15-19h pluie
	Philippeville	47	05.4	-0.8	14.8	-3.4	SSW 1	beau	belle	28	15	16.0	19.3	87	orage pluie la nuit
	Cap de Garde	161	07.5	-1.5	18.0	-2.0	S 3	T. nuag'	T. belle	31	16	15.5	18.3	38	16-18h et 19-7h pluie
	La Calle	10	"	"	18.7	-6.3	NW 3	nuag'	agitée	30	17	7.0	13.0	47	orage pluie hier et la nuit
	Bizerte	9													
	Tunis	66	06.9	-1.0	20.4	-1.6	ENE 3	clair		29	18	gttes	15.2	33	gouttes hier
	Sfax	8	03.7	-5.2	21.4	-0.6	calme	nuag'	T. belle	"	18	gttes		6	gouttes hier
Tell et Hauts Plateaux	Oudjda	[illegible]	09.9	0.0	12.0	-1.0	SW 1	couvert		21	10	3.7	13.7		Pluie hier
	Tlemcen	[illegible]	08.5	"	11.8	"	S 2	pluie		20	11	10.5	22.7	5	Pluie hier
	Sidi Bel Abbès	[illegible]	09.9	+0.4	11.6	-0.4	W 3	d		17	11	20.4	51.5	7	Pluie hier et la nuit
	Saïda	[illegible]	"		10.6	-3.4	S 1	couvert		17	9		5.4		
	Mascara	[illegible]	07.7	-1.2	11.2	-2.0	W 3	pluie		17	11	19.0	36.0		Pluie
	Relizane	[illegible]	"	"	13.2	-2.4	W 1	couvert		19	12	35.1	38.2	5	Pluie
	Orléansville	112	07.4	+0.9	13.2	-2.8	W 1	beau		18	13	16.0	18.3		Pluie hier et la nuit
	Tiaret	[illegible]	09.1	-0.7	8.7	-2.4	WNW 3	couvert		13	7	0.8	12.8		matinée pluie
	Vialar	[illegible]	09.7	+0.7	9.0	-4.5	SW 1	d		12	8	13.5	22.5	14	9-16h et la nuit pluie; pluie du 15 (1er)
	Médéa	[illegible]	"	"	15.0	"	NW 1	d		24	10		15.0	21	
	Aumale	[illegible]			11.2	"	SW 1	nuag'		16	11	6.0	15.8	9	Pluie hier
	Fort National	[illegible]	08.2	"	10.0	"	calme	clair		17	8	27.1	27.1	38	Pluie hier
	Tizi Ouzou	[illegible]	"	"	14.0	-3.7	E 1	T. nuag'		20	10	11.4	28.7	30	Pluie hier et la nuit
	Bordj Bou Arreridj	[illegible]											16.0	24	
	Sétif	[illegible]	08.7	0.0	9.4	-2.4	E 2	couvert		19	8	9.1	17.0	38	orage pluie la nuit
	Batna	[illegible]	07.9	-1.5	11.6	-2.4	calme	d		25	11	27.0	35.0	48	16-17h et 19-6h pluie
	Constantine	[illegible]	07.5	"	14.3	"	NNW 1	clair		26	"	25.5	25.5	31	Pluie hier
	Guelma	[illegible]	09.8	-0.7	18.5	-2.3	calme	d		29	15	22.0	22.0	19	Pluie la nuit
	Tebessa	[illegible]	08.5	-2.6	15.0	-1.0	calme	nuag'		26	12	0.4	0.4	5	4-5h pluie
Steppes et Hauts Sahara	El Aricha	[illegible]													
	Aïn Sefra	[illegible]	"	"	12.0	"	W 1	nuag'			10				
	Mecheria	[illegible]	09.3	+0.6	9.5	-4.7	W 2	d		15	8	gttes	0.8	64	12 et 17h30 gouttes; 14 et 23h coups de vent
	Géryville	[illegible]	11.3	+4.6	6.8	-5.3	SE 4	beau		11	5	2.0	7.1	28	13h pluie
	Aflou	[illegible]	11.5	+3.0	7.0	-4.0	NW 1	clair		18	4	5.0	14.0	7	13-15h et la nuit pluie; pluie du 15 (2me)
	Djelfa	[illegible]	"	"	8.0	-4.0	calme	d		21	5	2.0	11.0	60	Pluie hier
	Bou Saada	[illegible]	"	"	13.8	-0.2	S 1	d		21	9	7.0	30.9	2	15-18h pluie
	M'sila	[illegible]													
	Barika	[illegible]	"	"	11.0	"	SW 2	nuag'		25	11	12.0	15.5	9	Pluie; 17-18h tempête de W
Sahara	Colomb Béchar	[illegible]	08.2	+1.2	13.0	-3.0	calme	nuag'		"	10				
	Laghouat	[illegible]	"	"	12.0	"	NW 1	d		"	9		4.0	18	
	Biskra	[illegible]	09.0	-0.9	16.0	-3.0	NW 3	clair		28	14	24.6	37.2	16	19-3h pluie
	Touggourt	[illegible]	09.0	-0.5	15.9	-4.6	NW 1	T. nuag'		30	14		1.3		
	El Oued	[illegible]	"	"	15.8	-3.7	W 1	clair		37	15	gttes			1h éclairs et gouttes
	Tozeur	[illegible]	06.3	-4.4	18.0	-4.0	NE 1	T. nuag'		30	"		1.0		
	Ghardaïa	526	11.1	-1.6	14.8	-2.6	WNW 1	clair		27	11	2.7	3.7		Pluie
	Ouargla	157													
	El Goléa	394													
	Beni Abbès	[illegible]	06.1	+1.8	16.0	-2.0	E 2	clair		"	8				
	Timimoun	[illegible]	07.1	-1.4	15.0	-7.0	E 3	couvert		"	13				
	Adrar		"	"	18.0	-3.0	SW 2	clair		"	17				
	In Salah														
	Ft Flatters														
	Ft Polignac														
	Djanet														
	Tamanrasset														
	Rabat														

Situation générale et situation en Algérie. Pressions élevées: Ouest Europe (La Corogne 1020mb). Dépressions: Nord Europe ([illegible] 984mb) Bassin méditerranéen (Philippeville 1005mb) Nord Afrique - Sahara (Beni Abbès 1006mb).

Temps en Algérie à 7 heures: ciel couvert avec pluies à l'ouest, nuageux avec éclaircies à l'est. Vents de Sud-ouest à Nord-ouest faibles à assez forts. Il a plu hier et cette nuit sur la totalité du réseau et des orages ont éclaté sur l'ouest et l'est du littoral.

Mer belle ou agitée sur la côte algérienne.

Probabilités du 17 au 18 à midi - En Algérie: A l'Ouest: temps d'abord très nuageux avec pluies s'éclaircissant ensuite - Vents d'ouest à Sud-ouest faibles ou modérés - A l'Est: temps d'abord nuageux avec éclaircies puis se couvrant avec averses. Vents du secteur ouest faibles ou modérés - Température stationnaire.

	ORAN	ALGER	CONSTANTINE
Littoral et Tell	Très nuageux avec averses puis s'éclaircissant. Vents d'ouest à Sud-ouest faibles ou modérés	Très nuageux avec averses puis éclaircies. Vents du secteur ouest faibles ou modérés	Nuageux avec éclaircies à très nuageux avec averses. Vents du secteur ouest faibles ou modérés
Hauts Plateaux	Très nuageux avec averses puis s'éclaircissant. Vents d'ouest à Sud-ouest faibles ou modérés	Très nuageux avec averses puis éclaircies. Vents du secteur ouest faibles ou modérés	Nuageux à très nuageux avec averses. Vents du secteur ouest faibles ou modérés
Sahara	Beau ou peu nuageux. Vents du secteur Est modérés ou assez forts	Beau ou peu nuageux. Vents de Nord à Est modérés	Nuageux ou très nuageux. Q.q. averses au Nord. Vents de Nord-ouest modérés

AVIS AUX PORTS
- Golfe du Lion: Vents de Nord-ouest modérés à assez forts
- Baléares: Vents du secteur ouest modérés
- Oran: Vents d'ouest à Sud-ouest faibles ou modérés
- Alger, Bizerte: Vents du secteur ouest faibles ou modérés

VENTS EN ALTITUDE
- Ouest: Algérie: Sud Ouest à Ouest 10 à 12m; Sahara: Sud à Sud-ouest 10 à 12m
- Est: Algérie: secteur Ouest 10 à 12m; Sahara: Nord-Ouest à Nord 12 à 15m

Températures extrêmes

Stations	Max	Min
Paris	16	4
Nice	17	11
Biarritz	"	"
Strasbourg	"	"

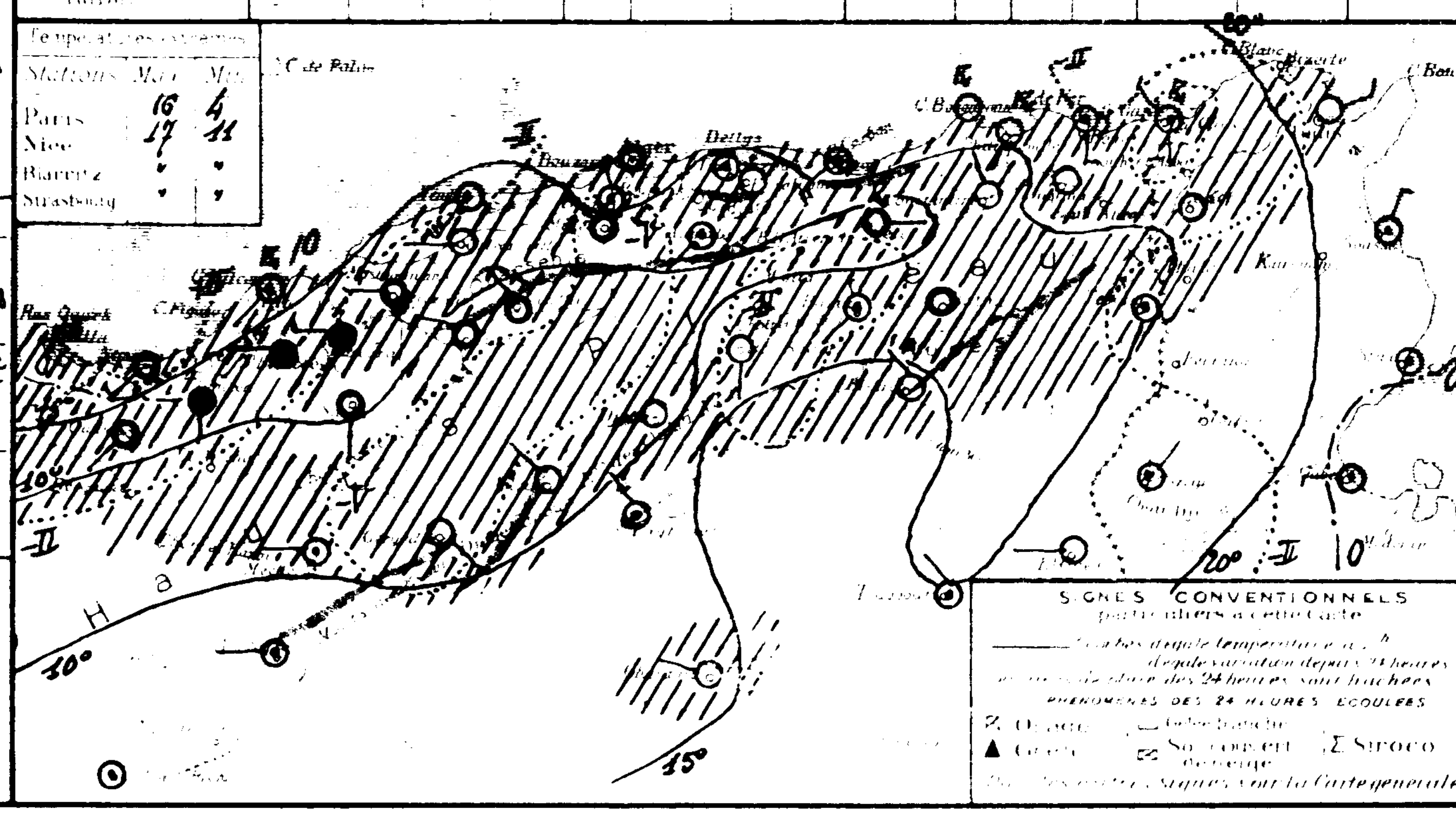

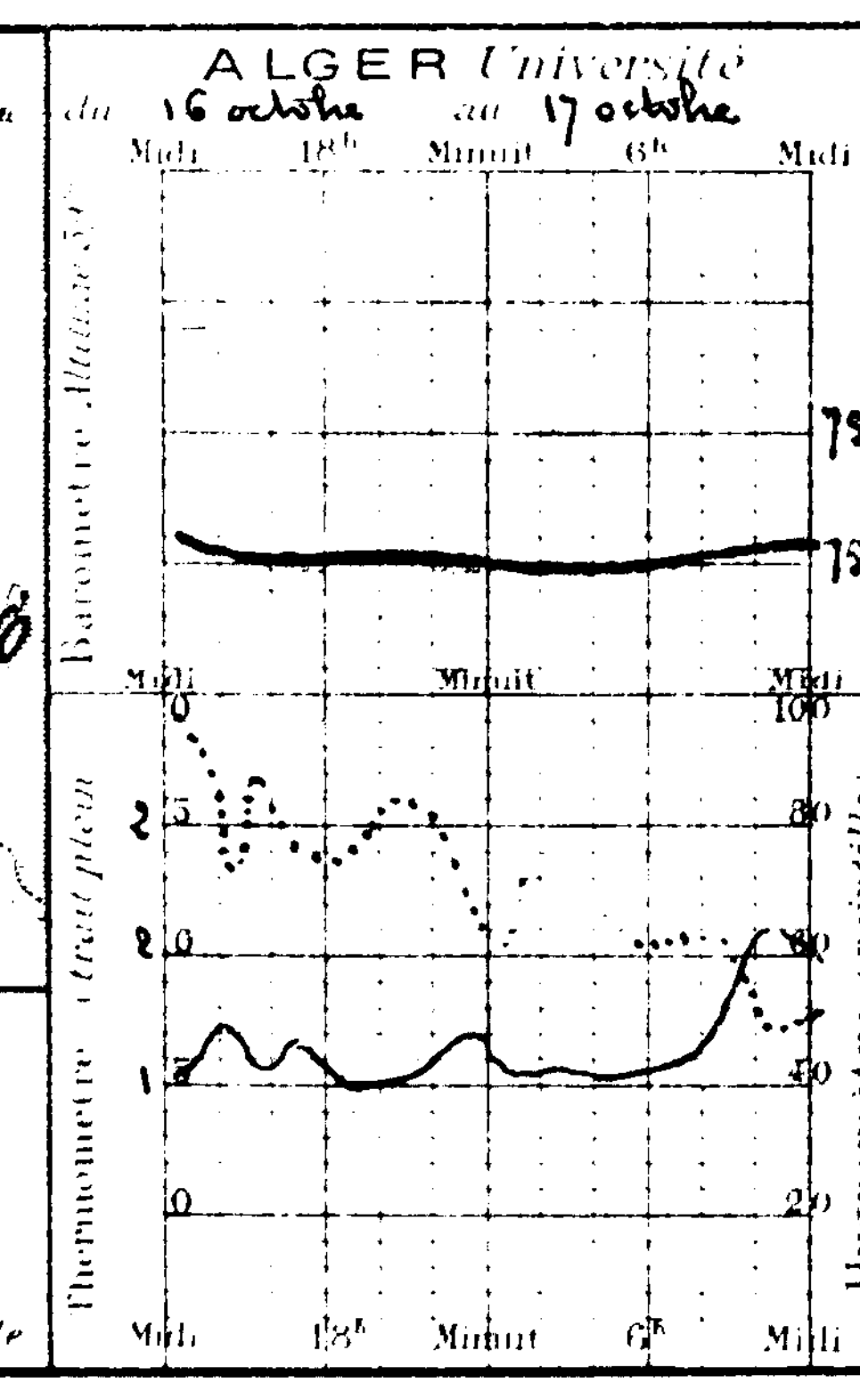

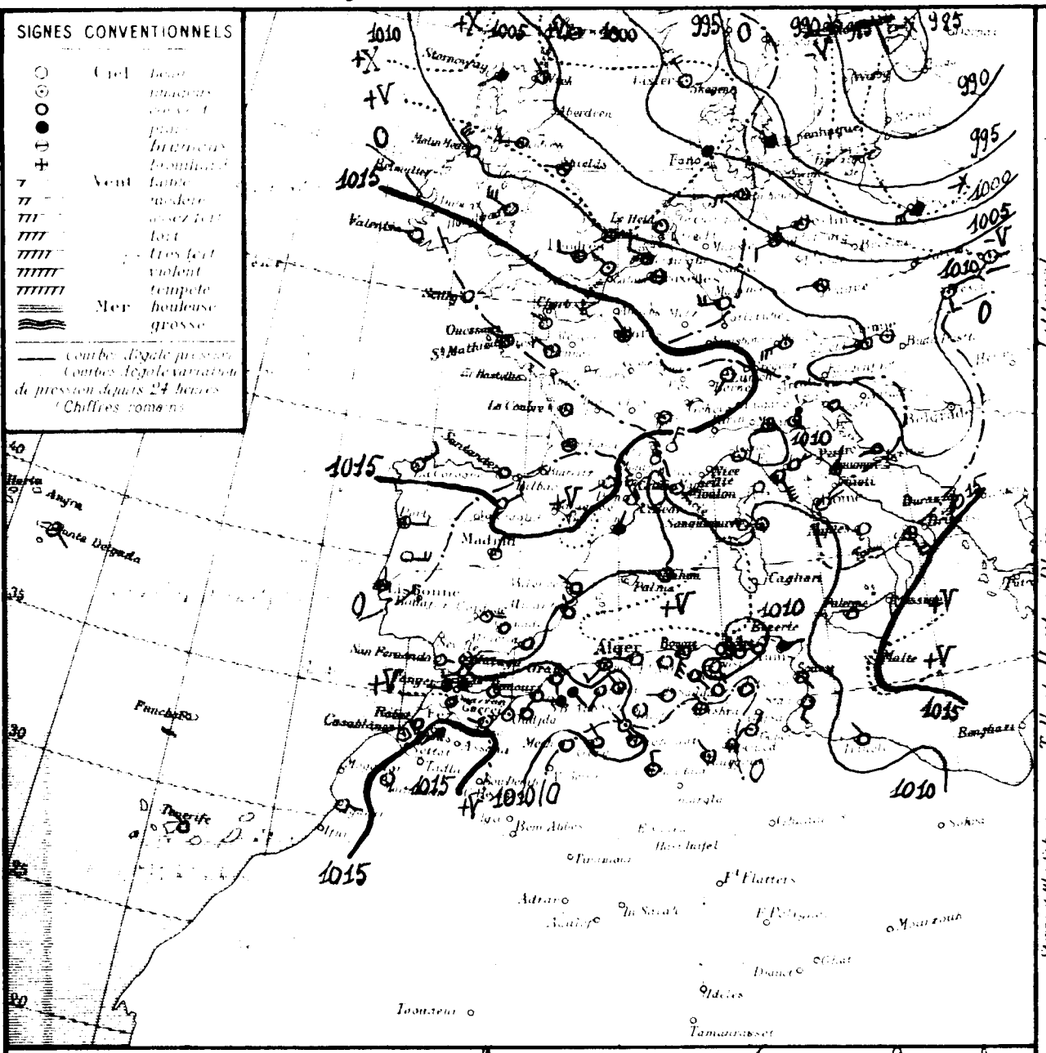

STATIONS	Altitude	Température moyenne du jour	Ecart	Température minima	Ecart	Vent (Direction)	Etat du ciel	Etat de la mer	Pression réduite à 0	Ecart	Variation de pression depuis 24 heures	Pluie en 10 minutes	Pluie totale	OBSERVATIONS
		OBSERVATION DE 7 HEURES DU MATIN												
Littoral														
Aumours	+	"	"	14.8	-4.0	SW 1	couvert	Belle	20	14	10.8	29.5	11	2-7h pluie
Beni Saf														
Oran	5	11.0	+2.9	17.4	+1.1	S 1	couvert	Agitée	20	14		69.0		
Mostaganem														
Tenes	56	08.5	+2.8	16.4	+2.2	SW 3	6 nuag'	Agitée	23	14	1.0	15.0		Pluie
Blida	267	09.8	+3.1	14.8	-1.8	calme	Beau		23	14		7.4	15	
Bouzarea	344	08.5	+2.8	15.4	+0.5	NW 1	d		20	14		6.7	15	
Alger	59	08.9	+2.3	17.4	+0.5	W 1	Beau	Agitée	22	16		5.7	9	
Maison Carrée	48	09.9	-	11.7	-3.4	SW 1	d		24	10		6.9		
Koléa	6	09.0	+1.7	18.0	+1.0	SSW 5	nuag'	Agitée	23	17		21.0	63	
Philippeville	7	07.9	+2.4	17.8	+2.0	SE 1	couvert	Belle	22	16		19.3	87	
Cap de Garde	11	10.5	+3.0	20.0	+2.0	N 1	d	Belle	25	18		18.8	58	
La Calle	10	"	"	19.1	+0.4	WNW 1	d	Agitée	26	18	1.0	14.0	47	1-2h pluie
Bizerte	6													
Tunis	65	08.5	+1.6	20.6	+0.2	E 1	pluie		26	19	2.1	17.3	53	Pluie ce matin
Sfax	8	08.7	+3.0	22.8	+1.4	SSW 3	Beau	Belle	26	22	gtte		6	8h gouttes
Hauts Plateaux														
Ouidda	750	11.0	+1.1	18.0	+1.0	calme	couvert		21	12	3.1	21.8		Pluie la nuit
Tlemcen	806	11.3	+3.0	10.2	-1.6	W 1	pluie		21	10	2.0	24.7	3	Pluie la nuit et ce matin
Sidi Bel Abbes	470	10.7	+0.8	12.4	+0.8	N 1	d		15	11	4.1	55.6	7	Pluie hier et la nuit
Saida	800	"	"	9.4	-1.2	S 1	nuag'		15	8		5.4		
Mascara	500	10.6	+2.9	12.6	+1.4	SE 1	pluie		16	12	1.0	57.0		Pluie
Relizane	71	"	"	13.4	+0.2	NNW 1	couvert		20	11		58.2	3	
Orleansville	112	07.9	+0.5	12.1	-1.1	S 1	Beau		20	12		12.3		
Tiaret	1127	10.1	+1.0	9.5	+0.8	SW 1	couvert		15	8		12.8		
Vialar	650	11.8	+1.6	10.5	+1.5	NW 1	8 nuag'		14	6		22.5	14	
Medea	915	"	"	7.0	-6.0	E 1	nuag'		16	6		13.0	21	
Aumale	575											13.8	9	
Fort National	542	09.8	+1.6	11.4	+1.4	calme	clair		16	9		27.1	58	
Tizi Ouzou	222	"	"	11.9	-2.1	E 1	8 nuag'		21	11		26.7	50	
Bordj Bou Arreridj	925	08.8	"	9.5	"	N 1	couvert		19	7		16.0	24	
Setif	1079	09.9	+1.2	12.0	+1.6	SE 2	d		17	8		17.0	38	
Batna	1088	09.9	+2.0	11.4	-0.2	calme	d		21	8		35.0	48	
Constantine	600	10.7	+2.6	14.3	0.0	SSE 1	d		22			23.5	31	
Guelma	274	11.8	+2.0	17.6	-0.9	calme	d		25	17		22.0	19	
Tebessa	863	08.1	-0.2	19.0	+4.0	calme	d		28	15	0.2	0.6	5	23h pluie
Sahara														
El Aricha	1271													
Ain Sefra	1075													
Mecheria	1167	09.4	+0.1	10.2	+0.7	calme	couvert		17	9		0.8	64	
Geryville	1320	09.9	-1.4	9.5	+2.1	NW 2	d		17	6	0.3	7.1	28	7h pluie
Aflou	1426	10.0	-1.5	9.1	+2.1	NW 1	nuag'		18	5		14.0	7	
Djelfa	1160	"	"	5.0	-3.0	calme	Beau		16	4		11.0	60	
Bou Saada	591	"	"	13.8	0.0	W 1	Beau		22	10		10.9	2	
Msila	436													
Barika	484	"	"	11.5	+0.5	W 2	nuag'		21	11		15.5	9	
Colomb Bechar	760													
Laghouat	751			15.0	+3.0	NW 2	nuag'		20	11		4.0	18	
Biskra	125	07.3	-1.7	18.0	+2.0	NW 3	d		25	16		37.2	16	
Touggourt	69	07.5	-1.5	16.1	+0.2	NW 1	d		28	15	gtte	1.3		19-20h gouttes ; éclairs, tonnerre lointains 23-22h large pluie
El Oued	70			17.6	+1.8	NE 1	couvert		28	16	0.0			
Tozeur	50	06.9	+0.6	21.0	+3.0	NE 1	d		30	13				
Ghardaia	525	09.1	-2.0	16.3	+1.5	N 3	8 nuag'		26	14				
Ouargla	157													
El Golea	394													
Beni Abbes	487													
Tamanrasset	204													
Adrar														
In Salah														
I. Flatters														
I. P. Lamy														
Djanet														
Tamanrasset														
Kolar														

Situation générale et situation en Algérie : Pressions élevées : Ouest France, Nord Péninsule Ibérique (Santander 1018mm) - Dépressions : Nord Europe (Helsingfors 985mm) Bassin méditerranéen - Nord Afrique (Philippeville 1008 - Bozem 1007mm) -
Temps en Algérie à 7 heures : ciel couvert sauf une éclaircie au centre ; pluies à l'ouest - Vents du Sud à Ouest faibles ou modérés - Il a plu cette nuit à l'ouest du réseau et vers la Tunisie -
Mer belle ou agitée sur la côte algérienne

Probabilité valable pour le 18 au 19 à Midi - En Algérie : temps nuageux ou très nuageux avec averses principalement sur la moitié Ouest et vers la Tunisie - Vents du secteur Ouest faibles ou modérés - Température stationnaire -

	ORAN	ALGER	CONSTANTINE
Littoral et Tell	Nuageux ou très nuageux - Averses - Vents du secteur Ouest faibles ou modérés	Nuageux ou très nuageux - Q.q. averses - Vents du secteur Ouest faibles ou modérés	Nuageux ou très nuageux - Q.q. averses - Vents de Sud-Ouest à Ouest faibles ou modérés
Hauts Plateaux	Nuageux ou très nuageux - Averses - Vents du secteur Ouest faibles ou modérés	Nuageux ou très nuageux - Q.q. averses - Vents du secteur Ouest faibles ou modérés	Nuageux ou très nuageux - Q.q. averses - Vents de Sud-Ouest à Ouest faibles ou modérés
Sahara	Nuageux au Nord - Vents du Nord à Est faibles ou modérés	Nuageux au Nord - Vents du Nord à Nord-Est faibles ou modérés	Très nuageux - Averses au Nord - Vents du Nord-Ouest modérés

AVIS AUX PORTS	Golfe du Lion	Vents du secteur Nord modérés ou assez forts
	Baléares	Vents du secteur Ouest faibles ou modérés
	Oran	
	Alger	
	Bizerte	Vents de Sud-Ouest à Ouest faibles ou modérés
VENTS EN ALTITUDE	Ouest Alger	Sud-Ouest à Ouest 8 à 10m
	Sahara	Est à Sud 8 à 10m
	Est Alger	Sud-Ouest à Ouest 8 à 10m
	Sahara	Nord à Nord-Est 8 à 10m

Températures extrêmes

Stations	Max.	Min.
Paris	14	4
Nice	17	11
Biarritz	"	"
Strasbourg	"	"

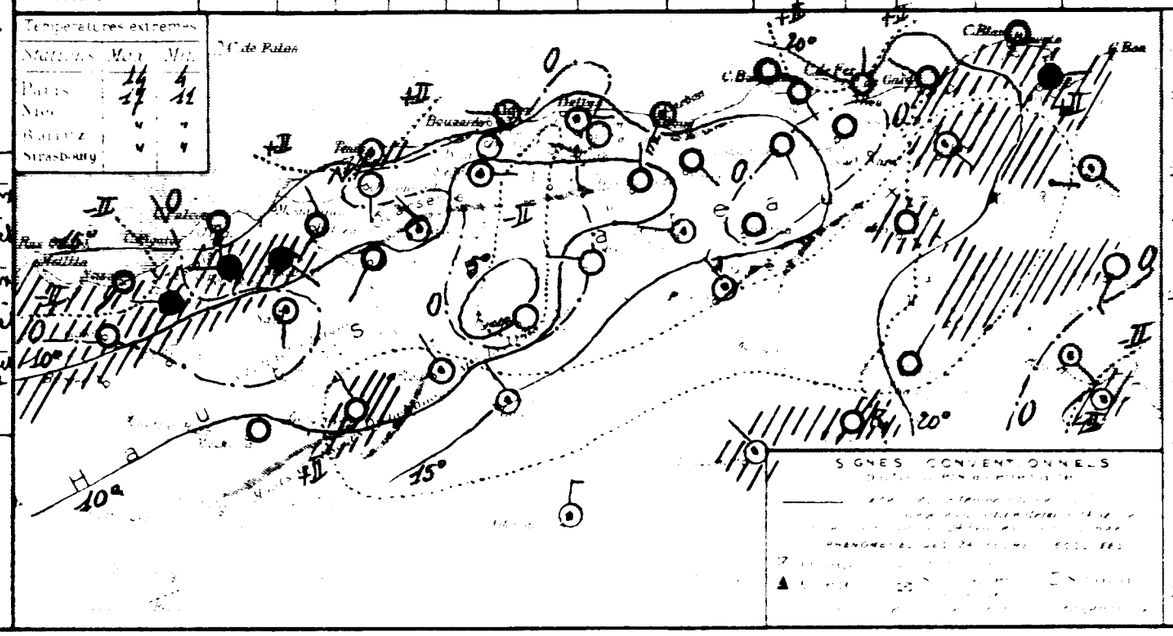

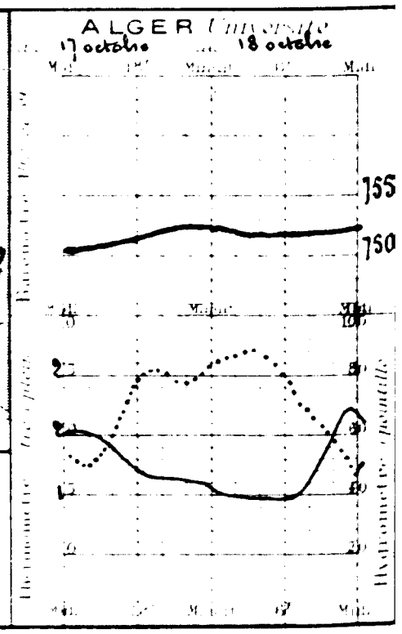

BULLETIN MÉTÉOROLOGIQUE DE L'ALGÉRIE

Mercredi 19 octobre 192[illegible] — 7h. Matin

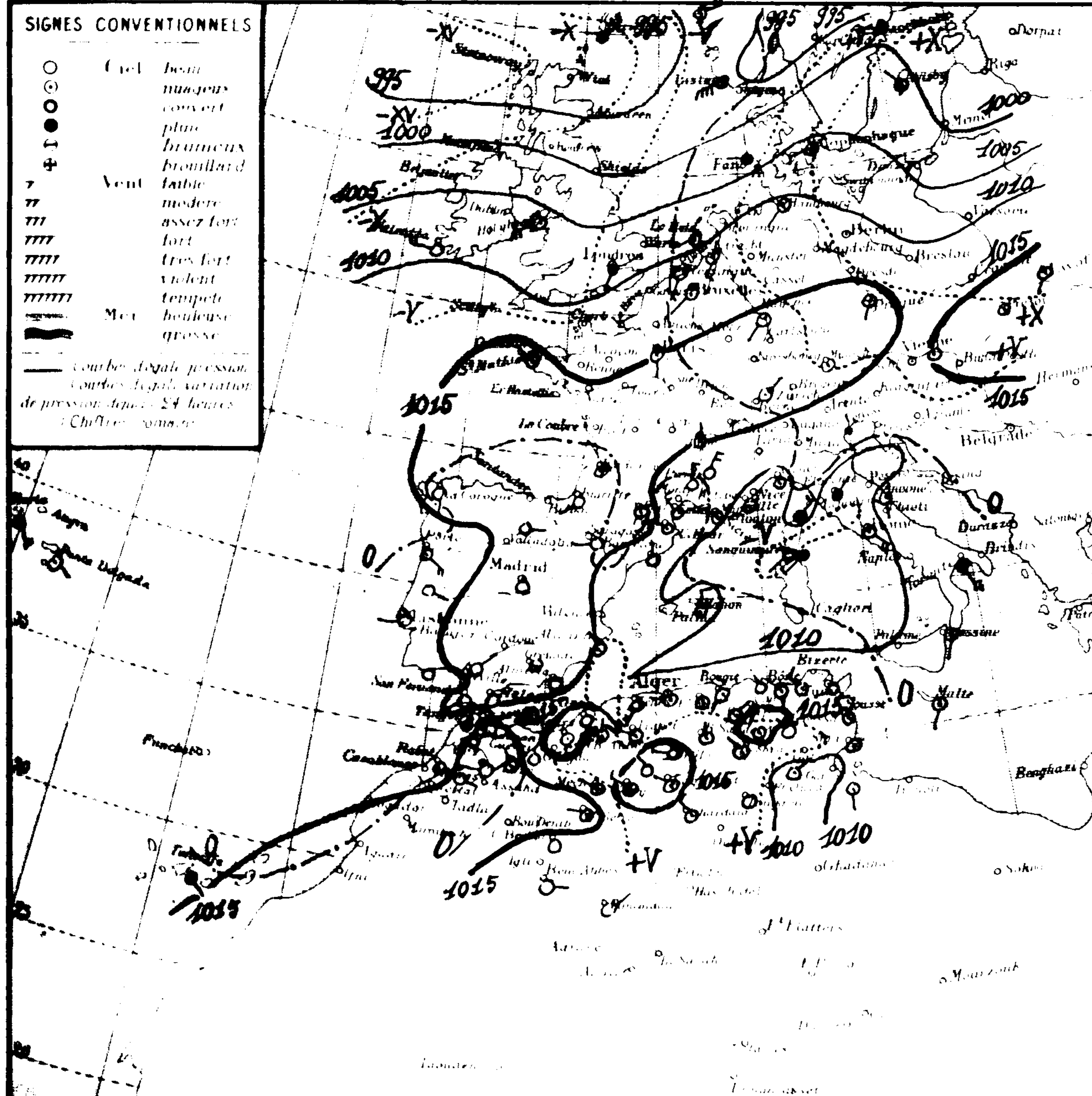

Stations	Altitude en mètres	Pression à 0° et au niveau de la mer — Observation	Pression — diff en 24h	Température de l'air — Observation	Température — diff en 24h	Vent Direction et force de 0 à 9	Etat du Ciel	Etat de la Mer	Dans les 24 heures — Températures extrêmes max	min	Pluie en millim	Pluie du 10 au 19 oct (millim)	Pluie du 1er Sept au 10 oct (millim)	Phénomènes
Littoral														
Nemours	4	"	"	14.8	0.0	S 2	½ nuag'	Belle	19	14	3.6	33.2	11	8-9h pluie
Beni Saf	3													
Oran	53	15.3	+4.3	17.1	+0.3	S 1	couvert	Belle	20	16	1.0	70,0		Pluie
Mostaganem	26													
Tenes	59	11.9	+3.4	15.2	+0.2	SSW 5	couvert	Agitée	20	13	3.0	18,0		8-10h et 13-14h pluie
Blida	267	14.1	+4.3	15.0	+0.8	calme	½ nuag'		24	14		7.4	15	
Bouzaréa	344	12.7	+4.2	14.9	+0.5	SW 1	nuag'		19	14		6.7	15	
Alger	59	13.3	+4.4	17.0	+0.4	W 2	d	Belle	22	16	gttes	3.7	9	21h gouttes
Maison Carrée	48	15.7	+3.8	15.6	+3.9	calme	d		23	13		3.9		
[illegible]	9	13.1	+4.1	18.0	0.0	SW 2	½ nuag'	Belle	22	16	3.0	24.0	63	18-20h pluie
Philippeville	47	11.9	+4.0	15.9	-1.9	NW 2	Beau	Belle	21	15	5.0	24.3	87	Pluie hier
Cap de Garde	161	15.1	+2.6	18.0	-2.0	S 2	½ nuag'	Houleuse	23	16	8.2	26,5	38	11-18h pluie
La Calle	10	"	"	18.3	-0.8	NW 3	d	½ agitée	26	15	12.0	26.0	47	16-17h orage pluie
Bizerte	9													
Tunis	36	11.8	+3.3	17.0	-3.6	WSW 1	clair		28	16		17.3	33	
Sfax	8	10.9	+4.2	22.0	+0.8	calme	½ nuag'	½ Belle	27	22			6	
Tell et Hautes Plaines														
Oudjda	580													
Tlemcen	806	16.3	+5.0	11.4	+1.2	SSW 1	½ nuag'		20	10	1.9	26,6	3	Pluie la nuit
Sidi Bel Abbes	476												7	
Saida	860	"	"	12.2	+2.8	W 1	Beau		16	10	13.2	18.6		Pluie hier
Mascara	590	14.1	+3.5	11.8	+0.8	N 1	½ nuag'		17	11	1.0	38,0		Pluie
Relizane	73	"	"	14.9	+1.5	S 4	couvert		21	14		38.2	3	
Orleansville	112	14.7	+5.8	15.1	+1.6	WSW 1	½ nuag'		20	13		18.3		
Tiaret	1023	14.6	+4.3	9.2	+0.3	WNW 1	nuag'		16	9		12.8		
Vialar	889	14.5	+3.2	10.5	0.0	SW 1	Beau		17	8		22.5	14	
Medea	935	"	"	9.8	+2.8	SW 1	couvert		20	7		13.0	21	
Aumale	905	"	"	10.0	"	N 2	½ nuag'		18	10		13.8	9	
Fort National	942	14.5	+4.7	10.4	-1.3	calme	nuag'		18	10		27.1	38	
Tizi Ouzou	222	"	"	13.2	+1.3	E 1	½ nuag'		23	12		28.7	30	
Bordj Bou Arréridj	915	15.7	+5.1	9.1	+0.4	N 1	Beau		25	8		16.0	34	
Setif	1079	14.3	+4.4	8.8	+2.2	NE 2	nuag'		18	7	13.5	30.5	38	Pluie et grêle hier
Batna	1044	15.8	+5.9	8.3	-3.1	calme	½ nuag'		17	7	20,0	53,0	48	7-17h pluie, grêle
Constantine	660	14.3	+4.2	12.1	-2.2	SSW 1	pluie		19	"	3.5	29.0	31	Pluie hier
Guelma	268	15.0	+3.2	12.7	-4.9	calme	Beau		23	11	21.4	45.4	19	11-15h pluie
Tebessa	865	14.9	+6.8	12.0	-7.0	calme	clair		25	9		0.6	5	
Steppe et Atlas Saharien														
El Aricha	1253													
Aïn Sefra	1075	15.7	"	15.0	"	W 2	½ nuag'							
Mecheria	1167	14.2	+4.8	9.0	-1.4	WNW 2	brouillard		17	9	4.3	5.1	64	8h et dans la nuit pluie
Geryville	1320	15.7	+5.8	8.4	-1.1	WNW 3	brouillard		15	8	2.0	9.1	28	17h et 19-20h pluie ; 20h éclairs à l'Est
Aflou	1426	15.3	+5.3	8.0	-1.1	NW 1	clair		16	5	8.5	22.5	7	15-17h pluie
Djelfa	1160	"	"	10.0	+5.0	W 3	couvert		15	7	1.0	12.0	66	Pluie la nuit
Bou Saada	550	"	"	14.6	+0.8	N 1	½ nuag'		22	9		30.9	2	
M'sila	456													
Barika	454	"	"	11.5	0.0	E 1	Beau		18	11	14,0	29.5	9	Pluie
Sahara														
Colomb Bechar	764	14.5	"	13.0	"	calme	clair							
Laghouat	751	"	"	13.0	-2.0	WNW 2	½ nuag'		21	12	2.0	6.0	18	5-6h pluie
Biskra	125	15.3	+6.0	18.0	0.0	NW 1	d		26	16		37.2	16	
Touggourt	69	12.6	+5.1	15.6	-0.5	calme	clair		30	14		1.3		
El Oued	70													
Tozeur	50	19.4	-2.5	18.0	-3.0	NE 1	nuag'		32	10		1.0		
Ghardaia	526	14.6	+5.5	16.8	+0.5	NW 3	d		28	13		3.7		
Ouargla	157													
El Golea	394													
Beni Abbes	497	12.1	"	14.0	"	E 1	clair		"	12				
Timimoun	294	14.1	"	14.0	"	NE 1	d		"	13				
Adrar														
In Salah														
Ft Flatters														
Ft Polignac														
Djanet														
Tamanrasset														
Rabat														

Situation générale et situation en Algérie : Pressions élevées : Sud-Ouest Europe (Grenade 1018mb). Dépressions : Nord Europe (Haparanda 988mb) - Bassin méditerranéen (Bertusato 1007mb). Pressions moyennes : Nord Afrique (1013-1015mb).

Temps en Algérie à 7 heures : ciel très nuageux ou couvert avec pluies à l'Est. Vents de Sud-Ouest à Nord-Ouest faibles ou modérés. Il a plu hier et cette nuit en de nombreux points du réseau principalement à l'Ouest et à l'Est où des orages ont éclaté.

Mer houleuse à Cap de Garde, belle ou agitée ailleurs.

Probabilité du 19 au 20 à Midi – En Algérie à l'Ouest : temps nuageux avec éclaircies – Vents de Nord-Est faibles ou modérés – Température en hausse – A l'Est : temps nuageux ou très nuageux avec averses orageuses – Vents de Sud-Ouest à Nord-Ouest modérés ou assez forts – Température stationnaire.

	ORAN	ALGER	CONSTANTINE
Littoral et Tell	Nuageux avec éclaircies. Vents de Nord-Est faibles ou modérés	Très nuageux avec averses puis s'éclaircissant – Vents de Sud-Ouest à Nord-Ouest modérés ou assez forts.	Très nuageux – Averses orageuses – Vent de Sud-Ouest à Nord-Ouest modérés ou assez forts
Hauts Plateaux	Nuageux avec éclaircies. Vents variables faibles ou modérés	Très nuageux avec averses puis éclaircies – Vents de Sud-Ouest à Nord-Ouest modérés ou assez forts	Très nuageux – Averses orageuses – Vents de Sud-Ouest à Nord-Ouest modérés ou assez forts
Sahara	Beau ou peu nuageux. Vents de Nord-Est faibles ou modérés	Très nuageux au Nord – Vents de Nord-Ouest modérés ou assez forts.	Nuageux au Nord. Vents de Nord-Ouest modérés ou assez forts

AVIS AUX PORTS
- Golfe du Lion : Vents de Nord-Ouest assez forts à modérés
- Baléares : Vents de Nord-Ouest modérés ou assez forts
- Oran : Vents de Nord-Est faibles ou modérés
- Alger, Bizerte : Vents de Sud-Ouest à Nord-Ouest modérés ou assez forts

VENTS EN ALTITUDE
- Ouest — Algérie : secteur Nord 6 à 8m ; Sahara : secteur Est 8 à 10m
- Est — Algérie : Ouest à Nord-Ouest 10 à 12m ; Sahara : Nord-Ouest 10 à 12m

Avis aux Agriculteurs

Températures extrêmes — Stations	Max	Min
Paris	13	7
Nice	20	12
Biarritz	"	"
Strasbourg	"	"

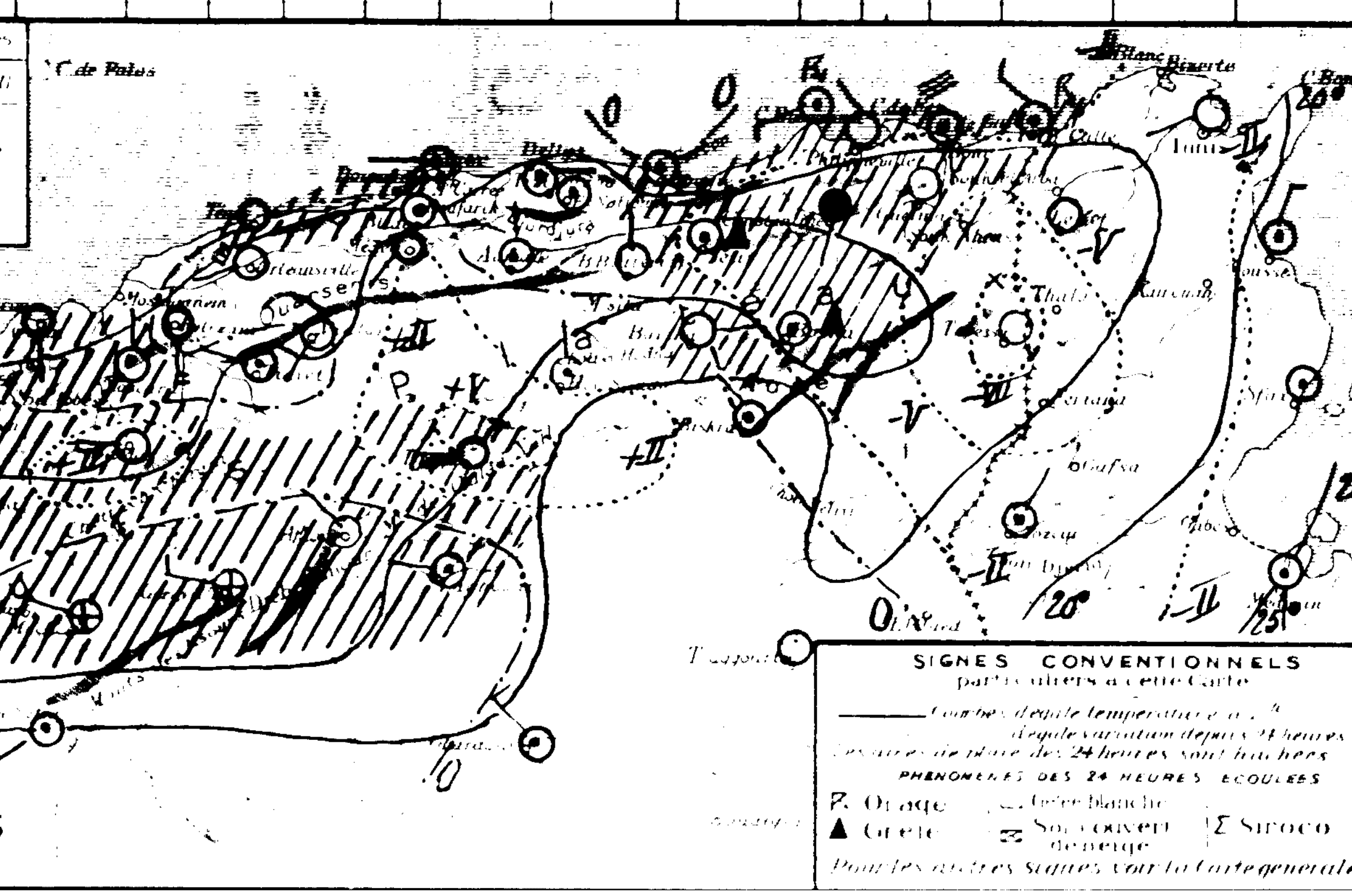

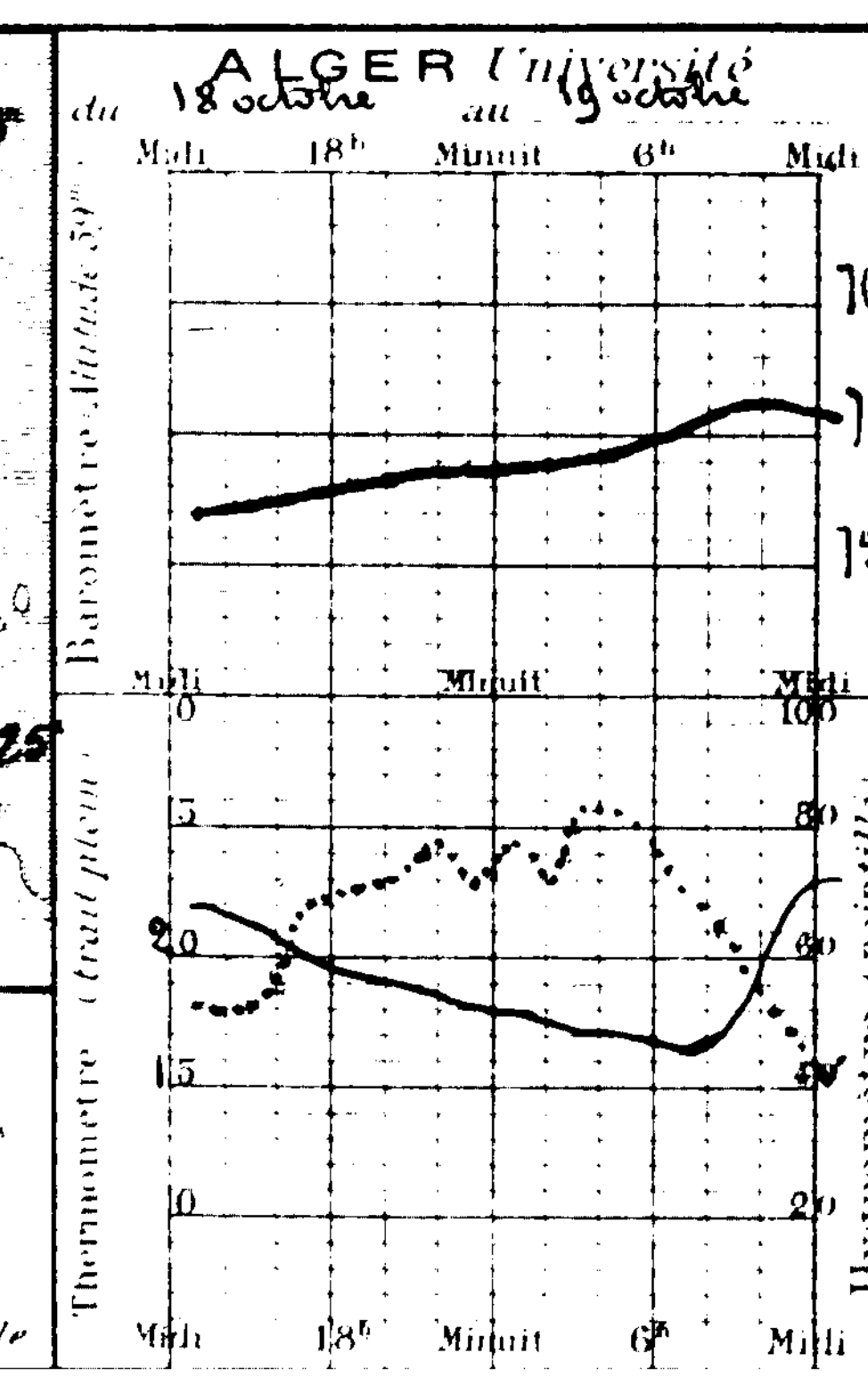

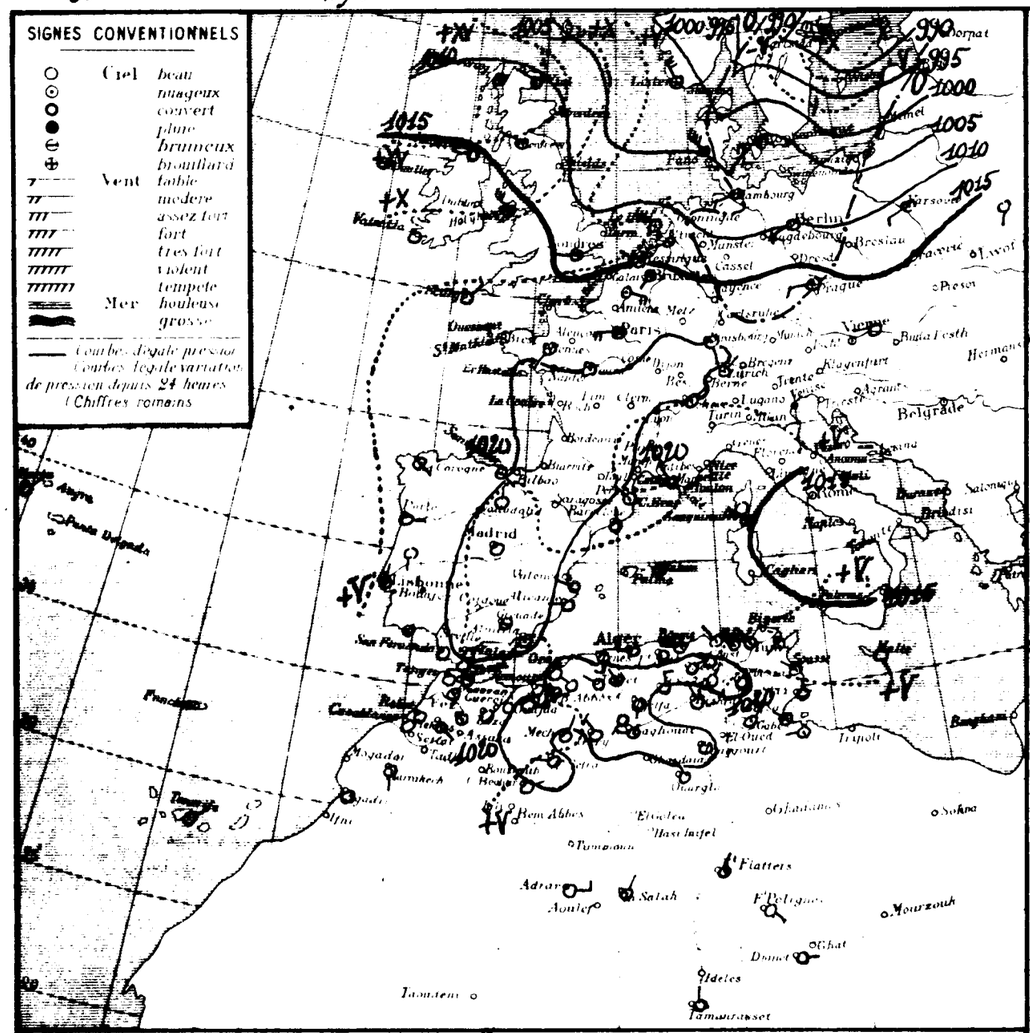

Stations	Altitude en mètres	Observation de 7 heures du matin: Pression à 0° et au niveau de la mer — Observation	Diff. en 24 h.	Température de l'air — Observation	Diff. en 24 h.	Vent — Direction et force de 0 à 9	État du ciel	État de la mer	Dans les 24 heures: Température extrêmes — max	min	Pluie en millim.	Pluie du 10 au 20 octobre millim.	Pluie du 1er Sept. au 10 octobre millim.	PHÉNOMÈNES
Littoral														
Nemours	4	"	"	15.0	+0.2	S 2	Beau	Belle	19	13		33.2	11	
Beni-Saf	3													
Oran	53	20.3	+5.0	17.0	-0.1	SE 2	clair	Calme	22	15		70.0		
Mostaganem	26													
Tenès	39	19.1	+7.2	16.8	+1.6	S 3	Beau	Agitée	18	15		18.0		
Blida	267	10.5	+5.4	15.0	0.0	calme	orage		24	14	7.4	14.8	15	Pluie hier et la nuit
Bouzarea	344	18.7	+6.0	14.7	-0.2	WNW 2	pluie		19	13	5.5	10.2	15	1-7h pluie
Alger	59	19.3	+6.0	16.7	-0.3	W 3	couvert	Agitée	25	15	2.5	6.2	9	0-4h pluie
Maison-Carrée	48	19.2	+6.1	15.6	0.0	SW 2	nuag.		25	14	0.4	4.3		Pluie la nuit
Cherchell	9	19.0	+5.9	17.0	-1.0	W 7	nuag.	Agitée	22	16	2.5	26.5	63	15-17h pluie
Philippeville	47	18.7	+6.3	16.0	+0.1	NW 2	d	Belle	22	15		24.3	67	
Cap de Garde	161	17.9	+4.8	17.0	-1.0	W 2	nuag.	Houleuse	26	15	20.0	47.4	58	18-5h pluie
La Calle	10	"	"	19.2	+0.9	NW 2	Beau	Agitée	27	15	6.0	32.0	47	21h orage, pluie
Bizerte	9													
Tunis	33	17.8	+6.0	16.4	-0.6	SW 2	clair		24	15	26.1	43.4	33	Pluie la nuit
Sfax	8	16.1	+5.2	16.2	-5.8	N 1	clair	Agitée	27	16			6	
Tell et Hautes Plaines														
Oudjda	780	20.9	"	11.0		calme	clair		20	7		57.4		Pluie du 18 (45mm-6)
Tlemcen	806	19.8	+3.5	13.3	+2.4	S 1	d		19	11		26.6	3	
Sidi Bel Abbès	478	23.1	+5.6	10.0	0.0	SW 1	d		19	7		38.3	7	
Saïda	860			9.2	-3.0	S 2	clair		19	8		18.6		
Mascara	590	21.3	+7.2	10.4	-1.4	calme	d		18	10		38.0		
Relizane	73	"	"	12.1	-2.8	S 1	nuag.		22	11		38.2	3	
Orléansville	112	20.6	+5.9	12.1	-1.6	S 1	clair		21	12	1.0	19.3		13h30-14h averses
Tiaret	1023	20.5	+5.9	9.7	+0.5	WNW 1	d		15	7		12.8		
Vialar	889	22.1	+7.6	10.5	0.0	NW 1	nuag.		14	8		23.6	14	
Médéa	935	"	"	10.5	+0.7	SW 1	couvert		17	7	0.5	13.5	21	Pluie hier
Aumale	905			11.0	+1.0	calme	d		17	9	5.5	17.3	9	14h30 pluie
Fort National	942	18.7	+4.2	11.5	+1.1	calme	couvert		16	10		27.1	58	
Tizi Ouzou	222	"	"	14.5	+1.3	E 1	pluie		23	14		38.7	30	
Bordj Bou Arréridj	915	20.2	+5.5	8.5	-0.6	N 1	nuag.		19	7	3.0	19.0	24	Pluie
Sétif	1079	20.9	+6.6	9.1	+0.3	ENE 2	couvert		19	7		30.6	58	
Batna	1044	20.9	+5.1	9.5	+1.2	calme	Beau		14	7	6.0	59.0	48	12-17h pluie
Constantine	660	20.2	+5.9	11.8	-0.3	NNW 1	couvert		20	"	22.5	51.5	81	orage, pluie
Guelma	268	19.7	+4.7	13.7	+1.0	calme	clair		23	13	14.5	37.9	19	Pluie hier
Tébessa	863	20.1	+5.2	14.0	+2.0	calme	couvert		28	12		0.6	3	
Steppe et Hauts Sahara														
El Aricha	1253													
Aïn Sefra	1073	24.1	+3.4	8.0	-7.0	W 1	clair		"	5				
Mecheria	1167	18.9	+4.7	9.0	0.0	NNE 1	d		17	7		5.1	64	
Geryville	1320	23.3	+7.6	4.9	-3.5	NW 3	d		18	2		9.1	28	Légère gelée blanche
Aflou	1426	21.3	+6.5	8.0	0.0	SW 1	couvert		15	4		22.5	7	
Djelfa	1160	"	"	7.0	-3.0	calme	d		15	5	0.8	12.3	60	Pluie hier
Bou Saada	550	"	"	15.3	-0.8	N 3	clair		21	9	4.0	30.9	2	7-16h pluie
M'Sila	486													
Barika	484												9	
Sahara														
Colomb Béchar	269	19.9	+5.4	15.0	0.0	calme	clair							
Laghouat	751			11.0	-2.0	WNW 1	nuag.		10	4		6.0	13	
Biskra	125	13.3	+5.0	17.0	-1.0	NW 2	clair		25	18		37.3	16	
Touggourt	69	20.1	+7.3	16.2	+0.6	calme	d		28	12		1.3		
El Oued	70													
Tozeur	30	16.2	+6.3	17.0	-1.0	NE 1	nuag.		30	18		1.0		
Ghardaïa	526											5.7		
Ouargla	157	17.3	"	16.0	-1.0	NW 2	clair		33	13				
El Goléa	394													
Beni Abbès	497													
Timimoun	294													
Adrar		"	"	17.0	"	E 3	Beau		"	14				
In Salah		16.2	"	18.0	+2.0	NNE 2	nuag.		32	13				
Fort Flatters		"	"	17.0	"	NNE 1	couvert		"	16				
Fort Polignac		"	"	20.0	"	SE 1	Beau		"	17	3.2	3.2		8-19h pluie
Djanet		"	"	22.0	"	E 2	couvert		"	20				
Tamanrasset		"	"	19.0	"	N 1	d		"	13				
Rabat														

Situation générale et situation en Algérie — Pressions élevées : Sud-ouest Europe (Agenade 1018mm) Nord Afrique (Aïn-Sefra 1024mm). Dépressions : Nord Europe (Sortavala 968mm) mer Syrthienne (Derbusato 1019mm).

Temps en Algérie à 7 heures : ciel clair à l'ouest, très nuageux ou couvert ailleurs. Vents de Sud faibles à l'ouest, d'ouest à Nord-ouest faibles ou modérés à l'est. Il a plu hier et cette nuit sur le centre et l'est du Tell et des Hts. Plateaux où des orages ont éclaté.

Mer houleuse à Cap de Garde, belle ou agitée sur le reste de la côte algérienne.

Probabilités valables du 20 au 21 à Minuit — En Algérie : A l'ouest, temps beau ou peu nuageux. Vents variables faibles. A l'est : temps d'abord très nuageux avec averses puis s'éclaircissant. Vents de Nord-ouest à Nord faibles ou modérés. Température en hausse sur l'ouest.

	ORAN	ALGER	CONSTANTINE
Littoral et Tell	Beau ou peu nuageux. Vents variables faibles	Beau ou peu nuageux. Vents variables faibles ou modérés	Très nuageux avec averses puis éclaircies. Vents de Nord-ouest à Nord faibles ou modérés
Hauts Plateaux	Beau ou peu nuageux. Vents variables faibles ou modérés	Très nuageux. Q.q. averses puis éclaircies. Vents de Nord-ouest faibles ou modérés.	Très nuageux avec averses puis éclaircies. Vents de Nord-ouest modérés
Sahara	Beau ou peu nuageux. Vents de Nord à Est faibles ou modérés	Beau ou peu nuageux. Vents du secteur Nord faibles ou modérés	Nuageux ou très nuageux. Q.q. averses. Vents de Nord-ouest modérés ou assez forts

Avis aux ports
- Golfe du Lion : Vents de Nord-ouest à Nord faibles ou modérés
- Baléares : Vents du secteur Nord faibles ou modérés
- Oran : Vents variables faibles
- Alger : Vents variables faibles ou modérés
- Bizerte : Vents de Nord-ouest à Nord modérés

Vents en altitude
- Ouest — Algérie : Nord-Est 6 à 8m — Sahara : secteur Est 8 à 10m
- Est — Algérie : Nord-ouest à Nord 8 à 10m — Sahara : secteur Nord 10 à 12m

Avis aux agriculteurs

Temperatures extrêmes	Max	Min
Stations		
Paris	16	9
Nice	"	"
Biarritz	"	"
Strasbourg	"	"

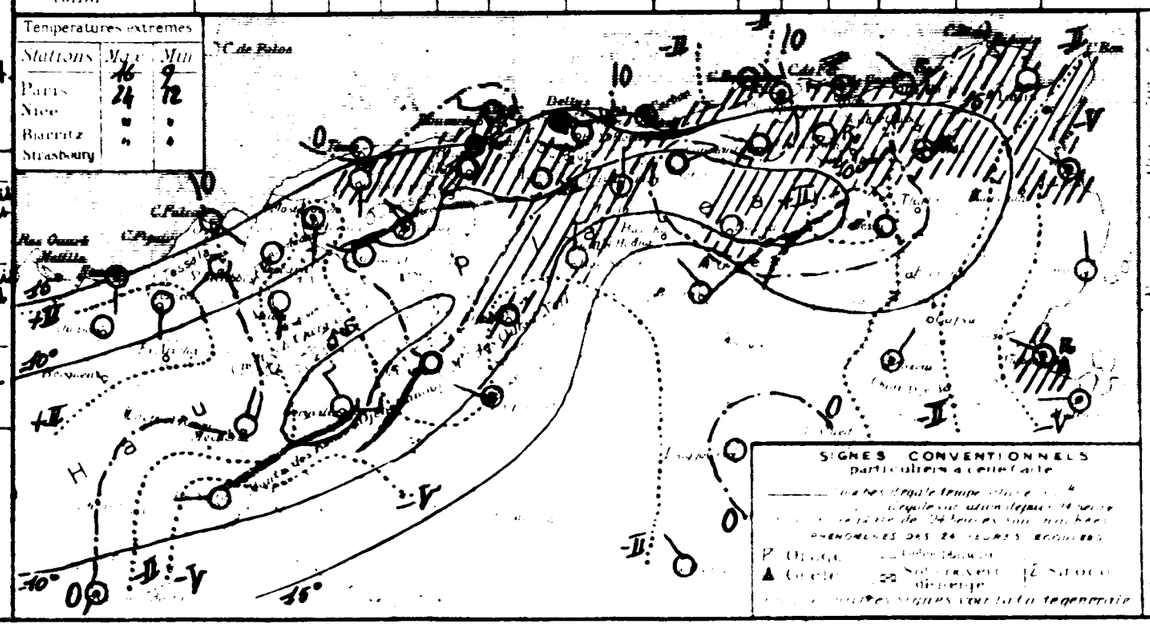

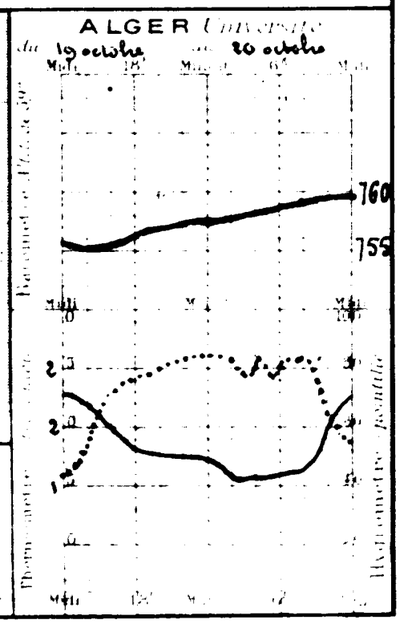

53 Année N° 294

BULLETIN METEOROLOGIQUE DE L'ALGERIE

Vendredi 21 octobre 1927 — 7h. Matin

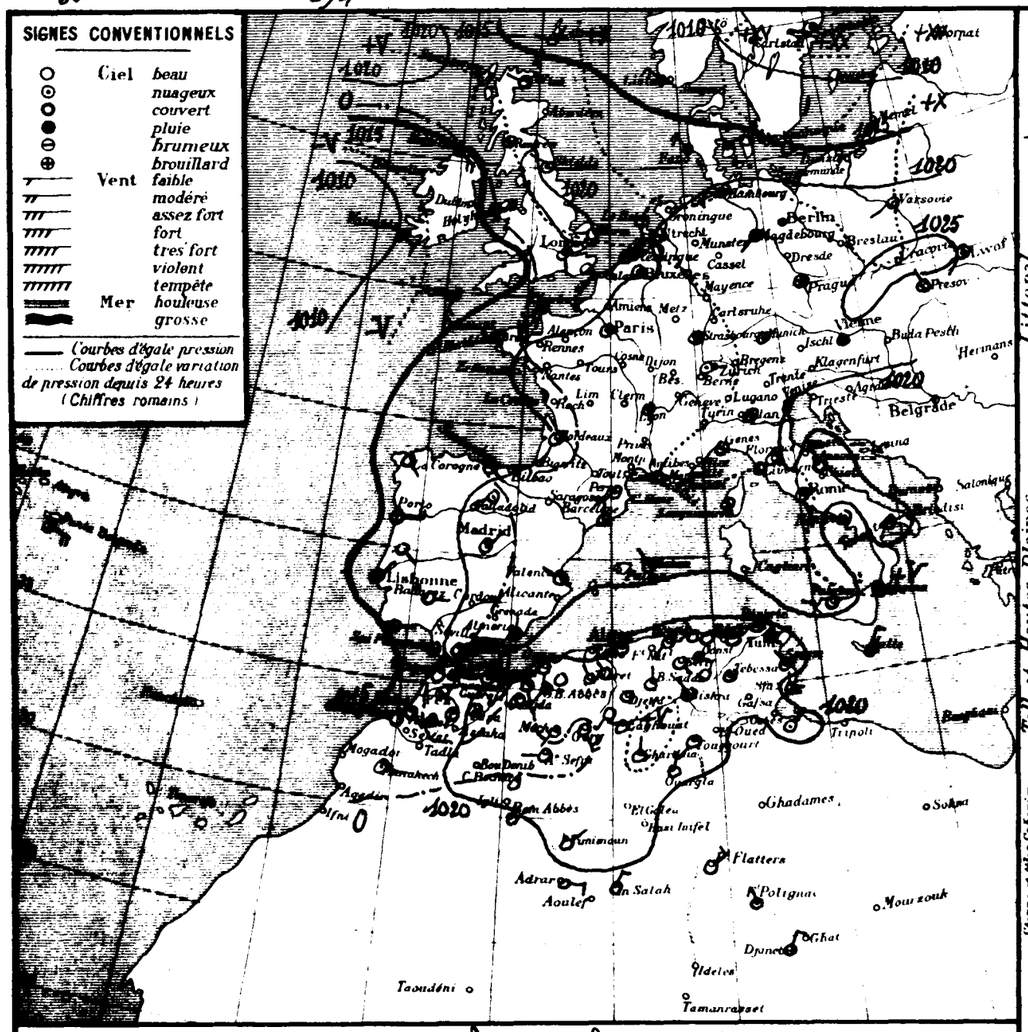

Situation générale et situation en Algérie Pressions élevées : Centre à Sud-Ouest Europe (Lever 1015mm) Bassin méditerranéen - Nord Afrique (Bebeme 1025mm) - Depressions : océan Atlantique (Valentia 1010 —) Scandinavie (Jingay 990mm).
Temps en Algérie à 7 heures : ciel beau ou peu nuageux à l'Ouest et au Centre s'éclaircissant à l'Est. Vents variables (secteur Sud faibles ou modérés dominant). Quelques averses éparses sont tombées hier sur la moitié Est du réseau. La Mer est houleuse à Cap-de-Garde, belle ou agitée ailleurs.

Probabilité (valable du 21 au midi) - En Algérie, à l'Ouest : temps nuageux à très nuageux - Vents de Sud à Sud-Ouest faibles ou modérés - A l'Est : temps beau ou brumeux - Vents du secteur Sud faibles - Température en hausse.

	ORAN	ALGER	CONSTANTINE
Littoral et Tell	nuageux à très nuageux Vents du secteur Sud faibles	Beau à nuageux Vents du secteur Sud faibles	Beau ou brumeux Vents du secteur Sud faibles
Hauts Plateaux	nuageux à très nuageux Vents de Sud à Sud-Ouest modérés ou assez forts	nuageux à très nuageux sur l'Ouest - Vents du secteur Sud modérés ou assez forts	Beau ou brumeux Vents du secteur Sud faibles
Sahara	nuageux ou très nuageux Vents de Sud à Sud modérés ou assez forts	Beau ou peu nuageux Vents du secteur Sud modérés	Beau temps Vents variables faibles ou modérés

AVIS AUX PORTS
- Golfe du Lion : Vents variables faibles (secteur Sud dominant)
- Baléares : Vents variables faibles
- Oran, Alger, Bizerte : Vents du secteur Sud faibles

VENTS EN ALTITUDE
- Ouest Algérie : Sud à Sud-Ouest 6 à 8m
- " Sahara : Sud à Sud-Ouest 8 à 10m
- Est Algérie : Secteur Sud 4 à 6m
- " Sahara : Secteur Est 6 à 8m

Avis aux Agriculteurs

STATIONS	Altitude en mètres	Observation de 7 heures du matin: Pression à 0° et au niveau de la mer, Observation	Pression, diff en 24h	Température de l'air, Observation	Température, diff en 24h	Vent Direction et force de 0 à 9	Etat du Ciel	Etat de la Mer	Dans les 24 heures: Températures extrêmes max	min	Pluie en millim.	Pluie depuis 1er Sepbre au 1er octobre (millim.)	Pluie du 1er Sepbre au 21 octobre (millim.)	PHÉNOMÈNES
Littoral														
Nemours	4	"	"	16.0	+1.0	S 1	6 nuag.	Belle	18	12			44	
Beni-Saf	3													
Oran	53	20.9	+0.6	16.6	+0.4	S 1	Beau	Calme	22	15				
Mostaganem	26													
Tenès	59	19.7	+0.6	17.6	+0.2	calme	clair	Belle	23	16				
Blida	267	20.9	+1.4	16.0	0.0	calme	nuag.		24	14			30	
Bouzaréa	344	20.2	+1.6	17.3	+2.6	W 1	clair		19	15	3.1	3.1	25	7-9h pluie
Alger	59	20.9	+1.6	16.7	0.0	calme	d	Belle	23	16	0.9	0.9	15	7h30-9h pluie
Maison-Carrée	48	21.4	+1.6	13.5	-2.1	calme	d		22	10				
Bougie	9	21.4	+2.4	20.0	+3.0	SW 1	Beau	Agitée	22	17			90	
Philippeville	47	20.7	+2.0	15.8	+0.2	NNW 1	clair	Belle	21	15			111	
Cap de Garde	161	21.1	+2.4	16.0	-1.0	S 3	couvert	Houleuse	24	15			85	
La Calle	10	"	"	12.0	-1.8	NW 2	clair	Agitée	24	15			79	
Bizerte	9													
Tunis	36												76	
Sfax	8	19.5	+3.4	13.8	+2.6	N 2	clair	Agitée	25	18			6	
Tell et Hautes Plaines														
Oudjda	580	21.0	+0.1	12.0	+1.0	calme	nuag.		22	9				
Tlemcen	806	21.0	+1.8	16.3	+3.0	S 1	clair		19	14			30	
Sidi-Bel-Abbès	476	22.2	+1.1	10.2	+0.2	SW 1	nuag.		21	7			65	
Saïda	860			12.8	+2.6	SE 2	clair		25	11			19	
Mascara	590	21.7	+0.4	12.0	+1.6	calme	Beau		22	10				
Relizane	73	"	"	12.2	+0.1	S 1	couvert		24	10			41	
Orléansville	112	21.4	+0.8	11.7	-0.4	E 1	clair		23	11				
Tiaret	1023	20.9	+0.4	11.6	+1.0	NNW 2	d		20	10				
Vialar	889	21.8	+2.4	8.0	-2.6	NW 1	d		18	7			5	
Médéa	935	"	"	10.0	-0.5	E 1	d		20	7			35	
Aumale	905	"	"	9.0	-2.0	calme	d		12	8			25	
Fort-National	942												68	
Tizi-Ouzou	222	"	"	12.8	+1.7	E 1	brouill.		24	11	1.0	1.0	50	7-14h pluie
Bordj-Bou-Arréridj	915	23.1	+2.9	7.0	-0.6	N 1	clair		22	8			45	
Setif	1079	23.3	+3.5	6.5	-0.2	SE 2	d		18	8			60	
Batna	1044	24.0	+4.0	7.8	+1.7	calme	d		17	6			10	
Constantine	660	25.5	+3.3	11.0	-0.3	ESE 2	pluie		20	"			8	
Guelma	268	25.0	+3.3	13.6	-0.1	calme	clair		22	11			7	
Tebessa	863	24.5	+4.4	11.0	-3.0	calme	nuag.		20	7	0.1	0.1	6	16-17h pluie
Steppe et Hauts Sahariens														
El-Aricha	1253													
Ain-Sefra	1075	22.3	+1.8	8.0	0.0	W 1	clair		"	5				
Mécheria	1167	20.1	+1.2	13.4	+4.4	SW 1	Beau		23	13			69	
Géryville	1320	22.5	+0.8	9.8	+4.9	SSE 4	d		19	5			37	
Aflou	1428	23.3	+1.5	10.0	+2.0	SW 1	clair		17	4			30	
Djelfa	1160	"	"	14.2	+2.8	calme	d		18	3			7	
Bou Saâda	530	"	"	14.3	+1.0	N 1	d		22	9			33	
M'sila	466													
Barika	484	"	"	11.0	-0.5	E 2	clair		23	11			39	
Sahara														
Colomb-Béchar	769	22.5	+2.6	12.0	-1.0	calme	clair		"	10				
Laghouat	731	"	"	11.0	0.0	WNW 1	d		"	9			24	
Biskra	125	22.6	+1.3	17.0	0.0	NW 1	nuag.		26	15			22	
Touggourt	69	22.7	+1.6	14.4	-1.2	SW 1	clair		27	12			1	
El-Oued	70													
Tozeur	50												1	
Ghardaïa	326	24.9	+3.2	19.4	-1.1	N 1	clair		26	10			4	
Ouargla	157	20.2	+2.4	14.0	-2.0	NNE 1	Beau		27	12				
El-Goléa	394?													
Beni-Abbès	497?	18.2	+1.9	14.0	-1.0	NE 1	clair		"	13				
Timimoun	294?	21.7	+2.0	17.0	-2.0	NE 2	nuag.		"	14				
Adrar		"	"	18.0	-1.0	E 3	d		"	14				
In-Salah		18.9	+2.7	20.0	-2.0	NNE 1	Beau		"	18				
Ft Flatters		"	"	18.0	-1.0	NE 3	nuag.		"	17				
Ft Polignac		"	"	12.0	-2.0	NW 1	d		"	17			3	
Djanet		"	"	21.0	-1.0	NNE 1	nuag.		"	20				
Tamanrasset														
Rabat														

Temperatures extremes

Stations	Max	Min
Paris	19	10
Nice	"	"
Biarritz	"	"
Strasbourg	"	"

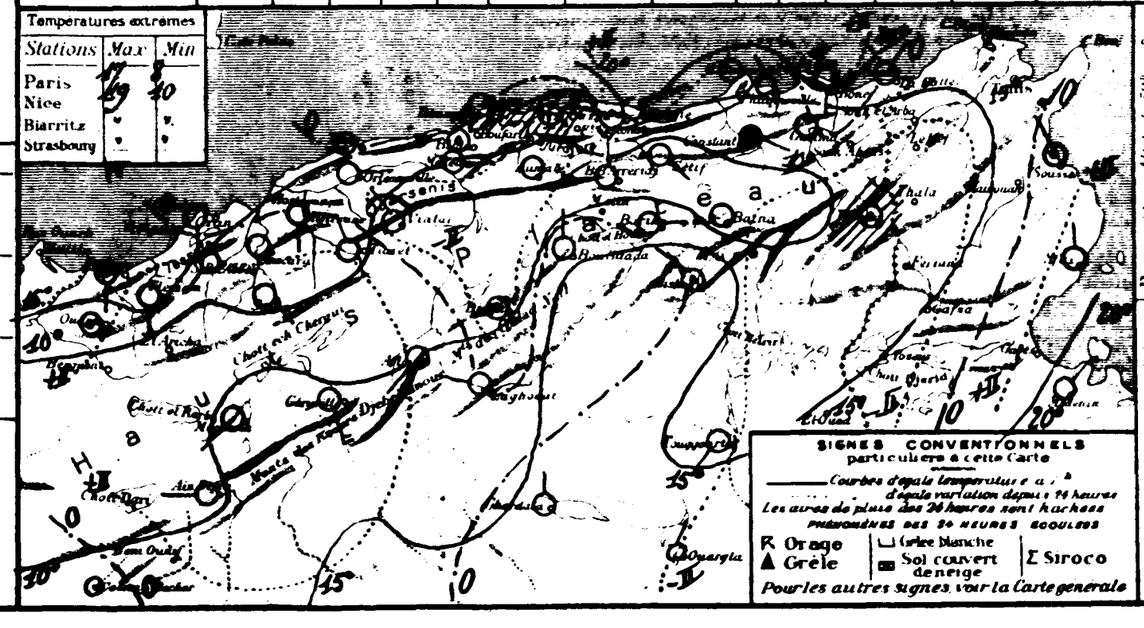

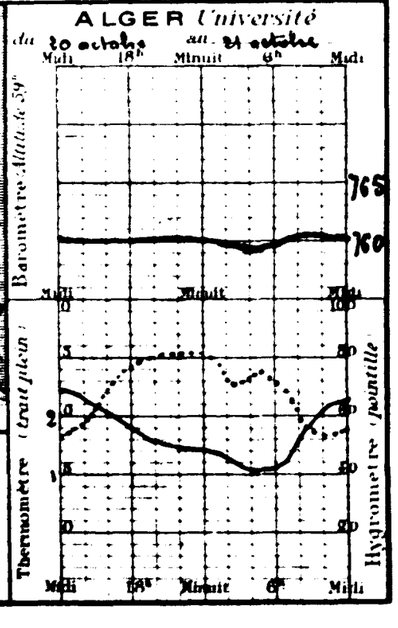

BULLETIN MÉTÉOROLOGIQUE DE L'ALGÉRIE

Samedi 22 octobre 1927 — 7 h. Matin

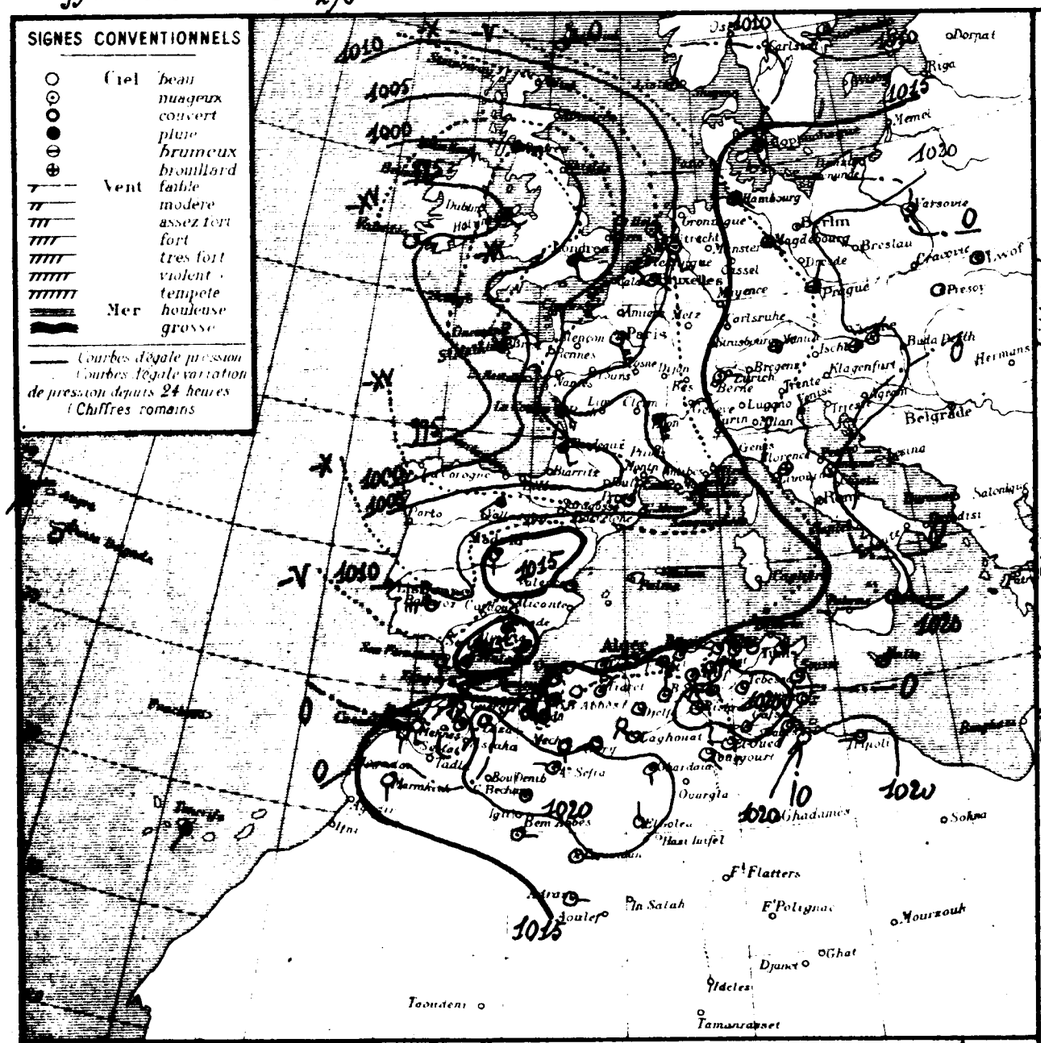

Stations	Altitude en mètres	Observation de 7 heures du matin: Pression à 0° et au niveau de la mer — Observation	Pression — diff. en 24 h.	Température de l'air — Observation	Température — diff. en 24 h.	Vent — Direction et force de 0 à 9	Etat du Ciel	Etat de la Mer	Dans les 24 heures: Températures extrêmes — max	min	Pluie en millim.	Pluie du 20 au 21 millim.	Pluie du 1er Sept. au 20 octobre millim.	Phénomènes
Littoral														
Nemours	4	"	"	17.4	+1.4	S 1	couvert	Belle	20	17			44	
Beni-Saf	3													
Oran	33	17.0	+3.9	18.2	+1.6	calme	couvert	calme	22	16				
Mostaganem	26													
Tenès	39	18.4	+6.3	23.0	+5.4	S 4	8 nuag.	Belle	23	12			30	
Blida	267	15.1	+5.8	16.8	+1.8	calme	d		25	15				
Bouzaréa	344	13.4	+6.8	21.2	+3.9	SW 4	8 nuag.		24	16	0h	3.1	25	7e goutte
Alger	59	14.3	+6.6	21.8	+3.1	W 2	couvert	Belle	22	18	0h	0.9	15	7e goutte
Maison-Carrée	48													
Bougie	9	15.4	+6.0	21.0	+1.0	SW 6	8 nuag.	Belle	23	17			90	Coups de vent la nuit
Philippeville	47	15.7	+3.0	15.7	+0.1	W 1	d	Belle	23	15			111	
Cap de Garde	161	17.5	+3.6	18.0	+2.0	S 4	Beau	Belle	23	15			35	
La Calle	10	"	"	20.5	+2.5	NW 1	clair	Agitée	26	17			19	
Bizerte	9													
Tunis	36	18.5	+2.8	14.2	0.0	SW 1	nuag.		22	12			76	
Sfax	8	19.9	+0.4	17.0	+1.8	calme	Beau	Agitée	25	17			6	
Tell et Hautes Plaines														
Oudjda	580	17.4	+3.6	18.0	+6.0	N 1	couvert		26	14				
Tlemcen	806	14.1	+6.9	20.1	+3.3	SW 2	clair		24	16			60	
Sidi Bel-Abbès	478	16.6	+5.6	16.0	+5.9	SW 1	nuag.		23	15			65	
Saïda	860	"	"	16.4	+3.6	SW 4	clair		28	14			19	
Mascara	590	16.5	+5.2	16.0	+4.0	calme	Beau		24	15				
Relizane	73	"	"	15.1	+2.9	NE 2	couvert		25	11			41	
Orléansville	112	16.2	+7.2	14.6	+2.0	NNE 1	8 nuag.		26	14				
Tiaret	1023	17.3	+4.6	15.0	+3.4	NE 1	nuag.		21	13				
Vialar	889	21.3	+3.2	12.0	+4.0	NW 1	couvert		23	6			57	
Médéa	935	"	"	14.0	+4.0	S 1	d		24	10			45	
Aumale	905			15.0	+6.0	W 1	8 nuag.		24	13			26	
Fort National	942	"	"	16.5	"	W 2	nuag.		20	15			65	
Tizi Ouzou	222	19.5	"	12.8	0.0	E 1	couvert		25	12		1.0	89	
Bordj Bou-Arréridj	915	19.1	+4.4	11.8	+1.0	SW 1	nuag.		21	8			43	
Sétif	1079	19.9	+3.0	10.0	+1.1	SSE 2	d		19	8			69	
Batna	1044	20.1	+4.8	11.8	+4.0	W 3	d		20	8			50	
Constantine	660	19.4	+4.1	14.2	+2.2	NE 1	couvert		19	12			54	
Guelma	268	20.7	+2.3	15.3	+1.7	calme	nuag.		23	11				
Tébessa	863	20.1	+4.4	15.0	+4.0	calme	nuag.		20	9		0.1		
Steppe et Hts Sahara														
El Aricha	1253													
Ain Sefra	1075	20.2	+2.1	15.0	+7.0	W 1	8 nuag.		"	10				
Mocheria	1167	19.9	+1.2	16.9	+3.4	S 2	couvert		24				89	
Géryville	1320	19.9	+2.6	12.4	+2.6	NNW 1	d		22	7			54	
Aflou	1428	19.4	+3.9	11.0	+1.0	SW 1	clair		24	7			50	
Djelfa	1160			10.4	+6.2	calme	nuag.		21	9			32	
Bou Saâda	550	"	"	14.2	0.0	N 1	d		22	10			39	
M'Sila	486													
Barika	484	"	"	11.9	+0.9	E 2	Beau		24	11				
Colomb-Béchar	769	21.0	-1.5	14.0	+2.0	calme	8 nuag.		"	11				
Laghouat	751	"	"	12.0	+1.0	WNW 1	clair		23	12			24	
Biskra	125	20.9	-1.7	12.0	+1.0	NW 1	nuag.		26	16			53	
Touggourt	69	17.8	-4.3	16.5	+3.1	SE 1	clair		27	11			1	
El Oued	70	"	"	12.5	-1.2	W 1	Beau		27	14				
Tozeur	50	22.9	-0.4	14.0	-1.0	NE 1	nuag.		30	12			1	
Ghardaïa	526	21.5	-1.6	19.2	+4.4	S 2	8 nuag.		29	15			4	
Ouargla	157													
El Goléa	394	21.5	"	14.0	"	N 1	Beau		"	11				
Beni-Abbès	497	17.8	-0.4	16.0	+2.0	E 1	8 nuag.		"	14				
Timimoun	294	19.7	-2.0	19.0	-2.0	E 1	nuag.		"	15				
Adrar		"	"	16.0	0.0	E 2	d		"	13				
In Salah														
F. Flatters														
F. Polignac													3	
Djanet														
Tamanrasset														
Rabat														

Situation générale et situation en Algérie: Pressions élevées: Est Europe (Lwov 1023 mm) Sud Algérie - Sud Tunisie (Colomb-Béchar - Biskra 1021 mm) - Dépression: Ouest Europe (Valentia 994 mm) - Bassin méditerranéen (Tenès 1013 mm) - Temps en Algérie à l'hiver: ciel brumeux ou couvert au Nord, beau ou nuageux au Sud - Vents de Sud à Sud-ouest faibles ou modérés - Mer belle sur la côte algérienne

Probabilité (valable du 22 au 23 octobre): Mardi - En Algérie: temps très nuageux à nuageux ou couvert avec pluies par l'Ouest - Vents de Sud à Sud-ouest modérés à assez forts - température stationnaire -

	ORAN	ALGER	CONSTANTINE
Littoral et Tell	très nuageux ou couvert - Pluies - Vents de Sud-ouest à ouest modérés à assez forts	très nuageux ou couvert - q.q. pluies - Vents de Sud à Sud-ouest faibles à assez forts	très nuageux ou couvert - Vents de Sud à Sud-ouest modérés à assez forts
Hauts Plateaux	très nuageux ou couvert - Pluies - Vents de Sud-ouest à ouest modérés à assez forts	très nuageux ou couvert - q.q. pluies - Vents de Sud à Sud-ouest faibles à assez forts	très nuageux ou couvert - Vents de Sud à Sud-ouest modérés à assez forts
Sahara	très nuageux ou couvert - Vents du secteur Sud modérés à assez forts	Nuageux à très nuageux - Vents de Est à Sud variables à assez forts	Beau temps - Vents variables faibles ou modérés

AVIS AUX PORTS:
- Golfe du Lion: Vents de Sud à Sud-ouest modérés à assez forts
- Baléares
- Oran: Vents de Sud-ouest à ouest modérés à assez forts
- Alger: Vents de Sud à Sud-ouest faibles à assez forts
- Bizerte: Vents du secteur Sud modérés à assez forts

VENTS EN ALTITUDE:
- Ouest: Algérie Sud-ouest à ouest 8 à 10
- Sahara Sud-ouest à ouest 8 à 10
- Est: Algérie Sud à Sud-ouest 6 à 8
- Sahara Est à Sud 6 à 8

Avis aux Agriculteurs

Temperatures extrêmes		
Stations	Max	Min
Paris	14	8
Nice	19	10
Biarritz	"	"
Strasbourg	"	"

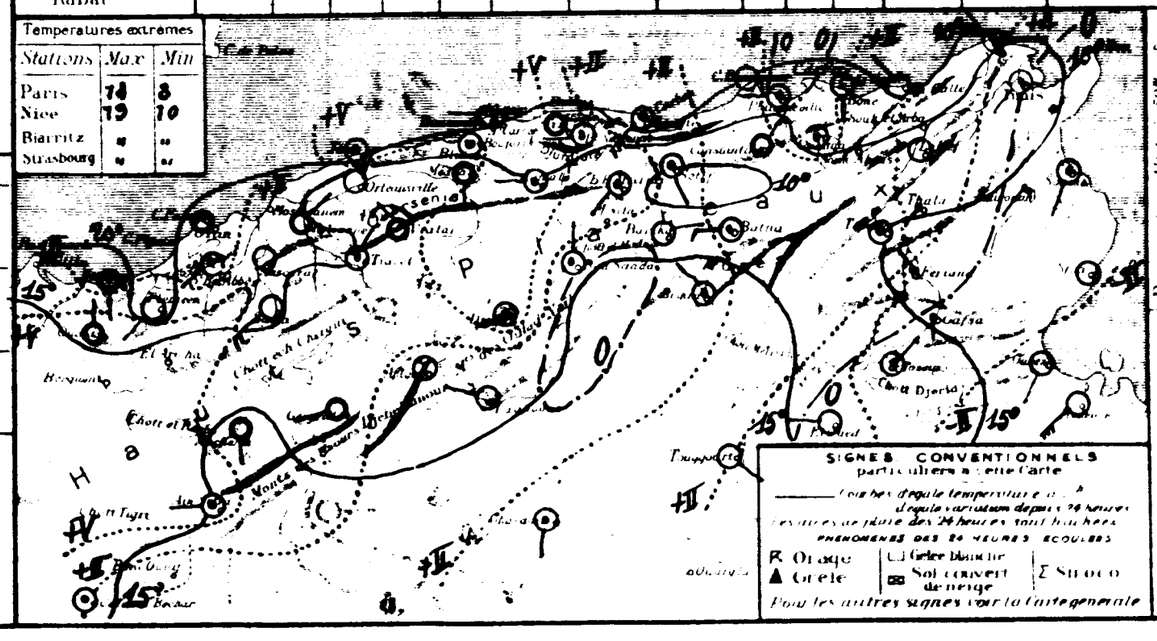

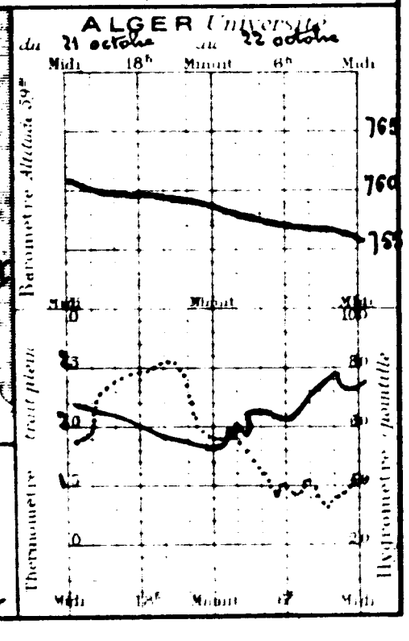

53e Année N° 293 — **BULLETIN METEOROLOGIQUE DE L'ALGERIE** — Jeudi 20 octobre 1927 — 7h. Matin

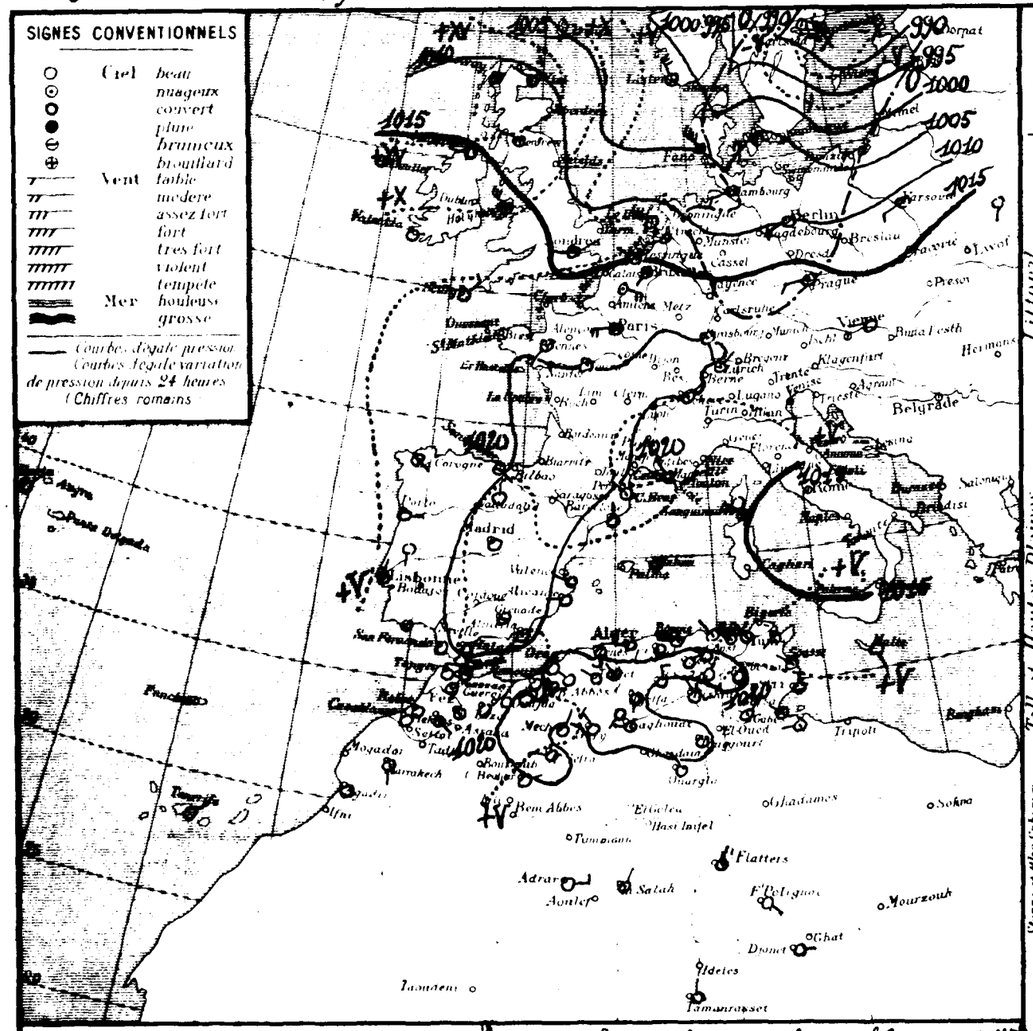

Stations	Altitude en mètres	Observation de 7 heures du matin: Pression à 0° et au niveau de la mer, observation	diff. en 24h	Température de l'air, observation	diff. en 24h	Vent (Direction et force de 0 à 9)	Etat du Ciel	Etat de la Mer	Dans les 24 heures: Températures extrêmes max	min	Pluie en millim.	Pluie du 10 au 20 octobre millim.	Pluie du 1er Sept. au 10 octobre millim.	PHÉNOMÈNES
Littoral														
Nemours	4	"	"	15.0	+0.2	S 2	Beau	Belle	19	13		33.2	11	
Beni-Saf	3													
Oran	53	20.3	+5.0	17.0	-0.1	SE 2	clair	Calme	22	15		70.0		
Mostaganem	26													
Tenes	39	19.1	+7.2	16.8	+1.6	S 3	Beau	Agitée	18	15		18.0		
Blida	267	10.5	+5.4	15.0	0.0	calme	orage		24	14	7.4	14.8	15	8h orage 4h nuit
Bouzarea	344	18.7	+6.0	14.7	-0.2	WNW 2	pluie		19	13	5.5	10.2	15	1-7h pluie
Alger	59	19.3	+6.0	16.7	-0.3	W 3	couvert	Agitée	25	15	2.5	6.2	9	0-4h pluie
Maison-Carrée	48	19.8	+6.1	15.6	0.0	SW 2	nuag.		25	14	0.4	4.3		8h pluie nuit
Staouéli	9	19.0	+5.0	17.0	-1.0	W 7	Couvert	Agitée	22	16	2.5	36.5	63	15-17h pluie
Philippeville	47	18.7	+6.8	16.0	+0.1	NW 1	id	Belle	22	15		24.3	87	
Cap de Garde	161	17.9	+4.8	17.0	-1.0	W 2	nuag.	Houleuse	26	15	20.9	47.4	58	18-5h pluie
La Calle	10	"	"	19.2	+0.9	NW 2	Beau	Agitée	27	15	6.0	32.0	47	21h orage, pluie
Bizerte	9													
Tunis	36	17.8	+5.0	16.4	-0.6	SW 2	clair		24	15	26.1	43.4	33	8h nuit
Sfax	8	16.1	+5.2	16.2	-5.8	N 1	clair	Agitée	27	16			6	
Tell et Hautes Plaines														
Oudjda	580	20.9	"	11.0		calme	clair		20	7		57.4		8h orage du 18 (45m+6)
Tlemcen	806	10.8	+3.5	13.3	+2.4	S 1	id		19	11		26.6	3	
Sidi Bel Abbès	478	23.1	+5.6	10.0	0.0	SW 1	id		19	7		58.3	7	
Saïda	860	"	"	9.2	-3.0	S 2	clair		19	8		18.6		
Mascara	590	21.3	+7.2	10.4	-1.4	calme	id		18	10		38.0		
Relizane	73	"	"	12.1	-2.8	S 1	nuag.		22	11		38.2	3	
Orléansville	112	20.6	+5.9	12.1	-1.6	S 1	clair		21	12	1.0	19.3		13h30-14h orages
Tiaret	1023	20.5	+5.5	9.7	+0.5	NNW 1	id		15	7		14.8		
Vialar	889	22.1	+7.6	10.5	0.0	NW 1	nuag.		14	8		22.5	14	
Médéa	935	"	"	10.5	+0.7	SW 1	couvert		17	7	0.5	15.5	21	8h pluie hier
Aumale	905			11.0	+1.0	calme	id		17	8	5.5	17.8	9	14h30 pluie
Fort National	942	18.7	+4.2	11.5	+1.1	calme	couvert		15	10		27.1	58	
Tizi Ouzou	222	"	"	14.5	+1.3	E 1	pluie		23	14		38.7	50	
Bordj Bou Arréridj	915	20.2	+5.5	8.5	-0.6	N 1	nuag.		19	7	3.0	19.0	24	8h pluie
Setif	1079	20.9	+6.6	9.1	+0.3	ENE 2	couvert		19	7		40.6	38	
Batna	1044	20.9	+5.1	9.5	+1.2	calme	Beau		14	7	6.0	59.0	48	12-17h pluie
Constantine	660	20.2	+5.9	11.8	-0.3	NNW 1	couvert		20	"	22.5	51.5	81	orage, pluie
Guelma	268	19.7	+4.7	13.7	+1.0	calme	clair		23	13	14.5	37.9	19	8h nuit hier
Tebessa	863	20.1	+5.2	14.0	+2.0	calme	couvert		23	12		0.8	3	
Hauts Plateaux														
El Aricha	1253													
Ain Sefra	1073	24.1	+8.4	8.0	-7.0	N 1	clair		"	5				
Mecheria	1167	18.9	+4.7	9.0	0.0	NNE 1	id		17	7		5.1	64	
Geryville	1320	23.3	+7.6	4.0	-3.5	NNW 3	id		18	2		9.1	28	légère gelée blanche
Aflou	1426	21.3	+6.5	8.0	0.0	SW 1	couvert		15	4		22.5	7	
Djelfa	1160	"	"	7.0	-3.0	calme	id		15	5	0.8	12.8	60	8h pluie hier
Bou Saâda	550	"	"	15.3	+0.8	N 3	clair		21	9	4.0	30.9	2	7-16h pluie
M'sila	486													
Barika	484												9	
Sahara														
Colomb-Béchar	269	19.9	+5.4	13.0	0.0	calme	clair		10	4		6.0	13	
Laghouat	731	"	"	11.0	-2.0	NNW 1	nuag.		25	15		37.8	16	
Biskra	125	18.3	+5.0	17.0	+1.0	NW 2	clair		25	12		1.5		
Touggourt	69	20.1	+7.3	16.2	+0.6	calme	id		28	12				
El Oued	70													
Tozeur	50	16.2	+6.3	17.0	-1.0	NE 1	nuag.		30	14		1.0		
Ghardaïa	526											5.7		
Ouargla	157	17.3	"	16.0	-1.0	NW 2	clair		33	13				
El Goléa	394													
Beni-Abbès	497													
Timimoun	294													
Adrar		"	"	17.0	"	E 3	Beau		"	14				
In Salah		16.2	"	18.0	+2.0	NNE 2	nuag.		32	13				
El Flatters		"	"	17.0		NNE 1	couvert		"	16				
El Polignac		"	"	20.0	"	SE 1	Beau		"	17	3.2	3.2		8-19h pluie
Djanet		"	"	22.0	"	E 2	couvert		"	20				
Tamanrasset		"	"	19.0	"	N 1	id		"	18				
Rabat														

Situation générale et situation en Algérie Pressions élevées: Sud-Ouest Europe (Agenade 1015mm) Nord Afrique (Aïn-Sefra 1024mm). Dépressions: Nord Europe (Sortavala 985mm) mer Cyrénaïque (Derna 1015mm).

Temps en Algérie à 7h matin: ciel clair à l'Ouest, très nuageux ou couvert ailleurs - Vents de Sud faibles à l'Ouest, d'Ouest à Nord-Ouest faibles ou modérés à l'Est. Il a plu hier et cette nuit sur le centre et l'Est du Tell et des Hts. Plateaux où des orages ont éclaté.

Mer houleuse à Cap de Garde, belle ou agitée sur le reste de la côte algérienne.

Probabilité valable pour le 20 du 20 à 24h à Minuit - En Algérie: A l'Ouest, temps beau ou peu nuageux - Vents variables faibles - A l'Est: temps d'abord très nuageux avec averses puis s'éclaircissant - Vents de Nord-Ouest à Nord faibles ou modérés - Température en hausse pour l'Ouest.

	ORAN	ALGER	CONSTANTINE
Littoral et Tell	Beau ou peu nuageux vents variables faibles	Beau ou peu nuageux vents variables faibles ou modérés	très nuageux avec averses puis éclaircies - vents de Nord-ouest à Nord faibles ou modérés
Hauts Plateaux	Beau ou peu nuageux vents variables faibles ou modérés	très nuageux - q.q. averses puis éclaircies - vents de Nord-Ouest faibles ou modérés.	très nuageux avec averses puis éclaircies - vents de Nord-ouest modérés
Sahara	Beau ou peu nuageux vents de Nord à Est faibles ou modérés	Beau ou peu nuageux vents du secteur Nord faibles ou modérés	nuageux ou très nuageux q.q. averses - vents de Nord-Ouest modérés ou assez forts

AVIS AUX PORTS
- Golfe du Lion: Vents de Nord-Ouest à Nord faibles ou modérés
- Baléares: Vents du secteur Nord faibles ou modérés
- Oran: Vents variables faibles
- Alger: Vents variables faibles ou modérés
- Bizerte: Vents de Nord-Ouest à Nord modérés

VENTS EN ALTITUDE
- Ouest: Alger: Nord-Est 6 à 8m; Sahara: secteur Est 8 à 10m
- Est: Alger: Nord-Ouest à Nord 8 à 10m; Sahara: secteur Nord 10 à 12m

Avis aux agriculteurs

Temperatures extremes	Max	Min
Stations		
Paris	16 / 24	9 / 12
Nice	"	"
Biarritz	"	"
Strasbourg	"	"

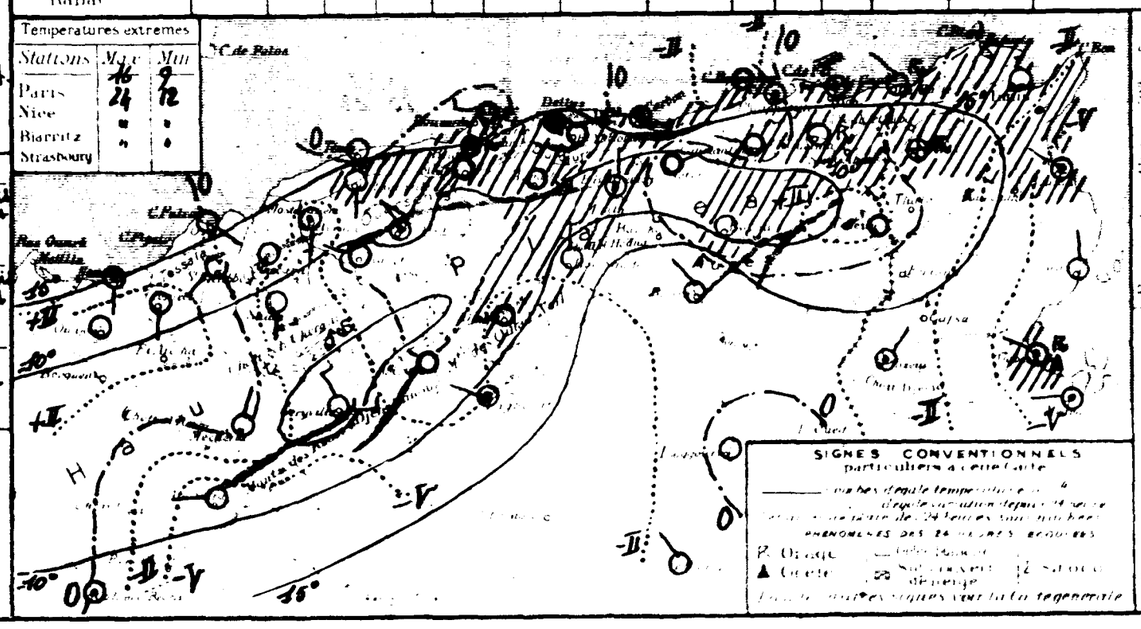

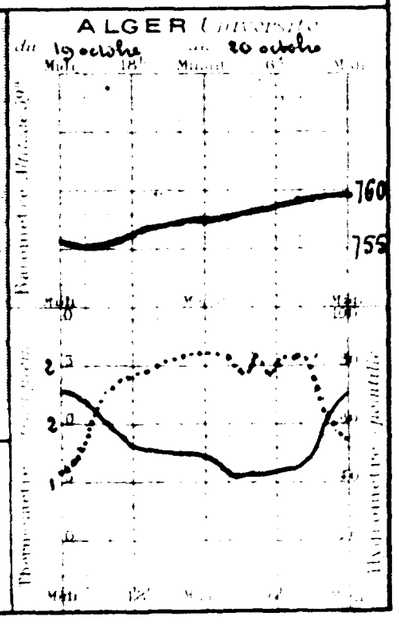

BULLETIN METEOROLOGIQUE DE L'ALGERIE

Vendredi 21 octobre 1927 — 7h. Matin

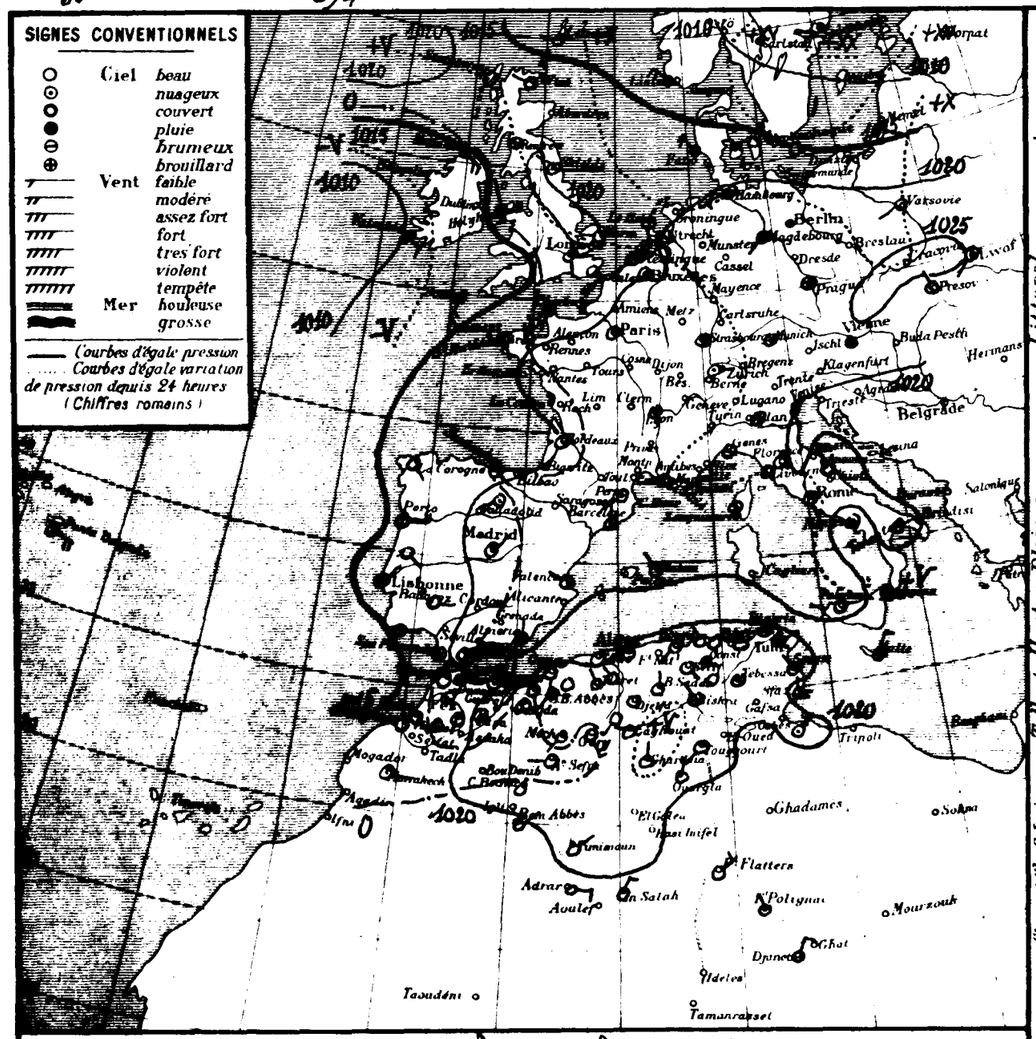

STATIONS	Altitude en mètres	Pression à 0° et au niveau de la mer: Observation	diff. en 24 h.	Température de l'air: Observation	diff. en 24 h.	Vent: Direction et force de 0 à 9	État du Ciel	État de la Mer	Dans les 24 heures: Températures extrêmes max.	min	Pluie en millim.	Pluie du 20 (matin) au 21 octobre (millim.)	Pluie du 1er Sep.bre au 20 octobre (millim.)	PHÉNOMÈNES
Littoral														
Nemours	4	"	"	16.0	+1.0	S 1	6 nuag.	Belle	18	12			44	
Beni-Saf	3													
Oran	53	20.9	+0.6	16.6	-0.4	S 1	Beau	Calme	22	15				
Mostaganem	26													
Tenès	39	19.7	+0.6	17.6	-0.2	calme	clair	Belle	23	16				
Blida	267	20.9	+1.4	16.0	0.0	calme	nuag.		24	14			50	
Bouzaréa	344	20.2	+1.5	17.8	+2.6	W 1	clair		19	15	3.1	3.1	25	7-9h pluie
Alger	59	20.9	+1.6	16.7	0.0	calme	id	Belle	23	16	0.9	0.9	15	7h60-9h pluie
Maison-Carrée	48	21.4	+1.6	13.5	-2.1	calme	id		22	10				
Beaulieu	9	21.4	+2.4	20.0	+5.0	SW 1	Beau	Agitée	22	17			90	
Philippeville	47	20.7	+2.0	15.8	-0.2	NNW 1	clair	Belle	21	15			111	
Cap de Garde	161	23.1	+3.4	16.0	-1.0	S 3	couvert	Houleuse	24	16			35	
La Calle	10	"	"	18.0	-1.8	NW 2	clair	Agitée	24	15			79	
Bizerte	9													
Tunis	36												76	
Sfax	8	19.5	+3.4	13.8	-2.6	N 2	clair	Agitée	25	18			6	
Tell et Hautes Plaines														
Oudjda	580	21.0	+0.1	12.0	-1.0	calme	nuag.		22	9				
Tlemcen	806	21.0	+1.8	16.5	+3.0	S 1	clair		19	14			10	
Sidi-Bel-Abbès	476	22.2	+1.1	10.2	+0.2	SW 1	nuag.		21	7			65	
Saïda	800			12.8	-3.6	SE 2	clair		25	11			19	
Mascara	590	21.7	+0.4	12.0	-1.5	calme	Beau		22	10				
Relizane	73			12.2	+0.1	S 1	couvert		24	10			41	
Orléansville	112	21.4	+0.2	11.7	-0.4	E 1	clair		25	11				
Tiaret	1023	20.9	+0.4	11.0	+1.0	NNW 2	id		20	10				
Vialar	889	24.8	+2.4	8.0	-2.5	NW 1	id		18	7			37	
Médéa	935	"	"	10.0	-0.5	E 1	id		20	7			45	
Aumale	905	"	"	9.0	-2.0	calme	id		12	8			65	
Fort-National	942												68	
Tizi-Ouzou	222	"	"	12.8	+1.7	E 1	brouill.		23	11	1.0	1.0	50	7-14h pluie
Bordj-Bou-Arréridj	915	23.1	+2.0	7.0	-0.6	N 1	clair		22	8			45	
Sétif	1079	23.3	+2.0	8.5	-0.2	SE 2	id		18	8			60	
Batna	1044	24.0	+4.0	7.8	-1.7	calme	id		17	6			10	
Constantine	660	22.5	+3.3	11.0	+0.8	ESE 2	pluie		20	"			82	
Guelma	268	23.0	+3.3	13.6	-0.1	calme	clair		22	11			77	
Tebessa	863	24.5	+4.4	11.0	-4.0	calme	nuag.		20	7	0.1	0.1	"	16-17h pluie
Steppe et Hts Sahariens														
El-Aricha	1233													
Ain-Sefra	1075	22.3	+1.8	8.0	0.0	W 1	clair		-	5				
Mécheria	1167	20.1	+1.2	13.4	+4.4	SW 2	Beau		22	13			59	
Géryville	1320	22.5	+0.8	9.8	+4.9	SSE 4	id		19	5			37	
Aflou	1428	23.3	+1.5	10.0	+2.0	SW 1	clair		17	6			30	
Djelfa	1160			14.2	+2.8	calme	id		18	3			72	
Bou Saâda	530	"	"	14.9	+1.0	N 1	id		22	9			55	
M'sila	486													
Barika	484	"	"	11.0	-0.5	E 2	clair		23	11			39	
Sahara														
Colomb-Béchar	769	22.5	+3.6	12.0	-1.0	calme	clair		"	10				
Laghouat	751	"	"	11.0	0.0	WNW 1	id		"	9			24	
Biskra	125	22.6	+4.3	17.0	0.0	NW 1	nuag.		26	15			28	
Touggourt	69	22.7	+1.6	14.4	-1.8	SW 1	clair		27	12			1	
El-Oued	70													
Tozeur	50												1	
Ghardaïa	526	24.9	+5.8	19.4	-1.1	N 1	clair		26	10			4	
Ouargla	157	20.2	+2.4	14.0	-2.0	NNE 1	Beau		27	12				
El-Goléa	394?													
Beni-Abbès	497?	18.8	+1.9	14.0	-1.0	NE 1	clair		"	13				
Timimoun	294?	21.7	+2.0	17.0	+2.0	NE 2	nuag.		"	14				
Adrar		"	"	16.0	-1.0	E 3	id		"	14				
In-Salah		18.9	+2.7	20.0	+2.0	NNE 1	Beau		"	18				
Ft Platters		"	"	13.0	-1.0	NE 3	8 nuag.		"	17				
Ft Polignac		"	"	12.0	-2.0	NW 1	id		"	17			3	
Djanet		"	"	21.0	-1.0	NNE 1	nuag.		"	20				
Tamanrasset														
Rabat														

Situation générale et situation en Algérie Dépression s'étend : Centre à Sud-Ouest Europe (Lever 1015mm) Bassin méditerranéen - Nord Afrique (Bodesse 1025mm) - Dépressions: Océan Atlantique (Valentia 1010mm) Scandinavie (Jinsey 990mm).
Temps en Algérie à 7 heures: ciel beau ou peu nuageux à l'Ouest et au Centre s'éclaircissant à l'Est. Vents variables (secteur Sud faibles ou modérés dominant). Quelques averses éparses sont tombées hier sur la moitié Est du réseau. La Mer est houleuse à Cap-de-Garde, belle ou agitée ailleurs.

Probabilité (valable du 21 au soir au 22 midi) - En Algérie, à l'Ouest: temps nuageux à très nuageux - Vents de Sud à Sud-Ouest faibles ou modérés - A l'Est: temps beau ou brumeux. Vents du secteur Sud faibles. Température en hausse.

	ORAN	ALGER	CONSTANTINE
Littoral et Tell	Nuageux à très nuageux. Vents du secteur Sud faibles	Beau à nuageux. Vents du secteur Sud faibles	Beau ou brumeux. Vents du secteur Sud faibles
Hauts Plateaux	Nuageux à très nuageux. Vents de Sud à Sud-Ouest modérés ou assez forts	Nuageux à très nuageux par l'Ouest. Vents du secteur Sud modérés ou assez forts	Beau ou brumeux. Vents du secteur Sud faibles
Sahara	Nuageux ou très nuageux. Vents d'Est à Sud modérés ou assez forts	Beau ou peu nuageux. Vents du secteur Sud modérés	Beau temps. Vents variables faibles ou modérés

AVIS AUX PORTS
- Golfe du Lion: Vents variables faibles (secteur Sud dominant)
- Baléares: Vents variables faibles
- Oran, Alger, Bizerte: Vents du secteur Sud faibles

VENTS EN ALTITUDE
- Ouest Algérie: Sud à Sud-Ouest 6 à 8
- " Sahara: Sud à Sud-Ouest 8 à 10
- Est Algérie: Secteur Sud 4 à 6
- " Sahara: Secteur Est 6 à 8

Avis aux Agriculteurs

Stations	Max	Min
Paris	17	8
Nice	19	10
Biarritz	"	"
Strasbourg	"	"

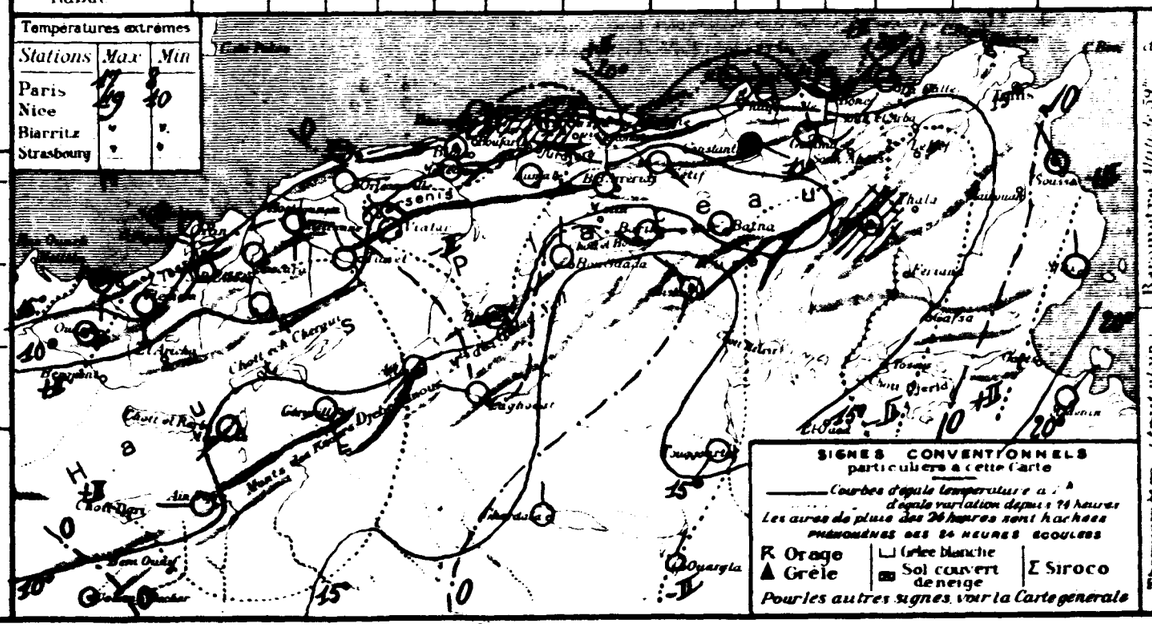

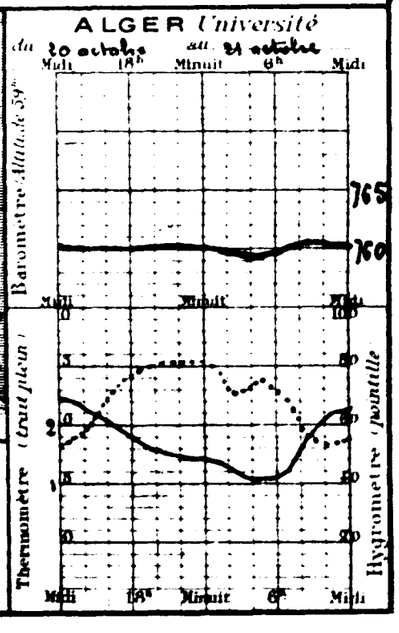

53 Année N° 296

BULLETIN MÉTÉOROLOGIQUE DE L'ALGÉRIE

Samedi 22 octobre 1921 — 7h. Matin

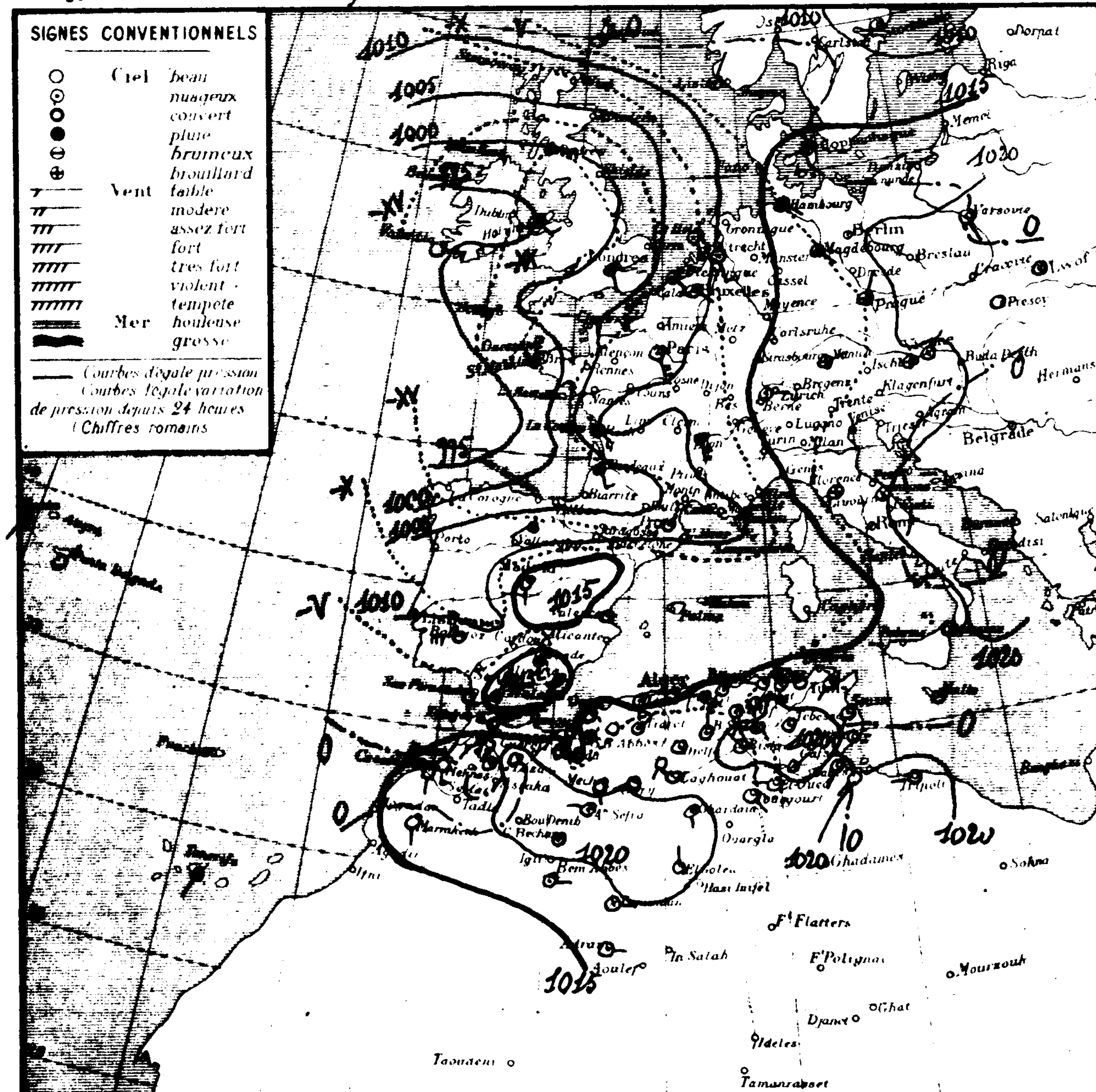

Stations	Altitude en mètres	Pression à 0° et au niveau de la mer — Observation	Pression — diff en 24h	Température de l'air — Observation	Température — diff en 24h	Vent Direction et force de 0 à 9	Etat du Ciel	Etat de la Mer	Températures extrêmes (dans les 24 heures) max	min	Pluie en millim.	Pluie du 20 au 21 octobre (millim.)	Pluie du 1er Sept. au 20 oct. (millim.)	Phénomènes
Littoral														
Nemours	4	"	"	17.4	+1.4	S 1	couvert	belle	20	17			44	
Beni-Saf	3													
Oran	33	17.0	-3.9	18.2	+1.6	calme	couvert	calme	22	15				
Mostaganem	26													
Tenès	39	13.4	-6.3	23.0	-5.4	S 4	8 nuag'	belle	23	18				
Blida	267	15.1	-5.8	16.8	+1.8	calme	8		26	15			30	
Bouzaréa	344	13.4	-6.8	21.2	+3.9	SW 4	8 nuag'		21	16	gttes	3.1	35	7h gouttes
Alger	59	14.3	-6.6	21.8	+9.1	W 2	couvert	belle	22	18	gttes	0.9	15	7h gouttes
Maison-Carrée	48													
Bougie	9	15.4	-6.0	21.0	+1.0	SW 6	8 nuag'	belle	23	17			90	Coups de vent la nuit.
Philippeville	47	15.7	-5.0	15.7	-0.1	W 1	8	belle	23	15			111	
Cap de Garde	161	17.5	-3.6	18.0	+2.0	S 4	beau	belle	23	15			85	
La Calle	10	"	"	20.5	+2.5	NW 1	clair	agitée	26	17			79	
Bizerte	9													
Tunis	36	18.3	-2.8	14.2	0.0	SW 1	nuag'		22	18			76	
Sfax	8	19.9	+0.4	17.0	-1.8	calme	beau	agitée	25	17			6	
Tell et Hautes Plaines														
Oudjda	580	17.4	-3.6	18.0	+6.0	N 1	couvert		26	14				
Tlemcen	806	14.1	-6.9	20.1	+3.3	SW 2	clair		24	16			30	
Sidi Bel-Abbès	476	16.6	-5.6	16.0	+5.8	SW 1	nuag'		23	13			65	
Saïda	860	"	"	16.4	+3.6	SW 4	clair		28	14			19	
Mascara	590	16.5	-5.2	16.0	+4.0	calme	beau		24	15			41	
Relizane	73	"	"	15.1	+2.9	NE 2	couvert		25	11				
Orléansville	112	16.2	-5.2	14.6	+2.9	NNE 1	8 nuag'		26	14				
Tiaret	1023	17.3	-4.6	15.0	+3.4	NE 1	nuag'		21	13				
Vialar	888	21.3	-3.2	12.0	+4.0	NW 1	couvert		23	6			37	
Médéa	935	"	"	14.0	+4.0	S 1	8		24	10			35	
Aumale	905	"	"	15.0	+6.0	W 1	8 nuag'		21	13			26	
Fort National	942	13.5	"	16.5	"	W 2	nuag'		20	15			65	
Tizi-Ouzou	222	"	"	12.8	0.0	E 1	couvert		26	12		1.0	59	
Bordj Bou Arréridj	915	18.7	-4.4	14.8	+4.9	SW 1	nuag'		21	8			45	
Setif	1079	19.9	-3.9	10.0	+1.7	SSE 2	8		19	8			69	
Batna	1044	20.1	-4.8	11.8	+4.0	W 3	8		20	8			107	
Constantine	660	19.4	-4.1	13.2	+2.2	NE 1	couvert		19	12			87	
Guelma	268	20.7	-2.3	15.3	+1.7	calme	nuag'		25	11			77	
Tebessa	863	20.1	-4.4	15.0	+4.0	calme	nuag'		20	9		0.1	4	
Steppe et Atlas Saharien														
El Aricha	1253													
Aïn-Sefra	1075	20.2	-2.1	15.0	+7.0	W 1	8 nuag'		24	10			69	
Mecheria	1167	19.9	-1.2	16.9	+3.4	S 2	couvert		22	7			87	
Géryville	1320	19.9	-2.6	12.4	+2.6	WNW 1	8		24	7			30	
Aflou	1428	19.4	-3.9	11.0	+1.0	SW 1	clair		21	9			73	
Djelfa	1160	"	"	10.4	+6.2	calme	nuag'		22	10			33	
Bou Saâda	550	"	"	14.2	0.0	N 1	8						39	
M'sila	486													
Barika	484	"	"	11.9	+0.9	E 2	beau		24	11				
Sahara														
Colomb Bechar	769	21.0	-1.5	14.0	+2.0	calme	8 nuag'		"	11				
Laghouat	751	"	"	12.0	+1.0	WNW 1	clair		23	12			24	
Biskra	125	20.9	-1.7	18.0	+1.0	NW 1	nuag'		26	16			53	
Touggourt	69	17.8	-4.1	16.5	+9.1	SE 1	clair		27	11			1	
El Oued	70	"	"	12.5	-1.2	W 1	beau		27	11				
Tozeur	50	22.9	-0.4	14.0	-1.0	NE 1	nuag'		30	13			1	
Ghardaïa	526	21.5	-1.6	19.2	+4.4	S 2	8 nuag'		29	15			4	
Ouargla	157													
El Goléa	394?	21.5	"	14.0	"	N 1	beau		"	11				
Beni-Abbès	497?	17.8	-0.4	16.0	+2.0	E 1	8 nuag'		"	14				
Timimoun	294?	19.7	-2.0	19.0	-2.0	E 1	nuag'		"	15				
Adrar		"	"	16.0	0.0	E 2	8		"	13				
In Salah														
Ft Flatters														
Ft Polignac													3	
Djanet														
Tamanrasset														
Rabat														

Situation générale et situation en Algérie Pressions élevées : Est Europe (Lwov 1023 mb) Sud Algérie - Sud Tunisie (Colomb Béchar - Biskra 1021 mb) - Dépression : Ouest Europe (Valentia 994 mb) - Bassin méditerranéen (Gênes 1013 mb) -

Temps en Algérie à 7 heures : ciel brumeux ou couvert au Nord, beau ou nuageux au Sud. Vents de Sud à Sud-ouest faibles ou modérés. Mer belle sur la côte algérienne

Probabilité valable du 22 au 23 à Midi - En Algérie : temps très nuageux à nuageux ou couvert avec pluies par l'Ouest - Vents de Sud à Sud-Ouest modérés à assez forts - température stationnaire -

	ORAN	ALGER	CONSTANTINE
Littoral et Tell	Très nuageux ou couvert. Pluies. Vents de Sud-Ouest à Ouest modérés à assez forts	Très nuageux ou couvert. Q.q. pluies - Vents de Sud à Sud-Ouest faibles à assez forts	Très nuageux ou couvert. Vents de Sud à Sud-Ouest modérés à assez forts
Hauts Plateaux	Très nuageux ou couvert. Pluies. Vents de Sud-Ouest à Ouest modérés à assez forts	Très nuageux ou couvert. Q.q. pluies. Vents de Sud à Sud-Ouest faibles à assez forts	Très nuageux ou couvert. Vents de Sud à Sud-Ouest modérés à assez forts
Sahara	Très nuageux ou couvert. Vents du secteur Sud modérés à assez forts	Nuageux à très nuageux. Vents d'Est à Sud modérés à assez forts	Beau temps. Vents variables faibles ou modérés

AVIS AUX PORTS
- Golfe du Lion, Baléares : Vents de Sud à Sud-Ouest modérés à assez forts
- Oran : Vents de Sud-Ouest à Ouest modérés à assez forts
- Alger : Vents de Sud à Sud-Ouest faibles à assez forts
- Bizerte : Vents du secteur Sud modérés à assez forts

VENTS EN ALTITUDE
- Ouest — Algérie : Sud-Ouest à Ouest 8 à 10 m ; Sahara : Sud-Ouest à Ouest 8 à 10 m
- Est — Algérie : Sud à Sud-Ouest 6 à 8 ; Sahara : Est à Sud 6 à 8

Avis aux Agriculteurs

Températures extrêmes		
Stations	Max	Min
Paris	18	8
Nice	19	10
Biarritz	"	"
Strasbourg	"	"

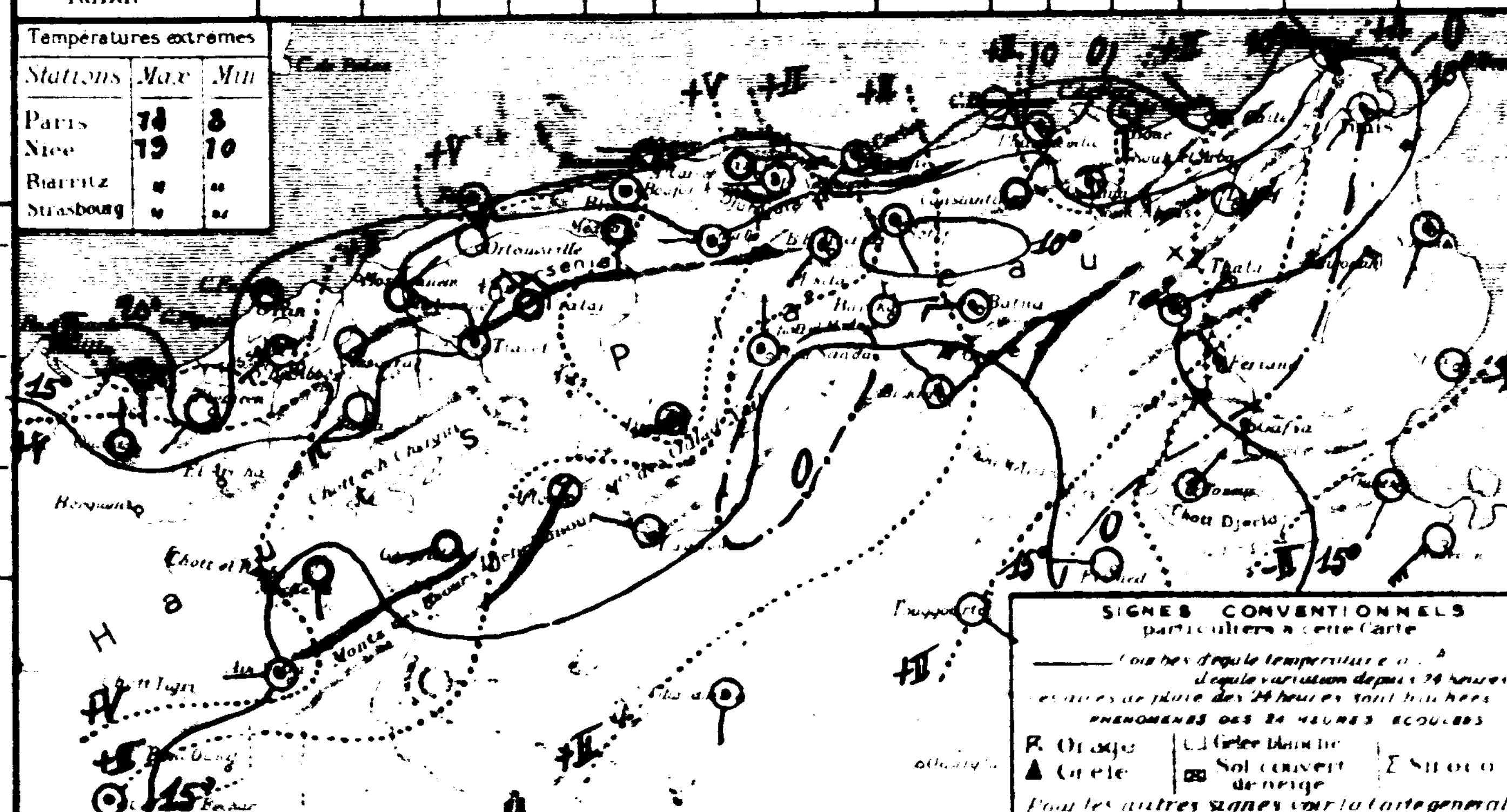

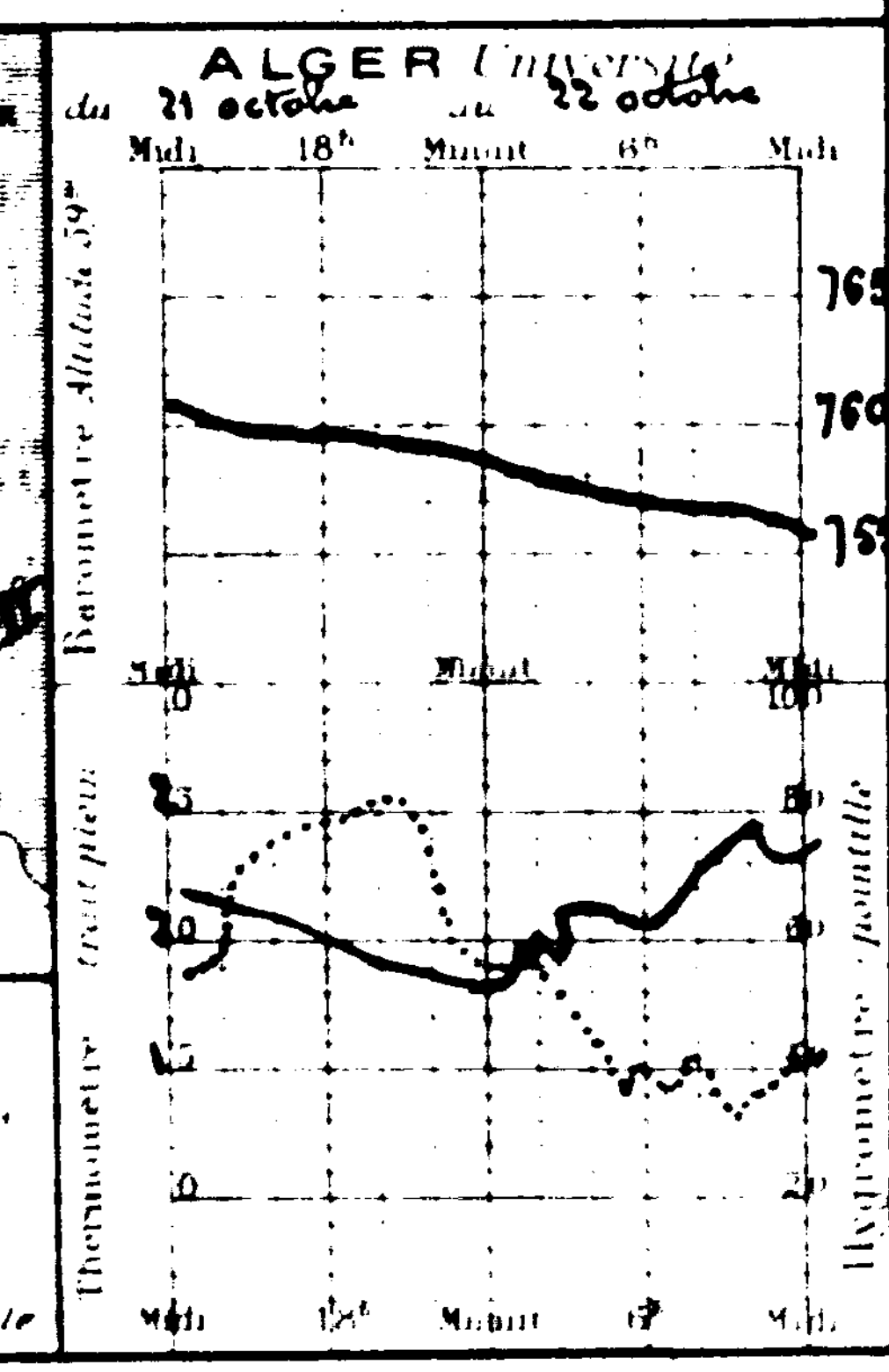

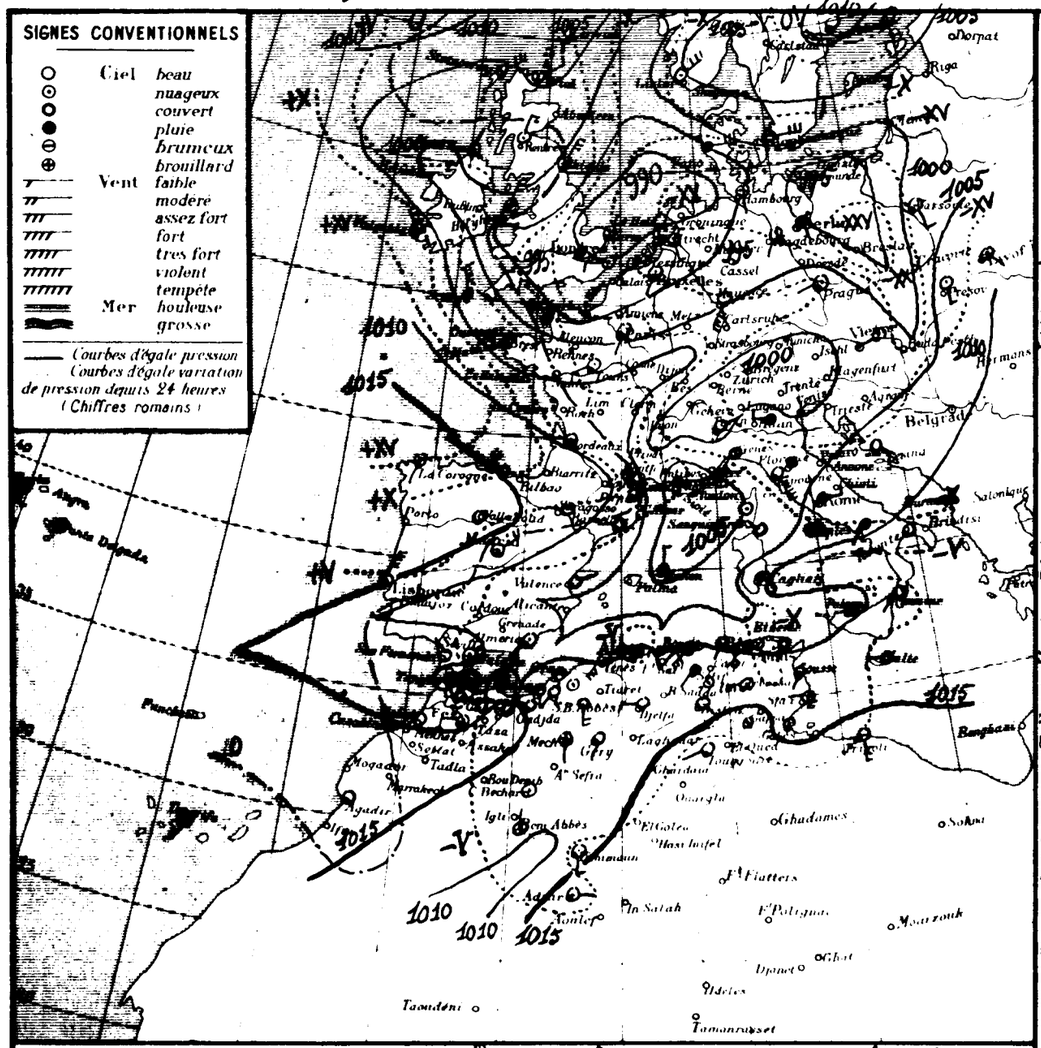

Situation générale et situation en Algérie: Pressions élevées: Nord-ouest Europe (Seydisfjord 1022mm) Ouest Sahara - Espagne (La Coruña 1017mm) Sud-Ouest Maroc (Agadir 1019mm). Pressions dépressionnaires: Mer du Nord - Centre Europe à Russie Méditerranéen - Algérie - Tunisie - Sahara (Ghadames 988mm - Gênes 1001mm - Genève 1008mm - Beni-Abbès 1010mm).
Temps en Algérie à 7 heures: ciel très nuageux ou couvert avec pluies à l'Est, sauf une éclaircie à l'Ouest. Vents de Sud à Sud-ouest assez forts ou forts. Il a plu hier soir et cette nuit sur l'Ouest et le centre du littoral et des Hts Plateaux. Mer belle ou agitée sur la côte algérienne.

Probabilité (valable pour la journée): Au 23 du 24 Midi - En Algérie: temps nuageux à très nuageux avec pluies. Vents de Sud-Ouest à Ouest modérés à assez forts. Température en baisse.

	ORAN	ALGER	CONSTANTINE
Littoral et Tell	nuageux à très nuageux. Pluies. Vents de Sud-Ouest à Ouest modérés à assez forts	nuageux à très nuageux. Pluies. Vents de Sud-Ouest à Ouest modérés à assez forts	nuageux à très nuageux. Pluies. Vents de Sud-Ouest à Ouest modérés à assez forts
Hauts Plateaux	nuageux à très nuageux. Pluies. Vents de Sud-Ouest à Ouest modérés à assez forts	nuageux à très nuageux. Pluies. Vents de Sud-Ouest à Ouest modérés à assez forts	nuageux à très nuageux avec pluies. Vents du secteur Ouest modérés à assez forts
Sahara	Très nuageux. Vents du secteur Est faibles ou modérés	très nuageux. Q.q. pluies au Nord. Vents du secteur Nord modérés ou assez forts	très nuageux. Q.q. pluies au Nord. Vents du secteur Ouest modérés ou assez forts

AVIS AUX PORTS:
- Golfe du Lion: Vents de Nord-ouest assez forts ou forts
- Baléares: Vents de Nord modérés ou assez forts
- Oran, Alger, Bizerte: Vents de Sud-ouest à Ouest modérés ou assez forts

VENTS EN ALTITUDE:
- Ouest Algérie
- " Sahara
- Est Algérie
- " Sahara

Avis aux Agriculteurs

Stations	Altitude en mètres	Observation de 7 heures du matin: Pression à 0° et au niveau de la mer — Observation	diff en 24h.	Température de l'air — Observation	diff en 24h.	Vent Direction et force de 0 à 9	Etat du Ciel	Etat de la Mer	Dans les 24 heures: Températures extrêmes max	min	Pluie en millim.	Pluie du 20 au 21 Sept (millim.)	Pluie du 1er Sept au 21 Sept (millim.)	PHÉNOMÈNES
Littoral														
Nemours	4	"	"	19.2	+1.2	S 1	couvert	Belle	20	17	26.0	26.0	44	Pluie
Beni-Saf	3													
Oran	53	10.2	-6.8	22.6	+4.4	S 2	clair	Belle	23	17	7.0	7.0		18h et la nuit pluie
Mostaganem	26													
Tenès	59	08.1	-5.3	18.2	-1.2	SW 5	6 nuag.	Agitée	24	17	2.4	2.4		Pluie la nuit
Blida	267	11.1	-4.0	17.4	+0.6	calme	couvert		27	17	5.6	5.6	30	Pluie la nuit
Bouzaréa	344	09.3	-4.1	16.8	-4.3	WNW 2	d		24	13	8.5	11.6	25	2-7h pluie
Alger	59	10.1	-4.2	19.0	-2.8	WNW 2	couvert	Agitée	25	18	8.2	9.1	15	17h30-19h et 3-7h pluie
Maison-Carrée	48													
Bougaroni	9	10.1	-5.3	20.0	-1.0	SW 5	pluie	Belle	26	20	2.5	2.5	90	5h pluie
Philippeville	47	08.3	-7.4	20.3	+4.6	SSW 1	couvert	Belle	26	16			111	Sirocco
Cap de Garde	161	09.0	-8.5	23.0	+5.0	SSW 4	d	Calme	28	17			85	
La Calle	10	"	"	24.2	+3.7	SSE 2	8 nuag.	Calme	30	20			79	
Bizerte	9													
Tunis	36	09.3	-9.0	20.2	+6.0	SSW 2	couvert		25	18			76	
Sfax	8	11.9	-8.0	19.9	+2.9	W 2	8 nuag.	Agitée	24	15			6	
Tell et Hautes Plaines														
Oudjda	580	11.2	-5.6	17.0	-1.0	W 4	couvert		25	15	11.3	11.3		Pluie la nuit
Tlemcen	806												30	
Sidi-Bel-Abbès	470	11.3	-5.3	18.0	+2.0	W 3	8 nuag.		24	16	4.9	4.9	65	Pluie la nuit
Saïda	860	"	"	16.2	-0.2	S 4	Brouillard		23	15	9.8	9.8	19	Pluie la nuit
Mascara	590	11.0	-5.5	16.2	+0.2	calme	8 nuag.		24	16	15.0	15.0		Pluie la nuit
Relizane	73	"	"	17.8	+2.7	S 3	couvert		24	14	7.3	7.3	41	Pluie
Orléansville	112	10.6	-5.6	17.4	+2.8	E 1	8 nuag.		24	17	2.1	2.1		Pluie la nuit
Tiaret	1023													
Vialar	889												57	
Médéa	935	"	"	13.4	-0.6	E 1	couvert		24	13	5.0	5.0	55	Pluie la nuit
Aumale	905												26	
Fort-National	942												65	
Tizi-Ouzou	222	"	"	16.8	+4.0	E 1	pluie		24	17	3.0	4.0	50	Pluie
Bordj Bou Arréridj	915	10.9	-7.8	14.4	+2.6	SW 1	d		21	13			45	
Sétif	1079	11.9	-8.0	13.1	+4.1	SW 1	d		19	12	Gtte		69	1h gouttes
Batna	1044	11.4	-8.7	14.9	+3.1	calme	8 nuag.		19	12	Gtte		10	21-4h gouttes
Constantine	660												8	
Guelma	268	11.7	-9.0	21.2	+5.9	W 4	couvert		26	17			77	
Tebessa	863	14.5	-8.6	19.0	+4.0	W 6	nuag.		24	13		0.1	5	
Steppes et Hts Sahara														
El Aricha	1253													
Ain-Sefra	1075													
Méchéria	1167	13.7	-3.2	14.6	-2.2	S 1	brouill.		26	14	0.5	0.5	69	Pluie la nuit
Géryville	1320	13.3	-6.4	12.9	+0.5	SSW 1	couvert		24	12	2.0	2.0	81	Pluie la nuit; 13h coup de vent
Aflou	1426												30	
Djelfa	1160	"	"	14.1	+3.7	W 3	couvert		22	12			73	
Bou Saâda	550	"	"	14.2	-0.6	N 1	8 nuag.		22	10	1.0	1.0	53	4-5h pluie
M'Sila	486													
Biskra	484												39	
Sahara														
Colomb-Béchar	769	11.5	-9.5	18.0	+4.0	calme	8 nuag.		"	16				
Laghouat	751												24	
Biskra	123	12.5	-8.4	21.0	+3.0	SE 2	couvert		26	20	Gtte		53	gouttes matinées
Touggourt	69	17.5	-0.3	26.2	+9.7	WSW 2	clair		28	18			1	
El Oued	70													
Tozeur	50	15.9	-7.0	16.0	+3.0	calme	8 nuag.		29	11			1	
Ghardaïa	526												4	
Ouargla	157													
El Goléa	394													
Beni-Abbès	497	10.1	-7.7	15.0	-1.0	N 1	8 nuag.			14				
Timimoun	294	14.9	-4.8	18.0	+3.0	S 3	d			17				
Adrar		"	"	15.0	-1.0	E 2	d			13				
In Salah														
Ft Flatters														
Ft Polignac														
Djanet													3	
Tamanrasset														
Rabat														

Temperatures extremes

Stations	Max	Min
Paris	13	7
Nice	11	8
Biarritz	"	"
Strasbourg	"	"

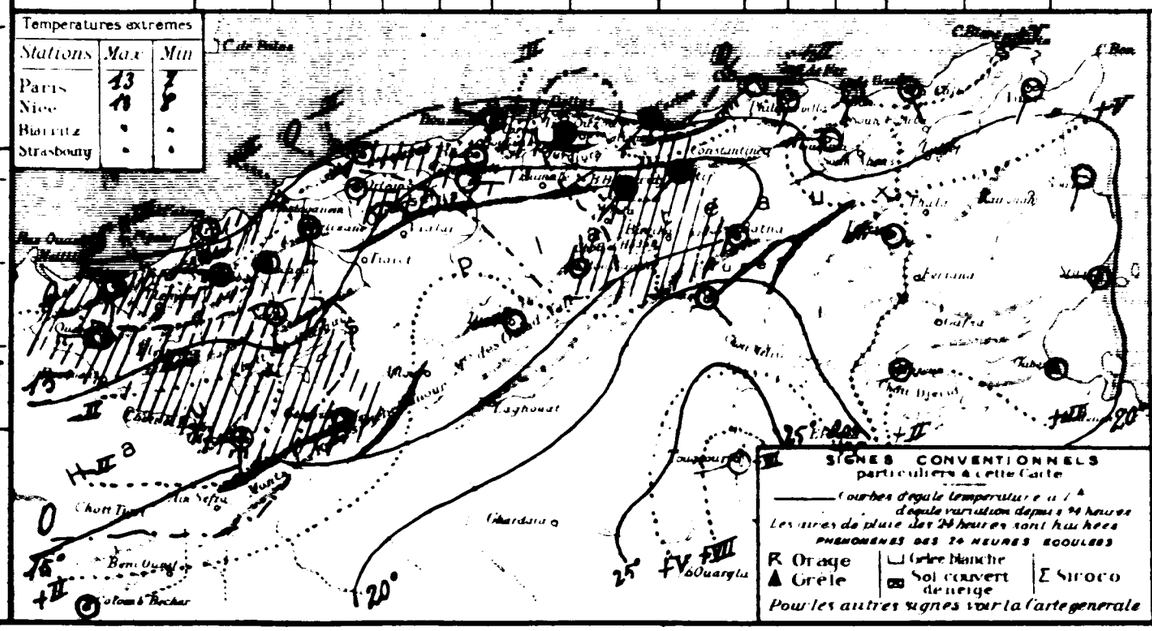

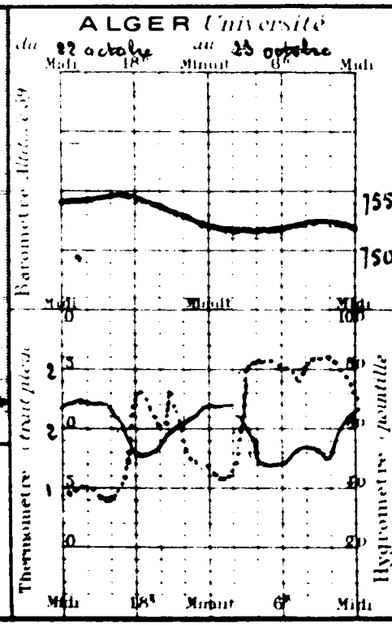

BULLETIN MÉTÉOROLOGIQUE DE L'ALGÉRIE

Lundi 24 octobre 1927 — 7h. Matin

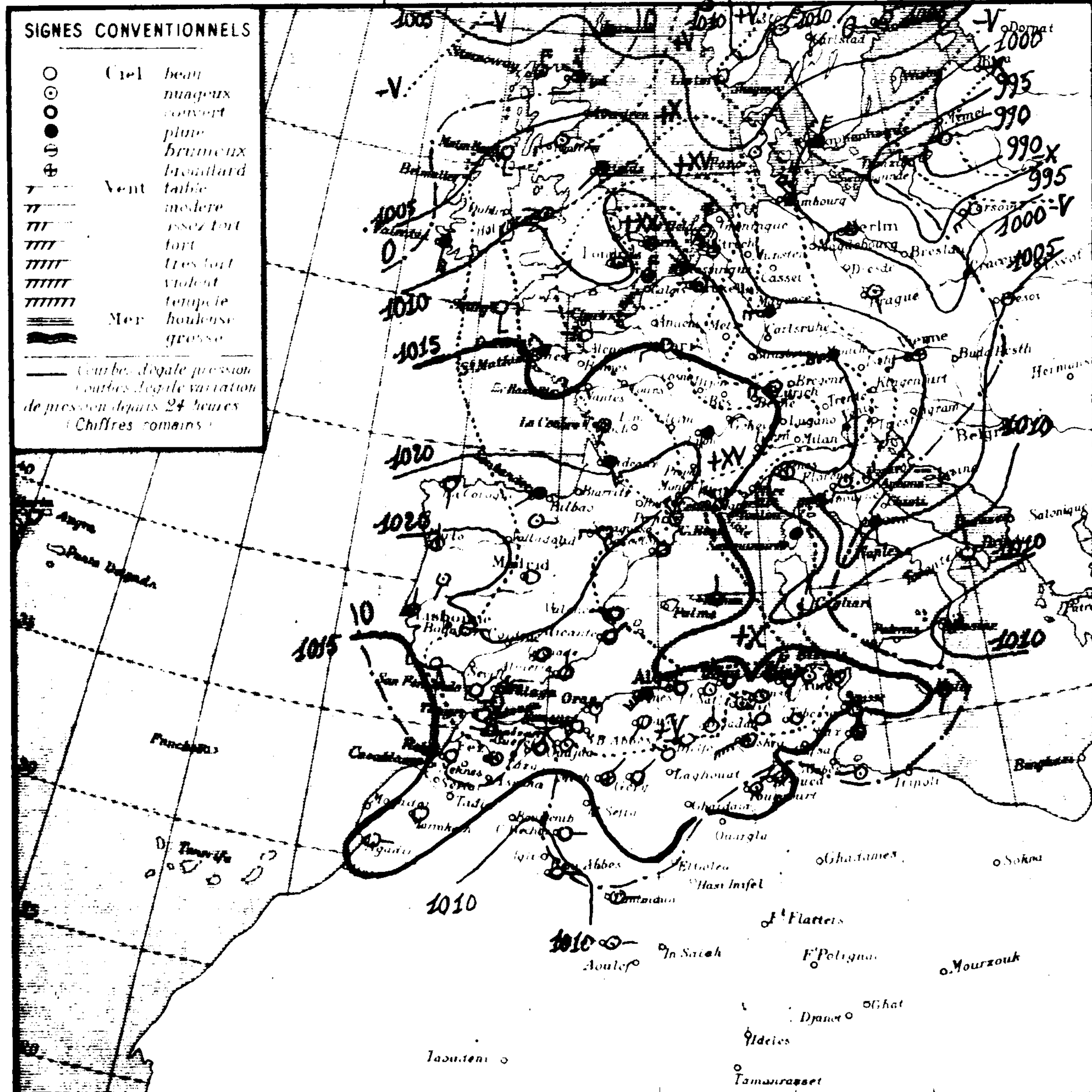

Stations	Altitude en mètres	Pression à 0° et au niveau de la mer: Observation	Pression: diff en 24h	Température de l'air: Observation	Température: diff en 24h	Vent Direction et force de 0 à 9	Etat du Ciel	Etat de la Mer	Temp. extrêmes (24 h): max	Temp. extrêmes: min	Pluie en millim (24 h)	Pluie du 20 au [illegible] oct. (millim)	Pluie du 1er Sept au 20 oct. (millim)	Phénomènes
Littoral														
Nemours	4	"	"	17.8	+0.6	SW 1	couvert	Agitée	23	17	3.2	29.2	44	19-23h pluie
Beni-Saf	3													
Oran	53	18.2	+8.0	18.1	-4.5	S 1	Ennuagé	Calme	23	18	3.9	10.9		Pluie
Mostaganem	26													
Tenes	59	16.5	+8.4	17.6	-0.6	SW 5	pluie	Houleuse	22	17	7.0	9.4		nuit et 6-7h pluie
Blida	267	16.2	+5.1	17.0	-0.4	calme	couvert		23	17	11.2	16.8	30	Pluie fine de la nuit ; 13h tonnerre
Bouzaréa	344	15.4	+6.1	16.7	-0.1	WSW 2	Ennuagé		21	16	0.8	12.4	25	10h pluie
Alger	59	15.9	+5.8	19.0	0.0	calme	Couvert	Agitée	23	18	2.2	11.5	15	8-12h pluie
Maison Carrée	48													
B[illegible]	9	16.1	+6.0	18.0	-2.0	NW 3	couvert	Agitée	22	17	3.0	5.5	90	20-24h pluie
Philippeville	47	15.5	+7.2	16.8	-3.5	NNE 2	d°	Houleuse	24	17	9.0	9.0	111	Pluie la nuit et ce matin
Cap de Garde	161	17.8	+8.8	17.0	-6.0	S 2	d°	Houleuse	25	16	2.9	2.9	85	18-7h pluie
La Calle	10	"	"	18.0	-6.2	NW 2	nuageux	Agitée	29	16	4.0	4.0	79	21-22h pluie
Bizerte	9													
Tunis	36	15.3	+6.0	18.2	-2.0	WSW 2	nuageux		25	17	0.1	0.1	76	soirée pluie
Sfax	8	12.5	+0.5	21.0	+1.1	N 1	nuageux	Calme	-	16			6	
Tell et Hautes Plaines														
Oudjda	580	17.4	+5.6	15.0	-2.0	calme	nuageux		22	13	3.0	14.3		Pluie la nuit
Tlemcen	806	17.0	"	15.1	"	S 1	Beau		19	15	19.0	19.0	30	Pluie
Sidi Bel-Abbès	476												65	
Saida	860	"	"	13.1	-2.4	W 1	clair		22	12	1.2	11.0	19	17h pluie
Mascara	590													
Relizane	73	"	"	16.8	-1.0	SW 3	Ennuagé		24	15	6.6	13.9	41	Pluie
Orléansville	112													
Tiaret	1023	16.3	"	14.0	"	SW 1	clair		19	12	3.4	3.4		Pluie la nuit
Vialar	889												37	
Médéa	935	"	"	13.2	-0.2	NW 1	couvert		20	13	15.0	20.0	35	Pluie
Aumale	905												26	
Fort National	942	15.9	"	13.6	"	calme	nuageux		15	13	26.4	26.4	65	Pluie hier
Tizi-Ouzou	222	"	"	18.0	+1.2	SSE 1	couvert		20	17	6.0	10.0	59	Pluie fine de la nuit
Bordj Bou Arréridj	915	17.5	+6.6	12.3	-2.1	calme	Ennuagé		18	11	4.0	4.0	43	Pluie
Setif	1079	16.2	+4.3	12.9	-0.2	NW 2	nuageux		17	11			69	
Batna	1044	17.4	+6.0	10.9	-4.0	calme	Beau		20	10			107	
Constantine	660	17.0	"	14.8	"	WNW 1	Ennuagé		23	7	1.7	1.7	87	Pluie
Guelma	268	17.3	+5.8	16.4	-4.8	ESE 1	couvert		26	15			77	
Tebessa	863	17.5	+6.0	13.0	-6.0	calme	clair		21	10		0.1	4	
Steppe et Atlas Saharien														
El Aricha	1253													
Aïn Sefra	1075													
Mécheria	1167	16.9	+3.2	12.3	-2.3	NE 2	brouillard		21	12		0.5	64	
Géryville	1320	17.1	+3.6	11.4	-1.5	NE 1	couvert		19	10	0.3	2.3	37	11h pluie
Aflou	1428	16.2	+3.7	11.0	-1.0	NW 1	d°		18	5		3.0	30	Pluie du 22 (3m/m 0)
Djelfa	1160	"	"	12.0	-2.1	W 2	Beau		20	10	3.8	3.8	73	Pluie fine de la nuit
Bou Saâda	550	"	"	16.9	+2.7	N 1	clair		23	10	3.9	4.8	33	14-16h pluie
M'sila	486													
Barika	484	"	"	13.9	"	NW 1	Beau		22	13	1.0	1.0	39	Pluie
Sahara														
Colomb Bechar	769	13.6	+1.1	20.0	+2.0	E 1	couvert		-	19				
Laghouat	751												24	
Biskra	125	15.7	+3.2	19.0	-2.0	WSW 1	nuageux		26	17	gttes		33	13h30 et 20h gouttes
Touggourt	69	16.1	-1.4	17.7	-8.5	NE 2	Beau		30	16	gttes		1	14h20 gouttes
El Oued	70	"	"	17.5	-2.0	W 1	Ennuagé		30	16	gttes			19h gouttes
Tozeur	50												1	
Ghardaia	526												4	
Ouargla	157													
El Golea	394?													
Beni Abbès	497?	09.0	-1.1	20.0	+5.0	E 2	couvert		.	18				
Timimoun	294?	15.7	-1.2	21.0	+3.0	E 2	Ennuagé		.	20				
Adrar		"	"	19.0	+4.0	E 1	nuageux		.	18				
In Salah														
Ft Flatters														
Ft Polignac													3	
Djanet														
Tamanrasset														
Rabat														

Situation générale et situation en Algérie Pressions élevées : Sud ouest Europe – Nord Afrique (Valladolid 1023mb – Oran 1018mb). Dépressions : Nord Europe (Koenigsberg 988mb) Est Méditerranée – Italie (Livourne 1004mb) – Ouest Sahara (Beni-Abbès 1009mb).

Temps en Algérie à 7 heures : ciel très nuageux ou couvert sauf une éclaircie au Sud des Hauts-Plateaux – Vents de Sud-ouest à Nord-ouest faibles à assez forts – Il a plu hier et cette nuit sur la presque totalité du territoire.

Mer houleuse à Cap Ténès, Philippeville et Cap de Garde, belle ou agitée ailleurs.

Probabilité valable pour le 24 au 25 à Midi – En Algérie, à l'Ouest : temps nuageux s'éclaircissant – Vents variables vers secteur Sud faibles – Température en hausse – A l'Est : temps très nuageux avec averses – Vents de Nord-ouest à Nord assez forts à modérés – Température stationnaire –

	ORAN	ALGER	CONSTANTINE
Littoral et Tell	Nuageux s'éclaircissant Vent variables vers Sud faibles.	Très nuageux – Q.q. averses puis éclaircie – Vents du secteur Nord faibles ou modérés	Très nuageux – Averses – Vents de Nord-ouest à Nord assez forts à modérés
Hauts Plateaux	Nuageux s'éclaircissant Vent variables faibles ou modérés	Nuageux – Q.q. averses puis éclaircie – Vents du secteur Nord faibles ou modérés	Très nuageux – Averses – Vents de Nord-ouest à Nord assez forts à modérés
Sahara	Très nuageux ou couvert Vent de Nord-Est modéré ou assez forts	Très nuageux – Averses au Nord – Vents du secteur Nord faibles ou modérés	Très nuageux – Averses au Nord Vents de Nord-ouest assez forts.

AVIS AUX PORTS
- Golfe du Lion : Vents de Nord modérés à variables faibles
- Baléares : Vents du secteur Nord modérés
- Oran : Vents variables vers Sud faibles
- Alger : Vents du secteur Nord faibles ou modérés
- Bizerte : Vents de Nord-ouest assez forts à modérés

VENTS EN ALTITUDE
- Ouest Algérie : Sud ouest 6 à 8m
- Sahara : Est à Sud 8 à 10m
- Est Algérie : Nord-ouest 8 à 10m
- Sahara : Nord-ouest à Nord 10 à 12m

Avis aux Agriculteurs

Températures extrêmes

Stations	Max	Min
Paris	"	"
Nice	"	"
Biarritz	"	"
Strasbourg	"	"

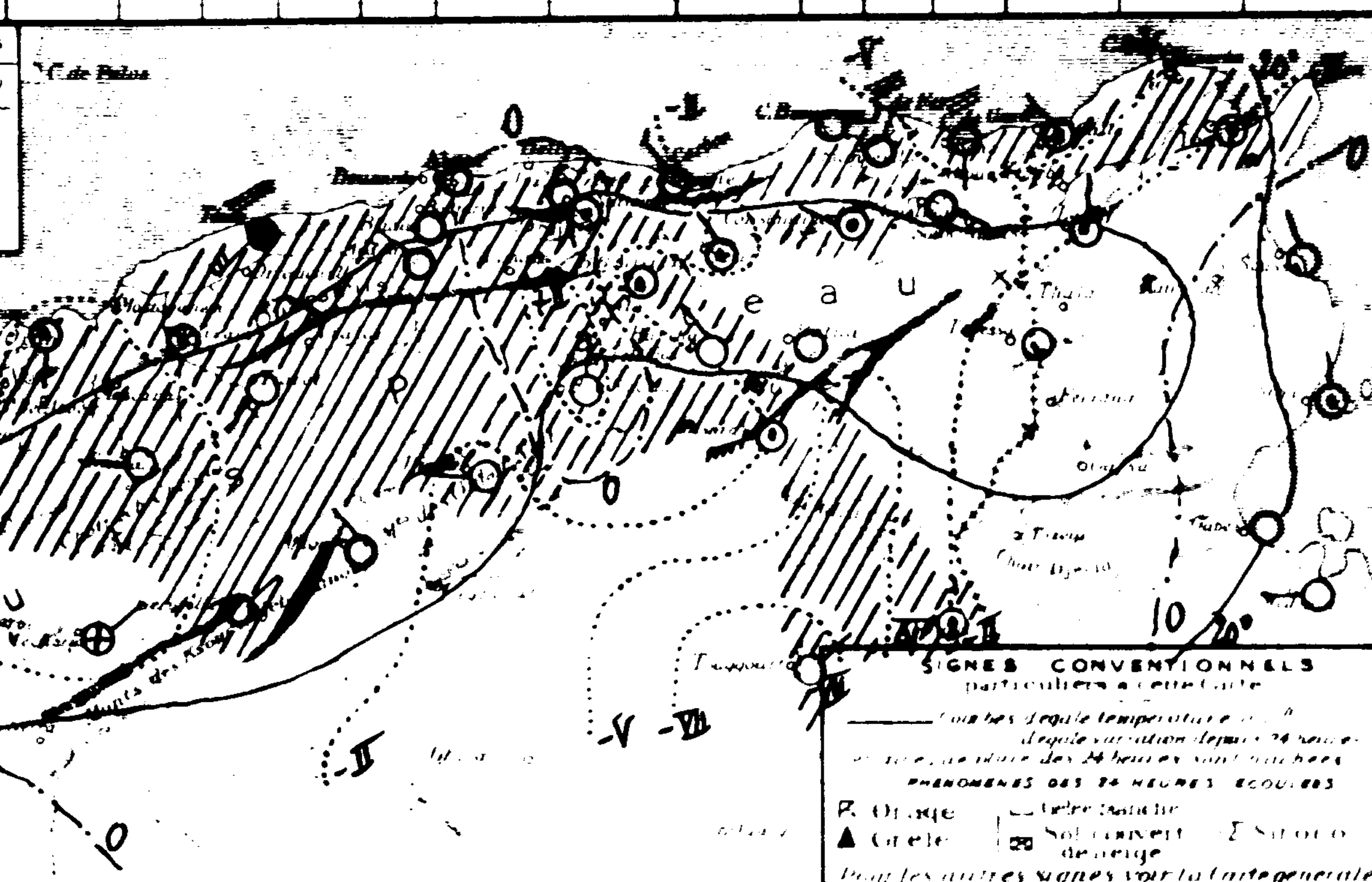

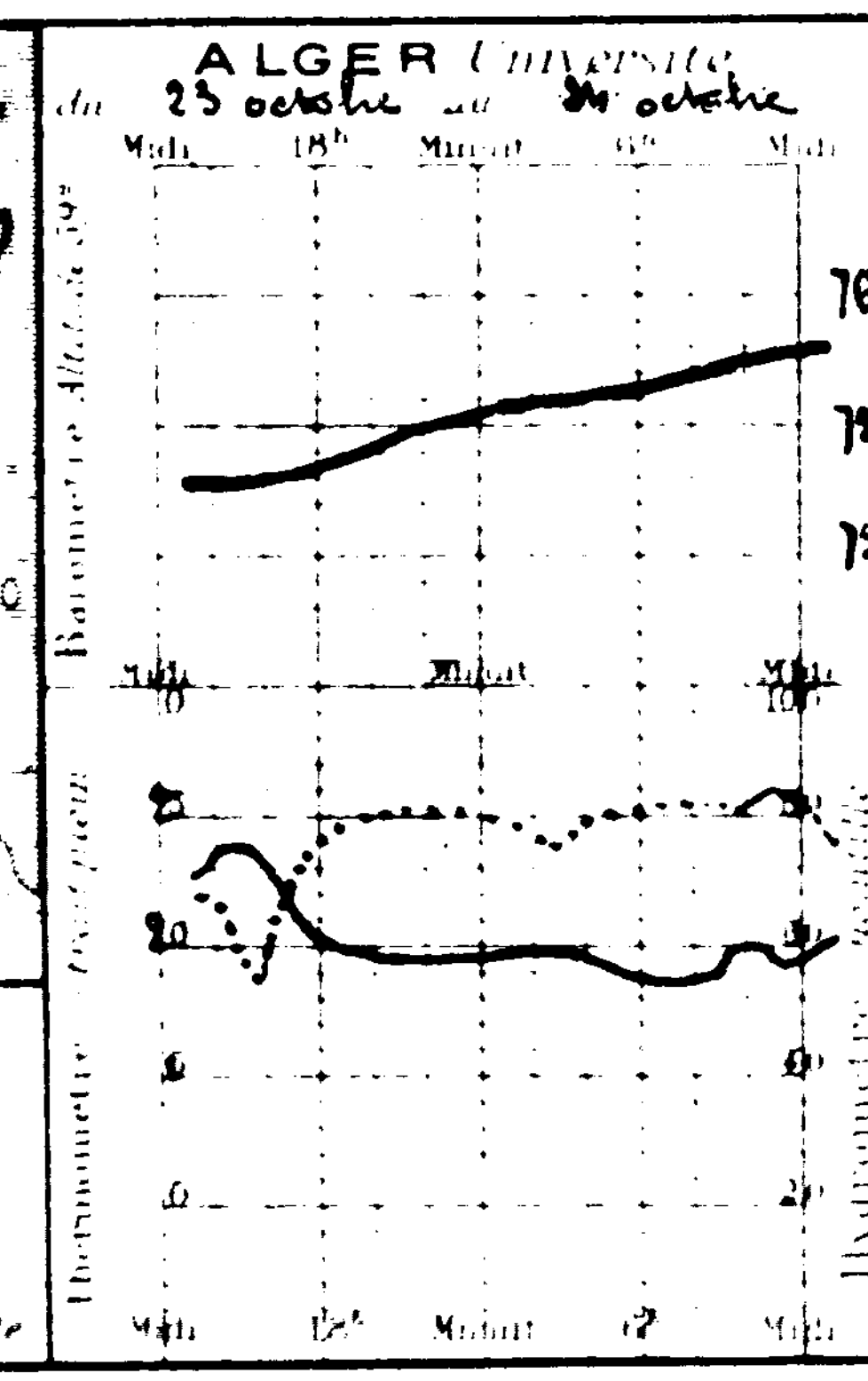

BULLETIN METEOROLOGIQUE DE L'ALGERIE

Mardi 25 octobre 1927 — 7h. Matin

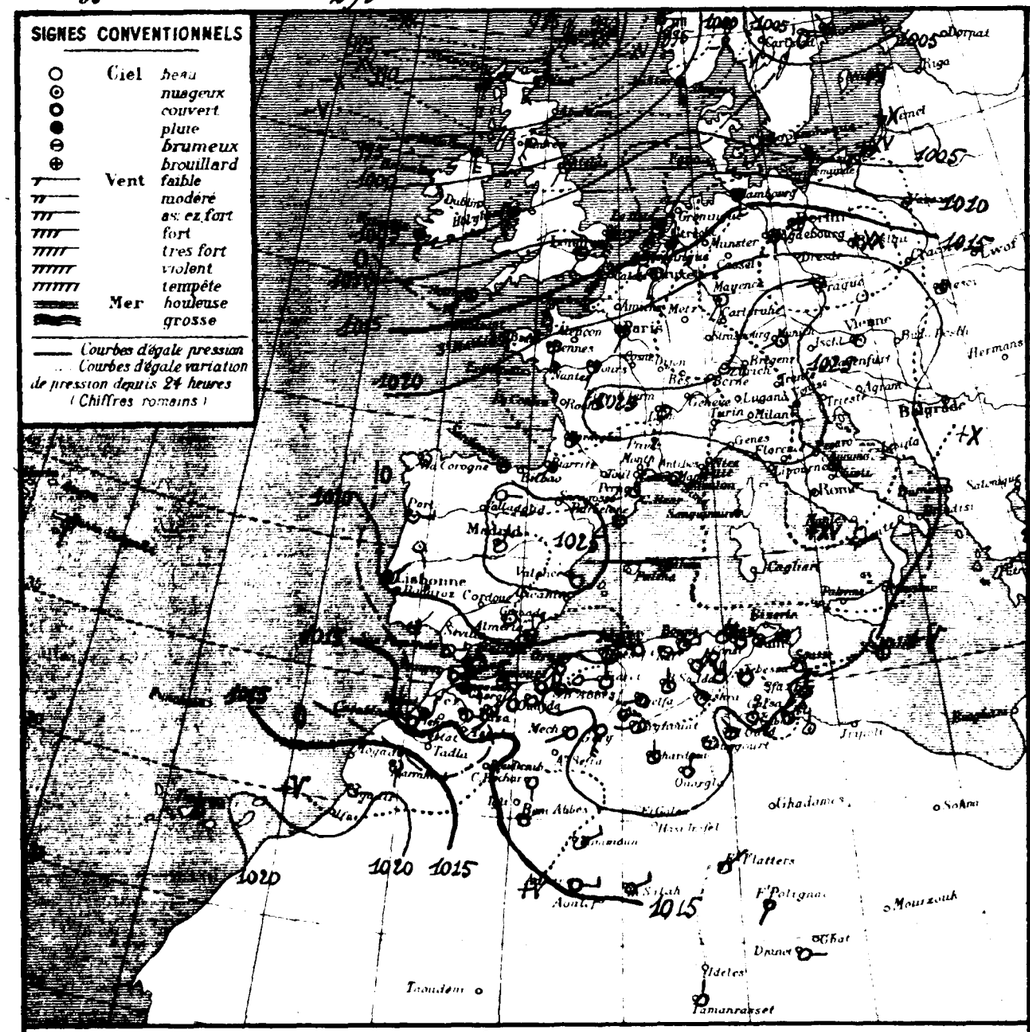

STATIONS	Altitude en mètres	Pression à 0° et au niveau de la mer: Observation	Pression: diff. en 24 h.	Température de l'air: Observation	Température: diff. en 24 h.	Vent: Direction et force de 0 à 9	Etat du Ciel	Etat de la Mer	Dans les 24 heures Températures extrêmes: max	min	Pluie en millim.	Pluie du 10 au 15 octobre (millim.)	Pluie du 1er Septbre au 20 octobre (millim.)	PHÉNOMÈNES
Littoral														
Nemours	4	"	"	17.6	-0.2	NE 1	couvert	Agitée	20	17		24.2	44	
Beni-Saf	3													
Oran	53	21.4	+5.2	18.8	+0.7	S 1	couvert	Calme	22	17		10.9		
Mostaganem	26													
Ténès	39	19.8	+5.3	17.4	-0.2	ENE 4	Bcouvert	Agitée	22	17		9.4		
Blida	267	22.5	+6.3	14.0	-3.0	calme	d		19	14	6.6	23.4	30	Pluie hier
Bouzarea	344	21.2	+6.4	15.5	-1.2	NE 1	brouill		18	15	2.6	15.0	25	8 à 10h pluie
Alger	59	22.5	+6.6	17.2	-1.8	calme	couvert	Belle	20	17	3.4	14.7	15	9-10h pluie
Maison-Carrée	48													
Bougie	9	23.7	+7.6	18.0	0.0	E 3	Bcouvert	Agitée	-	17	4.5	10.0	90	2-19h pluie
Philippeville	47	22.9	+7.4	15.8	-1.0	NNE 1	Bcouv	Belle	20	15		0.0	111	gouttes hier après-midi
Cap de Garde	161	23.3	+5.3	19.0	+2.0	NW 2	couvert	houleuse	21	16		2.9	85	
La Calle	10	"	"	17.0	-1.0	NW 2	Bcouv	Agitée	23	16		4.0	19	
Bizerte	9													
Tunis	36	21.0	+5.7	15.9	-2.3	WNW 2	Bcouvert		22	15	gitte	0.1	76	gouttes ce matin
Sfax	8	17.0	+4.5	19.0	-3.0	N 3	Bcouvert	Agitée	25	18			6	
Tell et Hautes Plaines														
Oudjda	580	19.0	+1.6	16.0	+1.0	calme	couvert		22	15	0.8	15.1		Pluie la nuit dernière
Tlemcen	806	20.1	+3.1	17.9	+2.8	S 1	Bcouvert		19	15	0.9	19.9	30	
Sidi-Bel-Abbes	470	20.2	"	15.6		E 1	Bcouvert		21	14		4.9	65	
Saïda	860	"		15.8	+2.0	E 2	couvert		21	14		11.0	19	
Mascara	590	20.5	+6.2	16.4	+1.4	E 1	couvert		21	15		22.0		Pluie du 23 (9h)
Relizane	73	"	"	15.9	-0.9	SE 1	d		24	15		13.9	41	
Orleansville	112	21.4	"	15.6	"	ESE 1	couvert		23	15				
Tiaret	1023	21.4	+3.1	11.5	-2.5	N 1	couvert		18	11		5.4		
Vialar	889	23.0	+5.7	11.0	-2.0	NW 1	brouill		18	11		10.5	37	Pluie des 21 et 22 (10h à 5)
Médéa	935	"	"	11.5	-1.7	E 1	couvert		16	9	5.0	25.0	35	Pluie
Aumale	903												26	
Fort-National	942	23.0	+7.1	18.4	-1.2	E 1	couvert		17	11	15.0	41.4	63	Pluie hier
Tizi-Ouzou	222	"	"	14.9	-3.1	E 1	brouill		23	14	14.0	24.0	59	11-17h pluie
Bordj Bou Arréridj	915											4.0	43	
Sétif	1079	22.9	+6.7	12.4	-0.5	NE 2	couvert		21	11	2.2	2.2	69	Pluie hier et la nuit
Batna	1044	22.7	+5.3	12.0	+1.1	NNE 2	d		21	12	0.4	0.4	107	2-7h pluie
Constantine	660	24.5	+7.5	14.5	-0.5	S 1	mauv		22	8		1.7	87	
Guelma	288	23.8	+6.5	14.4	-1.0	calme	Bcouv		21	14	2.0	2.0	77	24h pluie
Tebessa	863	22.1	+4.6	15.0	0.0	calme	couvert		22	12	1.3	1.4	4	15-19h pluie
Steppes et Hauts Sahara														
El Aricha	1233													
Ain-Sefra	1075													
Mecheria	1167	19.8	+2.9	15.0	+2.7	WSW 1	couvert		20	13		0.5	69	
Geryville	1320	20.2	+3.1	13.0	+1.6	SSW 4	d		22	10	0.2	2.5	57	21h pluie
Aflou	1426	20.1	+3.9	12.0	+1.0	E 1	d		19	6	7.0	10.0	50	17 à 18h et la nuit pluie
Djelfa	1160	"	"	10.6	-1.4	NN 2	Bcouv		18	8		3.8	73	
Bou Saâda	530	"	"	14.6	-2.3	N 1	mauv		23	12		4.3	53	
M'Sila	486													
Barika	484	"	"	15.1	-0.8	E 2	Bcouv		23	13		1.0	39	
Colomb-Bechar	269	19.7	+6.1	19.0	-1.0	S 1	couvert		"	18				
Laghouat	751	"	"	17.0	"	W 1	mauv		24	15	4.0	4.0	24	Pluie hier
Biskra	125	20.9	+5.2	18.0	-1.0	NNW 1	d		"	17			53	
Touggourt	69	21.1	+5.0	19.3	+0.6	calme	Bcouv		26	15	Ollée		1	12-14h gouttes
El Oued	70	"	"	16.3	-1.2	NW 1	Bcouv		27	15	Gle			15h gouttes
Tozeur	50	22.6	"	18.0	"	NNE 2	Bcouv		22	13			1	
Ghardaïa	526	22.5	+4.5	12.5	-0.1	N 1	mauv		25	15			4	
Ouargla	157	24.2	"	19.0	"	NNE 3	couvert		"	18				
El Goléa	394?													
Beni-Abbès	497?	17.0	+2.0	16.0	-4.0	NE 1	couvert		"	14				
Timimoun	294?	18.2	+4.5	21.0	0.0	NE 3	Bcouv		"	20				
Adrar			"	20.0	+1.0	E 3	couvert		"	14				
In Salah		15.3	"	22.0	"	ENE 3	Bcouv		26	20				
Ft Flatters		"	"	23.0	"	NE 2	couvert		"	19				
Ft Polignac		"	"	23.0	"	SW 1	"		"	20			3	
Djanet		"	"	22.0	"	E 1	mauv		"	20				
Tamanrasset		"	"	18.0	"	N 2	clair		"	16				
Rabat														

Situation générale et situation en Algérie: Dépressions diverses: Sud-ouest Europe (Barrages 1027mm) Bassin méditerranéen - Algérie - Europe (Constantine 1024mm) - Dépressions: Nord Europe (Lerwick 986mm) - Maroc (Fez 1015mm)

Temps en Algérie à 7 heures: ciel brumeux ou couvert. Vents d'est à Sud faibles à l'ouest, de Nord-ouest à Nord faibles ou modérés à l'est. Il a plu hier et cette nuit sur la moitié est du Tell et des Hauts-Plateaux et vers le Maroc.

Mer houleuse à Cap-de-Garde, belle ou peu agitée sur le reste de la côte algérienne.

Probabilité (valable pour les 24 heures suivantes) — En Algérie, A l'ouest: Temps très nuageux ou couvert avec pluies. Vents de Nord-Est modéré ou assez fort. Température en baisse. A l'est, temps brumeux et très nuageux, pluies prochaines. Vents de Nord à Nord-Est modéré à assez fort. Température stationnaire.

	ORAN	ALGER	CONSTANTINE
Littoral et Tell	Très nuageux ou couvert. Pluies. Vents de Nord-Est modéré ou assez fort	Très nuageux ou couvert. Pluies. Vents de Nord-Est modéré à assez fort	Brumeux à très nuageux. Pluies prochaines. Vents de Nord à Nord-Est modéré à assez fort
Hauts Plateaux	Très nuageux ou couvert. Pluies. Vents variables modérés ou assez forts	Très nuageux ou couvert. Pluies. Vents variables modérés à assez forts	Brumeux à très nuageux. Pluies prochaines. Vents variables modérés à assez forts
Sahara	Très nuageux ou couvert. Pluies au Nord. Vent de Nord-Est assez fort	Très nuageux ou couvert. Pluies au Nord. Vents de Nord et Nord-Est modérés à assez forts	Très nuageux. Q.q. éclaircies. Vents du secteur Nord faibles ou modérés

AVIS AUX PORTS
- Golfe du Lion: Vents du secteur Sud faibles ou modérés
- Baléares: Vents variables faibles ou modérés
- Oran, Alger: Vents de Nord-Est modéré ou assez fort
- Bizerte: Vents de Nord à Nord-Est modéré à assez fort

VENTS EN ALTITUDE
- Ouest Algérie: Sud-ouest 10 à 12m
- " Sahara: Est-Sud-Est 10 à 12m
- Est Algérie: Nord à Est 8 à 10m
- " Sahara: Secteur Nord 8 à 10m

Avis aux Agriculteurs

Stations	Max	Min
Paris	13	11
Nice	19	10
Biarritz	"	"
Strasbourg	"	"

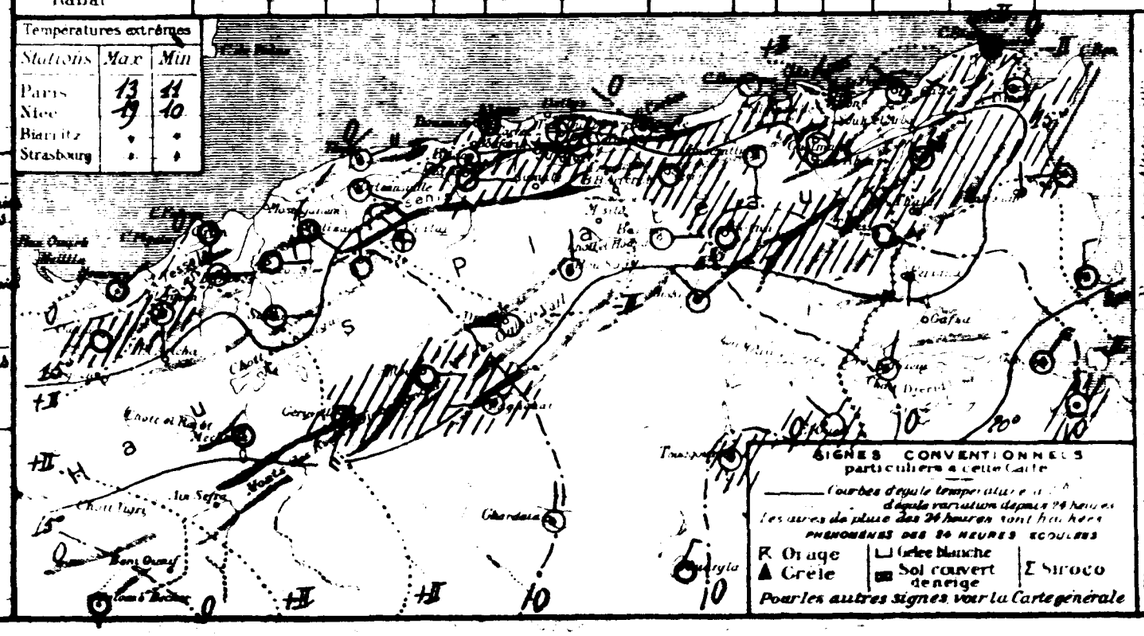

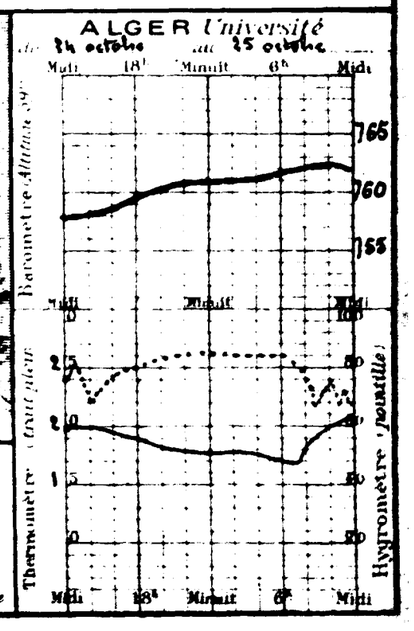

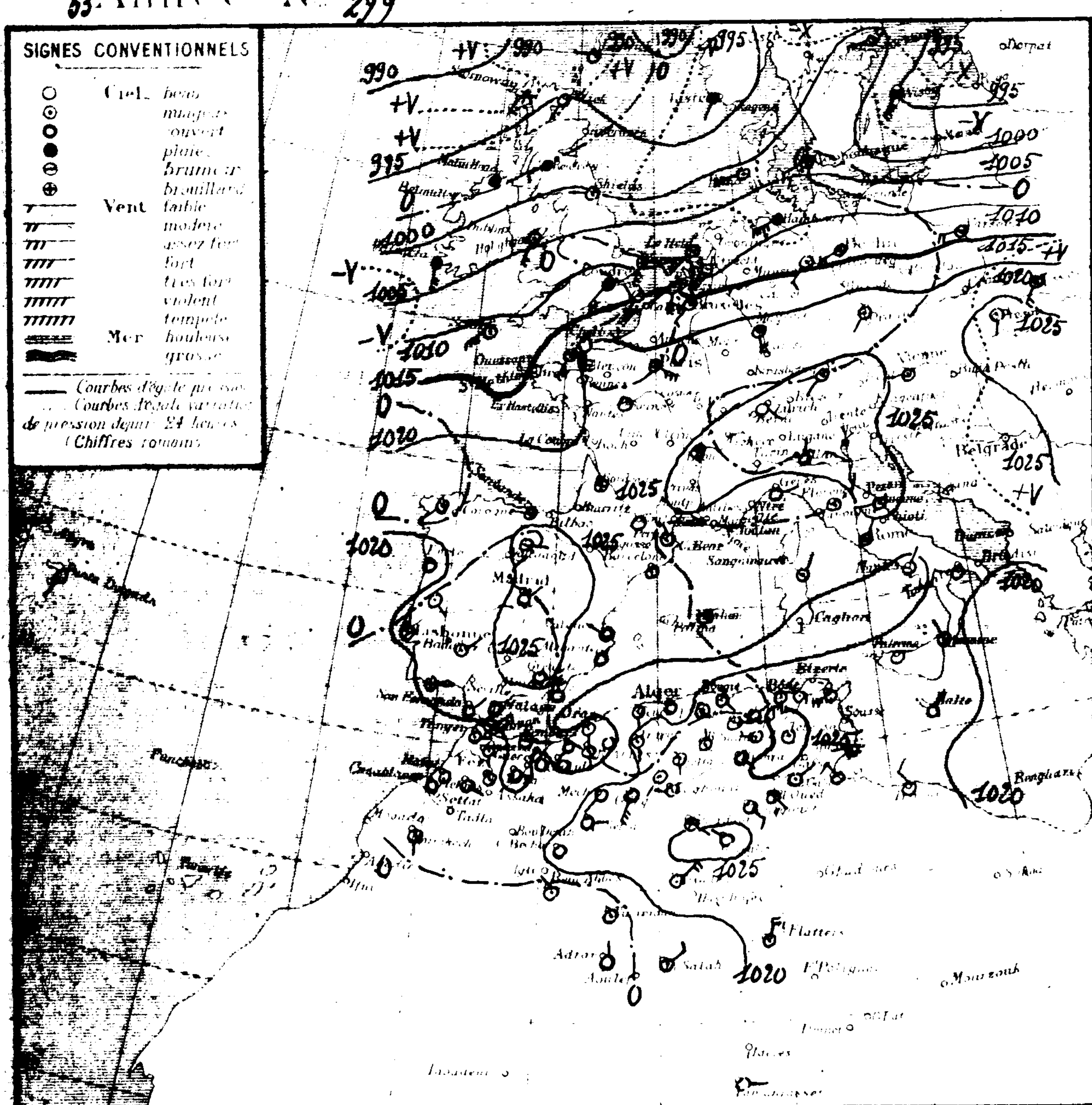

Stations	Altitude en mètres	Pression à 0° et au niveau de la mer – observation	Pression – diff. en 24 h	Température de l'air – observation	Température – diff. en 24 h	Vent direction et force de 0 à 9	Etat du Ciel	Etat de la Mer	Dans les 24 heures – Températures extrêmes max.	Dans les 24 heures – min.	Dans les 24 heures – Pluie en millim.	Pluie du 20 au 26 oct. millim.	Pluie du 1er Sept. au 20 oct. millim.	Phénomènes
Littoral														
Nemours	4	.	.	19.6	+2.0	SW 1	couvert	agitée	20	19	1.7	30.9	44	9-11h pluie
Beni Saf	3													
Oran	53	20.9	-0.5	19.0	+0.2	S 1	nuageux	calme	22	18		10.9		
Mostaganem	26													
Ténès	59	18.7	-1.1	18.0	+0.6	S 2	Très nuageux	Houleuse	23	13		9.4		
Blida	267	20.1	-2.4	18.4	+4.4	calme	d°		23	15		25.4	30	
Bouzaréa	344	19.9	-1.9	17.1	+1.6	E 1	d°		18	16		15.0	25	
Alger	59	19.8	-2.7	19.2	+2.0	calme	couvert	agitée	21	19		14.7	15	
Maison Carrée	48	20.3	.	18.8	.	NE 1	Très nuageux		24	18				
Bougie	6	22.6	-1.1	18.0	0.0	SE 1	Très nuageux	agitée	22	17		10.0	90	
Philippeville	47											9.0	111	
Cap de Garde	161	23.8	+0.7	16.0	-3.0	S 3	nuageux	Belle	24	15		2.9	85	
La Calle	16	.	.	15.7	-1.3	NW 3	d°	agitée	24	14	1.0	5.0	79	9-10h pluie
Bizerte	9													
Tunis	36	22.9	+1.9	12.6	-3.3	WSW 4	clair		21	11	gttes	0.1	76	gouttes hier
Sfax	8	21.5	+4.5	14.6	-3.4	W 2	nuageux	agitée	26	14			6	
Tell et Hautes Plaines														
Oudjda	540	20.7	+1.7	15.0	-1.0	calme	couvert		25	15	24.0	39.1		Pluie hier et la nuit
Tlemcen	806	22.1	+2.0	15.1	-2.8	WSW 1	d°		20	14		19.9	30	
Sidi Bel Abbès	476	21.7	+1.5	14.6	-1.0	S 1	nuageux		22	13	0.8	5.7	65	Pluie hier
Saïda	900	.	.	15.0	-0.8	S 2	Beau		24	14		11.0	19	
Mascara	596	20.3	-0.2	16.0	-0.4	calme	clair		23	15		22.0		
Relizane	73	.	.	17.6	+1.7	SW 1	Très nuageux		24	16		13.9	41	
Orléansville	112	19.3	-2.1	17.2	+1.6	SSE 1	Beau		24	17	gttes			17h30 gouttes
Tiaret	1023	21.0	-0.4	14.8	+3.3	S 1	nuageux		22	14		3.4		
Vialar	869	21.4	-1.6	15.0	+4.0	NE 1	Beau		18	14		10.5	37	
Médéa	925	.	.	15.4	+3.9	S 3	couvert		21	11		25.0	35	
Aumale	905												26	
Fort National	942	20.9	-2.1	16.4	+4.0	calme	nuageux		17	4		41.4	65	
Tizi Ouzou	222	.	.	15.8	+0.9	NE 1	couvert		25	15		24.0	59	
Bordj Bou Arréridj	915	22.7	+0.8	16.1	+1.0	NE 2	Très nuageux		20	11		4.0	45	
Sétif	1079	23.1	+2.2	12.7	+0.3	E 2	d°		17	10		2.2	69	
Batna	1044	23.3	+0.6	13.8	+1.8	W 2	nuageux		17	10		0.4	107	
Constantine	660	24.3	-0.2	12.9	-0.6	NE 1	couvert		21	6		1.7	87	
Guelma	268	25.3	+1.5	13.5	-1.9	calme	nuageux		22	9		2.0	77	
Tebessa	865	25.9	+3.8	11.0	-2.0	calme	d°		18	8		1.4	4	
Steppes et Atlas saharien														
El Aricha	1250													
Aïn Sefra	1075	23.3	.	12.0	.	E 1	couvert		.	10				
Mecheria	1167	21.3	+1.5	14.6	-0.4	SW 1	d°		18	13		0.5	69	
Géryville	1356	20.9	+0.7	15.1	+2.1	SSW 5	d°		19	10	0.3	2.8	37	18h pluie
Aflou	1426	21.9	+1.8	12.0	0.0	SW 1	nuageux		19	7		10.0	50	
Djelfa	1160	.	.	13.0	+2.4	S 2	Très nuageux		22	12	0.6	4.4	75	pluie la nuit
Bou Saâda	530	.	.	15.4	+0.8	N 1	nuageux		23	13		4.8	33	
M'sila	486													
Barika	484	.	.	15.0	+1.9	E 1	nuageux		25	14		1.0	39	
Sahara														
Colomb Bechar	769	20.9	+2.2	16.0	-3.0	calme	couvert							
Laghouat	751	.	.	16.0	-2.3	W 1	nuageux		23	16		4.0	24	
Biskra	125	24.9	+4.0	20.0	+2.0	SE 2	couvert		28	18			53	
Touggourt	69	22.9	+1.8	19.6	+1.3	SE 3	Beau		28	17			1	
El Oued	70	.	.	16.6	+0.3	SE 1	nuageux		27	15				
Tozeur	50	23.9	+1.3	16.0	-2.0	NE 2	d°		29	13			1	
Ghardaïa	526	24.2	+1.6	19.3	+0.8	ESE 2	brouillard		29	17			4	
Ouargla	157	26.6	+2.4	15.0	0.0	WNW 2	couvert		28	17				
El Goléa	394	.	.	20.0	.	NE 4	Très nuageux		.	13				
Beni Abbès	497	16.3	-0.7	19.0	+3.0	NW 1	d°		.	17				
Timimoun	294	17.8	-0.4	20.0	-1.0	.	nuageux		.	10				
Adrar		.	.	18.0	-2.0	N 2	couvert		.	17				
In Salah		15.5	+0.2	24.0	+2.0	NE 3	Très nuageux		35	23				
Ft Flatters		.	.	20.0	-3.0	N 4	nuageux		.	19			3	
Ft Polignac														
Djanet														
Tamanrasset		.	.	20.0	+2.0	E 1	clair		.	17				
Rabat														

Situation générale et situation en Algérie: Pressions élevées: Sud Europe (Bucarest – Milan 1028mb) Sud-Est Algérie – Tunisie (Gabès 1026mb) – Dépressions: Nord Europe (Îles Féroë 991mb) Ouest Maroc – Ouest Sahara (Beni – Abbès 1016mb).
Temps en Algérie à 7 heures: ciel très nuageux ou couvert à l'Ouest et au Centre, nuageux à l'Est – Vents variables faibles ou modérés – Pluie hier et cette nuit en divers points du réseau.
Mer houleuse à Cap Ténès, belle ou agitée sur le reste de la côte algérienne.

Probabilité valable pour le 26 au 27 à Midi – En Algérie, à l'Ouest: temps d'abord très nuageux s'éclaircissant ensuite – Vents variables vers secteur Ouest faibles ou modérés – Température en hausse – A l'Est: temps nuageux à très nuageux – Quelques pluies – Vents variables faibles ou modérés – Température en hausse.

	ORAN	ALGER	CONSTANTINE
Littoral et Tell	Très nuageux puis éclaircies – Vents variables vers secteur Ouest faibles ou modérés	Très nuageux – Q.Q. pluies puis éclaircies – Vents variables faibles ou modérés	Nuageux à très nuageux Q.Q. pluies – Vents variables faibles ou modérés
Hauts Plateaux	Très nuageux puis éclaircies – Vents variables vers secteur Ouest faibles ou modérés	Très nuageux – Q.Q. pluies puis éclaircies – Vents variables faibles ou modérés	Nuageux à très nuageux Q.Q. pluies – Vents variables faibles ou modérés
Sahara	Très nuageux – Vents de Nord-Est faibles ou modérés	Nuageux à très nuageux Vents du secteur Nord faibles ou modérés	Nuageux à très nuageux Vents variables faibles ou modérés

AVIS AUX PORTS
Golfe du Lion: Vents du secteur Nord faibles ou modérés
Baléares, Oran: Vents variables vers secteur ouest faibles ou modérés
Alger, Bizerte: Vents variables faibles ou modérés

VENTS EN ALTITUDE
Ouest – Algérie: Sud-ouest à Ouest 6 à 8m
Ouest – Sahara: Est à Sud 8 à 10m
Est – Algérie: secteur Ouest 6 à 8m
Est – Sahara: Nord à Est 8 à 10m

Avis aux Agriculteurs

Températures extrêmes – Stations	Max.	Min.
Paris	17	13
Nice	21	10
Biarritz	.	.
Strasbourg	.	.

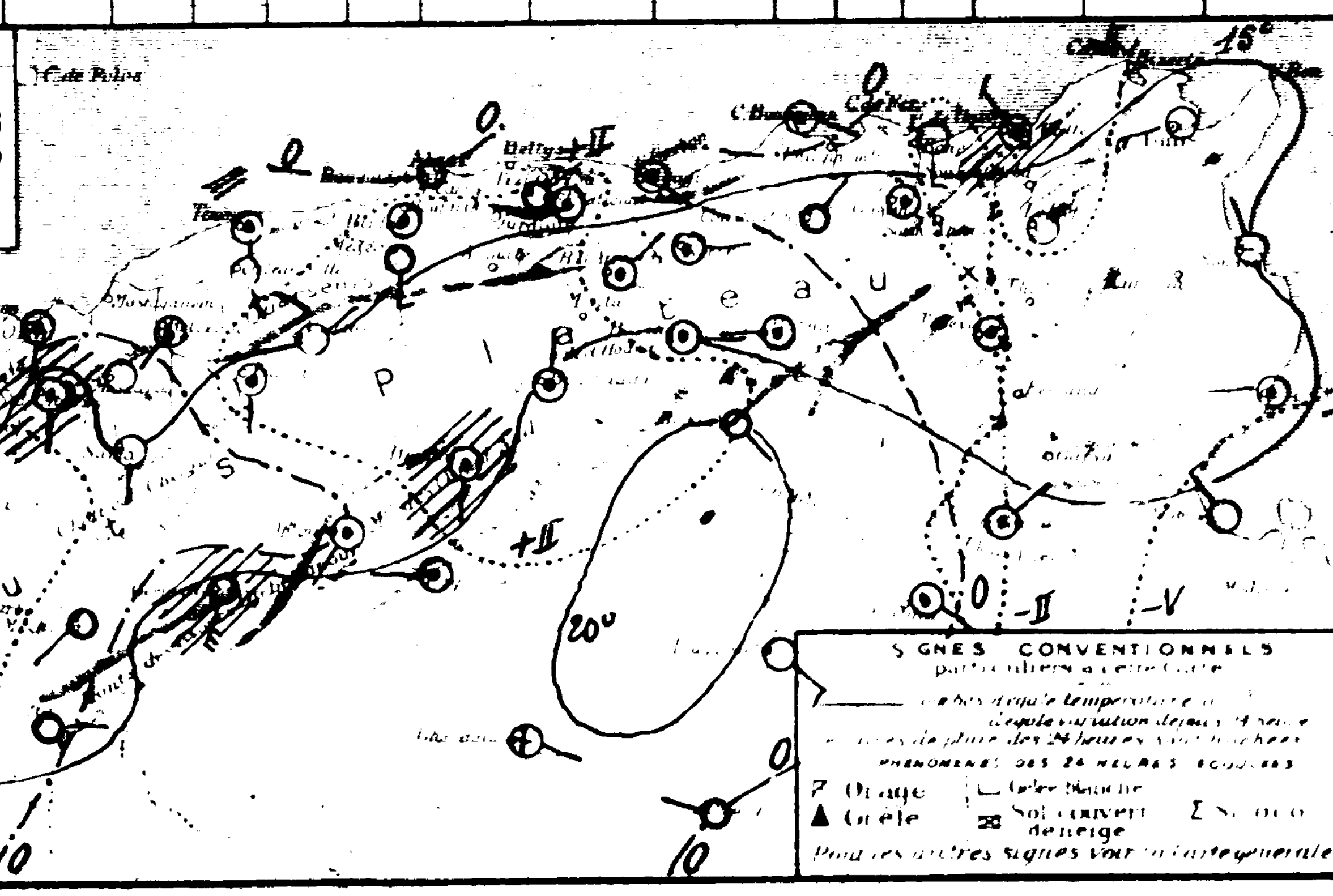

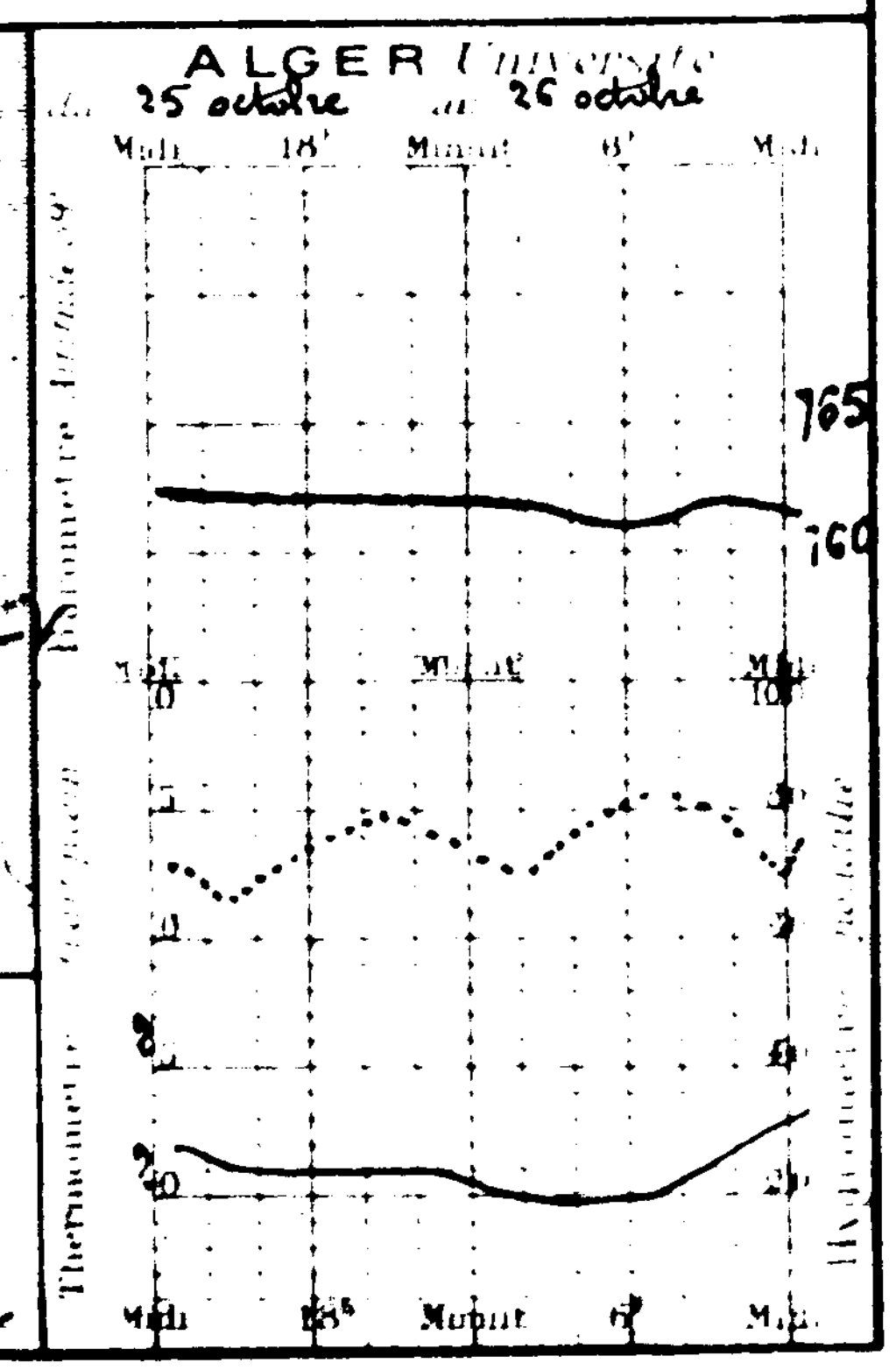

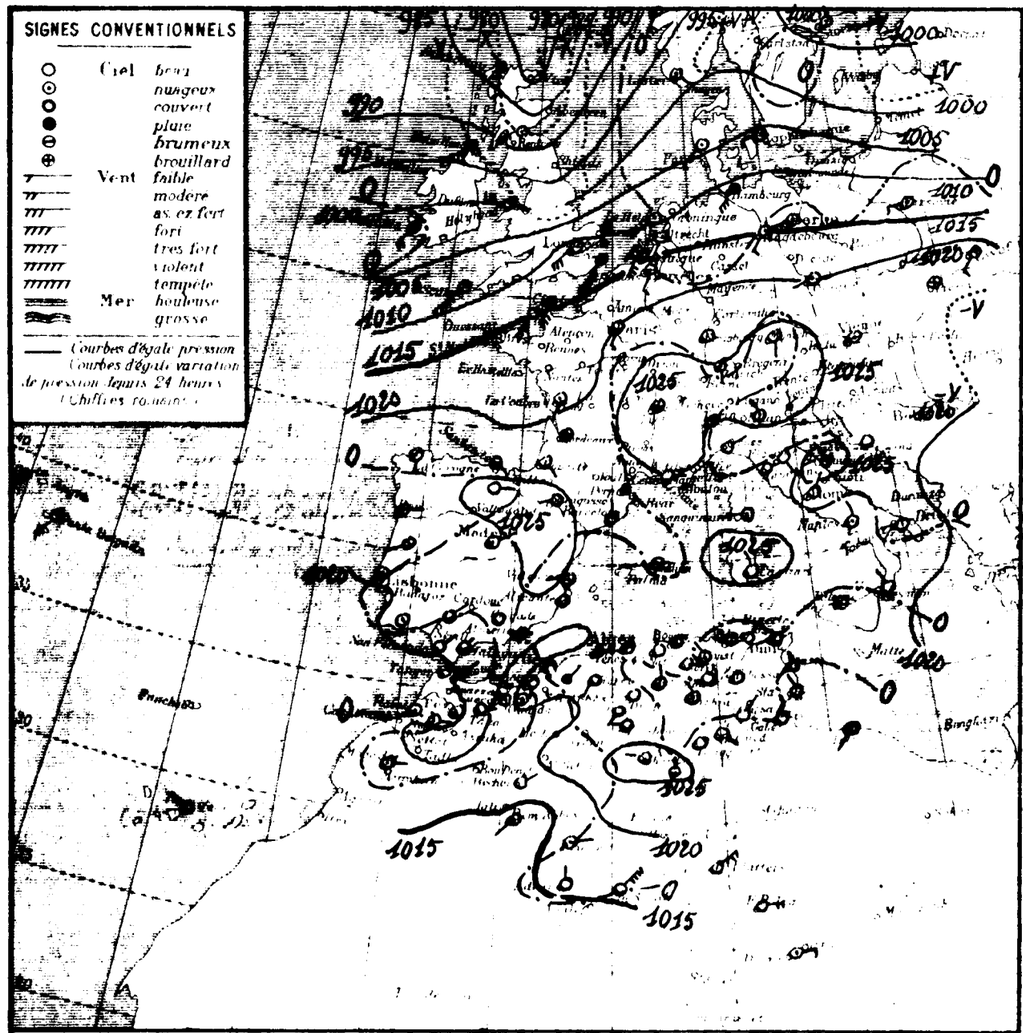

STATIONS	Altitude en mètres	Pression à 0° et au niveau de la mer: Observation	Pression à 0° et au niveau de la mer: diff. en 24h	Température de l'air: Observation	Température de l'air: diff. en 24h	Vent: Direction et force (échelle 0 à 9)	Etat du Ciel	Etat de la Mer	Dans les 24 heures: Température extrêmes: max	Dans les 24 heures: Température extrêmes: min	Dans les 24 heures: Insolation en heures	Pluie tombée 20 h. 27 octobre	Pluie tombée 24 h. 28 octobre	PHÉNOMÈNES
Littoral														
Nemours	4	"	"	18.8	-0.8	SSW 1	couvert	agitée	21	18		30.9	44	
Beni Saf	3	22.1	+1.2	19.5	+0.5	S 1	couvert	calme	23	18	0.3	11.2		Pluie
Oran	51													
Mostaganem	27	21.5	+2.8	18.4	+0.4	E 3	pluie	agitée	24	18	2.0	11.4		Pluie la nuit
Tenès	59	21.9	+1.8	17.0	-1.1	calme	brumeux		26	17	1.0	24.4	30	Pluie hier
Blida	267	21.5	+1.6	16.9	-0.2	E 1	brouillard		22	16		15.0	25	17-18h éclaircie au Sud et au Sud-Est
Pouzarea	344	21.8	+2.0	19.5	+0.1	calme	brumeux	agitée	22	18		14.7	15	
Alger	59													
Maison Carrée	48													
Sidi Ferruch	9	22.9	+0.3	19.0	+1.0	calme	brumeux	belle	22	17		10.0	90	
Philippeville	47												111	
Cap de Garde	103	23.5	-0.3	19.0	+3.0	W 1	beau	calme	23	16		2.9	85	
La Calle	10	"	"	18.7	+3.0	NE 1	clair	belle	26	15		5.0	79	
Bizerte	9													
Tunis	9	22.9	0.0	11.8	-0.8	WSW 1	clair		21	11		0.1	76	
Sfax	3	22.6	+1.1	16.0	+1.4	NW 1	beau	belle	26	16			6	
Tell														
Oudjda	580	21.3	+0.6	18.0	+3.0	calme	brumeux		22	16	2.0	41.1		Pluie la nuit
Tlemcen	806	21.8	-0.3	14.8	-0.3	N 1	couvert		20	14		19.9	30	
Sidi Bel Abbès	470											5.7	65	
Saïda	660											11.0	19	
Mascara	590	21.9	+1.6	15.4	-0.6	NE 1	pluie		22	15	2.4			Pluie
Relizane	7[illegible]	"	"	18.0	+0.4	S 3	pluie		25	17	13.5	27.4	41	Pluie
Orléansville	112	21.9	+2.6	18.8	+1.6	W 1	couvert		26	18	3.0	3.0		Pluie la nuit
Tiaret	1020	23.8	+2.8	13.0	-1.8	SW 1	d		22	13	7.6	11.0		Pluie la nuit
Médéa	890	21.3	-0.1	14.5	-0.5	SW 1	brumeux		23	14	1.5	12.0	57	Pluie la nuit
Miliana	9[illegible]	"	"	14.5	-0.9	N 1	couvert		23	13	1.0	36.0	34	18h pluie
Fort National	945	22.9	+2.0	15.6	-0.8	calme	beau		21	15		41.4	26	
Tizi Ouzou	222	"	"	16.8	+1.0	E 1	brumeux		25	14	0.8	24.2	59	18h30 pluie
Bordj Bou Arréridj	915	22.9	+0.2	11.9	-1.6	SW 2	d		22	11		4.0	43	
Sétif	1050	23.3	+0.2	12.8	+0.1	E 2	beau		21	10		2.8	59	
Batna	1044	25.0	+1.7	10.1	-3.7	calme	d		19	8		0.4	10	
Constantine	6[illegible]	23.4	-0.9	14.0	+1.1	NW 1	brumeux		25	8		1.7	8	
Guelma	2[illegible]	22.7	-2.6	14.5	+1.0	calme	clair		25	14		2.0	77	
Tébessa	8[illegible]	23.8	-2.3	13.0	+4.0	calme	clair		28	10		1.4	4	
Hauts Plateaux														
El Aricha	251													
Ain Sefra	1075													
Mecheria	1167											0.3	69	
Géryville	1[illegible]											2.8	37	
Aflou	1426	22.6	+0.7	11.0	-1.0	SW 1	couvert		20	6		10.0	10	
Djelfa	1160	"	"	10.5	-2.5	calme	beau		22	9	5.4	9.8	75	Pluie la nuit
Bou Saâda	550	"	"	13.5	-0.1	N 1	brumeux		22	13	5.5	10.1	33	12-14h et 21-22h pluie
Msila	486													
Biskra	404											1.0	39	
Sahara														
Colomb Béchar	2[illegible]	19.4	-1.5	16.0	0.0	NE 1	clair		"	13				
Laghouat	751	"	"	16.0	-2.0	W 1	couvert		24	14		4.0	24	
Biskra	127	23.3	-1.6	18.0	-2.0	NW 1	brumeux		26	17			53	
Touggourt	[illegible]	23.7	+0.8	16.1	-3.5	calme	clair		28	15			1	
El Oued	70	"	"	15.1	-1.5	SE 1	beau		29	14				
Tozeur	50	23.9	0.0	14.0	-2.0	NE 2	d		29	11			1	
Ghardaïa	5[illegible]	25.8	+1.6	16.5	-2.8	W 1	couvert		27	14			4	
Ouargla	1[illegible]	27.1	+0.5	16.0	-3.0	N 1	brumeux		26	15				
El Golea	3[illegible]													
Beni Abbès	4[illegible]	14.9	-1.4	18.0	-1.0	SW 1	brumeux		"	17				
Timimoun	3[illegible]	17.[illegible]	0.0	23.0	+3.0	E 2	d		"	23				
[illegible]		"	"	20.0	+2.0	N 1	couvert		"	19				
In Salah		15.5	0.0	22.0	-2.0	NE 6	d		26	20				
[illegible]		"	"	17.0	-3.0	NE 4	beau		"	16				
[illegible]		"	"	20.0	"	E 4	d		"	17				
[illegible]		"	"	21.0	"	E 3	brumeux		"	20				
[illegible]														
[illegible]														

Situation générale et situation en Algérie. Pressions élevées: Sud Europe (Lyon 1029mm) Bassin Méditerranéen - Algérie - Europe (Chandaïa 1026mm) - Dépressions: Nord Europe (Iles Féroé 980mm) Sud France - Ouest Sahara (Beni-Abbès 1015mm).
Temps en Algérie à 7 heures: ciel couvert avec pluies à l'Ouest, nuageux avec éclaircies à l'Est - Vents variables faibles ou modérés - Il a plu hier au centre du Tell et des Hauts Plateaux et cette nuit à l'Ouest du réseau - Mer belle ou peu agitée sur la côte algérienne.

Probabilité valable pour le 27 au 28 à Midi - En Algérie, à l'Ouest: temps d'abord très nuageux quelques pluies à l'Est puis éclaircie par l'Ouest - Vents variables vers secteur Est faibles ou modérés - Température en hausse - A l'Est: temps très nuageux à couvert au Nord avec pluies - Vents variables faibles ou modérés - Température stationnaire.

	ORAN	ALGER	CONSTANTINE
Littoral et Tell	Très nuageux s'éclaircissant q.q. pluies à l'Est - Vents variables vers secteur Est faibles	Très nuageux - q.q. pluies puis s'éclaircissant - Vents variables faibles ou modérés	Très nuageux ou couvert - Pluies - Vents variables faibles ou modérés
Hauts Plateaux	Très nuageux s'éclaircissant - q.q. pluies à l'Est - Vents variables faibles ou modérés	Très nuageux - q.q. pluies puis s'éclaircissant - Vents variables faibles ou modérés	Très nuageux ou couvert - Pluies au Nord - Vents variables faibles ou modérés
Sahara	Nuageux s'éclaircissant - Vents du secteur Est modérés	Très nuageux s'éclaircissant - Vents de Nord à Est faibles ou modérés	Beau à nuageux - Vents variables faibles ou modérés

AVIS AUX PORTS
Golfe du Lion: Vents variables vers secteur Sud faibles ou modérés
Baléares: Vents variables faibles ou modérés
Oran: Vents variables vers secteur Est faibles
Alger: Vents variables faibles ou modérés
Bougie

VENTS EN ALTITUDE
Ouest Algérie: secteur Est 6 à 8
Sahara: Est à Sud 8 à 10
Est Algérie: secteur Est 8 à 10
Sahara: secteur Est 8 à 10

Avis aux Agriculteurs

Températures extrêmes	Max	Min
Paris	20	10
Nice	"	10
Biarritz	"	"
Strasbourg	"	"

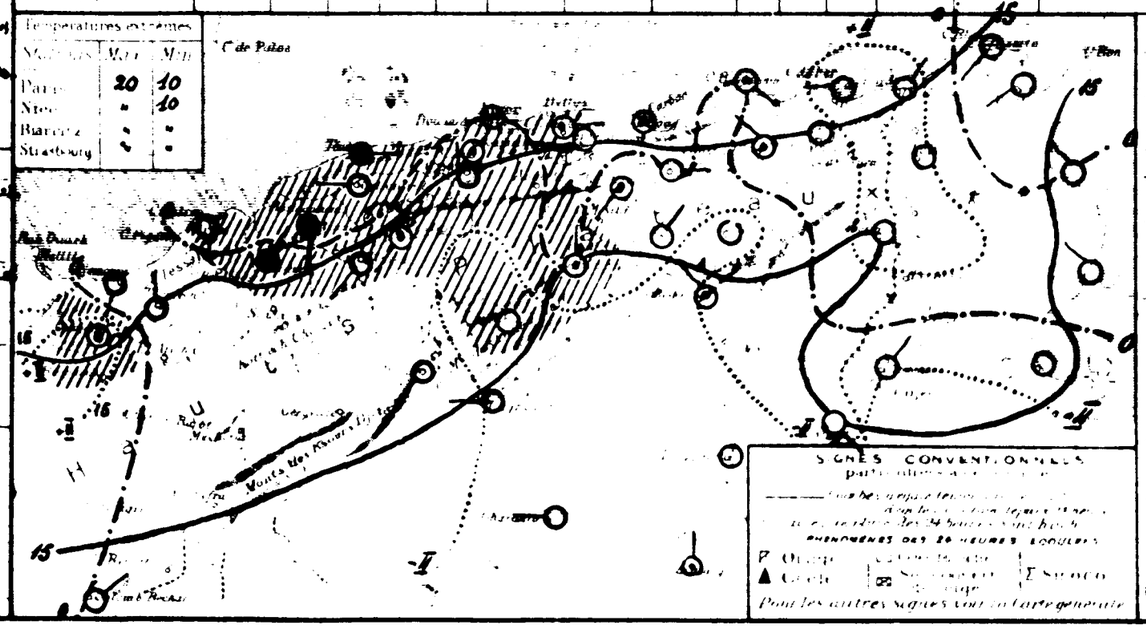

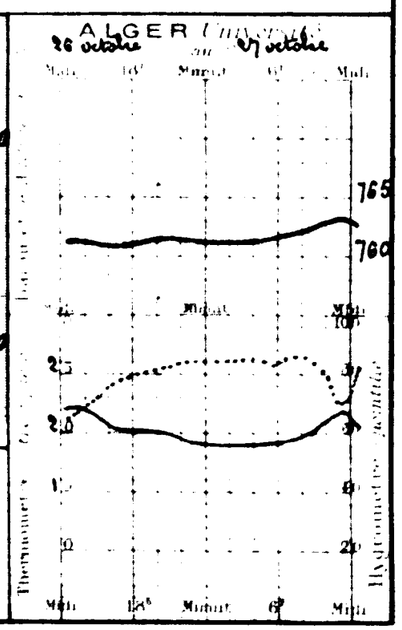

BULLETIN METEOROLOGIQUE DE L'ALGERIE

Vendredi 28 octobre 1927 — 7h Matin

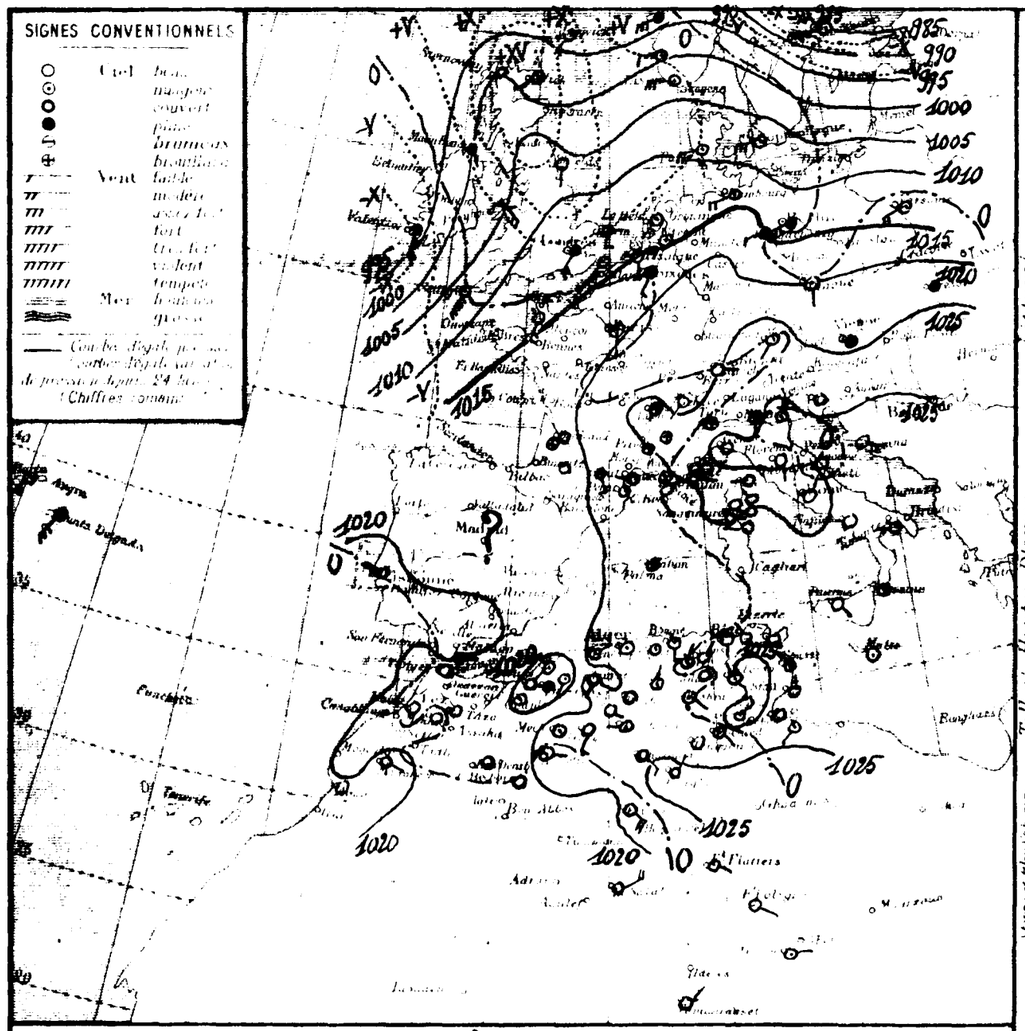

STATIONS		Altitude en mètres	Observation de 7 heures du matin: Pression à 0 et au niveau de la mer, observation	Pression à 0 et au niveau de la mer, diff. en 24	Température de l'air, observation	Température de l'air, diff. en 24h	Vent: Direction et force de 0 à 9	Etat du Ciel	Etat de la Mer	Dans les 24 heures: Températures extrêmes, max.	min.	Pluie en 24h	Pluie du 30 au 28 octobre, millim.	Pluie du 1er Sept. au 28 octobre, millim.	PHÉNOMENES
Nemours	Littoral	[illegible]	-	-	18.8	0.0	NE 1	couvert	agitée	21	18		30.9	44	
Beni Saf		[illegible]													
Oran		5	21.5	-0.6	19.8	+0.5	NW 1	8 nuag.	Belle	22	19	9.0	20.2		21-23h orage pluie
Mostaganem		20													
Tenes		59	20.3	-1.2	18.4	0.0	ENE 2	8 nuag.	agitée	21	18	2.8	13.6		7-9h et la nuit pluie
Blida		267	20.6	-1.3	18.0	+1.0	calme	d		23	17	2.2	26.8	30	8h pluie hier
Bouzarea		44	20.7	-0.8	18.9	+2.0	ESE 1	Beau		19	16	1.8	16.8	25	12h pluie
Alger		59	21.0	-0.8	18.5	-0.8	calme	nuag.	Belle	22	17	1.0	15.7	15	12 et 16h pluie
Maison Carrée		48	21.8	-	14.8	-	calme	d		24	14	1.5			8h pluie hier
Fort-National		[illegible]	22.3	-0.6	19.0	0.0	S 3	nuag.	Belle	22	17		16.0	90	
Philippeville		42												111	
Cap de Garde		[illegible]	23.4	-0.1	18.0	-1.0	S 1	Beau	calme	25			2.9	85	
La Calle		[illegible]	-	-	17.9	-0.8	NW 1	clair	Belle	26	16		5.0	79	
Bizerte		[illegible]													
Tunis		46	23.5	+0.6	12.4	+0.6	calme	clair		20	10		0.1	76	
Sfax		[illegible]	22.7	+0.3	14.8	-1.2	N 2	d	calme	25	14			6	
Sidi-Aïssa	Hauts Plateaux	[illegible]	20.1	-1.2	18.0	0.0	calme	8 nuag.		23	16	1.0	42.1		8h pluie hier
Tlemcen		806	20.5	-1.3	16.8	+2.0	E 1	clair		19	14	11.7	31.6	30	8h pluie hier après-midi et la nuit
Sidi Bel Abbès		470	21.4	-	18.2	-	W 1	brouill.		27	15	2.7	8.4	65	8h pluie la nuit
Saïda		[illegible]			18.6	+0.8	SE 1	nuag.		24	14	2.0	25.8	19	8h pluie hier; pluie du 26 (22h-5)
Mascara		500	21.4	-0.5	17.0	+1.6	SW 1	d		23	16		46.0		(dire bulletin du 27 (pluie 24h-5).
Relizane		[illegible]	-	-	17.9	-0.1	SSW 2	couvert		25	16	0.3	27.7	41	8h pluie
Orleansville		112	20.7	-1.2	17.0	-1.8	NE 1	Beau		23	17	5.0	8.0		pluie nuitamment 4 heures et la nuit
Tiaret		1092	22.2	-1.5	15.5	+0.5	SW 1	couvert		19	15	0.8	11.6		8h pluie hier matin
Vialar		[illegible]	19.9	-1.4	14.5	0.0	NW 1	8 nuag.		20	12		12.0	37	
Medéa		[illegible]	-	-	14.5	0.0	S 1	nuag.		21	14	1.0	27.0	35	10h pluie.
Aumale		[illegible]			15.0	-	S 1	d		21	15	gelée		26	16h gouttes
Fort National		945	21.4	-1.5	16.8	+1.2	calme	d		20	15		44.4	65	
Tizi Ouzou		222			16.2	0.0	E 1	8 nuag.		25	14		24.2	59	
Bordj Bou Arréridj		[illegible]	23.0	+0.1	13.3	+2.0	calme	nuag.		24	12		4.0	45	
Setif		1070	23.3	0.0	13.3	+0.7	NNE 2	d		22	10		2.2	69	
Batna		1044	23.0	-2.0	13.2	+3.3	calme	couvert		24	10		0.4	10	
Constantine		[illegible]	23.7	+0.3	14.5	+0.5	NE 1	Beau		27	8		1.7	31	
Guelma		289	23.9	+1.2	14.7	+0.2	calme	d		25	12		2.0	77	
Tebessa		96	25.0	+1.2	13.0	-2.0	NW 1	nuag.		23	10		1.4	4	
El Arricha	Sahara	[illegible]													
Aïn Sefra		[illegible]	22.0	-	13.0	-	E 2	8 nuag.		-	9				
Mecheria		[illegible]	21.7	-0.6	12.8	+0.2	calme	d		21	12	2.4	8.4	69	8h pluie la nuit - (pluie du 26 5h-5)
Géryville		[illegible]	21.4	-2.7	14.1	+1.6	SSW 3	couvert		20	11	7.0	2.8	37	7-9h et la nuit pluie
Aflou		1420	21.9	-0.7	12.0	+1.0	SE 1	clair		20	8		10.0	30	
Djelfa		[illegible]	-	-	13.0	+2.5	calme	couvert		22	11	2.0	11.8	73	8h pluie la nuit
Bou Saada		750	-	-	16.6	+0.3	N 1	nuag.		23	12	0.6	10.7	33	14-15h pluie
M'Sila		440													
Biskra		484	-	-	18.0	+1.4	E 1	clair		26	15		1.0	39	
Colomb-Béchar		769	19.4	0.0	18.0	+2.0	calme	couvert		-	15				
Laghouat		751	-	-	16.0	0.0	W 1	8 nuag.		22	13		4.0	24	
Biskra		125	23.4	+0.1	21.0	+3.0	SE 1	nuag.		29	18			23	
Touggourt		69	22.6	-1.1	18.3	+2.2	calme	Beau		28	16			1	
El Oued		70	-	-	16.1	+1.0	SE 1	nuag.		29	14				
Tozeur		50	23.9	+2.0	17.0	+3.0	NE 3	8 nuag.		28	12			1	
Ghardaïa		526	24.5	-1.3	17.7	+1.2	SE 3	couvert		25	16			4	
Ouargla		157	26.6	-0.3	19.0	+3.0	NE 2	d		27	18				
El Goléa		374	20.9	-	20.0	-	SE 4	nuag.		27	19				
Beni Abbès		492													
Timimoun		294													
Akabli															
In Salah			16.1	+0.6	24.0	+2.0	ENE 4	couvert		25	23				
El Platten															
El Polidnas			-	-	20.0	0.0	ESE 2	nuag.		-	16			5	
Djanet			-	-	21.0	0.0	E 1	d		-	18				
Tamanrasset			-	-	19.0	-	NE 1	clair		-	17				
Rabat															

Situation générale et situation en Algérie: Dépression élevée: Sud-Est Europe - Italie - Bassin méditerranéen (Milan 1028mm) Est Afrique du Nord (Bône 1028mm).
Aire dépressionnaire: Iles Féroé 987mm - Stockholm 985mm.
Temps en Algérie à 7 heures: ciel couvert à l'Ouest, beau ou nuageux à l'Est - Vents variables faibles ou modérés - Il a plu hier et cette nuit sur la partie Ouest du Tell et des Hauts-Plateaux.
Mer belle ou peu agitée sur la côte algérienne.

Probabilité valable jusqu'au 28 au soir: Midi - En Algérie, A.l.Ouest: temps très nuageux avec pluies; quelques éclaircies - Vents variables faibles ou modérés (secteur Est dominant) - A.l.Est: temps beau à nuageux - Vents variables faibles - Température en hausse pour l'Ouest.

	ORAN	ALGER	CONSTANTINE
Littoral et Tell	Très nuageux - Pluies - q.q. éclaircies - Vents variables faibles ou modérés (secteur Est dominant)	Très nuageux - q.q. pluies - Vents variables faibles	Beau à nuageux - Vents variables faibles
Hauts Plateaux	Très nuageux - Pluies - q.q. éclaircies - Vents variables faibles ou modérés	Très nuageux - q.q. pluies - Vents variables faibles ou modérés	Beau à nuageux - Vents variables faibles ou modérés
Sahara	Très nuageux - Pluies en Nord - Vents du Est au Est modéré ou assez fort	Nuageux à très nuageux - Vents du Nord à Est faibles ou modérés	Beau ou peu nuageux - Vents du secteur Est faibles ou modérés

AVIS AUX PORTS
- Golfe du Lion: Vents du secteur Sud faibles ou modérés
- Baléares: Vents variables faibles ou modérés
- Oran: Vents variables faibles ou modérés (secteur Est dominant)
- Alger, Bougie: Vents variables faibles

VENTS EN ALTITUDE
- Oran, Alger: 1000m Nord-Est 6 à 8m - 2000m Est-Nord-Est 8 à 10m
- Sahara: Secteur Sud 10 à 15m
- Nord: Nord-Est à Est 5 à 8m
- Sahara: Secteur Est 8 à 10m

Stations	Max.	Min.
Paris	16	10
Nice	20	11
Biarritz	-	-
Strasbourg	-	-

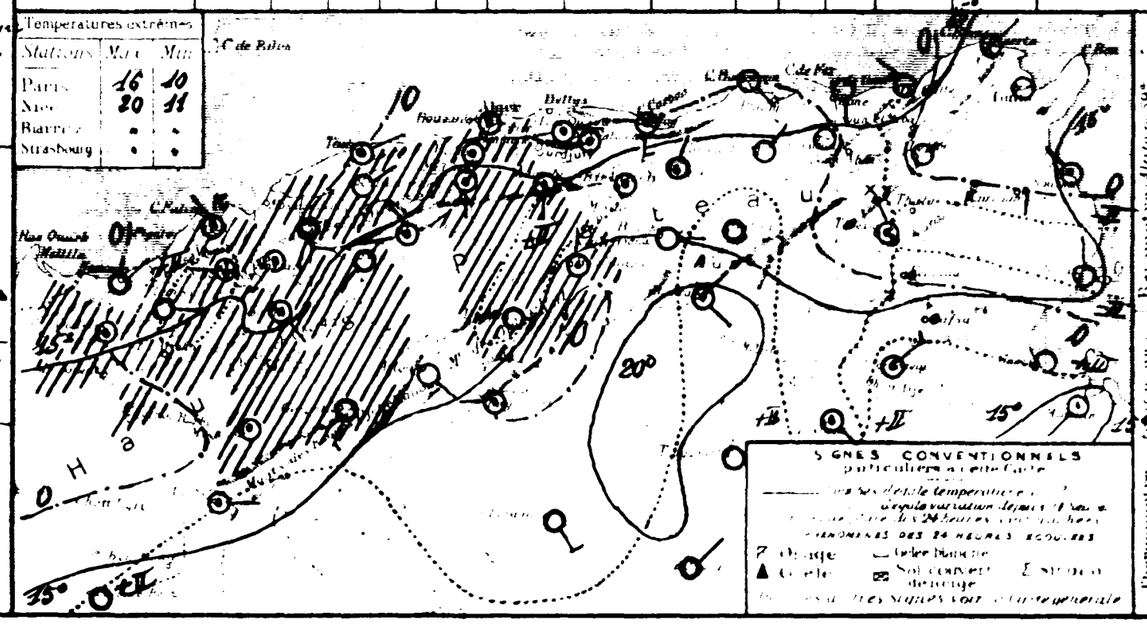

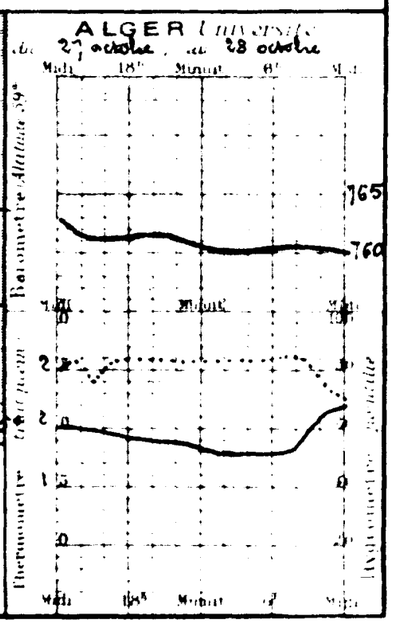

BULLETIN MÉTÉ[illegible] [illegible]ÉRIE

Année N° 302 — Samedi 29 octobre 1927 — 7h Matin

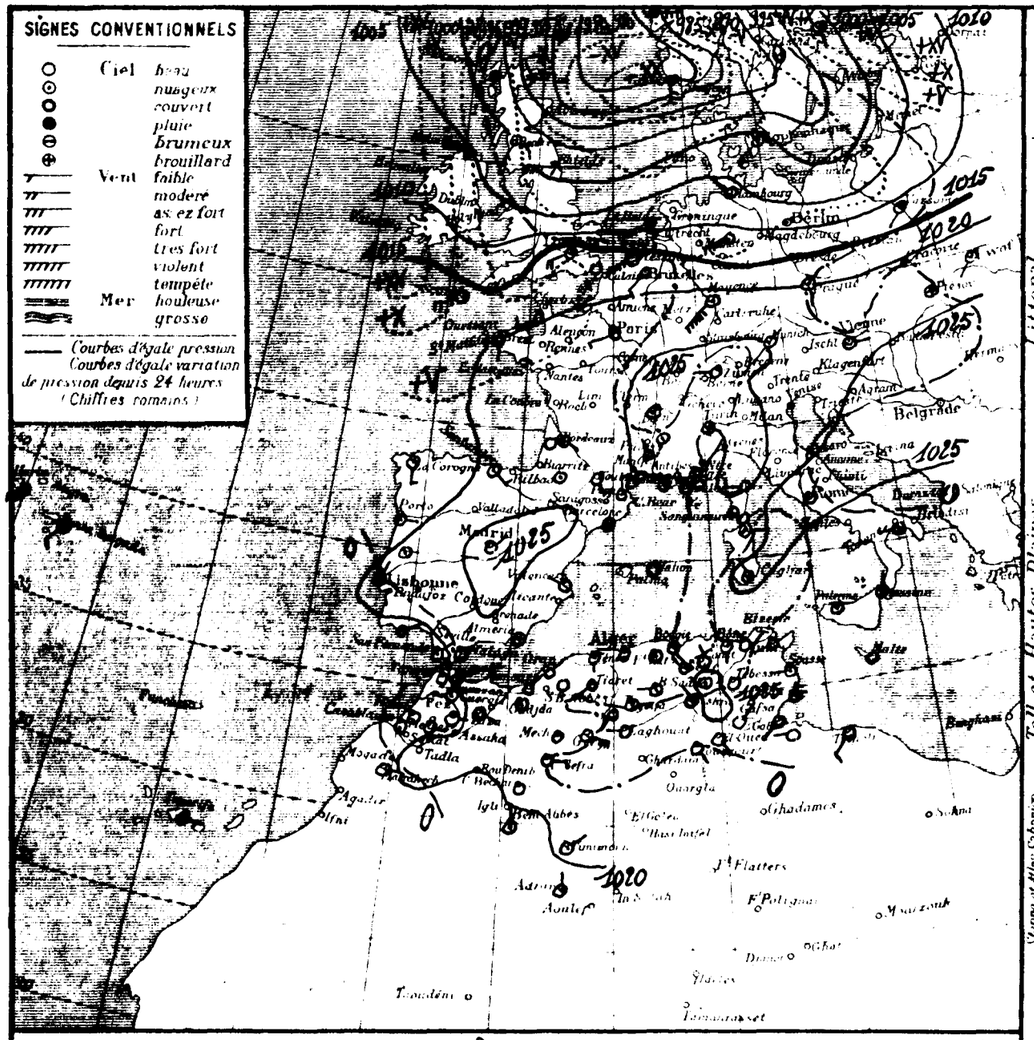

STATIONS	Altitude en mètres	Pression à 0° et au niveau de la mer: Observation	Pression à 0° et au niveau de la mer: diff. en 24h	Température de l'air: Observation	Température de l'air: diff. en 24h	Vent: Direction et force de 0 à 9	Etat du ciel	Etat de la Mer	Dans les 24 heures: Température extrême max	Dans les 24 heures: Température extrême min	Dans les 24 heures: Pluie en millim.	Pluie du 30 au 29 oct. millim.	Pluie du 1er Sept. au 29 oct. millim.	PHÉNOMÈNES
Littoral														
Nemours	4	"	"	18.6	-0.2	NE 1	couvert	Agitée	21	17		30.9	44	
Beni Saf	3													
Oran	93	26.0	+1.5	20.3	+0.5	NE 2	couvert	Belle	21	20	0.2	20.4		Pluie
Mostaganem	26													
Ténès	39	20.7	+0.4	18.6	+0.2	S 1	nuageux	Belle	24	18	2.0	15.6		Pluie
Blida	267	21.9	+1.3	17.8	-0.2	calme	couvert		24	17		26.6	30	
Bouzarea	344	21.3	+0.6	19.9	+1.0	SE 1	id		25	17	gelée	16.8	35	13h.30 grêle
Alger	59	21.5	+0.5	19.8	+1.3	calme	couvert	Belle	23	19	pluie	15.7	15	23h.30 grêle
Maison Carrée	48	22.1	+0.3	18.3	+1.4	calme	nuageux		25	17				
Hussein Dey	9	22.1	-0.2	21.0	+2.0	calme	nuageux	Belle	22	18		16.0	90	
Philippeville	47												111	
Cap de Garde	161	24.5	+0.1	18.0	0.0	S 2	couvert	calme	23	17		2.9	35	
La Calle	10	"	"	18.0	+0.1	NW 1	beau	calme	27	17		5.0	79	
Bizerte	6													
Tunis	66	22.9	-0.6	11.2	-1.2	WNW 1	beau		20	11		0.1	16	
Sfax	8	21.8	-1.4	19.8	-2.0	N 2	couvert	Agitée	25	13			6	
Tell et Hautes Plaines														
Oudjda	580	23.3	+1.2	16.0	-3.0	calme	nuageux		24	15	11.2	53.9		Pluie la nuit
Tlemcen	806	22.1	+1.6	13.4	-3.4	W 1	brouillard		19	13		41.6	10	
Sidi Bel Abbes	476											8.4	65	
Saïda	860	"	"	16.6	+0.2	SE 2	beau		23	14		33.3	14	
Mascara	590	22.1	+0.7	16.0	-1.0	calme	beau		24	15		48.0		
Relizane	73	"		17.0	-0.9	S 1	couvert		27	16		27.7	41	
Orléansville	112	21.9	+1.2	18.4	-0.4	SE 1	clair		26	17	2.0	10.0		19h neige ; pluie la nuit
Tiaret	1023	22.7	-0.2	13.7	+0.2	WNW 2	couvert		22	13		14.6		
Vialar	889	23.9	+4.0	14.0	-1.5	SE 1	nuageux		24	12	1.5	13.5	57	9h pluie
Médéa	935	"	"	12.3	-1.7	E 1	couvert		22	12		27.0	15	
Aumale	905												26	
Fort National	942	21.7	+0.3	16.6	-0.2	calme	couvert		22	14		41.4	85	
Tizi Ouzou	222	"	"	17.1	+0.3	E 1	id		24	16		24.2	39	
Bordj Bou Arréridj	915												43	
Setif	1079	23.4	+0.1	13.2	+0.3	NW 2	nuageux		22	12		2.2	68	
Batna	1044	26.3	+2.3	10.5	-2.7	calme	couvert		24	9		0.4	107	
Constantine	660	23.9	+0.2	14.1	-0.4	NNW 1	beau		25	8		1.7	87	
Guelma	288	22.9	-1.0	16.4	+0.7	calme	clair		26	12		6.0	77	
Tebessa	863	24.9	-0.1	13.0	0.0	calme	clair		22	10		1.4	4	
Steppe et Hauts Sahara														
El Aricha	1253													
Ain Sefra	1073	23.0	0.0	14.0	+1.0	E 3	couvert		20	11				
Mecheria	1167	21.7	+0.6	15.0	+0.2	calme	id		21	12	2.0	10.4	69	Pluie la nuit
Géryville	1320	22.4	+1.0	15.6	-0.5	ESE 5	nuageux		20	11	1.0	3.3	57	10h pluie
Aflou	1428	24.9	0.0	12.0	0.0	SW 1	couvert		19	10	1.0	11.0	60	Pluie la nuit
Djelfa	1160	"	"	11.9	-1.1	E 2	nuageux		22	11	0.6	12.4	73	Pluie la nuit
Bou Saâda	550	"	"	16.7	+1.1	W 1	id		22	13		10.7	33	
M'Sila	466													
Barika	484	"	"	17.0	+2.0	E 1	beau		28	17		1.0	39	
Sahara														
Colomb-Béchar	769	22.2	+2.8	13.0	-5.0	calme	clair			11	2.3	2.3		20h pluie
Laghouat	751			17.0	+1.0	W 1	couvert		11	16	2.5	6.5	24	17-18h pluie
Biskra	125	25.0	-0.4	18.0	-3.0	NW 1	nuageux		28	17			35	
Touggourt	69	22.5	-0.1	10.2	+0.9	SE 1	clair		30	18			1	
El Oued	70			16.1	-1.0	SE 1	beau		30	13				
Tozeur	30	24.6	-1.3	14.0	-3.0	NE 1	id		28	12			1	
Ghardaïa	526												4	
Ouargla	157													
El Goléa	394													
Beni-Abbès	492	16.1	"	20.0	"	N 1	couvert			18				
Timimoun	294	20.2	"	18.0	"	NE 2	nuageux			13				
Adrar		"	"	16.0	"	N 2	nuageux			15				24h éclairs au SW
In Salah														
Fort Flatters														
Fort Polignac													3	
Djanet														
Tamanrasset														
Rabat														

Situation générale et situation en Algérie — Pressions élevées : Sud Europe (Zurich 1026mm) Bassin méditerranéen (Cagliari 1027mm) Nord Afrique (Tabarca 1028mm) Dépressions : Nord-ouest et Nord Europe (Sylter 980mm) Ouest Sahara (Béni-Abbès 1016mm).
Temps en Algérie à 7 heures : ciel très nuageux ou couvert à l'ouest et au centre avec vents variables faibles ou modérés, beau ou nuageux à l'est avec vents de Nord-ouest faibles ou modérés. Il a plu hier et cette nuit en quelques points de l'ouest et du centre du réseau.
Mer belle ou peu agitée sur la côte algérienne

Probabilité (valable pour 24 ou 36 heures) — Le Midi. — En Algérie, à l'ouest : temps très nuageux ou brumeux. — Quelques pluies principalement sur les Hauts-Plateaux. — Vents à l'est à sud faibles ou modérés. — Température stationnaire. — A l'est : temps beau à nuageux. — Vents variables faibles ou modérés. — Température en hausse.

	ORAN	ALGER	CONSTANTINE
Littoral et Tell	Très nuageux ou brumeux. Q.q. pluies. Vents d'est à sud faibles ou modérés	Brumeux. Q.q. éclaircies. Vents du secteur est faibles ou modérés	Beau à nuageux. Vents variables faibles ou modérés
Hauts Plateaux	Très nuageux ou brumeux. Q.q. pluies. Vents d'est à sud faibles ou modérés	Brumeux à nuageux. Q.q. pluies. Vents variables faibles ou modérés	Beau à nuageux. Vents variables faibles ou modérés
Sahara	Nuageux ou très nuageux. Vents du secteur est modérés à assez forts	Nuageux ou très nuageux. Vents de Nord et Nord-est modérés	Beau ou peu nuageux. Vents variables faibles ou modérés

AVIS AUX PORTS
- Golfe du Lion, Baléares : Vents variables faibles ou modérés
- Oran : Vents d'est à sud faibles ou modérés
- Alger : Vents variables faibles ou modérés
- Bizerte : Vents variables faibles ou modérés

VENTS EN ALTITUDE
- Ouest Algérie : 1000m Nord-est 6 à 8m, 3000m Sud-ouest 8 à 10m
- Sahara : Est à sud 10 à 12m
- Est Algérie : Nord-est 6 à 8m
- Sahara : Secteur est 8 à 10m

Températures extrêmes

Stations	Max	Min
Paris	"	"
Nice	"	"
Biarritz	"	"
Strasbourg	"	"

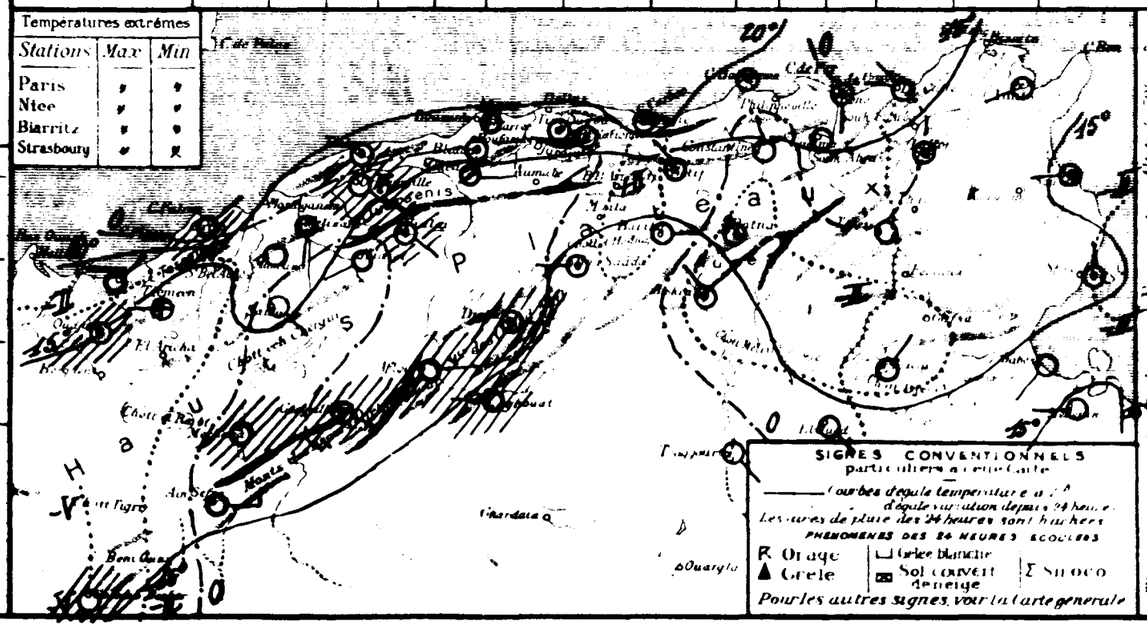

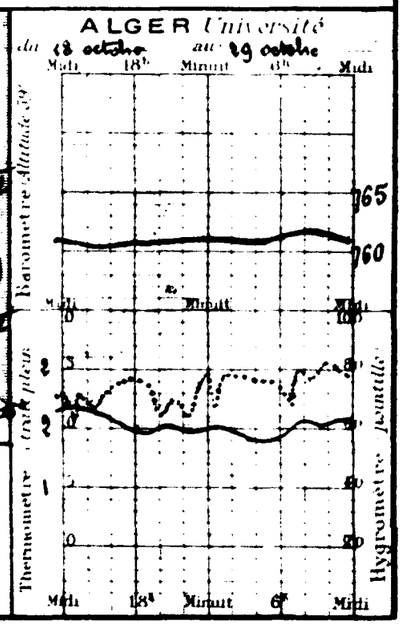

53e Année N° 303 — **BULLETIN MÉTÉOROLOGIQUE DE L'ALGÉRIE** — Dimanche 30 octobre 1927 — 7h. Matin

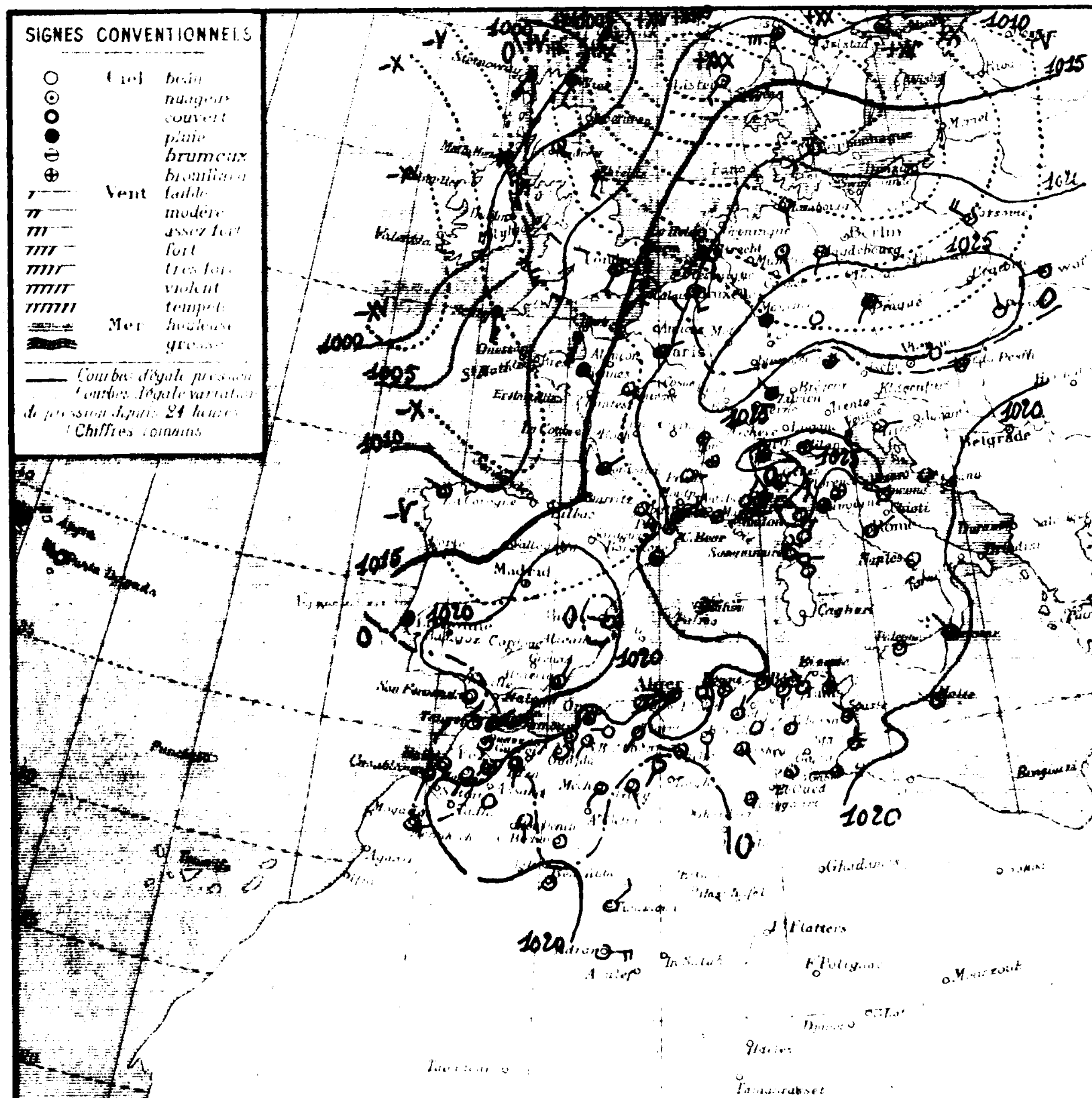

Région	Stations	Altitude en mètres	Pression à 0° et au niveau de la mer: Observation	Pression: diff. en 24 h	Température de l'air: Observation	Température: diff. en 24 h	Vent: Direction et force de 0 à 9	Etat du Ciel	Etat de la Mer	Dans les 24 heures: Températures extrêmes max	min	Pluie en millim	Pluie du 20 au 30 oct (millim)	Pluie du 1er Sept au 20 oct (millim)	Phénomènes
Littoral	Nemours	4	»	»	19.0	+0.4	S 1	B nuag'	Tagitée	21	17		30.9	44	
	Beni Saf	3													
	Oran	53	21.1	-1.9	19.1	-1.2	calme	B nuag'	Calme	22	19		20.4		
	Mostaganem	26													
	Tenès	32	19.9	-0.8	18.4	-0.2	ENE 2	Beau	Belle	24	17		15.6		
	Blida	267	20.6	-1.3	19.0	+1.2	calme	d		27	18		25.6	30	
	Bouzaréa	344	18.9	-3.4	19.1	-0.8	SE 1	B nuag'		20	17	0.2	17.0	25	23h pluie
	Alger	30	19.9	-1.6	18.7	-1.1	calme	B nuag'	Belle	22	18	0.2	15.9	15	22h pluie
	Maison Carrée	41													
	B[illegible]	6	22.5	+0.4	21.0	0.0	SSW 2	B nuag'	ÉBelle	25	18		16.0	90	
	Philippeville	47	20.6	»	15.7	»	SW 2	d	Belle		15		9.0	111	
	Cap de Garde	161	22.7	-0.8	18.0	0.0	S 2	B nuag'	ÉBelle	25	17		2.9	85	
	La Calle	0	»	»	19.4	+1.4	NW 1	clair	ÉBelle	27	15		5.0	79	
	Bizerte	5													
	Tunis	36	21.3	-1.6	10.4	-0.8	N 3	brouill'd		20	9		0.1	76	
	Sfax	8	21.5	+0.2	14.0	+1.2	N 2	Beau	Calme	26	14			6	
Tell et Hautes Plaines	Oudjda	580	21.0	-1.3	14.0	-1.0	calme	clair		23	13		53.9		
	Tlemcen	806												30	
	Sidi Bel Abbès	476	21.1	-1.5	13.0	-4.0	SW 1	clair		25	12		8.4	65	
	Saïda	900	»	»	16.2	+0.6	S 4	clair		24	14		35.8	19	
	Mascara	560	20.9	-1.2	16.2	+0.2	W 1	d		22	14		46.0		
	Relizane	73			15.8	-1.2	SSE 1	d		24	15		27.7	41	
	Orléansville	112	20.7	-1.2	15.5	-1.1	S 1	clair		24	15		10.0		
	Tiaret	1025	21.0	-1.1	14.0	+1.3	SW 1	couvert		21	11		11.0		
	Vialar	880	19.5	-4.4	11.5	-1.5	NW 1	B nuag'		18	10	13.5	27.0	37	14h pluie
	Médéa	920	»	»	13.5	+0.7	N 1	clair		22	11		27.0	35	
	Aumale	900												26	
	Fort National	942											41.4	65	
	Tizi Ouzou	222	»	»	17.0	-0.1	SE 1	couvert		28	17		24.2	59	
	Bordj Bou Arréridj	915											4.0	45	
	Sétif	1079	21.7	-1.7	12.9	-0.9	NNE 2	B nuag'		23	11		2.2	69	15h tonnerre au Nord
	Batna	1044	24.2	-1.1	12.0	+1.5	calme	clair		22	10		0.4	107	
	Constantine	660											1.7	87	
	Guelma	264	22.6	-0.3	14.7	-0.7	ENE 1	clair		26	11		3.0	77	
	Tebessa	863	23.8	-1.3	12.0	-1.0	calme	clair		23	9		1.4	4	
Steppe et Atlas Saharien	El Aricha	1250													
	Aïn Sefra	1075													
	Mecheria	1167	21.0	-0.7	12.0	-1.0	SW 1	Beau		30	11		10.4	69	
	Géryville	1320	22.7	+0.3	11.0	-2.6	SSE 1	couvert		21	8	4.0	7.8	37	17 et 21h pluie
	Aflou	1426	22.7	+0.8	11.0	-1.0	SW 1	d		18	10	8.0	14.0	30	Pluie la nuit
	Djelfa	1160	.	.	11.8	-0.1	W 2	nuag'		19	11		12.4	73	
	Bou Saada	550	.	.	16.1	-0.6	S 1	clair		25	12		10.7	33	
	M'sila	486													
	Barika	484	.	.	16.5	-0.5	E 1	clair		27	14		1.0	39	
Sahara	Colomb Béchar	769	21.9	-0.3	13.0	0.0	calme	clair			11		2.3		
	Laghouat	751											6.9	24	
	Biskra	125	21.8	-1.2	18.0	0.0	SE 1	nuag'		28	17	12.3	12.3	53	19-21h pluie (Tonnerre de l'ouest Biskra)
	Touggourt	69	21.9	-0.6	16.2	-3.0	calme	clair		29	15			1	
	El Oued	70												1	
	Tozeur	50	21.7	-2.9	13.0	-1.0	calme	nuag'		17	11			4	
	Ghardaïa	526													
	Ouargla	157													
	El Goléa	394													
	Beni Abbès	497	18.5	+2.4	18.0	-2.0	calme	Beau			18				
	Timimoun	284	21.1	+0.9	16.0	-3.0	NE 3	clair			15				
	Adrar		.	.	15.0	-1.0	E 4	d			14				
	In Salah														
	Fort Flatters													3	
	Fort Polignac														
	Djanet														
	Tamanrasset														
	Rabat														

Situation générale et situation en Algérie Pressions élevées : Centre Europe - Bassin méditerranéen - Nord Afrique (Chef 1027mb - Cap Corse 1026mb - Batna 1024mb). Dépressions : Ouest et Nord Europe (Stornoway 997mb - Nort 1002mb).
Temps en Algérie à 7 heures : ciel brumeux avec éclaircies sur les Hauts-Plateaux oranais et à l'extrême Est du réseau - Vents du secteur Sud faibles ou modérés - Il a plu hier soir et cette nuit dans la région d'Alger et en quelques points de l'Atlas saharien.
Mer belle sur la côte algérienne

Probabilité valable pour le 30 au 31 à Midi - En Algérie : temps nuageux se couvrant par le Nord - Quelques pluies - Vents variables, de Sud à Ouest, faibles ou modérés - température en baisse.

	ORAN	ALGER	CONSTANTINE
Littoral et Tell	Nuageux se couvrant par le Nord. Q.Q. pluies - Vents variables de Sud à Ouest, faibles ou modérés	Nuageux se couvrant par le Nord. Q.Q. pluies - Vents variables, de Sud à Ouest, faibles ou modérés	Nuageux se couvrant par le Nord. Q.Q. pluies - Vents variables, de Sud à Ouest, faibles ou modérés
Hauts Plateaux	Nuageux se couvrant par le Nord. Q.Q. pluies - Vents variables de Sud à Ouest, faibles ou modérés	Nuageux se couvrant par le Nord. Q.Q. pluies - Vents variables, de Sud à Ouest, faibles ou assez modérés	Nuageux se couvrant par le Nord. Q.Q. pluies - Vents variables, de Sud à Ouest, faibles ou modérés
Sahara	Beau temps. Vents de Nord-Est faibles ou modérés	Très nuageux - Q.Q. pluies au Nord puis éclaircies - Vents variables faibles ou modérés	Beau temps. Vents de Nord-Est à Est faibles ou modérés

AVIS AUX PORTS
Golfe du Lion, Baléares } Vents de Sud à Ouest faibles ou modérés
Oran, Alger, Bizerte } Vents variables, de Sud à Ouest, faibles ou modérés

VENTS EN ALTITUDE
Ouest: Algérie, Sahara
Est: Algérie, Sahara

Avis aux Agriculteurs

Températures extrêmes

Stations	Max	Min
Paris	18	7
Nice	22	6
Biarritz	»	»
Strasbourg	»	»

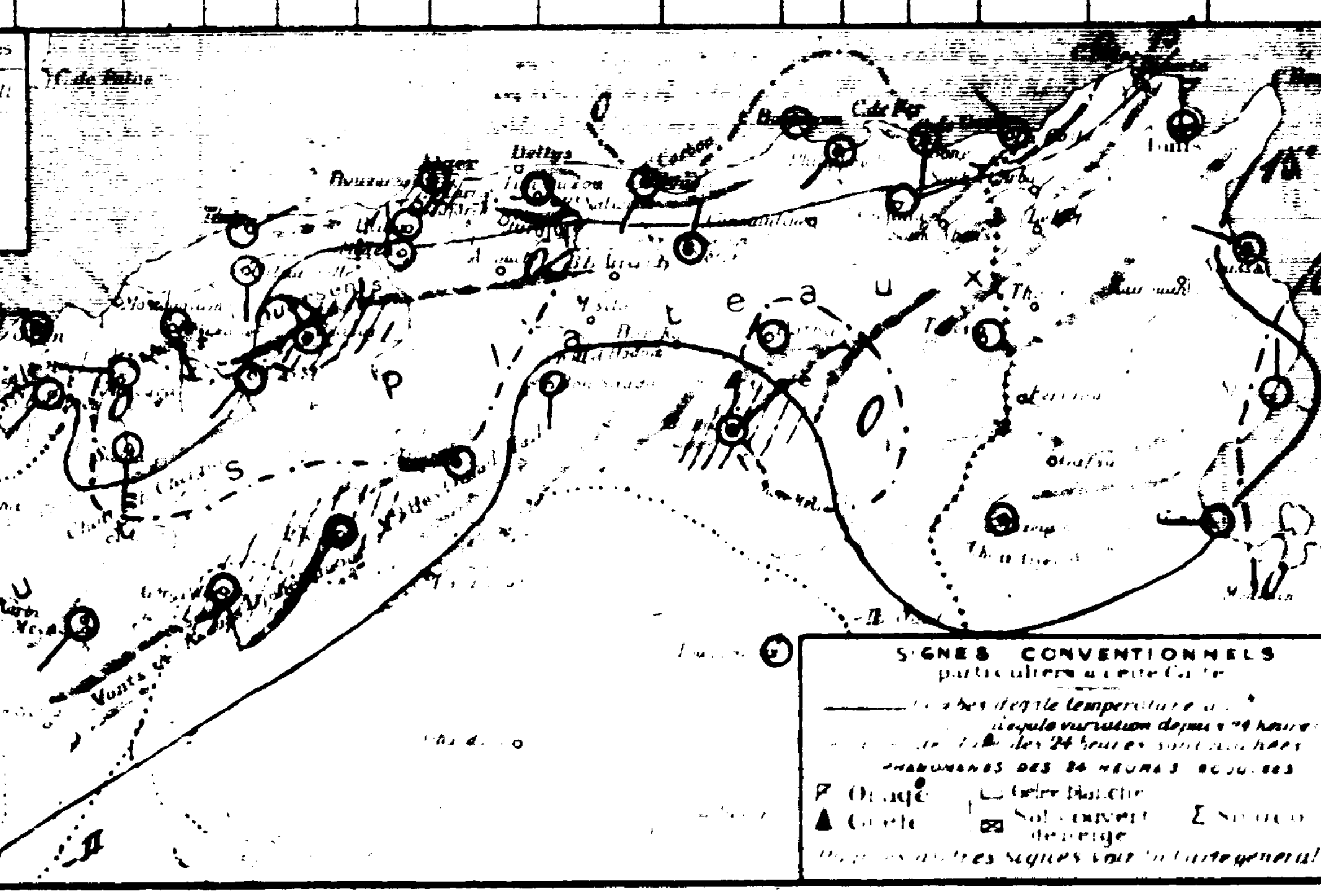

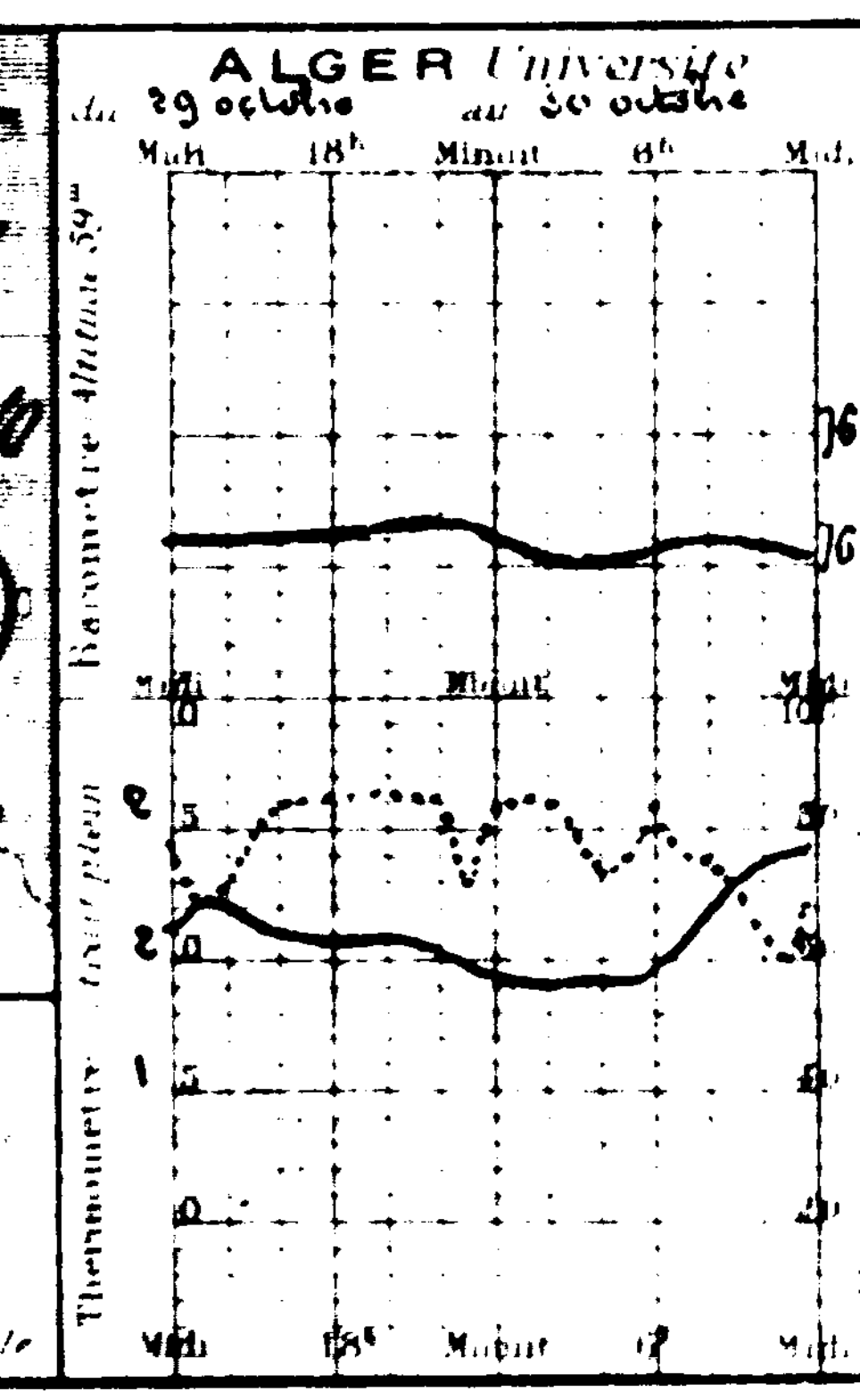

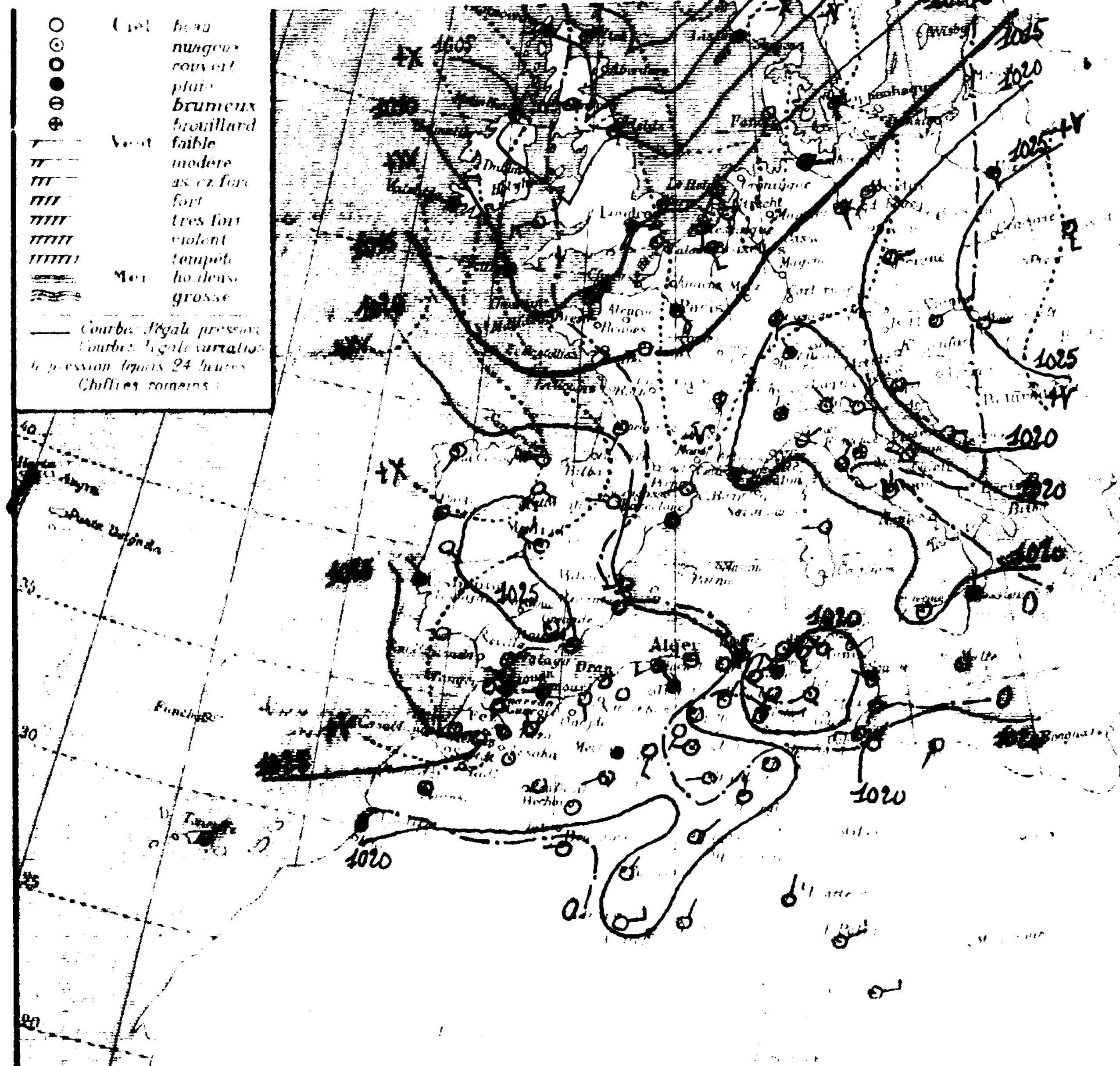

Stations	Altitude en mètres	Pression au niveau de la mer, observation	Pression, diff. en 24h	Température, observation	Température, diff. en 24h	Vent direction et force	État du Ciel	État de la Mer	Températures extrêmes max.	Températures extrêmes min.	Pluie en 24 h	du 20 au 31 octobre millim.	du 1er Sept au 30 octobre millim.	Phénomènes
Nemours	4	.	.	17.0	-2.0	S 1	couvert	belle	21	15		30.9	44	
Beni Saf	[illegible]													
Oran	55	23.5	+2.4	17.9	-1.2	calme	couvert	calme	22	17		20.4		
Mostaganem	[illegible]													
Ténès	59	21.1	+1.2	18.0	-0.4	WSW 2	couvert	belle	24	17		15.5		
Blida	267	21.9	+1.3	17.0	-2.0	calme	8 nuag'		23	16		26.6	30	
Bouzaréa	344	20.6	+1.7	17.0	-2.1	WSW 1	couvert		22	16		17.0	25	18h éclairs au Sud-Est
Alger	59	21.0	+1.3	18.6	-0.1	calme	brumeux	belle	24	18		15.9	15	
Maison Carrée	48													
Bougie	9	20.1	-2.4	23.0	+1.0	N 3	nuag'	à belle	24	18		16.0	90	
Philippeville	47	18.7	-1.9	18.0	+2.3	SW 1	8 nuag'	belle	22	15		9.0	111	
Cap de Garde	16[illegible]	21.3	-1.4	17.0	-1.0	S 3	beau	calme	23	14		2.9	85	
La Calle		.	.	18.0	-1.4	NW 2	d°	calme	27	16		5.0	79	
Bizerte														
Tunis	[illegible]											0.1	16	
Sfax		21.5	0.0	15.0	+1.0	calme	beau	agitée	.	15			6	
[illegible]	33											53.9		
Tlemcen	[illegible]	22.5	.	16.0	.	S 1	nuag'		20	13		31.6	30	
Sidi Bel Abbès	47[illegible]											8.4	65	
Saïda	[illegible]	.	.	12.6	-3.6	SE 1	clair		23	11		35.8	19	
Mascara	[illegible]	22.7	+1.8	15.4	-0.8	calme	d°		24	14		46.0		
Relizane												57.7	41	
Orléansville	11[illegible]	22.2	+1.5	18.1	+2.6	SW 1	couvert		26	17		10.0		
Carnot	[illegible]											14.6		
Vialar	[illegible]	23.0	+3.5	12.0	+0.5	NW 1	brouill^d		22	10		27.0	57	
Médéa	[illegible]	.	.	11.0	-2.5	W 1	couvert		22	10		47.0	35	
Aumale	[illegible]												26	
Fort National	94[illegible]	21.4	.	14.0	.	calme	clair		22	13	5.0	41.4	65	Pluie hier
Tizi Ouzou	22[illegible]	.	.	15.4	-1.6	SW 1	couvert		22	14		24.2	39	
Bordj bou Arreridj	[illegible]											4.9	43	
Sétif	107[illegible]	21.7	0.0	11.6	-1.3	NNE 2	clair		22	10	8.5	30.9	08	orage pluie hier
Batna	1044	22.7	-1.5	10.6	-1.4	calme	beau		22	9		0.4	10	
Constantine	[illegible]	21.3	.	14.3	.	W 1	pluie		25	8		1.7	51	
Guelma	26[illegible]	22.2	-0.4	14.3	-0.4	S 1	clair		26	11		8.0	77	
Tébessa	46[illegible]	23.7	-0.1	10.0	-2.0	calme	nuag'		23	7		1.4	4	
El Aricha	[illegible]													
Aïn Sefra	107[illegible]	23.5	.	11.0	.	WSW 1	nuag'		.	9				
Mecheria	116[illegible]	21.5	+0.5	12.0	0.0	calme	pluie		22	11		10.4	09	
Géryville	132[illegible]	23.0	+0.3	11.2	+0.2	SSW 3	beau		20	6	1.0	8.8	57	17h pluie
Aflou	1426	20.2	-2.5	10.0	-1.0	SW 1	clair		19	4	1.0	15.0	30	17-18h pluie
Djelfa	[illegible]	.	.	12.4	+0.6	calme	d°		26	6		12.4	73	
Bou Saâda	[illegible]	.	.	16.2	+0.1	NE 1	nuag'		22	12		10.7	33	
M'sila	460													
Barika	484	.	.	16.5	0.0	E 1	beau		29	16	2.0	3.0	39	Pluie
Colomb Béchar	769	22.5	+0.4	12.0	-1.0	calme	clair		.	13		2.3		
Laghouat	751	.	.	19.0	.	W 1	nuag'		.	12	6.7	6.7	24	18-20h pluie
Biskra	125	21.0	-0.8	18.0	0.0	NNE 2	d°		27	15		12.3	53	
Touggourt	69	22.5	+0.6	16.4	+0.2	calme	clair		27	12			1	
El Oued	70													
Tozeur	50												1	
Ghardaïa	526	22.2	-0.7	16.2	-0.9	W 1	clair		27	13	4.0	4.0	4	Pluie
Ouargla	157	20.7	.	15.0	.	N 2	d°		.	13				
El Goléa	[illegible]	20.7	.	13.0	.	NE 2	d°		.	12				
Beni Abbès	49[illegible]	17.9	-0.6	16.0	-1.0	W 1	d°		.	15				
Timimoun	[illegible]	21.7	+0.6	14.0	-2.0	NE 2	d°		.	14				
Adrar		.	.	14.0	-1.0	E 3	d°		.	13				
In Salah		17.8	.	13.0	.	NNE 2	d°		.	16				
Fort Flatters		.	.	17.0	.	NNE 1	d°		.	15				
Fort Polignac		.	.	18.0	.	ENE 3	nuag'		.	14			3	
Djanet		.	.	18.0	.	E 3			.	16				
Fatma														
Rabat														

Situation générale et situation en Algérie Pressions élevées : Est et Sud-Ouest Europe (Lwow 1029mb - Grenade 1026mb) - Nord Afrique (Mettriès 1025mb) - Dépressions : Nord Europe (Lerwick 993mb) Est Méditerranée (Messine 1016mb).

Temps en Algérie à 7 heures : Ciel très nuageux ou couvert au Nord du réseau, nuageux avec grandes éclaircies ailleurs - Vents de Sud à Ouest faibles ou modérés - Il a plu hier et cette nuit sur le centre des Hauts-Plateaux et à l'Ouest de l'Atlas saharien -

Mer belle sur la côte algérienne -

Probabilités valables du 31 octobre au 1er Novembre à Midi - En Algérie, à l'Ouest : temps très nuageux s'éclaircissant - Vents de Nord-Ouest à Sud-Ouest faibles ou modérés - A l'Est : temps très nuageux ou couvert - Pluies et averses orageuses - Vents du secteur Ouest modérés ou assez forts, avec rafales - Température en baisse.

	ORAN	ALGER	CONSTANTINE
Littoral et Tell	Très nuageux s'éclaircissant. Vents de Nord-Ouest à Sud-Ouest faibles ou modérés	Très nuageux ou couvert - Pluies orages - Vents du secteur Ouest modérés ou assez forts - Rafales.	Très nuageux ou couvert. Pluies orages - Vents du secteur Ouest modérés ou assez forts - Rafales.
Hauts Plateaux	Très nuageux s'éclaircissant. Vents de Nord-Ouest à Sud-Ouest faibles ou modérés	Très nuageux ou couvert - Pluies orages. Vents du secteur Ouest modérés ou assez forts - Rafales.	Très nuageux ou couvert - Pluies orages. Vents du secteur Ouest modérés ou assez forts - Rafales
Sahara	Beau à nuageux. Vents du secteur Est faibles ou modérés	Très nuageux au Nord. Vents de Nord à Est faibles ou modérés	Beau à nuageux. Vents de Nord à Est faibles ou modérés

AVIS AUX PORTS
- Golfe du Lion : Vents d'Ouest à Nord-Ouest assez forts ou forts
- Baléares : Vents d'Ouest à Nord assez forts ou forts
- Oran : Vents de Nord-Ouest à Sud-Ouest faibles ou modérés
- Alger, Bizerte : Vents du secteur ouest modérés ou assez forts - Rafales -

VENTS EN ALTITUDE
- Ouest : Algérie, Sahara
- Est : Algérie, Sahara

Avis aux Agriculteurs

Températures extrêmes		
Stations	Max	Min
Paris	20	11
Nice	19	10
Biarritz	.	.
Strasbourg	.	.

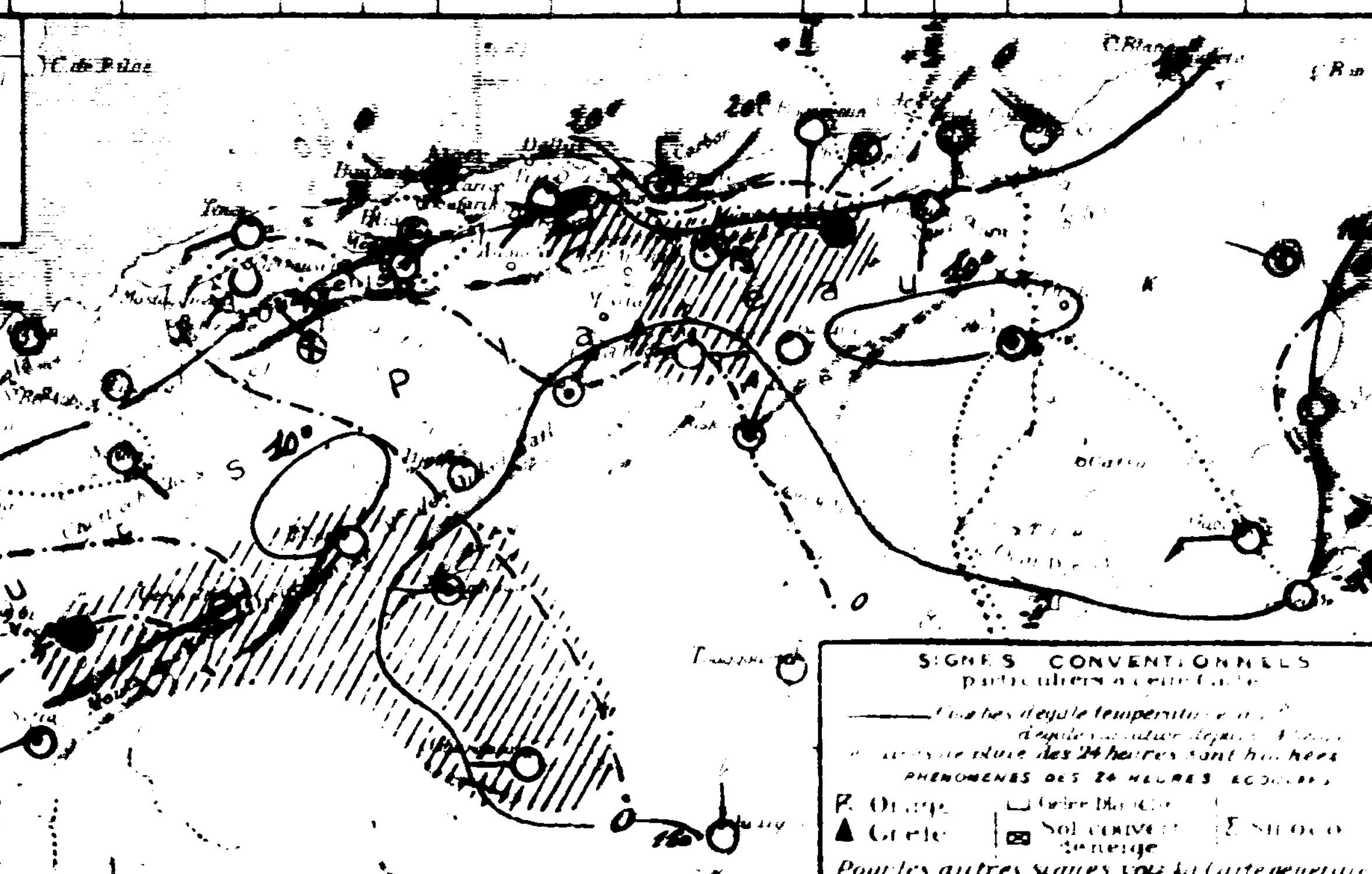

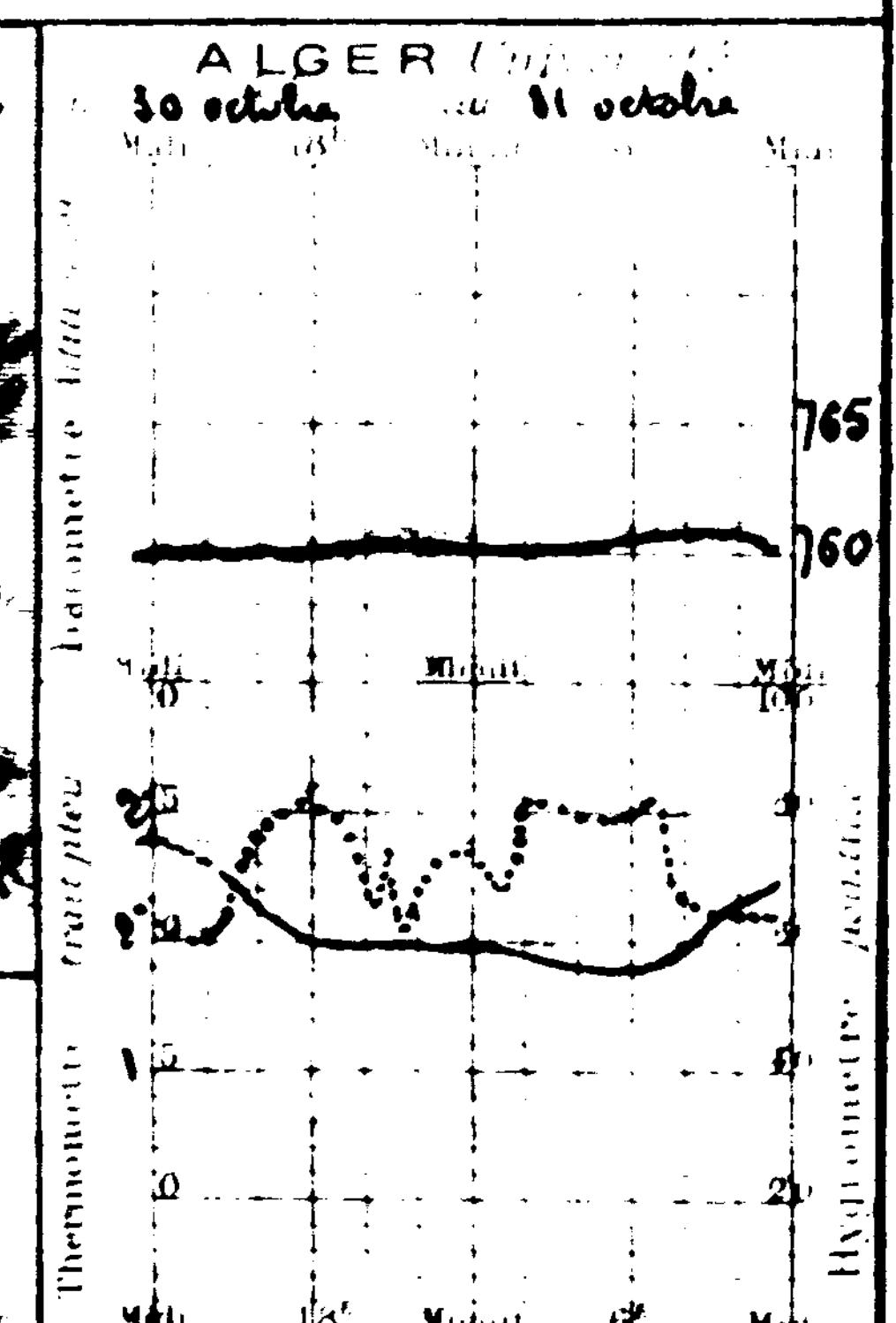

BULLETIN MÉTÉOROLOGIQUE DE L'ALGÉRIE

Mardi 1er Novembre 1927 — 7h Matin

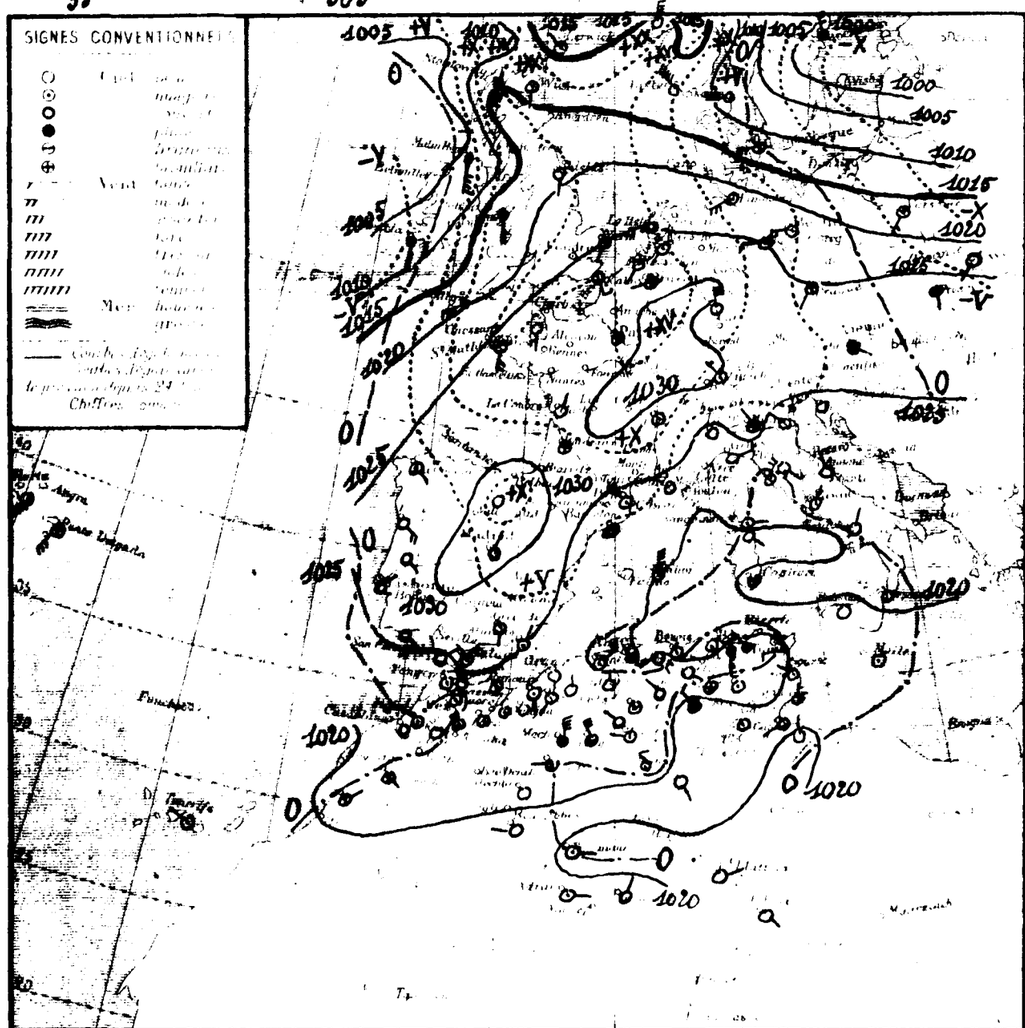

STATIONS	Altitude	Pression à 0° réduite au niveau de la mer	Variation en 24 heures	Température	Variation en 24 heures	Vent Direction	Vent Force	Etat du ciel	Etat de la Mer	Durées en heures de l'insolation	Durées en heures de la pluie	Pluie du 31 oct. au 1er Nov.	Pluie du 1er Sept. au 31 octobre	PHÉNOMÈNES
Littoral														
Nemours		"	"	14.8	-2.4	S	1	6 nuag.	Belle	20	13		75	
Beni Saf														
Oran		24.6	+1.1	17.4	-0.5	S	1	clair	Belle	24	17			
Mostaganem														
Tenes		20.9	-0.2	17.0	-1.0	NE	4	6 nuag.	Agitée	21	16	1.0	1.0	Pluie la nuit
Blida		22.5	+0.6	14.6	-2.4	calme		couvert		23	11	12.0	12.0	orage, pluie, grêle la nuit
Bougie		19.9	-0.7	12.3	-4.7	N	1	pluie		20	12	1.5	1.5	4h pluie nuit, 3-4h 1er orage
Alger		20.3	-0.7	15.2	-3.6	NW	2	pluie	Belle	22	15	0.8	0.8	31 2e orage, pluie
Maison Carrée														
Tell														
Cherchell		19.9	-0.2	18.0	+4.0	SW	3	nuag.	Belle	24	16	4.7	4.7	106 17-20h pluie
Philippeville		19.8	+1.1	15.9	-2.1	calme		6 nuag.	Belle	22	16	1.0	1.0	120 orage, pluie la nuit
Cap de Garde		21.9	+0.6	16.0	-1.0	S	3	pluie	6 Belle	25	15	1.2	1.2	88 4-7h pluie
La Calle		"	"	16.9	-1.1	NW	2	d	6 agitée	28	16	23.0	23.0	84 3-4h orage, pluie; 1h coup de vent
Bizerte														
Tunis		20.1	-0.1	14.0	+2.6	NNW	3	beau		21	10			76
Sfax		19.0	-2.5	15.0	0.0	N	1	clair	Belle	-	14			6
Gabès														
Hauts Plateaux														
Tlemcen		23.9	+0.9	9.0	+4.0	calme		clair		22	9			62
Sidi Bel Abbès														
Saïda		24.7	"	13.0	"	NW	1	clair		21	10			73
Mascara		"		11.0	-1.6	NW	1	beau		21	10			55
Relizane		23.9	+1.2	14.4	-1.4	N	1	d		20	11	1.0	1.0	16h pluie
Orléansville		"	"	15.2	"	N	2	clair		23	14			69
Tiaret		22.9	+0.7	13.2	-4.9	N	1	clair		23	13	4.0	4.0	Pluie la nuit
Médéa														
Aumale		23.5	+0.5	10.5	-1.5	N	1	beau		18	8			64
Medjez		"	"	8.5	-2.7	W	1	couvert		13	8	5.5	5.5	62 Pluie la nuit
Setif														
Bordj Bou Arréridj		20.9	-0.5	9.5	-4.7	W	3	nuag.		18	8	7.0	7.0	106 Pluie la nuit
Tizi Ouzou		"	"	12.8	-2.6	N	1	6 nuag.		24	12	10.0	10.0	83 Pluie la nuit
Sétif		22.1	+0.4	8.1	-3.5	ESE	2	beau		20	7	4.2	4.2	80 orage, pluie 4h et la nuit
Batna		21.9	-0.8	10.9	+0.3	calme		brouill.		22	10	18.0	18.0	107 11-12h, 14-15h, 18-5h pluie
Constantine														80
Guelma		23.4	+1.2	15.8	+1.5	SE	1	couvert		26	"	2.0	2.0	79 1-6h pluie
Tebessa		21.8	-1.9	11.0	+4.0	calme		6 nuag.		23	12	0.2	0.2	5 18-20h pluie
El Aricha														
Aïn Sefra		23.4	-0.1	"	"	W	1	nuag.		23	8			
Mecheria		21.7	+0.2	10.0	-2.0	N	6	pluie		21	8	0.4	0.4	79 7h pluie
Géryville		23.5	+0.5	9.2	-2.0	NNW	5	brum.		16	7			46
Aflou		23.2	+3.6	9.0	-1.0	NW	1	couvert		18	8			45
Djelfa				8.0	-3.5	calme		nuag.		19	8	4.0	4.0	35 Pluie la nuit
Bou Saada		"	"	14.2	-2.0	NE	2	couvert		22	12			44
M'sila														
Barika														42
Sahara														
Colomb Béchar		23.5	+1.0	11.0	-1.0	calme		clair			10			3
Beni Ounif		"	"	14.0	-3.0	WNW	1	6 nuag.		27	11			3
Biskra		19.4	-1.6	18.0	0.0	NW	3	d		27	17			65
Touggourt														1
El Oued														
Laghouat		18.5	"	14.0	"	calme		nuag.		25	10			1
Ghardaïa		24.3	+2.1	15.8	-0.4	NW	3	nuag.		28	13	15	15	8 pluie
Bou Saada		18.7	-2.0	16.0	+1.0	SSE	2	beau		26	13			
El Goléa														
Beni Abbès		18.5	+0.6	17.0	+1.0	W	1	clair			15			
Géryville		21.7	0.0	10.0	+2.0	E	3	nuag.			15			
Ouargla		"	"	13.0	+1.0	E	2	6 nuag.			"			
Biskra		18.3	+0.5	18.0	0.0	NNE	2	couvert		28	15			
El Golea		"	"	16.0	-1.0	ENE	2	clair			12			
Ouargla		"	"	16.0	-2.0	SE	1	d			16		3	
Biskra														
Tuggurt														
Tidikelt														

Situation générale et prévision en Algérie. Pressions élevées : Océan Arctique (Sergelsford 1022mm) Centre et Sud-Ouest Europe (Zurich 1030 - Bourges 1033mm) - Afrique du Nord (Biskra, Alger 1025mm). Dépressions : Ouest et Nord Europe (Moulin - Head 1006mm - Stockholm 998mm). Est Russie méridionale - Sahara (Moulin 1019 - In Salah 1018mm).

Temps en Algérie à 7 heures : ciel beau à l'ouest, très nuageux ou couvert avec pluies au centre et l'est - Vents de sud-ouest modérés ou assez forts à l'ouest et au centre - Ou secteurs Sud assez fort à l'est - Il a plu hier et cette nuit sur le Littoral et les Hauts-Plateaux où des orages ont éclaté.

Mer belle sur la côte algérienne.

Probabilité du 1er au 2 Novembre à Minuit - En Algérie : temps d'abord très nuageux ou couvert avec pluies puis éclaircies - Vents des secteurs ouest à Sud assez forts à faibles - temperature en hausse.

	ORAN	ALGER	CONSTANTINE
Littoral et Tell	très nuageux ou couvert avec pluies puis éclaircies - Vents des secteurs ouest à Sud assez forts à faibles	très nuageux ou couvert avec pluies puis éclaircies - Vents des secteurs Ouest à Sud assez forts à faibles	très nuageux ou couvert avec pluies puis éclaircies - Vents des secteurs Ouest à Sud assez forts à faibles
Hauts Plateaux	très nuageux ou couvert avec pluies puis éclaircies - Vents des secteurs Ouest à Sud assez forts à faibles	très nuageux ou couvert avec pluies puis éclaircies - Vents des secteurs Ouest à Sud assez forts à faibles	très nuageux ou couvert avec pluies puis éclaircies - Vents des secteurs Ouest à Sud assez forts à faibles
Sahara	Nuageux à très nuageux Vents des secteurs Est faibles ou modérés	Nuageux ou très nuageux Vents du Nord à Est faibles ou modérés	Nuageux ou très nuageux Vents du Nord à Est faibles ou modérés

AVIS AUX PORTS	Golfe du Lion	Vents de Nord-ouest assez forts à modérés
	Baléares	Vents des secteurs Nord assez forts à modérés
	Tunisie	Vents des secteurs ouest à Sud assez forts à faibles

Température extrême

Stations	Max.	Min.
Paris	16	7
Nice	20	10
Biarritz	"	"
Strasbourg	"	"

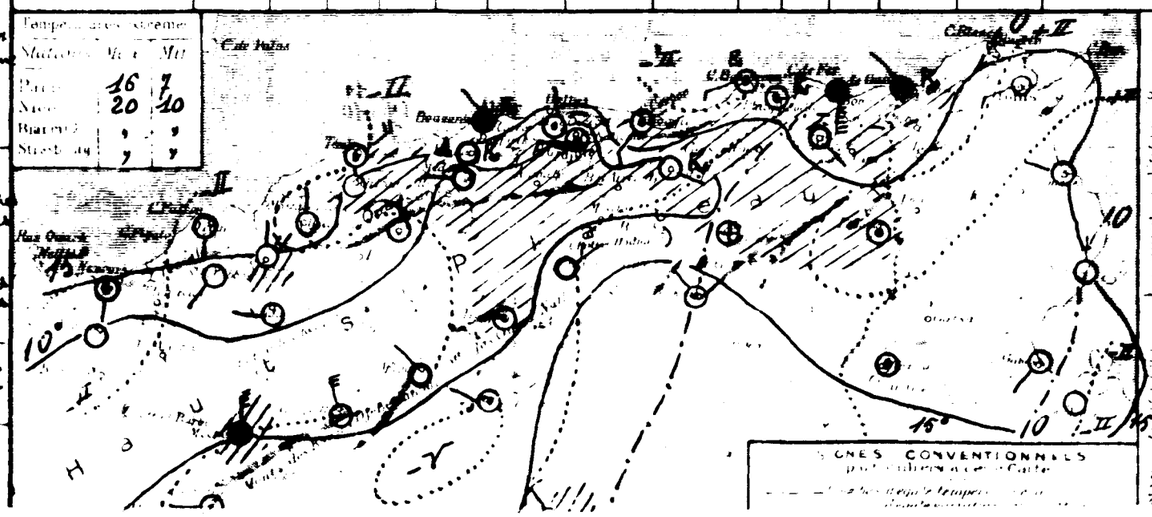

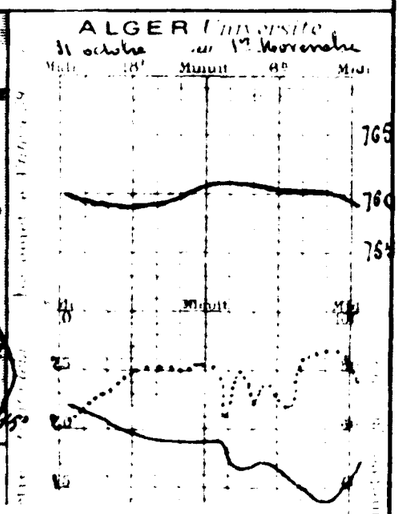

Pluie (en millimètres du 30 septembre, 18h au 31 Octobre, 18h)

Nota. — Les "normales" portées sur ce tableau sont les moyennes de 10 années (1er Septembre 1914 au 31 Août 1924)

Stations	Octobre Total	Octobre Rapport à la normale	Octobre Nombre de jours	Octobre Diffce avec la normale	Depuis le 1er Septembre Total	Depuis le 1er Septembre Rapport à la normale	Depuis le 1er Septembre Nombre de jours	Depuis le 1er Septembre Diffce avec la normale
Rivage								
Nemours	47	1.09	7	+ 2	59	1.01	10	+ 2
Oran (Port)	76	2.30	7	+ 2	76	1.68	8	0
Mostaganem	,	,	,	,	,	,	,	,
Ténès	57	1.07	8	+ 2	57	0.75	8	- 3
Tipasa	23	0.32	8	+ 2	34	0.33	11	+ 2
Alger	22	0.24	10	0	31	0.26	19	+ 3
Cap Bengut	53	0.53	7	- 3	77	0.52	13	- 4
Bougie	45	0.40	9	- 1	107	0.75	16	0
Djidjelli	36	0.23	6	- 5	109	0.54	17	+ 1
Collo	64	0.71	7	- 5	152	1.18	12	+ 6
Philippeville	41	,	8	,	119	,	18	,
Cap de Garde (S)	53	0.68	10	+ 1	84	0.84	16	+ 3
La Calle	51	0.65	13	+ 1	99	0.89	22	+ 4
Zone littorale								
El Ançor	97	2.55	9	+ 2	104	2.12	12	+ 1
Cassaigne	85	1.60	6	+ 2	85	1.25	6	0
Maison Carrée	25	0.34	8	0	39	0.38	14	+ 3
Bordj Ménaïel	32	0.42	8	- 1	48	0.47	14	+ 1
Bessombourg	87	0.52	11	- 1	175	0.79	19	+ 2
Bugeaud	86	,	7	,	140	,	16	,
Zone sublittorale								
Trois Marabouts	113	,	8	,	117	,	10	,
St Maur	77	1.97	9	+ 3	86	1.72	16	+ 6
Meurad	3	0.04	2	- 6	17	0.17	4	- 8
Haussonvillers	36	0.35	5	- 5	51	0.37	7	- 8
El Kseur	36	0.60	10	0	75	0.85	18	+ 3
Barral	36	0.76	8	+ 1	93	1.32	16	+ 4
Tell, versant nord								
Oued Fergoug (Barrage)	91	2.67	7	+ 3	94	2.35	9	+ 3
Relizane	74	2.11	6	+ 1	77	1.92	7	0
Orléansville	42	1.23	9	+ 1	,	,	,	,
Duperré	48	1.41	4	- 1	48	0.80	4	- 4
Affreville	27	0.79	4	- 2	32	0.58	5	- 4
Miliana	58	,	8	,	69	,	12	,
Hakou Feraoune (Atlas Blidéen)	64	0.52	5	- 4	85	0.51	10	- 4
Hamiz (Barrage)	42	0.51	4	- 2	55	0.49	6	- 3
Tizi Ouzou	55	0.66	10	0	75	0.62	14	0
Fort National	77	1.01	8	+ 1	114	1.10	11	+ 1
Michelet	44	0.44	8	- 2	83	0.64	13	- 3
Kerrata	24	0.34	6	- 5	68	0.63	14	- 5
Aïn Mordja Hamam	,	,	10	,	,	,	17	,
El Milia	38	0.36	8	- 3	115	0.82	16	0
Jemmapes	37	0.64	8	0	65	0.84	15	+ 2
Guelma	59	1.25	4	- 4	86	1.09	12	- 2
Munier	39	0.63	8	0	114	1.18	15	+ 2
Tell, zone centrale								
Tlemcen	53	1.32	5	0	55	0.84	6	- 3
Descartes	,	,	,	,	,	,	,	,
Sidi bel Abbès	59	2.36	8	+ 3	66	2.20	9	+ 2
Mascara	[illegible]	2.81	9	+ 4	[illegible]	1.89	9	0
Thiersville	87	3.34	6	+ 1	88	2.25	9	+ 1
Ben Chicao	[illegible]	0.49	3	- 3	[illegible]	0.48	4	- 5
Bir Rabalou	19	0.54	3	- 3	28	0.51	6	- 4

Stations	Octobre Total	Octobre Rapport à la normale	Octobre Nombre de jours	Octobre Diffce avec la normale	Depuis le 1er Septembre Total	Depuis le 1er Septembre Rapport à la normale	Depuis le 1er Septembre Nombre de jours	Depuis le 1er Septembre Diffce avec la normale
Aumale	58	1.48	9	+ 2	68	1.13	14	+ 2
Bouira	46	1.04	13	+ 3	61	0.81	23	+ 8
Maillot	19	0.55	4	- 2	28	0.52	6	- 3
Bou Malek	95	3.16	11	+ 4	142	2.58	17	+ 5
Constantine (P.C)	61	1.69	13	+ 6	108	1.83	22	+ 9
Souk Ahras	19	0.67	4	- 1	73	1.19	13	+ 2
Tell, versant sud								
Saïda (P.C)	54	1.68	10	+ 5	56	1.16	15	+ 6
Martimprey	48	1.50	10	+ 4	56	1.14	15	+ 5
Tiaret	27	0.73	4	- 2	39	0.68	6	- 5
Tialar	49	1.68	8	+ 3	63	1.50	10	+ 1
Teniet el Haad	33	0.76	8	+ 1	76	1.16	15	+ 4
Boghar	82	4.55	7	+ 2	91	3.13	14	+ 4
Boghari	51	2.42	8	+ 3	68	1.94	11	+ 3
Tell, hautes plaines								
Sebdou	,	,	,	,	,	,	,	,
Victor Hugo	46	2.55	11	+ 6	84	2.89	17	+ 8
Bordj bou Arreridj (P.C)	,	,	,	,	,	,	,	,
Sétif	45	1.55	8	+ 1	80	1.23	16	+ 2
St Donat	73	2.43	11	+ 4	100	2.13	19	+ 8
Batna	72	3.42	10	+ 3	121	3.02	17	+ 5
Aïn Yagout	78	3.71	5	+ 1	115	2.73	7	- 1
Khenchela	56	1.80	7	+ 2	127	2.35	16	+ 6
Aïn Beïda	37	1.54	7	+ 1	80	1.53	15	+ 4
Tébessa	22	1.10	7	+ 3	113	2.26	17	+ 7
Steppe								
Mécheria	16	0.48	7	+ 2	59	0.84	16	+ 6
Kreider	29	2.07	8	+ 5	64	2.13	14	+ 7
Aïn Radja (près Raïbell)	24	,	8	,	39	,	12	,
Sidi Aïssa	47	2.23	10	+ 5	64	1.52	17	+ 5
Aïn Khermam	47	1.88	5	+ 2	,	,	,	,
Bou Saâda	41	.	7	,	,	,	,	,
M'Sila	5	,	1	,	58	,	5	,
Atlas saharien								
Aïn Sefra	15	,	3	,	19	,	4	,
Géryville	25	1.04	11	+ 6	58	1.00	16	+ 5
Aflou	38	,	10	,	45	,	13	,
Djelfa	32	1.68	9	+ 5	81	1.92	14	+ 5
Arris	73	2.92	12	+ 6	103	2.06	19	+ 9
Pied de l'Atlas saharien								
Colomb Béchar	4	,	5	,	4	,	6	,
Laghouat	22	1.69	5	+ 3	45	1.40	10	+ 4
Biskra	50	7.14	4	+ 1	63	3.31	10	+ 4
Tolga	,	,	,	,	,	,	,	,
Sahara								
Touggourt	2	0.66	3	+ 1	2	0.25	3	- 2
El Oued	3	1.00	1	0	3	0.37	1	- 1
[illegible]	1	,	1	,	1	,	1	,
Ouargla	0	,	3	,	0	,	4	,
Beni Abbès	0	,	0	,	2	,	1	,

SERVICE MÉTÉOROLOGIQUE

Observations d'Alger - Université

Mois ensoleillé du 1er au 12, ensuite nuageux, puis très nuageux avec petites pluies intermittentes. Les vents sont restés faibles ou modérés, d'entre Nord et Est jusqu'au 13, de direction variable le reste du mois.

Nombre de jours de ciel pur 6, de ciel très peu ou peu nuageux 11, de ciel nuageux ou couvert 14.

Nébulosité moyenne à 7h 5.3, à 13h 3.7, à 18h 4.9. Moyenne générale 4.6.

Nombre d'heures de soleil mesuré à l'héliographe 216 (Durée d'insolation possible 347h) Fraction d'insolation 0.62.

Nombre de jours de pluie 10. Pluie (de minuit à minuit) 22mm. Déficit 59. Pluie tombée depuis le 1er septembre 31mm. Déficit 80.

Rosée le 28.

Valeurs moyennes et extrêmes de la pression, de la température et de l'humidité relative

	Moyenne générale	Normale	Ecart	Minimum moyen	Maximum moyen	Minimum extrême	Date	Maximum extrême	Date
Pression (*)	757mm5 (1010mb0)	756mm6 (1008mb7)	+0mm9 (+1mb2)	756mm4 (1008mb4)	758mm7 (1011mb5)	748mm5 (998mb0)	15	762mm4 (1016mb4)	25
Température	19.9	19.3	+ 0.6	17.4	22.9	14.5	17	28.1	15
Humidité (**)	72	71	+ 1	54	85	39	22	94	19 .. 20

(*) Hauteur barométrique en millimètres ramenée à 0° et à la gravité normale, altitude du baromètre 59m

(**) En centièmes, obtenue par dépouillement de l'enregistreur comparé au psychromètre (formule de Raynaud)

La pression a gardé une valeur à peu près la même, à part deux perturbations de moyenne profondeur, du 13 au 25. Différence entre le maximum et le minimum extrêmes 13mm9 (18mb5).

La température moyenne diurne s'est tenue le plus souvent au dessous de la normale pendant les deux premières décades, elle s'en est ensuite progressivement rapprochée et l'a rejointe les derniers jours du mois. Ecarts extrêmes : + 1°8 le 15 ; - 2°6 le 17.

La moyenne de l'humidité surpasse de très peu la normale.

Direction et parcours du vent au sol

Direction	Fréquence	Parcours en kilomètres	Direction	Fréquence	Parcours en kilomètres
N	1	5	S	,	,
N N E	3	43	S.S W	,	,
N E	2	37	S W	3	67
E N.E	38	595	W S W	17	318
E	10	127	W	23	468
E.S E	4	24	W N W	6	126
S E	1	9	N W	12	156
S S.E	,	,	N N W	2	32
			Calme	126	,
			Totaux	248	2007

Les mesures vont du 1er Octobre 7h, au 1er Novembre, 7h. La direction du vent est relevée de 3 en 3 heures.

Nombre d'observations
de vent 122
de calme 126
Total 248

Nombre d'heures de calme
de jour 134
de nuit 247
Total 381 sur 744

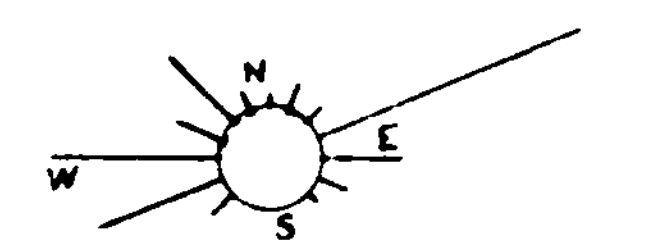

Rose des fréquences

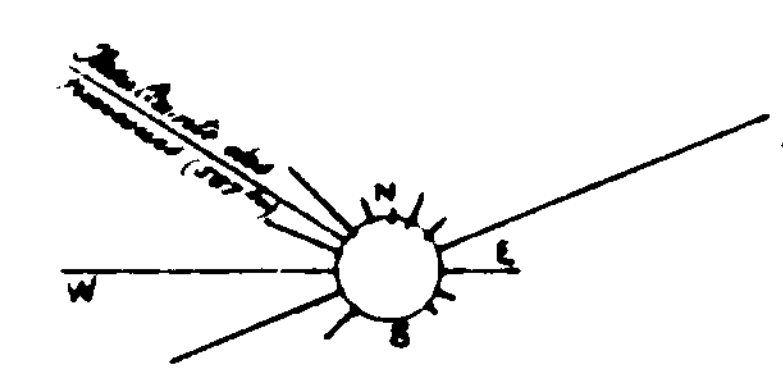

Rose des parcours

Parcours horaire moyen du vent : pour 363h de vent 5529m, pour 744h durée du mois 2698m.

Parcours horaire maximum observé : 17km le 14, de 5h à 6h, par vent d'W

Vitesse maximum en mètres par seconde : 10m60, le 14 vers 4h35, par vent d'W.

Comparaison avec les deux années précédentes.

	Nombre d'heures de soleil	Pluie (de 18h à 18h) Nombre de jours	Pluie Quantités en millimètres	Pluie Depuis le 1er Septembre	Pression moyenne	Température moyenne	Température minimum extrême	Température maximum extrême	Humidité	Vent dominant
Octobre 1925	212	14	135	203	756mm3 (1009mb0)	18.7	11.1	27.1	77	W
Octobre 1926	204	6	13	49	755.5 (1007.3)	22.7	15.0	33.8	62	E
Octobre 1927	216	10	22	31	757.5 (1010.0)	19.3	14.5	28.1	72	E N.E

Station de Météorologie agricole de Maison Carrée

Valeurs moyennes et extrêmes de la température de l'air et de l'humidité

		Moyenne générale	Minimum moyen	Minimum extrême	Minimum date	Maximum moyen	Maximum extrême	Maximum date
Température	sous abri	18.8	13.9	10.1	18	24.3	29.8	15
	à 10 cm du sol	"	7.3	3.4	12	"	"	"
Humidité		76	47	28	15	92	100	28

Insolation

Nombre d'heures de soleil	Fraction d'insolation	Nombre de jours de ciel pur	très peu ou peu nuageux	nuageux ou couvert	Nébulosité moyenne
230	0,66	4	9	18	4.9

Pluie

Total	Déficit	Nombre de jours	Depuis le 1er Septembre Total	Déficit	Nombre de jours
25	47	8	39	62	14

Direction et parcours du vent au sol

Direction	Fréquence	Parcours en kilomètres	Direction	Fréquence	Parcours en kilomètres
N	7	208	S	2	51
N.N.E	13	182	S.S.W	1	36
N.E	38	1.713	S.W	1	34
E.N.E	25	990	W.S.W	30	1.111
E	18	506	W	20	486
E.S.E	1	46	W.N.W	10	252
S.E	"	"	N.W	1	6
S.S.E	1	16	N.N.W	1	4
Les mesures vont du 1er Octobre 7h. au 1er Novembre 7h. La direction du vent est relevée de 3 en 3 heures.			Calme	79	"
			Totaux	248	5.641

Nombre d'observations		Nombre d'heures de calme	
de vent	169	de jour	45
de calme	79	de nuit	184
Total	248	Total	229 sur 744

Parcours horaire moyen du vent pour 515h de vent 10.953m. pour 744h (durée du mois) 7.582m.
Parcours horaire maximum observé : 32km, le 25, de 14h30 à 15h30, par vent d'E.N.E.
Vitesse maximum en mètres par seconde : 8m80, le 14, vers 6h20, par vent d'W.N.W.

Direction et vitesse du vent aux diverses altitudes

Altitude en mètres	Calme	N	N.N.E	N.E	E.N.E	E	E.S.E	S.E	S.S.E	S	S.S.W	S.W	W.S.W	W	W.N.W	N.W	N.N.W	Total des observations	Vitesse moyenne en mètres par seconde	Plus grande vitesse observée
Sondages de l'Aéro-Port de l'Agha (Nombre 33)																				
Sol	25	"	"	"	"	1	"	"	"	"	"	"		5	1	1	"	33	0.72	W : 6
500	5	"	"	1	"	6	1	1	2	2	"	2	6	1	"	1	1	29	5.37	W.S.W : 24
1.000	"	"	2	"	1	9	1	1	"	"	1	2	2	5	2	2	1	29	6.06	W.S.W : 23
1.500	"	2	4	1	"	3	1	1	"	1	"	4	2	5	3	"	"	27	6.59	W : 19
2.000	"	7	"	1	"	"	"	2	"	"	"	3	3	5	"	1	2	24	7.57	W : 26
2.500	"	"	"	1	1	1	"	"	"	"	1	3	3	3	2	"	"	15	8.06	W : 20
3.000	"	"	1	1	"	2	"	"	"	"	2	2	1	3	1	"	"	13	7.38	W : 20
3.500	"	"	"	"	"	"	"	"	"	"	"	"	"	2	1	"	"	3	10.00	W : 18
4.000	"	"	"	"	"	"	"	"	"	"	"	"	"	1	"	1	"	2	7.00	W : 8
4.500	"	"	"	"	"	"	"	"	"	"	"	"	"	"	1	"	"	1	6.00	"
5.000	"	"	"	"	"	"	"	"	"	"	"	"	"	"	1	"	"	1	6.00	"
5.500	"	"	"	"	"	"	"	"	"	"	"	"	"	"	1	"	"	1	10.00	
6.000	"	"	"	"	"	"	"	"	"	"	"	"	"	"	1	"	"	1	12.00	"
6.500	"	"	"	"	"	"	"	"	"	"	"	"	"	"	"	1	"	1	13.00	
7.000	"	"	"	"	"	"	"	"	"	"	"	"	"	"	"	1	"	1	14.00	"

Coup d'œil sur le Réseau

Le mois d'octobre a été frais et, sauf pendant la première semaine, très nuageux. Il a été peu pluvieux en général sur le Littoral et le versant nord du Tell, de pluviosité moyenne ou supérieure à la normale sur la plus grande partie du reste du pays.

Nous distinguons trois périodes :

1°. — Du 1er au 9, la pression barométrique est haute et voisine de 1027mb = 770m. sur l'Europe, le Bassin Méditerranéen et l'Afrique du Nord. Le ciel est beau ou brumeux avec vents variables faibles; quelques pluies tombent à l'extrême-est du Littoral.

2°. — Du 10 au 19, une dépression s'avance du Sahara occidental à la Péninsule Ibérique, puis s'étend au Bassin Méditerranéen (Madrid 1003mb = 752mm, Génes 1006mb = 755mm, le 15). Pendant cette période, le temps est d'abord très nuageux ou couvert avec pluies sur la moitié est, puis qu'au 12 il s'éclaircit le 13 sur cette partie du réseau, tandis qu'il se couvre de nouveau par l'Ouest en devenant ensuite pluvieux et orageux sur l'ensemble du pays. Les vents soufflent de Sud-Ouest à Ouest et la température se relève momentanément les 14 et 15.

3°. — Du 20 au 31, la dépression méditerranéenne se comble par l'Ouest les 20 et 21, une autre traverse le Bassin les 22 et 23, puis fait place à un massif de pressions élevées, voisines de 1020mb = 765mm qui stationne sur le Sud-Ouest de l'Europe et l'Afrique du Nord jusqu'en fin de mois. Des pluies tombent pendant cette période sur l'ensemble du réseau, plus abondantes sur l'Ouest et le centre du Tell et des Hauts-Plateaux. Les vents restent variables et faibles. La température, basse au début, se rapproche ensuite de la normale.

Pourcentage des prévisions exactes du Bulletin quotidien d'Octobre 1927

		Force et direction du vent	Nébulosité et précipitations
Ouest-Algérie	Littoral et Tell	94 %	84 %
	Hauts-Plateaux	94 %	84 %
	Sahara	87 %	94 %
Est-Algérie	Littoral et Tell	97 %	74 %
	Hauts-Plateaux	97 %	81 %
	Sahara	97 %	90 %
Bizerte		94 %	
Golfe du Lion		94 %	

Le Météorologiste : L. Petitjean

Université d'Alger - Altitude 59m — Octobre 1927

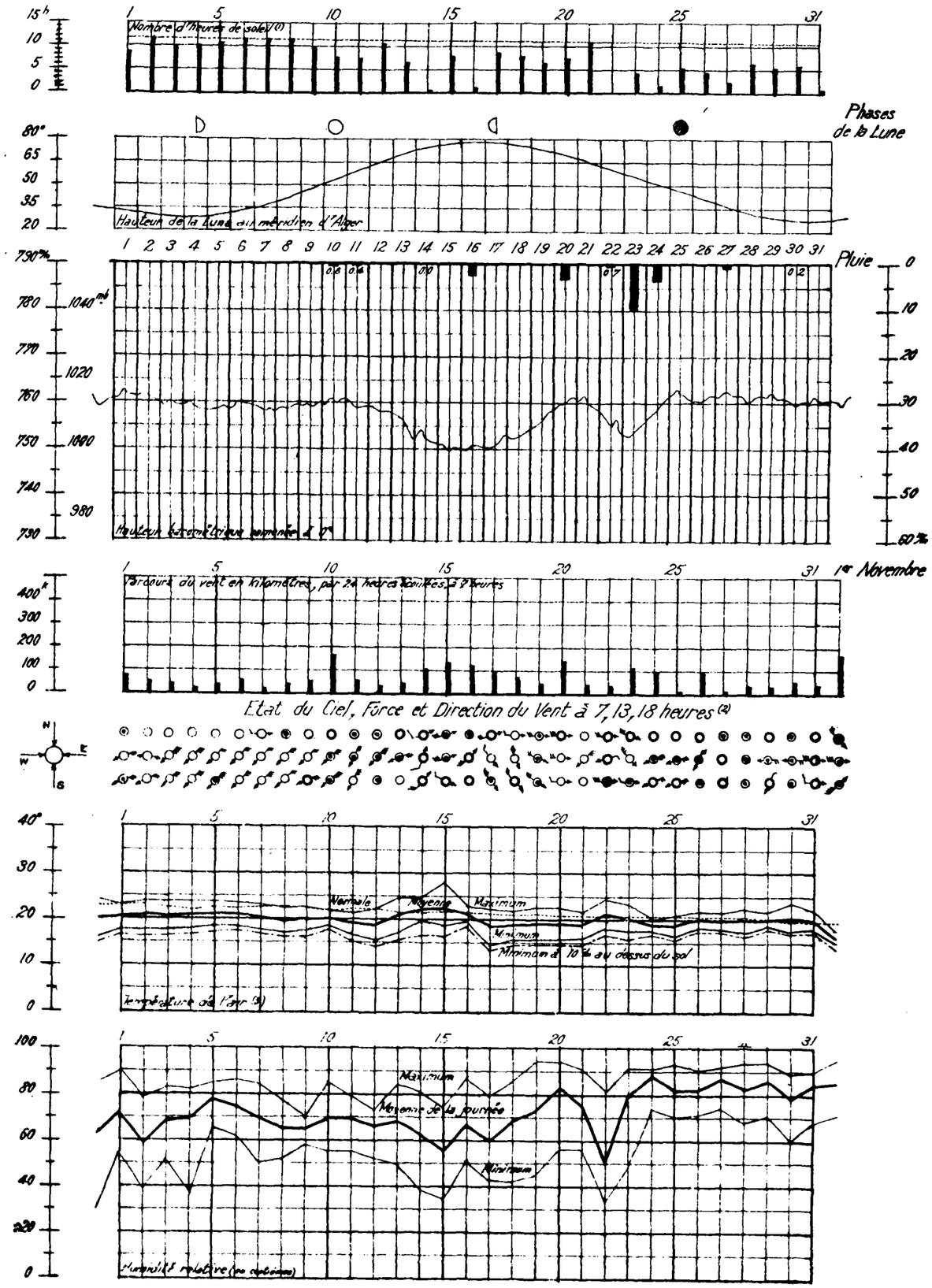

(1) Le pointillé donne la durée de la présence du soleil au dessus de l'horizon.

(2) *Etat du Ciel et Phénomènes.* ○ Beau, ◐ Nuageux, ● Couvert. ● Pluie, △ Rosée.
Force du vent : Une petite plume correspond à une unité de l'échelle télégraphique. Une grande plume vaut cinq petites plumes.

(3) Le pointillé représente la moyenne normale du maximum et du minimum ; le trait mixte, le minimum à 10m au-dessous du sol.

Température et humidité

Les moyennes de l'humidité, de la tension de vapeur et du poids par mètre cube, sont celles des observations psychrométriques de 7, 13, 18h, interprétées à l'aide de la formule de A. Angot (Annales du Bureau Central Météorologique, 1880, T1, B45)

Stations	Altitude	Minimum m moyen	Minimum m extrême	Minimum m date	Maximum M moyen	Maximum M extrême	Maximum M date	(m+M)/2	Humidité relative moyenne	Tension de vapeur moyenne	Poids par m³
Oran	11m	17.6	13.7	17	23.1	29.7	13	20.4	73	13.2	13.1
Castiglione	10	15.3	11.8	12	24.3	28.3	15	19.8	73	12.8	12.7
Alger	59	17.4	14.5	17	22.9	28.1	15	20.2	6°	12.3	12.1
Philippeville	71	15.5	12.8	13	23.1	28.0	16	19.3	75	12.8	12.6
El-Ançor	90	16.2	12.4	17	23.2	29.2	13	19.7	75	12.7	12.6
Trois Marabouts	150	14.4	11.6	20	25.0	34.8	13	19.7	82	13.7	13.5
Sidi-Aïssa	112	14.7	11.3	1-21	25.5	31.6	5	20.1	70	12.0	11.9
Miliana	750	14.0	9.8	17	21.1	26.8	4	17.6	67	10.0	10.0
Tizi-Ouzou	222	13.5	10.5	12-17	25.6	30.8	5	19.6	64	10.6	10.5
Fort-National	342	12.4	8.5	17	20.3	26.3	5	16.4	"	"	"
Guelma	289	12.8	8.2	12	25.2	29.3	15.16	19.0	"	"	"
Sidi-bel-Abbès	476	10.9	6.4	1-11	23.2	31.0	13	17.1	69	10.3	10.2
Mascara	590	13.4	9.9	20	24.0	30.0	4	18.7	73	11.8	11.7
Thiersville	488	10.6	5.0	1er	25.1	31.2	7	17.9	"	"	"
Géryville	1.160	9.4	5.0	11	20.2	27.4	5	14.8	"	"	"

Stations	Altitude	Minimum m moyen	Minimum m extrême	Minimum m date	Maximum M moyen	Maximum M extrême	Maximum M date	(m+M)/2	Humidité relative moyenne	Tension de vapeur moyenne	Poids par m³
Tlemcen	885m	9.9	4.0	11	19.9	28.0	5	14.9	67	9.5	9.3
Boghar	910	11.3	8.0	2-10	20.4	26.5	7	15.9	71	9.1	9.1
Sétif	1099	9.0	5.8	12	20.0	26.0	5	14.5	68	8.6	8.6
Tébessa	863	10.1	7.0	11	21.9	26.0	17	16.0	62	9.0	8.9
Méchéria	1167	11.5	6.7	20	22.3	27.4	5	16.9	46	6.6	6.5
Géryville	1320	7.8	1.9	1er	21.4	26.6	5	14.6	57	7.4	7.4
Aïn-Sefra	1425	"	"	"	"	"	"	"	"	"	"
Djemel Tighan	769	13.4	9.5	21	27.1	33.0	6	20.3	47	8.9	8.7
Biskra	125	16.6	12.0	11	27.1	32.0	6	21.9	45	9.2	9.0
Tolga	160	"	"	"	"	"	"	"	"	"	"
Touggourt	69	14.3	10.5	12	28.5	32.0	6	21.4	"	"	"
El-Oued	70	14.3	9.5	11	28.9	32.4	6	21.6	47	9.1	8.9
Ouargla	157	15.4	11.4	12	28.8	34.0	6	22.1	"	"	"
Beni-Abbès	497	"	"	"	"	"	"	"	"	"	"

Différence de $\frac{m+M}{2}$ avec la normale : Alger −0°4 ; Fort-National +0°8. Biskra +0°2

Comparaison des minima sous abri et à 10m du sol

Stations	Minimum moyen sous abri	Minimum moyen à 10m du sol	Minimum extrême sous abri	date	Minimum extrême à 10m du sol	date
Alger	17.4	16.2	14.5	17	13.3	17
El-Ançor	16.2	14.1	12.4	17	10.5	20
Guelma	12.8	8.9	8.2	12	3.9	13
Sidi-bel-Abbès	10.9	10.2	6.4	11	5.6	11

Stations	Minimum moyen sous abri	Minimum moyen à 10m du sol	Minimum extrême sous abri	date	Minimum extrême à 10m du sol	date
Mascara	13.4	12.0	9.9	20	7.0	20
Sétif	9.0	6.0	5.8	12	3.0	12
Tolga	"	"	"	"	"	"
Beni-Abbès	"	"	"	"	"	"

Situation agricole.

— Les pluies d'octobre ont permis de poursuivre activement les labours et les ensemencements. Les olives ont pu achever de mûrir dans de bonnes conditions.

Le cheptel est en bon état.

Dans l'annexe d'El-Oued, le bouforoua (petit acarien du genre tétranychus, qui s'installe sur les régimes avant la maturité des dattes, lorsque la siccheresse est grande) a causé de gros ravages aux dattiers.

Orages et grêle :

1° Orages. — Département d'Oran. — Nemours, 13, 20h. J. Rachgoun, 14, 16h30, 16, 17h, 18. Béni-Saf, 14, 16h30. J. Habibas, 16, 2h40. Cap-Falcon, nuit du 15 au 16 ; 16 avec grêle, nuit du 16 au 17, avec grêle, 13, 6h45. Oran, 14, 6h10, 16, 3h20, nuit du 16 au 17. Arzew, 16 h. Cap Ivi, 15, 4h20 ; 16, 20h30. El-Ançor, 16, 2h15 ; nuit du 16 au 17. Tédroma, 13, 19h ; 16, 17 ; 18 ; 25, 15h. Trois-Marabouts, 13 ; 14, 17h ; 16, 17h ; 28. Hammam-bou-Hadjar, 14, 14h ; 16, 14h. St Maur, nuit du 12 au 13, 14, 15h ; 16, 15h. Montagnac, 25, 16h. Oued Fergoug, 14, 19h. Henenda, nuit du 30 au 31. Lalla-Marnia, nuit du 15 au 16, nuit du 25 au 26 ; 27. Tlemcen, 25, 16h. O. Chouly, 23, 19h, 28, 14h. Tassin 13, 20h ; 16, 14h. Tessala, 13 ; 14, 28, 17h. Changy, 28, 14h. Rhosen, 26, 15h, très violent, avec grêle. La foudre est tombée sur la gare et la poste. On ne signale pas d'accidents. Méraier-Lacombe, 13 ; 14. Berthelot, 14, 18h. Ain-Tekan, 14, 17h30, 28, 16h. Oued Taria, 14, 19h, 28, 17h. Franchetti, 14, 18h15 ; 28, 16h. Sidi-Ali, 14, 19h, 28, 17h. Thiersville, 15. Mascara, nuit du 13 au 14. Saldrao, 15, 19h. Ugès-le-Duc, 28, 17h. Prévost-Paradol, 29, 17h. Bireme, 18, 14h avec grêle. Crégel, 15, 12h. Méchéria, 14, 18h30. Kreider, 14, 16h30.

Département d'Alger. — Cap Caxine, 10, 5h et 9h. Bougaréah, 14, 1h. Boudj-Ménaiel, 15, 23 ; 31. Arba, 30. Paul Robert, 28. Haumus, 23, 11h, 28, 11h, 29, 10h. Oued-el-Béida, 28, 20h. Orléansville, 28, 19h30. Palestro, 15, 14h, 27, 19h. Thiers, 26, 16h30. Lapierrine, 25, 16h30. Itzl-Imoula, 15, 14h30, 27, 12h50. Mirabeau, 15, 16h. Tizi-Ouzou, nuit du 11 au 12 ; 15, 12h45 ; nuit du 15 au 16, 26, 16h. Fort-National, 15, 15h30. Agrib, 21, 21h.

Beni-Ilman, 27. Bir-Rabalou, 30, 15h. Oued Taham, 26, 16h. Ouinate, 26, 15h. Bouira, 26, 17h. Mauor 26; 30. Boghar, 30, 14h. Boghari, 30, 16h. Burdeau, 15, 17h. Victor-Hugo, 30, 16h. Hardy, 30, 17h. Rechaïga 30, 16h. Aïn-Radja (Zerguine) 26, 15h. Guelt-es-Stel, 29, 16h 20. Sidi-Aïssa, 29. 5h. Bou-Saâda, 16. 15h.

Département de Constantine. - Cap Sigli, 9; 10; 11; 15, 18h; nuit du 15 au 16; nuit du 16 au 17. Cap Carbon, nuit du 9 au 10; nuit du 10 au 11; 15, 17h; 16, 18h, avec grêle; 19. 15h. Bougie, 16, 16h. Oued-Marsa, 16, 14h. Cap Afia, 11; 16; 23; 31, 18h 30. Djidjelli, 11, 0h et 18h 30; 16, 15h 30; 19, 16h; 31, 18h. Cap Bougaroni, 16, 17h 30; 18, 14h 20; 19, 14h 10; 31, 13h 30 et 17h 30. Philippeville, 15, 18h; 16; 31. Herbillon, 10, 7h, avec grêle. Cap de Garde, 10; nuit du 10 au 11; 16, 16h; 18, 11h; 19, 18h. Bône, 10, 21h; 16, 16h; 18, 11h et 15h 40. Cap Rosa, 17, 16h, avec grêle; nuit du 31 octobre au 1er Novembre. La Calle, 12, 3h; nuit du 16 au 17; nuit du 18 au 19. Bessombourg, 16, 17h; 18, 12h 30; 31. Edough, 18; 19, 15h. Bugeaud, 16, 16h; 18, 11h; 19, 13h 30. Aïn Fedden, 16, 14h. Aïn Mokra, 10, 11h; 16, 15h; 18, 16h; 19, 15h 20. Barral, 16, 17h; 18, 15h 15, avec grêle. Tifra (Soummam) 15, 15h. Seddouk, 16, 16h. Herrata, nuit du 16 au 17. Tizi N'Béchar, 16, 17h; 28, 13h; 29, 12h; 30, 15h. Aïn Merdja Ilman, 30, 15h. El. Arrouch, 11, 12h 30; nuit du 11 au 12; 16, 17h 30; nuit du 16 au 17; 18, 12h; nuit du 18 au 19; 19, 16h; nuit du 19 au 20; 31, 13h. Jemmapes, 18, 13h. Munier, 16, 17h; 19, 17h. Akbou, 16, 15h. Guelaâ, 16, 15h. Guenzet, 16, 16h; 29, 12h; 31, 16h. Titeut, 16, 15h; 30, 15h. Aïn Roua, 16; 31. Lafayette, 31, 15h 30. Sérigotville, 16, 16h 30. Sucet, 16, 18h; 31, 15h, avec grêle. Mila, 16, 16h, avec grêle; 18, 14h; 31. Chateaudun, 16, 17h; 18, 14h, avec grêle; 19, 15h; 27, 15h, avec grêle; 31, 16h. Bou-Malek, 10, 15h 30; 16, 15h; 18, 13h; 20, 7h. Oued Athménia, 18, 14h, avec grêle; 19, 15h. Rouffach, 16, 16h, avec grêle. Constantine, 19; nuit du 19 au 20. Sidi-Mabrouk, 16, 16h 30; 19, 16h 30. Condé Smendou, 11, 14h; 16, 15h; 12, 12h; 19, 14h; 29, 14h; 31, 13h. Kroub, 19, 15h. Aïn-Abid, 18, avec grêle; 19, avec grêle. Mansourah; nuit du 13 au 14, 30, 18h. El-Guerrah, 15, 15h; 16, 17h; 19, 20h. Sigus, 31, 16h. Bir-Kasdali, 10, 13h; 27, 16h. Tixter, 16, 16h, avec grêle. Coligny, 16, 16h; 30, 13h. Sétif, 16, 17h. St. Arnaud, 18, 9h; 19, 15h; 26, 15h; 29, 14h; 30, 15h; 31, 15h. St. Donat, 16, 17h 30; 18, 13h, avec grêle; 19, 14h; 27, 13h; 29, 14h; 30, 13h; 31, 14h. Colbert, 17. Lac-el-Bahar, 4, 10. Béhagle, 16, 16h 40; 17, 17h 15; 24, 17h; 25; 26, 15h 20; 27, 14h 50; 29, 16h 10; 31, 15h. N'Gaous, 18, 12h; 28, 12h; 29, 13h. Bernelle, 10, 17h; 16, 9h; 18, 13h; 19, 13h 30; 29, 15h; 30, 11h et 16h. Pasteur, 18; 26; 27; 28; 29. Victor Duruy, 18, 15h; 19; 29, 18h. Batna, 18, 12h, avec grêle. Aïn-Yagout, 31, 15h. Télergma, 31, 17h. Aïn M'Lila, nuit du 9 au 10; 19; 31, 18h 30. Aïn-Fakroun, 16, 20h; 18, 15h; 19, 16h, avec grêle. Edgar Quinet, 16, 21h; 19, 16h; 31, 15h. Khenchela, 19, 11h; 28, 18h. Meskiana, 10, 17h; nuit du 17 au 18, 19, 16h. Tébessa, 24, 15h. Barika, 15, 18h; 16, 19h; 18, 14h.

Sahara. - Géryville, 14, 19h. Aflou, 16, 13h. Djelfa, 17, 13h. Mac-Mahon, 13; 15, 19h; 18, 19h. Menâa, nuit du 16 au 17. El-Kout, 19, avec grêle. Foum-Toub, 16, 22h; nuit du 16 au 17; 19; 21, 13h; 27, 16h. Aïn Mimoun, 31, 14h. Ouled-Djellal, 15, 13h 30; 16, 16h 30. El-Kantara, 29, 14h. Biskra, 16. Touggourt, 16, 15h. El-Oued, 18, 20h.

II°. Grêle. Département de Constantine. - Bou-Malek, 16, 15h 30. Rouffach, 18, 15h. Souk-Ahras, 17, 10h 20. Sétif, 18, 15h. Batna, 18, 16h. Edgar Quinet, 19. Khenchela, 19, 14h. Aïn-Khermian 16, 12h 15.

Sahara. - Aïn Mimoun, 19, 13h.

Sauterelles. - Des vols de sauterelles sont signalés dans le S.S.E. de Timimoun.

Crues. - Coligny : crue des Oueds le 16 et du Bou Sellam, le 29. Rouffach, le 17. Plusieurs gourbis arabes ont été emportés par les eaux et d'énormes blocs de pierre ont été transportés dans la plaine. Bou-Saâda : le 16, forte crue des Oueds. Dégâts aux routes ou pistes. Géryville : crues des Oueds provoquées par les pluies des 25 et 26. L'Oued Biodh, démesurement gonflé a causé des dégâts considérables aux ouvrages d'art et aux propriétés riveraines.

Paludisme. - On signale toujours une poussée de paludisme dans différents centres : Aïn-Fedden, Montagnac, Ord-el-Beida, Hamiz (barrage), Bouira, Tixter, El-Guerrah, El-Kantara.

Le Météorologiste : J. Loisel Le Directeur : A. Lasserre

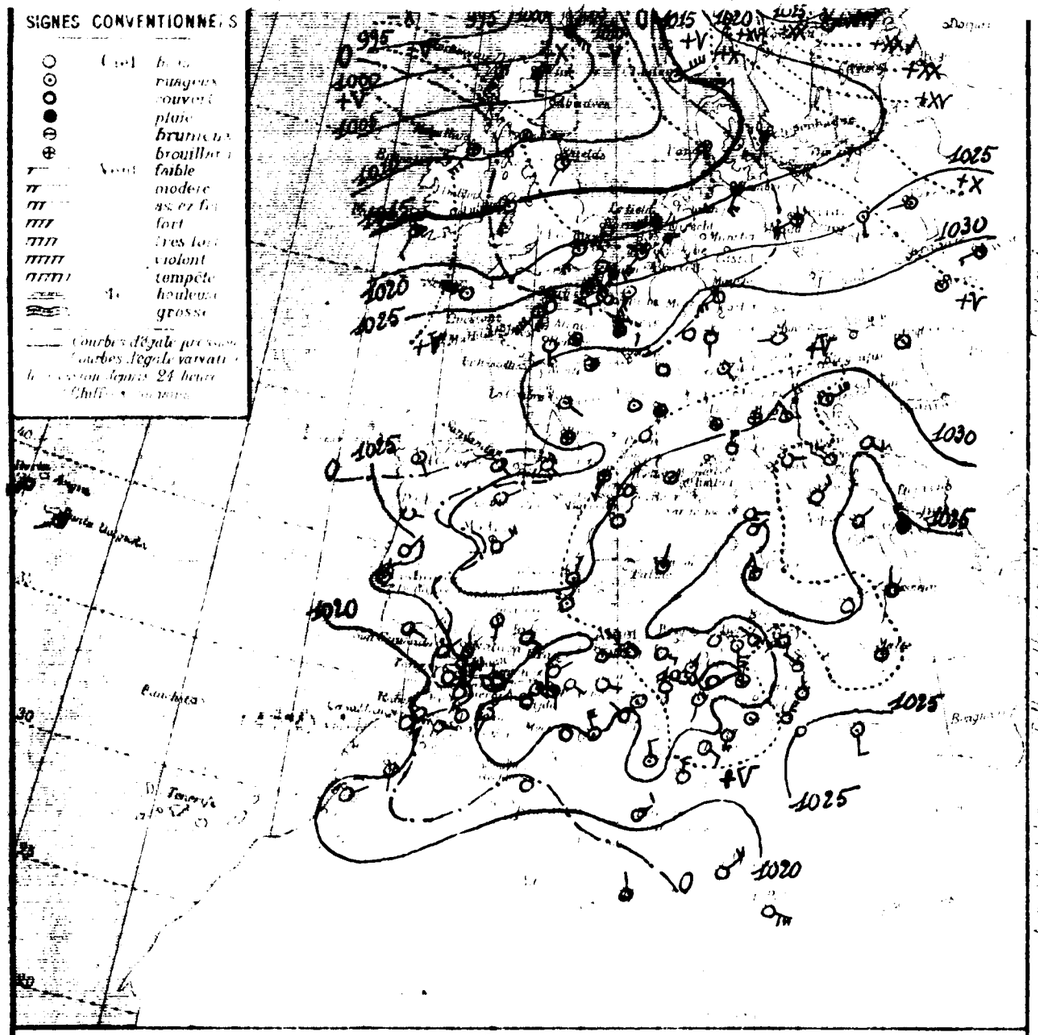

STATION														PHÉNOMÈNES
			14.6	0.0	SE 2	Couvert	Agitée	19	13	9.8	9.8	75		4-5" pluie
	1	+0.5	16.7	-0.7	ENE 2	Beau	Belle	21	17	2.0	2.0			Pluie
	4	+4.5	14.4	-2.6	E 2	Beau	Houleuse	17	14	25.0	25.0			4-16" et la nuit pluie
	3	+4.8	12.0	-2.6	calme	d		18	11	63.4	30.4	57		Pluie fine et la nuit
	9	+6.0	15.5	+5.2	SW 1	Beau		17	12	12.7	14.2	42		Pluie hier
	1	+5.8	15.1	-0.1	W 1	d	Belle	18	14	15.0	13.6	51		7-12" pluie ; 12-19" averses
	6		11.8		calme	d		18	10	7.0	7.0			Pluie hier
	8	+6.0	18.4	-0.5	calme	Beau	Belle	21	15			106		
	20.4	+6.5	19.0	+5.0	S 5	Couvert	Belle		15		1.2	88		
			16.7	-0.8	NW 2	clair	Belle	23	16	7.0	30.0	84		7-8" pluie
	24.6	+4.5	14.9	+0.9	NNW 2	couvert		21	13			78		
	22.7	+5.7	15.1	+0.1	N 2	clair	calme		14			5		
	24.9	+1.0	13.0	+4.0	calme	couvert		22	9	1.3	1.3			Pluie la nuit
	25.1		10.9		S 1	couvert		19	9			62		
	25.3	+0.6	12.4	-0.6	S 1	brouillard		18	11	1.8	1.8	73		Pluie la nuit
			10.8	-0.8	SE 2	Beau		21	9	2.8	2.8	95		Pluie la nuit
	25.3	+1.4	11.2	-2.8	SE 1	clair		13	11	12.0	13.0			16" et la nuit à partir de 20" pluie
			11.6	-3.6	NE 1	Beau		22	11	12.0	12.0	69		Pluie
	26.1	+3.2	12.8	-0.4	E 1	clair		19	12	23.0	27.0			Pluie fine et la nuit
	25.8		8.2		ESE 2	Beau		15	7	15.0	15.0			Pluie fine et très froid
	27.7	+4.2	8.0	-2.8	NW 1	couvert		12	8	8.0	8.0	64		15-16" et la nuit pluie
			8.5	+0.8	NE 1	clair		10	6	43.0	61.5	62		Pluie hier
	26.7	+3.8	11.5	+2.2	ESE 3	clair		19	9			106		
			10.5	-2.3	SE 1	couvert		18	10	2.0	12.0	85		10-14" pluie
	26.7		9.7		SW 1	Beau		18	8					
	27.3	+5.2	9.9	+1.8	NE 2	Couvert		16	8	5.1	9.3	80		Pluie hier et la nuit
	30.1	+3.2	9.6	-1.5	calme	couvert		15	8	0.2	18.2	107		3-9" pluie
												89		
	26.9	+3.5	13.5	-2.3	SW 1	clair		22	10		2.0	79		
	29.5	+7.7	8.0	5.0	calme	brouillard		19	7	0.6	0.8	5		14-18", 13-21" pluie
	22.2	+0.5	7.9	-2.1	calme	couvert		16	7	4.8	5.8	79		Pluie la nuit
	25.0	+1.5	8.2	-1.0	NNW 5	Couvert		15	6	1.0	1.0	46		nuit et 6" pluie
	24.9	+1.1	8.0	-1.0	NW 1	couvert		15	5			45		
			6.2	-2.7	calme	brouillard		13	5		4.0	85		
			10.8	-3.4	S 1	clair		21	9			44		
			10.3		SW 1	Couvert		22	10			42		
	23.0	-0.5	10.0	-1.0	calme	clair			8			3		
												37		
	23.8	+6.4	18.0	0.0	SSW 1	Couvert		25	16			65		
	24.3	+4.0	14.7	-3.9	SE 3	clair		26	13	1.0	1.0	1		14-17" pluie
			13.6	-2.7	SSW 1	Beau		27	11					
	24.8	+6.0	13.0	-1.0	calme	Couvert		18	11			1		
	26.3	+2.0	14.2	-1.6	N 3	couvert		30	12		1.5	6		
	22.8	+4.1	15.0	-1.0	N 4	Beau			13					
	20.5		16.0		NE 3	couvert			15					
	15.8	-2.5	18.0	0.0	N 1	couvert			17					
			15.0	-1.0	NE 4	d			14					
			18.0	+2.0	ESE 4	Couvert			16			3		

Pressions élevées : Sud Europe (Clermont - Bourges 1034mm) Bassin méditerranéen - Nord Afrique (Batna 1030mm) Dépression : Nord-ouest Europe (Iles Féroé 995mm).

Temps en Algérie à 7 heures : ciel beau ou peu nuageux au Nord, couvert au Sud-ouest à l'Est - Vents variables (secteur Sud dominant) faibles ou modérés - Il a plu hier et cette nuit sur presque tout le littoral et les Hauts Plateaux - Mer houleuse à Cap Bougaroni, belle ou peu agitée sur le reste de la côte algérienne.

Probabilités du Lundi à Midi - En Algérie : temps beau ou brumeux au Nord, nuageux s'éclaircissant au Sud - Vents variables faibles ou modérés (secteur Est dominant) - Température en hausse générale.

	ORAN	ALGER	CONSTANTINE
Littoral et Tell	Beau ou brumeux Vents variables faibles ou modérés (secteur Est dominant)	Beau ou brumeux Vents variables faibles ou modérés (secteur Est dominant)	Beau ou brumeux Vents de Nord à Nord-Est faibles ou modérés
Hauts Plateaux	Beau ou brumeux au Nord, s'éclaircissant au Sud - Vents variables faibles ou modérés	Nuageux s'éclaircissant Vents variables faibles ou modérés	Brumeux Vents du secteur Nord modérés
Sahara	Beau temps Vents de Nord à Nord-Est faibles ou modérés	Beau ou peu nuageux Vents du secteur Nord assez forts à modérés	Beau ou peu nuageux Vents de Nord à Nord-Est assez forts à modérés

MER	Golfe du Lion	Vents du secteur Sud variables ou modérés
	Baléares	Vents variables faibles ou modérés
VENTS	Oran	Vents variables faibles ou modérés (secteur Est dominant)
	Alger	
	Bône	Vents du secteur Nord modérés
VENT EN ALTITUDE	Ouest Algérie	Nord-Est à Est 6 à 8mm
	Sahara	Est à Sud 8 à 10mm
	Est Algérie	Nord à Nord-Est 10 à 12mm
	Sahara	Nord à Nord-Est 10 à 12mm

AVIS AUX AVIATEURS

Stations	Max	Min
Paris	11	10
Nice	23	8
Biarritz	4	7
Strasbourg	4	1

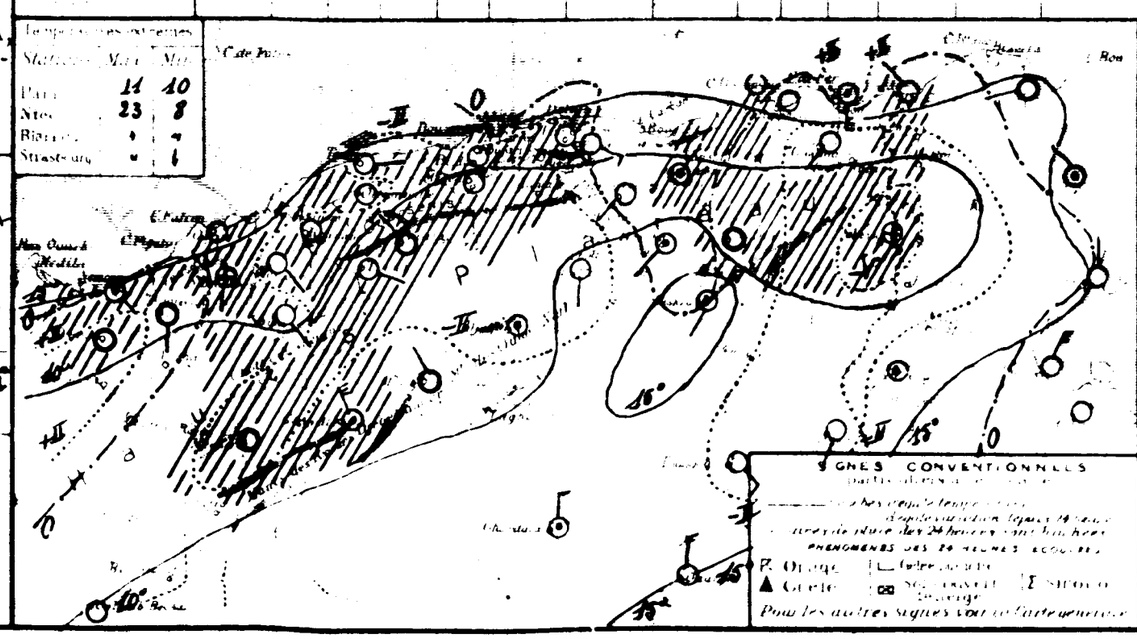

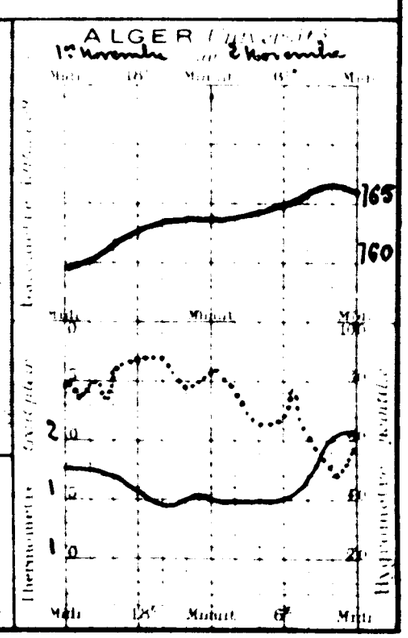

53e Année N° 307

BULLETIN MÉTÉOROLOGIQUE DE L'ALGÉRIE

Jeudi 3 Novembre 1927

7h Matin

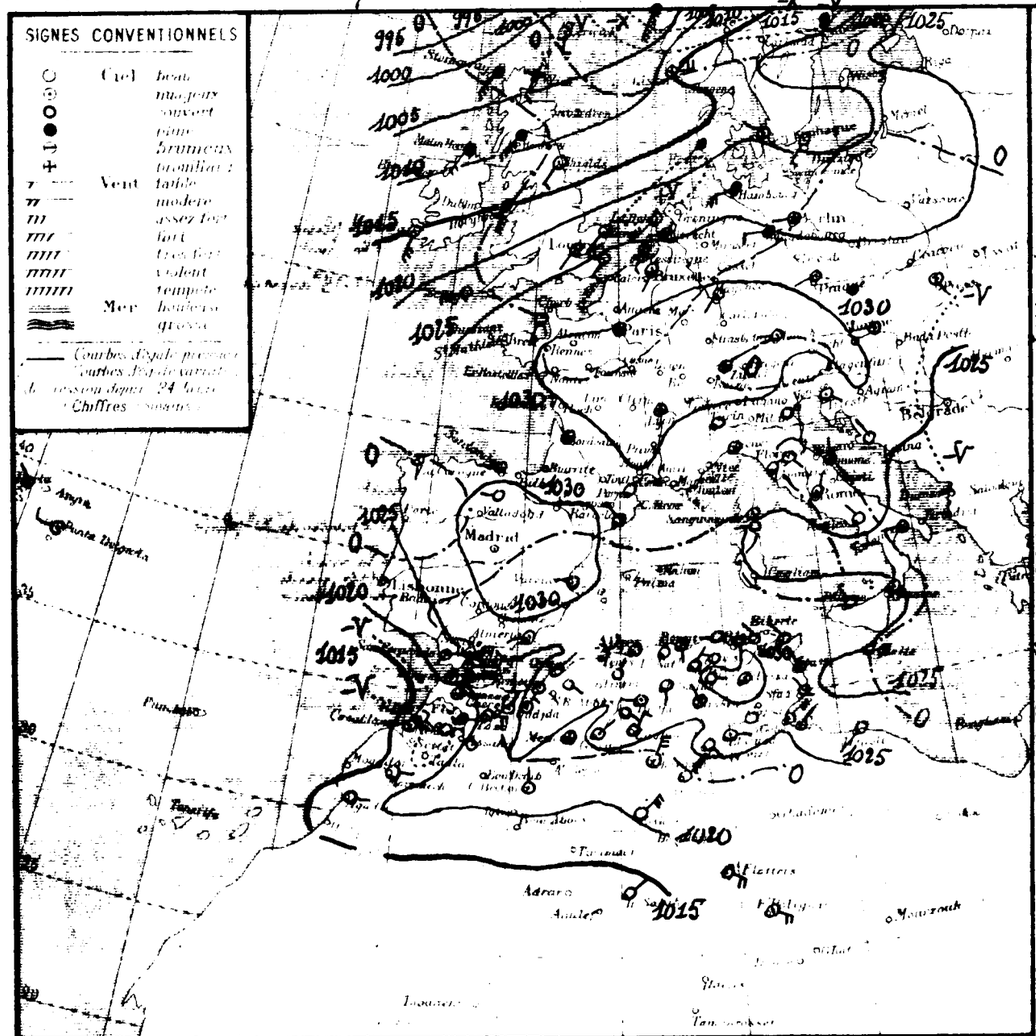

Situation générale et [illegible] en Algérie. Pressions élevées : Sud Europe (Nuit de 1033 m/m) Banc méditerranéen - Algérie - Cimine (Batna 1031 m/m) - Dépressions : Nord Europe (Iles Féroé 990 m/m) Ouest Maroc (Rabat 1015 m/m).

Temps en Algérie à 7 heures : ciel clair ou peu nuageux au Nord, nuageux ou très nuageux au Sud des Hauts-Plateaux - Vents variables faibles ou modérés (secteur Est dominant) - Il a plu hier et cette nuit au Sud-ouest des Hauts-Plateaux.

Mer houleuse à Cap Bougaroni, belle ailleurs.

Probabilité [illegible] Aujourd'hui au Vendredi - En Algérie, à l'ouest : temps nuageux et très nuageux - Quelques pluies sur les Hauts-Plateaux et le Nord du Sahara - Vents de Nord-Est modérés ou assez forts - A l'est : temps beau ou peu nuageux - Vents variables vers secteur Est faibles ou modérés - Température stationnaire.

	ORAN	ALGER	CONSTANTINE
Littoral et Tell	Nuageux à très nuageux Vents de Nord-Est modérés à assez forts	Beau à nuageux Vents de Nord-Est faibles à assez forts	Beau ou peu nuageux Vents variables vers secteur Est faibles ou modérés
Hauts Plateaux	Très nuageux - Q.Q. pluies. Vents de Nord-Est modérés ou assez forts	Nuageux à très nuageux Vents de Nord-Est modérés à assez forts	Nuageux à peu nuageux Vents variables faibles ou modérés
Sahara	Très nuageux - Pluies au Nord Vents de Nord-Est assez forts ou forts	Très nuageux au Nord Vents de Nord-Est assez forts	Beau temps Vents de Nord-Est modérés ou assez forts

AVIS AUX POINTS	Golfe du Lion	Vents du secteur Nord faibles
	Baléares	Vents de Nord-Est faibles ou modérés
	Oran	Vents de Nord-Est modérés à assez forts
	Alger	
	Bougie	Vents du secteur Nord faibles ou modérés
VENTS EN ALTITUDE	Ouest Algérie	secteur Est 8 à 10 m
	Sahara	1000 m Nord-Est 10 à 12 m ; 2000 m Sud-ouest 12 à 15
	Est Algérie	Nord à Nord-Est 8 à 10 m
	Sahara	secteur Est 10 à 12 m

AVIS AUX AGRICULTEURS

Stations	Altitude en mètres	Observation de 7 heures du matin : Pression à 0° et température de l'air — Observation	Diff. en 24 h	Température de l'air — Observation	Diff. en 24 h	Vent Direction et force de l'air	Etat du Ciel	Etat de la Mer	Dans les 24 heures : Températures extrêmes — Max.	Min.	Pluie en millim.	Pluie du 31 octobre au 3 Nov. matin millim.	Pluie du 1er Sept. au 31 octobre millim.	PHÉNOMÈNES
Littoral														
Nemours	4	"	"	15.6	+1.0	SW 3	nuag.	Belle	"	"		9.8	75	
Beni Saf	3													
Oran	53	27.4	+2.3	16.4	-0.3	NE 2	clair	Belle	22	16		2.0		
Mostaganem	20													
Tenes	59	3.5	+1.1	16.8	+2.4	NE 3	Beau	Houleuse	19	17		26.0		
Blida	267	7	+0.4	13.4	+1.4	calme	d		22	12		80.4	57	
Bouzareah	344	1	+1.2	16.1	+0.6	ESE 3	clair		18	15		14.2	42	
Alger	59	1.8	+1.7	16.6	+1.5	calme	d	Belle	20	16		15.6	51	
Maison Carrée	46	28.3	+1.7	15.0	+3.9	calme	d		21	12		7.0		
Rovigo	9	28.2	+2.1	20.0	+2.0	S 1	nuag.	Belle	22	17		4.7	106	
Philippeville	47	27.4	+1.6	14.3	-1.1	W 1	clair	Belle	21	14		1.0	120	
Cap de Garde	161	29.8	+1.4	16.0	-3.0	S 2	Beau	calme	24	15		1.2	88	
La Calle	9	"	"	15.8	-1.9	NW 2	clair	Belle	25	13		50.0	84	
Bizerte	4													
Tunis	66	27.1	+2.5	15.1	-1.8	NW 3	clair		21	12			76	
Sfax	3	25.5	+2.8	14.0	-1.1	NW 2	d		23	14			6	
Tell et Hauts Plateaux														
Oudjda	583	26.1	+1.2	11.0	-2.0	calme	nuag.		20	9	1.8	5.1		Pluie hier et la nuit
Tlemcen	806	26.6	+1.5	14.5	+3.6	S 3	d		18	14			62	
Sidi Bel Abbes	458												73	
Saida	820			11.4	+1.2	SE 4	clair		19	10	1.4	4.2	65	19e pluie
Mascara	500	27.3	+2.0	15.6	+2.4	SE 1	clair		18	11		13.0		
Relizane	4												69	
Orleansville	119	27.9	+1.8	13.7	+0.9	E 1	clair		21	13		27.0		
Tiaret	1122													
Vialar	890	29.7	+2.0	9.0	+1.0	NE 1	clair		15	9		8.0	64	
Médéa	955	"	"	12.0	+3.5	NE 1	d		20	9		61.5	62	
Aumale	600													
Fort-National	848	28.2	+1.7	11.8	+0.3	calme	clair		18	10		7.0	106	
Tizi Ouzou	222	"	"	12.5	+2.0	E 1	brouill.		23	11		12.0	83	
Bordj Bou Arreridj	911	28.3	+1.4	10.1	+0.4	NNE 1	clair		22	10				
Setif	1074	29.4	+2.1	9.8	-0.1	NE 2	couvert		18	8		0.6	80	
Batna	1044	30.5	+0.4	9.3	-0.3	E 1	d		16	9		18.2	107	
Constantine	660	29.9	"	11.1	"	WNW 1	clair		25	6		5.5	89	Pluie du 31 octobre (3m + 3)
Guelma	264	29.9	+3.0	11.2	-2.3	NNE 1	d		23	10		2.0	79	
Tebessa	668	30.5	+1.0	11.0	+3.0	calme	nuag.		18	7		0.8	5	
Sahara														
El Aricha	275													
Ain Sefra	1073													
Méchéria	1167	23.3	+1.1	9.1	+1.2	calme	brouill.		15	7	7.2	12.4	79	12 et 18e pluie
Géryville	1390	26.5	+1.5	11.1	+2.9	NE 1	nuag.		16	6	2.0	1.0	46	16-17h et la nuit pluie
Aflou	420	25.5	+0.6	9.0	+1.0	SE 1	couvert		15	5	1.0	1.0	45	Pluie la nuit
Djelfa	1140	"	"	7.2	+1.0	W 2	nuag.		16	5		4.0	85	
Bou Saada	540	"	"	12.6	+1.8	S 1	clair		21	10			44	
M'Sila	466													
Biskra	124	"	"	12.2	+1.9	E 1	clair		23	12			42	
Colomb Bechar	769	22.7	-0.3	12.0	+2.0	N 1	nuag.			10			2	
Laghouat	751	"	"	14.0	"	NNE 3	couvert		18	11			57	
Biskra	125	28.3	+2.5	17.0	-1.0	NW 1	nuag.		25	15			65	
Touggourt	69	26.3	+2.0	15.5	+0.8	SE 1	clair		24	13		1.0	1	
El Oued	70	"	"	14.6	+1.0	E 2	nuag.		26	14				
Tozeur	50	27.9	+3.3	14.0	+1.0	calme	Beau		29	10			1	
Ghardaia	526	30.9	+0.6	15.3	+1.1	NNE 3	nuag.		25	14			8	
Ouargla	157	32.9	+0.3	15.0	0.0	NE 2	clair		26	13				
El Goléa	394	20.1	-0.5	16.0	0.0	NE 3	d		25	15				
Beni Abbes	497													
Timimoun	294													
Adrar														
In Salah		14.1	-1.7	20.0	+2.0	NE 2	clair			18				
F. Flatters		"	"	21.0	+6.0	ESE 4	couvert			18				
F. Polignac		"	"	18.0	0.0	ESE 4	nuag.			17			3	
Djanet														
Tamanrasset														
Robat														

Stations	Max.	Min.
Paris	"	"
Nice	"	"
Biarritz	"	"
Strasbourg	"	"

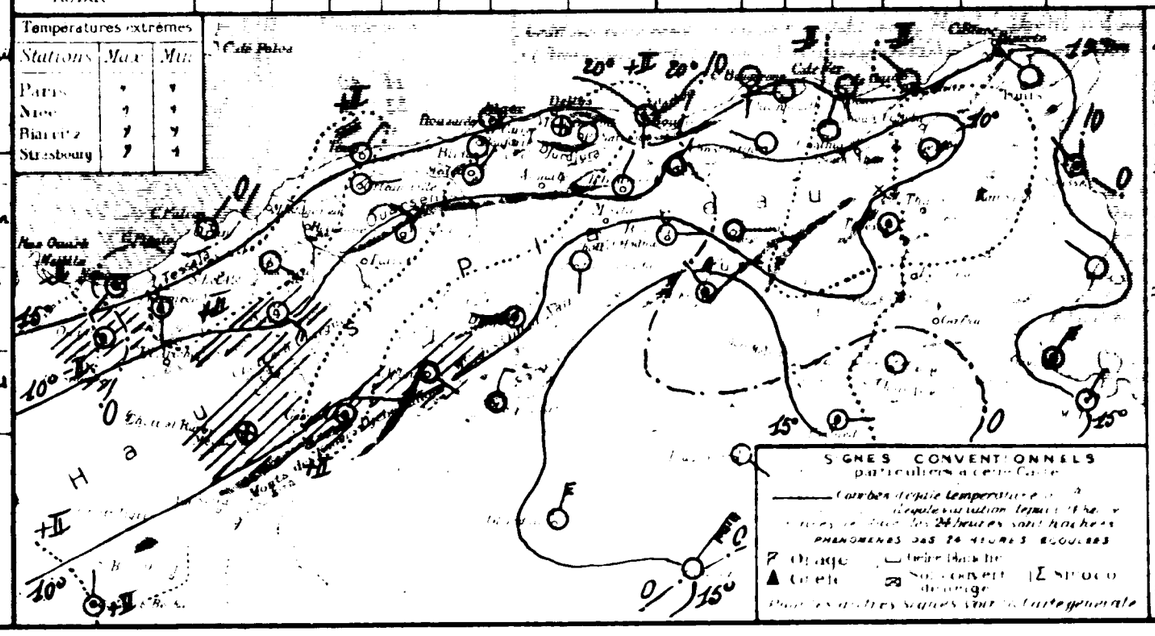

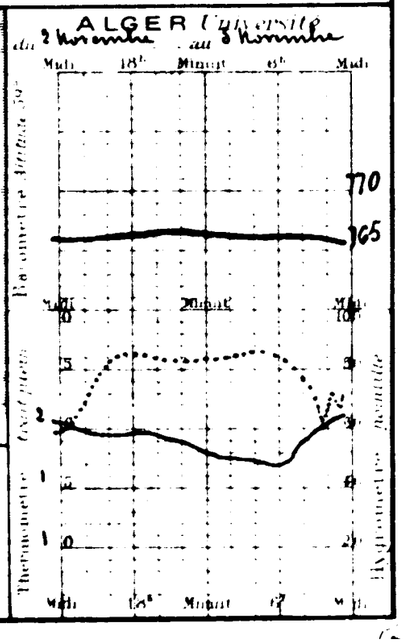

BULLETIN MÉTÉOROLOGIQUE DE L'ALGÉRIE

Vendredi 4 Novembre 1927 — 7 h. Matin

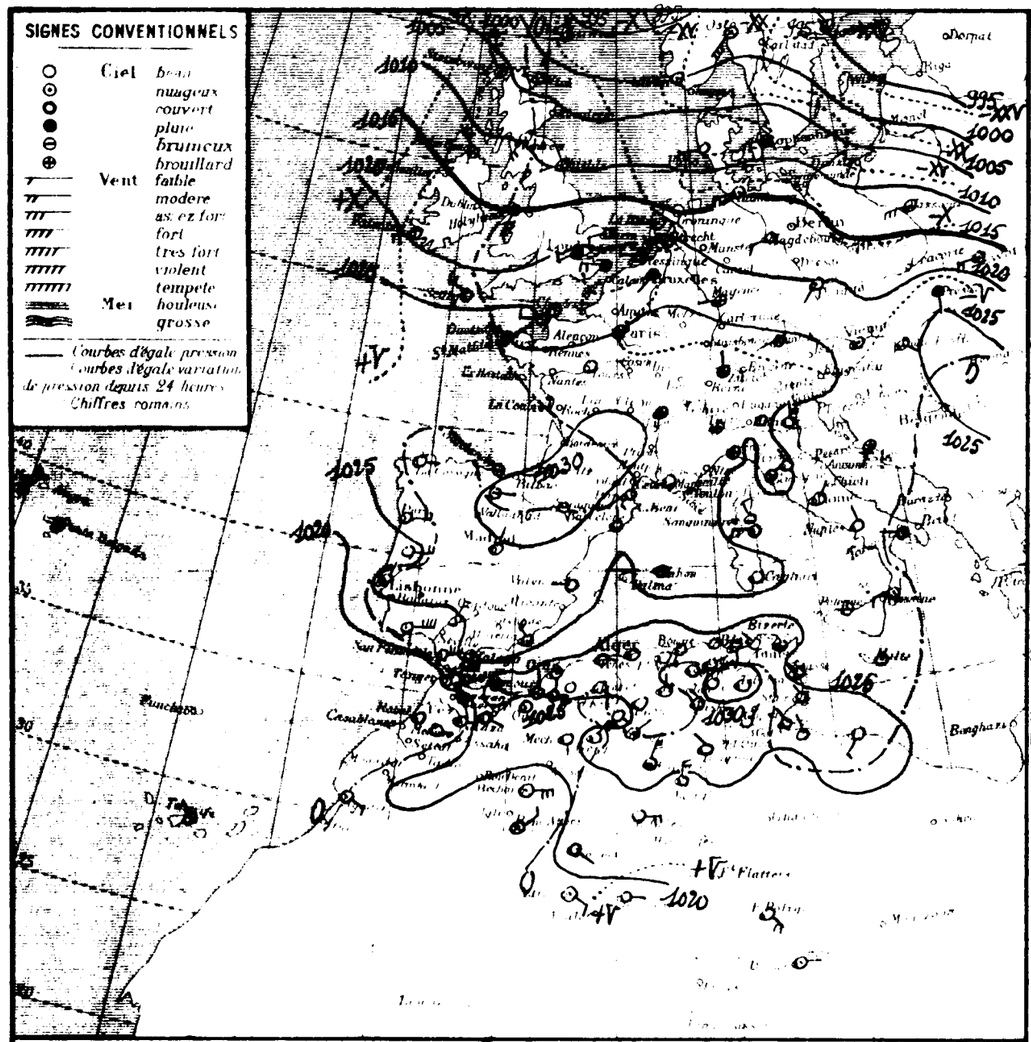

Situation générale et situation en Algérie: Pression élevée: Sud Europe (Bingos 1031 mm) Bassin méditerranéen - Algérie - Tunisie (Batna 1038 mm) - Dépressions: Nord Europe (Rost 986 mm) Ouest Sahara (Méni - Allis 1015 mm).

Temps en Algérie à 7 heures: ciel très nuageux à l'ouest et au sud-ouest, clair ailleurs - Vents d'est à sud faibles ou modérés à l'ouest, variables à l'est.

Mer agitée à Nemours, belle sur le reste de la côte algérienne.

Probabilité valable du 4 au 5 Mardi - En Algérie, à l'ouest: temps nuageux ou très nuageux - Vents du secteur est modérés ou assez forts - A l'est: temps beau ou peu nuageux - Vent du secteur est faibles ou modérés - Température stationnaire.

	ORAN	ALGER	CONSTANTINE
Littoral et Tell	Nuageux ou très nuageux Vents du secteur est modérés ou assez forts	Beau à nuageux Vents du secteur est faibles ou modérés	Beau ou peu nuageux Vents du secteur est faibles ou modérés
Hauts Plateaux	Nuageux ou très nuageux Q.Q. pluies - Vent du secteur est modéré ou assez fort	Nuageux Temps du secteur est faibles ou modérés	Beau ou peu nuageux Vents du secteur est faibles ou modérés
Sahara	Peu nuageux ou très nuageux Brouillard - Vents d'est à sud assez forts	Nuageux à très nuageux Vents du secteur est assez forts	Beau ou peu nuageux Vents du secteur est modérés ou assez forts

AVIS AUX PORTS	Golfe du Lion	Vents variables faibles ou modérés
	Baléares	
	Oran	Vents du secteur est modérés ou assez forts
	Alger	Vents du secteur est faibles ou modérés
	Bizerte	Vents variables faibles
VENTS EN ALTITUDE	Ouest Algérie	Sud-ouest 8 à 10 m
	Sahara	secteur sud 10 à 12 m
	Est Algérie	Est à sud 6 à 8 m
	Sahara	secteur est 8 à 10 m

Avis aux Agriculteurs

STATIONS	Altitude en mètres	Observation de 7 heures du matin: Pression à 0° au niveau de la mer, observation	diff. en 24 h.	Température de l'air, observation	diff. en 24 h.	Vent, direction et force de 0 à 9	Etat du ciel	Etat de la mer	Dans les 24 heures: Température extrêmes max.	min.	Pluie en millim.	Pluie du 1er Sept. au 31 Août inclus millim.	PHÉNOMÈNES
Littoral													
Nemours	+	"	"	17.4	+1.8	N 1	6 nuag.	Agitée	20	15		9.8	75	
Beni Saf	3													
Oran	53	25.5	-1.9	17.0	+0.6	S 1	6 nuag.	Belle	23	16		2.0		
Mostaganem	26													
Tenes	39	25.1	-1.4	16.0	-0.8	E 2	Beau	Agitée	20	16		26.0		
Blida	267	26.2	-1.5	13.0	-0.4	calme	d		24	13		80.4	57	
Bouzarea	344	25.1	-2.0	16.4	-0.2	E 1	clair		17	14		14.2	42	
Alger	59	26.2	-1.6	15.9	-0.7	calme	d	Belle	20	15		18.6	31	
Maison Carrée	48													
Rélizane	9	26.7	-1.5	19.0	-1.0	SW 2	clair	6 Belle	22	16		4.7	106	
Philippeville	47	26.3	-1.1	15.4	-0.9	calme	d	6 Belle	21	13		1.0	120	
Cap de Garde	141	27.9	-1.9	16.0	0.0	S 2	clair	Calme	24	15		1.2	82	
La Calle	20	"	"	15.0	-0.8	NW 1	d	Belle	24	13		30.0	84	
Bizerte	9													
Tunis	65	25.4	-1.7	12.3	-0.8	WSW 2	clair		22	10			78	
Sfax	3	25.4	-0.1	14.0	0.0	NW 1	d	Agitée	24	13			6	
Tell et Hauts Plateaux													
Ouidjda	550	24.2	-1.9	12.0	+1.0	calme	nuag.		20	12	0.9	4.0		Pluie la nuit
Tlemcen	806	24.5	-2.1	18.2	+0.7	N 1	d		20	14			62	
Sidi Bel Abbès	470	25.0	"	14.0	"	E 1	couvert		21	10		1.8	73	
Saida	900	"	"	11.8	+0.4	E 1	Beau		20	11		4.2	55	
Mascara	186	26.3	-1.0	14.0	+0.4	calme	d		21	12		15.0		
Relizane	9		"	15.2	+1.5	NE 2	6 nuag.		24	11		12.0	69	
Orléansville	112	26.8	-1.3	15.2	-0.5	NE 1	clair		23	13		27.0		
Tiaret	1021	28.1	0.0	7.5	-0.8	SE 1	Beau		18	7		15.0		
Vialar	850	28.2	-1.3	9.0	0.0	NE 1	clair		17	8		8.0	64	
Medéa	[illegible]	"	"	10.5	-1.5	S 1	clair		21	8		61.5	62	
Narnale	[illegible]			12.0	"	calme	d		18	9				
Fort National	345	27.3	-0.9	12.3	+0.5	calme	clair		19	11		7.0	108	
Tizi Ouzou	272	"	"	11.9	-0.6	E 1	d		24	11		12.0	82	
Bordj Bou Arréridj	915	28.9	+0.6	6.8	-3.3	N 1	d		23	6		6.0		Neige du 31 octobre (6 cm)
Setif	1079	29.7	+0.3	6.9	-2.9	E 2	d		18	5		9.5	80	
Batna	1044	31.3	+1.0	4.2	-5.1	calme	d		16	3		18.2	107	
Constantine	[illegible]	29.1	-0.8	9.0	-2.1	ENE 2	clair		19	3		3.3	89	
Guelma	264	29.3	-0.6	12.0	+0.8	calme	d		22	8		2.0	79	
Tebessa	882	31.4	+0.9	3.0	-3.0	calme	clair		17	5		0.8	5	
Sahara													
El Aricha	[illegible]													
Aïn Sefra	1075													
Mecheria	1167	23.0	-0.3	11.0	+1.9	S 2	couvert		16	10		12.4	79	
Géryville	1289	24.9	-0.6	10.2	-0.9	NE 5	nuag.		15	9			46	Vent violent la nuit
Aflou	1426	24.9	-0.6	8.0	-1.0	SE 1	clair		15	4		1.0	45	
Djelfa	1360	"	"	3.0	-4.2	calme	Beau		17	1		4.0	29	
Bou Saada	590	"	"	12.0	-0.6	N 1	clair		19	8			44	
Msila	466													
Biskra	404	"	"	9.0	-2.2	E 2	clair		24	9			42	
Colomb Béchar	806	17.1	-3.6	14.0	+2.0	E 5	nuag.		"	13			2	
Laghouat	751	"	"	11.0	-3.0	NE 2	d		18	8			37	
Biskra	125	28.2	-0.1	15.0	-2.0	NW 1	clair		25	13			65	
Touggourt	80	27.5	+1.2	11.4	-4.1	NW 1	Beau		24	10		1.0	1	
El Oued	70													
Tozeur	50	26.6	-1.9	11.0	-3.0	NE 1	Beau		23	10			1	
Ghardaïa	460	28.2	+1.5	15.1	-0.2	NE 5	nuag.		22	13		1.5	8	
Ouargla	157	23.9	+1.0	14.0	-1.0	N 4	d		25	14				
El Goléa	394	22.2	+2.4	15.0	-1.0	E 5	clair		20	15				
Beni Abbès	402	16.1	"	16.0	"	NE 3	nuag.		"	14				
Timimoun	264	21.2	"	18.0	"	SE 2	couvert		"	18				
Adrar		"	"	19.0	"	SE 3	6 nuag.		"	16				
In Salah		19.4	+5.3	18.0	-2.0	E 2	d		32	17				
El Flatters														
El Goléa		"	"	17.0	-1.0	SE 4	nuag.		"	14			3	
Djanet		"	"	16.0	0.0	E 1	nuag.		"	15				
Tamanrasset														
Bahat														

Températures extrêmes

Stations	Max.	Min.
Paris	15	6
Nice	20	9
Biarritz	"	"
Strasbourg	"	"

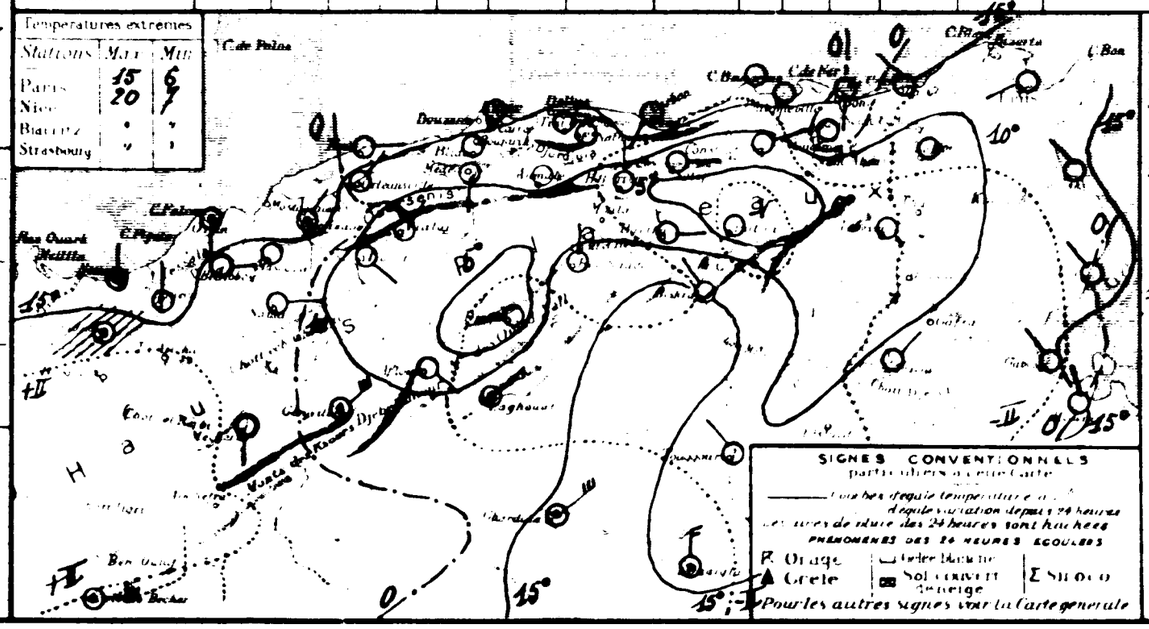

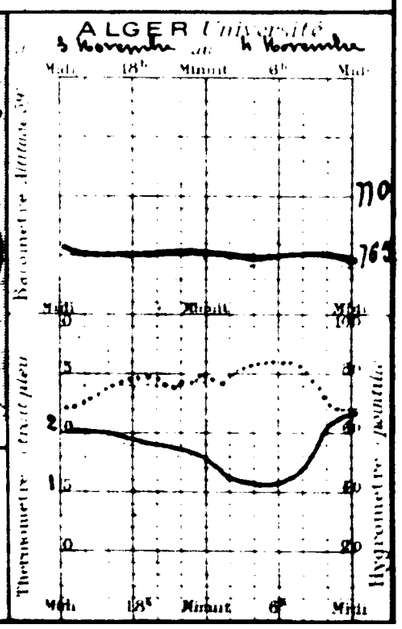

Année N° 310 — BULLETIN MÉTÉOROLOGIQUE DE L'ALGÉRIE — Dimanche 6 Novembre 1921 — 7 h. Matin

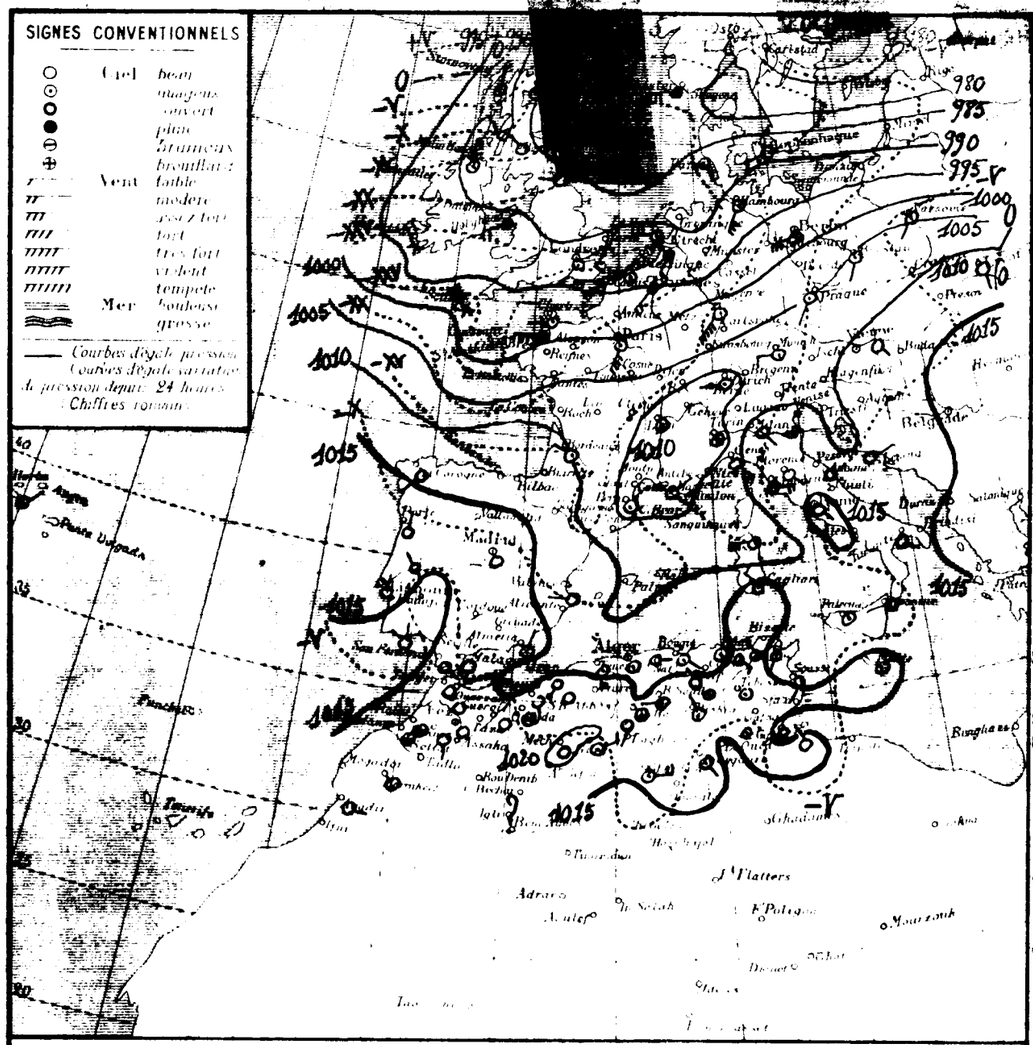

STATIONS	Altitude en mètres	Observation de 7 heures du matin: Pression à 0 au niveau de la mer, observation	diff. en 24h	Température de l'air, observation	diff. en 24h	Vent direction et force de 0 à 9	État du ciel	État de la mer	Dans les 24 heures: Températures extrêmes max	min	Pluie en millim.	Pluie du 31 oct. au 6 nov. (millim.)	Pluie du 1er Sept. au 31 oct. (millim.)	PHÉNOMÈNES
Littoral														
Nemours	4	"	"	14.4	-2.6	S 2	beau	agitée	19	14		9.8	75	
Beni Saf														
Oran	5	16.2	-5.5	16.6	-1.2	SW 2	couvert	calme	23	16		2.0		
Mostaganem	20													
Tenes	59	13.1	-7.8	17.2	-1.4	S 4	nuageux	belle	23	17		26.0		
Blida	267	15.9	-7.1	17.8	+1.8	calme	d		25	14		80.4	57	
Bouzareah	344	13.3	-7.4	16.1	-0.4	SW 2	d		20	14		14.8	42	
Alger	59	15.7	-7.6	16.6	+0.5	calme	couvert	belle	23	14		15.6	31	
Maison Carrée	48													
Rassauta	9	14.5	-7.8	17.0	-2.0	ESE 1	couvert	calme	21	16		4.7	106	
Philippeville	47	15.7	-7.6	15.9	+1.0	calme	d	belle	20	12		1.0	120	
Cap de Garde	163	16.7	-7.0	14.0	-2.0	SE 5	couvert	calme	24	14		1.8	88	
La Calle	20	"	"	16.0	-0.9	NW 3	nuageux	agitée	25	12		30.0	84	
Bizerte	9													
Tunis	30	15.7	-6.9	15.6	+1.8	SSW 2	couvert		23	12			76	
Sfax	5												6	
Tell et Hautes Plaines														
Oudjda	580	16.2	-5.5	15.0	0.0	calme	nuageux		18	10	0.3	5.2		Pluie hier
Tlemcen	816												62	
Sidi Bel Abbès	476											1.8	73	
Saïda	900	"	"	10.4	-2.4	S 1	clair		18	10		4.2	85	
Mascara	590	16.3	-6.7	12.0	-1.8	calme	d		19	11	gelée	13.0		16h grêle
Relizane	[illegible]	"		15.0	+1.6	SSW 4	couvert		21	12		12.0	69	
Orléansville	119	15.7	-6.5	11.3	-2.2	S 1	clair		21	11		27.0		
Tiaret	1020											17.0		
Vialar	600	17.5	-6.8	8.0	-1.0	NE 1	nuageux		16	7		8.0	64	
Médéa	[illegible]			8.3	+0.3	N 1	couvert		18	7		61.5	62	
Aumale	[illegible]													
Fort National	945											7.0	106	
Tizi Ouzou	272	"	"	12.8	+1.8	E 1	couvert		24	10		12.0	83	
Bordj Bou Arreridj	911	15.7	-8.6	8.1	+2.8	calme	beau		19	7		6.0		
Sétif	1079	15.5	-8.0	8.8	+0.8	NW 2	couvert		19	6		0.3	80	
Batna	1044	17.4	-9.9	6.0	+2.7	calme	couvert		18	6		15.2	107	
Constantine	660											3.3	89	
Guelma	269	18.2	-6.0	10.5	+1.5	NNW 1	couvert		23	8		2.0	79	
Tebessa	863	15.3	-10.3	9.0	0.0	calme	nuageux		"	6		0.8	5	
Steppes et Atlas Sahariens														
El Aricha	425													
Aïn Sefra	1075													
Méchéria	1167	20.9	+0.7	8.9	-0.1	calme	couvert		15	8	0.5	17.4	79	16h30 et 18h pluie
Géryville	1120	18.6	-4.8	5.2	-3.9	ENE 3	nuageux		11	5	5.0	7.0	46	Pluie hier et la nuit
Aflou	1420	15.9	-7.0	8.0	-1.0	SW 1	couvert		13	4		1.0	45	
Djelfa	1160	"	"	6.1	+2.0	calme	nuageux		15	5		4.0	85	
Bou Saada	550	"	"	11.4	-1.2	W 1	d		21	9			44	
M'sila	400												42	
Biskra	124												2	
Sahara														
Colomb Béchar	769												17	
Laghouat	751												65	
Biskra	125	19.7	-7.6	16.0	+3.0	NW 1	couvert		22	15			1	
Touggourt	[illegible]	17.5	-4.8	16.1	+5.7	W 1	nuageux		23	15		1.0		
El Oued	70												1	
Tozeur	50	17.3	-4.0	14.0	+2.9	calme	couvert		25	10			8	
Ghardaïa	520	15.9	-9.1	14.8	-0.4	E 4	d		21	12		1.5		
Ouargla	157													
El Goléa	394											0.2		
Beni Abbès	492													
Timimoun	290													
Adrar												0.7		
In Salah												0.1		
El Hoggar														
Fort Polignac													3	
Djanet														
Tamanrasset														
Rabat														

Situation générale et situation en Algérie — Pressions élevées : Sud-Ouest Europe (Madrid 1018) Nord Afrique (Gerville 1019mm) — Dépression : Nord Europe à Bassin méditerranéen (Oslo 981mm, Nordkalamm 1008mm).

Temps en Algérie à 7 heures : ciel nuageux avec éclaircies sur l'Ouest des Hauts-Plateaux — Vents du Sud faibles ou modérés à l'Ouest, variables à l'Est — Il a plu hier et cette nuit en quelques points de l'Ouest des Hauts-Plateaux. Mer belle sur la côte algérienne.

Probabilité valable pour le 6 au 7 à Midi — En Algérie, à l'Ouest : temps d'abord nuageux — Quelques petites pluies sur les Hauts-Plateaux, puis éclaircie — Vents du secteur Sud assez forts ou forts — A l'Est : temps nuageux ou couvert — Quelques petites pluies sur les Hauts-Plateaux, puis éclaircie — Vents de Sud à Sud-Ouest modérés ou assez forts — Température douce en hausse.

	ORAN	ALGER	CONSTANTINE
Littoral et Tell	Nuageux puis éclaircie Vents du secteur Sud assez forts ou forts	Beau ou peu nuageux Vents de Sud à Sud-Ouest assez forts ou forts	Nuageux ou couvert puis éclaircie. Vents de Sud à Sud-Ouest modérés à assez forts
Hauts Plateaux	Nuageux - Q.Q. pluies puis éclaircie - Vents du secteur Sud assez forts ou forts	Nuageux puis éclaircie Vents du secteur Sud modérés à assez forts	Nuageux ou couvert - Q.Q. pluies - Vents variables
Sahara	Nuageux puis éclaircie Vents d'Est à Sud faibles ou modérés	Nuageux puis éclaircie Vents du secteur Sud faibles ou modérés	Nuageux puis éclaircie Vents de Nord-Est faibles ou modérés

AVIS AUX PORTS
- Golfe du Lion, Baléares } Vents du secteur Ouest modérés à assez forts
- Oran — Vents du secteur Sud assez forts ou forts
- Alger — Vents de Sud à Sud-Ouest assez forts ou forts
- Bizerte — Vents de Sud à Sud-Ouest modérés à assez forts

VENTS EN ALTITUDE
- Ouest Algérie / Sahara
- Est Algérie / Sahara

AVIS AUX AGRICULTEURS

Stations	Max.	Min.
Paris	15	6
Nice	20	5
Rome	"	"
Nice	"	"

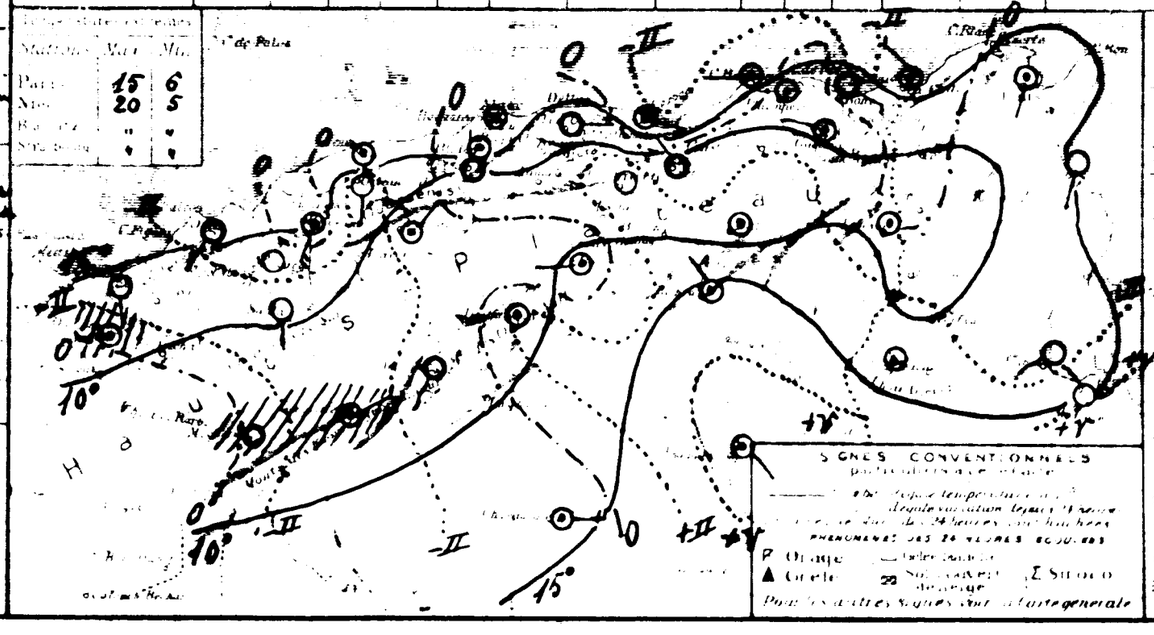

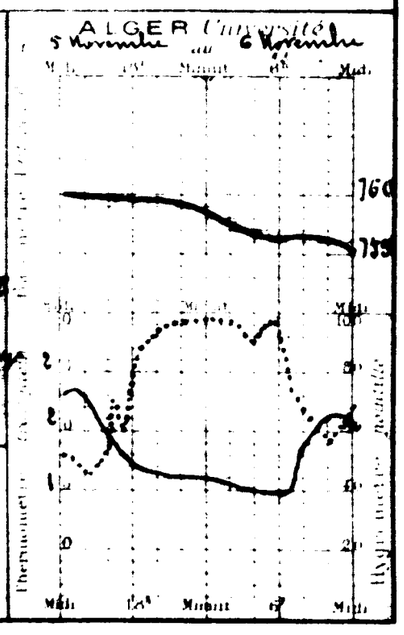

57 Année N° 311

BULLETIN MÉTÉOROLOGIQUE DE L'ALGÉRIE

Lundi 7 novembre 1927 — 7 h. Matin

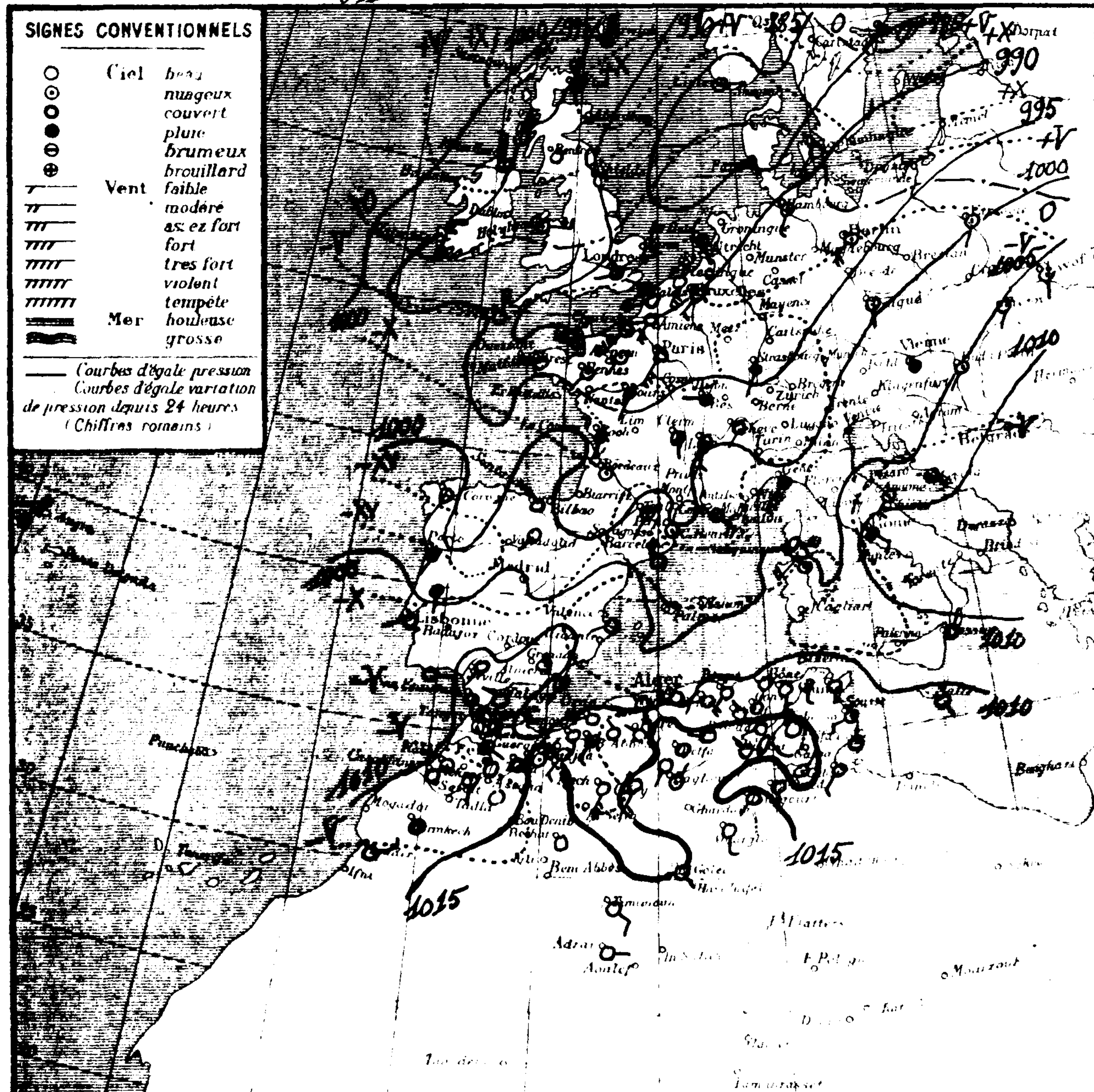

STATIONS	Altitude en mètres	Pression à 0° et au niveau de la mer: Observation	Pression: diff. en 24 h.	Température de l'air: Observation	Température: diff. en 24 h.	Vent Direction et force (0 à 9)	État du Ciel	État de la Mer	Températures extrêmes (dans les 24 heures): max	min	Pluie en millim.	Pluie du 31 octobre au 6 novembre (millim.)	Pluie du 1er Sept. au 31 octobre (millim.)	PHÉNOMÈNES
Littoral														
Nemours	4	"	"	14.6	+0.2	S 2	beau	belle	20	14		9.8	75	
Beni Saf	3													
Oran	53	11.0	-5.2	19.1	+2.5	W 4	clair	belle	22	16		2.0		
Mostaganem	26													
Ténès	59	08.2	-4.9	16.4	-0.8	S 7	clair	agitée	20	15		26.0		
Blida	267	09.9	-4.0	18.0	+0.2	S 2	beau		25	14		20.4	57	
Bouzaréa	344	09.4	-3.9	16.8	+0.7	WSW 3	clair		18	15		14.2	42	
Alger	59	09.9	-1.8	18.4	+1.8	WSW 4	d	belle	22	16		13.6	31	
Maison Carrée	48		"	14.3	"	calme	d		22	11				
Bougie	3	10.9	-3.6	18.0	+1.0	SW 4	beau	ë belle	21	15		4.7	106	
Philippeville	47	10.5	-3.2	14.5	+0.6	calme	clair	belle	20	15		1.0	120	
Cap de Garde	104	12.5	-4.2	17.0	+3.0	S 4	d	ë belle	24	"		1.2	89	
La Calle	[illegible]	"	"	18.0	+2.0	NW 3	beau	belle	21	13		10.0	84	
Bizerte	[illegible]													
Tunis	[illegible]	11.9	-1.8	13.6	-1.0	S 3	clair		21	11	0.1	0.1	76	orage pluie hier
Sfax	[illegible]	12.7	"	14.0	"	N 1	d	agitée	"	13			6	
Tell et Hautes Plaines														
Oudjda	[illegible]	14.4	-4.8	14.0	+1.0	SW 3	clair		18	10		5.2		
Tlemcen	806	13.0	"	15.0	"	S 4	d		18	11			62	
Sidi Bel Abbès	476	14.5	"	13.4	"	SW 3	beau		20	9		1.8	73	
Saïda	860	"	"	9.8	-0.6	SE 5	clair		20	9	4.4	9.6	55	13h pluie
Mascara	590	14.1	-2.2	11.0	-1.0	NW 1	d		20	10		15.0		
Relizane	[illegible]	"		12.2	-2.8	SSW 1	d		22	12		12.0	69	
Orléansville	[illegible]	12.7	-3.0	10.6	-0.7	SE 1	d		21	10		7.0		
Tiaret	1102	13.8	"	8.9		WNW 1	d		19	7		17.0		
Vialar	889	17.0	-0.5	9.0	+1.0	NE 1	d		16	5		8.0	64	
Médéa	[illegible]	"	"	7.5	-0.8	S 1	d		18	6		61.5	62	
Aumale	[illegible]	"	"	10.0	"	SE 1	d		16	10	7.5			Pluie hier
Fort National	942	11.9	"	11.4	"	W 3	d		16	11		7.0	108	
Tizi Ouzou	222	"	"	10.0	-2.8	E 1	d		22	9		12.0	85	
Bordj Bou Arréridj	[illegible]	12.9	-2.8	9.8	+1.7	SSW 1	d		18	8		6.0		
Sétif	1070	14.7	-0.8	2.1	-1.7	NW 2	d		17	5	1.1	10.4	80	Pluie hier
Batna	1044	16.9	-0.8	6.4	+0.4	WNW 1	d		17	5		18.2	107	
Constantine	[illegible]	14.5	"	9.3	"	NNE 1	d		21	8		3.3	89	
Guelma	268	14.6	-3.6	12.0	+1.3	ESE 1	d		23	8		2.0	79	
Tébessa	863	15.9	+0.6	10.0	+1.0	calme	d		19	6		0.8	8	
Steppe et Atlas Saharien														
El Aricha	125[illegible]													
Aïn Sefra	1075													
Mécheria	1167	12.7	-8.2	10.0	+1.1	SSW 5	clair		15	8		17.4	79	8-12h pluie
Géryville	1320	15.7	-2.9	7.2	+2.0	SSW 4	d		15	4	1.0	8.0	46	17-18h pluie
Aflou	1426	16.2	+0.5	7.0	-1.0	SW 1	d		14	3	1.5	2.5	45	
Djelfa	1160	"	"	4.1	-2.0	calme	d		16	2		4.0	85	
Bou Saâda	550	"	"	12.1	+0.7	W 1	d		21	8			44	
M'sila	480													
Barika	484	"	"	8.0	"	E 1	clair		12	8			42	
Sahara														
Colomb Béchar	769	16.7	"	8.0	"	calme	d		-	7		0.3	2	
Laghouat	751	"	"	9.0	"	NE 1	nuag'						37	
Biskra	125	15.4	-0.3	14.0	-2.0	NW 1	clair		25	12			66	
Touggourt	69	16.7	-0.8	15.9	-2.2	SW 2	d		25	11		1.0	1	
El Oued	70	"	"	13.1	-0.1	S 2	d		25	12				
Tozeur	50	15.9	-1.4	10.0	-4.0	NE 1	nuag'		25	9			1	
Ghardaïa	526												8	
Ouargla	157	15.8	.	12.0	.	S 3	clair		24	11				
El Goléa	394	17.0	.	10.0	.	SE 1	d		.	10				
Beni Abbès	[illegible]													
Timimoun	294	17.3	.	13.0	.	SE 3	clair		.	12				
Adrar		.	.	14.0	.	E 1	beau		.	13		0.7		
In Salah														
Ft Flatters														
Ft Polignac													3	
Djanet														
Tamanrasset														
Rabat														

Situation générale et situation en Algérie Aire dépressionnaire : Océan Atlantique - Europe Bassin méditerranéen - Nord Afrique - Minima : Horta 1002mb Sistey 984mb). Temps en Algérie à 7 heures : ciel clair - Vents de Sud ouest modérés ou assez forts - Il a plu hier sur l'Atlas saharien et dans la région de Sétif - Mer belle ou peu agitée sur la côte algérienne -

Probabilité valable pour le 7 jusqu'à Midi - En Algérie, à l'Ouest : temps beau à nuageux (nuages élevés et moyens) Vents de Sud à Sud-ouest modérés ou assez forts - A l'Est : Beau temps - Vents de Sud à Sud-ouest modérés ou assez forts - Température en hausse générale -

	ORAN	ALGER	CONSTANTINE
Littoral et Tell	Beau à nuageux Vents de Sud à Sud-ouest modérés ou assez forts	Beau ou peu nuageux Vents de Sud à Sud-Ouest modérés ou assez forts	Beau temps Vents de Sud à Sud-ouest modérés ou assez forts
Hauts Plateaux	Beau à nuageux Vents de Sud à Sud ouest modérés ou assez forts	Beau ou peu nuageux Vents de Sud à Sud-Ouest modérés ou assez forts	Beau temps Vents de Sud à Sud ouest modérés ou assez forts
Sahara	Beau à nuageux Vents du secteur Sud assez forts	Beau ou peu nuageux Vents d'Est à Sud modérés ou assez forts	Beau temps Vents variables faibles ou modérés

AVIS AUX PORTS
Golfe du Lion, Baléares } Vents du secteur Sud modérés ou assez forts
Oran, Alger, Bizerte } Vents de Sud à Sud-ouest modérés ou assez forts

VENTS EN ALTITUDE
Ouest Algérie : Sud-ouest à ouest 10 à 12m
Sahara : secteur Sud 10 à 12m
Est Algérie : Sud-Ouest 10 à 12m
Sahara : Est à Sud 10 à 12m

Avis aux Agriculteurs

Températures extrêmes: Stations	Max	Min
Paris	11	7
Nice	.	10
Biarritz	.	.
Strasbourg	.	.

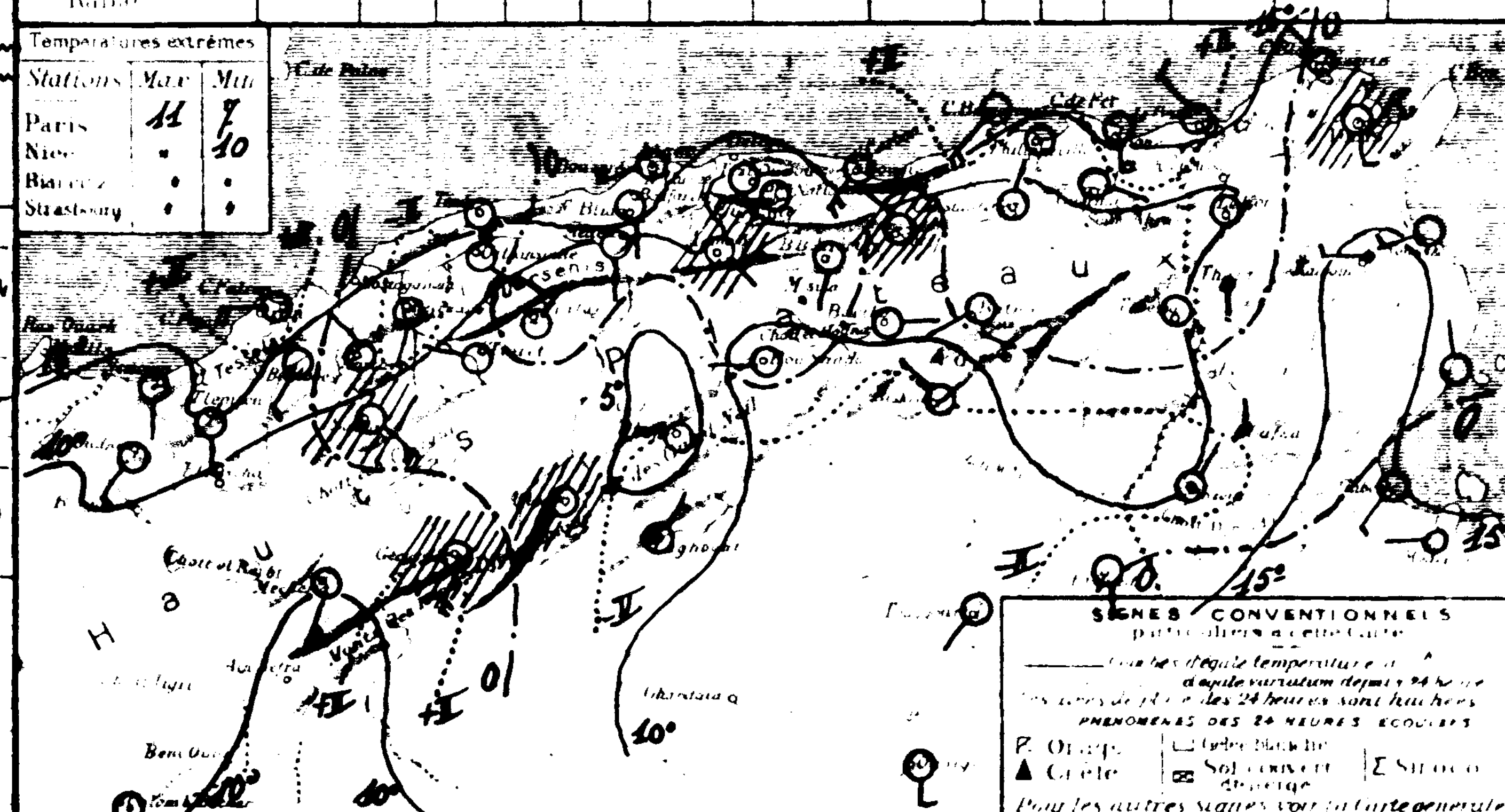

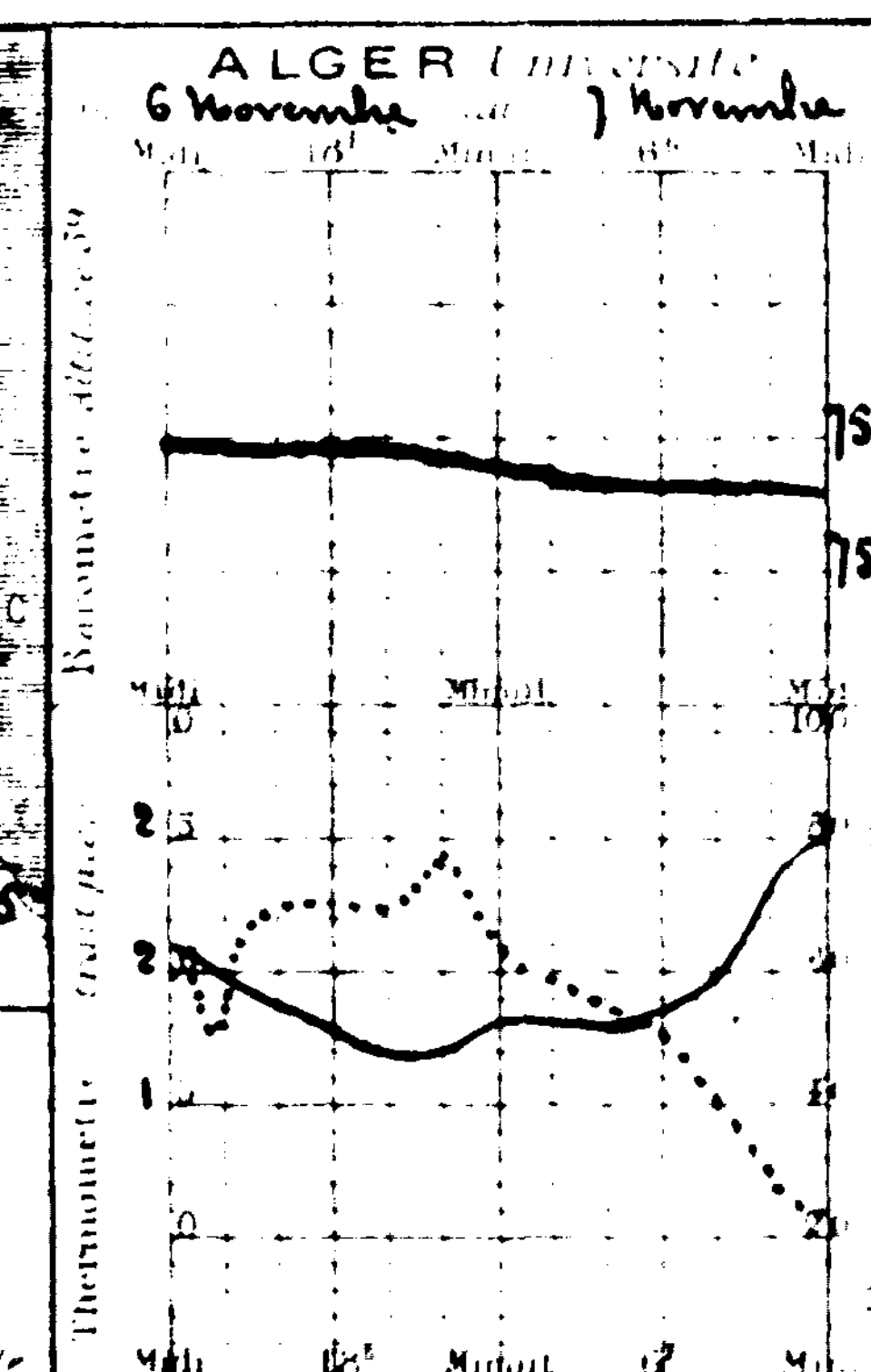

Année N° 312

QUE DE L'ALGÉRIE

Mardi 8 Novembre 1927 — 7h. Matin

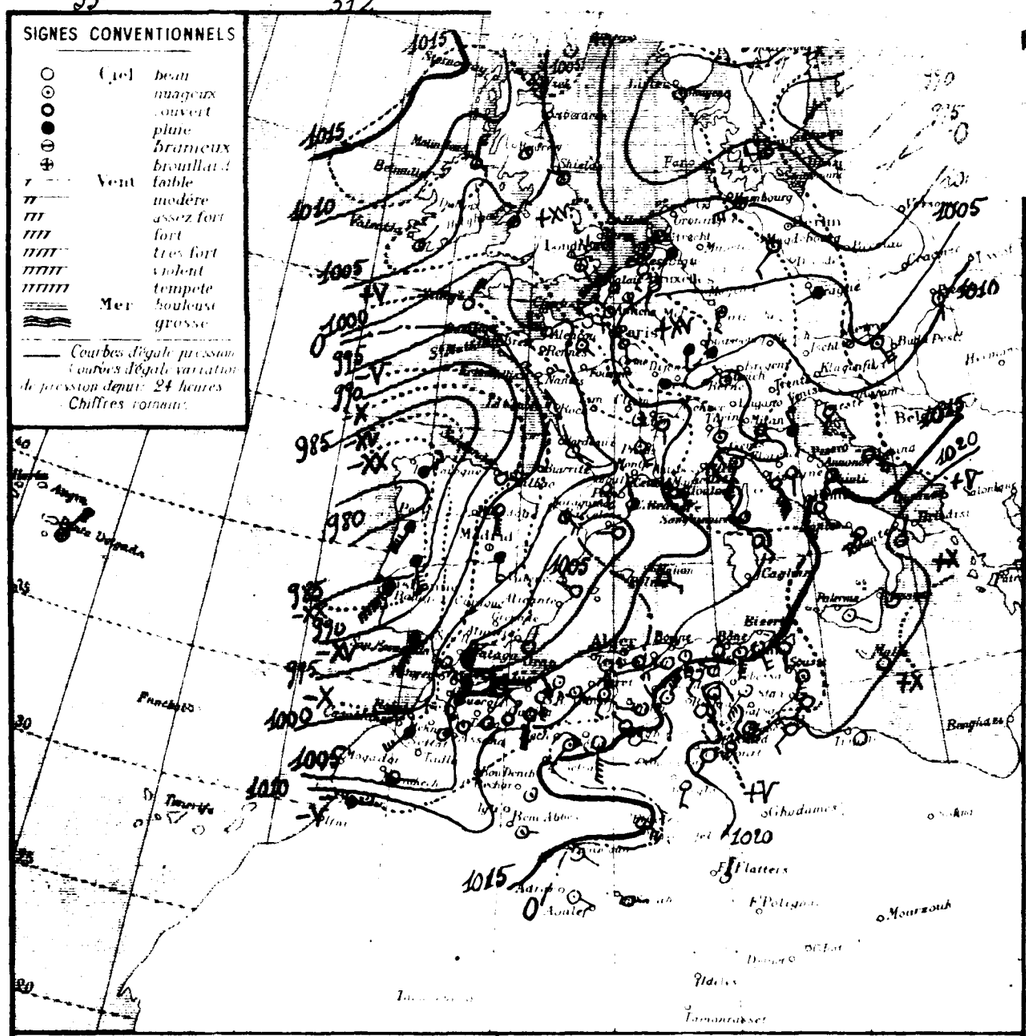

Situation générale et situation en Algérie — Pressions élevées : Sud Europe (Gabès 1022mb) et Méditerranée (Tripoli 1022mb) - Axe dépressionnaire Sud-ouest à Nord-est Europe (La Coruña 981mb - Inverness 985mb) - Bassin méditerranéen - Ouest Afrique du Nord (Tripoli 1001mb - Casablanca 1002mb).

Temps en Algérie à 7 heures : temps très nuageux sur le Nord, beau ou nuageux ailleurs - Vents de Sud à Sud-ouest forts à très forts - Le sirocco a soufflé hier et cette nuit en divers points du réseau.

Mer belle ou peu agitée sur la côte algérienne.

Probabilité valable pour le 8 au 9 à Midi - En Algérie, à l'ouest : temps très nuageux pluie ou orage avec pluies - Température de Sud à Sud-ouest. A l'est : temps beau à nuageux - Vents de Sud à Sud-ouest de force croissante - Température stationnaire.

	ORAN	ALGER	CONSTANTINE
Littoral et Tell	très nuageux à couvert avec pluies - Température de Sud à Sud-ouest	très nuageux à couvert puis pluies - Température de Sud à Sud-ouest	Beau à nuageux Vents de Sud à Sud-ouest de force croissante
Hauts Plateaux	très nuageux à couvert avec pluies - Température de Sud à Sud-ouest	très nuageux à couvert puis pluies - Température de Sud à Sud-ouest	Beau à nuageux Vents de Sud à Sud-ouest de force croissante
Sahara	Nuageux à très nuageux Vents du secteur Sud assez forts à forts	Nuageux à très nuageux Vents du secteur Sud assez forts à forts	Beau ou peu nuageux Vents du secteur Sud de force croissante

AVIS AUX PORTS
- Golfe du Lion, Baléares } Température de Sud
- Oran, Alger } Température de Sud à Sud-ouest
- Bizerte } Vents du secteur Sud de force croissante

VENTS EN ALTITUDE
- Ouest Algérie — Sud-ouest à Ouest 15 à 20m
- Sahara — secteur Sud 15 à 20m
- Est Algérie — Sud à Sud-ouest 15 à 20m
- Sahara — secteur Sud 10 à 12m

AVIS AUX AGRICULTEURS

	Observation de 7 heures du matin: Pression au niveau de la mer (réduite)	Différence en 24h	Température de l'air: Observation	Différence en 24h	Vent: Direction et force (0 à 9)	État du ciel	État de la mer	Dans les 24 heures: Températures extrêmes max	min	Pluie en millim.	Pluie du 31 Oct. au 8 Nov. (millim.)	Pluie du 1er Sept. au 31 Oct. (millim.)	PHÉNOMÈNES
Oran			23.0	+8.4	S 6	Beau	Agitée	23	15		9.8	75	sirocco
Mostaganem	065	-4.5	22.8	+3.7	SW 4	Couv. nuag.	Agitée	23	17		3.0		
Tenes	06.6	-1.6	21.6	+5.2	S 8	Beau	Agitée	22	17		26.0		
Blida	11.0	+1.1	21.3	+5.3	S 5	Couv. nuag.		26	15		80.4	57	
Bouzarea	044	08.9	-0.5	19.2	+2.4	SSW 2	Beau	23	16		14.2	42	
Alger	59	09.4	-0.5	20.0	+4.6	WSW 2	nuag.	26	17		13.6	31	sirocco hier
Maison Carrée	40						Belle						
Boufarik	5	12.7	+1.8	20.0	+2.0	S 5	Couv. nuag.	25	18		4.7	106	
Philippeville	47	13.8	+3.3	19.0	+4.5	calme	clair	24	14		1.0	120	sirocco
Cap de Garde	161	14.3	+1.8	20.0	+3.0	S 7	Couv. nuag.	23	14		1.2	88	
La Calle	20			19.0	+1.0	SSE 4	Beau	23	17		30.0	84	
Bizerte	9						Belle						
Tunis	36	15.9	+4.0	13.8	+1.2	S 2	couvert	25	13		0.1	76	
Sfax	3	17.5	+4.8	14.0	0.0	SW 2	clair	calme	14			6	
Oudjda	580	06.5	-4.9	18.0	+4.0	S 4	couvert		22	13	5.2		
Tlemcen	800	07.3	-5.7	13.5	+3.5	S 0	id		22	15		62	
Sidi Bel Abbès	470	08.2	-3.3	19.0	+3.6	NW 5	brumeux		22	13	1.2	73	
Saïda	900			15.4	+3.6	S 6	clair		21	12	3.6	65	Fort vent la nuit
Mascara	590	09.5	-4.6	16.8	+5.8	SE 1	nuag.		22	14	13.0		
Relizane	3			19.8	+7.6	SW 6	id		24	13	13.0	69	
Orléansville	112	09.0	-4.7	13.8	+3.2	N 1	clair		23	12	7.0		
Tiaret	1020	15.7	-0.7	11.8	+2.3	SSW 3	nuag.		20	10	16.0		
Vialar	869	13.0	-4.0	14.0	+5.0	SW 1	Beau		20	11	9.0	64	
Médéa	9[illegible]			12.0	+4.5	SE 5	nuag.		19	6	61.5	62	
Aumale	9[illegible]			14.0	+4.0	S 4	Couv. nuag.		19	12			
Fort National	942	12.7	+0.8	14.5	+3.1	WSW 4	clair		18	14	7.0	106	
Tizi Ouzou	222			15.5	+5.5	ENE 1	Couv. nuag.		23	14	12.0	85	
Bordj Bou Arréridj	9[illegible]	16.7	+3.8	9.8	0.0	calme	clair		12	9	6.0		
Setif	1070	15.0	+2.2	18.3	+3.2	SW 3	Beau		13	8	10.4	80	
Batna	1044	20.5	+3.6	8.3	+1.9	calme	Couv. nuag.		12	8	13.2	107	
Constantine	660	17.7	+3.2	12.8	+3.5	WNW 1	clair		21	6	6.3	89	
Guelma	2[illegible]	15.0	+0.4	15.3	+3.3	S 1	Beau		15	12	2.0	73	
Tebessa	86[illegible]	19.0	+3.3	15.0	+3.0	SW 5	nuag.		19	8	0.8	8	
El Aricha	12[illegible]												
Ain Sefra	107[illegible]												
Mecheria	110[illegible]	13.1	+0.4	10.4	+0.4	SW 3	nuag.		13	10	17.4	79	
Geryville	1120	14.2	-1.5	12.1	+4.0	S 7	Beau		13	7	3.0	46	sirocco
Aflou	1420	12.2	-4.0	11.0	+4.0	NW 1	clair		17	4	2.6	45	
Djelfa	1160			8.0	+3.0	W 2	id		14	5	4.0	85	
Bou Saâda	530			13.6	+1.5	NE 6	nuag.		8	9		44	
M'sila	480												
Bartka	484											42	
Colomb Béchar	269	18	-3.9	18.0	+10.0	calme	nuag.				0.2	2	
Laghouat	751	17.5		12.0	+3.0	E 2	clair		20	8		5	
Biskra	125	19.8	+4.4	15.0	+1.0	SE 1	Beau		14	13		4	
Touggourt	[illegible]	20.6	+1.9	13.6	-0.3	NW 1	clair		18	11	1.0	1	
El Oued	7[illegible]			15.1	0.0	SSE 1	id		25	13			
Tozeur	30	19.9	+4.0	10.0	0.0	calme	nuag.		25	9		1	
Ghardaïa	326											8	
Ouargla	157	18.2	+2.4	13.0	+1.0	SSW 3	clair		23	11			
El Goléa	394	14.9	-2.1	16.0	+6.0	SE 4	nuag.		25	11			
Beni Abbès	4[illegible]	11.4		18.0		E 2	nuag.			16			
Timimoun	244	17.8	+0.5	16.0	+1.0	SE 1	id			15			
Adrar				18.0	+2.0	SE 1	id			18	0.7		
In Salah		17.0		16.0		E 1	id			15	0.1		
F. Flatters				17.0		NNE 1	clair			18			
F. Polignac												3	
Djanet													
Tamanrasset													
Rabat													

Littoral — Tell et Hautes Plaines — Hauts Plateaux et Atlas Saharien — Sahara

Températures extrêmes

Stations	Max.	Min.
Paris		
Nice		
Biarritz		
Strasbourg		

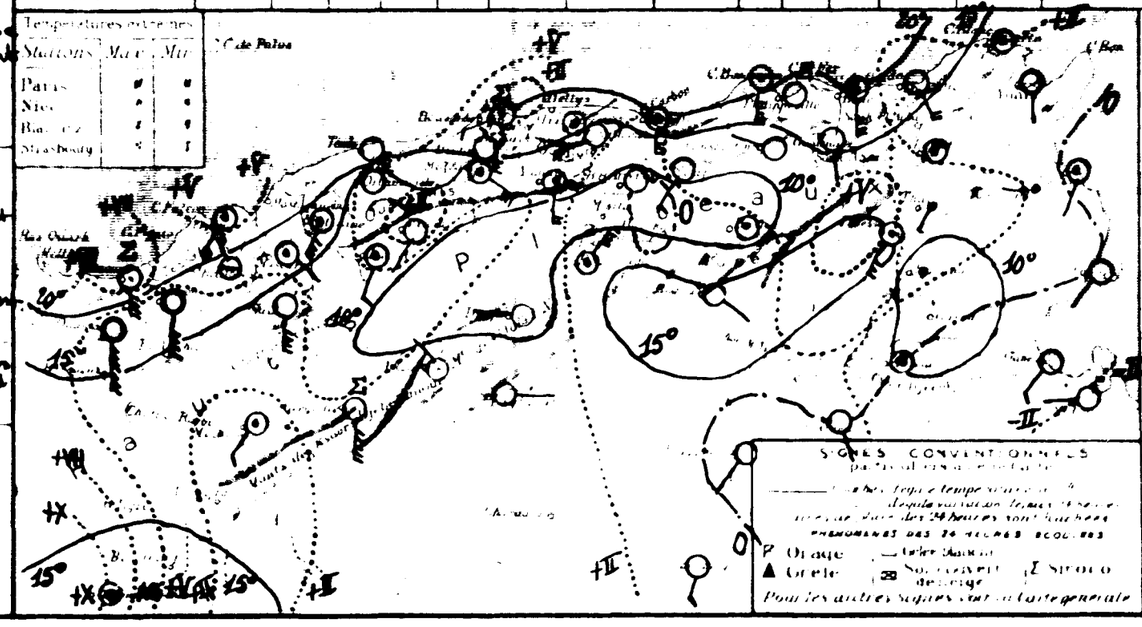

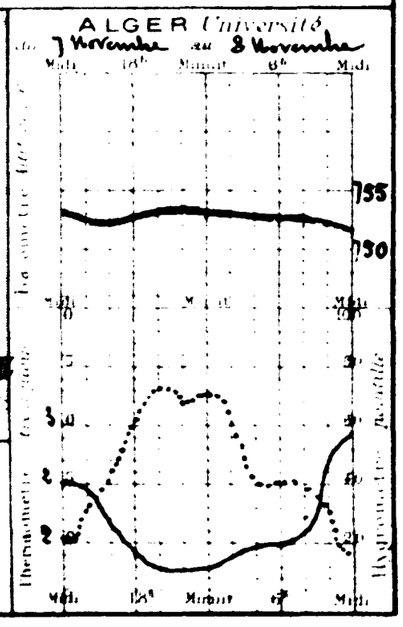

BULLETIN MÉTÉOROLOGIQUE DE L'ALGÉRIE

Mercredi 9 Novembre 1927 — 7h Matin

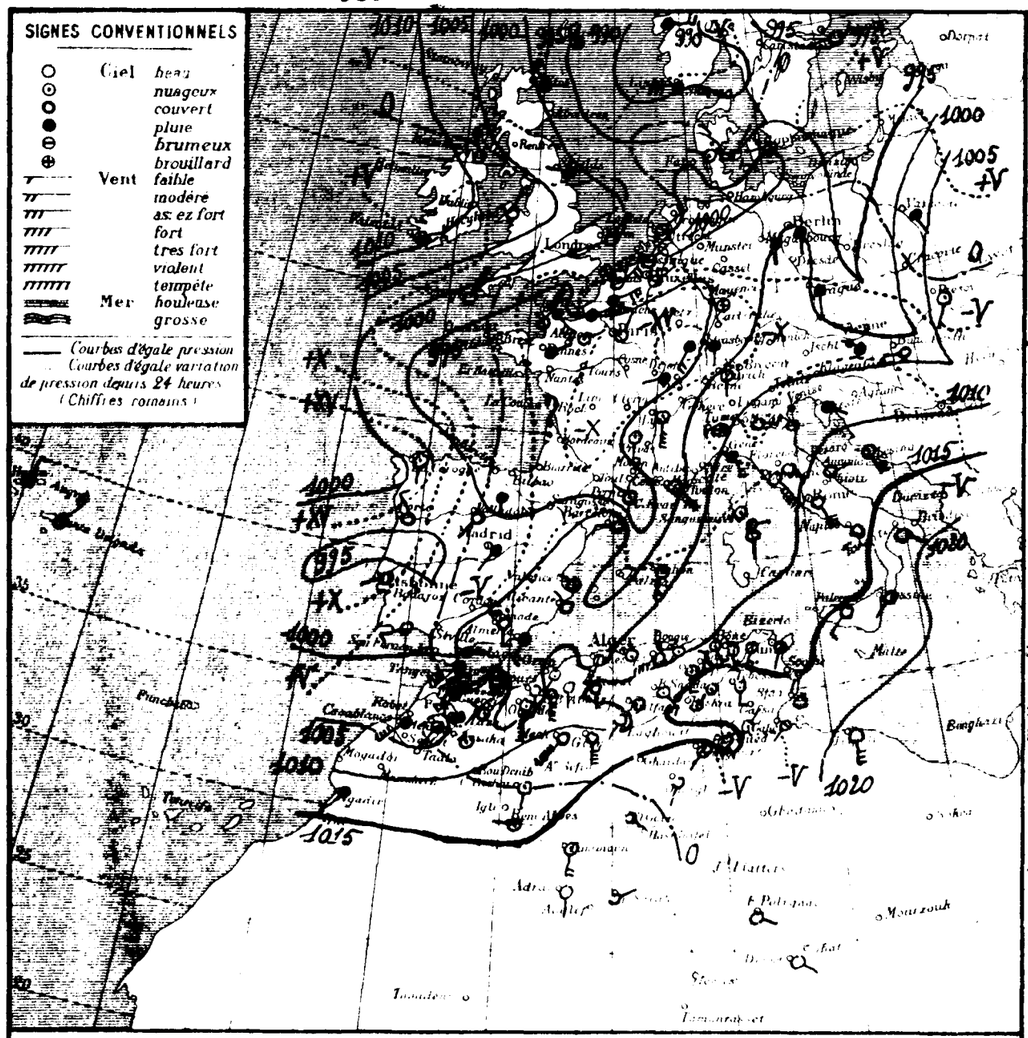

Stations	Altitude en mètres	Observation de 7 heures du matin: Pression à 0° et au niveau de la mer — Observation	Diff. en 24 h.	Température de l'air — Observation	Diff. en 24 h.	Vent — Direction et force (0 à 9)	Etat du Ciel	Etat de la Mer	Dans les 24 heures: Températures extrêmes — max	min	Pluie en millimètres	Pluie tombée au 9 Nov. matin en millimètres	Pluie du 1er Sept. au 9 Nov. matin en millimètres	PHENOMENES
Littoral														
Nemours	4	"	"	25.6	+2.6	S 4	couvert	Agitée	26	21		9.8	75	sirocco
Beni Saf	3													
Oran	5.5	05.9	-0.6	23.4	+0.6	SSW 2	6 nuag.	Belle	30	21		2.0		
Mostaganem	26													
Tenès	59	04.6	-2.0	22.2	+6.6	SSW 7	6 nuag.	9 agitée	27	22		26.0		
Blida	267											30.4	57	
Rouzaïeva	344	05.7	-5.2	24.7	+5.5	SW 4	beau		27	22		14.2	42	12-13h coups de vent
Alger	59	06.7	-2.7	23.5	+6.5	calme	6 nuag.	Belle	29	23		14.6	51	sirocco hier
Maison Carrée	48	07.5	"	24.6	"	SSW 6	nuag.		29	22				
Cap Caxine	9	10.1	-2.6	24.0	+4.0	W 4	6 nuag.	Belle	27	22		4.7	106	
Philippeville	47	10.3	-3.5	22.7	+3.7	SSE 3	d	Belle	26	18		1.0	120	sirocco
Cap de Garde	161	15.0	-1.5	22.0	+2.0	S 5	d	calme	28	17		1.2	88	sirocco la nuit
La Calle	10	"	"	23.0	+4.0	SSW 4	beau	Belle	31	21		30.0	84	
Bizerte	9													
Tunis	66	15.3	-2.6	19.2	+5.4	SSW 2	couvert		26	17		0.1	76	
Sfax	5	16.1	-1.4	16.6	+2.6	calme	beau	Agitée	24	17			6	
Hauts Plateaux														
Djelfa	580	03.4	-3.1	23.0	+5.0	S 9	6 nuag.		21	10		6.2		
Tlemcen	806	04.9	-3.4	23.0	+4.5	S 8	couvert		22	23			62	
Sidi Bel Abbès	470	05.5	-2.7	22.4	+3.4	S 7	nuag.		27	16		1.8	73	sirocco hier et ce matin
Saïda	860	"	"	19.4	+6.0	SW 6	couvert		23	17		8.6	65	fort vent la nuit
Mascara	500	07.5	-2.0	20.6	+3.8	S 1	d		25	18		15.0		sirocco hier et après-midi
Relizane	73	"	"	22.2	+6.4	SW 2	d		28	20		12.0	69	
Orléansville	112	07.1	-1.9	18.0	+4.2	SE 1	beau		27	16		7.0		sirocco hier
Tiaret	1023	11.8	-1.6	16.9	+3.7	S 3	couvert		24	15		15.0		
Médéa	919	09.3	-3.7	20.0	+6.0	SW 2	brouill.		23	12		8.0	64	
Miliana	905	"	"	17.6	+5.6	SW 1	couvert		23	12		61.5	62	
Fort National	942	09.1	-3.6	21.0	+6.5	WSW 6	clair		22	19		7.0	106	
Tizi Ouzou	222	"	"	25.0	+9.7	"	couvert		28	23		12.0	84	sirocco hier et la nuit
Bordj Bou Arréridj	915											6.0		
Setif	1079	14.6	-2.5	14.1	+5.8	S 5	nuag.		18	8		10.4	80	sirocco hier
Batna	1044	17.8	-2.7	11.7	+3.4	calme	6 nuag.		19	11		18.2	107	
Constantine	660	15.1	-2.6	16.0	+3.2	N 5	couvert		25	10		3.5	89	
Guelma	265	16.4	+0.4	20.6	+5.2	NNE 1	nuag.		28	20		2.0	79	
Tébessa	863	18.6	-0.4	15.0	0.0	S 3	nuag.		24	14		0.8	5	Coups de vent hier et la nuit
Sahara														
El Aricha	1250													
Aïn Sefra	1075													
Méchéria	1167	12.3	-0.8	11.8	+5.9	SW 8	couvert		22	15		17.4	79	8-17h sirocco
Géryville	1320	13.6	-1.6	16.5	+4.4	S 6	d		20	12		8.0	48	sirocco
Aflou	1426	09.4	-2.8	16.0	+5.0	SW 1	clair		19	5		2.5	45	
Djelfa	1160	"	"	11.4	+3.4	calme	beau		30	9		4.0	85	
Bou Saâda	550	"	"	21.2	+7.6	SE 4	nuag.		24	17			44	
M'sila	486													
Biskra	484												42	
Colomb Béchar	769	15.7	-0.1	20.0	+2.0	S 1	6 nuag.		"	19		0.2	2	
Laghouat	751												57	
Biskra	125	17.3	-2.5	17.0	+2.0	NE 1	nuag.		24	16			65	
Touggourt	69	18.2	-2.6	17.0	+3.4	SW 1	6 nuag.		28	13		1.0	1	
El Oued	70	"	"	16.3	+3.2	SSE 1	nuag.		27	15				
Tozeur	50	15.9	-4.0	15.0	+3.0	NE 2	d		27	8			1	
Ghardaïa	526												8	
Ouargla	157	16.3	-1.9	19.0	+6.0	SSW 2	beau		29	15				
El Goléa	394	18.1	+3.2	16.0	0.0	SE 1	d		28	15				
Beni Abbès	497	15.0	+1.6	21.0	+3.0	W 1	6 nuag.		"	18				
Timimoun	264	18.7	+0.9	22.0	+2.0	S 4	nuag.		"	20				
Adrar		"	"	20.0	+4.0	S 2	beau			19		0.7		
In Salah		19.1	+2.1	19.0	+3.0	ENE 1	nuag.		33	17		0.1		
Fort Flatters														
Fort Polignac		"	"	17.0	"	ESE 1	clair		"	14			3	
Djanet		"	"	17.0	"	SE 1	clair		"	13				
Tamanrasset														
Rabat														

Situation générale et situation en Algérie: Mer dépressionnaire: Europe - bassin méditerranéen. Nord Afrique (Minima: Kiruna 988mm - Guernesey 993mm - Gudjda 1008mm). Temps en Algérie à 9 heures: ciel couvert avec tempête du Sud à Sud-ouest à l'ouest, nuageux ou très nuageux avec vents forts du Sud à l'Est. Le sirocco a soufflé hier et cette nuit sur toute la côte algérienne. Mer agitée à houleuse, belle sur la côte algérienne.

Probabilité valable pour la journée du Mercredi - En Algérie: Temps très nuageux ou couvert avec pluies principalement à l'Ouest et au Centre. Température en baisse par l'Ouest.

	ORAN	ALGER	CONSTANTINE
Littoral et Tell	Très nuageux ou couvert. Pluies. Tempête de Sud-ouest à ouest	Très nuageux ou couvert. Pluies. Tempête de Sud ouest à ouest	Très nuageux à couvert. Q.q. pluies. Tempête de Sud à Sud-ouest
Hauts Plateaux	Très nuageux ou couvert. Pluies. Tempête de Sud-ouest à ouest	Très nuageux ou couvert. Pluies. Tempête de Sud-ouest à ouest	Très nuageux à couvert. Q.q. pluies. Tempête de Sud à Sud-ouest.
Sahara	Très nuageux ou couvert. Vents du secteur Sud assez forts ou forts	Nuageux à très nuageux. Vents du secteur Sud assez forts ou forts	Nuageux à très nuageux. Vents du secteur Sud assez forts ou forts

AVIS AUX PORTS
- Golfe du Lion: Tempête de Sud Est
- Baléares: Tempête de Sud
- Oran, Alger: Tempête de Sud-ouest à ouest
- Bizerte: Tempête de Sud à Sud-ouest

VENTS EN ALTITUDE
- Ouest Algérie: Sud-ouest à ouest 18 à 20m
- Sahara: Secteur Sud 12 à 15m
- Est Algérie: Sud à Sud-ouest 15 à 20m
- " Sahara: Secteur Sud 12 à 15m

Avis aux Agriculteurs

Températures extrêmes

Stations	Max	Min
Paris	"	"
Nice	"	"
Biarritz	"	"
Strasbourg	"	"

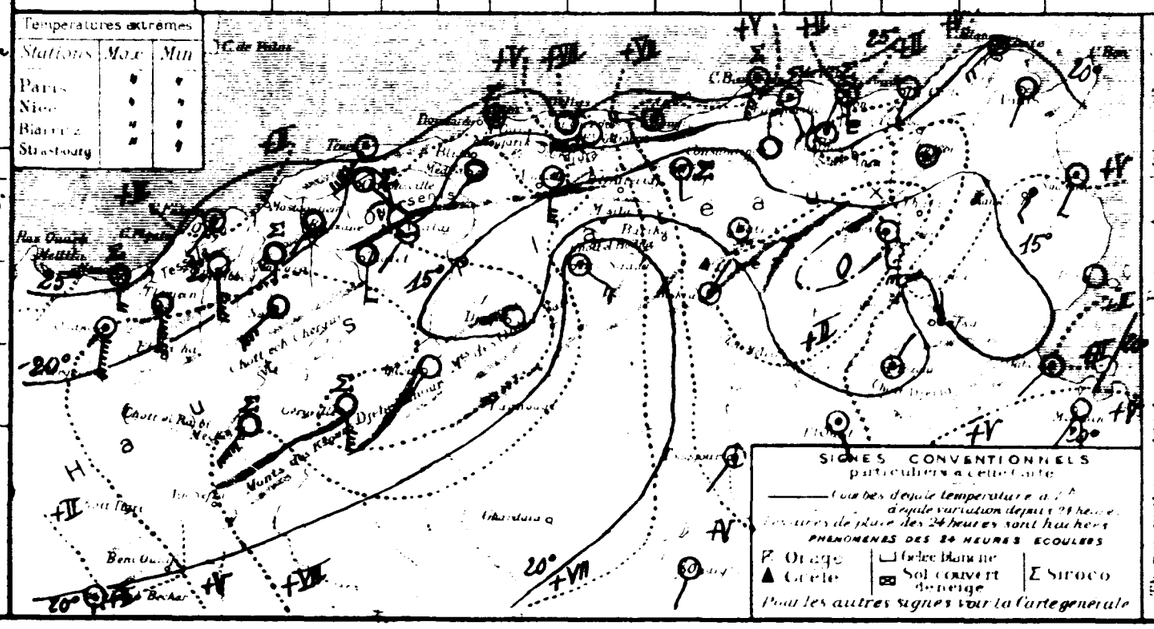

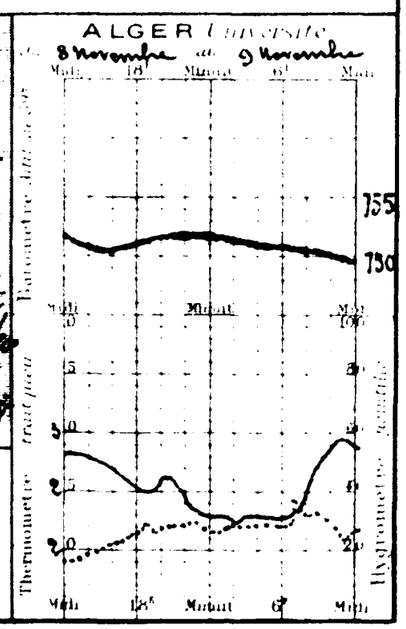

53. Année N° 314

QUE DE L'ALGÉRIE

Jeudi 10 Novembre 1927 — 7 h. Matin

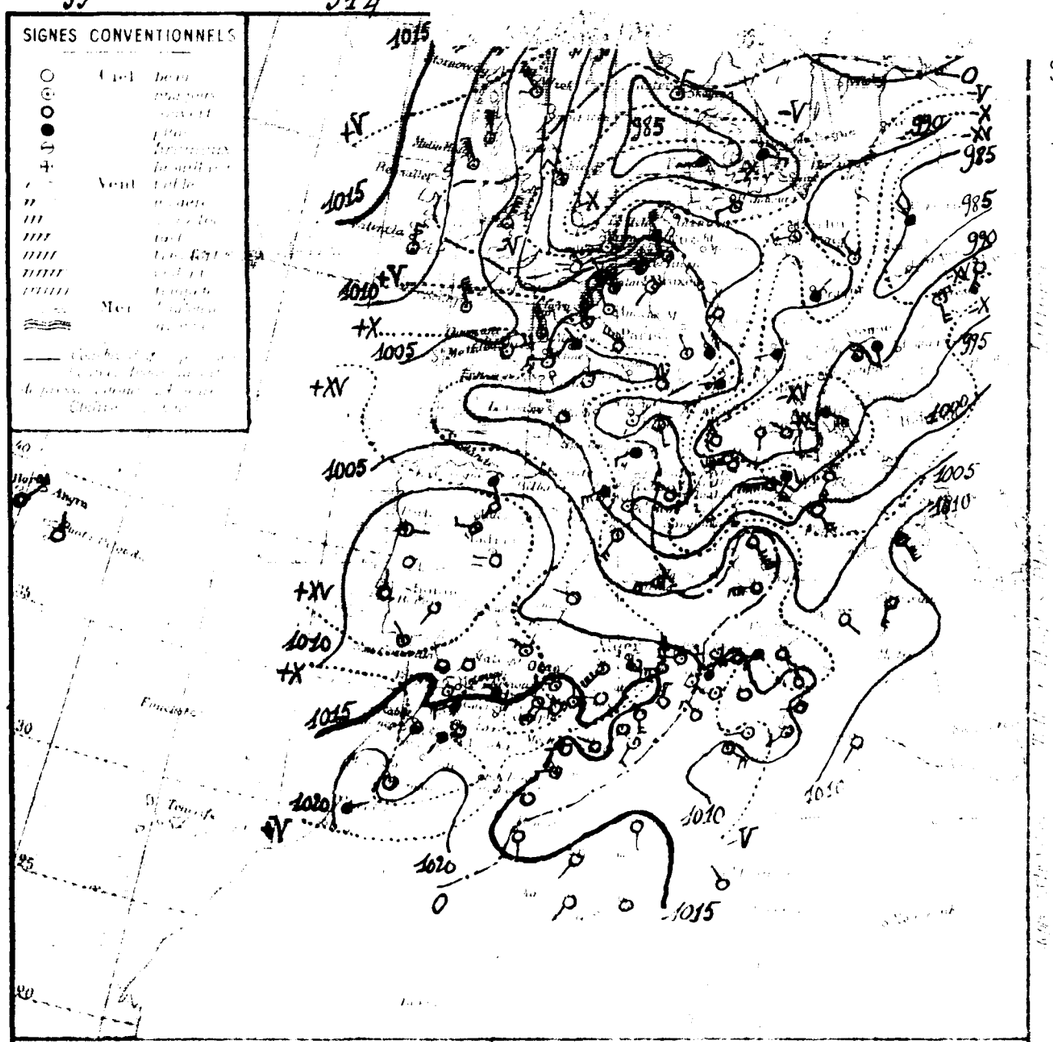

SERVATION DE 7 HEURES DU MATIN

STATIONS									Dans les 24 heures Températures extrêmes max.	min.	Pluie en millim.	Pluie du 31 août au 10 Nov. millim.	Pluie du 1er Sept. au 31 août millim.	PHÉNOMENES
				15.4	-10.2	SW 2	nuag.	Agitée	24	15		9.8	75	
	15.3	+9.4	18.3	-5.1	W 3	nuag.	Agitée		30	17	0.4	2.4		8-9h sirocco, pluie
	11.9	+7.3	16.8	-8.4	SW 6	nuag.	Houleuse		29	16		26.0		
												80.4	57	
	11.8	+6.1	16.3	-8.4	WNW 3	beau			28	15	5.6	19.8	42	18h30 pluie
	12.5	+5.8	17.6	-5.0	calme	nuag.	Agitée		31	17	3.0	16.6	51	19-20h pluie
	13.0	+5.5	17.1	-7.5	WSW 1	beau			32	17	1.8			pluie la nuit
e. cavalier	10.7	+0.6	21.0	-3.0	W 4	couv.	Agitée		32	19	0.5	5.2	106	21-22h pluie
	09.5	-1.0	21.2	-1.5	W 3	d	Belle		31	20		1.0	120	sirocco hier
	10.1	-2.9	21.0	-1.0	W 4	couvert	Agitée		33	16		1.2	82	
	-	-	22.0	-1.0	WSW 4	pluie	Agitée		34	20	Gtte	30.0	84	7h gouttes
	09.4	-3.9	20.7	+1.5	SE 1	couvert			30	19		0.1	78	
	09.4	-6.7	22.0	+5.4	W 1	d	Agitée		25	12			6	
	15.2	+11.3	13.0	-10.0	calme	nuag.			21	12	0.2	5.4		Pluie hier
	15.0	+11.0	12.5	+0.5	SW 3	clair			20	12	5.0	5.0	62	Pluie
	15.5	+10.0	14.0	-8.4	W 1	d			27	12	2.8	4.6	73	Pluie la nuit
	-	-	13.0	-6.4	SW 1	d			25	12	1.4	10.0	55	16h pluie; 12h tonnerre de Sud
	15.1	+7.6	15.4	-7.2	N 1	couv.			25	13	5.0	12.0		16-18h pluie
	-	-	18.5	-4.7	SW 2	d			28	16	1.1	13.1	69	Pluie
	13.9	+6.8	15.3	-2.7	SW 1	clair			29	15	6.0	13.0		10-15h sirocco; 16-18h et la nuit pluie
	12.7	+1.9	11.3	-8.6	W 1	beau			24	11	5.7	18.7		18h pluie
	15.5	+6.2	11.0	-9.0	SW 1	couv.			23	10	1.0	9.0	64	18h pluie
												61.5	62	
	-	-	13.0	-4.0	W 4	couv.			23	13	3.4			11h30 pluie
	14.9	+5.8	12.5	-8.7	W 5	beau			25	12	2.5	9.5	106	14h pluie
		-	17.3	-7.7	W 1	couv.			31	17	4.0	18.0	83	sirocco hier; 19h et la nuit pluie
	11.8	-	15.8	-	SW 5	d			26	13	1.0	7.0		Pluie
	14.6	0.0	12.7	-1.6	SE 2	d			21	12	0.8	11.0	80	Pluie la nuit
	13.0	+4.8	15.9	+2.8	calme	d			22	14		12.2	107	
	11.0	-4.1	17.8	+1.8	NE 1	pluie			26	10		3.3	89	
	11.7	-3.7	14.2	-2.5	NW 1	couv.			32	17		2.0	72	
	10.7	-7.9	19.0	+4.0	calme	couvert			28	16		0.8	2	
	-	-	15.0	-	W 1	nuag.				13				
	14.7	+2.4	12.0	-5.3	W 1	couvert			22	11	3.5	22.9	79	20-23h et la nuit pluie; 8, 18h30 vent de sable
	13.3	+3.7	11.2	-5.3	WNW 1	d			21	10	3.0	11.0	46	Pluie la nuit; sirocco hier
	11.9	+2.5	10.0	-6.0	SW 1	nuag.			21	6	1.3	3.8	45	Pluie la nuit
			11.6	+0.2	S 4	beau			24	10		4.0	35	
	-	-	18.9	-2.3	N 3	couvert			30	18			44	sirocco et tempête de sable hier
													42	
	14.5	+0.8	15.0	-5.0	calme	couvert			-	15		0.2	2	
	-		16.0	-	SW 3	couvert			-	15			57	
	12.5	-4.8	22.0	+5.0	NW 3	couvert			31	20			1	
	-	-	24.5	+8.3	SE 4	beau			33	25				
	13.3	-2.6	24.0	+11.0	W 2	nuag.			28	12			1	
													8	
	15.5	-2.6	19.0	+3.0	S 1	couvert			-	19				
	12.5	-0.5	22.0	+1.0	S 1	couvert			-	18				
	16.6	-2.1	23.0	+2.0	SW 1	d			-	23				
	-	-	21.0	+1.0	SW 1	clair			-	20		0.1		
	16.7	-2.4	16.0	0.0		d			-	17				
	-	-	18.0	0.0	NW 1	clair			-	17			3	

Situation générale. Pressions élevées : Sud Maroc (Agadir 1021mm). Aire dépressionnaire : Europe - Bassin méditerranéen - Est Afrique du Nord - Minima : mer du Nord (Eistu 987mm) Bologne (Vannoia 985mm) Nord Italie (Turin 987mm)

Temps en Algérie à 7 heures : ciel nuageux avec éclaircies à l'Ouest et au Centre, couvert avec pluies à l'Est - Vents de Sud à Ouest de force variable - Il a plu hier et cette nuit sur l'Ouest et le Centre du Tell et des Hauts-Plateaux et le sirocco a encore soufflé sur la moitié Est du versant.

Mer houleuse au Cap Bougaroni, agitée sur le reste de la côte algérienne.

Probabilités du 10 au 11 à Midi - En Algérie, à l'Ouest : temps nuageux avec grandes éclaircies - Vents du secteur Ouest assez forts à modérés - A l'Est : temps très nuageux ou couvert avec pluies s'éclaircissant ensuite - Vents du secteur Ouest forts à assez forts - Température en baisse.

	VENT	MER	TEMPS
Littoral et Tell	Nuageux - Grandes éclaircies - Vents du secteur Ouest assez forts à modérés	Nuageux avec éclaircies - Q.q. averses - Vents du secteur Ouest forts à assez forts	Très nuageux avec averses puis éclaircies - Vents du secteur Ouest forts à assez forts
Hauts Plateaux	Nuageux - Grandes éclaircies - Vents du secteur Ouest assez forts à modérés	Nuageux avec éclaircies - Q.q. averses et vents du secteur Ouest forts à assez forts	Très nuageux avec averses puis éclaircies - Vents du secteur Ouest forts à assez forts
Sahara	Nuageux ou très nuageux - Vents du secteur Est faibles ou modérés	Nuageux - Vents de Nord à Est faibles ou modérés	Très nuageux - Sirocco au Nord - Vents du secteur Ouest forts à assez forts

Vents du secteur Ouest très forts
Vents du secteur Ouest forts
Vents du secteur Ouest assez forts à modérés
Vents du secteur Ouest forts à assez forts
Vents du secteur Ouest très forts à forts
secteur Ouest 6 à 8m
secteur Sud 10 à 12m
secteur Ouest 20 à 15m
secteur Nord 10 à 12m

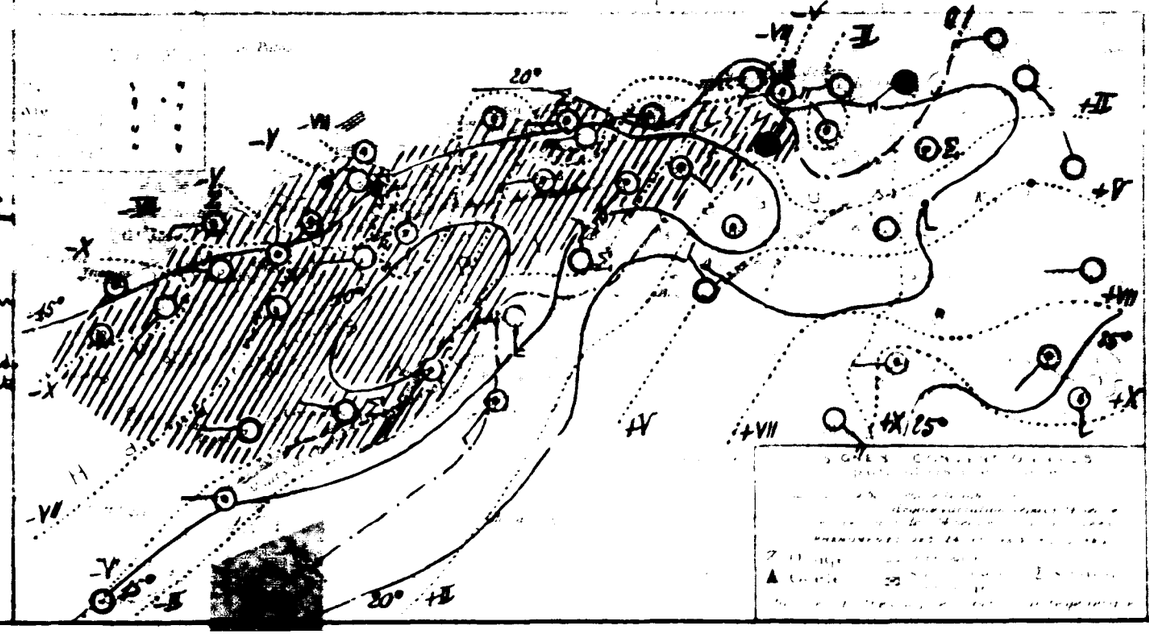

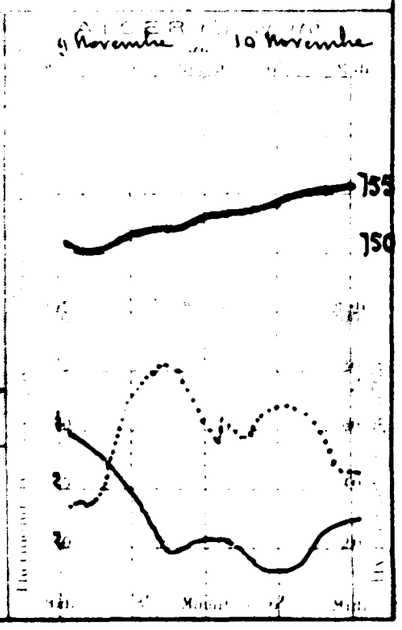

BULLETIN MÉTÉOROLOGIQUE DE L'ALGÉRIE

Vendredi 11 Novembre 1927 — 7h Matin

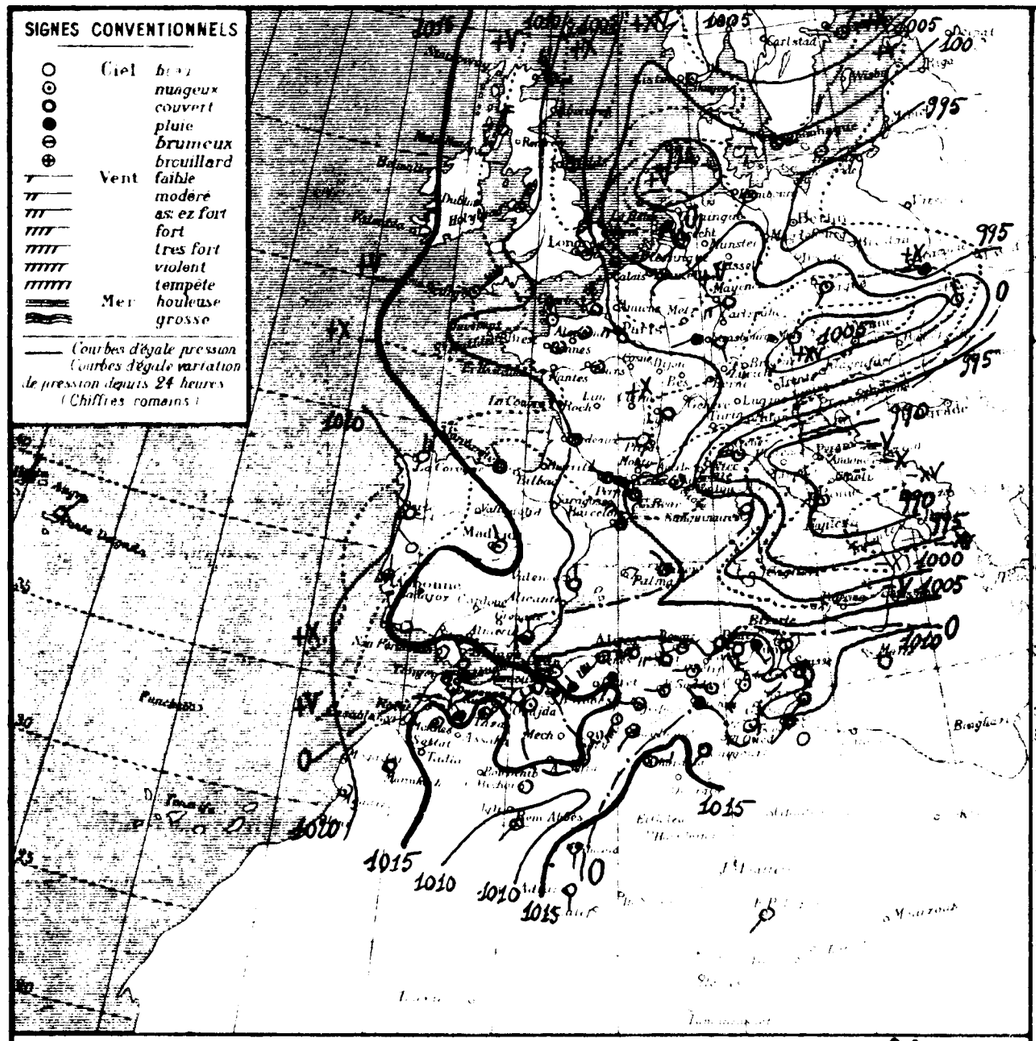

Stations	Altitude en mètres	Observation de 7 heures du matin: Pression à 0° et niveau de la mer — Observation	Pression — Diff. en 24h	Température de l'air — Observation	Température — Diff. en 24h	Vent Direction et force de 0 à 9	État du Ciel	État de la Mer	Dans les 24 heures: Température extrême — Max	Min	Pluie en mm	Pluie du 10 à 11 h matin	Pluie du 10 à 10 h soir	Phénomènes
Littoral														
Aumale	4	"	"	15.8	+0.4	SW 3	couvert	Agitée	19	14			85	
Beni Saf														
Oran	55	14.7	-0.6	16.1	-2.2	W 3	6 nuag.	Agitée	22	15	0.2	0.2		Pluie
Mostaganem	20													
Tenes	59	10.3	-1.6	14.6	-2.2	SW 6	6 nuag.	Houleuse	20	14	2.0	2.0		Pluie la nuit
Blida	267	12.6	-0.9	15.2	-2.4	W 3	d		23	15	1.2	1.2	14.3	Pluie hier (Pluie du 9 - 5h 40)
Bouzarea	344	10.2	-1.6	14.2	-2.1	WSW 3	couvert		19	13			62	
Alger	59	10.6	-1.9	16.5	-1.1	WSW 4	couvert	Agitée	23	16	Gtte		48	6h 45 gouttes
Maison Carrée	48													
Rocanbon		10.3	-0.4	17.0	-4.0	WSW 3	couvert	Belle	23	17			111	
Philippeville	47	08.7	-0.6	15.2	-6.0	SW 2	d	Belle	24	14			121	
Cap de Garde	100	10.7	+0.6	13.0	-3.0	S 4	couvert	Houleuse	23	14			89	
La Calle	10	"	"	18.5	-3.5	SSE 3	pluie	Agitée	25	14			114	
Bizerte														
Tunis		09.8	+0.4	18.8	-1.9	SSW 2	nuag.		23	12	Gtte		76	Goutte hier
Sfax		09.9	+0.5	20.2	-1.8	SW 3	couvert	Agitée	24	18	0.0		6	Pluie la nuit
Hauts Plateaux														
Ouidda	700	15.3	+0.1	11.0	-2.0	W 1	nuag.		20	11			67	
Tlemcen	800													
Sidi Bel Abbès	470	15.5	0.0	10.4	-3.6	W 1	pluie		21	10	1.6	1.6	78	Pluie la nuit
Saida	900	"	-	10.8	-2.2	N 1	couvert		21	10	1.0	1.0	65	Pluie la nuit
Mascara	500	14.6	-0.5	11.8	-1.6	NW 2	pluie		18	11	4.0	4.0		Pluie la nuit
Relizane		"	-	15.0	-3.5	SW 5	couvert		22	14			82	
Orléansville	11	12.9	-1.0	14.3	-1.0	W 2	d		20	14	1.0	1.0		averses hier et la nuit
Tiaret	1052													
Médéa	800	14.5	-1.0	9.5	-1.5	SW 2	pluie		18	9	3.0	3.0	73	Pluie la nuit
Médéa	900	"	-	9.2	-1.8	SW 1	couvert		16	8			127	Pluie du 9 (3h)
Aumale	4													
Fort National	75	11.9	-3.0	10.3	-2.0	W 3	couvert		17	10			116	
Tizi Ouzou	222			16.1	-2.2	W 1	d		23	13	Gtte		99	7h gouttes
Bordj Bou Arréridj	9[illegible]	11.3	-0.2	9.6	-4.2	SSW 1	d		21	8	5.0	5.0		Pluie
Setif	1072	12.5	-2.0	8.1	-4.6	W 2	6 nuag.		17	6	1.7	1.7	91	Pluie la nuit
Batna	1044	11.9	-1.1	11.0	-2.9	W 3	d		18	9			125	
Constantine	1000												92	
Guelma	2[illegible]	12.9	+1.2	12.0	-6.2	W 1	couvert		23	9			81	
Tebessa	86	11.3	-0.4	16.0	-3.0	SW 4	6 nuag.		23	12			6	
Sahara														
El Aricha	1[illegible]													
Ain Sefra	1075													
Mecheria	1167												102	
Géryville	1090	14.3	-1.0	8.8	-2.4	SW 2	couvert		17	6	1.0	1.0	97	Pluie la nuit
Aflou	1420	10.9	-1.0	7.0	-3.0	SW 6	clair		15	3	1.0	1.0	40	Pluie la nuit
Djelfa	1160	"	"	9.0	-2.6	W 2	nuag.		16	8			29	
Bou Saada	590	"	"	14.8	-4.1	W 2	nuag.		21	15			44	
M'sila	466												42	
Barika	464													
Colomb Béchar	760	12.1	-2.4	14.0	-1.0	calme	clair			10			2	
Laghouat	751	-	-	15.0	-1.0	SW 2	6 nuag.		20	12			37	
Biskra	125	12.6	+0.1	16.0	-6.0	NW 1	pluie		25	16	3.2	3.2	66	6-7h pluie
Touggourt	69	12.9	+1.2	19.6	-5.9	SW 1	couvert		34	16	3.0	3.0	2	22-4h pluie
El Oued	70												1	
Tozeur	50	10.7	-2.6	17.0	-7.0	calme	6 nuag.		29	15	1.0	1.0		Pluie
Ghardaia	526	15.9	+0.6	14.2	-1.9	E 1	d		25	12			10	
Ouargla	157													
El Goléa	394													
Beni Abbès	492	09.5	-3.0	18.0	-4.0	SW 1	6 nuag.			16				
Timimoun	294	10.1	-0.5	18.0	-5.0	S 1	d			18				
Adrar		"	"	22.0	+1.0	S 1	couvert			21				
In Salah														
Fort Flatters														
Fort Polignac		"	"	20.0	"	SW 1	clair			16			5	
Djanet														
Tamanrasset														
Rabat														

Situation générale et situation en Algérie. Aire dépressionnaire : mer du Nord - Pologne à fort bassin méditerranéen - Cumirie (Le Helder 996mb - Gucavie 994mb - Rome 989mb). Pressions élevées : Centre Scandinavie (Stenseele 1020mb - Océan Atlantique (Coimbra 1019mb) Maroc (Agadir 1020mb).

Temps en Algérie à 7 heures : ciel très nuageux ou couvert avec pluies - Vents de Sud-ouest à ouest assez forts ou forts - Il a plu hier et cette nuit sur l'ouest et le centre du Tell et des Hauts-Plateaux et sur le Sahara oriental.

Mer houleuse à Cap Bengut et à Cap de Garde, agitée sur le reste de la côte algérienne.

Probabilité valable pour 11 au 12 Mardi - En Algérie, à l'ouest : temps très nuageux s'éclaircissant - Vents d'ouest à sud-ouest assez forts à modérés - A l'est : temps très nuageux avec averses - Quelques éclaircies - Vents du secteur ouest assez forts ou forts - Température en baisse.

	ORAN	ALGER	CONSTANTINE
Littoral et Tell	Très nuageux s'éclaircissant. Vents d'ouest à sud-ouest assez forts à modérés	Très nuageux avec averses - q.q. éclaircies - Vents du secteur ouest assez forts ou forts.	Très nuageux avec averses - q.q. éclaircies - Vents du secteur ouest assez forts ou forts
Hauts Plateaux	Très nuageux s'éclaircissant - Vents du secteur Nord faibles ou modérés	Très nuageux avec averses - q.q. éclaircies - Vents du secteur ouest assez forts ou forts	Très nuageux avec averses - q.q. éclaircies - Vents du secteur ouest assez forts ou forts
Sahara	Très nuageux - éclaircies au Nord - q.q. pluies au Sud - Vents d'est à sud modérés ou assez forts	Très nuageux - q.q. pluies - q.q. éclaircies au Nord - Vents de Nord à est modérés ou assez forts	Très nuageux - q.q. éclaircies - Vents du secteur Nord modérés ou assez forts

AVIS AUX PORTS
- Golfe du Lion, Baléares } Vents d'ouest assez forts à modérés
- Oran, Alger, Bône } Vents d'ouest à sud-ouest assez forts à modérés
- Vents du secteur ouest assez forts ou forts

VENTS EN ALTITUDE
- Ouest : Algérie, Sahara
- Est : Algérie, Sahara

Avis aux Agriculteurs

Températures extrêmes

Stations	Max	Min
Paris	7	1
Nice	17	
Biarritz		
Strasbourg		

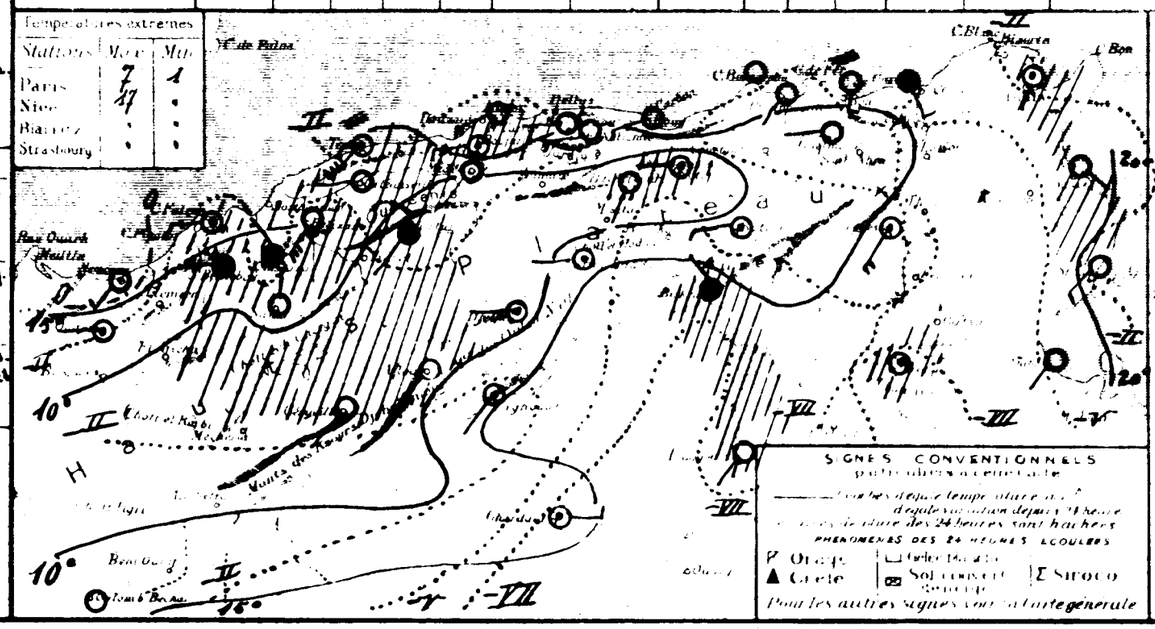

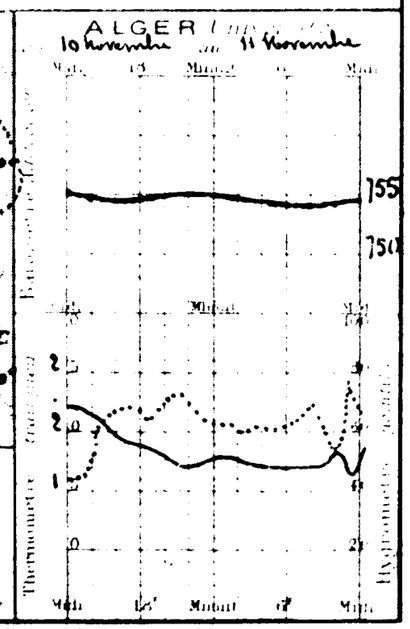

BULLETIN MÉTÉOROLOGIQUE DE L'ALGÉRIE

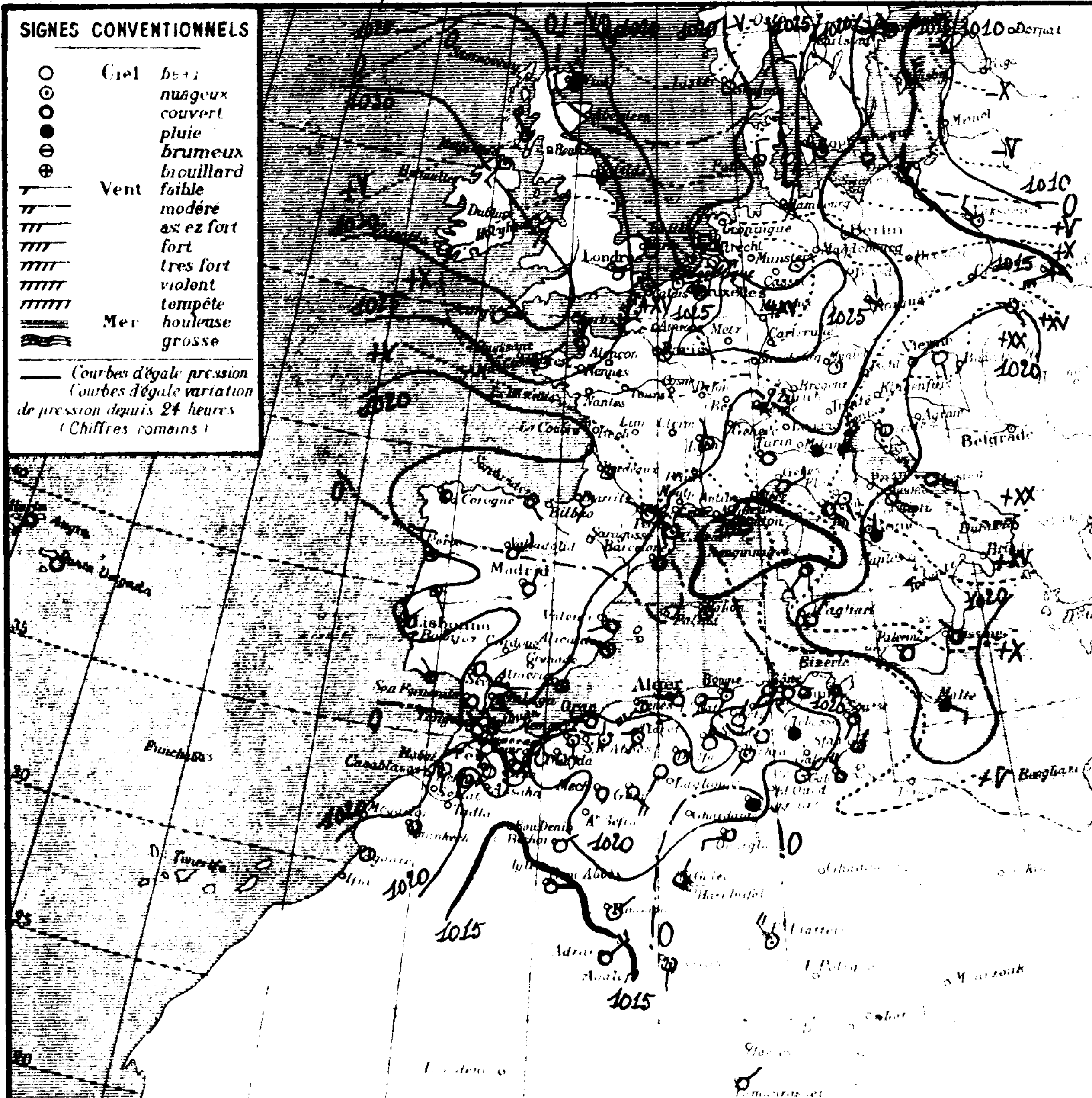

Stations	Altitude en mètres	Pression à 0° et au niveau de la mer — Observation	Pression — diff. en 24h	Température de l'air — Observation	Température — diff. en 24h	Vent Direction et Force	Etat du Ciel	Etat de la Mer	Dans les 24 heures — Températures extrêmes max.	min.	Pluie en millim.	Pluie du 10 au 11 Nov. millim.	Pluie du 1er Sept. au 13 Nov. millim.	Phénomènes
Littoral														
Nemours	4	"	"	11.8	+0.4	S 3	nuag'	belle	18	10			85	
Beni Saf	3													
Oran	53	20.2	-0.1	14.2	+0.4	W 3	couvert	belle	20	12		2.2		
Mostaganem	26													
Tenès	59	17.8	-1.2	11.0	-1.6	SW 5	beau	agitée	19	11		5.0		
Blida	267	19.6	-0.9	10.2	-1.8	calme	d		20	9		4.4	143	
Bouzaréa	344	17.3	-1.2	12.5	+0.5	SW 1	clair		14	16	0.5	14.0	62	Pluie hier
Alger	59	18.7	-0.3	13.8	+0.8	W 2	clair	belle	16	12	0.1	6.6	48	13h pluie
Maison Carrée	48													
Bougie	9	18.1	-0.9	15.0	+1.0	SW 2	nuag'	agitée	17	13	1.8	2.3	111	11-19h pluie
Philippeville	47	17.4	-0.9	10.1	-2.1	SW 2	couvert	agitée	17	10	0.4	7.4	121	Pluie fin matin
Cap de Garde	101	18.9	+0.7	13.0	+1.0	SW 3	d	houleuse	17	11	2.6	8.4	89	Pluie hier
La Calle		"	"	13.7	+0.8	NW 2	d	houleuse	21	11	5.0	17.0	114	7-9h pluie
Bizerte														
Tunis		18.6	+1.3	11.8	+0.5	SE 1	pluie		21	10	4.8	5.4	78	Pluie
Sfax		17.7	+1.9	15.0	-1.0	NE 2	couvert	agitée	25	14	12.0	12.0	6	22-6h30 pluie
Tell et Hautes Plaines														
Oudjda	500	21.1	+0.2	7.0	+2.0	W 1	clair		11	3				
Tlemcen	80.											1.7	67	
Sidi Bel Abbès	476											1.6	73	
Saïda	860	"	"	5.8	+1.6	S 2	clair		17	4		1.0	65	
Mascara	590	20.6	-0.7	8.6	+1.6	N 1	b nuag'		15	6		7.0		
Relizane	7.			7.4	-1.4	SSE 2	nuag'		18	6			42	
Orléansville	11.	20.3	-0.4	6.4	-1.6	E 1	clair		16	6		8.0		
Tiaret	102	20.7	+0.6	7.0	+1.6	SW 1	b nuag'		13	4		22.3		
Vialar	889	23.3	+0.6	5.0	0.0	SW 1	clair		11	3		8.0	73	
Médéa	9..	"	"	3.0	-2.5	N 2	clair		13	2		13.5	127	
Aumale												3.0		
Fort National	94.											6.5	116	
Tizi Ouzou	222	"	"	9.0	+0.8	E 1	clair		18	6		5.0	119	
Bordj Bou Arreridj	91.	20.2	+0.9	5.8	+0.3	calme	d		12	3		7.0		
Sétif	1079	20.1	-0.9	4.2	+1.0	NNE 2	d		13	3		1.7	91	
Batna	1044	21.4	-0.1	5.9	+2.9	calme	beau		13	5			155	
Constantine	660											1.0	42	
Guelma	26.	20.9	+2.3	10.0	-1.3	calme	b nuag'		17	7		3.0	81	
Tebessa	86.	20.7	+0.5	7.0	-1.0	calme	pluie		16	"	1.0	1.0	6	1-7h pluie
Steppe et Atlas Saharien														
El Aricha	125.													
Aïn Sefra	1075													
Mecheria	1167	23.4	"	5.1	+1.1	calme	clair		12	3			102	
Géryville	1320	23.0	+0.3	1.3	-0.9	SE 4	clair		13	-2			57	
Aflou	1426	24.3	+3.8	5.0	+3.0	SW 1	d		10	1			49	
Djelfa	1160	"	"	1.0	-2.4	calme	clair		12	0			89	
Bou Saada	550	"	"	9.6	-0.2	N 1	b nuag'		21	8		1.2	44	
M'sila	480													
Barika	484												42	
Sahara														
Colomb Béchar	76.	17.7	+3.5	9.0	-2.0	NE 1	clair		"	5			2	
Laghouat	751												37	
Biskra	125	20.6	+2.1	10.0	-2.0	SW 1	b nuag'		21	10	0.7	3.9	65	4-5h pluie
Touggourt	69	21.4	+1.3	11.5	-2.2	calme	pluie		18	10	24.0	27.0	2	24-7h pluie
El Oued	70												1	
Tozeur	50	19.9	+4.0	12.0	-3.0	NE 2	nuag'		28	11	2.0	9.0		pluie
Ghardaïa	526												10	
Ouargla	137	18.7	"	14.0	"	WSW 3	couvert		"	"	0.8	0.8		8-17h pluie
El Goléa	394	18.9	-4.2	11.0	-1.0	NE 1	d		"	11				
Beni Abbès	497	11.0	"	15.0	"	E 1	clair		"	14				
Timimoun	284	18.7	+1.2	13.0	-5.0	NE 1	b nuag'		"	12				
Adrar				15.0	-1.0	NE 4	couvert		"	15				
In Salah	-	18.3	"	10.0	"	S 1	b nuag'		"	15				
Ft Flatters		"	"	16.0	"	NW 4	d		"	16				
Ft Polignac													3	
Djanet														
Tamanrasset		"	"	"	"	NE 2	clair		"	12				
Rabat														

Situation générale et situation en Algérie. Pressions élevées : Ouest, centre et Sud-Est-Europe (Valentia 1031mb – Rome 1022mb) – Scandinavie (Stensoele 1028mb) – Nord Afrique (Batna 1021mb) – Dépressions : Nord et Est-Europe (Islande 1010mb – Helsingfors 1009mb) – Sahara (Beni-Abbès 1011mb) – Minimum relatif : Nord bassin méditerranéen (Gênes 1016mb).
Temps en Algérie à 7 heures : ciel très nuageux ou couvert dans la région d'Oran, vers la frontière et au centre et à l'Est du Sahara, léger ailleurs. Vents variables faibles (Sud-Ouest dominant). – Il a plu hier matin sur l'Est du littoral et hier soir et cette nuit sur l'Est de l'Atlas saharien et au Sahara oriental.
Mer houleuse à Cap-de-Garde et La Calle, belle ou agitée sur le reste de la côte algérienne.

Probabilité valable pour le 13 au 14 à midi – En Algérie, à l'Ouest : temps très nuageux avec pluies sur le littoral, quelques éclaircies sur les Hauts-Plateaux – A l'Est : temps très nuageux à nuageux – Éclaircies – Vents de Sud-Ouest à Nord-Ouest faibles ou modérés – Température en baisse.

	ORAN	ALGER	CONSTANTINE
Littoral et Tell	Très nuageux – Pluies – Vents de Sud-Ouest à Nord-Ouest faibles ou modérés	Grandes éclaircies – Q.Q. pluies – Vents de Sud-Ouest à Nord-Ouest faibles ou modérés	Très nuageux à nuageux – Éclaircies – Vents de Sud-Ouest à Nord-Ouest faibles ou modérés
Hauts Plateaux	Très nuageux – Q.Q. éclaircies – Vents du secteur Sud modérés ou assez forts	Très nuageux – Q.Q. éclaircies – Vents du secteur Sud modérés ou assez forts	Très nuageux à nuageux – Éclaircies – Vents de Sud-Ouest à Nord-Ouest faibles ou modérés
Sahara	Beau à nuageux et très nuageux – Vents de Nord-Est faibles ou modérés	Très nuageux – Vents du secteur Nord faibles ou modérés	Très nuageux – Vents de Nord-Ouest faibles ou modérés

AVIS AUX PORTS
Golfe du Lion : Vents de Nord-Ouest assez forts ou forts
Baléares : Vents d'Ouest à Nord modérés à assez forts
Oran, Alger, Bizerte : Vents de Sud-Ouest à Nord-Ouest faibles ou modérés

VENTS EN ALTITUDE
Ouest : Algérie, Sahara
Est : Algérie, Sahara

Avis aux Agriculteurs

Températures extrêmes		
Stations	Max	Min
Paris	6	1
Nice	"	"
Biarritz	"	"
Strasbourg	"	"

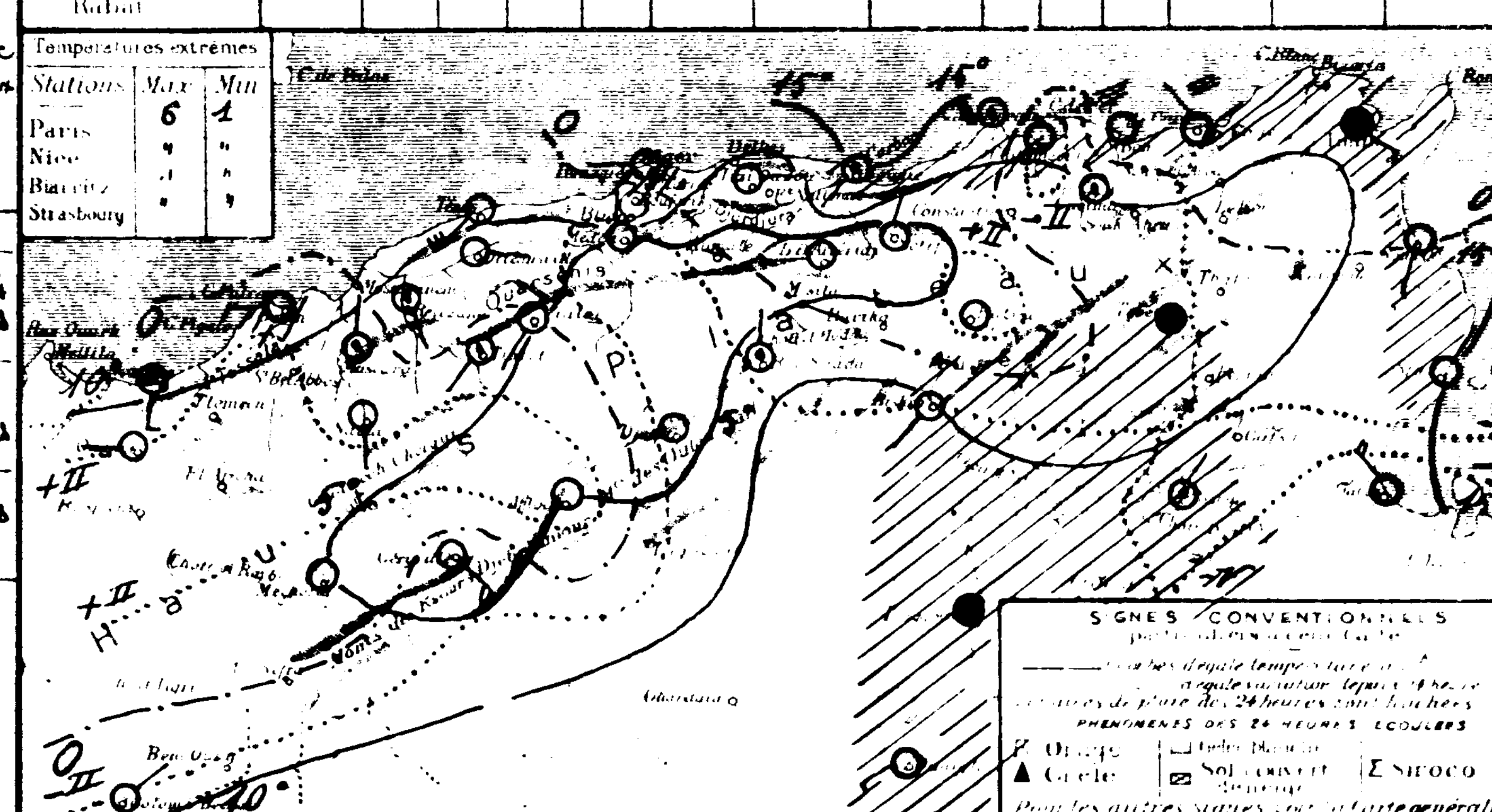

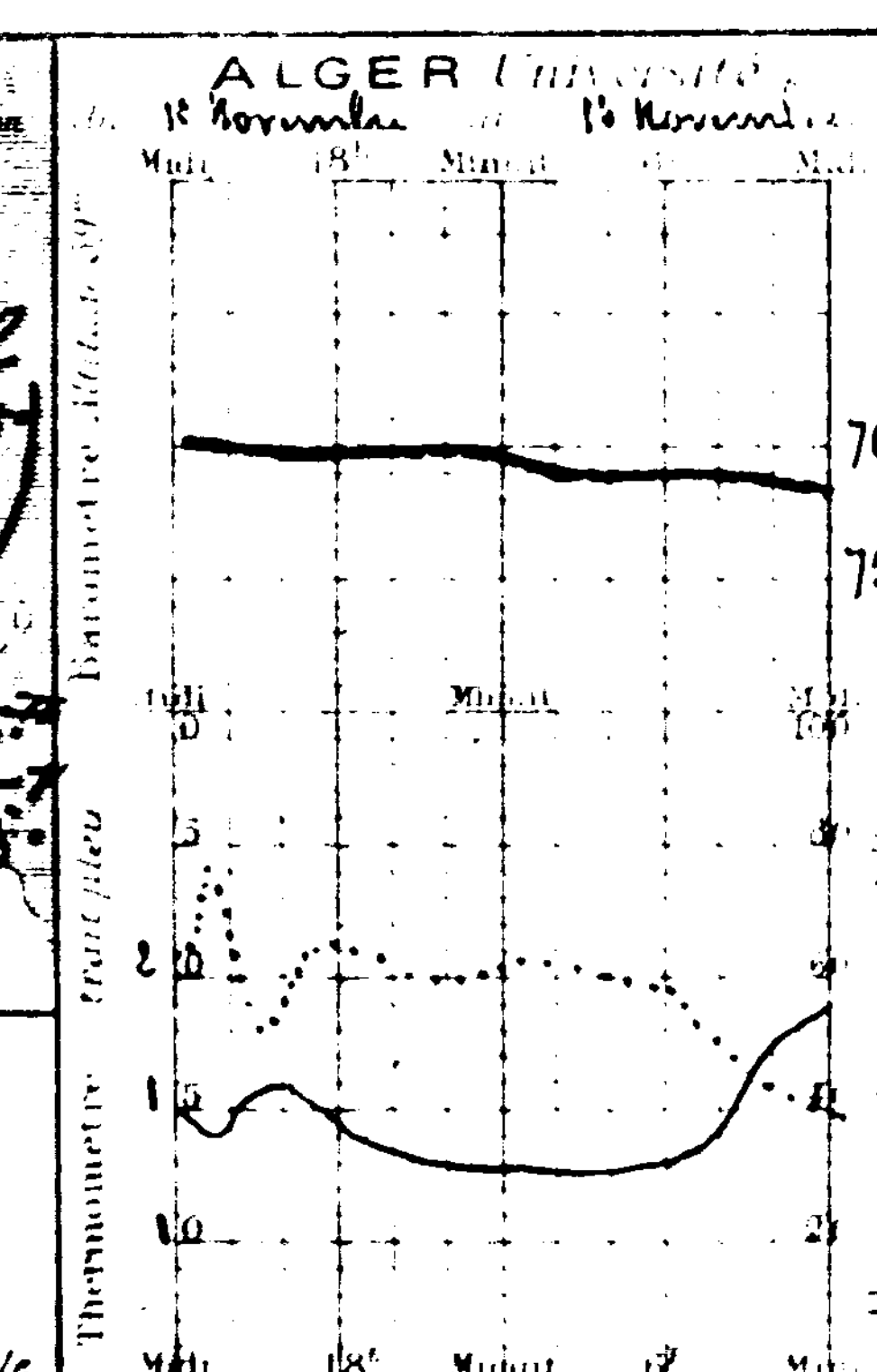

52e Année N° 318 — **BULLETIN MÉTÉOROLOGIQUE DE L'ALGÉRIE** — Lundi 14 Novembre 1927 — 7h. Matin

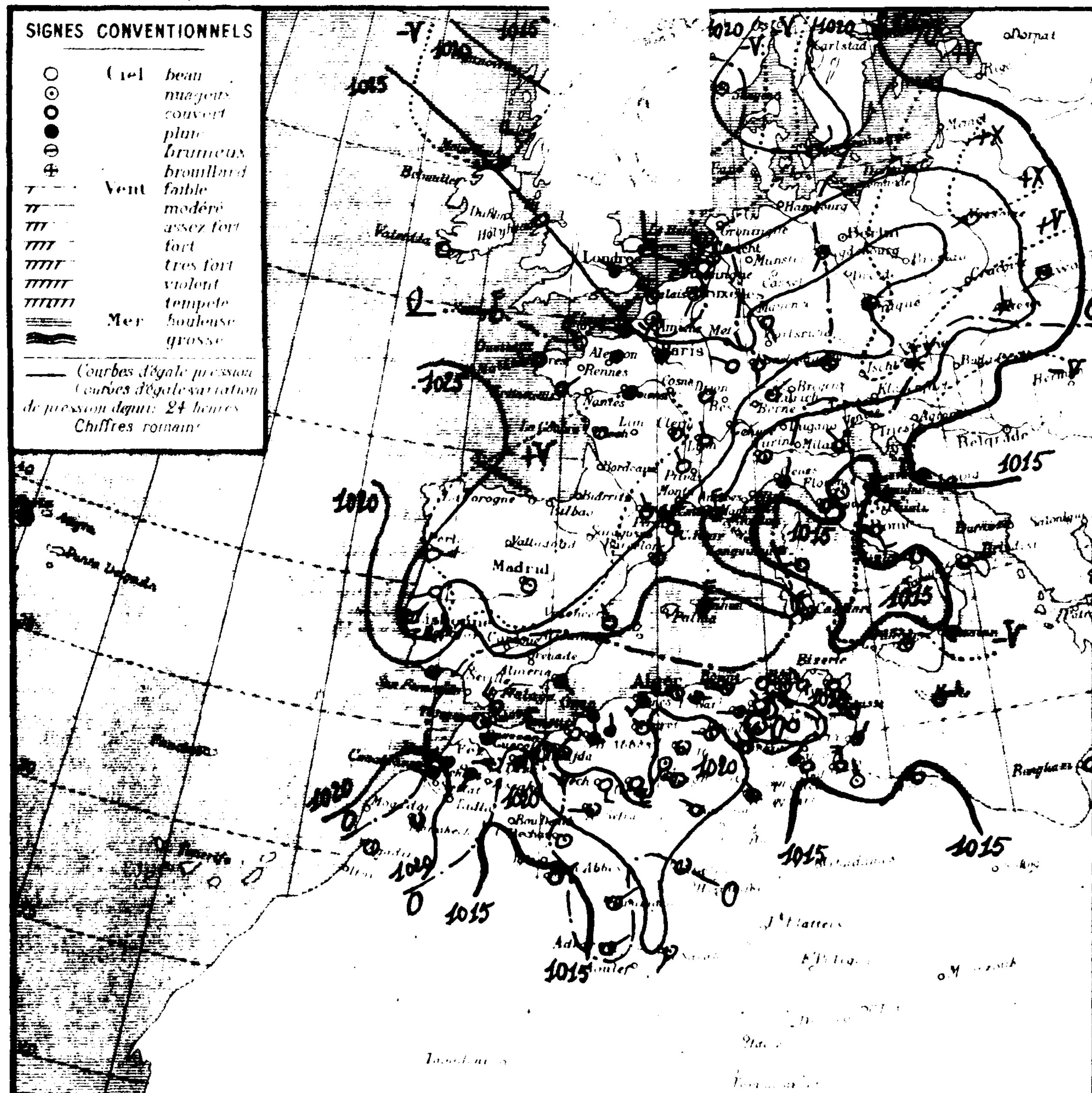

Stations	mètres	Pression Observation	Pression diff en 24h	Température Observation	Température diff en 24h	Vent Direction et force de 0 à 9	Etat du Ciel	Etat de la Mer	Temp. max	Temp. min	Pluie en millim	Pluie du 13 au 14 Nov. (millim)	Pluie du 1er Sept. au 14 Nov. (millim)	Phénomènes
Littoral														
Nemours	4	"	"	13.0	+1.2	SW 2	couvert	Calme	17	11				
Beni Saf	3													
Oran	5	18.2	-2.0	12.3	-1.9	W 2	pluie	Belle	19	12	14.0	16.2		3-7h pluie
Mostaganem	2													
Tenès	59	17.0	-0.8	11.4	+0.4	SW 3	pluie	agitée	16	9	2.0	7.0		Pluie la nuit
Blida	267	18.6	-0.7	10.0	-0.8	calme	nuag'		20	8		4.4	143	
Bouzaréa	344	16.1	-1.8	11.3	-1.2	WNW 2	très nuag'		16	9	2.1	16.1	62	21h30 pluie
Alger	59	16.5	-2.2	13.6	-0.2	W 3	d	agitée	19	11	0.0	6.6	48	17h pluie
Maison Carrée	48	15.8	.	8.1	.	SW 2	nuag'		20	6				
Bougie	9	17.9	-0.2	14.0	-1.0	W 4	nuag'	Très belle	19	13		2.3	111	
Philippeville	47	18.5	-1.1	10.0	-0.1	E 2	clair	belle	18	9		7.4	121	
Cap de Garde	161	18.2	-0.7	12.0	-1.0	S 3	très nuag'	Très belle	22	11		8.4	89	
La Calle	10	"	"	13.8	+0.1	NW 2	beau	belle	23	12		17.0	114	
Bizerte	9													
Tunis	36	17.1	-1.5	9.0	-2.8	SE 2	beau		16	8	10.0	15.4	76	Pluie hier
Sfax	8	16.1	-1.6	14.8	-0.2	NE 2	très nuag'	belle	.	14	12.8	24.8	6	Pluie hier et la nuit
Tell et Hautes Plaines														
Oudjda	580	17.5	-3.6	13.0	+6.0	calme	nuag'		17	4				
Tlemcen	806	16.9	.	8.5	.	W 2	couvert		14	7		1.7	67	
Sidi Bel Abbès	476	18.7	.	4.0	.	N 1	brum'		16	3		1.6	78	
Saïda	860	.	.	6.6	+0.8	S 2	nuag'		17	4		1.0	65	
Mascara	590	17.9	-2.7	8.0	-0.6	N 1	pluie		15	5		7.0		
Relizane				9.6	+2.2	S 3	couvert		12	7			82	
Orléansville	112	17.0	-3.3	8.4	+2.0	ENE 1	très nuag'		16	8		8.0		
Tiaret	1020	18.6	-2.1	5.4	-1.6	NW 1	beau		15	4		22.3		
Vialar		21.1	-2.8	0.0	-5.0	NW 1	clair		12	-2		8.0	73	gelée
Médéa		.	.	8.0	0.0	NE 1	très nuag'		13	2		13.5	127	
Aumale		.	.	4.8	.	calme	nuag'		13	5		3.0		
Fort National	943											6.5	116	
Tizi Ouzou	222	.	.	7.0	-2.0	E 1	brouill'		19	6		5.0	99	
Bordj Bou Arréridj		19.7	-0.5	1.5	-2.3	N 1	clair		16	1		7.0		
Sétif	1079	18.2	-1.9	1.7	-0.5	W 2	très nuag'		14	1		1.7	91	gelée blanche
Batna	1044	22.7	+1.5	0.8	-5.1	calme	d		16	-1			129	
Constantine	660	19.4	.	5.0	.	NNW 2	clair		17	1		1.0	92	
Guelma	209	21.1	+0.2	5.0	-5.0	calme	d		20	4		3.0	81	
Tébessa		21.3	+0.6	4.0	-3.0	calme	couvert		12	2	0.3	13	6	7-9h pluie
Steppe et Atlas Saharien														
El Aricha														
Aïn Sefra		20.3	.	5.0	.	W 1	très nuag'		.	2			102	
Mecheria		20.9	-2.5	4.7	-0.4	S 3	beau		11	2			57	
Géryville		18.9	-4.1	4.3	+8.0	SSE 5	couvert		13	2			49	
Aflou	1426	23.8	-0.5	5.0	0.0	SW 1	nuag'		12	1				
Djelfa	1160	.	.	-1.1	-2.1	calme	d		12	-2			39	
Bou Saâda	550	.	.	8.7	-0.9	W 1	d		15	5		1.2	44	
M'sila	486													
Barika	404	.	.	1.5	.	E 2	beau		18	5			42	
Sahara														
Colomb Béchar	769	19.0	-0.7	8.0	-1.0	calme	nuag'		.	6			2	
Laghouat	751	.	.	.	.	W 2	couvert		.	4			37	
Biskra	123	19.9	-0.7	10.0	0.0	NW 1	d		20	9		3.9	65	
Touggourt		19.5	-2.1	12.1	+0.6	NW 1	très nuag'		14	12		27.0	2	
El Oued	70												1	
Tozeur	50	16.6	-3.3	13.0	+1.0	calme	couvert		16	10	5.0	14.0		Pluie
Ghardaïa	526	21.3	-0.4	11.3	+0.4	WNW 1	d		18	9		16.0	10	Pluie du 12 (36mm)
Ouargla	157											0.8		
El Goléa	394	19.0	+0.3	12.0	+1.0	.	.		.	12				
Beni Abbès		11.7	+0.7	13.0	-2.0	NE 1	couvert		.	2				
Timimoun	284	17.5	-1.2	13.0	0.0	NE 1	très nuag'		.	12		6.6		
Adrar		.	.	23.0	+8.0	NE 2	couvert		.	21				
In Salah		18.9	+0.6	28.0	+9.0	SW 1	très nuag'		.	18				
Fort Flatters														
Fort Polignac													3	
Djanet														
Tamanrasset														
Rabat														

Situation générale et situation en Algérie. Pressions élevées : Ouest et Centre Europe (Valentia – Madrid 1029mb) Nord Afrique (Aflou 1024mb) – Dépressions : Océan Arctique (Jan Mayen 1001mb) Italie – Mer Tyrrhénienne (Maddalena 1018mb)

Temps en Algérie à 7 heures : ciel couvert avec pluies à l'ouest du littoral et au Nord des Hauts-Plateaux, nuageux avec éclaircies à l'Est, couvert au Sahara – Vents de Sud-Ouest à Nord-Ouest faibles ou modérés – Il a plu hier et cette nuit sur l'Ouest du littoral et en quelques points des Hauts-Plateaux.

Mers belles ou peu agitées sur la côte algérienne.

Probabilités valables pour 14 au 15 à Midi – En Algérie, à l'Ouest : temps d'abord très nuageux avec averses s'éclaircissant ensuite – Vents de Nord-Ouest modérés ou assez forts à Ouest faibles ou modérés – Température en baisse – A l'Est : temps nuageux à très nuageux avec averses – Vents du secteur Ouest modérés et assez forts – Température stationnaire –

	ORAN	ALGER	CONSTANTINE
Littoral et Tell	Très nuageux avec averses puis éclaircie – Vents de Nord-Ouest à Ouest modérés ou assez forts	Très nuageux avec averses puis éclaircies – Vents du secteur Ouest modérés à assez forts	Nuageux ou très nuageux avec averses – Vents du secteur Ouest modérés à assez forts
Hauts Plateaux	Très nuageux avec averses puis éclaircies – Vents de Nord-Ouest à Ouest modérés ou assez forts	Très nuageux avec averses puis éclaircies – Vents du secteur Ouest modérés à assez forts	Nuageux ou très nuageux avec averses – Vents du secteur Ouest modérés à assez forts
Sahara	Beau au Nord – Très nuageux au Sud – Vents de Nord-Est modérés ou assez forts	Très nuageux ou couvert – Vents du secteur Nord modérés	Très nuageux ou couvert – Averses – Vents du secteur Nord modérés ou assez forts

Avis aux ports
- Golfe du Lion } Vents de Nord-Ouest à Nord assez forts
- Baléares
- Oran: Vents de Nord-Ouest à Ouest modérés ou assez forts
- Alger } Vents du secteur Ouest modérés à assez forts
- Bizerte

Vents en altitude — Avis aux Agriculteurs
- Ouest — Algérie: Sud-Ouest à Nord-Ouest 10 à 12m
- Ouest — Sahara: Nord-Est à Est 10 à 12m
- Est — Algérie: Sud-Ouest à Ouest 10 à 12m
- Est — Sahara: Secteur Nord 10 à 12m

Températures extrêmes

Stations	Max	Min
Paris	5	-1
Nice	"	"
Biarritz	"	"
Strasbourg	"	"

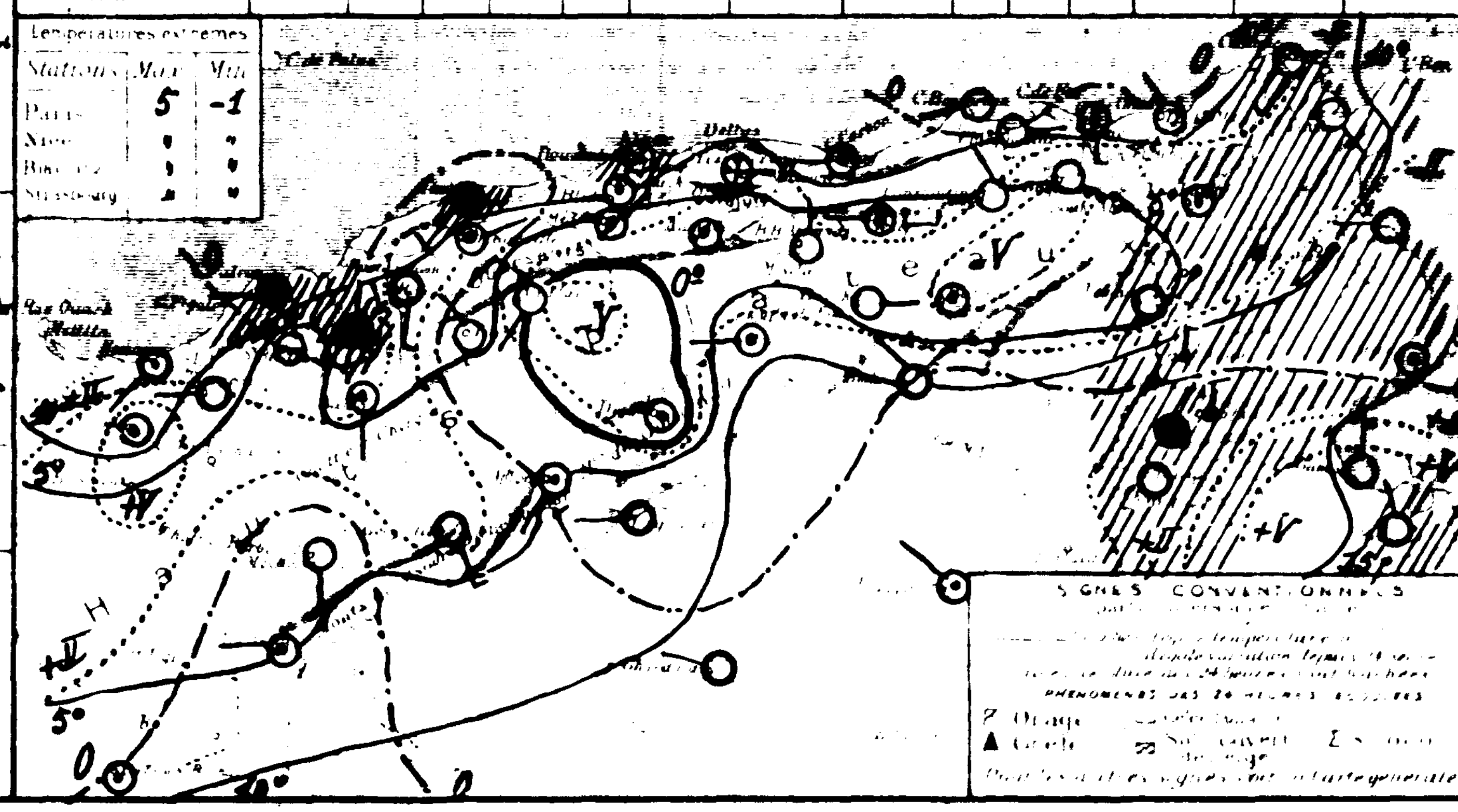

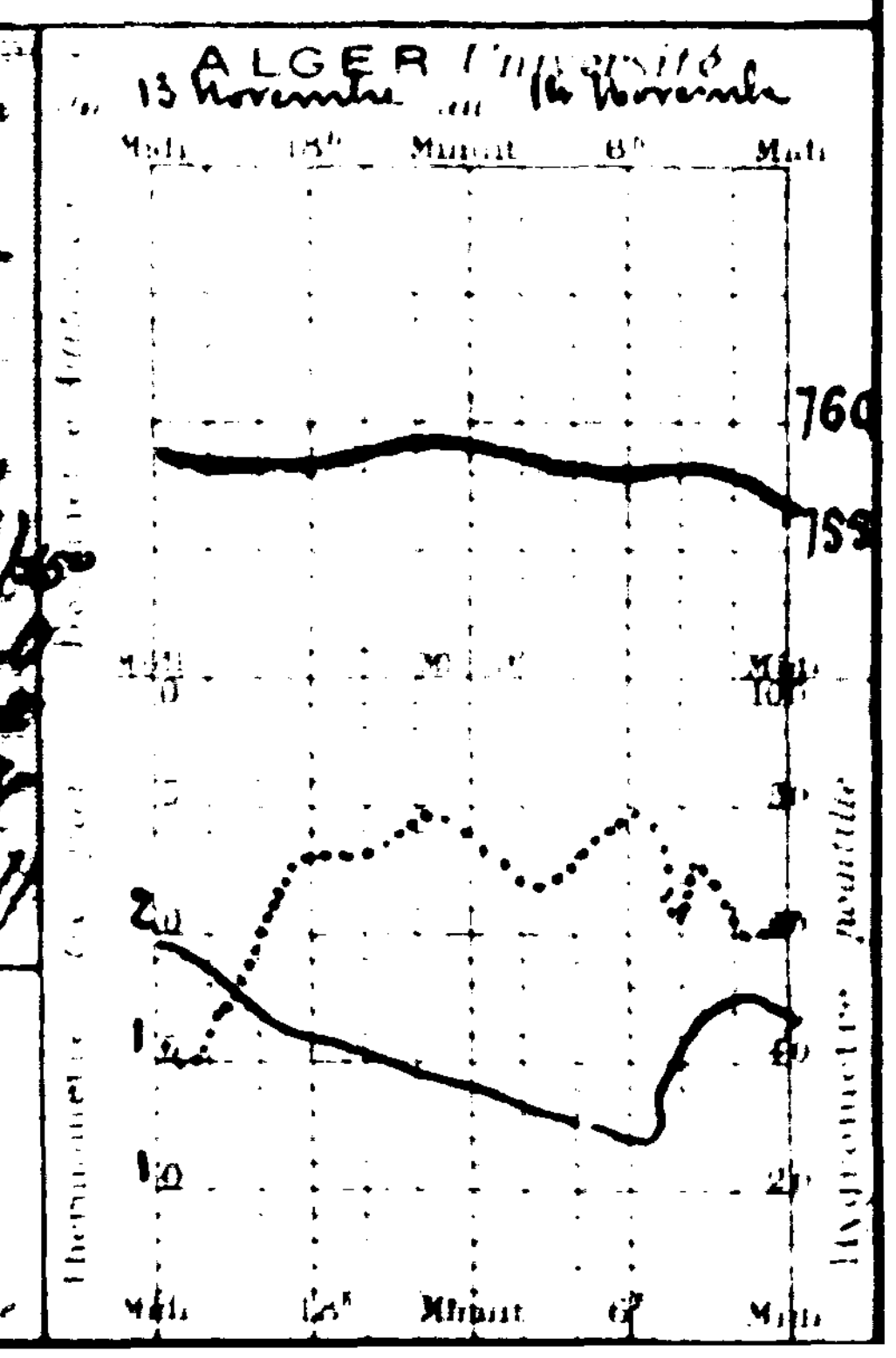

Année N°

BULLETIN MÉTÉOROLOGIQUE DE L'ALGÉRIE

Mardi 15 Novembre 1927 — 7h. Matin

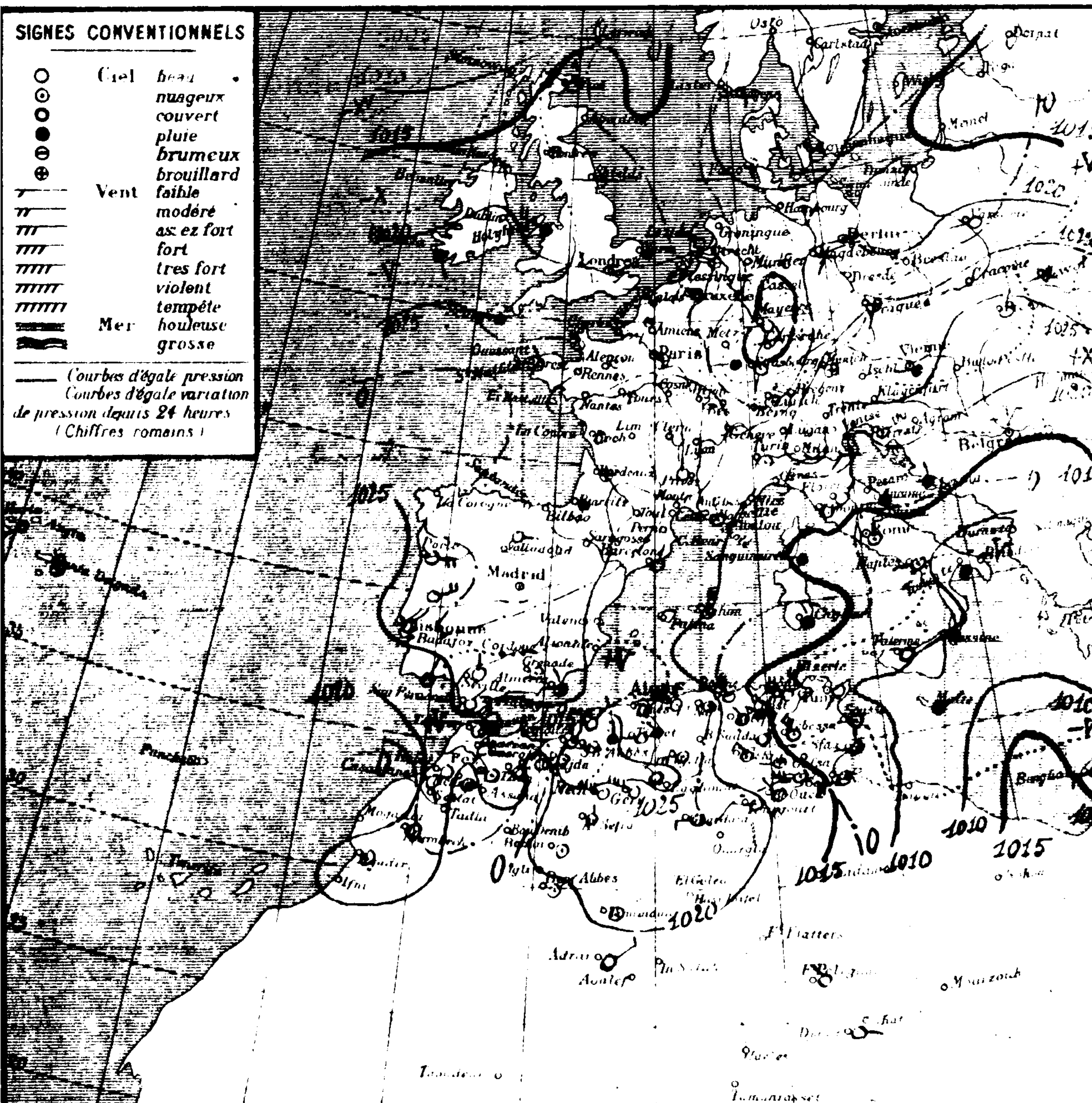

Région	STATIONS	Altitude en mètres	Pression à 0° et au niveau de la mer — Observation	Pression — diff. en 24 h	Température de l'air — Observation	Température — diff. en 24 h	Vent Direction et force (0 à 9)	Etat du Ciel	Etat de la Mer	Dans les 24 heures: Températures extrêmes max	min	Pluie en millim	Pluie du 1er Sept. au 14 Nov. (millim)	Pluie du 1er Sept. au 10 Nov. (millim)	PHÉNOMÈNES
Littoral	Nemours	4	.	.	5.0	-5.0	N 2	[illegible]	Houleuse	14	7	1.4	1.4	85	Pluie la nuit
	Beni Saf	3													
	Oran	53	25.5	+3.3	[illegible]	-1.8	NE 2	couvert	houleuse	14	7	85.0	122.2		orage, grêle, pluie hier et la nuit
	Mostaganem	26													
	Tenes	39	[illegible]	[illegible]	[illegible]	[illegible]	[illegible]	[illegible]	Très houleuse	14	8	15.0	22.0		16-18h et la nuit pluie
	Blida	267											14.6	143	
	Bouzarea	344	[illegible]	[illegible]	[illegible]	[illegible]	[illegible]	couvert		15	7	11.5	27.6	62	Pluie la nuit; [illegible]
	Alger	59	[illegible]	[illegible]	[illegible]	-1.5	[illegible]	d	grosse	11	10	9.8	[illegible]	43	16h à 0-5h pluie
	Maison Carrée	48	[illegible]	[illegible]	[illegible]	[illegible]	[illegible]	[illegible]		13	8	15.3			Pluie la nuit
	Bougie	9	17.0	[illegible]	[illegible]	[illegible]	NNW 6	[illegible]	grosse	10	6	8.5	12.8	144	4-5h pluie; orage
	Philippeville	47	[illegible]	[illegible]	[illegible]	[illegible]	[illegible]	[illegible]	Houleuse	14	10	gttes	1.4	121	gouttes ce matin
	Cap de Garde	161	15.8	[illegible]	13.0	+1.0	W 4	d	Houleuse	20	-		2.4	59	
	La Calle	10			4.5	-2.3	NW 5	[illegible]	Houleuse	21	11		[illegible]	114	
	Bizerte														
	Tunis	36	11.1	-6.0	10.4	+1.4	SW 2	[illegible]		17	9	gttes	[illegible]	76	[illegible] gouttes
	Sfax	8	[illegible]	[illegible]	11.8	0.0	W 2	[illegible]	agitée	25	15	2.0	[illegible]	6	Pluie la nuit
Tell et Hautes Plaines	Oudjda	580	25.5	[illegible]	[illegible]	-10.0	calme	[illegible]		17	1	3.0	3.0		Pluie hier
	Tlemcen	806	25.3	+9.4	[illegible]	-4.3	WSW 1	couvert		14	4	8.4	10.1	67	Pluie hier et la nuit
	Sidi Bel Abbes	476	25.1	[illegible]	[illegible]	+2.[illegible]	W 1	[illegible]		13	3	6.4	8.0	78	Pluie la nuit
	Saida	860			[illegible]	-2	W 1	couvert		13	3	1.2	2.2	35	Il a plu
	Mascara	590	25.4	[illegible]	5.6	[illegible]	N 2	pluie		[illegible]	4	12.0	19.0		Pluie hier et la nuit
	Relizane	73			9.4	-0.2	W 3	couvert		16	6	6.3	6.3	82	Pluie
	Orleansville	112	22.7	+5.7	7.4	-1.0	SW 1	pluie		15	7	24.0	12.0		Pluie hier et la nuit
	Tiaret	1025	21.8	+3.2	[illegible]	-3.2	W 2	couvert		10	2	5.3	27.6		16h et la nuit pluie
	Vialar	889	23.5	+2.4	3.0	+3.0	NW 2	pluie		11	3	6.0	14.0	73	16-18h et la nuit pluie
	Medea	935											13.5	127	
	Aumale	905			5.2	+0.0	N 3	[illegible]		12	5	18.0	21.0		20-7h pluie
	Fort National	942	20.3		4.4		calme	[illegible]		13	2	30.0	36.5	116	Pluie la nuit
	Tizi Ouzou	222			10.2	+3.2		[illegible]		21	9	9.0	14.0	99	orage pluie la nuit
	Bordj Bou Arreridj	91.											7.0		
	Setif	1079	[illegible]	-0.0	[illegible]	0.5	NW 2	couvert		[illegible]	2	1.3	5.0	91	Pluie la nuit
	Batna	1044	[illegible]	[illegible]	[illegible]	+4.3	calme	d		14	3			125	
	Constantine	660	15.9	[illegible]	[illegible]	[illegible]	WNW 1	[illegible]		16	[illegible]		1.0	92	
	Guelma	268	15.1	[illegible]	10.5	[illegible]	W 5	[illegible]		19	7		3.0	51	
	Tebessa	86.	11.1	[illegible]	9.0	[illegible]	[illegible]	[illegible]		11	11		1.3	6	
Steppe et Atlas Saharien	El Aricha	1253													
	Ain Sefra	1075			5.0	0.0	N 1	[illegible]			2				
	Mecheria	1167	23.8	+2.9	5.0	-1.7	WNW 6	[illegible]		14	2			102	
	Geryville	1320	23.7	+4.8	0.6	-3.7	WNW 6	[illegible]		12	-2			51	
	Aflou	1426	27.4	+3.6	1.0	-4.0	NW 1	couvert		12	0			49	
	Djelfa	1160			1.8	+2.9	W 5	couvert		15	1			89	
	Bou Saada	550											1.2	42	
	M'sila	486													
	Barika	484			7.5	+3.0	W 1	[illegible]		19	8			42	
Sahara	Colomb Bechar	769	22.9	+3.9	5.0	+3.0	calme	nuageux		.	3				
	Laghouat	751												3	
	Biskra	125	16.6	-3.3	12.0	+2.0	NW 3	nuageux		[illegible]	[illegible]		[illegible]	65	
	Touggourt	69	20.7	+1.4	10.0	-2.3	W 1	clair		16	8		27.5		
	El Oued	70			[illegible]	[illegible]	[illegible]	d		16	0			1	
	Tozeur	50	16.6	[illegible]	12.0	-1.0	[illegible]	nuageux		[illegible]	10		14.0		
	Ghardaia	526	[illegible]	[illegible]	[illegible]	[illegible]	[illegible]	[illegible]		19	7		36.0	10	
	Ouargla	157											0.8		
	El Golea	394													
	Beni Abbes	497	18.4	.	12.0	-1.0	NE 1	nuageux		.	6				
	Timimoun	294	20.5	+3.0	12.0	-1.0	NE 1	d		.	11		6.6		
	Adrar		.	.	15.0	[illegible]	NE 3	couvert		.	12				
	In Salah														
	Ft Flatters														
	Ft Polignac		.	.	10.0	.	[illegible]	[illegible]			14			[illegible]	
	Djanet		.	.	15.0	.	E 2	[illegible]			15				
	Tamanrasset														
	Rabat														

Situation générale et situation en Algérie Pressions élevées : Est Europe ([illegible] 1027mm) Péninsule Ibérique et Ouest Afrique du Nord ([illegible] 1027mm).
Dépressions : Nord-ouest Europe (Iles Féroé 1005mm) Sud Italie - mer Tyrrhénienne - Tunisie ([illegible] 1002mm).
Temps en Algérie à 7 heures : ciel très nuageux ou couvert avec pluies sauf sur le Maroc et la Tunisie ; vents d'ouest à Nord modérés forts ou très forts ailleurs. Il a plu hier et cette nuit sur le littoral et au Nord des Hauts Plateaux du Maroc à Philippeville.
Mer houleuse ou grosse sur toute la côte algérienne.

Probabilité (valable pour [illegible]) – En Algérie, à l'ouest : temps nuageux s'éclaircissant de plus en plus - Vents du secteur Nord modérés à variables faibles - Ailleurs : temps très nuageux avec averses - Vents de Nord-ouest à Nord assez forts à modérés - Température en hausse par l'ouest.

	ORAN	ALGER	CONSTANTINE
Littoral et Tell	Nuageux s'éclaircissant. Vents du secteur Nord modérés à variables faibles.	Nuageux s'éclaircissant. Vents du secteur Nord faibles ou modérés	Très nuageux - Averses - Vents de Nord-ouest à Nord assez forts à modérés
Hauts Plateaux	Nuageux s'éclaircissant. Vents du secteur Nord modérés à variables faibles	Très nuageux. Q.q. averses puis éclaircies - Vents du secteur Nord assez forts à modérés	Très nuageux - Averses - Vents de Nord ouest à Nord assez forts à modérés
Sahara	Nuageux s'éclaircissant. Vents de Nord-est modérés	Très nuageux s'éclaircissant. Vents de Nord à Nord-est assez forts à modérés	Très nuageux au Nord. Vents de Nord ouest assez forts

AVIS AUX PORTS
Golfe du Lion : Vents de Nord-ouest modérés à variables faibles
Baléares : Vents du secteur Nord modérés
Oran : Vents du secteur Nord modérés à variables faibles
Alger : Vents du secteur Nord faibles ou modérés
Bizerte : [illegible] Nord-ouest forts à assez forts

VENTS EN ALTITUDE
Ouest Algérie : [illegible] 6 à 8m
Sahara : [illegible]
Est Algérie : [illegible] 12m
Sahara : [illegible]

Avis aux Agriculteurs

Températures extrêmes		
Stations	Max	Min
Paris	3	3
Nice	16	2
Biarritz	.	.
Strasbourg	.	.

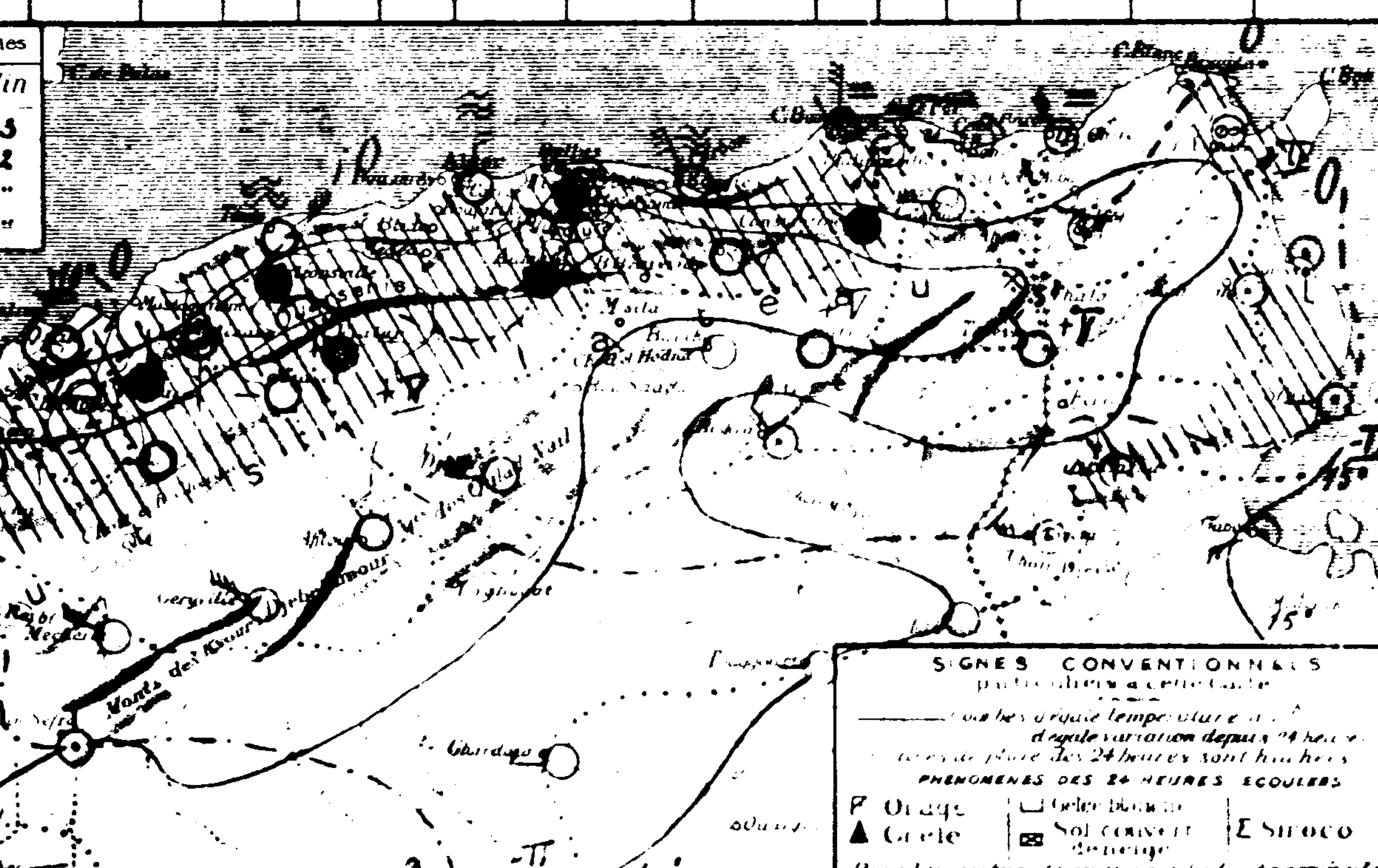

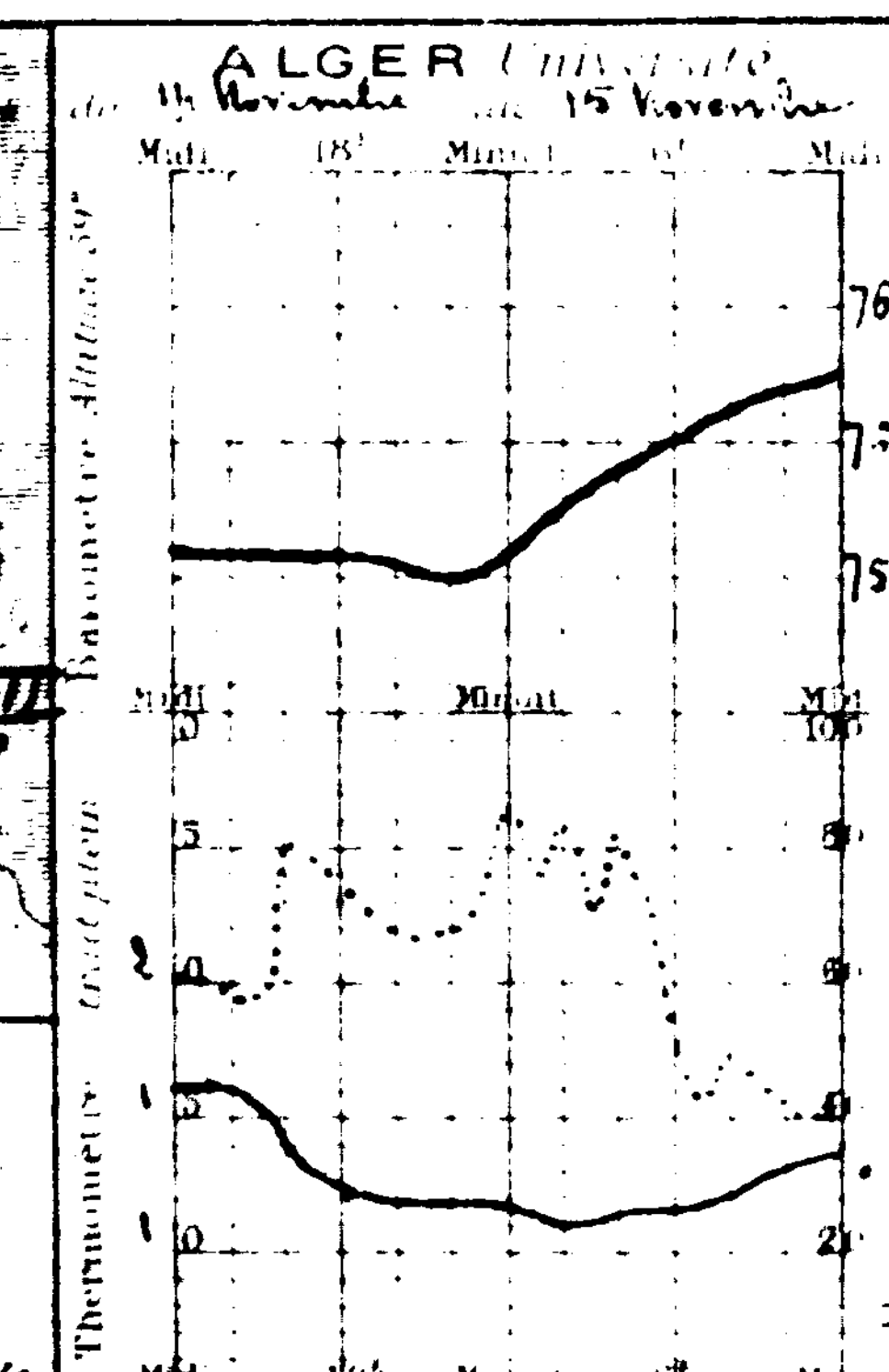

BULLETIN [illegible]GIQUE DE L'ALGÉRIE

Mercredi 16 Novembre 192[illegible] — 7h. Matin

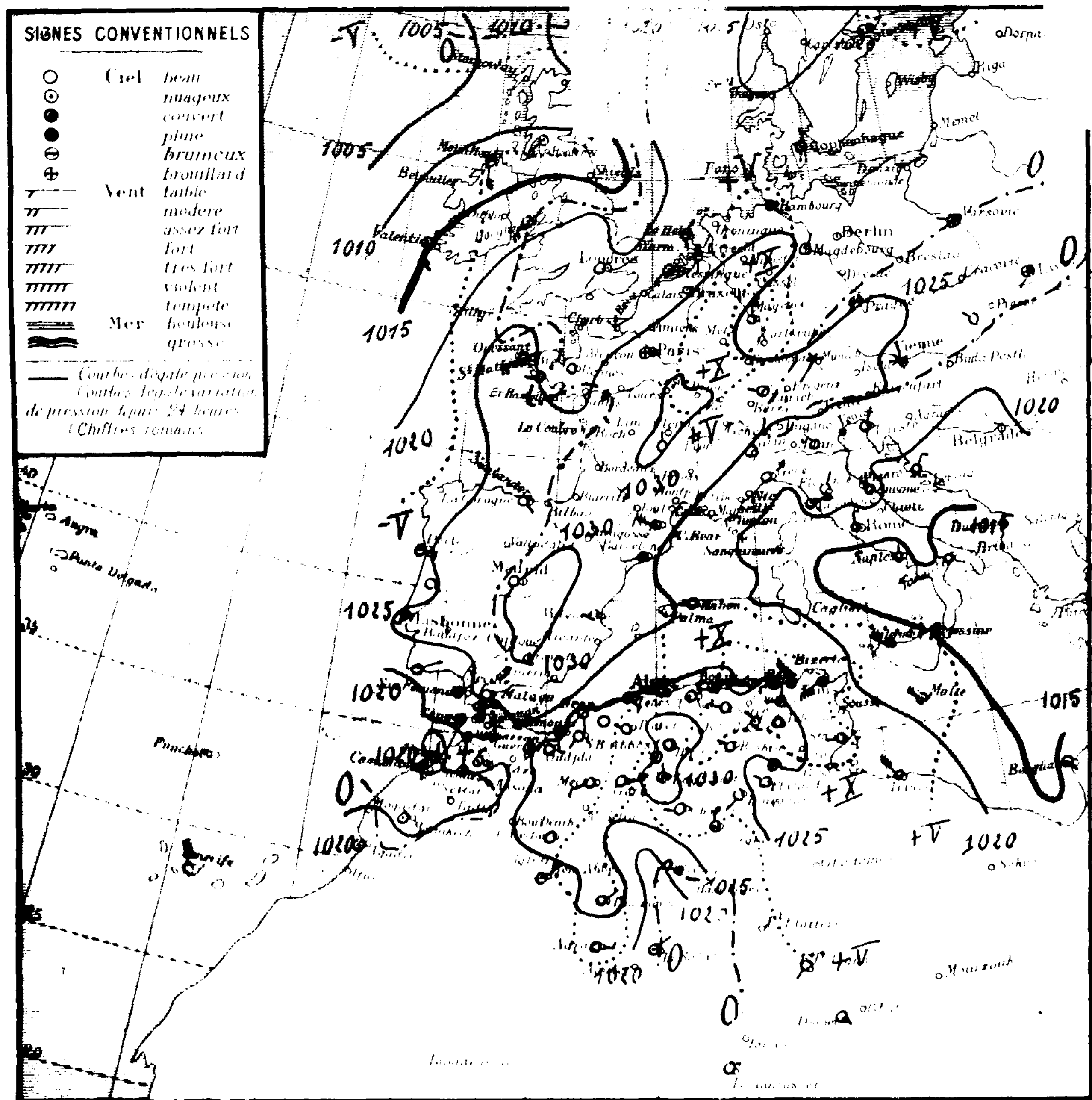

	Altitude	Pression à 0° niveau de la mer	diff en 24h	Température de l'air Observation	diff en 24h	Vent Direction et force de 0 à 9	Etat du Ciel	Etat de la Mer	Dans les 24 heures Températures extrêmes max	min	Pluie en millim	Pluie du 10 au 16 Nov. millim	Pluie du 1er Sept. au 16 Nov. millim	PHÉNOMÈNES
Littoral														
Nemours				9.2	+1.2	S 3	nuag'	agitée	16			1.4	25	
Beni Saf	3													
Oran	53	36.9	+1.4	8.9	-1.6	S 2	clair	belle	15	9	0.4	101.6		Pluie
Mostaganem	20													
Ténès	39	35.1	+3.2	10.6	-1.0	SE 3	couvert	agitée	12		3.0	25.0		9-11h pluie
Blida	267	36.5	+5.6	8.0	-1.0	calme	beau		14	8		21.6	143	
Bouzaréa	344	36.1	+5.8	9.4	-0.3	W 2	couvert		11	8		27.6	62	
Alger	59	36.7	+5.4	11.6	-1.7	W 3	d°	agitée	14			16.4	48	
Maison Carrée	48	37.4	+7.6	6.8	-5.5	W 4	beau		15					
[illegible]	9	36.5	+9.5	12.0	0.0	W 4	nuag'	houleuse	3		2.1	19.9	111	8-17h et 2-3h pluie
Philippeville	47	34.1	+12.2	10.1	-2.2	W 9	très nuag'	houleuse	19		10.2	47.6	121	Pluie hier et la nuit
Cap de Garde	161	35.3	+11.5	10.0	-3.0	W 5	couvert	très grosse	17		10.2	28.6	89	9-18h et la nuit pluie
La Calle	10			9.2	-2.3	NW 9	pluie	grosse	17		42.0	59.0	114	Pluie depuis 12h
Bizerte	9													
Tunis	36	22.1	+11.0	9.0	-1.4	WNW 6	pluie		17		0.6	16.0	76	Pluie
Sfax	8	22.9	+11.5	9.8	-5.0	W 1	clair	agitée	25			26.8	6	
Tell et Hautes Plaines														
Oudjda	580	36.5	+1.2	1.0	-2.0	calme	clair		14	1		3.0		
Tlemcen	806	35.8	+0.5	7.0	+2.8	S 2	clair		11	6		10.1	67	
Sidi Bel Abbès	470	36.7	+1.6	2.0	-4.0	SW 1	d°		10			2.0	78	Gelée blanche
Saïda	860			3.4	-0.8	SE 2	clair		8		0.8	5.0	63	Pluie hier
Mascara	590	37.4	+2.0	4.4	-1.8	calme	d°		0			19.0		Gelée blanche
Relizane	73			3.9	-5.5	SE 1	d°					6.5	82	
Orléansville	112	37.7	+5.0	4.4	-3.0	E 1	clair				1.0	33.0		Gelée blanche; Orages [illegible] matin
Tiaret	1023	37.5	+5.7	2.4	+0.2	NNW 1	d°		8			27.6		
Vialar	880	39.5	+6.0	-0.1	-3.1	NW 1	d°		6			11.0	73	Gelée
Médéa	9[illegible]			0.0	-3.5	N 1	d°					38.5	127	Pluie du 11 (25mm)
Aumale	9[illegible]			3.0	-2.2	calme	beau		6		3.0	24.0		[illegible]; neige sur les Hauteurs
Fort National	942	38.2	+7.9	3.8	-0.6	NE 1	nuag'		11		3.0	39.5	116	Pluie hier
Tizi Ouzou	222			6.9	-3.3	E 1	très nuag'		12		1.9	15.0	99	10h45 pluie
Bordj Bou Arreridj	9[illegible]	38.6		1.0		calme	beau		10			7.0		
Sétif	1079	35.9	+10.6	3.3	-1.3	NNW 1	clair		7			5.0	91	
Batna	1044	36.6	+11.2	0.0	-5.1	NNW 1	nuag'		11	0			125	Gouttes
Constantine		38.[illegible]	+12.3	4.8	+1.9	N 1	très nuag'		9		6.2	7.2	92	Pluie hier
Guelma	2[illegible]8	36.6	+11.5	8.0	+2.5	W 1	nuag'		13		5.3	6.3	81	13-18h pluie
Tébessa		32.1	+11.0	5.0	+3.0	calme	couvert		10			1.3	6	
Steppe et Atlas Saharien														
El Aricha														
Aïn Sefra														
Mecheria		27.1	+3.3	2.0	-1.0	NNW 3	clair		7	-1			102	
Géryville		29.5	+5.8	-1.1	-1.7	E 4	beau		5	-6			57	Neige sur les Hauteurs
Aflou	1426	30.6	+3.2	0.0	-1.0	SW 1	clair		5	-2			49	
Djelfa	1160			-2.1	-3.9	calme	clair		6	-1			89	Forte gelée
Bou Saâda	5[illegible]0			6.8	-0.4	N 1	d°		14	3		1.8	46	
M'sila	4[illegible]													
Barika	4[illegible]4			0.9	+6.6	W 1	clair		15	1			42	
Sahara														
Colomb Béchar	7[illegible]	36.5	+3.6	7.0	+2.0	calme	clair			5			2	
Laghouat	751			3.0		N 2	nuag'			1			37	
Biskra	125	36.1	+9.5	10.0	+2.0	NW 1	clair		19	8		3.3	65	
Touggourt	69	35.2	+5.5	7.6	+4.4	SW 2	beau		18	5		27.0	2	
El Oued	70			5.1	+4.9	NW 1	clair		18	5			1	
Tozeur	50	25.0	+3.4	7.0	+5.0	calme	nuag'		11	6		14.0		
Ghardaïa	526	29.8	+8.5	5.8	+3.3	W 1	nuag'		15	4		36.0	10	
Ouargla	157	26.8	+3.7	2.0	+3.0	N 4	d°		5	8		0.8		
El Goléa	394	20.3	0.0	8.0	-1.0	SE 4	couvert		.					
Beni Abbès	497	23.1	+4.7	10.0	-2.0	NE 2	très nuag'		.	5				
Timimoun	294	25.9	+5.4	10.0	-2.0	NE 3	couvert		.	10				
Adrar				15.0	0.0	E 3	d°		.	12				
In Salah		19.3		15.0		NE 2	très nuag'		.	14				
Fort Flatters														
Fort Polignac				14.0	+5.0	SW 1	beau		.	11			3	
Djanet				14.0	+3.0	SE 1	clair		.	13				
Tamanrasset				14.0		NE 1	d°		.	9				
[illegible]														

Situation générale et situation en Algérie : Pressions élevées : Ouest nord-Ouest Europe, Scandinavie (Madrid 1030mb - Haparanda 1027mb) - Nord Afrique (Aflou 1031mb).
Dépressions : Nord-Ouest Europe ([illegible] 1000mb) - Mer Tyrrhénienne - Est Méditerranée (Naples 1014mb).
Temps en Algérie à 7 heures : A l'Ouest, ciel beau ou peu nuageux - Vents du secteur Sud faibles ou modérés - A l'Est, ciel très nuageux ou couvert - Vents du secteur Ouest modérés jusqu'à Bougie, violents vers la Tunisie. Il a plu hier matin en quelques points de l'Ouest et hier et cette nuit sur la moitié Est du Tell et des Hauts Plateaux.
Mer belle ou agitée de Nemours à Alger, houleuse ou grosse d'Alger à la Tunisie.

Probabilité valable du 16 au 17 à Midi - En Algérie, à l'Ouest : beau temps - Vents variables faibles ou modérés - A l'Est : temps nuageux s'éclaircissant ; quelques pluies vers la Tunisie - Vents du secteur Ouest de force décroissante - Température en hausse.

	ORAN	ALGER	CONSTANTINE
Littoral et Tell	Beau temps Vents variables faibles ou modérés	Beau temps Vents variables faibles ou modérés	Nuageux - Q.Q. averses à l'Est puis éclaircie - Vents du secteur Ouest de force décroissante
Hauts Plateaux	Beau temps Vents variables faibles ou modérés	Beau temps Vents variables faibles ou modérés	Nuageux - Q.Q. averses à l'Est puis éclaircie - Vents du secteur Ouest de force décroissante
Sahara	Beau temps Vents de Nord-Est modérés ou assez forts	Nuageux Grandes éclaircies au Nord - Vents du secteur Est modérés ou assez forts	Nuageux ou très nuageux Vents de Nord-Ouest à Nord modérés ou assez forts

AVIS AUX PORTS
Golfe du Lion, Baléares } Vents du secteur Ouest faibles ou modérés
Oran, Alger } Vents variables faibles ou modérés
Bizerte : Vents du secteur Ouest très forts à assez forts

VENTS EN ALTITUDE
Ouest Algérie : secteur Est 8 à 10m
Sahara : Est à Sud 10 à 12m
Est Algérie : secteur Nord 10 à 12m
Sahara : secteur Nord 8 à 10m

Avis aux Agriculteurs

Températures extrêmes Stations	Max	Min
	6	4
Paris	.	.
Nice	.	.
Biarritz	.	.
Strasbourg	.	.

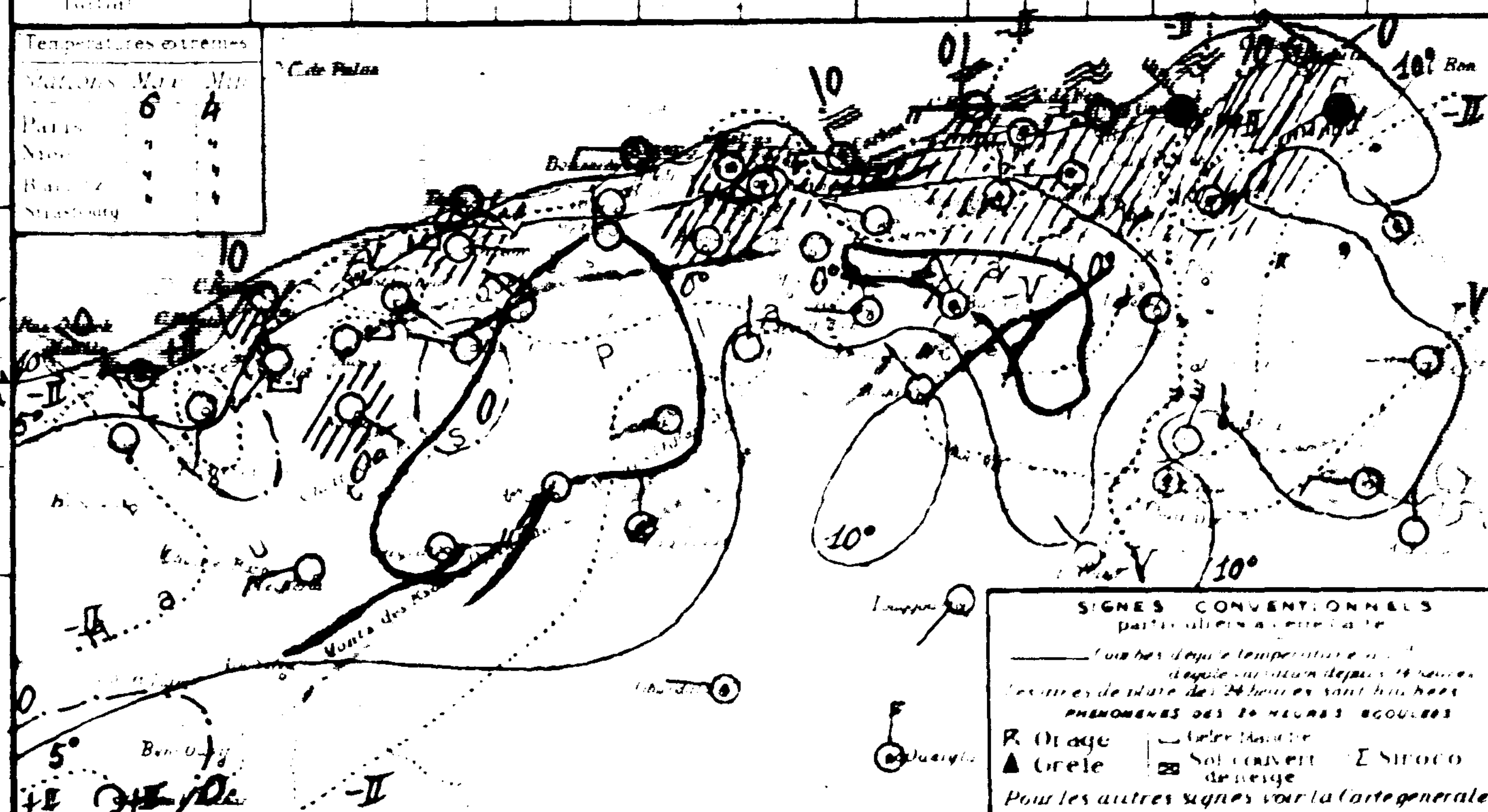

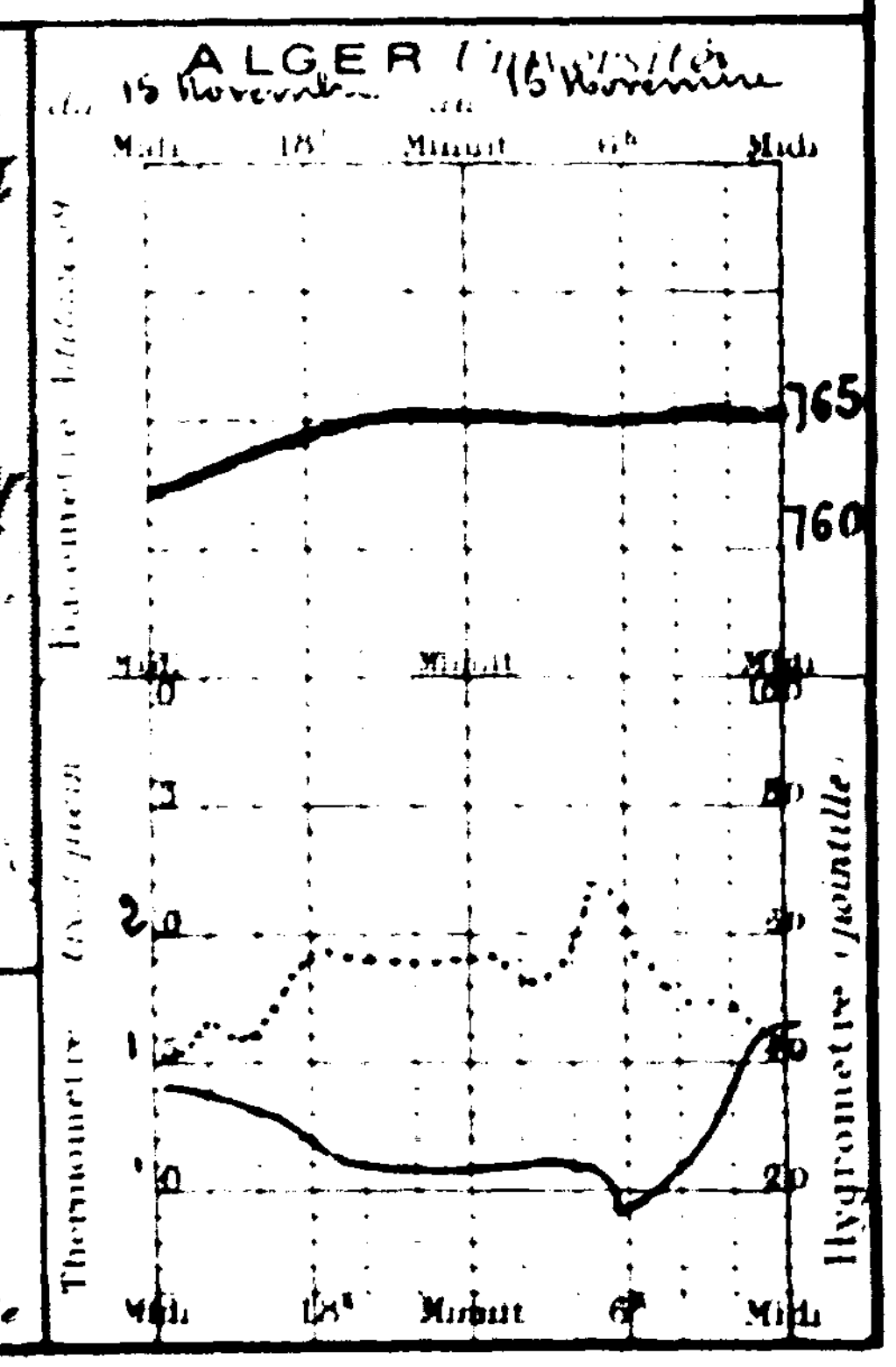

BULLETIN METEOROLOGIQUE DE L'ALGERIE

Jeudi 17 Novembre 1921 — 7h. Matin

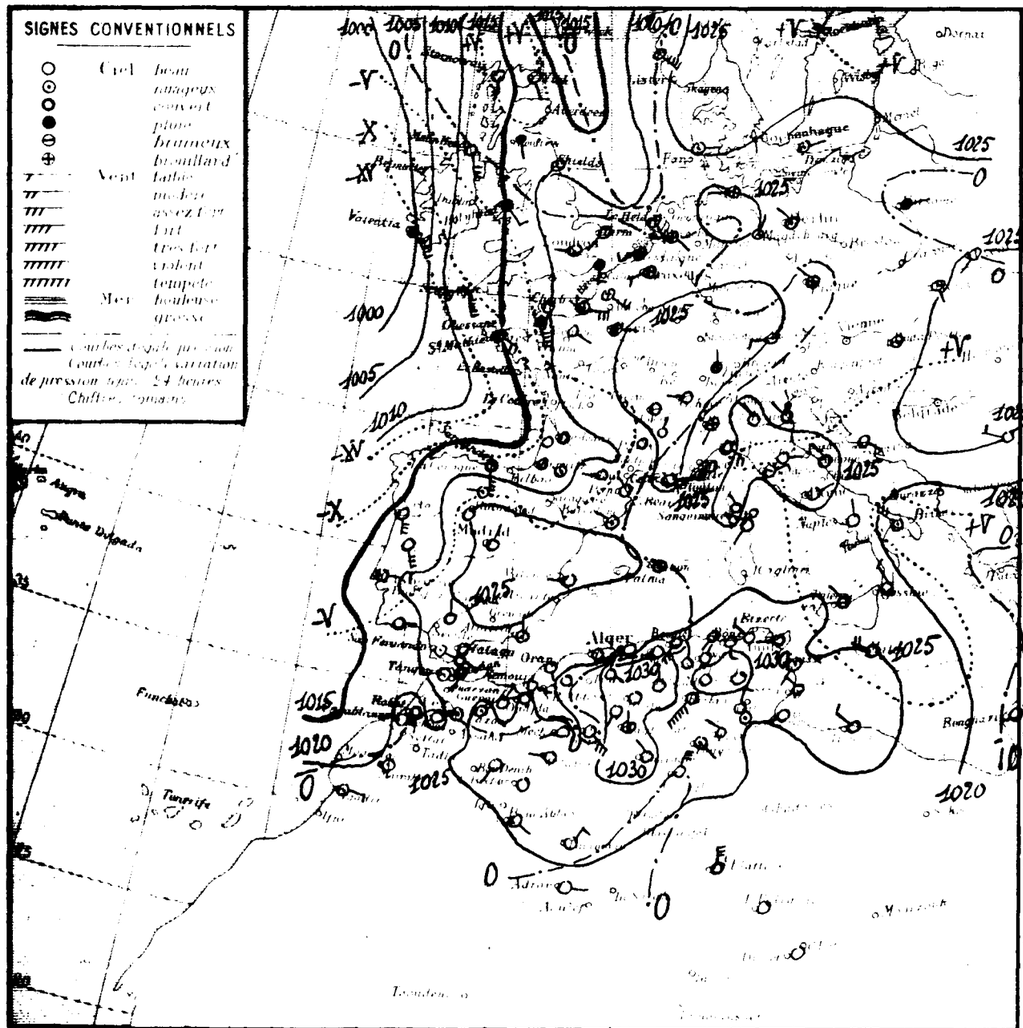

STATIONS	Altitude en mètres	Observation de 7 heures du matin: Pression réduite à 0° au niveau de la mer (millimètres)	Variation de pression en 24 heures	Température de l'air (centigrades)	Température du sol	Vent (direction et force de 0 à 5)	Etat du Ciel	Etat de la Mer	Dans les 24 heures: Température extrême max.	Température extrême min.	Pluie en millimètres	Pluie 10 h. du matin	Pluie tombée du 10 au 10 (millimètres)	PHÉNOMÈNES
Littoral														
Nemours	+	"	"	9.0	-0.2	S 2	Beau	Belle	17	7		1.4	85	
Beni Saf	3													
Oran	53	24.3	-2.6	8.7	-0.2	S 2	clair	Calme	18	7		101.6		
Mostaganem	20													
Tenes	59	22.3	-2.8	13.8	+3.2	SE 4	clair	Agitée	16	10		25.0		
Blida	267											21.6	143	Pluie du 14 (17mm 2)
Bouzareah	344	23.4	-2.7	11.1	+1.7	SSW 2	clair		14	10		21.6	62	
Alger	59	24.1	-2.6	11.5	+0.5	WSW 2	d	Belle	16	10		16.4	48	
Maison Carrée	+8	24.5	-2.9	9.0	+2.2	WSW 1	d		17	4				
Rassauta	9	25.3	-1.8	13.0	+1.0	SW 5	clair	Agitée	16	11		17.9	111	
Philippeville	47	26.2	+2.3	7.0	-3.1	SW 1	d	Agitée	15	7		47.8	121	
Cap de Garde	151	27.5	+2.0	11.0	+1.0	S 2	Beau	Houleuse	18	8	7.0	35.6	89	Pluie hier
La Calle	30	"	"	12.2	+3.0	NW 3	d	Houleuse	15	10	15.0	74.0	114	Nuit et jusqu'à 22h pluie
Bizerte	9													
Tunis	65	26.6	+4.5	10.4	+1.4	W 2	couvert		14	9	1.4	17.4	76	Pluie
SFAX	8	26.2	+3.3	10.0	+0.2	NW 2	clair	Calme	16	10		26.2	6	
Hauts Plateaux														
Médéa	920	23.2	-2.7	9.0	+2.0	W 1	Beau		18	3		3.0		
Tlemcen	803	23.5	-2.3	11.5	+4.5	SW 1	d		18	6		10.1	67	
Sidi Bel Abbès	+76	25.4	-1.3	1.2	-0.8	W 1	clair		16	0		8.0	78	Gelée blanche
Saïda	830	"		4.2	+0.8	SE 4	clair		14	3		3.0	65	
Mascara	500	25.5	-1.9	6.8	+2.4	calme	d		14	5		19.0		
Relizane	73	"	"	3.9	0.0	WNW 1	d		16	3		6.5	82	
Orléansville	112	25.3	-2.4	1.8	-0.6	SSE 1	clair		14	4		33.0		Gelée blanche
Tiaret	1050											27.6		
Médéa	920	30.2	+0.7	1.5	+1.6	SE 1	clair		0	0		14.0	73	Gelée
Medea	920	"	"	3.5	+3.5	E 1	d		14	0		33.5	127	
Aumale	1000			5.3	+2.3	SE 1	d		10	2		24.0		Gelée blanche
Fort National	142	25.3	-2.9	8.8	+3.0	calme	d		11	4		59.5	116	
Tizi Ouzou	272	"	"	4.7	-2.2	E 1	d		17	4		15.0	99	
Bordj Bou Arréridj	1000	30.2	+1.6	-1.5	-2.5	calme	clair		14	-2		8.0		Pluie du 14 (1mm)
Setif	1000	29.0	+1.1	0.7	-1.6	N 1	d		10	0		5.0	91	
Batna	1000	31.9	+2.6	-0.8	-0.8	calme	d		10	-3			125	
Constantine	1000	29.5	+1.3	2.6	-2.2	NNE 1	clair		13	1		7.8	92	
Guelma	200	29.0	+2.4	4.0	-4.0	calme	d		15	2		6.3	81	
Tebessa	1000	31.5	+3.4	2.0	-3.0	calme	d		11	-1		1.3	6	
Sahara														
El Aricha	1000													
Aïn Sefra	1000	26.8	"	1.0	"	W 1	clair		"	-3				
Mecheria	1000	27.8	+0.7	1.4	-0.6	WSW 1	d		13	1			102	
Géryville	1200	28.7	-0.8	1.6	+2.7	SE 5	d		11	-4			57	
Aflou	+28	33.4	+2.8	0.0	0.0	SW 1	d		11	-2			49	
Djelfa	1100	"	"	-3.7	-1.6	calme	d		12	-5			89	
Bou Saada	750	"	"	4.8	-2.0	N 1	d		11	1		1.2	44	
Msila	+400													
Biskra	+84	"	"	2.0	+1.1	E 2	clair		15	2			42	
Colomb Béchar	800	28.7	+2.3	3.0	-4.0	calme	clair		"	1			2	
Laghouat	750	"	"	4.0	+1.0	N 2	brumeux		12	-1			37	
Biskra	125	29.0	+3.9	3.0	-2.0	SW 2	clair	d	18	5		3.9	65	
Touggourt	50	28.7	+2.5	5.0	-1.7	SE 1	brumeux		16	3		27.0	2	
El Oued	70	"	"	3.3	-1.3	NW 1	clair		16	3			1	
Tozeur	50	35.3	+0.3	7.0	0.0	calme	brumeux		16	5		14.0		
Ghardaïa	526	30.6	+0.8	5.2	-0.6	NW 1	clair		16	2		36.0	10	
Ouargla	157	26.9	+0.1	7.0	-1.0	NNE 5	d		"	6		0.8		
El Goléa	394													
Beni Abbès	+15	25.1	+2.0	7.0	-3.0	SE 1	clair		"	4				
Timimoun	294	26.7	+0.2	6.0	-4.0	NE 3	d		"	5		0.6		
Adrar		"	"	4.0	-9.0	E 2	d		"	3				
In Salah														
In Ghar		"	"	15.0	0.0	N 5	couvert		"	12				
In Djaffaré		"	"	14.0	0.0	calme	clair		"	"			3	
Djanet		"	"	18.0	-1.0	calme	d		"	16				
Tamanrasset														
Bahar														

Situation générale et situation en Algérie — Pressions élevées : Europe continentale - Bassin méditerranéen - Nord Afrique (Stenseele 1035mm - Zurich 1029mm - Iles Sanguinaires 1027mm Aflou 1035mm).

Dépression : Nord-ouest et Ouest Europe (Reykjavick 997mm - Valentia 999mm).

Temps en Algérie à 7 heures : ciel clair - Vents du secteur Sud de force variable - Il a plu hier sur le littoral vers la Tunisie - Mer houleuse à Cap de Garde et de la Calle, belle ou agitée ailleurs.

Probabilité valable pour le 17 avant 18 à midi — En Algérie, à l'Ouest : temps nuageux à très nuageux. Vents du secteur Sud assez forts à forts - A l'Est : temps beau à nuageux - Vents du secteur Sud modérés à assez forts - Température en hausse générale.

	ORAN	ALGER	CONSTANTINE
Littoral et Tell	Nuageux à très nuageux. Vents du secteur Sud assez forts à forts	Beau à nuageux. Vents du secteur Sud assez forts à forts	Beau à nuageux. Vents du secteur Sud modérés à assez forts
Hauts Plateaux	Nuageux à très nuageux. Vents du secteur Sud assez forts à forts	Beau à nuageux. Vents du secteur Sud assez forts à forts	Beau à nuageux. Vents du secteur Sud modérés à assez forts
Sahara	Beau temps. Vents d'est à Sud modérés à assez forts	Beau temps. Vents du secteur Est modérés ou assez forts	Beau temps. Vents variables faibles ou modérés

AVIS AUX PORTS
- Golfe du Lion — Vents du secteur Sud assez forts à forts
- Baléares, Oran, Alger — Vents du secteur Sud assez forts à forts
- Bizerte — Vents du secteur Sud modérés à assez forts

VENTS EN ALTITUDE
- Ouest Algérie — Sud à Ouest 10 à 12m
- " Sahara — Secteur Sud 10 à 12m
- Est Algérie — Sud à Sud-Ouest 8 à 10m
- " Sahara — Secteur Est 8 à 10m

Avis aux Agriculteurs

Températures extrêmes

Stations	Max.	Min.
Paris	7	2
Nice	"	"
Biarritz	"	"
Strasbourg	"	"

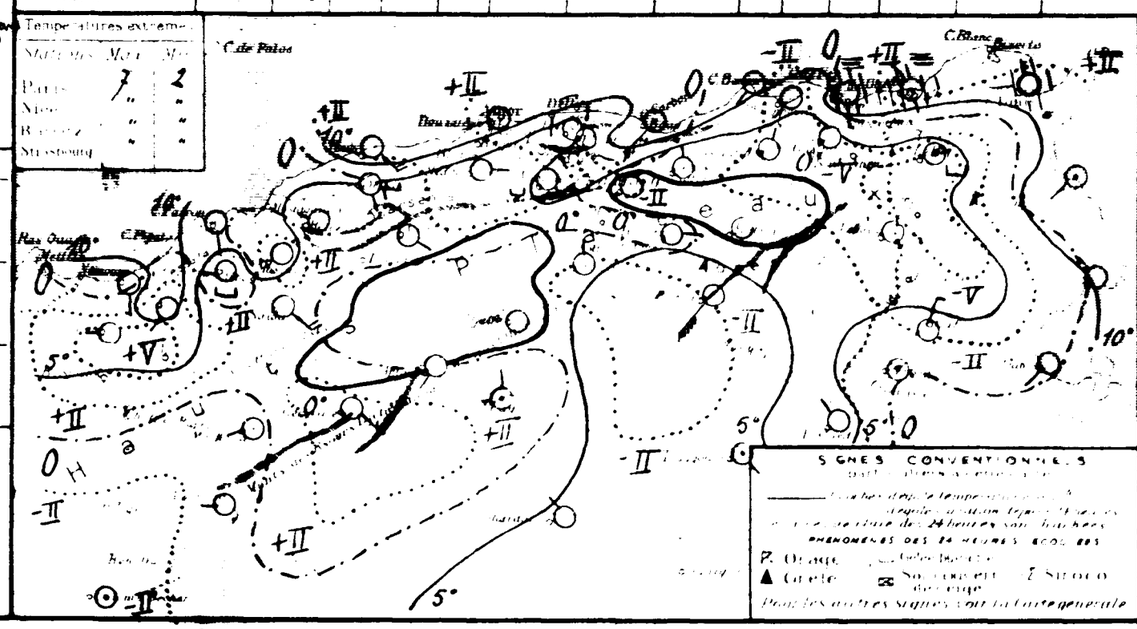

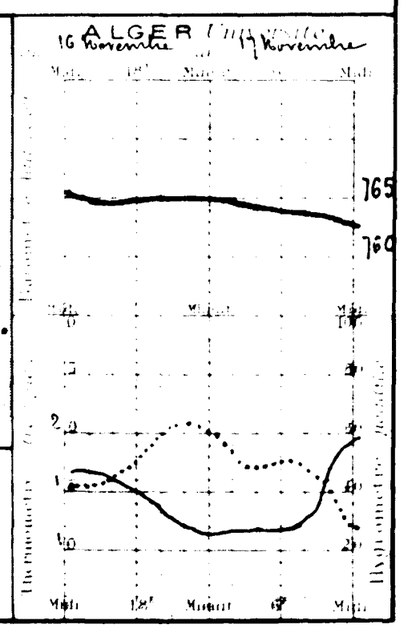

53e Année N° 322

BULLETIN MÉTÉO[illegible]GIQUE DE L'ALGÉRIE

Vendredi 18 Novembre 192[illegible] — 7h. Matin

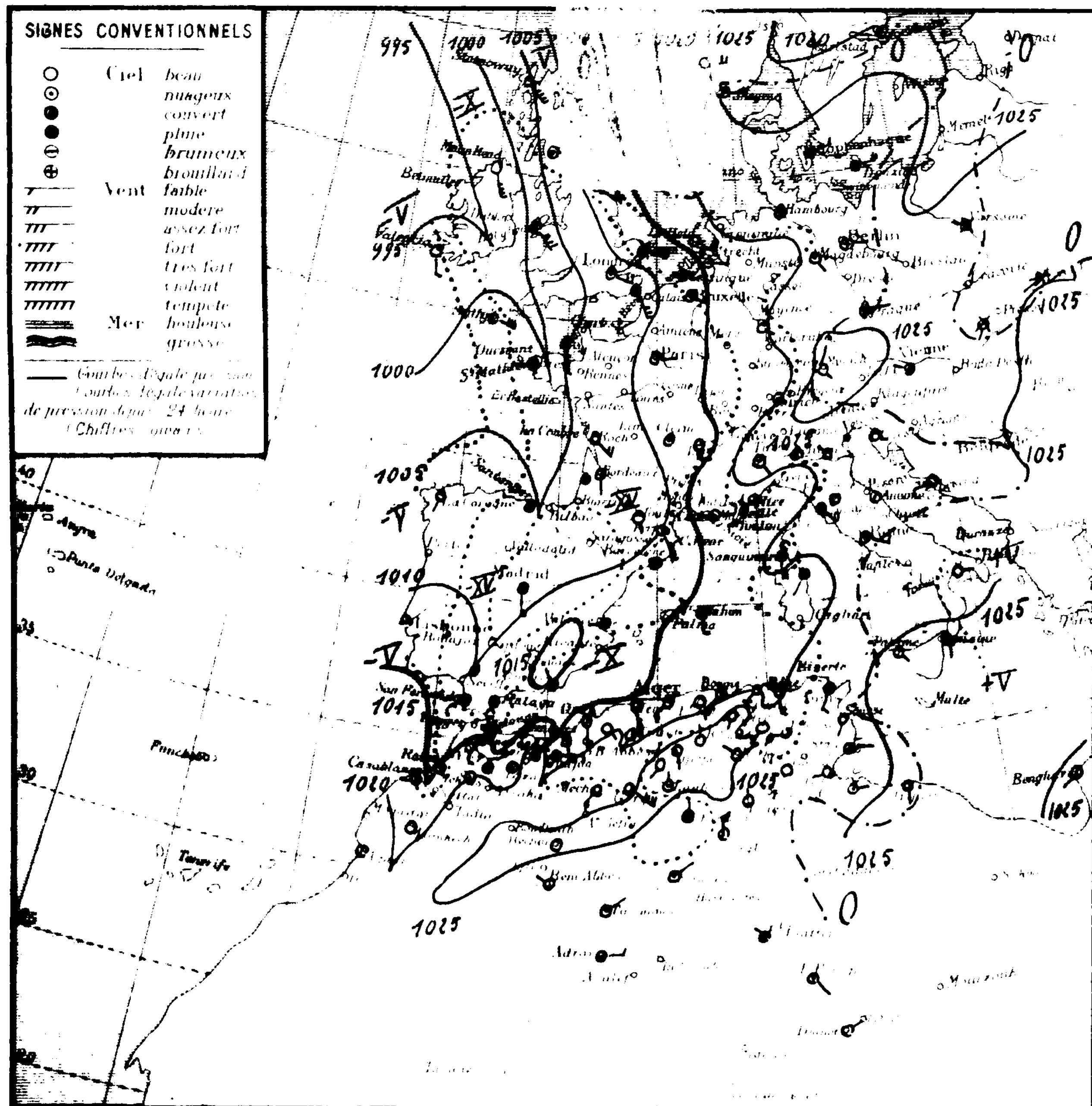

Stations	Alt.	Pression à 0° au niveau de la mer: Obser-vation	diff en 24h	Température de l'air: Obser-vation	diff en 24h	Vent Direction et force de 0 à 9	État du Ciel	État de la Mer	Dans les 24 heures: Temp. extrêmes max	min	Pluie en millim	Pluie du 10 au 18 Novbre millim	Pluie du 1er Sepbre au 10 Novbre millim	Phénomènes
Nemours			—	14.8	+5.8	S 5	nuag'	agitée	17	9		1.4	85	
Beni Saf														
Oran	53	1[illegible].7	-8.6	16.5	+7.8	S 3	nuag'	calme	17	8		101.6		
Mostaganem	[illegible]													
Ténès	59	15.0	-7.3	14.4	+0.6	S 7	Beau	belle	18	12		25.0		
Blida	267											21.6	143	
Bouzaréa	344	16.3	-7.1	10.6	-0.5	SSW 4	clair		18	10		21.6	62	
Alger	59	17.1	-7.0	12.6	+1.1	SW 4	d	agitée	20	12		16.4	48	
Maison Carrée	48	16.3	-8.2	12.0	+3.0	SSW 3	nuag'		20	10				
[illegible]		19.5	-5.8	11.0	-2.0	SW 5	d	belle	18	11		12.9	111	
Philippeville	47	19.7	-6.5	9.3	+2.3	SW 3	Beau	belle	16	7		47.6	121	
Cap de Garde		17.7	-9.6	7.0	+4.0	S 4	d		19	7		35.6	89	
La Calle		—	—	11.3	-0.9	WSW 5	clair	agitée	20	10		74.0	114	
Bizerte														
Tunis		21.8	-4.8	8.7	-1.7	SSW 3	clair		17	7		17.4	76	
Sfax	8	23.4	-2.8	—	—	E 2	nuag'	agitée	—	—		26.8	6	
Oudjda	580	16.5	-7.3	11.0	+2.0	E 3	[illegible]		18	6		3.0		
Tlemcen	806	16.7	-6.8	12.0	+0.5	S 5	nuag'		18	6		10.1	67	
Sidi Bel Abbès	470	17.9	-7.5	6.2	+5.0	NW 1	[illegible]		19	2		8.0	78	
Saïda		—	—	4.4	+0.2	SE 5	clair		10	3		3.0	65	
Mascara		19.0	-6.5	3.0	+1.2	SE 1	d		18	5		19.0		
Relizane												6.3	82	
Orléansville		18.7	-6.6	4.0	+0.2	SE 1	clair		16	4		33.0		gelée blanche
Tiaret	1082	17.5	—	2.7	—	SW 1	d		10	2		27.6		
Vialar		17.5	—	1.0	-0.5	NE 1	d		15	0		14.0	73	gelée
Médéa		—	—	3.0	-0.5	S 4	clair		13	3		38.5	127	
Aumale		—	—	5.0	-0.3	S 4	d		11	5		24.0		
Fort National		18.1	-7.2	3.6	+1.4	calme	clair		14	6		39.5	116	
Tizi Ouzou	222	—	—	3.8	+0.9	ENE 1	d		17	5		15.0	99	
Bordj Bou Arreridj		23.5	-6.7	1.5	+3.0	SSW 1	clair		14	-1		8.0		
Sétif		24.3	-4.7	0.5	+0.2	SSW 1	d		13	-2		3.0	91	
Batna	1044	25.1	-6.8	3.3	+4.1	SW 3	d		12	-2			125	
Constantine		25.3	-4.2	1.3	+1.3	NNW 1	d		15	1		7.2	92	
Guelma		25.0	-4.0	3.3	-0.7	calme	d		19	1		6.3	81	
Tébessa		24.1	-7.4	9.0	+7.0	W 5	clair		15	9		1.3	6	
El Aricha														
Aïn Sefra														
Mecheria		23.4	-4.4	2.9	+1.5	SW 4	clair		14	2			102	
Géryville		23.4	-5.3	2.5	+0.7	SE 6	Beau		12	0			57	
Aflou		29.0	-4.4	1.0	+1.0	SW 4	clair		11	-1			49	
Djelfa		—	—	-3.4	+0.3	S 2	d		12	-5			89	
Bou Saada		—		5.8	+1.0	N 1	d		14	4		1.2	44	
M'sila														
Barika		—	—	1.1	-0.9	E 1	clair		17	1			42	
Colomb Béchar		25.9	-2.8	1.0	-2.0	calme	clair		—	-1			2	
Laghouat		—		2.0	-2.0	N 2	nuag'		12	-1			37	
Biskra		24.3	-5.7	8.0	0.0	NW 2	Beau		18	6		3.9	65	
Touggourt		24.5	-4.1	7.0	+1.1	N 1	Beau		16	5		27.0	2	
El Oued		—	—	5.8	+2.0	NW 1	d		17	2			1	
Tozeur	50	23.9	-1.4	7.5	+0.5	calme	Beau		19	5		14.0		
Ghardaïa	520	22.7	-7.9	6.2	+1.0	N 1	nuag'		18	4		36.0	10	
Ouargla		22.4	-4.5	9.0	+2.0	N 5	couvert		16	8		0.8		
El Goléa		22.1	—	9.0	—	NE 2	nuag'		12	1				
Beni Abbès		21.0	-4.1	6.0	+1.0	NW 1	clair		—	2				
Timimoun		23.1	-3.6	9.0	+2.0	NE 2	nuag'		—	8		6.6		
Adrar		—	—	7.0	+3.0	E 3	nuag'		—	6				
In Salah														
Ft Flatters		—	—	19.0	0.0	NW 1	couvert		—	14			3	
Ft Polignac		—	—	17.0	+3.0	SE 2	d		—	12				
Djanet		—	—	10.0	-2.0	NE 1	clair		—	13				
Tamanrasset														
Rabat														

Situation générale et situation en Algérie: Pressions élevées: Centre et Est Europe (Munich 1037mb – Haparanda 1033mb) Est Bassin méditerranéen – Sud Algérie – Tunisie (Aflou 1028mb).

Dépression: Ouest Europe – Nord Manche (Valentia 996mb – [illegible] 1011mb).

Temps en Algérie à 7 heures: ciel nuageux à l'ouest et au sud, beau ailleurs. Vents du secteur Sud de force croissante. Mer belle à l'Est, agitée à l'Ouest de la côte algérienne.

Probabilité [illegible] du 18 au 19 à Midi – En Algérie: temps se couvrant par l'Ouest avec pluies – Tempête de Sud-Ouest à l'Ouest et de Sud à Sud-Ouest à l'Est. Température stationnaire.

	ORAN	ALGER	CONSTANTINE
Littoral et Tell	Très nuageux pluies. Tempête de Sud-Ouest	Très nuageux – Pluies par l'Ouest – Tempête de Sud-Ouest.	Beau à nuageux et très nuageux – Tempête de Sud à Sud-Ouest
Hauts Plateaux	Très nuageux – Pluies. Tempête de Sud-Ouest	Très nuageux – Pluies par l'Ouest – Tempête de Sud Ouest	Beau à nuageux et très nuageux – Tempête de Sud à Sud Ouest
Sahara	Très nuageux au Nord. Vents d'Est à Sud assez forts à forts	Beau à très nuageux. Vents de Nord à Est assez forts	Beau à nuageux. Vents variables (Secteur Est dominant) modérés ou assez forts.

AVIS AUX PORTS
Golfe du Lion, Baléares } Tempête de Sud à Sud-Ouest
Oran, Alger } Tempête de Sud-Ouest
Bizerte: Tempête de Sud à Sud-Ouest

VENTS EN ALTITUDE
Ouest Algérie: Sud Ouest à Ouest 15 à 20m
Ouest Sahara: Sud à Sud-Ouest 12 à 15m
Est Algérie: Sud-Ouest 15 à 20m
Est Sahara: Est à Sud 10 à 12m

Avis aux Agriculteurs

Températures extrêmes

Stations	Max	Min
Paris	9	0
Nice	12	7
Biarritz	—	—
Strasbourg	—	—

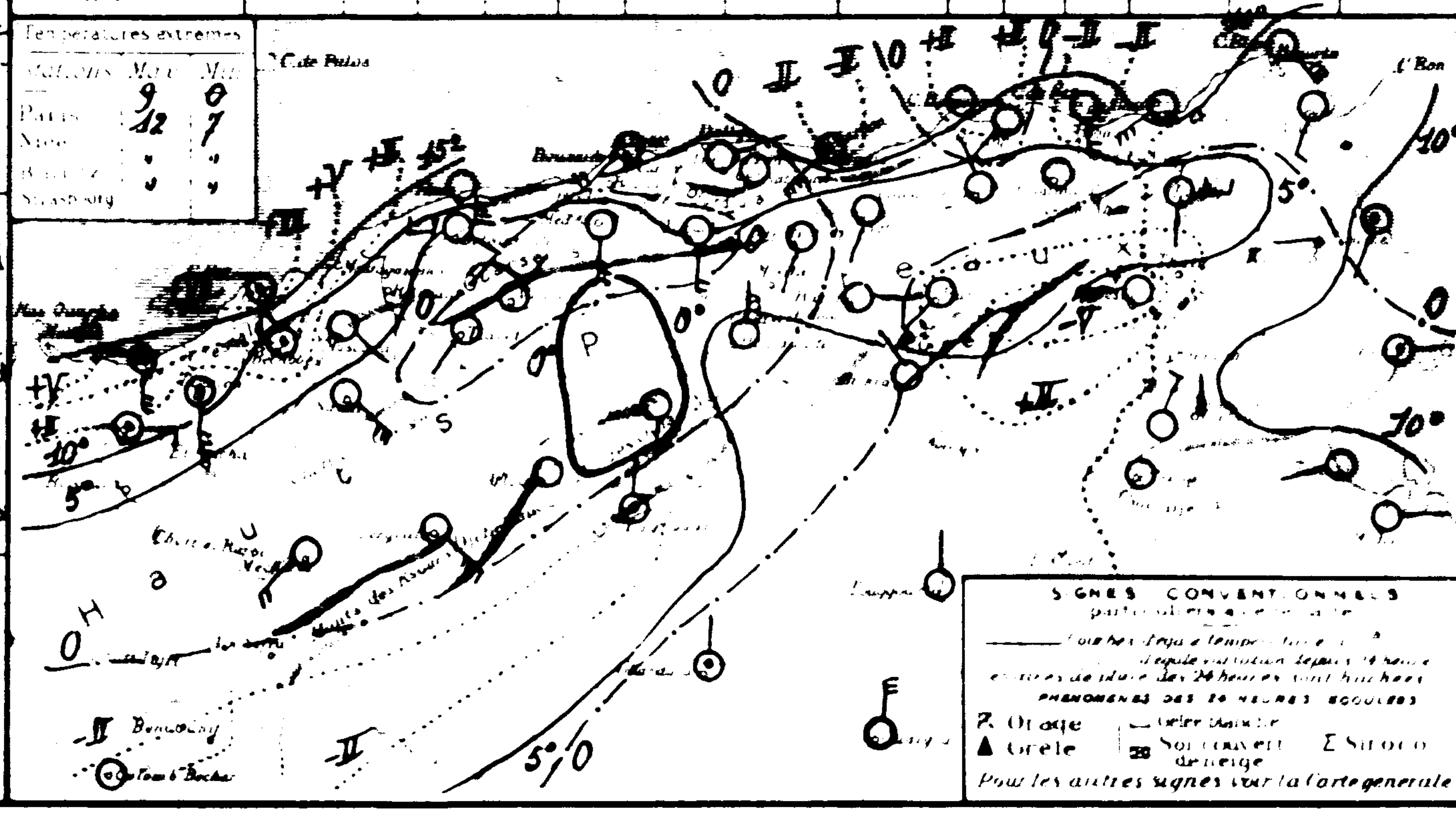

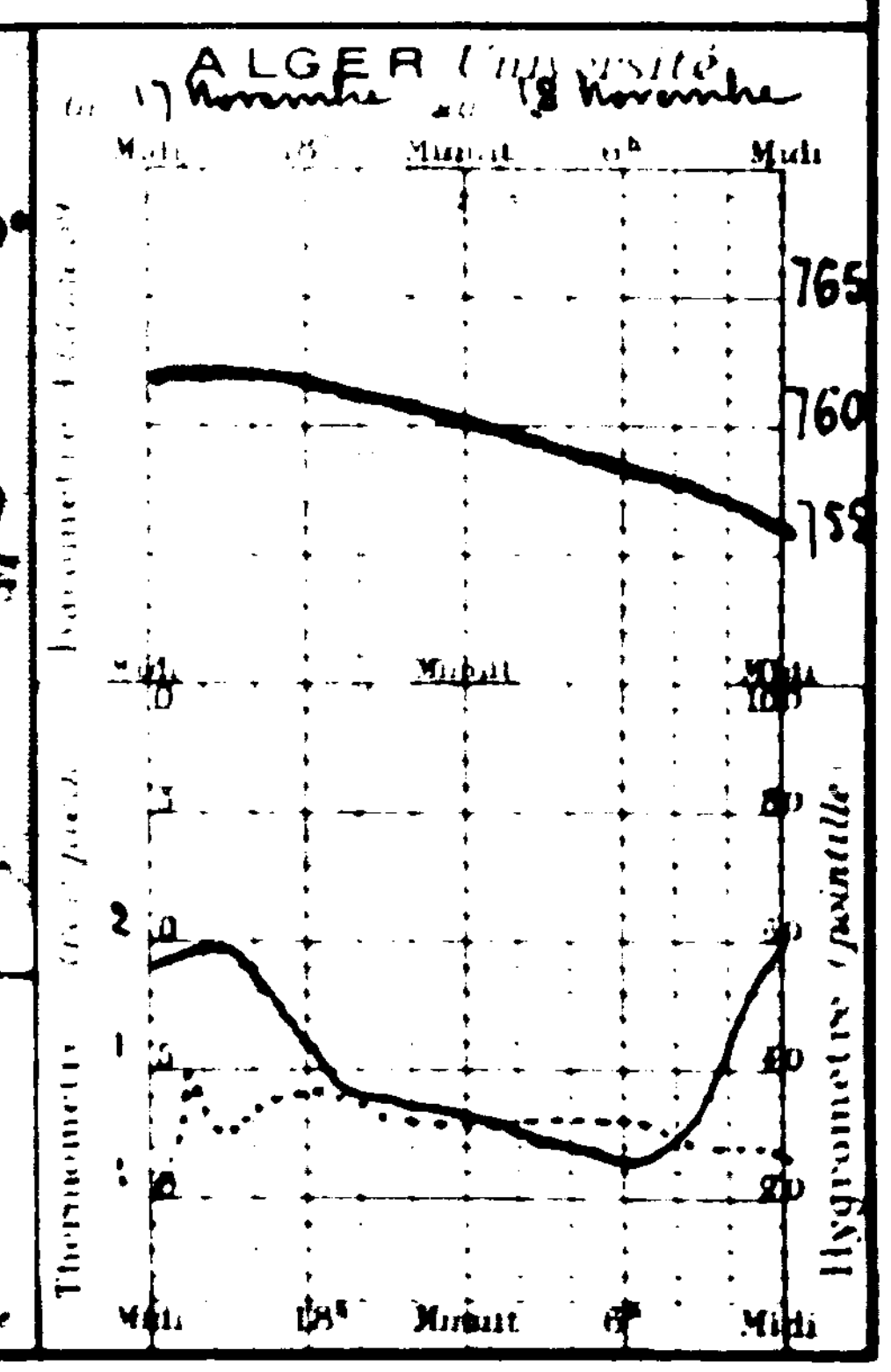

BULLETIN METEOROLOGIQUE DE L'ALGERIE

Samedi 19 Novembre 1927 — 7 h. Matin

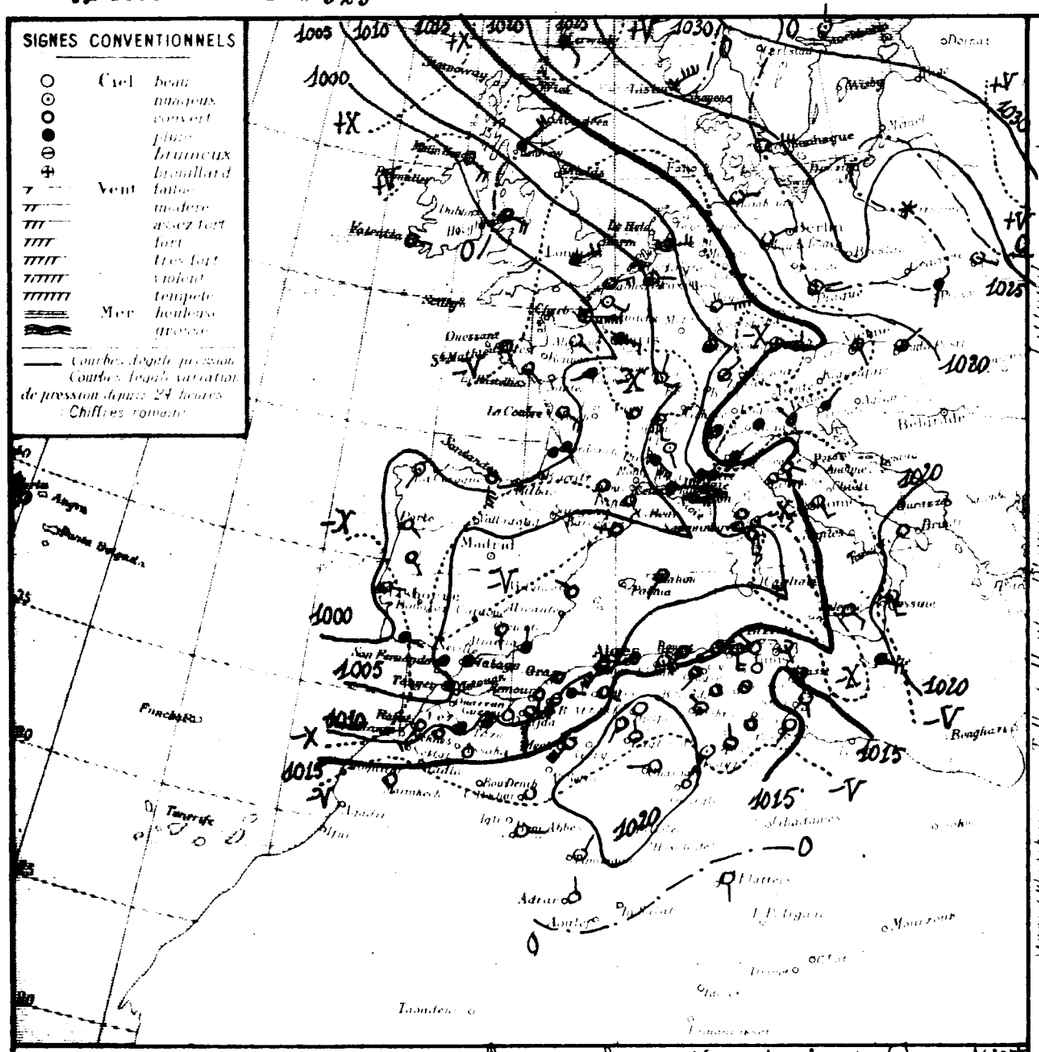

STATIONS	Altitude en mètres	Observation de 7 h. du matin: Pression réduite à 0° au niveau de la mer — Hauteur	Variation en 24 h.	Température — Observée	Variation en 24 h.	Vent — Direction	Force (échelle de 0 à 9)	Etat du Ciel	Etat de la Mer	Dans les 24 heures: Températures extrêmes — Max	Min	Pluie en millimètres	Pluie tombée du 10 au 19 nov. inclus	Pluie du 1er sept. au 19 nov. inclus	PHÉNOMÈNES
Nemours	+	-	-	16.0	+1.2	S	4	couvert	agitée	20	-		1.4	85	
Beni Saf	3														
Oran	35	09.7	-6.0	13.8	-2.7	calme		couvert	belle	23	13	0.4	102.0		Pluie
Mostaganem	26														
Tenes	50	08.3	-6.7	15.4	+1.0	SSW	6	couvert	agitée	20	13	0.3	25.3		18-19 pluie
Blida	267	12.3	-5.3	15.0	0.0	W	1	brouillard		23	13		21.8	143	
Bouzareah	344	10.5	-5.8	13.4	+2.8	SSW	3	couvert		18	12		21.6	62	
Alger	59	11.4	-5.7	14.0	+1.4	WSW	1	d	belle	21	13		16.4	48	
Maison Carrée	45	11.4	-4.9	12.5	+0.5	SSW	1	d		21	11				
Bougaroni	9	12.3	-7.8	15.0	+4.0	SW	5	couvert	belle	20	16		12.9	111	
Philippeville	47	13.1	-5.4	12.5	+3.2	WSW	1	couvert	belle	18	9		17.6	121	
Cap de Garde	163	15.5	-2.2	14.0	+7.0	S	4	brouillard	belle	20	7		35.6	89	
La Calle	10	-	-	13.0	+3.7	NW	2	clair	belle	20	13		74.0	114	
Bizerte	9														
Tunis	65	15.4	-6.4	13.6	+4.9	SSE	1	nuageux		18	12		17.4	76	
Sfax	8	14.1	-9.3	18.2	-	S	1	clair	agitée	20	11		26.8	6	
Oudjda	580	09.7	-6.8	12.0	+1.0	S	8	couvert		21	11	0.1	3.1		Pluie hier
Tlemcen	806	09.5	-7.2	12.8	+0.8	S	6	d		13	4	1.0	11.1	57	Pluie dans la soirée
Sidi Bel Abbès	476	09.0	-8.9	12.4	+6.2	SW	5	brouillard		20	11		8.0	78	
Saida	960			9.0	+4.6	SE	5	nuageux		16	8		5.0	65	
Mascara	590	11.7	-7.3	10.6	+2.8	E	1	pluie		18	10		19.0		
Relizane	73	-	-	14.3	+6.0	SSW	5	couvert		22	12	5.0	6.3	82	Pluie
Orleansville	112	11.5	-7.2	9.0	+5.0	NE	1	beau		19	9		33.0		
Tiaret	1080		-3.7	7.2	+4.7	ENE	1	couvert		15	5		87.6		
Vialar	990	13.4	-2.1	7.0	+6.0	SW	1	d		15	6		14.0	93	
Medea	915	-	-	7.7	+4.7	S	3	d		13	3		38.9	187	
Aumale	905			8.0	+3.0	S	3	brouillard		10	7		24.0		
Fort National	942	12.3	-5.8	10.5	+1.9	calme		brouillard		15	8		39.5	116	
Tizi Ouzou	222	-	-	8.8	+3.0	NW	1	couvert		19	9		15.0	99	
Bordj Bou Arreridj	1000	16.8	-6.9	4.4	+2.9	calme		brouillard		15	4		8.0		
Setif	1050	16.3	-8.0	5.2	+4.7	SW	2	couvert		12	4		3.0	91	
Batna	1044	19.1	-6.0	6.0	+2.7	calme		couvert		12	5			125	
Constantine	694												7.2	92	
Guelma	227	17.0	-2.0	10.0	+6.7	WNW	1	nuageux		21	6		6.3	81	
Tebessa	858	16.5	-7.6	12.0	+3.0	calme		brouillard		16	1		1.3	6	
El Aricha	1253														
Ain Sefra	1000														
Mecheria	1105	17.8	-5.6	4.9	+2.0	SW	5	couvert		15	4			102	
Geryville	1120													57	
Aflou	1420	21.5	-7.5	5.0	+4.0	SW	1	clair		12	0			40	
Djelfa	1160	-	-	2.0	+5.4	calme		d		11	0			89	
Bou Saada	550												1.2	45	
M'Sila	466														
Barika	464	-	-	5.5	+4.4	E	1	beau		15	6			42	
Colomb Bechar	806	19.1	-6.8	2.0	+1.0	calme		clair		16	-1			2	
Laghouat	751			5.0	+3.0	N	2	d		13	2			57	
Biskra	82	17.8	-7.5	11.0	+3.0	NW	2	brouillard		19	6		3.9	55	
Touggourt	69	15.4	-5.2	8.4	+1.4	SW	1	d		16	7		27.0	2	
El Oued	70	-	-	12.0	+6.2	N	1	couvert		17	8			1	
Tuggurt	50	14.0	-8.0	12.0	+4.5	calme		d		19	6		14.0		
Ghardaia	526	21.4	-1.3	6.3	+0.1	W	2	clair		17	4		36.0	10	
Ouargla	157	20.4	-2.0	8.0	-1.0	NNE	1	d		16	7		0.8		
El Golea	394														
Beni Abbès	492	17.5	-3.5	8.0	+2.0	E	1	clair			5				
Timimoun	244	19.4	-3.7	9.0	+1.0	NE	2	d		19	8		6.6		
Adrar		-	-	7.0	0.0	N	1	nuageux		21	6				
In Salah															
F. Flatters		-	-	10.0	-5.0	S	1	clair		-	7			3	
I. Polignac															
Djanet															
Tamanrasset															
Rabat															

Situation générale et situation en Algérie

Pressions élevées: Nord et Est Europe (Angoy 1030mm, Lwov 1024mm).

Zone dépressionnaire: Ouest Europe - Ouest Bassin méditerranéen - France - Ouest Algérie (Valentia 998mm - Perpignan 1003mm - Tanger 1005mm).

Temps en Algérie à 7 heures: ciel très nuageux ou couvert - Vents du secteur Sud fort ou très fort à l'Ouest, de force variable à l'Est - Il a plu hier soir et cette nuit sur le littoral et le Tell de Nemours à Tenès.

Mer belle ou agitée sur la côte algérienne

Probabilité (valable pour le 20 novembre)

Du 19 au 20 à Midi - En Algérie, à l'Ouest: temps très nuageux ou couvert et pluvieux - Vents de Sud-Ouest à Ouest forts ou très forts - Température en baisse - A l'Est: temps très nuageux puis pluvieux - Vents de Sud à Sud-Ouest forts ou très forts - Température stationnaire.

	ORAN	ALGER	CONSTANTINE
Littoral et Tell	Très nuageux ou couvert et pluvieux - Vents de Sud-Ouest à Ouest forts ou très forts	Très nuageux ou couvert et pluvieux - Vents de Sud-Ouest à Ouest forts ou très forts	Très nuageux puis couvert et pluvieux - Vents de Sud à Sud-Ouest forts ou très forts
Hauts Plateaux	Très nuageux ou couvert et pluvieux - Vents de Sud-Ouest à Ouest forts ou très forts	Très nuageux ou couvert et pluvieux - Vents de Sud-Ouest à Ouest forts ou très forts	Très nuageux puis couvert et pluvieux - Vents de Sud à Sud-Ouest forts ou très forts
Sahara	Beau temps - Vents de Nord-Est modérés ou assez forts	Beau temps - Vents de Nord-Est modérés ou assez forts	Nuageux s'éclaircissant - Vents variables faibles ou modérés

AVIS AUX PORTS
- Golfe du Lion, Baléares: Vents de Sud à Sud-Ouest forts ou très forts
- Oran, Alger: Vents de Sud-Ouest à Ouest forts ou très forts
- Bizerte: Vents de Sud à Sud-Ouest forts ou très forts

VENTS EN ALTITUDE
- Ouest Algérie: Sud-Ouest à Ouest 10 à 12m
- " Sahara: Secteur Sud 10 à 12m
- Est Algérie: Sud à Sud-Ouest 10 à 12m
- " Sahara: Secteur Est 8 à 10m

Avis aux Agriculteurs

Températures extrêmes

Stations	Max	Min
Paris	10	5
Nancy	"	"
Rodez	"	"
Strasbourg	"	"

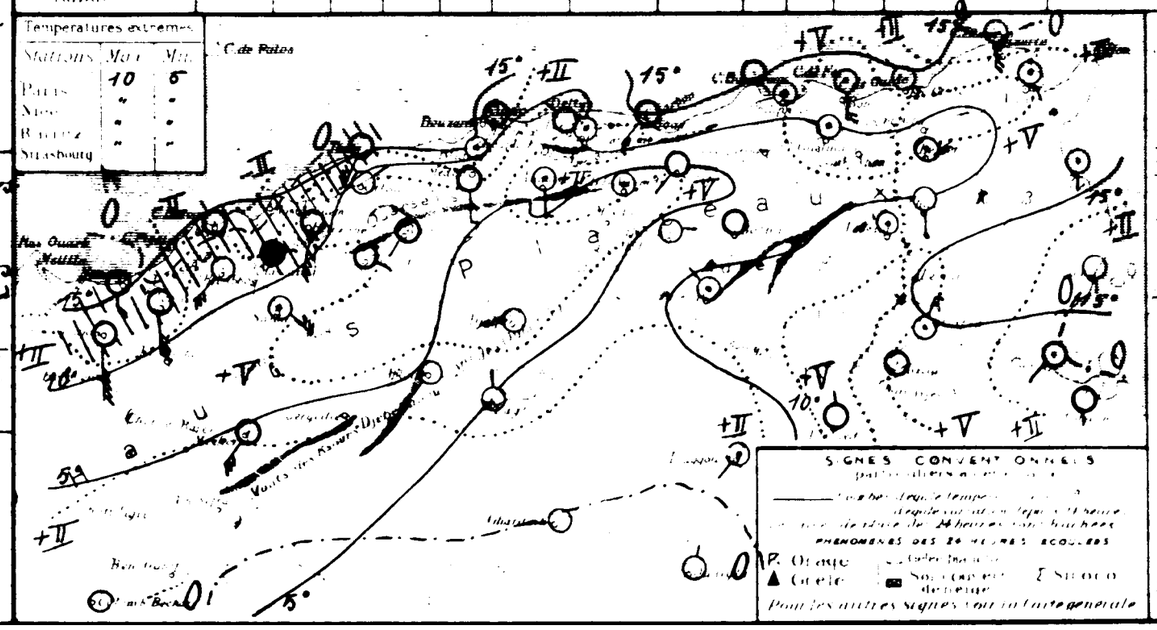

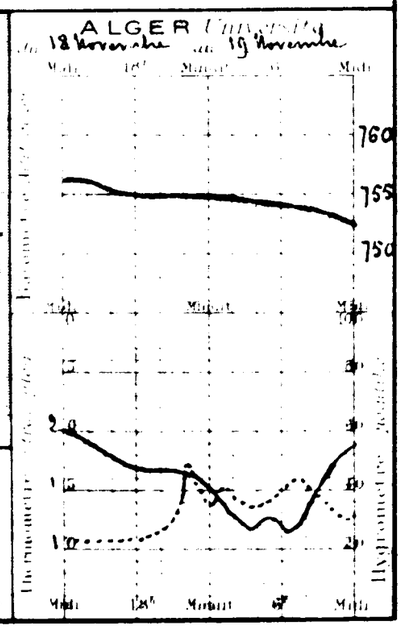

53e Année No 324 — BULLETIN METE[ORAL]OGIQUE DE L'ALGÉRIE — Dimanche 20 Novembre 1927 — 7h. Matin

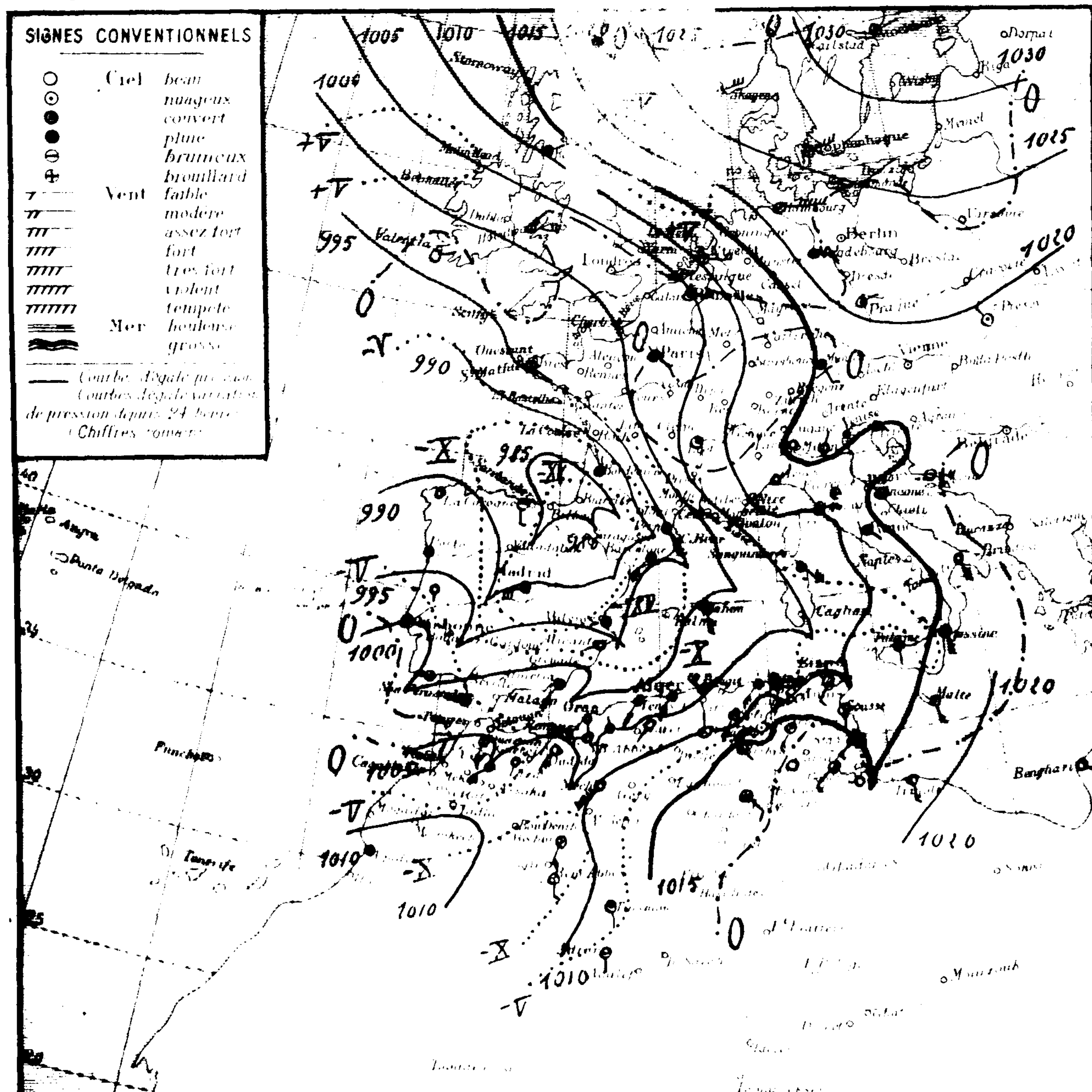

Région	Stations	Alt.	Pression obs.	Pression diff en 24h	Temp. obs.	Temp. diff en 24h	Vent direction et force de 0 à 9	Etat du Ciel	Etat de la Mer	max	min	Pluie en millim	Pluie du 10 au 20 Nov. millim	Pluie du 1er Sept. au 10 Nov. millim	PHÉNOMÈNES
Littoral	Nemours		„	„	15.2	+0.8	W 3	couvert	houleuse	23	15		1.4	85	Sirocco fort
	Beni Saf														
	Oran		04.3	-5.4	14.8	+1.0	S 1	couvert	Belle	21	13		102.0		
	Mostaga														
	Tenes		00.3	-8.0	17.4	+2.0	SW 7	brumeux	Agitée	20	16		25.3		Tempête de SW la nuit
	Blida		03.1	-9.0	18.4	+3.4	SW 4	Ennuag'		21	18		21.6	143	
	Bouzarea	344	01.9	-8.6	17.0	+3.6	SSW 3	Ennuag'		18	15		21.6	62	
	Alger	59	02.9	-8.5	18.4	+4.4	SW 5	couvert	Agitée	21	17		16.4	48	Tempête de SW la nuit
	Maison Carrée	48													
	Escarton	6											12.9	111	
	Philippeville	47	06.7	-6.4	17.2	+2.2	SW 5	couvert	B.agitée	20	14		17.6	121	sirocco
	Cap de Garde	101	09.5	-6.0	17.0	+3.0	S 4	Ennuag'	Calme	„	7		35.6	89	
	La Calle	10	„	„	11.4	-3.6	WSW 2	Beau	T.Belle	23	14		74.0	114	
	Bizerte														
	Tunis	36	11.0	-4.4	12.2	-1.4	SSW 3	Beau		21	10		17.4	76	
	Sfax	8	15.3	+1.2	12.0	-6.2	SW 3	clair	Agitée	22	12		26.8	6	
Tell et Hauts Plateaux	Oudjda	580	05.1	-4.6	11.0	-1.0	SW 5	couvert		20	7		3.1		
	Tlemcen	806											11.1	67	
	Sidi Bel Abbès	470	02.0	-6.1	11.4	-1.0	W 3	brumeux		18	11		8.0	78	Vent violent une partie de la nuit
	Saïda	860	„	„	11.2	+2.2	SE 5	Ennuag'		15	10		5.0	65	Fort vent une partie de la nuit
	Mascara	590	05.5	-6.2	11.8	+0.2	N 1	pluie		17	11		19.0		
	Relizane	73	„	„	17.0	+2.5	SW 2	couvert		21	16		6.5	82	
	Orléansville	112	03.3	-8.2	18.0	+9.0	SW 1	Ennuag'		20	15		55.0		3-5h tourmente
	Tiaret	1023											27.6		
	Vialar	980	07.3	-8.1	10.8	+3.8	SW 1	couvert		15	7		14.0	73	
	Médéa		„	~	10.5	+2.8	S 9	couvert		13	7		38.5	127	
	Aumale												24.0		
	Fort National	942											39.5	116	
	Tizi Ouzou	222	„	„	19.8	+11.0	NW 5	couvert		20	13		15.0	99	
	Bordj Bou Arreridj												8.0		
	Sétif	1079	09.9	-6.4	8.0	+2.8	SSW 5	Ennuag'		12	7		3.0	91	
	Batna	1044	11.4	-7.7	8.7	+2.7	WSW 3	d°		13	6			125	
	Constantine												7.2	92	
	Guelma		11.3	-8.7	14.5	+4.5	WNW 2	Beau		21	12		6.5	81	Coups de vent
	Tebessa		18.9	-0.6	9.0	-3.0	SW 4	nuag'		19	1		1.3	6	
Steppe et Atlas Saharien	El Aricha														
	Aïn Sefra														
	Mecheria		11.3	-6.5	8.0	+3.3	SW 8	couvert		17	7			102	8-17h sirocco, vent de sable la nuit
	Geryville													57	
	Aflou	1426												49	
	Djelfa	1160												89	
	Bou Saada	550	„	„	6.5	+0.2	N 1	clair		13	4		1.2	45	
	M'Sila													43	
	Barika	484												2	
Sahara	Colomb Béchar		07.1	-12.0	14.0	+18.0	SSW 4	nuag'			7			37	
	Laghouat	751												65	
	Biskra	127	16.5	-1.3	13.0	+2.0	SE 1	Ennuag'		19	12		3.9	2	
	Touggourt		17.3	-2.1	10.0	-1.6	SE 3	brouillard		19	4		27.0	1	
	El Oued	70													
	Tozeur	50	15.3	+0.3	10.0	-2.0	calme	couvert		20	9		14.0	10	
	Ghardaia	526											36.0		
	Ouargla												0.8		
	El Goléa	394													
	Beni Abbès		06.7	-10.8	13.0	+5.0	S 3	clair			9		5.6		
	Timimoun		13.9	-5.5	19.0	+10.0	S 2	nuag'			9				
	Adrar		„	„	18.0	+9.0	S 2	Beau			9				
	In Salah														
	Fort Flatters													3	
	Fort Polignac														
	Djanet														
	Tamanrasset														
	Tarhat														

Situation générale et situation en Algérie — Pressions élevées : Nord-Est et Est Europe (Ingoy 1034mm). Aire dépressionnaire Ouest et Sud-Ouest Europe (Santander 985mm) Bassin méditerranéen (Valence 993mm) Ouest et centre Afrique du Nord (Beni-Saf 1000mm).
Temps en Algérie à 7 heures : ciel très nuageux ou couvert avec pluies à l'Ouest. Tempête de Sud à Sud-Ouest.
Mer houleuse à Nemours, belle ou agitée sur le reste de la côte algérienne.

Probabilité du 20 au 21 à Midi — En Algérie, à l'Ouest : temps très nuageux ou couvert avec pluies. Vents des secteurs Sud à Ouest modérés ou assez forts. Température en baisse. A l'Est : temps se couvrant avec pluies. Vents de Sud à Ouest assez forts ou forts. Température en hausse.

	ORAN	ALGER	CONSTANTINE
Littoral et Tell	Très nuageux ou couvert. Pluies. Vents des secteurs Sud à Ouest modérés ou assez forts	Très nuageux ou couvert. Pluies. Vents des secteurs Sud à Ouest modérés ou assez forts	Se couvrant avec pluies. Vents de Sud à Ouest assez forts ou forts
Hauts Plateaux	Très nuageux ou couvert. Pluies. Vents des secteurs Sud à Ouest modérés ou assez forts	Très nuageux ou couvert. Pluies. Vents des secteurs Sud à Ouest modérés ou assez forts	Se couvrant avec pluies. Vents de Sud à Ouest assez forts ou forts
Sahara	Très nuageux. Q.Q. éclaircies. Vents de Sud à Ouest modérés à assez forts	Très nuageux. Vents de Nord à Est modérés ou assez forts	Nuageux à très nuageux. Vents variables faibles ou modérés

AVIS AUX PORTS
Golfe du Lion, Baléares } Vents du secteur Sud assez forts ou forts
Oran, Alger } Vents des secteurs Sud à Ouest modérés ou assez forts
Bizerte — Vents du secteur Sud assez forts à forts

VENTS EN ALTITUDE
Ouest: Algérie — Sahara
Est: Algérie — Sahara

Avis aux Agriculteurs

Températures extrêmes Stations	Max	Min
Paris	11	5
Nice	12	.
Biarritz	.	.
Strasbourg	.	.

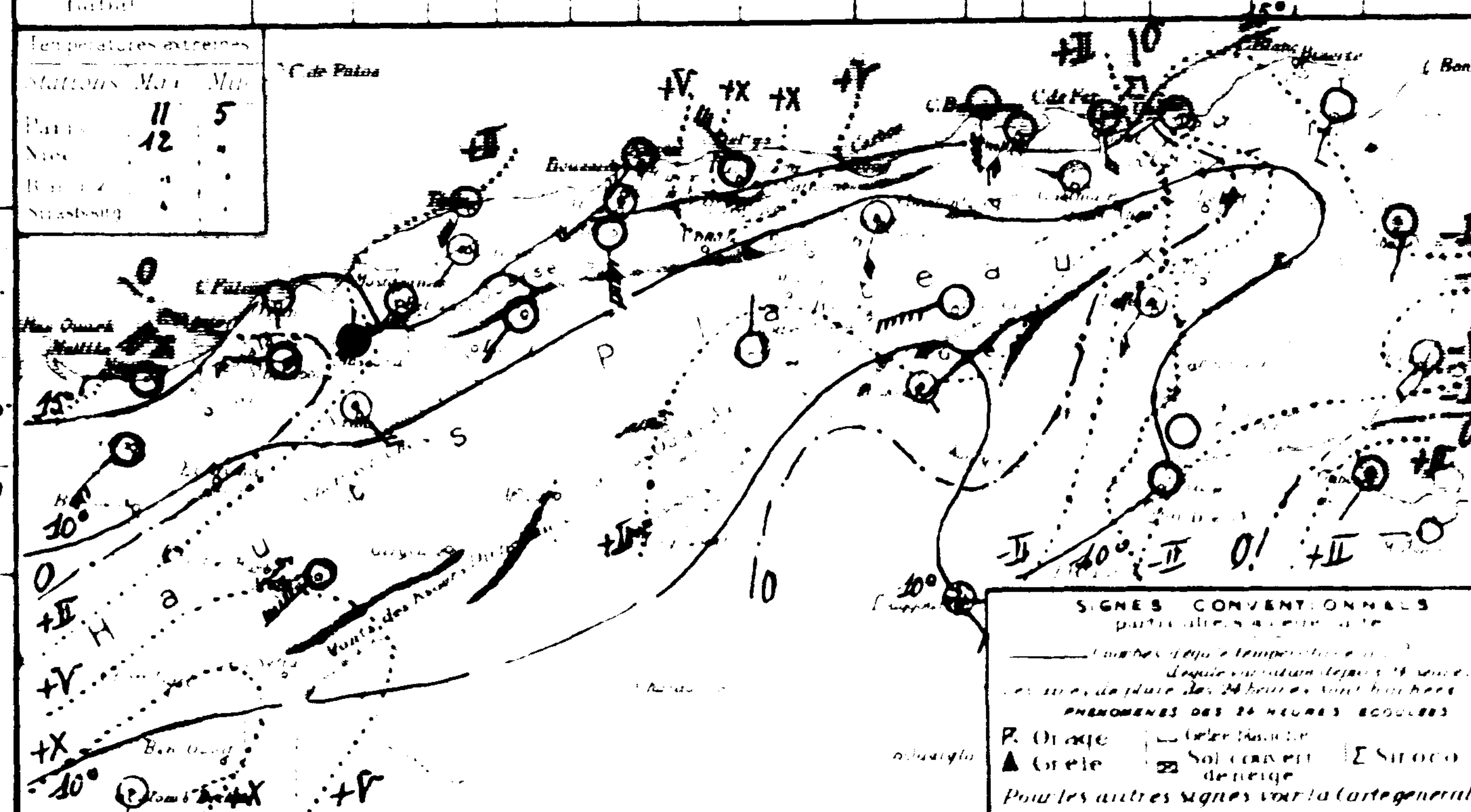

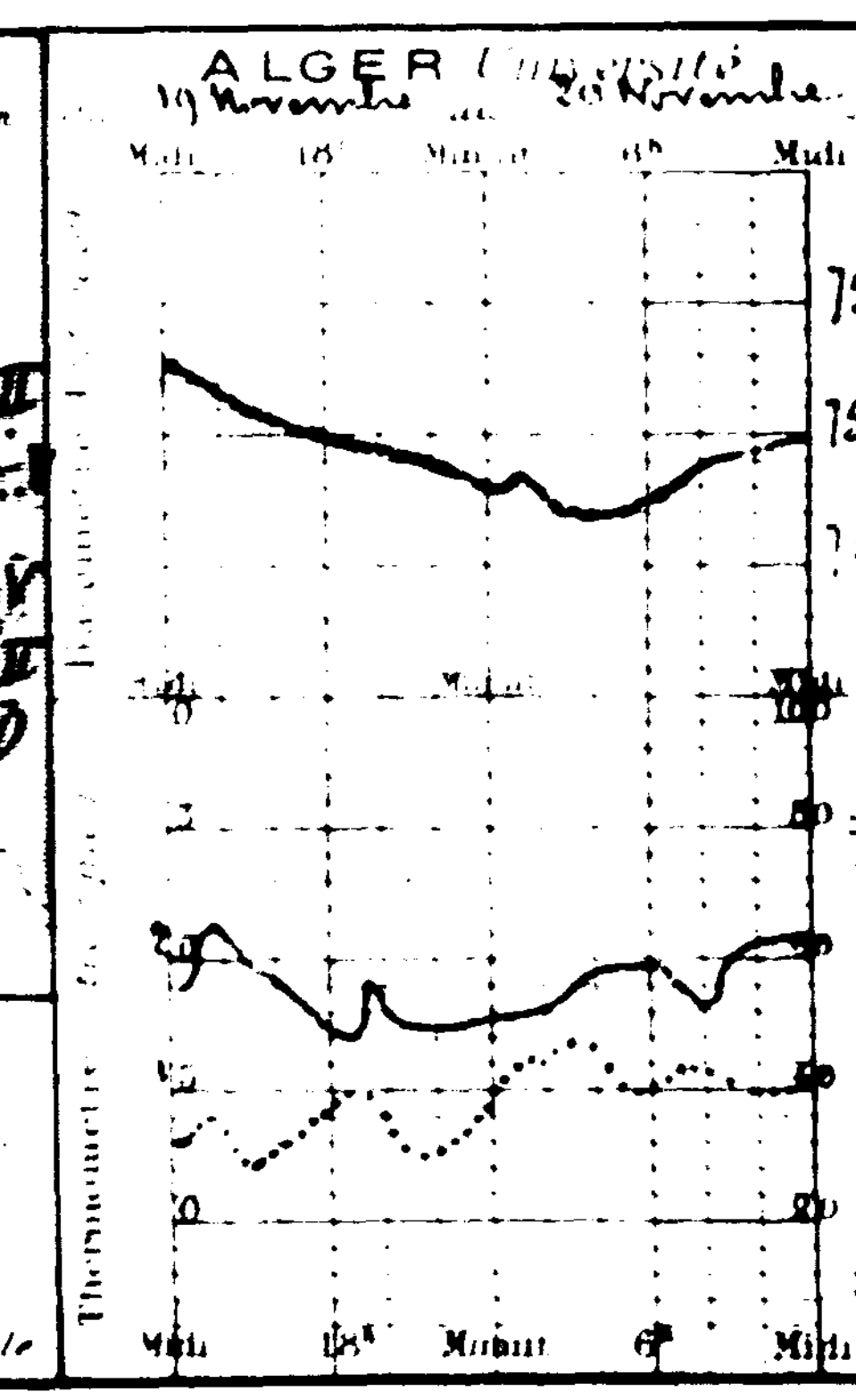

Année N° 326

BULLETIN MÉTÉO[illegible]GIQUE DE L'ALGÉRIE

Mardi 22 Novembre 1927 — 7h. Matin

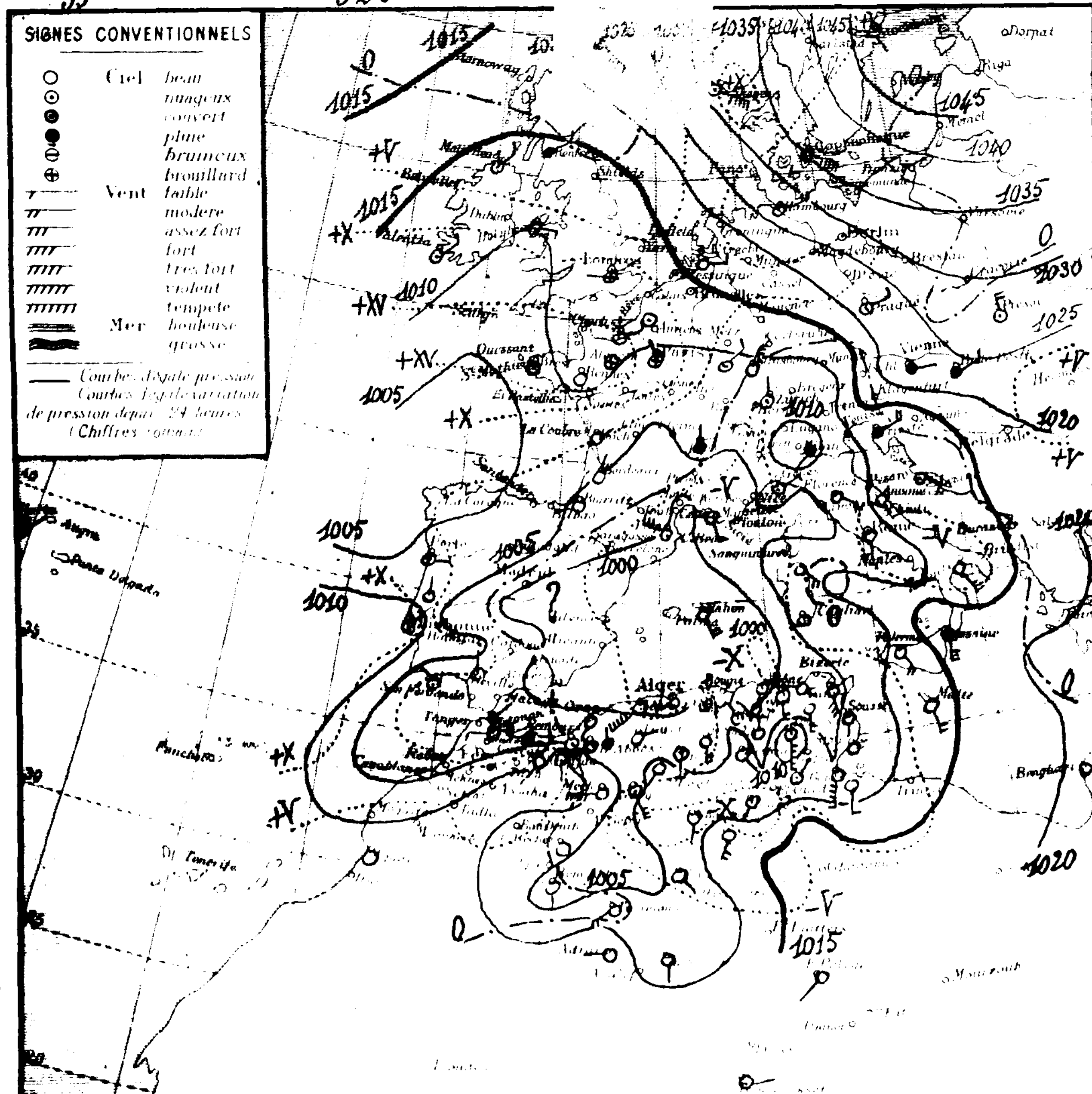

OBSERVATION DE 7 HEURES DU MATIN

Stations	Altitude	Pression à 0° niveau mer	diff. en 24h	Température de l'air: Observation	diff. en 24h	Vent: Direction et force (de 0 à 9)	Etat du Ciel	Etat de la Mer	Dans les 24 heures: Temp. max	Temp. min	Pluie en millim.	Pluie du 20 au 22 Novbre millim.	Pluie du 1er Septbre au 20 Novbre millim.	Phénomènes
Littoral														
Nemours	3	"	"	12.6	+0.4	W 3	nuag.	agitée	18	11	5.5	7.5	86	1-7h pluie
Beni Saf	3													
Oran	53	01.4	-3.9	12.7	+1.0	SW 2	couvert	agitée	22	12	6.0	7.0		Pluie
Mostaganem	26													
Tenes	59	97.9	-5.4	12.3	+0.2	SSW 7	nuag.	agitée	17	11	2.0	2.0		Pluie la nuit
Blida	267	00.9	-4.4	15.4	+2.6	SW 2	d°		19	14	7.4	7.4	165	Pluie hier et la nuit
Bouzaréa	344	98.7	-4.6	16.5	+2.4	SW 2	couvert		19	13	1.7	3.5	84	Pluie, 13h orage
Alger	59	98.3	-5.8	16.8	+1.3	WSW 4	d°	belle	18	14	0.6	1.4	64	10h pluie; 13h tonnerre
Maison Carrée	48													
Bougie	9												124	
Philippeville	47	98.6	-9.6	19.1	+4.2	SSW 1	nuag.	belle	24	14			139	sirocco
Cap de Garde	161	02.1	-8.6	21.0	+1.0	S 4	nuag.	calme	27	17			135	
La Calle	10	"	"	20.4	+4.0	ESE 1	clair	belle	27	18			188	
Bizerte	9													
Tunis	36	04.7	-7.6	19.3	+5.1	SSE 5	couvert		25	18	gttes		93	gouttes hier
Sfax	8	07.7	-6.2	20.0	+7.0	calme	clair	agitée	22	12			33	
Tell et Hauts Plateaux														
Oudjda	580	11.8	+7.6	8.0	-1.0	S 2	nuag.		18	8	2.6	6.0		Pluie hier et la nuit
Tlemcen	806	05.8	-1.9	7.8	-1.7	SW 1	couvert		19	4	0.1	1.1	78	Pluie dans la soirée
Sidi Bel Abbès	470	04.5	-0.5	9.6	+0.6	SW 5	d°		18	8	2.4	2.4	86	Pluie la nuit, gouttes hier
Saïda	860	"		7.6	-0.4	S 3	beau		14	7	4.6	20.6	68	Pluie hier matin
Mascara	590	04.1	-0.8	9.6	-0.4	N 2	pluie		15	8	3.0	7.0		Pluie la nuit
Relizane	73	"		11.8	+1.6	NW 4	couvert		18	11	1.3	3.1	88	Pluie
Orléansville	112	00.9	-5.6	11.8	+1.5	SW 3	d°		16	12	5.0	8.0		Pluie hier matin et la nuit
Tiaret	1025	02.9	-2.8	7.0	-1.8	ENE 1	beau		13	"	10.5	19.5		7-11h pluie
Vialar	989	02.2	-3.7	6.5	-2.5	NW 1	nuag.		12	7		6.5	87	
Médéa		"		9.0	-2.8	SW 1	couvert		12	8	9.5	9.5	136	11-15h pluie
Aumale				9.8	"	SW 3	d°		14	10	16.0	16.0		Pluie hier
Fort National		00.7	-4.0	10.5	-1.9	NNW 3	nuag.		16	9	8.0	8.0	156	Pluie hier
Tizi Ouzou	222			16.1	"	W 5	couvert		22	15	4.0	4.0	114	9-15h orage pluie
Bordj Bou Arréridj		02.2	-5.1	9.9	-1.5	SW 5	d°		12	10	17.0	19.0		Pluie
Sétif	1079	04.1	-5.2	8.2	-1.3	NW 3	nuag.		13	8			94	
Batna	1044	04.3	-6.0	11.2	-2.7	N 3	clair		19	11	4.0	4.0	125	Pluie
Constantine		01.1	-9.5	16.2	+5.8	ENE 1	d°		23	15			99	
Guelma		01.9	-10.2	23.2	+9.8	SW 6	d°		25	19			87	
Tebessa		10.5	-2.9	16.0	0.0	S 7	nuag.		22	13			7	
Steppe et Atlas Saharien														
El Aricha														
Aïn Sefra														
Mecheria		08.9	-0.8	6.4	-3.6	W 8	clair		15	6	6.8	13.2	102	Pluie depuis 22h
Géryville		04.9	"	6.4	"	SSE 5	nuag.		13	1	4.0	4.0	57	Pluie la nuit; coups de vent
Aflou	1426	08.1	-2.4	6.0	-1.0	SW 1	couvert		12	1	1.0	3.0	49	Pluie la nuit; pluie du 20 (2+)
Djelfa		"	"	9.1	-1.1	S 2	nuag.		14	6	1.0	1.0	89	Pluie hier
Bou Saada		"	"	12.2	-1.0	S 4	d°		19	13	0.4	0.4	45	11h pluie
M'sila														
Barika	434	"	"	14.3	-1.7	3	nuag.		17	11			42	
Sahara														
Colomb Béchar		05.3	-0.6	9.0	-3.0	calme	clair		"	7			2	
Laghouat											gttes		57	10h gouttes
Biskra		05.3	-7.2	15.0	-2.0	SE 1	clair		20	13	gttes		41	gouttes hier
Touggourt		07.8	-15.1	17.5	+7.3	SW 2	nuag.		23	11			29	
El Oued														
Tozeur	50	08.6	-6.9	15.0	+7.0	NE 2	nuag.		24	10			14	
Ghardaïa		07.1	-10.2	13.2	-2.9	S 2	clair		24	14			46	
Ouargla		13.3	-5.6	15.0	+1.0	SSW 4	d°		29	15			1	
El Goléa		05.4	"	12.0	"	SE 1	d°		21	12				
Beni Abbès		05.7	-0.9	15.0	-3.0	S 1	d°		"	15			7	
Timimoun		08.5	+1.0	15.0	-2.0	SW 4	d°		"	14				
[illegible]		"		16.0	-3.0	N 2	d°							
In Salah		08.1	-3.3	15.0	-4.0	1	d°		28	15				
[illegible]														
[illegible]		"	"	18.0	0.0	SW 1	couvert		"	16			3	
[illegible]														
Tamanrasset		"	"	13.0	0.0	E 1	nuag.		"	10				
[illegible]														

Situation générale et situation en Algérie: Pressions élevées: Nord-Est et Est Europe (Stockholm 1046mb)

Aire dépressionnaire: Ouest et Sud-Ouest Europe

Bassin méditerranéen - Nord Afrique (Perpignan 1000mb - Béziers 998mb).

Temps en Algérie à 7 heures: ciel très nuageux ou couvert avec pluies au Nord, beau au Sud et vers la Tunisie. Vents de Sud à Ouest forts ou très forts. Il a plu hier et cette nuit sur l'ouest et le centre du réseau, et dans [illegible].

Mer belle ou agitée sur la côte algérienne.

Probabilité valable du 22 au 23 à Midi. En Algérie, à l'Ouest: temps nuageux s'éclaircissant de plus en plus. Vents du secteur ouest de force décroissante. A l'Est: temps très nuageux avec averses et éclaircies. Vents de Sud-Ouest à Nord-Ouest forts ou très forts. Température en baisse.

	ORAN	ALGER	CONSTANTINE
Littoral et Tell	Nuageux s'éclaircissant. Vents du secteur ouest de force décroissante	Grandes éclaircies. Vents du secteur ouest de force décroissante	Très nuageux. Averses et éclaircies. Vents de Sud-Ouest à Nord-Ouest forts ou très forts
Hauts Plateaux	Nuageux - Grandes éclaircies - Vents du secteur ouest de force décroissante	Nuageux - Grandes éclaircies. Vents du secteur ouest de force décroissante	Très nuageux - Averses et éclaircies. Vents de Sud-Ouest à Nord-Ouest forts ou très forts
Sahara	Beau temps. Vents variables faibles ou modérés	Beau temps. Vents variables faibles ou modérés	Nuageux avec éclaircies. Vents du secteur Sud assez forts ou forts

AVIS AUX PORTS

Golfe du Lion: Vents de Nord-Ouest forts ou très forts

Baléares: Vents du secteur Ouest forts

Oran, Alger: Vents du secteur ouest de force décroissante

Bizerte: Vents de Sud-Ouest à Nord-Ouest forts ou très forts

VENTS EN ALTITUDE

Ouest: Algérie: Sud-Ouest à Ouest 10 à 12m; Sahara: Sud-Ouest à Ouest 8 à 10m

Est: Algérie: Sud-Ouest 12 à 15m; Sahara: secteur Sud 10 à 12m

Avis aux Agriculteurs

Températures extrêmes

Stations	Max.	Min.
Paris	13	2
Nice	13	3
[illegible]	"	"
Stockholm	-	-

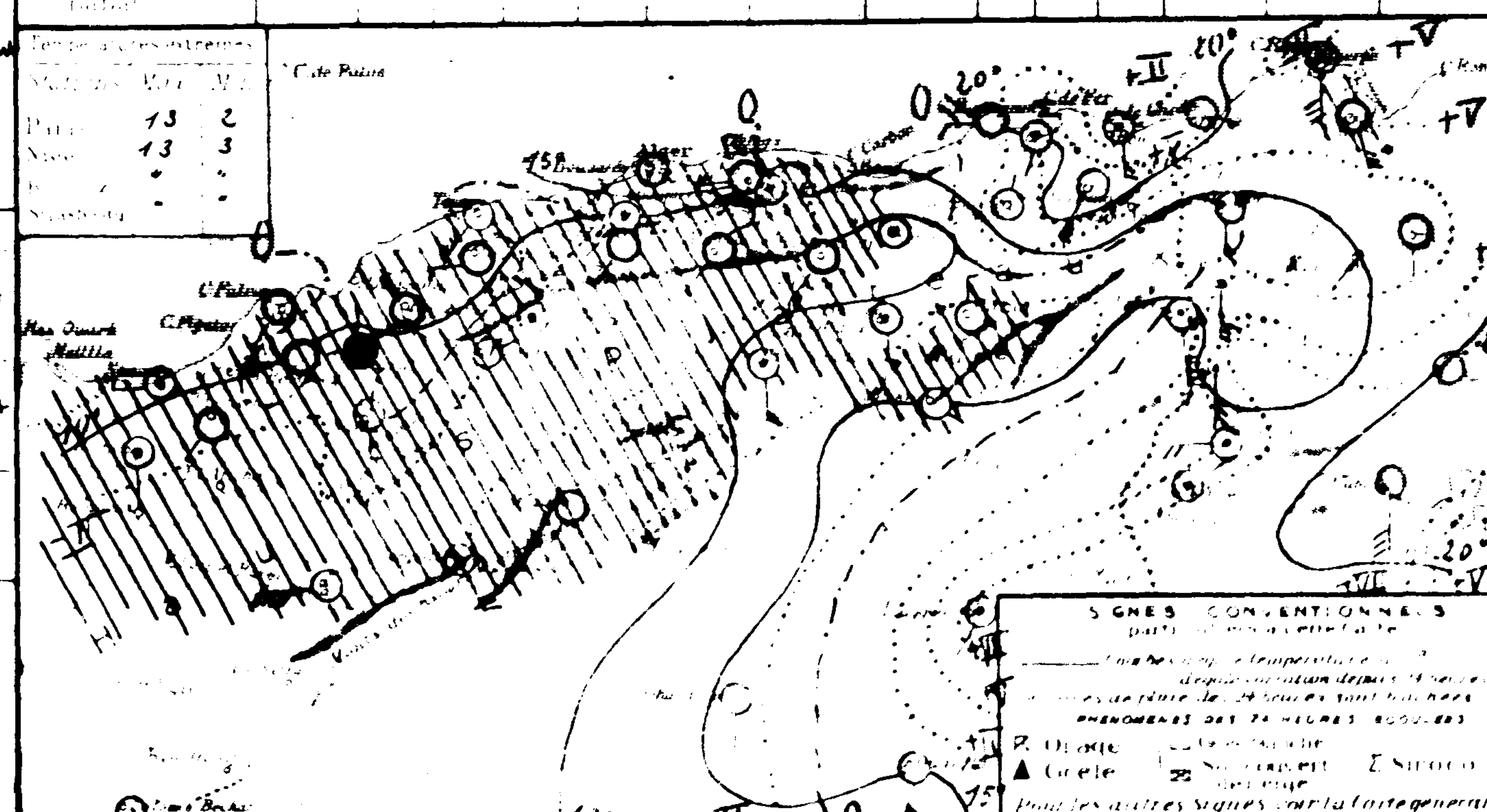

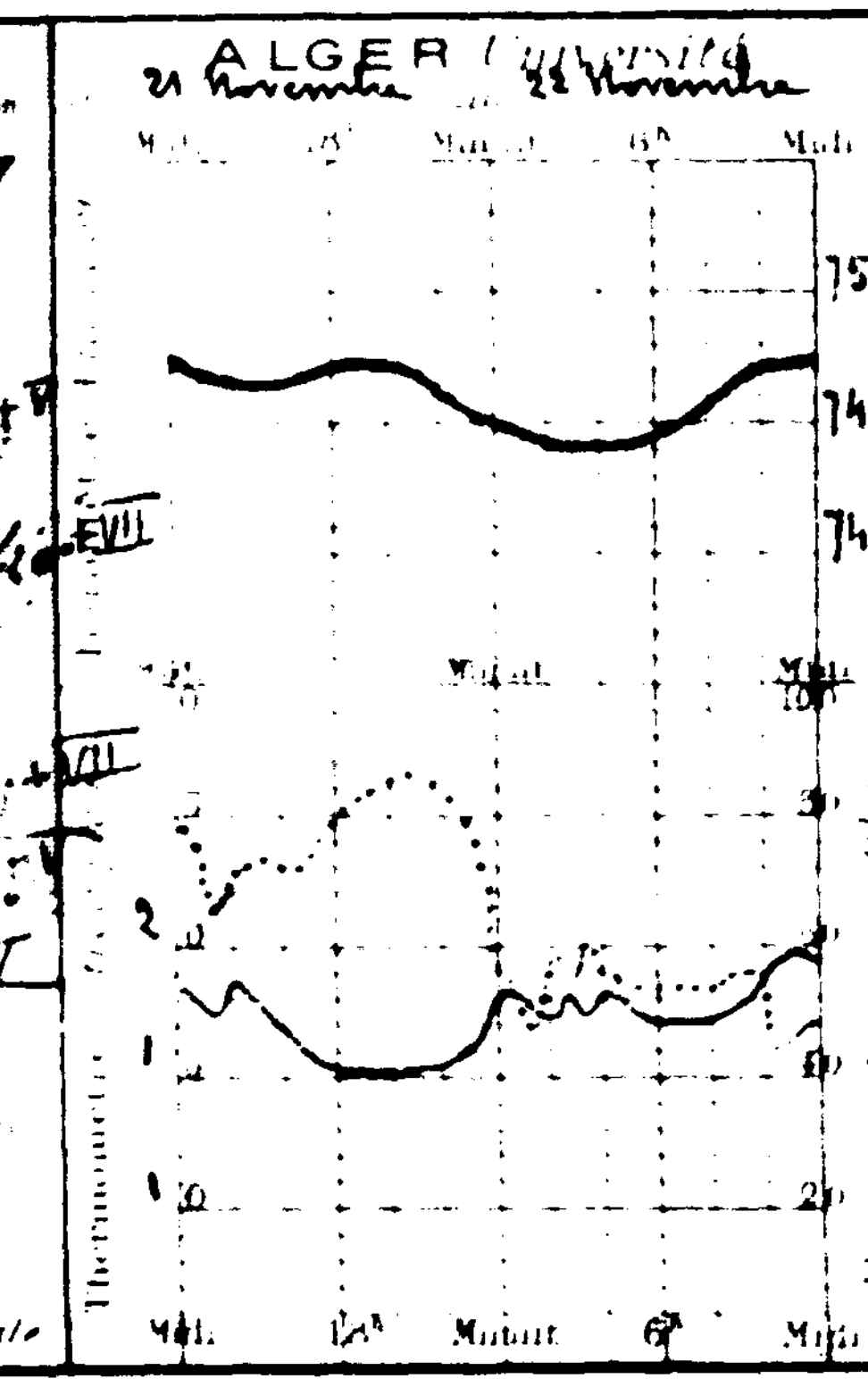

53e Année N° 328

BULLETIN METE QUE DE L'ALGÉRIE

Jeudi 24 Novembre 192[illegible] — 7h. Matin

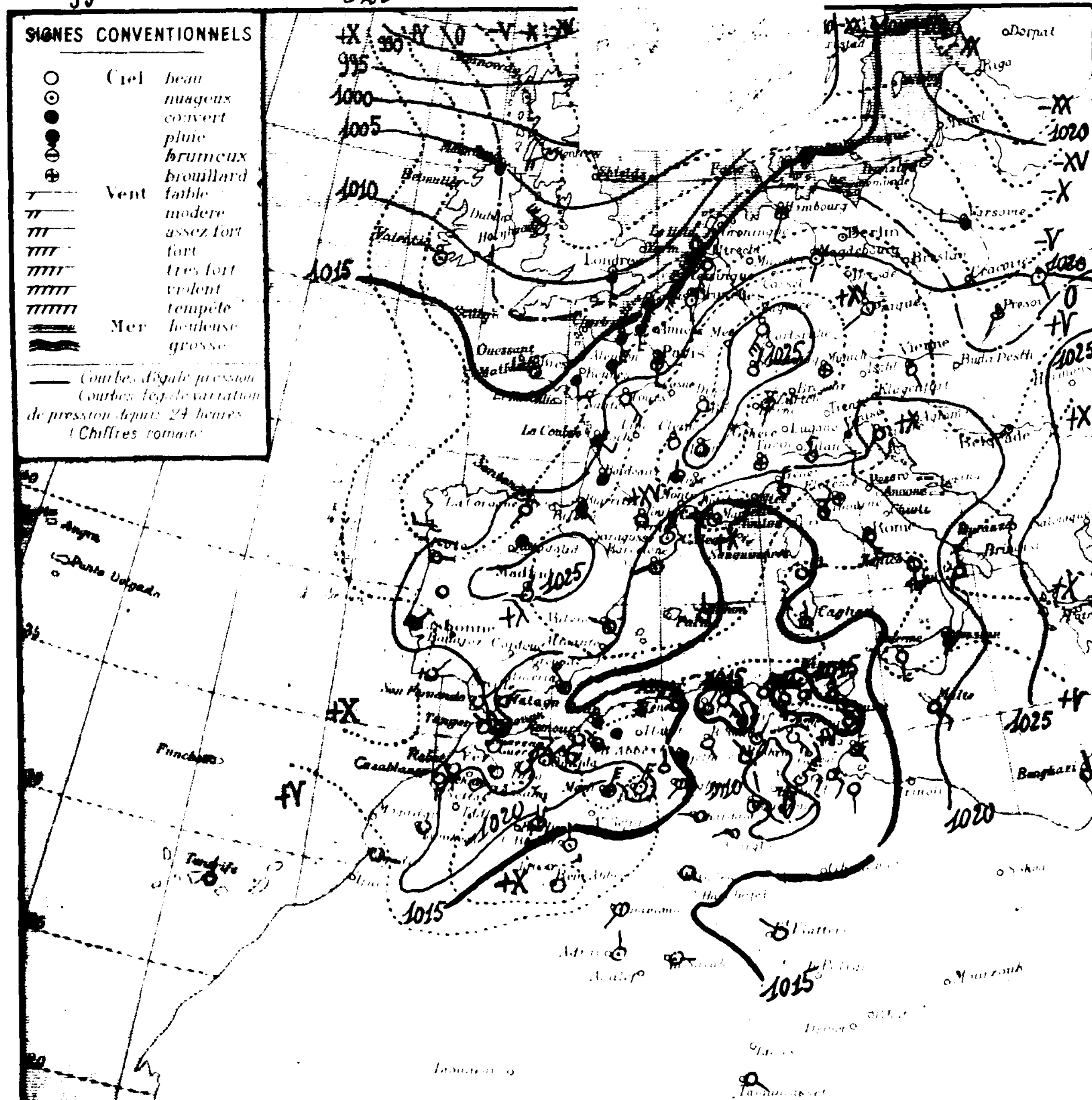

OBSERVATION DE 7 HEURES DU MATIN

Stations	Alt.	0° au …r	diff 24h	Température de l'air – Observation	Température de l'air – diff en 24h	Vent Direction et force de 0 à 9	Etat du Ciel	Etat de la Mer	Dans les 24 heures – Températures extrêmes max	min	Pluie en millim	Pluie du 20 au 24 Nov. millim	Pluie du 1er Sept. au 20 Nov. millim	PHÉNOMÈNES
Littoral														
Nemours				11.8	+2.8	SW 3	couvert	agitée	16	10	7.4	15.0	86	24-6h pluie
Beni-Saf														
Oran			.5	12.5	+0.5	calme	pluie	agitée	16	11	8.0	30.0		Pluie la nuit
Mostaganem														
Ténès	59	16.5	+6.4	11.4	+0.4	W 2	pluie	agitée	17	10	7.0	12.0		2-7h pluie
Blida	267	16.7	+3.2	9.8	-0.2	calme	tr. nuag.		20	9	16.2	23.6	165	Pluie la nuit
Bouzaréa	344	15.4	+5.2	10.9	-1.0	E 1	couvert		14	8	13.7	15.2	84	Pluie la nuit
Alger	59	16.1	+4.8	15.0	-0.1	calme	d	agitée	17	11	10.6	12.0	64	21h à 1h pluie
Maison Carrée	48	16.3	+4.9	11.0	+2.2	calme	d		19	11	14.4	16.2		Pluie la nuit
Bougie	[illegible]	16.2		12.0	.	SE 4	d	agitée	-	10	37.0	37.0	124	18-1h pluie
Philippeville	47	14.2	+3.3	11.2	+0.2	NE 1	d	houleuse	19	14	0.2	0.2	139	Pluie
Cap de Garde	161	15.9	+3.0	15.0	-2.0	S 2	d	belle	25	14			125	
La Calle	10	.	.	15.7	-0.6	NW 2	Beau		22	14			188	
Bizerte	[illegible]													
Tunis	36	14.6	+4.7	18.5	+0.5	SE 2	couvert		20	17			93	
Sfax	8	12.2	+3.7	20.0	-1.0	SE 2	tr. nuag.	agitée	25	20			33	
Tell et Hautes Plaines														
Oudjda	580	19.0	+5.9	7.0	0.0	calme	couvert		15	6	1.7	7.7		Pluie hier et la nuit
Tlemcen	806	17.9	+4.0	6.8	-0.2	NW 1	pluie		19	5	2.0	3.1	78	Pluie la nuit
Sidi Bel Abbès	476	17.4	+4.5	9.0	+2.2	NW 1	brumeux		12	4	[illegible]	2.4	86	Gouttes hier et la nuit
Saïda	860	.	.	6.6	+3.4	WNW 1	pluie		12	6	9.6	30.2	68	Pluie la nuit
Mascara	590	17.1	+2.9	8.6	+2.6	calme	d		13	8	5.0	40.0		Pluie la nuit
Relizane	73											3.1	88	
Orléansville	112	16.3	+4.2	10.8	+4.5	SSE 1	couvert		16	10	0.4	8.4		Pluie la nuit
Tiaret	1023											19.5		
Vialar	[illegible]	17.3	+2.8	5.0	+5.0	NW 1	tr. nuag.		12	5	6.0	12.5	87	Pluie la nuit
Médéa	[illegible]	.	.	5.0	+2.5	N 1	couvert		14	4	23.0	52.8	126	Pluie la nuit
Aumale	[illegible]	.	.	6.6	.	N 1	d		13	6	23.0	30.0		Pluie hier
Fort National	942	15.9	.	6.4	-1.4	NE 2	couvert		15	5	57.0	68.0	156	Pluie hier
Tizi Ouzou	222	.	.	9.0	-2.2	NW 1	d		18	9	38.0	42.0	114	13h30-18h et la nuit pluie
Bordj Bou Arreridj	[illegible]	15.5	+0.9	7.7	+2.4	NE 2	couvert		16	7	12.0	31.0		Pluie
Sétif	1079	19.7	+2.8	7.0	+0.9	NNW 3	pluie		16	6	1.7	13.1	94	Pluie hier et la nuit
Batna	1044	14.9	+1.2	9.1	+2.7	NE 2	tr. nuag.		15	7	0.4	10.4	125	Pluie la nuit
Constantine	[illegible]												99	
Guelma	[illegible]	16.9	.	13.3	0.0	calme	couvert		21	10			87	
Tébessa	[illegible]	11.7	-3.2	18.0	+8.0	SE 4	clair		21	14			7	
Steppe et Atlas Saharien														
El Aricha	[illegible]													
Aïn Sefra	[illegible]													
Mecheria	[illegible]	17.9	+3.2	4.7	+1.6	NNE 5	brouill.		9	1	11.0	24.2	102	Pluie
Géryville	[illegible]	21.4	+8.0	4.5	+3.7	NNE 4	nuag.		10	3	3.0	7.0	37	11h pluie ; 16h orage pluie ; 20h pluie
Aflou	[illegible]	18.9	+1.0	4.0	+3.0	N 1	clair		11	0	3.3	6.3	49	Pluie la nuit
Djelfa	[illegible]	"	.	5.4	+6.5	calme	brouill.		13	5	3.0	4.0	39	Pluie hier
Bou Saada	[illegible]	"	.	8.5	-2.3	SSE 1	clair		16	6	3.2	3.6	45	13-14h et 18-21h pluie
M'sila	[illegible]													
Barika	[illegible]	.	.	10.0	+1.9	W 1	couvert		22	9	0.4	0.4	42	21-24h pluie
Sahara														
Colomb Béchar	[illegible]	15.3	+6.6	6.0	-1.0	N 1	tr. nuag.			5			2	
Laghouat	[illegible]	"	"	9.0	-3.0	SW 2	nuag.		15	8			37	
Biskra	[illegible]	10.4	+0.6	16.0	-2.0	NW 2	couvert		26	15			41	
Touggourt	[illegible]	11.7	+0.3	15.1	+0.9	calme	tr. nuag.		24	12			29	
El Oued	[illegible]													
Tozeur	50	10.6	-0.8	19.0	+9.0	NE 5	tr. nuag.		25	13			14	
Ghardaïa	526	13.8	+3.1	18.2	-1.3	W 1	couvert		23	10			46	
Ouargla	157	10.5	.	12.0	.	WSW 1	nuag.		.	9			1	
El Goléa	[illegible]	13.0	+3.3	10.0	-1.0	SE 2	couvert			8				
Beni Abbès	[illegible]	12.5	+10.5	7.0	-7.0				.	8			7	
Timimoun	[illegible]	12.9	+3.5	9.0	-5.0	SW 2	tr. nuag.			10				
Adrar		"	.	9.0	-2.0	N 1	tr. nuag.			16				
In Salah		10.7	+1.7	11.0	-8.0	E 1	d							
Fort Flatters		.	.	17.0	.	NW 1	couvert						3	
Fort Polignac														
Djanet														
Tamanrasset			.	13.0	.	SE 1	couvert			10				
Rabat														

Situation générale et situation en Algérie Pressions élevées: Europe continentale (Bucarest 1028mb - Mayence 1026mb - Madrid 1025mb) - Maroc (Guercif 1022mb) -
Dépressions: Nord Europe (Seydisfjord 968mb) - bassin méditerranéen (Marignane 1012mb) - Est Afrique du Nord - Sahara (Biskra 1010mb - In-Salah 1011mb) -
Temps en Algérie à 7 heures: ciel très nuageux ou couvert avec pluies - Vents variables faibles ou modérés (secteur Nord dominant) - Il a plu hier et cette nuit sur le Tell et les Hauts-Plateaux du Maroc à Philippeville -
Mer houleuse à Philippeville, belle ou agitée sur le reste de la côte algérienne -

Probabilité valable pour du 24 au 25 à Midi - En Algérie: temps très nuageux ou couvert avec pluies se dégageant dans l'Ouest - Vents faibles ou modérés (secteur Nord dominant) - Température en baisse.

	ORAN	ALGER	CONSTANTINE
Littoral et Tell	Très nuageux avec pluies puis éclaircies - Vents du secteur Nord faibles ou modérés	Très nuageux avec pluies puis éclaircies - Vents du secteur Nord faibles ou modérés	Très nuageux ou couvert - Pluies - Vents variables faibles ou modérés (secteur Nord dominant)
Hauts Plateaux	Très nuageux avec pluies puis éclaircies - Vents du secteur Nord faibles ou modérés	Très nuageux avec pluies puis éclaircies - Vents du secteur Nord faibles ou modérés	Très nuageux ou couvert - Pluies - Vents variables faibles ou modérés (secteur Nord dominant)
Sahara	Beau ou peu nuageux - Vents du secteur Nord faibles ou modérés	Très nuageux à nuageux - pluies au Nord - Vents du secteur Nord faibles ou modérés	Très nuageux - Pluies au Nord - Vents variables vers secteur Nord modérés ou assez forts

AVIS AUX PORTS
Golfe du Lion, Baléares } Vents du secteur Nord assez forts à modérés
Oran, Alger } Vents du secteur Nord faibles ou modérés
Bizerte Vents variables vers secteur Nord faibles ou modérés

VENTS EN ALTITUDE
Ouest Algérie secteur Ouest 8 à 10m
Sahara secteur Nord 8 à 10m
Est Algérie Nord-Est à Nord-Ouest 10 à 12m
Sahara Nord-Ouest à Nord 10 à 12m

Avis aux Agriculteurs

Températures extrêmes – Stations	Max	Min
Paris	-	-
Nice	-	-
Biarritz	-	-
Strasbourg		

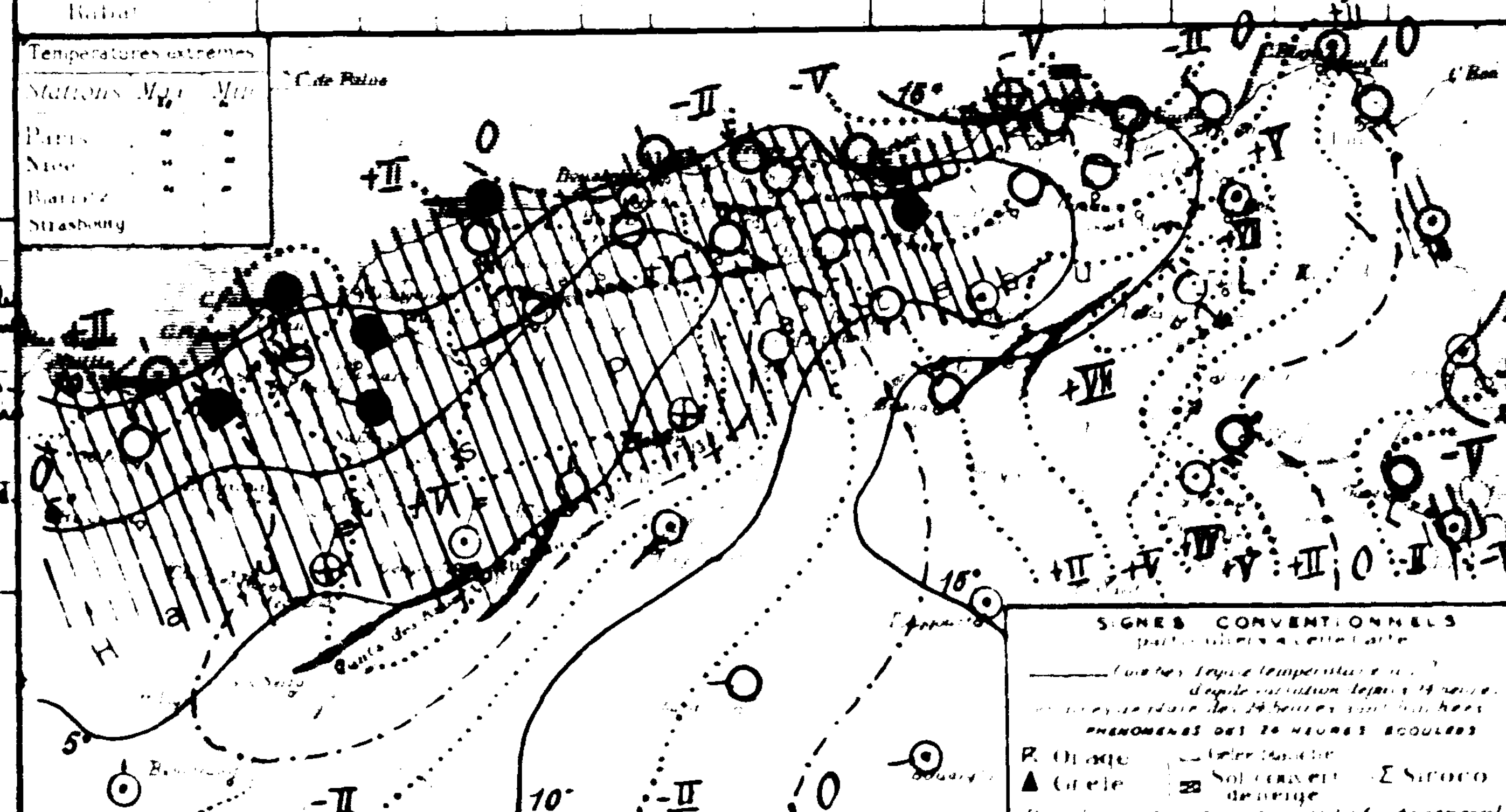

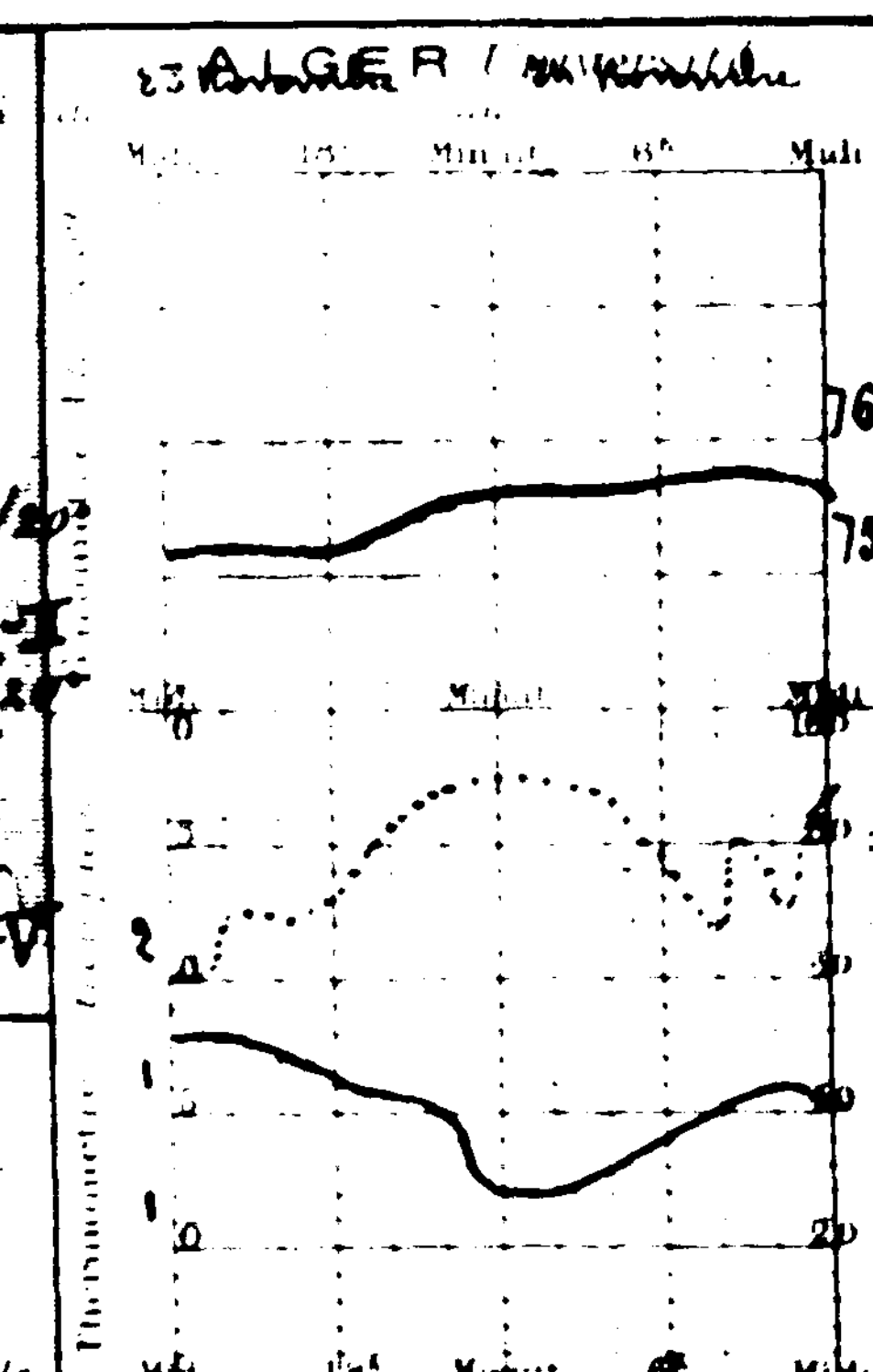

BULLETIN MÉTÉOROLOGIQUE DE L'ALGÉRIE

Vendredi 25 Novembre 1927 — 7 h. Matin

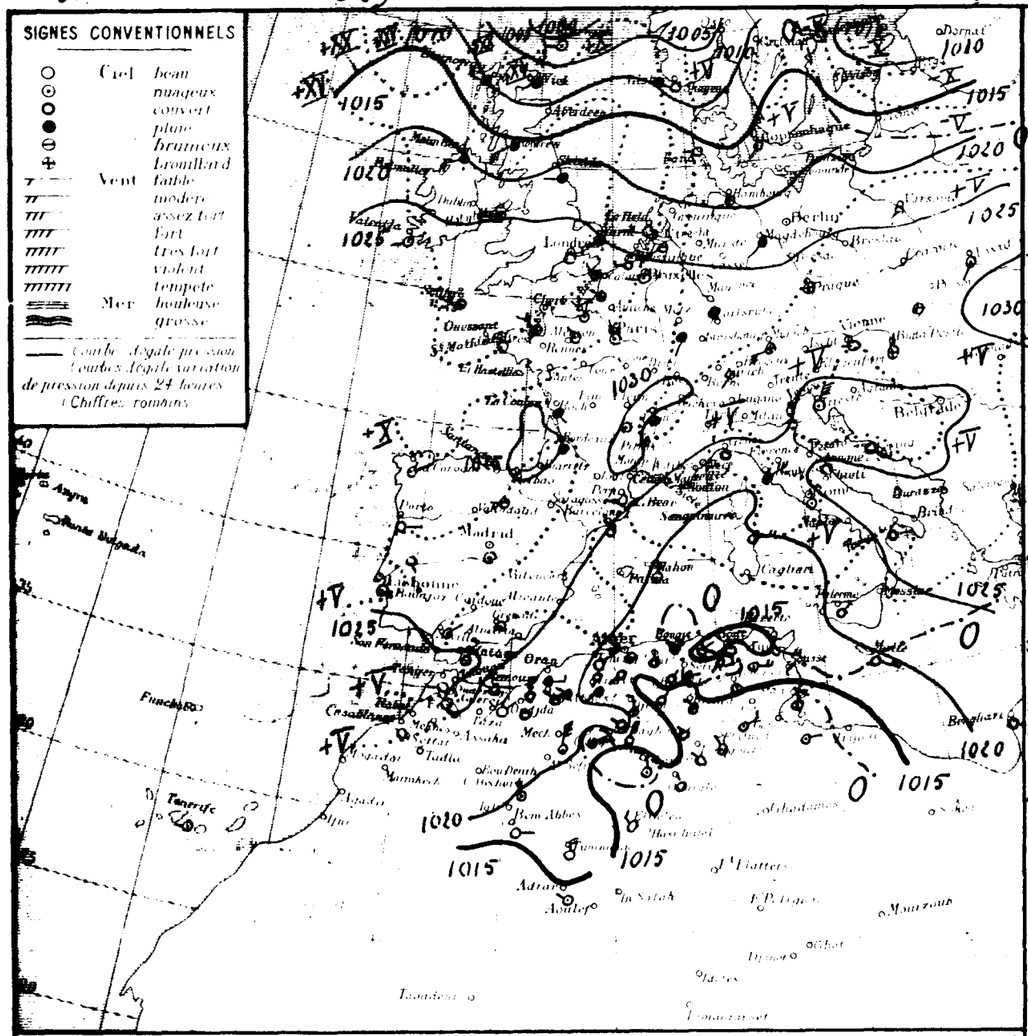

STATIONS	Altitude en mètres	Observation	Variation en 24 h.	Température de l'air Observation	Température de l'air Variation en 24 h.	Vent Direction en force de 0 à 9	Etat du Ciel	Etat de la Mer	Dans les 24 heures Température extrême max	Température extrême min	Pluie en millim.	Pluie du 20 au 25 Nov. millim.	Pluie du 1er Sept. au 20 Nov. millim.	PHÉNOMÈNES
Littoral et Hautes Plaines														
Nemours	+	"	"	12.0	+0.2	N 3	couvert	Agitée	13	10	19.6	34.6	86	19-6h pluie
Beni Saf	4													
Oran	53	22.2	+3.6	12.9	+0.4	E 3	pluie	Agitée	15	12	39.0	69.0		Pluie hier et la nuit; 14h orage
Mostaganem	29													
Tenes	59	17.8	+1.3	12.8	+1.4	NE 6	couvert	Houleuse	14	11	30.0	42.0		12-18h et la nuit pluie
Blida	267	18.6	+0.1	12.4	+3.6	calme	d		13	10	21.4	45.0	165	Pluie hier et la nuit
Bouzarea	344	15.4	0.0	13.6	+2.7	ESE 1	brumeux		14	11	32.6	54.4	84	Pluie hier et la nuit
Alger	59	16.5	+0.4	14.3	+1.3	calme	brumeux	Agitée	15	13	45.3	57.3	64	10-5h pluie; orage dans la nuit
Maison-Carrée	+8	15.7	+0.4	13.2	+2.2	SW 1	couvert		15	12	31.3	47.5		Pluie hier et la nuit
Cap Caxine	9	15.9	-0.3	15.0	+3.0	NE 1	d	Agitée	15	12	0.5	37.5	124	14-15h pluie
Philippeville	+7	14.3	+0.1	15.2	+1.0	NE 1	d	Belle	18	13		0.2	159	
Cap de Garde	161	16.5	+0.6	16.0	+1.0	S 3	brumeux		22	15			125	
La Calle	10	-	-	17.8	+2.1	NW 1	Beau	Belle	20	17			188	
Bizerte	9													
Tunis	65	15.1	+0.5	19.2	+0.7	ESE 4	couvert		23	18	gtte		93	gouttes hier
Sfax	8	12.6	+0.4	19.4	+0.6	N 1	nuageux	Belle	24	19			33	
Hautes Plaines														
Ouidda	580	22.5	+3.5	8.0	+1.0	calme	couvert		11	7	24.2	31.9		Pluie hier et la nuit
Tlemcen	806	22.3	+4.4	6.2	0.0	W 2	pluie		10	6	8.6	5.7	78	Pluie la nuit
Sidi Bel Abbes	476	21.8	+4.4	8.2	-0.8	NW 1	brumeux		10	7	20.0	22.4	86	Pluie hier et la nuit
Saida	860	"	"	6.2	+0.4	N 1	pluie		7	5	19.4	49.6	68	Pluie hier et la nuit
Mascara	590	20.9	+3.8	8.6	0.0	NW 1	d		10	7	26.0	36.0		Pluie hier et la nuit
Relizane	73	"	"	11.1	+0.5	WSW 3	couvert		17	10	4.6	7.7	88	Pluie
Orleansville	112	19.1	+2.8	11.8	+1.0	SW 1	d		14	11	10.0	13.4		Pluie la nuit; gouttes hier
Tiaret	1023	16.7		6.0	"	WNW 2	pluie		8	5	5.0	24.5		Pluie la nuit
Vialar	909	18.6	+1.3	8.0	+3.0	NW 1	couvert		8	6		12.5	87	
Medea	935	"	"	8.1	+3.1	SW 1	d		8	2	2.0	34.6	126	Pluie la nuit
Aumale	905											39.0		
Fort National	942	16.9	+1.0	9.0	+2.6	calme	couvert		14	7	3.0	65.0	156	Pluie
Tizi Ouzou	222	"		11.4	+3.4	E 1	d		13	11		42.0	114	
Bordj Bou Arreridj	915	16.2	+2.7	8.1	+0.4	NE 1	d		12	8		31.0		
Setif	1079	15.3	-0.4	8.8	+1.8	E 2	pluie		12	8	0.7	13.8	94	Pluie la nuit
Batna	1044	16.5	+1.6	9.0	-0.1	ENE 2	couvert		16	7	gtte	10.4	126	6-7h gouttes
Constantine	650												99	
Guelma	227	15.5	-1.6	14.0	+0.7	SW 1	couvert		18	12			87	
Tebessa	868	15.0	+3.3	12.0	-6.0	calme	brumeux		21	10			7	
Sahara														
El Aricha	1273													
Ain Sefra	975													
Mecheria	1167	21.0	+3.1	4.8	+0.1	N 7	couvert		8	4	1.1	28.3	102	13-18h et la nuit pluie
Geryville	1320	17.8	-3.6	4.1	-0.4	ENE 5	pluie		8	3	3.0	10.0	57	16-18h et la nuit pluie
Aflou	1426	20.2	+1.3	4.0	0.0	NW 1	couvert		10	0		6.3	49	
Djelfa	1160	"	"	5.9	+0.5	N 3	couvert		8	5		4.0	89	
Bou Saada	550	"	"	7.0	-1.5	NE 1	couvert		17	7		8.6	45	depuis 7h pluie
M'sila	436													
Barika	484	"	"	9.9	-0.1	NW 2	couvert		17	9		0.4	42	
Colomb Bechar	769	19.8	+4.5	7.0	+1.0	NNW 4	couvert		-	-			2	
Laghouat	751	"		7.0	-2.0	NNE 6	d						37	
Biskra	127	15.1	+2.7	15.0	-1.0	NW 2	couvert		22	14			41	
Touggourt	69	14.3	+2.6	13.8	-1.3	NW 1	couvert		22	12	gtte		29	7h gouttes
El Oued	70	"	"	14.0	+0.6	NW 2	brumeux		20	13	gtte			15 et 17h gouttes
Tozeur	50	14.9	+1.3	14.0	-5.0	NE 3	d		25	11			14	
Ghardaia	526	13.7	-0.1	13.8	+1.0	N 1	d		29	10			48	
Ouargla	157	15.3	+2.8	13.0	+1.0	NNW 8	d			12	1.4	1.4	1	0-4h orage pluie
El Goléa	394	14.5	+1.5	7.0	-3.0	NNW 3	nuageux			6				
Beni Abbes	402	15.3	+3.0	12.0	+5.0	E 2	clair			9				
Timimoun	294	16.7	+3.8	10.0	+1.0	NNW 4	nuageux			-			7	
Adrar		"	"	7.0	-2.0	NW 4	Beau			7				
In Salah														
El Flatters														
El Polignac													3	
Djanet														
Tamanrasset														
Fabat														

Situation générale et situation en Algérie. Pressions élevées: Ouest à Est Europe (La Coruña 1029mb - Le Puy 1032mb - Bucarest 1029mb) - Ouest Afrique du Nord (Orezzaz 1025mb). Dépressions: Nord Europe (San Maurice 969mb) Sud Tunisie (Gabès 1012mb).

Temps en Algérie à 7 heures: ciel très nuageux ou couvert avec pluies - Vents du secteur Nord faibles ou modérés - Il a plu hier et cette nuit sur l'Ouest et le Centre du Littoral, sur l'Ouest des Hauts-Plateaux et moins abondamment en quelques points de l'Est.

Mer houleuse à Cap Bougaroni, belle ou agitée ailleurs.

Probabilité valable pour 24 heures à partir de Midi - En Algérie: Temps très nuageux ou couvert avec pluies - Vents du secteur Nord faibles ou modérés sauf quelques coups de vent de Nord-Ouest - Température en baisse.

	ORAN	ALGER	CONSTANTINE
Littoral et Tell	Très nuageux ou couvert - Pluies - Vents du secteur Nord faibles ou modérés - q.q. rafales de Nord-ouest.	Très nuageux ou couvert - Pluies - Vents du secteur Nord faibles ou modérés q.q. rafales de Nord-ouest	Très nuageux ou couvert - Pluies - Vents du secteur Nord faibles ou modérés q.q. rafales de Nord-ouest
Hauts Plateaux	Très nuageux ou couvert - Pluies - Vents du secteur Nord modérés ou assez forts	Très nuageux ou couvert - Pluies - Vents du secteur Nord modérés ou assez forts.	Très nuageux ou couvert - Pluies - Vents du secteur Nord modérés ou assez forts.
Sahara	Très nuageux au Nord, beau au Sud - Vents du secteur Nord modérés ou assez forts	Très nuageux ou couvert - Pluies au Nord - Vents du secteur Nord modérés ou assez forts	Très nuageux ou couvert - Pluies au Nord - Vents du secteur Nord modérés ou assez forts

AVIS AUX PORTS	Golfe du Lion	Vents de Nord-ouest assez forts à forts
	Baléares	Vents du secteur Nord assez forts à forts
	Oran, Alger, Bizerte	Vents du secteur Nord faibles ou modérés - Quelques coups de vent de Nord-ouest
VENTS EN ALTITUDE	Ouest Algérie	Nord à Nord-Est 8 à 10m
	Sahara	secteur Nord 10 à 12m
	Est Algérie	secteur Nord 10 à 12m
	Sahara	secteur Nord 10 à 12m

Avis aux Agriculteurs

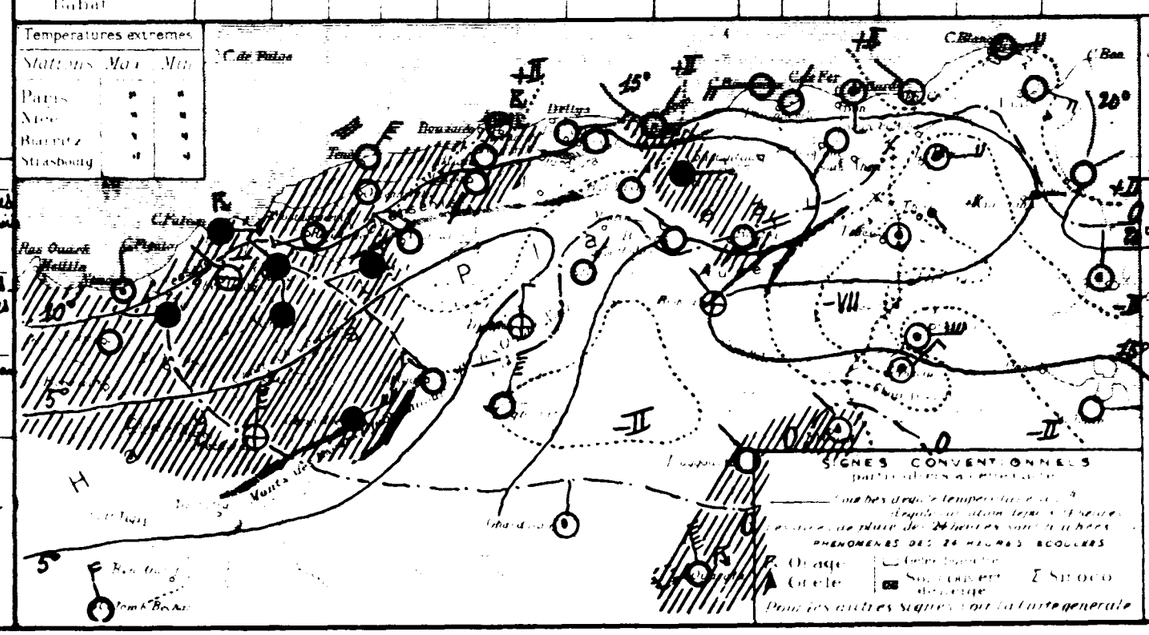

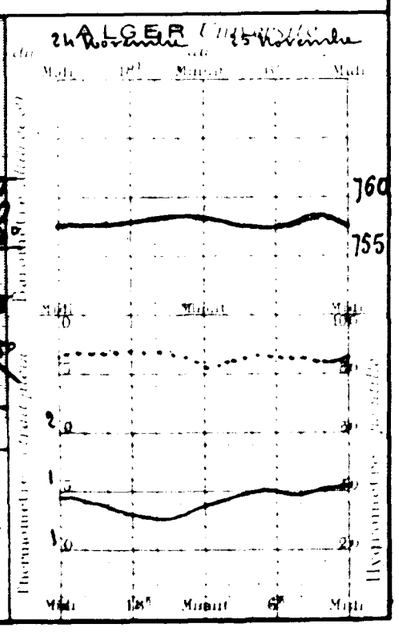

53 Année N° 330 — …ULLE… …QUE DE L'ALGÉRIE — Samedi 26 Novembre 192? — 7h. Matin

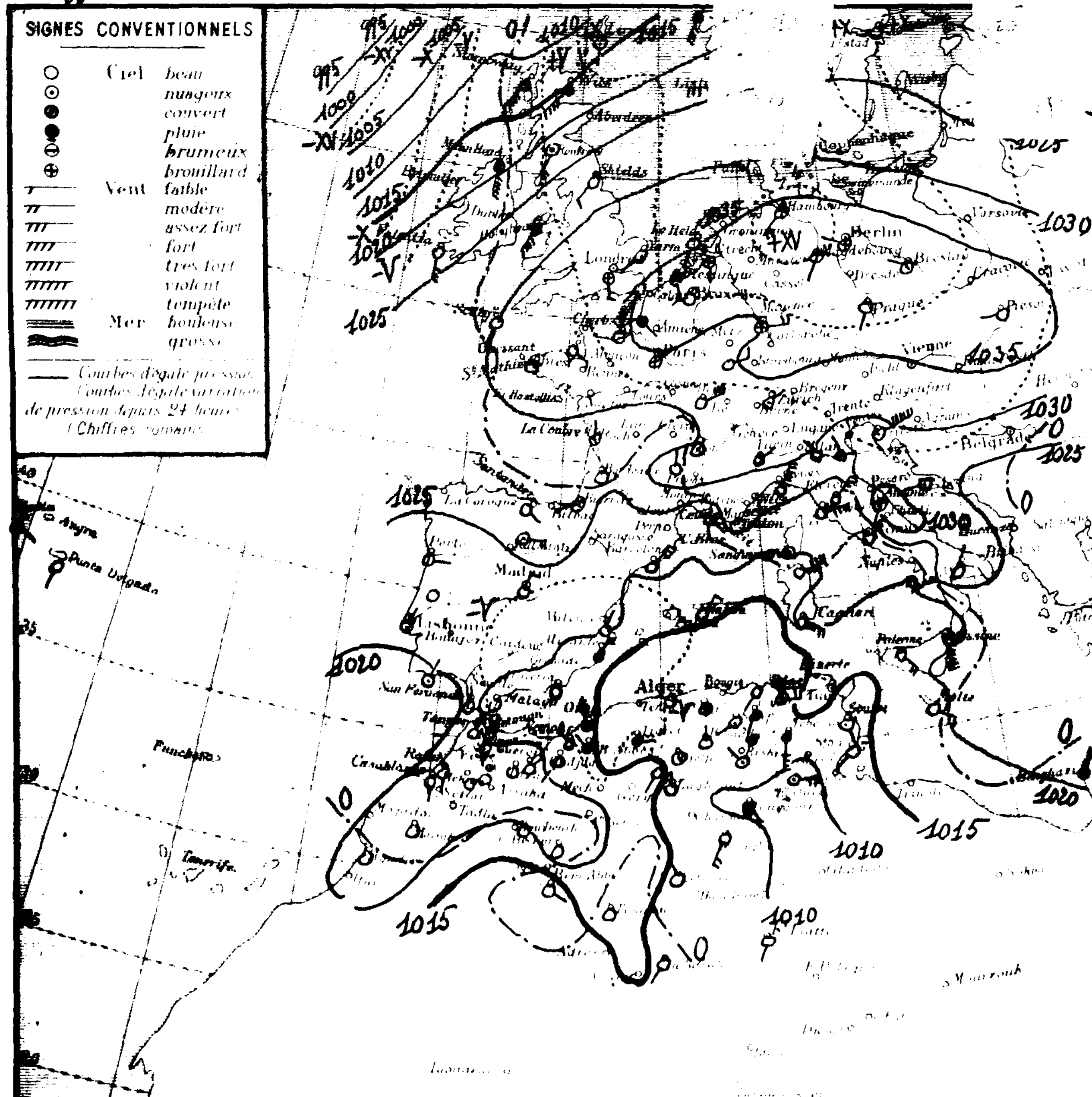

…RVATION DE 7 HEURES DU MATIN

Stations	Altitude			Température de l'air — Observation	Température de l'air — diff. en 24h	Vent Direction et force de 0 à 9	Etat du Ciel	Etat de la Mer	Dans les 24 heures — Températures extrêmes max	min	Pluie en millim	Pluie du … au … millim	Pluie du 1er Septre au … millim	PHÉNOMÈNES
Littoral														
Nemours				13.6	+1.6	NW 3	couvert	Agitée	14	12	37.0	71.6	86	7-11h pluie
Beni Saf														
Oran	53	16.1	-6.1	15.6	+2.1	NNW 6	pluie	Grosse	16	11	16.0	35.0		Pluie
Mostaganem	26													
Ténès	59											42.0		
Blida	267	12.9	-3.7	10.0	-2.4	calme	nuageux		16	10	44.4	59.4	165	Pluie hier et la nuit
Bouzaréa	344	12.2	-3.2	10.7	-2.9	ESE 1	clair		15	9	21.7	76.1	84	Pluie hier et la nuit
Alger	59	12.6	-3.9	12.0	-2.3	calme	Beau	Houleuse	17	11	14.2	71.5	64	Pluie hier et la nuit
Maison Carrée	48	12.6	-4.1	10.5	-2.7	SE 1	nuageux		16	10	14.1	61.6		Pluie hier et la nuit
~~Bougie~~ Cavallo	6											37.5	124	
Philippeville	47	11.0	-3.3	14.2	-1.0	SW 2	couvert	Belle	19	14		0.2	139	
Cap de Garde	101	12.9	-3.6	18.0	+2.0	E 4	brouillard	Houleuse	23	16			125	
La Calle	10	"	"	18.4	+0.6	ENE 1	nuageux	Peu agitée	22	18			188	
Bizerte	4													
Tunis	36												93	
Sfax	8	10.9	-1.7	14.2	-5.2	SW 2	clair	Calme	23	14			55	
Tell et Hauts Plateaux														
Oudjda	580	19.7	-2.8	8.0	0.0	SW 2	couvert		11	6	4.6	36.9		Pluie hier
Tlemcen	806	19.4	-2.9	6.8	0.0	W 1	pluie		8	6	11.0	16.7	78	Pluie la nuit
Sidi Bel Abbès	470	16.3	-5.5	10.0	+1.8	NW 1	d°		10	9	22.2	44.6	86	Pluie hier et la nuit
Saïda	860											49.6	68	
Mascara	590											56.0		
Relizane		"	-	13.2	+2.1	NNW 5	couvert		14	11	64.0	71.7	88	Pluie
Orléansville	112	11.0	-8.1	12.0	+0.2	E 1	couvert		15	12	46.0	64.4		Pluie hier et la nuit
Tiaret	1023	13.4	-3.3	6.4	+0.4	E 1	pluie		9	0	48.0	72.5		Pluie hier et la nuit
Vialar	900	13.1	-5.5	7.0	-1.0	NW 1	pluie		9	7	13.0	26.8	87	13-15h et la nuit pluie
Médéa		"	"	5.7	-2.4	SE 1	nuageux		12	7	4.0	8.5	126	Pluie dans la soirée
Aumale														
Fort National	942	12.9	-4.0	2.5	-0.5	calme	brouillard		11	6	10.5	75.5	156	Pluie la nuit
Tizi Ouzou	222			8.8	-2.6	NE 1	d°		15	8	12.0	54.0	114	14-10h30 [illegible] pluie
Bordj Bou Arreridj		15.8	-2.4	4.8	-3.3	N 1	Beau		12	5	15.0	44.0		Pluie
Sétif	1070	13.7	-1.6	6.1	-2.7	WNW 2	nuageux		13	4	18.9	28.7	94	Pluie la nuit
Batna	1044	13.7	-2.8	7.5	-1.5	calme	Orage		13	3	9.4	15.8	125	18-19h orage pluie
Constantine		13.7	-2.2	9.3	-1.7	SSW 1	pluie		17	8	0.7	0.7	99	Pluie la nuit
Guelma		14.2	-1.1	15.3	+1.3	E 1	couvert		19	13			87	
Tébessa		12.5	-2.5	14.0	+2.0	S 6	orage		20	12			7	
Steppes et Hauts Plateaux Sahariens														
El Aricha														
Aïn Sefra														
Mecheria												25.3	102	
Géryville												10.0	57	
Aflou	426	17.0	-3.2	4.0	0.0	SW 1	couvert		7	0	5.5	11.8	49	[illegible] 14h et la [illegible] pluie
Djelfa		"	.	0.7	-5.2	calme	nuageux		7	0	9.8	13.5	89	Pluie hier
Bou Saâda		"	.	5.4	-1.6	N 1	Beau		24	4	17.3	20.9	45	[illegible] 17h pluie
M'Sila														
Barika	434	"	.	6.1	-3.8	E 1	brouillard		16	6	9.5	9.9	42	Pluie
Sahara														
Colomb Béchar		20.2	+0.4	6.0	-1.0	calme	clair			4			2	
Laghouat		12.4	.	6.0	-1.0	N 2	couvert		12	9			57	
Biskra		14.1	+1.0	10.0	-5.0	NW 2	nuageux		20	9	5.2	5.2	41	15-17h pluie
Touggourt		15.8	+1.5	10.2	-3.6	SE 2	pluie		15	8	4.0	4.0	29	[illegible] 18-21h éclairs
El Oued														
Tozeur	50	09.0	-2.9	17.0	+3.0	E 4	nuageux		25	11			14	
Ghardaïa													46	
Ouargla		12.6	-0.7	10.0	-3.0	SSW 3	couvert		18	9		1.4	1	
El Goléa		14.2	-0.3	8.0	+1.0	NNW 2	Beau			6				
Beni Abbès		14.6	-0.7	8.0	-4.0	SE 1	clair			6				
Timimoun		17.4	+0.7	11.0	+1.0	"	d°						7	
[illegible]														
In Salah		14.3	-	7.0	-	SW 1	clair			8				
Fort Flatters		"	-	10.0	-	SSW 1	d°			8			3	
[illegible]														
[illegible]														
[illegible]														
[illegible]														

Situation générale et situation en Algérie Pressions élevées : Europe continentale (Prague 1039mb) Maroc (Berra 1022mb).

Dépressions : Nord Europe (Reykjavik 973mb – Jan-Mayen 997mb). – Sud bassin méditerranéen – Algérie – Tunisie (Orléansville – Philippeville 1011mb – Cozen 1009mb).

Temps en Algérie à 7 heures : Ciel beau au Centre, très nuageux ou couvert avec pluies ailleurs. – Vents variables en force et en direction. – Il a plu hier et cette nuit sur tout le réseau, sauf à l'Est du Littoral et du Tell.

Mer houleuse ou grosse de Nemours à Alger et à Cap de Garde, belle ou peu agitée sur le reste de la côte algérienne.

Probabilité valable des 26 au 27 à Midi. – En Algérie, à l'Ouest : temps très nuageux ou couvert avec pluies s'éclaircissant ensuite. – Vents des secteurs Nord à Est assez forts à faibles. – Température stationnaire. – À l'Est : temps très nuageux ou couvert avec pluies. – Vents variables faibles ou modérés. Température en hausse.

	ORAN	ALGER	CONSTANTINE
Littoral et Tell	Très nuageux ou couvert. – Pluies puis éclaircies. – Vents des secteurs Nord à Est assez forts à faibles	Nuageux à très nuageux. – Q.q. pluies. – Vents du Nord à Est faibles ou modérés	Très nuageux ou couvert. – Pluies. Vents variables faibles ou modérés
Hauts Plateaux	Très nuageux ou couvert. – Pluies puis éclaircies. – Vents des secteurs Nord à Est assez forts à faibles	Nuageux à très nuageux. – Q.q. pluies. – Vents de Nord à Est faibles ou modérés	Très nuageux ou couvert. – Pluies. Vents variables faibles ou modérés
Sahara	Beau ou peu nuageux. Vents de Nord à Est faibles ou modérés	Nuageux au Nord. – Vents de Nord à Est faibles ou modérés	Très nuageux. – Pluies au Nord. Vents variables modérés ou assez forts

AVIS AUX PORTS
Golfe du Lion } Vents variables faibles ou modérés
Baléares }
Oran — Vents des secteurs Nord à Est assez forts à faibles
Alger — Vents de Nord à Est faibles ou modérés
Bizerte — Vents des secteurs Est faibles ou modérés

VENTS EN ALTITUDE
Ouest Algérie — secteur Est 6 à 8m
Sahara — secteur Est 8 à 10m
Est Algérie — secteur Est 10 à 12m
" Sahara — Est à Sud 10 à 12m

Avis aux Agriculteurs

Températures extrêmes — Stations	Max	Min
Paris	9	1
Nice	12	"
Biarritz	"	"
Strasbourg	"	"

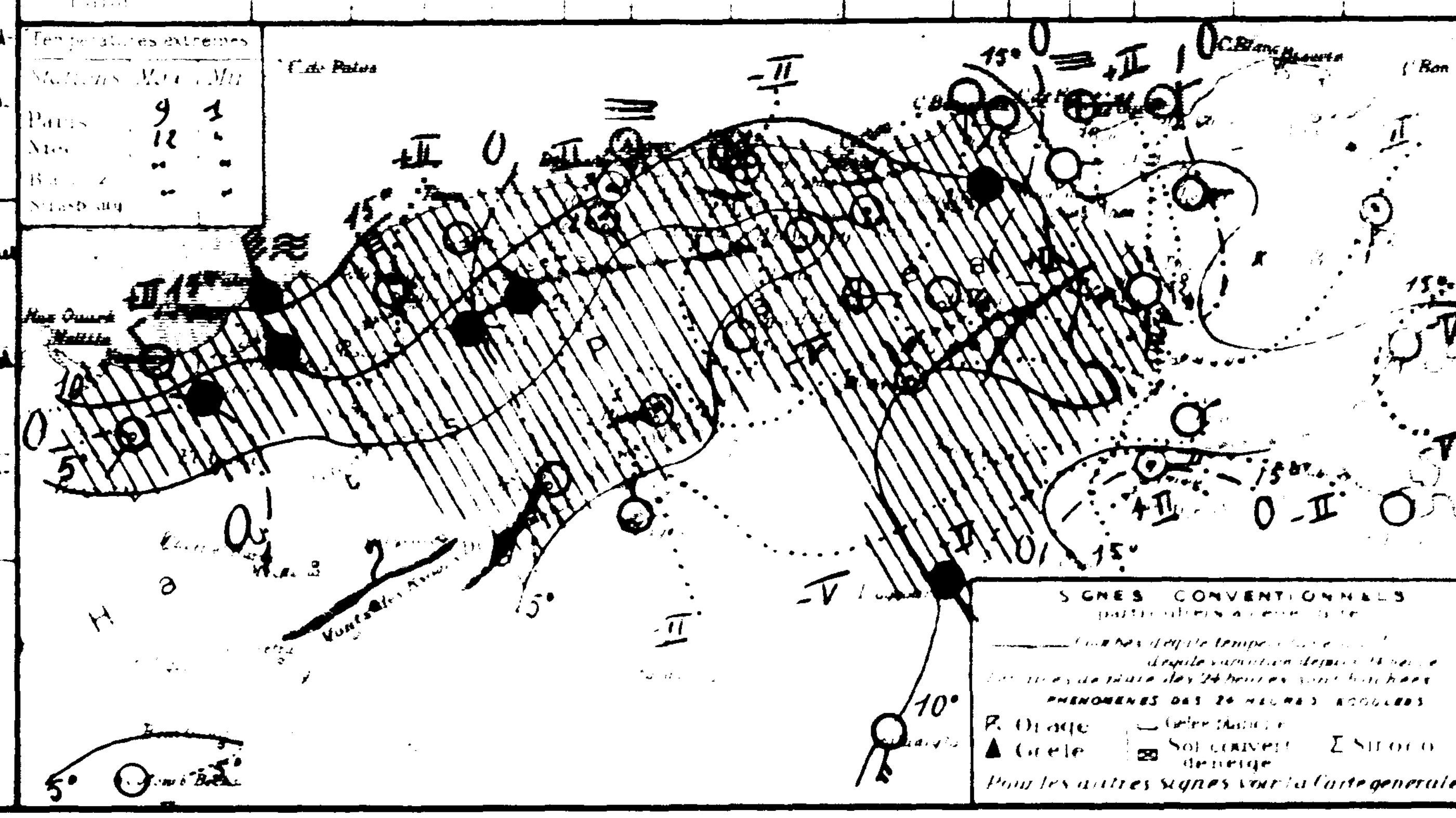

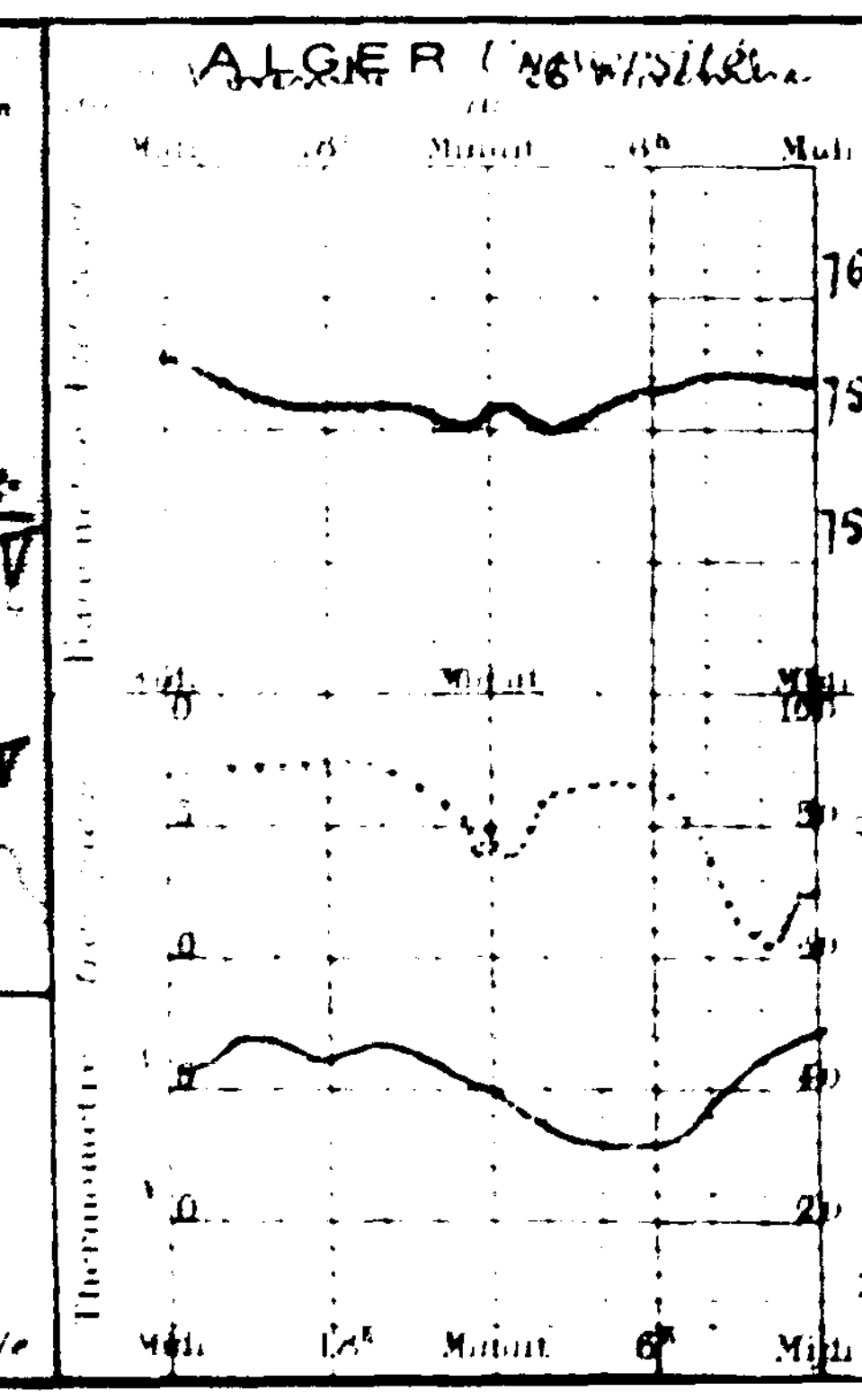

BULLETIN MÉTÉOROLOGIQUE DE L'ALGÉRIE

Dimanche 27 Novembre 1927 — 7h. Matin

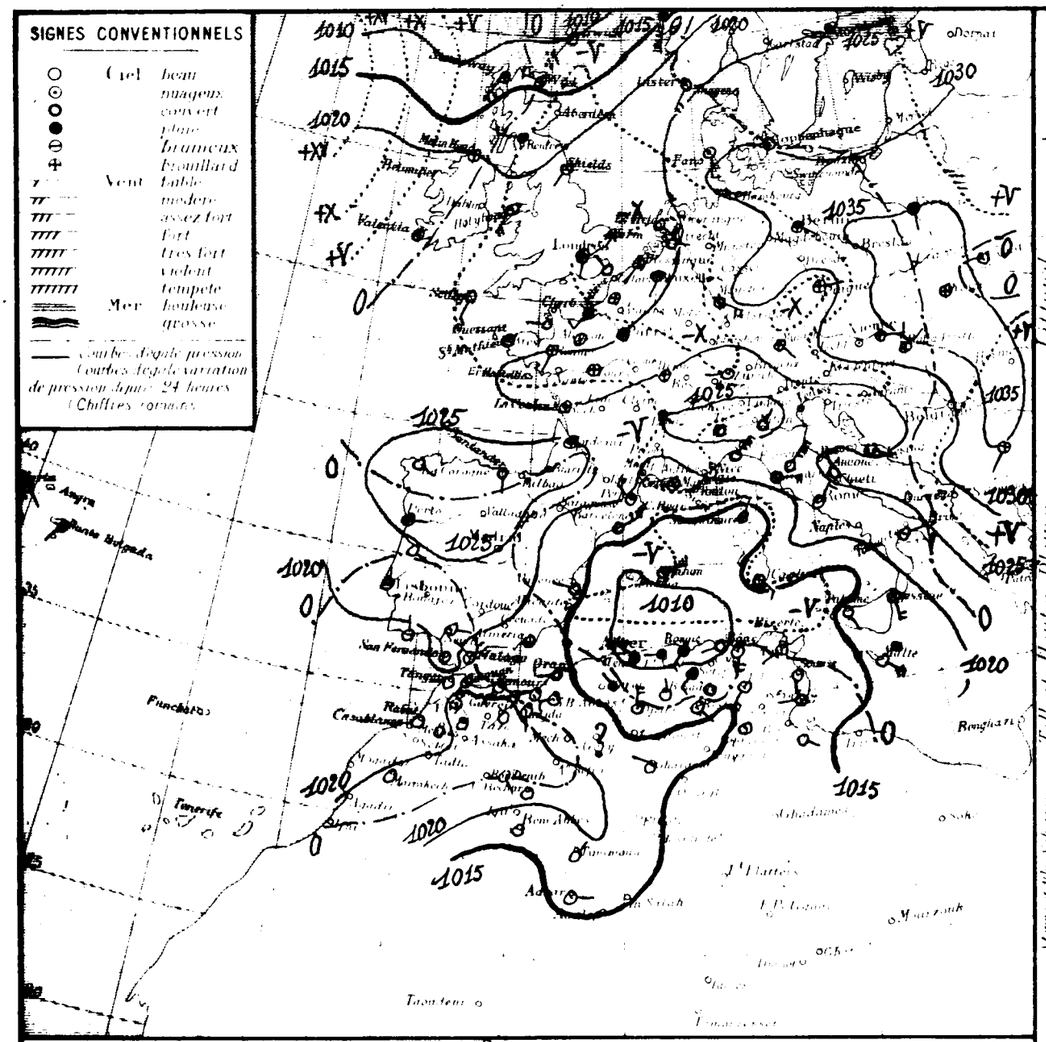

STATIONS	Altitude en mètres	Observation de 7 heures du matin: Pression réduite au niveau de la mer, observation	Variation en 24 h	Température de l'air, observation	Minimum en 24 h	Vent, direction et force, observation	Etat du Ciel	Etat de la Mer	Dans les 24 heures: Températures extrêmes, max	min	Pluie en millimètres	Pluie du 20 au 27 Nov. en millimètres	Pluie du 1er Sept. au 20 Nov. en millimètres	PHÉNOMÈNES
Littoral														
Nemours	+	"	"	14.8	+1.1	W 3	6 nuag.	Agitée	15	11		71.6	86	
Beni Saf	4													
Oran	55	17.4	+1.5	15.7	+0.1	W 3	couvert	Grosse	16	12	35.0	120,0		Pluie
Mostaganem	26													
Tenes	58													
Blida	267	12.7	-0.2	13.0	+3.0	calme	couvert		19	10		59.4	165	
Bouzarea	344	08.5	-3.7	13.1	+2.4	WNW 2	d		15	10	1.6	77.7	84	21h pluie
Alger	59	09.4	-3.2	14.7	+2.7	NW 5	pluie	Houleuse	17	12	0.5	72.0	64	Pluie dans la nuit et ce matin
Maison Carrée	+8	09.4	-3.2	13.1	+2.6	SW 1	couvert		16	11	1.9	63.5		Pluie
Rocher	9	07.7	-	11.0	"	SW 4	pluie	Agitée	18	10	11.2	48.7	124	17-18h et la nuit pluie
Philippeville	+7	08.9	-2.1	11.7	-2.5	WSW 1	couvert	Agitée	19	11	16.0	16.9	139	Soirée et nuit pluie
Cap de Garde	161	15.6	+0.1	12.0	-6.0	S 4	8 nuag.	Belle	19	12	0.5	0.5	125	18-20h pluie
La Calle	10	"	"	14.3	-4.1	WSW 3	clair	Belle	23	11	1.0	1.0	188	18-19h pluie ; 16h averses
Bizerte	9													
Tunis	65	12.5	-	11.2	"	WSW 1	8 nuag.		22	10	41.6	41.6	93	orage pluie fin de la nuit
Sfax	8	13.9	+3.0	11.0	-3.2	W 2	nuag.	Agitée	"	11			33	
Hauts Plateaux														
Ouedjda	580	19.7	0.0	8.0	0.0	S 1	nuag.		12	6		36.5		
Tlemcen	806											16.7	72	
Sidi Bel Abbès	+76	18.1	+1.8	10.4	+0.4	W 3	Brum.		11	9	30.4	75.0	86	Pluie fin de la nuit
Saida	860											49.6	68	
Mascara	590											36.0		
Relizane	74	"	"	15.4	+0.2	NW 5	pluie		15	13	3.1	74.8	88	Pluie
Orleansville	112	12.9	+1.9	12.8	+0.8	W 2	"		16	12	3.0	67.4		Pluie la nuit
Taret	1023											72.5		
Vialar	1059	15.1	0.0	9.0	+2.0	NW 1	pluie		10	6	1.0	26.5	87	Pluie ce matin
Medea	945	"	"	7.5	+1.8	SW 5	couvert		15	6	3.0	11.5	126	Pluie
Aumale	865													
Fort National	942											75.5	156	
Tizi Ouzou	222	"		10.8	+2.0	W 2	pluie		15	9	11.0	65.0	114	Pluie la nuit
Bordj Bou Arreridj	915	10.6	-3.2	5.5	+0.7	S 7	couvert		14	2		44.0		
Setif	1059	10.3	-3.4	5.8	-0.3	SW 3	pluie		14	5	Gelée	26.7	94	7h gouttes
Bougie	10++	12.7	-1.0	6.1	-1.4	calme	couvert		13	5	Gelée	15.8	125	14-15h gouttes
Constantine	660											0.7	99	
Guelma	227	14.4	-0.8	9.5	-5.8	calme	nuag.		20	7	2.0	2.0	87	20h pluie
Tebessa	863	14.1	+1.6	9.0	-5.0	SW 4	nuag.		16	9			7	
Hautes Plaines														
El Aricha	1253													
Ain Sefra	1075													
Mecheria	1167												102	
Géryville	1289												57	
Aflou	+26											11.8	49	
Djelfa	1160	"	-	6.0	+5.3	N 4	nuag.		12	3		13.5	89	
Bou Saada	590	"	"	5.8	-1.6	N 1	clair		14	3		20.9	45	
Msila	+80													
Barika	+84											9.9	42	
Colomb Bechar	7[illegible]	20.5	+0.3	5.0	-1.0	calme	clair		-	3			2	
Laghouat	751												57	
Biskra	127	14.6	+0.5	9.0	-1.0	SE 1	6 nuag.		17	9	Gelée	5.2	41	gouttes hier
Touggourt	69											4.0	29	
El Oued	70													
Tuggurt	50	11.3	+2.3	18.0	+1.0	calme	6 nuag.		18	11	1.0	1.0	14	15h pluie
Ghardaia	526	16.1	+1.1	11.1	-1.3	WNW 2	clair		21	8			46	
Ouargla	157												1	
El Golea	394													
Sahara														
Beni Abbès	+97	15.8	+1.2	5.0	-3.0		clair		-	4				
Timimoun	294	19.4	+2.0	5.0	-6.0	NE 1	Brum.		-	5			7	
Adrar		"	"	7.0	-	E 1	nuag.		-	8				
In Salah														
F. Flatters														
F. Polignac													3	
Djanet														
Fort Lamy														
Bilma														

Situation générale et évolution en Algérie — Pressions élevées : Sud-ouest à Est Europe (La Coruña 102mm - Zürich 103mm).

Dépressions : Nord Europe (Reykjavick 980mm)

Bassin méditerranéen - Algérie - Tunisie (Cap Carbon 1008mm).

Temps en Algérie à 7 heures : ciel très nuageux ou couvert avec pluies sauf éclaircie sur la Tunisie - Vents du secteur Ouest modérés ou assez forts de l'Ouest à un Centre, de Sud à Ouest assez forts à l'Est - Il a plu hier et cette nuit sur presque tout le réseau.

Mer houleuse ou grosse de Nemours à Alger, elle est agitée sur le reste de la côte algérienne.

Probabilité (valable du 27 au 28 à Minuit) - En Algérie : Temps très nuageux ou couvert avec pluies - Quelques éclaircies au Centre - Vents d'Ouest à Nord-ouest modérés ou assez forts à l'Ouest, de Sud à Ouest assez forts ou forts à l'Est - Température stationnaire.

	ORAN	ALGER	CONSTANTINE
Littoral et Tell	Très nuageux ou couvert - Pluies - Vents d'Ouest à Nord-ouest modérés ou assez forts	Très nuageux ou couvert - Pluies - Q.q. éclaircies - Vents d'Ouest à Nord-ouest modérés ou assez forts	Très nuageux ou couvert - Pluies - Vents de Sud à Ouest assez forts ou forts
Hauts Plateaux	Très nuageux ou couvert - Pluies - Vents d'Ouest à Nord-ouest modérés ou assez forts	Très nuageux ou couvert - Pluies - Vents d'Ouest à Nord-ouest modérés ou assez forts	Très nuageux ou couvert - Pluies - Vents de Sud à Ouest assez forts ou forts
Sahara	Beau à nuageux - Vents de Nord-Est faibles ou modérés	Beau à nuageux et très nuageux - Vents de Nord-ouest modérés ou assez forts	Nuageux à très nuageux - Vents de Nord-ouest modérés ou assez forts

AVIS AUX PORTS
- Golfe du Lion : Vents d'ouest à Nord-ouest forts
- Baléares : Vents d'Est à Nord-ouest forts
- Oran, Alger : Vents d'ouest à Nord-ouest modérés ou assez forts
- Bizerte : Vents de Sud à Ouest assez forts ou forts

VENTS EN ALTITUDE
- Ouest Algérie
- " Sahara
- Est Algérie
- " Sahara

Avis aux Agriculteurs

Températures extrêmes

Stations	Max	Min
Paris	5	2
Nice	21	13
Biarritz	"	"
Strasbourg	"	"

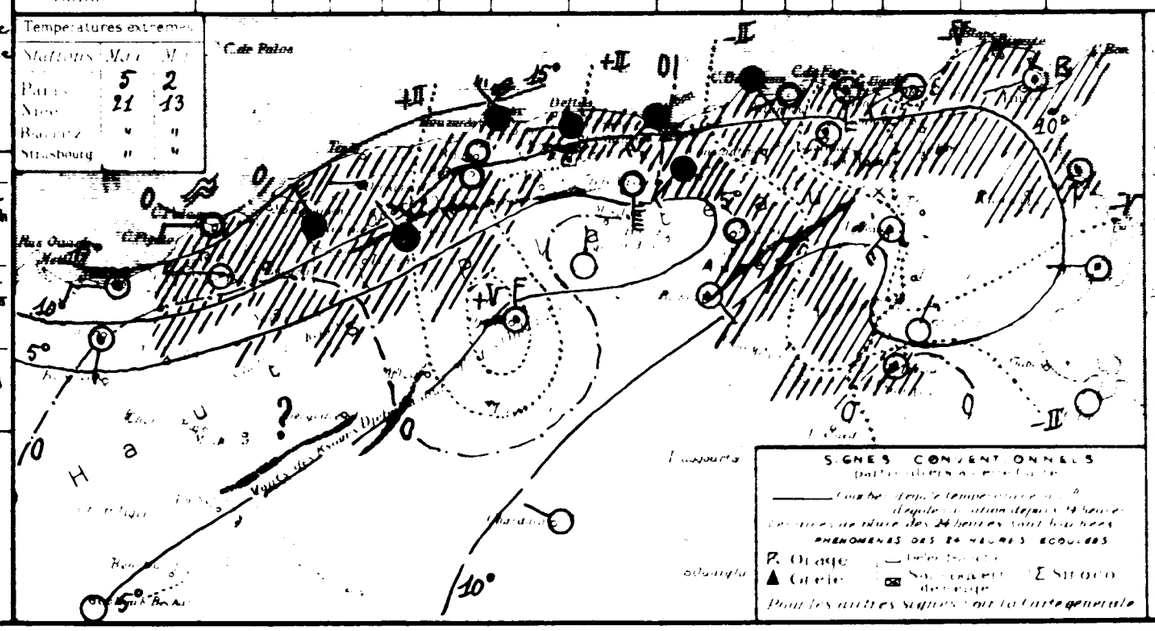

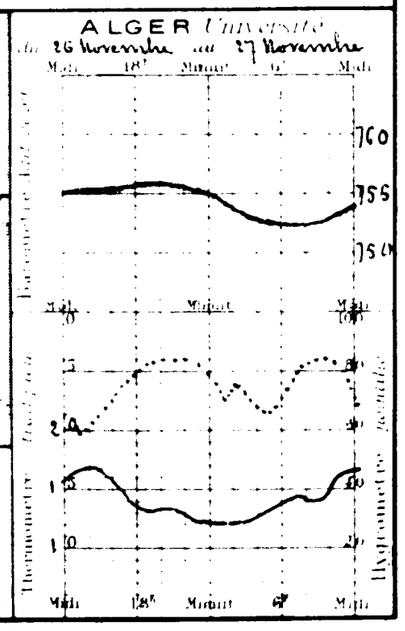

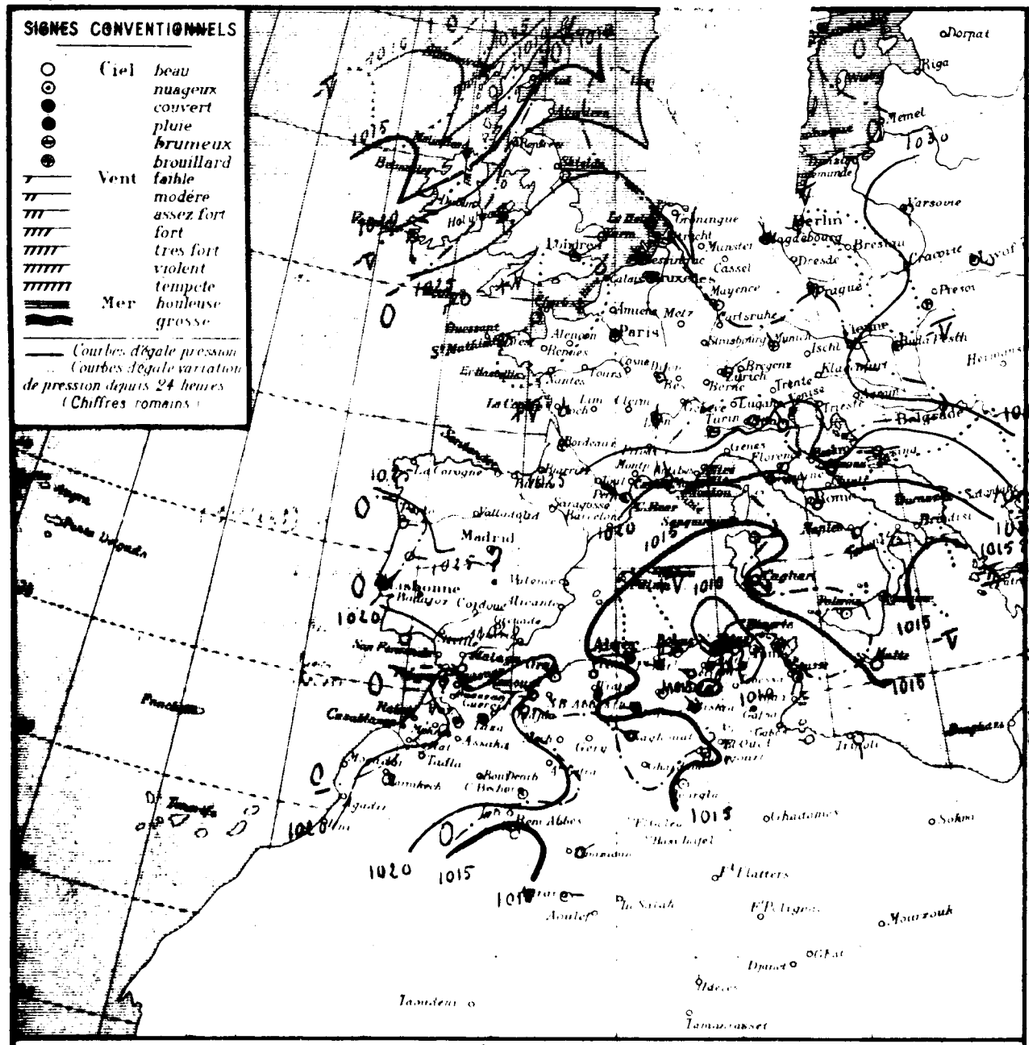

Situation générale et situation en Algérie — Pressions élevées : Ouest à Est Europe (Brest 1029mm) - Moscou (Kiev 1028mm). Mer basse : Nord Europe (Aberdeen 985mm) - Mauvaise dépressionnaire : Nord Europe (Aberdeen 985mm) - Est Afrique du Nord (Philippeville 1010mm). Dépression : Sud Nord méditerranéen - Est Afrique du Nord (Philippeville 1010mm). Temps en Algérie à 7 heures : ciel très nuageux ou couvert avec pluies - Vents d'Ouest à Nord faibles à assez forts - Il a plu hier et cette nuit sur tout le littoral et quelques villes.

Mer houleuse à Oran, Alger et Cap-de-Garde, agitée ailleurs.

Probabilité (valable pour 24 heures) — Mardi - En Algérie : Temps très nuageux ou couvert avec averses - Quelques éclaircies sur la moitié Ouest - Vents d'Ouest à Nord-ouest faibles ou modérés à l'Ouest, assez forts à modérés à l'Est - Température en hausse.

	ORAN	ALGER	CONSTANTINE
Littoral et Tell	Très nuageux ou couvert - Averses q.q. éclaircies - Vent d'Ouest à Nord-ouest faibles ou modérés	Très nuageux - Averses - q.q. éclaircies - Vents d'Ouest à N.-W. ouest assez forts à modérés	Très nuageux ou couvert - Averses - Vents d'Ouest à Nord-ouest assez forts à modérés
Hauts Plateaux	Très nuageux ou couvert - Averses q.q. éclaircies - Vents d'Ouest à Nord-ouest faibles ou modérés	Très nuageux - Averses - q.q. éclaircies - Vents d'Ouest à Nord-ouest assez forts à modérés	Très nuageux ou couvert - Averses - Vents d'Ouest à Nord-ouest assez forts à modérés
Sahara	Beau au Sud - Très nuageux au Nord - Vents du Sud-est à Nord faibles ou modérés	Très nuageux au Nord - Beau au Sud - Vents de Nord-ouest à Nord modérés ou assez forts	Très nuageux au Nord - q.q. averses - Vents de Nord-ouest à Nord modérés ou assez forts

AVIS AUX PORTS
- Golfe du Lion, Baléares : Vents de Nord-ouest à Nord assez forts à modérés
- Oran : Vents de Nord-ouest faibles ou modérés
- Alger, Bizerte : Vents d'Ouest à Nord-ouest assez forts à modérés

VENTS EN ALTITUDE
- Ouest : Algérie Nord-ouest à Nord 10 à 12m ; Sahara Sud-ouest à Nord-ouest 12 à 15m
- Est : Algérie Ouest à Nord-ouest 12 à 15m ; Sahara Ouest à Nord-ouest 12 à 15m

Avis aux Agriculteurs

OBSERVATION DE 7 HEURES DU MATIN

	Stations	Niveau de la mer	diff. en 24h	Température de l'air: Observation	diff. en 24h	Vent: Direction et force de 0 à 9	Etat du Ciel	Etat de la Mer	Dans les 24 heures: Température max	min	Pluie en millim.	Pluie du 20 au 28 Nov. millim.	Pluie du 1er Sept. au 20 Nov. millim.	PHÉNOMÈNES
Littoral	Nemours		-	14.2	-0.6	W 2	couvert	Agitée	15	12	2.5	74.1	86	4-7h pluie
	Beni Saf													
	Oran	53	19.1	+2.3	16.0	+0.3	NW 3	nuageux	17	14	27.0	127.0		Pluie
	Mostaganem	26												
	Tenes	39												
	Blida	267	15.4	+2.7	12.0	-1.0	calme	couvert	16	11	37.8	97.2	165	Pluie hier et la nuit
	Bouzarea	344	14.1	+5.6	11.5	-1.6	NNW 2	couvert	14	10	16.8	94.5	84	Pluie hier et la nuit
	Alger	59	14.5	+5.1	13.6	-1.1	calme	pluie	17	13	19.2	91.8	64	Pluie hier et la nuit
	Maison-Carrée	48	14.7	+5.3	13.6	+0.5	calme	6 nuageux	18	12	1.0	64.5		Pluie
	Bougaroun	9	12.5	+4.8	15.0	+0.0	W 4	d	15	11	31.0	79.7	124	7-18h et 20-6h pluie
	Philippeville	47	09.7	+0.8	12.7	+1.0	NNW 2	pluie	15	11	20.0	56.2	139	Pluie hier et la nuit
	Cap de Garde	161	10.6	-2.4	13.0	+1.0	SW 4	couvert	20	10	1.9	2.4	125	13-15h et 18-7h pluie
	La Calle	10	-	-	15.0	+0.7	NW 1	Beau	19	12	1.0	2.0	138	18-20h bruine
	Bizerte	9						Belle						
	Tunis	36	11.9	-0.6	12.5	+1.5	SSE 4	nuageux	17	11		41.6	93	
	Sfax	8											53	
Hauts Plateaux	Oudjda	580	18.9	-0.8	10.0	+2.0	calme	couvert	15	8	2.0	38.5		Pluie hier et la nuit
	Tlemcen	806	20.5	-	28	-	S 1	pluie	10	6	18.0	54.7	78	Pluie hier et la nuit
	Sidi Bel-Abbes	470	-									75.0	86	
	Saida	850										49.6	68	
	Mascara	590										56.0		
	Relizane	70										74.8	88	
	Orleansville	112	16.3	+3.4	15.4	+0.6	N 1	couvert	16	13	9.0	70.4		Pluie hier et la nuit
	Tiaret	1020	15.5	-	7.7	-	N 2	pluie	9	1	44.3	116.8		Pluie hier et la nuit
	Vialar	889	16.3	+5.2	8.5	-0.5	NW 1	6 nuageux	9	8	9.5	36.0	87	10-14h et la nuit pluie
	Medea	935	-	-	7.0	-0.5	NNW 1	couvert	11	6	35.0	46.5	126	Pluie hier et la nuit
	Aumale	905	-	-	7.8	-	W 2	d	11	8	10.3	107.0		Pluie hier et la nuit
	Fort National	942	14.2	-	0.6	-	W 1	couvert	11	6	67.5	145.0	156	Pluie hier et la nuit
	Tizi Ouzou	222	-	-	11.0	+0.2	NE 1	d	15	10	53.0	120.0	114	Pluie hier et la nuit
	Bordj Bou Arréridj	915	13.3	+2.7	5.5	0.0	NW 2	6 nuageux	10	5	19.0	63.0		Pluie
	Setif	1079	13.5	+3.2	5.1	-0.7	WNW 1	couvert	8	4	15.3	42.0	94	Pluie hier et la nuit
	Batna	1044	16.5	+3.8	5.4	-0.7	calme	8 nuageux	9	5	3.0	18.8	125	11-18h pluie
	Constantine	660	12.7	-	8.4	-	E 1	pluie	13	7	5.2	5.9	79	Pluie hier
	Guelma	269	11.9	-1.5	12.8	+3.3	W 7	nuageux	15	11	2.0	4.0	87	Pluie
	Tebessa	863											7	
Sahara	El Aricha	1251												
	Ain Sefra	1075												
	Mecheria	1167											102	
	Geryville	1120											57	
	Aflou	1426										11.8	49	
	Djelfa	1160	-	-	8.6	+0.6	W 4	couvert	11	5	19.0	52.5	59	Pluie hier et la nuit
	Bou Saada	550	-	-	5.6	+1.2	N 1	nuageux	13	2	4.0	24.9	45	Pluie
	M'Sila	486												
	Barika	484	-	-	8.2	-	E 1	couvert	11	7	4.0	11.9	42	Pluie
	Colomb Bechar	769	20.7	+0.2	5.0	0.0	calme	2 nuageux	-	3			8	
	Laghouat	771			6.0		NNW 3	couvert		2			37	
	Biskra	123	14.3	-0.3	10.0	+1.0	NW 2	8 nuageux	14	9	4.3	9.5	41	15-19h pluie
	Touggourt	69	15.5	-1.4	9.8	+1.0	calme	clair	18			4.0	29	
	El Oued	70	-	-	7.9	+1.8	SW 1	d	16	8				
	Tozeur	50										1.0	14	
	Ghardaia	526											46	
	Ouargla	157	14.7	-2.3	9.0	0.0	SW 1	clair	-	9			1	
	El Goléa	394												
	Beni Abbes	492	14.5	-1.5	4.0	-1.0	NW 1	clair		4				
	Timimoun	294	19.8	-1.2	6.0	+1.0	NE 1	d	-				7	
	Adrar						E 1	nuageux		5				
	In Salah													
	El Hattem													
	El Goléa												5	
	Djanet													
	Tamanrasset													
	Kabat													

Températures extrêmes

Stations	Max.	Min.
Paris	5	4
Nice	"	"
Biarritz	"	"
Strasbourg	"	"

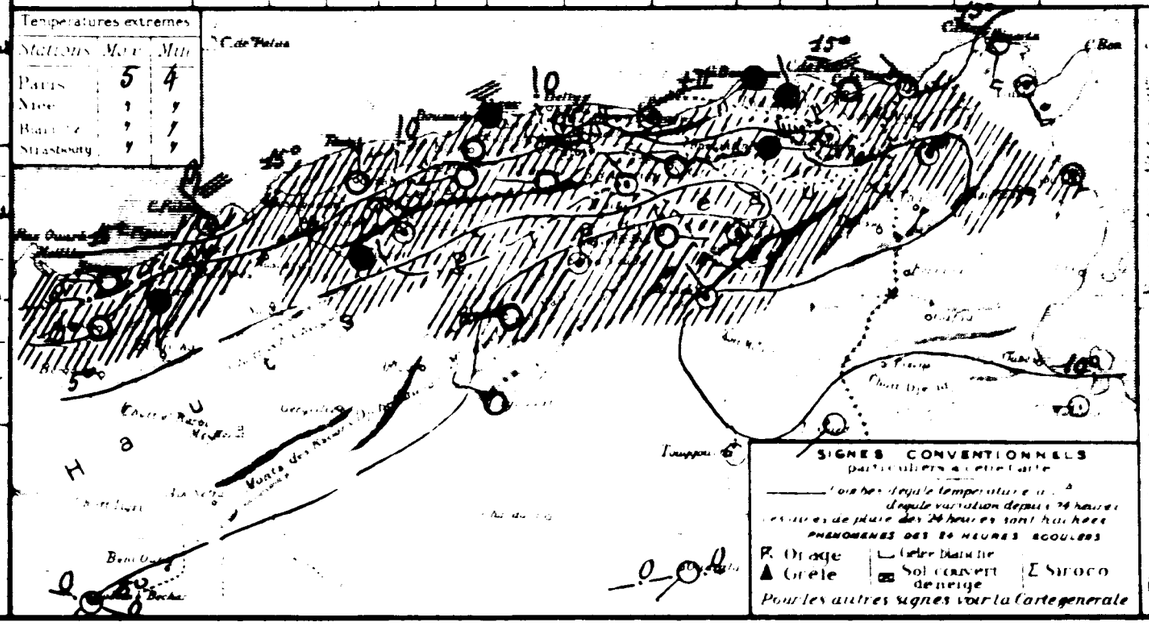

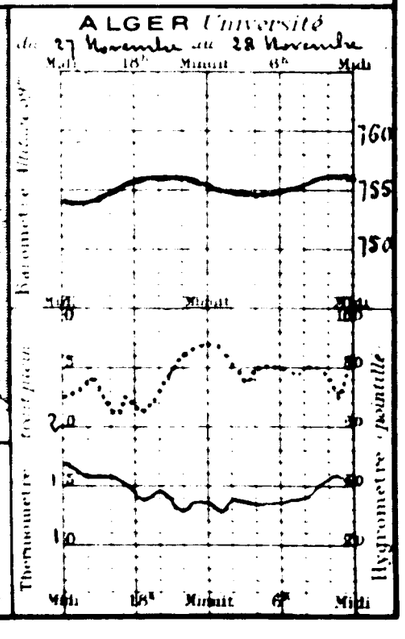

BULLETIN MÉTÉOROLOGIQUE DE L'ALGÉRIE

Mardi 29 Novembre 1927 — 7h. Matin

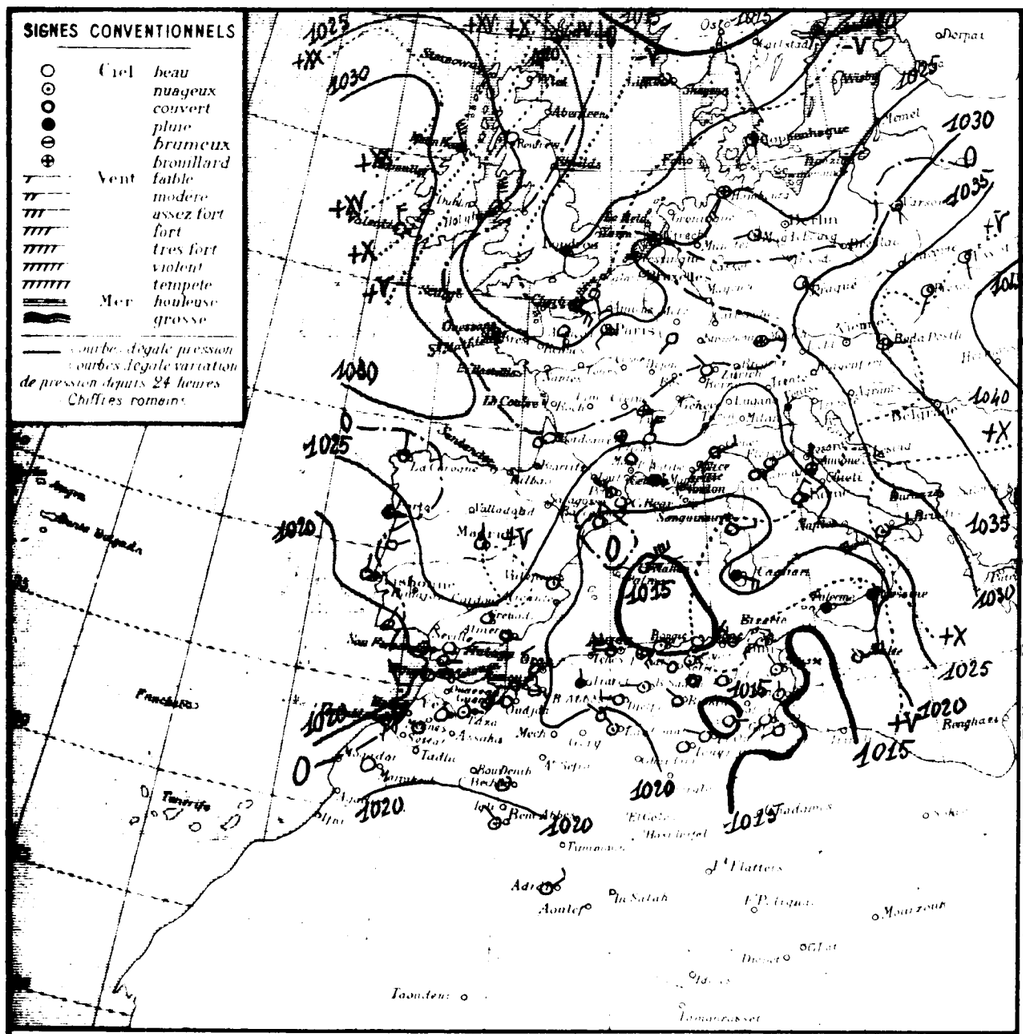

Stations	Altitude en mètres	Observation de 7 heures du matin: Pression à 0° et au niveau de la mer — Observation	Différence en 24 h	Température de l'air — Observation	Différence en 24 h	Vent: Direction et force de 0 à 9	État du ciel	État de la mer	Dans les 24 heures: Températures extrêmes — max	min	Pluie en millim.	Pluie du 30 au 29 Nov. millim.	Pluie du 1er Sept. au 30 Nov. millim.	PHÉNOMÈNES
Littoral														
Nemours	+	-	-	13.0	-1.2	S 1	couvert	agitée	16	12		74.1	86	
Beni Saf	3													
Oran	53	21.7	+2.0	15.8	-0.2	SW 2	couvert	houleuse	16	15	0.2	127.2		pluie
Mostaganem	26													
Teniet	59													
Blida	267	18.1	+2.7	11.0	-1.0	calme	couvert		16	11	45.4	142.6	165	pluie hier et la nuit
Bouzarea	344	14.7	+0.6	11.5	0.0	WSW 4	pluie		14	11	25.9	120.4	84	pluie hier et la nuit
Alger	59	15.8	+1.3	12.4	-1.2	W 3	couvert	houleuse	16	12	27.6	118.8	64	pluie hier et la nuit
Maison Carrée	48	16.3	+1.6	12.2	-1.4	WSW 1	pluie		18	12	30.9	94.4		pluie hier et la nuit
Bougie	9	13.9	+1.4	14.0	+1.0	SW 4	brumeux	agitée	17	12	5.0	85.7	124	7-9h et 19-20h pluie
Philippeville	47	14.2	+4.5	11.2	-1.5	SW 1	beau	agitée	15	11	0.4	36.6	139	matinée d'hier pluie
Cap de Garde	161	10.1	+3.5	-					17	12			125	
La Calle	10	-	-	14.1	-0.9	NW 3	clair	agitée	16	12	2.4	2.0	188	
Bizerte	9													
Tunis	36	15.5	+3.6	10.5	-2.0	WSW 3	brumeux		18	10	gelée	41.6	93	gelée hier
Sfax	8	15.3	+1.9	12.4	+1.0	N 2	brumeux	agitée	20	12			55	
Hauts Plateaux														
Oudjda	580	22.3	+3.4	8.0	-2.0	calme	couvert		15	6	1.0	69.5		pluie hier
Tlemcen	806	22.6	+1.1	8.5	-0.3	SW 1	pluie		11	6	16.0	90.7	78	pluie hier et la nuit
Sidi Bel Abbès	478	22.1	-	10.0	-	N 1	brume		12	9	3.0	78.0	86	pluie hier
Saïda	860											201.8	68	pluie du 25 au 28 (155mm 2)
Mascara	590	-												
Relizane	73												28	
Orléansville	112	18.7	+2.4	12.0	-1.4	SW 1	pluie		14	12	12.0	94.4		pluie hier et la nuit
Tiaret	1025	17.5	+2.2	6.6	-1.1	N 1	pluie		9	6	34.4	151.2		pluie
Vialar	409	18.2	+1.9	8.0	-0.5	NW 2	couvert		10	7	4.0	80.0	87	pluie la nuit
Médéa	915	-	-	7.0	0.0	NW 1	d		12	7	60.3	106.8	126	pluie hier et la nuit
Aumale	905	-	-	9.1	+0.3	W 2	brumeux		10	8	1.0	108.0		pluie hier
Fort National	942	15.5	+1.5	7.4	+0.8	calme	brouillard		10	6	14.0	157.0	156	pluie hier et la nuit
Tizi Ouzou	222	-	-	14.9	+3.8	NE 1	couvert		15	11	24.7	144.7	114	pluie hier et la nuit
Bordj Bou Arreridj	915													
Setif	1079	16.5	+3.0	5.4	+0.3	WNW 1	couvert		10	4	0.2	42.2	94	pluie la nuit
Batna	1044	18.5	+2.0	5.9	+0.5	calme	d		12	5		13.8	125	
Constantine	660	17.5	+4.8	6.5	-2.3	ENE 2	brumeux		13	5		58	99	
Guelma	278	17.4	+5.5	7.9	-4.9	NE 1	brumeux		16	5		4.0	87	
Tebessa	858	13.6	-	6.0	-	calme	clair		14	5			7	
Monts et Hauts Plateaux														
El Aricha	1253													
Ain Sefra	1075													
Mecheria	1167											44.1	102	pluie du 25 au 28 (18mm 8)
Geryville	1320												57	
Aflou	1428	22.2	+4.9	5.0	-1.0	NW 1	couvert		8	1	2.0	26.8	49	pluie nuit; pluie du 26 au 27 (15mm)
Djelfa	1160	-	-	6.7	+0.1	W 3	d		9	6	2.0	54.5	89	pluie la nuit
Bou Saada	550	-	-	9.8	+4.2	W 2	d		13	8		24.9	45	
M'Sila	466													
Barika	464	-	-	10.0	+1.8	SW 1	couvert		14	10		13.9	42	
Sahara														
Colomb Béchar	806	21.7	+1.0	6.0	+1.0	calme	brumeux		-	4			2	
Laghouat	771			5.0	-1.0	NW 2	brumeux		15	4			57	
Biskra	125	17.5	+5.2	12.0	+2.0	NW 1	couvert		20	12		9.5	41	
Touggourt	69	18.7	+3.2	11.0	+1.2	calme	clair		20	7		4.0	29	
El Oued	70	-	-	7.1	-0.8	NNW 1	d		18	7				
Tuggurt	50	14.3	+3.7	10.0	-1.0	E 1	beau		24	8			14	
Ghardaïa	526												46	
Ouargla	157												1	
El Goléa	394													
Beni Abbès	497	17.9	+3.4	5.0	+1.0	NW 1	brumeux		-	4				
Timimoun	294												7	
Adrar		-	-	7.0	-	NE 3	brumeux		-	6				
In Salah														
F. Flatters														
F. Polignac														
Djanet													3	
Tamanrasset														
Bahat														

Situation générale et situation en Algérie. Pressions élevées: Ouest à l'Est Europe (Valentia 1033mm - Bucarest 1040mm) Ouest Afrique du Nord (Oudjda 1032mm). Dépressions: Nord Europe (Bodo 993mm) Bassin méditerranéen - Est Afrique du Nord (Mahon 1015mm - Carlon 1014mm - Tozeur 1013mm). Temps en Algérie à 7 heures: ciel très nuageux ou couvert, pluies au centre - vents du secteur ouest faibles ou modérés. Il a plu hier et cette nuit sur le Tell et les Hauts-Plateaux du Maroc à Philippeville et Sétif. Mer houleuse à Alger, belle ou agitée ailleurs.

Probabilité (valable du 29 au 30 Novembre). En Algérie, à l'ouest: temps très nuageux s'éclaircissant - quelques averses - vents variables faibles ou modérés - température en hausse. A l'est: temps très nuageux ou couvert - pluies - vents de Sud-nord-est à Nord-ouest modérés ou assez forts - température stationnaire.

	ORAN	ALGER	CONSTANTINE
Littoral et Tell	Très nuageux s'éclaircissant. Q.q. averses - Vents variables faibles ou modérés	Très nuageux - averses - q.q. éclaircies - Vents du secteur Nord assez forts à modérés	Très nuageux ou couvert - pluies - Vents de Sud-ouest à Nord-ouest modérés ou assez forts
Hauts Plateaux	Très nuageux s'éclaircissant. Q.q. averses - Vents variables faibles ou modérés	Très nuageux - averses - q.q. éclaircies - Vents du secteur Nord assez forts à modérés	Très nuageux ou couvert - pluies - Vents de Sud-ouest à Nord-ouest modérés ou assez forts
Sahara	Beau ou peu nuageux. Vents de Nord à Nord-est faibles ou modérés	Très nuageux au Nord. Vents du secteur Nord faibles ou modérés	Très nuageux au Nord. Vents de Nord-ouest modérés ou assez forts

AVIS AUX PORTS
- Golfe du Lion, Baléares: Vent de Nord-ouest modéré ou assez fort
- Oran: Vents variables faibles ou modérés
- Alger: Vents du secteur Nord assez forts à modérés
- Bizerte: Vent de Sud-ouest à Nord-ouest modéré ou assez fort

VENTS EN ALTITUDE
- Ouest Algérie: secteur Nord 8 à 10m
- " Sahara: secteur Nord 8 à 10m
- Est Algérie: secteur Ouest 12 à 15m
- " Sahara: Nord-ouest à Nord 10 à 18m

Avis aux Agriculteurs:

Températures extrêmes

Stations	Max.	Min.
Paris	5	2
Nice	17	11
Biarritz	"	"
Strasbourg	"	"

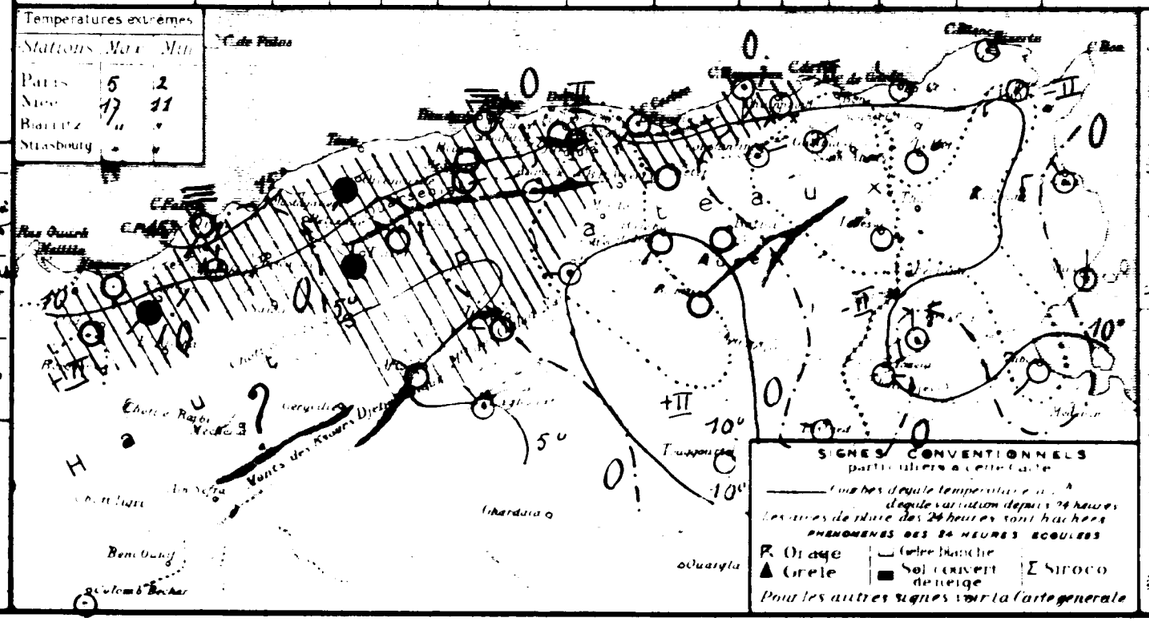

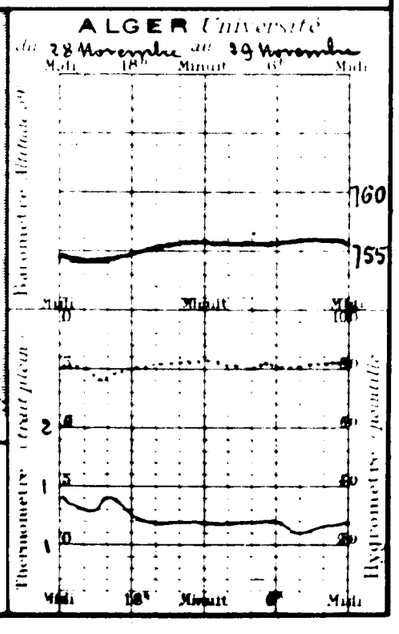

Année N° 335 — BULLETIN METEOROLOGIQUE DE L'ALGÉRIE — Mercredi 30 Novembre 1927 — 7h. Matin

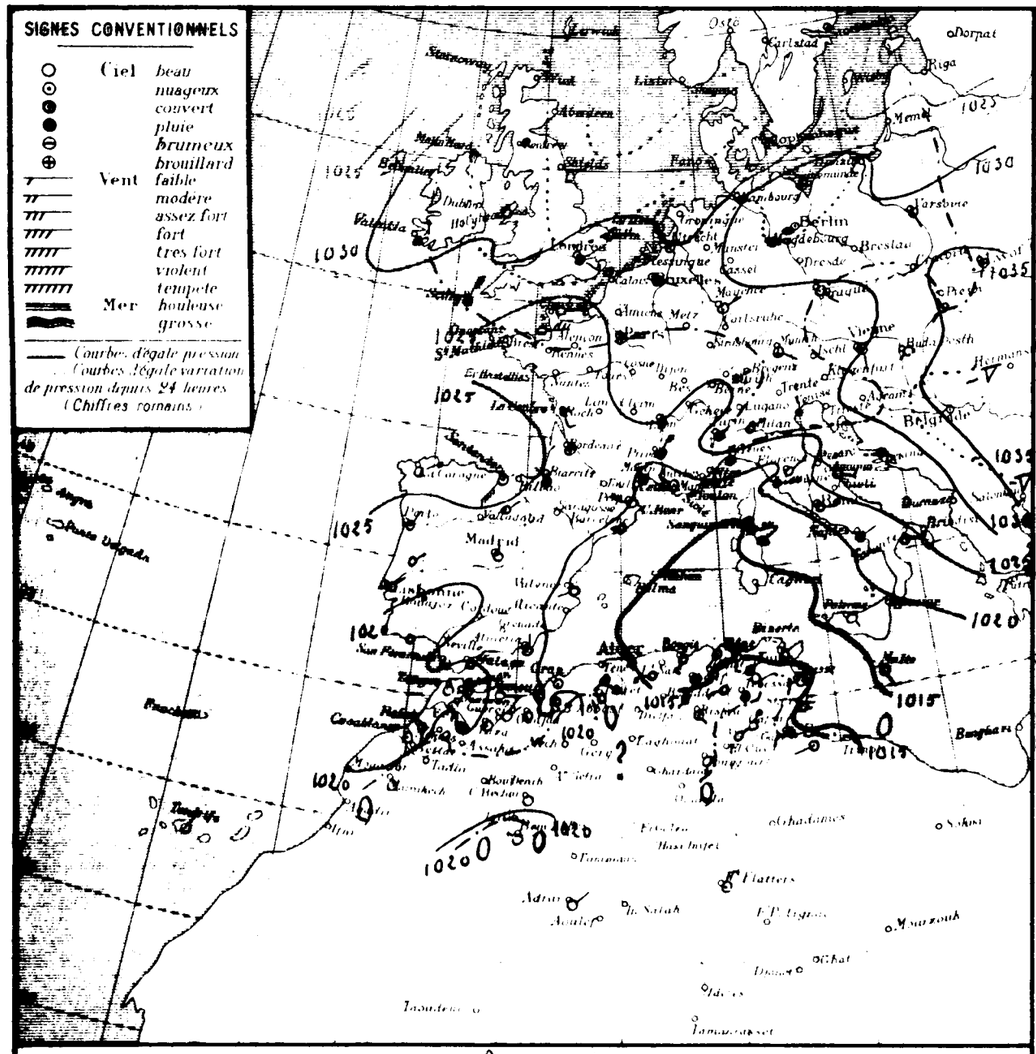

STATIONS		Observation de 7 heures du matin: Baro réduit à 0° niveau mer	diff. en 24h	Température de l'air: Observation	diff. en 24h	Vent Direction et force de 0 à 9	Etat du Ciel	Etat de la Mer	Dans les 24 heures: Températures extrêmes max	min	Pluie en millim.	Pluie du 20 au 30 Nov. millim.	Pluie du 1er Sept. au 20 Nov. millim.	PHÉNOMÈNES
Littoral	Nemours		-	10.8	-2.8	S 1	Couvert	Agitée	12	10		74.1	86	
	Beni-Saf	3												
	Oran	53	19.1	-2.6	11.9	-3.9	calme	Houleuse	18	11	0.2	127.4		Pluie
	Mostaganem	26												
	Tenes	59												
	Blida	267	18.1	0.0	11.8	+0.8	calme	couvert	13	11	75.8	212.4	165	Pluie jour et la nuit
	Bouzarea	344	15.9	-0.8	12.3	+0.8	NNW 2	pluie	13	10	83.2	203.6	84	Pluie jour et la nuit
	Alger	59	14.8	-0.9	14.3	+1.0	NW 2	couvert	Houleuse	15	12	32.0	200.2	64	Pluie jour et la nuit
	Maison Carrée	48	15.0	-1.3	13.9	+1.7	NNW 2	id		15	12	63.0	163.3		Pluie jour et la nuit
	Boudouaou	9	12.2	-1.7	13.0	+4.0	SW 3	id	Houleuse	9	12	0.8	86.5	124	4-5h pluie
	Philippeville	47	11.7	-2.5	13.0	+1.8	SW 2	Couvert	Houleuse	18	11		36.6	139	
	Cap de Garde	161	14.9	-1.2	15.0	"	S 3	Couvert	Belle	23	12		2.4	125	
	La Calle	19	-	-	14.7	+0.6	NW 3	clair	Belle	22	11		2.0	188	
	Bizerte	9												
	Tunis	36	14.1	-1.4	9.4	-1.1	calme	clair		20	8		41.6	93	
	Sfax	8	14.5	-0.8	12.0	-0.4	NW 1	Beau	Agitée	20	12			53	
Hauts Plateaux	Oudjda	580	21.0	-1.3	7.0	-1.0	calme	Couvert		16	5		39.5		
	Tlemcen	806	16.5	-3.1	9.5	+1.0	S 1	id		11	5		50.7	72	
	Sidi Bel Abbes	478	21.4	-0.7	6.0	+4.0	W 2	Brume		14	5	Gelée	78.0	86	Gelée blanche
	Saida	860											210.8	68	Pluie du 28 (9h-4h)
	Mascara	590											172.0		Pluie des 26 au 28 (136mm-h)
	Relizane	73	"	-	11.9	-1.6	NNW 1	Couvert		16	11		62.1	82	Pluie du 28 (7h-9)
	Orleansville	112	18.3	-0.4	12.0	0.0	SW 1	pluie		14	12	33.0	127.4		Pluie jour et la nuit
	Tiaret	1023	18.5	+0.8	7.5	+0.9	NW 1	couvert		8	6	21.9	75.1		Pluie jour et la nuit
	Vialar	1089	19.1	+0.9	7.0	-1.0	NW 2	pluie		8	7	4.0	44.0	87	12-18h et la nuit pluie
	Médéa	915	-	-	7.0	0.0	NW 1	Couvert		8	7	59.0	165.8	126	7-18h pluie
	Aumale	905	"	-	8.5	+0.4	W 4	couvert		11	8	7.4	115.4		Pluie jour et la nuit
	Fort National	942												158	
	Tizi Ouzou	222	"	-	12.0	-2.9	W 1	pluie		16	10	23.0	167.7	114	Pluie la nuit
	Bordj Bou Arréridj	915	14.3	-	7.2	-	W 3	clair		12	5	4.0	67.0		Gelée
	Setif	1079	14.5	-2.0	6.4	+1.0	SW 1	pluie		10	6	2.4	44.6	94	Pluie la nuit
	Batna	1044	16.6	-1.9	7.3	+1.4	WNW 3	couvert		12	7	0.2	14.0	123	6-7h pluie
	Constantine	660	15.1	-2.4	9.2	+2.9	NE 1	Couvert		15	8		58	99	
	Guelma	208	15.3	-1.6	11.2	+3.3	NE 1	couvert		20	11		4.0	87	
	Tebessa	863	17.3	-1.1	7.0	+1.0	calme	Couvert		16	2			7	
Sahara	El Aricha	1251													
	Ain Sefra	1075													
	Mecheria	1167										44.3	102	Pluie du 28 (0h-4h)
	Geryville	1120											57	
	Aflou	1428											46	
	Djelfa	1160											36	
	Bou Saada	530											45	
	M'sila	466												
	Barika	464	-	-	10.5	+0.5	SW 1	couvert		15	10	4.0	13.9	42	Pluie
	Colomb Bechar	769	22.4	+0.7	4.0	-2.0	calme	clair			4			2	
	Laghouat	751												37	
	Biskra	125	16.9	-0.6	12.0	0.0	SE 1	Couvert		19	12	0.9	10.4	41	1-2h pluie
	Touggourt	69	18.6	-0.1	11.8	+0.8	S 1	clair		22	9		4.0	29	
	El Oued	70			9.8	+2.1	WSW 1	couvert		22	9				
	Tozeur	50	17.5	+3.2	9.0	-1.0	NE 1	Beau		22	7		1.0	14	
	Ghardaia	526												40	
	Ouargla	137												1	
	El Goléa	394													
	Beni Abbes	487	17.3	-0.6	4.0	-1.0	NW 1	clair			3				
	Tamanrasset	204												7	
	Adrar		"	"	6.0	-1.0	NE 2	Brume			6				
	In Salah														
	F. Flatters		-	-	15.0	-	NNE 3	Couvert			11				
	I. Eklatine													5	
	Djanet														
	Fort Polignac														
	Bahat														

Situation générale et situation en Algérie Pression élevée : Europe (Lyon-mont 1034mm - Hesice 1038mm) Ouest Afrique du Nord - ouest Sahara (Colomb-Béchar 1022mm) Dépressions : Océan Arctique (Reykjavick 990mm) Est Russie méditerranée - Est Algérie - Cumulus (Philippeville 1012mm). Temps en Algérie à 7 heures : ciel très nuageux ou couvert avec pluies sur le centre et l'est du réseau - Averses éclaircies sur la moitié ouest. Vents variables faibles ou modérés à l'ouest, de Sud-ouest à Nord-ouest modérés ou assez forts à l'est - Il a plu hier et cette nuit sur le centre du réseau. Mer houleuse à Alger et à Cap Carbon, belle ou agitée sur le reste de la côte algérienne.

Probabilité (valable du 30 Novembre au 1er Décembre à Minuit) - En Algérie, à l'ouest : Grandes éclaircies - Vents variables faibles ou modérés - Température en hausse - A l'est : temps très nuageux ou couvert avec averses - Vents de Sud-ouest à Nord-ouest modérés ou assez forts. Température en hausse.

	ORAN	ALGER	CONSTANTINE
Littoral et Tell	Grandes éclaircies Vents variables faibles ou modérés	Nuageux - Éclaircies et averses Vents du secteur Nord modérés ou assez forts	Très nuageux ou couvert - Averses Vents de Sud-ouest à Nord-ouest modérés ou assez forts
Hauts Plateaux	Grandes éclaircies Vents variables faibles ou modérés	Très nuageux - Averses - Q.q. éclaircies - Vents de Nord-ouest à Nord modérés ou assez forts	Très nuageux ou couvert - Averses - Vents de Sud-ouest à Nord-ouest modérés ou assez forts
Sahara	Beau temps Vents de Nord à Nord-est faibles ou modérés	Nuageux au Nord - Beau au Sud. Vents du secteur Nord modérés ou assez forts	Nuageux au Nord - Q.q. averses Vents de Nord-ouest à Nord modérés ou assez forts

AVIS AUX PORTS
- Golfe du Lion, Baléares : Vents de Nord-ouest modérés ou assez forts
- Oran : Vents variables faibles ou modérés
- Alger : Vents du secteur Nord modérés ou assez forts
- Bizerte : Vents de Sud-ouest à Nord-ouest modérés ou assez forts

VENTS EN ALTITUDE
- Ouest Algérie : Nord à Nord-est 6 à 8m
- " Sahara : Nord à Nord-est 6 à 8m
- Est Algérie : Nord-ouest à Nord 10 à 12m
- " Sahara : Nord-ouest à Nord 10 à 12m

Avis aux Agriculteurs

Températures extrêmes — Stations	Max	Min
Paris	3	3
Nancy	"	"
Besançon	"	"
Strasbourg	"	"

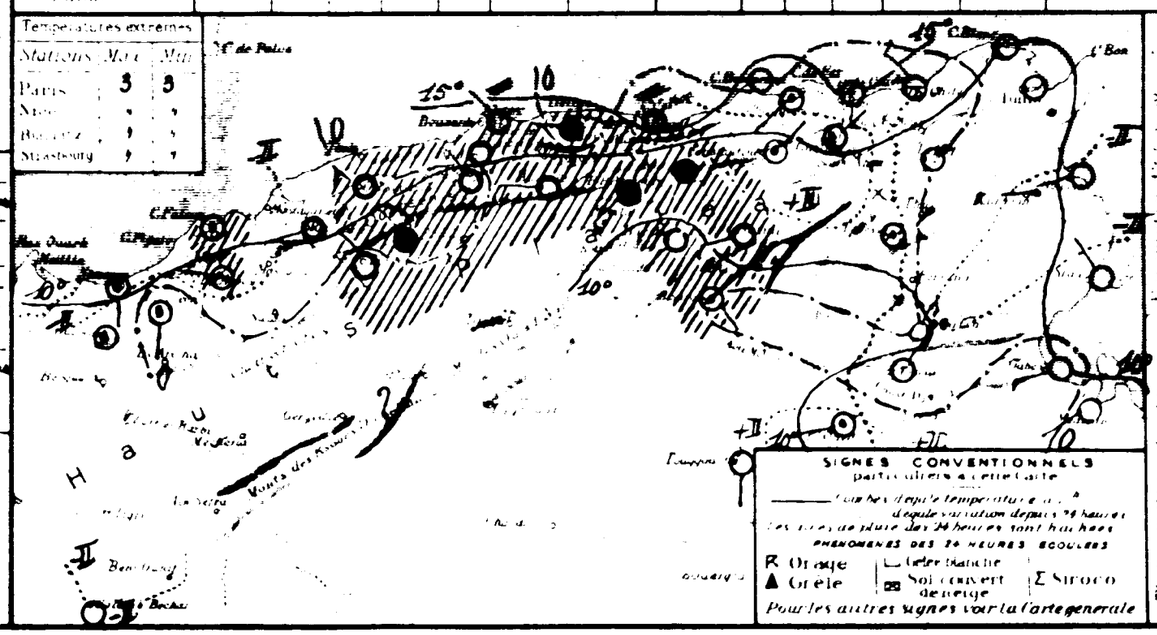

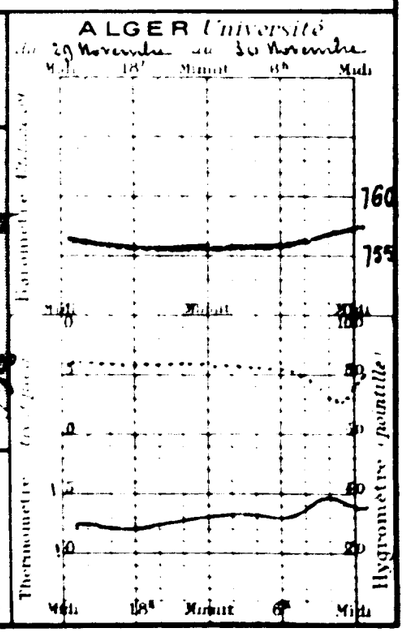

Année N°

BULLETIN MÉTÉOROLOGIQUE DE L'ALGÉRIE

Jeudi 1er Décembre 1927 — 7h. Matin

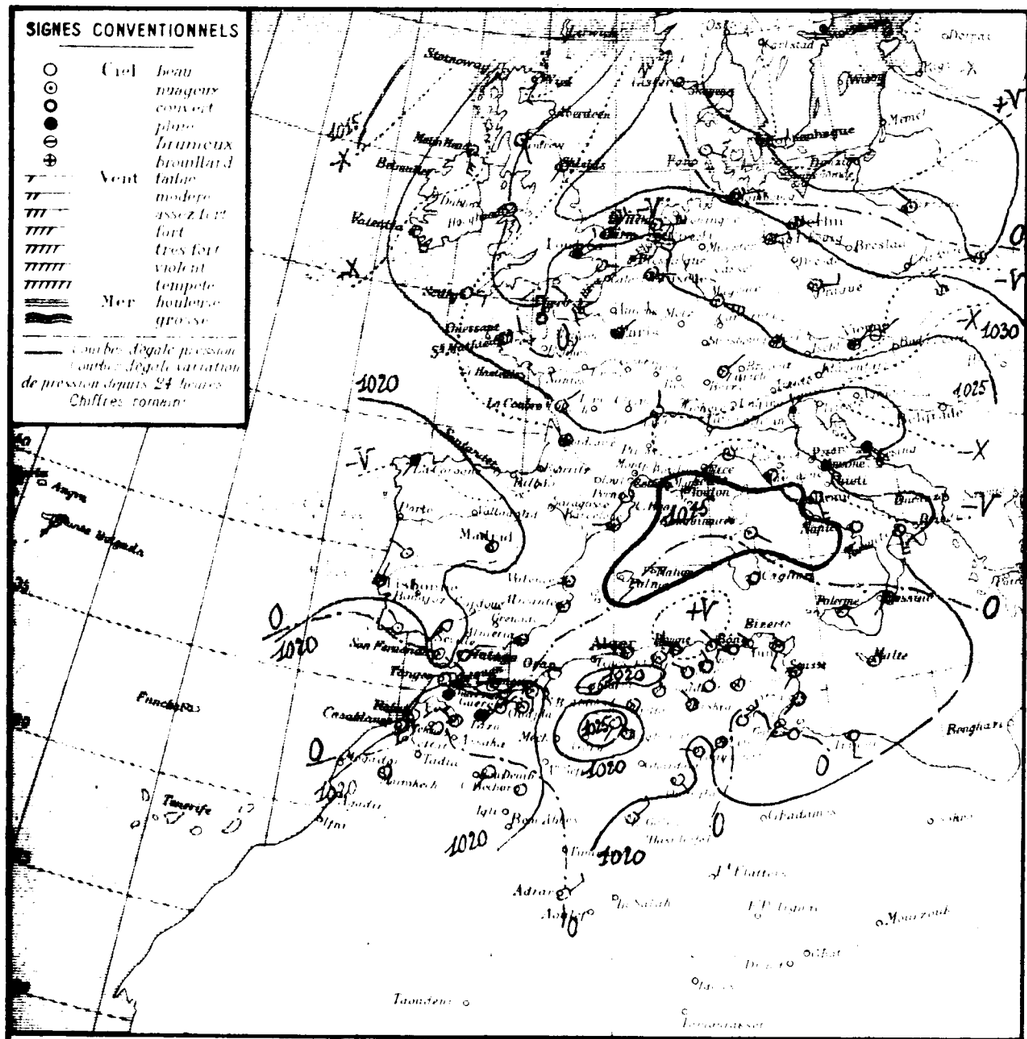

STATIONS	Altitude en mètres	Pression à 0° réduite au niveau de la mer: Observation	Diff. en 24h	Température de l'air: Observation	Diff. en 24h	Vent: Direction et force (de 0 à 9)	Etat du Ciel	Etat de la Mer	Dans les 24 heures: Température extrêmes max	min	Pluie en heures	Pluie du 30 Nov. au 1er Déc. millim.	Pluie du 1er Sept. au 30 Nov. millim.	PHÉNOMÈNES
Littoral														
Nemours	+	"	"	11.8	+1.6	S 1	Couvert	Belle	16	11			160	
Beni Saf	3													
Oran	53	19.7	+0.6	11.5	-0.4	SW 2	Beau	Agitée	17	11				
Mostaganem	21													
Tenes	30													
Blida	267	19.7	+1.6	10.0	-1.8	calme	Beau		14	10	39.8	39.9	383	Pluie hier et la nuit
Bouzareah	344	17.5	+3.6	10.5	-1.8	WNW 1	clair		12	10	19.0	19.0	238	1-16h et 22-24h pluie
Alger	59	18.5	+3.6	12.4	-1.9	WNW 2	"	Agitée	16	12	25.1	25.1	265	Pluie hier et la nuit
Maison Carrée	48	19.0	+4.0	10.3	-3.6	W 1	Couvert		16	10	31.6	31.6		Pluie hier et la nuit
Boufarik	0	18.6	+6.4	13.0	-5.0	WNW 2	Couvert	Agitée	15	12	0.7	0.7	211	7-9h pluie
Philippeville	47	16.7	+5.0	13.4	+0.4	NW 2	Couvert	Agitée	19	12	9.0	9.0	176	Pluie hier et la nuit
Cap de Garde	101	18.2	+3.3	15.0	0.0	W 3	Couvert	Houleuse	21	"			127	
La Calle	10	"	"	13.8	-0.9	NW 2	Couvert	Agitée	23	12			190	
Bizerte	0													
Tunis	65	16.3	+2.2	11.2	+1.8	SSW 3	Couvert		19	10			115	
Sfax	8	16.7	+2.9	11.0	-1.0	SW 1	clair	Agitée	21	10			33	
Hauts Plateaux														
Ouajda	580	20.9	-0.1	7.0	0.0	calme	Couvert		16	5				
Tlemcen	806	20.7	+0.6	9.2	-0.3	NW 1	Couvert		14	8			129	
Sidi Bel Abbes	476												165	
Saida	900												286	Pluie du 29 Novembre (7h-2)
Mascara	500													
Relizane	73	"	"	7.7	-4.2	S 1	Couvert		16				271	
Orléansville	112	19.7	+1.4	7.0	-5.0	SE 1	Couvert		14		30.9	30.9		7-13h pluie
Tiaret	1023	20.1	+1.8	5.5	-2.0	W 1	clair		9					
Vialar	860	22.9	+3.2	2.0	-5.0	NW 1	Couvert		8	2			131	
Medea	935	"	"	4.7	-2.3	NE 1	clair		9	4	10.0		392	Pluie hier
Aumale	915													
Fort National	848	19.0	"	6.6	"	calme	Couvert		9	6	63.0	63.0		Pluie hier et la nuit
Tizi Ouzou	222		"	11.0	-1.0	E 1	Couvert		15	11	34.0	34.0	282	Pluie hier et la nuit
Bordj Bou Arreridj	915	18.7	+4.4	7.2	0.0	N 1	Couvert		11	6	1.0	1.0		Pluie
Setif	1079	18.0	+4.4	6.5	+0.1	WNW 1	Couvert		9	8	1.7	1.7	159	Pluie hier et la nuit
Batna	1044	19.5	+2.7	7.2	-0.1	calme	"		11				159	
Constantine	660	19.5	+4.2	9.4	+0.2	NNW 1	"		15				105	
Guelma	228	18.3	+2.5	11.3	+0.1	ESE 1	Couvert		20	6			91	
Tebessa	860	19.4	+1.9	7.0	0.0	calme	Couvert		15	4			7	
Sahara														
El Arichia	1253													
Aïn Sefra	1073													
Mecheria	1167													
Géryville	1289												159	Pluie du 26 au 30 Novembre (72mm)
Aflou	+28	26.1	+3.4	4.0	-1.0	SW 1	clair		7	0			78	Pluie du 29 Novembre (3mm)
Djelfa	1150	"	"	6.0	-0.2	calme	Couvert		8	1			126	Pluie du 29 Novembre (3mm)
Bou Saada	550	"	"	9.1	-0.3	N 1	clair		13	9			70	
M'Sila	+50													
Barika	+164	"	"	9.0	-1.5	E 1	Couvert		13	8			56	
Colomb Bechar	806	21.9	-0.5	5.0	+1.0	calme	clair		"	3			2	
Laghouat	751	"	"	8.0	"	NNW 1	"		16	7			57	
Biskra	125	18.7	+1.8	12.0	0.0	NW 1	Couvert		21	11			51	
Touggourt	69	20.3	+1.7	9.7	-2.3	W 1	clair		20	8			33	
El Oued	70	"	"	8.0	-1.2	SW 1	"		19	8				
Tozeur	50	17.3	-0.2	8.0	-1.0	calme	Beau		19	8			15	
Ghardaïa	395												46	
Ouargla	157	19.5	+1.8	8.0	-1.0	SE 2	clair		"	8			1	
El Goléa	394	20.5	"	7.0	"	NE 3	"		20	7				
Beni Abbes	+475													
Timimoun	244													
Adrar		"	"	6.0	0.0	NE 3	Beau		"	5			7	
In Salah														
Fort Flatters														
Fort Polignac													3	
Djanet														
Tamanrasset														
Rabat														

Situation générale et situation en Algérie. Pressions élevées : Nord Est à Sud-Ouest Europe (Stockholm 1037mb - La Coruña 1023mb) - Manche - Algérie (Aflou 1026mb).
Dépressions : Océan Atlantique (San-Mayen 995mb).
Bassin méditerranéen (Montalaena 1014mb).
Temps en Algérie à 7 heures : ciel brumeux à l'Ouest, beau au centre, très nuageux ou couvert avec pluies à l'Est - Vents de Sud-ouest à Nord-ouest modérés ou assez forts - Mer plus forte et cette nuit sur le littoral et le Nord des Hauts-Plateaux à Alger - Médéa à Bône - Sétif.
Mer houleuse à Cap de Garde, belle ou agitée sur le reste de la côte algérienne.

Probabilité (valable pour le 2 Novembre à Nord - In Algérie, à l'ouest : temps beau à nuageux (nuages moyens) - Vents de Sud-ouest à ouest modérés à assez forts - Température stationnaire - A l'Est : temps nuageux s'éclaircissant - Quelques averses vers le Cercle - Vents d'ouest à Sud-ouest modérés ou assez forts - Température en hausse.

	ORAN	ALGER	CONSTANTINE
Littoral et Tell	Beau à nuageux. Vents de Sud-ouest à ouest modérés à assez forts	Beau ou peu nuageux. Vents de Sud-ouest modérés à assez forts	Nuageux s'éclaircissant - q.q. averses à l'Est - Vents d'ouest à Sud-ouest modérés ou assez forts
Hauts Plateaux	Beau à nuageux. Vents de Sud-ouest à ouest modérés à assez forts	Beau ou peu nuageux. Vents de Sud-ouest modérés à assez forts	Nuageux s'éclaircissant - q.q. averses à l'Est - Vents d'ouest à Sud-ouest modérés ou assez forts
Sahara	Beau temps. Vents de Nord-Est faibles ou modérés	Beau temps. Vents de Nord à Nord-Est faibles ou modérés	Beau temps. Vents de Nord à Nord-Est faibles ou modérés

AVIS AUX PORTS
- Golfe du Lion, Baléares : Vents du secteur ouest faibles ou modérés
- Oran : Vents de Sud-ouest à ouest modérés à assez forts
- Alger : Vents de Sud-ouest modérés à assez forts
- Bizerte : Vents d'ouest à Sud-ouest modérés ou assez forts

VENTS EN ALTITUDE
- Ouest Algérie : Sud-ouest à ouest 8 à 10m
- " Sahara : Sud-ouest 8 à 10m
- Est Algérie : Ouest à Sud-ouest 10 à 12m
- " Sahara : Nord à Est 10 à 12m

Avis aux Agriculteurs.

Temperatures extremes

Stations	Max	Min
Paris	4	1
Nice	14	11
Biarritz	"	"
Strasbourg	"	"

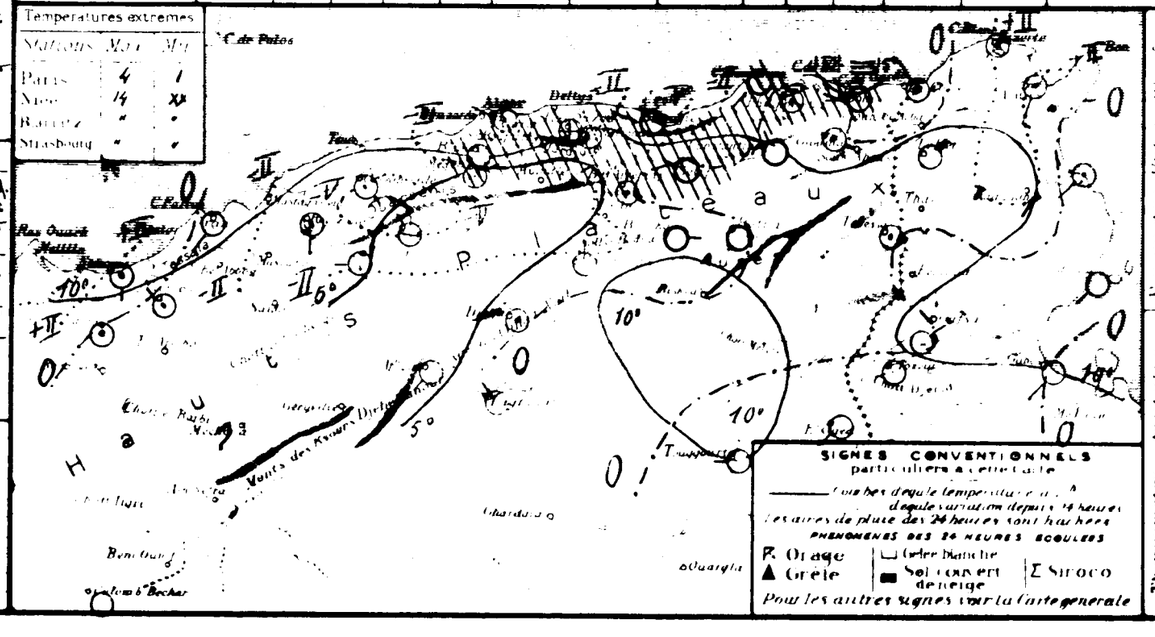

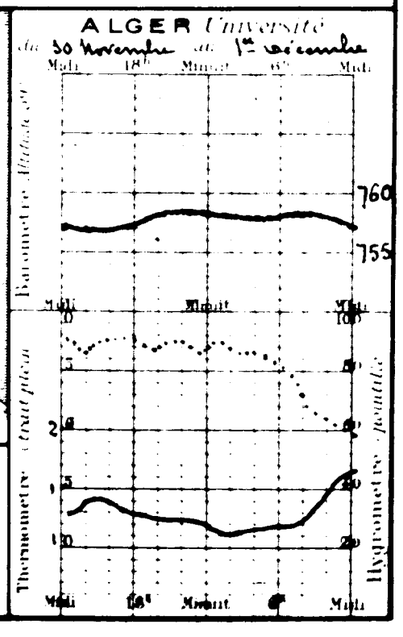

Pluie (en millimètres du 31 Octobre, 18h, au 30 Novembre, 18h)

Nota. – Les "normales" portées sur ce tableau sont les moyennes de 10 années (1er Septembre 1914 au 31 Août 1924)

Stations	Novembre Total	Rapport à la normale	Nombre de jours	Diffce avec la normale	Depuis le 1er Septembre Total	Rapport à la normale	Nombre de jours	Diffce avec la normale
Rivage								
Nemours	84	1.40	5	- 3	143	1.21	15	- 1
Oran (Port)	240	3.80	13	+ 5	316	3.16	21	+ 5
Mostaganem	,	,	,	,	,	,	,	,
Ténès	246	2.51	14	+ 3	303	1.74	22	0
Cinasa	255	2.31	14	+ 5	289	2.38	16	- 2
Alger	247	1.75	15	0	278	1.06	34	+ 3
Cap Bengut	193	1.28	16	+ 2	270	0.90	29	- 2
Bougie	153	0.90	14	+ 1	260	0.83	30	+ 1
Djidjelli	112	0.44	11	- 5	221	0.49	28	+ 4
Collo	14	0.09	5	- 10	166	0.59	17	- 16
Philippeville	88	,	10	,	207	,	28	,
Cap-de-Garde (S)	39	0.33	7	- 6	123	0.56	23	- 3
La Calle	206	1.34	7	- 7	305	1.15	29	- 13
Zone littorale								
St. Ançor	217	3.14	18	+ 8	321	2.72	30	+ 9
Cassaigne	304	2.73	12	+ 5	389	2.17	18	+ 5
Maison-Carrée	233	2.08	15	+ 3	272	1.27	29	+ 6
Bordj Ménaïel	150	1.07	16	+ 3	198	0.82	30	+ 4
Bessombourg	274	0.88	12	- 4	449	0.84	31	- 2
Bugeaud	81	,	6	,	221	,	22	,
Zone sublittorale								
Gros Marabouts	179	,	17	,	296	,	27	,
St Maur	286	3.17	13	+ 3	372	2.65	29	+ 11
Meurad	405	2.93	12	+ 2	422	1.77	16	- 6
Haussonvillers	243	1.35	13	- 1	294	0.92	20	- 9
El-Kseur	94	0.67	9	- 3	169	0.74	27	0
Barral	14	0.16	6	- 6	107	0.69	22	- 2
Tell, versant nord								
Oued Fergoug (Barrage)	404	5.77	12	+ 5	498	4.52	21	+ 3
Relizane	177	2.76	14	+ 5	254	2.44	21	5
Orléansville	201	2.79	16	+ 4	,	,	,	,
Duperré	237	2.75	13	+ 5	285	1.95	17	1
Affreville	144	1.61	9	- 1	176	1.21	14	- 5
Miliana	332	,	14	,	401	,	26	,
[illegible]	450	2.44	11	- 1	535	1.52	21	- 5
Hamiz (Barrage)	211	1.41	11	+ 1	266	1.02	17	- 2
Tizi-Ouzou	202	1.42	13	+ 1	279	1.06	27	1
Fort National	230	1.30	13	+ 1	344	1.23	24	2
Michelet	238	1.33	15	+ 1	321	1.05	28	- 2
Kerrata	107	0.64	12	- 3	175	0.64	26	- 5
[illegible]	,	,	,	,	,	,	,	,
Ain Mlila	95	0.57	10	- 5	211	0.69	26	- 5
Jemmapes	62	0.50	4	- 8	128	0.64	19	- 6
Guelma	8	0.08	3	- 10	94	0.55	15	- 12
Mouner	18	0.15	7	- 6	132	0.62	22	- 4
Tell, zone centrale								
Tlemcen	112	1.17	11	+ 3	167	1.04	17	0
Descartes	,	,	,	,	,	,	,	,
Sidi-bel-Abbès	,	,	,	,	,	,	,	,
Mascara	468	5.57	15	+ 5	555	4.26	24	+ 5
Thiersville	202	,	15	,	290	,	24	,
Ben Chicao	142	1.43	13	+ 5	180	1.01	17	0
Bir Rabalou	91	1.13	11	+ 3	119	0.88	17	- 1

Stations	Novembre Total	Rapport à la normale	Nombre de jours	Diffce avec la normale	Depuis le 1er Septembre Total	Rapport à la normale	Nombre de jours	Diffce avec la normale
Aumale	116	1.33	15	+ 4	184	1.25	29	+ 6
Bouira	91	0.81	15	0	152	0.81	38	+ 8
Maillot	120	1.41	13	+ 4	148	1.07	19	+ 1
Bou-Malek	32	0.46	8	- 1	174	1.40	25	+ 4
Constantine (PC)	25	0.39	11	0	133	1.08	33	+ 9
Souk-Ahras	10	0.11	6	- 4	83	0.55	19	- 2
Tell, versant sud								
Saïda (PC)	181	2.96	17	+ 9	237	2.17	32	+ 15
Martimprey	159	1.98	13	+ 2	215	1.66	28	+ 7
Tiaret	234	2.18	13	+ 3	273	1.66	19	- 2
Vialar	67	1.06	15	+ 5	130	1.23	25	+ 6
Téniet-el-Haad	173	1.80	14	+ 1	249	1.54	29	+ 5
Boghar	90	1.91	11	+ 1	181	2.38	25	+ 5
Boghari	51	1.04	10	+ 3	119	1.41	21	+ 6
Tell, hautes plaines								
Sebdou	,	,	,	,	,	,	,	,
Victor Hugo	45	1.02	11	+ 2	129	1.76	28	+ 10
Bordj bou Arreridj (PC)	,	,	,	,	,	,	,	,
Sétif	59	0.96	16	+ 3	139	1.10	32	+ 5
St Donat	29	0.65	6	- 3	129	1.41	25	+ 5
Batna	29	0.80	3	- 3	150	1.97	25	+ 2
Aïn Yagout	25	0.62	4	- 2	140	1.70	11	- 3
Khenchela	13	0.20	5	- 4	140	1.20	21	+ 2
Aïn Beïda	18	0.47	7	- 2	98	1.08	22	+ 2
Tébessa	21	0.60	3	- 6	134	1.57	20	+ 1
Steppe								
Mécheria	68	1.23	13	+ 6	127	1.01	29	+ 12
Kreider	38	1.46	9	+ 5	102	1.82	29	+ 12
Ain Tagin (près Reibell)	49	,	9	,	82	,	21	,
Sidi Aïssa	28	1.03	7	- 1	92	1.33	24	+ 4
Ain Khrman	11	0.61	1	- 3	,	,	,	,
Bou-Saâda	26	,	6	,	67	,	13	,
M'Sila	28	,	8	,	86	,	13	,
Atlas saharien								
Aïn Sefra	63	,	8	,	82	,	12	,
Géryville	102	3.09	17	+ 10	160	1.75	33	+ 15
Aflou	34	,	12	,	79	,	25	,
Djelfa	41	1.13	8	+ 1	122	1.56	22	+ 6
Arris	15	0.32	11	+ 4	118	1.22	30	+ 13
Pied de l'Atlas saharien								
Colomb-Béchar	20	,	4	,	24	,	9	,
Laghouat	0	0	0	- 5	45	0.81	10	- 1
Biskra	14	0.58	5	+ 1	77	1.79	15	+ 5
Tolga	,	,	,	,	,	,	,	,
Sahara								
Touggourt	33	3.00	6	+ 2	35	1.84	9	0
El Oued	30	2.00	4	+ 1	33	1.43	5	+ 1
Tozeur	15	,	4	,	16	,	5	,
Ouargla	5	,	5	,	5	,	9	,
Beni Abbès	19	,	1	,	21	,	2	,

SERVICE MÉTÉOROLOGIQUE

Observations d'Alger-Université

Mois d'abord ensoleillé, puis de nébulosité variable avec petites pluies entre le 9 et le 15, très nuageux ou couvert à partir du 19 et abondamment pluvieux les 8 derniers jours. Les vents d'entre SSW et NW ont prédominé, d'abord faibles ou modérés, assez forts ou forts pendant la seconde décade, modérés ensuite.

Nombre de jours de ciel pur 3, de ciel très peu ou peu nuageux 11, de ciel très nuageux ou couvert 16. Nébulosité moyenne à 7h 5.7, à 13h 5.1, à 18h 5.6. Moyenne générale 5.5.

Nombre d'heures de soleil mesuré à l'héliographe 159. Durée d'insolation possible 304h1. Fraction d'insolation 0.52.

Nombre de jours de pluie 16. Pluie (de minuit à minuit) 256mm. Excès 155. Sur ce total, 213mm, c'est-à-dire près des 8/10, sont tombés du 24 au 30 par averses. Quelques unes ont été très fortes et très intenses, la vitesse de chute a atteint le millimètre à la minute. Pluie tombée depuis le 1er septembre 283mm. Excès 71.

Couronne lunaire les 5.6.7. Halo lunaire le 30. Orage les 1er et 25. Rosée les 3 et 4.

Valeurs moyennes et extrêmes de la pression, de la température et de l'humidité relative

	Moyenne générale	Normale	Écart	Minimum moyen	Maximum moyen	Minimum extrême	Date	Maximum extrême	Date
Pression (*)	756mm1 (1008mb0)	757mm5 (1010mb0)	-1mm4 (-1mb8)	754mm1 (1005mb3)	758mm0 (1010mb6)	742mm8 (990mb1)	22	765mm7 (1020mb9)	2
Température	16.2	16.5	- 0.3	13.5	12.4	9.0	16	31.2	9
Humidité (**)	69	73	- 4	53	35	25	8	97	24.28.29

(*) Hauteur barométrique en millimètres ramenée à 0° et à la gravité normale. Altitude du baromètre 59m
(**) En centièmes obtenue par dépouillement de l'enregistreur comparé au psychromètre (formule de Regnault)

Le barogramme est mouvementé et présente des courbes dont la dernière profonde a été suivie, du 23 au 30, d'une série de variations de faible amplitude qui correspondent à la période particulièrement pluvieuse de la fin du mois. Différence entre le maximum et le minimum extrêmes de pression 23mm1 (30mb8). La moyenne du mois est inférieure à la normale.

La température moyenne diurne inférieure à la normale jusqu'au 6, l'a fortement dépassée ensuite (écart de +8°6 le 9, siroco) puis est redescendue au dessous à partir du 11 (écart de -5°6 le 15) et s'y est maintenue presque continuellement jusqu'à la fin du mois. La moyenne mensuelle est un peu inférieure à la normale.

La moyenne de l'humidité est basse en raison de la sécheresse des 20 premiers jours.

Direction et parcours du vent au sol

Direction	Fréquence	Parcours en kilomètres	Direction	Fréquence	Parcours en kilomètres
N	7	305	S	2	26
N N E	8	149	S S W	19	710
N E	2	38	S W	15	284
E N E	11	231	W S W	36	811
E	6	74	W	31	659
E S E	1	9	W N W	19	380
S E	,	,	N W	29	486
S S E	1	13	N N W	10	153
Les mesures vont du 1er Novembre, 7h au 1er Décembre, 7h. La direction du vent est relevée de 3 en 3 heures			Calme	43	,
			Totaux	240	4.328

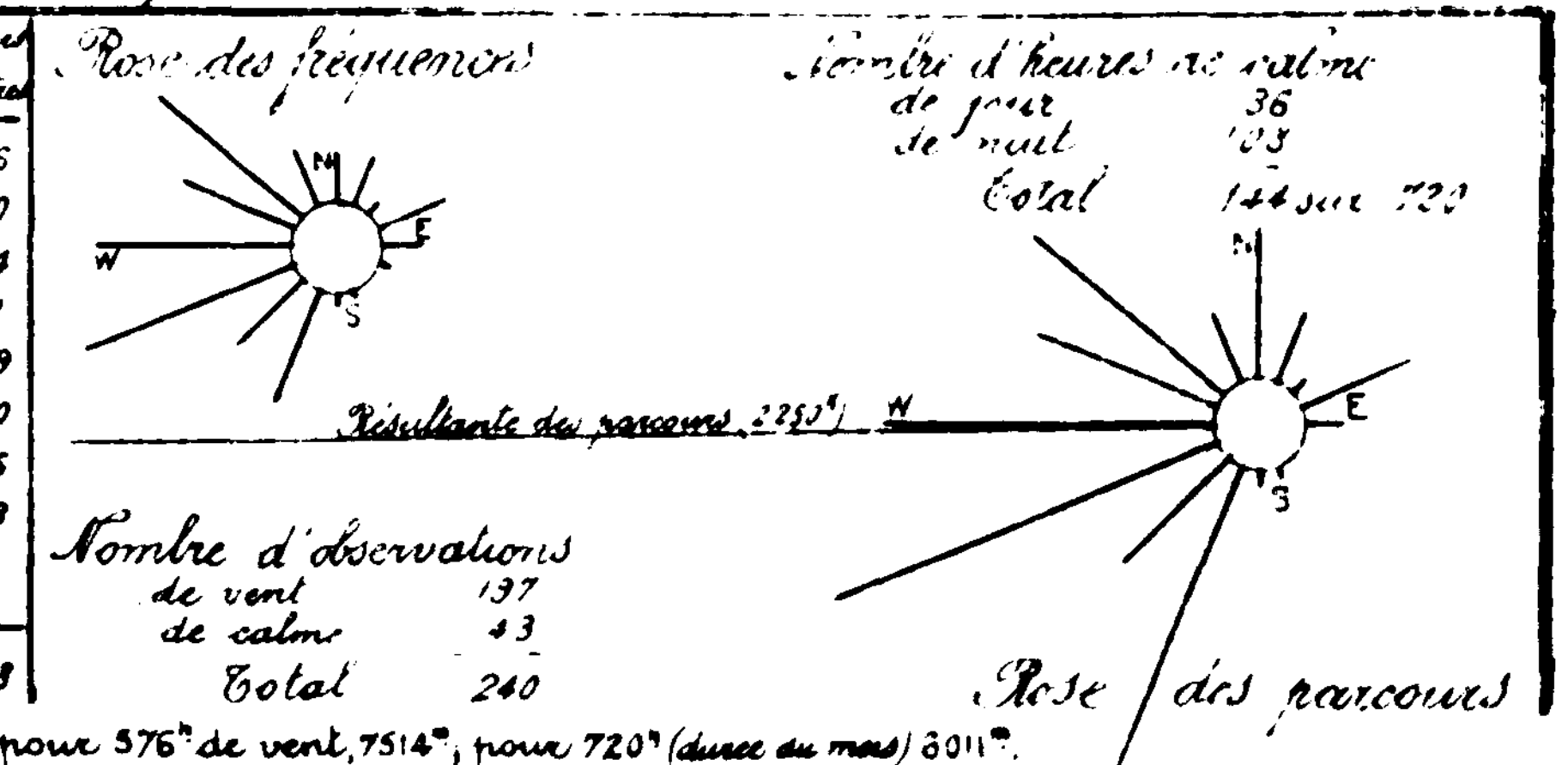

Nombre d'heures de calme
de jour 36
de nuit 108
Total 144 sur 720

Nombre d'observations
de vent 197
de calme 43
Total 240

Parcours horaire moyen du vent, pour 576h de vent, 7514m; pour 720h (durée du mois) 6011m.
Parcours horaire maximum observé: 29km le 19, de 21h à 22h par vent de SSW
Vitesse maximum en mètres par seconde: 15m le 19, vers 20h15 par vent de SSW
Siroco le 8.

Comparaison avec les deux années précédentes

	Nombre d'heures de soleil	Pluie (de 18h à 18h) Nombre de jours	Quantités en millimètres	Depuis le 1er septembre	Pression moyenne	Température moyenne	minimum extrême	maximum extrême	Humidité	Vent dominant
Novembre 1925	136	20	138	341	755mm2 (1006mb5)	14.5	8.0	23.1	76	S W
Novembre 1926	122	17	120	169	755.7 (1007.3)	15.8	10.5	24.6	72	W S W
Novembre 1927	159	16	247	278	756.1 (1008.0)	16.2	9.0	31.2	69	W S W

Station de Météorologie agricole de Maison Carrée

Valeurs moyennes et extrêmes de la température de l'air et de l'humidité

		Moyenne générale	Minimum moyen	Minimum extrême	Minimum date	Maximum moyen	Maximum extrême	Maximum date
Température	sous abri	15.5	11.1	4.2	17	20.3	32.4	9
	à 10 m/m du sol	"	4.1	- 4.5	17	"	"	"
Humidité		73	48	23	7 - 17	92	100	diverses

Insolation

Nombre d'heures de soleil	Fraction d'insolation	Nombre de jours de ciel pur	Très peu ou peu nuageux	nuageux ou couvert	Nébulosité moyenne
167	0.55	0	10	20	6.1

Pluie

Total	Excès	Nombre de jours	Depuis le 1er Septembre Total	Excès	Nombre de jours
233	121	15	272	59	29

Direction et parcours du vent au sol

Direction	Fréquence	Parcours en kilomètres	Direction	Fréquence	Parcours en kilomètres
N	10	452	S	4	158
N.N.E	4	110	S.S.W	8	600
N.E	11	523	S.W	16	1.136
E.N.E	5	336	W.S.W	42	1.116
E	6	109	W	37	1.347
E.S.E	2	24	W.N.W	21	577
S.E	2	112	N.W	17	352
S.S.E	6	167	N.N.W	5	120
			Calme	44	"
			Totaux	240	7.239

Les mesures vont du 1er Novembre, 7h au 1er Décembre, 7h. La direction du vent est relevée de 3 en 3 heures.

Nombre d'observations
de vent 196
de calme 44
Total 240

Nombre d'heures de calme
de jour 36
de nuit 91
Total ..... 127 sur 720

Parcours horaire moyen du vent : pour 593h de vent 12.207m ; pour 720h (durée du mois) 10.054m.
Parcours horaire maximum observé : 51km, le 20, de 1h30 à 2h30, par vent de S.W.
Vitesse maximum en mètres par seconde : 22m20, le 20, vers 2h15, par vent de S.W.

Direction et vitesse du vent aux diverses altitudes

Altitude en mètres	Nombre d'observations de : Calme	N	N.N.E	N.E	E.N.E	E	E.S.E	S.E	S.S.E	S	S.S.W	S.W	W.S.W	W	W.N.W	N.W	W.N.W	Total des observations	Vitesse moyenne en mètres par seconde	Plus grande vitesse observée
Sondages de l'Aéro-Port de l'Agha (Nombre 29)																				
Sol	15	"	"	1	"	1	"	"	"	2	"	6	1	1	"	2	"	29	2.1	S : 13
500	2	"	1	1	3	2	"	"	1	1	3	3	3	4	3	"	2	29	7.6	W : 20
1.000	"	"	1	1	1	2	2	"	"	"	"	10	2	6	1	1	1	28	9.4	W : 19
1.500	"	"	1	"	2	3	"	1	"	1	3	4	2	6	"	"	"	23	10.4	W : 24
2.000	"	"	"	1	1	2	1	"	2	"	2	3	2	3	2	"	"	19	11.6	W.N.W : 26
2.500	"	"	"	"	1	1	1	1	"	"	1	2	2	2	"	2	"	13	11.2	W : 22
3.000	"	"	"	"	1	1	2	"	"	"	1	2	2	1	"	1	"	11	10.0	S.S.W : 18
3.500	"	"	"	"	"	1	"	"	"	"	"	"	1	"	"	"	"	2	6.0	E : 8
4.000	"	"	"	"	"	1	"	"	"	"	"	"	"	"	"	"	"	1	9.0	"

Coup d'œil sur le Réseau

Le temps a été très variable pendant les deux premières décades puis frais et extrêmement pluvieux pendant la dernière sur l'Ouest et le Centre de l'Algérie.

On peut distinguer cinq périodes dans le mois.

1°. — Du 1er au 5, la pression est élevée comme pendant les derniers jours d'octobre sur le Sud de l'Europe, la Méditerranée et l'Afrique du Nord (Zurich 1033mb = 775 % le 3 ; Balma 1032mb = 774 % le 4). Le ciel est très nuageux ou couvert jusqu'au 2 avec pluies assez abondantes sur le Tell et les Hauts Plateaux ; il s'éclaircit du 3 au 5 pour devenir de nouveau, à cette date, couvert et pluvieux sur la moitié Ouest du réseau. Après avoir soufflé, au début du mois, de Nord-Ouest à Ouest, les vents tournent au Sud et la température se relève.

2°. — Du 6 au 11, une aire dépressionnaire se creuse sur l'Europe, le Bassin Méditerranéen et l'Afrique du Nord (La Corogne 981mb = 736 % le 8 ; Oudjda 1003mb = 752 % le 9). Pendant cette période, à part une éclaircie le 7, le temps reste couvert, un violent sirocco souffle de Sud à Sud-Ouest jusqu'au 9, puis le vent passe à l'Ouest amenant de faibles pluies sur la presque totalité du réseau : la température s'abaisse à partir du 10.

3°. — Du 12 au 17, des pressions élevées s'établissent sur l'Europe, la Méditerranée et l'Afrique du Nord (Aflou 1033mb = 775 % le 17). Une dépression se creuse en Méditerranée orientale du 14 au 15. Le ciel qui s'était éclairci par l'Ouest, à partir du 12 devient très nuageux ou couvert avec averses et coups de vent d'Ouest à Nord. Une éclaircie termine, le 17, cette période pendant laquelle la température continue à s'abaisser fortement.

4°. — Du 18 au 22, une nouvelle aire dépressionnaire se creuse sur l'Europe occidentale, le Bassin Méditerranéen et l'Afrique du Nord (Brest 991mb = 743 % le 21). Le temps est couvert et pluvieux, principalement sur l'Ouest et le Centre du réseau, par vents de Sud à Ouest très forts et même tempétueux. La température subit de brusques fluctuations.

5°. — Du 23 au 30, une bande de pressions élevées s'établit sur l'Europe, du Sud-Ouest au Nord-Est, tandis qu'une dépression peu profonde stationne sur le Bassin Méditerranéen, l'Algérie et la Tunisie (Cap Carbon 1005mb = 756 % le 27). Après une éclaircie pendant la journée du 23, le ciel se couvre jusqu'à la fin du mois. Les vents passent au secteur nord et amènent de très abondantes précipitations dans les départements d'Oran et d'Alger et de plus faibles, dans le département de Constantine. La température demeure inférieure à la normale.

Pourcentage des prévisions exactes du Bulletin quotidien de Novembre 1927

		Force et direction du vent	Nébulosité et précipitations
Ouest-Algérie	Littoral et Tell	80 %	83 %
	Hauts-Plateaux	87 %	83 %
	Sahara	89 %	83 %
Est-Algérie	Littoral et Tell	73 %	93 %
	Hauts-Plateaux	80 %	93 %
	Sahara	87 %	83 %
Bizerte		67 %	
Golfe du Lion		83 %	

Le Météorologiste : L. Petitjean

Université d'Alger - Altitude 59m — Novembre 1927

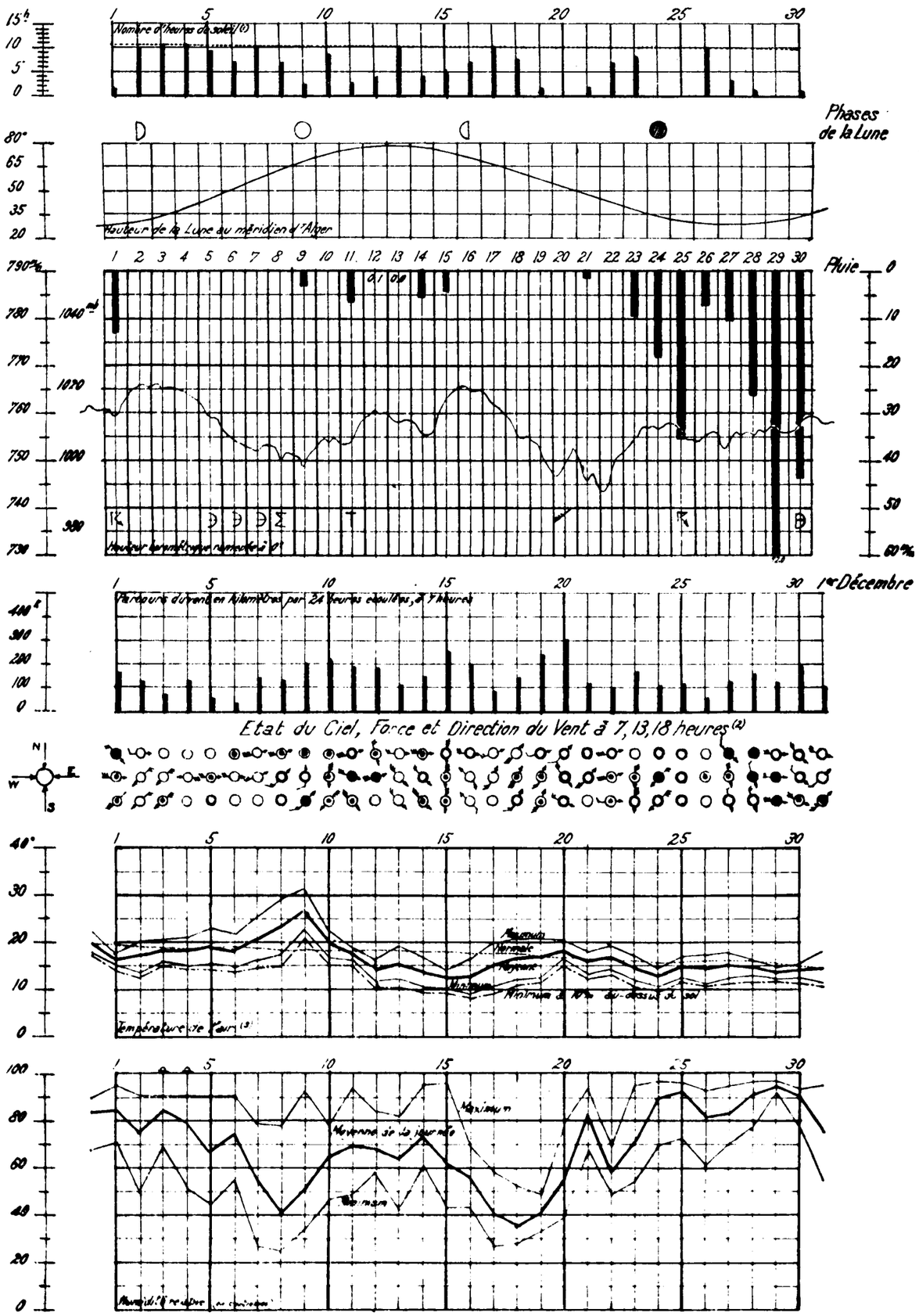

(1) Le pointillé donne la durée de la présence du soleil au-dessus de l'horizon

(2) **Etat du Ciel et Météores** - O Beau, ● Nuageux O Couvert, ● Pluie, R Orage, T Tempête, ☽ Couronne lunaire, B Halo lunaire, ⸗ Coup de vent, Σ Brouillard.

Force du Vent. Une petite penne correspond à une unité de l'échelle télégraphique. Une grande penne vaut cinq petites pennes

(3) Le pointillé représente la moyenne normale du maximum et du minimum, le trait mixte le minimum à 10 m au-dessus du sol.

Température et humidité

Les moyennes de l'humidité, de la tension de vapeur et du poids par mètre cube, sont celles des observations psychrométriques de 7, 13, 18h, interprétées à l'aide de la formule de A. Angot (Annales du Bureau Central Météorologique, 1890; T1, B.45)

Stations	Altitude	Minimum m moyen	Minimum m extrême	Minimum m date	Maximum M moyen	Maximum M extrême	Maximum M date	(m+M)/2	Humidité relative moyenne	Tension de vapeur moyenne	Poids de vapeur moyen
Oran	11m	13.5	7.4	17	19.8	29.7	9	16.7	66	9.5	9.5
Bastiglione	10	12.3	7.5	17	20.0	31.1	8	16.2	68	9.6	9.5
Alger	59	13.5	8.1	16	19.4	31.2	9	16.5	66	9.1	9.1
Philippeville	71	12.7	6.5	17	20.0	30.9	9	16.4	65	9.2	9.2
El-Kroubs	90	12.8	6.0	15	18.9	29.0	9	15.9	75	9.9	9.8
Fort-National	150	10.8	6.2	17	19.5	28.2	8.9	15.2	80	9.9	9.9
Orléansville	112	10.6	3.7	17	18.1	29.2	9	14.4	83	10.1	10.1
Miliana	750	9.1	3.1	16	14.4	24.6	9	11.8	79	8.2	8.4
Djurdjura	222	10.2	3.0	18	19.6	31.0	9	14.9	68	8.4	8.5
Fort-National	342	8.2	2.3	15	14.3	20.7	8	11.3	"	"	"
Guelma	268	9.8	1.0	18	21.3	32.5	9	15.6	"	"	"
Sidi-bel-Abbès	476	8.0	0.0	17	16.9	27.0	8	12.5	73	8.0	8.1
Mascara	590	8.8	2.0	16	15.7	25.0	8.9	12.3	77	8.4	8.5
Chiverville	488	7.7	0.0	16	17.3	26.5	8	12.5	"	"	"
Tiaret-el-Kheit	1160	5.4	-0.8	16	11.9	21.1	9	8.7	"	"	"

Stations	Altitude	Minimum m moyen	Minimum m extrême	Minimum m date	Maximum M moyen	Maximum M extrême	Maximum M date	(m+M)/2	Humidité relative moyenne	Tension de vapeur moyenne	Poids de vapeur moyen
Tialat	885m	5.9	-3.0	16	13.1	23.0	8.9	9.5	72	6.7	6.8
Boghar	910	5.2	0.0	16.17	13.9	23.0	9	9.6	70	6.3	6.4
Sétif	1079	5.1	-1.6	18	14.1	23.0	9	9.6	70	6.3	6.4
Tébessa	863	7.2	-1.2	17	17.8	27.8	9	12.5	62	7.1	7.2
Méchéria	1167	5.7	-1.0	16	13.1	22.0	8.9	9.4	67	5.9	6.0
Géryville	1320	3.1	-6.2	16	11.9	21.3	9	7.5	70	5.8	5.9
Aflou	1426	1.8	-2.0	16	12.0	21.0	10	6.9	"	"	"
Colomb-Béchar	769	7.2	-0.5	13	18.4	28.0	8	12.8	57	6.5	6.6
Biskra	125	11.9	5.0	17	21.2	26.5	9	16.5	55	7.6	7.6
Golga	160	"	"	"	"	"	"	"	"	"	"
Touggourt	69	10.5	3.3	17	21.5	33.1	9	16.0	63	8.9	9.0
El-Oued	70	10.8	3.4	17	21.6	33.2	9	16.2	64	8.6	8.6
Ouargla	157	12.0	6.1	17	22.0	34.2	9	17.0	"	"	"
Beni-Abbès	497	"	"	"	"	"	"	"	"	"	"

Différence de $\frac{m+M}{2}$ avec la normale : Alger -1°0; Fort-National 0°9; Biskra 0°9.

Comparaison des minima sous abri et à 10 m du sol

Stations	Minimum moyen sous abri	Minimum moyen à 10 m du sol	Minimum extrême sous abri	Minimum extrême date	Minimum extrême à 10 m du sol	Minimum extrême date
Alger	13.5	12.2	9.0	16	8.1	16
El-Kroubs	12.8	10.5	6.0	15	4.2	16
Guelma	9.8	4.6	1.0	18	-5.0	18
Sidi-bel-Abbès	8.0	7.1	0.0	17	-0.2	17

Stations	Minimum moyen sous abri	Minimum moyen à 10 m du sol	Minimum extrême sous abri	Minimum extrême date	Minimum extrême à 10 m du sol	Minimum extrême date
Mascara	8.8	7.6	3.0	16	2.0	16
Sétif	5.1	2.2	-1.6	18	-5.0	18
Golga	"	"	"	"	"	"
Beni-Abbès	"	"	"	"	"	"

Situation agricole. - Les pluies tombées en fin de mois ont arrêté les travaux dans presque tout le département d'Oran et dans la partie occidentale du département d'Alger. Dans la zone littorale comprise entre Oran et Alger, les cultures de primeurs ont été endommagées par les apports de sable. En Oranie, sur le Sebt, le ruissellement a profondément raviné les emblavures des parties élevées. Les cultures des parties basses ont été submergées et recouvertes de limon. La cueillette du coton a du être suspendue dans la vallée du Chéliff et la plaine du Sig.

Dans le département de Constantine les pluies, modérées, ont permis de continuer dans de bonnes conditions les labours et les semailles.

Dans le Sud, la récolte des dattes a été bonne à Colomb Béchar, au-dessous de la moyenne dans l'Annexe de Ghardaïa.

Orages et grêle - I Orages - Département d'Oran. - [illegible] 14, [illegible] 2, 14, [illegible] Beni-Saf, 14, 19h, 22, 20h. S. Habibas, 22, 12h. Cap Falcon, nuit du 22 au 23, 29, 17h. Oran, 14, 16h, 15, 18h30, avec grêle, 23, 21h30, avec grêle. El Ancor, 14, 13h et 18h, avec grêle, 22, 20h, 24, 14h, 29, 17h. St Louis, 14, 23h. Trois Marabouts, 27. Oued Tergong, 13 Ain Tekan, 9, 16h Oued Cassa, 9, 16h Tafrkaou, nuit du 25 au 26 violent orage. Sidi Bel Abbès, 6.

Département d'Alger - Ténès, 11, 13h. Alger, 1er, 1h, 25, 2h. Cap Matifou, 1er, 6h55, 14, 6h23, 21, 12h50. Cap Bengut, 1er, 6h10, avec grêle, 25, 24h. Bougie, 14, 17h, avec grêle. Biskra, 28, 13h. Orba, 1er, avec grêle, 21. Fromentin, 1er. Oued-el-Berda, 11, 11h, avec grêle, 25, 20h30. Orléansville, 11, 11h, 25, 17h. Oued Fodda, 25. Kabou Seraoune, 1er, 3h, avec grêle. Palestro 1er. Fort Imaula, 26, 17h. Djurdjura, nuit du 14 au 15, 21. Fort-National, 26, 13h. Michelet, 6. Djebab, 21, 16h30, 26, 13h. Mouillot, 21. Bagna, 21 vers 11h. Boghari, 21, 12h30. Victor Hugo, 23. Rechaiga, 23. Oued-el-Kel, 23, 18h40, avec grêle. Ain-Sherman, 25, 14h30.

Département de Constantine - [illegible] 1er, [illegible] du 23 au 24, 26, [illegible] Bougie, 23, 25, 26. Cap Sigli, 2er, 16h30. Djidjelli, 11, 15, 23, 25, 22h, avec grêle. Cap Bougaroni, 12, 19h15, avec grêle, 23, 17h50. Philippeville, 26, 21h. La Calle, 1, 3h30. Oued Kebir, nuit du 30 au 1er. Bône, 25. Bessombourg, 26. Ain Mokra, 15, 16h, 27, 15h. Herrata, 23, 15h, nuit du 23 au 24. Bône. Bérrour, 23, 15h25. Ain Berdja, Ruman, 23. Guelma, 25, 26. Lamy, 13, 15h. Guengel, 23, 13h, 26, 16h. Bordjbouaria, 26. Souk-Ahras, 25. Souks, 27, 28. Tuccl, 25, avec grêle. Bila, 25. Chateaudun, 25, avec grêle. Oued Athménia, 25, 13h30. Ain-el-Arab, 25, 20h. Bizotes, 21. Coligny, 23. St Arnaud, 25, 12h. St Cloud, 25, avec grêle. Behagle, 1er, 16h20, 25, 17h30. Taieb, 25. Saina, 25, 13h. Ain Lagout, 25. Ain Tila, 1er, 25, 13h30, avec grêle. Edgar Quinet, 25, 15h. Barika, 25.

Sahara - Géryville, 23, 16h. El Kouk, 26; 27. Foum Goulb, 26, avec grêle. Ain-Mimoun, 25, 19h30, avec grêle. Ouargla, 6, 18h. Adrar : 4, 17h50; 5, 18h15.

II. Grêle - Département d'Oran. Sidi Ali (près Thiersville) 14, 21h. Tenouane, 2, 15h.

Département d'Alger - Tipasa, 1er. Saperrine, 24, 11h. Oumale, 11. Setourneux, 21.

Département de Constantine - Herbillon, 16, 7h30. Ain Mokra, 26, 10h. Herrata, 15. Bou-Malek 25. Constantine, 13, 14, 17.

Inondations - Des pluies générales sont tombées sur l'Algérie au cours de la dernière semaine; elles ont été très fortes et à peu près continues dans une partie de l'Oranie et du département d'Alger. Voici, à titre d'exemple, les relevés pluviométriques du 24 au 30 Novembre, par demi-journées, effectués dans les stations du bassin de l'Oued el Hammam.

Localités	du 24, 18h au 25, 7h	le 24 de 7h à 18h	du 24, 18h au 25, 7h	le 25 de 7h à 18h	du 25, 18h au 26, 7h	le 26 de 7h à 18h	du 26, 18h au 27, 7h	le 27 de 7h à 18h	du 27, 18h au 28, 7h	le 28 de 7h à 18h	du 28, 18h au 29, 7h	le 29 de 7h à 18h	A Total	B Moyenne annuelle moyenne	A/B
Oued Fergoug (Barrage)	0.0	14.0	4.0	12.0	144.0	16.0	36.0	28.0	39.0	27.0	28.0	1.0	349.0	439	0.80
Mascara	3.0	24.0	2.0	40.0	132.0	25.0	26.0	38.0	32.0	65.0	23.0	14.0	424.0	491	0.86
Thiersville	7.2	10.0	11.8	8.3	67.0	2.5	13.0	10.2	13.0	12.5	8.4	5.6	169.5	446	0.33
Sidi Ali (par Thiersville)	2.5	13.3	6.8	17.0	67.0	10.0	18.7	12.0	18.7	9.5	15.5	0.7	191.7	"	"
Ain Tekan	2.0	21.0	3.0	20.7	113.0	36.2	47.7	0.0	48.5	11.0	17.2	5.2	325.5	385	0.85
Mercier Lacombe	0.0	7.2	0.7	18.9	45.3	16.5	59.5	18.7	22.3	7.5	8.2	0.0	204.8	437	0.47
Oued Taria	2.0	21.0	2.0	15.0	45.0	32.0	17.0	8.0	11.0	8.0	6.0	0.0	167.0	430	0.39
Franchetti	5.0	26.1	6.8	26.0	47.0	45.0	22.0	13.0	25.0	15.0	15.0	6.0	251.9	486	0.52
Saïda	8.5	7.9	7.4	28.0	33.5	30.7	5.3	1.8	12.5	3.5	3.8	5.0	147.9	433	0.34
Ain-el-Hadjar	7.8	9.3	7.7	34.8	40.1	33.4	13.0	7.3	14.0	4.3	5.7	7.2	184.6	"	"
Tenouane	9.5	17.3	3.9	25.1	49.5	38.6	16.6	10.3	16.5	2.4	5.4	1.8	196.9	"	"
Doualhia (Mme Socard)	25.0	27.2	7.0	14.3	38.6	10.2	4.4	2.8	14.6	10.2	7.8	2.8	164.9	382	0.43
Tiaman	1.0	0.0	16.0	10.0	25.0	0.0	12.0	6.0	10.0	8.0	0.0	0.0	87.0	333	0.26

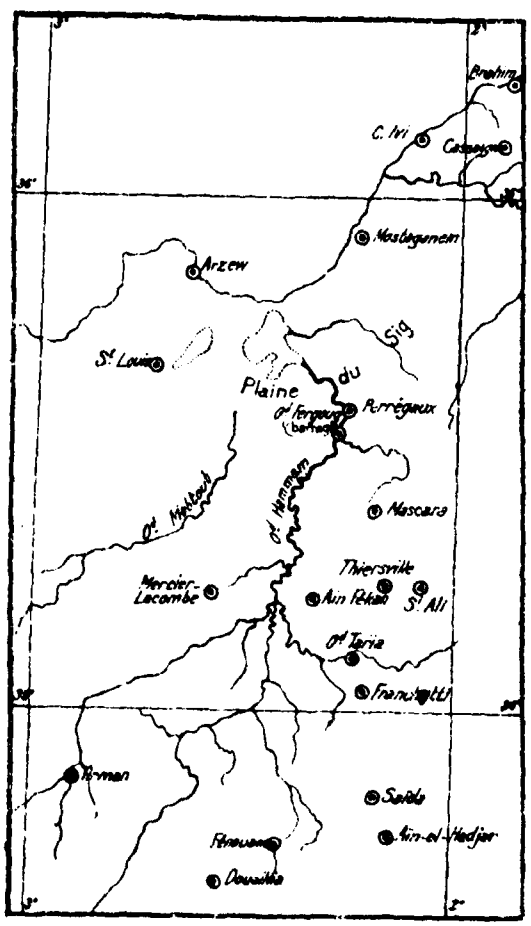

On voit qu'il est tombé en une seule nuit (du 25 au 26) 144mm au barrage de l'Oued Fergoug, 132 à Mascara, 113 à Ain Tekan(*).

On a recueilli dans la même nuit, 104mm à la maison forestière de Brahim (près Petit Port), 115 à Cassaigne, 120 à Saul Robert.

Des oueds de très petite longueur ont causé des désastres : à Mascara, l'Oued Goudman, dont le cours amont ne mesure que 5 kilomètres, a inondé le quartier Bab Ali en emportant quelques maisons.

A Mostaganem, l'Ain Sefra, qui compte 7 kilomètres de sa source à son embouchure, a ravagé ses bords et fait des victimes humaines en nombre inconnu.

Le barrage de l'Oued Fergoug s'est rompu le 26 à 11h20, les eaux qu'il retenait ont envahi, une demi heure après, Perrégaux, puis la plaine de l'Habra, renversant des maisons, ruinant les cultures, coupant les voies de communication.

La région Ténès Orléansville a été aussi très éprouvée.

Sauterelles - Adrar signale des vols importants venant de l'Est, les 7, 8 et 9.

Séisme - Ain M'Sila, le 24, légère secousse vers 4h du matin.

(*) Le tableau montre que dans la partie du bassin de l'Oued el Hammam qui avoisine le barrage de l'Oued Fergoug, la précipitation de 6 jours a atteint jusqu'à 86% de la précipitation annuelle moyenne.

Le Météorologiste : J. Loisel

Le Directeur : A. Lasserre

Année N° 336

BULLETIN METEOROLOGIQUE DE L'ALGÉRIE

Vendredi 2 décembre 1927

7 h. Matin

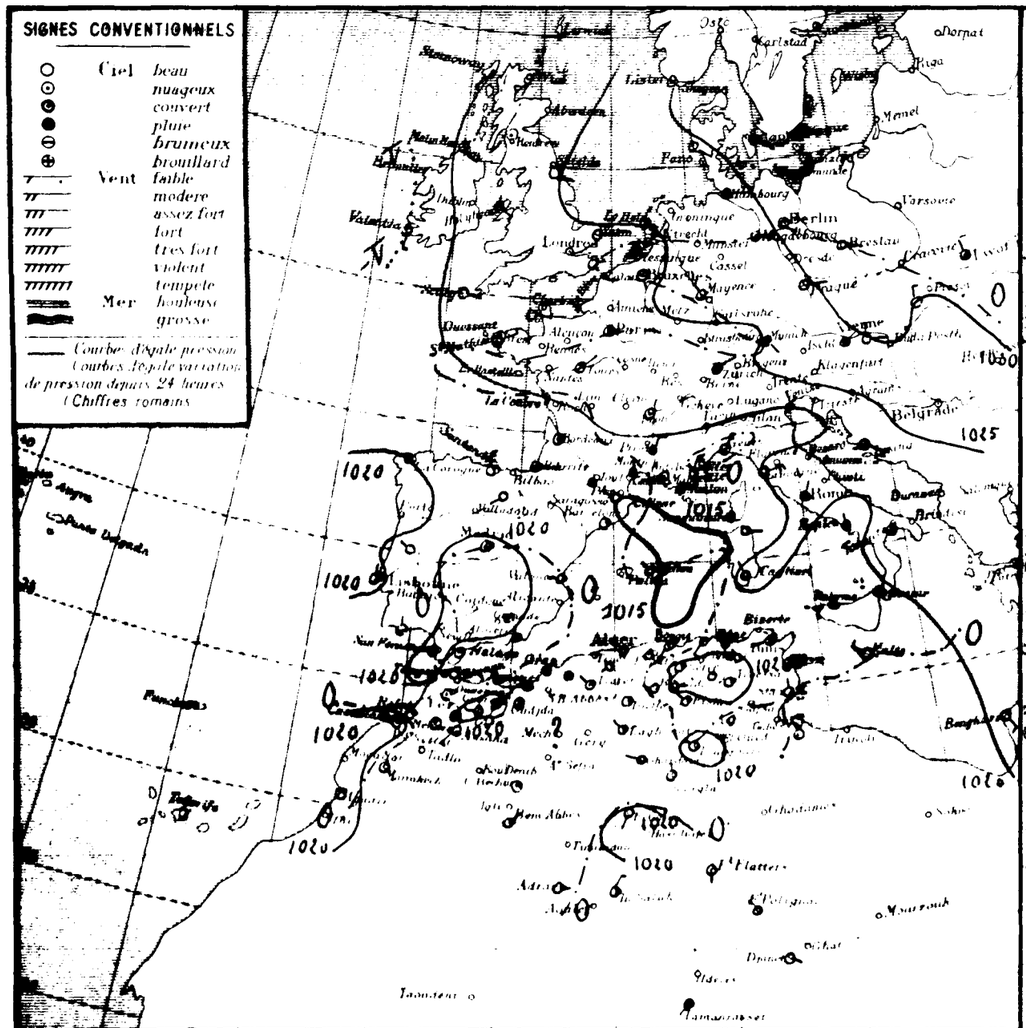

STATIONS	Altitude en mètres	Observation de 7 heures du matin: Pression à 0° et au niveau de la mer: Observation	diff. en 24 h	Température de l'air: Observation	diff. en 24 h	Vent: Direction et force de 0 à 9	Etat du Ciel	Etat de la Mer	Dans les 24 heures: Températures extrêmes: max	min	Pluie en millim.	Pluie du 30 Nov. au 2 déc. millim.	Pluie du 1er Sept. au 30 Nov. millimètres	PHÉNOMÈNES
Littoral														
Nemours	+	»	»	12.8	+1.0	N 1	couvert	Agitée	12	11			160	
Beni Saf	3													
Oran	5.5	13.9	-0.2	14.0	+2.5	calme	8 nuag.	Belle	19	11	1.0	1.0		Pluie
Mostaganem	24													
Tenès	59													
Blida	267	18.1	-1.6	11.8	+1.8	calme	couvert		12	10	Gttes	39.8	383	gouttes ce matin
Bouzarea	344	15.5	-2.0	10.0	+0.4	WSW 3	d	Agitée	15	10	Gttes	19.0	288	0h.30 gouttes
Alger	59	17.1	-1.4	12.8	+0.4	NW 2	d		18	13		25.1	265	
Maison Carrée	+8	17.5	-1.5	10.6	+0.3	calme	Brouill.		19	9		31.6		
Cheraïon	9	16.6	-2.0	15.0	+2.0	SW 4	nuag.	Belle	17	12		0.7	211	
Philippeville	+7	16.6	-0.1	10.2	-3.2	SW 3	d	Agitée	16	10		9.0	176	
Cap de Garde	161	18.6	+0.4	12.0	-3.0	S 4	d	Belle	18	11			127	
La Calle	10	-	-	13.0	-0.8	NW 2	Beau	Belle	20	12			190	
Bizerte	9													
Tunis	36	17.8	+1.5	10.0	-1.2	WSW 2	clair		19	9			135	
Sfax	8	16.7	0.0	11.0	0.0	N 2	d	Belle	20	11			53	
Hauts Plateaux														
Oudjda	580	19.1	-1.8	7.0	0.0	calme	8 nuag.		12	5				
Tlemcen	806	19.5	-0.6	8.2	-1.0	SW 1	d		14	8			120	
Sidi Bel Abbès	470												164	
Saïda	960												286	
Mascara	590	19.4	-0.9	8.0	+1.0	calme	pluie		13	7	3.0	3.0		Pluie la nuit
Relizane	73	-		11.3	+3.6	SW 3	couvert		18	10	1.8	1.8	271	Pluie hier
Orléansville	112	18.2	-1.5	10.3	+3.3	N 1	couvert		16	9	3.0	33.9		Pluie la nuit
Tiaret	1023	18.3	-1.8	6.4	+0.9	NW 1	8 nuag.		12	4				
Vialar	900	19.8	-3.1	6.0	+4.0	NW 1	couvert		14	2			151	
Médéa	9[illegible]	-	-	6.0	+1.5	NW 1	d		13	4			292	
Aumale	9[illegible]	-	-	6.0	-	SE 2	nuag.		12	6				
Fort National	942	17.4	-1.6	7.5	+0.9	calme	d		15	7		63.0	313	
Tizi Ouzou	222	-	-	8.0	-3.0	E 1	8 nuag.		19	8		34.0	232	
Bordj Bou Arréridj	9[illegible]	19.7	+1.0	3.1	-4.1	N 1	Beau		12	3		1.0		
Sétif	1079	20.1	+1.2	3.2	-3.7	SW 2	clair		15	2		1.7	139	gelée blanche
Batna	1044	23.0	+3.7	1.9	-5.5	calme	Beau		14	1	Gttes		139	18-18h gouttes
Constantine	[illegible]												108	
Guelma	289	20.6	+2.2	5.5	-5.8	NW 1	clair		17	4			91	
Tébessa	863	21.7	+2.3	5.0	-2.0	calme	d		14	3			7	
Sahara														
El Arricha	1250													
Aïn Sefra	1075													
Mécheria	1167												124	
Géryville	1320												139	
Aflou	1426												78	
Djelfa	1160	-	-	0.3	-5.7	calme	clair		10	0			126	gelée
Bou Saada	550	-	-	6.3	-2.5	WNW 1	d		15	5			70	
M'Sila	+86													
Barika	+84	-	-	5.2	-3.8	E 2	clair		16	5			56	
Colomb Béchar	769	20.7	-1.2	4.0	-1.0	calme	Beau			3			2	
Laghouat	751	-	-	5.0	-3.0	NW 1	clair		15	3			22	
Biskra	127	19.1	+0.4	9.0	-3.0	NW 1	Beau		22	6			22	
Touggourt	[illegible]	23.6	+0.3	10.2	+0.5	NW 1	clair		20	8			33	
El Oued	70	-	-	6.7	-1.3	SW 1	d		20	8				
Tozeur	50	16.6	-0.7	10.0	+2.0	calme	Beau		19	5			15	
Ghardaïa	526	19.7	+0.3	9.7	+0.8	WNW 2	clair		22	8			46	
Ouargla	157	14.5	-1.0	9.0	0.0	N 1	d		19	8			1	
El Goléa	394	20.7	+0.2	7.0	0.0	SSW 2	d		20	2				
Beni Abbès	[illegible]	17.7	-	8.0	-	NE 1	d		-	2				
Timimoun	[illegible]												7	
Adrar		-	-	4.0	+2.0	E 1	clair			3				
In Salah		15.5	-	10.0	-	NNE 3	d		20	9				
El Hattaïa		-	-	10.0	-	S 1	d		-	8				
El Golea		-	-	9.0	-	NW 1	d		-	6			3	
Djanet		-	-	14.0	-	ESE 2	Beau		-	15				
Tamanrasset		-	-	11.0	-	SW 1	nuag.		-	10				
Bordj														

Situation générale et situation en Algérie

Ouest Manche - Sud Algérie - Tunisie

Pressions élevées : Europe (Stockholm 1034 mb) (Agadir 1022 mb - Batna 1023 mb).

Dépressions : Nord et Nord-Ouest Europe (Spitzberg 985 mb) centre Bassin méditerranéen (Mondadena 1015 mb).

Temps en Algérie à 7 heures : A l'Ouest, ciel très nuageux ou couvert - Vents du sud au Ouest faibles ou modérés - A l'Est : ciel beau ou peu nuageux - Vents de Sud à Ouest modérés - Des ondées sont tombées hier et cette nuit en quelques points du rivage.

Mer belle ou peu agitée sur toute la côte algérienne.

Probabilité (valable pour le lendemain Mardi) - En Algérie, à l'Ouest : temps nuageux s'éclaircissant - Vents de Ouest à Sud-Ouest faibles ou modérés - Température en hausse - A l'Est : temps nuageux à très nuageux - Quelques ondées - Vents de Sud à Ouest modérés - Température stationnaire

	ORAN	ALGER	CONSTANTINE
Littoral et Tell	Nuageux s'éclaircissant - Vents de Ouest à Sud-Ouest faibles ou modérés	Nuageux - Eclaircies - Q.Q. ondées - Vents du secteur Ouest faibles ou modérés	Nuageux à très nuageux - Q.Q. ondées - Vents de Sud à Ouest modérés
Hauts Plateaux	Nuageux s'éclaircissant - Vents de Ouest à Sud-Ouest faibles ou modérés	Nuageux - Eclaircies - Q.Q. ondées - Vents du secteur Ouest faibles ou modérés	Nuageux à très nuageux - Q.Q. ondées au Nord - Vents de Sud à Ouest modérés
Sahara	Beau temps - Vents de Nord-Est faibles ou modérés	Beau temps - Vents de Nord à Nord-Est faibles ou modérés	Beau temps - Vents du secteur Nord faibles ou modérés

AVIS AUX PORTS
- Golfe du Lion, Baléares : Vents de Nord-Ouest à Nord faibles ou modérés
- Oran : Vents de Ouest à Sud-Ouest faibles ou modérés
- Alger : Vents du secteur Ouest faibles ou modérés
- Bizerte : Vents de Sud-Ouest à Ouest modérés

VENTS EN ALTITUDE
- Ouest Algérie : Sud-Ouest à Ouest 8 à 10m
- " Sahara : Nord-Est 8 à 10m
- Est Algérie : Secteur Ouest 12 à 15m
- " Sahara : Secteur Nord 8 à 10m

Avis aux Agriculteurs

Températures extrêmes

Stations	Max.	Min.
Paris	1	1
Nice	[illegible]	3
Biarritz	[illegible]	[illegible]
Strasbourg	[illegible]	[illegible]

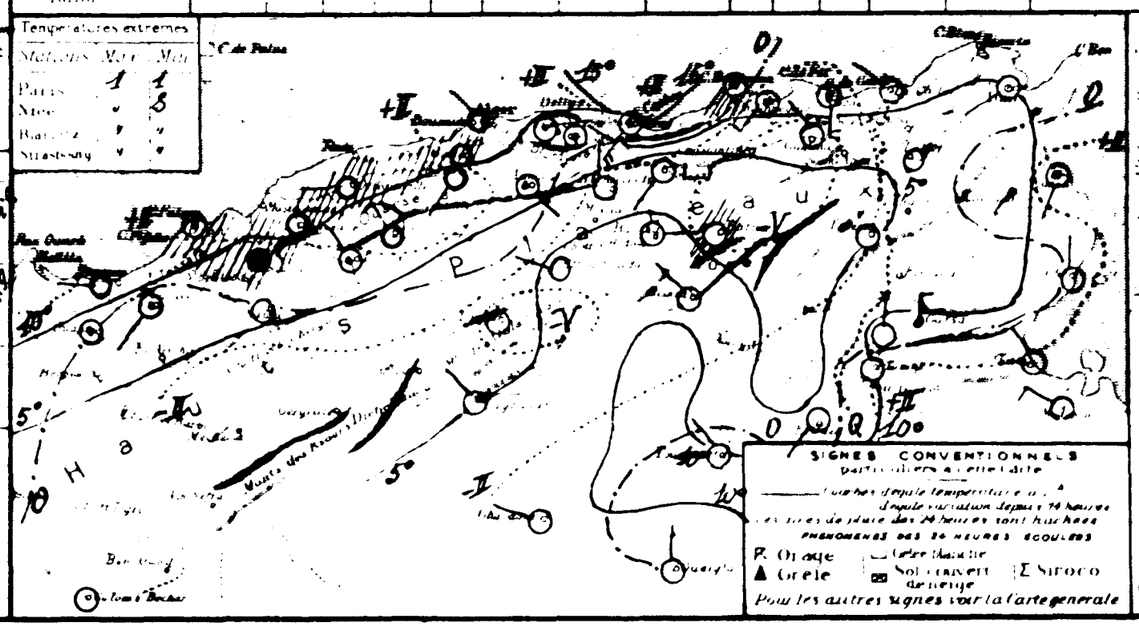

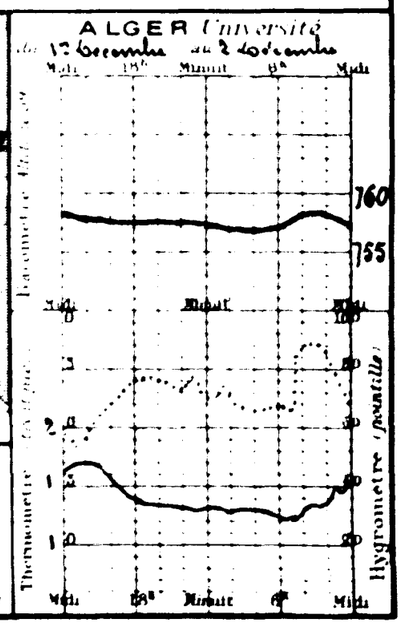

53e Année N° 337 — **BULLETIN MÉTÉOROLOGIQUE DE L'ALGÉRIE** — Samedi 3 décembre 1927 — 7h. Matin

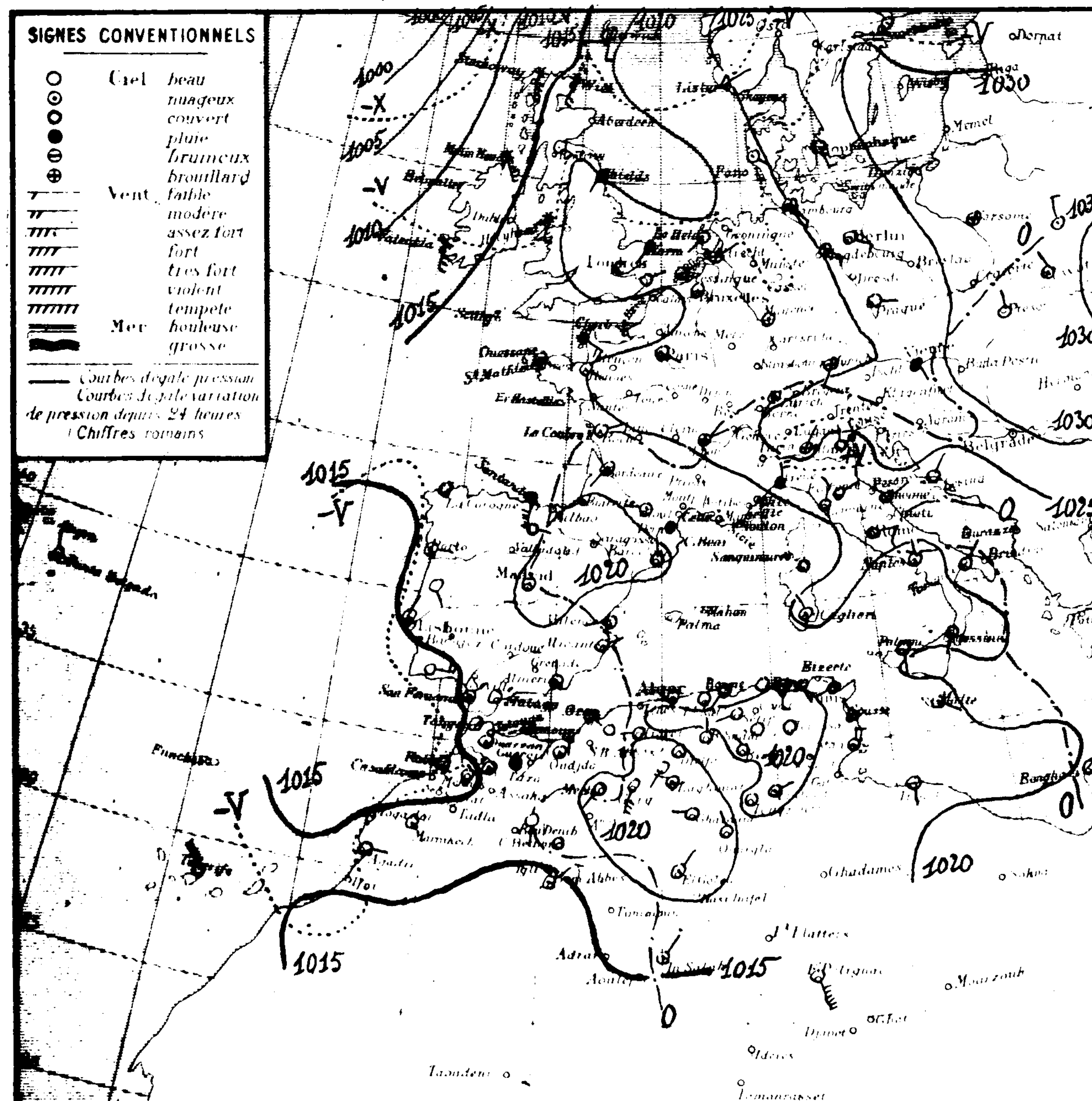

Région	Stations	Altitude en mètres	Pression à 0° et au niveau de la mer: observation	Pression: diff. en 24h	Température de l'air: observation	Température: diff. en 24h	Vent: direction et force de 0 à 9	Etat du Ciel	Etat de la Mer	Temp. extrêmes (24 h): max	Temp. extrêmes (24 h): min	Pluie en millim. (24 h)	Pluie du 30 Nov au 3 Déc millim.	Pluie du 1er Sept au 30 Nov millim.	Phénomènes
Littoral	Nemours	4	"	"	9.8	-3.0	S 2	Beau	Agitée	15	8			160	
	Beni Saf	3													
	Oran	53	18.2	-0.7	12.3	-1.7	SE 1	clair	Belle	16	12		1.0		
	Mostaganem	26													
	Tenès	39													
	Blida	267	18.3	+0.2	9.0	-2.8	calme	Beau		17	9		39.8	383	
	Bouzaréa	344	17.0	+1.5	11.6	+0.7	W 1	clair		14	10	0.1	19.1	288	8h pluie
	Alger	59	17.7	+0.6	11.4	-1.4	calme	d	Belle	17	11	0.5	25.6	265	9-10h pluie
	Maison Carrée	48	12.2	+0.7	7.7	-2.9	WSW 1	d		18	6	0.2	31.8		9-10h pluie
	Bougie	0	18.5	+1.9	15.0	0.0	SW 3	d	E Belle	18	13			211	
	Philippeville	47	17.9	+1.5	10.2	0.0	calme	d	Belle	18	9		9.0	206	
	Cap de Garde	161	20.3	+1.7	12.0	0.0	S 3	Beau	calme	23	"			127	
	La Calle	10	"	"	12.8	-0.2	SSE 2	clair	E Belle	23	11			190	
	Bizerte	9													
	Tunis	36	19.1	+1.3	7.8	-2.2	WSW 2	clair		20	8			135	
	Sfax	8	17.4	+0.7	14.0	+3.0	N 3	nuageux	Agitée	20	14			33	
Tell et Hautes Plaines	Oudjda	580	18.2	-0.9	4.0	-3.0	calme	E nuageux		16	2				
	Tlemcen	806	18.5	-1.4	5.5	-2.7	NW 2	Beau		12	.			129	
	Sidi Bel Abbès	476												164	
	Saïda	860	"	.	6.0	-0.2	SW 2	clair		15	4			286	
	Mascara	590	18.9	-0.5	5.6	-2.4	calme	Beau		13	5		3.0		
	Relizane	73	"	.	6.5	-5.0	S 1	nuageux		17	5		1.8	271	
	Orléansville	112	18.3	+0.1	6.7	-3.6	E 1	clair		15	6		3.9		
	Tiaret	1023	19.9	+1.6	4.0	-2.4	W 1	d		12	3				
	Vialar	[illegible]	21.4	+1.6	3.0	-3.0	NW 1	d		10	2			151	gelée blanche
	Médéa	93?	.	.	5.0	-1.0	NE 1	d		12	4			292	
	Aumale	905	"	.	5.5	-0.5	SE 3	d		11	5				
	Fort National	942	18.5	+1.1	7.6	+0.1	calme	d		12	6		63.0	313	
	Tizi Ouzou	222	.	.	6.8	-1.2	SSW 1	brouillard		18	7		14.0	222	
	Bordj Bou Arreridj	[illegible]	21.4	+1.7	2.1	-1.0	NNE 1	clair		13	2		1.0		
	Sétif	1079	21.0	+0.9	2.2	0.0	WSW 2	d		12	2		1.7	139	
	Batna	1044	24.5	+1.5	1.2	-0.7	calme	d		14	-1			159	
	Constantine	660												105	
	Guelma	256	22.1	+1.5	4.5	-1.0	calme	clair		20	3			91	
	Tebessa	865	23.3	+1.6	4.0	-1.0	calme	d		15	1			7	
Steppes et Atlas Saharien	El Aricha	1253													
	Aïn Sefra	1075													
	Mecheria	1167	21.1	-0.3	5.4	+1.4	SW 2	couvert		13	4			124	
	Géryville	1320	20.9	+1.5	3.6	-1.5	SSW 5	nuageux		12	2			139	gelée blanche
	Aflou	1426	26.7	+1.6	2.0	0.0	SW 1	clair		10	0			78	
	Djelfa	1160	-	.	1.9	+1.6	calme	Beau		15	3			126	
	Bou Saada	550	-	.	5.8	-1.0	N 1	clair		14	4			70	
	M'Sila	486													
	Barika	484	.	.	4.9	-0.3	E 2	clair		18	5			56	
Sahara	Colomb Béchar	769	18.5	-2.2	10.0	+6.0	calme	couvert			8			2	
	Laghouat	751			4.0	-1.0	WNW 2	nuageux		16	.			37	
	Biskra	125	20.6	+1.5	6.0	-3.0	NW 2	clair		21	.			51	
	Touggourt	69	21.9	+1.3	11.3	+1.1	calme	d		19	6			33	
	El Oued	70	.	.	6.6	-0.1	ENE 1	nuageux		17	4				
	Tozeur	50												15	
	Ghardaïa	526	23.0	+3.3	7.9	-1.8	W 1	clair		24	5			46	
	Ouargla	157	20.1	+1.6	7.0	-1.0	NNW 1	Beau		19	6			1	
	El Goléa	394	21.3	+0.6	.	.	NE 2	d		.	5				
	Beni Abbès	497	13.3	-1.4	7.0	+3.0	NE 1	E nuageux		.	.				
	Timimoun	294												7	
	Adrar		.	.	6.0	+2.0		.							
	In Salah		19.8	+0.3	10.0	0.0	NE 1	E nuageux		22	9				
	Fort Flatters														
	Fort Polignac		.	.	10.0	+1.0	SSE 2	E nuageux		.	7			3	
	Djanet		.	.	12.0	-2.0	-	.							
	Tamanrasset		.	.	8.0	-3.0	-	.		.	7				
	Rabat														

Situation générale et situation en Algérie Pressions élevées : Sud-Ouest à Est Europe (Madrid 1021mb - Lvov 1033mb) Algérie - Tunisie (Batna 1025mb).
Aire dépressionnaire : Nord Europe à Océan Atlantique Maroc - Ouest Sahara (Seydisfjord 980mb - Meknès - Beni - Abbès 1013mb).
Temps en Algérie à 7 heures : ciel clair - Vents de Sud à Ouest faibles - Il a plu hier matin dans la région d'Alger -
Mer belle ou peu agitée sur la côte algérienne.

Probabilité (valable pour demain à Midi) - En Algérie, à l'Ouest : temps se couvrant - Pluies prochaines - Vents de Sud à Ouest modérés à assez forts - Température en hausse - A l'Est : temps beau ou brumeux - Vents du secteur Sud faibles ou modérés - Température en hausse.

	ORAN	ALGER	CONSTANTINE
Littoral et Tell	Nuageux à très nuageux - Pluies prochaines - Vents de Sud à Ouest modérés à assez forts	De plus en plus nuageux Vents de Sud à Sud-Ouest modérés à assez forts	Beau ou Brumeux Vents du secteur Sud faibles ou modérés
Hauts Plateaux	Nuageux à très nuageux - Pluies prochaines - Vents de Sud à Ouest modérés à assez forts	De plus en plus nuageux Vents de Sud à Sud-Ouest modérés à assez forts	Beau ou Brumeux Vents du secteur Sud faibles ou modérés
Sahara	Nuageux ou très nuageux Vents du secteur Sud modérés ou assez forts	Nuageux à très nuageux Vents d'Est à Sud faibles ou modérés	Beau temps Vents variables faibles ou modérés

AVIS AUX PORTS
Golfe du Lion, Baléares : Vents variables vers secteur Sud faibles ou modérés
Oran : Vents de Sud à Ouest modérés à assez forts
Alger : Vents de Sud à Sud-Ouest modérés à assez forts
Bizerte : Vents du secteur Sud faibles ou modérés

VENTS EN ALTITUDE
Ouest Algérie : Sud-Ouest à Ouest 8 à 10m
" Sahara : Sud à Sud-Ouest 8 à 10m
Est Algérie : secteur Sud 8 à 10m
" Sahara : Est à Sud 8 à 10m

Avis aux Agriculteurs .

Températures extrêmes

Stations	Max	Min
Paris	2	1
Nice	.	8
Biarritz	.	"
Strasbourg	.	"

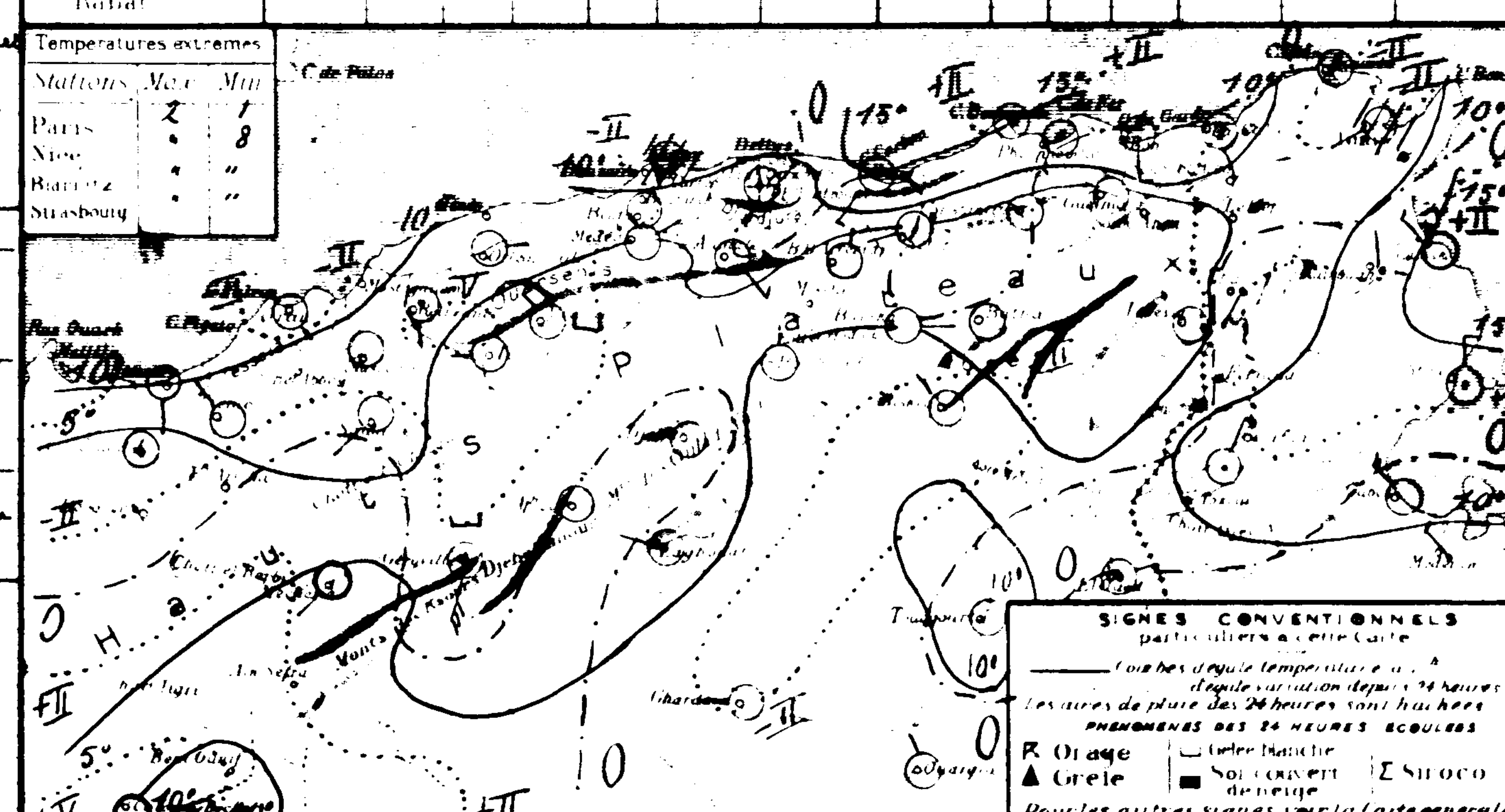

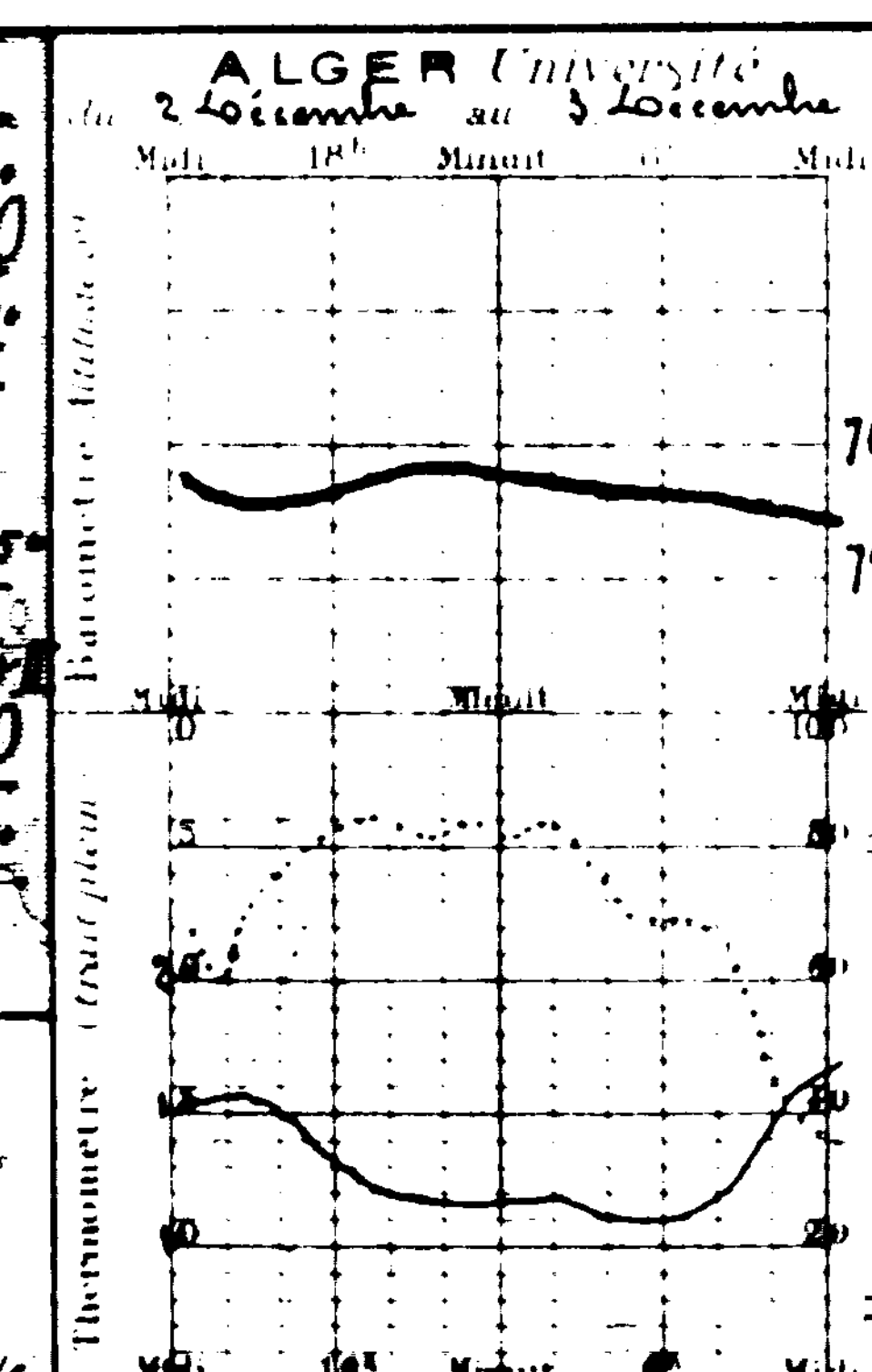

BULLETIN MÉTÉOROLOGIQUE DE L'ALGÉRIE

Dimanche 4 décembre 1927 — 7h. Matin

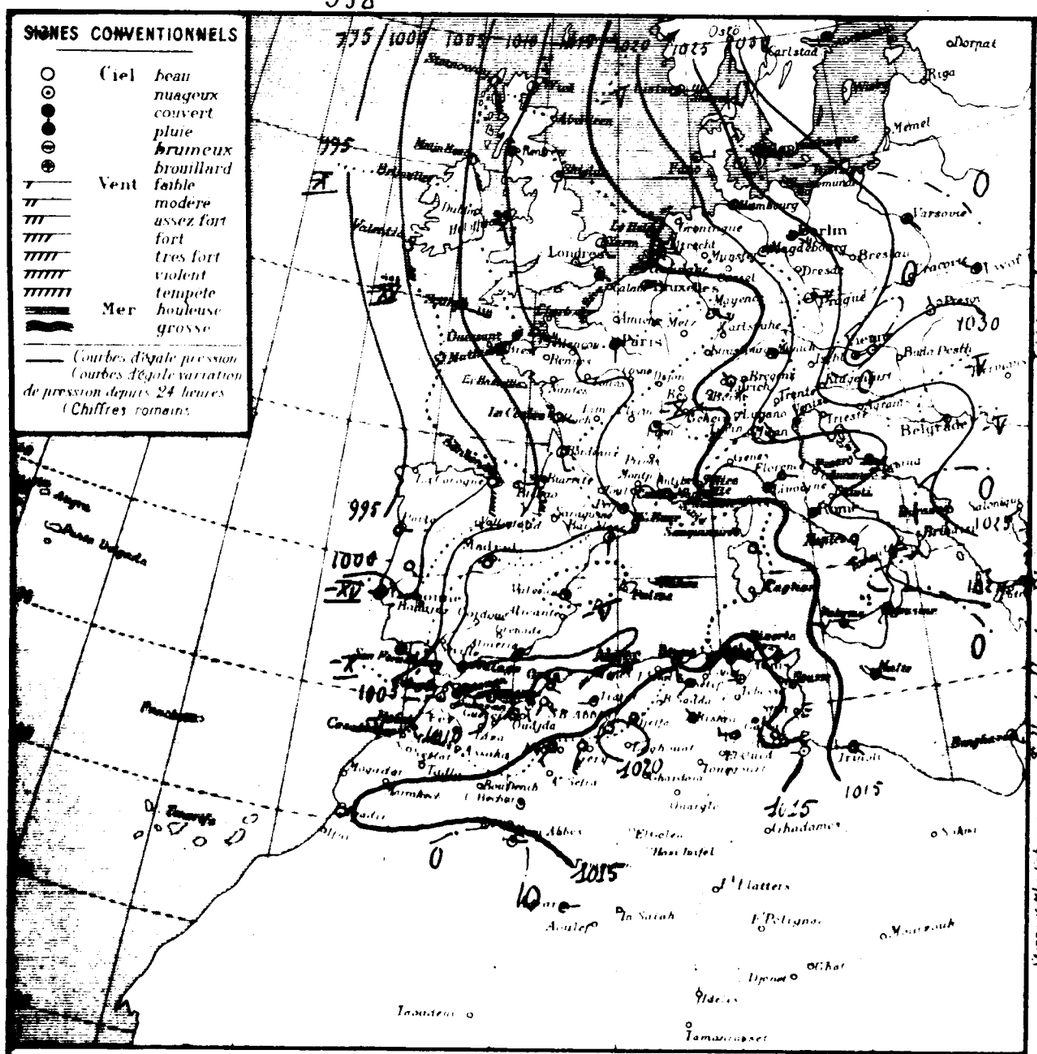

Stations	Altitude en mètres	Observation de 7 heures du matin: Pression à 0° et au niveau de la mer, observation	diff. en 24h	Température de l'air, observation	diff. en 24h	Vent, direction et force de 0 à 9	Etat du ciel	Etat de la mer	Dans les 24 heures: Température extrême max	min	Pluie en millim.	Pluie du 30 Nov au 4 déc (millim.)	Pluie du 1er Sept au 30 Nov (millim.)	Phénomènes
Littoral														
Nemours	4	-	-	10.8	+1.0	S 2	nuag.	Belle	14	9			160	
Beni-Saf	3													
Oran	53	11.9	-6.3	13.4	+1.1	SE 1	beau	Belle	16	12		1.0		
Mostaganem	26													
Tenès	39	09.7	-	13.4	-	SW 6	couv.	Agitée	18	12				
Blida	267	12.3	-6.0	15.0	+6.0	SW 3	d		18	10		39.8	383	
Bouzarea	344	10.1	-6.9	14.0	+2.4	SSW 3	d		15	11		19.1	298	
Alger	59	11.0	-6.7	14.3	+2.9	WSW 3	couvert	Agitée	17	13		23.6	265	
Maison Carrée	48	11.5	-6.7	14.3	+6.6	SW 2	d		18	11		31.8		
Rocher	9	13.3	-5.0	15.0	0.0	S 5	couvert	Belle	19	13			211	
Philippeville	47	13.0	-4.9	11.4	+1.2	SW 1	d	Belle	18	10		9.0	206	
Cap de Garde	161	16.9	-3.4	14.0	+2.0	S 4	couvert		22				127	
La Calle	10	-	-	14.9	+2.1	NW 3	nuag.	Agitée	21	13			140	
Bizerte	9													
Tunis	36	14.7	-4.4	10.0	+2.2	WSW 3	couvert		18	9			135	
Sfax	8												33	
Hauts Plateaux														
Oudjda	580	11.9	-6.3	11.0	+7.0	calme	nuag.		16	6				
Tlemcen	806												129	
Sidi Bel-Abbès	476	11.8	-6.7	8.0	+4.0	SW 1	clair		15	6			164	
Saïda	860	-		7.2	+1.2	SE 4	clair		15	7			286	
Mascara	590	12.9	-6.0	9.0	+3.4	E 2	beau		15	7		3.0		
Relizane	71	-		8.2	+1.9	SW 1	couv.		16	8		1.8	271	
Orleansville	112	12.1	-6.2	8.2	+1.5	E 1	couv.		15	7		3.9		
Tiaret	1023	15.1	-6.8	5.7	+1.7	W 2	nuag.		14	3				
Vialar	889	14.6	-6.8	7.5	+4.5	NW 2	couvert		10	6			131	
Médéa	915	-	-	8.0	+3.0	SW 1	couvert		15	5			292	
Aumale	905													
Fort National	942											63.0	313	
Tizi Ouzou	222			9.1	+2.3	E 1	couv.		17	7		34.0	282	
Bordj Bou Arréridj	915	16.3	-3.1	7.4	+2.3	NNE 1	couv.		14	4		1.0		
Setif	1079	16.5	-4.5	4.8	+2.0	SW 2	couvert		14	4		1.7	139	
Batna	1044	12.6	-5.9	5.0	+1.8	calme	couv.		15	2			159	
Constantine	660												105	
Guelma	209	18.5	-3.6	6.5	+2.0	W 1	couv.		20	4			91	
Tebessa	863												7	
Sahara														
El Aricha	1250													
Ain Sefra	1075													
Mecheria	1167	17.9	-3.8	5.6	+0.2	SW 3	couvert		14	5			124	
Geryville	1120	16.2	-4.7	4.9	+1.3	SSW 6	couvert		12	3			139	
Aflou	1428	20.9	-5.8	4.6	+3.0	SW 1	clair		11	3			78	
Djelfa	1160	-	-	3.0	+1.1	calme	beau		14	1			126	
Bou Saada	550												70	
M'Sila	488													
Bartka	484												56	
Colomb Bechar	769	17.3	-1.2	6.0	-4.0	calme	nuag.			5			9	
Laghouat	731												57	
Biskra	125	16.5	-4.1	10.0	+4.0	NW 1	couv.		21	10			31	
Touggourt	69												53	
El Oued	70													
Tozeur	50	15.9	-3.8	12.0	+2.0	W 5	couv.		21	8			15	
Ghardaia	526												46	
Ouargla	157												1	
El Goléa	394													
Beni Abbès	447	14.2	+0.9	5.0	-2.0	E 1	nuag.			3				
Timimoun	264												7	
Adrar		-	-	3.0	-3.0	E 1	nuag.			3				
In Salah														
El Platters														
El Pelognac														
Djanet													3	
Tamanrasset														
Rabat														

Situation générale et situation en Algérie Pressions élevées : Est Europe (Helsingfors 1035mm). Aire dépressionnaire : Ouest Europe (Reykjavik 964mm - Porto 948mm), Ouest et centre Europe en hausse en général - Ouest Afrique du Nord (Tétouan 1008mm).
Temps en Algérie à 7 heures : ciel beau ou nuageux à l'Ouest, brumeux à l'Est. Vents variables faibles ou modérés.
Mer belle ou peu agitée sur la côte algérienne.

Probabilité (valable pour le lendemain Lundi) Mardi - En Algérie, à l'Ouest : temps nuageux devenant couvert avec pluies - A l'Est : temps nuageux à très nuageux - Quelques pluies - Vents du secteur Sud modérés ou assez forts - Température en hausse.

Temperatures extremes	Max.	Min.
Stations		
Paris	-1	-1
Nice	10	
Biarritz		
Strasbourg		

	ORAN	ALGER	CONSTANTINE
Littoral et Tell	Nuageux se couvrant. Q.q. pluies? Vents du secteur Sud modérés ou assez forts	Nuageux à très nuageux. Q.q. pluies. Vents du secteur Sud modérés ou assez forts	Nuageux à très nuageux. Q.q. pluies. Vents du secteur Sud modérés ou assez forts
Hauts Plateaux	Nuageux se couvrant. Q.q. pluies? Vents du secteur Sud modérés ou assez forts	Nuageux à très nuageux. Q.q. pluies. Vents du secteur Sud modérés ou assez forts	Nuageux à très nuageux. Q.q. pluies. Vents du secteur Sud modérés ou assez forts
Sahara	Très nuageux ou couvert. Pluies. Vents d'Est à Sud modérés ou assez forts	Très nuageux ou couvert. Pluies. Vents d'Est à Sud assez forts ou forts	Très nuageux ou couvert. Pluies. Vents d'Est à Sud assez forts ou forts

AVIS AUX PORTS
- Golfe du Lion, Baléares } Vents d'Est à Nord faibles
- Oran, Alger, Bizerte } Vents du secteur Sud modérés ou assez forts

VENTS EN ALTITUDE
- Ouest Algérie
- " Sahara
- Est Algérie
- " Sahara

Avis aux Agriculteurs

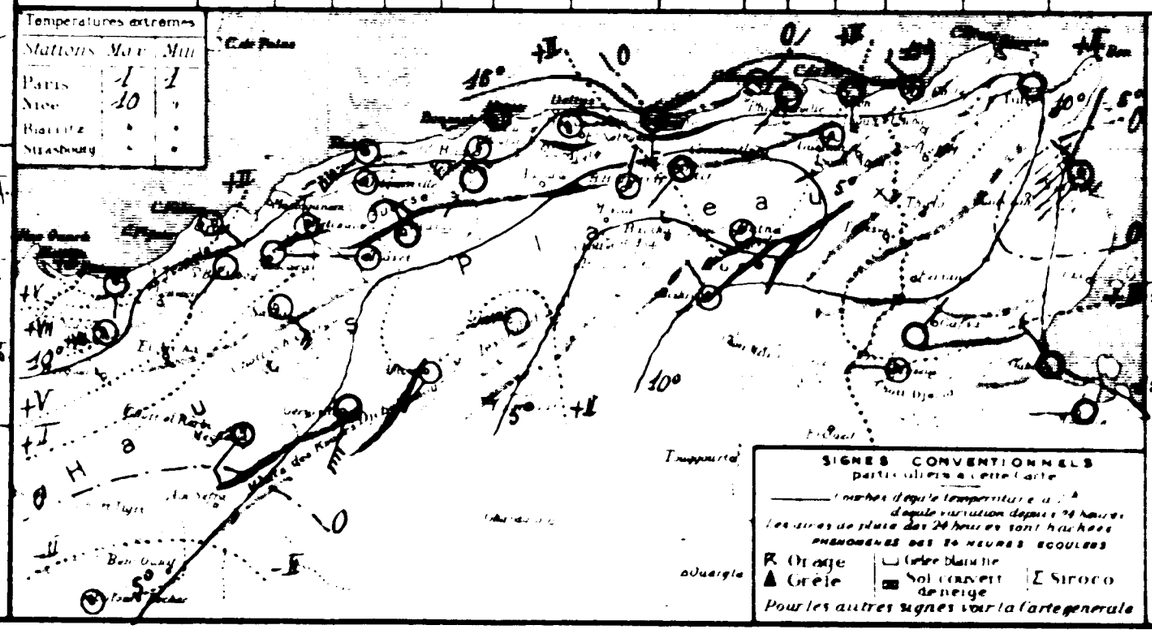

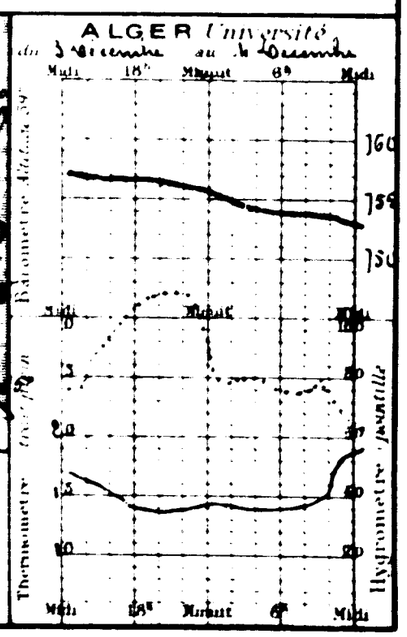

BULLETIN MÉTÉOROLOGIQUE DE L'ALGÉRIE

Lundi 5 Décembre 1927 — 7h. Matin

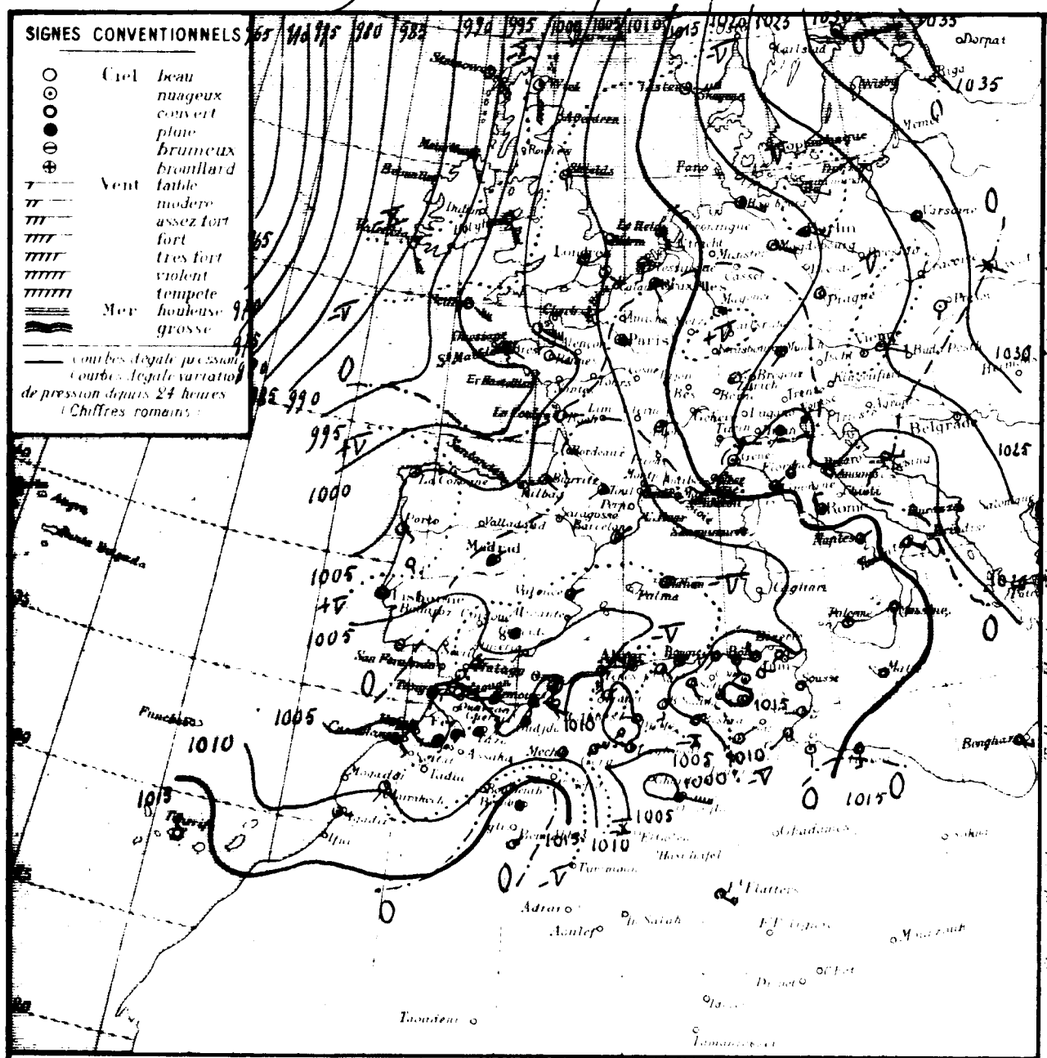

Stations	Altitude en mètres	Observation de 7 heures du matin: Pression à 0° et au niveau de la mer — Observation	Diff. en 24h	Température de l'air — Observation	Diff. en 24h	Vent — Direction et force de 0 à 9	État du ciel	État de la mer	Dans les 24 heures: Températures extrêmes — max	min	Pluie en millim.	Pluie du 30 Nov au 5 inclus millim.	Pluie du 1er Sept. au 30 Nov millim.	PHÉNOMÈNES
Littoral														
Nemours	+	-	-	13.2	+2.5	SW 2	couvert	belle	21	11			160	
Beni Saf	3													
Oran	53	053	-6.6	14.6	+1.2	S 1	brumeux	calme	21	10		1.0		
Mostaganem	26													
Tenes	39	04.1	-5.6	15.4	+2.0	S 5	couvert	belle	18	14				
Blida	267	06.6	-5.7	15.0	0.0	SW 1	brumeux		20	14		39.8	323	
Bouzareah	344	05.7	-4.4	11.0	-3.0	SE 3	id		15	10		19.1	288	
Alger	59	07.3	-3.7	12.2	-2.1	SW 2	couvert	belle	20	12		25.6	265	
Maison Carrée	+8	07.0	-4.5	13.0	-1.3	SSE 3	id		20	11		31.8		
Rouiba	9	07.1	-6.4	15.0	0.0	SW 3	nuageux	belle	20	14			211	
Philippeville	47	08.6	-4.4	11.3	-0.1	SW 2	couvert	belle	18	10		9.0	206	
Cap de Garde	161	11.4	-5.5	12.0	-2.0	S 4	nuageux	calme	-	11			127	
La Calle	10	-	-	13.0	-1.9	NW 4	beau	belle	21	11			190	
Bizerte	9													
Tunis	36	10.7	-4.0	9.0	-1.0	SW 1	couvert		18	8			135	
Sfax	8	11.4	-	9.8	-	W 2	clair	calme	18	10			33	
Tell et Hautes Plaines														
Oudjda	580	04.5	-7.4	10.0	-1.0	calme	couvert		19	10				
Tlemcen	806	06.2	-	9.8	-	SW 2	id		15	7			129	
Sidi Bel Abbes	+78	04.6	-7.2	9.0	+1.0	W 1	brumeux		15	8			104	
Saida	860	-	-	7.6	+0.4	SE 5	nuageux		14	7			286	
Mascara	590	-										3.0		
Relizane	73	-	-	10.3	+2.1	E 1	couvert		20	10		1.8	271	
Orleansville	112	06.2	-5.9	10.2	+2.0	E 1	clair		18	10		3.9		
Tiaret	1025	08.3	-4.2	5.5	-0.2	ENE 1	couvert		15	5				
Vialar	1090	10.7	-3.9	4.5	+3.0	NW 1	id		15	5			151	
Medéa	[illegible]	-	-	5.0	-3.0	E 1	id		15	5			192	
Aumale	[illegible]													
Fort National	542	08.3	-	9.5	-	calme	couvert		15	8		63.0	313	
Tizi Ouzou	222	-	-	9.8	+0.7	NE 1	id		19	7		34.0	282	
Bordj Bou Arreridj	[illegible]	10.3	-6.0	4.0	-0.4	E 1	id		12	4		1.0		
Setif	1059	10.6	-5.9	4.2	-0.6	SW 2	id		13	3		1.7	139	
Battna	1044	14.1	-4.5	2.4	-0.6	calme	brumeux		12	1			139	
Constantine	[illegible]	13.0	-	4.3	-	N 2	pluie		17	3			105	
Guelma	[illegible]	14.5	-1.0	5.3	-1.2	NW 1	brumeux		20	4			91	
Tebessa	[illegible]	16.3	-	4.0	-	calme	id		19	1			7	
Sahara														
El Kreicha	[illegible]													
Aïn Sefra	[illegible]													
Mecheria	1167	09.5	-8.4	4.9	-0.7	calme	couvert		13	4			124	
Géryville	1320	09.9	-10.3	5.5	+0.4	ENE 5	id		11	1	1.0	1.0	139	Pluie nuit
Aflou	1426	14.5	-9.4	4.0	0.0	SW 1	id		10	1	5.5	5.5	78	Pluie nuit
Djelfa	[illegible]	-	-	5.2	+2.2	W 2	id		13	3			126	
Bou Saada	750	-	-	5.6	-	S 3	clair		14	5			70	
M'sila	436													
Barika	484	-	-	7.5	-	NE 3	couvert		15	7			56	
Colomb Béchar	[illegible]	19.7	+2.4	9.0	+3.0	calme	pluie		-	6			2	
Laghouat	751			2.0	-	WNW 3	couvert			0			37	
Biskra	127	10.3	-6.2	12.0	+2.0	NE 1	id		19	10			51	
Touggourt	[illegible]												33	
El Oued	70													
Tozeur	30	13.3	-2.6	8.0	-4.0	NE 2	nuageux		19	8			15	
Ghardaïa	526												46	
Ouargla	157	00.1	H	12.0	-	ESE 7	pluie			12	21.1	21.1	1	2-7h pluie
El Goléa	394													
Beni Abbes	+[illegible]	16.1	+1.9	7.0	+2.0	NE 1	couvert			5				
Timimoun	294												7	
Adrar		-	-	10.0	+7.0	SW 1	nuageux			10	4.4	4.4		19-24h pluie; orage au Sud-ouest
In Salah														
El Flatters		-	-	16.0	-	SE 4	couvert			12	4.0	4.0		5h pluie
El Goléa													3	
Djanet														
Tamanrasset														
Rabat														

Situation générale et situation en Algérie: Pressions élevées: Est Europe (Moscou 1036mm). Aire dépressionnaire: Ouest Europe (Reykjavik 976mm) bassin méditerranéen. Afrique du Nord (Bechar 1004mm, Rabat 1003mm). Temps en Algérie à 7 heures: ciel très nuageux ou couvert avec pluies au Sahara. Vents du secteur Sud de force variable. Il a plu hier et cette nuit au Sahara et sur l'Atlas saharien. Mer belle sur la côte algérienne.

Probabilité (valable pour 24 h. à partir de midi). En Algérie: temps très nuageux ou couvert, moyennes pluies. Vents variables faibles à assez forts (Nord-Est dominant) à l'Est et secteur Sud à l'Est. Température en baisse.

	ORAN	ALGER	CONSTANTINE
Littoral et Tell	Très nuageux ou couvert. Pluies. Vents variables faibles à assez forts (Nord-Est dominant)	Très nuageux ou couvert. Pluies. Vents variables faibles à assez forts (Nord-Est dominant)	Très nuageux ou couvert. Pluies. Vents variables (secteur Sud dominant) faibles à assez forts
Hauts Plateaux	Très nuageux ou couvert. Pluies. Vents du Sud, plus variables, faibles à assez forts	Très nuageux ou couvert. Pluies. Vents du Sud, plus variables, faibles à assez forts	Très nuageux ou couvert. Pluies. Vents variables (secteur Sud dominant) faibles à assez forts
Sahara	Très nuageux ou couvert. Pluies. Vents variables faibles à assez forts	Très nuageux ou couvert. Pluies. Vents variables faibles à assez forts	Très nuageux ou couvert. Pluies. Vents variables assez forts ou forts

AVIS AUX PORTS
- Golfe du Lion, Baléares: Vents de Nord-Est faibles à assez forts
- Oran, Alger: Vents variables faibles à assez forts (Nord-Est dominant)
- Bizerte: Vents variables (secteur Sud dominant) faibles à assez forts

VENTS EN ALTITUDE
- Ouest: Algérie Sud-ouest 8 à 10m; Sahara secteur Sud 10 à 12m
- Est: Algérie secteur Sud 10 à 12m; Sahara secteur Sud 10 à 12m

Avis aux Agriculteurs

Stations	Max.	Min.
Paris	8	1
Nice	"	10
Biarritz	"	"
Strasbourg	"	"

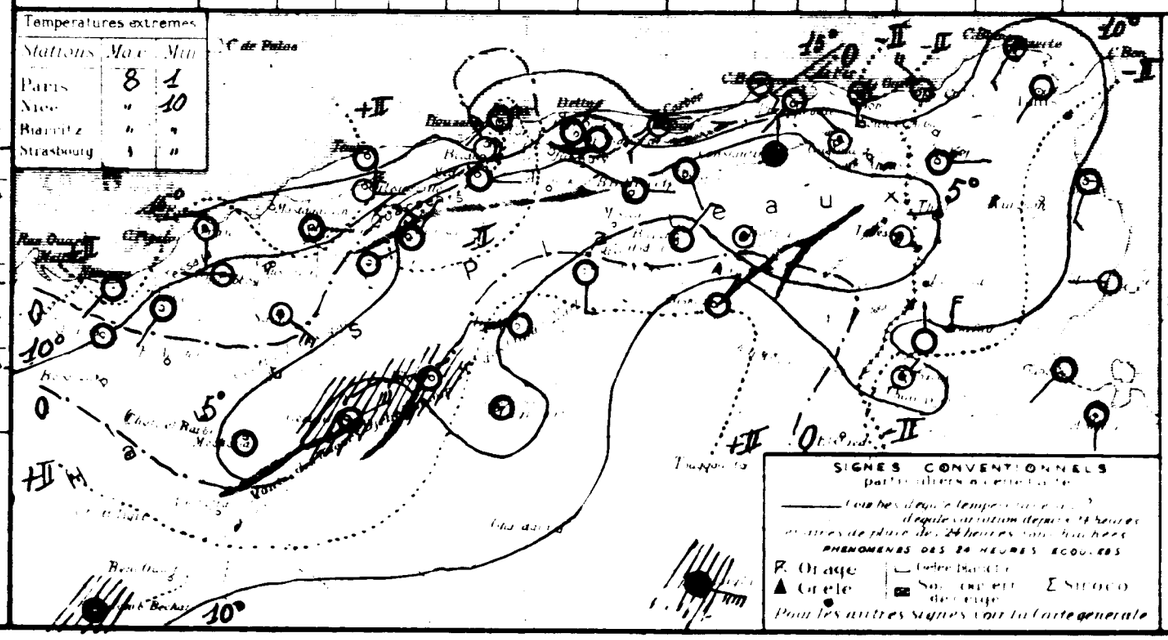

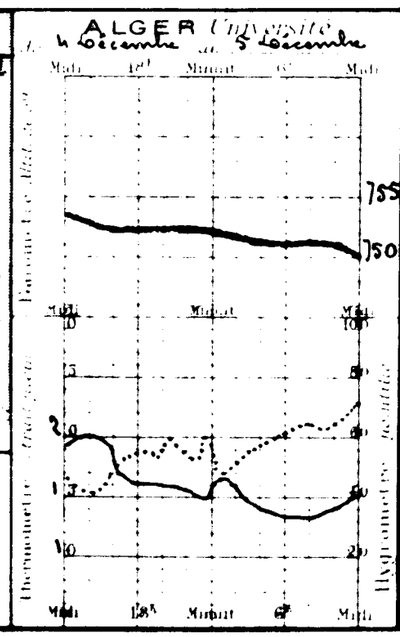

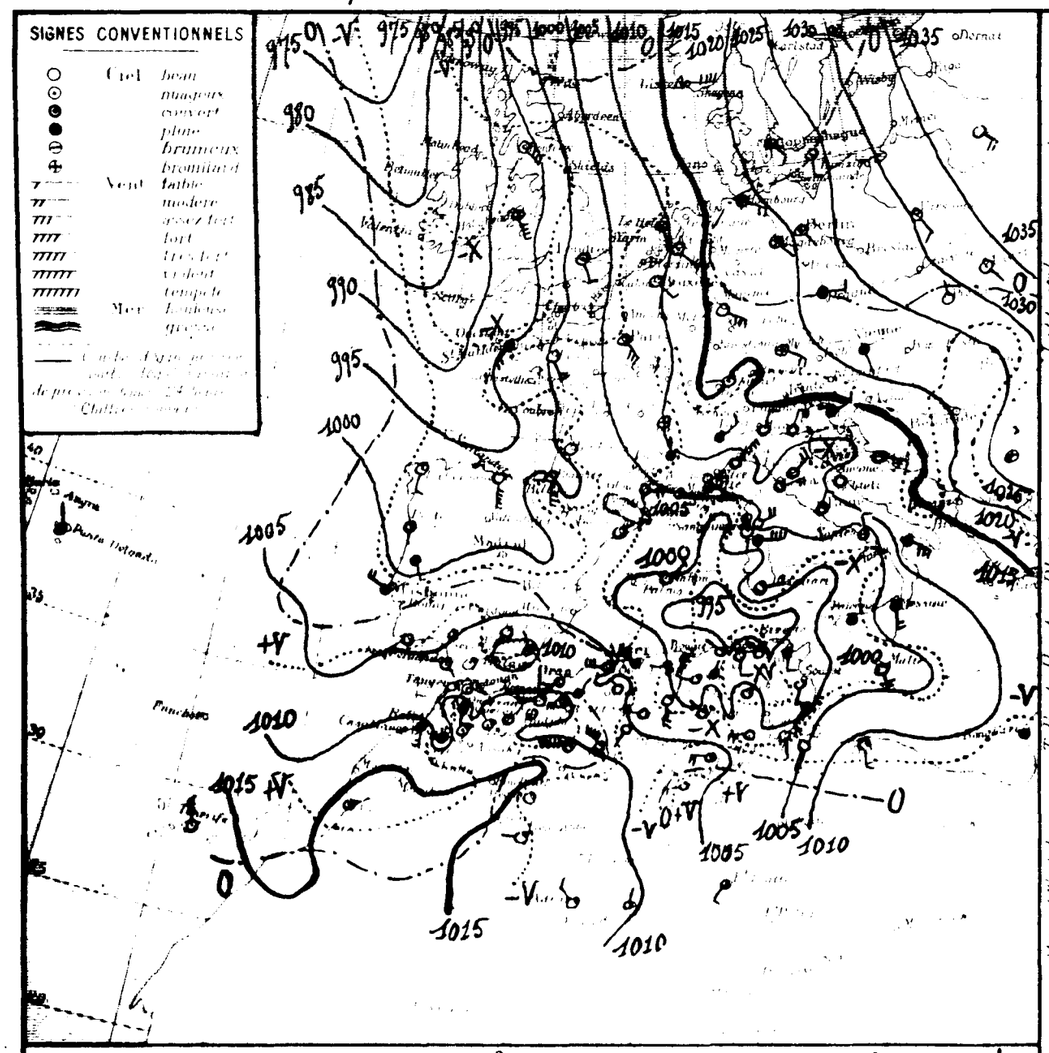

Stations	Altitude en mètres	Pression à 0° réduite au niveau de la mer — Observation	Pression à 0° réduite au niveau de la mer — Ecart en 24h	Température de l'air — Observation	Température de l'air — Ecart en 24h	Vent (Direction et force de 0 à 5)	État du Ciel	État de la Mer	Dans les 24 heures — Température extrêmes — Max	Min	Pluie en millim.	Pluie du 30 Nov. au 6 Déc. millim.	Pluie du 1er Sept. au 30 Nov. millim.	PHÉNOMÈNES
Nemours	4	-	-	11.8	-1.4	W 3	8 nuag.	8 agitée	13	10			160	
Beni Saf	5													
Oran	53	09.1	+3.8	14.0	-0.6	N 3	couvert	8 agitée	16	12	15.0	16.0		18h à la nuit pluie
Mostaganem	21													
Tenes	39	05.8	+1.7	13.2	-2.2	W 5	couvert	agitée	17	8	11.0	11.0		17-18h à la nuit pluie
Blida	267	06.1	-0.6	10.2	-4.8	W 2	pluie		16	9	46.0	85.8	383	Pluie brin à la nuit
Bougzaréa	344	02.2	-3.5	11.1	+0.1	WNW 4	d		13	8	34.7	53.8		20 après 16h pluie
Alger	59	02.3	-5.2	13.2	+1.0	WNW 4	d	agitée	15	10	33.2	56.8	265	15-7h pluie
Maison Carrée	48	02.2	-4.8	15.0	0.0	WNW 2	couvert		16	10	33.4	69.2		Pluie brin à la nuit
Cap Caxine		97.7	-9.4	11.0	-4.0	SW 5	pluie	Belle	16	9	2.6	8.6	211	16-18h et 2-7h pluie
Philippeville	7	96.5	-12.1	10.0	-1.3	NW 2	couvert	Belle	14	10	0.9	9.9	206	Pluie brin après-midi
Cap de Garde	12	96.1	-15.3	14.0	+2.0	S 1	d	calme	15	-	?		127	14-16h et 1h pluie
La Calle		-	-	14.1	+1.1	NW 1	d	Belle	17	12	1.0	1.0	190	14-16h pluie
Bizerte														
Tunis		97.5	-13.2	13.2	+4.2	S 3	pluie		15	13	2.0	2.0	135	Pluie
Sfax		99.6	-11.8	14.0	+2.8	SW 5	d	Belle	21	14	5.0	5.0	33	Pluie la nuit
Gafsa		13.3	+7.8	4.0	-6.0	calme	brouill.		12	3	3.2	3.2		Pluie brin et la nuit
Tozeur		11.5	+5.3	6.5	-3.3	SW 2	6 nuag.		15	5	4.0	4.0	129	16-19h pluie
Souk-Bel-Abbès		10.5	+5.9	2.0	-1.0	W 5	d		12	4	10.6	10.6	166	Pluie la nuit
Sétif		-	-	5.8	-1.8	W 3	couvert		11	8	23.2	23.2	286	Pluie brin et la nuit
Mascara		09.3	+3.2	7.8	-2.4	W 2	pluie		15	7	23.0	22.0		13h et la nuit pluie
Boufarik		-	-	10.9	+0.6	W 3	d		15	10	5.4	7.2	271	Pluie
Orléansville		04.6	-1.6	10.5	+0.3	W 3	couvert		14	10	4.0	7.9		Pluie de nuit pluie
Laghouat														
Aïn-Sefra		00.9	-3.8	5.5	+1.0	NW 2	couvert		6	5	10.0	10.4	151	12-16h et la nuit pluie
Médéa		-	-	5.5	+0.5	NW 5	d		13	3	31.0	31.0	202	13-7h pluie
Aumale		-	-	6.5	-	W 4	pluie		7	5	23.2	23.2		Pluie brin et la nuit
Fort National	4	00.9	-7.4	6.4	-3.1	W 2	d		12	3	32.5	95.5	313	Pluie brin et la nuit
Tizi-Ouzou		-	-	10.1	+0.3	ESE 1	d		12	7	34.0	68.0	282	Pluie brin et la nuit
Bougie Aiguade		99.5	-10.8	4.7	-0.2	W 1	d		9	4	23.0	24.0		Pluie
Sétif		99.4	-11.2	4.0	-0.2	W 3	couvert		8	4	9.5	11.2	139	Pluie brin et la nuit
Batna		01.7	-12.4	3.9	+1.5	calme	d		-	4	5.0	5.0	159	17-19h pluie
[illegible]		99.5	-13.5	7.5	+3.0	NNE 1	d		12	6			10	
[illegible]		99.0	-15.5	12.0	+6.7	NE 1	8 nuag.		16	9	1.0	1.0	41	Pluie
[illegible]		00.1	-16.2	8.0	+1.0	calme	couvert		11	2	1.7	1.7	7	13-17h et 18h-22h pluie
[illegible]														
[illegible]		13.5	+4.0	1.9	-3.0	W 7	couvert		10	2	6.7	6.7	124	11h grêle, 11-13h30, 18h30-22h pluie
[illegible]		09.9	+4.0	3.0	-2.5	NW 7	d		7	1	9.0	11.0	150	13-17h et la nuit pluie
[illegible]		06.4	-3.1	1.0	-3.0	SW 1	d		5	0	17.5	21.0	78	Pluie et neige brin et la nuit
[illegible]		-	-	4.1	-1.1	W 4	couvert		6	0	36.0	36.0	156	Pluie brin à l'aurore
[illegible]		-	-	6.0	+0.4	S 5	d		8	5	36.0	36.0	70	Pluie
[illegible]		-	-	7.0	-0.5	NW 2	brouill.		12	1	27.0	27.0	56	Pluie
[illegible] Bechar		14.6	-5.1	3.0	-6.0	calme	clair		-	0			2	
[illegible]		01.5	-8.8	10.0	-3.0	NW 1	couvert		15	8	21.0	21.8	57	7-18h pluie
[illegible]		05.3	-3.2	9.8	-4.2	W 4	nuag.		19	8	5.0	21.0	51	10-4h pluie
[illegible]												12.0	53	12-13h pluie ; pluie du 4 (7mt)
[illegible]		02.6	-13.7	11.0	+3.0	W 4	8 nuag.		15	8	5.0	5.0	15	Pluie
[illegible]													46	
[illegible]		06.1	+6.0	10.0	-2.0	W 4	couvert		-	10	21.1		1	
[illegible]											26.0	26.0		10-16h pluie et tempête de sable
[illegible]		12.9	-3.2	4.0	-3.0	W 1	clair		-	1				
[illegible]													7	
[illegible]		-	-	7.0	-5.0	NW 3	clair		-	7		4.4		
[illegible]		10.7	-	9.0	-	NNE 1	couvert		20	8				
[illegible]		-	-	15.0	-5.0	SW 3	d		-	16	6.8	17.8	3	Pluie ; pluie du 3 au 5 (9mt)

Situation générale et situation en Algérie. Pressions élevées : Est Europe (Vienne 1032 mm). Une dépression marine : Nord ouest et Ouest Europe à Barry méditerranéen. Est Afrique du Nord (Westmann 968 mm, Porto 997 mm, Cap de Garde 996 mm). Temps en Algérie à 7 heures : ciel très nuageux ou couvert avec pluies. Vents de Sud-ouest à Nord-ouest de force variable, avec rafales. Il a plu hier et cette nuit sur tout le littoral. Mer belle sur toute la côte algérienne.

Probabilité valable du 6 au 7 à Minuit. En Algérie, à l'ouest : temps très nuageux avec éclaircies. Quelques averses. Vents d'ouest à Sud-ouest assez forts à modérés. A l'est, temps très nuageux ou couvert avec pluies puis s'éclaircissant momentanément. Vents d'ouest à Sud assez forts à modérés. Température stationnaire.

	ORAN	ALGER	CONSTANTINE
Littoral et Tell	Très nuageux. Éclaircies. Averses. Vents d'ouest à Sud-ouest assez forts à modérés	Très nuageux. Averses et éclaircies. Vents de Nord-ouest à Sud-ouest assez forts	Très nuageux ou couvert. Pluies puis éclaircies. Vents d'ouest à Sud assez forts à modérés
Hauts Plateaux	Très nuageux. Éclaircies. Averses. Vents d'ouest à Sud-ouest assez forts à modérés	Très nuageux. Averses et éclaircies. Vents de Nord-ouest à Sud-ouest assez forts	Très nuageux ou couvert. Pluies puis éclaircies. Vents d'ouest à Sud-ouest assez forts à modérés
Sahara	Beau à nuageux. Vents de Nord à Est modérés ou assez forts	Beau à nuageux. Vents de Nord à Est modérés ou assez forts	Très nuageux au Nord. Vents de Nord-ouest modérés ou assez forts

AVIS AUX PORTS
- Golfe du Lion : Vents de Nord-est à Nord-ouest assez forts ou forts
- Baléares : Vents du secteur ouest assez forts ou forts
- Oran : Vents d'ouest à Sud-ouest assez forts à modérés
- Alger : Vents de Nord-ouest à Sud-ouest assez forts
- Bizerte : Vents du secteur Sud assez forts

VENTS EN ALTITUDE
- Ouest, Algérie : Nord-ouest à Sud-ouest 10 à 12
- Sahara : secteur Nord 10 à 12
- Est, Algérie : secteur ouest 10 à 12
- Sahara : secteur Nord 10 à 12

AVIS AUX AGRICULTEURS

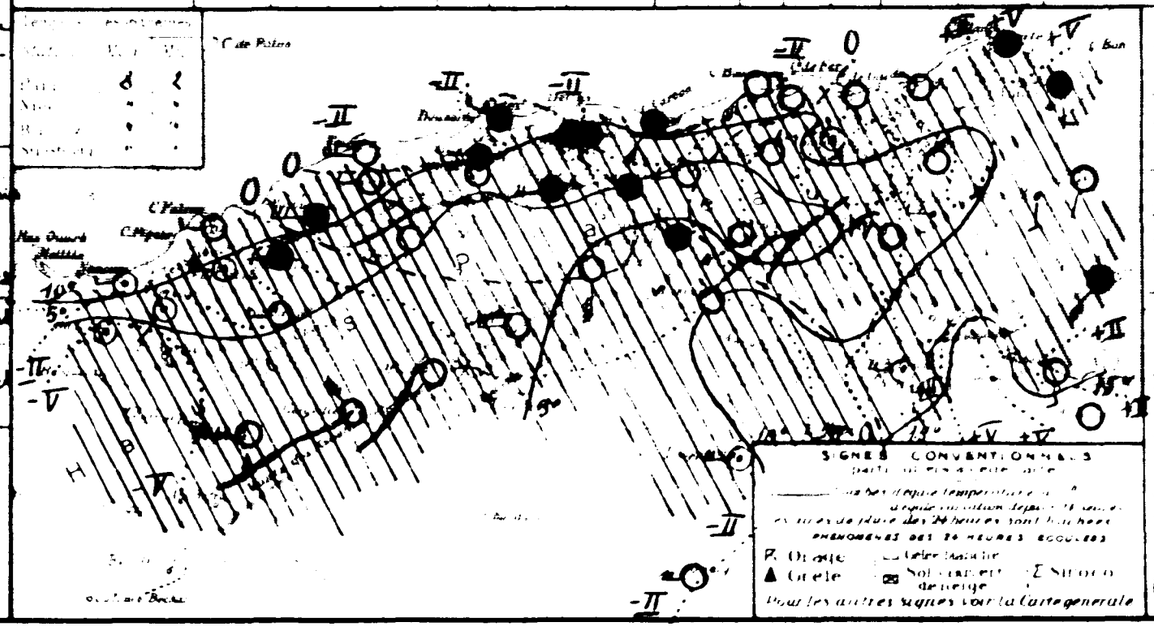

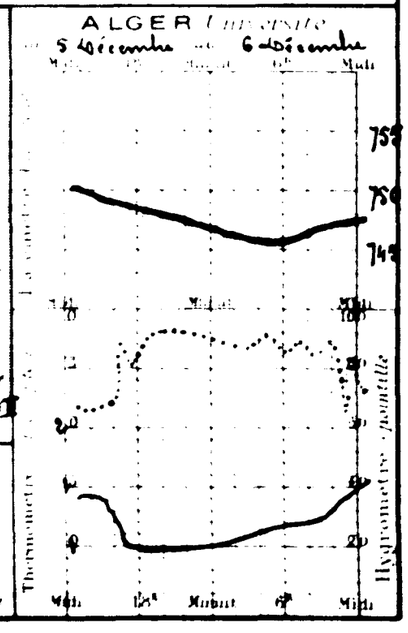

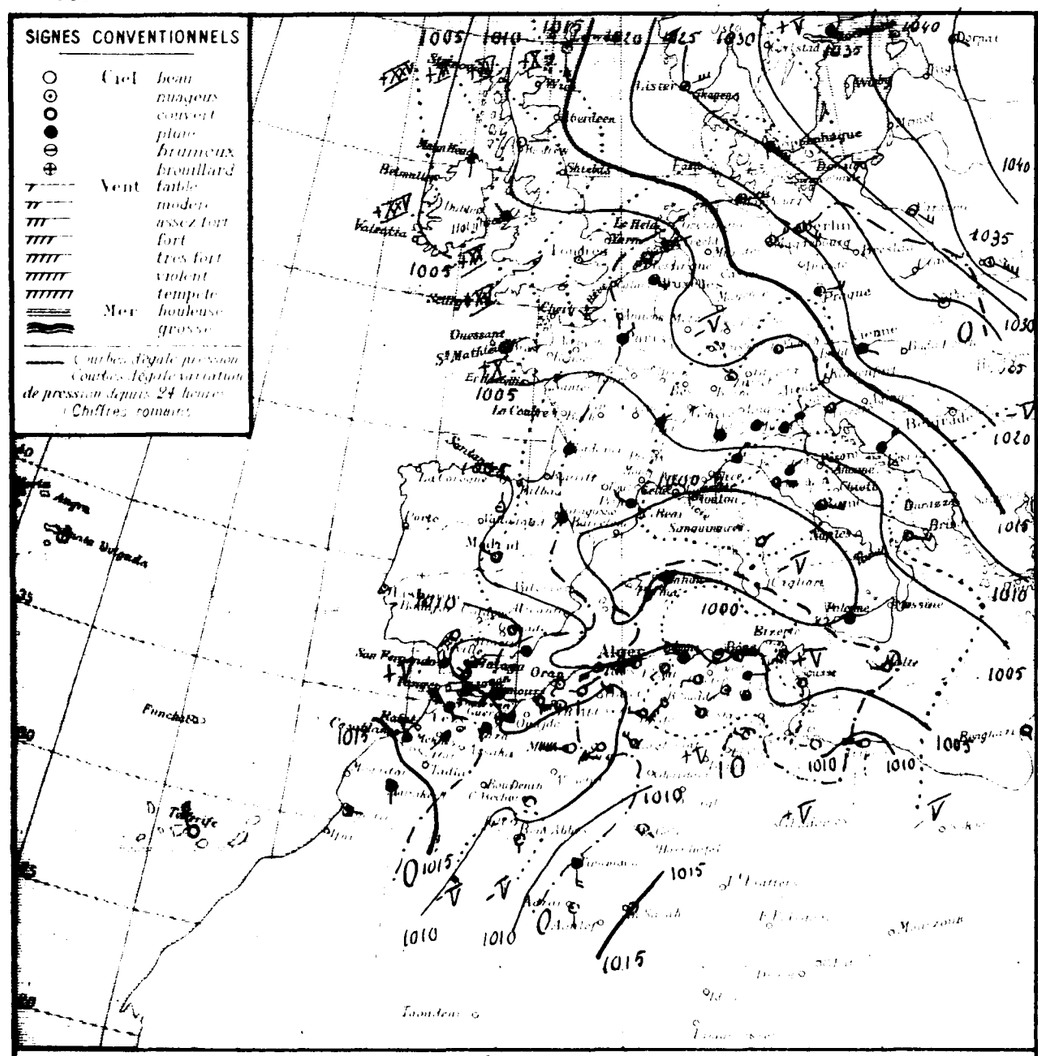

STATIONS	Altitude en mètres	Observation de 7 heures du matin: Pression à 0° et au niveau de la mer — Observation	Variation en 24 h	Température de l'air — Observation	Variation en 24 h	Vent: Direction et force de 0 à 9	Etat du ciel	Etat de la Mer	Dans les 24 heures: Températures extrêmes — Max	Min	Pluie en millim.	Pluie du 30 Nov au 7 déc. millim.	Pluie du 1er Sept. au 30 Nov millim.	PHÉNOMÈNES
Littoral														
Nemours	+	-	-	10.0	-1.8	S 2	couvert	Agitée	18	9			160	
Beni Saf	3													
Oran	55	07.4	-1.7	13.1	-0.9	SW 3	6 nuag.	Belle	16	9		16.0		
Mostaganem	26													
Tenes	39	04.7	-1.1	10.6	-2.6	SW 6	8 nuag.	Houleuse	14	9		11.0		
Blida	267	07.1	+1.0	11.8	+1.6	W 4	d		14	10	18.6	104.4	583	Pluie hier et la nuit
Bouzarea	344	04.0	+1.8	9.4	-1.7	SSW 4	couvert		13	9	3.8	57.6	288	8.9mm pluie
Alger	59	05.4	+3.3	12.0	-1.2	WSW 5	d	Agitée	16	11	5.6	62.4	265	7-12mm pluie
Maison Carrée	+8	05.7	+3.5	11.8	-1.2	W 3	d		17	8	3.2	68.4		Pluie hier et la nuit
Rocher	9	05.3	+7.6	13.0	+2.0	NW 3	pluie	Agitée	14	9	4.7	7.3	211	16-17mm et 6-7mm pluie · coups de vent
Philippeville	+7	04.1	+7.6	10.6	+0.8	SW 1	8 nuag.	Houleuse	15	10	13.3	23.2	206	Pluie hier et la nuit
Cap de Garde	101	05.5	+9.4	14.0	0.0	E 4	couvert	Agitée	15	10	12.5	?	127	12-7mm pluie, coups de vent
La Calle	29	-	-	14.8	+0.7	NW 1	8 nuag.	Agitée	16	12	14.0	15.0	190	12-14mm et 21-23mm pluie
Bizerte	9													
Tunis	65	01.8	+4.3	12.4	-0.8	WSW 3	8 nuag.		16	11		8.0	155	
Sfax	8	05.1	+5.5	10.2	-3.8	SW 1	clair	Agitée	20	4		5.0	53	
Hauts Plateaux														
Ouedda	530											3.2		
Tlemcen	806	09.4	-2.1	5.8	-0.7	SW 3	couvert		15	5	7.0	11.0	129	Pluie la nuit
Sidi Bel Abbes	+76	08.9	-1.6	7.6	-0.4	W 5	nuag.		14	6	4.2	14.8	164	Pluie la nuit
Saida	960	-	-	4.4	-1.4	W 2	8 nuag.		12	4	6.4	29.6	288	Pluie la nuit
Mascara	590	09.7	+0.4	7.8	0.0	W 1	couvert		12	6	gtes	23.0		gouttes la nuit
Relizane	74	-		10.8	-0.1	W 5	d		13	9		7.2	271	
Orleansville	112	06.9	+2.3	11.9	+1.4	SW 3	8 nuag.		14	8	1.0	8.9		Pluie hier et la nuit
Tiaret	[illegible]											8.5		Pluie du 5 (8mm 5)
Vialar	460	10.6	+3.7	5.0	-0.5	NW 3	couvert		7	3	3.0	15.0	151	Pluie la nuit
Medea	[illegible]	-	-	4.0	-1.5	SW 4	couvert		7	2	17.0	48.0	292	Pluie
Aumale	[illegible]	-		6.0	-0.5	W 3	pluie		7	5	1.0	24.2		3-7mm pluie intermittences pluie
Fort National	942	05.0	+4.1	6.0	-0.4	WSW 3	couvert		9	5	24.0	119.5	513	Pluie hier
Tizi Ouzou	222	-		9.8	-0.3	WSW 1	d		14	8	26.0	95.0	282	7-17mm pluie
Bordj Bou Arreridj	[illegible]	07.1	+7.6	4.5	-0.2	WSW 3	pluie		10	3	1.0	25.0		Pluie
Setif	1079	07.1	+7.7	3.9	-0.1	W 2	couvert		8	2	0.6	11.8	139	Pluie hier, gouttes ce matin
Batna	1088	08.7	+7.0	4.5	+0.4	WSW 2	8 nuag.		9	3	0.4	3.4	139	13-14mm pluie
Constantine	[illegible]	07.0	+7.5	5.7	-1.6	ENE 2	couvert		10	5	4.3	4.3	105	Pluie hier
Guelma	[illegible]	06.4	+7.4	9.2	-2.8	E 2	nuag.		15	8	2.0	3.0	91	18 et 1mm pluie
Tebessa	[illegible]	07.9	+7.8	6.0	-2.0	calme	brouill.		11	4		1.7	7	coups de vent hier
Sahara														
El Aricha	[illegible]													
Ain Sefra	[illegible]													
Mecheria	1167	13.0	-0.5	3.9	+1.9	W 7	couvert		20	1	2.0	8.7	124	Pluie la nuit
Geryville	1320	10.6	+0.7	3.1	+0.1	WSW 5	d		8	1	gtes	11.0	139	8mm gouttes
Aflou	1428												78	
Djelfa	1150	-	-	2.4	-1.7	W 3	couvert		6	2	6.0	42.0	126	Pluie hier et la nuit
Bou Saada	590	-	-	6.3	+0.3	SW 6	d		13	5	3.5	39.5	70	Pluie la nuit
M'Sila	[illegible]													
Biskra	[illegible]	-	-	6.2	-0.8	NE 2	pluie		13	4	1.0	28.0	56	Pluie
Colomb Bechar	[illegible]	12.1	-2.5	5.0	+2.0	calme	clair			4			2	
Lacheraf	[illegible]			2.0	-	NW 4	couvert		-	1	1.6	22.9	37	12-19mm pluie
Beni Ounif	827	08.2	+6.7	9.0	-1.0	NW 1	d		16	8			51	
Igoudgeurt	[illegible]												33	
El Oued	70													
Tozeur	50	06.6	-2.0	9.0	-2.0	W 3	beau		14	8		5.0	15	
Ghardaia	526												40	
Ouargla	157											24.6	1	Pluie du 5 au 6 (3mm 5)
El Goleah	394	14.1	+3.8	7.0	-1.0	SE 1	beau		-	6		26.0		
Beni Abbes	+[illegible]	07.8	-5.1	7.0	+3.0	S 1	clair		-	4				
Timimoun	294	15.4	-	8.0	-	S 4	8 nuag.		-	7		0.4	7	Pluie la nuit
Adrar		-	-	8.0	+1.0	S 2	d		-	7		4.4		
In Salah		15.0	+4.3	8.0	-1.0	calme	nuag.		-	8				
El Golea														
El Bahrein													3	
Djanet														
Tamanrasset														
Bahar														

Situation générale et situation en Algérie. Pressions élevées : Nord-est et Est Europe (Dorpat 1040mm) - large bande (Ténérife 1025mm). Aire dépressionnaire : Nord-ouest et Ouest Europe (Stafford 990mm) Bassin méditerranéen (Maddalena 996mm) Est Afrique du Nord

Temps en Algérie à 7 heures : ciel très nuageux ou couvert avec pluies dans l'Est du réseau - Rafales de Sud-Ouest à Ouest - Il a plu cette nuit dans l'Ouest et hier et cette nuit sur le centre et l'Est du réseau.
Mer houleuse à Tenes, Philippeville et Bône, belle ou agitée sur le reste de la côte algérienne.

Probabilité valable pour 24 h. à 8 h. Mardi - En Algérie : Alternatives d'averses et d'éclaircies. Vents d'entre Sud-ouest et Nord-ouest de force variable avec grains - Température stationnaire.

	ORAN	ALGER	CONSTANTINE
Littoral et Tell	Averses et éclaircies. Vents de Sud-ouest à Nord-ouest variables (Grains)	Averses et éclaircies. Vents de Sud-ouest à Nord-ouest variables (Grains)	Averses et éclaircies. Vents d'ouest à Sud-ouest de force variable (Grains)
Hauts Plateaux	Averses et éclaircies. Vents de Sud-ouest à Nord-ouest variables (Grains)	Averses et éclaircies. Vents de Sud-ouest à Nord-ouest variables (Grains)	Averses et éclaircies. Vents d'ouest à Sud-ouest de force variable (Grains)
Sahara	Beau ou peu nuageux. Vents du secteur Nord-Nord-ouest assez forts	Ciel nuageux au Nord avec q.q. averses - Vents de Nord-ouest à Nord assez forts	Ciel nuageux au Nord avec q.q. averses - Vents de Nord-ouest à Nord assez forts

AVIS AUX PORTS
- Golfe du Lion: Vents de Nord-ouest à Nord assez forts
- Baléares: Vents de Sud-ouest à Nord-ouest assez forts ou forts
- Oran, Alger: Grains de Sud-ouest à Nord-ouest
- Bizerte: Vents d'ouest à Sud-ouest variables (Grains)

VENTS EN ALTITUDE
- Ouest Algérie: secteur ouest 12 à 15m
- Ouest Sahara: secteur ouest 10 à 12m
- Est Algérie: secteur ouest 12 à 15m
- Est Sahara: Sud à ouest 10 à 12m

Avis aux Agriculteurs

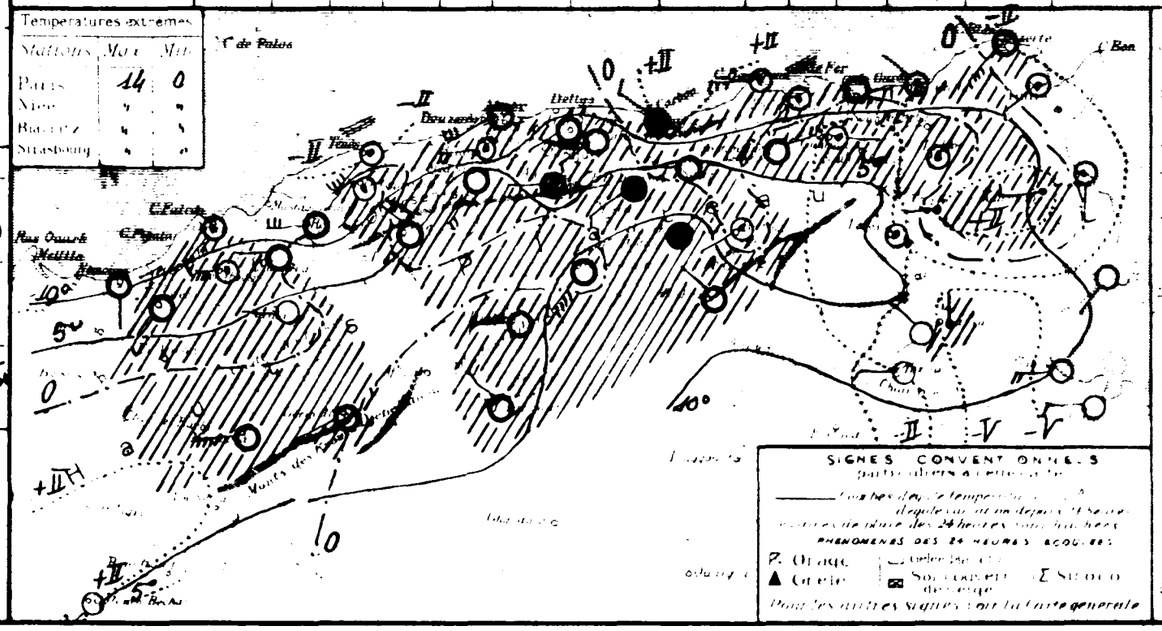

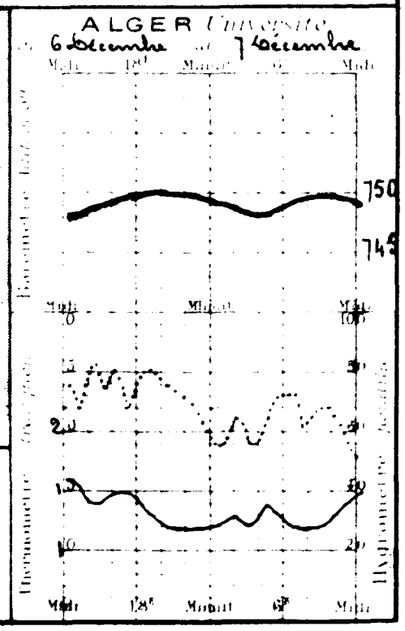

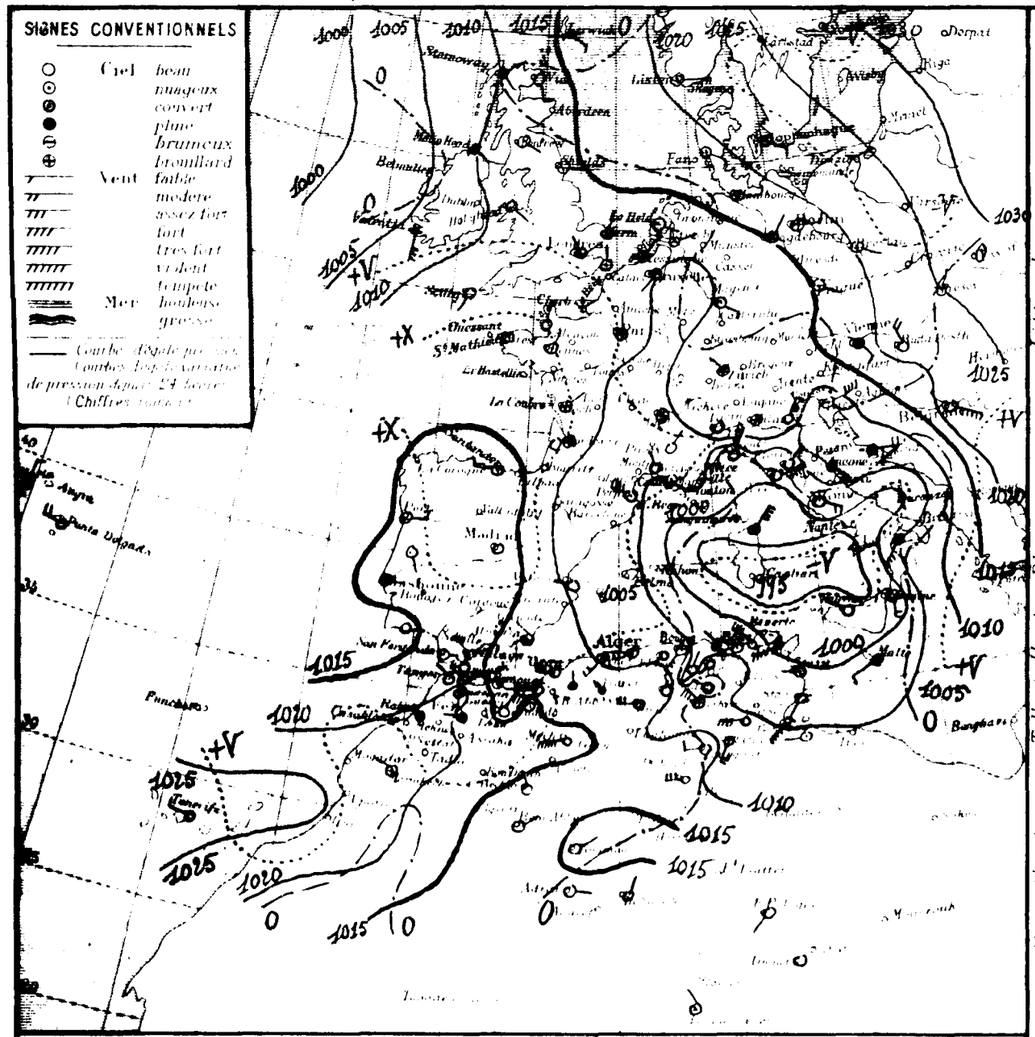

STATIONS	Altitude en mètres	Pression à 0° et au niveau de la mer — Observation	Pression — diff. en 24h	Température de l'air — Observation	Température — diff. en 24h	Vent Direction et force de 0 à 9	État du Ciel	État de la Mer	Dans les 24 heures — Température extrême max	Température extrême min	Pluie en millim.	Pluie du 30 Nov. au 8 déc. millim.	Pluie du 1er Sept. au 30 Nov. millim.	PHÉNOMÈNES
Littoral														
Nemours	+	-	-	13.0	+5.0	W 5	couvert	B Houleuse	15	11	1.6	1.6	160	10-11h pluie
Beni Saf	3													
Oran	53	12.1	+4.7	14.3	+1.2	W 6	beau	B Houleuse	14	7	20.0	56.0		16 et 18h orage, grêle, pluie
Mostaganem	26													
Tenes	39	09.1	+4.4	7.4	-3.2	SW 4	B nuag.	Agitée	12	5	15.0	54.0		13-17h et la nuit pluie; pluie du 1212 (13mb)
Blida	267	11.7	+4.6	8.0	-3.2	calme	d		16	7		104.4	383	
Bouzarea	344	07.1	+3.1	6.4	-3.0	WSW 4	beau		13	6	Gtte	57.6	288	16h gouttes
Alger	59	08.1	+2.7	8.5	-3.5	WSW 4	nuag.	Agitée	15	8	Gtte	62.4	265	gouttes frais après-midi
Maison Carrée	48	08.3	+2.6	8.0	-3.8	W 2	d		16	7		68.4		
Bougie	9	05.7	+0.4	10.0	-3.0	SW 5	d	Agitée	-	9		7.3	211	
Philippeville	47	02.5	-1.6	9.6	-1.0	NW 2	pluie	Houleuse	15	9	16.6	39.8	206	Pluie frais et la nuit et ce matin
Cap de Garde	161	02.9	-2.6	11.0	-3.0	W 5	B nuag.	Agitée	17	8	10.0	?	127	Pluie la nuit
La Calle	10	-	-	12.0	-2.8	NW 6	couvert	Houleuse	17	9	15.0	28.0	190	Averses 21h pluie et grêle
Bizerte	6													
Tunis	36	99.3	-2.5	8.6	-3.8	WSW 6	pluie		16	8	7.7	9.7	155	Pluie
Malte	8	02.1	-3.0	10.6	+0.4	SW 3	beau	B Belle	16	6			53	
Hauts Plateaux														
Oudjda	580	16.1	+6.0	6.0	-1.0	NW 5	nuag.		10	4	0.1	11.4		Pluie frais; pluie du 6 (8mb.1)
Tlemcen	806	14.7	+5.3	4.5	-1.3	SW 3	pluie		10	4	10.0	21.0	129	Pluie frais et la nuit
Sidi Bel Abbès	470												164	
Saida	860	"	-	2.8	-1.6	W 1	pluie		9	2	17.6	47.2	286	Pluie frais et la nuit; neige sur les hauteurs
Mascara	500	12.9	+3.2	6.0	-1.8	N 2	pluie		9	3	37.0	65.0		orage pluie la nuit
Relizane	73	-	-	7.9	-2.9	WSW 1	d		12	4	30.6	57.8	271	Pluie
Orléansville	112	10.3	+3.4	7.0	-4.9	WSW 1	couvert		12	7	27.0	55.9		Pluie frais et la nuit
Tiaret	1023	11.9	+2.9	0.5	-3.5	NW 2	pluie		7	0	2.0	19.8		Pluie nuit; neige hauteurs (20cm); pluie du 6 (9mb.1)
Aflou	1000	12.3	+1.5	1.0	-4.0	NW 2	pluie		7	0	10.0	25.0	131	12-13h et la nuit pluie et neige
Médéa	[illegible]	-	-	2.0	-2.0	NW 1	couvert		11	1		48.0	292	
Aumale	[illegible]			3.0	-3.0	W 2	B nuag.		9	5	1.3	25.5		Pluie frais
Fort National	948	08.3	+5.3	3.0	-3.0	WSW 2	couvert		9	2	3.5	125.0	318	Pluie la nuit
Tizi Ouzou	222	-	-	5.8	-4.0	SW 1	couvert		14	5	2.0	97.0	282	Pluie la nuit
Bordj Bou Arreridj	[illegible]	08.2	+1.1	1.1	-3.4	N 2	beau		8	-1	1.0	20.0		Pluie
Sétif	1079	04.6	-2.5	0.4	-3.5	NNE 1	clair		6	-1		11.8	159	
Batna	1044	09.0	+0.3	0.9	-3.4	WNW 1	couvert		6	0	2.0	5.4	159	8-12h pluie
Constantine	[illegible]	06.5	-0.5	4.5	-1.2	WNW 1	d		9	4		4.3	105	
Guelma	[illegible]	06.1	-0.3	3.5	-0.7	W 7	B nuag.		16	7	9.6	13.6	91	Pluie frais
Tebessa	[illegible]												7	
Sahara														
El Arichia														
Aïn Sefra														
Mechéria	[illegible]	16.6	+3.6	2.0	-1.8	W 8	couvert		7	-2	0.6	9.3	124	14h pluie; violents coups de vent frais et la nuit.
Géryville	[illegible]												139	
Aïn Sefra	[illegible]												78	Pluie du 6 (4mb.5)
Djelfa	[illegible]	-	-	2.1	-0.3	W 5	couvert		6	0	2.0	44.0	126	Pluie la nuit
Bou Saada	[illegible]	-	-	5.4	-0.9	N 3	beau		15	5	5.0	44.5	70	18-21h et 5h pluie
Msila	[illegible]													
Biskra	[illegible]	-	-	2.5	-3.7	NNW 2	clair		10	3	7.0	54.0	56	Pluie
Colomb Béchar	[illegible]	14.6	+2.5	8.0	+3.0	NNW 2	clair		-	6			2	
Lac Iouat	[illegible]												37	
Beskra	[illegible]	07.4	-0.9	8.0	-1.0	NW 5	nuag.		15	7	1.9	30.7	51	9-10h et 21.23h pluie
Fort Lapart	[illegible]	10.7	+0.1	6.7	-3.2	W 3	clair		14	5	1.0		33	5-16h pluie
El Oued	[illegible]			8.2		SSW 4	B nuag.		17	8				
Tozeur	[illegible]													
Ghardaïa	[illegible]	06.6	0.0	12.4	+3.4	W 6	couvert		15	6		5.0	15	
Ouargla	[illegible]											14.6	46	Pluie du 4 (14mb.6)
El Golea	[illegible]	10.6	-	8.0	-	W 5	clair		-	7		24.6	1	
Beni Abbès	[illegible]													
Tamanrasset	[illegible]	12.2	+4.4	6.0	-1.0	NE 1	clair		-	4				
Ait	[illegible]	15.2	+2.4	8.0	0.0	NE 1	d		-	7		0.4	7	
Fort Polignac	[illegible]	-	-	7.0	-1.0	E 1	beau		-	7		4.4		
[illegible]	[illegible]	12.5	-2.5	9.0	+1.0	NNE 1	B nuag.		-	8				
[illegible]	[illegible]													
[illegible]	[illegible]	-	-	9.0	-	SW 2	clair		-	5			3	
[illegible]	[illegible]	-	-	8.0	-	Calme	d		-	7				
[illegible]	[illegible]	-	-	9.0	-	NNW 2	nuag.		-	7				

Situation générale et situation en Algérie: Pressions élevées: Nord-Est et Est Europe (Stenseie 1033mb) Ouest-Manche (Centrale 1026mb). Dépressions: Nord ouest Europe (Westmannoe 997mb) Bassin méditerranéen - Algérie - Tunisie (Maddalena 996mb - Forme 1008mb). Temps en Algérie à 7 heures: ciel très nuageux ou couvert avec pluies sur le Tell et les Hauts-Plateaux - Brouillards et grains de Sud-ouest à Nord-ouest - Il a plu frais cette nuit sur presque tout le réseau. Mer houleuse à Nemours, Oran, Philippeville et Bône, belle ou agitée sur le reste de la côte algérienne.

Probabilité valable du 8 au 9 à Midi - Les Algérie: Temps très nuageux avec éclaircies et averses éparses - Vents du secteur ouest de force variable (grains) - Température stationnaire.

	ORAN	ALGER	CONSTANTINE
Littoral et Tell	Très nuageux - Éclaircies - Averses éparses - Vents d'ouest à Nord-ouest de force variable (grains)	Très nuageux - Éclaircies - Averses éparses - Vents d'ouest à Nord-ouest de force variable (grains)	Très nuageux - Éclaircies - Averses - Vents du secteur ouest de force variable (grains)
Hauts Plateaux	Très nuageux - Éclaircies - Averses et neige - Vents d'ouest à Nord-ouest de force variable (grains)	Très nuageux - Éclaircies - Averses et neige - Vents d'ouest à Nord-ouest de force variable (grains)	Très nuageux - Éclaircies - Averses - Vents du secteur ouest de force variable (grains)
Sahara	Beau temps - Vents du secteur Nord faibles ou modérés	Très nuageux au Nord - Vents du secteur Nord modérés ou assez forts	Très nuageux ciel couvert au Nord - Vents d'ouest à Nord-ouest assez forts.

AVIS AUX PORTS	
Golfe du Lion	Vents de Nord-ouest à Nord forts ou très forts
Baléares	Vents d'ouest à Nord-ouest forts
Oran	Vents d'ouest à Nord-ouest de force variable (grains)
Alger	
Bizerte	Vents du secteur ouest de force variable (grains)

VENTS EN ALTITUDE		
Ouest	Algérie	Ouest à Nord-ouest 12 à 15m
	Sahara	secteur Nord 10 à 12m
Est	Algérie	secteur ouest 12 à 18m
	Sahara	secteur Nord 10 à 12m

Avis aux Agriculteurs

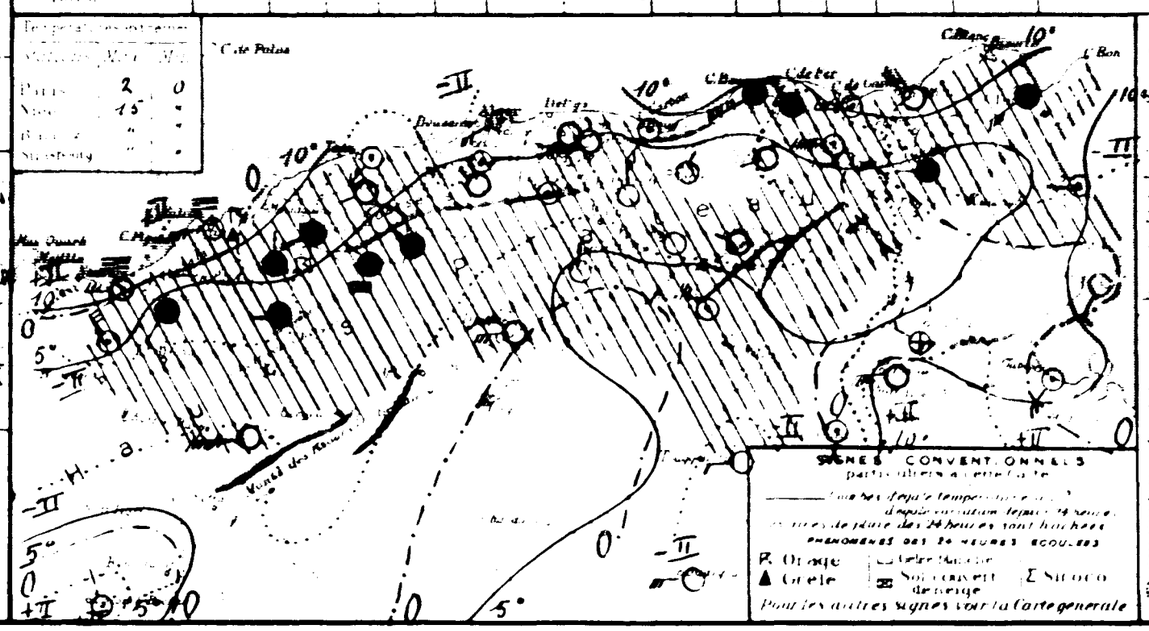

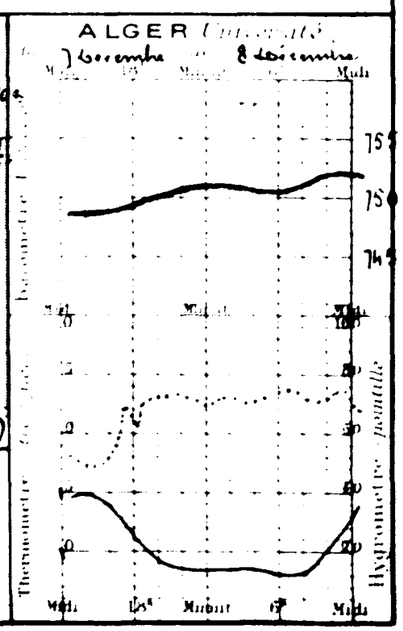

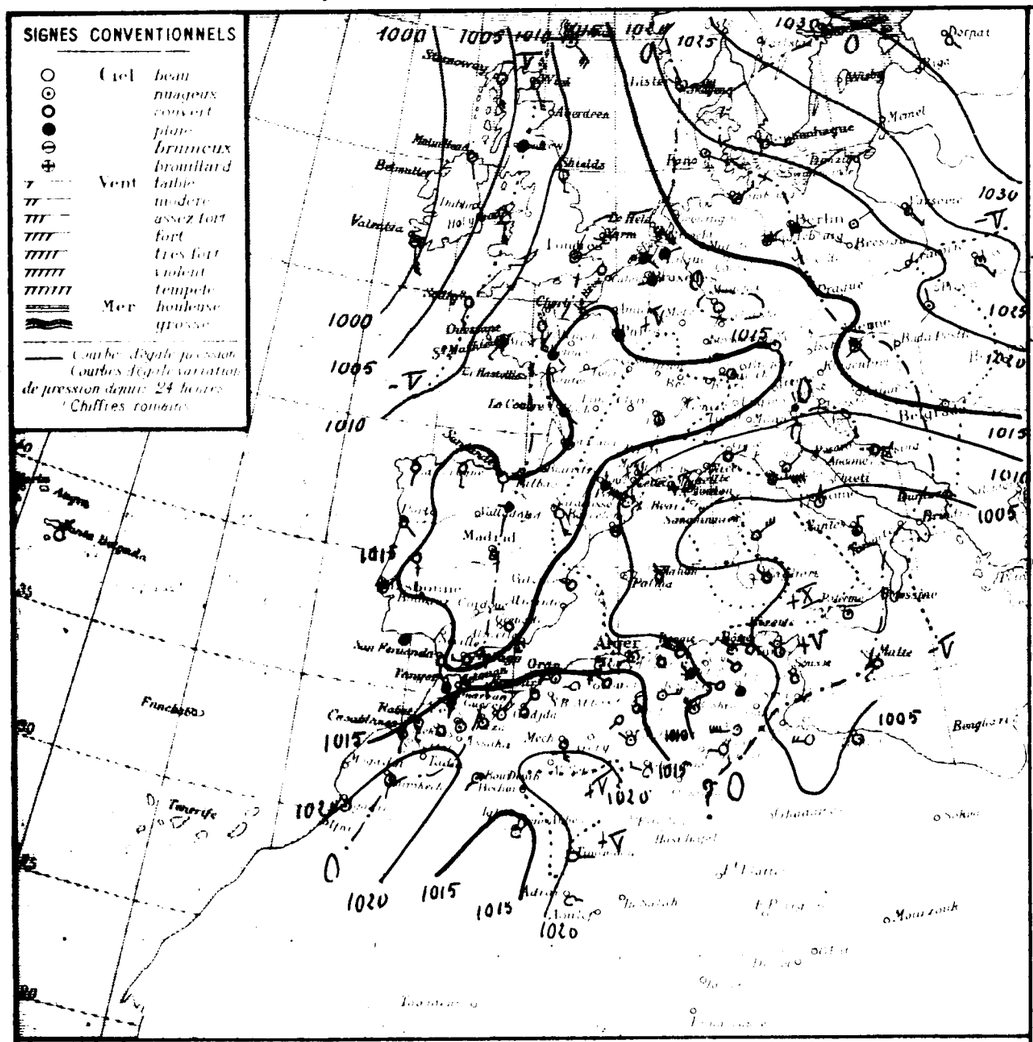

Stations	Altitude en mètres	Observation de 7 heures du matin: Pression à 0° ramenée au niveau de la mer (observation)	Variation en 24 h.	Température de l'air (observation)	Variation en 24 h.	Vent (direction, force de 0 à 9)	État du ciel	État de la mer	Dans les 24 heures: Températures extrêmes Max.	Min.	Pluie en millim.	Pluie du 30 Nov. au 9 au matin	Pluie depuis le 1er Sept. au 30 Nov. matin	Phénomènes
Littoral														
Nemours	+	"	"	12.8	-0.8	SW 2	couvert	Agitée	15	10		1.6	160	
Beni Saf	3													
Oran	55	15.9	+3.8	11.6	-2.7	W 3	nuag.	Agitée	16	10		36.0		
Mostaganem	21													
Tenes	59	13.4	+4.3	10.0	+3.2	SW 4	Couvert	Houleuse	13	10		54.0		
Blida	267	12.5	+0.8	11.0	+3.0	calme	d		12	9	4.0	108.4	383	Pluie hier
Bouzarea	444	12.1	+5.0	10.0	+3.6	NNW 4	d		12	9	4.1	61.7	228	13-16h pluie
Alger	59	13.7	+5.6	12.0	+3.5	WSW 3	d	Agitée	14	11	7.7	70.1	265	15-17h et 4h pluie
Maison Carrée	48	13.3	+5.0	10.7	+2.7	W 1	d		14	10	4.3	71.7		Pluie hier et la nuit
Koléa	9	10.5	+4.8	12.0	+3.0	NNW 4	couvert	Houleuse	13	6	25.9	53.8	311	M. 18h et la nuit pluie
Philippeville	47	06.3	+3.8	14.3	+4.7	NNW 7	d	Houleuse	15	10	39.1	78.9	208	Pluie hier et la nuit
Cap de Garde	161	06.2	+3.3	15.0	+4.0	NW 4	nuag.	Houleuse	15	10	27.5	?	127	Pluie la nuit
La Calle	10	-	-	15.8	+3.8	NW 4	couvert	Houleuse	16	11	33.0	61.0	190	Pluie la nuit jusqu'à 4h
Bizerte	9													
Tunis	46	02.7	+3.4	10.1	+1.5	WNW 7	nuag.		11	9	29.5	39.8	135	Pluie hier
Sfax	3	01.7	-0.4	9.0	-1.6	W 2	nuag.	Agitée	17	9			33	
Gadpla	530	17.4	+1.3	8.0	+2.0	calme	couvert		14	3		11.4		
Hauts Plateaux														
Tlemcen	806	18.1	+3.4	6.2	+1.7	SW 1	d		10	4		21.0	129	
Sidi Bel Abbès	476	16.9	-	8.0	-	SW 1	nuag.		12	4	1.4	16.2	164	Pluie hier
Saida	660	"	-	3.4	+0.8	SW 2	d		10	3	4.2	51.4	236	Pluie hier
Mascara	600	16.6	+3.7	6.4	+0.4	W 1	clair		14	5	13.0	77.0		Pluie hier jusqu'à 13h
Relizane	24	-	-	8.1	+0.2	S 4	nuag.		15	8		37.8	271	
Orléansville	112	15.7	+5.4	7.8	+0.5	S 1	couvert		14	7		36.9		
Tiaret	1127	18.4	+3.5	4.6	+4.1	SW 1	d		7	4	36.9	58.3		Pluie
Vialar	1050	16.3	+4.2	5.0	+4.0	NW 2	d		6	5		25.0	131	
Médéa	[illegible]	-	-	5.0	+3.0	NW 1	d		7	2	2.0	50.0	292	Pluie la nuit
Aumale	[illegible]	"	"	6.8	+3.8	NW 2	nuag.		8	7	0.8	26.3		Pluie
Fort National	942	15.1	+4.8	6.4	+4.4	calme	couvert		8	4	50.0	175.0	343	Pluie hier et la nuit
Tizi Ouzou	222	"	"	10.0	+5.1	NW 3	pluie		12	9	58.0	140.0	282	13h et la nuit pluie
Bordj Bou Arréridj	[illegible]	11.3	+3.1	5.3	+4.8	NW 2	nuag.		7	6	14.0	40.0		Pluie
Setif	1079	10.7	+6.1	5.9	+5.5	NW 3	pluie		6	3	22.7	44.5	139	Pluie hier et la nuit
Batna	1044	10.7	+1.7	6.9	+6.0	WNW 2	couvert		8	3	18.0	23.4	139	16-6h pluie
Constantine	[illegible]	09.3	+2.8	8.5	+4.0	N 2	d		10	6	31.1	35.4	105	Pluie hier et la nuit
Guelma	[illegible]	08.3	+2.2	11.8	+3.3	NW 1	d		11	9	36.2	48.8	91	Pluie la nuit
Tebessa	[illegible]	07.3	-	8.0	-	calme	pluie		9	5	0.2	2.5	7	22-7h pluie
Sahara														
El Arricha	[illegible]													
Ain Sefra	[illegible]													
Mecheria	[illegible]	19.5	+2.9	1.9	-0.3	S 4	couvert		7	1	6.0	15.3	124	Pluie
Geryville	1120												139	
Aflou	1426	16.1	+4.4	1.0	+1.0	SW 1	couvert		6	-2	7.0	38.7	78	13-18h pluie ; pluie et neige du 7 (1h-7)
Djelfa	1160	-	-	4.4	+2.3	N 4	brouill.		5	3		44.0	126	
Bou Saada	550	"	-	5.8	+0.4	E 4	nuag.		10	6		44.5	70	
M'Sila	426													
Barika	484	-	-	7.0	+4.5	N 5	brouill.		10	6	1.0	36.0	56	Pluie
Colomb Béchar	[illegible]	19.9	+5.3	3.0	-5.0	calme	clair		-	-			2	
Laghouat	[illegible]	-		8.0		NNW 2	nuag.		10	5		22.9	37	
Biskra	[illegible]	09.7	+2.3	11.0	+3.0	NNW 5	d		14	10		30.7	51	
Touggourt	[illegible]												35	
El Oued	[illegible]	-	-	8.4	+0.2	W 2	clair		15	8				
Tuggurt	30	07.9	+1.3	12.0	-0.4	W 5	nuag.		13	7		5.0	15	
Ghardaia	520	16.9	+3.8	7.4	+0.8	WNW 3	clair		12	6		22.1	46	Pluie du 8 (7h-5)
Ouargla	157												1	
El Goléa	394													
Beni Abbès	480	14.1	+1.9	9.0	+3.0	W 1	brouill.		-	3				
Timmoun	294	20.3	+4.5	5.9	-2.1	E 2	nuag.		-	5		0.4	7	
Adrar		"	-	4.0	-3.0	E 1	clair		-	3		4.6		
In Salah														
Fort Flatters														
Fort Polignac													3	
Djanet														
Tamanrasset														
Eubat														

Situation générale et situation en Algérie. Pressions élevées : Nord-est et est Europe (Dorpat 1033mm) Péninsule ibérique (Burgos 1019mm) ouest Afrique du Nord - centre Sahara (Mogador 1021mm - Biskra 1020mm).

Dépressions : Nord-ouest Europe - Océan Atlantique (Westmansö 998mm) Méditerranée - est Afrique du Nord (Malte 1001mm - Sfax 1002mm)

Temps en Algérie à 7 heures : ciel très nuageux ou couvert - Quelques éclaircies au centre et à l'ouest - Brumes à l'est - Vents d'ouest à sud-ouest faibles ou modérés à l'ouest, de Nord-ouest à ouest assez forts ou forts à l'est - Il a plu hier en quelques points de l'ouest et bru et cette nuit sur le centre et l'est du réseau.

Mer houleuse à Bénis et de Bougie à la Calle, agitée sur le reste de la côte algérienne.

Probabilité valable pour le 9 du 10 à Midi - En Algérie, à l'ouest : temps nuageux avec quelques éclaircies - Vents variables (secteur Sud dominant) faibles ou modérés - A l'est : temps très nuageux avec averses puis s'éclaircissant - Vents de Nord-ouest assez forts à variables faibles ou modérés - Température en hausse -

	ORAN	ALGER	CONSTANTINE
Littoral et Tell	Nuageux - Grandes éclaircies - Vents variables faibles ou modérés (secteur Sud dominant)	Nuageux - Grandes éclaircies Vents d'ouest modérés à variables faibles ou modérés	Très nuageux avec averses puis éclaircies - Vents de Nord-ouest assez forts à variables faibles ou modérés
Hauts Plateaux	Nuageux - Grandes éclaircies - Vents du secteur Sud faibles ou modérés	Nuageux - Grandes éclaircies Vents d'ouest à Sud modérés	Très nuageux avec averses puis éclaircies - Vents de Nord-ouest assez forts à modérés
Sahara	Beau à nuageux Vents d'est à Sud modérés ou assez forts	Très nuageux à nuageux Vents de Nord à est faibles ou modérés	Très nuageux à nuageux Vents de Nord-ouest à Nord assez forts à modérés

AVIS AUX PORTS	Golfe du Lion	Vents variables vers secteur Sud faibles ou modérés
	Baléares	Vents variables faibles ou modérés
	Oran	
	Alger	Vents variables faibles ou modérés (secteur Sud dominant)
	Bizerte	Vents d'ouest modérés à variables faibles ou modérés
VENTS EN ALTITUDE	Ouest Algérie	Vents de Nord-ouest assez forts à modérés
	" Sahara	ouest à Sud-ouest 10 à 12m
	Est Algérie	secteur Sud 10 à 12m
	" Sahara	Nord-ouest à ouest 15 à 12m
		secteur Nord 10 à 12m

Le Service Agriculteurs.

Températures extrêmes

	Max.	Min.
Paris	4	4
Nancy	-16	10
Besançon	"	"
Strasbourg	"	"

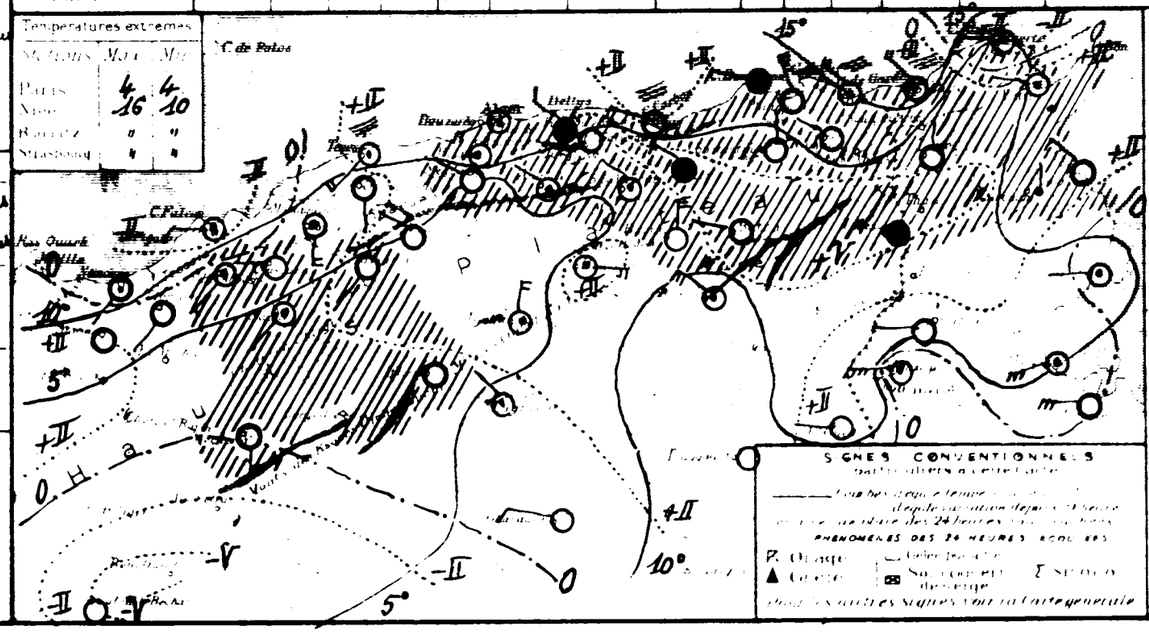

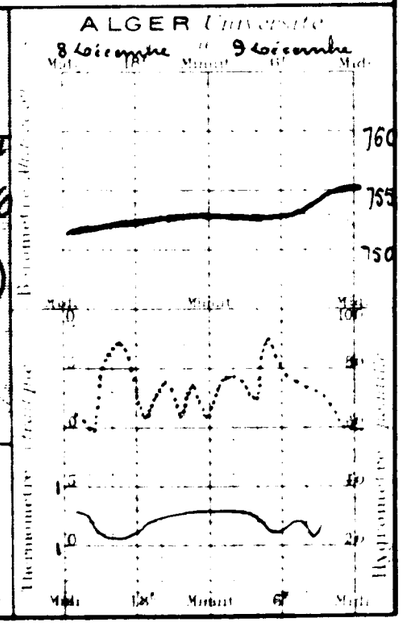

53e Année N° 344

BULLETIN MÉTÉOROLOGIQUE DE L'ALGÉRIE

Samedi 10 Décembre 1927 — 7h. Matin

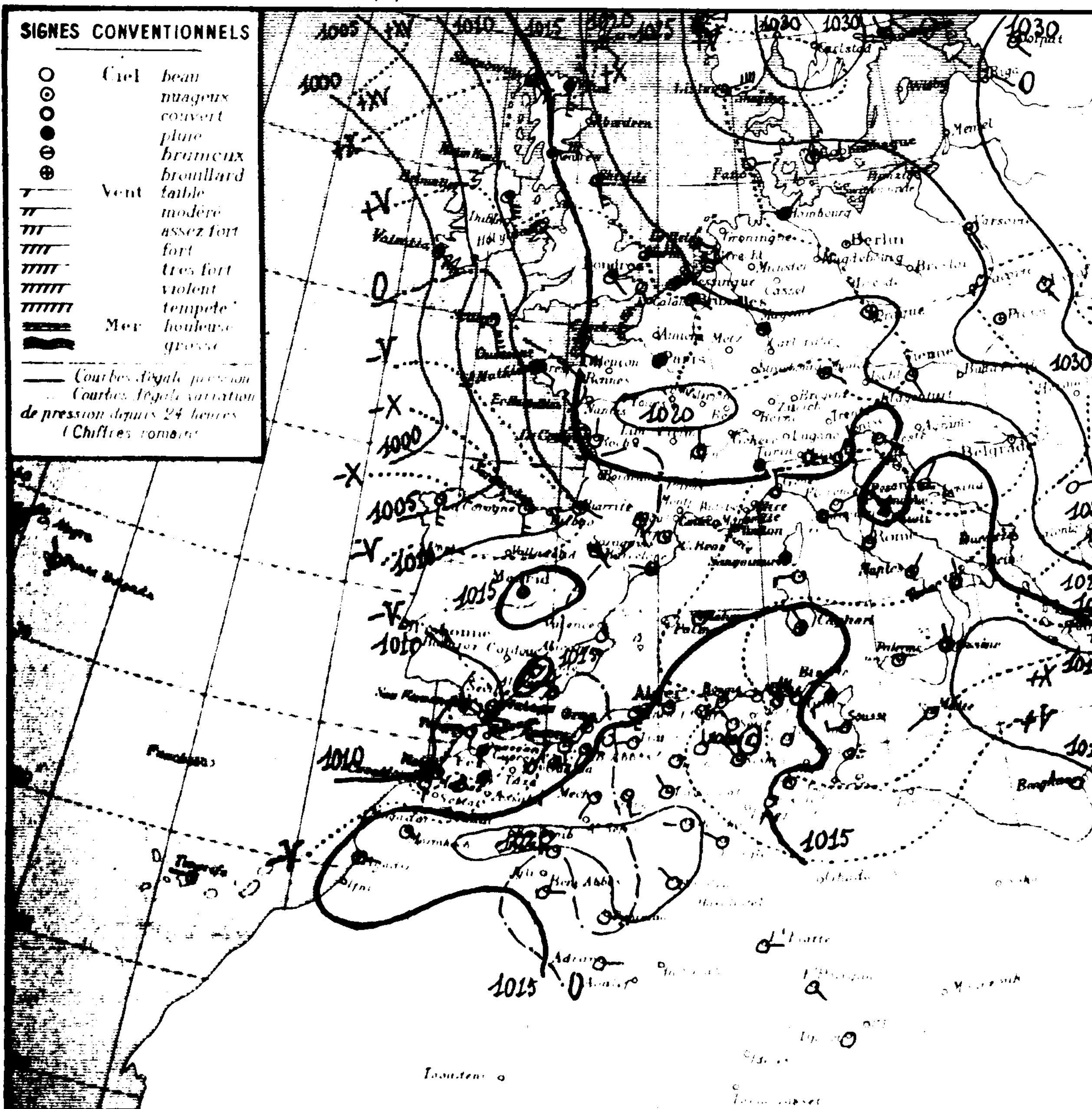

Stations	Altitude en mètres	Pression à 0° et au niveau de la mer: Observation	Pression: diff en 24h	Température de l'air: Observation	Température: diff en 24h	Vent Direction et force de 0 à 9	Etat du Ciel	Etat de la Mer	Dans les 24 heures: Temp. extrêmes max	min	Pluie en millim	Pluie du 30 Nov au 10 Déc millim	Pluie du 1er Sept au 30 Nov millim	Phénomènes
Nemours	4	"	"	13.2	+1.0	S 1	nuag'	Belle	17	10		1.6	160	
Beni-Saf	3													
Oran	53	14.6	-1.3	12.5	+0.9	SW 2	clair	Belle	17	10		36.0		
Mostaganem	26													
Tenès	39	14.1	+0.7	11.8	+1.2	S 4	clair	D agitée	14	11		54.0		
Blida	267	16.1	+3.6	8.0	-3.0	calme	d		19	8		108.4	383	
Bouzaréa	344	14.9	+2.2	10.5	+0.5	WSW 1	d		15	10		61.7	288	
Alger	59	15.5	+1.8	10.5	-1.5	calme	d	Belle	16	10		70.1	265	
Maison Carrée	48	16.9	+3.6	7.6	-3.1	WSW 1	d		17	6		71.7		
[illegible]	9	16.5	+6.0	16.0	+4.0	WSW 2	d	D agitée	16	13	11.8	45.0	214	7-11h pluie
Philippeville	47	15.7	+9.4	10.6	-3.7	W 1	d	Houleuse	15	10	14.8	93.7	206	Pluie matinée d'hier
Cap de Garde	161	17.1	+10.9	14.0	-1.0	NW 2	couvert	Houleuse	16	12	8.5	?	127	7-12 et 18-5h pluie
La Calle	10	"	"	12.6	-2.6	NW 5	d	8 Houleuse	17	12	15.0	76.0	190	Pluie hier et la nuit
Bizerte	9													
Tunis	66	14.6	+11.9	11.8	+1.7	WSW 3	couvert		16	11	5.3	44.3	136	Pluie
Sfax	8	14.6	+12.9	12.0	+3.0	calme	clair	Agitée	19	9			33	
Oudjda	580	13.4	-4.0	11.0	+3.0	E 3	nuag'		17	7		11.4		
Tlemcen	806	13.1	-5.1	11.5	+5.3	S 2	d		12	4		21.0	129	
Sidi Bel Abbès	470	14.9	-2.0	7.0	-1.0	SW 1	clair		13	4		16.2	164	
Saïda	860	"	"	6.6	+3.2	SE 4	d		12	6		51.4	286	
Mascara	590	15.8	-0.8	7.4	+1.0	calme	clair		13	6		77.0		
Relizane	73												271	
Orléansville	112	15.9	+0.2	5.6	-1.9	SE 1	clair		15	4		35.9		
Tiaret	1023	16.7	+1.3	3.8	-0.3	W 1	Beau		10	2		55.8		
Vialar	[illegible]	19.9	+3.6	-0.5	-5.5	NW 1	clair		9	-2		23.0	131	Gelée
Médéa	[illegible]	"	"	3.4	-1.6	E 1	d		10	1			292	
Aumale	[illegible]													
Fort National	942	16.5	+3.4	6.3	-0.1	E 1	clair		7	5	1.0	174.0	413	Pluie hier
Tizi Ouzou	222	"	"	5.2	-5.7	E 1	d		13	5	3.2	132.2	282	12h pluie
Bordj Bou Arréridj	[illegible]	18.6	+7.3	1.6	-4.3	N 1	d		11	1		40.0		
Sétif	1079	18.1	+7.4	4.7	-1.2	NW 1	d		9	3		34.5	139	
Batna	1044	20.2	+9.5	2.3	-4.6	calme	d		9	2		23.4	139	
Constantine	[illegible]												105	
Guelma	[illegible]	16.6	+8.3	7.C	-4.2	NW 1	Beau		14	7	13.5	62.3	91	Pluie hier
Tebessa	[illegible]	17.8	+10.5	7.0	-1.0	calme	clair		10	4		2.7	7	18.19h et 0-1h pluie
El Aricha	[illegible]													
Aïn Sefra	[illegible]													
Mecheria	[illegible]	19.3	-0.2	4.6	+2.7	SW 2	Beau		10	4	0.2	15.5	124	19h pluie
Géryville	1320	17.3	.	4.4	+3.6	SSE 3	d		7	3		11.0	139	
Aflou	[illegible]												78	
Djelfa	[illegible]	.	.	-1.1	-5.5	calme	clair		7	-2		44.0	126	Forte gelée
Bou Saada	550	.	.	5.8	0.0	N 1	d		13	5		44.5	70	
M'sila	[illegible]													
Barika	[illegible]	.	.	3.0	-2.0	SE 1	couvert		14	4		33.0	56	
Colomb Béchar	[illegible]	19.9	0.0	3.0	0.0	calme	clair		.	.			2	
Laghouat	[illegible]	.		3.0	-5.0	NW 2	nuag'		.	1		22.9	37	
Biskra	[illegible]	17.1	+7.4	10.0	-1.0	NW 2	d		17	9		30.7	51	
Touggourt	[illegible]											15.0	33	
El Oued	[illegible]	.	.	7.1	-1.3	SSW 1	clair		17	7				
Tozeur	[illegible]	14.8	+6.9	9.0	-3.0	calme	nuag'		19	8		5.0	15	
Ghardaïa	526	21.7	+4.8	5.2	-2.2	W 1	clair		14	5		22.1	46	
Ouargla	[illegible]	17.4	+3.6	5.0	-3.0	WNW 2	d		15	5		24.6	1	
El Goléa	[illegible]	20.1	.	4.0	.	NW 1	d		.	5				
Beni Abbès	[illegible]	15.5	+1.4	9.0	0.0	E 1	d		.	2				
Timimoun	[illegible]	19.7	-0.6	8.0	+2.0	E 1	d		.	7		0.4	7	
Adrar		.	.	5.0	+1.0	E 1	d		.	4		4.4		
In Salah														
Ft Flatters		.	.	6.0	0.0	E 1	Beau		.	1				
Ft Polignac		.	.	7.0	-2.0	SE 1	clair		.	3			3	
Djanet		.	.	10.0	0.0	calme	d		.	9				
Tamanrasset														
Rabat														

Situation générale et situation en Algérie Pressions élevées : Scandinavie - Russie - Allemagne (Bromma 1030mb - Dorpat 1032mb) Algérie - Sahara (Batna - El Goléa 1020mb).

Dépressions : Océan Atlantique (Valentia 1000mb) Est Méditerranée (Messine 1011mb).

Temps en Algérie à 7 heures : ciel nuageux vers le Maroc et la Tunisie - clair ailleurs - vents faibles ou modérés, de Sud à Sud-Ouest à l'Ouest et au Centre, de Nord-Ouest à l'Est - Il a plu hier et cette nuit sur la moitié Est du littoral et du Tell et à l'Est des Hauts-Plateaux.

Mer houleuse de Philippeville à la Tunisie, belle ou peu agitée sur le reste de la côte algérienne.

Probabilité (valable pour 24 heures à partir de midi) - En Algérie, à l'Ouest : temps se couvrant. Vents de Sud à Ouest modérés à assez forts - température en hausse - A l'Est : temps beau ou peu nuageux - Vents variables faibles ou modérés (secteur Sud dominant) - température en hausse.

	ORAN	ALGER	CONSTANTINE
Littoral et Tell	nuageux à très nuageux ou couvert - Vents de Sud à Ouest modérés à assez forts	Beau à nuageux Vents de Sud à Sud-Ouest faibles ou modérés	Beau ou peu nuageux Vents variables faibles ou modérés (secteur Sud dominant)
Hauts Plateaux	nuageux à très nuageux ou couvert. Vents de Sud à Ouest modérés à assez forts	Beau à nuageux Vents de Sud à Sud-Ouest faibles ou modérés	Beau ou peu nuageux Vents variables faibles ou modérés (secteur Sud dominant)
Sahara	Beau ou peu nuageux Vents d'Est à Sud faibles ou modérés	Beau ou peu nuageux Vents du secteur Est faibles ou modérés	Beau temps Vents variables faibles ou modérés

AVIS AUX PORTS
- Golfe du Lion : Vents variables faibles ou modérés (secteur Sud dominant)
- Baléares : Vents du secteur Sud faibles ou modérés
- Oran : Vents de Sud à Ouest modérés ou assez forts
- Alger : Vents de Sud à Sud-Ouest faibles ou modérés
- Bizerte : Vents d'Ouest modérés à variables faibles

VENTS EN ALTITUDE
- Ouest Algérie : Sud-Ouest à Ouest 8 à 10m
- " Sahara : Est à Sud 10 à 12m
- Est Algérie : Sud à Sud-Ouest 6 à 8m
- " Sahara : secteur Est 6 à 8m

Avis aux Agriculteurs

Températures extrêmes		
Stations	Max	Min
Paris	7	1
Nice	.	.
Biarritz	.	.
Strasbourg	.	.

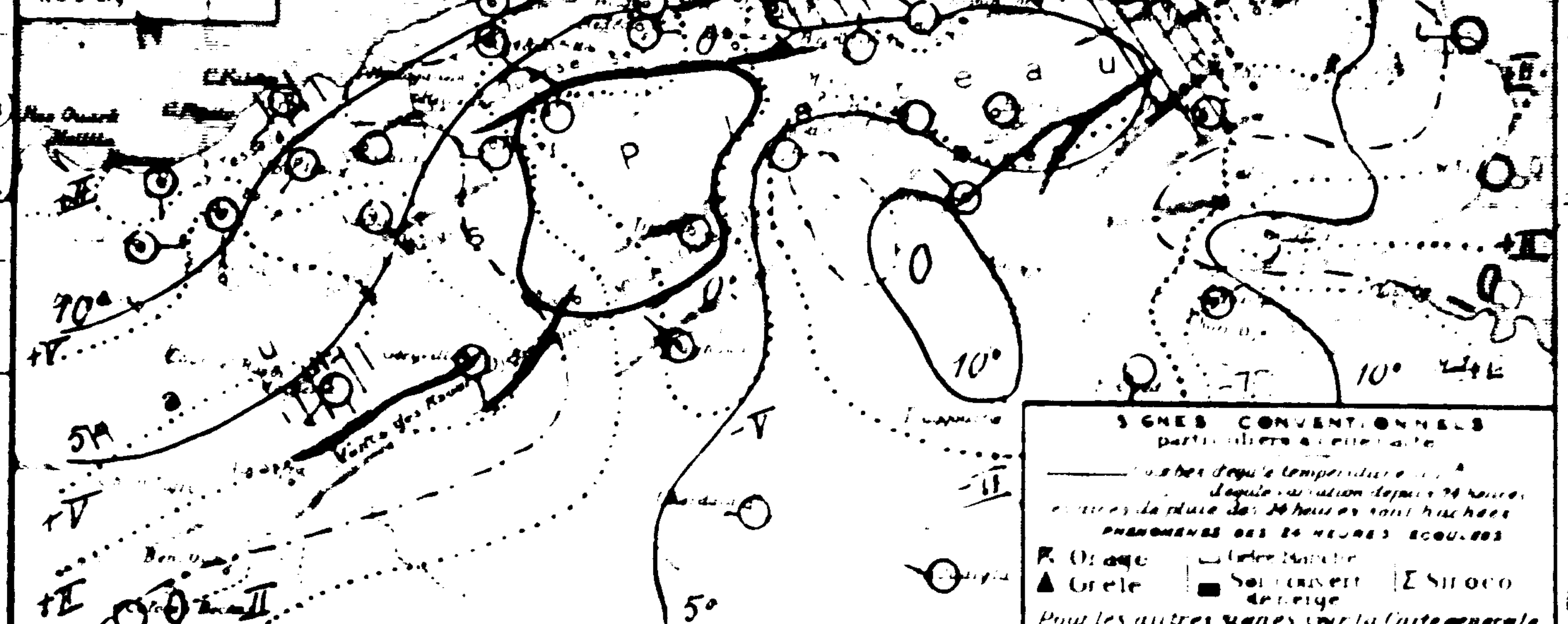

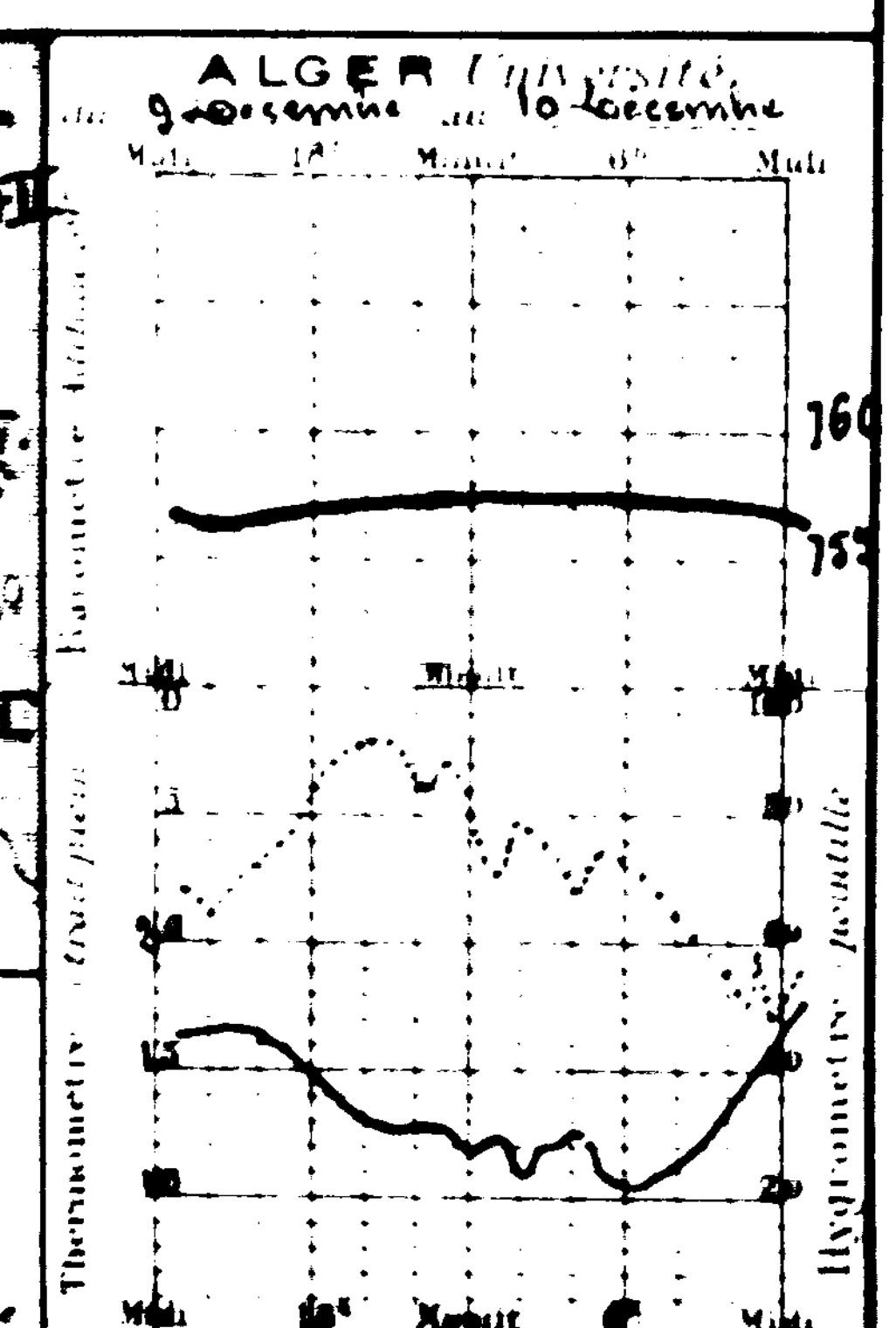

53. Année N° 345 — **BULLETIN MÉTÉOROLOGIQUE DE L'ALGÉRIE** — Dimanche 11 Décembre 1927 — 7h. Matin

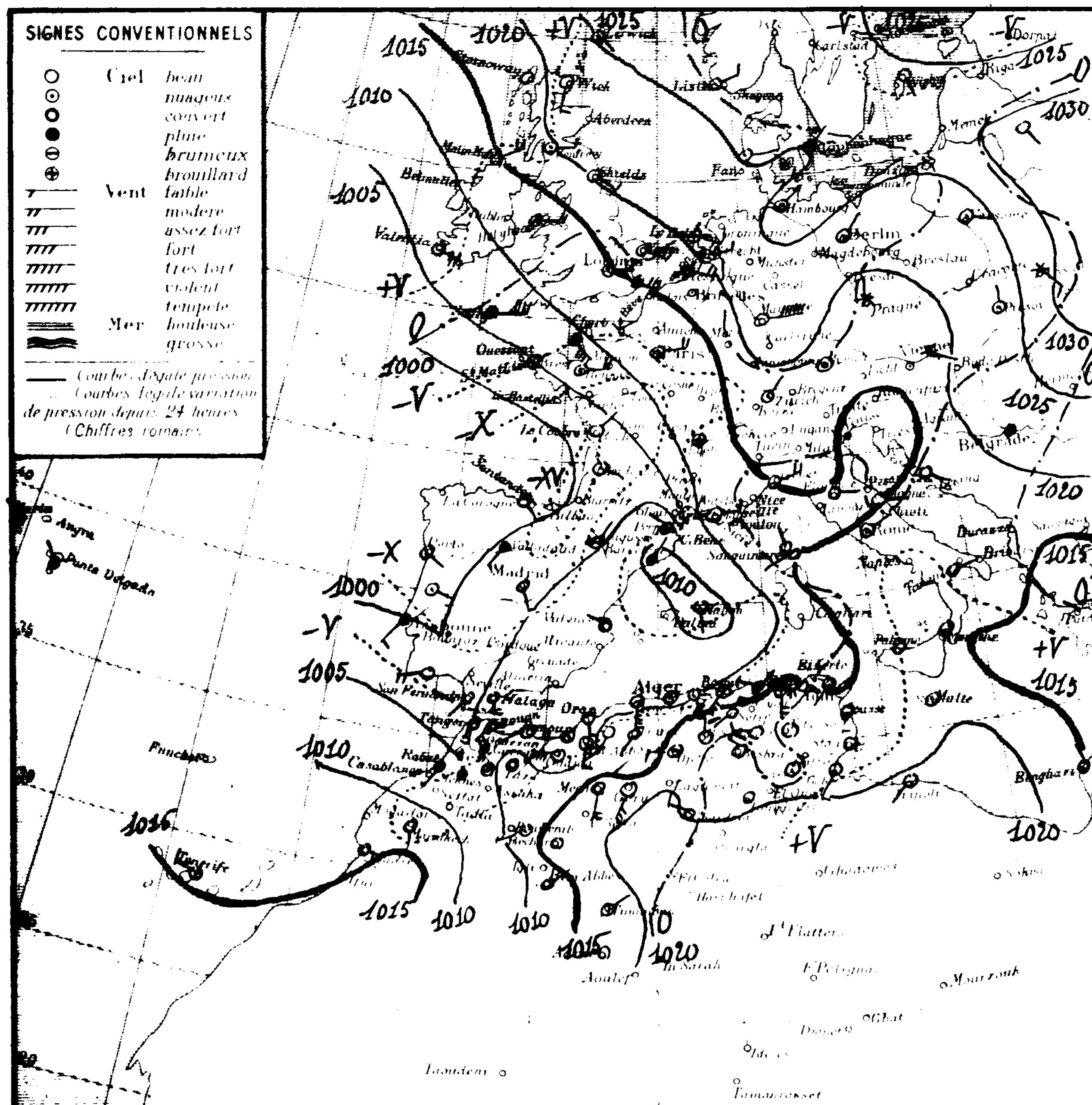

Stations	Altitude en mètres	Pression à 0° et au niveau de la mer: observation	Pression: diff. en 24 h	Température de l'air: observation	Température: diff. en 24 h	Vent: direction et force (de 0 à 9)	Etat du Ciel	Etat de la Mer	Dans les 24 heures: Températures extrêmes max	Températures extrêmes min	Pluie en millim	Pluie du 10 au 11 déc. millim	Pluie du 1er Sept. au 10 déc. millim	Phénomènes
Littoral														
Nemours	4	"	"	15.8	+2.6	W 4	Ennuag'	Agitée	21	15			162	
Beni-Saf	3													
Oran	53	08.5	-6.1	17.4	+4.9	S 3	clair	Belle	19	12				
Mostaganem	26													
Ténès	59	06.6	-7.5	17.0	+5.2	S 7	Beau	Agitée	18	12				
Blida	267	09.8	-6.3	13.4	+5.4	S 2	d		19	8			491	
Bouzaréa	344	07.8	-7.1	13.2	+2.7	SSW 4	clair		16	12			350	
Alger	59	09.7	-5.8	14.3	+3.8	calme	nuag'	Belle	18	13			335	
Maison Carrée	48	09.5	-7.4	13.9	+6.3	S 1	d		19	12				
R. Caplan	0	11.4	-5.1	15.0	-1.0	SW 5	nuag'	Belle	17	12			256	
Philippeville	47	12.2	-3.5	10.2	-0.4	WNW 2	d	Belle	18	9			300	
Cap de Garde	161	15.5	-1.6	12.0	-2.0	S 4	Beau	Belle	"	10				
La Calle	10	"	"	13.0	+0.4	WSW 4	clair	Agitée	19	11			266	
Bizerte	9													
Tunis	36	14.9	+0.3	10.0	-1.8	SW 2	clair		18	9			179	
Sfax	8	17.0	+2.4	9.0	-3.0	calme	clair	Agitée	"	9			33	
Tell et Hautes Plateaux														
Oudjda	580	08.5	-4.9	13.0	+2.0	W 2	Ennuag'		21	10				
Tlemcen	806												150	
Sidi-Bel-Abbès	476	09.4	-5.5	12.6	+5.6	S 3	Ennuag'		19	10			180	
Saïda	860	"		9.2	+2.6	SE 6	clair		15	8			337	
Mascara	590	11.7	-4.1	10.2	+2.8	SW 1	d		17	9				
Relizane	73	"	"	11.7	+6.4	S 4	nuag'		17	9			309	
Orléansville	112	10.3	-5.6	9.7	+4.1	E 1	clair		16	9				
Tiaret	1023	13.7	-3.0	6.2	+2.4	SW 2	d		14	5				
Vialar	989	"	.	4.5	+5.0	NE 1	d		10	3			154	
Médéa	[illegible]	.	.	7.0	+3.6	S 1	Beau		13	3			842	
Aumale	[illegible]													
Fort National	942												487	
Tizi-Ouzou	222	"	"	6.8	+1.8	E 1	Ennuag'		16	5			434	
Bordj Bou Arreridj	[illegible]													
Sétif	1079	17.4	-0.7	2.8	-1.9	WNW 2	Beau		12	1			174	
Batna	1044	18.3	-1.9	4.5	+2.2	W 3	Beau		13	3			162	
Constantine	[illegible]												164	
Guelma	[illegible]	16.2	-0.4	8.9	+1.3	calme	Beau		17	4			153	
Tébessa	[illegible]	18.5	+0.5	6.8	-1.0	calme	clair		14	3			10	
Steppes et Atlas Saharien														
El Aricha	[illegible]													
Aïn Sefra	[illegible]													
Mecheria	[illegible]	16.9	-2.4	6.0	+1.4	S 4	clair		16	5			140	
Géryville	[illegible]	15.7	-2.1	4.7	+0.3	SSW 5	Beau		13	3			150	
Aflou	1426												117	
Djelfa	[illegible]	"	.	3.2	+4.3	W 3	Brum'		12	2			170	
Bou Saada	550	"	.	4.8	-1.0	N 1	clair		14	4			115	
M'sila	456													
Barika	484												92	
Sahara														
Colomb Béchar	769	16.9	-3.0	8.0	+5.0	calme	clair		"	6			2	
Laghouat	751												60	
Biskra	125	19.1	+2.0	7.0	-3.0	NW 1	clair		18	8			82	
Touggourt	[illegible]	20.2	.	6.7	.	calme	d		18	5			46	
El Oued	70													
Tozeur	50	17.9	-0.9	5.0	-3.0	calme	nuag'		19	5			20	
Ghardaïa	526	20.5	-1.4	7.8	+0.6	WNW 3	clair		17	4			68	
Ouargla	157												26	
El Goléa	394												26	
Beni Abbès	497	14.1	-1.4	8.0	-1.0	NE 1	clair		.	3				
Timimoun	294	19.4	-0.3	8.0	0.0	NE 1	nuag'		.	7			7	
Adrar		.	"	6.0	+1.0	"	"		,	6			4	
In Salah														
Ft Flatters													16	
Ft Polignac													3	
Djanet														
Tamanrasset														
Rabat														

Situation générale et situation en Algérie. Pressions élevées : Sud Scandinavie à l'Est Europe (Lister 1027mb – Vilna 1032mb) – Sud-Est Afrique du Nord – Sahara (Biskra – Timimoun 1019mb).

Dépressions : Nord-Est Europe (Ingoy 1005mb) Océan Atlantique – Sud-Ouest Europe – Ouest bassin méditerranéen – Nord-ouest Afrique du Nord (Santander 998mb – Meknès 1005mb – Sénès 1007mb).

Temps en Algérie à 7 heures : ciel couvert vers le Maroc, beau ailleurs – Vents de Sud à Ouest très forts à l'Ouest, modérés ou assez forts au centre et à l'Est.

Mer belle ou peu agitée sur la côte algérienne

Probabilité valable pour du 11 au 12 à Midi – En Algérie, à l'Ouest : temps très nuageux ou couvert – Quelques pluies – Vents de Sud à Ouest forts à assez forts – Température en baisse. A l'Est : temps beau à nuageux – Vents de Sud à Ouest assez forts ou forts – Température en hausse.

	ORAN	ALGER	CONSTANTINE
Littoral et Tell	Très nuageux ou couvert – Q.Q. pluies – Vents de Sud à Ouest forts à assez forts	Beau à nuageux et très nuageux Q.Q. pluies à l'Ouest – Vents de Sud à Ouest forts à assez forts	Beau à nuageux Vents de Sud à Ouest assez forts ou forts
Hauts Plateaux	Très nuageux ou couvert Vents de Sud à Ouest forts à assez forts	Beau à nuageux et très nuageux Vents de Sud à Ouest forts à assez forts	Beau à nuageux Vents de Sud à Ouest assez forts ou forts
Sahara	Beau ou peu nuageux Vents du secteur Est faibles ou modérés	Beau ou peu nuageux Vents de Nord-Est modérés ou assez forts	Beau temps Vents de Nord-Est modérés ou assez forts

AVIS AUX PORTS
Golfe du Lion: Vents de Sud et Ouest assez forts à modérés
Baléares: Vents du secteur Sud assez forts
Oran, Alger: Vents de Sud à Ouest forts à assez forts
Bizerte: Vents de Sud à Ouest assez forts ou forts

VENTS EN ALTITUDE
Ouest Algérie
Sahara
Est Algérie
Sahara

Avis aux Agriculteurs

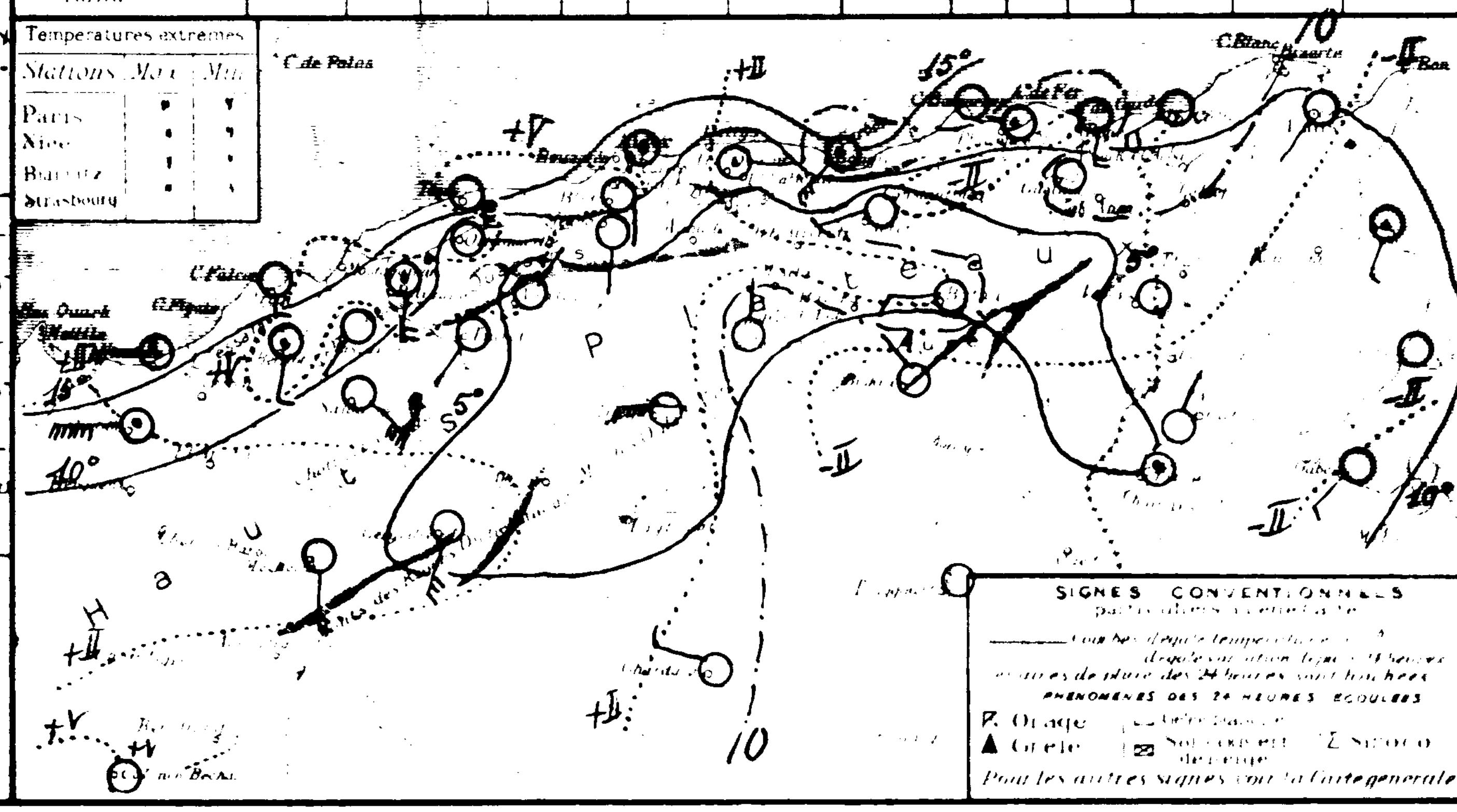

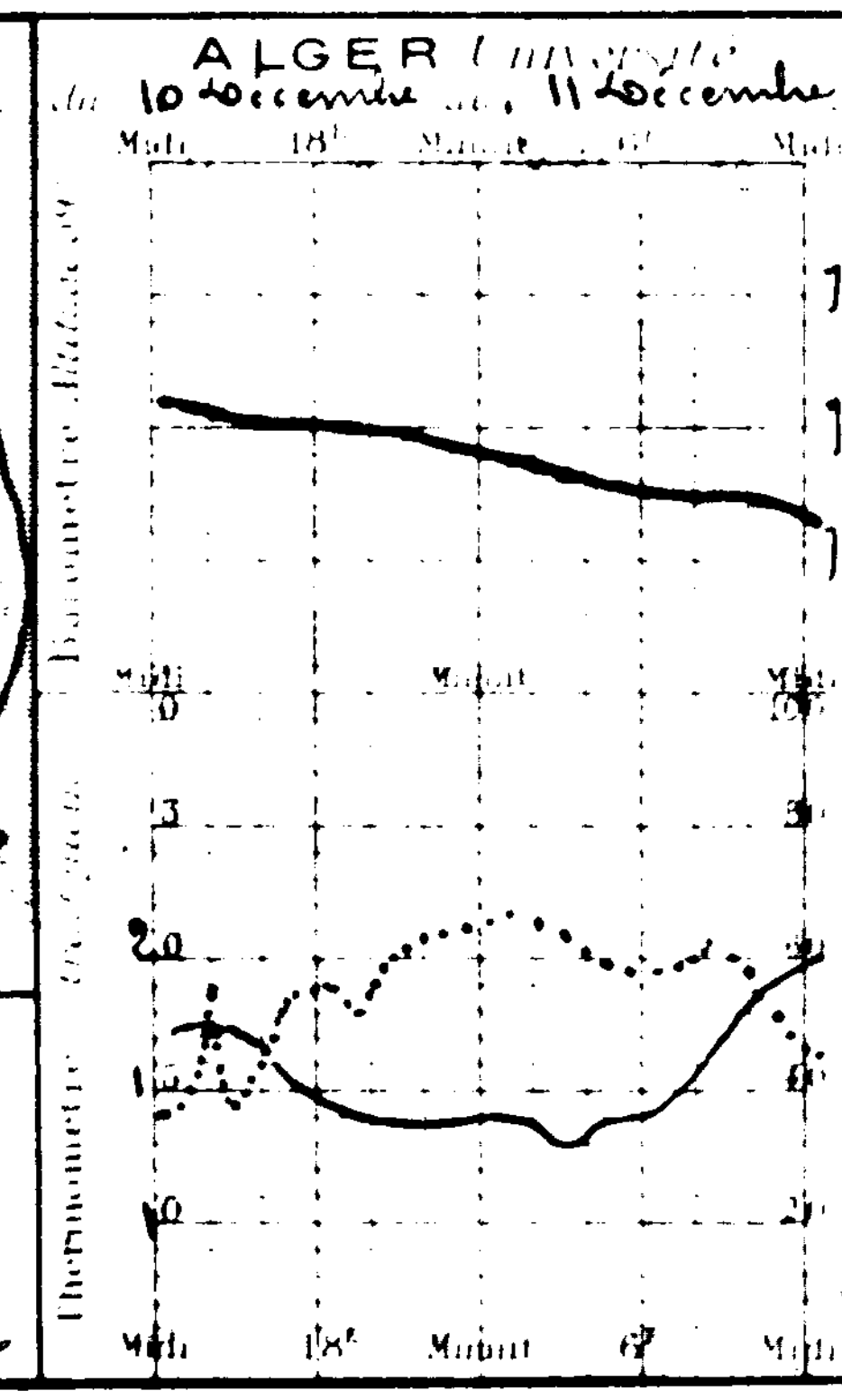

BULLETIN METEOROLOGIQUE DE L'ALGÉRIE

Lundi 12 Décembre 1921 — 7h. Matin

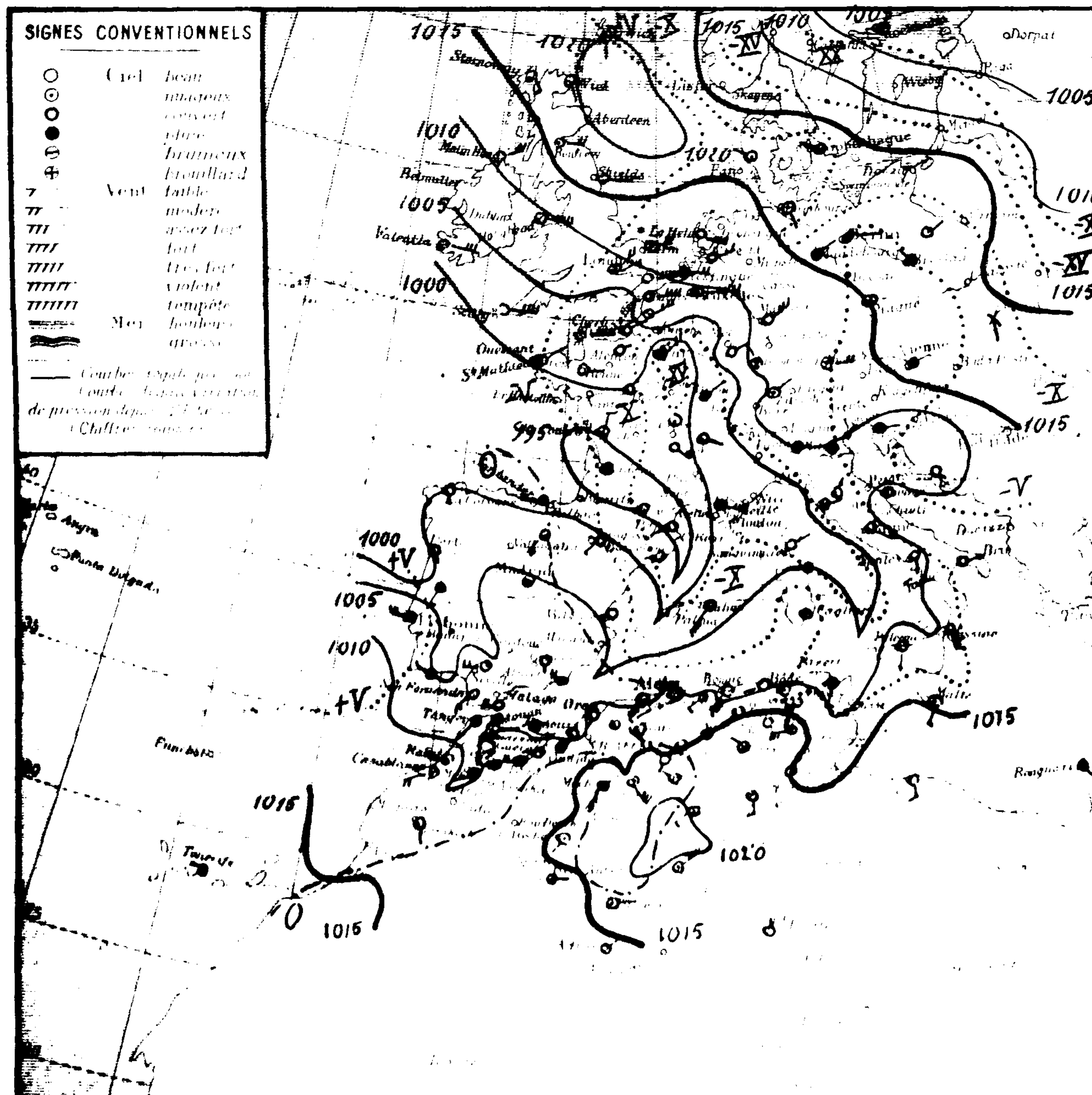

Stations	Altitude en mètres	Pression à 0° et au niveau de la mer: observation	Pression: diff. en 24h	Température de l'air: observation	Température: diff. en 24h	Vent: Direction et force de 0 à 9	Etat du Ciel	Etat de la Mer	Dans les 24 heures: Températures extrêmes max	Températures extrêmes min	Pluie en millim.	Pluie du 10 au 12 déc. millim.	Pluie du 1er Sept. au 10 déc. millim.	Phénomènes
Nemours	4	"	"	13.8	-2.0	SW 2	couvert	Agitée	20	13	1.7	1.7	162	20-22h pluie
Beni Saf														
Oran	55	11.5	+3.0	14.7	-2.7	SW 2	couvert	Belle	22	12	2.0	20		Pluie
Mostaganem														
Ténès	59	07.5	+0.9	15.0	-4.0	SW 6	couvert	Agitée	20	11	2.0	20		Pluie la nuit
Blida	267	10.6	+0.8	16.0	+2.6	S 2	B. nuag.		20	14			411	
Bouzaréa	344	08.7	+0.9	12.5	-0.7	WSW 4	nuag.		19	12			350	
Alger		09.7	0.0	14.3	0.0	NW 3	Beau	Belle	21	15			335	
Maison Carrée	48	10.1	+0.6	15.8	-0.1	W 1	B. nuag.		21	12				
[illegible]		08.2	-3.2	16.0	+1.0	SW 6	Beau	T. Belle	19	15			256	
Philippeville	47	08.5	-3.7	13.2	+3.0	WSW 2	clair	Belle	18	10			306	
Cap de Garde	101	10.5	-5.0	14.0	+2.0	S 4	nuag.	T. Belle	-	11				
La Calle		-	-	14.4	+1.4	NW 1	clair	Belle	20	12			256	
Bizerte														
Tunis	36	09.3	-5.6	10.0	0.0	SSW 3	Beau		17	8			179	
Sfax													33	
Oudjda	580	10.5	+2.0	10.0	-3.0	calme	couvert		20	10	0.2	0.2		Pluie la nuit
Tlemcen	806	10.3	.	6.5	.	W 2	B. nuag.		18	3			150	
Sidi Bel Abbès	476												180	
Saïda		-	^	6.8	-2.4	S 4	clair		16	6			337	
Mascara		12.3	+0.6	8.6	-1.6	calme	B. nuag.		18	8				
Relizane													309	
Orléansville		10.3	0.0	8.7	-1.0	S 1	nuag.		20	8				
Tiaret		12.3	-1.4	6.8	+0.6	S 1	Beau		15	7			134	
Vialar		12.6	-	7.5	+3.0	SW 1	d°		14	6			342	
Teniet		.	.	6.0	-1.0	SW 1	B. nuag.		13	5				
Aumale		^	.	9.2	.	SSE 2	Beau		13	8				
Fort National		10.5	.	9.0	.	WSW 3	nuag.		15	9			137	
Tizi Ouzou		^	.	12.8	+6.0	NW 1	B. nuag.		18	11			454	
Bordj Bou Arreridj														
Sétif		14.3	-3.7	4.1	+1.3	WSW 2	clair		13	2			174	
Batna		18.6	+0.3	4.7	+0.2	calme	d°		11	3			152	
Constantine		12.7	.	9.2	-	NNE 1	d°		16	4			164	
Guelma		11.0	-5.2	13.6	+4.7	SW 4	Beau		19	10			153	
Tébessa		16.8	-1.9	12.0	+6.0	W 5	nuag.		14	3			10	
[illegible]														
[illegible]														
Méchéria		17.4	+0.5	6.5	+0.8	SW 5	couvert		17	6			140	
Géryville		15.9	+0.2	4.4	-0.3	SSE 5	nuag.		12	0			150	
Aflou		18.3	.	5.0	.	SW 1	clair		12	1			117	
Djelfa		.	.	4.1	+0.9	calme	Beau		12	3			170	
Bou Saada		.	.	5.8	+1.0	N 1	clair		14	4			115	
[illegible]														
Biskra		-	.	4.9	-0.3	NE 2	clair		14	5			92	
Colomb-Béchar		15.9	-1.0	9.0	+1.0	SW 1	nuag.		-	6			2	
Laghouat		.	.	8.0	.	NW 2	clair		.	3			60	
[illegible]		18.3	-2.8	7.0	0.0	NW 1	nuag.		17	6			82	
[illegible]		17.9	-2.3	8.6	+1.9	S 3	d°		17	7			46	
[illegible]														
Touggourt		14.5	-3.3	7.0	+2.0	calme	nuag.		15	5			20	
El Oued		19.7	-0.6	10.3	+2.5	WSW 5	clair		13	6			68	
[illegible]													28	
[illegible]		19.3	.	5.0	.	NE 6	Beau		.	4			26	
Beni Abbès		15.4	-0.7	11.0	+3.0	E 1	nuag.		.	5				
Timimoun		18.5	-0.8	8.0	0.0	NE 1	clair		.	4			7	
[illegible]		-	.	6.0	0.0	NE 1	▲		.	4			4	
[illegible]														
[illegible]		.	-	6.0	.	N 1	clair		-	4			16	
[illegible]													5	

Situation générale et situation en Algérie Pressions élevées : mer du Nord et océan Arctique (Spitzberg 1030mb) Sud Algérie (Ghardaïa 1020mb).
Dépression : Nord Est Europe (Haparanda 995mb)
Aire dépressionnaire : Ouest Europe - bassin méditerranéen - Maroc - Nord Algérie. Minima (Toulouse 994mb. Gênes 1008mb).
Temps en Algérie à 7 heures : ciel très nuageux ou couvert à l'Ouest et au centre, beau ou peu nuageux à l'Est - Vents des secteurs Sud et Ouest modérés à forts - Il a plu cette nuit dans l'Ouest du littoral et du Tell.
Mer belle ou peu agitée sur la côte algérienne.

Probabilité valable pour du 12 au 13 à Midi - En Algérie : temps très nuageux avec averses principalement à l'Ouest et éclaircies surtout à l'Est. Vents du secteur Ouest assez forts à forts - température en baisse par l'Ouest.

	ORAN	ALGER	CONSTANTINE
Littoral et Tell	Très nuageux - Averses. Vents du secteur Ouest assez forts à forts	Nuageux à très nuageux - Q.q. averses. Vents de Sud-Ouest à Ouest assez forts à forts	Beau à nuageux et très nuageux - Vents de Sud-Ouest à Ouest assez forts à forts
Hauts Plateaux	Très nuageux - Averses. Vents du secteur Ouest assez forts à forts	Nuageux à très nuageux - Q.q. averses - Vents de Sud-Ouest à Ouest assez forts à forts	Beau à nuageux et très nuageux - Vents de Sud-Ouest à Ouest assez forts à forts
Sahara	Beau ou peu nuageux. Vents de Nord à Est modérés ou assez forts	Beau ou peu nuageux. Vents de Nord à Est modérés ou assez forts	Beau ou peu nuageux. Vents du secteur Nord modérés ou assez forts

AVIS AUX PORTS
Golfe du Lion — Vents du secteur Ouest forts à très forts
Baléares — Vents de Sud-Ouest à Ouest forts à très forts
Oran — Vents du secteur Ouest assez forts à forts
Alger, Bizerte — Vents de Sud-Ouest à Ouest assez forts à forts

VENTS EN ALTITUDE
Ouest Algérie — secteur Ouest 10 à 12m
Sahara — Nord à Est 10 à 12m
Est Algérie — Sud-Ouest à Ouest 10 à 12m
Sahara — secteur Nord 8 à 10m

Avis aux Agriculteurs

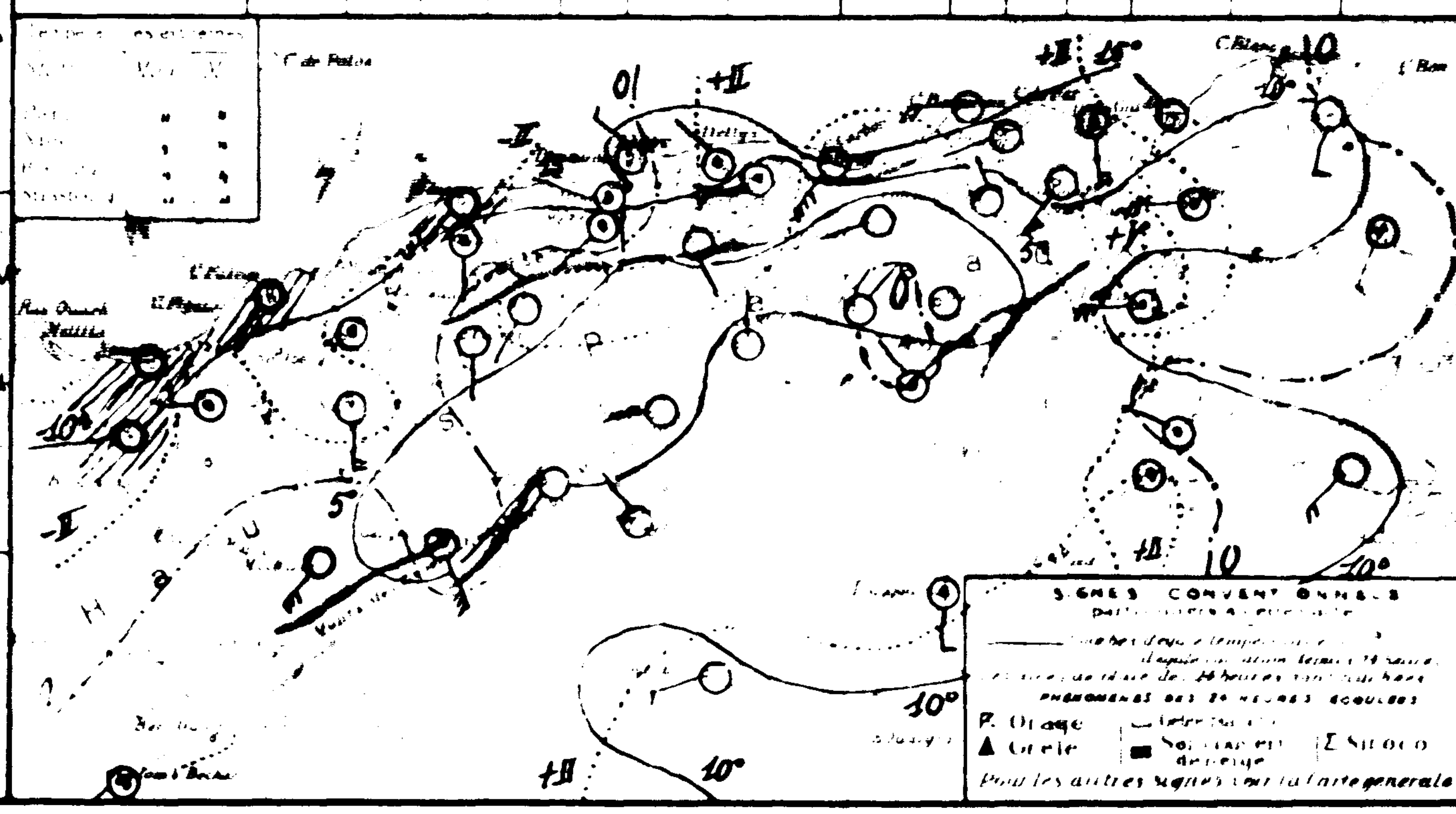

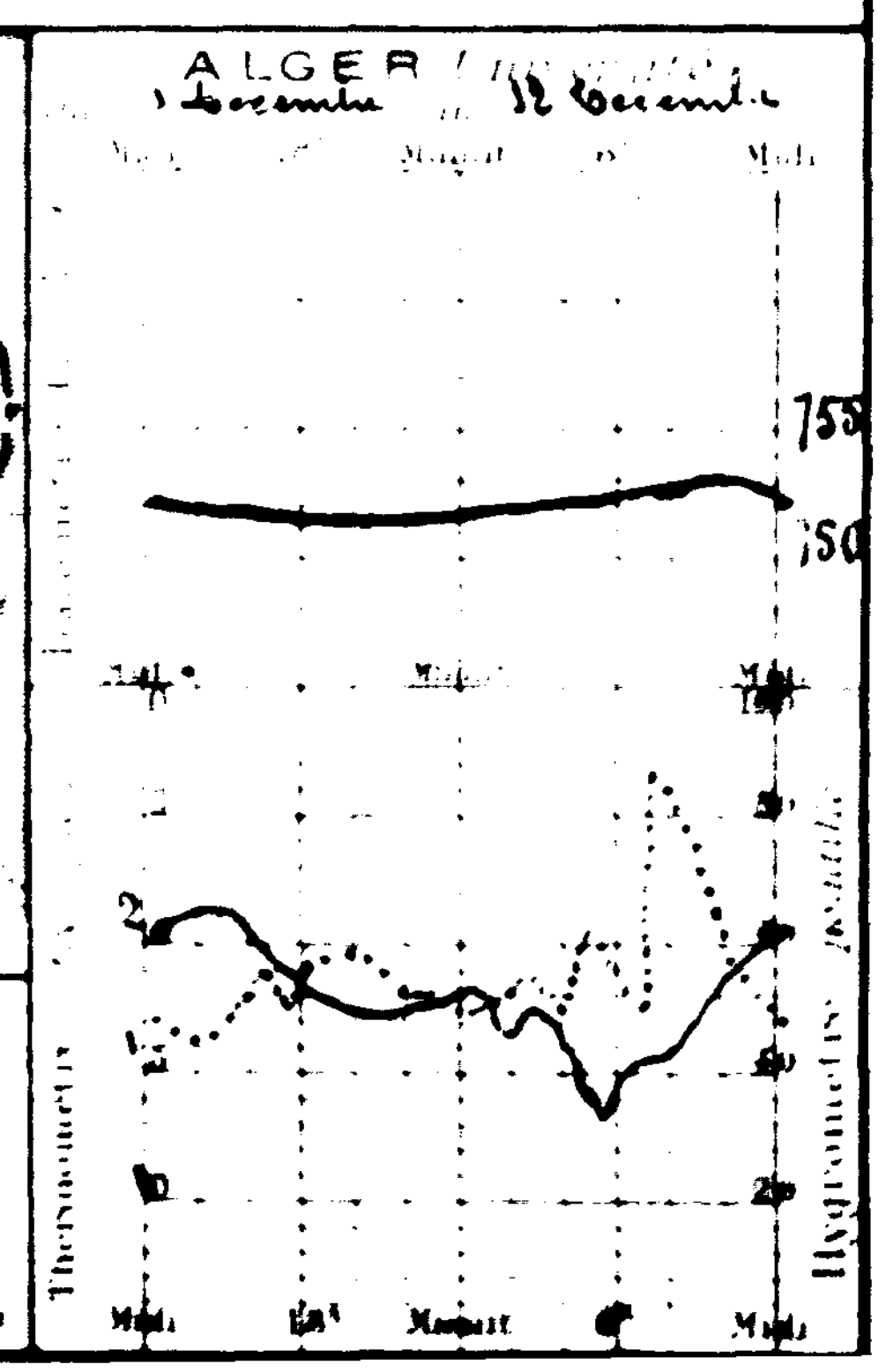

53e Année N° 347

BULLETIN MÉTÉOROLOGIQUE DE L'ALGÉRIE

Mardi 13 décembre 1927 — 7h. Matin

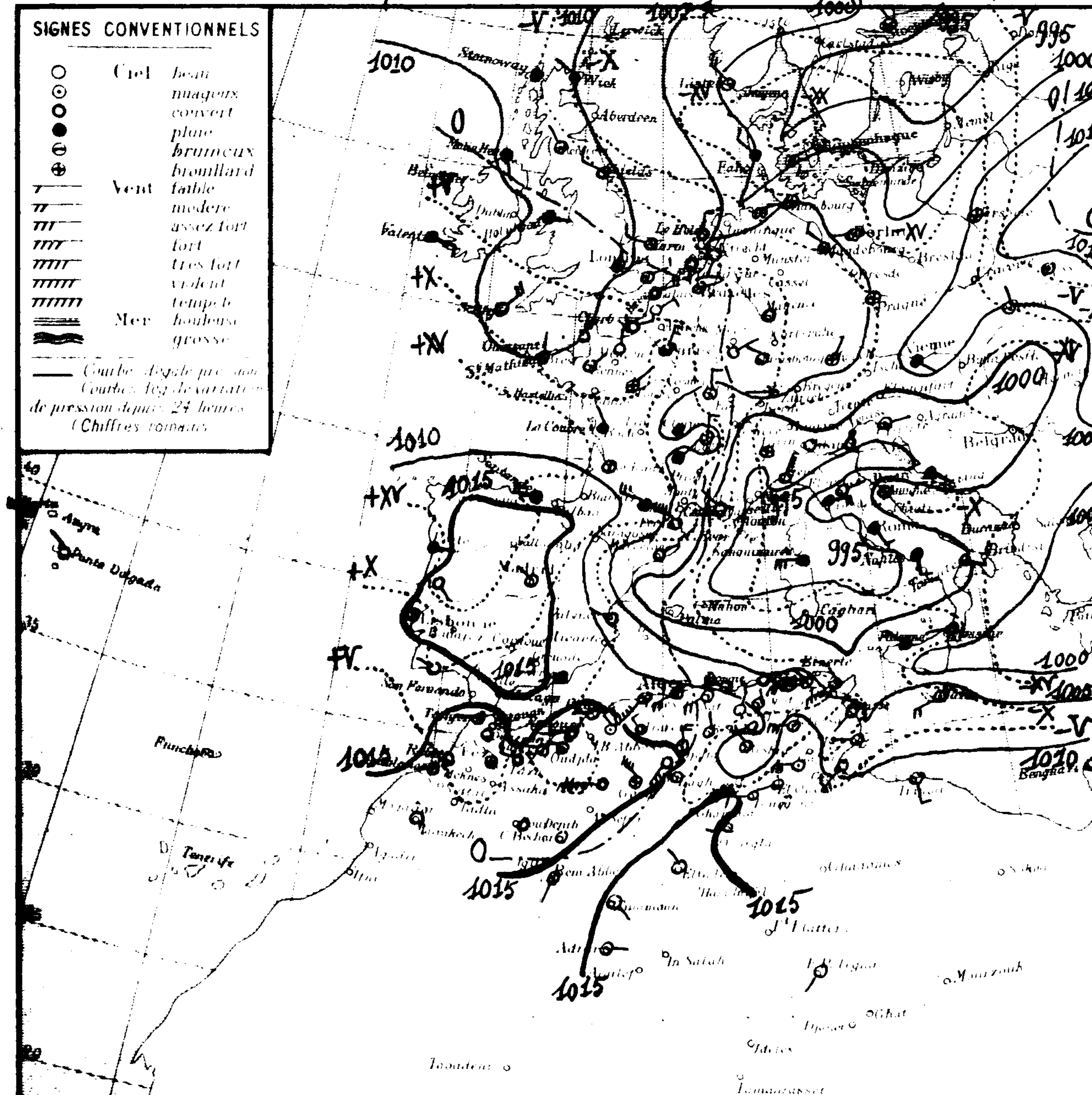

Stations	Altitude en mètres	Pression à 0° et au niveau de la mer: Observation	Pression: diff. en 24h	Température de l'air: Observation	Température: diff. en 24h	Vent Direction et force de 0 à 9	Etat du Ciel	Etat de la Mer	Temp. extrêmes max (dans les 24 h)	Temp. extrêmes min	Pluie en millim. (24 h)	Pluie du 10 au 13 déc. millim.	Pluie du 1er Sept. au 10 déc. millim.	Phénomènes
Littoral														
Nemours	4	-	-	13.8	0.0	W 3	couvert	Agitée	20	13	4.0	5.7	162	14-19h pluie
Beni Saf	3													
Oran	53	16.1	+4.6	14.9	+0.2	W 3	Beau	Agitée	20	10	2.0	4.0		Pluie
Mostaganem	26													
Ténès	59	10.6	+3.1	13.2	+0.2	SW 7	très nuag'	Houleuse	17	11	0.4	2.4		15-16h pluie
Blida	267	12.5	+2.0	12.0	-4.0	W 4	nuag'		20	12	1.4	1.4	491	Pluie hier
Bouzaréa	344	08.5	-0.1	12.0	-0.5	WSW 5	très nuag'		17	9	8.2	8.2	350	16h tonnerre, 23h pluie, tonnerre; soir éclairs au N et W
Alger	59	10.1	+0.4	13.4	-0.9	WSW 4	d	Houleuse	20	12	11.2	11.2	358	16h-17h15 et 23-23h30 pluie; 23h orage
Maison Carrée	48	10.6	+0.5	11.1	-2.7	W 3	d		21	11	6.3	6.3		Pluie hier et la nuit
C. Carbon	0	07.8	-0.4	14.0	-2.0	W 5	d	Houleuse	20	11	1.0	1.0	258	17-20h pluie
Philippeville	47	05.1	-3.4	13.7	+0.5	WSW 3	couvert	Belle	18	12	1.0	1.0	300	Pluie la nuit
Cap de Garde	161	06.3	-4.2	13.0	-1.0	W 5	d	Houleuse	24	11	1.0	1.0		18.7h pluie
La Calle	10	-	-	13.0	-1.4	NW 2	nuag'	agitée	23	11	1.0	1.0	266	3h30-4h pluie
Bizerte	9													
Tunis	36	04.3	-5.0	12.2	+2.2	WSW 6	clair		19	10			179	
Sfax	8	06.6	-6.5	9.2	-1.0	W 2	clair	Agitée	19	9			55	
Tell et Hautes Plaines														
Oudjda	580	18.2	+7.7	8.0	-2.0	W 2	nuag'		16	8	4.9	5.1		Pluie hier et la nuit
Tlemcen	806	17.9	+7.6	8.0	+1.5	SW 2	très nuag'		17	2	5.0	5.0	150	Pluie
Sidi Bel Abbès	476												180	
Saïda	860	-	-	7.4	+0.6	W 2	très nuag'		16	7	3.6	3.6	357	Pluie la nuit
Mascara	590	16.1	+3.8	9.4	+0.8	NW 3	d		16	8	2.0	2.0		Pluie; 13-20h fort vent
Relizane	73	-	-	12.4	+1.2	W 5	couvert		21	10			309	
Orléansville	112	13.7	+3.4	10.6	+1.9	W 1	très nuag'		18	10	2.0	2.0		Averses hier
Tiaret	1025	14.5	+2.2	5.8	-1.0	NW 3	couvert		14	5	3.0	3.0		Tempête et pluie
Vialar	[illegible]	14.5	+1.9	6.0	-1.5	NW 3	couvert		14	6	4.0	4.0	154	Pluie la nuit
Médéa	[illegible]												342	
Aumale	[illegible]	-	-	7.6	-1.6	W 4	nuag'		13	8	1.5	1.5		18h pluie
Fort National	942	10.2	-0.3	6.3	-2.7	WSW 4	très nuag'		15	5	2.0	2.0	487	Pluie hier
Tizi Ouzou	222	"	-	12.1	-0.7	NW 6	d		20	6	4.0	4.0	454	17h30-17h40 pluie, coups de vent
Bordj Bou Arreridj	[illegible]													
Sétif	1075	13.8	-0.5	3.7	-0.4	NNE 1	Beau		14	2	0.8	0.8	174	Pluie hier soir
Batna	1044	11.5	-7.1	4.8	+0.1	WSW 4	d		15	5			162	
Constantine	[illegible]	08.2	-4.5	8.8	-0.4	N 2	très nuag'		16	6			164	
Guelma	[illegible]	07.9	-3.1	11.0	-2.6	W 6	Beau		21	1			153	
Tébessa	[illegible]	10.5	-6.1	8.0	-4.0	W 1	clair		18	5			10	
Steppe et Atlas Saharien														
El Aricha	[illegible]													
Aïn Sefra	[illegible]													
Mecheria	[illegible]	18.9	+1.5	7.0	+0.2	W 2	couvert		19	6			140	10-15h et la nuit vent violent
Géryville	[illegible]	16.6	+0.7	1.0	-3.4	NW 6	brouillard		13	1			150	
Aflou	1426	18.3	0.0	3.0	-2.0	SW 5	couvert		12	0			117	
Djelfa	[illegible]	.	.	4.0	-0.1	N 4	nuag'		14	3			170	
Bou Saâda	550	.	.	6.8	+1.0	N 1	Beau		14	5	0.3	0.3	115	19h pluie
M'sila	[illegible]													
Barika	454	.	.	5.9	+1.0	E 1	clair		15	6	1.0	1.0	92	Pluie
Sahara														
Colomb Béchar	[illegible]	18.7	+2.8	5.0	-4.0	calme	clair		-	4			2	
Laghouat	751	.	.	9.0	+1.0	W 4	nuag'		15	8			60	
Biskra	[illegible]	08.7	-7.6	10.0	+3.0	NW 1	d		15	8			82	
Touggourt	[illegible]	14.7	-3.2	10.8	+2.2	W 3	clair		19	7			48	
El Oued	70	.	.	7.8	+1.7	WNW 1	d		19	8				
Tozeur	50	15.3	-1.3	8.0	+1.0	W 5	nuag'		18	6			20	
Ghardaïa	526												68	
Ouargla	[illegible]	14.7	.	9.0	.	W 1	Beau		13	9			28	
El Goléa	[illegible]	17.3	-2.0	7.0	+2.0	NW 1	d		-	6			26	
Beni Abbès	[illegible]	12.9	-0.5	10.0	-1.0	SSW 1	nuag'		-	5				
Timimoun	[illegible]	17.5	-1.1	9.0	+1.0	SE 1	d		-	8			7	
Adrar		.	-	7.0	+1.0	E 1	d		-	6			4	
In Salah														
Ft Flatters													16	
Ft Polignac		.	-	11.0	.	SW 1	clair		-	8			3	
Djanet														
Tamanrasset														
Rabat							.							

Situation générale et situation en Algérie — Pressions élevées : Océan Arctique (Spitzberg 1041mb) Ouest Afrique du Nord (Guercif 1019mb).

Axe dépressionnaire : Europe, sauf Péninsule ibérique - Méditerranée - Est Afrique du Nord (Valentia 1008mb - Helsingfors 994mb - Maddalena 991mb - Philippeville 1005mb).

Temps en Algérie à 7 heures : ciel nuageux ou très nuageux - Vents du secteur Ouest forts ou très forts. Il a plu hier et cette nuit sur le littoral et le Tell et sur l'ouest et le centre des Hauts-Plateaux.

Mer houleuse de Ténès à Bougie et à Cap-de-Garde, belle ou agitée sur le reste de la côte algérienne.

Probabilité valable du 13 au 14 à midi — En Algérie, à l'Ouest : temps nuageux s'éclaircissant - Vent du secteur Ouest assez forts à modérés - température en hausse. A l'Est : temps très nuageux avec averses et éclaircies - Vent d'Ouest à Nord-Ouest très forts - température en baisse.

	ORAN	ALGER	CONSTANTINE
Littoral et Tell	Nuageux s'éclaircissant. Vent du secteur Ouest assez forts à modérés	Très nuageux avec averses et éclaircies - Vents du secteur Ouest forts à assez forts	Très nuageux - Averses et éclaircies - Vents du secteur Ouest très forts
Hauts Plateaux	Nuageux - Q.Q. averses puis éclaircies - Vents du secteur Ouest assez forts à modérés	Très nuageux avec averses et éclaircies - Vents du secteur Ouest forts à assez forts	Très nuageux - Averses et éclaircies - Vents du secteur Ouest très forts
Sahara	Beau ou peu nuageux. Vents de Nord à Est faibles ou modérés	Nuageux au Nord, beau au Sud. Vents du secteur Nord assez forts à modérés	Très nuageux au Nord. Vents de Nord ouest à Nord modérés ou assez forts

AVIS AUX PORTS
- Golfe du Lion : Vents de Nord-ouest à Ouest forts ou très forts
- Baléares : Vents du secteur Ouest forts ou très forts
- Oran : Vents du secteur Ouest assez forts à modérés
- Alger : Vents du secteur Ouest forts à assez forts
- Bizerte : Vents du secteur Ouest très forts

VENTS EN ALTITUDE
- Ouest — Algérie : secteur Ouest 8 à 10m
- Ouest — Sahara : secteur Est 10 à 12m
- Est — Algérie : secteur Ouest 12 à 15m
- Est — Sahara : secteur Nord 10 à 12m

Avis aux Agriculteurs

Températures extrêmes: Stations	Max	Min
Paris	4	-2
Nice	"	"
Biarritz	"	"
Strasbourg	"	"

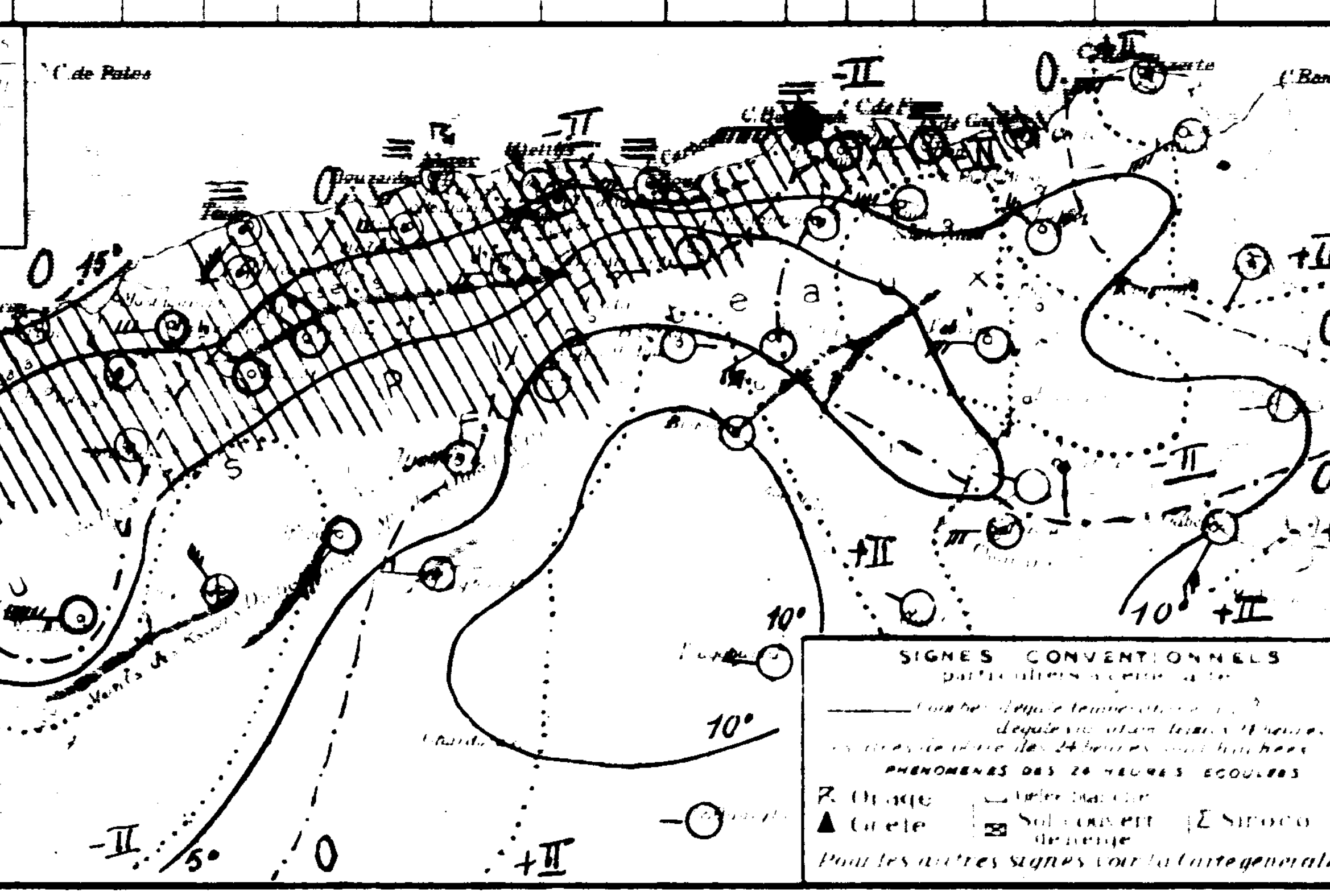

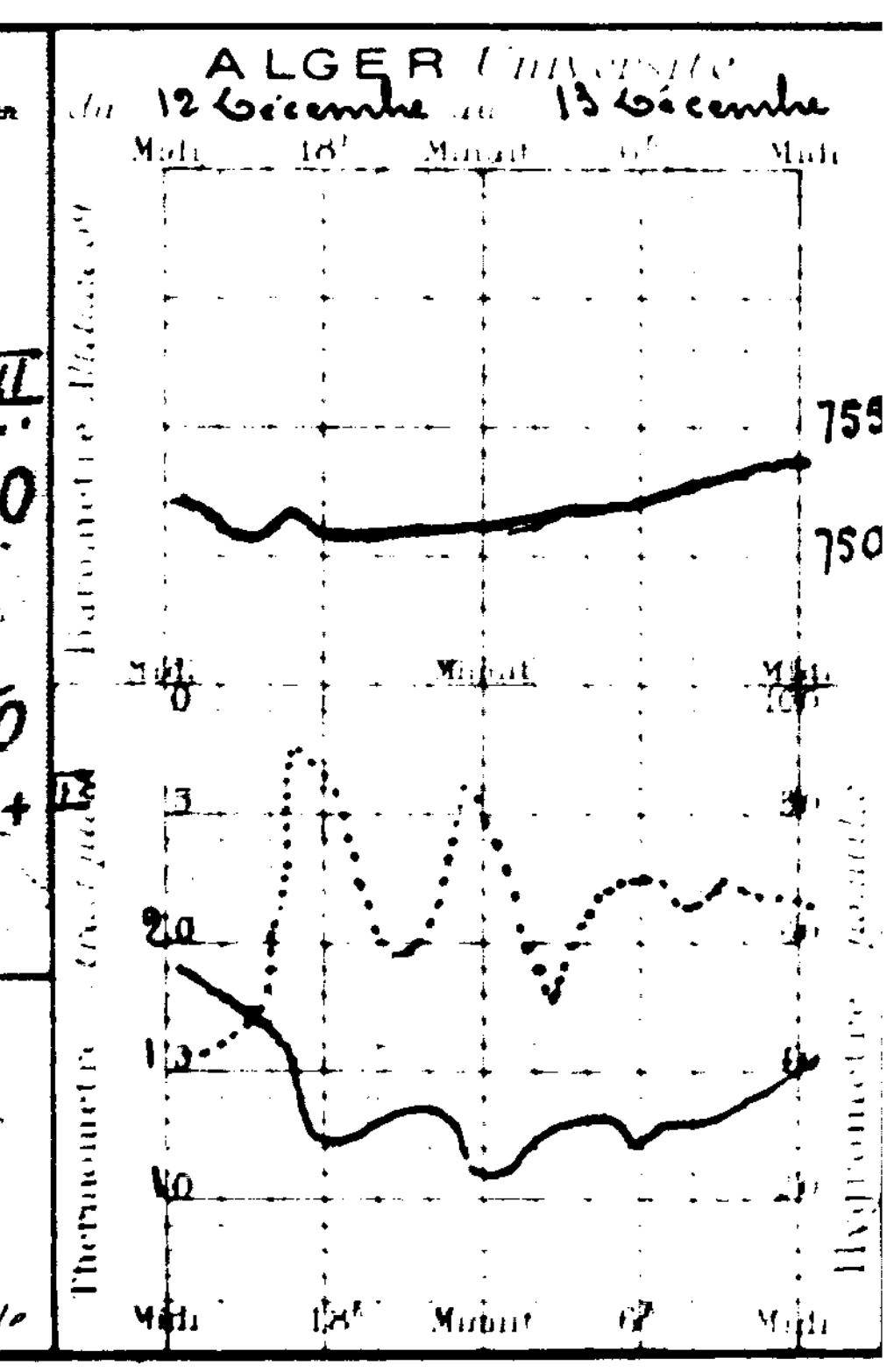

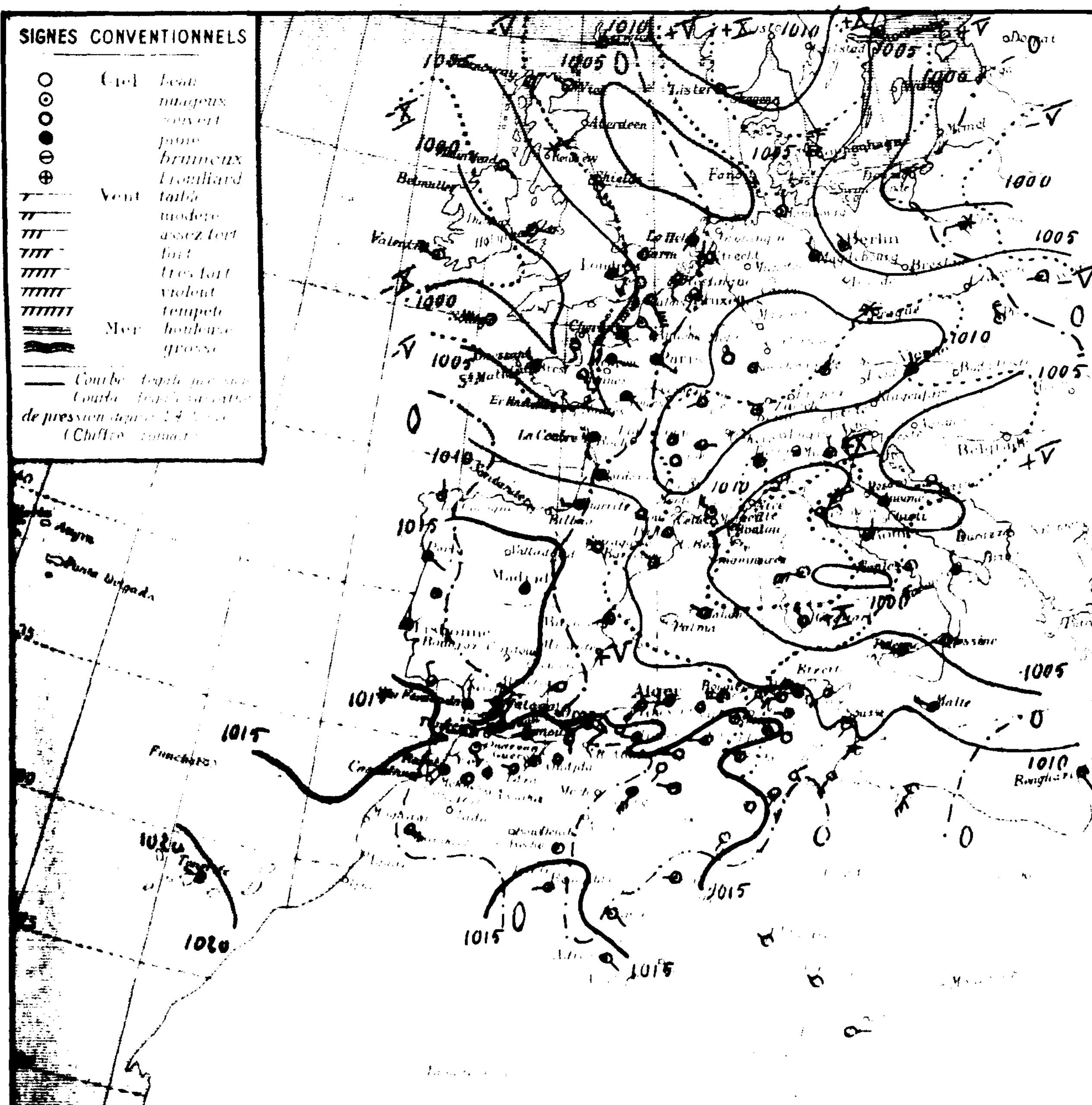

BULLETIN MÉTÉOROLOGIQUE DE L'ALGÉRIE

STATIONS	Altitude en mètres	Pression à 0° et au niveau de la mer: Observation	Pression: diff. en 24 h.	Température de l'air: Observation	Température: diff. en 24 h.	Vent: Direction et force (0 à 9)	Etat du Ciel	Etat de la Mer	Dans les 24 heures: Températures extrêmes max.	Températures extrêmes min.	Pluie en millim.	Pluie du 10 au 14 Déc. millim.	Pluie du 1er Septbre au 10 Déc. millim.	PHÉNOMÈNES
Littoral														
Nemours	4	»	»	11.8	-2.0	S 2	couvert	Agitée	18	10		5.7	162	
Beni Saf	3													
Oran	55	15.8	-0.3	11.2	-3.7	SE 3	couvert	Belle	18	11		4.0		
Mostaganem	26													
Tenès	59	11.7	+1.1	11.4	-1.8	SW 5	couvert	Houleuse	15	10		2.4		
Blida	267	14.2	+1.6	10.4	-1.6	calme	p. nuag'		17	9		1.4	491	
Bouzaréa	344	12.2	+3.6	9.9	-2.1	WSW 3	Beau		14	[illegible]	0.2	8.4	350	16h pluie
Alger	59	12.9	+2.8	11.4	-2.0	WSW 3	nuag'	Agitée	16	11	0.0	11.2	335	12h pluie
Maison Carrée	48	15.4	+2.8	8.0	-3.1	SW 1	p. nuag'		17			6.3		
Cavallo		12.7	+4.9	12.0	-2.0	W 4	d	Houleuse	15	10	0.2	1.2	256	11-14h pluie
Philippeville		10.5	+5.4	12.9	-0.8	WSW 1	d	Houleuse	15	12		1.0	300	
Cap de Garde		10.5	+1.2	12.0	-1.0	W 4	couvert	Houleuse	16	10	9.8	10.8		13-18h et 18.7h pluie
La Calle		»	-	12.0	-1.0	NW 5	p. nuag'	T. Houleuse	16	11	9.0	10.0	266	13h et ce matin pluie
Bizerte														
Tunis		09.1	+4.2	10.6	-1.6	WNW 3	couvert		16	10	0.4	0.4	119	Pluie hier
Sfax		10.3	+3.7	9.0	-0.2	SW 2	clair	T. Belle	21	8			35	
Tell et Hauts Plateaux														
Oudjda	580	17.3	-0.9	6.0	-2.0	calme	couvert		16	5		5.1		
Tlemcen	806	16.9	-1.0	8.0	0.0	SW 1	p. nuag'		15	[illegible]		5.0	150	
Sidi Bel Abbès	476	17.5	•	5.0	•	SW 1	couvert		14	[illegible]			180	
Saïda		»	»	4.0	-3.4	SW 2	clair		13	[illegible]		3.6	337	
Mascara		16.6	+0.5	6.8	-2.6	NW 1	couvert		12	5		2.0		
Relizane		•	•	9.7	-2.7	SSW 4	d		17	[illegible]			309	
Orléansville	112	14.3	+0.6	8.3	-2.3	E 1	couvert		16	[illegible]		2.0		
Tiaret		14.9	+0.4	5.0	-0.2	WNW 2	nuag'		9	4		3.0		
Vialar		15.5	+0.8	5.0	-1.0	NW 1	couvert		9	3		4.0	154	
Médéa		»	»	5.0	-0.8	SW 1	d		11	5		2.0	342	Pluie du 12 (2mm)
Aumale														
Fort National	942	13.9	+3.7	5.5	-1.0	calme	couvert		12	4	3.5	5.5	487	Pluie hier
Tizi Ouzou	222												484	
Bordj Bou Arreridj														
Sétif		15.3	+1.5	2.0	-1.7	NW 2	nuag'		9	0		0.8	174	
Batna		19.1	+7.6	-0.8	-5.6	calme	d		11	-1			162	
Constantine		14.5	+6.5	5.6	-3.2	NNE 1	Beau		12	-4			164	
Guelma		12.2	+4.3	9.5	-1.5	W 1	p. nuag'		19	[illegible]			153	
Tébessa		14.6	+4.3	6.0	-2.0	calme	clair		13	-4			10	
Steppes et Hts Plateaux														
El Aricha														
Aïn Sefra														
Mecheria													11.6	
Géryville		18.6	+2.0	1.2	+0.2	SW 5	p. nuag'		13	-2			150	
Aflou		18.5	+0.2	4.0	+1.0	SW 1	clair		8	0			117	
Djelfa		»	»	2.4	-1.6	W 2	Beau		9	[illegible]			[illegible]	
Bou Saâda		»	»	6.7	-0.1	W 1	nuag'		13	[illegible]		0.3	115	
M'Sila													62	
Barika														
Sahara														
Colomb-Béchar		16.7	-1.4	5.0	0.0	calme	p. nuag'			4				
Laghouat		•	•	6.0	-3.0	WNW 2	nuag'		14	4			60	
Biskra		15.8	+5.1	11.0	+1.0	NW 2	p. nuag'		18	10			82	
Touggourt		17.0	+2.3	7.8	-3.0	calme	clair		19	5			46	
El Oued		•	•	6.4	-1.4	SSW 1	d		13	6				
Tozeur		13.3	0.0	6.0	-2.0	NE 2	nuag'		16	5			20	
Ghardaïa													68	
Ouargla		15.4	+0.7	6.0	-3.0	SW 1	clair		.	6			26	
El Goléa		16.7	-0.6	7.0	0.0	W 2	Beau		.	6			26	
Beni Abbès		11.5	-1.4	10.0	0.0	W 1	p. nuag'		.	5				
Timimoun		16.6	-0.9	9.0	0.0	SE 2	nuag'		.	[illegible]			7	
Adrar		»	»	9.0	+2.0	SE 2	d		.	[illegible]			4	
In Salah														
Fort Flatters		•	•	6.0	•	NW 1	clair		.	6			10	
Fort Polignac		•	•	10.0	-1.0	NW 1	Beau		.	[illegible]			3	
Djanet		•	•	11.0	-	E 2	clair		.	9				
Tamanrasset														
Tindouf														

Situation générale et situation en Algérie Pressions élevées : Océan Arctique (Jan Mayen 1039mb) Large Maroc (Ténérife 1021mb) Sud Algérie (Géryville 1019mb).
Aire dépressionnaire : Europe (Valentia 996mb, Vilna 998mb) Méditerranée (Naples 1002mb).
Temps en Algérie à 7 heures : ciel très nuageux ou couvert avec quelques éclaircies. Vents de Sud-Ouest à Ouest modérés ou assez forts. Il a plu hier en quelques points du centre et de l'Est du littoral et du Tell.
Mer houleuse à Tenès et de Bougie à la Tunisie, agitée sur le reste de la côte algérienne.

Probabilité valable pour 14 au 15 à Midi. En Algérie : temps nuageux ou très nuageux avec quelques éclaircies et averses. Vents du secteur ouest modérés ou assez forts. Température stationnaire.

	ORAN	ALGER	CONSTANTINE
Littoral et Tell	Nuageux ou très nuageux quelques averses puis éclaircies. Vents du secteur Ouest modérés ou assez forts	Nuageux ou très nuageux. Q.Q. averses. Vents du secteur Ouest modérés ou assez forts	Nuageux ou très nuageux. Q.Q. averses. Vents du secteur Ouest modérés ou assez forts
Hauts Plateaux	Nuageux ou très nuageux. Q.Q. averses puis éclaircies. Vents du secteur Ouest modérés ou assez forts	Nuageux ou très nuageux. Q.Q. averses. Vents du secteur Ouest modérés ou assez forts	Nuageux ou très nuageux. Q.Q. averses. Vents du secteur Ouest modérés ou assez forts
Sahara	Nuageux ou très nuageux. Vents variables faibles ou modérés	Nuageux ou très nuageux. Vents variables faibles ou modérés	Beau ou peu nuageux. Vents variables faibles ou modérés

AVIS AUX PORTS
Golfe du Lion: Vents de Nord-Ouest à Sud-Ouest modérés à assez forts
Baléares: Vents du secteur Ouest modérés ou assez forts
Oran, Alger, Bizerte: Vents du secteur Ouest modérés ou assez forts

VENTS EN ALTITUDE
Ouest Algérie: secteur Ouest 10 à 12m
Ouest Sahara: Sud à Sud-Ouest 10 à 12m
Est Algérie: secteur Ouest 12 à 15m
Est Sahara: Sud à Sud-Ouest 10 à 12m

Avis aux Agriculteurs

Températures extrêmes	Max.	Min.
Paris	•	•
Nice	•	•
Biarritz	•	•
Strasbourg	•	•

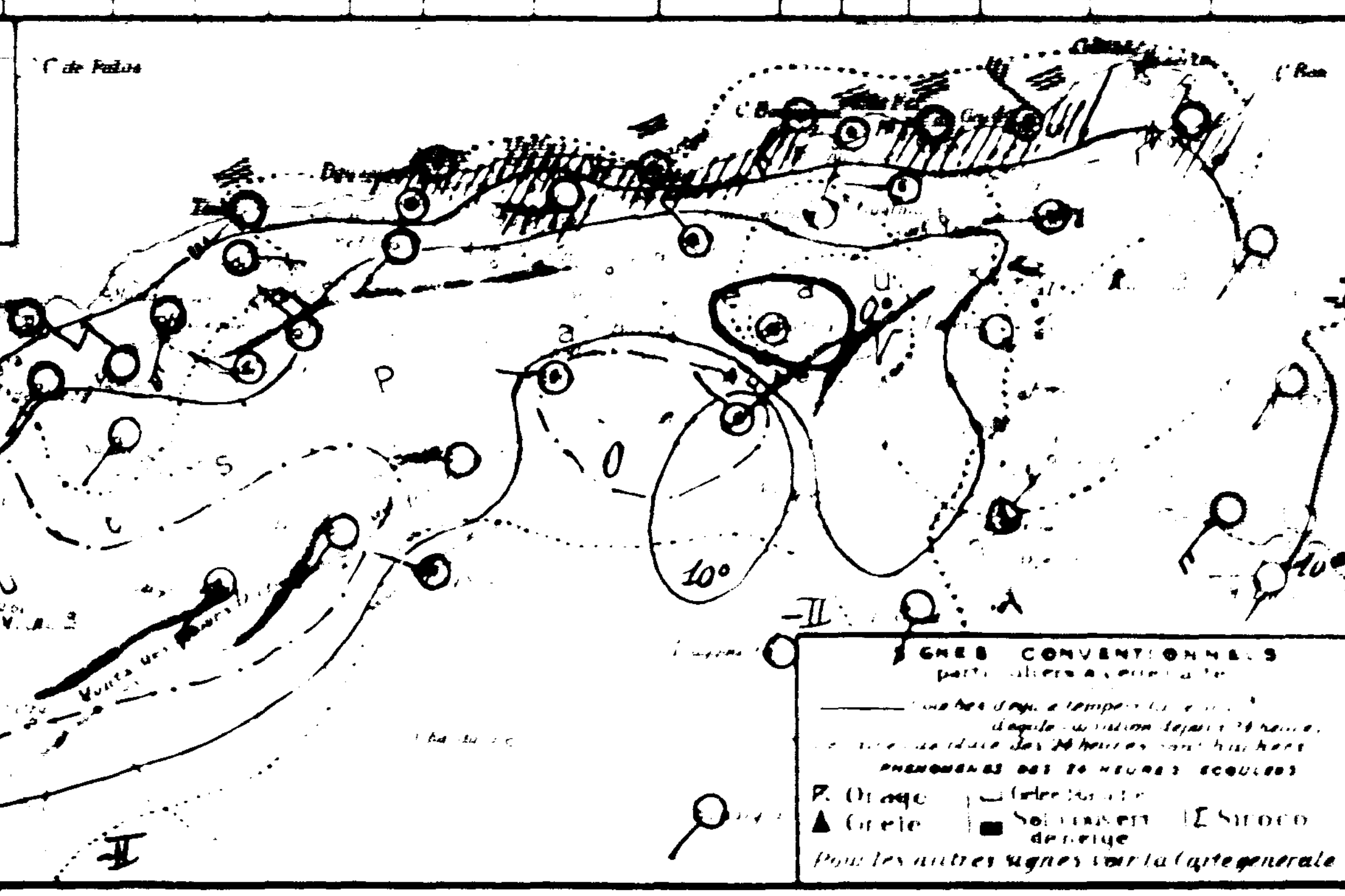

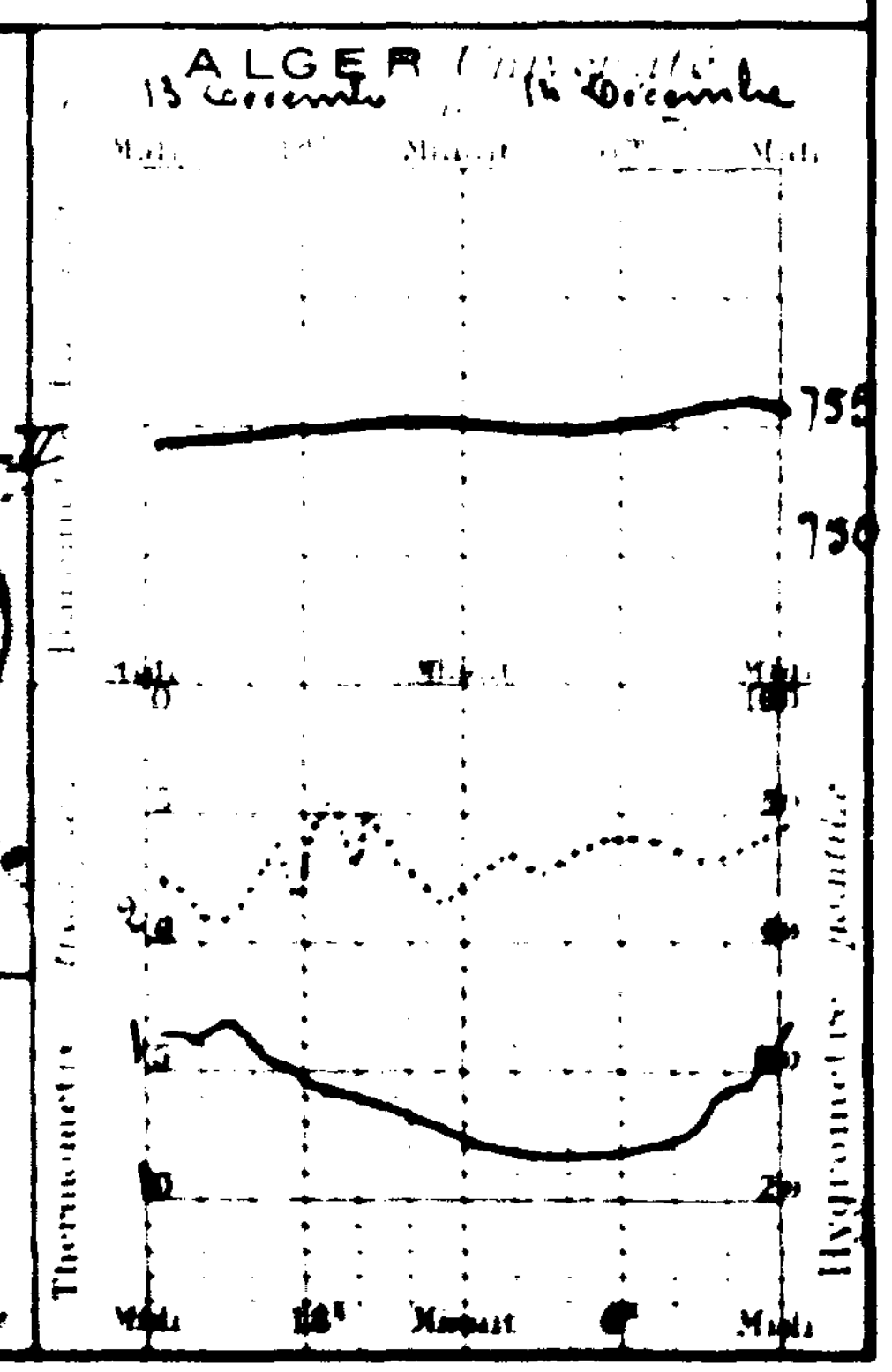

BULLETIN METEOROLOGIQUE DE L'ALGERIE

Jeudi 15 Décembre 1927 — 7 h. Matin

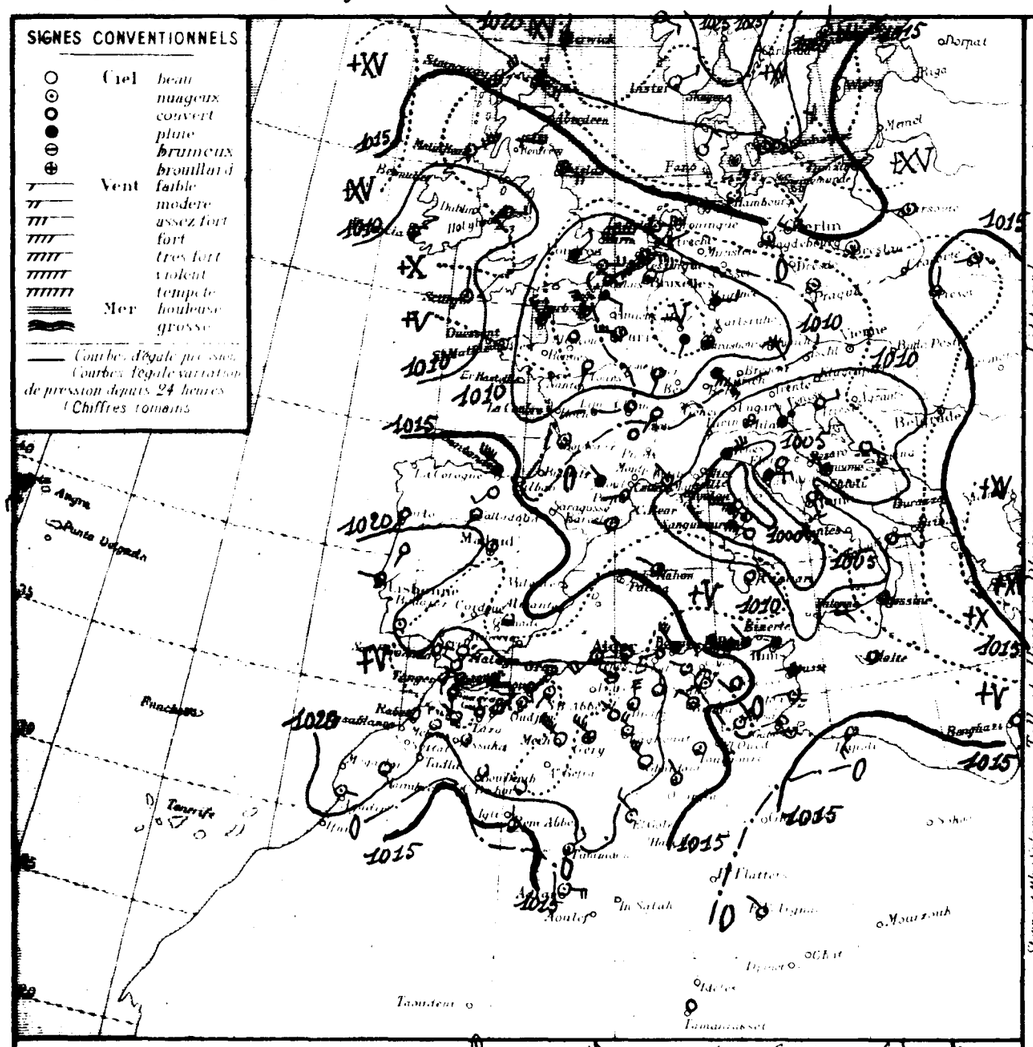

Stations	Altitude en mètres	Observation de 7 heures du matin: Pression à 0° et au niveau de la mer — Observation	Diff. en 24 h	Température de l'air — Observation	Diff. en 24 h	Vent — Direction et force de 0 à 9	État du ciel	État de la mer	Dans les 24 heures: Températures extrêmes — max	min	Pluie en millim.	Pluie du 10 au 15 déc. millim.	Pluie du 1er Sept. au 10 déc. millim.	PHÉNOMÈNES
Littoral														
Nemours	+	-	-	10.4	-1.6	S 2	couvert	Agitée	15	9		5.1	162	
Beni Saf	3	21.3	+5.5	15.2	+2.0	SW 2	couvert	Agitée	17	11	2.0	6.0		Pluie
Oran	53													
Mostaganem	26													
Tenes	39	18.7	+7.0	12.2	+0.8	SW 4	Couvert	Houleuse	14	10		2.4		
Blida	267	19.5	+5.3	10.0	-0.4	calme	d		17	10	5.0	6.4	491	Pluie la nuit
Bouzarea	344	17.7	+5.5	10.7	+0.8	WNW 3	Brouill.		14	8	6.1	14.5	350	Soirée pluie; 0° orage, pluie, grêle
Alger	59	18.2	+5.3	12.5	+1.1	NW 1	d	Agitée	17	11	3.5	14.7	335	20-1h pluie; 22h orage
Maison Carrée	48	18.6	+5.2	9.2	+1.2	W 1	nuageux		18	9	2.6	8.9		orage pluie la nuit
Boufarik	9	15.9	+3.2	12.0	0.0	NW 5	orage	Houleuse	15	8	0.2	1.4	256	orage pluie la nuit
Philippeville	47	13.7	+3.2	11.8	-1.1	NW 3	pluie	Houleuse	16	11	0.8	1.6	300	Pluie ce matin
Cap de Garde	161	13.1	+2.6	12.0	0.0	W 5	couvert	Houleuse	17	11		10.8		
La Calle	10	-	-	11.3	-0.7	NW 2	pluie	Houleuse	17	10	1.0	11.0	268	10-11h et 6-7h tonnerre
Bizerte	9													
Tunis	36	11.5	+2.2	10.6	0.0	WSW 5	couvert		15	9	0.1	0.5	179	Pluie hier
Sfax	28	11.9	+1.6	9.0	0.0	W 2	nuageux	Agitée	20	9			55	
Hauts Plateaux														
Oudjda	580	23.0	+5.7	6.0	0.0	calme	clair		15	4		5.1		
Tlemcen	806	21.7	+4.8	7.5	-0.5	S 1	clair		10	2		5.0	150	
Sidi Bel Abbès	470	-	-	6.0	+1.0	SW 1	Couvert		13	6			180	
Saïda	900	-	-	6.4	+2.4	W 1	nuageux		11	6	1.4	5.0	337	Pluie la nuit
Mascara	590													
Relizane	73	-	-	9.3	-0.4	WSW 8	Couvert		16	9			309	
Orleansville	112	20.1	+5.8	8.0	-0.3	SW 1	clair		15	8		2.0		
Tiaret	1023													
Vialar	1059	20.2	+4.9	5.0	0.0	NW 1	brumeux		8	5	1.5	4.0	154	Pluie la nuit
Médéa	915	-	-	5.0	0.0	NW 1	nuageux		9	4	9.5	11.5	342	18-7h pluie
Aumale	905													
Fort National	542	18.5	+4.6	4.2	-0.5	W 3	couvert		12	4	9.0	14.5	487	Pluie la nuit
Tizi Ouzou	222	-	-	9.0	-	N 1	Couvert		14	9	5.0	9.0	454	Pluie la nuit
Bordj Bou Arreridj	930	17.7	-	2.9	-	NW 7	Couvert		11	2	2.0	2.0		Pluie
Sétif	1059	18.1	+2.8	2.4	+0.4	WNW 1	nuageux		9	1	2.8	3.6	174	Pluie la nuit
Batna	1044	18.7	-0.4	3.6	+4.4	WSW 2	Couvert		15	1	2.0	2.0	162	Pluie la nuit
Constantine	694												164	
Guelma	228	15.3	+3.6	10.2	+0.7	W 1	couvert		18	9			155	
Tebessa	1000	16.9	+2.3	6.0	0.0	calme	d		-	2			10	
Steppe et Hauts Sahara														
El Aricha	27													
Ain Sefra	1100	23.0	-	4.5	-	NW 8	clair		18	1			140	
Mechéria	1100	21.7	+3.1	3.1	+0.9	NW 6	brouill.		9	0			150	
Geryville	1100	22.9	+4.4	3.0	-1.0	NW 1	Couvert		8	3			117	
Aïn Sefra	1120	-	-	4.0	+1.6	N 5	Couvert						170	
Djelfa	1100	-	-	4.7	-2.0	N 2	Brouill.		14	1		0.3	115	
Bou Saada	500													
M'Sila	400	-	-	5.9	-	NE 2	Couvert		13	6			92	
Biskra	164													
Sahara														
Colomb Béchar	800	21.7	+3.0	5.0	-2.0	calme	clair			2			2	
Laghouat	751	-	-	10.0	+4.0	NW 4	Couvert		15	8			60	
Biskra	127	15.8	+2.0	10.0	0.0	NW 3	nuageux		16	10			82	
Touggourt	69	18.2	+1.2	8.4	+0.6	calme	d		17	6			46	
El Oued	70													
Tozeur	30	11.9	-1.4	9.0	+3.0	calme	Couvert		16	5			20	
Ghardaïa	520	22.5	-	9.8		NW 5	clair		18	7			63	
Ouargla	157	17.0	+1.6	8.0	+2.0	NNW 2	nuageux		-	6			26	
El Goléa	394	18.6	+1.0	8.0	+1.0	NW 3	d		-	7			26	
Beni Abbès	480	15.0	+3.8	12.0	+2.0	N 1	clair		-	2				
Timimoun	264	19.3	+2.7	11.0	+2.0	NE 3	nuageux		-	11			7	
Adrar		-	-	10.0	+1.0	E 4	d		-	10			4	
In Salah														
F. Flatters													16	
F. Polignac		-	-	10.0	0.0	NW 1	couvert		-	7			5	
Djanet														
Tamanrasset		-	-	11.0	-	calme	couvert		-	10				
Rabat														

Situation générale et situation en Algérie — Pressions élevées: Océan Arctique (Jan Mayen 1039mm) Sud-ouest Péninsule Ibérique — Maroc — Algérie (Lisbonne 1022mm; Bangor 1024mm). Aire dépressionnaire: Ouest et centre Europe, bassin méditerranéen (Valentia 1009mm — Cabras 1005mm — Ajaccio 1000mm).

Temps en Algérie à 7 heures: ciel très nuageux ou couvert avec averses et orages et vents forts à ouest à Nord-ouest à l'Est; nuageux avec rafales d'ouest à Sud-ouest faibles ou modérés à l'Ouest. Il a plu hier et cette nuit en quelques points de l'ouest et des averses et orages ont été signalés sur presque tout le Centre et l'Est du Tell et des Hauts Plateaux. Mer houleuse à Bénis et de Bougie à la Tunisie, peu agitée sur le reste de la côte algérienne.

Probabilité valable du 15 au 16 à Midi — En Algérie, à l'Ouest: Grandes éclaircies. Vents du secteur ouest modérés à rafales faibles ou modérés. A l'Est: temps nuageux à très nuageux avec éclaircies et averses. Vents du secteur Ouest forts à modérés. Température stationnaire.

	ORAN	ALGER	CONSTANTINE
Littoral et Tell	Grandes éclaircies. Vents du secteur ouest modérés à rafales faibles ou modérés	Nuageux avec éclaircies. Vents du secteur ouest assez forts à modérés	Très nuageux. Averses et éclaircies. Vents de Nord-ouest forts à ouest modérés
Hauts Plateaux	Grandes éclaircies. Vents du secteur ouest modérés à rafales faibles ou modérés	Nuageux avec éclaircies. Vents du secteur ouest assez forts à modérés	Très nuageux. Averses et éclaircies. Vents de Nord-ouest forts à ouest modérés
Sahara	Beau ou peu nuageux. Vents de Nord à Est faibles ou modérés	Beau ou peu nuageux. Vents du secteur Nord modérés ou assez forts	Nuageux ou très nuageux. Vents de Nord-ouest à Nord modérés ou assez forts

AVIS AUX PORTS
- Golfe du Lion: Vents du secteur ouest assez forts à modérés
- Baléares: Vents du secteur ouest assez forts à modérés
- Oran: Vents du secteur ouest modérés à rafales faibles ou modérés
- Alger: Vents du secteur ouest assez forts à modérés
- Bizerte: Vents de Nord-ouest forts à assez forts

VENTS EN ALTITUDE
- Ouest Algérie: secteur ouest 8 à 10m
- " Sahara: secteur Nord 8 à 10m
- Est Algérie: ouest à Nord-ouest 12 à 13m
- " Sahara: Nord-ouest à Nord 10 à 12m

Avis aux Agriculteurs

Temperatures extremes

Stations	Max.	Min.
Paris		
Nice		
Biarritz		
Strasbourg		

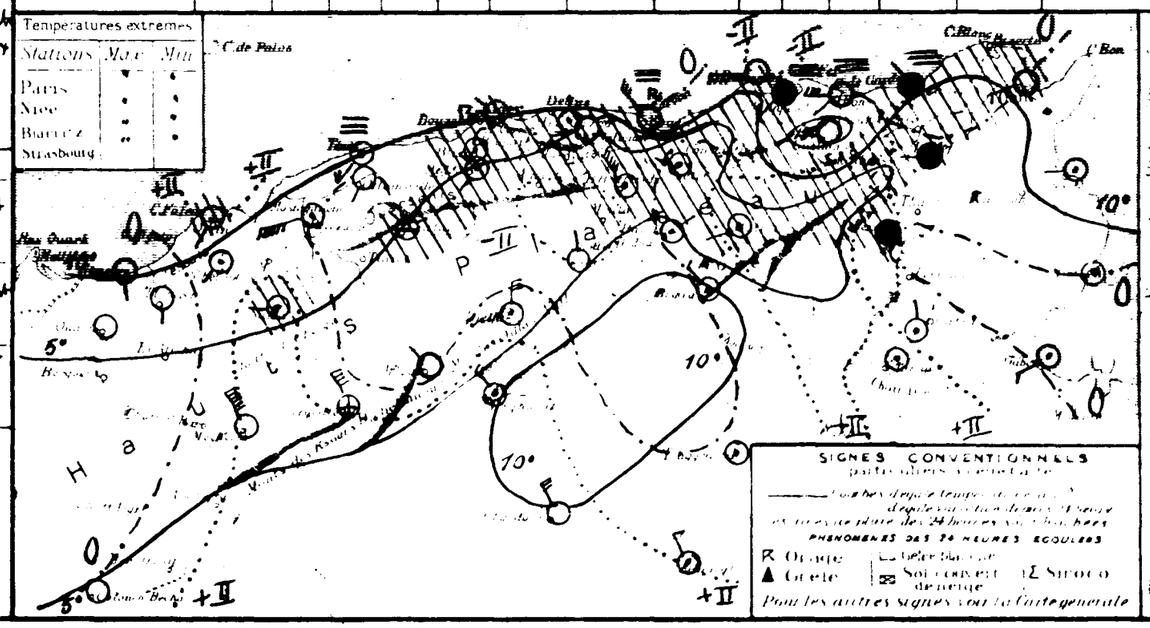

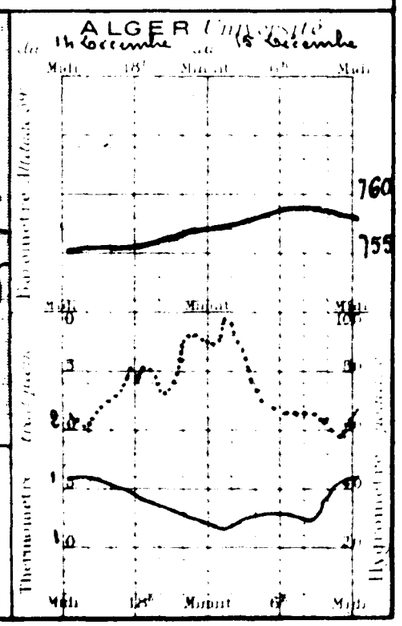

BULLETIN MÉTÉOROLOGIQUE DE L'ALGÉRIE

Vendredi 16 décembre 1927

Matin

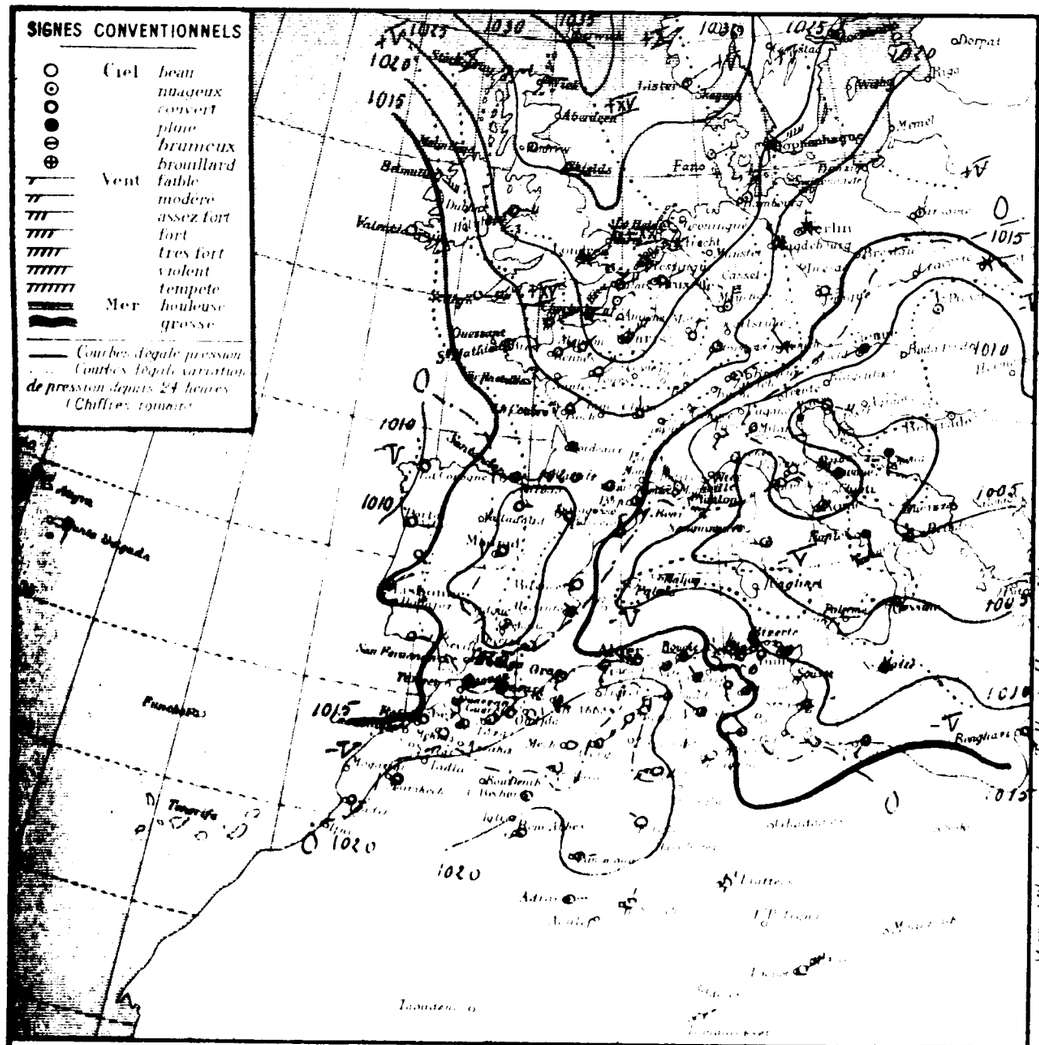

STATIONS	Altitude en mètres	Observation de 7 heures du matin: Pression à 0° et au niveau de la mer, Observation	Pression, diff. en 24 h	Température de l'air, Observation	Température, diff. en 24 h	Vent, Direction et force de 0 à 9	État du Ciel	État de la Mer	Dans les 24 heures: Températures extrêmes, max	min	Pluie en millim.	Pluie du 10 au 16 déc. millim.	Pluie du 1er Sept. au 16 déc. millim.	PHÉNOMÈNES
Littoral														
Nemours	4	"	"	10.0	-0.4	S 2	couvert	Belle	16	8		5.7	162	
Beni Saf	3													
Oran	53	17.8	-3.5	11.5	-1.7	SW 3	clair	calme	18	10		6.0		
Mostaganem	26													
Tenes	59	15.0	-2.8	12.0	-0.2	SSW 4	clair	agitée	16	10		2.4		
Blida	267	17.9	-1.6	11.8	+1.8	calme	couvert		16	10		6.4	491	
Bouzarea	144	16.1	-1.6	12.0	+1.3	W 3	d		13	11		14.5	350	
Alger	59	16.6	-1.6	14.0	+1.5	NNW 2	couvert	agitée	16	13		14.7	335	
Maison Carrée	48	17.3	-1.3	12.6	+3.4	SW 1	d		17	11		18.0		
Le Cap Caxine	9	16.2	+0.3	12.0	0.0	NNE 2	d	Houleuse	15	11	11.5	12.9	256	Pluie la nuit
Philippeville	47	14.1	+0.4	13.8	+2.0	NW 3	couvert	houleuse	14	10	11.1	12.7	300	Pluie hier et la nuit
Cap de Garde	161	12.5	-0.6	13.0	+1.0	NW 6	couvert	houleuse	15	9	8.9	9.8		8-17 et 1-7h pluie
La Calle	16	"	-	14.8	+3.5	NW 7	d	S houleuse	15	10	18.0	29.0	266	Pluie hier et la nuit.
Bizerte	9													
Tunis	36	09.4	-0.9	9.9	-0.7	NNW 3	couvert		14	10	2.3	2.8	179	Pluie la nuit
Sfax	8	11.1	-0.8	11.2	+2.2	W 1	clair	agitée	-	7			33	
Hauts Plateaux														
Oudjda	580	19.1	-3.9	3.0	-3.0	calme	clair		15	2		5.1		
Tlemcen	806	-		4.0	-3.5	NE 1	brume		12	2		5.0	150	
Sidi Bel Abbes	478	19.9	-	1.6	-4.4	S 1	brouillard		14	1			180	
Saida	860	-	-	5.4	-1.0	SE 2	clair		13	4		5.0	357	
Mascara	590	19.0	-1.1	5.0	-4.0	calme	d		14	4		2.3		Pluie du 14 (0mm.3)
Relizane	73	-		5.3	-4.0	S 1	couvert		17	5			309	
Orleansville	112	17.4	-2.7	5.0	-3.0	S 1	d		15	5		2.0		
Tiaret	1023											6.7		Pluie du 14 (3mm.7)
Vialar	860	20.3	+0.1	3.0	-2.0	SW 1	clair		3	1		4.0	154	
Medea	915	"	-	3.5	-1.5	NNW 1	brouillard		10	3		11.5	342	
Aumale	905			9.2		NW 2	couvert		10	9				
Fort National	949	16.3	-2.2	7.6	+2.3	calme	brouillard		10	5	9.5	24.0	447	Pluie la nuit
Tizi Ouzou	222	-		11.2	+2.2	N 1	pluie		15	10	11.0	20.0	454	Pluie la nuit
Bordj Bou Arreridj	915	15.3	-1.9	5.9	+3.0	NNW 1	couvert		12	4		2.0		
Setif	1059	16.1	-2.0	5.2	+2.3	NNW 1	pluie		9	4	3.2	6.3	174	Pluie en matinée
Batna	1144	17.3	-0.9	5.7	+2.1	calme	couvert		9	-3	0.4	2.4	162	Pluie la nuit
Constantine	650	18.6	-0.5	8.1	+1.1	SSW 1	d		9	0	1.0	1.0	164	Pluie hier
Guelma	228	19.0	+0.1	11.5	+1.1	NW 1	couvert		13	8	3.2	5.2	155	Pluie hier
Tebessa	863	15.1	-1.8	7.0	+1.0	E 1	couvert		8	-	1.0	1.0	10	9-13 et 18.20h pluie
Sahara														
El Kseiba	1257													
Aïn Sefra	1116	23.9	-	0.0	-	W 1	brume		-	-2				
Mecheria	1167	21.7	-1.3	3.0	-1.5	calme	clair		12	2			140	
Géryville	1320	23.7	+1.0	0.4	-2.7	NE 4	couvert		8	-2			150	
Aflou	1426	24.3	+1.4	3.0	0.0	SW 1	clair		8	1			117	
Djelfa	1160	-	-	3.1	-0.9	N 4	brume		8	2			170	
Bou Saada	559	-	-	7.6	+2.9	W 2	d		14	7		0.3	115	
Msila	436													
Biskra	244	-	-	3.0	+2.3	E 1	couvert		14	7			92	
Colomb Béchar	806	23.3	+1.6	1.0	-4.0	calme	couvert		-	-1			2	
Laghouat	751												60	
Biskra	127	25.1	+0.3	12.0	+1.0	NW 1	couvert		-	11			82	
Touggourt	[illegible]	18.5	+0.3	7.8	-0.3	SW 1	clair		17	4			46	
El Oued	[illegible]	-	-	6.4	+2.5	W 1	clair		17	6				
Tozeur	[illegible]	11.9	0.0	8.0	-1.0	W 3	couvert		17	5			20	
Ghardaïa	526	20.3	-2.0	9.6	-0.2	N 1	brume		16	7			68	
Ouargla	157												26	
El Goléa	394	21.4	+2.9	4.0	-4.0	NW 1	brume		-	3			28	
Beni Abbes	447	16.6	+1.6	9.0	-3.0	WSW 1	couvert		-	2				
Timimoun	264	21.0	+1.7	8.0	-3.0	E 1	couvert		-	6				
Adrar		-	-	9.0	-1.0	E 1	d		-	5			7	
In Salah		16.5	+3.4	9.0	-3.0	NNE 1	d		22	7			4	
In Ezzah		-	-	7.0	-	SSW 1	clair		-	3			16	
Djanet		-	-	11.0	0.0	NE 5	brume		-	11			3	
Tamanrasset		-	-	10.0	-1.0	NE 2	d		-	9				
Gabès														

Situation générale et situation en Algérie : Dépressions en vues : Nord à Sud-ouest inactive (Seydisfjord 1059mm - Madrid 1021mm) Sud Algérie - Sud Maroc (Aflou 1024mm). Dépression : Océan Atlantique (Sn Coruña 1010mm). Aire dépressionnaire : Sud-est Europe. Méditerranée (Zara 1002mm).

Temps en Algérie à l'heure : A l'ouest, ciel couvert ou nuageux - Vents de Sud à Sud-ouest faibles ou modérés - A l'est : ciel très nuageux ou couvert - Quelques averses - Vents d'ouest à Nord modérés ou assez forts - Il a plu hier à cette nuit sur la partie est du littoral et du Tell et sur l'est des Hauts-Plateaux.

Mer houleuse de Norvège à la Crimée, belle ou agitée sur le reste de la côte algérienne.

Probabilité valable pour le 16 au matin. Nord - En Algérie : à l'ouest : temps se couvrant. Vents de Sud à Sud-ouest modérés à assez forts - Température en hausse - A l'est : temps d'abord très nuageux ou couvert avec quelques averses puis s'éclaircissant notamment ensuite - Vents de Nord-ouest assez forts à ouest faibles ou modérés - Température stationnaire.

	ORAN	ALGER	CONSTANTINE
Littoral et Tell	Temps se couvrant. Vents de Sud à Sud-ouest modérés à assez forts	Nuageux à très nuageux. Vents de Sud à Sud-ouest modérés à assez forts	Très nuageux à couvert. S.E. ensuite. Vents de Nord-ouest assez forts à ouest faibles ou modérés
Hauts Plateaux	Temps se couvrant. Vents de Sud à Sud-ouest modérés à assez forts	Nuageux à très nuageux. Vents de Sud à Sud-ouest modérés à assez forts	Très nuageux à couvert au nord. Quelques averses. Vents de Nord-ouest assez forts à ouest faibles ou modérés
Sahara	Très nuageux ou couvert. Vents d'est à sud modérés à assez forts	Nuageux à très nuageux. Vents d'est à sud modérés à assez forts	Beau temps. Vents de Nord-ouest à Nord faibles ou modérés

AVIS AUX PORTS	Golfe du Lion	Vents de Nord modérés à variables faibles ou modérés
	Baléares	Vents de Nord modérés à Sud-ouest modérés ou assez forts
	Oran, Alger	Vents de Sud à Sud-ouest modérés à assez forts
	Bizerte	Vents de Nord-ouest assez forts à ouest faibles ou modérés
VENTS EN ALTITUDE	Ouest Algérie	Sud-ouest à ouest 10 à 12m
	Sahara	Secteur Sud 10 à 12m
	Est Algérie	Nord-ouest à Sud-ouest 10 à 12m
	Sahara	Nord à Nord-est 10 à 12m

Avis aux Agriculteurs

Températures extrêmes	Max.	Min.
Paris	1	-6
Nice	12	"
Biarritz	"	"
Strasbourg	"	"

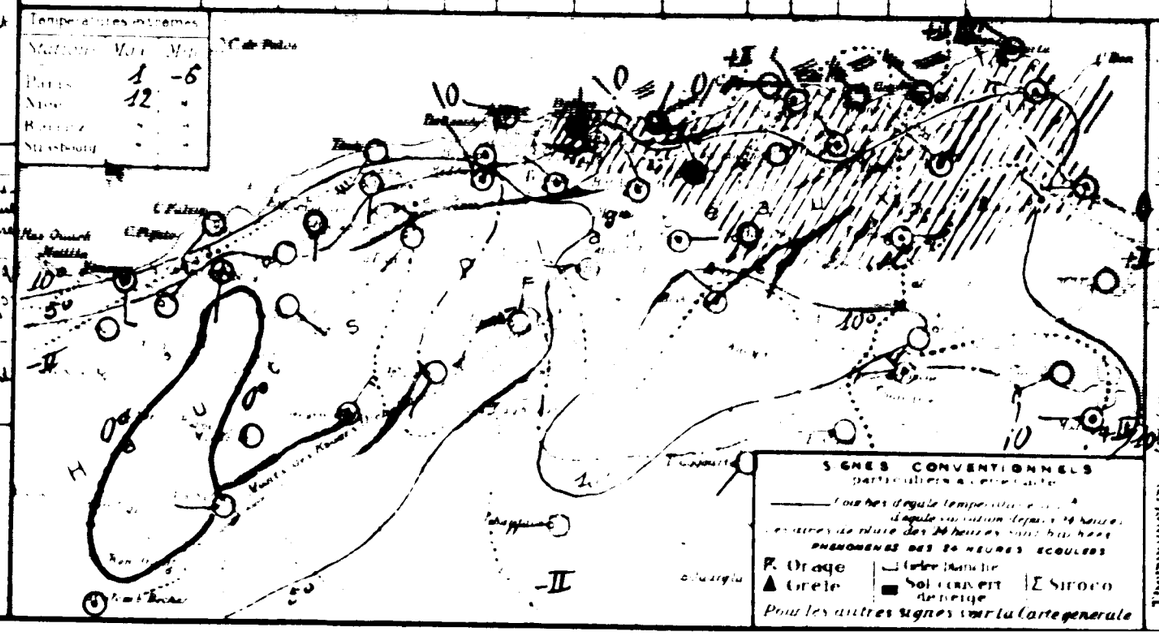

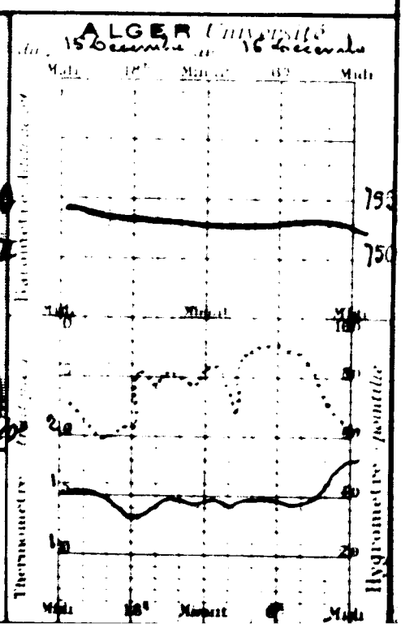

BULLETIN MÉTÉOROLOGIQUE DE L'ALGÉRIE

Samedi 17 Décembre 1927 — 7 h. Matin

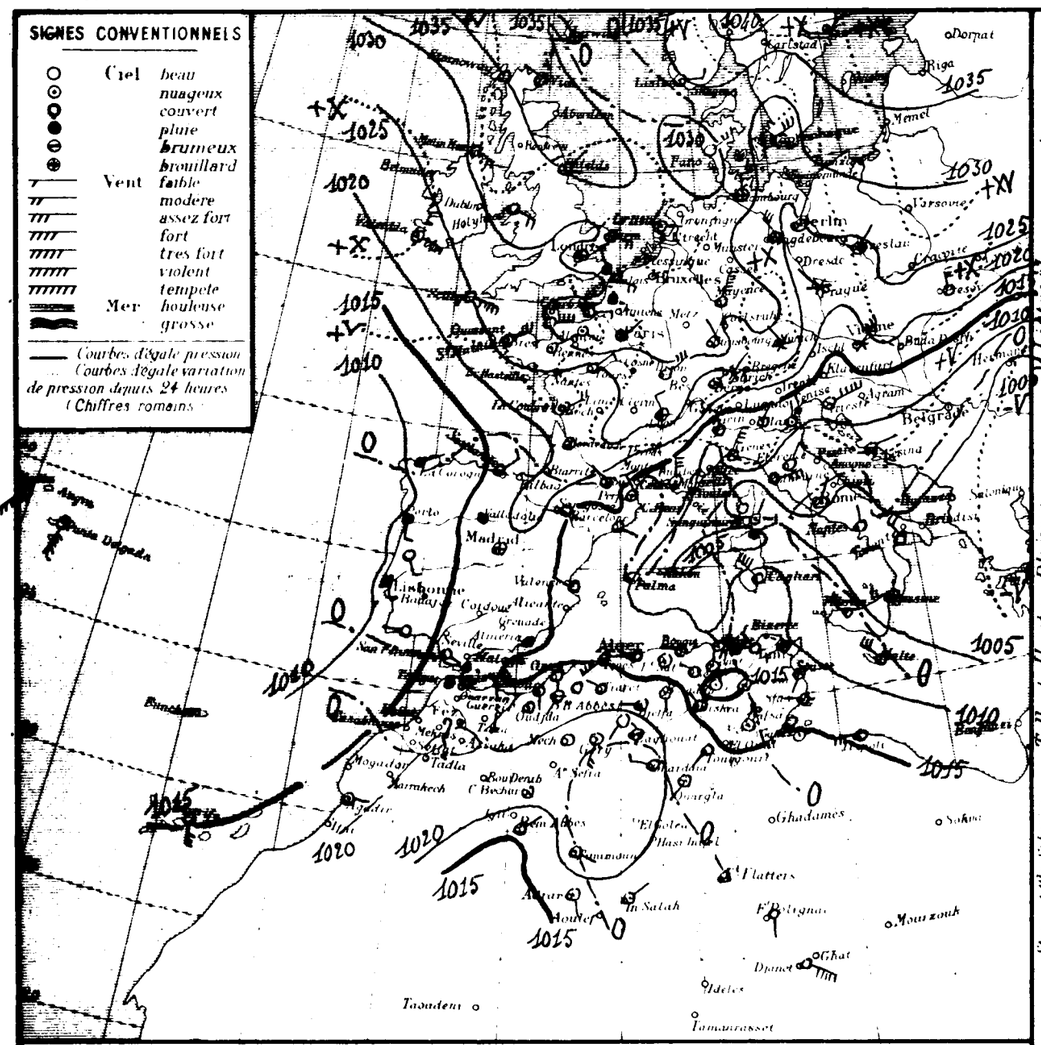

STATIONS	Altitude en mètres	Observation de 7 heures du matin: Pression à 0° et au niveau de la mer — observation	diff. en 24 h.	Température de l'air — observation	diff. en 24 h.	Vent Direction et force de 0 à 9	État du Ciel	État de la Mer	Dans les 24 heures: Températures extrêmes max	min	Pluie en millim.	Pluie du 10 au 17 déc. millim.	Pluie du 1er Sept. au 10 déc. millim.	PHÉNOMÈNES
Tell et Hautes Plaines														
Nemours	+	"	"	12.8	+2.8	S 1	6 nuag.	Belle	15	9		5.7	162	
Beni-Saf	3													
Oran	53	17.0	−0.8	12.1	+0.6	S 1	couvert	Calme	18	11		6.0		
Mostaganem	26													
Tenès	59	13.4	−2.5	11.6	−0.4	SW 6	couvert	Agitée	16	10		2.4		
Blida	267	15.5	−2.4	10.2	−1.6	calme	6 nuag.		18	10		6.4	491	
Bouzarea	344	13.4	−2.7	11.7	−0.3	W 3	brum.		15	11		14.5	350	
Alger	59	14.2	−2.4	13.1	−0.9	W 3	couvert	Agitée	18	12		14.7	335	
Maison Carrée	+8	16.9	−0.4	8.5	−4.1	SW 1	d		19	8		8.9		
Rocher	9	13.7	−2.5	13.0	+1.0	W 1	d	houleuse	16	12		12.9	256	
Philippeville	+7	11.4	−2.7	12.5	−1.3	NW 1	6 nuag.	6 houleuse	15	10		12.7	300	
Cap de Garde	161	12.7	+0.2	14.0	+1.0	W 4	pluie	6 houleuse	16	"	0.5	10.3		6-7h pluie
La Calle	10	"	"	12.8	−2.0	NW 3	couvert	Grosse	17	11	11.0	40.0	266	Pluie la nuit et ce matin
Bizerte	9													
Tunis	36	10.1	+0.7	11.6	+1.7	WSW 3	couvert		15	9	14.7	17.5	179	Pluie
Maxx	8	11.4	+0.3	10.8	−0.4	W 2	clair	Agitée	19	9			33	
Oudjda	580	17.5	−1.6	10.0	+7.0	calme	6 nuag.		17	5		5.1		
Tlemcen	806	17.3	"	11.2	+7.2	SW 1	couvert		13	1		5.0	150	
Sidi Bel Abbès	+70	19.3	−0.6	6.6	+5.0	SW 1	brum.		15	4			180	
Saïda	860	"	"	5.2	−0.2	SE 1	clair		16	4		5.0	337	
Mascara	590	17.8	−1.2	6.8	+1.8	calme	couvert		15	5		2.3		
Relizane	73	"	"	7.0	+1.7	NNE 1	d		15	6			309	
Orleansville	112	16.7	−0.7	6.8	+1.8	SSW 1	6 nuag.		14	6		2.0		
Tiaret	1023	16.9	−2.2	7.2	+3.2	WNW 1	couvert		15	3		6.7		
Vialar	809	13.7	−2.2	5.0	+2.0	NW 1	brum.		13	4		4.0	154	
Médéa	935	"	"	6.2	+3.7	SW 1	couvert		13	3		11.5	342	
Aumale	905	"	"	3.3	−1.9	W 1	d		12	7				
Fort National	942	14.9	−1.4	7.5	−0.1	calme	6 nuag.		13	7	1.0	35.0	457	9h pluie
Tizi Ouzou	222	"	"	7.4	−3.8	E 1	couvert		13	7	2.0	22.0	434	9-10h pluie
Bordj Bou Arreridj	915	14.2	−1.6	3.2	−0.7	NW 2	d		13	4		2.0		
Setif	1079	15.0	−1.1	4.5	−0.7	WNW 2	d		10	3	1.3	8.1	174	Pluie hier
Batna	1044	15.5	−2.3	5.8	+0.1	calme	6 nuag.		12	4		2.4	162	
Constantine	660	14.5	−2.1	7.0	−1.1	N 2	d		13	5		7.0	164	
Guelma	278	14.7	−1.2	8.3	−3.0	calme	brum.		14	8		5.2	153	
Tebessa	863	15.0	−0.1	8.0	+1.0	calme	6 nuag.		10	5		1.0	10	
Sahara														
El Arricha	1231													
Aïn Sefra	1075													
Mecheria	1067	20.2	−1.5	6.0	+3.0	calme	clair		18	4			140	
Geryville	1120	22.5	−0.2	2.4	+2.0	SSW 4	nuag.		15	1			150	
Aflou	1426	21.3	−3.0	4.0	+1.0	SW 1	clair		12	2			117	
Djelfa	1160	"	"	2.4	−0.7	W 2	nuag.		11	1			170	
Bou Saada	550	"	"	7.9	+0.3	S 1	d		14	7			115	
M'Sila	+86													
Biskra	+84	"	"	5.1	−2.9	E 1	couvert		17	5			92	
Colomb Béchar	769	21.0	−2.3	3.0	+2.0	calme	6 nuag.		"	1			2	
Laghouat	751	"	"	5.0	"	NW 1	d		16	0			60	
Biskra	125	14.2	−1.9	11.0	−1.0	NW 1	couvert		18	10			82	
Touggourt	69	16.5	−2.0	11.1	+3.3	SW 1	d		19	8			46	
El Oued	70													
Tozeur	30	12.6	+0.7	9.0	+1.0	calme	6 nuag.		17	7			20	
Ghardaïa	526	20.0	+0.6	10.2	+0.6	W 3	couvert		19	9			68	
Ouargla	157	16.8	−1.2	9.0	+2.0	SW 2	6 nuag.			7			26	
El Golea	394												26	
Beni-Abbès	+97	15.9	−0.7	11.0	+2.0	NE 1	couvert			5				
Timimoun	294	21.0	0.0	9.0	+1.0	ESE 1	6 nuag.			8			7	
Adrar		"	"	7.0	−2.0	SSE 1	nuag.			6			4	
In Salah		17.9	+1.4	10.0	+1.0	NE 1	6 nuag.			9				
El Flatters		"	"	7.0	0.0	NNW 1	couvert			6			16	
El Polignac		"	"	6.0	−2.0	S 1	6 nuag.			4			3	
Djanet		"	"	9.0	−2.0	ESE 7	couvert			8				
Tamanrasset														
Rabat														

Situation générale et situation en Algérie: Pressions élevées: Nord, Nord-Ouest et Centre Europe (Stenseede 1043mm) Iles Féroé 1038mm - Sud France - Sud ouest Algérie (Géryville 1023mm) - Dépressions: Ouest Péninsule Ibérique (Porto 1010mm) Méditerranée - Tunisie - Sud est Europe (Malte 1001mm - Bucarest 1004mm).

Temps en Algérie à 7 heures: ciel très nuageux ou couvert, quelques éclaircies - Vents de Sud à Ouest faibles ou modérés à l'Ouest, du secteur Ouest de force variable à l'Est - Quelques averses sont tombées hier au centre des Hts Plateaux et cette nuit à l'extrême Est du littoral -

Mer houleuse ou grosse de Bougie à la Tunisie, belle ou peu agitée de Nemours à Alger -

Probabilité (valable pour 47 heures à partir de ce soir) - En Algérie, à l'ouest: temps nuageux à très nuageux - Quelques averses - Vents de Sud-ouest à Nord-ouest modérés à assez forts - Température en hausse - A l'Est: temps nuageux avec éclaircies - Quelques averses vers la Tunisie - Vents d'ouest à Nord-ouest modérés ou assez forts - Température stationnaire -

	ORAN	ALGER	CONSTANTINE
Littoral et Tell	Nuageux à très nuageux - Q.Q. averses - Vents de Sud-ouest à Nord-ouest modérés à assez forts	Beau à nuageux à très nuageux - Vents du Sud-ouest à Nord-ouest modérés à assez forts	Nuageux avec éclaircies - Q.Q. averses à l'Est - Vents d'ouest à Nord-ouest modérés ou assez forts
Hauts Plateaux	Nuageux à très nuageux - Q.Q. averses - Vents de Sud-ouest à Nord-ouest modérés à assez forts	Beau à nuageux et très nuageux - Vents de Sud-ouest à Nord-ouest modérés à assez forts	Nuageux avec éclaircies - Q.Q. averses à l'Est - Vents d'ouest à Nord-ouest modérés ou assez forts
Sahara	Très nuageux au Nord - Vents de Nord à Est modérés ou assez forts	Très nuageux au Nord - Vents du secteur Nord modérés ou assez forts	Très nuageux au Nord - Vents de Nord-ouest à Nord modérés ou assez forts

AVIS AUX PORTS	Golfe du Lion	Vents du secteur Nord assez forts ou forts
	Baléares	Vents du secteur Nord assez forts
	Oran / Alger	Vents de Sud-ouest à Nord-ouest modérés à assez forts
	Bizerte	Vents d'ouest à Nord-ouest assez forts ou forts
VENTS EN ALTITUDE	Ouest Algérie	Sud-ouest à Nord-ouest 10 à 12 — Sud-Est à Est 10 à 12 au Nord - Temps très nuageux ou couvert - Quelques pluies à l'Ouest - Vents de Sud-Est à Ouest modérés ou assez forts - Température en hausse par l'Ouest.
"	Sahara	Nord à Nord-Est 10 à 12
Est Algérie		Sud-ouest à Nord-ouest 12 à 15
" Sahara		Nord-ouest à Nord 10 à 12

Températures extrêmes

Stations	Max	Min
Paris	−2	−10
Nice	"	"
Biarritz	"	"
Strasbourg	"	"

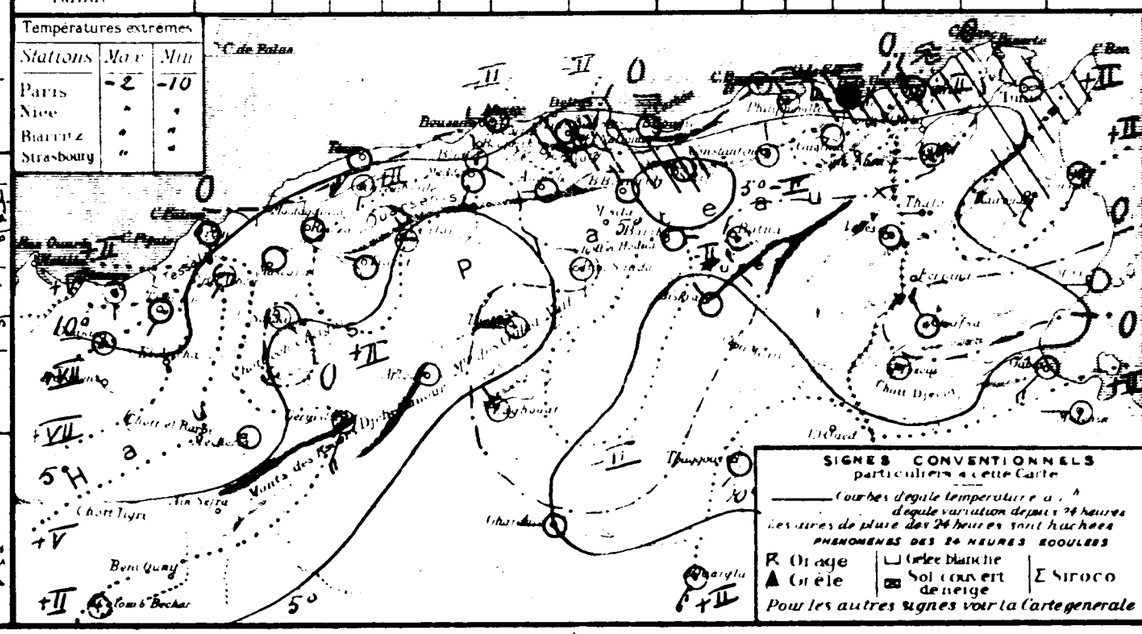

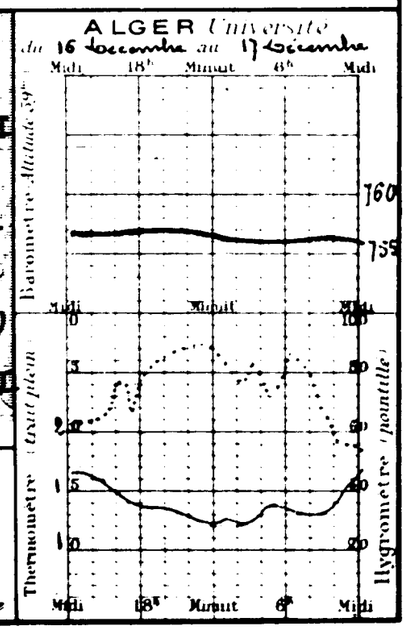

BULLETIN METEOROLOGIQUE DE L'ALGÉRIE

Dimanche 18 décembre 1921

7h. Matin

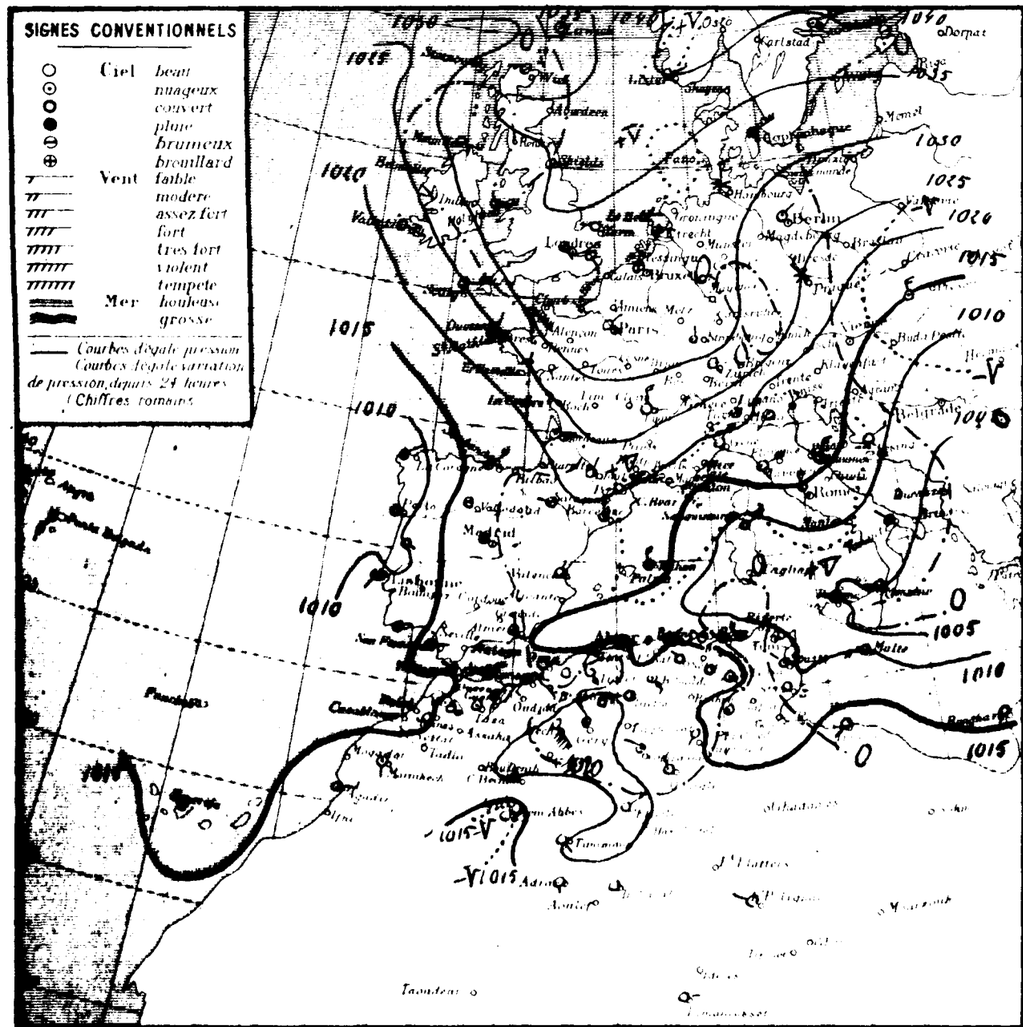

STATIONS	Altitude en mètres	Pression à 0° et au niveau de la mer — Observation	Pression — diff. en 24h	Température de l'air — Observation	Température — diff. en 24h	Vent — Direction et force (de 0 à 9)	Etat du Ciel	Etat de la Mer	Dans les 24 heures — Températures extrêmes — max	min	Pluie en millim.	Pluie du 10 au 18 déc. millim.	Pluie du 1er Sept. au 10 déc. millim.	PHÉNOMÈNES
Littoral														
Nemours	4	"	"	14.0	+1.2	SW 3	couvert	Agitée	18	15		5.7	162	
Beni Saf	3	15.9	-0.1	14.9	+2.8	S 3	clair	Belle	19	13		6.0		
Oran	53													
Mostaganem	26													
Tenes	39	14.6	+1.2	15.4	+1.8	SSW 4	couvert	Agitée	17	12		3.4		
Blida	267	16.3	+0.8	13.4	+3.2	calme	brumeux		16	11		6.4	491	
Bouzarea	344	15.8	+0.4	13.0	+1.5	W 3	couvert		14	12		14.5	350	
Alger	59	15.0	+0.8	14.8	+1.7	WNW 1	couvert	Agitée	18	14	0.0	14.7	335	21h.30 averse
Maison Carrée	48	15.3	-1.6	12.9	+4.4	calme	d		19	12		8.9		
Rassauta	9	14.6	+0.9	13.0	0.0	NE 2	pluie	Agitée	-	12		12.9	256	
Philippeville	47	15.7	+2.5	12.8	-0.3	NW 1	brumeux		16	12	4.7	17.4	300	pluie la nuit
Cap de Garde	161	15.3	+0.6	12.0	-2.0	WSW 4	brumeux	Agitée		12	2.8	12.8		17h. pluie
La Calle	10	"	-	14.2	+1.4	NW 4	couvert	Agitée	16	12	6.0	46.0	266	dès 2h. nuit pluie
Bizerte	9													
Tunis	36	10.9	+0.8	11.0	-0.6	WNW 1	couvert		15	10		17.5	179	
Sfax	8	11.8	+0.4	9.0	-1.8	calme	clair	Agitée	15	9			35	
Tell et Hauts Plateaux														
Oudjda	580	16.3	-1.2	12.0	+2.0	calme	brumeux		17	9		5.1		
Tlemcen	806												150	
Sidi Bel Abbès	478	17.9	-1.4	9.0	+2.4	W 1	clair		14	7			180	
Saida	860	"	-	7.8	+2.6	SW 2	d		16	7		5.0	357	
Mascara	590	17.9	+0.1	9.4	+2.6	calme	brumeux		14	6		3.3		
Relizane	73												309	
Orléansville	112	16.5	-0.2	8.8	+2.0	NW 1	brumeux		15	8		2.0		
Tiaret	1021	16.3	-0.6	9.4	+2.2	SSE 1	couvert		12	8		6.7		
Vialar	900	17.9	-0.2	8.5	+3.5	SW 1	brumeux		11	3		4.0	154	
Medéa	915	"	-	7.4	+1.2	W 1	couvert		12	6		11.5	342	
Aumale	961													
Fort National	942												487	
Tizi Ouzou	222	"	-	11.1	+3.7	E 1	pluie		17	11	22.0	47.0	484	Pluie
Bordj Bou Arreridj	911													
Setif	1079	16.2	+1.2	4.8	+0.3	NW 1	couvert		12	3	gelée	8.1	174	gelée la nuit
Batna	1044	18.3	+2.8	5.0	-0.8	calme	couvert		15	0		2.4	162	
Constantine	661												164	
Guelma	227	15.3	+0.6	10.5	+2.2	calme	pluie		12	8	0.6	5.8	155	7h pluie
Tebessa	863	16.5	+1.5	5.0	-3.0	calme	brumeux		-	1		1.0	10	
Sahara														
El Aricha	1425													
Ain Sefra	1075													
Mecheria	1167	21.9	+1.7	4.4	-1.6	SE 9	brumeux		15	4			140	
Géryville	1380	22.9	+0.2	0.7	-1.7	NNW 4	brumeux		12	0	gelée		150	20h gouttes
Aflou	1426	22.9	+1.6	6.0	+2.0	calme	couvert		10	2			117	
Djelfa	1160	-	-	7.0	+4.8	W 3	d		11	1			176	
Bou Saada	530	-	-	8.6	+0.7	SE 3	brumeux		13	8		0.3	115	
M'sila	440												92	
Biskra	434													
Colomb Béchar	806	20.1	-0.9	5.0	+2.0	calme	clair		-	3			8	
Laghouat	771												60	
Biskra	127												82	
Touggourt	69	17.5	+0.9	7.3	-1.8	SW 1	clair		18	5			46	
El Oued	70													
Tozeur	50	11.7	-0.9	6.0	-3.0	calme	brumeux		18	6			20	
Ghardaia	520	16.1	-4.8	11.3	+1.1	WNW 2	d		20	8			68	
Ouargla	157	16.8	+0.3	5.0	-1.0	NNW 3	brumeux						26	
El Goléa	398	20.1	-	7.0	-	NE 2	brumeux		-	3			26	
Beni Abbès	400	10.3	-5.6	8.0	-3.0	E 1	clair		-	4				
Timimoun	290	19.7	-1.3	7.0	-2.0	SE 2	d		-	7			7	
Adrar		-	-	8.0	+1.0	S 1	d		-	8			4	
In Salah		17.5	-0.4	9.0	-1.0	calme	d		-	8				
El Ghatt													16	
El Golea		-	-	10.0	+4.0	NNW 2	clair		-	5			8	
Djanet														
Tamanrasset		-	-	7.0	-	E 1	clair		-	6				
Bahar														

Situation générale — Situation en Algérie — Pressions élevées : Nord, Nord-Ouest et Centre Europe (Stockholm 1014mm) — Sud Algérie (Géryville 1023mm). Dépressions : Ouest Péninsule Ibérique (Porto 1008mm) Sud-Est Europe - Est Bassin méditerranéen - Cyrénaïque (Messine 1005mm).

Temps en Algérie à 7 heures : Ciel très nuageux ou couvert avec brumes ou brouillards sur le Tell et les Hauts-Plateaux, beau ailleurs - Vents de Sud-Ouest à Nord-Ouest faibles ou modérés - Quelques averses sont tombées sur le centre et l'Est du littoral et du Tell.

Mer grosse à la Calle, houleuse à Philippeville et Bône, belle ou agitée sur le reste de la côte algérienne.

Probabilité (valable du 18 au 19 décembre) - En Algérie, à l'Ouest : temps brumeux au Nord, beau au Sud - Vents de Sud à Ouest modérés ou assez forts - température en hausse. A l'Est : temps très nuageux ou couvert - Pluies - Vents de Nord-Ouest à Ouest faibles ou modérés - Température en baisse.

	ORAN	ALGER	CONSTANTINE
Littoral et Tell	Brumeux. Vents de Sud à Ouest modérés ou assez forts	Très nuageux ou couvert - Q.q. pluies - Vents de Nord-Nord-Est à Sud-Ouest faibles ou modérés	Très nuageux ou couvert - Pluies - Vents de Nord-Ouest à Ouest faibles ou modérés
Hauts Plateaux	Beau temps. Vents de Sud à Ouest modérés ou assez forts	Très nuageux au Nord - Beau au Sud - Vents du secteur Ouest faibles ou modérés	Très nuageux ou très nuageux - Q.q. pluies - Vents de Nord-Ouest à Ouest faibles ou modérés
Sahara	Beau à nuageux. Vents de Nord à Est faibles ou modérés	Beau temps. Vents de Nord à Est faibles ou modérés	Très nuageux ou couverts au Nord - Beau au Sud - Vents de Nord-Est à Ouest faibles ou modérés

AVIS AUX PORTS	
Golfe du Lion	Vents de Nord à Est de force croissante
Baléares	Vents de Nord - Est faibles ou modérés
Oran	Vents de Sud à Ouest modérés ou assez forts
Alger	Vents de Nord-Ouest à Sud-Ouest faibles ou modérés
Bizerte	Vents de Nord-Ouest à Ouest faibles ou modérés

VENTS EN ALTITUDE	
Ouest	Algérie
"	Sahara
Est	Algérie
"	Sahara

Avis aux Agriculteurs

Températures extrêmes — Stations	Max.	Min.
Paris		
Nice		
Biarritz		
Strasbourg		

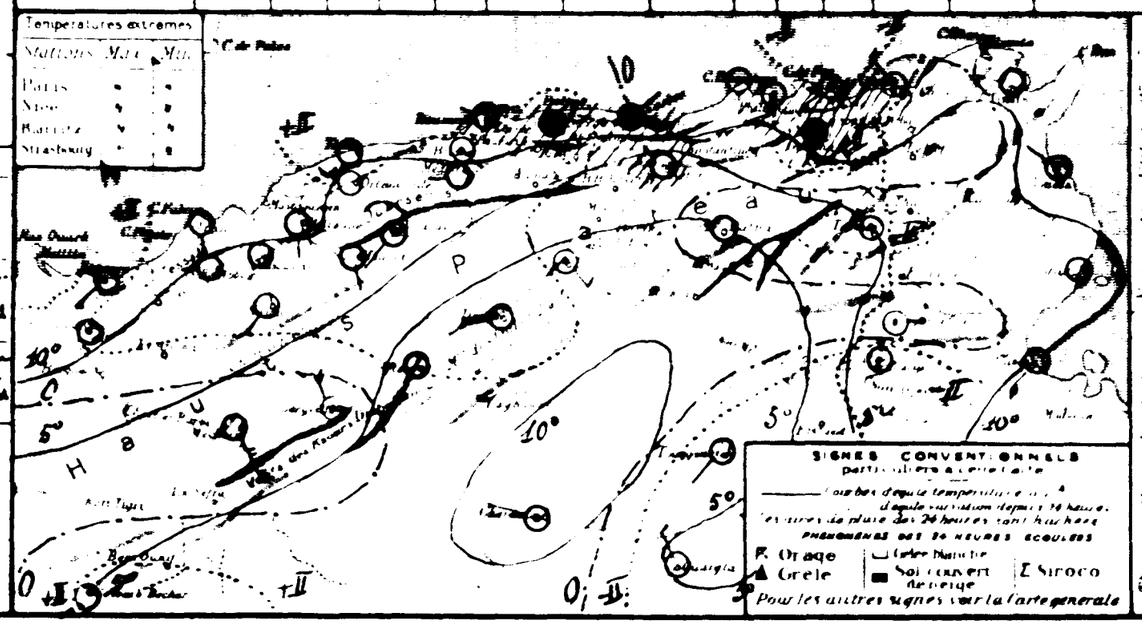

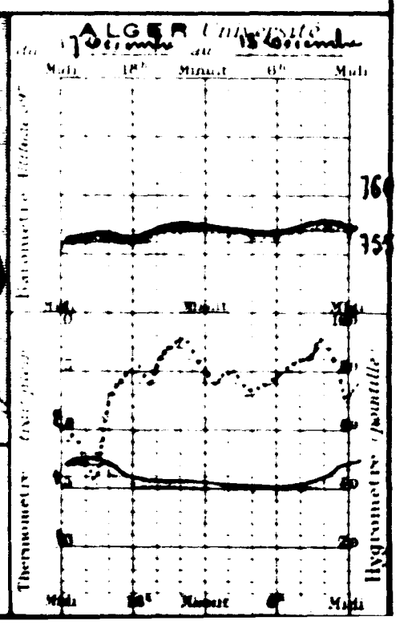

BULLETIN MÉTÉOROLOGIQUE DE L'ALGÉRIE

Lundi 19 décembre 1927 — 7 h. Matin

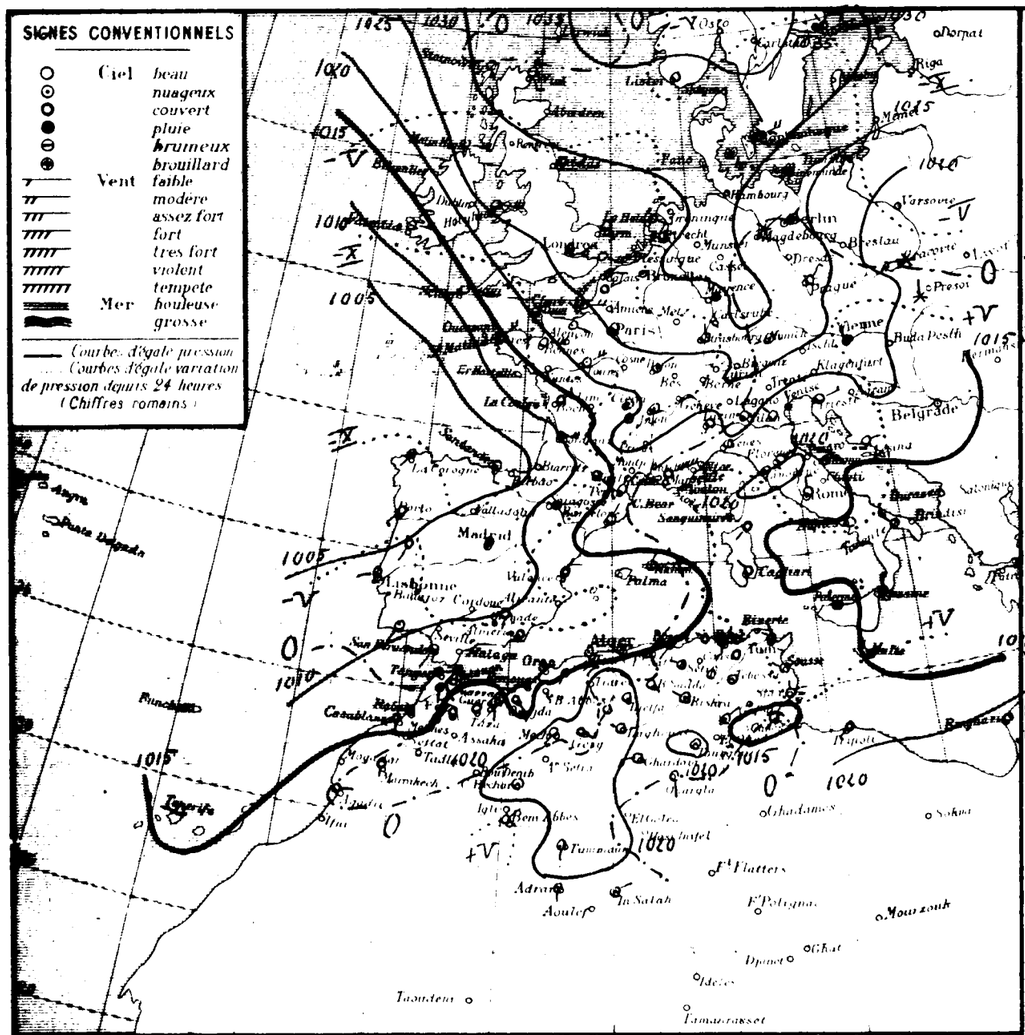

STATIONS	Altitude en mètres	Observation de 7 heures du matin: Pression à 0° et au niveau de la mer, observation	diff. en 24 h.	Température de l'air, observation	diff. en 24 h.	Vent, direction et force de 0 à 9	État du ciel	État de la mer	Dans les 24 heures: Températures extrêmes max	min	Pluie en millim.	Pluie du 10 au 19 déc. millim.	Pluie du 1er Sept. au 10 déc. millim.	PHÉNOMÈNES
Littoral														
Nemours	+	"	"	13.6	+4.6	W 4	couvert	agitée	21	14		5.7	162	
Beni-Saf	3													
Oran	53	12.7	-4.2	20.7	+5.8	SW 3	8 nuag.	calme	21	13		6.0		
Mostaganem	26													
Tenes	39	10.6	-4.0	16.4	+3.0	S 5	8 nuag.	agitée	17	12		2.4		
Blida	267	14.2	-2.1	12.2	-1.2	calme	d		17	11		6.4	491	
Bouzarea	344	13.0	-0.8	14.7	+1.7	W 1	nuag.		15	10	0.7	15.2	350	17-23h brume
Alger	59	13.2	-1.2	13.4	-1.4	calme	8 nuag.	belle	17	12	0.1	14.8	335	17-23h brume
Maison Carrée	+8	14.1	-1.2	9.0	-3.9	SW 1	nuag.		17	8	0.2	9.1		Pluie la nuit
Cap Caxine	9	15.0	+0.4	11.0	-2.0	SW 2	8 nuag.	Houleuse	13	9	15.0	27.9	256	7-24h pluie
Philippeville	+7	16.1	+2.4	10.0	-2.2	NW 1	couvert	Houleuse	14	10	1.5	18.9	300	Pluie hier.
Cap de Garde	161	17.2	+4.5	9.0	-3.0	S 3	d	Houleuse	15	9	1.5	14.5		18-20h pluie
La Calle	10	"	"	11.1	-3.1	NW 3	d	8 houleuse	16	9	0.3	16.3	266	17h brume
Bizerte	9													
Tunis	36	17.5	+6.6	8.6	-2.4	N 2	couvert		14	8	[illegible]		179	gouttes hier
Sfax	8	17.0	+5.2	10.0	+1.0	N 1	beau	agitée	"	7			35	
Hautes Plaines														
Oudjda	580	13.3	-3.0	15.0	+3.0	SE 6	couvert		21	9		5.1		
Tlemcen	806	13.7	"	16.0	"	SW 4	8 nuag.		15	14		5.0	150	
Sidi Bel-Abbès	+76	15.7	-2.2	8.0	-1.0	W 1	brouillard		19	5			180	
Saïda	860	"	"	10.2	+2.4	SE 4	clair		19	8		5.0	337	
Mascara	590	15.3	-2.1	11.6	+2.2	SW 1	nuag.		17	6		2.3		
Relizane	73	"	"	8.1	-2.9	E 1	couvert		20	8			309	
Orléansville	112	15.0	-1.5	8.7	-0.1	SE 1	beau		18	8		2.0		
Tiaret	1023													
Vialar	1090	21.0	+3.1	3.5	-5.0	NW 1	beau		10	1		4.0	154	gelée blanche
Médéa	913	"	"	7.5	+0.1	W 1	nuag.		11	6		11.5	342	
Aumale	905													
Fort National	242	15.3	"	7.3	"	calme	nuag.		12	7	39.5	64.5	487	Pluie hier
Tizi Ouzou	222	"	"	9.1	-2.0	W 1	brouillard		17	9	15.0	62.0	434	7-16h pluie
Bordj Bou Arreridj	915	16.5	"	6.2	"	NW 1	8 nuag.		11	5		2.0		
Setif	1079	16.6	+0.4	7.0	+2.2	WNW 1	nuag.		9	5	0.3	3.4	174	Pluie hier
Batna	1044	18.9	+0.6	6.7	+1.7	calme	beau		12	6		2.4	182	
Constantine	650	"	"	7.5	"	N 1	nuag.		15	5	1.0	7.0	164	Pluie hier
Guelma	278	16.6	+1.3	8.5	-2.0	calme	couvert		14	8	1.1	6.9	153	Pluie hier
Tebessa	935	18.7	+2.2	7.0	+2.0	calme	nuag.		11	5	0.1	1.3	10	19-20h pluie
Steppe et Hauts Sahara														
El Aricha	[illegible]													
Ain Sefra	1075													
Mecheria	1107	21.8	-0.1	9.0	+4.6	SW 3	clair		18	3			140	
Géryville	1320	21.3	-1.4	5.1	+2.4	ESE 3	couvert		15	0			150	
Aflou	1426	23.3	+0.4	4.0	-2.0	SW 1	clair		12	0			117	
Djelfa	1150	"	"	1.6	-5.4	calme	beau		12	1			170	
Bou Saada	550	"	"	8.7	+0.1	SE 1	d		14	8			115	
M'Sila	+36													
Barika	+84	"	"	7.1	"	E 1	beau		16	7			92	
Colomb Béchar	769	21.1	+1.0	4.0	-1.0	calme	8 nuag.		"	3			2	
Laghouat	751	"	"	0.0	"	WNW 1	clair		"	0			60	
Biskra	125	16.9	"	11.0	"	NW 1	8 nuag.		"	10	0.9	0.9	82	Pluie la nuit
Touggourt	69	20.3	+2.9	8.6	+1.3	calme	nuag.		21	8			46	
El Oued	79													
Tozeur	30	15.3	+3.6	6.0	0.0	NE 2	nuag.		17	5			20	
Ghardaïa	526	19.5	+3.4	12.3	+1.0	W 4	beau		21	9			68	
Ouargla	157	16.8	0.0	9.9	+4.0	S 2	d		"	9			26	
El Goléa	394												26	
Sahara														
Beni Abbès	+97	15.5	+3.2	12.0	+4.0	NE 1	beau		"	8				
Timimoun	294	21.4	+1.7	9.0	+2.0	S 1	nuag.		"	8			7	
Adrar		"	"	8.0	0.0	S 1	d		"	8			4	
In Salah		18.7	+1.2	9.0	0.0	ENE 1	d		"	8				
F. Flatters													16	
F. Polignac													6	
Djanet														
Tamanrasset														
Rabat														

Situation générale et situation en Algérie — Pressions élevées : Nord et Centre Europe, Nord Italie (Sarma 1038mm) Sud Algérie (Alger 1023mm). Dépressions : Ouest Europe (La Coruña 1002mm) Est Méditerranée (Messine 1018mm).

Temps en Algérie à 7 heures : ciel brumeux ou couvert au Nord - Vents du Sud à Sud-ouest modérés ou assez forts à l'ouest, de Nord à ouest faibles ou modérés à l'est. Il a plu hier et cette nuit sur l'est et le centre du littoral et du Tell, l'est des Hauts-Plateaux et au Nord du Sahara oriental.

Mer houleuse de Bougie à la Tunisie, belle ou agitée sur le reste de la côte algérienne.

Probabilité (valable pour demain 19 au soir du 20 au matin) — En Algérie, à l'ouest : temps très nuageux à couvert avec averses - Vents de Sud-ouest à ouest modérés à assez forts - Température en baisse. A l'est : temps d'abord nuageux et éclaircissant momentanément - Vents variables vers Sud-ouest faibles ou modérés - Température en hausse.

	ORAN	ALGER	CONSTANTINE
Littoral et Tell	Très nuageux à couvert - averses - Vents de Sud-ouest à ouest modérés à assez forts	Très nuageux ou couvert, pluies - Vents de Sud-ouest à ouest modérés à assez forts	Nuageux - éclaircies momentanées - Vents variables vers Sud-ouest faibles ou modérés
Hauts Plateaux	Très nuageux à couvert - averses - Vents de Sud-ouest à ouest modérés à assez forts	Très nuageux ou couvert, pluies - Vents de Sud-ouest à ouest modérés à assez forts	Nuageux - éclaircies momentanées - Vents variables vers Sud-ouest faibles ou modérés
Sahara	Nuageux à très nuageux - Vents du secteur Sud modérés ou assez forts	Nuageux à très nuageux - Vents de l'est à Sud modérés à assez forts	Beau ou peu nuageux - Vents variables faibles ou modérés

AVIS AUX PORTS
- Golfe du Lion — Vents du secteur Sud modérés à assez forts
- Baléares — Vents de Sud-ouest modérés à assez forts
- Oran, Alger — Vents de Sud-ouest à ouest modérés à assez forts
- Bizerte — Vents variables vers Sud-ouest faibles ou modérés

VENTS EN ALTITUDE
- Ouest Algérie — Sud-ouest à ouest 10 à 12m
- " Sahara — Sud à Sud-ouest 10 à 12m
- Est Algérie — Ouest à Sud-ouest 8 à 10m
- " Sahara — Nord à Est 10 à 12m

Avis aux Agriculteurs

Temperatures extrêmes		
Stations	Max	Min
Paris	-1	-12
Nice	"	-6
Biarritz	"	"
Strasbourg	"	"

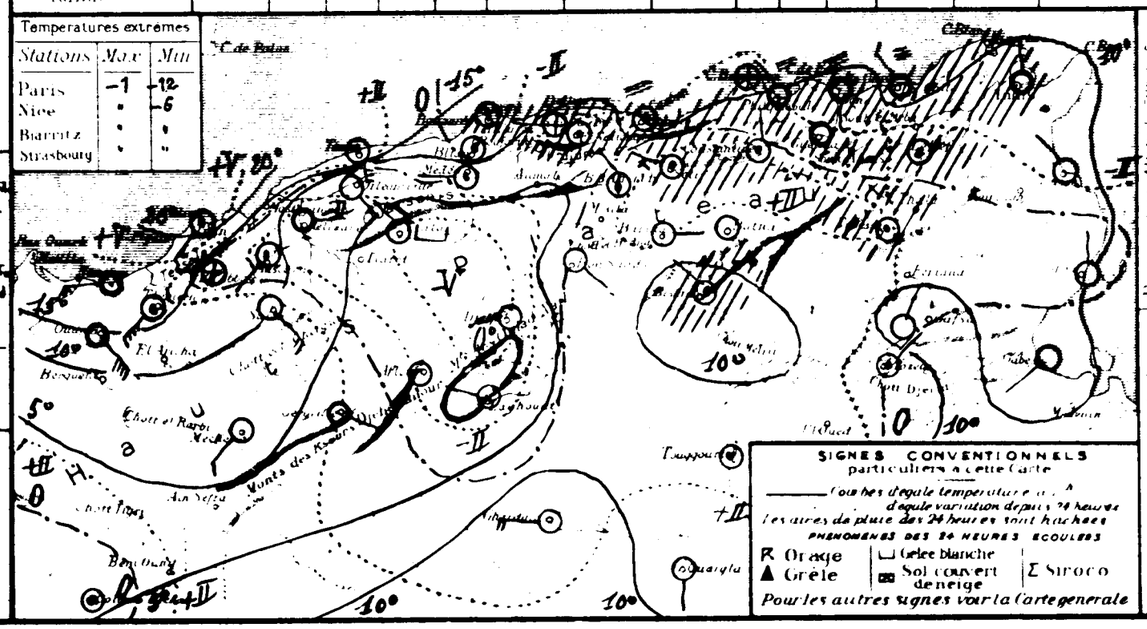

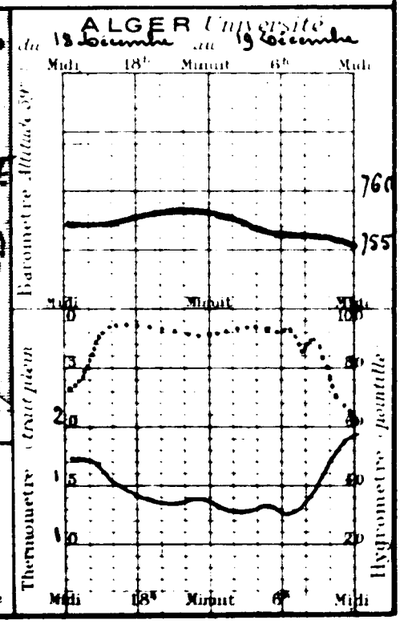

BULLETIN MÉTÉOROLOGIQUE DE L'ALGÉRIE

Mardi 20 Décembre 1927 — 7 h. Matin

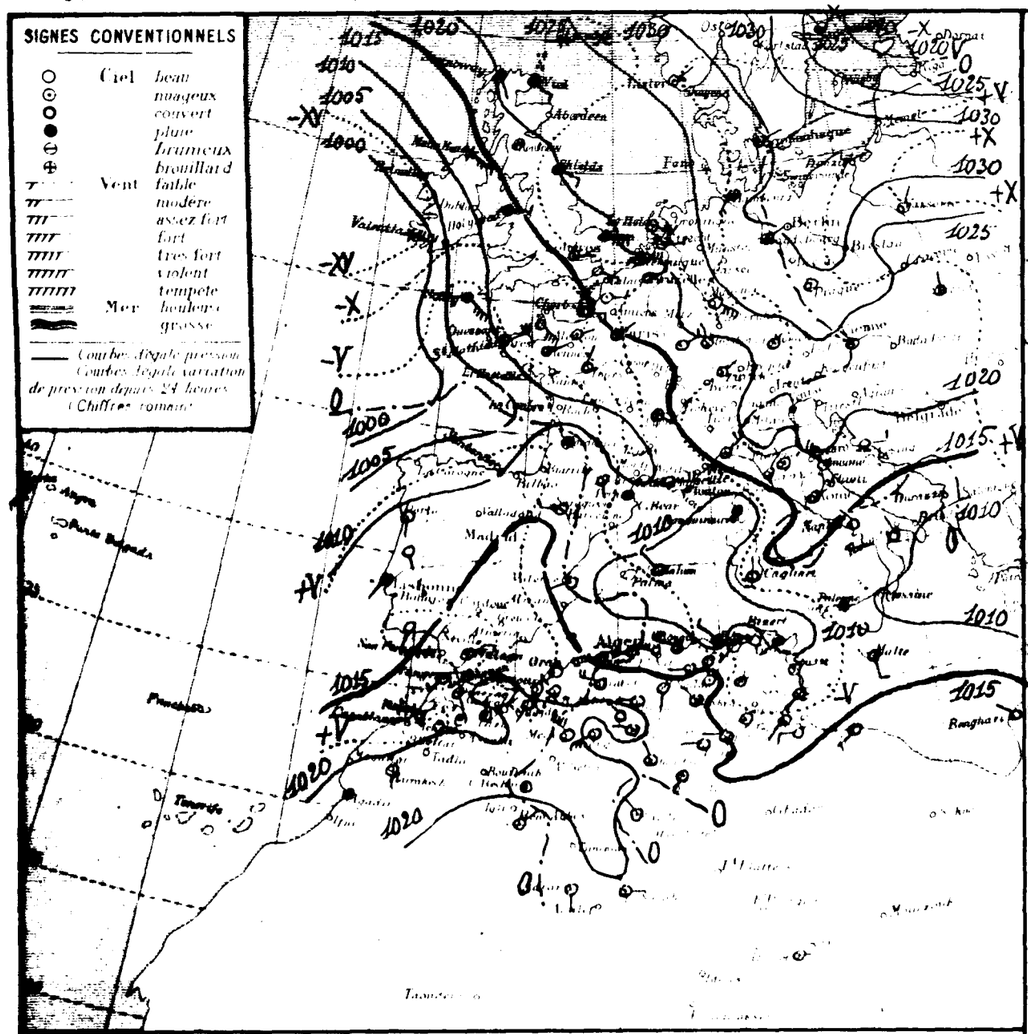

Stations	Altitude en mètres	Observation de 7 heures du matin: Pression à 0° et au niveau de la mer — Observation	Pression — diff. en 24 h	Température de l'air — Observation	Température — diff. en 24 h	Vent: Direction et force (de 0 à 9)	Etat du Ciel	Etat de la Mer	Dans les 24 heures: Températures extrêmes — max	min	Pluie en millim.	Pluie du 10 au 20 déc. millim.	Pluie du 1er Sept. au 10 déc. millim.	PHÉNOMÈNES
Littoral														
Nemours	4	"	"	15.0	-5.6	S 1	couvert	Belle	21	11	1.8	7.5	162	20h pluie
Beni Saf	3													
Oran	53	18.6	+5.9	14.6	-6.1	SW 3	clair	Agitée	24	14	1.0	7.0		Pluie
Mostaganem	26													
Tenes	39	13.7	+3.1	15.0	-1.4	WSW 7	6 nuag.	Houleuse	19	13	1.0	5.4		18-19h pluie
Blida	267	15.0	+0.8	14.8	+2.6	calme	d		21	12	5.4	11.8	491	Pluie la nuit
Bouzareah	344	12.7	-0.3	13.4	-1.3	WSW 4	d		19	13	1.9	17.1	350	20h 20-23h pluie
Alger	59	14.1	+0.3	15.8	+2.4	WSW 5	d	Agitée	19	14	1.0	16.7	335	22-24h pluie
Maison Carrée	+8	14.5	+0.4	15.5	+6.5	SW 2	d		21	14	3.6	12.7		Pluie la nuit
Koléa	9	11.8	-5.8	16.0	+5.0	WNW 5	couvert	Agitée	20	13	1.0	28.0	256	1-3h pluie
Philippeville	+7	09.8	-6.3	14.4	+4.4	NW 3	pluie	Houleuse	16	9	1.7	20.6	300	Pluie la nuit et ce matin
Cap de Garde	161	12.1	-5.7	15.0	+6.0	SW 1	6 nuag.	Agitée	15	14	0.6	14.9		18-7h pluie
La Calle	10	"	"	15.0	+3.9	WNW 1	Beau	Belle	17	8	0.3	49.3	266	4h pluie
Bizerte	9													
Tunis	36	09.7	-7.8	11.3	+2.7	WSW 2	pluie		11	9	9.4	17.5	179	
Sfax	8	11.5	-5.5	10.6	+0.6	SW 2	Beau	calme	15	10			33	
Hauts Plateaux														
Ouajda	580	20.1	+6.8	10.0	-5.0	SW 2	Beau		19	9		5.1		
Tlemcen	806	18.9	+5.2	11.2	-4.8	W 2	d		17	"		5.0	150	
Sidi Bel Abbes	470	19.3	+3.6	10.0	+2.0	SW 1	clair		19	10	1.6		180	Pluie hier
Saïda	800	"	"	9.0	-1.9	S 1	d		17	8		5.0	337	
Mascara	590	17.8	+2.0	11.4	-0.2	NW 2	8 nuag.		20	10	2.0	4.3		16.18h pluie
Relizane	71	"	"	13.4	+3.3	S 1	nuag.		18	13			309	
Orléansville	112	15.0	0.0	13.8	+5.1	W 2	couvert		17	13	6.0	8.0		Pluie la nuit
Tiaret	1023	16.5	-0.5	9.1	+1.7	WNW 4	d		19	9	5.3	12.0		6 nuages et pluie
Aïn Sefra	1000	17.4	-3.0	9.0	+5.5	NW 2	pluie		17	9	5.0	9.0	154	Pluie la nuit et ce matin
Médéa	955	"	"	9.0	+1.5	W 1	couvert		19	7	12.0	28.5	348	22-7h pluie
Aumale	905	"	"	11.5	"	W 4	d		17	12	6.5			Pluie la nuit
Forêt Nationale	942												487	
Tizi Ouzou	229			14.5	+5.4	W 6	couvert		16	13	3.0	65.0	434	Pluie la nuit
Bordj Bou Arreridj	[illegible]	13.1	-5.4	9.1	+2.0	NW 2	8 nuag.		14	8	1.0	5.0		Pluie
Setif	1079	15.8	-3.8	7.8	+0.8	W 2	couvert		15	6	1.1	9.5	174	Pluie la nuit
Bône	1044	16.9	-2.0	7.8	+1.1	calme	8 nuag.		15	6		2.4	162	
Constantine	[illegible]	12.5	"	11.7	+4.2	S 1	couvert		17	10		7.0	164	
Guelma	228	12.1	-4.5	13.3	+6.8	W 3	8 nuag.		17	11		6.9	158	
Tebessa	[illegible]	13.1	-5.6	13.0	+6.0	calme	nuag.		15	7		1.7	10	
Sahara														
El Aricha	[illegible]													
Aïn Sefra	[illegible]													
Mecheria	[illegible]	21.8	-0.3	9.0	0.0	NW 7	Beau		18	3			140	Vent violent la nuit
Géryville	1120	19.5	-1.8	6.4	+3.3	WSW 5	couvert		17	2			150	
Aïn Sefra	1426	22.1	-1.2	6.0	+3.0	NW 1	d		16	4			117	
Biskra	1100	"	"	7.5	+5.9	W 2	Beau		14	5			170	
Bou Saada	591	"	"	10.4	+1.7	S 1	clair		15	9			113	
Msila	490													
Barika	484	"	"	7.1	0.0	SE 1	clair		19	7			92	
Colomb Béchar	[illegible]	20.3	-0.8	6.0	+3.0	calme	nuag.		20	3			2	
Laghouat	751	"	"	11.0	"	WNW 2	nuag.		20	7			60	
Biskra	125	19.1	-1.8	12.0	+1.0	NW 1	d		20	10			82	
Touggourt	[illegible]	17.7	-2.6	10.2	+1.6	W 1	clair		20	8			46	
El Oued	[illegible]	"	"	9.6	-0.1	W 1	d		20	9				
Tougourt	30	13.3	-2.0	8.0	+2.0	calme	nuag.		17	6			20	
Ghardaïa	526	19.1	-0.1	13.7	+1.4	WNW 2	d		22	11			68	
Ouargla	157	6.2	-0.4	14.0	+5.0	SW 1	d		"	12			26	
El Golea	394	18.9	-2.4	12.0	+8.0	NW 2	d		"	10			26	
Beni Abbes	492	15.8	-0.3	12.0	0.0	NE 1	8 nuag.		"	7				
Tamanrasset	2000													
Adrar		"	"	11.0	+2.0	S 2	8 nuag.		"	10				
In Salah		18.3	-1.4	8.0	-1.0	E 1	nuag.		"	7				
El Outaya		"	"	8.0	"	SW 1	clair		"	5			16	
El Biodh		"	"	9.0	0.0	E 1	d		"	6			3	
Duveyrier														
Fort Polignac		"	"	9.0	"	SE 1	clair		"	6				
Bahar														

Situation générale et situation en Algérie: Pressions élevées: Nord Ouest de l'Europe (Dombas 1051mm - Biarritz 1028mm) Ouest Afrique du Nord (Mouzaïa 1022mm). Dépressions: Ouest Europe (Valentia 997mm). Méditerranée - Est Afrique du Nord (Malte 1007mm - Tunis 1010mm).

Temps en Algérie à 7 heures: ciel nuageux avec éclaircies à l'Ouest; très nuageux ou couvert avec averses du centre et à l'Est - Vent du secteur Ouest très fort sur le côte, faibles ou modérés ailleurs. Il a plu cette nuit sur le littoral et sur presque toute le Nord des Hauts-Plateaux.

Mer houleuse à Cap Bougaroni et Philippeville, belle ou agitée sur le reste de la côte algérienne.

Probabilité valable pour 24 heures à partir de ce Mardi - En Algérie, à l'Ouest: Temps nuageux avec grandes éclaircies - Vents de Sud Ouest assez forts à faibles. Température en hausse. A l'Est: Temps d'abord très nuageux avec averses puis s'éclaircissant. Vents du secteur Ouest très forts à assez forts. Température en hausse.

	ORAN	ALGER	CONSTANTINE
Littoral et Tell	Nuageux - Grandes éclaircies - Vents du Sud Ouest assez forts à faibles	Nuageux avec éclaircies - Ouest - Vents du secteur Ouest forts à assez forts	Très nuageux - Averses puis éclaircies - Vents du secteur Ouest très forts à assez forts
Hauts Plateaux	Nuageux - Grandes éclaircies - Vents du Sud Ouest assez forts à faibles	Nuageux avec éclaircies - Ouest - Vents du secteur Ouest forts à assez forts	Très nuageux - Averses puis éclaircies - Vents du secteur Ouest très forts à assez forts
Sahara	Nuageux à éclaircies - Vents du Nord à Est faibles ou modérés	Nuageux à éclaircies - Vents du secteur Nord assez forts à modérés	Beau à nuageux à très nuageux - Vents du Nord Ouest à Nord assez forts

AVIS AUX PORTS
- Golfe du Lion: Vents variables vers secteur Sud faibles ou modérés
- Baléares: Vents du secteur Ouest assez forts à modérés
- Oran: Vents du Sud Ouest assez forts à faibles
- Alger: Vents du secteur Ouest-Est - forts à assez forts
- Bizerte

VENTS EN ALTITUDE
- Ouest Algérie: Sud Ouest 8 à 10m
- Sahara: Nord à Est 8 à 10m
- Est Algérie: Secteur Ouest 15 à 18m
- Sahara: Secteur Nord 10 à 18m

Avis aux Agriculteurs

Température extrêmes	Max	Min
Paris	-4	-7
Nice	2	0
Rome		
Vienne		

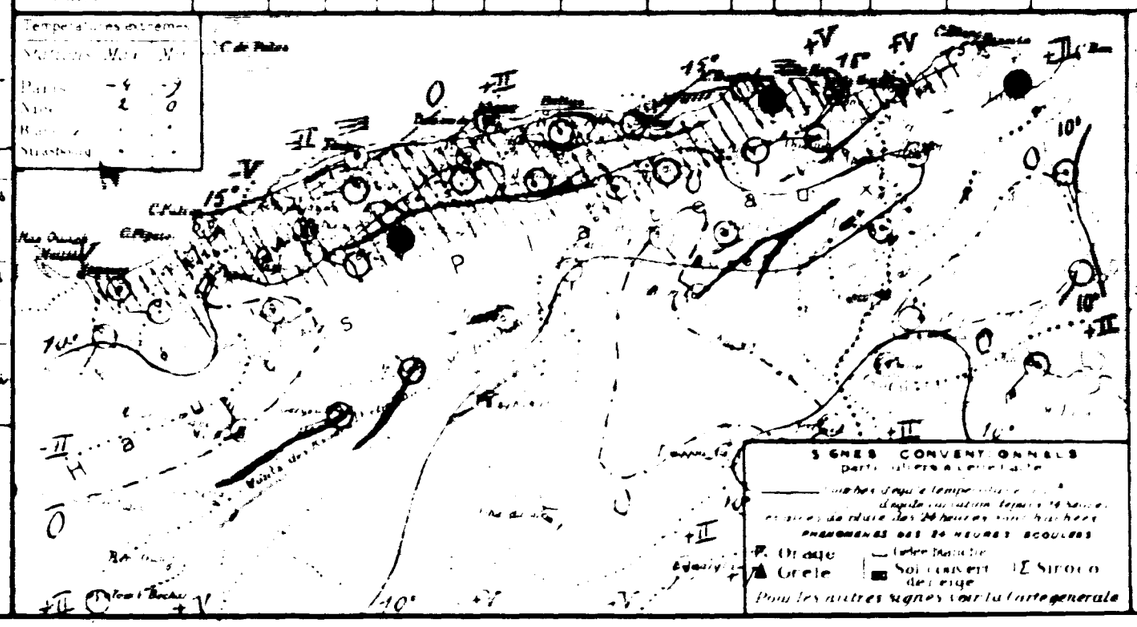

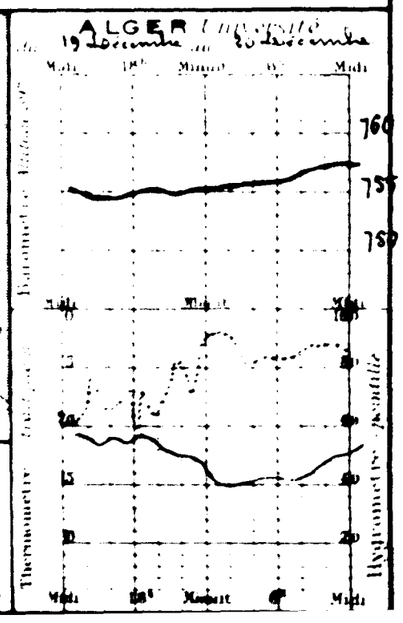

BULLETIN MÉTÉOROLOGIQUE DE L'ALGÉRIE

Mercredi 21 Décembre 1927 — 7h. Matin

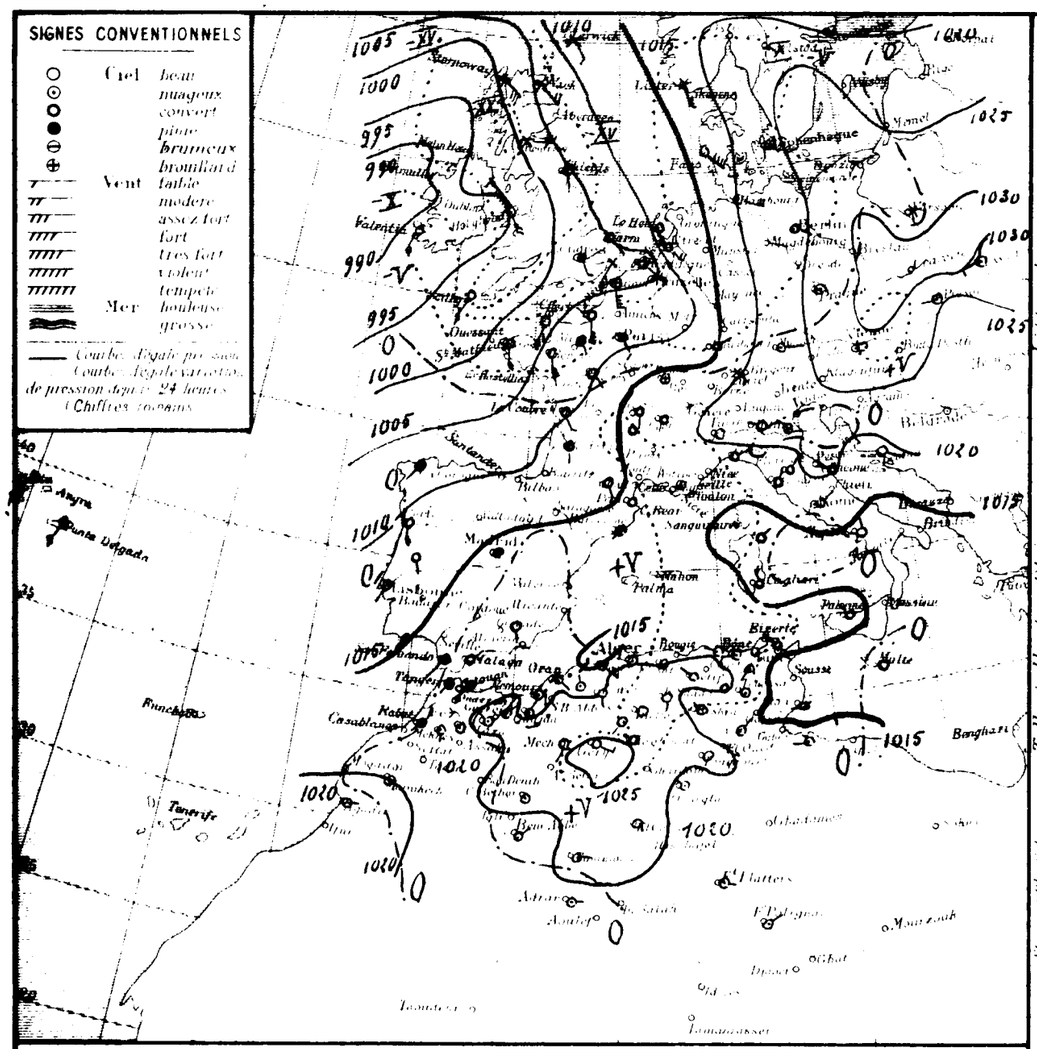

Stations	Altitude en mètres	Observation de 7 heures du matin: Pression à 0° ramenée au niveau de la mer — Observation	Écart / 24h	Température de l'air — Observation	Écart / 24h	Vent — Direction et force	État du ciel	État de la mer	Données 24 heures: Température extrêmes — Max	Min	Pluie en millim.	Pluie du 20 au 21 à 6h	Pluie du 20 à 6h au 21 à 6h	Phénomènes
Littoral														
Nemours	+	"	"	15.0	+2.0	SW 1	nuag.	Belle	18	11			170	
Beni Saf	3													
Oran	51	18.1	-0.5	14.8	+0.2	SE 2	couv.	Belle	21	14				
Mostaganem	20													
Tenes	59	14.7	+1.0	14.1	-0.9	SE 5	nuag.	Agitée	17	13				
Blida	267	17.9	+2.0	13.0	-1.8	calme	couv.		17	11			303	
Bouzarea	344	16.5	+3.6	13.9	+0.5	WSW 2	couvert		16	11			367	
Alger	59	17.9	+3.8	14.2	-1.6	calme	couv.	Belle	18	12			358	
Maison Carrée	48	17.9	+3.4	11.5	-4.0	SW 1	d		19	10				
Cherchell	"												235	
Philippeville	47	17.7	+7.9	11.7	-2.7	WNW 1	nuag.	Agitée	16	10	4.3	4.3	321	Pluie hier et la nuit
Cap de Garde	161	18.6	+6.5	12.0	-3.0	W 3	couv.	Houleuse	17	11	6.2	6.2		7-17h et 18-1h pluie
La Calle	19	"	"	15.0	0.0	ENE 2	couvert	Agitée	17	13	14.0	14.0	315	Pluie hier et la nuit; grains
Bizerte	9													
Tunis	66	15.1	+5.4	11.8	+0.5	NNW 4	Beau		17	11	2.7	2.7	197	Pluie hier
Sfax	8	13.4	+1.9	8.0	-2.6	W 1	nuag.	Agitée	20	5			53	
Hauts Plateaux														
Ouidda	530	19.9	-1.2	10.0	0.0	calme	couv.		10	10				
Tlemcen	806	18.1	-0.8	13.8	+2.6	S 1	d		18	"			155	
Sidi Bel Abbès	476	19.8	+0.5	6.0	-4.0	SW 1	Beau		17	5			182	
Saïda	860	"	"	9.0	0.0	SE 2	clair		18	8			342	
Mascara	500	19.9	+2.1	9.2	-2.2	N 1	nuag.		15	8				
Relizane	73	"	"	9.5	-3.9	S 1	couvert		19	9			309	
Orléansville	112	18.6	+3.6	9.2	-3.6	E 1	Beau		17	6				
Tiaret	1021	19.0	+2.5	7.5	-1.6	S 1	d		12	6				
Vialar	1050	21.9	+1.5	5.0	-3.0	NE 1	d		14	3			163	
Médéa	[illegible]												166	
Aumale	905	"	"	8.5	-3.0	SW 2	couv.		13	3	Néant			gouttes hier
Fort National	142	18.7	"	8.0	"	calme	nuag.		11	6	3.0	3.0	552	pluie hier
Tizi Ouzou	222	"	"	8.0	-6.5	E 5	couv.		17	8			499	
Bordj Bou Arréridj	[illegible]	20.3	+7.2	5.1	-6.0	NNW 1	Beau		12	2				
Sétif	1079	20.3	+6.5	4.0	-3.8	SSW 2	d		11	2	Néant		134	gouttes hier
Batna	1044	23.0	+6.1	3.5	-4.5	calme	couvert		15	2	0.2	0.2	164	13-14h pluie
Constantine	[illegible]	20.6	+8.1	6.6	-3.1	NE 1	couv.		15	5			171	
Guelma	[illegible]	18.0	+6.8	3.3	-7.0	SW 1	nuag.		19	7	0.6	0.6	160	19h pluie
Tébessa	[illegible]	19.8	+6.7	9.0	-3.0	calme	couv.		15	—	0.1	0.1	11	15-16h pluie
Sahara														
El Aricha	27													
Aïn Sefra	[illegible]													
Mecheria	[illegible]	24.2	+2.7	8.0	-1.0	SSW 2	clair		15	4			140	
Géryville	[illegible]	25.4	+5.9	0.7	-5.7	ESE 3	couv.		12	-1			150	
Aflou	[illegible]	22.7	+0.0	5.0	-1.0	SW 1	clair		10	0			117	
Djelfa	[illegible]	"	"	5.6	-1.9	calme	Beau		11	3			170	
Bou Saada	[illegible]	"	"	11.6	+1.2	S 1	d		17	9			115	
M'Sila	[illegible]													
Barika	[illegible]	"	"	5.7	-5.4	E 1	clair		17	4			92	
Colomb Béchar	[illegible]	21.4	+1.1	7.0	+1.0	calme	nuag.			5			2	
Laghouat	[illegible]	"	"	7.0	-4.0	NW 1	clair		16	6			60	
Biskra	[illegible]	19.7	+4.6	11.0	-1.0	NW 1	nuag.		21	10			85	
Touggourt	[illegible]	20.7	+3.0	11.1	+0.5	calme	clair		22	9			46	
El Oued	79	"	"	9.6	0.0	WNW 2	d		21	9				
Tozeur	50	15.9	+2.6	8.0	+1.0	NE 2	nuag.		19	7			20	
Ghardaïa	526	23.4	+4.3	10.2	-3.5	W 2	Beau		21	9			68	
Ouargla	157	19.4	+3.2	9.0	-5.0	NW 1	d		22	9			26	
El Goléa	394	21.4	+2.5	7.0	-5.0	SE 1	d		23	6			26	
Beni Abbès	402	16.3	+0.5	8.0	-4.0	NE 1	couvert			5				
Timimoun	294	20.9	-	9.0		E 1	nuag.			8			7	
Adrar		"	"	9.0	-2.0	E 1	d			9			4	
In Salah														
F. Flatters		"	"	12.0	+4.0	ESE 1	nuag.			6			16	
F. Polignac		"	"	10.0	+1.0	NE 1	d			9			3	
Djanet		"	"	9.0	0.0	calme	clair			8				
Tamanrasset														
Rabat														

Situation générale et situation en Algérie. Pressions élevées: Est Europe (Semling 1030mm) Algérie (Géryville 1025mm). Dépressions: Ouest et Nord-Est Europe (Valentia 991mm Angoy 996mm) Est Méditerranée (Malte 1012mm). Temps en Algérie à 7 heures: A l'Ouest: ciel beau ou brumeux avec vents du secteur Sud faibles ou modérés. A l'Est: ciel très nuageux avec averses. Vents de Sud-ouest à Nord-ouest de force variable. Quelques averses sont tombées hier sur le centre et hier et cette nuit sur l'Est du réseau. Mer houleuse à Cap de Garde, belle à l'Ouest, agitée à l'Est du littoral algérien.

Probabilité valable du 21 au 22 à Midi. En Algérie, à l'Ouest: temps brumeux. Vents de Sud à Sud-ouest modérés à assez forts. Température en hausse. A l'Est: temps beau ou peu nuageux. Vents du secteur Sud faibles ou modérés. Température en hausse.

	ORAN	ALGER	CONSTANTINE
Littoral et Tell	Brumeux. Vents de Sud à Sud-ouest modérés à assez forts	Brumeux. Vents de Sud à Sud-ouest modérés à assez forts	Beau ou peu nuageux. Vents du secteur Sud faibles ou modérés
Hauts Plateaux	Brumeux. Vents de Sud à Sud-ouest modérés à assez forts	Brumeux. Vents de Sud à Sud-ouest modérés à assez forts	Beau ou peu nuageux. Vents du secteur Sud faibles ou modérés
Sahara	Nuageux ou très nuageux. Vents d'Est à Sud modérés ou assez forts	Nuageux. Vents d'Est à Sud modérés à assez forts	Beau temps. Vents du secteur Est faibles ou modérés

AVIS AUX PORTS
- Golfe du Lion, Baléares: Vents du secteur Sud modérés ou assez forts
- Oran, Alger: Vents de Sud à Sud-ouest modérés à assez forts
- Bizerte: Vents variables vers secteur Sud faibles ou modérés

VENTS EN ALTITUDE
- Ouest Algérie: Sud-ouest à Ouest 8 à 10m
- " Sahara: secteur Sud 10 à 12m
- Est Algérie: Sud à Sud-ouest 10 à 12m
- " Sahara: Est à Sud 10 à 12m

Avis aux Agriculteurs

Stations	Max	Min
Paris	-5	-8
Nice	1	2
Biarritz	"	"
Strasbourg	"	"

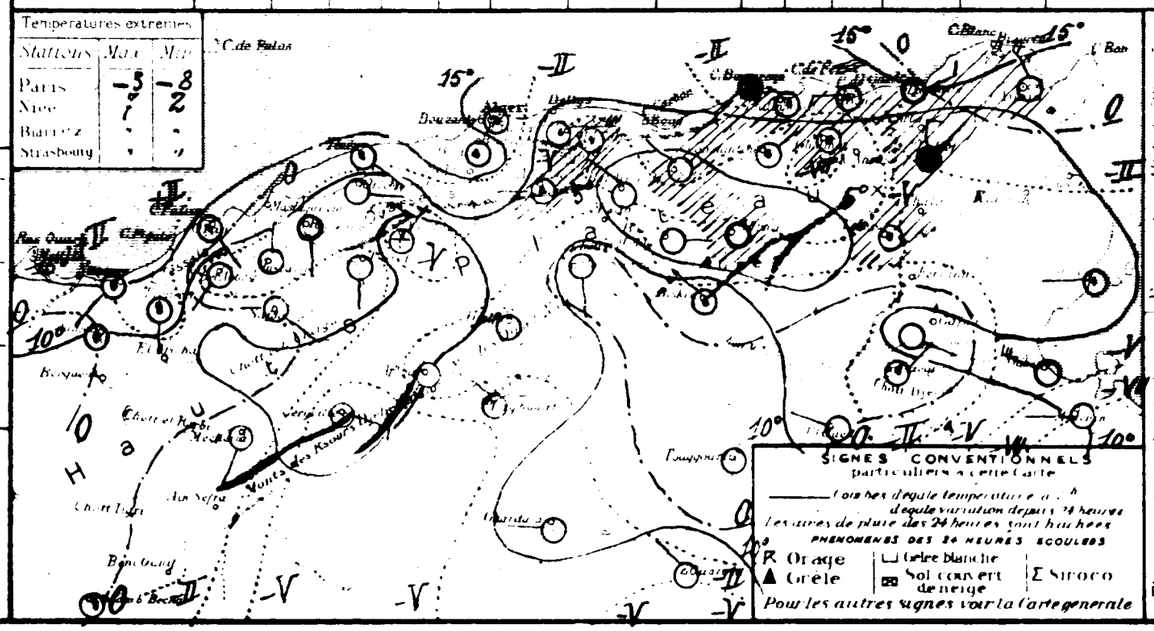

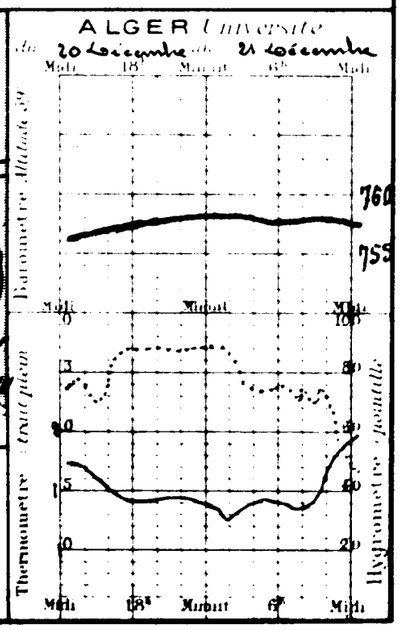

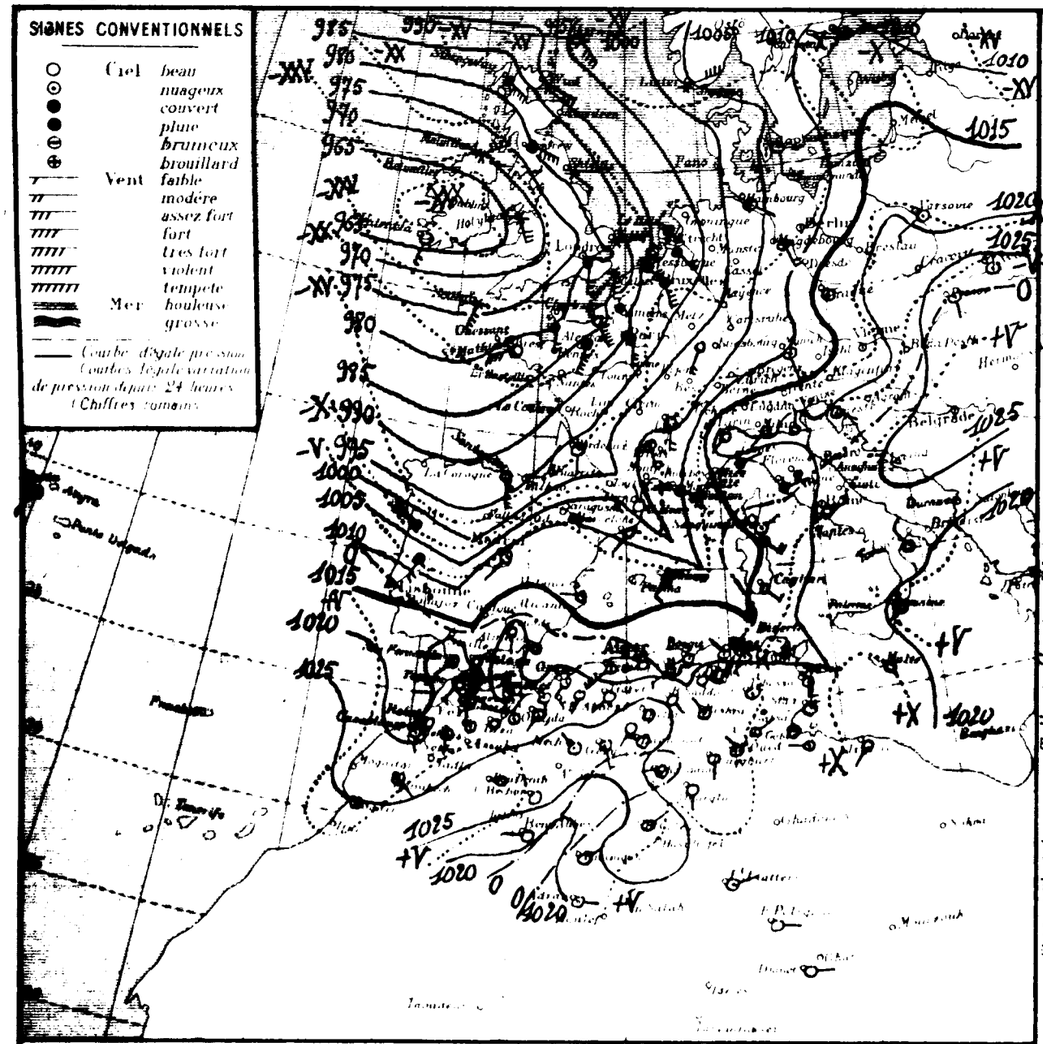

STATIONS	Altitude en mètres	Observation de 7 heures du matin: Pression à 0° et au niveau de la mer — Observation	diff. en 24 h	Température de l'air — Observation	diff. en 24 h	Vent Direction et force de 0 à 9	État du Ciel	État de la Mer	Dans les 24 heures: Températures extrêmes — max	min	Pluie en millim.	Pluie du 20 au 22 déc. millim.	Pluie du 1er Sepbre au 20 déc. millim.	PHÉNOMÈNES
Littoral														
Nemours	4	"	"	15.0	0.0	S 1	Couvert	Belle	19	13			170	
Beni-Saf	3													
Oran	53	20.3	+2.2	16.9	+2.1	SW 2	Nuageux	Belle	22	13				
Mostaganem	26													
Tenes	39	16.1	+1.6	15.0	+0.9	SW 6	Couvert	Agitée	18	13				
Blida	267	18.6	+0.7	16.0	+3.0	S 2	d		21	13			503	
Bouzarea	344	16.7	+0.4	14.3	+0.4	SW 3	Beau		18	14			367	
Alger	59	18.1	+0.2	16.5	+2.3	WSW 4	d	Belle	20	16			382	
Maison Carrée	48	18.5	+0.6	13.0	+1.5	SW 1	Couvert		21	12				
Rocher	9	18.3		16.0	-	WSW 4	Nuageux	Belle	18	15			285	
Philippeville	47	17.5	-0.2	13.2	+1.5	NW 1	d	Belle	16	11	4.3		321	
Cap de Garde	161	19.5	+0.9	15.0	+3.0	SW 3	d	Agitée	18	12	6.2			
La Calle	10	"	"	15.2	+0.2	SSE 1	Clair	Belle	12	12	0.2	14.2	315	matinée d'hier pluie
Bizerte	9													
Tunis	36	19.1	+4.0	9.1	-2.7	W 2	Beau		15	8			197	
Sfax	8	20.7	+6.6	11.0	+3.0	calme	Clair	Agitée	22	9			33	
Hauts Plateaux														
Ouajda	580	21.4	+2.5	12.0	+2.0	SW 1	Nuageux		19	10				
Tlemcen	806	20.9	+2.2	13.1	-0.7	SW 3	d		17	5			155	
Sidi Bel Abbès	478												182	
Saïda	860	"	"	9.6	+0.6	S 2	Clair		17	8			342	
Mascara	590	21.2	+1.9	10.0	+0.3	SW 1	Beau		17	4				
Relizane	73	"	"	12.3	+2.5	S 4	Couvert		18	10			309	
Orléansville	112	19.7	+1.1	11.0	+1.8	SW 1	Clair		17	11				
Tiaret	1023	20.5	+1.5	7.2	-0.3	WSW 1	Beau		16	7				
Vialar	1089	22.1	+0.2	9.0	+6.0	NW 1	d		14	6			163	
Médéa	[illegible]	"	"	10.0	+3.2	SW 1	Couvert		15	6			386	Pluie du 20 (2mm,0)
Aumale	[illegible]	"	"	10.3	+2.3	W 2	Beau		17	10				
Fort National	942	18.1	-0.6	10.0	+2.0	WSW 3	d		13	9		3.0	552	
Tizi Ouzou	222	"	-	13.1	"	W 1	Nuageux		14	11			499	
Bordj Bou Arréridj	[illegible]	21.7	+1.4	5.0	+1.9	calme	Clair		16	5	1.0	1.0		Pluie
Setif	1079	23.5	+3.2	5.8	+1.8	NNE 1	Nuageux		15	5			184	
Batna	1044	23.3	+0.8	5.7	+2.4	calme	Clair		15	5		0.2	164	
Constantine	[illegible]	20.3	-0.3	11.3	+4.7	NE 1	d		15	9		0.6	171	
Guelma	[illegible]	20.1	+1.2	9.5	+1.2	S 1	Beau		14	8			160	
Tebessa	[illegible]	24.2	+4.4	9.0	0.0	calme	Nuageux		12	5		0.1	11	
Sahara														
El Arricha	[illegible]													
Aïn Sefra	[illegible]													
Mecheria	[illegible]	26.7	+2.5	7.4	-0.6	NW 1	Couvert			6			140	
Géryville	[illegible]	25.7	+0.5	5.8	+3.1	SSE 3	Nuageux		10	2			190	
Aflou	[illegible]	26.6	+3.9	4.0	-1.0	SW 1	Clair		13	1			117	
Djelfa	[illegible]	"	"	5.1	-0.5	calme	Beau		14	4			170	
Bou Saada	[illegible]	"	"	9.8	-1.2	SE 1	Clair		17	8			115	
M'Sila	[illegible]													
Biskra	[illegible]	"	"	8.1	+1.4	E 1	Clair		17	8			92	
Colomb Béchar	[illegible]	23.4	+4.0	6.0	-1.0	calme	Clair		"	4			2	
Laghouat	[illegible]	"	"	8.0	+1.0	WNW 1	Beau		20	7			60	
Biskra	[illegible]	23.0	+3.3	12.0	+1.0	NW 1	Nuageux		21	10			88	
Touggourt	[illegible]	23.8	+3.1	12.7	+1.6	S 1	Clair		19	9			46	
El Oued	[illegible]	"	"	8.2	-1.4	NW 1	Clair		20	8				
Tozeur	[illegible]	21.9	+6.0	8.0	-1.0	NE 2	Couvert		20	7			20	
Ghardaïa	[illegible]	22.5	-0.9	12.7	+2.5	W 2	Nuageux		22	9			68	
Ouargla	[illegible]	23.3	+3.9	9.0	0.0	S 2	Beau		21	9			26	
El Goléa	[illegible]	23.3	+3.9	9.0	+2.0	NE 1	d		23	5			26	
Beni Abbès	[illegible]	20.7	+4.4	12.0	+4.0	W 1	Clair		"	6				
Timimoun	[illegible]	24.5	+3.6	9.0	0.0	NE 1	Beau		"	9			7	
Adrar		"	"	9.0	0.0	E 2	Couvert		"	9			4	
In Salah														
El Hadjira		"	"	11.0	-1.0	ENE 1	Couvert		"	6			16	
El Goléa		"	"	10.0	0.0	E 1	Beau		"				8	
Djanet		"	"	4.0	+2.0	E 2	Clair		"	9				
Tamanrasset														
Rabat														

Situation générale et situation en Algérie

Pressions élevées: Sud-est Europe (Szvor 1027mt) Afrique du Nord (Méchéria 1027mt).

Aire dépressionnaire: Nord, ouest-Europe, Nord bassin méditerranéen (Sargoy 1001mt - Valentia 963mt - Perpignan 1005mt).

Temps en Algérie à 7 heures: ciel beau ou nuageux par nuages élevés ou moyens - Vents faibles à assez forts de Sud ouest à l'ouest et au centre, variables de l'est. et la pluie due à Bordj-Bou-Arreridj et à la Calle.

Mer agitée à Cenis, belle sur le reste de la côte algérienne.

Probabilité valable pour 22 au 23 à midi - En Algérie: temps nuageux à très nuageux (nuages élevés et moyens). Vents de Sud à Sud-ouest modérés à forts. Température stationnaire.

	ORAN	ALGER	CONSTANTINE
Littoral et Tell	Nuageux à très nuageux Vents de Sud-ouest assez forts à forts	Nuageux à très nuageux Vents de Sud-ouest assez forts à forts	Nuageux à très nuageux Vents de Sud à Sud-ouest modérés à assez forts
Hauts Plateaux	Nuageux à très nuageux Vents de Sud-ouest assez forts à forts	Nuageux à très nuageux Vents de Sud-ouest assez forts à forts	Nuageux à très nuageux Vents de Sud à Sud-ouest modérés à assez forts
Sahara	Beau temps Vents de Nord à Est modérés à assez forts	Beau temps Vents de Nord à Est modérés à assez forts	Beau temps Vents du secteur Est modérés ou assez forts

AVIS AUX PORTS
- Golfe du Lion, Baléares: Vents de Sud-ouest modérés à assez forts
- Oran, Alger: Vents de Sud-ouest assez forts à forts
- Bizerte: Vents du secteur Sud modérés à assez forts

VENTS EN ALTITUDE
- Ouest Algérie: Sud-ouest à Ouest 10 à 12m
- " Sahara: Est à Sud 10 à 12m
- Est Algérie: Sud à Sud-ouest 12 à 15m
- " Sahara: secteur Est 10 à 12m

AVIS aux Agriculteurs

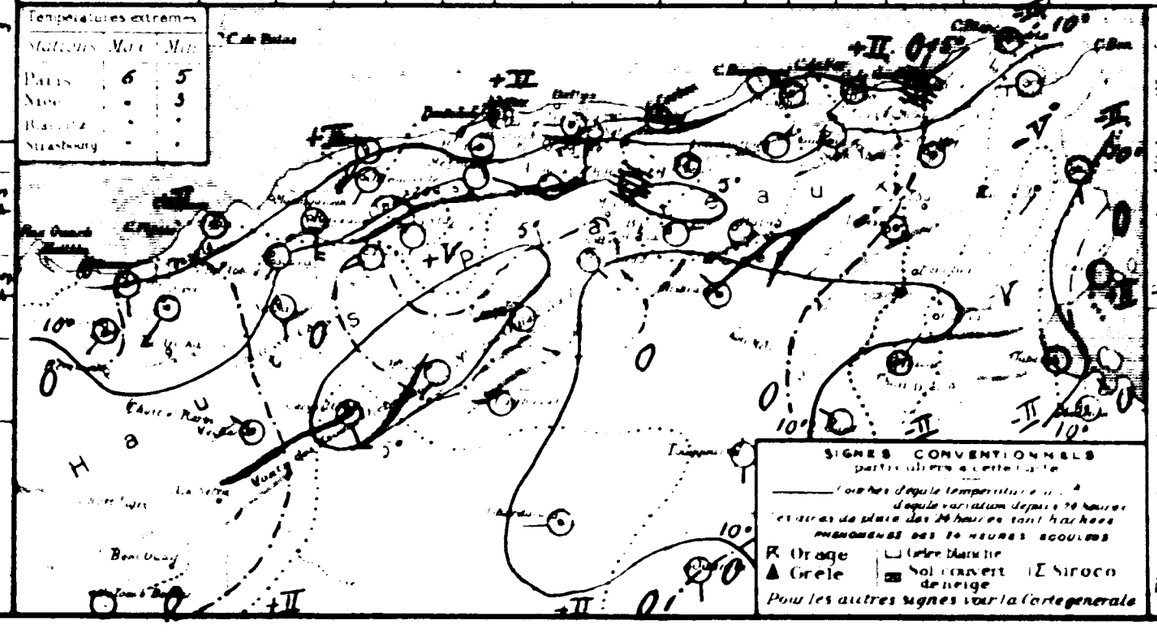

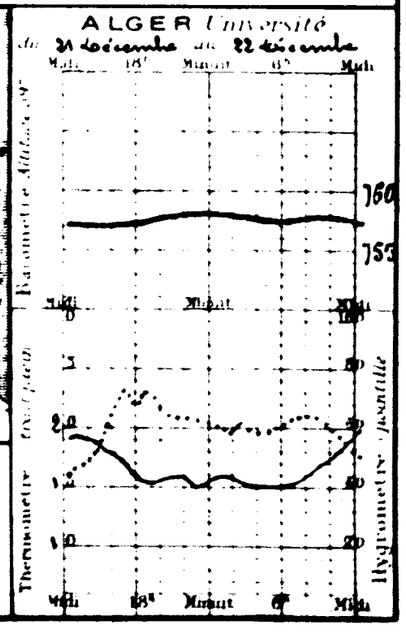

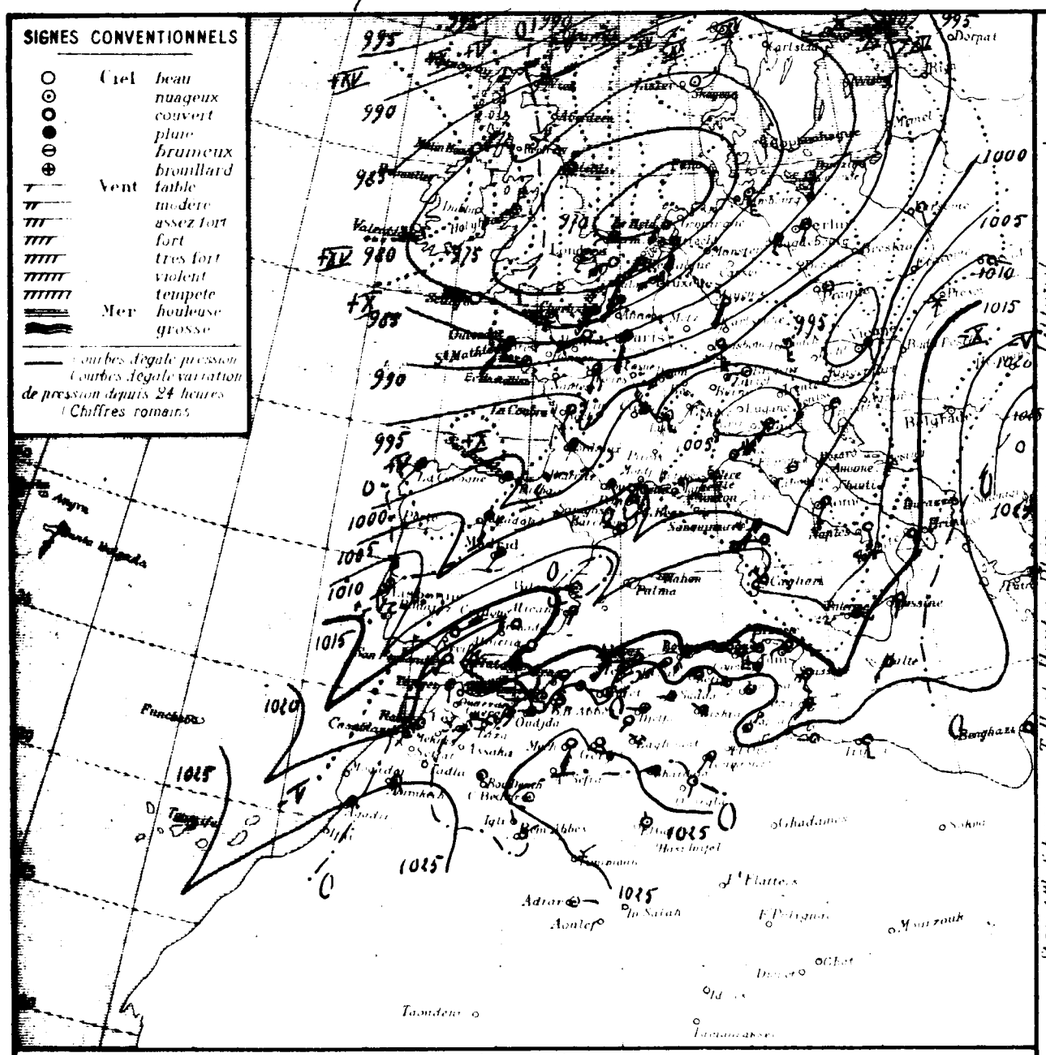

STATIONS	Altitude en mètres	Pression à 0° et au niveau de la mer — Observation	Pression — diff. en 24 h	Température de l'air — Observation	Température — diff. en 24 h	Vent — Direction et force de 0 à 9	Etat du Ciel	Etat de la Mer	Dans les 24 heures — Températures extrêmes — max	min	Pluie en millim.	Pluie du 30 au 23 déc. millim.	Pluie du 1er Sept. au 30 déc. millim.	PHÉNOMÈNES
Littoral														
Nemours	4	"	"	13.8	-1.2	S 1	couvert	agitée	19	13			170	
Beni Saf	3													
Oran	53	19.3	-1.0	19.1	+2.2	SSW 4	couvert	agitée	21	14				
Mostaganem	28													
Tenès	59	15.0	-1.1	16.4	+1.4	SW 7	couvert	houleuse	19	15				
Blida	267	17.1	-1.5	17.8	+1.8	SW 4	couvert		21	15			505	
Bouzarea	344	15.0	-1.1	15.5	+1.2	WSW 4	d		19	15			367	
Alger	59	16.2	-1.9	17.5	+1.0	WSW 5	couvert	belle	22	17			352	
Maison Carrée	48	16.5	-2.0	17.5	+4.5	WSW 2	d		21	14				
Cap Caxine	9	15.1	-3.2	18.0	+2.0	SW 5	d	belle	21	16			285	
Philippeville	47	14.9	-2.6	15.0	+1.8	W 2	d	belle	20	13	4.3		321	
Cap de Garde	161	17.5	-2.2	17.0	+2.0	S 4	d	belle	21	13	6.2			
La Calle	10	"	"	17.7	+2.5	NNW 2	couvert	belle	23	15	14.2		315	
Bizerte	9													
Tunis	36	15.4	-3.7	13.7	+4.6	WSW 3	couvert		20	11			197	
Sfax	8	17.9	-2.8	12.0	+1.0	SW 2	couvert	calme	17	11			63	
Hauts Plateaux														
Oudjda	580	20.2	-1.2	11.0	-1.0	W 2	couvert		20	10				
Tlemcen	806	19.1	-1.8	14.8	+1.7	SW 2	couvert		18	5			155	
Sidi Bel Abbès	478	21.1	"	12.0	"	SW 1	brumeux		19	9			182	
Saïda	860	"	"	9.8	+0.2	SE 1	clair		19	9			342	
Mascara	590	20.2	-1.5	10.4	+0.4	calme	couvert		18	10				
Relizane	73	"	"	12.5	0.0	S 4	couvert		22	10			309	
Orléansville	112	19.9	-0.7	10.6	-0.4	S 1	couvert		20	10				
Tiaret	1023	19.7	-0.8	11.2	+4.0	WNW 2	d		18	9				
Vialar	909	22.2	+0.1	7.5	-1.5	SW 1	d		15	6			163	
Médéa	935											2.0	366	
Aumale	905													
Fort National	942	16.2	-1.9	12.5	+2.5	WSW 4	couvert		15	11		3.0	552	
Tizi Ouzou	222	"	"	15.8	-2.3	NE 3	couvert		21	16			499	
Bordj Bou Arreridj	915	18.6	-3.1	8.5	+3.5	W 7	couvert		13	"		1.0		
Sétif	1079	20.9	-2.6	6.8	+1.0	W 2	d		14	7			184	
Batna	1044	20.6	-3.2	9.4	+3.7	W 3	couvert		14	6			164	
Constantine	660	13.0	-1.4	11.3	0.0	NE 2	couvert		17	9		0.6	171	
Guelma	288	17.9	-2.3	16.3	+6.8	WNW 3	couvert		21	8			160	
Tébessa	863	20.6	-3.6	10.0	+1.0	calme	couvert		18	8		0.1	11	
Steppes et Hts Sahara														
El Aricha	1251													
Ain Sefra	1075													
Mecheria	1167	26.1	-0.6	10.2	+3.4	SSW 7	couvert		19	9			140	
Géryville	1420	23.5	-2.2	7.1	+3.3	SSE 4	couvert		15	3			150	
Aflou	1426	23.0	-3.6	9.0	+5.0	SW 1	d		15	1			117	
Djelfa	1160	"	"	8.9	+3.8	W 2	couvert		15	5			170	
Bou Saada	550	"	"	7.8	-2.0	W 1	d		18	7			115	
M'Sila	486													
Biskra	484	"	"	7.3	-0.3	E 1	couvert		19	8			92	
Sahara														
Colomb Béchar	769	26.5	+1.1	6.0	0.0	NE 1	clair		"	2			2	
Laghouat	751	"	"	8.0	0.0	WNW 1	beau		19	7			60	
Biskra	125	21.9	-1.1	10.0	-2.0	NW 1	couvert		21	9			83	
Touggourt	69	23.3	-0.5	12.7	0.0	SW 2	couvert		21	9			46	
El Oued	70	"	"	8.6	+0.4	S 2	couvert		21	9				
Tozeur	50	"	"	7.0	-1.0	NE 2	couvert		20	9			20	
Ghardaïa	526	23.8	+1.3	13.1	+0.4	W 3	couvert		23	10			68	
Ouargla	157	23.4	+0.1	9.0	0.0	SSW 2	beau		22	9			26	
El Goléa	394	26.5	+1.2	7.0	-2.0	N 1	couvert		24	7			26	
Beni Abbès	497	20.3	-0.4	8.0	-4.0	NE 1	beau		"	4				
Timimoun	294	26.3	+2.0	9.0	0.0	NE 1	couvert		"	8			7	
Adrar		"	"	7.0	-2.0	E 2	d		"	7			4	
In Salah														
Ft Flatters													16	
Ft Polignac													5	
Djanet														
Tamanrasset														
Rabat														

Situation générale et situation en Algérie. Aire dépressionnaire : Europe moins Balkans (Le Helder 970 mm) Bassin méditerranéen (Cérès 1003 mm). Pressions élevées : Balkans (Sofia 1026 mm) Massif Saharien (Colomb-Béchar 1027 mm).

Temps en Algérie à 7 heures : ciel très nuageux ou couvert (Nuages élevés et moyens) Quelques éclaircies sur les Hauts-Plateaux - Vents de Sud-ouest à ouest de force variable avec rafales.

Mer houleuse à Cérès, agitée à l'ouest, belle à l'est de la côte algérienne.

Probabilité valable pour 24 heures à partir de Midi - En Algérie, à l'ouest : temps nuageux ou très nuageux - Vents de Sud-ouest à ouest assez forts ou forts (Rafales) - Température stationnaire - A l'est : temps nuageux ou très nuageux - Vents de Sud à Sud-ouest assez forts ou forts (Rafales) - Température en baisse.

	ORAN	ALGER	CONSTANTINE
Littoral et Tell	Nuageux ou très nuageux Vents de Sud-ouest à ouest assez forts ou forts	Nuageux ou très nuageux Vents de Sud-ouest à ouest assez forts ou forts	Nuageux ou très nuageux Vents de Sud à Sud-ouest assez forts ou forts
Hauts Plateaux	Nuageux ou très nuageux Vents de Sud-ouest à ouest assez forts ou forts	Nuageux ou très nuageux Vents de Sud-ouest à ouest assez forts ou forts	Nuageux ou très nuageux Vents de Sud à Sud-ouest assez forts ou forts
Sahara	Beau ou peu nuageux Vents de Nord à Est modérés ou assez forts	Beau ou peu nuageux Vents de Nord à Est modérés ou assez forts	Beau ou peu nuageux Vents variables faibles ou modérés

AVIS AUX PORTS
- Golfe du Lion, Baléares : Vents de Sud-ouest modérés ou assez forts
- Oran, Alger : Vents de Sud-ouest à ouest assez forts ou forts
- Bizerte : Vents de Sud à Sud-ouest assez forts ou forts

VENTS EN ALTITUDE
- Ouest Algérie : secteur Ouest 12 à 15 m
- " Sahara : secteur Nord 10 à 12 m
- Est Algérie : Sud-Nord à Ouest 12 à 15 m
- " Sahara : Nord à Nord-Est 10 à 12 m

Avis aux Agriculteurs

Temperatures extremes — Stations	Max	Min
Paris	12	10
Nice	"	"
Biarritz	"	"
Strasbourg	"	"

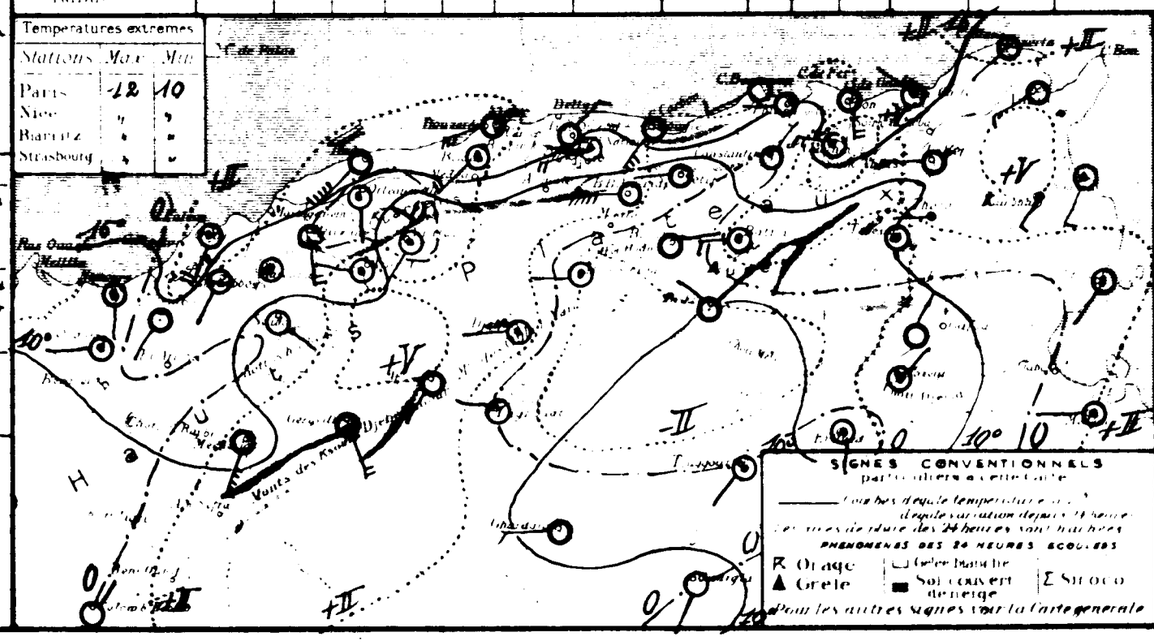

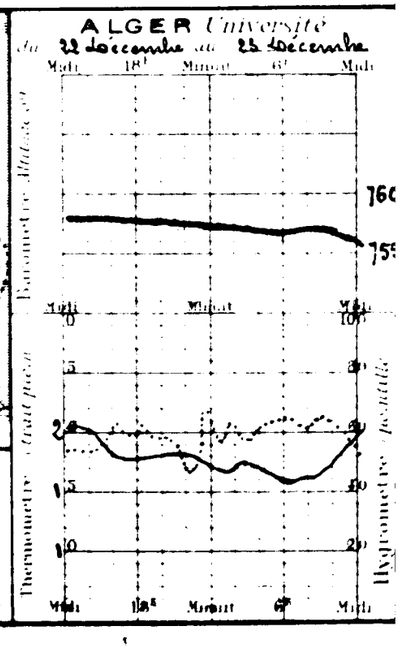

BULLETIN MÉTÉOROLOGIQUE DE L'ALGÉRIE

Samedi 24 Décembre 1927 — 7 h. Matin

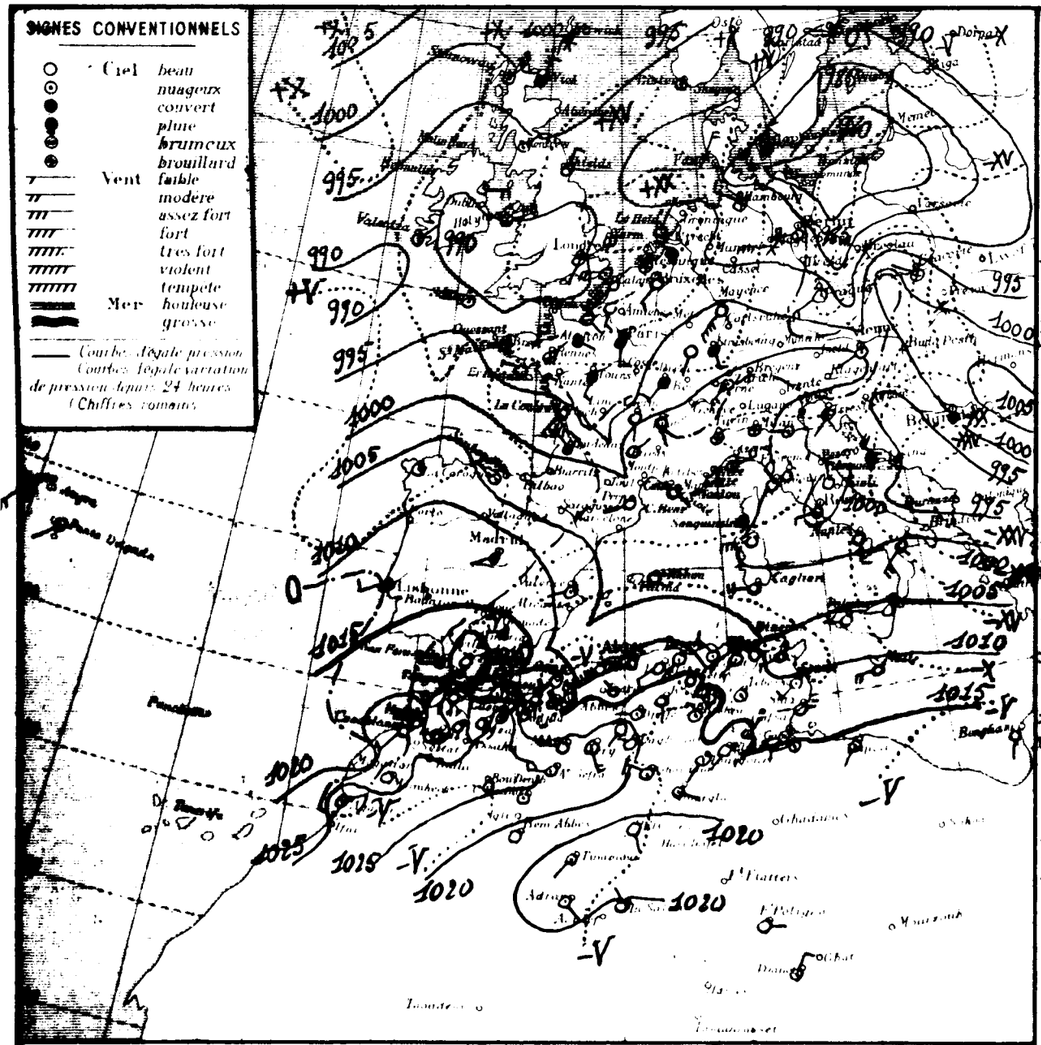

STATIONS	Altitude en mètres	Observation de 7 heures du matin: Pression à 0° et au niveau de la mer — observation	diff. en 24 h	Température de l'air — observation	diff. en 24 h	Vent Direction et force de 0 à 9	Etat du Ciel	Etat de la Mer	Dans les 24 heures: Températures extrêmes — max	min	Pluie en millim.	Pluie du 30 au 24 déc. millim.	Pluie du 1er Sepbre au 30 déc. millim.	PHÉNOMÈNES
Littoral														
Nemours	4	"	"	18.2	+4.4	S 1	couvert	Agitée	21	14			170	
Beni Saf	3													
Oran	53	15.7	-3.6	18.5	-0.6	SW 3	6 nuag.	Agitée	21	16				
Mostaganem	26													
Tenès	39	09.7	-5.3	14.8	+0.4	SW 2	couvert	Houleuse	19	15			503	
Blida	267	13.1	-4.0	18.3	+1.0	SW 4	6 nuag.		21	17			567	
Bouzaréa	344	11.0	-4.0	16.2	+0.7	W 5	couvert		18	15			567	
Alger	59	11.7	-4.5	18.4	+0.9	WSW 5	d	Agitée	21	17	gtte		558	54.45 gouttes
Maison Carrée	48	12.6	-3.0	17.5	0.0	SW 2	d		21	16				
Cherchell	9	11.8	-3.5	18.0	0.0	SW 4	6 nuag.	Agitée	20	18			285	
Philippeville	47	09.9	-5.0	17.1	+2.1	NW 3	d	Houleuse	19	15		4.3	521	
Cap de Garde	161	12.5	-1.8	16.0	-1.0	SW 3	d	Houleuse	20	16		6.2		
La Calle	10	"	"	17.0	-0.7	NW 3	couvert	Agitée	22	15		14.2	515	
Bizerte	9													
Tunis	36	08.6	-6.8	12.9	-0.8	WSW 4	couvert		19	12			197	
Sfax	8	12.2	-5.7	12.0	0.0	W 1	brouillard	Agitée	20	17			55	
Hauts Plateaux														
Oudjda	580	16.5	-3.7	15.0	+4.0	NW 9	6 nuag.		20	11				
Tlemcen	806	15.0	-3.2	15.0	+0.2	SW 5	brumeux		18	9			153	
Sidi Bel Abbès	470	16.7	-5.0	15.6	+3.6	NW 5	d		19	12			182	
Saïda	860	"	"	10.6	+0.8	SE 2	clair		20	10			342	
Mascara	590	15.1	-5.3	15.0	+4.6	NW 3	6 nuag.		17	11				
Relizane	7[illegible]	"	"	13.4	+1.1	W 3	couvert		21	10			309	
Orléansville	112	14.3	-4.7	14.4	+3.8	W 1	d		23	13	gtte			6 gouttes
Tiaret	1023													
Vialar	880	15.7	-8.5	10.0	+2.5	NW 1	couvert		14	8			183	
Médéa	[illegible]	"	"	11.3	"	SW 5	clair		14	8		2.0	366	
Aumale	[illegible]													
Fort National	342	13.5	-2.7	11.5	-1.0	WSW 3	couvert		14	11		3.0	552	
Tizi Ouzou	222	"	"	17.0	+1.2	NW 2	d		20	15			499	
Bordj Bou Arréridj	[illegible]											1.0		
Setif	1079	15.0	-5.0	8.4	+1.6	NNW 1	couvert		13	7			184	
Batna	1044	17.3	-3.3	9.4	0.0	W 1	6 nuag.		16	8		0.2	164	
Constantine	[illegible]											0.6	171	
Guelma	[illegible]	11.2	-6.6	16.5	+0.2	W 5	nuag.		21	11			160	
Tebessa	[illegible]	13.8	-6.8	13.0	+3.0	calme	d		20	10		0.1	11	
Sahara														
El Arouia														
Aïn Sefra		24.7		10.0		W 3	nuag.		"	7				
Méchéria	[illegible]	15.9	-2.2	11.1	+0.3	W 4	couvert		19	8			140	
Géryville	[illegible]	22.1	-1.4	5.4	-1.7	SSE 4	6 nuag.		18	1			150	
Aflou	[illegible]	20.3	-2.7	9.0	0.0	SW 1	clair		16	2			117	
Djelfa	[illegible]	"	"	12.0	+3.1	W 2	nuag.		12	9			170	
Bou Saada	[illegible]	"	"	10.7	+2.9	S 1	couvert		16	9			115	
Msila	[illegible]													
Biskra	[illegible]	"	"	8.1	+0.3	NE 2	brum		17	8			92	
Colomb Béchar	[illegible]	22.6	-3.9	6.0	0.0	calme	couvert		"	4			2	
Laghouat	[illegible]	"	"	11.0	+3.0	NNW 1	brum		22	8			60	
Biskra	[illegible]	15.7	-6.2	12.0	+2.0	NW 2	6 nuag.		20	10			83	
Touggourt	[illegible]	18.2	-5.1	15.2	+0.5	SW 1	nuag.		22	9			46	
El Oued	[illegible]			11.4	+2.8	SW 2	brum		22	11				
Tolgheit	[illegible]	"	"	10.0	+3.0	NE 2	6 nuag.		19	6			20	
Ghardaïa	[illegible]	19.3	-4.5	12.8	+0.5	NNW 4	nuag.		21	11			68	
Ouargla	[illegible]	15.8	-4.6	11.0	+2.0	ESE 2	d		22	10			26	
El Goléa	[illegible]	22.8	-4.7	7.0	0.0	SSE 1	brum		24	7			26	
Beni Abbès	[illegible]	16.8	-0.5	9.0	+1.0	calme	clair		"	5				
Tamanrasset	[illegible]	25.3	-3.0	10.0	+1.0	NW 1	nuag.		"	9			7	
[illegible]		"	"	10.0	+3.0	SE 1	d		"	9			4	
Bordj Omar Driss		19.9	"	9.0	"	NNW 1	brum		"	8				
El Biodh													16	
El Golea		"	"	9.0	"	E 1	clair		"	7			5	
Biskra														
Tamanrasset		"	"	9.0	"	NNE 5	nuag.		"	8				
Bordj Omar Driss														

Situation générale et situation en Algérie: Aire dépressionnaire: Europe - Méditerranée. Nord Algérie - Tunisie (Copenhague 982 mt - Zara 986 mt - Tunis 1009 mt). Pressions élevées: Maroc - Sud Algérie - Sahara (Agadir 1026 mt - Bimimoun 1023 mt).

Temps en Algérie à 7 heures: ciel très nuageux ou couvert (nuages élevés et moyens) - Rafales de Sud-ouest à Ouest. Mer houleuse à Cap Tenès et Cap-de-Garde, peu agitée ou agitée sur le reste de la côte algérienne.

Probabilités valable du 24 au 25 au Midi - En Algérie, à l'ouest: temps très nuageux ou couvert - Quelques ondées. Rafales du secteur Ouest - Température en baisse. Ailleurs: temps très nuageux ou couvert (nuages moyens) Rafales de Sud-ouest à ouest - Température stationnaire.

	ORAN	ALGER	CONSTANTINE
Littoral et Tell	Très nuageux ou couvert. Q.q. ondées - Rafales d'ouest	Très nuageux ou couvert. Q.q. ondées. Rafales d'ouest	Très nuageux ou couvert. Rafales de Sud-ouest à ouest
Hauts Plateaux	Très nuageux ou couvert. Q.q. ondées - Rafales d'ouest	Très nuageux ou couvert. Q.q. ondées. Rafales d'ouest	Très nuageux ou couvert. Rafales de Sud-ouest à ouest
Sahara	Beau ou peu nuageux. Vents de Nord à Est modérés ou assez forts	Beau ou peu nuageux. Vents du quart Est modérés ou assez forts	Beau ou peu nuageux. Vents du secteur Est modérés ou assez forts

AVIS AUX PORTS: Golfe du Lion, Baléares: Vents de Sud-ouest à ouest modérés ou assez forts. Oran, Alger: Rafales d'ouest. Bizerte: Rafales de Sud-ouest à ouest.

VENTS EN ALTITUDE: Ouest — Algérie secteur Ouest 11 à 15m; Sahara Nord à Est 10 à 12m. Est — Algérie secteur Ouest 15 à 20m; Sahara secteur Est 10 à 12m.

AVIS AUX AGRICULTEURS

Température extrêmes

Stations	Max.	Min.
Paris	12	3
Nice	11	7
[illegible]		
Strasbourg		

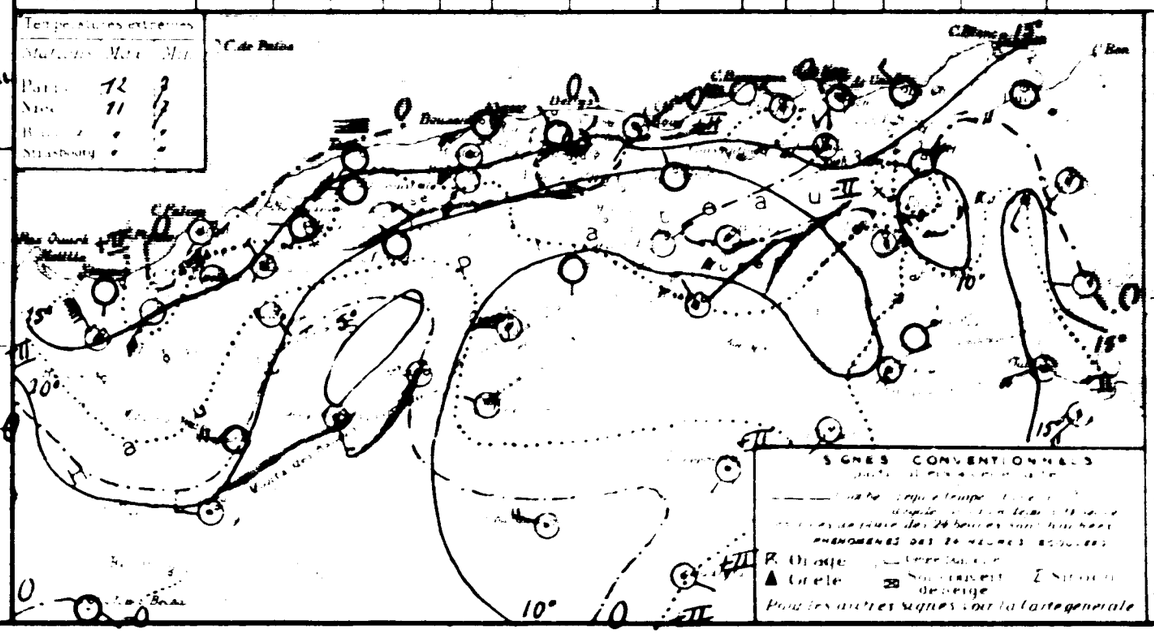

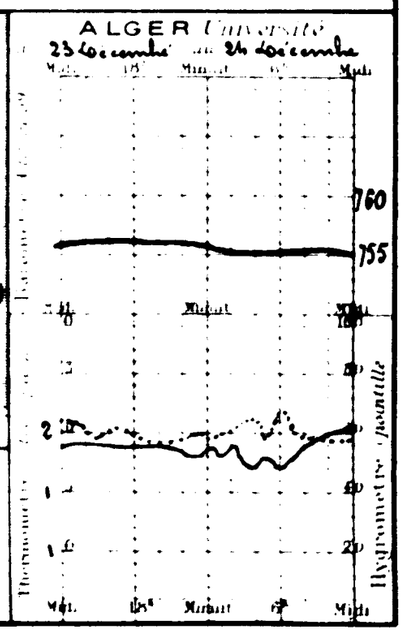

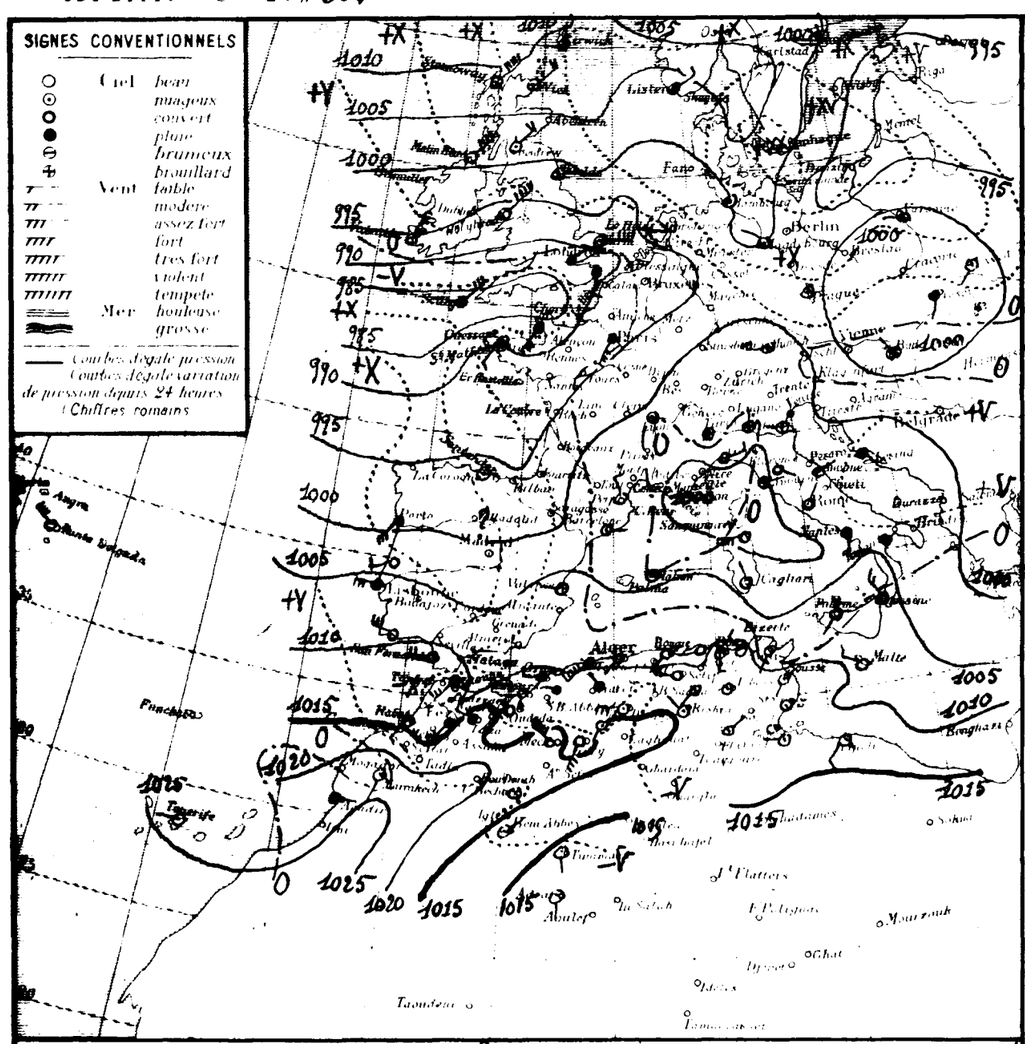

Stations	Altitude en mètres	Observation de 7 heures du matin: Pression à 0° et au niveau de la mer — Observation	Diff. en 24 h	Température de l'air — Observation	Diff. en 24 h	Vent Direction et force (échelle de 0 à 9)	Etat du Ciel	Etat de la Mer	Dans les 24 heures précédentes: Températures extrêmes — max	min	Pluie en millim.	Pluie du 20 au 25 déc. millim.	Pluie du 1er Sept. au 20 déc. millim.	PHÉNOMÈNES
Littoral														
Nemours	4	"	"	19.0	+0.8	SSW 4	couvert	agitée	22	15	1.4	1.4	170	22-4h pluie
Beni Saf	3													
Oran	53	11.3	-4.4	16.5	-2.0	W 3	pluie	belle	22	14	3.0	3.0		pluie
Mostaganem	26													
Tenès	59	07.9	-1.8	15.4	-1.4	SW 7	pluie	houleuse	19	12				pluie à partir de 6h45
Blida	267	10.3	-2.8	17.0	-1.8	W 3	qq nuages		21	17	gelée		503	12h gouttes
Bouzarea	344	07.8	-3.2	15.4	-0.8	WSW 2	couvert		18	11	3.0	3.0	367	12-18h pluie
Alger	59	09.1	-2.6	16.7	-1.7	SW 1	couvert	Belle	20	15	4.4	4.4	352	13-14h pluie
Maison Carrée	48													
Rocher	9	09.4	-2.4	17.0	-1.0	SW 4	couvert	Belle	21	16			285	
Philippeville	47	08.3	-1.6	14.2	-2.9	WSW 1	couvert	agitée	20	14	3.5	7.8	321	pluie fine dans.
Cap de Garde	161	11.5	-1.0	14.0	-2.0	S 3	brouillard	houleuse	21	15	4.5	10.7		18.7h pluie
La Calle	10	"	"	15.4	-1.6	NW 3	6 nuag.	houleuse	21	11	5.0	19.2	315	
Bizerte	9													
Tunis	46	09.0	+0.4	12.6	-0.3	SSW 2	couvert		19	12			197	
Sfax	8	11.5	-0.7	13.6	+1.6	calme	nuag.	agitée	21	14			55	
Hauts Plateaux														
Ouedda	580	13.3	-3.2	14.0	-1.0	calme	couvert		20	13				
Tlemcen	806												155	
Sidi Bel Abbès	476												182	
Saida	860	"		12.0	+1.4	SW 2	6 nuag.		19	10	0.0		342	Pluie la nuit
Mascara	590	11.9	-3.2	13.0	-2.0	W 1	pluie		17	12	0.0	0.0		17h et la nuit pluie
Relizane	73	"	"	13.0	+1.6	S 3	d		19	14	5.1	5.1	309	Pluie
Orleansville	112	11.0	-3.3	14.4	0.0	SW 1	d		18	14	4.0	4.0		Averses froid et la nuit
Tiaret	1023													
Vialar	889	11.9	-1.8	11.0	+1.0	NW 1	pluie		15	10	4.0	4.0	163	17h gouttes, pluie la nuit
Médéa	935	"	"	10.8	-0.5	SW 1	couvert		14	8	14.0	16.0	366	Pluie
Aumale	905													
Fort National	942												552	
Tizi Ouzou	222	"	"	12.8	-1.2	NE 1	couvert		19	12	3.0	3.0	499	16-18h pluie
Bordj Bou Arreridj	915	10.5		10.0		SW 5	d		12	9		1.0		
Setif	1079	11.3	-4.6	8.7	+0.3	W 2	d		12	9	0.8	0.8	184	Pluie froid et la nuit
Batna	1044	12.5	-4.8	10.8	-1.4	SW 2	6 nuag.		15	9		0.2	164	
Constantine	[illegible]												171	
Guelma	238	12.7	-4.5	11.0	-3.5	S 1	couvert		22	10	1.8	1.8	160	24h pluie
Tebessa	863	13.0	-0.8	10.0	-3.0	calme	6 nuag.		21	8		0.1	11	
Sahara														
El Aricha	1253													
Ain Sefra	1075													
Mecheria	1167	17.7	-5.8	14.0	+2.9	NW 8	beau		18	7			140	
Geryville	1320	13.5	-8.6	9.6	+4.8	SSW 5	couvert		15	7			150	
Aflou	1426	15.9	-4.5	10.0	+1.0	SW 1	nuageux		14	2			117	
Djelfa	1160	"	"	11.4	-0.6	W 5	nuag.		17	9			170	
Bou Saada	550	"	"	9.2	-1.5	S 1	d		16	9			115	
M'sila	436													
Barika	484												92	
Colomb Bechar	769	17.7	-4.9	7.0	+1.0	calme	nuageux		"	5			2	
Laghouat	751												60	
Biskra	125	15.5	-2.2	16.0	+4.0	NW 2	6 nuag.		22	15			83	
Touggourt	69												46	
El Oued	70													
Tozeur	50	13.5	-3.3	11.0	+1.0	NE 2	8 nuag.		18	9			20	
Ghardaia	526												68	
Ouargla	157												26	
El Goléa	394												26	
Beni Abbès	497	14.2	-5.6	9.0	0.0	NE 1	nuageux		"	5				
Timimoun	294	18.7	-4.6	10.0	0.0	S 2	id		"	9			7	
Adrar		"	"	10.0	0.0	S 2	qq nuag.		"	10			4	
In Salah														
F. Flatters													16	
F. Polignac													3	
Djanet														
Tamanrasset														
Rabat														

Situation générale et situation en Algérie — Pressions élevées: Islande (Reykjavick 1021mm) Sud France (Agadir 1024mm). Aire dépressionnaire: Europe - Méditerranée. Algérie - Tunisie (Bronno 990mm - Scilly 984mm - Maddalena 999mm - Ténès 1008mm). Temps en Algérie à 7 heures: ciel très nuageux ou couvert avec pluies à l'Ouest - Vents de Sud. ouest à Ouest assez forts ou forts - Sol gelé. Pluie froide et cette nuit sur presque tout le littoral depuis l'ouest et le centre des Hauts-Plateaux. Mer houleuse à Cap Bénis et La Calle, belle ou agitée sur la reste de la côte algérienne.

Probabilité (valable pour le 27 ou le 28 Décembre) — En Algérie, à l'ouest: temps très nuageux ou couvert avec pluies. Vents de Sud. Ouest à Ouest assez forts ou forts (rafales). Température en baisse.
A l'Est: temps d'abord très nuageux ou couvert avec pluies puis éclaircies. Vents de Sud à Ouest modérés ou assez forts. Température stationnaire.

	ORAN	ALGER	CONSTANTINE
Littoral et Tell	Très nuageux ou couvert. Pluies. Vents de Sud. Ouest à Ouest assez forts ou forts	Très nuageux. Quelques pluies. Vents de Sud. Ouest à Ouest assez forts ou forts.	Très nuageux ou couvert avec pluies puis éclaircies. Vents de Sud à Ouest modérés ou assez forts.
Hauts Plateaux	Très nuageux ou couvert. Pluies. Vents de Sud. Ouest à Ouest assez forts ou forts	Très nuageux. Quelques pluies. Vents de Sud. Ouest à Ouest assez forts ou forts	Très nuageux ou couvert avec pluies puis éclaircies. Vents de Sud à Ouest modérés ou assez. forts
Sahara	Beau ou peu nuageux. Vents de Nord à Est modérés ou assez forts	Beau ou peu nuageux. Vents de Nord à Est modérés ou assez. forts.	Très nuageux avec pluies au Nord. Vents variables, modérés ou assez. forts

AVIS AUX PORTS	Golfe du Lion	Vents du secteur Ouest modérés ou assez. forts
	Baléares	Vents de Sud. Ouest à Ouest modérés ou assez. forts
	Oran	Vents de Sud. Ouest à Ouest assez. forts ou forts (rafales)
	Alger	
	Bizerte	Vents de Sud à Sud. Ouest modérés ou assez. forts
VENTS EN ALTITUDE	Ouest Algérie	"
	" Sahara	"
	Est Algérie	"
	" Sahara	"

Avis aux Agriculteurs.

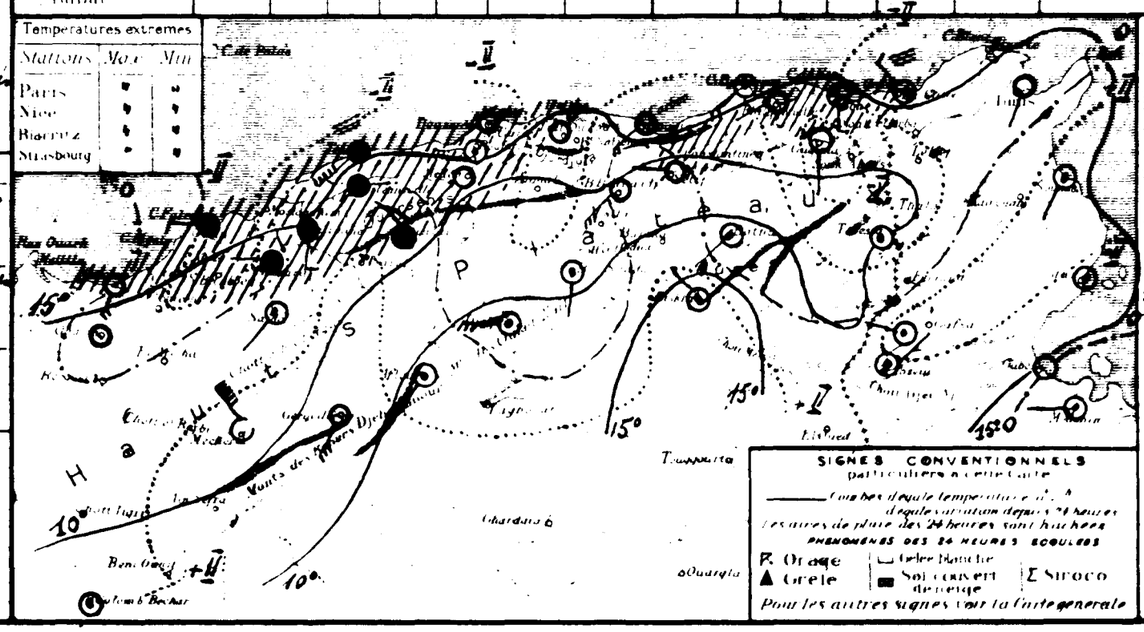

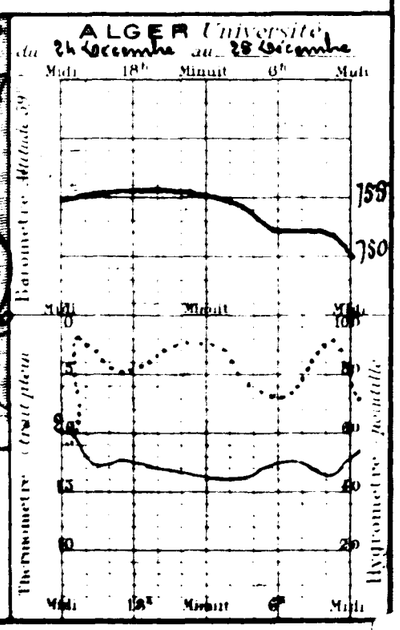

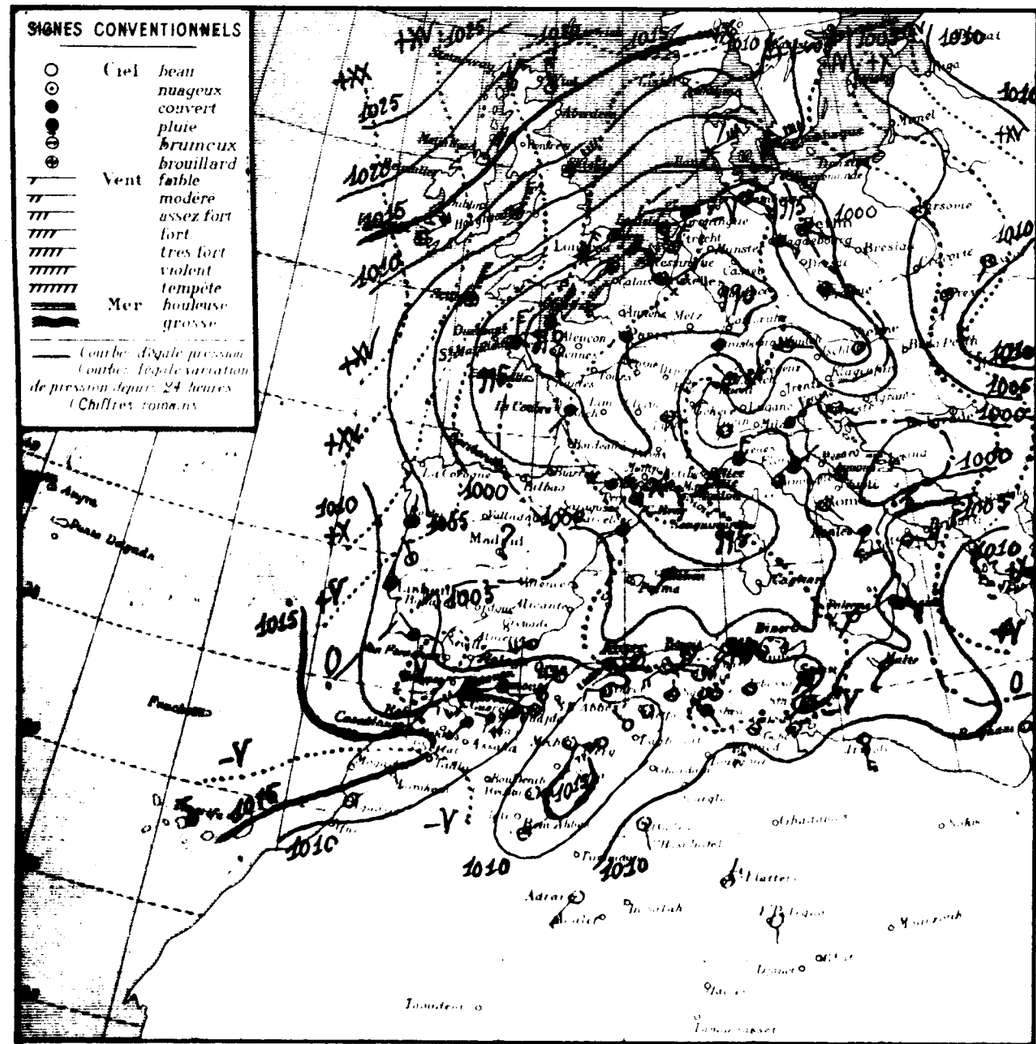

Stations	Altitude en mètres	Observation de 7 heures du matin: Pression à 0° et au niveau de la mer — Observation	Pression — diff. en 24 h.	Température de l'air — Observation	Température — diff. en 24 h.	Vent — Direction et force de 0 à 9	Etat du Ciel	Etat de la Mer	Dans les 24 heures: Températures extrêmes — max	min	Pluie en millim.	Pluie du 20 au 26 millim.	Pluie du 1er Sept. au 26 déc. millim.	PHÉNOMÈNES
Littoral														
Nemours	4	"	"	13.0	-6.0	S 1	couvert	peu agitée	18	12	1.0	2.4	17.0	10h-18h pluie
Beni-Saf	3													
Oran	53	07.5	-3.3	13.2	-3.3	W 4	couvert	houleuse	19	7	3.0	6.0		pluie
Mostaganem	26													
Tenes	39	00.7	-7.2	13.4	-2.0	SW 8	¾ nuag.	houleuse	17	11	4.0	4.0		7h-10h pluie
Blida	267	05.7	-4.6	15.0	-2.0	W 4	id.		17	13	2.8	2.8	503	pluie hier
Bouzaréa	344	02.3	-5.5	12.1	-3.3	WSW 3	clair		16	11	1.9	4.9	367	9h-10h pluie
Alger	59	03.5	-5.6	14.2	-2.5	WSW 3	clair	Belle	19	14	1.9	6.3	352	9h30-11h pluie
Maison Carrée	48													
Bouïra	9	04.3	-5.1	15.0	-2.0	SW 3	nuageux	Belle	18	14			225	
Philippeville	47	00.6	-7.7	11.9	-2.3	SW 1	clair	Belle	18	11		7.8	321	
Cap de Garde	161	05.3	-6.2	16.0	+2.0	W 3	¾ nuag.	très belle	"	13		10.7		
La Calle	10	"	"	15.0	-0.4	NW 2	nuageux	peu agitée	19	14		19.2	315	
Bizerte	9													
Tunis	36													
Sfax	8	04.1	-7.4	14.8	+1.2	SW 3	couvert	calme	"	10	3.5	3.5	33	pluie la nuit
Hauts Plateaux														
Ouéd-Zénati	580	08.9	-4.4	10.0	-4.0	W 2	nuageux		17	10	5.5	5.5		-d-
Tlemcen	806												155	
Sidi Bel Abbès	470												182	
Saïda	860	"	"	10.4	-1.6	S 1	beau		15	8	5.2	5.2	342	pluie hier
Mascara	590	03.5	-3.4	10.6	-2.4	SW 1	couvert		14	10	14.0	20.0		8-12h pluie
Relizane	73	"	"	11.7	-3.2	S 4	couvert		17	11		3.1	309	
Orléansville	112	05.9	-5.1	13.0	-1.4	SW 1	nuag?		16	12	10.0	14.0		pluie hier
Tiaret	1023	09.6		7.7	"	W 3	clair		10	7	34.0	34.0		pluie
Vialar	989	10.1	-1.7	5.0	-5.0	NW 1	clair		10	6	16.5	20.5	163	16h-18h pluie
Médéa	[illegible]												366	
Aumale	[illegible]													
Fort National	942	04.5	"	11.0	"	WSW 4	clair		12	7	5.5	5.5	552	pluie hier
Tizi Ouzou	222	"	"	12.3	-0.5	NW 2	clair		15	9	2.0	5.0	499	10h pluie
Bordj Bou Arréridj	[illegible]	06.2	-4.3	6.9	-3.1	SW 3	beau		11	7	6.0	7.0		pluie
Sétif	1054	07.7	-3.6	5.6	-3.1	WNW 2	beau		11	5	3.5	4.6	184	pluie hier
Batna	1044	04.3	-4.2	8.9	-1.9	WSW 4	couvert		12	3	5.0	6.2	164	11h-14h pluie
Constantine	[illegible]												171	
Guelma	[illegible]	07.0	-5.3	11.5	+0.5	ENE 2	nuageux		17	11	0.6	2.4	160	14h pluie
Tébessa	[illegible]	07.8	-5.2	11.0	+1.0	calme	couvert		17	9	0.4	0.5	11	pluie la nuit
Sahara														
El Arouchat	[illegible]													
Ain Sefra	[illegible]													
Méchéria	[illegible]	14.2	-3.5	8.3	-5.7	E 1	¾ nuag.		15	6	1.2	1.2	140	10-16h coups de vent — 16h-22h pluie
Géryville	[illegible]	10.5	-3.0	6.3	-3.3	WSW 4	couvert		18	5	9.0	9.0	150	18-21h pluie
Aïn Ou	[illegible]	13.4	-2.4	6.0	-4.0	NW 1	clair		15	0	9.0	9.0	117	16-17h et nuit pluie
Djelfa	[illegible]	"	"	8.0	-3.4	calme	beau		14	7	20.0	20.0	170	pluie hier et la nuit
Bou Saada	[illegible]	"	"	8.6	-0.6	N 1	¾ nuag.		15	8	4.3	4.3	145	10-11h pluie
M'Sila	[illegible]												72	
Barika	[illegible]												2	
Colomb-Béchar	[illegible]	14.5	-3.2	10.0	+3.0	calme	clair		"	5			60	
Laghouat	[illegible]												83	
Biskra	[illegible]	07.9	-5.6	13.0	-3.0	SE 1	pluie		19	13	13.9	13.9	46	11-7h pluie
Tougourt	[illegible]													
El Oued	[illegible]													
Tuggurt	[illegible]	09.1	-4.2	14.0	+3.0	calme	¾ nuag.		21	8			20	
Ghardaïa	[illegible]												69	
Ouargla	[illegible]												26	
El Goléa	[illegible]	10.5	"	7.0	"	SSE 2	nuag.		"	6			26	
Beni Abbès	[illegible]	12.8	-1.4	12.0	+3.0	NE 1	¾ nuag.		"	5				
Timimoun	[illegible]												7	
Adrar		"	"	12.0	+2.0	SW 4	¾ nuag.		"	12			4	
In Salah														
El Goléa		"	"	11.0	"	NNE 1	beau		1	7			16	
El Biskra		"	"	10.0	"	S 1	beau		1	7			3	
Bordj														
Tamanrasset														
Fachi														

Situation générale et situation en Algérie. Dépression : France, Allemagne, Bassin Méditerranéen, Nord Afrique (Kennel 987 m.), Perpignan 994 m.), Philippeville 1001 m.)

Pressions élevées : Océan Atlantique (Horta 1010 m.) — Océan Arctique (Bromo 1026 m.)

Temps en Algérie à 7 heures : Temps très nuageux ou couvert à l'Ouest et à l'Est ; éclaircies au Centre. Vents du sud à ouest modérés qui assez forts. Il a plu hier et cette nuit sur la presque totalité des Hauts Plateaux et sur l'ouest et le centre du littoral.

La mer est houleuse à Oran et Tenes ; belle ou peu agitée sur le reste de la côte algérienne du 19 au 25 à Midi.

Probabilité (valable pour 24 heures) : En Algérie, temps très nuageux ou couvert avec averses et orages. Quelques éclaircies sur la moitié Est, vents de sud-ouest à nord-ouest faibles à très forts à l'Ouest ; de sud à sud-ouest forts à très forts à l'Est. Température en forte baisse.

	ORAN	ALGER	CONSTANTINE
Littoral et Tell	Très nuageux ou couvert averses et orages. Vents de sud-ouest à nord-ouest forts à très forts	Très nuageux ou couvert avec averses et orages. Vents de sud-ouest à nord-ouest forts à très forts.	Nuageux ; éclaircies sur le centre. Vents du sud à sud-ouest forts à très forts
Hauts Plateaux	Très nuageux ou couvert avec averses et orages. Vents de sud à sud-ouest forts à très forts	Très nuageux ou couvert avec averses et orages. Vents de sud-ouest à nord-ouest forts à très forts.	Très nuageux ; éclaircies sur le centre avec averses. Vents de sud à sud-ouest forts à très forts
Sahara	Nuageux à très nuageux. Vents variables sur nord-ouest modérés ou assez forts	Nuageux à très nuageux. Vents variables sur nord-ouest modérés ou assez forts.	Nuageux à très nuageux, quelques averses au nord. Vents du sud-ouest à nord-ouest modérés ou assez forts

AVIS AUX PORTS
- Golfe du Lion : Vents de nord-ouest très forts.
- Baléares, Oran, Alger : Vents de sud-ouest à nord-ouest forts à très forts (grains).
- Bizerte : Vents de sud à sud-ouest forts à très forts.

VENTS EN ALTITUDE
- Ouest Algérie : ouest à nord-ouest 15 à 20 m.
- Sahara : sudouest nord 11 à 15 m.
- Est Algérie : sud-ouest à ouest 11 à 15 m.
- Sahara : sudouest nord 11 à 15 m.

AVIS AUX AGRICULTEURS

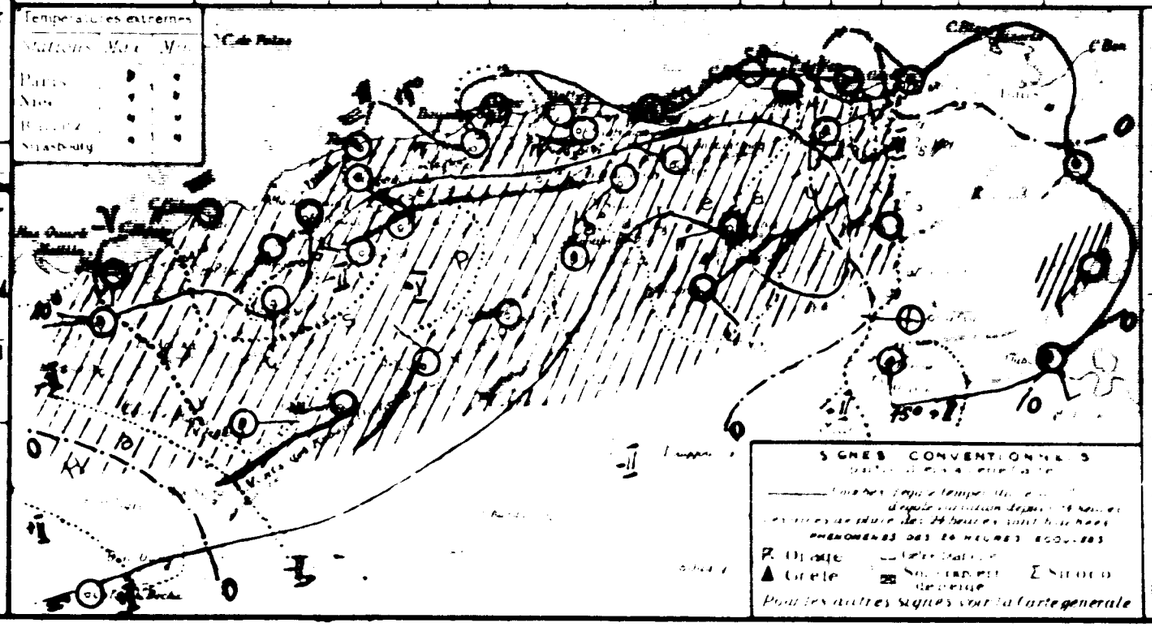

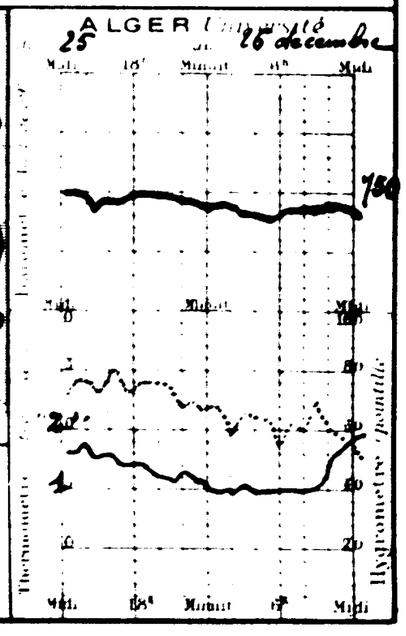

Année N° 361 — **BULLETIN METEOROLOGIQUE DE L'ALGERIE** — Mardi, 27 décembre 1927 — 7 h. Matin

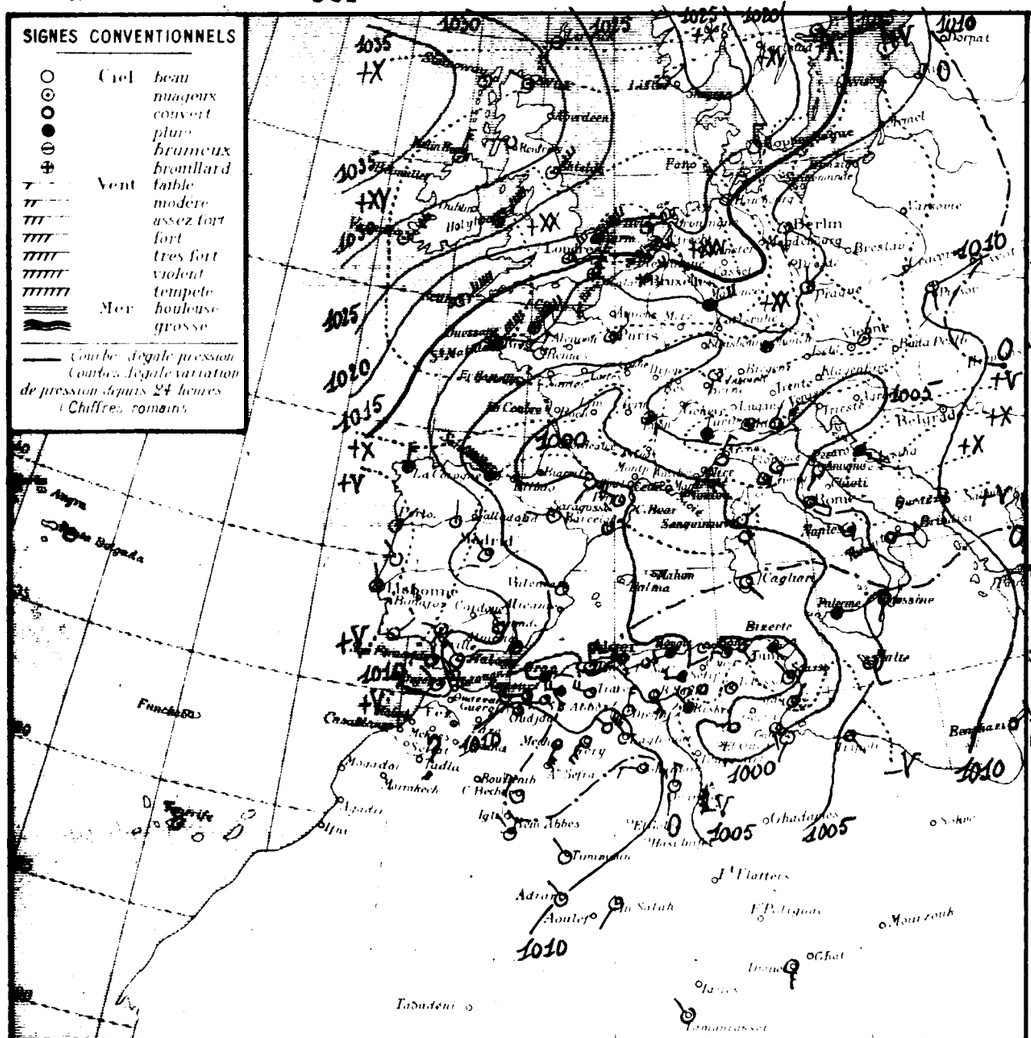

Stations	Altitude en mètres	Observation de 7 heures du matin: Pression à 0° et au niveau de la mer, Observation	Pression, diff. en 24 h	Température de l'air, Observation	Température, diff. en 24 h	Vent Direction et force de 0 à 9	État du Ciel	État de la Mer	Dans les 24 heures: Températures extrêmes max	min	Pluie en millim.	Pluie du 20 au 27 millim.	Pluie du 1er Sept. au 20 déc. millim.	PHÉNOMÈNES
Littoral														
Nemours	4	"	"	8,0	-5,0	W 4	Couvert	très houleuse	16	7	4,8	7,2	170	16-5h pluie
Beni Saf	3													
Oran	53	07,5	00	12,2	-1,0	W 3	nuageux	houleuse	16	11	18,0	24,0		pluie
Mostaganem	26													
Tenes	39	04,6	+3,9	10,4	-3,0	N 5	très nuageux	très houleuse	15	7	15,0	19,0		15-18h et nuit pluie
Blida	267	06,3	+0,6	9,0	-6,0	W 2	- d° -		18	9	7,0	9,8	503	pluie la nuit
Bouzarea	344	02,1	-0,2	8,4	-3,7	WNW 2	couvert		15	6	24,0	28,9	367	pluie hier et la nuit
Alger	59	03,1	-0,4	9,2	-5,0	WSW 2	couvert	peu agitée	19	9	22,0	28,3	352	pluie la nuit
Maison Carrée	48	03,5	-1,0	9,6	-3,5	SW 1	couvert		19	9	14,7	15,4		pluie la nuit (pluie du 25 au 26 = 0.7)
Bougie	9	02,2	-2,1	10,0	-5,0	WSW 3	pluie	agitée	19	9	0,3	0,3	285	6h-7h pluie
Philippeville	47	99,3	-1,3	11,2	-0,7	calme	nuageux	belle	18	10		7,8	321	
Cap de Garde	161	00,9	-4,4	13,0	-3,0	W 3	t. nuageux	très belle	22	10		10,7		
La Calle	10	"	"	13,0	-2,0	SSE 3	couvert	agitée	22	12		19,2	315	
Bizerte	9													
Tunis	36	99,7	-4,1	12,5	-0,3	SE 1	pluie		19	9	gtes		197	7h gouttes
Sfax	8	99,5	-4,6	13,0	-1,8	NE 2	très nuageux	calme	"	13		3,5	33	
Tell et Hautes Plaines														
Oudjda	580	10,6	+1,7	5,0	-5,0	WNW 2	couvert		17	3	3,2	8,7		pluie hier et la nuit
Tlemcen	806	11,5	"	0,2	"	W 5	pluie		16	2	22,0	22,0	155	pluie et neige hier et la nuit
Sidi Bel Abbes	+76	08,6	+0,7	6,2	-4,2	W 3	couvert		15	5	6,7	12,4	182	pluie hier et la nuit (pluie du 25 au 26 = 6.7)
Saida	860			4,0	-6,4	SW 2	clair		16	4	1,4	6,6	342	pluie nuit
Mascara	590	08,3	-0,2	5,6	-5,0	W 4	pluie		14	5	6,0	26,0		pluie hier et la nuit
Relizane	73	"	"	7,2	-4,6	NNW 1	pluie		18	7	9,3	14,4	309	pluie
Orleansville	112	06,3	+0,4	7,8	-5,2	NW 1	pluie		16	7	21,0	35,0		pluie hier et la nuit
Tiaret	1023	07,7	-1,3	2,8	-4,9	WNW 4	couvert		12	1	9,5	43,5		tempête de vent et pluie la nuit
Vialar	889	09,1	-1,0	2,0	-4,0	NW 2	neige		10	1	5,0	26,5	163	pluie et neige la nuit
Medea	935	"	"	3,0	-4,0	NW 1	couvert		11	3	5,0	27,0	366	19h pluie (pluie du 25 au 26 = 6.0)
Aumale	905			6,0	"	W 2	pluie		13	6	5,0	5,0		13h20 et nuit pluie
Fort National	942	03,7	-0,8	2,8	-8,2	WSW 3	couvert		11	2	9,5	18,0	552	pluie la nuit
Tizi Ouzou	222			8,0	-4,3	N 1	pluie		18	8	6,3	11,3	499	16h et la nuit pluie
Bordj Bou Arreridj	915	02,3	-3,9	4,0	-6,9	WSW 7	pluie		12	4	4,0	11,0		pluie
Setif	1079	02,7	-5,0	3,3	-2,3	W 3	pluie		12	3	2,0	6,6	184	pluie ce matin
Batna	1044	04,5	-3,8	1,9	-7,0	Calme	couvert		12	2	12,0	17,2	164	pluie la nuit
Constantine	660	01,3	"	7,8	"	ENE 1	couvert		17	7		0,6	171	
Guelma	258	04,1	-2,9	7,2	-4,3	SW 2	nuageux		20	5		2,4	160	
Tebessa	863	00,9	-6,9	8,0	-3,0	calme	- d° -		14	7		0,5	11	
Hautes Plaines Sahariennes														
El Aricha	1254													
Ain Sefra	1073													
Mecheria	1167	12,2	-2,0	2,0	-6,3	SSW 5	couvert		15	0	6,0	7,2	140	19h30-21h30 pluie
Geryville	1320	10,1	-0,4	0,5	-5,8	SW 4	beau		12	-1	2,0	11,0	150	18h éclair, 12h et la nuit pluie
Aflou	1426	12,2	-1,4	0,0	-6,0	NW 2	couvert		10	-2	6,5	15,5	117	pluie la nuit
Djelfa	1160	"	"	2,0	-6,0	N 4	nuageux		14	1	3,0	23,0	170	pluie la nuit
Bou Saada	550	"	"	7,8	-0,8	SE 4	couvert		17	7	gouttes	4,8	115	18h gouttes
M'Sila	486												92	
Barika	484												2	
Sahara														
Colomb Bechar	769	12,7	-1,8	3,0	-7,0	calme	clair		"	1			60	23-4h pluie
Laghouat	751			6,0		NW 6	clair		16	6	6,4	5,4	83	18h-7h pluie
Biskra	127	01,5	-6,4	10,0	-3,0	NW 3	pluie		"	8	21,6	35,5	46	
Touggourt	69													
El Oued	70												20	
Tozeur	50	99,3	-3,2	15,0	+1,0	calme	couvert		17	7			68	Pluie
Ghardaia	526	12,9	+1,6	9,5	-2,7	W 3	clair		20	7	11,0	11,0	26	
Ouargla	157	03,0	"	12,0	"	N 3	clair		"	13			26	
El Goléa	394												16	
Beni Abbes	+397	13,8	+1,0	11,0	-1,0	NW 1	clair		"	4			3	
Timimoun	294	11,9	+1,8	10,0	-1,0	NW 2	clair		"	9			7	
Adrar		"	"	9,0	-3,0	NW 2	nuageux		"	9			4	
In Salah		08,9	"	12,0	"	SW 2	t. nuageux		"	17				
F. Flatters													16	
F. Polignac													3	
Djanet		"	"	9,0	"	S 1	clair		"	8				
Tamanrasset		"	"	11,0	"	NW 2	clair		"	8				
Rabat														

Situation générale et situation en Algérie. Pressions élevées: Nord et Ouest Europe (Stornoway 1033mb) — Océan Atlantique (Punta-del-gada 1026mb) — Zone dépressionnaire: Sud Europe - Méditerranée. Afrique du Nord (Toulouse 1000mb - Cagliari 998mb - Philippeville 999mb). Temps en Algérie à 7 heures: Ciel très nuageux ou couvert avec pluies; quelques éclaircies vers la Tunisie. Vents d'Ouest à Nord-Ouest modérés ou assez forts. Il a plu ou neigé hier et cette nuit dans l'Ouest et le centre du réseau. Mer houleuse de Nemours à Tenes, belle ou agitée dans le reste de la côte algérienne.

Probabilité (valable du 27 au 28 midi): En Algérie: à l'Ouest: temps très nuageux avec éclaircies et averses. Vents d'Ouest à Nord-Ouest forts ou très forts; à l'Est: temps très nuageux ou couvert avec averses. Vents de Sud-Ouest à Nord-Ouest forts ou très forts. Température en baisse. (Chutes de neige sur les Hauts-Plateaux). Des orages sont probables au Nord du réseau.

	ORAN	ALGER	CONSTANTINE
Littoral et Tell	Très nuageux. Éclaircies et averses. Vents d'Ouest à Nord-Ouest forts ou très forts.	Très nuageux. Éclaircies et averses. Vents d'Ouest à Nord-Ouest forts ou très forts.	Très nuageux ou couvert. Averses. Vents de Sud-Ouest à Nord-Ouest forts ou très forts.
Hauts Plateaux	Très nuageux. Éclaircies. Averses et neige. Vents d'Ouest à Nord-Ouest forts ou très forts.	Très nuageux. Éclaircies. Averses et neige. Vents d'Ouest à Nord-Ouest forts ou très forts.	Très nuageux ou couvert. Averses et neige. Vents de Sud-Ouest à Nord-Ouest forts ou très forts.
Sahara	Beau ou peu nuageux. Vents du secteur Nord modérés ou assez forts.	Beau ou peu nuageux. Vents du secteur Nord modérés ou assez forts.	Très nuageux avec averses au Nord. Beau au Sud. Vents de Nord-Ouest à Nord assez forts.

AVIS AUX PORTS
- Golfe du Lion: Vents du secteur Nord assez forts ou forts.
- Baléares: Vents d'Ouest à Nord-Ouest forts.
- Oran, Alger, Bizerte: Vents d'Ouest à Nord-Ouest forts ou très forts. (Grains).

VENTS EN ALTITUDE
- Ouest Algérie: Nord-Ouest à Nord 12 à 15m.
- " Sahara: secteur Nord 10 à 12m.
- Est Algérie: Sud-Ouest à Nord-Ouest 12 à 15m.
- " Sahara: Nord-Ouest à Nord 10 à 12m.

Avis aux Agriculteurs

Temperatures extremes

Stations	Max	Min
Paris	9	3
Nice	•	6
Biarritz	•	•
Strasbourg	•	•

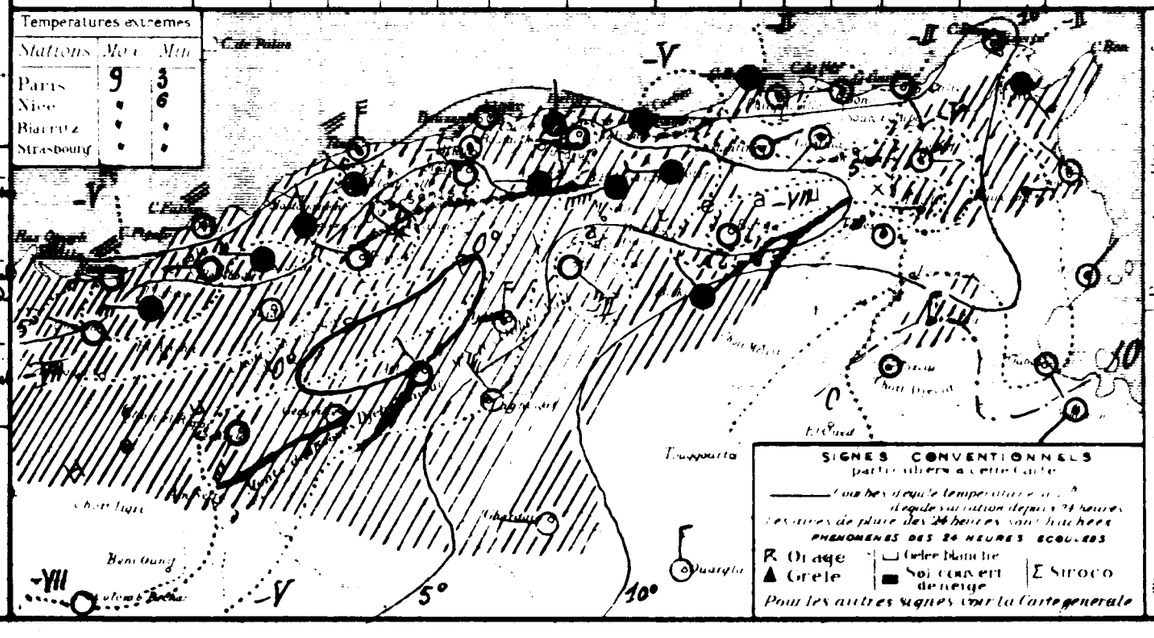

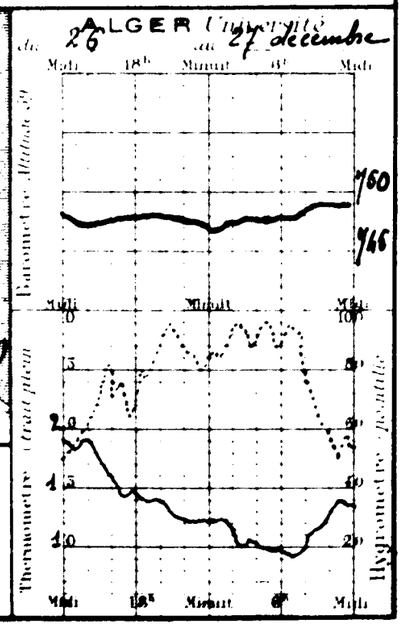

53e Année N° 362

BULLETIN MÉTÉOROLOGIQUE DE L'ALGÉRIE

Mercredi 28 décembre 1927 — 7h. Matin

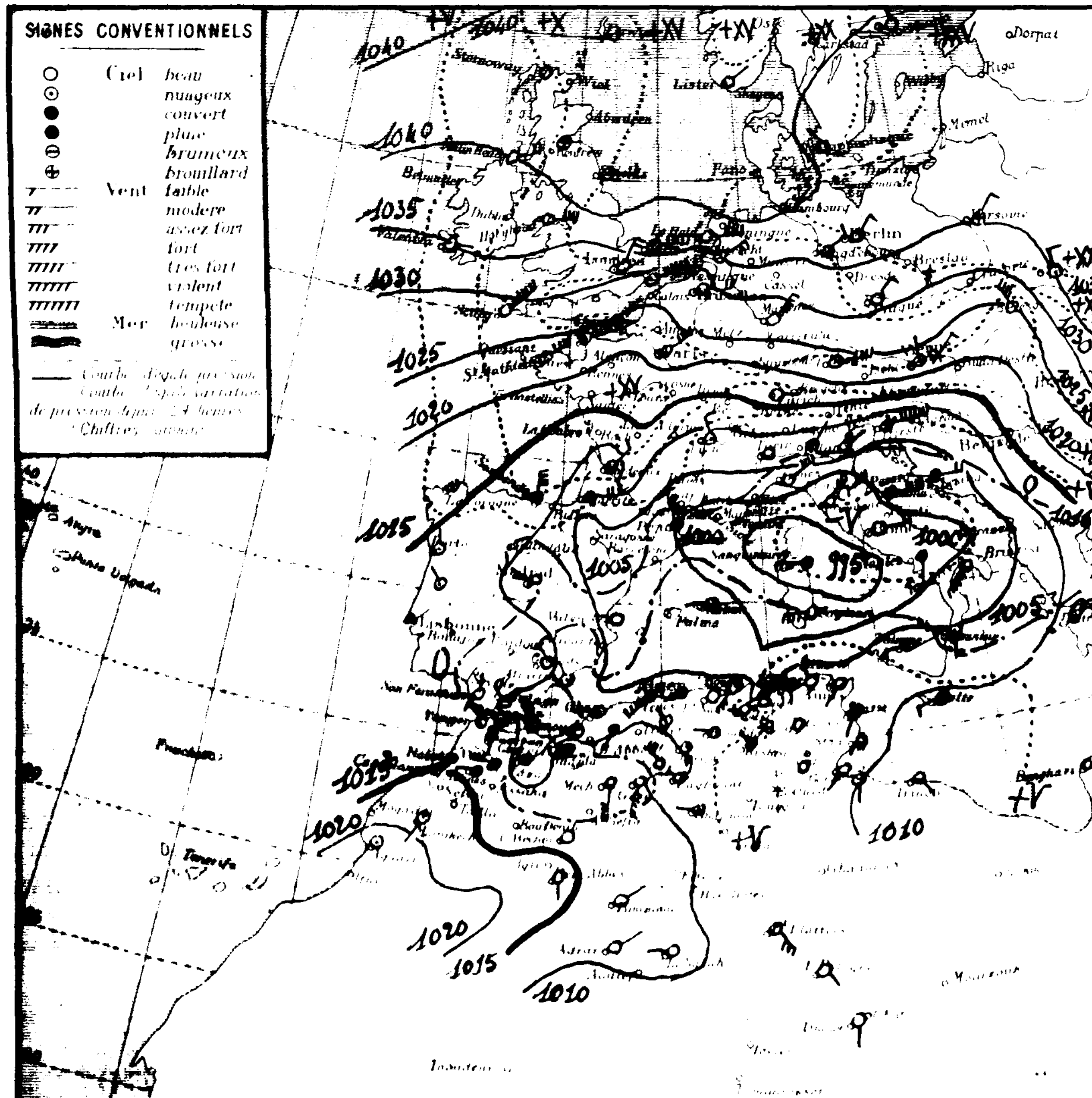

Stations	Altitude en mètres	Pression à 0° et au niveau de la mer — Observation	Pression — diff. en 24h	Température de l'air — Observation	Température — diff. en 24h	Vent Direction et force de 0 à 9	État du Ciel	État de la Mer	Dans les 24 heures — Temp. max	Temp. min	Pluie en millim.	Pluie du 20 au 28 millim.	Pluie du 1er Sept. au 20 déc. millim.	Phénomènes
Littoral														
Nemours	4	"	"	9,0	+1,0	"	couvert	houleuse	10	4	4,6	11,8	170	De 1 à 4h - pluie, neige.
Beni Saf	3													
Oran	53	07,8	+0,3	6,8	-5,4	W 4	t. nuageux	houleuse	12	5	6,2	30,2		Pluie, grêle, orage hier et nuit.
Mostaganem	26													
Ténès	59	06,5	+1,9	4,4	-6,0	SW 6	pluie	houleuse	10	2	17,0	36,0		7h-15h pluie
Blida	267	07,9	+1,6	5,0	-4,0	W 2	t. nuageux		13	5		9,8	503	
Bouzaréa	344	05,8	+3,7	3,8	-4,6	WSW 1	pluie		10	2	13,1	42,0	367	Grêle et pluie hier et ce matin. 20 à 24h éclairs à l'Ouest
Alger	59	07,3	+4,2	5,4	-3,8	WSW 2	pluie	p. agitée	14	5	4,9	33,2	351	pluie hier et la nuit
Maison Carrée	48	07,0	+3,5	5,8	-3,8	WSW 1	brouillard		14	5		15,4		
Bougie	9	05,3	+3,1	7,0	-3,0	SW 5	nuageux	houleuse	11	6	0,4	0,7	275	7h-8h, pluie
Philippeville	47	04,3	+5,0	5,7	-5,5	SW 1	beau	agitée	14	5	5,6	13,4	324	pluie hier et la nuit
Cap de Garde	161	07,3	+6,4	8,6	-5,0	S 2	nuageux	houleuse	16	6	3,5	14,2		pluie hier
La Calle	10	"	"	8,7	-4,3	NW 3	clair	houleuse	15	6	2,9	22,1	315	10-13h - 16 et 18h pluie
Bizerte	9													
Tunis	36	05,5	+5,8	6,6	-5,9	SSW 3	clair		14	6	13,2	13,2	197	pluie
Sfax	8	07,8	+8,3	6,8	-6,2	SW 1	clair	très belle	18	6		3,5	85	
Tell et Hautes Plaines														
Oudjda	580	11,3	+0,7	1,0	-4,0	W 1	couvert		8	1	15,0	23,7		pluie hier et la nuit
Tlemcen	806	09,1	-2,4	2,5	+2,3	SW 5	couvert		8	0	5,0	27,0	155	neige dans la nuit (eau de fusion 5,0)
Sidi Bel Abbès	476											12,4	18[illegible]	
Saïda	860			1,0	-3,0	SE 1	neige		9	0		6,6	342	neige à la surface du sol
Mascara	590	03,9	+1,6	0,6	-5,0	SW 1	pluie		7	0	1,0	27,0		petite pluie hier - neige la nuit (18cm)
Relizane	71	"	"	5,0	-2,2	NNW 4	pluie		10	4	6,3	20,7	307	pluie
Orléansville	112	08,2	+1,9	5,0	-2,8	SW 1	couvert		9	4	7,0	42,6		pluie hier et la nuit
Tiaret	1023											43,5		
Vialar	[illegible]	09,7	+0,8	-0,1	-2,1	NW 2	nuageux		3	-2	5,0	30,5	163	7h-18h, pluie et neige
Médéa	[illegible]	"	"	0,0	-3,0	W 3	couvert		8	"	8,5	35,5	366	11h, pluie
Aumale	[illegible]			2,5	-3,5	W 2	nuageux		8	2		5,0		gelée blanche
Fort National	942	07,7	+4,0	-0,5	-3,3	calme	clair		9	-1	3,5	21,5	557	pluie la nuit
Tizi Ouzou	222	"	"	2,9	-5,1	SSE 1	nuageux		12	3		11,3	497	
Bordj Bou Arréridj	[illegible]	07,1	+4,8	-0,6	-4,6	SSW 5	couvert		8	-1		11,0		
Sétif	[illegible]	07,2	+5,5	-1,8	-5,1	W 1	couvert		5	-2	4,0	11,2	131	pluie hier et la nuit
Batna	1044	08,7	+4,2	0,5	-1,4	calme	neige		4	3	9,0	26,2	164	7h-10h pluie - 7h neige
Constantine	[illegible]	07,5	+6,2	3,0	-4,8	NNE 1	couvert		9	2	1,0	9,6	171	pluie hier
Guelma	[illegible]	08,1	+4,0	4,0	-3,2	calme	clair		12	3	10,4	12,8	160	13h-16h, pluie
Tébessa	[illegible]	07,1	+6,2	4,0	-4,0	calme	clair		10	0		1,0	11	pluie hier
Steppe et Atlas Saharien														
El Aricha	[illegible]													
Aïn Sefra	[illegible]													
Mecheria	[illegible]	11,5	-0,7	0,0	-2,0	S [illegible]	couvert		12	-2	0,5	7,7	140	11h-11h30 grêle et neige - coups de vent la nuit (eau de fusion 9,5)
Géryville	[illegible]	10,6	-0,5	-1,5	-2,0	SSW 3	couvert		5	-3	2,0	13,6	150	10-18h pluie et neige - neige nuit, rafales
Aflou	[illegible]	13,8	+1,6	-2,0	-2,0	NNS	couvert		4	-5		15,0	117	neige la nuit ([illegible],5)
Djelfa	[illegible]	"	"	-0,3	-2,3	S 2	nuageux		5	-1		23,0	170	
Bou Saâda	[illegible]	"	"	3,4	-4,4	W 2	beau		12	2		4,3	145	
M'Sila	[illegible]												92	
Barika	[illegible]												2	
Sahara														
Colomb Béchar	[illegible]	13,5	+0,8	4,0	+1,0	calme	clair		"	"				
Laghouat	[illegible]	"	"	4,0	-2,0	WVW 3	nuageux		9	2		6,4	60	
Biskra	[illegible]	07,9	+6,4	7,0	-3,0	NW 1	pluie		14	7	3,6	39,1	83	7h-8h, 5h-7h pluie
Touggourt	[illegible]											16,0	46	(pluie du 26 au 27 = 16,0)
El Oued	[illegible]													
Tozeur	50	07,8	+7,9	8,0	-7,5	calme	beau		15	7			20	
Ghardaïa	526	13,1	+0,3	5,1	-4,4	W 2	nuageux		14	4		11,0	68	
Ouargla	157												26	
[illegible]	394	10,2	"	6,0	"								26	
Beni Abbès	497	15,8	+2,0	7,0	-4,0	S 1	clair			6				
Timimoun	284	13,8	+1,9	7,0	-2,0	NE 2	clair			6			7	
[illegible]		"	"	5,0	-4,0	NE 2	beau			5			4	
In Salah		11,4	+2,5	9,0	-4,0	W 2	nuageux			7				
[illegible]		"	"	12,0	"	SE 5	clair			7			16	
[illegible]		"	"	9,1	"	SE 1	clair			7			3	
[illegible]		"	"	9,0	0,0	S 1	nuageux							
[illegible]														
[illegible]														

Situation générale et situation en Algérie — Pressions élevées: Iles Britanniques à l'Est Europe (Renfrew 1043 mb - Stockholm 1039 mb.), Sud Maroc (Agadir 1021 mb). Aire dépressionnaire: Sud Europe - Méditerranée - Nord Afrique. (Maddalena 992 mb, Philippeville 1004 mb).

__Temps en Algérie à 7 heures__ - Alternatives d'averses (pluies et neige) et d'éclaircies. Vents du secteur Ouest de force variable. Hier, neige et grêle hier et cette nuit, sur presque tout le réseau et des orages ont éclaté dans la région d'Oran.

La mer est houleuse sur presque toute la côte algérienne.

Probabilité valable du 28 au 29 midi - En Algérie: Continuation du temps alternativement très nuageux (avec averses de pluie ou de neige) et beau ou peu nuageux. Quelques orages au Nord du réseau - Température stationnaire. Vents d'Ouest à Nord-Ouest forts ou très forts.

	ORAN	ALGER	CONSTANTINE
Littoral et Tell	Alternatives d'averses et d'éclaircies. Quelques orages. Vents d'Ouest à Nord-Ouest forts ou très forts	Alternatives d'averses et d'éclaircies. Quelques orages. Vents d'Ouest à Nord-Ouest forts ou très forts	Alternatives d'averses et d'éclaircies. Quelques orages. Vents d'Ouest à Nord-Ouest forts ou très forts
Hauts Plateaux	Averses de pluie ou de neige; quelques éclaircies. Vents d'Ouest à Nord-Ouest forts ou très forts	Averses de pluie ou de neige; quelques éclaircies. Vents d'Ouest à Nord-Ouest forts ou très forts	Averses de pluie ou de neige, quelques éclaircies. Vents d'Ouest à Nord-Ouest forts ou très forts.
Sahara	Beau temps. Vents de Nord-Est modérés ou assez forts	Très nuageux au Nord, beau au Sud. Vents du secteur Nord, modérés ou assez forts	Très nuageux avec averses au Nord, beau au Sud. Vents du secteur Nord modérés ou assez forts

AVIS AUX PORTS

- Golfe du Lion: Vents du secteur Nord, forts ou très forts
- Baléares, Oran, Alger, Bizerte: Vents d'Ouest à Nord-Ouest, forts ou très forts

VENTS EN ALTITUDE

Ouest	Algérie	Ouest à Nord-Ouest	12 à 15
	Sahara	secteur Nord	10 à 15
Est	Algérie	Sud-Ouest à Ouest	12 à 15
"	Sahara	secteur Nord	10 à 12

Avis aux Agriculteurs

Températures extrêmes

Stations	Max	Min
Paris	7	-1
Nice	13	12
Biarritz	"	"
Strasbourg	"	"

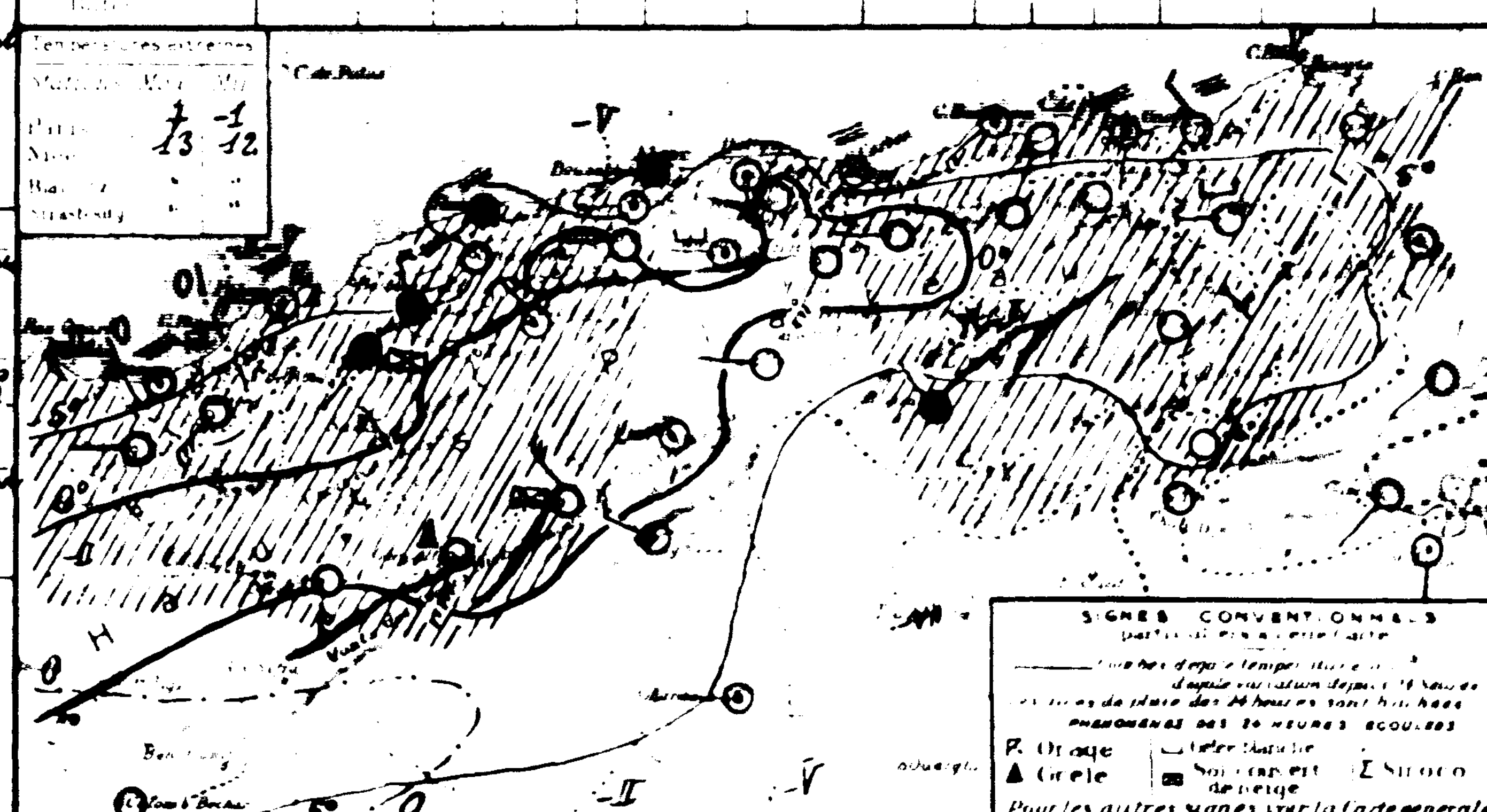

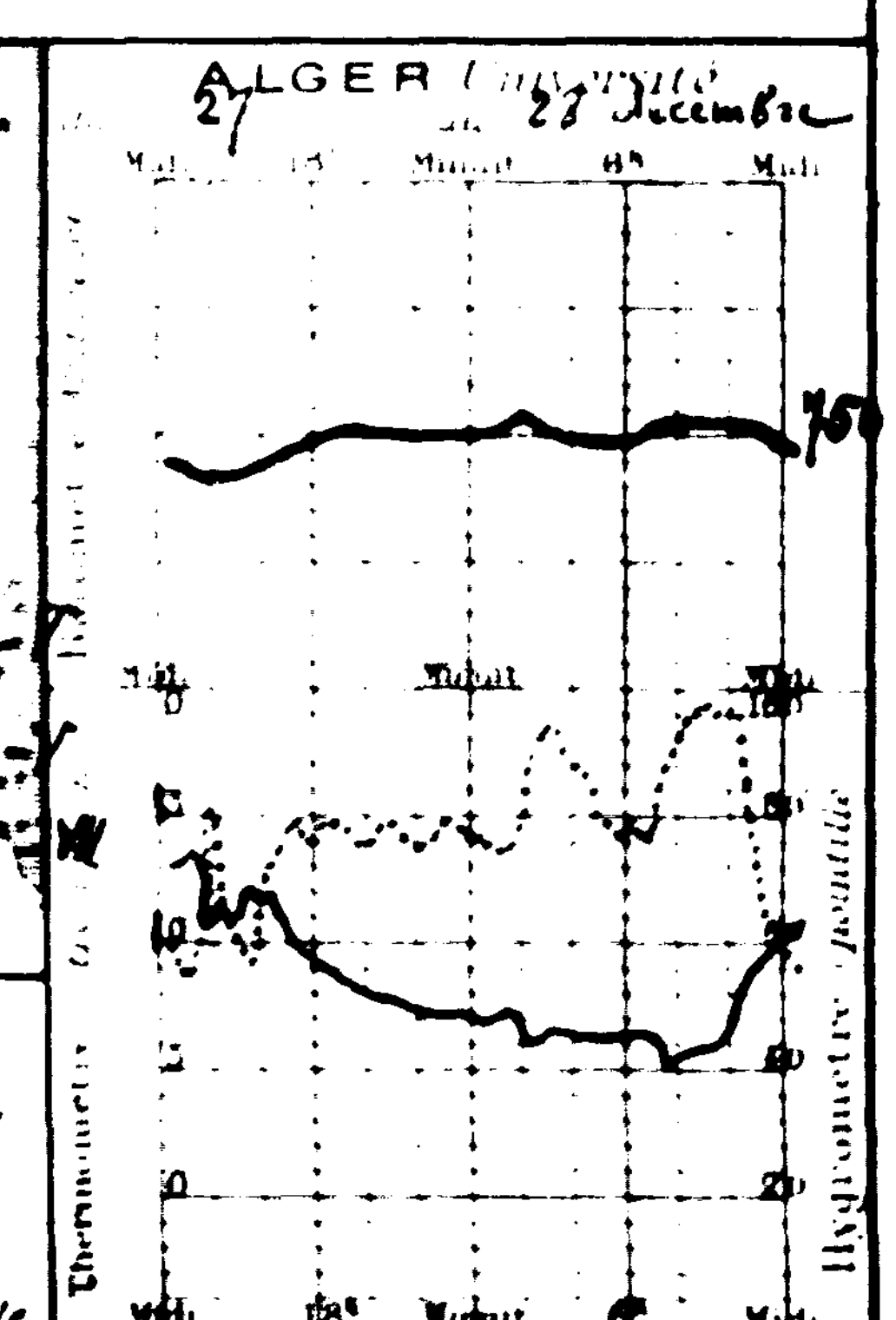

53e Année N° 363

BULLETIN MÉTÉOROLOGIQUE DE L'ALGÉRIE

Jeudi 29 décembre 1927 — 7h. Matin

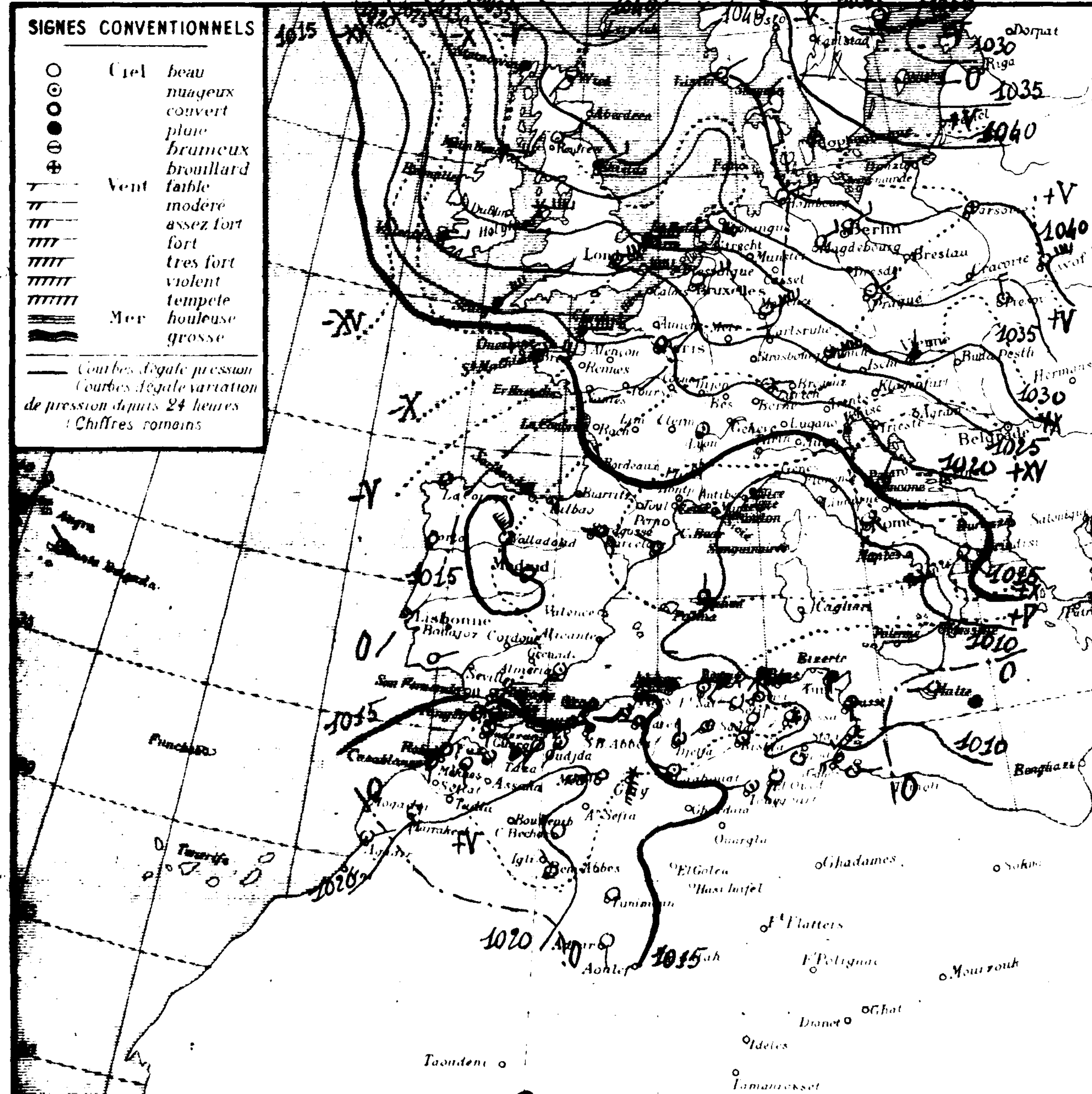

Stations	Altitude en mètres	Pression à 0° et au niveau de la mer — Observation	Pression — diff. en 24 h.	Température de l'air — Observation	Température — diff. en 24 h.	Vent Direction et force de 0 à 9	Etat du Ciel	Etat de la Mer	Températures extrêmes (dans les 24 heures) max	min	Pluie en millim (dans les 24 heures)	Pluie du 20 au 29 millim	Pluie du 1er Septembre au 20 déc. millim	Phénomènes
Littoral														
Nemours	4	"	"	10,8	+1,8	SW 3	couvert	houleuse	11	7	20,0	31.8	170	9h-5h. pluie
Beni-Saf	3													
Oran	53	13,5	+5,7	12,5	+5,7	W 4	couvert	agitée	13	6	9,0	39.2		hier orage et pluie avec grêle
Mostaganem	26													
Tenes	59	12,2	+5,7	5,8	+1,4	SSW 5	nuageux	agitée	8	3	5,0	41.0		pluie
Blida	267	14,3	+6,4	5,2	+0,2	calme	t. nuageux		13	4		9.8	503	
Bouzaréa	344	13,1	+7,3	4,3	+0,5	WSW 1	pluie		8	3	3,2	45.2	367	hier et la nuit, orage grêle et pluie
Alger	59	13,4	+6,1	6,4	+1,0	W 3	pluie	peu agitée	11	6	5,7	38.9	352	5 à 7 h. orage et pluie
Maison-Carrée	48	13,3	+6,3	4,6	-1,2	calme	couvert		12	3	0,2	15.6		pluie hier et la nuit
Bougie	9	11,0	+5,7	8,0	+1,0	SW 3	très nuageux	agitée	11	7		0.7	295	
Philippeville	47	08,5	+4,2	6,8	+1,1	SW 2	pluie	agitée	10	5	2,6	16.0	321	pluie le matin
Cap de Garde	161	08,9	+1,6	7,0	-1,0	W 5	pluie	houleuse	15	5	6,5	20.7		18h-7h. pluie
La Calle	10						—					22.1	315	
Bizerte	9													
Tunis	36	05,7	+0,2	5,8	-0,8	SSW 3	pluie		14	5	6,5	19.7	197	
Sfax	8	09,7	+1,9	5,0	-1,8	SW 3	clair	agitée	10	5	3,0	6.5	33	pluie la nuit
Tell et Hautes Plaines														
Oudjda	580	16,7	+5,4	4,0	+3,0	SW 2	t. nuageux		8	3	13,0	36.7		pluie hier et la nuit
Tlemcen	806	16,2	+7,1	3,8	+1,3	W 5	brumeux		7	1	33,0	60.0	155	neige hier et nuit (eau de fusion 33,0)
Sidi Bel Abbès	476	15,3	"	5,0	"	NW 3	pluie		10	2	21,0	33.4	182	hier et nuit, pluie et tonnerre.
Saïda	860	"	"	2,4	+1,4	W 2	pluie		3	0	17,6	24.2	342	pluie et neige (eau de fusion 17,6)
Mascara	590	—										27.0		
Relizane	73	"	"	6,3	+1,3	SSW 4	pluie		9	4	4,4	25.1	309	pluie
Orléansville	112	15,0	+5,8	3,0	-2,0	NW 1	t. nuageux		9	4	0,7	42.7		pluie hier soir
Tiaret	1023	15,0	"	0,0	"	W 1	couvert		1	-2	3,8	47.0		pluie
Vialar	889	15,3	+5,6	1,0	+1,1	NW 1	nuageux		3	0		30.5	163	
Médéa	935	"	"	0,0	0,0	SW 1	couvert		8	"		35.5	366	
Aumale	905	"	"	1,0	-1,5	W 1	beau		7	1		5.0		gelée
Fort National	942	13,1	+5,4	0,3	+0,8	calme	t. nuageux		7	-1		21.5	552	
Tizi Ouzou	222	"	"	2,8	-0,1	E 1	couvert		12	1		11.3	499	
Bordj Bou Arreridj	915	13,8	+6,7	-2,8	-2,2	calme	clair		4	-4		11.0		
Setif	1079	13,5	+5,3	-3,0	-1,2	W 1	clair		4	-4		11.2	184	glace
Batna	1044	15,4	+6,7	-2,1	-2,6	calme	beau		1	-4	2,0	11.0	164	pluie
Constantine	660	10,2	+2,7	0,8	-2,2	N 1	t. nuageux		4	-1	0,6	10.2	171	pluie hier
Guelma	258	10,9	+2,2	5,8	+1,8	W 4	beau		10	2	4,0	16.8	160	pluie à 18 h.
Tebessa	863	12,3	+3,2	3,0	-1,0	calme	clair		10	-1	0,1	1.7	11	
Steppes et Atlas Saharien														
El Aricha	1253													
Aïn Sefra	1075													
Mecheria	1167	19,5	+8,0	2,0	+2,0	W 7	couvert		11	"	1,5	9.2	140	13h à 15h neige (eau de fusion 1,5)
Géryville	1320	16,1	+5,5	-0,7	+0,8	SSW 7	neige		-1	-3		13.0	150	neige hier et la nuit 16cm
Aflou	1426											15.5	117	
Djelfa	1160	"	"	-0,4	-0,1	N 3	nuageux		4	"		23.0	170	neige la nuit 1cm
Bou Saada	550	"	"	3,2	-0,2	WSW 2	nuageux		10	2	4,3	8.6	115	1h-3h, pluie
M'sila	486													
Barika	484												92	
Sahara														
Colomb Bechar	769	19,7	+6,2	1,0	-3,0	calme	clair			-1			2	
Laghouat	751	"	"	3,0	-1,0	WNW 2	t. nuageux		7	2		6.4	60	
Biskra	125	12,3	+4,4	4,0	-3,0	NW 2	nuageux		10	3	4,2	43.8	83	7h-14h pluie
Touggourt	69	14,3	+3,8	5,5	-2,4	W 2	nuageux		11	4	2,0	25.4	46	pluie jusqu'à 10 h. (pluie du 27 au 28 = 7mm,4)
El Oued	70	"	"	5,1	-1,7	SW 3	clair		11	4				
Tozeur	50	10,5	+2,7	3,0	-5,0	calme	beau		9	5			20	
Ghardaïa	526											11.0	68	
Ouargla	157												26	
El Golea	394												26	
Beni Abbès	497	21,2	+5,4	3,0	-4,0	NW 1	clair			0				
Timimoun	294	17,3	+3,5	4,0	-3,0	calme	clair			1			7	
Adrar		"	"	3,0	-2,0	S 1	beau			1			4	
In Salah														
Ft Flatters													16	
Ft Polignac													3	
Djanet														
Tamanrasset														
Rabat														

Situation générale et situation en Algérie Pressions élevées : Nord et Est Europe (Copenhague 1042 mb) - Maroc (Guercif 1020 mb). Dépressions : Ouest péninsule Ibérique (Porto, 1011 mb) - Méditerranée - Est Afrique du Nord (Philippeville, Malte 1009 mb)

Temps en Algérie à 7 heures : Ciel très nuageux ou couvert avec averses. Vents du secteur Ouest de force variable. Il a plu hier et cette nuit sur l'Ouest et l'Est du littoral et du Tell, plu ou neigé sur les Hauts-Plateaux ; des orages avec grêle ont éclaté dans les régions d'Oran et d'Alger. Mer houleuse à Nemours et Cap de Garde, agitée sur le reste de la côte algérienne.

Probabilité (valable pour 29 au 30 midi) En Algérie : à l'Ouest temps nuageux avec grandes éclaircies, quelques averses. Vents du secteur Ouest assez forts à faibles. Température en hausse. A l'Est, temps très nuageux avec éclaircies et averses (neige sur les Hauts-Plateaux). Vents du secteur Ouest forts à assez forts. Température stationnaire.

	ORAN	ALGER	CONSTANTINE
Littoral et Tell	Nuageux, grandes éclaircies qqs. averses. Vents du secteur Ouest assez forts à faibles	Nuageux, grandes éclaircies qqs. averses. Vents du secteur Ouest assez forts à modérés.	Très nuageux, averses, qqs. éclaircies. Vents du secteur Ouest forts à assez forts
Hauts Plateaux	Nuageux, grandes éclaircies qqs. averses. Vents du secteur Ouest assez forts à faibles	Nuageux, grandes éclaircies qqs. averses. Vents du secteur Ouest assez forts à modérés	Très nuageux, averses et neige qqs. éclaircies. Vents du secteur Ouest forts à assez forts.
Sahara	Beau temps. Vents de Nord à Est faibles ou modérés.	Beau ou peu nuageux. Vents du secteur Nord modérés ou assez forts	Très nuageux au Nord. Beau au Sud. Vents de Nord Ouest à Nord modérés ou assez forts.

AVIS AUX PORTS

Golfe du Lion, Baléares		Vents de Nord-Ouest modérés à variables faibles
Oran		Vents du secteur Ouest assez forts à faibles
Alger		Vents du secteur Ouest assez forts à modérés
Bizerte		Vents du secteur Ouest forts à assez forts

VENTS EN ALTITUDE

Ouest	Algérie	Nord-Ouest à Sud-Ouest	6 à 8m
"	Sahara	secteur Nord	6 à 8m
Est	Algérie	secteur Ouest	10 à 12m
"	Sahara	secteur Nord	10 à 12m

Avis aux Agriculteurs

Températures extrêmes

Stations	Max	Min
Paris	1	-4
Nice	"	"
Biarritz	"	"
Strasbourg	"	"

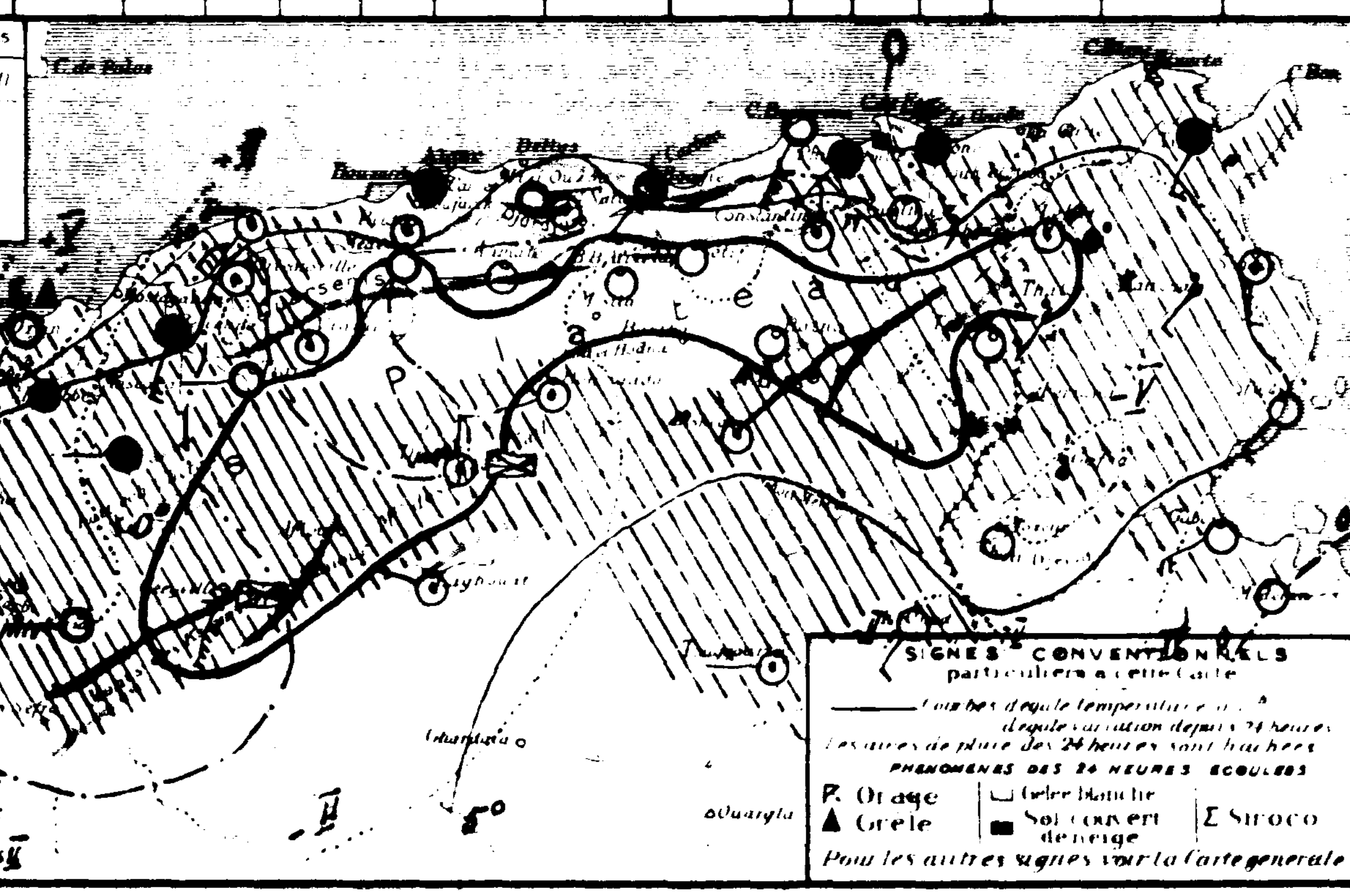

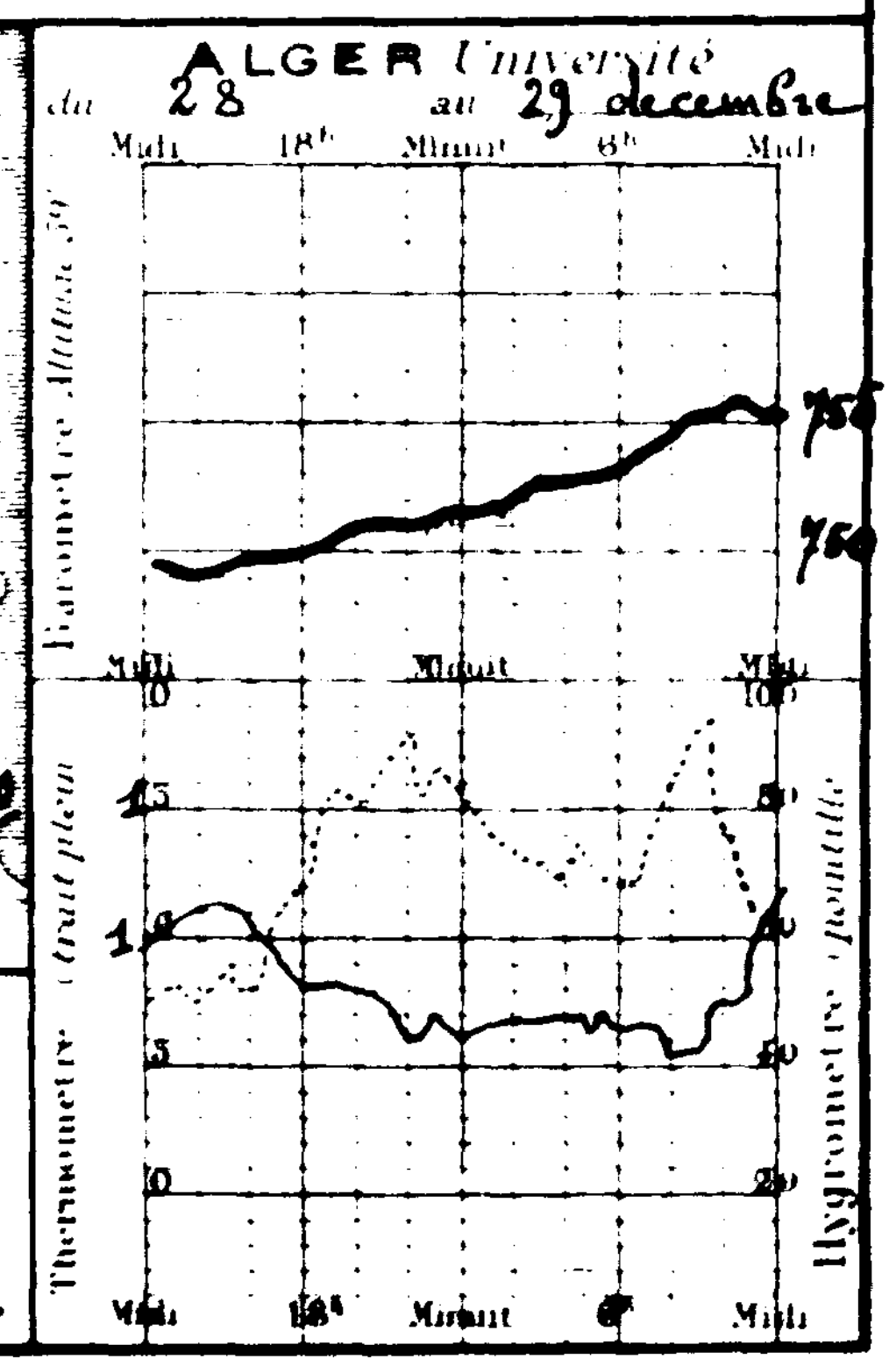

BULLETIN MÉTÉOROLOGIQUE DE L'ALGÉRIE

Vendredi 30 décembre 1927 — 7 h. Matin

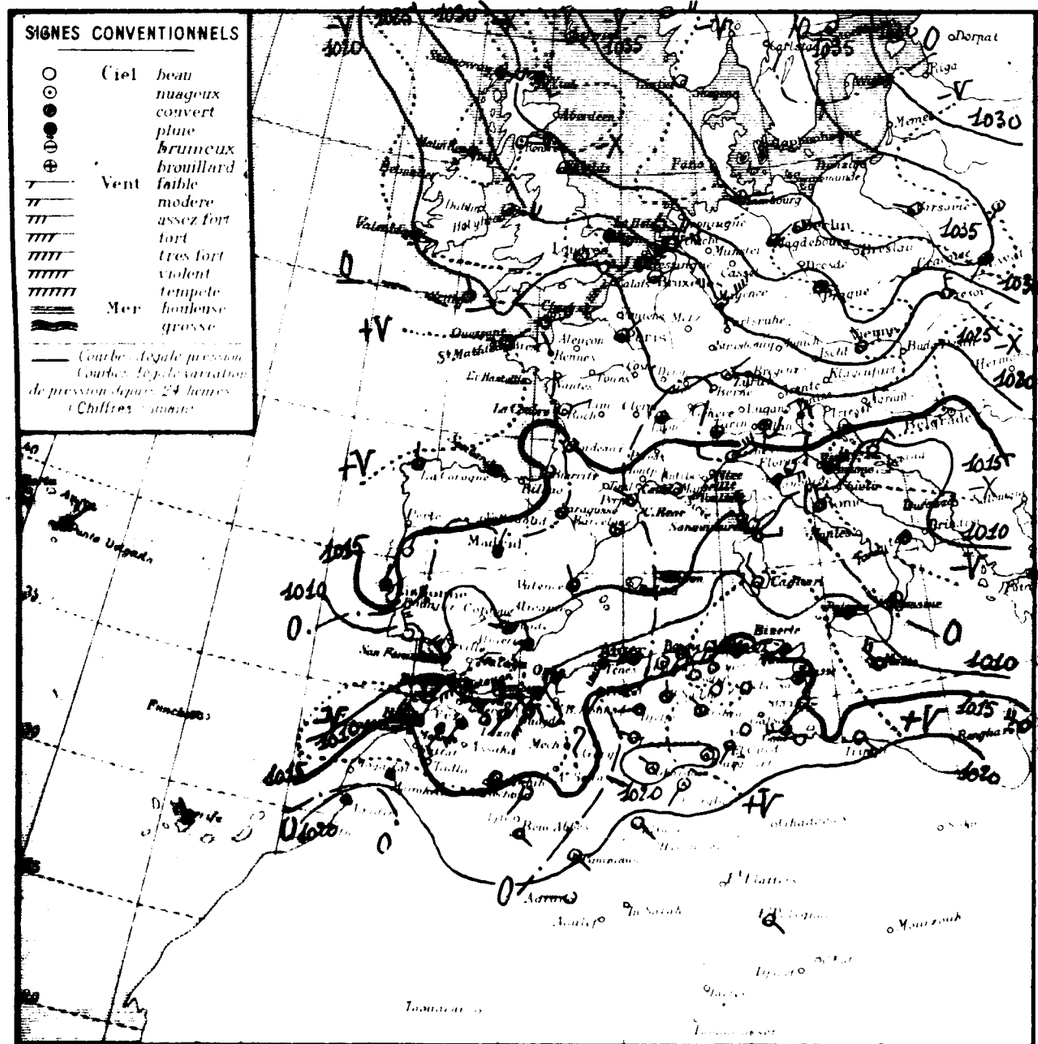

Stations	Altitude en mètres	Observation de 7 heures du matin: Pression à 0° et au niveau de la mer — Observation	Diff. en 24 h	Température de l'air — Observation	Diff. en 24 h	Vent — Direction et force de 0 à 9	État du ciel	État de la mer	Dans les 24 heures: Températures extrêmes — max	min	Pluie en millim.	Pluie du 20 au 30 millim.	Pluie du 1er Sept. au 20 déc. millim.	PHÉNOMÈNES
Littoral														
Nemours	4	"	"	12,0	+1,2	SW 3	couvert	agitée	14	9	7,2	39,0	170	pluie
Beni-Saf	3													
Oran	53	10,2	-3,3	10,3	-2,2	S 3	couvert	belle	15	6	2,0	41,2		pluie
Mostaganem	26													
Tenes	59	10,5	-1,7	10,0	+4,2	SSW 7	pluie	p. agitée	12	8		41,0	503	
Blida	267	13,3	-1,0	9,0	+3,8	calme	t. nuageux		13	6		9,8	367	8h30 pluie
Bouzarea	344	11,0	-2,1	8,3	+4,0	SSW 1	t. nuageux		9	7	2,1	47,3	352	7 à 8 h. pluie
Alger	59	12,7	-0,7	8,6	+2,2	WSW 1	t. nuageux	belle	12	8	3,5	42,4		7 à 8h15, pluie
Maison Carrée	48	12,3	-1,0	7,3	+2,7	calme	couvert		13	4	1,4	17,0	285	
Bougie	9	14,2	+3,2	9,0	+1,0	SW 5	nuageux	peu agitée	12	8		0,7	321	
Philippeville	47	13,8	+5,3	6,8	0,0	SW 1	clair	agitée	11	0	19,1	55,4		pluie hier et la nuit
Cap de Garde	161	16,2	+7,3	10,0	+3,0	W 3	t. nuageux	houleuse	12	6	26,3	47,0		pluie hier et la nuit
La Calle	10	"	"	10,7	"	NW 2	beau	agitée	14	7	45,0	67,1	315	pluie hier et de 3 à 5 h.
Bizerte	9													
Tunis	36	13,3	+7,6	8,6	+2,8	WSW 4	pluie		9	6	5,1	24,8	197	pluie
Sfax	8	15,0	+5,3	7,0	+2,0	SW 3	clair	belle	20	7		6,5	33	
Tell et Hautes Plaines														
Oudjda	580	11,7	-5,0	9,0	+5,0	SW 5	t. nuageux		11	3	1,6	38,3		pluie la nuit
Tlemcen	806	08,9	-7,3	7,0	+3,2	SW 5	- " -		12	2		60,0	155	
Sidi Bel Abbès	470	11,3	-4,0	7,0	+2,0	W 5	couvert		9	5	4,0	37,4	182	pluie la nuit
Saïda	960											24,2	342	
Mascara	500											43,0		(pluie du 28 au 29 = 15mm,0)
Relizane	73											28,1	309	
Orléansville	112	12,2	-2,8	7,0	+4,0	E 1	pluie		10	5	0,3	43,0		6 à 7 h. pluie
Tiaret	1025	15,0	0,0	1,8	+1,8	SW 2	pluie		4	0	37,2	64,5		pluie la nuit
Vialar	900	14,2	-1,1	3,0	+2,0	NW 1	couvert		4	1		30,5	163	
Médéa	[illegible]	"	"	4,2	+4,2	SE 1	t. nuageux		6	0		35,5	366	
Aumale	[illegible]													
Fort National	42	13,3	+0,2	4,8	+4,5	calme	t. nuageux		5	2		21,5	552	
Tizi Ouzou	222	"	"	1,8	-1,0	E 1	couvert		12	2		11,3	499	
Bordj Bou Arreridj	[illegible]	17,9	+4,1	-2,2	+0,6	calme	clair		8	-4		11,0		
Setif	1074	12,6	+5,1	-2,0	+1,0	NNW 2	beau		5	-3		11,2	184	gelée
Batna	1044	19,4	+4,0	0,0	+2,1	calme	beau		4	-3		11,4	164	
Constantine	[illegible]	17,7	+3,5	2,1	+1,3	NW 1	clair		6	1	2,0	12,2	171	pluie hier
Guelma	[illegible]	16,7	+5,8	4,0	-1,8	calme	clair		10	3	10,5	27,3	100	13 h. pluie
Tebessa	[illegible]	17,3	+5,0	3,0	0,0	calme	clair		"	1		1,7	11	
Hauts Plateaux Sahariens														
El Aricha														
Ain Sefra														
Mecheria												9,2	140	
Géryville	[illegible]											13,0	150	
Aflou	[illegible]											15,5	117	(neige du 28 au 29 = 3mm,2)
Djelfa	[illegible]	"	"	0,6	+1,0	W 2	couvert		4	-2		24,0	170	(eau de fonte de neige 1,0)
Bou Saada	[illegible]	"	"	2,8	-0,4	N 1	t. nuageux		9	0		8,6	115	
M'Sila	[illegible]												92	
Barika	[illegible]													
Sahara														
Colomb Béchar	[illegible]	16,7	-3,0	8,0	+7,0	SW 2	couvert			4			2	
Laghouat	[illegible]	"	"	3,0	0,0	WNW 1	couvert		9	1		6,4	60	
Biskra	[illegible]	18,3	+6,0	4,0	0,0	NW 2	t. nuageux		12	3		43,3	89	
Touggourt	[illegible]	20,3	+6,0	4,7	-0,8	calme	- " -		12	2		25,4	46	
El Oued	[illegible]	"	"	2,5	-2,6	SW 1	clair		11	2				
Tozeur	[illegible]	16,1	+5,6	4,0	+1,0	calme	beau		10	5			20	
Ghardaïa	[illegible]	21,0	+2,7	5,2	-0,9	NW 1	t. nuageux		12	3		11,0	68	
Ouargla	[illegible]	17,7	+2,2	4,0	-1,0	SW 2	- " -			4			26	
El Goléa	[illegible]	20,2	"	4,0	"	SE 1	couvert			.			26	
Beni Abbès	[illegible]	18,5	-2,7	3,0	+6,0	SE 1	- " -			0				
Timimoun	[illegible]	19,3	+2,5	6,0	+2,0	SE 2	t. nuageux			5			7	
[illegible]	[illegible]	"	"	4,0	+1,0	W 1	couvert			4			4	
In Salah														
[illegible]													16	
[illegible]		"	"	5,0	-2,0	SE 1	clair			2			3	
[illegible]														
[illegible]														
Bahiri														

Situation générale et situation en Algérie: Pressions élevées: Nord et Est Europe (Kiew 1038mm) - Sahara - Sud Algérie (Ghadès - Ghardaïa 1021mm). Couloir dépressionnaire: Océan Atlantique - Ouest Afrique du Nord - Méditerranée (Fare 1009mm - Mellila - Maddalena 1008mm). Temps en Algérie à 7h. Ciel très nuageux ou couvert à l'Ouest et au centre, beau à l'Est. Vents de Sud-Ouest modérés ou assez forts à l'Ouest, de Nord-Ouest faibles ou modérés à l'Est. Il a plu hier et cette nuit au Nord-Est du réseau, et cette nuit sur l'Ouest du littoral. Mer houleuse à Cap de Garde, belle ou agitée sur le reste de la côte algérienne.

Probabilité valable du 30 au 31 midi: En Algérie: à l'Ouest: temps très nuageux avec averses et éclaircies. Vents d'Ouest à Nord-Ouest modérés à assez forts (Rafales). Température stationnaire. à l'Est: temps très nuageux ou couvert avec pluies. Vents du secteur Ouest faibles à assez forts. Température en hausse.

	ORAN	ALGER	CONSTANTINE
Littoral et Tell	Très nuageux. Averses et éclaircies. Vents d'Ouest à Nord-Ouest modérés à assez forts.	Très nuageux. Averses et éclaircies. Vents d'Ouest à Nord-Ouest modérés à assez forts.	Très nuageux du centre. Pluies. Vents du secteur Ouest faibles à assez forts.
Hauts Plateaux	Très nuageux. Averses et éclaircies. Vents d'Ouest à Nord-Ouest modérés à assez forts.	Très nuageux. Averses et éclaircies. Vents d'Ouest à Nord-Ouest modérés à assez forts.	Très nuageux ou couvert. Pluies. Vents du secteur Ouest faibles à assez forts.
Sahara	Très nuageux ou couvert. Vents de Sud à Ouest modérés ou assez forts.	Très nuageux ou couvert. Vents variables faibles ou modérés.	Très nuageux ou couvert. Vents variables faibles ou modérés.

AVIS AUX PORTS	Golfe d'Oran, Baléares	Vents du secteur Nord faibles ou modérés
	Oran, Alger	Vents d'Ouest à Nord-Ouest modérés à assez forts. (Rafales).
	Bizerte	Vents du secteur Ouest modérés ou assez forts.
VENTS EN ALTITUDE	Ouest Algérie	Sud-Ouest à Nord-Ouest 10 à 12m
	Sahara	Sud-Ouest 10 à 12m
	Est Algérie	secteur Ouest 10 à 12m
	Sahara	Nord-Ouest à Nord 10 à 12m

AVIS aux Agriculteurs

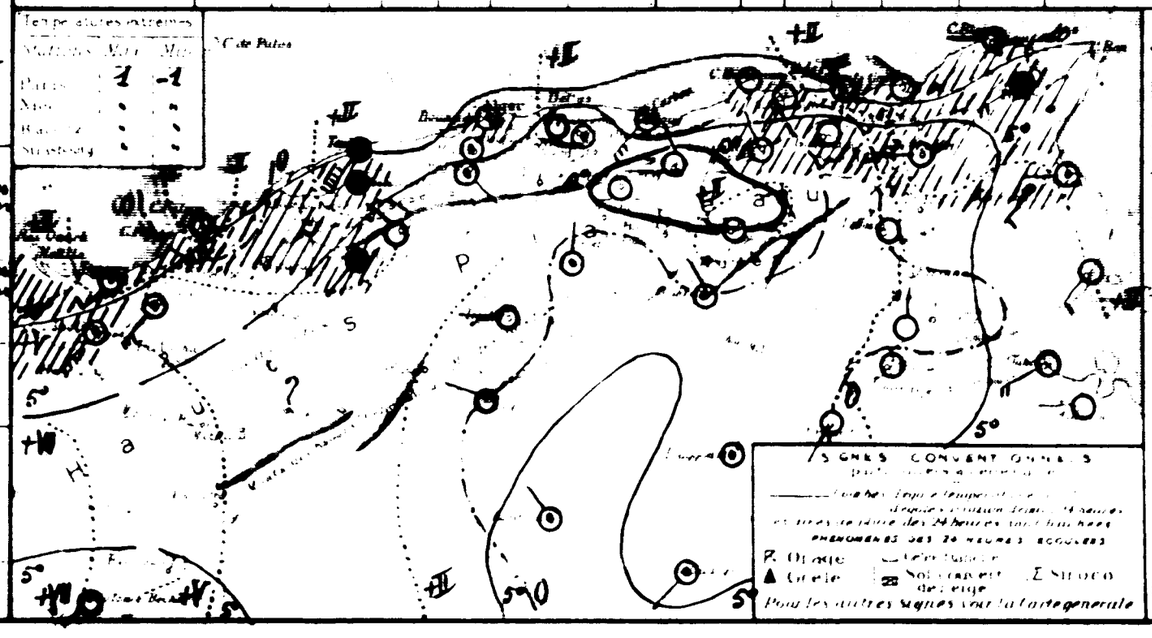

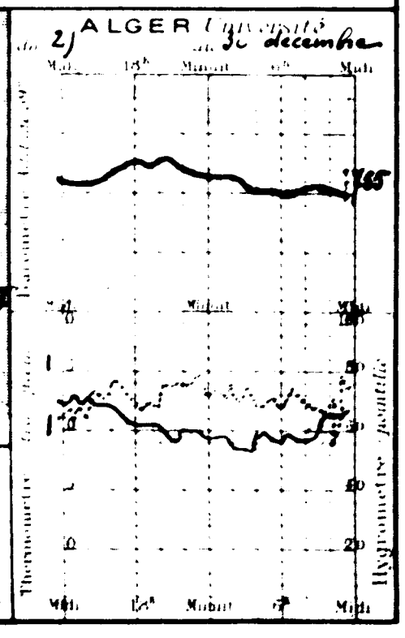

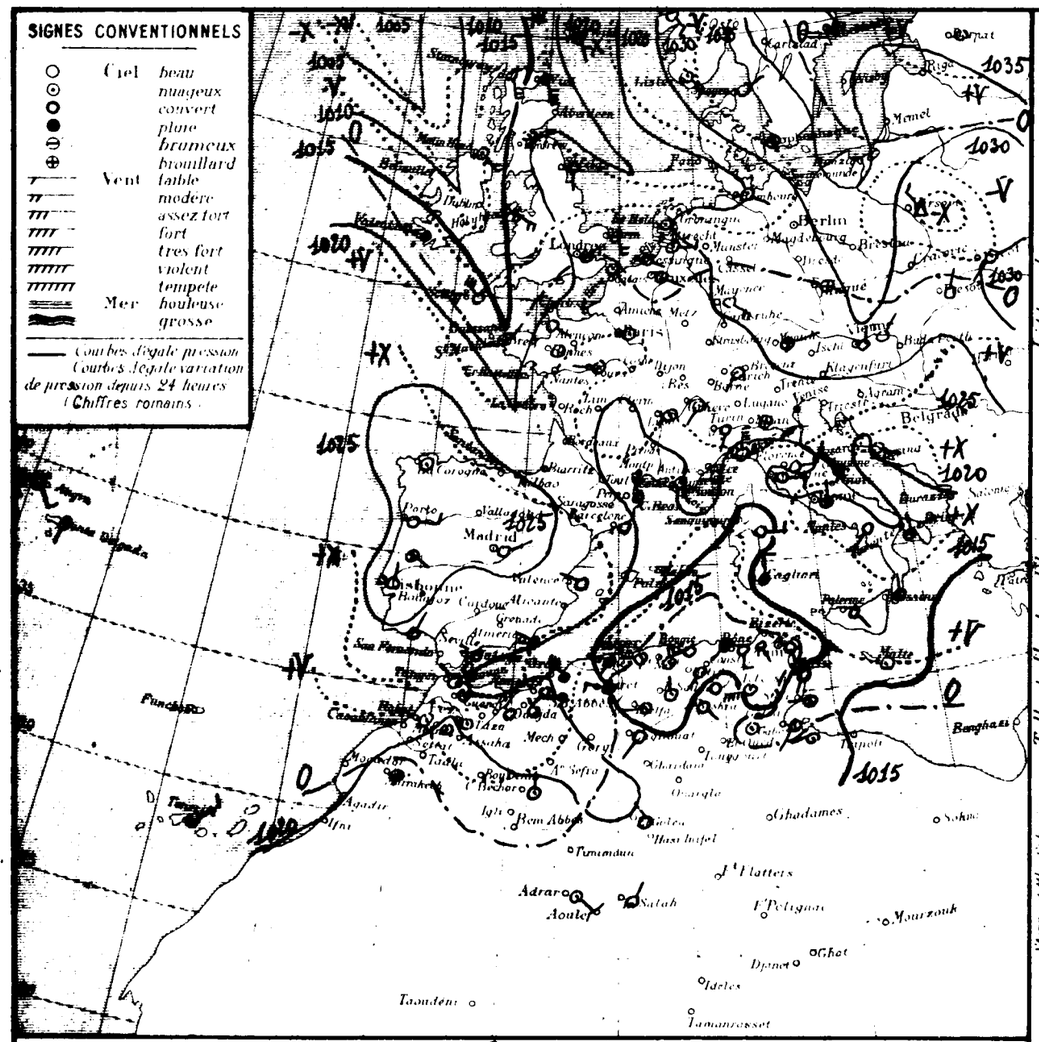

Stations	Altitude en mètres	Observation: Pression à 0° et au niveau de la mer	diff. en 24h	Température de l'air: Observation	diff. en 24h	Vent: Direction et force de 0 à 9	État du Ciel	État de la Mer	Dans les 24 heures: Températures extrêmes max	min	Pluie en millim.	Pluie du 20 au 31 millim.	Pluie du 1er Sept. au 20 déc. millim.	PHÉNOMÈNES
Littoral														
Nemours	4	"	"	14.0	+2.0	SW 3	couvert	agitée	15	8	16.0	55.0	170	14-6h pluie
Beni-Saf	3													
Oran	53	18.3	+8.1	12.2	+1.9	NW 5	pluie	houleuse	16	10	5.5	46.7		pluie
Mostaganem	26													
Tenes	39	13.1	+2.6	10.0	0.0	SW 2	pluie	agitée	13	7	12.0	53.0		7h-10h et nuit pluie
Blida	267	13.1	-0.2	9.8	+0.8	calme	t. nuag.		12	8		9.8	503	
Bouzaréa	344	11.9	+0.9	9.0	+0.7	WSW 2	nuageux		10	8	1.1	48.4	367	9h30 pluie
Alger	59	12.6	-0.1	10.5	+1.9	W 2	nuageux	belle	11	9	0.6	43.0	352	pluie hier matin
Maison-Carrée	48	12.9	+0.6	8.5	+1.2	calme	couvert		12	8	0.2	17.2		pluie hier
Bougie	9	12.5	-1.7	11.0	+2.0	WSW 4	couvert	belle	12	11		0.7	285	
Philippeville	47	11.7	-2.1	8.4	+1.6	SW 1	brouillard	agitée	13	7	1.6	56.7	321	pluie fin nuit
Cap de Garde	161	14.2	-2.0	9.0	-1.0	S 3	couvert	t. belle	16	8	5.6	52.0		2-6h pluie
La Calle	10	"	"	11.0	+0.3	SE 1	couvert	peu agitée	18	9	4.0	68.1	315	3-5h pluie
Bizerte	9													
Tunis	36	12.9	-0.4	8.9	+0.3	SSE 3	couvert		15	8	0.3	25.1	197	pluie hier
Sfax	8	15.9	+0.9	7.8	+0.8	W 1	t. nuag.	agitée	16	7		6.5	33	
Tell et Hautes Plaines														
Oudjda	580	21.1	+9.4	6.0	-3.0	calme	couvert		12	5	6.5	43.8		pluie hier et nuit
Tlemcen	806	21.1	+12.2	3.5	-3.5	W 5	brouillard		10	2	22.0	82.0	155	pluie hier et nuit
Sidi-Bel-Abbès	476	19.5	+8.2	6.8	-0.2	W 1	pluie		12	5	15.2	52.6	182	— d —
Saïda	860	"	"	3.6	+0.6	W 4	pluie		9	3	10.0	45.4	342	— d — (pluie du 29 au 30 = 11.2)
Mascara	590											53.0		(pluie du 29 au 30 = 10.0)
Relizane	73	"	"	9.8	+1.4	S 4	t. nuag.		15	8	26.2	57.4	309	pluie (pluie du 29 au 30 = 5.5)
Orléansville	112	13.7	+1.5	8.3	+1.3	E 1	pluie		13	8	7.0	55.0		pluie hier et la nuit
Tiaret	1023	15.0	00	2.1	+0.3	WNW 3	pluie		6	0	27.0	91.5		pluie
Vialar	889	13.1	-1.1	5.0	+2.0	NW 2	brouillard		5	2	16.5	41.0	163	pluie nuit
Medéa	935	"	"	2.8	-1.4	NE 1	t. nuag.		6	2	1.5	36.0	366	pluie
Aumale	905											5.0		
Fort-National	942	14.3	+1.0	4.4	-0.4	calme	nuageux		7	3		21.5	552	
Tizi-Ouzou	222		"	5.2	+3.4	E 1	t. nuag.		9	5	2.0	13.3	499	15h pluie
Bordj-Bou-Arréridj	915	13.7	-4.2	3.1	+5.3	SW 2	pluie		5	2	5.6	16.1		pluie
Setif	1079	14.3	-4.3	2.0	+4.0	SW 2	couvert		4	1	0.9	12.1	184	pluie nuit
Batna	1044	16.3	-3.1	2.3	+2.3	calme	couvert		8	1	2.0	13.0	164	17-21h pluie
Constantine	660											12.2	179	
Guelma	258	14.5	-2.2	3.5	+4.5	WNW 2	couvert		14	7	1.0	28.3	150	4h pluie
Tebessa	863	14.9	-2.4	7.0	+4.0	W 6	t. nuag.		11	3		1.7	11	
Steppes et Hauts Sahara														
El Aricha	1251													
Ain Sefra	1075													
Mecheria	1167											10.0	140	(pluie du 29 au 30 = 0.8)
Geryville	1320											13.0	150	(neige du 29 au 30 = 2cm)
Aflou	1426											15.5	117	
Djelfa	1160	"	"	2.0	+1.4	W 2	t. nuag.		3	0	5.0	29.0	170	pluie hier et nuit
Bou Saada	550	"	"	3.6	+0.8	N 1	nuageux		9	2	5.4	14.0	115	11-18h pluie
M'Sila	486													
Barika	484	"	"	6.0	"	SE 4	pluie		10	6	5.0	5.0	92	pluie
Colomb-Béchar	769	18.5	+1.8	7.0	-1.0	N 1	nuageux		"	2			2	
Laghouat	751	"	"	5.0	+2.0	SW 2	couvert		"	2		6.6	60	
Biskra	125	16.3	-2.0	8.0	+4.0	SE 1	couvert		12	6	4.3	47.6	83	20h-3h pluie
Touggourt	69											25.4	46	
El Oued	70													
Tozeur	50	16.3	+0.2	7.0	+3.0	calme	t. nuag.		11	6			20	
Ghardaïa	526											11.0	68	
Ouargla	157												26	
El Golea	394												26	
Beni-Abbès	497	19.3	-0.9	2.0	-2.0	NW 1	beau		"	"				
Tuggurt	294												7	
Adrar				8.0	+4.0	SE 3	nuageux		"	7			4	
In Salah		14.7	"	7.0	"	NNE 1	couvert		"	5				
F. Flatters													16	
F. Polignac													3	
Djanet														
Tamanrasset														
Rabat														

Situation générale et situation en Algérie — Pressions élevées : Nord-Est et Est à Sud-Ouest Europe - Maroc (Stensecle 1038mm - Dombas 1037mm - La Corogne 1028mm - Guéret 1026) — Dépressions : Nord-Ouest Europe (West-Manoch 995mm) - Est Méditerranée - Algérie - Tunisie (Benghazi 1014mm - Philippeville 1012mm) — Temps en Algérie à 7h : ciel très nuageux ou couvert avec pluies. Vents de Sud à Ouest modérés ou assez forts. Il a plu hier et cette nuit sur presque tout le versant. Mer houleuse à Oran, belle ou agitée sur le reste de la côte algérienne.

Probabilité (valable pour le 31 décembre 1927 au 1er Janvier 1928 : En Algérie, à l'Ouest : temps d'abord très nuageux avec averses puis s'éclaircissant. Vents de Nord-Ouest à Nord assez forts à modérés. Température stationnaire ; à l'Est : temps très nuageux ou couvert avec averses. Vents de Sud-Ouest à Nord-Ouest modérés ou assez forts. Température en baisse. (Quelques chutes de neige sur les Hauts-Plateaux.

	ORAN	ALGER	CONSTANTINE
Littoral et Tell	Très nuageux. Averses puis éclaircie. Vents de Nord-Ouest à Nord assez forts à modérés.	Très nuageux. Averses puis éclaircies. Vents de Nord-Ouest à Nord assez forts à modérés.	Très nuageux ou couvert. Averses. Vents de Sud-Ouest à Nord-Ouest modérés ou assez forts.
Hauts Plateaux	Très nuageux. Averses puis éclaircie. Vents de Nord-Ouest à Nord assez forts à modérés.	Très nuageux. Averses puis éclaircies. Vents de Nord-Ouest à Nord assez forts à modérés.	Très nuageux ou couvert. Averses et neige. Vents de Sud-Ouest à Nord-Ouest modérés ou assez forts.
Sahara	Beau temps. Vents de Nord à Est modérés ou assez forts.	Nuageux s'éclaircissant. Vents du secteur Nord modérés ou assez forts.	Très nuageux. Averses au Nord. Vents de Nord-Ouest modérés ou assez forts.

AVIS AUX PORTS
- Golfe du Lion — Vents de Nord-Ouest faibles ou modérés.
- Baléares, Oran, Alger — Vents de Nord-Ouest à Nord assez forts à modérés.
- Bizerte — Vents de Sud-Ouest à Nord-Ouest modérés ou assez forts.

VENTS EN ALTITUDE
- Ouest — Algérie — secteur Nord 10 à 12m
- " — Sahara — Nord à Est 10 à 12m
- Est — Algérie — secteur Ouest 12 à 15m
- " — Sahara — Nord-Ouest à Nord 12 à 15m

Avis aux Agriculteurs

Temperatures extrêmes		
Stations	Max	Min
Paris	5	2
Nice	"	"
Biarritz	"	"
Strasbourg	"	"

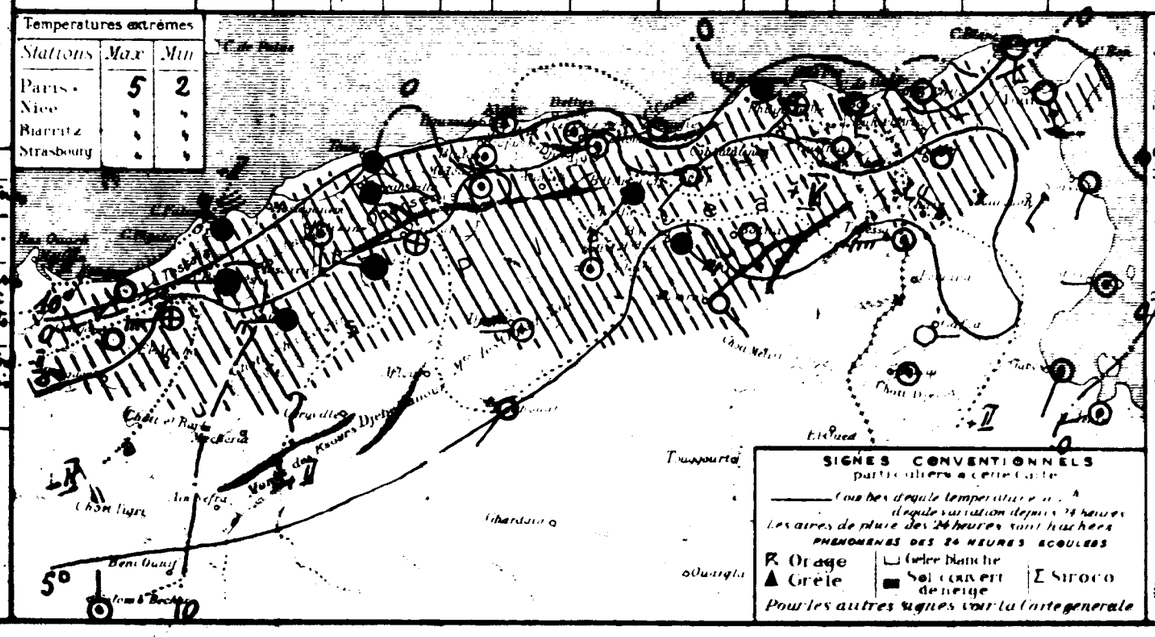

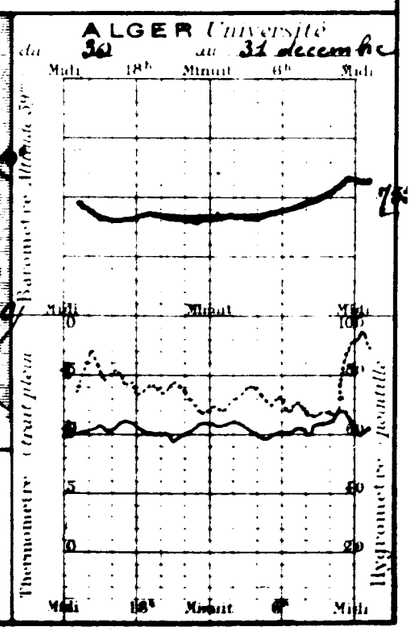

Université d'Alger - Altitude 59m Décembre 1927

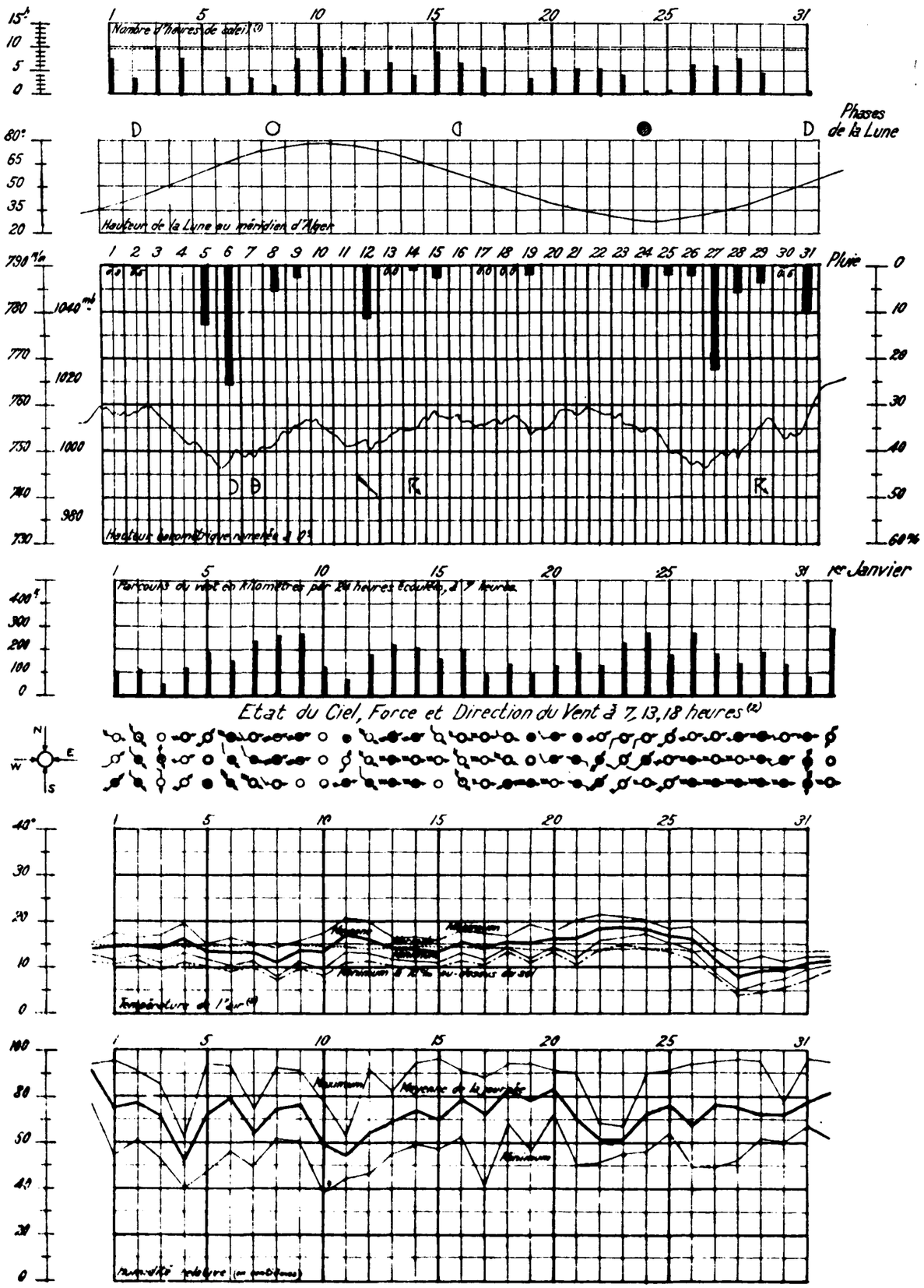

(1) Le pointillé donne la durée de la présence du soleil au-dessus de l'horizon

(2) Etat du Ciel et Phénomènes. - O Beau, ● Nuageux, O Couvert. ● Pluie, R Orage, Coup de vent, ∃ Couronne lunaire, D Halo lunaire.

Force du Vent. - Une petite penne correspond à une unité de l'échelle télégraphique. Une grande penne vaut cinq petites pennes.

(3) Le pointillé représente la moyenne normale du maximum et du minimum; le trait mixte le minimum à 10% au-dessus du sol.

Maison-Carrée - Institut Agricole - Altitude 48m Décembre 1927

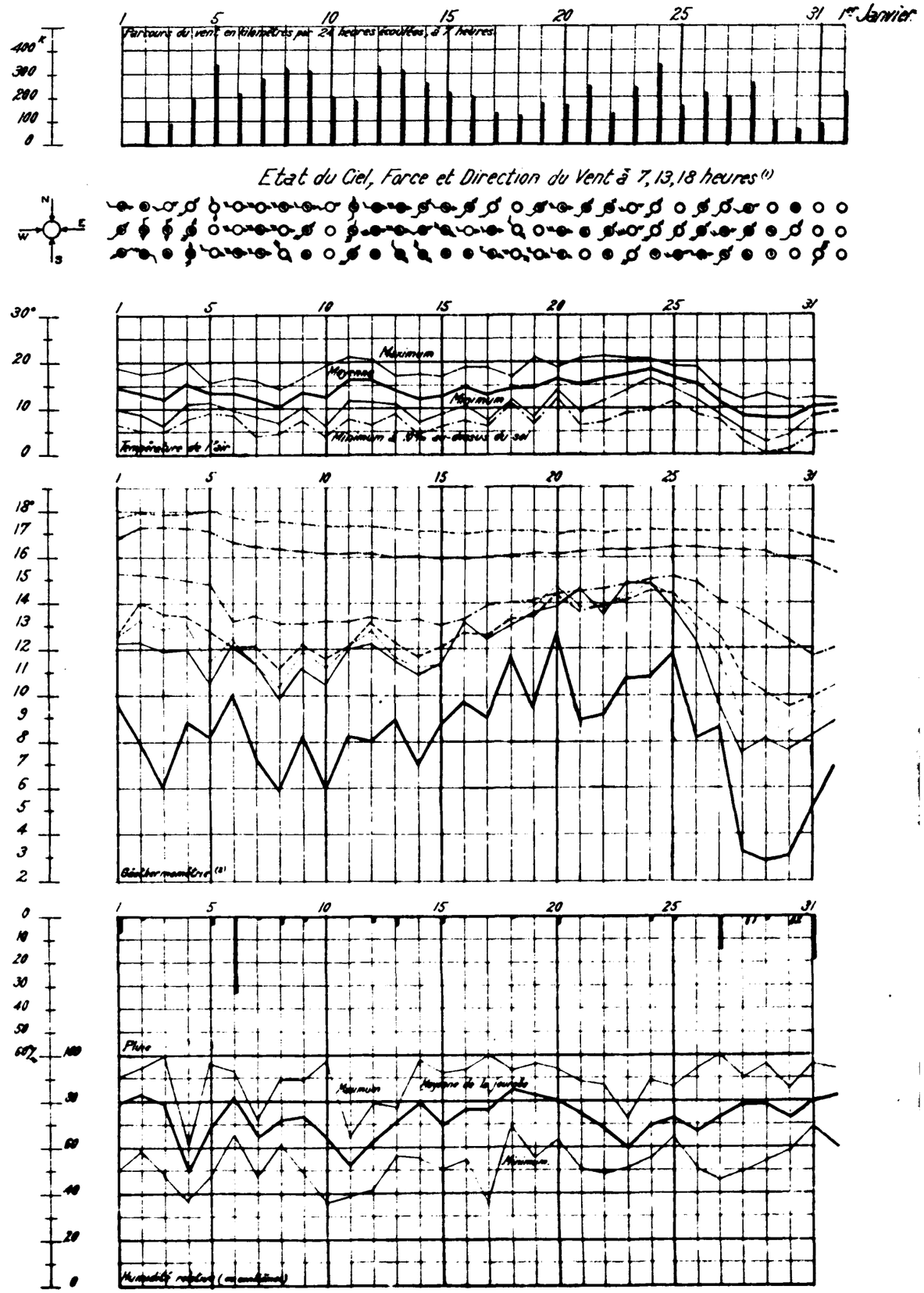

(1) Etat du Ciel. Force et direction du vent. - O Beau, ● Nuageux, O Couvert. ● Pluie.
Une petite penne correspond à une unité de l'échelle télégraphique. Une grande penne vaut cinq petites pennes.

(2) Géothermométrie. Moyenne diurne des températures de 7, 13, 18h : à la surface du sol ——, à 0m10 ——, à 0m25 ——, à 0m50 ——, à 0m75 ——, à 1m00 ——, à 1m25 ——; minimum au sol ——

Pluie (en millimètres du 30 novembre, 18h, au 31 décembre, 18h)

Nota. Les "normales" portées sur ce tableau sont les moyennes de 10 années (1er Septembre 1914 au 31 Août 1924)

Stations	Décembre: Total	Décembre: Rapport à la normale	Décembre: Nombre de jours	Décembre: Diff.ce avec la normale	Depuis le 1er septembre: Total	Depuis le 1er septembre: Rapport à la normale	Depuis le 1er septembre: Nombre de jours	Depuis le 1er septembre: Diff.ce avec la normale
Rivage								
Nemours	93	1.89	9	+ 2	236	1.41	24	+ 1
Oran (Port)	178	3.35	13	+ 5	494	3.22	34	+ 10
Mostaganem	,	,	,	,	,	,	,	,
Ténès	94	1.22	14	+ 4	397	1.58	36	+ 4
Tipasa	49	0.50	9	- 2	338	1.55	25	- 4
Alger	123	0.92	21	+ 8	401	1.02	55	+ 11
Cap Bengut	120	0.80	17	+ 4	390	0.87	46	+ 2
Bougie	132	0.89	13	+ 1	392	0.85	43	+ 2
Djidjelli	162	0.79	13	- 2	383	0.58	41	- 6
Collo	203	1.54	12	- 2	969	0.89	29	- 18
Philippeville	168	,	18	,	375	,	46	,
Cap de Garde (S)	160	1.48	20	+ 7	283	0.86	43	+ 4
La Calle	[illegible]	1.63	20	+ 4	537	1.32	49	- 9
Zone littorale								
El Ançor	191	2.72	17	+ 7	512	2.72	47	+ 16
Cassaigne	385	5.00	9	+ 1	774	3.02	27	+ 6
Maison Carrée	98	0.97	19	+ 7	370	1.17	48	+ 13
Bordj Ménaiel	147	1.02	14	+ 2	345	0.89	44	+ 6
Bessombourg	518	1.87	22	+ 5	967	1.19	53	+ 3
Bugeaud	262	,	17	,	483	,	39	,
Zone sublittorale								
Trois Marabouts	183	,	15	,	479	,	42	,
St Maur	180	2.40	15	+ 5	552	2.56	44	+ 19
Meurad	46	0.40	4	- 6	468	1.32	20	- 12
Haussonvillers	198	1.10	13	- 1	490	0.98	33	- 10
El-Kseur	108	0.89	9	- 4	277	0.79	36	- 4
Barral	132	1.80	14	+ 3	239	1.04	36	+ 1
Tell, versant nord								
Oued Fergoug (Barrage)	249	4.36	13	+ 5	747	4.47	34	+ 13
Relizane	149	3.17	12	+ 3	403	2.66	33	+ 8
Orléansville	96	1.68	15	+ 3	,	,	,	,
Duperré	73	1.07	5	- 3	353	1.67	22	- 2
Affreville	,	,	,	,	,	,	,	,
Miliana	146	,	14	,	547	,	40	,
[illegible]	130	0.93	8	- 4	665	1.36	29	- 3
Hamiz (Barrage)	130	0.87	8	- 1	386	0.97	25	- 3
Tizi-Ouzou	204	1.10	18	+ 5	483	1.08	45	+ 6
Fort National	233	1.46	19	+ 9	577	1.31	43	+ 11
Michelet	221	1.60	15	+ 4	542	1.22	43	+ 2
Kerrata	95	0.55	14	0	[illegible]	0.60	40	- 3
[illegible]	33	,	7	,	,	,	,	,
El Milia	201	1.12	15	0	412	0.85	41	[illegible]
Jemmapes	164	1.31	14	+ 3	292	0.94	33	- 3
Guelma	165	1.15	14	+ 2	199	0.76	29	[illegible]
Munier	182	1.43	18	+ 5	314	0.93	40	+ 1
Tell, zone centrale								
Tlemcen	[illegible]	[illegible]	9	+ 2	238	1.03	26	+ 2
Descartes	,	,	,	,	,	,	,	,
Sidi bel Abbès	117	2.15	12	+ 5	,	,	,	,
Mascara	234	3.60	17	+ 8	789	4.04	41	+ 13
Thiersville	160	2.35	14	+ 7	450	,	38	,
Bou Chicao	118	1.35	12	+ 5	293	1.12	29	+ 5
Bou Rahalou	48	0.59	[illegible]	- 1	167	0.77	24	- 2

Stations	Décembre: Total	Décembre: Rapport à la normale	Décembre: Nombre de jours	Décembre: Diff.ce avec la normale	Depuis le 1er septembre: Total	Depuis le 1er septembre: Rapport à la normale	Depuis le 1er septembre: Nombre de jours	Depuis le 1er septembre: Diff.ce avec la normale
Aumale	39	0.59	8	- 1	223	1.04	37	+ 5
Bouïra	75	0.72	17	+ 3	227	0.78	55	+ 11
Maillot	116	1.58	13	+ 4	264	1.14	32	+ 5
Bou-Malek	98	1.36	13	+ 5	272	1.38	38	+ 9
Constantine (PC)	97	1.24	20	+ 10	230	1.14	45	+ 11
Souk-Ahras	142	1.35	15	+ 5	225	0.88	34	+ 3
Tell, versant nord								
Saïda (PC)	110	2.68	13	+ 6	347	2.31	45	+ 21
Marlimprey	91	2.27	12	+ 4	306	1.81	40	+ 11
Tiaret	180	2.16	12	+ 4	453	1.83	31	+ 2
Ksalar	78	2.10	10	+ 1	208	1.46	35	+ 7
Teniet el Haâd	97	1.38	15	+ 5	346	1.49	44	+ 10
Boghar	35	0.87	5	- 4	216	1.86	30	+ 1
Boghari	30	0.83	8	+ 2	149	1.24	29	+ 8
Tell, hautes plaines								
Sebdou	,	,	,	,	,	,	,	,
Victor Hugo	45	1.50	10	+ 3	174	1.68	38	+ 13
Bordj bou Arreridj (PC)	37	0.84	9	- 2	,	,	,	,
Sétif	55	1.25	15	+ 4	194	1.14	47	+ 9
St Donat	66	2.00	8	+ 1	195	1.57	33	+ 6
Batna	56	2.24	13	+ 4	206	2.03	38	+ 6
Aïn Yagout	59	2.56	4	- 2	199	1.89	15	- 5
Khenchela	45	1.48	8	+ 2	189	1.26	29	+ 4
Aïn Beïda	58	1.93	12	+ 4	156	1.30	34	+ 6
Tébessa	57	2.59	12	+ 5	191	1.78	32	+ 6
Steppe								
Mechéria	25	0.56	11	+ 6	152	0.89	40	+ 18
Kreider	29	2.41	11	+ 7	131	1.92	34	+ 19
[illegible]	33	,	8	,	115	,	29	,
Sidi Aïssa	57	1.72	4	- 4	149	1.46	28	0
Aïn Kherman	47	2.93	7	+ 3	,	,	,	,
Bou Saada	59	,	8	,	126	,	21	,
M'Sila	51	,	9	,	137	,	22	,
Atlas saharien								
Aïn Sefra	9	,	4	,	91	,	16	,
Géryville	53	1.29	10	+ 4	213	1.61	43	+ 19
Aflou	54	,	10	,	133	,	35	,
Djelfa	76	3.16	10	+ 4	198	1.94	32	+ 6
Arris	51	1.59	9	+ 1	169	1.32	39	+ 14
Pied de l'Atlas saharien								
Colomb-Béchar	3	,	2	,	27	,	11	,
Laghouat	41	4.10	5	+ 2	86	1.32	15	+ 1
Biskra	79	7.18	9	+ 6	156	2.88	24	+ 11
Tolga	,	,	,	,	,	,	,	,
Sahara								
Touggourt	31	15.50	7	+ 6	66	3.14	16	+ 6
El Oued	23	3.83	5	+ 3	56	1.93	10	+ 4
El Goléa	5	,	1	,	21	,	6	,
Ouargla	28	,	3	,	33	,	12	,
Béni Abbès	29	,	2	,	50	,	4	,

Température et humidité

Les moyennes de l'humidité, de la tension de vapeur et du poids par mètre cube sont celles des observations psychrométriques de 7, 13, 18h, interprétées à l'aide de la formule de A. Angot (Annales du Bureau Central Météorologique, 1880, T1, B45)

Stations	Altitude	Minimum m: moyen	Minimum m: extrême	Minimum m: date	Maximum M: moyen	Maximum M: extrême	Maximum M: date	(m+M)/2	Humidité relative moyenne	Tension moyenne	Poids par m³
Oran	11m	11.5	4.9	28	18.0	25.6	29	14.8	68	8.9	8.9
Castiglione	10	11.2	5.3	28	18.3	23.4	19	14.8	71	8.8	8.9
Alger	59	11.6	4.9	28	17.0	21.6	22	14.3	69	8.4	8.5
Philippeville	71	10.3	4.8	29	15.9	20.0	22	13.1	75	8.5	8.6
El-Ançor	90	11.7	4.0	28	17.0	22.6	19	14.4	75	9.1	9.2
Trois Marabouts	150	9.1	3.0	28	16.8	22.2	19	13.0	75	8.1	8.2
Orléansville	112	8.3	2.4	29	15.3	20.2	11	11.8	87	8.9	9.0
Miliana	750	7.3	0.2	28	11.5	16.7	11	9.4	82	7.2	7.4
Tizi-Ouzou	222	8.4	1.3	29	15.6	21.2	22	12.0	74	7.7	7.8
Fort National	942	5.8	-1.0	28	11.0	16.4	11	8.4	,	,	,
Guelma	268	7.3	2.0	10.29	16.9	26.0	12	12.1	,	,	,
Sidi-bel-Abbès	476	5.9	0.0	16	14.7	19.2	20.21	9.8	78	7.6	7.8
Mascara	590	6.8	0.0	28	13.5	20.0	19	10.2	82	7.6	7.8
Thiersville	488	5.6	0.8	28	15.4	22.5	19	10.5	86	9.1	9.2
Teniet el Haâd	1160	3.4	-3.0	28.29	9.4	15.4	19	6.4	84	6.0	6.1

Stations	Altitude	Minimum m: moyen	Minimum m: extrême	Minimum m: date	Maximum M: moyen	Maximum M: extrême	Maximum M: date	(m+M)/2	Humidité relative moyenne	Tension moyenne	Poids par m³
Ksalar	889m	3.4	-1.5	10.28	9.3	16.5	19	6.4	,	,	,
Boghar	910	,	,	,	,	,	,	,	,	,	,
Sétif	1079	2.8	-3.7	29	10.0	15.1	19	6.4	82	6.0	6.1
Tébessa	863	4.3	-0.5	29	13.1	20.0	24	8.7	63	5.6	5.8
Méchéria	1167	4.0	-2.0	28	,	,	,	,	60	4.9	5.1
Géryville	1320	0.8	-5.9	30	10.3	18.1	23	5.6	74	5.4	5.5
Aflou	1426	,	,	,	,	,	,	,	,	,	,
Colomb-Béchar	769	3.1	-3.0	28	17.1	22.0	20.21	10.1	63	6.1	6.2
Biskra	125	8.8	2.8	29	17.2	22.0	24	13.0	63	7.0	7.1
Tolga	160	,	,	,	,	,	,	,	,	,	,
Touggourt	69	6.9	1.5	30	18.2	25.0	25	12.6	68	7.8	7.9
El Oued	70	7.6	2.1	30	17.8	24.8	25	12.7	70	7.4	7.5
Ouargla	157	8.3	3.9	30	18.3	26.8	24	13.3	69	7.6	7.7
Béni-Abbès	497	,	,	,	,	,	,	,	,	,	,

Différence de $\frac{m+M}{2}$ avec la normale : Alger +0°9 ; Fort-National +1°5 ; Biskra +1°2.

Comparaison des minima sous abri et à 10cm du sol

Stations	Minimum moyen: sous abri	Minimum moyen: à 10cm du sol	Minimum extrême: sous abri	Minimum extrême: date	Minimum extrême: à 10cm du sol	Minimum extrême: date
Alger	11.6	10.1	4.9	28	3.8	28
El-Ançor	11.7	9.3	4.0	28	- 0.2	28
Guelma	7.3	3.0	2.0	10.29	- 3.5	2
Sidi-bel-Abbès	5.9	,	0.0	16	,	,
Mascara	6.8	5.4	0.0	28	- 0.2	28.29
Sétif	2.8	0.1	- 3.7	29	- 6.1	29
Tolga	,	,	,	,	,	,
Béni-Abbès	,	,	,	,	,	,

Situation agricole. — En Oranie les pluies tombées en fin de mois ont ramené à la surface des terres gorgées d'eau et ont provoqué de nouvelles inondations en certains points causant des dégâts aux cultures. Mais, à côté des parties ravagées les emblavures sont en général très belles.

Dans le département d'Alger et dans celui de Constantine, l'état des récoltes est également satisfaisant.

Sur les Hauts Plateaux et dans le Sud, les pluies survenues de façon très opportune ont favorisé la revivification des pâturages.

Dans l'Annexe de Géryville les indigènes ont commencé leur mouvement de transhumance vers le Sud.

Orages et Grêle. — 1 Orages. Département d'Oran. Rachgoun, 7, 14h, avec grêle, 27, 17h; 28, 7h et 16h. [illegible], 27, 9h30, avec grêle. Cap Falcon 7, 15h avec grêle; 27, 9h. Oran, 7, 16h30, avec grêle et 19h, avec grêle, 8, 5h30, avec grêle, 27, 19h15, avec grêle, nuit du 27 au 28, avec grêle; 28, 14h45, avec grêle. Arzew, 7, 9h30, 3, 3h20, 27, 19h30, 28, 23h30. Cap Ivi, 7, 15h, avec grêle et 18h, avec grêle 28, 15h, 27, 12h, 28, 17h. El-Ançor, 7, 8h, avec grêle. St Louis, 27, 7h, 28, 0h. Cassaigne, 7, 15h. Trois Marabouts, 7, 14h, avec grêle; 26, 22h, avec grêle, 27, 17h, avec grêle, 28, avec grêle. St Maur, 7, 6h, 8, 5h, avec grêle, nuit du 26 au 27, nuit du 27 au 28, avec grêle. Le Tlélat (barrage) 7, 18h, 27, 16h. Pont de l'Isser, 25, 28, 31. Lamoricière, 7, 22h. Kenenda, nuit du 7 au 8. [illegible], 28, avec grêle. Turenne, 28. [illegible], 28. Chanzy, 28. [illegible] Lacombe, 8, 7h, 25, 17h. Berthelot, 8, 3h. Oued Sarra, 5, 10h, 8, 6h. Palikao, 3, 3h, avec grêle.

Département d'Alger. Alger, 14, 22h, 29, 5h. [illegible], 15, 3h. Bouzaréa 28, 17h30, avec grêle, 29, 5h, avec grêle. [illegible], nuit du 14 au 15, avec grêle. Maison Carrée, 13, 15. Rouiba, 15, 1h, avec grêle. Hamiz (barrage) 15, 1h30. Palestro, 27, 5h. Tizi-Ouzou, nuit du 13 au 14. Fort-National, 14, 4h, avec grêle. Aghrib, nuit du 14 au 15. [illegible], 5, 7, 29. [illegible], 1er, 7h.

Département de Constantine. Cap Sigli, 12, 14. [illegible] 8, 16h30, 15, 29, 3h. Djidjelli, 8, 16h30; 15, 7h; 29, 5h. Cap Bougaroun, 7, 18h15, 8, 17h30. Philippeville, 8, 9. Bône, 8, 0h et 18h; 9, 5h. La Calle, 7, 21h. Taher, nuit du 7 au 8, 29. Bessombourg, 7, 13h. Aïn Mokra, 8, 8h, 9. Tifra (Summam) 16, 3h. Kerrata, nuit du 8 au 9. Sidi-N'Béchar, 7, 16h. Lamy, nuit du 29 au 30. Amoucha, 8; 31. Bellalah F'Doulès, 6. Mila, 8, 19h.

II. - **Grêle** - Département d'Oran - Beni-Saf, 28; 29; 30. Cap Falcon, 27, 7h. Oran, 27, 10h40 et 13h30; 28, 7h30 et 10h50. Orgeuv, 27, 11h40. Cap Ivi, 27, 10h45. R. Ancor, 28, 12h. Cassaigne, 7. Hammam-bou-Hadjar, 7. Mangin, 27. Tlemcen, 28. Thiersville, nuit du 27 au 28, 28. Fenouane, 2, 15h. Salat, 27, 13h.

Département d'Alger - Cap Bengut, 7, 9h, 27, 19h. Tiggirt, 15, 3h et 7h, 27. Bougaréa 15, 0h; 27, 7h et 12; 28, 17h; nuit du 28 au 29.

Département de Constantine - Cap Bougaroni, 29, 9h30. Herbillon, 15, 13h. Bessombourg, 29. Tifra (Mizrana) 16, 9h30.

Sahara - Tadjemout, 28.

Bétail - Le cheptel est en bon état.

Crue - M'Sila: crue de l'oued Hsob, le 6 (3m de hauteur en 4 heures).

Sauterelles - Ouargla, le 25, vol dense de sauterelles grises venant du Nord. Elles se sont posées en grande quantité les 26 et 27.
Géryville, Des sauterelles sont signalées dans le sud; elles n'ont pas franchi la limite de l'Annexe.

Séismes - Biskra, le 1er à 6h22, légère secousse NE-SW. M'Chounèche, le 1er à 6h, durée 3 secondes. Ighil Ali, le 18 à 18h15, légère secousse.

Le Météorologiste : T. Loisel

Le Directeur : A. Lasserre

Direction et vitesse du vent aux diverses altitudes

Altitude en mètres	Nombre d'observations de : Calme	N	N.N.E	N.E	E.N.E	E	E.S.E	S.E	S.S.E	S	S.S.W	S.W	W.S.W	W	W.N.W	N.W	N.N.W	Total des observations	Vitesse moyenne en mètres par seconde	Plus grande vitesse observée
Sondages de l'Aéro - Fort de l'Agha (Nombre 36)																				
Sol	9	,	,	1	,	,	,	,	,	4	1	11	4	5	,	1	,	36	2.3	S.W : 7
500	,	,	,	,	1	1	,	,	,	3	2	3	10	14	1	1	,	36	10.7	W : 22
1.000	,	,	,	,	,	,	,	1	,	3	1	4	3	15	7	2	,	35	11.1	W : 25
1.500	,	,	,	,	,	,	2	,	,	1	1	3	4	12	2	4	1	30	12.7	W : 31
2.000	,	,	1	,	,	,	1	,	,	,	1	5	2	8	6	2	,	25	12.0	W.N.W : 29
2.500	,	,	,	,	,	,	1	,	,	1	,	2	3	3	5	1	,	18	10.3	W, W.N.W : 16
3.000	,	,	,	,	,	,	,	,	1	,	,	3	3	3	4	1	,	15	10.1	W.N.W : 15
3.500	,	,	,	,	,	,	,	,	,	1	,	,	2	,	2	,	,	5	9.4	W.N.W : 19
4.000	,	,	,	,	,	,	,	,	,	1	,	,	2	1	1	,	,	5	9.2	W : 17
4.500	,	,	,	,	,	,	,	,	,	,	,	,	,	,	1	,	,	1	4.0	,
5.000	,	,	,	,	,	,	,	,	,	,	,	,	1	,	,	,	,	1	3.0	,
5.500	,	,	,	,	,	,	,	,	,	,	,	,	,	1	,	,	,	1	5.0	,
6.000	,	,	,	,	,	,	,	,	,	,	,	,	,	1	,	,	,	1	8.0	,
6.500	,	,	,	,	,	,	,	,	,	,	,	,	,	1	,	,	,	1	7.0	,
7.000	,	,	,	,	,	,	,	,	,	,	,	,	,	1	,	,	,	1	8.0	,
7.500	,	,	,	,	,	,	,	,	,	,	,	,	,	,	1	,	,	1	15.0	,
8.000	,	,	,	,	,	,	,	,	,	,	,	,	,	,	,	1	,	1	21.0	,
8.500	,	,	,	,	,	,	,	,	,	,	,	,	,	,	1	,	,	1	20.0	,
9.000	,	,	,	,	,	,	,	,	,	,	,	,	,	,	1	,	,	1	21.0	,
9.500	,	,	,	,	,	,	,	,	,	,	,	,	,	,	1	,	,	1	27.0	,

Coup d'œil sur le Réseau

Décembre a été très nuageux, pluvieux et de température variable.
On peut le diviser en trois périodes.

1°. - Du 1er au 15, une aire dépressionnaire s'étend de l'Océan Atlantique à la Méditerranée (Maddalena 991mm = 743 % le 13) entre deux massifs de pressions élevées situés respectivement au Nord-Est de l'Europe (Dorpat 1040mm = 780 %, le 7) et à l'Ouest de l'Afrique du Nord (Sonneiffe 1026mm = 770 % le 8). Au début de cette période, le ciel est nuageux avec de grandes éclaircies et quelques petites pluies. A partir du 5, les vents qui, d'abord, étaient faibles et variables en direction, soufflent avec force de Sud-Ouest à Nord-Ouest; il pleut très abondamment jusqu'au 9, sur la totalité, puis sur l'Est du littoral et des Hauts-Plateaux. La température s'abaisse fortement. Le temps est ensuite alternativement beau ou très nuageux avec averses, principalement sur la moitié Est du réseau et la température se relève au voisinage de la normale.

2°. - Du 16 au 18, les dépressions de l'Océan Atlantique et de la Méditerranée se trouvent séparées par une dorsale de pressions élevées allant de la France à l'Algérie par l'Espagne et le Maroc; de moyennes pluies arrosent l'Est du littoral et du Tell. La température continue à se relever.

3°. - Du 19 au 31, une aire dépressionnaire se creuse sur l'Europe, la Méditerranée et l'Afrique du Nord (Perpignan 994mm = 745 %, Philippeville 1001mm = 751 % le 26) puis, se comblant par le Nord et l'Ouest, elle ne subsiste pendant les derniers jours du mois que sur la Méditerranée et l'Est de l'Afrique du Nord (Maddalena 992mm = 744 %, le 28). Pendant cette dernière partie du mois, à part quelques éclaircies passagères, le ciel est très nuageux ou couvert avec averses, d'abord au Nord, puis sur la totalité du réseau. Les vents d'Ouest soufflent par rafales; la température, après s'être élevée au-dessus de la normale jusqu'au 26, s'abaisse ensuite fortement, des orages à grêle éclatent les 27 et 28 sur la moitié Ouest du littoral et, ces mêmes jours ainsi que le 31, il neige sur les Hauts-Plateaux.

Pourcentage des prévisions exactes du Bulletin quotidien de décembre 1927

		Force et direction du vent	Nébulosité et précipitations
Ouest-Algérie	Littoral et Tell	94 %	90 %
	Hauts Plateaux	94 %	90 %
	Sahara	87 %	71 %
Est-Algérie	Littoral et Tell	94 %	87 %
	Hauts Plateaux	97 %	81 %
	Sahara	74 %	81 %
	Bizerte	94 %	
	Golfe du Lion	94 %	

Le Météorologiste : L. Petitjean

UNIVERSITÉ D'ALGER — DÉCEMBRE 1927

SERVICE MÉTÉOROLOGIQUE

Observations d'Alger-Université

Mois de température moyenne supérieure à la normale, souvent nuageux ou couvert et pluvieux. Les vents ont soufflé principalement d'entre S.W et W.N.W. assez forts ou forts.

Nombre de jours de ciel pur 1, de ciel très peu ou peu nuageux 9, de ciel nuageux ou couvert 21.

Nébulosité moyenne: à 7^h 5.9; à 13^h 5.7; à 18^h 5.7. Moyenne générale 5.8.

Nombre d'heures de soleil mesuré à l'héliographe 148 (durée d'insolation 298^h). Fraction d'insolation 0.50.

Nombre de jours de pluie 21. Pluie (de minuit à minuit) 114 mm. Déficit 6. Pluie depuis le 1er Septembre 401 mm. Excès 69

Orage, les 14 et 29. Couronne lunaire, le 6. Halo lunaire, le 7.

Valeurs moyennes et extrêmes de la pression, de la température et de l'humidité relative.

	Moyenne générale	Normale	Ecart	Minimum moyen	Maximum moyen	Minimum extrême	Date	Maximum extrême	Date
Pression (*)	753 mm 8 (1006 mb 9)	758 mm 5 (1011 mb 3)	− 4 mm 7 (6 mb 3)	752 mm 3 (1003 mb 8)	755 mm 5 (1007 mb 3)	745 mm 6 (994 mb 7)	6	762 mm 8 (1017 mb 3)	31
Température	14.0	12.6	+ 1.4	11.6	17.0	4.9	28	21.6	22
Humidité (**)	71	72	− 1	55	87	38	10	96	15. 28. 31

(*) Hauteur barométrique en millimètres ramenée à 0° et à la gravité normale, altitude du baromètre 59 m.
(**) En centièmes, déduite par dépouillement de l'enregistreur comparé au psychromètre (Formule de Regnault)

Le barogramme est très agité. Différence entre le maximum et le minimum extrêmes de pression 17 mm 2 (22 mb 9). La moyenne du mois est basse.

La température moyenne diurne est demeurée variable, au-dessus ou au-dessous de la normale, jusqu'au 18. A cette date, elle s'est relevée progressivement au-dessus et l'écart a atteint + 4°9, le 23, + 4°8, le 22, puis elle est descendue au-dessous à partir du 27 et s'y est maintenue jusqu'à la fin du mois avec un écart de − 5°6 le 28. La moyenne mensuelle est supérieure à la normale.

La moyenne de l'humidité diffère peu de la normale.

Direction et parcours du vent au sol

Direction	Fréquence	Parcours en kilomètres	Direction	Fréquence	Parcours en kilomètres
N	2	25	S	.	.
N.N.E	6	265	S.S.W	8	195
N.E	.	.	S.W	17	451
E.N.E	.	.	W.S.W	62	1578
E	3	70	W	81	1931
E.S.E	2	9	W.N.W	26	559
S.E	.	.	N.W	8	123
S.S.E	.	.	N.N.W	3	54
Les mesures sont de 10 heures, 14 h, au 1er janvier, 1er de direction du vent			Calme	30	.
			Totaux	248	5.263



Parcours horaire moyen du vent pour 661^h de vent 7962 m; pour 744^h de vent durée du mois) 7074 m

Parcours horaire maximum observé 19 km le 31, de 21^h30 à 22^h30, par vent de NNE

Vitesse maximum en mètres par seconde 3 m 60, le 7, vers 5^h10, par vent de W.S.W et le 20 vers 5^h45, par vent de N.

Comparaison avec les deux années précédentes

	Nombre d'heures de soleil	Pluie (de 13^h à 18^h) Nombre de jours	Quantités en millimètres	Depuis le 1er septembre	Pression moyenne	Température moyenne	Minima moyen extrême	Maximum extrême	Humidité	Vent dominant
Décembre 1925	151	14	98	439	760 mm 2 (1013 mb 6)	13.5	5.7	23.4	76	W.S.W
Décembre 1926	147	15	142	311	759.5 (1012.6)	11.3	3.2	17.6	74	W
Décembre 1927	148	21	123	401	753.8 (1005.8)	14.0	4.9	21.6	71	W