1/68

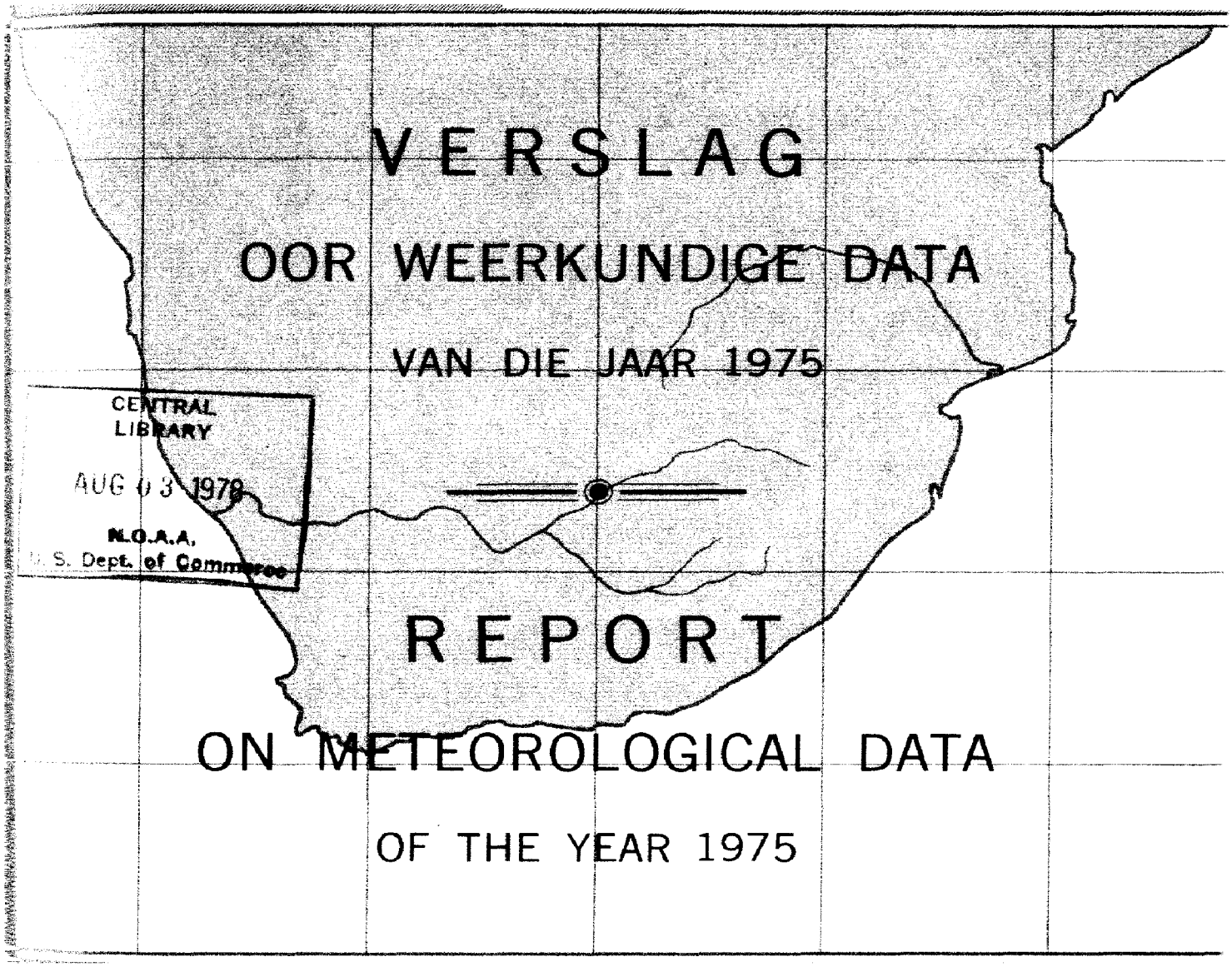

VERSLAG

OOR WEERKUNDIGE DATA

VAN DIE JAAR 1975

CENTRAL
LIBRARY
AUG 03 1978
N.O.A.A.
U. S. Dept. of Commerce

REPORT

ON METEOROLOGICAL DATA

OF THE YEAR 1975

Uitgegee op Gesag/Published by Authority

RP 13/1978

PRYS/PRICE R3,30
BUITELANDS/ABROAD R4,10
POSVRY/POST FREE

REPUBLIEK VAN SUID-AFRIKA

Departement van Vervoer

WEERBURO

QC
991
.S6
R6
1975

VERSLAG
OOR WEERKUNDIGE DATA

VAN DIE JAAR 1975

UITGEGEE OP GESAG

REPUBLIC OF SOUTH AFRICA

Department of Transport

WEATHER BUREAU

LIBRARY
N.O.A.A.
U.S. Dept. of Commerce

REPORT
ON METEOROLOGICAL DATA

OF THE YEAR 1975

National Oceanic and Atmospheric Administration

Environmental Data Rescue Program

ERRATA NOTICE

One or more conditions of the original document may affect the quality of the image, such as:

Discolored pages
Faded or light ink
Binding intrudes into the text

This document has been imaged through the NOAA Environmental Data Rescue Program. To view the original document, please contact the NOAA Central Library in Silver Spring, MD at (301) 713-2607 x124 or www.reference@nodc.noaa.gov.

Lason, Inc.
Imaging Subcontractor
Beltsville, MD
December 20, 2000

VOORWOORD

Sedert 1926 word statistiese opsommings van elke jaar se weerkundige gegewens in die vorm van 'n "Verslag van die jaar" gepubliseer, soos deur wetgewing vereis. Hierdie verslae bevat die data van stasies in die Republiek van Suid-Afrika asook dié van stasies in sommige aangrensende gebiede waar die Republiek vir die weerdienste verantwoordelik was.

Die doel van hierdie verslae is om die groot hoeveelheid ingesamelde weerkundige gegewens in 'n saaklike en bruikbare vorm beskikbaar te stel en om in die behoeftes van verskeie staatsdepartemente, institute, nywerhede, navorsers en ander belanghebbendes te voorsien.

Die huidige boekdeel handel oor die waarnemings wat in die jaar 1975 ingesamel is by stasies in die Republiek van Suid-Afrika asook in Suidwes-Afrika, Lesotho, Swaziland, die eilande Marion en Gough en by die Antarktiese stasie SANAE.

Die aantal stasies in elke gebied het min of meer konstant gebly. Data word verstrek vir 'n totaal van 96 eersteorde-weerstasies waarvan 18 weerkantore is en deur voltydse personeel beman word, terwyl die res deur deeltydse weerkundige beamptes behartig word wat 'n maandelikse toelaag ontvang. Verder is daar gegewens vir 107 tweedeorde- en derdeorde-weerstasies en ietwat meer as 3 000 reënvalstasies waar die werk deur vrywillige medewerkers gedoen word.

Ek wil hier my opregte dank en waardering uitspreek teenoor al die waarnemers en medewerkers vir hulle toegewyde dienste.

PRETORIA
Januarie 1978

J.J. TALJAARD
DIREKTEUR : Weerburo

PREFACE

Statistical summaries of the meteorological data for each year have been published in the form of a "Report of the Year" since 1926. This publication is a statutory requirement and contains the data for stations in the Republic of South Africa as well as those adjacent territories where the Republic was responsible for the meteorological services.

The purpose of the report is to present the large volume of collected meteorological data in a concise and usable form and to meet the needs of several government departments, institutions, industries, research workers and other potential users.

The present volume deals with the observations of the year 1975 which have been made at stations in the Republic of South Africa as well as in South West Africa, Lesotho, Swaziland, the islands Marion and Gough and at the Antarctic station SANAE.

The number of stations in each territory remained more or less constant. Data are given for a total of 96 first order weather stations, of which 18 are weather offices and staffed by full-time personnel, whilst the remainder are in the charge of part-time meteorological officers who receive a monthly allowance. Data are also given for 107 second and third order weather stations and somewhat more than 3 000 rainfall stations where the observations are made by voluntary co-operative workers.

My sincere thanks and appreciation to all these observers and collaborators for their devoted services.

PRETORIA
January 1978

J.J. TALJAARD
DIRECTOR : Weather Bureau

1975 - JAARVERSLAG

INHOUD

		Bladsy
VOORWOORD		III
BLADWYSER VAN STASIES		VI-XI
VERKLARENDE AANTEKENINGE		XII-XX
OMSETTABELLE		XXI
TABEL I	Uiterste lugtemperature - vroegste en laatste rypdatums - neerslag	1-41
TABEL II	Gemiddelde daaglikse waardes van verdamping, windspoed, droë- en natboltemperature, relatiewe vogtigheid en bewolktheid - frekwensie van voorkoms van hidrometeore - sonskynduur	43-74
TABEL III	Gemiddeldes en uiterstes van lugdruk	75-83
TABEL IV	Windrigtings- en windspoedfrekwensies en gemiddelde windspoed vir weerkantore en ander stasies met anemograwe	85-94
TABEL V	Grasminimum- en grondtemperature	95-119
TABEL VI	Pentadewaardes van gemiddelde daaglikse temperature, totale sonskynduur en reënval	121-140
TABEL VIIA	Gemiddelde uurlikse waardes van lugtemperatuur	141-147
TABEL VIIB	Gemiddelde uurlikse waardes van relatiewe vogtigheid	149-152
TABEL VIII	Klimaatgegewens vir SANAE	153-155
TABEL IXA	Maandelikse reënvalgegewens vir die Republiek van Suid-Afrika, Lesotho en Swaziland	156-217
TABEL IXB	Maandelikse reënvalgegewens vir Suidwes-Afrika	218-227
KAART VAN SEKSIES	volg op	227

1975 - ANNUAL REPORT

CONTENTS

		Page
PREFACE		III
INDEX TO STATIONS		VI-XI
EXPLANATORY NOTES		XII-XX
CONVERSION TABLES		XXI
TABLE I	Extreme air temperatures - first and last dates of occurrence of frost - precipitation	1-41
TABLE II	Average daily values of evaporation, wind speed, dry and wet bulb temperatures, relative humidity and cloudiness - frequencies of occurrence of hydrometeors - sunshine duration	43-74
TABLE III	Averages and extremes of atmosheric pressure	75-83
TABLE IV	Wind direction and wind speed frequencies and average wind speed for weather station and other stations with anemographs	85-94
TABLE V	Grass minimum and soil temperatures	95-119
TABLE VI	Pentade values of mean daily temperature, total sunshine duration and rainfall	121-140
TABLE VIIA	Mean hourly values of air temperature	141-147
TABLE VIIB	Mean hourly values of relative humidity	149-152
TABLE VIII	Climate data for SANAE	153-155
TABLE IXA	Monthly rainfall data for the Republic of South Africa, Lesotho and Swaziland	156-217
TABLE IXB	Monthly rainfall data for South West Africa	218-227
MAP OF SECTIONS	follows on	227

BLADWYSER 1975 INDEX

STASIE - STATION	ORDE ORDER	Bladsye TABELLE I	II	III	IV	V	VI	VIIA	VIIB	VIII	IXA	IXB
		Pages TABLES										
Addo - AGR	2	6	46	.	.	97	.	.	.	.	160	.
Alexander Bay - WK	WK	18	56	80	89	.	.	144	150	.	186	.
Aliwal North - Welverdiend	1	12	51	79	.	101	127	.	.	.	176	.
Armoedsvlakte - AGR	1	25	62	.	.	109	134	.	.	.	198	.
Balkfontein - IRR	2	23	61	.	.	.	.	.	.	.	196	.
Bathurst - AGR	2	6	47	.	.	97	.	.	.	.	160	.
Beaufort West - TNK	1	9	49	78	.	99	125	.	.	.	166	.
Belfast II - BOS	3	32	.	.	.	.	.	.	.	.	206	.
Bethal - TNK	1	29	64	81	.	112	136	.	.	.	202	.
Bethlehem (Loch Lomond - AGR)	1	21	59	80	.	107	132	.	.	.	190	.
Bien Donné - AGR	3	4	.	.	86	96	.	.	.	.	158	.
Bloemfontein (J.B.M. Hertzog - WK)	WK	17	55	79	89	105	131	143	150	.	184	.
Boegoebergdam - IRR	2	17	55	.	.	.	.	.	.	.	182	.
Brandvlei - POL	3	13	.	.	.	.	.	.	.	.	176	.
Brits (Hartbeespoort - AGR)	2	31	66	.	.	113	.	.	.	.	204	.
Buffelspoort II - AGR	3	30	.	.	.	.	.	.	.	.	204	.
Butha-Buthe	2	19	57	.	.	.	.	.	.	.	188	.
Calvinia - TNK	1	11	50	78	.	100	126	.	.	.	172	.
Cape Agulhas - VRT	1	1	43	77	.	.	121	.	.	.	156	.
Cape Columbine - VRT	1	8	48	77	.	.	.	.	.	.	164	.
Cape Hermes - VRT	1	10	50	78	.	.	.	.	.	.	172	.
Cape Point - VRT	1	1	43	77	.	.	.	.	.	.	156	.
Cape St. Blaize - VRT	1	2	44	77	.	.	.	.	.	.	156	.
Cape St. Francis - VRT	1	3	44	77	.	.	.	.	.	.	158	.
Cape St. Lucia - VRT	1	22	59	80	.	.	133	.	.	.	192	.
Cape Town (D.F. Malan - WK)	WK	3	45	77	85	95	121	141	149	.	158	.
Cape Town (Kirstenbosch - BOT)	3	3	.	.	.	95	.	.	.	.	158	.
Cape Town (SAAO : CSIR. Formerly Royal Observatory)	2	3	44	.	.	.	.	.	.	.	158	.
Carletonville - PUR	3	27	.	.	.	.	.	.	.	.	202	.
Carnarvon - AGR	2	11	51	.	.	101	.	.	.	.	174	.
Carolina - TNK	1	29	65	81	.	112	.	.	.	.	202	.
Cathedral Peak - BOS	3	20	57	.	.	106	.	.	.	.	188	.
Cedara - AGR	1	15	54	79	.	104	130	.	.	.	182	.
De Aar - MUN	1	11	51	78	.	101	127	.	.	.	174	.
D.F. Malan - WK (Kaapstad/Cape Town)	WK	3	45	77	95	121	141	149	.	.	158	.
Diaz Point - VRT	1	24	61	80	.	.	.	.	.	.	.	218
Döhne - AGR	1	9	49	78	.	98	125	.	.	.	166	.
Doornlaagte	1	25	62	80	.	109	.	.	.	.	198	.
D.R. de Wet - BOS	2	34	68	.	.	.	.	.	.	.	.	.
Drieplotte - AGR	2	17	55	.	.	104	.	.	.	.	184	.
Durban (Louis Botha - WK)	WK	16	54	79	88	104	130	143	150	.	182	.

BLADWYSER 1975 INDEX

STASIE - STATION	ORDE ORDER	Bladsye TABELLE I	II	III	IV	V	VI	VIIA	VIIB	VIII	Pages TABLES IXA	IXB
East London - AGR	2	7	47	.	.	97	.	.	.	.	164	.
East London - WK	WK	7	47	77	87	98	124	142	149	.	164	.
Elsenburg II - AGR	2	3	45	.	.	95	122	.	.	.	158	.
Emerald Dale	3	15	.	.	.	.	.	.	.	.	182	.
Emeritus	3	38	.	.	.	.	.	.	.	.	.	220
Ermelo (Nooitgedacht - AGR)	2	26	63	.	.	110	.	.	.	.	200	.
Eshowe - MUN	3	20	.	.	.	.	.	.	.	.	188	.
Estcourt - TNK	1	20	58	80	.	106	132	.	.	.	188	.
Fauresmith	1	14	53	79	.	103	129	.	.	.	180	.
Frankfort - TNK	1	24	61	80	.	108	133	.	.	.	196	.
Fraserburg - POW	1	10	50	78	.	100	.	.	.	.	170	.
Friedenheim - AGR	1	34	68	81	.	114	137	.	.	.	210	.
Gemsbokfontein - BOS	3	32	.	.	.	.	.	.	.	.	206	.
George - AER	3	5	.	.	.	.	123	.	.	.	160	.
Giyani - AGR	2	37	71	.	.	.	.	.	.	.	216	.
Glen College - AGR	2	19	57	.	.	105	.	.	.	.	186	.
Gobabeb	1	36	70	82	.	116	.	.	.	.	.	220
Gobabis - TNK	1	39	72	82	.	118	.	.	.	.	.	222
Goedehoop	1	35	69	82	.	115	.	.	.	.	212	.
Goedgegun (Nhlangano)	2	24	61	.	.	.	.	.	.	.	196	.
Gooldville - HOSP	3	38	.	.	.	.	.	.	.	.	216	.
Gougheiland - WK	WK	1	43	77	.	.	.	.	.	.	156	.
Graaff-Reinet - TNK	1	9	49	78	.	99	.	.	.	.	168	.
Great Fish Point - VRT	3	6	.	.	.	.	.	.	.	.	.	.
Grootfontein II - AGR	1	11	51	78	88	101	127	143	150	.	172	.
Grootfontein S.W.A. - WK	WK	40	72	83	94	118	140	147	152	.	.	224
Hartbeespoort - AGR (Brits)	2	31	66	.	.	113	.	.	.	.	204	.
Havelock Mine	2	32	67	.	.	.	.	.	.	.	206	.
Heldervue	3	8	.	.	.	.	.	.	.	.	164	.
Hendrik Verwoerddam - IRR	2	12	51	.	.	.	.	.	.	.	.	.
Henkriesfontein - COL	3	19	.	.	.	.	.	.	.	.	186	.
High Noon	2	4	45	.	.	.	.	.	.	.	158	.
Hlatikulu	3	27	.	.	.	.	.	.	.	.	200	.
Jansenville	1	8	48	78	.	98	124	.	.	.	164	.
Jan Smuts - WK (Johannesburg)	WK	28	64	81	91	112	135	145	151	.	202	.
J.B.M. Hertzog - WK (Bloemfontein)	WK	17	55	79	89	105	131	143	150	.	184	.
J.G. Strijdom - WK (Windhoek)	WK	38	72	82	93	117	.	147	152	.	.	222
Johannesburg (Jan Smuts - WK)	WK	28	64	81	91	112	135	145	151	.	202	.
Johannesburg (Joubert Park)	2	28	64	.	.	.	.	.	.	.	202	.
Jonkershoek - BOS	3	4	.		.	.	.	.	.	.	158	.

BLADWYSER 1975 INDEX

STASIE - STATION	ORDE ORDER	Bladsye TABELLE I	II	III	IV	V	VI	VIIA	VIIB	VIII	IXA	IXB
		Pages TABLES										
Kaap Agulhas - VRT	1	1	43	77	.	.	121	.	.	.	156	.
Kaappunt - VRT	1	1	43	77	.	.	.	.	.	.	156	.
Kaapstad (D. F. Malan - WK)	WK	3	45	77	85	95	121	141	149	.	158	.
Kangogrotte	3	7	.	.	.	.	.	.	.	.	162	.
Karibib	3	39	.	.	.	.	.	.	.	.	.	222
Katima Malilo	2	41	74	.	.	.	.	.	.	.	.	226
Keetmanshoop - WK	WK	25	62	80	91	109	134	145	151	.	.	218
Kimberley - WK	WK	19	57	80	90	.	131	144	151	.	186	.
King William's Town - MUN	2	9	48	.	.	.	.	.	.	.	166	.
Kirstenbosch - BOT (Cape Town)	3	3	.	.	.	95	.	.	.	.	158	.
Klein Aub	3	36	.	.	.	.	.	.	.	.	.	220
Kokstad - TNK	1	12	52	79	.	102	128	.	.	.	176	.
Koopmansfontein - AGR	2	21	59	.	.	107	.	.	.	.	190	.
Kroonstad - MUN	1	23	60	80	.	108	133	.	.	.	194	.
Krugersdorp - MUN	3	28	.	.	.	.	.	.	.	.	202	.
Kuruman - TNK	1	23	60	80	.	108	.	.	.	.	196	.
Ladysmith - MUN	2	20	58	.	.	.	.	.	.	.	188	.
Lake St. Lucia Research Centre	3	22	.	.	.	.	.	.	.	.	192	.
Langebaanweg	WK	8	48	78	.	.	.	142	150	.	164	.
Langgewens - AGR	3	6	.	.	.	.	123	.	.	.	162	.
Levubu - AGR	1	37	71	82	.	117	.	.	.	.	216	.
Lindleyspoort - IRR	3	33	.	.	.	.	.	.	.	.	208	.
Loch Lomond - AGR	1	21	59	80	.	107	132	.	.	.	190	.
Loskopdam - IRR	3	33	.	.	.	.	.	.	.	.	208	.
Louis Botha - WK (Durban)	WK	16	54	79	88	104	130	143	150	.	182	.
Luderitz Bay (Diaz Point - VRT)	1	24	61	80	.	.	.	.	.	.	.	218
Lydenburg - VIS	1	34	68	81	.	114	137	.	.	.	208	.
Macuville - AGR	1	39	72	82	.	118	140	.	.	.	216	.
Mafeking - TNK	1	30	66	81	.	112	136	.	.	.	204	.
Mahanene	2	41	73	.	.	.	.	.	.	.	.	226
Makatini - AGR	1	24	61	80	.	108	134	.	.	.	198	.
Malkerns	2	26	63	.	.	111	.	.	.	.	200	.
Mara - AGR	1	37	70	82	.	117	139	.	.	.	214	.
Marico Bosveld - IRR	3	33	.	.	.	.	.	.	.	.	208	.
Mariental - POS	1	34	68	81	.	114	138	.	.	.	.	218
Marioneiland - WK	WK	1	43	77	85	.	.	141	149	.	156	.
Marnitz	1	37	70	82	.	117	.	.	.	.	214	.
Maseru	2	18	56	.	.	105	.	.	.	.	184	.
Mata Mata-Kalahari Gemsbokpark	2	30	66	.	.	.	.	.	.	.	204	.
Matroosberg	1	7	47	77	.	97	124	.	.	.	162	.
Matsapa	2	26	63	81	.	111	.	.	.	.	200	.
Mbabane	2	29	65	.	.	.	.	.	.	.	204	.

BLADWYSER 1975 INDEX

STASIE - STATION	ORDE ORDER	Bladsye TABELLE I	II	III	IV	V	VI	VIIA	VIIB	VIII	IXA	IXB
		Pages TABLES										
Mohaleshoek	2	13	52	.	.	.	.	.	.	.	178	.
Mokhotlong	2	18	56	.	.	.	.	.	.	.	184	.
Mossel Bay (Cape St. Blaize - VRT)	1	2	44	77	.	.	.	.	.	.	156	.
Mount Edgecombe	2	16	54	.	.	104	130	.	.	.	182	.
Möwe	1	40	73	83	.	.	.	.	.	.	.	226
Mpaka	2	29	65	.	.	.	.	.	.	.	204	.
Mpisi	2	29	65	.	.	.	.	.	.	.	204	.
Ndumu	2	27	64	.	.	.	.	.	.	.	200	.
Nhlangano (Goedgegun)	2	24	61	.	.	.	.	.	.	.	196	.
Nooitgedacht - AGR	2	26	63	.	.	110	.	.	.	.	200	.
Northdene - MUN	3	16	.	.	.	.	.	.	.	.	182	.
Nossob-Kalahari Gemsbokpark	2	33	68	.	.	.	.	.	.	.	.	.
Nylsvley I	2	35	69	.	.	115	.	.	.	.	210	.
Okaukeujo	1	40	73	83	.	119	.	.	.	.	.	226
Okiep	1	14	53	79	.	102	.	.	.	.	178	.
Ondangwa	1	40	73	83	.	119	.	.	.	.	.	226
Oviston - IRR	3	12	.	.	.	.	.	.	.	.	174	.
Ox-Bow	2	19	57	.	.	.	.	.	.	.	188	.
Paarl - AGR	2	4	45	.	.	95	.	.	.	.	158	.
Paddock	3	13	.	.	.	.	.	.	.	.	176	.
Pelican Point - VRT	1	37	71	82	.	.	.	.	.	.	.	220
Pelindaba	3	31	.	.	.	.	.	.	.	.	204	.
Phalaborwa - AER	1	36	70	82	.	116	139	.	.	.	214	.
Pietermaritzburg - PUR	3	16	.	.	.	.	.	.	.	.	182	.
Pietersburg - WK	WK	36	70	82	92	116	138	146	152	.	214	.
Piet Retief - TNK	1	26	63	81	.	111	135	.	.	.	200	.
Pigg's Peak	2	33	67	.	.	.	.	.	.	.	206	.
P.K. le Rouxdam (Vanderkloofdam - IRR)	3	14	.	.	.	.	.	.	.	.	180	.
Plateau Camp - IRR	3	11	.	.	.	.	.	.	.	.	.	.
Plessisdraai	1	23	60	80	.	107	.	.	.	.	194	.
Pofadder - SKL	1	17	55	79	.	.	.	.	.	.	182	.
Port Elizabeth - WK	WK	6	46	77	86	96	123	142	149	.	160	.
Port Nolloth - VRT	1	16	55	79	.	.	131	.	.	.	182	.
Port Shepstone - VRT	1	13	52	79	.	.	128	.	.	.	176	.
Port St. Johns (Cape Hermes - VRT)	1	10	50	78	.	.	.	.	.	.	172	.
Potchefstroom - AGR	1	25	62	81	.	110	135	.	.	.	198	.
Potgietersrus Tabak Ko-op	1	35	69	82	.	116	.	.	.	.	212	.
Pretoria - Proclamation Hill	3	31	66	.	.	113	.	.	.	.	204	.
Pretoria - PUR	3	31	.	.	.	113	.	.	.	.	206	.
Pretoria - Forum - WB	WB	31	67	81	92	.	.	145	151	.	206	.
Pretoria Universiteit - AGR	2	32	67	.	.	113	.	.	.	.	206	.

BLADWYSER 1975 INDEX

STASIE - STATION	ORDE ORDER	Bladsye TABELLE I	II	III	IV	V	VI	VIIA	VIIB	VIII	IXA	IXB
		Pages TABLES										
Prieska	1	14	53	79	.	103	129	.	.	.	180	.
Pusella - GSH	3	36	.	.	.	.	.	.	.	.	.	.
Queenstown - TNK	1	10	50	78	.	100	126	.	.	.	170	.
Quthing	2	14	53	.	.	.	.	.	.	.	178	.
Richard's Bay - ALUSAF	2	20	58	.	.	106	.	.	.	.	188	.
Riversdale	1	2	44	77	.	95	121	.	.	.	156	.
River View	2	22	59	.	.	.	.	.	.	.	192	.
Robertson - AGR	1	5	45	77	.	96	122	.	.	.	158	.
Rohrbeck	3	35	.	.	.	.	.	.	.	.	.	220
Roodeplaat - AGR	1	32	67	.	.	114	137	146	152	.	206	.
Rooiheuwel - AGR	1	5	46	77	.	96	122	.	.	.	158	.
Rundu	1	41	73	83	.	119	.	.	.	.	.	226
Rustenburg - AGR	1	30	66	81	.	113	136	.	.	.	204	.
Rustfonteindam - IRR	3	17	.	.	.	.	.	.	.	.	184	.
Saasveld - BOS	2	5	46	.	.	96	.	.	.	.	160	.
SANAE	WK	.	.	.	.	.	.	.	.	154	.	.
Seven Oaks (Ryhill)	2	18	56	.	.	105	.	.	.		186	.
Sheeprun	1	12	52	79	.	102	.	.	.	.	176	.
Sishen	3	22	.	.	.	.	.	.	.	.	192	.
Siteki	2	30	65	.	.	.	.	.	.	.	204	.
Sitrusdal	3	40	.	.	.	.	.	.	.	.	.	.
Skukuza	1	35	69	82	.	115	.	.	.	.	212	.
Somerset East - POW	1	8	48	78	.	98	.	.	.	.	164	.
Somerset West - DYN	3	2	.	.	.	.	.	.	.	.	156	.
Standerton - TNK	1	26	62	81	.	110	.	.	.	.	200	.
Stormsriviermond	3	2	.	.	.	.	.	.	.	.	156	.
Sutherland	1	9	49	78	.	99	.	.	.	.	166	.
Teyateyaneng	2	18	56	.	.	.	.	.	.	.	184	.
Thaba Tseka - Paray Mission	2	15	54	.	.	.	.	.	.	.	180	.
Towoomba - AGR	1	34	69	81	.	115	138	.	.	.	210	.
Tristan da Cunha	1	1	43	.	.	.	.	.	.	.	156	.
Tuscanen	3	39	.	.	.	.	.	.	.	.	216	.
Twee Riviere	1	27	64	81	.	111	.	.	.	.	200	.
Tygerhoek - AGR	2	2	44	.	.	95	.	.	.	.	156	.
Tzaneen (Pusella - GSH)	3	36	.	.	.	.	.	.	.	.	.	.
Uis - Myn I	1	39	72	82	.	118	.	.	.	.	.	222
Uitenhage - PUR	2	5	46	.	.	.	.	.	.	.	160	.
Umtata	1	10	50	78	.	100	126	.	.	.	172	.
Upington - AGR	2	21	58	.	.	106	.	.	.	.	188	.
Upington - WK	WK	21	58	80	90	106	132	144	151	.	188	.

BLADWYSER 1975 INDEX

STASIE - STATION	ORDE ORDER	Bladsye / Pages										
		TABELLE / TABLES										
		I	II	III	IV	V	VI	VIIA	VIIB	VIII	IXA	IXB
Vaalharts - AGR	2	22	60	.	.	107	.	.	.	.	192	.
Vanderkloofdam (P.K. le Rouxdam - IRR)	3	14	.	.	.	.	.	.	.	.	180	.
Vanwyksvlei	1	13	52	79	.	102	128	.	.	.	176	.
Vereeniging - RWB	3	25	.	.	.	110	.	.	.	.	198	.
Virginia - MUN	2	21	59	.	.	107	.	.	.	.	190	.
Volksrust - MUN	3	24	.	.	.	.	.	.	.	.	196	.
Vredendal	1	10	49	78	.	99	125	.	.	.	168	.
Vryburg (Armoedsvlakte - AGR)	1	25	62	.	.	109	134	.	.	.	198	.
Walvisbaai	2	38	71	.	.	.	.	.	.	.	.	.
Waterford	1	15	54	79	.	103	.	.	.	.	180	.
Welkom - AER	2	23	60	80	.	.	.	.	.	.	194	.
Wellington - MUN	3	4	.	.	.	.	.	.	.	.	158	.
Welverdiend (Aliwal North)	1	12	51	79	.	101	127	.	.	.	176	.
Wepener - TNK	1	15	53	79	.	103	129	.	.	.	180	.
Willowmore - POW	1	7	47	77	.	97	.	.	.	.	162	.
Windhoek - WK	WK	38	71	82	93	117	139	146	152	.	.	220
Wisselrode	2	27	63	.	.	111	.	.	.	.	200	.
Zuurbekom - RWB	3	28	.	.	.	.	.	.	.	.	202	.
Zwartkopjes - RWB	3	28	.	.	.	111	.	.	.	.	202	.

JAARVERSLAG 1975

VERKLARENDE AANTEKENINGE

WEERSTASIES

In die R.S.A. word weerstasies in vier hoofgroepe geklassifiseer, naamlik :

(1) Eersteorde-weerstasies wat beman word óf deur voltydse personeel van die Weerburo (Weerkantore) óf deur Deeltydse Weerkundige Beamptes, en waar waarnemings vir klimatologiese doeleindes ten minste drie maal per dag gemaak word, d.w.s. op die hoofwaarnemingsure, naamlik 8 vm.(08h00), 2 nm.(14h00) en 8 nm.(20h00) Suid-Afrikaanse Standaard Tyd (SAST).

Benewens 'n kwikbarometer en die gewone toerusting bestaande uit 'n Stevensonskerm met vier termometers (droëbol, natbol, maksimum en minimum) en 'n standaard reënmeter, is die eersteorde-weerstasies omtrent almal toegerus met outografiese instrumente vir die registrering van lugdruk, temperatuur, relatiewe vogtigheid, sonskynduur en reënval; ook windrigting en -spoed by 18 weerkantore. (Vanweë kwaai verwering kry vuurtorings nie al die outografiese instrumente nie). By sommige eersteorde-weerstasies word daar ook bolugpeilings deur middel van radiosondes gemaak en by enkeles is daar die nodige toerusting vir die meting van straling. By die meeste van hierdie stasies word grondtemperature (op verskeie dieptes) asook grasminimumtemperature en verdamping gemeet.

Eersteorde-weerstasies sluit ook die eilandweerkantore Marion en Gough in, asook SANAE in Antarktika. Besonderhede van waarnemings en ander aantekeninge wat op SANAE betrekking het, gaan TABEL VIII vooraf.

(2) Tweedeorde-weerstasies waar vrywillige medewerkers twee maal per dag op die hoofwaarnemingsure 8 vm. en 2 nm. (08h00 en 14h00) SAST waarnemings maak. Benewens die gewone toerusting is party van hierdie stasies ook met een of meer outografiese instrumente toegerus (meestal 'n termograaf, higrograaf, barograaf, sonskynmeter of outografiese reënmeter); die meeste landbouproefstasies wat in hierdie kategorie val, is ook toegerus met grondtermometers (meestal 5 dieptes) en 'n grasminimumtermometer.

(3) Derdeorde-weerstasies waar vrywillige werkers net eenmaal per dag waarnemings maak, naamlik om 08h00 SAST. Die gewone toerusting is aangevul met een of twee outografiese instrumente (meestal slegs 'n termograaf) en enkeles het ook grondtermometer en 'n grasminimumtermometer; die meeste het geen droë- en natbolpsigrometers

ANNUAL REPORT 1975

EXPLANATORY NOTES

WEATHER STATIONS

In the R.S.A. weather stations are classified in four main groups, namely :

(1) First Order Weather Stations which are either manned by full-time personnel of the Weather Bureau (Weather Offices) or by Part-time Meteorological Officers, and where observations for climatological purposes are made at least three times daily, i.e. at the main observation hours, namely : 8 a.m. (08h00), 2 p.m. (14h00) and 8 p.m. (20h00) South African Standard Time (SAST).

Besides a mercury barometer and the usual equipment comprising a Stevenson screen with four thermometers (dry bulb, wet bulb, maximum and minimum) and a standard raingauge, nearly all first order weather stations are equipped with autographic instruments for recording pressure, temperature, relative humidity, sunshine duration and rainfall; also wind direction and speed at 18 weather offices. (Owing to severe corrosion, lighthouses are not equipped with all the autographic instruments). At some first order weather stations also upper air ascents are made by means of radiosondes and solar radiation equipment is maintained at a few. At most of these stations soil temperatures (at various depths) as well as grass minimum temperatures and evaporation are measured.

First order weather stations also include the island weather offices Marion and Gough and SANAE in the Antarctic. Details of the observations and other notes pertaining to SANAE precede TABLE VIII.

(2) Second Order Weather Stations where observations are made twice daily at 8 a.m. and 2 p.m. (08h00 and 14h00) SAST by voluntary co-operative workers. In addition to the usual equipment some of these stations are also equipped with one or more autographic instruments (usually a thermograph, hygrograph, barograph, sunshine recorder or an autographic raingauge); agricultural experimental farms falling in this category are also equipped with soil thermometers (usually 5 depths) and a grass minimum thermometer.

(3) Third Order Weather Stations where observations are carried out once a day at 08h00 SAST by voluntary workers. These stations are equipped with one or two autographic instruments (usually only a thermograph) in addition to the usual equipment and a few also have soil thermometers and a grass minimum thermometer; most

nie.

(4) Reënvalstasies waar vrywillige waarnemers slegs neerslag eenmaal per dag om 08h00 SAST meet.

STASIEKENNOMMERS

Elke reënval- en klimaatstasie is voorsien van 'n tweeledige kennommer, bv. 145/59. Die eerste deel van die nommer het betrekking op die seksie waarin die stasie val, soos aangedui op die sleutelkaart van seksies aan die einde van hierdie publikasie. Die tweede deel van die nommer dui die stasie se posisie binne die seksie aan. Elke seksie bestaan uit 'n halwe breedtegraad by 'n halwe lengtegraad en word verder opgedeel in eenminuutintervalle van breedte- en lengtegrade. Die 900 snypunte word van bo na onder en met toenemende lengtegraad agtereenvolgens genommer, soos in die figuur hieronder aangedui. In ons land is hierdie snypunte ongeveer 1,6 km van mekaar en voorsiening is dus gemaak vir een stasiekennommer per 2,6 vierkante km. Indien daar meer as een stasie binne hierdie area lê, word daar onderskeitussen die stasies deur A, B, C, ens. agter die tweede deel van die stasiekennommer by te voeg, bv. 145/59, 145/59A, 145/59B, 145/59C.

Die sirkels in die figuur stel die posisies van stasies in seksie 145 voor :

of them have no dry and wet bulb psychrometers.

(4) Rainfall Stations where only precipitation is measured once daily at 08h00 SAST by voluntary observers.

STATION IDENTIFICATION NUMBERS

An identification number consisting of two parts is alotted to every rainfall and climate station, e.g. 145/59. The first part of the number refers to the section in which the station falls as shown on the key map of sections at the end of this publication. The second part of the number indicates the position of the station within the section. Each section consists of half a degree latitude by half a degree longitude and is further divided into one-minute intervals of latitude and longitude. The 900 inter-sections are numbered from top to bottom and in progressive longitudinal order, as shown in the figure below. In this country these intersections are about 1,6 km apart and provision is therefore made for one station identification number per 2,6 square km. However, where more than one station falls in this area, A, B, C, etc. is added to the second part of the station identification number to differentiate between the stations, e.g. 145/59, 145/59A, 145/59B, 145/59C.

The circles in the figure show the position of stations in section 145 :

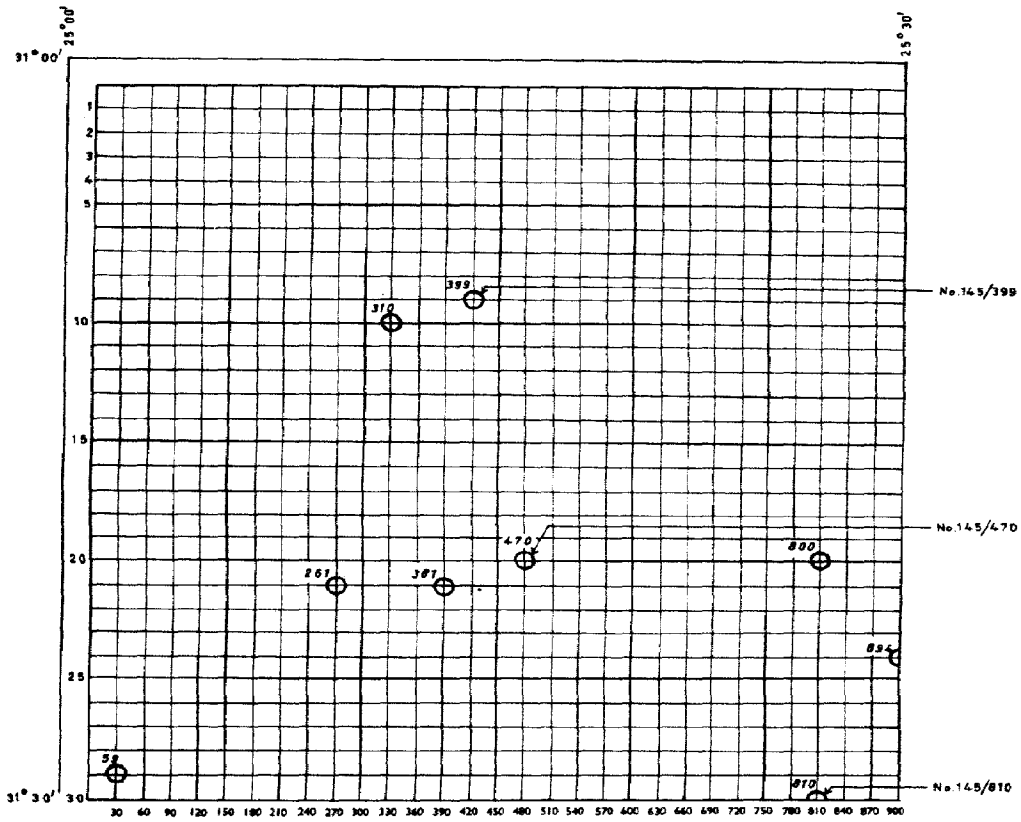

'n Leser wat die reënval vir enige deel van die land wil naslaan, hoef dus net die sleutelkaart te raadpleeg, te besluit in watter seksies hy belangstel en dan daardie nommers in die reënvaltabel (bladsye 156 tot 227) na te slaan. Die reënvalstasies is numeries volgens hul kennommers gerangskik in hierdie tabel. Ook in al die ander tabelle volg die stasies in numeriese volgorde op mekaar.

Die hoogtes wat vir stasies aangegee word, is redelik korrek in die geval van weerkantore en 1e-ordestasies, maar origens is hulle meestal net benaderde waardes wat van kontoerkaarte afgelees is en hierdie syfers kan slegs as 'n algemene aanduiding gebruik word.

BESONDERHEDE VAN WAARNEMINGS

Eenhede : Sedert 1951 word alle weerkundige gegewens reeds in metrieke eenhede gepubliseer. Na hierdie verklarende aantekenige volg daar tabelle vir die omsetting van -

(1) millimeters na duime
(2) grade Celsius na grade Fahrenheit
(3) meters na voet
(4) meters per sekonde na myl per uur

Tyd : Tensy anders bo-aan 'n tabel vermeld, verwys alle tye in hierdie verslag altyd na Suid-Afrikaanse Standaard Tyd (meridiaan 30 °E) wat Greenwich Gemiddelde Tyd met 2 uur vooruitloop. Die standaard waarnemingsure is 08h00, 14h00 en 20h00 SAST. Vir sinoptiese en lugvaartdoeleindes word daar by sekere uitgesoekte weerstasies ook nog waarnemings op sekere ander tye gedoen maar hulle word nie in hierdie verslae opgesom nie.

Lugtemperatuur : By alle weerstasies word die lugtemperatuur gemeet in 'n Stevensonskerm wat nie kunsmatig geventileer word nie en waarin daar 'n kwikmaksimum-, 'n alkohol-minimumtermometer en 'n droë en natbolpsigrometer opgestel is. Die psigrometer is so opgestel dat die bolle van die termometers 1, 2 meter bo die grondoppervalkte is.

Uurlikse lugtemperature word van die kurwes van termohigrograwe verkry wat in Stevensonskerms opgestel is. Die kurwes word met behulp van die lesings van die maksimum- en minimumtermometers gekorrigeer.

By alle stasies word die maksimumtermometers slegs tydens die oggendwaarnemings om 08h00 SAST afgelees en verstel; die lesings voor verstelling word altyd teenoor die vorige dag se datum geboekstaaf.

Die minimumtermometer word ook altyd om 08h00

A reader who wishes to find the rainfall for any particular part of the country merely has to consult the key map, decide in which sections he is interested and turn to those numbers in the rainfall table (pages 156 to 227). The rainfall stations are arranged numerically according to their identification numbers in this table. This numerical order of stations has also been maintained in the other tables.

The heights given for stations are reasonably correct in the case of weather offices and first order stations, but for most of the other stations they are approximate values derived from contour maps and these figures may be used only as a general indication.

DETAILS OF OBSERVATIONS

Units : All meteorological data have been published in metric units since 1951. Following on these explanatory notes are conversion tables for converting -

(1) milimetres to inches
(2) degrees Celsius to degrees Fahrenheit
(3) metres to feet
(4) metres per second to miles per hour

Time : Unless otherwise stated in the heading of a table, all times mentioned in this report always refer to South African Standard Time (meridian 30 °E) which is 2 hours ahead of Greenwich Mean Time. The standard observation hours are 08h00, 14h00 and 20h00 SAST. For synoptic and aviation purposes selected stations also make observations at certain other times but these are not summarized in these reports.

Air Temperature : At all weather stations, air temperature is measured in a Stevenson screen, which is not artifically ventilated and houses a maximum (mercury) and minimum (alcohol) thermometer and a dry and wet bulb psychrometer. The psychrometer is exposed so that the thermometer bulbs are 1, 2 metres above ground level.

Hourly temperatures are obtained from the traces of thermohygrographs exposed in Stevenson screens. The traces are corrected by means of the readings of the maximum and minimum thermometers.

At all stations the maximum thermometers are read and reset only at the morning observation (08h00 SAST) and the readings observed before resetting are always recorded against the previous date.

The minimum thermometer is also read and reset

SAST afgelees en verstel maar die lesing word teenoor die datum van aflesing geboekstaaf; by 1e- en 2e-ordestasies word hierdie termometer nogeens om 14h00 SAST afgelees en verstel en die lesings word weereens teenoor die datum van aflesing geboekstaaf. Dit word gedoen om te verseker dat die minimumtemperatuur vir 'n sekere datum, wat moontlik na 08h00 SAST kon plaasgevind het, tog geregistreer sal word. Dit is natuurlik onprakties by 3e-ordestasies en gevolglik is die resultate by 3e-ordestasies verkry, nie altyd streng vergelykbaar met dié verkry by 1e- en 2e-ordestasies nie.

Vroegste en laatste rypdatums word vir alle 1e-, 2e- en 3e-ordestasies waar ryptoestande waargeneem is, aangegee. Die volgende temperature, gemeet op 'n hoogte van 1, 2 m bo grondvlak in 'n Stevensonskerm, dien as maatstaf vir die voorkoms van ryp :

Ligte (of grond-) ryp	: <	2, 5 °C tot 0 °C
Matige ryp	: <	0 °C tot -2, 5 °C
Swaar ryp	: <	-2, 5 °C

Grasminimumtemperature word verkry van 'n gewone alkohol-minimumtermometer wat binne 'n glasomhulsel gemonteer en horisontaal bo kort geknipte gras opgestel is sodat die bol ongeveer 0, 05 m bo die grondvlak is.

Grondtemperature by dieptes van 0, 3 m en meer word verkry met die gebruiklike Symons-tipe grondtermometers wat in staalbuise hang. Vir dieptes van minder as 0, 3 m word ingeplante kwiktermometers gebruik. Die kleur van die bogrond word vir elke stasie aangedui met twee kodeletters volgens die kode hieronder. Die struktuur van die grond is meganies ontleed volgens die grootte van die partikels en die persentasie (per massa) van die verskillende klasse word in die volgende volgorde aangegee by elke diepte : gruis en klip; sand; slik; klei. Die ontleding en klassifikasie van die grondtipes en struktuur wat in hierdie verslag aangegee word, is volgens die internasionale sisteem gemaak.

at 08h00 SAST but the readings are entered against the actual date of reading; at 1st and 2nd order stations this thermometer is again read and reset at 14h00 SAST to ensure that the minimum temperature for a particular date is always recorded even though it may have occurred after 08h00 SAST. The readings are again recorded against the actual date of reading. This second reading of the minimum thermometer is, of course, not practicable at 3rd order stations, so that the results obtained from 3rd order stations are not always strictly comparable with those obtained from 1st and 2nd order stations.

First and last dates of occurrence of frost are given for all 1st, 2nd and 3rd order stations where frost conditions were observed. The following temperatures, measured at a height of 1, 2 m above ground level in a Stevenson screen, serve as criteria for the occurrence of frost:

Light (or ground) frost	: <	2, 5 °C to 0 °C
Moderate frost	: <	0 °C to -2, 5 °C
Heavy frost	: <	-2, 5 °C

Grass Minimum Temperatures are obtained by means of an ordinary sheathed alcohol minimum thermometer exposed horizontally above short mown grass with the bulb approximately 0, 05 m above the soil.

Soil Temperatures at depths of 0, 3 m and more are obtained by means of the customary Symons pattern soil thermometers suspended in steel tubes. For depths of less than 0, 3 m, embedded mercury thermometers are used. The colour of the topsoil is indicated for each station by the code letters according to the code given below. The structure of the soil was analysed mechanically according to the size of the particles and the percentage (by mass) in the different categories is given in the following order of each depth : gravel and rock; sand; silt; clay. The analysis and classification of soil types and structure given in this report are according to the international system.

Kode vir die kleur van die Bogrond : Code for the colour of the Topsoil

Amberkleurig	AA	Amber	Kastanjebruin	NK	Chestnut-brown
Blou	BB	Blue	Ligbruin	NL	Light brown
Donkerblou	BD	Dark blue	Bruin	NN	Brown
Ligblou	BL	Light blue	Oranjebruin	NO	Orange-brown
Vaalblou	BV	Blue dun	Rooibruin	NR	Reddish-brown
Donkergeel	GD	Dark yellow	Vaalbruin	NV	Greyish-brown
Geel	GG	Yellow	Kakiebruin	NH	Khaki-brown
Liggeel	GL	Light yellow	Swartbruin	NS	Black-brown
Sjokoladebruin	NC	Chocolate-brown	Donkeroranje	OD	Dark orange
Donkerbruin	ND	Dark brown	Oranje	OO	Orange
Geelbruin (oker)	NG	Yellowish-brown (ochre)	Ligoranje	OL	Light orange

Donkerrooi	RD	Dark red
Ligrooi	RL	Light red
Oranjerooi	RO	Orange-red
Karmosynrooi(persrooi)	RP	Crimson
Rooi	RR	Red
Swart	SS	Black
Ligswart	SL	Light black
Swart en wit gemeng	SW	Black and white mixed
Donkervaal	VD	Dark grey
Ligvaal	VL	Light grey
Vaal	VV	Grey
Blouvaal	VB	Blue-grey
Vaalwit	VW	Whitish-grey
Wit	WW	White
Ligpers	PL	Light purple
Donkerpers	PD	Dark purple
Pers	PP	Purple
Onbekend	XX	Unknown

Reënval : Die standaard reënmeter wat in Suid-Afrika in gebruik is, het 'n deursnee van 127 mm en word op 'n staander gemonteer sodat die rand van die reënmetertregter horisontaal en 1,2 meter bo die grondoppervlakte is. Verdamping van reënwater uit die meter word beperk deur die spesiale nou opening van die opvangemmertjie wat self geheel en al binne die buitenste silinder ingesluit is. Ook is 'n klep ontwerp wat verdamping, behalwe deur die tregtertuit, heeltemal verhoed en feitlik al die reënmeters is nou met hierdie klep toegerus.

Behalwe die maandelikse totale van reënval en die aantal dae met reën, word die reënvaltotale vir die kalenderjaar, sowel as vir die seisoensjaar (gereken vanaf 1 Julie tot 30 Junie), ook verstrek. Daarbenewens word daar vir stasies waarvoor daar 30-jarige normale bestaan, ook die jaar- en seisoenstotale as 'n persentasie van daardie normaal verstrek. Laasgenoemde normale verskyn in die publikasie : "Klimaat van Suid-Afrika; Deel 9 : Gemiddelde maandelikse reënval tot op die end van 1960 (W.B. 29)".

Relatiewe Vogtigheid word van die droë- en natbolpsigrometer se lesings bereken met behulp van Jelinek se tabelle vir ligte wind, wat vir gebruik in Suid-Afrika aangepas is. In hierdie tabelle word die verhouding tussen die dampdruk (e), die versadigde dampdruk by die temperatuur van die natbol (e_t') en die psigrometriese verskil (t-t') as volg aangeneem :

$$e = e_t' - 0,0008\ (t-t') \text{ waar } t' > 0\ ^oC \text{ en}$$
$$e = e_t' - 0,000706\ (t-t') \text{ waar } t' < 0\ ^oC$$

Wanneer t' benede vriespunt daal, word daar veronderstel dat die natbol met 'n yslagie bedek is. In die daaropvolgende berekening van die relatiewe vogtigheid, nl. $U = \frac{e}{e_t} \times 100$, is die versadigde dampdruk (et) oor suiwer vloeibare water egter in alle gevalle as maatstaf gebruik, ongeag of die droëboltemperatuur bo of onder vriespunt was.

As gevolg van die betreklike hoë temperature wat by meeste stasies oordag bereik word, kan die natboltermometer hom nie so vinnig as die droëboltermometer aanpas by die vinnig-dalende temperatuur wat teen sononder

Rainfall : The Standard raingauge used in South Africa, is 127 mm in diameter and is mounted on a stand so that the rim of the funnel is horizontal and 1,2 meters above ground level. Evaporation of rainwater from the gauge is reduced by having a small orifice to the collecting bucket and enclosing the latter completely within an outer shell. In addition a seal has been fitted which prevents evaporation except through the funnel tube and practically all the raingauges have now been fitted with this seal.

In addition to the monthly rainfall totals and number of days with rain, the total amounts of precipitation for the calendar year as well as the seasonal year (from 1 July to 30 June) are also published. Furthermore, the annual and seasonal totals, expressed as percentages of the normal, are also included for stations for which 30 year normals are available. These normals appear in the publication : "Climate of South Africa; Part 9 : Average monthly rainfall up to the end of 1960 (W.B. 29)".

Relative Humidity is calculated from the readings of the dry and wet bulb psychrometer using Jelinek's tables for light wind, adapted for use in South Africa. In these tables the relation between the vapour pressure (e), the saturated vapour pressure at the temperature of the wet bulb (e_t') and the psychrometric difference (t-t') is taken as :

$$e = e_t' - 0,0008\ (t-t') \text{ where } t' > 0\ ^oC \text{ and}$$
$$e = e_t' - 0,000706\ (t-t') \text{ where } t' < 0\ ^oC$$

In the case of values of t' below freezing point the wet bulb was considered to be covered with ice. In the subsequent calculation of relative humidity viz. $U = \frac{e}{e_t} \times 100$, the saturation vapour pressure (e_t) over pure liquid water was adopted in all cases, whether or not the dry bulb temperature was below freezing point.

Owing to the relatively high temperatures reached during the daytime at most stations, the wet bulb thermometer cannot adapt itself as rapidly to the fast falling temperature at sundown as the dry bulb thermometer and as

ondervind word nie en gevolglik is die 20h00 natboltemperature meestal effens hoër as wat hulle behoort te wees. Hiervoor is daar egter geen korreksie toegepas nie.

Uurlikse waardes van relatiewe vogtigheid word verkry van die kurwes van termohigrograwe wat met behulp van die psigrometerlesings korrigeer word.

Verdamping word gemeet deur die verandering in hoogte van die vrye wateroppervlak in 'n pan of tenk waar te neem. In die Weerburo word die V. S. A. Klas A-pan gebruik en waarnemings word daagliks om 08h00 SAST gedoen. Die Klas A-pan is silindries, 250 mm diep met 'n deursnit van 1, 2 m. Die hoogte van die wateroppervlak word op 'n skaal wat skuins in die water lê, afgelees.

Verdampingsgegewens is in Tabel II van hierdie Verslag ingesluit. Waar gemiddelde gegewens tussen hakies verskyn beteken dit dat daar 'n sifdraadskerm oor die verdampingspan geplaas is. Daaglikse waardes van verdamping wat ontbreek word deur interpolasie aangevul.

Windgegewens : (1) Die windgegewens in Tabel II is hoofsaaklik dié van 1e-ordestasies wat verdamping meet en is verkry vanaf die windtotalisator (hoogte 2 m). 'n Windtotalisator registreer die werklike aantal kilometers wind wat by die instrument verby waai. As die teller aan die begin van 'n gekose periode en dan weer aan die einde daarvan afgelees word, dan gee die verskil tussen die twee lesings die hoeveelheid wind in km aan wat in die periode by die instrument verbygewaai het. Deur hierdie syfer met die tydsduur te deel, word die gemiddelde windspoed verkry.

In hierdie tabel word die windgegewens vir die periodes 08h00 - 20h00 SAST (OORDAG) en 20h00 - 08h00 SAST (OORNAG) aangegee.

(2) Die windgegewens in Tabel IV is verkry vanaf anemograafkaarte wat uurliks afgelees is. Die tabel sluit windfrekwensies vir weerstasies en ander 1e-ordestasies met anemograwe in. Een 3e-ordestasie toegerus met 'n anemograaf, naamlik Bien Donné, is ook ingesluit.

Die frekwensie van dae met donderstorms, hael, sneeu, mis en dae waarop sekere temperatuurperke oorskryf is, word volledig vir 1e-ordeweerstasies aangegee. By 2e-ordestasies waar die waarnemings herhaardelik op Sondae en Vakansiedae onderbreek is, word genoemde frekwensies (ook die van reëndae) nie ingesluit nie. Vir 3e-ordeweerstasies word alleen nog die frekwensies van reëndae en temperatuur ingesluit wanneer die waarnemings nie herhaaldelik onderbreek was nie. Die frekwen-

a result the 20h00 wet bulb temperatures are generally slightly higher than they should be. No correction, however, has been applied to these values.

Hourly values of relative humidity are obtained from the traces of thermohygrographs corrected with the aid of the psychrometer readings.

Evaporation is measured by observing the change of level of the free water surface in a pan or tank. In the Weather Bureau the U. S. A. Class A pan is used and observations are carried out daily at 08h00 SAST. The Class A pan is cylindrical, 250 mm deep and 1, 2 m in diameter. The height of the water surface is read off on a slanting scale mounted inside the pan.

Evaporation data are included in Table II of this Report. Where average values appear in brackets it indicates that a wire mesh screen has been placed over the evaporation pan. Missing daily values of evaporation are supplemented by interpolation.

Wind data : (1) The wind data in Table II are mainly those if 1st order stations measuring evaporation and are obtained from the wind totalizator (height 2 m). A totalizator registers the actual number of kilometres wind which passes the instrument. If the counter is read at the beginning of a chosen period and again at the end of that period, the difference between the two readings indicates the amount of wind in km which passed the instrument during that period. The average wind speed is obtained by dividing this figure by the time interval.

Wind data in this table are given for the periods 08h00 - 20h00 SAST (BY DAY) and 20h00 - 08h00 SAST (BY NIGHT).

(2) The wind data in Table IV are obtained from anemograph charts read off hourly. The table includes wind frequencies for weather offices and other 1st order stations with anemographs. One 3rd order station equipped with an anemograph, namely Bien Donné, is also included.

Frequency of days with thunderstorms, hail, snow, fog and days on which certain temperature limits were exceeded, are given in full for 1st order stations. At 2nd order stations these frequencies (including those of rain days) are not included when observations have been persistently missed on Sundays and Public Holidays. For 3rd order stations only the frequencies of rain days and temperatures are included, provided observations were not missed persistently. The frequency of days with

sie van dae met donderstorms, hael, sneeu en mis is bowendien alleen dan in die tabelle vir 1e- en 2e-ordestasies ingesluit indien daar redelike sekerheid bestaan dat hierdie weerverskynsels gereeld waargeneem en getrou aangeteken is. Die volgende besonderhede word in dié verband verstrek :

(1) 'n "Dag met Donder" dui enige dag aan waarop daar donder by die weerstasie gehoor is, ongeag of daar een of meer donderstorms op so 'n dag by die stasie voorgekom het.

(2) "Hael" sluit alle tipes van hael in, afgesien van die intensiteit of skade berokken.

(3) "Sneeu" sluit ysreën in.

(4) Dae met "Mis" is daardie dae waarop die maksimum horisontale sigbaarheid op een of ander tyd van die dag (meestal vroeg in die oggend) minder as 1 000 meter was. Dit sluit nie vlak mis in nie.

Sonskynure en die frekwensie van dae binne sekere perke van sonskynduur, is verkry deur middel van Campbell-Stokes sonskynmeters en hierdie kaarte is herlei volgens die gebruiklike standaard prosedure soos tans deur die Wêreld Weerkundige Organisasie voorgeskryf. By die berekening van die persentasiewaardes het die "moontlike" sonskynduur in elke geval betrekking op dié wat sou geld by die breedtegraad van die betrokke stasie en oor 'n horisontale vlak met 'n onbelemmerde horison en wolklose hemel.

Lugdruk : Gemiddelde lugdruk word tot die naaste 100 of 50 geopotensiale metervlak herlei. Die bepaalde niveau vir elke stasie word in die meegaande lys van stasies vir TABEL III aangegee. Uiterste waardes van lugdruk in TABEL III het alleen betrekking op waardes om 08h00 en 14h00 SAST en om 20h00 SAST waar beskikbaar.

thunderstorms, hail, snow and fog are moreover only given in the tables for 1st and 2nd order stations if reasonable certainty exists that such phenomena were regularly observed and noted. The following particulars should be noted :

(1) A "Day with Thunder" includes any day on which thunder was heard at a station, irrespective of whether or not more than one thunderstorm occurred at the station on that day.

(2) "Hail" includes all types of hail, irrespective of intensity or damage done.

(3) "Snow" includes sleet.

(4) Days with "Fog" are considered as such if the maximum horizontal visibility at some or other time of day (usually early morning) was less than 1 000 metres. This does not include shallow fog.

Sunshine duration and frequency of days falling within certain categories of sunshine duration are obtained with Campbell-Stokes sunshine recorders and the cards have been reduced according to established standard practice as now prescribed by the World Meteorological Organization. In the computation of percentage values, the "possible" sunshine duration in each case refers to its duration at the latitude of the station in question and over a horizontal surface with an unobstructed horizon and a clear sky.

Atmospheric Pressure : Mean atmospheric pressure values are reduced to the nearest 100 or 50 geopotential metre level. The relevant level for each station is given in the accompanying list of stations for TABLE III. Extreme values of atmospheric pressure in TABLE III refer only to values at 08h00 and 14h00 SAST and at 20h00 SAST where available.

AFKORTINGS GEBRUIK VIR STAATSDEPARTEMENTE EN ANDER INSTITUTE :

ABBREVIATIONS USED FOR GOVERNMENT DEPARTMENTS AND OTHER INSTITUTIONS :

Lugverkeer	AER	Air traffic
Landbou	AGR	Agriculture
Bosbou	BOS	Forestry
Botaniese tuine	BOT	Botanical gardens
Kerkhof	CEM	Cemetery
Kleurlingsake	COL	Coloured Affairs
Klooster	CON	Convent
Dinamietfabriek	DYN	Dynamite factory
Goudmyn	GM	Gold mine
Hospitaal	HOSP	Hospital
Gesondheid	GSH	Health
Waterwese	IRR	Water Affairs

Lande	LAN	Lands
Landdros	MAG	Magistrate
Stadsraad	MUN	Municipality
Bantoesake	NAF	Bantu Affairs
Observatorium	OBS	Observatory
Polisie	POL	Police
Poskantoor	POS	Post Office
Kragstasie	POW	Power Station
Rioleringswerke	PUR	Purification Works
Opgaardam	RSV	Reservoir
Rand Waterraad	RWB	Rand Water Board
Spoorweë	SAR	Railways
Skool	SKL	School
Tronk	TNK	Gaol
Veeartsenykunde	VET	Veterinary Service
Visteelt	VIS	Pisciculture
Vuurtoring	VRT	Lighthouse
Weerburo	WB	Weather Bureau
Weerkantoor	WK	Weather Office

SIMBOLE : Hier volg 'n verklarende lys van sommige van die simbole wat in hierdie verslag gebruik word. Die ander simbole word by die betrokke tabelle verduidelik.

Breedtegraad (S = Suid)	Ø	Latitude (S = South)
Lengtegraad (E = Oos en W = Wes)	λ	Longitude (E = East and W = West)
Hoogte van stasie bo gemiddelde seespieël	H	Height of station above mean sea level
Hoogte van droëboltermometer bo grondvlak	HT	Height of dry bulb thermometer above ground level
Hoogte van boonste rand van reënmeter bo grondvlak	HR	Height of rim of raingauge above ground level
Hoogte van windmeterkop bo grondvlak	HA	Height of anemometer head above ground level
Geopotensiale meter	GPM	Geopotential metre
Meter	M/m	Metre
Millimeter	MM/mm	Millimetre
Millibar	mb	Millibar
Meters per sekonde	M/S of/or m/s	Metres per second
Gemiddeldes	MS	Means
Suid-Afrikaanse Standaard Tyd	SAST	South African Standard Time
Persentasie	PER/%	Percentage
Geen of te min waarnemings	-	No observations or too few observations
Waardes in hakies dui aan dat die aantal beskikbare waarnemings waaruit die waardes verkry is, minder as 85 % maar meer as 66 % van die totale moontlike aantal waarnemings is. By Verdamping (TABEL II) waar ontbrekende daaglikse waardes deur interpolasie aangevul word, dui hakies om gemiddelde waardes aan, dat daar 'n sifdraadskerm oor die verdampingspan geplaas is.	( )	Values in brackets indicate that the number of available observations from which the values were obtained, were less than 85 % but more than 66 % of the possible total number of observations. For Evaporation (TABLE III) where mssing daily values are supplemented by interpolation, brackets around average values indicate that a wire mesh screen has been placed over the evaporation pan.
Waar agtereenvolgende waardes tussen hakies moet verskyn, word die hakies om die individuele waardes gesluit waar ruimte dit toelaat, andersins word die hakies om 'n groep agtereenvolgende waardes gesluit.		Where successive values have to appear in brackets, the brackets are closed around the individual values where space is available, otherwise the brackets are closed around a group of successive values.

SYMBOLS : The following is an explanatory list of some of the symbols used in this Report. Other symbols are elucidated at the tables concerned.

BYVOEGINGS TOT EN VERANDERINGE IN DIE NETWERK VAN EERSTEORDE-WEERSTASIES

10/456 Riversdale

Verskuif 247 m NW op 20 Mei 1975; nuwe hoogte 120 m.

127/485 Umtata

Verskuif op 7 Augustus 1975. Nuwe hoogte 685 m.

193/561 Vanwyksvlei

Verskuif 220 m NNE op 4 Februarie 1975; hoogte onveranderd.

233/44 Wepener - TNK

Verskuif 25 m N op 18 Oktober 1975; nuwe hoogte 1438 m.

370/794 Newcastle - Pioniers-park

Ge-open 18 September 1975.

370/858 Ngagane (Newcastle)

Ge-open Julie 1975. Gesluit September 1975.

371/12 Newcastle - Yskor II

Gesluit Junie 1975.

403/886A Frankfort - TNK

Verskuif 175 m N op 28 Mei 1975. Nuwe hoogte 1501 m.

Verskuif 52 m W op 18 November 1975. Nuwe hoogte 1498 m.

508/261 Mafeking - TNK

Verskuif 950 m ENE weg van TNK op 12 Augustus 1975. Nuwe hoogte 1279 m.

595/32 Fleur-de-Lys

Verskuif 5 km NNE op 22 Augustus 1975. Nuwe hoogte 591 m.

1145/572 Opuwo

Gesluit 30 Julie 1975.

ADDITIONS TO AND CHANGES IN THE NETWORK OF FIRST ORDER WEATHER STATIONS

10/456 Riversdale — Ø = 34° 06 'S; X = 21° 16 'E; H = 117 m

Moved 247 m NW on 20 May 1975; new height 120 m.

127/485 Umtata — Ø = 31° 35 'S; X = 28° 47 'E; H = 684 m.

Moved on 7 August 1975. New height 685 m.

193/561 Vanwyksvlei — Ø = 30° 21 'S; X = 21° 49 'E; H = 962 m.

Moved 220 m NNE on 4 February 1975; height unchanged.

233/44 Wepener - TNK — Ø = 29° 44 'S; X = 27° 02 'E; H = 1 447 m.

Moved 25 m N on 18 October 1975; new height 1438 m.

370/794 Newcastle - Pioniers-park — Ø = 27° 44 'S; X = 29° 57 'E; H = 1 218 m.

Opened 18 September 1975.

370/858 Ngagane (Newcastle) — Ø = 27° 48 'S; X = 29° 59 'E; H = 1 182 m.

Opened July 1975. Closed September 1975.

371/12 Newcastle - Yskor II — Ø = 27° 42 'S; X = 30° 01 'E; H = 1 203 m.

Closed June 1975.

403/886A Frankfort - TNK — Ø = 27° 16 'S; X = 28° 30 'E; H = 1 499 m.

Moved 175 m N on 28 May 1975. New height 1501 m.

Moved 52 m W on 18 November 1975. New height 1498 m.

508/261 Mafeking - TNK — Ø = 25° 51 'S; X = 25° 39 'E; H = 1 278 m.

Moved 950 m ENE away from TNK on 12 August 1975. New height 1279 m.

595/32 Fleur-de-Lys — Ø = 24° 32 'S; X = 31° 02 'E; H = 623 m

Moved 5 km NNE on 22 August 1975. New height 591 m.

1145/572 Opuwo — Ø = 18° 02 'S; X = 13° 50 'E; H = 1 159 m.

Closed 30 July 1975.

OMSETTABELLE - CONVERSION TABLES

Millimeters na Duime Millimetres to Inches			Celsius na Fahrenheit Celsius to Fahrenheit						Meters na Voet Metres to Feet			Meters per sekonde na myle per uur Metres per second to miles per hour		
1 mm = 0,03937 duim / inch			$(^{o}C \times \frac{9}{5}) + 32 = {}^{o}F$						1 m = 3,28 voet / feet			1 m/s = 2,2 mpu; mph		
mm		duime / inches	°C		°F	°C		°F	m		voet / feet	m/s		mpu / mph
0,1	=	0,00	-13,5	=	7,7	16,5	=	61,7	1	=	3,3	1	=	2
0,2	=	0,01	-13,0	=	8,6	17,0	=	62,6	2	=	6,6	2	=	5
0,3	=	0,01	-12,5	=	9,5	17,5	=	63,5	3	=	9,8	3	=	7
0,4	=	0,02	-12,0	=	10,4	18,0	=	64,4	4	=	13,1	4	=	9
0,5	=	0,02	-11,5	=	11,3	18,5	=	65,3	5	=	16,4	5	=	11
0,6	=	0,02	-11,0	=	12,2	19,0	=	66,2	6	=	19,7	6	=	13
0,7	=	0,03	-10,5	=	13,1	19,5	=	67,1	7	=	23,0	7	=	16
0,8	=	0,03	-10,0	=	14,0	20,0	=	68,0	8	=	26,3	8	=	18
0,9	=	0,04	-9,5	=	14,9	20,5	=	68,9	9	=	29,5	9	=	20
			-9,0	=	15,8	21,0	=	69,8	10	=	32,8			
1	=	0,04	-8,5	=	16,7	21,5	=	70,7	15	=	49	10	=	22
2	=	0,08	-8,0	=	17,6	22,0	=	71,6	20	=	66	11	=	25
3	=	0,12	-7,5	=	18,5	22,5	=	72,5	25	=	82	12	=	27
4	=	0,16	-7,0	=	19,4	23,0	=	73,4	30	=	98	13	=	29
5	=	0,20	-6,5	=	20,3	23,5	=	74,3	35	=	115	14	=	31
6	=	0,24	-6,0	=	21,2	24,0	=	75,2	40	=	131	15	=	34
7	=	0,28	-5,5	=	22,1	24,5	=	76,1	45	=	148	16	=	36
8	=	0,31	-5,0	=	23,0	25,0	=	77,0	50	=	164	17	=	38
9	=	0,35	-4,5	=	23,9	25,5	=	77,9	55	=	180	18	=	40
10	=	0,39	-4,0	=	24,8	26,0	=	78,8	60	=	197	19	=	43
			-3,5	=	25,7	26,5	=	79,7	65	=	213			
11	=	0,43	-3,0	=	26,6	27,0	=	80,6	70	=	230	20	=	45
12	=	0,47	-2,5	=	27,5	27,5	=	81,5	75	=	246	21	=	47
13	=	0,51	-2,0	=	28,4	28,0	=	82,4	80	=	262	22	=	49
14	=	0,55	-1,5	=	29,3	28,5	=	83,3	85	=	279	23	=	51
15	=	0,59	-1,0	=	30,2	29,0	=	84,2	90	=	295	24	=	54
16	=	0,63	-0,5	=	31,1	29,5	=	85,1	95	=	312	25	=	56
17	=	0,67	0,0	=	32,0	30,0	=	86,0	100	=	328	26	=	58
18	=	0,71	0,5	=	32,9	30,5	=	86,9	150	=	492	27	=	60
19	=	0,75	1,0	=	33,8	31,0	=	87,8	200	=	656	28	=	63
20	=	0,79	1,5	=	34,7	31,5	=	88,7	250	=	820	29	=	65
			2,0	=	35,6	32,0	=	89,6	300	=	984			
21	=	0,83	2,5	=	36,5	32,5	=	90,5	350	=	1148	30	=	67
22	=	0,87	3,0	=	37,4	33,0	=	91,4	400	=	1312	31	=	69
23	=	0,91	3,5	=	38,3	33,5	=	92,3	450	=	1476	32	=	72
24	=	0,94	4,0	=	39,2	34,0	=	93,2	500	=	1640	33	=	74
25	=	0,98	4,5	=	40,1	34,5	=	94,1	550	=	1805	34	=	76
26	=	1,02	5,0	=	41,0	35,0	=	95,0	600	=	1696	35	=	78
27	=	1,06	5,5	=	41,9	35,5	=	95,9	650	=	2133	36	=	81
28	=	1,10	6,0	=	42,8	36,0	=	96,8	700	=	2297	37	=	83
29	=	1,14	6,5	=	43,7	36,5	=	97,7	750	=	2461	38	=	85
30	=	1,18	7,0	=	44,6	37,0	=	98,6	800	=	2625	39	=	87
			7,5	=	45,5	37,5	=	99,5	850	=	2789			
40	=	1,57	8,0	=	46,4	38,0	=	100,4	900	=	2953	40	=	89
50	=	1,97	8,5	=	47,3	38,5	=	101,3	950	=	3117	41	=	92
60	=	2,36	9,0	=	48,2	39,0	=	102,2	1000	=	3281	42	=	94
70	=	2,76	9,5	=	49,1	39,5	=	103,1	1050	=	3445	43	=	96
80	=	3,15	10,0	=	50,0	40,0	=	104,0	1100	=	3609	44	=	98
90	=	3,54	10,5	=	50,9	40,5	=	104,9	1150	=	3773	45	=	101
			11,0	=	51,8	41,0	=	105,8	1200	=	3937	46	=	103
100	=	3,94	11,5	=	52,7	41,5	=	106,7	1250	=	4101	47	=	105
200	=	7,87	12,0	=	53,6	42,0	=	107,6	1300	=	4265	48	=	107
300	=	11,81	12,5	=	54,5	42,5	=	108,5	1350	=	4429	49	=	110
400	=	15,75	13,0	=	55,4	43,0	=	109,4	1400	=	4593			
500	=	19,69	13,5	=	56,3	43,5	=	110,3	1500	=	4921	50	=	112
600	=	23,62	14,0	=	57,2	44,0	=	111,2	1600	=	5249	51	=	114
700	=	27,56	14,5	=	58,1	44,5	=	112,1	1700	=	5577	52	=	116
800	=	31,50	15,0	=	59,0	45,0	=	113,0	1800	=	5906	53	=	119
900	=	35,43	15,5	=	59,9	45,5	=	113,9	1900	=	6234	54	=	121
1000	=	39,37	16,0	=	60,8	46,0	=	114,8	2000	=	6562	55	=	123
1 duim / inch	=	25,4 mm	$({}^{o}F - 32) \times 5/9 = {}^{o}C$						1 voet / foot	=	0,3 m	1 mpu; mph = 0,45 m/s		

TABEL I

TABLE I

MAAND / MONTH	UITERSTE TEMPERATURE – °C – / EXTREME TEMPERATURES: GEMIDDELDES VAN AVERAGES OF: DAGELIKSE MAKSIMUM DAILY MAXIMUM Tx	DAGELIKSE MINIMUM DAILY MINIMUM Tn	Tm* – NORMALE Tm / Tm* – LONGTERM Tm ΔTm	VOLSTREKTE MAKSIMUM ABSOLUTE MAXIMUM Txx	DATUM / DATE	VOLSTREKTE MINIMUM ABSOLUTE MINIMUM Tnn	DATUM / DATE	LAAGSTE MAKSIMUM LOWEST MAXIMUM Txn	DATUM / DATE	HOOGSTE MINIMUM HIGHEST MINIMUM Tnx	DATUM / DATE	AANTAL DAE MET / NUMBER OF DAYS WITH: MAKSIMUM MAXIMUM > 30,0	> 17,5	> 10,0	MINIMUM MINIMUM > 20,0	> +2,5	> 0,0	< −2,5	RYP / FROST: VROEGSTE EN LAATSTE DATUMS FIRST AND LAST DATES < +2,5	< 0,0	< −2,5	NEERSLAG – mm – PRECIPITATION: MAAND- EN JAARTOTALE MONTHLY AND ANNUAL TOTALS	MAKSIMUM IN 24 UUR MAXIMUM IN 24 HOURS Rx	DATUM / DATE	AANTAL DAE MET HOEVEELHEDE / NUMBER OF DAYS WITH AMOUNTS ≥ 0,1	≥ 1,0	≥ 10,0	≥ 25,0
0/543	TRISTAN DA CUNHA											@ 37° 3'S			λ 12°19'W				H 23 M			HT 1,2 M			HR 1,2 M			
J	21,4	17,1	–	24,8	30	13,3	7	16,3	8	21,0	29	0	0	0	3	0	0	0				84,8	24,5	11	19	11	3	0
F	21,4	16,8	–	24,0	26	12,7	24	18,5	24	20,6	6	0	0	0	2	0	0	0				116,6	30,5	14	18	13	4	2
M	20,5	15,9	–	24,5	7	12,0	8	17,0	8	20,4	12	0	2	0	2	0	0	0				87,5	55,0	17	16	9	2	1
A	19,2	14,4	–	21,8	17	9,5	29	14,8	29	18,5	14	0	5	0	0	0	0	0				183,2	44,0	3	22	15	7	2
M	16,2	11,8	–	20,0	21	7,8	20	12,9	22	15,3	5	0	24	0	0	0	0	0				172,7	35,5	13	25	19	6	2
J	15,2	11,0	–	18,8	9	5,5	17	11,2	20	16,6	3	0	24	0	0	0	0	0				211,3	50,0	15	28	19	6	3
J	14,4	10,1	–	17,8	17	3,7	30	8,8	29	14,5	18	0	30	1	0	0	0	0				133,7	34,5	8	27	18	4	1
A	14,9	10,5	–	17,1	27	5,7	13	11,8	9	13,8	6	0	31	0	0	0	0	0				42,7	10,0	14	22	14	1	0
S	14,0	9,2	–	17,1	27	5,5	14	11,4	15	13,8	26	0	30	0	0	0	0	0				106,9	27,0	26	24	12	3	1
O	14,7	9,6	–	17,7	16	5,4	6	11,5	6	13,8	4	0	30	0	0	0	0	0				163,7	32,0	25	25	14	7	1
N	16,7	12,0	–	19,8	26	8,8	8	14,5	3	15,5	18	0	22	0	0	0	0	0				115,9	35,0	12	14	9	4	1
D	19,3	14,2	–	22,1	25	10,3	19	17,0	5	17,4	10	0	1	0	0	0	0	0				53,4	13,5	12	18	8	1	0
A	17,3	12,7	–	24,8	–	3,7	–	8,8	–	21,0	–	0	199	1	7	0	0	0				1472,4	55,0	–	258	161	48	14
0/653	MARIONEILAND – WK											@ 46°53'S			λ 37°52'E				H 22 M			HT 1,2 M			HR 1,2 M			
J	9,9	3,7	–	20,2	30	0,4	7	6,0	11	7,5	31	0	30	16	0	10	0	0	6			240,6	37,2	14	27	23	9	2
F	10,7	4,5	–	17,5	2	0,5	9	6,8	28	8,5	26	0	27	11	0	7	0	0				237,7	53,5	4	24	20	9	4
M	9,7	4,1	–	15,0	6	0,5	28	5,0	21	8,7	8	0	31	19	0	7	0	0				195,5	63,0	28	25	17	6	2
A	8,5	3,3	–	15,4	5	−2,2	27	4,2	19	6,8	6	0	30	22	0	12	4	0		13		298,3	61,6	14	27	23	9	3
M	7,1	1,6	–	12,0	16	−3,0	27	2,8	6	5,4	2	0	31	27	0	22	7	1			27	187,9	28,0	14	23	21	6	2
J	7,5	2,2	–	14,3	4	−1,2	10	3,0	24	6,9	12	0	30	27	0	16	7	0				206,1	35,6	9	30	25	6	2
J	5,9	1,5	–	8,5	30	−3,6	22	2,7	9	5,8	26	0	31	31	0	18	10	2				263,8	26,0	1	31	27	9	2
A	6,0	1,0	–	9,7	13	−2,6	3	1,6	3	5,0	25	0	31	31	0	22	11	1			3	242,1	46,4	16	30	26	8	1
S	6,1	1,2	–	9,4	3	−2,4	5	0,8	5	5,3	22	0	30	30	0	22	10	0				190,2	28,0	24	27	22	9	1
O	8,7	2,8	–	15,5	5	−2,0	26	3,2	13	7,2	7	0	31	26	0	14	2	0				204,5	49,3	12	24	20	5	2
N	9,3	3,9	–	14,0	16	−0,2	22	4,6	30	7,8	18	0	30	20	0	8	1	0		22		242,3	33,4	12	28	25	10	1
D	9,4	3,9	–	15,2	20	0,3	1	5,2	3	7,7	7	0	31	20	0	9	0	0	29			184,0	31,6	16	28	23	8	1
A	8,2	2,8	–	20,2	–	−3,6	–	0,8	–	8,7	–	0	363	280	0	167	52	4				2693,0	63,0	–	324	272	94	23
0/681	GOUGHEILAND – WK											@ 40°21'S			λ 9°53'W				H 54 M			HT 1,2 M			HR 1,2 M			
J	18,5	12,7	–	26,4	18	7,4	25	12,6	24	18,3	19	0	13	0	0	0	0	0				160,5	34,5	14	24	17	5	2
F	18,6	13,4	–	24,8	6	8,0	18	14,0	2	19,7	27	0	9	0	0	0	0	0				236,3	36,8	16	22	18	10	3
M	17,3	12,0	–	21,6	24	7,6	8	12,0	15	18,2	24	0	14	0	0	0	0	0				269,6	77,2	17	22	16	6	4
A	15,4	11,1	–	20,0	2	5,5	25	9,2	29	15,4	14	0	23	1	0	0	0	0				249,3	47,1	13	25	20	6	4
M	12,9	8,7	–	17,2	1	6,0	8	8,8	22	13,3	30	0	31	3	0	0	0	0				212,1	42,2	5	24	18	6	3
J	12,3	8,4	–	18,1	1	3,1	17	7,2	20	15,2	3	0	29	6	0	0	0	0				358,1	91,0	3	26	22	11	4
J	11,4	7,1	–	17,5	17	1,0	30	6,2	29	13,1	17	0	30	8	0	1	0	0	30			256,2	72,5	8	30	27	6	2
A	12,4	7,8	–	16,2	21	3,6	12	7,6	12	13,5	22	0	31	6	0	0	0	0	30			196,3	37,5	31	23	20	7	2
S	11,2	6,8	–	15,2	25	3,8	9	7,0	28	12,4	26	0	30	9	0	0	0	0	**			209,0	74,6	26	22	12	7	2
O	11,9	7,7	–	18,0	24	2,5	7	6,5	9	13,0	26	0	30	9	0	0	0	0				250,1	44,7	25	21	18	8	4
N	14,4	8,8	–	19,8	18	4,5	21	10,2	11	15,7	26	0	25	0	0	0	0	0				209,4	62,3	10	20	18	6	2
D	17,2	11,0	–	22,4	9	5,2	3	13,0	29	16,5	10	0	14	0	0	0	0	0				215,0	36,6	17	20	19	8	2
A	14,5	9,6	–	26,4	–	1,0	–	6,2	–	19,7	–	0	279	42	0	1	0	0				2821,9	91,0	–	279	225	86	34
3/ 20	KAAP AGULHAS – VRT											@ 34°50'S			λ 20° 1'E				H 6 M			HT 1,2 M			HR 1,2 M			
J	23,6	18,2	0,7	25,5	1	14,8	14	21,4	29	20,7	23	0	0	0	3	0	0	0				16,2	9,3	31	7	4	0	0
F	24,3	18,7	1,0	26,5	13	14,0	1	21,4	1	22,0	16	0	0	0	5	0	0	0				2,0	1,8	25	2	1	0	0
M	22,7	17,4	0,8	24,9	11	12,6	24	19,0	23	20,2	10	0	0	0	2	0	0	0				14,5	12,0	23	3	2	1	0
A	21,0	15,9	1,0	26,5	7	13,2	13	18,5	12	20,5	8	0	0	0	1	0	0	0				56,3	31,2	11	12	9	1	1
M	19,3	13,1	0,6	26,7	23	8,5	26	15,2	24	16,8	3	0	6	0	0	0	0	0				74,4	17,3	23	12	10	4	0
J	18,3	12,7	1,2	29,8	6	9,5	1	15,2	22	17,5	6	0	10	0	0	0	0	0				32,0	9,3	6	10	5	0	0
J	16,6	11,6	1,0	20,0	15	6,8	23	13,0	22	14,5	15	0	20	0	0	0	0	0				49,8	10,7	7	11	9	1	0
A	16,2	10,7	−0,2	20,2	13	7,3	29	11,9	14	14,3	8	0	23	0	0	0	0	0				49,3	22,4	13	13	8	1	0
S	18,1	13,3	1,4	21,0	6	9,8	25	15,3	11	16,7	29	0	11	0	0	0	0	0				12,6	6,5	11	7	4	0	0
O	18,6	12,7	−0,2	22,8	18	9,3	20	13,7	19	15,6	28	0	5	0	0	0	0	0				72,0	15,4	15	18	12	3	0
N	20,8	15,1	0,2	22,5	19	11,7	6	19,4	25	17,4	23	0	0	0	0	0	0	0				14,7	4,0	13	12	6	0	0
D	22,1	16,3	0,1	24,0	20	11,7	3	19,2	1	19,2	29	0	0	0	0	0	0	0				3,5	3,0	11	2	1	0	0
A	20,2	14,6	0,6	29,8	–	6,8	–	11,9	–	22,0	–	0	75	0	14	0	0	0				397,3	31,2	–	109	71	11	1
4/891	KAAPPUNT – VRT											@ 34°21'S			λ 18°30'E				H 227 M			HT 1,2 M			HR 1,2 M			
J	21,5	15,8	0,6	24,1	1	13,0	30	17,8	11	17,7	21	0	0	0	0	0	0	0				11,5	8,0	31	4	2	0	0
F	22,8	16,0	1,1	31,0	17	13,6	28	19,2	6	18,8	20	1	0	0	0	0	0	0				8,0	3,0	25	3	3	0	0
M	21,0	15,1	0,6	30,4	15	11,6	24	15,0	22	17,8	9	1	3	0	0	0	0	0				5,5	4,0	23	2	2	0	0
A	19,3	13,8	−0,1	29,2	7	11,7	26	14,5	27	17,3	5	0	7	0	0	0	0	0				43,2	13,0	25	10	9	1	0
M	18,2	12,6	−0,1	25,8	17	9,4	28	13,9	8	17,5	19	0	14	0	0	0	0	0				126,8	47,0	8	13	12	3	1
J	17,1	12,5	0,3	25,7	5	10,9	21	13,8	22	18,3	6	0	22	0	0	0	0	0				49,7	11,2	21	9	6	1	0
J	15,1	10,6	−0,5	23,9	29	7,2	22	10,9	21	13,2	3	0	27	0	0	0	0	0				141,9	55,0	31	16	11	4	2
A	14,7	9,7	−1,5	24,5	11	3,5	14	9,2	14	12,5	8	0	29	1	0	0	0	0				38,1	13,7	13	13	7	1	0
S	17,1	11,5	0,6	24,6	21	9,4	12	12,9	11	13,5	28	0	20	0	0	0	0	0				4,7	1,5	15	5	3	0	0
O	17,1	11,0	−0,7	26,2	5	7,6	2	12,1	2	14,5	29	0	22	0	0	0	0	0				40,2	12,5	24	13	6	1	0
N	18,3	12,8	−0,6	22,6	16	11,3	10	16,4	13	15,5	16	0	9	0	0	0	0	0				22,8	9,3	13	7	6	0	0
D	19,6	14,4	0,0	26,2	20	12,0	1	16,1	1	16,8	20	0	2	0	0	0	0	0				6,4	5,2	6	3	2	0	0
A	18,5	13,0	0,0	31,0	–	3,5	–	9,2	–	18,8	–	2	155	1	0	0	0	0				498,8	55,0	–	98	71	11	3

*$\bar{T}m = 1/2\ (\bar{T}x + \bar{T}n)$; Waar/Where** Laatste datum verwys na vorige maand / Last date refers to previous month.

	UITERSTE TEMPERATURE – °C – EXTREME TEMPERATURES																		RYP / FROST			NEERSLAG – mm – PRECIPITATION						
	GEMIDDELDES VAN / AVERAGES OF											AANTAL DAE MET / NUMBER OF DAYS WITH							VROEGSTE EN LAATSTE DATUMS / FIRST AND LAST DATES						AANTAL DAE MET HOEVEELHEDE / NUMBER OF DAYS WITH AMOUNTS			
												MAKSIMUM / MAXIMUM			MINIMUM / MINIMUM													
MAAND / MONTH	DAELIKSE MAKSIMUM / DAILY MAXIMUM Tx	DAELIKSE MINIMUM / DAILY MINIMUM Tn	$\bar{T}_m$* – NORMALE Tm / $\bar{T}_m$* – LONGTERM Tm ΔTm	VOLSTREKTE MAKSIMUM / ABSOLUTE MAXIMUM Txx	DATUM / DATE	VOLSTREKTE MINIMUM / ABSOLUTE MINIMUM Tnn	DATUM / DATE	LAAGSTE MAKSIMUM / LOWEST MAXIMUM Txn	DATUM / DATE	HOOGSTE MINIMUM / HIGHEST MINIMUM Tnx	DATUM / DATE	≥ 30,0	< 17,5	< 10,0	≥ 20,0	< +2,5	< 0,0	< −2,5	< +2,5	< 0,0	< −2,5	MAAND- EN JAARTOTALE / MONTHLY AND ANNUAL TOTALS	MAKSIMUM IN 24 UUR / MAXIMUM IN 24 HOURS Rx	DATUM / DATE	≥ 0,1	≥ 1,0	≥ 10,0	≥ 25,0
5/545	SOMERSET WEST – DYN											φ 34° 5'S			λ 18°49'E				H 8 M			HT 1,2 M			HR 1,2 M			
J	26,3	17,4	0,2	33,5	21	11,6	10	21,6	3	21,5	21	5	0	0	2	0	0	0				35,4	21,3	31	-	4	1	0
F	28,5	18,0	1,7	36,7	16	9,7	28	21,9	27	24,5	16	12	0	0	5	0	0	0				11,6	9,7	24	-	2	0	0
M	26,3	15,7	1,1	33,5	14	6,5	25	18,2	23	20,7	10	6	0	0	3	0	0	0				8,2	7,2	22	-	2	0	0
A	22,0	12,5	0,2	33,8	7	8,0	5	17,0	21	15,8	3	1	1	0	0	0	0	0				45,1	17,4	25	-	7	1	0
M	20,3	10,8	0,8	28,2	17	4,4	31	15,9	8	15,0	4	0	6	0	0	0	0	0				132,5	43,3	6	-	12	5	1
J	19,2	8,2	1,0	29,5	5	4,7	1	16,0	22	14,4	20	0	7	0	0	0	0	0				93,2	27,5	23	-	8	4	1
J	16,8	7,9	0,4	23,0	24	2,0	23	12,4	8	13,5	15	0	20	0	0	2	0	0	23			150,1	59,0	7	-	12	3	2
A	17,1	7,6	-0,2	26,4	11	3,0	21	11,7	14	12,7	8	0	20	0	0	0	0	0	24			80,6	29,5	13	-	8	3	1
S	20,5	11,2	2,2	25,9	27	6,0	1	16,2	12	17,6	27	0	4	0	0	0	0	0	**			9,0	4,0	15	-	3	0	0
O	20,3	11,4	-0,2	28,4	28	6,5	26	14,9	2	16,7	29	0	3	0	0	0	0	0				59,9	28,5	1	-	11	2	1
N	22,8	14,0	0,1	29,0	22	9,5	6	19,7	13	16,4	20	0	0	0	0	0	0	0				20,2	8,0	17	-	5	0	0
D	26,0	15,6	0,5	33,8	13	10,0	9	19,0	7	21,8	14	5	0	0	1	0	0	0				5,0	5,0	6	-	1	0	0
A	22,2	12,5	0,7	36,7	-	2,0	-	11,7	-	24,5	-	29	61	0	11	2	0	0				650,6	59,0	-	-	75	19	6
7/699A	TYGERHOEK – AGR											φ 34° 9'S			λ 19°54'E				H 168 M			HT 1,2 M			HR 1,2 M			
J	27,9	15,4	-	32,4	7	11,4	13	21,5	26	19,5	24	9	0	0	0	0	0	0				32,8	13,0	31	8	5	1	0
F	30,2	17,2	-	40,1	18	12,5	2	23,8	27	22,1	16	13	0	0	5	0	0	0				1,7	1,5	19	3	1	0	0
M	27,2	14,1	-	36,0	28	5,9	25	19,5	17	21,1	9	9	0	0	1	0	0	0				25,8	16,5	9	4	2	1	0
A	25,6	12,1	-	35,0	7	6,3	14	19,5	2	17,3	22	4	0	0	0	0	0	0				13,8	5,0	9	8	4	0	0
M	21,5	7,4	-	29,7	18	-0,2	27	14,9	24	13,0	6	0	6	0	0	5	1	0	25	27		39,2	21,5	6	12	5	1	0
J	19,6	6,7	-	28,4	6	1,9	1	14,8	7	12,5	13	0	4	0	0	2	0	0				26,3	14,5	6	8	4	1	0
J	17,6	5,9	-	26,0	3	0,2	24	10,9	22	13,3	20	0	14	0	0	4	0	0				44,0	27,7	7	9	7	1	1
A	17,1	4,0	-	27,6	11	-1,5	2	10,4	14	10,6	19	0	13	0	0	9	2	0		3		74,8	26,5	13	12	9	2	1
S	19,5	9,3	-	27,4	29	2,8	25	12,1	11	14,6	20	0	7	0	0	0	0	0				46,7	17,0	11	14	9	1	0
O	22,1	8,5	-	34,5	28	2,4	3	14,1	2	13,0	30	1	4	0	0	1	0	0	3			26,3	7,5	1	11	7	0	0
N	25,1	11,5	-	34,4	16	6,9	6	15,5	25	14,5	13	3	1	0	0	0	0	0				47,6	14,5	23	10	8	2	0
D	26,1	13,8	-	35,4	20	7,7	3	18,9	22	17,6	28	4	0	0	0	0	0	0				1,3	0,8	28	2	0	0	0
A	23,3	10,5	-	40,1	-	-1,5	-	10,4	-	22,1	-	43	49	0	6	21	3	0				380,3	28,5	-	101	61	10	2
10/456	RIVERSDALE***											φ 34° 6'S			λ 21°16'E				H 120 M			HT 1,2 M			HR 1,2 M			
J	27,7	15,5	-0,1	34,0	31	11,0	29	20,0	26	20,0	24	6	0	0	0	0	0	0				28,3	15,0	31	7	6	1	0
F	29,6	17,0	1,3	39,0	18	10,3	28	23,5	27	22,3	16	11	0	0	4	0	0	0				6,4	6,4	19	1	1	0	0
M	27,6	14,2	0,2	38,0	28	7,7	25	20,4	17	20,0	10	7	0	0	0	0	0	0				10,7	6,0	9	3	2	0	0
A	26,0	12,5	1,0	36,4	7	7,0	4	19,3	12	17,0	21	4	0	0	0	0	0	0				23,7	15,0	9	6	5	1	0
M	22,4	7,9	0,0	30,6	16	1,1	31	15,9	29	14,0	6	3	4	0	0	0	3	0	26			22,6	9,0	5	5	4	0	0
J	21,0	7,2	1,1	30,4	5	1,6	1	15,2	7	12,9	7	1	3	0	0	2	0	0				30,6	18,0	6	7	4	1	0
J	18,4	6,9	0,6	26,2	3	0,5	23	10,0	22	14,1	20	0	10	0	0	1	0	0				44,3	23,2	7	7	4	1	0
A	18,3	5,1	-1,7	28,9	11	-0,4	3	11,2	14	12,1	19	0	13	0	0	6	1	0	29	3		67,5	16,8	30	14	11	3	0
S	20,0	10,2	0,5	28,3	29	4,7	25	12,3	12	15,6	20	0	8	0	0	0	0	0		3		60,3	26,9	11	15	7	1	1
O	22,7	9,8	-0,4	33,2	5	4,9	22	14,7	2	15,7	30	3	3	0	0	0	0	0		**		13,5	5,5	31	9	3	0	0
N	25,0	12,9	-0,1	33,9	16	7,2	11	16,5	25	16,9	29	3	2	0	0	0	0	0				31,2	9,2	13	10	7	0	0
D	25,4	14,8	-0,4	35,8	20	6,6	3	17,7	22	19,1	20	3	0	0	0	0	0	0				21,4	6,0	22	9	5	0	0
A	23,7	11,2	0,2	39,0	-	-0,4	-	10,0	-	22,3	-	41	43	0	4	9	4	0				360,5	26,9	-	93	59	8	1
12/251	CAPE ST BLAIZE – VRT											φ 34°11'S			λ 22° 9'E				H 59 M			HT 1,2 M			HR 1,2 M			
J	23,6	17,8	-0,5	26,5	24	14,7	31	20,1	30	21,2	24	0	0	0	2	0	0	0				18,0	10,0	31	7	6	1	0
F	23,8	18,5	-0,2	30,0	25	15,3	28	19,4	28	21,2	16	0	0	0	3	0	0	0				14,4	13,5	19	3	1	1	0
M	22,1	17,1	-0,5	26,1	9	13,2	25	19,1	21	20,2	10	0	0	0	1	0	0	0				3,2	1,0	4	6	1	0	0
A	22,4	15,9	0,4	34,3	7	13,0	4	17,8	3	21,6	8	1	0	0	1	0	0	0				14,4	11,0	9	5	3	1	0
M	21,4	13,3	0,2	29,6	18	8,0	25	16,8	29	18,0	17	0	3	0	0	0	0	0				23,0	7,2	6	10	6	0	0
J	20,1	13,0	0,7	31,5	6	10,4	13	16,1	7	19,5	6	1	5	0	0	0	0	0				24,3	13,5	7	4	3	1	0
J	18,3	11,2	-0,2	24,5	3	5,6	22	11,0	22	14,5	3	0	10	0	0	0	0	0				60,4	26,0	7	6	6	2	1
A	17,7	10,3	-1,3	25,0	11	5,2	14	12,7	30	14,0	12	0	16	0	0	0	0	0				116,0	60,5	31	10	8	3	1
S	18,1	12,9	-0,2	21,6	6	9,8	16	14,0	12	15,7	20	0	11	0	0	0	0	0				55,5	22,0	11	10	8	1	0
O	19,3	12,6	-1,0	28,2	11	8,3	20	16,0	19	16,2	29	0	9	0	0	0	0	0				19,4	7,2	19	6	5	0	0
N	20,6	14,7	-0,8	24,6	18	12,5	1	17,5	14	17,0	13	0	0	0	0	0	0	0				23,6	6,0	26	6	4	0	0
D	21,0	16,1	-1,6	24,4	17	11,1	2	18,1	3	18,8	30	0	0	0	0	0	0	0				10,9	3,6	1	10	4	0	0
A	20,7	14,5	-0,4	34,3	-	5,2	-	11,0	-	21,6	-	2	54	0	7	0	0	0				383,1	60,5	-	83	55	10	2
15/692	STORMSRIVIERMOND											φ 34° 2'S			λ 23°54'E				H 4 M			HT 1,2 M			HR 1,2 M			
J	23,4	17,3	-	26,4	26	14,5	16	20,1	30	21,8	24	0	0	0	5	0	0	0				80,4	21,2	29	-	8	4	0
F	22,4	16,9	-	26,7	18	13,1	1	20,3	27	20,5	20	0	0	0	1	0	0	0				87,0	49,8	10	-	3	3	1
M	-	15,7	-	-	-	10,9	25	-	-	20,9	10	-	-	-	1	0	0	0				53,2	38,0	16	-	6	1	1
A	21,2	14,4	-	32,2	8	10,4	27	18,6	17	17,8	8	1	0	0	0	0	0	0				23,5	7,2	16	-	5	0	0
M	20,0	11,8	-	28,3	23	8,0	29	16,4	24	14,6	21	0	4	0	0	0	0	0				22,7	21,5	23	-	2	1	0
J	19,3	11,1	-	28,1	15	7,5	1	16,7	7	14,8	16	0	5	0	0	0	0	0				38,9	13,3	7	-	5	2	0
J	17,6	10,0	-	24,1	29	6,9	22	12,1	22	15,1	4	0	16	0	0	0	0	0				142,3	31,1	21	-	7	6	3
A	17,7	9,7	-	26,7	11	5,6	3	13,4	14	13,8	13	0	15	0	0	0	0	0				109,5	44,0	31	-	8	4	1
S	17,9	12,9	-	21,3	29	8,5	17	14,3	12	16,1	20	0	16	0	0	0	0	0				153,3	38,6	12	-	12	5	1
O	19,6	13,2	-	27,2	5	9,7	20	15,0	2	16,4	6	0	7	0	0	0	0	0				27,6	17,5	19	-	4	1	0
N	-	-	-	-	-	-	-	-	-	-	-	-	-	-	-	-	-	-				98,2	50,0	26	-	10	2	1
D	-	-	-	-	-	-	-	-	-	-	-	-	-	-	-	-	-	-				87,2	18,5	22	-	8	3	0
A	-	-	-	-	-	5,6	-	12,1	-	-	-	-	-	-	-	-	-	-				923,8	50,0	-	-	78	32	8

* $\bar{T}_m$ = 1/2 ($\bar{T}_x$ + $\bar{T}_n$); Waar/Where ** Laatste datum verwys na vorige maand / Last date refers to previous month.
***Stasie verskuif; kyk na bl. XX/Station shifted; see p. XX

TV 4 / 198

TABEL I

TABLE I

MAAND / MONTH	UITERSTE TEMPERATURE – °C – EXTREME TEMPERATURES: GEMIDDELDES VAN AVERAGES OF: DAELIKSE MAKSIMUM DAILY MAXIMUM Tx	DAELIKSE MINIMUM DAILY MINIMUM Tn	Tm* – NORMALE Tm / Tm* – LONGTERM Tm ΔTm	VOLSTREKTE MAKSIMUM ABSOLUTE MAXIMUM Txx	DATUM / DATE	VOLSTREKTE MINIMUM ABSOLUTE MINIMUM Tnn	DATUM / DATE	LAAGSTE MAKSIMUM LOWEST MAXIMUM Txn	DATUM / DATE	HOOGSTE MINIMUM HIGHEST MINIMUM Tnx	DATUM / DATE	AANTAL DAE MET NUMBER OF DAYS WITH: MAKSIMUM MAXIMUM ≥ 30,0	≤ 17,5	≤ 10,0	MINIMUM MINIMUM ≥ 20,0	≤ +2,5	≤ 0,0	≤ −2,5	RYP / FROST: VROEGSTE EN LAATSTE DATUMS FIRST AND LAST DATES ≤ +2,5	≤ 0,0	≤ −2,5	NEERSLAG – mm – PRECIPITATION: MAAND- EN JAARTOTALE MONTHLY AND ANNUAL TOTALS	MAKSIMUM IN 24 UUR MAXIMUM IN 24 HOURS Rx	DATUM / DATE	AANTAL DAE MET HOEVEELHEDE NUMBER OF DAYS WITH AMOUNTS ≥ 0,1	≥ 1,0	≥ 10,0	≥ 25,0
17/582	**CAPE ST FRANCIS – VRT**											**φ 34°12'/S**			**λ 24°50'/E**				**H**		**7 M**	**HT 1,2 M**			**HR 1,2 M**			
J	23,6	17,2	0,4	26,5	24	13,2	13	20,0	31	21,5	25	0	0	0	5	0	0	0				70,8	18,5	29	12	9	3	0
F	22,2	–	–	24,6	16	–	–	20,0	3	–	–	0	0	0	–	–	–	–				38,5	33,0	11	3	2	1	1
M	21,4	16,1	−0,3	23,5	13	10,5	25	17,0	19	19,0	11	0	1	0	0	0	0	0				41,2	16,0	19	7	6	2	0
A	21,4	15,0	0,5	33,6	8	11,6	28	18,5	22	18,6	8	1	0	0	0	0	0	0				8,6	4,0	16	5	2	0	0
M	20,9	13,0	0,6	25,8	27	8,9	29	17,2	31	15,9	21	0	3	0	0	0	0	0				12,8	4,5	23	5	4	0	0
J	19,6	12,9	1,4	29,2	15	9,9	11	16,8	28	15,9	20	0	6	0	0	0	0	0				19,5	11,0	7	8	6	1	0
J	17,8	10,8	0,1	21,7	4	6,2	15	13,3	22	16,1	3	0	13	0	0	0	0	0				148,8	34,5	21	8	7	6	3
A	17,6	10,3	−0,8	24,9	12	5,3	3	13,6	14	15,6	19	0	15	0	0	0	0	0				141,3	31,5	1	15	15	4	2
S	18,4	13,8	0,9	22,4	22	10,0	17	15,5	12	17,0	30	0	8	0	0	0	0	0				62,7	21,5	11	15	12	2	0
O	18,8	13,2	0,0	25,7	11	8,9	22	14,4	2	15,6	6	0	4	0	0	0	0	0				37,6	16,1	2	8	4	2	0
N	20,7	14,7	0,4	30,3	17	10,4	15	18,2	21	17,6	13	1	0	0	0	0	0	0				31,7	12,0	21	11	7	1	0
D	21,3	15,6	−0,4	24,1	20	10,5	2	18,6	2	18,6	20	0	0	0	0	0	0	0				18,5	7,0	22	12	7	0	0
A	20,3	–	–	33,6	–	5,3	–	13,3	–	–	–	2	50	0	–	–	–	–				632,0	34,5	–	109	81	22	6
20/779	**KIRSTENBOSCH – BOT**											**φ 33°59'/S**			**λ 18°26'/E**				**H**		**89 M**	**HT 1,2 M**			**HR 1,2 M**			
J	24,1	15,9	0,3	29,3	30	11,9	10	20,9	2	18,5	18	0	0	0	0	0	0	0				50,2	24,6	31	6	4	2	0
F	25,9	16,9	1,3	36,9	17	11,8	27	18,8	26	22,8	17	4	0	0	3	0	0	0				23,1	9,9	24	4	4	0	0
M	23,9	14,9	0,3	32,4	15	10,4	21	15,7	22	18,9	9	1	2	0	0	0	0	0				47,4	41,0	22	2	2	1	1
A	21,9	13,2	0,6	32,3	7	11,0	13	15,4	27	16,5	1	2	6	0	0	0	0	0				194,1	56,6	27	11	7	6	4
M	19,5	10,9	0,3	28,9	18	7,0	25	14,3	28	14,3	19	0	11	0	0	0	0	0				301,7	86,0	8	13	11	10	5
J	18,7	9,9	0,9	29,4	5	6,9	9	14,3	7	15,0	6	0	12	0	0	0	0	0				113,6	27,0	18	13	8	4	2
J	16,5	8,9	0,2	23,5	3	3,4	23	11,8	22	13,7	19	0	24	0	0	0	0	0				308,2	76,2	7	18	13	8	4
A	16,4	8,1	−0,6	27,8	11	4,2	16	10,5	14	11,3	13	0	23	0	0	0	0	0				167,7	54,0	13	17	15	5	2
S	19,3	11,5	1,7	27,5	21	8,7	14	13,7	11	14,6	20	0	12	0	0	0	0	0				55,1	40,5	30	6	4	1	1
O	19,1	10,6	−0,3	31,4	28	6,1	20	13,4	19	14,6	29	1	12	0	0	0	0	0				92,3	23,6	1	13	13	3	0
N	21,0	13,0	−0,1	28,6	16	9,8	6	17,0	25	15,4	24	0	1	0	0	0	0	0				42,3	15,0	17	7	7	1	0
D	23,3	14,7	0,3	29,8	20	10,6	9	17,9	7	17,7	13	0	0	0	0	0	0	0				18,5	16,0	6	2	2	1	0
A	20,8	12,4	0,4	36,9	–	3,4	–	10,5	–	22,8	–	8	103	0	3	0	0	0				1414,4	86,0	–	112	92	42	19
20/866	**CAPE TOWN – SAAO – CSIR**											**φ 33°56'/S**			**λ 18°29'/E**				**H**		**12 M**	**HT 1,2 M**			**HR 1,2 M**			
J	26,1	17,2	0,2	32,6	30	13,6	10	22,5	2	19,7	20	1	0	0	0	0	0	0				24,2	14,8	31	4	3	1	0
F	27,8	17,7	1,0	39,4	17	12,7	27	21,3	26	24,1	17	8	0	0	6	0	0	0				2,1	1,6	24	2	1	0	0
M	25,8	16,1	0,4	35,0	15	8,6	25	16,0	22	21,0	15	8	1	0	2	0	0	0				7,8	5,0	22	2	2	0	0
A	22,4	14,1	0,2	31,7	7	11,1	13	16,1	27	17,6	1	3	2	0	0	0	0	0				51,1	18,6	25	8	7	2	0
M	20,4	11,9	0,8	27,1	16	5,4	31	15,1	9	14,9	2	0	6	0	0	0	0	0				194,0	60,5	6	14	11	7	1
J	19,2	10,9	1,4	28,4	5	6,8	9	15,2	22	14,3	6	0	7	0	0	0	0	0				53,1	17,2	21	10	8	2	0
J	16,8	10,2	0,6	24,6	24	5,1	23	9,7	7	13,6	20	0	21	1	0	0	0	0				153,2	46,0	6	15	13	4	2
A	17,1	9,5	−0,4	28,0	11	5,6	15	11,8	14	13,8	8	0	22	0	0	0	0	0				57,9	20,0	13	11	7	3	0
S	20,3	12,9	1,9	29,3	21	9,5	7	15,5	15	15,7	19	0	4	0	0	0	0	0				4,0	2,1	22	3	2	0	0
O	20,9	12,0	−0,4	33,3	28	7,9	20	15,8	2	15,5	29	1	4	0	0	0	0	0				40,1	11,3	1	12	9	1	0
N	23,0	14,3	−0,4	32,8	16	12,5	6	19,2	13	16,3	24	1	0	0	0	0	0	0				32,2	11,3	13	8	7	2	0
D	25,4	15,9	0,3	32,0	15	12,1	23	20,7	7	19,3	13	4	0	0	0	0	0	0				3,5	3,5	6	1	1	0	0
A	22,1	13,6	0,5	39,4	–	5,1	–	9,7	–	24,1	–	26	67	1	8	0	0	0				623,2	60,5	–	90	71	22	3
21/178	**D.F.MALAN – WK**											**φ 33°58'/S**			**λ 18°36'/E**				**H**		**44 M**	**HT 1,2 M**			**HR 1,2 M**			
J	25,7	16,7	0,7	32,2	30	10,6	10	21,4	2	19,8	21	2	0	0	0	0	0	0				20,2	12,2	31	5	4	1	0
F	28,1	16,8	1,6	38,1	17	10,5	28	22,1	1	22,3	16	6	0	0	4	0	0	0				0,9	0,8	24	2	0	0	0
M	26,0	15,0	0,9	35,2	15	7,5	25	17,2	22	19,0	13	5	1	0	0	0	0	0				10,5	8,7	22	2	2	0	0
A	22,4	11,9	0,0	31,6	7	7,5	4	16,7	27	15,3	8	3	1	0	0	0	0	0				45,9	18,2	25	9	6	2	0
M	20,2	10,1	0,5	27,9	17	4,2	31	15,6	27	14,2	12	0	9	0	0	0	0	0				143,7	45,8	8	13	10	7	1
J	19,0	8,8	0,9	28,3	5	4,2	1	14,8	22	12,9	6	0	9	0	0	0	0	0				51,1	13,3	19	9	6	2	0
J	16,5	7,9	0,1	22,2	24	0,5	23	12,5	8	13,1	20	0	24	0	0	1	0	0	23			155,5	50,6	7	16	14	4	2
A	16,8	7,2	−0,9	27,7	11	1,2	16	11,6	14	12,4	8	0	21	0	0	1	0	0	16			61,4	20,5	13	13	8	2	0
S	21,1	10,5	1,9	28,6	21	3,8	13	16,5	11	15,2	20	0	3	0	0	0	0	0				9,3	5,2	30	4	3	0	0
O	20,6	10,0	−0,8	33,1	28	5,1	22	15,1	2	15,9	29	1	4	0	0	0	0	0				33,9	8,6	1	11	7	0	0
N	22,7	12,9	−0,2	30,0	16	8,6	6	18,4	13	15,6	24	0	0	0	0	0	0	0				25,0	13,5	13	6	2	2	0
D	26,0	14,9	1,0	35,4	15	11,5	9	20,1	7	17,9	13	7	0	0	0	0	0	0				1,8	1,6	6	1	1	0	0
A	22,1	11,9	0,5	38,1	–	0,5	–	11,6	–	22,3	–	24	72	0	4	2	0	0				559,2	50,6	–	91	65	20	3
21/591A	**ELSENBURG II – AGR**											**φ 33°51'/S**			**λ 18°50'/E**				**H**		**162 M**	**HT 1,2 M**			**HR 1,2 M**			
J	27,7	14,0	−0,8	35,4	21	7,8	12	20,5	2	20,0	30	9	0	0	0	0	0	0				21,8	10,6	31	6	3	1	0
F	30,5	15,2	1,2	39,5	17	7,8	28	21,9	25	21,5	20	16	0	0	2	0	0	0				3,7	3,3	24	2	1	0	0
M	28,5	13,4	0,4	36,8	15	7,4	25	18,2	23	17,8	16	14	0	0	0	0	0	0				7,2	6,5	22	2	1	0	0
A	23,3	11,5	−0,6	34,4	7	8,2	14	15,8	27	19,1	7	4	2	0	0	0	0	0				49,9	16,8	11	8	7	2	0
M	19,2	10,0	−0,6	26,7	3	3,4	31	14,2	24	13,7	23	0	12	0	0	0	0	0				166,6	36,7	8	12	12	6	2
J	18,2	8,3	−0,2	27,6	5	4,0	1	13,4	22	12,1	19	0	14	0	0	0	0	0				63,9	12,8	15	13	9	2	0
J	15,4	7,1	−1,0	20,8	24	0,7	23	10,2	8	11,8	20	0	25	0	0	1	0	0	23			153,0	53,5	7	15	14	5	2
A	15,9	6,1	−1,9	25,7	11	0,9	21	9,9	14	11,0	8	0	26	1	0	2	0	0	21			61,2	31,2	13	10	8	2	1
S	21,6	8,1	1,2	28,7	21	3,9	25	16,4	30	12,7	19	0	4	0	0	0	0	0				11,9	8,0	30	4	2	0	0
O	20,4	8,9	−1,2	32,7	28	4,3	3	13,0	19	13,6	29	1	7	0	0	0	0	0				60,5	15,8	18	12	10	3	0
N	23,8	11,4	−0,9	31,7	16	5,7	11	18,8	18	14,5	26	1	0	0	0	0	0	0				30,6	16,4	17	6	3	2	0
D	27,7	13,1	0,3	35,9	13	7,3	3	19,5	1	19,7	13	14	0	0	0	0	0	0				5,4	5,4	6	1	1	0	0
A	22,7	10,6	−0,3	39,5	–	0,7	–	9,9	–	21,5	–	59	90	1	2	3	0	0				635,7	53,5	–	91	71	23	5

*Tm = 1/2 (Tx + Tn); Waar/Where** Laatste datum verwys na vorige maand / Last date refers to previous month.

TY 4 / 196

MAAND / MONTH	UITERSTE TEMPERATURE – °C – GEMIDDELDES VAN AVERAGES OF: DAGELIKSE MAKSIMUM DAILY MAXIMUM $\bar{T}x$	DAGELIKSE MINIMUM DAILY MINIMUM $\bar{T}n$	$\bar{T}m$* – NORMALE Tm $\bar{T}m$* – LONGTERM Tm $\Delta\bar{T}m$	VOLSTREKTE MAKSIMUM ABSOLUTE MAXIMUM Txx	DATUM / DATE	VOLSTREKTE MINIMUM ABSOLUTE MINIMUM Tnn	DATUM / DATE	LAAGSTE MAKSIMUM LOWEST MAXIMUM Txn	DATUM / DATE	HOOGSTE MINIMUM HIGHEST MINIMUM Tnx	DATUM / DATE	EXTREME TEMPERATURES – AANTAL DAE MET NUMBER OF DAYS WITH: MAKSIMUM MAXIMUM ≥ 30,0	≤ 17,5	≤ 10,0	MINIMUM MINIMUM ≥ 20,0	≤ +2,5	≤ 0,0	≤ −2,5	RYP / FROST: VROEGSTE EN LAATSTE DATUMS FIRST AND LAST DATES ≤ +2,5	≤ 0,0	≤ −2,5	NEERSLAG – mm – PRECIPITATION: MAAND- EN JAARTOTALE MONTHLY AND ANNUAL TOTALS	MAKSIMUM IN 24 UUR MAXIMUM IN 24 HOURS Rx	DATUM / DATE	AANTAL DAE MET HOEVEELHEDE NUMBER OF DAYS WITH AMOUNTS ≥ 0,1	≥ 1,0	≥ 10,0	≥ 25,0
21/778	JONKERSHOEK – BOS											⊕ 33°58'S			λ 18°56'E				H 274 M			HT 1,2 M			HR 1,2 M			
J	27,6	13,4	−0,6	32,7	21	7,6	10	19,8	2	19,2	21	7	0	0	0	0	0	0				46,1	21,0	1	8	5	2	0
F	30,4	15,3	1,6	40,0	17	7,2	28	20,7	26	24,1	16	15	0	0	4	0	0	0				17,0	8,0	24	3	3	0	0
M	27,9	13,4	0,4	36,4	15	5,3	25	15,7	22	19,9	4	11	1	0	0	0	0	0				18,6	16,8	22	2	2	1	0
A	23,0	9,8	−0,3	33,5	7	7,0	13	14,6	27	14,2	7	4	4	0	0	0	0	0				106,2	20,0	11	9	8	6	0
M	19,4	7,5	−0,7	27,0	17	0,5	31	13,8	8	11,9	18	0	12	0	0	1	0	0	31			242,2	51,7	8	13	12	10	2
J	18,6	6,7	−0,2	28,2	5	0,6	1	13,2	22	12,0	6	0	12	0	0	1	0	0				109,2	18,4	22	12	9	5	0
J	15,6	5,7	−1,2	22,8	28	−0,4	23	10,5	22	11,0	30	0	23	0	0	3	1	0		23		232,6	68,0	7	18	14	8	3
A	16,4	4,1	−2,0	28,5	11	0,0	21	9,6	14	9,7	8	0	22	1	0	10	0	0	30	23		164,0	82,0	13	13	12	4	1
S	21,1	8,1	1,3	28,3	21	4,0	16	14,5	12	13,6	5	0	6	0	0	0	0	0		**		23,7	19,3	30	4	4	1	0
O	20,3	7,9	−1,5	31,7	28	2,5	9	12,0	2	13,0	27	1	6	0	0	0	0	0				82,8	24,3	18	13	10	3	0
N	23,3	10,2	−1,0	31,6	16	5,6	6	17,8	29	14,0	22	1	0	0	0	0	0	0				45,9	20,8	13	8	5	2	0
D	27,1	12,8	0,6	35,7	27	5,0	9	18,0	7	18,9	13	9	0	0	0	0	0	0				8,3	8,3	6	1	1	0	0
A	22,6	9,6	−0,3	40,0	–	−0,4	–	9,6	–	24,1	–	48	86	1	4	15	1	0				1096,6	82,0	–	104	89	42	6
21/793	PAARL – AGR											⊕ 33°43'S			λ 18°57'E				H 166 M			HT 1,2 M			HR 1,2 M			
J	29,0	16,2	−0,3	34,5	21	10,5	10	21,3	2	20,8	21	11	0	0	2	0	0	0				29,8	15,0	31	–	3	2	0
F	31,4	18,1	1,2	40,0	17	11,5	28	21,9	25	24,8	17	19	0	0	7	0	0	0				16,4	8,5	25	–	2	0	0
M	29,6	15,6	0,6	37,0	15	5,8	25	19,8	23	20,9	4	16	0	0	4	0	0	0				12,5	10,5	22	–	2	1	0
A	24,5	11,6	0,6	34,8	5	8,0	4	16,7	11	16,6	2	5	2	0	0	0	0	0				78,5	21,0	25	–	7	3	0
M	20,3	8,5	−0,1	29,0	3	1,2	31	14,0	29	13,9	12	0	11	0	0	1	0	0	31			271,5	75,0	8	–	11	10	3
J	19,3	7,2	1,0	28,4	5	1,5	1	13,5	22	12,2	16	0	11	0	0	1	0	0				124,5	27,5	21	–	10	6	1
J	16,3	6,9	0,5	24,2	28	0,3	23	9,8	8	11,5	20	0	20	1	0	2	0	0				241,6	49,5	20	–	15	6	4
A	17,2	6,3	−0,8	28,1	11	0,5	3	10,4	14	11,0	8	0	20	0	0	3	0	0	16			87,7	35,5	13	–	9	3	1
S	22,6	10,9	2,2	30,0	21	6,7	25	17,2	11	16,5	20	0	3	0	0	0	0	0				2,5	2,5	22	–	1	0	0
O	21,8	10,4	−0,8	34,0	28	5,5	20	12,5	19	14,0	27	3	5	0	0	0	0	0				64,1	20,5	1	–	12	1	0
N	25,0	12,6	−0,5	33,2	16	8,8	6	19,5	29	17,3	12	3	0	0	0	0	0	0				41,7	19,5	13	–	6	2	0
D	28,7	14,9	0,7	36,4	27	8,8	9	20,2	1	20,2	13	14	0	0	1	0	0	0				6,5	6,5	6	–	1	0	0
A	23,8	11,6	0,4	40,0	–	0,3	–	9,8	–	24,8	–	71	72	1	14	7	0	0				977,3	75,0	–	–	79	34	9
21/860	BIEN DONNÉ – AGR											⊕ 33°50'S			λ 18°59'E				H 138 M			HT 1,2 M			HR 1,2 M			
J	28,4	15,8	−1,0	34,0	21	9,2	10	20,6	2	21,4	21	9	0	0	2	0	0	0				26,9	14,6	31	2	2	2	0
F	30,8	17,6	0,9	39,7	17	10,2	27	22,4	25	25,4	17	17	0	0	5	0	0	0				6,7	5,5	24	2	2	0	0
M	28,9	15,1	0,1	36,7	15	4,6	25	18,3	22	21,7	15	13	0	0	4	0	0	0				6,9	6,5	22	2	1	0	0
A	24,0	10,4	−1,1	33,9	7	5,4	4	16,5	11	16,9	20	5	3	0	0	0	0	0				37,8	10,4	25	9	6	1	0
M	20,3	7,4	−1,0	27,8	3	0,8	31	14,9	29	12,8	7	0	11	0	0	4	0	0	26			248,8	72,2	8	12	12	8	4
J	19,2	5,4	−0,8	29,1	5	0,4	1	13,3	22	11,9	16	0	11	0	0	2	0	0				92,0	22,5	21	12	10	5	0
J	16,1	6,3	−0,9	22,0	28	−1,4	23	10,0	8	11,3	15	0	20	0	0	4	1	0		23		167,6	39,6	7	16	14	5	2
A	17,0	4,2	−2,4	28,0	11	−0,6	3	11,0	14	10,8	8	0	22	0	0	9	2	0	29	4		101,6	48,2	13	11	9	3	1
S	21,6	9,6	0,6	29,1	21	3,0	16	15,7	11	17,0	20	0	5	0	0	0	0	0				22,9	17,7	30	4	3	1	0
O	21,1	9,9	−1,9	33,0	28	5,4	13	12,9	2	15,3	28	1	6	0	0	0	0	0				63,6	18,3	1	13	12	1	0
N	24,2	12,1	−1,8	32,4	16	7,4	7	18,9	4	16,3	12	2	0	0	0	0	0	0				45,6	23,7	13	6	3	2	0
D	27,5	15,1	−0,2	35,5	27	6,9	9	19,6	1	20,1	27	9	0	0	1	0	0	0				2,8	2,8	6	1	0	0	0
A	23,3	10,7	−0,8	39,7	–	−1,4	–	10,0	–	25,4	–	56	78	0	12	19	3	0				823,2	72,2	–	90	74	28	7
21/8788	WELLINGTON – MUN											⊕ 33°38'S			λ 19° 0'E				H 116 M			HT 1,2 M			HR 1,2 M			
J	30,7	16,6	−0,4	36,9	21	12,1	12	22,8	2	22,3	31	17	0	0	3	0	0	0				18,1	11,5	31	3	2	1	0
F	33,1	18,6	1,5	42,0	17	13,0	27	23,0	25	29,3	17	21	0	0	8	0	0	0				11,7	7,0	25	3	2	0	0
M	31,2	16,4	0,7	39,0	15	8,0	25	19,2	22	23,0	3	20	0	0	5	0	0	0				1,5	1,5	23	1	1	0	0
A	25,2	12,5	0,4	35,4	5	9,0	13	17,3	11	17,2	7	5	2	0	0	0	0	0				40,5	12,0	25	8	6	1	0
M	20,9	8,7	−0,5	29,4	3	2,8	31	14,1	29	12,5	8	0	10	0	0	0	0	0				185,5	33,0	8	11	11	9	2
J	19,9	7,0	0,6	28,5	5	2,8	1	13,1	22	12,0	16	0	8	0	0	0	0	0				82,0	24,5	22	11	9	2	0
J	16,6	6,4	0,0	24,5	28	2,1	23	10,2	8	11,5	20	0	19	0	0	3	0	0	23			150,7	41,0	20	16	14	5	2
A	17,7	5,4	−1,2	27,4	11	1,7	4	11,3	14	10,7	8	0	16	0	0	4	0	0	16			70,4	19,0	24	9	8	3	0
S	23,7	10,1	2,0	30,9	21	5,2	16	17,6	30	15,3	20	2	0	0	0	0	0	0				6,5	6,5	30	1	1	0	0
O	22,6	10,9	−0,8	34,9	28	6,7	3	12,5	19	15,5	28	3	4	0	0	0	0	0				49,4	17,0	1	12	10	2	0
N	26,3	13,3	−0,7	34,7	16	10,2	6	20,0	29	16,8	26	6	0	0	0	0	0	0				41,1	19,0	13	5	4	2	0
D	30,3	16,3	1,4	37,6	26	9,5	9	21,4	7	22,7	15	18	0	0	5	0	0	0				0,4	0,4	6	1	0	0	0
A	24,9	11,9	0,3	42,0	–	1,7	–	10,2	–	29,3	–	92	59	0	21	7	0	0				657,8	41,0	–	81	68	25	4
22/536	HIGH NOON											⊕ 33°56'S			λ 19°18'E				H 580 M			HT 1,2 M			HR 1,2 M			
J	24,6	–	–	29,1	21	–	–	18,2	2	–	–	0	0	0	–	–	–	–				23,7	14,0	31	4	4	1	0
F	25,3	–	–	34,5	17	–	–	18,7	26	–	–	7	0	0	–	–	–	–				12,5	10,5	25	2	2	1	0
M	24,4	11,6	–	32,0	15	4,6	25	14,7	22	17,5	16	3	3	0	0	0	0	0				10,6	6,0	16	5	2	0	0
A	21,1	9,9	–	29,8	5	5,5	13	13,3	11	19,5	8	0	7	0	0	0	0	0				74,2	28,9	11	8	5	4	1
M	17,5	8,1	–	25,7	3	1,2	31	10,2	28	17,2	23	0	19	0	0	3	0	0	25			246,2	55,0	23	12	12	8	4
J	16,8	6,9	–	25,8	5	2,4	3	9,8	7	13,5	6	0	21	1	0	1	0	0				73,8	19,5	15	12	10	2	0
J	14,0	5,7	–	22,4	3	0,5	14	8,1	22	13,8	4	0	24	3	0	5	0	0				137,5	43,5	31	12	9	5	2
A	14,2	4,1	–	25,3	11	0,1	2	6,0	14	9,7	8	0	25	4	0	14	0	0				154,4	93,5	13	12	8	3	1
S	17,3	7,7	–	25,7	29	3,0	16	9,6	12	12,8	30	0	17	2	0	0	0	0				26,6	13,4	30	6	6	1	0
O	18,1	7,3	–	29,4	28	1,7	3	9,0	19	15,7	6	0	14	2	0	1	0	0	3			79,7	49,0	1	9	7	2	1
N	–	–	–	–	–	–	–	–	–	–	–	–	–	–	–	–	–	–				17,8	6,7	14	6	4	0	0
D	23,5	9,9	–	30,4	27	4,5	3	14,2	22	14,0	18	1	3	0	0	0	0	0				0,2	0,1	22	2	0	0	0
A	–	–	–	34,5	–	0,1	–	6,0	–	–	–	–	–	–	–	–	–	–				857,2	93,5	–	90	69	27	9

*$\bar{T}m$ = 1/2 ($\bar{T}x$ + $\bar{T}n$); Waar/Where** Laatste datum verwys na vorige maand / Last date refers to previous month.

TV 4 / 88

TABEL I

TABLE I

MAAND / MONTH	UITERSTE TEMPERATURE – °C – / EXTREME TEMPERATURES: GEMIDDELDES VAN / AVERAGES OF: DAELIKSE MAKSIMUM / DAILY MAXIMUM Tx	DAELIKSE MINIMUM / DAILY MINIMUM Tn	Tm* – NORMALE Tm / Tm* – LONGTERM Tm ΔTm	VOLSTREKTE MAKSIMUM / ABSOLUTE MAXIMUM Txx	DATUM / DATE	VOLSTREKTE MINIMUM / ABSOLUTE MINIMUM Tnn	DATUM / DATE	LAAGSTE MAKSIMUM / LOWEST MAXIMUM Txn	DATUM / DATE	HOOGSTE MINIMUM / HIGHEST MINIMUM Tnx	DATUM / DATE	AANTAL DAE MET / NUMBER OF DAYS WITH: MAKSIMUM / MAXIMUM ≥ 30,0	≥ 17,5	≥ 10,0	MINIMUM / MINIMUM ≥ 20,0	≥ +2,5	≥ 0,0	≤ −2,5	RYP / FROST: VROEGSTE EN LAATSTE DATUMS / FIRST AND LAST DATES ≤ +2,5	≤ 0,0	≤ −2,5	NEERSLAG – mm – / PRECIPITATION: MAAND- EN JAARTOTALE / MONTHLY AND ANNUAL TOTALS	MAKSIMUM IN 24 UUR / MAXIMUM IN 24 HOURS Rx	DATUM / DATE	AANTAL DAE MET HOEVEELHEDE / NUMBER OF DAYS WITH AMOUNTS ≥ 0,1	≥ 1,0	≥ 10,0	≥ 25,0
23/710 ROBERTSON – AGR																											
J	30,2	15,9	−0,1	34,5	7	10,8	13	23,9	30	21,4	24	18	0	0	1	0	0	0				29,7	20,3	31	5	4	1	0
F	31,8	17,1	1,1	39,6	18	8,4	28	25,8	27	21,8	20	18	0	0	5	0	0	0				0,6	0,4	25	2	0	0	0
M	29,2	13,8	0,0	37,6	8	5,2	25	19,6	17	21,2	9	15	0	0	1	0	0	0				3,7	3,0	4	2	1	0	0
A	26,4	11,4	1,0	35,5	7	5,0	4	20,0	10	17,4	23	6	0	0	0	0	0	0				7,4	3,5	9	4	2	0	0
M	21,8	7,5	0,2	29,2	3	−0,2	31	16,0	24	13,4	6	0	5	0	0	4	1	0	25	31		50,4	16,6	6	8	5	3	0
J	20,0	6,1	1,0	28,0	6	1,0	1	15,2	7	13,8	19	0	5	0	0	5	0	0				22,8	6,5	26	6	5	0	0
J	18,0	6,5	1,0	22,7	3	0,6	23	10,9	22	14,0	20	0	12	0	0	7	0	0				32,3	25,0	7	7	4	1	1
A	18,5	5,4	−0,8	28,6	11	−1,2	2	11,4	14	11,8	8	0	13	0	0	10	2	0	29	3		43,6	19,5	13	6	7	1	0
S	21,3	8,9	0,6	30,8	29	3,8	17	12,2	11	15,0	20	1	5	0	0	0	0	0				12,5	3,5	19	9	4	0	0
O	23,7	9,1	−0,9	34,5	28	3,0	3	14,7	19	16,4	29	3	2	0	0	0	0	0				11,0	9,0	1	5	2	0	0
N	27,2	12,0	−0,2	35,9	16	6,6	11	16,0	25	16,2	29	7	1	0	0	0	0	0				4,5	3,0	13	4	1	0	0
D	28,8	14,4	−0,1	36,5	20	6,4	3	20,2	22	18,4	14	11	0	0	0	0	0	0				1,4	1,2	28	2	1	0	0
A	24,7	10,7	0,2	39,6	–	−1,2	–	10,9	–	21,8	–	79	43	0	7	26	3	0				219,9	25,0	–	62	36	6	1
28/428 RODIHEUWEL – AGR																											
J	30,1	15,0	−1,2	36,2	7	9,8	3	21,4	2	20,5	25	19	0	0	2	0	0	0				15,3	9,3	31	3	2	0	0
F	32,0	16,1	0,2	39,0	16	8,8	28	24,2	27	22,4	18	19	0	0	3	0	0	0				11,0	11,0	20	1	1	1	0
M	28,7	14,0	−0,7	37,0	8	6,0	25	16,0	17	22,5	9	14	1	0	2	0	0	0				70,6	31,0	9	5	4	3	2
A	26,0	9,5	−1,0	33,8	8	3,7	27	20,6	10	17,1	24	5	0	0	0	0	0	0				9,4	4,6	9	3	3	0	0
M	21,1	4,9	−1,6	27,6	3	−1,5	26	15,4	29	11,0	24	0	7	0	0	6	2	0	25	26		30,6	12,2	5	7	5	1	0
J	19,6	3,5	0,1	27,3	15	−1,5	1	14,2	7	10,4	26	0	5	0	0	14	3	0				37,1	25,7	7	6	5	1	1
J	17,4	3,1	−0,8	23,9	30	−1,5	23	9,5	22	10,2	4	0	14	1	0	17	2	0				31,3	16,0	7	9	5	1	0
A	19,4	2,4	−2,2	27,6	11	−3,5	3	11,5	31	10,6	1	0	10	0	0	21	8	1	29	24	3	18,2	10,5	31	6	4	1	0
S	21,2	9,0	−0,2	34,2	30	3,9	13	13,2	12	13,8	10	2	6	0	0	0	0	0			3	35,5	8,5	1	7	6	0	0
O	24,7	9,1	−1,0	34,0	28	3,5	22	15,4	2	16,0	30	6	1	0	0	0	0	0			**	3,5	3,5	19	1	1	0	0
N	27,6	11,6	−0,7	36,2	16	5,5	15	17,6	25	17,1	9	10	0	0	0	0	0	0				3,6	1,7	13	3	2	0	0
D	28,4	13,3	−1,1	37,0	27	4,8	3	19,3	2	18,4	15	10	0	0	0	0	0	0				1,3	0,7	1	3	0	0	0
A	24,7	9,3	−0,9	39,0	–	−3,5	–	9,5	–	22,5	–	85	44	1	7	58	15	1				267,4	31,0	–	54	38	8	3
28/748 GEORGE – AER																											
J	24,1	14,5	−0,3	28,0	14	9,4	16	18,5	2	19,2	24	0	0	0	0	0	0	0				105,3	46,2	29	12	10	3	1
F	25,5	15,4	0,7	34,1	18	9,0	28	21,0	27	18,5	20	1	0	0	0	0	0	0				41,6	16,0	19	6	5	2	0
M	23,6	13,2	−0,6	35,0	28	8,2	21	17,0	17	20,3	10	2	1	0	1	0	0	0				71,8	23,5	16	6	7	3	0
A	23,1	11,3	0,0	33,7	7	6,7	15	18,4	3	20,7	8	2	0	0	0	0	0	0				39,7	21,0	9	5	5	1	0
M	21,0	9,0	−0,7	28,6	17	4,2	26	14,3	24	14,2	17	0	5	0	0	0	0	0				40,6	18,1	6	7	7	1	0
J	20,2	7,6	0,1	29,0	6	4,0	1	14,2	7	16,2	6	0	5	0	0	0	0	0				71,1	53,0	7	7	4	2	1
J	18,2	6,8	−0,5	28,0	29	0,8	23	9,8	22	13,4	4	0	16	1	0	2	0	0	23			50,9	20,0	7	6	6	2	0
A	17,5	5,8	−2,0	28,6	11	1,8	3	11,2	30	11,4	12	0	16	0	0	2	0	0	16			72,5	33,0	31	8	6	2	1
S	18,6	9,4	−0,3	25,0	22	5,3	13	13,1	11	12,9	20	0	16	0	0	0	0	0				112,3	33,7	11	17	11	4	1
O	20,3	9,4	−0,4	32,5	5	4,9	22	14,2	2	15,5	6	3	8	0	0	0	0	0				24,1	8,8	19	9	8	0	0
N	21,4	11,6	−0,4	29,2	16	6,6	6	15,2	25	15,3	24	0	4	0	0	0	0	0				84,6	33,0	26	11	9	3	1
D	21,6	13,1	−0,8	27,6	20	7,4	3	17,1	2	17,2	30	0	1	0	0	0	0	0				66,1	26,5	14	12	6	2	1
A	21,2	10,6	−0,5	35,0	–	0,8	–	9,8	–	20,7	–	8	72	1	1	4	0	0				780,6	53,0	–	108	86	25	6
29/ 58A SAASVELD – BOS																											
J	23,2	15,3	–	26,5	27	12,3	16	18,0	2	19,8	24	0	0	0	0	0	0	0				109,7	56,2	29	13	10	3	1
F	24,2	16,5	–	34,9	16	11,1	28	19,8	28	19,7	16	1	0	0	0	0	0	0				43,7	17,0	10	8	5	2	0
M	22,8	14,8	–	32,9	28	10,5	25	17,6	17	21,5	16	2	0	0	1	0	0	0				70,1	34,0	16	11	6	2	1
A	22,4	13,5	–	33,6	7	9,5	19	18,0	3	22,0	8	2	0	0	1	0	0	0				42,0	14,6	9	6	6	2	0
M	20,9	11,5	–	29,1	17	6,6	25	14,6	24	18,3	17	0	5	0	0	0	0	0				33,4	11,4	6	11	7	1	0
J	20,1	10,6	–	29,5	5	7,6	1	14,1	7	19,5	6	0	8	0	0	0	0	0				54,2	26,0	7	7	3	2	1
J	18,6	–	–	27,5	29	–	–	10,7	22	–	–	0	15	0	–	–	–	–				53,4	19,8	7	8	6	2	0
A	17,5	7,9	–	28,5	11	4,5	14	10,8	30	14,1	12	0	16	0	0	0	0	0				86,2	26,5	31	11	6	3	1
S	17,6	10,7	–	25,4	30	7,4	13	13,0	11	15,3	22	0	16	0	0	0	0	0				129,7	37,5	11	17	11	4	2
O	20,1	10,9	–	32,0	5	6,5	20	14,0	2	17,1	29	2	11	0	0	0	0	0				24,9	9,0	19	12	8	0	0
N	20,7	12,6	–	27,0	16	8,5	15	16,0	25	16,6	17	0	5	0	0	0	0	0				74,5	26,0	26	12	6	3	1
D	20,8	12,6	–	24,9	20	8,5	3	16,7	2	16,2	30	0	1	0	0	0	0	0				90,2	37,3	14	15	10	2	1
A	20,7	–	–	34,9	–	–	–	10,7	–	22,0	–	7	77	0	–	–	–	–				812,0	56,2	–	131	88	26	8
34/767 UITENHAGE – PUR																											
J	28,7	19,7	–	34,5	24	16,0	4	23,5	26	24,9	25	7	0	0	11	0	0	0				63,1	25,2	29	5	5	3	1
F	28,0	19,7	–	38,5	18	12,6	28	24,5	5	23,5	16	4	0	0	13	0	0	0				68,8	52,0	10	7	4	1	1
M	27,8	16,9	–	36,4	16	10,5	25	20,9	19	23,6	10	8	0	0	6	0	0	0				66,4	29,0	9	9	5	2	2
A	26,7	12,6	–	35,2	6	6,0	18	21,7	10	17,3	21	6	0	0	0	0	0	0				4,0	2,7	20	3	2	0	0
M	24,4	8,0	–	31,2	17	1,2	27	18,9	9	14,8	24	4	0	0	0	2	0	0	27			4,7	3,7	6	2	2	0	0
J	23,0	7,5	–	31,0	6	3,2	5	17,1	8	13,6	8	1	1	0	0	0	0	0				27,5	19,4	7	5	3	1	0
J	21,0	6,2	–	26,1	15	2,0	15	12,6	22	12,2	21	0	3	0	0	2	0	0				22,9	17,0	22	6	3	1	0
A	21,9	6,3	–	31,3	10	−1,2	3	13,8	31	12,1	20	1	3	0	0	3	1	0	29	3		63,3	45,4	31	5	3	2	1
S	21,5	12,0	–	34,2	30	5,3	17	15,8	1	16,3	19	2	4	0	0	0	0	0		3		103,7	33,4	1	12	11	3	1
O	23,3	10,9	–	36,9	11	6,0	22	16,8	3	17,6	24	2	1	0	0	0	0	0		**		11,4	5,0	6	8	4	0	0
N	25,4	13,5	–	39,0	17	7,9	15	19,1	25	19,0	13	4	0	0	0	0	0	0				19,1	7,8	26	5	4	0	0
D	26,3	15,5	–	33,1	28	9,6	3	19,7	25	21,1	29	4	0	0	3	0	0	0				31,3	11,5	22	11	8	1	0
A	24,8	12,4	–	39,0	–	−1,2	–	12,6	–	24,9	–	43	12	0	33	7	1	0				486,2	52,0	–	78	54	14	6

*Tm = 1/2 (Tx + Tn); Waar/Where** Laatste datum verwys na vorige maand / Last date refers to previous month.

TV 4 / 198

TABEL I | TABLE I

MAAND / MONTH	UITERSTE TEMPERATURE – °C – GEMIDDELDES VAN / AVERAGES: DAELIKSE MAKSIMUM / DAILY MAXIMUM $\bar{T}x$	DAELIKSE MINIMUM / DAILY MINIMUM $\bar{T}n$	$\bar{T}m$* – NORMALE $\bar{T}m$ / $\bar{T}m$* – LONGTERM $\bar{T}m$ $\Delta\bar{T}m$	VOLSTREKTE MAKSIMUM / ABSOLUTE MAXIMUM Txx	DATUM / DATE	VOLSTREKTE MINIMUM / ABSOLUTE MINIMUM Tnn	DATUM / DATE	LAAGSTE MAKSIMUM / LOWEST MAXIMUM Txn	DATUM / DATE	HOOGSTE MINIMUM / HIGHEST MINIMUM Tnx	DATUM / DATE	EXTREME TEMPERATURES – AANTAL DAE MET / NUMBER OF DAYS WITH: MAKSIMUM / MAXIMUM > 30,0	< 17,5	< 10,0	MINIMUM / MINIMUM > 20,0	< +2,5	< 0,0	< −2,5	RYP / FROST – VROEGSTE EN LAATSTE DATUMS / FIRST AND LAST DATES < +2,5	< 0,0	< −2,5	NEERSLAG – mm – PRECIPITATION: MAAND- EN JAARTOTALE / MONTHLY AND ANNUAL TOTALS	MAKSIMUM IN 24 UUR / MAXIMUM IN 24 HOURS Rx	DATUM / DATE	AANTAL DAE MET HOEVEELHEDE / NUMBER OF DAYS WITH AMOUNTS ≥ 0,1	≥ 1,0	≥ 10,0	≥ 25,0
35/179	PORT ELIZABETH – WK											φ 33°59'S			λ 25°36'E				H 60 M			HT 1,2 M			HR 1,2 M			
J	25,0	17,4	0,3	28,4	23	13,2	4	21,5	12	22,2	25	0	0	0	4	0	0	0				56,2	14,7	2	10	7	3	0
F	25,5	18,1	0,6	29,2	18	11,5	28	21,9	5	20,5	16	0	0	0	2	0	0	0				34,2	15,5	10	6	3	2	0
M	24,0	16,0	−0,2	33,9	16	8,6	25	17,3	19	21,2	10	2	1	0	2	0	0	0				61,9	23,2	16	9	4	3	0
A	24,3	14,3	1,4	35,0	6	9,7	18	20,3	3	18,1	10	3	0	0	0	0	0	0				11,5	7,3	20	5	3	0	0
M	22,3	10,7	0,4	29,6	23	4,2	29	17,2	24	16,4	14	0	1	0	0	0	0	0				6,2	4,3	23	4	2	0	0
J	21,3	10,5	2,1	28,9	15	5,8	1	16,5	28	14,8	16	0	1	0	0	0	0	0				16,7	11,0	7	5	2	1	0
J	19,0	9,6	0,9	26,4	1	4,6	25	12,8	22	14,1	2	0	6	0	0	0	0	0				110,9	38,3	22	6	6	5	2
A	18,9	9,4	0,0	28,8	10	1,6	3	13,4	15	13,8	19	0	11	0	0	1	0	0	3			76,0	22,3	30	12	9	2	0
S	19,9	13,4	1,6	27,8	22	8,1	17	14,2	12	16,3	19	0	4	0	0	0	0	0	3			98,5	42,2	11	12	9	2	1
O	20,7	13,2	0,4	27,5	6	8,5	22	16,2	2	16,7	6	0	3	0	0	0	0	0	**			36,7	19,3	26	9	5	1	0
N	22,0	14,5	0,3	28,2	17	8,7	15	17,1	25	17,9	13	0	1	0	0	0	0	0				10,6	2,5	27	9	5	0	0
D	23,0	15,9	0,0	26,7	20	10,4	1	18,6	2	20,2	20	0	0	0	1	0	0	0				27,1	9,4	22	11	6	0	0
A	22,2	13,6	0,7	35,0	–	1,6	–	12,8	–	22,2	–	5	28	0	9	1	0	0				546,5	42,2	–	98	61	19	3
35/334	ADDO – AGR											φ 33°34'S			λ 25°42'E				H 82 M			HT 1,2 M			HR 1,2 M			
J	27,8	15,1	−1,3	33,5	23	9,1	12	21,4	26	22,0	25	6	0	0	1	0	0	0				25,3	15,0	2	5	5	1	0
F	29,2	16,8	−0,1	40,1	18	7,6	28	23,5	5	21,0	4	10	0	0	3	0	0	0				17,5	11,8	11	4	3	1	0
M	27,5	14,5	−1,1	37,3	28	7,1	25	16,9	19	21,5	10	8	0	0	1	0	0	0				58,3	41,0	16	9	6	1	1
A	27,3	11,4	0,2	36,1	8	5,6	18	20,9	3	19,0	10	5	0	0	0	0	0	0				1,1	0,5	9	3	0	0	0
M	24,4	6,4	−0,7	31,1	19	0,1	31	17,8	24	12,5	7	2	0	0	0	3	0	0	26			2,0	1,4	6	2	1	0	0
J	22,8	6,4	0,7	29,7	6	1,6	24	16,8	28	13,2	8	0	2	0	0	3	0	0				26,4	21,9	7	4	3	1	0
J	21,1	5,6	0,0	25,9	15	−0,4	24	13,3	22	11,8	21	0	4	0	0	3	1	0		24		25,6	13,7	22	4	4	1	0
A	23,0	4,8	−0,7	32,5	13	−0,6	4	13,6	31	11,0	13	2	3	0	1	7	1	0	29	4		35,0	31,0	31	3	2	1	1
S	21,6	11,4	0,2	33,2	30	3,5	17	15,7	1	16,1	19	2	4	0	0	0	0	0				96,8	40,0	1	11	10	3	1
O	24,9	9,0	−1,2	36,4	11	3,9	22	17,4	3	17,3	24	6	1	0	0	0	0	0				13,9	6,0	6	7	5	0	0
N	26,8	12,0	−0,3	39,6	17	5,5	15	18,6	25	17,3	21	5	0	0	0	0	0	0				39,8	12,5	27	6	6	2	0
D	26,1	14,3	−1,1	32,3	23	7,0	3	18,6	25	20,0	22	5	0	0	0	0	0	0				57,9	19,8	14	8	5	3	0
A	25,2	10,6	−0,5	40,1	–	−0,6	–	13,3	–	22,0	–	51	14	0	6	16	2	0				399,6	41,0	–	66	50	14	3
37/541	BATHURST – AGR											φ 33°31'S			λ 26°49'E				H 259 M			HT 1,2 M			HR 1,2 M			
J	25,4	16,1	−0,8	30,6	27	11,6	4	20,1	30	21,0	25	1	0	0	1	0	0	0				56,7	14,0	25	15	9	2	0
F	26,3	17,9	0,4	34,6	18	12,0	28	20,0	5	21,9	16	4	0	0	4	0	0	0				61,4	25,4	11	10	7	2	1
M	25,1	15,7	−0,1	33,0	16	11,1	25	17,1	19	21,4	9	6	1	0	2	0	0	0				85,0	60,5	16	9	6	1	1
A	25,2	14,6	0,8	34,1	9	9,3	3	18,5	3	22,1	8	6	0	0	1	0	0	0				16,1	7,5	2	4	3	0	0
M	23,4	12,1	0,8	30,2	19	6,7	29	16,5	24	16,1	17	1	2	0	0	0	0	0				2,0	1,0	9	2	2	0	0
J	22,1	12,2	1,8	27,5	6	8,4	24	15,9	9	19,4	18	0	1	0	0	0	0	0				47,7	43,0	7	4	2	1	1
J	–	10,0	–	–	–	3,5	23	–	–	17,6	30	–	–	–	0	0	0	0				47,4	36,5	22	5	4	1	1
A	–	10,1	–	–	–	6,5	29	–	–	18,4	19	–	–	–	0	0	0	0				92,5	61,3	31	5	3	2	2
S	20,1	13,1	0,6	30,3	30	8,9	17	15,1	17	15,8	10	1	7	0	0	0	0	0				270,6	90,0	1	16	15	7	3
O	22,2	11,6	0,1	32,9	11	7,8	3	14,3	3	17,3	7	2	2	0	0	0	0	0				8,2	3,7	26	3	3	0	0
N	23,3	13,5	−0,1	35,0	17	10,0	15	15,9	25	15,8	13	2	1	0	0	0	0	0				29,6	7,2	27	8	5	0	0
D	23,4	15,0	−0,9	30,1	14	9,3	2	17,4	2	19,8	21	1	1	0	0	0	0	0				94,5	32,4	14	16	11	3	1
A	–	13,5	–	35,0	–	3,5	–	–	–	22,1	–	–	–	–	8	0	0	0				811,7	90,0	–	97	70	19	10
38/152	GREAT FISH POINT – VRT											φ 33°32'S			λ 27° 6'E				H 73 M			HT 1,2 M			HR 1,2 M			
J	24,7	17,6	0,4	28,4	25	14,1	3	20,6	30	21,6	25	0	0	0	4	0	0	0				41,5	10,0	16	11	8	1	0
F	24,1	17,5	−0,1	27,9	10	13,1	28	20,4	27	19,4	10	0	0	0	0	0	0	0				61,9	43,0	26	8	5	2	1
M	22,8	16,1	−0,6	28,4	5	11,5	25	17,6	17	20,0	30	0	0	0	0	0	0	0				31,9	17,0	16	9	7	1	0
A	23,3	15,4	0,6	36,0	8	11,0	18	19,5	3	21,0	8	3	0	0	1	0	0	0				13,3	7,0	2	4	3	0	0
M	22,0	12,6	−0,2	30,3	19	6,0	29	17,0	24	16,2	24	1	1	0	0	0	0	0				1,5	0,5	9	3	0	0	0
J	21,0	12,0	0,8	28,5	20	9,1	24	16,9	10	17,8	19	0	2	0	0	0	0	0				75,5	56,4	7	4	3	2	1
J	19,4	9,2	−0,8	24,6	12	1,4	8	10,4	22	14,2	31	0	6	0	0	1	0	0	8			48,5	37,3	22	9	6	1	1
A	19,8	10,3	−0,6	32,2	13	4,0	15	14,6	2	14,4	13	2	9	0	0	0	0	0	8			53,7	19,2	30	6	5	2	0
S	18,9	14,1	0,2	22,6	22	9,6	17	15,5	12	17,0	10	0	5	0	0	0	0	0	**			206,5	74,0	1	16	14	4	3
O	–	–	–	–	–	–	–	–	–	–	–	–	–	–	–	–	–	–				–	–	–	–	–	–	–
N	–	–	–	–	–	–	–	–	–	–	–	–	–	–	–	–	–	–				–	–	–	–	–	–	–
D	–	–	–	–	–	–	–	–	–	–	–	–	–	–	–	–	–	–				–	–	–	–	–	–	–
A	–	–	–	–	–	1,4	–	10,4	–	–	–	–	–	–	–	–	–	–				–	–	–	–	–	–	–
41/347	LANGGEWENS – AGR											φ 33°17'S			λ 18°42'E				H 91 M			HT 1,2 M			HR 1,2 M			
J	29,6	15,8	−0,9	37,0	21	12,0	12	22,8	2	19,6	21	14	0	0	0	0	0	0				12,0	7,0	31	–	2	0	0
F	32,1	17,4	1,0	41,0	15	11,6	27	22,6	25	27,0	17	19	0	0	7	0	0	0				7,0	4,5	24	–	2	0	0
M	30,2	16,3	1,2	37,8	15	9,2	25	19,0	23	21,9	31	17	0	0	7	0	0	0				3,5	3,5	22	–	1	0	0
A	24,3	13,2	−0,5	34,6	5	8,5	20	17,8	10	20,4	7	5	0	0	1	0	0	0				26,0	8,0	11	–	5	0	0
M	19,9	10,5	−0,5	28,2	17	6,6	31	14,5	29	15,6	17	0	12	0	0	0	0	0				88,2	22,0	5	–	9	4	0
J	18,2	9,1	0,2	26,0	5	5,8	1	13,4	22	14,0	6	0	12	0	0	0	0	0				46,7	22,5	22	–	7	1	0
J	15,5	7,3	−0,9	20,2	24	3,4	8	10,4	8	11,0	20	0	26	0	0	0	0	0				73,8	22,4	7	–	10	3	0
A	16,2	6,6	−1,9	26,0	11	3,5	3	10,5	14	10,7	8	0	23	0	0	0	0	0				46,6	21,0	13	–	7	2	0
S	22,1	9,5	1,3	30,2	26	4,5	16	16,0	30	16,2	28	1	1	0	0	0	0	0				1,5	1,5	30	–	1	0	0
O	21,6	9,9	−1,5	34,8	28	4,2	3	12,5	19	15,1	28	3	5	0	0	0	0	0				32,5	10,0	18	–	7	1	0
N	25,4	12,5	−1,6	34,2	16	9,2	30	19,8	18	15,4	16	4	0	0	0	0	0	0				15,0	9,0	13	–	2	0	0
D	29,4	15,0	0,1	37,5	13	9,6	8	19,6	7	21,6	16	15	0	0	6	0	0	0				0,0	0,0	–	0	0	0	0
A	23,7	11,9	−0,3	41,6	–	3,4	–	10,4	–	27,0	–	78	79	0	21	0	0	0				352,8	22,5	–	–	53	11	0

* $\bar{T}m = 1/2\ (\bar{T}x + \bar{T}n)$; Waar/Where ** Laatste datum verwys na vorige maand / Last date refers to previous month.

TV 4 / 88

MAAND / MONTH	UITERSTE TEMPERATURE – °C – EXTREME TEMPERATURES: GEMIDDELDES VAN / AVERAGES OF: DAELIKSE MAKSIMUM / DAILY MAXIMUM (Tx)	DAELIKSE MINIMUM / DAILY MINIMUM (Tn)	Tm* – NORMALE Tm / Tm* – LONGTERM Tm (ΔTm)	VOLSTREKTE MAKSIMUM / ABSOLUTE MAXIMUM (Txx)	DATUM / DATE	VOLSTREKTE MINIMUM / ABSOLUTE MINIMUM (Tnn)	DATUM / DATE	LAAGSTE MAKSIMUM / LOWEST MAXIMUM (Txn)	DATUM / DATE	HOOGSTE MINIMUM / HIGHEST MINIMUM (Tnx)	DATUM / DATE	AANTAL DAE MET / NUMBER OF DAYS WITH: MAKSIMUM / MAXIMUM ≥30,0	≥17,5	≥10,0	MINIMUM / MINIMUM ≥20,0	≥+2,5	≥0,0	<−2,5	RYP / FROST: VROEGSTE EN LAATSTE DATUMS / FIRST AND LAST DATES <+2,5	<0,0	<−2,5	NEERSLAG – mm – PRECIPITATION: MAAND- EN JAARTOTALE / MONTHLY AND ANNUAL TOTALS	MAKSIMUM IN 24 UUR / MAXIMUM IN 24 HOURS (Rx)	DATUM / DATE	AANTAL DAE MET HOEVEELHEDE / NUMBER OF DAYS WITH AMOUNTS ≥0,1	≥1,0	≥10,0	≥25,0
43/986	MATROOSBERG											Ø 33°26'S			λ 19°49'E				H 967 M			HT 1,2 M			HR 1,2 M		
J	27,7	12,2	0,1	33,3	7	7,2	12	20,4	30	15,3	24	8	0	0	0	0	0	0				11,0	10,0	31	2	2	1	0
F	29,1	13,7	1,3	35,0	14	6,4	28	20,7	25	20,3	18	13	0	0	1	0	0	0				4,8	2,5	19	2	2	0	0
M	26,2	11,6	0,6	33,3	6	3,4	25	13,6	17	17,8	9	6	2	0	0	0	0	0				17,4	13,9	4	4	2	1	0
A	22,1	9,2	0,7	29,4	6	5,4	13	13,7	26	16,2	7	0	6	0	0	0	0	0				12,7	6,0	9	5	4	0	0
M	18,5	5,9	−0,3	25,7	3	−0,8	30	10,1	8	13,0	19	0	19	0	0	3	2	0	25	25		76,7	26,7	6	8	7	3	1
J	16,1	5,3	1,4	23,2	5	0,4	3	10,0	22	10,6	18	0	19	0	0	8	0	0				13,9	3,5	22	6	5	0	0
J	13,5	2,9	0,1	19,4	29	−1,7	23	6,3	27	7,6	4	0	27	5	0	14	4	0				29,0	14,0	7	9	5	1	0
A	14,5	2,4	−1,0	23,2	10	−2,6	2	5,4	14	7,3	12	0	23	6	0	14	8	1			2	32,5	17,1	13	9	7	1	0
S	18,3	6,0	1,0	28,0	29	2,7	25	9,6	11	11,6	30	0	14	1	0	0	0	0			2	14,5	12,0	19	4	3	1	0
O	19,7	5,4	−1,2	29,6	28	−0,4	20	8,8	19	11,7	29	0	10	1	0	5	1	0	21	20	**	23,5	18,7	1	6	3	1	0
N	24,2	8,6	0,1	31,8	16	4,6	5	13,6	25	15,0	17	1	1	0	0	0	0	0				1,4	1,0	13	2	1	0	0
D	26,7	10,7	0,4	33,4	27	4,5	3	18,6	2	15,0	29	8	0	0	0	0	0	0				0,5	0,5	14	1	0	0	0
A	21,2	7,8	0,3	35,0	–	−2,6	–	5,4	–	20,3	–	36	121	13	1	44	15	1				237,9	26,7	–	56	41	9	1
46/383	KANGOGROTTE											Ø 33°23'S			λ 22°13'E				H 640 M			HT 1,2 M			HR 1,2 M		
J	–	–	–	–	–	–	–	–	–	–	–	–	–	–	–	–	–	–				(28,0)	–	–	–	–	–	–
F	(31,2)	–	–	–	–	–	–	–	–	–	–	–	–	–	–	–	–	–				6,0	6,0	20	–	1	0	0
M	27,1	–	–	35,9	8	–	–	12,6	17	–	–	10	2	0	–	–	–	–				80,7	36,0	16	–	6	2	1
A	24,2	–	–	31,9	8	–	–	18,4	13	–	–	4	0	0	–	–	–	–				16,5	6,0	12	–	5	0	0
M	20,0	6,1	−0,8	27,4	3	−0,3	31	12,7	24	9,9	20	0	11	0	0	3	1	0	26	31		5,5	3,0	6	–	2	0	0
J	18,9	5,6	1,6	25,5	6	−0,2	1	11,5	7	15,9	18	0	11	0	0	7	1	0				63,0	39,5	7	–	3	3	1
J	16,9	4,4	0,4	25,6	29	−0,3	28	6,0	22	14,6	4	0	15	2	0	12	1	0				35,0	17,5	7	–	5	1	0
A	17,4	3,0	−1,4	26,2	10	−2,7	2	7,8	31	12,3	12	0	14	1	0	17	4	1		17	2	49,5	29,5	31	–	4	1	1
S	19,1	8,0	−0,4	33,9	30	3,9	17	10,3	1	12,0	10	1	12	0	0	0	0	0			2	46,5	11,0	7	–	8	1	0
O	23,0	8,2	−0,5	33,1	29	2,0	3	12,6	2	16,5	29	4	4	0	0	1	0	0	3		**	4,5	4,5	20	–	1	0	0
N	26,1	10,7	−0,3	35,7	17	5,0	15	14,5	25	18,3	9	8	2	0	0	0	0	0				33,0	15,5	26	–	5	1	0
D	27,5	12,4	−0,6	36,3	20	4,1	3	17,4	2	17,5	17	9	1	0	0	0	0	0				11,0	9,5	22	–	2	0	0
A	–	–	–	–	–	−2,7	–	7,8	–	–	–	–	–	–	–	–	–	–				(379,2)	–	–	–	–	–	–
50/887	WILLOWMORE – POW											Ø 33°17'S			λ 23°30'E				H 840 M			HT 1,2 M			HR 1,2 M		
J	28,7	14,1	−0,4	34,3	7	9,5	3	19,1	30	19,0	25	13	0	0	0	0	0	0				28,4	17,6	31	5	4	1	0
F	29,3	14,9	0,3	35,9	18	7,1	28	22,7	27	19,5	24	13	0	0	0	0	0	0				2,7	1,0	11	5	1	0	0
M	26,5	12,9	−0,1	34,2	8	4,5	25	14,0	17	18,9	9	10	3	0	0	0	0	0				24,3	17,8	16	7	3	1	0
A	23,6	9,6	0,3	31,0	8	3,5	27	17,5	3	14,8	2	1	0	0	0	0	0	0				8,3	4,3	22	4	2	0	0
M	18,6	5,0	−0,2	24,8	4	−2,3	31	12,1	9	10,8	6	0	12	0	0	6	3	0	11	26		23,9	16,2	6	5	4	1	0
J	17,9	4,5	1,9	24,0	15	−0,5	3	11,5	7	15,8	18	0	14	0	0	9	3	0				33,1	19,4	25	4	3	1	0
J	15,4	3,1	0,5	23,7	30	−2,3	24	5,8	22	15,7	30	0	20	3	0	16	5	0				15,1	6,5	7	6	5	0	0
A	17,5	2,4	−1,0	24,5	11	−3,5	3	8,1	14	9,0	12	0	15	2	0	16	8	1		29	3	7,1	2,0	31	7	3	0	0
S	19,8	9,2	1,3	32,8	30	4,1	17	12,0	5	14,1	29	1	7	0	0	0	0	0			3	12,0	5,0	11	8	3	0	0
O	22,9	7,5	−0,9	36,8	29	1,9	3	12,8	2	14,7	6	4	4	0	0	1	0	0	3		**	2,5	1,5	2	3	1	0	0
N	26,1	10,5	−0,2	34,0	17	5,7	1	14,0	26	17,5	9	7	1	0	0	0	0	0				5,2	3,7	26	5	1	0	0
D	26,8	12,5	−1,2	33,7	11	4,2	3	15,2	2	17,8	17	7	0	0	0	0	0	0				26,2	13,5	22	6	5	1	0
A	22,8	8,9	0,0	36,6	–	−3,5	–	5,8	–	19,5	–	56	76	5	0	48	15	1				188,8	19,4	–	65	35	5	0
59/511	EAST LONDON – AGR											Ø 33° 1'S			λ 27°48'E				H 185 M			HT 1,2 M			HR 1,2 M		
J	24,9	16,9	–	34,1	8	12,7	31	19,9	30	20,7	25	1	0	0	2	0	0	0				42,4	9,4	18	11	7	0	0
F	25,9	18,5	–	30,0	4	13,4	28	20,7	5	21,0	16	0	0	0	3	0	0	0				64,4	24,2	11	11	8	3	0
M	24,5	16,2	–	31,9	9	11,5	25	19,3	17	20,7	9	2	0	0	1	0	0	0				35,9	24,7	16	6	5	1	0
A	24,9	15,2	–	35,2	8	11,2	18	16,8	3	20,4	8	5	0	0	1	0	0	0				28,0	8,3	16	7	5	0	0
M	23,7	12,3	–	31,1	23	6,7	31	17,2	25	16,4	6	1	1	0	0	0	0	0				4,4	4,4	24	1	1	0	0
J	22,6	12,2	–	29,2	18	7,9	12	17,2	8	15,2	6	0	2	0	0	0	0	0				29,9	24,4	8	4	2	1	0
J	21,0	10,5	–	32,3	30	4,5	24	11,4	22	19,0	31	1	4	0	0	0	0	0				19,9	16,0	22	5	3	1	0
A	21,1	10,5	–	32,4	19	6,1	29	15,0	31	17,2	19	3	5	0	0	0	0	0				122,3	78,0	31	5	4	2	2
S	20,1	13,7	–	25,7	30	10,3	17	15,4	5	16,6	30	0	5	0	0	0	0	0				221,1	57,0	1	16	13	6	3
O	21,7	12,8	–	29,7	7	8,9	3	16,5	3	16,8	7	0	1	0	0	0	0	0				4,9	2,0	25	5	2	0	0
N	22,5	14,2	–	27,4	23	11,1	6	17,2	25	17,3	9	0	1	0	0	0	0	0				49,6	20,8	25	9	6	1	0
D	23,0	15,5	–	28,4	28	10,6	2	18,7	2	19,7	20	0	0	0	0	0	0	0				120,4	52,0	14	14	12	4	2
A	23,0	14,0	–	35,2	–	4,5	–	11,4	–	21,0	–	13	19	0	7	0	0	0				743,2	78,0	–	94	68	19	7
59/572	EAST LONDON – WK											Ø 33° 2'S			λ 27°50'E				H 127 M			HT 1,2 M			HR 1,2 M		
J	25,2	17,3	−0,2	32,3	8	12,9	4	20,8	30	21,4	25	1	0	0	4	0	0	0				41,4	8,0	28	14	10	0	0
F	26,1	18,8	0,6	30,2	4	12,7	28	21,5	5	21,8	24	1	0	0	6	0	0	0				63,7	19,7	11	11	7	1	0
M	24,7	16,4	−0,6	31,3	9	11,3	25	19,3	17	21,1	9	1	0	0	2	0	0	0				41,1	26,2	16	9	6	1	1
A	25,0	14,5	0,4	35,5	8	10,5	20	20,0	3	18,8	10	5	0	0	0	0	0	0				41,6	17,8	20	8	6	1	0
M	23,7	11,6	0,0	31,7	23	5,1	29	17,9	25	15,5	24	2	0	0	0	0	0	0				5,9	4,8	24	4	1	0	0
J	22,4	11,6	1,3	29,5	18	7,2	12	17,5	8	18,7	19	0	0	0	0	0	0	0				29,0	21,0	8	4	2	1	0
J	21,3	10,3	0,2	33,2	30	4,5	25	12,8	22	19,5	31	1	3	0	0	0	0	0				23,0	19,7	22	5	3	1	0
A	21,2	10,3	−0,6	33,4	19	6,6	29	15,3	31	15,4	14	3	4	0	0	0	0	0				120,9	61,0	31	5	4	3	2
S	20,2	14,4	0,4	25,1	30	9,0	17	15,6	5	18,4	19	0	4	0	0	0	0	0				257,8	53,6	18	15	14	7	3
O	21,8	13,5	−0,2	27,0	7	9,7	22	17,3	3	17,5	30	0	1	0	0	0	0	0				5,0	1,6	16	7	1	0	0
N	22,5	15,0	−0,4	26,3	4	11,5	28	17,7	25	18,0	10	0	0	0	0	0	0	0				53,0	24,6	25	9	6	1	0
D	23,1	16,3	−0,6	28,5	28	11,3	4	18,0	25	20,5	20	0	0	0	1	0	0	0				110,9	31,0	14	17	12	5	1
A	23,1	14,2	0,0	35,5	–	4,5	–	12,8	–	21,8	–	14	12	0	13	0	0	0				793,5	61,0	–	108	72	21	7

*Tm = 1/2 (Tx + Tn); Waar/Where** Laatste datum verwys na vorige maand / Last date refers to previous month.

TV 4 / 100

MAAND / MONTH	UITERSTE TEMPERATURE – °C – EXTREME TEMPERATURES: GEMIDDELDES VAN AVERAGES OF: DAELIKSE MAKSIMUM DAILY MAXIMUM $\bar{T}x$	DAELIKSE MINIMUM DAILY MINIMUM $\bar{T}n$	$\bar{T}m$* – NORMALE Tm $\bar{T}m$* – LONGTERM Tm $\Delta\bar{T}m$	VOLSTREKTE MAKSIMUM ABSOLUTE MAXIMUM Txx	DATUM / DATE	VOLSTREKTE MINIMUM ABSOLUTE MINIMUM Tnn	DATUM / DATE	LAAGSTE MAKSIMUM LOWEST MAXIMUM Txn	DATUM / DATE	HOOGSTE MINIMUM HIGHEST MINIMUM Tnx	DATUM / DATE	AANTAL DAE MET NUMBER OF DAYS WITH: MAKSIMUM MAXIMUM > 30,0	> 17,5	> 10,0	MINIMUM MINIMUM < 20,0	< +2,5	< 0,0	< −2,5	RYP / FROST: VROEGSTE EN LAATSTE DATUMS FIRST AND LAST DATES < +2,5	< 0,0	< −2,5	NEERSLAG – mm – PRECIPITATION: MAAND- EN JAARTOTALE MONTHLY AND ANNUAL TOTALS	MAKSIMUM IN 24 UUR MAXIMUM IN 24 HOURS Rx	DATUM / DATE	AANTAL DAE MET HOEVEELHEDE NUMBER OF DAYS WITH AMOUNTS > 0,1	> 1,0	> 10,0	> 25,0
60/620	CAPE COLUMBINE – VRT											@ 32950'S			λ 17951'E				H 60 M			HT 1,2 M			HR 1,2 M			
J	21,2	13,5	0,4	34,9	30	11,4	23	17,5	31	16,6	1	1	0	0	0	0	0	0				22,5	16,2	31	4	2	1	0
F	22,0	14,6	1,0	37,5	17	11,4	7	17,8	1	19,0	17	2	0	0	0	0	0	0				2,5	2,5	24	1	1	0	0
M	21,5	13,3	0,5	34,6	15	10,0	21	16,8	21	20,0	15	1	1	0	0	0	0	0				1,9	1,9	22	1	1	0	0
A	19,8	12,8	0,6	30,2	4	10,8	3	14,8	21	17,9	7	1	12	0	0	0	0	0				21,2	10,0	11	6	4	1	0
M	18,4	12,4	0,9	24,8	16	8,3	26	15,0	27	16,0	17	0	13	0	0	0	0	0				78,6	21,0	8	11	10	3	0
J	17,3	11,8	0,8	25,8	4	9,4	8	14,6	22	17,6	5	0	22	0	0	0	0	0				37,4	17,0	15	9	6	2	0
J	16,0	10,5	0,4	22,0	28	5,4	23	13,4	22	13,6	20	0	28	0	0	0	0	0				52,5	15,4	7	12	10	2	0
A	15,6	9,4	−0,8	22,3	11	5,4	14	12,3	14	12,0	13	0	28	0	0	0	0	0				32,6	17,0	13	8	5	1	0
S	17,9	10,5	0,3	26,6	22	8,0	16	15,0	30	13,0	28	0	18	0	0	0	0	0				0,7	0,5	15	2	0	0	0
O	18,4	11,3	0,0	26,5	4	7,2	3	14,5	19	16,6	5	0	13	0	0	0	0	0				20,2	5,4	18	9	5	0	0
N	19,3	12,3	−0,1	24,6	8	9,8	6	17,0	25	14,2	15	0	3	0	0	0	0	0				9,6	6,2	17	2	2	0	0
D	21,0	12,5	0,2	28,6	15	10,0	3	18,0	2	16,6	21	0	0	0	0	0	0	0				1,2	1,2	6	1	1	0	0
A	19,0	12,1	0,3	37,5	–	5,4	–	12,3	–	20,0	–	5	138	0	0	0	0	0				281,3	21,0	–	66	47	10	0
61/298	LANGEBAANWEG – WK											@ 32958'S			λ 18010'E				H 31 M			HT 1,2 M			HR 1,2 M			
J	27,2	14,7	–	34,4	21	11,0	12	22,8	2	20,9	30	5	0	0	1	0	0	0				17,6	14,0	31	3	2	1	0
F	29,7	16,4	–	41,2	17	10,0	28	21,5	1	25,9	17	12	0	0	2	0	0	0				4,8	4,5	24	3	1	0	0
M	28,6	14,3	–	37,6	15	6,9	25	19,8	24	21,4	15	12	0	0	2	0	0	0				2,9	1,6	22	3	1	0	0
A	23,7	12,7	–	32,9	6	8,7	14	17,6	21	16,1	7	5	0	0	0	0	0	0				22,3	6,6	25	9	4	0	0
M	20,6	9,5	–	28,8	18	3,0	26	14,6	27	13,8	6	0	10	0	0	0	0	0				59,5	15,0	8	10	9	1	0
J	19,2	8,3	–	27,3	4	4,5	9	14,2	18	12,7	15	0	10	0	0	0	0	0				28,4	14,7	22	9	6	1	0
J	16,8	7,7	–	23,0	24	2,7	13	12,7	8	13,7	20	0	22	0	0	0	0	0				42,0	12,2	7	11	8	1	0
A	17,6	6,1	–	27,5	11	1,7	2	12,4	14	12,5	12	0	17	0	0	2	0	0	2			42,7	30,0	13	9	3	1	1
S	21,9	9,0	–	29,4	26	2,4	16	15,6	30	14,3	28	0	2	0	0	1	0	0	16			0,9	0,5	22	3	0	0	0
O	21,7	9,5	–	33,3	28	3,4	3	14,6	19	14,9	30	2	3	0	0	0	0	0				17,1	4,4	18	11	6	0	0
N	23,9	12,2	–	31,4	16	9,0	1	19,8	13	15,9	23	1	0	0	0	0	0	0				14,4	7,3	13	5	2	0	0
D	27,7	13,6	–	36,5	13	8,4	9	21,2	7	21,5	15	12	0	0	2	0	0	0				1,1	1,1	6	1	1	0	0
A	23,2	11,2	–	41,2	–	1,7	–	12,4	–	25,9	–	49	64	0	7	3	0	0				253,7	30,0	–	77	43	5	1
62/379	HELDERVUE											@ 32949'S			λ 18943'E				H 820 M			HT 1,2 M			HR 1,2 M			
J	25,2	12,1	−1,2	32,5	21	7,7	10	16,7	2	17,6	31	1	1	0	0	0	0	0				32,6	13,5	31	–	4	2	0
F	27,4	13,5	0,5	36,6	17	7,5	26	16,7	25	22,0	17	11	1	0	2	0	0	0				31,3	14,5	25	–	3	2	0
M	25,7	11,5	−0,3	33,8	15	4,0	25	15,5	23	18,1	15	6	3	0	0	0	0	0				9,5	6,5	22	–	2	0	0
A	20,4	9,1	−1,4	30,3	7	5,8	29	12,7	28	14,5	7	1	9	0	0	0	0	0				86,3	33,0	11	–	5	3	1
M	16,3	6,2	−1,2	24,2	18	−0,5	30	9,0	29	12,4	18	0	20	1	0	4	1	0	25	30		167,6	30,5	23	–	11	6	3
J	15,8	5,4	0,1	25,0	5	1,2	1	10,0	22	11,6	6	0	21	0	0	5	0	0				66,7	21,0	22	–	8	3	0
J	12,4	4,0	−1,7	20,7	28	−0,1	23	7,2	21	9,0	4	0	25	8	0	12	1	0				98,6	26,5	26	–	12	3	2
A	13,2	2,7	−2,4	24,5	11	−1,6	2	5,5	14	9,0	11	0	25	6	0	16	3	0		16		83,6	38,5	14	–	8	1	1
S	16,2	7,4	0,4	25,0	21	3,0	16	10,4	30	11,6	19	0	14	0	0	0	0	0				5,5	3,8	15	–	2	0	0
O	17,8	6,6	−2,0	30,6	28	1,0	20	7,8	19	13,3	5	1	17	2	0	2	0	0	20			51,4	19,5	1	–	10	1	0
N	21,8	8,5	−1,6	30,3	16	4,8	19	16,2	13	11,4	9	1	3	0	0	0	0	0				15,9	7,7	17	–	4	0	0
D	25,3	11,4	−0,6	32,5	13	6,6	2	16,3	7	19,5	27	6	2	0	0	0	0	0				5,9	5,5	7	–	1	0	0
A	20,0	8,2	−1,0	36,6	–	−1,0	–	5,5	–	22,0	–	27	141	17	2	39	5	0				654,9	38,5	–	–	70	21	7
74/296	JANSENVILLE											@ 32956'S			λ 24940'E				H 417 M			HT 1,2 M			HR 1,2 M			
J	32,2	16,6	−0,3	39,5	14	11,8	4	22,9	26	22,2	25	22	0	0	3	0	0	0				23,0	12,0	31	–	3	1	0
F	31,3	17,8	−0,2	38,8	18	9,5	28	22,6	11	21,8	16	16	0	0	5	0	0	0				36,3	15,0	24	–	6	2	0
M	29,1	14,8	−1,0	36,5	31	7,8	25	19,0	17	23,0	9	12	0	0	3	0	0	0				26,4	14,0	4	–	4	1	0
A	27,1	12,4	0,2	35,5	8	6,2	4	20,4	3	17,8	2	6	0	0	0	0	0	0				4,0	4,0	9	–	1	0	0
M	23,0	7,5	−0,3	29,3	4	1,4	31	16,8	24	15,3	24	0	2	0	0	3	0	0	26			4,0	3,0	6	–	2	0	0
J	21,1	7,3	1,4	28,0	6	0,8	24	14,6	26	16,7	18	0	5	0	0	3	0	0				23,0	10,0	25	–	4	1	0
J	19,5	6,5	0,9	29,4	30	−1,2	24	12,2	22	13,8	31	0	5	0	0	3	2	0		23		4,0	3,0	7	–	2	0	0
A	21,9	–	–	29,4	13	–	–	12,0	31	–	–	0	5	0	–	–	–	–	–	–	–	5,2	5,0	31	–	1	0	0
S	22,6	–	–	35,4	30	–	–	14,7	1	–	–	2	4	0	–	–	–	–	–	–	–	28,3	13,0	1	–	5	1	0
O	27,1	–	–	42,0	29	–	–	17,3	2	–	–	9	1	0	–	–	–	–	–	–	–	7,0	4,0	6	–	3	0	0
N	29,5	14,2	0,4	39,3	17	8,0	15	19,3	25	19,8	9	14	0	0	0	0	0	0				33,0	23,0	26	–	3	1	0
D	28,7	15,3	−1,3	35,6	11	7,7	3	20,2	7	19,8	20	10	0	0	0	0	0	0				56,0	29,0	14	–	5	2	1
A	26,1	–	–	42,0	–	–	–	12,0	–	–	–	91	22	0	–	–	–	–				250,2	29,0	–	–	39	9	1
76/134	SOMERSET EAST – PDW											@ 32944'S			λ 25935'E				H 739 M			HT 1,2 M			HR 1,2 M			
J	29,5	13,5	−0,4	36,2	14	8,5	31	19,0	26	21,0	23	13	0	0	1	0	0	0				32,2	9,5	25	13	6	0	0
F	28,6	15,0	−0,2	39,2	4	8,0	28	19,2	4	19,6	19	11	0	0	0	0	0	0				66,5	27,5	20	9	6	3	1
M	25,9	12,3	−1,6	34,0	31	4,0	25	15,7	17	20,0	9	5	2	0	0	0	0	0				93,9	47,0	16	9	6	3	1
A	25,2	10,3	−0,5	32,4	9	3,0	4	17,2	9	17,3	8	3	1	0	0	0	0	0				17,8	5,0	1	7	5	0	0
M	22,4	6,0	−1,3	28,6	19	1,1	31	15,5	25	10,5	7	0	2	0	0	3	0	0	26			17,5	7,5	6	3	3	0	0
J	21,1	6,8	1,0	26,0	1	0,8	24	12,1	8	18,5	19	0	4	0	0	6	0	0				41,0	22,0	7	3	3	2	0
J	18,9	6,0	0,2	27,0	30	−0,5	24	8,9	22	19,8	30	0	12	2	0	6	2	0		24		20,4	9,0	7	8	4	0	0
A	20,7	6,7	−0,3	27,6	11	0,0	3	10,0	31	19,0	19	0	7	0	0	6	0	0	29	28		27,1	15,0	31	6	2	2	0
S	19,7	9,3	−1,1	31,5	30	2,8	25	11,5	1	13,5	19	1	9	0	0	0	0	0		**		127,6	35,0	1	13	10	5	3
O	23,9	8,3	−1,2	36,5	29	2,5	3	12,5	3	17,2	6	5	2	0	0	0	0	0				8,4	4,5	19	8	3	0	0
N	26,0	10,5	−0,8	35,0	17	3,8	15	14,3	25	21,0	17	7	3	0	1	0	0	0				65,6	18,5	26	11	8	3	0
D	24,7	12,5	−2,3	32,0	11	4,0	3	16,8	2	18,0	17	2	1	0	0	0	0	0				163,0	63,5	14	18	12	4	2
A	23,9	9,8	−0,7	39,2	–	−0,5	–	8,9	–	21,0	–	47	43	2	2	21	2	0				681,0	63,5	–	108	68	22	7

*$\bar{T}m$ = 1/2 ($\bar{T}x$ + $\bar{T}n$); Waar/Where** Laatste datum verwys na vorige maand / Last date refers to previous month.

TV 4 / 100

MAAND / MONTH	UITERSTE TEMPERATURE – °C – EXTREME TEMPERATURES: GEMIDDELDES VAN AVERAGES OF: DAELIKSE MAKSIMUM DAILY MAXIMUM $\bar{T}x$	DAELIKSE MINIMUM DAILY MINIMUM $\bar{T}n$	$\bar{T}m$* – NORMALE Tm / $\bar{T}m$* – LONGTERM Tm $\Delta\bar{T}m$	VOLSTREKTE MAKSIMUM ABSOLUTE MAXIMUM Txx	DATUM / DATE	VOLSTREKTE MINIMUM ABSOLUTE MINIMUM Tnn	DATUM / DATE	LAAGSTE MAKSIMUM LOWEST MAXIMUM Txn	DATUM / DATE	HOOGSTE MINIMUM HIGHEST MINIMUM Tnx	DATUM / DATE	AANTAL DAE MET NUMBER OF DAYS WITH: MAKSIMUM MAXIMUM ≥30,0	≥17,5	≥10,0	MINIMUM MINIMUM ≥20,0	≥+2,5	≥0,0	≥−2,5	RYP / FROST: VROEGSTE EN LAATSTE DATUMS FIRST AND LAST DATES ≤+2,5	≤0,0	≤−2,5	NEERSLAG – mm – PRECIPITATION: MAAND- EN JAARTOTALE MONTHLY AND ANNUAL TOTALS	MAKSIMUM IN 24 UUR MAXIMUM IN 24 HOURS Rx	DATUM / DATE	AANTAL DAE MET HOEVEELHEDE NUMBER OF DAYS WITH AMOUNTS ≥0,1	≥1,0	≥10,0	≥25,0
79/712	**KING WILLIAMS TOWN – MUN**											**φ 32°52'S**			**λ 27°24'E**				**H 400 M**			**HT 1,2 M**			**HR 1,2 M**			
J	26,2	15,6	–	33,9	8	11,1	4	19,0	30	20,8	8	3	0	0	2	0	0	0				47,3	15,0	18	12	8	2	0
F	27,5	17,4	–	35,3	18	9,9	28	21,1	5	21,0	19	7	0	0	2	0	0	0				69,1	23,3	20	9	7	2	0
M	25,4	14,0	–	34,2	9	8,4	25	17,4	17	20,1	10	6	2	0	1	0	0	0				50,9	29,6	16	12	7	1	1
A	25,7	12,4	–	33,6	9	5,8	18	18,1	3	18,1	26	6	0	0	0	0	0	0				6,3	1,5	27	9	3	0	0
M	23,2	8,4	–	30,0	19	1,0	29	15,5	25	13,6	5	0	1	0	0	2	0	0	29			5,7	4,5	24	3	3	0	0
J	22,0	8,2	–	28,0	1	3,0	5	14,2	8	16,4	19	0	2	0	0	0	0	0				25,7	22,5	6	5	2	1	0
J	20,2	7,5	–	29,8	30	2,8	25	9,7	22	16,7	31	0	8	1	0	0	0	0				15,0	4,3	5	8	5	0	0
A	21,7	7,4	–	30,3	19	0,5	3	14,6	2	15,5	13	2	6	0	0	3	0	0	8			26,3	15,0	31	4	2	2	0
S	20,2	12,0	–	31,6	30	7,8	17	13,5	13	15,2	30	1	8	0	0	0	0	0				105,8	35,1	1	17	12	4	1
O	23,4	11,5	–	35,2	29	6,6	13	15,5	3	16,7	6	4	1	0	0	0	0	0				2,4	0,6	30	6	0	0	0
N	24,6	12,9	–	34,7	17	7,7	6	16,6	25	16,7	13	5	1	0	0	0	0	0				41,0	12,0	25	12	7	1	0
D	23,8	14,5	–	30,3	26	8,9	3	16,7	2	19,2	20	1	1	0	0	0	0	0				98,6	33,7	22	16	12	3	1
A	23,7	11,8	–	35,3	–	6,5	–	9,7	–	21,0	–	35	30	1	5	5	0	0				494,1	35,1	–	113	68	16	3
79/811	**DÔHNE – AGR**											**φ 32°31'S**			**λ 27°28'E**				**H 899 M**			**HT 1,2 M**			**HR 1,2 M**			
J	24,3	13,4	−0,6	33,5	8	9,0	4	14,5	30	18,0	8	3	2	0	0	0	0	0				56,1	9,5	28	16	11	0	0
F	25,5	14,9	0,1	33,0	18	8,0	28	17,2	5	19,2	19	4	1	0	0	0	0	0				75,6	31,0	24	14	10	2	1
M	22,8	12,6	−1,4	31,1	31	6,3	18	13,5	17	19,5	9	2	4	0	0	0	0	0				93,3	21,7	5	14	11	5	0
A	23,4	11,4	0,3	30,0	8	6,0	3	14,4	3	16,0	26	0	2	0	0	0	0	0				22,8	12,5	21	8	4	1	0
M	21,3	8,3	−0,3	28,0	19	2,4	30	13,0	25	13,4	4	0	4	0	0	1	0	0	30			5,0	4,5	24	2	1	0	0
J	20,0	7,6	0,8	25,0	1	4,1	11	11,8	8	11,8	19	0	8	0	0	0	0	0				19,1	13,4	6	3	2	1	0
J	18,4	6,9	0,4	26,0	30	−0,5	24	7,9	23	15,8	30	0	12	2	0	3	1	0		24		4,0	1,4	22	4	3	0	0
A	20,0	6,8	−0,3	26,9	11	0,7	3	10,4	31	13,1	19	0	9	0	0	2	0	0	15	24		43,0	31,0	31	4	3	1	1
S	18,8	10,0	−0,4	29,8	30	6,1	13	10,2	5	14,3	30	0	11	0	0	0	0	0		**		129,8	41,3	1	15	11	5	1
O	21,1	8,9	−1,3	35,0	29	3,4	3	12,0	3	15,0	1	2	11	0	0	0	0	0				14,4	5,5	31	7	5	0	0
N	23,3	11,0	−0,4	33,5	18	5,5	15	13,4	14	19,2	18	5	7	0	0	0	0	0				82,8	21,0	25	12	9	5	0
D	21,2	12,2	−1,8	30,2	5	4,9	3	11,6	2	17,0	20	1	3	0	0	0	0	0				192,0	40,0	22	22	16	6	3
A	21,7	10,3	−0,4	35,0	–	−0,5	–	7,9	–	19,5	–	17	74	2	0	6	1	0				737,9	41,3	–	121	86	26	6
88/293	**SUTHERLAND**											**φ 32°23'S**			**λ 20°40'E**				**H 1459 M**			**HT 1,2 M**			**HR 1,2 M**			
J	26,1	8,6	−1,8	32,0	7	2,0	3	16,2	30	14,1	23	3	1	0	0	1	0	0	3			33,5	22,5	31	2	2	2	0
F	26,5	10,8	−0,2	31,5	17	2,0	27	17,4	1	15,2	16	4	1	0	0	1	0	0				21,2	17,0	19	3	2	1	0
M	23,6	7,8	−1,2	29,2	8	−1,6	25	12,0	17	18,2	9	0	4	0	0	3	1	0		25		31,7	16,6	3	5	4	2	0
A	19,8	3,0	−1,3	25,0	8	−3,4	24	10,0	10	10,6	7	0	7	0	0	14	9	2			24	9,4	8,0	9	4	1	0	0
M	14,2	0,5	−1,6	22,0	3	−6,0	31	6,2	28	7,9	6	0	21	6	0	24	16	5				78,6	15,0	5	7	7	5	0
J	13,9	−0,6	0,7	19,1	5	−6,0	24	6,3	26	7,0	18	0	25	4	0	22	18	11				29,0	14,0	6	4	4	2	0
J	11,6	−1,6	−0,3	19,1	29	−9,1	27	3,0	8	4,1	3	0	30	10	0	25	19	14				20,7	9,8	7	5	4	0	0
A	13,2	−2,6	−1,6	19,9	10	−10,1	12	1,0	14	4,5	12	0	27	7	0	28	21	16				18,0	10,0	13	4	4	1	0
S	18,5	1,9	0,9	27,4	30	−6,5	7	11,9	1	9,8	19	0	10	0	0	17	6	4				1,6	1,6	18	1	1	0	0
O	18,5	0,2	−3,2	28,1	28	−5,7	3	6,3	2	9,5	6	0	11	3	0	23	15	7			23	14,2	9,0	1	4	4	0	0
N	23,0	4,4	−1,6	29,0	8	−0,3	5	16,9	18	16,0	9	0	2	0	0	7	1	0				7,0	6,0	26	3	1	0	0
D	24,3	7,7	−1,4	31,0	13	−1,6	8	13,5	22	14,0	5	1	1	0	0	4	1	0	9	8		53,8	31,0	22	4	3	2	1
A	19,4	3,3	−1,1	32,0	–	−10,1	–	1,0	–	18,2	–	8	140	30	0	169	107	59				318,7	31,0	–	46	37	15	1
92/141	**BEAUFORT WEST – TNK**											**φ 32°21'S**			**λ 22°35'E**				**H 857 M**			**HT 1,2 M**			**HR 1,2 M**			
J	31,0	15,7	−1,0	36,4	7	9,2	3	23,6	30	22,4	23	22	0	0	2	0	0	0				15,4	7,4	30	4	3	0	0
F	30,8	16,4	−0,5	35,3	14	10,0	28	25,2	19	21,2	15	18	0	0	2	0	0	0				34,1	21,3	11	4	3	1	0
M	27,2	13,5	−1,6	33,6	2	5,7	18	15,4	17	19,5	9	10	1	0	0	0	0	0				61,6	21,5	4	7	6	3	0
A	24,4	11,0	−0,1	30,6	8	3,8	18	19,0	3	21,6	9	1	0	0	2	0	0	0				4,2	2,8	9	3	1	0	0
M	20,5	6,0	−1,4	26,4	5	−1,9	31	12,4	24	14,5	4	0	10	0	0	4	2	0	11	26		19,0	5,1	5	6	5	0	0
J	19,1	4,8	−0,1	24,3	6	−0,9	24	11,6	27	18,2	18	0	11	0	0	12	3	0				29,9	11,6	7	6	5	2	0
J	17,6	4,0	−0,6	26,3	29	−2,8	23	9,2	22	16,0	30	0	15	2	0	15	7	2			23	5,6	5,6	7	1	1	0	0
A	19,2	4,4	−1,1	25,7	13	−5,4	2	10,0	31	16,3	19	0	11	0	0	16	8	2			3	11,0	9,6	31	3	2	0	0
S	21,5	9,6	0,2	33,8	30	4,2	17	11,6	1	14,6	23	2	5	0	0	0	0	0				16,4	7,1	18	7	4	0	0
O	24,5	8,9	−1,4	36,2	29	−0,6	3	13,5	2	16,4	30	6	3	0	0	1	1	0	3	3		0,1	0,1	5	1	0	0	0
N	27,8	12,7	−0,1	34,8	17	7,2	15	15,4	26	21,6	17	8	1	0	2	0	0	0				26,4	24,8	26	3	2	1	0
D	27,7	14,4	−1,6	34,6	11	7,8	2	19,4	22	20,2	14	12	0	0	1	0	0	0				38,7	22,3	22	6	4	1	0
A	24,3	10,1	−0,8	36,4	–	−5,4	–	9,2	–	22,4	–	79	57	2	9	48	21	4				262,4	24,8	–	51	36	8	0
96/ 45	**GRAAFF-REINET – TNK**											**φ 32°15'S**			**λ 24°32'E**				**H 744 M**			**HT 1,2 M**			**HR 1,2 M**			
J	30,6	14,6	−1,3	36,5	8	9,4	3	24,3	3	19,4	24	19	0	0	0	0	0	0				13,4	4,5	22	5	5	0	0
F	29,6	16,1	−1,0	38,3	4	9,2	28	21,7	19	19,5	15	13	0	0	0	0	0	0				58,4	16,5	20	7	6	3	0
M	26,6	13,7	−1,8	34,3	31	6,3	18	16,8	17	22,3	9	8	1	0	1	0	0	0				60,9	23,0	4	7	5	4	0
A	25,3	12,1	−0,2	30,5	8	5,7	29	18,7	3	18,3	1	1	0	0	0	0	0	0				19,0	12,0	1	3	3	1	0
M	21,9	8,3	−0,6	27,6	19	1,3	31	14,7	25	16,0	6	0	2	0	0	1	0	0	31			4,0	1,7	24	3	2	0	0
J	20,2	7,1	0,6	26,2	5	1,7	24	12,2	26	16,9	19	0	8	0	0	1	0	0				33,8	16,5	7	4	4	1	0
J	19,0	6,8	0,4	26,2	30	−0,3	23	9,5	22	17,8	30	0	12	1	0	6	1	0		23		12,0	8,2	7	3	2	0	0
A	20,5	6,3	−0,9	27,0	19	−1,3	2	11,6	31	17,7	19	0	8	0	0	5	1	0		2		0,0	0,0	–	0	0	0	0
S	21,0	9,9	−1,0	33,0	30	5,0	17	12,8	1	15,2	30	1	4	0	0	0	0	0				24,2	14,8	11	6	4	1	0
O	25,5	9,2	−1,4	37,0	29	1,2	3	15,0	2	20,6	6	8	3	0	1	2	0	0	4			3,7	2,8	2	2	1	0	0
N	27,5	12,3	−0,9	35,2	17	6,0	15	15,4	25	21,2	17	10	1	0	2	0	0	0				31,8	27,5	26	5	4	1	1
D	27,1	13,8	−2,2	35,0	11	5,5	3	19,0	2	18,2	20	8	0	0	0	0	0	0				85,5	37,5	14	7	5	3	2
A	24,6	10,9	−0,9	38,3	–	−1,3	–	9,5	–	22,3	–	68	39	1	4	15	2	0				366,7	37,5	–	52	41	14	3

*$\bar{T}m = 1/2\ (\bar{T}x + \bar{T}n)$; Waar/Where** Laatste datum verwys na vorige maand / Last date refers to previous month.

TV 4 / 198

MAAND / MONTH	UITERSTE TEMPERATURE – °C – EXTREME TEMPERATURES: GEMIDDELDES VAN AVERAGES OF: DAELIKSE MAKSIMUM DAILY MAXIMUM $\bar{T}x$	DAELIKSE MINIMUM DAILY MINIMUM $\bar{T}n$	$\bar{T}m$* – NORMALE Tm / $\bar{T}m$* – LONGTERM Tm $\Delta\bar{T}m$	VOLSTREKTE MAKSIMUM ABSOLUTE MAXIMUM Txx	DATUM / DATE	VOLSTREKTE MINIMUM ABSOLUTE MINIMUM Tnn	DATUM / DATE	LAAGSTE MAKSIMUM LOWEST MAXIMUM Txn	DATUM / DATE	HOOGSTE MINIMUM HIGHEST MINIMUM Tnx	DATUM / DATE	AANTAL DAE MET NUMBER OF DAYS WITH: MAKSIMUM MAXIMUM > 30,0	> 17,5	> 10,0	MINIMUM MINIMUM < 20,0	< +2,5	< 0,0	< −2,5	RYP / FROST: VROEGSTE EN LAATSTE DATUMS FIRST AND LAST DATES < +2,5	< 0,0	< −2,5	NEERSLAG – mm – PRECIPITATION: MAAND- EN JAARTOTALE MONTHLY AND ANNUAL TOTALS	MAKSIMUM IN 24 UUR MAXIMUM IN 24 HOURS Rx	DATUM / DATE	AANTAL DAE MET HOEVEELHEDE NUMBER OF DAYS WITH AMOUNTS ≥ 0,1	≥ 1,0	≥ 10,0	≥ 25,0
106/650 VREDENDAL												φ 31°40'S			λ 18°29'E				H 34 M			HT 1,2 M			HR 1,2 M			
J	29,5	14,3	−0,4	37,8	21	10,6	13	23,0	31	20,0	30	12	0	0	0	0	0	0				0,2	0,2	30	1	0	0	0
F	32,3	16,3	1,8	43,4	16	10,2	26	24,0	10	23,4	17	17	0	0	4	0	0	0				1,6	1,6	25	1	1	0	0
M	31,2	14,7	1,3	39,6	30	7,2	25	21,0	23	23,0	14	17	0	0	2	0	0	0				2,6	2,6	15	1	1	0	0
A	26,0	12,2	0,9	36,5	7	7,8	16	18,2	26	18,6	7	8	0	0	0	0	0	0				16,0	8,0	26	4	4	0	0
M	23,1	9,1	0,2	30,6	16	3,2	26	15,2	29	15,2	17	2	1	0	0	0	0	0				53,3	22,0	8	6	6	1	0
J	22,4	6,9	1,1	30,6	6	3,8	30	16,5	26	15,0	27	2	3	0	0	0	0	0				7,5	2,5	25	4	3	0	0
J	19,4	6,3	0,4	28,5	24	0,0	8	14,5	8	11,4	24	0	9	0	0	2	0	0	8			17,5	10,0	31	4	4	1	0
A	20,4	5,8	−0,5	33,0	11	0,4	3	13,4	14	11,8	19	1	6	0	0	2	0	0	3			25,0	15,8	13	5	4	1	0
S	24,2	5,6	1,1	33,4	28	4,6	1	17,4	30	13,0	28	3	1	0	0	0	0	0				2,6	2,2	30	2	1	0	0
O	23,9	9,5	−1,2	36,3	28	4,5	20	14,6	19	14,6	29	6	2	0	0	0	0	0				7,6	4,9	1	4	2	0	0
N	26,8	11,6	−0,2	36,4	16	7,6	6	22,2	27	16,2	17	5	0	0	0	0	0	0				2,2	1,2	18	2	2	0	0
D	29,6	14,3	0,8	38,4	13	8,4	9	21,0	5	25,0	15	14	0	0	3	0	0	0				9,2	7,5	21	3	2	0	0
A	25,8	10,8	0,4	43,4	–	0,0	–	13,4	–	25,0	–	87	22	0	9	4	0	0				145,3	22,0	–	37	30	3	0
113/ 25 FRASERBURG – POW												φ 31°55'S			λ 21°31'E				H 1264 M			HT 1,2 M			HR 1,2 M			
J	29,9	13,6	−0,5	35,3	7	7,0	3	20,5	30	18,5	23	19	0	0	0	0	0	0				32,8	17,3	31	2	2	2	0
F	29,5	14,2	−0,2	34,5	4	7,5	26	21,6	1	19,8	23	16	0	0	0	0	0	0				2,2	2,2	18	1	1	0	0
M	25,4	11,3	−1,2	32,7	2	4,0	25	13,0	17	18,2	3	5	2	0	0	0	0	0				40,1	18,0	16	5	4	2	0
A	22,0	7,0	−0,7	26,7	8	0,6	27	14,5	11	13,5	2	0	5	0	0	2	0	0	27			10,6	8,3	1	3	3	0	0
M	17,0	1,8	−1,6	24,5	3	−4,0	31	10,0	28	8,8	6	0	15	0	0	18	7	4		11	26	17,8	5,0	9	7	6	0	0
J	16,4	−0,1	0,4	22,1	5	−3,5	24	7,7	27	6,6	7	0	16	2	0	24	18	3				9,9	4,6	25	4	3	0	0
J	14,8	−1,1	−0,2	22,3	29	−7,7	23	5,5	22	5,5	21	0	23	3	0	25	20	12				7,4	6,5	3	3	1	0	0
A	17,0	−1,5	−1,7	23,5	10	−9,0	2	5,5	14	4,9	18	0	0	0	0	26	20	12				0,0	0,0	–	0	0	0	0
S	22,4	5,2	1,7	30,5	30	1,0	4	13,5	1	10,0	9	1	3	0	0	3	0	0				3,0	3,0	18	1	1	0	0
O	22,0	4,5	−2,2	32,8	29	−2,8	3	10,9	2	10,4	31	2	8	0	0	8	3	1	25	20	3	5,9	5,5	5	2	1	0	0
N	26,8	9,8	0,0	33,5	8	6,0	5	16,4	26	20,0	9	7	1	0	0	0	0	0				5,6	5,6	26	1	1	0	0
D	27,0	11,5	−1,2	34,0	11	4,5	2	18,0	2	17,3	14	9	0	0	0	0	0	0				53,7	19,5	22	6	5	3	0
A	22,5	6,3	−0,6	35,3	–	−9,0	–	5,5	–	20,0	–	59	73	5	0	106	68	32				189,0	19,5	–	35	28	7	0
123/654 QUEENSTOWN – TNK												φ 31°54'S			λ 26°52'E				H 1065 M			HT 1,2 M			HR 1,2 M			
J	29,0	13,8	−0,7	36,0	14	7,8	4	16,2	30	18,5	26	16	2	0	0	0	0	0				18,6	5,0	28	8	7	0	0
F	28,0	14,9	−0,4	35,3	3	9,7	28	23,0	12	17,9	19	7	0	0	0	0	0	0				92,4	29,5	23	9	7	5	1
M	24,6	11,2	−2,6	30,6	31	3,5	18	14,5	17	16,5	10	3	2	0	0	0	0	0				93,0	29,5	16	6	5	4	2
A	23,7	8,6	−1,6	28,2	8	2,8	19	15,6	3	18,3	26	0	1	0	0	0	0	0				28,6	16,0	28	6	3	1	0
M	20,7	4,3	−1,2	25,5	19	−5,5	31	15,8	28	17,2	24	0	5	0	0	12	5	2	13	16	30	4,8	3,0	24	4	1	0	0
J	19,4	2,2	0,1	23,4	1	−3,0	12	13,5	28	13,5	2	0	8	0	0	20	15	1				20,5	16,0	27	2	2	1	0
J	17,6	4,6	0,6	23,9	30	−5,7	24	8,2	23	17,2	31	0	15	3	0	14	7	2				8,3	4,0	13	3	3	0	0
A	20,0	4,6	−0,3	25,0	8	−5,2	3	10,7	31	17,5	13	0	8	0	0	14	5	2			4	6,5	4,5	30	2	2	0	0
S	21,3	9,8	0,2	30,5	22	6,7	17	12,3	1	13,1	11	1	8	0	0	0	0	0				36,9	22,5	19	8	4	1	0
O	24,6	8,4	−1,0	34,0	29	−0,1	3	13,5	3	17,1	30	6	2	0	0	2	1	0	21	3		5,8	3,0	31	4	2	0	0
N	26,3	11,1	−0,4	34,8	6	5,4	15	15,3	25	23,0	18	8	3	0	1	0	0	0				60,7	23,7	26	10	6	3	0
D	24,7	–	–	33,3	11	–	–	16,5	25	–	–	2	3	0	–	–	–	–				176,4	54,0	22	15	11	4	3
A	23,3	–	–	36,0	–	−5,7	–	8,2	–	–	–	43	57	3	–	–	–	–				552,5	54,0	–	77	53	19	6
127/485 UMTATA***												φ 31°35'S			λ 28°47'E				H 685 M			HT 1,2 M			HR 1,2 M			
J	26,9	15,4	−0,6	40,4	8	10,3	31	17,1	30	19,3	23	8	1	0	0	0	0	0				36,5	10,6	29	11	10	1	0
F	27,0	16,7	−0,2	33,6	25	12,7	1	20,4	12	19,9	16	7	0	0	0	0	0	0				56,3	35,0	12	8	6	1	1
M	25,0	13,5	−1,8	32,5	9	7,8	21	15,7	17	18,5	10	4	1	0	0	0	0	0				87,5	35,0	16	7	6	3	1
A	25,4	10,8	−0,4	31,5	27	5,2	18	16,5	3	16,5	2	4	1	0	0	0	0	0				78,7	48,6	21	7	5	2	1
M	23,7	6,4	−0,2	29,0	19	0,2	31	18,6	30	12,7	7	0	0	0	0	3	0	0	29			0,9	0,9	11	1	0	0	0
J	22,6	3,3	0,6	28,5	1	−1,4	12	16,8	24	9,2	28	0	1	0	0	12	1	0		12		0,0	0,0	–	0	0	0	0
J	21,8	3,3	0,6	30,8	30	−4,0	25	9,9	23	9,9	13	1	7	1	0	10	3	2			24	7,2	3,5	22	3	2	0	0
A	22,7	5,4	0,0	30,4	19	−2,4	4	14,2	21	12,5	14	1	6	0	0	6	3	0	16	5	25	16,3	8,0	31	4	2	0	0
S	21,5	11,5	0,4	30,4	22	8,2	6	14,6	27	15,2	19	2	6	0	0	0	0	0			**	63,4	26,0	26	11	8	2	1
O	24,0	10,6	−0,6	35,9	29	5,4	4	13,7	3	16,7	24	4	2	0	0	0	0	0				19,1	6,3	31	9	5	0	0
N	25,1	12,5	−0,5	37,7	4	7,6	16	17,1	14	20,1	13	7	2	0	1	0	0	0				74,4	23,5	24	12	10	2	0
D	23,4	13,9	−1,8	31,7	11	7,3	4	16,7	25	18,0	20	2	1	0	0	0	0	0				167,8	58,8	15	20	15	4	2
A	24,1	10,3	−0,4	40,4	–	−4,0	–	9,9	–	20,1	–	40	28	1	1	31	7	2				608,1	58,8	–	93	69	15	6
129/ 68A CAPE HERMES – VRT												φ 31°38'S			λ 29°33'E				H 47 M			HT 1,2 M			HR 1,2 M			
J	24,9	19,7	0,0	28,2	7	14,8	3	19,7	30	22,9	25	0	0	0	15	0	0	0				92,1	22,2	18	16	11	3	0
F	25,0	20,4	−0,1	27,2	8	15,9	28	21,8	6	22,2	20	0	0	0	20	0	0	0				102,1	42,0	11	14	10	3	1
M	24,3	18,9	−0,4	29,7	29	14,9	18	19,8	17	22,2	9	0	0	0	7	0	0	0				60,4	17,0	16	9	7	3	0
A	24,9	18,1	0,6	31,3	26	14,4	4	20,2	3	22,3	7	2	0	0	5	0	0	0				92,8	34,6	13	6	6	4	2
M	23,6	16,2	0,3	28,4	17	13,2	31	18,2	30	19,2	7	0	0	0	0	0	0	0				43,8	38,0	25	4	4	1	1
J	23,0	15,1	1,0	28,3	7	13,0	12	18,5	24	18,2	2	0	0	0	0	0	0	0				8,2	6,8	8	3	2	0	0
J	21,7	14,0	0,6	31,2	31	7,1	23	13,4	23	18,0	31	1	2	0	0	0	0	0				28,5	17,7	22	4	3	1	0
A	21,3	14,5	0,2	31,5	13	9,9	3	16,0	16	20,0	14	2	4	0	0	0	0	0				56,9	23,4	15	8	6	2	0
S	21,2	17,0	0,6	23,8	22	13,0	24	17,9	12	20,2	19	0	0	0	1	0	0	0				224,2	58,2	26	12	12	7	4
O	21,2	16,1	−0,4	24,8	24	12,0	4	17,4	3	19,5	24	0	1	0	0	0	0	0				55,1	16,6	15	12	11	1	0
N	21,8	17,2	−0,7	24,6	9	12,7	15	19,1	25	21,1	9	0	0	0	0	0	0	0				98,3	27,4	24	10	10	3	1
D	22,9	18,1	−1,0	27,1	21	13,5	3	19,5	2	21,0	20	0	0	0	5	0	0	0				140,9	35,0	15	18	17	5	1
A	23,0	17,1	0,1	31,5	–	7,1	–	13,4	–	22,9	–	5	7	0	53	0	0	0				1003,3	58,2	–	116	99	33	10

*$\bar{T}m = 1/2\ (\bar{T}x + \bar{T}n)$; Waar/Where** Laatste datum verwys na vorige maand / Last date refers to previous month.
***Stasie verskuif; kyk na bl. XX/Station shifted; see p. XX

TV 4 / 198

TABEL I

TABLE I

MAAND / MONTH	UITERSTE TEMPERATURE – °C – EXTREME TEMPERATURES: GEMIDDELDES VAN OF AVERAGES: DAELIKSE MAKSIMUM DAILY MAXIMUM Tx	DAELIKSE MINIMUM DAILY MINIMUM Tn	Tm* – NORMALE Tm / Tm* – LONGTERM Tm: Δ Tm	VOLSTREKTE MAKSIMUM ABSOLUTE MAXIMUM Txx	DATUM / DATE	VOLSTREKTE MINIMUM ABSOLUTE MINIMUM Tnn	DATUM / DATE	LAAGSTE MAKSIMUM LOWEST MAXIMUM Txn	DATUM / DATE	HOOGSTE MINIMUM HIGHEST MINIMUM Tnx	DATUM / DATE	AANTAL DAE MET NUMBER OF DAYS WITH: MAKSIMUM MAXIMUM > 30,0	MAKSIMUM MAXIMUM < 17,5	MAKSIMUM MAXIMUM < 10,0	MINIMUM MINIMUM > 20,0	MINIMUM MINIMUM < +2,5	MINIMUM MINIMUM < 0,0	MINIMUM MINIMUM < −2,5	RYP / FROST: VROEGSTE EN LAATSTE DATUMS FIRST AND LAST DATES < +2,5	< 0,0	< −2,5	NEERSLAG – mm – PRECIPITATION: MAAND- EN JAARTOTALE MONTHLY AND ANNUAL TOTALS	MAKSIMUM IN 24 UUR MAXIMUM IN 24 HOURS Rx	DATUM / DATE	AANTAL DAE MET HOEVEELHEDE NUMBER OF DAYS WITH AMOUNTS > 0,1	> 1,0	> 10,0	> 25,0
134/478	CALVINIA – TNK											@ 31°28'S			λ 19°46'E				H 980 M			HT 1,2 M			HR 1,2 M			
J	29,7	13,2	−1,3	35,6	7	6,6	3	19,1	30	19,5	22	17	0	0	0	0	0	0				44,5	27,0	30	3	2	2	1
F	30,6	15,2	0,4	36,6	15	7,5	27	20,5	25	23,0	16	17	0	0	2	0	0	0				18,0	10,5	16	4	3	1	0
M	27,9	13,3	−0,3	34,5	2	5,0	25	17,5	23	22,0	9	14	0	0	1	0	0	0				44,1	16,2	9	7	6	2	0
A	24,1	8,8	0,4	29,8	6	2,0	29	14,2	10	19,5	7	0	5	0	0	2	0	0	27			3,5	1,6	9	5	1	0	0
M	19,2	–	–	33,1	1	–	–	11,0	28	–	–	1	14	0	–	–	–	–		–	–	59,5	13,7	5	8	8	4	0
J	19,2	–	–	25,0	4	–	–	13,1	26	–	–	0	11	0	–	–	–	–		–	–	7,7	3,2	25	5	3	0	0
J	16,3	2,5	−0,1	23,0	29	−2,6	14	8,5	8	14,0	29	0	17	1	0	16	8	1		–	–	10,9	3,9	31	7	4	0	0
A	17,7	1,1	−1,9	25,5	10	−4,5	2	7,5	14	10,2	11	0	14	2	0	20	15	2		30	8	15,6	10,5	13	5	3	1	0
S	23,4	6,9	2,2	31,0	29	1,0	16	15,5	15	11,6	19	1	3	0	0	2	0	0				0,9	0,9	30	1	0	0	0
O	22,4	6,1	−2,3	33,5	28	0,0	21	9,9	2	15,0	11	1	6	1	0	6	0	0	25			16,6	8,0	1	5	5	0	0
N	26,4	9,4	−0,5	33,5	16	4,8	19	18,9	18	17,7	9	8	0	0	0	0	0	0				9,0	7,0	26	2	2	0	0
D	28,0	12,2	−0,6	35,1	27	3,8	8	17,6	22	20,5	14	10	0	0	1	0	0	0				55,1	30,0	14	5	5	2	1
A	23,7	–	–	36,6	–	–	–	7,5	–	23,0	–	69	70	4	–	–	–	–				285,6	30,0	–	57	42	12	2
145/ 59A	GROOTFONTEIN II – AGR											@ 31°29'S			λ 25° 2'E				H 1270 M			HT 1,2 M			HR 1,2 M			
J	29,6	11,4	−0,4	35,1	8	4,2	3	21,3	29	18,0	25	14	0	0	0	0	0	0				24,6	12,7	22	5	3	1	0
F	27,2	12,4	−0,9	34,2	4	7,2	28	17,1	19	15,1	1	8	1	0	0	0	0	0				119,7	41,4	19	7	7	4	2
M	23,6	8,9	−2,2	29,2	31	1,2	25	12,8	17	15,9	9	0	2	0	0	4	0	0	18			78,4	38,0	16	9	7	2	1
A	22,5	5,6	−0,5	26,2	20	−1,9	29	15,6	3	14,9	1	0	2	0	0	6	2	0		29		8,4	4,6	9	4	3	0	0
M	19,0	1,6	−0,6	23,3	19	−6,0	30	13,7	28	12,6	24	0	12	0	0	20	13	4			14	3,2	2,3	24	3	1	0	0
J	17,6	0,1	1,0	21,0	5	−6,0	24	10,7	26	8,2	20	0	13	0	0	21	16	9				14,6	7,3	25	4	4	0	0
J	15,9	0,6	1,0	21,6	30	−10,2	24	6,5	22	11,1	31	0	20	3	0	20	16	9				6,7	1,8	5	5	4	0	0
A	18,9	−0,1	−0,3	23,6	22	−10,3	2	9,4	15	11,2	19	0	9	1	0	20	18	11				0,1	0,1	14	1	0	0	0
S	22,7	5,0	1,4	29,5	22	−1,5	6	15,7	12	10,6	27	0	4	0	0	6	3	0				7,2	4,9	19	3	2	0	0
O	24,1	4,3	−1,2	33,1	29	−5,5	3	13,7	2	14,7	6	4	4	0	0	16	7	1		22	3	0,1	0,1	29	1	0	0	0
N	26,6	8,3	−0,1	34,2	8	0,2	15	16,8	26	17,1	24	6	1	0	0	1	0	0	15			43,3	24,5	26	9	7	1	0
D	25,3	10,8	−2,0	32,6	11	3,8	3	16,8	15	16,9	14	4	3	0	0	0	0	0				115,7	26,6	22	10	4	6	1
A	22,6	5,7	−0,4	35,1	–	−10,3	–	6,5	–	18,1	–	36	71	4	0	114	75	34				422,0	41,4	–	61	47	14	4
146/365	PLATEAU CAMP – IRR											@ 31° 5'S			λ 25°43'E				H 1587 M			HT 1,2 M			HR 1,2 M			
J	28,3	12,3	–	33,0	8	4,8	3	18,7	23	18,5	8	9	0	0	0	0	0	0				71,4	68,2	22	5	2	1	1
F	25,9	12,6	–	31,0	10	7,9	28	17,2	23	16,9	15	4	2	0	0	0	0	0				78,3	28,7	19	8	7	4	1
M	22,2	10,1	–	27,7	31	1,0	18	10,7	17	15,3	10	0	5	0	0	1	0	0	18			71,3	34,2	16	5	4	3	1
A	21,0	7,6	–	24,1	8	2,5	11	16,7	3	13,2	1	0	2	0	0	0	0	0				25,9	12,5	21	6	6	1	0
M	17,1	4,2	–	21,2	5	−3,0	29	12,1	10	8,1	4	0	15	0	0	5	2	1		29	29	4,3	3,5	6	4	1	0	0
J	15,5	2,5	–	19,0	4	−0,2	24	8,3	26	5,3	6	0	24	1	0	14	1	0				52,4	24,7	26	4	4	2	0
J	13,2	0,9	–	19,4	30	−4,6	24	4,7	8	5,0	31	0	27	6	0	23	12	2				32,5	13,9	5	6	3	2	0
A	16,7	1,7	–	20,7	30	−6,2	2	7,7	14	5,1	30	0	14	2	0	15	4	4			16	0,8	0,8	30	1	0	0	0
S	21,7	6,9	–	27,1	22	3,9	25	14,5	27	11,4	23	0	3	0	0	0	0	0				8,0	3,9	26	3	2	0	0
O	22,6	6,3	–	30,1	30	−2,2	3	10,6	2	13,5	30	1	4	0	0	4	1	0	–	3		0,0	0,0	–	0	0	0	0
N	–	–	–	–	–	–	–	–	–	–	–	–	–	–	–	–	–	–	–			–	–	–	–	–	–	–
D	–	–	–	–	–	–	–	–	–	–	–	–	–	–	–	–	–	–				–	–	–	–	–	–	–
A	–	–	–	–	–	–	–	–	–	–	–	–	–	–	–	–	–	–				–	–	–	–	–	–	–
165/898	CARNARVON – AGR											@ 30°58'S			λ 22° 0'E				H 1280 M			HT 1,2 M			HR 1,2 M			
J	30,6	14,0	–	34,5	7	8,0	3	23,8	31	20,2	27	22	0	0	1	0	0	0				24,5	21,5	30	2	2	1	0
F	28,9	14,6	–	33,1	9	8,0	26	21,1	19	18,6	23	15	0	0	0	0	0	0				51,3	30,0	19	5	4	2	1
M	25,0	11,6	–	31,0	1	3,3	18	15,1	17	18,3	8	3	2	0	0	0	0	0				51,5	12,0	3	9	7	3	0
A	21,9	6,9	–	26,2	20	−0,3	29	14,6	11	14,3	9	0	4	0	0	4	1	0	11	29		18,2	10,2	1	3	2	1	0
M	17,5	3,0	–	23,6	5	−3,7	29	11,5	9	8,5	24	0	15	0	0	11	6	3			26	14,9	10,8	5	3	3	1	0
J	16,5	1,8	–	21,2	5	−3,5	24	6,8	27	6,3	7	0	16	2	0	18	8	2				18,6	7,0	27	6	5	0	0
J	14,9	1,0	–	22,1	29	−6,0	23	6,3	8	10,5	30	0	23	3	0	18	16	9				6,6	6,0	3	3	1	0	0
A	17,7	0,8	–	22,9	10	−9,1	2	6,6	14	12,0	19	0	12	3	0	21	14	5			26	0,5	0,5	13	1	0	0	0
S	23,9	6,7	–	30,7	30	0,0	15	16,5	1	12,9	19	1	1	0	0	2	0	0				0,3	0,3	18	1	0	0	0
O	23,4	5,7	–	31,0	29	−1,2	3	11,4	2	15,0	29	3	4	0	0	7	4	0	25	25		1,9	1,8	5	2	1	0	0
N	27,3	9,9	–	33,6	8	4,0	19	16,6	26	18,5	9	8	1	0	0	0	0	0				24,0	18,0	26	2	2	1	0
D	26,5	12,4	–	33,3	11	5,5	2	17,8	17	16,7	13	10	0	0	0	0	0	0				32,3	13,5	14	8	5	1	0
A	22,9	7,4	–	34,5	–	−9,1	–	6,3	–	20,2	–	62	78	8	1	81	49	19				244,6	30,0	–	45	32	10	1
170/ 9C	DE AAR – MUN											@ 30°39'S			λ 24° 1'E				H 1240 M			HT 1,2 M			HR 1,2 M			
J	31,5	14,8	−0,4	34,7	1	7,5	3	24,1	23	21,0	8	23	0	0	1	0	0	0				42,1	37,5	22	4	3	1	1
F	29,3	14,7	−1,1	34,3	4	9,5	26	19,5	19	18,0	5	13	0	0	0	0	0	0				36,6	16,5	22	9	5	2	0
M	25,1	11,7	−2,9	30,6	1	3,8	18	16,0	17	18,5	9	3	2	0	0	0	0	0				74,4	47,6	16	6	6	2	1
A	22,7	7,7	−0,8	26,5	20	1,5	12	16,6	11	15,5	1	0	1	0	0	2	0	0	11			27,8	20,4	20	4	4	1	0
M	18,9	3,9	−0,1	23,6	5	−3,4	29	13,0	28	10,1	6	0	13	0	0	10	4	1		26	29	9,1	5,7	6	2	2	0	0
J	17,7	2,2	1,4	21,0	5	−1,7	23	9,3	26	7,6	1	0	12	1	0	19	2	0				22,6	13,9	25	4	4	1	0
J	15,8	1,4	−0,3	23,0	30	−5,0	23	7,4	8	10,0	3	0	21	2	0	22	11	2				17,3	9,8	5	3	3	0	0
A	18,9	1,7	−0,5	23,2	13	−6,5	2	8,1	14	11,0	19	0	9	1	0	19	9	3				0,6	0,4	13	2	0	0	0
S	25,1	8,3	1,6	30,0	22	3,4	15	20,4	1	13,6	19	0	0	0	0	0	0	0				0,5	0,5	18	1	0	0	0
O	25,0	7,1	−1,4	33,0	29	−3,2	3	12,5	2	14,7	29	4	3	0	0	3	1	1	21	3	3	1,0	1,0	29	1	1	0	0
N	28,2	11,8	−1,0	34,7	8	5,0	15	21,4	26	17,5	24	8	0	0	0	0	0	0				29,0	12,5	26	4	3	1	0
D	27,0	12,4	−3,4	33,0	11	4,8	3	17,2	17	16,4	14	10	1	0	0	0	0	0				118,7	28,4	17	10	9	4	2
A	23,8	8,1	−0,7	34,7	–	−6,5	–	7,4	–	21,0	–	61	62	4	1	75	27	7				379,7	47,6	–	50	40	12	4

*Tm = 1/2 (Tx + Tn); Waar/Where** Laatste datum verwys na vorige maand / Last date refers to previous month.

TV 4 / 198

Maand / Month	Gemiddeldes van / Averages of: Daelikse maksimum / Daily maximum Tx	Daelikse minimum / Daily minimum Tn	$\bar{T}m^*$ - Normale Tm / $\bar{T}m^*$ - Longterm Tm ΔTm	Volstrekte maksimum / Absolute maximum Txx	Datum / Date	Volstrekte minimum / Absolute minimum Tnn	Datum / Date	Laagste maksimum / Lowest maximum Txn	Datum / Date	Hoogste minimum / Highest minimum Tnx	Datum / Date	Aantal dae met / Number of days with: Maksimum / Maximum > 30,0	Maksimum < 17,5	Maksimum < 10,0	Minimum / Minimum > 20,0	Minimum < +2,5	Minimum < 0,0	Minimum < −2,5	Ryp / Frost: Vroegste en laatste datums / First and last dates < +2,5	< 0,0	< −2,5	Neerslag / Precipitation (mm): Maand- en jaartotale / Monthly and annual totals	Maksimum in 24 uur / Maximum in 24 hours Rx	Datum / Date	Aantal dae met hoeveelhede / Number of days with amounts ≥ 0,1	≥ 1,0	≥ 10,0	≥ 25,0
172/877 HENDRIK VERWOERDDAM - IRR												φ 30°37'S			λ 25°30'E				H 1321 M			HT 1,2 M			HR 1,2 M			
J	30,8	16,8	-	35,1	8	9,6	3	21,8	23	27,8	8	16	0	0	1	0	0	0				48,7	29,5	26	3	3	2	1
F	28,4	-	-	33,8	3	-	-	18,8	23	-	-	10	0	0	-	-	-	-				51,2	19,2	19	6	5	2	0
M	24,6	13,8	-	29,8	31	4,6	18	14,1	17	18,9	3	0	1	0	0	0	0	0				90,1	32,8	16	7	7	3	2
A	23,1	11,3	-	27,5	5	7,4	11	18,6	11	16,8	1	0	0	0	0	0	0	0				55,1	18,5	14	6	5	3	0
M	18,9	7,4	-	23,6	27	1,5	30	14,0	28	12,2	6	0	9	0	0	2	0	0	29			1,4	1,0	6	2	1	0	0
J	17,6	6,1	-	20,7	22	2,8	28	12,8	26	11,9	1	0	12	0	0	0	0	0				15,2	5,5	27	5	5	0	0
J	15,6	4,8	-	21,6	30	-1,0	23	7,5	8	9,4	31	0	17	3	0	8	1	0		23		15,5	12,0	5	5	2	1	0
A	19,0	5,2	-	23,2	30	-2,1	2	10,0	2	11,0	13	0	8	0	0	4	1	0		2		0,1	0,1	31	1	0	0	0
S	24,1	10,5	-	29,9	10	7,0	16	18,0	27	17,5	8	0	0	0	0	0	0	0				0,0	0,0	-	0	0	0	0
O	25,0	9,6	-	32,8	30	1,6	1	13,0	2	17,5	24	5	2	0	0	2	0	0	3			0,0	0,0	-	0	0	0	0
N	-	-	-	-	-	-	-	-	-	-	-	-	-	-	-	-	-	-				-	-	-	-	-	-	-
D	-	-	-	-	-	-	-	-	-	-	-	-	-	-	-	-	-	-				-	-	-	-	-	-	-
A	-	-	-	-	-	-	-	-	-	-	-	-	-	-	-	-	-	-				-	-	-	-	-	-	-
173/462 OVISTON - IRR												φ 30°42'S			λ 25°46'E				H 1294 M			HT 1,2 M			HR 1,2 M			
J	30,6	14,2	-	34,8	8	6,7	3	20,8	23	19,5	8	20	0	0	0	0	0	0				44,2	19,0	2	-	4	2	0
F	28,4	14,5	-	33,2	10	9,2	28	19,1	19	20,4	10	10	0	0	1	0	0	0				60,8	18,6	19	-	7	3	0
M	24,2	11,1	-	29,5	1	3,5	18	14,0	17	16,6	10	0	1	0	0	0	0	0				60,0	31,0	16	-	5	2	1
A	22,2	8,2	-	25,8	9	3,6	13	18,8	11	16,0	1	0	0	0	0	0	0	0				78,8	35,0	14	-	5	3	1
M	18,6	3,0	-	23,0	27	-3,7	30	12,5	29	9,4	7	0	10	0	0	16	3	3	13	29	29	2,5	2,5	5	-	1	0	0
J	17,2	0,6	-	20,5	18	-3,0	11	11,6	26	7,0	27	0	14	0	0	26	11	2				31,0	10,0	26	-	5	1	0
J	15,2	0,5	-	21,1	30	-5,1	24	7,0	8	5,9	6	0	22	2	0	24	12	4				23,6	15,0	5	-	4	1	0
A	-	0,6	-	-	-	-6,3	3	-	-	5,6	13	-	-	-	0	20	13	6				0,0	0,0	-	0	0	0	0
S	23,8	8,0	-	29,0	22	2,2	1	17,7	27	13,5	8	0	0	0	0	1	0	0				19,9	10,9	26	-	4	1	0
O	-	-	-	-	-	-	-	-	-	-	-	-	-	-	-	-	-	-	-	-	-	0,0	0,0	-	0	0	0	0
N	-	-	-	-	-	-	-	-	-	-	-	-	-	-	-	-	-	-				35,9	13,5	26	-	6	2	0
D	-	-	-	-	-	-	-	-	-	-	-	-	-	-	-	-	-	-				47,1	9,1	16	-	10	0	0
A	-	-	-	-	-	-6,3	-	-	-	-	-	-	-	-	-	-	-	-				403,8	35,0	-	-	51	15	2
175/373 WELVERDIEND - ALIWAL NORTH												φ 30°43'S			λ 26°43'E				H 1348 M			HT 1,2 M			HR 1,2 M			
J	30,5	13,2	0,0	34,9	9	7,0	3	19,6	23	17,2	26	20	0	0	0	0	0	0				40,3	20,9	22	7	5	1	0
F	28,0	13,7	-0,4	31,8	3	9,0	27	18,8	19	18,4	15	8	0	0	0	0	0	0				78,9	24,5	4	11	9	2	0
M	24,6	9,9	-2,0	29,6	31	2,3	19	13,6	17	16,6	11	0	1	0	0	1	0	0	19			61,2	39,4	16	6	5	3	1
A	22,2	6,9	-0,8	26,6	9	1,2	13	17,6	21	15,2	1	0	0	0	0	2	0	0				54,7	14,6	14	11	11	2	0
M	19,3	1,8	-0,6	23,8	27	-5,7	30	13,6	28	8,5	4	0	7	0	0	19	8	3		16	29	4,4	3,7	6	2	1	0	0
J	17,6	0,2	1,4	20,8	22	-4,5	12	11,6	26	7,3	27	0	11	0	0	25	17	4				29,5	15,5	27	3	3	2	0
J	15,6	0,3	0,4	22,2	31	-6,4	24	7,3	8	5,9	13	0	22	4	0	22	14	4				29,1	17,0	5	3	2	2	0
A	19,3	0,0	-0,8	24,3	31	-7,9	3	10,6	14	8,4	31	0	8	0	0	21	16	7			9	0,0	0,0	-	0	0	0	0
S	23,8	7,3	1,8	29,0	22	1,7	16	15,0	27	13,7	7	0	2	0	0	1	0	0				38,4	16,5	26	5	3	2	0
O	25,2	7,3	-0,8	32,1	29	-1,6	3	15,0	3	17,2	30	4	2	0	0	3	1	0	21	3		4,6	2,0	23	4	3	0	0
N	27,9	10,5	0,1	35,5	8	5,1	15	21,8	14	15,4	24	9	0	0	0	0	0	0				39,9	15,5	25	8	5	2	0
D	26,4	11,9	-2,2	32,1	11	5,4	3	17,8	17	15,7	14	8	0	0	0	0	0	0				123,5	25,5	14	13	11	4	1
A	23,4	6,9	-0,3	35,5	-	-7,9	-	7,3	-	18,4	-	49	53	4	0	94	56	18				524,5	39,4	-	73	58	20	2
178/689 SHEEPRUN												φ 30°59'S			λ 28°23'E				H 1213 M			HT 1,2 M			HR 1,2 M			
J	26,0	14,1	0,1	34,7	8	7,8	3	15,7	30	18,2	26	7	1	0	0	0	0	0				96,0	25,0	22	15	11	4	1
F	25,8	14,7	0,0	31,8	4	10,4	28	17,6	20	18,0	3	3	0	0	0	0	0	0				66,8	25,2	24	14	11	2	1
M	23,1	11,3	-1,3	29,1	10	3,5	18	12,2	17	15,5	11	0	3	0	0	0	0	0				122,2	27,0	10	12	10	5	1
A	22,4	8,1	-0,6	27,3	8	3,0	4	11,6	3	13,9	2	0	3	0	0	0	0	0				27,8	12,0	1	11	7	1	0
M	20,9	3,9	0,1	26,9	19	-3,7	31	16,3	30	13,7	28	0	3	0	0	14	4	3	13	23	29	0,5	0,4	6	2	0	0	0
J	19,3	0,9	1,0	23,1	1	-2,1	21	13,4	8	12,0	2	0	6	0	0	23	18	0				7,6	5,0	27	5	2	0	0
J	18,7	2,5	1,2	24,2	30	-6,9	24	6,5	23	12,8	20	0	11	1	0	15	8	8				2,9	1,5	5	4	1	0	0
A	20,2	3,6	-0,2	26,0	8	-6,0	3	12,0	15	13,9	1	0	7	0	0	15	6	2		17	4	19,9	9,8	31	4	4	0	0
S	20,8	9,7	1,2	28,1	22	5,1	14	11,7	13	12,8	19	0	8	0	0	0	0	0				82,0	17,0	19	17	11	3	0
O	23,8	9,5	0,3	33,5	30	1,8	3	12,2	3	20,2	19	5	2	0	1	1	0	0	3			23,2	9,0	31	10	8	0	0
N	23,9	11,0	-0,6	33,4	23	7,0	16	13,1	14	16,5	13	3	6	0	0	0	0	0				92,8	26,0	24	20	16	3	1
D	23,5	12,5	-1,4	33,7	11	3,5	3	13,8	25	15,3	31	1	4	0	0	0	0	0				242,2	58,0	14	23	17	7	5
A	22,4	8,5	0,0	34,7	-	-6,9	-	6,5	-	20,2	-	19	54	1	1	68	36	13				783,9	58,0	-	137	98	25	9
180/722A KOKSTAD - TNK												φ 30°32'S			λ 29°25'E				H 1278 M			HT 1,2 M			HR 1,2 M			
J	24,4	13,2	-0,3	33,5	14	7,0	3	14,8	30	18,0	10	3	2	0	0	0	0	0				78,9	18,2	15	12	10	4	0
F	24,2	13,3	-0,6	30,1	4	8,0	1	18,6	20	15,9	14	1	0	0	0	0	0	0				94,0	30,0	6	10	6	3	2
M	23,0	10,4	-1,2	29,3	1	5,4	18	13,0	17	14,8	4	0	4	0	0	0	0	0				76,7	30,2	16	8	7	3	1
A	22,7	6,8	-0,6	27,0	27	2,0	5	11,5	3	13,2	2	0	3	0	0	1	0	0	5			59,0	20,5	2	7	7	2	0
M	21,2	2,9	-0,1	27,0	19	-2,8	31	16,4	14	10,5	2	0	3	0	0	17	8	2		15	30	0,0	0,0	-	0	0	0	0
J	19,2	-0,8	-0,1	23,3	1	-5,0	13	13,0	24	6,8	2	0	5	0	0	25	21	10				0,0	0,0	-	0	0	0	0
J	18,5	-0,2	-0,2	24,2	31	-8,1	25	4,8	23	9,0	20	0	10	1	0	25	16	7				1,8	1,3	5	2	1	0	0
A	20,4	0,7	-1,1	25,8	27	-6,5	3	10,2	2	9,5	31	0	6	0	0	20	14	8		30	16	9,5	5,2	22	2	2	0	0
S	21,4	8,0	0,7	28,4	8	4,4	4	11,8	12	11,6	19	0	7	0	0	0	0	0				88,0	17,4	13	11	9	4	0
O	23,0	7,7	-0,6	31,4	29	0,5	4	12,3	3	16,6	18	4	5	0	0	4	0	0	23			35,8	20,0	31	9	3	2	0
N	22,7	9,4	-1,0	32,5	23	4,6	7	13,1	14	13,5	25	4	6	0	0	0	0	0				110,9	40,7	24	17	10	3	1
D	22,9	11,2	-1,6	30,1	11	2,8	3	16,0	15	15,0	31	1	3	0	0	0	0	0				232,8	44,4	17	17	15	8	5
A	22,0	6,9	-0,6	33,5	-	-8,1	-	4,8	-	18,0	-	13	54	1	0	92	59	27				787,4	44,4	-	95	70	29	9

* $\bar{T}m = 1/2\ (\bar{T}x + \bar{T}n)$;   Waar/Where** Laatste datum verwys na vorige maand / Last date refers to previous month.

TV 4 / 198

TABEL I — TABLE I

MAAND / MONTH	DAELIKSE MAKSIMUM DAILY MAXIMUM Tx	DAELIKSE MINIMUM DAILY MINIMUM Tn	Tm* – NORMALE Tm / Tm* – LONGTERM Tm ΔTm	VOLSTREKTE MAKSIMUM ABSOLUTE MAXIMUM Txx	DATUM / DATE	VOLSTREKTE MINIMUM ABSOLUTE MINIMUM Tnn	DATUM / DATE	LAAGSTE MAKSIMUM LOWEST MAXIMUM Txn	DATUM / DATE	HOOGSTE MINIMUM HIGHEST MINIMUM Tnx	DATUM / DATE	AANTAL DAE MET NUMBER OF DAYS WITH MAKSIMUM MAXIMUM > 30,0	< 17,5	< 10,0	MINIMUM MINIMUM > 20,0	> +2,5	< 0,0	< −2,5	VROEGSTE EN LAATSTE DATUMS FIRST AND LAST DATES < +2,5	< 0,0	< −2,5	NEERSLAG – mm – PRECIPITATION MAAND- EN JAARTOTALE MONTHLY AND ANNUAL TOTALS	MAKSIMUM IN 24 UUR MAXIMUM IN 24 HOURS Rx	DATUM / DATE	AANTAL DAE MET HOEVEELHEDE NUMBER OF DAYS WITH AMOUNTS ≥ 0,1	≥ 1,0	≥ 10,0	≥ 25,0
182/379 PADDOCK												φ 30°49'S			λ 30°13'E				H 514 M			HT 1,2 M			HR 1,2 M			
J –	–	–	–	–	–	–	–	–	–	–	–	–	–	–	–	–	–	–				153,6	49,1	29	14	14	3	2
F 24,1	18,1	0,1	29,0	25	13,0	28	19,0	6	20,0	14	0	0	0	0	0	0	0	0				125,8	23,0	11	21	16	6	0
M –	–	–	–	–	–	–	–	–	–	–	–	–	–	–	–	–	–	–				(69,3)	–	–	–	–	–	–
A 25,1	14,0	0,0	32,0	26	9,9	18	16,9	3	18,0	26	3	1	0	0	0	0	0					23,1	12,0	29	5	3	1	0
M 22,9	13,0	0,2	28,3	6	10,0	30	16,5	25	16,9	20	0	1	0	0	0	0	0					25,1	20,3	13	4	3	1	0
J 21,9	10,9	0,9	29,0	1	8,5	9	14,0	8	15,0	2	0	2	0	0	0	0	0					26,6	23,6	7	2	2	1	0
J 21,4	9,8	0,9	32,0	31	3,9	24	12,0	23	16,7	16	2	7	0	0	0	0	0					1,6	0,6	9	5	0	0	0
A –	–	–	–	–	–	–	–	–	–	–	–	–	–	–	–	–	–					13,8	4,1	20	7	4	0	0
S 20,9	13,6	0,6	27,1	10	9,6	6	14,9	16	15,5	15	0	5	0	0	0	0	0					165,2	37,1	24	16	12	5	3
O 21,7	12,2	−1,0	32,0	19	7,5	3	12,5	20	16,3	19	1	5	0	0	0	0	0					43,3	15,1	15	15	10	1	0
N 21,9	13,3	−0,9	31,0	18	9,3	16	16,4	21	19,0	24	2	3	0	0	0	0	0					96,6	24,2	25	20	10	4	0
D 22,9	14,9	−1,0	28,8	21	10,8	3	16,6	26	18,2	21	0	1	0	0	0	0	0					229,2	106,0	15	24	21	6	1
A –	–	–	–	–	–	–	–	–	–	–	–	–	–	–	–	–	–					(973,2)	–	–	–	–	–	–
182/794A PORT SHEPSTONE – VRT												φ 30°44'S			λ 30°27'E				H 17 M			HT 1,2 M			HR 1,2 M			
J 25,8	20,1	−0,2	30,2	14	15,2	3	20,8	30	24,3	2	1	0	0	17	0	0	0					93,3	22,0	29	20	16	1	0
F 26,1	–	–	28,0	6	–	–	23,4	28	–	–	0	0	0	–	–	–	–					100,2	22,0	10	18	14	2	0
M 25,1	(18,1	−1,0)	28,4	7	–	–	22,0	17	–	–	0	0	0	–	–	–	–					99,8	21,7	11	13	10	5	0
A 25,5	17,4	0,6	28,0	7	13,7	19	20,4	3	20,5	29	0	0	0	2	0	0	0					12,7	5,5	2	5	3	0	0
M 24,0	15,8	1,0	27,2	17	12,3	31	19,5	30	19,6	7	0	0	0	0	0	0	0					32,6	16,6	13	4	2	2	0
J 22,4	13,7	1,0	26,7	19	11,0	15	19,3	24	17,4	24	0	0	0	0	0	0	0					5,1	2,8	25	2	2	0	0
J 21,6	12,3	0,5	33,4	20	7,5	25	15,0	23	16,3	14	1	4	0	0	0	0	0					10,5	5,8	22	3	2	0	0
A 21,6	13,4	0,4	25,6	31	9,3	3	17,7	15	18,7	31	0	0	0	0	0	0	0					28,2	9,9	21	6	6	0	0
S 22,3	17,4	1,6	26,0	11	14,2	6	17,6	5	19,8	30	0	0	0	0	0	0	0					328,3	100,0	26	17	17	9	2
O 22,5	16,5	−0,1	32,3	17	12,3	3	16,2	3	20,6	18	1	0	0	1	0	0	0					42,8	10,2	2	14	11	1	0
N 22,7	17,7	−0,7	25,4	7	14,1	15	20,2	26	20,6	9	0	0	0	1	0	0	0					68,3	15,4	21	13	9	2	0
D 24,2	19,3	−0,4	29,3	21	14,4	4	19,8	2	22,4	22	0	0	0	10	0	0	0					189,9	92,7	15	24	13	4	1
A 23,7	–	–	33,4	–	7,5	–	15,0	–	–	–	3	4	0	–	–	–	–					1011,7	100,0	–	139	105	26	3
190/868 BRANDVLEI – POL												φ 30°28'S			λ 20°29'E				H 914 M			HT 1,2 M			HR 1,2 M			
J 32,5	15,9	−0,9	38,5	7	10,0	3	23,0	30	23,1	22	25	0	0	3	0	0	0					24,0	24,0	30	–	1	1	0
F 33,2	17,3	0,4	38,5	23	10,0	26	25,0	1	23,5	16	22	0	0	5	0	0	0					9,0	9,0	5	–	1	0	0
M 28,8	14,5	−0,9	36,1	1	6,0	24	19,5	23	20,2	3	14	0	0	1	0	0	0					100,0	36,0	8	–	6	4	2
A 24,9	9,0	−0,9	31,0	25	2,5	27	18,0	10	18,0	1	2	0	0	0	0	0	0					28,5	22,0	1	–	2	1	0
M 20,7	3,8	−1,0	27,5	5	−2,4	29	13,0	28	9,0	7	0	8	0	0	9	5	0	14	26			18,0	13,5	5	–	2	0	0
J 20,3	2,5	1,3	28,0	1	−0,6	22	9,5	26	6,9	16	0	7	1	0	18	4	0					8,0	6,0	26	–	1	0	0
J 17,3	1,2	0,0	25,0	30	−2,7	14	8,9	8	7,9	4	0	16	1	0	22	14	1			14		12,5	7,5	3	–	2	0	0
A –	–	–	–	–	–	–	–	–	–	–	–	–	–	–	–	–	–	–	–	–		0,0	0,0	–	0	0	0	0
S 26,1	8,2	2,5	32,0	29	3,7	16	19,3	14	12,8	30	4	0	0	0	0	0	0					0,0	0,0	–	0	0	0	0
O 25,4	7,2	−1,9	35,2	28	2,5	3	13,2	2	12,3	29	4	3	0	0	0	0	0					6,0	6,0	6	–	1	0	0
N 29,1	11,8	−0,1	36,6	8	7,6	20	20,9	26	20,2	9	15	0	0	1	0	0	0					14,5	14,5	26	–	1	1	0
D 30,0	13,9	−0,6	36,4	27	5,8	8	20,5	14	21,2	13	16	0	0	2	0	0	0					26,0	23,0	14	–	2	1	0
A –	–	–	38,5	–	–	–	–	–	23,5	–	–	–	–	–	–	–	–					246,5	36,0	–	–	19	8	2
193/561 VANWYKSVLEI*												φ 30°21'S			λ 21°49'E				H 962 M			HT 1,2 M			HR 1,2 M			
J 33,9	16,7	−0,8	38,0	7	10,6	3	26,8	31	21,6	22	26	0	0	2	0	0	0					61,0	40,0	31	2	2	2	1
F 32,0	16,9	−1,0	36,2	9	10,0	26	24,4	19	21,0	17	21	0	0	3	0	0	0					38,3	26,2	4	7	5	1	1
M 27,9	13,4	−2,1	34,2	8	4,4	25	18,9	17	19,4	8	10	0	0	0	0	0	0					79,0	36,0	9	9	8	3	1
A 25,1	7,8	−1,6	29,7	20	1,0	30	18,4	11	17,5	1	0	0	0	0	3	0	0	27				8,3	4,5	9	4	3	0	0
M 20,9	3,2	−1,9	28,0	5	−3,5	26	14,3	29	10,5	3	0	9	0	0	15	5	2		26	26		6,5	2,5	5	4	4	0	0
J 20,0	1,8	0,5	24,3	4	−3,0	24	10,3	26	9,0	7	0	5	0	0	19	7	2					6,3	5,0	26	5	1	0	0
J 17,6	0,9	−0,4	25,4	29	−4,5	23	9,4	8	10,2	30	0	13	1	0	20	18	6					13,5	9,0	3	2	2	0	0
A 20,4	0,8	−1,6	25,8	10	−7,6	2	9,4	14	10,2	19	0	5	1	0	19	13	7		28	9		0,6	0,6	14	1	0	0	0
S 26,9	8,3	2,7	33,9	30	2,1	16	19,9	1	17,3	10	5	0	0	0	1	0	0					0,0	0,0	–	0	0	0	0
O 26,4	7,2	−2,1	34,4	29	1,8	3	14,7	2	14,6	31	8	1	0	0	2	0	0	25				0,9	0,9	5	1	0	0	0
N 30,3	12,5	−0,5	37,4	8	7,3	19	20,4	26	22,2	9	18	0	0	1	0	0	0					28,9	16,0	12	3	2	2	0
D 30,0	14,7	−2,0	36,1	4	8,5	9	18,8	17	20,6	13	18	0	0	1	0	0	0					71,8	53,0	14	7	5	1	1
A 25,9	8,7	−0,9	38,0	–	−7,6	–	9,4	–	22,2	–	106	33	2	7	79	43	17					315,1	53,0	–	45	32	9	4
204/819 MOHALESHOEK LESOTHO												φ 30° 9'S			λ 27°28'E				H 1600 M			HT 1,2 M			HR 1,2 M			
J –	14,5	–	–	–	7,6	3	–	–	20,4	8	–	–	–	1	0	0	0					82,9	30,0	23	8	6	3	2
F 26,3	–	–	29,5	28	–	–	24,0	21	–	–	0	0	0	–	–	–	–					34,0	13,5	4	7	6	1	0
M 23,2	10,9	−1,4	32,5	16	3,8	21	17,0	19	16,2	12	1	2	0	0	0	0	0					89,6	20,0	17	11	9	3	0
A (20,2)	(8,1	−0,8)	–	–	–	–	–	–	–	–	–	–	–	–	–	–	–	–				79,7	17,0	20	11	11	3	0
M –	–	–	–	–	–	–	–	–	–	–	–	–	–	–	–	–	–	–	–	–		(18,0)	–	–	–	–	–	–
J –	–	–	–	–	–	–	–	–	–	–	–	–	–	–	–	–	–	–	–	–		(31,0)	–	–	–	–	–	–
J 14,1	3,2	0,6	20,0	16	−5,0	24	5,5	8	10,6	16	0	26	3	0	14	6	1					26,3	21,0	5	4	2	1	0
A 18,8	4,6	0,6	21,2	24	−2,8	2	15,5	17	9,5	22	0	5	0	0	7	4	1		15	2		9,8	6,0	22	4	2	0	0
S 20,5	9,1	1,0	25,6	22	4,5	28	7,4	27	15,6	18	0	5	1	0	0	0	0					69,8	27,0	27	10	6	4	1
O 22,8	9,1	−1,0	27,6	29	1,4	3	15,0	3	15,8	18	0	3	0	0	3	0	0					29,4	13,5	24	7	3	2	0
N –	–	–	–	–	–	–	–	–	–	–	–	–	–	–	–	–	–	–				–	–	–	–	–	–	–
D 23,9	12,3	−1,9	29,4	10	3,6	3	16,0	17	16,0	14	0	3	0	0	0	0	0					193,8	65,5	20	16	14	5	2
A –	–	–	–	–	–	–	–	–	–	–	–	–	–	–	–	–	–					–	–	–	–	–	–	–

*Tm = 1/2 (Tx + Tn); Waar/Where xx Laatste datum verwys na vorige maand / Last date refers to previous month.

***Stasie verskuif; kyk na bl. XX/Station shifted; see p. XX

TV 4 / 198

TABEL I | TABLE I

MAAND / MONTH	UITERSTE TEMPERATURE – °C – EXTREME TEMPERATURES: GEMIDDELDES VAN / AVERAGES OF: DAELIKSE MAKSIMUM / DAILY MAXIMUM Tx	DAELIKSE MINIMUM / DAILY MINIMUM Tn	Tm* – NORMALE Tm / Tm* – LONGTERM Tm ΔTm	VOLSTREKTE MAKSIMUM / ABSOLUTE MAXIMUM Txx	DATUM / DATE	VOLSTREKTE MINIMUM / ABSOLUTE MINIMUM Tnn	DATUM / DATE	LAAGSTE MAKSIMUM / LOWEST MAXIMUM Txn	DATUM / DATE	HOOGSTE MINIMUM / HIGHEST MINIMUM Tnx	DATUM / DATE	AANTAL DAE MET / NUMBER OF DAYS WITH: MAKSIMUM / MAXIMUM 30,0 ∧	17,5 ∨	10,0 ∨	MINIMUM / MINIMUM 20,0 ∧	+2,5 ∨	0,0 ∨	−2,5 ∨	RYP / FROST: VROEGSTE EN LAATSTE DATUMS / FIRST AND LAST DATES +2,5 ∨	0,0 ∨	−2,5 ∨	NEERSLAG – mm – PRECIPITATION: MAAND- EN JAARTOTALE / MONTHLY AND ANNUAL TOTALS	MAKSIMUM IN 24 UUR / MAXIMUM IN 24 HOURS Rx	DATUM / DATE	AANTAL DAE MET HOEVEELHEDE / NUMBER OF DAYS WITH AMOUNTS: 0,1 ∧	1,0 ∧	10,0 ∧	25,0 ∧
205/385	GUTHING LESOTHO																												
												@ 30°25'S			λ 27°43'E				H 1737 M			HT 1,2 M			HR 1,2 M			
J	27,2	11,4	−0,8	31,0	9	6,5	4	19,5	23	14,0	26	4	0	0	0	0	0	0				85,5	17,0	23	–	10	4	0
F	25,1	11,3	−1,1	28,0	8	7,0	25	19,0	20	14,0	4	0	0	0	0	0	0	0				69,0	20,0	16	–	9	2	0
M	22,8	9,1	1,5	29,4	7	2,0	20	14,5	17	13,5	16	0	4	0	0	1	0	0	20			99,0	29,0	4	–	6	4	1
A	19,9	5,9	−1,0	23,5	8	1,5	13	15,5	15	11,0	1	0	2	0	0	3	0	0				21,0	12,0	2	–	4	1	0
M	–	–	–	–	–	–	–	–	–	–	–	–	–	–	–	–	–	–		–	–	25,5	19,5	31	–	3	1	0
J	15,9	−0,1	0,6	18,6	23	−3,0	3	11,5	28	3,5	27	0	25	0	0	25	14	2				45,5	34,0	27	–	2	2	1
J	14,6	1,4	0,7	19,0	29	−6,0	21	10,0	22	7,5	18	0	24	0	0	21	10	2				14,0	14,0	12	–	1	1	0
A	17,9	2,4	0,2	21,6	31	−3,2	2	12,5	17	7,0	31	0	10	0	0	14	3	1		5	2	11,9	11,5	22	–	1	1	0
S	21,3	7,6	1,3	25,3	22	3,0	28	13,0	27	11,0	19	0	4	0	0	0	0	0				90,8	33,0	20	–	6	4	1
O	22,4	7,6	−1,1	28,0	30	1,5	21	15,4	2	13,0	18	0	3	0	0	1	0	0	21			10,0	5,5	31	–	2	0	0
N	24,2	9,5	−0,7	30,0	8	6,0	17	18,5	26	12,5	22	0	0	0	0	0	0	0				94,0	18,5	1	–	8	4	0
D	24,0	10,3	−2,2	29,0	10	2,5	3	17,0	15	13,5	12	0	1	0	0	0	0	0				119,0	31,0	14	–	10	4	1
A	–	–	–	31,0	–	−6,0	–	10,0	–	14,0	–	–	–	–	–	–	–	–				685,2	34,0	–	–	62	28	4
214/636	OKIEP																												
												@ 29°36'S			λ 17°52'E				H 918 M			HT 1,2 M			HR 1,2 M			
J	29,9	15,8	0,0	35,6	20	10,7	11	22,6	2	24,4	20	15	0	0	3	0	0	0				1,0	1,0	30	1	1	0	0
F	31,4	17,8	1,4	38,2	16	10,5	2	20,2	25	26,3	15	19	0	0	10	0	0	0				0,3	0,3	23	1	0	0	0
M	29,0	17,3	1,3	35,0	8	7,1	24	18,0	23	23,6	1	16	0	0	11	0	0	0				3,9	2,2	25	3	2	0	0
A	24,8	11,6	−0,3	30,0	18	3,9	27	15,1	10	18,6	7	0	3	0	0	0	0	0				5,7	3,6	9	3	2	0	0
M	19,0	9,4	−0,9	26,5	2	2,8	25	12,5	9	14,6	16	0	15	0	0	0	0	0				63,3	14,2	9	8	8	4	0
J	19,7	8,7	1,3	25,2	4	2,9	25	10,9	25	16,4	6	0	7	0	0	0	0	0				2,1	1,8	25	2	1	0	0
J	16,7	5,4	0,0	23,9	1	0,9	20	8,1	8	14,7	3	0	18	2	0	8	0	0	6			23,6	16,3	7	8	2	1	0
A	18,3	5,8	−0,8	25,6	10	1,1	15	6,9	14	15,1	11	0	13	1	0	4	0	0	31			24,8	21,6	13	3	3	1	0
S	23,2	9,2	2,1	31,7	29	2,6	15	13,2	14	15,6	28	1	5	0	0	0	0	0				1,5	1,5	30	1	1	0	0
O	22,6	9,3	−1,4	32,9	28	2,6	20	11,1	19	19,6	5	3	6	0	0	0	0	0				5,9	3,0	19	4	2	0	0
N	26,5	12,2	−0,2	32,5	16	8,1	5	19,4	26	21,4	9	8	0	0	1	0	0	0				1,0	0,8	17	2	0	0	0
D	27,5	14,3	−0,8	34,4	26	6,0	23	15,1	22	22,9	4	16	1	0	6	0	0	0				2,3	1,0	22	3	1	0	0
A	24,1	11,4	0,1	38,2	–	0,9	–	6,9	–	26,3	–	78	68	3	31	12	0	0				135,4	21,6	–	39	23	6	0
224/430	PRIESKA																												
												@ 29°40'S			λ 27°45'E				H 933 M			HT 1,2 M			HR 1,2 M			
J	34,7	18,1	−0,5	38,6	21	11,4	4	27,4	31	23,7	14	29	0	0	9	0	0	0				30,1	21,4	30	3	3	1	0
F	32,4	17,5	−1,0	36,8	7	12,6	28	26,3	19	20,4	17	20	0	0	1	0	0	0				38,1	20,2	23	6	4	1	0
M	27,7	14,5	−2,8	32,5	1	6,5	18	18,8	17	22,6	1	10	0	0	1	0	0	0				108,6	33,3	16	10	8	4	2
A	25,8	9,1	−0,8	29,8	20	2,4	30	20,0	11	16,3	1	0	0	0	0	1	0	0	30			15,0	6,3	5	4	4	0	0
M	21,8	4,3	−0,2	27,3	5	−2,9	30	16,4	28	12,0	6	0	4	0	0	12	5	2		26	29	9,0	7,2	6	3	2	0	0
J	21,1	1,4	1,2	24,4	17	−2,1	29	11,8	26	6,5	2	0	3	0	0	23	7	0				6,0	3,3	25	3	3	0	0
J	19,1	2,4	0,1	26,0	29	−5,3	24	10,4	8	11,4	4	0	9	0	0	14	11	3				15,6	9,2	5	4	4	0	0
A	22,0	2,4	−0,7	26,3	21	−5,4	3	11,4	14	11,7	19	0	4	0	0	15	10	3		16	4	0,0	0,0	–	0	0	0	0
S	27,6	9,0	1,4	33,7	30	4,2	1	20,8	1	14,4	7	7	0	0	0	0	0	0				1,3	1,3	5	1	1	0	0
O	27,9	8,5	−1,9	35,6	29	0,8	3	16,2	2	18,7	30	10	1	0	0	1	0	0	3			0,0	0,0	–	0	0	0	0
N	30,9	14,6	−0,8	37,0	6	8,6	6	21,4	26	21,4	24	17	0	0	2	0	0	0				36,4	20,8	26	5	4	1	0
D	30,1	15,6	−3,0	35,8	4	9,6	3	18,3	16	21,0	30	19	0	0	1	0	0	0				95,1	34,6	14	9	7	3	2
A	26,8	9,8	−0,7	38,6	–	−5,4	–	10,4	–	23,7	–	112	21	0	14	66	33	8				355,2	34,6	–	48	40	10	4
228/420	P.K.LE ROUXDAM – IRR																												
												@ 30° 0'S			λ 24°44'E				H 1207 M			HT 1,2 M			HR 1,2 M			
J	33,4	17,9	–	36,5	8	10,8	3	23,5	23	21,3	21	27	0	0	4	0	0	0				14,0	13,5	22	2	2	1	0
F	30,8	16,9	–	36,5	9	13,2	26	21,7	23	21,2	10	17	0	0	2	0	0	0				130,8	40,0	23	10	8	4	3
M	26,0	13,8	–	31,5	31	6,0	18	15,5	17	18,7	8	4	1	0	0	0	0	0				88,8	51,5	16	6	6	2	1
A	24,5	10,7	–	28,5	20	5,7	13	20,2	11	16,5	1	0	0	0	0	0	0	0				21,1	7,5	2	6	4	0	0
M	20,6	6,0	–	24,5	27	−1,2	30	15,0	28	11,3	6	0	6	0	0	4	1	0	26	30		4,1	3,5	6	2	1	0	0
J	19,0	4,8	–	22,0	4	1,0	28	12,3	26	10,0	2	0	7	0	0	4	0	0				13,5	5,5	1	4	4	0	0
J	17,1	3,9	–	23,3	31	−1,0	23	8,3	8	9,5	2	0	14	1	0	10	2	0				25,8	22,0	5	5	2	1	0
A	20,4	4,5	–	25,2	22	−2,5	9	9,8	14	10,7	13	0	5	1	0	10	6	0	16	18		2,7	1,5	17	2	2	0	0
S	26,9	11,6	–	32,0	22	7,2	13	22,0	1	17,6	8	2	0	0	0	0	0	0				19,8	18,5	26	3	2	1	0
O	28,1	11,4	–	34,8	29	2,5	3	16,4	2	18,0	31	12	1	0	0	0	0	0				0,0	0,0	–	0	0	0	0
N	30,8	15,0	–	37,0	8	8,2	15	21,8	26	22,1	9	17	0	0	1	0	0	0				60,7	29,5	26	9	5	2	1
D	29,4	14,9	–	36,0	10	8,6	3	17,5	16	19,0	13	17	0	0	0	0	0	0				40,9	16,5	17	10	8	1	0
A	25,6	10,9	–	37,0	–	−2,5	–	8,3	–	22,1	–	96	34	2	7	28	9	0				422,2	51,5	–	59	44	12	5
229/556	FAURESMITH																												
												@ 29°46'S			λ 25°19'E				H 1373 M			HT 1,2 M			HR 1,2 M			
J	30,8	14,8	0,0	34,3	1	7,5	3	18,6	23	18,8	8	22	0	0	0	0	0	0				35,5	10,0	23	9	5	1	0
F	28,2	14,5	−0,5	33,8	8	9,0	27	18,2	23	18,9	10	10	0	0	0	0	0	0				66,3	20,2	14	11	9	3	0
M	24,2	11,5	−1,4	29,5	30	3,5	18	15,6	16	17,2	9	0	2	0	0	0	0	0				104,0	37,6	11	8	6	4	1
A	22,6	7,8	−0,1	26,5	1	2,0	12	18,2	11	16,1	1	0	0	0	0	1	0	0	12			67,9	25,9	9	6	6	4	1
M	19,3	2,8	0,2	23,3	27	−5,0	30	14,1	7	9,4	4	0	9	0	0	17	4	2		26	29	4,5	3,5	6	2	2	0	0
J	18,0	1,4	2,2	21,0	4	−2,4	24	12,0	26	9,0	1	0	10	0	0	22	12	0				53,8	37,8	26	5	5	1	1
J	16,0	1,2	1,5	21,0	31	−6,2	24	6,8	8	6,6	2	0	17	1	0	22	11	2				25,7	22,0	5	3	2	1	0
A	18,9	1,3	0,0	23,5	9	−7,0	2	8,2	14	8,3	19	0	8	1	0	17	13	5			15	0,0	0,0	–	0	0	0	0
S	25,0	8,1	3,0	29,6	22	4,0	15	16,6	1	13,0	8	0	1	0	0	0	0	0				21,0	13,0	26	6	3	1	0
O	25,4	8,2	−0,4	31,8	30	−1,8	3	13,2	2	16,0	29	5	1	0	0	3	1	0	21	3		0,3	0,3	23	1	0	0	0
N	27,1	11,7	0,0	34,4	8	3,7	15	20,2	26	18,0	18	5	0	0	0	0	0	0				76,0	20,5	12	12	9	3	0
D	26,3	12,2	−2,5	32,1	12	4,4	3	16,2	16	16,5	30	7	1	0	0	0	0	0				92,4	30,9	14	14	12	3	1
A	23,5	8,0	0,2	34,4	–	−7,0	–	6,8	–	18,9	–	49	49	2	0	82	41	9				547,4	37,8	–	77	59	21	4

* Tm = 1/2 (Tx + Tn); Waar/Where** Laatste datum verwys na vorige maand / Last date refers to previous month.

TV 4 / 198

Maand / Month	Daelikse maksimum / Daily maximum Tx	Daelikse minimum / Daily minimum Tn	Tm* - Normale Tm / Tm* - Longterm Tm ΔTm	Volstrekte maksimum / Absolute maximum Txx	Datum / Date	Volstrekte minimum / Absolute minimum Tnn	Datum / Date	Laagste maksimum / Lowest maximum Txn	Datum / Date	Hoogste minimum / Highest minimum Tnx	Datum / Date	Aantal dae met / Number of days with — Maksimum / Maximum > 30,0	Maksimum < 17,5	Maksimum < 10,0	Minimum / Minimum > 20,0	Minimum < +2,5	Minimum < 0,0	Minimum < −2,5	Ryp / Frost: Vroegste en laatste datums / First and last dates < +2,5	< 0,0	< −2,5	Neerslag — mm — Precipitation: Maand- en jaartotale / Monthly and annual totals	Maksimum in 24 uur / Maximum in 24 hours Rx	Datum / Date	Aantal dae met hoeveelhede / Number of days with amounts ≥ 0,1	≥ 1,0	≥ 10,0	≥ 25,0
233/ 44	WEPENER ***											φ 29°44'S				λ 27° 2'E			H 1438 M			HT 1,2 M			HR 1,2 M			
J	28,8	13,2	-1,1	34,2	9	4,5	1	20,5	25	19,2	8	12	0	0	0	0	0	0				79,2	33,0	23	11	11	1	1
F	26,4	13,2	-1,5	30,0	3	7,0	28	22,2	24	17,2	11	0	0	0	0	0	0	0				137,1	43,5	19	15	15	3	1
M	23,6	9,6	-2,5	28,0	31	2,4	20	16,8	5	15,0	4	0	1	0	0	1	0	0	20			110,5	36,0	4	7	7	5	1
A	21,8	6,2	-1,3	26,0	1	-0,6	30	16,0	21	15,0	26	0	2	0	0	5	2	0		13		76,9	27,0	22	10	10	2	1
M	19,4	0,3	-1,0	23,4	27	-6,4	30	14,6	10	10,2	24	0	6	0	0	20	17	11			15	1,5	0,8	6	2	0	0	0
J	17,7	-1,7	0,5	20,2	23	-8,2	24	12,8	27	8,6	25	0	13	0	0	24	23	19				36,0	23,0	26	2	2	2	0
J	16,0	0,1	0,6	21,2	16	-9,6	24	6,4	8	8,6	30	0	19	2	0	18	14	13				28,6	26,5	5	3	2	1	1
A	19,2	-0,2	-1,0	24,2	31	-9,2	3	12,0	2	11,0	31	0	7	0	0	18	16	14			29	3,3	2,3	20	3	1	0	0
S	24,1	6,6	1,5	29,6	23	0,5	16	14,9	13	15,4	18	0	3	0	0	6	0	0				66,4	31,0	26	7	6	3	1
O	24,7	7,7	-1,0	30,6	30	-2,0	3	17,2	3	17,2	31	1	1	0	0	5	3	0	26	22		7,0	2,0	24	5	4	0	0
N	26,3	10,5	-0,7	33,4	8	4,0	15	18,4	26	16,4	18	6	0	0	0	0	0	0				130,9	34,0	11	13	13	5	2
D	25,4	11,4	-2,8	30,6	10	2,8	3	16,2	17	16,7	14	2	1	0	0	0	0	0				139,0	23,0	17	19	13	6	0
A	22,6	6,4	-0,9	34,2	-	-9,6	-	6,4	-	19,2	-	21	53	2	0	97	75	57				816,4	43,5	-	97	64	28	8
236/121	THABA TSEKA - PARAY MISSION											φ 29°31'S				λ 28°35'E			H 2377 M			HT 1,2 M			HR 1,2 M			
J	22,2	9,8	-	28,5	13	3,0	3	15,0	27	13,0	24	0	4	0	0	0	0	0				100,2	32,0	26	11	11	5	1
F	21,4	10,2	-	26,0	3	7,5	28	15,5	20	12,0	10	0	2	0	0	0	0	0				107,9	33,0	5	10	9	4	1
M	19,4	7,7	-	24,0	30	1,5	21	10,0	18	12,0	7	0	6	0	0	2	0	0	20			55,5	12,0	11	10	10	3	0
A	17,7	4,6	-	23,0	8	1,8	30	11,5	3	9,0	1	0	14	0	0	3	0	0				56,7	31,7	15	7	7	1	1
M	16,0	1,8	-	20,0	20	-4,0	30	10,5	13	8,5	28	0	23	0	0	16	8	2		13	30	2,6	1,5	3	3	2	0	0
J	13,6	-1,8	-	17,5	22	-5,0	11	9,5	29	6,0	2	0	27	1	0	26	23	13				6,5	5,5	27	2	2	0	0
J	12,3	-2,0	-	16,5	31	-10,0	24	3,0	23	2,0	8	0	31	6	0	31	23	12				19,9	19,5	5	2	1	1	0
A	15,4	0,1	-	19,5	8	-7,0	2	9,5	2	6,5	27	0	23	2	0	22	13	4			16	8,2	6,0	31	4	2	0	0
S	16,9	5,5	-	24,5	22	-0,5	28	9,5	27	11,5	18	0	8	1	0	3	1	0		28		102,2	47,5	26	10	8	3	1
O	19,6	5,9	-	25,5	12	0,5	5	11,5	3	12,5	16	0	8	0	0	2	0	0				47,7	15,5	17	8	6	2	0
N	19,8	7,7	-	26,0	8	5,0	17	11,0	26	10,5	10	0	9	0	0	0	0	0				162,9	25,5	25	14	14	7	2
D	20,9	8,3	-	24,5	11	1,5	2	13,4	15	10,5	30	0	4	0	0	1	0	0	2			120,1	33,5	25	14	12	3	2
A	18,1	4,6	-	28,5	-	-10,0	-	3,0	-	13,0	-	0	159	10	0	106	68	31				790,4	47,5	-	95	84	29	8
237/591	WATERFORD											φ 29°51'S				λ 29°20'E			H 1643 M			HT 1,2 M			HR 1,2 M			
J	22,8	11,5	-0,2	30,5	14	3,6	3	13,5	30	15,6	25	1	2	0	0	0	0	0				185,1	48,6	29	20	18	6	2
F	22,4	12,2	0,0	27,0	3	5,6	1	18,7	21	14,9	11	0	0	0	0	0	0	0				118,2	30,2	13	18	12	4	1
M	21,7	9,0	-0,8	27,0	31	1,8	21	13,5	17	14,1	7	0	6	0	0	1	0	0	21			51,9	11,2	11	14	8	2	0
A	20,6	5,4	-0,3	24,0	25	0,2	5	10,1	3	10,1	1	0	2	0	0	5	0	0				69,7	22,7	1	9	7	3	0
M	19,6	1,7	0,5	24,5	19	-6,1	31	12,7	13	9,1	7	0	5	0	0	18	13	2		13	29	3,1	3,1	13	1	1	0	0
J	17,6	-2,4	0,6	22,1	1	-5,6	12	12,5	24	7,9	2	0	11	0	0	29	25	18				5,2	4,8	7	2	1	0	0
J	18,0	-2,5	1,1	22,8	19	-11,4	24	7,1	23	8,0	8	0	13	1	0	27	24	17				0,9	0,9	5	1	0	0	0
A	19,4	-0,3	0,0	24,8	8	-11,1	3	8,6	15	8,1	31	0	6	1	0	22	17	11			17	3,6	1,7	21	5	1	0	0
S	21,3	6,3	1,9	27,3	7	2,3	4	9,0	13	9,6	19	0	4	1	0	1	0	0				97,8	51,2	26	14	9	2	1
O	21,6	6,8	0,0	28,5	15	-1,3	3	10,8	21	13,9	18	0	6	0	0	4	2	0	23	6		41,8	11,8	31	9	7	1	0
N	21,8	6,5	-0,3	29,1	4	4,4	15	14,7	10	12,8	24	0	6	0	0	0	0	0				152,3	33,2	27	18	15	4	2
D	21,7	10,3	-1,3	27,8	30	2,6	3	13,5	25	14,0	22	0	5	0	0	0	0	0				288,0	42,0	14	21	16	11	4
A	20,7	5,5	0,1	30,5	-	-11,4	-	7,1	-	15,6	-	1	66	3	0	107	81	48				1017,6	51,2	-	132	95	33	10
238/806	EMERALD DALE											φ 29°56'S				λ 29°57'E			H 1189 M			HT 1,2 M			HR 1,2 M			
J	24,0	14,2	-0,4	33,4	8	7,6	3	15,0	30	17,8	26	2	3	0	0	0	0	0				152,5	25,8	24	22	15	6	2
F	23,8	14,8	-0,3	28,0	19	10,7	1	17,0	28	19,4	14	0	1	0	0	0	0	0				81,0	20,6	19	17	11	2	0
M	22,9	12,4	-0,8	29,5	1	5,0	21	17,3	17	17,1	11	0	3	0	0	0	0	0				70,0	22,0	17	17	12	3	0
A	23,8	9,3	-0,1	28,7	27	3,5	5	12,7	3	12,4	1	0	1	0	0	0	0	0				30,9	19,0	2	4	3	1	0
M	22,4	6,3	0,4	27,9	19	2,7	31	14,8	13	11,0	4	0	1	0	0	0	0	0				0,2	0,2	13	1	0	0	0
J	21,1	3,8	1,2	27,3	1	0,4	12	14,9	24	10,1	4	0	2	0	0	11	0	0	5			0,9	0,5	7	2	0	0	0
J	20,9	2,9	0,9	28,0	16	-4,4	24	9,4	23	7,9	6	0	6	1	0	13	5	2		9	24	0,9	0,5	16	2	0	0	0
A	21,6	5,0	0,1	28,4	27	-2,9	3	9,5	15	10,6	31	0	6	1	0	7	2	1		16	3	2,7	1,0	28	5	1	0	0
S	22,2	10,4	0,9	30,3	9	5,9	5	12,8	16	13,1	23	1	6	0	0	0	0	0				91,7	20,5	26	16	14	3	0
O	22,3	9,1	-1,1	33,1	15	2,3	6	10,5	21	14,3	2	3	8	0	0	1	0	0	6			38,8	6,3	2	13	10	0	0
N	22,6	11,4	-0,6	32,5	23	4,3	15	13,7	30	16,2	24	4	8	0	0	0	0	0				102,7	23,4	25	17	13	3	0
D	23,3	13,0	-0,7	30,3	11	2,8	3	16,7	2	16,4	20	1	3	0	0	0	0	0				173,5	38,5	28	23	18	4	3
A	22,6	9,4	0,0	33,4	-	-4,4	-	9,4	-	19,4	-	11	48	2	0	32	7	3				745,8	38,5	-	139	97	22	5
239/462	CEDARA - AGR											φ 29°32'S				λ 30°17'E			H 1067 M			HT 1,2 M			HR 1,2 M			
J	24,2	14,8	-0,1	33,5	8	8,8	3	15,0	30	18,5	26	3	1	0	0	0	0	0				204,9	44,0	11	20	15	7	3
F	22,9	15,0	-0,8	27,5	19	9,0	1	17,9	7	17,2	20	0	0	0	0	0	0	0				119,2	35,0	13	19	12	4	1
M	22,6	12,4	-1,2	28,5	29	5,9	19	14,9	19	17,1	7	0	3	0	0	0	0	0				41,8	15,5	17	12	9	1	0
A	22,8	9,4	-0,4	27,8	2	3,9	5	13,1	3	13,5	2	0	2	0	0	0	0	0				59,0	36,5	2	8	7	1	1
M	21,2	6,7	0,5	26,9	19	2,5	11	13,9	13	11,5	4	0	3	0	0	0	0	0				0,5	0,4	7	2	0	0	0
J	19,9	3,8	0,9	25,4	1	0,0	12	12,5	24	10,7	3	0	4	0	0	12	0	0	9			0,2	0,2	3	1	0	0	0
J	20,0	2,7	0,2	26,6	16	-4,0	24	8,5	23	7,5	6	0	10	1	0	14	5	2		9	9	2,2	2,2	22	1	1	0	0
A	21,2	5,4	0,2	28,5	14	-0,6	6	9,0	15	11,1	31	0	7	1	0	7	3	0	17	6	24	10,8	7,0	22	6	2	0	0
S	21,2	10,6	0,4	28,6	9	6,0	5	13,1	16	13,3	19	0	6	0	0	0	0	0			**	115,8	21,5	27	17	12	6	0
O	21,5	10,2	-1,0	33,4	15	2,9	5	10,5	21	17,6	18	3	9	0	0	0	0	0				48,1	35,1	31	11	7	1	1
N	22,0	12,0	-0,9	32,1	18	6,6	15	14,5	14	18,5	24	2	7	0	0	0	0	0				98,9	21,9	1	15	12	4	0
D	22,7	13,4	-1,0	29,0	11	5,4	3	14,6	2	16,7	23	0	3	0	0	0	0	0				194,7	62,3	15	24	16	8	2
A	21,9	9,7	-0,3	33,5	-	-4,0	-	8,5	-	18,5	-	8	55	2	0	33	8	2				896,1	62,3	-	136	93	32	8

* Tm = 1/2 (Tx + Tn); Waar/Where** Laatste datum verwys na vorige maand / Last date refers to previous month.

***Stasie verskuif; kyk na bl. XX/Station shifted; see p. XX

TV 4 / 198

MAAND / MONTH	UITERSTE TEMPERATURE – °C – EXTREME TEMPERATURES: GEMIDDELDES VAN / AVERAGES OF: DAGLIKSE MAKSIMUM / DAILY MAXIMUM (Tx)	DAGLIKSE MINIMUM / DAILY MINIMUM (Tn)	$\bar{T}m$* – NORMALE Tm / $\bar{T}m$* – LONGTERM Tm (ΔTm)	VOLSTREKTE MAKSIMUM / ABSOLUTE MAXIMUM (Txx)	DATUM / DATE	VOLSTREKTE MINIMUM / ABSOLUTE MINIMUM (Tnn)	DATUM / DATE	LAAGSTE MAKSIMUM / LOWEST MAXIMUM (Txn)	DATUM / DATE	HOOGSTE MINIMUM / HIGHEST MINIMUM (Tnx)	DATUM / DATE	AANTAL DAE MET / NUMBER OF DAYS WITH: MAKSIMUM / MAXIMUM > 30,0	< 17,5	< 10,0	MINIMUM / MINIMUM > 20,0	< +2,5	< 0,0	< −2,5	RYP / FROST: VROEGSTE EN LAATSTE DATUMS / FIRST AND LAST DATES < +2,5	< 0,0	< −2,5	NEERSLAG – mm – PRECIPITATION: MAAND- EN JAARTOTALE / MONTHLY AND ANNUAL TOTALS	MAKSIMUM IN 24 UUR / MAXIMUM IN 24 HOURS (Rx)	DATUM / DATE	AANTAL DAE MET HOEVEELHEDE / NUMBER OF DAYS WITH AMOUNTS ≥ 0,1	≥ 1,0	≥ 10,0	≥ 25,0
239/756 PIETERMARITZBURG – PUR																													
J	27,0	17,4	−0,9	37,0	8	10,5	31	17,0	30	21,0	26	7	1	0	6	0	0	0				155,1	32,2	2	19	13	7	1
F	25,7	17,6	−1,6	34,1	19	12,0	1	20,0	29	20,0	20	1	0	0	0	0	0	0				154,6	43,0	13	19	15	5	2
M	25,7	14,5	−2,0	33,0	29	8,1	19	18,0	19	19,6	11	5	0	0	0	0	0	0				33,8	19,6	17	14	5	1	0
A	26,7	10,7	−1,0	31,6	2	6,5	20	17,7	3	18,0	6	6	0	0	0	0	0	0				66,4	45,0	2	8	5	2	1
M	25,1	7,6	−0,2	30,5	9	2,1	23	17,5	13	14,5	2	2	0	0	0	1	0	0	23			0,7	0,4	13	2	0	0	0
J	23,6	2,4	−0,6	28,4	1	−2,0	22	16,0	24	13,3	3	0	1	0	0	18	11	0		13		0,0	0,0	–	0	0	0	0
J	23,2	1,4	−1,3	30,2	20	−4,0	25	13,2	8	5,0	6	1	4	0	0	17	9	2		26	25	3,2	3,2	22	1	1	0	0
A	24,7	5,6	−1,0	31,8	14	0,0	4	13,5	15	12,5	28	4	2	0	0	7	0	0	13		26	1,5	0,5	23	5	0	0	0
S	24,0	12,9	0,4	31,3	10	9,9	5	14,5	13	16,3	19	2	2	0	0	0	0	0			**	145,0	30,5	26	15	12	7	1
O	24,2	12,1	−1,6	35,5	15	4,9	6	13,0	21	18,0	2	6	6	0	0	0	0	0				44,0	15,5	31	11	10	1	0
N	24,6	14,1	−1,8	35,5	18	9,5	16	17,0	14	18,5	24	5	2	0	0	0	0	0				71,1	16,8	27	15	13	2	0
D	25,5	15,9	−1,6	32,6	11	6,6	3	16,4	2	19,5	20	4	1	0	0	0	0	0				169,5	47,0	20	24	18	5	2
A	25,0	11,0	−1,1	37,0	–	−4,0	–	13,0	–	21,0	–	43	19	0	6	43	20	2				844,9	47,0	–	133	92	30	7
240/682 NORTHDENE – MUN																													
J	26,2	18,9	0,0	33,0	2	14,0	3	19,5	30	22,8	26	4	0	0	9	0	0	0				241,4	54,0	29	20	15	7	4
F	25,7	19,3	−0,5	28,0	11	15,9	1	20,6	7	21,2	5	0	0	0	9	0	0	0				229,6	80,5	13	17	13	5	2
M	25,3	17,6	−1,0	30,2	29	13,6	21	21,0	17	21,0	11	1	0	0	5	0	0	0				66,9	35,0	1	12	9	2	1
A	26,5	16,1	0,6	31,0	7	12,8	5	20,8	3	19,8	2	4	0	0	0	0	0	0				52,7	19,5	2	7	6	3	0
M	24,0	14,4	0,5	27,6	19	11,8	16	19,5	13	16,0	5	0	0	0	0	0	0	0				20,0	14,5	13	3	3	1	0
J	23,2	11,9	0,6	28,2	16	9,2	28	16,6	24	16,3	3	0	1	0	0	0	0	0				1,0	1,0	24	1	1	0	0
J	22,6	11,2	0,1	31,2	20	5,6	25	15,5	23	15,0	17	2	4	0	0	0	0	0				8,4	4,5	21	4	2	0	0
A	23,3	12,7	0,5	34,4	27	9,5	16	16,0	15	16,0	1	3	2	0	0	0	0	0				6,9	4,5	22	4	2	0	0
S	22,4	16,0	0,9	26,8	4	13,4	6	17,0	5	18,6	23	0	2	0	0	0	0	0				179,2	41,0	25	18	12	5	2
O	23,6	15,3	0,1	38,0	19	10,9	3	16,6	21	19,4	2	4	1	0	0	0	0	0				50,3	28,0	31	13	9	1	1
N	23,4	16,4	−0,7	30,6	13	13,2	15	19,4	2	20,0	10	1	0	0	0	0	0	0				77,5	23,0	25	14	11	2	0
D	24,1	17,7	−1,0	32,0	21	9,9	3	18,8	2	21,0	23	1	0	0	4	0	0	0				168,1	74,5	15	17	14	3	2
A	24,2	15,6	0,0	38,0	–	5,6	–	15,5	–	22,8	–	20	10	0	27	0	0	0				1104,0	80,5	–	130	97	29	12
240/808 LOUIS BOTHA – WK																													
J	27,2	20,7	0,0	32,2	2	15,6	3	21,5	30	24,0	2	5	0	0	18	0	0	0				194,7	68,1	15	22	15	6	1
F	27,1	21,0	−0,2	29,2	4	17,6	28	23,3	13	23,7	10	0	0	0	20	0	0	0				206,9	91,2	13	13	11	6	2
M	26,5	19,0	−0,7	30,6	29	13,3	21	23,2	18	23,3	7	1	0	0	12	0	0	0				41,4	14,3	1	10	7	1	0
A	26,4	16,3	−0,2	29,8	2	13,1	20	22,6	3	20,5	27	0	0	0	1	0	0	0				108,1	65,1	21	8	7	3	1
M	24,4	13,8	0,2	26,6	27	9,6	31	21,0	13	18,9	2	0	0	0	0	0	0	0				60,3	28,0	13	7	5	2	1
J	23,4	10,7	0,8	26,8	16	5,1	22	17,4	24	16,5	26	0	1	0	0	0	0	0				7,0	6,7	24	2	1	0	0
J	23,0	9,4	0,4	31,6	20	3,9	9	17,0	23	16,2	17	1	3	0	0	0	0	0				31,4	22,0	21	6	5	1	0
A	23,6	11,6	0,5	35,7	27	6,7	5	17,4	16	17,7	31	1	1	0	0	0	0	0				21,2	5,5	15	9	6	0	0
S	23,6	16,9	1,4	26,7	4	14,2	3	18,4	5	19,8	30	0	0	0	0	0	0	0				148,2	25,3	12	17	14	8	1
O	24,3	16,0	−0,5	40,0	19	11,8	3	18,8	21	20,4	1	2	0	0	1	0	0	0				49,0	21,2	31	17	13	1	0
N	24,7	17,1	−1,1	30,1	13	13,2	16	20,3	26	20,6	24	1	0	0	3	0	0	0				68,9	15,5	25	14	12	3	0
D	25,6	18,9	−0,8	32,2	21	13,6	3	21,2	2	22,0	22	1	0	0	9	0	0	0				141,4	52,6	19	17	11	3	3
A	25,0	15,9	0,0	40,0	–	3,9	–	17,0	–	24,0	–	12	5	0	64	0	0	0				1078,5	91,2	–	142	107	34	9
241/ 72 MOUNT EDGECOMBE																													
J	26,6	19,9	−0,2	32,7	2	14,8	3	20,3	30	23,7	29	5	0	0	17	0	0	0				195,9	30,5	15	17	16	7	2
F	26,5	20,1	−0,4	29,5	11	17,2	8	22,9	28	22,8	20	0	0	0	15	0	0	0				123,9	50,2	13	14	11	3	1
M	25,7	18,2	−1,0	30,1	29	13,2	19	21,5	18	22,5	7	1	0	0	7	0	0	0				22,3	10,1	7	9	5	1	0
A	25,8	16,0	−0,5	29,5	7	11,5	5	20,5	3	19,7	11	0	0	0	0	0	0	0				37,0	18,1	15	9	6	2	0
M	23,9	14,1	−0,3	29,0	24	10,7	16	20,8	30	17,6	2	0	0	0	0	0	0	0				29,2	25,8	13	3	2	1	1
J	22,9	11,5	0,1	28,2	16	7,2	18	18,2	24	16,0	3	0	0	0	0	0	0	0				3,9	3,8	10	2	1	0	0
J	22,2	10,5	−0,4	31,1	20	6,2	25	15,5	22	15,0	17	1	4	0	0	0	0	0				13,5	11,0	21	4	2	1	0
A	22,9	12,1	−0,2	34,9	27	7,3	3	16,6	15	17,8	31	1	1	0	0	0	0	0				16,2	6,6	16	9	5	0	0
S	22,9	16,4	0,7	26,7	20	14,0	6	17,8	5	19,0	19	0	0	0	0	0	0	0				150,6	40,6	25	13	11	5	2
O	24,0	15,3	−0,6	38,7	19	11,2	3	17,2	21	20,0	18	4	1	0	0	0	0	0				51,6	31,9	31	12	7	1	1
N	24,2	16,8	−1,0	30,5	13	12,7	7	19,8	26	20,6	24	1	0	0	1	0	0	0				59,2	14,2	25	12	11	3	0
D	24,9	18,5	−1,0	31,8	21	10,8	3	19,3	2	21,8	20	1	0	0	9	0	0	0				150,8	52,0	15	18	14	4	3
A	24,4	15,8	−0,4	38,7	–	6,2	–	15,5	–	23,7	–	14	6	0	49	0	0	0				854,1	52,0	–	122	91	28	10
242/644 PORT NOLLOTH – VRT																													
J	19,0	12,6	0,2	21,0	11	10,6	2	16,4	21	15,2	24	0	1	0	0	0	0	0				0,0	0,0	–	0	0	0	0
F	20,3	15,1	1,9	23,0	22	11,9	6	17,0	8	18,1	25	0	3	0	0	0	0	0				0,0	0,0	–	0	0	0	0
M	20,9	12,8	1,4	33,0	20	8,9	25	15,7	21	16,1	6	3	6	0	0	0	0	0				2,2	2,0	15	2	1	0	0
A	20,5	11,4	1,4	38,5	4	7,4	23	13,0	19	17,8	7	5	15	0	0	0	0	0				0,7	0,7	9	1	0	0	0
M	19,7	11,1	1,5	33,4	16	6,1	26	15,0	9	19,6	17	4	16	0	0	0	0	0				24,9	11,0	5	3	3	1	0
J	17,8	9,0	0,2	33,9	5	5,1	19	11,8	30	18,9	6	2	21	0	0	0	0	0				0,0	0,0	–	0	0	0	0
J	17,2	7,9	0,6	32,5	28	4,3	15	13,2	30	16,0	24	1	23	0	0	0	0	0				7,2	6,8	7	2	1	0	0
A	15,9	6,9	−0,9	23,1	2	4,3	8	12,8	18	11,8	11	0	26	0	0	0	0	0				0,0	0,0	–	0	0	0	0
S	16,0	9,3	−0,1	33,6	3	4,0	1	12,8	5	12,0	30	1	25	0	0	0	0	0				1,6	1,6	8	1	1	0	0
O	17,8	9,8	0,3	32,2	4	6,9	27	14,0	15	12,6	31	1	19	0	0	0	0	0				8,1	6,4	19	3	2	0	0
N	18,1	11,1	−0,3	21,0	8	8,2	6	15,3	12	14,4	18	0	9	0	0	0	0	0				5,2	5,2	17	1	1	0	0
D	18,3	11,7	−0,2	20,9	21	8,5	3	14,2	4	15,8	21	0	6	0	0	0	0	0				0,0	0,0	–	0	0	0	0
A	18,5	10,7	0,5	38,5	–	4,0	–	11,8	–	19,6	–	17	170	0	0	0	0	0				49,9	11,0	–	13	9	1	0

*$\bar{T}m$ = 1/2 ($\bar{T}x$ + $\bar{T}n$); Waar/Where** Laatste datum verwys na vorige maand / Last date refers to previous month.

TV 4 / 198

TABEL I

TABLE I

MAAND / MONTH	UITERSTE TEMPERATURE – °C – / EXTREME TEMPERATURES: GEMIDDELDES VAN / AVERAGES OF: DAELIKSE MAKSIMUM / DAILY MAXIMUM $\bar{T}x$	DAELIKSE MINIMUM / DAILY MINIMUM $\bar{T}n$	$\bar{T}m$* – NORMALE / $\bar{T}m$* – LONGTERM	VOLSTREKTE MAKSIMUM / ABSOLUTE MAXIMUM Txx	DATUM / DATE	VOLSTREKTE MINIMUM / ABSOLUTE MINIMUM Tnn	DATUM / DATE	LAAGSTE MAKSIMUM / LOWEST MAXIMUM Txn	DATUM / DATE	HOOGSTE MINIMUM / HIGHEST MINIMUM Tnx	DATUM / DATE	AANTAL DAE MET / NUMBER OF DAYS WITH: MAKSIMUM / MAXIMUM > 30,0	> 17,5	< 10,0	MINIMUM / MINIMUM > 20,0	> +2,5	< 0,0	< −2,5	RYP / FROST: VROEGSTE EN LAATSTE DATUMS / FIRST AND LAST DATES > +2,5	< 0,0	< −2,5	NEERSLAG – mm – / PRECIPITATION: MAAND- EN JAARTOTALE / MONTHLY AND ANNUAL TOTALS	MAKSIMUM IN 24 UUR / MAXIMUM IN 24 HOURS Rx	DATUM / DATE	AANTAL DAE MET HOEVEELHEDE / NUMBER OF DAYS WITH AMOUNTS > 0,1	> 1,0	> 10,0	> 25,0
247/668	POFADDER – SKL											@ 29° 8'S			λ 19°23'E				H 984 M			HT 1,2 M			HR 1,2 M			
J	32,7	16,8	−0,8	36,4	21	9,9	11	26,5	11	21,1	27	25	0	0	5	0	0	0				16,9	9,8	30	2	2	0	0
F	32,4	18,1	0,0	36,8	6	10,9	26	24,6	25	23,2	23	21	0	0	10	0	0	0				44,5	33,2	18	3	3	1	1
M	28,7	15,9	−0,7	34,4	2	7,9	24	21,1	23	20,9	8	15	0	0	4	0	0	0				76,9	36,3	31	7	7	3	1
A	24,3	10,5	−1,7	28,4	8	3,9	27	17,4	26	17,9	9	0	1	0	0	0	0	0				11,4	8,6	4	2	2	0	0
M	19,9	7,2	−1,1	26,6	23	1,6	29	13,6	9	12,5	3	0	10	0	0	1	0	0	29			19,0	8,1	9	8	3	0	0
J	–	–	–	–	–	–	–	–	–	–	–	–	–	–	–	–	–	–		–	–	0,0	0,0	–	0	0	0	0
J	–	–	–	–	–	–	–	–	–	–	–	–	–	–	–	–	–	–		–	–	–	–	–	–	–	–	–
A	19,1	2,9	−1,8	24,5	12	−5,0	20	11,7	15	9,4	18	0	8	0	0	9	6	1		23	20	0,0	0,0	–	0	0	0	0
S	25,8	9,8	2,1	30,9	22	0,9	1	17,2	14	16,1	30	3	1	0	0	1	0	0				0,0	0,0	–	0	0	0	0
O	25,4	8,6	−2,1	34,6	28	1,6	<0	16,0	2	17,4	28	5	2	0	0	1	0	0	20			5,3	5,2	5	2	1	0	0
N	29,8	13,5	0,3	35,2	8	7,4	5	23,4	27	20,2	9	16	0	0	1	0	0	0				0,0	0,0	–	0	0	0	0
D	(31,3	14,1	−0,8)	–	–	–	–	–	–	–	–	–	–	–	–	–	–	–				44,8	26,6	13	3	3	2	1
A	–	–	–	–	–	–	–	–	–	–	–	–	–	–	–	–	–	–				–	–	–	–	–	–	–
253/363	BOEGOEBERGDAM – IRR											@ 29° 3'S			λ 22°13'E				H 891 M			HT 1,2 M			HR 1,2 M			
J	35,6	18,6	−0,7	38,6	8	14,0	3	29,2	22	24,5	22	30	0	0	9	0	0	0				36,5	23,0	30	–	2	2	0
F	33,0	18,6	−1,2	38,0	7	13,0	26	27,0	19	22,9	17	24	0	0	10	0	0	0				27,5	16,5	18	–	3	1	0
M	28,6	15,5	−1,9	34,0	2	8,0	18	20,0	17	23,0	1	11	0	0	4	0	0	0				109,3	39,0	3	–	7	4	2
A	–	10,6	–	–	–	4,0	12	–	–	18,5	9	–	–	–	0	0	0	0				1,0	1,0	2	–	1	0	0
M	–	5,5	–	–	–	−2,6	29	–	–	14,0	3	–	–	–	0	4	2	1	26	29	29	9,0	6,0	6	–	2	0	0
J	21,9	3,9	0,5	26,5	4	−1,5	28	14,3	26	13,4	1	0	2	0	0	9	3	0				2,0	2,0	1	–	1	0	0
J	20,1	3,9	0,0	25,5	29	−2,3	24	11,0	8	12,4	30	0	7	0	0	17	8	0				9,0	9,0	9	–	1	0	0
A	22,5	3,7	−1,4	26,8	21	−3,9	3	13,2	14	13,0	22	0	4	0	0	13	5	3		15	4	0,0	0,0	–	0	0	0	0
S	28,4	10,3	1,7	33,2	30	0,0	1	21,5	1	19,5	19	10	0	0	0	1	0	0	1			9,0	9,0	9	–	1	0	0
O	28,2	10,1	−2,4	35,0	28	3,7	20	17,2	2	18,6	29	12	1	0	0	0	0	0				0,0	0,0	–	0	0	0	0
N	31,6	14,8	−0,6	38,5	8	10,2	5	24,0	27	20,5	3	20	0	0	3	0	0	0				43,5	14,5	26	–	4	2	0
D	30,8	15,7	−3,1	37,0	10	9,8	9	19,8	17	21,2	13	21	0	0	1	0	0	0				46,5	20,0	12	–	5	2	0
A	–	10,9	–	–	–	−3,9	–	–	–	24,5	–	–	–	–	27	44	18	4				293,3	39,0	–	–	27	11	2
258/213	DRIEPLOTTE – AGR											@ 29° 3'S			λ 24°38'E				H 1122 M			HT 1,2 M			HR 1,2 M			
J	33,6	14,9	–	38,2	6	8,3	3	19,8	23	19,5	22	26	0	0	0	0	0	0				52,1	25,0	22	5	5	3	1
F	30,3	14,7	–	36,8	10	9,3	28	19,9	18	19,5	1	17	0	0	0	0	0	0				55,8	26,4	18	10	6	2	0
M	26,2	12,0	–	31,4	31	4,4	20	18,9	16	17,5	9	3	0	0	0	0	0	0				113,3	36,0	4	10	8	3	2
A	25,2	7,2	–	28,9	1	−0,1	30	19,0	15	13,8	1	0	0	0	0	3	1	0	13	30		25,2	10,5	2	6	5	1	0
M	21,4	1,3	–	26,9	27	−6,5	30	15,3	28	11,3	4	0	2	0	0	22	13	4			27	18,0	16,5	3	2	2	1	0
J	20,5	−0,4	–	23,9	22	−6,3	24	15,8	26	9,4	26	0	2	0	0	25	23	5				12,8	5,6	25	5	3	0	0
J	18,3	−0,8	–	25,5	15	−7,0	23	8,8	8	4,9	2	0	12	0	0	22	17	14				22,9	17,0	6	4	2	1	0
A	21,6	−0,3	–	26,7	30	−6,5	3	11,8	14	8,0	23	0	5	0	0	23	17	11			29	0,0	0,0	–	0	0	0	0
S	27,9	6,5	–	32,5	22	0,5	2	20,5	1	13,6	8	7	0	0	0	5	0	0				2,6	2,0	27	3	1	0	0
O	28,4	7,3	–	35,5	30	−0,6	3	16,0	2	17,0	30	10	0	0	0	5	1	0	26	3		8,2	5,5	30	4	2	0	0
N	29,7	12,0	–	36,5	8	6,0	6	22,1	26	19,6	9	15	0	0	0	0	0	0				50,2	26,0	25	9	6	1	1
D	29,0	12,9	–	34,0	31	6,6	9	16,8	16	18,5	13	14	1	0	0	0	0	0				175,2	36,5	14	13	11	7	2
A	26,0	7,3	–	33,2	–	−7,0	–	8,8	–	19,6	–	92	22	0	0	105	72	34				536,3	36,5	–	71	51	19	6
261/516	J.B.M.HERTZOG – WK											@ 29° 6'S			λ 26°18'E				H 1351 M			HT 1,2 M			HR 1,2 M			
J	30,0	13,2	−0,9	34,9	21	6,0	3	19,3	23	16,6	26	19	0	0	0	0	0	0				133,6	62,1	23	13	9	3	2
F	26,6	13,6	−1,5	30,5	3	6,7	28	20,2	14	16,3	1	2	0	0	0	0	0	0				98,0	19,0	19	15	11	3	0
M	24,4	10,4	−2,1	29,5	31	2,7	21	16,4	18	16,3	11	0	2	0	0	0	0	0				64,1	24,3	7	13	9	1	0
A	23,5	5,0	−1,1	27,7	1	−1,2	30	17,4	15	10,6	10	0	1	0	0	6	2	0	12	12		23,9	17,2	21	6	4	1	0
M	20,2	0,2	−0,7	24,2	27	−6,7	29	15,7	28	9,4	4	0	4	0	0	22	17	5			26	15,5	15,2	3	2	1	1	0
J	18,6	−1,9	0,8	21,8	3	−6,8	24	15,1	28	6,8	27	0	8	0	0	26	22	19				22,1	11,8	26	4	2	1	0
J	17,2	−2,6	0,3	21,9	15	−6,0	24	8,2	8	5,8	6	0	15	1	0	29	23	16				15,6	14,8	5	3	1	1	0
A	19,9	−1,0	−0,7	24,4	31	−9,4	3	12,6	14	10,0	23	0	6	0	0	24	19	12			28	5,3	4,2	16	3	2	0	0
S	26,0	5,6	2,1	30,0	23	0,3	5	20,0	1	12,1	19	0	0	0	0	4	0	0				15,7	7,7	27	6	3	0	0
O	26,6	6,5	−0,6	32,2	30	−1,4	3	19,3	2	15,1	31	7	0	0	0	6	2	0	26	22		12,8	8,7	24	4	3	0	0
N	27,8	10,1	−0,6	34,3	8	4,7	15	19,0	26	15,3	10	9	0	0	0	0	0	0				114,7	24,0	12	11	10	4	0
D	26,4	10,8	−3,1	31,8	30	4,1	3	17,4	15	15,9	14	6	1	0	0	0	0	0				139,3	19,7	26	16	15	6	0
A	23,9	5,8	−0,7	34,9	–	−9,4	–	8,2	–	16,6	–	43	37	1	0	117	85	52				660,6	62,1	–	96	70	21	2
262/166	RUSTFONTEINDAM – IRR											@ 29°16'S			λ 26°36'E				H 1382 M			HT 1,2 M			HR 1,2 M			
J	29,8	13,6	−0,3	35,5	1	7,4	4	20,0	23	16,4	26	19	0	0	0	0	0	0				91,1	62,0	23	5	5	2	1
F	26,8	14,0	−1,7	30,8	4	9,1	28	19,8	19	17,1	19	2	0	0	0	0	0	0				77,9	23,3	23	12	10	3	0
M	24,4	11,0	−2,0	29,3	30	4,8	25	16,0	18	16,9	11	0	1	0	0	0	0	0				64,1	15,1	16	9	8	3	0
A	23,5	5,8	−0,8	27,5	1	−0,7	12	17,4	15	11,2	1	0	1	0	0	4	2	0	12	12		20,7	14,1	21	4	4	1	0
M	20,3	0,9	−0,8	24,4	27	−7,0	29	16,1	13	9,6	4	0	4	0	0	23	13	3			29	6,3	4,6	31	2	2	0	0
J	–	–	–	–	–	–	–	–	–	–	–	–	–	–	–	–	–	–				23,7	16,4	26	3	2	1	0
J	17,0	–	–	21,8	15	–	–	7,6	8	–	–	0	16	1	–	–	–	–		–	–	15,5	14,7	5	3	1	1	0
A	19,9	–	–	24,9	31	–	–	12,5	14	–	–	0	5	0	–	–	–	–		–	–	1,1	0,7	31	2	0	0	0
S	25,7	6,9	1,0	29,6	22	2,4	15	19,1	1	11,9	9	0	0	0	0	1	0	0				27,7	13,6	27	5	4	1	0
O	26,3	7,6	−1,2	31,8	30	0,7	2	18,8	2	16,1	31	7	0	0	0	5	0	0	26			16,3	13,2	24	3	2	1	0
N	27,5	10,8	−1,2	33,9	8	6,4	20	18,4	26	16,4	23	8	0	0	0	0	0	0				117,6	25,8	12	9	9	6	1
D	25,7	11,5	−3,3	30,5	30	5,9	4	16,5	17	16,2	14	4	1	0	0	0	0	0				189,1	30,8	17	16	15	7	1
A	–	–	–	35,5	–	–	–	–	–	17,1	–	–	–	–	–	–	–	–				651,1	62,0	–	73	62	26	3

*Tm = 1/2 ($\bar{T}x$ + $\bar{T}n$); Waar/Where** Laatste datum verwys na vorige maand / Last date refers to previous month.

TV 4 / 198

TABEL I | TABLE I

MAAND / MONTH	UITERSTE TEMPERATURE – °C – GEMIDDELDES VAN AVERAGES OF: DAELIKSE MAKSIMUM DAILY MAXIMUM Tx	DAELIKSE MINIMUM DAILY MINIMUM Tn	Tm* – NORMALE Tm / Tm* – LONGTERM Tm Δ Tm	VOLSTREKTE MAKSIMUM ABSOLUTE MAXIMUM Txx	DATUM / DATE	VOLSTREKTE MINIMUM ABSOLUTE MINIMUM Tnn	DATUM / DATE	LAAGSTE MAKSIMUM LOWEST MAXIMUM Txn	DATUM / DATE	HOOGSTE MINIMUM HIGHEST MINIMUM Tnx	DATUM / DATE	EXTREME TEMPERATURES: AANTAL DAE MET NUMBER OF DAYS WITH MAKSIMUM MAXIMUM ≥ 30,0	≤ 17,5	≤ 10,0	MINIMUM MINIMUM ≥ 20,0	≤ +2,5	≤ 0,0	≤ −2,5	RYP / FROST: VROEGSTE EN LAATSTE DATUMS FIRST AND LAST DATES ≤ +2,5	≤ 0,0	≤ −2,5	NEERSLAG – mm – PRECIPITATION: MAAND- EN JAARTOTALE MONTHLY AND ANNUAL TOTALS	MAKSIMUM IN 24 UUR MAXIMUM IN 24 HOURS Rx	DATUM / DATE	AANTAL DAE MET HOEVEELHEDE NUMBER OF DAYS WITH AMOUNTS ≥ 0,1	≥ 1,0	≥ 10,0	≥ 25,0
263/859	MASERU LESOTHO											29°19'S			λ 27°29'E				H 1528 M			HT 1,2 M			HR 1,2 M			
J	27,2	13,8	−0,5	32,6	1	6,8	3	19,0	25	17,0	26	11	0	0	0	0	0	0				178,2	29,0	17	15	10	7	4
F	25,3	14,3	−0,6	28,8	3	10,5	28	19,8	20	16,4	9	0	0	0	0	0	0	0				174,1	66,0	20	14	12	4	3
M	23,1	11,6	−1,0	28,4	10	5,0	21	14,8	18	15,5	11	0	2	0	0	0	0	0				127,0	46,8	11	13	10	3	2
A	21,3	7,7	−0,2	25,5	1	3,2	24	17,0	15	12,2	15	0	1	0	0	0	0	0				42,1	23,4	10	8	6	1	0
M	18,8	3,3	0,8	23,2	27	−3,5	30	13,6	10	9,5	4	0	6	0	0	14	3	1	13	29	30	12,0	8,4	3	6	3	0	0
J	17,2	0,4	2,1	19,9	4	−4,9	12	14,5	9	7,4	2	0	16	0	0	24	17	3				15,2	8,2	27	3	2	0	0
J	15,7	0,1	1,2	21,8	16	−6,3	23	7,0	8	5,8	6	0	21	2	0	21	15	7				25,7	25,5	5	2	1	1	1
A	18,6	1,9	0,2	22,5	24	−4,5	15	11,4	17	8,5	31	0	10	0	0	18	10	7		28	15	0,6	0,4	22	2	0	0	0
S	23,6	8,5	2,8	27,9	23	4,1	29	17,5	1	12,5	7	0	0	0	0	0	0	0				67,8	30,0	27	9	7	3	1
O	24,1	8,5	0,3	29,4	15	0,6	3	17,3	6	15,3	31	0	1	0	0	1	0	0	3			29,4	18,5	24	6	5	1	0
N	24,9	11,3	−0,2	31,3	8	6,9	15	16,6	26	14,8	10	2	2	0	0	0	0	0				151,2	32,0	11	13	13	6	2
D	24,2	12,0	−2,4	29,5	30	4,9	3	14,9	17	15,1	15	0	3	0	0	0	0	0				123,9	26,5	17	17	12	6	1
A	22,0	7,8	0,2	32,6	–	−6,3	–	7,0	–	17,0	–	13	62	2	0	78	45	18				947,2	66,0	–	108	81	32	14
264/399	TEYATEYANENG LESOTHO											29° 9'S			λ 27°44'E				H 1753 M			HT 1,2 M			HR 1,2 M			
J	26,4	14,2	0,0	32,0	9	6,5	3	19,4	27	17,0	8	5	0	0	0	0	0	0				159,8	32,5	17	–	11	6	2
F	24,4	13,7	−0,4	28,2	4	11,4	25	17,5	20	16,0	9	0	0	0	0	0	0	0				172,8	45,0	20	–	11	7	2
M	21,4	11,6	−1,3)	–	–	–	–	–	–	–	–	–	–	–	–	–	–	–				141,7	35,5	4	–	12	5	2
A	(20,8)	(8,1	−0,2)	–	–	–	–	–	–	–	–	–	–	–	–	–	–	–				47,0	16,0	10	–	6	2	0
M	–	–	–	–	–	–	–	–	–	–	–	–	–	–	–	–	–	–	–	–	–	24,1	10,0	3	–	4	1	0
J	–	–	–	–	–	–	–	–	–	–	–	–	–	–	–	–	–	–		–	–	(9,0)	–	–	–	–	–	–
J	(16,5)	–	–	–	–	–	–	–	–	–	–	–	–	–	–	–	–	–		–	–	19,0	19,0	4	–	1	1	0
A	(19,2)	(5,0)	(1,4)	–	–	–	–	–	–	–	–	–	–	–	–	–	–	–				7,5	6,0	16	–	2	0	0
S	(23,7)	(9,8)	(2,8)	–	–	–	–	–	–	–	–	–	–	–	–	–	–	–				70,2	27,5	26	–	6	2	2
O	24,1	9,5	−0,1	29,0	15	1,5	2	17,0	1	15,0	31	0	1	0	0	1	0	0				33,9	14,0	24	–	6	1	0
N	24,2	10,4	−0,7	29,9	4	1,4	2	15,0	26	14,6	30	0	2	0	0	1	0	0	2			167,7	29,5	11	–	13	7	3
D	24,3	11,5	−2,2	29,2	6	5,2	3	13,9	17	14,5	30	0	3	0	0	0	0	0				165,8	39,5	15	–	10	6	3
A	–	–	–	–	–	–	–	–	–	–	–	–	–	–	–	–	–	–				(1018,5)	45,0	–	–	–	–	–
267/137	MOKHOTLONG LESOTHO											29°17'S			λ 29° 5'E				H 2375 M			HT 1,2 M			HR 1,2 M			
J	24,7	9,7	0,6	28,5	22	4,0	3	16,5	27	15,5	19	0	1	0	0	0	0	0				113,6	30,5	26	–	8	4	2
F	21,8	10,4	−0,1	25,5	4	6,5	24	16,5	20	22,0	27	0	3	0	1	0	0	0				91,5	27,5	19	–	9	3	1
M	20,9	7,8	−0,1	25,0	9	2,0	21	14,0	17	12,5	7	0	4	0	0	1	0	0	21			66,9	20,4	17	–	6	3	0
A	19,2	4,4	0,2	24,0	10	−0,5	5	14,0	22	11,0	22	0	4	0	0	6	1	0		5		(26,5)	–	–	–	–	–	–
M	–	–	–	–	–	–	–	–	–	–	–	–	–	–	–	–	–	–			–	0,0	0,0	–	0	0	0	0
J	–	–	–	–	–	–	–	–	–	–	–	–	–	–	–	–	–	–			–	0,0	0,0	–	0	0	0	0
J	15,2	−1,9	1,9	19,5	31	−6,5	16	9,8	8	6,0	8	0	27	1	0	29	26	14				13,0	13,0	6	–	1	1	0
A	16,9	−0,3	1,0	19,8	19	−6,0	15	13,2	17	4,5	23	0	14	0	0	22	17	8				4,5	4,5	31	–	1	0	0
S	20,0	5,2	1,7	24,5	23	−0,5	28	11,5	28	11,5	25	0	5	0	0	4	1	0				118,0	58,0	27	–	6	4	1
O	21,4	4,8	−0,5	23,8	16	−3,5	4	17,5	25	13,5	17	0	0	0	0	5	3	1	22	4	4	64,0	20,5	30	–	6	3	0
N	21,1	8,0	0,1	25,6	8	4,0	15	13,5	10	12,5	9	0	3	0	0	0	0	0				122,0	44,0	25	–	10	4	1
D	21,7	9,2	−0,4	23,6	10	4,0	3	13,5	16	14,2	25	0	3	0	0	0	0	0				101,5	30,0	25	–	8	5	1
A	–	–	–	–	–	–	–	–	–	–	–	–	–	–	–	–	–	–				(721,5)	58,0	–	–	–	–	–
270/194	SEVEN OAKS – RYHILL											29°14'S			λ 30°37'E				H 1065 M			HT 1,2 M			HR 1,2 M			
J	24,5	14,7	–	33,4	8	8,0	31	14,0	30	18,5	26	3	2	0	0	0	0	0				166,5	40,0	15	18	18	7	2
F	23,0	14,9	–	30,0	4	9,8	1	17,5	13	17,2	20	0	0	0	0	0	0	0				161,4	40,5	13	21	15	5	1
M	22,4	12,8	–	28,0	29	7,1	18	13,3	19	16,6	7	0	2	0	0	0	0	0				40,5	17,5	17	12	7	1	0
A	22,9	10,5	–	27,5	2	6,7	18	12,2	3	15,0	2	0	2	0	0	0	0	0				82,6	37,5	2	11	7	3	1
M	21,2	8,8	–	26,5	20	6,0	16	12,8	13	12,5	28	0	4	0	0	0	0	0				5,5	5,5	13	1	1	0	0
J	19,6	6,1	–	23,2	1	2,5	30	11,3	24	10,5	2	0	5	0	0	0	0	0				0,0	0,0	–	0	0	0	0
J	19,8	4,3	–	25,8	16	−0,5	25	9,4	23	9,0	6	0	7	1	0	7	2	0	9	24		0,0	0,0	–	0	0	0	0
A	21,6	7,6	–	31,2	6	−2,2	3	9,5	15	16,0	14	1	7	1	0	1	1	0	3	3		30,8	10,0	31	7	6	0	0
S	21,3	11,8	–	28,5	18	7,5	6	13,2	13	15,5	23	0	6	0	0	0	0	0				192,9	29,0	27	16	15	9	1
O	21,4	10,4	–	33,0	15	3,8	5	10,8	21	16,0	19	2	10	0	0	0	0	0				35,1	10,0	31	14	8	1	0
N	22,3	12,2	–	31,5	18	7,8	15	13,8	14	16,5	9	3	7	0	0	0	0	0				157,7	33,0	1	16	12	6	3
D	22,7	13,5	–	29,9	30	7,0	3	12,5	2	17,0	20	0	3	0	0	0	0	0				208,3	60,0	18	23	15	8	3
A	21,9	10,6	–	33,4	–	−2,2	–	9,4	–	18,5	–	9	55	2	0	8	3	0				1081,3	60,0	–	139	104	40	11
274/ 34	ALEXANDER BAY – WK											28°34'S			λ 16°32'E				H 21 M			HT 1,2 M			HR 1,2 M			
J	23,8	14,6	−0,3	28,8	5	11,6	12	21,6	21	18,1	24	0	0	0	0	0	0	0				0,0	0,0	–	0	0	0	0
F	24,4	16,8	1,1	32,5	16	12,8	28	20,5	8	20,4	24	1	0	0	1	0	0	0				0,0	0,0	–	0	0	0	0
M	25,7	15,2	1,3	36,4	27	10,9	25	20,0	21	21,0	31	8	0	0	1	0	0	0				0,0	0,0	–	0	0	0	0
A	24,4	12,9	0,8	37,5	6	8,3	28	17,9	21	20,7	7	7	0	0	1	0	0	0				0,5	0,5	9	1	0	0	0
M	23,6	12,4	1,3	33,2	5	7,6	27	17,4	26	18,4	17	7	1	0	0	0	0	0				37,5	17,5	9	10	7	1	0
J	21,5	10,2	0,8	33,4	4	7,6	27	14,5	29	17,8	5	3	5	0	0	0	0	0				0,2	0,2	25	1	0	0	0
J	19,4	8,3	0,2	29,4	28	4,3	15	15,5	4	16,9	24	0	8	0	0	0	0	0				2,0	1,4	7	4	1	0	0
A	19,4	7,5	−0,6	33,4	10	3,7	2	14,6	14	13,0	19	2	13	0	0	0	0	0				4,4	4,4	13	1	1	0	0
S	18,6	10,5	−0,6	32,1	3	5,1	1	15,1	4	14,0	19	1	11	0	0	0	0	0				3,3	2,9	8	2	1	0	0
O	21,4	10,6	−0,3	35,2	4	6,9	3	16,5	20	13,6	29	2	4	0	0	0	0	0				4,6	4,3	19	2	1	0	0
N	21,8	13,0	−0,5	28,0	15	9,7	6	18,7	1	15,6	23	0	0	0	0	0	0	0				0,3	0,3	26	1	0	0	0
D	22,6	14,3	−0,2	30,5	3	9,6	3	20,8	6	18,2	28	1	0	0	0	0	0	0				0,0	0,0	–	0	0	0	0
A	22,2	12,2	0,3	37,5	–	3,7	–	14,5	–	21,0	–	32	42	0	3	0	0	0				52,8	17,5	–	22	11	1	0

*Tm = 1/2 (Tx + Tn); Waar/Where** Laatste datum verwys na vorige maand / Last date refers to previous month.

TV 4 / 198

TABEL I

TABLE I

MAAND / MONTH	UITERSTE TEMPERATURE – °C – EXTREME TEMPERATURES: GEMIDDELDES VAN AVERAGES OF: DAELIKSE MAKSIMUM DAILY MAXIMUM Tx	DAELIKSE MINIMUM DAILY MINIMUM Tn	Tm* – NORMALE Tm / Tm* – LONGTERM Tm: Δ Tm	VOLSTREKTE MAKSIMUM ABSOLUTE MAXIMUM Tax	DATUM / DATE	VOLSTREKTE MINIMUM ABSOLUTE MINIMUM Tnn	DATUM / DATE	LAAGSTE MAKSIMUM LOWEST MAXIMUM Txn	DATUM / DATE	HOOGSTE MINIMUM HIGHEST MINIMUM Tnx	DATUM / DATE	AANTAL DAE MET NUMBER OF DAYS WITH: MAKSIMUM MAXIMUM > 30,0	> 17,5	< 10,0	MINIMUM MINIMUM > 20,0	> +2,5	< 0,0	< −2,5	RYP / FROST: VROEGSTE EN LAATSTE DATUMS FIRST AND LAST DATES < +2,5	< 0,0	< −2,5	NEERSLAG – mm – PRECIPITATION: MAAND- EN JAARTOTALE MONTHLY AND ANNUAL TOTALS	MAKSIMUM IN 24 UUR MAXIMUM IN 24 HOURS Rx	DATUM / DATE	AANTAL DAE MET HOEVEELHEDE NUMBER OF DAYS WITH AMOUNTS ≥ 0,1	≥ 1,0	≥ 10,0	≥ 25,0
277/177 HENKRIESFONTEIN – COL												**@ 28°57'S λ 18° 6'E H 335 M**										**HT 1,2 M**			**HR 1,2 M**			
J	36,9	17,9	−0,9	42,8	20	11,6	11	28,0	28	23,2	20	29	0	0	6	0	0	0				8,5	8,5	30	–	1	0	0
F	–	19,9	–	–	–	13,3	26	–	–	24,5	14	–	–	–	13	0	0	0				13,6	8,1	17	–	2	0	0
M	35,1	19,1	1,1	41,4	2	10,5	23	26,1	24	24,6	13	25	0	0	16	0	0	0				87,3	78,5	16	–	3	1	1
A	30,5	13,4	0,1	36,0	9	8,1	30	24,0	26	21,0	1	21	0	0	1	0	0	0				32,7	32,7	1	–	1	1	1
M	25,2	8,4	0,1	32,0	3	2,4	29	19,0	10	14,6	6	5	0	0	0	1	0	0	29			16,1	7,0	10	–	4	0	0
J	24,4	5,8	1,8	28,3	4	2,6	26	19,0	25	11,2	6	0	0	0	0	0	0	0				0,0	0,0	–	0	0	0	0
J	21,4	2,8	0,0	27,0	2	0,0	9	16,0	8	8,9	4	0	3	0	0	19	0	0				0,0	0,0	–	0	0	0	0
A	23,2	4,4	−0,5	30,0	11	−0,5	4	13,9	14	8,5	19	0	3	0	0	5	2	0		3		1,9	1,9	14	–	1	0	0
S	28,5	10,0	1,3	35,4	22	2,3	1	20,9	14	14,6	22	11	0	0	0	1	0	0	1	4		0,0	0,0	–	0	0	0	0
O	29,0	10,3	−2,4	39,7	28	5,0	20	19,2	2	16,1	31	16	0	0	0	0	0	0		**		0,0	0,0	–	0	0	0	0
N	33,2	15,1	−0,3	39,2	16	10,7	14	25,6	26	22,9	9	23	0	0	2	0	0	0				3,5	3,5	27	–	1	0	0
D	35,3	17,5	0,1	40,8	27	10,3	23	24,0	22	23,6	14	29	0	0	11	0	0	0				5,0	5,0	13	–	1	0	0
A	–	12,1	–	–	–	−0,5	–	–	–	24,6	–	–	–	–	49	26	2	0				168,6	78,5	–	–	14	2	2
290/468 KIMBERLEY – WK												**@ 28°48'S λ 24°46'E H 1198 M**										**HT 1,2 M**			**HR 1,2 M**			
J	31,9	17,1	−0,6	36,1	1	9,8	3	19,5	23	21,3	2	25	0	0	3	0	0	0				63,8	32,1	22	7	7	2	1
F	29,1	16,3	−1,3	34,0	9	11,5	28	18,3	19	20,1	10	11	0	0	1	0	0	0				146,0	56,8	16	12	8	4	2
M	25,6	13,9	−1,9	30,4	31	5,8	18	17,8	5	19,5	1	2	0	0	0	0	0	0				140,5	33,3	11	11	11	4	3
A	24,6	10,4	−0,6	28,0	1	5,1	13	20,2	15	15,3	7	0	0	0	0	0	0	0				27,6	10,2	5	7	4	1	0
M	21,0	5,8	−0,6	26,5	27	−1,0	30	14,2	28	12,1	4	0	4	0	0	4	2	0	26	29		20,4	19,6	3	2	1	1	0
J	20,6	4,8	1,7	23,0	22	0,0	24	15,5	26	11,2	1	0	4	0	0	8	0	0				11,6	4,2	26	3	3	0	0
J	18,0	3,7	0,4	24,6	15	−5,7	23	8,0	8	10,0	1	0	12	1	0	12	7	1			23	7,3	5,5	5	2	2	0	0
A	21,1	5,0	−0,4	26,4	21	−4,0	2	11,3	14	13,7	23	0	5	0	0	9	5	2			15	0,1	0,1	17	1	0	0	0
S	27,2	10,8	2,6	31,3	22	4,8	2	20,7	1	17,9	18	2	0	0	0	0	0	0				8,4	6,3	18	4	2	0	0
O	27,5	11,0	−0,9	33,0	29	−0,5	3	16,1	2	19,7	30	9	0	0	0	1	1	0	3	3		38,3	33,0	31	4	2	1	1
N	28,6	14,5	−0,6	34,8	6	7,3	15	20,6	26	22,1	9	8	0	0	1	0	0	0				75,0	16,9	11	10	9	4	0
D	28,3	14,8	−2,6	33,4	29	7,8	3	17,0	16	19,3	13	13	1	0	0	0	0	0				149,5	36,4	15	12	10	5	3
A	25,2	10,7	−0,4	36,1	–	−5,7	–	8,0	–	22,1	–	70	26	1	5	34	15	3				688,5	56,8	–	75	59	22	10
293/597 GLEN COLLEGE – AGR												**@ 28°57'S λ 26°20'E H 1304 M**										**HT 1,2 M**			**HR 1,2 M**			
J	30,8	13,6	−0,5	35,9	9	7,3	3	19,3	23	17,4	22	20	0	0	0	0	0	0				124,2	76,4	23	7	7	4	1
F	27,6	13,9	−1,2	30,6	3	7,5	28	20,0	14	17,0	1	5	0	0	0	0	0	0				106,4	23,2	13	14	13	4	0
M	24,9	10,7	−1,9	30,0	31	2,4	21	15,7	18	16,2	5	0	1	0	0	1	0	0	21			37,0	14,0	26	5	3	2	0
A	24,0	6,0	−0,7	28,4	2	−0,5	30	17,5	15	11,0	10	0	0	0	0	6	2	0		12		33,3	18,0	21	8	7	1	0
M	20,9	1,2	−0,4	25,5	27	−0,5	30	16,3	28	10,2	4	0	3	0	0	20	14	3			29	23,0	23,0	3	1	1	1	0
J	19,4	−0,5	0,9	22,7	3	−6,4	24	15,8	27	8,0	27	0	4	0	0	24	20	9				11,7	11,0	26	2	1	1	0
J	18,1	−1,9	0,0	23,4	15	−8,0	28	6,0	8	6,5	6	0	12	1	0	26	20	15				6,6	7,6	5	3	1	0	0
A	20,7	−0,2	−1,0	25,8	31	−8,4	3	13,0	14	11,2	31	0	5	0	0	23	16	11			28	0,0	0,0	–	0	0	0	0
S	27,0	6,9	2,4	30,5	23	1,6	16	20,4	1	12,8	19	3	0	0	0	2	0	0				11,0	4,0	27	4	3	0	0
O	27,4	7,6	−0,2	34,0	30	−1,0	3	19,6	3	18,0	31	11	0	0	0	4	1	0	26	3		12,5	9,5	24	3	3	0	0
N	28,2	10,5	−0,8	34,9	8	5,0	15	20,1	26	15,9	23	10	0	0	0	0	0	0				178,5	57,5	11	11	8	5	2
D	26,6	11,9	−2,8	31,5	10	5,2	4	17,6	16	16,8	14	6	0	0	0	0	0	0				138,2	30,2	15	12	12	6	1
A	24,6	6,6	−0,5	35,9	–	−8,4	–	8,0	–	18,0	–	55	25	1	0	106	73	38				684,4	76,4	–	70	59	24	4
297/436 BUTHA-BUTHE LESOTHO												**@ 28°46'S λ 28°15'E H 1768 M**										**HT 1,2 M**			**HR 1,2 M**			
J	25,4	12,5	−0,9	30,3	10	5,7	3	18,5	27	16,0	23	2	0	0	0	0	0	0				140,1	44,6	26	11	10	6	1
F	23,6	12,8	−0,9	27,2	4	10,1	25	18,0	14	15,2	9	0	0	0	0	0	0	0				141,0	35,5	19	10	9	5	2
M	21,3	10,7	−1,4	25,6	10	4,2	21	11,2	18	16,0	11	0	2	0	0	0	0	0				127,6	34,5	17	14	12	4	2
A	19,9	6,0	−1,6	24,6	1	2,6	24	12,0	3	10,1	1	0	5	0	0	0	0	0				49,4	23,0	15	8	7	2	0
M	18,1	1,9	−0,1	21,9	27	−3,6	29	12,0	4	8,6	4	0	10	0	0	20	8	3	1	14	29	33,1	24,0	3	5	3	1	0
J	16,5	−1,0	0,6	18,5	4	−4,8	13	13,8	9	6,5	28	0	24	0	0	26	23	10				2,6	1,3	28	2	2	0	0
J	15,4	−1,5	−0,2	20,0	31	−7,0	28	9,2	23	5,6	6	0	25	2	0	29	19	12				13,5	13,5	5	1	1	1	0
A	18,0	0,5	−0,3	23,6	9	−5,5	15	11,4	17	7,2	23	0	12	0	0	24	12	5		26	15	5,3	3,0	17	4	2	0	0
S	22,1	7,4	1,6	26,9	23	3,8	29	13,9	28	11,6	19	0	3	0	0	8	0	0				78,0	42,5	27	6	5	2	1
O	22,0	7,9	−1,3	27,8	15	0,2	3	16,2	3	14,3	17	0	2	0	0	3	0	0	5			46,9	17,5	17	6	5	3	0
N	23,2	10,0	−1,3	28,2	8	6,2	15	13,7	26	13,9	10	0	2	0	0	0	0	0				194,5	44,0	25	14	12	7	3
D	23,0	11,0	−2,4	27,8	30	4,1	3	14,3	16	15,2	15	0	3	0	0	0	0	0				99,7	25,0	15	12	11	5	1
A	20,7	6,5	−0,7	30,3	–	−7,0	–	9,2	–	16,0	–	2	88	2	0	102	62	30				931,7	44,6	–	93	79	36	10
298/193 OX-BOW LESOTHO												**@ 28°43'S λ 28°37'E H 2591 M**										**HT 1,2 M**			**HR 1,2 M**			
J	17,6	6,3	−0,2	21,6	9	2,3	12	13,5	27	11,0	26	0	15	0	0	2	0	0	3			214,4	52,8	26	20	18	5	3
F	15,9	7,0	−0,4	19,2	4	3,6	23	12,6	24	9,7	9	0	25	0	0	0	0	0				150,1	36,0	19	16	15	6	1
M	14,2	–	–	18,4	10	–	–	7,2	18	–	–	0	30	2	–	–	–	–		–		145,2	32,5	17	17	16	6	1
A	12,2	0,6	−0,3	17,0	8	−3,6	25	6,3	3	8,0	2	0	30	5	0	21	15	1			25	62,9	33,3	10	9	5	1	1
M	10,3	−1,9	0,5	14,8	19	−10,0	30	5,0	10	4,6	28	0	31	10	0	23	19	14				27,0	15,7	3	4	4	1	0
J	9,9	−6,4	0,7	16,0	21	−11,0	17	4,4	28	4,0	2	0	30	16	0	29	27	26				10,4	7,3	27	4	3	0	0
J	7,9	−5,4	0,4	12,4	31	−16,9	24	1,3	23	1,4	8	0	31	22	0	31	26	22				34,7	29,5	5	5	4	1	1
A	10,3	−4,6	−0,3	15,8	8	−10,4	3	6,6	23	4,8	25	0	31	14	0	28	25	21				35,6	21,0	30	7	5	1	0
S	13,6	2,0	0,7	18,4	23	−3,6	29	5,0	28	6,5	7	0	29	3	0	16	8	1				130,6	44,7	27	12	7	4	2
O	14,3	2,7	−0,4	19,4	15	−5,5	3	9,9	2	10,4	16	0	26	1	0	14	8	3			7	122,3	48,6	17	10	7	3	2
N	15,2	4,5	−0,4	20,7	8	−0,2	20	9,2	26	8,8	10	0	22	1	0	7	1	0				247,4	67,4	26	16	15	8	2
D	15,7	5,1	−1,1	19,9	30	−1,0	3	8,8	16	9,0	15	0	23	2	0	5	2	0	27	4		187,6	44,4	15	17	15	8	1
A	13,1	–	–	21,6	–	−16,9	–	1,3	–	–	–	0	323	76	–	–	–	–				1368,2	67,4	–	137	114	44	14

* Tm = 1/2 (Tx + Tn); Waar/Where** Laatste datum verwys na vorige maand / Last date refers to previous month.

TV 4 / 198

TABEL I — TABLE I

MAAND / MONTH	UITERSTE TEMPERATURE – °C – EXTREME TEMPERATURES: GEMIDDELDES VAN / AVERAGES OF: DAELIKSE MAKSIMUM / DAILY MAXIMUM $\bar{T}x$	DAELIKSE MINIMUM / DAILY MINIMUM $\bar{T}n$	$\bar{T}m$* – NORMALE $\bar{T}m$ / $\bar{T}m$* – LONGTERM $\bar{T}m$ $\Delta\bar{T}m$	VOLSTREKTE MAKSIMUM / ABSOLUTE MAXIMUM Txx	DATUM / DATE	VOLSTREKTE MINIMUM / ABSOLUTE MINIMUM Tnn	DATUM / DATE	LAAGSTE MAKSIMUM / LOWEST MAXIMUM Txn	DATUM / DATE	HOOGSTE MINIMUM / HIGHEST MINIMUM Tnx	DATUM / DATE	AANTAL DAE MET / NUMBER OF DAYS WITH: MAKSIMUM / MAXIMUM > 30,0	> 17,5	< 10,0	MINIMUM / MINIMUM > 20,0	> +2,5	< 0,0	< −2,5	RYP / FROST: VROEGSTE EN LAATSTE DATUMS / FIRST AND LAST DATES < +2,5	< 0,0	< −2,5	NEERSLAG – mm – PRECIPITATION: MAAND- EN JAARTOTALE / MONTHLY AND ANNUAL TOTALS	MAKSIMUM IN 24 UUR / MAXIMUM IN 24 HOURS Rx	DATUM / DATE	AANTAL DAE MET HOEEVELHEDE / NUMBER OF DAYS WITH AMOUNTS ≥ 0,1	≥ 1,0	≥ 10,0	≥ 25,0
299/419	CATHEDRAL PEAK – BDS																											
J	20,6	12,3	−0,6	27,9	11	6,1	31	12,8	30	16,9	2	0	7	0	0	0	0	0				279,6	46,5	26	27	14	9	4
F	19,4	12,1	−1,3	23,7	4	6,9	1	14,1	14	14,5	11	0	8	0	0	0	0	0				352,9	71,6	19	25	22	10	4
M	18,4	10,6	−1,6	22,7	3	5,1	19	7,8	18	14,2	7	0	9	1	0	0	0	0				252,4	47,5	4	22	14	8	5
A	18,1	9,9	−0,3	22,5	10	4,4	5	7,5	3	14,9	1	0	11	2	0	0	0	0				75,9	35,4	2	14	5	3	1
M	17,5	7,6	0,4	21,8	28	2,8	14	9,7	13	13,2	28	0	14	1	0	0	0	0				2,8	2,8	13	1	1	0	0
J	15,3	6,2	1,0	20,2	1	2,1	9	11,9	24	9,3	2	0	26	0	0	1	0	0	9			3,6	3,2	8	3	1	0	0
J	15,8	5,3	1,0	21,6	20	−4,6	24	4,7	23	11,9	16	0	21	1	0	4	3	2		23	23	1,5	0,8	6	2	0	0	0
A	17,0	6,8	0,2	21,6	25	0,4	16	4,5	15	12,4	25	0	14	2	0	2	0	0		25	24	3,8	1,9	31	6	2	0	0
S	19,0	9,1	0,4	26,5	23	5,3	14	9,0	13	14,6	23	0	11	1	0	0	0	0		**	**	146,4	40,7	27	17	11	6	2
O	19,3	6,0	−1,2	26,5	15	1,3	3	7,2	27	13,8	2	0	9	3	0	3	0	0	5			76,6	12,8	17	21	14	2	0
N	19,8	10,5	−0,6	27,8	9	3,8	15	11,3	11	16,5	5	0	11	0	0	0	0	0				241,2	54,5	10	18	15	7	4
D	20,5	10,8	−0,8	26,5	30	4,0	3	11,5	16	14,5	23	0	7	0	0	0	0	0				229,9	30,6	19	25	17	10	3
A	18,4	9,1	−0,3	27,9	–	−4,6	–	4,5	–	16,9	–	0	148	11	0	10	3	2				1666,6	71,6	–	181	121	55	23
300/423	LADYSMITH – MUN																											
J	–	16,5	–	–	–	11,0	31	–	–	20,2	26	–	–	–	1	0	0	0				112,6	49,0	26	13	6	4	1
F	–	16,6	–	–	–	10,7	1	–	–	19,4	27	–	–	–	0	0	0	0				168,0	49,5	13	15	12	5	2
M	–	14,3	–	–	–	10,2	18	–	–	19,5	7	–	–	–	0	0	0	0				28,2	6,0	17	11	5	0	0
A	–	10,5	–	–	–	6,7	6	–	–	15,0	11	–	–	–	0	0	0	0				67,6	16,5	15	8	6	3	0
M	–	6,5	–	–	–	1,2	23	–	–	15,0	24	–	–	–	0	4	0	0	17			1,6	1,5	13	2	1	0	0
J	–	1,0	–	–	–	−3,6	19	–	–	9,0	25	–	–	–	0	23	14	5		7	13	0,0	0,0	–	0	0	0	0
J	–	1,0	–	–	–	−6,8	25	–	–	12,1	8	–	–	–	0	22	11	5			25	0,0	0,0	–	0	0	0	0
A	23,6	4,3	−1,3	28,3	27	−2,4	3	14,2	15	14,5	14	0	3	0	0	10	5	0	17	8		2,0	2,0	31	1	1	0	0
S	25,2	11,1	−0,2	32,2	23	6,7	5	12,2	13	16,5	26	3	2	0	0	0	0	0				116,3	28,0	27	10	10	5	2
O	25,6	11,5	−1,7	34,2	15	4,2	4	14,6	21	17,3	12	10	4	0	0	0	0	0				27,1	9,5	23	7	5	0	0
N	26,8	13,8	−1,4	35,0	9	8,4	16	15,4	26	18,4	5	8	1	0	0	0	0	0				144,1	43,5	26	10	8	6	1
D	27,6	15,4	−1,4	34,0	30	9,4	4	16,6	16	18,8	31	9	1	0	0	0	0	0				209,2	67,0	18	15	12	7	3
A	–	10,2	–	–	–	−6,8	–	–	–	20,2	–	–	–	–	1	59	30	10				876,7	67,0	–	92	68	30	5
300/690	ESTCOURT – TNK																											
J	27,0	15,5	0,3	35,4	14	8,8	3	18,5	30	18,9	29	10	0	0	0	0	0	0				90,5	52,0	26	14	11	6	4
F	24,9	15,6	−0,6	30,4	4	9,4	1	19,2	13	18,2	27	1	0	0	0	0	0	0				146,1	49,0	13	17	13	5	2
M	24,0	13,2	−1,1	29,1	29	8,0	20	13,3	18	18,0	7	0	3	0	0	0	0	0				50,8	23,0	17	10	6	2	0
A	22,8	9,4	−1,1	27,2	27	5,8	5	13,9	3	13,9	1	0	2	0	0	0	0	0				48,6	13,5	2	10	9	1	0
M	21,6	5,9	0,0	26,5	28	1,6	30	14,5	13	11,9	3	0	4	0	0	1	0	0	30			8,2	8,2	13	1	1	0	0
J	19,2	2,5	0,0	23,1	2	−1,1	16	15,4	30	8,1	8	0	5	0	0	16	5	0		16		0,8	0,8	24	1	0	0	0
J	19,6	1,5	−0,2	24,7	20	−4,6	25	11,0	24	7,7	7	0	8	0	0	7	6	3			9	0,2	0,2	22	1	0	0	0
A	21,3	4,5	−0,2	28,3	25	−2,5	3	11,4	15	11,9	31	0	4	0	0	10	3	0	17	5	25	3,3	1,4	21	4	1	0	0
S	22,9	10,9	1,0	29,5	12	8,4	4	12,8	13	15,0	26	0	4	0	0	0	0	0			**	121,2	31,0	27	12	8	5	2
O	23,7	10,4	−1,1	33,1	15	3,7	6	12,9	21	14,8	18	2	7	0	0	0	0	0				45,5	32,5	30	8	4	1	1
N	24,3	12,5	−0,9	33,9	9	7,8	15	15,6	26	16,2	24	4	2	0	0	0	0	0				191,7	52,9	1	14	10	6	3
D	25,4	14,1	−0,8	31,2	7	9,0	4	17,4	16	17,6	15	4	1	0	0	0	0	0				167,1	44,3	19	16	15	7	2
A	23,1	9,7	−0,4	35,4	–	−4,6	–	11,0	–	18,9	–	21	40	0	0	47	14	3				974,0	52,9	–	108	78	33	14
303/833A	ESMOWE – MUN																											
J	25,8	17,7	−0,6	35,7	2	11,7	3	17,6	30	21,5	26	5	0	0	5	0	0	0				197,0	59,5	29	21	19	7	2
F	24,5	18,0	−1,2	29,6	19	13,9	1	19,5	28	20,4	20	0	0	0	2	0	0	0				238,3	54,5	27	21	13	7	4
M	23,7	16,0	−1,8	30,1	23	11,4	18	16,5	19	20,1	7	1	2	0	1	0	0	0				98,7	31,5	7	22	12	2	2
A	24,3	15,0	−0,6	30,4	2	11,6	4	13,0	3	18,3	27	1	1	0	0	0	0	0				167,2	111,6	21	15	6	2	2
M	23,0	13,1	−0,4	28,9	9	9,6	17	17,0	13	16,3	2	0	2	0	0	0	0	0				33,4	27,6	14	8	2	1	1
J	21,2	10,7	−0,7	26,1	2	7,0	15	13,6	24	14,9	2	0	2	0	0	0	0	0				24,7	14,1	8	10	2	1	0
J	21,1	9,7	−0,7	29,3	30	4,7	25	12,1	23	13,8	6	0	6	0	0	0	0	0				13,0	8,3	22	4	3	0	0
A	22,7	11,8	0,0	31,2	27	6,1	3	14,0	16	16,6	25	3	5	0	0	0	0	0				22,5	13,5	20	11	5	1	0
S	22,3	14,2	0,1	28,4	10	12,2	6	14,4	13	16,7	19	0	2	0	0	0	0	0				197,2	35,1	26	23	13	9	2
O	21,8	13,1	−2,0	34,9	15	8,5	3	13,1	21	17,4	2	1	8	0	0	0	0	0				121,2	28,5	31	17	12	5	1
N	23,0	15,0	−1,5	32,4	13	11,0	16	16,4	5	18,1	10	3	4	0	0	0	0	0				123,2	35,2	25	24	16	5	1
D	23,5	16,5	−1,2	30,3	30	10,4	4	15,3	2	19,6	30	1	2	0	0	0	0	0				248,8	75,0	15	29	20	6	4
A	23,1	14,2	−0,9	35,7	–	4,7	–	12,1	–	21,5	–	15	34	0	8	0	0	0				1485,2	111,0	–	205	125	46	19
305/ 17	RICHARD'S BAY – ALUSAF																											
J	29,5	21,0	–	39,3	2	15,2	3	23,0	30	25,4	25	8	0	0	21	0	0	0				171,6	71,0	24	14	13	3	1
F	28,0	20,7	–	34,1	11	17,5	2	22,0	17	22,5	11	4	0	0	17	0	0	0				263,5	79,5	27	13	11	5	4
M	27,1	18,8	–	32,5	23	14,1	18	18,4	18	23,5	7	4	0	0	8	0	0	0				90,2	35,0	17	8	7	3	1
A	27,2	17,4	–	31,9	2	14,2	19	20,2	3	20,5	11	4	0	0	7	0	0	0				41,5	24,1	2	9	9	1	0
M	26,0	15,3	–	33,5	9	11,1	18	20,2	14	18,5	3	2	0	0	0	0	0	0				111,1	70,8	14	6	5	2	1
J	23,7	12,3	–	27,9	2	6,5	21	19,3	24	16,3	3	0	0	0	0	0	0	0				9,9	3,3	4	7	4	0	0
J	23,5	11,6	–	30,5	20	6,8	9	14,4	23	16,8	8	1	2	0	0	0	0	0				54,5	29,0	23	4	4	2	1
A	25,1	14,3	–	35,8	14	8,4	3	17,4	16	18,2	31	3	1	0	0	0	0	0				53,9	18,1	16	7	7	2	0
S	25,5	17,4	–	30,0	22	13,5	26	19,5	13	20,5	8	0	0	0	1	0	0	0				185,5	33,0	25	13	11	7	3
O	25,4	16,4	–	38,6	19	12,5	6	17,5	21	20,5	18	4	0	0	1	0	0	0				81,2	34,5	26	12	12	2	1
N	26,6	18,0	–	34,3	24	12,0	16	21,4	26	21,3	24	6	0	0	4	0	0	0				91,1	57,5	27	8	6	2	1
D	27,4	20,0	–	33,0	30	14,5	3	22,0	2	24,3	21	7	0	0	17	0	0	0				97,1	38,7	15	15	11	3	1
A	26,3	16,9	–	39,3	–	6,5	–	14,4	–	25,4	–	43	3	0	71	0	0	0				1251,1	79,5	–	116	100	32	14

*$\bar{T}m$ = 1/2 ($\bar{T}x$ + $\bar{T}n$); Waar/Where** Laatste datum verwys na vorige maand / Last date refers to previous month.

TV 4 / 108

TABEL I

TABLE I

MAAND / MONTH	UITERSTE TEMPERATURE – °C – EXTREME TEMPERATURES: GEMIDDELDES VAN / AVERAGES OF: DAELIKSE MAKSIMUM / DAILY MAXIMUM Tx	DAELIKSE MINIMUM / DAILY MINIMUM Tn	T̄m* – NORMALE Tm / T̄m* – LONGTERM Tm ΔT̄m	VOLSTREKTE MAKSIMUM / ABSOLUTE MAXIMUM Txx	DATUM / DATE	VOLSTREKTE MINIMUM / ABSOLUTE MINIMUM Tnn	DATUM / DATE	LAAGSTE MAKSIMUM / LOWEST MAXIMUM Txn	DATUM / DATE	HOOGSTE MINIMUM / HIGHEST MINIMUM Tnx	DATUM / DATE	AANTAL DAE MET / NUMBER OF DAYS WITH: MAKSIMUM / MAXIMUM ≥30,0	≥17,5	≤10,0	MINIMUM / MINIMUM ≥20,0	≥2,5	≤0,0	≤-2,5	VROEGSTE EN LAATSTE DATUMS / FIRST AND LAST DATES: ≤+2,5	≤0,0	≤-2,5	NEERSLAG – mm – PRECIPITATION: MAAND- EN JAARTOTALE / MONTHLY AND ANNUAL TOTALS	MAKSIMUM IN 24 UUR / MAXIMUM IN 24 HOURS Rx	DATUM / DATE	AANTAL DAE MET HOEVEELHEDE / NUMBER OF DAYS WITH AMOUNTS: ≥0,1	≥1,0	≥10,0	≥25,0
317/447A	UPINGTON – AGR											ø 28°27'S			λ 21°15'E				H 793 M			HT 1,2 M			HR 1,2 M			
J	33,9	16,2	-0,6	38,0	7	9,9	12	27,6	22	25,0	22	28	0	0	2	0	0	0				38,0	23,9	30	3	2	2	0
F	31,6	17,1	-0,8	36,0	4	12,7	26	26,7	1	20,9	23	20	0	0	5	0	0	0				18,2	11,4	4	3	2	1	0
M	29,0	15,0	-1,1	33,1	2	6,5	25	22,2	18	20,9	3	13	0	0	3	0	0	0				101,6	25,5	6	10	9	4	1
A	27,3	9,0	-0,4	31,6	25	1,4	30	21,9	11	17,3	2	6	0	0	0	1	0	0	30			8,2	3,5	2	4	4	0	0
M	23,1	3,9	-0,9	28,5	2	-4,5	29	15,5	28	12,7	3	0	3	0	0	10	5	2		26	29	11,1	6,4	5	4	3	0	0
J	23,0	3,7	1,8	27,0	3	-3,5	24	15,2	26	13,7	1	0	1	0	0	12	6	1				3,9	3,9	1	1	1	0	0
J	20,3	1,8	-0,1	26,7	29	-4,0	27	10,9	8	17,0	30	0	7	0	0	19	15	8				6,8	4,4	4	3	2	0	0
A	22,2	2,7	-0,4	28,0	13	-6,1	3	12,6	14	15,5	19	0	4	0	0	18	12	3			4	0,0	0,0	–	0	0	0	0
S	26,9	7,9	1,7	34,6	22	-1,4	1	20,0	1	19,8	19	10	0	0	0	3	2	0		2		0,0	0,0	–	0	0	0	0
O	28,3	7,8	-1,2	36,9	28	1,0	4	17,0	2	16,0	29	12	1	0	0	3	0	0	26			6,5	4,5	29	2	2	0	0
N	31,7	13,5	-0,1	38,7	22	9,0	3	24,8	27	20,4	17	18	0	0	2	0	0	0				17,4	12,4	11	4	3	1	0
D	30,9	15,0	-2,0	37,9	4	7,9	1	21,6	16	21,0	12	19	0	0	1	0	0	0				74,9	34,0	17	8	6	4	1
A	27,5	9,5	-0,4	38,7	–	-6,1	–	10,9	–	25,0	–	126	16	0	13	66	40	14				286,6	34,0	–	42	34	12	2
317/474	UPINGTON – WK											ø 28°24'S			λ 21°16'E				H 836 M			HT 1,2 M			HR 1,2 M			
J	36,0	17,6	1,4	40,5	13	11,7	12	29,4	22	24,9	22	29	0	0	7	0	0	0				42,4	24,2	30	4	2	2	0
F	33,6	18,4	-0,7	38,2	7	14,4	26	28,9	1	23,6	4	23	0	0	9	0	0	0				6,8	6,0	4	3	1	0	0
M	29,7	16,0	-1,6	35,0	2	8,7	25	23,0	18	21,3	3	18	0	0	4	0	0	0				99,2	27,3	3	9	9	4	2
A	27,6	10,3	-1,1	32,2	25	4,0	27	22,3	11	17,8	2	9	0	0	0	0	0	0				5,7	2,5	9	4	2	0	0
M	23,3	5,5	-1,1	29,0	5	-2,0	29	15,7	28	13,7	3	0	3	0	0	4	1	0	27	29		13,7	7,0	6	4	2	0	0
J	23,2	5,4	2,2	27,5	4	-0,7	24	16,2	26	13,7	1	0	1	0	0	7	2	0				4,3	4,3	1	1	1	0	0
J	20,6	3,2	1,0	27,0	29	-4,3	23	10,6	8	12,1	3	0	8	0	0	18	12	3			9	4,9	4,0	4	2	1	0	0
A	22,7	3,7	-0,6	26,4	13	-4,1	2	14,0	15	15,0	19	0	4	0	0	15	7	4		31	16	0,0	0,0	–	0	0	0	0
S	29,5	9,2	2,4	35,9	30	0,2	1	14,8	1	17,0	18	14	0	0	0	2	0	0	2			0,5	0,5	10	1	0	0	0
O	28,9	9,6	-1,4	37,3	11	2,9	21	17,2	20	20,6	29	13	1	0	1	0	0	0				3,6	2,2	5	2	2	0	0
N	32,7	14,9	0,1	39,5	8	10,6	28	25,0	27	22,1	23	20	0	0	4	0	0	0				19,6	12,0	12	4	2	1	0
D	32,0	16,2	-2,1	36,7	4	9,0	4	22,4	16	22,3	12	22	0	0	1	0	0	0				64,2	14,5	16	7	6	4	0
A	28,3	10,9	-0,1	40,5	–	-4,3	–	10,6	–	24,9	–	148	17	0	26	46	22	7				264,3	27,3	–	41	28	11	2
323/102	KOUPMANSFONTEIN II – AGR											ø 28°12'S			λ 24° 4'E				H 1341 M			HT 1,2 M			HR 1,2 M			
J	31,3	14,4	-0,6	35,5	17	7,1	4	19,0	23	20,0	21	22	0	0	0	0	0	0				67,2	40,5	22	7	5	2	1
F	28,4	14,2	-1,0	33,1	8	10,2	26	19,0	18	18,3	10	7	0	0	0	0	0	0				80,0	40,5	18	9	7	2	1
M	23,9	12,2	-1,8	29,3	31	4,8	18	16,4	18	18,4	1	0	2	0	0	0	0	0				192,3	53,7	5	11	9	4	4
A	23,8	7,7	-0,4	27,6	1	0,7	30	19,2	15	13,2	1	0	0	0	0	4	0	0	11			42,7	26,5	22	7	6	1	1
M	20,4	2,1	-0,4	25,9	27	-6,5	30	13,6	28	10,8	4	0	3	0	0	19	8	2		14	29	13,5	10,0	4	3	3	1	0
J	20,1	1,0	2,0	23,7	3	-5,0	24	15,4	26	9,3	1	0	3	0	0	22	10	2				1,8	1,8	7	1	1	0	0
J	18,1	0,3	1,2	24,0	15	-10,1	23	7,5	8	9,0	13	0	7	3	0	17	14	12				4,5	3,0	5	2	2	0	0
A	21,5	0,8	0,1	27,2	21	-8,9	2	11,0	15	10,3	23	0	5	0	0	18	14	7			28	0,0	0,0	–	0	0	0	0
S	27,2	6,8	2,7	32,6	22	0,0	2	20,5	1	13,7	18	5	0	0	0	4	0	0				1,0	1,0	11	1	1	0	0
O	27,7	7,0	-1,1	32,5	30	-1,0	3	18,5	2	17,0	30	12	0	0	0	5	3	0	22	22		2,5	2,2	31	2	1	0	0
N	29,0	11,4	-0,1	35,2	22	4,8	6	21,6	26	20,9	9	11	0	0	1	0	0	0				41,0	8,0	1	9	6	0	0
D	26,1	11,9	-2,5	33,5	31	5,0	3	15,0	16	17,0	19	10	1	0	0	0	0	0				163,9	43,2	14	12	12	5	3
A	25,0	7,5	-0,2	35,5	–	-10,1	–	7,5	–	20,8	–	67	21	3	1	89	49	23				630,4	53,7	–	64	55	15	10
328/036	VIRGINIA – MUN											ø 28° 6'S			λ 26°52'E				H 1335 M			HT 1,2 M			HR 1,2 M			
J	28,8	15,1	-0,4	33,3	10	8,8	3	19,3	24	18,2	26	13	0	0	0	0	0	0				143,7	72,4	26	13	10	4	1
F	26,6	15,4	-1,3	30,2	7	12,8	28	19,4	14	17,6	3	1	0	0	0	0	0	0				117,8	29,0	19	15	10	4	1
M	24,2	13,1	-2,0	29,1	11	5,6	21	13,0	18	17,6	7	0	1	0	0	0	0	0				80,7	26,0	11	12	9	3	1
A	22,9	8,3	-1,1	27,7	1	4,5	12	15,0	22	13,4	1	0	2	0	0	0	0	0				35,0	19,5	22	10	4	1	0
M	20,6	3,2	0,0	25,6	27	-2,0	30	16,8	4	11,4	4	0	5	0	0	16	3	2	14	27	29	11,5	8,7	3	4	2	0	0
J	19,1	0,4	0,8	21,5	3	-3,4	12	16,1	9	6,2	28	0	6	0	0	23	19	2				2,3	1,6	26	3	1	0	0
J	18,2	-0,9	-0,4	22,9	31	-7,7	23	9,3	8	6,9	6	0	11	1	0	28	18	11				5,0	5,0	5	1	1	0	0
A	20,9	1,9	0,1	26,7	31	-5,3	3	10,1	17	10,3	23	0	3	0	0	18	12	6		28	9	6,0	3,1	17	8	3	0	0
S	26,4	9,4	1,2	30,4	23	4,5	5	19,8	1	14,4	26	1	0	0	0	0	0	0				27,5	22,3	27	7	2	1	0
O	26,2	9,7	-1,6	32,1	15	1,4	3	19,3	3	16,6	17	6	0	0	0	1	0	0	3			26,1	11,3	24	8	4	1	0
N	27,5	12,6	-1,0	33,3	8	7,3	20	17,7	25	17,7	22	10	0	0	0	0	0	0				112,1	23,2	23	12	10	5	0
D	26,6	13,6	-1,9	32,7	30	6,0	3	16,1	16	17,0	29	6	1	0	0	0	0	0				91,9	13,3	15	14	12	3	0
A	24,0	8,5	-0,6	33,3	–	-7,7	–	9,3	–	18,2	–	37	29	1	0	86	52	21				659,6	72,4	–	107	66	22	3
331/520	LOCH LOMOND – AGR											ø 28°10'S			λ 28°18'E				H 1631 M			HT 1,2 M			HR 1,2 M			
J	25,8	12,6	-0,2	30,9	10	6,4	4	17,9	30	16,2	24	3	0	0	0	0	0	0				172,6	50,0	26	13	11	4	3
F	23,5	13,2	-0,8	27,2	3	9,2	25	17,8	14	15,6	9	0	0	0	0	0	0	0				173,7	63,0	19	15	14	5	1
M	22,1	10,8	-1,0	26,1	10	3,4	20	10,7	18	16,4	7	0	2	0	0	0	0	0				60,1	24,8	1	12	10	4	0
A	20,4	5,6	-0,9	26,2	1	2,3	6	11,6	3	10,7	15	0	5	0	0	2	0	0	6			33,4	17,4	15	6	5	2	0
M	18,8	1,4	0,2	22,6	27	-3,6	30	13,7	4	9,0	4	0	7	0	0	22	14	1		14	30	58,8	56,9	3	4	1	1	1
J	15,9	-1,9	1,1	19,6	1	-6,1	13	13,0	27	3,9	26	0	18	0	0	26	22	17				0,0	0,0	–	0	0	0	0
J	16,4	-3,1	0,4	20,7	31	-8,5	25	9,5	23	5,6	6	0	18	1	0	30	26	17				3,4	3,4	5	1	1	0	0
A	18,9	-1,0	0,0	23,5	27	-7,7	4	6,9	17	7,7	21	0	8	1	0	24	19	13			26	6,2	3,7	31	4	3	0	0
S	23,0	7,1	2,4	27,4	23	3,0	25	12,4	27	12,0	26	0	3	0	0	0	0	0				74,7	40,9	27	7	6	1	1
O	22,5	8,0	-0,6	30,2	15	-0,5	5	14,6	3	12,4	31	1	3	0	0	5	1	0	7	5		103,5	50,7	23	5	4	3	2
N	23,8	10,3	-0,4	29,0	8	4,9	20	12,9	26	14,0	1	0	1	0	0	0	0	0				163,3	57,0	26	16	13	6	1
D	23,8	11,5	-0,9	28,4	30	5,7	3	13,7	16	14,5	25	0	2	0	0	0	0	0				114,1	31,0	15	17	13	4	1
A	21,3	6,2	-0,1	30,9	–	-8,5	–	8,9	–	16,4	–	4	67	2	0	109	82	48				983,8	63,0	–	100	81	30	10

*T̄m = 1/2 (Tx + T̄n); Waar/Where*** Laatste datum verwys na vorige maand / Last date refers to previous month.

TV 4 / 198

TABEL I | TABLE I

MAAND / MONTH	UITERSTE TEMPERATURE – °C – / EXTREME TEMPERATURES: GEMIDDELDES VAN / AVERAGES OF: DAELIKSE MAKSIMUM / DAILY MAXIMUM Tx	DAELIKSE MINIMUM / DAILY MINIMUM Tn	Tm* – NORMALE Tm / Tm* – LONGTERM Tm ΔTm	VOLSTREKTE MAKSIMUM / ABSOLUTE MAXIMUM Txx	DATUM / DATE	VOLSTREKTE MINIMUM / ABSOLUTE MINIMUM Tnn	DATUM / DATE	LAAGSTE MAKSIMUM / LOWEST MAXIMUM Txn	DATUM / DATE	HOOGSTE MINIMUM / HIGHEST MINIMUM Tnx	DATUM / DATE	AANTAL DAE MET / NUMBER OF DAYS WITH: MAKSIMUM / MAXIMUM 30,0 ∧	17,5 ∨	10,0 ∨	MINIMUM / MINIMUM 20,0 ∧	+2,5 ∨	0,0 ∨	−2,5 ∨	RYP / FROST: VROEGSTE EN LAATSTE DATUMS / FIRST AND LAST DATES +2,5 ∨	0,0 ∨	−2,5 ∨	NEERSLAG – mm – / PRECIPITATION: MAAND- EN JAARTOTALE / MONTHLY AND ANNUAL TOTALS	MAKSIMUM IN 24 UUR / MAXIMUM IN 24 HOURS Rx	DATUM / DATE	AANTAL DAE MET HOEVEELHEDE / NUMBER OF DAYS WITH AMOUNTS: 0,1 ∧	1,0 ∧	10,0 ∧	25,0 ∧
339/357	RIVER VIEW											⊕ 28°27'S			λ 32°12'E				H 46 M			HT 1,2 M			HR 1,2 M			
J	29,3	20,3	−0,3	37,8	2	14,6	5	22,3	12	25,0	25	13	0	0	18	0	0	0				228,3	160,2	29	15	10	4	1
F	28,4	20,4	−1,2	33,2	11	16,1	2	23,2	17	22,8	20	7	0	0	17	0	0	0				268,6	101,5	27	11	9	7	3
M	27,1	18,7	−2,1	35,4	23	13,0	18	18,9	18	22,4	7	3	0	0	8	0	0	0				78,7	19,0	11	10	9	4	0
A	27,0	17,8	−0,3	30,5	2	9,0	3	23,0	14	21,3	2	1	0	0	5	0	0	0				75,5	46,5	2	7	7	2	1
M	25,9	15,3	0,5	32,5	9	9,0	18	19,4	14	19,2	7	2	0	0	0	0	0	0				26,0	14,7	13	3	3	1	0
J	24,0	12,0	0,1	28,6	2	6,6	22	19,0	24	17,7	1	0	0	0	0	0	0	0				4,3	2,8	23	4	1	0	0
J	23,8	10,6	−0,5	29,5	20	4,3	25	14,4	23	16,4	8	0	2	0	0	0	0	0				14,7	8,8	23	3	3	0	0
A	25,4	13,5	0,2	35,4	14	7,8	8	16,5	16	18,9	31	5	1	0	0	0	0	0				21,1	7,0	28	6	5	0	0
S	25,7	16,2	−0,2	30,0	22	13,0	4	20,0	13	19,0	8	0	0	0	0	0	0	0				122,7	46,3	26	10	9	3	2
O	24,4	15,9	−1,8	36,0	19	11,0	4	17,4	21	20,0	2	4	1	0	0	0	0	0				51,8	25,2	26	15	10	1	1
N	26,3	18,5	−1,1	32,4	24	13,0	16	21,2	1	22,5	7	5	0	0	7	0	0	0				44,5	16,2	25	10	7	2	0
D	27,8	19,9	−0,8	32,4	21	14,8	3	22,0	2	24,0	21	8	0	0	16	0	0	0				127,1	44,4	21	14	12	4	2
A	26,3	16,6	−0,6	37,8	–	4,3	–	14,4	–	25,0	–	48	4	0	71	0	0	0				1063,3	160,2	–	108	85	28	10
339/720	CAPE ST. LUCIA – VRT											⊕ 28°30'S			λ 32°24'E				H 107 M			HT 1,2 M			HR 1,2 M			
J	27,1	21,1	−0,5	31,8	10	15,4	3	21,4	3	25,0	25	3	0	0	23	0	0	0				223,3	91,0	29	18	14	5	2
F	26,6	21,3	−0,8	28,8	25	19,3	1	22,8	28	23,3	27	0	0	0	23	0	0	0				221,4	50,4	13	19	14	5	4
M	25,9	19,6	−1,4	32,1	23	14,4	18	17,6	18	23,1	7	1	0	0	15	0	0	0				87,9	37,4	17	15	12	3	1
A	25,1	19,0	−0,5	28,4	1	14,9	4	20,0	3	22,1	13	0	0	0	9	0	0	0				45,1	24,0	2	8	5	2	0
M	24,3	16,7	0,5	30,3	9	13,6	16	19,5	14	19,8	10	1	0	0	0	0	0	0				108,6	68,0	13	10	9	2	1
J	22,0	14,8	0,5	25,8	2	12,9	15	19,0	8	18,4	24	0	0	0	0	0	0	0				69,2	20,0	23	9	6	3	0
J	21,4	12,7	−0,8	26,0	20	7,8	25	13,2	23	16,0	8	0	2	0	0	0	0	0				73,1	52,5	23	6	4	2	1
A	22,4	14,6	−0,4	30,1	14	10,0	3	17,0	16	17,8	25	1	1	0	0	0	0	0				69,0	29,6	15	9	7	2	1
S	23,2	17,7	0,5	26,0	15	15,2	6	19,4	13	19,5	8	0	0	0	0	0	0	0				188,9	67,6	25	15	13	3	3
O	23,0	16,9	−1,2	30,0	24	13,5	3	17,0	3	20,0	15	0	2	0	0	0	0	0				68,6	22,6	26	16	9	2	0
N	24,1	18,9	−1,0	29,4	24	14,6	16	21,2	15	21,0	5	0	0	0	7	0	0	0				47,2	10,8	25	13	10	1	0
D	25,7	20,1	−0,6	30,6	10	14,8	3	21,5	2	23,2	21	1	0	0	18	0	0	0				213,8	66,8	15	21	14	6	2
A	24,2	17,8	−0,5	32,1	–	7,8	–	13,2	–	25,0	–	7	5	0	95	0	0	0				1416,1	91,0	–	159	119	36	15
339/731	LAKE ST. LUCIA – RES CENTRE											⊕ 28°11'S			λ 32°25'E				H 18 M			HT 1,2 M			HR 1,2 M			
J	28,1	20,7	−0,3	33,6	25	14,3	5	22,0	3	25,8	25	9	0	0	20	0	0	0				158,8	57,4	29	16	13	5	2
F	27,7	20,6	−0,6	32,5	11	15,5	1	23,6	17	22,8	27	4	0	0	19	0	0	0				263,0	85,0	27	16	14	7	4
M	26,6	18,6	−1,7	30,5	23	13,5	18	19,3	18	23,0	6	1	0	0	6	0	0	0				118,0	68,0	19	12	11	3	1
A	25,3	18,1	−0,6	27,5	8	13,3	19	19,0	3	21,5	2	0	0	0	6	0	0	0				87,2	36,0	2	5	5	3	2
M	–	15,3	–	–	–	9,6	19	–	–	19,0	7	–	–	–	0	0	0	0				17,2	14,0	13	4	2	1	0
J	21,2	12,0	−0,5	23,4	2	8,0	17	19,0	24	14,6	5	0	0	0	0	0	0	0				36,3	11,5	23	6	4	2	0
J	21,4	11,0	−0,7	24,6	9	3,0	25	16,0	23	16,1	16	0	3	0	0	0	0	0				15,7	10,7	24	3	3	1	0
A	23,9	13,8	0,8	34,5	25	7,3	3	16,0	16	17,3	23	2	0	0	0	0	0	0				22,3	7,5	16	6	4	0	0
S	25,2	17,3	1,1	29,5	22	13,0	2	19,5	13	20,0	8	0	0	0	0	0	0	0				201,0	132,0	26	11	10	3	2
O	24,8	16,4	−0,9	32,5	15	12,5	7	17,5	21	20,5	2	3	0	0	1	0	0	0				54,4	15,5	26	14	11	1	0
N	25,5	18,0	−1,1	30,2	24	12,0	16	20,5	15	21,5	30	1	0	0	3	0	0	0				82,5	27,5	25	8	8	4	1
D	27,6	19,6	−0,3	33,0	15	15,0	4	22,0	16	24,0	21	5	0	0	14	0	0	0				286,1	158,0	15	13	13	4	3
A	–	16,8	–	34,5	–	3,0	–	–	–	25,8	–	–	–	–	69	0	0	0				1342,5	158,0	–	114	98	34	15
356/857	SISHEN											⊕ 27°47'S			λ 22°59'E				H 1204 M			HT 1,2 M			HR 1,2 M			
J	32,6	17,9	0,6	36,6	6	13,3	3	22,8	23	21,6	2	26	0	0	5	0	0	0				25,6	10,3	22	6	6	1	0
F	30,7	17,3	−0,3	34,7	8	13,4	26	24,2	18	20,4	4	18	0	0	1	0	0	0				41,5	31,0	18	7	5	1	1
M	25,9	14,9	−2,1	31,3	2	7,9	18	18,5	5	20,0	3	1	0	0	0	0	0	0				198,9	69,8	16	8	7	4	4
A	25,1	11,4	0,6	28,4	1	6,6	13	21,4	11	15,5	1	0	0	0	0	0	0	0				46,0	27,3	9	4	3	2	1
M	21,7	6,4	0,8	26,3	1	0,2	30	16,4	6	12,4	4	0	3	0	0	4	0	0	14			7,8	7,8	6	1	1	0	0
J	20,4	4,5	2,0	25,0	4	0,1	27	15,7	26	9,8	4	0	3	0	0	5	0	0				0,7	0,7	10	1	0	0	0
J	19,1	2,9	0,7	24,7	28	−2,2	10	9,4	8	7,7	5	0	7	1	0	13	7	0		9		4,2	3,3	6	2	1	0	0
A	21,7	4,3	−0,1	26,7	21	−3,9	15	10,6	14	13,5	23	0	5	0	0	8	4	1	17	16	15	0,0	0,0	–	0	0	0	0
S	28,0	10,6	1,4	32,5	22	3,5	1	21,9	1	16,8	19	8	0	0	0	0	0	0			15	3,4	2,2	10	2	2	0	0
O	28,0	11,0	−1,0	38,0	14	4,4	3	17,5	2	19,0	31	11	0	0	0	0	0	0			**	0,0	0,0	–	0	0	0	0
N	29,5	14,2	−1,0	–	–	–	–	–	–	–	–	–	–	–	–	–	–	–				16,2	6,2	11	5	5	0	0
D	29,3	15,4	−2,4	–	–	–	–	–	–	–	–	–	–	–	–	–	–	–				174,1	89,5	3	7	7	4	1
A	26,0	10,9	−0,1	–	–	−3,9	–	9,4	–	–	–	–	–	–	–	–	–	–				518,4	89,5	–	43	37	12	7
360/597	VAALHARTS – AGR											⊕ 27°57'S			λ 24°50'E				H 1175 M			HT 1,2 M			HR 1,2 M			
J	31,6	16,8	−0,4	37,0	1	10,5	3	18,0	23	21,5	2	21	0	0	3	0	0	0				106,1	50,0	23	6	6	2	2
F	28,7	16,2	−1,2	32,5	8	13,2	26	21,0	19	20,1	10	9	0	0	1	0	0	0				68,0	21,8	18	8	8	2	0
M	25,1	13,9	−1,8	30,0	3	6,3	21	16,6	18	18,2	1	0	1	0	0	0	0	0				112,3	26,8	5	12	11	5	1
A	24,4	9,4	−0,9	29,1	2	3,2	12	17,6	13	13,5	1	0	0	0	0	0	0	0				31,7	13,5	15	6	5	2	0
M	22,2	4,5	−0,2	28,6	9	−2,5	30	16,0	28	12,6	4	0	2	0	0	7	2	0	14	29		15,8	12,0	3	2	2	1	0
J	20,6	3,3	1,8	23,8	3	−1,2	24	16,4	8	10,8	1	0	2	0	0	13	4	0				1,1	0,7	26	2	0	0	0
J	18,9	2,4	0,6	24,7	15	−6,5	23	9,4	8	9,9	1	0	10	1	0	17	9	4			9	2,5	2,5	5	1	1	0	0
A	22,3	3,6	−0,2	27,3	21	−5,5	2	13,8	2	12,0	23	0	4	0	0	14	6	3		26	3	1,1	1,1	31	1	1	0	0
S	28,7	9,8	2,6	33,1	22	5,1	2	23,2	2	16,5	18	11	0	0	0	0	0	0				5,5	3,0	10	2	2	0	0
O	28,7	9,9	−0,7	34,7	14	0,7	3	21,1	3	17,3	30	15	0	0	0	1	0	0	3			13,3	6,8	30	2	2	0	0
N	29,6	14,1	−0,1	35,6	8	9,8	28	23,3	26	19,4	9	13	0	0	0	0	0	0				70,9	14,7	24	10	9	5	0
D	28,8	14,4	−1,9	33,4	4	7,8	3	17,8	15	18,6	21	13	0	0	0	0	0	0				187,0	45,5	14	11	11	5	4
A	25,8	9,9	−0,2	37,0	–	−6,5	–	9,4	–	21,5	–	82	19	1	4	52	21	7				615,3	50,0	–	63	58	22	7

*Tm = 1/2 (Tx + Tn); Waar/Where** Laatste datum verwys na vorige maand / Last date refers to previous month.

TY 4 / 198

UITERSTE TEMPERATURE – °C – EXTREME TEMPERATURES; RYP / FROST; NEERSLAG – mm – PRECIPITATION

MAAND / MONTH	Tx: Daelikse maksimum / Daily maximum	Tn: Daelikse minimum / Daily minimum	ΔTm: Tm* – Normale Tm / Tm* – Longterm Tm	Txx: Volstrekte maksimum / Absolute maximum	Datum / Date	Tnn: Volstrekte minimum / Absolute minimum	Datum / Date	Txn: Laagste maksimum / Lowest maximum	Datum / Date	Tnx: Hoogste minimum / Highest minimum	Datum / Date	Maksimum / Maximum > 30,0	Maksimum / Maximum < 17,5	Maksimum / Maximum < 10,0	Minimum > 20,0	Minimum < +2,5	Minimum < 0,0	Minimum < –2,5	Vroegste en laatste datums / First and last dates < +2,5	< 0,0	< –2,5	Maand- en jaartotale / Monthly and annual totals	Rx: Maksimum in 24 uur / Maximum in 24 hours	Datum / Date	Aantal dae met hoeveelhede / Number of days with amounts ≥ 0,1	≥ 1,0	≥ 10,0	≥ 25,0
363/239 PLESSISDRAAI	B 27°59'S			λ 26° 9'E				H 1249 M				HT 1,2 M			HR 1,2 M													
J	30,1	14,3	-	34,8	17	6,4	4	20,6	27	18,2	26	18	0	0	0	0	0	0				68,9	26,8	23	13	7	2	1
F	27,6	14,7	-	32,1	7	10,0	28	21,8	18	16,9	23	7	0	0	0	0	0	0				65,6	14,5	23	14	10	3	0
M	25,0	12,6	-	30,2	31	4,1	21	12,7	18	17,2	5	1	1	0	0	0	0	0				69,9	19,5	5	12	8	3	0
A	24,4	6,8	-	29,4	1	1,6	12	16,9	13	12,7	1	0	3	0	0	2	0	0	12			16,4	12,0	22	6	4	1	0
M	22,0	1,7	-	27,6	27	-4,5	30	17,0	4	11,4	4	0	2	0	0	19	10	2		14	29	11,0	5,3	3	3	3	0	0
J	20,0	-0,3	-	23,0	3	-3,5	12	16,5	8	6,8	26	0	3	0	0	23	18	10				7,8	5,5	7	3	2	0	0
J	19,0	-2,0	-	24,5	15	-4,5	23	9,3	9	5,9	3	0	8	1	0	26	20	15				5,0	5,0	5	1	1	0	0
A	21,6	0,3	-	27,6	31	-9,2	3	13,1	17	10,5	23	0	5	0	0	21	16	10		29	28	3,8	2,3	16	3	2	0	0
S	26,1	7,7	-	31,5	23	3,0	5	21,9	1	14,3	26	6	0	0	0	0	0	0				3,2	1,0	10	4	2	0	0
O	28,2	6,7	-	33,6	31	0,0	3	21,7	3	18,0	31	12	0	0	0	2	0	0	21			16,2	5,0	23	4	4	0	0
N	29,0	12,1	-	35,4	8	7,0	20	19,3	26	16,3	24	13	0	0	0	0	0	0				74,3	16,5	24	12	11	3	0
D	27,7	13,4	-	33,7	30	5,1	3	15,8	16	17,5	14	8	1	0	0	0	0	0				153,5	60,7	21	14	12	4	2
A	25,3	7,5	-	35,4	-	-9,5	-	9,3	-	18,2	-	65	23	1	0	93	64	37				495,6	60,7	-	89	66	16	3
364/300 WELKOM - AER	B 28° 0'S			λ 26°40'E				H 1338 M				HT 1,2 M			HR 1,2 M													
J	28,7	15,4	-0,8	33,2	10	9,2	3	19,6	24	18,0	26	14	0	0	0	0	0	0				115,4	46,5	26	9	[illegible]	4	1
F	26,5	15,6	-0,7	31,0	7	13,1	25	19,5	14	17,2	27	1	0	0	0	0	0	0				84,2	23,1	19	12	9	3	0
M	24,1	13,5	-1,0	26,6	31	7,1	21	12,8	18	17,7	7	0	1	0	0	0	0	0				52,8	9,7	18	9	7	0	0
A	23,0	9,5	-0,5	27,9	1	5,9	12	14,4	22	13,6	1	0	2	0	0	0	0	0				33,4	15,4	22	8	4	1	0
M	20,6	5,0	0,2	26,0	27	0,1	30	16,0	4	11,6	4	0	4	0	0	4	0	0	29			12,2	9,4	4	2	2	0	0
J	18,9	2,7	1,0	21,7	3	-0,8	12	15,1	27	7,3	25	0	5	0	0	17	3	0		12		1,4	0,8	26	2	0	0	0
J	18,2	1,6	0,6	23,3	15	-7,2	23	9,0	8	7,8	6	0	10	1	0	18	11	3			9	5,2	4,5	6	2	1	0	0
A	20,8	3,9	0,5	26,8	31	-4,9	2	10,3	17	10,7	31	0	6	0	0	11	4	3		15	15	6,5	2,8	22	3	3	0	0
S	26,7	10,5	2,7	30,8	23	5,1	10	19,8	1	14,2	18	2	0	0	0	0	0	0				20,0	14,5	28	3	2	1	0
O	26,9	10,5	-0,5	32,5	15	0,7	3	20,0	3	18,0	17	7	0	0	0	1	0	0	3			11,9	3,5	17	5	4	0	0
N	27,6	13,5	-0,3	33,5	8	8,8	3	18,1	25	17,6	22	10	0	0	0	0	0	0				100,6	29,8	23	10	8	4	2
D	26,5	14,4	-1,9	32,1	30	7,5	3	15,0	16	17,0	25	5	1	0	0	0	0	0				99,2	21,1	5	13	13	4	0
A	24,0	9,7	-0,1	33,5	-	-7,2	-	9,0	-	18,0	-	39	29	1	0	51	18	6				542,8	46,5	-	78	61	17	3
365/430 KROONSTAD - MUN	B 27°40'S			λ 27°15'E				H 1348 M				HT 1,2 M			HR 1,2 M													
J	28,3	14,8	-0,2	32,7	10	9,2	3	21,1	24	18,0	23	10	0	0	0	0	0	0				155,7	65,5	26	14	10	5	1
F	26,3	15,0	0,0	28,9	3	11,4	25	21,3	17	16,9	19	0	0	0	0	0	0	0				70,7	24,0	16	17	14	2	0
M	24,6	12,4	-0,8	29,4	10	4,4	21	14,6	18	16,7	7	0	1	0	0	0	0	0				44,3	23,5	18	11	8	1	0
A	23,0	7,8	-0,7	27,9	2	4,2	8	16,5	4	13,3	15	0	1	0	0	0	0	0				44,3	19,0	22	8	6	1	0
M	21,1	2,5	-0,2	25,9	27	-2,4	30	14,4	4	12,4	4	0	2	0	0	17	7	0	11	14		13,0	6,5	3	3	3	0	0
J	19,2	-0,7	0,6	22,4	1	-4,2	20	15,2	27	7,2	28	0	5	0	0	23	20	12			11	5,6	5,0	7	4	1	0	0
J	18,7	-2,4	-0,6	23,2	15	-8,7	23	11,3	8	5,4	6	0	8	0	0	29	23	16				1,5	1,5	5	1	1	0	0
A	21,3	1,2	-0,3	25,8	9	-6,2	15	11,0	17	9,7	31	0	3	0	0	19	15	10		28	26	3,5	2,7	17	3	1	0	0
S	26,9	9,4	2,7	30,8	23	4,8	5	22,6	1	15,1	19	2	0	0	0	0	0	0				34,4	22,5	27	7	5	1	0
O	26,5	10,1	-0,3	32,0	15	1,5	3	20,1	3	18,2	17	6	0	0	0	1	0	0	3			22,0	8,6	17	6	4	0	0
N	27,6	12,9	0,4	32,8	8	7,1	20	17,5	26	17,3	10	10	0	0	0	0	0	0				103,5	31,0	26	14	10	4	1
D	26,7	13,7	-1,3	32,1	30	6,3	3	15,6	16	17,6	21	4	2	0	0	0	0	0				87,7	24,0	16	13	9	4	0
A	24,2	8,1	-0,1	32,8	-	-6,7	-	11,0	-	18,2	-	32	22	0	0	89	65	38				586,2	65,5	-	101	72	18	2
393/778 KURUMAN - TNK	B 27°28'S			λ 23°26'E				H 1315 M				HT 1,2 M			HR 1,2 M													
J	31,4	16,2	0,1	36,0	18	11,0	4	17,6	24	21,2	2	24	0	0	1	0	0	0				124,1	50,5	23	7	6	4	2
F	28,9	16,4	-0,4	32,5	8	13,2	2	19,0	18	18,5	27	11	0	0	0	0	0	0				85,6	52,0	18	9	8	1	0
M	24,7	14,3	-1,4	29,0	2	7,1	25	18,2	16	19,2	1	0	0	0	0	0	0	0				245,4	65,6	4	16	14	8	3
A	24,3	9,7	-0,1	27,3	1	4,5	12	19,0	4	13,5	1	0	0	0	0	0	0	0				35,3	15,0	9	4	4	2	0
M	21,6	4,4	0,1	26,5	2	-1,5	29	18,0	7	13,0	4	0	0	0	0	11	1	0	14	29		3,0	2,5	6	2	1	0	0
J	20,2	2,2	1,1	24,0	3	-1,6	28	15,7	7	9,5	1	0	3	0	0	17	5	0				1,9	1,9	7	1	1	0	0
J	19,3	1,4	0,5	24,3	28	-3,0	9	10,5	8	10,0	3	0	7	0	0	17	14	1			9	1,9	1,3	5	3	1	0	0
A	21,7	3,3	0,5	26,0	21	-6,0	3	12,5	14	11,2	23	0	5	0	0	11	6	1	28	15	3	0,5	0,5	31	1	0	0	0
S	27,5	10,3	3,0	32,0	23	6,0	5	23,0	1	18,0	26	6	0	0	0	0	0	0				8,9	5,5	16	5	2	0	0
O	27,9	10,2	-0,2	33,0	14	3,0	3	20,2	2	17,7	31	10	0	0	0	0	0	0				21,0	11,0	23	3	3	1	0
N	28,5	13,6	-0,4	34,2	22	9,2	6	24,1	26	21,5	9	11	0	0	1	0	0	0				74,7	25,5	24	8	7	3	1
D	28,9	14,4	-1,2	33,6	30	8,9	8	16,5	16	17,5	13	15	1	0	0	0	0	0				157,8	32,6	14	10	10	7	3
A	25,4	9,7	0,1	36,0	-	-6,0	-	10,5	-	21,5	-	77	16	0	2	56	26	2				760,1	65,6	-	69	57	26	9
399/894 BALKFONTEIN - IRR	B 27°24'S			λ 26°30'E				H 1280 M				HT 1,2 M			HR 1,2 M													
J	29,4	15,4	-0,6	34,2	9	10,0	4	19,1	24	18,4	23	16	0	0	0	0	0	0				162,8	74,5	26	12	6	5	2
F	27,2	15,6	-0,7	30,4	7	12,0	28	22,0	19	17,2	19	2	0	0	0	0	0	0				47,3	19,5	14	10	6	2	0
M	25,0	13,7	-1,0	30,1	11	5,7	21	16,5	18	17,5	7	1	1	0	0	0	0	0				104,7	25,0	13	14	13	3	1
A	24,0	9,5	-0,2	29,0	2	5,8	8	16,8	13	14,0	3	0	1	0	0	0	0	0				54,1	14,0	10	11	7	3	0
M	22,2	4,1	0,6	27,4	27	-1,2	30	14,9	4	12,5	4	0	1	0	0	15	2	0	14	29		27,9	21,0	3	3	3	1	0
J	20,3	1,0	1,6	23,6	1	-3,0	12	15,6	8	9,0	28	0	4	0	0	21	16	2			12	1,4	0,7	7	2	0	0	0
J	19,7	0,0	0,6	25,4	15	-6,6	23	10,0	8	9,0	14	0	7	0	0	22	15	11				0,6	0,6	5	1	0	0	0
A	22,5	2,3	0,3	27,8	31	-8,0	3	14,5	2	10,5	31	0	3	0	0	15	10	7		26	15	3,7	2,2	17	2	2	0	0
S	27,9	10,1	2,9	31,4	23	5,8	25	21,4	1	15,5	26	5	0	0	0	0	0	0				35,2	30,7	27	3	3	1	1
O	27,9	10,5	-0,1	33,2	15	2,3	3	21,5	6	19,5	17	12	0	0	0	1	0	0	3			19,3	12,4	23	3	3	1	0
N	28,8	13,8	0,4	34,3	8	8,7	20	18,5	20	19,4	9	14	0	0	0	0	0	0				109,4	39,5	23	9	8	3	2
D	27,7	14,6	-1,3	32,2	30	9,0	3	16,6	16	17,3	21	6	1	0	0	0	0	0				178,8	56,0	21	14	14	5	2
A	25,2	9,2	0,2	34,3	-	-8,0	-	10,0	-	19,5	-	56	18	0	0	74	43	20				745,2	74,5	-	84	67	24	8

* Tm = 1/2 (Tx + Tn);   Waar/Where** Laatste datum verwys na vorige maand / Last date refers to previous month.

TV 4 / 108

MAAND / MONTH	UITERSTE TEMPERATURE – °C – EXTREME TEMPERATURES: GEMIDDELDES VAN AVERAGES OF: DAELIKSE MAKSIMUM DAILY MAXIMUM Tx	DAELIKSE MINIMUM DAILY MINIMUM Tn	Tm* – NORMALE Tm / Tm* – LONGTERM Tm ΔTm	VOLSTREKTE MAKSIMUM ABSOLUTE MAXIMUM Txx	DATUM / DATE	VOLSTREKTE MINIMUM ABSOLUTE MINIMUM Tnn	DATUM / DATE	LAAGSTE MAKSIMUM LOWEST MAXIMUM Txn	DATUM / DATE	HOOGSTE MINIMUM HIGHEST MINIMUM Tnx	DATUM / DATE	AANTAL DAE MET NUMBER OF DAYS WITH: MAKSIMUM MAXIMUM > 30,0	< 17,5	< 10,0	MINIMUM MINIMUM > 20,0	< +2,5	< 0,0	< –2,5	RYP / FROST: VROEGSTE EN LAATSTE DATUMS FIRST AND LAST DATES < +2,5	< 0,0	< –2,5	NEERSLAG – mm – PRECIPITATION: MAAND- EN JAARTOTALE MONTHLY AND ANNUAL TOTALS	MAKSIMUM IN 24 UUR MAXIMUM IN 24 HOURS Rx	DATUM / DATE	AANTAL DAE MET HOEVEELHEDE NUMBER OF DAYS WITH AMOUNTS ≥ 0,1	≥ 1,0	≥ 10,0	≥ 25,0
403/886A	FRANKFORT – TNK ***											φ 27°16'S			λ 28°30'E				H 1498 M			HT 1,2 M			HR 1,2 M			
J	26,5	13,8	–0,6	31,2	10	9,0	4	20,7	30	17,3	27	3	0	0	0	0	0	0				240,9	56,9	24	17	12	7	4
F	24,5	14,3	–0,6	28,6	4	11,5	26	18,0	17	16,5	21	0	0	0	0	0	0	0				126,6	42,7	19	20	13	2	1
M	23,7	11,3	–0,6	27,5	30	2,5	21	13,8	18	17,1	7	0	1	0	0	0	0	0				40,7	13,5	1	14	7	2	0
A	21,9	6,5	–0,3	27,7	1	2,6	25	13,6	3	12,5	2	0	2	0	0	0	0	0				69,2	19,2	13	9	6	3	0
M	20,2	2,0	1,1	24,1	27	–4,0	30	13,7	13	10,8	4	0	6	0	0	19	13	1	1	14	30	26,9	9,9	9	8	5	0	0
J	18,5	–3,0	0,8	21,6	3	–7,2	18	14,0	8	6,0	25	0	7	0	0	28	22	19				2,3	2,0	7	2	1	0	0
J	18,2	–3,9	0,0	22,9	16	–9,8	24	11,7	23	5,2	29	0	10	0	0	29	27	22				2,3	2,3	6	1	1	0	0
A	20,9	–0,6	–0,2	24,7	31	–6,6	4	15,9	17	9,4	23	0	3	0	0	21	17	14			26	5,3	3,4	22	3	2	0	0
S	25,4	7,5	2,6	30,5	23	3,0	4	20,5	13	12,2	19	1	0	0	0	0	0	0				36,9	11,5	27	9	4	2	0
O	25,0	8,7	–0,6	31,1	15	–0,4	3	14,9	22	14,6	17	3	3	0	0	3	1	0	7	3		26,3	9,6	24	9	7	0	0
N	25,6	11,6	–0,4	31,5	8	5,1	20	17,7	26	15,1	24	4	0	0	0	0	0	0				136,7	31,5	12	16	12	5	1
D	25,6	12,8	–0,9	30,4	30	6,9	3	15,3	16	16,1	24	1	2	0	0	0	0	0				169,5	76,3	18	15	11	6	2
A	23,0	6,7	0,0	31,5	–	–9,8	–	11,7	–	17,3	–	12	34	0	0	100	80	56				883,6	76,3	–	123	83	27	8
406/682	VOLKSRUST – MUN											φ 27°22'S			λ 29°53'E				H 1652 M			HT 1,2 M			HR 1,2 M			
J	24,2	13,0	0,1	30,0	11	6,5	31	13,2	30	17,4	25	0	2	0	0	0	0	0				209,0	31,0	25	–	14	8	3
F	22,4	13,2	–0,1	27,5	4	7,3	1	15,3	13	16,2	27	0	4	0	0	0	0	0				163,1	56,0	14	–	14	5	2
M	21,9	10,5	–0,5	26,0	6	6,0	18	12,0	19	15,4	7	0	3	0	0	0	0	0				34,5	13,0	6	–	6	2	0
A	20,2	7,7	0,2	25,4	1	4,0	20	9,3	3	12,7	2	0	5	1	0	0	0	0				60,0	20,0	13	–	5	3	0
M	19,1	4,3	1,2	23,8	27	–1,0	17	12,0	14	9,4	3	0	8	0	0	9	4	0	16	17		9,0	7,0	13	–	2	0	0
J	16,9	–0,2	0,6	20,0	19	–5,0	18	11,4	25	5,0	9	0	20	0	0	26	13	5			14	0,0	0,0	–	0	0	0	0
J	17,3	–0,1	1,3	21,9	16	–5,5	22	7,1	23	7,5	20	0	15	1	0	24	18	6				1,0	1,0	6	–	1	0	0
A	19,4	2,3	0,7	23,8	31	–3,5	4	9,8	16	9,0	21	0	7	1	0	17	11	2		15	15	0,0	0,0	–	0	0	0	0
S	23,2	8,9	2,2	28,8	23	4,7	9	12,0	13	12,0	18	0	3	0	0	0	0	0				120,5	56,0	28	–	9	4	2
O	22,0	9,2	–0,4	29,0	15	0,8	6	10,5	9	13,9	16	0	6	0	0	1	0	0	6			96,0	46,0	16	–	7	2	2
N	23,4	11,4	0,5	29,4	8	6,2	15	13,8	11	15,8	25	0	5	0	0	0	0	0				153,0	41,0	26	–	7	6	4
D	23,3	12,2	–0,4	29,8	30	6,4	3	13,5	16	14,8	30	0	2	0	0	0	0	0				186,5	49,0	16	–	10	6	3
A	21,1	7,7	0,5	30,0	–	–5,5	–	7,1	–	17,4	–	0	80	3	0	77	46	13				1032,6	56,0	–	–	75	36	16
409/337	NHLANGANO – SWAZ											φ 27° 7'S			λ 31°12'E				H 1036 M			HT 1,2 M			HR 1,2 M			
J	25,4	–	–	33,4	2	–	–	17,0	12	–	–	3	1	0	–	–	–	–				201,6	43,5	28	18	15	7	5
F	24,3	16,2	0,0	29,0	11	12,6	9	19,4	17	20,0	5	0	0	0	0	0	0	0				116,4	45,5	27	16	12	2	2
M	22,8	13,9	–1,1	28,3	25	10,0	18	13,6	18	19,1	7	0	1	0	0	0	0	0				62,7	36,0	17	9	6	2	1
A	23,7	12,5	0,4	30,5	2	10,1	7	12,2	3	16,5	11	1	3	0	0	0	0	0				120,2	45,5	17	9	7	3	2
M	22,5	10,9	1,6	28,0	28	6,0	31	15,0	14	14,2	7	0	3	0	0	0	0	0				3,0	3,0	13	1	1	0	0
J	20,4	6,2	0,9	25,2	20	2,5	13	15,6	8	11,1	1	0	3	0	0	0	0	0				10,5	5,5	25	2	2	0	0
J	21,2	5,4	0,9	27,4	20	–1,5	25	12,3	23	11,3	8	0	5	0	0	4	2	0	9	24		0,0	0,0	–	0	0	0	0
A	22,1	7,8	0,4	29,0	25	1,0	3	12,2	15	14,4	22	0	5	0	0	1	0	0		25		4,7	3,0	22	3	1	0	0
S	–	–	–	–	–	–	–	–	–	–	–	–	–	–	–	–	–	–	–1**			–	–	–	–	–	–	–
O	21,8	11,4	–1,8	33,4	15	4,9	6	11,8	21	16,4	25	2	8	0	0	0	0	0				48,4	14,0	22	11	8	2	0
N	23,2	13,0	–1,0	29,0	24	6,9	16	14,0	15	16,9	5	0	1	0	0	0	0	0				111,4	44,5	25	15	10	2	1
D	23,6	14,6	–0,8	30,0	29	8,3	3	15,0	16	17,6	21	0	1	0	0	0	0	0				183,9	54,0	15	24	16	6	2
A	–	–	–	33,4	–	–	–	–	–	–	–	–	–	–	–	–	–	–				–	–	–	–	–	–	–
411/324	MAKATINI – AGR											φ 27°24'S			λ 32°11'E				H 73 M			HT 1,2 M			HR 1,2 M			
J	31,3	20,5	–	40,5	2	14,2	5	24,0	30	24,9	25	21	0	0	20	0	0	0				126,3	41,5	17	11	11	3	1
F	29,3	20,6	–	34,5	11	15,6	1	23,8	28	23,2	20	10	0	0	20	0	0	0				153,9	47,0	27	16	12	4	2
M	28,6	18,4	–	34,8	23	15,7	30	21,8	19	22,0	24	8	0	0	6	0	0	0				40,7	22,5	7	6	6	1	0
A	27,9	16,2	–	33,3	12	12,5	19	19,4	3	20,6	13	4	0	0	1	0	0	0				54,9	23,0	2	7	6	2	0
M	27,2	12,7	–	32,1	9	5,3	19	22,4	14	19,3	26	3	0	0	0	0	0	0				8,0	8,0	13	1	1	0	0
J	24,8	8,8	–	30,3	2	3,6	20	20,6	24	14,3	3	1	0	0	0	0	0	0				6,8	6,0	25	2	1	0	0
J	25,2	6,3	–	31,0	8	0,1	25	18,9	23	13,4	23	1	0	0	0	3	0	0	13			0,4	0,4	6	1	0	0	0
A	26,6	10,5	–	36,6	25	3,0	4	19,5	16	16,4	22	4	0	0	0	0	0	0	26			6,3	5,5	16	3	1	0	0
S	27,4	16,8	–	33,3	15	10,4	2	18,4	13	20,3	16	5	0	0	1	0	0	0	**			164,0	72,5	26	9	7	4	3
O	26,3	15,9	–	36,9	19	10,3	28	17,3	21	19,6	1	5	1	0	0	0	0	0				25,6	10,5	16	9	5	1	0
N	28,1	18,1	–	37,5	16	8,5	16	21,5	15	21,3	30	9	0	0	4	0	0	0				47,0	24,5	25	9	7	1	0
D	28,7	19,9	–	35,2	7	14,3	5	22,6	26	23,8	21	10	0	0	17	0	0	0				264,3	83,0	15	15	14	6	3
A	27,6	15,4	–	40,5	–	0,1	–	17,3	–	24,9	–	81	1	0	59	3	0	0				898,2	83,0	–	69	71	22	9
413/158	DIAZ POINT – SWA – WRT											φ 26°38'S			λ 15° 6'E				H 23 M			HT 1,2 M			HR 1,2 M			
J	20,2	13,5	–1,2	23,5	2	10,0	6	14,3	5	15,7	24	0	5	0	0	0	0	0				0,0	0,0	–	0	0	0	0
F	21,2	14,7	–0,6	24,3	25	11,2	2	16,0	14	17,5	24	0	2	0	0	0	0	0				0,0	0,0	–	0	0	0	0
M	21,6	14,2	–0,2	28,0	30	10,5	21	16,6	21	16,8	31	0	2	0	0	0	0	0				8,5	8,5	31	1	1	0	0
A	19,6	12,3	–1,1	26,5	1	8,0	8	13,0	18	17,2	7	0	6	0	0	0	0	0				0,0	0,0	–	0	0	0	0
N	19,9	13,2	(0,6)	–	–	10,3	27	–	–	19,3	18	–	–	–	0	0	0	0				5,7	5,0	5	2	1	0	0
J	19,9	11,1	0,2	30,0	4	8,0	30	13,3	14	18,5	5	0	9	0	0	0	0	0				0,0	0,0	–	0	0	0	0
J	17,1	9,9	–0,8	23,9	23	7,8	1	12,2	24	12,0	11	0	18	0	0	0	0	0				0,0	0,0	–	0	0	0	0
A	18,0	10,0	0,1	25,6	9	7,6	18	11,8	19	13,4	11	0	12	0	0	0	0	0				0,4	0,4	13	1	0	0	0
S	16,1	10,0	–1,0	19,2	2	7,2	4	10,6	3	11,8	16	0	20	0	0	0	0	0				0,0	0,0	–	0	0	0	0
O	18,0	10,8	–0,7	23,6	10	8,5	5	12,0	4	12,5	31	0	11	0	0	0	0	0				0,0	0,0	–	0	0	0	0
N	19,9	12,6	0,0	25,0	10	10,8	7	15,0	16	14,5	18	0	2	0	0	0	0	0				0,0	0,0	–	0	0	0	0
D	19,6	13,3	–1,0	23,5	24	11,0	3	15,0	3	15,2	22	0	4	0	0	0	0	0				0,0	0,0	–	0	0	0	0
A	19,3	12,1	(–0,5)	30,0	–	7,2	–	10,6	–	19,3	–	–	–	–	0	0	0	0				14,6	8,5	–	4	2	0	0

* $\bar{T}m = 1/2\ (\bar{T}x + \bar{T}n)$; Waar/Where** Laatste datum verwys na vorige maand / Last date refers to previous month.

***Stasie verskuif; kyk na bl. XX/Station shifted; see p. XX

TABEL I | TABLE I

MAAND / MONTH	DAELIKSE MAKSIMUM DAILY MAXIMUM Tx	DAELIKSE MINIMUM DAILY MINIMUM Tn	Tm* – NORMALE Tm / Tm* – LONGTERM Tm ΔTm	VOLSTREKTE MAKSIMUM ABSOLUTE MAXIMUM Txx	DATUM / DATE	VOLSTREKTE MINIMUM ABSOLUTE MINIMUM Tnn	DATUM / DATE	LAAGSTE MAKSIMUM LOWEST MAXIMUM Txn	DATUM / DATE	HOOGSTE MINIMUM HIGHEST MINIMUM Tnx	DATUM / DATE	AANTAL DAE MET NUMBER OF DAYS WITH MAKSIMUM MAXIMUM > 30,0	> 17,5	> 10,0	MINIMUM MINIMUM > 20,0	< +2,5	< 0,0	< −2,5	VROEGSTE EN LAATSTE DATUMS FIRST AND LAST DATES < +2,5	< 0,0	< −2,5	MAAND- EN JAARTOTALE MONTHLY AND ANNUAL TOTALS	MAKSIMUM IN 24 UUR MAXIMUM IN 24 HOURS Rx	DATUM / DATE	AANTAL DAE MET HOEVEELHEDE NUMBER OF DAYS WITH AMOUNTS ≥ 0,1	≥ 1,0	≥ 10,0	≥ 25,0
	°C											EXTREME TEMPERATURES											NEERSLAG – mm – PRECIPITATION						
419/162	KEETMANSHOOP – SWA – WK											@ 26°32'S			λ 18° 7'E				H 1064 M				HT 1,2 M		HR 1,2 M			
J	35,3	18,6	0,0	38,5	1	12,7	3	30,3	11	23,8	30	31	0	0	7	0	0	0					0,0	0,0 –	0	0	0	0
F	34,2	18,7	0,6	37,2	4	10,2	1	28,9	25	24,3	28	26	0	0	11	0	0	0					6,8	6,0	26	2	1	0	0
M	29,7	17,0	−1,1	34,6	2	10,2	24	24,4	18	22,6	8	16	0	0	4	0	0	0					63,4	44,0	8	9	6	1	1
A	27,6	11,7	−1,1	31,7	21	4,7	27	23,6	11	17,7	9	5	0	0	0	0	0	0					9,5	5,3	3	3	3	0	0
M	23,2	8,5	−0,9	28,9	2	3,9	26	17,4	28	17,6	3	0	1	0	0	0	0	0					13,3	7,3	31	2	2	0	0
J	22,7	7,7	1,1	25,8	15	0,7	26	14,8	26	14,3	5	0	2	0	0	2	0	0	23				0,0	0,0 –	0	0	0	0	0
J	21,2	5,7	0,2	27,7	29	−1,7	9	11,5	8	11,8	13	0	6	0	0	8	1	0		9			5,5	4,3	12	2	2	0	0
A	22,6	6,6	−0,4	29,3	21	−1,2	15	11,3	14	13,9	19	0	5	0	0	4	1	0	28	15			0,3	0,3	19	1	0	0	0
S	27,4	10,8	0,4	34,7	22	3,1	2	15,8	8	20,0	18	13	1	0	0	0	0	0					24,2	24,2	9	1	1	1	0
O	29,1	11,4	−1,0	37,2	28	4,1	20	18,4	20	20,4	5	18	0	0	1	0	0	0					0,0	0,0 –	0	0	0	0	0
N	32,0	15,2	−0,4	37,6	22	10,6	30	25,7	27	21,6	23	22	0	0	3	0	0	0					0,0	0,0 –	0	0	0	0	0
D	33,1	16,9	−0,6	38,8	27	9,8	23	25,6	22	23,4	4	28	0	0	6	0	0	0					36,3	26,0	13	3	3	1	1
A	28,3	12,4	−0,3	38,8	–	−1,7	–	11,3	–	24,3	–	159	15	0	32	14	2	0					159,3	44,0	–	23	18	3	2
432/237	ARMOEDSVLAKTE – AGR											@ 26°57'S			λ 24°38'E				H 1234 M				HT 1,2 M		HR 1,2 M			
J	31,5	15,9	−0,5	37,0	9	7,2	4	21,9	26	18,8	20	20	0	0	0	0	0	0					148,0	64,0	23	9	6	4	2
F	27,6	15,7	−1,3	31,6	7	13,1	12	20,9	19	18,2	10	4	0	0	0	0	0	0					204,9	86,5	18	15	10	6	2
M	24,7	14,2	−1,6	26,5	30	6,6	21	16,6	18	18,6	11	0	2	0	0	0	0	0					83,1	26,5	26	13	6	3	1
A	24,3	9,6	−0,7	28,0	2	5,0	30	18,0	4	13,8	10	0	0	0	0	0	0	0					55,0	20,0	22	4	4	3	0
M	22,1	4,4	−0,1	26,8	27	−0,8	29	17,8	28	12,7	4	0	0	0	0	8	1	0	14	29			11,9	6,5	3	4	4	0	0
J	20,6	2,6	1,5	24,3	23	−0,8	24	14,5	8	9,8	26	0	3	0	0	19	1	0					14,1	14,0	7	2	1	1	0
J	19,7	0,2	0,2	25,0	16	−7,0	24	10,5	9	7,2	14	0	7	0	0	23	13	10			9		2,5	2,5	5	1	1	0	0
A	22,5	2,1	−0,5	27,4	26	−7,9	3	14,0	15	11,8	23	0	4	0	0	18	12	4		29	16		0,0	0,0 –	0	0	0	0	0
S	26,8	8,8	2,6	32,6	23	3,3	17	23,0	2	14,8	18	8	0	0	0	0	0	0					2,9	2,6	10	2	1	0	0
O	28,7	9,6	−1,2	33,4	31	1,0	2	19,8	3	16,1	18	14	0	0	0	2	0	0	3				30,2	19,0	23	4	3	1	0
N	29,9	12,7	−0,6	35,0	22	7,4	6	24,0	11	18,4	23	16	0	0	0	0	0	0					44,1	10,0	12	11	10	1	0
D	29,4	13,8	−2,0	34,2	9	8,1	3	16,4	16	18,0	14	15	1	0	0	0	0	0					156,7	38,0	15	15	14	5	2
A	29,8	9,1	−0,3	37,0	–	−7,9	–	10,5	–	18,8	–	77	17	0	0	70	27	14					753,4	86,5	–	80	62	24	7
435/157	DOORNLAAGTE											@ 26°37'S			λ 26° 6'E				H 1472 M				HT 1,2 M		HR 1,2 M			
J	–	14,6	–	–	–	9,4	4	–	–	17,8	17	–	–	–	0	0	0	0					243,4	48,5	26	16	12	7	5
F	25,1	14,5	−1,2	28,0	7	11,4	12	19,4	1	16,1	11	0	0	0	0	0	0	0					104,0	22,6	22	13	10	5	0
M	22,0	13,5	1,1	26,5	30	5,8	21	16,0	15	17,0	8	0	2	0	0	0	0	0					160,5	27,8	1	20	15	6	2
A	22,4	8,9	−0,5	25,4	1	5,5	30	15,4	4	14,1	10	0	2	0	0	0	0	0					92,7	21,1	13	11	11	4	0
M	20,7	4,5	0,6	24,6	27	0,9	17	13,4	4	11,3	4	0	3	0	0	10	0	0	14				25,7	16,3	3	5	3	1	0
J	16,7	2,1	1,1	21,2	3	−1,9	19	12,9	8	8,1	28	0	6	0	0	17	8	0		10			2,8	2,5	7	2	1	0	0
J	18,4	0,8	0,4	23,1	15	−6,0	23	11,2	8	7,1	6	0	10	0	0	20	12	5			9		0,0	0,0 –	0	0	0	0	0
A	20,7	3,5	−0,3	25,9	26	−3,0	3	13,4	15	10,1	31	0	3	0	0	12	7	2		15	4		10,9	6,5	16	2	2	0	0
S	26,0	10,3	2,9	30,0	25	5,3	5	22,2	2	15,6	13	0	0	0	0	0	0	0					0,0	0,0 –	0	0	0	0	0
O	26,9	10,5	−0,3	32,5	15	1,3	3	19,5	3	19,5	17	9	0	0	0	1	0	0	3				33,0	27,0	24	2	2	1	1
N	27,3	13,2	−0,1	32,5	21	10,0	3	16,4	11	17,5	9	9	0	0	0	0	0	0					106,2	45,6	26	13	10	3	1
D	–	(13,6)	–	–	–	–	–	–	–	–	–	–	–	–	–	–	–	–					209,6	75,0	14	13	12	8	1
A	–	(9,2)	–	–	–	−6,0	–	–	–	–	–	–	–	–	–	–	–	–					988,8	75,0	–	97	78	35	10
437/134	POTCHEFSTROOM – AGR											@ 26°44'S			λ 27° 5'E				H 1345 M				HT 1,2 M		HR 1,2 M			
J	28,8	14,9	−0,5	33,5	10	9,2	4	20,2	24	18,2	23	14	0	0	0	0	0	0					175,9	78,9	27	16	11	4	2
F	26,1	15,2	−1,0	29,1	7	11,8	8	19,9	13	17,7	24	0	0	0	0	0	0	0					128,8	59,0	16	17	13	3	1
M	24,4	14,3	−0,7	28,6	31	6,8	21	17,3	18	18,1	7	0	1	0	0	0	0	0					213,5	78,0	16	16	12	3	3
A	22,9	9,2	−0,6	27,2	1	5,7	17	15,3	4	13,3	1	0	1	0	0	0	0	0					96,6	28,0	15	10	8	4	1
M	21,5	4,1	0,1	26,5	27	−0,6	14	15,8	4	11,6	4	0	2	0	0	12	2	0	14	14			9,3	3,0	3	6	5	0	0
J	19,1	0,9	0,7	22,4	1	−1,9	11	12,9	8	7,1	28	0	5	0	0	22	15	0					9,0	9,0	7	1	1	0	0
J	19,3	0,0	0,2	25,0	16	−7,0	23	12,0	9	5,6	8	0	6	0	0	23	15	8			9		0,0	0,0 –	0	0	0	0	0
A	21,8	2,6	−0,5	27,0	26	−4,4	15	13,5	17	10,0	31	0	4	0	0	15	8	3		15	15		6,5	4,2	16	3	2	0	0
S	27,1	10,3	2,2	30,6	23	6,2	2	22,6	2	15,8	26	2	0	0	0	0	0	0					4,1	3,8	27	2	1	0	0
O	27,1	11,0	−0,8	32,7	16	2,0	3	20,8	6	18,3	17	9	0	0	0	1	0	0	3				28,1	11,5	22	7	4	2	0
N	27,8	13,8	−0,2	33,0	8	8,7	20	18,5	11	18,5	9	11	0	0	0	0	0	0					105,0	28,2	24	12	8	5	1
D	27,0	13,8	−1,5	31,5	9	7,0	3	16,4	17	16,7	20	6	2	0	0	0	0	0					151,4	59,5	15	13	11	3	2
A	24,4	9,2	−0,2	33,5	–	−7,0	–	12,0	–	18,5	–	42	21	0	0	73	40	11					922,2	78,9	–	103	76	24	10
436/731	VEREENIGING – RWB											@ 26°41'S			λ 27°55'E				H 1440 M				HT 1,2 M		HR 1,2 M			
J	26,9	15,4	−0,6	31,8	11	10,5	4	21,6	30	17,8	8	3	0	0	0	0	0	0					152,6	29,5	13	16	15	8	2
F	24,9	15,3	−1,0	28,6	27	13,2	25	18,4	13	17,4	21	0	0	0	0	0	0	0					89,1	35,5	16	16	13	2	1
M	23,4	13,3	−1,1	27,0	11	6,3	21	14,3	18	18,0	7	0	1	0	0	0	0	0					114,4	28,5	18	13	11	4	1
A	21,9	9,3	−0,6	26,3	1	6,4	6	14,7	4	13,0	3	0	4	0	0	0	0	0					63,7	19,2	13	11	10	2	0
M	20,9	5,1	0,7	25,3	27	1,0	17	14,4	13	11,4	4	0	5	0	0	8	0	0	14				3,9	3,5	13	3	1	0	0
J	18,3	1,0	0,8	21,0	3	−1,8	15	12,5	8	5,0	26	0	8	0	0	21	13	0		10			3,5	3,5	7	1	1	0	0
J	18,5	0,4	0,6	22,7	16	−3,2	25	12,0	9	7,5	8	0	10	0	0	25	15	4			21		0,0	0,0 –	0	0	0	0	0
A	21,2	3,2	−0,1	26,0	26	−3,0	3	15,0	17	10,4	23	0	3	0	0	17	7	1	26	15	3		2,7	2,5	22	2	1	0	0
S	26,3	10,9	2,6	30,5	23	7,6	4	22,6	27	13,7	18	1	0	0	0	0	0	0					4,2	2,8	25	3	2	0	0
O	26,0	11,8	−0,5	32,0	16	3,3	3	19,2	24	19,8	16	4	0	0	0	0	0	0					30,5	14,0	22	8	6	1	0
N	26,6	14,2	0,1	31,9	8	11,0	20	17,2	11	18,6	9	5	1	0	0	0	0	0					110,7	23,0	26	12	12	4	0
D	26,0	14,5	−0,8	31,0	30	6,7	3	14,5	16	18,0	29	3	2	0	0	0	0	0					183,7	39,0	15	16	16	7	2
A	23,4	9,5	0,0	32,0	–	−3,2	–	12,0	–	19,8	–	16	34	0	0	71	35	5					759,0	39,0	–	101	88	28	6

*Tm = 1/2 (Tx + Tn); Waar/Where** Laatste datum verwys na vorige maand / Last date refers to previous month.

TV 4 / 198

MAAND / MONTH	UITERSTE TEMPERATURE – °C – EXTREME TEMPERATURES: GEMIDDELDES VAN AVERAGES OF: DAELIKSE MAKSIMUM DAILY MAXIMUM Tx	DAELIKSE MINIMUM DAILY MINIMUM Tn	Tm* – NORMALE Tm / Tm* – LONGTERM Tm ΔTm	VOLSTREKTE MAKSIMUM ABSOLUTE MAXIMUM Txx	DATUM / DATE	VOLSTREKTE MINIMUM ABSOLUTE MINIMUM Tnn	DATUM / DATE	LAAGSTE MAKSIMUM LOWEST MAXIMUM Txn	DATUM / DATE	HOOGSTE MINIMUM HIGHEST MINIMUM Tnx	DATUM / DATE	AANTAL DAE MET NUMBER OF DAYS WITH: MAKSIMUM MAXIMUM > 30,0	> 17,5	< 10,0	MINIMUM MINIMUM > 20,0	< +2,5	< 0,0	< −2,5	RYP / FROST: VROEGSTE EN LAATSTE DATUMS FIRST AND LAST DATES < +2,5	< 0,0	< −2,5	NEERSLAG – mm – PRECIPITATION: MAAND- EN JAARTOTALE MONTHLY AND ANNUAL TOTALS	MAKSIMUM IN 24 UUR MAXIMUM IN 24 HOURS Rx	DATUM / DATE	AANTAL DAE MET HOEVEELHEDE NUMBER OF DAYS WITH AMOUNTS ≥ 0,1	≥ 1,0	≥ 10,0	≥ 25,0
441/385	STANDERTON – TNK											@ 26°55'S			λ 29°13'E				H 1581 M			HT 1,2 M			HR 1,2 M			
J	24,8	13,0	-1,7	30,3	11	7,4	4	17,2	30	16,1	27	1	1	0	0	0	0	0				165,4	46,0	24	15	14	7	1
F	23,6	13,3	-1,2	28,2	26	9,4	1	15,7	13	15,3	27	0	1	0	0	0	0	0				204,5	71,0	14	14	13	5	3
M	22,7	11,0	-1,7	26,3	31	3,8	21	12,2	18	15,4	7	0	1	0	0	0	0	0				59,6	16,5	1	10	7	3	0
A	21,1	7,2	-1,0	27,4	1	3,9	25	12,9	4	12,1	2	0	4	0	0	0	0	0				75,0	19,0	13	8	8	2	0
M	19,9	4,0	0,8	23,5	27	-0,4	15	11,1	13	10,4	9	0	5	0	0	11	1	0	14	15		10,5	10,0	13	2	1	0	0
J	17,7	-0,8	0,8	20,4	21	-5,2	21	13,6	8	5,7	4	0	15	0	0	24	19	10			12	0,0	0,0	–	0	0	0	0
J	17,6	-2,0	0,6	21,9	16	-6,9	24	11,5	23	6,5	8	0	11	0	0	29	25	13				0,0	0,0	–	0	0	0	0
A	20,4	1,0	0,4	24,8	26	-6,2	4	11,9	16	8,9	23	0	4	0	0	18	15	5			15	7,3	4,5	17	3	2	0	0
S	24,8	8,0	2,5	29,7	23	4,1	2	17,9	13	11,8	17	0	0	0	0	0	0	0				42,6	19,0	26	8	7	2	0
O	23,6	8,8	-1,1	29,8	16	-0,8	6	11,2	22	13,8	21	0	4	0	0	5	1	0	7	6		60,1	28,0	16	10	6	2	1
N	24,8	11,3	-0,4	30,2	21	5,4	16	15,9	26	14,6	24	1	4	0	0	0	0	0				185,9	45,0	26	13	12	7	3
D	24,5	12,4	-1,6	29,7	30	7,8	3	14,7	16	14,9	25	0	2	0	0	0	0	0				151,5	50,0	19	15	15	5	1
A	22,1	7,3	-0,3	30,3	–	-6,9	–	11,1	–	16,1	–	2	52	0	0	87	61	28				962,4	71,0	–	98	85	33	9
442/811	NOOITGEDACHT – AGR											@ 26°31'S			λ 29°58'E				H 1694 M			HT 1,2 M			HR 1,2 M			
J	23,3	12,4	-0,9	29,0	11	6,5	4	14,5	30	16,0	27	0	1	0	0	0	0	0				130,2	17,5	29	15	13	8	0
F	22,2	12,5	-1,0	26,9	26	9,1	5	17,0	13	15,9	27	0	1	0	0	0	0	0				125,7	29,0	14	15	13	4	1
M	21,3	10,5	-1,3	24,5	31	2,7	21	12,7	18	13,4	1	0	3	0	0	0	0	0				37,4	21,5	6	10	6	1	0
A	19,9	7,5	-0,8	24,7	1	3,5	7	10,6	4	12,5	2	0	5	0	0	0	0	0				41,8	18,3	13	7	6	1	0
M	19,1	4,7	1,1	23,1	27	-1,6	17	12,0	14	10,9	3	0	6	0	0	8	4	0	14	17		6,7	6,0	13	2	1	0	0
J	16,7	-0,1	0,5	19,5	21	-5,5	17	11,3	25	6,0	25	0	21	0	0	22	15	8			13	4,0	4,0	6	1	1	0	0
J	17,1	-1,2	0,0	20,8	16	-8,5	24	9,9	23	4,6	8	0	13	1	0	27	21	9				0,1	0,1	6	1	0	0	0
A	19,5	2,2	-0,1	23,2	31	-5,0	15	8,8	16	9,2	23	0	7	1	0	16	10	4			15	4,7	4,0	21	3	1	0	0
S	23,4	8,4	1,6	28,7	23	3,5	9	16,2	13	11,7	24	0	1	0	0	0	0	0				38,8	13,7	28	8	5	1	0
O	22,0	8,8	-1,2	28,8	16	-1,4	6	10,9	4	15,2	20	0	5	0	0	3	1	0	7	6		55,5	26,4	22	11	9	1	1
N	23,1	11,0	-0,1	27,7	9	5,3	16	12,9	15	14,4	25	0	6	0	0	0	0	0				207,7	50,0	26	17	15	6	2
D	22,7	12,3	-1,0	28,2	30	5,8	16	12,3	16	15,3	20	0	2	0	0	0	0	0				187,4	46,0	20	18	17	6	1
A	20,9	7,4	-0,3	29,0	–	-8,5	–	8,8	–	16,0	–	0	71	2	0	76	51	21				840,0	50,0	–	108	87	28	5
444/540	PIET RETIEF – TNK											27° 0'S			λ 30°48'E				H 1263 M			HT 1,2 M			HR 1,2 M			
J	24,6	14,7	-0,5	30,4	2	8,2	31	16,5	30	18,6	1	2	2	0	0	0	0	0				207,6	59,5	15	18	16	6	2
F	23,5	14,9	-0,9	28,9	11	11,9	1	18,4	14	17,6	27	0	0	0	0	0	0	0				146,0	43,5	27	16	15	4	2
M	23,5	12,7	-0,9	28,4	6	8,6	18	11,7	18	18,2	7	0	1	0	0	0	0	0				31,7	17,5	17	10	5	1	0
A	22,5	10,6	-0,4	27,5	2	7,5	7	11,4	3	14,1	2	0	4	0	0	0	0	0				74,4	28,7	13	6	4	4	1
M	21,8	8,5	0,8	27,2	27	2,9	15	13,8	15	12,1	2	0	5	0	0	0	0	0				2,5	2,5	13	1	1	0	0
J	19,3	4,5	0,3	24,3	22	-0,1	15	11,6	25	9,6	2	0	6	0	0	6	1	0	12	15		0,7	0,7	25	1	0	0	0
J	20,1	4,1	0,6	26,3	20	-2,6	25	11,3	23	12,0	8	0	6	0	0	8	5	1			25	0,3	0,3	6	1	0	0	0
A	21,2	6,3	0,0	26,8	25	-0,6	3	10,3	16	11,9	23	0	6	0	0	2	1	0	3	3	25	4,8	1,5	28	6	2	0	0
S	23,2	11,0	1,3	32,4	23	7,5	10	12,5	13	14,4	26	1	4	0	0	0	0	0			**	47,9	20,0	28	10	7	1	0
O	21,9	10,6	-1,8	33,2	15	4,1	6	10,9	22	15,6	2	2	8	0	0	0	0	0				72,8	39,0	16	14	6	2	1
N	24,2	13,2	0,0	32,2	4	7,6	17	12,6	15	18,2	5	4	3	0	0	0	0	0				196,2	84,2	25	17	15	5	2
D	23,7	14,0	-0,9	32,8	30	7,9	3	13,6	16	16,7	9	0	1	0	0	0	0	0				220,6	38,5	15	22	19	7	4
A	22,5	10,4	-0,2	33,2	–	-2,6	–	10,3	–	18,6	–	9	46	0	0	16	7	1				1005,5	84,2	–	122	90	30	12
445/274	MALKERNS – SWAZ											@ 26°34'S			λ 31°10'E				H 730 M			HT 1,2 M			HR 1,2 M			
J	27,1	17,7	0,6	32,4	2	12,4	31	18,3	12	21,3	25	6	0	0	4	0	0	0				149,0	32,4	17	15	13	4	3
F	25,5	17,7	-0,1	29,9	5	15,0	1	20,1	28	20,3	27	0	0	0	0	0	0	0				161,6	53,5	14	17	15	5	1
M	25,5	15,7	-0,3	32,4	23	12,5	14	16,3	18	19,6	7	2	1	0	0	0	0	0				69,5	29,5	17	7	4	3	1
A	25,5	13,9	0,6	31,5	12	11,0	9	16,2	3	19,4	11	2	1	0	0	0	0	0				60,6	26,0	15	4	4	2	1
M	24,9	12,0	1,8	32,3	28	6,4	17	17,2	14	17,5	2	2	1	0	0	0	0	0				1,7	0,9	1	2	0	0	0
J	22,1	8,7	0,9	28,5	20	4,4	18	14,3	25	12,9	2	0	2	0	0	0	0	0				8,9	8,5	25	2	1	0	0
J	23,4	8,0	1,2	31,3	20	0,8	25	16,0	23	13,4	20	1	2	0	0	1	0	0	25			3,0	3,0	6	1	1	0	0
A	24,0	9,6	0,7	32,2	25	3,6	3	14,9	16	14,4	24	2	3	0	0	0	0	0	25			6,4	4,0	23	4	3	0	0
S	24,6	13,6	0,8	33,2	15	10,7	10	18,0	16	16,8	26	3	0	0	0	0	0	0	**			40,6	15,5	26	8	6	1	0
O	24,0	13,2	-1,2	36,8	15	7,8	6	13,1	22	19,0	25	5	6	0	0	0	0	0				58,0	17,9	22	10	9	2	0
N	24,5	15,7	-0,6	33,4	13	10,4	16	16,9	15	20,4	5	2	1	0	1	0	0	0				173,9	46,5	25	16	15	6	2
D	25,3	16,5	-0,6	32,5	29	10,8	3	16,4	16	19,7	30	4	1	0	0	0	0	0				272,5	67,1	30	22	20	6	4
A	24,7	13,5	0,3	36,8	–	0,8	–	13,1	–	21,3	–	29	18	0	5	1	0	0				1005,7	67,1	–	106	91	29	12
445/512	MATSAPA – SWAZ											@ 26°32'S			λ 31°18'E				H 642 M			HT 1,2 M			HR 1,2 M			
J	27,4	18,2	-0,3	33,5	2	13,3	31	18,5	12	22,0	2	8	0	0	6	0	0	0				131,4	25,0	17	–	12	5	1
F	25,9	18,3	-1,0	30,4	11	16,0	1	20,9	17	20,5	27	2	0	0	0	0	0	0				151,5	49,5	14	–	10	5	2
M	25,7	16,1	-1,4	31,5	23	13,0	14	17,0	18	19,0	7	1	1	0	0	0	0	0				46,0	24,0	8	–	3	2	0
A	25,3	14,2	-0,6	30,5	12	11,0	8	17,0	3	19,0	11	1	1	0	0	0	0	0				53,0	34,0	15	–	2	2	1
M	24,8	12,2	1,0	31,0	28	7,0	17	17,0	14	17,5	7	2	1	0	0	0	0	0				0,0	0,0	–	0	0	0	0
J	22,2	8,3	0,1	28,5	2	5,0	18	18,0	26	12,5	3	0	0	0	0	0	0	0				13,0	13,0	25	–	1	1	0
J	23,1	8,0	0,4	30,0	21	2,0	25	15,5	23	14,0	21	0	2	0	0	1	0	0	25			0,0	0,0	–	0	0	0	0
A	23,7	10,0	0,0	32,5	25	3,5	3	15,2	16	16,5	25	2	0	0	0	0	0	0	25			0,0	0,0	–	0	0	0	0
S	24,7	14,0	0,3	35,0	23	11,0	3	15,0	13	17,0	26	3	1	0	0	0	0	0	**			39,5	24,0	26	–	4	1	0
O	24,4	13,7	-1,8	35,0	19	8,0	6	14,0	22	19,5	25	5	4	0	0	0	0	0				56,5	26,5	22	–	5	2	1
N	25,7	16,1	-0,8	32,5	13	12,0	16	17,0	15	19,0	14	4	1	0	0	0	0	0				131,5	53,0	25	–	11	6	1
D	25,7	16,9	-1,6	32,0	29	11,2	3	17,0	16	21,5	21	3	1	0	1	0	0	0				224,5	34,0	19	–	16	10	2
A	24,9	13,8	-0,5	35,0	–	2,0	–	14,0	–	22,0	–	31	12	0	7	1	0	0				846,9	53,0	–	–	64	34	8

* $\bar{T}m \approx 1/2\ (\bar{T}x + \bar{T}n)$; Waar/Where** Laatste datum verwys na vorige maand / Last date refers to previous month.

TV 4 / 198

TABEL I | TABLE I

MAAND / MONTH	UITERSTE TEMPERATURE – °C – GEMIDDELDES VAN / AVERAGES OF: DAELIKSE MAKSIMUM / DAILY MAXIMUM Tx	DAELIKSE MINIMUM / DAILY MINIMUM Tn	Tm* – NORMALE Tm / Tm* – LONGTERM Tm ΔTm	VOLSTREKTE MAKSIMUM / ABSOLUTE MAXIMUM Txx	DATUM / DATE	VOLSTREKTE MINIMUM / ABSOLUTE MINIMUM Tnn	DATUM / DATE	LAAGSTE MAKSIMUM / LOWEST MAXIMUM Txn	DATUM / DATE	HOOGSTE MINIMUM / HIGHEST MINIMUM Tnx	DATUM / DATE	EXTREME TEMPERATURES – AANTAL DAE MET / NUMBER OF DAYS WITH: MAKSIMUM / MAXIMUM ≥ 30,0	≥ 17,5	≥ 10,0	MINIMUM / MINIMUM ≤ 20,0	≤ 4,5	≤ 0,0	≤ −2,5	RYP / FROST: VROEGSTE EN LAATSTE DATUMS / FIRST AND LAST DATES ≥ +2,5	≥ 0,0	≤ −2,5	NEERSLAG – mm – PRECIPITATION: MAAND- EN JAARTOTALE / MONTHLY AND ANNUAL TOTALS	MAKSIMUM IN 24 UUR / MAXIMUM IN 24 HOURS Rx	DATUM / DATE	AANTAL DAE MET HOEVEELHEDE / NUMBER OF DAYS WITH AMOUNTS ≥ 0,1	≥ 1,0	≥ 10,0	≥ 25,0
445/569	HLATIKULU – SWAZ											@ 26°59'S				λ 31°19'E				H 1186 M				HT 1,2 M			HR 1,2 M	
J	23,7	15,0	0,6	28,4	11	8,3	31	18,9	3	19,0	15	0	0	0	0	0	0	0				245,7	53,0	26	18	15	10	3
F	21,5	14,8	−0,7	25,5	5	10,5	1	16,5	29	17,6	26	0	2	0	0	0	0	0				263,7	75,0	14	17	16	8	3
M	22,4	13,7	0,2	27,0	22	9,3	18	18,0	18	17,5	7	0	0	0	0	0	0	0				85,0	47,0	16	6	6	3	1
A	22,1	12,4	0,5	27,3	12	8,0	3	13,5	3	16,5	12	0	5	0	0	0	0	0				116,7	40,5	29	8	6	3	3
M	20,6	11,9	1,2	27,8	28	6,8	16	13,5	14	15,0	28	0	3	0	0	0	0	0				3,9	2,0	12	4	2	0	0
J	18,8	8,4	0,6	23,5	2	5,5	14	14,0	26	11,6	2	0	10	0	0	0	0	0				16,3	8,5	25	4	3	0	0
J	20,3	7,7	1,5	26,5	20	0,5	24	12,9	24	13,4	16	0	9	0	0	2	0	0	24			1,2	1,2	6	1	1	0	0
A	20,8	9,2	0,9	27,5	25	6,2	11	15,5	17	14,5	25	0	5	0	0	0	0	0	25			11,0	4,0	23	4	4	0	0
S	21,8	11,4	1,3	30,6	23	7,4	8	15,5	27	13,5	16	1	4	0	0	0	0	0	**			67,7	39,0	26	9	9	2	1
O	21,1	10,2	−0,8	29,3	19	4,9	6	11,5	27	19,3	20	0	10	0	0	0	0	0				68,6	25,5	22	15	13	2	1
N	21,3	12,3	−0,4	27,4	13	6,2	16	13,7	15	16,5	30	0	3	0	0	0	0	0				152,4	41,5	25	17	16	6	1
D	22,5	13,7	−0,2	27,5	24	7,2	3	16,8	16	16,9	12	0	1	0	0	0	0	0				275,5	72,5	15	23	23	9	4
A	21,4	11,7	0,4	30,6	–	0,5	–	11,5	–	19,3	–	1	52	0	0	2	0	0				1327,7	75,0	–	126	114	43	17
446/772	WISSELRODE – SWAZ											@ 26°52'S				λ 31°56'E				H 155 M				HT 1,2 M			HR 1,2 M	
J	31,2	20,2	−0,1	38,0	2	11,9	4	23,2	30	24,5	1	20	0	0	17	0	0	0				311,8	77,0	28	14	11	7	5
F	29,2	20,4	−0,9	33,4	11	14,1	1	24,0	29	23,0	27	10	0	0	19	0	0	0				246,3	62,0	15	13	12	7	4
M	29,2	18,1	−1,1	34,6	23	13,0	14	22,7	18	21,9	7	11	0	0	5	0	0	0				26,7	12,7	17	3	3	2	0
A	28,1	15,9	−1,1	31,8	12	12,2	9	20,3	3	20,6	1	8	0	0	1	0	0	0				96,3	55,0	15	6	6	3	1
M	27,4	11,7	−0,1	32,2	9	4,4	20	22,2	14	17,4	26	5	0	0	0	0	0	0				6,5	3,5	15	2	2	0	0
J	24,7	6,6	−0,7	29,6	2	−2,7	17	14,0	25	14,6	3	0	0	0	0	4	1	1	16	17	17	13,3	8,0	25	4	3	0	0
J	25,6	4,4	−0,7	31,2	8	−1,9	25	19,3	23	11,7	23	1	0	0	0	9	2	0		25	17	0,5	0,5	6	1	0	0	0
A	27,3	8,5	−1,1	36,5	25	1,4	5	21,1	16	15,6	22	5	0	0	0	2	0	0	5		**	1,6	1,0	16	2	1	0	0
S	28,1	15,7	0,3	36,1	23	10,6	9	20,2	13	21,6	26	5	0	0	2	0	0	0				65,0	28,5	27	5	5	2	2
O	27,2	15,1	−2,3	37,6	19	8,8	6	16,5	21	20,2	25	10	1	0	1	0	0	0				24,3	10,0	22	6	5	1	0
N	28,5	17,8	−1,2	35,2	13	8,1	16	22,5	26	21,2	25	9	0	0	5	0	0	0				53,5	27,5	25	7	7	1	1
D	29,4	19,3	−1,2	35,3	7	13,6	5	21,4	16	22,5	21	13	0	0	11	0	0	0				139,0	34,5	15	14	13	6	2
A	28,0	14,5	−0,9	38,0	–	−2,7	–	16,5	–	24,5	–	97	1	0	60	15	3	1				984,8	77,0	–	77	68	29	15
447/565	NDUMU – WILDTUIN											@ 26°55'S				λ 31°19'E				H 122 M				HT 1,2 M			HR 1,2 M	
J	31,1	20,9	–	40,0	2	16,6	4	23,8	12	24,6	25	20	0	0	21	0	0	0				114,7	24,0	17	12	11	4	0
F	29,1	21,0	–	33,6	11	17,2	1	22,8	29	23,5	27	9	0	0	21	0	0	0				218,2	52,3	16	12	11	7	4
M	28,8	19,3	–	34,0	23	15,8	18	21,0	18	21,8	8	9	0	0	8	0	0	0				20,0	8,0	8	4	4	0	0
A	27,0	17,6	–	31,7	12	15,9	7	21,0	3	21,2	13	2	0	0	2	0	0	0				115,3	51,7	30	6	5	4	2
M	26,5	15,7	–	31,5	9	9,8	19	22,0	14	20,4	10	2	0	0	1	0	0	0				24,3	20,7	13	3	2	1	0
J	24,4	12,1	–	27,7	2	6,7	23	20,8	25	17,2	3	0	0	0	0	0	0	0				7,8	5,4	25	4	2	0	0
J	25,1	11,1	–	30,0	8	6,2	26	19,0	23	16,0	22	0	0	0	0	0	0	0				0,4	0,4	6	1	0	0	0
A	26,5	13,1	–	36,7	25	8,8	5	19,4	16	17,0	26	4	0	0	0	0	0	0				1,6	1,1	16	2	1	0	0
S	–	–	–	–	–	–	–	–	–	–	–	–	–	–	–	–	–	–				74,1	44,0	27	9	5	2	1
O	26,7	16,4	–	36,0	19	12,5	4	16,5	21	20,3	25	6	2	0	1	0	0	0				25,8	17,0	22	6	4	1	0
N	28,2	18,5	–	34,8	13	13,7	16	23,0	5	21,3	22	8	0	0	6	0	0	0				35,1	21,2	25	8	7	1	0
D	29,4	20,0	–	36,0	7	15,7	4	22,6	16	23,3	21	12	0	0	18	0	0	0				221,3	106,0	15	15	13	5	2
A	–	–	–	40,0	–	–	–	–	–	24,6	–	–	–	–	–	–	–	–				858,6	106,0	–	82	65	25	9
461/208	TWEE RIVIERE											@ 26°28'S				λ 20°37'E				H 879 M				HT 1,2 M			HR 1,2 M	
J	35,8	18,2	−0,1	39,1	21	11,8	4	26,8	22	24,3	22	30	0	0	7	0	0	0				34,5	17,5	31	6	6	1	0
F	34,3	18,4	0,0	38,0	7	14,5	13	28,4	1	22,5	4	27	0	0	4	0	0	0				47,5	32,5	28	4	3	2	1
M	29,7	16,9	−0,5	33,2	31	8,4	24	25,6	18	21,4	3	14	0	0	5	0	0	0				48,6	12,0	10	9	9	1	0
A	28,6	10,8	0,2	32,1	1	4,6	30	24,5	10	16,5	4	8	0	0	0	0	0	0				25,0	19,0	9	4	3	1	0
M	24,5	3,9	−0,4	31,0	27	−3,7	29	17,3	28	11,8	3	2	1	0	0	11	3	1	14	14	29	5,0	5,0	6	1	1	0	0
J	24,1	2,2	1,2	27,5	3	−4,2	27	17,0	26	14,3	1	0	1	0	0	18	7	1				0,0	0,0	–	0	0	0	0
J	22,0	1,4	0,0	29,3	15	−6,9	23	11,3	8	12,3	13	0	4	0	0	17	14	9				4,0	4,0	4	1	1	0	0
A	24,2	2,7	−0,6	30,4	21	−9,0	3	13,4	15	10,9	23	1	4	0	0	16	10	4		29	16	0,0	0,0	–	0	0	0	0
S	30,6	8,3	2,5	36,5	22	1,8	2	21,8	1	17,6	19	17	0	0	0	1	0	0				0,0	0,0	–	0	0	0	0
O	30,4	9,5	−0,6	37,3	11	0,8	4	19,3	20	19,2	29	17	0	0	0	2	0	0	4			4,3	4,0	31	2	1	0	0
N	33,3	15,5	0,3	39,8	22	8,7	6	26,5	27	23,1	23	25	0	0	2	0	0	0				11,5	7,0	9	6	3	0	0
D	–	17,0	–	–	–	10,2	2	–	–	22,1	21	–	–	–	3	0	0	0				123,2	43,5	14	8	8	4	1
A	–	10,4	–	–	–	−9,0	–	11,3	–	24,3	–	–	–	–	21	65	34	15				303,6	43,5	–	41	35	9	2
474/680	CARLETONVILLE – PUR											@ 26°20'S				λ 27°23'E				H 1500 M				HT 1,2 M			HR 1,2 M	
J	27,0	14,7	–	31,0	10	10,3	3	21,5	31	17,4	27	4	0	0	0	0	0	0				80,0	26,0	17	–	9	3	1
F	25,4	14,3	–	31,0	5	11,2	25	20,5	17	16,2	21	1	0	0	0	0	0	0				67,5	11,0	17	–	10	3	0
M	23,5	12,4	–	28,2	11	3,5	21	15,1	18	17,4	7	0	3	0	0	0	0	0				81,0	40,0	7	–	9	2	1
A	22,0	8,3	–	27,0	1	5,2	17	14,0	4	11,5	15	0	2	0	0	0	0	0				87,0	19,5	13	–	10	3	0
M	20,7	3,7	–	25,2	27	−0,4	17	14,5	4	10,5	4	0	5	0	0	12	2	0	14	17		32,5	11,0	6	–	4	2	0
J	18,4	1,4	–	21,2	3	−3,6	19	10,8	8	5,7	28	0	7	0	0	21	15	7			13	1,5	1,5	7	–	1	0	0
J	18,5	−1,0	–	23,0	16	−7,5	23	11,6	9	6,2	8	0	10	0	0	26	17	11				0,0	0,0	–	0	0	0	0
A	20,5	2,2	–	24,6	26	−3,4	4	12,5	17	9,3	25	0	4	0	0	18	9	3	29	16	7	1,5	1,5	17	–	1	0	0
S	25,5	9,6	–	29,6	23	5,7	5	22,5	2	13,4	27	0	0	0	0	0	0	0				0,0	0,0	–	0	0	0	0
O	26,4	10,6	–	31,5	16	2,7	5	19,1	24	16,2	17	5	0	0	0	0	0	0				17,0	7,5	24	–	4	0	0
N	26,9	13,5	–	32,1	4	9,0	20	17,5	11	16,8	22.	8	0	0	0	0	0	0				116,5	39,0	26	–	9	4	2
D	26,6	14,0	–	32,2	30	9,5	3	15,1	16	16,8	20	5	2	0	0	0	0	0				120,5	35,0	15	–	12	3	2
A	23,5	8,6	–	32,2	–	−7,5	–	10,8	–	17,4	–	23	33	0	0	77	43	21				605,0	40,0	–	–	69	20	6

*Tm = 1/2 (Tx + Tn); Waar/Where** Laatste datum verwys na vorige maand / Last date refers to previous month.

TV 4 / 198

TABEL I | TABLE I

MAAND / MONTH	UITERSTE TEMPERATURE – °C – EXTREME TEMPERATURES: GEMIDDELDES VAN / AVERAGES OF: DAELIKSE MAKSIMUM / DAILY MAXIMUM Tx	DAELIKSE MINIMUM / DAILY MINIMUM Tn	Tm* – NORMALE Tm / Tm* – LONGTERM Tm ΔTm	VOLSTREKTE MAKSIMUM / ABSOLUTE MAXIMUM Txx	DATUM / DATE	VOLSTREKTE MINIMUM / ABSOLUTE MINIMUM Tnn	DATUM / DATE	LAAGSTE MAKSIMUM / LOWEST MAXIMUM Txn	DATUM / DATE	HOOGSTE MINIMUM / HIGHEST MINIMUM Tnx	DATUM / DATE	AANTAL DAE MET / NUMBER OF DAYS WITH: MAKSIMUM / MAXIMUM > 30,0	< 17,5	< 10,0	MINIMUM / MINIMUM > 20,0	< +2,5	< 0,0	< −2,5	RYP / FROST: VROEGSTE EN LAATSTE DATUMS / FIRST AND LAST DATES < +2,5	< 0,0	< −2,5	NEERSLAG – mm – PRECIPITATION: MAAND- EN JAARTOTALE / MONTHLY AND ANNUAL TOTALS	MAKSIMUM IN 24 UUR / MAXIMUM IN 24 HOURS Rx	DATUM / DATE	AANTAL DAE MET HOEVEELHEDE / NUMBER OF DAYS WITH AMOUNTS ≥ 0,1	≥ 1,0	≥ 10,0	≥ 25,0
475/456	KRUGERSDORP – MUN											@ 269 6'S			λ 27°46'E					H 1699 M			HT 1,2 M			HR 1,2 M			
J	24,9	14,1	−0,5	30,5	11	10,9	4	18,4	28	16,0	22	1	0	0	0	0	0	0				145,1	31,3	17	19	13	5	2
F	23,8	13,8	−0,5	27,5	5	11,4	25	19,1	18	15,6	27	0	0	0	0	0	0	0				152,9	35,0	16	17	14	8	1
M	21,9	12,2	−0,6	26,7	11	4,7	21	12,2	18	17,1	7	0	5	0	0	0	0	0				57,8	21,4	26	11	6	2	0
A	20,6	8,8	−0,4	25,4	1	6,1	7	11,0	4	12,7	2	0	5	0	0	0	0	0				101,7	25,0	13	11	11	4	1
M	19,5	5,8	0,6	23,0	1	1,8	14	13,5	4	10,0	4	0	8	0	0	2	0	0	14			11,0	4,5	7	4	3	0	0
J	17,4	2,9	0,9	21,2	21	−0,1	16	9,0	8	6,2	4	0	11	1	0	14	1	0		16		6,2	5,0	7	2	2	0	0
J	17,5	2,6	1,2	22,0	16	−2,2	9	11,1	9	9,3	8	0	14	0	0	12	5	0				1,2	1,2	6	1	1	0	0
A	19,7	4,5	0,4	23,5	26	−1,3	15	12,5	16	8,5	27	0	4	0	0	7	1	0		15		1,0	1,0	17	1	1	0	0
S	24,2	10,7	2,6	29,6	23	8,3	9	19,1	27	15,0	13	0	0	0	0	0	0	0				0,0	0,0	–	0	0	0	0
O	24,5	10,3	−0,7	29,8	16	2,1	3	16,5	24	15,3	17	0	1	0	0	1	0	0	3			22,8	6,7	22	7	5	0	0
N	25,1	13,0	0,4	30,0	8	8,5	15	18,1	26	16,6	9	0	0	0	0	0	0	0				88,7	14,7	27	15	12	4	0
D	24,1	13,1	−1,0	29,9	30	8,9	3	12,1	16	15,5	9	0	2	0	0	0	0	0				191,3	50,8	15	16	16	7	3
A	21,9	9,3	0,2	30,5	–	−2,2	–	9,0	–	17,1	–	1	50	1	0	36	7	0				779,7	50,8	–	104	86	30	7
475/528	ZUURBEKOM – RWB											@ 26°18'S			λ 27°49'E					H 1578 M			HT 1,2 M			HR 1,2 M			
J	25,6	13,8	−0,5	30,8	11	9,5	4	20,5	30	17,0	27	3	0	0	0	0	0	0				121,9	33,0	17	16	10	6	1
F	24,0	13,2	−0,9	27,7	5	10,5	25	19,5	13	15,5	6	0	0	0	0	0	0	0				179,2	39,3	3	18	14	5	3
M	22,2	10,8	−1,4	26,0	10	0,7	21	14,0	18	16,8	7	0	1	0	0	1	0	0	21			82,0	27,5	26	16	12	3	1
A	21,1	6,1	−0,7	25,7	1	2,4	7	12,6	4	11,1	15	0	4	0	0	0	0	0				82,1	24,2	13	11	10	2	0
M	20,2	1,1	0,2	24,7	27	−3,5	18	14,0	13	9,5	9	0	5	0	0	23	11	4		15	15	11,9	3,7	13	5	5	0	0
J	17,9	−3,3	0,2	21,0	30	−8,2	18	10,0	8	3,9	26	0	9	0	0	27	25	19				1,2	1,2	7	1	1	0	0
J	18,0	−3,2	0,4	22,3	16	−8,9	22	11,9	9	6,5	8	0	12	0	0	29	26	20				0,0	0,0	–	0	0	0	0
A	20,3	−0,4	−0,4	24,5	26	−6,7	4	14,1	16	6,2	21	0	4	0	0	22	18	10		29	15	1,8	1,3	21	2	1	0	0
S	25,0	8,4	2,5	29,7	23	3,9	5	21,3	27	13,5	26	0	0	0	0	0	0	0				0,0	0,0	–	0	0	0	0
O	25,3	9,2	−0,7	31,2	16	0,3	7	18,2	4	16,4	15	1	0	0	0	2	0	0	7			19,5	9,8	24	5	4	0	0
N	25,4	12,3	−0,1	30,0	20	5,5	20	17,6	11	17,0	9	0	0	0	0	0	0	0				145,5	27,0	27	13	11	7	2
D	24,6	12,7	−1,1	30,2	30	6,0	3	13,5	16	16,2	20	1	2	0	0	0	0	0				129,2	36,5	15	18	14	3	1
A	22,5	6,7	−0,2	31,2	–	−8,9	–	10,0	–	17,0	–	5	37	0	0	104	80	53				774,3	39,3	–	105	82	26	6
476/ 72	JOHANNESBURG – JOUBERT PARK											@ 26°12'S			λ 28° 3'E					H 1753 M			HT 1,2 M			HR 1,2 M			
J	23,6	14,9	−0,4	29,0	11	9,8	31	18,5	28	19,2	1	0	0	0	0	0	0	0				316,9	86,0	24	15	14	8	4
F	22,7	14,2	−0,8	26,4	26	11,0	8	17,6	13	17,5	27	0	0	0	0	0	0	0				166,9	34,0	19	16	14	5	3
M	21,0	13,0	−1,3	25,5	11	8,5	19	12,5	18	16,3	7	0	0	0	0	0	4	0				68,1	11,0	21	17	13	1	0
A	19,6	11,1	−1,0	24,5	1	7,0	6	11,5	4	14,2	2	0	5	0	0	0	0	0				106,7	26,0	13	12	12	5	1
M	18,8	9,3	1,0	22,5	27	4,0	14	12,0	13	14,0	27	0	7	0	0	0	0	0				15,7	5,0	7	5	4	0	0
J	16,5	6,6	0,8	20,5	1	3,0	9	8,0	8	10,0	2	0	21	0	0	0	0	0				5,5	4,5	8	2	2	0	0
J	16,4	6,2	0,8	21,5	27	−1,0	9	10,0	9	10,2	27	0	19	0	0	4	3	0	9	9		0,0	0,0	–	0	0	0	0
A	–	–	–	–	–	–	–	–	–	–	–	–	–	–	–	–	–	–		24		4,5	4,5	21	1	1	0	0
S	22,9	11,9	1,5	28,8	23	8,5	1	19,2	27	16,0	25	0	0	0	0	0	0	0		**		0,0	0,0	–	0	0	0	0
O	23,2	10,7	−1,0	29,4	16	1,5	5	16,3	4	16,5	20	0	2	0	0	2	0	0	5			14,0	6,5	22	7	2	0	0
N	23,7	13,3	−0,2	28,5	8	8,0	15	16,5	11	18,0	5	0	1	0	0	0	0	0				174,3	38,5	22	14	11	6	3
D	23,4	13,2	−1,0	28,8	30	8,5	3	12,5	16	19,0	30	0	2	0	0	0	0	0				262,7	59,0	14	16	16	7	3
A	–	–	–	–	–	–	–	–	–	–	–	–	–	–	–	–	–	–				1137,3	86,0	–	105	69	32	14
476/111	ZWARTKOPJES – RWB											@ 26°21'S			λ 28° 4'E					H 1514 M			HT 1,2 M			HR 1,2 M			
J	26,3	14,5	−0,8	31,8	11	8,4	4	20,5	30	18,0	27	2	0	0	0	0	0	0				199,3	52,5	24	14	13	7	2
F	25,0	14,2	−0,7	29,0	6	11,5	1	19,2	13	16,5	28	0	0	0	0	0	0	0				113,4	36,0	19	15	14	3	1
M	23,1	11,4	−1,4	26,6	10	3,5	21	14,5	18	15,7	8	0	1	0	0	0	0	0				77,2	36,0	7	9	9	3	1
A	21,9	7,9	−0,6	26,8	1	5,0	6	13,2	4	11,7	12	0	3	0	0	0	0	0				84,8	44,0	13	11	11	3	1
M	21,0	3,3	0,4	25,5	27	−0,5	16	14,5	13	9,8	9	0	5	0	0	15	3	0	14	15		17,5	10,0	4	4	4	1	0
J	18,4	−0,6	0,4	21,3	23	−4,5	17	10,3	8	6,6	26	0	6	0	0	25	19	4			15	0,4	0,4	8	1	0	0	0
J	18,7	−1,3	0,4	23,5	16	−6,5	23	13,0	9	8,2	8	0	9	0	0	28	21	9				0,0	0,0	–	0	0	0	0
A	21,1	1,2	−0,3	25,2	26	−3,8	15	15,2	16	7,9	23	0	3	0	0	21	12	5		16	16	0,3	0,2	23	2	0	0	0
S	25,6	9,5	2,2	31,3	23	6,5	9	22,2	13	12,9	22	1	0	0	0	0	0	0				2,5	2,5	26	1	1	0	0
O	25,6	10,6	−1,0	31,2	16	2,0	3	19,0	4	17,2	20	1	0	0	0	1	0	0	3			87,3	58,0	22	6	4	2	1
N	26,1	13,0	−0,2	30,8	20	7,5	20	17,5	11	18,6	9	3	0	0	0	0	0	0				131,3	32,0	26	12	12	6	1
D	25,6	13,8	−1,0	31,2	30	7,5	3	14,0	16	17,5	29	2	2	0	0	0	0	0				174,1	41,6	26	16	15	4	3
A	23,2	8,1	−0,2	31,8	–	−6,5	–	10,3	–	18,6	–	9	29	0	0	90	55	18				868,1	58,0	–	91	63	29	10
476/398	JAN SMUTS – WK											@ 269 8'S			λ 28°14'E					H 1692 M			HT 1,2 M			HR 1,2 M			
J	24,3	13,8	−0,4	29,3	1	8,0	4	18,2	28	19,2	1	0	0	0	0	0	0	0				326,1	71,5	24	18	17	8	3
F	22,8	13,7	−1,1	26,3	5	11,4	13	17,9	13	16,5	27	0	0	0	0	0	0	0				113,8	30,5	7	17	12	4	1
M	21,4	12,2	−1,3	25,2	1	6,8	21	12,7	18	16,2	7	0	5	0	0	0	0	0				44,7	9,1	21	13	10	0	0
A	19,8	9,9	−1,0	24,5	1	5,8	5	10,8	4	13,6	1	0	4	0	0	0	0	0				100,0	32,4	13	13	10	3	1
M	19,0	7,6	0,5	22,3	1	1,0	14	12,6	13	12,1	27	0	7	0	0	3	0	0	14			10,0	4,9	7	5	2	0	0
J	16,5	4,5	0,2	19,6	3	1,1	9	8,7	8	8,7	29	0	20	1	0	3	0	0				9,6	7,0	6	2	2	0	0
J	16,9	4,0	0,2	21,4	16	−4,2	23	11,4	9	11,3	16	0	18	0	0	8	4	1		9	23	1,1	1,1	6	1	1	0	0
A	19,2	5,6	−0,4	23,0	26	−3,5	15	13,5	16	11,6	25	0	9	0	0	5	2	1		15	15	0,3	0,3	17	1	0	0	0
S	23,8	10,1	1,5	29,4	23	5,5	9	20,0	27	14,4	23	0	0	0	0	0	0	0				0,2	0,2	25	1	0	0	0
O	24,1	10,2	−0,6	30,1	16	0,6	3	17,5	4	15,7	20	1	0	0	0	3	0	0	6			17,0	9,0	22	9	3	0	0
N	24,5	12,7	0,0	29,7	4	8,6	17	16,8	11	16,5	5	0	1	0	0	0	0	0				147,0	33,3	11	15	11	5	2
D	23,9	13,2	−0,6	29,0	30	6,2	3	12,6	16	18,5	30	0	2	0	0	0	0	0				158,2	38,3	15	17	15	5	1
A	21,3	9,8	−0,3	30,1	–	−4,2	–	8,7	–	19,2	–	1	66	1	0	22	6	2				926,0	71,5	–	112	83	25	8

*Tm = 1/2 (Tx + Tn); Waar/Where** Laatste datum verwys na vorige maand / Last date refers to previous month.

TV 4 / 90

TABEL I | TABLE I

MAAND / MONTH	UITERSTE TEMPERATURE – °C – / EXTREME TEMPERATURES: GEMIDDELDES VAN / AVERAGES OF: DAELIKSE MAKSIMUM / DAILY MAXIMUM (Tx)	DAELIKSE MINIMUM / DAILY MINIMUM (Tn)	Tm* – NORMALE Tm / Tm* – LONGTERM Tm (ΔTm)	VOLSTREKTE MAKSIMUM / ABSOLUTE MAXIMUM (Txx)	DATUM / DATE	VOLSTREKTE MINIMUM / ABSOLUTE MINIMUM (Tnn)	DATUM / DATE	LAAGSTE MAKSIMUM / LOWEST MAXIMUM (Txn)	DATUM / DATE	HOOGSTE MINIMUM / HIGHEST MINIMUM (Tnx)	DATUM / DATE	AANTAL DAE MET / NUMBER OF DAYS WITH: MAKSIMUM / MAXIMUM ≥30,0	≥17,5	≥10,0	MINIMUM / MINIMUM ≥20,0	≥2,5	≥0,0	<2,5	RYP / FROST: VROEGSTE EN LAATSTE DATUMS / FIRST AND LAST DATES ≤+2,5	≤0,0	≤−2,5	NEERSLAG – mm – / PRECIPITATION: MAAND- EN JAARTOTALE / MONTHLY AND ANNUAL TOTALS	MAKSIMUM IN 24 UUR / MAXIMUM IN 24 HOURS (Rx)	DATUM / DATE	AANTAL DAE MET HOEVEELHEDE / NUMBER OF DAYS WITH AMOUNTS ≥0,1	≥1,0	≥10,0	≥25,0
478/867	BETHAL – TNK											⊕ 26°27'S			λ 29°29'E				H 1666 M			HT 1,2 M			HR 1,2 M			
J	23,5	13,5	−0,9	29,1	1	7,4	4	16,8	28	16,2	25	0	2	0	0	0	0	0				213,9	42,5	15	15	15	9	2
F	23,0	13,3	−0,9	27,5	26	10,5	1	15,9	13	16,5	27	0	1	0	0	0	0	0				182,7	38,0	14	14	12	7	2
M	21,9	11,4	−1,2	26,6	29	5,4	21	11,7	18	16,0	7	0	3	0	0	0	0	0				53,4	34,0	7	7	5	1	1
A	20,3	8,5	−0,7	26,4	1	5,6	6	12,1	4	13,5	2	0	4	0	0	0	0	0				58,2	20,0	13	10	8	3	0
M	19,4	5,6	1,0	23,4	27	0,4	17	11,4	13	10,5	9	0	5	0	0	5	0	0	14			7,0	6,5	13	2	1	0	0
J	17,0	1,6	1,0	21,1	21	−1,9	17	11,6	25	6,0	26	0	15	0	0	22	7	0		6		0,9	0,9	8	1	0	0	0
J	17,2	0,8	0,6	21,3	16	−5,2	24	11,0	24	6,6	8	0	13	0	0	22	10	4			9	1,6	1,6	6	1	1	0	0
A	19,6	3,5	0,2	23,5	31	−3,5	15	11,9	16	9,4	23	0	6	0	0	12	6	1		15	15	3,0	1,5	21	3	2	0	0
S	24,6	9,2	2,0	29,0	23	5,6	1	17,1	13	12,0	23	0	1	0	0	0	0	0				25,1	16,5	26	4	3	1	0
O	23,0	9,6	−1,0	29,5	16	0,2	6	13,4	4	14,5	20	0	4	0	0	1	0	0	6			34,7	26,5	22	8	7	1	0
N	23,5	12,1	−0,1	26,5	20	6,4	16	15,4	15	15,6	10	0	3	0	0	0	0	0				271,4	57,5	26	16	14	6	5
D	–	–	–	–	–	–	–	–	–	–	–	–	–	–	–	–	–	–				–	–	–	–	–	–	–
A	–	–	–	–	–	−5,2	–	11,0	–	–	–	–	–	–	–	–	–	–				–	–	–	–	–	–	–
480/164A	CAROLINA – TNK											⊕ 26° 4'S			λ 30° 7'E				H 1696 M			HT 1,2 M			HR 1,2 M			
J	23,5	12,8	−1,0	29,3	11	7,2	31	16,6	30	15,9	27	0	1	0	0	0	0	0				174,8	22,5	6	18	15	6	0
F	22,4	12,6	−1,2	27,2	26	9,4	1	16,6	13	15,8	27	0	1	0	0	0	0	0				190,8	34,5	11	16	12	8	2
M	21,5	10,9	−1,5	25,0	31	7,5	19	12,4	18	15,0	7	0	3	0	0	0	0	0				35,7	11,0	13	8	6	1	0
A	19,9	8,5	−0,9	24,2	2	5,7	7	9,5	4	11,8	11	0	4	1	0	0	0	0				59,1	32,0	13	9	6	2	1
M	19,2	6,1	1,0	23,1	28	1,9	19	10,5	14	10,5	2	0	6	0	0	4	0	0	14			9,5	3,7	13	4	3	0	0
J	16,7	2,1	0,3	19,6	21	−0,6	13	10,8	25	7,0	4	0	19	0	0	18	2	0		13		3,8	2,0	8	2	2	0	0
J	17,4	1,1	0,4	21,5	20	−4,0	9	10,2	23	7,1	8	0	13	0	0	22	10	4			9	1,4	1,4	6	1	1	0	0
A	19,0	3,5	−0,6	22,9	20	−1,2	5	10,0	16	9,8	25	0	8	0	0	12	5	0		15	25	0,8	0,5	22	3	0	0	0
S	23,1	8,4	1,0	29,0	23	3,9	2	16,5	13	11,9	24	0	1	0	0	0	0	0			**	25,2	18,5	28	4	4	1	0
O	21,6	9,2	−1,5	27,6	16	1,0	6	10,2	3	15,5	20	0	5	0	0	2	0	0	6			68,4	24,0	14	10	9	2	0
N	22,9	11,2	−0,4	28,6	6	5,0	16	13,5	15	14,5	5	0	5	0	0	0	0	0				195,9	50,0	25	15	15	7	3
D	22,2	12,4	−1,5	28,0	30	7,5	3	12,5	16	15,2	30	0	3	0	0	0	0	0				198,9	40,5	21	18	15	7	3
A	20,8	8,2	−0,5	29,3	–	−4,0	–	9,5	–	15,9	–	0	69	1	0	58	17	4				964,3	50,0	–	108	88	34	9
482/260	MBABANE – SWAZ											⊕ 26°20'S			λ 31° 9'E				H 1145 M			HT 1,2 M			HR 1,2 M			
J	24,1	14,8	−0,4	29,5	2	9,2	31	15,8	30	19,0	2	0	3	0	0	0	0	0				281,0	59,9	18	19	18	9	4
F	22,3	15,2	−1,1	27,9	26	10,7	1	17,2	17	17,8	27	0	1	0	0	0	0	0				304,0	96,8	14	20	16	9	3
M	22,4	13,0	−1,2	29,0	24	8,2	30	13,5	18	17,2	7	0	1	0	0	0	0	0				164,0	55,0	17	15	13	4	2
A	22,5	11,2	−0,4	27,6	11	7,7	9	12,3	3	17,2	11	0	3	0	0	0	0	0				73,2	27,2	13	13	7	2	1
M	21,7	8,9	0,5	28,6	28	1,8	20	13,6	14	15,5	2	0	5	0	0	4	0	0	17			3,6	1,7	2	5	1	0	0
J	18,9	4,0	−0,8	24,6	20	−1,1	17	12,6	25	12,6	29	0	7	0	0	12	3	0		15		10,4	6,1	25	3	3	0	0
J	20,4	4,0	−0,2	27,5	20	−3,6	25	11,5	23	13,1	21	0	7	0	0	9	4	1			25	2,1	1,9	6	2	1	0	0
A	21,1	6,2	−0,6	29,5	14	−2,4	4	10,5	16	15,8	25	0	5	0	0	4	1	0	12	3	25	18,8	13,0	26	7	3	1	0
S	22,0	10,7	0,0	32,5	23	5,5	10	14,6	13	15,7	23	1	5	0	0	0	0	0			**	66,2	17,0	26	13	6	3	0
O	21,4	10,7	−1,8	30,5	15	3,7	6	12,7	27	20,6	20	2	11	0	1	0	0	0				126,5	25,2	13	14	10	5	1
N	22,6	13,3	−0,9	28,9	13	7,1	16	14,9	11	18,1	5	0	1	0	0	0	0	0				251,0	59,5	14	21	16	9	3
D	22,7	14,3	−1,1	29,4	7	7,9	3	14,4	16	18,9	30	0	3	0	0	0	0	0				422,8	63,3	15	26	25	14	4
A	21,8	10,5	−0,7	32,5	–	−3,8	–	10,5	–	20,6	–	3	52	0	1	29	8	1				1723,6	96,8	–	156	119	56	18
488/ 53	MPISI – SWAZ											⊕ 26°23'S			λ 31°32'E				H 425 M			HT 1,2 M			HR 1,2 M			
J	30,0	18,2	0,0	35,5	11	12,5	17	21,1	31	22,0	26	16	0	0	6	0	0	0				162,5	31,5	14	–	13	7	2
F	28,0	18,7	−0,8	31,5	28	13,5	1	23,5	18	22,0	27	7	0	0	6	0	0	0				132,0	56,0	15	–	6	2	2
M	28,0	16,7	−1,0	41,0	27	14,0	30	18,5	18	20,5	7	4	0	0	2	0	0	0				69,5	35,5	8	–	3	2	2
A	26,6	14,8	0,1	30,6	11	10,5	26	18,0	3	18,5	2	3	0	0	0	0	0	0				72,0	51,0	15	–	2	2	1
M	–	9,6	–	–	–	3,0	20	–	–	17,5	1	–	–	–	0	0	0	0				0,0	0,0	–	0	0	0	0
J	–	6,5	–	–	–	0,5	19	–	–	13,5	26	–	–	–	0	5	0	0	15			0,0	0,0	–	0	0	0	0
J	–	4,3	–	–	–	0,0	25	–	–	10,5	12	–	–	–	0	9	0	0				7,0	7,0	6	–	1	0	0
A	–	6,1	–	–	–	0,0	4	–	–	14,0	21	–	–	–	0	4	0	0	11			0,0	0,0	–	0	0	0	0
S	–	11,7	–	–	–	5,5	28	–	–	18,0	25	–	–	–	0	0	0	0				27,8	14,0	13	–	4	2	0
O	–	13,1	–	–	–	7,0	10	–	–	18,5	17	–	–	–	0	0	0	0				34,4	11,5	22	–	6	2	0
N	27,1	15,8	−1,0	36,0	21	9,5	2	20,7	29	19,0	22	8	0	0	0	0	0	0				122,9	34,5	26	–	9	5	1
D	28,1	16,0	−1,5	32,6	7	10,0	29	18,5	16	19,5	22	8	0	0	0	0	0	0				251,5	35,5	15	–	20	11	2
A	–	12,6	–	–	–	0,0	–	–	–	22,0	–	–	–	–	14	18	0	0				879,6	56,0	–	–	64	33	10
483/504	MPAKA – SWAZ											⊕ 26°24'S			λ 31°47'E				H 335 M			HT 1,2 M			HR 1,2 M			
J	30,3	20,0	–	37,5	11	15,0	31	22,4	30	24,2	14	16	0	0	16	0	0	0				201,5	71,0	15	24	13	6	2
F	27,6	19,6	–	32,5	5	15,2	1	22,5	28	22,2	27	4	0	0	11	0	0	0				236,4	76,0	15	21	11	5	4
M	27,0	17,3	–	32,0	23	14,3	14	19,7	18	21,5	7	2	0	0	2	0	0	0				62,0	35,0	8	22	5	2	1
A	26,5	15,9	–	30,6	11	13,0	4	19,2	4	21,2	1	2	0	0	1	0	0	0				44,3	30,0	13	19	3	2	1
M	26,1	12,7	–	31,8	28	6,5	20	20,7	14	17,7	13	4	0	0	0	0	0	0				4,1	3,5	13	3	1	0	0
J	23,4	9,9	–	29,0	2	5,5	20	17,0	25	14,8	3	0	1	0	0	0	0	0				11,7	8,5	8	3	3	0	0
J	24,2	8,2	–	30,1	20	0,5	25	17,8	23	12,6	8	1	0	0	0	1	0	0	25			4,5	4,5	6	1	1	0	0
A	25,8	11,1	–	34,5	25	4,8	3	17,0	16	15,7	23	3	1	0	0	0	0	0	25			16,2	13,0	24	3	3	1	0
S	27,3	15,8	–	37,0	23	11,7	9	22,2	17	19,7	26	2	0	0	0	0	0	0	**			13,9	8,6	28	7	3	0	0
O	26,6	15,3	–	37,0	19	10,8	6	15,5	22	22,7	20	12	2	0	1	0	0	0				34,2	11,0	22	10	5	1	0
N	27,5	17,4	–	34,8	13	11,5	16	20,6	15	21,8	23	8	0	0	3	0	0	0				92,7	22,6	2	9	7	4	0
D	28,2	18,1	–	37,7	30	14,8	28	19,0	16	21,2	21	9	0	0	5	0	0	0				327,3	103,8	15	19	18	9	3
A	26,7	15,1	–	37,7	–	0,5	–	15,5	–	24,2	–	63	4	0	39	1	0	0				1048,8	103,8	–	141	73	30	11

*Tm = 1/2 (Tx + Tn): Waar/Where** Laatste datum verwys na vorige maand / Last date refers to previous month.

TV 4 / 198

MAAND / MONTH	Daelikse maksimum / Daily maximum Tx	Daelikse minimum / Daily minimum Tn	$\bar{T}m$* – Normale Tm / Longterm Tm ΔTm	Volstrekte maksimum / Absolute maximum Txx	Datum / Date	Volstrekte minimum / Absolute minimum Tnn	Datum / Date	Laagste maksimum / Lowest maximum Txn	Datum / Date	Hoogste minimum / Highest minimum Tnx	Datum / Date	Maksimum / Maximum > 30,0	< 17,5	< 10,0	Minimum / Minimum > 20,0	< +2,5	< 0,0	< −2,5	Ryp / Frost: Vroegste en laatste datums / First and last dates < +2,5	< 0,0	< −2,5	Maand- en jaartotale / Monthly and annual totals	Maksimum in 24 uur / Maximum in 24 hours Rx	Datum / Date	Aantal dae met hoeveelhede / Number of days with amounts ≥ 0,1	≥ 1,0	≥ 10,0	≥ 25,0
463/807 SITEKI - SWAZ	φ 26°27'S	λ 31°57'E	H 653 M	HT 1,2 M	HR 1,2 M																							
J	(27,6)	16,3	(0,0)	-	-	10,0	3	-	-	22,2	26	-	-	-	2	0	0	0				128,5	34,0	27	-	14	3	2
F	25,3	16,9	-1,0	30,0	26	10,5	1	20,4	17	20,0	26	0	0	0	0	0	0	0				310,0	72,0	15	-	15	10	6
M	25,0	15,5	-0,6	31,6	3	10,6	27	16,2	18	19,3	24	2	1	0	0	0	0	0				85,5	28,5	8	-	6	3	2
A	24,3	13,7	-1,1	29,1	25	8,8	12	15,5	4	17,2	2	0	2	0	0	0	0	0				55,0	15,6	13	-	6	3	0
M	23,3	12,4	-0,1	29,4	28	9,5	14	18,5	13	16,0	10	0	0	0	0	0	0	0				15,5	10,5	13	-	3	1	0
J	20,3	10,7	-0,3	26,2	2	8,7	8	14,5	25	13,2	2	0	1	0	0	0	0	0				34,0	14,5	25	-	3	2	0
J	21,3	10,4	0,5	27,2	20	4,5	24	14,2	23	15,7	8	0	3	0	0	0	0	0				4,0	4,0	6	-	1	0	0
A	23,0	11,1	0,0	31,7	25	6,7	3	16,7	15	19,2	25	1	2	0	0	0	0	0				4,5	2,5	16	-	2	0	0
S	24,0	13,1	0,4	33,2	23	10,2	13	18,4	17	16,2	23	1	0	0	0	0	0	0				25,0	11,0	13	-	3	1	0
O	23,9	13,0	-1,2	34,0	19	7,2	4	14,5	22	22,2	20	5	5	0	2	0	0	0				40,0	12,0	22	-	6	2	0
N	24,2	14,3	-1,2	30,5	13	9,0	16	18,3	15	17,7	5	1	0	0	0	0	0	0				46,0	17,5	25	-	6	2	0
D	25,2	15,4	-1,2	31,7	8	10,9	19	17,7	16	19,2	2	2	0	0	0	0	0	0				261,5	119,0	15	-	14	7	2
A	(23,9)	13,6	(-0,5)	-	-	4,5	-	14,2	-	22,2	-	-	-	-	4	0	0	0				1009,5	119,0	-	-	79	34	12
497/ 19 MATA MATA-KALAHARI GEMSBOKPARK	φ 25°49'S	λ 20° 1'E	H 985 M	HT 1,2 M	HR 1,2 M																							
J	-	-	-	-	-	-	-	-	-	-	-	-	-	-	-	-	-	-				-	-	-	-	-	-	-
F	34,3	17,5	-	37,6	8	14,0	13	30,9	1	23,3	7	28	0	0	4	0	0	0				40,0	34,5	28	-	4	1	1
M	29,0	16,9	-	33,3	10	10,7	24	25,2	13	20,8	7	9	0	0	3	0	0	0				68,3	23,2	4	-	8	3	0
A	28,8	10,0	-	31,2	27	2,6	30	24,7	6	15,6	4	9	0	0	0	0	0	0				13,1	6,5	14	-	3	0	0
M	24,6	2,9	-	30,5	2	-2,2	14	17,5	28	12,2	6	2	0	0	0	14	8	0	14	14		4,0	4,0	6	-	1	0	0
J	24,7	1,3	-	29,0	1	-4,0	27	19,6	9	14,0	1	0	0	0	0	22	15	2			24	0,0	0,0	-	0	0	0	0
J	22,6	-0,1	-	29,0	15	-7,5	10	11,5	8	11,8	13	0	3	0	0	25	18	9				1,0	1,0	5	-	1	0	0
A	-	-	-	-	-	-	-	-	-	-	-	-	-	-	-	-	-	-		-	-	0,0	0,0	-	0	0	0	0
S	(30,3)	8,0	-	-	-	0,9	2	-	-	18,0	30	-	-	-	0	3	0	0				0,0	0,0	-	0	0	0	0
O	-	-	-	-	-	-	-	-	-	-	-	-	-	-	-	-	-	-	-	-	-	0,0	0,0	-	0	0	0	0
N	33,0	15,3	-	39,2	22	8,1	6	26,6	27	23,0	23	24	0	0	3	0	0	0				11,8	9,0	9	-	2	0	0
D	33,5	16,7	-	38,4	30	9,4	8	26,5	17	23,4	31	27	0	0	4	0	0	0				43,8	20,0	13	-	6	1	0
A	-	-	-	-	-	-	-	-	-	-	-	-	-	-	-	-	-	-				-	-	-	-	-	-	-
508/261 MAFEKING - TNK ***	φ 25°51'S	λ 25°39'E	H 1279 M	HT 1,2 M	HR 1,2 M																							
J	30,0	16,5	-0,2	35,0	11	11,6	3	21,5	24	18,6	17	16	0	0	0	0	0	0				216,7	42,0	26	15	14	7	4
F	27,9	16,2	-0,5	31,5	7	13,5	20	21,5	19	18,4	27	5	0	0	0	0	0	0				130,5	45,5	22	14	11	4	2
M	25,2	15,4	-0,7	29,5	11	10,5	21	17,9	19	18,1	6	0	0	0	0	0	0	0				110,1	36,5	6	19	16	3	1
A	24,6	10,8	-0,2	28,3	26	6,8	16	16,5	13	14,0	3	0	2	0	0	0	0	0				97,2	27,0	13	11	8	3	2
M	23,4	6,8	1,1	28,4	27	2,4	18	18,3	13	12,0	4	0	0	0	0	0	0	0	18			27,8	15,5	3	7	4	1	0
J	20,8	4,5	1,6	24,6	30	1,5	10	14,7	8	8,6	27	0	3	0	0	7	0	0				11,0	11,0	7	1	1	1	0
J	21,8	3,0	1,5	27,5	15	-2,5	22	13,5	9	8,5	29	0	3	0	0	13	7	0		9		0,0	0,0	-	0	0	0	0
A	-	-	-	-	-	-	-	-	-	-	-	-	-	-	-	-	-	-	-	-		16,5	16,5	16	1	1	1	0
S	27,9	11,7	2,2	32,0	24	6,0	3	24,0	2	17,2	26	5	0	0	0	0	0	0				1,8	1,0	30	3	1	0	0
O	28,2	12,2	-1,3	34,1	16	4,9	6	21,1	5	20,3	17	10	0	0	1	0	0	0				22,9	8,9	23	5	4	0	0
N	29,8	14,8	0,2	34,6	6	8,4	20	22,4	13	19,5	9	17	0	0	0	0	0	0				38,3	22,3	26	11	8	1	0
D	-	-	-	-	-	-	-	-	-	-	-	-	-	-	-	-	-	-				-	-	-	-	-	-	-
A	-	-	-	-	-	-	-	-	-	-	-	-	-	-	-	-	-	-				-	-	-	-	-	-	-
511/523 RUSTENBURG - AGR	φ 25°43'S	λ 27°18'E	H 1157 M	HT 1,2 M	HR 1,2 M																							
J	28,9	16,7	-0,4	34,5	11	13,5	3	21,3	28	20,4	27	13	0	0	1	0	0	0				269,5	74,5	27	16	11	7	4
F	27,1	16,3	-1,0	30,8	26	13,2	5	21,8	1	19,3	24	5	0	0	0	0	0	0				108,3	33,7	13	13	10	4	2
M	25,0	14,9	-1,2	30,0	11	7,3	21	14,8	18	19,5	12	0	2	0	0	0	0	0				102,9	32,0	14	14	10	4	1
A	23,6	11,1	-0,6	29,5	1	8,2	24	13,5	4	15,2	11	0	2	0	0	0	0	0				62,8	20,5	3	10	9	4	0
M	23,0	6,9	0,4	27,0	1	3,2	17	15,3	4	11,7	4	0	2	0	0	0	0	0				24,6	6,6	4	6	5	0	0
J	21,1	3,6	0,7	24,7	23	0,6	15	14,2	8	7,4	3	0	1	0	0	0	0	0	9			0,3	0,3	7	1	0	0	0
J	21,1	2,7	0,7	25,8	20	-2,4	24	15,6	9	7,7	17	0	3	0	0	13	5	0		12		0,3	0,3	6	1	0	0	0
A	23,1	5,0	0,2	28,1	20	0,2	5	14,5	16	9,7	21	0	2	0	0	6	0	0	15	26		6,5	6,5	17	1	1	0	0
S	27,9	11,5	2,0	32,6	23	8,0	12	23,8	27	18,3	13	5	0	0	0	0	0	0		**		6,0	6,0	30	1	1	0	0
O	28,7	12,5	-0,4	34,4	16	4,4	7	20,8	24	18,9	17	13	0	0	0	0	0	0				16,4	9,3	22	5	3	0	0
N	29,7	15,2	0,7	35,4	4	9,6	17	22,5	12	20,3	10	16	0	0	1	0	0	0				102,8	48,3	27	11	10	3	1
D	-	15,6	-	-	-	11,3	3	-	-	17,8	23	-	-	-	0	0	0	0				210,8	70,6	15	15	13	5	3
A	-	11,0	-	-	-	-2,4	-	13,5	-	20,4	-	-	-	-	2	19	5	0				931,2	74,5	-	94	73	27	11
511/855A BUFFELSPOORT II - AGR	φ 25°45'S	λ 27°29'E	H 1230 M	HT 1,2 M	HR 1,2 M																							
J	28,9	16,3	-0,5	35,5	11	13,3	3	21,1	28	19,8	24	11	0	0	0	0	0	0				156,6	36,0	25	15	13	7	1
F	27,4	16,3	-1,2	36,5	23	12,8	5	23,0	1	19,6	27	6	0	0	0	0	0	0				109,1	30,5	19	16	16	3	1
M	25,1	14,6	-1,8	30,4	11	7,7	21	14,6	18	18,7	12	2	2	0	0	0	0	0				117,7	41,0	27	10	8	5	1
A	23,6	10,8	-1,7	29,7	1	7,8	25	13,8	4	13,8	11	0	2	0	0	0	0	0				111,5	25,5	13	12	10	4	1
M	22,5	6,9	-0,3	26,3	1	3,2	20	14,8	4	11,6	9	0	2	0	0	0	0	0				24,5	6,4	4	6	5	0	0
J	20,7	3,3	-0,3	24,1	3	-0,2	18	14,0	8	6,6	3	0	1	0	0	10	1	0	12	18		0,0	0,0	-	0	0	0	0
J	20,8	2,5	-0,5	25,0	20	-1,7	25	15,6	9	7,0	4	0	4	0	0	15	6	0				1,0	1,0	5	1	1	0	0
A	23,3	4,7	-0,7	28,7	25	-0,5	5	14,4	17	9,0	21	0	2	0	0	6	1	0	9	5		3,9	3,5	16	2	1	0	0
S	28,6	11,5	1,6	33,3	24	7,2	12	24,0	27	15,7	27	7	0	0	0	0	0	0				5,5	5,5	30	1	1	0	0
O	29,4	12,7	0,0	36,4	16	4,2	7	21,0	24	19,8	17	15	0	0	0	0	0	0				18,9	14,3	22	3	2	1	0
N	29,8	15,6	0,6	35,2	4	9,3	17	22,0	26	20,9	20	17	0	0	2	0	0	0				94,7	20,7	27	11	10	3	0
D	28,5	15,5	-1,1	34,9	8	10,6	3	16,2	16	19,2	9	11	2	0	0	0	0	0				167,7	51,5	15	17	16	5	2
A	25,7	10,9	-0,5	36,5	-	-1,7	-	13,8	-	20,9	-	69	15	0	2	31	8	0				811,1	51,5	-	94	83	28	6

*Tm = 1/2 (Tx + Tn); Waar/Where** Laatste datum verwys na vorige maand / Last date refers to previous month.

***Stasie verskuif; kyk na bl. XX/Station shifted; see p. XX

TV 4 / 198

TABEL I | TABLE I

MAAND / MONTH	UITERSTE TEMPERATURE – °C – EXTREME TEMPERATURES: GEMIDDELDES VAN / AVERAGES OF: DAELIKSE MAKSIMUM / DAILY MAXIMUM Tx	DAELIKSE MINIMUM / DAILY MINIMUM Tn	Tm* – NORMALE Tm / Tm* – LONGTERM Tm ΔTm	VOLSTREKTE MAKSIMUM / ABSOLUTE MAXIMUM Txx	DATUM / DATE	VOLSTREKTE MINIMUM / ABSOLUTE MINIMUM Tnn	DATUM / DATE	LAAGSTE MAKSIMUM / LOWEST MAXIMUM Txn	DATUM / DATE	HOOGSTE MINIMUM / HIGHEST MINIMUM Tnx	DATUM / DATE	AANTAL DAE MET / NUMBER OF DAYS WITH: MAKSIMUM / MAXIMUM ≥30,0	≥17,5	≤10,0	MINIMUM / MINIMUM ≥20,0	≥+2,5	≤0,0	≤−2,5	RYP / FROST: VROEGSTE EN LAATSTE DATUMS / FIRST AND LAST DATES ≤+2,5	≤0,0	≤−2,5	NEERSLAG – mm – PRECIPITATION: MAAND- EN JAARTOTALE / MONTHLY AND ANNUAL TOTALS	MAKSIMUM IN 24 UUR / MAXIMUM IN 24 HOURS Rx	DATUM / DATE	AANTAL DAE MET HOEVEELHEDE / NUMBER OF DAYS WITH AMOUNTS ≥0,1	≥1,0	≥10,0	≥25,0
512/545	HARTBEESPOORT – AGR											⊕ 25°35'S			λ 27°49'E				H 1158 M			HT 1,2 M			HR 1,2 M			
J	28,9	16,5	−0,6	34,6	11	13,9	3	21,4	28	20,0	24	14	0	0	0	0	0	0				264,0	44,5	24	–	14	11	4
F	27,2	16,3	−1,6	31,6	26	12,8	5	22,2	14	19,0	28	4	0	0	0	0	0	0				100,5	30,5	19	–	10	3	1
M	25,2	14,5	−2,0	29,5	11	8,5	21	15,0	18	19,5	8	0	2	0	0	0	0	0				91,5	28,5	13	–	8	3	1
A	24,1	10,6	−1,6	28,5	1	7,6	25	14,4	4	15,3	11	0	2	0	0	0	0	0				106,7	36,0	13	–	8	5	1
M	22,8	5,8	−0,2	26,4	1	1,4	20	17,0	13	11,0	9	0	2	0	0	3	0	0	17			26,0	7,0	8	–	5	0	0
J	20,6	1,7	0,1	23,8	3	−2,0	19	15,1	8	6,5	8	0	1	0	0	19	9	0		12		1,0	1,0	7	–	1	0	0
J	21,3	0,4	−0,2	25,0	20	−3,6	25	16,3	24	6,6	29	0	3	0	0	24	13	6			12	0,0	0,0	–	0	0	0	0
A	23,5	3,6	−0,4	28,0	26	−2,1	5	16,1	16	10,0	27	0	1	0	0	13	4	0	19	6	26	2,0	2,0	16	–	1	0	0
S	28,2	11,3	1,6	31,7	23	5,7	5	25,0	27	17,4	27	6	0	0	0	0	0	0			**	0,0	0,0	–	0	0	0	0
O	28,4	12,4	−0,9	35,2	16	4,0	6	21,7	4	19,9	17	11	0	0	0	0	0	0				13,0	5,5	31	–	4	0	0
N	29,4	15,2	0,0	34,5	9	10,0	17	23,2	12	19,4	11	16	0	0	0	0	0	0				127,5	31,0	11	–	8	5	2
D	28,2	15,6	−1,2	33,9	8	12,5	3	17,5	16	18,0	20	10	0	0	0	0	0	0				151,5	33,0	18	–	15	5	1
A	25,7	10,3	−0,6	35,2	–	−3,6	–	14,4	–	20,0	–	61	11	0	0	59	26	6				883,7	44,5	–	–	74	32	10
512/738	PELINDABA											⊕ 25°48'S			λ 27°55'E				H 1280 M			HT 1,2 M			HR 1,2 M			
J	26,7	16,6	–	32,4	11	13,9	31	19,8	28	19,1	24	4	0	0	0	0	0	0				255,7	85,6	25	12	12	5	4
F	25,6	16,1	–	30,1	26	14,3	25	21,8	14	19,3	27	1	0	0	0	0	0	0				88,1	23,7	19	10	8	2	0
M	23,6	14,5	–	28,4	11	8,0	21	14,1	18	18,5	7	0	2	0	0	0	0	0				43,7	17,0	21	9	5	2	0
A	22,3	10,8	–	26,8	1	8,0	25	13,0	4	14,6	2	0	3	0	0	0	0	0				118,4	38,5	13	12	10	4	2
M	21,0	6,6	–	24,4	1	2,9	17	15,2	3	10,7	4	0	3	0	0	0	0	0				13,8	4,2	8	5	4	0	0
J	16,7	2,8	–	22,1	3	−0,6	18	11,4	8	6,7	26	0	9	0	0	14	2	0	10	18		0,2	0,2	8	1	0	0	0
J	19,3	2,2	–	22,9	20	−1,5	25	14,7	24	8,3	8	0	7	0	0	16	4	0				0,3	0,3	6	1	0	0	0
A	–	–	–	–	–	–	–	–	–	–	–	–	–	–	–	–	–	–	–	–		1,0	1,0	17	1	1	0	0
S	26,0	13,2	–	30,0	23	10,0	5	22,1	27	16,3	13	0	0	0	0	0	0	0				0,4	0,2	14	2	0	0	0
O	26,3	13,6	–	32,7	16	5,9	5	19,4	4	19,4	20	3	0	0	0	0	0	0				26,3	21,9	22	6	3	1	0
N	27,0	15,7	–	32,0	4	11,2	16	21,0	15	19,7	9	6	0	0	0	0	0	0				108,8	44,0	30	12	10	3	1
D	–	–	–	–	–	–	–	–	–	–	–	–	–	–	–	–	–	–				–	–	–	–	–	–	–
A	–	–	–	–	–	–	–	–	–	–	–	–	–	–	–	–	–	–				–	–	–	–	–	–	–
513/165	PRETORIA – PROCLAMATION HILL											⊕ 25°45'S			λ 28° 6'E				H 1356 M			HT 1,2 M			HR 1,2 M			
J	28,5	15,8	−0,2	33,6	11	12,7	4	20,6	28	18,2	24	7	0	0	0	0	0	0				232,4	45,5	24	19	12	8	4
F	27,0	15,2	−0,7	31,5	26	12,7	5	22,5	14	18,0	28	3	0	0	0	0	0	0				135,2	38,5	10	17	14	5	2
M	25,1	13,1	−1,4	30,7	11	7,8	21	14,7	18	18,0	8	2	1	0	0	0	0	0				104,7	47,6	13	12	10	3	1
A	23,6	9,6	−1,1	28,5	1	7,3	25	13,4	4	14,0	15	0	2	0	0	0	0	0				131,9	37,2	13	9	9	5	2
M	22,7	5,5	0,1	26,7	2	2,5	17	16,0	3	10,2	9	0	2	0	0	0	0	0				23,8	14,5	8	6	4	1	0
J	20,5	2,6	0,7	24,5	3	−1,3	18	13,3	8	7,1	8	0	2	0	0	16	4	0	10	15		2,7	2,3	7	2	1	0	0
J	20,9	1,4	0,2	24,3	20	−2,3	25	16,5	24	4,3	1	0	3	0	0	21	8	0				0,0	0,0	–	0	0	0	0
A	–	–	–	–	–	–	–	–	–	–	–	–	–	–	–	–	–	–	–	–		1,9	1,9	17	1	1	0	0
S	27,7	10,8	2,1	32,0	23	7,7	1	23,5	27	14,6	27	4	0	0	0	0	0	0				0,0	0,0	–	0	0	0	0
O	28,1	12,4	−0,2	33,9	16	4,6	6	22,3	24	18,7	17	11	0	0	0	0	0	0				39,5	35,3	22	5	3	1	1
N	28,6	14,8	0,3	35,2	9	9,4	17	21,8	26	18,5	10	12	0	0	0	0	0	0				156,6	32,8	25	16	12	7	1
D	27,8	15,4	−0,7	33,1	30	11,8	3	15,4	16	18,5	20	8	2	0	0	0	0	0				156,2	27,8	15	16	13	6	1
A	–	–	–	35,2	–	–	–	–	–	18,7	–	–	–	–	–	–	–	–				984,9	47,8	–	103	79	36	12
513/284	PRETORIA – PUR											⊕ 25°44'S			λ 28°10'E				H 1286 M			HT 1,2 M			HR 1,2 M			
J	27,7	15,1	−0,7	33,3	11	8,8	5	20,5	28	18,8	24	7	0	0	0	0	0	0				221,4	49,5	24	15	13	6	4
F	26,5	15,2	−0,9	29,9	26	12,0	5	22,5	14	17,6	28	0	0	0	0	0	0	0				142,7	40,0	14	17	12	5	1
M	24,4	13,1	−1,6	29,4	11	6,6	21	14,9	18	17,3	8	0	1	0	0	0	0	0				75,7	22,0	13	13	10	3	0
A	22,6	8,2	−1,9	25,9	12	−3,0	20	13,6	4	15,0	2	0	2	0	0	2	1	1	20	20	20	114,9	41,0	13	11	9	5	1
M	22,2	4,7	0,4	25,8	2	1,4	20	16,2	13	9,4	9	0	1	0	0	6	0	0				18,8	9,0	8	5	4	0	0
J	20,3	0,6	0,4	23,4	3	−2,6	18	15,7	25	4,8	26	0	2	0	0	24	13	1				4,0	3,5	7	2	1	0	0
J	20,6	0,1	0,1	24,2	20	−3,6	25	15,9	24	4,1	30	0	5	0	0	27	14	4				0,0	0,0	–	0	0	0	0
A	22,1	2,6	−0,5	26,5	20	−2,6	3	16,4	17	7,4	28	0	3	0	0	16	8	1	19	11	3	0,5	0,5	17	1	0	0	0
S	26,8	10,4	1,5	31,1	23	7,0	1	22,4	26	16,0	25	1	0	0	0	0	0	0				0,0	0,0	–	0	0	0	0
O	26,8	12,0	−0,9	32,9	16	3,4	6	20,2	6	18,0	17	4	0	0	0	0	0	0				34,8	34,0	22	3	1	1	1
N	27,0	13,9	−0,4	31,8	4	6,2	16	21,2	26	17,8	10	9	0	0	0	0	0	0				179,5	29,0	22	14	14	7	2
D	27,1	14,8	−0,9	32,2	30	10,5	3	15,6	16	17,6	20	4	1	0	0	0	0	0				141,5	27,5	15	13	13	6	1
A	24,5	9,2	−0,5	33,3	–	−3,6	–	13,6	–	18,8	–	25	15	0	0	75	36	7				933,8	49,5	–	94	77	33	10
513/314A	PRETORIA – FORUM – WB ****											⊕ 25°44'S			λ 28°11'E				H 1330 M			HT 1,2 M			HR 1,2 M			
J	27,4	16,7	−0,1	33,0	11	13,3	31	20,6	28	19,6	1	6	0	0	0	0	0	0				216,7	53,3	24	15	13	6	3
F	25,9	16,4	−1,0	29,5	5	14,8	1	21,8	14	20,2	27	0	0	0	1	0	0	0				154,4	36,7	14	17	12	5	1
M	24,0	14,6	−1,6	26,9	11	9,8	21	14,2	18	18,4	7	0	1	0	0	0	0	0				76,8	24,7	13	12	10	3	0
A	22,5	11,5	−1,1	27,8	1	9,0	6	13,4	4	16,5	2	0	2	0	0	0	0	0				113,5	33,8	13	12	10	5	1
M	21,5	8,1	0,5	24,9	1	4,5	17	15,3	13	13,5	3	0	3	0	0	0	0	0				18,3	9,7	8	6	4	0	0
J	19,3	4,8	0,2	23,0	3	1,0	18	12,5	8	8,8	3	0	5	0	0	4	0	0	15			3,5	3,2	7	2	2	0	0
J	19,8	4,3	0,5	23,2	20	0,2	25	15,2	24	10,3	8	0	6	0	0	7	0	0	26			0,0	0,0	–	0	0	0	0
A	21,8	6,8	−0,4	26,2	26	2,5	4	15,5	17	11,8	27	0	2	0	0	0	0	0				0,8	0,8	17	1	0	0	0
S	26,2	13,7	1,7	30,7	23	11,6	7	22,3	27	18,3	24	1	0	0	0	0	0	0				0,0	0,0	–	0	0	0	0
O	26,6	14,1	−0,3	32,7	16	7,1	5	20,3	4	21,0	20	4	0	0	1	0	0	0				32,3	28,2	22	5	2	1	1
N	27,1	15,7	0,3	32,3	9	10,6	16	20,7	26	20,5	10	8	0	0	1	0	0	0				150,4	28,6	1	12	12	7	2
D	26,4	15,4	−1,2	32,2	30	11,2	3	15,2	16	18,4	23	3	2	0	0	0	0	0				142,4	29,1	15	15	12	5	2
A	24,0	11,8	−0,2	33,0	–	0,2	–	12,5	–	21,0	–	22	21	0	3	11	0	0				909,1	53,3	–	97	77	32	10

*Tm = 1/2 (Tx + Tn); Waar/Where** Laatste datum verwys na vorige maand / Last date refers to previous month.

****HT en HR ten opsigte van dak van gebou 19 m bo grondvlak
HT and HR refer to height above roof of building 19 m above ground level

TV 4 / 198

TABEL I | TABLE I

MAAND / MONTH	UITERSTE TEMPERATURE – °C – EXTREME TEMPERATURES: GEMIDDELDES VAN AVERAGES OF: DAELIKSE MAKSIMUM DAILY MAXIMUM Tx	DAELIKSE MINIMUM DAILY MINIMUM Tn	Tm* – NORMALE Tm* – LONGTERM Tm* ΔTm	VOLSTREKTE MAKSIMUM ABSOLUTE MAXIMUM Txx	DATUM / DATE	VOLSTREKTE MINIMUM ABSOLUTE MINIMUM Tnn	DATUM / DATE	LAAGSTE MAKSIMUM LOWEST MAXIMUM Txn	DATUM / DATE	HOOGSTE MINIMUM HIGHEST MINIMUM Tnx	DATUM / DATE	AANTAL DAE MET NUMBER OF DAYS WITH: MAKSIMUM MAXIMUM > 30,0	< 17,5	< 10,0	MINIMUM MINIMUM > 20,0	< +2,5	< 0,0	< −2,5	RYP / FROST: VROEGSTE EN LAATSTE DATUMS FIRST AND LAST DATES < +2,5	< 0,0	< −2,5	NEERSLAG – mm – PRECIPITATION: MAAND- EN JAARTOTALE MONTHLY AND ANNUAL TOTALS	MAKSIMUM IN 24 UUR MAXIMUM IN 24 HOURS Rx	DATUM / DATE	AANTAL DAE MET HOEVEELHEDE NUMBER OF DAYS WITH AMOUNTS ≥ 0,1	≥ 1,0	≥ 10,0	≥ 25,0
513/465 PRETORIA – UNIVERSITEIT – AGR																												
J	27,0	15,2	0,4	33,0	11	12,2	31	19,3	28	17,8	27	5	0	0	0	0	0	0				263,4	87,0	23	15	12	6	3
F	25,6	15,0	0,2	29,0	26	13,1	8	21,5	14	18,8	27	0	0	0	0	0	0	0				161,1	64,5	27	14	14	4	1
M	23,5	13,4	−0,4	27,2	11	7,2	21	13,8	18	17,0	8	0	3	0	0	0	0	0				70,9	14,8	16	12	10	2	0
A	22,8	10,0	0,3	28,1	1	6,7	7	12,2	4	14,4	2	0	2	0	0	0	0	0				166,2	76,8	13	10	10	6	1
M	21,8	6,7	1,8	25,4	1	2,8	17	14,2	13	11,2	3	0	3	0	0	0	0	0				18,0	7,1	8	4	3	0	0
J	19,3	3,7	1,8	22,7	3	0,5	18	11,8	8	6,6	24	0	3	0	0	8	0	0	12			9,2	9,2	8	1	1	0	0
J	20,2	2,8	1,8	24,7	16	−0,9	25	14,7	24	7,8	8	0	6	0	0	14	3	0		10		0,0	0,0	–	0	0	0	0
A	22,2	5,3	1,5	26,7	25	0,4	4	16,5	17	9,2	27	0	2	0	0	7	0	0	15	25		0,1	0,1	17	1	0	0	0
S	26,6	11,6	3,4	31,2	23	8,7	10	23,2	27	15,5	24	3	0	0	0	0	0	0		**		0,0	0,0	–	0	0	0	0
O	26,6	12,3	0,4	33,7	16	5,2	6	20,1	4	18,6	20	5	0	0	0	0	0	0				36,7	31,4	22	5	3	1	1
N	26,5	14,3	0,8	31,6	4	9,6	17	20,3	26	17,4	10	7	0	0	0	0	0	0				175,9	32,1	1	13	11	9	2
D	26,0	14,6	−0,2	32,2	8	11,1	3	14,7	16	17,5	20	2	2	0	0	0	0	0				167,4	30,1	15	16	13	7	1
A	24,0	10,4	1,6	33,7	–	−0,9	–	11,8	–	18,8	–	22	21	0	0	24	3	0				1068,9	87,0	–	91	77	35	9
513/605 ROODEPLAAT – AGR																												
J	28,3	15,9	−0,6	33,7	11	13,2	20	21,2	28	19,3	24	8	0	0	0	0	0	0				414,7	133,7	24	19	16	8	5
F	26,8	15,9	−1,6	31,5	26	13,2	5	22,9	14	19,5	27	1	0	0	0	0	0	0				184,9	38,6	16	1,	14	7	2
M	25,0	14,2	−1,7	29,3	30	9,1	21	15,4	18	18,4	8	0	1	0	0	0	0	0				30,2	7,4	18	12	6	0	0
A	23,9	10,5	−1,2	28,8	1	7,2	7	13,9	4	14,2	11	0	2	0	0	0	0	0				83,7	20,8	13	9	6	4	0
M	22,9	8,1	0,0	26,2	1	1,5	18	16,1	13	10,2	3	0	2	0	0	1	0	0	18			13,7	7,3	8	3	3	0	0
J	20,5	2,7	0,1	24,0	3	−1,1	16	14,7	8	8,2	8	0	1	0	0	19	2	0		16		3,2	3,2	7	1	1	0	0
J	21,1	0,5	−0,8	24,9	20	−3,9	10	16,0	24	3,7	3	0	3	0	0	22	13	6			10	0,0	0,0	–	0	0	0	0
A	23,2	3,6	−0,5	27,7	20	−0,6	9	17,7	17	7,7	23	0	0	0	0	10	3	0	13	9	25	0,0	0,0	–	0	0	0	0
S	27,7	10,3	1,1	31,8	23	6,5	1	24,6	27	16,7	13	4	0	0	0	0	0	0			**	2,4	2,4	26	1	1	0	0
O	28,1	12,0	−1,1	35,0	16	3,1	6	21,5	5	21,4	17	10	0	0	1	0	0	0				21,3	15,7	22	4	4	1	0
N	28,2	14,6	−0,3	33,0	9	6,8	17	21,6	26	17,4	25	12	0	0	0	0	0	0				188,7	45,0	22	14	14	7	3
D	27,5	15,6	−0,6	33,0	30	12,1	3	16,7	16	18,5	9	6	1	0	0	0	0	0				125,7	30,6	21	12	10	6	1
A	25,3	10,2	−0,6	35,0	–	−3,9	–	13,9	–	21,4	–	41	10	0	1	52	18	6				1068,5	133,7	–	90	77	33	11
516/285 GEMSBOKFONTEIN – BOS																												
J	24,4	12,4	−0,5	29,6	11	4,5	4	18,8	28	16,1	25	0	0	0	0	0	0	0				277,5	36,5	29	–	15	12	5
F	23,1	12,4	−0,7	27,4	5	7,8	5	18,1	13	16,4	27	0	0	0	0	0	0	0				152,0	40,5	16	–	12	6	2
M	22,5	10,1	−0,8	26,2	6	3,3	21	12,5	18	14,2	8	0	2	0	0	0	0	0				36,0	10,5	25	–	6	2	0
A	20,5	7,2	−0,2	26,2	1	2,8	25	9,8	4	13,2	2	0	3	1	0	0	0	0				90,0	29,0	3	–	10	3	1
M	19,6	3,8	1,3	23,6	28	−2,2	17	12,4	14	9,5	9	0	5	0	0	14	6	0	11	17		14,5	7,0	8	–	3	0	0
J	17,3	−0,8	0,6	21,5	21	−5,5	17	10,7	8	5,0	26	0	14	0	0	26	16	10			12	3,0	3,0	8	–	1	0	0
J	18,0	−1,9	0,8	21,5	16	−5,8	25	11,4	24	7,4	8	0	12	0	0	28	25	13				0,0	0,0	–	0	0	0	0
A	20,1	1,8	1,0	24,0	31	−4,6	4	12,2	16	10,3	25	0	4	0	0	17	11	3			7	0,0	0,0	–	0	0	0	0
S	24,5	7,9	2,5	28,8	23	2,2	2	19,5	13	13,9	24	0	0	0	0	1	0	0				13,5	7,0	26	–	3	0	0
O	23,7	9,0	−0,6	30,0	16	−1,5	7	15,0	4	17,0	20	0	3	0	0	3	3	0	7	7		44,0	19,0	23	–	4	2	0
N	24,3	11,1	0,0	28,5	9	4,8	16	16,4	15	14,6	26	0	2	0	0	0	0	0				134,0	29,0	27	–	10	5	3
D	23,7	12,4	−0,6	29,2	30	6,8	3	13,5	16	15,5	25	0	3	0	0	0	0	0				162,5	31,0	18	–	15	7	2
A	21,8	7,1	0,2	30,0	–	−5,8	–	9,8	–	17,0	–	0	48	1	0	89	61	26				927,0	40,5	–	–	79	37	13
517/ 39 BELFAST II – BOS																												
J	21,5	11,3	−0,6	26,0	11	5,0	4	14,2	30	14,5	27	0	3	0	0	0	0	0				310,3	71,0	29	–	19	9	5
F	20,6	11,7	−0,6	25,5	26	7,5	1	14,9	13	15,0	27	0	4	0	0	0	0	0				104,5	16,5	27	–	13	5	0
M	19,7	9,6	−0,8	24,2	6	4,2	21	10,6	18	13,0	7	0	5	0	0	0	0	0				73,2	17,0	26	–	10	3	0
A	18,5	6,9	−0,4	24,5	1	3,0	25	7,5	4	11,5	2	0	9	1	0	0	0	0				121,7	48,0	13	–	10	3	1
M	17,7	4,6	1,2	21,5	28	0,0	18	9,6	14	9,1	9	0	10	1	0	8	0	0	14			14,5	7,0	6	–	5	0	0
J	15,7	0,9	0,0	21,0	21	−3,0	18	9,0	25	4,6	25	0	23	1	0	19	10	2		11	18	0,0	0,0	–	0	0	0	0
J	16,0	0,2	0,0	19,5	20	−5,5	10	10,4	24	7,0	8	0	20	0	0	27	12	6				0,0	0,0	–	0	0	0	0
A	17,9	2,2	−0,4	21,6	20	−3,5	5	7,0	16	7,1	21	0	12	1	0	15	9	1			5	1,5	1,5	21	–	1	0	0
S	22,2	7,0	1,5	27,1	23	2,5	2	14,0	13	10,5	17	0	1	0	0	0	0	0				24,1	16,0	25	–	4	1	0
O	20,8	7,7	−1,2	27,0	16	−0,1	7	10,0	3	13,0	17	0	7	0	0	4	1	0		7		60,3	14,0	22	–	7	4	0
N	21,9	–	–	27,0	9	–	–	11,3	15	–	–	0	4	0	–	–	–	–	–			102,1	25,0	26	–	10	4	1
D	21,1	10,7	−0,9	26,5	30	6,4	4	10,8	16	13,4	25	0	4	0	0	0	0	0				195,4	40,0	31	–	10	5	3
A	19,5	–	–	27,1	–	–	–	7,0	–	–	–	0	102	4	–	–	–	–				1007,6	71,0	–	–	89	34	10
519/237 HAVELOCK MINE – BULEMBU – SWAZ																												
J	24,5	14,8	0,0	31,7	2	8,1	4	16,0	3	19,0	25	3	3	0	0	0	0	0				253,2	51,5	29	20	18	9	3
F	23,1	15,3	−0,5	33,4	5	12,3	1	17,4	28	17,6	26	1	1	0	0	0	0	0				338,2	83,7	14	19	17	9	6
M	22,8	13,3	−0,9	29,3	24	10,3	18	14,2	18	15,8	9	0	1	0	0	0	0	0				188,3	57,0	17	14	12	5	3
A	22,4	12,0	−0,7	28,1	2	8,2	4	12,4	4	16,6	11	0	4	0	0	0	0	0				87,8	50,5	13	12	7	2	1
M	21,7	9,9	0,4	27,5	28	5,3	16	13,6	14	15,5	10	0	3	0	0	0	0	0				4,1	1,7	2	5	2	0	0
J	19,5	6,6	−0,1	24,4	15	3,3	18	11,5	25	10,7	29	0	7	0	0	0	0	0				11,0	10,5	25	2	1	1	0
J	20,4	5,7	−0,2	26,4	20	−1,2	25	11,0	23	13,5	8	0	7	0	0	5	1	0	9	25		2,5	2,5	6	2	2	0	0
A	20,8	8,0	−0,3	27,3	25	0,3	3	10,6	16	15,2	25	0	6	0	0	1	0	0	3	25		23,7	13,6	26	7	4	1	0
S	22,2	10,8	0,1	32,3	23	7,5	11	15,3	13	14,2	23	1	4	0	0	0	0	0		**		64,8	13,0	28	8	7	4	0
O	21,9	10,9	−1,6	29,8	20	4,2	6	13,3	21	15,8	20	0	9	0	0	0	0	0				119,4	73,0	14	14	11	2	1
N	23,2	13,5	−0,4	28,3	13	7,4	16	14,3	15	20,3	5	0	3	0	1	0	0	0				205,4	73,0	25	13	11	8	2
D	23,1	14,4	−0,8	31,0	30	8,0	3	14,3	16	18,6	30	1	1	0	0	0	0	0				531,2	116,7	15	25	21	12	7
A	22,1	11,3	−0,4	33,4	–	−1,2	–	10,6	–	20,3	–	6	49	0	1	6	1	0				1829,6	116,7	–	141	113	53	23

*Tm = 1/2 (Tx + Tn); Waar/Where** Laatste datum verwys na vorige maand / Last date refers to previous month.

TV 4 / 198

TABEL I | TABLE I

MAAND / MONTH	UITERSTE TEMPERATURE – °C – / EXTREME TEMPERATURES: GEMIDDELDES VAN / AVERAGES OF: DAELIKSE MAKSIMUM / DAILY MAXIMUM Tx	DAELIKSE MINIMUM / DAILY MINIMUM Tn	Tm* – NORMALE Tm / Tm* – LONGTERM Tm ΔTm	VOLSTREKTE MAKSIMUM / ABSOLUTE MAXIMUM Txx	DATUM / DATE	VOLSTREKTE MINIMUM / ABSOLUTE MINIMUM Tnn	DATUM / DATE	LAAGSTE MAKSIMUM / LOWEST MAXIMUM Txn	DATUM / DATE	HOOGSTE MINIMUM / HIGHEST MINIMUM Tnx	DATUM / DATE	AANTAL DAE MET / NUMBER OF DAYS WITH: MAKSIMUM / MAXIMUM > 30,0	> 17,5	< 10,0	MINIMUM / MINIMUM > 20,0	> +2,5	< 0,0	< −2,5	RYP / FROST: VROEGSTE EN LAATSTE DATUMS / FIRST AND LAST DATES < +2,5	< 0,0	< −2,5	NEERSLAG – mm – / PRECIPITATION: MAAND- EN JAARTOTALE / MONTHLY AND ANNUAL TOTALS	MAKSIMUM IN 24 UUR / MAXIMUM IN 24 HOURS Rx	DATUM / DATE	AANTAL DAE MET HOEVEELHEDE / NUMBER OF DAYS WITH AMOUNTS ≥ 0,1	≥ 1,0	≥ 10,0	≥ 25,0
519/448	**PIGGS PEAK – SWAZ**											**φ 25°58'S**			**λ 31°15'E**				**H 1012 M**			**HT 1,2 M**			**HR 1,2 M**			
J	24,8	14,8	−0,9	32,2	2	7,0	4	16,6	30	19,4	25	2	3	0	0	0	0	0				212,9	31,0	2	20	19	9	2
F	23,3	15,6	−1,0	28,4	26	9,6	1	17,4	28	18,1	27	0	1	0	0	0	0	0				298,6	92,4	14	18	16	8	6
M	23,1	13,2	−1,6	29,4	24	8,4	25	14,6	18	16,6	9	0	1	0	0	0	0	0				148,1	46,5	17	13	12	4	2
A	23,0	11,7	−0,6	28,4	28	8,6	9	13,6	4	16,2	2	0	3	0	0	0	0	0				106,0	49,5	13	9	8	4	1
M	22,3	8,6	−0,4	28,6	28	3,0	20	15,2	14	16,2	2	0	3	0	0	0	0	0				6,4	2,5	9	3	3	0	0
J	(20,4)	(5,4	−1,0)	–	–	–	–	–	–	–	–	–	–	–	–	–	–	–	17			12,0	10,5	25	2	2	1	0
J	21,0	4,2	−0,7	28,2	20	−2,0	25	12,2	24	7,6	8	0	5	0	0	6	7	0		10		0,0	0,0	–	0	0	0	0
A	21,5	6,5	−0,9	29,6	25	−1,0	3	12,0	16	12,4	23	0	6	0	0	2	1	0	5	3		17,2	7,5	26	5	4	0	0
S	22,5	10,9	−0,2	34,2	23	6,6	11	13,6	13	14,6	26	1	2	0	0	0	0	0				46,7	18,0	28	10	8	1	0
O	22,3	11,5	−1,8	31,2	20	3,5	6	13,0	22	16,6	19	4	9	0	0	0	0	0				80,5	37,5	14	16	11	1	1
N	23,6	13,6	−1,0	31,0	13	8,6	16	14,6	15	16,5	22	1	2	0	0	0	0	0				168,9	55,8	25	15	11	6	2
D	24,2	15,1	−0,6	30,2	29	9,0	3	15,2	16	19,6	29	1	1	0	0	0	0	0				424,1	63,4	15	20	16	11	7
A	22,7	10,9	−0,9)	34,2	–	–	–	–	–	19,6	–	–	–	–	–	–	–	–				1521,4	92,4	–	131	112	45	21
535/175	**NUSSOB – KALAHARI GEMSBOKPARK**											**φ 25°25'S**			**λ 20°36'E**				**H 1000 M**			**HT 1,2 M**			**HR 1,2 M**			
J	–	–	–	–	–	–	–	–	–	–	–	–	–	–	–	–	–	–				–	–	–	–	–	–	–
F	–	–	–	–	–	–	–	–	–	–	–	–	–	–	–	–	–	–				–	–	–	–	–	–	–
M	–	–	–	–	–	–	–	–	–	–	–	–	–	–	–	–	–	–				–	–	–	–	–	–	–
A	28,6	10,3	–	31,0	20	3,5	30	22,0	4	16,3	4	10	0	0	0	0	0	0				212,0	59,0	14	7	7	5	4
M	24,7	3,3	–	31,1	2	−3,1	29	18,8	28	10,7	3	2	0	0	0	12	8	1	14	14	29	7,2	4,2	6	4	2	0	0
J	24,0	1,8	–	27,1	2	−2,6	10	18,0	8	12,3	1	0	0	0	0	21	11	1				0,0	0,0	–	0	0	0	0
J	22,8	0,2	–	28,8	15	−8,5	9	11,9	8	10,0	4	0	2	0	0	20	15	12				0,2	0,1	5	2	0	0	0
A	24,7	1,6	–	30,4	21	−9,9	3	14,0	15	10,1	19	1	3	0	0	18	11	7			29	0,0	0,0	–	0	0	0	0
S	31,1	7,7	–	36,3	22	−0,7	2	22,5	1	19,4	19	19	0	0	0	3	2	0		10		0,1	0,1	18	1	0	0	0
O	31,3	9,5	–	36,6	11	1,1	3	21,5	20	21,5	29	20	0	0	1	1	0	0	3			4,7	3,0	30	3	2	0	0
N	32,6	15,7	–	38,9	22	7,5	28	26,1	27	24,4	23	24	0	0	5	0	0	0				36,4	21,0	9	6	4	2	0
D	33,1	18,4	–	38,0	30	10,7	2	25,2	14	26,8	24	24	0	0	9	0	0	0				36,0	14,3	14	10	5	2	0
A	–	–	–	–	–	−9,9	–	11,9	–	–	–	–	–	–	–	–	–	–				–	–	–	–	–	–	–
546/630	**MARICO BOSVELD – IRR**											**φ 25°30'S**			**λ 26°21'E**				**H 1078 M**			**HT 1,2 M**			**HR 1,2 M**			
J	30,1	17,5	−0,3	36,2	11	13,7	3	22,0	31	20,5	30	18	0	0	1	0	0	0				166,0	76,0	25	14	11	5	2
F	28,1	16,9	−1,3	32,0	26	14,2	12	22,0	1	20,0	16	5	0	0	0	0	0	0				95,3	29,0	19	11	10	3	2
M	25,4	15,9	−1,4	30,5	11	10,5	21	17,5	18	19,5	12	1	0	0	0	0	0	0				141,7	55,0	14	12	11	3	1
A	23,8	11,8	−1,6	28,5	1	8,5	16	16,0	4	16,0	11	0	1	0	0	0	0	0				130,3	28,5	4	12	12	6	1
M	23,0	7,6	0,1	26,5	26	3,9	20	17,0	4	13,5	4	0	1	0	0	0	0	0				32,5	14,0	4	5	4	2	0
J	20,4	3,6	−0,3	24,3	3	1,0	16	15,4	8	7,0	1	0	2	0	0	7	0	0	15			7,0	7,0	7	1	1	0	0
J	21,1	2,6	−0,2	26,2	20	−1,6	25	16,0	24	6,5	17	0	3	0	0	11	6	0		10		0,0	0,0	–	0	0	0	0
A	23,1	5,5	−0,5	28,0	26	0,5	5	15,0	17	10,5	27	0	2	0	0	5	0	0	12	26		12,5	12,5	17	1	1	1	0
S	28,5	11,2	0,8	36,3	16	7,5	1	21,0	30	17,5	27	7	0	0	0	0	0	0		**		16,5	16,5	30	1	1	1	0
O	28,8	13,4	−1,2	35,5	16	5,7	6	20,0	21	20,0	17	14	0	0	0	0	0	0				28,5	9,0	17	4	4	0	0
N	30,6	15,7	0,0	36,0	4	11,0	17	23,5	12	21,0	10	18	0	0	1	0	0	0				123,4	73,0	11	9	6	2	1
D	29,3	16,1	−1,1	35,0	8	13,5	8	18,0	16	18,5	7	13	0	0	0	0	0	0				161,9	31,0	16	12	11	7	2
A	26,0	11,5	−0,6	36,3	–	−1,6	–	15,0	–	21,0	–	76	9	0	2	23	6	0				915,6	76,0	–	82	74	30	9
547/359	**LINDLEYSPOORT – IRR**											**φ 25°29'S**			**λ 26°42'E**				**H 1175 M**			**HT 1,2 M**			**HR 1,2 M**			
J	29,7	16,1	0,0	35,0	11	12,0	3	24,0	25	19,5	27	13	0	0	0	0	0	0				153,9	40,0	25	9	8	4	3
F	–	–	–	–	–	–	–	–	–	–	–	–	–	–	–	–	–	–				(57,5)	–	–	–	–	–	–
M	24,5	14,4	−2,1	31,0	5	8,8	21	15,5	18	16,5	12	1	3	0	0	0	0	0				119,5	55,5	14	11	11	3	2
A	23,1	10,9	−1,9	28,0	1	7,9	16	14,0	4	14,0	2	0	2	0	0	0	0	0				176,0	34,0	2	10	10	7	4
M	22,1	7,3	−0,6	25,7	1	3,8	17	15,5	4	12,1	4	0	1	0	0	0	0	0				34,5	14,0	5	5	5	1	0
J	20,1	4,3	−0,1	23,2	23	0,6	18	14,6	8	8,0	3	0	1	0	0	5	0	0	15			4,0	4,0	7	1	1	0	0
J	20,4	2,9	−0,4	25,0	20	−1,8	10	15,0	9	7,5	21	0	4	0	0	8	4	0		10		0,0	0,0	–	0	0	0	0
A	22,2	5,4	−0,7	27,7	26	0,0	3	13,5	16	9,9	27	0	2	0	0	0	0	0	6	26		10,0	10,0	16	1	1	1	0
S	27,7	11,4	0,3	31,0	23	7,0	1	24,0	2	17,0	26	4	0	0	0	0	0	0		**		5,5	5,5	30	1	1	0	0
O	27,9	12,6	−1,4	34,2	16	4,0	6	21,5	6	20,5	17	9	0	0	1	0	0	0				21,5	9,0	24	4	4	0	0
N	29,4	14,7	−0,2	34,0	4	9,5	17	21,5	12	19,4	22	17	0	0	0	0	0	0				53,8	27,0	11	8	8	1	1
D	27,7	14,9	−1,4	33,6	8	11,5	3	15,7	16	18,5	21	10	2	0	0	0	0	0				120,0	37,5	15	8	8	3	2
A	–	–	–	–	–	−1,8	–	13,5	–	–	–	–	–	–	–	–	–	–				(756,2)	–	–	–	–	–	–
552/654	**LOSKOPDAM – IRR**											**φ 25°24'S**			**λ 29°22'E**				**H 1009 M**			**HT 1,2 M**			**HR 1,2 M**			
J	–	–	–	–	–	–	–	–	–	–	–	–	–	–	–	–	–	–				228,7	48,0	27	14	14	7	5
F	–	–	–	–	–	–	–	–	–	–	–	–	–	–	–	–	–	–				204,0	42,0	14	13	13	8	3
M	28,6	–	–	33,0	30	–	–	16,0	18	–	–	5	1	0	–	–	–	–				25,5	14,5	7	5	5	1	0
A	25,6	12,8	−1,8	32,5	1	11,3	25	16,6	5	17,0	3	1	2	0	0	0	0	0				101,5	40,0	3	7	7	3	2
M	25,0	9,6	−0,2	28,8	12	6,8	18	19,0	3	12,5	3	0	0	0	0	0	0	0				6,0	4,0	13	3	3	0	0
J	22,5	6,4	−0,4	26,3	3	4,2	19	14,8	8	9,5	4	0	1	0	0	0	0	0				9,0	8,0	7	2	2	0	0
J	23,4	–	–	27,5	20	–	–	18,5	24	–	–	0	0	0	–	–	–	–				0,0	0,0	–	0	0	0	0
A	25,3	–	–	30,3	20	–	–	19,4	16	–	–	1	0	0	–	–	–	–				0,0	0,0	–	0	0	0	0
S	29,7	–	–	34,6	23	–	–	25,5	14	–	–	11	0	0	–	–	–	–				0,0	0,0	–	0	0	0	0
O	29,6	–	–	36,1	16	–	–	23,7	28	–	–	14	0	0	–	–	–	–				27,0	16,5	22	3	3	1	0
N	30,3	–	–	35,0	4	–	–	21,4	28	–	–	18	0	0	–	–	–	–				144,0	30,5	22	11	11	5	2
D	–	–	–	–	–	–	–	–	–	–	–	–	–	–	–	–	–	–				163,5	33,0	31	16	15	5	1
A	–	–	–	–	–	–	–	14,8	–	–	–	–	–	–	–	–	–	–				909,2	48,0	–	74	73	30	13

*Tm = 1/2 (Tx + Tn); Waar/Where** Laatste datum verwys na vorige maand / Last date refers to previous month.

TV 4 / 198

TABEL I | TABLE I

MAAND / MONTH	UITERSTE TEMPERATURE – °C – / EXTREME TEMPERATURES: GEMIDDELDES VAN / AVERAGES OF: DAELIKSE MAKSIMUM / DAILY MAXIMUM Tx	DAELIKSE MINIMUM / DAILY MINIMUM Tn	Tm* – NORMALE Tm / Tm* – LONGTERM Tm ΔTm	VOLSTREKTE MAKSIMUM / ABSOLUTE MAXIMUM Txx	DATUM / DATE	VOLSTREKTE MINIMUM / ABSOLUTE MINIMUM Tnn	DATUM / DATE	LAAGSTE MAKSIMUM / LOWEST MAXIMUM Txn	DATUM / DATE	HOOGSTE MINIMUM / HIGHEST MINIMUM Tnx	DATUM / DATE	AANTAL DAE MET / NUMBER OF DAYS WITH: MAKSIMUM / MAXIMUM > 30,0	< 17,5	< 10,0	MINIMUM / MINIMUM > 20,0	< +2,5	< 0,0	< −2,5	RYP / FROST: VROEGSTE EN LAATSTE DATUMS / FIRST AND LAST DATES < +2,5	< 0,0	< −2,5	NEERSLAG – mm – PRECIPITATION: MAAND- EN JAARTOTALE / MONTHLY AND ANNUAL TOTALS	MAKSIMUM IN 24 UUR / MAXIMUM IN 24 HOURS Rx	DATUM / DATE	AANTAL DAE MET HOEVEELHEDE / NUMBER OF DAYS WITH AMOUNTS ≥ 0,1	≥ 1,0	≥ 10,0	≥ 25,0
554/616	LYDENBURG – VIS																												
J	24,6	13,7	−1,0	28,9	11	7,0	4	19,4	30	17,4	25	0	0	0	0	0	0	0				261,2	47,0	27	21	18	10	2
F	23,8	14,1	−0,7	28,6	26	9,0	4	19,3	13	17,0	27	0	0	0	0	0	0	0				141,0	44,0	11	15	12	4	2
M	23,0	12,4	−0,8	27,2	24	9,2	17	13,6	18	15,2	2	0	2	0	0	0	0	0				72,0	18,0	17	6	6	4	0
A	–	–	–	–	–	–	–	–	–	–	–	–	–	–	–	–	–	–				–	–	–	–	–	–	–
M	21,1	6,5	−0,2	25,5	28	1,5	20	14,0	14	14,5	1	0	3	0	0	4	0	0	17			16,0	4,5	9	7	5	0	0
J	18,5	2,5	−1,0	22,3	23	−0,6	17	13,3	8	8,2	26	0	7	0	0	16	5	0		14		3,0	3,0	8	1	1	0	0
J	19,7	1,6	−0,4	24,8	20	−3,1	10	13,7	24	5,0	8	0	7	0	0	17	5	3			9	0,0	0,0	–	0	0	0	0
A	20,7	4,5	−0,7	24,3	20	−1,1	4	11,6	16	11,0	21	0	4	0	0	10	1	0	18	4	25	3,0	3,0	23	1	1	0	0
S	24,0	8,4	0,4	31,3	23	4,0	2	20,0	13	12,9	17	1	0	0	0	0	0	0			**	29,1	15,0	28	3	3	2	0
O	23,1	10,1	−1,3	30,4	20	3,3	7	13,7	3	16,0	21	1	5	0	0	0	0	0				45,8	24,0	30	6	5	1	0
N	25,3	12,5	0,0	30,1	9	6,5	17	16,6	15	16,4	26	1	1	0	0	0	0	0				86,6	20,5	21	11	9	4	0
D	24,3	14,1	−0,5	30,3	30	7,0	4	17,3	16	16,8	20	1	1	0	0	0	0	0				149,7	33,0	31	15	14	6	2
A	–	–	–	–	–	−3,1	–	–	–	–	–	–	–	–	–	–	–	–				–	–	–	–	–	–	–
555/663A	D.R.DE WET – BDS																												
J	25,1	16,0	−0,6	31,6	2	10,5	4	19,0	3	19,2	28	2	0	0	0	0	0	0				327,5	53,0	29	22	22	10	4
F	24,2	16,0	−1,2	31,0	26	13,0	5	20,2	28	18,0	27	1	0	0	0	0	0	0				268,0	107,0	26	19	18	8	2
M	23,3	14,2	−1,9	29,5	23	11,5	30	15,0	18	18,0	23	0	3	0	0	0	0	0				118,5	18,0	1	15	14	5	0
A	23,0	12,1	−0,9	27,6	1	9,0	9	14,5	4	16,0	2	0	2	0	0	0	0	0				76,3	24,0	13	10	9	3	0
M	22,0	10,4	0,3	27,5	27	6,5	20	15,5	16	16,0	2	0	3	0	0	0	0	0				62,5	29,5	2	6	6	3	1
J	19,3	6,7	−1,3	24,2	2	3,8	19	12,8	25	10,5	4	0	4	0	0	0	0	0				10,7	9,0	25	2	2	0	0
J	–	–	–	–	–	–	–	–	–	–	–	–	–	–	–	–	–	–	–	–	–	–	–	–	–	–	–	–
A	–	–	–	–	–	–	–	–	–	–	–	–	–	–	–	–	–	–	–	–		–	–	–	–	–	–	–
S	–	–	–	–	–	–	–	–	–	–	–	–	–	–	–	–	–	–				–	–	–	–	–	–	–
O	–	–	–	–	–	–	–	–	–	–	–	–	–	–	–	–	–	–				–	–	–	–	–	–	–
N	–	–	–	–	–	–	–	–	–	–	–	–	–	–	–	–	–	–				–	–	–	–	–	–	–
D	–	–	–	–	–	–	–	–	–	–	–	–	–	–	–	–	–	–				–	–	–	–	–	–	–
A	–	–	–	–	–	–	–	–	–	–	–	–	–	–	–	–	–	–				–	–	–	–	–	–	–
555/866	FRIEDENHEIM – AGR																												
J	28,5	18,0	−0,4	35,4	11	11,8	4	21,6	3	21,4	27	11	0	0	4	0	0	0				230,7	32,7	24	19	15	8	4
F	27,1	18,5	−0,9	33,9	26	14,9	5	21,1	12	21,4	27	3	0	0	3	0	0	0				130,6	46,0	27	17	11	2	2
M	26,3	16,3	−1,5	32,6	23	12,2	30	17,8	18	19,5	7	2	0	0	0	0	0	0				52,9	16,5	11	13	8	3	0
A	26,3	13,8	−0,7	30,5	28	9,8	9	17,5	4	18,0	2	3	0	0	0	0	0	0				57,2	27,9	13	9	5	2	1
M	24,9	10,1	−0,3	30,2	27	4,3	20	19,1	15	18,4	2	2	0	0	0	0	0	0				16,9	7,4	2	5	4	0	0
J	22,4	6,7	−0,7	27,8	2	2,5	17	14,8	25	13,3	30	0	1	0	0	0	0	0				6,2	4,9	25	2	2	0	0
J	23,6	5,5	−0,3	30,6	20	−0,6	25	14,9	23	10,9	23	1	2	0	0	4	1	0	10	25		0,0	0,0	–	0	0	0	0
A	24,5	7,8	−0,9	31,9	25	1,9	4	15,8	16	14,5	21	2	1	0	0	1	0	0	4	25		0,5	0,3	16	2	0	0	0
S	26,0	13,2	0,3	36,4	23	8,0	12	20,1	13	18,3	24	3	0	0	0	0	0	0		**		16,8	5,3	28	9	4	0	0
O	25,7	13,5	−1,7	35,1	12	7,5	6	15,8	22	18,1	25	6	1	0	0	0	0	0				47,4	29,5	13	10	5	1	1
N	27,2	16,4	−0,5	32,9	9	11,3	18	18,8	15	19,9	22	10	0	0	0	0	0	0				97,0	31,7	14	14	9	2	2
D	26,7	17,2	−1,5	32,7	29	12,3	3	19,1	16	20,5	31	6	0	0	2	0	0	0				332,7	58,0	19	21	14	9	6
A	25,8	13,1	−0,8	36,4	–	−0,8	–	14,8	–	21,4	–	49	5	0	9	5	1	0				988,9	56,0	–	121	77	27	16
568/817	MARIENTAL – SWA																												
J	36,7	20,2	1,0	39,4	17	15,3	23	30,5	22	23,3	2	31	0	0	18	0	0	0				5,5	4,0	2	3	2	0	0
F	35,4	19,7	1,4	36,2	7	13,2	1	32,4	28	23,3	22	28	0	0	13	0	0	0				34,9	30,0	28	3	3	1	1
M	30,0	17,1	−1,1	33,8	10	12,5	22	26,4	17	21,0	12	14	0	0	2	0	0	0				161,8	56,0	4	12	10	4	3
A	29,9	12,3	0,0	32,8	21	6,3	12	26,6	9	17,3	9	18	0	0	0	0	0	0				1,3	1,0	9	2	1	0	0
M	25,2	7,0	−0,7	30,1	1	3,5	29	19,8	28	12,9	6	1	0	0	0	0	0	0				5,6	3,6	2	3	2	0	0
J	24,5	5,8	2,0	28,1	3	1,5	26	17,1	26	14,9	1	0	1	0	0	3	0	0	8			0,0	0,0	–	0	0	0	0
J	23,7	4,5	1,0	28,5	29	−2,0	10	13,2	8	12,7	13	0	2	0	0	10	2	0		9		0,0	0,0	–	0	0	0	0
A	25,2	5,5	0,0	30,7	21	0,3	3	14,8	15	14,0	22	1	2	0	0	5	0	0		10		0,0	0,0	–	0	0	0	0
S	30,7	10,2	0,9	36,0	22	1,8	1	22,7	1	17,1	18	18	0	0	0	1	0	0	1	**		0,0	0,0	–	0	0	0	0
O	32,4	12,3	−0,3	38,4	28	6,2	21	24,1	20	18,4	5	25	0	0	0	0	0	0				0,0	0,0	–	0	0	0	0
N	34,0	16,8	−0,1	39,0	22	10,4	27	28,1	27	21,2	7	27	0	0	5	0	0	0				6,2	5,0	9	4	1	0	0
D	35,7	17,5	−0,3	39,6	27	12,3	23	31,6	16	22,1	31	31	0	0	4	0	0	0				7,5	3,0	14	6	2	0	0
A	30,3	12,4	0,3	39,6	–	−2,0	–	13,2	–	23,3	–	194	5	0	42	19	2	0				222,8	56,0	–	33	21	5	4
589/594	TOWOOMBA – AGR																												
J	28,6	16,7	−0,5	34,9	11	14,4	20	19,9	28	19,4	24	7	0	0	0	0	0	0				212,6	42,2	24	17	15	8	3
F	26,7	16,1	−1,4	30,9	26	12,4	5	22,0	1	18,0	28	1	0	0	0	0	0	0				279,3	70,0	28	18	15	8	5
M	25,6	14,1	−1,4	29,5	7	9,8	21	17,1	14	18,5	8	0	2	0	0	0	0	0				61,1	26,7	13	9	6	2	1
A	24,2	11,0	−1,2	28,9	1	8,7	21	15,1	5	14,5	11	0	2	0	0	0	0	0				90,9	36,5	3	7	6	4	1
M	23,5	6,6	0,2	27,5	26	1,5	19	15,5	13	11,4	8	0	1	0	0	2	0	0	18			14,9	6,0	7	6	5	0	0
J	20,5	2,9	−0,3	23,3	3	−0,5	17	15,5	8	6,4	1	0	1	0	0	15	1	0		17		6,0	6,0	7	1	1	0	0
J	21,4	1,6	−0,5	25,3	7	−4,4	9	16,1	9	11,5	8	0	2	0	0	20	8	2			9	0,0	0,0	–	0	0	0	0
A	23,7	4,9	−0,8	29,0	25	−1,5	15	17,0	16	13,3	25	0	1	0	0	10	2	0	15	15	25	1,0	1,0	27	1	1	0	0
S	28,6	11,2	1,0	32,8	24	7,6	12	24,9	3	17,6	13	7	0	0	0	0	0	0			**	0,0	0,0	–	0	0	0	0
O	29,2	12,4	−0,9	35,3	16	3,4	7	20,9	4	20,1	21	12	0	0	0	0	0	0				15,2	12,5	24	4	2	1	0
N	30,2	15,1	0,1	35,0	4	9,9	16	22,0	26	20,1	5	18	0	0	1	0	0	0				111,4	31,0	26	11	9	5	2
D	27,9	15,7	−1,7	34,5	8	10,5	3	17,6	16	18,1	20	8	0	0	0	0	0	0				158,6	27,1	25	16	14	5	1
A	25,8	10,7	−0,6	35,3	–	−4,4	–	15,1	–	20,1	–	53	9	0	1	47	11	2				951,2	70,0	–	90	74	33	13

* Tm = 1/2 (Tx + Tn); Waar/Where** Laatste datum verwys na vorige maand / Last date refers to previous month.

TV 4 / 198

TABEL I

TABLE I

MAAND / MONTH	UITERSTE TEMPERATURE – °C – / EXTREME TEMPERATURES: GEMIDDELDES VAN / AVERAGES OF: DAELIKSE MAKSIMUM / DAILY MAXIMUM Tx	DAELIKSE MINIMUM / DAILY MINIMUM Tn	Tm* – NORMALE Tm / Tm* – LONGTERM Tm ΔTm	VOLSTREKTE MAKSIMUM / ABSOLUTE MAXIMUM Txx	DATUM / DATE	VOLSTREKTE MINIMUM / ABSOLUTE MINIMUM Tnn	DATUM / DATE	LAAGSTE MAKSIMUM / LOWEST MAXIMUM Txn	DATUM / DATE	HOOGSTE MINIMUM / HIGHEST MINIMUM Tnx	DATUM / DATE	AANTAL DAE MET / NUMBER OF DAYS WITH: MAKSIMUM / MAXIMUM ≥30,0	≥17,5	≥10,0	MINIMUM / MINIMUM ≥20,0	≤+2,5	≤0,0	≤−2,5	RYP / FROST: VROEGSTE EN LAATSTE DATUMS / FIRST AND LAST DATES ≤+2,5	≤0,0	≤−2,5	NEERSLAG – mm – / PRECIPITATION: MAAND- EN JAARTOTALE / MONTHLY AND ANNUAL TOTALS	MAKSIMUM IN 24 UUR / MAXIMUM IN 24 HOURS Rx	DATUM / DATE	AANTAL DAE MET HOEVEELHEDE / NUMBER OF DAYS WITH AMOUNTS ≥0,1	≥1,0	≥10,0	≥25,0
590/370	NYLSVLEY I											Ø 24040'S			λ 28043'E				H 1090 M			HT 1,2 M			HR 1,2 M			
J	–	–	–	–	–	–	–	–	–	–	–	–	–	–	–	–	–	–				–	–	–	–	–	–	–
F	–	–	–	–	–	–	–	–	–	–	–	–	–	–	–	–	–	–				–	–	–	–	–	–	–
M	–	–	–	–	–	–	–	–	–	–	–	–	–	–	–	–	–	–				–	–	–	–	–	–	–
A (25,0	11,8)	–	–	–	–	–	–	–	–	–	–	–	–	–	–	–	–				47,6	24,9	13	6	4	2	0
M 24,1	8,3	–	29,2	12	3,7	20	17,7	13	13,0	9	0	0	0	0	0	0	0				15,0	9,3	4	6	3	0	0
J 20,6	4,5	–	23,5	3	1,6	17	15,5	8	7,7	2	0	1	0	0	2	0	0	17			5,5	4,4	7	2	2	0	0
J 21,8	3,3	–	26,2	27	−0,6	9	16,1	24	10,5	8	0	3	0	0	9	3	0		9		0,0	0,0	–	0	0	0	0
A 23,6	6,4	–	26,6	25	1,0	4	15,9	16	12,2	25	0	1	0	0	2	0	0	4	11		0,0	0,0	–	0	0	0	0
S 28,6	11,5	–	33,3	24	7,5	4	24,1	3	16,9	24	8	0	0	0	0	0	0		**		0,2	0,2	25	1	0	0	0
O 29,0	13,0	–	36,3	16	4,5	5	20,6	5	19,2	16	14	0	0	0	0	0	0				14,6	12,6	24	4	2	1	0
N 29,3	15,5	–	34,8	4	9,3	16	20,1	26	20,6	5	17	0	0	1	0	0	0				57,7	15,3	14	13	8	2	0
D 27,3	16,6	–	34,4	8	12,0	3	17,1	17	19,3	30	9	1	0	0	0	0	0				113,4	24,8	9	18	13	3	0
A –	–	–	–	–	–	–	–	–	–	–	–	–	–	–	–	–	–				–	–	–	–	–	–	–
596/179	SKUKUZA											Ø 24059'S			λ 31936'E				H 263 M			HT 1,2 M			HR 1,2 M			
J 32,5	20,4	0,6	40,3	11	11,3	4	24,3	3	24,4	27	24	0	0	21	0	0	0				115,0	23,6	27	15	11	5	0
F 30,1	20,4	−0,5	36,7	26	16,0	5	25,0	12	23,6	27	11	0	0	20	0	0	0				86,7	15,8	19	13	12	4	0
M 29,5	17,8	−0,8	38,5	24	12,6	30	21,6	18	21,4	23	16	0	0	7	0	0	0				41,4	32,0	8	7	4	1	1
A 30,0	15,0	0,2	34,5	12	10,0	8	21,6	3	21,5	13	18	0	0	2	0	0	0				8,6	3,4	13	7	3	0	0
M 28,5	11,8	1,3	34,9	10	5,3	19	22,4	14	21,5	13	10	0	0	2	0	0	0				56,5	56,5	13	1	1	1	1
J 25,4	6,1	−0,2	29,8	2	0,6	20	19,2	25	11,2	4	0	0	0	0	7	0	0	14			5,2	2,5	25	4	3	0	0
J 26,6	3,6	−0,4	32,6	20	−2,1	26	20,2	23	12,2	23	5	0	0	0	13	5	0		10		0,0	0,0	–	0	0	0	0
A 27,7	8,0	0,5	35,5	25	−0,4	4	18,9	16	16,6	21	6	0	0	0	6	1	0	6	4		2,4	2,0	23	3	1	0	0
S 29,3	14,5	1,4	38,3	23	7,9	12	23,1	13	20,5	27	9	0	0	1	0	0	0				5,1	2,6	28	3	2	0	0
O 29,7	15,8	−0,2	40,7	20	8,0	7	16,6	22	21,4	25	17	1	0	2	0	0	0				3,6	1,4	21	5	2	0	0
N –	18,2	–	–	–	12,0	16	–	–	21,9	22	–	–	–	8	0	0	0				35,7	10,0	27	6	6	1	0
D 30,5	19,6	−0,6	39,0	2	15,0	5	21,1	16	22,5	9	15	0	0	17	0	0	0				194,5	33,7	22	15	14	9	2
A –	14,3	–	–	–	−2,1	–	–	–	24,4	–	–	–	–	80	36	6	0				554,9	56,5	–	79	59	21	4
612/818	ROHRBECK – SWA											Ø 249 8'S			λ 1892B'E				H 1200 M			HT 1,2 M			HR 1,2 M			
J 35,0	17,9	–	37,5	17	10,9	23	29,5	22	21,6	29	30	0	0	6	0	0	0				6,7	3,5	14	4	3	0	0
F 33,6	16,7	–	36,0	9	12,1	13	30,8	27	19,6	25	28	0	0	0	0	0	0				8,5	5,0	27	4	2	0	0
M 29,5	15,9	–	36,1	5	10,2	25	25,0	29	20,0	10	12	0	0	0	0	0	0				44,7	14,5	4	12	9	1	0
A 28,6	10,3	–	31,2	21	4,7	17	23,5	9	15,6	9	11	0	0	0	0	0	0				0,9	0,9	6	1	0	0	0
M 24,6	3,5	–	30,2	1	−2,4	14	19,0	3	11,2	3	2	0	0	0	13	6	0	12	14		0,0	0,0	–	0	0	0	0
J 23,5	3,1	–	27,2	2	−3,6	28	16,5	26	9,4	2	0	2	0	0	11	6	1			28	0,0	0,0	–	0	0	0	0
J 23,3	2,1	–	27,6	15	−5,5	9	13,0	8	11,8	13	0	2	0	0	12	10	5				0,0	0,0	–	0	0	0	0
A 24,7	3,0	–	30,0	30	−5,4	15	14,5	15	13,4	19	0	1	0	0	17	8	3		17	16	0,0	0,0	–	0	0	0	0
S 30,5	7,9	–	35,8	22	0,5	2	21,5	9	13,5	23	19	0	0	0	2	0	0	2			0,0	0,0	–	0	0	0	0
O 31,6	10,0	–	36,5	28	3,0	21	24,0	20	17,6	31	23	0	0	0	0	0	0				0,0	0,0	–	0	0	0	0
N 32,5	15,4	–	37,2	7	7,5	27	25,6	27	21,8	23	25	0	0	3	0	0	0				24,4	13,5	12	4	3	1	0
D 34,1	16,1	–	37,8	9	9,8	8	30,3	16	21,7	31	31	0	0	2	0	0	0				1,5	1,5	2	1	1	0	0
A 29,3	10,2	–	37,8	–	−9,5	–	13,0	–	21,8	–	181	5	0	11	55	30	9				86,7	14,5	–	26	18	2	0
632/ 44	GOEDEHOOP											Ø 24914'S			λ 288 2'E				H 1200 M			HT 1,2 M			HR 1,2 M			
J 28,6	16,6	–	34,0	1	13,0	7	21,0	31	19,6	24	11	0	0	0	0	0	0				222,6	44,6	27	19	15	7	3
F 26,7	15,9	–	31,5	26	12,5	5	22,0	1	18,8	16	1	0	0	0	0	0	0				170,3	42,0	13	18	16	4	2
M 26,4	14,3	–	30,6	24	9,6	31	18,4	18	18,4	13	2	0	0	0	0	0	0				28,7	11,5	13	8	4	1	0
A 24,4	11,4	–	29,0	1	8,0	25	14,4	5	15,5	2	0	1	0	0	0	0	0				156,4	48,8	3	10	9	5	3
M 24,2	5,8	–	28,4	12	1,0	20	19,4	12	12,1	13	0	0	0	0	7	0	0	14			8,5	6,0	4	5	2	0	0
J 21,0	1,7	–	24,3	21	−2,0	20	15,2	8	8,5	8	0	1	0	0	18	7	0		13		6,9	6,0	7	2	1	0	0
J 22,2	0,3	–	26,4	27	−4,4	10	17,0	24	7,0	29	0	2	0	0	23	11	7			10	0,0	0,0	–	0	0	0	0
A 23,5	3,5	–	28,6	25	−1,6	4	15,1	17	9,6	17	0	2	0	0	14	4	0	20	10	26	0,0	0,0	–	0	0	0	0
S 28,2	10,0	–	32,6	16	4,0	2	25,1	2	15,7	26	5	0	0	0	0	0	0			**	0,0	0,0	–	0	0	0	0
O 28,7	11,7	–	35,5	16	3,0	5	20,5	5	18,4	21	13	0	0	0	0	0	0				14,9	7,5	24	4	4	0	0
N 30,3	14,3	–	34,8	4	7,9	20	21,8	15	19,2	22	18	0	0	0	0	0	0				27,3	11,0	14	10	6	1	0
D 28,0	15,7	–	35,4	8	11,0	5	18,3	17	19,6	9	11	0	0	0	0	0	0				173,2	34,5	26	18	16	6	2
A 26,0	10,1	–	35,5	–	−4,4	–	14,4	–	19,6	–	61	6	0	0	62	27	7				808,8	48,8	–	94	73	24	10
634/ 11	POTGIETERSRUS – TABAK KO-OP											Ø 24911'S			λ 299 1'E				H 1116 M			HT 1,2 M			HR 1,2 M			
J 28,9	17,4	−0,2	34,0	11	12,2	4	22,2	31	21,5	12	11	0	0	3	0	0	0				276,6	79,0	17	14	12	9	5
F 26,8	17,1	−1,2	31,7	26	13,9	2	21,6	1	19,7	27	1	0	0	0	0	0	0				62,2	15,9	14	13	12	2	0
M 26,4	15,2	−1,1	31,5	24	12,2	30	18,3	19	19,0	9	1	0	0	0	0	0	0				20,8	14,5	13	3	2	1	0
A 24,4	12,7	−1,0	29,3	1	9,7	20	16,4	5	16,1	12	0	1	0	0	0	0	0				63,5	27,0	13	8	5	2	1
M 23,8	9,5	1,0	27,2	12	3,8	20	19,0	14	15,1	1	0	0	0	0	0	0	0				14,9	6,5	8	6	4	0	0
J 20,8	5,6	0,5	23,9	3	1,5	17	16,5	8	9,4	30	0	1	0	0	2	0	0	17			3,4	3,4	7	1	1	0	0
J 21,6	5,7	0,8	24,9	28	1,1	25	15,6	9	11,4	8	0	2	0	0	3	0	0				0,0	0,0	–	0	0	0	0
A 23,1	8,1	−0,2	27,9	25	2,4	4	16,3	16	12,8	25	0	2	0	0	1	0	0	4			2,4	2,0	28	2	1	0	0
S 27,5	13,9	1,5	33,0	23	9,3	4	23,2	14	18,5	13	3	0	0	0	0	0	0				0,0	0,0	–	0	0	0	0
O 28,1	14,8	−0,5	35,2	16	6,9	5	20,6	5	21,1	21	12	0	0	2	0	0	0				52,5	50,5	26	4	2	1	1
N 29,1	17,0	0,5	34,1	9	11,6	16	20,8	15	21,8	5	15	0	0	2	0	0	0				71,0	22,2	14	11	8	2	0
D 27,3	17,3	−0,9	32,5	8	14,6	4	20,6	17	20,2	9	7	0	0	1	0	0	0				177,9	40,0	17	18	15	5	2
A 25,7	12,9	−0,1	35,2	–	1,1	–	15,6	–	21,8	–	50	6	0	8	6	0	0				745,2	79,0	–	80	62	22	9

*Tm = 1/2 (Tx + Tn); Waar/Where** Laatste datum verwys na vorige maand / Last date refers to previous month.

TV 4 / 198

MAAND / MONTH	GEMIDDELDES VAN / AVERAGES OF: DAELIKSE MAKSIMUM / DAILY MAXIMUM	DAELIKSE MINIMUM / DAILY MINIMUM	Tm* – NORMALE Tm / Tm* – LONGTERM Tm	VOLSTREKTE MAKSIMUM / ABSOLUTE MAXIMUM	DATUM / DATE	VOLSTREKTE MINIMUM / ABSOLUTE MINIMUM	DATUM / DATE	LAAGSTE MAKSIMUM / LOWEST MAXIMUM	DATUM / DATE	HOOGSTE MINIMUM / HIGHEST MINIMUM	DATUM / DATE	AANTAL DAE MET / NUMBER OF DAYS WITH: MAKSIMUM / MAXIMUM			MINIMUM / MINIMUM				RYP / FROST: VROEGSTE EN LAATSTE DATUMS / FIRST AND LAST DATES			NEERSLAG – mm – PRECIPITATION: MAAND- EN JAARTOTALE / MONTHLY AND ANNUAL TOTALS	MAKSIMUM IN 24 UUR / MAXIMUM IN 24 HOURS	DATUM / DATE	AANTAL DAE MET HOEVEELHEDE / NUMBER OF DAYS WITH AMOUNTS			
	Tx	Tn	△Tm	Txx		Tnn		Txn		Tnx		>30,0	<17,5	<10,0	>20,0	<+2,5	<0,0	<−2,5	<+2,5	<0,0	<−2,5		Rx		≥0,1	≥1,0	≥10,0	≥25,0
649/ 64	GOBABEB – SWA											φ 23°34'S			λ 15° 3'E				H 407 M			HT 1,2 M			HR 1,2 M			
J	31,7	14,2	−0,6	36,1	17	12,5	13	27,5	30	17,1	22	28	0	0	0	0	0	0				1,1	1,1	21	1	1	0	0
F	31,1	14,8	−1,1	37,1	16	12,6	4	25,7	13	19,5	28	18	0	0	0	0	0	0				0,0	0,0	–	0	0	0	0
M	32,9	17,3	0,7	37,7	31	10,1	23	25,2	22	25,6	31	23	0	0	6	0	0	0				1,2	0,5	29	4	0	0	0
A	31,7	14,6	−0,9	37,2	6	8,1	13	26,8	11	24,5	1	19	0	0	5	0	0	0				0,0	0,0	–	0	0	0	0
M	28,5	13,3	−0,5	34,9	2	7,5	29	22,0	27	20,0	3	13	0	0	0	0	0	0				0,6	0,6	5	1	0	0	0
J	28,8	13,4	2,2	34,9	3	6,1	14	23,8	25	20,6	6	12	0	0	1	0	0	0				0,0	0,0	–	0	0	0	0
J	25,6	10,0	1,1	32,7	23	4,2	27	16,6	13	19,4	2	7	2	0	0	0	0	0				0,2	0,2	12	1	0	0	0
A	28,1	11,6	2,5	33,8	28	4,9	15	19,3	13	19,2	8	14	0	0	0	0	0	0				0,0	0,0	–	0	0	0	0
S	25,1	8,6	−1,8	36,8	24	4,0	1	19,9	8	11,5	29	3	0	0	0	0	0	0				0,2	0,2	8	1	0	0	0
O	29,7	11,0	0,3	39,4	9	6,0	21	22,3	14	22,2	6	14	0	0	1	0	0	0				0,0	0,0	–	0	0	0	0
N	30,6	13,2	0,7	38,0	3	8,5	26	25,6	13	21,6	9	17	0	0	1	0	0	0				2,0	1,6	8	2	1	0	0
D	28,3	12,3	−2,1	33,6	30	8,5	3	22,8	21	16,1	22	7	0	0	0	0	0	0				0,0	0,0	–	0	0	0	0
A	29,3	12,9	0,0	39,4	–	4,0	–	16,6	–	25,6	–	175	2	0	14	0	0	0				5,3	1,6	–	10	2	0	0
652/569	KLEIN AUB – SWA											φ 23°49'S			λ 16°40'E				H 1500 M			HT 1,2 M			HR 1,2 M			
J	32,9	17,4	–	35,4	7	13,0	4	27,6	22	21,5	25	29	0	0	3	0	0	0				8,3	3,1	19	6	3	0	0
F	31,4	15,6	–	33,5	3	8,3	2	28,7	27	19,1	15	25	0	0	0	0	0	0				10,8	4,3	26	6	2	0	0
M	27,1	14,6	–	31,6	1	8,3	24	24,6	18	19,7	2	1	0	0	0	0	0	0				116,9	23,5	3	15	13	6	0
A	–	–	–	–	–	–	–	–	–	–	–	–	–	–	–	–	–	–				–	–	–	–	–	–	–
M	–	–	–	–	–	–	–	–	–	–	–	–	–	–	–	–	–	–				–	–	–	–	–	–	–
J	22,0	3,3	–	25,8	2	−0,1	9	16,0	8	8,9	4	0	1	0	0	9	1	0	8	9		0,0	0,0	–	0	0	0	0
J	21,5	2,8	–	24,6	31	−5,4	9	11,1	8	11,3	13	0	2	0	0	16	8	2				0,0	0,0	–	0	0	0	0
A	23,0	3,4	–	27,9	29	−2,5	16	14,0	15	13,4	19	0	3	0	0	13	4	0		16		0,0	0,0	–	0	0	0	0
S	(28,2)	(7,7)	–	–	–	–	–	–	–	–	–	–	–	–	–	–	–	–	10			0,0	0,0	–	0	0	0	0
O	29,7	9,9	–	34,0	30	5,2	2	23,6	21	16,7	24	14	0	0	0	0	0	0				0,0	0,0	–	0	0	0	0
N	30,7	14,0	–	33,9	20	6,5	27	26,1	14	19,2	9	21	0	0	0	0	0	0				3,0	3,0	4	1	1	0	0
D	32,3	13,7	–	36,1	27	8,0	6	28,5	16	21,5	31	28	0	0	1	0	0	0				10,6	5,2	20	4	4	0	0
A	–	–	–	36,1	–	–	–	–	–	–	–	–	–	–	–	–	–	–				–	–	–	–	–	–	–
677/802	PIETERSBURG – WK											φ 23°52'S			λ 29°27'E				H 1230 M			HT 1,2 M			HR 1,2 M			
J	27,6	16,4	0,1	34,3	11	10,5	4	23,8	28	20,3	12	8	0	0	1	0	0	0				158,6	48,3	25	13	10	7	2
F	25,4	16,2	−0,9	31,7	26	13,0	5	19,1	18	18,3	12	1	0	0	0	0	0	0				81,5	16,7	8	16	14	3	0
M	24,7	14,2	−1,0	29,4	24	11,3	30	17,2	19	18,2	23	0	1	0	0	0	0	0				43,4	13,0	8	9	5	1	0
A	23,7	11,8	−0,8	28,3	1	9,2	22	17,2	14	16,0	3	0	1	0	0	0	0	0				49,2	20,0	13	5	5	2	0
M	22,8	8,2	0,4	26,6	11	3,3	20	16,5	16	14,3	13	0	1	0	0	0	0	0				46,7	23,7	9	6	4	1	0
J	19,5	4,3	−0,2	23,0	21	0,3	19	16,0	8	8,6	5	0	5	0	0	5	0	0	13			3,6	3,4	7	2	1	0	0
J	20,6	3,7	0,0	25,0	27	−1,4	25	15,4	23	8,6	18	0	5	0	0	6	1	0		25		0,0	0,0	–	0	0	0	0
A	21,9	6,3	−0,2	27,5	28	0,5	4	14,9	16	11,1	29	0	4	0	0	7	0	0	4	25		0,5	0,5	28	1	0	0	0
S	24,9	11,0	0,4	32,0	23	6,5	2	20,4	8	14,7	17	1	0	0	0	0	0	0		**		0,0	0,0	–	0	0	0	0
O	26,0	12,8	−0,9	33,9	16	8,0	8	16,9	5	17,2	25	6	1	0	0	0	0	0				0,4	0,2	25	2	0	0	0
N	27,7	15,2	0,4	33,3	19	10,0	17	17,8	28	20,0	10	12	0	0	0	0	0	0				45,5	9,2	14	8	7	0	0
D	26,4	16,4	−0,3	32,4	30	12,0	3	18,4	17	18,4	9	5	0	0	0	0	0	0				146,5	68,5	23	18	13	4	1
A	24,3	11,4	−0,3	34,3	–	−1,4	–	14,9	–	20,3	–	33	18	0	1	13	1	0				575,9	68,5	–	80	59	18	3
679/289	PUSELLA – GSH											φ 23°49'S			λ 30°10'E				H 749 M			HT 1,2 M			HR 1,2 M			
J	28,2	17,6	−0,5	35,3	1	12,6	6	21,8	30	20,5	27	9	0	0	0	0	0	0				223,0	49,2	24	20	16	6	4
F	26,7	18,0	−0,8	34,0	26	13,5	5	21,6	13	21,0	27	2	0	0	2	0	0	0				197,2	38,1	12	17	16	8	3
M	25,7	16,1	−1,2	32,5	24	13,0	30	16,3	18	19,0	9	1	1	0	0	0	0	0				101,3	34,5	24	14	11	2	1
A	25,5	13,7	−0,5	30,5	12	10,5	28	17,6	4	18,5	13	1	0	0	0	0	0	0				62,6	27,5	13	9	7	2	0
M	24,7	10,4	0,7	30,5	27	4,8	20	16,5	4	17,8	2	1	2	0	0	0	0	0				48,5	26,0	11	4	4	2	1
J	22,0	6,3	−0,1	26,4	29	2,0	21	16,4	5	11,5	6	0	1	0	0	1	0	0	21			6,4	2,5	8	3	3	0	0
J	23,6	3,9	−0,4	29,5	21	−5,2	28	16,7	23	10,6	29	0	2	0	0	8	3	1		25	28	0,2	0,2	22	1	0	0	0
A	–	–	–	–	–	–	–	–	–	–	–	–	–	–	–	–	–	–		–	–	(3,0)	–	–	–	–	–	–
S	26,1	–	–	35,0	23	–	–	20,5	5	–	–	4	0	0	–	–	–	–	–	–	–	7,4	3,0	13	6	3	0	0
O	–	–	–	–	–	–	–	–	–	–	–	–	–	–	–	–	–	–	–			17,7	5,3	21	5	4	0	0
N	–	–	–	–	–	–	–	–	–	–	–	–	–	–	–	–	–	–				–	–	–	–	–	–	–
D	–	–	–	–	–	–	–	–	–	–	–	–	–	–	–	–	–	–				–	–	–	–	–	–	–
A	–	–	–	–	–	–	–	–	–	–	–	–	–	–	–	–	–	–				–	–	–	–	–	–	–
681/266	PHALABORWA – AER											φ 23°56'S			λ 31° 9'E				H 433 M			HT 1,2 M			HR 1,2 M			
J	31,4	20,1	−0,6	40,0	11	15,8	4	23,0	30	23,5	1	18	0	0	19	0	0	0				191,6	50,0	18	11	10	4	3
F	28,8	19,9	−1,8	35,0	26	17,0	2	24,0	17	23,0	27	4	0	0	10	0	0	0				130,0	40,0	20	14	13	3	3
M	27,9	17,7	−2,7	36,2	24	14,0	17	21,0	18	21,0	8	3	0	0	2	0	0	0				70,0	51,5	24	8	5	1	1
A	27,8	15,9	−1,0	35,0	12	12,5	9	20,0	3	21,0	12	8	0	0	7	0	0	0				9,5	8,0	13	3	2	0	0
M	27,0	13,4	0,5	33,0	27	7,5	19	20,5	14	19,5	13	4	0	0	0	0	0	0				38,0	16,0	13	4	4	2	0
J	23,7	9,6	−0,6	28,0	2	5,6	20	19,6	25	16,0	4	0	0	0	0	0	0	0				8,6	8,0	8	3	1	0	0
J	25,1	9,1	0,0	31,5	20	3,5	25	18,0	23	13,0	28	3	0	0	0	0	0	0				0,0	0,0	–	0	0	0	0
A	26,4	11,0	−0,4	33,5	25	5,0	4	20,0	16	15,6	21	5	0	0	0	0	0	0				0,0	0,0	–	0	0	0	0
S	28,4	15,1	0,0	36,0	23	11,5	12	23,5	8	18,5	28	4	0	0	0	0	0	0				2,0	1,0	13	2	2	0	0
O	28,7	15,9	−1,6	40,0	20	9,7	7	18,0	22	21,6	16	14	0	0	1	0	0	0				4,5	2,0	23	4	2	0	0
N	31,0	18,4	−0,5	40,0	5	12,0	17	20,0	15	24,0	14	19	0	0	7	0	0	0				40,5	25,0	26	5	4	1	1
D	30,0	19,4	−1,2	36,0	2	14,6	4	22,0	16	22,0	7	14	0	0	13	0	0	0				150,3	30,0	21	14	13	6	2
A	28,0	15,5	−0,8	40,0	–	3,5	–	18,0	–	24,0	–	96	0	0	54	0	0	0				645,0	51,5	–	68	56	17	10

* Tm = 1/2 (Tx + Tn); Wear/Where** Laatste datum verwys na vorige maand / Last date refers to previous month.

TV 4 / [illegible]

TABEL I

TABLE I

MAAND / MONTH	DAELIKSE MAKSIMUM / DAILY MAXIMUM Tx	DAELIKSE MINIMUM / DAILY MINIMUM Tn	Tm* – NORMALE Tm / Tm* – LONGTERM Tm ΔTm	VOLSTREKTE MAKSIMUM / ABSOLUTE MAXIMUM Txx	DATUM / DATE	VOLSTREKTE MINIMUM / ABSOLUTE MINIMUM Tnn	DATUM / DATE	LAAGSTE MAKSIMUM / LOWEST MAXIMUM Txn	DATUM / DATE	HOOGSTE MINIMUM / HIGHEST MINIMUM Tnx	DATUM / DATE	MAKSIMUM / MAXIMUM > 30,0	MAKSIMUM / MAXIMUM < 17,5	MAKSIMUM / MAXIMUM < 10,0	MINIMUM / MINIMUM > 20,0	MINIMUM / MINIMUM < +2,5	MINIMUM / MINIMUM < 0,0	MINIMUM / MINIMUM < −2,5	RYP / FROST: VROEGSTE EN LAATSTE DATUMS / FIRST AND LAST DATES < +2,5	< 0,0	< −2,5	NEERSLAG – mm – PRECIPITATION: MAAND- EN JAARTOTALE / MONTHLY AND ANNUAL TOTALS	MAKSIMUM IN 24 UUR / MAXIMUM IN 24 HOURS Rx	DATUM / DATE	AANTAL DAE MET HOEVEELHEDE / NUMBER OF DAYS WITH AMOUNTS ≥ 0,1	≥ 1,0	≥ 10,0	≥ 25,0
UITERSTE TEMPERATURE – °C – EXTREME TEMPERATURES; GEMIDDELDES VAN / AVERAGES OF; AANTAL DAE MET / NUMBER OF DAYS WITH																												
719/370 MARNITZ φ 23°10'S λ 28°13'E H 932 M HT 1,2 M HR 1,2 M																												
J	30,7	18,3	-0,2	38,0	11	12,6	4	22,4	31	22,6	12	19	0	0	3	0	0	0				186,1	51,0	27	13	10	7	4
F	27,6	17,7	-1,2	33,0	26	14,6	1	21,3	1	19,8	27	4	0	0	0	0	0	0				68,2	20,0	10	15	10	3	0
M	-	-	-	-	-	-	-	-	-	-	-	-	-	-	-	-	-	-				-	-	-	-	-	-	-
A	-	-	-	-	-	-	-	-	-	-	-	-	-	-	-	-	-	-				-	-	-	-	-	-	-
M	25,3	10,1	1,0	30,3	12	4,0	21	18,0	16	16,0	13	1	0	0	0	0	0	0				20,5	6,0	6	5	5	0	0
J	22,2	5,9	0,1	26,0	23	0,6	20	18,8	8	11,4	4	0	0	0	0	2	0	0	20			5,5	4,0	8	2	2	0	0
J	23,3	4,1	-0,4	27,6	27	-2,1	26	18,0	24	12,0	8	0	0	0	0	9	6	0	26	9		0,0	0,0	-	0	0	0	0
A	24,7	8,0	-0,5	30,0	25	2,6	2	14,5	16	14,5	25	0	0	0	0	0	0	0		26		0,0	0,0	-	0	0	0	0
S	29,3	13,7	0,4	34,5	23	8,8	1	26,1	14	18,6	27	11	0	0	0	0	0	0		**		0,0	0,0	-	0	0	0	0
O	-	-	-	-	-	-	-	-	-	-	-	-	-	-	-	-	-	-				33,7	23,5	27	4	3	1	0
N	-	-	-	-	-	-	-	-	-	-	-	-	-	-	-	-	-	-				-	-	-	-	-	-	-
D	29,0	18,3	-1,8	36,0	30	15,9	28	22,1	17	21,6	9	11	0	0	5	0	0	0				95,5	24,0	21	11	9	4	0
A	-	-	-	-	-	-2,1	-	-	-	-	-	-	-	-	-	-	-	-				409,5	-	-	-	-	-	-
722/ 99 MARA - AGR φ 23° 9'S λ 29°34'E H 896 M HT 1,2 M HR 1,2 M																												
J	29,3	17,3	0,2	35,1	11	11,4	4	21,9	31	20,2	24	11	0	0	1	0	0	0				166,1	55,4	17	12	11	5	3
F	27,1	17,4	-0,6	33,5	26	13,5	2	20,6	18	19,6	27	2	0	0	0	0	0	0				83,1	40,7	12	15	11	2	1
M	26,4	14,8	-1,3	31,7	24	10,1	30	17,4	18	18,7	9	2	1	0	0	0	0	0				7,6	3,7	24	5	4	0	0
A	26,1	12,1	-1,0	30,4	12	8,2	22	17,7	5	17,9	13	1	0	0	0	0	0	0				68,0	50,5	13	7	5	1	1
M	25,5	8,1	0,5	30,5	12	1,4	19	18,8	16	15,4	3	2	0	0	0	3	0	0	19			15,6	8,5	8	4	3	0	0
J	22,0	4,3	-0,2	26,5	23	-0,6	20	17,0	5	11,7	4	0	1	0	0	11	2	0		20		10,0	3,8	4	4	4	0	0
J	23,4	2,3	-0,8	29,0	8	-2,5	26	16,4	23	7,7	18	0	2	0	0	17	6	0				0,0	0,0	-	0	0	0	0
A	24,2	6,2	-0,6	30,0	25	-0,4	4	15,0	16	14,1	21	0	3	0	0	8	1	0	12	4		1,0	1,0	16	1	1	0	0
S	27,6	11,1	0,4	34,0	23	6,1	2	22,1	3	17,0	28	7	0	0	0	0	0	0				0,1	0,1	13	1	0	0	0
O	27,7	13,0	-1,0	37,4	20	4,4	7	16,2	3	18,1	17	14	1	0	0	0	0	0				1,5	1,3	25	2	1	0	0
N	29,7	15,6	0,6	37,5	5	10,6	18	17,6	28	20,9	5	16	0	0	2	0	0	0				44,0	19,0	5	6	5	1	0
D	28,8	17,5	0,2	35,6	30	12,5	3	21,7	17	20,4	9	13	0	0	2	0	0	0				189,3	75,5	31	11	11	6	2
A	26,5	11,6	-0,3	37,5	-	-2,5	-	15,0	-	20,9	-	68	8	0	5	39	9	0				586,3	75,5	-	68	56	15	7
723/485A LEVUBU - AGR φ 23° 5'S λ 30°17'E H 706 M HT 1,2 M HR 1,2 M																												
J	28,7	18,6	0,0	36,3	1	13,6	4	21,3	30	21,7	1	10	0	0	8	0	0	0				253,8	92,4	30	14	12	8	4
F	26,7	18,6	-0,8	33,0	26	14,7	1	19,8	13	22,2	27	2	0	0	7	0	0	0				337,6	70,4	20	13	12	10	4
M	25,2	16,4	-1,9	31,2	24	13,0	19	15,5	18	19,2	8	1	1	0	0	0	0	0				119,9	26,2	23	16	11	5	1
A	25,5	14,8	-1,0	30,7	12	11,7	22	16,7	4	19,2	12	2	2	0	0	0	0	0				141,6	119,0	13	10	8	1	1
M	25,2	12,7	0,1	30,5	28	8,2	19	19,2	16	18,0	13	3	0	0	0	0	0	0				31,5	13,7	13	8	4	1	0
J	22,0	9,3	-0,4	26,5	29	6,4	19	16,0	5	14,7	4	0	1	0	0	0	0	0				17,4	7,8	4	4	3	0	0
J	23,5	8,3	-0,6	30,0	21	3,5	25	15,5	23	11,6	1	0	2	0	0	0	0	0				0,3	0,3	22	1	0	0	0
A	24,2	10,5	-1,2	31,5	25	5,7	4	16,0	16	14,9	21	1	2	0	0	0	0	0				9,5	4,8	28	3	3	0	0
S	26,5	14,1	-0,2	34,2	23	10,0	2	22,2	3	17,7	28	4	0	0	0	0	0	0				3,7	1,9	13	4	2	0	0
O	26,7	14,6	-1,4	37,2	20	9,0	8	15,0	22	20,8	16	10	3	0	1	0	0	0				29,6	14,2	22	5	4	1	0
N	28,6	17,0	0,1	38,0	5	11,7	17	17,5	15	20,4	5	15	0	0	2	0	0	0				63,8	16,1	27	11	7	3	0
D	27,6	18,3	-0,3	34,5	2	12,0	3	20,2	17	21,3	9	7	0	0	7	0	0	0				374,2	128,3	31	17	13	7	3
A	25,9	14,4	-0,6	38,0	-	3,5	-	15,0	-	22,2	-	55	11	0	20	0	0	0				1383,1	128,3	-	106	79	36	13
724/379 GIYANI - AGR φ 23°19'S λ 30°43'E H 472 M HT 1,2 M HR 1,2 M																												
J	31,6	20,0	-	39,0	1	13,0	4	23,0	30	23,9	27	21	0	0	19	0	0	0				100,4	49,0	29	4	4	3	2
F	(28,8)	20,5	-	-	-	17,0	3	-	-	26,5	2	-	-	-	15	0	0	0				243,8	63,5	14	11	11	6	4
M	-	17,6	-	-	-	10,5	15	-	-	21,0	8	-	-	-	3	0	0	0				107,9	27,9	5	7	7	5	2
A	-	15,6	-	-	-	12,6	22	-	-	19,5	11	-	-	-	0	0	0	0				48,3	37,0	13	5	4	1	1
M	26,8	13,0	-	32,0	27	6,9	20	21,0	16	18,2	1	6	0	0	0	0	0	0				21,6	5,5	8	3	3	1	0
J	23,9	9,4	-	29,0	29	5,0	20	18,5	5	16,2	4	0	0	0	0	0	0	0				17,0	9,0	4	3	3	0	0
J	25,0	-	-	31,5	8	-	-	18,5	23	-	-	3	0	0	-	-	-	-				0,0	0,0	-	0	0	0	0
A	-	-	-	-	-	-	-	-	-	-	-	-	-	-	-	-	-	-				0,0	0,0	-	0	0	0	0
S	28,3	-	-	35,2	23	-	-	23,6	8	-	-	10	0	0	-	-	-	-				3,0	1,9	13	2	2	0	0
O	-	-	-	-	-	-	-	-	-	-	-	-	-	-	-	-	-	-				1,0	0,5	21	2	0	0	0
N	31,4	18,4	-	42,0	5	12,5	17	19,5	15	22,4	25	18	0	0	9	0	0	0				37,8	15,0	14	6	6	2	0
D	29,9	19,8	-	37,5	2	14,9	3	21,0	17	21,9	23	17	0	0	15	0	0	0				198,3	53,0	18	8	7	6	4
A	-	-	-	-	-	-	-	-	-	-	-	-	-	-	-	-	-	-				779,1	63,5	-	51	47	24	13
734/773 PELICAN POINT - VRT - SWA φ 22°53'S λ 14°26'E H 7 M HT 1,2 M HR 1,2 M																												
J	19,4	14,5	-0,9	22,0	6	12,1	29	16,8	3	17,4	8	0	4	0	0	0	0	0				0,0	0,0	-	0	0	0	0
F	20,5	15,3	-0,5	23,6	24	11,8	3	17,7	2	17,9	24	0	0	0	0	0	0	0				0,0	0,0	-	0	0	0	0
M	21,1	15,1	0,6	29,0	30	12,2	24	18,4	9	19,8	30	0	0	0	0	0	0	0				9,3	9,2	27	2	1	0	0
A	17,7	12,4	-1,2	34,6	1	10,2	13	13,7	30	20,0	1	1	16	0	0	0	0	0				0,0	0,0	-	0	0	0	0
M	21,2	12,8	1,5	31,3	15	9,0	29	13,8	8	18,0	22	2	9	0	0	0	0	0				1,3	1,2	5	2	1	0	0
J	20,3	12,5	1,6	31,6	4	7,8	29	13,0	28	18,9	5	2	14	0	0	0	0	0				0,0	0,0	-	0	0	0	0
J	16,4	10,5	0,2	25,4	1	7,8	21	12,4	23	13,0	13	0	26	0	0	0	0	0				0,0	0,0	-	0	0	0	0
A	17,7	10,3	1,3	33,4	8	8,0	16	13,7	11	14,5	10	1	22	0	0	0	0	0				0,0	0,0	-	0	0	0	0
S	15,0	10,6	0,1	17,5	30	8,6	13	12,0	3	13,8	30	0	29	0	0	0	0	0				0,1	0,1	20	1	0	0	0
O	16,3	11,3	0,3	18,8	2	8,5	21	14,8	26	13,8	1	0	25	0	0	0	0	0				0,0	0,0	-	0	0	0	0
N	17,0	12,3	-0,5	21,5	10	10,5	27	15,5	2	14,0	8	0	25	0	0	0	0	0				0,0	0,0	-	0	0	0	0
D	18,6	14,0	-0,3	21,5	19	11,5	9	16,0	2	16,7	19	0	10	0	0	0	0	0				0,0	0,0	-	0	0	0	0
A	18,4	12,6	0,2	34,6	-	7,8	-	12,0	-	20,0	-	6	180	0	0	0	0	0				10,7	9,2	-	5	2	0	0

*Tm = 1/2 (Tx + Tn); Waar/Where** Laatste datum verwys na vorige maand / Last date refers to previous month.

TV 4 / 108

TABEL I — TABLE I

MAAND / MONTH	UITERSTE TEMPERATURE – °C – EXTREME TEMPERATURES: GEMIDDELDES VAN / AVERAGES OF: DAELIKSE MAKSIMUM / DAILY MAXIMUM (Tx)	DAELIKSE MINIMUM / DAILY MINIMUM (Tn)	Tm* – NORMALE Tm / Tm* – LONGTERM Tm (ΔTm)	VOLSTREKTE MAKSIMUM / ABSOLUTE MAXIMUM (Txx)	DATUM / DATE	VOLSTREKTE MINIMUM / ABSOLUTE MINIMUM (Tnn)	DATUM / DATE	LAAGSTE MAKSIMUM / LOWEST MAXIMUM (Txn)	DATUM / DATE	HOOGSTE MINIMUM / HIGHEST MINIMUM (Tnx)	DATUM / DATE	AANTAL DAE MET / NUMBER OF DAYS WITH: MAKSIMUM / MAXIMUM > 30,0	> 17,5	< 10,0	MINIMUM / MINIMUM > 20,0	> +2,5	< 0,0	< −2,5	RYP / FROST: VROEGSTE EN LAATSTE DATUMS / FIRST AND LAST DATES < +2,5	< 0,0	< −2,5	NEERSLAG – mm – PRECIPITATION: MAAND- EN JAARTOTALE / MONTHLY AND ANNUAL TOTALS	MAKSIMUM IN 24 UUR / MAXIMUM IN 24 HOURS (Rx)	DATUM / DATE	AANTAL DAE MET HOEVEELHEDE / NUMBER OF DAYS WITH AMOUNTS: ≥ 0,1	≥ 1,0	≥ 10,0	≥ 25,0
734/897A	WALVISBAAI – SWA											ϕ 22°57'S			λ 14°30'E				H 2 M			HT 1,2 M			HR 1,2 M			
J	22,0	15,5	–	25,1	11	12,9	12	19,6	16	18,1	8	0	0	0	0	0	0	0				–	–	–	–	–	–	–
F	22,8	15,7	–	25,0	25	11,0	1	20,1	2	18,4	19	0	0	0	0	0	0	0				–	–	–	–	–	–	–
M	23,5	17,2	–	35,5	31	14,4	11	20,0	8	27,8	30	3	0	0	4	0	0	0				–	–	–	–	–	–	–
A	33,1	12,5	–	38,4	1	7,0	28	16,8	16	18,1	2	2	3	0	0	0	0	0				–	–	–	–	–	–	–
M	25,0	12,3	–	35,5	15	5,9	26	15,5	31	19,2	15	10	3	0	0	0	0	0				–	–	–	–	–	–	–
J	25,2	10,7	–	35,4	6	0,5	18	14,5	28	20,5	5	9	4	0	1	1	0	0	18			–	–	–	–	–	–	–
J	18,7	8,9	–	29,8	1	4,5	9	13,6	29	13,4	3	0	14	0	0	0	0	0	18			–	–	–	–	–	–	–
A	21,6	8,5	–	35,0	8	3,8	15	12,5	19	13,5	10	6	9	0	0	0	0	0	**			–	–	–	–	–	–	–
S	17,0	10,2	–	20,2	15	4,5	1	13,0	3	13,9	30	0	16	0	0	0	0	0				–	–	–	–	–	–	–
O	20,2	10,5	–	25,4	6	4,0	21	17,0	10	14,2	30	0	1	0	0	0	0	0				–	–	–	–	–	–	–
N	21,3	12,4	–	28,0	10	8,9	26	18,0	6	14,9	16	0	0	0	0	0	0	0				–	–	–	–	–	–	–
D	20,7	(14,3)	–	24,0	22	–	–	17,6	?	–	–	0	0	0	–	–	–	–				–	–	–	–	–	–	–
A	22,6	(12,4)	–	38,4	–	0,5	–	12,5	–	27,8	–	30	50	0	–	–	–	–				–	–	–	–	–	–	–
737/388	EMERITUS – SWA											ϕ 22°53'S			λ 15°43'E				H 1000 M			HT 1,2 M			HR 1,2 M			
J	34,0	18,8	–	37,0	17	16,0	3	28,8	31	21,2	1	30	0	0	8	0	0	0				2,1	2,0	21	2	1	0	0
F	33,0	17,2	–	37,8	15	12,0	1	26,5	25	23,0	28	25	0	0	4	0	0	0				8,6	8,0	5	6	1	0	0
M	31,1	18,0	–	34,5	10	12,8	24	26,5	5	23,2	1	23	0	0	4	0	0	0				45,4	24,0	12	10	6	1	1
A	30,7	16,0	–	32,5	18	10,5	12	27,0	11	20,2	1	21	0	0	1	0	0	0				2,5	1,5	1	2	2	0	0
M	26,9	12,6	–	32,5	2	7,0	8	21,7	9	16,5	5	2	0	0	0	0	0	0				4,1	2,0	5	3	2	0	0
J	26,2	12,7	–	29,0	2	8,5	9	24,0	10	18,0	4	0	0	0	0	0	0	0				0,1	0,1	3	1	0	0	0
J	25,4	11,0	–	28,5	15	3,5	8	17,8	13	18,3	3	0	0	0	0	0	0	0				0,2	0,1	13	2	0	0	0
A	27,5	12,1	–	31,8	29	4,3	14	21,4	14	17,3	21	4	0	0	0	0	0	0				0,1	0,1	17	1	0	0	0
S	29,4	12,6	–	36,0	23	3,5	9	18,4	18	20,0	24	15	0	0	0	0	0	0				0,0	0,0	–	0	0	0	0
O	31,4	15,4	–	37,0	10	5,5	1	23,2	20	20,9	5	22	0	0	2	0	0	0				0,1	0,1	5	1	0	0	0
N	31,9	16,8	–	36,4	3	9,5	26	25,0	26	21,6	10	24	0	0	5	0	0	0				1,9	1,5	7	5	1	0	0
D	31,2	15,4	–	36,8	26	9,8	22	26,4	22	22,2	31	18	0	0	?	0	0	0				0,1	0,1	29	1	0	0	0
A	29,9	14,9	–	37,8	–	3,5	–	17,8	–	23,2	–	184	0	0	26	0	0	0				65,2	24,0	–	34	15	1	1
740/154	WINDHOEK – WK – SWA											ϕ 22°34'S			λ 17° 6'E				H 1728 M			HT 1,2 M			HR 1,2 M			
J	30,6	16,9	0,3	33,3	5	14,3	31	27,1	22	20,8	10	19	0	0	2	0	0	0				70,8	18,6	17	14	12	1	0
F	30,1	16,5	0,8	32,6	4	12,4	2	25,1	5	19,3	22	16	0	0	0	0	0	0				122,8	56,5	26	9	5	4	2
M	25,7	14,3	−1,1	28,9	1	10,1	24	21,8	29	17,7	2	0	0	0	0	0	0	0				146,8	21,4	4	19	13	5	0
A	25,4	12,0	−0,4	27,2	4	8,6	24	20,7	9	14,7	2	0	0	0	0	0	0	0				27,4	14,7	8	8	6	1	0
M	22,3	8,2	−0,4	27,3	2	4,4	9	16,2	3	14,5	31	0	1	0	0	0	0	0				15,0	6,4	3	4	3	0	0
J	21,4	7,3	1,1	24,1	1	3,5	10	16,1	6	11,5	1	0	1	0	0	0	0	0				0,0	0,0	–	0	0	0	0
J	21,8	7,6	1,8	24,5	16	1,0	9	15,9	9	12,3	16	0	2	0	0	2	0	0	8			0,0	0,0	–	0	0	0	0
A	23,7	9,0	0,6	27,2	29	2,2	15	19,6	2	14,2	27	0	0	0	0	1	0	0				0,0	0,0	–	0	0	0	0
S	28,5	12,6	1,9	32,4	22	−1,1	9	21,3	9	19,7	18	11	0	0	0	1	1	0	9	9		1,3	1,3	4	1	1	0	0
O	29,7	14,4	0,4	32,7	29	10,4	20	25,9	31	18,2	12	15	0	0	0	0	0	0		9		2,9	2,9	30	1	1	0	0
N	29,3	15,4	0,2	33,0	21	7,3	27	25,5	24	20,4	4	11	0	0	?	0	0	0		**		23,3	12,0	9	8	5	1	0
D	31,2	16,1	0,2	34,4	9	10,3	6	27,9	22	21,6	26	23	0	0	2	0	0	0				17,8	6,0	10	11	4	0	0
A	26,6	12,5	0,5	34,4	–	−1,1	–	15,9	–	21,6	–	95	4	0	6	4	1	0				428,1	56,5	–	75	50	12	2
766/863	GOOLDVILLE – MOSP											ϕ 22°53'S			λ 30°29'E				H 762 M			HT 1,2 M			HR 1,2 M			
J	29,0	19,0	0,3	35,8	1	12,8	5	21,0	30	23,5	1	11	0	0	8	0	0	0				238,0	61,0	23	16	12	5	5
F	26,4	18,4	−0,7	32,5	26	14,7	1	20,6	13	22,0	27	2	0	0	3	0	0	0				471,3	161,0	12	16	14	9	5
M	24,8	16,5	−1,6	31,7	24	13,0	19	15,5	18	20,6	24	1	1	0	1	0	0	0				75,3	16,0	8	14	9	4	0
A	25,3	16,0	−0,6	31,2	12	12,0	5	15,7	4	20,8	12	2	2	0	1	0	0	0				70,2	36,0	13	12	9	1	1
M	24,9	14,6	0,6	30,7	10	10,4	18	19,0	14	19,0	13	1	0	0	0	0	0	0				29,0	11,2	2	5	4	2	0
J	21,0	11,6	−0,7	25,6	29	8,0	9	16,0	5	14,0	3	0	0	0	0	0	0	0				13,7	7,0	5	6	3	0	0
J	22,4	10,9	−0,2	28,5	21	5,5	24	15,1	23	16,0	21	0	3	0	0	0	0	0				0,0	0,0	–	0	0	0	0
A	23,9	12,8	0,0	31,0	25	9,6	3	15,3	16	17,2	25	1	2	0	0	0	0	0				6,7	4,2	29	3	3	0	0
S	26,5	14,8	0,6	34,0	23	10,6	1	21,7	17	17,5	28	3	0	0	0	0	0	0				7,1	3,0	13	4	4	0	0
O	26,9	15,1	−1,1	37,5	20	10,5	7	15,0	22	22,1	20	12	2	0	3	0	0	0				23,4	8,0	27	9	6	0	0
N	28,7	17,0	0,0	37,6	5	11,2	17	15,5	15	21,0	25	14	2	0	2	0	0	0				41,6	16,5	29	10	5	2	0
D	28,1	17,5	−1,1	35,6	30	11,4	3	20,5	17	22,0	30	9	0	0	5	0	0	0				182,7	41,0	19	13	13	6	2
A	25,7	15,3	−0,4	37,6	–	5,5	–	15,0	–	23,5	–	56	12	0	23	0	0	0				1159,0	161,0	–	108	82	29	13
784/839	J.G.STRIJDOM – WK – SWA											ϕ 22°29'S			λ 17°28'E				H 1720 M			HT 1,2 M			HR 1,2 M			
J	29,8	16,3	–	32,5	8	13,2	31	26,1	14	18,9	10	13	0	0	0	0	0	0				76,6	29,0	18	10	7	2	1
F	29,4	15,4	–	31,1	10	10,1	2	25,1	27	19,7	22	10	0	0	0	0	0	0				49,1	23,0	26	8	5	2	0
M	25,4	13,6	–	28,9	2	9,0	22	21,7	5	18,2	2	0	0	0	0	0	0	0				197,2	40,3	2	17	14	7	2
A	24,8	10,0	–	27,1	14	6,0	11	19,8	9	13,9	5	0	0	0	0	0	0	0				30,3	15,9	23	6	4	1	0
M	21,8	5,2	–	26,8	1	0,3	15	14,0	3	11,3	3	0	1	0	0	4	0	0	15			16,1	9,7	3	3	3	0	0
J	20,8	3,4	–	23,9	2	−1,1	9	14,8	8	9,3	1	0	2	0	0	11	2	0		9		0,0	0,0	–	0	0	0	0
J	21,1	3,4	–	23,4	14	−3,8	9	12,3	8	8,4	16	0	2	0	0	12	5	2			8	0,0	0,0	–	0	0	0	0
A	22,8	4,7	–	26,8	30	−0,8	16	17,4	2	10,1	27	0	1	0	0	8	2	0			8	0,0	0,0	–	0	0	0	0
S	28,0	9,5	–	31,8	25	−2,3	9	21,7	9	16,5	29	6	0	0	0	2	1	0	10	9	**	0,0	0,0	–	0	0	0	0
O	29,6	12,0	–	32,3	28	6,6	16	25,0	3	16,4	31	13	0	0	0	0	0	0				0,5	0,4	31	2	0	0	0
N	28,8	14,6	–	31,5	20	6,1	27	22,5	24	18,8	4	7	0	0	0	0	0	0				25,3	15,1	9	9	3	1	0
D	30,6	15,0	–	33,2	9	10,0	23	26,6	20	20,5	30	19	0	0	2	0	0	0				26,2	12,6	19	5	2	2	0
A	26,1	10,3	–	33,2	–	−3,8	–	12,3	–	20,5	–	68	6	0	2	37	10	2				421,3	40,3	–	60	38	15	3

*Tm = 1/2 (Tx + Tn); Waar/Where** Laatste datum verwys na vorige maand / Last date refers to previous month.

TV 4 / 198

TABEL I

TABLE I

MAAND / MONTH	GEMIDDELDES VAN AVERAGES OF: DAELIKSE MAKSIMUM DAILY MAXIMUM Tx	DAELIKSE MINIMUM DAILY MINIMUM Tn	Tm* – NORMALE Tm Tm* – LONGTERM Tm Δ Tm	UITERSTE TEMPERATURE – °C – EXTREME TEMPERATURES: VOLSTREKTE MAKSIMUM ABSOLUTE MAXIMUM Txx	DATUM / DATE	VOLSTREKTE MINIMUM ABSOLUTE MINIMUM Tnn	DATUM / DATE	LAAGSTE MAKSIMUM LOWEST MAXIMUM Txn	DATUM / DATE	HOOGSTE MINIMUM HIGHEST MINIMUM Tnx	DATUM / DATE	AANTAL DAE MET NUMBER OF DAYS WITH: MAKSIMUM MAXIMUM ≥ 30,0	≥ 17,5	≥ 10,0	MINIMUM MINIMUM ≤ 20,0	≤ +2,5	≤ 0,0	≤ −2,5	RYP / FROST: VROEGSTE EN LAATSTE DATUMS FIRST AND LAST DATES ≤ +2,5	≤ 0,0	≤ −2,5	NEERSLAG – mm – PRECIPITATION: MAAND- EN JAARTOTALE MONTHLY AND ANNUAL TOTALS	MAKSIMUM IN 24 UUR MAXIMUM IN 24 HOURS Rx	DATUM / DATE	AANTAL DAE MET HOEVEELHEDE NUMBER OF DAYS WITH AMOUNTS ≥ 0,1	≥ 1,0	≥ 10,0	≥ 25,0
787/638	GOBABIS – MUN – SWA											⊕ 22°28'S				λ 18°59'E				H 1446 M				HT 1,2 M			HR 1,2 M	
J	32,3	17,2	0,2	35,2	11	12,8	4	28,3	22	21,7	10	27	0	0	2	0	0	0				29,4	6,8	13	13	8	0	0
F	32,0	15,5	0,1	34,7	10	12,1	13	29,7	27	20,2	23	25	0	0	1	0	0	0				55,9	43,0	27	7	3	1	1
M	27,0	14,8	−1,0	30,6	25	10,7	24	22,4	27	17,2	5	4	0	0	0	0	0	0				130,9	44,0	3	16	14	4	1
A	26,4	11,5	−0,4	28,5	30	8,0	11	18,4	9	14,8	15	0	0	0	0	0	0	0				46,6	16,6	23	8	6	2	0
M	24,0	5,4	−0,7	29,8	2	0,2	17	15,0	3	13,5	3	0	1	0	0	7	0	0	14			13,2	8,0	3	3	2	0	0
J	22,9	3,8	0,7	25,2	2	−2,0	9	15,6	8	10,5	1	0	1	0	0	11	1	0		9		0,0	0,0	–	0	0	0	0
J	23,4	3,0	1,0	26,3	14	−5,7	9	15,8	8	10,6	4	0	1	0	0	14	9	2			9	0,0	0,0	–	0	0	0	0
A	25,0	4,7	0,0	29,5	29	−2,3	15	19,0	15	11,5	27	0	0	0	0	9	6	0			10	0,0	0,0	–	0	0	0	0
S	31,2	10,5	2,1	35,8	22	−0,5	10	25,7	1	17,8	18	19	0	0	0	1	1	0	10	10	**	0,0	0,0	–	0	0	0	0
O	32,1	12,4	0,1	35,0	28	7,7	4	29,0	6	19,0	31	24	0	0	0	0	0	0				0,2	0,2	23	1	0	0	0
N	32,0	15,8	0,7	36,0	5	9,6	27	27,3	24	20,4	23	23	0	0	1	0	0	0				66,8	49,0	25	8	5	1	1
D	32,8	16,5	0,0	37,1	29	13,4	7	26,2	20	20,2	3	26	0	0	1	0	0	0				45,9	31,0	13	7	3	1	1
A	28,4	10,9	0,2	37,1	–	−5,7	–	15,0	–	21,2	–	148	3	0	5	42	17	2				388,9	49,0	–	63	41	9	4
806/341	TUSCANEN											⊕ 22°11'S				λ 20°12'E				H 580 M				HT 1,2 M			HR 1,2 M	
J	33,9	19,1	–	40,4	11	12,5	6	24,0	31	23,1	16	27	0	0	11	0	0	0				85,1	26,5	25	9	8	3	1
F	31,5	18,8	–	37,5	26	14,4	5	25,9	18	21,7	17	20	0	0	9	0	0	0				38,5	16,5	11	7	7	1	0
M	30,0	16,9	–	36,1	24	12,0	17	22,7	18	22,5	1	16	0	0	3	0	0	0				79,0	57,5	24	4	4	2	1
A	–	–	–	–	–	–	–	–	–	–	–	–	–	–	–	–	–	–				(50,5)	–	–	–	–	–	–
M	–	–	–	–	–	–	–	–	–	–	–	–	–	–	–	–	–	–				–	–	–	–	–	–	–
J	24,7	2,9	–	27,9	29	−1,4	21	20,9	26	9,0	5	0	0	0	0	13	7	0	10	14		4,2	3,5	4	3	1	0	0
J	25,7	1,1	–	31,0	8	−4,0	26	20,4	25	5,9	9	3	0	0	0	24	12	2			25	0,0	0,0	–	0	0	0	0
A	26,8	4,8	–	32,8	28	−0,5	7	18,6	16	12,5	29	6	0	0	0	8	4	0	9	7	26	0,0	0,0	–	0	0	0	0
S	30,9	10,7	–	36,0	23	4,4	1	26,2	4	19,8	28	18	0	0	0	0	0	0			**	0,0	0,0	–	0	0	0	0
O	31,5	13,7	–	40,6	22	3,5	7	20,6	22	22,1	17	19	0	0	3	0	0	0				0,4	0,4	21	1	0	0	0
N	34,2	17,1	–	41,0	5	7,9	17	23,6	15	24,5	26	23	0	0	9	0	0	0				11,5	9,0	26	3	3	0	0
D	32,6	19,2	–	39,9	30	14,1	5	24,5	17	22,2	6	25	0	0	12	0	0	0				114,0	49,0	19	11	11	3	1
A	–	–	–	41,0	–	−4,0	–	–	–	24,5	–	–	–	–	–	–	–	–				–	–	–	–	–	–	–
809/706	MACUVILLE – AGR											⊕ 22°16'S				λ 20°54'E				H 522 M				HT 1,2 M			HR 1,2 M	
J	33,7	20,4	1,3	38,8	11	15,0	4	24,5	31	25,6	16	27	0	0	22	0	0	0				106,1	36,9	25	–	10	3	2
F	30,5	20,2	−0,6	35,2	26	16,5	2	26,2	1	23,6	27	16	0	0	16	0	0	0				89,6	32,0	12	–	10	2	1
M	29,5	17,8	−1,2	36,3	24	13,5	17	24,7	19	21,5	9	11	0	0	7	0	0	0				17,5	10,0	25	–	4	1	0
A	28,6	15,3	−0,9	34,4	12	12,2	24	22,2	4	21,2	12	14	0	0	3	0	0	0				49,5	23,0	13	–	4	1	0
M	28,4	11,2	0,7	33,8	11	3,4	21	22,4	15	20,2	13	12	0	0	1	0	0	0				1,0	1,0	8	–	1	0	0
J	24,3	5,7	−0,9	28,3	29	−0,4	21	21,3	5	11,4	5	0	0	0	0	3	1	0	14	21		9,4	7,5	4	–	2	0	0
J	25,2	4,9	−0,9	31,0	8	−2,0	26	19,6	25	10,0	29	2	0	0	0	6	1	0	27	26		0,0	0,0	–	0	0	0	0
A	26,4	9,9	0,0	32,2	25	3,6	2	20,0	16	16,6	29	6	0	0	0	0	0	0				0,0	0,0	–	0	0	0	0
S	29,9	14,5	0,5	35,3	23	9,2	1	25,9	4	20,1	28	13	0	0	1	0	0	0				0,0	0,0	–	0	0	0	0
O	30,4	16,5	−1,3	40,0	16	10,5	8	21,8	22	21,5	17	17	0	0	3	0	0	0				8,5	8,5	22	–	1	0	0
N	33,0	19,3	0,4	40,4	5	12,5	18	21,3	15	24,5	22	22	0	0	13	0	0	0				15,5	7,5	25	–	3	0	0
D	32,1	20,8	0,4	37,7	30	16,2	27	23,6	17	24,5	31	23	0	0	23	0	0	0				136,9	58,5	18	–	10	3	2
A	29,3	14,7	−0,2	40,4	–	−2,0	–	19,6	–	25,6	–	163	0	0	89	9	2	0				434,0	58,5	–	–	45	10	5
826/596A	KARIBIB – SWA											⊕ 21°56'S				λ 15°50'E				H 1170 M				HT 1,2 M			HR 1,2 M	
J	34,9	18,4	–	37,1	7	15,0	3	30,6	22	22,2	14	31	0	0	4	0	0	0				3,3	1,3	16	6	1	0	0
F	33,8	16,7	–	37,0	15	12,2	2	29,8	25	22,0	16	27	0	0	2	0	0	0				33,1	12,3	5	7	7	1	0
M	30,4	17,2	–	33,7	25	11,6	24	27,6	5	21,0	11	19	0	0	1	0	0	0				45,1	15,7	11	8	7	1	0
A	30,7	16,0	–	32,6	3	11,9	12	25,3	9	19,7	5	22	0	0	0	0	0	0				8,1	4,3	8	3	1	0	0
M	26,9	11,3	–	32,1	1	6,2	13	23,0	17	17,0	5	3	0	0	0	0	0	0				3,3	3,0	5	2	1	0	0
J	25,8	11,2	–	29,0	2	7,6	8	23,0	9	16,6	1	0	0	0	0	0	0	0				0,0	0,0	–	0	0	0	0
J	25,9	9,7	–	28,4	29	2,1	8	21,7	8	14,1	3	0	0	0	0	1	0	0	8			0,0	0,0	–	0	0	0	0
A	27,7	11,2	–	31,3	29	5,7	14	24,3	14	15,4	29	4	0	0	0	0	0	0				0,0	0,0	–	0	0	0	0
S	31,0	12,1	–	36,2	23	0,7	9	21,8	9	19,7	18	20	0	0	0	1	0	0	9			0,0	0,0	–	0	0	0	0
O	32,7	14,5	–	36,5	10	6,4	1	26,5	20	21,0	5	26	0	0	2	0	0	0				0,0	0,0	–	0	0	0	0
N	33,1	17,1	–	37,1	21	8,8	27	26,6	10	22,2	23	27	0	0	7	0	0	0				2,9	2,5	9	2	1	0	0
D	34,0	15,3	–	38,2	26	9,8	6	28,8	22	23,1	29	30	0	0	4	0	0	0				1,9	1,4	30	3	0	0	0
A	30,6	14,2	–	38,2	–	0,7	–	21,7	–	23,1	–	209	0	0	20	2	0	0				97,7	15,7	–	31	18	2	0
868/613A	UIS – MYN I – SWA											⊕ 21°13'S				λ 14°51'E				H 791 M				HT 1,2 M			HR 1,2 M	
J	33,8	17,5	1,6	38,3	7	12,9	3	30,8	2	22,5	17	31	0	0	4	0	0	0				9,9	6,7	15	3	2	0	0
F	33,2	16,5	−0,8	37,8	16	11,8	25	27,4	13	23,8	28	25	0	0	4	0	0	0				11,1	6,2	5	4	2	0	0
M	32,6	18,8	−0,6	35,9	26	11,3	24	25,6	4	23,2	27	27	0	0	13	0	0	0				12,3	5,4	2	6	4	0	0
A	33,3	17,2	1,5	34,8	4	12,8	11	30,2	10	21,3	6	30	0	0	7	0	0	0				0,4	0,2	6	2	0	0	0
M	28,9	12,7	−0,3	35,0	2	6,5	9	23,8	12	19,6	5	9	0	0	0	0	0	0				1,5	1,5	5	1	1	0	0
J	28,8	12,3	2,1	31,2	3	8,3	15	26,2	10	20,5	4	3	0	0	1	0	0	0				0,0	0,0	–	0	0	0	0
J	27,7	9,4	0,2	30,9	28	2,5	8	20,2	13	14,9	2	3	0	0	0	0	0	0				0,0	0,0	–	0	0	0	0
A	29,7	11,6	1,1	34,1	28	4,4	15	22,6	14	16,7	4	13	0	0	0	0	0	0				0,0	0,0	–	0	0	0	0
S	29,7	10,0	−1,6	37,7	24	3,4	1	17,9	8	16,3	20	17	0	0	0	0	0	0				0,0	0,0	–	0	0	0	0
O	32,3	13,7	1,3	39,2	10	6,1	16	23,2	15	20,8	6	21	0	0	2	0	0	0				0,1	0,1	5	1	0	0	0
N	32,8	16,2	0,2	37,9	3	8,4	27	27,7	25	23,5	10	27	0	0	8	0	0	0				4,7	4,5	7	2	1	0	0
D	31,4	12,7	−1,6	36,7	31	8,6	8	26,9	8	18,1	31	21	0	0	0	0	0	0				0,0	0,0	–	0	0	0	0
A	31,2	14,1	0,3	39,2	–	2,5	–	17,9	–	23,8	–	227	0	0	39	0	0	0				40,0	6,7	–	19	10	0	0

*Tm = 1/2 (Tx + Tn); Waar/Where** Laatste datum verwys na vorige maand / Last date refers to previous month.

TV 4 / 198

MAAND / MONTH	UITERSTE TEMPERATURE – °C – EXTREME TEMPERATURES: GEMIDDELDES VAN / AVERAGES OF: DAELIKSE MAKSIMUM / DAILY MAXIMUM Tx	DAELIKSE MINIMUM / DAILY MINIMUM Tn	$\bar{T}m^*$ – NORMALE Tm / $\bar{T}m^*$ – LONGTERM Tm ΔTm	VOLSTREKTE MAKSIMUM / ABSOLUTE MAXIMUM Txx	DATUM / DATE	VOLSTREKTE MINIMUM / ABSOLUTE MINIMUM Tnn	DATUM / DATE	LAAGSTE MAKSIMUM / LOWEST MAXIMUM Txn	DATUM / DATE	HOOGSTE MINIMUM / HIGHEST MINIMUM Tnx	DATUM / DATE	AANTAL DAE MET / NUMBER OF DAYS WITH MAKSIMUM / MAXIMUM ≥ 30,0	< 17,5	< 10,0	MINIMUM / MINIMUM ≥ 20,0	< +2,5	< 0,0	< −2,5	RYP / FROST: VROEGSTE EN LAATSTE DATUMS / FIRST AND LAST DATES < +2,5	< 0,0	< −2,5	NEERSLAG – mm – PRECIPITATION: MAAND- EN JAARTOTALE / MONTHLY AND ANNUAL TOTALS	MAKSIMUM IN 24 UUR / MAXIMUM IN 24 HOURS Rx	DATUM / DATE	AANTAL DAE MET HOEVEELHEDE / NUMBER OF DAYS WITH AMOUNTS ≥ 0,1	≥ 1,0	≥ 10,0	≥ 25,0
1006/686	SITRUSDAL – SWA											φ 19°56'S			λ 16°23'E				H 1340 M			HT 1,2 M			HR 1,2 M			
J	–	–	–	–	–	–	–	–	–	–	–	–	–	–	–	–	–	–				–	–	–	–	–	–	–
F	–	–	–	–	–	–	–	–	–	–	–	–	–	–	–	–	–	–				–	–	–	–	–	–	–
M	–	–	–	–	–	–	–	–	–	–	–	–	–	–	–	–	–	–				–	–	–	–	–	–	–
A	–	–	–	–	–	–	–	–	–	–	–	–	–	–	–	–	–	–				–	–	–	–	–	–	–
M	27,0	8,4	–	31,5	1	2,6	10	22,0	17	16,5	5	1	0	0	0	0	0	0				6,0	3,0	1	3	3	0	0
J	25,1	7,1	–	27,5	1	1,6	20	22,5	6	12,0	6	0	0	0	0	1	0	0	20			0,0	0,0	–	0	0	0	0
J	25,6	6,3	–	27,5	14	0,3	21	23,5	9	12,0	2	0	0	0	0	4	0	0				0,0	0,0	–	0	0	0	0
A	27,3	8,5	–	30,4	29	2,5	1	23,7	2	15,0	19	2	0	0	0	0	0	0				0,0	0,0	–	0	0	0	0
S	32,0	9,0	–	35,0	24	1,0	10	22,6	15	16,2	19	24	0	0	0	3	0	0	10			0,0	0,0	–	0	0	0	0
O	33,5	13,8	–	35,5	28	8,9	16	29,4	20	19,4	30	30	0	0	0	0	0	0				8,2	8,0	23	2	1	0	0
N	31,6	16,3	–	36,0	3	11,0	30	25,0	18	21,1	4	23	0	0	2	0	0	0				55,2	13,8	22	10	8	2	0
D	33,6	14,3	–	37,0	9	8,6	7	29,3	13	20,4	29	29	0	0	1	0	0	0				36,0	16,3	13	5	4	2	0
A	–	–	–	–	–	0,3	–	–	–	–	–	–	–	–	–	–	–	–				–	–	–	–	–	–	–
1010/186	GROOTFONTEIN – WK – SWA											φ 19°36'S			λ 18° 7'E				H 1405 M			HT 1,2 M			HR 1,2 M			
J	30,5	17,4	0,4	34,1	10	14,5	7	26,3	14	20,3	11	19	0	0	1	0	0	0				47,7	19,0	20	12	9	1	0
F	30,1	17,0	1,4	32,1	2	15,0	21	27,0	17	19,2	23	18	0	0	0	0	0	0				56,4	16,2	5	12	9	2	0
M	27,3	15,4	−0,8	30,7	10	10,6	23	18,3	27	18,3	8	3	0	0	0	0	0	0				159,2	54,7	27	19	15	4	2
A	26,5	12,0	−1,8	29,0	13	8,6	7	17,2	9	15,6	15	0	1	0	0	0	0	0				61,0	49,3	9	4	3	1	1
M	25,4	7,9	−1,5	29,0	11	0,2	19	19,9	17	13,2	5	0	0	0	0	5	0	0	15			2,8	2,6	3	2	1	0	0
J	23,0	4,2	−1,9	25,6	1	−0,5	10	19,6	9	12,0	27	0	0	0	0	17	1	0		10		0,0	0,0	–	0	0	0	0
J	23,9	4,7	−1,2	26,8	7	0,0	10	17,4	9	10,8	13	0	1	0	0	6	0	0		10		0,0	0,0	–	0	0	0	0
A	25,3	5,5	−3,0	28,9	27	0,4	3	21,8	2	12,6	18	0	0	0	0	7	0	0	16	**		0,0	0,0	–	0	0	0	0
S	31,4	12,9	0,1	34,2	28	6,9	6	28,2	4	18,3	18	22	0	0	0	0	0	0				0,0	0,0	–	0	0	0	0
O	32,1	15,6	−0,4	34,5	14	10,7	4	27,0	23	20,7	26	27	0	0	1	0	0	0				3,8	3,5	29	2	1	0	0
N	31,7	17,4	0,4	36,2	3	13,1	27	24,6	25	21,4	5	24	0	0	4	0	0	0				50,5	20,7	24	12	8	2	0
D	32,2	17,0	0,5	35,5	3	12,3	7	27,5	14	19,6	4	26	0	0	0	0	0	0				59,6	25,6	13	6	4	2	1
A	28,3	12,3	−0,7	36,2	–	−0,5	–	17,2	–	21,4	–	139	2	0	6	30	1	0				441,0	54,7	–	69	50	12	4
1045/380	MÖWE – SWA											φ 19°20'S			λ 12°43'E				H 16 M			HT 1,2 M			HR 1,2 M			
J	(21,0	16,5)	–	–	–	–	–	–	–	–	–	–	–	–	–	–	–	–				(5,0)	–	–	–	–	–	–
F	–	17,2	–	–	–	14,5	3	–	–	19,5	19	–	–	–	0	0	0	0				0,6	0,6	6	1	0	0	0
M	21,6	17,1	–	24,9	9	14,5	26	19,0	26	19,0	5	0	0	0	0	0	0	0				9,0	7,0	1	2	0	0	0
A	19,5	14,7	–	25,2	8	12,0	29	16,5	25	19,0	1	0	7	0	0	0	0	0				0,0	0,0	–	0	0	0	0
M	22,4	13,9	–	38,0	15	9,8	10	15,0	8	18,9	17	6	8	0	0	0	0	0				0,0	0,0	–	0	0	0	0
J	20,2	12,9	–	36,0	4	10,2	30	14,0	28	17,0	5	5	16	0	0	0	0	0				0,0	0,0	–	0	0	0	0
J	15,9	11,2	–	18,9	11	5,0	9	12,8	23	13,9	13	0	27	0	0	0	0	0				(0,6)	–	–	–	–	–	–
A	15,8	11,2	–	19,8	3	9,0	15	14,0	9	14,0	19	0	28	0	0	0	0	0				0,0	0,0	–	0	0	0	0
S	15,9	(12,0)	–	19,0	29	–	–	13,9	3	–	–	0	0	0	–	–	–	–				0,0	0,0	–	0	0	27	0
O	17,3	12,6	–	18,5	11	10,0	21	16,0	27	14,0	1	0	0	0	0	0	0	0				0,0	0,0	–	0	0	17	0
N	(19,7)	14,0	–	–	–	13,0	17	–	–	15,4	11	–	–	–	0	0	0	0				0,5	0,5	8	1	0	0	0
D	19,9	14,9	–	21,4	24	12,8	8	18,0	11	16,7	22	0	0	0	0	0	0	0				0,0	0,0	–	0	0	0	0
A	–	(14,0)	–	–	–	5,0	–	–	–	–	–	–	–	–	–	–	–	–				(15,7)	–	–	–	–	–	–
1051/731	OKAUKUEJO											φ 19°11'S			λ 15°55'E				H 1102 M			HT 1,2 M			HR 1,2 M			
J	32,7	18,4	–	37,0	10	15,5	2	26,7	20	21,4	13	26	0	0	5	0	0	0				89,3	16,5	3	15	12	3	0
F	33,0	17,4	–	36,1	2	13,4	20	29,0	5	20,9	24	23	0	0	3	0	0	0				41,1	12,5	6	9	6	1	0
M	29,7	17,2	–	33,0	25	10,5	23	24,6	28	19,7	10	16	0	0	0	0	0	0				64,4	22,8	27	12	7	2	0
A	29,4	15,1	–	31,6	30	12,4	22	23,0	9	18,5	17	14	0	0	0	0	0	0				33,4	23,0	8	6	5	1	0
M	28,1	10,3	–	31,8	1	5,2	10	23,1	17	17,1	1	5	0	0	0	0	0	0				4,1	2,3	5	4	2	0	0
J	25,6	6,8	–	27,7	2	3,2	20	23,7	9	13,2	6	0	0	0	0	0	0	0				0,0	0,0	–	0	0	0	0
J	26,1	6,4	–	28,0	7	3,3	25	21,4	10	9,8	16	0	0	0	0	0	0	0				0,0	0,0	–	0	0	0	0
A	28,0	9,0	–	31,9	29	4,3	10	24,1	5	16,9	28	6	0	0	0	0	0	0				0,0	0,0	–	0	0	0	0
S	33,1	13,5	–	36,0	24	6,0	9	30,0	9	19,7	17	29	0	0	0	0	0	0				0,0	0,0	–	0	0	0	0
O	34,6	16,9	–	36,7	28	9,5	16	30,9	25	22,7	26	31	0	0	4	0	0	0				1,4	0,9	29	2	0	0	0
N	33,3	17,6	–	38,5	3	11,5	30	25,5	24	24,7	4	26	0	0	5	0	0	0				30,4	17,2	23	10	5	1	0
D	34,8	16,5	–	38,4	9	10,0	7	29,4	13	22,6	30	30	0	0	4	0	0	0				42,7	15,5	10	4	3	3	0
A	30,7	13,8	–	38,5	–	3,2	–	21,4	–	24,7	–	206	0	0	21	0	0	0				306,8	23,0	–	62	40	11	0
1200/866	ONDANGWA – SWA											φ 17°56'S			λ 15°59'E				H 1095 M			HT 1,2 M			HR 1,2 M			
J	31,6	19,5	−0,2	36,0	11	17,4	2	25,8	20	23,6	11	23	0	0	7	0	0	0				76,9	18,5	18	16	14	3	0
F	31,6	18,8	0,7	35,2	22	15,4	20	26,1	18	21,7	5	22	0	0	7	0	0	0				(78,0)	–	–	–	–	–	–
M	28,8	18,1	−1,0	32,8	25	12,1	23	22,5	27	20,2	10	9	0	0	1	0	0	0				124,5	56,6	3	13	13	3	1
A	29,5	16,9	−0,7	32,2	30	14,2	22	22,1	9	19,0	3	15	0	0	0	0	0	0				36,5	11,6	8	8	7	1	0
M	29,1	12,6	0,6	32,4	1	8,2	18	24,3	18	19,3	6	14	0	0	0	0	0	0				12,0	12,0	3	1	1	1	0
J	27,0	9,5	1,1	31,0	1	6,2	10	25,1	9	14,5	1	1	0	0	0	0	0	0				0,0	0,0	–	0	0	0	0
J	27,5	8,2	1,0	29,1	15	5,4	22	23,3	10	10,4	29	0	0	0	0	0	0	0				0,0	0,0	–	0	0	0	0
A	28,5	10,0)	(0,1)	–	–	–	–	–	–	–	–	–	–	–	–	–	–	–				–	–	–	–	–	–	–
S	–	–	–	–	–	–	–	–	–	–	–	–	–	–	–	–	–	–				–	–	–	–	–	–	–
O	34,6	17,5	0,4	36,8	14	12,1	16	30,4	24	22,4	26	31	0	0	6	0	0	0				5,8	2,6	31	4	3	0	0
N	32,0	19,2	−0,6	37,4	3	15,5	30	21,7	18	23,0	4	26	0	0	10	0	0	0				37,5	10,8	25	10	4	1	0
D	33,5	18,1	0,1	36,5	9	15,4	18	27,5	12	22,2	5	29	0	0	4	0	0	0				19,5	6,3	10	5	4	0	0
A	–	–	–	37,4	–	–	–	–	–	23,6	–	–	–	–	–	–	–	–				–	–	–	–	–	–	–

* $\bar{T}m = 1/2\ (\bar{T}x + \bar{T}n)$; Waar/Where** Laatste datum verwys na vorige maand / Last date refers to previous month.

TABEL I — TABLE I

MAAND / MONTH	UITERSTE TEMPERATURE – °C – / EXTREME TEMPERATURES: GEMIDDELDES VAN / AVERAGES OF: DAELIKSE MAKSIMUM / DAILY MAXIMUM Tx	DAELIKSE MINIMUM / DAILY MINIMUM Tn	Tm* – NORMALE Tm / Tm* – LONGTERM Tm ΔTm	VOLSTREKTE MAKSIMUM / ABSOLUTE MAXIMUM Txx	DATUM / DATE	VOLSTREKTE MINIMUM / ABSOLUTE MINIMUM Tnn	DATUM / DATE	LAAGSTE MAKSIMUM / LOWEST MAXIMUM Txn	DATUM / DATE	HOOGSTE MINIMUM / HIGHEST MINIMUM Tnx	DATUM / DATE	AANTAL DAE MET / NUMBER OF DAYS WITH: MAKSIMUM / MAXIMUM ≥ 30,0	≤ 17,5	≤ 10,0	MINIMUM / MINIMUM ≥ 20,0	≤ +2,5	≤ 0,0	≤ −2,5	VROEGSTE EN LAATSTE DATUMS / FIRST AND LAST DATES ≤ +2,5	≤ 0,0	≤ −2,5	NEERSLAG – mm – / PRECIPITATION: MAAND- EN JAARTOTALE / MONTHLY AND ANNUAL TOTALS	MAKSIMUM IN 24 UUR / MAXIMUM IN 24 HOURS Rx	DATUM / DATE	AANTAL DAE MET HOEVEELHEDE / NUMBER OF DAYS WITH AMOUNTS ≥ 0,1	≥ 1,0	≥ 10,0	≥ 25,0
1208/475 RUNDU – NAF – SWA												φ 17°55'S			λ 19°46'E				H 1083 M			HT 1,2 M			HR 1,2 M		
J	30,0	17,8	−0,8	34,5	10	12,0	9	26,5	1	21,0	25	15	0	0	3	0	0	0				69,8	11,0	16	16	14	1	0
F	29,6	18,9	0,4	33,1	22	16,4	10	23,9	24	21,4	24	16	0	0	4	0	0	0				117,7	41,0	18	18	10	3	1
M	29,7	17,2	−0,2	33,1	24	9,3	24	25,8	28	19,9	6	14	0	0	0	0	0	0				72,3	20,4	27	12	8	2	0
A	29,4	14,1	−1,0	33,7	4	9,4	29	26,7	14	18,5	9	10	0	0	0	0	0	0				23,4	15,6	9	4	3	1	0
M	28,2	10,8	0,0	31,9	11	5,6	15	21,8	17	17,4	12	11	0	0	0	0	0	0				19,4	19,0	12	2	1	1	0
J	25,2	4,9	−1,2	27,8	25	1,5	19	23,1	6	14,3	4	0	0	0	0	0	0	0	9			0,0	0,0	–	0	0	0	0
J	26,0	3,7	−1,9	28,8	7	0,1	27	20,5	9	10,5	4	0	0	0	0	10	0	0				0,0	0,0	–	0	0	0	0
A	27,1	6,9	−2,2	30,8	28	0,5	2	23,4	4	19,4	30	3	0	0	0	4	0	0	10			0,0	0,0	–	0	0	0	0
S	33,0	12,6	−0,7	35,6	28	6,5	6	29,0	30	20,6	30	29	0	0	1	0	0	0				0,3	0,3	9	1	0	0	0
O	33,7	17,3	−0,7	36,2	15	10,6	7	29,8	23	24,7	16	30	0	0	9	0	0	0				11,6	9,9	26	2	2	0	0
N	34,0	19,1	0,6	37,7	3	15,9	3	29,2	27	23,6	6	27	0	0	10	0	0	0				24,4	10,2	9	8	5	1	0
D	32,8	18,0	0,1	36,6	2	14,2	19	24,7	14	21,9	4	26	0	0	2	0	0	0				36,5	13,4	12	5	4	2	0
A	29,9	13,4	−0,6	37,7	–	0,1	–	20,5	–	24,7	–	181	0	0	29	14	0	0				375,4	41,0	–	68	47	11	1
1250/507 MAHANENE – SWA												φ 17°27'S			λ 14°47'E				H 1105 M			HT 1,2 M			HR 1,2 M		
J	31,5	19,1	–	38,5	1	17,0	30	25,7	20	22,5	28	20	0	0	5	0	0	0				65,4	16,0	21	9	8	4	0
F	30,9	18,2	–	35,1	4	15,0	25	24,5	18	22,3	16	18	0	0	3	0	0	0				121,9	41,6	5	10	8	3	2
M	29,1	17,5	–	33,0	25	10,5	23	24,0	2	20,5	10	10	0	0	1	0	0	0				109,4	43,5	27	14	12	3	1
A	30,5	17,0	–	32,4	30	13,0	22	26,0	9	19,0	4	18	0	0	0	0	0	0				14,5	7,5	14	4	4	0	0
M	29,2	12,0	–	32,2	2	8,5	10	24,0	19	16,9	3	13	0	0	0	0	0	0				2,0	1,0	5	2	2	0	0
J	27,0	9,5	–	29,8	1	6,5	13	24,5	9	14,0	3	0	0	0	0	0	0	0				0,0	0,0	–	0	0	0	0
J	27,4	8,0	–	29,5	5	4,5	21	23,0	10	11,5	30	0	0	0	0	0	0	0				0,0	0,0	–	0	0	0	0
A	28,7	10,5	–	32,1	29	6,5	2	24,9	5	16,0	29	7	0	0	0	0	0	0				0,0	0,0	–	0	0	0	0
S	33,2	13,6	–	36,2	25	6,0	9	28,5	9	17,0	30	28	0	0	0	0	0	0				0,0	0,0	–	0	0	0	0
O	34,4	17,6	–	36,8	7	12,5	16	30,5	26	22,0	30	31	0	0	2	0	0	0				11,0	3,8	25	7	4	0	0
N	31,9	18,9	–	38,0	3	16,0	17	24,7	18	23,0	4	23	0	0	7	0	0	0				78,9	27,6	21	10	10	3	1
D	33,3	16,9	–	36,0	4	14,2	1	26,7	12	21,0	10	30	0	0	2	0	0	0				36,3	11,0	10	8	6	1	0
A	30,6	14,9	–	38,5	–	4,5	–	23,0	–	23,0	–	198	0	0	20	0	0	0				439,4	43,5	–	64	54	14	4
1269/510A KATIMA MULILO												φ 17°30'S			λ 24°17'E				H 945 M			HT 1,2 M			HR 1,2 M		
J	29,7	19,0	–	34,2	11	16,1	8	23,7	21	20,8	31	14	0	0	3	0	0	0				96,0	24,0	31	12	10	4	0
F	–	19,8	–	–	–	17,5	10	–	–	21,7	22	–	–	–	11	0	0	0				87,7	29,5	18	10	9	2	2
M	29,0	18,9	–	31,8	9	15,5	30	25,5	20	21,9	10	4	0	0	3	0	0	0				135,7	78,2	19	9	9	3	1
A	28,6	15,9	–	31,2	13	11,5	26	22,9	7	19,5	10	6	0	0	0	0	0	0				16,5	9,0	7	4	4	0	0
M	27,7	13,0	–	31,5	11	6,0	19	22,0	17	20,5	12	8	0	0	1	0	0	0				8,9	5,0	11	3	2	0	0
J	24,6	7,7	–	27,5	2	4,5	18	22,0	14	17,5	2	0	0	0	0	0	0	0				0,0	0,0	–	0	0	0	0
J	–	5,4	–	–	–	1,5	27	–	–	10,0	2	–	–	–	0	2	0	0	24			0,0	0,0	–	0	0	0	0
A	–	(7,5)	–	–	–	–	–	–	–	–	–	–	–	–	–	–	–	–	27			0,4	0,4	28	1	0	0	0
S	33,0	13,5	–	36,5	30	9,5	5	29,5	3	20,0	29	26	0	0	0	0	0	0	**			0,6	0,0	–	0	0	0	0
O	–	17,5	–	–	–	9,8	9	–	–	23,0	22	–	–	–	10	0	0	0				0,0	0,0	–	0	0	0	0
N	–	–	–	–	–	–	–	–	–	–	–	–	–	–	–	–	–	–				17,8	14,8	27	3	2	1	0
D	–	–	–	–	–	–	–	–	–	–	–	–	–	–	–	–	–	–				92,4	21,7	12	15	13	3	0
A	–	–	–	–	–	–	–	–	–	–	–	–	–	–	–	–	–	–				455,4	78,2	–	57	49	13	3

*Tm = 1/2 (Tx + Tn); Waar/Where** Laatste datum verwys na vorige maand / Last date refers to previous month.

TV 4 / 88

TABEL II

TABLE II

MAAND / MONTH	VERDAMPING (A-PAN) EVAPORATION (A-PAN)	WINDSPOED WIND SPEED OORDAG BY DAY	WINDSPOED WIND SPEED OORNAG BY NIGHT	DROËBOL-TEMPERATUUR DRY BULB TEMPERATURE IN °C OM / AT 0800	1400	2000	NATBOL-TEMPERATUUR WET BULB TEMPERATURE IN °C OM / AT 0800	1400	2000	% RELATIEWE VOGTIGHEID % RELATIVE HUMIDITY OM / AT 0800	1400	2000	BEWOLKTHEID CLOUDINESS IN OKTAS/OCTAS OM / AT 0800	1400	2000	AANTAL DAE MET NUMBER OF DAYS WITH DONDER/THUNDER	HAEL / HAIL	SNEEU / SNOW	MIS / FOG	SONSKYNDUUR / SUNSHINE DURATION GEMIDDELDE DAELIKSE URE (S) AVERAGE DAILY HOURS (S)	AS % VAN MOONTLIKE AS % OF POSSIBLE	AANTAL DAE MET NUMBERS OF DAYS WITH GEGEWE % VAN MOONTLIKE GIVEN % OF POSSIBLE 0%	1-10%	11-49%	50-89%	90-100%	WAARNEMINGS OBSERVATIONS
	mm	m/s																									
0/543	TRISTAN DA CUNHA																										
J	-	-	-	19,4	20,1	19,6	17,5	18,1	17,6	83	81	81	6,9	6,6	6,6	0	0	0	0	-	-	-	-	-	-	-	-
F	-	-	-	19,1	20,3	19,6	16,9	17,6	17,1	79	76	77	6,2	6,2	6,1	0	0	0	0	-	-	-	-	-	-	-	-
M	-	-	-	18,3	19,3	18,7	15,4	16,3	15,6	73	71	71	5,7	6,0	5,7	0	0	0	0	-	-	-	-	-	-	-	-
A	-	-	-	16,9	18,0	-	14,5	15,2	-	76	73	-	6,4	6,5	-	0	0	0	0	-	-	-	-	-	-	-	-
M	-	-	-	14,0	15,2	-	11,7	12,8	-	75	74	-	6,4	6,3	-	0	1	0	0	-	-	-	-	-	-	-	-
J	-	-	-	12,9	13,8	-	11,3	11,8	-	81	78	-	6,8	6,4	-	0	0	0	0	-	-	-	-	-	-	-	-
J	-	-	-	12,4	13,2	12,7	10,8	11,3	10,8	80	78	77	6,4	6,6	6,1	0	1	0	0	-	-	-	-	-	-	-	-
A	-	-	-	12,8	13,7	13,2	10,9	11,7	11,3	77	77	77	6,7	6,2	6,3	0	0	0	0	-	-	-	-	-	-	-	-
S	-	-	-	12,0	13,1	12,3	9,8	10,5	10,0	74	71	72	6,7	6,6	6,8	0	0	0	0	-	-	-	-	-	-	-	-
O	-	-	-	12,6	13,5	13,3	10,6	11,2	11,1	76	74	75	6,0	6,3	6,1	0	0	0	0	-	-	-	-	-	-	-	-
N	-	-	-	14,7	15,6	15,1	12,9	13,4	13,1	80	76	79	7,0	6,4	6,2	0	0	0	0	-	-	-	-	-	-	-	-
D	-	-	-	17,3	17,9	17,8	15,2	15,7	15,6	79	78	78	6,4	6,0	6,3	0	0	0	0	-	-	-	-	-	-	-	-
A	-	-	-	15,2	16,1	-	13,1	13,8	-	78	76	-	6,5	6,3	-	0	2	0	0	-	-	-	-	-	-	-	-
0/653	MARIONEILAND - WK																										
J	-	-	-	6,6	7,8	5,9	5,5	6,4	5,0	94	80	86	6,3	6,6	6,3	0	0	6	3	5,02	33	3	4	18	6	0	31
F	-	-	-	7,6	7,9	6,5	6,6	6,7	5,6	85	83	87	6,4	6,8	6,4	0	0	4	7	4,05	29	5	2	15	6	0	28
M	-	-	-	6,7	7,4	6,1	5,9	6,3	5,2	87	84	86	7,2	6,8	6,2	0	0	4	6	2,84	23	7	4	16	4	0	31
A	-	-	-	5,9	6,6	5,2	5,0	5,6	4,5	85	85	87	6,7	6,6	5,7	0	0	5	1	2,30	21	10	5	11	4	0	30
M	-	-	-	4,5	5,4	3,9	3,9	4,4	3,3	91	84	89	6,2	5,9	5,5	0	4	11	3	2,57	28	9	4	13	5	0	31
J	-	-	-	4,6	5,6	4,8	4,1	4,9	4,0	92	89	88	6,4	6,6	5,4	0	2	8	0	1,72	20	13	5	10	2	0	30
J	-	-	-	3,9	4,3	3,5	3,1	3,2	2,9	87	84	89	6,2	6,1	6,3	1	0	10	0	2,42	27	7	4	14	6	0	31
A	-	-	-	3,2	4,2	3,3	2,2	3,2	2,6	85	83	87	6,2	6,5	5,6	1	1	14	5	2,56	25	9	1	16	5	0	31
S	-	-	-	3,8	4,7	3,4	2,7	3,5	2,6	82	81	86	6,2	6,3	6,3	0	4	6	0	3,49	30	8	3	11	8	0	30
O	-	-	-	5,8	6,8	4,7	4,7	5,3	3,8	83	79	86	6,3	5,8	5,3	0	0	4	1	4,30	32	5	2	19	4	1	31
N	-	-	-	6,8	7,1	5,4	5,8	5,9	4,4	86	83	85	6,4	6,3	5,9	0	1	5	4	4,60	31	6	2	14	8	0	30
D	-	-	-	6,5	8,0	5,8	5,6	6,6	5,0	87	81	87	6,6	6,0	6,0	0	0	0	4	3,88	25	4	5	19	3	0	31
A	-	-	-	5,5	6,3	4,9	4,6	5,2	4,1	86	83	87	6,4	6,4	5,9	2	12	77	34	3,31	27	86	41	176	61	1	365
0/681	GOUGHEILAND - WK																										
J	-	-	-	14,5	16,4	15,8	13,0	14,5	14,0	84	80	80	6,5	6,5	6,2	0	0	0	2	5,86	40	4	5	8	13	1	31
F	-	-	-	14,9	16,9	16,1	13,7	15,0	14,3	86	81	81	6,6	6,4	6,3	0	0	0	0	5,34	39	2	5	11	9	1	28
M	-	-	-	13,7	15,8	14,4	11,6	13,0	12,4	76	71	77	6,5	6,4	6,6	0	0	0	0	4,48	36	5	4	10	12	0	31
A	-	-	-	12,7	13,9	13,1	11,7	12,6	12,0	87	86	88	5,9	7,1	6,5	0	0	0	5	1,94	18	10	7	11	2	0	30
M	-	-	-	10,5	11,9	10,4	9,2	10,3	9,1	94	80	83	6,2	6,7	6,7	0	0	0	0	2,73	28	6	5	12	8	0	31
J	-	-	-	10,2	11,0	10,3	9,2	9,5	9,1	86	81	85	6,2	6,2	6,9	0	0	0	0	1,98	21	7	6	14	3	0	30
J	-	-	-	9,4	9,8	9,2	8,9	9,3	8,8	92	91	92	6,4	6,6	6,9	0	1	1	0	1,94	20	10	6	10	5	0	31
A	-	-	-	9,7	11,0	9,9	8,5	9,6	8,7	85	82	87	6,1	6,3	6,6	0	0	0	1	3,43	33	7	4	10	10	0	31
S	-	-	-	8,6	10,1	9,1	7,7	8,8	8,2	87	84	88	6,7	6,7	6,8	0	0	0	1	3,13	27	7	4	12	7	0	30
O	-	-	-	8,6	10,5	9,7	7,8	9,3	8,6	88	85	85	6,9	6,5	6,6	0	2	0	0	3,34	25	5	9	10	7	0	31
N	-	-	-	10,4	13,1	12,0	9,3	11,0	10,3	87	77	81	6,2	6,2	5,3	0	0	0	0	5,65	39	4	3	11	12	0	30
D	-	-	-	13,3	15,6	14,7	12,0	13,4	12,7	85	77	79	6,4	5,7	5,8	0	0	0	1	5,77	38	2	6	10	13	0	31
A	-	-	-	11,4	13,0	12,1	10,2	11,4	10,7	86	81	84	6,4	6,4	6,4	0	3	1	10	3,80	31	69	64	129	101	2	365
3/ 20	KAAP AGULHAS - VRT																										
J	-	-	-	20,4	22,6	20,0	16,0	19,4	18,1	78	72	82	4,0	2,8	4,3	0	0	0	0	-	-	-	-	-	-	-	-
F	-	-	-	22,1	23,4	20,5	20,3	20,4	19,0	85	75	87	4,5	2,5	3,8	0	0	0	2	-	-	-	-	-	-	-	-
M	-	-	-	18,9	21,7	19,0	17,7	19,3	17,7	88	79	87	4,1	3,0	3,3	0	0	0	3	-	-	-	-	-	-	-	-
A	-	-	-	16,7	20,1	17,5	15,5	17,2	15,9	87	74	85	6,0	4,0	3,6	1	0	0	6	-	-	-	-	-	-	-	-
M	-	-	-	14,6	18,6	15,6	12,7	15,4	13,5	81	71	78	4,4	3,8	3,2	0	0	0	1	-	-	-	-	-	-	-	-
J	-	-	-	14,0	17,6	15,2	12,6	15,2	14,0	86	78	87	3,9	3,7	3,9	2	0	0	3	-	-	-	-	-	-	-	-
J	-	-	-	12,8	15,9	13,6	11,3	13,4	12,0	83	75	83	4,9	4,1	5,0	0	0	0	0	-	-	-	-	-	-	-	-
A	-	-	-	12,1	15,5	13,2	10,2	12,6	11,2	77	70	77	4,2	2,8	3,0	0	1	0	1	-	-	-	-	-	-	-	-
S	-	-	-	15,0	17,5	15,2	13,6	15,2	13,8	95	78	85	5,3	4,1	3,3	0	0	0	2	-	-	-	-	-	-	-	-
O	-	-	-	15,3	17,6	15,0	13,2	14,4	13,0	78	68	79	5,3	5,0	4,6	0	1	0	1	-	-	-	-	-	-	-	-
N	-	-	-	17,5	20,0	17,0	14,5	15,9	14,2	71	62	72	6,1	4,6	5,7	0	0	0	0	-	-	-	-	-	-	-	-
D	-	-	-	18,7	21,1	(18,0)	16,4	17,8	(15,9)	79	71	(80)	4,9	3,8	(4,5)	0	0	0	1	-	-	-	-	-	-	-	-
A	-	-	-	16,5	19,3	(16,7)	14,7	16,3	(14,9)	91	73	(82)	4,8	3,7	(4,0)	3	2	0	20	-	-	-	-	-	-	-	-
4/891	KAAPPUNT - VRT																										
J	-	-	-	17,5	20,2	17,4	15,6	17,1	15,8	90	72	84	3,2	3,0	3,3	1	0	0	3	-	-	-	-	-	-	-	-
F	-	-	-	17,5	21,0	18,5	16,5	18,4	17,3	91	78	89	3,5	2,7	3,6	0	0	0	11	-	-	-	-	-	-	-	-
M	-	-	-	16,5	19,7	17,2	14,8	16,7	15,6	83	74	84	3,1	2,4	2,8	0	0	0	9	-	-	-	-	-	-	-	-
A	-	-	-	15,2	17,8	15,9	13,9	15,5	14,6	88	79	87	4,5	4,5	3,5	0	0	0	17	-	-	-	-	-	-	-	-
M	-	-	-	14,0	17,1	14,6	11,9	13,6	12,6	78	68	80	4,4	4,3	3,5	1	0	0	7	-	-	-	-	-	-	-	-
J	-	-	-	13,3	16,1	14,2	11,9	13,6	12,6	86	75	83	4,6	4,4	3,6	1	0	0	14	-	-	-	-	-	-	-	-
J	-	-	-	11,9	13,6	12,1	10,3	11,5	10,9	81	77	86	5,0	5,2	5,1	1	0	0	7	-	-	-	-	-	-	-	-
A	-	-	-	10,8	13,5	11,9	9,5	11,2	10,0	84	75	79	4,5	4,2	3,4	0	0	0	5	-	-	-	-	-	-	-	-
S	-	-	-	12,9	16,0	13,2	11,8	13,4	12,2	88	74	89	4,1	3,6	3,2	0	1	0	8	-	-	-	-	-	-	-	-
O	-	-	-	12,8	15,6	13,1	11,3	12,4	11,4	83	68	81	4,8	4,7	4,8	0	0	0	2	-	-	-	-	-	-	-	-
N	-	-	-	14,9	17,2	15,1	13,6	14,8	13,4	86	76	82	5,4	4,3	4,9	0	0	0	7	-	-	-	-	-	-	-	-
D	-	-	-	15,9	18,8	16,0	14,1	15,7	14,4	81	72	83	3,1	2,6	3,0	0	0	0	6	-	-	-	-	-	-	-	-
A	-	-	-	14,4	17,2	14,9	12,9	14,5	13,4	84	74	84	4,2	3,8	3,7	4	1	0	96	-	-	-	-	-	-	-	-

TY 4 / 100

MAAND / MONTH	VERDAMPING (A-PAN) EVAPORATION (A-PAN)	WINDSPOED WIND SPEED		DROËBOL-TEMPERATUUR DRY BULB TEMPERATURE IN °C OM / AT			NATBOL-TEMPERATUUR WET BULB TEMPERATURE IN °C OM / AT			% RELATIEWE VOGTIGHEID % RELATIVE HUMIDITY OM / AT			BEWOLKTHEID CLOUDINESS IN OKTAS/OCTAS OM / AT			DONDER / THUNDER	HAEL / HAIL	SNEEU / SNOW	MIS / FOG	GEMIDDELDE DAELIKSE URE (S) AVERAGE DAILY HOURS (S)	% VAN MOONTLIKE POSSIBLE	GEGEWE % VAN MOONTLIKE GIVEN % OF POSSIBLE					WAARNEMINGS OBSERVATIONS
	mm	OORDAG BY DAY m/s	OORNAG BY NIGHT m/s	0800	1400	2000	0800	1400	2000	0800	1400	2000	0800	1400	2000							0%	1-10%	11-49%	50-89%	90-100%	
7/699A	TYGERHOEK - AGR									ϕ 34° 9'S			λ 19°54'E							H 168 M		HT 1,2 M					
J	-	-	-	19,2	26,8	-	16,2	18,3	-	72	41	-	4,3	3,5	-	1	0	0	0	-	-	-	-	-	-	-	-
F	-	-	-	19,9	29,2	-	17,6	20,7	-	81	43	-	4,3	2,5	-	0	0	0	0	-	-	-	-	-	-	-	-
M	-	-	-	16,4	26,3	-	14,8	18,2	-	83	42	-	4,0	3,0	-	1	0	0	0	-	-	-	-	-	-	-	-
A	-	-	-	14,6	24,3	-	13,0	16,5	-	83	44	-	5,1	3,4	-	1	0	0	6	-	-	-	-	-	-	-	-
M	-	-	-	9,2	20,3	-	6,5	14,0	-	90	46	-	5,0	3,9	-	0	0	0	7	-	-	-	-	-	-	-	-
J	-	-	-	8,2	18,6	-	7,7	13,7	-	93	56	-	4,0	2,9	-	2	0	0	5	-	-	-	-	-	-	-	-
J	-	-	-	8,0	16,1	-	7,0	11,9	-	86	58	-	4,3	4,1	-	0	0	0	6	-	-	-	-	-	-	-	-
A	-	-	-	6,0	16,1	-	5,5	11,7	-	92	56	-	3,7	2,8	-	0	0	0	5	-	-	-	-	-	-	-	-
S	-	-	-	11,5	18,7	-	11,1	14,7	-	95	63	-	6,2	4,6	-	0	0	0	8	-	-	-	-	-	-	-	-
O	-	-	-	12,8	20,9	-	11,0	14,1	-	79	43	-	4,6	4,4	-	0	0	0	4	-	-	-	-	-	-	-	-
N	-	-	-	15,9	24,0	-	13,4	16,2	-	74	41	-	4,9	4,3	-	0	0	0	1	-	-	-	-	-	-	-	-
D	-	-	-	18,1	25,1	-	14,9	17,1	-	69	41	-	4,8	3,8	-	0	0	0	0	-	-	-	-	-	-	-	-
A	-	-	-	13,3	22,2	-	11,7	15,6	-	83	48	-	4,6	3,6	-	5	0	0	42	-	-	-	-	-	-	-	-
10/456	RIVERSDALE***									ϕ 34° 6'S			λ 21°16'E							H 120 M		HT 1,2 M					
J	6,4	2,7	1,3	18,6	26,6	20,9	16,4	18,8	17,0	80	45	65	4,2	2,9	3,8	0	0	0	0	8,73	62	1	3	7	13	7	31
F	5,7	2,9	1,4	19,7	28,4	22,4	17,9	20,4	18,8	85	49	70	4,3	3,0	4,2	0	0	0	0	8,58	64	1	0	4	21	2	28
M	4,2	3,0	1,6	16,4	25,0	20,8	15,2	18,4	17,5	89	52	70	2,9	3,1	3,4	0	0	0	0	7,74	63	1	2	7	17	4	31
A	3,2	2,1	0,7	14,3	23,9	18,5	13,1	17,1	15,9	88	51	74	4,2	3,0	3,6	0	0	0	0	7,36	66	1	0	7	16	6	30
M	-	-	-	9,6	21,4(16,3)		6,8	14,4(14,0)		90	47(76)		3,0(2,7		2,7)	0	0	0	2	(6,42)	(62)	-	-	-	-	-	(25)
J	1,7	1,0	0,4	8,4	20,1	13,6	7,8	14,4	12,0	93	52	81	2,5	3,1	1,7	0	0	0	11	6,41	65	0	3	5	22	0	30
J	1,9	1,5	0,8	8,5	17,4	12,7	7,5	12,8	10,7	88	57	78	4,3	4,0	2,1	0	1	1	10	5,67	56	2	1	10	12	6	31
A	1,9	-	-	6,6	17,2	12,2	6,2	12,2	10,3	94	55	78	3,3	3,3	2,0	0	0	0	15	7,01	64	2	1	6	17	5	31
S	2,4	-	-	12,1	19,2	14,8	11,6	15,2	13,5	94	65	85	5,5	5,0	4,6	4	0	0	8	5,80	49	5	2	7	12	4	30
O	4,7	-	-	13,7	21,6	15,4	11,7	14,5	12,5	79	45	71	4,8	4,7	3,8	0	1	0	2	8,22	64	0	2	5	23	1	31
N	6,0	2,4	0,9	16,6	24,1	18,1	14,2	16,8	14,5	77	47	67	5,7	4,4	5,3	0	0	0	0	8,00	58	3	2	3	20	2	30
D	6,0	2,6	1,2	16,5	24,1	19,1	15,8	17,7	15,9	74	52	71	4,7	4,0	4,9	0	0	0	0	8,02	56	4	2	5	17	3	31
A	-	-	-	13,6	22,4(17,1)		12,2	16,1(14,4)		86	51(74)		4,1(3,6		3,5)	4	2	1	48	(7,33)	(61)	-	-	-	-	-(359)	
12/251	CAPE ST. BLAIZE - VRT									ϕ 34°11'S			λ 22° 9'E							H 59 M		HT 1,2 M					
J	-	-	-	20,1	22,6	20,5	17,8	18,9	18,1	79	69	78	5,3	3,4	4,6	1	0	0	0	-	-	-	-	-	-	-	-
F	-	-	-	20,4	22,6	20,8	18,8	19,0	19,2	85	77	85	4,5	3,6	4,6	0	0	0	4	-	-	-	-	-	-	-	-
M	-	-	-	18,9	20,8	19,3	17,0	18,3	17,7	82	77	84	4,4	3,8	4,2	2	0	0	3	-	-	-	-	-	-	-	-
A	-	-	-	17,5	20,9	18,7	15,3	17,4	16,7	79	70	81	4,7	3,7	3,7	1	0	0	4	-	-	-	-	-	-	-	-
M	-	-	-	15,5	19,6	17,3	12,3	15,0	14,2	69	61	71	3,1	3,9	2,5	0	0	0	0	-	-	-	-	-	-	-	-
J	-	-	-	14,6	18,7	16,5	12,1	15,1	14,1	75	68	77	3,0	3,1	2,9	0	0	0	0	-	-	-	-	-	-	-	-
J	-	-	-	12,7	17,7	14,8	10,6	13,2	12,1	75	64	72	4,0	4,2	4,1	0	0	0	0	-	-	-	-	-	-	-	-
A	-	-	-	11,9	16,3	14,1	9,8	12,8	11,8	76	66	75	3,2	2,9	1,9	0	0	0	1	-	-	-	-	-	-	-	-
S	-	-	-	14,4	17,0	15,5	13,2	14,9	14,0	87	80	84	5,6	4,9	5,2	0	0	0	3	-	-	-	-	-	-	-	-
O	-	-	-	15,3	17,9	16,1	12,8	14,5	13,3	74	69	72	4,1	4,7	4,2	0	0	0	0	-	-	-	-	-	-	-	-
N	-	-	-	17,3	19,6	17,6	15,1	16,4	15,4	78	70	78	6,1	4,7	4,9	0	0	0	1	-	-	-	-	-	-	-	-
D	-	-	-	18,7	20,1	18,5	16,4	17,1	16,5	78	73	80	5,0	4,6	5,4	0	0	0	2	-	-	-	-	-	-	-	-
A	-	-	-	16,4	19,5	17,5	14,3	16,1	15,3	78	70	78	4,4	4,0	4,0	4	0	0	18	-	-	-	-	-	-	-	-
17/582	CAPE ST FRANCIS - VRT									ϕ 34°12'S			λ 24°50'E							H 7 M		HT 1,2 M					
J	-	-	-	20,4	22,7	20,9	19,6	21,2	20,2	93	87	92	5,5	4,3	4,8	0	0	0	1	-	-	-	-	-	-	-	-
F	-	-	-	18,4	20,8	19,0	-	-	18,6	-	-	95	5,2	4,2	3,9	2	0	0	8	-	-	-	-	-	-	-	-
M	-	-	-	18,0	20,5	18,6	17,4	19,2	18,0	95	88	94	4,1	3,7	3,5	0	0	0	2	-	-	-	-	-	-	-	-
A	-	-	-	17,1	20,1	17,9	15,8	18,1	16,8	88	82	89	4,1	4,0	2,7	0	0	0	3	-	-	-	-	-	-	-	-
M	-	-	-	15,3	20,0	17,2	13,2	17,4	15,4	78	77	82	3,4	3,0	2,5	0	0	0	0	-	-	-	-	-	-	-	-
J	-	-	-	14,3	18,6	16,3	12,6	15,8	14,4	83	75	80	3,3	3,6	2,7	2	0	1	0	-	-	-	-	-	-	-	-
J	-	-	-	12,9	16,8	14,4	11,6	14,2	12,9	85	74	83	4,3	4,1	3,4	0	0	0	0	-	-	-	-	-	-	-	-
A	-	-	-	12,5	16,3	14,9	10,8	13,9	13,0	81	76	80	3,0	3,2	2,5	1	0	0	0	-	-	-	-	-	-	-	-
S	-	-	-	15,5	17,7	16,2	14,6	15,9	15,2	90	83	89	6,1	5,0	5,5	0	0	0	3	-	-	-	-	-	-	-	-
O	-	-	-	15,7	17,8	15,8	14,2	15,5	14,3	84	78	85	4,3	4,1	3,4	1	1	0	0	-	-	-	-	-	-	-	-
N	-	-	-	17,3	19,3	17,5	15,7	17,2	16,2	84	80	87	5,3	4,8	4,5	1	0	0	0	-	-	-	-	-	-	-	-
D	-	-	-	18,2	20,2	18,7	16,9	18,0	17,3	87	81	86	4,8	4,0	4,3	1	0	0	5	-	-	-	-	-	-	-	-
A	-	-	-	16,3	19,2	17,3	-	-	16,0	-	-	87	4,5	4,0	3,6	8	1	1	22	-	-	-	-	-	-	-	-
20/866	CAPE TOWN - SAAO - CSIR									ϕ 33°56'S			λ 18°29'E							H 12 M		HT 1,2 M					
J	-	-	-	19,7	24,9	-	16,4	19,1	-	70	55	-	2,0	2,2	-	0	0	0	4	-	-	-	-	-	-	-	-
F	-	-	-	19,9	26,4	-	17,1	20,3	-	74	55	-	2,7	1,4	-	0	0	0	7	-	-	-	-	-	-	-	-
M	-	-	-	18,3	24,7	-	15,5	18,6	-	73	53	-	1,6	1,6	-	0	0	0	3	-	-	-	-	-	-	-	-
A	-	-	-	15,1	21,2	-	13,6	16,4	-	84	59	-	4,5	3,5	-	0	0	0	9	-	-	-	-	-	-	-	-
M	-	-	-	12,9	19,5	-	11,7	15,1	-	86	60	-	4,0	3,6	-	1	0	0	0	-	-	-	-	-	-	-	-
J	-	-	-	12,0	18,5	-	10,9	14,8	-	87	65	-	3,7	3,5	-	0	0	0	3	-	-	-	-	-	-	-	-
J	-	-	-	11,0	16,2	-	10,2	13,3	-	90	70	-	4,6	5,0	-	0	0	0	2	-	-	-	-	-	-	-	-
A	-	-	-	10,6	16,4	-	9,3	12,9	-	83	65	-	3,4	3,3	-	0	1	0	0	-	-	-	-	-	-	-	-
S	-	-	-	14,1	19,5	-	12,7	16,2	-	84	70	-	3,3	3,0	-	0	0	0	3	-	-	-	-	-	-	-	-
O	-	-	-	14,8	19,6	-	12,2	14,3	-	72	53	-	4,0	4,0	-	0	0	0	0	-	-	-	-	-	-	-	-
N	-	-	-	16,9	21,7	-	14,3	16,5	-	74	56	-	4,1	3,4	-	0	0	0	0	-	-	-	-	-	-	-	-
D	-	-	-	19,4	23,7	-	15,7	17,5	-	66	51	-	2,2	1,6	-	0	0	0	0	-	-	-	-	-	-	-	-
A	-	-	-	15,4	21,0	-	13,3	16,3	-	79	59	-	3,3	3,0	-	1	1	0	31	-	-	-	-	-	-	-	-

***Stasie verskuif; kyk na bl. XX/Station shifted; see p. XX

TV 4 / 199

TABEL II | TABLE II

MAAND / MONTH	VERDAMPING (A-PAN) EVAPORATION (A-PAN) mm	WINDSPOED WIND SPEED OORDAG BY DAY m/s	OORNAG BY NIGHT m/s	DROËBOL-TEMPERATUUR DRY BULB TEMPERATURE IN °C OM/AT 0800	1400	2000	NATBOL-TEMPERATUUR WET BULB TEMPERATURE IN °C OM/AT 0800	1400	2000	% RELATIEWE VOGTIGHEID % RELATIVE HUMIDITY OM/AT 0800	1400	2000	BEWOLKTHEID CLOUDINESS IN OKTAS/OCTAS OM/AT 0800	1400	2000	AANTAL DAE MET NUMBER OF DAYS WITH DONDER / THUNDER	HAEL / HAIL	SNEEU / SNOW	MIS / FOG	SONSKYNDUUR / SUNSHINE DURATION GEMIDDELDE DAELIKSE URE (S) AVERAGE DAILY HOURS (S)	AS % VAN MOONTLIKE AS % OF POSSIBLE	AANTAL DAE MET NUMBERS OF DAYS WITH GEGEWE % VAN MOONTLIKE GIVEN % OF POSSIBLE 0%	1-10%	11-49%	50-89%	90-100%	WAARNEMINGS OBSERVATIONS
21/178	D. F. MALAN - WK									@ 33958'S			λ 18036'E			H 44 M				HT 1,2 M								
J	9,8	-	-	19,9	24,3	20,1	16,5	18,5	17,0	70	55	72	2,4	2,3	2,6	1	0	0	1	11,59	82	0	0	3	11	17	31
F	9,6	-	-	19,5	26,4	20,6	17,3	19,8	18,1	80	54	79	3,0	1,6	2,1	0	0	0	3	11,58	87	0	0	1	8	19	28
M	8,4	-	-	17,0	24,7	18,4	14,9	18,3	15,9	80	53	77	2,1	1,6	2,0	0	0	0	3	10,59	86	0	1	1	7	22	31
A	4,1	-	-	13,6	21,3	16,5	12,8	16,3	14,8	92	61	84	4,5	3,8	3,9	0	0	0	15	7,09	63	0	2	6	10	10	30
M	3,1	-	-	11,6	19,5	14,2	10,8	14,5	12,7	90	57	84	4,4	4,1	4,1	1	0	0	3	7,01	68	0	1	4	19	7	31
J	2,0	-	-	10,2	18,4	13,6	9,6	14,6	12,4	93	65	87	4,0	3,5	4,0	0	0	0	12	6,59	66	2	3	3	9	13	30
J	1,8	-	-	9,2	15,5	12,4	8,6	12,4	11,0	92	69	84	4,7	5,0	5,1	0	0	0	5	5,05	50	0	4	12	9	6	31
A	2,6	-	-	8,7	15,9	11,9	7,9	12,3	10,5	89	64	83	3,6	3,5	3,3	0	0	0	4	7,00	64	0	1	9	12	9	31
S	5,5	-	-	13,3	20,1	15,0	11,8	14,7	12,9	83	54	78	3,2	2,8	2,8	0	0	0	5	9,76	82	0	1	1	12	16	30
O	5,6	-	-	13,6	19,4	14,5	11,9	13,8	12,2	79	53	76	4,5	4,4	4,7	1	0	0	0	8,91	69	0	0	7	18	6	31
N	8,0	-	-	16,9	21,7	16,9	14,2	16,3	14,4	74	56	74	4,6	3,6	3,6	0	0	0	1	9,81	71	0	0	7	16	7	30
D	10,5	-	-	19,3	24,7	19,1	15,6	17,7	15,7	66	49	69	2,7	2,2	2,3	0	0	0	0	11,74	82	0	0	2	10	19	31
A	5,9	-	-	14,4	21,0	16,1	12,7	15,8	14,0	82	57	79	3,6	3,2	3,4	3	0	0	52	8,89	73	2	13	58	141	151	365
21/591A	ELSENBURG II - AGR									@ 33951'S			λ 18950'E			H 162 M				HT 1,2 M								
J	-	-	-	19,3	26,5	-	16,2	19,2	-	72	48	-	1,4	1,0	-	0	0	0	0	11,19	79	0	0	2	17	12	31
F	-	-	-	19,2	29,6	-	17,1	21,6	-	81	48	-	1,5	0,9	-	0	0	0	0	10,31	77	0	1	3	16	8	28
M	-	-	-	17,6	27,1	-	14,9	18,3	-	75	41	-	1,5	0,6	-	0	0	0	2	9,65	79	1	1	1	18	10	31
A	-	-	-	14,2	22,3	-	12,7	16,5	-	85	56	-	3,4	2,3	-	0	0	0	9	6,84	61	2	2	8	12	6	30
M	-	-	-	12,3	18,5	-	10,7	14,1	-	83	61	-	3,1	3,1	-	0	0	0	0	6,25	60	1	2	8	14	6	31
J	-	-	-	10,7	17,6	-	9,5	14,3	-	87	69	-	2,7	2,7	-	0	0	0	0	6,10	61	5	1	3	16	5	30
J	-	-	-	8,6	14,5	-	7,9	12,1	-	90	76	-	4,3	4,6	-	0	0	0	0	4,60	45	2	5	11	7	6	31
A	-	-	-	8,5	15,0	-	7,6	11,5	-	87	65	-	2,9	2,7	-	0	0	0	2	6,41	59	0	3	9	15	4	31
S	-	-	-	12,3	20,8	-	10,8	14,7	-	83	49	-	1,7	1,1	-	0	0	0	2	8,94	75	0	1	2	20	7	30
O	-	-	-	13,5	19,2	-	11,5	13,5	-	78	51	-	2,8	2,2	-	0	0	0	0	8,59	66	0	0	10	17	4	31
N	-	-	-	16,5	22,7	-	13,7	15,9	-	72	47	-	2,7	1,7	-	0	0	0	0	9,16	66	0	0	7	21	2	30
D	-	-	-	19,7	26,8	-	15,5	18,3	-	63	40	-	1,5	0,5	-	0	0	0	0	11,90	83	0	0	0	20	11	31
A	-	-	-	14,4	21,7	-	12,3	15,8	-	80	54	-	2,5	1,9	-	0	0	0	15	8,33	69	11	16	64	193	81	365
21/793	PAARL - AGR									@ 33943'S			λ 18957'E			H 166 M				HT 1,2 M								
J	-	-	-	21,0	28,3	-	16,9	19,6	-	64	41	-	1,9	2,0	-	0	0	0	0	-	-	-	-	-	-	-	-
F	-	-	-	21,8	30,7	-	18,3	21,6	-	71	44	-	2,4	1,5	-	0	0	0	0	-	-	-	-	-	-	-	-
M	-	-	-	18,6	29,0	-	15,7	19,6	-	72	38	-	1,7	1,5	-	0	0	0	0	-	-	-	-	-	-	-	-
A	-	-	-	13,5	23,4	-	12,6	17,3	-	90	52	-	3,1	2,6	-	1	0	0	9	-	-	-	-	-	-	-	-
M	-	-	-	9,6	19,4	-	9,2	14,6	-	95	57	-	3,3	3,5	-	2	0	0	3	-	-	-	-	-	-	-	-
J	-	-	-	8,0	18,5	-	-	-	-	-	-	-	3,5	2,9	-	0	0	0	3	-	-	-	-	-	-	-	-
J	-	-	-	7,8	15,1	-	7,4	12,0	-	94	67	-	5,1	4,9	-	0	0	4	0	-	-	-	-	-	-	-	-
A	-	-	-	7,8	16,3	-	7,1	12,2	-	90	59	-	3,3	3,2	-	0	0	2	10	-	-	-	-	-	-	-	-
S	-	-	-	13,6	21,7	-	11,4	15,5	-	76	50	-	2,1	1,9	-	0	0	0	1	-	-	-	-	-	-	-	-
O	-	-	-	14,2	20,7	-	11,9	14,3	-	75	46	-	3,7	4,2	-	0	1	2	0	-	-	-	-	-	-	-	-
N	-	-	-	17,2	23,8	-	14,2	16,9	-	70	47	-	3,5	2,9	-	4	0	0	2	-	-	-	-	-	-	-	-
D	-	-	-	20,5	27,7	-	16,4	18,8	-	64	39	-	1,9	1,1	-	0	0	0	1	-	-	-	-	-	-	-	-
A	-	-	-	14,5	22,9	-	-	-	-	-	-	-	3,0	2,7	-	7	1	8	29	-	-	-	-	-	-	-	-
22/536	HIGH NOON									@ 33956'S			λ 19018'E			H 580 M				HT 1,2 M								
J	6,7	-	-	16,6	-	-	14,8	-	-	82	-	-	-	-	-	0	0	0	0	-	-	-	-	-	-	-	-
F	6,6	-	-	17,3	-	-	15,8	-	-	85	-	-	-	-	-	0	0	0	1	-	-	-	-	-	-	-	-
M	4,9	-	-	14,3	-	-	13,2	-	-	88	-	-	0,5	-	-	0	0	0	2	-	-	-	-	-	-	-	-
A	3,4	-	-	12,2	-	-	11,1	-	-	86	-	-	-	-	-	0	0	0	0	-	-	-	-	-	-	-	-
M	-	-	-	10,2	-	-	8,5	-	-	79	-	-	-	-	-	0	0	0	0	-	-	-	-	-	-	-	-
J	-	-	-	10,2	-	-	7,7	-	-	69	-	-	-	-	-	0	0	0	2	-	-	-	-	-	-	-	-
J	-	-	-	8,2	-	-	5,9	-	-	70	-	-	-	-	-	0	0	1	0	-	-	-	-	-	-	-	-
A	-	-	-	6,6	-	-	4,8	-	-	75	-	-	-	-	-	0	0	0	0	-	-	-	-	-	-	-	-
S	-	-	-	10,3	16,5	-	8,8	12,0	-	82	57	-	-	-	-	0	0	0	2	-	-	-	-	-	-	-	-
O	-	-	-	10,8	16,5	-	8,8	11,8	-	76	55	-	-	-	-	0	1	0	3	-	-	-	-	-	-	-	-
N	-	-	-	13,6(20,0)		-	11,5(15,0)		-	77(57)		-	-	-	-	0	0	0	1	-	-	-	-	-	-	-	-
D	-	-	-	15,7	22,1	-	12,9	16,2	-	72	53	-	-	-	-	0	0	0	2	-	-	-	-	-	-	-	-
A	-	-	-	12,2	-	-	10,3	-	-	78	-	-	-	-	-	0	1	1	13	-	-	-	-	-	-	-	-
23/710	ROBERTSON - AGR									@ 33950'S			λ 19054'E			H 156 M				HT 1,2 M								
J	8,4	1,9	0,8	18,6	28,7	22,5	16,2	19,4	17,5	77	39	59	3,1	2,4	3,1	0	0	0	0	9,56	68	0	3	3	25	0	31
F	8,2	1,9	0,6	18,9	29,8	24,6	17,2	20,7	19,4	84	42	60	3,3	1,6	2,6	0	0	0	0	10,06	75	0	0	3	24	1	28
M	5,6	1,6	0,8	15,5	27,3	21,7	14,0	19,0	17,2	85	44	62	3,2	2,2	2,6	0	0	0	0	8,16	66	2	1	4	22	2	31
A	4,5	1,8	0,9	13,2	24,8	19,9	11,9	17,2	15,5	86	45	62	3,9	2,7	2,2	0	0	0	0	7,62	68	0	0	4	23	3	30
M	2,6	-	-	8,6	20,7	14,6	7,7	14,2	11,6	89	47	69	3,3	2,9	2,2	0	0	0	2	6,97	67	0	1	7	21	2	31
J	1,7	-	-	8,1	18,7	13,4	7,4	14,0	11,5	92	58	78	3,2	2,7	2,5	1	0	0	5	6,20	62	0	2	5	21	2	30
J	2,5	-	-	8,4	16,8	12,0	7,0	12,3	9,8	84	58	74	3,5	3,3	2,6	0	0	1	5	6,21	61	0	3	5	22	1	31
A	2,9	-	-	6,9	17,4	12,5	6,1	12,0	9,8	90	51	70	3,0	2,1	1,7	0	0	0	1	7,62	70	1	1	5	20	4	31
S	3,5	-	-	10,9	20,1	15,8	10,3	15,0	13,2	92	57	73	4,4	3,3	4,0	2	0	0	2	6,62	56	3	1	7	18	1	30
O	6,3	-	-	12,6	22,4	16,5	10,5	14,5	12,3	77	40	59	3,6	3,3	2,9	0	0	1	0	8,67	67	0	0	6	24	1	31
N	7,9	2,6	1,1	15,9	25,5	19,7	13,2	16,7	14,7	73	38	57	3,7	3,1	3,5	0	0	0	0	8,59	62	1	2	5	22	0	30
D	8,5	2,0	0,6	17,9	27,3	21,3	15,0	18,2	16,4	72	39	58	3,7	2,4	2,9	0	0	0	0	9,54	66	1	1	3	26	0	31
A	5,2	-	-	13,0	23,3	17,9	11,4	16,1	14,1	83	47	65	3,5	2,7	2,7	3	0	2	15	7,99	66	8	15	57	268	17	365

TV 4 / 100

MAAND / MONTH	VERDAMPING (A-PAN) / EVAPORATION (A-PAN) mm	WINDSPOED / WIND SPEED OORDAG / BY DAY m/s	WINDSPOED / WIND SPEED OORNAG / BY NIGHT m/s	DROëBOL-TEMPERATUUR / DRY BULB TEMPERATURE IN °C OM / AT 0800	1400	2000	NATBOL-TEMPERATUUR / WET BULB TEMPERATURE IN °C OM / AT 0800	1400	2000	% RELATIEWE VOGTIGHEID / % RELATIVE HUMIDITY OM / AT 0800	1400	2000	BEWOLKTHEID / CLOUDINESS IN OKTAS/OCTAS OM / AT 0800	1400	2000	AANTAL DAE MET / NUMBER OF DAYS WITH: DONDER / THUNDER	HAEL / HAIL	SNEEU / SNOW	MIS / FOG	SONSKYNDUUR / SUNSHINE DURATION: GEMIDDELDE DAELIKSE URE (S) / AVERAGE DAILY HOURS (S)	S AS % VAN MOONTLIKE / S AS % OF POSSIBLE	AANTAL DAE MET / NUMBERS OF DAYS WITH GEGEWE % VAN MOONTLIKE / GIVEN % OF POSSIBLE: 0%	1-10%	11-49%	50-89%	90-100%	WAARNEMINGS / OBSERVATIONS
28/428	ROOIHEUWEL - AGR									ϕ 33°38'S			λ 22°15'E				H 301 M			HT 1,2 M							
J	8,8	2,3	0,9	19,3	28,7	22,0	16,2	19,4	17,3	71	40	61	3,2	2,9	3,1	0	0	0	0	10,53	75	0	0	6	10	15	31
F	9,4	2,2	0,7	19,9	30,7	24,5	17,1	20,7	18,8	74	39	57	2,1	1,6	1,9	0	0	0	0	10,93	82	0	0	3	9	16	28
M	6,5	1,5	0,7	16,5	27,1	21,3	14,7	19,1	17,0	82	45	64	2,8	2,8	2,6	1	0	0	0	8,83	72	0	2	6	14	9	31
A	4,9	1,3	0,3	11,9	24,9	19,0	10,8	17,5	15,1	87	46	64	2,9	2,8	1,6	1	0	0	0	8,33	74	0	0	6	13	11	30
M	2,5	-	-	6,4	19,9	13,4	5,9	14,2	10,9	93	50	73	2,6	2,7	2,2	0	0	0	1	7,77	75	0	2	3	14	12	31
J	2,1	-	-	5,2	18,3	11,3	4,7	13,7	9,6	93	58	79	3,5	2,4	1,6	0	0	0	5	7,48	75	0	2	3	11	14	30
J	2,0	-	-	4,7	16,1	10,5	4,2	12,0	9,1	92	60	79	4,0	3,5	2,3	0	0	0	5	6,62	65	1	3	6	12	9	31
A	2,6	-	-	4,0	17,9	11,5	3,6	12,3	8,9	91	50	70	2,0	2,1	1,6	0	0	0	0	8,05	74	1	1	2	20	7	31
S	3,7	1,3	0,5	11,3	20,1	15,1	10,6	15,5	13,0	91	62	78	5,2	4,4	3,1	0	0	0	6	6,47	54	4	3	4	14	5	30
O	6,8	2,1	0,7	13,9	22,9	16,9	11,3	15,2	12,7	73	41	61	3,9	3,9	3,4	0	0	0	0	8,46	65	0	0	7	21	3	31
N	8,5	1,9	0,9	16,8	26,0	19,3	13,7	17,2	14,8	70	40	61	4,1	3,6	3,5	0	0	0	0	8,91	64	1	1	6	16	6	30
D	9,8	2,4	0,9	18,6	27,2	20,8	15,1	18,4	16,0	67	41	60	2,6	2,7	3,0	1	0	0	0	10,70	74	0	1	3	18	9	31
A	5,6	-	-	12,4	23,3	17,1	10,7	16,3	13,6	82	48	67	3,2	2,9	2,5	3	0	0	17	8,59	71	7	15	55	172	116	365
29/ 58A	SAASVELD - BOS									ϕ 33°58'S			λ 22°32'E				H 220 M			HT 1,2 M							
J	-	-	-	18,9	21,9	-	16,6	17,9	-	78	67	-	4,9	3,9	-	2	0	0	0	-	-	-	-	-	-	-	-
F	-	-	-	19,2	22,8	-	17,7	19,4	-	85	72	-	4,1	4,4	-	0	0	0	9	-	-	-	-	-	-	-	-
M	-	-	-	17,4	21,4	-	15,6	18,0	-	82	71	-	4,0	3,9	-	2	0	0	2	-	-	-	-	-	-	-	-
A	-	-	-	16,1	21,2	-	13,5	16,4	-	77	62	-	4,3	3,7	-	2	0	0	5	-	-	-	-	-	-	-	-
M	-	-	-	14,0	19,5	-	10,6	13,9	-	66	53	-	2,5	3,4	-	0	0	0	0	-	-	-	-	-	-	-	-
J	-	-	-	13,1	18,9	-	10,2	14,2	-	70	60	-	3,3	3,0	-	2	0	0	1	-	-	-	-	-	-	-	-
J	-	-	-	11,1	17,0	-	6,4	12,2	-	70	57	-	4,2	4,0	-	0	0	0	1	-	-	-	-	-	-	-	-
A	-	-	-	10,5	15,7	-	8,5	11,7	-	76	62	-	3,7	3,5	-	0	0	0	0	-	-	-	-	-	-	-	-
S	-	-	-	13,5	16,2	-	12,0	14,0	-	84	78	-	5,3	5,4	-	1	0	0	0	-	-	-	-	-	-	-	-
O	-	-	-	15,3	18,0	-	12,0	13,7	-	68	61	-	3,6	4,5	-	0	1	0	0	-	-	-	-	-	-	-	-
N	-	-	-	16,4	19,0	-	13,8	15,6	-	75	69	-	4,8	4,8	-	1	0	0	0	-	-	-	-	-	-	-	-
D	-	-	-	17,4	19,3	-	15,3	16,4	-	79	74	-	4,8	5,1	-	1	0	0	0	-	-	-	-	-	-	-	-
A	-	-	-	15,2	19,2	-	12,9	15,3	-	76	65	-	4,1	4,1	-	11	1	0	18	-	-	-	-	-	-	-	-
34/767	UITENHAGE - PUR									ϕ 33°47'S			λ 25°26'E				H 32 M			HT 1,2 M							
J	-	-	-	22,7	27,4	-	20,7	23,3	-	83	69	-	4,0	3,6	-	0	0	0	0	-	-	-	-	-	-	-	-
F	-	-	-	22,0	26,7	-	20,0	22,9	-	82	71	-	4,7	3,8	-	2	0	0	0	-	-	-	-	-	-	-	-
M	-	-	-	18,6	26,3	-	16,8	20,7	-	83	58	-	4,1	3,0	-	3	0	0	0	-	-	-	-	-	-	-	-
A	-	-	-	15,2	25,3	-	13,0	18,4	-	76	49	-	2,6	2,5	-	1	0	0	1	-	-	-	-	-	-	-	-
M	-	-	-	10,1	23,4	-	8,8	16,5	-	83	46	-	2,8	2,4	-	0	0	0	1	-	-	-	-	-	-	-	-
J	-	-	-	9,5	21,7	-	8,0	15,7	-	80	50	-	2,6	2,6	-	3	0	0	2	-	-	-	-	-	-	-	-
J	-	-	-	8,7	19,3	-	7,0	14,2	-	77	54	-	2,8	2,7	-	0	0	0	4	-	-	-	-	-	-	-	-
A	-	-	-	9,2	20,0	-	7,4	14,9	-	78	57	-	2,3	3,1	-	0	0	0	3	-	-	-	-	-	-	-	-
S	-	-	-	14,7	20,3	-	13,1	16,1	-	82	63	-	5,2	5,5	-	0	0	0	1	-	-	-	-	-	-	-	-
O	-	-	-	16,5	21,6	-	12,5	16,3	-	60	55	-	3,3	3,5	-	2	0	0	0	-	-	-	-	-	-	-	-
N	-	-	-	19,1	23,1	-	14,7	17,8	-	60	57	-	3,6	3,9	-	1	0	0	0	-	-	-	-	-	-	-	-
D	-	-	-	20,9	24,3	-	16,2	18,5	-	59	55	-	3,6	3,7	-	2	0	0	0	-	-	-	-	-	-	-	-
A	-	-	-	15,6	23,3	-	13,2	17,9	-	75	57	-	3,5	3,4	-	14	0	0	12	-	-	-	-	-	-	-	-
35/179	PORT ELIZABETH - WK									ϕ 33°59'S			λ 25°36'E				H 60 M			HT 1,2 M							
J	7,4	-	-	21,1	23,7	20,7	18,3	19,4	18,6	75	65	81	4,3	4,0	4,6	1	0	0	0	8,58	61	1	2	6	19	3	31
F	6,3	-	-	20,7	24,4	20,9	19,1	20,5	19,2	86	69	84	4,7	3,4	4,5	2	0	0	3	8,06	60	0	2	8	12	6	28
M	5,2	-	-	18,5	22,9	18,9	16,7	18,5	17,3	83	64	84	4,0	3,1	3,9	2	0	0	3	7,88	64	0	2	5	21	3	31
A	3,8	-	-	16,5	22,7	18,0	15,0	17,4	16,2	85	59	83	3,9	3,5	2,5	1	0	0	2	8,32	74	0	1	2	18	9	30
M	3,4	-	-	13,0	21,5	16,0	11,1	15,2	13,8	79	50	78	2,6	2,9	2,7	0	0	0	0	7,94	77	1	2	1	12	15	31
J	2,4	-	-	12,3	20,3	15,3	10,8	15,1	13,3	84	57	80	3,1	2,9	2,5	0	0	0	5	6,99	70	3	0	4	10	13	30
J	2,8	-	-	11,3	17,9	13,9	9,3	13,5	12,0	81	59	79	3,6	3,4	3,5	0	0	0	5	6,85	68	0	1	3	19	8	31
A	3,2	-	-	11,6	17,6	13,8	9,9	13,4	11,9	80	61	80	2,3	2,5	2,8	0	0	0	2	8,19	75	1	1	3	11	15	31
S	3,1	-	-	15,4	18,9	16,2	14,3	15,9	15,0	88	73	87	5,7	5,4	5,4	0	0	0	4	4,69	39	2	7	8	13	0	30
O	6,3	-	-	16,1	19,5	15,8	13,5	15,1	13,7	73	61	78	4,0	3,9	3,8	1	0	0	0	9,04	70	0	1	6	20	4	31
N	6,5	-	-	18,2	20,6	17,5	15,1	16,4	15,6	70	63	82	4,7	5,0	4,6	1	0	0	0	7,83	56	2	2	5	21	0	30
D	7,2	-	-	19,3	22,0	19,0	16,5	17,9	17,1	74	65	81	5,0	3,8	4,9	2	0	0	2	8,44	56	3	1	8	17	2	31
A	4,8	-	-	16,2	21,0	17,2	14,1	16,5	15,3	80	62	81	4,0	3,7	3,8	10	0	0	26	7,73	64	13	22	59	193	78	365
35/334	ADDO - AGR									ϕ 33°34'S			λ 25°42'E				H 82 M			HT 1,2 M							
J	6,5	-	-	21,0	26,6	-	17,9	20,0	-	73	53	-	4,6	4,5	-	3	0	0	0	8,01	57	0	1	12	18	0	31
F	5,8	-	-	20,6	28,1	-	18,8	21,5	-	83	55	-	6,1	4,4	-	2	0	0	3	6,38	48	2	4	5	17	0	28
M	4,5	-	-	17,9	26,1	-	16,4	19,4	-	85	52	-	4,2	4,1	-	3	0	0	2	7,02	57	1	2	6	22	0	31
A	3,6	-	-	15,0	26,2	-	13,7	18,1	-	87	44	-	3,5	3,6	-	1	0	0	8	7,68	68	0	0	5	20	5	30
M	3,0	-	-	10,4	23,8	-	8,7	15,1	-	81	36	-	3,0	3,0	-	0	0	0	3	7,26	70	0	4	2	25	0	31
J	1,9	-	-	8,6	21,9	-	7,8	15,0	-	90	46	-	4,1	3,2	-	0	0	0	9	6,02	60	0	4	6	20	0	30
J	2,5	-	-	8,5	19,9	-	7,2	13,2	-	84	43	-	4,7	3,9	-	1	0	0	5	6,26	62	0	2	8	18	3	31
A	4,0	-	-	8,4	21,8	-	6,8	13,4	-	80	36	-	2,3	3,0	-	0	0	0	2	8,01	74	1	0	1	23	6	31
S	2,8	-	-	14,3	20,5	-	13,5	16,5	-	91	67	-	6,2	6,1	-	1	0	0	6	4,71	40	6	3	7	14	0	30
O	6,3	-	-	15,5	23,4	-	12,8	16,1	-	73	46	-	4,5	4,6	-	2	0	0	0	8,49	66	0	0	9	19	3	31
N	7,4	-	-	18,5	24,2	-	14,9	17,5	-	67	50	-	4,3	4,9	-	0	0	0	0	7,71	56	2	2	6	20	0	30
D	6,6	-	-	19,6	24,7	-	16,7	18,6	-	73	54	-	5,6	5,0	-	0	0	0	0	7,32	51	0	2	14	15	0	31
A	4,6	-	-	14,9	23,9	-	12,9	17,0	-	81	49	-	4,4	4,2	-	13	0	0	38	7,07	58	12	24	81	231	17	365

MAAND / MONTH	VERDAMPING (A-PAN) EVAPORATION (A-PAN)	WINDSPOED WIND SPEED OORDAG BY DAY	WINDSPOED WIND SPEED OORNAG BY NIGHT	DROEBOL-TEMPERATUUR DRY BULB TEMPERATURE IN °C OM/AT			NATBOL-TEMPERATUUR WET BULB TEMPERATURE IN °C OM/AT			% RELATIEWE VOCHTIGHEID % RELATIVE HUMIDITY OM/AT			BEWOLKTHEID CLOUDINESS IN OKTAS/OCTAS OM/AT			AANTAL DAE MET NUMBER OF DAYS WITH: DONDER/THUNDER	HAEL / HAIL	SNEEU / SNOW	MIS / FOG	SONSKYNDUUR / SUNSHINE DURATION: GEMIDDELDE DAELIKSE URE (%) AVERAGE DAILY HOURS	AS % VAN MOONTLIKE AS % OF POSSIBLE	AANTAL DAE MET NUMBERS OF DAYS WITH GEGEWE % VAN MOONTLIKE GIVEN % OF POSSIBLE: 0%	1-10%	11-49%	50-89%	90-100%	WAARNEMINGS OBSERVATIONS
	mm	m/s		0800	1400	2000	0800	1400	2000	0800	1400	2000	0800	1400	2000												
37/541	BATHURST - AGR																										
J	-	-	-	20,3	23,8	-	17,8	19,3	-	77	64	-	4,5	4,6	-	0	0	0	0	7,70	55	0	4	9	17	1	31
F	-	-	-	20,7	24,9	-	19,1	20,9	-	85	68	-	5,1	4,7	-	2	0	0	2	7,01	53	2	3	6	14	3	28
M	-	-	-	18,3	23,4	-	16,1	18,8	-	79	63	-	4,1	4,2	-	2	0	0	0	(6,90)	(56)	-	-	-	-	-	(24)
A	-	-	-	17,6	23,8	-	15,5	19,8	-	79	68	-	3,6	3,8	-	2	0	0	2	7,51	67	1	1	4	20	4	30
M	-	-	-	14,9	22,6	-	12,7	19,2	-	76	71	-	2,6	3,3	-	0	0	0	0	7,26	70	0	3	3	21	4	31
J	-	-	-	14,0	21,2	-	11,4	16,6	-	71	60	-	3,2	3,3	-	0	0	0	0	5,75	58	3	1	6	20	0	30
J	-	-	-	11,7	19,1	-	8,8	13,2	-	65	47	-	3,9	3,8	-	0	0	0	0	6,38	63	1	1	7	22	0	31
A	-	-	-	12,7	18,9	-	9,7	13,5	-	68	54	-	3,2	3,8	-	0	0	0	0	7,46	69	1	1	4	22	3	31
S	-	-	-	15,4	18,3	-	14,5	16,1	-	90	79	-	5,7	6,0	-	4	0	0	0	3,73	31	6	7	6	11	0	30
O	-	-	-	16,5	20,3	-	13,4	15,4	-	69	57	-	4,0	3,9	-	0	0	0	0	8,56	66	0	1	5	19	6	31
N	-	-	-	18,6	20,2	-	15,2	16,1	-	68	63	-	4,2	5,1	-	0	0	0	0	7,47	54	3	2	7	17	1	30
D	-	-	-	18,7	21,6	-	16,6	18,3	-	80	71	-	5,6	5,0	-	3	0	0	0	6,83	48	2	2	12	15	0	31
A	-	-	-	16,6	21,5	-	14,2	17,3	-	76	64	-	4,1	4,3	-	13	0	0	4	(6,88)	(57)	-	-	-	-	-(358)	
43/566	MATROOSBERG																										
J	9,9	3,3	1,9	16,7	26,3	19,7	13,6	16,6	14,6	71	35	58	2,1	1,7	2,0	0	0	0	0	11,67	83	0	0	2	12	17	31
F	7,8	3,0	1,3	17,4	27,2	21,8	14,4	18,0	16,7	72	39	59	2,5	2,0	1,6	0	0	0	0	10,43	78	0	0	3	17	8	28
M	5,6	2,7	1,3	14,3	24,8	18,8	12,1	16,0	14,1	77	39	60	3,1	1,7	1,9	1	0	0	1	8,77	71	0	0	7	18	6	31
A	3,7	2,8	1,3	11,1	20,7	15,2	9,4	14,0	11,5	81	48	65	3,3	2,6	2,1	0	0	0	1	8,55	76	0	0	5	15	10	30
M	2,6	2,8	1,5	7,5	15,6	10,6	5,9	10,4	7,9	80	53	70	2,9	3,0	2,4	0	0	0	0	7,28	70	0	1	7	12	11	31
J	2,3	2,1	1,3	6,6	15,2	9,6	5,5	10,7	7,5	86	58	75	2,9	2,4	1,9	0	0	0	1	7,31	73	1	1	3	16	9	30
J	2,6	2,6	1,6	4,4	12,5	7,4	3,5	8,7	5,6	87	60	77	3,0	2,9	2,3	0	0	1	2	6,83	67	1	1	5	15	9	31
A	3,1	2,6	1,3	4,1	13,4	7,6	3,1	8,4	5,4	84	50	72	2,2	2,0	1,9	0	0	2	1	8,20	75	2	0	3	15	11	31
S	4,0	2,6	1,2	9,2	17,0	11,4	8,2	12,1	9,2	88	57	76	5,3	3,0	2,4	2	0	0	4	7,58	64	1	2	3	20	4	30
O	5,4	2,9	1,4	10,3	17,7	12,2	7,8	10,9	8,7	72	44	63	3,8	3,6	3,3	0	0	0	1	8,27	64	1	0	7	23	0	31
N	7,8	3,0	1,5	14,3	22,5	16,4	10,7	14,0	11,5	64	38	55	3,3	2,8	2,9	0	0	0	0	10,01	72	1	0	3	19	7	30
D	7,8	3,2	1,7	15,5	24,8	18,8	12,4	15,8	14,1	70	37	59	2,5	1,7	1,7	0	0	0	0	11,85	83	0	0	1	14	16	31
A	5,2	2,8	1,4	10,9	19,8	14,1	8,9	13,0	10,6	78	47	66	3,1	2,5	2,2	3	0	3	11	8,90	73	7	5	49	196	108	365
50/887	WILLOWMORE - PDW																										
J	10,6	3,4	2,2	17,8	26,8	21,2	14,3	16,9	15,7	68	35	56	3,4	2,4	2,4	3	0	0	0	10,40	74	0	2	2	15	12	31
F	9,2	3,1	1,5	18,0	27,3	22,6	15,4	17,8	16,8	77	38	55	3,1	2,3	1,9	2	0	0	2	9,74	73	0	1	5	11	11	28
M	6,6	2,9	1,6	14,9	24,8	20,2	13,2	16,4	15,3	82	42	60	3,8	2,3	1,8	3	0	0	2	8,57	70	0	1	5	16	9	31
A	5,6	2,9	1,0	12,3	22,3	16,7	10,6	13,9	12,5	81	36	60	3,4	2,3	(1,4)	1	1	0	3	8,58	76	0	0	4	17	9	30
M	3,3	-	-	6,8	17,9	10,7	5,8	11,2	8,0	87	43	69	2,7	2,5	0,8	0	0	0	0	8,06	78	0	2	3	14	12	31
J	2,9	2,3	0,8	6,2	17,0	10,8	5,1	10,9	8,1	86	47	71	2,7	2,2	1,7	2	0	0	9	7,07	71	0	3	3	15	9	30
J	3,0	2,9	1,5	4,7	14,6	9,1	3,8	9,1	6,7	88	48	73	3,3	2,4	1,6	0	1	3	6	7,65	75	1	0	4	13	13	31
A	4,7	3,5	1,3	5,5	16,3	10,4	4,1	9,4	6,4	80	38	60	2,3	1,6	0,8	0	0	1	3	9,04	83	0	1	1	11	18	31
S	4,7	2,8	1,9	11,1	18,7	14,2	10,1	13,3	11,7	89	56	74	5,9	3,4	3,1	1	0	0	2	6,66	56	1	3	6	20	0	30
O	8,6	4,1	2,3	12,0	21,6	15,1	8,8	11,7	10,2	65	27	54	2,7	2,6	2,5	0	0	0	1	10,07	78	0	0	2	20	9	31
N	9,6	4,0	2,1	15,2	24,7	18,0	11,4	14,2	12,7	63	30	55	3,0	3,2	2,6	2	0	0	0	10,21	74	0	2	2	21	5	30
D	10,2	3,5	2,0	16,7	25,1	18,9	13,2	16,1	14,3	67	39	60	3,5	2,5	2,6	5	0	0	0	10,56	74	0	1	3	20	7	31
A	6,6	-	-	11,8	21,4	15,7	9,7	13,4	11,6	78	40	62	3,3	2,5	(1,9)	19	2	4	28	8,88	73	2	16	40	193	114	365
59/511	EAST LONDON - AGR																										
J	-	-	-	21,1	23,3	-	18,5	19,7	-	77	76	-	4,9	5,2	-	3	0	0	1	6,94	49	0	6	8	14	3	31
F	-	-	-	21,8	24,4	-	19,6	20,7	-	81	70	-	5,0	5,1	-	1	0	0	1	6,68	50	1	2	9	13	3	28
M	-	-	-	19,4	23,4	-	17,1	19,0	-	78	64	-	3,7	4,0	-	1	0	0	0	7,71	63	0	2	7	18	4	31
A	-	-	-	18,2	23,3	-	15,5	18,1	-	47	58	-	3,8	3,8	-	0	0	0	1	7,74	69	0	1	5	15	9	30
M	-	-	-	15,6	21,7	-	12,0	15,5	-	63	48	-	3,4	3,2	-	0	1	0	0	8,39	80	0	0	4	13	14	31
J	-	-	-	14,9	20,9	-	11,5	15,3	-	64	52	-	3,4	3,0	-	0	0	0	0	6,97	70	0	1	6	15	8	30
J	-	-	-	13,5	19,6	-	10,5	14,1	-	68	53	-	3,8	3,5	-	1	0	0	0	7,03	69	0	3	4	15	9	31
A	-	-	-	14,1	19,4	-	10,3	14,0	-	59	51	-	2,3	2,8	-	0	0	0	0	8,18	75	1	0	3	13	14	31
S	-	-	-	16,3	19,0	-	14,9	16,6	-	85	77	-	5,4	5,5	-	2	0	0	2	4,94	42	1	7	8	14	0	30
O	-	-	-	17,4	19,9	-	13,8	15,7	-	65	62	-	3,4	4,1	-	1	0	0	0	9,01	70	0	1	6	15	9	31
N	-	-	-	19,0	20,4	-	15,8	16,7	-	70	67	-	4,7	4,7	-	0	0	0	1	7,47	54	1	3	7	17	2	30
D	-	-	-	19,5	21,5	-	17,4	18,3	-	80	72	-	5,2	5,0	-	0	0	0	0	6,27	44	3	1	14	11	2	31
A	-	-	-	17,6	21,4	-	14,7	17,0	-	70	63	-	4,1	4,2	-	9	1	0	6	7,28	60	7	27	81	173	77	365
59/572	EAST LONDON - WK																										
J	6,3	-	-	21,2	23,5	20,7	18,7	20,1	18,9	78	72	84	5,0	5,3	5,8	2	0	0	0	7,25	52	1	6	6	14	4	31
F	6,3	-	-	21,8	24,7	21,6	19,8	21,3	19,9	83	73	85	5,2	4,9	6,1	2	0	0	0	7,04	53	1	2	9	13	3	28
M	5,4	-	-	19,3	23,3	19,6	17,1	19,2	17,8	79	66	83	3,7	3,8	4,4	1	0	0	6	7,78	63	0	2	5	20	4	31
A	4,4	-	-	17,7	23,3	18,7	15,5	18,3	16,6	79	61	80	4,3	4,0	3,3	4	0	0	2	7,79	69	0	1	7	14	8	30
M	4,0	-	-	14,6	21,8	15,8	11,9	15,7	13,6	71	52	78	3,0	3,0	1,8	0	0	0	0	8,32	80	0	0	4	13	14	31
J	3,7	-	-	13,8	20,8	15,8	10,6	15,5	13,1	68	57	74	3,3	3,0	2,6	0	0	0	0	6,87	69	0	2	6	11	11	30
J	4,5	-	-	12,9	19,7	14,5	9,5	13,4	11,9	64	48	73	3,5	3,7	3,0	1	0	0	0	6,94	68	0	2	5	14	10	31
A	4,4	-	-	13,6	19,2	14,4	10,1	14,0	12,0	63	56	76	2,1	2,6	2,7	0	0	0	0	7,76	71	1	0	5	16	9	31
S	3,4	-	-	16,2	19,0	17,0	15,1	17,0	16,1	88	81	91	5,1	5,7	6,1	3	0	0	5	4,93	41	5	5	7	11	2	30
O	6,0	-	-	17,4	20,0	16,7	13,7	15,7	14,4	65	62	77	3,2	4,6	4,8	1	0	0	0	8,52	66	0	3	3	21	4	31
N	6,3	-	-	19,1	20,7	17,6	15,9	17,1	16,0	71	69	84	4,8	5,1	5,4	3	0	0	0	7,08	51	1	4	8	17	0	30
D	5,5	-	-	19,6	21,7	19,0	17,5	18,8	17,7	81	75	87	5,8	5,1	6,2	4	0	0	5	6,32	44	3	4	10	14	0	31
A	5,0	-	-	17,3	21,5	17,6	14,6	17,2	15,7	74	64	81	4,1	4,2	4,3	21	0	0	18	7,22	60	12	31	75	178	69	365

TV 4 / 100

MAAND / MONTH	VERDAMPING (A-PAN) / EVAPORATION (A-PAN) mm	WINDSPOED / WIND SPEED OORDAG / BY DAY m/s	WINDSPOED / WIND SPEED OORNAG / BY NIGHT m/s	DROËBOL-TEMPERATUUR / DRY BULB TEMPERATURE IN °C OM / AT 0800	1400	2000	NATBOL-TEMPERATUUR / WET BULB TEMPERATURE IN °C OM / AT 0800	1400	2000	% RELATIEWE VOGTIGHEID / % RELATIVE HUMIDITY OM / AT 0800	1400	2000	BEWOLKTHEID / CLOUDINESS IN OKTAS/OCTAS OM / AT 0800	1400	2000	AANTAL DAE MET / NUMBER OF DAYS WITH: DONDER / THUNDER	HAEL / HAIL	SNEEU / SNOW	MIS / FOG	SONSKYNDUUR / SUNSHINE DURATION: GEMIDDELDE DAELIKSE URE (S) / AVERAGE DAILY HOURS (S)	AS % VAN MOONTLIKE / AS % OF POSSIBLE	AANTAL DAE MET / NUMBERS OF DAYS WITH GEGEWE % VAN MOONTLIKE / GIVEN % OF POSSIBLE: 0%	1-10%	11-49%	50-89%	90-100%	WAARNEMINGS / OBSERVATIONS
60/620 CAPE COLUMBINE - VRT φ 32°50'S λ 17°51'E H 60 M HT 1,2 M																												
J	-	-	-	16,3	19,6	16,5	15,0	16,6	15,2	87	73	86	2,7	1,6	0,9	0	0	0	6	-	-	-	-	-	-	-	-
F	-	-	-	16,8	20,3	17,3	15,8	17,4	16,0	91	76	88	3,6	2,4	3,0	0	0	0	16	-	-	-	-	-	-	-	-
M	-	-	-	15,5	19,2	15,7	14,0	16,0	14,2	85	72	85	2,9	2,0	1,8	1	0	0	11	-	-	-	-	-	-	-	-
A	-	-	-	14,7	17,6	15,2	13,4	15,2	13,8	88	78	86	4,5	3,8	3,0	1	0	0	12	-	-	-	-	-	-	-	-
M	-	-	-	13,5	17,1	14,9	12,1	14,7	13,3	85	76	84	3,6	3,4	2,3	0	0	0	6	-	-	-	-	-	-	-	-
J	-	-	-	12,8	16,4	14,0	11,8	14,2	12,8	90	79	88	3,9	3,2	2,5	0	0	0	10	-	-	-	-	-	-	-	-
J	-	-	-	11,4	15,0	12,5	10,5	13,1	11,5	88	80	87	4,4	4,0	3,6	0	0	0	5	-	-	-	-	-	-	-	-
A	-	-	-	10,6	14,4	11,7	9,5	12,2	10,6	86	76	87	3,0	2,7	1,5	0	0	0	3	-	-	-	-	-	-	-	-
S	-	-	-	12,4	15,9	13,1	11,3	13,3	12,0	87	74	88	2,9	2,8	2,9	0	0	0	6	-	-	-	-	-	-	-	-
O	-	-	-	13,9	17,0	13,9	11,9	13,7	12,0	79	68	80	3,5	3,2	2,8	0	0	0	0	-	-	-	-	-	-	-	-
N	-	-	-	15,0	17,9	14,5	13,6	15,1	13,3	85	73	87	4,2	2,9	2,3	0	0	0	4	-	-	-	-	-	-	-	-
D	-	-	-	15,9	18,8	15,7	14,0	15,5	14,0	81	70	83	2,4	1,4	1,5	0	0	0	3	-	-	-	-	-	-	-	-
A	-	-	-	14,1	17,4	14,6	12,7	14,7	13,2	86	75	86	3,5	2,8	2,3	2	0	0	82	-	-	-	-	-	-	-	-
61/298 LANGEBAANWEG - WK φ 32°58'S λ 18°10'E H 31 M HT 1,2 M																												
J	-	-	-	18,8	25,8	-	15,9	17,8	-	74	43	-	2,8	(1,7)	-	0	0	0	2	11,45	81	0	0	2	11	18	31
F	-	-	-	18,9	26,7	-	16,8	19,7	-	82	42	-	3,1	(1,5)	-	0	0	0	7	10,82	81	0	0	1	14	13	28
M	-	-	-	16,3	-	-	14,2	-	-	79	-	-	2,2	-	-	1	0	0	5	10,04	62	0	1	2	11	17	31
A	-	-	-	14,1	22,7	-	12,7	16,5	-	96	54	-	3,9	-	-	2	0	0	13	6,90	61	0	2	7	13	8	30
M	-	-	-	10,7	19,9	-	10,1	14,6	-	91	56	-	3,4	(3,5)	-	0	0	0	5	7,07	68	0	1	6	15	9	31
J	-	-	-	9,3	18,6	-	8,9	14,1	-	94	61	-	3,7	(3,0)	-	1	0	0	15	6,36	64	2	2	4	16	6	30
J	-	-	-	8,8	16,1	-	8,3	12,7	-	93	67	-	4,8	(4,6)	-	0	0	0	10	5,13	50	2	1	13	10	5	31
A	-	-	-	7,7	16,9	-	7,1	12,6	-	92	58	-	2,6	-	-	0	0	0	6	7,85	72	0	2	5	10	14	31
S	-	-	-	11,5	20,5	-	10,6	14,7	-	88	51	-	3,1	2,7	-	0	0	0	5	8,50	71	1	2	3	16	8	30
O	-	-	-	13,8	20,4	-	11,7	13,9	-	78	46	-	3,9	(4,0)	-	0	0	0	2	8,29	64	0	1	7	17	6	31
N	-	-	-	16,8	22,7	-	14,2	16,0	-	73	48	-	4,0	2,5	-	0	0	0	0	10,09	73	0	0	6	16	8	30
D	-	-	-	19,4	26,4	-	15,3	17,6	-	64	39	-	2,4	-	-	0	0	0	0	12,17	85	0	0	0	13	18	31
A	-	-	-	13,8	-	-	12,1	-	-	83	-	-	3,3	-	-	4	0	0	70	8,72	72	5	12	56	162	130	365
74/296 JANSENVILLE φ 32°56'S λ 24°40'E H 417 M HT 1,2 M																												
J	8,4	1,8	1,3	19,8	29,7	26,1	16,7	20,3	19,2	72	40	50	3,6	3,0	2,9	-	-	-	-	9,87	70	1	0	4	20	6	31
F	7,7	1,1	0,6	19,5	29,1	25,1	18,1	21,1	20,6	87	48	66	5,6	3,6	2,8	-	-	-	-	8,11	61	1	2	4	17	4	28
M	6,9	-	-	16,5	26,7	24,4	15,5	21,0	20,2	90	59	68	3,8	3,3	(3,2)	-	-	-	-	8,32	68	0	0	5	24	2	31
A	-	-	-	13,7	25,5	23,9	12,0	17,5	16,7	82	42	47	3,0	2,9	2,4	-	-	-	-	8,49	75	0	0	3	22	5	30
M	5,9	-	-	9,0	21,7	19,9	7,3	14,1	13,3	79	40	44	2,8	2,5	1,5	-	-	-	-	7,79	75	0	3	1	23	4	31
J	2,9	-	-	8,7	19,7	18,2	7,0	13,0	12,5	79	45	50	3,7	2,5	(1,8)	-	-	-	-	6,39	64	2	1	4	19	4	30
J	3,1	-	-	7,2	17,8	16,1	5,6	11,5	10,7	79	43	48	3,0	3,0	1,6	-	-	-	-	6,68	65	0	1	10	19	1	31
A	5,8	-	-	7,4	20,2	18,4	5,3	11,8	11,3	71	32	39	1,4	1,6	(1,6)	-	-	-	-	8,75	80	0	0	2	22	7	31
S	5,2	-	-	13,2	20,2	(19,3)	12,4	15,4	(14,9)	90	59	(62)	6,6	4,5	(4,6)	-	-	-	-	5,94	50	2	1	10	17	0	30
O	7,7	1,2	0,9	13,7	25,1	22,5	10,7	14,9	13,6	68	29	34	2,2	(3,1	2,5)	-	-	-	-	9,25	72	0	0	5	24	2	31
N	6,7	1,3	1,0	17,3	27,4	24,5	13,9	16,8	16,2	67	31	40	3,8	4,0	3,4	-	-	-	-	8,55	62	1	1	5	20	3	30
D	-	-	-	18,1	26,7	23,0	15,6	18,5	18,4	76	43	64	(3,8	4,2	3,8)	-	-	-	-	9,09	64	0	0	5	13	13	31
A	-	-	-	13,7	24,1	(21,8)	11,7	16,3	(15,6)	78	43	(51	3,6	3,2	2,7)	-	-	-	-	8,10	67	7	9	58	240	51	365
76/134 SOMERSET EAST - POW φ 32°44'S λ 25°35'E H 739 M HT 1,2 M																												
J	8,0	-	-	18,1	27,5	19,7	15,3	18,0	16,1	74	40	70	4,0	3,2	4,3	3	0	0	8	9,17	65	1	1	6	16	7	31
F	6,2	-	-	17,7	26,9	20,5	16,4	18,8	17,2	88	48	73	5,3	3,8	3,7	1	0	0	15	7,62	57	3	2	4	14	5	28
M	5,1	-	-	14,8	24,6	18,0	13,4	17,2	15,2	85	48	74	4,4	3,3	3,2	4	0	0	17	7,59	62	1	1	8	17	4	31
A	4,1	-	-	12,8	23,6	16,6	10,5	15,0	12,6	77	39	63	3,1	3,3	2,9	2	1	0	7	7,92	70	1	0	3	25	1	30
M	3,8	-	-	9,0	21,0	12,5	6,7	13,0	8,8	72	39	62	2,8	2,8	1,6	0	0	0	4	7,87	75	0	1	4	18	8	31
J	2,8	-	-	8,9	19,8	12,1	5,9	11,9	8,4	68	38	61	2,6	2,7	2,7	0	0	0	3	6,29	63	3	0	4	23	0	30
J	3,7	-	-	7,6	18,0	12,0	4,9	10,4	7,7	67	37	55	3,1	3,3	2,5	2	0	1	0	6,80	66	0	0	8	20	3	31
A	4,9	-	-	8,9	19,5	12,5	5,5	10,7	7,7	61	31	52	2,2	2,1	2,3	1	0	0	3	8,44	77	1	0	0	30	0	31
S	3,1	-	-	11,2	18,5	14,0	10,5	14,1	12,4	92	64	85	6,0	5,4	5,3	2	0	0	21	4,46	37	4	6	7	10	3	30
O	6,8	1,8	0,9	13,5	22,6	15,0	9,4	13,3	10,8	61	34	61	3,5	3,6	3,6	1	0	0	6	8,91	69	0	1	7	18	5	31
N	6,6	1,9	0,9	15,6	24,1	17,1	12,6	15,1	13,5	72	40	68	4,5	4,3	4,3	2	1	0	5	7,98	58	2	2	7	16	3	30
D	5,3	1,4	0,9	16,2	22,4	17,5	14,1	17,0	15,0	80	60	77	4,7	4,5	5,6	8	0	0	9	7,42	52	2	4	7	15	3	31
A	5,0	-	-	12,9	22,4	15,6	10,4	14,5	12,1	75	43	67	3,9	3,5	3,5	26	2	1	98	7,54	62	18	18	65	222	42	365
79/712 KING WILLIAM'S TOWN - MUN φ 32°52'S λ 27°24'E H 400 M HT 1,2 M																												
J	-	-	-	19,6	24,8	-	17,1	19,8	-	77	61	-	4,2	4,8	-	3	0	0	0	-	-	-	-	-	-	-	-
F	-	-	-	20,6	25,6	-	18,7	21,1	-	81	64	-	4,5	4,7	-	4	0	0	0	-	-	-	-	-	-	-	-
M	-	-	-	17,1	23,9	-	15,5	18,4	-	84	57	-	3,9	4,4	-	3	0	0	0	-	-	-	-	-	-	-	-
A	-	-	-	15,4	24,8	-	13,3	17,5	-	78	46	-	3,5	3,7	-	3	0	0	0	-	-	-	-	-	-	-	-
M	-	-	-	11,2	22,3	-	9,1	14,8	-	74	40	-	1,8	2,1	-	2	0	0	0	-	-	-	-	-	-	-	-
J	-	-	-	10,1	21,4	-	8,0	14,1	-	73	40	-	2,7	2,7	-	0	0	0	0	-	-	-	-	-	-	-	-
J	-	-	-	9,6	19,4	-	7,4	12,7	-	69	42	-	3,7	3,3	-	1	0	0	0	-	-	-	-	-	-	-	-
A	-	-	-	10,8	20,8	-	7,9	13,2	-	65	37	-	2,1	2,6	-	0	0	0	0	-	-	-	-	-	-	-	-
S	-	-	-	14,1	19,1	-	13,1	16,1	-	89	72	-	5,3	5,7	-	2	0	0	0	-	-	-	-	-	-	-	-
O	-	-	-	16,0	21,6	-	12,6	15,5	-	65	48	-	3,7	4,6	-	2	0	0	0	-	-	-	-	-	-	-	-
N	-	-	-	17,7	22,8	-	14,6	17,1	-	70	54	-	4,7	4,7	-	3	0	0	0	-	-	-	-	-	-	-	-
D	-	-	-	18,4	22,2	-	16,1	18,3	-	78	67	-	5,2	5,7	-	7	0	0	0	-	-	-	-	-	-	-	-
A	-	-	-	15,1	22,4	-	12,8	16,5	-	75	52	-	3,8	4,1	-	30	0	0	0	-	-	-	-	-	-	-	-

MAAND / MONTH	VERDAMPING (A-PAN) / EVAPORATION (A-PAN) mm	WINDSPOED / WIND SPEED OORDAG / BY DAY m/s	WINDSPOED / WIND SPEED OORNAG / BY NIGHT m/s	DROËBOL-TEMPERATUUR / DRY BULB TEMPERATURE IN °C OM / AT 0800	1400	2000	NATBOL-TEMPERATUUR / WET BULB TEMPERATURE IN °C OM / AT 0800	1400	2000	% RELATIEWE VOGTIGHEID / % RELATIVE HUMIDITY OM / AT 0800	1400	2000	BEWOLKTHEID / CLOUDINESS IN OKTAS/OCTAS OM / AT 0800	1400	2000	AANTAL DAE MET / NUMBER OF DAYS WITH: DONDER / THUNDER	HAEL / HAIL	SNEEU / SNOW	MIS / FOG	SONSKYNDUUR / SUNSHINE DURATION: GEMIDDELDE DAELIKSE URE (S) / AVERAGE DAILY HOURS (S)	S AS % VAN MOONTLIKE / S AS % OF POSSIBLE	AANTAL DAE MET / NUMBERS OF DAYS WITH GEGEWE % VAN MOONTLIKE / GIVEN % OF POSSIBLE: 0%	1-10%	11-49%	50-89%	90-100%	WAARNEMINGS / OBSERVATIONS
79/811	DOHNE - AGR										ϕ 32°31'S			λ 27°28'E				H 899 M			HT 1,2 M						
J	5,3	3,2	1,6	17,3	22,7	16,1	14,7	17,1	14,8	77	59	87	4,9	4,9	6,4	3	0	0	5	6,58	47	4	2	10	13	2	31
F	5,5	2,8	1,4	18,3	23,9	17,7	16,3	18,4	15,1	82	60	85	4,9	5,0	6,1	4	0	0	3	6,18	47	1	3	11	13	0	28
M	4,9	2,7	1,6	16,2	21,5	15,6	13,5	15,8	14,3	76	57	87	3,4	4,3	4,6	2	0	0	6	7,04	57	2	3	6	18	2	31
A	4,4	2,5	1,4	15,4	21,8	14,9	11,9	14,4	12,3	67	45	76	3,8	4,0	2,9	4	0	0	4	7,07	63	1	1	9	13	6	30
M	4,4	2,7	1,6	-	20,2	12,2	-	11,2	8,9	-	31	67	2,7	2,7	1,4	0	0	0	0	7,98	76	0	0	4	21	6	31
J	4,1	3,0	2,1	11,2	19,2	11,6	7,0	10,7	8,2	57	32	65	2,6	2,5	1,9	1	0	0	0	6,90	69	2	0	4	24	0	30
J	5,3	4,5	3,4	10,1	17,4	11,1	5,9	9,3	7,1	55	33	58	2,8	2,8	2,4	0	0	0	0	7,36	72	0	1	4	24	2	31
A	5,7	4,0	2,6	11,0	16,9	10,5	6,8	9,9	7,2	55	29	64	2,2	1,9	2,7	0	0	0	0	8,25	75	1	0	2	22	6	31
S	3,4	2,9	2,1	12,8	17,4	13,0	11,1	13,3	12,2	83	67	92	5,1	5,5	5,9	2	0	0	7	4,75	40	7	3	7	12	1	30
O	6,7	3,6	2,6	14,5	19,5	12,4	10,0	12,3	10,2	58	43	77	3,1	4,2	5,0	3	0	0	0	8,66	67	0	1	5	22	3	31
N	6,2	3,3	2,4	16,3	20,5	13,6	12,3	14,3	12,0	65	54	83	4,6	4,9	5,2	3	0	0	0	6,94	50	4	2	9	14	1	30
D	4,3	2,6	1,9	16,5	18,9	14,6	13,9	16,1	13,8	77	75	92	4,7	6,1	7,0	7	0	0	6	5,40	38	3	5	11	10	2	31
A	5,0	3,1	2,1	-	20,2	13,6	-	13,6	11,4	-	49	78	3,7	4,1	4,3	29	0	0	31	6,93	57	25	21	82	206	31	365
88/293	SUTHERLAND										ϕ 32°23'S			λ 20°40'E				H 1459 M			HT 1,2 M						
J	-	3,9	1,9	15,6	25,0	20,9	13,3	15,3	13,1	78	36	41	1,7	1,8	1,4	0	0	0	0	12,22	67	0	1	1	4	25	31
F	-	3,1	1,2	15,5	25,4	21,3	13,2	15,7	13,5	78	35	40	1,7	2,9	2,3	1	0	0	0	10,88	82	0	1	2	10	15	28
M	-	3,0	1,4	11,2	22,2	17,0	9,6	13,6	11,1	82	38	49	2,2	2,6	2,3	3	0	0	0	9,68	79	1	0	2	12	16	31
A	-	3,1	1,3	5,4	19,2	12,8	4,3	11,1	8,0	85	37	52	3,2	2,3	1,8	1	0	0	0	9,10	61	0	0	2	17	11	30
M	-	3,1	1,7	2,7	13,7	7,4	1,7	8,1	5,0	84	46	71	3,5	2,7	2,1	0	0	0	2	7,93	76	0	0	3	17	11	31
J	-	2,7	1,2	1,3	13,2	5,9	0,3	7,7	3,8	86	46	72	2,7	1,9	1,9	2	0	0	0	7,22	72	1	0	3	23	3	30
J	-	3,5	2,0	0,4	10,8	4,9	-0,7	5,6	2,8	83	46	70	3,1	2,7	2,5	0	0	1	2	7,59	74	0	1	1	22	7	31
A	-	3,5	1,5	-0,8	12,5	5,4	-1,7	6,4	2,7	84	41	63	1,7	2,1	1,7	0	2	3	0	8,54	76	0	0	1	23	7	31
S	-	3,1	1,4	4,9	17,1	10,0	4,0	9,4	6,5	83	31	57	5,0	2,4	2,3	1	0	0	0	9,11	77	0	0	3	21	6	30
O	-	4,0	1,6	7,1	17,7	10,6	4,6	8,9	5,3	69	29	43	3,3	3,0	2,5	0	0	3	0	10,31	80	0	0	2	17	12	31
N	-	4,3	1,7	12,7	21,9	15,5	8,6	11,7	8,7	61	27	39	2,6	2,9	2,1	0	0	0	0	11,57	84	0	0	1	10	19	30
D	-	3,6	1,8	14,1	23,1	18,6	10,6	12,9	11,0	67	30	38	1,9	2,5	1,9	0	0	0	0	11,00	77	2	0	2	14	13	31
A	-	3,4	1,6	7,5	18,5	12,5	5,7	10,5	7,6	78	37	53	2,7	2,5	2,1	8	2	7	4	9,60	79	4	3	23	190	145	365
92/141	BEAUFORT WEST - TNK										ϕ 32°21'S			λ 22°35'E				H 857 M			HT 1,2 M						
J	10,7	2,4	2,2	19,0	28,7	26,8	15,5	19,3	18,1	69	40	41	2,6	2,2	2,4	1	0	0	0	11,43	82	0	0	3	12	16	31
F	9,1	2,1	1,8	19,0	28,8	26,8	16,2	19,2	18,0	75	39	41	3,4	2,1	2,1	1	0	0	0	10,14	76	0	1	3	15	9	28
M	6,2	1,7	1,4	15,5	25,6	22,4	13,4	17,5	16,4	79	45	53	3,5	2,6	2,5	1	0	0	2	8,84	72	1	1	3	21	5	31
A	4,8	1,8	1,1	12,6	23,4	18,9	10,5	14,9	12,7	71	39	47	2,8	2,6	1,9	0	0	0	0	8,81	76	0	0	4	10	16	30
M	3,6	1,7	1,2	7,5	19,5	14,6	5,2	11,7	10,1	73	37	56	2,4	2,4	2,1	0	0	0	0	8,56	82	0	1	3	9	18	31
J	3,3	1,5	1,0	6,6	18,4	12,8	4,3	11,2	8,9	73	40	63	2,6	2,6	2,1	0	0	0	2	7,36	73	1	4	0	11	14	30
J	4,9	2,3	1,6	6,3	17,0	12,4	3,8	9,9	7,9	59	37	55	3,1	2,2	1,9	0	0	1	0	8,25	81	0	1	2	14	14	31
A	5,2	2,2	1,6	6,3	18,0	12,9	3,6	10,4	7,9	67	36	48	2,5	1,2	1,1	0	0	0	5	9,28	85	1	0	0	13	17	31
S	4,3	1,9	1,6	11,5	20,2	16,9	10,1	13,9	12,5	83	50	60	5,9	3,6	2,4	1	0	0	3	7,74	61	2	0	7	19	2	30
O	8,6	2,8	2,0	12,6	23,4	19,2	9,2	13,9	11,9	63	33	40	2,8	2,6	2,3	0	0	0	0	9,77	76	0	0	3	19	9	31
N	10,0	2,7	2,0	16,1	26,3	23,1	12,4	16,4	15,0	65	35	41	3,8	3,1	2,7	0	0	0	0	9,91	72	0	2	1	19	8	30
D	8,8	2,3	2,1	17,1	25,8	23,7	14,1	17,3	16,5	72	42	47	4,0	2,7	2,8	3	1	0	0	9,25	65	2	1	4	17	7	31
A	6,6	2,1	1,6	12,5	22,9	19,2	9,9	14,6	13,0	72	39	49	3,3	2,5	2,2	7	1	1	12	9,07	75	7	11	33	179	135	365
96/ 45	GRAAFF-REINET - TNK										ϕ 32°15'S			λ 24°32'E				H 744 M			HT 1,2 M						
J	9,2	2,2	1,3	18,9	29,0	23,8	15,4	18,5	17,3	69	35	53	3,2	2,7	2,6	1	0	0	0	10,27	74	0	0	5	26	0	31
F	7,0	1,9	1,0	18,8	27,7	23,6	16,9	19,2	17,7	83	46	57	4,1	3,2	2,9	2	0	0	2	8,50	64	1	1	5	17	4	28
M	5,0	1,6	0,9	16,0	25,0	20,3	14,0	17,9	16,0	81	50	65	3,1	3,5	2,7	3	0	1	0	7,93	65	1	1	5	23	1	31
A	3,4	1,5	1,0	14,1	24,2	16,2	11,3	15,7	13,5	72	40	58	3,0	3,5	2,3	1	0	0	0	8,09	72	0	0	3	27	0	30
M	3,2	1,6	1,0	10,6	20,8	14,2	7,5	12,6	10,0	67	37	59	2,6	3,1	1,8	0	0	0	0	7,64	73	0	2	2	25	2	31
J	3,0	1,5	1,2	8,6	19,6	13,2	6,0	12,2	9,2	71	42	62	2,5	2,4	2,1	0	0	0	2	6,57	65	4	1	3	22	0	30
J	3,2	1,8	1,2	9,0	18,4	12,8	-	-	-	-	-	-	3,1	3,3	1,8	2	0	0	1	6,32	62	2	1	7	17	4	31
A	4,6	2,1	1,1	9,1	19,7	14,2	5,1	10,6	8,0	56	30	41	1,9	1,6	1,1	0	0	0	1	8,53	78	1	0	1	29	0	31
S	3,3	1,7	0,7	12,0	20,0	15,9	10,5	14,1	12,5	83	54	69	5,0	4,4	3,1	2	0	0	4	6,13	52	3	2	8	15	2	30
O	7,0	2,2	1,0	14,9	24,1	19,0	10,0	14,0	11,8	54	29	39	3,6	3,8	2,5	1	0	0	0	9,51	74	0	0	4	21	6	31
N	7,2	2,0	1,1	17,5	26,2	20,5	13,6	16,6	14,8	65	38	55	3,7	4,1	3,4	3	0	0	0	8,95	65	1	3	1	24	1	30
D	6,5	1,9	1,2	17,7	25,1	20,5	14,9	17,9	16,3	75	50	65	4,6	4,0	3,3	5	0	0	0	7,90	56	2	2	5	22	0	31
A	5,2	1,8	1,1	13,9	23,3	18,0	-	-	-	-	-	-	3,4	3,3	2,5	20	0	1	10	8,03	66	15	13	49	268	20	365
106/850	VREDENDAL										ϕ 31°40'S			λ 18°29'E				H 34 M			HT 1,2 M						
J	-	2,7	1,3	17,3	28,6	22,5	15,5	19,6	17,1	83	41	57	2,0	0,8	0,4	0	0	0	1	11,24	81	0	1	1	17	12	31
F	5,7	2,2	1,0	18,3	31,4	24,1	16,7	21,5	18,5	85	41	59	3,4	0,8	1,0	0	0	0	2	10,57	80	0	0	1	21	6	28
M	4,9	2,2	1,0	15,7	29,8	23,7	14,0	20,3	17,8	84	43	56	2,3	0,8	0,6	0	0	0	2	9,93	81	0	1	1	16	13	31
A	-	1,7	0,8	13,8	25,2	18,6	12,6	18,1	15,6	89	50	73	4,7	1,9	0,8	0	0	0	10	7,69	68	1	0	4	17	8	30
M	2,0	1,2	0,6	9,9	21,4	15,3	9,2	15,3	13,0	92	53	77	3,5	2,4	(0,6)	0	0	0	5	7,27	69	0	0	7	17	7	31
J	1,6	1,1	0,4	8,0	20,7	14,3	-	-	17,5	-	-	82	2,9	1,4	1,1	0	0	0	3	7,27	72	0	2	2	23	3	30
J	-	1,4	0,7	7,9	17,7	12,7	7,1	13,9	11,1	91	65	84	4,8	3,4	(1,2)	0	0	0	8	5,89	57	1	3	6	16	5	31
A	2,3	1,8	0,8	6,6	18,7	13,2	6,2	13,6	11,0	94	55	77	2,8	(1,8)	1,3	0	0	0	2	8,53	78	0	2	1	20	8	31
S	-	2,2	1,0	10,3	22,9	17,1	9,5	15,7	13,0	90	45	63	3,9	(1,4	0,3)	0	0	0	6	8,22	69	0	2	3	21	4	30
O	4,0	2,3	0,9	12,3	22,5	16,8	10,9	15,4	13,2	85	46	68	2,6	(1,9	1,6)	0	0	0	0	9,36	73	0	1	3	21	6	31
N	5,0	2,4	1,1	14,5	25,7	19,0	12,9	17,4	14,6	83	42	62	2,8	(1,6	0,7)	0	0	0	0	9,34	68	0	0	6	22	2	30
D	6,5	2,8	1,2	18,7	28,5	22,8	15,7	19,8	17,2	73	44	57	2,0	(0,6	0,6)	0	0	0	0	10,90	76	0	0	3	18	10	31
A	-	2,0	0,9	12,8	24,4	18,4	-	-	14,5	-	-	68	3,1	(1,6	0,9)	0	0	0	39	8,85	73	2	12	38	229	84	365

TV 4 / 199

MAAND / MONTH	GEMIDDELDE DAELIKSE WAARDES VAN / AVERAGE DAILY VALUES OF: VERDAMPING (A-PAN) EVAPORATION (A-PAN)	WINDSPOED / WIND SPEED: OORDAG BY DAY	WINDSPOED / WIND SPEED: OORNAG BY NIGHT	DROËBOL-TEMPERATUUR / DRY BULB TEMPERATURE IN °C OM / AT			NATBOL-TEMPERATUUR / WET BULB TEMPERATURE IN °C OM / AT			% RELATIEWE VOGTIGHEID / % RELATIVE HUMIDITY OM / AT			BEWOLKTHEID / CLOUDINESS IN OKTAS/OCTAS OM / AT			AANTAL DAE MET / NUMBER OF DAYS WITH: DONDER / THUNDER	HAEL / HAIL	SNEEU / SNOW	MIS / FOG	SONSKYNDUUR / SUNSHINE DURATION: GEMIDDELDE DAELIKSE URE / AVERAGE DAILY HOURS	% AS % VAN MOONTLIKE / % AS % OF POSSIBLE	AANTAL DAE MET / NUMBERS OF DAYS WITH: GEGEWE % VAN MOONTLIKE / GIVEN % OF POSSIBLE: 0%	1-10%	11-49%	50-89%	90-100%	WAARNEMINGS / OBSERVATIONS
	mm	m/s		0800	1400	2000	0800	1400	2000	0800	1400	2000	0800	1400	2000												
113/ 25 FRASERBURG - PDW																											
J	6,8	3,1	2,7	16,0	28,1	24,7	13,7	16,5	14,7	63	30	33	2,5	2,5	2,5	1	0	0	1	12,10	87	0	0	3	4	24	31
F	9,7	3,1	1,8	16,6	28,3	24,0	13,9	16,3	14,5	60	28	35	2,0	2,8	3,3	0	0	0	0	11,14	84	0	2	0	8	18	28
M	5,8	2,7	1,4	14,4	24,1	19,7	11,5	14,5	13,3	72	36	49	2,5	2,7	2,9	1	0	0	2	9,56	78	1	1	2	10	17	31
A	5,5	3,0	1,2	9,2	20,7	15,0	7,6	12,1	10,1	81	36	54	3,1	2,6	2,1	0	0	0	0	9,25	82	0	0	2	9	19	30
M	2,7	2,8	1,2	3,0	16,0	10,3	2,1	9,1	6,7	86	41	61	3,0	3,0	3,0	0	0	0	2	8,44	80	0	0	5	10	16	31
J	2,2	2,4	1,0	1,6	15,1	9,2	0,5	8,4	5,9	82	41	63	3,1	2,8	2,5	0	1	0	5	7,79	77	0	1	3	9	17	30
J	3,3	2,9	1,1	0,4	13,2	8,2	-0,4	7,0	4,5	85	41	56	4,1	2,5	1,9	0	0	0	2	8,01	78	0	0	5	13	13	31
A	3,1	3,2	1,4	-0,3	15,4	9,6	-1,4	7,3	4,5	76	28	43	1,7	1,5	1,6	0	0	0	0	9,85	90	0	0	0	6	23	31
S	4,0	3,2	2,0	8,0	21,1	15,1	6,0	12,3	9,8	76	35	53	3,9	3,0	2,9	0	0	0	0	9,38	79	0	0	2	17	11	30
O	5,6	3,6	1,6	9,4	20,7	15,7	6,3	11,7	9,0	65	33	40	2,7	3,3	3,1	0	1	0	0	10,59	82	0	0	2	16	13	31
N	8,7	3,6	1,6	15,2	25,4	20,4	10,4	13,5	11,6	55	24	34	3,0	3,3	3,1	0	0	0	0	11,35	63	0	0	2	12	16	30
D	8,4	3,1	2,4	16,1	25,1	21,7	12,1	14,2	13,2	63	30	39	2,4	3,1	3,6	4	0	0	1	10,64	75	1	0	4	10	16	31
A	5,5	3,1	1,6	9,5	21,1	16,1	6,9	11,9	9,8	72	34	47	2,8	2,8	2,7	6	2	0	13	9,85	81	2	4	30	126	203	365
123/654 QUEENSTOWN - TNK																											
J	6,0	2,0	0,8	17,1	27,6	19,6	15,2	18,0	17,0	82	43	78	5,1	4,1	4,8	3	0	0	9	8,69	62	2	3	1	19	6	31
F	5,2	1,6	0,6	18,0	26,1	20,5	16,6	19,3	18,0	86	54	80	5,0	4,1	4,4	5	0	0	4	8,13	61	0	3	5	17	3	28
M	3,6	1,3	0,4	14,3	23,5	17,6	13,0	16,9	15,0	87	51	77	4,4	3,5	3,2	2	0	0	10	7,83	64	1	2	5	20	3	31
A	3,0	-	-	11,9	22,7	16,1	10,5	15,2	12,9	86	44	69	4,6	3,3	2,1	3	1	0	10	8,14	73	0	2	2	19	7	30
M	3,0	-	-	6,7	19,8	12,8	5,5	13,3	9,8	86	47	69	3,1	2,4	1,0	0	0	0	6	8,09	77	0	0	3	20	8	31
J	3,3	-	-	5,4	18,4	11,6	4,2	11,5	8,3	86	43	66	3,1	2,5	2,3	1	0	0	6	6,47	64	0	3	5	22	0	30
J	4,0	-	-	7,2	16,9	12,3	4,2	9,5	7,6	69	36	53	3,3	3,1	1,6	0	0	1	2	7,43	72	0	1	5	14	11	31
A	5,2	2,5	1,5	7,4	16,8	13,4	5,1	11,5	9,1	74	42	58	2,7	1,7	1,6	1	0	1	6	8,64	79	1	0	1	23	6	31
S	2,9	1,7	1,1	11,6	20,2	15,1	10,6	13,9	12,6	89	53	77	6,6	5,3	4,5	2	0	0	8	5,80	49	4	3	7	14	2	30
O	6,6	2,5	1,1	13,4	23,0	16,2	10,6	14,7	12,1	73	41	64	3,6	3,9	2,6	2	0	0	4	9,64	75	0	0	2	22	7	31
N	6,5	2,2	1,1	16,2	24,6	17,4	13,8	16,4	14,9	78	44	78	5,0	4,9	4,0	2	0	0	6	8,14	59	3	0	6	18	3	30
D	4,9	1,9	1,0	16,5	23,2	17,1	14,3	17,4	15,6	80	58	86	4,7	4,8	6,1	4	0	0	9	7,65	54	2	4	4	19	2	31
A	4,5	-	-	12,1	22,1	15,6	10,3	14,9	12,7	81	46	71	4,3	3,6	3,2	25	1	2	80	7,89	65	13	21	46	227	58	365
127/485 UMTATA***																											
J	-	-	-	18,7	25,7	19,0	16,7	19,6	17,1	81	57	83	4,3	3,6	5,1	-	0	0	4	5,85	42	7	0	12	10	2	31
F	-	-	-	19,2	25,9	20,1	17,6	20,3	18,2	87	61	83	4,8	3,9	4,6	-	1	0	0	5,48	41	2	3	11	11	1	28
M	-	-	-	16,0	23,7	18,0	14,9	17,9	16,2	88	57	83	3,9	3,3	3,5	-	0	0	2	6,76	55	4	2	5	17	3	31
A	-	0,8	0,4	12,9	24,6	16,9	12,0	17,1	14,9	90	46	81	3,2	2,4	3,4	-	0	0	0	6,47	57	2	1	9	13	5	30
M	1,3	1,1	0,4	8,6	22,6	13,5	7,4	14,0	11,3	87	36	75	2,1	2,2	1,7	-	0	0	1	6,85	65	0	1	5	25	0	31
J	1,1	1,1	0,3	4,8	22,0	11,5	3,9	13,2	9,0	88	34	71	1,4	1,5	2,6	-	0	0	0	5,71	56	2	1	7	20	0	30
J	-	1,3	0,5	5,2	21,2	11,6	3,9	12,2	8,3	83	32	65	2,4	1,6	1,4	-	0	0	3	-	-	-	-	-	-	-	-
A	1,6	1,7	0,6	7,7	21,4	13,5	5,8	13,1	10,3	78	38	68	2,1	1,8	2,3	-	0	0	0	-	-	-	-	-	-	-	-
S	-	1,6	0,7	13,5	20,7	15,7	12,6	16,4	14,4	91	67	88	4,5	4,1	4,7	-	0	0	0	5,09	43	5	4	4	16	1	30
O	-	1,9	0,8	14,8	22,0	15,4	12,2	15,9	13,1	74	52	79	3,1	3,3	4,1	-	0	0	0	7,39	58	2	1	6	22	0	31
N	-	1,9	0,7	16,7	23,5	16,4	14,2	16,9	14,5	77	56	81	4,7	4,1	4,6	-	0	0	0	5,09	37	8	3	5	14	0	30
D	-	1,8	0,6	17,0	21,9	17,0	15,5	18,4	16,2	86	71	88	4,8	4,2	5,7	-	0	0	0	4,86	34	8	3	8	12	0	31
A	-	-	-	12,9	22,9	15,7	11,4	16,3	13,6	84	51	79	3,4	3,0	3,6	-	1	0	10	-	-	-	-	-	-	-	-
129/ 68A CAPE HERMES - VRT																											
J	-	-	-	22,4	23,5	21,9	20,5	21,3	20,5	84	82	88	5,3	5,5	5,9	2	0	0	0	-	-	-	-	-	-	-	-
F	-	-	-	22,3	23,9	22,4	20,9	21,8	21,1	87	83	88	5,4	5,0	5,6	1	0	0	0	-	-	-	-	-	-	-	-
M	-	-	-	22,0	23,0	21,7	19,4	20,4	19,4	78	77	79	4,1	3,5	4,4	0	0	0	0	-	-	-	-	-	-	-	-
A	-	-	-	21,3	22,5	21,2	18,2	19,9	19,0	73	78	81	3,6	3,6	4,3	5	0	0	0	-	-	-	-	-	-	-	-
M	-	-	-	19,3	21,0	19,5	15,3	17,6	16,3	64	71	71	2,3	2,5	3,4	0	0	0	0	-	-	-	-	-	-	-	-
J	-	-	-	17,8	20,1	18,7	13,5	17,1	15,6	60	74	72	2,8	2,8	3,3	0	0	0	0	-	-	-	-	-	-	-	-
J	-	-	-	16,6	19,3	17,7	13,1	16,3	15,0	66	72	74	1,6	2,3	2,5	0	0	0	0	-	-	-	-	-	-	-	-
A	-	-	-	17,3	19,4	17,7	13,5	16,1	15,5	65	71	79	2,3	2,1	2,9	0	0	0	0	-	-	-	-	-	-	-	-
S	-	-	-	18,9	20,0	18,8	17,3	18,4	17,6	85	86	89	5,7	5,3	5,9	2	0	0	0	-	-	-	-	-	-	-	-
O	-	-	-	18,8	20,0	18,4	18,1	17,3	16,4	74	75	81	4,7	4,3	5,5	3	0	0	0	-	-	-	-	-	-	-	-
N	-	-	-	19,8	20,4	19,1	17,5	18,1	17,4	79	79	84	5,8	5,2	6,1	5	0	0	0	-	-	-	-	-	-	-	-
D	-	-	-	20,9	21,2	20,2	18,9	19,5	18,8	82	85	86	5,8	5,0	5,8	5	0	0	0	-	-	-	-	-	-	-	-
A	-	-	-	19,8	21,2	19,8	17,2	18,7	17,7	75	78	81	4,1	3,9	4,5	23	0	0	0	-	-	-	-	-	-	-	-
134/478 CALVINIA - TNK																											
J	8,1	1,2	0,5	18,7	28,6	23,8	14,5	17,7	15,3	63	33	40	2,1	1,5	1,4	0	0	0	0	10,73	77	0	1	2	28	0	31
F	7,1	1,2	0,3	19,3	29,3	24,9	15,2	18,9	16,9	65	36	44	2,0	3,1	2,1	3	0	0	0	9,57	72	0	0	3	25	0	28
M	4,9	-	-	15,5	26,5	22,0	12,7	17,4	15,4	73	40	50	2,2	2,7	2,2	5	0	0	1	9,16	75	1	1	1	27	1	31
A	4,8	-	-	10,1	23,4	16,4	8,0	14,8	11,8	76	38	58	2,3	2,8	1,7	0	0	0	1	8,55	76	0	0	3	21	6	30
M	3,0	-	-	6,7	17,7	11,8	5,2	11,8	8,8	82	51	70	3,1	3,6	3,0	0	0	0	0	6,75	64	0	2	5	24	0	31
J	2,6	-	-	6,1	17,9	10,6	4,3	11,3	7,9	79	44	69	2,5	2,5	1,5	0	0	0	0	-	-	-	-	-	-	-	-
J	2,9	-	-	4,6	15,4	9,0	2,8	9,3	6,4	79	44	70	3,4	3,0	2,3	0	0	0	2	6,67	65	0	1	5	23	2	31
A	2,6	-	-	2,7	16,5	9,5	1,5	9,5	6,3	81	39	63	2,5	2,0	1,4	0	0	2	4	7,99	73	0	0	3	23	5	31
S	3,9	-	-	9,3	22,3	15,7	7,3	13,8	10,8	76	36	55	2,9	2,2	2,1	0	0	0	2	9,23	77	0	1	1	25	3	30
O	5,2	-	-	11,4	21,6	14,4	8,1	12,7	9,6	67	38	55	3,0	3,3	2,0	0	0	0	0	9,43	73	0	0	4	27	0	31
N	7,4	-	-	14,9	25,4	19,1	10,9	14,7	12,4	63	29	45	2,2	2,5	1,9	1	0	0	0	10,57	77	0	0	1	29	0	30
D	8,5	1,4	0,5	17,2	26,6	21,8	13,3	16,8	14,5	64	35	45	1,8	2,6	1,6	1	0	0	0	10,69	75	0	0	2	29	0	31
A	5,1	-	-	11,4	22,5	16,6	8,7	14,1	11,3	72	39	55	2,5	2,7	1,9	10	0	2	10	-	-	-	-	-	-	-	-

***Stasie verskuif; kyk na bl. XX/Station shifted; see p. XX

TABEL II | TABLE II

GEMIDDELDE DAELIKSE WAARDES VAN / AVERAGE DAILY VALUES OF

MAAND / MONTH	VERDAMPING (A-PAN) EVAPORATION (A-PAN) mm	WINDSPOED WIND SPEED OORDAG BY DAY m/s	WINDSPOED WIND SPEED OORNAG BY NIGHT m/s	DROEBOL-TEMPERATUUR DRY BULB TEMPERATURE IN °C OM/AT 0800	1400	2000	NATBOL-TEMPERATUUR WET BULB TEMPERATURE IN °C OM/AT 0800	1400	2000	% RELATIEWE VOGTIGHEID % RELATIVE HUMIDITY OM/AT 0800	1400	2000	BEWOLKTHEID CLOUDINESS IN OKTAS/OCTAS OM/AT 0800	1400	2000	AANTAL DAE MET NUMBER OF DAYS WITH DONDER/THUNDER	HAEL / HAIL	SNEEU / SNOW	MIS / FOG	SONSKYNDUUR / SUNSHINE DURATION GEMIDDELDE DAELIKSE URE AVERAGE DAILY HOURS	AS % VAN MOONTLIKE AS % OF POSSIBLE	AANTAL DAE MET NUMBERS OF DAYS WITH GEGEWE % VAN MOONTLIKE GIVEN % OF POSSIBLE 0%	1-10%	11-49%	50-89%	90-100%	WAARNEMINGS OBSERVATIONS
145/ 59A GROOTFONTEIN II - AGR																												
J	10,5	3,3	1,6	17,8	28,0	22,3	14,1	16,2	14,9	57	29	46	3,2	3,4	2,5	4	0	0	0	11,05	79	0	1	4	9	17	31
F	7,2	2,6	1,1	17,3	25,6	21,2	15,2	16,3	15,0	81	40	55	4,0	3,5	3,4	8	0	0	0	9,34	71	1	1	5	12	9	28
M	5,2	2,3	1,1	13,6	22,4	16,7	11,8	15,2	13,3	81	48	70	3,1	3,1	3,0	8	0	0	1	8,95	73	1	1	4	11	14	31
A	5,2	2,9	1,4	10,3	21,7	14,4	8,4	12,9	9,7	78	35	55	2,9	2,9	2,4	6	0	0	0	9,23	82	0	1	3	10	16	30
M	4,1	2,9	1,8	5,2	18,2	10,4	3,2	10,1	6,1	74	34	53	2,6	3,0	2,3	0	0	0	0	8,85	84	0	0	3	11	17	31
J	3,2	2,6	1,6	3,5	16,9	8,4	1,5	9,3	4,9	73	36	59	2,9	2,8	2,4	1	0	0	0	7,33	72	0	2	6	8	14	30
J	4,0	3,3	2,0	3,7	15,0	8,3	1,5	7,7	4,3	70	34	55	3,1	3,0	1,5	1	0	0	1	8,07	78	0	0	5	12	14	31
A	5,8	3,5	2,2	4,4	17,9	10,1	1,7	8,7	4,8	63	25	42	1,5	1,8	1,3	1	0	1	0	9,62	68	0	0	1	8	22	31
S	5,4	2,6	1,5	10,2	21,3	15,0	8,1	12,2	10,0	76	35	56	5,6	4,2	3,2	4	0	0	1	7,74	65	0	0	6	16	8	30
O	9,6	3,9	1,9	13,4	23,1	16,4	7,7	11,0	8,2	46	18	30	3,7	3,7	2,4	1	0	1	0	11,02	86	0	0	0	20	11	31
N	9,2	3,6	1,7	16,7	25,1	18,6	11,6	13,7	11,4	55	27	43	3,2	4,9	3,1	8	0	0	0	9,97	73	0	2	3	16	9	30
D	7,3	3,0	1,5	15,9	24,0	18,5	13,1	15,2	14,0	74	42	62	4,2	4,3	3,2	9	1	0	0	9,04	64	1	4	4	15	7	31
A	6,4	3,0	1,6	11,0	21,6	15,0	8,2	12,4	9,7	70	34	52	3,3	3,4	2,6	50	1	2	3	9,18	76	3	12	44	148	158	365
165/896 CARNARVON - AGR																												
J	-	-	-	20,2	29,3	-	15,3	18,8	-	59	36	-	1,3	1,9	-	-	-	-	-	-	-	-	-	-	-	-	-
F	-	-	-	19,4	27,0	-	14,6	17,5	-	59	35	-	1,7	3,4	-	-	-	-	-	-	-	-	-	-	-	-	-
M	-	-	-	15,6	23,9	-	13,5	15,9	-	77	43	-	2,4	3,3	-	-	-	-	-	-	-	-	-	-	-	-	-
A	-	-	-	11,3	21,1	-	9,2	12,5	-	76	34	-	2,0	2,3	-	-	-	-	-	-	-	-	-	-	-	-	-
M	-	-	-	6,0	17,0	-	4,7	12,1	-	82	55	-	2,7	2,0	-	-	-	-	-	-	-	-	-	-	-	-	-
J	-	-	-	4,4	16,0	-	2,6	-	-	76	-	-	2,3	2,1	-	-	-	-	-	-	-	-	-	-	-	-	-
J	-	-	-	3,2	14,1	-	1,5	8,1	-	73	41	-	2,4	1,8	-	-	-	-	-	-	-	-	-	-	-	-	-
A	-	-	-	4,8	17,0	-	2,4	8,6	-	68	28	-	1,4	1,5	-	-	-	-	-	-	-	-	-	-	-	-	-
S	-	-	-	12,0	23,0	-	8,2	12,2	-	56	20	-	2,6	2,5	-	-	-	-	-	-	-	-	-	-	-	-	-
O	-	-	-	12,9	22,1	-	7,8	12,0	-	48	26	-	2,2	2,5	-	-	-	-	-	-	-	-	-	-	-	-	-
N	-	-	-	17,6	26,1	-	12,5	15,9	-	54	32	-	2,4	3,3	-	-	-	-	-	-	-	-	-	-	-	-	-
D	-	-	-	18,5	24,8	-	14,2	15,5	-	62	36	-	2,8	3,6	-	-	-	-	-	-	-	-	-	-	-	-	-
A	-	-	-	12,2	21,8	-	8,9	-	-	66	-	-	2,2	2,5	-	-	-	-	-	-	-	-	-	-	-	-	-
170/ 9C DE AAR - MUN																												
J	13,2	3,1	2,1	20,6	29,8	26,5	16,1	19,1	17,1	64	35	39	1,8	3,0	2,0	0	0	0	0	11,26	81	0	0	3	7	21	31
F	8,5	2,5	1,5	18,9	27,4	23,8	15,9	18,0	16,6	73	41	50	2,3	3,2	3,0	1	0	0	0	9,84	75	1	1	1	15	10	28
M	5,8	2,3	1,1	15,1	23,8	19,3	12,8	16,6	14,9	78	49	63	2,5	3,8	2,0	3	0	0	3	9,15	75	2	1	2	10	16	31
A	5,0	2,4	0,9	10,8	21,8	15,9	8,9	14,0	11,5	78	41	58	2,5	3,3	2,2	4	0	0	1	9,01	60	0	1	2	15	12	30
M	3,2	2,2	0,8	6,0	18,1	11,1	4,6	11,0	7,5	80	41	61	3,0	2,9	1,5	1	0	0	6	8,07	76	0	0	5	12	14	31
J	2,5	2,0	0,7	3,9	17,0	8,9	2,3	10,0	5,9	77	41	65	2,4	2,2	1,5	1	0	0	0	7,73	76	0	2	3	12	13	30
J	3,3	2,6	1,0	3,1	15,1	8,8	1,7	8,6	5,4	81	41	60	2,5	2,2	1,3	1	0	0	3	7,96	77	0	0	5	11	15	31
A	5,0	3,0	1,3	4,5	16,1	11,6	2,3	9,4	5,9	69	29	40	1,1	1,8	1,0	0	0	0	0	9,37	85	0	0	1	10	20	31
S	6,4	2,8	1,6	11,9	24,0	17,9	8,8	13,5	10,8	67	29	41	2,6	3,3	2,5	1	0	0	0	9,82	74	0	0	6	12	12	30
O	9,4	3,4	1,7	13,9	23,7	18,1	9,1	13,3	10,4	53	29	36	1,9	3,0	1,6	1	0	0	0	10,80	84	0	0	1	14	16	31
N	10,1	3,0	1,7	18,2	26,9	21,6	13,3	15,8	13,9	58	30	43	2,7	4,4	2,7	1	0	0	0	10,08	74	1	0	4	13	12	30
D	9,6	2,9	2,0	18,1	25,6	22,4	14,6	17,0	15,1	69	45	49	2,6	3,6	3,1	4	0	0	0	9,60	68	3	0	4	13	11	31
A	6,9	2,7	1,4	12,1	22,6	17,2	9,2	13,9	11,3	71	38	50	2,3	3,1	2,0	18	0	0	13	9,31	77	7	5	37	144	172	365
172/877 HENDRIK VERWOERDDAM - TRR																												
J	-	-	-	19,5	29,1	-	15,3	17,3	-	62	25	-	1,9	3,7	-	-	-	-	-	-	-	-	-	-	-	-	-
F	-	-	-	19,2	26,6	-	15,5	17,4	-	68	39	-	2,2	4,5	-	-	-	-	-	-	-	-	-	-	-	-	-
M	-	-	-	16,0	23,1	-	13,2	15,1	-	73	41	-	1,9	3,2	-	-	-	-	-	-	-	-	-	-	-	-	-
A	-	-	-	13,3	21,8	-	11,1	13,9	-	77	40	-	2,5	2,5	-	-	-	-	-	-	-	-	-	-	-	-	-
M	-	-	-	9,2	17,6	-	7,4	10,1	-	78	36	-	1,9	2,5	-	-	-	-	-	-	-	-	-	-	-	-	-
J	-	-	-	7,6	16,5	-	6,1	-	-	80	-	-	1,7	1,7	-	-	-	-	-	-	-	-	-	-	-	-	-
J	-	-	-	6,4	14,4	-	4,6	8,6	-	75	44	-	2,1	1,9	-	-	-	-	-	-	-	-	-	-	-	-	-
A	-	-	-	7,1	17,7	-	4,7	8,5	-	68	23	-	0,7	1,1	-	-	-	-	-	-	-	-	-	-	-	-	-
S	-	-	-	12,6	22,5	-	9,6	12,5	-	68	28	-	2,0	2,1	-	-	-	-	-	-	-	-	-	-	-	-	-
O	-	-	-	14,3	24,0	-	9,4	12,8	-	52	24	-	0,8	1,4	-	-	-	-	-	-	-	-	-	-	-	-	-
N	-	-	-	-	-	-	-	-	-	-	-	-	-	-	-	-	-	-	-	-	-	-	-	-	-	-	-
D	-	-	-	-	-	-	-	-	-	-	-	-	-	-	-	-	-	-	-	-	-	-	-	-	-	-	-
A	-	-	-	-	-	-	-	-	-	-	-	-	-	-	-	-	-	-	-	-	-	-	-	-	-	-	-
175/373 WELVERDIEND - ALIWAL NORTH																												
J	10,5	3,6	1,8	18,9	28,6	22,1	14,5	15,9	14,5	62	26	45	2,6	3,8	2,5	7	0	0	0	10,76	78	1	0	2	14	14	31
F	7,8	2,9	1,4	17,9	26,1	20,6	15,1	16,7	15,3	75	39	58	3,0	4,4	3,1	5	1	0	0	8,61	65	1	2	4	11	10	28
M	5,8	2,5	1,0	14,2	23,2	17,3	12,0	15,0	13,3	78	41	64	2,5	3,3	1,9	4	0	0	0	9,22	75	1	2	1	11	16	31
A	4,1	2,1	0,6	10,3	21,0	13,9	8,9	12,7	10,3	84	37	64	3,2	3,1	2,2	7	0	0	0	8,45	75	0	1	4	13	12	30
M	3,4	-	-	5,1	18,3	9,7	3,7	9,9	5,9	81	31	56	2,1	2,7	1,0	1	0	0	1	8,36	79	0	1	3	11	16	31
J	2,3	-	-	2,6	17,0	7,8	1,4	9,4	4,6	81	35	60	1,7	2,0	1,5	0	0	0	3	7,73	76	0	3	2	15	10	30
J	2,8	-	-	2,4	14,5	7,0	1,2	7,6	4,1	80	37	62	2,4	2,0	1,1	2	0	1	0	7,91	76	1	0	4	14	12	31
A	5,0	-	-	4,3	16,2	9,9	2,0	8,8	4,7	67	24	42	1,2	1,3	0,9	2	0	0	0	9,13	83	0	1	1	9	20	31
S	6,0	2,8	1,2	12,0	22,6	15,3	9,3	12,8	9,6	71	32	52	2,8	3,7	2,2	8	0	0	0	7,69	65	0	2	8	9	11	30
O	9,5	4,4	1,7	14,2	23,8	16,7	10,0	13,1	9,8	58	26	39	1,9	2,9	2,2	3	0	0	0	10,38	81	0	0	1	13	17	31
N	10,0	4,2	1,5	17,5	25,9	18,7	12,6	14,5	12,4	58	27	49	3,3	4,3	2,7	5	0	0	0	9,28	68	0	1	7	15	7	30
D	8,4	3,5	1,7	17,2	24,6	18,9	13,6	15,2	13,0	67	39	59	2,6	4,4	3,4	7	2	0	0	8,84	63	1	3	4	15	8	31
A	6,3	-	-	11,4	22,0	14,8	8,7	12,6	9,9	72	33	54	2,4	3,2	2,1	51	3	1	4	8,86	73	5	16	41	150	153	365

TV 4 / 199

MAAND / MONTH	GEMIDDELDE DAELIKSE WAARDES VAN / AVERAGE DAILY VALUES OF: VERDAMPING (A-PAN) EVAPORATION (A-PAN)	WINDSPOED / WIND SPEED: OORDAG BY DAY	WINDSPOED / WIND SPEED: OORNAG BY NIGHT	DROËBOL-TEMPERATUUR / DRY BULB TEMPERATURE IN °C OM / AT			NATBOL-TEMPERATUUR / WET BULB TEMPERATURE IN °C OM / AT			% RELATIEWE VOGTIGHEID / % RELATIVE HUMIDITY OM / AT			BEWOLKTHEID / CLOUDINESS IN OKTAS/OCTAS OM / AT			AANTAL DAE MET / NUMBER OF DAYS WITH: DONDER / THUNDER	HAEL / HAIL	SNEEU / SNOW	MIS / FOG	SONSKYNDUUR / SUNSHINE DURATION: GEMIDDELDE DAELIKSE URE (S) / AVERAGE DAILY HOURS	% AS % VAN MOONTLIKE POSSIBLE	AANTAL DAE MET / NUMBERS OF DAYS WITH: GEGEWE % VAN MOONTLIKE / GIVEN % OF POSSIBLE: 0%	1-10%	11-49%	50-89%	90-100%	WAARNEMINGS / OBSERVATIONS
	mm	m/s		0800	1400	2000	0800	1400	2000	0800	1400	2000	0800	1400	2000													
178/669 SHEEPRUN																												
J	5,1	0,9	0,3	17,5	24,6	18,2	15,7	18,3	16,3	84	58	84	5,1	4,1	5,7	13	0	0	0	5,88	42	4	3	9	15	0	31
F	4,7	-	-	17,6	25,0	18,7	16,3	19,3	16,9	87	60	84	4,9	3,4	5,3	9	0	0	7	6,50	49	2	2	8	16	0	28
M	3,9	-	-	14,2	22,5	16,4	13,1	17,1	14,7	89	60	84	3,5	3,1	4,2	5	0	0	3	5,86	48	5	3	5	16	0	31
A	3,0	-	-	10,7	21,6	14,7	9,8	15,0	12,0	90	50	74	3,1	3,3	3,3	8	0	0	2	6,62	56	2	0	6	22	0	30
M	2,7	-	-	5,3	20,6	11,9	4,1	12,5	8,5	87	37	64	1,6	1,9	2,1	0	0	0	2	7,01	66	0	0	5	26	0	31
J	2,0	-	-	2,3	18,9	9,4	1,6	11,5	6,5	89	40	66	2,3	1,7	1,9	3	0	0	0	5,72	56	0	1	6	23	0	30
J	2,9	-	-	5,2	18,3	11,1	3,0	10,3	6,6	73	35	54	1,7	1,7	1,4	0	0	1	2	6,84	66	0	0	5	26	0	31
A	3,8	-	-	6,1	19,6	10,9	3,6	11,0	7,3	73	34	61	1,8	1,5	1,8	4	0	0	5	7,75	70	1	1	2	25	2	31
S	2,9	0,7	0,2	11,5	20,1	14,1	10,6	14,4	12,3	90	57	82	5,1	4,6	5,3	9	0	0	4	4,82	40	4	6	4	16	0	30
O	6,1	1,2	0,4	13,9	22,4	14,7	10,7	13,7	11,3	70	37	69	3,7	4,3	4,5	6	0	0	6	8,16	64	0	0	8	22	1	31
N	4,7	0,8	0,3	15,4	22,3	15,7	12,6	15,6	13,3	76	53	79	5,6	5,6	5,4	12	0	0	3	5,73	42	7	3	6	14	0	30
D	5,0	0,7	0,5	16,6	22,2	16,0	14,4	16,9	14,6	79	61	86	5,2	5,2	6,8	13	0	0	1	5,56	39	4	5	9	13	0	31
A	3,9	-	-	11,4	21,5	14,3	9,7	14,6	11,7	82	49	74	3,6	3,4	4,0	87	0	1	35	6,37	53	29	24	73	236	3	365
180/722A KOKSTAD - TNK																												
J	(5,2)	2,3	1,1	17,4	23,0	17,0	15,0	17,2	15,5	78	58	86	4,7	5,5	6,0	3	0	0	1	6,32	46	0	6	11	14	0	31
F	(4,8)	2,0	0,9	17,1	23,4	17,2	15,3	17,9	15,8	84	59	86	5,7	5,2	4,4	4	2	0	0	6,34	48	3	0	12	12	1	26
M	(4,2)	1,8	0,6	14,0	22,0	15,3	12,7	15,7	13,9	87	53	85	4,6	4,3	4,1	2	0	0	1	7,05	57	4	2	4	14	7	31
A	(3,7)	1,4	0,6	11,3	21,3	13,2	9,9	13,9	11,5	84	45	82	3,9	4,6	4,0	3	0	0	1	7,74	66	0	1	5	15	9	30
M	(3,2)	1,6	0,5	6,9	20,4	9,8	5,4	11,2	7,7	82	30	75	2,5	3,7	2,6	0	0	0	5	8,07	76	0	0	3	18	10	31
J	(2,2)	1,3	0,5	2,4	18,4	7,4	1,3	9,8	5,3	81	30	72	2,8	2,4	1,7	0	0	0	0	7,61	75	0	0	3	23	4	30
J	(3,0)	1,9	0,7	3,5	17,8	8,1	1,5	8,8	4,7	73	28	60	2,4	2,7	1,8	0	0	2	1	7,38	71	0	0	5	19	7	31
A	(4,2)	2,6	0,8	5,7	19,4	10,0	3,5	9,9	6,7	72	28	63	1,4	1,6	2,1	0	0	0	1	8,82	80	0	0	3	20	6	31
S	(3,4)	2,0	1,0	11,9	20,1	13,6	10,5	13,8	11,8	85	53	83	4,8	5,9	5,0	5	0	0	2	5,61	47	3	3	9	13	2	30
O	(5,5)	2,7	1,4	14,0	21,1	13,3	10,6	13,7	10,9	69	44	76	3,7	4,9	5,0	4	1	0	0	8,16	64	0	1	7	19	4	31
N	(4,9)	2,4	1,0	15,2	21,3	14,6	12,5	15,1	12,6	76	56	81	5,3	6,0	5,9	-	0	0	0	6,32	46	4	3	8	13	2	30
D	(4,8)	2,2	1,0	16,5	21,2	15,4	14,1	16,3	13,9	78	62	85	4,7	5,7	6,6	4	1	0	0	6,39	45	3	5	6	15	0	31
A	(4,1)	2,0	0,9	11,3	20,8	12,9	9,4	13,6	10,9	79	45	78	3,9	4,3	4,3	-	4	2	12	7,15	59	17	21	78	195	54	365
182/794A PORT SHEPSTONE - VRT																												
J	-	-	-	22,9	24,8	22,5	20,4	21,5	20,6	79	73	84	6,1	5,4	(6,8)	2	0	0	0	-		-	-	-	-	-	-
F	-	-	-	23,3	25,1	(23,5)	21,0	22,2	(21,4)	80	76	(83)	5,6	6,0	(7,0)	1	0	0	0	-	-	-	-	-	-	-	-
M	-	-	-	21,4	24,0	21,9	19,0	20,9	19,7	79	74	81	4,9	4,4	6,3	1	0	0	0	-	-	-	-	-	-	-	-
A	-	-	-	20,2	24,2	20,7	17,2	20,7	18,7	73	72	82	3,9	4,0	4,6	2	0	0	0	-	-	-	-	-	-	-	-
M	-	-	-	18,3	23,0	18,6	14,9	19,1	16,8	69	68	83	3,6	2,8	2,2	0	0	0	0	-	-	-	-	-	-	-	-
J	-	-	-	15,5	21,3	17,2	11,4	17,6	14,9	64	68	77	2,7	2,5	2,8	0	0	0	0	-	-	-	-	-	-	-	-
J	-	-	-	15,1	20,7	16,6	11,0	16,1	13,4	60	61	68	2,4	2,4	2,1	0	0	0	0	-	-	-	-	-	-	-	-
A	-	-	-	15,9	20,6	17,8	12,5	16,9	15,2	66	68	75	2,9	2,1	3,8	1	0	0	0	-	-	-	-	-	-	-	-
S	-	-	-	19,2	21,2	19,8	17,3	18,9	18,2	83	80	86	6,2	6,2	6,8	2	0	0	0	-	-	-	-	-	-	-	-
O	-	-	-	19,2	21,2	19,2	16,2	17,8	16,8	72	70	77	5,8	5,6	7,1	5	0	0	0	-	-	-	-	-	-	-	-
N	-	-	-	20,1	21,1	20,0	17,6	18,4	17,9	77	76	80	5,9	5,7	7,0	3	0	0	0	-	-	-	-	-	-	-	-
D	-	-	-	21,4	22,9	21,5	19,1	20,2	19,5	80	77	82	6,2	6,0	7,4	3	0	0	0	-	-	-	-	-	-	-	-
A	-	-	-	19,4	22,5	(19,9)	16,5	19,2	(17,8)	73	72	(80)	4,7	4,4	(5,3)	20	0	0	0	-	-	-	-	-	-	-	-
193/561 VANWYKSVLEI***																												
J	11,7	3,9	2,5	20,7	32,1	29,8	14,1	17,0	15,8	46	18	19	1,4	1,9	1,7	2	0	0	0	11,46	83	0	1	2	7	21	31
F	10,3	2,5	1,5	20,0	30,2	26,8	15,9	18,6	17,2	66	31	38	2,1	3,0	3,2	7	1	0	0	10,01	76	0	1	2	11	14	28
M	6,1	2,5	1,0	15,8	26,4	21,9	13,7	17,5	16,2	79	40	54	1,9	3,0	2,6	8	0	0	0	9,83	80	1	1	2	9	18	31
A	4,4	2,4	0,8	9,6	23,8	17,9	8,1	14,3	12,1	81	32	48	2,1	2,8	1,6	5	1	0	0	9,65	85	0	0	2	11	17	30
M	3,1	2,1	0,9	4,6	19,7	13,1	3,4	11,5	8,7	82	35	55	2,7	2,6	2,1	2	0	0	3	8,35	79	0	0	5	5	21	31
J	3,7	1,9	0,9	3,4	18,7	11,5	1,8	10,9	7,2	77	36	55	2,1	2,5	1,8	3	0	0	1	8,05	79	0	2	3	7	18	30
J	4,1	2,5	1,2	2,0	16,2	10,3	1,0	9,0	6,3	84	36	55	2,6	1,9	1,5	3	0	0	1	8,01	77	0	0	5	14	12	31
A	5,9	3,0	1,3	2,5	19,0	12,4	0,6	9,7	6,5	70	25	38	1,5	1,7	0,9	0	0	0	0	9,75	88	0	0	0	9	22	31
S	9,5	2,6	1,2	11,2	25,4	19,9	7,8	13,5	11,0	62	21	28	2,5	2,5	2,1	3	0	0	0	9,74	82	0	0	2	10	18	30
O	11,7	3,5	1,9	12,0	24,8	20,1	7,1	12,0	10,1	48	16	23	2,4	2,4	2,0	0	0	0	0	10,86	85	0	0	1	14	16	31
N	13,0	3,9	2,4	17,8	28,5	24,9	11,9	15,6	13,9	49	24	27	2,9	3,2	2,6	3	1	0	0	10,44	76	0	0	4	25	1	30
D	11,1	3,5	2,1	19,1	27,9	25,5	14,3	16,2	14,8	59	30	33	2,3	3,3	3,2	2	0	0	0	9,88	70	2	2	2	25	0	31
A	7,9	2,9	1,5	11,6	24,4	19,5	8,3	13,8	11,7	67	29	39	2,2	2,6	2,1	38	3	0	5	9,67	80	3	7	30	147	178	365
204/819 MOHALESHOEK LESOTHO																												
J	-	-	-	19,9	26,0	-	-	15,5	-	-	31	-	3,1	4,1	-	7	0	0	1	-	-	-	-	-	-	-	-
F	-	-	-	17,9	24,3	-	14,7	16,3	-	71	43	-	3,2	4,0	-	2	0	0	0	-	-	-	-	-	-	-	-
M	-	-	-	15,6	21,8	-	12,7	14,6	-	72	45	-	3,7	4,0	-	5	0	0	0	-	-	-	-	-	-	-	-
A	-	-	-	(12,1)	-	-	(9,8)	-	-	(75)	-	-	(3,6)	-	-	1	0	0	0	-	-	-	-	-	-	-	-
M	-	-	-	-	-	-	-	-	-	-	-	-	-	-	-	-	-	-	-	-	-	-	-	-	-	-	-
J	-	-	-	-	-	-	-	-	-	-	-	-	-	-	-	-	-	-	-	-	-	-	-	-	-	-	-
J	-	-	-	6,0	13,5	-	3,3	7,1	-	63	37	-	2,5	2,0	-	0	0	0	1	-	-	-	-	-	-	-	-
A	-	-	-	8,7	16,9	-	4,5	8,3	-	49	26	-	2,0	2,0	-	4	0	0	0	-	-	-	-	-	-	-	-
S	-	-	-	14,1	20,3	-	9,5	11,5	-	54	32	-	3,5	4,8	-	7	2	0	0	-	-	-	-	-	-	-	-
O	-	-	-	14,8	21,8	-	9,3	11,5	-	47	25	-	2,4	3,4	-	9	2	0	0	-	-	-	-	-	-	-	-
N	-	-	-	-	-	-	-	-	-	-	-	-	-	-	-	-	-	-	-	-	-	-	-	-	-	-	-
D	-	-	-	17,9	22,9	-	13,1	14,5	-	58	39	-	3,4	4,9	-	5	3	0	3	-	-	-	-	-	-	-	-
A	-	-	-	-	-	-	-	-	-	-	-	-	-	-	-	-	-	-	-	-	-	-	-	-	-	-	-

***Staste verskuif; kyk na bl. XX/Station shifted; see p.XX

TV 4 / 199

TABEL II

TABLE II

MAAND / MONTH	VERDAMPING (A-PAN) EVAPORATION (A-PAN)	WINDSPOED WIND SPEED		DROËBOL-TEMPERATUUR DRY BULB TEMPERATURE IN °C			NATBOL-TEMPERATUUR WET BULB TEMPERATURE IN °C			% RELATIEWE VOGTIGHEID % RELATIVE HUMIDITY			BEWOLKTHEID CLOUDINESS IN OKTAS/OCTAS			AANTAL DAE MET NUMBER OF DAYS WITH				SONSKYNDUUR / SUNSHINE DURATION		AANTAL DAE MET NUMBERS OF DAYS WITH GEGEWE % VAN MOONTLIKE GIVEN % OF POSSIBLE					
		OORDAG BY DAY	OORNAG BY NIGHT	OM / AT 0800	1400	2000	OM / AT 0800	1400	2000	OM / AT 0800	1400	2000	OM / AT 0800	1400	2000	DONDER / THUNDER	HAEL / HAIL	SNEEU / SNOW	MIS / FOG	GEMIDDELDE DAELIKSE URE (%) AVERAGE DAILY HOURS (%)	AS % VAN MOONTLIKE AS % OF POSSIBLE	0%	1-10%	11-49%	50-89%	90-100%	WAARNEMINGS OBSERVATIONS
	mm	m/s																									
205/365 OUTHING LESOTHO																											
J	-	-	-	17,9	24,5	-	13,6	18,8	-	63	58	-	2,6	3,9	-	-	-	0	0	-	-	-	-	-	-	-	-
F	-	-	-	17,1	23,6	-	14,2	15,9	-	73	44	-	2,7	4,4	-	-	-	0	0	-	-	-	-	-	-	-	-
M	-	-	-	14,4	21,4	-	12,0	14,6	-	76	48	-	3,6	3,7	-	-	-	0	0	-	-	-	-	-	-	-	-
A	-	-	-	12,1	19,1	-	9,4	12,3	-	70	43	-	2,0	3,0	-	-	-	0	0	-	-	-	-	-	-	-	-
M	-	-	-	-	-	-	-	-	-	-	-	-	2,1	1,9	-	-	-	-	-	-	-	-	-	-	-	-	-
J	-	-	-	6,0	14,5	-	-	8,1	-	-	41	-	0,4	0,9	-	-	-	-	-	-	-	-	-	-	-	-	-
J	-	-	-	6,0	13,8	-	3,5	7,8	-	66	40	-	1,4	1,0	-	-	0	0	0	-	-	-	-	-	-	-	-
A	-	-	-	7,9	16,7	-	4,0	8,6	-	50	29	-	1,0	1,4	-	-	0	0	0	-	-	-	-	-	-	-	-
S	-	-	-	12,1	20,6	-	9,2	11,9	-	68	33	-	2,0	2,7	-	-	0	0	0	-	-	-	-	-	-	-	-
O	-	-	-	13,0	21,3	-	8,3	12,0	-	52	30	-	1,1	2,1	-	-	0	2	0	-	-	-	-	-	-	-	-
N	-	-	-	16,0	22,5	-	11,9	14,4	-	61	40	-	1,6	2,8	-	-	1	7	0	-	-	-	-	-	-	-	-
D	-	-	-	16,8	22,4	-	12,7	14,4	-	62	40	-	2,8	4,0	-	-	-	-	-	-	-	-	-	-	-	-	-
A	-	-	-	-	-	-	-	-	-	-	-	-	1,9	2,7	-	-	-	-	-	-	-	-	-	-	-	-	-
214/636 OKIEP																											
J (12,6)	3,4	2,0	29,3	28,6	22,8	13,8	16,9	15,1	48	28	43	1,1	1,6	1,1	1	0	0	0	12,38	90	0	0	1	6	24	31
F (12,5)	3,3	1,6	21,3	30,2	24,4	15,3	18,7	17,0	55	32	49	1,9	2,4	2,0	3	0	0	2	11,49	68	0	0	0	10	18	28
M (10,4)	-	-	19,3	27,7	23,2	14,3	17,8	16,1	59	37	49	2,1	2,7	2,3	7	0	0	0	10,19	83	0	1	2	7	21	31
A (7,1)	2,4	1,2	13,1	23,7	18,3	9,7	14,6	13,1	66	36	55	1,6	1,8	1,4	1	0	0	0	10,33	91	0	0	0	4	26	30
M (4,8)	2,7	1,6	10,7	18,3	14,0	7,8	11,2	10,1	70	42	63	2,8	2,7	2,8	1	0	0	0	8,14	76	0	2	3	10	16	31
J (4,6)	2,3	1,1	10,1	18,8	13,4	7,1	11,2	9,5	67	39	61	2,2	2,0	1,7	0	0	0	0	9,00	87	0	0	1	8	21	30
J (3,8)	2,5	1,4	6,9	15,7	11,0	4,4	9,2	7,9	76	41	66	2,8	2,1	2,1	0	0	0	2	8,28	79	0	1	3	12	15	31
A (4,7)	2,6	1,4	7,4	17,2	11,9	4,6	10,2	8,2	69	40	61	1,3	1,3	1,2	0	0	0	2	9,58	87	0	0	1	8	22	31
S (6,3)	2,7	1,5	11,9	22,2	15,9	9,1	13,7	11,4	71	38	50	2,8	2,0	2,5	0	0	0	1	9,41	79	0	0	4	12	14	30
O (7,7)	3,3	1,7	12,8	21,1	15,7	6,5	12,1	10,4	58	34	53	3,2	2,8	1,9	0	0	0	0	10,44	82	0	1	1	12	17	31
N (9,5)	3,4	1,7	17,3	25,5	18,8	11,8	15,8	13,5	52	35	55	2,3	2,1	2,2	0	0	0	0	11,79	87	0	0	1	10	19	30
D (9,5)	3,4	2,1	19,2	27,4	21,7	13,0	16,2	14,6	50	30	45	1,6	2,1	2,3	1	0	0	0	12,08	86	1	0	1	5	24	31
A (7,8)	-	-	14,2	23,0	17,6	10,0	14,0	12,2	62	36	54	2,1	2,1	2,0	14	0	0	7	10,26	85	1	5	18	104	237	365
224/430 FRIESKA																											
J 10,3	1,8	1,1	22,0	33,2	30,2	16,1	19,5	17,4	53	26	27	1,7	2,9	3,0	1	0	0	0	11,28	82	0	2	1	7	21	31
F 7,5	1,4	0,7	19,5	30,4	26,0	16,4	20,5	18,7	72	41	50	2,7	3,2	3,3	3	0	0	0	10,56	81	0	0	2	13	13	28
M 3,5	1,0	0,4	15,6	26,0	21,0	14,4	19,2	17,4	87	52	70	3,1	3,8	2,8	5	0	0	2	8,21	67	0	0	6	25	0	31
A 4,1	-	-	10,2	24,5	17,5	-	16,7	14,1	-	44	68	2,2	2,2	1,4	3	0	0	0	8,66	76	0	1	1	28	0	30
M 2,6	-	-	5,1	20,2	12,4	-	13,1	-	-	42	-	2,6	2,7	1,1	0	0	0	2	7,58	71	0	0	6	25	0	31
J 2,3	-	-	1,9	19,0	10,6	-	-	8,0	-	-	70	1,9	2,2	1,8	1	1	0	2	7,45	72	0	1	3	26	0	30
J 3,0	-	-	2,9	17,8	10,5	2,0	11,0	7,3	85	42	64	2,5	1,6	0,7	0	0	0	0	7,35	70	2	0	2	27	0	31
A 4,3	1,4	0,6	3,2	20,5	14,1	-	11,5	8,3	-	30	42	1,1	1,5	0,8	0	0	0	0	9,01	81	0	0	0	31	0	31
S 5,5	1,2	0,5	10,6	26,4	20,4	-	15,3	12,5	-	27	37	2,0	2,4	1,9	1	0	0	0	8,58	72	0	0	5	23	2	30
O 8,1	1,9	0,9	12,9	26,5	20,8	8,1	14,4	11,8	50	22	28	2,0	2,5	1,4	0	0	0	0	10,93	85	0	0	0	20	11	31
N 9,1	1,9	1,0	19,0	29,2	25,4	13,5	16,7	14,5	53	26	28	3,0	3,9	2,9	3	0	0	0	10,47	77	0	1	2	13	14	30
D 7,0	1,6	0,9	19,7	28,6	24,7	15,6	17,8	15,8	63	36	40	2,5	3,5	3,2	3	0	0	0	9,97	71	2	2	2	10	15	31
A 5,6	-	-	11,9	25,2	19,5	-	-	-	-	-	-	2,3	2,7	2,0	20	1	0	6	9,17	76	4	7	30	248	76	365
229/556 FAURESMITH																											
J 10,6	2,4	1,3	20,6	29,3	24,6	15,4	17,5	16,0	58	30	44	1,6	3,4	2,5	5	0	0	0	9,95	72	1	0	3	27	0	31
F 7,7	2,0	0,9	18,9	26,7	22,0	15,8	18,1	16,4	73	43	59	2,7	3,7	3,4	6	0	0	0	8,69	66	1	1	5	17	4	28
M 4,7	1,7	0,9	15,1	23,2	18,0	13,1	16,3	14,4	79	50	69	3,4	3,5	1,8	4	0	0	0	7,65	62	2	1	6	20	2	31
A 4,7	1,7	0,4	11,4	22,1	15,0	9,5	14,1	11,3	82	40	64	2,2	2,3	1,9	6	0	0	1	8,79	77	0	0	2	15	13	30
M 3,6	1,5	0,8	6,4	18,6	10,6	4,8	10,9	7,1	78	36	61	1,7	2,4	0,5	1	0	0	5	8,27	78	0	0	5	13	13	31
J 2,9	1,4	0,9	3,9	17,5	8,8	2,6	10,2	5,8	81	39	64	1,6	2,0	2,0	2	1	0	2	7,98	78	0	1	4	8	17	30
J 3,4	1,6	0,7	3,8	15,3	8,3	2,4	8,9	5,2	79	41	62	2,0	1,7	1,2	2	0	1	8	7,95	76	1	1	2	15	12	31
A 5,2	2,1	0,9	5,3	18,2	11,2	3,0	10,2	6,4	68	33	49	0,9	1,4	0,7	0	0	0	6	9,02	82	0	0	4	11	16	31
S 6,4	2,1	1,2	13,2	24,3	17,7	9,7	13,8	11,0	64	29	43	2,4	2,1	1,2	6	1	0	7	8,28	69	0	0	8	21	1	30
O 9,6	2,7	1,3	14,9	24,4	18,5	10,6	15,4	11,7	58	37	43	1,4	2,0	1,2	4	0	0	2	9,82	77	0	0	3	25	3	31
N 9,9	2,5	1,2	17,7	26,1	21,1	12,9	15,0	13,4	59	30	44	2,9	3,9	2,6	9	0	1	0	8,11	60	0	3	7	20	0	30
D 8,0	-	-	17,8	24,7	20,6	14,1	16,3	14,5	68	45	54	2,6	3,9	3,4	8	0	1	1	8,20	58	3	2	4	22	0	31
A 6,4	-	-	12,4	22,5	16,4	9,5	13,9	11,1	71	38	55	2,1	2,7	1,9	53	2	3	32	8,56	71	8	9	53	214	81	365
233/ 44 WEPENER*																											
J 9,5	2,4	1,3	18,4	26,6	22,4	14,6	17,9	16,4	68	43	56	3,3	4,9	4,0	10	0	0	0	7,79	56	2	3	7	13	6	31
F -	1,7	0,8	16,0	24,8	19,9	14,5	17,4	15,9	86	49	68	3,6	5,3(3,7)	8	0	0	0	7,79	59	0	1	7	19	1	28
M 3,7	1,2	0,7	12,7	21,7	16,9	11,7	15,7	13,7	90	55	70	3,7	5,1	3,1	5	0	0	1	7,28	59	3	0	6	22	0	31
A -	1,3	0,8	8,3	20,7	13,6	7,3	13,5	10,7	89	44	67	2,9	4,0	2,8	4	0	0	0	7,55	66	1	1	5	19	4	30
M 4,6	1,1	0,8	1,6	18,5	9,9	0,5	10,6	6,4	83	36	62	2,4	3,3	1,7	0	0	0	2	7,67	72	0	0	4	26	1	31
J -	1,2	0,7	-0,6	16,9	7,8	-1,5	9,9	4,5	81	39	58	2,2	2,3	1,3	0	0	0	0	7,31	71	0	0	3	27	0	30
J 2,9	1,6	1,3	3,1	15,2	8,0	0,9	8,6	4,5	70	39	58	2,3	2,4	0,8	0	0	0	0	7,45	71	1	1	2	22	5	31
A 2,1	1,8	1,3	3,0	18,4	10,4	0,8	10,0	5,6	70	31	46	1,7	2,5	1,4	1	0	0	0	8,84	80	0	0	3	26	2	31
S 2,2	2,2	1,6	10,9	22,6	16,3	8,0	13,7	10,8	69	37	51	2,9	4,2	2,7	7	0	0	1	7,43	62	2	0	5	21	2	30
O 8,1	2,6	1,7	12,5	23,4	17,8	8,6	12,9	10,1	58	27	35	2,2	3,0	2,4	4	0	0	1	9,84	77	0	0	3	22	6	31
N 6,2	-	-	15,9	24,9	19,0	12,7	15,0	12,9	69	35	52	3,3	4,4(3,9)	6	0	0	0	8,98	66	0	1	7	14	8	30
D 6,5	-	-	16,5	23,5	19,3	13,4	15,7	13,7	71	45	55	3,4	4,6 4,1	13	0	0	0	8,10	58	1	1	7	22	0	31
A -	-	-	9,9	21,5	15,1	7,6	13,4	10,4	75	40	57	2,8	3,8(2,7)	58	0	0	5	8,00	66	10	8	59	253	35	365

***Stasie verskuif; kyk na bl. XX/Station shifted; see p. XX

TV 4 / 199

TABEL II | TABLE II

MAAND / MONTH	VERDAMPING (A-PAN) EVAPORATION (A-PAN) mm	WINDSPOED WIND SPEED m/s DOORDAG BY DAY	WINDSPOED WIND SPEED m/s OORNAG BY NIGHT	DROEBOL-TEMPERATUUR DRY BULB TEMPERATURE IN °C OM/AT 0800	1400	2000	NATBOL-TEMPERATUUR WET BULB TEMPERATURE IN °C OM/AT 0800	1400	2000	% RELATIEWE VOCHTIGHEID % RELATIVE HUMIDITY OM/AT 0800	1400	2000	BEWOLKTHEID CLOUDINESS IN OKTAS/OCTAS OM/AT 0800	1400	2000	AANTAL DAE MET NUMBER OF DAYS WITH DONDER/THUNDER	HAEL / HAIL	SNEEU / SNOW	MIS / FOG	SONSKYNDUUR / SUNSHINE DURATION GEMIDDELDE DAELIKSE URE (%) AVERAGE DAILY HOURS	AS % VAN MOONTLIKE AS % OF POSSIBLE	AANTAL DAE MET NUMBERS OF DAYS WITH GEGEWE % VAN MOONTLIKE GIVEN % OF POSSIBLE 0%	1-10%	11-49%	50-89%	90-100%	WAARNEMINGS OBSERVATIONS
236/121	THABA TSEKA - PARAY MISSION																											
J	-	-	-	14,4	21,5	-	11,1	14,5	-	67	46	-	4,3	5,3	-	-	-	0	3	-	-	-	-	-	-	-	-	-
F	-	-	-	13,5	20,1	-	11,8	14,5	-	82	54	-	5,0	5,8	-	-	-	0	6	-	-	-	-	-	-	-	-	-
M	-	-	-	11,2	18,6	-	9,3	12,0	-	78	44	-	4,1	4,6	-	-	-	0	1	-	-	-	-	-	-	-	-	-
A	-	-	-	8,5	16,5	-	6,1	9,4	-	70	37	-	3,5	4,5	-	-	-	0	1	-	-	-	-	-	-	-	-	-
M	-	-	-	5,8	15,3	-	2,9	6,8	-	60	24	-	2,2	2,6	-	-	-	-	-	-	-	-	-	-	-	-	-	-
J	-	-	-	1,9	13,4	-	0,5	5,1	-	77	20	-	2,3	2,4	-	-	-	0	0	-	-	-	-	-	-	-	-	-
J	-	-	-	1,6	11,4	-	0,0	4,3	-	74	26	-	1,8	1,7	-	-	-	0	0	-	-	-	-	-	-	-	-	-
A	-	-	-	4,3	14,7	-	1,3	6,2	-	55	22	-	1,5	2,2	-	-	-	0	0	-	-	-	-	-	-	-	-	-
S	-	-	-	10,0	17,9	-	6,6	9,8	-	60	32	-	3,4	4,8	-	-	-	1	2	-	-	-	-	-	-	-	-	-
O	-	-	-	11,9	18,8	-	7,3	10,8	-	51	35	-	3,1	4,4	-	-	-	0	1	-	-	-	-	-	-	-	-	-
N	-	-	-	12,9	19,0	-	9,9	11,5	-	68	38	-	4,2	5,3	-	-	-	0	0	-	-	-	-	-	-	-	-	-
D	-	-	-	14,7	19,7	-	11,2	13,9	-	65	52	-	4,1	5,6	-	-	-	0	0	-	-	-	-	-	-	-	-	-
A	-	-	-	9,2	17,2	-	6,5	9,9	-	67	36	-	3,3	4,1	-	-	-	-	-	-	-	-	-	-	-	-	-	-
237/591	WATERFORD																											
J	4,8	1,9	0,8	16,2	21,1	15,6	14,4	16,8	14,6	83	67	90	4,7	5,8	6,5	16	3	0	0	5,41	39	5	2	11	13	0	31
F	4,0	1,6	0,5	15,3	21,5	15,7	14,4	17,2	14,8	90	66	91	5,8	(6,1	6,9)	12	0	0	0	5,64	43	1	2	12	13	0	28
M	4,1	1,5	0,5	13,3	20,5	13,7	12,3	15,1	12,7	89	58	89	4,6	(4,8	5,0	5	0	0	0	6,49	53	4	0	8	15	4	31
A	3,8	1,2	0,5	10,1	19,6	11,4	8,8	12,7	9,7	85	45	81	3,6	4,3	3,1	7	0	0	0	7,56	67	0	1	7	15	7	30
M	3,4	1,2	0,6	6,3	19,1	8,2	4,6	10,5	5,9	80	32	72	2,3	2,7	1,9	1	0	0	2	8,42	79	0	0	2	20	9	31
J	2,7	1,2	0,5	1,0	17,5	5,7	0,1	8,7	3,2	84	27	66	2,6	1,9	1,3	1	0	0	3	8,22	80	0	0	2	16	12	30
J	3,3	1,3	0,7	1,7	17,4	6,5	-0,1	8,3	2,7	72	26	53	1,8	2,0	1,9	0	0	1	0	8,33	80	0	0	3	13	15	31
A	4,3	1,7	0,9	4,2	18,7	7,9	2,1	9,1	4,6	72	25	60	1,6	2,2	2,1	4	0	0	2	8,51	77	0	1	4	8	18	31
S	3,7	2,0	0,8	10,6	19,6	11,5	9,2	12,4	10,1	95	46	85	4,9	5,1	5,1	10	1	0	4	6,11	51	1	0	12	16	1	30
O	6,0	2,8	1,3	12,8	20,3	11,8	9,6	12,2	9,4	70	40	77	4,1	4,3	5,4	6	1	0	0	7,67	60	0	2	5	23	1	31
N	5,0	2,2	1,0	14,3	17,5	13,2	12,2	12,1	11,6	80	48	84	5,3	5,4	(5,0)	8	2	0	1	5,93	44	2	4	9	15	0	30
D	4,2	2,1	0,8	14,9	19,9	14,3	13,1	15,3	13,2	83	64	89	4,8	6,0	(6,5)	12	0	0	0	5,52	39	4	3	13	11	0	31
A	4,1	1,7	0,7	10,1	19,4	11,3	8,4	12,5	9,4	81	45	78	3,8	(4,2	4,2)	82	7	1	12	6,98	58	17	15	88	178	67	365
239/482	CEDARA - AGR																											
J	(4,1)	2,8	1,4	17,9	22,9	17,5	16,3	18,7	16,7	85	69	92	5,2	5,1	7,2	11	1	0	0	5,63	41	4	5	10	12	0	31
F	(3,0)	2,3	1,1	17,6	21,9	17,8	16,5	19,0	17,2	89	76	94	5,7	5,5	7,1	3	0	0	1	3,90	30	6	4	11	6	1	28
M	(3,4)	2,4	0,9	15,3	21,6	15,9	14,5	16,9	15,2	91	64	93	4,8	4,5	6,0	1	0	0	1	5,34	44	3	4	10	12	2	31
A	(3,2)	2,0	0,9	12,6	21,8	14,6	11,6	15,5	13,4	89	51	87	3,5	3,8	5,0	8	0	0	0	7,20	63	0	1	9	14	6	30
M	(2,9)	2,1	0,8	9,6	20,4	12,1	8,6	13,5	10,6	87	45	83	2,7	2,7	3,7	0	0	0	0	7,64	72	1	0	5	16	9	31
J	(2,6)	2,0	0,9	6,3	19,4	9,3	4,9	11,5	7,2	79	36	74	2,3	2,0	2,4	0	0	0	0	7,65	74	0	1	3	25	1	30
J	(3,0)	2,2	1,0	6,0	19,1	9,7	4,1	10,7	7,4	74	34	72	2,1	2,2	2,0	0	0	2	0	7,70	74	0	2	3	21	5	31
A	(3,8)	2,7	1,3	8,9	20,4	11,5	6,6	11,6	9,0	71	34	74	2,8	2,0	3,8	2	0	0	2	7,38	67	1	2	4	18	6	31
S	(2,7)	2,8	1,3	13,7	19,8	14,3	12,6	15,4	13,3	88	65	90	5,1	4,9	6,3	10	0	1	3	4,77	40	3	5	10	12	0	30
O	(4,5)	3,4	1,9	14,1	20,2	13,7	11,6	14,6	12,1	76	57	84	4,8	4,3	6,1	5	1	0	2	5,70	45	5	2	9	13	2	31
N	(3,7)	2,8	1,6	16,2	20,5	15,0	14,2	16,2	13,8	81	68	89	5,3	5,1	6,0	8	0	0	0	5,10	38	7	2	9	10	2	30
D	(6,3)	3,1	1,3	17,1	20,7	15,7	15,5	17,3	15,1	85	73	94	5,5	5,5	7,5	10	2	0	0	4,24	30	3	7	13	8	0	31
A	(3,6)	2,5	1,2	12,9	20,7	13,9	11,4	15,1	12,6	83	56	85	4,1	4,0	5,3	58	4	3	9	6,02	50	33	35	96	167	34	365
240/808	LOUIS BOTHA - WK																											
J	6,4	-	-	23,6	25,9	23,6	21,4	22,9	21,8	82	76	85	5,4	4,7	6,8	6	0	0	0	5,80	42	7	1	6	16	1	31
F	5,4	-	-	23,7	26,0	23,9	21,9	23,0	22,1	85	77	85	6,5	5,7	6,7	3	0	0	0	4,41	34	2	6	12	7	1	28
M	4,8	-	-	22,2	25,3	22,4	20,0	21,6	20,2	82	71	81	4,6	4,2	5,6	1	0	0	0	5,65	46	2	3	11	13	2	31
A	3,7	-	-	19,9	25,1	21,2	18,1	21,3	19,5	83	69	85	4,0	3,5	4,4	5	0	0	0	7,02	62	0	0	12	13	5	30
M	2,7	-	-	17,2	23,5	19,1	15,7	19,4	17,6	84	67	86	2,8	2,7	2,6	2	0	0	1	7,17	68	2	0	6	19	4	31
J	2,6	-	-	13,7	22,4	17,2	11,9	17,3	15,3	80	58	81	2,8	2,1	2,4	0	0	0	0	7,47	73	1	0	4	24	1	30
J	3,1	-	-	13,2	21,8	16,5	11,3	16,4	14,4	79	56	77	2,6	2,2	2,3	0	0	0	0	7,72	74	0	2	1	24	4	31
A	4,0	-	-	15,5	22,7	17,9	13,3	17,1	15,7	77	57	78	2,9	2,1	2,8	2	0	0	0	7,02	64	2	3	2	24	0	31
S	3,5	-	-	19,8	22,4	20,2	18,1	19,4	18,7	84	75	86	5,4	5,3	6,5	3	0	0	0	4,55	38	6	4	10	10	0	30
O	5,3	-	-	19,7	22,6	19,6	16,8	18,2	17,3	73	65	79	5,3	5,0	6,3	3	0	0	0	4,66	36	4	4	12	11	0	31
N	5,6	-	-	21,1	23,0	20,8	18,5	19,6	18,5	77	72	79	5,7	5,3	6,3	1	0	0	0	4,45	33	6	7	7	10	0	30
D	6,9	-	-	22,5	24,1	22,2	20,0	20,8	20,3	78	74	83	6,0	5,5	7,2	2	0	0	0	4,43	32	3	9	8	11	0	31
A	4,5	-	-	19,3	23,7	20,4	17,3	19,7	18,5	80	68	82	4,5	4,0	5,0	28	0	0	1	5,87	48	35	39	91	182	18	365
241/ 72	MOUNT EDGECOMBE																											
J	-	-	-	23,2	25,6	-	20,8	22,0	-	80	72	-	4,9	4,9	-	9	0	0	0	6,38	46	2	6	5	17	1	31
F	-	-	-	23,1	25,5	-	21,2	22,1	-	84	73	-	5,6	5,8	-	1	0	0	0	5,01	38	1	5	11	11	0	28
M	-	-	-	21,6	24,6	-	19,4	20,7	-	81	69	-	4,7	4,4	-	1	0	0	0	5,91	48	2	5	8	15	1	31
A	-	-	-	19,5	24,6	-	17,5	20,2	-	81	66	-	4,5	3,6	-	2	0	0	3	7,53	66	0	0	7	18	5	30
M	-	-	-	17,3	22,8	-	15,0	18,7	-	78	66	-	2,9	2,8	-	1	0	0	0	7,65	72	0	1	4	17	9	31
J	-	-	-	14,3	21,8	-	11,5	16,5	-	70	56	-	2,6	1,7	-	0	0	0	0	7,75	75	0	2	1	26	1	30
J	-	-	-	13,7	21,0	-	11,0	15,5	-	71	54	-	2,4	2,0	-	0	0	0	0	7,90	76	1	0	2	17	11	31
A	-	-	-	15,7	22,0	-	13,0	16,4	-	73	56	-	2,7	2,3	-	0	0	0	0	7,23	65	2	0	6	16	7	31
S	-	-	-	19,2	21,9	-	17,6	18,9	-	85	74	-	5,7	5,6	-	3	0	0	0	4,99	42	3	5	8	14	0	30
O	-	-	-	19,9	22,1	-	16,3	17,7	-	68	65	-	5,5	5,3	-	2	0	0	0	5,54	43	1	4	12	13	1	31
N	-	-	-	20,7	22,3	-	17,9	19,0	-	75	72	-	5,9	5,5	-	3	0	0	0	5,04	37	4	5	10	10	1	30
D	-	-	-	22,0	23,4	-	19,4	20,3	-	78	74	-	6,3	6,3	-	4	0	0	0	4,52	32	4	5	12	10	0	31
A	-	-	-	19,2	23,1	-	16,7	19,0	-	77	66	-	4,5	4,2	-	26	0	0	3	6,29	52	20	38	86	184	37	365

TV 4 / 100

MAAND / MONTH	VERDAMPING (A-PAN) / EVAPORATION (A-PAN) mm	WINDSPOED / WIND SPEED OORDAG / BY DAY m/s	WINDSPOED / WIND SPEED OORNAG / BY NIGHT m/s	DROËBOL-TEMPERATUUR / DRY BULB TEMPERATURE IN °C OM / AT 0800	1400	2000	NATBOL-TEMPERATUUR / WET BULB TEMPERATURE IN °C OM / AT 0800	1400	2000	% RELATIEWE VOGTIGHEID / % RELATIVE HUMIDITY OM / AT 0800	1400	2000	BEWOLKTHEID / CLOUDINESS IN OKTAS/OCTAS OM / AT 0800	1400	2000	AANTAL DAE MET / NUMBER OF DAYS WITH: DONDER / THUNDER	HAEL / HAIL	SNEEU / SNOW	MIS / FOG	SONSKYNDUUR / SUNSHINE DURATION: GEMIDDELDE DAELIKSE URE (S) / AVERAGE DAILY HOURS (S)	S AS % VAN MOONTLIKE / S AS % OF POSSIBLE	AANTAL DAE MET / NUMBERS OF DAYS WITH GEGEWE % VAN MOONTLIKE / GIVEN % OF POSSIBLE: 0%	1-10%	11-49%	50-89%	90-100%	WAARNEMINGS / OBSERVATIONS
242/644	PORT NOLLOTH - VRT									● 29°14'S			λ 16°52'E			H	4 M			HT 1,2 M								
J	-	-	-	14,1	17,6	16,0	13,6	15,9	15,0	94	83	90	4,5	2,5	2,1	0	0	0	15	-	-	-	-	-	-	-	-
F	-	-	-	16,0	18,7	17,8	15,4	17,1	16,9	94	86	90	6,1	3,9	3,9	0	0	0	16	-	-	-	-	-	-	-	-
M	-	-	-	14,7	18,4	15,9	13,5	16,0	14,8	89	78	89	3,7	3,0	2,7	2	0	0	15	-	-	-	-	-	-	-	-
A	-	-	-	12,6	17,6	15,6	11,7	15,3	14,3	90	79	87	3,4	2,7	2,3	0	0	0	16	-	-	-	-	-	-	-	-
M	-	-	-	12,5	17,6	15,0	11,3	15,3	14,0	88	81	90	3,4	3,1	2,8	0	0	0	10	-	-	-	-	-	-	-	-
J	-	-	-	10,6	15,9	13,2	9,4	13,7	12,1	88	80	88	3,7	2,6	2,5	0	0	0	16	-	-	-	-	-	-	-	-
J	-	-	-	9,3	15,4	12,8	8,1	13,1	11,7	86	79	88	3,1	2,4	1,8	0	0	0	5	-	-	-	-	-	-	-	-
A	-	-	-	8,2	14,4	12,2	7,2	12,3	11,3	87	79	89	2,0	1,4	0,6	0	0	0	4	-	-	-	-	-	-	-	-
S	-	-	-	11,1	14,4	12,8	10,3	13,0	12,1	91	85	93	4,5	2,9	3,0	0	0	0	12	-	-	-	-	-	-	-	-
O	-	-	-	12,1	16,3	13,9	11,0	13,9	12,6	88	77	86	3,9	3,0	1,8	0	0	0	8	-	-	-	-	-	-	-	-
N	-	-	-	13,4	16,5	14,6	12,7	14,9	14,1	92	84	92	4,4	1,6	2,3	0	0	0	11	-	-	-	-	-	-	-	-
D	-	-	-	14,2	17,2	15,6	13,7	15,7	15,1	94	85	92	4,9	2,8	3,1	0	0	0	11	-	-	-	-	-	-	-	-
A	-	-	-	12,4	16,7	14,7	11,5	14,7	13,7	90	81	89	4,0	2,7	2,4	2	0	0	139	-	-	-	-	-	-	-	-
247/666	POFADDER - SKL									● 29° 8'S			λ 19°23'E			H	984 M			HT 1,2 M								
J	-	3,1	3,9	20,5	30,5	28,0	14,1	17,5	16,0	50	26	27	1,5	(1,4	1,1)	2	0	0	0	12,01	67	0	1	1	5	22	29
F	-	-	-	20,7	30,4	-	16,0	19,5	-	61	35	-	1,5	(1,5)	-	3	1	0	0	11,69	89	0	0	0	8	20	28
M	-	-	-	17,6	-	-	14,3	-	-	69	-	-	2,1	-	-	5	1	0	3	9,80	80	0	0	4	9	16	29
A	-	-	-	12,3	-	-	10,0	-	-	75	-	-	1,5	-	-	2	0	0	4	10,00	88	0	0	2	8	20	30
M	-	-	-	9,1	-	-	7,1	-	-	76	-	-	2,4	-	-	0	0	0	3	-	-	-	-	-	-	-	-
J	-	-	-	-	-	-	-	-	-	-	-	-	-	-	-	1	0	0	0	-	-	-	-	-	-	-	-
J	-	-	-	6,6	-	-	4,0	-	-	68	-	-	(2,3)	-	-	-	-	-	-	-	-	-	-	-	-	-	-
A	4,5	-	-	5,9	-	-	3,7	-	-	71	-	-	0,9	-	-	0	0	0	2	10,10	91	0	1	0	5	25	31
S	8,0	2,2	2,4	12,1	24,1	18,0	9,0	14,2	11,2	68	31	41	1,8	(1,5	0,9)	2	0	0	2	8,91	75	0	1	3	26	0	30
O	10,2	3,0	2,7	12,5	23,4	18,3	8,7	13,5	10,9	62	30	39	2,1	(1,7	1,7)	0	0	0	0	10,27	80	0	0	1	24	1	26
N	12,8	3,1	2,9	17,4	27,5	23,8	12,5	16,2	15,2	57	28	38	2,4	(2,3	1,5)	2	0	0	0	9,38	69	0	0	4	26	0	30
D	-	-	-	(18,4)	-	(25,1	13,6)	-	(16,1	59)	-	(39	1,5)	-	(2,2)	3	0	0	0	9,37	67	0	1	3	20	0	24
A	-	-	-	-	-	-	-	-	-	-	-	-	-	-	-	-	-	-	-	-	-	-	-	-	-	-	-
253/363	BOEGOEBERGDAM - IRR									● 29° 3'S			λ 22°13'E			H	891 M			HT 1,2 M								
J	-	-	-	24,5	33,7	-	16,5	19,1	-	42	21	-	0,9	1,5	-	-	-	-	-	-	-	-	-	-	-	-	-
F	-	-	-	22,6	31,2	-	17,5	19,4	-	59	30	-	2,1	3,2	-	-	-	-	-	-	-	-	-	-	-	-	-
M	-	-	-	18,6	26,8	-	17,0	-	-	83	-	-	2,2	3,7	-	-	-	-	-	-	-	-	-	-	-	-	-
A	-	-	-	14,4	24,6	-	11,5	16,4	-	70	41	-	1,2	1,8	-	-	-	-	-	-	-	-	-	-	-	-	-
M	-	-	-	7,9	21,8	-	6,3	13,3	-	79	35	-	1,6	1,5	-	-	-	-	-	-	-	-	-	-	-	-	-
J	-	-	-	5,8	21,4	-	4,1	12,4	-	75	31	-	1,1	0,9	-	-	-	-	-	-	-	-	-	-	-	-	-
J	-	-	-	-	19,2	-	-	10,9	-	-	31	-	1,5	0,7	-	-	-	-	-	-	-	-	-	-	-	-	-
A	-	-	-	6,3	21,8	-	4,0	12,5	-	68	30	-	0,7	0,4	-	-	-	-	-	-	-	-	-	-	-	-	-
S	-	-	-	15,1	27,5	-	10,7	16,3	-	56	26	-	0,5	1,0	-	-	-	-	-	-	-	-	-	-	-	-	-
O	-	-	-	17,0	27,0	-	10,2	14,6	-	38	21	-	0,3	0,2	-	-	-	-	-	-	-	-	-	-	-	-	-
N	-	-	-	21,0	30,0	-	14,5	18,3	-	47	29	-	1,1	1,2	-	-	-	-	-	-	-	-	-	-	-	-	-
D	-	-	-	21,9	28,8	-	17,9	-	-	67	-	-	0,8	1,1	-	-	-	-	-	-	-	-	-	-	-	-	-
A	-	-	-	-	26,1	-	-	-	-	-	-	-	1,2	1,4	-	-	-	-	-	-	-	-	-	-	-	-	-
258/213	DRIEPLOTTE - AGR									● 29° 3'S			λ 24°38'E			H 1122 M				HT 1,2 M								
J	-	-	-	21,8	31,7	-	-	-	-	-	-	-	1,5	2,4	-	8	0	0	0	-	-	-	-	-	-	-	-
F	-	-	-	19,5	28,5	-	16,7	18,9	-	75	39	-	2,5	3,6	-	12	0	0	0	-	-	-	-	-	-	-	-
M	-	-	-	15,8	24,5	-	14,5	18,0	-	87	53	-	3,3	4,2	-	10	0	0	0	-	-	-	-	-	-	-	-
A	-	-	-	11,9	23,6	-	10,6	15,5	-	85	41	-	1,7	2,6	-	5	0	0	0	-	-	-	-	-	-	-	-
M	-	-	-	5,1	20,3	-	-	12,8	-	-	40	-	1,1	1,7	-	2	0	0	0	-	-	-	-	-	-	-	-
J	-	-	-	2,8	19,3	-	-	11,7	-	-	38	-	1,6	1,6	-	3	0	0	0	-	-	-	-	-	-	-	-
J	-	-	-	2,2	17,7	-	-	10,2	-	-	36	-	1,6	0,9	-	0	0	0	0	-	-	-	-	-	-	-	-
A	-	-	-	5,0	20,6	-	-	12,7	-	-	38	-	1,1	1,2	-	1	0	0	0	-	-	-	-	-	-	-	-
S	-	-	-	12,9	26,7	-	9,7	15,7	-	64	25	-	2,1	1,7	-	3	0	0	0	-	-	-	-	-	-	-	-
O	-	-	-	15,8	26,6	-	11,0	15,8	-	55	30	-	1,2	2,0	-	2	0	0	0	-	-	-	-	-	-	-	-
N	-	-	-	19,6	(27,3)	-	14,7	(16,6)	-	58	(32)	-	1,8	(3,1)	-	8	0	0	0	-	-	-	-	-	-	-	-
D	-	-	-	19,2	27,5	-	15,3	17,3	-	66	35	-	2,3	3,1	-	16	4	0	0	-	-	-	-	-	-	-	-
A	-	-	-	12,6	(24,5)	-	-	-	-	-	-	-	1,8	(2,3)	-	70	4	0	0	-	-	-	-	-	-	-	-
261/516	J.B.M.HERTZOG - WK									● 29° 6'S			λ 26°18'E			H 1351 M				HT 1,2 M								
J	9,2	-	-	19,9	28,6	22,4	15,8	17,6	15,8	65	35	53	3,3	4,6	3,9	9	0	0	1	9,30	68	1	4	3	12	11	31
F	7,0	-	-	17,5	25,4	20,0	16,2	18,6	16,7	88	53	74	3,7	5,1	4,3	10	0	0	3	8,36	64	1	2	5	12	8	28
M	4,9	-	-	14,2	23,3	17,2	13,5	17,0	14,8	92	54	78	3,8	5,0	3,9	3	1	0	5	7,44	61	1	3	5	17	5	31
A	4,6	-	-	8,9	22,7	13,7	8,4	14,5	10,7	94	40	70	3,0	3,8	2,8	3	0	0	7	8,47	74	0	1	5	12	12	30
M	3,5	-	-	3,1	19,4	9,2	2,6	11,5	6,6	92	37	69	2,4	2,9	2,5	1	0	0	3	8,53	80	0	0	1	21	9	31
J	2,7	-	-	0,2	18,1	7,4	-0,3	10,4	4,7	90	35	66	2,4	2,4	2,3	2	0	0	0	7,99	77	0	0	4	16	10	30
J	3,1	-	-	-0,7	16,3	6,9	-1,1	9,0	4,0	92	36	64	2,3	1,6	1,4	0	0	0	3	8,11	77	0	2	0	18	11	31
A	4,5	-	-	2,8	18,8	9,3	1,6	10,0	5,0	83	30	50	1,8	2,0	1,3	2	0	0	2	9,07	82	0	0	3	12	16	31
S	6,5	-	-	11,9	24,6	16,6	9,3	14,6	10,7	74	34	51	3,0	3,3	2,3	5	1	0	1	8,95	75	0	0	6	16	8	30
O	8,1	-	-	15,1	25,5	17,6	11,0	14,9	11,3	60	30	48	2,5	2,8	2,7	4	0	0	0	10,51	82	0	0	2	14	15	31
N	8,9	-	-	17,8	26,5	18,7	14,2	16,5	13,6	69	37	59	3,6	4,2	4,0	8	0	0	0	9,31	69	0	1	7	12	10	30
D	8,3	-	-	17,8	24,9	19,2	15,2	17,1	15,2	77	49	68	3,3	4,7	4,1	11	0	0	0	9,07	65	3	0	7	12	9	31
A	5,9	-	-	10,7	22,8	14,9	8,9	14,3	10,8	81	39	63	2,9	3,5	3,0	58	2	0	25	8,76	72	6	13	48	174	124	365

TV 4 / 199

GEMIDDELDE DAELIKSE WAARDES VAN / AVERAGE DAILY VALUES OF — AANTAL DAE MET / NUMBER OF DAYS WITH — SONSKYNDUUR / SUNSHINE DURATION

MAAND / MONTH	VERDAMPING (A-PAN) / EVAPORATION (A-PAN) mm	WINDSPOED / WIND SPEED OORDAG / BY DAY m/s	WINDSPOED / WIND SPEED OORNAG / BY NIGHT m/s	DROËBOL-TEMPERATUUR / DRY BULB TEMPERATURE IN °C OM/AT 0800	1400	2000	NATBOL-TEMPERATUUR / WET BULB TEMPERATURE IN °C OM/AT 0800	1400	2000	% RELATIEWE VOGTIGHEID / % RELATIVE HUMIDITY OM/AT 0800	1400	2000	BEWOLKTHEID / CLOUDINESS IN OKTAS/OCTAS OM/AT 0800	1400	2000	DONDER / THUNDER ↯	HAEL / HAIL ▲	SNEEU / SNOW ✱	MIS / FOG ≡	GEMIDDELDE DAELIKSE URE (S) / AVERAGE DAILY HOURS (S)	S AS % VAN MOONTLIKE / S AS % OF POSSIBLE	AANTAL DAE MET / NUMBERS OF DAYS WITH GEGEWE % VAN MOONTLIKE / GIVEN % OF POSSIBLE 0%	1-10%	11-49%	50-89%	90-100%	WAARNEMINGS / OBSERVATIONS
263/659 MASERU LESOTHO				ϕ 29°19′S			λ 27°29′E			H 1528 M			HT 1,2 M														
J	–	–	–	19,5	26,1	–	14,7	16,1	–	59	34	–	4,2	5,0	–	–	0	0	0	7,49	54	3	2	6	17	3	31
F	–	–	–	17,8	24,3	–	15,6	17,3	–	80	49	–	4,4	5,6	–	–	0	0	0	7,91	60	0	2	7	14	5	28
M	–	–	–	15,4	21,9	–	13,6	16,1	–	82	55	–	3,9	4,9	–	–	0	0	0	7,53	61	1	3	5	14	8	31
A	–	–	–	11,8	20,2	–	9,9	12,9	–	79	41	–	3,8	4,9	–	–	0	0	5	7,60	67	0	1	7	15	7	30
M	–	–	–	7,0	18,1	–	5,4	10,3	–	78	33	–	2,7	3,6	–	–	0	0	2	8,55	80	0	1	1	18	11	31
J	–	–	–	3,0	16,3	–	1,9	9,1	–	82	36	–	2,2	3,2	–	–	1	0	0	7,95	77	0	0	4	22	4	30
J	–	–	–	2,7	14,6	–	1,6	8,5	–	82	41	–	2,4	2,1	–	–	0	0	1	8,25	79	0	2	2	13	14	31
A	–	–	–	5,3	17,8	–	2,9	9,0	–	66	25	–	2,1	2,4	–	–	0	0	2	8,85	80	0	2	0	16	13	31
S	–	–	–	13,1	23,0	–	9,7	13,3	–	64	31	–	3,0	4,3	–	–	1	0	0	8,21	69	0	0	6	22	2	30
O	–	–	–	14,3	22,7	–	10,2	12,6	–	59	27	–	2,9	3,5	–	–	1	0	0	9,94	78	0	0	2	17	12	31
N	–	–	–	16,8	24,0	–	13,1	14,8	–	66	35	–	4,1	4,8	–	–	0	0	0	8,66	64	0	2	7	15	6	30
D	–	–	–	17,5	22,8	–	14,0	15,5	–	68	46	–	4,0	5,1	–	–	0	0	0	7,48	53	3	0	12	12	4	31
A	–	–	–	12,0	21,0	–	9,4	13,0	–	72	38	–	3,3	4,1	–	–	3	0	10	8,20	68	7	15	59	195	89	365
264/399 TEYATEYANENG LESOTHO				ϕ 29° 9′S			λ 27°44′E			H 1753 M			HT 1,2 M														
J	–	–	–	18,2	24,5	–	14,4	16,7	–	66	44	–	2,1	2,5	–	–	–	0	3	–	–	–	–	–	–	–	–
F	–	–	–	16,8	23,4	–	14,7	17,4	–	80	55	–	2,3	2,2	–	–	–	0	2	–	–	–	–	–	–	–	–
M	–	–	–	(15,0	20,7)	–	(13,4	15,4)	–	(84	57)	–	(2,3	2,5)	–	–	–	0	3	–	–	–	–	–	–	–	–
A	–	–	–	(13,0	16,9)	–	(10,6	13,2)	–	(74	52)	–	(1,7	2,1)	–	–	–	0	2	–	–	–	–	–	–	–	–
M	–	–	–	–	–	–	–	–	–	–	–	–	–	–	–	–	–	–	–	–	–	–	–	–	–	–	–
J	–	–	–	(7,4)	–	–	–	–	–	–	–	–	(1,3)	–	–	–	–	–	–	–	–	–	–	–	–	–	–
J	–	–	–	(6,9)	–	–	–	–	–	–	–	–	–	–	–	–	–	0	0	–	–	–	–	–	–	–	–
A	–	–	–	(9,5	17,7)	–	–	(9,3)	–	–	(30)	–	–	–	–	–	–	–	–	–	–	–	–	–	–	–	–
S	–	–	–	(15,3	23,2)	–	–	(13,0)	–	–	(28)	–	–	–	–	–	–	0	0	–	–	–	–	–	–	–	–
O	–	–	–	15,2	22,6	–	10,9	13,4	–	58	34	–	–	–	–	–	0	0	0	–	–	–	–	–	–	–	–
N	–	–	–	16,1	21,5	–	12,1	13,7	–	62	40	–	–	–	–	–	0	0	0	–	–	–	–	–	–	–	–
D	–	–	–	16,8	22,6	–	13,2	15,9	–	67	49	–	–	–	–	–	–	–	–	–	–	–	–	–	–	–	–
A	–	–	–	–	–	–	–	–	–	–	–	–	–	–	–	–	–	–	–	–	–	–	–	–	–	–	–
267/137 MOKHOTLONG LESOTHO				ϕ 29°17′S			λ 29° 5′E			H 2375 M			HT 1,2 M														
J	–	–	–	14,9	22,2	–	11,3	14,5	–	66	43	–	4,2	6,6	–	–	–	0	0	–	–	–	–	–	–	–	–
F	–	–	–	14,9	19,7	–	–	–	–	–	–	–	4,1	6,5	–	–	–	0	0	–	–	–	–	–	–	–	–
M	–	–	–	12,4	19,0	–	10,1	13,4	–	76	53	–	4,3	6,1	–	–	–	0	0	–	–	–	–	–	–	–	–
A	(1,9)	–	–	9,2	17,7	–	7,5	11,8	–	80	49	–	4,2	5,7	–	–	–	0	0	–	–	–	–	–	–	–	–
M	–	–	–	7,1	16,5	–	3,8	8,2	–	60	30	–	0,8	3,0	–	–	–	0	0	–	–	–	–	–	–	–	–
J	–	–	–	–	–	–	–	–	–	–	–	–	1,7	–	–	–	–	2	1	–	–	–	–	–	–	–	–
J	–	–	–	3,0	13,2	–	0,9	7,3	–	67	40	–	1,3	1,8	–	–	–	0	1	–	–	–	–	–	–	–	–
A	–	–	–	4,4	15,5	–	–	7,7	–	–	29	–	1,5	2,7	–	–	–	0	0	–	–	–	–	–	–	–	–
S	–	–	–	9,2	18,2	–	–	–	–	–	–	–	3,7	4,2	–	–	–	0	0	–	–	–	–	–	–	–	–
O	–	–	–	11,1	19,7	–	–	12,8	–	–	44	–	2,6	2,9	–	–	–	0	0	–	–	–	–	–	–	–	–
N	(3,9)	–	–	12,6	19,5	–	9,1	12,4	–	64	43	–	4,6	5,6	–	–	–	0	0	–	–	–	–	–	–	–	–
D	–	–	–	14,6	19,9	–	10,7	14,5	–	62	55	–	3,6	5,3	–	–	–	0	0	–	–	–	–	–	–	–	–
A	–	–	–	–	–	–	–	–	–	–	–	–	3,1	–	–	–	–	2	2	–	–	–	–	–	–	–	–
270/194 SEVEN OAKS – RYHILL				ϕ 29°14′S			λ 30°37′E			H 1065 M			HT 1,2 M														
J	–	–	–	18,5	23,0	–	16,6	18,6	–	83	68	–	6,0	6,6	–	–	–	0	0	–	–	–	–	–	–	–	–
F	–	–	–	17,5	21,8	–	16,5	18,5	–	91	74	–	6,6	6,6	–	–	–	0	0	–	–	–	–	–	–	–	–
M	–	–	–	16,3	21,0	–	15,3	16,9	–	90	67	–	5,1	5,0	–	–	–	0	0	–	–	–	–	–	–	–	–
A	–	–	–	14,7	22,1	–	13,3	17,2	–	85	65	–	4,6	4,3	–	–	–	0	0	–	–	–	–	–	–	–	–
M	–	–	–	12,9	20,5	–	10,6	13,3	–	76	44	–	2,5	2,8	–	–	–	0	3	–	–	–	–	–	–	–	–
J	–	–	–	10,3	18,9	–	7,5	11,0	–	67	36	–	2,2	1,9	–	–	–	0	4	–	–	–	–	–	–	–	–
J	–	–	–	9,6	18,4	–	6,4	10,2	–	62	33	–	2,2	2,5	–	–	–	1	5	–	–	–	–	–	–	–	–
A	–	–	–	11,7	20,0	–	8,5	12,0	–	67	39	–	3,2	2,6	–	–	–	0	2	–	–	–	–	–	–	–	–
S	–	–	–	14,8	20,0	–	13,2	15,4	–	84	65	–	5,4	4,6	–	–	–	0	12	–	–	–	–	–	–	–	–
O	–	–	–	14,5	19,7	–	12,1	15,5	–	76	66	–	5,1	4,6	–	–	–	0	7	–	–	–	–	–	–	–	–
N	–	–	–	16,2	20,5	–	14,7	17,6	–	86	77	–	5,5	5,1	–	–	–	0	7	–	–	–	–	–	–	–	–
D	–	–	–	17,1	20,8	–	15,8	18,5	–	88	81	–	6,0	6,0	–	–	–	0	3	–	–	–	–	–	–	–	–
A	–	–	–	14,5	20,6	–	12,5	15,4	–	80	60	–	4,5	4,4	–	–	–	1	43	–	–	–	–	–	–	–	–
274/ 34 ALEXANDER BAY – WK				ϕ 28°34′S			λ 16°32′E			H 21 M			HT 1,2 M														
J	8,2	–	–	16,6	23,0	18,7	15,6	18,6	17,1	90	64	85	4,4	1,7	2,5	0	0	0	6	10,65	78	0	0	3	15	13	31
F	7,3	–	–	17,6	23,1	19,4	16,7	19,0	18,0	92	67	86	6,3	1,9	4,0	0	0	0	13	8,96	68	0	0	5	20	3	28
M	7,6	–	–	16,5	24,4	19,2	15,2	18,7	16,7	88	59	78	3,8	2,1	2,9	0	0	0	10	9,07	74	1	0	5	10	15	31
A	5,8	–	–	14,4	23,1	17,2	13,3	17,1	15,7	90	55	83	4,0	1,4	2,5	0	0	0	13	9,13	80	0	0	3	14	13	30
M	4,6	–	–	13,6	22,0	16,3	12,3	16,4	14,6	88	58	84	3,7	2,5	2,6	0	0	0	7	8,24	77	0	2	2	11	16	31
J	4,0	–	–	10,8	20,7	14,3	10,1	15,6	12,9	93	59	86	3,4	1,8	2,9	0	0	0	14	8,40	81	0	0	4	14	12	30
J	3,7	–	–	9,5	18,4	13,2	8,5	13,5	11,6	88	57	83	2,9	2,5	1,5	0	0	0	10	8,22	78	2	0	3	9	17	31
A	4,7	–	–	8,4	18,6	12,9	7,6	13,2	11,2	89	53	81	2,4	0,8	0,9	0	0	0	6	9,66	87	0	0	1	7	23	31
S	5,2	–	–	11,5	17,9	14,4	10,8	13,9	12,7	91	64	83	5,2	2,9	3,6	0	0	0	3	7,21	69	1	2	9	8	10	30
O	6,9	–	–	13,3	20,2	14,9	11,7	15,1	13,0	84	55	80	4,0	2,5	1,5	1	0	0	2	9,91	78	0	1	3	11	16	31
N	7,7	–	–	15,5	21,0	16,6	14,2	16,3	15,1	86	60	85	4,4	2,4	2,4	2	0	0	6	9,94	73	0	1	4	14	11	30
D	8,0	–	–	16,2	21,7	17,7	14,9	17,5	16,3	87	64	86	5,2	2,1	4,0	0	0	0	4	9,42	68	0	2	4	19	6	31
A	6,1	–	–	13,7	21,2	16,2	12,6	16,2	14,6	89	60	83	4,1	2,0	2,6	3	0	0	94	9,07	75	4	8	46	152	155	365

TV 4 / 199

TABEL II | TABLE II

MAAND / MONTH	VERDAMPING (A-PAN) EVAPORATION (A-PAN) mm	WINDSPOED WIND SPEED OORDAG BY DAY m/s	WINDSPOED WIND SPEED OORNAG BY NIGHT m/s	DROEBOL-TEMPERATUUR DRY BULB TEMPERATURE IN °C OM/AT 0800	1400	2000	NATBOL-TEMPERATUUR WET BULB TEMPERATURE IN °C OM/AT 0800	1400	2000	% RELATIEWE VOGTIGHEID % RELATIVE HUMIDITY OM/AT 0800	1400	2000	BEWOLKTHEID CLOUDINESS IN OKTAS/OCTAS OM/AT 0800	1400	2000	AANTAL DAE MET NUMBER OF DAYS WITH DONDER/THUNDER	HAEL / HAIL	SNEEU / SNOW	MIS / FOG	SONSKYNDUUR / SUNSHINE DURATION GEMIDDELDE DAELIKSE URE (S) AVERAGE DAILY HOURS (S)	AS % VAN MOONTLIKE AS % OF POSSIBLE	AANTAL DAE MET NUMBERS OF DAYS WITH GEGEWE % VAN MOONTLIKE GIVEN % OF POSSIBLE 0%	1-10%	11-49%	50-89%	90-100%	WAARNEMINGS OBSERVATIONS
290/468	KIMBERLEY - WK									@ 28°48'S			λ 24°46'E			H 1198 M				HT 1,2 M							
J	11,8	-	-	21,4	30,4	26,0	15,7	17,5	16,1	56	28	38	2,7	3,9	3,3	0	0	0	1	10,26	75	1	1	2	13	14	31
F	8,1	-	-	19,4	28,0	23,3	16,1	18,1	17,3	72	39	58	2,9	4,0	3,7	9	0	0	0	9,51	73	1	1	2	14	10	28
M	5,0	-	-	16,3	24,5	19,7	14,5	17,5	16,1	83	51	70	4,1	4,6	3,8	6	0	0	2	7,30	60	1	2	7	15	6	31
A	5,3	-	-	13,1	23,8	17,5	10,9	14,7	12,8	77	37	58	2,4	2,8	2,4	5	0	0	1	9,29	82	0	0	2	13	15	30
M	3,6	-	-	7,8	20,0	13,4	5,9	11,6	9,1	76	35	56	1,8	2,5	1,6	0	0	0	0	9,30	87	0	0	2	7	22	31
J	3,1	-	-	6,3	18,9	12,3	4,5	11,1	7,9	76	37	55	2,0	2,5	2,1	2	0	0	0	8,64	84	0	0	4	4	22	30
J	3,6	-	-	5,1	16,9	11,0	3,2	9,4	6,4	74	37	51	2,1	1,7	1,2	0	0	0	3	8,40	80	1	1	3	8	18	31
A	5,1	-	-	7,3	20,0	13,4	4,1	10,6	7,2	60	28	39	1,2	1,4	1,3	0	0	0	0	9,37	84	0	0	3	7	21	31
S	7,5	-	-	14,1	26,2	19,8	9,8	14,5	11,9	58	26	37	2,3	1,8	2,1	2	0	0	0	9,48	79	0	0	3	16	11	30
O	10,4	-	-	15,8	25,8	20,3	9,9	13,7	11,2	46	23	30	1,7	2,3	2,5	5	0	0	0	10,79	84	0	0	2	13	16	31
N	9,3	-	-	19,4	27,0	21,6	13,9	16,0	14,6	56	32	49	3,2	4,0	3,9	9	2	0	0	9,43	70	0	3	4	10	13	30
D	8,7	-	-	19,6	26,6	22,1	15,0	17,1	15,8	63	41	54	3,0	4,0	3,9	13	0	0	0	9,60	69	3	0	3	14	11	31
A	6,6	-	-	13,8	24,0	18,4	10,3	14,3	12,2	66	35	50	2,5	3,0	2,7	60	2	0	7	9,28	77	7	8	37	134	179	365
293/597	GLEN COLLEGE - AGR									@ 28°57'S			λ 26°20'E			H 1304 M				HT 1,2 M							
J	-	-	-	21,0	29,3	-	16,1	17,8	-	60	31	-	3,4	5,2	-	8	0	0	0	9,16	67	2	3	3	12	11	31
F	-	-	-	18,8	25,4	-	16,7	18,9	-	81	54	-	4,1	5,7	-	17	0	0	0	8,17	62	0	3	6	12	7	28
M	-	-	-	15,3	23,9	-	14,0	17,3	-	87	51	-	4,3	5,4	-	4	0	0	0	7,25	59	1	3	5	16	6	31
A	-	-	-	10,5	23,0	-	9,2	14,3	-	85	37	-	3,1	4,1	-	6	0	0	2	8,53	75	0	0	5	13	12	30
M	-	-	-	4,7	20,2	-	3,9	11,5	-	88	32	-	2,1	2,7	-	0	0	0	2	8,95	84	0	0	1	12	18	31
J	-	-	-	2,0	18,8	-	1,1	10,5	-	85	33	-	2,7	2,7	-	2	1	0	0	8,33	81	0	0	3	9	18	30
J	-	-	-	0,6	17,4	-	0,0	9,3	-	90	31	-	2,5	2,1	-	1	0	0	0	8,43	80	0	2	1	10	18	31
A	-	-	-	4,9	19,6	-	3,2	10,4	-	75	27	-	2,2	2,7	-	0	0	0	0	9,15	83	0	0	3	10	18	31
S	-	-	-	13,5	25,6	-	10,1	14,0	-	65	24	-	3,0	3,4	-	7	0	0	0	9,27	78	0	0	3	16	11	30
O	-	-	-	16,0	26,1	-	10,7	13,5	-	51	20	-	2,7	2,9	-	3	0	0	0	10,56	83	0	0	3	9	19	31
N	-	-	-	18,9	26,7	-	14,3	15,3	-	60	27	-	3,2	4,5	-	6	1	0	0	9,23	68	0	3	5	9	13	30
D	-	-	-	19,0	25,1	-	15,2	16,7	-	67	41	-	3,6	5,1	-	11	0	0	0	9,28	66	2	1	7	11	10	31
A	-	-	-	12,1	23,4	-	9,5	14,1	-	75	34	-	3,1	3,9	-	65	2	0	4	8,86	73	5	15	45	139	161	365
297/436	BUTHA-BUTHE			LESOTHO						@ 28°46'S			λ 28°15'E			H 1768 M				HT 1,2 M							
J	-	-	-	17,8	23,7	-	15,0	-	-	74	-	-	4,8	5,8	-	5	0	0	0	-	-	-	-	-	-	-	-
F	-	-	-	16,5	21,4	-	14,6	-	-	82	-	-	4,8	5,6	-	0	0	0	0	-	-	-	-	-	-	-	-
M	-	-	-	14,1	20,6	-	12,7	-	-	85	-	-	5,0	5,1	-	3	0	0	0	-	-	-	-	-	-	-	-
A	-	-	-	9,9	19,1	-	8,6	-	-	88	-	-	3,6	5,0	-	0	0	0	0	-	-	-	-	-	-	-	-
M	-	-	-	6,4	17,7	-	5,0	-	-	81	-	-	2,7	2,9	-	0	0	0	0	-	-	-	-	-	-	-	-
J	-	-	-	1,9	15,9	-	0,7	-	-	80	-	-	1,4	2,2	-	2	0	0	0	-	-	-	-	-	-	-	-
J	-	-	-	2,1	14,9	-	0,7	-	-	77	-	-	1,6	1,9	-	1	0	0	0	-	-	-	-	-	-	-	-
A	-	-	-	5,0	17,1	-	2,8	-	-	68	-	-	1,7	1,8	-	0	0	0	0	-	-	-	-	-	-	-	-
S	-	-	-	12,7	21,1	-	9,7	-	-	68	-	-	2,9	4,5	-	6	0	0	0	-	-	-	-	-	-	-	-
O	-	-	-	13,4	21,1	-	10,5	-	-	70	-	-	3,3	4,1	-	-	-	-	-	-	-	-	-	-	-	-	-
N	-	-	-	15,7	21,8	-	13,0	-	-	73	-	-	4,3	4,9	-	7	0	0	0	-	-	-	-	-	-	-	-
D	-	-	-	16,5	21,8	-	13,6	-	-	77	-	-	4,3	5,4	-	-	-	-	-	-	-	-	-	-	-	-	-
A	-	-	-	11,0	19,7	-	8,9	-	-	77	-	-	3,3	4,1	-	-	-	-	-	-	-	-	-	-	-	-	-
298/193	OX-BOW			LESOTHO						@ 28°43'S			λ 28°37'E			H 2591 M				HT 1,2 M							
J (5,0)	0,9	1,8	12,4	16,0	-	10,1	-	-	76	-	-	4,3	5,1	-	13	0	0	0	6,66	49	3	5	8	15	0	31
F (3,8)	0,9	1,4	11,1	14,4	-	9,6	-	-	83	-	-	4,6	5,9	-	11	0	1	8	4,78	37	2	7	7	12	0	28
M (3,7)	0,9	1,5	8,4	13,3	-	7,5	-	-	89	-	-	4,1	4,9	-	13	0	0	10	5,65	46	3	5	7	16	0	31
A (2,4)	0,8	1,4	4,8	11,2	-	3,6	-	-	85	-	-	3,0	3,7	-	3	0	1	3	6,00	53	1	2	8	19	0	30
M (2,4)	0,9	1,9	2,0	9,8	-	0,2	4,8	-	70	45	-	1,8	2,9	-	7	0	1	6	7,02	66	1	0	4	26	0	31
J (1,8)	0,7	1,7	-2,3	8,4	-	-3,4	3,5	-	76	41	-	2,0	1,9	-	6	0	0	1	6,31	61	0	2	5	23	0	30
J (2,2)	0,9	1,6	-1,9	7,4	-	-2,8	2,5	-	80	41	-	1,6	1,6	-	4	0	0	1	7,21	69	0	1	4	26	0	31
A (2,7)	1,1	1,8	0,7	9,2	-	-0,6	-	-	79	-	-	1,9	2,3	-	2	1	1	3	7,61	68	0	0	5	26	0	31
S (3,2)	1,0	1,9	7,5	12,4	-	5,8	-	-	79	-	-	3,2	4,6	-	9	0	4	3	6,65	56	2	3	5	20	0	30
O -	1,1	2,1	9,0	13,3	-	5,7	8,3	-	61	52	-	3,5	4,3	-	9	0	0	1	8,13	64	0	1	6	23	1	31
N -	1,0	1,9	11,2	13,9	-	7,3	9,2	-	58	54	-	3,8	4,9	-	3	0	0	8	-	-	-	-	-	-	-	-
D (5,3)	1,1	1,9	11,5	14,2	-	8,1	9,8	-	63	57	-	4,2	5,4	-	6	0	0	6	6,89	49	3	3	9	16	0	31
A -	0,9	1,7	6,2	12,0	-	4,3	-	-	75	-	-	3,2	4,0	-	86	1	8	50	-	-	-	-	-	-	-	-
299/419	CATHEDRAL PEAK - BOS									@ 28°59'S			λ 29°14'E			H 1870 M				HT 1,2 M							
J	-	-	-	-	-	-	-	-	-	-	-	-	-	-	-	-	-	-	-	4,77	35	2	6	12	10	1	31
F	-	-	-	-	-	-	-	-	-	-	-	-	-	-	-	-	-	-	-	4,95	38	2	3	14	9	0	28
M	-	-	-	-	-	-	-	-	-	-	-	-	-	-	-	-	-	-	-	5,09	42	5	4	6	15	1	31
A	-	-	-	-	-	-	-	-	-	-	-	-	-	-	-	-	-	-	-	6,56	58	1	2	8	14	5	30
M	-	-	-	-	-	-	-	-	-	-	-	-	-	-	-	-	-	-	-	8,20	77	0	1	3	15	12	31
J	-	-	-	-	-	-	-	-	-	-	-	-	-	-	-	-	-	-	-	8,08	78	0	0	2	18	10	30
J	-	-	-	-	-	-	-	-	-	-	-	-	-	-	-	-	-	-	-	8,80	84	0	0	2	12	17	31
A	-	-	-	-	-	-	-	-	-	-	-	-	-	-	-	-	-	-	-	8,13	73	1	1	4	13	12	31
S	-	-	-	-	-	-	-	-	-	-	-	-	-	-	-	-	-	-	-	6,60	55	2	2	7	19	0	30
O	-	-	-	-	-	-	-	-	-	-	-	-	-	-	-	-	-	-	-	6,90	54	2	1	7	20	1	31
N	-	-	-	-	-	-	-	-	-	-	-	-	-	-	-	-	-	-	-	5,89	43	3	2	11	13	1	30
D	-	-	-	-	-	-	-	-	-	-	-	-	-	-	-	-	-	-	-	5,73	41	4	2	12	11	2	31
A	-	-	-	-	-	-	-	-	-	-	-	-	-	-	-	-	-	-	-	6,64	55	22	24	88	169	62	365

TV 4 / 199

MAAND / MONTH	VERDAMPING (A-PAN) / EVAPORATION (A-PAN) mm	WINDSPOED / WIND SPEED m/s OORDAG / BY DAY	WINDSPOED / WIND SPEED m/s OORNAG / BY NIGHT	DROËBOL-TEMPERATUUR / DRY BULB TEMPERATURE IN °C OM / AT 0800	1400	2000	NATBOL-TEMPERATUUR / WET BULB TEMPERATURE IN °C OM / AT 0800	1400	2000	% RELATIEWE VOGTIGHEID / % RELATIVE HUMIDITY OM / AT 0800	1400	2000	BEWOLKTHEID / CLOUDINESS IN OKTAS/OCTAS OM / AT 0800	1400	2000	AANTAL DAE MET / NUMBER OF DAYS WITH: DONDER / THUNDER	HAEL / HAIL	SNEEU / SNOW	MIS / FOG	SONSKYNDUUR / SUNSHINE DURATION: GEMIDDELDE DAELIKSE URE / AVERAGE DAILY HOURS (S)	AS % VAN MOONTLIKE / AS % OF POSSIBLE (S)	AANTAL DAE MET / NUMBERS OF DAYS WITH GEGEWE % VAN MOONTLIKE / GIVEN % OF POSSIBLE: 0%	1-10%	11-49%	50-89%	90-100%	WAARNEMINGS / OBSERVATIONS
300/423 LADYSMITH - MUN Ø 28°33'S λ 29°45'E H 1034 M HT 1,2 M																											
J	-	-	-	20,4	27,3	-	17,4	19,2	-	74	45	-	5,1	4,9	-	11	1	0	0	-	-	-	-	-	-	-	-
F	-	-	-	19,0	26,0	-	17,4	20,0	-	85	56	-	6,2	4,9	-	9	0	0	0	-	-	-	-	-	-	-	-
M	-	-	-	17,6	25,0	-	15,6	18,0	-	83	49	-	5,4	4,3	-	5	0	0	1	-	-	-	-	-	-	-	-
A	-	-	-	14,0	23,8	-	12,4	16,0	-	83	42	-	3,6	4,0	-	6	2	0	4	-	-	-	-	-	-	-	-
M	-	-	-	10,5	22,4	-	8,9	13,7	-	81	34	-	2,8	2,6	-	1	0	0	7	-	-	-	-	-	-	-	-
J	-	-	-	4,6	20,4	-	3,5	12,1	-	83	43	-	2,5	1,7	-	0	0	0	2	-	-	-	-	-	-	-	-
J	-	-	-	4,2	21,0	-	2,7	12,5	-	76	33	-	2,0	1,2	-	0	0	0	4	-	-	-	-	-	-	-	-
A	-	-	-	9,6	22,6	-	6,8	12,6	-	65	26	-	2,5	1,6	-	0	0	0	1	-	-	-	-	-	-	-	-
S	-	-	-	14,9	24,4	-	13,1	16,3	-	81	41	-	4,8	3,3	-	0	0	0	2	-	-	-	-	-	-	-	-
O	-	-	-	16,5	24,5	-	12,9	15,6	-	65	36	-	4,5	4,1	-	7	0	0	0	-	-	-	-	-	-	-	-
N	-	-	-	18,5	25,1	-	15,3	17,5	-	71	45	-	4,5	4,6	-	6	0	0	0	-	-	-	-	-	-	-	-
D	-	-	-	19,4	26,3	-	16,7	18,7	-	76	47	-	5,0	4,8	-	10	0	0	0	-	-	-	-	-	-	-	-
A	-	-	-	14,1	24,1	-	11,9	16,0	-	77	41	-	4,1	3,5	-	55	3	0	21	-	-	-	-	-	-	-	-
300/690 ESTCOURT - TNK Ø 29° 0'S λ 29°53'E H 1148 M HT 1,2 M																											
J	7,0	2,1	1,0	18,7	25,0	20,5	16,6	18,8	17,8	80	58	78	6,0	5,1	6,0	9	0	0	0	6,73	49	1	3	11	16	0	31
F	4,8	1,7	0,7	18,2	23,8	19,3	16,7	19,2	17,7	86	66	86	5,9	5,4	6,4	3	0	0	0	5,67	43	3	1	12	12	0	28
M	5,2	1,6	0,7	16,0	22,7	17,3	14,9	17,6	15,6	89	62	84	5,5	4,3	4,4	0	0	0	0	6,45	53	2	2	6	18	1	31
A	4,4	1,5	0,7	12,7	21,8	14,8	11,6	16,0	13,1	87	54	83	4,0	3,8	3,0	3	0	0	0	7,30	64	1	2	4	17	6	30
M	3,5	1,5	0,6	9,3	20,9	11,9	8,3	14,1	10,2	88	47	81	2,7	1,7	1,2	0	0	0	0	8,48	79	1	0	1	17	12	31
J	2,9	1,3	0,7	5,5	18,8	9,1	4,4	11,9	6,6	83	43	71	2,2	1,4	1,0	0	0	0	0	8,23	80	0	0	4	12	14	30
J	3,5	1,7	0,9	4,0	18,7	8,8	2,8	10,7	5,7	82	35	62	1,4	1,5	0,6	0	0	0	0	8,79	84	0	0	2	15	14	31
A	4,7	2,1	0,9	8,0	20,4	12,0	6,3	12,4	8,2	79	39	59	2,8	1,9	2,1	1	0	0	0	8,14	73	0	1	4	15	11	31
S	4,3	1,9	0,9	13,7	21,7	16,0	12,4	15,7	13,8	87	56	80	5,6	4,5	4,9	4	1	0	2	6,16	52	2	5	3	19	1	30
O	6,3	2,5	1,1	14,7	22,4	15,6	12,4	15,5	12,9	76	49	75	4,6	3,9	4,7	3	0	0	0	7,28	57	3	1	4	23	0	31
N	5,6	1,9	0,9	16,6	22,5	17,4	14,8	17,2	15,1	82	62	80	5,1	4,6	5,2	2	0	0	1	6,11	45	3	3	11	12	1	30
D	6,0	2,1	0,8	17,8	23,6	18,1	16,0	18,5	16,0	84	62	83	5,7	4,6	6,0	7	0	0	0	6,73	48	3	3	8	15	2	31
A	4,9	1,8	0,8	12,9	21,9	15,1	11,4	15,6	12,7	84	53	77	4,3	3,6	3,8	32	1	0	3	7,17	59	19	21	72	191	62	365
305/ 17 RICHARD'S BAY - ALUSAF Ø 28°47'S λ 32° 1'E H 17 M HT 1,2 M																											
J	-	-	-	24,8	28,2	-	22,4	23,7	-	80	69	-	5,2	5,4	-	-	-	0	0	6,15	45	2	6	7	14	2	31
F	-	-	-	24,5	26,7	-	22,1	23,2	-	81	73	-	4,8	5,7	-	-	-	0	0	5,23	40	4	5	7	10	2	28
M	-	-	-	22,8	26,0	-	20,4	21,9	-	80	69	-	4,4	4,7	-	-	-	0	0	6,48	53	2	5	2	20	2	31
A	-	-	-	21,6	26,4	-	19,4	23,2	-	81	76	-	3,7	3,8	-	-	-	0	0	6,85	60	1	2	5	18	4	30
M	-	-	-	18,8	24,9	-	17,2	20,7	-	84	68	-	3,6	3,7	-	-	-	0	0	7,29	68	1	1	3	19	7	31
J	-	-	-	15,8	23,2	-	14,0	17,9	-	81	57	-	3,4	2,5	-	-	-	0	0	7,81	75	0	2	2	21	5	30
J	-	-	-	15,0	22,7	-	13,4	17,7	-	81	58	-	1,9	1,6	-	-	-	0	1	7,25	69	2	1	5	14	9	31
A	-	-	-	18,2	24,5	-	16,5	20,5	-	84	73	-	2,2	1,8	-	-	-	0	0	7,38	66	1	3	3	16	8	31
S	-	-	-	20,8	24,3	-	20,0	23,1	-	91	90	-	4,0	3,7	-	-	-	0	0	5,66	47	1	5	8	16	0	30
O	-	-	-	20,6	23,4	-	19,3	21,3	-	88	83	-	4,9	4,6	-	-	-	0	0	5,81	46	1	6	9	12	3	31
N	-	-	-	22,4	24,7	-	20,2	21,6	-	81	75	-	4,6	4,9	-	-	-	0	0	6,57	49	0	6	8	13	3	30
D	-	-	-	23,5	25,7	-	21,5	22,9	-	84	78	-	6,0	5,5	-	-	-	-	-	5,11	37	3	4	15	8	1	31
A	-	-	-	20,7	25,1	-	18,9	21,5	-	83	72	-	4,1	4,0	-	-	-	-	-	6,47	53	18	46	74	181	46	365
317/447A UPINGTON - AGR Ø 28°27'S λ 21°15'E H 793 M HT 1,2 M																											
J	-	-	-	22,7	32,9	-	16,2	19,3	-	49	25	-	1,4	1,9	-	3	0	0	0	-	-	-	-	-	-	-	-
F	-	-	-	21,9	30,8	-	17,7	20,1	-	65	36	-	2,2	2,8	-	5	0	0	0	-	-	-	-	-	-	-	-
M	-	-	-	18,4	27,6	-	16,5	19,5	-	92	45	-	2,5	4,3	-	9	0	0	0	-	-	-	-	-	-	-	-
A	-	-	-	13,2	26,5	-	11,6	16,2	-	92	31	-	1,3	2,3	-	4	0	0	0	-	-	-	-	-	-	-	-
M	-	-	-	6,5	22,5	-	5,8	13,5	-	90	32	-	2,0	2,1	-	0	0	0	1	-	-	-	-	-	-	-	-
J	-	-	-	6,1	22,4	-	4,4	12,8	-	74	26	-	1,6	1,7	-	0	0	0	1	-	-	-	-	-	-	-	-
J	-	-	-	4,6	19,3	-	2,8	10,8	-	72	30	-	2,0	0,8	-	4	0	0	3	-	-	-	-	-	-	-	-
A	-	-	-	5,6	21,1	-	3,4	11,3	-	68	25	-	1,4	1,3	-	0	0	0	0	-	-	-	-	-	-	-	-
S	-	-	-	12,8	28,0	-	9,1	14,7	-	60	18	-	1,7	1,3	-	3	0	0	0	-	-	-	-	-	-	-	-
O	-	-	-	15,3	27,2	-	9,6	14,2	-	45	18	-	1,4	1,8	-	0	1	0	0	-	-	-	-	-	-	-	-
N	-	-	-	19,9	30,7	-	13,5	16,8	-	46	20	-	1,9	3,0	-	4	1	0	0	-	-	-	-	-	-	-	-
D	-	-	-	21,0	29,7	-	15,5	17,8	-	55	28	-	2,0	3,3	-	4	1	0	0	-	-	-	-	-	-	-	-
A	-	-	-	14,0	26,6	-	10,5	15,6	-	66	28	-	1,8	2,2	-	35	3	0	5	-	-	-	-	-	-	-	-
317/474 UPINGTON - WK Ø 28°24'S λ 21°16'E H 836 M HT 1,2 M																											
J	(14,4)	2,9	1,8	23,1	34,1	31,0	15,7	19,9	18,4	45	24	29	1,7	2,4	2,5	3	0	0	0	11,75	86	1	0	2	6	22	31
F	(10,6)	2,8	1,5	22,1	32,1	28,1	17,3	19,9	18,8	62	30	41	2,1	3,0	2,2	3	0	0	0	11,38	87	0	0	2	8	18	28
M	(5,8)	2,6	1,4	18,2	28,1	23,0	16,3	19,7	18,2	81	45	62	3,3	4,3	3,4	5	0	0	0	9,02	74	0	1	4	14	12	31
A	(6,1)	2,5	0,9	13,1	26,9	18,8	11,4	17,2	13,8	82	36	56	1,8	2,4	1,2	2	0	0	0	10,49	92	0	0	1	5	24	30
M	(5,7)	2,0	0,8	7,6	22,4	13,5	6,3	13,6	9,8	84	36	61	2,4	2,5	1,6	1	0	0	1	9,09	85	0	0	2	9	20	31
J	(4,8)	2,2	1,1	7,0	22,6	12,4	5,0	13,8	8,5	76	35	57	1,8	1,9	2,0	0	0	0	0	8,95	66	0	0	2	8	20	30
J	(5,3)	2,4	1,2	4,7	19,1	10,9	3,0	11,5	7,0	78	38	57	2,0	1,0	1,0	2	0	0	4	8,91	85	0	0	3	7	21	31
A	(5,6)	2,4	1,2	5,8	21,3	13,2	3,4	11,6	7,3	67	27	39	1,3	1,4	1,0	0	0	0	0	9,77	88	0	1	0	7	23	31
S	(8,0)	2,4	1,2	13,7	28,5	20,7	9,3	16,0	12,6	59	24	36	1,7	1,5	1,5	1	0	0	0	9,91	83	0	0	3	6	21	30
O	(10,2)	3,3	1,6	15,7	27,6	21,6	9,6	14,4	12,1	44	20	29	1,7	2,1	1,3	0	0	0	0	11,60	91	0	0	0	9	22	31
N	(11,5)	3,0	1,6	20,2	31,4	25,9	13,3	17,3	15,7	45	21	32	2,6	2,9	2,4	2	0	0	0	11,35	84	0	1	0	12	17	30
D	(10,7)	3,2	1,6	20,8	30,6	26,3	15,2	18,4	17,0	55	30	40	2,4	3,3	2,7	2	0	0	0	10,58	76	0	3	2	7	19	31
A	(8,2)	2,6	1,3	14,3	27,1	20,5	10,5	16,1	13,3	65	31	45	2,1	2,4	1,9	21	0	0	5	10,23	84	1	6	21	98	239	365

TV 4 / 199

MAAND / MONTH	VERDAMPING (A-PAN) EVAPORATION (A-PAN)	WINDSPOED WIND SPEED		DROËBOL-TEMPERATUUR DRY BULB TEMPERATURE IN °C OM / AT			NATBOL-TEMPERATUUR WET BULB TEMPERATURE IN °C OM / AT			% RELATIEWE VOGTIGHEID % RELATIVE HUMIDITY OM / AT			BEWOLKTHEID CLOUDINESS IN OKTAS/OCTAS OM / AT			DONDER / THUNDER	HAEL / HAIL	SNEEU / SNOW	MIS / FOG	GEMIDDELDE DAELIKSE URE (S) AVERAGE DAILY HOURS (S)	AS % VAN MOONTLIKE AS % OF POSSIBLE	GEGEWE % VAN MOONTLIKE GIVEN % OF POSSIBLE 0%	1-10%	11-49%	50-89%	90-100%	WAARNEMINGS OBSERVATIONS
	mm	m/s		0800	1400	2000	0800	1400	2000	0800	1400	2000	0800	1400	2000												
323/102	KOOPMANSFONTEIN II - AGP									@ 28°12'S λ 24° 4'E H 1341 M HT 1,2 M																	
J (9,9)	-	-	-	21,3	29,7	-	14,8	16,9	-	49	25	-	2,3	3,9	-	-	-	0	1	-	-	-	-	-	-	-	-
F (6,7)	-	-	-	19,0	27,0	-	15,7	17,6	-	71	38	-	3,1	4,8	-	-	-	0	2	-	-	-	-	-	-	-	-
M (3,8)	-	-	-	15,8	23,0	-	14,4	16,8	-	86	53	-	4,4	5,5	-	-	-	0	4	-	-	-	-	-	-	-	-
A (4,4)	-	-	-	12,6	22,7	-	10,0	14,4	-	80	38	-	2,0	3,1	-	-	-	0	0	-	-	-	-	-	-	-	-
M (3,6)	-	-	-	6,7	19,9	-	5,1	11,3	-	78	32	-	0,9	1,7	-	-	-	0	0	-	-	-	-	-	-	-	-
J (3,2)	-	-	-	4,5	19,2	-	2,9	10,2	-	76	28	-	1,6	2,3	-	-	-	0	0	-	-	-	-	-	-	-	-
J (3,9)	-	-	-	3,4	17,6	-	1,7	9,5	-	74	31	-	1,7	1,5	-	-	-	0	0	-	-	-	-	-	-	-	-
A (5,0)	-	-	-	6,5	20,4	-	3,1	9,5	-	55	19	-	1,1	1,3	-	-	-	0	0	-	-	-	-	-	-	-	-
S (6,9)	-	-	-	14,6	26,1	-	9,5	15,0	-	50	28	-	1,6	2,0	-	-	-	0	0	-	-	-	-	-	-	-	-
O (8,6)	-	-	-	16,4	26,1	-	10,1	13,1	-	43	17	-	1,0	1,6	-	-	-	0	0	-	-	-	-	-	-	-	-
N (7,9)	-	-	-	20,0	27,3	-	13,1	15,0	-	44	24	-	1,9	3,0	-	-	-	0	0	-	-	-	-	-	-	-	-
D (6,4)	-	-	-	19,5	26,3	-	-	16,1	-	-	33	-	2,5	3,7	-	-	-	-	-	-	-	-	-	-	-	-	-
A (5,9)	-	-	-	13,4	23,8	-	-	13,8	-	-	31	-	2,0	2,9	-	-	-	-	-	-	-	-	-	-	-	-	-
328/636	VIRGINIA - MUN									@ 28° 6'S λ 26°52'E H 1335 M HT 1,2 M																	
J -	-	-	-	20,1(27,3)	-	16,5(18,6)	-	61(43)	-	3,6(5,0)	-	12	1	0	0	-	-	-	-	-	-	-	-	-	-	-	-
F -	-	-	-	18,8(25,3)	-	16,8(18,7)	-	82(53)	-	4,4(6,1)	-	17	0	0	0	-	-	-	-	-	-	-	-	-	-	-	-
M -	-	-	-	15,7	-	14,4	-	87	-	4,5	-	7	0	0	0	-	-	-	-	-	-	-	-	-	-	-	-
A -	-	-	-	11,1(22,1)	-	10,0(14,7)	-	88(44)	-	3,6(5,0)	-	3	0	0	0	-	-	-	-	-	-	-	-	-	-	-	-
M -	-	-	-	5,8(20,5)	-	5,1(17,1)	-	90(35)	-	2,5(1,5)	-	7	0	0	2	-	-	-	-	-	-	-	-	-	-	-	-
J -	-	-	-	2,1(18,6)	-	1,4(10,7)	-	87(35)	-	1,5(2,7)	-	0	0	0	0	-	-	-	-	-	-	-	-	-	-	-	-
J -	-	-	-	1,2(17,6)	-	0,4 (9,7)	-	85(31)	-	1,3(1,0)	-	1	0	0	0	-	-	-	-	-	-	-	-	-	-	-	-
A -	-	-	-	4,9(21,0)	-	3,6(17,0)	-	81(32)	-	2,1(0,9)	-	7	0	0	0	-	-	-	-	-	-	-	-	-	-	-	-
S -	-	-	-	13,8	-	11,1	-	72	-	2,9(2,7)	-	7	0	0	0	-	-	-	-	-	-	-	-	-	-	-	-
O -	-	-	-	15,8(25,8)	-	12,2(15,7)	-	66(33)	-	3,0(2,9)	-	8	0	0	0	-	-	-	-	-	-	-	-	-	-	-	-
N -	-	-	-	18,5	-	15,6	-	74	-	3,7	-	11	0	0	0	-	-	-	-	-	-	-	-	-	-	-	-
D -	-	-	-	18,7(25,8)	-	16,0(18,2)	-	78(47)	-	4,0(4,3)	-	15	0	0	0	-	-	-	-	-	-	-	-	-	-	-	-
A -	-	-	-	12,2	-	10,3	-	79	-	3,1	-	8	1	0	2	-	-	-	-	-	-	-	-	-	-	-	-
331/520	LOCH LUMOND - AGR									@ 28°10'S λ 29°18'E H 1631 M HT 1,2 M																	
J 5,7	2,2	1,3	16,7	24,3	18,6	14,8	17,0	15,1	82	50	71	4,7	5,2	4,4	9	1	0	2	7,98	58	1	4	7	9	10	31	
F 4,8	2,0	1,2	15,9	22,4	17,5	14,8	17,5	15,6	89	62	83	5,1	6,2	4,9	11	0	0	2	6,48	50	0	5	8	13	2	28	
M 4,0	1,9	0,9	13,1	20,9	15,4	12,5	15,4	13,1	93	57	77	5,5	5,1	3,6	3	0	0	10	7,08	58	2	2	7	17	3	31	
A 3,6	1,6	0,5	8,5	19,3	12,2	8,2	12,6	9,8	96	48	74	3,9	4,6	1,9	4	0	0	9	7,22	63	0	3	6	21	0	30	
M 2,8	1,8	0,5	3,9	18,0	9,0	3,4	10,3	6,3	93	37	68	2,5	2,1	0,9	1	1	0	8	8,41	78	1	0	2	23	5	31	
J 2,3	1,8	0,5	0,0	16,2	7,0	-0,4	8,9	4,2	92	35	63	2,6	2,0	1,1	0	0	0	8	7,79	75	0	0	2	28	0	30	
J 2,7	2,1	0,6	-0,9	15,6	6,4	-1,4	8,2	3,3	99	33	59	1,4	1,5	5,0	1	0	0	2	8,25	78	0	0	0	25	6	31	
A 3,6	2,4	0,8	1,8	18,0	9,6	1,1	9,9	6,0	86	34	55	1,9	1,6	1,4	3	0	0	3	8,71	78	0	4	0	26	1	31	
S 4,3	2,3	1,1	10,2	21,9	14,3	9,4	14,1	10,8	91	43	65	3,4	3,7	2,0	2	1	0	2	7,98	67	0	1	5	23	1	30	
O 5,4	2,5	1,5	12,7	21,3	13,6	10,6	13,5	10,1	78	41	65	3,6	3,7	2,4	3	0	0	0	9,06	71	0	0	6	17	8	31	
N 6,2	2,1	1,4	15,1	22,1	15,7	13,2	15,0	13,1	82	49	75	4,7	4,7	4,0	9	1	0	3	8,71	65	1	2	5	16	6	30	
D 5,7	2,1	1,2	16,3	22,0	16,8	14,1	15,7	13,8	79	53	70	4,4	5,3	3,7	9	0	0	0	8,71	63	3	1	4	15	8	31	
A 4,3	2,1	1,0	9,4	20,2	13,0	8,4	13,2	10,1	87	45	69	3,6	3,8	2,9	55	4	0	49	8,03	66	8	22	52	233	50	365	
339/357	RIVER VIEW									@ 28°27'S λ 32°12'E H 46 M HT 1,2 M																	
J -	-	-	24,3	28,3	-	22,1	23,3	-	92	64	-	5,8	5,7	-	3	0	0	0	-	-	-	-	-	-	-	-	
F -	-	-	23,8	26,9	-	22,1	23,1	-	96	71	-	5,3	6,1	-	2	0	0	0	-	-	-	-	-	-	-	-	
M -	-	-	21,8	26,1	-	20,0	22,0	-	84	68	-	4,5	4,9	-	0	0	0	0	-	-	-	-	-	-	-	-	
A -	-	-	20,9	26,4	-	19,2	21,6	-	85	64	-	4,1	4,0	-	3	0	0	0	-	-	-	-	-	-	-	-	
M -	-	-	18,1	25,2	-	16,7	20,2	-	86	61	-	3,2	3,5	-	1	0	0	4	-	-	-	-	-	-	-	-	
J -	-	-	15,1	23,4	-	13,6	18,3	-	84	59	-	1,8	1,5	-	0	0	0	12	-	-	-	-	-	-	-	-	
J -	-	-	14,1	22,8	-	12,5	17,8	-	82	59	-	0,9	2,2	-	0	0	0	5	-	-	-	-	-	-	-	-	
A -	-	-	17,3	24,5	-	14,8	18,9	-	75	56	-	2,8	2,8	-	0	0	0	2	-	-	-	-	-	-	-	-	
S -	-	-	20,0	24,6	-	18,3	20,4	-	84	67	-	4,0	4,5	-	3	0	0	2	-	-	-	-	-	-	-	-	
O -	-	-	19,9	23,6	-	17,5	19,4	-	79	66	-	5,1	5,3	-	2	0	0	0	-	-	-	-	-	-	-	-	
N -	-	-	21,7	25,1	-	19,3	21,1	-	79	68	-	5,8	5,4	-	3	0	0	0	-	-	-	-	-	-	-	-	
D -	-	-	23,0	26,3	-	20,7	22,4	-	80	70	-	5,9	6,7	-	6	0	0	0	-	-	-	-	-	-	-	-	
A -	-	-	20,0	25,3	-	18,1	20,7	-	82	64	-	4,1	4,4	-	23	0	0	25	-	-	-	-	-	-	-	-	
339/720	CAPE ST. LUCIA - VRT									@ 28°30'S λ 32°24'E H 107 M HT 1,2 M																	
J -	-	-	23,1	25,4	23,2	21,7	22,8	21,5	89	80	85	5,8	4,2	4,6	8	0	0	0	-	-	-	-	-	-	-	-	
F -	-	-	23,1	25,1	23,1	21,8	22,9	21,7	89	82	88	5,9	5,1	5,3	4	0	0	0	-	-	-	-	-	-	-	-	
M -	-	-	21,3	24,4	22,1	19,9	21,6	20,3	87	77	84	4,9	4,4	4,0	1	0	0	0	-	-	-	-	-	-	-	-	
A -	-	-	20,3	24,2	22,1	18,8	21,2	20,2	87	76	83	5,2	4,4	3,6	2	0	0	1	-	-	-	-	-	-	-	-	
M -	-	-	18,1	23,1	21,0	16,7	20,0	18,8	87	74	80	4,2	3,3	2,3	1	0	0	0	-	-	-	-	-	-	-	-	
J -	-	-	15,7	21,1	19,1	14,2	17,7	17,0	84	70	80	3,0	2,4	1,8	2	0	0	0	-	-	-	-	-	-	-	-	
J -	-	-	14,6	20,1	17,8	13,0	17,0	16,0	92	72	82	1,9	2,3	1,9	0	0	0	0	-	-	-	-	-	-	-	-	
A -	-	-	16,6	20,9	18,5	14,9	17,7	16,4	83	73	80	3,0	2,0	2,3	1	0	0	1	-	-	-	-	-	-	-	-	
S -	-	-	19,4	21,6	20,1	16,2	19,7	18,8	98	82	88	5,1	4,3	5,5	5	0	0	0	-	-	-	-	-	-	-	-	
O -	-	-	19,2	21,1	19,4	17,1	18,5	17,4	91	77	81	5,4	4,8	5,7	1	0	0	1	-	-	-	-	-	-	-	-	
N -	-	-	21,3	22,6	20,1	19,1	19,7	18,5	80	76	85	6,1	5,0	4,5	4	0	0	0	-	-	-	-	-	-	-	-	
D -	-	-	22,2	23,8	21,6	20,4	21,3	20,2	94	80	88	6,6	5,9	6,2	6	0	0	0	-	-	-	-	-	-	-	-	
A -	-	-	19,6	22,8	20,7	18,0	20,0	18,9	85	77	84	4,8	4,0	4,0	35	0	0	3	-	-	-	-	-	-	-	-	

TV 4 / 199

MAAND / MONTH	VERDAMPING (A-PAN) EVAPORATION (A-PAN) mm	WINDSPOED WIND SPEED OORDAG BY DAY m/s	WINDSPOED WIND SPEED DORNAG BY NIGHT m/s	DROEBOL-TEMPERATUUR DRY BULB TEMPERATURE IN °C OM/AT 0800	1400	2000	NATBOL-TEMPERATUUR WET BULB TEMPERATURE IN °C OM/AT 0800	1400	2000	% RELATIEWE VOGTIGHEID % RELATIVE HUMIDITY OM/AT 0800	1400	2000	BEWOLKTHEID CLOUDINESS IN OKTAS/OCTAS OM/AT 0800	1400	2000	AANTAL DAE MET NUMBER OF DAYS WITH DONDER/THUNDER	HAEL / HAIL	SNEEU / SNOW	MIS / FOG	SONSKYNDUUR / SUNSHINE DURATION GEMIDDELDE DAELIKSE URE (S) AVERAGE DAILY HOURS (S)	% VAN MOONTLIKE % OF POSSIBLE	AANTAL DAE MET NUMBERS OF DAYS WITH GEGEWE % VAN MOONTLIKE GIVEN % OF POSSIBLE 0%	1-10%	11-49%	50-89%	90-100%	WAARNEMINGS OBSERVATIONS
360/597 VAALHARTS – AGR																											
J	7,9	1,1	1,7	21,2	30,9	–	16,4	19,1	–	61	31	–	2,2	3,3	–	–	–	0	0	–	–	–	–	–	–	–	–
F	5,5	0,9	1,4	19,4	(28,0)	–	17,0	(19,9)	–	79	(47)	–	2,3	(3,7)	–	–	–	0	0	–	–	–	–	–	–	–	–
M	3,7	0,8	0,9	16,8	24,1	–	15,5	18,6	–	87	59	–	3,9	4,6	–	–	–	0	0	–	–	–	–	–	–	–	–
A	3,5	0,8	1,0	13,3	24,1	–	11,5	16,1	–	81	43	–	2,3	2,3	–	–	–	0	0	–	–	–	–	–	–	–	–
M	3,7	0,7	0,7	7,4	21,7	–	6,2	13,4	–	84	37	–	0,9	1,5	–	–	–	0	0	–	–	–	–	–	–	–	–
J	3,0	0,8	0,6	5,3	20,4	–	4,1	12,2	–	83	36	–	1,3	1,1	–	–	–	0	0	–	–	–	–	–	–	–	–
J	3,4	0,9	0,8	4,4	18,5	–	2,7	10,4	–	75	33	–	1,5	1,2	–	–	–	0	0	–	–	–	–	–	–	–	–
A	4,8	1,1	1,1	7,3	21,8	–	4,5	12,0	–	64	28	–	1,2	1,3	–	–	–	0	0	–	–	–	–	–	–	–	–
S	6,9	1,3	1,6	14,9	27,4	–	10,6	15,6	–	58	26	–	1,3	1,8	–	–	–	0	0	–	–	–	–	–	–	–	–
O	8,4	1,5	1,7	16,4	27,3	–	11,1	14,9	–	51	24	–	1,7	2,2	–	–	–	0	0	–	–	–	–	–	–	–	–
N	9,1	1,2	1,8	20,0	27,5	–	14,9	17,1	–	57	34	–	2,4	3,5	–	–	–	0	0	–	–	–	–	–	–	–	–
D	7,5	1,2	1,7	20,0	27,4	–	16,0	17,9	–	66	38	–	2,6	3,4	–	–	–	0	0	–	–	–	–	–	–	–	–
A	5,6	1,0	1,3	13,9	(24,9)	–	10,9	(15,6)	–	71	(36)	–	2,0	(2,5)	–	–	–	0	0	–	–	–	–	–	–	–	–
363/239 PLESSISDRAAI																											
J	–	–	–	–	–	–	–	–	–	–	–	–	–	–	–	3	0	0	0	8,25	60	1	4	4	15	7	31
F	5,7	1,9	0,8	18,6	26,2	20,5	16,9	19,1	17,4	85	53	74	3,4	4,3	3,9	10	0	0	0	7,75	59	2	0	4	19	3	28
M	4,4	1,7	0,6	15,8	23,7	17,6	14,7	17,1	15,5	89	54	80	4,0	5,0	4,2	5	0	0	3	6,25	51	3	2	8	15	3	31
A	4,9	1,9	0,5	10,9	23,2	14,8	9,9	14,5	11,6	88	39	69	3,0	4,0	2,0	4	0	0	1	8,02	70	0	2	3	16	9	30
M	3,2	1,5	0,5	5,1	21,2	10,7	4,4	11,7	7,5	89	29	63	1,9	2,1	(1,3)	0	0	0	4	8,74	81	0	0	2	16	13	31
J	2,5	1,4	0,7	1,6	19,3	8,7	1,1	10,5	5,7	91	30	64	1,3	1,8	1,6	2	0	0	0	8,23	79	0	0	4	17	9	30
J	2,9	1,9	0,5	0,2	17,9	7,7	-0,3	9,2	4,3	89	29	57	1,4	1,2	1,0	0	0	0	1	8,74	83	0	0	2	12	17	31
A	4,1	2,4	0,8	4,0	20,7	10,4	2,3	10,6	5,8	75	25	49	1,2	1,1	(0,9)	2	0	0	1	9,06	81	0	0	4	7	20	31
S	6,8	3,1	1,0	13,3	26,9	17,4	9,6	14,5	10,7	62	23	42	2,0	2,3	(1,8)	5	0	0	0	8,86	74	0	1	4	17	8	30
O	9,2	3,4	1,5	15,8	27,1	17,6	10,7	13,5	10,5	52	17	39	2,5	2,1	(1,7)	2	0	0	0	9,93	78	0	0	3	12	16	31
N	8,7	2,8	1,3	18,9	27,5	20,1	14,1	15,3	13,9	61	29	52	2,9	3,3	(3,7)	6	0	0	0	8,88	66	0	4	4	17	5	30
D	7,4	2,8	1,2	19,0	26,0	20,1	15,6	17,4	15,5	71	46	64	3,0	3,8	2,9	9	0	0	0	8,82	63	2	1	5	18	5	31
A	–	–	–	–	–	–	–	–	–	–	–	–	–	–	–	49	0	0	10	8,46	70	8	14	47	181	115	365
364/300 WELKOM – AER																											
J	–	–	–	20,0	27,0	–	15,8	18,1	–	65	45	–	3,3	4,8	–	8	0	0	0	–	–	–	–	–	–	–	–
F	–	–	–	(18,8	25,0)	–	(16,6	18,2)	–	(80	53)	–	(4,0	5,7)	–	10	0	0	0	–	–	–	–	–	–	–	–
M	–	–	–	16,3	(22,5)	–	14,5	(16,1)	–	83	(53)	–	4,5	(4,9)	–	4	0	0	0	–	–	–	–	–	–	–	–
A	–	–	–	13,2	(21,8)	–	11,2	(14,2)	–	79	(44)	–	3,0	(4,7)	–	4	0	0	4	–	–	–	–	–	–	–	–
M	–	–	–	8,3	(20,0)	–	6,9	(11,3)	–	82	(33)	–	1,9	(1,3)	–	1	0	0	5	–	–	–	–	–	–	–	–
J	–	–	–	(5,2	18,0)	–	(3,8	10,0)	–	(81	33)	–	(1,0	2,2)	–	2	0	0	1	–	–	–	–	–	–	–	–
J	–	–	–	3,9	(16,9)	–	2,3	(8,7)	–	76	(31)	–	1,0	(0,9)	–	0	0	0	1	–	–	–	–	–	–	–	–
A	–	–	–	7,3	(19,9)	–	4,9	(10,5)	–	69	(25)	–	1,3	(1,0)	–	2	0	0	0	–	–	–	–	–	–	–	–
S	–	–	–	15,4	25,6	–	11,5	(15,1)	–	64	(35)	–	2,7	(2,6)	–	5	1	0	0	–	–	–	–	–	–	–	–
O	–	–	–	15,6	(25,5)	–	11,3	(15,1)	–	58	(32)	–	3,0	(3,6)	–	0	0	0	0	–	–	–	–	–	–	–	–
N	–	–	–	(18,1	25,6)	–	(14,2	16,1)	–	(67	39)	–	(3,8	4,7)	–	3	0	0	0	–	–	–	–	–	–	–	–
D	–	–	–	18,7	(24,6)	–	15,2	(16,5)	–	69	(47)	–	3,2	(4,6)	–	15	0	0	0	–	–	–	–	–	–	–	–
A	–	–	–	(13,4	22,7)	–	(10,7	14,2)	–	(73	39)	–	(2,7	3,4)	–	54	1	0	11	–	–	–	–	–	–	–	–
365/430 KROONSTAD – MUN																											
J	–	1,6	0,8	19,0	27,0	22,0	15,9	18,1	16,9	73	44	62	3,5	4,6	3,9	7	0	0	0	7,59	56	3	2	4	22	0	31
F	–	1,3	0,6	17,8	24,9	20,9	16,2	18,8	17,5	85	57	72	3,8	5,2	(5,2)	10	0	0	1	5,98	46	1	2	9	16	0	28
M	–	1,2	0,4	14,6	23,7	18,6	13,4	16,7	15,4	88	50	72	4,6	5,2	4,5	3	0	0	2	5,43	44	3	3	9	16	0	31
A	–	1,0	0,4	9,8	21,6	14,6	8,7	14,2	12,1	88	46	76	3,9	4,0	(2,4)	4	0	0	7	6,36	56	1	3	4	22	0	30
M	–	1,0	0,4	4,0	20,6	10,6	3,4	11,9	7,5	99	35	66	1,9	1,7	1,6	0	0	0	5	7,32	68	1	0	3	27	0	31
J	–	1,0	0,5	0,3	18,8	6,0	-0,3	10,7	5,2	87	35	65	1,2	2,2	1,2	1	0	0	2	7,29	70	0	0	3	27	0	30
J	–	1,2	0,5	-1,0	18,1	7,4	-1,9	9,8	3,9	82	31	56	1,2	1,4	0,5	1	0	0	1	8,15	77	0	0	1	30	0	31
A	–	1,8	0,7	3,0	20,5	11,8	1,6	11,0	6,9	78	28	48	1,4	1,5	1,2	4	0	0	2	7,42	67	1	0	4	26	0	31
S	–	2,2	1,0	12,3	26,0	18,1	9,8	14,8	11,9	73	28	48	2,0	3,6	(1,8)	5	1	0	0	7,15	60	0	2	6	22	0	30
O	–	2,3	1,2	14,4	25,2	19,1	10,8	14,6	12,8	64	30	48	3,5	3,6	2,5	4	0	0	0	7,68	60	1	0	7	23	0	31
N	–	1,9	1,1	17,7	26,1	20,3	14,0	16,0	14,6	67	37	54	3,6	4,8	4,2	9	0	0	1	7,42	55	0	4	7	19	0	30
D	–	1,9	0,9	18,3	25,2	20,8	15,2	17,2	15,7	73	47	61	3,7	4,3	4,4	7	2	0	0	8,05	58	3	1	4	23	0	31
A	–	1,5	0,7	10,9	23,1	16,0	8,9	14,5	11,7	79	39	61	2,9	3,5	(2,8)	55	3	0	21	7,15	59	14	17	61	273	0	365
393/778 KURUMAN – TNK																											
J	5,5	1,3	0,5	20,9	30,0	25,1	16,2	18,7	17,1	63	35	47	2,4	3,9	3,2	–	0	0	0	9,41	69	0	2	3	26	0	31
F	5,7	1,1	0,3	19,0	27,7	22,5	16,5	19,0	17,8	77	45	65	3,0	4,0	3,1	1	0	0	0	8,90	68	1	0	3	20	4	28
M	–	–	–	16,5	23,3	19,0	15,4	18,0	16,6	90	62	80	4,5	5,7	4,9	5	1	0	0	5,24	43	3	3	11	9	2	28
A	–	–	–	12,0	23,5	17,1	10,8	15,5	13,8	87	43	70	2,4	2,7	1,6	1	0	0	0	8,67	76	0	0	2	27	1	30
M	–	0,9	0,3	7,7	20,9	12,0	6,0	12,5	8,6	81	36	64	1,1	(1,7	0,3)	0	0	0	0	8,73	81	0	0	2	16	9	27
J	–	–	–	3,6	19,5	9,9	2,9	12,6	7,2	89	44	68	(1,4	1,7	0,5)	0	0	0	0	(8,69)	(83)	–	–	–	–	–	(21)
J	3,8	1,1	0,4	2,7	18,2	10,0	1,4	10,8	6,4	80	39	59	1,4	0,9	0,0	0	0	0	0	8,48	80	0	1	3	8	19	31
A	–	1,4	0,3	5,3	20,6	12,6	2,9	11,0	7,3	68	30	47	1,3	1,1	(0,7)	0	0	0	0	9,02	61	0	0	2	24	5	31
S	–	1,3	0,7	14,1	26,5	19,6	9,8	14,8	11,9	58	27	39	1,5	0,9	(1,0)	1	0	0	0	9,43	79	0	0	2	22	6	30
O	–	1,6	0,5	15,0	26,7	20,4	10,4	14,6	12,4	56	24	38	1,0	1,7	1,3	3	0	0	0	10,15	80	0	0	1	27	3	31
N	6,9	1,4	0,4	18,6	27,4	22,2	14,0	16,7	15,4	61	34	51	2,5	3,2	(3,1)	1	0	0	0	9,49	70	0	0	5	17	8	30
D	7,8	1,4	0,5	19,1	26,4	22,4	14,4	16,5	15,7	59	37	54	3,2	3,6	(3,7)	1	0	0	0	8,58	62	1	2	3	25	0	31
A	–	–	–	12,9	24,2	17,7	10,1	15,1	12,5	72	38	57	(2,1	2,6	1,9)	–	1	0	0	(8,73)	(72)	–	–	–	–	–	(349)

TV 4 / 100

MAAND / MONTH	VERDAMPING (A-PAN) EVAPORATION (A-PAN) mm	WINDSPOED WIND SPEED OORDAG BY DAY m/s	WINDSPOED WIND SPEED OORNAG BY NIGHT m/s	DROEBOL-TEMPERATUUR DRY BULB TEMPERATURE IN °C OM/AT 0800	1400	2000	NATBOL-TEMPERATUUR WET BULB TEMPERATURE IN °C OM/AT 0800	1400	2000	% RELATIEWE VOGTIGHEID % RELATIVE HUMIDITY OM/AT 0800	1400	2000	BEWOLKTHEID CLOUDINESS IN OKTAS/OCTAS OM/AT 0800	1400	2000	AANTAL DAE MET NUMBER OF DAYS WITH DONDER/THUNDER	HAEL / HAIL	SNEEU / SNOW	MIS / FOG	GEMIDDELDE DAELIKSE URE (S) AVERAGE DAILY HOURS (S)	AS % VAN MOONTLIKE AS % OF POSSIBLE	SONSKYNDUUR / SUNSHINE DURATION: AANTAL DAE MET NUMBERS OF DAYS WITH GEGEWE % VAN MOONTLIKE GIVEN % OF POSSIBLE 0%	1-10%	11-49%	50-89%	90-100%	WAARNEMINGS OBSERVATIONS
399/894 BALKFONTEIN - IRR																											
J	-	-	-	20,5	28,3	-	16,8	19,9	-	69	46	-	3,0	4,4	-	4	0	0	0	-	-	-	-	-	-	-	-
F	-	-	-	19,3	25,6	-	17,4	19,6	-	83	57	-	3,0	5,0	-	7	0	0	0	-	-	-	-	-	-	-	-
M	-	-	-	16,7	24,0	-	15,4	18,0	-	87	55	-	3,8	5,2	-	7	0	0	0	-	-	-	-	-	-	-	-
A	-	-	-	12,7	22,8	-	11,5	15,7	-	88	47	-	3,1	4,4	-	6	0	0	3	-	-	-	-	-	-	-	-
M	-	-	-	7,7	21,6	-	6,8	13,5	-	88	38	-	1,2	1,3	-	1	0	0	1	-	-	-	-	-	-	-	-
J	-	-	-	3,6	19,8	-	2,7	11,7	-	86	36	-	1,2	1,7	-	1	0	0	0	-	-	-	-	-	-	-	-
J	-	-	-	2,6	19,0	-	1,5	10,3	-	82	30	-	0,9	1,4	-	0	0	0	1	-	-	-	-	-	-	-	-
A	-	-	-	6,4	21,8	-	4,5	11,8	-	74	27	-	1,0	1,6	-	0	0	0	2	-	-	-	-	-	-	-	-
S	-	-	-	15,0	27,1	-	11,6	15,7	-	66	28	-	2,6	3,3	-	6	0	0	0	-	-	-	-	-	-	-	-
O	-	-	-	16,0	27,2	-	11,6	15,6	-	58	27	-	2,3	2,8	-	2	0	0	0	-	-	-	-	-	-	-	-
N	-	-	-	19,5	27,9	-	15,1	17,2	-	62	33	-	3,2	4,3	-	4	0	0	0	-	-	-	-	-	-	-	-
D	-	-	-	19,2	26,6	-	16,1	17,9	-	73	42	-	3,3	4,8	-	9	0	0	0	-	-	-	-	-	-	-	-
A	-	-	-	13,3	24,3	-	10,9	15,6	-	76	39	-	2,4	3,3	-	47	0	0	7	-	-	-	-	-	-	-	-
403/886A FRANKFORT - TNK***																											
J	6,3	-	-	18,0	25,2	16,6	15,7	18,3	15,8	79	53	75	4,4	4,8	4,4	13	3	0	0	8,31	61	0	2	7	18	4	31
F	4,0	-	-	17,1	23,0	18,1	15,8	18,0	16,4	87	62	84	5,3	5,9	4,8	13	0	0	2	6,39	49	3	2	8	12	3	26
M	3,8	-	-	14,3	22,7	16,0	13,2	16,5	14,0	89	54	80	5,9	4,7	3,6	9	0	0	5	6,59	54	1	1	12	15	2	31
A	3,0	-	-	9,7	20,4	12,6	9,3	14,3	11,2	95	53	84	4,1	4,5	3,2	4	0	0	8	6,94	61	0	2	10	15	3	30
M	2,6	-	-	5,3	19,4	8,5	4,9	12,1	6,8	94	43	79	3,2	2,3	1,4	3	1	0	7	8,13	75	0	1	2	21	7	31
J	2,4	-	-	-0,4	18,0	5,3	-0,7	10,2	3,3	89	35	71	2,6	2,3	1,8	0	0	0	7	7,64	73	0	0	3	27	0	30
J	2,8	-	-	-1,3	17,6	4,9	-1,9	9,9	2,5	86	35	65	1,5	1,3	0,8	1	1	0	2	8,56	81	0	0	0	25	6	31
A	4,4	-	-	3,7	20,1	9,0	2,4	11,9	5,9	80	37	63	1,5	1,3	1,4	1	0	0	2	9,24	83	0	0	1	17	13	31
S	5,7	-	-	12,4	24,5	15,8	10,7	15,7	11,9	78	40	64	2,9	3,0	3,6	10	0	0	0	8,63	72	0	1	1	26	2	30
O	7,3	2,6	1,0	14,3	23,8	16,2	11,4	15,1	11,7	72	40	60	3,8	3,6	3,0	12	1	0	0	8,59	67	0	2	3	22	4	31
N	6,7	2,1	0,8	16,9	24,0	17,1	14,3	16,6	14,0	76	50	72	3,9	4,1	4,1	12	2	0	2	7,86	58	1	2	7	16	4	30
D	6,1	2,0	0,8	17,4	24,0	17,3	15,2	17,3	14,7	80	53	76	4,7	5,2	3,7	13	1	0	0	8,48	61	2	1	5	17	6	31
A	4,6	-	-	10,6	21,9	13,3	9,2	14,7	10,7	84	46	73	3,7	3,6	3,0	85	9	0	35	7,95	66	7	14	59	231	54	365
409/337 NHLANGANO - SWAZ																											
J	-	-	-	19,0	23,8	-	17,4	19,6	-	85	67	-	5,6	4,8	-	13	1	0	0	-	-	-	-	-	-	-	-
F	-	-	-	18,3	22,6	-	17,5	19,1	-	92	71	-	6,3	5,4	-	1	0	0	5	-	-	-	-	-	-	-	-
M	-	-	-	16,6	22,2	-	15,5	18,3	-	89	68	-	4,7	5,0	-	5	0	0	0	-	-	-	-	-	-	-	-
A	-	-	-	15,5	22,8	-	14,2	16,9	-	87	54	-	3,9	3,7	-	4	1	0	0	-	-	-	-	-	-	-	-
M	-	-	-	13,2	21,6	-	11,6	15,7	-	81	51	-	3,0	2,7	-	0	0	0	0	-	-	-	-	-	-	-	-
J	-	-	-	9,2	19,3	-	7,6	12,7	-	79	44	-	1,4	2,4	-	1	1	0	0	-	-	-	-	-	-	-	-
J	-	-	-	9,4	20,5	-	7,0	12,8	-	70	38	-	1,2	1,3	-	0	0	0	0	-	-	-	-	-	-	-	-
A	-	-	-	12,1	20,9	-	9,2	12,4	-	67	33	-	2,7	2,4	-	1	0	0	0	-	-	-	-	-	-	-	-
S	-	-	-	-	-	-	-	-	-	-	-	-	-	-	-	-	-	-	-	-	-	-	-	-	-	-	-
O	-	-	-	15,0	20,3	-	12,8	15,8	-	77	62	-	4,8	4,7	-	8	0	0	1	-	-	-	-	-	-	-	-
N	-	-	-	16,9	21,1	-	15,3	17,2	-	84	67	-	5,6	5,0	-	8	0	0	0	-	-	-	-	-	-	-	-
D	-	-	-	17,8	22,1	-	16,2	18,8	-	85	72	-	6,3	6,3	-	15	2	0	0	-	-	-	-	-	-	-	-
A	-	-	-	-	-	-	-	-	-	-	-	-	-	-	-	-	-	-	-	-	-	-	-	-	-	-	-
411/324 MAKATINI - AGR																											
J	7,1	-	-	24,5	29,8	23,9	21,8	23,0	21,6	79	56	82	6,6	6,2	5,9	7	0	0	0	6,77	50	2	2	10	15	2	31
F	4,9	-	-	23,6	28,1	23,6	22,0	23,2	22,1	86	65	88	6,5	6,4	6,7	2	0	0	0	5,63	43	3	6	6	11	2	28
M	5,1	-	-	22,1	27,3	21,6	20,4	22,0	20,2	85	62	87	5,6	5,9	5,2	0	0	0	0	7,61	62	0	0	10	18	3	31
A	3,9	-	-	19,7	27,0	20,2	18,8	21,2	19,3	92	58	91	5,2	5,2	4,0	2	1	0	0	7,29	64	1	2	5	16	6	30
M	3,5	-	-	17,0	26,6	17,9	16,3	19,6	16,8	93	50	89	4,2	4,1	1,8	0	0	0	0	8,38	78	0	1	0	23	7	31
J	2,7	-	-	13,5	24,1	14,3	13,0	16,9	13,1	95	47	87	4,4	3,9	1,5	1	0	0	0	7,31	70	0	3	3	17	7	30
J	3,8	-	-	11,8	24,4	14,8	10,9	16,1	12,6	89	39	78	2,1	2,6	1,7	1	0	0	0	8,30	78	0	0	1	26	4	31
A	5,1	-	-	15,6	25,8	18,0	13,7	17,2	15,1	81	40	73	3,0	2,8	2,6	2	0	0	0	8,17	73	0	0	5	22	4	31
S	4,9	-	-	19,9	26,5	20,5	18,0	19,9	18,2	82	54	80	5,8	4,9	5,5	4	1	0	0	6,15	52	2	2	10	15	1	30
O	5,9	-	-	19,9	25,1	19,5	17,1	18,8	17,2	75	54	78	6,1	5,5	5,6	1	0	0	0	6,30	50	3	2	9	14	3	31
N	5,8	-	-	22,2	26,3	21,2	19,0	20,5	18,7	73	59	78	6,5	6,0	5,5	3	2	0	0	5,16	38	2	6	11	9	2	30
D	5,0	-	-	23,2	27,1	22,3	20,7	22,2	20,6	79	65	86	7,0	6,9	7,2	7	1	0	0	5,33	39	1	4	14	12	0	31
A	4,8	-	-	19,4	26,5	19,8	17,6	20,1	18,0	84	54	83	5,3	5,0	4,4	30	5	0	0	6,87	57	14	28	84	198	41	365
413/158 DIAZ POINT - SWA - VRT																											
J	-	-	-	15,0	18,3	16,2	13,9	15,7	15,1	89	76	88	3,0	2,4	2,1	0	0	0	15	-	-	-	-	-	-	-	-
F	-	-	-	15,7	18,8	17,2	15,2	17,2	16,7	95	83	95	4,9	3,4	3,6	0	0	0	19	-	-	-	-	-	-	-	-
M	-	-	-	15,2	19,2	16,7	14,2	16,1	15,2	90	72	85	3,2	1,7	2,5	1	0	0	11	-	-	-	-	-	-	-	-
A	-	-	-	13,4	18,2	15,1	12,4	15,0	13,9	89	71	87	3,9	2,4	2,7	0	0	0	15	-	-	-	-	-	-	-	-
M	-	-	-	14,7	17,9	16,1	12,5	14,5	13,6	75	67	78	2,6	2,5	2,5	0	0	0	8	-	-	-	-	-	-	-	-
J	-	-	-	12,6	17,1	14,3	10,4	13,6	12,5	76	69	83	2,0	2,4	2,3	0	0	0	12	-	-	-	-	-	-	-	-
J	-	-	-	11,0	15,2	12,6	9,4	12,1	11,3	82	69	85	2,4	1,5	1,4	0	0	0	7	-	-	-	-	-	-	-	-
A	-	-	-	11,0	16,4	12,6	9,0	12,3	11,1	79	62	82	1,6	0,8	0,7	0	0	0	6	-	-	-	-	-	-	-	-
S	-	-	-	10,8	14,1	12,3	10,1	12,0	11,3	91	78	88	4,1	3,4	3,1	0	0	0	14	-	-	-	-	-	-	-	-
O	-	-	-	11,9	15,9	13,5	10,5	12,8	11,9	84	69	82	3,9	2,4	2,1	0	0	0	9	-	-	-	-	-	-	-	-
N	-	-	-	14,5	18,1	14,9	12,9	14,5	13,5	82	66	86	2,5	2,1	2,1	0	0	0	8	-	-	-	-	-	-	-	-
D	-	-	-	14,7	18,0	16,1	13,3	15,0	14,6	87	72	84	3,9	2,3	3,3	0	0	0	10	-	-	-	-	-	-	-	-
A	-	-	-	13,4	17,3	14,8	12,0	14,2	13,4	85	71	85	3,2	2,3	2,4	1	0	0	134	-	-	-	-	-	-	-	-

***Stasie verskuif; kyk na bl. XX/Station shifted; see p. XX

MAAND / MONTH	VERDAMPING (A-PAN) / EVAPORATION (A-PAN) mm	WINDSPOED / WIND SPEED OORDAG / BY DAY m/s	WINDSPOED / WIND SPEED OORNAG / BY NIGHT m/s	DROËBOL-TEMPERATUUR / DRY BULB TEMPERATURE IN °C OM / AT 0800	1400	2000	NATBOL-TEMPERATUUR / WET BULB TEMPERATURE IN °C OM / AT 0800	1400	2000	% RELATIEWE VOGTIGHEID / % RELATIVE HUMIDITY OM / AT 0800	1400	2000	BEWOLKTHEID / CLOUDINESS IN OKTAS/OCTAS OM / AT 0800	1400	2000	AANTAL DAE MET / NUMBER OF DAYS WITH: DONDER/THUNDER	HAEL / HAIL	SNEEU / SNOW	MIS / FOG	SONSKYNDUUR / SUNSHINE DURATION: GEMIDDELDE DAELIKSE URE (S) / AVERAGE DAILY HOURS (S)	S AS % VAN MOONTLIKE / S AS % OF POSSIBLE	AANTAL DAE MET / NUMBERS OF DAYS WITH GEGEWE % VAN MOONTLIKE / GIVEN % OF POSSIBLE: 0%	1-10%	11-49%	50-89%	90-100%	WAARNEMINGS / OBSERVATIONS
419/182 KEETMANSHOOP - SWA - WK	∅ 26°32'S	λ 18° 7'E	H 1064 M	HT 1,2 M																							
J	14,1	-	-	21,7	33,0	31,3	13,8	17,5	16,1	40	17	16	1,9	2,7	2,7	1	0	0	0	11,81	87	0	0	2	11	18	31
F	12,1	-	-	21,8	32,1	29,9	15,1	17,8	17,0	48	21	24	1,4	3,0	3,3	5	0	0	0	10,99	84	0	0	4	5	19	28
M	6,8	-	-	18,8	27,0	24,1	15,6	18,3	17,5	73	38	52	3,2	4,6	4,5	6	0	0	0	8,76	72	0	0	5	18	8	31
A	5,6	-	-	14,0	26,2	21,5	10,1	15,0	13,2	61	27	36	1,7	2,0	1,6	0	0	0	0	10,63	93	0	0	1	4	25	30
M	4,8	-	-	9,8	21,8	16,8	6,7	12,3	9,8	64	29	37	1,7	2,2	1,3	0	0	0	0	9,82	91	0	0	1	7	23	31
J	5,1	-	-	9,1	21,7	15,0	5,5	11,7	8,6	57	25	38	1,9	1,9	1,7	0	0	0	0	9,26	88	0	0	1	9	20	30
J	4,9	-	-	6,8	19,7	14,1	3,9	10,6	7,9	63	28	40	1,5	1,2	0,9	1	0	0	0	9,50	89	0	0	1	6	24	31
A	6,7	-	-	8,7	21,4	15,9	4,5	10,7	7,8	50	22	27	1,2	0,9	0,7	0	0	0	0	10,10	90	0	1	0	3	27	31
S	8,2	-	-	13,7	26,1	21,2	8,9	13,9	11,8	54	23	29	2,0	1,8	1,5	1	1	0	2	9,76	82	0	0	4	5	21	30
O	11,6	-	-	15,8	27,2	23,4	9,1	14,0	12,2	40	19	22	2,1	2,3	1,5	0	0	0	0	11,53	91	0	0	1	5	25	31
N	13,9	-	-	19,5	30,3	26,9	12,1	15,8	14,5	41	18	22	2,9	2,8	2,9	0	0	0	0	11,11	83	0	0	4	8	18	30
D	14,2	-	-	20,5	31,0	28,3	13,9	16,9	15,9	46	21	24	1,3	2,6	2,9	5	0	0	0	11,47	83	0	0	2	12	17	31
A	9,0	-	-	15,0	26,5	22,4	9,9	14,5	12,7	53	24	31	1,9	2,3	2,1	19	1	0	2	10,40	85	0	1	26	93	245	365
432/237 ARMOEDSVLAKTE - AGR	∅ 26°57'S	λ 24°38'E	H 1234 M	HT 1,2 M																							
J	10,0	3,0	1,5	21,6	29,6	23,8	16,2	17,9	16,6	60	35	51	3,0	4,9	3,4	3	0	0	0	8,89	65	3	1	5	10	12	31
F	5,7	2,0	0,8	18,8	25,9	21,1	16,6	18,8	18,0	81	52	75	3,5	5,5	3,4	6	1	0	1	7,81	60	0	3	7	13	5	28
M	4,4	1,8	0,5	16,4	23,2	18,4	15,7	17,8	16,7	93	61	85	5,5	6,3	5,2	3	0	0	0	5,69	46	4	4	7	14	2	31
A	4,6	1,9	0,5	12,4	23,1	15,8	11,5	15,5	13,5	91	45	77	3,5	3,9	1,7	2	0	0	0	8,10	71	2	0	4	18	6	30
M	3,9	1,7	0,5	6,4	21,2	11,7	5,7	12,6	8,8	91	36	69	1,3	2,1	0,7	-	0	0	0	8,72	61	0	0	4	14	13	31
J	3,3	1,7	0,7	3,5	19,9	10,7	3,1	11,5	7,4	93	35	65	1,5	2,6	1,5	0	0	0	0	8,67	83	0	0	2	10	18	30
J	3,9	2,2	0,6	1,8	18,9	8,8	0,8	10,1	5,1	94	31	57	1,1	1,0	0,5	0	0	0	0	8,62	81	1	1	1	15	13	31
A	5,3	2,6	0,8	5,2	21,8	12,1	3,2	11,2	6,8	73	24	44	1,6	1,2	0,9	0	0	0	0	9,35	84	0	1	1	11	18	31
S	8,5	3,2	1,1	14,8	28,0	17,9	10,1	14,8	10,9	55	21	40	2,0	1,9	0,8	0	0	0	0	9,44	79	0	0	4	12	14	30
O	10,3	3,6	1,3	16,4	27,5	19,0	12,4	18,3	13,4	63	40	52	2,3	2,3	1,5	-	0	0	0	10,57	83	0	0	3	6	20	31
N	9,0	2,9	1,2	19,9	26,5	21,3	14,5	17,1	14,6	59	32	49	4,1	4,1	3,5	2	0	0	0	9,01	67	0	2	7	11	10	30
D	8,9	3,1	1,2	19,7	27,7	21,3	15,6	18,4	16,6	68	42	65	2,8	4,0	4,2	-	0	0	0	9,69	70	1	1	3	12	14	31
A	6,5	2,5	0,9	13,1	24,6	16,8	10,5	15,3	12,4	76	38	61	2,7	3,3	2,3	-	1	0	1	8,71	72	11	13	48	148	145	365
435/157 DOORNLAAGTE	∅ 26°37'S	λ 26° 6'E	H 1472 M	HT 1,2 M																							
J	(5,8)	2,5	1,3	19,6	26,3	19,9	16,1	18,2	16,4	71	49	71	2,9	4,1	4,4	11	0	0	0	9,04	67	1	1	6	15	8	31
F	(4,8)	1,6	1,2	18,3	23,8	18,7	16,5	18,5	16,8	84	62	84	3,5	4,6	4,4	10	0	0	0	7,54	58	0	2	9	15	2	28
M	(3,2)	1,5	0,9	16,4	21,2	16,8	14,9	16,7	15,5	86	65	88	4,7	5,0	4,9	10	0	0	2	5,61	46	3	3	11	10	4	31
A	(3,3)	1,8	0,6	13,8	21,0	13,6	12,2	14,5	11,7	84	51	80	2,9	3,4	3,0	6	0	0	1	7,68	67	0	2	3	19	6	30
M	(3,1)	1,8	0,7	9,7	20,4	10,1	8,0	11,9	7,7	80	36	71	1,1	1,8	1,6	1	0	0	1	8,87	82	0	1	1	15	14	31
J	(2,8)	1,6	0,9	5,9	18,2	7,8	4,7	10,6	5,2	83	36	68	1,3	1,4	1,3	0	0	0	1	8,82	84	0	0	2	23	5	30
J	(3,2)	2,2	1,0	5,1	18,1	7,4	3,3	10,0	4,1	74	33	58	0,9	1,0	0,9	0	0	0	0	8,95	84	0	0	0	19	12	31
A	(4,6)	2,8	1,7	9,0	20,3	9,8	6,2	11,7	6,2	67	34	57	1,2	1,5	1,5	1	0	0	0	9,29	83	0	0	1	19	11	31
S	(6,8)	3,9	1,6	16,1	26,1	17,6	11,9	15,6	11,7	61	31	48	1,9	2,0	(2,2)	2	0	0	0	9,49	79	0	0	3	15	12	30
O	(7,0)	3,5	2,4	17,7	25,6	17,8	13,5	17,3	12,8	63	43	56	2,0	2,6	3,0	5	0	0	0	9,42	74	0	0	4	24	3	31
N	-	3,1	2,1	19,7	25,9	19,0	15,5	17,0	14,5	66	43	63	3,7	3,7	3,7	8	0	0	0	8,27	62	1	3	5	17	4	30
D	-	-	-	(20,0	26,8)	-	(16,0	18,1)	-	(68	44)	-	(2,2	3,2)	-	-	-	-	-	7,96	58	3	1	6	15	6	31
A	-	-	-	(14,3	22,8)	-	(11,6	15,0)	-	(74	44)	-	(2,4	2,9)	-	-	-	-	-	8,41	69	8	13	51	206	87	365
437/134 POTCHEFSTROOM - AGR	∅ 26°44'S	λ 27° 5'E	H 1345 M	HT 1,2 M																							
J	7,9	2,1	1,1	19,9	27,4	20,7	16,2	18,3	16,4	69	43	66	3,8	5,3	4,8	12	0	0	1	8,33	61	2	2	5	15	7	31
F	4,9	1,7	0,7	18,1	24,8	19,5	16,5	18,8	17,1	86	58	79	4,4	5,6	5,2	14	0	0	0	7,08	54	2	1	6	15	4	28
M	3,7	1,3	0,6	15,9	23,0	17,6	14,6	17,0	15,7	88	55	83	5,0	5,5	3,9	7	0	0	0	6,28	51	2	5	7	11	6	31
A	3,5	1,3	0,5	12,3	21,5	14,3	11,3	14,7	12,4	89	50	81	3,5	4,8	2,6	7	1	0	5	7,50	66	0	2	6	20	2	30
M	3,1	1,5	0,5	7,6	20,8	11,4	6,6	12,5	8,6	88	38	69	1,3	2,0	0,9	1	0	0	2	8,75	76	1	0	2	20	8	31
J	3,0	1,5	0,6	3,2	18,3	8,7	2,4	10,4	6,0	87	35	68	1,0	2,0	1,0	0	0	0	1	7,93	75	0	0	2	28	0	30
J	3,6	1,8	0,7	2,6	18,4	9,0	1,4	9,8	5,0	81	30	53	1,0	1,4	0,7	0	0	0	0	8,77	82	0	0	2	15	14	31
A	4,7	2,0	0,9	6,5	21,0	12,6	4,6	11,1	7,5	74	27	48	1,2	1,4	1,6	1	0	0	0	9,27	83	0	1	0	29	1	31
S	6,6	2,2	1,1	14,5	26,5	19,3	11,1	15,0	12,4	66	27	43	2,0	2,9	1,5	1	0	0	0	9,31	78	0	0	3	21	6	30
O	8,1	2,3	1,5	16,0	25,6	19,5	11,5	14,7	12,7	59	30	46	2,9	3,4	2,9	8	2	0	0	9,31	73	0	1	3	15	12	31
N	7,3	2,0	1,3	18,9	26,4	20,0	14,9	16,6	14,8	66	38	58	3,7	4,6	3,7	7	0	0	0	8,47	63	1	4	3	15	7	30
D	6,7	1,9	1,2	19,0	25,3	19,7	15,8	17,6	15,5	73	50	67	3,7	4,8	4,5	8	1	0	0	8,87	64	3	0	5	15	8	31
A	5,3	1,8	0,9	12,9	23,3	16,0	10,6	14,7	12,0	77	40	63	2,8	3,6	2,8	66	4	0	9	8,32	69	11	16	44	219	75	365
441/385 STANDERTON - TNK	∅ 26°55'S	λ 29°13'E	H 1581 M	HT 1,2 M																							
J	6,0	2,4	1,6	16,9	23,1	17,9	15,0	17,2	15,2	82	57	77	4,4	5,5	5,1	10	0	0	0	7,54	55	1	2	10	17	1	31
F	4,1	2,1	1,3	16,0	22,3	17,6	14,9	17,1	15,3	90	61	80	6,0	5,7	5,3	6	0	0	6	6,56	50	3	2	8	12	3	26
M	4,2	1,7	1,2	13,8	21,6	16,2	12,8	15,6	13,6	90	53	76	6,4	4,5	2,9	4	0	0	11	6,70	55	1	1	11	18	0	31
A	3,5	1,8	0,9	10,5	20,1	13,7	9,8	13,2	11,0	92	47	73	4,8	4,2	3,0	3	0	0	17	7,08	62	2	2	5	15	6	30
M	-	2,0	0,8	7,5	19,2	11,3	6,5	11,4	8,0	88	39	64	3,3	2,0	(0,7)	0	0	0	12	8,53	79	0	0	6	12	13	31
J	2,7	1,7	0,8	1,9	17,0	8,5	1,3	9,1	5,1	89	32	58	2,9	1,3	0,8	0	0	0	14	8,43	81	0	0	2	16	12	30
J	3,9	2,2	0,9	1,4	17,2	8,3	0,3	8,6	4,4	81	28	52	1,2	0,7	0,4	0	0	0	7	9,13	86	0	0	0	12	19	31
A	4,8	2,6	1,3	4,5	19,6	11,3	2,9	10,1	6,7	77	26	50	1,5	1,7	0,6	1	0	0	4	9,33	84	0	0	1	13	17	31
S	5,9	2,7	1,9	11,8	24,2	16,5	10,2	14,6	11,8	82	35	58	3,4	3,0	4,0	8	0	0	8	8,45	71	0	0	4	24	2	30
O	7,4	3,2	2,1	13,7	22,8	15,6	10,8	13,9	11,3	72	37	60	4,3	4,1	4,0	10	0	0	1	8,27	65	1	0	6	22	2	31
N	5,9	2,7	1,8	15,9	23,4	17,0	13,6	15,5	13,8	78	46	72	4,3	5,0	(4,4)	10	0	0	2	7,73	57	3	0	5	19	3	30
D	5,3	2,5	1,7	16,1	23,2	17,2	14,3	16,7	14,8	83	53	78	5,4	4,7	3,8	7	0	0	0	7,91	57	2	1	7	19	2	31
A	-	2,3	1,4	10,8	21,1	14,3	9,4	13,6	10,9	84	43	67	4,0	3,5	(2,9)	59	0	0	82	7,97	66	.3	8	65	199	80	365

TV 4 / 189

MAAND / MONTH	VERDAMPING (A-PAN) EVAPORATION (A-PAN)	WINDSPOED WIND SPEED		DROEBOL-TEMPERATUUR DRY BULB TEMPERATURE IN °C			NATBOL-TEMPERATUUR WET BULB TEMPERATURE IN °C			% RELATIEWE VOCHTIGHEID % RELATIVE HUMIDITY			BEWOLKTHEID CLOUDINESS IN OKTAS/OCTAS			AANTAL DAE MET NUMBER OF DAYS WITH				SONSKYNDUUR / SUNSHINE DURATION							
										OM / AT			OM / AT									AANTAL DAE MET NUMBERS OF DAYS WITH						
																						GEGEWE % VAN MOONTLIKE GIVEN % OF POSSIBLE						
	mm	OORDAG BY DAY m/s	OORNAG BY NIGHT m/s	0800	1400	2000	0800	1400	2000	0800	1400	2000	0800	1400	2000	DONDER/THUNDER	HAEL / HAIL	SNEEU / SNOW	MIS / FOG	GEMIDDELDE DAELIKSE URE (S) AVERAGE DAILY HOURS (S)	% AS % VAN MOONTLIKE POSSIBLE % AS % OF	0%	1-10%	11-49%	50-89%	90-100%	WAARNEMINGS OBSERVATIONS
442/811 NOOITGEDACHT - AGR										ϕ 26°31'S			λ 29°58'E			H 1694 M				HT 1,2 M							
J	-	-	-	16,5	22,0	-	15,0	-	-	86	-	-	5,3	5,3	-	-	0	0	0	-	-	-	-	-	-	-	-
F	-	-	-	15,4	21,1	-	14,5	16,6	-	91	65	-	5,3	5,8	-	-	0	0	0	-	-	-	-	-	-	-	-
M	-	-	-	13,7	19,8	-	12,7	14,6	-	89	58	-	5,3	5,1	-	-	0	0	0	-	-	-	-	-	-	-	-
A	-	-	-	11,5	19,1	-	10,5	13,1	-	90	51	-	4,3	4,7	-	-	0	0	2	-	-	-	-	-	-	-	-
M	-	-	-	8,7	18,6	-	7,4	11,2	-	85	40	-	2,6	2,5	-	-	0	0	3	-	-	-	-	-	-	-	-
J	-	-	-	3,9	16,1	-	3,0	8,6	-	86	34	-	1,3	1,9	-	-	0	0	2	-	-	-	-	-	-	-	-
J	-	-	-	3,0	16,4	-	1,7	8,5	-	79	31	-	0,8	1,1	-	-	0	0	2	-	-	-	-	-	-	-	-
A	-	-	-	6,5	18,7	-	4,5	9,5	-	74	27	-	1,5	1,7	-	-	0	0	1	-	-	-	-	-	-	-	-
S	-	-	-	12,9	22,2	-	10,9	13,2	-	79	35	-	2,6	4,6	-	-	2	0	0	-	-	-	-	-	-	-	-
O	-	-	-	13,5	20,8	-	10,8	13,4	-	74	45	-	4,9	5,2	-	-	1	0	4	-	-	-	-	-	-	-	-
N	-	-	-	15,7	21,7	-	13,5	15,1	-	80	52	-	4,0	5,1	-	-	0	0	2	-	-	-	-	-	-	-	-
D	-	-	-	16,2	21,4	-	14,3	16,1	-	82	61	-	5,5	5,8	-	-	1	0	0	-	-	-	-	-	-	-	-
A	-	-	-	11,5	19,8	-	9,9	-	-	83	-	-	3,6	4,1	-	-	4	0	16	-	-	-	-	-	-	-	-
444/540 PIET RETIEF - TNK										ϕ 27° 0'S			λ 30°48'E			H 1263 M				HT 1,2 M							
J	4,8	1,7	1,1	18,1	23,4	18,3	16,3	18,5	16,4	84	63	83	5,5	5,0	5,4	10	1	0	0	6,48	48	2	2	9	18	0	31
F	4,0	1,6	0,8	17,4	22,5	17,9	16,3	18,4	16,9	90	69	90	5,9	5,5	5,8	5	0	0	2	5,45	42	4	3	9	11	1	28
M	4,1	1,6	0,9	15,8	22,3	16,4	14,4	16,8	14,9	86	59	85	5,5	4,3	4,0	1	0	0	0	6,98	57	1	0	12	16	2	31
A	3,6	1,4	0,9	13,6	21,6	15,1	12,1	15,0	13,4	85	51	83	3,9	3,9	3,8	2	0	0	4	7,28	64	2	3	2	15	8	30
M	3,4	1,6	0,9	11,5	21,3	12,8	9,9	13,1	10,3	82	40	74	3,1	2,5	1,1	1	0	0	2	8,00	74	1	0	3	16	11	31
J	2,7	1,4	0,9	8,2	18,8	9,8	6,3	10,9	7,5	76	37	73	1,6	1,5	0,9	0	0	0	0	8,55	82	1	0	2	9	18	30
J	3,9	1,9	1,6	7,5	19,6	10,5	4,5	10,3	6,7	63	29	59	1,0	1,2	0,7	1	0	0	3	9,08	85	0	0	1	11	19	31
A	4,4	2,2	1,4	10,2	20,5	12,0	7,2	11,4	8,2	66	32	64	2,5	2,1	2,0	1	0	0	1	8,32	74	1	0	2	15	13	31
S	4,3	1,9	1,1	14,0	22,3	15,1	12,3	15,1	13,0	84	50	80	4,9	3,0	4,2	5	0	0	4	7,11	60	2	3	3	22	0	30
O	4,6	2,0	1,3	14,3	20,6	14,5	11,8	14,4	12,0	77	55	77	4,7	4,1	5,6	7	0	0	0	6,44	51	3	0	11	17	0	31
N	4,5	1,9	1,3	16,9	21,8	16,2	14,5	16,7	14,6	79	62	85	5,2	5,5	5,6	9	0	0	1	5,76	43	4	3	8	15	0	30
D	-	1,9	1,2	17,4	22,3	16,6	15,5	17,7	15,4	83	67	88	5,7	5,0	5,7	8	1	0	1	5,76	42	2	4	13	11	1	31
A	-	1,8	1,1	13,7	21,4	14,6	11,8	14,9	12,4	80	51	78	4,1	3,6	3,7	50	2	0	18	7,10	59	23	18	75	176	73	365
445/274 MALKERNS - SWAZ										ϕ 26°34'S			λ 31°10'E			H 730 M				HT 1,2 M							
J	-	0,6	1,2	21,0	25,7	-	18,9	20,4	-	82	65	-	6,2	5,5	-	-	-	0	0	-	-	-	-	-	-	-	-
F	-	0,5	1,0	20,4	24,5	-	16,8	20,6	-	86	70	-	6,4	6,0	-	-	-	0	1	-	-	-	-	-	-	-	-
M	-	0,6	1,1	19,1	24,4	-	17,0	18,7	-	81	58	-	4,5	5,2	-	-	-	0	0	-	-	-	-	-	-	-	-
A	-	0,5	1,1	18,6	24,2	-	15,6	17,8	-	78	53	-	3,1	4,5	-	-	-	0	1	-	-	-	-	-	-	-	-
M	-	0,6	1,3	16,3	23,9	-	13,6	16,9	-	75	49	-	2,6	2,6	-	-	-	0	0	-	-	-	-	-	-	-	-
J	-	0,5	1,4	12,8	21,2	-	10,1	13,5	-	71	40	-	1,8	2,2	-	-	-	0	0	-	-	-	-	-	-	-	-
J	-	0,8	1,7	13,3	22,6	-	8,7	12,9	-	53	30	-	1,3	1,4	-	-	-	0	0	-	-	-	-	-	-	-	-
A	-	0,7	1,6	14,4	22,7	-	10,7	14,1	-	63	37	-	2,5	2,9	-	-	-	0	0	-	-	-	-	-	-	-	-
S	-	0,7	1,5	16,9	23,6	-	15,1	16,6	-	82	48	-	5,4	4,0	-	-	-	0	2	-	-	-	-	-	-	-	-
O	-	0,7	1,5	17,2	22,6	-	14,2	16,2	-	71	50	-	5,1	4,8	-	-	-	-	-	-	-	-	-	-	-	-	-
N	-	0,7	1,3	18,2	22,8	-	16,2	18,7	-	81	68	-	6,7	5,7	-	-	-	0	4	-	-	-	-	-	-	-	-
D	-	0,6	1,2	19,9	23,6	-	17,9	19,9	-	82	71	-	6,4	6,6	-	-	-	0	2	-	-	-	-	-	-	-	-
A	-	0,6	1,3	17,3	23,5	-	14,7	17,2	-	75	53	-	4,3	4,3	-	-	-	-	-	-	-	-	-	-	-	-	-
445/512 MATSAPA - SWAZ										ϕ 26°32'S			λ 31°18'E			H 642 M				HT 1,2 M							
J	-	-	-	21,3	26,1	-	19,2	21,2	-	82	65	-	5,6	4,6	-	-	-	-	-	6,27	46	1	4	11	14	1	31
F	-	-	-	20,6	25,0	-	19,1	21,2	-	87	71	-	6,4	5,4	-	-	-	-	-	3,28	25	4	8	12	4	0	28
M	-	-	-	19,5	25,0	-	17,5	19,8	-	81	61	-	4,3	4,5	-	-	-	-	-	6,39	52	1	0	13	17	0	31
A	-	-	-	17,5	24,7	-	15,9	18,7	-	84	57	-	3,3	3,9	-	-	-	-	-	6,01	52	3	1	8	17	1	30
M	-	-	-	16,0	24,3	-	13,5	17,0	-	75	47	-	2,9	2,3	-	-	-	-	-	7,47	65	0	1	6	19	5	31
J	-	-	-	11,3	21,3	-	9,5	14,4	-	79	47	-	1,6	1,8	-	-	-	-	-	7,60	72	1	0	4	24	1	30
J	-	-	-	10,8	22,6	-	8,2	14,3	-	71	39	-	1,3	0,9	-	-	-	-	-	8,27	78	0	0	2	27	2	31
A	-	-	-	13,0	23,1	-	10,8	15,7	-	76	48	-	2,1	2,0	-	-	-	-	-	6,87	61	0	3	7	21	0	31
S	-	-	-	16,9	24,1	-	15,6	17,8	-	86	55	-	5,6	3,5	-	-	-	-	-	5,32	45	3	3	7	17	0	30
O	-	-	-	17,3	23,2	-	14,5	16,9	-	75	55	-	4,9	3,6	-	-	-	-	-	5,31	42	4	4	8	15	0	31
N	-	-	-	18,9	24,0	-	16,7	19,1	-	83	63	-	5,8	5,1	-	-	-	-	-	4,52	34	3	4	14	9	0	30
D	-	-	-	20,2	24,8	-	18,4	20,5	-	85	70	-	6,3	6,1	-	-	-	-	-	3,33	24	4	6	16	5	0	31
A	-	-	-	16,9	24,0	-	14,9	18,1	-	80	57	-	4,2	3,6	-	-	-	-	-	5,89	49	24	34	108	189	10	365
446/772 WISSELRODE - SWAZ										ϕ 26°52'S			λ 31°56'E			H 155 M				HT 1,2 M							
J	-	-	-	23,9	30,0	-	21,6	23,5	-	81	57	-	6,6	3,5	-	10	0	0	1	-	-	-	-	-	-	-	-
F	-	-	-	23,0	28,3	-	21,6	23,3	-	88	65	-	6,6	6,0	-	1	0	0	3	-	-	-	-	-	-	-	-
M	-	-	-	21,4	28,8	-	19,8	22,3	-	86	56	-	5,3	5,4	-	0	0	0	2	-	-	-	-	-	-	-	-
A	-	-	-	18,9	27,5	-	18,1	21,2	-	92	55	-	5,8	4,7	-	3	0	0	11	-	-	-	-	-	-	-	-
M	-	-	-	15,4	26,9	-	14,7	19,4	-	94	48	-	5,1	3,8	-	0	0	0	19	-	-	-	-	-	-	-	-
J	-	-	-	10,1	23,8	-	9,8	17,1	-	96	49	-	5,4	4,3	-	0	0	0	25	-	-	-	-	-	-	-	-
J	-	-	-	9,0	25,0	-	8,2	15,9	-	90	35	-	3,8	2,6	-	1	0	0	19	-	-	-	-	-	-	-	-
A	-	-	-	13,8	26,1	-	12,1	17,1	-	82	37	-	3,3	2,5	-	0	0	0	4	-	-	-	-	-	-	-	-
S	-	-	-	20,0	27,3	-	17,7	20,1	-	79	51	-	5,8	4,9	-	0	0	0	1	-	-	-	-	-	-	-	-
O	-	-	-	20,3	26,2	-	17,0	19,1	-	71	52	-	6,2	5,1	-	4	1	0	1	-	-	-	-	-	-	-	-
N	-	-	-	22,5	27,2	-	19,2	21,4	-	72	57	-	6,6	5,9	-	6	0	0	0	-	-	-	-	-	-	-	-
D	-	-	-	23,4	28,1	-	20,4	22,3	-	75	60	-	6,7	6,7	-	9	0	0	0	-	-	-	-	-	-	-	-
A	-	-	-	18,5	27,1	-	16,7	20,2	-	84	52	-	5,6	4,8	-	34	1	0	86	-	-	-	-	-	-	-	-

TV 4 / 199

MAAND / MONTH	VERDAMPING (A-PAN) / EVAPORATION (A-PAN) mm	WINDSPOED / WIND SPEED m/s: OORDAG / BY DAY	OORNAG / BY NIGHT	DROËBOL-TEMPERATUUR / DRY BULB TEMPERATURE IN °C OM / AT 0800	1400	2000	NATBOL-TEMPERATUUR / WET BULB TEMPERATURE IN °C OM / AT 0800	1400	2000	% RELATIEWE VOGTIGHEID / % RELATIVE HUMIDITY OM / AT 0800	1400	2000	BEWOLKTHEID / CLOUDINESS IN OKTAS/OCTAS OM / AT 0800	1400	2000	AANTAL DAE MET / NUMBER OF DAYS WITH: DONDER / THUNDER	HAEL / HAIL	SNEEU / SNOW	MIS / FOG	SONSKYNDUUR / SUNSHINE DURATION: GEMIDDELDE DAELIKSE URE (S) / AVERAGE DAILY HOURS (S)	S AS % VAN MOONTLIKE / S AS % OF POSSIBLE	AANTAL DAE MET / NUMBERS OF DAYS WITH GEGEWE % VAN MOONTLIKE / GIVEN % OF POSSIBLE: 0%	1-10%	11-49%	50-89%	90-100%	WAARNEMINGS / OBSERVATIONS
447/565 NDUMU - WILDTUIN φ 26°55'S λ 31°19'E H 122 M HT 1,2 M																											
J	-	-	-	24,5	29,9	-	22,2	24,0	-	82	61	-	6,3	4,9	-	6	0	0	0	5,63	42	3	2	15	11	0	31
F	-	-	-	23,9	28,2	-	22,1	23,6	-	85	68	-	5,7	5,4	-	3	0	0	0	4,96	38	1	8	8	11	0	28
M	-	-	-	23,4	27,9	-	20,8	22,6	-	78	62	-	4,3	4,5	-	0	0	0	0	7,05	58	0	1	9	21	0	31
A	-	-	-	20,4	27,0	-	19,1	21,5	-	87	59	-	3,7	3,4	-	4	0	0	2	5,60	49	6	1	2	21	0	30
M	-	-	-	18,4	25,9	-	17,0	20,3	-	87	58	-	2,8	2,6	-	1	0	0	6	5,83	54	0	1	8	22	0	31
J	-	-	-	14,3	24,1	-	13,6	18,1	-	92	54	-	2,1	2,4	-	2	0	0	1	5,81	55	0	3	3	24	0	30
J	-	-	-	13,8	24,6	-	12,5	17,1	-	86	44	-	0,8	2,3	-	1	0	0	0	7,36	69	0	0	1	29	1	31
A	-	-	-	15,3	25,4	-	13,9	17,8	-	85	47	-	1,8	2,3	-	0	0	0	0	6,28	56	1	1	6	23	0	31
S	-	-	-	20,3	26,8	-	18,2	20,2	-	81	54	-	5,4	3,4	-	2	0	0	0	5,80	49	0	4	7	19	0	30
O	-	-	-	21,0	25,9	-	17,9	19,4	-	72	55	-	4,9	4,3	-	1	0	0	0	5,43	43	3	6	7	15	0	31
N	-	-	-	23,3	26,4	-	20,0	21,3	-	72	63	-	6,3	5,6	-	2	0	0	0	4,13	31	2	12	5	11	0	30
D	-	-	-	24,1	28,5	-	21,2	23,2	-	77	64	-	5,4	5,8	-	6	0	0	0	4,67	34	1	7	14	9	0	31
A	-	-	-	20,2	26,7	-	18,2	20,8	-	82	57	-	4,1	3,9	-	28	0	0	9	5,71	47	17	46	85	216	1	365
461/208 TWEE RIVIERE φ 26°28'S λ 20°37'E H 879 M HT 1,2 M																											
J	(12,6)	2,4	1,2	23,2	34,5	30,7	15,6	19,7	18,3	44	23	28	2,4	2,3	2,9	5	0	0	0	11,10	82	0	1	0	13	17	31
F	(9,9)	2,0	1,2	21,9	32,8	29,4	16,8	19,9	19,0	60	28	35	1,3	2,5	2,1	6	0	0	0	11,29	87	0	0	0	13	15	28
M	(5,8)	1,9	0,8	18,9	28,4	23,0	17,3	20,3	18,9	85	47	67	3,8	4,7	3,4	9	0	0	1	7,62	62	0	1	9	17	4	31
A	(5,8)	1,9	0,6	12,6	27,3	20,3	11,4	17,1	14,9	83	35	54	1,4	2,1	1,1	3	0	0	2	9,70	85	0	0	1	12	17	30
M	(4,4)	1,7	0,4	5,5	23,7	14,9	4,4	14,2	10,3	84	33	55	1,6	1,4	0,7	3	0	0	0	9,20	80	0	0	2	10	19	31
J	(4,3)	1,5	0,6	3,0	23,3	13,3	1,5	13,4	8,5	77	27	50	1,1	1,6	1,1	0	0	0	0	8,72	63	0	0	1	25	4	30
J	(4,8)	2,1	0,7	2,3	20,9	12,5	0,6	11,8	7,5	72	30	48	1,2	0,8	0,7	1	0	0	0	8,95	84	0	0	2	14	15	31
A	(6,1)	2,3	0,7	4,5	23,1	15,1	1,9	12,5	8,7	62	25	39	1,5	0,8	0,7	0	0	0	0	9,75	87	0	0	1	9	21	31
S	(8,6)	2,3	0,8	11,7	29,6	22,4	7,1	16,0	13,1	51	20	31	1,7	1,0	1,0	1	0	0	0	10,06	84	0	0	2	7	21	30
O	(11,3)	2,7	1,1	15,7	29,3	23,5	9,2	15,1	13,5	40	18	29	1,1	1,4	1,1	2	0	0	0	10,98	86	0	0	0	13	18	31
N	(11,6)	2,8	1,4	21,0	32,3	27,3	14,6	18,9	17,3	49	26	35	2,5	3,7	3,2	0	0	0	0	9,99	74	0	1	5	12	12	30
D	-	2,5	1,5	22,1	31,9	28,3	15,6	18,9	17,8	51	28	36	2,4	3,2	2,8	1	0	0	0	10,51	76	0	0	5	11	15	31
A	-	2,2	0,9	13,5	28,1	21,7	9,7	16,5	14,0	63	28	42	1,8	2,1	1,7	30	0	0	3	9,82	81	0	3	28	156	178	365
476/ 72 JOHANNESBURG - JOUBERT PARK φ 26°12'S λ 28° 3'E H 1753 M HT 1,2 M																											
J	-	-	-	18,0	22,6	-	14,8	16,6	-	71	54	-	4,7	5,3	-	-	-	-	-	-	-	-	-	-	-	-	-
F	-	-	-	16,7	21,5	-	14,6	16,5	-	90	60	-	4,9	5,5	-	-	-	-	-	-	-	-	-	-	-	-	-
M	-	-	-	15,0	19,9	-	13,0	14,7	-	80	57	-	4,5	5,0	-	-	-	-	-	-	-	-	-	-	-	-	-
A	-	-	-	-	17,5	-	-	12,9	-	-	59	-	3,2	4,4	-	-	-	-	-	-	-	-	-	-	-	-	-
M	-	-	-	12,2	18,0	-	8,9	11,0	-	54	40	-	1,5	1,7	-	-	-	-	-	-	-	-	-	-	-	-	-
J	-	-	-	9,3	15,5	-	6,2	9,0	-	63	40	-	1,1	1,2	-	-	-	-	-	-	-	-	-	-	-	-	-
J	-	-	-	8,4	15,6	-	5,6	8,5	-	65	35	-	0,7	0,6	-	-	-	-	-	-	-	-	-	-	-	-	-
A	-	-	-	10,3	17,8	-	6,7	9,4	-	59	30	-	1,2	1,1	-	-	-	-	-	-	-	-	-	-	-	-	-
S	-	-	-	14,4	22,5	-	11,0	13,4	-	66	33	-	1,5	2,4	-	-	-	-	-	-	-	-	-	-	-	-	-
O	-	-	-	14,7	22,5	-	10,8	13,7	-	61	35	-	4,4	2,9	-	-	-	-	-	-	-	-	-	-	-	-	-
N	-	-	-	17,2	22,9	-	13,4	14,8	-	65	40	-	3,6	4,4	-	-	-	-	-	-	-	-	-	-	-	-	-
D	-	-	-	17,0	22,1	-	14,4	16,0	-	75	52	-	4,4	3,9	-	-	-	-	-	-	-	-	-	-	-	-	-
A	-	-	-	-	19,9	-	-	13,0	-	-	45	-	3,0	3,2	-	-	-	-	-	-	-	-	-	-	-	-	-
476/398 JAN SMUTS - WK φ 26° 8'S λ 28°14'E H 1692 M HT 1,2 M																											
J	6,7	-	-	17,3	22,9	18,2	15,0	17,0	15,1	80	57	74	4,8	5,3	5,3	11	2	0	0	7,70	57	1	2	9	16	3	31
F	4,8	-	-	16,1	21,6	17,4	14,8	16,9	15,3	88	64	82	5,5	6,0	5,3	7	0	0	2	6,34	49	0	5	7	14	2	28
M	3,7	-	-	14,7	20,4	16,2	13,2	15,3	13,6	85	59	75	4,9	5,5	4,6	5	0	0	6	6,38	52	2	5	7	9	8	31
A	3,5	-	-	13,6	18,7	14,1	11,3	13,1	11,4	78	55	74	3,4	5,4	4,1	8	0	0	7	7,15	62	2	1	4	19	4	30
M	3,5	-	-	11,0	18,4	12,6	8,3	11,3	8,7	71	42	60	2,0	2,3	1,1	2	0	0	10	8,85	81	0	2	2	9	18	31
J	3,1	-	-	7,5	16,0	9,6	5,3	8,8	5,8	73	36	57	1,5	1,8	1,0	0	0	0	1	8,94	65	0	1	1	7	21	30
J	4,2	-	-	7,1	16,2	9,6	3,9	8,1	4,8	61	30	45	0,9	0,9	0,3	1	0	0	4	9,42	68	0	0	2	6	23	31
A	5,1	-	-	9,2	18,4	12,2	6,0	9,6	6,7	64	29	44	1,3	1,2	1,1	1	0	0	6	9,46	84	0	0	1	10	20	31
S	6,9	-	-	13,7	22,9	17,8	10,8	13,5	11,3	71	33	44	2,2	2,3	1,4	1	0	0	2	9,50	80	0	0	2	21	7	30
O	7,9	-	-	14,5	22,9	17,5	10,4	13,6	11,3	61	35	48	3,8	3,2	2,7	4	0	0	3	8,80	69	0	0	7	17	7	31
N	7,2	-	-	17,1	23,3	17,8	13,7	15,6	13,6	71	46	65	3,9	4,5	4,6	12	0	0	1	8,55	64	0	1	8	15	6	30
D	7,1	-	-	16,6	22,3	17,8	14,4	16,0	14,3	80	53	71	5,2	5,3	5,2	9	0	0	5	8,45	61	2	0	3	25	1	31
A	5,3	-	-	13,2	20,3	15,1	10,6	13,2	11,0	74	45	62	3,3	3,6	3,1	61	2	0	47	8,29	68	7	17	53	168	120	365
478/867 BETHAL - TNK φ 26°27'S λ 29°29'E H 1666 M HT 1,2 M																											
J	5,6	2,8	2,3	16,5	22,0	17,4	14,7	16,7	15,0	83	62	79	3,7	5,7	5,0	-	-	0	0	6,96	51	2	2	9	13	5	31
F	4,9	2,6	1,9	15,4	21,9	17,0	14,4	16,7	14,8	90	61	81	4,7	5,9	5,3	-	-	0	1	6,43	49	2	4	5	16	1	28
M	4,5	2,4	1,7	13,5	20,7	15,9	12,4	14,8	13,2	89	54	71	3,9	5,1	3,5	-	-	0	5	6,36	52	2	4	7	14	4	31
A	3,4	2,2	1,3	11,1	19,1	13,5	10,1	13,0	11,1	89	51	76	3,1	5,1	2,9	-	-	0	13	6,69	58	1	4	4	16	5	30
M	2,6	2,6	1,2	8,1	18,6	12,1	6,9	11,2	8,9	85	41	66	2,6	2,6	0,9	-	-	0	10	8,33	73	0	2	2	11	16	31
J	2,2	2,2	1,0	3,8	16,5	8,8	2,7	9,1	5,4	84	35	58	1,9	(2,1)	0,4	-	-	0	7	8,16	78	0	1	1	22	6	30
J	2,6	2,7	1,2	2,9	16,6	8,8	1,3	8,6	4,5	76	31	50	0,9	1,6	0,2	-	-	0	1	8,91	84	0	0	0	18	13	31
A	3,8	3,2	1,9	6,2	18,8	11,4	4,2	9,9	6,6	73	29	49	0,9	1,9	1,5	-	-	0	0	8,90	80	0	1	1	22	7	31
S	4,7	3,4	2,7	11,9	23,1	16,4	10,0	13,4	11,4	79	32	55	2,4	3,9	2,9	-	-	0	0	8,84	74	0	1	2	24	3	30
O	5,6	3,9	2,9	12,7	21,9	15,8	10,0	13,5	11,1	73	39	57	3,7	4,7	3,7	-	-	0	0	7,07	56	2	2	9	16	2	31
N	5,3	3,4	2,1	15,2	22,0	16,7	13,2	15,3	13,5	80	51	72	3,7	(4,8	3,6)	-	-	0	0	7,47	56	2	2	6	16	4	30
D	-	-	-	-	-	-	-	-	-	-	-	-	-	-	-	-	-	-	-	-	-	-	-	-	-	-	-
A	-	-	-	-	-	-	-	-	-	-	-	-	-	-	-	-	-	-	-	-	-	-	-	-	-	-	-

TV 4 / 199

TABEL II | TABLE II

MAAND / MONTH	GEMIDDELDE DAELIKSE WAARDES VAN / AVERAGE DAILY VALUES OF: VERDAMPING (A-PAN) EVAPORATION (A-PAN) mm	WINDSPOED / WIND SPEED m/s: OORDAG BY DAY	OORNAG BY NIGHT	DROEBOL-TEMPERATUUR / DRY BULB TEMPERATURE IN °C OM / AT 0800	1400	2000	NATBOL-TEMPERATUUR / WET BULB TEMPERATURE IN °C OM / AT 0800	1400	2000	% RELATIEWE VOCHTIGHEID / % RELATIVE HUMIDITY OM / AT 0800	1400	2000	BEWOLKTHEID / CLOUDINESS IN OKTAS/OCTAS OM / AT 0800	1400	2000	AANTAL DAE MET / NUMBER OF DAYS WITH: DONDER / THUNDER	HAEL / HAIL	SNEEU / SNOW	MIS / FOG	SONSKYNDUUR / SUNSHINE DURATION: GEMIDDELDE DAELIKSE URE (S) / AVERAGE DAILY HOURS (S)	AS % VAN MOONTLIKE POSSIBLE	AANTAL DAE MET / NUMBERS OF DAYS WITH: GEGEWE % VAN MOONTLIKE / GIVEN % OF POSSIBLE 0%	1-10%	11-49%	50-89%	90-100%	WAARNEMINGS / OBSERVATIONS
480/184A	CAROLINA - TNK																										
J	4,5	2,3	1,5	16,1	21,5	16,2	14,1	16,1	14,3	82	60	82	4,9	5,7	5,8	11	0	0	0	6,51	48	2	2	9	17	1	31
F	4,7	2,1	1,3	15,2	20,9	16,1	14,1	16,0	14,7	89	63	87	5,9	5,8	5,3	7	0	0	6	6,44	50	1	2	10	13	2	28
M	3,7	2,1	1,3	13,3	20,4	14,7	12,2	14,3	13,0	88	52	82	5,4	4,9	3,5	1	0	0	4	6,90	56	1	2	11	13	4	31
A	2,8	1,8	1,0	11,0	18,8	12,8	10,1	12,2	10,3	89	47	74	4,7	4,7	3,1	2	0	0	11	6,87	60	1	3	5	19	2	30
M	2,9	2,3	1,0	8,8	18,2	11,3	7,6	10,5	8,7	85	38	72	2,9	2,7	2,0	1	0	0	7	8,27	76	0	1	3	20	7	31
J	1,7	1,7	0,8	4,6	15,9	8,4	4,0	8,4	5,4	87	34	63	2,2	1,9	1,6	1	0	0	9	8,63	82	1	0	1	13	15	30
J	2,9	2,0	0,9	4,0	16,6	8,6	2,5	7,6	4,3	77	24	49	1,1	1,0	1,5	1	0	0	7	9,05	85	0	0	1	19	11	31
A	3,9	2,5	1,2	6,7	17,6	9,8	4,9	9,2	6,7	78	29	59	1,0	1,0	1,0	3	0	0	1	9,27	83	0	0	1	20	10	31
S	4,4	2,5	1,6	11,4	21,5	13,8	9,9	12,8	10,9	83	37	72	2,7	4,0	3,5	3	1	0	3	8,69	73	0	0	3	26	1	30
O	4,9	2,8	1,9	12,1	19,7	13,6	9,6	12,2	10,5	74	44	71	4,0	4,6	4,8	6	2	0	10	8,00	63	1	2	4	21	3	31
N	5,1	2,5	1,8	14,5	21,2	15,0	12,5	14,5	12,9	81	50	81	4,3	5,3	5,3	5	0	0	6	7,50	56	2	1	8	14	5	30
D	5,2	2,5	1,8	15,2	20,7	15,7	13,3	15,6	13,8	82	59	83	5,5	5,6	6,1	6	0	0	2	7,06	51	2	4	7	16	2	31
A	3,9	2,3	1,3	11,1	19,4	13,0	9,6	12,5	10,4	83	45	73	3,7	3,9	3,6	47	3	0	61	7,77	64	11	17	63	211	63	365
482/260	MBABANE - SWAZ																										
J	-	-	-	19,1	22,7	-	17,0	18,9	-	81	70	-	5,6	5,2	-	7	0	0	2	5,60	41	3	3	13	12	0	31
F	-	-	-	17,9	20,9	-	16,8	18,5	-	90	80	-	6,1	5,9	-	3	0	0	12	4,04	31	8	3	9	8	0	28
M	-	-	-	17,2	20,8	-	15,6	18,5	-	85	80	-	5,0	5,5	-	1	0	0	6	5,74	47	1	2	13	15	0	31
A	-	-	-	17,1	20,9	-	14,5	16,4	-	75	63	-	3,2	4,5	-	5	0	0	5	6,19	54	3	2	7	18	0	30
M	-	-	-	14,2	20,5	-	12,1	15,8	-	78	61	-	2,3	2,6	-	1	0	0	1	7,40	65	0	1	6	24	0	31
J	-	-	-	11,4	18,0	-	8,9	12,4	-	72	51	-	1,7	2,0	-	0	0	0	2	7,45	71	1	0	5	24	0	30
J	-	-	-	10,7	19,1	-	6,9	12,3	-	57	43	-	1,1	1,2	-	0	0	0	1	6,93	65	0	0	2	29	0	31
A	-	-	-	13,3	20,0	-	9,4	12,2	-	60	38	-	2,2	2,2	-	0	0	0	0	7,19	64	1	1	7	22	0	31
S	-	-	-	15,3	20,6	-	13,4	15,4	-	81	56	-	4,6	3,6	-	4	0	0	11	5,84	49	2	5	5	16	0	30
O	-	-	-	15,4	19,6	-	12,6	15,1	-	72	61	-	4,9	4,5	-	4	1	0	11	4,91	39	9	1	8	13	0	31
N	-	-	-	16,9	20,4	-	15,2	17,2	-	84	73	-	5,6	5,6	-	7	0	0	17	5,23	39	5	3	9	13	0	30
D	-	-	-	17,8	20,8	-	16,0	17,9	-	85	77	-	6,2	6,4	-	10	0	0	6	3,96	29	7	4	12	8	0	31
A	-	-	-	15,5	20,4	-	13,2	15,9	-	77	63	-	4,0	4,1	-	42	1	0	74	5,87	48	40	25	96	204	0	365
483/ 53	MPISI - SWAZ																										
J	-	-	-	22,9	28,3	-	20,2	22,7	-	77	60	-	4,7	4,7	-	7	0	0	0	-	-	-	-	-	-	-	-
F	-	-	-	22,1	26,3	-	20,0	21,9	-	82	67	-	4,1	4,2	-	0	0	0	2	-	-	-	-	-	-	-	-
M	-	-	-	21,1	27,2	-	19,5	21,9	-	85	61	-	3,8	3,2	-	1	0	0	0	-	-	-	-	-	-	-	-
A	-	-	-	19,3	25,9	-	17,4	20,7	-	82	60	-	2,8	3,0	-	1	0	0	0	-	-	-	-	-	-	-	-
M	-	-	-	16,5	26,8	-	14,3	20,2	-	71	52	-	2,0	1,8	-	0	0	0	0	-	-	-	-	-	-	-	-
J	-	-	-	13,1	23,1	-	11,7	16,0	-	84	44	-	2,1	2,3	-	0	0	0	0	-	-	-	-	-	-	-	-
J	-	-	-	11,2	23,8	-	9,3	15,2	-	76	36	-	2,1	2,2	-	0	0	2	0	-	-	-	-	-	-	-	-
A	-	-	-	14,5	25,9	-	11,7	18,1	-	70	44	-	2,5	2,0	-	0	0	0	0	-	-	-	-	-	-	-	-
S	-	-	-	18,5	27,4	-	14,6	20,8	-	63	53	-	5,3	4,0	-	0	0	0	0	-	-	-	-	-	-	-	-
O	-	-	-	19,9	25,5	-	15,4	19,7	-	59	56	-	5,5	3,8	-	4	0	3	2	-	-	-	-	-	-	-	-
N	-	-	-	19,7	25,5	-	17,4	20,6	-	78	62	-	3,9	3,3	-	3	0	0	0	-	-	-	-	-	-	-	-
D	-	-	-	21,8	26,3	-	19,9	22,4	-	83	70	-	5,8	5,8	-	4	0	0	11	-	-	-	-	-	-	-	-
A	-	-	-	18,4	26,0	-	15,9	20,0	-	76	55	-	3,7	3,4	-	20	0	5	15	-	-	-	-	-	-	-	-
483/504	MPAKA - SWAZ																										
J	-	-	-	22,6	28,5	-	21,1	23,7	-	87	69	-	6,5	5,3	-	6	0	0	0	-	-	-	-	-	-	-	-
F	-	-	-	21,7	26,4	-	20,7	22,7	-	91	72	-	5,6	5,2	-	0	0	0	0	-	-	-	-	-	-	-	-
M	-	-	-	20,5	25,9	-	19,1	21,1	-	87	65	-	4,3	4,4	-	0	0	0	1	-	-	-	-	-	-	-	-
A	-	-	-	18,9	25,7	-	17,8	20,1	-	90	59	-	3,4	2,9	-	2	0	0	2	-	-	-	-	-	-	-	-
M	-	-	-	17,0	25,3	-	15,7	19,3	-	87	56	-	2,7	2,1	-	0	0	0	0	-	-	-	-	-	-	-	-
J	-	-	-	13,5	22,3	-	12,7	16,4	-	91	53	-	2,2	1,9	-	1	0	0	1	-	-	-	-	-	-	-	-
J	-	-	-	13,3	23,5	-	11,7	16,8	-	83	49	-	0,8	1,3	-	1	0	0	0	-	-	-	-	-	-	-	-
A	-	-	-	15,3	24,7	-	13,5	17,1	-	81	46	-	2,8	2,6	-	0	0	0	2	-	-	-	-	-	-	-	-
S	-	-	-	19,1	26,3	-	17,2	19,8	-	82	53	-	4,9	4,1	-	1	0	0	0	-	-	-	-	-	-	-	-
O	-	-	-	19,6	25,4	-	15,8	18,9	-	68	55	-	5,4	4,6	-	1	0	0	0	-	-	-	-	-	-	-	-
N	-	-	-	21,0	26,0	-	18,0	20,0	-	75	56	-	6,2	4,6	-	2	0	0	0	-	-	-	-	-	-	-	-
D	-	-	-	22,1	26,7	-	19,6	21,8	-	79	64	-	6,9	6,2	-	6	0	0	0	-	-	-	-	-	-	-	-
A	-	-	-	18,7	25,6	-	16,9	19,8	-	83	58	-	4,3	3,8	-	20	0	0	6	-	-	-	-	-	-	-	-
483/807	SITEKI - SWAZ																										
J	-	-	-	19,6	22,1	-	16,6	19,3	-	91	76	-	6,3	6,5	-	-	-	0	6	-	-	-	-	-	-	-	-
F	-	-	-	19,6	22,6	-	18,6	-	-	91	-	-	6,0	5,7	-	-	-	0	13	-	-	-	-	-	-	-	-
M	-	-	-	18,6	21,7	-	17,2	18,7	-	85	74	-	4,1	4,3	-	-	-	0	7	-	-	-	-	-	-	-	-
A	-	-	-	16,7	21,1	-	15,9	17,9	-	92	72	-	4,1	4,3	-	-	-	0	5	-	-	-	-	-	-	-	-
M	-	-	-	15,7	22,1	-	13,6	16,2	-	79	53	-	2,1	1,8	-	-	-	0	6	-	-	-	-	-	-	-	-
J	-	-	-	13,9	17,6	-	12,2	13,4	-	82	61	-	3,4	3,4	-	-	-	0	6	-	-	-	-	-	-	-	-
J	-	-	-	14,6	19,0	-	11,1	12,6	-	69	31	-	1,8	2,9	-	-	-	0	1	-	-	-	-	-	-	-	-
A	-	-	-	15,0	21,2	-	12,3	14,1	-	72	43	-	2,5	1,7	-	-	-	0	2	-	-	-	-	-	-	-	-
S	-	-	-	16,3	22,5	-	14,9	16,3	-	86	51	-	5,2	4,3	-	-	-	0	13	-	-	-	-	-	-	-	-
O	-	-	-	16,8	22,1	-	14,0	15,8	-	73	50	-	6,3	5,1	-	-	-	0	14	-	-	-	-	-	-	-	-
N	-	-	-	17,9	22,1	-	16,5	17,1	-	87	59	-	7,1	5,7	-	-	-	0	6	-	-	-	-	-	-	-	-
D	-	-	-	18,9	24,1	-	17,5	19,5	-	87	64	-	6,7	6,2	-	-	-	0	10	-	-	-	-	-	-	-	-
A	-	-	-	17,0	21,5	-	15,2	-	-	83	-	-	4,6	4,3	-	-	-	0	89	-	-	-	-	-	-	-	-

TV 4 / 100

MAAND / MONTH	VERDAMPING (A-PAN) / EVAPORATION (A-PAN) mm	WINDSPOED / WIND SPEED OORDAG / BY DAY m/s	WINDSPOED / WIND SPEED OORNAG / BY NIGHT m/s	DROËBOL-TEMPERATUUR / DRY BULB TEMPERATURE IN °C OM / AT 0800	1400	2000	NATBOL-TEMPERATUUR / WET BULB TEMPERATURE IN °C OM / AT 0800	1400	2000	% RELATIEWE VOGTIGHEID / % RELATIVE HUMIDITY OM / AT 0800	1400	2000	BEWOLKTHEID / CLOUDINESS IN OKTAS/OCTAS OM / AT 0800	1400	2000	AANTAL DAE MET / NUMBER OF DAYS WITH: DONDER / THUNDER	HAEL / HAIL	SNEEU / SNOW	MIS / FOG	SONSKYNDUUR / SUNSHINE DURATION: GEMIDDELDE DAELIKSE URE (S) / AVERAGE DAILY HOURS (S)	AS % VAN MOONTLIKE / AS % OF POSSIBLE	AANTAL DAE MET / NUMBERS OF DAYS WITH GEGEWE % VAN MOONTLIKE / GIVEN % OF POSSIBLE: 0%	1-10%	11-49%	50-89%	90-100%	WAARNEMINGS / OBSERVATIONS
497/ 19 MATA MATA-KALAHARI GEMSBOKPARK φ 25°49'S λ 20° 1'E H 985 M HT 1,2 M																											
J	–	–	–	–	–	–	–	–	–	–	–	–	–	–	–	–	–	–	–	–	–	–	–	–	–	–	–
F	–	–	–	22,4	32,8	–	17,5	20,4	–	61	30	–	–	–	–	2	0	0	0	–	–	–	–	–	–	–	–
M	–	–	–	19,1	26,9	–	17,4	19,6	–	84	49	–	–	–	–	5	0	0	0	–	–	–	–	–	–	–	–
A	–	–	–	13,7	27,6	–	12,4	17,5	–	86	34	–	–	–	–	3	0	0	1	–	–	–	–	–	–	–	–
M	–	–	–	6,9	23,4	–	5,4	13,7	–	79	30	–	–	–	–	1	0	0	0	–	–	–	–	–	–	–	–
J	–	–	–	3,0	23,3	–	1,5	13,8	–	75	31	–	–	–	–	0	0	0	0	–	–	–	–	–	–	–	–
J	–	–	–	1,7	21,1	–	0,1	11,9	–	73	28	–	1,3	0,5	–	2	0	0	0	–	–	–	–	–	–	–	–
A	–	–	–	4,6	23,8	–	2,3	12,9	–	65	24	–	0,9	0,5	–	0	0	0	0	–	–	–	–	–	–	–	–
S	–	–	–	13,5	29,5	–	8,8	16,4	–	32	22	–	1,3	0,9	–	1	0	0	0	–	–	–	–	–	–	–	–
O	–	–	–	–	–	–	–	–	–	–	–	–	0,8	1,1	–	2	0	0	0	–	–	–	–	–	–	–	–
N	–	–	–	21,9	31,1	–	15,2	18,6	–	47	27	–	2,6	2,9	–	3	0	0	0	–	–	–	–	–	–	–	–
D	–	–	–	22,6	31,6	–	16,9	20,6	–	55	35	–	1,5	2,3	–	5	0	0	0	–	–	–	–	–	–	–	–
A	–	–	–	–	–	–	–	–	–	–	–	–	–	–	–	–	–	–	–	–	–	–	–	–	–	–	–
508/261 MAFEKING - TNK*** φ 25°51'S λ 25°39'E H 1279 M HT 1,2 M																											
J	6,2	1,3	0,8	21,0	28,6	22,9	17,4	20,0	18,1	71	47	64	3,2	4,6	4,0	9	2	0	0	8,84	65	1	1	5	18	6	31
F	5,0	1,0	0,5	19,6	26,7	20,8	17,5	20,3	18,0	82	56	78	2,8	5,2	4,7	6	0	0	0	8,41	65	0	3	4	15	6	28
M	3,5	0,8	0,5	17,3	24,1	19,1	15,9	19,0	17,1	85	62	82	5,5	6,0	4,0	7	0	0	0	5,02	41	2	4	11	14	0	31
A	3,6	0,7	0,4	13,5	23,3	16,3	12,2	16,7	14,1	96	52	80	2,7	3,8	2,1	4	0	0	0	7,13	62	1	2	4	22	1	30
M	3,1	0,8	0,4	9,7	22,5	12,6	8,1	14,0	9,6	80	39	70	1,0	1,4	0,5	2	0	0	0	7,80	72	0	1	2	28	0	31
J	2,6	0,8	0,7	6,5	20,0	10,2	5,0	12,1	7,2	80	38	66	1,3	1,3	0,4	0	0	0	0	7,86	75	0	0	4	25	1	30
J	3,2	1,2	0,8	5,6	21,0	9,9	3,4	11,9	5,9	71	31	54	0,3	0,5	0,0	0	0	0	0	9,03	85	0	0	1	28	2	31
A	–	–	–	–	–	–	–	–	–	–	–	–	–	–	–	–	–	–	–	–	–	–	–	–	–	–	–
S	–	–	–	16,8	27,1	18,2	12,3	16,6	12,4	59	33	50	1,0	0,7	0,6	1	0	0	0	9,09	76	0	0	3	19	6	30
O	8,4	2,2	1,3	17,8	27,2	19,8	12,3	15,9	13,4	53	30	50	(3,3	3,1)	2,4	5	2	0	0	9,58	75	0	0	2	26	3	31
N	7,2	1,8	1,2	20,8	28,5	21,9	15,7	17,7	15,5	60	36	52	3,7	4,9	3,2	2	0	0	0	8,76	65	0	3	4	23	0	30
D	–	–	–	–	–	–	–	–	–	–	–	–	–	–	–	–	–	–	–	–	–	–	–	–	–	–	–
A	–	–	–	–	–	–	–	–	–	–	–	–	–	–	–	–	–	–	–	–	–	–	–	–	–	–	–
511/523 RUSTENBURG - AGR φ 25°43'S λ 27°18'E H 1157 M HT 1,2 M																											
J	6,3	1,4	0,6	20,9	27,2	22,1	17,7	19,6	17,9	74	51	68	4,6	4,9	3,6	5	0	0	0	7,13	53	1	5	5	16	4	31
F	5,0	1,1	0,4	20,0	25,6	20,4	18,0	19,5	17,6	82	58	76	4,8	5,9	(4,6)	4	1	0	0	6,57	51	0	2	11	13	2	28
M	4,3	0,9	0,3	17,9	23,6	19,5	16,3	18,5	17,0	85	61	78	5,0	5,3	4,6	0	0	0	0	5,98	49	6	2	6	14	3	31
A	3,2	1,0	0,3	14,6	22,6	15,9	13,4	16,1	14,1	87	53	82	3,6	4,3	3,3	1	0	0	0	5,81	51	2	4	6	16	2	30
M	3,5	1,1	0,4	11,2	22,2	13,2	9,5	14,3	10,5	81	42	72	1,1	2,1	1,0	2	0	0	0	8,37	77	1	2	2	6	20	31
J	2,6	0,9	0,4	7,2	20,6	10,5	5,7	12,2	7,6	80	35	67	0,9	1,3	0,5	0	0	0	0	8,79	83	0	1	0	20	9	30
J	3,6	1,2	0,7	6,4	20,3	9,8	4,0	11,5	5,8	69	32	57	0,8	0,6	0,2	0	0	0	1	9,37	87	0	0	1	10	20	31
A	4,1	1,5	0,5	10,0	22,2	12,8	7,0	12,2	8,1	65	29	52	1,1	0,9	0,9	0	0	0	0	9,87	68	0	1	0	8	22	31
S	5,8	1,5	0,5	17,3	26,6	18,7	12,8	15,9	12,5	60	32	47	1,6	1,9	1,2	0	1	0	0	9,56	80	0	0	2	25	3	30
O	7,2	1,7	0,7	18,3	27,6	19,5	13,2	16,4	13,7	56	31	52	3,7	(2,5	2,7)	3	0	0	0	9,14	72	0	1	4	24	2	31
N	7,2	1,7	0,6	21,4	28,1	20,9	16,3	18,1	15,8	60	39	61	3,7	4,9	(3,1)	3	1	0	0	8,31	62	0	2	7	16	5	30
D	–	1,4	0,5	20,9	26,7	20,5	17,4	19,3	16,6	72	51	68	4,9	(5,4	4,9)	4	1	0	0	8,25	60	2	1	4	16	4	27
A	–	1,3	0,5	15,5	24,4	17,0	12,6	16,1	13,1	73	43	65	3,0	(3,3	2,5)	22	4	0	1	8,10	67	12	21	48	184	96	361
512/545 HARTBEESPOORT - AGR φ 25°35'S λ 27°49'E H 1158 M HT 1,2 M																											
J	–	–	–	21,0	27,6	–	18,4	20,4	–	78	51	–	4,5	4,6	–	6	4	0	0	–	–	–	–	–	–	–	–
F	–	–	–	19,8	26,0	–	17,9	20,0	–	83	57	–	4,4	4,8	–	3	0	0	1	–	–	–	–	–	–	–	–
M	–	–	–	17,7	24,3	–	15,9	18,4	–	83	57	–	5,0	4,6	–	1	0	0	1	–	–	–	–	–	–	–	–
A	–	–	–	13,9	23,2	–	12,9	17,2	–	89	54	–	3,6	4,1	–	0	0	0	2	–	–	–	–	–	–	–	–
M	–	–	–	9,5	22,1	–	8,6	14,7	–	89	44	–	1,4	1,8	–	0	0	0	0	–	–	–	–	–	–	–	–
J	–	–	–	4,5	20,0	–	3,7	12,3	–	88	39	–	0,5	1,6	–	0	0	0	0	–	–	–	–	–	–	–	–
J	–	–	–	3,4	20,5	–	2,0	11,8	–	78	33	–	0,4	0,7	–	0	0	0	0	–	–	–	–	–	–	–	–
A	–	–	–	8,2	22,8	–	6,0	13,2	–	72	31	–	0,7	0,8	–	0	0	0	0	–	–	–	–	–	–	–	–
S	–	–	–	16,7	27,3	–	13,2	17,0	–	67	34	–	1,0	1,6	–	0	0	0	0	–	–	–	–	–	–	–	–
O	–	–	–	18,4	27,5	–	13,9	17,0	–	61	33	–	3,4	2,8	–	–	0	0	0	–	–	–	–	–	–	–	–
N	–	–	–	21,3	28,3	–	17,2	19,3	–	67	42	–	3,0	4,1	–	6	0	0	0	–	–	–	–	–	–	–	–
D	–	–	–	20,8	26,9	–	17,9	20,0	–	75	53	–	4,0	4,2	–	–	0	0	0	–	–	–	–	–	–	–	–
A	–	–	–	14,6	24,7	–	12,3	16,8	–	77	44	–	2,7	3,0	–	–	4	0	4	–	–	–	–	–	–	–	–
513/165 PRETORIA - PROCLAMATION HILL φ 25°45'S λ 28° 6'E H 1356 M HT 1,2 M																											
J	–	–	–	–	–	–	–	–	–	–	–	–	–	–	–	–	–	–	–	7,74	57	1	2	8	20	0	31
F	–	–	–	–	–	–	–	–	–	–	–	–	–	–	–	–	–	–	–	6,41	49	0	4	9	14	1	28
M	–	–	–	–	–	–	–	–	–	–	–	–	–	–	–	–	–	–	–	6,15	50	5	2	6	16	2	31
A	–	–	–	–	–	–	–	–	–	–	–	–	–	–	–	–	–	–	–	6,95	60	2	1	5	18	4	30
M	–	–	–	–	–	–	–	–	–	–	–	–	–	–	–	–	–	–	–	8,63	79	1	0	3	14	13	31
J	–	–	–	–	–	–	–	–	–	–	–	–	–	–	–	–	–	–	–	8,58	81	0	0	2	21	7	30
J	–	–	–	–	–	–	–	–	–	–	–	–	–	–	–	–	–	–	–	9,07	85	0	0	1	20	10	31
A	–	–	–	–	–	–	–	–	–	–	–	–	–	–	–	–	–	–	–	–	–	–	–	–	–	–	–
S	–	–	–	–	–	–	–	–	–	–	–	–	–	–	–	–	–	–	–	9,24	77	0	1	1	27	1	30
O	–	–	–	–	–	–	–	–	–	–	–	–	–	–	–	–	–	–	–	8,69	68	0	0	8	18	5	31
N	–	–	–	–	–	–	–	–	–	–	–	–	–	–	–	–	–	–	–	8,67	65	0	2	4	24	0	30
D	–	–	–	–	–	–	–	–	–	–	–	–	–	–	–	–	–	–	–	8,33	61	2	1	3	25	0	31
A	–	–	–	–	–	–	–	–	–	–	–	–	–	–	–	–	–	–	–	–	–	–	–	–	–	–	–

***Stasie verskuif; kyk na bl. XX/Station shifted; see p. XX

TABEL II | TABLE II

MAAND / MONTH	VERDAMPING (A-PAN) EVAPORATION (A-PAN) mm	WINDSPOED WIND SPEED m/s OORDAG BY DAY	OORNAG BY NIGHT	DROËBOL-TEMPERATUUR DRY BULB TEMPERATURE IN °C OM/AT 0800	1400	2000	NATBOL-TEMPERATUUR WET BULB TEMPERATURE IN °C OM/AT 0800	1400	2000	% RELATIEWE VOGTIGHEID % RELATIVE HUMIDITY OM/AT 0800	1400	2000	BEWOLKTHEID CLOUDINESS IN OKTAS/OCTAS OM/AT 0800	1400	2000	AANTAL DAE MET NUMBER OF DAYS WITH DONDER/THUNDER	HAEL / HAIL	SNEEU / SNOW	MIS / FOG	GEMIDDELDE DAELIKSE URE (S) AVERAGE DAILY HOURS (S)	AS % VAN MOONTLIKE AS % OF POSSIBLE	SONSKYNDUUR / SUNSHINE DURATION: AANTAL DAE MET NUMBERS OF DAYS WITH GEGEWE % VAN MOONTLIKE GIVEN % OF POSSIBLE 0%	1-10%	11-49%	50-89%	90-100%	WAARNEMINGS OBSERVATIONS
513/314A	PRETORIA - FERUM - KB****									Ø 25°44'S			λ 28°11'E			H 1330 M				HT 1,2 M								
J	-	-	-	19,7	25,5	22,4	16,5	17,7	17,2	73	50	62	4,9	5,4	4,9	5	0	0	0	8,03	59	0	2	9	18	2	31
F	-	-	-	18,6	24,3	21,0	16,3	18,1	17,4	78	55	71	4,9	5,9	5,4	4	0	0	0	6,54	50	0	3	10	13	2	26
M	-	-	-	16,8	22,6	20,0	14,7	16,8	16,1	80	58	68	4,7	5,3	4,3	1	0	0	0	6,58	54	4	3	5	11	6	31
A	-	-	-	13,6	21,2	17,0	12,1	14,9	13,8	85	52	71	3,5	5,0	3,2	5	0	0	3	7,04	61	2	1	11	12	4	30
M	-	-	-	10,0	20,5	15,6	8,4	13,0	11,8	81	43	64	1,4	2,2	1,1	0	0	0	0	8,93	62	1	0	3	5	22	31
J	-	-	-	6,5	18,4	13,0	5,0	10,8	8,9	80	37	56	0,5	1,6	1,0	0	0	0	0	9,06	86	0	0	2	7	21	30
J	-	-	-	6,0	18,7	13,5	3,6	9,7	7,8	68	28	44	0,7	0,8	0,5	1	0	0	0	9,48	89	0	0	1	9	21	31
A	-	-	-	9,3	20,6	16,6	6,9	11,2	9,4	67	30	40	1,1	0,9	1,1	0	0	0	0	9,56	85	0	0	2	10	19	31
S	-	-	-	16,1	24,8	21,9	12,7	15,2	14,2	68	35	42	2,0	2,0	1,7	0	0	0	0	9,33	78	0	1	1	26	2	30
O	-	-	-	16,7	25,0	21,6	12,1	14,7	13,9	59	33	42	4,0	3,2	1,9	3	0	0	0	8,79	69	0	3	21	5	2	31
N	-	-	-	19,4	25,7	21,7	15,3	17,1	16,1	67	43	59	3,3	4,4	4,2	9	0	0	0	8,86	66	0	2	5	16	7	30
D	-	-	-	19,0	25,0	21,8	16,0	17,5	16,6	74	49	61	5,1	4,9	4,5	7	0	0	0	8,57	63	2	1	3	20	5	31
A	-	-	-	14,3	22,7	18,8	11,6	14,7	13,6	73	43	57	3,0	3,5	2,8	34	0	0	3	8,40	69	9	16	73	152	115	365
513/465	PRETORIA - UNIVERSITEIT - AGR									Ø 25°45'S			λ 28°16'E			H 1372 M				HT 1,2 M								
J	-	-	-	19,7(25,1)	-	17,7(20,4)	-	82(65)	-	4,6(5,3)	-	6	0	0	0	-	-	-	-	-	-	-	-	-	-	-	-
F	-	-	-	(18,7 24,1)	-	(17,7 21,6)	-	(91 80)	-	(4,5 4,9)	-	-	-	-	-	-	-	-	-	-	-	-	-	-	-	-	-
M	-	-	-	16,7(22,1)	-	15,4(18,1)	-	87(68)	-	4,9(5,3)	-	0	0	0	0	-	-	-	-	-	-	-	-	-	-	-	-
A	-	-	-	14,2(21,9)	-	12,9(16,0)	-	86(54)	-	3,3(5,0)	-	3	0	0	2	-	-	-	-	-	-	-	-	-	-	-	-
M	-	-	-	10,9 20,7	-	9,6 14,4	-	85 49	-	1,2 2,2	-	0	0	0	0	-	-	-	-	-	-	-	-	-	-	-	-
J	-	-	-	(7,0 18,7)	-	(6,2 12,5)	-	(89 47)	-	(0,4 1,9)	-	0	0	0	0	-	-	-	-	-	-	-	-	-	-	-	-
J	-	-	-	6,6 19,5	-	5,3 13,2	-	82 48	-	1,1 0,7	-	0	0	0	0	-	-	-	-	-	-	-	-	-	-	-	-
A	-	-	-	9,7(22,3)	-	8,0(15,1)	-	79(46)	-	1,2(0,3)	-	0	0	0	0	-	-	-	-	-	-	-	-	-	-	-	-
S	-	-	-	16,0(25,8)	-	13,2(16,8)	-	73(39)	-	2,2(2,4)	-	0	0	0	0	-	-	-	-	-	-	-	-	-	-	-	-
O	-	-	-	16,7(25,9)	-	13,3(17,8)	-	58(44)	-	4,1(3,9)	-	4	0	0	0	-	-	-	-	-	-	-	-	-	-	-	-
N	-	-	-	19,1(25,1)	-	16,6(19,1)	-	78(56)	-	3,5(4,3)	-	8	1	0	0	-	-	-	-	-	-	-	-	-	-	-	-
D	-	-	-	(18,3 25,5)	-	(17,3 21,3)	-	(87 69)	-	(5,1 4,4)	-	-	0	0	0	-	-	-	-	-	-	-	-	-	-	-	-
A	-	-	-	(14,5 23,1)	-	(12,8 17,2)	-	(81 55)	-	(3,0 3,4)	-	-	-	-	-	-	-	-	-	-	-	-	-	-	-	-	-
513/605	ROODEPLAAT - AGR									Ø 25°35'S			λ 28°21'E			H 1164 M				HT 1,2 M								
J	6,8	2,5	1,1	20,7	26,6	21,6	17,7	19,2	18,1	75	52	72	4,7	5,3	5,2	13	1	0	1	7,91	58	1	2	8	15	5	31
F	5,6	1,9	0,7	19,9	25,1	20,3	17,5	19,2	18,1	79	59	81	4,4	5,4	5,4	9	0	0	0	6,80	52	0	4	9	10	5	28
M	4,5	1,7	0,7	18,0	23,9	18,5	15,7	17,8	16,5	79	55	81	4,9	4,6	4,1	3	0	0	0	6,25	51	3	4	7	11	6	31
A	4,0	1,7	0,7	14,9	22,7	14,9	13,3	16,1	13,4	82	52	84	3,2	4,6	3,2	7	0	0	0	7,45	65	2	2	2	17	7	30
M	3,7	1,8	0,9	11,6	22,1	11,3	9,8	14,2	9,7	79	41	81	1,5	2,2	1,1	5	0	0	1	9,13	64	0	1	3	2	25	31
J	3,2	1,6	0,9	7,2	20,0	6,0	5,7	11,7	6,4	80	35	72	0,6	1,7	0,6	1	0	0	0	9,16	66	0	0	2	7	23	30
J	4,1	1,9	1,1	9,7	20,5	6,6	3,8	10,5	4,8	73	25	54	0,8	1,0	0,2	0	0	0	0	9,59	90	0	0	0	6	25	31
A	5,4	2,2	1,0	9,7	22,2	12,0	7,0	12,0	7,2	58	27	50	0,9	0,9	1,0	0	0	0	0	9,85	88	0	0	2	5	24	31
S	7,1	2,7	1,2	17,1	26,5	17,0	13,1	15,8	12,3	64	30	52	1,7	1,8	1,8	1	1	0	0	9,47	79	0	0	1	23	6	30
O	8,3	3,0	1,6	18,6	26,7	19,6	13,4	15,8	13,5	57	31	49	3,7	3,4	7,6	4	0	0	0	8,74	69	0	0	7	20	4	31
N	7,8	2,7	1,2	20,7	26,8	20,0	16,6	18,4	16,6	67	46	68	3,6	4,7	4,3	11	0	0	0	8,67	65	0	3	3	16	6	30
D	7,0	2,6	1,3	20,5	26,0	21,0	17,1	18,8	17,6	72	52	73	4,6	4,9	4,8	10	0	0	0	8,67	63	2	1	4	19	5	31
A	5,6	2,2	1,0	15,4	24,1	16,2	12,6	15,8	12,9	73	42	68	2,9	3,4	2,9	66	2	0	2	8,47	70	8	17	46	151	141	365
519/237	HAVELOCK MINE - BULEMBU - SWAZ									Ø 25°57'S			λ 31°[illegible]'E			H 1167 M				HT 1,2 M								
J	-	-	-	18,3 23,3	-	16,7 19,0	-	85 67	-	5,5 5,3	-	10	0	0	2	-	-	-	-	-	-	-	-	-	-	-	-
F	-	-	-	17,5 21,5	-	16,8 18,8	-	93 77	-	6,4 6,4	-	3	0	0	0	-	-	-	-	-	-	-	-	-	-	-	-
M	-	-	-	16,5 21,3	-	15,2 18,4	-	87 76	-	5,2 5,5	-	1	0	0	1	-	-	-	-	-	-	-	-	-	-	-	-
A	-	-	-	15,4 20,9	-	13,9 16,3	-	85 62	-	3,7 5,5	-	0	0	0	0	-	-	-	-	-	-	-	-	-	-	-	-
M	-	-	-	13,6 20,5	-	11,6 15,1	-	79 56	-	2,6 2,9	-	0	0	0	0	-	-	-	-	-	-	-	-	-	-	-	-
J	-	-	-	9,8 18,3	-	8,5 12,5	-	84 50	-	2,6 2,5	-	0	0	0	0	-	-	-	-	-	-	-	-	-	-	-	-
J	-	-	-	9,1 19,0	-	6,7 11,7	-	71 40	-	0,8 4,6	-	0	0	0	0	-	-	-	-	-	-	-	-	-	-	-	-
A	-	-	-	11,4 19,5	-	9,3 12,1	-	76 40	-	2,4 2,4	-	3	0	0	0	-	-	-	-	-	-	-	-	-	-	-	-
S	-	-	-	14,5 21,2	-	12,9 16,2	-	87 59	-	4,1 3,4	-	1	0	0	13	-	-	-	-	-	-	-	-	-	-	-	-
O	-	-	-	14,7 20,4	-	12,6 15,3	-	78 58	-	4,8 4,4	-	5	1	0	8	-	-	-	-	-	-	-	-	-	-	-	-
N	-	-	-	17,1 21,5	-	15,0 17,6	-	90 68	-	5,1 5,0	-	8	0	0	9	-	-	-	-	-	-	-	-	-	-	-	-
D	-	-	-	17,4 21,3	-	16,0 18,7	-	87 74	-	6,2 6,2	-	7	0	0	6	-	-	-	-	-	-	-	-	-	-	-	-
A	-	-	-	14,6 20,7	-	12,9 15,9	-	83 61	-	4,1 4,5	-	36	1	0	39	-	-	-	-	-	-	-	-	-	-	-	-
519/448	PIGGS PEAK - SWAZ									Ø 25°58'S			λ 31°15'E			H 1012 M				HT 1,2 M								
J	-	-	-	19,0 23,7	-	17,5 19,3	-	86 65	-	5,3 4,6	-	12	1	0	10	-	-	-	-	-	-	-	-	-	-	-	-
F	-	-	-	18,4 22,3	-	17,6 19,1	-	92 74	-	6,0 5,4	-	5	1	1	11	-	-	-	-	-	-	-	-	-	-	-	-
M	-	-	-	16,9 21,0	-	15,6 17,9	-	89 69	-	4,6 4,6	-	2	2	0	8	-	-	-	-	-	-	-	-	-	-	-	-
A	-	-	-	15,6 21,3	-	14,7 16,9	-	91 63	-	3,4 4,7	-	3	1	0	2	-	-	-	-	-	-	-	-	-	-	-	-
M	-	-	-	12,9 21,3	-	12,0 15,3	-	90 51	-	2,3 2,1	-	2	0	0	6	-	-	-	-	-	-	-	-	-	-	-	-
J	-	-	-	(9,5 19,2)	-	(8,9 13,0)	-	(92 47)	-	(2,8 2,7)	-	0	0	0	-	-	-	-	-	-	-	-	-	-	-	-	-
J	-	-	-	9,2 20,3	-	7,4 11,7	-	77 32	-	1,0 1,0	-	1	0	0	0	-	-	-	-	-	-	-	-	-	-	-	-
A	-	-	-	12,2 20,5	-	10,2 12,4	-	77 35	-	2,4 2,3	-	3	0	0	2	-	-	-	-	-	-	-	-	-	-	-	-
S	-	-	-	15,6 21,5	-	14,2 15,6	-	86 52	-	4,4 3,0	-	4	0	1	11	-	-	-	-	-	-	-	-	-	-	-	-
O	-	-	-	15,5 21,2	-	13,2 15,0	-	77 49	-	5,0 4,1	-	6	1	0	6	-	-	-	-	-	-	-	-	-	-	-	-
N	-	-	-	17,2 22,1	-	15,4 17,5	-	82 62	-	5,2 4,5	-	7	0	2	13	-	-	-	-	-	-	-	-	-	-	-	-
D	-	-	-	18,7 22,3	-	16,7 18,8	-	81 71	-	5,2 4,7	-	8	0	1	5	-	-	-	-	-	-	-	-	-	-	-	-
A	-	-	-	(15,1 21,4)	-	(13,6 16,0)	-	(85 56)	-	(4,0 3,6)	-	53	6	5	-	-	-	-	-	-	-	-	-	-	-	-	-

****HT ten opsigte van dak van gebou 19m bo grondvlak
HT refers to height above roof of building 19m above ground level

TV 4 / 199

MAAND / MONTH	VERDAMPING (A-PAN) EVAPORATION (A-PAN) mm	WINDSPOED WIND SPEED OORDAG BY DAY m/s	WINDSPOED WIND SPEED OORNAG BY NIGHT m/s	DROËBOL-TEMPERATUUR DRY BULB TEMPERATURE IN °C OM/AT 0800	1400	2000	NATBOL-TEMPERATUUR WET BULB TEMPERATURE IN °C OM/AT 0800	1400	2000	% RELATIEWE VOGTIGHEID % RELATIVE HUMIDITY OM/AT 0800	1400	2000	BEWOLKTHEID CLOUDINESS IN OKTAS/OCTAS OM/AT 0800	1400	2000	AANTAL DAE MET NUMBER OF DAYS WITH DONDER/THUNDER	HAEL / HAIL	SNEEU / SNOW	MIS / FOG	SONSKYNDUUR / SUNSHINE DURATION GEMIDDELDE DAELIKSE URE AVERAGE DAILY HOURS	AS % VAN MOONTLIKE AS % OF POSSIBLE	AANTAL DAE MET NUMBERS OF DAYS WITH GEGEWE % VAN MOONTLIKE GIVEN % OF POSSIBLE 0%	1-10%	11-49%	50-89%	90-100%	WAARNEMINGS OBSERVATIONS
535/175 NOSSOB - KALAHARI GEMSBOKPARK																												
J	-	-	-	-	-	-	-	-	-	-	-	-	-	-	-	-	-	-	-	-	-	-	-	-	-	-	-	-
F	-	-	-	-	-	-	-	-	-	-	-	-	-	-	-	-	-	-	-	-	-	-	-	-	-	-	-	-
M	-	-	-	-	-	-	-	-	-	-	-	-	-	-	-	-	-	-	-	-	-	-	-	-	-	-	-	-
A	-	-	-	14,3	27,8	-	12,6	17,1	-	82	31	-	1,9	2,3	-	1	0	0	2	-	-	-	-	-	-	-	-	-
M	-	-	-	7,1	23,9	-	5,5	13,8	-	78	28	-	1,4	1,0	-	2	0	0	2	-	-	-	-	-	-	-	-	-
J	-	-	-	4,8	23,5	-	3,0	13,0	-	73	25	-	0,8	1,3	-	0	0	0	0	-	-	-	-	-	-	-	-	-
J	-	-	-	3,2	22,1	-	0,9	11,5	-	62	22	-	1,4	1,0	-	1	0	0	0	-	-	-	-	-	-	-	-	-
A	-	-	-	6,0	23,9	-	2,4	12,3	-	49	20	-	1,2	0,4	-	0	0	0	0	-	-	-	-	-	-	-	-	-
S	-	-	-	14,6	30,3	-	8,3	15,2	-	38	15	-	1,0	0,8	-	1	0	0	0	-	-	-	-	-	-	-	-	-
O	-	-	-	18,0	29,8	-	10,0	15,2	-	31	16	-	1,7	1,7	-	4	0	0	0	-	-	-	-	-	-	-	-	-
N	-	-	-	22,3	30,8	-	15,4	19,4	-	46	32	-	3,2	3,7	-	5	0	0	0	-	-	-	-	-	-	-	-	-
D	-	-	-	22,7	31,5	-	15,8	19,0	-	46	28	-	2,3	3,0	-	11	0	0	0	-	-	-	-	-	-	-	-	-
A	-	-	-	-	-	-	-	-	-	-	-	-	-	-	-	-	-	-	-	-	-	-	-	-	-	-	-	-
554/816 LYDENBURG - WIS																												
J	5,1	1,5	0,7	18,3	22,8	18,3	16,4	18,7	16,4	82	69	82	4,6	5,4	5,1	9	0	0	0	6,06	45	0	3	13	15	0	31
F	4,3	1,3	0,6	17,8	22,6	18,1	16,4	18,7	17,0	87	70	89	5,0	5,9	4,7	2	0	0	0	5,65	44	1	4	11	12	0	28
M	-	1,5	0,6	15,7	22,2	16,7	14,3	17,3	14,9	86	62	82	5,3	4,9	3,6	-	0	0	2	7,17	59	1	2	5	15	3	26
A	-	-	-	-	-	-	-	-	-	-	-	-	-	-	-	-	-	-	-	-	-	-	-	-	-	-	-	-
M	3,2	1,2	0,4	11,6	20,1	11,6	10,1	13,7	9,8	83	49	80	1,7	2,5	1,6	3	0	0	0	7,14	65	0	0	7	24	0	31
J	2,4	1,0	0,4	7,5	18,1	9,0	6,2	12,1	7,3	84	48	80	1,2	1,5	0,8	0	0	0	0	7,15	67	0	1	2	27	0	30
J	3,5	1,4	0,4	7,0	19,0	9,0	5,0	10,9	5,9	73	35	64	0,5	1,2	0,5	0	0	0	0	8,17	76	0	0	1	29	1	31
A	4,4	1,7	0,7	9,9	20,1	11,4	7,6	13,1	8,5	75	44	69	1,0	1,6	1,8	0	0	0	0	9,46	84	0	0	1	15	15	31
S	5,3	1,9	0,6	14,3	23,5	16,1	11,9	15,5	12,6	76	43	68	2,3	2,5	1,6	3	0	0	0	8,66	72	0	0	2	28	0	30
O	5,5	2,0	0,8	15,6	22,4	16,3	12,6	15,8	12,9	71	51	69	3,4	3,6	4,2	5	0	0	0	7,63	60	1	3	5	20	2	31
N	6,0	1,9	0,7	17,8	24,0	18,0	15,0	17,5	15,2	75	54	76	4,2	4,5	3,7	5	1	0	0	7,05	53	1	1	10	18	0	30
D	5,2	1,7	0,9	18,2	22,7	18,2	15,9	17,9	16,1	79	64	82	5,5	5,5	4,6	1	0	0	0	5,75	42	3	3	10	15	0	31
A	-	-	-	-	-	-	-	-	-	-	-	-	-	-	-	-	-	-	-	-	-	-	-	-	-	-	-	-
555/663A D.R.DE WET - BOS																												
J	-	-	-	19,0	23,7	-	17,7	20,0	-	88	70	-	6,2	5,7	-	13	1	0	6	-	-	-	-	-	-	-	-	-
F	-	-	-	18,6	23,2	-	17,6	20,3	-	90	76	-	6,0	6,1	-	4	0	0	13	-	-	-	-	-	-	-	-	-
M	-	-	-	17,1	22,1	-	15,9	18,5	-	88	70	-	4,9	5,5	-	0	0	0	12	-	-	-	-	-	-	-	-	-
A	-	-	-	15,0	22,0	-	13,7	17,6	-	86	64	-	3,5	4,6	-	5	0	0	4	-	-	-	-	-	-	-	-	-
M	-	-	-	13,2	21,4	-	11,5	16,3	-	91	58	-	2,0	3,1	-	3	0	0	2	-	-	-	-	-	-	-	-	-
J	-	-	-	9,1	18,9	-	7,7	14,0	-	82	57	-	2,8	1,9	-	1	0	0	0	-	-	-	-	-	-	-	-	-
J	-	-	-	-	-	-	-	-	-	-	-	-	-	-	-	-	-	-	-	-	-	-	-	-	-	-	-	-
A	-	-	-	-	-	-	-	-	-	-	-	-	-	-	-	-	-	-	-	-	-	-	-	-	-	-	-	-
S	-	-	-	-	-	-	-	-	-	-	-	-	-	-	-	-	-	-	-	-	-	-	-	-	-	-	-	-
O	-	-	-	-	-	-	-	-	-	-	-	-	-	-	-	-	-	-	-	-	-	-	-	-	-	-	-	-
N	-	-	-	-	-	-	-	-	-	-	-	-	-	-	-	-	-	-	-	-	-	-	-	-	-	-	-	-
D	-	-	-	-	-	-	-	-	-	-	-	-	-	-	-	-	-	-	-	-	-	-	-	-	-	-	-	-
A	-	-	-	-	-	-	-	-	-	-	-	-	-	-	-	-	-	-	-	-	-	-	-	-	-	-	-	-
555/866 FRIEDENHEIM - AGR																												
J	5,6	2,0	0,9	20,8	27,1	22,6	18,7	20,9	19,3	82	57	73	5,5	5,2	5,7	9	1	0	2	6,06	45	2	3	14	9	3	31
F	5,3	1,8	0,7	20,3	26,3	22,1	18,8	21,0	19,7	87	62	81	6,1	5,2	5,5	6	0	0	0	5,40	42	2	3	12	9	2	28
M	5,2	1,7	0,9	18,6	25,6	20,7	17,1	19,7	19,5	86	57	82	5,0	4,7	3,9	1	0	0	1	7,30	60	1	1	7	19	3	31
A	4,3	1,6	0,9	16,4	25,7	18,8	14,8	18,6	16,8	85	49	80	3,6	4,5	3,3	3	1	0	0	6,77	59	3	1	6	14	6	30
M	3,5	-	-	12,9	24,3	16,1	11,7	17,1	14,2	86	48	80	2,4	2,7	2,1	2	0	0	0	8,34	77	0	1	2	12	16	31
J	2,7	1,4	1,1	8,7	21,8	13,0	7,8	14,3	11,2	89	43	80	2,2	2,5	1,6	1	0	0	2	8,20	77	1	0	4	8	17	30
J	3,6	1,7	1,3	8,2	23,2	13,3	6,4	13,6	10,0	77	32	63	1,0	1,4	0,8	0	0	5	1	9,33	87	0	0	1	8	22	31
A	4,6	2,0	1,2	11,0	23,6	16,0	9,2	14,6	11,6	79	36	59	2,0	2,5	2,4	3	0	0	1	8,49	76	0	2	2	15	12	31
S	4,7	2,1	1,1	16,2	25,1	19,4	14,4	17,8	15,9	83	50	69	4,7	3,2	3,3	4	0	0	1	6,36	53	1	3	8	18	0	30
O	5,5	2,1	1,3	16,7	24,9	19,2	14,6	17,4	15,5	77	49	69	4,9	4,3	3,9	4	0	0	0	5,98	47	3	5	5	18	0	31
N	5,5	2,0	1,2	19,2	26,0	20,9	17,0	19,7	18,0	80	56	76	6,0	4,9	4,6	8	0	0	1	6,26	47	4	2	7	16	1	30
D	4,9	1,8	1,0	19,9	25,6	21,3	18,1	20,7	19,3	84	65	82	6,6	6,1	6,3	5	1	0	3	4,68	34	4	4	12	11	0	31
A	4,6	-	-	15,7	24,9	18,6	14,0	17,9	15,8	83	50	75	4,2	3,9	3,6	46	3	5	12	6,93	57	21	25	80	157	82	365
568/817 MARIENTAL - SWA																												
J	12,3	-	-	24,0	34,8	31,1	14,4	17,9	16,7	34	16	21	2,0	2,8	3,0	4	0	0	0	10,43	77	0	0	2	17	10	29
F	12,1	1,8	1,0	22,9	33,6	30,4	15,7	18,2	17,0	47	20	25	1,5	2,7	2,5	4	0	0	0	10,50	81	0	0	1	15	12	28
M	6,6	1,4	0,9	18,9	28,5	24,4	16,7	18,9	17,5	80	40	51	3,0	4,1	4,4	12	0	0	0	8,43	69	0	1	5	18	6	30
A	7,1	1,4	0,6	14,2	29,0	22,4	10,6	15,6	13,4	64	22	35	1,2	1,6	1,3	4	0	0	0	9,90	86	0	1	0	8	21	30
M	5,3	1,4	0,5	8,5	24,3	17,7	5,4	12,7	9,9	61	23	35	0,8	0,9	0,8	1	0	0	0	9,43	86	0	1	1	3	26	31
J	4,6	1,2	0,6	6,5	23,7	15,9	3,5	12,4	8,8	60	23	36	1,0	0,9	0,8	1	0	0	0	9,24	87	0	0	1	8	21	30
J	4,0	1,2	0,6	5,3	22,5	15,5	1,7	11,1	7,5	53	21	28	1,5	0,5	0,9	1	0	0	0	9,18	85	0	0	1	28	2	31
A	5,0	1,3	0,6	6,9	24,1	17,1	2,6	11,2	8,1	46	16	24	0,6	0,4	0,7	0	0	0	0	9,78	87	0	0	1	17	13	31
S	7,1	1,2	0,5	13,2	29,4	23,1	6,6	13,9	11,5	36	14	21	1,1	0,9	1,1	1	0	0	0	9,97	83	0	0	1	22	7	30
O	9,7	1,5	0,9	17,4	31,1	26,0	8,8	14,4	12,3	28	11	15	1,3	1,1	1,3	1	0	0	0	10,42	82	0	0	1	23	7	31
N	9,6	1,6	0,9	22,1	32,4	27,9	12,7	16,0	14,7	32	15	22	2,4	2,8	2,6	5	0	0	0	8,91	67	0	1	6	20	3	30
D	10,7	1,5	1,0	23,0	33,9	28,6	13,9	17,4	16,0	35	16	26	0,6	2,0	2,6	6	0	0	0	11,43	84	0	0	2	13	16	31
A	7,8	-	-	15,2	28,9	23,3	9,4	15,0	12,8	48	20	28	1,4	1,7	1,8	40	0	0	0	9,80	81	0	4	22	192	144	362

TV 4 / 100

TABEL II | TABLE II

MAAND / MONTH	VERDAMPING (A-PAN) / EVAPORATION (A-PAN) mm	WINDSPOED / WIND SPEED OORDAG / BY DAY m/s	WINDSPOED / WIND SPEED OORNAG / BY NIGHT m/s	DROËBOL-TEMPERATUUR / DRY BULB TEMPERATURE IN °C OM / AT 0800	1400	2000	NATBOL-TEMPERATUUR / WET BULB TEMPERATURE IN °C OM / AT 0800	1400	2000	% RELATIEWE VOGTIGHEID / % RELATIVE HUMIDITY OM / AT 0800	1400	2000	BEWOLKTHEID / CLOUDINESS IN OKTAS/OCTAS OM / AT 0800	1400	2000	AANTAL DAE MET / NUMBER OF DAYS WITH: DONDER / THUNDER	HAEL / HAIL	SNEEU / SNOW	MIS / FOG	SONSKYNDUUR / SUNSHINE DURATION: GEMIDDELDE DAELIKSE URE / AVERAGE DAILY HOURS (S)	(S) AS % VAN MOONTLIKE / (S) AS % OF POSSIBLE	AANTAL DAE MET GEGEWE % VAN MOONTLIKE / NUMBERS OF DAYS WITH GIVEN % OF POSSIBLE: 0%	1-10%	11-49%	50-89%	90-100%	WAARNEMINGS / OBSERVATIONS
589/594 TOWDOMBA - AGP φ 24°54'S λ 28°20'E H 1129 M HT 1,2 M																											
J	7,5	1,9	1,4	21,1	26,5	21,8	18,0	19,7	18,1	75	55	72	3,7	4,6	4,4	11	0	0	0	7,50	56	2	4	5	15	5	31
F	4,9	1,5	0,6	19,3	24,8	20,4	17,8	19,4	18,2	86	62	82	4,8	5,1	4,3	9	0	0	2	6,08	47	1	6	7	9	5	28
M	4,9	1,3	0,6	17,9	24,0	19,0	16,2	18,3	16,9	84	59	81	3,4	4,2	3,3	7	0	0	0	6,72	55	2	4	7	12	6	31
A	3,8	1,3	0,7	15,4	23,2	15,3	14,0	16,6	13,8	86	53	86	2,9	3,6	2,3	3	0	0	0	6,87	60	3	0	6	21	0	30
M	3,7	1,3	0,7	11,7	22,6	12,2	10,3	14,4	10,0	94	41	76	1,1	1,8	0,8	1	0	0	0	8,72	80	1	1	1	17	11	31
J	3,2	1,3	0,7	7,2	19,7	8,7	6,2	11,8	6,6	97	37	74	0,2	1,7	0,3	0	0	0	2	8,85	83	0	0	1	24	5	30
J	4,3	1,6	0,8	6,6	20,6	9,4	4,5	11,6	5,5	73	32	55	0,2	0,7	0,1	0	0	0	0	9,57	89	0	0	0	9	22	31
A	5,8	1,8	1,2	11,2	22,8	13,6	8,1	12,9	8,7	66	30	51	0,6	0,9	0,5	3	0	0	0	8,84	79	0	1	1	26	3	31
S	7,2	2,2	1,6	17,5	27,8	20,0	13,2	16,3	13,1	51	29	45	1,2	1,6	0,6	0	0	0	0	9,24	77	0	0	2	25	3	30
O	8,5	2,4	1,6	19,4	27,8	20,6	13,8	16,5	13,9	55	31	47	2,3	2,5	1,6	2	0	0	0	9,17	72	0	1	3	22	5	31
N	8,6	2,2	1,4	21,7	28,6	21,4	16,6	18,1	16,0	61	37	59	2,9	4,1	3,1	13	0	0	0	8,64	65	0	2	5	20	3	30
D	7,2	1,9	1,5	20,5	26,5	20,9	17,5	19,4	17,7	75	53	73	4,3	4,8	4,0	12	0	0	0	7,96	58	2	0	7	22	0	31
A	5,8	1,7	1,1	15,8	24,6	16,9	13,0	16,3	13,2	74	43	67	2,3	2,9	2,1	56	0	0	4	8,18	68	11	19	45	222	68	365
590/370 NYLSVLEY I φ 24°40'S λ 28°43'E H 1090 M HT 1,2 M																											
J	-	-	-	-	-	-	-	-	-	-	-	-	-	-	-	-	-	-	-	-	-	-	-	-	-	-	-
F	-	-	-	-	-	-	-	-	-	-	-	-	-	-	-	-	-	-	-	-	-	-	-	-	-	-	-
M	-	-	-	-	-	-	-	-	-	-	-	-	-	-	-	-	-	-	-	-	-	-	-	-	-	-	-
A	-	-	-	(15,1	23,8)	-	(13,3	16,9)	-	(82	49)	-	(3,5	5,6)	-	-	-	-	-	-	-	-	-	-	-	-	-
M	-	-	-	13,2	23,4	-	11,0	14,8	-	76	38	-	1,3	2,8	-	0	0	0	0	-	-	-	-	-	-	-	-
J	-	-	-	8,7	20,0	-	7,0	11,7	-	79	34	-	0,7	2,3	-	0	0	0	0	-	-	-	-	-	-	-	-
J	-	-	-	8,1	21,0	-	5,0	11,0	-	61	25	-	0,2	1,1	-	0	0	0	1	-	-	-	-	-	-	-	-
A	-	-	-	12,5	23,9	-	8,6	12,7	-	57	25	-	0,7	1,6	-	0	0	0	0	-	-	-	-	-	-	-	-
S	-	-	-	18,3	27,8	-	13,6	16,1	-	59	28	-	1,4	2,0	-	0	0	0	0	-	-	-	-	-	-	-	-
O	-	-	-	19,7	27,6	-	13,9	16,4	-	47	30	-	3,2	3,4	-	3	0	0	0	-	-	-	-	-	-	-	-
N	-	-	-	21,3	27,9	-	16,6	18,0	-	62	37	-	3,9	4,9	-	7	0	0	0	-	-	-	-	-	-	-	-
D	-	-	-	20,2	(26,4)	-	17,2	(18,7)	-	74	(47)	-	5,4	(5,2)	-	7	0	0	0	-	-	-	-	-	-	-	-
A	-	-	-	-	-	-	-	-	-	-	-	-	-	-	-	-	-	-	-	-	-	-	-	-	-	-	-
596/179 SKUKUZA φ 24°59'S λ 31°36'E H 263 M HT 1,2 M																											
J	5,7	1,1	0,5	23,9	31,1	25,3	21,3	23,1	21,6	79	50	72	5,6	5,2	4,4	8	0	0	0	6,84	51	1	2	11	17	0	31
F	4,5	1,0	0,4	23,1	28,7	24,1	21,4	23,2	22,3	86	63	85	5,1	5,7	4,7	2	0	0	0	6,19	48	3	1	11	13	0	28
M	4,2	-	-	21,4	26,5	22,5	19,5	21,9	20,3	84	55	81	4,7	5,3	3,5	1	0	0	0	6,55	54	1	3	7	19	1	31
A	3,8	-	-	19,5	29,3	21,3	17,8	21,1	18,6	94	48	76	3,8	4,1	3,0	0	0	0	0	6,30	55	4	1	4	20	1	30
M	3,0	-	-	15,6	27,7	18,0	14,2	19,5	15,7	86	45	78	2,8	2,2	1,8	1	0	0	0	7,36	67	1	1	3	26	0	31
J	2,0	-	-	10,3	24,6	13,5	9,6	17,2	12,1	90	46	83	1,9	2,6	1,1	0	0	0	0	7,13	67	1	0	5	24	0	30
J	2,9	-	-	6,4	26,1	13,1	7,0	16,5	10,2	81	35	69	1,3	1,2	0,8	0	0	0	0	8,33	77	0	0	0	31	0	31
A	4,0	-	-	14,0	26,9	16,7	11,7	17,4	13,2	75	36	65	2,3	2,4	1,3	0	0	0	0	8,08	72	0	2	2	25	2	31
S	4,8	-	-	19,4	28,2	21,2	17,2	20,2	17,5	80	46	67	4,5	3,3	3,1	0	0	0	0	6,37	53	2	1	10	17	0	30
O	6,2	1,4	0,6	20,7	28,6	22,1	16,8	19,5	17,4	67	43	63	4,1	4,0	3,9	2	0	0	0	6,28	50	6	3	3	19	0	31
N	6,8	1,4	0,7	22,9	30,2	24,3	19,0	21,2	19,6	69	44	65	5,4	4,0	3,5	5	0	0	0	6,39	48	7	0	6	17	0	30
D	5,0	1,1	0,6	23,0	29,9	24,6	20,2	22,6	21,3	77	54	75	6,6	5,7	4,3	7	0	0	0	5,27	39	3	3	13	12	0	31
A	4,4	-	-	18,5	28,3	20,6	16,3	20,3	17,5	80	47	73	4,0	3,8	2,9	26	0	0	0	6,76	56	29	17	75	240	4	365
632/ 44 GOEDEHOOP φ 24°14'S λ 28° 2'E H 1200 M HT 1,2 M																											
J	6,8	1,3	0,7	20,2	27,0	22,1	17,8	20,5	18,7	80	56	74	4,3	5,3	5,1	8	1	0	0	8,12	60	0	2	6	21	2	31
F	4,2	1,0	0,4	19,1	24,5	21,0	17,7	19,9	19,0	87	67	84	5,3	5,9	6,3	9	0	0	0	6,75	52	0	4	8	14	2	28
M	4,4	1,1	0,5	17,7	24,9	19,9	16,1	18,5	17,2	85	55	78	4,1	5,2	3,7	0	0	0	0	7,25	59	2	1	7	17	4	31
A	3,0	0,8	0,4	15,2	23,4	15,7	14,1	16,9	14,6	90	53	89	3,6	4,6	3,1	3	1	0	0	7,29	63	1	2	7	18	2	30
M	3,1	1,0	0,4	11,5	23,2	11,8	10,6	15,0	10,4	90	44	85	0,9	2,0	0,6	0	0	0	0	8,90	81	0	0	3	17	11	31
J	2,4	0,9	0,5	6,4	20,1	9,0	6,0	12,8	7,3	95	42	79	1,0	1,8	0,4	0	0	0	0	8,53	80	0	0	2	20	8	30
J	3,3	1,1	0,6	5,5	21,2	8,7	4,2	12,0	5,7	81	32	64	0,2	0,7	0,3	0	0	0	0	9,36	87	0	0	0	12	19	31
A	4,4	1,4	0,8	9,6	22,2	11,3	7,9	13,5	8,0	80	37	63	0,9	1,6	0,8	0	0	0	0	9,07	80	0	3	0	16	12	31
S	6,9	1,7	1,0	16,4	27,0	18,6	13,4	16,7	13,3	72	34	55	1,8	(0,9)	0,8	0	0	0	0	9,95	83	0	0	0	23	7	30
O	7,3	1,8	0,9	18,2	27,3	19,4	14,6	17,0	14,4	64	35	58	3,9	3,2	2,9	0	0	0	0	9,47	75	0	0	4	23	4	31
N	8,1	1,4	0,9	20,3	28,7	20,7	16,4	18,8	16,3	68	40	65	3,6	4,8	3,5	3	0	0	0	9,41	71	0	1	6	13	10	30
D	6,1	1,5	0,6	19,6	26,4	21,0	17,5	19,9	18,4	82	56	79	5,5	5,5	4,1	5	0	0	0	7,39	54	2	2	7	18	2	31
A	5,0	1,3	0,6	15,0	24,7	16,6	13,0	16,8	13,6	81	46	73	2,9	(3,5)	2,6	28	2	0	0	8,46	70	5	15	50	212	83	365
634/ 11 POTGIETERSRUS - TABAK KO-OP φ 24°11'S λ 29° 1'E H 1116 M HT 1,2 M																											
J	-	1,6	1,1	20,7	27,1	22,1	17,8	20,0	18,3	76	53	71	4,4	5,2	4,4	-	0	0	0	-	-	-	-	-	-	-	-
F	-	1,2	0,7	19,7	24,9	21,2	17,8	19,8	18,5	83	63	79	5,1	5,7	4,9	-	0	0	0	-	-	-	-	-	-	-	-
M	5,0	1,4	0,9	18,5	24,9	20,5	16,1	18,2	16,8	78	53	70	3,8	4,6	3,5	-	0	0	0	-	-	-	-	-	-	-	-
A	4,0	1,3	0,6	16,4	23,3	17,7	14,2	16,7	14,6	79	53	72	3,1	4,9	2,4	-	0	0	0	-	-	-	-	-	-	-	-
M	3,1	1,4	0,6	13,8	23,1	15,2	11,4	14,8	12,0	75	40	69	0,8	2,5	1,2	-	0	0	0	-	-	-	-	-	-	-	-
J	2,3	1,3	0,6	9,6	19,8	12,6	7,7	12,1	8,9	78	39	61	0,5	1,6	0,9	-	0	0	0	-	-	-	-	-	-	-	-
J	4,1	1,6	0,9	9,8	20,8	13,5	6,3	11,2	8,1	60	28	46	0,4	0,9	0,3	-	0	0	0	-	-	-	-	-	-	-	-
A	5,0	2,0	1,3	12,4	22,2	16,1	8,9	12,5	10,2	62	30	47	0,8	2,0	1,0	-	0	0	0	-	-	-	-	-	-	-	-
S	8,6	2,7	2,2	17,5	26,6	20,5	13,1	15,4	13,7	61	29	47	1,4	0,8	1,0	-	0	0	0	-	-	-	-	-	-	-	-
O	8,4	2,8	2,2	19,0	27,0	21,2	13,5	15,7	13,6	54	29	44	2,6	3,2	1,9	-	1	0	0	-	-	-	-	-	-	-	-
N	8,7	2,2	2,1	20,8	27,6	23,1	16,0	17,5	16,2	63	38	51	3,8	4,5	2,7	-	0	0	0	-	-	-	-	-	-	-	-
D	6,1	1,9	1,4	20,3	25,6	22,0	17,3	19,1	17,7	75	55	67	5,5	5,4	4,1	-	0	0	0	-	-	-	-	-	-	-	-
A	-	1,8	1,2	16,5	24,4	18,8	13,3	16,1	14,1	70	43	60	2,7	3,4	2,3	-	1	0	0	-	-	-	-	-	-	-	-

TV 4 / 199

TABEL II | TABLE II

MAAND / MONTH	VERDAMPING (A-PAN) EVAPORATION (A-PAN) mm	WINDSPOED WIND SPEED m/s OORDAG BY DAY	OORNAG BY NIGHT	DROEBOL-TEMPERATUUR DRY BULB TEMPERATURE IN °C OM/AT 0800	1400	2000	NATBOL-TEMPERATUUR WET BULB TEMPERATURE IN °C OM/AT 0800	1400	2000	% RELATIEWE VOGTIGHEID % RELATIVE HUMIDITY OM/AT 0800	1400	2000	BEWOLKTHEID CLOUDINESS IN OKTAS/OCTAS OM/AT 0800	1400	2000	AANTAL DAE MET NUMBER OF DAYS WITH DONDER/THUNDER	HAEL / HAIL	SNEEU / SNOW	MIS / FOG	SONSKYNDUUR / SUNSHINE DURATION GEMIDDELDE DAELIKSE URE (S) AVERAGE DAILY HOURS (S)	AS % VAN MOONTLIKE AS % OF POSSIBLE	AANTAL DAE MET NUMBERS OF DAYS WITH GEGEWE % VAN MOONTLIKE GIVEN % OF POSSIBLE 0%	1-10%	11-49%	50-89%	90-100%	WAARNEMINGS OBSERVATIONS
649/ 64	GOBABEB - SWA									B 23°34'S			λ 15° 3'E			H 407 M				HT 1,2 M							
J	13,1	3,5	2,5	15,7	29,8	25,2	14,3	18,8	17,1	85	31	41	3,6	1,9	2,3	0	0	0	11	10,91	81	0	0	0	21	10	31
F	11,6	3,2	2,0	16,2	29,4	24,7	14,6	19,4	17,6	84	37	48	4,5	1,7	2,0	0	0	0	8	10,06	78	1	0	0	18	9	28
M	11,8	3,3	1,7	18,5	31,4	26,1	16,0	20,7	18,9	78	34	48	3,5	1,8	2,8	0	0	0	8	9,89	81	0	0	0	18	13	31
A	11,0	2,6	0,9	15,7	30,8	25,0	11,8	18,0	16,2	62	24	36	1,1	1,3	1,0	1	0	0	5	10,60	92	0	0	0	5	25	30
M	10,1	3,0	2,0	14,3	27,4	21,8	9,8	15,5	14,0	57	24	39	1,1	0,9	0,9	1	0	0	2	10,16	92	0	0	0	5	26	31
J	9,9	2,8	1,9	14,2	26,2	22,4	8,7	15,3	13,2	45	15	29	1,5	0,6	0,9	0	0	0	7	9,77	91	0	0	0	6	24	30
J	7,3	2,6	1,6	10,8	24,1	18,8	7,2	13,4	12,1	63	27	43	2,5	1,0	1,0	0	0	0	13	8,97	83	0	0	4	12	15	31
A	9,6	3,0	1,7	12,9	26,8	21,7	8,0	14,5	12,6	51	22	31	2,4	0,5	0,6	0	0	0	7	9,74	86	0	0	1	8	22	31
S	7,2	2,6	1,7	9,7	23,6	18,4	8,5	14,5	12,8	86	34	51	3,0	0,5	0,9	0	0	0	21	8,86	74	0	0	3	20	7	30
O	10,5	3,3	1,4	13,4	28,6	22,2	10,1	15,4	13,6	66	19	36	2,2	1,3	1,3	3	0	0	8	10,59	84	0	2	0	14	15	31
N	11,4	3,4	1,9	15,9	29,3	24,0	12,9	17,1	15,4	73	25	37	3,1	2,7	2,3	3	0	0	13	9,89	75	0	3	1	14	12	30
D	10,4	3,4	2,2	13,8	26,6	21,9	12,6	17,3	15,7	87	35	51	4,5	1,1	1,2	0	0	0	14	10,17	75	0	6	1	24	6	31
A	10,3	3,1	1,8	14,3	28,1	22,7	11,2	16,7	14,9	70	27	41	2,7	1,3	1,4	16	0	0	117	9,97	82	1	5	10	165	184	365
677/802	PIETERSBURG - WK									B 23°52'S			λ 29°27'E			H 1230 M				HT 1,2 M							
J	7,5	-	-	19,5	26,0	21,4	16,8	18,7	17,8	77	52	71	4,9	5,8	4,8	7	0	0	0	7,81	58	1	3	7	14	6	31
F	5,2	-	-	18,2	24,2	20,2	16,9	18,4	17,7	87	58	78	6,3	5,8	4,7	4	0	0	0	5,51	43	0	6	12	7	3	28
M	5,3	-	-	16,5	23,4	19,3	15,0	16,8	16,1	86	52	72	4,9	5,6	3,0	0	0	0	1	7,23	59	2	2	8	12	7	31
A	4,5	-	-	14,4	22,7	17,7	13,1	15,9	14,3	87	51	70	4,0	5,5	3,2	1	0	0	0	7,32	63	2	1	7	12	8	30
M	4,2	-	-	11,0	22,0	15,0	9,8	14,3	12,0	86	42	71	1,7	2,6	1,5	2	0	0	3	8,69	79	0	0	4	10	17	31
J	3,5	-	-	6,9	18,9	11,7	5,9	11,4	8,5	86	40	65	1,8	2,8	0,8	0	0	0	4	8,44	79	0	0	4	12	14	30
J	4,8	-	-	6,3	19,9	12,2	4,2	10,4	7,0	73	30	46	1,2	1,5	0,6	0	0	0	1	9,63	89	0	0	0	10	21	31
A	5,8	-	-	9,3	20,9	14,5	7,2	11,8	9,3	75	32	49	1,6	2,2	1,1	1	0	0	2	9,24	82	0	0	3	11	17	31
S	7,6	-	-	14,7	23,8	18,3	12,2	14,9	13,1	76	38	56	3,4	2,4	1,1	0	0	0	1	9,56	80	0	0	1	20	9	30
O	9,4	-	-	16,9	24,7	19,6	12,7	15,0	12,9	63	36	48	4,1	3,9	2,8	4	0	0	0	8,79	69	0	0	5	19	7	31
N	9,4	-	-	19,0	26,2	22,0	15,1	17,1	15,9	68	41	55	4,9	5,1	3,4	8	0	0	0	8,59	65	1	1	6	15	7	30
D	6,4	-	-	19,4	24,9	21,0	16,4	18,2	17,3	75	53	71	6,1	5,9	4,4	10	0	0	0	8,75	49	2	2	11	13	3	31
A	8,1	-	-	14,3	23,1	17,7	12,1	15,2	13,5	78	44	63	3,7	4,1	2,6	37	0	0	12	8,13	67	8	15	68	155	119	365
681/266	PHALABORWA - AER									B 23°56'S			λ 31° 9'E			H 433 M				HT 1,2 M							
J	-	-	-	23,3	30,4	-	21,1	22,3	-	83	50	-	5,8	5,3	-	7	0	0	0	7,25	54	1	0	15	10	5	31
F	5,4	2,1	1,3	22,5	27,8	23,4	21,1	22,5	21,3	88	64	83	6,3	5,3	-	0	0	0	0	6,38	49	3	3	6	14	2	26
M	5,9	2,0	1,0	20,8	26,9	(22,7)	19,0	21,4	(19,7)	85	60	(73)	5,6	5,3	-	1	0	0	1	6,60	54	3	1	7	19	1	31
A	5,1	1,6	0,9	19,5	26,9	21,4	17,7	19,7	17,9	84	52	70	4,2	4,5	(3,0)	1	0	0	0	6,96	60	1	2	8	10	9	30
M	4,6	1,6	0,9	16,9	26,5	19,2	14,5	18,9	15,9	80	48	71	2,1	2,3	(1,6)	3	0	0	0	8,15	74	0	1	6	10	14	31
J	3,9	1,4	0,7	12,8	22,9	16,5	11,4	16,0	12,9	84	48	66	2,6	2,9	(1,4)	0	0	0	0	7,39	69	0	0	8	11	11	30
J	5,4	1,5	1,0	12,6	24,2	16,7	10,1	15,0	11,5	72	36	51	1,6	1,5	(0,7)	0	0	0	0	9,07	84	0	0	2	9	20	31
A	5,9	2,2	1,3	15,5	25,5	19,0	13,3	17,4	14,1	77	45	58	1,8	1,2	-	0	0	0	0	8,85	78	0	0	2	16	13	31
S	5,5	1,9	1,3	18,5	27,5	-	16,5	18,9	-	81	43	-	5,1	2,5	-	0	0	0	0	7,22	60	0	1	9	16	4	30
O	8,2	2,6	2,4	20,4	28,1	23,5	16,8	19,1	17,1	71	44	56	4,6	3,7	(4,0)	1	0	0	0	6,42	51	6	2	4	14	5	31
N	9,1	2,4	2,1	22,5	30,0	26,1	19,0	20,9	20,0	73	47	57	5,1	4,4	(4,2)	2	0	0	0	7,42	56	2	2	7	15	4	30
D	6,1	2,1	1,7	22,8	28,6	-	20,5	22,4	-	81	61	-	6,5	5,9	-	5	0	0	0	5,95	43	2	3	11	14	1	31
A	-	-	-	19,0	27,1	-	16,7	19,5	-	80	50	-	4,3	3,7	-	20	0	0	1	7,31	60	18	15	85	158	89	365
719/370	MARNITZ									B 23°10'S			λ 28°13'E			H 932 M				HT 1,2 M							
J	7,4	-	-	22,3	29,2	-	18,8	20,8	-	72	47	-	4,7	5,5	-	12	0	0	0	7,58	57	0	2	11	16	2	31
F	5,1	-	-	20,7	26,7	-	18,8	20,6	-	83	58	-	4,1	5,6	-	7	3	0	0	6,81	53	1	1	9	17	0	28
M	-	-	-	-	-	-	-	-	-	-	-	-	-	-	-	-	-	-	-	-	-	-	-	-	-	-	-
A	-	-	-	-	-	-	-	-	-	-	-	-	-	-	-	-	-	-	-	-	-	-	-	-	-	-	-
M	3,6	-	-	14,1	24,6	-	12,4	16,0	-	82	40	-	0,9	1,9	-	4	0	0	0	9,38	85	0	0	2	8	21	31
J	2,9	-	-	9,2	21,4	-	8,0	13,6	-	86	39	-	1,3	2,1	-	0	0	0	2	8,71	81	0	0	1	21	8	30
J	3,7	-	-	8,6	22,6	-	6,2	13,0	-	70	29	-	0,6	1,0	-	0	0	0	0	9,39	86	0	0	2	7	22	31
A	5,4	-	-	12,2	24,0	-	9,3	14,0	-	68	31	-	1,2	1,7	-	0	0	0	1	8,97	79	2	0	2	10	17	31
S	7,9	-	-	18,5	28,6	-	14,1	17,2	-	62	29	-	1,3	0,7	-	0	0	0	0	8,95	75	0	0	1	29	0	30
O	-	-	-	-	-	-	-	-	-	-	-	-	-	-	-	3	0	0	0	(4,95)	(39)	-	-	-	-	-	(20)
N	-	-	-	-	-	-	-	-	-	-	-	-	-	-	-	4	0	0	0	8,73	66	0	0	8	21	1	30
D	5,6	-	-	21,3	28,0	-	18,2	20,4	-	75	50	-	5,5	5,2	-	6	0	0	0	7,15	53	1	2	11	16	1	31
A	-	-	-	-	-	-	-	-	-	-	-	-	-	-	-	-	-	-	-	-	-	-	-	-	-	-	-
722/ 99	MARA - AGR									B 23° 9'S			λ 29°34'E			H 896 M				HT 1,2 M							
J	6,3	1,5	0,7	21,1	27,7	22,1	18,9	21,1	19,1	81	55	76	5,5	5,7	4,3	10	0	0	0	7,48	56	0	3	8	19	1	31
F	4,5	1,3	0,5	19,7	25,8	20,8	18,6	20,8	18,9	90	64	83	6,3	5,8	4,1	4	0	0	0	6,04	47	2	4	9	11	2	28
M	4,7	-	-	17,6	25,2	19,2	16,5	19,3	16,9	89	57	79	5,7	5,3	2,3	2	0	0	0	6,74	55	2	2	5	22	0	31
A	4,1	-	-	15,6	25,1	17,7	14,5	17,8	15,3	89	49	78	5,8	5,3	2,4	2	0	0	0	6,96	60	4	1	5	20	0	30
M	3,7	-	-	12,1	24,7	14,8	11,5	16,5	12,8	90	42	79	2,4	2,5	1,0	3	0	0	1	8,57	78	0	1	1	15	14	31
J	2,8	-	-	8,1	21,1	11,3	7,5	13,6	9,3	92	42	78	2,2	2,7	0,7	1	0	0	4	8,35	78	0	0	4	16	10	30
J	4,1	-	-	6,9	22,8	12,0	5,2	12,9	8,0	76	29	57	1,5	1,0	0,2	0	0	0	0	9,31	86	0	0	1	11	19	31
A	5,0	-	-	10,7	23,5	14,9	8,8	14,3	10,6	76	35	58	2,3	1,9	1,2	1	0	0	1	8,68	77	2	1	0	18	10	31
S	6,5	-	-	16,4	26,9	18,8	14,0	17,4	14,2	77	37	60	3,7	1,4	0,4	0	0	0	0	9,12	76	0	0	2	25	3	30
O	7,3	2,1	1,2	18,5	26,3	19,9	14,3	16,7	14,4	65	38	55	4,2	3,5	2,5	3	0	0	0	8,06	64	0	3	4	19	5	31
N	7,9	1,9	1,2	20,6	28,5	22,6	16,7	18,8	17,2	69	41	59	4,8	3,7	2,9	5	0	0	0	8,28	63	2	1	6	16	5	30
D	6,1	1,8	1,0	21,0	27,3	22,5	18,1	20,4	18,9	76	54	72	6,5	5,5	4,3	9	0	0	0	5,97	44	1	3	18	14	0	31
A	5,3	-	-	15,7	25,4	18,1	13,7	17,5	14,6	81	45	69	4,1	3,7	2,2	40	0	0	6	7,80	64	13	19	58	206	69	365

TV 4 / 100

MAAND / MONTH	VERDAMPING (A-PAN) EVAPORATION (A-PAN) mm	WINDSPOED / WIND SPEED m/s OORDAG BY DAY	WINDSPOED / WIND SPEED m/s OORNAG BY NIGHT	DROëBOL-TEMPERATUUR / DRY BULB TEMPERATURE IN °C OM / AT 0800	1400	2000	NATBOL-TEMPERATUUR / WET BULB TEMPERATURE IN °C OM / AT 0800	1400	2000	% RELATIEWE VOGTIGHEID / % RELATIVE HUMIDITY OM / AT 0800	1400	2000	BEWOLKTHEID / CLOUDINESS IN OKTAS/OCTAS OM / AT 0800	1400	2000	AANTAL DAE MET / NUMBER OF DAYS WITH: DONDER / THUNDER ⛈	HAEL / HAIL ▲	SNEEU / SNOW ✱	MIS / FOG ≡	SONSKYNDUUR / SUNSHINE DURATION: GEMIDDELDE DAELIKSE URE (S) AVERAGE DAILY HOURS (S)	(S) AS % VAN MOONTLIKE (S) AS % OF POSSIBLE	AANTAL DAE MET / NUMBERS OF DAYS WITH — GEGEWE % VAN MOONTLIKE / GIVEN % OF POSSIBLE: 0%	1-10%	11-49%	50-89%	90-100%	WAARNEMINGS OBSERVATIONS
723/485A	LEVUBU - AGR											φ 23° 5'S			λ 30°17'E			H 706 M			HT 1,2 M						
J	5,7	1,5	0,8	21,2	26,9	23,8	19,5	21,4	20,5	86	63	74	5,5	5,3	(4,8)	5	1	0	1	7,31	55	2	3	9	11	6	31
F	4,2	1,3	0,9	20,1	(25,2)	21,8	19,2	(21,2)	20,1	92	(71)	86	6,5	(5,8)	5,1	4	0	0	0	5,73	44	1	5	9	9	4	28
M	3,9	1,3	0,8	18,0	23,7	20,2	17,2	19,5	17,7	93	69	78	6,1	5,6	3,0	1	0	0	0	5,90	48	3	2	11	12	3	31
A	3,7	1,1	0,8	17,0	24,3	19,3	15,7	18,8	16,8	98	61	78	4,7	4,7	2,9	0	0	0	3	6,95	60	5	2	2	9	12	30
M	3,9	1,3	1,1	14,7	24,2	17,7	13,1	17,4	14,8	83	51	73	2,8	2,4	1,5	1	0	0	2	8,06	73	0	3	3	9	16	31
J	3,2	1,2	1,2	11,1	21,1	14,6	9,8	15,0	12,1	83	52	74	2,6	2,6	1,5	0	0	0	3	7,93	74	0	2	3	9	16	30
J	4,8	1,4	1,4	10,2	22,6	15,5	8,0	14,8	11,3	74	42	60	1,9	1,8	0,5	0	0	0	2	8,97	83	0	1	1	9	20	31
A	5,0	1,7	1,1	12,8	23,3	17,5	(9,7)	-	-	(81)	-	-	2,1	(1,7)	1,1	0	0	0	0	8,18	72	2	0	4	9	16	31
S	5,2	1,7	0,9	16,3	25,3	20,4	14,6	17,9	15,7	83	48	61	5,1	2,5	(1,1)	0	0	0	1	7,69	64	1	2	5	16	6	30
O	6,1	1,9	1,2	17,7	25,5	21,6	14,6	16,8	15,4	73	45	54	5,4	3,4	(3,6)	1	0	0	0	6,62	52	5	2	4	13	7	31
N	6,3	1,5	1,1	19,6	27,1	23,2	17,0	18,9	17,7	78	49	59	5,8	4,2	3,8	5	0	0	0	7,38	56	4	2	7	10	7	30
D	5,5	1,6	1,2	20,6	26,6	23,0	18,6	20,8	19,2	82	61	71	6,6	5,0	4,7	4	0	0	1	5,42	40	4	3	12	10	2	31
A	4,6	1,5	1,0	16,6	(24,7)	19,9	(14,7)	-	-	(83)	-	-	4,6	(3,7	2,8)	21	1	0	13	7,18	59	27	27	70	126	115	365
724/379	GIYANI - AGR											φ 23°19'S			λ 30°43'E			H 472 M			HT 1,2 M						
J	-	-	-	23,9	29,6	-	21,1	22,9	-	77	55	-	4,3	4,1	-	-	-	-	-	-	-	-	-	-	-	-	-
F	-	-	-	22,7	28,1	-	21,5	22,7	-	90	62	-	6,4	5,4	-	-	-	-	-	-	-	-	-	-	-	-	-
M	-	-	-	20,8	25,7	-	19,0	20,8	-	84	63	-	5,5	5,3	-	-	-	-	-	-	-	-	-	-	-	-	-
A	-	-	-	19,1	26,8	-	17,4	20,1	-	84	53	-	4,2	4,3	-	-	-	-	-	-	-	-	-	-	-	-	-
M	-	-	-	16,9	26,0	-	15,2	19,4	-	83	53	-	3,0	3,3	-	-	-	-	-	-	-	-	-	-	-	-	-
J	-	-	-	13,2	22,5	-	11,8	16,9	-	84	56	-	3,1	2,9	-	-	-	-	-	-	-	-	-	-	-	-	-
J	-	-	-	12,0	23,2	-	9,8	15,6	-	75	42	-	1,9	1,5	-	-	-	-	-	-	-	-	-	-	-	-	-
A	-	-	-	15,6	25,8	-	12,5	16,6	-	69	37	-	2,4	1,5	-	-	-	-	-	-	-	-	-	-	-	-	-
S	-	-	-	19,0	27,0	-	16,6	19,6	-	78	49	-	4,1	2,4	-	-	-	-	-	-	-	-	-	-	-	-	-
O	-	-	-	(21,2	28,6)	-	(17,2	19,4)	-	(66	40)	-	(5,1	2,6)	-	-	-	-	-	-	-	-	-	-	-	-	-
N	-	-	-	22,8	29,8	-	18,9	21,5	-	68	47	-	6,0	3,8	-	-	-	-	-	-	-	-	-	-	-	-	-
D	-	-	-	23,2	28,6	-	20,1	21,9	-	75	54	-	5,2	4,0	-	-	-	-	-	-	-	-	-	-	-	-	-
A	-	-	-	(19,2	26,8)	-	(16,8	19,8)	-	(78	51)	-	(4,3	3,4)	-	-	-	-	-	-	-	-	-	-	-	-	-
734/773	PELICAN POINT - VRT - SWA											φ 22°53'S			λ 14°26'E			H 7 M			HT 1,2 M						
J	-	-	-	15,9	18,9	16,9	15,2	16,5	15,6	93	77	87	7,7	5,0	4,7	0	0	0	3	4,17	31	3	4	18	6	0	31
F	-	-	-	16,2	20,1	17,9	15,6	17,3	16,5	93	74	87	7,3	5,3	6,0	0	0	0	8	4,26	33	0	8	10	9	1	28
M	-	-	-	16,5	20,0	17,6	16,0	17,5	16,4	93	77	88	7,2	4,9	4,8	2	0	0	13	4,37	36	4	4	11	12	0	31
A	-	-	-	13,2	16,5	14,7	12,9	14,6	13,9	97	81	91	6,1	4,6	3,7	0	0	0	25	4,14	36	5	7	7	11	0	30
M	-	-	-	14,8	19,2	16,4	12,7	15,4	14,1	92	69	80	4,0	2,7	2,4	2	0	0	17	6,77	61	2	3	5	16	5	31
J	-	-	-	14,1	18,5	15,7	11,9	14,6	13,3	80	67	77	4,3	2,7	1,7	0	0	0	15	6,83	64	4	1	4	10	11	30
J	-	-	-	11,2	14,9	13,2	10,6	12,6	11,9	93	77	85	6,2	3,3	2,7	0	0	0	15	4,63	43	6	5	3	16	1	31
A	-	-	-	11,6	15,6	13,5	10,5	12,8	12,0	89	74	82	4,8	2,7	1,1	0	0	0	18	6,23	55	2	2	7	19	1	31
S	-	-	-	11,4	14,3	12,6	10,9	12,3	11,6	94	78	88	7,9	5,3	5,3	0	0	0	12	2,01	17	10	7	9	4	0	30
O	-	-	-	12,2	15,4	13,4	11,4	13,2	12,2	91	77	86	5,5	3,5	2,3	1	0	0	5	1,77	14	4	13	12	2	0	31
N	-	-	-	13,2	16,5	14,4	12,6	14,2	13,2	93	78	87	6,3	4,3	2,9	0	0	0	12	2,20	17	1	8	21	0	0	30
D	-	-	-	14,9	18,0	15,6	13,9	15,5	14,5	89	76	86	7,2	4,7	4,8	0	0	0	5	4,25	14	4	7	12	8	0	31
A	-	-	-	13,8	17,3	15,2	12,9	14,7	13,8	91	75	85	6,2	4,1	3,5	5	0	0	148	4,30	36	45	69	119	113	19	365
734/897A	WALVISBAAI - SWA											φ 22°57'S			λ 14°30'E			H 2 M			HT 1,2 M						
J	-	-	-	16,9	20,7	-	16,6	18,6	-	97	81	-	7,6	3,4	-	-	-	-	-	-	-	-	-	-	-	-	-
F	-	-	-	17,0	22,0	-	16,1	18,7	-	90	71	-	7,0	3,2	-	-	-	-	-	-	-	-	-	-	-	-	-
M	-	-	-	18,0	22,2	-	16,8	18,5	-	89	70	-	7,0	2,1	-	-	0	0	0	5	-	-	-	-	-	-	-
A	-	-	-	14,2	20,9	-	13,4	16,4	-	91	61	-	6,4	1,1	-	-	-	-	8	-	-	-	-	-	-	-	-
M	-	-	-	14,6	24,2	-	11,7	17,2	-	75	53	-	3,3	1,4	-	0	0	0	4	-	-	-	-	-	-	-	-
J	-	-	-	13,3	23,0	-	10,7	15,8	-	76	50	-	3,3	0,8	-	0	0	0	8	-	-	-	-	-	-	-	-
J	-	-	-	10,2	17,6	-	9,7	13,9	-	93	68	-	2,3	1,5	-	0	0	0	13	-	-	-	-	-	-	-	-
A	-	-	-	10,7	20,0	-	9,7	14,9	-	89	60	-	0,1	0,0	-	0	0	0	12	-	-	-	-	-	-	-	-
S	-	-	-	11,8	16,4	-	11,4	14,2	-	95	79	-	0,0	0,7	-	-	-	-	-	-	-	-	-	-	-	-	-
O	-	-	-	12,7	19,2	-	12,1	15,7	-	92	70	-	1,1	1,5	-	-	-	-	-	-	-	-	-	-	-	-	-
N	-	-	-	14,2	20,0	-	13,5	17,2	-	92	75	-	1,3	2,0	-	-	-	-	-	-	-	-	-	-	-	-	-
D	-	-	-	15,9	19,7	-	14,5	16,4	-	86	70	-	7,6	5,1	-	-	-	-	-	-	-	-	-	-	-	-	-
A	-	-	-	14,1	20,5	-	13,0	16,5	-	89	67	-	3,9	1,9	-	-	-	-	-	-	-	-	-	-	-	-	-
740/154	WINDHOEK - WK - SWA											φ 22°34'S			λ 17° 6'E			H 1728 M			HT 1,2 M						
J	-	-	-	20,5	28,7	-	14,3	16,4	-	51	27	-	3,1	4,0	-	15	1	0	0	8,48	64	0	0	7	19	5	31
F	-	-	-	19,4	27,7	-	13,4	15,8	-	51	29	-	1,5	3,2	-	6	0	0	0	9,51	74	0	0	3	15	10	28
M	-	-	-	16,2	24,1	-	14,0	16,6	-	79	48	-	3,8	4,1	-	14	0	0	0	6,88	56	0	1	13	12	5	31
A	-	-	-	14,4	24,0	-	11,1	14,5	-	67	35	-	1,8	2,0	-	6	1	0	0	9,44	82	0	0	3	10	17	30
M	-	-	-	10,3	21,4	-	6,3	10,8	-	55	24	-	1,2	1,1	-	2	0	0	0	9,74	84	0	0	2	5	24	31
J	-	-	-	8,7	20,5	-	4,6	10,2	-	50	23	-	0,5	0,7	-	0	0	0	0	9,72	90	0	1	0	3	26	30
J	-	-	-	8,8	20,7	-	3,3	9,0	-	31	14	-	0,8	0,8	-	0	0	0	0	9,66	89	0	0	1	6	24	31
A	-	-	-	10,5	22,7	-	4,4	10,1	-	34	12	-	0,3	0,6	-	0	0	0	0	10,25	90	0	0	0	8	23	31
S	-	-	-	15,8	27,2	-	7,3	12,1	-	25	10	-	0,9	0,9	-	1	0	0	0	10,43	87	0	0	1	10	19	30
O	-	-	-	19,0	28,6	-	9,1	13,2	-	23	12	-	2,1	2,2	-	0	0	0	0	9,89	78	0	1	2	12	16	31
N	-	-	-	19,5	27,5	-	12,2	14,3	-	42	20	-	3,6	4,2	-	6	0	0	0	7,34	56	0	1	12	9	8	30
D	-	-	-	21,1	29,6	-	12,9	15,2	-	38	19	-	1,0	2,9	-	12	0	0	0	10,25	76	0	0	6	15	10	31
A	-	-	-	15,3	25,2	-	9,4	13,2	-	45	23	-	1,7	2,2	-	62	2	0	0	9,30	77	0	4	50	124	187	365

TV 4 / 100

TABEL II | TABLE II

MAAND / MONTH	VERDAMPING (A-PAN) EVAPORATION (A-PAN)	WINDSPOED / WIND SPEED OORDAG BY DAY	WINDSPOED / WIND SPEED OORNAG BY NIGHT	DROËBOL-TEMPERATUUR / DRY BULB TEMPERATURE IN °C OM / AT 0800	1400	2000	NATBOL-TEMPERATUUR / WET BULB TEMPERATURE IN °C OM / AT 0800	1400	2000	% RELATIEWE VOGTIGHEID / % RELATIVE HUMIDITY OM / AT 0800	1400	2000	BEWOLKTHEID / CLOUDINESS IN OKTAS/OCTAS OM / AT 0800	1400	2000	AANTAL DAE MET / NUMBER OF DAYS WITH DONDER / THUNDER	HAEL / HAIL	SNEEU / SNOW	MIS / FOG	GEMIDDELDE DAELIKSE URE (S) / AVERAGE DAILY HOURS (S)	AS % VAN MOONTLIKE / AS % OF POSSIBLE	AANTAL DAE MET / NUMBERS OF DAYS WITH GEGEWE % VAN MOONTLIKE / GIVEN % OF POSSIBLE 0%	1-10%	11-49%	50-89%	90-100%	WAARNEMINGS / OBSERVATIONS
	mm	m/s		0800	1400	2000	0800	1400	2000																		
784/839	J.G.STRIJDOM - WK - SWA									@ 22029'S			λ 17028'E			H 1720 M						HT 1,2 M					
J	9,8	2,5	1,9	20,0	28,4	23,9	15,0	17,1	16,4	60	31	47	4,0	4,8	5,5	11	0	0	0	8,63	65	0	0	8	16	7	31
F	8,9	2,3	2,0	18,7	28,0	23,5	13,6	16,8	15,3	57	29	43	2,4	4,4	4,3	4	0	0	0	9,50	74	0	0	3	16	9	28
M	5,1	1,9	1,2	15,2	24,0	19,2	13,6	16,9	15,8	86	49	71	4,7	5,1	4,8	4	0	0	2	6,93	57	0	2	11	13	5	31
A	5,7	2,1	1,2	12,1	23,7	17,4	10,4	15,0	13,2	81	38	62	2,5	3,3	2,8	6	1	0	0	9,61	83	0	1	3	26	0	30
M	5,3	2,9	1,1	7,0	20,9	12,7	4,6	11,3	8,0	69	29	51	1,5	1,4	1,0	3	0	0	0	9,82	89	0	1	0	5	25	31
J	4,6	2,1	0,9	4,9	19,9	11,9	2,4	10,5	6,6	66	27	44	0,7	1,0	0,9	0	0	0	0	9,75	89	0	1	0	5	24	30
J	5,5	2,7	1,1	4,9	20,2	12,0	1,2	9,5	5,6	50	20	34	0,8	1,0	1,0	0	0	0	0	9,99	92	0	0	0	7	24	31
A	6,0	2,3	1,1	6,5	21,9	14,5	2,5	10,5	7,0	48	19	31	0,4	0,7	0,7	0	0	0	0	10,19	90	0	0	0	9	22	31
S	9,9	2,7	1,6	12,7	27,0	20,2	5,9	12,7	9,6	33	12	20	1,0	1,2	1,9	0	0	0	0	10,28	86	0	0	2	13	15	30
O	11,4	3,1	1,5	16,9	28,2	22,5	8,8	13,4	11,1	31	14	20	2,4	3,1	2,8	2	0	0	0	9,96	79	0	0	3	13	15	31
N	9,7	2,9	1,7	19,4	26,7	22,6	12,4	14,7	13,2	44	26	34	4,0	4,7	4,7	6	0	0	0	7,55	57	0	1	13	9	7	30
D	11,9	3,0	1,9	20,5	28,8	24,3	13,2	15,7	14,3	43	24	34	1,7	4,0	3,7	8	0	0	0	10,74	80	0	0	1	20	10	31
A	7,8	2,5	1,4	13,2	24,8	18,7	6,7	13,6	11,3	56	27	41	2,2	2,9	2,8	44	1	0	2	9,41	78	0	6	44	152	163	365
787/838	GOBABIS - MUN - SWA									@ 22028'S			λ 18058'E			H 1446 M						HT 1,2 M					
J	9,2	2,3	1,2	21,1	30,7	25,6	15,6	17,9	16,7	58	27	42	3,3	4,4	4,7	–	0	0	0	8,24	62	0	1	8	17	5	31
F	9,2	2,3	1,0	19,6	30,1	25,8	15,1	17,8	16,6	62	29	41	2,4	4,4	3,8	–	0	0	0	8,83	69	0	0	5	19	4	28
M	5,5	2,0	1,0	16,9	29,5	20,4	15,7	17,8	16,9	88	48	72	4,3	5,5	4,9	11	0	0	0	6,49	53	0	4	10	10	7	31
A	5,3	1,8	0,8	14,0	25,2	18,2	12,2	16,1	14,4	82	39	67	1,9	3,1	2,3	2	2	0	0	9,32	81	1	0	2	13	14	30
M	4,2	2,0	0,8	8,0	23,1	13,8	6,5	13,3	9,6	91	32	55	0,9	0,9	0,7	0	0	0	0	8,97	81	1	0	1	20	8	30
J	–	2,1	1,0	6,1	21,8	13,6	3,8	12,1	8,1	69	29	45	0,5	0,7	0,6	0	0	0	0	9,22	85	0	0	1	10	19	30
J	4,0	2,1	1,2	5,3	22,3	13,0	2,0	11,4	6,6	56	23	36	0,9	0,9	1,2	0	0	0	0	9,31	85	0	0	0	14	16	30
A	5,2	2,4	1,2	7,3	23,7	17,2	3,4	11,2	8,1	51	17	24	0,4	0,3	0,5	0	0	0	0	10,07	89	0	0	0	17	14	31
S	7,3	2,2	1,1	14,1	29,9	23,2	7,8	14,4	11,6	40	14	20	0,8	0,6	1,6	0	0	0	0	9,33	78	0	0	2	25	3	30
O	7,6	2,4	1,2	17,8	30,7	25,2	11,3	16,0	14,4	46	19	29	1,1	2,0	2,5	0	0	0	0	9,04	72	0	0	3	27	1	31
N	7,3	2,5	1,3	20,9	30,3	24,5	14,3	16,6	15,3	49	22	38	2,9	4,0	4,3	–	0	0	0	6,67	51	0	4	9	17	0	30
D	8,5	2,3	1,6	21,3	30,6	26,1	14,9	17,3	15,7	50	25	33	1,5	3,3	3,3	–	0	0	0	9,60	71	0	0	3	28	0	31
A	–	2,2	1,1	14,4	27,0	20,5	10,2	15,2	12,8	61	27	42	1,7	2,5	2,5	–	2	0	0	8,76	72	2	9	44	217	91	363
809/706	MACUVILLE - AGR									@ 22016'S			λ 20054'E			H 522 M						HT 1,2 M					
J	8,0	1,8	0,7	24,4	31,9	26,9	20,6	22,2	20,6	71	43	57	4,5	5,0	3,8	5	0	0	0	8,46	64	0	2	6	14	9	31
F	5,9	1,4	0,5	22,7	28,8	25,2	20,6	22,2	21,3	82	55	72	4,9	5,4	4,1	5	0	0	0	7,06	55	0	5	6	9	8	28
M	5,7	–	–	21,0	27,9	23,3	18,8	20,7	19,6	81	52	70	4,6	5,5	2,4	2	0	0	0	6,71	55	1	2	9	14	0	31
A	4,4	–	–	19,1	27,7	21,1	17,1	19,9	17,9	82	49	73	3,7	4,3	2,0	2	0	0	0	7,07	61	0	4	7	11	8	30
M	5,0	1,3	0,4	16,7	27,8	18,7	14,4	18,3	14,8	78	38	64	1,6	2,3	1,2	2	0	0	0	8,66	78	0	0	4	22	5	31
J	4,1	1,1	0,5	11,1	23,4	14,4	9,6	15,4	11,2	82	42	67	1,9	2,6	1,1	0	0	0	0	8,84	82	0	0	1	27	2	30
J	5,3	1,2	0,4	10,0	24,4	14,5	7,6	14,7	9,6	71	33	51	1,5	1,3	0,2	0	0	0	0	9,07	83	0	0	1	26	4	31
A	6,4	1,9	0,9	14,9	25,5	18,4	11,5	15,8	12,6	66	35	49	1,6	1,9	1,5	0	0	0	0	9,14	80	0	2	0	15	14	31
S	8,5	2,8	1,1	20,1	28,9	23,6	15,9	18,2	16,8	64	34	50	2,2	1,2	0,0	0	0	0	0	9,75	81	0	0	1	20	9	30
O	9,2	2,9	1,5	21,7	29,4	24,4	16,3	18,5	16,7	58	35	47	2,7	2,8	2,4	0	0	0	0	8,67	69	0	3	3	15	10	31
N	10,6	2,7	1,7	24,3	31,2	27,4	18,7	20,2	19,2	59	38	46	3,6	3,1	2,3	3	0	0	0	8,95	68	1	1	5	11	12	30
D	7,8	2,4	1,3	23,9	30,7	26,2	20,3	22,4	21,2	72	49	65	5,3	6,1	4,5	10	0	0	0	7,35	55	2	0	9	16	4	31
A	6,7	–	–	19,2	28,1	22,0	15,9	19,0	16,8	72	42	59	3,2	3,5	2,1	29	0	0	0	8,31	69	4	19	52	205	85	365
868/613A	UIS - MYN I - SWA									@ 21913'S			λ 14051'E			H 791 M						HT 1,2 M					
J	–	–	–	20,3	32,5	23,7	16,2	20,4	17,1	66	32	50	4,1	3,4	4,2	3	0	0	0	11,15	64	0	0	1	14	16	31
F	–	–	–	18,6	31,7	23,7	16,1	20,5	17,9	78	35	56	3,6	3,0	2,9	2	0	0	0	10,88	65	0	0	1	12	14	27
M	–	2,6	1,1	20,1	31,2	24,2	17,8	21,3	18,9	80	41	61	3,8	4,2	4,0	7	0	0	2	8,76	72	0	0	5	19	7	31
A	–	2,3	0,5	18,8	32,1	24,4	15,1	20,4	17,1	67	34	47	2,6	2,6	2,0	1	0	0	0	10,44	90	0	0	0	10	20	30
M	–	2,6	1,4	14,2	27,7	21,1	11,5	18,2	15,3	74	38	54	0,6	0,9	0,7	1	0	0	0	10,45	94	0	0	0	2	28	30
J	–	2,2	0,8	13,1	27,9	21,2	9,8	17,1	14,7	65	32	48	0,4	0,2	0,3	0	0	0	0	10,25	94	0	0	0	1	29	30
J	–	2,0	0,5	10,9	26,4	18,5	6,7	14,4	11,8	55	23	44	1,0	0,9	0,7	0	0	0	0	9,42	86	0	1	0	6	24	31
A	–	2,2	0,7	12,7	28,5	19,9	8,1	15,5	12,7	52	21	43	1,2	0,4	0,5	0	0	0	0	9,91	87	0	0	0	22	9	31
S	–	1,9	0,4	12,0	28,9	18,0	9,2	16,3	12,8	69	24	55	1,3	0,0	0,7	0	0	0	0	9,41	79	0	0	1	29	0	30
O	–	2,2	0,6	17,5	31,4	21,0	11,8	17,4	13,5	51	21	42	2,8	1,6	1,5	1	0	0	0	9,66	77	0	0	3	20	8	31
N	–	2,4	0,6	19,9	31,5	22,2	14,7	18,1	22,1	57	24	90	4,0	3,3	4,4	1	0	0	0	–	–	–	–	–	–	–	–
D	–	2,7	0,7	17,5	30,5	20,6	13,7	17,9	14,6	66	26	52	1,7	1,5	1,7	2	0	0	1	–	–	–	–	–	–	–	–
A	–	–	–	16,3	30,0	21,5	12,6	18,1	15,7	65	29	53	2,3	1,8	2,0	18	0	0	3	–	–	–	–	–	–	–	–
1010/186	GROOTFONTEIN - WK - SWA									@ 19036'S			λ 189 7'E			H 1405 M						HT 1,2 M					
J	8,9	–	–	20,6	28,5	23,7	17,2	19,2	18,3	73	42	61	5,3	5,5	5,5	10	0	0	0	7,70	58	0	1	9	17	4	31
F	8,1	–	–	19,5	28,0	23,1	16,4	19,1	18,4	74	44	64	5,1	5,7	5,7	6	0	0	0	7,94	62	0	1	8	16	3	28
M	5,7	–	–	17,4	25,7	20,6	16,6	18,5	17,8	93	51	78	5,4	5,5	4,5	7	0	0	0	7,68	63	1	2	5	16	7	31
A	5,4	–	–	14,5	24,9	18,6	13,2	16,9	15,6	87	46	74	3,3	4,2	2,1	3	0	0	0	9,17	79	1	2	1	13	13	30
M	5,8	–	–	10,6	24,2	15,4	8,4	14,3	11,2	75	32	59	2,2	2,3	1,1	1	0	0	0	9,85	84	0	0	1	10	20	31
J	4,9	–	–	6,7	21,8	12,2	4,7	12,1	8,0	75	29	55	0,6	0,8	0,6	0	0	0	0	10,27	94	0	0	0	4	26	30
J	5,5	–	–	7,5	22,7	12,2	3,9	11,4	6,9	55	21	45	0,8	0,5	0,6	0	0	0	0	10,28	94	0	0	0	5	26	31
A	7,2	–	–	9,0	24,0	14,7	5,2	12,1	8,3	55	20	40	0,7	0,5	0,4	0	0	0	0	10,54	93	0	0	0	4	27	31
S	11,6	–	–	17,6	30,3	21,3	10,0	15,0	12,2	34	15	31	1,9	0,7	1,4	0	0	0	0	10,13	85	0	0	1	12	17	30
O	12,3	–	–	21,2	30,6	24,3	12,1	16,0	14,3	31	19	32	2,4	2,9	3,2	3	0	0	0	9,41	75	0	0	3	16	12	31
N	10,6	–	–	21,2	29,8	24,0	15,3	18,0	16,6	55	32	48	4,8	5,5	5,4	12	0	0	0	7,26	56	0	1	10	16	3	30
D	12,2	–	–	21,6	30,3	25,7	15,8	18,3	17,0	55	31	42	4,9	5,4	4,5	9	0	0	0	9,89	73	0	0	5	16	10	31
A	8,2	–	–	15,6	26,7	19,7	11,6	15,9	13,7	63	32	52	3,1	3,3	2,9	50	0	0	0	9,18	76	2	7	43	145	168	365

TV 4 / 199

TABEL II

TABLE II

MAAND / MONTH	VERDAMPING (A-PAN) / EVAPORATION (A-PAN) mm	WINDSPOED / WIND SPEED OORDAG / BY DAY m/s	WINDSPOED / WIND SPEED OORNAG / BY NIGHT m/s	DROËBOL-TEMPERATUUR / DRY BULB TEMPERATURE IN °C OM / AT 0800	1400	2000	NATBOL-TEMPERATUUR / WET BULB TEMPERATURE IN °C OM / AT 0800	1400	2000	% RELATIEWE VOGTIGHEID / % RELATIVE HUMIDITY OM / AT 0800	1400	2000	BEWOLKTHEID IN OKTAS / CLOUDINESS IN OCTAS OM / AT 0800	1400	2000	AANTAL DAE MET / NUMBER OF DAYS WITH: DONDER / THUNDER ⊼	HAEL / HAIL ▲	SNEEU / SNOW ✱	MIS / FOG ≡	SONSKYNDUUR / SUNSHINE DURATION: GEMIDDELDE DAELIKSE URE (S) / AVERAGE DAILY HOURS (S)	S AS % VAN MOONTLIKE / S AS % OF POSSIBLE	AANTAL DAE MET / NUMBERS OF DAYS WITH GEGEWE % VAN MOONTLIKE / GIVEN % OF POSSIBLE: 0%	1-10%	11-49%	50-89%	90-100%	WAARNEMINGS / OBSERVATIONS
1045/380 MÖWE - SWA φ 19°20'S λ 12°43'E H 16 M HT 1,2 M																											
J	-	-	-	(17,5	19,4	16,6	16,0	17,1	16,8	85	75	83	6,4	4,6	6,6)	-	-	-	-	-	-	-	-	-	-	-	-
F	-	-	-	17,8	20,7	20,0	16,6	18,3	18,1	88	78	83	5,4	2,9	5,6	0	0	0	0	-	-	-	-	-	-	-	-
M	-	-	-	17,8	20,4	19,2	16,9	18,2	17,9	91	80	87	6,5	4,7	6,1	2	0	0	11	-	-	-	-	-	-	-	-
A	-	-	-	15,2	18,5	16,8	14,4	16,7	15,7	92	78	88	6,9	4,8	5,5	1	0	0	17	-	-	-	-	-	-	-	-
M	-	-	-	16,5	20,6	17,7	13,3	15,9	14,8	73	67	76	4,3	2,9	2,6	1	0	0	6	-	-	-	-	-	-	-	-
J	-	-	-	14,3	19,4	16,3	12,7	15,4	14,1	85	70	81	5,3	3,4	3,5	0	0	0	11	-	-	-	-	-	-	-	-
J	-	-	-	11,9	14,8	13,9	11,1	13,0	12,7	90	81	86	6,3	5,3	5,4	1	0	0	3	-	-	-	-	-	-	-	-
A	-	-	-	11,9	15,0	13,5	11,1	13,0	12,4	91	79	86	6,7	5,4	5,6	0	0	0	2	-	-	-	-	-	-	-	-
S	-	-	-	12,4	15,0	13,7	11,4	12,9	12,3	88	54	85	7,2	5,5	6,1	0	0	0	2	-	-	-	-	-	-	-	-
O	-	-	-	13,2	16,3	14,6	12,4	14,1	13,5	90	78	86	6,9	3,6	4,5	0	0	0	2	-	-	-	-	-	-	-	-
N	-	-	-	14,9	17,5	15,7	13,7	15,7	14,5	87	77	87	7,0	3,4	4,1	1	0	0	1	-	-	-	-	-	-	-	-
D	-	-	-	16,2	(18,6)	17,1	14,4	(15,7)	15,3	82	(73)	81	5,5	(2,9)	4,3	0	0	0	0	-	-	-	-	-	-	-	-
A	-	-	-	(15,0	18,1	16,4	13,7	15,4	14,8	87	74	84	6,2	4,1	5,0)	-	-	-	-	-	-	-	-	-	-	-	-
1051/731 OKAUKUEJO φ 19°11'S λ 15°55'E H 1102 M HT 1,2 M																											
J	9,5	1,7	1,0	20,7	30,6	27,0	16,7	20,4	19,8	67	40	54	4,9	4,5	5,4	16	1	0	0	-	-	-	-	-	-	-	-
F	9,6	1,9	1,0	19,4	30,9	27,2	15,9	19,7	19,0	70	35	49	3,3	3,4	4,2	-	0	0	0	-	-	-	-	-	-	-	-
M	6,8	1,9	0,8	18,5	28,0	24,4	17,1	20,0	19,3	87	48	63	4,0	4,4	3,6	-	0	0	0	-	-	-	-	-	-	-	-
A	6,2	1,9	0,5	16,7	28,0	23,6	14,3	18,0	17,1	77	38	52	2,4	2,6	1,8	3	0	0	0	-	-	-	-	-	-	-	-
M	7,0	2,1	0,7	11,7	27,2	19,8	8,2	15,1	12,4	62	25	38	1,2	1,0	0,8	1	0	0	0	-	-	-	-	-	-	-	-
J	6,7	2,1	0,6	8,1	24,7	18,1	4,6	13,4	10,9	57	24	39	0,1	0,4	0,5	0	0	0	0	-	-	-	-	-	-	-	-
J	6,2	1,9	0,5	7,5	24,9	17,3	3,3	12,0	9,1	46	17	30	0,5	0,3	0,1	0	0	0	0	-	-	-	-	-	-	-	-
A	5,9	2,0	0,7	10,1	27,0	20,5	5,1	13,8	11,1	43	19	29	0,1	0,1	0,1	0	0	0	0	-	-	-	-	-	-	-	-
S	7,2	1,9	1,1	15,9	31,9	25,8	9,5	16,1	13,7	41	16	23	1,0	0,6	0,6	0	0	0	0	-	-	-	-	-	-	-	-
O	10,9	2,3	1,1	20,1	33,3	26,2	11,3	16,6	14,9	32	15	21	2,4	1,9	2,2	2	0	0	0	-	-	-	-	-	-	-	-
N	8,3	1,9	1,3	21,6	31,9	27,1	15,6	19,0	17,5	54	29	40	3,5	4,0	3,6	3	0	0	0	-	-	-	-	-	-	-	-
D	9,9	1,9	1,6	20,6	33,0	29,8	13,5	18,3	16,9	45	23	26	2,1	2,3	2,5	1	0	0	0	-	-	-	-	-	-	-	-
A	7,9	2,0	0,9	15,9	29,3	24,1	11,3	16,9	15,1	57	27	39	2,1	2,1	2,1	-	1	0	0	-	-	-	-	-	-	-	-
1200/866 ONDANGWA - SWA φ 17°56'S λ 15°59'E H 1095 M HT 1,2 M																											
J	-	0,9	0,5	21,0	29,8	27,4	16,0	20,3	19,9	76	44	51	4,7	4,0	3,9	-	-	0	0	7,85	60	0	0	10	21	0	31
F	-	-	-	(20,5	30,1	25,9	17,1	20,2	19,7	72	42	58)	-	-	-	-	-	-	-	-	-	-	-	-	-	-	-
M	-	0,7	0,3	19,0	27,6	23,8	17,7	20,7	20,1	89	54	72	(4,0	3,8	3,2)	-	-	-	-	(7,53)	(62)	-	-	-	-	-	(23)
A	-	0,9	0,3	17,8	26,8	23,4	15,6	19,4	18,5	81	42	63	3,4	2,7	1,0	5	0	0	2	8,15	70	0	1	4	25	0	30
M	-	0,9	0,4	13,6	28,4	21,2	10,2	16,6	14,6	65	28	48	0,9	1,0	0,9	1	0	0	0	9,93	88	0	0	0	15	12	27
J	-	1,1	0,3	10,3	26,4	18,8	7,0	14,6	11,6	63	25	40	0,2	0,2	0,2	0	0	0	0	(10,03)	(91)	-	-	-	-	-	(24)
J	-	1,3	0,4	8,9	26,6	19,1	4,8	13,2	10,9	51	17	33	0,3	0,0	0,0	0	0	0	0	10,12	91	0	0	0	8	23	31
A	-	-	-	-	-	-	-	-	-	-	-	-	-	-	-	-	-	-	-	-	-	-	-	-	-	-	-
S	-	-	-	-	-	-	-	-	-	-	-	-	-	-	-	-	-	-	-	-	-	-	-	-	-	-	-
O	9,0	1,6	0,7	20,3	33,5	26,6	12,3	17,4	16,1	37	18	26	2,7	2,0	2,3	7	0	0	0	8,23	66	0	1	4	22	0	27
N	7,8	1,5	0,6	21,6	30,6	27,4	16,9	19,3	18,4	63	35	43	4,7	3,8	(3,8)	-	-	-	-	6,76	52	2	2	6	16	0	26
D	8,3	1,5	0,6	20,9	32,2	28,5	14,7	18,4	17,5	50	25	34	3,2	(2,8	2,3)	6	0	0	0	(9,03)	(68)	-	-	-	-	-	(25)
A	-	-	-	-	-	-	-	-	-	-	-	-	-	-	-	-	-	-	-	-	-	-	-	-	-	-	-
1208/475 RUNDU - NAF - SWA φ 17°55'S λ 1°046'E H 1093 M HT 1,2 M																											
J	7,0	2,0	0,7	20,0	28,3	23,7	18,6	20,9	20,0	88	52	73	5,4	5,4	5,4	-	0	0	0	6,36	49	0	2	14	9	6	31
F	6,4	1,7	0,6	20,2	27,9	24,2	19,2	21,1	20,7	91	56	74	6,2	6,1	5,9	-	-	0	-	6,37	50	1	0	13	12	2	28
M	6,4	1,8	0,5	18,8	26,2	23,0	17,7	20,7	19,5	89	49	73	5,0	5,6	4,4	-	0	0	0	6,96	57	0	1	11	12	7	31
A	6,3	1,8	0,4	16,2	28,1	21,6	14,7	18,6	17,2	85	40	65	3,2	4,4	1,7	1	0	0	0	8,28	71	0	1	6	13	10	30
M	6,1	1,8	0,5	12,5	27,6	19,7	10,6	16,3	13,9	79	30	53	2,8	3,7	2,4	1	0	0	0	9,39	83	0	0	1	17	13	31
J	4,9	-	-	6,7	24,2	15,1	5,1	13,6	10,0	79	28	51	0,8	1,2	0,8	0	0	0	0	9,65	87	0	0	2	4	24	30
J	6,4	-	-	5,4	25,3	15,5	3,2	13,2	9,1	69	22	41	0,7	0,7	0,4	0	0	0	0	10,05	90	0	0	0	8	22	30
A	7,2	-	-	9,6	26,2	18,1	5,8	13,7	10,4	58	21	36	0,9	0,8	0,8	0	0	0	0	9,94	86	0	0	1	7	21	29
S	9,1	2,3	0,4	17,2	32,4	24,0	10,9	17,1	14,1	45	19	31	1,4	0,9	1,8	2	0	0	0	9,24	77	0	1	1	24	4	30
O	9,9	2,4	0,8	21,9	32,6	28,2	15,1	18,9	17,3	48	25	34	3,5	3,1	2,7	5	0	0	0	7,90	63	0	0	10	15	6	31
N	10,8	2,1	0,9	23,2	32,6	26,7	18,0	19,8	18,7	61	31	47	4,8	5,2	4,2	4	0	0	0	7,97	62	0	0	7	22	0	29
D	9,1	2,0	0,5	21,6	31,2	27,3	18,3	19,7	19,0	74	36	47	5,1	5,5	5,1	6	0	0	0	7,98	61	1	1	8	18	3	31
A	7,5	-	-	16,1	28,7	22,3	13,1	17,8	15,8	72	34	52	3,3	3,5	3,0	-	-	0	-	8,34	69	2	6	74	161	118	361
1250/507 MAHANENE - SWA φ 17°27'S λ 14°47'E H 1105 M HT 1,2 M																											
J	8,6	-	-	20,9	29,8	-	17,5	19,9	-	73	42	-	4,1	5,1	-	7	0	0	0	-	-	-	-	-	-	-	-
F	8,8	-	-	20,0	29,4	-	17,2	19,6	-	77	41	-	3,7	3,5	-	8	1	0	0	-	-	-	-	-	-	-	-
M	6,5	-	-	19,3	27,7	-	17,7	20,3	-	85	52	-	4,3	5,1	-	4	0	0	0	-	-	-	-	-	-	-	-
A	6,5	-	-	19,4	29,5	-	16,0	18,9	-	74	36	-	3,1	3,3	-	3	0	0	0	-	-	-	-	-	-	-	-
M	6,8	-	-	14,5	28,3	-	10,9	15,9	-	62	28	-	1,3	1,2	-	0	0	0	0	-	-	-	-	-	-	-	-
J	6,0	-	-	11,2	26,1	-	7,9	14,2	-	63	24	-	0,1	0,4	-	0	0	0	0	-	-	-	-	-	-	-	-
J	6,2	-	-	9,4	26,4	-	5,7	13,3	-	56	19	-	0,0	0,2	-	0	0	0	0	-	-	-	-	-	-	-	-
A	6,4	-	-	12,6	27,8	-	6,8	13,7	-	41	16	-	1,0	0,3	-	0	0	0	0	-	-	-	-	-	-	-	-
S	7,9	-	-	16,6	32,0	-	10,1	15,4	-	43	14	-	0,8	0,6	-	0	0	0	0	-	-	-	-	-	-	-	-
O	9,1	-	-	21,6	33,1	-	12,6	16,7	-	36	15	-	1,8	2,3	-	4	0	0	0	-	-	-	-	-	-	-	-
N	7,9	-	-	21,3	30,3	-	17,0	18,8	-	65	32	-	4,4	3,5	-	18	0	0	0	-	-	-	-	-	-	-	-
D	9,4	-	-	20,5	31,2	-	14,2	18,2	-	50	28	-	2,4	1,9	-	5	0	0	0	-	-	-	-	-	-	-	-
A	7,5	-	-	17,3	29,3	-	12,8	17,1	-	60	29	-	2,3	2,3	-	49	1	0	0	-	-	-	-	-	-	-	-

TV 4 / 100

TABEL II

TABLE II

MAAND / MONTH	GEMIDDELDE DAELIKSE WAARDES VAN / AVERAGE DAILY VALUES OF: VERDAMPING (A-PAN) / EVAPORATION (A-PAN)	WINDSPOED / WIND SPEED: OORDAG / BY DAY	WINDSPOED / WIND SPEED: OORNAG / BY NIGHT	DROËBOL-TEMPERATUUR / DRY BULB TEMPERATURE IN °C OM / AT			NATBOL-TEMPERATUUR / WET BULB TEMPERATURE IN °C OM / AT			% RELATIEWE VOGTIGHEID / % RELATIVE HUMIDITY OM / AT			BEWOLKTHEID / CLOUDINESS IN OKTAS/OCTAS OM / AT			AANTAL DAE MET / NUMBER OF DAYS WITH: DONDER / THUNDER	HAEL / HAIL	SNEEU / SNOW	MIS / FOG	SONSKYNDUUR / SUNSHINE DURATION: GEMIDDELDE DAELIKSE URE (S) / AVERAGE DAILY HOURS (S)	S AS % VAN MOONTLIKE / S AS % OF POSSIBLE	AANTAL DAE MET / NUMBERS OF DAYS WITH: GEGEWE % VAN MOONTLIKE / GIVEN % OF POSSIBLE: 0%	1-10%	11-49%	50-89%	90-100%	WAARNEMINGS / OBSERVATIONS
	mm	m / s		0800	1400	2000	0800	1400	2000	0800	1400	2000	0800	1400	2000	⚡	▲	✱	≡								
1269/510A			KATIMA MULILO																								
J	-	-	-	22,4	28,9	-	20,2	21,5	-	81	51	-	5,3	5,9	-	-	0	0	2	-	-	-	-	-	-	-	-
F	-	-	-	22,4	28,4	-	20,4	22,2	-	83	57	-	4,9	6,2	-	-	0	0	0	-	-	-	-	-	-	-	-
M	-	-	-	21,8	27,8	-	19,7	21,4	-	82	55	-	3,2	5,0	-	-	0	0	0	-	-	-	-	-	-	-	-
A	-	-	-	20,3	27,8	-	17,9	19,4	-	79	44	-	2,7	4,6	-	-	0	0	0	-	-	-	-	-	-	-	-
M	-	-	-	17,4	27,5	-	14,8	17,7	-	75	36	-	2,4	3,2	-	-	0	0	0	-	-	-	-	-	-	-	-
J	-	-	-	(13,6	24,6)	-	(11,4	14,8)	-	(76	31)	-	(1,3	1,7)	-	-	0	0	0	-	-	-	-	-	-	-	-
J	-	-	-	10,1	25,7	-	8,1	13,5	-	75	19	-	0,6	0,6	-	-	0	0	0	-	-	-	-	-	-	-	-
A	-	-	-	13,7	(25,7)	-	10,2	(13,9)	-	63	(21)	-	0,7	(0,9)	-	-	0	0	0	-	-	-	-	-	-	-	-
S	-	-	-	20,5	32,2	-	13,5	16,9	-	43	16	-	0,4	(0,7)	-	-	0	0	0	-	-	-	-	-	-	-	-
O	-	-	-	23,8	33,3	-	15,6	18,8	-	40	22	-	1,1	3,2	-	-	0	0	0	-	-	-	-	-	-	-	-
N	-	-	-	26,1	34,3	-	16,5	21,2	-	46	29	-	3,4	5,2	-	-	0	0	0	-	-	-	-	-	-	-	-
D	-	-	-	(23,2	28,3)	-	(19,9	21,6)	-	73	(54)	-	(6,0	6,6)	-	-	0	0	0	-	-	-	-	-	-	-	-
A	-	-	-	(19,6	28,7)	-	(15,9	18,6)	-	(68	36)	-	(2,7	3,7)	-	-	0	0	2	-	-	-	-	-	-	-	-

Ø 17°30'S λ 24°17'E H 945 M HT 1,2 M

BESONDERHEDE VAN STASIES WAT IN TABEL III VERSKYN
DETAILS OF STATIONS APPEARING IN TABLE III

NR/NO	STASIE/STATION	ø	λ	H M	P BY/AT GPM
0/653	MARIONEILAND - WK	46°53′ S	37°52′ E	22	0
0/681	GOUGHEILAND - WK	40 21 S	9 53 W	54	0
3/ 20	KAAP AGULHAS - VRT	34 50 S	20 1 E	6	0
4/891	KAAPPUNT - VRT	34 21 S	18 30 E	227	0
10/456	RIVERSDALE ***	34 6 S	21 16 E	120	0
12/251	CAPE ST. BLAIZE - VRT	34 11 S	22 9 E	59	0
17/582	CAPE ST. FRANCIS - VRT	34 12 S	24 50 E	7	0
21/178	D.F.MALAN - WK	33 58 S	18 36 E	44	0
23/710	ROBERTSON - AGR	33 50 S	19 54 E	156	0
28/428	ROODEWEWEL - AGR	33 38 S	22 15 E	301	0
35/179	PORT ELIZABETH - WK	33 59 S	25 36 E	60	0
43/566	MATROOSBERG	33 26 S	19 49 E	967	1000
50/887	WILLOWMORE - POW	33 17 S	23 30 E	840	800
59/572	EAST LONDON - WK	33 2 S	27 50 E	127	0
60/620	CAPE COLUMBINE - VRT	32 50 S	17 51 E	60	0
61/298	LANGEBAANWEG - WK	32 58 S	18 10 E	31	0
74/296	JANSENVILLE	32 56 S	24 40 E	417	0
76/134	SOMERSET EAST - POW	32 44 S	25 35 E	739	700
79/811	DÖHNE - AGR	32 31 S	27 28 E	899	900
88/293	SUTHERLAND	32 23 S	20 40 E	1459	1500
92/141	BEAUFORT WEST - TNK	32 21 S	22 35 E	857	900
96/ 45	GRAAFF-REINET - TNK	32 15 S	24 32 E	744	700
106/850	VREDENDAL	31 40 S	18 29 E	34	0
113/ 25	FRASERBURG - POW	31 55 S	21 31 E	1264	1250
123/654	QUEENSTOWN - TNK	31 54 S	26 52 E	1065	1100
127/485	UMTATA ***	31 35 S	28 47 E	685	700
129/ 68A	CAPE HERMES - VRT	31 38 S	29 33 E	47	0
134/478	CALVINIA - TNK	31 28 S	19 46 E	980	1000
145/ 59A	GROOTFONTEIN II - AGR	31 29 S	25 2 E	1270	1250
170/ 9C	DE AAR - MUN	30 39 S	24 1 E	1240	1250
175/373	WELVERDIEND - ALIWAL NORTH	30 43 S	26 43 E	1348	1300
178/689	SHEEPRUN	30 59 S	28 23 E	1213	1200
180/722A	KOKSTAD - TNK	30 32 S	29 25 E	1278	1300
182/794A	PORT SHEPSTONE - VRT	30 44 S	30 27 E	17	0
193/561	VANWYKSVLEI ***	30 21 S	21 49 E	962	1000
214/636	OKIEP	29 36 S	17 52 E	918	900
224/430	PRIESKA	29 40 S	22 45 E	933	900
229/556	FAURESMITH	29 46 S	25 19 E	1373	1400
233/ 44	WEPENER ***	29 44 S	27 2 E	1438	1400
237/591	WATERFORD	29 51 S	29 20 E	1643	1600
239/482	CEDARA - AGR	29 32 S	30 17 E	1067	1100
240/808	LOUIS BOTHA - WK	29 58 S	30 57 E	8	0
242/644	PORT NOLLOTH - VRT	29 14 S	16 52 E	4	0
247/668	POFADDER - SKL	29 8 S	19 23 E	984	1000
261/516	J.B.M.HERTZOG - WK	29 6 S	26 18 E	1351	1400
274/ 34	ALEXANDER BAY - WK	28 34 S	16 32 E	21	0
290/468	KIMBERLEY - WK	28 48 S	24 46 E	1198	1250
300/690	ESTCOURT - TNK	29 0 S	29 53 E	1148	1100
317/474	UPINGTON - WK	28 24 S	21 16 E	836	800
331/520	LOCH LOMOND - AGR	28 10 S	28 18 E	1631	1600
339/720	CAPE ST. LUCIA - VRT	28 30 S	32 24 E	107	0
363/239	PLESSISDRAAI	27 59 S	26 8 E	1249	1250
364/300	WELKOM - AER	28 0 S	26 40 E	1338	1300
365/430	KROONSTAD - MUN	27 40 S	27 15 E	1348	1400
393/778	KURUMAN - TNK	27 28 S	23 26 E	1315	1300
403/886A	FRANKFORT - TNK ***	27 16 S	28 30 E	1498	1500
411/324	MAKATINI - AGR	27 24 S	32 11 E	73	0
413/158	DIAZ POINT - SWA - VRT	26 38 S	15 6 E	23	0
419/182	KEETMANSHOOP - SWA - WK	26 32 S	18 7 E	1064	1100
435/157	DOORNLAAGTE	26 37 S	26 6 E	1472	1500
437/134	POTCHEFSTROOM - AGR	26 44 S	27 5 E	1345	1300
441/385	STANDERTON - TNK	26 55 S	29 13 E	1581	1600
444/540	PIET RETIEF - TNK	27 0 S	30 48 E	1263	1250
445/512	MATSAPA - SWAZ	26 32 S	31 18 E	642	600
461/208	TWEE RIVIERE	26 28 S	20 37 E	879	900
476/398	JAN SMUTS - WK	26 8 S	28 14 E	1692	1700
478/867	BETHAL - TNK	26 27 S	29 29 E	1666	1700
480/184A	CAROLINA - TNK	26 4 S	30 7 E	1696	1700
508/261	MAFEKING - TNK ***	25 51 S	25 39 E	1279	1300
511/523	RUSTENBURG - AGR	25 43 S	27 18 E	1157	1200
513/314A	PRETORIA - FORUM - WB	25 44 S	28 11 E	1330	1300
554/816	LYDENBURG - VIS	25 6 S	30 28 E	1439	1400
555/866	FRIEDENHEIM - AGR	25 26 S	30 59 E	671	700
568/817	MARIENTAL - SWA	24 37 S	17 58 E	1099	1100
589/594	TOWOOMBA - AGR	24 54 S	28 20 E	1129	1100

*** Stasie verskuif; kyk na bl. XX/Station shifted; see p. XX

BESONDERHEDE VAN STASIES WAT IN TABEL III VERSKYN
DETAILS OF STATIONS APPEARING IN TABLE III

NR/NO	STASIE/STATION	Ø	X	H M	P BY/AT GPM
596/179	SKUKUZA	24° 59' S	31° 36' E	263	0
632/ 44	GOEDEHOOP	24 14 S	28 2 E	1200	1200
634/ 11	POTGIETERSRUS - TABAK KO-OP	24 11 S	29 1 E	1116	1100
649/ 64	GOBABEB - SWA	23 34 S	15 3 E	407	400
677/802	PIETERSBURG - WK	23 52 S	29 27 E	1230	1250
681/266	PHALABORWA - AER	23 56 S	31 9 E	433	0
719/370	MARNITZ	23 10 S	28 13 E	932	900
722/ 99	MARA - AGR	23 9 S	29 34 E	896	900
723/485A	LEYUBU - AGR	23 5 S	30 17 E	706	700
734/773	PELICAN POINT - VRT - SWA	22 53 S	14 26 E	7	0
740/154	WINDHOEK - WK - SWA	22 34 S	17 6 E	1728	1700
764/839	J.G.STRIJDOM - WK - SWA	22 29 S	17 28 E	1720	1700
767/838	GOBABIS - MUN - SWA	22 28 S	18 58 E	1446	1400
809/706	MACUVILLE - AGR	22 16 S	29 54 E	522	500
868/613A	UIS - MYN I - SWA	21 13 S	14 51 E	791	800
1010/186	GROOTFONTEIN - WK - SWA	19 36 S	18 7 E	1405	1400
1045/380	MÖWE - SWA	19 20 S	12 43 E	16	0
1051/731	OKAUKUEJO	19 11 S	15 55 E	1102	1100
1200/866	ONDANGWA - SWA	17 56 S	15 59 E	1095	1100
1208/475	RUNDU - NAF - SWA	17 55 S	19 46 E	1083	1100

LUGDRUK – mb – ATMOSPHERIC PRESSURE

MAAND MONTH	DAELIKSE GEMIDDELDE OM DAILY AVERAGE AT 0800	1400	2000	HOOGSTE HIGHEST OP URE / AT HOURS	LAAGSTE LOWEST OP URE / AT HOURS
	0/653 MARICNEILAND – WK				
J	1000,7	1000,5	1000,9	1025,0	966,8
F	1008,4	1008,8	1013,2	1027,0	977,6
M	1009,9	1009,3	1010,6	1025,4	987,4
A	1009,3	1008,7	1009,2	1037,6	982,8
M	1006,2	1005,3	1006,5	1029,3	974,9
J	1012,1	1010,2	1012,0	1031,8	990,7
J	1002,2	1001,8	1001,7	1031,9	966,2
A	1004,8	1003,2	1003,2	1025,0	978,7
S	1011,8	1011,0	1012,4	1029,4	986,7
O	1009,3	1008,2	1008,8	1028,8	988,1
N	1001,4	1001,7	1003,1	1022,8	977,6
D	1005,1	1004,5	1005,5	1021,8	973,7
A	1006,8	1006,1	1007,3	1037,6	966,2
	4/891 KAAPPUNT – VRT				
J	1014,9	1014,9	1014,8	1023,2	1007,6
F	1012,8	1013,2	1012,9	1024,3	1003,6
M	1015,8	1015,8	1015,4	1026,8	1005,8
A	1014,8	1014,8	1015,1	1021,5	1006,1
M	1016,1	1015,4	1015,9	1025,7	1001,8
J	1020,3	1019,6	1020,4	1027,7	1016,8
J	1018,9	1018,5	1019,0	1029,8	1003,1
A	1022,2	1022,3	1021,9	1033,1	1004,0
S	1019,5	1019,0	1019,2	1025,5	1007,8
O	1017,5	1017,0	1017,8	1032,8	1008,0
N	1016,5	1016,2	1016,1	1024,5	1009,0
D	1014,2	1014,2	1014,1	1023,3	1007,8
A	1017,0	1016,8	1016,9	1033,1	1001,8
	17/582 CAPE ST. FRANCIS – VRT				
J	1014,8	1014,2	1014,4	1025,4	1005,6
F	1014,2	1013,8	1013,9	1023,9	1004,7
M	1017,1	1016,2	1016,7	1026,9	1006,8
A	1015,4	1014,6	1015,2	1030,3	1002,4
M	1016,0	1015,3	1015,8	1028,5	1001,0
J	1020,9	1019,9	1020,7	1032,0	1010,4
J	1018,0	1017,0	1017,5	1033,8	1004,8
A	1020,8	1020,1	1020,8	1035,6	1004,4
S	1020,5	1019,3	1020,1	1027,3	1004,8
O	1017,4	1016,4	1017,3	1033,7	1002,8
N	1015,7	1014,6	1015,0	1026,0	1004,3
D	1015,3	1014,6	1015,0	1025,7	1004,7
A	1017,2	1016,3	1016,9	1035,6	1001,0
	28/428 ROOIHEUWEL – AGR				
J	1015,0	1011,4	1013,7	1022,4	1005,1
F	1014,2	1010,4	1011,8	1023,8	1001,8
M	1017,5	1014,2	1015,5	1027,6	1004,6
A	1016,6	1013,0	1014,4	1028,0	1002,0
M	1018,4	1015,1	1016,0	1028,4	1002,6
J	1022,7	1019,7	1020,9	1033,6	1011,2
J	1020,6	1017,7	1018,8	1033,5	1002,5
A	1022,9	1019,9	1021,3	1036,2	1006,2
S	1021,0	1018,3	1019,4	1027,2	1004,8
O	1018,0	1014,5	1016,2	1029,5	1002,7
N	1016,1	1012,2	1014,3	1024,0	1002,2
D	1014,7	1011,5	1013,4	1023,2	1001,3
A	1018,1	1014,8	1016,3	1036,2	1001,3
	50/867 WILLOWMORE – POW				
J	925,0	923,2	923,4	931,2	917,3
F	925,3	923,5	923,7	931,5	916,7
M	927,7	925,6	926,4	935,0	916,8
A	926,4	924,8	(925,9)	936,3	914,9
M	927,0	925,5	926,2	937,3	911,6
J	931,0	929,7	930,2	939,5	922,7
J	928,5	927,2	927,4	939,6	916,9
A	930,5	928,9	929,4	943,1	915,9
S	929,7	927,1	928,0	939,7	914,5
O	927,1	924,8	926,1	939,6	915,5
N	925,4	922,9	923,8	932,0	914,3
D	924,5	922,5	923,7	931,8	913,1
A	927,3	925,5	(926,2)	943,1	911,6

LUGDRUK – mb – ATMOSPHERIC PRESSURE

MAAND MONTH	DAELIKSE GEMIDDELDE OM DAILY AVERAGE AT 0800	1400	2000	HOOGSTE HIGHEST OP URE / AT HOURS	LAAGSTE LOWEST OP URE / AT HOURS
	0/681 GOUGHEILAND – WK				
J	1014,9	1016,0	1015,4	1024,1	1006,0
F	1011,5	1012,5	1012,0	1022,9	989,1
M	1017,1	1017,8	1017,7	1030,5	1001,2
A	1014,3	1014,9	1013,7	1029,8	993,9
M	1010,6	1011,4	1011,1	1026,6	995,0
J	1009,6	1011,1	1009,9	1025,5	983,3
J	1014,5	1015,6	1014,8	1025,4	989,9
A	1019,0	1020,2	1018,7	1037,3	1005,5
S	1017,8	1018,8	1017,9	1040,4	994,2
O	1017,7	1017,7	1017,4	1034,2	990,2
N	1014,1	1014,6	1014,7	1031,4	999,8
D	1016,5	1017,3	1017,3	1028,3	993,4
A	1014,8	1015,7	1015,1	1040,4	983,3
	10/456 RIVERSDALE***				
J	1015,0	1013,7	1015,7	1023,1	1008,2
F	1015,2	1014,5	1013,9	1023,1	1008,9
M	1017,5	1016,3	1016,8	1032,7	1005,7
A	1016,0	1014,0	1015,2	1028,3	1003,9
M	1016,8	(1015,4	1015,9)	1027,4	–
J	1021,4	1019,6	1020,9	1031,0	1010,2
J	1019,7	1017,7	1019,0	1032,8	1004,2
A	1022,9	1021,2	1022,2	1036,0	1003,7
S	1021,3	1019,7	1020,8	1027,4	1006,1
O	1018,4	1016,5	1018,2	1034,5	1005,9
N	1016,8	1014,5	1016,5	1025,3	1004,8
D	1016,0	1014,4	1015,4	1025,6	1004,5
A	1018,1	(1016,5	1017,5)	1036,0	–
	21/178 D.F.MALAN – WK				
J	1014,5	1014,1	1014,1	1022,8	1007,2
F	1012,7	1012,3	1012,2	1023,6	1003,7
M	1015,7	1015,1	1015,1	1026,2	1005,9
A	1015,8	1015,1	1015,7	1021,4	1008,2
M	1016,5	1015,5	1016,3	1026,6	1002,3
J	1020,9	1019,9	1020,6	1029,2	1013,0
J	1019,6	1018,8	1019,6	1029,9	1005,4
A	1022,7	1022,0	1022,3	1034,9	1005,5
S	1019,4	1018,3	1018,7	1026,4	1009,2
O	1017,7	1017,2	1017,9	1032,9	1007,7
N	1016,3	1015,5	1015,7	1023,9	1008,4
D	1014,0	1013,4	1013,5	1023,2	1007,9
A	1017,1	1016,4	1016,8	1034,9	1002,3
	35/179 PORT ELIZABETH – WK				
J	1014,8	1013,9	1014,6	1025,3	1005,8
F	1014,4	1013,4	1014,2	1024,0	1004,1
M	1017,5	1016,1	1017,2	1027,0	1006,1
A	1016,0	1014,4	1015,8	1029,6	1002,6
M	1016,5	1015,1	1016,3	1028,9	1000,2
J	1021,5	1020,2	1021,3	1031,4	1011,0
J	1018,7	1017,1	1018,0	1034,5	1001,5
A	1021,3	1020,1	1021,3	1036,1	1003,6
S	1020,9	1019,2	1020,4	1027,6	1004,9
O	1018,0	1016,2	1017,8	1034,3	1002,3
N	1015,9	1014,4	1015,3	1025,3	1003,4
D	1015,4	1014,2	1015,2	1026,2	1003,8
A	1017,6	1016,2	1017,3	1036,1	1000,2
	59/572 EAST LONDON – WK				
J	1014,4	1013,2	1014,4	1026,5	1004,8
F	1014,4	1013,1	1014,0	1023,2	1003,5
M	1017,1	1015,5	1016,9	1025,2	1005,4
A	1016,1	1014,1	1015,7	1028,8	1000,2
M	1016,7	1014,8	1016,7	1028,7	999,0
J	1021,9	1020,1	1021,9	1031,9	1009,5
J	1019,0	1016,8	1018,1	1033,7	1002,2
A	1021,2	1019,3	1021,2	1036,5	1004,7
S	1020,2	1018,2	1019,7	1026,6	1006,6
O	1017,9	1015,8	1017,7	1034,4	1003,6
N	1015,6	1013,9	1015,7	1025,2	1002,0
D	1014,8	1013,8	1015,0	1025,9	1003,7
A	1017,4	1015,7	1017,3	1036,5	999,0

LUGDRUK – mb – ATMOSPHERIC PRESSURE

MAAND MONTH	DAELIKSE GEMIDDELDE OM DAILY AVERAGE AT 0800	1400	2000	HOOGSTE HIGHEST OP URE / AT HOURS	LAAGSTE LOWEST OP URE / AT HOURS
	3/ 20 KAAP AGULHAS – VRT				
J	1015,8	1015,6	1015,3	1023,9	1008,4
F	1014,9	1014,1	1014,2	1024,7	1004,9
M	1017,3	1017,3	1017,5	1029,2	1006,7
A	1015,1	1014,3	1015,5	1026,9	1004,2
M	1015,7	1014,9	1016,0	1027,1	999,1
J	1020,1	1019,6	1020,3	1031,1	1009,6
J	1018,1	1017,0	1017,9	1031,8	1003,0
A	1021,6	1020,9	1021,2	1035,9	1003,8
S	1021,3	1020,0	1020,7	1027,7	1005,9
O	1017,1	1015,9	1017,0	1028,9	1006,0
N	1016,1	1015,5	1016,1	1025,6	1006,2
D	1015,8	1015,6	(1015,6)	1024,7	1003,9
A	1017,4	1016,7	(1017,3)	1035,9	999,1
	12/251 CAPE ST. BLAIZE – VRT				
J	1015,4	1014,4	1015,1	1023,2	1005,6
F	1014,4	1013,5	1014,0	1024,8	1003,4
M	1017,2	1016,3	1017,2	1028,3	1006,2
A	1015,6	1014,3	1015,6	1028,2	1004,1
M	1016,5	1015,2	1016,0	1027,7	1001,1
J	1020,8	1019,9	1020,8	1031,7	1009,8
J	1019,0	1017,8	1018,4	1032,6	1004,1
A	1022,0	1021,0	1021,8	1035,9	1003,8
S	1020,6	1019,7	1020,7	1028,1	1005,9
O	1017,8	1016,6	1017,8	1033,6	1004,6
N	1016,2	1014,7	1015,6	1024,9	1004,6
D	1015,6	1015,0	1015,2	1024,3	1004,1
A	1017,6	1016,5	1017,4	1035,9	1001,1
	23/710 ROBERTSON – AGR				
J	1016,5	1014,0	1015,4	1023,5	1006,7
F	1015,4	1013,1	1013,9	1024,0	1004,1
M	1018,3	1016,1	1017,0	1028,5	1007,5
A	1016,9	1014,6	1015,9	1026,9	1006,3
M	1017,9	1016,2	1016,8	1028,0	1002,7
J	1022,3	1020,9	1021,4	1032,3	1012,2
J	1020,8	1019,1	1019,7	1032,4	1006,0
A	1023,7	1022,2	1022,4	1035,7	1004,6
S	1022,0	1019,8	1020,6	1028,4	1007,7
O	1019,2	1016,9	1016,2	1035,1	1007,3
N	1017,5	1015,0	1016,1	1025,5	1007,9
D	1016,4	1013,9	1015,0	1023,7	1006,0
A	1018,9	1016,6	1017,7	1035,7	1002,7
	43/566 MATROOSBERG				
J	901,6	900,4	900,6	906,9	894,3
F	901,5	900,4	900,5	907,1	894,8
M	903,6	902,5	902,7	910,9	894,3
A	902,0	901,0	901,7	909,9	893,8
M	902,2	901,3	901,8	911,0	889,1
J	905,9	905,3	905,9	913,4	898,7
J	903,9	903,0	903,7	912,6	890,2
A	906,0	905,2	905,6	915,7	891,4
S	905,0	903,7	904,4	909,9	894,6
O	902,6	901,7	902,2	914,9	893,7
N	901,7	900,5	900,6	907,3	893,1
D	901,1	900,0	900,4	906,8	892,6
A	903,1	902,1	902,5	915,7	889,1
	60/620 CAPE COLUMBINE – VRT				
J	1014,8	1014,3	1013,6	1021,9	1007,1
F	1013,0	1012,9	1011,9	1022,1	1003,9
M	1015,4	1015,1	1014,3	1023,4	1006,8
A	1015,6	1015,3	1015,2	1020,8	1010,1
M	1016,9	1016,4	1016,8	1026,2	1002,4
J	1021,0	1020,5	1020,6	1027,6	1014,3
J	1020,2	1019,7	1020,2	1029,0	1006,7
A	1022,9	1022,5	1022,4	1034,5	1007,1
S	1019,3	1018,5	1018,3	1026,2	1010,7
O	1018,2	1017,9	1017,9	1031,4	1008,7
N	1016,8	1016,2	1015,8	1022,6	1009,7
D	1013,8	1013,4	1012,6	1022,4	1007,3
A	1017,3	1016,9	1016,6	1034,5	1002,4

***Stasie verskuif; kyk na bl. XX/Station shifted; see p. XX

TV 4 / 200

MAAND MONTH	LUGDRUK – mb – ATMOSPHERIC PRESSURE				
	DAELIKSE GEMIDDELDE OM DAILY AVERAGE AT			HOOGSTE HIGHEST	LAAGSTE LOWEST
	0800	1400	2000	OP URE / AT HOURS	
	61/298 LANGEBAANWEG – WK				
J	1014,6	(1012,7)	–	1020,9	–
F	1013,0	(1012,5)	–	1022,6	–
M	1015,6	–	–	1024,0	–
A	1015,7	–	–	1021,0	–
M	1017,1	(1016,7)	–	1026,6	–
J	1021,2	(1020,9)	–	1028,4	–
J	1020,5	(1020,0)	–	1029,0	–
A	1023,1	–	–	1034,6	–
S	1019,3	(1018,3)	–	1026,5	–
O	1018,1	(1017,8)	–	1031,7	–
N	1016,6	(1016,4)	–	1022,9	–
D	1013,7	–	–	1022,3	–
A	1017,4	–	–	1034,6	–
	79/811 DÜHNE – AGR				
J	912,9	911,9	913,0	921,0	905,0
F	913,5	912,6	913,5	920,2	905,2
M	915,0	914,3	915,2	919,6	905,6
A	914,5	913,3	914,4	923,7	903,0
M	915,0	913,7	915,2	925,8	899,1
J	919,5	918,3	919,7	927,9	910,0
J	916,5	915,1	916,1	927,5	902,7
A	918,5	917,1	918,7	929,7	906,7
S	917,8	916,3	917,6	923,5	909,0
O	915,6	913,9	915,6	928,5	904,0
N	914,1	912,6	914,1	921,8	901,9
D	913,7	912,8	914,0	922,5	904,2
A	915,5	914,3	915,6	929,7	899,1
	96/ 45 GRAAFF-REINET – TNK				
J	935,9	932,8	932,9	942,9	926,5
F	936,1	933,9	933,9	942,1	926,3
M	938,8	936,6	936,8	946,5	926,8
A	937,4	935,6	935,7	947,1	926,8
M	938,6	936,3	937,5	949,1	922,9
J	942,7	940,6	941,8	950,6	934,1
J	940,3	938,4	939,0	950,3	926,2
A	941,8	939,6	940,8	952,5	927,5
S	939,9	937,7	938,5	945,9	927,2
O	937,3	934,2	934,7	950,0	923,5
N	935,3	932,3	932,7	942,4	923,9
D	934,3	931,7	932,1	940,5	921,1
A	938,2	935,8	936,4	952,5	921,1
	123/654 QUEENSTOWN – TNK				
J	891,8	890,0	890,9	900,3	882,0
F	892,4	890,7	891,3	899,3	886,2
M	894,5	892,5	893,6	904,3	884,2
A	894,3	891,9	892,8	902,3	882,5
M	894,4	892,0	892,9	904,9	879,5
J	898,9	896,7	897,0	906,8	889,9
J	895,7	893,9	894,6	904,3	882,9
A	897,2	894,3	896,1	906,8	886,1
S	896,0	893,2	894,3	901,2	886,2
O	893,9	891,1	892,4	904,9	879,2
N	892,7	889,7	890,8	903,9	881,3
D	891,9	889,7	891,1	898,9	881,2
A	894,5	892,1	893,1	906,8	879,2
	134/478 CALVINIA – TNK				
J	901,8	901,0	900,7	906,9	890,2
F	902,1	901,3	900,8	906,5	896,8
M	904,1	903,1	902,5	909,5	893,1
A	903,7	902,7	902,9	908,5	897,5
M	903,9	903,6	904,1	913,6	889,6
J	907,7	906,9	907,2	914,2	902,6
J	906,1	905,0	905,6	911,1	896,7
A	907,3	906,7	907,1	913,9	898,5
S	905,0	903,5	903,8	909,2	898,5
O	904,4	903,4	903,7	914,6	896,4
N	903,6	902,0	902,3	906,9	897,5
D	901,8	900,9	900,6	906,0	895,2
A	904,3	903,3	903,4	914,6	889,6

MAAND MONTH	LUGDRUK – mb – ATMOSPHERIC PRESSURE				
	DAELIKSE GEMIDDELDE OM DAILY AVERAGE AT			HOOGSTE HIGHEST	LAAGSTE LOWEST
	0800	1400	2000	OP URE / AT HOURS	
	74/296 JANSENVILLE				
J	1015,6	1011,9	1011,4	1021,8	1003,5
F	1015,6	1012,4	1012,7	1024,3	1003,0
M	1019,1	1015,9	(1015,2)	1028,0	1004,5
A	1018,2	1014,5	1013,9	1029,8	1005,2
M	1019,7	1016,1	1016,4	1031,6	1002,3
J	1025,0	1021,2	(1021,5)	1034,8	1011,8
J	1022,6	1019,7	1018,4	1035,9	1004,7
A	1024,2	1019,8	(1019,2)	1035,7	1003,3
S	1022,1	1018,9	(1018,3)	1027,8	1003,2
O	1019,5	(1015,2	1014,6)	1034,4	–
N	1017,3	1012,7	1011,5	1025,1	1002,4
D	(1015,5	1011,6	1012,0)	–	–
A	(1019,5	1015,8	1015,4)	1035,9	–
	88/293 SUTHERLAND				
J	851,5	850,8	850,5	855,3	846,1
F	851,7	850,7	850,4	855,7	846,4
M	853,0	852,1	852,2	857,3	845,7
A	852,2	850,9	851,6	857,7	845,1
M	852,3	851,6	852,3	860,8	838,9
J	855,3	854,6	855,2	862,2	850,1
J	852,7	851,8	852,6	858,9	841,2
A	853,5	852,9	853,8	860,3	844,0
S	852,6	851,6	852,2	857,2	845,1
O	851,4	850,6	851,2	859,5	843,2
N	850,4	849,9	849,9	854,3	844,2
D	849,5	848,9	848,7	855,2	843,1
A	852,2	851,4	851,7	862,2	838,9
	106/850 VREDENDAL				
J	1014,2	1012,3	1011,4	1019,7	1005,7
F	1013,0	1010,9	1010,3	1020,8	1003,8
M	1015,2	1013,4	1012,3	1022,7	1006,7
A	1015,6	1014,2	1014,5	1020,6	1009,6
M	1017,7	1016,3	(1017,2)	1026,4	1002,4
J	1021,8	1020,5	(1020,4)	1028,3	1014,3
J	1021,2	1020,3	(1020,7)	1030,3	1009,0
A	1023,5	(1022,0)	1021,6	1034,2	–
S	1019,5	(1017,5	1016,7)	1025,0	–
O	1017,9	(1016,1	1016,1)	1025,2	–
N	1016,7	(1014,1	1014,7)	1022,0	–
D	1013,2	(1011,4	1010,6)	1021,4	–
A	1017,5	(1015,7	1015,5)	1034,2	–
	127/485 UMTATA***				
J	936,3	934,5	935,9	946,2	925,5
F	936,1	934,6	935,7	944,7	926,9
M	939,0	936,8	938,2	943,8	928,3
A	937,9	935,9	937,7	948,5	925,2
M	938,4	936,6	938,7	949,3	922,4
J	943,8	942,2	943,4	952,2	934,1
J	941,4	938,9	940,2	953,5	925,7
A	942,5	940,5	942,4	954,8	926,6
S	941,0	939,2	940,5	947,0	932,9
O	939,4	937,3	939,2	953,6	924,9
N	937,1	935,6	937,9	946,4	923,8
D	937,0	935,2	937,2	945,3	925,7
A	939,2	937,3	938,9	954,8	922,4
	145/ 59A GROOTFONTEIN II – AGR				
J	877,7	875,1	875,3	882,6	869,1
F	878,1	875,9	876,2	883,3	867,6
M	880,4	878,9	878,8	884,3	871,4
A	879,6	877,8	878,5	886,1	869,3
M	879,9	878,3	879,0	889,3	865,1
J	883,7	882,2	883,0	891,4	877,5
J	881,3	879,8	880,2	888,0	869,5
A	882,3	880,8	881,6	890,8	872,2
S	881,0	878,4	879,2	885,4	873,1
O	879,6	876,7	877,4	889,0	867,2
N	877,8	875,2	875,9	883,6	867,9
D	877,1	874,9	875,4	882,3	865,6
A	879,9	877,8	878,4	891,4	865,1

MAAND MONTH	LUGDRUK – mb – ATMOSPHERIC PRESSURE				
	DAELIKSE GEMIDDELDE OM DAILY AVERAGE AT			HOOGSTE HIGHEST	LAAGSTE LOWEST
	0800	1400	2000	OP URE / AT HOURS	
	76/134 SOMERSET EAST – PDW				
J	934,9	932,9	934,0	942,6	927,2
F	935,0	933,6	933,9	942,7	924,7
M	937,6	936,4	937,0	945,8	926,9
A	936,7	935,3	935,7	947,2	924,8
M	936,8	935,5	936,3	948,1	921,6
J	941,3	940,3	941,1	949,7	932,1
J	937,7	936,7	936,6	949,3	924,7
A	940,2	938,9	939,9	951,1	926,1
S	939,3	938,0	938,4	944,5	926,3
O	936,9	934,7	936,3	950,0	922,8
N	935,0	933,2	934,0	943,3	923,5
D	934,7	933,1	934,0	942,8	923,3
A	937,2	935,7	936,4	951,1	921,6
	92/141 BEAUFORT WEST – TNK				
J	914,0	912,2	911,4	920,1	905,9
F	914,1	912,5	912,3	919,7	906,0
M	916,4	915,1	914,8	923,0	907,2
A	915,5	914,4	914,5	923,8	905,8
M	916,1	914,8	915,2	925,6	901,2
J	920,1	919,1	919,8	927,1	911,9
J	917,5	916,2	916,6	927,1	903,0
A	919,2	917,9	918,6	928,3	906,2
S	917,9	915,9	916,3	923,2	905,0
O	916,0	913,9	914,0	928,0	904,1
N	914,8	912,5	912,5	920,7	904,2
D	913,8	911,9	911,7	919,8	902,7
A	916,3	914,7	914,8	928,3	901,2
	113/ 25 FRASERBURG – PDW				
J	878,0	876,5	875,7	882,6	871,1
F	878,3	876,6	876,5	882,6	871,8
M	880,3	879,2	878,8	884,9	869,3
A	879,9	878,3	878,7	884,6	871,7
M	879,7	879,1	879,0	889,2	865,8
J	883,4	882,5	882,8	890,9	877,6
J	880,9	880,4	880,5	888,4	870,4
A	881,9	881,6	881,5	889,6	871,3
S	880,4	879,6	879,4	887,2	872,6
O	879,2	878,4	878,8	887,8	870,3
N	878,3	877,1	876,5	886,2	870,4
D	877,1	875,7	875,8	882,3	869,1
A	879,8	878,7	878,7	890,9	865,8
	129/ 88A CAPE HERMES – VRT				
J	1014,7	1013,4	1014,4	1026,7	1002,7
F	1015,0	1013,5	1014,0	1024,2	1003,6
M	1017,5	1016,1	1017,0	1023,7	1005,2
A	1016,7	1015,0	1016,3	1029,6	1001,6
M	1017,2	1015,5	1017,0	1029,5	1001,1
J	1022,7	1021,2	1022,4	1032,9	1010,8
J	1019,8	1018,2	1018,7	1034,1	1003,4
A	1021,7	1019,8	1021,4	1037,3	1003,5
S	1020,2	1018,3	1019,3	1026,9	1009,9
O	1018,5	1016,5	1017,9	1034,8	1002,1
N	1016,3	1014,3	1015,7	1027,0	1001,0
D	1014,8	1013,7	1015,0	1024,8	1003,5
A	1017,9	1016,3	1017,4	1037,3	1001,0
	170/ 9C DE AAR – MUN				
J	876,9	875,3	874,7	882,2	871,5
F	877,3	874,8	875,2	884,6	870,2
M	879,8	878,6	878,7	883,5	873,5
A	879,8	878,8	878,7	886,1	871,7
M	880,3	880,0	880,1	890,2	867,8
J	884,1	883,6	883,8	890,5	878,9
J	882,5	881,5	881,7	887,3	871,6
A	883,2	881,6	882,2	890,0	874,1
S	880,0	877,8	878,5	884,3	872,3
O	879,3	877,1	877,3	888,3	869,3
N	877,6	875,5	875,6	882,8	870,2
D	876,4	874,6	874,1	880,4	866,1
A	879,8	878,3	878,4	890,5	866,1

***Stasie verskuif; kyk na bl. XX/Station shifted; see p. XX

TV 4 / 200

LUGDRUK – mb – ATMOSPHERIC PRESSURE

MAAND MONTH	DAELIKSE GEMIDDELDE OM DAILY AVERAGE AT 0800	1400	2000	HOOGSTE HIGHEST OP URE / AT HOURS	LAAGSTE LOWEST OP URE / AT HOURS
175/373 WELVERDIEND – ALINAL NORTH					
J	871,9	869,4	869,4	875,5	864,3
F	872,7	870,5	870,6	878,8	866,2
M	874,9	873,1	873,3	878,2	867,5
A	874,7	872,8	873,0	880,4	864,5
M	875,2	872,9	874,1	889,3	861,2
J	879,3	877,4	878,0	886,5	871,6
J	876,6	874,7	875,4	883,2	865,6
A	877,6	875,6	876,5	883,5	868,8
S	875,0	872,7	873,0	878,6	868,4
O	873,7	871,1	871,5	881,9	861,1
N	872,4	869,6	869,9	880,1	862,9
D	871,0	869,1	869,2	875,1	860,6
A	874,6	872,4	872,8	889,3	860,6
182/794A PORT SHEPSTONE – VRT					
J	1014,0	1012,4	(1012,9)	1025,3	1000,7
F	1014,5	1013,2	(1013,7)	1023,7	1004,9
M	1017,1	1015,6	1016,6	1024,1	1005,7
A	1016,2	1014,4	1015,5	1029,1	1001,7
M	1016,7	1015,0	1016,7	1029,0	999,0
J	1022,7	1020,9	1022,3	1032,6	1012,5
J	1019,4	1017,4	1018,9	1033,3	1002,6
A	1021,7	1019,5	1021,1	1036,5	1004,8
S	1019,6	1017,5	1019,4	1026,2	1011,7
O	1018,4	1016,2	1017,6	1034,1	998,7
N	1016,1	1014,1	1015,2	1026,3	998,7
D	1014,3	1013,0	1014,7	1023,7	1002,4
A	1017,6	1015,8	(1017,1)	1036,5	998,7
224/430 PRIESKA					
J	912,6	910,1	908,9	917,3	904,4
F	913,3	911,4	910,2	917,8	902,5
M	916,1	914,5	913,7	920,4	908,3
A	916,2	914,3	914,1	921,5	908,5
M	917,9	915,9	916,2	927,1	905,5
J	921,4	919,6	919,5	926,5	913,3
J	919,5	917,7	917,8	925,8	907,6
A	920,6	918,6	918,4	927,7	910,0
S	916,3	913,6	913,6	921,4	906,1
O	916,3	913,1	912,9	926,0	904,2
N	913,8	911,1	910,7	919,3	906,7
D	912,1	910,1	909,5	917,0	902,9
A	916,3	914,2	913,8	928,5	902,5
237/591 WATERFORD					
J	842,6	841,1	842,6	848,5	834,8
F	843,5	(842,2)	(843,2)	847,8	–
M	844,8	(843,3)	844,7	848,8	–
A	844,8	(843,0)	844,1	850,9	–
M	844,2	841,8	844,3	853,2	830,9
J	848,5	846,5	848,0	855,5	841,3
J	845,3	843,2	844,3	852,8	833,2
A	846,5	(844,7)	846,4	852,6	–
S	845,6	843,4	845,6	850,6	838,6
O	844,0	842,2	843,6	854,0	834,4
N	843,0	841,3	(842,6)	848,3	833,9
D	841,8	840,7	(842,2)	848,4	834,0
A	844,5	(842,8)	(844,3)	855,5	–
242/644 PORT NOLLOTH – VRT					
J	1014,8	1014,0	1013,6	1020,5	1008,3
F	1013,5	1013,1	1012,5	1018,6	1007,2
M	1014,5	1014,0	1013,5	1020,9	1008,2
A	1015,8	1015,1	1015,3	1018,9	1012,2
M	1017,4	1016,9	1017,2	1025,2	1007,8
J	1021,1	1020,3	1020,6	1025,9	1016,6
J	1020,6	1020,1	1020,5	1029,4	1012,0
A	1022,7	1021,9	1021,9	1032,0	1015,4
S	1019,0	1018,2	1018,3	1023,1	1012,5
O	1018,6	1017,5	1017,4	1026,8	1010,8
N	1017,1	1016,1	1015,9	1022,2	1011,4
D	1014,2	1013,5	1012,9	1019,8	1007,9
A	1017,4	1016,7	1016,6	1032,0	1007,2

LUGDRUK – mb – ATMOSPHERIC PRESSURE

MAAND MONTH	DAELIKSE GEMIDDELDE OM DAILY AVERAGE AT 0800	1400	2000	HOOGSTE HIGHEST OP URE / AT HOURS	LAAGSTE LOWEST OP URE / AT HOURS
178/689 SHEEPRUN					
J	883,1	881,8	882,9	890,9	874,0
F	883,5	882,0	882,9	889,2	877,0
M	885,3	884,0	884,9	889,8	876,9
A	885,1	883,4	884,5	892,8	874,1
M	884,9	883,1	884,6	894,8	871,3
J	889,4	887,6	889,1	896,8	882,6
J	886,1	884,3	885,4	895,0	872,9
A	887,7	885,9	887,5	897,2	874,7
S	886,4	884,4	885,9	891,4	880,1
O	884,7	882,4	884,2	896,1	872,3
N	883,4	881,4	882,9	889,5	872,6
D	882,2	880,6	882,5	889,9	872,2
A	885,1	883,4	884,8	897,2	871,3
193/561 VANWYKSVLEI ***					
J	902,5	900,3	899,0	907,8	889,0
F	903,1	901,6	900,6	907,0	896,3
M	905,4	903,9	903,4	909,5	897,9
A	904,9	903,7	903,4	910,0	898,2
M	906,6	905,1	905,4	915,8	894,3
J	910,0	908,9	908,9	915,8	904,0
J	908,1	906,8	906,9	914,2	897,5
A	908,9	908,0	907,8	915,1	899,2
S	905,6	903,7	903,4	910,4	895,9
O	905,5	903,4	903,0	914,7	894,4
N	904,0	901,8	901,2	908,7	896,4
D	902,2	900,8	900,0	906,7	893,2
A	905,6	904,0	903,6	915,8	889,0
229/556 FAURESMITH					
J	860,9	859,1	858,5	865,3	851,0
F	861,5	860,1	859,8	865,8	856,2
M	863,9	862,7	862,6	867,2	858,1
A	863,5	862,3	862,5	869,5	855,0
M	854,3	863,2	863,5	873,6	852,1
J	868,3	866,9	867,2	875,3	861,9
J	865,7	864,7	864,7	872,1	855,0
A	867,1	865,7	865,8	872,1	858,9
S	864,0	862,0	862,0	867,7	858,2
O	863,1	861,2	861,0	870,9	852,0
N	861,6	859,7	859,7	866,0	854,6
D	860,0	858,8	858,6	863,9	850,1
A	863,7	862,2	862,2	875,3	850,1
239/482 CEDARA – AGR					
J	892,7	891,1	892,1	900,3	882,3
F	893,3	892,0	892,8	899,2	886,5
M	895,1	893,6	894,9	900,0	886,7
A	894,9	892,9	894,5	903,3	883,5
M	894,3	892,8	894,7	904,6	879,2
J	899,4	897,6	899,1	907,7	891,4
J	896,1	894,1	895,6	905,3	883,5
A	898,1	895,7	897,6	908,0	885,5
S	896,3	894,2	896,3	901,7	889,7
O	895,1	893,0	894,8	906,8	882,0
N	893,4	891,6	892,9	900,1	882,4
D	892,1	890,7	892,2	898,9	882,6
A	895,1	893,3	894,8	908,0	879,2
247/668 POFADDER – SKL					
J	902,8	(901,8)	(900,6)	906,3	–
F	902,3	(902,1)	–	906,7	–
M	904,3	–	–	908,5	–
A	904,5	–	–	909,5	–
M	905,7	–	–	913,7	–
J	–	–	–	–	–
J	(907,5)	–	–	–	–
A	908,4	–	–	914,7	–
S	904,1	(903,2)	(903,0)	907,8	–
O	904,4	(903,3)	(901,8)	909,2	–
N	903,5	(902,4)	(901,7)	907,7	–
D	(902,1)	–	(900,3)	–	–
A	–	–	–	–	–

LUGDRUK – mb – ATMOSPHERIC PRESSURE

MAAND MONTH	DAELIKSE GEMIDDELDE OM DAILY AVERAGE AT 0800	1400	2000	HOOGSTE HIGHEST OP URE / AT HOURS	LAAGSTE LOWEST OP URE / AT HOURS
180/722A KOKSTAD – TNK					
J	871,9	870,2	871,5	878,9	862,5
F	872,3	870,7	871,9	877,6	865,4
M	873,8	872,4	873,7	878,0	865,8
A	874,0	871,9	873,6	884,5	861,6
M	873,7	871,6	873,5	883,2	858,7
J	878,4	876,0	877,6	885,9	870,7
J	875,0	872,7	874,2	883,8	862,4
A	876,2	873,9	875,8	886,1	865,7
S	874,7	872,5	874,7	880,1	868,8
O	873,4	870,8	873,3	885,0	862,4
N	871,8	869,9	871,6	878,4	861,6
D	871,0	869,1	870,9	877,9	861,3
A	873,9	871,8	873,5	886,1	858,7
214/636 OKIEP					
J	913,0	912,4	912,1	916,9	906,1
F	912,9	912,5	912,3	916,6	908,8
M	914,6	913,6	913,7	918,8	909,2
A	914,6	913,9	914,1	918,2	910,2
M	916,2	915,4	915,6	923,0	905,4
J	919,3	918,3	918,8	925,3	915,0
J	918,2	917,2	917,9	924,8	911,9
A	919,7	918,6	919,1	926,4	912,9
S	916,5	914,9	915,6	919,9	911,8
O	916,1	915,1	915,4	924,0	910,3
N	914,8	913,7	913,9	918,6	910,7
D	913,2	912,3	912,1	916,5	908,5
A	915,8	914,8	915,1	926,4	905,4
233/ 44 WEPENER ***					
J	862,8	861,5	860,5	867,2	855,3
F	863,8	862,3	(861,9)	870,4	857,3
M	866,2	865,0	864,3	871,2	859,9
A	865,9	864,6	864,6	871,2	856,6
M	866,2	864,9	865,2	875,5	853,6
J	869,8	868,7	869,3	877,1	861,5
J	867,9	866,6	867,0	873,9	858,6
A	868,8	867,4	867,4	873,9	860,4
S	864,0	862,0	862,3	868,1	857,8
O	863,2	861,1	861,0	871,9	852,7
N	862,1	860,3	(860,4)	866,4	854,5
D	860,5	859,1	859,4	864,6	852,1
A	865,1	863,6	(863,6)	877,1	852,1
240/808 LOUIS BOTHA – WK					
J	1014,1	1012,2	1013,2	1024,9	1000,3
F	1014,6	1013,2	1013,9	1023,4	1005,2
M	1017,1	1015,5	1016,8	1024,7	1006,3
A	1016,5	1014,3	1016,1	1029,0	1001,1
M	1017,1	1015,1	1016,7	1029,4	998,6
J	1023,2	1021,0	1022,7	1032,7	1013,2
J	1019,8	1017,5	1019,0	1033,0	1002,4
A	1021,9	1019,3	1021,3	1036,0	1005,3
S	1019,5	1017,2	1019,1	1025,9	1011,7
O	1018,5	1016,1	1018,4	1034,3	999,2
N	1016,1	1014,0	1015,2	1026,0	999,1
D	1014,1	1012,5	1013,9	1023,1	1002,2
A	1017,7	1015,7	1017,2	1036,0	998,6
261/516 J.B.M.HERTZOG – WK					
J	861,7	859,5	859,2	866,5	853,6
F	862,2	860,8	860,4	866,1	856,6
M	864,5	863,0	862,9	867,9	858,5
A	864,3	862,6	863,1	870,2	855,6
M	865,0	863,4	864,0	874,1	852,6
J	869,0	867,4	868,0	876,0	861,9
J	866,5	865,1	865,4	873,1	855,9
A	867,7	866,1	866,2	873,3	858,6
S	864,8	862,4	862,7	868,3	858,4
O	864,1	861,1	861,5	872,4	853,3
N	862,5	860,0	860,5	866,6	854,7
D	861,1	859,4	859,1	865,4	852,0
A	864,5	862,6	862,7	876,0	852,0

***Stasie verskuif; kyk na bl. XX/Station shifted; see p. XX

TV 4 / 500

TABEL III

TABLE III

MAAND MONTH	LUGDRUK – mb – ATMOSPHERIC PRESSURE				
	DAELIKSE GEMIDDELDE OM DAILY AVERAGE AT			HOOGSTE HIGHEST	LAAGSTE LOWEST
	0800	1400	2000	OP URE / AT HOURS	
	274/ 34 ALEXANDER BAY – WK				
J	1014,2	1012,3	1012,9	1019,8	1008,0
F	1012,9	1011,8	1011,8	1017,5	1006,1
M	1013,9	1012,4	1012,7	1020,4	1007,6
A	1015,2	1013,6	1014,5	1018,4	1010,2
M	1017,0	1015,6	1016,7	1023,7	1007,8
J	1020,7	1019,0	1020,1	1025,9	1014,2
J	1020,2	1019,0	1019,8	1028,3	1013,5
A	1022,4	1020,7	1021,3	1031,1	1014,0
S	1018,7	1017,0	1017,8	1023,1	1012,7
O	1018,0	1016,1	1016,7	1025,8	1009,3
N	1016,5	1014,5	1015,2	1021,6	1010,2
D	1013,4	1011,8	1012,2	1018,6	1007,2
A	1016,9	1015,3	1016,0	1031,1	1006,1
	317/474 UPINGTON – WK				
J	922,6	920,4	919,3	926,5	914,9
F	923,2	921,5	920,6	927,4	916,7
M	925,7	924,0	923,6	930,0	918,1
A	926,2	924,5	924,5	931,5	919,8
M	928,3	926,4	927,0	937,4	917,3
J	931,5	929,6	930,2	938,0	924,7
J	930,0	928,4	928,5	935,4	919,6
A	931,1	929,2	929,2	937,6	922,1
S	926,1	923,7	923,9	930,3	917,3
O	926,6	923,8	923,9	935,5	915,4
N	924,4	921,7	921,5	928,5	915,6
D	922,0	920,1	919,7	927,1	913,1
A	926,5	924,4	924,3	936,0	913,1
	363/239 PLESSISDRAAI				
J	–	–	–	–	–
F	876,9	875,6	874,8	880,6	871,0
M	879,2	877,7	877,7	882,5	874,0
A	879,5	877,6	878,4	884,7	871,0
M	880,3	878,3	(878,8)	889,3	868,3
J	884,4	882,4	883,1	889,0	877,9
J	882,7	880,6	880,7	889,6	872,0
A	883,4	881,4	(881,8)	889,4	873,4
S	879,8	(877,2)	(877,7)	883,5	–
O	878,7	876,1	(875,8)	887,2	868,5
N	877,4	874,8	(875,0)	881,2	869,5
D	875,9	873,9	873,5	879,6	866,7
A	–	–	–	889,6	–
	393/778 KURUMAN – TNK				
J	871,1	869,7	868,9	874,1	863,8
F	871,7	870,4	869,9	875,2	865,8
M	873,8	872,5	871,9	882,7	866,0
A	874,0	872,7	872,7	880,1	867,6
M	875,8	(874,7)	(874,1)	884,1	–
J	(876,6)	(877,3)	(877,5)	–	–
J	876,7	875,4	875,6	881,5	867,5
A	877,5	876,2	(875,5)	882,0	869,9
S	874,6	872,9	(872,4)	877,5	869,7
O	873,9	872,1	(870,8)	878,9	863,6
N	872,6	871,0	(870,5)	875,9	865,0
D	870,6	869,1	(868,7)	874,0	862,9
A	(874,2)	(872,8)	(872,4)	–	–
	413/158 DIAZ POINT – SWA – VRT				
J	1012,4	1011,7	1011,1	1016,0	1006,4
F	1012,4	1012,2	1010,9	1016,5	1006,5
M	1012,3	1012,0	1011,7	1017,3	1007,6
A	1014,1	1013,6	1013,7	1017,1	1010,2
M	1016,3	1015,5	1016,0	1021,9	1008,6
J	1019,2	1018,7	1018,8	1023,9	1014,3
J	1018,9	1018,3	1018,3	1024,4	1011,7
A	1019,9	1019,2	1019,1	1028,5	1013,4
S	1017,3	1016,5	1016,3	1021,3	1010,3
O	1017,0	1015,8	1015,8	1024,5	1010,6
N	1014,7	1013,7	1013,6	1019,2	1008,6
D	1012,9	1012,1	1011,8	1017,4	1008,0
A	1015,6	1014,9	1014,8	1028,5	1006,4

MAAND MONTH	LUGDRUK – mb – ATMOSPHERIC PRESSURE				
	DAELIKSE GEMIDDELDE OM DAILY AVERAGE AT			HOOGSTE HIGHEST	LAAGSTE LOWEST
	0800	1400	2000	OP URE / AT HOURS	
	290/468 KIMBERLEY – WK				
J	876,1	874,3	873,9	880,1	868,6
F	876,9	875,4	875,0	881,1	871,5
M	879,4	878,1	878,0	883,0	873,6
A	879,4	877,7	878,2	884,5	870,7
M	880,3	878,8	879,4	889,6	868,3
J	884,0	882,7	883,1	890,6	878,1
J	881,9	880,6	880,8	887,1	871,3
A	883,0	881,4	881,7	889,2	874,0
S	879,5	877,1	877,6	883,5	873,1
O	879,0	876,3	876,6	886,1	867,5
N	877,3	875,2	875,2	882,0	869,7
D	875,8	873,9	873,7	879,5	865,5
A	879,4	877,6	877,8	890,6	865,5
	331/520 LOCH LOMOND – AGR				
J	842,3	840,6	840,2	846,5	835,0
F	842,5	841,3	841,1	846,6	836,7
M	844,8	843,3	843,5	848,3	839,7
A	844,9	843,3	843,8	850,0	837,4
M	845,1	843,4	844,4	853,5	832,8
J	849,2	847,6	848,5	855,7	842,7
J	846,4	844,5	845,2	854,1	836,4
A	847,8	845,6	846,4	852,8	839,6
S	845,8	843,5	844,0	849,3	838,6
O	844,7	842,4	843,1	852,7	834,7
N	843,5	841,4	841,5	847,7	836,0
D	842,0	840,5	840,2	845,3	832,5
A	844,9	843,1	843,5	855,7	832,5
	364/300 WELKOM – AFR				
J	861,3	(859,8)	–	865,9	–
F	(861,9)	(860,5)	–	–	–
M	864,2	(862,9)	–	867,6	–
A	864,2	(862,6)	–	869,4	–
M	864,6	(863,5)	–	873,5	–
J	(869,0)	(868,1)	–	–	–
J	867,0	(865,8)	–	873,0	–
A	867,5	(865,8)	–	872,6	–
S	864,7	(862,8)	–	868,0	–
O	863,6	(860,8)	–	871,4	–
N	(861,7)	(859,9)	–	–	–
D	861,0	(859,5)	–	864,4	–
A	(864,2)	(862,7)	–	–	–
	403/886A FRANKFORT – TNK ***				
J	852,6	850,8	851,0	857,1	846,3
F	852,7	851,2	851,0	857,2	847,4
M	855,0	853,0	853,3	858,5	849,6
A	855,0	853,1	853,5	860,3	847,9
M	855,4	853,1	854,2	863,5	843,2
J	858,8	856,9	857,6	864,1	851,9
J	856,5	854,4	855,0	863,3	847,3
A	857,8	855,5	856,3	863,1	851,1
S	855,7	852,8	853,6	859,6	848,2
O	854,3	852,0	852,4	862,7	845,6
N	853,3	851,3	851,2	857,0	845,6
D	851,6	849,9	850,0	855,0	843,2
A	854,9	852,8	853,3	864,1	843,2
	419/182 KEETMANSHOOP – SWA – WK				
J	891,8	890,7	889,1	895,3	885,8
F	892,3	891,3	889,6	894,7	886,3
M	893,6	892,6	892,0	897,1	887,2
A	893,9	893,0	892,4	898,5	889,6
M	895,3	894,5	894,5	903,3	886,1
J	898,1	897,3	897,2	903,2	893,8
J	896,6	896,0	895,8	901,4	889,5
A	898,0	897,2	896,8	903,3	891,8
S	894,2	893,0	892,6	897,4	889,5
O	894,4	892,9	892,3	900,4	886,9
N	893,1	891,4	890,7	897,0	886,6
D	890,9	889,5	888,6	895,0	884,5
A	894,3	893,3	892,6	903,3	884,5

MAAND MONTH	LUGDRUK – mb – ATMOSPHERIC PRESSURE				
	DAELIKSE GEMIDDELDE OM DAILY AVERAGE AT			HOOGSTE HIGHEST	LAAGSTE LOWEST
	0800	1400	2000	OP URE / AT HOURS	
	300/690 ESTCOURT – TNK				
J	890,4	891,3	892,7	901,3	883,3
F	894,0	892,3	893,0	899,8	887,1
M	896,0	894,0	895,1	900,2	887,8
A	895,9	894,0	895,0	904,0	884,7
M	896,4	893,7	895,2	906,2	881,1
J	900,9	898,6	899,9	906,2	892,5
J	898,3	894,5	896,7	907,2	880,9
A	899,5	896,6	898,3	908,9	887,5
S	897,7	894,7	896,5	902,4	886,8
O	896,0	893,3	895,4	906,4	883,3
N	894,4	892,6	893,1	900,4	883,5
D	893,4	891,0	892,2	899,8	883,1
A	896,1	893,9	895,3	908,9	880,9
	339/720 CAPE ST.LUCIA – VRT				
J	1014,4	1012,7	1013,2	1022,7	1000,3
F	1014,4	1013,1	1013,5	1021,1	1006,0
M	1017,5	1015,8	1016,7	1025,1	1006,6
A	1017,1	1015,1	1016,3	1028,2	1004,2
M	1017,5	1015,6	1016,9	1030,5	999,7
J	1023,7	1021,9	1023,3	1032,1	1015,0
J	1020,3	1018,6	1019,6	1031,7	1005,7
A	1022,6	1020,4	1021,6	1034,6	1005,8
S	1020,4	1018,2	1019,6	1025,1	1011,1
O	1019,5	1017,2	1018,7	1032,5	1001,6
N	1016,6	1014,5	1015,5	1024,9	1003,9
D	1014,4	1012,8	1013,5	1022,2	1002,7
A	1018,2	1016,3	1017,4	1034,6	999,7
	365/430 KROONSTAD – NUN				
J	862,2	860,4	860,1	867,3	856,8
F	862,4	861,1	(860,6)	865,7	856,1
M	864,7	863,1	863,1	868,7	859,5
A	864,8	863,1	(863,8)	870,0	857,5
M	865,3	863,7	864,4	874,5	853,5
J	869,5	867,7	868,4	876,7	862,9
J	867,1	865,2	865,7	874,0	857,5
A	868,3	866,3	866,8	874,0	859,7
S	865,6	862,8	(862,9)	869,3	857,4
O	864,4	861,7	861,8	872,1	853,5
N	862,7	860,4	860,5	867,2	854,6
D	861,2	860,1	859,5	864,8	853,0
A	864,9	863,0	(863,1)	876,7	853,0
	411/324 MAKATINI – AGR				
J	1014,8	1012,1	1013,6	1023,2	1000,8
F	1014,9	1012,7	1013,6	1021,1	1006,6
M	1017,8	1015,1	1016,8	1024,2	1007,1
A	1017,6	1015,0	1016,7	1027,3	1006,0
M	1018,1	1015,2	1017,7	1031,4	1000,6
J	1024,2	1021,6	1023,4	1032,3	1015,3
J	1021,0	1018,3	1020,1	1031,6	1006,5
A	1023,6	1020,1	1021,8	1033,8	1006,7
S	1021,2	1017,4	1019,8	1025,9	1007,5
O	1020,2	1016,9	1018,9	1032,2	1002,2
N	1016,6	1013,9	1015,4	1024,3	1004,2
D	1014,7	1012,6	1013,9	1021,4	1000,6
A	1018,7	1015,9	1017,6	1033,8	1000,6
	435/157 DOORNLAAGTE				
J	851,5	850,6	850,0	855,3	844,9
F	851,9	850,9	850,7	855,5	846,9
M	854,0	853,3	853,3	857,6	849,7
A	854,4	853,3	853,7	859,2	848,0
M	854,8	853,7	854,6	862,8	845,1
J	858,3	857,4	857,8	864,4	853,9
J	856,3	855,0	855,9	862,0	847,6
A	857,4	856,0	856,7	862,1	849,8
S	854,6	852,7	(853,2)	859,6	847,3
O	853,8	852,2	851,8	860,6	844,9
N	852,6	850,7	850,8	855,7	845,8
D	(850,9)	(849,5)	–	–	–
A	(854,2)	(852,9)	–	864,4	–

***Stasie verskuif; kyk na bl. XX/Station shifted; see p. XX

TV 4 / 200

TABEL III

TABLE III

MAAND MONTH	LUGDRUK – mb – ATMOSPHERIC PRESSURE: DAELIKSE GEMIDDELDE OM DAILY AVERAGE AT 0800	1400	2000	HOOGSTE HIGHEST OP URE / AT HOURS	LAAGSTE LOWEST OP URE / AT HOURS
	437/134 POTCHEFSTROOM – AGR				
J	871,7	870,4	869,7	875,3	864,5
F	872,1	871,0	870,4	875,4	867,1
M	874,4	873,2	872,9	877,9	869,7
A	874,8	873,5	873,6	880,5	866,3
M	875,5	873,8	874,5	883,9	864,1
J	879,4	877,9	878,5	885,9	873,5
J	877,2	875,6	875,9	883,3	868,7
A	878,3	876,5	876,6	883,5	870,5
S	875,3	872,9	872,9	878,9	868,4
O	874,5	872,1	872,1	882,4	865,5
N	872,9	870,9	870,7	876,4	866,0
D	871,2	869,8	869,4	874,6	863,0
A	874,8	873,1	873,1	885,9	863,0
	445/512 MATSAPA – SWAZ				
J	946,8	944,8	–	955,0	933,7
F	947,6	945,8	–	951,9	939,6
M	949,5	946,6	–	957,6	937,8
A	948,7	946,7	–	959,7	939,1
M	948,8	946,4	–	961,6	934,6
J	954,1	951,9	–	963,4	945,9
J	951,6	949,2	–	963,1	939,2
A	953,5	950,7	–	964,9	942,6
S	952,4	949,1	–	957,2	939,2
O	950,6	947,5	–	960,5	935,7
N	948,1	945,1	–	955,9	935,1
D	946,1	944,3	–	952,9	936,6
A	949,8	947,4	–	964,9	933,7
	478/867 BETHAL – TNK				
J	832,5	831,6	831,3	836,2	827,3
F	832,8	831,7	831,2	836,0	828,1
M	834,5	833,5	833,3	837,3	830,4
A	834,4	833,2	833,7	838,7	829,0
M	833,8	833,2	833,8	841,3	825,5
J	–	–	–	–	–
J	835,5	834,4	834,7	842,6	826,2
A	837,5	836,0	836,3	842,8	831,3
S	835,6	833,9	834,0	838,5	829,3
O	834,6	833,0	833,0	841,5	827,4
N	834,2	(832,6)	(832,1)	837,3	–
D	–	–	–	–	–
A	–	–	–	–	–
	511/523 RUSTENBURG – AGR				
J	882,1	879,9	880,0	889,4	872,2
F	882,0	880,2	(880,6)	887,8	871,2
M	884,3	882,2	882,8	895,9	869,2
A	884,6	883,1	883,6	890,2	876,5
M	885,9	883,3	883,5	894,2	870,7
J	889,5	887,5	887,7	896,4	880,2
J	887,2	885,4	886,0	895,5	876,8
A	888,3	886,2	(886,7)	895,6	861,2
S	885,9	882,7	883,2	890,0	878,2
O	884,8	(882,1)	883,3	893,2	–
N	882,8	880,3	(880,9)	888,3	874,3
D	881,3	(879,4)	(880,5)	885,7	–
A	884,9	(882,7)	(883,2)	896,4	–
	555/866 FRIEDENHEIM – AGR				
J	936,0	933,9	934,3	942,9	926,4
F	935,6	933,7	934,3	940,4	927,8
M	938,8	936,3	937,3	944,9	930,5
A	938,9	936,1	937,5	947,2	929,6
M	939,5	936,6	938,3	950,2	925,5
J	944,4	941,6	943,4	951,2	936,4
J	941,5	938,5	940,2	951,0	928,0
A	943,7	940,6	942,0	951,8	932,4
S	941,4	938,1	939,5	945,8	930,9
O	940,3	937,1	938,3	949,9	927,1
N	937,8	934,4	935,7	943,9	928,1
D	935,6	933,4	933,9	941,1	926,1
A	939,5	936,7	937,9	951,8	925,5

MAAND MONTH	LUGDRUK – mb – ATMOSPHERIC PRESSURE: DAELIKSE GEMIDDELDE OM DAILY AVERAGE AT 0800	1400	2000	HOOGSTE HIGHEST OP URE / AT HOURS	LAAGSTE LOWEST OP URE / AT HOURS
	441/385 STANDERTON – TNK				
J	842,9	841,3	841,9	846,9	837,0
F	842,8	841,4	841,7	847,4	837,8
M	844,8	843,2	843,7	848,7	840,2
A	845,0	842,9	844,2	850,0	838,3
M	845,4	843,2	(844,4)	853,2	832,9
J	849,1	846,8	847,9	855,7	842,4
J	846,4	844,8	845,4	854,4	836,9
A	848,2	846,2	846,8	853,5	841,1
S	846,5	843,6	844,9	850,3	838,9
O	845,1	842,5	843,6	852,6	836,2
N	843,6	(841,3)	(842,0)	847,4	–
D	842,1	840,2	840,8	845,5	834,8
A	845,2	(843,1)	(843,9)	855,7	832,9
	461/208 TWEE RIVIERE				
J	911,5	909,7	908,4	915,2	905,5
F	912,4	910,7	909,0	915,7	905,5
M	914,3	912,8	912,2	922,3	909,0
A	915,2	913,3	912,8	920,4	910,1
M	917,1	915,5	915,5	925,4	907,5
J	920,3	918,8	918,3	925,3	912,8
J	918,8	917,4	916,8	923,8	910,0
A	919,8	918,2	917,7	925,7	911,7
S	915,2	912,9	912,2	918,9	908,3
O	915,3	912,7	912,1	922,9	906,0
N	913,0	910,8	910,0	917,1	906,1
D	910,7	908,8	908,1	915,9	904,0
A	915,3	913,5	912,8	925,7	904,0
	480/184A CAROLINA – TNK				
J	833,0	831,9	831,9	837,1	827,2
F	832,7	831,6	831,7	836,3	827,9
M	834,8	833,3	833,8	838,6	830,2
A	834,9	833,4	834,3	839,7	828,7
M	834,7	833,6	834,4	842,7	825,3
J	838,2	837,0	837,9	845,1	832,3
J	835,8	834,3	835,3	843,2	826,2
A	837,9	836,1	837,1	846,3	831,8
S	836,2	834,1	835,5	839,3	830,5
O	835,0	833,2	834,0	842,1	820,6
N	833,6	832,1	832,6	837,2	827,4
D	832,2	831,0	831,5	835,9	826,1
A	834,9	833,5	834,2	846,3	820,6
	513/314A PRETORIA – FORUM – WA				
J	872,5	870,5	870,5	876,8	865,3
F	872,3	870,6	870,7	875,7	866,5
M	875,0	873,1	873,3	878,6	869,8
A	875,5	873,6	874,2	879,8	869,2
M	875,8	873,8	874,7	884,2	864,2
J	879,9	877,8	878,6	886,5	873,7
J	877,6	875,3	876,1	885,3	868,2
A	879,2	876,6	877,3	885,0	871,5
S	876,6	873,6	874,0	880,1	869,2
O	875,7	872,4	873,2	883,6	866,0
N	873,9	871,2	871,6	878,5	866,6
D	872,0	870,0	870,2	875,2	862,8
A	875,5	873,2	873,7	886,5	862,8
	568/817 MARIENTAL – SWA				
J	890,2	888,3	886,9	893,5	882,6
F	890,5	888,8	887,1	893,6	883,2
M	892,0	890,6	889,8	895,6	885,2
A	892,8	891,2	890,7	897,6	887,8
M	894,6	892,9	893,1	902,0	884,9
J	897,6	896,0	895,8	902,0	890,7
J	895,9	894,6	894,0	901,0	888,8
A	897,3	895,4	894,7	902,5	888,8
S	893,5	891,0	890,5	896,8	887,2
O	893,3	890,6	890,0	900,5	885,2
N	891,8	889,3	888,7	895,4	884,8
D	889,6	887,0	886,4	892,7	880,9
A	893,3	891,3	890,6	902,5	880,9

MAAND MONTH	LUGDRUK – mb – ATMOSPHERIC PRESSURE: DAELIKSE GEMIDDELDE OM DAILY AVERAGE AT 0800	1400	2000	HOOGSTE HIGHEST OP URE / AT HOURS	LAAGSTE LOWEST OP URE / AT HOURS
	444/540 PIET RETIEF – TNK				
J	878,2	876,5	877,0	883,0	869,9
F	878,1	876,7	877,2	883,4	871,8
M	880,4	878,7	879,5	885,7	874,2
A	880,2	878,4	879,4	887,5	871,6
M	880,8	878,5	880,0	889,9	867,6
J	884,7	882,6	884,1	891,6	877,5
J	881,8	879,8	881,0	890,6	870,1
A	883,9	881,6	882,6	891,5	874,2
S	882,2	879,5	881,2	885,6	873,7
O	881,6	878,8	880,0	889,9	872,0
N	879,1	876,9	878,0	883,9	870,6
D	877,6	876,0	877,0	884,7	868,9
A	880,7	878,7	879,7	891,6	867,6
	476/396 JAN SMUTS – WK				
J	832,8	831,7	831,6	836,3	827,8
F	832,8	831,7	831,7	836,1	827,9
M	834,9	833,6	833,9	837,9	830,8
A	834,9	833,6	834,3	839,1	829,3
M	835,0	833,7	834,7	842,4	825,0
J	838,5	837,3	838,1	844,6	832,8
J	836,2	834,9	835,6	843,0	828,0
A	837,9	836,2	836,9	842,4	831,8
S	835,9	833,9	834,4	839,3	830,1
O	835,0	832,8	833,6	841,4	827,8
N	833,6	832,0	832,1	837,2	827,6
D	832,4	831,3	831,3	835,4	824,3
A	835,0	833,6	834,0	844,6	824,3
	508/261 MAFEKING – TNK ***				
J	871,5	870,0	869,4	875,2	865,2
F	871,7	870,4	870,2	875,7	866,4
M	874,1	872,8	872,7	878,7	869,2
A	874,2	873,0	873,3	879,1	867,2
M	875,0	873,4	874,3	883,7	864,7
J	878,3	876,7	878,0	883,4	871,8
J	876,5	875,1	875,7	883,0	866,7
A	–	–	–	–	–
S	874,8	872,2	872,3	884,5	866,9
O	873,7	871,1	871,2	880,2	864,4
N	872,4	870,3	870,0	875,8	864,8
D	–	–	–	–	–
A	–	–	–	–	–
	554/816 LYDENBURG – VIS				
J	864,4	862,8	863,4	868,5	858,3
F	864,0	862,7	863,3	867,8	859,3
M	866,2	864,3	864,9	870,9	861,5
A	–	–	–	–	–
M	866,9	865,2	866,3	874,7	857,1
J	870,8	868,8	869,9	876,7	864,5
J	868,3	866,3	867,5	876,6	859,0
A	870,1	867,8	869,2	875,1	863,5
S	868,6	865,6	866,9	878,3	861,3
O	867,2	865,0	866,1	874,5	858,7
N	865,5	863,1	864,0	869,5	858,2
D	863,8	862,1	862,8	867,0	857,5
A	–	–	–	878,3	–
	589/594 TONGOMBA – AGR				
J	893,8	892,2	892,1	899,6	887,3
F	893,7	892,4	892,0	896,9	887,7
M	895,9	895,0	894,5	899,9	891,0
A	896,9	895,1	895,8	901,5	890,6
M	897,5	895,7	896,4	905,8	885,6
J	901,4	899,9	900,4	907,8	895,9
J	899,3	897,5	897,8	906,4	889,6
A	899,1	897,1	897,1	904,9	891,5
S	896,8	893,8	894,3	900,2	889,1
O	895,8	892,8	893,4	904,2	886,3
N	894,0	891,5	891,4	898,8	887,0
D	892,2	890,2	890,1	895,8	883,8
A	896,4	894,4	894,6	907,8	883,8

***Stasie verskuif; kyk na bl. XX/Station shifted; see p. XX

TV 4 / 200

TABEL III

TABLE III

MAAND MONTH	LUGDRUK – mb – ATMOSPHERIC PRESSURE: DAELIKSE GEMIDDELDE OM DAILY AVERAGE AT 0800	1400	2000	HOOGSTE HIGHEST OP UURE / AT HOURS	LAAGSTE LOWEST OP UURE / AT HOURS
	596/179 SKUKUZA				
J	1014,3	1011,1	1012,0	1021,5	1002,9
F	1014,1	1011,4	1012,2	1019,9	1005,0
M	1017,7	1014,6	1015,6	1023,7	1007,5
A	1018,0	1014,7	1016,1	1026,9	1007,1
M	1018,7	1015,2	1017,4	1030,3	1003,0
J	1025,0	1021,9	1023,3	1031,5	1016,3
J	1022,8	1018,6	1020,4	1032,7	1006,7
A	1024,5	1020,5	1022,1	1033,7	1011,2
S	1021,3	1017,2	1018,7	1026,6	1010,5
O	1019,8	1015,7	1017,3	1030,6	1002,7
N	1016,7	1012,4	1014,0	1024,2	1003,7
D	1014,7	1011,0	1012,2	1024,6	1000,6
A	1019,0	1015,4	1016,8	1033,7	1000,6
	649/ 64 GOBABEB – SWA				
J	966,5	964,9	964,5	969,2	962,0
F	966,5	965,1	964,5	969,0	959,6
M	966,6	965,2	965,4	969,1	962,4
A	967,5	966,3	966,2	969,0	964,1
M	969,3	968,2	968,4	974,8	963,1
J	971,9	970,7	970,7	975,6	968,0
J	971,0	970,0	970,0	974,1	966,8
A	971,6	970,4	970,1	977,9	966,4
S	969,8	968,3	968,4	973,1	965,0
O	968,6	966,9	967,1	973,1	964,4
N	967,5	965,9	966,0	970,5	963,2
D	966,4	964,9	964,8	970,4	962,0
A	968,6	967,2	967,2	977,9	959,6
	719/370 MARNITZ				
J	912,6	910,4	–	917,0	907,3
F	912,5	911,1	–	915,7	906,5
M	–	–	–	–	–
A	–	–	–	–	–
M	916,9	915,3	–	925,5	906,3
J	921,1	919,5	–	927,2	915,9
J	919,2	917,4	–	926,5	909,6
A	920,4	918,3	–	926,8	912,8
S	917,1	914,5	–	921,0	910,7
O	–	–	–	–	–
N	–	–	–	–	–
D	912,4	910,8	–	916,1	905,6
A	–	–	–	–	–
	734/773 PELICAN POINT – VRT – SWA				
J	1012,9	1011,9	1011,1	1015,8	1008,0
F	1012,7	1012,1	1010,8	1015,4	1005,8
M	1012,5	1011,9	1011,0	1015,8	1008,0
A	1013,8	1013,1	1012,1	1015,6	1009,3
M	1015,3	1014,6	1013,9	1020,0	1008,3
J	1017,6	1016,9	1016,2	1021,2	1013,0
J	1017,8	1017,2	1016,5	1022,3	1011,2
A	1018,1	1017,3	1016,1	1026,4	1012,2
S	1017,1	1015,9	1015,8	1021,0	1012,9
O	1015,9	1014,7	1014,2	1020,2	1010,4
N	1014,9	1013,6	1013,1	1018,4	1009,7
D	1013,7	1012,7	1012,6	1017,5	1008,9
A	1015,2	1014,3	1013,6	1026,4	1005,8
	787/836 GOBABIS – MUN – SWA				
J	860,4	859,1	858,0	863,3	855,3
F	860,4	859,0	858,1	863,5	854,7
M	862,3	861,2	860,6	865,4	857,1
A	863,3	862,2	861,7	866,8	858,2
M	864,8	863,5	863,2	871,9	855,8
J	867,0	865,9	865,6	870,4	861,4
J	865,5	864,1	864,0	868,6	857,9
A	866,1	864,7	864,2	870,1	857,1
S	863,0	861,1	860,9	865,1	857,8
O	862,8	860,9	860,3	866,2	855,4
N	861,4	859,8	859,4	864,2	856,1
D	859,4	858,1	857,4	863,0	853,8
A	863,0	861,6	861,1	871,9	853,8

MAAND MONTH	LUGDRUK – mb – ATMOSPHERIC PRESSURE: DAELIKSE GEMIDDELDE OM DAILY AVERAGE AT 0800	1400	2000	HOOGSTE HIGHEST OP UURE / AT HOURS	LAAGSTE LOWEST OP UURE / AT HOURS
	632/ 44 GOEDEMOOP				
J	882,1	880,7	880,7	887,0	876,6
F	882,1	880,6	880,7	885,1	876,2
M	885,0	883,8	883,3	888,8	880,6
A	885,7	883,9	884,7	889,9	880,3
M	886,2	884,4	885,6	894,4	875,9
J	890,0	888,5	889,3	895,2	884,6
J	887,9	885,9	886,7	895,4	880,2
A	889,5	887,6	888,0	895,4	882,8
S	886,9	(884,4)	884,7	890,1	–
O	886,2	883,3	883,7	894,7	876,0
N	884,3	881,0	881,6	889,2	876,7
D	882,2	880,6	880,8	886,2	875,5
A	885,7	(883,7)	884,1	895,4	875,5
	677/802 PIETERSBURG – WK				
J	877,9	875,9	876,6	881,9	871,4
F	877,4	875,8	876,3	880,9	871,5
M	880,1	878,3	878,9	883,9	875,2
A	880,4	878,7	879,4	885,1	874,2
M	880,8	879,1	880,3	888,7	870,8
J	884,7	883,0	884,1	890,3	879,1
J	882,5	880,5	881,6	890,4	873,4
A	884,1	882,0	882,9	890,1	877,5
S	881,8	879,4	880,6	885,5	874,9
O	881,0	878,2	879,3	889,1	871,4
N	879,2	876,6	877,1	884,1	872,0
D	877,3	875,3	875,7	880,8	869,8
A	880,6	878,6	879,4	890,4	869,8
	722/ 99 MARA – AGR				
J	914,0	911,8	912,4	919,4	907,2
F	913,6	912,0	912,0	916,7	907,5
M	916,8	914,4	915,0	920,6	909,8
A	917,0	914,7	915,7	923,0	908,5
M	918,0	915,3	916,5	927,1	907,0
J	922,4	919,9	921,0	928,0	911,4
J	920,2	917,8	918,5	928,3	909,9
A	921,7	919,0	919,9	928,6	913,9
S	919,0	915,9	917,1	922,9	912,0
O	918,1	915,3	915,8	926,2	906,9
N	915,9	912,8	913,1	922,3	907,2
D	913,8	911,7	911,5	917,8	905,8
A	917,5	915,1	915,7	928,6	905,8
	740/154 WINDHOEK – WK – SWA				
J	831,9	830,6	–	834,1	828,0
F	831,6	830,5	–	833,8	827,6
M	832,6	831,5	–	835,5	827,1
A	833,5	832,4	–	836,4	829,9
M	834,1	832,6	–	839,3	826,5
J	836,6	835,2	–	839,8	832,0
J	834,9	833,7	–	838,7	829,5
A	836,0	834,3	–	839,8	829,5
S	833,5	831,7	–	835,8	829,0
O	833,1	831,2	–	835,8	826,6
N	832,3	830,8	–	835,4	827,6
D	830,2	828,8	–	833,1	825,3
A	833,4	831,9	–	839,8	825,3
	809/706 MACUVILLE – AGR				
J	956,6	954,0	954,3	962,3	948,7
F	956,4	954,2	954,0	963,9	949,9
M	959,9	957,7	957,6	963,6	954,0
A	960,4	958,1	958,2	966,2	952,5
M	961,2	958,8	959,6	971,3	950,3
J	966,4	964,2	965,1	972,0	960,5
J	964,0	961,4	962,1	973,1	952,9
A	965,3	962,5	962,7	972,9	956,8
S	962,1	959,2	959,8	967,1	954,0
O	961,0	957,7	958,6	971,0	948,3
N	958,8	955,1	955,1	966,2	949,1
D	956,5	953,9	954,1	960,8	947,5
A	960,7	958,1	958,4	973,1	947,5

MAAND MONTH	LUGDRUK – mb – ATMOSPHERIC PRESSURE: DAELIKSE GEMIDDELDE OM DAILY AVERAGE AT 0800	1400	2000	HOOGSTE HIGHEST OP UURE / AT HOURS	LAAGSTE LOWEST OP UURE / AT HOURS
	634/ 11 POTGIETERSRUS – TABAK KO-OP				
J	892,7	890,9	891,4	896,9	885,9
F	892,9	891,2	891,4	896,2	886,5
M	895,3	893,1	893,5	899,3	890,1
A	896,0	894,3	894,7	900,3	890,4
M	896,1	893,8	895,0	904,4	885,7
J	900,6	898,6	899,4	906,6	894,6
J	898,3	896,4	896,9	905,5	888,9
A	900,0	897,4	898,3	906,0	891,8
S	897,1	894,3	895,4	900,7	890,3
O	896,6	893,2	893,8	903,2	886,4
N	894,3	891,5	892,2	899,9	886,7
D	892,1	890,4	890,4	896,5	885,7
A	896,0	893,8	894,4	906,6	885,7
	681/266 PHALABORWA – AER				
J	1013,6	1009,2	–	1019,6	1002,5
F	1013,1	1009,7	–	1016,7	1003,5
M	1016,8	1013,2	–	1022,3	1006,4
A	1017,2	1013,4	(1014,6)	1025,6	1006,3
M	1018,0	1013,9	(1015,8)	1028,9	1004,0
J	1023,8	1020,2	(1022,6)	1029,9	1014,4
J	1021,6	1017,2	(1019,4)	1031,3	1006,9
A	1023,0	1017,6	–	1031,9	1005,0
S	1020,2	1014,9	–	1026,5	1008,3
O	1018,8	1013,6	(1014,1)	1028,5	1001,4
N	1015,8	1010,4	(1010,4)	1022,0	1003,2
D	1013,2	1009,6	–	1020,0	1000,2
A	1017,9	1013,6	–	1031,9	1000,2
	723/485A LEVUBU – AGR				
J	935,8	934,3	(934,4)	942,6	930,1
F	935,5	(933,6)	(933,8)	938,7	–
M	939,0	937,2	937,0	943,9	933,1
A	939,0	937,2	937,7	946,6	931,5
M	939,6	937,6	938,6	949,4	928,0
J	944,5	942,6	943,6	951,3	937,6
J	942,1	939,6	940,5	951,3	931,1
A	(943,4)	(941,0)	(940,8)	–	–
S	941,5	938,4	(939,0)	945,6	933,0
O	940,0	937,2	(937,7)	949,3	928,0
N	938,1	934,9	934,6	944,9	928,4
D	936,3	933,4	933,5	941,3	927,1
A	(939,6)	(937,3)	(937,6)	–	–
	784/639 J.G.STRIJDOM – WK – SWA				
J	831,7	830,6	829,9	834,3	826,9
F	831,8	830,7	829,9	834,3	826,4
M	832,9	832,0	831,6	835,8	827,8
A	833,6	832,7	832,6	837,0	829,9
M	834,4	833,3	833,6	840,0	827,1
J	837,0	835,9	836,0	840,1	832,4
J	835,5	834,3	834,4	838,8	829,6
A	836,5	834,9	834,8	840,3	829,8
S	833,9	831,9	832,1	836,3	829,0
O	833,6	831,5	831,7	837,0	827,0
N	832,6	831,1	830,6	835,4	827,2
D	830,6	829,2	828,8	833,4	825,2
A	833,7	832,3	832,2	840,3	825,2
	868/613A UIS – MYN T – SWA				
J	(924,4)	(923,1)	(922,9)	–	–
F	–	–	–	–	–
M	922,5	921,5	921,6	925,3	917,6
A	923,9	922,5	922,4	927,3	919,6
M	925,1	923,7	924,1	930,0	918,7
J	927,2	926,7	925,9	930,3	922,6
J	926,0	925,2	925,0	929,6	921,9
A	926,8	925,8	925,7	931,2	922,6
S	924,7	923,3	923,6	928,4	920,2
O	923,3	922,0	922,7	925,6	919,2
N	923,0	921,8	922,2	926,0	918,9
D	922,2	921,0	921,4	926,0	918,9
A	–	–	–	931,2	–

TV 4 / 200

TABEL III

TABLE III

MAAND MONTH	LUGDRUK – mb – ATMOSPHERIC PRESSURE: DAELIKSE GEMIDDELDE OM DAILY AVERAGE AT 0800	1400	2000	HOOGSTE HIGHEST OP URE / AT HOURS	LAAGSTE LOWEST OP URE / AT HOURS
	1010/186 GROOTFONTEIN – WK – SWA				
J	860,2	858,7	858,2	863,4	854,6
F	859,9	858,7	858,0	862,6	855,2
M	861,5	860,0	859,8	864,2	856,2
A	862,7	861,5	861,2	865,7	858,5
M	863,6	862,0	862,2	869,0	856,3
J	866,3	864,8	865,0	868,8	862,1
J	864,8	863,4	863,4	866,1	859,2
A	865,4	863,5	863,4	868,7	858,6
S	862,3	860,1	860,3	864,8	857,5
O	862,0	859,6	859,5	865,1	855,1
N	860,9	858,9	858,7	864,6	855,3
D	859,0	857,3	856,6	861,9	853,4
A	862,4	860,7	860,5	869,0	853,4
	1200/866 ONDANGWA – SWA				
J	889,9	888,6	887,3	892,4	883,5
F	–	–	–	–	–
M	(890,4)	(889,7)	(888,5)	–	–
A	891,8	890,9	890,1	893,8	886,4
M	892,9	891,6	891,2	897,3	888,8
J	895,6	894,5	894,1	898,0	891,8
J	894,1	893,1	892,4	897,6	889,5
A	–	–	–	–	–
S	–	–	–	–	–
O	890,8	888,9	888,3	893,0	884,8
N	890,7	889,4	(888,1)	894,1	885,4
D	889,3	(887,8)	(886,3)	891,4	–
A	–	–	–	–	–

MAAND MONTH	LUGDRUK – mb – ATMOSPHERIC PRESSURE: DAELIKSE GEMIDDELDE OM DAILY AVERAGE AT 0800	1400	2000	HOOGSTE HIGHEST OP URE / AT HOURS	LAAGSTE LOWEST OP URE / AT HOURS
	1045/380 MÖWE – SWA				
J	(1011,6	1011,2	1011,0)	–	–
F	1011,9	1011,6	1011,0	1015,0	1006,3
M	1011,4	1010,9	1010,7	1014,4	1006,9
A	1011,9	1011,1	1011,7	1013,8	1008,2
M	1012,7	1012,3	1012,5	1017,0	1008,7
J	1015,5	1014,8	1014,9	1018,0	1011,6
J	1016,0	1015,6	1015,7	1020,2	1010,6
A	1016,3	1015,5	1015,5	1021,4	1012,0
S	1015,9	1015,2	1015,6	1019,8	1012,8
O	1014,7	1014,1	1014,3	1018,0	1011,9
N	1014,0	1013,0	1012,8	1017,8	1009,6
D	1012,2	(1011,4)	1011,6	1014,6	–
A	(1013,7	1013,1	1013,1)	1021,4	–
	1208/475 RUNDU – NAF – SWA				
J	891,3	889,9	889,4	894,7	886,0
F	891,5	890,3	889,6	895,1	886,6
M	893,0	891,6	891,2	895,2	888,3
A	894,6	893,1	892,7	897,1	890,1
M	895,6	894,0	894,0	901,0	888,2
J	898,8	897,1	897,0	901,5	894,5
J	897,3	895,9	895,4	901,2	891,3
A	897,5	895,5	895,0	900,2	890,4
S	893,9	891,8	891,7	896,1	888,8
O	893,5	891,3	891,0	896,5	886,7
N	892,2	890,4	889,5	895,8	886,1
D	889,4	887,8	886,9	893,2	883,6
A	894,1	892,4	891,9	901,6	883,6

MAAND MONTH	LUGDRUK – mb – ATMOSPHERIC PRESSURE: DAELIKSE GEMIDDELDE OM DAILY AVERAGE AT 0800	1400	2000	HOOGSTE HIGHEST OP URE / AT HOURS	LAAGSTE LOWEST OP URE / AT HOURS
	1051/731 OKAUKUEJO				
J	890,3	889,0	887,7	892,6	884,6
F	890,2	889,1	887,6	892,6	885,2
M	891,5	890,5	889,5	893,7	886,4
A	892,7	891,6	890,9	895,4	887,6
M	893,7	892,2	891,6	896,7	886,2
J	896,3	895,1	894,7	899,0	892,1
J	894,7	893,9	893,0	897,6	889,5
A	895,3	893,9	893,2	898,5	890,2
S	892,4	890,7	890,1	894,2	887,2
O	891,9	889,9	889,3	894,1	886,7
N	891,3	889,5	888,7	895,1	885,5
D	889,3	887,7	886,3	892,5	884,2
A	892,5	891,1	890,2	899,0	884,2

TABEL IV — W I N D O N T L E D I N G — W I N D A N A L Y S I S — TABLE IV

0/653 MARIONEILAND - WK — φ 46°53'S λ 37°52'E — H 22 M HA 5 M

WINDRIGTINGSFREKWENSIE ND EN GEMIDDELDE SPOED VM IN M/S
WIND DIRECTION FREQUENCY ND AND AVERAGE SPEED VM IN M/S

1975	N		NNE		NE		ENE		E		ESE		SE		SSE	
	ND	VM	ND	VM	ND	VM	ND	VM	ND	VM	ND	VM	ND	VM	ND	VM
JAN	52	9,1	13	5,5	6	4,2	3	4,0	2	5,1	8	4,5	2	3,6	12	6,2
FEB	34	7,3	9	4,7	2	2,8	9	5,5	10	4,4	11	3,9	11	5,0	2	3,1
MAR	13	8,6	8	10,6	0	0,0	9	3,8	2	2,1	30	5,6	11	4,3	69	6,5
APR	43	8,1	28	6,1	33	3,3	3	7,7	5	3,3	4	3,5	6	3,2	7	6,0
MAY	56	7,3	9	7,4	5	4,0	4	3,6	4	3,5	5	3,3	4	4,6	14	4,4
JUN	86	8,7	35	9,9	37	8,4	0	0,0	5	3,7	2	3,1	8	4,6	7	7,3
JUL	94	9,2	16	6,6	12	6,8	8	5,0	2	4,1	5	5,8	3	5,1	5	12,6
AUG	49	10,1	12	7,3	2	5,1	10	4,2	17	4,2	3	2,1	2	3,9	0	0,0
SEP	28	9,4	3	4,5	1	6,2	4	3,2	9	3,8	3	3,4	6	3,6	5	3,7
OCT	26	8,2	2	4,4	5	4,6	5	3,4	5	4,5	4	5,6	9	5,1	16	5,8
NOV	3	4,6	5	4,7	3	4,5	3	4,8	2	3,1	1	9,8	10	4,4	21	6,6
DEC	6	7,1	3	2,9	2	2,3	9	4,6	4	6,4	10	8,2	15	7,4	27	7,3
J/Y	490	8,6	143	7,2	110	5,6	67	4,5	67	4,2	86	5,1	87	4,9	185	6,4

1975	S		SSW		SW		WSW		W		WNW		NW		NNW	
	ND	VM	ND	VM	ND	VM	ND	VM	ND	VM	ND	VM	ND	VM	ND	VM
JAN	2	4,9	44	9,8	35	8,0	44	9,5	56	11,9	133	12,3	173	12,2	103	9,8
FEB	7	2,9	37	9,3	57	7,1	48	11,2	37	13,0	41	15,2	146	12,6	186	11,3
MAR	43	10,5	64	9,8	29	7,1	57	11,2	14	10,1	55	11,3	134	11,5	115	9,9
APR	34	4,5	43	5,9	17	3,2	21	8,2	59	8,8	119	12,1	144	8,9	92	6,0
MAY	30	5,2	82	5,4	68	5,9	42	11,8	48	11,6	37	13,7	86	10,9	144	9,9
JUN	6	4,4	26	6,7	33	8,6	39	7,9	63	10,7	64	11,2	132	11,1	119	10,3
JUL	11	12,1	40	11,7	51	10,1	49	10,3	58	10,9	110	11,1	117	9,0	110	8,3
AUG	3	3,8	36	10,2	76	8,2	67	8,6	58	8,7	93	9,9	210	9,7	95	10,1
SEP	16	6,2	16	7,2	83	6,8	81	9,8	81	11,4	65	13,5	181	9,9	103	8,8
OCT	49	7,3	47	7,7	46	6,7	46	11,9	119	11,2	151	10,7	127	9,8	69	11,0
NOV	33	7,2	45	7,6	46	7,5	88	9,0	80	10,4	215	10,9	125	8,6	32	7,9
DEC	18	5,0	65	9,0	60	7,5	72	10,5	118	9,5	180	8,8	66	8,1	36	6,6
J/Y	252	6,9	545	8,3	595	7,4	654	9,9	791	10,6	1253	11,2	1641	10,3	1204	9,7

WINDSPOEDFREKWENSIE — WIND SPEED FREQUENCY

1975	0,0-1,0	1,1-1,5	1,6-3,3	3,4-5,4	5,5-7,9	8,0-10,7	10,8-13,8	13,9-17,1	17,2-20,7	20,8-24,4	24,5-28,4	28,5-32,6	32,7+	M/S M/S
JAN	54	14	31	62	177	122	106	93	55	30	0	0	0	
FEB	25	19	39	79	136	111	106	62	53	27	12	3	0	
MAR	91	19	46	69	168	110	139	61	28	7	4	2	0	
APR	62	13	89	121	182	105	75	27	38	3	5	0	0	
MAY	106	0	60	118	170	78	94	48	47	3	0	0	0	
JUN	58	0	49	72	187	115	133	63	38	5	0	0	0	
JUL	53	0	39	76	179	167	122	79	24	5	0	0	0	
AUG	21	0	54	121	140	173	144	74	14	3	0	0	0	
SEP	35	0	66	101	149	101	158	85	15	8	2	0	0	
OCT	24	0	23	110	171	163	140	80	32	1	0	0	0	
NOV	8	0	58	101	202	103	143	79	21	5	0	0	0	
DEC	53	0	47	125	243	109	97	37	22	11	0	0	0	
J/Y	590	65	621	1155	2104	1457	1457	788	387	108	23	5	0	

21/178 D.F.MALAN - WK — φ 33°58'S λ 18°36'E — H 44 M HA 12 M

WINDRIGTINGSFREKWENSIE ND EN GEMIDDELDE SPOED VM IN M/S
WIND DIRECTION FREQUENCY ND AND AVERAGE SPEED VM IN M/S

1975	N		NNE		NE		ENE		E		ESE		SE		SSE	
	ND	VM	ND	VM	ND	VM	ND	VM	ND	VM	ND	VM	ND	VM	ND	VM
JAN	2	3,4	2	4,5	1	2,2	0	0,0	2	5,4	1	6,7	28	9,4	74	8,4
FEB	21	6,0	7	5,2	1	1,8	0	0,0	0	0,0	0	0,0	12	6,3	47	8,0
MAR	10	6,1	5	3,0	6	2,8	0	0,0	0	0,0	2	2,5	46	8,9	120	9,3
APR	14	7,7	7	1,9	0	0,0	0	0,0	0	0,0	1	2,2	28	7,3	62	4,8
MAY	67	5,3	59	3,3	15	3,4	2	2,0	0	0,0	0	0,0	8	4,3	46	5,2
JUN	72	6,2	47	3,3	19	2,4	2	1,6	4	2,0	1	2,2	27	6,8	33	5,1
JUL	74	7,1	39	3,4	12	2,4	1	1,3	3	1,8	4	4,2	18	5,5	26	4,2
AUG	40	4,2	38	3,7	5	2,5	1	2,2	1	1,3	1	4,0	39	6,7	98	5,5
SEP	7	6,3	1	2,2	0	0,0	0	0,0	0	0,0	2	4,9	128	8,4	204	7,1
OCT	23	3,6	30	3,0	5	1,2	0	0,0	1	1,3	6	3,9	56	5,6	140	6,3
NOV	4	4,2	4	4,5	1	5,8	0	0,0	0	0,0	3	4,0	19	4,8	133	7,3
DEC	5	3,1	2	2,0	0	0,0	0	0,0	2	3,4	7	4,9	78	7,6	131	8,6
J/Y	339	5,8	241	3,4	65	2,6	6	1,8	13	2,6	28	4,2	487	7,4	1114	7,1

1975	S		SSW		SW		WSW		W		WNW		NW		NNW	
	ND	VM	ND	VM	ND	VM	ND	VM	ND	VM	ND	VM	ND	VM	ND	VM
JAN	321	8,6	108	6,5	56	4,1	5	2,7	3	2,7	0	0,0	61	5,9	27	4,7
FEB	152	8,6	110	6,8	116	4,9	12	3,5	4	4,2	3	5,1	72	7,6	48	5,5
MAR	162	8,3	112	4,7	64	3,9	8	3,0	0	0,0	3	2,7	40	5,3	41	4,2
APR	59	4,1	71	3,0	22	2,8	2	1,8	0	0,0	52	3,9	107	5,7	66	7,6
MAY	23	3,3	21	3,0	21	2,9	4	2,5	9	4,1	36	4,5	128	5,6	102	6,1
JUN	43	3,8	29	2,2	18	2,0	0	0,0	3	1,3	5	3,4	77	5,5	74	6,3
JUL	67	4,3	20	2,3	9	2,1	6	4,1	18	3,6	25	4,6	104	7,1	113	7,4
AUG	37	4,7	39	3,2	24	3,1	12	3,8	16	5,0	41	4,9	87	5,3	74	5,1
SEP	89	6,2	29	6,1	28	2,5	1	1,3	0	0,0	18	5,1	48	5,1	34	8,1
OCT	54	5,1	33	3,4	19	2,5	11	3,6	13	4,5	56	7,0	122	6,9	32	4,7
NOV	138	7,5	67	4,9	36	3,8	15	4,7	6	3,7	22	3,9	85	6,4	60	4,9
DEC	211	7,6	100	5,3	63	4,0	8	2,4	3	2,4	6	4,0	26	7,1	24	5,7
J/Y	1376	7,2	739	4,8	476	3,8	84	3,5	75	4,0	267	4,9	957	6,1	695	6,1

WINDSPOEDFREKWENSIE — WIND SPEED FREQUENCY

1975	0,0-1,0	1,1-1,5	1,6-3,3	3,4-5,4	5,5-7,9	8,0-10,7	10,8-13,8	13,9-17,1	17,2-20,7	20,8-24,4	24,5-28,4	28,5-32,6	32,7+	M/S M/S
JAN	53	12	61	132	226	162	79	19	0	0	0	0	0	
FEB	65	10	61	104	147	135	107	42	1	0	0	0	0	
MAR	105	25	127	125	134	119	102	7	0	0	0	0	0	
APR	229	35	151	150	79	41	30	5	0	0	0	0	0	
MAY	203	40	154	149	143	42	9	4	0	0	0	0	0	
JUN	266	47	126	125	103	36	16	1	0	0	0	0	0	
JUL	205	32	108	154	123	102	18	2	0	0	0	0	0	
AUG	191	39	133	214	105	48	14	0	0	0	0	0	0	
SEP	131	20	104	111	169	125	53	7	0	0	0	0	0	
OCT	143	31	136	160	173	79	20	2	0	0	0	0	0	
NOV	127	32	89	142	192	100	38	0	0	0	0	0	0	
DEC	78	22	93	139	193	133	79	7	0	0	0	0	0	
J/Y	1796	345	1343	1705	1787	1122	565	96	1	0	0	0	0	

TABEL IV — W I N D O N T L E D I N G — W I N D A N A L Y S I S — TABLE IV

21/860 BIEN DONNÉ - AGR — φ 33°50'S λ 18°59'E — H 138 M HA 14 M

WINDRIGTINGSFREKWENSIE NO EN GEMIDDELDE SPOED VM IN M/S
WIND DIRECTION FREQUENCY ND AND AVERAGE SPEED VM IN M/S

1979	N		NNE		NE		ENE		E		ESE		SE		SSE	
	ND	VM	ND	VM	ND	VM	ND	VM	ND	VM	ND	VM	ND	VM	ND	VM
JAN	6	2,2	1	1,3	0	0,0	0	0,0	2	2,7	119	6,9	193	7,0	143	4,9
FEB	14	3,0	2	2,5	1	1,8	0	0,0	2	1,3	179	7,1	166	6,7	55	3,9
MAR	4	2,4	1	1,8	2	2,5	0	0,0	0	0,0	64	6,8	324	7,3	72	3,1
APR	34	4,6	3	2,8	0	0,0	0	0,0	0	0,0	24	5,9	118	5,5	65	2,8
MAY	97	4,5	1	2,2	1	1,3	0	0,0	0	0,0	3	2,1	57	3,9	107	2,2
JUN	54	4,9	3	2,2	2	2,0	0	0,0	0	0,0	5	2,2	94	3,8	117	3,0
JUL	41	5,1	1	1,3	3	1,9	0	0,0	3	2,8	25	3,7	63	3,6	72	2,7
AUG	12	3,3	2	2,2	0	0,0	0	0,0	1	2,7	47	5,3	116	4,2	108	2,6
SEP	7	2,3	1	1,3	1	2,7	0	0,0	2	2,7	144	6,1	282	7,3	66	2,6
OCT	11	3,0	4	3,3	1	1,8	0	0,0	1	1,8	73	5,5	131	5,9	74	3,2
NOV	6	2,8	5	2,2	1	1,3	2	2,0	1	1,3	86	5,9	141	7,2	81	3,9
DEC	3	1,5	2	1,3	1	1,8	0	0,0	2	7,8	126	6,8	267	8,1	106	4,6
J/Y	289	4,3	26	2,3	13	2,0	2	2,0	14	3,0	895	6,3	1942	6,6	1066	3,4

1975	S		SSW		SW		WSW		W		WNW		NW		NNW	
	ND	VM	ND	VM	ND	VM	ND	VM	ND	VM	ND	VM	ND	VM	ND	VM
JAN	27	3,8	5	4,9	4	3,4	4	2,8	23	3,9	50	3,5	40	2,5	10	2,1
FEB	14	3,4	2	3,1	3	3,4	2	1,6	10	2,6	43	3,0	61	3,0	35	4,0
MAR	7	2,4	1	1,8	1	2,2	0	0,0	11	2,9	45	2,9	48	2,5	13	2,2
APR	11	2,8	0	0,0	1	6,3	1	6,3	9	3,6	20	3,2	87	3,8	105	4,6
MAY	25	2,2	4	2,4	4	3,9	1	4,9	8	3,7	33	2,9	79	3,8	96	3,7
JUN	46	2,4	0	0,0	0	0,0	0	0,0	8	2,7	25	3,0	70	3,4	67	3,5
JUL	15	2,1	4	2,9	5	3,9	0	0,0	1	1,3	35	3,3	105	3,7	224	4,7
AUG	18	2,1	8	3,2	6	3,9	3	6,8	19	2,3	70	3,2	103	3,9	105	4,2
SEP	16	1,9	0	0,0	0	0,0	0	0,0	9	3,1	20	3,9	56	3,8	38	4,1
OCT	25	3,3	6	3,7	9	2,6	1	4,9	8	3,4	78	4,9	133	4,3	99	3,6
NOV	9	3,0	5	2,5	5	3,5	2	4,2	14	4,3	91	3,9	75	3,4	53	3,0
DEC	12	4,5	16	3,8	6	4,6	5	2,3	18	3,6	27	4,2	38	3,5	25	2,6
J/Y	225	2,9	51	3,4	44	3,6	19	3,8	138	3,3	537	3,6	895	3,6	870	4,0

WINDSPOEDFREKWENSIE — WIND SPEED FREQUENCY

1975	0,0- 1,0	1,1- 1,5	1,6- 3,3	3,4- 5,4	5,5- 7,9	8,0- 10,7	10,8 13,8	13,9 17,1	17,2 20,7	20,8 24,4	24,5 28,4	28,5 32,6	32,7 +	M/S M/S
JAN	127	25	132	204	146	89	19	2	0	0	0	0	0	
FEB	83	33	139	148	172	92	5	0	0	0	0	0	0	
MAR	151	30	140	122	153	134	14	0	0	0	0	0	0	
APR	242	24	150	166	91	20	5	0	0	0	0	0	0	
MAY	228	41	233	145	45	2	0	0	0	0	0	0	0	
JUN	229	24	268	155	39	5	0	0	0	0	0	0	0	
JUL	147	43	209	224	117	4	0	0	0	0	0	0	0	
AUG	126	55	272	196	68	27	0	0	0	0	0	0	0	
SEP	78	32	124	165	193	110	18	0	0	0	0	0	0	
OCT	90	26	198	250	154	26	0	0	0	0	0	0	0	
NOV	143	31	167	180	146	47	6	0	0	0	0	0	0	
DEC	90	27	104	161	166	165	31	0	0	0	0	0	0	
J/Y	1734	391	2136	2188	1490	721	98	2	0	0	0	0	0	

35/179 PORT ELIZABETH - WK — φ 33°59'S λ 25°36'E — H 60 M HA 15 M

WINDRIGTINGSFREKWENSIE NO EN GEMIDDELDE SPOED VM IN M/S
WIND DIRECTION FREQUENCY ND AND AVERAGE SPEED VM IN M/S

1975	N		NNE		NE		ENE		E		ESE		SE		SSE	
	ND	VM	ND	VM	ND	VM	ND	VM	ND	VM	ND	VM	ND	VM	ND	VM
JAN	0	0,0	0	0,0	1	1,3	41	7,6	113	7,2	21	6,3	16	5,6	13	4,1
FEB	1	1,3	7	2,4	25	3,0	62	4,9	91	7,2	30	5,5	14	3,8	22	3,9
MAR	5	2,2	16	3,0	17	4,1	80	5,9	65	8,0	31	5,5	14	5,1	7	1,8
APR	6	2,5	24	3,7	19	4,7	29	5,4	51	6,9	25	5,5	9	3,6	9	3,5
MAY	25	3,1	8	3,6	11	3,4	13	5,7	11	5,4	1	3,1	11	6,2	4	1,9
JUN	21	2,6	32	2,8	28	4,4	27	5,2	9	4,8	8	4,7	7	7,6	10	8,2
JUL	28	2,9	30	5,0	27	5,9	13	6,9	2	7,4	1	6,3	2	5,4	3	5,2
AUG	11	2,0	13	3,9	17	4,9	25	5,1	21	6,0	6	6,0	17	6,3	7	4,6
SEP	0	0,0	10	3,7	18	3,8	48	7,6	61	7,3	43	6,2	53	4,8	50	7,0
OCT	3	2,4	11	3,8	19	4,5	64	7,2	74	8,6	29	5,9	6	4,6	4	4,2
NOV	2	2,0	7	2,4	18	4,0	36	5,5	83	8,9	62	6,8	7	4,8	8	3,8
DEC	0	0,0	2	2,2	5	3,3	48	6,3	77	7,7	62	6,7	31	4,7	52	6,9
J/Y	102	2,7	160	3,6	205	4,3	486	6,2	658	7,6	319	5,2	187	5,1	189	5,4

1975	S		SSW		SW		WSW		W		WNW		NW		NNW	
	ND	VM	ND	VM	ND	VM	ND	VM	ND	VM	ND	VM	ND	VM	ND	VM
JAN	25	4,6	26	4,6	113	6,9	155	6,5	65	3,3	9	2,1	0	0,0	0	0,0
FEB	8	3,8	44	4,8	53	5,5	127	6,1	17	4,3	4	2,2	1	2,2	0	0,0
MAR	2	4,2	28	7,8	74	6,8	187	5,6	36	4,2	12	2,4	1	3,6	0	0,0
APR	8	4,2	23	5,1	60	6,4	133	5,7	25	3,2	19	3,2	8	3,0	3	3,9
MAY	5	2,9	9	5,7	59	5,9	126	8,1	109	5,2	40	2,5	31	3,5	8	3,3
JUN	4	5,7	2	10,3	21	8,5	140	6,4	55	4,3	49	2,5	10	2,3	17	3,0
JUL	6	3,0	10	5,2	34	6,3	183	7,5	165	7,9	59	3,9	26	3,0	13	3,5
AUG	5	3,5	8	3,7	46	6,9	167	7,9	162	7,6	66	4,3	14	3,1	11	2,8
SEP	19	4,2	14	4,7	45	5,8	174	7,3	65	5,7	9	3,7	2	1,8	0	0,0
OCT	8	5,1	13	4,2	25	6,7	218	9,6	136	7,8	37	6,3	0	0,0	0	0,0
NOV	13	4,3	18	5,9	58	8,2	194	10,1	80	7,0	10	3,7	3	1,8	0	0,0
DEC	16	4,8	14	5,1	86	8,1	158	6,8	56	4,7	9	2,8	0	0,0	0	0,0
J/Y	119	4,3	209	5,4	674	6,9	1962	7,4	971	6,3	323	3,7	96	3,0	52	3,2

WINDSPOEDFREKWENSIE — WIND SPEED FREQUENCY

1975	0,0- 1,0	1,1- 1,5	1,6- 3,3	3,4- 5,4	5,5- 7,9	8,0- 10,7	10,8 13,8	13,9 17,1	17,2 20,7	20,8 24,4	24,5 28,4	28,5 32,6	32,7 +	M/S M/S
JAN	146	35	100	139	174	99	47	4	0	0	0	0	0	
FEB	166	29	108	141	155	47	26	0	0	0	0	0	0	
MAR	169	42	103	131	186	75	38	0	0	0	0	0	0	
APR	269	42	76	98	140	64	29	2	0	0	0	0	0	
MAY	273	42	85	89	148	72	28	7	0	0	0	0	0	
JUN	280	52	116	99	107	51	15	0	0	0	0	0	0	
JUL	142	29	95	141	166	115	48	8	0	0	0	0	0	
AUG	148	37	104	122	151	117	49	15	1	0	0	0	0	
SEP	109	35	82	147	199	117	30	1	0	0	0	0	0	
OCT	97	24	57	91	185	150	111	28	1	0	0	0	0	
NOV	121	24	60	102	141	150	93	26	3	0	0	0	0	
DEC	128	39	54	67	208	126	78	16	8	0	0	0	0	
J/Y	2048	430	1040	1367	1960	1183	592	107	13	0	0	0	0	

TABEL IV — W I N D O N T L E D I N G — W I N D A N A L Y S I S — TABLE IV

59/572 EAST LONDON - WK — φ 33°02'S λ 27°50'E — H 127 M HA 13 M

WINDRICHTINGSFREKWENSIE ND EN GEMIDDELDE SPOED VM IN M/S
WIND DIRECTION FREQUENCY ND AND AVERAGE SPEED VM IN M/S

1975	N ND	N VM	NNE ND	NNE VM	NE ND	NE VM	ENE ND	ENE VM	E ND	E VM	ESE ND	ESE VM	SE ND	SE VM	SSE ND	SSE VM
JAN	1	1,8	19	2,8	33	4,3	73	6,4	30	4,2	37	3,1	11	1,9	33	2,3
FEB	0	0,0	10	3,6	97	6,2	144	7,1	34	4,8	73	3,1	7	2,2	4	2,8
MAR	9	2,6	16	3,7	92	4,9	79	7,1	16	3,3	25	3,2	17	2,3	9	2,2
APR	21	2,4	22	3,4	54	4,1	65	6,0	9	3,2	6	1,6	8	1,5	8	1,8
MAY	31	3,1	30	2,6	12	4,3	14	5,1	3	3,9	1	1,8	5	1,5	12	1,7
JUN	31	3,3	28	3,3	57	4,6	30	3,9	13	3,4	11	4,9	2	3,4	2	1,6
JUL	19	2,7	38	3,5	26	5,8	17	5,8	1	2,7	1	2,7	0	0,0	1	2,7
AUG	29	4,0	29	3,0	44	3,3	31	4,5	9	3,3	4	2,4	21	3,1	4	1,5
SEP	3	3,9	10	3,4	71	5,0	55	6,2	43	2,8	28	3,1	25	3,8	8	2,7
OCT	2	2,0	18	3,5	101	6,7	88	8,2	20	5,2	7	4,0	3	2,7	7	2,1
NOV	0	0,0	4	1,3	74	5,4	77	7,2	45	5,7	12	2,9	8	2,3	5	2,0
DEC	3	1,3	11	2,1	47	4,0	65	6,3	55	4,5	14	3,2	13	2,8	15	2,3
J/Y	149	3,1	235	3,2	706	5,1	738	6,7	278	4,3	164	3,2	120	2,7	108	2,1

1975	S ND	S VM	SSW ND	SSW VM	SW ND	SW VM	WSW ND	WSW VM	W ND	W VM	WNW ND	WNW VM	NW ND	NW VM	NNW ND	NNW VM
JAN	32	3,9	44	6,2	60	6,2	57	3,7	25	3,3	6	2,6	0	0,0	2	1,3
FEB	9	3,0	35	6,4	32	5,1	51	4,1	14	3,0	2	1,8	0	0,0	3	2,7
MAR	9	3,6	56	6,5	61	5,9	97	5,3	55	5,3	13	3,0	9	3,4	4	3,1
APR	6	3,1	56	5,4	47	5,4	36	4,4	68	2,8	14	3,0	21	2,8	15	3,6
MAY	9	2,8	36	5,4	39	6,4	50	5,6	79	4,2	40	3,1	61	3,0	47	2,8
JUN	8	2,2	28	4,2	31	5,6	42	4,2	76	4,1	30	2,8	39	3,3	97	5,5
JUL	3	2,8	22	4,2	36	5,1	92	6,6	158	6,6	36	3,2	46	4,2	64	4,4
AUG	5	2,2	42	5,7	62	6,9	88	6,2	94	5,5	24	3,6	26	3,4	52	4,4
SEP	10	3,2	33	4,4	52	5,8	70	4,9	54	4,2	3	2,8	0	0,0	0	0,0
OCT	9	3,8	83	6,8	71	7,1	125	6,6	56	4,3	7	2,2	6	1,9	4	2,0
NOV	17	2,3	83	5,6	79	7,1	54	4,5	32	2,8	5	1,9	3	1,7	1	1,8
DEC	12	2,1	60	4,3	53	5,0	58	4,4	25	3,6	1	1,8	0	0,0	2	1,3
J/Y	131	3,0	576	5,7	623	6,1	820	5,3	726	4,7	181	3,0	211	3,3	291	4,3

WINDSPOEDFREKWENSIE — WIND SPEED FREQUENCY

1975	0,0-1,0	1,1-1,5	1,6-3,3	3,4-5,4	5,5-7,9	8,0-10,7	10,8-13,8	13,9-17,1	17,2-20,7	20,8-24,4	24,5-28,4	28,5-32,6	32,7+ M/S
JAN	266	65	137	141	60	29	20	6	0	0	0	0	0
FEB	207	30	98	129	111	69	28	0	0	0	0	0	0
MAR	177	46	147	159	110	80	24	1	0	0	0	0	0
APR	262	51	164	140	61	34	8	0	0	0	0	0	0
MAY	275	44	205	125	63	21	11	0	0	0	0	0	0
JUN	195	36	162	146	114	14	3	0	0	0	0	0	0
JUL	184	32	155	164	113	47	39	10	0	0	0	0	0
AUG	190	40	157	146	90	43	22	6	0	0	0	0	0
SEP	255	42	134	154	95	25	15	0	0	0	0	0	0
OCT	137	20	92	167	152	138	32	6	0	0	0	0	0
NOV	221	46	168	137	104	79	24	1	0	0	0	0	0
DEC	310	74	119	113	87	29	12	0	0	0	0	0	0
J/Y	2699	526	1678	1821	1160	608	238	30	0	0	0	0	0

61/298 LANGEBAANWEG - WK — φ 32°58'S λ 18°10'E — H 31 M HA 13 M

WINDRICHTINGSFREKWENSIE ND EN GEMIDDELDE SPOED VM IN M/S
WIND DIRECTION FREQUENCY ND AND AVERAGE SPEED VM IN M/S

1975	N ND	N VM	NNE ND	NNE VM	NE ND	NE VM	ENE ND	ENE VM	E ND	E VM	ESE ND	ESE VM	SE ND	SE VM	SSE ND	SSE VM
JAN	10	3,4	11	3,8	5	3,0	0	0,0	1	4,0	5	9,8	13	10,1	16	7,6
FEB	60	4,4	52	3,7	2	1,8	1	1,3	0	0,0	3	3,4	13	3,8	9	4,2
MAR	15	3,9	21	2,2	4	1,3	0	0,0	0	0,0	0	0,0	27	3,1	50	3,9
APR	72	5,9	34	3,0	4	2,0	0	0,0	0	0,0	2	4,2	6	2,8	4	2,7
MAY	124	5,6	57	3,9	28	2,5	11	1,7	2	3,8	0	0,0	3	2,7	35	2,4
JUN	30	6,3	103	4,8	53	4,4	7	1,7	1	3,6	6	2,6	14	3,3	14	3,3
JUL	30	5,3	151	5,9	64	4,3	9	1,5	1	1,3	2	1,8	13	2,8	44	3,7
AUG	15	6,3	50	5,4	27	3,5	7	1,6	1	1,3	1	1,3	1	2,2	22	3,5
SEP	34	5,6	14	4,4	6	3,7	1	2,2	6	3,1	14	3,8	37	5,1	72	4,2
OCT	18	3,3	6	2,1	4	1,9	2	1,3	5	5,7	22	5,0	21	4,8	100	3,6
NOV	13	4,0	2	1,6	1	4,5	1	1,3	1	1,3	2	2,5	11	2,8	28	5,2
DEC	-	-	-	-	-	-	-	-	-	-	-	-	-	-	-	-
J/Y	-	-	-	-	-	-	-	-	-	-	-	-	-	-	-	-

1975	S ND	S VM	SSW ND	SSW VM	SW ND	SW VM	WSW ND	WSW VM	W ND	W VM	WNW ND	WNW VM	NW ND	NW VM	NNW ND	NNW VM
JAN	20	3,7	248	5,9	147	5,3	58	4,1	13	2,3	2	2,9	4	3,3	3	4,3
FEB	7	4,5	140	5,7	119	4,2	48	3,8	13	4,0	7	3,4	10	3,3	20	4,6
MAR	22	5,6	143	4,8	65	3,9	28	2,5	2	1,3	0	0,0	1	1,3	9	3,4
APR	15	2,5	68	3,4	69	3,3	30	2,9	3	2,2	2	2,0	17	4,5	35	4,1
MAY	18	2,0	49	3,8	22	3,6	19	3,1	5	2,0	11	2,9	14	4,6	41	4,7
JUN	25	4,9	57	2,8	32	3,2	12	2,8	4	1,9	3	2,5	9	2,9	16	3,6
JUL	21	3,3	57	2,9	29	3,8	16	3,7	16	2,6	13	3,3	4	4,4	22	3,9
AUG	27	4,2	106	4,3	68	3,7	74	4,0	26	4,5	22	4,6	11	4,1	15	3,7
SEP	155	6,0	83	4,6	64	4,3	16	3,0	8	4,2	4	2,1	2	3,8	31	6,6
OCT	77	6,1	97	5,1	34	3,8	58	4,2	41	5,5	29	6,2	31	5,0	47	5,6
NOV	112	6,3	178	6,2	80	5,0	37	4,4	17	4,5	12	5,4	12	3,5	23	4,4
DEC	-	-	-	-	-	-	-	-	-	-	-	-	-	-	-	-
J/Y	-	-	-	-	-	-	-	-	-	-	-	-	-	-	-	-

WINDSPOEDFREKWENSIE — WIND SPEED FREQUENCY

1975	0,0-1,0	1,1-1,5	1,6-3,3	3,4-5,4	5,5-7,9	8,0-10,7	10,8-13,8	13,9-17,1	17,2-20,7	20,8-24,4	24,5-28,4	28,5-32,6	32,7+ M/S
JAN	188	33	139	141	145	68	29	1	0	0	0	0	0
FEB	166	29	157	174	108	34	2	0	0	0	0	0	0
MAR	357	51	148	88	80	14	6	0	0	0	0	0	0
APR	359	48	143	89	60	21	0	0	0	0	0	0	0
MAY	298	56	155	122	84	18	4	0	0	0	0	0	0
JUN	334	47	138	103	75	20	3	0	0	0	0	0	0
JUL	232	48	177	142	111	29	5	0	0	0	0	0	0
AUG	248	47	163	152	74	26	11	0	0	0	0	0	0
SEP	98	25	153	168	130	63	8	0	0	0	0	0	0
OCT	152	41	165	173	156	49	8	0	0	0	0	0	0
NOV	138	21	126	154	145	60	18	6	0	0	0	0	0
DEC	-	-	-	-	-	-	-	-	-	-	-	-	-
J/Y	-	-	-	-	-	-	-	-	-	-	-	-	-

TABEL IV — W I N D O N T L E D I N G — W I N D A N A L Y S I S — TABLE IV

1457 59A GROOTFONTEIN II - AGR — φ 31029'S λ 25902'E — H 1270 M HA 10 M

WINDRIGTINGSFREKWENSIE ND EN GEMIDDELDE SPOED VM IN M/S
WIND DIRECTION FREQUENCY ND AND AVERAGE SPEED VM IN M/S

1975	N		NNE		NE		ENE		E		ESE		SE		SSE	
	ND	VM	ND	VM	ND	VM	ND	VM	ND	VM	ND	VM	ND	VM	ND	VM
JAN	72	2,1	0	0,0	3	1,3	6	1,8	17	2,0	108	3,0	152	3,7	24	2,5
FEB	70	1,7	1	1,8	1	1,3	5	1,9	19	1,7	65	2,5	118	3,0	66	3,1
MAR	163	2,1	7	2,3	2	1,3	4	1,9	17	1,6	70	2,6	93	2,7	17	2,4
APR	169	2,3	18	2,4	5	1,9	0	0,0	10	1,7	33	2,6	44	3,4	11	3,1
MAY	201	2,5	3	2,2	2	2,2	2	1,3	5	1,3	10	1,7	14	1,8	10	1,6
JUN	231	2,5	29	2,5	8	3,9	4	2,7	3	1,5	19	1,7	21	1,8	1	1,3
JUL	131	2,7	3	1,9	1	4,0	1	1,8	5	2,4	21	2,3	7	2,2	11	1,9
AUG	181	2,6	3	1,7	3	1,7	1	1,3	10	1,8	34	2,2	35	2,7	36	3,5
SEP	154	2,3	6	2,4	4	1,7	5	2,1	30	2,1	54	2,3	100	3,2	89	3,4
OCT	150	3,0	7	2,3	6	1,7	3	2,2	17	2,0	44	2,6	61	3,1	28	2,6
NOV	103	3,2	3	3,6	2	3,1	5	1,6	15	1,7	42	2,1	77	3,5	35	3,7
DEC	62	3,0	5	2,9	6	2,8	7	2,1	15	1,8	67	2,4	155	3,4	54	3,3
J/Y	1687	2,5	85	2,5	43	2,4	43	1,9	163	1,8	547	2,5	877	3,2	382	3,1

1975	S		SSW		SW		WSW		W		WNW		NW		NNW	
	ND	VM	ND	VM	ND	VM	ND	VM	ND	VM	ND	VM	ND	VM	ND	VM
JAN	25	3,7	23	4,0	14	4,6	8	4,4	44	6,7	37	6,3	28	4,9	32	4,3
FEB	11	2,2	4	3,0	9	1,8	18	3,5	20	3,8	34	5,1	12	5,4	24	4,2
MAR	16	3,4	9	2,3	14	2,4	22	2,9	27	3,8	32	4,6	43	4,3	42	4,0
APR	6	3,4	6	2,7	15	2,5	7	2,5	23	3,4	67	4,0	113	5,3	114	4,3
MAY	3	1,7	5	1,8	4	1,8	14	2,8	26	4,8	124	4,9	141	5,3	100	3,6
JUN	3	1,7	9	1,6	3	2,2	12	2,7	20	4,4	68	4,5	78	5,2	111	4,3
JUL	9	4,6	8	3,8	6	1,9	36	4,4	48	4,1	102	5,7	118	5,4	166	5,0
AUG	6	1,9	10	2,1	12	2,2	20	4,4	45	6,4	53	5,6	102	7,0	127	5,5
SEP	17	2,3	8	2,1	12	2,3	7	3,3	19	5,1	11	4,9	25	6,1	31	5,3
OCT	20	3,4	21	3,0	11	2,7	14	3,8	37	6,5	54	6,2	91	7,2	64	6,3
NOV	25	3,3	16	3,2	19	2,8	31	3,9	53	4,9	48	7,6	32	6,0	40	7,0
DEC	24	3,8	9	3,4	6	2,4	15	3,8	39	5,0	38	5,4	12	5,1	24	6,3
J/Y	165	3,3	128	3,0	125	2,6	204	3,7	401	5,1	668	5,3	795	5,7	875	4,9

WINDSPOEDFREKWENSIE — WIND SPEED FREQUENCY

1975	0,0- 1,0	1,1- 1,5	1,6- 3,3	3,4- 5,4	5,5- 7,9	8,0- 10,7	10,8 13,8	13,9 17,1	17,2 20,7	20,8 24,4	24,5 28,4	28,5 32,6	32,7 +	M/S M/S
JAN	151	68	238	183	80	22	2	0	0	0	0	0	0	
FEB	195	109	212	121	29	6	0	0	0	0	0	0	0	
MAR	166	115	307	105	43	8	0	0	0	0	0	0	0	
APR	79	77	302	162	85	15	0	0	0	0	0	0	0	
MAY	80	81	301	143	108	29	2	0	0	0	0	0	0	
JUN	100	86	297	145	78	9	5	0	0	0	0	0	0	
JUL	71	70	229	169	155	48	2	0	0	0	0	0	0	
AUG	66	87	251	149	112	59	20	0	0	0	0	0	0	
SEP	148	106	265	150	40	9	0	0	0	0	0	0	0	
OCT	116	67	241	124	132	52	12	0	0	0	0	0	0	
NOV	174	65	196	133	85	37	10	0	0	0	0	0	0	
DEC	206	77	200	179	75	7	0	0	0	0	0	0	0	
J/Y	1552	1030	3039	1763	1022	301	53	0	0	0	0	0	0	

2407808 LOUIS BOTHA - WK — φ 29958'S λ 30957'E — H 8 M HA 13 M

WINDRIGTINGSFREKWENSIE ND EN GEMIDDELDE SPOED VM IN M/S
WIND DIRECTION FREQUENCY ND AND AVERAGE SPEED VM IN M/S

1975	N		NNE		NE		ENE		E		ESE		SE		SSE	
	ND	VM	ND	VM	ND	VM	ND	VM	ND	VM	ND	VM	ND	VM	ND	VM
JAN	9	2,3	26	3,8	138	6,1	23	4,9	38	4,2	18	3,9	15	2,9	19	3,2
FEB	12	2,4	46	4,5	144	5,5	29	5,8	19	3,8	6	2,7	10	3,2	12	3,4
MAR	29	2,6	38	4,1	111	6,8	10	4,5	42	4,0	3	2,5	4	3,6	15	3,2
APR	6	2,0	19	3,1	85	4,2	9	3,1	36	3,1	10	2,3	10	2,8	16	2,3
MAY	15	2,1	20	3,6	54	5,1	14	4,0	28	2,6	2	1,8	11	3,2	17	2,6
JUN	13	2,3	50	5,3	67	6,0	9	5,8	11	3,3	3	1,9	3	1,7	13	2,7
JUL	22	2,5	46	4,0	73	5,4	8	2,7	14	3,2	0	0,0	12	3,4	17	3,4
AUG	22	2,9	35	4,9	116	5,2	22	4,9	18	3,6	2	2,7	13	2,7	7	3,3
SEP	12	2,3	57	5,2	175	6,6	41	5,1	16	3,4	0	0,0	6	3,3	15	3,0
OCT	40	3,7	85	6,9	148	8,8	5	5,6	19	3,3	5	3,0	13	3,0	22	3,4
NOV	21	2,7	74	4,6	145	7,0	16	5,5	28	3,6	3	3,4	18	3,8	16	3,9
DEC	11	3,0	56	4,6	113	6,7	25	4,9	22	5,1	6	4,3	30	4,1	14	3,7
J/Y	212	2,7	556	4,9	1369	6,3	211	4,9	291	3,6	58	3,2	145	3,3	183	3,2

1975	S		SSW		SW		WSW		W		WNW		NW		NNW	
	ND	VM	ND	VM	ND	VM	ND	VM	ND	VM	ND	VM	ND	VM	ND	VM
JAN	54	5,9	57	6,1	97	4,3	21	2,5	5	3,4	1	1,8	4	2,0	3	1,7
FEB	54	6,0	48	6,1	66	3,8	20	2,6	0	0,0	1	2,2	0	0,0	1	1,3
MAR	67	5,6	50	6,0	67	4,0	24	2,6	7	2,7	1	4,0	7	1,3	3	1,9
APR	22	5,5	24	6,0	62	4,6	18	2,5	9	1,8	3	1,7	4	1,7	3	2,1
MAY	20	3,5	23	6,0	50	4,3	7	2,0	6	1,8	6	2,2	2	1,3	3	3,0
JUN	22	4,1	29	5,5	47	4,1	34	2,7	7	1,5	0	0,0	4	1,8	9	2,1
JUL	30	6,5	54	7,3	60	4,6	12	2,6	6	2,6	2	3,0	6	1,5	6	2,0
AUG	57	7,2	72	7,6	77	4,4	19	2,3	4	2,8	0	0,0	8	2,9	6	2,7
SEP	30	6,4	46	7,0	74	3,8	10	2,5	5	2,0	4	2,1	6	1,3	5	2,2
OCT	63	6,8	70	8,7	95	4,6	27	3,4	8	2,6	1	1,3	12	6,5	5	3,1
NOV	38	7,5	99	6,1	95	5,0	13	2,1	3	2,1	0	0,0	1	1,3	2	1,6
DEC	81	5,1	68	7,1	89	4,4	15	1,7	4	2,4	0	0,0	2	2,0	2	3,4
J/Y	538	6,0	642	7,2	899	4,3	220	2,5	64	2,3	19	2,2	56	2,8	46	2,2

WINDSPOEDFREKWENSIE — WIND SPEED FREQUENCY

1975	0,0- 1,0	1,1- 1,5	1,6- 3,3	3,4- 5,4	5,5- 7,9	8,0- 10,7	10,8 13,8	13,9 17,1	17,2 20,7	20,8 24,4	24,5 28,4	28,5 32,6	32,7 +	M/S M/S
JAN	216	41	129	166	140	47	5	0	0	0	0	0	0	
FEB	202	28	84	121	151	77	9	0	0	0	0	0	0	
MAR	266	50	132	121	117	48	10	0	0	0	0	0	0	
APR	384	50	125	89	48	16	8	0	0	0	0	0	0	
MAY	466	38	111	78	36	8	7	0	0	0	0	0	0	
JUN	399	35	116	86	53	35	2	0	0	0	0	0	0	
JUL	356	25	109	121	90	37	5	1	0	0	0	0	0	
AUG	266	35	127	120	125	60	8	2	1	0	0	0	0	
SEP	216	51	109	137	123	50	26	8	0	0	0	0	0	
OCT	126	29	129	145	118	119	67	11	0	0	0	0	0	
NOV	148	37	95	127	153	93	45	19	3	0	0	0	0	
DEC	204	47	125	139	144	65	14	6	0	0	0	0	0	
J/Y	3249	466	1385	1450	1298	655	206	47	4	0	0	0	0	

TABEL IV — W I N D O N T L E D I N G — W I N D A N A L Y S I S — TABLE IV

261/516 J.B.M.HERTZOG - WK — φ 29°06'S λ 26°18'E — H 1351 M HA 12 M

WINDRIGTINGSFREKWENSIE ND EN GEMIDDELDE SPOED VM IN M/S
WIND DIRECTION FREQUENCY ND AND AVERAGE SPEED VM IN M/S

1975	N		NNE		NE		ENE		E		ESE		SE		SSE	
	ND	VM	ND	VM	ND	VM	ND	VM	ND	VM	ND	VM	ND	VM	ND	VM
JAN	47	3,8	54	3,9	64	3,6	20	3,2	16	3,0	14	4,5	20	3,6	12	4,4
FEB	32	2,4	46	3,2	40	3,2	20	3,0	4	2,6	6	3,7	9	4,2	8	4,0
MAR	28	2,7	29	3,3	27	2,2	5	1,6	2	1,8	0	0,0	6	3,5	17	5,2
APR	33	2,8	16	2,5	42	2,8	3	2,5	6	3,0	6	3,7	12	3,3	4	3,7
MAY	11	2,3	8	2,9	4	1,5	3	1,7	2	1,6	1	2,2	10	2,1	6	2,9
JUN	35	4,4	34	5,4	29	4,2	3	2,7	3	1,5	1	1,3	4	1,5	2	1,6
JUL	33	3,9	14	3,0	17	2,7	7	1,8	5	2,9	6	2,3	4	4,4	7	2,6
AUG	44	4,3	32	4,2	32	3,4	3	2,2	3	2,1	2	2,2	13	3,6	6	2,4
SEP	58	6,4	55	5,7	47	4,7	33	3,5	9	3,1	9	4,6	22	5,4	21	4,2
OCT	47	6,1	59	5,5	83	4,9	23	3,4	6	5,1	5	1,6	16	4,6	10	4,6
NOV	45	4,8	55	4,4	77	4,3	24	2,8	9	3,1	3	1,7	8	2,7	9	4,8
DEC	43	4,5	45	4,4	47	4,1	38	3,5	25	3,1	15	4,0	8	2,1	16	3,5
J/Y	456	4,4	447	4,4	529	3,9	182	3,1	90	3,0	68	3,6	132	3,8	120	3,9

1975	S		SSW		SW		WSW		W		WNW		NW		NNW	
	ND	VM	ND	VM	ND	VM	ND	VM	ND	VM	ND	VM	ND	VM	ND	VM
JAN	18	3,1	8	2,7	26	3,5	46	4,6	47	5,1	29	4,3	52	4,6	34	3,9
FEB	4	5,5	5	2,2	15	3,3	9	3,4	12	3,2	29	3,4	25	3,2	56	3,5
MAR	18	3,5	8	2,2	24	2,6	10	2,8	16	3,6	33	3,8	28	2,4	23	2,5
APR	13	3,4	17	2,9	25	3,0	10	2,8	21	3,1	29	3,9	46	3,7	33	4,2
MAY	19	2,9	20	3,3	24	2,5	29	4,2	37	3,6	50	4,7	43	3,6	41	4,0
JUN	7	1,8	17	2,1	18	3,4	12	3,2	18	3,1	37	4,0	35	3,7	30	3,8
JUL	18	4,2	19	3,9	36	3,7	21	3,9	26	4,2	35	4,2	41	4,3	39	3,8
AUG	17	2,5	13	2,1	31	3,9	38	5,2	38	4,7	43	5,4	57	5,6	47	5,5
SEP	19	3,8	27	3,3	19	3,8	23	4,9	28	5,5	37	5,5	57	6,2	50	5,1
OCT	19	4,2	30	3,8	56	3,8	40	5,2	27	6,8	44	6,0	68	6,7	59	7,7
NOV	11	4,2	17	3,5	58	4,2	36	5,4	37	5,5	55	4,6	90	5,0	36	5,0
DEC	11	4,0	18	3,1	31	4,5	24	4,1	34	4,2	32	4,2	54	4,3	41	5,0
J/Y	174	3,5	199	3,1	365	3,7	298	4,5	341	4,6	453	4,6	556	4,7	469	4,7

WINDSPOEDFREKWENSIE — WIND SPEED FREQUENCY

1975	0,0-1,0	1,1-1,5	1,6-3,3	3,4-5,4	5,5-7,9	8,0-10,7	10,8-13,8	13,9-17,1	17,2-20,7	20,8-24,4	24,5-28,4	28,5-32,6	32,7+	M/S M/S
JAN	237	58	152	166	95	16	0	0	0	0	0	0	0	
FEB	352	42	144	118	13	2	1	0	0	0	0	0	0	
MAR	470	68	123	54	25	4	0	0	0	0	0	0	0	
APR	404	59	126	93	29	7	0	0	0	0	0	0	0	
MAY	434	53	103	109	40	5	0	0	0	0	0	0	0	
JUN	435	57	92	75	50	11	0	0	0	0	0	0	0	
JUL	414	36	118	116	52	6	0	0	0	0	0	0	0	
AUG	325	46	110	130	101	26	6	0	0	0	0	0	0	
SEP	206	40	120	166	117	54	16	1	0	0	0	0	0	
OCT	152	26	123	176	174	62	23	4	0	0	0	0	0	
NOV	190	50	157	168	114	36	5	0	0	0	0	0	0	
DEC	212	66	166	168	112	17	1	0	0	0	0	0	0	
J/Y	3831	605	1536	1563	922	246	52	5	0	0	0	0	0	

274/ 34 ALEXANDER BAY - WK — φ 28°34'S λ 16°32'E — H 21 M HA 12 M

WINDRIGTINGSFREKWENSIE ND EN GEMIDDELDE SPOED VM IN M/S
WIND DIRECTION FREQUENCY ND AND AVERAGE SPEED VM IN M/S

1975	N		NNE		NE		ENE		E		ESE		SE		SSE	
	ND	VM	ND	VM	ND	VM	ND	VM	ND	VM	ND	VM	ND	VM	ND	VM
JAN	0	0,0	0	0,0	0	0,0	0	0,0	0	0,0	3	4,0	14	3,6	264	8,9
FEB	0	0,0	0	0,0	1	1,3	0	0,0	1	1,8	1	1,3	23	5,9	136	7,1
MAR	0	0,0	2	3,4	9	5,8	10	3,0	0	0,0	1	9,4	15	6,3	126	8,0
APR	3	1,7	1	1,8	42	5,7	7	4,2	7	1,8	1	1,8	5	2,0	56	6,8
MAY	5	1,7	1	2,2	66	4,9	37	2,3	2	1,3	3	3,4	11	3,6	56	5,4
JUN	0	0,0	5	3,8	70	3,5	37	2,1	2	1,6	0	0,0	3	1,3	52	5,5
JUL	5	2,6	5	4,8	52	5,9	41	2,9	8	1,9	14	3,5	20	4,9	67	6,1
AUG	5	2,6	9	2,2	21	5,1	19	2,5	8	2,4	4	1,9	29	4,6	110	7,7
SEP	4	1,9	5	1,5	3	1,9	10	3,7	1	1,8	3	2,4	15	4,2	149	8,2
OCT	3	2,1	11	3,4	16	6,3	20	3,6	7	2,2	10	2,9	26	3,1	176	9,9
NOV	3	3,9	0	0,0	0	0,0	0	0,0	1	2,7	1	1,8	6	2,5	239	8,3
DEC	1	2,7	0	0,0	0	0,0	0	0,0	0	0,0	1	1,3	2	2,2	136	8,4
J/Y	29	2,3	39	3,0	280	5,0	181	2,8	37	2,0	42	3,1	169	4,3	1567	8,0

1975	S		SSW		SW		WSW		W		WNW		NW		NNW	
	ND	VM	ND	VM	ND	VM	ND	VM	ND	VM	ND	VM	ND	VM	ND	VM
JAN	174	6,8	98	4,0	38	2,9	14	3,1	15	7,5	6	4,2	13	3,0	4	1,9
FEB	106	5,7	68	3,7	102	3,7	31	4,4	11	3,4	8	3,5	20	3,8	6	2,9
MAR	105	5,2	80	4,0	84	3,2	31	2,5	13	2,8	13	2,1	15	2,4	1	2,2
APR	111	5,0	50	3,4	46	3,1	22	2,6	4	2,5	4	2,2	1	1,8	4	1,7
MAY	45	3,4	8	2,1	31	2,4	10	2,8	25	4,0	26	5,1	34	4,8	27	4,4
JUN	43	4,4	17	2,5	39	2,1	12	2,5	5	1,7	0	0,0	0	0,0	0	0,0
JUL	64	4,0	17	2,4	30	2,5	13	2,9	16	4,2	9	4,6	10	4,2	1	2,7
AUG	134	7,7	62	4,5	47	3,0	31	5,3	20	4,0	8	4,4	28	4,6	8	3,2
SEP	117	6,5	89	4,5	57	4,1	56	4,7	24	4,9	24	4,7	34	3,9	22	4,1
OCT	66	7,3	102	4,6	46	4,2	63	3,9	23	4,6	19	3,0	12	4,2	26	4,3
NOV	168	7,8	128	4,8	40	3,8	30	4,8	14	4,2	12	4,6	5	3,5	14	3,2
DEC	180	7,8	106	6,1	76	3,8	57	3,6	24	4,5	35	4,2	17	2,8	19	3,9
J/Y	1333	6,5	825	4,4	638	3,4	370	3,9	194	4,3	164	4,1	189	3,9	132	3,8

WINDSPOEDFREKWENSIE — WIND SPEED FREQUENCY

1975	0,0-1,0	1,1-1,5	1,6-3,3	3,4-5,4	5,5-7,9	8,0-10,7	10,8-13,8	13,9-17,1	17,2-20,7	20,8-24,4	24,5-28,4	28,5-32,6	32,7+	M/S M/S
JAN	101	29	140	140	140	88	59	38	9	0	0	0	0	
FEB	158	44	134	166	105	34	14	12	5	0	0	0	0	
MAR	239	47	160	138	81	44	23	10	2	0	0	0	0	
APR	354	37	122	110	57	21	14	5	0	0	0	0	0	
MAY	357	52	140	97	76	17	3	2	0	0	0	0	0	
JUN	435	48	127	60	41	8	1	0	0	0	0	0	0	
JUL	372	52	116	106	63	31	4	0	0	0	0	0	0	
AUG	201	40	154	119	106	63	46	13	2	0	0	0	0	
SEP	107	28	108	138	194	63	55	16	10	1	0	0	0	
OCT	98	48	181	140	116	61	55	30	15	0	0	0	0	
NOV	59	23	154	149	153	67	63	40	17	0	0	0	0	
DEC	90	32	151	177	131	78	33	40	12	0	0	0	0	
J/Y	2571	480	1687	1540	1263	575	370	206	67	1	0	0	0	

TABEL IV — W I N D O N T L E D I N G — W I N D A N A L Y S I S — TABLE IV

290/466 KIMBERLEY - WK — φ 28°48'S λ 24°46'E — H 1198 M — HA 12 M

WINDRIGTINGSFREKWENSIE ND EN GEMIDDELDE SPOED VM IN M/S
WIND DIRECTION FREQUENCY ND AND AVERAGE SPEED VM IN M/S

1975	N		NNE		NE		ENE		E		ESE		SE		SSE	
	ND	VM	ND	VM	ND	VM	ND	VM	ND	VM	ND	VM	ND	VM	ND	VM
JAN	86	5,2	49	4,8	69	3,7	51	3,8	28	3,8	21	3,9	29	4,2	37	4,2
FEB	88	4,2	54	3,5	58	3,9	49	3,6	38	3,2	10	2,8	17	2,7	13	1,9
MAR	93	3,4	62	3,2	53	3,4	17	2,6	21	2,1	13	2,1	22	3,2	35	3,0
APR	116	4,3	49	2,9	50	3,0	25	3,8	9	3,2	4	2,5	15	2,8	12	2,9
MAY	108	3,2	61	2,5	33	2,1	6	2,3	6	1,4	4	2,1	7	1,7	7	1,7
JUN	144	4,1	144	3,9	67	2,8	11	1,6	8	2,8	3	1,3	4	2,0	9	2,8
JUL	124	4,7	106	4,0	64	3,6	23	2,1	7	1,5	3	2,7	11	3,4	6	2,8
AUG	115	5,3	77	3,8	36	3,4	19	4,7	6	3,0	6	2,6	5	2,5	11	3,1
SEP	68	5,5	50	4,5	56	4,2	22	3,1	9	3,2	6	4,0	24	3,9	28	3,6
OCT	107	5,7	45	4,4	40	5,9	27	4,5	13	2,7	6	3,6	23	3,9	23	3,3
NOV	73	5,0	58	4,4	49	4,3	25	3,1	7	1,8	6	2,3	10	2,3	9	1,6
DEC	75	4,3	45	4,2	58	3,7	47	3,9	35	3,5	23	2,8	18	2,5	7	1,9
J/Y	1217	4,6	800	3,8	639	3,7	322	3,5	187	3,0	105	3,0	185	3,3	197	3,1

1975	S		SSW		SW		WSW		W		WNW		NW		NNW	
	ND	VM	ND	VM	ND	VM	ND	VM	ND	VM	ND	VM	ND	VM	ND	VM
JAN	18	3,9	29	3,6	27	3,6	65	5,7	72	4,9	25	4,5	30	5,3	25	5,5
FEB	27	2,9	17	2,9	14	2,7	18	4,0	21	3,8	20	3,3	16	4,0	29	3,8
MAR	29	3,0	8	3,0	9	2,4	11	2,3	11	3,2	10	4,2	15	2,7	34	2,6
APR	10	2,3	6	2,3	11	3,3	15	2,7	24	3,1	29	3,0	31	2,6	44	3,8
MAY	8	1,8	28	2,4	24	2,9	24	3,1	44	3,3	43	3,3	38	2,9	36	3,6
JUN	12	1,8	12	1,9	10	2,4	20	2,5	19	3,0	15	3,1	17	2,5	44	3,5
JUL	21	2,7	23	3,2	29	2,8	44	3,7	33	2,8	31	2,9	24	4,0	46	4,0
AUG	13	2,1	12	1,7	28	3,0	49	5,1	52	3,9	33	3,0	43	3,8	40	4,2
SEP	36	2,2	18	2,4	23	2,6	31	3,4	39	3,1	34	4,1	41	4,1	39	4,7
OCT	23	2,0	18	2,1	38	2,7	84	3,4	46	3,6	29	3,4	24	5,9	51	4,9
NOV	9	2,1	21	2,8	29	3,0	66	3,7	50	3,6	34	3,5	37	3,5	24	4,6
DEC	10	3,1	16	2,5	15	2,6	37	3,8	59	3,4	31	2,8	22	3,8	31	3,7
J/Y	216	2,5	208	2,7	257	2,9	464	3,9	470	3,7	334	3,4	338	3,8	443	4,1

WINDSPOEDFREKWENSIE — WIND SPEED FREQUENCY

1975	0,0-1,0	1,1-1,5	1,6-3,3	3,4-5,4	5,5-7,9	8,0-10,7	10,8-13,8	13,9-17,1	17,2-20,7	20,8-24,4	24,5-28,4	28,5-32,6	32,7+	M/S M/S
JAN	83	54	159	246	164	36	2	0	0	0	0	0	0	
FEB	183	73	165	177	68	6	0	0	0	0	0	0	0	
MAR	301	103	170	132	36	2	0	0	0	0	0	0	0	
APR	270	79	183	120	59	8	1	0	0	0	0	0	0	
MAY	267	111	192	149	23	2	0	0	0	0	0	0	0	
JUN	181	81	194	202	50	12	0	0	0	0	0	0	0	
JUL	149	72	206	222	87	8	0	0	0	0	0	0	0	
AUG	197	62	159	196	110	19	1	0	0	0	0	0	0	
SEP	176	81	175	158	97	33	0	0	0	0	0	0	0	
OCT	147	82	182	175	113	38	7	0	0	0	0	0	0	
NOV	213	75	156	177	87	12	0	0	0	0	0	0	0	
DEC	215	84	190	161	80	9	5	0	0	0	0	0	0	
J/Y	2382	957	2131	2115	974	185	16	0	0	0	0	0	0	

317/474 UPINGTON - WK — φ 28°24'S λ 21°16'E — H 836 M — HA 12 M

WINDRIGTINGSFREKWENSIE ND EN GEMIDDELDE SPOED VM IN M/S
WIND DIRECTION FREQUENCY ND AND AVERAGE SPEED VM IN M/S

1975	N		NNE		NE		ENE		E		ESE		SE		SSE	
	ND	VM	ND	VM	ND	VM	ND	VM	ND	VM	ND	VM	ND	VM	ND	VM
JAN	37	4,3	19	5,7	39	5,9	4	5,5	11	5,1	7	4,6	51	3,8	9	3,5
FEB	36	3,9	15	5,5	60	4,6	23	4,6	31	3,2	13	4,6	58	4,3	34	5,5
MAR	51	4,6	37	4,8	139	4,1	44	4,6	59	3,4	30	3,2	96	4,0	34	4,8
APR	58	5,0	83	5,6	107	3,9	12	3,6	18	2,1	19	2,7	22	3,3	12	2,7
MAY	69	4,0	73	4,1	69	3,0	26	2,2	31	2,1	11	2,1	16	2,0	1	1,8
JUN	64	4,4	124	5,1	146	4,2	23	2,0	26	2,2	29	2,5	21	2,9	3	2,7
JUL	44	5,7	102	6,6	118	4,9	14	3,0	27	2,4	9	2,5	15	2,3	3	1,7
AUG	26	5,7	44	5,9	121	6,2	8	3,0	15	2,3	10	2,5	6	2,1	11	2,9
SEP	37	5,1	8	4,1	45	5,5	12	5,9	23	2,9	14	3,6	25	3,6	11	2,1
OCT	13	7,2	22	8,2	73	7,3	10	6,0	13	2,5	10	2,7	35	4,2	6	2,5
NOV	23	4,6	15	7,1	52	6,6	12	4,1	21	3,2	12	3,4	8	2,4	1	2,2
DEC	15	3,7	19	5,0	41	5,1	27	4,2	26	3,8	22	4,6	63	4,7	10	3,4
J/Y	473	4,7	561	5,5	1030	4,9	215	3,9	301	2,9	186	3,2	416	3,8	135	4,0

1975	S		SSW		SW		WSW		W		WNW		NW		NNW	
	ND	VM	ND	VM	ND	VM	ND	VM	ND	VM	ND	VM	ND	VM	ND	VM
JAN	47	3,4	75	4,6	264	4,1	62	4,0	34	3,2	5	3,7	41	3,8	9	4,3
FEB	66	4,2	46	4,0	130	4,4	30	4,5	29	3,8	9	2,8	32	3,8	6	4,0
MAR	31	2,9	16	2,6	59	2,7	14	3,7	18	3,9	4	2,6	23	3,4	7	3,4
APR	12	1,9	17	2,8	78	2,6	31	2,7	53	3,0	20	2,8	30	3,5	23	5,6
MAY	12	2,2	26	2,4	45	2,6	25	2,7	45	2,7	20	3,6	38	2,7	23	3,4
JUN	7	3,1	8	3,4	40	2,9	12	3,1	18	2,4	9	2,8	27	2,9	19	4,6
JUL	18	2,6	28	3,0	72	2,9	39	2,3	45	2,1	13	2,1	24	3,4	20	4,1
AUG	11	2,2	24	2,5	107	3,3	43	3,3	36	3,4	21	2,2	24	3,0	7	7,0
SEP	28	2,2	23	2,7	134	3,0	50	2,8	71	3,1	16	3,0	34	3,9	7	3,8
OCT	45	3,1	50	4,2	146	3,7	69	3,4	74	4,1	25	4,9	25	5,2	9	7,0
NOV	16	3,0	42	3,4	188	3,8	49	3,4	56	3,5	23	4,4	30	3,3	10	6,2
DEC	13	2,5	23	2,4	190	3,2	35	3,3	42	3,8	18	4,2	17	2,7	2	2,0
J/Y	306	3,1	372	3,5	1453	3,5	459	3,3	521	3,3	183	3,4	345	3,5	144	4,7

WINDSPOEDFREKWENSIE — WIND SPEED FREQUENCY

1975	0,0-1,0	1,1-1,5	1,6-3,3	3,4-5,4	5,5-7,9	8,0-10,7	10,8-13,8	13,9-17,1	17,2-20,7	20,8-24,4	24,5-28,4	28,5-32,6	32,7+	M/S M/S
JAN	30	28	289	222	153	21	1	0	0	0	0	0	0	
FEB	52	37	174	260	131	16	2	0	0	0	0	0	0	
MAR	82	54	286	195	104	23	0	0	0	0	0	0	0	
APR	125	47	268	180	71	29	0	0	0	0	0	0	0	
MAY	200	96	217	145	72	14	0	0	0	0	0	0	0	
JUN	144	70	226	169	92	23	6	0	0	0	0	0	0	
JUL	153	85	241	124	77	51	13	0	0	0	0	0	0	
AUG	230	60	216	107	81	33	17	0	0	0	0	0	0	
SEP	182	85	198	136	81	25	13	0	0	0	0	0	0	
OCT	119	49	219	178	114	41	20	4	0	0	0	0	0	
NOV	162	64	212	162	77	35	8	0	0	0	0	0	0	
DEC	181	75	234	147	86	20	1	0	0	0	0	0	0	
J/Y	1660	750	2780	2025	1129	331	81	4	0	0	0	0	0	

TABEL IV W I N D O N T L E D I N G W I N D A N A L Y S I S TABLE IV

419/162 KEETMANSHOOP - WK SWA φ 26°32'S λ 18°07'E H 1064 M HA 13 M

WINDRIGTINGSFREKWENSIE ND EN GEMIDDELDE SPOED VM IN M/S
WIND DIRECTION FREQUENCY ND AND AVERAGE SPEED VM IN M/S

1975	N		NNE		NE		ENE		E		ESE		SE		SSE	
	ND	VM	ND	VM	ND	VM	ND	VM	ND	VM	ND	VM	ND	VM	ND	VM
JAN	10	2,7	17	4,7	10	4,9	14	3,2	8	3,5	34	3,3	11	2,5	6	1,5
FEB	16	2,6	10	2,7	17	3,0	12	2,7	44	2,5	36	3,6	28	3,0	8	3,3
MAR	41	3,0	41	3,3	33	2,4	53	2,8	44	3,0	52	3,5	17	2,9	12	3,1
APR	28	4,1	62	3,3	56	2,8	34	2,4	8	4,0	8	2,1	3	3,3	1	2,2
MAY	37	4,2	96	5,3	135	4,3	43	3,7	24	4,1	7	2,1	2	2,0	5	2,6
JUN	82	5,6	204	5,1	86	5,3	48	4,3	23	5,3	9	2,7	4	1,9	2	1,5
JUL	94	6,6	110	5,0	81	4,2	74	4,0	19	3,6	11	1,9	2	1,8	6	2,4
AUG	39	6,0	91	5,7	78	4,7	68	4,3	42	4,2	10	2,4	0	0,0	3	1,0
SEP	17	4,1	25	4,0	20	3,4	36	4,0	33	4,1	19	3,4	7	2,6	3	1,6
OCT	23	4,1	46	6,2	18	3,5	49	4,6	53	5,4	25	4,0	3	2,2	9	2,7
NOV	31	6,0	15	4,1	11	3,2	20	3,5	23	3,3	17	2,6	12	2,4	13	1,9
DEC	15	7,3	22	4,9	17	4,3	16	4,3	25	4,7	21	4,0	15	2,8	34	4,5
J/Y	433	5,2	733	4,9	562	4,1	467	3,8	346	4,0	249	3,3	104	2,8	102	3,1

1975	S		SSW		SW		WSW		W		WNW		NW		NNW	
	ND	VM	ND	VM	ND	VM	ND	VM	ND	VM	ND	VM	ND	VM	ND	VM
JAN	10	3,2	82	4,6	215	4,0	27	3,1	16	4,2	5	2,8	2	4,2	12	2,5
FEB	13	3,0	51	4,2	134	3,8	15	4,1	4	1,9	5	2,7	7	3,1	4	2,3
MAR	8	2,3	8	3,6	20	3,9	8	4,7	6	4,2	4	1,4	7	2,3	27	3,2
APR	1	1,3	5	1,6	23	2,5	8	2,6	7	3,6	20	2,8	17	3,6	26	3,8
MAY	0	0,0	5	2,8	24	3,4	35	4,2	30	5,0	31	3,4	21	2,7	29	3,9
JUN	1	1,6	29	3,5	31	4,4	21	4,0	4	2,8	12	4,8	10	2,5	35	3,9
JUL	5	3,6	25	3,3	60	3,6	29	4,1	8	6,7	16	3,7	8	4,0	38	5,5
AUG	1	1,3	45	4,1	102	4,2	24	3,6	14	7,5	13	5,6	8	3,7	19	6,1
SEP	7	1,9	54	3,4	160	4,8	44	4,3	12	2,6	17	5,2	8	4,1	13	3,8
OCT	7	2,7	71	4,0	179	5,2	59	4,6	11	5,2	13	5,3	15	4,3	19	4,0
NOV	24	2,4	97	4,8	179	5,0	24	4,9	14	4,6	15	3,5	18	3,6	14	3,9
DEC	53	4,2	220	5,5	125	4,3	25	3,6	10	3,9	11	6,1	10	5,4	13	4,9
J/Y	130	3,3	692	4,6	1252	4,4	319	4,1	136	4,7	167	4,0	131	3,6	249	4,2

WINDSPOEDFREKWENSIE WIND SPEED FREQUENCY

1975	0,0-1,0	1,1-1,5	1,6-3,3	3,4-5,4	5,5-7,9	8,0-10,7	10,8-13,8	13,9-17,1	17,2-20,7	20,8-24,4	24,5-28,4	28,5-32,6	32,7+	M/S M/S
JAN	265	66	157	142	99	15	0	0	0	0	0	0	0	
FEB	268	74	154	112	56	7	1	0	0	0	0	0	0	
MAR	363	68	167	114	31	1	0	0	0	0	0	0	0	
APR	413	66	115	93	33		0	0	0	0	0	0	0	
MAY	220	41	120	257	94	12	0	0	0	0	0	0	0	
JUN	119	35	113	236	189	25	1	0	0	0	0	0	0	
JUL	156	37	150	215	141	33	8	2	0	0	0	0	0	
AUG	187	37	97	261	125	25	12	0	0	0	0	0	0	
SEP	245	52	143	167	89	20	4	0	0	0	0	0	0	
OCT	150	35	144	227	143	36	8	1	0	0	0	0	0	
NOV	193	50	161	169	106	36	5	0	0	0	0	0	0	
DEC	112	46	151	211	162	51	8	0	1	0	0	0	0	
J/Y	2693	609	1672	2206	1268	261	47	3	1	0	0	0	0	

476/398 JAN SMUTS - WK φ 26°08'S λ 28°14'E H 1692 M HA 13 M

WINDRIGTINGSFREKWENSIE ND EN GEMIDDELDE SPOED VM IN M/S
WIND DIRECTION FREQUENCY ND AND AVERAGE SPEED VM IN M/S

1975	N		NNE		NE		ENE		E		ESE		SE		SSE	
	ND	VM	ND	VM	ND	VM	ND	VM	ND	VM	ND	VM	ND	VM	ND	VM
JAN	59	2,9	60	2,9	38	2,4	10	2,0	11	3,2	39	5,0	3	4,9	10	3,8
FEB	34	2,5	15	2,5	7	1,6	24	2,3	85	3,3	67	3,2	15	3,2	5	2,4
MAR	75	3,3	46	3,2	12	3,0	29	3,0	93	3,9	32	3,8	18	2,7	19	2,5
APR	42	3,4	25	2,6	17	1,9	21	2,9	28	4,3	12	3,9	5	3,3	8	3,0
MAY	25	2,9	7	2,1	6	1,6	5	2,1	10	1,8	32	3,1	20	4,4	9	2,4
JUN	54	4,2	20	3,9	4	2,1	16	2,6	12	2,0	36	3,0	16	2,6	25	2,8
JUL	52	3,0	27	2,8	12	2,9	7	2,3	5	2,9	20	4,0	13	2,6	9	2,6
AUG	108	4,2	36	3,3	20	3,9	24	4,0	31	4,1	8	3,6	3	2,8	17	3,5
SEP	145	4,9	159	5,0	72	4,2	41	3,8	20	3,6	14	3,6	7	3,3	0	0,0
OCT	138	5,9	79	5,1	41	4,2	37	5,3	52	7,1	20	5,4	7	4,7	5	2,6
NOV	131	4,4	84	5,9	49	3,7	23	3,4	34	4,5	23	4,9	13	3,3	15	4,6
DEC	74	4,2	116	4,7	59	4,3	33	3,4	44	4,7	44	6,5	20	5,2	17	4,1
J/Y	937	4,2	676	4,4	337	3,6	270	3,4	425	4,2	347	4,2	140	3,6	139	3,3

1975	S		SSW		SW		WSW		W		WNW		NW		NNW	
	ND	VM	ND	VM	ND	VM	ND	VM	ND	VM	ND	VM	ND	VM	ND	VM
JAN	11	3,0	12	4,6	8	5,4	5	3,7	13	3,2	28	2,9	45	2,8	52	3,2
FEB	7	3,6	7	2,5	10	3,3	3	2,7	1	2,7	19	2,5	35	3,0	36	2,6
MAR	20	2,8	24	3,2	20	3,5	10	3,3	16	2,7	31	3,2	73	3,4	42	2,9
APR	17	4,0	49	4,1	38	2,8	18	3,0	48	3,1	76	2,6	108	3,3	59	3,2
MAY	25	3,2	63	3,3	46	3,3	22	4,2	43	2,8	90	3,0	110	3,7	64	3,1
JUN	41	3,1	87	2,9	55	2,8	25	2,4	42	2,5	54	2,6	54	3,0	37	3,3
JUL	27	3,7	129	5,2	62	4,2	12	3,3	23	3,1	110	2,9	101	3,4	70	2,8
AUG	25	4,7	62	5,0	44	3,5	15	3,6	22	4,3	54	3,3	111	4,2	80	3,9
SEP	2	2,9	0	0,0	4	3,0	7	2,6	8	2,6	17	3,3	63	3,5	111	4,2
OCT	26	5,0	28	4,2	12	4,8	12	5,3	16	5,4	35	4,6	86	5,7	129	5,0
NOV	16	5,1	37	4,4	35	4,1	18	4,9	15	4,3	26	3,3	66	4,0	97	4,2
DEC	8	5,5	27	4,3	20	3,8	14	4,4	7	4,6	25	4,2	92	4,2	102	3,9
J/Y	225	3,8	525	4,2	354	3,5	161	3,7	254	3,3	565	3,1	944	3,8	881	3,8

WINDSPOEDFREKWENSIE WIND SPEED FREQUENCY

1975	0,0-1,0	1,1-1,5	1,6-3,3	3,4-5,4	5,5-7,9	8,0-10,7	10,8-13,8	13,9-17,1	17,2-20,7	20,8-24,4	24,5-28,4	28,5-32,6	32,7+	M/S M/S
JAN	340	60	190	113	36	5	0	0	0	0	0	0	0	
FEB	300	48	151	139	33	1	0	0	0	0	0	0	0	
MAR	184	43	276	204	37	0	0	0	0	0	0	0	0	
APR	149	72	278	170	47	4	0	0	0	0	0	0	0	
MAY	167	87	208	164	107	11	0	0	0	0	0	0	0	
JUN	142	86	296	164	32	0	0	0	0	0	0	0	0	
JUL	65	59	237	237	111	27	8	0	0	0	0	0	0	
AUG	64	27	234	272	109	17	2	0	0	0	0	0	0	
SEP	50	34	217	256	122	41	0	0	0	0	0	0	0	
OCT	21	14	76	223	267	112	31	0	0	0	0	0	0	
NOV	38	28	138	239	226	47	4	0	0	0	0	0	0	
DEC	40	24	130	263	239	33	14	1	0	0	0	0	0	
J/Y	1580	582	2431	2444	1365	298	59	1	0	0	0	0	0	

TABEL IV — W I N D O N T L E D I N G — W I N D A N A L Y S I S — TABLE IV

513/314A PRETORIA - FORUM - WB — φ 25°44'S λ 28°11'E — H 1330 M HA 32 M

WINDRIGTINGSFREKWENSIE ND EN GEMIDDELDE SPOED VM IN M/S
WIND DIRECTION FREQUENCY ND AND AVERAGE SPEED VM IN M/S

1975	N		NNE		NE		ENE		E		ESE		SE		SSE	
	ND	VM	ND	VM	ND	VM	ND	VM	ND	VM	ND	VM	ND	VM	ND	VM
JAN	4	2,1	111	3,1	125	2,7	68	2,1	43	3,0	30	3,5	25	4,1	13	3,4
FEB	2	2,2	58	2,1	43	2,1	107	2,4	77	2,4	36	2,1	26	2,3	9	1,4
MAR	3	1,9	95	2,5	66	2,1	70	2,6	53	2,2	7	2,5	28	2,3	5	2,0
APR	3	1,5	29	2,1	27	1,7	39	2,5	18	2,2	10	1,9	22	2,6	12	3,3
MAY	6	1,9	9	1,7	15	1,8	24	2,4	22	2,1	11	2,9	19	1,8	1	1,8
JUN	5	2,4	26	3,2	28	2,0	32	2,0	32	1,8	16	1,8	23	1,5	6	1,8
JUL	5	1,9	15	2,9	16	1,7	25	1,9	15	1,7	11	2,6	6	2,1	6	1,7
AUG	27	2,2	18	1,9	38	2,2	22	2,1	30	1,9	10	1,7	34	1,9	19	2,4
SEP	44	2,9	97	3,5	121	2,6	96	2,1	32	1,9	3	1,9	1	2,2	0	0,0
OCT	39	2,6	83	3,1	101	2,5	52	2,0	41	3,4	20	2,1	10	3,1	3	4,5
NOV	9	1,7	69	2,7	99	2,3	41	2,0	25	2,3	25	2,1	21	2,3	6	2,6
DEC	22	1,7	66	2,2	86	2,0	42	2,1	28	2,6	36	2,4	9	3,1	4	2,6
J/Y	169	2,3	676	2,8	765	2,3	618	2,2	416	2,4	215	2,4	224	2,4	84	2,6

1975	S		SSW		SW		WSW		W		WNW		NW		NNW	
	ND	VM	ND	VM	ND	VM	ND	VM	ND	VM	ND	VM	ND	VM	ND	VM
JAN	11	2,8	14	3,5	10	5,0	35	3,2	27	3,0	36	2,5	34	2,8	33	2,6
FEB	0	0,0	8	3,0	3	3,0	20	3,3	19	3,0	20	3,0	40	2,2	35	2,1
MAR	3	2,1	12	3,3	14	2,4	9	2,2	14	2,9	19	2,1	53	2,0	19	2,0
APR	5	3,1	10	3,1	8	2,5	9	2,1	28	2,6	38	2,1	55	1,9	15	2,1
MAY	3	3,8	5	2,1	10	2,2	25	2,9	37	3,3	40	2,4	25	1,8	13	1,8
JUN	10	1,8	6	2,0	3	1,9	17	2,0	24	2,5	17	1,9	25	1,7	10	2,0
JUL	11	1,6	44	3,1	30	2,5	18	3,7	39	2,6	38	2,4	24	1,7	17	1,8
AUG	9	1,8	10	2,3	7	3,0	21	3,5	30	3,7	36	3,0	32	2,3	43	2,4
SEP	0	0,0	2	2,7	1	1,8	8	2,5	29	2,7	26	2,6	36	2,5	37	2,7
OCT	6	3,9	5	3,3	1	1,8	33	3,5	35	3,2	46	3,0	46	2,4	57	2,8
NOV	11	3,0	9	2,7	6	3,0	26	2,4	23	2,9	36	2,2	36	2,3	47	2,3
DEC	9	3,0	7	3,3	3	2,8	18	2,2	33	2,4	45	2,3	24	1,8	44	1,7
J/Y	78	2,6	132	3,0	96	2,8	239	3,0	338	2,9	397	2,5	430	2,1	370	2,3

WINDSPOEDFREKWENSIE — WIND SPEED FREQUENCY

1975	0,0-1,0	1,1-1,5	1,6-3,3	3,4-5,4	5,5-7,9	8,0-10,7	10,8-13,8	13,9-17,1	17,2-20,7	20,8-24,4	24,5-28,4	28,5-32,6	32,7+	M/S M/S
JAN		125	107	330	148	34	0	0	0	0	0	0	0	
FEB		169	124	304	73	2	0	0	0	0	0	0	0	
MAR		254	130	293	65	2	0	0	0	0	0	0	0	
APR		392	112	172	38	6	0	0	0	0	0	0	0	
MAY		479	64	156	43	2	0	0	0	0	0	0	0	
JUN		440	104	152	24	0	0	0	0	0	0	0	0	
JUL		424	84	182	44	10	0	0	0	0	0	0	0	
AUG		358	90	237	50	9	0	0	0	0	0	0	0	
SEP		187	78	333	110	12	0	0	0	0	0	0	0	
OCT		166	99	296	162	21	0	0	0	0	0	0	0	
NOV		231	113	302	68	5	0	1	0	0	0	0	0	
DEC		268	121	311	43	1	0	0	0	0	0	0	0	
J/Y		3493	1226	3068	868	104	0	1	0	0	0	0	0	

677/802 PIETERSBURG - WK — φ 23°52'S λ 29°27'E — H 1230 M HA 12 M

WINDRIGTINGSFREKWENSIE ND EN GEMIDDELDE SPOED VM IN M/S
WIND DIRECTION FREQUENCY ND AND AVERAGE SPEED VM IN M/S

1975	N		NNE		NE		ENE		E		ESE		SE		SSE	
	ND	VM	ND	VM	ND	VM	ND	VM	ND	VM	ND	VM	ND	VM	ND	VM
JAN	19	3,5	99	4,0	150	4,5	77	4,4	45	5,1	16	3,5	16	3,0	15	4,4
FEB	10	2,8	58	3,1	94	3,4	63	4,0	93	3,9	9	2,6	7	4,0	3	3,6
MAR	21	2,4	94	3,7	144	3,4	62	4,5	38	4,1	5	3,4	7	2,9	3	1,9
APR	15	1,8	45	3,6	71	4,0	24	3,1	30	3,4	6	3,1	3	2,2	9	3,0
MAY	22	2,6	28	3,2	32	3,0	23	3,8	28	3,4	15	3,4	16	2,5	6	5,5
JUN	13	1,7	29	3,1	46	3,6	34	2,9	44	3,2	11	2,1	3	1,9	9	2,8
JUL	5	3,0	20	3,4	67	4,0	32	3,5	10	2,3	2	2,7	5	2,2	4	2,1
AUG	23	2,2	37	4,7	88	5,0	70	6,0	50	4,6	9	2,1	20	5,0	4	1,8
SEP	20	3,8	74	4,6	302	5,7	65	3,9	20	3,4	1	2,2	3	1,7	2	3,6
OCT	50	4,8	93	5,2	273	5,5	59	5,2	58	5,8	7	4,6	4	4,6	4	4,0
NOV	39	3,0	96	4,6	225	5,1	67	5,4	40	5,1	3	2,7	5	4,3	4	5,7
DEC	23	4,2	80	5,0	250	5,4	53	5,6	64	5,7	10	6,7	12	4,1	4	7,2
J/Y	260	3,3	753	4,2	1742	4,9	629	4,6	520	4,5	94	3,4	101	3,5	67	3,8

1975	S		SSW		SW		WSW		W		WNW		NW		NNW	
	ND	VM	ND	VM	ND	VM	ND	VM	ND	VM	ND	VM	ND	VM	ND	VM
JAN	19	3,6	11	3,4	12	1,8	7	3,4	10	3,2	11	3,9	11	2,9	11	3,0
FEB	7	4,0	10	3,8	7	3,2	3	3,3	3	4,0	2	3,6	5	2,7	6	1,9
MAR	13	3,0	7	3,4	9	2,1	1	1,3	6	2,5	1	1,8	12	2,1	6	2,1
APR	29	3,3	33	2,9	12	3,2	6	2,5	17	2,9	18	2,8	22	2,6	13	2,1
MAY	26	2,8	39	2,9	24	3,7	7	4,3	23	5,1	6	2,8	38	3,4	20	4,5
JUN	58	2,4	46	2,5	21	2,3	2	2,0	1	2,2	1	4,5	11	2,8	6	2,2
JUL	96	2,4	89	4,2	18	3,4	4	5,3	5	4,8	6	3,7	26	3,7	8	2,9
AUG	44	3,8	13	2,1	5	3,5	2	5,1	18	3,9	8	3,0	22	2,2	22	2,8
SEP	7	3,1	0	0,0	1	4,9	0	0,0	1	1,3	1	2,2	6	2,1	5	2,4
OCT	10	3,4	13	5,5	4	3,7	0	0,0	7	6,0	4	4,2	18	4,1	11	3,8
NOV	20	6,3	8	2,9	16	4,1	6	4,5	11	3,6	8	3,8	20	3,0	13	4,7
DEC	28	4,8	5	4,6	7	4,0	3	5,2	10	3,5	8	4,4	40	3,6	17	4,8
J/Y	357	3,2	276	3,4	136	3,2	41	3,7	112	3,9	74	3,4	231	3,1	138	3,4

WINDSPOEDFREKWENSIE — WIND SPEED FREQUENCY

1975	0,0-1,0	1,1-1,5	1,6-3,3	3,4-5,4	5,5-7,9	8,0-10,7	10,8-13,8	13,9-17,1	17,2-20,7	20,8-24,4	24,5-28,4	28,5-32,6	32,7+	M/S M/S
JAN		215	57	189	149	108	24	2	0	0	0	0	0	
FEB		292	46	148	139	46	1	0	0	0	0	0	0	
MAR		315	52	162	166	48	1	0	0	0	0	0	0	
APR		367	83	142	77	47	3	1	0	0	0	0	0	
MAY		391	51	161	90	44	4	3	0	0	0	0	0	
JUN		383	70	181	66	20	0	0	0	0	0	0	0	
JUL		347	70	126	110	73	14	4	0	0	0	0	0	
AUG		309	52	141	113	107	22	0	0	0	0	0	0	
SEP		212	21	120	157	176	32	2	0	0	0	0	0	
OCT		129	18	135	183	219	55	4	1	0	0	0	0	
NOV		139	28	164	183	170	34	2	0	0	0	0	0	
DEC		130	23	111	243	191	43	3	0	0	0	0	0	
J/Y		3229	571	1780	1676	1249	233	21	1	0	0	0	0	

TABEL IV — W I N D O N T L E D I N G — W I N D A N A L Y S I S — TABLE IV

740/154 WINDHOEK - WK SWA — φ 22°34'S λ 17°06'E — H 1728 M HA 15 M

WINDRIGTINGSFREKWENSIE ND EN GEMIDDELDE SPOED VM IN M/S
WIND DIRECTION FREQUENCY ND AND AVERAGE SPEED VM IN M/S

1975	N		NNE		NE		ENE		E		ESE		SE		SSE	
	ND	VM	ND	VM	ND	VM	ND	VM	ND	VM	ND	VM	ND	VM	ND	VM
JAN	13	2,3	17	2,8	19	3,2	31	3,6	43	3,3	50	4,2	30	3,3	46	4,3
FEB	3	2,1	7	1,9	8	2,7	41	3,3	64	3,3	53	3,3	25	2,6	80	3,5
MAR	13	2,2	12	2,8	22	2,9	54	3,1	81	2,8	39	2,4	8	1,8	20	3,0
APR	5	3,0	8	2,6	12	3,3	123	2,9	10	2,3	8	2,4	1	5,8	7	2,5
MAY	7	2,8	2	2,7	15	4,3	129	4,7	129	2,9	22	2,8	3	1,9	7	1,8
JUN	3	2,1	16	2,8	30	3,4	73	3,8	183	2,2	21	2,5	3	2,2	4	4,9
JUL	33	2,8	32	3,4	13	3,0	43	3,1	146	3,0	36	2,8	7	2,0	2	1,5
AUG	9	2,5	13	3,0	29	3,6	74	3,6	184	2,9	48	2,9	7	1,9	32	3,9
SEP	11	3,5	11	2,8	9	2,1	35	3,1	97	2,9	35	2,5	12	2,8	32	3,8
OCT	13	2,6	6	1,9	6	3,0	39	4,0	65	3,6	47	2,8	8	1,7	17	2,9
NOV	15	3,5	10	3,9	13	3,9	38	4,0	44	3,1	38	2,8	4	1,8	36	2,8
DEC	12	2,8	21	2,6	4	4,6	44	3,6	40	3,6	32	3,0	9	2,4	79	3,8
J/Y	137	2,8	155	2,9	180	3,3	724	3,6	1086	2,9	429	3,0	117	2,6	362	3,6

1975	S		SSW		SW		WSW		W		WNW		NW		NNW	
	ND	VM	ND	VM	ND	VM	ND	VM	ND	VM	ND	VM	ND	VM	ND	VM
JAN	35	3,3	23	3,3	30	2,9	17	3,2	8	3,8	18	2,4	16	2,0	13	2,7
FEB	12	2,5	19	2,8	15	3,1	24	3,8	11	3,2	9	2,2	8	2,1	7	2,5
MAR	9	2,5	9	3,2	5	1,9	8	2,5	14	2,6	13	2,0	12	2,4	22	2,0
APR	5	3,2	3	1,4	5	3,0	45	3,8	26	2,9	48	2,5	15	2,0	13	2,6
MAY	1	1,8	1	1,8	1	3,1	36	4,4	37	4,6	49	4,0	13	3,0	22	2,9
JUN	1	2,7	1	1,3	0	0,0	9	2,6	9	2,5	33	2,9	26	2,4	30	2,0
JUL	3	2,7	1	1,3	0	0,0	4	2,5	12	3,4	41	3,9	34	2,8	36	2,9
AUG	9	2,1	7	1,6	3	1,6	19	2,6	24	3,6	34	2,8	32	2,6	16	1,9
SEP	10	3,3	8	1,9	9	2,8	47	4,2	27	3,9	61	3,3	36	2,6	46	3,2
OCT	7	2,9	17	2,2	28	3,6	89	5,0	43	5,2	57	3,7	21	2,9	18	2,8
NOV	17	2,7	15	2,8	9	3,2	44	3,8	22	4,5	54	3,4	21	2,3	19	2,3
DEC	17	3,5	31	3,6	26	4,0	56	4,4	33	4,7	54	3,7	21	3,1	25	2,3
J/Y	126	3,0	135	2,8	131	3,3	398	4,1	266	4,0	471	3,3	255	2,6	255	2,5

WINDSPOEDFREKWENSIE — WIND SPEED FREQUENCY

1975	0,0-1,0	1,1-1,5	1,6-3,3	3,4-5,4	5,5-7,9	8,0-10,7	10,8-13,8	13,9-17,1	17,2-20,7	20,8-24,4	24,5-28,4	28,5-32,6	32,7+	M/S M/S
JAN	335	68	169	125	36	11	0	0	0	0	0	0	0	
FEB	286	74	159	122	28	3	0	0	0	0	0	0	0	
MAR	403	68	147	101	5	0	0	0	0	0	0	0	0	
APR	366	69	142	116	7	0	0	0	0	0	0	0	0	
MAY	270	65	151	183	72	3	0	0	0	0	0	0	0	
JUN	276	126	197	97	18	2	0	0	0	0	0	0	0	
JUL	307	110	159	136	26	6	0	0	0	0	0	0	0	
AUG	204	104	236	174	26	0	0	0	0	0	0	0	0	
SEP	240	86	178	174	42	0	0	0	0	0	0	0	0	
OCT	263	93	147	140	88	13	0	0	0	0	0	0	0	
NOV	321	90	146	117	36	10	0	0	0	0	0	0	0	
DEC	240	79	177	163	78	7	0	0	0	0	0	0	0	
J/Y	3533	1054	2008	1648	462	55	0	0	0	0	0	0	0	

784/839 J.G.STRIJDOM - WK SWA — φ 22°29'S λ 17°28'E — H 1720 M HA 13 M

WINDRIGTINGSFREKWENSIE ND EN GEMIDDELDE SPOED VM IN M/S
WIND DIRECTION FREQUENCY ND AND AVERAGE SPEED VM IN M/S

1975	N		NNE		NE		ENE		E		ESE		SE		SSE	
	ND	VM	ND	VM	ND	VM	ND	VM	ND	VM	ND	VM	ND	VM	ND	VM
JAN	29	3,6	27	3,7	52	3,3	19	3,0	38	3,6	38	4,0	67	3,5	66	3,6
FEB	8	2,2	9	2,7	32	3,1	46	3,4	40	3,5	46	4,2	59	3,3	59	4,0
MAR	32	2,8	62	3,3	57	3,2	31	2,8	16	2,2	21	2,7	20	2,4	49	2,8
APR	27	3,1	27	3,1	33	2,7	14	2,9	9	2,7	4	2,1	5	2,0	17	2,0
MAY	23	4,0	15	3,0	58	5,0	29	4,6	21	3,8	17	3,3	21	2,2	18	3,2
JUN	44	3,1	36	3,5	55	4,5	23	3,3	5	1,6	5	2,8	20	3,2	8	2,2
JUL	46	4,6	22	4,0	31	2,8	6	2,9	16	3,4	20	4,4	19	3,6	53	3,2
AUG	25	4,0	33	4,0	53	3,7	24	4,3	37	4,2	22	3,8	43	3,3	77	2,9
SEP	30	3,6	35	2,7	29	2,8	15	3,2	15	3,3	15	3,6	22	2,7	64	3,3
OCT	20	3,5	27	3,3	46	3,0	15	2,8	31	3,1	22	3,3	42	2,9	59	2,9
NOV	43	3,7	25	3,5	26	3,1	22	3,5	30	3,4	36	4,0	44	3,3	56	3,4
DEC	30	4,1	31	4,1	50	3,5	22	3,7	42	3,3	25	3,7	38	3,4	83	4,1
J/Y	357	3,6	349	3,4	524	3,5	266	3,5	300	3,4	271	3,7	400	3,2	609	3,3

1975	S		SSW		SW		WSW		W		WNW		NW		NNW	
	ND	VM	ND	VM	ND	VM	ND	VM	ND	VM	ND	VM	ND	VM	ND	VM
JAN	33	4,0	25	3,5	89	3,5	54	3,8	25	3,7	15	2,9	28	3,2	19	3,0
FEB	76	4,0	36	3,5	53	3,6	51	3,3	11	3,6	4	2,4	12	2,3	11	3,2
MAR	14	3,0	17	2,1	43	2,7	51	2,0	15	2,8	7	2,8	27	2,8	11	2,2
APR	20	3,2	7	2,5	46	2,4	172	3,1	36	3,4	43	4,0	71	3,7	36	3,7
MAY	6	3,0	4	1,4	113	3,1	151	3,4	88	6,0	31	5,6	25	3,3	14	4,0
JUN	4	1,8	12	1,5	108	2,9	181	3,1	22	3,0	15	5,3	46	3,7	29	3,6
JUL	15	2,4	13	3,0	86	2,7	153	3,3	58	3,3	42	5,3	64	4,3	40	4,7
AUG	28	2,8	14	2,3	108	2,7	110	2,8	38	3,6	24	4,0	37	3,7	11	2,8
SEP	42	3,2	13	2,4	92	3,7	128	3,7	73	4,4	29	4,8	39	4,0	32	5,8
OCT	20	2,9	13	3,0	79	4,0	116	4,9	76	5,3	28	4,6	48	4,2	15	4,6
NOV	40	3,4	14	2,9	73	3,7	81	3,6	58	5,3	27	3,8	30	4,4	20	5,0
DEC	55	4,7	32	5,1	85	4,0	60	4,4	43	5,8	19	4,8	29	3,9	15	4,1
J/Y	353	3,6	200	3,1	975	3,3	1308	3,4	543	4,6	284	4,6	456	3,8	253	4,1

WINDSPOEDFREKWENSIE — WIND SPEED FREQUENCY

1975	0,0-1,0	1,1-1,5	1,6-3,3	3,4-5,4	5,5-7,9	8,0-10,7	10,8-13,8	13,9-17,1	17,2-20,7	20,8-24,4	24,5-28,4	28,5-32,6	32,7+	M/S M/S
JAN	120	57	249	237	74	7	0	0	0	0	0	0	0	
FEB	119	58	196	240	59	1	0	0	0	0	0	0	0	
MAR	271	85	239	138	11	0	0	0	0	0	0	0	0	
APR	153	68	255	214	29	1	0	0	0	0	0	0	0	
MAY	110	49	213	250	95	27	0	0	0	0	0	0	0	
JUN	102	50	265	264	33	1	0	0	0	0	0	0	0	
JUL	60	50	281	272	59	20	2	0	0	0	0	0	0	
AUG	60	69	283	286	43	3	0	0	0	0	0	0	0	
SEP	47	56	255	275	78	5	4	0	0	0	0	0	0	
OCT	87	59	214	270	85	24	5	0	0	0	0	0	0	
NOV	93	59	218	245	89	13	3	0	0	0	0	0	0	
DEC	85	50	172	292	122	23	0	0	0	0	0	0	0	
J/Y	1307	710	2840	2983	776	125	14	0	0	0	0	0	0	

TABEL IV W I N D O N T L E D I N G W I N D A N A L Y S I S TABLE IV

1010/186 GROOTFONTEIN - WK SWA φ 19°36'S λ 18°07'E H 1405 M HA 13 M

WINDRIGTINGSFREKWENSIE ND EN GEMIDDELDE SPOED VM IN M/S
WIND DIRECTION FREQUENCY ND AND AVERAGE SPEED VM IN M/S

1975	N		NNE		NE		ENE		E		ESE		SE		SSE	
	ND	VM	ND	VM	ND	VM	ND	VM	ND	VM	ND	VM	ND	VM	ND	VM
JAN	24	4,3	39	3,4	33	4,9	41	5,0	33	4,5	50	4,8	41	5,2	43	5,0
FEB	18	3,4	25	3,6	25	3,7	26	4,1	18	3,5	19	4,1	50	4,3	34	4,9
MAR	22	4,0	8	5,1	23	5,3	8	4,7	27	3,3	44	4,4	70	4,9	58	4,5
APR	24	2,5	25	2,7	26	4,7	26	4,1	48	3,5	31	3,1	56	3,9	62	3,9
MAY	52	4,8	26	4,5	10	3,1	12	3,1	27	3,6	36	3,7	56	4,6	82	4,9
JUN	33	3,2	24	5,0	19	4,1	26	3,1	39	4,0	46	4,0	80	4,1	90	3,9
JUL	28	4,3	37	4,5	73	4,8	75	3,5	49	4,0	35	3,7	49	3,8	29	3,4
AUG	9	4,0	11	4,5	74	3,6	27	4,3	60	3,5	77	4,3	72	4,2	30	3,0
SEP	36	3,5	18	2,5	81	3,3	49	3,6	65	3,4	14	3,6	97	3,0	6	2,2
OCT	25	4,8	23	5,3	54	5,5	32	5,2	67	5,1	60	5,1	41	4,6	30	4,2
NOV	36	5,2	16	5,6	38	4,9	15	4,3	13	3,9	21	5,0	45	4,6	24	5,0
DEC	27	2,2	24	3,1	32	2,8	33	3,5	37	3,6	21	3,3	50	3,1	17	2,8
J/Y	334	3,9	276	4,0	488	4,2	370	4,0	483	3,9	454	4,2	707	4,1	505	4,2

1975	S		SSW		SW		WSW		W		WNW		NW		NNW	
	ND	VM	ND	VM	ND	VM	ND	VM	ND	VM	ND	VM	ND	VM	ND	VM
JAN	21	3,6	28	4,3	23	4,6	24	4,9	31	3,7	29	3,8	36	3,6	33	3,5
FEB	24	4,1	29	3,3	35	3,7	34	3,7	31	4,0	32	3,9	29	3,3	30	3,2
MAR	33	3,9	26	2,8	32	3,3	18	3,8	12	3,7	5	3,6	14	3,3	28	3,6
APR	44	3,4	14	3,2	2	4,0	5	4,3	3	4,5	4	1,6	9	2,8	36	2,4
MAY	15	3,7	10	3,4	11	4,5	18	4,9	11	2,9	13	2,8	32	3,9	54	4,0
JUN	23	3,2	22	3,5	6	3,9	1	4,9	1	3,6	4	2,7	3	2,7	12	2,6
JUL	6	2,3	13	3,6	8	2,8	7	3,5	12	3,0	40	3,6	33	3,5	14	2,8
AUG	18	2,8	5	3,8	16	3,0	6	2,8	15	3,5	20	2,4	34	2,5	11	2,7
SEP	33	3,3	12	2,9	58	2,9	25	3,0	34	2,6	25	3,2	54	3,2	12	3,8
OCT	48	4,5	28	5,6	56	4,9	61	5,0	62	4,5	30	4,0	30	4,4	9	4,0
NOV	38	4,4	34	5,3	65	4,8	82	5,2	63	4,4	54	4,0	75	4,6	36	4,2
DEC	41	2,4	23	2,8	42	3,2	67	3,3	49	3,1	28	2,7	51	3,0	29	2,7
J/Y	344	3,6	244	3,9	354	3,9	348	4,3	324	3,9	284	3,5	400	3,6	306	3,4

WINDSPOEDFREKWENSIE WIND SPEED FREQUENCY

1975	0,0-1,0	1,1-1,5	1,6-3,3	3,4-5,4	5,5-7,9	8,0-10,7	10,8-13,8	13,9-17,1	17,2-20,7	20,8-24,4	24,5-28,4	28,5-32,6	32,7+	M/S M/S
JAN	196	32	126	246	115	10	0	0	0	0	0	0	0	
FEB	213	34	162	182	79	2	0	0	0	0	0	0	0	
MAR	316	40	115	175	94	4	0	0	0	0	0	0	0	
APR	305	42	170	151	48	4	0	0	0	0	0	0	0	
MAY	279	47	151	157	87	23	0	0	0	0	0	0	0	
JUN	291	31	151	173	62	12	0	0	0	0	0	0	0	
JUL	236	39	151	239	76	3	0	0	0	0	0	0	0	
AUG	259	32	210	173	64	6	0	0	0	0	0	0	0	
SEP	101	74	243	201	98	3	0	0	0	0	0	0	0	
OCT	88	23	101	300	220	12	0	0	0	0	0	0	0	
NOV	63	42	111	174	260	60	10	0	0	0	0	0	0	
DEC	173	100	180	215	76	0	0	0	0	0	0	0	0	
J/Y	2520	536	1871	2386	1279	139	10	0	0	0	0	0	0	

MEAN GRASS MINIMUM AND SOIL TEMPERATURES °C

	SAST	JAN	FEB	MAR	APR	MAY	JUN	JUL	AUG	SEP	OCT	NOV	DEC	J/Y
7/699A	TYGERHOEK - AGR					ϕ 34° 9'S		λ 19°54'E		H 168M				1975
GRAS/GRASS		12,6	14,0	11,0	8,3	3,6	2,6	2,5	0,8	7,0	4,4	8,5	10,7	7,2
ABS MIN		7,3	8,5	0,5	1,5	-3,5	-5,0	-4,6	-5,5	-1,4	-3,3	1,0	3,6	-5,5
DAT		12	2	25	4	31	26	28	2	25	9	1	9	-
10/456	RIVERSDALE ***					ϕ 34° 6'S		λ 21°16'E		H 120M				1975
GRAS/GRASS		12,6	-	10,4	10,0	5,9	5,3	4,3	2,8	9,1	7,8	11,4	(12,2)	-
ABS MIN		5,0	-	4,0	4,0	-0,9	0,0	-1,6	-3,1	3,3	2,8	4,9	4,6	-3,1
DAT		29	-	25	3	31	1	23	3	25	22	11	3	-
GROND/SOIL		KLEUR VAN BOGROND - XX - COLOUR OF TOPSOIL												
0,1 M	0800	-	-	25,1	20,1	15,0	10,8	10,1	9,9	13,7	16,3	19,8	22,0	-
22/47/23/08	1400	-	-	26,5	24,0	(19,7)	15,8	14,2	14,4	19,4	25,0	29,4	31,0	-
	2000	-	-	27,0	23,8	(20,1)	15,4	13,9	14,6	18,3	23,0	26,5	29,0	-
0,2 M	0800	25,4	25,2	24,8	22,2	(19,8)	-	-	12,2	15,3	18,9	21,9	23,9	-
33/43/13/11	1400	27,8	26,6	25,7	23,4	-	-	-	12,8	16,7	20,7	24,3	26,0	-
	2000	29,3	27,0	26,0	23,2	-	-	-	14,4	17,9	22,5	25,9	28,1	-
0,3 M	0800	26,0	24,8	24,7	22,2	18,8	13,7	12,8	12,9	15,7	19,4	22,3	24,3	19,8
02/33/32/33	1400	26,7	25,3	23,8	22,7	(19,6)	13,9	13,0	13,1	16,3	20,2	23,7	25,5	(20,3)
	2000	28,4	25,3	24,9	23,3	(20,6)	15,1	13,9	14,5	17,8	22,0	25,5	27,6	(21,6)
0,6 M	0800	-	-	-	22,1	-	15,7	14,5	14,2	16,2	19,9	22,6	24,6	-
66/20/07/07	1400	-	-	-	22,0	-	15,6	14,5	14,2	16,1	19,8	22,7	24,4	-
	2000	-	-	-	22,0	-	15,5	14,4	14,1	16,1	19,7	22,6	24,4	-
20/779	KIRSTENBOSCH - BOT					ϕ 33°59'S		λ 18°26'E		H 89M				1975
GRAS/GRASS		12,9	14,2	11,8	9,9	-	-	5,7	4,7	8,0	6,9	9,6	11,2	-
ABS MIN		8,4	8,0	6,0	6,3	-	-	-0,7	0,0	4,0	2,4	6,6	6,8	-
DAT		10	27	25	4	-	-	23	16	14	20	6	9	-
21/178	D.F.MALAN - WK					ϕ 33°58'S		λ 18°36'E		H 44M				1975
GRAS/GRASS		14,4	14,7	12,7	9,3	7,4	5,7	5,3	4,1	7,0	6,4	9,9	12,1	9,1
ABS MIN		5,5	6,3	2,8	1,9	0,6	1,0	-3,1	-1,8	-1,0	1,9	3,5	5,9	-3,1
DAT		10	27	25	4	31	1	23	16	13	3	6	9	-
GROND/SOIL		KLEUR VAN BOGROND - NN - COLOUR OF TOPSOIL												
0,1 M	0800	24,9	25,2	22,3	18,1	13,7	11,4	10,7	10,5	15,4	15,8	20,7	23,5	17,7
00/99/00/01	1400	29,8	29,6	26,3	20,8	16,9	14,8	13,4	14,2	19,1	21,4	26,3	29,5	21,8
	2000	32,7	31,9	28,4	21,9	16,7	14,2	13,0	13,9	20,0	22,0	27,4	31,6	22,8
0,2 M	0800	27,3	27,2	24,8	20,2	15,5	13,0	12,1	12,3	17,2	18,4	22,7	25,9	19,7
00/99/00/01	1400	26,9	27,2	24,4	20,1	16,2	13,7	12,7	13,0	17,2	18,6	23,3	25,8	19,9
	2000	28,8	29,4	26,2	21,7	17,3	14,8	13,6	14,4	18,9	20,7	25,6	27,9	21,6
0,3 M	0800	26,8	27,0	24,5	20,1	15,7	13,2	12,3	12,6	17,0	18,3	22,8	25,5	19,7
00/99/00/01	1400	27,3	27,4	25,0	20,3	15,9	13,4	12,4	12,8	17,2	18,6	23,2	26,0	20,0
	2000	28,4	28,8	26,0	21,4	16,8	14,4	13,2	13,9	18,1	19,9	24,5	27,0	21,0
0,6 M	0800	26,3	26,9	25,2	21,7	17,4	14,8	13,7	13,9	17,0	18,9	22,5	24,7	20,3
00/99/00/01	1400	26,3	26,9	25,2	21,6	17,3	14,7	13,6	13,8	17,0	18,8	22,4	24,7	20,2
	2000	26,3	26,9	25,2	21,5	17,3	14,7	13,6	13,8	17,0	18,7	22,4	24,6	20,2
1,2 M	0800	24,5	25,2	24,6	22,3	19,0	16,4	15,2	15,0	16,5	18,3	20,6	22,6	20,0
00/99/01/00	1400	24,5	25,2	24,6	22,3	19,0	16,4	15,2	15,0	16,6	18,3	20,7	22,6	20,0
	2000	24,5	25,2	24,6	22,3	18,9	16,4	15,2	15,0	16,6	18,3	20,7	22,5	20,0
21/591A	ELSENBURG 11 - AGR					ϕ 33°51'S		λ 18°50'E		H 162M				1975
GRAS/GRASS		10,8	11,5	10,2	9,4	6,5	5,0	4,8	3,5	5,4	6,6	9,2	10,1	7,7
ABS MIN		4,8	3,5	4,7	4,7	0,0	-0,2	-1,8	-1,7	0,9	1,4	3,2	4,4	-1,8
DAT		12	28	25	3	31	1	23	21	25	3	11	3	-
GROND/SOIL		KLEUR VAN BOGROND - NV - COLOUR OF TOPSOIL												
0,1 M	0800	24,0	24,3	21,7	17,2	13,1	11,2	10,0	10,0	13,1	15,3	20,3	24,5	17,1
23/56/13/08	1400	36,6	37,0	33,3	24,7	17,5	15,7	14,2	15,4	21,4	22,9	31,2	38,5	25,7
0,2 M	0800	25,8	26,6	23,8	18,8	14,2	12,3	11,2	11,3	14,4	16,4	21,4	26,2	18,5
26/52/16/06	1400	29,6	30,4	27,4	21,3	15,6	13,6	12,3	12,8	17,1	19,4	25,7	31,2	21,4
0,3 M	0800	27,2	28,1	25,4	20,3	15,3	13,4	12,1	12,3	15,4	17,5	22,5	27,3	19,7
20/58/15/07	1400	28,1	28,9	26,0	20,9	15,6	13,6	12,3	12,6	16,0	18,4	23,8	28,6	20,4
0,6 M	0800	27,8	28,7	26,7	22,5	17,2	14,8	13,5	13,5	16,1	18,4	22,9	27,1	20,8
28/52/14/06	1400	27,7	28,6	26,6	22,3	17,2	14,8	13,5	13,6	16,1	18,4	22,9	27,1	20,7
1,2 M	0800	25,5	26,6	26,1	23,3	19,2	16,6	15,2	14,7	15,8	17,9	20,8	24,0	20,5
05/27/29/39	1400	25,6	26,7	26,1	23,4	19,2	16,6	15,2	14,7	15,9	17,9	20,8	24,0	20,5
21/793	PAARL - AGR					ϕ 33°43'S		λ 18°57'E		H 166M				1975
GRAS/GRASS		13,5	16,4	12,8	9,4	6,2	3,7	4,2	2,7	7,3	7,1	9,6	11,3	8,7
ABS MIN		8,8	6,8	3,5	5,0	0,1	0,4	-2,5	-3,3	2,2	1,5	6,3	5,6	-3,3
DAT		10	28	25	4	31	2	23	3	25	20	7	9	-
GROND/SOIL		KLEUR VAN BOGROND - NR - COLOUR OF TOPSOIL												
0,1 M	0800	22,7	22,9	20,4	(16,8)	-	9,2	9,1	9,0	13,3	14,0	18,1	21,9	-
00/71/20/09	1400	33,6	32,9	28,8	(24,6)	-	13,5	12,7	15,1	22,6	23,2	29,1	35,2	-
0,2 M	0800	24,0	24,5	22,2	(18,9)	-	-	-	10,1	15,1	15,3	19,6	23,0	-
00/72/21/07	1400	28,6	28,9	26,1	(21,7)	-	-	-	12,4	17,9	19,3	24,2	29,1	-
0,3 M	0800	25,4	26,3	23,3	18,8	14,2	11,9	11,0	11,2	15,7	17,0	21,2	24,8	18,4
00/72/21/07	1400	26,4	27,1	24,1	19,1	14,4	12,2	11,2	11,4	16,3	17,7	22,2	25,9	19,0
0,6 M	0800	25,7	26,3	24,5	20,7	16,2	13,6	12,5	12,7	16,3	17,9	21,5	24,6	19,4
01/72/20/07	1400	25,5	26,1	24,2	20,6	16,1	13,6	12,4	12,6	16,1	17,7	21,2	24,3	19,2
1,2 M	0800	23,6	24,7	24,0	21,7	18,1	15,5	14,2	13,8	15,6	17,5	19,9	22,2	19,2
00/70/22/08	1400	23,7	24,7	24,0	21,7	18,1	15,5	14,2	13,8	15,6	17,5	20,0	22,2	19,3

***Stasie verskuif; kyk na bl. XX/Station shifted; see p. XX

TABEL V GEMIDDELDE GRASMINIMUM- EN GRONDTEMPERATURE °C TABLE V

MEAN GRASS MINIMUM AND SOIL TEMPERATURES °C

	SAST	JAN	FEB	MAR	APR	MAY	JUN	JUL	AUG	SEP	OCT	NOV	DEC	J/Y
21/860	BIEN DONNE - AGR					@ 33950'S		λ 18959'E			H 138M			1975
GRAS/GRASS		12,4	14,4	12,1	7,9	5,4	3,3	3,7	2,4	6,6	7,2	8,1	11,5	7,9
ABS MIN		4,1	4,9	1,9	1,5	-2,5	-2,9	-5,3	-3,2	0,5	1,0	2,8	3,2	-5,3
DAT		10	27	25	4	31	1	23	3	16	13	7	9	-
GROND/SOIL		KLEUR VAN BOGROND				- NG -		COLOUR OF TOPSOIL						
0,1 M	0800	22,2	22,8	19,8	15,1	10,7	8,8	8,4	7,9	12,7	14,0	17,7	21,0	15,1
00/78/10/12														
0,2 M	0800	23,1	24,0	20,9	16,7	11,8	9,8	9,1	9,0	13,6	14,3	18,5	21,6	16,0
00/78/11/11														
0,3 M	0800	25,1	26,0	23,4	19,1	14,2	12,1	11,1	11,3	15,7	16,4	20,6	23,6	18,2
00/77/12/11														
0,6 M	0800	25,8	26,5	24,6	20,9	16,4	14,0	12,9	13,1	16,4	17,6	21,4	24,2	19,5
00/76/12/12														
1,2 M	0800	23,1	24,0	23,1	20,8	17,5	15,1	14,1	13,7	15,4	16,9	19,4	21,4	18,7
00/76/13/11														
23/710	ROBERTSON - AGR					@ 33950'S		λ 19954'E			H 156M			1975
GRAS/GRASS		13,3	14,2	11,2	8,8	4,4	3,2	3,1	2,0	6,1	5,4	9,3	11,7	7,7
ABS MIN		7,5	4,6	2,5	1,5	-3,5	-1,8	-3,6	-4,0	-0,5	-0,6	2,5	2,6	-4,0
DAT		13	28	25	4	31	1	24	2	25	3	11	3	-
GROND/SOIL		KLEUR VAN BOGROND				- ND -		COLOUR OF TOPSOIL						
0,05 M	0800	23,2	23,3	20,2	16,7	11,3	9,2	8,4	8,5	12,8	14,6	18,9	21,8	15,7
14/71/14/01	1400	36,4	34,9	30,4	25,7	18,7	15,7	14,6	16,1	21,6	26,3	31,4	35,4	25,6
	2000	32,4	32,8	28,3	23,6	16,4	13,7	12,6	14,0	19,0	22,5	27,2	31,0	22,8
0,1 M	0800	24,9	24,8	21,9	18,1	12,5	10,0	9,2	9,4	13,7	15,9	20,2	23,1	17,0
14/71/14/01	1400	31,5	31,3	27,5	23,2	16,9	13,9	13,0	14,2	19,6	23,5	27,7	30,8	22,8
	2000	32,8	32,8	28,9	23,9	17,1	14,3	13,2	14,8	19,7	23,5	28,0	31,5	23,4
0,2 M	0800	27,0	27,0	24,3	20,4	14,9	11,9	11,0	11,5	15,5	18,5	22,5	25,3	19,1
00/80/18/02	1400	28,2	28,1	25,0	21,0	15,4	12,4	11,6	12,2	16,5	19,8	23,8	26,4	20,0
	2000	31,4	31,3	27,7	23,3	17,2	14,2	13,1	14,3	18,7	22,4	26,5	29,4	22,5
0,3 M	0800	28,0	28,1	25,4	21,6	16,4	13,2	12,3	12,9	16,3	19,5	23,4	26,0	20,3
19/68/11/02	1400	27,9	27,8	25,1	21,5	16,1	13,0	12,3	12,7	16,6	19,6	23,4	25,9	20,2
	2000	29,8	29,8	26,7	22,7	17,1	13,9	12,9	13,7	17,9	21,0	25,3	27,8	21,5
0,6 M	0800	27,9	28,0	26,1	22,9	18,4	14,9	13,7	13,9	16,4	19,6	23,0	25,3	20,8
00/82/17/01	1400	27,8	27,9	25,9	22,8	18,2	14,8	13,7	13,8	16,4	19,4	22,8	25,2	20,7
	2000	27,7	27,8	25,8	22,7	18,1	14,7	13,5	13,8	16,4	19,3	22,8	25,1	20,6
1,2 M	0800	26,0	26,5	25,7	23,4	20,2	16,9	15,4	15,0	16,2	18,6	21,0	23,0	20,7
00/75/21/04	1400	26,0	26,5	25,7	23,4	20,2	16,9	15,4	15,0	16,2	18,6	21,0	23,0	20,7
	2000	26,0	26,5	25,7	23,4	20,2	16,9	15,4	15,0	16,2	18,6	21,0	23,0	20,7
28/428	RODIHEUWEL - AGR					@ 33938'S		λ 22015'E			H 301M			1975
GRAS/GRASS		-	-	11,1	-	1,3	-0,4	0,2	(0,9)	6,6	5,1	8,9	10,1	-
ABS MIN		-	-	3,0	-	-5,2	-5,0	-4,0	-	1,2	0,0	2,5	1,3	-
DAT		-	-	25	-	31	1	23	-	13	22	15	3	-
GROND/SOIL		KLEUR VAN BOGROND				- GG -		COLOUR OF TOPSOIL						
0,1 M	0800	24,0	23,8	19,7	16,9	10,5	8,2	7,1	7,9	12,9	16,4	20,0	22,5	15,8
08/52/28/12	1400	33,3	33,8	29,3	24,8	18,2	14,8	13,6	16,4	20,9	26,6	30,0	32,4	24,5
	2000	32,3	32,4	26,8	23,2	16,3	13,3	11,9	14,7	18,5	24,0	27,7	31,3	22,7
0,2 M	0800	25,6	25,8	21,9	18,9	12,9	10,0	8,8	9,9	14,1	18,2	21,8	24,4	17,7
08/52/28/12	1400	29,4	29,7	25,3	21,6	15,9	12,2	11,0	12,9	17,5	22,3	25,8	28,7	21,0
	2000	32,2	32,1	27,3	23,4	16,8	13,7	12,3	14,9	18,8	23,9	27,7	30,6	22,8
0,3 M	0800	26,6	26,8	23,2	20,4	14,8	11,6	10,2	11,6	15,2	19,4	22,6	25,2	19,0
00/55/32/13	1400	27,1	27,2	23,5	20,5	15,1	11,7	10,6	11,9	15,9	20,1	23,5	26,0	19,4
	2000	29,4	29,4	25,6	22,3	16,5	13,3	12,0	13,8	17,6	22,2	25,2	28,1	21,3
0,6 M	0800	26,9	27,0	24,4	21,7	17,0	13,6	12,3	13,1	16,0	20,1	23,0	25,2	20,0
00/54/33/13	1400	26,5	26,7	24,1	21,5	16,8	13,4	12,1	13,0	15,9	19,8	22,7	24,9	19,8
	2000	26,5	26,7	24,1	21,5	16,7	13,4	12,0	13,0	16,0	19,9	22,8	25,0	19,8
1,2 M	0800	24,5	24,9	23,8	21,8	18,6	15,4	14,0	13,8	15,6	18,6	20,9	22,7	19,5
00/52/33/15	1400	24,5	24,9	23,8	21,8	18,6	15,4	14,0	13,8	15,7	18,6	20,9	22,7	19,6
	2000	24,5	24,9	23,8	21,8	18,6	15,4	14,0	13,8	15,6	18,6	21,0	22,7	19,6
29/ 58A	SAASVELD - KLIM-BOS					@ 33958'S		λ 22032'E			H 220M			1975
GRAS/GRASS		13,2	14,0	12,1	10,3	7,5	6,9	5,4	4,8	8,5	7,9	9,7	10,9	9,3
ABS MIN		8,5	7,0	7,0	4,5	3,4	3,5	0,0	0,6	3,5	2,9	4,0	5,5	0,0
DAT		16	28	21	4	25	1	23	3	13	4	15	3	-
35/179	PORT ELIZABETH - WK					@ 33959'S		λ 25036'E			H 60M			1975
GRAS/GRASS		15,5	16,5	13,9	11,0	6,1	7,1	6,1	6,0	10,8	9,4	12,0	14,2	10,7
ABS MIN		10,8	9,5	6,0	3,9	-1,5	0,9	0,9	-3,0	1,7	3,1	4,9	7,1	-3,0
DAT		13	28	26	18	27	1	15	3	17	23	15	1	-
GROND/SOIL		KLEUR VAN BOGROND				- SW -		COLOUR OF TOPSOIL						
0,1 M	0800	22,3	22,9	20,7	19,2	16,1	13,9	12,4	13,1	15,9	17,6	19,7	21,7	18,0
07/89/03/01	1400	27,4	28,4	26,3	24,1	19,4	17,1	15,8	17,2	19,6	22,4	24,6	26,7	22,4
	2000	26,2	26,7	24,6	22,8	19,5	17,1	15,3	16,2	18,3	21,1	23,3	26,3	21,5
0,2 M	0800	23,3	23,9	22,1	20,9	17,8	15,4	13,7	14,3	16,3	18,9	21,2	22,8	19,2
00/98/01/01	1400	24,0	24,8	22,9	21,0	17,9	15,5	14,0	14,8	17,0	19,4	21,5	23,0	19,7
	2000	25,1	26,0	24,0	22,0	18,8	16,3	14,9	15,7	17,8	20,3	22,4	23,8	20,6
0,3 M	0800	23,9	24,4	22,7	21,4	18,6	16,5	14,7	15,2	17,0	19,6	21,5	22,9	19,9
00/96/03/01	1400	24,0	24,6	23,0	21,6	18,8	16,7	14,8	15,1	17,1	19,7	21,6	23,0	20,0
	2000	24,6	25,3	23,6	21,9	19,1	16,9	15,3	15,8	17,7	20,1	22,1	23,5	20,5
0,6 M	0800	23,3	24,0	23,0	21,9	19,7	17,6	15,8	15,7	17,1	19,6	-	-	-
00/96/03/01	1400	23,3	24,0	22,9	21,8	19,6	17,5	15,7	15,6	17,1	19,6	-	-	-
	2000	23,3	24,0	22,9	21,8	19,7	17,5	15,7	15,6	17,1	19,5	-	-	-
1,2 M	0800	22,1	22,8	22,6	21,7	20,5	18,8	17,3	16,5	17,1	19,0	20,3	21,3	20,0
00/99/01/00	1400	22,1	22,8	22,6	21,7	20,5	18,8	17,4	16,5	17,2	19,0	20,4	21,3	20,0
	2000	22,1	22,8	22,6	21,7	20,5	18,8	17,3	16,5	17,2	19,0	20,3	21,3	20,0

TABEL V GEMIDDELDE GRASMINIMUM- EN GRONDTEMPERATURE °C TABLE V

MEAN GRASS MINIMUM AND SOIL TEMPERATURES °C

	SAST	JAN	FEB	MAR	APR	MAY	JUN	JUL	AUG	SEP	OCT	NOV	DEC	J/Y
35/334	ADDO - AGR						ϕ 33°34'S	λ 25°42'E			H 82M			1975
GROND/SOIL		KLEUR VAN BODGROND				- NL -	COLOUR OF TOPSOIL							
0,05 M	0800	21,9	22,6	19,2	15,8	10,5	8,9	8,1	9,0	14,3	16,7	20,4	21,8	15,8
00/48/41/11	1400	33,4	33,2	31,0	27,7	21,2	17,6	15,9	20,2	21,6	27,1	29,5	29,9	25,7
0,1 M	0800	22,8	23,7	20,9	17,6	12,6	10,8	9,8	11,2	15,0	17,2	20,0	21,3	16,9
00/48/41/11	1400	30,6	30,8	28,3	24,9	18,9	15,4	13,9	16,6	19,5	24,9	27,8	28,6	23,3
0,2 M	0800	24,5	25,3	22,8	19,9	-	-	-	13,6	16,1	19,1	21,8	22,9	-
00/45/41/14	1400	27,0	27,3	24,9	21,7	-	-	-	14,5	17,4	21,5	24,3	25,6	-
0,3 M	0800	25,6	26,2	24,2	21,5	17,0	14,5	13,1	14,7	17,1	20,5	22,9	23,9	20,1
00/52/39/09	1400	26,0	26,4	24,2	21,9	17,1	14,6	13,1	14,7	17,1	20,4	22,9	23,9	20,2
0,6 M	0800	25,7	26,2	24,8	22,4	18,4	16,2	14,7	15,2	17,1	20,0	22,5	23,2	20,5
00/57/37/06	1400	25,6	26,1	24,7	22,3	18,4	16,2	14,7	15,2	17,1	20,1	22,5	23,2	20,5
1,2 M	0800	24,0	24,7	24,3	22,4	19,7	17,5	16,0	15,5	16,6	18,5	20,6	21,5	20,1
00/26/61/13	1400	24,0	24,8	24,3	22,4	19,7	17,5	16,0	15,5	16,6	18,5	20,6	21,5	20,1
37/541	BATHURST - AGR						ϕ 33°31'S	λ 26°49'E			H 259M			1975
GRAS/GRASS		-	-	-	-	7,9	7,2	5,6	-	10,1	8,0	8,7	10,7	-
ABS MIN		-	-	-	-	3,3	3,9	0,9	-	4,4	3,6	4,3	4,3	-
DAT		-	-	-	-	29	24	24	-	17	13	28	1	-
GROND/SOIL		KLEUR VAN BODGROND				- NV -	COLOUR OF TOPSOIL							
0,1 M	0800	22,2	22,3	19,9	17,6	14,3	12,5	10,5	12,1	14,8	17,2	19,6	20,1	16,9
06/73/11/10	1400	30,7	31,6	27,6	23,9	20,9	18,4	15,8	17,4	18,8	24,7	26,4	27,1	23,6
0,2 M	0800	23,4	24,2	21,2	(20,1)	-	-	-	-	14,7	17,6	19,9	20,3	-
00/75/16/09	1400	27,4	29,5	25,0	(24,5)	-	-	-	-	16,7	20,9	23,1	23,5	-
0,3 M	0800	23,4	23,9	22,0	20,4	17,2	14,9	13,2	14,5	16,2	19,0	20,9	21,4	18,9
00/74/14/12	1400	24,8	25,5	23,5	21,3	17,8	15,1	13,4	15,1	16,7	20,0	22,4	22,6	19,9
0,6 M	0800	24,1	24,5	23,2	21,5	18,8	16,3	14,7	15,4	16,7	19,5	21,5	21,9	19,8
00/73/14/13	1400	23,8	24,3	22,9	21,3	18,5	16,0	14,4	15,3	16,5	19,2	21,3	21,7	19,6
1,2 M	0800	22,6	23,4	22,9	21,4	19,5	17,3	15,8	15,7	16,6	18,5	20,3	21,0	19,6
00/65/09/26	1400	22,6	23,4	22,9	21,4	19,5	17,3	15,8	15,7	16,6	18,5	20,3	21,0	19,6
43/566	MATROOSBERG						ϕ 33°26'S	λ 19°49'E			H 967M			1975
GRAS/GRASS		11,0	12,2	10,0	7,1	3,3	2,4	0,2	-0,6	2,9	2,3	6,2	8,6	5,5
ABS MIN		6,5	4,8	1,9	3,6	-3,5	-2,2	-4,1	-5,6	-0,6	-3,6	1,8	2,0	-5,6
DAT		12	28	25	14	30	3	23	2	7	3	5	3	-
50/887	WILLOWMORE - MUN						ϕ 33°17'S	λ 23°30'E			H 840M			1975
GRAS/GRASS		11,3	11,7	10,5	6,1	2,0	1,1	0,3	-0,2	7,6	5,5	8,3	10,4	6,2
ABS MIN		5,0	2,3	0,0	-0,3	-6,5	-4,6	-5,5	-7,1	1,0	-0,3	1,7	1,1	-7,1
DAT		12	28	25	27	31	24	24	3	17	3	1	3	-
GROND/SOIL		KLEUR VAN BODGROND				- NR -	COLOUR OF TOPSOIL							
0,1 M	0800	22,8	22,5	19,3	16,2	10,9	9,0	6,3	8,7	12,9	15,3	18,7	20,1	15,2
11/50/27/12	1400	32,7	32,7	28,3	23,8	16,8	13,9	12,2	15,7	20,0	24,7	29,2	31,0	23,4
	2000	32,5	32,1	28,0	(23,3)	16,0	13,5	11,1	14,9	18,6	23,6	27,5	29,5	(22,5)
0,2 M	0800	26,6	26,4	23,4	20,0	13,7	11,6	9,3	11,8	15,5	18,8	22,1	23,6	18,6
61/28/10/01	1400	28,3	28,2	24,8	21,3	15,2	12,6	10,2	12,9	16,6	20,2	23,8	25,9	20,0
	2000	31,0	31,0	26,7	(23,4)	16,4	14,4	12,1	15,0	18,5	22,6	26,1	28,3	(22,1)
0,3 M	0800	27,3	27,2	24,7	21,5	15,9	13,3	11,3	13,1	16,3	19,0	22,8	24,4	19,7
51/37/11/01	1400	28,3	28,2	25,4	22,3	16,8	14,1	11,9	14,0	16,9	20,5	23,8	25,5	20,6
	2000	28,6	28,7	26,2	(22,6)	17,1	14,3	12,4	14,5	17,4	20,9	24,2	25,7	(21,1)
0,6 M	0800	27,1	27,1	25,4	22,6	18,3	15,1	13,1	14,2	16,3	19,8	22,7	24,1	20,5
55/40/05/00	1400	27,1	27,1	25,4	22,6	18,3	15,1	13,1	14,2	16,3	19,8	22,7	24,0	20,5
	2000	27,0	27,1	25,4	22,6	18,2	15,1	13,1	14,2	16,3	19,8	22,7	24,0	20,5
1,2 M	0800	24,6	25,1	24,7	22,8	20,2	17,3	15,5	15,1	16,2	18,4	20,7	22,1	20,2
21/56/21/02	1400	24,6	25,1	24,7	22,8	20,2	17,3	15,5	15,1	16,2	18,4	20,7	22,1	20,2
	2000	24,6	25,1	24,7	22,8	20,2	17,3	15,5	15,2	16,2	18,4	20,7	22,1	20,2
59/511	EAST LONDON - AGR						ϕ 33° 1'S	λ 27°48'E			H 185M			1975
GROND/SOIL		KLEUR VAN BODGROND				- NV -	COLOUR OF TOPSOIL							
0,1 M	0800	22,1	22,7	20,6	18,4	15,4	13,5	12,0	13,1	15,8	17,4	19,2	20,5	17,6
01/65/31/03	1400	26,5	26,9	25,1	22,9	19,5	16,9	15,5	17,8	19,7	22,4	23,2	24,4	21,7
0,2 M	0800	23,2	23,8	22,1	19,9	17,1	15,0	13,6	14,8	16,8	18,6	20,3	21,4	18,9
01/65/31/03	1400	24,3	24,8	22,9	21,1	17,9	15,5	14,1	15,5	17,7	19,9	21,2	22,2	19,8
0,3 M	0800	23,7	24,2	22,6	20,5	17,7	15,4	14,1	15,2	17,0	19,2	20,6	21,8	19,3
08/61/28/03	1400	23,9	24,4	22,8	20,8	17,9	15,7	14,5	15,8	17,3	19,6	21,0	22,0	19,6
0,6 M	0800	23,1	23,7	22,7	21,0	18,9	16,5	15,3	15,7	16,9	18,9	20,3	21,2	19,5
00/58/35/07	1400	23,1	23,7	22,7	21,0	18,8	16,5	15,2	15,7	16,8	18,9	20,3	21,2	19,5
1,2 M	0800	20,9	21,7	21,8	20,9	19,9	18,1	17,0	16,4	16,7	17,9	18,9	19,6	19,1
00/54/38/08	1400	21,0	21,7	21,8	20,9	19,8	18,1	17,0	16,4	16,8	17,9	18,9	19,6	19,2

TABEL V GEMIDDELDE GRASMINIMUM- EN GRONDTEMPERATURE °C TABLE V

MEAN GRASS MINIMUM AND SOIL TEMPERATURES °C

	SAST	JAN	FEB	MAR	APR	MAY	JUN	JUL	AUG	SEP	OCT	NOV	DEC	J/Y
59/572	EAST LONDON - WK						ϕ 33° 2'S		λ 27°50'E		H 127M			1975
GRAS/GRASS		15,9	17,7	14,8	12,3	8,6	8,2	7,1	(7,5)	13,3	12,1	-	-	-
ABS MIN		10,5	10,7	8,7	7,1	1,5	4,2	1,8	-	7,5	8,0	-	-	-
DAT		4	28	25	13	29	12	15	-	17	14	-	-	-
GROND/SOIL		KLEUR VAN BOGROND - NV - COLOUR OF TOPSOIL												
0,1 M	0800	24,2	23,9	21,9	19,9	17,1	14,8	13,5	14,3	16,4	18,8	21,1	21,5	18,9
00/64/21/15	1400	29,6	28,5	26,5	24,1	20,6	17,5	16,4	18,2	19,1	23,2	25,4	25,3	22,9
	2000	28,5	27,7	25,5	23,0	19,9	17,0	16,0	17,4	18,5	22,0	24,3	24,4	22,0
0,2 M	0800	25,1	24,7	22,8	21,0	18,2	15,6	14,3	15,3	16,9	19,4	21,6	22,0	19,7
00/63/22/15	1400	27,5	26,6	24,5	22,6	19,6	16,6	15,5	16,8	18,0	21,3	23,7	23,9	21,4
	2000	28,3	27,4	25,4	23,2	20,2	17,2	16,1	17,5	18,4	21,5	24,1	24,2	22,0
0,3 M	0800	24,6	24,5	22,8	20,8	17,9	15,6	14,4	15,4	16,9	19,3	21,3	21,8	19,6
24/41/16/19	1400	25,6	25,4	23,6	21,5	18,6	16,1	14,9	16,0	17,5	20,6	22,5	23,1	20,5
	2000	26,7	26,4	24,5	22,3	19,3	16,8	15,6	16,9	18,0	21,1	23,2	23,8	21,2
0,6 M	0800	25,1	25,0	23,6	21,8	19,3	16,8	15,7	16,4	17,4	19,8	21,9	22,2	20,4
00/26/19/55	1400	24,8	24,8	23,4	21,6	19,1	16,7	15,5	16,2	17,3	19,6	21,7	22,0	20,2
	2000	25,0	25,0	23,6	21,8	19,2	16,8	15,6	16,3	17,4	19,8	21,9	22,3	20,4
1,2 M	0800	23,5	23,9	23,2	22,0	20,0	17,9	16,8	16,7	17,4	19,0	21,0	21,2	20,2
08/62/16/14	1400	23,5	24,0	23,2	22,0	20,0	17,9	16,7	16,7	17,4	19,0	20,9	21,2	20,2
	2000	23,5	23,9	23,2	21,9	20,0	17,9	16,7	16,7	17,4	19,1	20,9	21,2	20,2
74/296	JANSENVILLE						ϕ 32°56'S		λ 24°40'E		H 417M			1975
GRAS/GRASS		14,1	15,7	12,8	-	-	-	-	(0,3)	10,2	8,2	10,7	(12,6)	-
ABS MIN		9,0	7,2	4,2	-	-	-	-	-	4,2	2,8	4,0	-	-
DAT		4	28	25	-	-	-	-	-	25	4	1	-	-
GROND/SOIL		KLEUR VAN BOGROND - XX - COLOUR OF TOPSOIL												
0,1 M	0800	25,7	23,9	21,6	18,7	12,8	9,5	7,1	10,0	15,0	18,6	21,1	(22,0	17,2)
XX/XX/XX/XX	1400	34,4	31,0	28,2	23,4	15,2	11,8	9,7	14,0	19,4	(26,1)	29,9	(30,3	22,8)
	2000	35,3	31,4	(29,5)	25,5	17,1	12,7	11,2	(16,1	20,8	28,3)	30,8	(29,5	24,0)
0,2 M	0800	28,8	26,5	24,7	-	-	-	-	11,9	15,4	20,8	23,1	(23,4)	-
XX/XX/XX/XX	1400	30,1	27,9	25,3	-	-	-	-	12,4	16,6	(21,5)	23,9	(25,3)	-
	2000	32,5	31,0	(28,5)	-	-	-	-	(13,7	17,8	23,7)	26,1	(27,6)	-
76/134	SOMERSET EAST - POW						ϕ 32°44'S		X 25°35'E		H 734M			1975
GRAS/GRASS		9,9	12,3	10,1	7,2	-	3,7	2,6	3,4	7,8	5,1	8,3	11,1	-
ABS MIN		3,5	4,8	1,5	0,2	-	-2,0	-3,5	-5,5	1,5	0,0	1,6	1,5	-5,5
DAT		13	28	25	4	-	3	24	3	25	22	15	3	-
GROND/SOIL		KLEUR VAN BOGROND - VD - COLOUR OF TOPSOIL												
0,1 M	0800	22,8	21,8	18,6	15,7	11,0	9,3	7,9	10,8	12,3	15,9	18,2	18,6	15,2
00/48/46/06	1400	29,6	28,1	24,6	21,5	15,9	13,2	12,7	15,7	16,8	23,3	25,2	25,6	21,0
	2000	26,7	27,6	24,0	20,4	14,9	12,6	11,5	14,6	15,6	21,6	23,8	23,9	19,9
0,2 M	0800	24,7	23,7	20,7	18,1	13,3	11,1	9,8	12,7	14,0	18,0	20,2	20,4	17,2
00/48/46/06	1400	26,4	25,0	22,0	19,0	14,2	11,6	10,5	13,3	14,8	19,5	21,7	21,9	18,3
	2000	26,4	26,9	23,7	20,7	15,6	13,1	11,8	14,8	15,8	21,4	23,5	23,5	19,9
0,3 M	0800	25,5	24,4	21,7	19,0	14,4	12,0	10,8	13,5	14,8	18,6	21,0	21,2	18,1
00/52/42/06	1400	26,1	24,9	22,1	19,4	14,7	12,1	10,9	13,6	15,0	19,2	21,5	21,7	18,4
	2000	27,6	26,5	23,5	20,6	15,8	13,1	11,9	14,6	15,8	20,6	22,7	23,0	19,6
0,6 M	0800	25,3	24,7	22,4	20,2	16,5	13,7	12,3	14,1	15,3	18,4	21,1	21,4	18,8
00/42/35/23	1400	25,3	24,6	22,3	20,1	16,4	13,7	12,3	14,1	15,2	18,4	21,0	21,4	18,7
	2000	25,2	24,7	22,2	20,1	16,3	13,6	12,3	14,1	15,3	18,4	21,0	21,3	18,7
1,2 M	0800	22,5	22,9	21,9	20,4	18,2	15,8	14,3	14,4	15,4	16,9	19,3	20,0	18,5
03/24/33/40	1400	22,5	23,0	22,0	20,5	18,3	15,9	14,4	14,5	15,4	16,9	19,3	20,0	18,6
	2000	22,5	23,0	21,9	20,4	18,3	15,7	14,4	14,4	15,4	16,9	19,3	20,0	18,5
79/811	DÖHNE - AGR						ϕ 32°31'S		λ 27°28'E		H 899M			1975
GRAS/GRASS		11,3	13,3	9,8	7,2	3,0	2,8	3,3	3,2	8,5	6,7	9,0	11,0	7,4
ABS MIN		6,0	4,7	1,4	0,6	-3,5	-2,1	-5,3	-4,8	2,7	-0,5	1,5	2,0	-5,3
DAT		4	28	25	18	30	4	24	3	17	21	15	3	-
GROND/SOIL		KLEUR VAN BOGROND - VD - COLOUR OF TOPSOIL												
0,05 M	0800	18,9	19,6	16,7	14,5	11,2	9,3	8,7	10,1	12,6	14,8	16,4	17,0	14,1
01/56/35/08	1400	26,6	26,0	23,6	21,7	18,2	15,3	15,4	18,2	17,8	22,7	23,1	22,9	21,0
	2000	21,8	22,3	19,5	17,5	14,0	11,8	11,3	12,9	14,6	17,3	18,5	16,3	16,7
0,1 M	0800	18,9	19,4	16,8	14,7	11,4	9,4	8,9	10,4	12,5	14,7	16,3	16,8	14,2
01/56/35/08	1400	25,3	25,1	22,9	20,8	16,9	14,2	13,9	16,5	17,1	21,7	22,1	21,8	19,9
	2000	21,9	22,5	19,8	17,9	14,4	12,0	11,7	13,5	14,8	18,0	18,9	18,6	17,0
0,2 M	0800	19,8	20,5	18,2	16,3	13,2	10,9	10,3	11,8	13,3	15,7	16,6	17,2	15,3
02/55/39/04	1400	21,9	22,1	20,1	17,8	14,7	12,2	11,6	13,4	14,6	18,1	19,0	19,1	17,1
	2000	22,3	22,6	20,4	18,4	15,1	12,7	12,1	14,1	15,0	18,4	19,4	19,2	17,5
0,3 M	0800	20,5	21,2	19,1	17,3	14,2	11,9	11,2	12,7	14,1	16,7	17,9	18,1	16,2
28/41/27/04	1400	21,3	21,6	19,6	17,7	14,7	12,3	11,8	13,4	14,5	17,4	18,7	18,9	16,8
	2000	22,0	22,5	20,3	18,4	15,3	12,8	12,3	14,1	15,1	18,4	19,6	19,5	17,5
0,6 M	0800	20,9	21,5	20,0	18,3	15,6	13,2	12,4	13,6	14,7	17,1	18,5	18,6	17,0
42/35/19/04	1400	20,7	21,4	19,8	18,1	15,5	13,1	12,3	13,4	14,6	16,8	18,3	18,4	16,9
	2000	20,7	21,3	19,8	18,1	15,4	13,1	12,3	13,5	14,6	16,9	18,4	18,5	16,9
1,2 M	0800	19,7	20,5	19,9	18,5	16,6	14,4	13,5	13,8	14,6	16,2	17,8	18,0	17,0
XX/XX/XX/XX	1400	19,7	20,5	19,9	18,5	16,6	14,5	13,5	13,8	14,6	16,2	17,8	18,0	17,0
	2000	19,7	20,5	19,9	18,5	16,6	14,5	13,5	13,8	14,7	16,2	17,8	18,0	17,0

TABEL V GEMIDDELDE GRASMINIMUM- EN GRONDTEMPERATURE °C TABLE V

MEAN GRASS MINIMUM AND SOIL TEMPERATURES °C

	SAST	JAN	FEB	MAR	APR	MAY	JUN	JUL	AUG	SEP	OCT	NOV	DEC	J/Y
88/293	SUTHERLAND						ø 32°23'S	x 20°40'E			H 1459M			1975
GRAS/GRASS		4,0	7,2	4,1	-0,1	-2,0	-2,7	-4,2	-5,5	-2,3	-3,8	0,4	2,9	-0,2
ABS MIN		-4,0	-1,6	-5,5	-6,4	-8,0	-8,0	-12,0	-12,6	-12,0	-10,5	-4,5	-8,0	-12,6
DAT		3	27	25	4	31	24	27	2	7	9	5	8	-
GROND/SOIL		KLEUR VAN BOGROND - VV - COLOUR OF TOPSOIL												
0,1 M	0800	21,0	17,9	14,4	9,8	4,4	2,7	2,0	1,7	8,0	8,9	15,1	16,9	10,2
01/58/31/10	1400	29,4	29,3	25,5	20,1	12,5	9,3	7,4	8,6	16,0	21,6	26,9	30,8	19,9
	2000	32,1	28,9	24,2	18,6	10,5	7,7	6,2	7,5	15,5	18,8	26,5	28,8	18,8
0,2 M	0800	-	(22,2)	17,8	13,0	5,1	3,1	2,4	3,0	10,2	12,3	19,3	21,1	-
00/50/38/12	1400	-	(24,5)	19,8	15,0	11,9	9,7	7,8	6,4	12,0	14,7	21,1	23,0	-
	2000	-	(27,1)	23,2	17,6	10,5	8,3	6,7	7,6	14,8	17,4	23,7	25,8	-
0,3 M	0800	25,2	23,2	20,0	15,8	9,8	7,0	5,7	6,2	11,6	14,2	20,1	22,0	15,1
00/40/38/22	1400	25,2	23,2	20,0	15,9	9,7	7,0	5,7	6,2	11,7	14,4	20,3	21,9	15,1
	2000	26,6	24,6	21,5	17,9	10,8	7,5	6,3	6,6	12,8	15,9	21,4	23,1	16,3
0,6 M	0800	24,8	23,6	20,8	17,5	11,8	8,4	7,0	7,1	11,4	14,5	19,6	21,6	15,7
00/27/42/31	1400	24,7	23,5	20,7	17,4	11,7	8,4	7,0	7,1	11,4	14,4	19,5	21,6	15,6
	2000	24,5	23,3	20,6	17,3	11,6	8,3	7,0	7,0	11,5	14,3	19,6	21,5	15,5
92/141	BEAUFORT WEST - TNK						ø 32°21'S	λ 22°35'E			H 857M			1975
GRAS/GRASS		15,2	15,5	12,3	9,3	4,2	2,9	1,8	2,4	8,7	7,3	11,2	13,3	8,7
ABS MIN		7,2	9,7	3,2	2,2	-3,0	-2,5	-4,9	-6,7	2,5	-1,9	6,6	6,4	-6,7
DAT		3	28	25	18	26	24	17	2	17	3	15	2	-
GROND/SOIL		KLEUR VAN BOGROND - VV - COLOUR OF TOPSOIL												
0,1 M	0800	27,5	25,6	21,5	19,1	12,0	9,0	7,5	10,1	14,2	17,6	22,0	22,7	17,4
16/65/15/02	1400	36,1	35,0	30,3	26,4	20,2	16,8	16,7	18,9	23,1	29,7	33,9	34,7	26,8
	2000	36,0	35,6	29,7	26,0	18,4	14,7	13,7	17,3	21,0	26,9	31,3	32,1	25,2
0,2 M	0800	30,6	28,3	23,8	21,0	14,9	11,7	-	-	16,4	20,5	24,8	25,1	-
32/47/18/03	1400	32,1	30,4	25,6	22,3	15,8	12,5	-	-	17,9	22,9	27,1	27,8	-
	2000	35,1	33,9	28,4	24,7	18,1	14,5	-	-	20,2	25,5	29,7	30,3	-
0,3 M	0800	31,8	29,9	25,7	22,8	17,0	13,6	12,3	14,8	18,2	22,3	26,8	27,3	21,9
12/74/10/04	1400	31,5	29,9	25,6	22,7	16,8	13,4	12,2	14,9	18,0	22,6	26,7	27,1	21,8
	2000	33,0	31,5	27,0	23,8	17,7	14,2	13,1	15,9	19,2	24,1	28,0	28,7	23,0
0,6 M	0800	31,7	30,4	26,8	24,0	18,6	15,1	13,7	15,9	18,5	22,7	26,7	27,1	22,6
59/31/07/03	1400	31,6	30,3	26,7	23,9	18,5	15,0	13,7	15,8	18,4	22,5	26,5	26,9	22,5
	2000	31,5	30,3	26,7	23,9	18,4	15,0	13,6	15,7	18,4	22,4	26,4	26,9	22,4
1,2 M	0800	29,4	29,1	27,0	24,7	20,7	17,7	16,3	16,6	18,3	21,0	24,5	25,2	22,5
XX/XX/XX/XX	1400	29,3	29,0	27,0	24,6	20,7	17,6	16,3	16,6	18,3	21,0	24,5	25,2	22,5
	2000	29,3	29,0	27,1	24,5	20,6	17,7	16,3	16,6	18,4	21,0	24,5	25,3	22,5
96/ 45	GRAAFF-REINET - TNK						ø 32°15'S	λ 24°32'E			H 744M			1975
GRAS/GRASS		10,1	13,1	10,1	7,6	4,0	4,0	3,5	2,1	6,6	3,7	7,7	10,0	6,9
ABS MIN		5,2	4,5	1,7	1,3	-2,4	-1,7	-2,5	-5,0	-0,7	-3,2	-0,6	-1,0	-5,0
DAT		3	28	18	4	29	2	29	2	17	21	15	3	-
GROND/SOIL		KLEUR VAN BOGROND - VL - COLOUR OF TOPSOIL												
0,1 M	0800	22,6	21,4	18,5	15,2	11,6	9,0	7,5	9,8	13,4	16,5	19,6	19,6	15,4
01/61/28/10	1400	31,0	27,9	24,7	21,5	16,9	13,8	12,7	17,2	20,4	26,1	28,1	27,2	22,3
	2000	30,6	27,3	24,1	20,8	16,3	13,2	11,9	15,8	19,2	25,0	27,3	26,1	21,5
0,2 M	0800	-	-	-	-	-	-	-	12,8	15,7	20,0	22,6	22,1	-
01/59/30/10	1400	-	-	-	-	-	-	-	13,5	16,9	21,5	24,4	23,7	-
	2000	-	-	-	-	-	-	-	15,5	18,6	23,8	26,5	25,5	-
0,3 M	0800	26,8	25,3	22,4	19,4	15,4	12,5	10,9	13,3	16,2	20,5	23,4	23,1	19,1
00/50/37/13	1400	27,0	25,9	22,4	19,6	15,5	12,7	11,2	13,5	16,6	21,1	24,0	23,5	19,4
	2000	28,5	26,9	23,6	20,2	16,3	13,4	12,0	14,7	17,7	22,7	25,5	24,8	20,5
0,6 M	0800	26,7	25,7	23,4	-	17,2	14,5	12,7	14,1	16,4	20,3	23,3	23,1	-
01/48/33/18	1400	26,7	25,8	23,4	-	17,3	14,5	12,8	14,3	16,5	20,3	23,3	23,1	-
	2000	26,5	25,6	23,3	-	17,2	14,4	12,6	14,3	16,5	20,2	23,3	23,1	-
1,2 M	0800	24,3	24,6	23,6	-	19,2	16,9	15,1	14,9	16,1	18,3	20,9	21,4	-
00/47/45/08	1400	24,3	24,7	23,6	-	19,2	17,0	15,2	15,0	16,2	18,4	20,9	21,5	-
	2000	24,2	24,6	23,5	-	19,1	16,9	15,1	14,9	16,1	18,3	20,9	21,5	-
106/850	VREDENDAL - IRR						ø 31°40'S	λ 18°29'E			H 34M			1975
GRAS/GRASS		12,1	14,9	12,9	9,7	6,2	4,1	2,7	2,4	5,5	6,4	9,2	12,4	8,2
ABS MIN		7,8	7,4	5,0	4,8	0,0	0,5	-2,5	-3,0	1,0	1,6	4,6	6,0	-3,0
DAT		13	28	25	16	26	30	8	3	1	20	6	9	-
GROND/SOIL		KLEUR VAN BOGROND - NL - COLOUR OF TOPSOIL												
0,05 M	0800	22,4	23,3	20,5	16,6	12,2	10,2	9,1	9,1	13,4	15,2	19,1	22,5	16,1
12/79/08/01	1400	41,1	42,6	38,2	30,0	21,7	19,8	18,3	(20,1	27,8	35,9	41,7	42,2	31,6)
	2000	35,2	35,7	32,3	25,0	(17,7	15,8	14,3)	15,4	(21,9	25,7	30,3	34,2	25,3)
0,1 M	0800	27,1	28,2	25,8	21,0	14,4	12,9	11,8	10,9	14,7	16,7	20,9	23,7	19,0
12/79/08/01	1400	30,1	31,0	28,3	23,1	18,1	15,2	13,7	(16,2	22,3	28,1	33,0	34,7	24,5)
	2000	33,3	34,4	31,4	26,0	(19,0	16,7	15,4)	16,3	(22,8	26,2	31,8	35,2	25,7)
0,2 M	0800	28,7	29,6	27,3	22,2	15,1	13,3	12,3	11,9	17,4	20,4	24,8	27,2	20,9
00/98/01/01	1400	28,6	29,4	27,0	22,1	16,2	14,1	12,6	(13,3	17,9	21,2	25,0	27,5	21,2)
	2000	31,7	32,6	29,7	24,8	(18,5	16,2	14,7)	15,7	(21,1	24,1	28,6	30,8	24,0)
0,3 M	0800	29,1	29,6	27,7	23,2	16,6	14,6	13,5	13,5	18,5	21,2	25,4	27,8	21,7
00/98/01/01	1400	29,1	29,8	27,8	23,2	16,5	14,7	13,5	(13,7	18,3	21,5	25,3	27,6	21,7)
	2000	30,6	31,8	29,3	24,9	(18,6	16,2	14,8)	15,3	(20,4	23,5	27,5	29,5	23,5)
0,6 M	0800	29,3	29,9	28,5	24,9	18,8	16,2	15,0	14,8	18,9	21,5	25,4	27,7	22,6
00/99/00/01	1400	29,1	29,7	28,4	24,8	18,5	16,0	14,8	14,6	18,7	21,3	25,2	27,5	22,4
	2000	28,9	29,5	28,1	24,6	18,4	16,0	14,7	14,5	18,7	21,2	25,1	27,4	22,3

TABEL V GEMIDDELDE GRASMINIMUM- EN GRONDTEMPERATURE °C TABLE V

MEAN GRASS MINIMUM AND SOIL TEMPERATURES °C

	SAST	JAN	FEB	MAR	APR	MAY	JUN	JUL	AUG	SEP	OCT	NOV	DEC	J/Y
113/ 25	FRASERBURG - POW					ϕ 31955/S		λ 21931/E			H 1264M			1975
GRAS/GRASS		11,3	12,6	9,6	4,1	-0,2	-1,8	-2,5	-3,3	3,1	-	-	-	-
ABS MIN		5,5	5,6	0,0	-1,5	-6,0	-5,0	-8,5	-11,5	-1,0	-	-	-	-11,5
DAT		3	26	25	27	30	24	23	2	3	-	-	-	-
GROND/SOIL		KLEUR VAN BOGROND - NR - COLOUR OF TOPSOIL												
0,05 M	0800	22,0	21,0	16,0	11,8	5,9	4,1	2,7	3,7	10,6	10,8	18,0	18,5	12,1
02/77/15/06	1400	41,2	38,3	29,2	22,7	15,5	13,5	11,5	14,0	23,5	27,8	36,8	36,3	25,9
	2000	33,0	30,7	24,4	19,5	13,2	11,3	10,4	13,3	19,8	21,4	27,9	28,4	21,1
0,1 M	0800	24,3	22,3	18,1	14,3	8,7	6,5	5,2	6,4	12,6	13,4	19,4	19,7	14,2
02/77/15/06	1400	32,2	32,8	25,5	19,6	13,0	10,7	9,3	11,5	18,8	21,8	29,6	31,2	21,3
	2000	33,4	32,1	26,6	20,9	14,5	12,5	11,5	14,1	20,3	22,2	28,5	29,1	22,1
0,2 M	0800	26,8	25,1	21,1	17,4	11,6	9,3	7,9	9,2	14,1	16,4	21,6	22,5	16,9
01/74/17/08	1400	29,0	28,1	22,9	18,4	12,1	9,7	8,3	9,7	15,5	18,4	24,4	25,0	18,5
	2000	32,0	31,3	26,0	20,5	14,5	11,9	10,5	12,4	18,1	21,2	26,3	27,9	21,1
0,3 M	0800	27,5	26,6	22,9	18,6	13,7	11,2	9,6	10,7	15,0	17,6	22,3	23,5	18,3
01/74/19/06	1400	27,7	26,5	22,5	18,5	13,5	10,8	9,4	10,6	15,3	17,5	22,5	23,7	18,2
	2000	28,7	28,3	23,9	19,6	14,3	11,4	10,0	11,5	16,2	18,9	23,5	25,2	19,3
0,6 M	0800	26,8	26,5	23,5	20,0	15,9	13,1	11,3	11,8	15,2	17,4	21,6	23,2	18,9
94/02/02/02	1400	26,6	26,4	23,3	19,9	15,8	13,0	11,3	11,8	15,2	17,4	21,5	23,0	18,8
	2000	26,5	26,3	23,2	19,8	15,6	12,9	11,1	11,6	15,1	17,3	21,4	23,0	18,7
123/654	QUEENSTOWN - TNK					ϕ 31954/S		λ 26952/E			H 1065M			1975
GROND/SOIL		KLEUR VAN BOGROND - XX - COLOUR OF TOPSOIL												
0,1 M	0800	22,3	21,9	18,2	15,0	10,3	8,5	7,6	9,5	13,8	15,7	18,4	-	-
00/59/32/09	1400	28,4	26,8	22,7	19,6	14,3	11,7	10,8	13,7	17,9	22,5	25,0	-	-
	2000	27,0	26,0	21,7	18,5	13,6	11,4	10,4	13,1	17,0	20,8	23,2	-	-
0,2 M	0800	23,2	23,0	19,6	16,8	12,5	10,1	9,2	11,1	14,9	17,1	19,7	-	-
00/58/31/11	1400	24,8	24,1	20,4	17,7	13,2	10,7	9,7	11,7	15,7	18,8	21,5	-	-
	2000	25,6	25,0	21,2	18,4	14,0	11,5	10,5	12,8	16,6	19,8	22,3	-	-
0,3 M	0800	23,1	23,4	20,4	17,8	13,6	11,1	10,2	11,8	15,2	17,6	20,1	21,0	17,1
00/54/37/09	1400	23,9	23,5	20,5	18,0	13,9	11,6	10,3	11,9	15,4	17,9	20,3	21,2	17,4
	2000	24,0	23,9	20,8	18,1	14,0	11,7	10,6	12,2	15,9	18,5	20,7	21,5	17,7
0,6 M	0800	22,7	22,9	21,1	18,8	15,6	13,0	11,7	12,5	15,1	17,3	19,6	20,7	17,6
00/48/29/23	1400	22,7	23,0	21,0	18,8	15,6	13,0	11,7	12,6	15,2	17,3	19,5	20,8	17,6
	2000	22,6	22,8	20,9	18,7	15,4	12,9	11,7	12,5	15,2	17,3	19,5	20,7	17,5
1,2 M	0800	21,2	22,0	21,3	19,6	17,4	15,0	13,7	13,5	15,0	16,8	18,7	19,8	17,8
02/55/40/03	1400	21,2	22,1	21,3	19,7	17,4	15,0	13,7	13,5	15,1	16,8	18,8	19,6	17,9
	2000	21,2	22,0	21,2	19,6	17,3	15,0	13,7	13,5	15,1	16,8	18,7	19,8	17,8
127/485	UMTATA***					ϕ 31935/S		λ 28947/E			H 685M			1975
GRAS/GRASS		12,7	14,6	10,7	6,6	1,2	-1,2	-	-	10,1	-	-	10,7	-
ABS MIN		5,3	6,9	4,1	0,4	-6,0	-5,9	-	-	4,0	-	-	3,0	-
DAT		4	1	21	18	29	14	-	-	6	-	-	3	-
GROND/SOIL		KLEUR VAN BOGROND - NV - COLOUR OF TOPSOIL												
0,1 M	0800	23,0	22,7	19,5	17,2	12,8	-	-	-	-	-	-	18,4	-
XX/XX/XX/XX	1400	30,5	29,4	24,5	22,0	18,3	-	-	-	-	-	-	26,6	-
	2000	29,7	28,4	24,4	21,8	17,7	-	-	-	-	-	-	-	-
0,2 M	0800	24,8	24,3	21,4	18,9	15,4	12,5	11,4	13,7	16,5	19,2	20,8	20,4	18,3
XX/XX/XX/XX	1400	26,8	26,5	22,9	20,2	16,4	13,0	12,0	14,4	17,8	20,7	22,5	22,3	19,6
	2000	28,9	28,1	24,7	21,9	18,0	15,1	14,1	16,7	19,2	22,4	23,9	22,9	21,3
0,3 M	0800	24,9	24,3	21,7	19,2	15,5	12,6	11,6	13,7	16,6	19,2	20,9	20,8	18,4
XX/XX/XX/XX	1400	26,1	25,4	22,4	20,0	16,5	13,8	12,9	15,1	17,5	20,2	22,2	21,2	19,4
	2000	27,4	26,5	23,7	21,2	17,4	14,6	13,8	16,2	18,6	21,5	22,9	21,9	20,5
0,6 M	0800	24,9	24,3	22,5	20,3	17,4	14,7	13,6	14,6	16,7	18,8	20,8	20,7	19,1
XX/XX/XX/XX	1400	24,8	24,2	22,4	20,1	17,3	14,7	13,6	14,5	16,6	18,6	20,6	20,5	19,0
	2000	24,7	24,2	22,4	20,1	17,3	14,7	13,6	14,5	16,7	18,7	20,7	20,6	19,0
134/478	CALVINIA					ϕ 31928/S		λ 19946/E			H 980M			1975
GRAS/GRASS		11,7	14,0	12,1	7,1	3,8	-	1,4	-0,4	5,6	4,8	8,3	10,1	-
ABS MIN		5,6	6,6	4,0	0,7	-5,9	-	-4,0	-6,0	0,2	0,0	3,5	2,5	-
DAT		3	2	25	27	19	-	22	2	16	25	19	8	-
GROND/SOIL		KLEUR VAN BOGROND - GG - COLOUR OF TOPSOIL												
0,05 M	0800	24,6	23,8	21,3	17,1	10,7	8,8	7,5	7,9	13,9	14,9	20,6	22,2	16,1
05/46/29/20	1400	37,8	34,6	29,0	23,6	16,0	13,5	12,6	14,0	22,0	25,0	32,7	34,5	24,6
	2000	35,4	33,4	28,8	23,3	15,4	13,5	12,4	14,0	21,9	23,3	30,2	32,6	23,7
0,1 M	0800	25,6	25,7	21,8	17,4	11,1	8,7	7,6	8,1	14,8	15,8	21,5	22,7	16,7
05/46/29/20	1400	33,8	32,2	29,0	23,5	14,9	12,4	11,3	13,0	22,1	24,3	30,6	32,5	23,3
	2000	34,8	32,7	29,2	23,9	15,4	13,2	12,0	13,7	22,2	24,0	30,6	32,4	23,7
0,2 M	0800	28,0	27,3	24,6	20,4	13,8	11,0	9,7	10,6	16,8	18,3	23,8	25,4	19,1
04/41/32/23	1400	29,4	28,3	25,4	20,9	14,1	11,1	9,8	10,8	17,4	19,6	24,8	26,6	19,9
	2000	32,0	30,9	27,5	23,1	15,5	12,6	11,4	12,8	19,9	21,8	27,6	29,5	22,1
0,3 M	0800	28,7	28,4	26,2	22,5	15,9	12,6	11,1	11,9	17,4	19,4	24,5	26,2	20,4
06/49/31/14	1400	28,2	28,1	26,0	22,1	15,7	12,3	10,9	11,7	17,2	19,1	24,3	26,0	20,1
	2000	29,2	28,7	26,3	22,5	16,0	12,7	11,3	12,2	17,8	19,8	25,0	26,7	20,7
0,6 M	0800	27,1	27,6	26,3	-	-	14,2	12,4	12,7	16,4	18,8	23,0	25,0	-
35/54/05/06	1400	27,1	27,6	26,4	-	-	14,1	12,4	12,6	16,5	18,8	23,1	25,0	-
	2000	27,1	27,6	26,2	-	-	14,0	12,3	12,5	16,5	18,7	23,1	24,9	-
1,2 M	0800	24,5	25,5	25,5	23,4	20,1	16,4	14,4	13,6	15,2	17,4	20,2	22,3	19,9
62/33/03/02	1400	24,5	25,5	25,4	23,4	20,1	16,3	14,3	13,5	15,2	17,4	20,3	22,3	19,9
	2000	24,5	25,5	25,4	23,3	20,0	16,3	14,3	13,5	15,2	17,4	20,3	22,3	19,8

***Stasie verskuif; kyk na bl. XX/Station shifted; see p. XX

TABEL V GEMIDDELDE GRASMINIMUM- EN GRONDTEMPERATURE °C TABLE V

MEAN GRASS MINIMUM AND SOIL TEMPERATURES °C

	SAST	JAN	FEB	MAR	APR	MAY	JUN	JUL	AUG	SEP	OCT	NOV	DEC	J/Y
145/ 59A	GROOTFONTEIN 11 - AGR						ϕ 31929'S		λ 259 2'E		H 1270M			1975
GRAS/GRASS		8,1	9,9	5,8	2,4	-1,6	-3,8	-3,5	-4,0	1,9	0,2	4,7	7,5	2,3
ABS MIN		-1,6	4,5	-2,4	-4,5	-9,0	-10,0	-13,4	-15,0	-4,5	-10,9	-2,6	-0,4	-15,0
DAT		3	28	25	29	31	23	24	2	16	3	15	3	-
GROND/SOIL		KLEUR VAN BOGROND - NV - COLOUR OF TOPSOIL												
0,05 M	0800	22,8	20,5	15,2	12,3	6,5	3,5	3,2	4,8	11,7	15,3	19,4	20,4	13,0
10/70/17/03	1400	41,6	36,0	31,1	27,8	22,1	18,8	17,1	22,8	28,8	36,5	36,8	33,9	29,4
	2000	29,5	26,1	21,5	18,9	12,9	9,7	9,2	12,5	18,3	21,2	24,3	24,1	19,0
0,1 M	0800	23,7	20,9	16,4	14,4	9,7	6,8	5,5	7,9	13,2	15,9	19,2	19,9	14,5
10/70/17/03	1400	32,8	29,3	25,3	22,0	15,6	12,2	11,1	14,6	20,5	24,9	28,7	28,6	22,1
	2000	32,3	28,6	23,8	21,3	15,7	12,2	11,2	14,8	20,3	24,6	27,5	26,7	21,6
0,2 M	0800	26,0	23,4	18,9	17,0	12,3	9,1	7,6	10,3	15,3	18,5	21,8	21,4	16,8
31/54/13/02	1400	28,5	25,9	21,2	18,4	13,1	9,9	8,6	11,2	16,7	20,5	23,9	24,8	18,6
	2000	31,2	28,5	23,7	20,9	15,2	11,9	10,8	13,7	19,2	23,2	26,2	26,5	20,9
0,3 M	0800	27,3	24,8	20,4	18,5	13,8	10,6	9,0	11,4	16,1	19,6	22,7	22,5	18,1
20/65/14/01	1400	27,7	25,1	20,7	19,0	14,0	10,7	9,1	11,6	16,5	20,1	23,3	23,2	18,4
	2000	29,6	27,0	22,4	20,1	15,1	11,8	10,5	13,0	18,0	21,9	25,0	24,5	19,9
0,6 M	0800	27,6	26,0	22,1	20,2	16,3	12,9	10,9	12,4	16,1	19,6	22,9	23,2	19,2
95/XX/XX/XX	1400	27,5	25,9	22,0	20,2	16,2	12,9	10,9	12,4	16,1	19,6	22,8	23,2	19,1
	2000	27,4	25,9	22,0	20,1	16,1	12,8	10,9	12,4	16,2	19,6	22,8	23,1	19,1
1,2 M	0800	24,5	24,4	22,3	20,6	18,2	15,4	13,4	13,2	15,2	17,7	20,4	21,4	18,9
XX/XX/XX/XX	1400	24,5	24,6	22,3	20,6	18,2	15,4	13,4	13,2	15,2	17,7	20,4	21,4	18,9
	2000	24,5	24,6	22,2	20,6	18,2	15,4	13,4	13,2	15,2	17,7	20,4	21,4	18,9
165/898	CARNARVON - AGR						ϕ 30958'S		λ 229 0'E		H 1280M			1975
GRAS/GRASS		11,1	12,3	9,3	3,9	-0,5	-2,1	-2,4	-3,1	3,7	2,3	7,8	10,4	4,4
ABS MIN		5,4	6,0	0,2	-4,0	-8,4	-7,7	-9,2	-13,7	-2,5	-4,4	1,5	4,4	-13,7
DAT		3	26	25	27	26	24	23	2	15	3	19	9	-
GROND/SOIL		KLEUR VAN BOGROND - NR - COLOUR OF TOPSOIL												
0,1 M	0800	26,4	22,9	19,1	14,5	9,2	6,9	5,5	8,0	15,1	16,8	21,2	22,2	15,7
47/40/08/05	1400	35,5	31,4	26,6	21,8	15,6	12,7	10,9	14,5	22,5	25,8	30,9	29,9	23,2
0,2 M	0800	29,3	25,4	21,9	17,8	12,5	9,9	8,0	10,7	17,5	20,0	23,9	23,9	18,4
79/16/03/02	1400	30,4	27,3	23,3	18,9	13,5	10,7	9,0	11,7	18,5	21,1	25,7	25,9	19,7
0,3 M	0800	29,0	26,5	23,2	19,4	14,4	11,5	9,6	11,8	17,7	20,2	24,2	24,7	19,3
58/34/05/03	1400	30,6	27,3	23,8	20,1	15,1	12,5	10,4	12,9	19,1	21,8	25,7	25,6	20,4
0,6 M	0800	28,6	27,4	24,8	21,8	17,7	14,7	12,5	13,6	17,7	20,4	24,0	24,7	20,7
98/01/01/00	1400	28,6	27,4	24,7	21,7	17,7	14,7	12,5	13,6	17,7	20,4	24,0	24,8	20,7
170/ 9C	DE AAR - MUN						ϕ 30939'S		λ 24° 1'E		H 1240M			1975
GRAS/GRASS		13,2	10,6	9,1	4,6	0,6	-0,9	-2,2	-1,9	5,7	3,8	8,6	9,6	5,1
ABS MIN		5,5	4,5	0,9	-1,5	-8,5	-6,5	-8,2	-11,5	-2,0	-6,0	3,0	2,3	-11,5
DAT		3	26	25	12	29	23	23	2	15	3	19	7	-
GROND/SOIL		KLEUR VAN BOGROND - XX - COLOUR OF TOPSOIL												
0,1 M	0800	25,7	23,3	18,1	14,3	10,2	7,5	5,5	8,5	15,4	17,7	21,1	20,1	15,6
XX/XX/XX/XX	1400	38,3	34,1	27,5	23,3	15,6	11,6	10,0	13,5	20,8	25,2	29,6	28,1	23,1
	2000	37,3	32,3	25,4	21,4	15,7	12,5	10,9	14,9	22,6	26,7	30,8	28,4	23,2
0,2 M	0800	29,5	27,0	21,2	18,0	13,2	9,9	8,1	10,8	17,1	20,2	24,0	22,8	18,5
XX/XX/XX/XX	1400	30,3	28,1	22,4	18,7	13,4	10,1	8,1	10,8	17,4	20,7	25,8	24,5	19,2
	2000	33,3	31,3	24,8	21,1	15,5	12,0	10,2	13,3	19,8	23,4	28,2	27,1	21,7
0,3 M	0800	30,1	28,1	22,7	19,7	14,9	11,6	9,5	12,2	18,1	21,1	24,8	23,9	19,7
XX/XX/XX/XX	1400	30,1	28,1	22,8	19,4	14,7	11,5	9,3	12,0	18,1	21,2	24,9	24,1	19,7
	2000	31,5	29,5	23,9	20,6	15,7	12,3	10,4	13,1	19,2	22,5	26,1	25,1	20,8
0,6 M	0800	29,5	28,2	23,6	20,8	16,5	13,3	11,0	12,8	17,7	20,8	24,3	23,8	20,2
XX/XX/XX/XX	1400	29,5	28,2	23,5	20,8	16,5	13,3	11,0	12,8	17,8	20,8	24,4	23,8	20,2
	2000	29,5	28,2	23,5	20,7	16,5	13,3	11,0	12,9	17,8	20,9	24,4	23,8	20,2
175/373	WELVERDIEND - ALIWAL NORTH						ϕ 30943'S		λ 26943'E		H 1348M			1975
GRAS/GRASS		11,1	12,4	8,3	4,6	-1,4	-3,0	-2,5	-2,4	5,4	5,0	8,6	10,5	4,7
ABS MIN		3,8	6,7	0,5	-1,2	-9,8	-7,9	-9,3	-9,9	-1,1	-3,2	2,9	5,4	-9,9
DAT		4	27	25	13	31	12	24	3	16	3	15	3	-
GROND/SOIL		KLEUR VAN BOGROND - NR - COLOUR OF TOPSOIL												
0,1 M	0800	22,4	20,2	16,3	12,6	7,3	4,7	-	(6,5)	11,6	15,2	18,7	18,2	-
00/77/14/09	1400	33,7	30,0	25,0	19,7	14,7	11,4	-	(13,5)	20,4	24,2	29,8	29,0	-
	2000	32,1	28,3	23,5	18,3	13,0	10,1	-	(12,9)	18,4	22,4	25,4	24,8	-
0,2 M	0800	24,2	21,9	18,1	14,2	9,7	6,9	-	(8,7)	13,8	16,8	20,0	19,9	-
00/74/18/08	1400	28,7	26,5	22,0	17,5	12,4	9,2	-	(12,5)	18,1	22,6	26,1	26,1	-
	2000	31,0	28,2	23,9	18,8	13,7	10,7	-	(13,7)	19,3	23,5	26,7	26,5	-
0,3 M	0800	25,8	24,0	20,6	16,5	12,1	9,1	7,4	9,8	15,3	18,5	21,4	21,5	16,8
00/71/19/10	1400	26,4	24,4	20,7	16,8	12,2	9,1	7,5	10,0	15,7	19,4	22,9	22,7	17,3
	2000	29,0	26,6	22,8	18,5	13,7	10,6	8,8	14,5	17,5	21,4	24,5	24,6	19,4
0,6 M	0800	25,7	24,4	21,8	18,3	14,2	11,0	9,2	10,7	15,4	18,6	21,6	21,9	17,7
00/71/26/03	1400	25,5	24,3	21,6	18,1	14,0	10,9	9,1	10,6	15,3	18,5	21,4	21,8	17,6
	2000	25,5	24,4	21,6	18,1	14,0	10,9	9,2	10,7	15,4	18,5	21,5	21,9	17,6
1,2 M	0800	22,7	23,0	21,6	19,4	16,6	13,8	12,0	11,7	14,3	16,6	19,3	20,2	17,6
00/48/46/06	1400	22,8	23,0	21,6	19,5	16,6	13,8	12,0	11,8	14,3	16,7	19,4	20,3	17,7
	2000	22,7	22,9	21,6	19,4	16,6	13,7	12,1	11,8	14,3	16,7	19,3	20,3	17,6

TABEL V GEMIDDELDE GRASMINIMUM- EN GRONDTEMPERATURE °C TABLE V

MEAN GRASS MINIMUM AND SOIL TEMPERATURES °C

	SAST	JAN	FEB	MAR	APR	MAY	JUN	JUL	AUG	SEP	OCT	NOV	DEC	J/Y
178/689	SHEEPRUN						φ 30°59'S		λ 28°23'E		H 1213M			1975
GRAS/GRASS		12,7	13,0	9,6	5,0	0,6	-2,0	-0,8	0,2	7,8	6,7	9,6	11,3	6,1
ABS MIN		5,1	9,5	1,7	0,1	-7,0	-6,8	-10,0	-10,0	2,9	-2,4	6,0	1,5	-10,0
DAT		3	17	18	4	31	12	24	3	14	3	3	3	-
GROND/SOIL		KLEUR VAN BOGROND				- NC -		COLOUR OF TOPSOIL						
0,1 M	0800	21,1	21,1	17,6	14,3	9,9	6,0	6,2	9,1	12,8	17,1	17,6	19,5	14,4
00/64/35/01	1400	29,4	30,1	25,6	22,2	18,1	13,6	14,2	17,6	20,0	27,7	26,4	27,9	22,7
	2000	26,4	26,8	22,6	19,5	15,6	11,3	11,8	15,5	17,4	24,1	22,5	24,9	19,9
0,2 M	0800	22,7	22,8	19,7	16,8	12,8	8,8	8,8	11,4	14,2	18,4	18,7	20,6	16,3
00/58/38/04	1400	25,9	26,2	22,7	19,7	15,3	10,7	11,0	13,7	17,0	22,9	22,5	24,1	19,3
	2000	27,0	27,6	23,9	20,9	16,6	12,1	12,4	15,6	17,8	24,1	23,3	25,1	20,5
0,3 M	0800	23,9	24,0	20,9	18,6	14,7	10,7	10,6	12,9	15,4	19,7	19,9	21,8	17,8
00/56/39/03	1400	24,6	24,7	21,6	18,9	15,1	11,0	10,9	13,2	16,0	20,7	20,9	22,5	18,3
	2000	26,0	26,4	23,1	20,3	16,2	12,0	12,0	14,4	17,1	22,5	22,5	23,8	19,7
0,6 M	0800	23,9	24,0	21,8	19,7	16,4	12,7	12,1	13,5	15,8	19,7	20,5	21,9	18,5
00/51/40/09	1400	23,7	23,7	21,5	19,4	16,2	12,6	11,9	13,4	15,6	19,5	20,3	21,7	18,3
	2000	23,6	23,7	21,4	19,2	15,9	12,3	11,7	13,2	15,5	19,5	20,4	21,7	18,2
1,2 M	0800	21,4	21,8	21,0	19,6	17,4	14,7	13,4	13,6	15,0	17,3	18,9	19,9	17,8
00/56/39/05	1400	21,4	21,8	20,9	19,6	17,4	14,7	13,4	13,6	15,0	17,3	18,9	20,0	17,8
	2000	21,3	21,7	20,8	19,4	17,2	14,4	13,2	13,4	14,9	17,3	18,9	19,9	17,7
180/722A	KUKSTAD - TNK						φ 30°32'S		λ 29°25'E		H 1278M			1975
GRAS/GRASS		11,1	11,7	8,8	4,8	0,2	-3,9	-3,6	-2,4	6,1	5,6	7,9	9,2	4,6
ABS MIN		3,5	4,9	4,2	-0,6	-6,0	-8,1	-10,0	-10,0	2,0	-0,3	2,5	-0,5	-10,0
DAT		13	1	20	12	30	22	25	3	11	23	7	3	-
GROND/SOIL		KLEUR VAN BOGROND				- VV -		COLOUR OF TOPSOIL						
0,1 M	0800	(20,7)	-	16,6	13,2	9,6	5,8	5,4	7,3	12,3	15,4	16,7	18,1	-
14/45/33/08	1400	(28,8)	-	25,8	22,3	17,7	13,1	12,2	16,3	20,7	25,7	26,2	24,8	-
	2000	(27,6)	-	21,9	18,8	15,0	11,2	10,8	13,7	16,9	21,8	20,6	21,5	-
0,2 M	0800	20,8	20,4	18,6	15,5	12,1	8,3	7,4	9,8	13,7	16,8	17,6	18,7	15,0
04/51/34/11	1400	23,8	22,7	21,3	18,2	14,3	10,1	9,5	11,7	16,2	20,8	21,4	21,3	17,6
	2000	23,8	24,3	22,1	18,9	15,5	11,6	10,8	13,3	17,1	21,1	21,2	21,3	18,4
0,3 M	0800	22,0	21,6	20,0	17,3	14,1	9,9	9,3	11,1	14,6	17,9	18,8	19,6	16,3
01/45/43/11	1400	22,1	21,8	20,2	17,3	14,2	10,1	9,4	11,0	14,9	18,4	19,5	20,0	16,6
	2000	22,7	23,0	21,1	18,3	15,1	10,8	10,3	12,1	15,7	19,4	20,1	20,5	17,4
0,6 M	0800	-	-	20,5	18,2	15,5	11,9	10,6	11,5	14,6	17,7	19,0	19,6	-
16/45/30/09	1400	-	-	20,5	18,1	15,3	11,9	10,6	11,5	14,6	17,6	18,9	19,6	-
	2000	-	-	20,4	18,0	15,2	11,8	10,5	11,4	14,5	17,5	18,9	19,5	-
193/561	VANWYKSVLEI***						φ 30°21'S		λ 21°49'E		H 962M			1975
GRAS/GRASS		14,3	15,1	11,7	5,5	1,5	-0,1	-0,9	-1,1	6,1	5,5	10,8	13,4	6,8
ABS MIN		8,5	6,3	2,5	-0,9	-6,7	-4,5	-7,5	-9,5	1,2	0,0	5,3	6,4	-9,5
DAT		11	28	24	29	29	24	23	2	16	3	9	9	-
GROND/SOIL		KLEUR VAN BOGROND				- NL -		COLOUR OF TOPSOIL						
0,1 M	0800	29,3	26,6	22,9	18,8	13,4	10,5	8,4	10,7	18,2	19,6	23,8	24,7	18,9
XX/XX/XX/XX	1400	35,0	32,0	27,7	23,0	16,7	13,3	11,4	14,6	22,6	24,7	30,1	30,7	23,5
	2000	37,4	35,1	29,9	25,0	18,5	15,4	13,6	17,0	24,9	27,4	32,6	33,0	25,8
0,2 M	0800	30,9	28,5	24,0	20,0	14,2	10,9	8,5	11,0	18,2	19,9	23,9	25,0	19,6
XX/XX/XX/XX	1400	32,3	29,8	25,7	21,3	15,2	11,7	9,9	12,8	20,4	22,3	27,1	27,6	21,3
	2000	34,9	32,8	28,3	23,5	17,3	14,0	12,2	15,5	23,3	25,4	30,4	30,9	24,0
0,3 M	0800	31,8	29,6	25,2	21,0	15,4	12,3	10,3	12,5	19,3	21,2	25,4	26,6	20,9
XX/XX/XX/XX	1400	31,8	29,3	25,9	22,3	16,9	13,7	11,4	13,9	20,8	22,9	27,3	27,8	22,0
	2000	32,9	31,0	27,3	23,1	17,2	14,1	12,1	14,8	21,9	24,0	28,5	29,5	23,0
0,6 M	0800	31,2	29,8	26,7	23,5	18,7	15,5	13,2	14,3	19,1	21,9	25,7	26,7	22,2
XX/XX/XX/XX	1400	31,2	29,7	26,6	23,4	18,7	15,5	13,2	14,3	19,1	21,9	25,6	26,7	22,2
	2000	31,1	29,6	26,5	23,3	18,6	15,5	13,1	14,2	19,1	21,8	25,6	26,7	22,1
214/636	OKIEP						φ 29°36'S		λ 17°52'E		H 918M			1975
GRAS/GRASS		13,6	15,7	15,3	9,5	7,2	5,9	-	3,1	7,2	7,1	9,7	12,1	-
ABS MIN		8,6	7,5	4,5	1,4	1,0	0,7	-	-2,3	0,5	1,6	5,0	3,2	-
DAT		3	2	24	27	25	22	-	5	15	20	19	23	-
GROND/SOIL		KLEUR VAN BOGROND				- NL -		COLOUR OF TOPSOIL						
0,1 M	0800	26,8	27,1	25,4	19,1	12,9	11,9	9,4	10,2	16,3	17,3	22,7	25,4	18,7
36/50/11/03	1400	36,0	36,1	32,9	26,1	18,0	16,7	14,0	16,7	23,3	25,7	32,4	34,2	26,0
	2000	34,8	34,6	31,6	24,9	16,8	15,7	13,4	15,9	22,1	24,3	30,1	32,8	24,7
0,2 M	0800	28,4	28,7	26,8	20,8	13,9	12,6	10,2	11,1	16,8	18,4	23,9	26,2	19,8
30/52/12/06	1400	30,6	31,1	28,9	22,5	15,7	14,2	11,5	13,5	19,6	21,6	27,2	29,4	22,1
	2000	34,1	34,2	31,4	25,1	16,9	15,8	13,5	15,7	21,0	24,0	29,8	32,2	24,5
0,3 M	0800	30,3	30,4	28,7	23,2	16,1	14,4	12,2	13,2	18,5	20,6	25,5	28,0	21,8
11/63/12/14	1400	30,4	30,5	28,6	23,1	16,1	14,3	12,0	13,2	18,7	20,9	26,1	28,4	21,9
	2000	32,7	32,8	30,5	24,9	17,5	15,8	13,5	15,2	20,9	23,2	28,5	30,6	23,8
0,6 M	0800	30,0	30,2	29,2	25,4	19,3	16,7	14,6	15,1	18,8	21,3	25,4	27,5	22,8
34/52/09/05	1400	29,9	30,2	29,2	25,3	19,2	16,6	14,6	15,0	18,6	21,1	25,3	27,4	22,7
	2000	29,8	30,1	29,1	25,2	19,0	16,5	14,4	14,9	18,8	21,0	25,2	27,3	22,6
1,2 M	0800	27,3	28,0	28,1	26,1	22,3	19,3	17,5	16,8	18,1	20,3	22,9	24,9	22,6
11/72/13/04	1400	27,2	27,9	28,1	26,1	22,4	19,3	17,4	16,7	18,1	20,3	22,9	24,9	22,6
	2000	27,2	27,9	28,1	26,1	22,2	19,2	17,4	16,7	18,1	20,3	22,9	24,9	22,6

***Stasie verskuif; kyk na bl. XX/Station shifted; see p. XX

TABEL V GEMIDDELDE GRASMINIMUM- EN GRONDTEMPERATURE °C TABLE V

MEAN GRASS MINIMUM AND SOIL TEMPERATURES °C

	SAST	JAN	FEB	MAR	APR	MAY	JUN	JUL	AUG	SEP	OCT	NOV	DEC	J/Y
224/430	PRIESKA						φ 29040'S	λ 22045'E			H 933M			1975
GRAS/GRASS		16,1	15,7	12,9	7,0	2,1	-0,9	-0,2	-0,4	6,1	5,8	11,9	13,0	7,4
ABS MIN		9,5	10,3	4,6	-0,2	-5,3	-4,6	-7,4	-8,3	0,7	-1,8	5,7	7,8	-8,3
DAT		4	28	18	30	30	24	24	3	1	3	6	9	-
GROND/SOIL		KLEUR VAN BOGROND - NC - COLOUR OF TOPSOIL												
0,1 M	0800	28,6	25,1	20,0	15,6	10,5	7,6	6,6	9,1	15,6	18,3	22,4	22,7	16,8
00/41/52/07	1400	36,9	33,7	26,7	21,2	14,9	11,2	10,5	12,9	20,6	25,2	30,7	30,5	22,9
	2000	39,3	35,5	27,6	22,8	16,6	13,6	12,3	16,2	23,4	27,9	32,7	31,4	24,9
0,2 M	0800	31,6	29,1	23,4	19,2	14,9	12,9	9,7	12,5	18,1	21,7	28,3	-	-
00/35/54/11	1400	32,3	31,0	24,3	19,1	14,0	10,7	9,4	11,6	17,8	22,6	33,1	-	-
	2000	35,2	33,9	26,9	22,0	16,5	13,4	12,1	14,6	20,6	25,8	35,1	-	-
0,3 M	0800	31,4	29,7	24,5	20,4	15,5	12,7	11,4	12,9	17,8	21,5	25,4	25,9	20,8
00/30/61/09	1400	32,2	30,2	24,7	20,8	16,1	12,9	11,5	12,8	18,2	22,4	26,5	26,5	21,2
	2000	32,9	31,4	25,5	21,5	16,4	13,2	11,9	13,4	19,0	23,0	27,1	27,5	21,9
0,6 M	0800	30,2	29,5	25,4	22,0	17,7	14,1	12,4	13,1	17,1	20,6	24,4	25,3	21,0
00/28/64/08	1400	30,2	29,5	25,4	21,9	17,7	14,1	12,4	13,1	17,1	20,7	24,4	25,3	21,0
	2000	30,1	29,3	25,2	21,8	17,5	14,0	12,3	13,1	17,1	20,6	24,3	25,2	20,9
1,2 M	0800	26,3	27,1	25,3	22,9	19,9	16,8	14,7	14,1	16,0	18,7	21,4	22,9	20,5
00/29/65/06	1400	26,3	27,1	25,2	22,9	19,9	16,8	14,7	14,1	16,0	18,7	21,4	22,9	20,5
	2000	26,3	27,0	25,2	22,8	19,8	16,7	14,7	14,1	16,0	18,7	21,3	22,8	20,5
229/556	FAURESMITH						φ 29046'S	λ 25019'E			H 1373M			1975
GRAS/GRASS		13,0	13,0	9,4	5,2	-0,7	-1,1	-1,4	-1,1	6,1	5,5	9,6	10,4	5,7
ABS MIN		5,7	5,7	1,7	-1,0	-8,8	-4,0	-7,4	-9,2	0,9	-4,1	0,6	1,8	-9,2
DAT		3	27	24	12	30	10	24	2	15	3	15	9	-
GROND/SOIL		KLEUR VAN BOGROND - NR - COLOUR OF TOPSOIL												
0,1 M	0800	25,3	24,1	19,6	17,2	13,4	10,7	8,0	11,1	16,9	19,1	21,4	20,5	17,3
XX/XX/XX/XX	1400	31,3	28,6	23,6	21,2	17,2	14,7	12,5	15,5	21,9	25,3	26,8	25,5	22,0
	2000	31,9	29,9	24,1	21,3	17,9	15,5	13,2	17,0	23,2	26,6	26,8	26,2	22,8
0,2 M	0800	(27,4)	-	-	-	-	-	-	-	-	-	-	-	-
XX/XX/XX/XX	1400	(29,8)	-	-	-	-	-	-	-	-	-	-	-	-
	2000	(31,4)	-	-	-	-	-	-	-	-	-	-	-	-
0,3 M	0800	-	-	-	19,3	16,0	13,3	10,6	13,5	19,0	21,8	23,3	23,4	-
XX/XX/XX/XX	1400	-	-	-	19,9	16,9	14,2	11,1	14,2	19,8	22,7	24,4	23,8	-
	2000	-	-	-	20,6	17,3	14,5	11,9	14,9	20,5	23,5	24,9	24,5	-
233/ 44	WEPENER - TNK***						φ 29044'S	λ 27° 2'E			H 1438M			1975
GRAS/GRASS		-	-	-	-	-	-	-2,6	-3,2	4,5	5,7	9,0	9,5	-
ABS MIN		-	-	-	-	-	-	-12,0	-12,0	-3,0	-6,5	3,0	1,5	-
DAT		-	-	-	-	-	-	28	3	16	3	21	3	-
GROND/SOIL		KLEUR VAN BOGROND - NV - COLOUR OF TOPSOIL												
0,05 M	0800	20,0	17,8	14,7	9,8	4,4	1,3	3,2	5,2	11,1	16,4	17,7	18,5	11,7
XX/XX/XX/XX	1400	34,2	32,9	26,4	20,6	15,1	10,7	8,6	12,3	19,9	26,4	27,9	25,5	21,7
	2000	(29,0	24,7	21,5	17,0)	10,1	6,1	6,5	9,9	16,9	22,3	(22,8)	21,6	(17,4)
0,1 M	0800	21,0	19,0	15,8	11,3	(7,6)	-	-	-	-	-	-	-	-
XX/XX/XX/XX	1400	29,1	26,4	22,5	16,8	(12,3)	-	-	-	-	-	-	-	-
	2000	(29,6	24,6	21,3	17,0	11,4)	-	-	-	-	-	-	-	-
0,3 M	0800	24,0	22,3	18,7	13,8	11,2	7,6	6,9	8,9	14,3	19,3	20,8	21,4	15,8
XX/XX/XX/XX	1400	25,3	23,4	21,3	16,4	11,6	8,1	7,1	9,3	15,0	19,5	21,2	21,2	16,6
	2000	(26,8	24,5	21,5	17,7)	12,5	8,8	8,0	10,2	16,5	21,6	(23,0)	22,4	(17,8)
237/591	WATERFORD						φ 29051'S	λ 29020'E			H 1643M			1975
GRAS/GRASS		10,3	10,4	7,2	3,1	-1,3	-5,9	-6,4	-3,7	4,6	4,8	7,0	8,9	3,3
ABS MIN		1,2	4,2	-0,8	-3,2	-9,5	-10,5	-15,4	-14,0	0,2	-5,0	2,8	0,3	-15,4
DAT		3	1	21	5	31	22	24	3	10	3	21	3	-
GROND/SOIL		KLEUR VAN BOGROND - ND - COLOUR OF TOPSOIL												
0,1 M	0800	18,1	18,3	16,5	13,1	9,9	6,9	6,9	8,9	13,2	14,7	16,4	17,0	13,3
00/76/23/01	1400	22,9	(22,8	20,8	18,0)	14,7	11,6	11,2	(13,9)	17,1	18,6	20,2	20,6	(17,7)
	2000	21,2	(21,8)	20,1	17,0	13,6	10,9	10,8	13,3	16,3	18,2	(19,2	19,8	16,9)
0,2 M	0800	19,1	19,2	17,5	14,6	11,4	8,4	8,3	10,1	13,9	15,4	17,2	17,7	14,4
00/59/40/01	1400	20,3	(20,3	18,6	15,8)	12,4	9,4	8,9	(11,0)	14,7	16,2	17,9	18,9	(15,4)
	2000	21,0	(21,4)	19,9	16,9	13,5	10,5	10,2	12,3	15,7	17,4	(18,8	19,5	16,4)
0,3 M	0800	19,9	19,9	18,5	16,1	13,0	9,8	9,4	10,9	14,4	15,9	18,0	18,4	15,3
00/64/34/02	1400	20,0	(19,9	18,7	16,2)	13,0	10,1	9,5	(11,2)	14,5	16,0	17,5	18,4	(15,4)
	2000	20,5	(20,6)	19,3	16,7	13,5	10,5	10,0	11,6	14,9	16,7	(18,0	19,0	15,9)
0,6 M	0800	19,3	19,5	18,8	16,9	14,4	11,7	10,7	11,4	14,1	15,6	17,0	17,9	15,6
00/59/37/04	1400	19,2	19,4	18,8	16,9	14,4	11,7	10,7	11,4	14,1	15,7	17,0	17,9	15,6
	2000	19,2	19,4	18,8	16,9	14,3	11,7	10,7	11,4	14,0	15,7	17,0	17,9	15,6
1,2 M	0800	18,0	18,4	18,4	17,4	15,7	13,8	12,5	12,2	13,7	15,0	16,1	17,0	15,7
00/53/40/07	1400	18,0	18,4	18,4	17,4	15,7	13,8	12,5	12,3	13,7	15,0	16,1	17,0	15,7
	2000	18,0	18,4	18,4	17,4	15,7	13,8	12,5	12,3	13,7	15,0	16,1	17,0	15,7

***Stasie verskuif; kyk na bl. XX/Station shifted: see p. XX

TABEL V GEMIDDELDE GRASMINIMUM- EN GRONDTEMPERATURE °C TABLE V

MEAN GRASS MINIMUM AND SOIL TEMPERATURES °C

	SAST	JAN	FEB	MAR	APR	MAY	JUN	JUL	AUG	SEP	OCT	NOV	DEC	J/Y
239/482	CEDARA - AGR						φ 29°32'S		λ 30°17'E		H 1067M			1975
GRAS/GRASS		14,1	14,2	11,5	7,2	3,9	0,2	-1,1	2,1	9,1	8,4	10,8	12,5	7,7
ABS MIN		8,0	7,0	3,9	1,1	-0,7	-4,3	-7,7	-4,6	3,9	0,0	3,5	2,3	-7,7
DAT		3	1	19	5	18	13	25	4	5	5	15	3	-
GROND/SOIL		KLEUR VAN BOGROND - ND - COLOUR OF TOPSOIL												
0,05 M	0800	20,2	19,5	17,5	14,5	12,0	8,0	6,9	9,7	13,9	15,6	17,9	18,7	14,5
00/62/30/08	1400	29,0	27,4	26,0	24,9	21,5	17,8	17,1	20,1	21,1	24,8	25,6	26,3	23,5
	2000	24,5	23,5	22,1	20,3	17,5	13,8	13,4	16,1	17,5	20,3	21,4	21,6	19,3
0,1 M	0800	20,6	19,8	18,3	15,9	13,5	10,0	9,0	11,5	14,4	16,2	17,8	18,5	15,5
00/62/30/08	1400	25,1	23,8	22,5	21,0	17,7	13,9	12,9	15,6	18,3	21,3	22,4	23,1	19,8
	2000	25,0	23,5	22,5	20,9	18,1	14,6	14,0	16,6	17,9	21,1	21,9	22,0	19,8
0,2 M	0800	22,3	21,2	20,0	18,3	15,9	12,3	11,4	13,6	15,8	17,9	19,3	19,8	17,3
02/65/27/06	1400	22,9	21,7	20,4	18,7	16,0	12,4	11,4	13,7	16,3	18,6	20,2	20,5	17,7
	2000	24,4	22,9	21,9	20,4	17,7	14,1	13,2	15,7	17,5	20,2	21,4	21,7	19,3
0,3 M	0800	22,5	21,4	20,3	18,8	16,5	13,0	11,8	13,7	16,0	18,1	19,5	19,9	17,6
06/68/21/05	1400	23,1	22,0	21,0	19,6	17,4	14,1	13,1	15,0	16,9	19,0	20,2	20,7	18,5
	2000	23,5	22,1	21,4	20,0	17,7	14,3	13,3	15,2	17,1	19,4	20,5	21,0	18,8
0,6 M	0800	22,3	21,7	21,0	19,9	18,2	15,3	13,9	14,7	16,4	18,1	19,5	19,9	18,4
01/73/20/06	1400	22,3	21,6	20,9	19,9	18,2	15,3	13,9	14,8	16,4	18,1	19,5	19,9	18,4
	2000	22,3	21,6	20,9	19,9	18,1	15,3	13,9	14,8	16,4	18,2	19,6	20,0	18,4
1,2 M	0800	20,5	20,7	20,6	20,0	19,0	17,1	15,5	15,2	16,0	17,1	18,0	18,8	18,2
02/58/35/05	1400	20,5	20,7	20,6	20,0	19,0	17,1	15,5	15,2	16,0	17,1	18,1	18,8	18,2
	2000	20,5	20,7	20,6	20,0	19,0	17,1	15,5	15,2	16,0	17,1	18,1	18,8	18,2
240/808	LOUIS BOTHA - WK						φ 29°58'S		λ 30°57'E		H 8M			1975
GRAS/GRASS		19,5	20,1	17,6	14,9	12,1	8,7	7,7	10,1	16,2	15,0	16,7	18,4	14,7
ABS MIN		13,5	15,7	10,5	10,9	7,2	3,9	1,8	5,0	12,5	9,2	11,3	9,1	1,8
DAT		31	1	21	5	17	19	9	5	3	3	16	3	-
241/ 72	MOUNT EDGECOMBE						φ 29°42'S		λ 31° 3'E		H 104M			1975
GRAS/GRASS		18,4	18,6	16,7	13,1	10,6	6,6	6,4	8,5	14,7	13,6	15,2	17,2	13,3
ABS MIN		10,2	14,0	9,9	8,0	5,5	0,5	1,2	2,0	11,5	8,0	8,0	5,5	0,5
DAT		5	8	19	5	23	16	25	5	11	7	16	3	-
GROND/SOIL		KLEUR VAN BOGROND - SS - COLOUR OF TOPSOIL												
0,05 M	0800	24,9	25,3	23,9	21,4	18,0	14,0	13,0	15,6	19,9	22,2	23,2	24,5	20,5
01/50/41/08	1400	34,0	33,8	33,3	32,8	29,6	27,5	26,2	27,5	27,3	31,5	31,1	32,7	30,6
0,1 M	0800	24,8	24,6	23,2	21,1	18,2	14,7	13,6	15,4	19,3	20,5	22,0	23,4	20,1
01/50/41/08	1400	31,5	31,1	30,5	29,7	25,9	22,4	21,6	23,0	24,8	27,7	28,3	29,9	27,2
0,2 M	0800	25,9	25,7	25,1	23,5	21,0	18,0	16,9	18,0	20,5	21,8	22,8	24,0	21,9
00/52/38/10	1400	26,6	26,5	25,7	24,3	21,5	18,4	17,5	18,6	21,1	22,5	23,6	24,7	22,6
0,3 M	0800	26,1	25,9	25,1	23,7	21,2	18,2	17,1	17,9	20,3	21,7	22,8	24,0	22,0
00/55/39/06	1400	26,2	25,9	25,2	23,8	21,4	18,3	17,2	18,1	20,5	21,9	23,0	24,2	22,1
0,6 M	0800	25,6	25,6	25,1	23,9	22,1	19,4	18,0	18,2	20,1	21,4	22,4	23,4	22,1
03/37/38/22	1400	25,6	25,6	25,1	23,9	22,0	19,4	18,0	18,2	20,1	21,4	22,4	23,4	22,1
1,2 M	0800	24,1	24,7	24,6	23,9	23,0	21,2	19,8	19,2	19,9	20,9	21,6	22,3	22,1
00/19/57/24	1400	24,1	24,7	24,6	23,9	22,9	21,2	19,8	19,2	19,9	20,9	21,6	22,3	22,1
258/213	DRIEPLOTTE - AGR						φ 29° 3'S		λ 24°38'E		H 1122M			1975
GROND/SOIL		KLEUR VAN BOGROND - ND - COLOUR OF TOPSOIL												
0,1 M	0800	24,9	23,2	19,1	16,0	10,4	7,9	6,1	9,1	15,7	18,4	20,6	20,7	16,0
XX/XX/XX/XX	1400	34,0	31,0	27,0	24,0	18,0	14,6	12,5	16,2	23,2	26,8	(29,7)	29,2	(23,9)
0,2 M	0800	27,3	25,7	21,2	18,6	13,3	10,3	8,4	11,3	17,4	20,5	22,4	22,2	18,2
XX/XX/XX/XX	1400	29,1	27,3	22,8	19,9	14,5	11,3	9,8	12,4	18,9	22,4	(24,6)	24,5	(19,8)
0,3 M	0800	28,1	26,7	22,2	19,9	14,8	11,8	9,7	12,2	18,1	21,2	23,4	23,4	19,3
XX/XX/XX/XX	1400	28,3	26,9	22,2	20,0	15,0	11,8	9,6	12,3	18,2	21,7	(23,8)	23,7	(19,5)
0,6 M	0800	28,3	27,5	23,0	21,2	16,7	13,5	11,3	12,9	18,0	21,2	23,7	23,5	20,1
XX/XX/XX/XX	1400	28,2	27,3	22,9	21,0	16,6	13,4	11,3	12,8	17,9	21,1	23,6	23,4	20,0
1,2 M	0800	25,6	26,1	23,5	21,9	19,1	16,3	14,2	14,1	16,7	19,5	21,7	22,2	20,1
XX/XX/XX/XX	1400	25,6	26,1	23,5	21,9	19,1	16,3	14,2	14,1	16,7	19,5	21,7	22,2	20,1

TABEL V GEMIDDELDE GRASMINIMUM- EN GRONDTEMPERATURE °C TABLE V

MEAN GRASS MINIMUM AND SOIL TEMPERATURES °C

	SAST	JAN	FEB	MAR	APR	MAY	JUN	JUL	AUG	SEP	OCT	NOV	DEC	J/Y
261/516	J.B.M.HERTZOG - WK					φ 29° 6'S		λ 26°18'E			H 1351M			1975
GRAS/GRASS		9,8	11,2	7,8	1,8	-3,6	-5,9	-7,1	-5,8	0,9	0,5	5,5	7,4	1,9
ABS MIN		2,0	4,0	0,0	-5,2	-12,2	-12,0	-12,8	-14,4	-4,3	-8,0	-1,0	-1,0	-14,4
DAT		3	28	20	30	29	24	24	2	5	22	6	4	-
GROND/SOIL		KLEUR VAN BODGROND - NN - COLOUR OF TOPSOIL												
0,05 M	0800	21,3	19,0	15,5	11,1	5,8	2,7	1,8	3,8	11,2	15,3	18,6	18,6	12,0
00/77/15/08	1400	36,3	30,5	29,0	27,8	22,1	19,7	16,7	21,8	28,0	33,6	33,0	29,8	27,4
	2000	26,0	22,0	19,9	17,6	12,3	9,3	7,9	11,6	18,5	21,4	21,6	21,6	17,5
0,1 M	0800	21,1	18,2	15,9	12,8	7,5	4,7	3,2	5,6	12,2	14,9	17,4	18,0	12,6
00/77/15/08	1400	32,1	27,5	25,1	23,3	18,2	15,2	13,0	17,2	23,9	28,9	29,6	27,3	23,4
	2000	27,8	23,6	21,9	19,8	14,7	11,9	9,9	13,6	20,3	23,8	23,9	23,6	19,6
0,2 M	0800	23,7	20,9	18,6	16,5	11,4	8,7	6,5	9,0	15,2	18,1	19,5	19,6	15,6
00/80/13/07	1400	26,7	24,0	21,6	19,3	14,3	10,9	8,9	11,9	18,1	21,7	24,2	23,9	18,8
	2000	26,0	25,2	23,1	20,8	15,8	12,8	10,9	14,0	20,2	24,0	25,7	24,9	20,5
0,3 M	0800	24,0	21,8	20,1	18,1	13,6	10,5	7,9	10,2	15,9	19,1	21,0	20,9	16,9
00/71/16/11	1400	24,0	21,9	20,0	18,0	13,3	10,3	7,8	10,2	16,0	19,4	21,3	21,1	16,9
	2000	25,3	23,0	21,1	19,1	14,5	11,4	9,0	11,5	17,2	20,9	22,8	22,3	18,2
0,6 M	0800	23,7	22,3	20,6	19,3	15,3	12,1	9,5	10,6	15,6	18,7	21,0	20,9	17,5
00/54/18/28	1400	23,7	22,2	20,5	19,1	15,1	12,0	9,5	10,6	15,5	16,6	20,9	20,8	17,4
	2000	23,6	22,2	20,5	19,0	15,1	11,9	9,5	10,6	15,5	18,6	20,9	20,8	17,3
1,2 M	0800	21,6	21,4	20,5	19,5	17,0	14,2	11,9	11,2	13,9	16,5	18,9	19,4	17,2
00/61/28/11	1400	21,6	21,4	20,5	19,5	17,0	14,2	11,9	11,3	13,9	16,5	18,9	19,4	17,2
	2000	21,6	21,3	20,5	19,5	16,9	14,2	11,8	11,2	14,0	16,5	18,9	19,3	17,1
263/859	MASERU					φ 29°19'S		λ 27°29'E			H 1528M			1975
GRAS/GRASS		10,0	12,0	9,2	4,2	-0,9	-4,4	-3,9	-3,3	4,2	4,3	7,5	8,2	3,9
ABS MIN		1,6	7,2	2,0	-0,1	-8,5	-9,0	-12,0	-10,2	-1,0	-4,4	1,5	0,0	-12,0
DAT		12	28	21	12	30	12	28	15	5	3	6	3	-
270/194	SEVEN OAKS - RYHILL					φ 29°14'S		λ 30°37'E			H 1065M			1975
GRAS/GRASS		13,3	13,5	10,9	6,7	5,9	0,9	2,0	3,6	9,4	9,1	10,3	12,2	8,1
ABS MIN		5,0	6,8	5,5	1,0	3,0	-1,8	-0,7	-4,5	3,5	2,5	6,5	3,5	-4,5
DAT		5	24	24	5	15	29	25	3	4	6	21	4	-
GROND/SOIL		KLEUR VAN BODGROND - ND - COLOUR OF TOPSOIL												
0,05 M	0800	19,9	19,4	17,7	14,2	12,2	8,2	7,1	10,1	14,5	16,0	18,1	17,9	14,6
00/36/39/25	1400	33,7	31,6	32,5	32,9	30,9	29,7	27,2	28,8	25,7	29,5	29,4	27,4	29,9
0,1 M	0800	20,3	19,5	17,9	15,0	13,2	9,6	8,8	11,1	14,2	15,6	17,3	18,1	15,1
00/36/39/25	1400	28,7	27,5	26,9	26,5	22,8	20,0	18,6	21,4	22,2	24,4	25,3	26,0	24,2
0,2 M	0800	22,4	21,3	20,3	18,5	16,5	13,2	12,1	13,9	15,7	17,1	18,7	19,1	17,4
00/55/28/17	1400	23,0	21,8	20,8	18,9	16,7	13,4	12,2	14,2	16,1	17,7	19,4	19,7	17,8
0,3 M	0800	23,0	22,0	21,0	19,1	17,2	14,0	12,7	14,4	16,2	17,5	19,1	19,5	18,0
00/55/26/19	1400	23,1	22,1	21,0	19,5	17,3	14,2	13,0	14,7	16,3	17,7	19,2	19,6	18,1
0,6 M	0800	22,5	22,0	21,2	19,8	18,3	15,7	14,2	14,9	16,3	17,5	18,9	19,3	18,4
00/53/29/18	1400	22,4	21,9	21,1	19,8	18,3	15,7	14,2	14,9	16,3	17,5	18,8	19,3	18,3
1,2 M	0800	20,6	21,1	20,7	20,0	19,0	17,5	16,0	15,6	16,2	17,0	17,8	18,4	18,3
00/38/34/28	1400	20,6	21,0	20,6	20,0	19,1	17,5	16,1	15,6	16,2	17,0	17,8	18,4	18,3
290/468	KIMBERLEY - WK					φ 28°48'S		λ 24°46'E			H 1198M			1975
GRAS/GRASS		14,4	14,3	12,2	7,7	2,8	2,0	1,5	2,2	7,7	7,6	11,4	11,9	8,0
ABS MIN		7,3	9,8	4,0	1,5	-4,5	-2,9	-7,4	-7,2	2,2	-2,3	4,6	5,7	-7,4
DAT		3	28	20	13	30	24	23	2	2	3	15	3	-
GROND/SOIL		KLEUR VAN BODGROND - NN - COLOUR OF TOPSOIL												
0,1 M	0800	22,4	20,6	17,6	14,9	10,1	8,1	6,3	8,7	14,3	16,4	18,0	20,1	14,8
17/69/11/03	1400	34,1	31,0	26,2	24,3	18,3	15,2	13,5	16,9	23,7	27,2	29,1	30,3	24,1
	2000	32,0	27,9	23,8	22,0	16,5	13,9	12,3	15,9	22,1	25,0	24,8	27,8	22,0
0,2 M	0800	24,9	22,5	19,2	17,2	12,4	10,2	8,4	10,9	16,1	18,7	18,9	21,2	16,7
22/67/09/02	1400	28,1	26,7	22,6	20,6	15,2	12,3	10,7	13,3	19,3	21,8	24,3	25,9	20,1
	2000	30,7	28,2	24,1	22,4	16,9	14,1	12,6	15,7	21,8	24,6	25,2	27,6	22,0
0,3 M	0800	26,1	24,3	21,0	19,2	14,5	12,0	10,3	12,5	17,5	20,5	20,9	23,2	18,5
12/77/07/04	1400	27,1	25,3	21,7	19,8	15,1	12,4	10,6	12,9	18,3	21,1	22,4	24,2	19,2
	2000	28,9	27,3	23,4	21,7	16,6	13,8	12,2	14,7	20,2	22,9	24,3	26,1	21,0
0,6 M	0800	26,0	25,3	22,4	20,9	16,9	13,9	12,3	13,5	17,6	20,2	21,9	23,3	19,5
01/72/18/09	1400	25,9	25,1	22,3	20,7	16,8	13,9	12,1	13,4	17,5	20,0	21,7	23,2	19,4
	2000	25,8	25,0	22,2	20,6	16,7	13,8	12,1	13,3	17,4	20,0	21,7	23,1	19,3
1,2 M	0800	23,7	24,1	22,6	21,5	19,1	16,5	14,8	14,5	16,8	18,8	20,5	21,5	19,5
61/35/03/01	1400	23,7	24,1	22,6	21,5	19,1	16,5	14,8	14,5	16,8	18,8	20,5	21,5	19,5
	2000	23,7	24,1	22,6	21,5	19,1	16,5	14,8	14,6	16,8	18,8	20,5	21,5	19,5
293/597	GLEN COLLEGE - AGR					φ 28°57'S		λ 26°20'E			H 1304M			1975
GRAS/GRASS		11,0	11,6	8,0	3,1	-1,5	-3,0	-5,0	-3,3	3,6	4,7	7,8	9,0	3,8
ABS MIN		3,9	4,6	-1,8	-3,8	-8,5	-8,4	-12,6	-11,6	-2,4	-4,5	1,0	1,0	-12,6
DAT		4	28	21	12	30	24	23	3	16	3	20	2	-
GROND/SOIL		KLEUR VAN BODGROND - XX - COLOUR OF TOPSOIL												
0,05 M	0800	-	19,8	17,2	12,6	7,4	4,6	3,2	5,8	13,1	16,7	19,0	19,8	-
XX/XX/XX/XX	1400	-	33,2	30,6	26,8	21,3	18,0	17,1	21,2	29,2	34,2	32,9	31,6	-
0,1 M	0800	-	19,7	17,9	13,9	9,0	6,5	4,8	7,3	13,7	16,5	18,1	19,1	-
XX/XX/XX/XX	1400	-	29,2	26,9	23,3	18,0	14,3	13,4	16,4	23,3	27,3	28,3	28,3	-
0,2 M	0800	-	20,9	19,1	15,4	10,7	7,9	6,3	8,4	14,4	17,2	18,7	19,7	-
XX/XX/XX/XX	1400	-	25,8	23,8	20,3	15,2	11,8	10,4	13,3	19,6	23,4	24,8	25,1	-

TABEL V GEMIDDELDE GRASMINIMUM- EN GRONDTEMPERATURE °C TABLE V

MEAN GRASS MINIMUM AND SOIL TEMPERATURES °C

	SAST	JAN	FEB	MAR	APR	MAY	JUN	JUL	AUG	SEP	OCT	NOV	DEC	J/Y
299/419	CATHEDRAL PEAK - BOS					φ 28°59'/S		λ 29°14'/E			H 1870M			1975
GRAS/GRASS		9,6	9,8	7,5	-	-	-	-	-	4,7	5,4	7,6	7,7	-
ABS MIN		3,3	5,0	1,1	-	-	-	-	-	0,7	0,4	2,4	0,5	-
DAT		5	1	19	-	-	-	-	-	29	6	21	4	-
300/690	ESTCOURT - TNK					φ 29° 0'/S		λ 29°53'/E			H 1148M			1975
GROND/SOIL		KLEUR VAN BOGROND - XX - COLOUR OF TOPSOIL												
0,1 M	0800	23,0	21,1	19,0	16,1	13,0	9,4	8,7	11,4	15,7	17,5	18,7	20,3	16,2
XX/XX/XX/XX	1400	28,4	26,0	24,3	22,2	19,2	14,7	14,5	17,5	21,0	24,5	24,8	26,7	22,0
	2000	28,6	25,7	24,2	21,6	18,5	14,8	14,4	17,4	20,4	23,5	23,6	25,1	21,5
0,2 M	0800	24,3	22,1	20,2	17,7	14,8	11,3	10,6	13,1	16,7	18,8	19,8	21,1	17,5
XX/XX/XX/XX	1400	26,5	23,9	22,6	19,9	16,8	13,1	12,4	15,0	18,5	21,4	22,4	23,9	19,7
	2000	27,8	25,1	23,6	21,1	18,4	14,7	14,3	17,0	20,0	23,0	23,5	24,8	21,1
0,3 M	0800	25,6	23,4	21,7	19,8	17,0	13,8	12,8	14,7	18,2	20,4	21,3	22,5	19,3
XX/XX/XX/XX	1400	25,7	23,6	22,0	19,9	17,1	13,8	12,7	14,8	18,4	20,7	21,7	22,9	19,4
	2000	26,9	24,5	23,0	20,8	18,2	14,8	13,8	16,3	19,6	22,1	22,8	24,0	20,6
0,6 M	0800	25,5	23,9	22,5	20,9	18,5	15,4	14,3	15,4	18,4	20,3	21,6	22,7	19,9
XX/XX/XX/XX	1400	25,4	23,9	22,5	20,8	18,5	15,4	14,2	15,4	18,4	20,2	21,5	22,6	19,9
	2000	25,4	23,9	22,4	20,8	18,4	15,3	14,2	15,3	18,3	20,2	21,5	22,6	19,9
1,2 M	0800	24,0	23,6	22,5	21,6	19,9	17,6	16,0	15,9	17,7	19,0	20,5	21,4	20,0
XX/XX/XX/XX	1400	24,0	23,6	22,5	21,6	19,9	17,6	16,0	15,9	17,7	19,1	20,5	21,4	20,0
	2000	24,0	23,6	22,5	21,6	19,8	17,6	16,0	15,9	17,7	19,0	20,5	21,4	20,0
305/ 17	RICHARDS BAY - ALUSAF					φ 28°47'/S		λ 32° 1'/E			H 17M			1975
GRAS/GRASS		19,6	19,9	17,2	16,3	14,1	11,1	9,7	11,5	16,3	15,2	17,3	19,1	15,6
ABS MIN		12,5	15,5	12,5	12,2	9,6	6,2	4,2	5,8	11,0	10,0	11,1	13,2	4,2
DAT		12	1	18	19	18	21	26	3	26	11	16	3	-
GROND/SOIL		KLEUR VAN BOGROND - XX - COLOUR OF TOPSOIL												
0,1 M	0800	25,3	24,2	22,2	21,2	18,9	15,5	14,6	16,5	19,3	19,7	21,9	23,6	20,2
00/65/22/13	1400	30,6	28,7	26,8	(26,1)	23,2	19,4	18,5	20,5	22,4	22,8	25,5	27,0	(24,3)
0,2 M	0800	25,8	24,7	23,1	21,9	19,8	16,6	15,7	17,1	19,5	19,9	21,9	23,9	20,8
00/94/02/04	1400	28,5	27,0	25,1	24,2	21,4	18,3	17,5	19,0	21,3	22,0	24,4	25,9	22,9
0,3 M	0800	26,8	25,7	24,2	23,2	21,2	18,0	17,1	18,3	20,5	21,0	22,6	24,7	22,0
00/94/02/04	1400	27,6	26,3	24,9	24,1	21,5	19,5	17,7	18,7	20,8	21,4	23,5	25,3	22,5
0,6 M	0800	27,0	26,2	25,1	23,9	22,2	19,3	18,3	18,9	20,8	21,5	23,1	24,9	22,6
00/94/01/05	1400	26,6	26,0	25,0	23,9	22,1	19,2	18,2	18,8	20,7	21,3	23,1	24,6	22,5
1,2 M	0800	25,8	25,6	25,1	24,0	22,9	20,5	19,3	19,0	20,5	21,3	22,5	24,0	22,5
00/92/03/05	1400	25,8	25,6	25,0	24,0	22,9	20,5	19,3	19,0	20,6	21,3	22,5	23,9	22,5
317/447A	UPINGTON - AGR					φ 28°27'/S		λ 21°15'/E			H 793M			1975
GRAS/GRASS		12,0	13,6	12,8	5,0	0,4	0,2	-1,6	-0,7	4,8	4,1	9,6	11,2	5,9
ABS MIN		6,3	9,0	3,2	-3,5	-7,5	-6,5	-8,0	-10,2	-5,0	-3,1	4,4	3,0	-10,2
DAT		12	26	25	30	29	24	24	3	1	3	6	1	-
GROND/SOIL		KLEUR VAN BOGROND - VV - COLOUR OF TOPSOIL												
0,1 M	0800	29,2	26,0	21,5	18,2	12,8	11,2	9,1	11,5	17,1	19,6	24,0	24,7	18,7
00/70/26/04	1400	33,3	31,2	25,5	23,5	17,0	14,7	12,6	15,0	21,5	25,3	30,6	30,8	23,4
0,2 M	0800	30,5	27,7	23,4	20,5	15,2	13,2	11,2	13,3	19,0	21,9	26,1	26,6	20,7
00/70/26/04	1400	30,5	28,5	24,1	21,0	15,5	13,4	11,3	13,4	19,3	22,3	26,7	27,6	21,1
0,3 M	0800	31,6	29,6	25,1	22,4	16,3	13,8	11,9	13,9	19,7	22,8	27,2	27,3	21,8
00/67/30/03	1400	32,3	30,0	25,4	22,6	16,4	13,8	11,9	14,2	20,1	23,4	27,9	27,9	22,2
0,6 M	0800	30,8	30,1	26,5	24,1	19,1	16,1	14,0	15,2	19,4	22,7	26,5	27,2	22,6
00/27/66/07	1400	30,8	30,0	26,4	24,0	19,0	16,0	14,0	15,2	19,5	22,7	26,4	27,2	22,6
1,2 M	0800	28,0	28,5	26,6	24,5	21,4	18,5	16,5	16,1	18,3	21,0	23,8	25,3	22,4
00/40/57/03	1400	28,0	28,5	26,6	24,5	21,3	18,4	16,5	16,1	18,3	21,1	23,8	25,3	22,4
317/474	UPINGTON - WK					φ 28°24'/S		λ 21°16'/E			H 836M			1975
GRAS/GRASS		14,5	15,6	13,5	6,8	2,2	1,5	-0,6	-0,1	5,3	5,6	10,9	12,7	7,3
ABS MIN		6,5	10,9	5,0	0,7	-5,7	-5,9	-9,2	-10,2	-4,5	-1,7	5,5	4,3	-10,2
DAT		12	27	25	28	29	24	23	3	1	3	28	1	-
GROND/SOIL		KLEUR VAN BOGROND - NL - COLOUR OF TOPSOIL												
0,05 M	0800	27,2	26,2	22,5	18,3	12,1	10,4	8,6	10,3	16,1	18,8	23,8	24,2	18,2
10/80/08/02	1400	41,0	38,5	32,9	30,3	24,2	21,4	19,4	22,9	31,4	33,5	39,0	38,3	31,1
	2000	37,9	34,9	28,9	25,9	18,6	16,3	14,8	18,1	25,3	27,6	32,5	32,6	26,1
0,1 M	0800	27,8	26,5	22,4	18,6	12,4	10,8	9,1	10,9	16,7	19,0	23,8	24,4	18,5
10/80/08/02	1400	37,7	36,6	31,2	28,2	21,2	18,6	16,6	19,2	26,5	29,9	34,6	34,3	27,9
	2000	37,2	34,9	29,0	25,9	18,5	16,4	14,8	18,1	24,8	27,6	32,1	32,4	26,0
0,2 M	0800	-	-	-	-	-	-	-	12,9	19,0	21,6	25,9	26,5	-
13/77/08/02	1400	-	-	-	-	-	-	-	15,8	21,6	25,0	29,7	30,3	-
	2000	-	-	-	-	-	-	-	17,7	23,9	27,2	32,0	32,3	-
0,3 M	0800	31,0	29,6	25,6	22,4	16,2	14,1	12,2	14,1	19,3	22,1	26,3	27,2	21,7
53/40/06/01	1400	32,4	31,4	27,0	23,6	17,6	15,2	13,1	15,1	20,7	23,8	28,4	28,9	23,1
	2000	35,0	33,8	28,9	25,8	19,3	16,9	14,8	17,1	22,7	26,2	30,8	31,3	25,2
0,6 M	0800	31,6	30,9	27,7	24,9	19,4	16,6	14,6	15,9	20,1	23,2	27,2	28,3	23,4
73/23/03/01	1400	31,2	30,6	27,3	24,5	19,1	16,4	14,5	15,7	19,9	23,0	26,9	28,0	23,1
	2000	31,2	30,7	27,4	24,6	19,1	16,4	14,5	15,7	19,9	23,0	27,0	28,0	23,1
1,2 M	0800	29,2	29,6	27,9	25,6	21,8	18,8	16,9	16,8	19,3	22,1	25,2	26,7	23,3
73/23/03/01	1400	29,2	29,6	27,9	25,5	21,7	18,8	16,9	16,8	19,3	22,1	25,2	26,8	23,3
	2000	29,2	29,6	27,9	25,5	21,7	18,7	16,9	16,8	19,3	22,1	25,2	26,7	23,3

TABEL V GEMIDDELDE GRASMINIMUM- EN GRONDTEMPERATURE °C TABLE V

MEAN GRASS MINIMUM AND SOIL TEMPERATURES °C

	SAST	JAN	FEB	MAR	APR	MAY	JUN	JUL	AUG	SEP	OCT	NOV	DEC	J/Y
323/102	KOOPMANSFONTEIN 11 - AGR					ϕ 28°12'S		λ 24° 4'E			H 1341M			1975
GRAS/GRASS		12,7	12,8	11,3	-	0,2	-0,8	-1,7	-1,3	4,1	4,5	9,0	10,0	-
ABS MIN		4,1	8,6	3,2	-	-9,0	-7,0	-13,2	-12,5	-2,0	-4,0	1,5	1,5	-13,2
DAT		4	26	24	-	30	24	23	2	16	3	6	3	-
GROND/SOIL		KLEUR VAN BOGROND			-	ND	-	COLOUR OF TOPSOIL						
0,1 M	0800	-	21,5	16,9	13,7	8,8	7,4	6,1	8,1	14,2	17,5	19,8	19,3	-
64/30/09/01	1400	-	31,8	25,5	23,8	18,2	15,9	14,6	17,6	24,8	29,5	31,9	30,2	-
0,2 M	0800	25,7	23,6	18,9	16,8	12,2	10,5	9,0	11,0	16,7	20,3	22,8	21,5	17,4
85/11/03/01	1400	28,3	26,7	21,4	19,1	13,8	12,0	10,6	12,8	19,1	22,5	24,7	24,9	19,7
0,3 M	0800	27,0	25,2	20,2	18,7	14,3	12,3	10,9	12,8	18,0	21,6	23,4	22,8	18,9
100/00/00/00	1400	27,1	25,5	20,7	18,8	14,3	12,4	11,1	12,9	18,4	22,0	24,1	23,7	19,3
0,6 M	0800	26,8	25,7	21,7	20,2	16,4	14,2	12,8	13,8	17,7	21,2	23,6	23,3	19,8
100/00/00/00	1400	26,7	25,6	21,6	20,2	16,3	14,2	12,8	13,8	17,7	21,2	23,5	23,3	19,7
1,2 M	0800	24,9	24,7	22,3	20,9	18,3	16,2	14,7	14,6	16,8	19,5	21,8	22,1	19,7
XX/XX/XX/XX	1400	24,8	24,7	22,2	20,9	18,3	16,2	14,7	14,6	16,8	19,5	21,8	22,1	19,7
328/636	VIRGINIA - MUN					ϕ 28° 6'S		λ 26°52'E			H 1335M			1975
GRAS/GRASS		12,1	12,7	11,5	6,2	0,5	-2,2	-3,8	-1,2	6,3	-	9,3	10,6	-
ABS MIN		3,0	9,0	3,9	1,5	-6,4	-5,9	-12,6	-8,5	1,4	-	3,1	1,2	-12,6
DAT		3	28	21	12	30	12	23	3	16	-	20	3	-
331/520	LOCH LOMOND - AGR					ϕ 28°10'S		λ 28°18'E			H 1631M			1975
GRAS/GRASS		9,3	10,8	7,5	1,1	-3,1	-6,4	-8,5	-6,7	3,0	4,5	7,7	8,8	2,3
ABS MIN		0,6	6,8	-1,1	-3,2	-9,9	-11,9	-15,2	-13,8	-1,5	-5,6	-0,5	3,4	-15,2
DAT		4	25	21	16	30	22	28	4	10	5	20	3	-
GROND/SOIL		KLEUR VAN BOGROND			-	ND	-	COLOUR OF TOPSOIL						
0,05 M	0800	19,3	17,5	15,0	10,9	5,9	2,5	1,7	4,2	10,9	14,0	17,2	18,3	11,5
00/76/23/01	1400	31,2	27,8	25,9	22,4	19,3	16,6	16,1	19,4	24,8	27,6	29,0	29,5	24,1
	2000	23,9	21,2	18,9	15,9	11,3	9,1	8,2	11,3	16,4	17,8	20,1	21,3	16,3
0,1 M	0800	19,2	17,3	15,2	11,6	6,9	3,8	2,9	5,3	11,3	13,5	16,5	17,4	11,7
00/76/23/01	1400	28,2	24,9	23,0	20,1	16,3	13,3	12,5	15,8	21,6	23,9	25,8	26,1	21,0
	2000	25,2	22,1	20,1	17,1	12,6	10,4	9,5	12,5	17,4	19,1	21,4	22,3	17,5
0,2 M	0800	20,8	18,8	16,9	13,9	9,4	6,3	5,3	7,8	13,2	15,0	17,6	18,1	13,6
00/74/25/01	1400	24,2	21,8	19,8	16,9	12,7	9,4	8,4	11,0	16,8	19,1	21,7	22,0	17,0
	2000	25,4	22,7	20,8	17,8	13,5	10,7	10,0	12,7	17,9	19,8	22,3	22,8	18,0
0,3 M	0800	22,1	19,9	17,9	15,2	11,0	8,3	7,5	9,6	14,6	16,2	18,6	19,1	15,0
00/66/30/04	1400	22,7	20,7	18,7	15,9	11,7	8,6	7,7	9,9	15,6	17,2	20,0	20,2	15,7
	2000	24,2	22,1	20,3	17,5	13,2	10,3	9,7	11,8	17,0	18,9	21,5	21,6	17,3
0,6 M	0800	22,5	20,9	19,3	17,1	13,5	10,5	9,4	10,6	14,8	16,6	19,3	19,8	16,2
00/63/28/09	1400	22,2	20,7	19,2	16,9	13,3	10,4	9,2	10,4	14,6	16,4	19,1	19,6	16,0
	2000	22,2	20,6	19,1	16,9	13,2	10,3	9,1	10,4	14,6	16,5	19,0	19,7	16,0
1,2 M	0800	20,9	20,3	19,4	17,8	14,8	12,1	10,5	10,7	13,6	15,4	17,8	18,7	16,0
02/56/25/17	1400	20,9	20,3	19,4	17,8	14,8	12,1	10,6	10,7	13,7	15,4	17,8	18,7	16,0
	2000	20,9	20,3	19,4	17,8	14,7	12,0	10,6	10,7	13,7	15,4	17,8	18,7	16,0
360/597	VAALHARTS - AGR					ϕ 27°57'S		λ 24°50'E			H 1175M			1975
GRAS/GRASS		12,9	13,7	11,8	6,4	1,6	-0,3	-2,0	-1,0	5,1	5,0	8,8	10,0	6,0
ABS MIN		4,5	9,8	3,6	0,1	-6,6	-5,2	-11,8	-10,5	0,6	-4,3	4,7	0,5	-11,8
DAT		3	28	21	12	30	24	23	3	16	3	6	4	-
GROND/SOIL		KLEUR VAN BOGROND			-	NR	-	COLOUR OF TOPSOIL						
0,1 M	0800	23,3	21,9	18,3	14,9	10,6	8,9	6,7	9,4	15,8	17,2	19,2	20,6	15,6
02/88/09/01	1400	36,3	(32,3)	27,1	25,0	20,7	17,7	16,7	19,6	27,0	29,9	32,8	33,5	(26,5)
0,2 M	0800	26,2	24,1	20,1	17,4	13,3	11,7	9,6	12,4	18,6	20,4	21,8	22,7	18,2
01/89/07/03	1400	29,5	(27,8)	23,1	20,4	16,3	13,6	11,6	14,4	20,5	22,8	26,7	28,2	(21,2)
0,3 M	0800	28,0	26,1	21,7	19,2	15,1	13,1	11,1	13,8	19,9	21,9	24,0	25,0	19,9
01/89/07/03	1400	28,7	(26,8)	22,4	19,9	15,7	13,5	11,3	14,1	20,1	22,6	24,8	26,6	(20,5)
0,6 M	0800	28,6	27,4	23,2	21,2	17,4	14,9	13,0	14,9	19,9	22,5	24,9	26,0	21,2
01/88/06/05	1400	28,3	26,9	22,9	20,8	17,1	14,7	12,9	14,8	19,9	22,4	24,7	25,7	20,9
1,2 M	0800	26,4	26,1	23,7	21,9	19,1	16,7	14,9	15,2	18,3	20,8	22,8	24,0	20,8
01/87/07/05	1400	26,4	26,1	23,7	21,9	19,1	16,7	15,0	15,3	18,3	20,8	22,8	24,1	20,9
363/239	PLESSISDRAAI					ϕ 27°59'S		λ 26° 8'E			H 1249M			1975
GRAS/GRASS		-	12,4	9,9	3,0	-2,2	-3,3	-5,6	-3,4	4,3	5,6	9,3	10,7	-
ABS MIN		-	6,2	0,6	-3,6	-9,5	-7,8	-15,0	-13,8	-0,7	-4,1	2,2	1,6	-15,0
DAT		-	28	21	12	30	17	23	3	5	21	20	3	-
GROND/SOIL		KLEUR VAN BOGROND			-	XX	-	COLOUR OF TOPSOIL						
0,1 M	0800	-	21,0	18,6	-	9,5	6,9	5,6	8,1	15,5	18,0	20,0	-	-
00/85/10/05	1400	-	30,4	26,0	-	16,7	13,1	11,6	14,4	(22,5)	27,0	(28,4)	-	-
	2000	-	27,9	23,7	-	(16,2)	12,9	11,9	(15,1	22,7	26,7	26,6)	-	-
0,2 M	0800	-	22,8	19,8	17,1	12,6	10,1	8,6	10,7	17,3	20,3	21,8	21,3	-
00/85/10/05	1400	-	26,2	21,9	18,2	14,9	11,9	10,3	11,9	(19,1)	23,0	25,4	25,4	-
	2000	-	28,3	23,1	19,3	(17,5)	14,4	12,9	(15,2	21,9	26,1	27,2)	26,3	-
0,3 M	0800	-	23,2	20,5	17,8	13,6	10,9	9,5	11,5	17,5	20,4	22,1	21,8	-
00/84/10/06	1400	-	24,8	21,3	18,5	15,1	12,0	10,5	12,4	(18,8)	22,0	24,5	24,3	-
	2000	-	27,3	22,8	19,4	(17,5)	14,2	12,7	(15,1	21,3	25,1	26,5)	25,9	-
0,6 M	0800	-	24,6	22,2	19,7	16,6	13,6	12,2	13,3	18,3	21,4	23,6	23,1	-
00/80/12/08	1400	-	24,3	21,9	19,5	16,3	13,2	11,8	13,0	18,1	21,2	23,2	22,8	-
	2000	-	24,5	22,1	19,6	16,5	13,5	12,0	13,2	18,3	21,4	23,6	23,2	-
1,2 M	0800	-	23,0	21,9	20,2	17,8	15,3	13,6	13,6	16,6	19,5	21,6	21,8	-
00/79/11/10	1400	-	23,0	21,9	20,2	17,8	15,3	13,7	13,7	16,6	19,5	21,6	21,8	-
	2000	-	23,0	21,9	20,2	17,7	15,2	13,6	13,6	16,6	19,5	21,6	21,8	-

TABEL V — GEMIDDELDE GRASMINIMUM- EN GRONDTEMPERATURE °C — TABLE V

MEAN GRASS MINIMUM AND SOIL TEMPERATURES °C

	SAST	JAN	FEB	MAR	APR	MAY	JUN	JUL	AUG	SEP	OCT	NOV	DEC	J/Y
365/430	KROONSTAD - MUN						φ 27940'S		λ 27015'E		H 1348M			1975
GRAS/GRASS		12,5	13,1	10,5	5,3	-0,6	-3,7	-5,9	-2,6	5,7	6,5	9,7	10,7	5,1
ABS MIN		5,5	9,0	3,9	1,0	-6,2	-7,9	-13,0	-11,0	1,0	-4,0	1,7	2,9	-13,0
DAT		3	25	20	12	30	20	23	15	5	3	20	3	-
GROND/SOIL		KLEUR VAN BOGROND - NV - COLOUR OF TOPSOIL												
0,1 M	0800	20,9	19,8	17,7	12,9	8,5	5,1	4,2	6,9	13,7	15,0	17,8	19,4	13,5
00/68/27/05	1400	30,7	29,7	27,0	22,7	18,2	14,7	14,2	17,6	24,9	28,6	29,9	31,8	24,2
	2000	28,3	(26,7)	24,2	(19,6)	15,4	11,9	11,8	15,1	(21,6)	24,5	(25,0)	27,1	(20,9)
0,2 M	0800	23,6	22,4	20,7	16,3	12,0	8,5	7,8	10,0	16,2	17,7	-	20,2	-
00/68/27/05	1400	25,7	24,6	22,4	18,4	13,7	10,1	9,3	11,6	18,1	21,5	-	26,3	-
	2000	28,0	(26,8)	24,6	(20,4)	16,0	12,4	11,9	14,5	(21,0)	23,9	-	(26,8)	-
0,3 M	0800	24,2	23,3	21,6	17,7	13,6	10,1	9,2	11,0	16,8	18,8	21,2	22,5	17,5
06/63/25/06	1400	24,8	23,8	22,1	18,4	14,2	10,8	10,0	11,9	17,8	19,9	22,4	23,6	18,3
	2000	26,6	(24,6)	23,6	(20,0)	15,9	12,4	11,7	13,6	(19,6)	22,3	(23,7)	25,7	(20,0)
0,6 M	0800	24,5	24,0	22,5	19,3	15,5	12,1	10,9	12,1	17,1	19,4	21,7	22,8	18,5
02/64/28/06	1400	24,2	23,6	22,1	18,9	15,2	11,7	10,6	11,8	16,7	19,0	21,3	22,4	18,1
	2000	24,4	23,9	22,4	19,2	15,5	12,0	10,9	12,2	17,1	19,6	21,9	22,9	18,5
1,2 M	0800	22,3	22,7	22,1	20,2	17,4	14,4	12,7	12,3	15,0	17,3	19,6	20,6	18,1
00/60/31/09	1400	22,4	22,7	22,0	20,2	17,4	14,4	12,6	12,4	15,1	17,3	19,6	20,7	18,1
	2000	22,3	22,7	22,0	20,1	17,3	14,3	12,6	12,3	15,0	17,3	19,6	20,6	18,0
393/778	KURUMAN - TNK						φ 27928'S		λ 23926'E		H 1315M			1975
GRAS/GRASS		15,2	15,0	13,2	8,5	-	-	(-1,4)	1,2	8,7	(7,7)	-	-	-
ABS MIN		10,2	10,0	6,2	3,2	-	-	-	-5,2	5,0	-	-	-	-
DAT		4	15	25	12	-	-	-	8	22	-	-	-	-
GROND/SOIL		KLEUR VAN BOGROND - NR - COLOUR OF TOPSOIL												
0,1 M	0800	25,1	-	-	(16,0)	12,9	-	-	-	(16,2)	-	-	(22,5)	-
51/40/06/03	1400	36,1	-	-	25,1	(21,9)	-	-	-	(29,0)	-	-	(34,4)	-
	2000	34,9	-	-	(23,6	19,9)	-	-	-	-	-	-	-	-
0,2 M	0800	28,1	25,5	21,8	18,8	-	-	-	-	-	-	-	(24,9)	-
49/43/06/02	1400	33,3	31,0	25,2	22,3	-	-	-	-	-	-	-	(29,8)	-
	2000	35,3	31,5	26,0	23,5	-	-	-	-	-	-	-	-	-
0,3 M	0800	30,0	27,2	23,4	21,0	18,0	(15,0)	13,6	15,5	20,8	23,6	25,5	26,6	(21,7)
48/44/06/02	1400	30,5	27,9	23,9	21,3	(18,2	14,9)	13,5	15,7	21,9	25,6	26,8	27,8	(22,3)
	2000	32,7	29,5	25,0	(23,1	19,8	16,3)	14,9	(17,5	24,0	27,6	28,3	29,8	24,0)
0,6 M	0800	30,8	28,2	24,7	22,5	19,6	16,4	14,9	16,5	21,7	24,9	26,5	27,5	22,9
03/86/08/03	1400	30,3	27,9	24,5	22,2	19,4	16,2	14,7	16,2	21,3	24,4	26,0	27,1	22,5
	2000	30,5	28,2	24,5	22,3	19,4	16,3	14,7	16,4	21,8	24,9	26,4	27,6	22,7
1,2 M	0800	29,1	27,8	25,3	23,1	20,8	18,0	16,4	16,9	20,4	23,4	25,2	26,1	22,7
09/78/08/05	1400	29,1	27,8	25,3	23,2	20,8	18,0	16,4	17,0	20,4	23,4	25,2	26,1	22,7
	2000	29,0	27,7	25,0	23,0	20,7	17,9	16,3	16,8	20,3	23,3	25,1	26,1	22,6
403/886A	FRANKFORT - TNK ***						φ 27916'S		λ 28930'E		H 1498M			1975
GRAS/GRASS		12,3	13,0	10,2	5,3	0,5	-4,7	-5,3	-2,2	6,2	7,7	10,6	11,3	5,4
ABS MIN		7,0	10,1	1,5	1,4	-5,0	-8,6	-11,3	-9,8	1,1	-1,5	3,6	5,1	-11,3
DAT		4	26	21	7	30	18	24	4	2	3	20	3	-
GROND/SOIL		KLEUR VAN BOGROND - XX - COLOUR OF TOPSOIL												
0,1 M	0800	21,5	20,2	18,6	14,0	9,8	7,6	7,3	10,4	16,5	17,5	18,4	19,3	15,1
02/60/23/15	1400	28,7	25,3	24,7	18,9	14,7	13,1	11,9	15,2	21,4	23,9	25,3	25,3	20,7
	2000	27,7	24,5	23,9	18,3	14,5	12,8	12,4	16,0	22,1	23,7	24,0	25,1	20,4
0,2 M	0800	24,1	22,2	21,0	16,7	12,9	10,7	10,0	12,8	18,5	19,6	20,5	21,3	17,5
02/60/24/14	1400	25,2	23,0	21,8	17,2	13,5	11,3	10,5	13,4	19,1	20,9	22,3	22,7	18,4
	2000	27,2	24,3	23,4	18,8	15,0	13,0	12,3	15,2	21,0	23,2	23,8	24,6	20,1
0,3 M	0800	24,7	22,6	21,7	17,7	14,0	11,3	10,5	13,0	18,4	20,2	21,3	21,8	18,1
01/66/25/08	1400	24,5	22,6	21,6	17,6	14,0	12,0	11,2	13,8	19,1	20,6	21,7	22,1	18,4
	2000	25,6	23,4	22,5	18,4	14,8	12,6	11,9	14,4	19,8	21,5	22,6	23,1	19,2
0,6 M	0800	24,4	23,0	22,4	19,3	16,1	13,4	12,4	13,8	18,2	20,5	21,8	21,8	18,9
01/58/26/15	1400	24,3	23,0	22,3	19,2	16,0	13,4	12,4	13,8	18,2	20,4	21,7	21,8	18,9
	2000	24,3	23,0	22,3	19,2	16,1	13,4	12,3	13,8	18,2	20,6	22,0	21,9	18,9
1,2 M	0800	22,4	22,3	22,0	20,2	17,8	15,2	13,9	14,0	16,7	18,7	20,1	20,2	18,6
04/47/23/17	1400	22,4	22,3	22,0	20,2	17,8	15,2	13,9	14,0	16,7	18,8	20,0	20,3	18,6
	2000	22,4	22,3	22,0	20,2	17,8	15,2	13,8	14,0	16,7	18,8	20,1	20,3	18,6
411/324	MAKATINI - AGR						φ 27924'S		λ 32011'E		H 73M			1975
GROND/SOIL		KLEUR VAN BOGROND - NR - COLOUR OF TOPSOIL												
0,1 M	0800	27,0	25,7	24,4	21,7	19,2	15,9	14,4	16,8	21,2	21,3	23,9	24,5	21,3
00/69/22/09	1400	33,7	31,9	31,5	28,5	25,8	21,8	21,0	23,7	26,8	28,4	29,8	31,6	27,9
	2000	31,5	30,3	29,1	26,5	23,7	20,1	19,6	22,3	24,8	25,5	27,5	27,9	25,7
0,2 M	0800	29,0	27,8	26,5	24,3	22,0	18,6	17,2	19,6	23,0	23,0	25,4	25,9	23,5
00/68/21/11	1400	30,3	28,9	28,0	25,4	23,1	19,5	17,9	20,5	23,7	24,4	26,6	27,4	24,6
	2000	31,7	30,5	29,5	26,9	24,4	20,8	19,6	21,9	24,5	25,8	27,8	28,7	26,0
0,3 M	0800	29,0	27,7	26,7	24,5	22,3	19,1	17,7	19,7	23,3	23,2	25,3	25,9	23,7
00/67/20/13	1400	29,6	28,3	27,4	25,2	22,9	19,6	18,2	20,3	23,4	23,9	26,0	26,7	24,3
	2000	30,8	29,6	28,7	26,3	24,0	20,6	19,3	21,4	24,0	24,8	26,8	27,7	25,3
0,6 M	0800	29,6	28,4	27,7	25,8	24,0	21,1	19,5	20,7	23,4	23,9	25,8	26,4	24,7
00/60/24/16	1400	29,4	28,3	27,5	25,6	23,8	21,0	19,5	20,7	23,3	23,8	25,8	26,3	24,6
	2000	29,4	28,3	27,5	25,6	23,8	20,9	19,4	20,7	23,3	23,8	25,7	26,3	24,6
1,2 M	0800	28,1	27,7	27,3	26,2	24,9	22,9	21,3	21,2	22,8	23,6	24,7	25,6	24,7
00/59/27/14	1400	28,1	27,8	27,3	26,1	24,9	23,0	21,3	21,2	22,8	23,6	24,7	25,6	24,7
	2000	28,1	27,8	27,3	26,1	24,9	23,0	21,3	21,2	22,8	23,6	24,7	25,6	24,7

***Stasie verskuif; kyk na bl. XX/Station shifted; see p. XX

TABEL V GEMIDDELDE GRASMINIMUM- EN GRONDTEMPERATURE °C TABLE V

MEAN GRASS MINIMUM AND SOIL TEMPERATURES °C

	SAST	JAN	FEB	MAR	APR	MAY	JUN	JUL	AUG	SEP	OCT	NOV	DEC	J/Y
419/182	KEETMANSHOOP - WK						ø 26°32'S		λ 18° 7'E		H 1064M			1975
GRAS/GRASS		16,7	16,3	16,0	8,9	5,6	4,6	2,7	2,8	7,5	8,6	12,8	14,6	9,8
ABS MIN		10,5	6,2	8,1	1,5	-0,4	-3,3	-5,8	-4,9	-2,4	1,1	8,2	9,0	-5,8
DAT		3	1	23	27	26	23	9	15	1	2	19	23	-
GROND/SOIL		KLEUR VAN BOGROND - GL - COLOUR OF TOPSOIL												
0,1 M	0800	32,4	31,1	25,0	21,5	16,7	14,2	12,6	14,6	19,4	23,4	28,0	28,5	22,3
00/80/14/06	1400	39,9	39,2	33,0	28,4	22,7	19,9	18,2	20,6	27,8	32,9	38,3	39,0	30,0
	2000	42,6	41,6	32,9	29,7	23,7	20,7	19,5	22,5	28,4	33,6	38,9	39,4	31,1
0,2 M	0800	35,1	34,2	27,7	23,9	19,0	16,3	14,3	16,8	21,8	26,1	31,0	31,3	24,8
01/81/12/06	1400	36,6	35,4	30,0	25,9	20,4	17,5	15,7	17,9	23,9	28,5	33,1	34,2	26,6
	2000	40,9	39,5	32,8	29,3	23,4	20,4	18,9	21,6	27,5	32,3	37,2	38,1	30,2
0,3 M	0800	36,3	35,3	29,5	25,9	20,9	17,9	16,1	18,0	23,1	27,6	32,2	32,9	26,3
03/76/12/07	1400	35,5	35,3	29,5	25,9	21,0	18,1	16,2	18,1	23,1	27,6	32,3	33,0	26,3
	2000	37,7	36,7	31,2	27,7	22,4	19,4	17,7	19,7	25,0	29,6	34,0	35,0	28,0
0,6 M	0800	35,3	35,1	31,0	27,6	23,4	20,3	18,3	19,3	23,1	27,4	31,5	32,6	27,1
02/84/11/03	1400	35,3	35,1	30,9	27,5	23,4	20,3	18,3	19,4	23,1	27,4	31,4	32,5	27,1
	2000	35,2	35,0	30,9	27,4	23,2	20,2	18,2	19,2	23,0	27,3	31,3	32,4	26,9
1,2 M	0800	31,5	32,4	31,1	28,5	26,0	23,3	21,4	20,8	22,3	25,2	28,0	29,8	26,7
03/87/08/02	1400	31,5	32,4	31,1	28,5	26,0	23,3	21,4	20,8	22,3	25,3	28,1	29,8	26,7
	2000	31,5	32,3	31,0	28,5	26,0	23,3	21,3	20,8	22,3	25,2	28,1	29,8	26,7
432/237	ARMOEDSVLAKTE - AGR						ø 26°57'S		λ 24°38'E		H 1234M			1975
GRAS/GRASS		14,5	14,4	13,0	7,9	2,6	0,4	-2,9	-0,9	6,2	7,6	11,1	13,0	7,2
ABS MIN		5,4	12,0	6,5	3,5	-2,0	-2,8	-9,6	-9,2	0,8	-1,5	5,6	5,6	-9,6
DAT		4	12	21	30	29	19	24	3	17	3	6	3	-
GROND/SOIL		KLEUR VAN BOGROND - NO - COLOUR OF TOPSOIL												
0,05 M	0800	24,9	21,5	18,3	14,6	9,1	7,0	6,2	8,1	15,5	18,4	22,7	22,8	15,8
02/88/09/01	1400	39,3	35,2	29,2	26,7	23,4	20,9	20,5	24,6	34,2	37,8	38,8	37,2	30,7
	2000	30,8	26,7	21,9	19,4	15,0	13,1	12,3	15,5	22,7	24,7	27,0	26,8	21,3
0,1 M	0800	26,1	22,3	19,5	16,4	11,8	10,0	9,2	12,0	18,5	20,4	22,8	23,0	17,7
02/88/09/01	1400	32,2	29,2	24,9	22,3	18,1	15,6	14,3	16,9	23,7	27,4	30,5	30,7	23,8
	2000	32,3	28,0	23,6	21,3	16,9	15,0	14,2	17,4	24,1	26,9	29,3	28,9	23,2
0,2 M	0800	26,7	22,9	20,1	17,0	12,6	10,8	10,0	12,7	19,0	21,1	23,3	23,5	18,3
03/81/15/01	1400	30,4	27,1	23,3	20,6	16,2	13,9	12,7	15,2	21,8	24,8	26,4	28,5	21,9
	2000	31,8	28,1	23,5	21,3	17,0	15,1	14,3	17,1	23,7	26,7	29,5	29,0	23,1
0,3 M	0800	27,5	23,5	20,9	17,8	13,6	11,9	11,1	13,5	19,6	22,1	24,4	24,7	19,2
55/38/06/01	1400	29,1	25,9	22,4	19,5	15,3	13,4	12,4	15,1	21,4	24,0	26,6	26,7	21,0
	2000	31,9	28,2	23,9	21,4	17,4	15,7	15,0	17,8	24,1	26,8	29,6	29,0	23,4
0,6 M	0800	29,2	25,7	23,0	20,6	16,5	14,6	13,6	15,5	21,0	23,8	26,2	26,5	21,3
XX/XX/XX/XX	1400	28,8	25,3	22,6	20,1	16,0	14,1	13,2	15,1	20,5	23,2	25,6	26,0	20,9
	2000	29,2	26,0	23,0	20,6	16,6	14,7	13,8	15,6	21,1	24,0	26,4	26,6	21,5
435/157	DOORNLAAGTE						ø 26°37'S		λ 26° 6'E		H 1472M			1975
GRAS/GRASS		12,1	13,5	11,6	5,0	-0,4	-2,9	-4,3	-1,4	7,0	6,6	12,0	(11,1	5,8)
ABS MIN		6,6	8,6	0,6	-0,2	-5,8	-6,8	-11,4	-10,2	2,2	-1,5	8,5	-	-11,4
DAT		3	28	21	30	17	9	23	3	5	3	3	-	-
GROND/SOIL		KLEUR VAN BOGROND - NR - COLOUR OF TOPSOIL												
0,1 M	0800	20,7	19,2	17,1	13,2	9,2	6,4	5,3	8,0	14,1	16,4	18,7	(19,1	13,9)
04/77/14/05	1400	30,6	28,3	24,7	22,0	16,6	13,5	13,5	17,4	24,9	26,8	27,6	(29,7	23,0)
	2000	26,1	24,4	20,8	17,5	13,4	11,0	10,5	13,2	(20,1)	21,6	22,4	-	-
0,2 M	0800	21,7	20,5	18,6	15,4	11,4	8,1	7,8	10,1	15,8	17,1	17,2	-	-
00/78/17/05	1400	25,8	24,6	21,6	19,1	14,3	11,1	10,3	14,6	20,1	22,0	(22,1)	-	-
	2000	27,0	25,5	22,2	19,0	15,3	12,5	12,2	15,1	(21,1)	23,0	(22,4)	-	-
0,3 M	0800	22,4	21,2	19,4	16,6	13,2	10,4	9,4	11,6	16,6	18,0	19,7	(20,2	16,6)
00/78/19/03	1400	24,3	23,0	20,4	17,5	13,8	11,4	10,5	12,9	17,8	19,7	21,5	(22,1	17,9)
	2000	25,0	24,0	21,0	17,8	14,3	11,9	10,9	13,5	(18,6)	20,9	20,7	-	-
0,6 M	0800	22,8	22,0	20,4	18,2	15,3	12,7	11,6	12,9	16,7	18,4	20,1	(20,3	17,6)
00/75/19/06	1400	23,1	22,4	20,7	18,3	15,4	13,0	11,9	13,2	17,1	19,0	20,6	(21,0	18,0)
	2000	23,1	22,6	20,7	18,3	15,3	13,0	11,9	13,4	17,2	19,3	21,0	-	-
1,2 M	0800	20,9	21,0	20,4	18,9	16,7	14,4	13,1	13,1	15,3	16,9	18,6	(18,9	17,3)
39/47/13/01	1400	20,8	21,0	20,5	18,9	16,6	14,3	13,0	13,0	15,3	16,8	18,6	(18,8	17,3)
	2000	20,7	20,9	20,4	18,8	16,6	14,3	13,0	13,0	15,2	16,7	18,4	-	-

TABEL V GEMIDDELDE GRASMINIMUM- EN GRONDTEMPERATURE °C TABLE V

MEAN GRASS MINIMUM AND SOIL TEMPERATURES °C

	SAST	JAN	FEB	MAR	APR	MAY	JUN	JUL	AUG	SEP	OCT	NOV	DEC	J/Y
437/134	POTCHEFSTROOM - AGR						ϕ 26944'S		λ 270 5'E		H 1345M			1975
GRAS/GRASS		11,9	11,0	9,1	4,1	-1,6	-3,4	-5,7	-2,5	6,0	7,7	10,7	10,9	4,9
ABS MIN		4,0	6,3	0,1	0,6	-6,7	-6,4	-14,2	-11,5	1,0	-1,0	2,9	3,1	-14,2
DAT		4	8	21	17	18	20	23	15	25	3	20	3	-
GROND/SOIL		KLEUR VAN BOGROND - NN - COLOUR OF TOPSOIL												
0,05 M	0800	21,6	19,3	17,2	12,5	8,1	4,5	4,2	7,2	14,2	17,1	20,1	20,1	13,8
04/62/27/07	1400	36,7	32,7	28,4	23,3	20,8	17,8	18,7	22,5	28,6	32,5	33,7	30,6	27,2
	2000	27,0	24,2	21,5	17,3	13,1	10,1	10,6	14,3	20,1	22,6	23,7	24,2	19,1
0,1 M	0800	22,6	20,4	18,6	14,3	10,5	7,3	7,0	9,7	15,5	17,8	19,7	19,9	15,3
04/62/27/07	1400	30,5	27,6	24,3	19,4	15,8	12,2	12,0	15,3	21,7	25,1	27,8	27,3	21,6
	2000	29,4	26,1	23,2	18,8	15,0	12,1	12,3	15,6	21,4	24,2	25,5	25,5	20,8
0,2 M	0800	24,7	-	-	-	-	-	-	10,8	16,1	18,5	20,4	20,5	-
07/61/24/08	1400	27,3	-	-	-	-	-	-	12,7	18,4	21,3	23,8	23,7	-
	2000	28,9	-	-	-	-	-	-	14,1	19,6	22,4	24,7	24,7	-
0,3 M	0800	25,1	21,9	20,3	16,3	12,7	12,8	12,0	-	-	-	-	-	-
28/51/17/04	1400	24,7	21,9	20,2	16,1	12,6	12,8	12,0	-	-	-	-	-	-
	2000	26,1	22,9	21,1	16,9	13,2	12,9	12,1	-	-	-	-	-	-
0,6 M	0800	26,1	23,8	22,5	18,9	15,9	15,4	14,0	13,3	17,5	20,0	22,1	22,3	19,3
37/47/12/04	1400	26,0	23,8	22,4	18,9	15,8	15,4	14,1	13,3	17,5	19,9	22,1	22,2	19,3
	2000	25,8	23,7	22,5	18,9	16,0	15,5	14,1	13,4	17,6	20,0	22,1	22,3	19,3
1,2 M	0800	24,0	23,1	22,3	20,1	17,9	16,4	14,9	13,9	16,3	18,5	20,2	21,0	19,1
45/37/09/09	1400	24,0	23,1	22,3	20,1	17,9	16,4	14,9	14,0	16,4	18,5	20,2	21,0	19,1
	2000	23,9	23,0	22,4	20,1	18,0	16,4	14,9	14,0	16,4	18,5	20,3	21,0	19,1
438/731	VEREENIGING - RWB						ϕ 26941'S		λ 27055'E		H 1440M			1975
GRAS/GRASS		13,0	12,9	10,1	5,2	1,0	-3,3	-3,9	-0,4	7,0	7,8	10,4	9,7	5,8
ABS MIN		5,0	9,5	2,0	2,7	-3,0	-8,0	-9,0	-8,0	3,2	-1,2	4,5	5,5	-9,0
DAT		4	25	21	14	18	20	21	4	4	3	22	9	-
GROND/SOIL		KLEUR VAN BOGROND - NV - COLOUR OF TOPSOIL												
0,1 M	0800	20,8	19,9	18,3	14,2	10,5	6,7	6,4	9,1	15,6	17,4	18,9	19,2	14,7
01/79/16/04														
0,2 M	0800	22,0	21,0	19,3	15,7	12,4	9,0	8,8	11,1	17,3	19,1	20,4	20,2	16,4
01/79/16/04														
0,3 M	0800	22,9	22,0	20,4	17,0	13,7	10,2	9,6	11,9	17,8	20,0	21,4	21,2	17,3
00/72/20/08														
0,6 M	0800	22,9	22,0	20,8	17,9	15,0	12,1	11,2	12,6	17,4	19,8	21,3	21,0	17,8
02/54/32/12														
1,2 M	0800	22,2	22,1	21,6	19,9	17,9	15,5	14,2	14,2	16,7	19,0	20,3	20,6	18,7
02/72/08/18														
441/385	STANDERTON TNK						ϕ 26955'S		λ 29013'E		H 1581M			1975
GRAS/GRASS		11,6	12,1	9,7	5,2	0,6	-4,3	-5,8	-2,4	5,4	6,8	9,5	11,2	5,0
ABS MIN		5,5	5,0	1,2	1,1	-3,8	-9,0	-11,0	-10,5	0,7	-3,9	3,5	6,8	-11,0
DAT		4	1	21	25	30	18	25	4	4	6	20	3	-
GROND/SOIL		KLEUR VAN BOGROND - VD - COLOUR OF TOPSOIL												
0,1 M	0800	19,1	17,8	16,5	13,1	10,0	7,4	6,4	9,1	14,5	14,8	17,5	17,4	13,6
01/56/36/07	1400	25,8	23,5	22,6	19,8	17,0	14,0	13,5	16,9	22,2	22,0	(24,5)	25,0	(20,6)
	2000	23,6	22,0	21,1	17,5	(14,9)	12,5	12,6	15,7	20,7	19,8	(22,1)	22,5	(18,7)
0,2 M	0800	20,3	19,3	18,2	15,3	12,4	9,8	9,3	11,8	16,8	16,4	19,1	18,9	15,6
58/28/11/03	1400	21,9	20,5	19,2	16,5	13,5	10,6	9,9	12,5	17,7	17,9	(21,2)	21,0	(16,9)
	2000	23,6	22,1	21,1	18,0	(15,2)	12,5	12,4	15,0	20,0	19,7	(22,3)	22,4	(18,7)
0,3 M	0800	21,6	20,5	19,4	16,9	14,1	11,6	10,7	12,9	17,6	17,7	20,4	20,0	16,9
83/11/05/01	1400	21,7	20,4	19,4	16,8	14,1	11,5	10,8	12,9	17,7	17,9	(20,8)	20,5	(17,0)
	2000	22,4	21,4	20,3	17,5	(14,9)	12,2	11,6	13,8	18,5	19,0	(21,8)	21,5	(17,9)
0,6 M	0800	21,5	20,7	19,9	17,9	15,4	13,1	12,1	13,2	17,1	17,8	20,0	19,9	17,4
84/07/05/04	1400	21,5	20,6	19,8	17,9	15,3	13,0	12,0	13,2	17,0	17,7	20,0	19,9	17,3
	2000	21,4	20,5	19,8	17,7	15,2	13,0	11,9	13,2	17,0	17,7	19,9	19,8	17,3
1,2 M	0800	20,5	20,4	19,9	18,6	16,6	14,7	13,5	13,5	15,8	17,1	18,6	19,1	17,4
91/05/03/01	1400	20,5	20,4	19,9	18,6	16,6	14,7	13,5	13,6	15,9	17,1	18,6	19,1	17,4
	2000	20,5	20,4	19,9	18,6	16,6	14,7	13,5	13,5	15,9	17,1	18,6	19,1	17,4
442/811	NOOITGEDACHT - AGR						ϕ 26931'S		λ 29958'E		H 1694M			1975
GRAS/GRASS		10,3	10,9	7,2	4,2	0,2	-5,8	-6,8	-3,5	4,0	5,4	7,5	7,9	3,5
ABS MIN		4,0	5,9	-1,0	-0,5	-6,2	-11,5	-14,3	-11,3	-2,0	-6,5	0,9	2,7	-14,3
DAT		4	5	21	7	18	17	24	4	9	6	16	16	-
GROND/SOIL		KLEUR VAN BOGROND - XX - COLOUR OF TOPSOIL												
0,05 M	0800	19,5	18,3	16,4	13,3	9,4	5,5	4,1	7,1	13,9	14,7	17,4	18,1	13,1
XX/XX/XX/XX	1400	31,6	28,6	26,6	23,5	22,0	20,1	19,7	23,5	28,1	26,6	27,3	27,1	25,4
0,1 M	0800	18,6	17,8	16,5	13,3	9,8	6,5	5,4	8,1	13,9	13,8	16,0	17,0	13,1
XX/XX/XX/XX	1400	26,5	24,7	23,2	19,8	19,0	15,5	14,7	17,3	22,7	23,4	24,2	24,8	21,3
0,2 M	0800	20,0	19,1	18,0	15,0	12,4	9,4	8,5	10,8	(15,6)	-	17,1	17,6	-
XX/XX/XX/XX	1400	23,5	22,1	20,8	17,6	15,6	12,2	11,3	13,6	-	-	20,7	21,3	-
0,3 M	0800	20,6	19,6	18,1	15,4	13,7	10,8	9,8	11,9	16,6	16,6	18,2	18,9	15,9
XX/XX/XX/XX	1400	22,7	21,6	20,5	17,4	14,9	11,7	10,8	12,7	17,5	17,8	19,3	19,9	17,2
0,6 M	0800	21,6	20,8	20,1	17,8	15,6	13,1	12,0	13,1	16,9	17,4	18,9	19,6	17,2
XX/XX/XX/XX	1400	21,3	20,6	19,8	17,6	15,4	12,8	11,7	12,8	16,7	17,2	18,7	19,3	17,0
1,2 M	0800	20,3	20,2	20,0	18,4	16,5	14,5	13,1	13,1	15,6	16,6	17,9	18,7	17,1
XX/XX/XX/XX	1400	20,3	20,2	19,9	18,4	16,5	14,5	13,0	13,1	15,6	16,6	17,9	18,7	17,1

TABEL V GEMIDDELDE GRASMINIMUM- EN GRONDTEMPERATURE °C TABLE V

MEAN GRASS MINIMUM AND SOIL TEMPERATURES °C

	SAST	JAN	FEB	MAR	APR	MAY	JUN	JUL	AUG	SEP	OCT	NOV	DEC	J/Y
444/540	PIET RETIEF - TNK						ø 27° 0'S		λ 30°48'E		H 1263M			1975
GRAS/GRASS		13,7	13,8	11,5	8,8	5,4	0,6	0,5	3,5	10,0	9,2	11,9	12,5	8,5
ABS MIN		6,6	10,0	7,5	4,6	-0,6	-4,9	-5,8	-3,8	4,6	1,4	5,5	7,7	-5,8
DAT		31	1	30	7	17	15	25	3	10	6	17	3	-
GROND/SOIL		KLEUR VAN BOGROND - NN - COLOUR OF TOPSOIL												
0,1 M	0800	21,7	20,7	19,2	16,9	14,6	11,2	9,9	12,3	17,1	(16,7)	19,3	-	-
01/79/15/05	1400	29,7	26,7	25,9	23,2	20,8	17,4	16,9	19,3	24,1	(23,8)	25,0	-	-
	2000	25,6	24,6	23,4	20,8	18,4	15,4	15,2	17,4	21,4	(20,6)	22,0	-	-
0,2 M	0800	22,5	21,8	20,6	18,5	16,6	13,9	12,7	14,6	18,6	17,4	20,1	21,5	18,2
03/77/15/05	1400	25,4	23,8	22,7	20,5	18,3	15,3	14,2	16,2	20,4	19,7	21,9	23,1	20,1
	2000	26,1	24,5	23,5	21,1	18,9	16,1	15,3	17,2	21,2	20,1	22,2	23,2	20,8
0,3 M	0800	23,5	22,5	21,6	19,6	17,6	14,8	13,5	15,0	19,0	18,3	20,5	21,6	19,0
02/72/16/10	1400	24,1	23,0	22,1	20,0	18,0	15,1	13,9	15,4	19,6	19,0	21,2	22,0	19,5
	2000	25,6	24,3	23,5	21,2	19,2	16,4	15,3	16,8	20,9	20,3	22,1	22,9	20,7
0,6 M	0800	24,0	23,1	22,4	20,7	18,9	16,5	14,9	15,6	19,2	19,2	20,9	21,4	19,7
14/66/14/06	1400	23,8	23,0	22,3	20,6	18,8	16,3	14,7	15,5	19,1	19,1	20,8	21,3	19,6
	2000	23,7	22,9	22,2	20,6	18,7	16,2	14,7	15,5	19,0	19,0	20,7	21,2	19,5
1,2 M	0800	22,8	22,6	22,1	21,0	19,6	17,7	15,9	15,8	18,1	19,0	20,0	20,6	19,6
06/77/13/04	1400	22,8	22,6	22,2	21,0	19,6	17,6	15,9	15,8	18,1	19,0	20,0	20,7	19,6
	2000	22,8	22,5	22,1	21,0	19,5	17,5	15,8	15,7	18,1	18,9	20,0	20,6	19,5
445/274	MALKERNS						ø 26°34'S		λ 31°10'E		H 730M			1975
GRAS/GRASS		14,7	14,9	12,3	10,6	8,3	4,6	3,7	5,0	9,7	11,0	13,7	14,7	10,3
ABS MIN		9,2	12,3	7,9	7,0	2,0	-0,5	-4,0	-0,5	5,9	4,5	8,5	9,0	-4,0
DAT		31	12	14	8	18	18	25	3	12	6	16	3	-
GROND/SOIL		KLEUR VAN BOGROND - XX - COLOUR OF TOPSOIL												
0,3 M	0800	25,0	24,2	23,5	21,7	19,5	16,5	15,5	17,2	19,9	20,0	21,8	22,8	20,6
XX/XX/XX/XX	1400	25,0	24,4	23,6	21,9	19,7	16,8	15,9	17,5	20,2	20,3	22,0	23,0	20,9
0,6 M	0800	24,8	24,3	23,7	22,3	20,4	17,9	16,6	17,6	19,7	20,3	21,6	22,7	21,0
XX/XX/XX/XX	1400	24,7	24,2	23,7	22,3	20,4	17,9	16,6	17,6	19,7	20,2	21,6	22,6	21,0
1,2 M	0800	23,7	23,8	23,6	22,6	21,2	19,5	18,1	18,0	19,1	20,0	20,8	21,9	21,0
XX/XX/XX/XX	1400	23,7	23,8	23,6	22,6	21,3	19,5	18,1	18,0	19,2	20,0	20,9	21,8	21,0
445/512	MATSAPA						ø 26°32'S		λ 31°18'E		H 642M			1975
GROND/SOIL		KLEUR VAN BOGROND - NR - COLOUR OF TOPSOIL												
0,1 M	0800	24,5	23,5	22,6	20,3	18,5	13,9	12,9	15,8	19,5	19,2	20,8	22,1	19,5
00/79/11/10	1400	30,4	27,9	28,6	26,0	23,6	18,7	18,6	21,3	24,3	23,8	24,5	25,6	24,4
0,2 M	0800	24,9	24,3	23,5	21,5	19,6	15,8	14,7	16,9	20,0	19,8	21,2	22,4	20,4
01/75/13/11	1400	27,2	25,6	25,5	23,4	21,4	16,9	16,1	18,4	21,3	21,5	22,8	24,0	22,0
0,3 M	0800	26,0	25,1	24,7	23,0	21,0	17,3	16,1	18,0	20,9	20,9	22,5	23,0	21,5
02/75/12/11	1400	26,5	25,4	25,2	23,3	21,4	17,6	16,4	18,6	21,4	21,4	22,9	23,6	22,0
0,6 M	0800	26,7	25,8	25,5	23,9	22,0	19,0	17,3	18,7	21,2	21,6	22,7	23,5	22,3
07/64/19/10	1400	26,7	25,7	25,3	23,8	21,9	18,9	17,4	18,7	21,2	21,5	22,7	23,3	22,3
1,2 M	0800	25,7	25,5	25,2	24,1	22,7	20,6	18,7	18,9	20,5	21,2	22,0	22,9	22,3
06/61/19/14	1400	25,7	25,5	25,2	24,1	22,7	20,6	18,8	18,8	20,5	21,1	21,9	22,9	22,3
446/772	WISSELRODE						ø 26°52'S		λ 31°56'E		H 155M			1975
GRAS/GRASS		18,9	19,2	16,3	14,3	9,5	-	2,6	6,5	14,5	13,4	16,3	17,8	-
ABS MIN		10,5	12,6	11,4	11,2	2,3	-	-4,0	-1,0	9,0	7,0	6,7	12,2	-
DAT		4	1	14	9	21	-	21	3	9	6	16	5	-
GROND/SOIL		KLEUR VAN BOGROND - XX - COLOUR OF TOPSOIL												
0,1 M	0800	27,1	25,7	24,7	22,8	19,9	15,6	-	16,3	21,3	21,0	23,5	24,3	-
XX/XX/XX/XX	1400	33,8	32,4	33,3	28,7	25,3	20,5	-	22,7	27,0	26,8	29,7	31,0	-
0,2 M	0800	30,1	-	-	-	-	-	-	19,2	23,3	23,3	25,4	26,0	-
XX/XX/XX/XX	1400	31,3	-	-	-	-	-	-	19,7	24,1	24,4	26,9	27,4	-
0,3 M	0800	29,9	28,2	27,8	26,0	23,1	19,2	17,9	20,0	23,8	24,2	26,1	26,9	24,4
XX/XX/XX/XX	1400	30,1	28,5	28,2	26,0	23,3	19,3	18,1	20,3	24,2	24,5	26,5	27,1	24,7
0,6 M	0800	29,6	28,3	28,0	26,2	22,9	20,4	19,1	20,3	23,6	24,2	25,8	26,7	24,6
XX/XX/XX/XX	1400	29,5	28,3	27,9	26,2	23,8	20,4	19,0	20,3	23,6	24,2	25,8	26,6	24,6
461/208	TWEE RIVIERE						ø 26°28'S		λ 20°37'E		H 879M			1975
GRAS/GRASS		16,6	16,9	15,8	9,0	1,7	-0,1	-	0,2	5,7	7,0	13,1	14,6	-
ABS MIN		9,5	12,9	8,0	2,0	-5,6	-6,0	-	-10,9	-1,2	-1,5	4,0	7,2	-
DAT		4	6	24	30	29	27	-	3	2	3	6	2	-
GROND/SOIL		KLEUR VAN BOGROND - XX - COLOUR OF TOPSOIL												
0,1 M	0800	28,0	27,8	23,5	19,8	13,3	11,5	9,7	12,6	17,6	20,9	24,4	25,3	19,5
XX/XX/XX/XX	1400	36,4	36,2	30,0	26,0	20,3	16,7	14,9	16,6	22,7	26,3	31,0	31,9	25,7
	2000	38,7	36,3	29,9	26,0	20,0	17,3	15,8	18,5	25,2	29,6	31,8	32,4	26,8
0,3 M	0800	31,6	31,1	26,7	22,7	17,3	14,9	13,0	15,3	20,5	23,9	27,4	28,1	22,7
XX/XX/XX/XX	1400	31,6	31,3	27,1	22,9	17,7	15,0	13,1	15,1	20,4	23,9	27,5	28,2	22,8
	2000	33,2	34,5	29,3	25,3	19,7	16,8	15,0	16,5	21,8	24,8	28,9	(29,8	24,6)
0,6 M	0800	30,9	31,9	28,1	24,7	19,7	16,9	15,0	16,3	20,7	23,8	27,2	28,3	23,6
XX/XX/XX/XX	1400	30,8	31,5	27,9	24,4	19,5	16,7	14,8	16,2	20,6	23,9	27,2	28,2	23,5
	2000	30,8	31,6	28,0	24,5	19,5	16,7	14,8	16,1	20,6	23,7	27,0	28,1	23,5
476/111	ZWARTKOPJES - RWB						ø 26°21'S		λ 28° 4'E		H 1514M			1975
GRAS/GRASS		-	(12,5)	9,7	5,9	1,5	-2,0	-4,5	-2,5	6,5	6,4	9,5	(11,2)	-
ABS MIN		-	-	2,0	1,0	-3,0	-7,0	-11,5	-9,0	3,0	-3,0	3,0	-	-11,5
DAT		-	-	21	19	16	17	23	15	9	3	17	-	-

TABEL V GEMIDDELDE GRASMINIMUM- EN GRONDTEMPERATURE °C TABLE V

MEAN GRASS MINIMUM AND SOIL TEMPERATURES °C

	SAST	JAN	FEB	MAR	APR	MAY	JUN	JUL	AUG	SEP	OCT	NOV	DEC	J/Y
476/398	JAN SMUTS - WK						φ 26° 8'S		λ 28°14'E		H 1692M			1975
GRAS/GRASS		12,3	12,2	10,7	7,3	3,2	1,0	-0,2	1,2	6,8	8,2	10,9	11,8	7,1
ABS MIN		5,7	9,7	4,3	2,6	-2,3	-2,2	-6,4	-6,4	1,6	-3,4	4,4	3,4	-6,4
DAT		4	8	21	7	19	25	23	3	9	6	17	3	-
GROND/SOIL		KLEUR VAN BOGROND - RR - COLOUR OF TOPSOIL												
0,1 M	0800	18,3	17,2	16,1	12,9	10,6	7,6	7,1	9,6	15,3	16,6	18,1	18,0	13,9
00/73/21/06	1400	26,9	25,2	24,9	19,8	18,5	15,4	15,4	18,6	24,4	26,7	27,5	26,0	22,4
	2000	23,1	21,5	20,9	16,9	15,9	12,7	12,8	15,9	21,6	23,0	23,5	23,1	19,2
0,2 M	0800	20,1	18,7	18,1	14,7	12,6	9,7	9,3	11,6	17,1	18,4	20,0	18,6	15,7
00/67/20/13	1400	23,0	21,5	20,7	16,9	14,9	11,9	11,6	14,2	19,9	22,7	23,7	22,5	18,6
	2000	24,1	22,3	21,6	17,6	16,2	13,2	13,0	15,7	21,3	23,4	24,3	23,2	19,7
0,3 M	0800	21,2	19,9	19,4	16,0	14,1	11,3	10,7	12,8	18,1	19,6	20,4	20,1	17,0
02/64/30/04	1400	21,7	20,3	19,7	16,4	14,6	11,6	11,0	13,3	18,5	20,2	21,2	20,8	17,4
	2000	22,8	21,4	20,9	17,2	15,5	12,7	12,2	14,5	19,8	21,5	22,5	21,9	18,6
0,6 M	0800	21,5	20,3	20,1	17,2	15,2	12,7	11,8	13,2	17,6	19,6	20,5	20,3	17,5
00/62/30/08	1400	21,4	20,3	19,9	17,1	15,1	12,6	11,7	13,2	17,5	19,4	20,4	20,1	17,4
	2000	21,3	20,3	19,9	17,0	15,0	12,6	11,6	13,1	17,5	19,4	20,4	20,2	17,4
1,2 M	0800	20,5	19,9	19,8	18,0	16,3	14,5	13,1	13,2	15,7	17,8	19,0	19,3	17,3
00/60/26/14	1400	20,5	19,9	19,8	18,0	16,3	14,5	13,1	13,2	15,7	17,8	19,0	19,3	17,3
	2000	20,5	19,9	19,8	18,0	16,2	14,4	13,1	13,2	15,7	17,8	18,9	19,2	17,2
478/867	BETHAL-TNK						φ 26°27'S		λ 29°29'E		H 1666M			1975
GRAS/GRASS		12,2	12,2	10,1	6,7	3,1	-1,8	-2,4	1,1	7,4	8,3	10,6	-	-
ABS MIN		6,6	9,5	2,9	2,9	-3,0	-6,0	-7,1	-5,1	3,5	-0,2	5,5	-	-7,1
DAT		4	5	21	7	18	17	24	15	10	6	16	-	-
GROND/SOIL		KLEUR VAN BOGROND - NV - COLOUR OF TOPSOIL												
0,1 M	0800	18,2	17,9	16,4	13,3	10,6	7,5	6,5	9,1	15,1	15,0	17,2	-	-
02/68/18/12	1400	26,7	26,8	24,5	20,7	17,7	(14,1)	13,5	16,5	23,0	23,9	(25,2)	-	-
	2000	24,5	24,5	22,9	19,3	16,7	13,7	13,3	16,6	22,6	22,5	(24,0)	-	-
0,2 M	0800	-	-	-	-	-	-	-	-	18,1	18,1	19,9	-	-
03/70/17/10	1400	-	-	-	-	-	-	-	-	20,1	20,7	(22,6)	-	-
	2000	-	-	-	-	-	-	-	-	22,2	22,6	(24,2)	-	-
0,3 M	0800	22,0	21,5	20,4	17,5	14,8	12,1	10,9	13,2	18,5	18,7	20,9	-	-
00/75/18/07	1400	22,2	21,6	20,5	17,6	15,0	(12,1)	11,0	13,2	18,5	19,0	(20,9)	-	-
	2000	23,5	22,8	21,7	18,8	16,3	13,4	12,2	14,7	20,1	20,8	(22,0)	-	-
0,6 M	0800	22,2	21,7	20,9	18,6	16,2	13,8	12,3	13,8	18,3	19,2	21,0	-	-
00/68/19/13	1400	22,2	21,5	20,8	18,5	16,1	13,8	12,3	13,7	18,2	19,0	20,9	-	-
	2000	22,1	21,5	20,7	18,4	16,1	13,7	12,2	13,6	18,1	19,0	20,8	-	-
1,2 M	0800	21,1	20,9	20,5	19,0	17,1	15,2	13,5	13,9	16,8	18,3	19,8	-	-
02/71/18/09	1400	21,1	20,9	20,5	19,0	17,1	15,2	13,5	13,8	16,9	18,3	19,8	-	-
	2000	21,0	20,9	20,6	19,0	17,1	15,3	13,5	13,8	16,9	18,3	19,8	-	-
480/184A	CAROLINA - TNK						φ 26° 4'S		λ 30° 7'E		H 1696M			1975
GRAS/GRASS		10,7	11,8	9,6	6,8	3,1	-1,1	-2,5	-0,1	5,1	6,7	9,3	11,0	5,9
ABS MIN		5,8	8,3	6,2	3,5	-1,0	-4,5	-7,5	-5,5	0,1	-1,5	3,5	5,5	-7,5
DAT		4	24	30	8	19	20	9	3	2	6	17	4	-
GROND/SOIL		KLEUR VAN BOGROND - NN - COLOUR OF TOPSOIL												
0,1 M	0800	18,9	17,0	15,8	12,7	9,1	5,7	4,5	7,6	12,8	13,5	16,3	17,3	12,6
36/50/11/03	1400	27,1	26,3	26,6	22,3	19,3	16,3	15,9	20,0	25,7	25,9	27,0	28,0	23,4
	2000	22,6	22,3	21,8	17,9	15,0	12,2	12,1	15,7	20,3	20,0	21,6	22,6	18,7
0,2 M	0800	19,8	18,2	17,5	14,5	11,6	8,6	7,7	10,6	15,1	15,1	17,7	17,8	14,5
15/69/12/04	1400	23,6	22,4	22,5	18,4	15,2	12,0	11,4	14,1	19,4	20,7	22,9	23,4	18,8
	2000	23,3	22,9	22,6	18,8	16,1	13,2	12,8	15,9	20,2	20,8	22,7	23,3	19,4
0,3 M	0800	21,2	19,4	19,0	16,0	13,3	10,5	9,6	12,1	16,5	16,6	18,6	19,3	16,0
00/84/11/05	1400	21,6	20,8	20,4	17,4	14,4	11,6	10,5	13,1	17,8	18,6	20,7	21,3	17,3
	2000	22,8	22,5	22,3	18,8	16,1	13,2	12,5	15,5	19,7	20,5	22,5	23,0	19,1
0,6 M	0800	21,3	20,4	20,4	17,8	15,3	12,9	11,8	13,5	17,3	17,9	19,8	20,3	17,4
01/77/13/09	1400	21,1	20,1	20,2	17,5	15,0	12,6	11,6	13,2	16,9	17,5	19,5	20,0	17,1
	2000	21,2	20,7	20,5	17,9	15,4	12,9	11,8	13,5	17,4	18,2	20,0	20,5	17,5
1,2 M	0800	20,3	19,9	20,1	18,5	16,6	14,6	13,3	13,6	16,1	17,1	18,6	19,3	17,3
02/78/10/10	1400	20,3	20,0	20,1	18,4	16,6	14,6	13,3	13,6	16,1	17,1	18,6	19,3	17,3
	2000	20,3	20,0	20,1	18,4	16,5	14,6	13,3	13,6	16,1	17,1	18,6	19,3	17,3
508/261	MAFEKING - TNK***						φ 25°51'S		λ 25°39'E		H 1279M			1975
GRAS/GRASS		13,5	14,6	13,8	9,1	4,4	1,8	0,1	-	-	(10,2)	12,4	-	-
ABS MIN		5,6	11,1	8,0	5,6	0,6	-0,6	-5,8	-	-	(1,0)	4,0	-	-
DAT		4	12	21	30	18	17	22	-	-	5	20	-	-
GROND/SOIL		KLEUR VAN BOGROND - ND - COLOUR OF TOPSOIL												
0,1 M	0800	22,4	21,3	20,2	16,3	12,8	9,6	9,3	-	18,1	20,0	22,5	-	-
03/67/22/08	1400	29,9	28,4	24,7	22,7	19,0	14,0	15,3	-	23,6	27,3	30,6	-	-
	2000	28,0	26,2	23,4	20,8	17,1	13,4	14,2	-	24,9	27,5	30,4	-	-
0,2 M	0800	24,7	23,0	21,4	18,1	14,5	11,1	11,1	-	19,6	21,9	24,1	-	-
02/64/22/12	1400	27,0	25,6	22,7	19,8	16,0	12,4	12,3	-	20,6	23,0	26,1	-	-
	2000	28,5	26,7	23,7	21,0	17,2	13,4	14,0	-	23,0	25,4	28,3	-	-
0,3 M	0800	25,5	24,1	22,3	19,2	15,8	12,3	12,0	-	20,6	22,7	25,1	-	-
00/65/25/10	1400	26,7	25,4	22,9	20,0	16,5	13,2	13,2	-	21,1	24,1	26,5	-	-
	2000	27,6	25,8	23,4	20,7	17,1	13,5	13,5	-	21,8	23,9	26,6	-	-
0,6 M	0800	26,6	25,1	23,3	20,7	17,5	14,5	13,9	-	20,2	22,5	24,7	-	-
30/42/19/09	1400	26,6	25,1	23,2	20,7	17,5	14,5	13,9	-	20,3	22,6	24,8	-	-
	2000	26,6	25,1	23,2	20,7	17,5	14,5	13,9	-	20,3	22,6	24,8	-	-

***Stasie verskuif: kyk na bl. XX/Station shifted: see p. XX

TABEL V GEMIDDELDE GRASMINIMUM- EN GRONDTEMPERATURE °C TABLE V

MEAN GRASS MINIMUM AND SOIL TEMPERATURES °C

	SAST	JAN	FEB	MAR	APR	MAY	JUN	JUL	AUG	SEP	OCT	NOV	DEC	J/Y
511/523	RUSTENBURG - AGR						φ 25943'S	λ 27918'E			H 1157M			1975
GRAS/GRASS		14,1	14,7	12,8	-	-	-0,3	-1,2	1,4	8,0	9,1	13,1	-	-
ABS MIN		8,9	10,5	4,0	-	-	-3,7	-6,0	-4,2	4,3	0,8	6,5	-	-6,0
DAT		4	5	21	-	-	16	22	5	4	7	17	-	-
GROND/SOIL		KLEUR VAN BOGROND			-	ND	-	COLOUR OF TOPSOIL						
0,05 M	0800	23,8	21,8	19,7	15,2	11,9	8,9	7,9	10,3	17,8	20,4	23,3	22,7	17,0
01/63/30/06	1400	38,1	33,0	29,7	28,0	25,3	24,1	23,8	26,8	32,9	(34,5)	34,9	(33,6	30,4)
	2000	29,0	(28,1)	24,3	21,1	18,9	16,2	15,3	18,7	24,5	(26,9	28,6)	-	-
0,1 M	0800	24,5	22,9	20,9	17,2	14,2	11,9	11,1	13,1	19,5	22,1	24,0	23,2	18,7
01/63/30/06	1400	32,9	30,6	27,5	23,6	22,2	19,9	18,7	20,8	26,5	(29,3)	31,6	(30,4	26,2)
	2000	30,9	(29,2)	26,1	22,9	20,2	18,0	17,4	(20,4)	26,1	(28,0	30,0)	-	-
0,2 M	0800	26,8	25,0	23,0	19,8	17,2	15,2	-	-	-	-	-	-	-
00/60/32/08	1400	28,5	26,7	24,4	21,0	19,3	(16,6)	-	-	-	-	-	-	-
	2000	30,0	(28,6)	26,0	22,9	20,3	(18,0)	-	-	-	-	-	-	-
0,3 M	0800	27,7	26,1	24,4	21,4	19,1	16,8	15,5	16,9	22,0	24,7	26,4	25,3	22,2
00/60/33/07	1400	27,8	26,0	24,4	21,3	19,2	16,8	15,6	17,0	22,1	(24,9)	26,7	(25,4	22,3)
	2000	28,5	(27,1)	25,3	22,5	20,1	17,4	16,1	(17,9)	22,8	(25,9	27,4)	-	-
0,6 M	0800	26,9	25,7	24,8	22,2	20,4	18,3	16,7	17,2	20,8	23,3	25,0	24,4	22,1
00/58/35/07	1400	26,9	25,7	24,8	22,2	20,4	18,3	16,7	17,2	20,8	23,4	24,9	24,4	22,1
	2000	26,8	25,7	24,7	22,1	20,3	18,3	16,7	17,2	20,8	23,3	24,9	24,4	22,1
1,2 M	0800	25,2	24,8	24,4	22,6	21,3	19,6	17,9	17,5	19,3	21,5	23,1	23,4	21,7
00/48/41/11	1400	25,2	24,8	24,4	22,6	21,3	19,6	17,9	17,5	19,3	21,6	23,1	23,4	21,7
	2000	25,2	24,8	24,4	22,6	21,3	19,6	17,9	17,5	19,3	21,5	23,1	23,4	21,7
512/545	HARTBEESPOORT - AGR						φ 25935'S	λ 27949'E			H 1158M			1975
GRAS/GRASS		-	-	11,0	7,3	2,9	-1,5	-3,1	-0,2	7,6	8,9	11,3	12,0	-
ABS MIN		-	-	4,4	4,0	-1,5	-5,1	-7,2	-5,7	2,3	-0,4	5,5	7,0	-7,2
DAT		-	-	21	25	20	19	25	5	5	6	17	3	-
GROND/SOIL		KLEUR VAN BOGROND			-	RR	-	COLOUR OF TOPSOIL						
0,1 M	0800	23,2	22,0	20,2	16,3	12,4	9,1	7,9	10,3	16,8	19,7	21,8	22,1	16,8
17/61/15/07	1400	31,6	30,4	28,4	24,6	21,9	18,6	17,9	21,1	27,1	30,3	32,2	32,1	26,4
0,2 M	0800	24,9	23,7	22,2	18,6	15,1	12,0	10,9	13,2	19,0	21,6	23,2	23,4	19,0
00/73/22/05	1400	28,0	26,3	24,8	21,1	17,9	14,6	13,5	16,7	21,9	24,9	27,2	27,2	22,0
0,3 M	0800	26,2	24,7	23,3	19,8	16,5	13,4	12,3	14,3	19,9	22,5	24,4	24,6	20,2
00/67/21/12	1400	27,3	25,8	24,3	20,9	17,4	14,3	13,4	15,6	21,1	23,9	26,0	25,9	21,3
0,6 M	0800	27,1	25,7	24,6	21,6	18,9	15,8	14,5	15,7	20,2	23,0	25,1	25,3	21,5
00/71/19/10	1400	26,9	25,5	24,5	21,5	18,7	15,6	14,3	15,6	20,1	22,8	24,9	25,1	21,3
1,2 M	0800	25,6	24,9	24,4	22,1	20,0	17,4	15,7	15,7	18,6	21,2	23,2	23,9	21,1
04/62/26/08	1400	25,6	24,9	24,4	22,1	20,0	17,4	15,7	15,7	18,6	21,2	23,2	23,9	21,1
513/165	PRETORIA - PROCLAMATION HILL						φ 25945'S	λ 289 6'E			H 1356M			1975
GROND/SOIL		KLEUR VAN BOGROND			-	XX	-	COLOUR OF TOPSOIL						
0,1 M	0800	20,3	19,1	17,3	13,7	10,3	7,2	6,6	-	14,8	16,8	18,9	19,3	-
XX/XX/XX/XX	2000	27,7	24,5	22,2	18,0	15,6	13,1	13,2	-	22,0	24,4	25,6	25,7	-
0,2 M	0800	21,9	20,8	19,0	15,5	12,2	9,0	8,2	-	16,2	18,4	20,6	21,0	-
XX/XX/XX/XX	2000	26,7	24,5	22,5	18,4	15,9	13,0	12,8	-	21,3	23,6	25,0	25,3	-
0,3 M	0800	24,4	22,8	21,2	17,8	14,9	12,5	11,6	-	18,5	21,1	22,9	22,9	-
XX/XX/XX/XX	2000	25,3	23,4	21,8	18,1	15,3	12,9	12,2	-	19,2	22,1	23,9	24,1	-
0,6 M	0800	24,4	22,9	21,8	18,8	16,2	13,7	12,8	-	18,3	20,8	22,8	23,0	-
XX/XX/XX/XX	2000	24,4	22,9	21,8	18,8	16,1	13,7	12,8	-	18,5	21,0	22,8	23,1	-
1,2 M	0800	23,2	22,7	22,3	20,4	18,6	16,8	15,2	-	17,5	19,9	21,4	22,3	-
XX/XX/XX/XX	2000	23,1	22,7	22,3	20,5	18,6	16,6	15,2	-	17,6	19,9	21,5	22,1	-
513/284	PRETORIA - PUR						φ 25944'S	λ 28910'E			H 1286M			1975
GRAS/GRASS		12,7	12,6	10,4	5,6	-	-2,9	-3,9	-1,1	6,7	7,0	10,8	12,0	-
ABS MIN		7,2	8,7	1,2	-4,0	-	-6,0	-8,0	-6,3	2,6	-0,5	4,2	4,8	-8,0
DAT		5	5	21	20	-	18	25	5	12	7	17	3	-
513/465	PRETORIA - UNIV PROEFPLAAS						φ 25945'S	λ 28916'E			H 1372M			1975
GRAS/GRASS		12,2	(12,9)	10,5	6,3	2,2	(-1,4)	-2,7	0,8	7,6	8,5	11,0	(11,9	6,7)
ABS MIN		7,6	-	2,4	2,4	-2,8	-	-8,6	-4,6	3,5	2,3	6,8	-	-8,6
DAT		4	-	21	7	17	-	10	4	5	5	17	-	-
GROND/SOIL		KLEUR VAN BOGROND			-	RR	-	COLOUR OF TOPSOIL						
0,1 M	0800	21,0	(19,8)	18,3	14,7	11,2	(8,0)	7,0	10,1	16,5	18,3	19,7	(19,9	15,4)
00/69/18/13	1400	(27,7)	-	(24,6	21,7)	17,7	(14,4)	14,3	(19,1	25,6	26,4	26,6	27,9)	-
0,2 M	0800	22,1	(21,1)	19,7	16,4	13,4	(10,3)	9,4	12,0	17,6	19,3	20,2	-	-
00/72/19/09	1400	(23,5)	-	(21,0	17,9)	14,5	(11,3)	10,4	(13,6	19,7	21,5	22,0)	-	-
0,3 M	0800	23,3	(22,2)	21,0	17,8	14,8	(12,1)	11,1	13,3	18,4	20,2	21,4	(21,7	18,1)
00/77/16/07	1400	(23,4)	-	(21,2	18,1)	15,3	(12,4)	11,4	(13,9	19,1	21,0	22,1	22,3)	-
0,6 M	0800	23,4	22,6	21,9	18,9	16,8	14,1	12,7	13,9	17,9	19,9	21,4	21,9	18,8
01/62/23/14	1400	23,4	22,6	21,8	18,9	16,8	14,0	12,7	13,8	17,9	19,8	21,4	21,9	18,7
1,2 M	0800	22,6	22,4	22,1	19,8	18,3	16,2	14,3	14,0	16,5	18,4	20,1	21,0	18,8
04/58/27/11	1400	22,6	22,4	22,1	19,8	18,3	16,2	14,3	14,0	16,5	18,5	20,0	21,0	18,8

TABEL V GEMIDDELDE GRASMINIMUM- EN GRONDTEMPERATURE °C TABLE V

MEAN GRASS MINIMUM AND SOIL TEMPERATURES °C

	SAST	JAN	FEB	MAR	APR	MAY	JUN	JUL	AUG	SEP	OCT	NOV	DEC	J/Y
513/605	ROODEPLAAT - AGR					@ 25°35'S		λ 28°21'E			H 1164M			1975
GRAS/GRASS		14,2	14,3	12,0	8,2	3,5	-0,9	-2,9	-0,3	6,4	8,4	11,8	13,4	7,3
ABS MIN		11,4	10,8	4,7	4,2	-1,7	-4,4	-7,7	-5,5	1,9	-0,9	5,9	7,4	-7,7
DAT		5	5	21	25	18	19	10	9	1	6	20	3	-
GROND/SOIL		KLEUR VAN BOGROND - NR - COLOUR OF TOPSOIL												
0,1 M	0800	23,6	21,3	19,8	16,2	12,7	9,2	8,0	11,3	18,0	19,9	21,9	22,3	17,0
00/78/17/05	1400	34,0	30,8	29,1	26,2	23,1	19,9	19,4	23,2	29,8	31,5	32,9	32,5	27,7
	2000	31,2	26,8	25,5	21,6	18,7	15,4	15,3	18,9	25,3	27,0	27,4	28,4	23,5
0,2 M	0800	25,8	22,9	21,8	18,3	15,3	12,2	11,2	14,1	20,3	21,9	23,4	23,6	19,2
00/73/17/10	1400	29,7	26,7	25,3	22,2	19,0	15,6	14,7	18,0	24,5	26,5	28,4	28,3	23,2
	2000	32,1	28,0	26,5	22,9	20,0	16,5	16,2	19,6	25,9	27,8	29,0	29,5	24,5
0,3 M	0800	27,5	23,7	23,4	20,3	17,4	14,3	13,3	16,0	22,0	23,7	25,2	25,4	21,0
00/69/23/08	1400	28,2	25,3	24,1	21,0	18,2	14,9	13,9	16,8	22,9	24,9	26,6	26,5	21,9
	2000	31,0	27,1	26,0	22,7	19,9	16,6	15,8	19,1	24,9	26,8	28,5	28,6	23,9
0,6 M	0800	28,5	25,4	24,6	21,8	19,2	16,3	15,2	17,2	22,4	24,5	26,3	26,1	22,3
00/72/25/03	1400	28,0	25,1	24,3	21,4	18,9	16,0	14,9	16,9	22,2	24,2	25,9	25,7	22,0
	2000	28,8	25,3	24,4	21,6	19,0	16,1	15,0	17,0	22,3	24,3	26,1	26,0	22,2
1,2 M	0800	27,1	25,0	24,6	22,3	20,4	18,0	16,5	17,2	20,8	23,1	24,7	24,6	22,0
14/56/24/06	1400	27,1	25,1	24,6	22,4	20,5	18,1	16,6	17,3	20,9	23,2	24,8	24,6	22,1
	2000	27,3	25,0	24,5	22,3	20,4	18,0	16,5	17,2	20,9	23,1	24,7	24,6	22,0
554/816	LYDENBURG - VIS					@ 25° 6'S		λ 30°28'E			H 1439M			1975
GRAS/GRASS		11,3	11,9	9,7	-	3,1	-1,5	-1,9	0,9	(4,5)	7,5	10,2	12,6	-
ABS MIN		3,1	5,1	5,1	-	-3,0	-5,1	-6,9	-5,5	-	-0,2	3,9	6,8	-6,8
DAT		4	5	6	-	20	17	9	4	-	7	17	4	-
GROND/SOIL		KLEUR VAN BOGROND - SS - COLOUR OF TOPSOIL												
0,1 M	0800	19,7	19,7	18,8	-	11,5	8,3	7,8	10,7	16,6	17,5	19,2	20,1	-
15/58/21/06	1400	27,4	26,8	27,7	-	17,1	13,5	13,1	17,3	23,8	26,9	29,1	28,4	-
	2000	24,2	24,0	24,3	-	16,0	13,1	12,9	16,4	22,3	23,0	23,8	23,7	-
0,2 M	0800	22,3	22,1	21,9	-	14,0	10,8	10,4	13,4	18,7	-	20,0	-	-
46/35/13/06	1400	24,1	23,7	24,0	-	15,2	11,7	11,2	14,7	20,8	-	26,2	-	-
	2000	25,1	24,7	25,4	-	16,7	13,7	13,3	16,7	22,5	-	24,9	-	-
0,3 M	0800	22,3	22,1	22,2	-	15,0	11,8	11,3	14,1	19,0	20,5	21,7	21,9	-
36/38/18/08	1400	23,0	22,8	23,0	-	15,2	12,0	11,5	14,6	19,8	21,6	23,0	23,1	-
	2000	24,0	23,8	24,4	-	16,4	13,3	12,9	16,1	21,2	22,9	24,4	24,2	-
0,6 M	0800	22,8	22,5	22,9	-	17,6	14,8	13,8	15,3	18,8	20,6	21,8	22,2	-
32/43/18/07	1400	22,7	22,4	22,8	-	17,6	14,8	13,7	15,3	18,7	20,5	21,8	22,2	-
	2000	22,6	22,4	22,9	-	17,5	14,7	13,6	15,2	18,7	20,4	21,7	22,1	-
1,2 M	0800	22,0	22,0	22,4	-	19,0	16,7	15,3	15,6	17,8	19,5	20,6	21,2	-
24/50/18/08	1400	22,0	22,0	22,4	-	19,0	16,7	15,3	15,6	17,8	19,5	20,6	21,2	-
	2000	22,0	22,0	22,4	-	19,0	16,8	15,3	15,6	17,8	19,5	20,6	21,2	-
555/866	NELSPRUIT - AGR FRIEDENHEIM					@ 25°26'S		λ 30°59'E			H 671M			1975
GRAS/GRASS		16,5	17,4	14,7	11,8	7,8	3,4	1,8	4,5	10,6	11,5	14,5	15,9	10,9
ABS MIN		8,0	12,4	9,3	6,3	1,9	-1,7	-4,5	-1,8	4,2	2,0	7,5	9,6	-4,5
DAT		4	5	30	9	20	20	25	4	12	6	16	5	-
GROND/SOIL		KLEUR VAN BOGROND - VV - COLOUR OF TOPSOIL												
0,1 M	0800	23,1	23,1	21,7	19,1	14,5	11,4	10,6	12,9	18,6	19,3	21,8	22,4	18,2
XX/XX/XX/XX	1400	32,2	32,0	31,7	28,8	24,8	21,5	21,6	23,9	26,0	26,8	29,6	30,3	27,4
	2000	27,7	27,7	27,0	24,2	20,4	17,5	17,2	19,8	23,2	24,6	26,5	26,5	23,5
0,2 M	0800	24,3	24,4	23,3	21,0	17,0	14,3	13,7	15,6	19,8	20,4	22,7	23,1	20,0
XX/XX/XX/XX	1400	29,1	28,4	28,0	25,7	21,3	18,0	17,6	19,8	23,6	24,6	27,6	27,6	24,3
	2000	29,0	28,9	28,3	25,3	21,4	18,7	18,6	20,7	23,5	25,2	27,0	27,4	24,5
0,3 M	0800	25,3	25,3	24,4	22,3	18,6	16,0	15,4	16,9	20,5	21,3	23,6	23,7	21,1
XX/XX/XX/XX	1400	26,8	26,3	25,5	23,3	19,6	16,9	16,1	17,8	21,5	22,6	24,7	25,1	22,2
	2000	28,2	28,0	27,4	24,9	21,2	18,5	18,2	19,9	23,0	24,4	26,1	26,6	23,9
0,6 M	0800	26,1	25,9	25,4	23,7	20,7	18,1	17,2	18,1	20,9	22,2	23,9	24,4	22,2
XX/XX/XX/XX	1400	25,8	25,6	25,1	23,4	20,3	17,8	16,9	17,8	20,6	21,9	23,6	24,2	21,9
	2000	26,1	25,8	25,3	23,6	20,6	18,0	17,2	18,1	20,9	22,2	24,0	24,4	22,2
1,2 M	0800	25,3	25,2	24,9	23,8	21,7	19,0	18,1	18,2	20,2	21,7	23,0	23,8	22,1
64/30/04/02	1400	25,4	25,2	24,9	23,8	21,7	19,3	18,1	18,2	20,3	21,7	23,1	23,9	22,1
	2000	25,3	25,2	24,9	23,8	21,6	19,3	18,1	18,2	20,2	21,7	23,0	23,8	22,1
568/817	MARIENTAL					@ 24°37'S		λ 17°58'E			H 1099M			1975
GRAS/GRASS		18,6	18,3	16,0	10,6	5,1	3,9	2,2	3,4	8,2	10,3	15,0	15,6	10,6
ABS MIN		13,8	11,1	11,0	4,7	1,6	-0,5	-3,9	-2,0	-0,3	4,3	8,4	10,6	-3,9
DAT		23	1	22	12	28	8	10	15	1	21	27	23	-
GROND/SOIL		KLEUR VAN BOGROND - XX - COLOUR OF TOPSOIL												
0,1 M	0800	31,9	31,1	23,8	22,8	17,3	14,5	12,9	14,8	20,1	23,6	26,9	28,2	22,3
XX/XX/XX/XX	1400	36,6	38,6	30,4	30,4	24,0	20,6	18,9	21,7	28,3	33,3	36,4	38,2	29,8
	2000	36,5	39,7	29,6	30,4	23,7	20,4	19,3	22,9	29,4	33,7	36,2	38,1	30,2
0,2 M	0800	32,7	33,2	25,6	24,4	18,5	15,6	14,1	16,4	22,1	26,1	29,3	30,6	24,1
XX/XX/XX/XX	1400	34,7	34,7	27,6	26,3	19,8	16,6	15,0	17,5	23,6	27,8	31,3	33,1	25,7
	2000	37,5	38,0	29,6	28,9	21,6	17,8	16,9	20,2	26,6	31,3	34,1	36,3	28,2
0,3 M	0800	34,3	34,8	28,4	26,6	20,6	17,6	15,8	17,8	23,5	27,5	30,7	32,5	25,8
XX/XX/XX/XX	1400	34,0	34,3	28,2	26,3	20,5	17,5	15,9	17,9	23,4	27,6	30,7	32,5	25,7
	2000	34,6	34,9	29,1	27,6	21,2	18,1	16,4	18,7	24,4	28,7	31,8	33,6	26,6
0,6 M	0800	33,1	33,8	29,5	27,2	22,4	19,3	17,5	18,4	22,8	26,7	29,9	31,8	26,0
XX/XX/XX/XX	1400	33,1	33,8	29,5	27,2	22,4	19,4	17,5	18,4	22,7	26,7	29,9	31,7	26,0
	2000	33,1	33,7	29,3	27,0	22,2	19,3	17,4	18,3	22,7	26,7	29,8	31,6	25,9
1,2 M	0800	31,3	32,1	30,1	27,7	24,8	21,9	20,0	19,6	21,8	24,9	27,7	29,6	26,0
XX/XX/XX/XX	1400	31,3	32,2	30,0	27,7	24,8	21,9	20,0	19,6	21,9	24,9	27,7	29,6	26,0
	2000	31,3	32,1	30,0	27,6	24,7	21,9	20,0	19,6	21,8	24,9	27,7	29,6	25,9

TABEL V GEMIDDELDE GRASMINIMUM- EN GRONDTEMPERATURE °C TABLE V

MEAN GRASS MINIMUM AND SOIL TEMPERATURES °C

	SAST	JAN	FEB	MAR	APR	MAY	JUN	JUL	AUG	SEP	OCT	NOV	DEC	J/Y
589/594	TOWOOMBA - AGR						● 24954'S		λ 28°20'E		H 1129M			1975
GRAS/GRASS		15,2	14,5	12,5	8,3	3,7	-1,2	-3,3	0,1	6,8	9,0	13,0	14,3	7,7
ABS MIN		12,6	9,0	7,7	5,0	-1,0	-5,2	-9,3	-7,0	1,7	-3,2	7,4	8,0	-9,3
DAT		11	5	21	26	19	17	9	15	2	3	17	3	-
GROND/SOIL		KLEUR VAN BOGROND - NN - COLOUR OF TOPSOIL												
0,05 M	0800	24,5	21,8	20,2	16,5	12,8	7,8	6,8	10,5	18,7	22,1	24,8	23,3	17,5
00/79/20/01	1400	38,6	35,4	34,5	31,2	29,3	24,4	26,3	32,5	40,6	43,3	41,9	37,8	34,7
	2000	30,0	27,4	26,7	22,0	19,3	15,1	15,2	19,6	26,7	27,9	30,8	29,1	24,1
0,1 M	0800	24,6	22,2	21,0	17,3	14,1	10,3	9,5	13,0	19,6	21,9	24,3	23,1	18,4
00/79/20/01	1400	35,0	31,1	30,7	27,7	25,4	21,5	20,9	25,0	32,3	34,7	37,3	35,5	29,8
	2000	32,1	29,2	28,3	24,0	21,9	18,1	18,4	22,5	29,4	31,4	33,4	30,4	26,6
0,2 M	0800	26,9	24,2	23,5	19,8	17,5	13,8	13,1	16,3	22,6	24,9	26,7	24,9	21,2
00/75/23/02	1400	30,5	27,0	26,2	23,1	20,5	16,6	15,7	18,8	25,5	28,1	30,4	29,3	24,3
	2000	32,2	29,1	28,4	24,5	22,5	18,7	18,3	21,4	28,0	30,7	33,1	30,6	26,5
0,3 M	0800	28,4	25,6	24,9	21,4	19,0	15,5	14,7	17,5	23,5	25,9	28,2	26,3	22,6
00/74/24/02	1400	29,2	26,0	25,5	22,1	19,7	16,2	15,3	18,2	24,3	26,9	29,4	27,3	23,3
	2000	31,3	28,0	27,4	23,9	21,7	18,0	17,2	20,1	26,2	28,9	31,5	29,6	25,3
0,6 M	0800	29,9	26,6	26,3	23,2	21,2	18,1	16,9	18,7	23,9	26,6	29,3	27,6	24,0
00/66/29/05	1400	29,7	26,5	26,1	23,0	21,0	17,9	16,7	18,6	23,7	26,4	29,1	27,4	23,8
	2000	29,6	26,5	26,0	22,9	21,0	17,8	16,7	18,5	23,7	26,4	29,1	27,5	23,8
1,2 M	0800	28,8	26,7	26,3	24,0	22,4	20,0	18,4	18,8	22,2	25,0	27,5	26,9	23,9
00/67/29/04	1400	28,8	26,7	26,3	24,0	22,4	20,0	18,4	18,8	22,2	25,0	27,4	26,9	23,9
	2000	28,8	26,7	26,3	24,0	22,4	20,0	18,4	18,8	22,2	25,0	27,4	26,9	23,9
590/370	NYLSVLEY						● 24940'S		λ 28°43'E		H 1090M			1975
GROND/SOIL		KLEUR VAN BOGROND - XX - COLOUR OF TOPSOIL												
0,1 M	0800	-	-	-	(16,6)	13,8	10,4	10,2	13,1	18,8	20,7	22,0	21,5	-
XX/XX/XX/XX	1400	-	-	-	(27,1)	24,7	20,8	20,3	24,0	30,7	33,0	33,9	(33,3)	-
0,2 M	0800	-	-	-	(17,9)	15,7	12,6	12,7	15,6	20,9	22,3	-	-	-
XX/XX/XX/XX	1400	-	-	-	(23,0)	20,6	16,7	16,1	18,9	24,1	27,0	-	-	-
0,3 M	0800	-	-	-	(18,3)	16,2	13,0	12,7	15,7	20,9	22,3	22,7	22,1	-
XX/XX/XX/XX	1400	-	-	-	(23,8)	21,8	18,1	17,8	20,9	26,4	28,2	29,6	(28,4)	-
0,6 M	0800	-	-	-	(21,5)	20,2	17,5	16,9	18,6	22,6	24,3	25,6	24,0	-
XX/XX/XX/XX	1400	-	-	-	(21,3)	19,9	17,2	16,8	18,5	22,6	24,2	25,0	24,0	-
1,2 M	0800	-	-	-	(22,2)	21,2	19,4	18,5	18,9	21,2	22,9	22,8	22,8	-
XX/XX/XX/XX	1400	-	-	-	(22,2)	21,2	19,4	18,5	19,0	21,2	22,9	22,8	22,8	-
596/179	SKUKUZA						● 24959'S		λ 31°36'E		H 263M			1975
GRAS/GRASS		19,6	19,4	16,6	13,8	10,2	5,0	2,3	5,4	12,6	14,5	17,1	19,1	13,0
ABS MIN		10,5	15,0	11,0	9,0	4,0	-0,1	-3,2	-1,9	4,9	6,5	10,0	13,5	-3,2
DAT		4	5	30	8	24	20	26	4	1	7	16	5	-
GROND/SOIL		KLEUR VAN BOGROND - NN - COLOUR OF TOPSOIL												
0,1 M	0800	(28,8)	-	24,7	22,5	19,1	14,8	13,6	16,6	22,2	23,1	25,0	25,6	-
06/79/14/01	1400	(35,8)	-	33,6	31,5	28,3	23,1	23,5	27,0	31,8	33,3	35,8	33,9	-
	2000	-	-	29,8	28,2	24,5	20,3	20,8	23,5	28,6	29,8	32,3	30,6	-
0,2 M	0800	29,6	28,0	26,9	25,3	21,9	17,7	17,1	19,7	24,7	25,8	28,0	27,3	24,3
08/77/12/03	1400	31,5	29,8	28,9	26,8	23,5	19,2	18,3	21,1	26,1	27,6	30,3	29,8	26,1
	2000	33,9	31,8	30,6	28,8	25,4	21,0	21,0	23,5	28,4	29,7	32,5	31,1	26,1
0,3 M	0800	30,4	28,7	27,8	26,3	23,1	19,0	18,5	20,6	25,2	26,4	28,6	27,9	25,2
48/44/07/01	1400	30,7	29,0	28,3	26,6	23,4	19,4	18,7	21,1	25,6	27,0	29,4	28,6	25,7
	2000	32,6	30,6	29,7	27,9	24,8	20,6	20,3	22,6	27,0	28,3	31,0	30,0	27,1
0,6 M	0800	30,7	29,2	28,7	27,4	25,2	21,5	20,5	21,7	25,1	26,6	28,7	28,4	26,1
48/43/07/02	1400	30,5	29,0	28,5	27,2	25,0	21,4	20,5	21,6	25,0	26,5	28,6	28,3	26,0
	2000	30,5	29,0	28,5	27,2	24,9	21,3	20,3	21,6	25,0	26,4	28,5	28,3	26,0
1,2 M	0800	28,9	28,4	28,0	27,2	26,0	23,3	21,9	21,9	23,9	25,4	26,9	27,5	25,8
53/39/06/02	1400	28,9	28,4	28,0	27,2	26,0	23,3	21,9	21,9	23,8	25,4	26,9	27,5	25,8
	2000	28,9	28,4	28,0	27,2	26,0	23,3	21,9	21,9	23,9	25,4	26,9	27,5	25,8
632/ 44	GOEDEHOOP						● 24914'S		λ 28° 2'E		H 1158M			1975
GRAS/GRASS		15,7	14,8	12,9	-	3,2	-1,0	-2,9	-0,2	6,5	8,8	11,9	14,4	-
ABS MIN		11,4	11,0	8,0	-	-1,8	-5,0	-7,5	-4,4	1,5	0,0	5,2	8,7	-7,5
DAT		7	5	21	-	19	20	10	4	2	6	20	5	-
GROND/SOIL		KLEUR VAN BOGROND - RR - COLOUR OF TOPSOIL												
0,1 M	0800	22,7	21,5	21,2	17,5	14,5	10,9	10,6	12,6	18,8	20,5	23,0	22,4	18,0
00/90/07/03	1400	31,4	28,8	28,4	24,7	23,1	19,5	19,1	21,5	(28,4)	31,2	33,9	31,4	(26,8)
	2000	28,5	26,8	27,5	22,1	20,9	17,2	17,7	20,1	26,6	28,2	30,2	28,1	24,5
0,2 M	0800	24,2	22,7	-	-	-	-	-	15,3	21,1	23,2	25,2	24,2	-
00/90/07/03	1400	27,7	25,4	-	-	-	-	-	17,1	(23,1)	26,0	29,1	27,8	-
	2000	28,4	25,8	-	-	-	-	-	19,4	25,5	28,0	30,4	28,9	-
0,3 M	0800	25,5	23,7	24,2	20,5	18,3	15,1	14,7	16,4	21,9	24,2	26,5	25,4	21,4
00/89/07/04	1400	26,2	24,3	24,3	21,1	18,6	15,1	14,6	16,5	(22,1)	24,4	27,0	25,9	(21,7)
	2000	27,8	25,6	25,9	22,0	19,7	15,9	15,5	17,7	23,2	25,8	28,3	27,2	22,9
0,6 M	0800	26,6	24,4	24,9	21,7	19,8	16,9	16,1	17,4	21,8	24,4	26,7	25,9	22,2
00/87/08/05	1400	26,2	24,2	24,7	21,4	19,6	16,7	15,9	17,2	21,7	24,2	26,3	25,6	22,0
	2000	26,4	24,3	24,7	21,5	19,4	16,4	15,6	17,1	21,5	24,1	26,3	25,6	21,9
1,2 M	0800	25,6	24,0	24,5	22,4	20,8	18,5	17,4	17,8	20,6	23,0	24,9	24,9	22,0
00/86/09/05	1400	25,7	24,0	24,6	22,4	20,8	18,5	17,4	17,9	20,7	23,1	24,9	24,9	22,1
	2000	25,7	24,0	24,5	22,3	20,8	18,3	17,3	17,8	20,6	23,0	24,8	24,9	22,0

TABEL V GEMIDDELDE GRASMINIMUM- EN GROUNDTEMPERATURE °C TABLE V

MEAN GRASS MINIMUM AND SOIL TEMPERATURES °C

	SAST	JAN	FEB	MAR	APR	MAY	JUN	JUL	AUG	SEP	OCT	NOV	DEC	J/Y
634/ 11	POTGIETERSRUS - TABAK-KO-OP						@ 24911'S		λ 29° 1'E			H 1116M		1975
GRAS/GRASS		16,6	-	13,7	10,3	5,6	0,7	1,6	5,2	11,9	13,3	15,8	16,3	-
ABS MIN		12,0	-	9,0	6,6	-0,2	-3,5	-3,0	0,5	6,9	3,6	10,5	14,0	-3,5
DAT		4	-	30	26	20	17	25	9	9	6	16	4	-
GROND/SOIL		KLEUR VAN BOGROND - ND - COLOUR OF TOPSOIL												
0,1 M	0800	23,1	22,0	22,1	17,5	13,7	10,5	11,3	14,4	19,9	22,2	24,0	22,9	18,6
00/76/10/14	1400	30,7	29,5	30,4	25,5	22,8	17,9	19,3	22,7	28,7	31,8	33,6	31,2	27,0
	2000	28,7	27,3	28,2	22,4	19,4	15,9	17,9	20,8	27,0	29,5	30,8	28,3	24,7
0,2 M	0800	24,9	23,4	23,9	19,6	16,6	13,3	13,7	16,6	21,7	24,3	25,8	24,1	20,7
00/66/10/24	1400	27,3	25,9	26,0	21,7	18,6	14,5	14,9	18,0	23,6	26,7	29,1	27,4	22,8
	2000	29,1	27,4	28,0	23,1	20,1	16,6	17,2	20,0	25,9	28,7	30,3	28,4	24,6
0,3 M	0800	26,5	24,4	25,1	21,0	18,3	15,0	15,3	17,7	22,8	25,3	27,1	25,3	22,0
00/63/10/27	1400	27,0	25,0	25,4	21,4	18,5	15,0	15,1	17,9	23,1	25,9	27,9	26,2	22,4
	2000	29,2	27,0	27,6	23,1	20,3	16,6	16,7	19,7	25,2	27,8	29,9	27,9	24,3
0,6 M	0800	27,9	25,5	26,2	22,8	20,4	17,1	16,6	18,8	23,1	25,9	26,0	26,5	23,2
00/65/14/21	1400	27,4	25,1	25,8	22,5	20,0	16,8	16,4	18,5	22,9	25,7	27,7	26,2	22,9
	2000	27,6	25,3	26,0	22,5	20,1	16,9	16,4	18,5	23,0	25,7	27,9	26,4	23,0
1,2 M	0800	27,1	25,3	25,8	23,7	21,6	19,0	17,7	18,6	21,6	24,5	26,5	26,1	23,1
00/62/14/24	1400	27,1	25,3	25,8	23,7	21,6	19,0	17,8	18,6	21,7	24,5	26,5	26,2	23,1
	2000	27,0	25,3	25,8	23,6	21,6	19,0	17,7	18,6	21,7	24,5	26,5	26,1	23,1
649/ 64	GOBABEB						@ 23934'S		λ 15° 3'E			H 407M		1975
GRAS/GRASS		13,7	13,9	16,5	12,8	11,3	11,2	8,2	9,4	7,6	9,6	12,1	12,0	11,5
ABS MIN		11,9	10,1	8,8	5,8	4,7	5,4	1,3	2,7	1,0	4,4	7,6	7,8	1,0
DAT		13	1	23	13	29	14	22	15	1	21	26	6	-
GROND/SOIL		KLEUR VAN BOGROND - XX - COLOUR OF TOPSOIL												
0,1 M	0800	28,9	27,6	29,1	26,0	22,1	20,0	16,6	18,2	18,2	21,2	24,1	24,0	23,0
XX/XX/XX/XX	1400	33,9	32,7	34,1	30,2	25,6	24,1	22,6	25,3	26,1	31,0	33,7	33,3	29,4
	2000	38,6	(37,2)	36,8	32,9	27,9	26,6	24,6	27,5	28,3	32,7	35,3	36,0	(32,0)
0,2 M	0800	31,9	30,5	31,3	28,2	24,2	22,5	20,4	22,0	22,4	25,6	26,2	28,2	26,3
XX/XX/XX/XX	1400	31,4	(30,3)	31,6	28,1	24,1	22,2	20,0	21,7	22,2	25,6	28,3	28,2	(26,1)
	2000	34,9	(34,0)	34,8	31,0	26,3	24,4	22,3	24,2	24,9	28,9	31,1	31,4	(29,0)
0,3 M	0800	32,0	31,1	32,1	29,3	25,3	23,4	21,2	22,7	23,0	26,1	28,4	28,8	26,9
XX/XX/XX/XX	1400	31,8	30,7	31,7	28,7	25,0	23,2	21,1	22,5	22,9	26,0	28,5	28,5	26,7
	2000	33,3	32,1	32,9	29,9	25,8	24,2	21,9	23,4	24,0	27,1	29,7	29,9	27,9
0,6 M	0800	31,3	31,0	31,5	30,0	26,9	24,7	22,9	23,7	24,0	26,0	28,1	28,5	27,4
XX/XX/XX/XX	1400	31,3	30,9	31,5	30,0	26,9	24,8	22,9	23,7	24,0	26,0	28,1	28,5	27,4
	2000	31,3	30,9	31,5	29,9	26,9	24,9	23,0	23,6	24,0	26,0	28,0	28,5	27,4
1,2 M	0800	29,7	30,0	30,3	29,9	28,1	-	(24,3)	24,3	24,4	25	27,1	27,8	-
XX/XX/XX/XX	1400	29,7	30,0	30,4	29,9	28,1	-	(24,3)	24,3	24,5	25,6	27,1	27,8	-
	2000	29,7	30,0	30,4	29,9	28,1	-	(24,3)	24,3	24,5	25,5	27,1	27,8	-
677/802	PIETERSBURG - WK						@ 23952'S		λ 29927'E			H 1230M		1975
GROND/SOIL		KLEUR VAN BOGROND - VV - COLOUR OF TOPSOIL												
0,05 M	0800	21,9	20,1	19,5	17,1	12,7	9,3	7,6	10,8	16,0	19,1	21,2	21,2	16,4
14/71/12/03	1400	33,6	31,1	31,1	28,5	25,4	22,2	21,4	24,4	29,5	32,8	35,0	32,7	29,0
	2000	25,5	24,1	23,5	21,6	18,1	14,5	13,1	16,9	21,3	23,6	25,5	24,5	21,0
0,1 M	0800	21,6	20,1	19,5	17,0	13,0	9,8	7,8	10,8	15,8	18,6	20,7	20,9	16,3
24/62/12/02	1400	31,1	29,1	29,3	26,7	23,2	19,9	18,8	22,1	27,4	30,4	32,5	30,9	26,8
	2000	26,4	24,6	24,1	22,0	18,6	15,4	13,6	17,5	22,1	24,6	26,2	25,0	21,7
0,2 M	0800	22,4	21,2	20,9	18,4	15,1	11,7	9,6	12,3	17,0	19,4	21,4	21,5	17,6
62/31/06/01	1400	-	25,0	25,2	23,3	19,8	16,6	14,8	17,6	22,3	24,9	27,3	26,3	-
	2000	-	25,5	25,4	23,2	19,9	16,9	14,9	18,1	22,9	25,3	27,1	26,1	-
0,3 M	0800	24,1	22,3	22,3	20,0	16,9	13,8	11,9	14,0	18,1	20,4	22,5	22,4	19,1
81/12/06/01	1400	25,1	23,2	23,2	21,1	17,9	14,7	12,9	15,0	19,3	21,6	23,7	23,7	20,1
	2000	26,7	24,6	24,6	22,5	19,3	16,4	14,6	17,0	21,1	23,5	25,4	25,0	21,7
0,6 M	0800	25,1	23,4	23,5	21,3	18,5	15,5	13,5	14,9	18,8	21,0	23,2	23,4	20,2
60/30/09/01	1400	24,8	23,2	23,3	21,1	18,3	15,3	13,3	14,7	18,6	20,8	22,9	23,2	20,0
	2000	25,1	23,5	23,5	21,3	18,5	15,5	13,6	15,1	19,0	21,2	23,3	23,5	20,3
1,2 M	0800	24,4	23,2	23,4	21,7	19,5	16,9	15,0	15,3	18,0	20,1	22,1	22,7	20,2
39/52/07/02	1400	24,4	23,3	23,4	21,7	19,5	16,9	15,0	15,3	18,0	20,2	22,2	22,8	20,2
	2000	24,3	23,2	23,3	21,7	19,4	16,9	15,0	15,3	18,0	20,2	22,2	22,8	20,2
681/266	PHALABORWA - AFR						@ 23956'S		λ 31° 9'E			H 433M		1975
GRAS/GRASS		18,1	18,3	16,3	13,7	10,5	6,4	6,2	7,4	13,4	14,1	16,8	18,0	13,3
ABS MIN		12,7	14,6	12,0	10,0	5,0	2,5	3,5	2,0	7,0	6,0	11,0	11,8	2,0
DAT		5	4	17	9	19	14	10	4	2	7	17	3	-
GROND/SOIL		KLEUR VAN BOGROND - ND - COLOUR OF TOPSOIL												
0,1 M	0800	25,6	24,1	23,1	20,3	17,4	13,9	13,2	15,7	19,9	21,3	23,2	23,9	20,1
16/66/12/06	1400	33,6	31,3	31,1	28,2	25,7	21,7	22,2	23,5	27,0	29,6	31,3	31,8	28,1
	2000	-	-	-	(26,0	23,2	19,3	19,3)	-	-	(28,5)	30,4	-	-
0,2 M	0800	-	-	-	-	-	-	-	-	-	-	(23,5)	24,1	-
16/66/12/06	1400	-	-	-	-	-	-	-	-	-	-	(29,8)	30,9	-
0,3 M	0800	29,0	26,7	26,2	24,1	22,1	18,9	18,3	19,7	22,8	24,5	25,9	26,4	23,7
47/40/07/06	1400	29,1	26,9	26,0	24,4	22,3	19,2	18,5	19,6	23,1	24,4	25,9	26,6	23,8
	2000	-	-	-	(24,6	22,5	18,9	18,5)	-	-	(24,5	26,6)	-	-
0,6 M	0800	28,4	26,8	26,3	24,6	23,0	20,1	19,2	20,0	22,9	24,4	25,6	26,3	24,0
73/21/03/03	1400	28,4	26,7	26,2	24,6	23,1	20,3	19,3	19,9	22,8	24,4	25,5	26,2	23,9
	2000	-	26,9	26,7	24,8	23,2	20,1	19,1	20,1	-	24,4	25,6	-	-

TABEL V GEMIDDELDE GRASMINIMUM- EN GROUNDTEMPERATURE °C TABLE V

MEAN GRASS MINIMUM AND SOIL TEMPERATURES °C

	SAST	JAN	FEB	MAR	APR	MAY	JUN	JUL	AUG	SEP	OCT	NOV	DEC	J/Y
719/370	MARNITZ					φ 23°10'S		λ 28°13'E		H 932M				1975
GRAS/GRASS		15,7	16,8	-	-	8,0	3,2	1,0	5,1	11,8	-	-	17,4	-
ABS MIN		11,0	13,5	-	-	1,5	-2,2	-4,5	0,0	5,0	-	-	14,9	-4,5
DAT		31	1	-	-	21	20	26	2	1	-	-	28	-
GROND/SOIL		KLEUR VAN BOGROND - NR - COLOUR OF TOPSOIL												
0,3 M	0800	26,6	25,6	-	-	19,5	16,5	16,1	18,6	24,2	-	-	27,4	-
01/84/12/03	1400	29,9	27,1	-	-	20,6	17,2	16,6	19,0	24,7	-	-	28,9	-
0,6 M	0800	30,3	27,6	-	-	22,3	19,2	18,5	20,0	24,5	-	-	28,8	-
01/80/13/06	1400	30,0	27,2	-	-	21,9	19,0	18,3	19,9	24,4	-	-	28,5	-
722/ 99	MARA - AGR					φ 23° 9'S		λ 29°34'E		H 896M				1975
GRAS/GRASS		15,3	15,9	12,8	9,7	4,2	0,2	-2,4	4,7	6,8	9,4	13,3	16,0	8,8
ABS MIN		7,9	10,4	6,9	5,0	-2,2	-4,4	-6,7	-5,0	0,4	-0,8	6,7	9,4	-6,7
DAT		6	5	30	26	21	20	26	4	2	7	17	5	-
GROND/SOIL		KLEUR VAN BOGROND - RR - COLOUR OF TOPSOIL												
0,05 M	0800	23,8	22,2	21,8	18,2	13,9	9,9	8,9	12,4	17,6	20,1	23,4	24,8	18,1
15/69/12/04	1400	36,9	33,4	33,7	30,8	28,6	24,3	25,1	28,6	35,0	36,4	39,7	36,2	32,4
	2000	30,7	27,9	28,2	24,4	21,5	17,3	18,3	20,9	27,0	28,6	30,6	30,0	25,5
0,1 M	0800	25,5	23,6	23,7	20,3	16,7	12,6	12,6	15,3	20,2	22,0	24,4	24,8	20,1
15/69/12/04	1400	32,8	30,7	29,7	27,2	24,3	19,5	18,9	21,6	27,0	29,3	33,8	32,0	27,2
	2000	32,9	30,0	30,1	26,2	23,5	18,7	19,7	22,6	28,0	29,8	32,6	31,4	27,1
0,2 M	0800	26,8	24,6	25,0	-	-	-	-	-	-	-	-	-	-
15/69/12/04	1400	29,2	26,7	26,9	-	-	-	-	-	-	-	-	-	-
	2000	31,7	29,0	29,0	-	-	-	-	-	-	-	-	-	-
0,3 M	0800	28,5	26,1	26,6	23,5	21,3	16,9	16,9	18,7	23,0	24,7	27,4	27,3	23,4
53/38/07/02	1400	28,3	26,0	26,4	23,4	21,2	16,9	16,7	18,6	22,9	24,8	27,4	27,2	23,3
	2000	29,7	27,3	27,5	24,6	22,4	18,0	17,8	19,6	24,0	25,6	28,7	28,4	24,5
0,6 M	0800	26,3	26,2	26,8	24,1	22,4	18,7	18,0	18,9	22,3	24,1	26,8	(27,3	23,7)
15/71/10/04	1400	26,2	26,1	26,7	24,1	22,4	18,6	18,0	18,9	22,4	24,1	26,7	(27,2	23,6)
	2000	28,0	26,0	26,6	23,9	22,2	18,5	17,8	18,8	22,3	24,0	26,6	(27,1	23,5)
723/485A	LEVUBU - AGR					φ 23° 5'S		λ 30°17'E		H 706M				1975
GRAS/GRASS		17,3	17,5	15,2	12,7	10,0	6,2	3,8	6,4	10,4	12,3	14,2	16,9	11,9
ABS MIN		10,5	13,0	10,6	9,4	5,7	1,8	-1,8	0,2	4,7	4,7	8,3	10,8	-1,8
DAT		4	1	30	22	19	15	25	5	1	6	17	3	-
GROND/SOIL		KLEUR VAN BOGROND - NV - COLOUR OF TOPSOIL												
0,1 M	0800	24,9	22,9	21,1	19,4	17,5	14,3	14,4	16,2	20,0	21,4	23,0	23,2	19,9
00/73/14/13	1400	32,2	(29,7)	28,4	26,9	25,9	21,8	22,8	24,9	28,5	28,8	31,4	30,9	(27,7)
	2000	(31,1)	28,1	26,4	24,9	23,6	20,1	21,7	23,7	(27,2	27,0)	29,9	29,2	(26,1)
0,2 M	0800	26,4	24,2	22,7	20,9	19,3	16,0	16,3	18,0	21,7	22,8	24,5	23,7	21,4
00/69/16/15	1400	29,2	(26,8)	25,6	24,1	22,7	18,9	19,6	21,6	25,2	26,1	28,7	27,9	(24,7)
	2000	(30,8)	28,5	26,9	25,2	23,9	20,2	21,5	23,4	(27,1	27,0)	30,1	29,3	(26,2)
0,3 M	0800	27,8	25,5	24,4	22,7	21,4	18,0	18,3	19,9	23,1	24,2	26,0	25,9	23,1
00/65/16/19	1400	27,7	(25,4)	24,4	22,7	21,5	18,1	18,5	20,1	23,3	24,5	26,2	26,0	(23,2)
	2000	(29,2)	26,7	25,7	24,0	22,8	19,3	20,0	21,6	(24,8	25,6)	28,2	27,6	(24,6)
0,6 M	0800	27,6	25,6	25,0	23,2	22,3	19,4	19,3	20,3	22,9	24,5	25,9	25,8	23,5
00/68/17/15	1400	27,5	25,5	24,9	23,2	22,2	19,3	19,2	20,3	22,8	24,4	25,7	25,7	23,4
	2000	27,4	25,5	24,8	23,1	22,1	19,2	19,2	20,2	22,8	24,3	25,7	25,7	23,3
1,2 M	0800	26,0	25,3	24,9	23,5	22,8	20,8	19,9	20,2	21,8	23,4	24,3	24,8	23,1
00/60/20/20	1400	26,0	25,3	24,9	23,5	22,8	20,8	19,9	20,2	21,7	23,4	24,3	24,8	23,1
	2000	26,0	25,2	24,9	23,5	22,8	20,7	19,9	20,2	21,7	23,5	24,3	24,8	23,1
740/154	WINDHOEK-WK					φ 22°34'S		λ 17° 6'E		H 1728M				1975
GRAS/GRASS		15,3	14,6	12,9	10,3	6,0	5,2	4,9	6,6	10,1	12,2	13,7	14,1	10,5
ABS MIN		11,8	10,2	8,3	7,0	-0,2	1,3	-1,4	1,0	-3,3	8,4	5,2	8,2	-3,3
DAT		23	2	24	24	15	10	8	15	9	17	27	6	-
784/839	J.G.STRIJDOM - WK					φ 22°29'S		λ 17°28'E		H 1720M				1975
GRAS/GRASS		14,2	12,9	11,9	7,6	2,5	0,7	-0,2	1,5	6,3	8,5	11,7	12,3	7,5
ABS MIN		10,8	6,9	6,0	4,0	-3,0	-4,6	-8,5	-4,2	-4,7	3,3	2,3	7,3	-8,5
DAT		4	2	23	11	19	9	9	15	9	16	27	6	-
GROND/SOIL		KLEUR VAN BOGROND - NV - COLOUR OF TOPSOIL												
0,1 M	0800	20,8	21,4	18,5	16,2	11,3	9,9	9,0	11,0	15,5	19,0	19,7	21,3	16,1
08/81/08/03	1400	30,5	30,3	26,2	25,0	19,2	17,5	16,8	19,9	25,0	29,0	29,7	32,6	25,1
	2000	28,1	29,3	24,4	23,1	17,7	16,3	15,7	18,6	23,8	27,2	26,7	29,9	23,4
0,2 M	0800	23,6	24,3	20,8	18,9	14,2	12,8	11,8	13,9	18,3	21,8	22,0	23,8	18,9
11/78/07/04	1400	26,5	27,3	23,6	22,0	16,8	15,1	14,1	16,5	21,2	25,2	25,9	28,1	21,9
	2000	28,5	29,6	25,2	23,8	18,8	17,3	16,5	19,1	23,9	27,3	27,3	29,9	23,9
0,3 M	0800	23,5	24,4	21,1	19,2	14,6	13,1	12,2	14,1	18,3	21,7	22,4	25,0	19,1
12/77/07/04	1400	23,8	24,5	21,2	19,4	14,8	13,2	12,2	14,1	18,4	21,8	22,7	25,3	19,3
	2000	25,8	26,7	22,9	21,4	16,7	15,2	14,2	16,3	20,6	24,0	24,6	27,6	21,3
0,6 M	0800	25,9	26,5	23,4	21,7	17,7	16,0	15,0	16,3	19,8	23,1	23,9	25,6	21,2
00/85/09/06	1400	25,6	26,2	23,2	21,4	17,4	15,8	14,7	16,1	19,6	22,8	23,7	25,2	21,0
	2000	25,5	26,1	23,1	21,4	17,3	15,7	14,6	16,0	19,5	22,8	23,7	25,2	20,9
1,2 M	0800	25,1	25,3	23,6	22,0	19,0	17,2	16,0	16,5	19,0	21,8	23,0	24,1	21,1
01/88/06/05	1400	25,1	25,4	23,6	22,1	19,0	17,2	16,0	16,5	19,1	21,8	23,0	24,2	21,1
	2000	25,1	25,3	23,5	22,0	19,0	17,2	15,9	16,5	19,0	21,8	23,0	24,2	21,0

TABEL V GEMIDDELDE GRASMINIMUM- EN GRONDTEMPERATURE °C TABLE V

MEAN GRASS MINIMUM AND SOIL TEMPERATURES °C

	SAST	JAN	FEB	MAR	APR	MAY	JUN	JUL	AUG	SEP	OCT	NOV	DEC	J/Y
787/836	GOBABIS - MUN						φ 22°28'S	λ 18°58'E			H 1446M			1975
GRAS/GRASS		13,8	11,7	-	9,5	-	-	-2,0	1,7	7,2	8,0	11,5	-	-
ABS MIN		8,3	6,6	-	4,5	-	-	-12,4	-6,8	-1,2	4,0	5,8	-	-
DAT		4	11	-	24	-	-	9	3	10	4	15	-	-
GROND/SOIL		KLEUR VAN BOGROND - XX - COLOUR OF TOPSOIL												
0,1 M	0800	25,0	24,8	20,2	17,5	12,8	12,1	11,4	12,9	17,9	21,9	22,4	25,0	18,7
XX/XX/XX/XX	1400	36,8	36,6	30,5	29,3	23,4	21,3	20,1	23,3	29,7	35,0	35,2	36,4	29,8
	2000	35,3	34,1	27,3	25,9	21,2	19,9	19,9	23,2	29,7	34,2	32,4	34,5	28,1
0,2 M	0800	28,0	28,0	22,7	20,4	15,9	15,1	14,8	16,9	22,0	25,4	25,8	27,6	21,9
XX/XX/XX/XX	1400	32,2	31,2	26,7	25,1	20,0	18,2	16,8	18,9	24,1	28,5	30,1	32,4	25,3
	2000	35,1	34,0	28,2	26,9	22,2	20,5	19,9	21,9	27,4	31,4	32,5	34,8	27,9
0,3 M	0800	29,7	29,7	24,4	22,2	17,9	16,7	16,3	18,0	22,9	27,0	27,3	28,9	23,4
XX/XX/XX/XX	1400	30,3	29,8	25,4	23,3	18,9	17,2	16,4	18,1	23,1	27,0	28,1	29,9	24,0
	2000	33,0	32,3	27,4	25,8	21,3	19,4	18,6	20,3	25,1	28,9	30,2	32,7	26,3
0,6 M	0800	30,9	30,6	26,4	24,5	20,8	19,0	18,2	19,2	23,1	26,9	27,9	30,0	24,8
XX/XX/XX/XX	1400	30,5	30,3	26,1	24,1	20,5	18,8	18,0	19,1	23,0	26,9	27,9	29,6	24,6
	2000	30,5	30,3	26,2	24,2	20,5	18,8	17,9	19,0	23,2	26,8	28,2	29,8	24,6
809/706	MACUVILLE - AGR						φ 22°16'S	λ 29°54'E			H 522M			1975
GRAS/GRASS		19,7	19,4	16,7	14,3	10,1	5,2	3,7	8,3	12,8	15,2	17,8	19,6	13,6
ABS MIN		14,0	15,5	12,6	10,9	2,4	-0,5	-3,3	2,5	7,9	8,5	11,0	14,5	-3,3
DAT		5	5	17	26	21	21	26	2	1	7	18	27	-
GROND/SOIL		KLEUR VAN BOGROND - VW - COLOUR OF TOPSOIL												
0,1 M	0800	28,1	25,5	24,7	21,7	19,3	13,9	13,5	16,7	21,6	23,7	27,1	26,8	21,9
61/32/05/02	1400	37,1	33,5	32,4	29,5	27,1	21,2	20,9	24,6	29,5	32,2	35,9	34,6	29,9
	2000	35,0	31,6	30,4	26,9	25,1	19,6	19,8	23,4	28,3	30,4	34,0	32,6	28,1
0,2 M	0800	30,3	27,1	26,5	23,3	21,4	15,9	15,9	18,9	23,6	25,8	29,1	28,3	23,8
61/32/05/02	1400	32,4	29,6	28,7	25,6	23,3	17,9	17,3	20,5	25,0	27,5	31,1	30,7	25,8
	2000	34,4	31,2	30,1	26,6	24,9	19,5	19,3	22,4	27,0	29,4	33,0	32,2	27,5
0,3 M	0800	31,1	28,0	27,5	24,3	22,5	17,4	17,0	19,6	24,0	26,3	29,5	29,0	24,7
08/79/08/05	1400	31,7	28,7	28,0	25,0	23,1	18,0	17,4	20,3	24,7	26,9	30,4	29,8	25,3
	2000	33,3	30,3	29,4	26,3	24,4	19,4	18,8	21,6	26,0	28,3	32,0	31,2	26,7
0,6 M	0800	31,3	29,0	28,6	25,9	24,4	20,4	19,3	20,7	24,3	26,7	29,4	29,4	25,8
08/79/08/05	1400	31,1	28,8	28,5	25,8	24,3	20,2	19,2	20,7	24,3	26,6	29,4	29,4	25,7
	2000	31,1	28,8	28,4	25,8	24,3	20,2	19,1	20,7	24,3	26,6	29,3	29,3	25,7
1,2 M	0800	29,3	28,6	28,3	26,6	25,4	22,8	21,1	21,1	23,3	25,3	27,4	28,3	25,6
08/79/08/05	1400	29,3	28,6	28,3	26,6	25,4	22,8	21,1	21,1	23,3	25,3	27,4	28,3	25,6
	2000	29,3	28,6	28,3	26,6	25,4	22,8	21,1	21,1	23,3	25,4	27,4	28,3	25,6
868/613A	UIS - MYN I						φ 21°13'S	λ 14°51'E			H 791M			1975
GRAS/GRASS		15,7	14,7	17,1	14,8	9,7	9,2	6,0	8,1	7,5	11,4	13,9	10,2	11,5
ABS MIN		11,4	9,5	8,6	10,0	4,0	5,3	0,0	1,1	-1,6	3,8	5,3	5,6	-1,6
DAT		3	25	24	11	9	15	8	15	1	16	27	1	-
GROND/SOIL		KLEUR VAN BOGROND - NV - COLOUR OF TOPSOIL												
0,1 M	0800	26,0	24,8	25,3	24,2	(19,3)	-	15,5	17,4	17,8	21,8	24,1	24,0	-
06/88/05/01	1400	36,5	35,4	34,3	33,0	27,0	-	21,6	24,4	27,0	32,4	34,5	33,4	-
	2000	38,6	37,0	34,9	34,5	(28,5)	-	24,7	27,4	29,6	33,9	34,4	33,4	-
0,2 M	0800	29,7	28,4	27,9	27,5	(22,7)	-	19,8	21,6	22,6	26,4	27,7	26,4	-
07/85/06/02	1400	30,7	29,7	29,3	28,1	23,2	-	19,1	21,1	22,3	26,4	28,9	29,3	-
	2000	35,4	34,7	33,5	32,0	(26,6)	-	21,6	24,0	25,6	29,8	32,1	32,5	-
0,3 M	0800	30,6	29,8	29,4	28,6	23,7	21,9	19,7	21,4	22,3	25,8	28,0	28,0	25,8
11/82/05/02	1400	31,9	30,9	30,3	29,7	24,9	23,0	20,9	22,6	23,8	27,6	29,2	28,3	26,9
	2000	33,8	33,1	32,2	31,2	26,2	24,2	22,2	24,0	25,2	29,0	30,9	30,5	28,5
0,6 M	0800	31,1	31,1	30,6	29,9	26,6	24,7	22,3	22,8	23,7	26,4	28,5	28,6	27,1
12/81/06/01	1400	31,1	31,1	30,6	29,9	26,6	24,2	22,3	22,8	23,7	26,4	28,3	28,4	27,1
	2000	31,0	31,0	30,5	29,9	26,6	24,2	22,3	22,9	23,7	26,4	28,1	28,3	27,1
1,2 M	0800	29,8	30,3	30,1	29,8	28,0	25,7	24,0	23,5	24,0	25,6	27,1	27,6	27,1
26/05/08/01	1400	29,8	30,3	30,1	29,8	28,0	25,7	24,0	23,5	24,0	25,6	27,1	27,6	27,1
	2000	29,8	30,3	30,2	29,8	28,0	25,7	24,0	23,5	24,0	25,6	27,1	27,6	27,1
1010/186	GROOTFONTEIN WK						φ 19°36'S	λ 18° 7'E			H 1405M			1975
GRAS/GRASS		15,9	15,5	13,9	10,3	5,4	1,9	1,7	2,7	8,3	12,5	15,1	13,8	9,7
ABS MIN		12,2	12,0	8,1	7,0	-2,1	-1,8	-1,9	-1,9	3,9	6,7	11,2	8,5	-2,1
DAT		7	2	23	22	19	10	10	3	7	4	28	6	-
GROND/SOIL		KLEUR VAN BOGROND - XX - COLOUR OF TOPSOIL												
0,1 M	0800	22,4	21,8	20,7	18,3	14,8	11,4	10,6	12,0	17,2	20,7	21,7	23,7	17,9
XX/XX/XX/XX	1400	30,5	29,9	27,7	26,6	22,0	18,3	17,5	19,5	24,9	29,5	30,5	32,8	25,8
	2000	28,3	27,8	25,8	24,3	19,9	16,7	16,7	18,7	23,8	26,8	27,7	30,9	23,9
0,2 M	0800	23,8	23,5	21,8	20,1	17,3	14,4	13,4	14,6	19,6	23,2	23,9	26,1	20,1
XX/XX/XX/XX	1400	28,0	27,2	25,4	24,2	19,9	16,0	15,2	16,7	22,5	26,1	27,3	29,0	23,1
	2000	29,2	28,8	26,7	25,5	21,5	18,0	17,6	19,4	24,6	28,0	28,7	31,5	25,0
0,3 M	0800	25,6	25,2	23,7	22,2	18,9	15,4	14,2	15,4	20,2	23,8	24,4	26,9	21,3
XX/XX/XX/XX	1400	25,9	25,4	23,9	22,4	19,0	15,6	14,4	15,7	20,6	24,5	25,5	27,4	21,7
	2000	27,9	27,5	25,4	24,4	20,9	17,5	16,5	18,0	22,9	26,5	27,2	29,7	23,7
0,6 M	0800	26,0	25,7	24,8	23,2	20,4	17,2	15,7	16,3	20,2	23,7	24,8	26,9	22,1
XX/XX/XX/XX	1400	25,7	25,5	24,5	23,0	20,2	17,0	15,5	16,1	20,1	23,6	24,6	26,6	21,9
	2000	25,7	25,5	24,5	23,0	20,2	16,9	15,5	16,1	20,1	23,6	24,7	26,7	21,9
1,2 M	0800	25,1	25,1	24,7	23,3	21,3	18,4	16,7	16,3	19,0	22,1	23,7	25,3	21,7
XX/XX/XX/XX	1400	25,1	25,1	24,7	23,4	21,3	18,4	16,7	16,4	19,0	22,1	23,8	25,3	21,8
	2000	25,1	25,1	24,7	23,3	21,3	18,3	16,7	16,4	19,0	22,1	23,7	25,3	21,7

TABEL V GEMIDDELDE GRASMINIMUM- EN GRONDTEMPERATURE °C TABLE V

MEAN GRASS MINIMUM AND SOIL TEMPERATURES °C

	SAST	JAN	FEB	MAR	APR	MAY	JUN	JUL	AUG	SEP	OCT	NOV	DEC	J/Y
1051/731	OKAUKUEJO						ø 19°11'S		λ 15°55'E		H 1102M			1975
GRAS/GRASS		17,8	16,5	16,6	14,3	8,9	5,5	4,4	6,8	11,5	15,3	15,3	12,4	12,1
ABS MIN		14,9	11,9	9,2	11,0	4,2	1,7	1,5	2,2	4,0	7,9	8,5	5,1	1,5
DAT		30	20	23	22	10	19	21	10	9	16	30	7	-
GROND/SOIL		KLEUR VAN BODGROND				- VW -	COLOUR OF TOPSOIL							
0,1 M	0800	25,4	26,6	24,0	23,0	19,3	16,1	14,5	16,7	21,3	25,0	26,2	27,5	22,1
03/93/03/01	1400	35,9	35,8	32,3	31,5	26,5	22,2	20,9	23,8	29,3	34,4	36,4	37,2	30,5
	2000	35,1	36,2	31,6	31,1	26,7	23,4	22,2	25,0	30,6	35,3	35,4	38,1	30,9
0,2 M	0800	28,2	29,2	26,3	25,3	22,0	18,7	17,4	19,3	23,8	27,8	28,8	30,0	24,7
68/22/10/00	1400	29,1	29,8	27,0	25,9	22,1	18,9	17,3	19,2	23,9	28,1	29,7	30,9	25,2
	2000	32,7	33,5	29,9	29,0	25,0	21,2	20,1	21,8	26,3	30,9	31,4	34,2	28,0
0,3 M	0800	29,7	30,5	27,8	26,6	23,5	20,4	18,9	20,3	24,6	28,5	29,7	31,0	26,0
50/34/08/08	1400	29,3	29,9	27,4	26,1	23,2	20,1	18,7	20,2	24,4	28,3	29,5	30,6	25,6
	2000	30,5	31,1	28,5	27,3	24,0	20,8	19,5	21,1	25,1	29,1	30,2	31,8	26,6
0,6 M	0800	29,9	30,4	28,5	27,2	24,6	21,7	20,1	20,8	24,3	27,9	29,5	30,7	26,3
30/52/15/03	1400	29,8	30,3	28,4	27,1	24,5	21,6	20,1	20,8	24,3	27,8	29,5	30,6	26,2
	2000	29,7	30,2	28,3	26,9	24,4	21,5	20,0	20,7	24,2	27,8	29,4	30,5	26,1
1,2 M	0800	28,9	29,2	28,6	27,5	26,1	23,9	22,3	21,8	23,5	26,1	27,9	28,8	26,2
24/32/30/14	1400	28,9	29,2	28,7	27,6	26,2	23,9	22,3	21,9	23,6	26,1	27,9	28,8	26,3
	2000	28,9	29,2	28,6	27,5	26,1	23,9	22,3	21,8	23,6	26,0	27,9	28,8	26,2
1200/866	ONDANGWA						ø 17°56'S		λ 15°59'E		H 1095M			1975
GRAS/GRASS		-	-	17,0	15,5	9,7	7,1	5,6	-	-	-	-	14,3	-
ABS MIN		-	-	10,6	11,4	5,6	4,8	2,5	-	-	-	-	11,0	-
DAT		-	-	23	22	20	10	25	-	-	-	-	18	-
GROND/SOIL		KLEUR VAN BODGROND				- BV -	COLOUR OF TOPSOIL							
0,1 M	0800	25,2	-	-	23,9	22,1	19,5	17,7	-	-	26,3	26,1	26,2	-
00/96/02/02	1400	32,8	-	-	30,9	28,8	25,4	24,1	-	-	32,9	33,4	(34,8)	-
	2000	(32,9)	-	-	30,4	28,9	27,6	26,9	-	-	35,2	(33,7	35,2)	-
0,2 M	0800	26,0	-	(24,7)	24,7	(23,1	22,2)	21,2	-	-	29,0	28,4	29,1	-
00/96/02/02	1400	28,8	-	(27,8)	27,8	(26,0	22,8)	21,7	-	-	29,5	30,5	(31,2)	-
	2000	31,7	-	(29,4)	29,7	(28,3	25,8)	24,9	-	-	32,0	(32,5	33,9)	-
0,3 M	0800	26,6	-	25,2	25,3	23,9	22,2	20,9	-	-	29,5	30,0	30,6	-
00/87/05/08	1400	29,2	-	28,0	28,2	26,6	24,1	22,8	-	-	29,5	29,8	30,1	-
	2000	32,2	-	(29,9)	30,3	28,7	26,3	25,1	-	-	30,0	30,5	31,4	-
0,6 M	0800	28,8	-	27,5	27,3	26,3	24,3	23,1	-	-	28,9	29,7	30,5	-
00/89/03/08	1400	28,4	-	27,3	27,0	25,9	24,0	22,9	-	-	28,9	29,7	30,3	-
	2000	29,6	-	28,0	28,1	26,6	24,5	23,3	-	-	28,9	29,7	30,3	-
1,2 M	0800	28,9	-	27,9	27,4	26,6	24,9	23,8	-	-	27,9	29,0	29,4	-
00/93/02/05	1400	29,0	-	27,9	27,5	26,6	25,0	23,8	-	-	27,9	29,0	29,4	-
	2000	28,8	-	27,7	27,4	26,5	24,9	23,7	-	-	27,9	29,0	29,4	-
1208/475	RUNDU - NAF						ø 17°55'S		X 19°46'E		H 1083M			1975
GRAS/GRASS		15,7	-	15,6	12,0	-	3,3	2,1	4,6	10,3	15,5	17,6	16,9	-
ABS MIN		10,2	-	8,1	6,9	-	0,3	-1,1	-1,1	5,0	9,2	14,2	11,6	-1,1
DAT		9	-	24	18	-	19	27	2	6	13	4	29	-
GROND/SOIL		KLEUR VAN BODGROND				- NV -	COLOUR OF TOPSOIL							
0,1 M	0800	22,3	23,2	22,2	20,4	18,2	14,5	13,0	14,9	20,0	23,6	24,6	24,3	20,1
00/96/03/01	1400	31,8	32,7	32,6	31,0	28,1	24,3	23,5	25,7	31,5	36,0	36,1	35,5	30,7
	2000	28,1	29,2	28,0	26,6	24,7	21,8	22,0	24,0	29,1	32,1	31,9	31,6	27,4
0,2 M	0800	24,0	24,8	24,0	22,2	20,4	17,4	16,6	18,2	23,0	26,3	26,5	26,1	22,5
00/97/02/01	1400	27,5	28,0	27,5	25,9	23,4	19,2	17,8	19,4	24,5	28,3	30,7	30,3	25,2
	2000	28,6	29,6	28,8	27,1	24,7	21,0	19,9	21,7	26,7	30,3	32,3	31,3	26,8
0,3 M	0800	25,6	26,4	25,8	24,0	22,1	18,8	17,8	19,2	23,9	27,2	28,0	27,8	23,9
00/96/03/01	1400	26,5	27,1	26,5	24,7	22,7	19,0	17,9	19,3	24,1	27,5	28,9	28,8	24,4
	2000	28,5	29,2	28,6	26,6	24,6	21,0	19,8	21,3	25,9	29,3	31,4	30,7	26,4
0,6 M	0800	26,6	27,3	26,7	25,0	23,3	20,2	19,1	20,2	24,5	27,8	(29,0)	28,6	(24,9)
00/95/04/01	1400	26,3	26,8	26,3	24,5	22,8	19,7	18,6	19,7	24,1	27,4	(28,6)	28,1	(24,4)
	2000	27,2	27,8	27,2	25,5	23,6	20,3	19,0	20,2	24,5	27,8	(30,1)	29,3	(25,2)
1,2 M	0800	27,0	27,1	27,0	25,7	24,3	21,8	20,3	20,5	23,5	26,5	28,2	28,0	25,0
03/92/03/02	1400	27,0	27,1	27,1	25,7	24,4	21,9	20,3	20,6	23,5	26,5	28,2	28,0	25,0
	2000	26,9	27,1	27,0	25,7	24,3	21,7	20,3	20,5	23,5	26,5	28,2	27,9	25,0

GEMIDDELDES VAN DAAGLIKSE MAKSIMUM (TX) MINIMUM (TN) EN GEMIDDELDE (TM) TEMPERATURE EN TOTALE VAN SONSKYNURE (SS) EN REËNVAL (R) VIR ELKE PENTADE

AVERAGES OF DAILY MAXIMUM (TX) MINIMUM (TN) AND MEAN (TM) TEMPERATURES AND TOTALS OF SUNSHINE HOURS (SS) AND RAINFALL (R) FOR EVERY PENTADE

		KAAP AGULHAS – VRT 3/ 20 34°50'S H 6M 20°01'E					RIVERSDALE*** 10/456 34°06'S H 120M 21°16'E					D.F.MALAN – WK 21/178 33°58'S H 44M 18°36'E				
PT NO	DATUMS/DATES 1 9 7 5	TX °C	TN °C	TM °C	SS U/H	R MM	TX °C	TN °C	TM °C	SS U/H	R MM	TX °C	TN °C	TM °C	SS U/H	R MM
1	1. 1- 5. 1	23,3	16,8	20,1	-	2,6	26,9	14,5	20,7	52,9	7,0	24,1	16,3	20,2	56,0	5,0
2	6. 1-10. 1	24,3	18,0	21,1	-	2,0	28,2	17,2	22,7	41,2	1,0	25,4	15,6	20,5	57,7	1,2
3	11. 1-15. 1	23,1	16,9	20,0	-	1,4	28,3	13,9	21,1	53,3	0,8	24,0	15,6	19,8	63,1	1,6
4	16. 1-20. 1	25,1	19,7	22,4	-	0,0	28,8	14,7	21,7	59,7	0,0	27,1	17,6	22,3	66,1	0,0
5	21. 1-25. 1	24,5	19,5	22,0	-	0,0	28,1	18,4	23,3	32,9	4,5	27,1	17,7	22,4	58,2	0,0
6	26. 1-30. 1	23,0	18,1	20,5	-	0,9	24,3	14,8	19,5	24,7	0,0	26,7	17,1	21,9	55,3	0,2
7	31. 1- 4. 2	22,9	16,5	19,7	-	9,3	30,5	15,0	22,7	47,4	15,0	24,9	16,4	20,7	48,2	12,2
8	5. 2- 9. 2	24,0	19,2	21,6	-	0,0	27,7	14,9	21,3	47,7	0,0	27,5	16,6	22,1	63,2	0,0
9	10. 2-14. 2	25,8	20,1	22,9	-	0,0	30,8	18,2	24,5	36,0	0,0	27,4	16,2	21,8	57,1	0,0
10	15. 2-19. 2	25,7	20,7	23,2	-	0,0	33,0	19,4	26,2	45,4	6,4	34,0	19,8	26,9	60,8	0,8
11	20. 2-24. 2	23,9	19,0	21,5	-	0,0	29,2	18,8	24,0	33,6	0,0	29,5	18,2	23,9	58,7	0,1
12	25. 2- 1. 3	23,2	16,4	19,8	-	2,0	27,9	13,8	20,9	47,6	0,0	23,6	13,8	18,7	51,4	0,0
13	2. 3- 6. 3	23,9	18,7	21,3	-	0,0	29,3	16,3	22,8	47,9	0,0	28,9	16,0	22,5	54,3	0,0
14	7. 3-11. 3	23,9	18,9	21,4	-	0,0	27,3	17,9	22,6	16,8	10,2	25,4	16,8	21,1	56,5	0,0
15	12. 3-16. 3	23,1	18,5	20,8	-	0,0	28,1	15,6	21,9	36,4	0,0	29,7	17,1	23,4	56,0	0,0
16	17. 3-21. 3	21,1	16,1	18,6	-	0,3	23,7	10,4	17,1	37,4	0,5	23,5	14,7	19,1	57,2	0,0
17	22. 3-26. 3	21,1	14,4	17,7	-	14,2	25,5	11,3	18,4	43,8	0,0	20,5	11,1	15,8	37,7	10,5
18	27. 3-31. 3	22,8	17,8	20,3	-	0,0	31,9	14,9	23,4	45,8	0,0	28,2	14,0	21,1	54,4	0,0
19	1. 4- 5. 4		16,7		-	1,5	27,5	11,3	19,4	39,4	4,2	25,9	11,8	18,9	52,0	0,0
20	6. 4-10. 4	22,5	13,4	17,9	-	7,3	29,1	13,7	21,4	39,9	17,0	26,1	14,0	20,1	38,2	3,9
21	11. 4-15. 4	20,3	14,4	17,3	-	39,4	23,3	11,0	17,1	45,6	2,5	20,8	12,2	16,5	39,2	10,9
22	16. 4-20. 4	20,6	16,6	18,6	-	2,4	24,8	12,8	18,8	35,2	0,0	23,1	10,7	16,9	42,0	0,0
23	21. 4-25. 4	20,6	16,4	18,5	-	3,0	26,5	15,3	20,9	22,4	0,0	19,4	11,1	15,3	14,0	18,2
24	26. 4-30. 4	21,2	14,8	18,0	-	2,7	25,0	10,8	17,9	38,2	0,0	19,4	11,9	15,7	27,3	12,9
25	1. 5- 5. 5	20,1	15,4	17,7	-	3,7	23,3	9,2	16,3	31,5	9,0	21,9	10,9	16,4	40,8	4,6
26	6. 5-10. 5	17,9	13,0	15,5	-	35,6	19,5	10,9	15,2	19,2	9,5	17,4	12,3	14,9	19,0	80,8
27	11. 5-15. 5	19,6	13,6	16,6	-	0,6	23,6	8,4	16,0	38,8	0,0	21,1	11,2	16,1	36,8	17,0
28	16. 5-20. 5	22,1	15,2	18,7	-	1,2	-	-	-	-	0,0	25,0	9,9	17,5	43,8	0,0
29	21. 5-25. 5	18,9	11,8	15,3	-	17,6	-	-	-	-	0,0	19,6	9,2	14,4	39,5	11,3
30	26. 5-30. 5	17,8	10,1	13,9	-	15,7	18,9	4,9	11,9	30,1	4,1	16,5	8,1	12,3	28,0	30,0
31	31. 5- 4. 6		12,0		-	5,8	20,1	4,2	12,1	41,3	0,5	18,6	5,5	12,1	39,2	6,2
32	5. 6- 9. 6	20,9	13,9	17,4	-	9,3	22,0	7,9	14,9	33,3	24,8	22,3	9,4	15,9	42,9	6,2
33	10. 6-14. 6	17,3	12,9	15,1	-	0,4	22,8	7,3	15,1	37,3	0,0	20,3	7,5	13,9	43,5	0,0
34	15. 6-19. 6	18,8	12,0	15,4	-	0,8	21,8	8,2	15,0	28,3	0,0	17,2	10,5	13,9	12,2	23,4
35	20. 6-24. 6	17,1	12,0	14,5	-	11,9	20,3	7,1	13,7	30,3	2,9	17,5	9,6	13,5	31,6	14,3
36	25. 6-29. 6	17,6	13,3	15,5	-	3,8	18,9	7,6	13,3	23,3	2,4	18,0	8,9	13,5	28,2	1,0
37	30. 6- 4. 7	17,1	12,3	14,7	-	0,2	20,8	8,1	14,5	30,3	0,0	18,2	6,9	12,5	33,6	5,5
38	5. 7- 9. 7	16,1	11,0	13,5	-	18,4	16,6	7,0	11,8	15,7	23,5	14,6	8,3	11,5	12,5	75,7
39	10. 7-14. 7	16,8	11,4	14,1	-	0,0	17,6	6,6	12,1	27,6	0,0	16,4	6,9	11,7	31,9	0,0
40	15. 7-19. 7	17,3	12,8	15,1	-	16,7	20,5	8,2	14,3	37,7	0,2	16,2	11,1	13,7	10,2	31,7
41	20. 7-24. 7	15,1	9,7	12,4	-	3,2	15,4	6,5	10,9	23,8	20,6	16,0	6,4	11,2	33,0	5,6
42	25. 7-29. 7	17,2	11,6	14,4	-	5,6	18,9	4,9	11,9	32,4	0,0	17,5	7,0	12,3	30,6	1,5
43	30. 7- 3. 8	17,3	10,7	14,0	-	7,5	18,5	4,2	11,3	37,3	4,4	16,5	7,9	12,2	38,5	42,7
44	4. 8- 8. 8	17,1	12,3	14,7	-	4,5	19,6	3,7	11,7	40,7	2,7	16,8	9,8	13,3	20,5	14,2
45	9. 8-13. 8	18,0	11,6	14,8	-	22,4	23,2	6,9	15,1	45,6	11,4	20,0	8,3	14,1	32,9	20,5
46	14. 8-18. 8	14,4	8,9	11,7	-	2,1	17,5	4,3	10,9	34,6	4,0	16,6	4,2	10,4	44,4	3,1
47	19. 8-23. 8	16,3	10,6	13,5	-	3,2	17,1	5,3	11,2	28,9	4,7	16,6	6,7	11,7	39,7	4,6
48	24. 8-28. 8	15,9	11,4	13,7	-	9,2	17,6	5,6	11,6	35,5	5,0	15,5	8,2	11,9	28,6	10,9
49	29. 8- 2. 9	16,0	11,1	13,5	-	6,1	15,6	7,8	11,7	21,3	35,5	18,0	7,7	12,9	48,5	0,9
50	3. 9- 7. 9	18,3	13,3	15,8	-	0,0	19,8	10,3	15,1	23,1	7,3	21,6	8,8	15,2	50,5	0,0
51	8. 9-12. 9	16,6	12,4	14,5	-	7,0	15,6	10,4	13,0	3,6	44,6	18,3	12,3	15,3	51,5	0,0
52	13. 9-17. 9	17,4	12,6	15,0	-	2,0	19,8	8,2	14,0	45,2	0,1	19,4	8,7	14,1	41,6	2,0
53	18. 9-22. 9		14,6		-	3,6	22,6	12,6	17,6	29,5	7,3	24,6	12,9	18,7	31,6	2,1
54	23. 9-27. 9	18,5	12,9	15,7	-	0,0	19,2	8,8	14,0	33,4	0,8	20,8	11,0	15,9	53,9	0,0
55	28. 9- 2.10	18,9	14,1	16,5	-	15,1	23,1	11,3	17,2	46,5	2,7	19,6	9,9	14,7	36,6	14,3
56	3.10- 7.10	18,9	13,3	16,1	-	3,7	25,0	9,4	17,2	45,6	0,2	23,2	9,0	16,1	45,0	3,2
57	8.10-12.10	18,8	13,3	16,1	-	0,6	23,4	9,6	16,5	51,7	0,0	20,4	9,5	14,9	50,0	2,7
58	13.10-17.10	18,2	11,8	15,0	-	17,5	23,1	9,7	16,4	38,7	0,0	18,3	10,0	14,1	37,0	6,8
59	18.10-22.10	17,8	10,5	14,1	-	16,8	19,1	7,1	13,1	26,6	5,0	18,6	8,4	13,5	40,2	6,9
60	23.10-27.10	19,1	13,6	16,3	-	5,0	23,4	10,3	16,9	42,7	0,0	21,3	10,7	16,0	48,7	3,1
61	28.10- 1.11	20,1	14,5	17,3	-	13,3	24,2	12,0	18,1	42,6	5,6	24,2	13,3	18,7	54,0	0,1
62	2.11- 6.11	20,8	14,7	17,7	-	0,3	26,8	11,8	19,3	50,8	0,0	22,4	12,0	17,2	50,3	0,1
63	7.11-11.11	20,9	14,5	17,7	-	0,1	27,4	11,9	19,7	52,8	0,0	23,8	12,8	18,3	55,1	0,0
64	12.11-16.11	20,6	15,9	18,3	-	4,0	26,7	13,7	20,2	38,3	9,5	23,9	12,3	18,1	43,1	13,5
65	17.11-21.11	21,1	15,1	18,1	-	6,3	24,9	13,9	19,4	45,2	4,6	20,9	14,3	17,6	41,0	10,7
66	22.11-26.11	20,5	16,0	18,3	-	2,0	20,1	13,8	16,9	12,0	16,2	23,3	13,3	18,3	58,1	0,0
67	27.11- 1.12	20,9	14,1	17,5	-	2,5	27,6	13,7	20,7	37,5	1,7	21,0	12,7	16,9	43,3	0,7
68	2.12- 6.12	21,6	14,7	18,1	-	0,0	24,2	11,5	17,9	42,8	0,9	23,6	14,1	18,9	55,7	1,8
69	7.12-11.12	21,4	14,8	18,1	-	3,0	26,2	12,7	19,5	56,9	0,0	21,9	13,1	17,5	51,8	0,0
70	12.12-16.12	21,5	17,3	19,4	-	0,0	26,3	15,9	21,1	35,6	1,5	31,6	16,8	24,2	66,3	0,0
71	17.12-21.12	23,2	17,6	20,4	-	0,0	28,4	17,7	23,1	40,4	5,2	27,3	15,1	21,2	63,5	0,0
72	22.12-26.12	21,8	15,8	18,8	-	0,0	22,5	14,6	18,5	30,3	7,0	26,1	14,7	20,4	56,7	0,0
73	27.12-31.12	23,5	18,2	20,9	-	0,0	26,0	16,7	21,3	34,5	6,0	26,6	15,9	21,3	60,6	0,0

***Stasie verskuif; kyk na bl. XX/Station shifted; see p. XX

GEMIDDELDES VAN DAAGLIKSE MAKSIMUM (TX) MINIMUM (TN) EN GEMIDDELDE (TM) TEMPERATURE EN TOTALE VAN SONSKYNURE (SS) EN REËNVAL (R) VIR ELKE PENTADE

AVERAGES OF DAILY MAXIMUM (TX) MINIMUM (TN) AND MEAN (TM) TEMPERATURES AND TOTALS OF SUNSHINE HOURS (SS) AND RAINFALL (R) FOR EVERY PENTADE

		ELSENBURG II - AGR 21/591A 33°51'S 18°50'E H 162M					ROBERTSON - AGR 23/710 33°50'S 19°54'E H 156M					RODIHEUWEL - AGR 26/428 33°38'S 22°15'E H 301M				
PT NO	DATUMS/DATES 1 9 7 5	TX °C	TN °C	TM °C	SS U/H	R MM	TX °C	TN °C	TM °C	SS U/H	R MM	TX °C	TN °C	TM °C	SS U/H	R MM
1	1. 1- 5. 1	24,2	14,4	19,3	54,4	9,0	29,7	14,8	22,3	56,5	4,5	28,6	12,4	20,5	57,0	5,8
2	6. 1-10. 1	26,9	14,0	20,5	56,2	0,5	31,4	16,0	23,7	54,5	0,0	31,3	15,9	23,6	58,9	0,0
3	11. 1-15. 1	25,7	12,4	19,1	60,1	1,5	29,6	14,6	22,1	56,7	0,0	29,4	13,8	21,6	58,1	0,0
4	16. 1-20. 1	32,1	12,0	22,1	63,8	0,0	32,0	14,8	23,4	58,2	0,0	31,1	13,0	22,1	65,2	0,0
5	21. 1-25. 1	29,7	15,8	22,7	57,1	0,0	32,5	14,4	23,5	47,2	0,0	32,0	17,6	24,8	42,5	0,2
6	26. 1-30. 1	27,8	14,2	21,0	53,4	0,2	26,9	16,3	21,6	22,3	4,9	27,3	16,9	22,1	40,8	0,0
7	31. 1- 4. 2	25,7	15,7	20,7	29,4	10,6	29,4	16,0	22,7	46,2	20,3	31,9	15,4	23,7	55,3	9,3
8	5. 2- 9. 2	32,4	12,8	22,6	58,8	0,0	30,7	15,5	23,1	47,8	0,0	31,1	13,8	22,5	57,9	0,0
9	10. 2-14. 2	31,0	15,0	23,0	56,2	0,0	33,6	18,3	25,9	47,3	0,0	32,4	16,7	24,5	52,0	0,0
10	15. 2-19. 2	36,0	18,6	27,3	58,0	0,0	36,1	19,4	27,7	50,9	0,2	35,5	17,8	26,7	52,2	0,0
11	20. 2-24. 2	32,5	17,3	24,9	55,5	3,3	32,2	18,6	25,4	46,4	0,0	32,7	18,3	25,5	48,8	0,0
12	25. 2- 1. 3	25,0	12,2	18,6	43,9	0,4	27,5	13,1	20,3	55,6	0,4	28,4	13,9	21,1	55,8	11,0
13	2. 3- 6. 3	30,3	15,1	22,7	38,0	0,0	31,6	15,2	23,4	49,9	3,0	31,7	15,5	23,6	54,6	26,0
14	7. 3-11. 3	28,7	14,6	21,7	53,5	0,0	28,9	17,9	23,4	19,8	0,7	31,2	18,8	25,0	35,0	31,0
15	12. 3-16. 3	32,2	14,7	23,5	55,5	0,0	30,8	15,9	23,3	40,7	0,0	29,6	15,4	22,5	44,8	10,5
16	17. 3-21. 3	25,2	12,1	18,7	54,4	0,0	24,9	10,2	17,5	43,4	0,0	21,6	11,6	16,6	31,7	2,6
17	22. 3-26. 3	21,4	10,7	16,1	33,7	7,2	24,9	10,9	17,9	42,9	0,0	25,2	10,4	17,8	46,2	0,0
18	27. 3-31. 3	33,0	13,5	23,3	52,9	0,0	33,7	13,3	23,5	44,6	0,0	32,8	12,9	22,9	49,4	0,5
19	1. 4- 5. 4	28,0	11,7	19,9	50,9	0,0	28,4	10,6	19,5	39,0	0,0	26,8	9,6	18,2	39,2	0,0
20	6. 4-10. 4	27,1	14,8	20,9	38,6	9,1	30,6	13,6	22,1	41,0	7,0	30,5	12,6	21,5	39,8	7,0
21	11. 4-15. 4	20,5	10,3	15,4	33,9	16,8	23,3	10,3	16,8	35,3	0,2	23,0	9,6	16,3	41,6	2,4
22	16. 4-20. 4	25,3	10,4	17,9	42,0	0,0	26,7	10,2	18,5	39,6	0,2	26,0	8,2	17,1	47,2	0,0
23	21. 4-25. 4	19,6	10,9	15,3	16,0	12,3	26,3	13,7	20,0	36,2	0,0	26,7	10,9	18,8	37,1	0,0
24	26. 4-30. 4	19,1	11,2	15,1	23,9	11,7	23,1	9,9	16,5	37,4	0,0	23,2	6,1	14,7	45,1	0,0
25	1. 5- 5. 5	21,4	9,8	15,6	36,4	17,8	24,1	7,8	15,9	40,6	3,6	24,2	5,0	14,6	41,6	12,2
26	6. 5-10. 5	16,2	12,0	14,1	12,1	76,5	18,5	12,1	15,3	15,0	18,3	17,9	8,2	13,1	23,6	15,0
27	11. 5-15. 5	20,2	11,3	15,7	33,9	33,7	22,2	8,0	15,1	42,2	1,2	21,3	5,6	13,5	45,8	0,0
28	16. 5-20. 5	24,2	11,4	17,8	45,2	0,0	27,9	6,1	17,0	43,6	0,0	25,3	4,4	14,9	46,8	0,0
29	21. 5-25. 5	18,5	9,0	13,7	34,2	9,7	20,9	7,7	14,3	31,9	13,5	20,5	5,5	13,0	35,5	3,2
30	26. 5-30. 5	15,1	8,2	11,7	23,1	28,9	17,6	4,9	11,3	33,7	13,8	18,0	1,8	9,9	38,7	6,2
31	31. 5- 4. 6	18,5	5,3	11,9	37,9	8,2	19,7	2,9	11,3	39,8	0,0	18,4	-0,3	9,1	43,6	0,6
32	5. 6- 9. 6	21,3	9,4	15,3	39,7	4,5	22,1	5,6	13,9	34,3	9,6	19,2	3,8	11,5	35,9	30,5
33	10. 6-14. 6	20,7	7,0	13,9	41,4	0,0	21,0	5,8	13,4	31,8	0,0	20,0	2,3	11,1	43,0	0,0
34	15. 6-19. 6	15,9	10,6	13,3	7,3	26,6	20,0	8,8	14,4	29,6	0,2	22,8	5,8	14,3	34,6	0,0
35	20. 6-24. 6	16,3	9,7	13,0	25,4	20,4	18,8	6,2	12,5	28,4	2,0	19,9	3,8	11,9	39,0	1,5
36	25. 6-29. 6	16,7	7,8	12,3	31,1	4,2	18,6	6,0	12,3	24,1	11,0	17,1	4,1	10,6	29,7	4,5
37	30. 6- 4. 7	18,2	5,8	12,0	31,6	0,0	20,3	5,7	13,0	28,2	0,2	19,5	5,4	12,5	32,5	0,2
38	5. 7- 9. 7	12,8	7,2	10,0	6,0	61,7	15,9	7,1	11,5	18,0	25,0	15,1	5,0	10,1	14,2	17,7
39	10. 7-14. 7	15,8	5,4	10,6	30,3	0,0	17,3	5,3	11,3	29,0	0,3	16,5	2,6	9,5	36,7	0,0
40	15. 7-19. 7	14,3	10,0	12,1	7,5	50,6	17,5	10,1	13,8	39,7	1,7	19,4	0,9	10,1	45,5	0,4
41	20. 7-24. 7	14,7	5,5	10,1	32,2	14,1	16,8	5,3	11,1	28,6	1,6	14,3	3,4	8,9	24,1	12,7
42	25. 7-29. 7	16,7	6,8	11,7	33,9	2,2	19,2	4,4	11,8	39,0	0,0	17,7	1,5	9,6	40,5	0,0
43	30. 7- 3. 8	15,1	6,8	10,9	33,1	29,2	17,9	4,8	11,3	39,8	7,5	19,0	2,4	10,7	40,4	0,5
44	4. 8- 8. 8	16,1	8,9	12,5	20,2	13,4	19,0	7,9	13,5	41,1	5,2	19,0	-0,6	9,2	43,0	0,0
45	9. 8-13. 8	18,6	7,8	13,2	29,4	31,2	23,3	7,0	15,1	45,8	19,5	25,2	3,6	14,4	43,8	1,7
46	14. 8-18. 8	15,9	4,1	10,0	42,9	2,0	17,8	3,8	10,8	37,8	1,2	18,6	2,3	10,5	39,4	0,2
47	19. 8-23. 8	16,1	4,1	10,1	39,5	0,7	17,7	3,8	10,7	38,7	0,2	19,0	3,1	11,1	47,5	0,0
48	24. 8-28. 8	14,5	6,6	10,5	27,4	9,1	18,0	7,1	12,5	39,8	0,0	19,0	3,2	11,1	43,9	1,3
49	29. 8- 2. 9	17,0	6,7	11,9	36,9	0,0	16,7	6,0	11,3	20,9	13,5	15,9	3,4	9,7	17,8	23,3
50	3. 9- 7. 9	21,7	8,4	15,1	46,4	0,0	21,7	8,1	14,9	35,6	1,0	20,7	7,9	14,3	34,7	7,5
51	8. 9-12. 9	19,3	7,4	13,3	49,9	0,0	15,6	10,7	13,1	4,7	7,3	16,4	10,9	13,7	6,3	8,7
52	13. 9-17. 9	19,5	6,9	13,2	34,3	1,5	20,1	7,6	13,9	45,6	0,0	21,2	8,0	14,6	43,8	0,0
53	18. 9-22. 9	24,7	10,4	17,5	44,8	2,4	24,7	10,3	17,5	28,7	3,8	23,4	9,4	16,4	35,2	10,8
54	23. 9-27. 9	22,0	6,4	14,2	40,1	0,0	21,9	7,4	14,7	42,6	0,0	20,7	9,1	14,9	36,5	0,0
55	28. 9- 2.10	20,1	9,2	14,7	43,3	23,3	23,4	9,7	16,5	48,8	10,4	25,6	9,6	17,6	48,0	0,0
56	3.10- 7.10	22,9	8,7	15,8	45,7	1,5	25,4	7,3	16,3	44,5	0,0	26,7	10,2	18,5	48,0	0,0
57	8.10-12.10	21,1	8,7	14,9	49,3	1,6	24,7	9,2	16,9	54,3	0,0	25,8	10,2	18,0	50,2	0,0
58	13.10-17.10	18,2	8,1	13,1	35,3	6,5	22,7	9,3	16,0	38,0	0,0	24,7	8,1	16,4	34,0	0,0
59	18.10-22.10	17,7	7,6	12,7	34,7	19,3	20,5	7,5	14,0	34,8	0,6	21,5	5,2	13,3	41,8	3,5
60	23.10-27.10	21,9	9,2	15,5	48,0	14,9	24,8	9,0	16,9	45,3	0,0	24,5	8,8	16,7	40,9	0,0
61	28.10- 1.11	24,4	11,2	17,8	54,6	1,4	27,7	11,9	19,8	45,1	0,4	27,7	11,3	19,5	40,6	0,0
62	2.11- 6.11	23,0	10,1	16,5	48,0	1,3	28,1	10,2	19,1	50,1	0,0	28,5	9,1	18,8	58,0	0,0
63	7.11-11.11	25,9	9,7	17,8	53,4	0,0	30,0	10,3	20,1	53,3	0,0	30,1	11,5	20,8	50,5	0,0
64	12.11-16.11	25,4	12,0	18,7	37,0	11,4	28,0	12,0	20,0	37,2	3,0	28,8	11,2	20,0	42,0	1,7
65	17.11-21.11	21,8	12,8	17,3	43,2	16,5	26,8	13,9	20,3	43,8	0,7	28,1	12,1	20,1	46,9	0,0
66	22.11-26.11	24,5	13,0	18,7	56,2	0,0	23,9	13,3	18,6	25,4	0,8	24,5	14,3	19,4	27,6	1,9
67	27.11- 1.12	20,4	11,7	16,1	36,2	1,4	25,4	12,8	19,1	47,3	0,0	25,2	12,3	18,7	41,0	0,7
68	2.12- 6.12	26,6	11,2	18,9	57,4	5,4	27,6	11,4	19,5	53,0	0,0	27,0	10,2	18,6	57,1	0,0
69	7.12-11.12	21,8	11,0	16,4	55,3	0,0	28,4	12,3	20,3	57,6	0,0	28,2	11,9	20,1	60,3	0,0
70	12.12-16.12	32,5	10,0	24,3	65,8	0,0	30,2	16,0	23,1	48,2	0,0	30,8	14,5	22,7	59,8	0,0
71	17.12-21.12	30,9	14,9	22,9	61,2	0,0	31,7	17,2	24,5	46,1	0,0	29,7	14,4	22,1	43,9	0,2
72	22.12-26.12	26,0	12,2	19,1	58,1	0,0	26,5	13,8	20,1	44,4	0,0	25,5	14,4	19,9	45,6	0,0
73	27.12-31.12	29,8	13,7	21,7	59,5	0,0	29,3	16,2	22,7	35,6	1,4	30,2	14,8	22,5	55,6	0,4

TABEL VI

GEMIDDELDES VAN DAAGLIKSE MAKSIMUM (TX) MINIMUM (TN) EN GEMIDDELDE (TM) TEMPERATURE EN TOTALE VAN SONSKYNURE (SS) EN REENVAL (R) VIR ELKE PENTADE

TABLE VI

AVERAGES OF DAILY MAXIMUM (TX) MINIMUM (TN) AND MEAN (TM) TEMPERATURES AND TOTALS OF SUNSHINE HOURS (SS) AND RAINFALL (R) FOR EVERY PENTADE

		GEORGE - AER 28/748 33°58'S H 221M 22°25'E					PORT ELIZABETH - WK 35/179 33°59'S H 60M 25°36'E					LANGGEWENS - AGR 41/347 33°17'S H 91M 18°42'E				
PT NO	DATUMS/DATES 1 9 7 5	TX °C	TN °C	TM °C	SS U/H	R MM	TX °C	TN °C	TM °C	SS U/H	R MM	TX °C	TN °C	TM °C	SS U/H	R MM
1	1. 1- 5. 1	23,5	13,8	18,7	-	11,5	23,8	15,3	19,5	47,8	22,7	26,9	15,4	21,1	-	5,0
2	6. 1-10. 1	24,6	14,8	19,7	-	5,5	25,0	17,3	21,1	40,9	0,9	29,2	15,5	22,3	-	0,0
3	11. 1-15. 1	23,9	13,3	18,6	-	0,7	24,3	16,6	20,5	59,7	0,0	28,2	14,7	21,5	-	0,0
4	16. 1-20. 1	25,1	13,2	19,1	-	5,5	25,5	16,3	20,9	45,9	0,0	33,5	16,5	25,0	-	0,0
5	21. 1-25. 1	24,9	17,1	21,0	-	14,0	26,5	19,7	23,1	34,2	12,8	30,6	16,9	23,7	-	0,0
6	26. 1-30. 1	22,0	14,9	18,5	-	54,6	24,9	18,8	21,9	32,9	7,6	29,4	14,9	22,1	-	0,0
7	31. 1- 4. 2	26,2	14,2	20,2	-	13,5	25,2	18,3	21,7	43,1	12,8	27,7	16,0	21,9	-	7,0
8	5. 2- 9. 2	23,6	13,4	18,5	-	0,7	24,7	16,8	20,7	44,8	0,0	34,2	16,2	25,2	-	0,0
9	10. 2-14. 2	26,2	16,7	21,5	-	18,5	25,9	18,9	22,4	40,8	20,0	32,7	16,5	24,6	-	0,0
10	15. 2-19. 2	26,3	17,1	22,7	-	16,0	27,0	19,3	23,1	40,2	0,2	37,5	22,1	29,8	-	0,0
11	20. 2-24. 2	24,2	16,9	20,5	-	4,4	25,5	18,6	22,1	18,0	13,4	33,1	19,7	26,4	-	4,5
12	25. 2- 1. 3	24,2	13,0	18,6	-	2,0	24,1	16,0	20,1	54,3	0,0	26,7	13,3	20,0	-	2,5
13	2. 3- 6. 3	24,4	14,1	19,3	-	22,0	25,3	17,8	21,5	39,8	0,0	30,6	17,3	23,9	-	0,0
14	7. 3-11. 3	25,0	16,6	20,8	-	20,7	26,1	19,4	22,7	25,0	12,8	31,7	15,9	23,8	-	0,0
15	12. 3-16. 3	25,1	14,3	19,7	-	23,5	26,5	17,0	21,7	40,9	23,5	33,5	20,4	26,9	-	0,0
16	17. 3-21. 3	19,4	10,8	15,1	-	5,6	19,4	13,1	16,3	37,2	25,3	26,9	14,0	20,5	-	0,0
17	22. 3-26. 3	21,3	11,6	16,5	-	0,0	21,3	12,8	17,1	46,0	0,0	22,9	11,1	17,0	-	3,5
18	27. 3-31. 3	26,9	12,8	19,9	-	0,0	25,6	16,3	20,9	44,7	0,3	35,2	19,9	27,5	-	0,0
19	1. 4- 5. 4	23,8	10,8	17,3	-	4,9	24,1	14,7	19,4	38,8	1,7	29,6	15,9	22,7	-	0,0
20	6. 4-10. 4	27,0	14,6	20,8	-	27,0	29,5	16,7	23,1	43,2	1,9	27,6	16,3	21,9	-	9,0
21	11. 4-15. 4	20,7	10,0	15,3	-	0,0	22,3	13,4	17,9	45,3	0,2	21,5	11,6	16,5	-	8,0
22	16. 4-20. 4	21,6	9,8	15,7	-	7,8	22,1	12,1	17,1	40,7	7,7	26,8	12,8	19,8	-	0,0
23	21. 4-25. 4	23,1	13,3	18,2	-	0,0	24,7	16,7	20,7	36,6	0,0	20,2	11,4	15,8	-	9,0
24	26. 4-30. 4	22,5	9,5	16,0	-	0,0	22,8	12,4	17,6	45,1	0,0	20,0	11,3	15,7	-	0,0
25	1. 5- 5. 5	20,6	8,6	14,6	-	14,5	21,6	11,1	16,3	45,8	0,0	23,2	10,7	16,9	-	22,0
26	6. 5-10. 5	19,0	10,5	14,7	-	20,3	21,0	11,5	16,3	30,8	0,9	16,7	11,8	14,3	-	31,7
27	11. 5-15. 5	21,4	8,9	15,1	-	2,0	22,3	12,3	17,3	39,8	1,0	20,3	10,7	15,5	-	4,0
28	16. 5-20. 5	26,6	11,7	19,1	-	0,0	28,1	10,9	19,5	47,3	4,3	25,5	13,7	19,6	-	0,0
29	21. 5-25. 5	19,9	8,6	14,3	-	3,8	21,2	12,0	16,6	29,6	0,0	18,9	9,5	14,2	-	10,5
30	26. 5-30. 5	18,8	6,2	12,5	-	0,0	20,5	7,3	13,9	43,6	0,0	15,0	7,5	11,3	-	20,0
31	31. 5- 4. 6	18,8	6,0	12,4	-	0,3	19,5	9,0	14,3	44,9	0,0	17,9	6,9	12,4	-	4,2
32	5. 6- 9. 6	21,0	10,3	15,7	-	66,0	22,6	11,1	16,9	26,9	11,5	21,2	10,9	16,1	-	0,0
33	10. 6-14. 6	21,9	7,8	14,9	-	0,0	20,6	9,8	15,2	38,9	0,0	21,0	10,0	15,5	-	0,0
34	15. 6-19. 6	21,6	7,2	14,4	-	0,0	23,4	11,4	17,4	33,7	0,0	16,8	9,8	13,3	-	8,0
35	20. 6-24. 6	19,0	6,2	13,0	-	1,3	21,8	9,7	15,7	39,3	0,0	16,2	8,7	12,5	-	34,5
36	25. 6-29. 6	18,4	7,4	12,9	-	3,5	19,5	11,2	15,3	26,0	5,2	16,1	8,1	12,1	-	0,0
37	30. 6- 4. 7	21,1	8,7	14,9	-	0,0	22,5	11,2	16,9	35,6	0,0	17,7	8,8	13,3	-	0,0
38	5. 7- 9. 7	15,8	7,9	11,9	-	26,0	18,1	9,6	13,9	28,7	51,2	13,4	6,9	10,1	-	27,4
39	10. 7-14. 7	16,5	6,6	11,5	-	0,0	18,6	8,7	13,7	34,4	0,0	16,3	6,0	11,1	-	0,0
40	15. 7-19. 7	20,1	6,2	13,1	-	0,0	19,5	9,9	14,7	41,3	0,0	14,8	8,6	11,7	-	16,4
41	20. 7-24. 7	15,4	5,2	10,3	-	24,9	15,8	8,8	12,3	27,9	59,7	14,9	6,7	10,8	-	13,5
42	25. 7-29. 7	18,8	6,7	12,7	-	0,0	19,2	8,6	13,9	35,9	0,0	16,5	6,8	11,7	-	4,0
43	30. 7- 3. 8	18,0	6,0	12,0	-	3,5	18,3	8,5	13,4	43,0	5,6	14,8	6,5	10,7	-	12,5
44	4. 8- 8. 8	18,2	5,4	11,8	-	0,0	18,8	9,6	14,2	47,1	0,0	16,3	8,1	12,2	-	15,4
45	9. 8-13. 8	22,7	8,0	15,3	-	8,5	22,7	11,8	17,3	37,2	3,2	19,6	9,2	14,4	-	21,0
46	14. 8-18. 8	16,8	4,4	10,6	-	2,0	18,6	8,2	13,4	40,0	13,6	16,3	5,5	10,9	-	1,5
47	19. 8-23. 8	15,6	5,8	10,7	-	3,5	18,3	10,4	14,3	48,3	1,3	16,2	5,8	11,0	-	0,0
48	24. 8-28. 8	17,4	6,1	11,7	-	4,3	17,6	9,3	13,5	42,6	10,7	14,7	5,8	10,3	-	8,7
49	29. 8- 2. 9	14,3	6,3	10,3	-	63,0	17,3	10,6	13,9	14,0	60,3	17,1	6,3	11,7	-	0,0
50	3. 9- 7. 9	18,2	9,0	13,6	-	16,8	19,8	12,6	16,2	28,2	8,0	22,0	10,8	16,4	-	0,0
51	8. 9-12. 9	11,8	9,9	10,9	-	64,9	18,1	14,5	16,3	2,9	58,2	19,8	8,1	13,9	-	0,0
52	13. 9-17. 9	20,6	7,8	14,2	-	0,0	19,5	12,3	15,9	39,1	0,0	20,5	7,7	14,1	-	0,0
53	18. 9-22. 9	20,7	10,7	15,7	-	14,1	21,6	13,3	17,5	23,7	8,4	25,1	12,0	18,5	-	0,0
54	23. 9-27. 9	16,2	9,6	12,9	-	3,2	19,7	13,5	16,6	26,8	5,2	23,0	7,8	15,4	-	0,0
55	28. 9- 2.10	21,5	9,8	15,7	-	2,8	22,2	14,8	18,5	38,2	8,5	20,6	10,5	15,5	-	10,0
56	3.10- 7.10	23,1	9,2	16,1	-	2,5	21,7	13,1	17,4	45,0	4,7	24,4	9,8	17,1	-	0,8
57	8.10-12.10	21,3	9,7	15,5	-	0,0	20,9	12,9	16,9	53,5	0,1	22,8	9,5	16,1	-	1,0
58	13.10-17.10	19,6	8,5	14,1	-	0,0	20,5	12,8	16,7	34,7	0,0	19,4	8,9	14,1	-	3,2
59	18.10-22.10	17,6	7,7	12,7	-	9,8	19,0	12,2	15,6	45,6	1,7	18,8	8,0	13,4	-	12,6
60	23.10-27.10	21,1	9,8	15,5	-	3,8	20,8	12,9	16,9	50,2	19,3	23,4	10,6	17,0	-	6,4
61	28.10- 1.11	19,6	11,2	15,4	-	6,2	21,2	14,6	17,9	43,3	2,4	26,1	12,9	19,5	-	0,0
62	2.11- 6.11	20,2	9,6	14,9	-	0,0	22,4	13,7	18,1	51,5	0,0	25,0	11,7	18,3	-	0,0
63	7.11-11.11	22,4	11,2	16,8	-	0,0	22,3	15,1	18,7	34,3	0,0	28,2	11,8	20,0	-	0,0
64	12.11-16.11	22,1	11,0	16,5	-	14,6	22,0	14,2	18,1	38,5	0,1	27,1	14,0	20,5	-	9,0
65	17.11-21.11	24,6	13,1	18,9	-	10,7	23,0	15,6	19,3	47,5	3,3	22,2	12,4	17,3	-	6,0
66	22.11-26.11	18,5	13,0	15,7	-	51,8	21,1	15,5	18,3	19,6	3,8	26,4	13,7	20,1	-	0,0
67	27.11- 1.12	20,9	12,5	16,7	-	15,0	21,3	12,3	16,8	38,6	9,0	21,7	11,5	16,6	-	0,0
68	2.12- 6.12	20,4	11,1	15,7	-	2,3	21,7	13,6	17,7	48,5	6,1	28,2	13,1	20,7	-	0,0
69	7.12-11.12	21,1	10,9	16,0	-	0,0	22,6	14,6	18,6	54,7	0,0	23,9	11,4	17,7	-	0,0
70	12.12-16.12	22,7	13,5	18,1	-	26,7	23,5	16,6	20,1	47,5	0,7	35,3	19,1	27,2	-	0,0
71	17.12-21.12	23,2	15,5	19,3	-	3,3	24,3	18,0	21,1	25,5	0,3	32,2	17,6	24,9	-	0,0
72	22.12-26.12	20,0	13,0	16,5	-	11,1	22,1	16,1	19,1	31,6	11,4	27,3	13,9	20,6	-	0,0
73	27.12-31.12	22,3	14,7	18,5	-	15,2	24,5	17,5	21,0	47,8	3,0	31,2	16,0	23,6	-	0,0

GEMIDDELDES VAN DAAGLIKSE MAKSIMUM (TX) MINIMUM (TN) EN GEMIDDELDE (TM) TEMPERATURE EN TOTALE VAN SONSKYNURE (SS) EN REENVAL (R) VIR ELKE PENTADE

AVERAGES OF DAILY MAXIMUM (TX) MINIMUM (TN) AND MEAN (TM) TEMPERATURES AND TOTALS OF SUNSHINE HOURS (SS) AND RAINFALL (R) FOR EVERY PENTADE

		MATROOSBERG 43/566 33°26'S H 967M 19°49'E					EAST LONDON - WK 59/572 33°02'S H 127M 27°50'E					JANSENVILLE 74/296 32°56'S H 417M 24°40'E				
PT NO	DATUMS/DATES 1 9 7 5	TX °C	TN °C	TM °C	SS U/H	R MM	TX °C	TN °C	TM °C	SS U/H	R MM	TX °C	TN °C	TM °C	SS U/H	R MM
1	1. 1- 5. 1	26,8	11,7	19,3	64,4	0,0	24,5	15,7	20,1	48,0	4,8	32,8	15,0	23,9	52,6	0,0
2	6. 1-10. 1	28,7	12,4	20,5	63,7	0,0	26,4	18,0	22,2	35,0	1,6	33,4	17,1	25,3	59,9	0,0
3	11. 1-15. 1	26,9	11,0	18,9	64,1	0,0	24,9	16,7	20,8	42,6	1,0	32,3	14,8	23,5	58,2	0,0
4	16. 1-20. 1	29,1	11,4	20,3	63,9	0,0	24,7	16,6	20,7	38,3	11,7	31,8	15,7	23,7	56,5	0,0
5	21. 1-25. 1	29,9	13,7	21,8	60,1	1,0	26,7	19,3	23,0	29,6	8,3	35,2	19,3	27,3	45,8	6,0
6	26. 1-30. 1	25,1	12,3	18,7	43,9	10,0	24,2	18,1	21,1	19,6	14,0	27,8	18,3	23,1	29,3	5,0
7	31. 1- 4. 2	26,6	11,8	19,2	48,6	0,0	27,4	18,4	22,9	50,8	0,0	33,5	16,6	25,1	49,9	16,0
8	5. 2- 9. 2	29,9	12,7	21,3	54,5	0,0	25,3	17,5	21,4	34,1	0,6	30,6	16,3	23,5	45,1	0,0
9	10. 2-14. 2	30,1	14,1	22,1	56,5	0,0	26,8	19,5	23,1	41,3	21,4	30,7	19,3	25,0	35,6	12,3
10	15. 2-19. 2	32,6	17,2	24,9	46,6	2,5	26,9	19,8	23,3	35,1	12,7	32,9	19,6	26,3	38,6	3,0
11	20. 2-24. 2	30,4	16,2	23,3	46,4	0,0	25,3	19,3	22,3	13,5	19,2	29,4	19,1	24,3	19,5	17,0
12	25. 2- 1. 3	24,1	9,3	16,7	52,5	2,3	24,3	16,2	20,3	44,5	11,8	30,3	13,9	22,1	53,4	0,0
13	2. 3- 6. 3	28,0	12,7	20,3	48,2	13,9	25,1	17,5	21,3	28,2	6,4	30,7	16,9	23,8	40,8	14,0
14	7. 3-11. 3	28,9	15,9	22,4	37,4	0,0	27,2	20,1	23,7	31,7	0,0	31,4	20,7	26,1	28,6	1,4
15	12. 3-16. 3	27,6	13,7	20,7	43,2	0,0	25,6	16,5	21,1	41,8	27,1	28,6	15,6	22,1	39,0	7,0
16	17. 3-21. 3	20,6	7,0	13,8	44,2	0,4	21,4	14,3	17,9	34,8	0,1	23,0	10,4	16,7	40,5	0,0
17	22. 3-26. 3	20,9	6,9	13,9	40,4	2,8	23,6	13,9	18,7	53,1	2,7	27,7	10,1	18,9	52,2	0,0
18	27. 3-31. 3	30,9	13,6	22,3	47,3	0,3	25,3	16,7	21,0	41,2	2,8	33,0	15,4	24,2	45,5	4,0
19	1. 4- 5. 4	23,9	10,7	17,3	46,4	0,0	23,3	14,7	19,0	34,4	10,1	25,5	12,4	18,9	36,2	0,0
20	6. 4-10. 4	25,8	13,8	19,8	41,4	6,4	32,8	16,6	24,7	43,6	0,0	32,0	16,1	24,1	45,2	4,0
21	11. 4-15. 4	18,5	6,7	12,6	35,4	2,0	23,6	12,6	18,1	47,8	2,1	24,6	12,2	18,4	44,6	0,0
22	16. 4-20. 4	23,2	8,2	15,7	48,4	0,0	22,5	12,3	17,4	40,8	27,6	26,0	10,9	18,5	43,9	0,0
23	21. 4-25. 4	24,0	9,3	16,7	47,0	1,3	24,6	15,7	20,1	38,3	0,2	29,0	13,6	21,3	41,8	0,0
24	26. 4-30. 4	17,4	6,7	12,1	37,9	3,0	23,2	15,1	19,1	28,8	1,8	25,5	9,2	17,3	42,9	0,0
25	1. 5- 5. 5	21,4	6,4	13,9	43,0	9,2	23,0	12,8	17,9	45,4	0,6	25,5	8,5	17,0	42,9	0,0
26	6. 5-10. 5	12,6	7,5	10,1	17,3	34,8	24,3	12,9	18,6	37,6	0,3	20,4	10,5	15,5	29,6	4,0
27	11. 5-15. 5	16,1	5,9	11,0	38,9	9,5	22,7	12,2	17,5	39,2	0,2	22,7	6,9	14,8	46,6	0,0
28	16. 5-20. 5	20,9	9,2	15,1	47,8	0,0	27,8	11,7	19,7	47,7	0,0	27,7	7,6	17,7	45,2	0,0
29	21. 5-25. 5	16,5	4,8	10,7	37,9	12,5	22,7	11,4	17,1	32,1	4,8	21,4	7,7	14,5	25,0	0,0
30	26. 5-30. 5	11,8	2,6	7,2	32,5	10,7	22,4	9,7	16,1	47,1	0,0	20,9	4,8	12,9	43,2	0,0
31	31. 5- 4. 6	15,7	2,1	8,9	44,5	0,0	20,9	9,2	15,1	42,9	0,0	20,6	3,7	12,1	43,9	0,0
32	5. 6- 9. 6	17,0	5,9	11,5	38,3	5,2	22,7	11,6	17,1	33,6	28,4	20,8	7,9	14,3	27,2	6,0
33	10. 6-14. 6	18,7	4,9	11,8	41,6	0,0	21,3	11,1	16,2	35,1	0,2	21,7	5,6	13,7	34,3	0,0
34	15. 6-19. 6	17,7	8,7	13,2	34,1	1,0	25,5	13,6	19,5	34,3	0,0	24,6	10,9	17,7	28,6	0,0
35	20. 6-24. 6	13,6	6,2	9,9	29,8	3,5	22,8	11,1	16,9	34,7	0,0	21,9	7,8	14,9	31,1	0,0
36	25. 6-29. 6	14,1	3,2	8,7	31,9	4,2	21,2	12,1	16,7	25,3	0,4	17,6	6,7	12,1	31,7	17,0
37	30. 6- 4. 7	16,5	5,1	10,8	31,7	1,5	22,2	11,8	17,0	31,4	0,2	19,2	7,4	13,3	24,8	0,0
38	5. 7- 9. 7	11,0	1,8	6,4	26,6	14,0	18,8	11,1	14,9	31,7	1,5	16,9	6,8	11,9	26,1	4,0
39	10. 7-14. 7	14,3	1,5	7,9	40,6	0,0	21,9	10,3	16,1	31,7	0,0	19,9	5,1	12,5	27,9	0,0
40	15. 7-19. 7	13,1	4,0	8,5	35,5	1,3	22,7	7,9	15,3	48,0	0,0	20,8	8,8	14,8	43,5	0,0
41	20. 7-24. 7	10,4	2,1	6,3	30,7	6,2	17,7	8,7	13,2	27,6	20,8	16,5	5,2	10,9	32,8	0,0
42	25. 7-29. 7	15,1	2,5	8,8	40,8	0,0	21,1	9,2	15,1	36,8	0,5	20,0	4,5	12,3	38,1	0,0
43	30. 7- 3. 8	13,3	2,9	8,1	38,0	8,0	23,8	11,7	17,7	44,8	0,0	21,7	-	-	42,7	0,0
44	4. 8- 8. 8	15,9	2,1	9,0	44,7	0,8	21,5	7,6	14,5	48,0	0,0	23,6	-	-	38,2	0,0
45	9. 8-13. 8	20,2	5,2	12,7	47,9	17,1	25,9	12,5	19,2	39,6	0,3	26,5	-	-	40,7	0,2
46	14. 8-18. 8	12,5	1,5	7,0	37,1	6,8	20,1	10,3	15,2	41,3	11,4	19,8	-	-	43,9	0,0
47	19. 8-23. 8	14,7	0,9	7,8	46,3	1,4	21,7	13,1	17,4	24,9	8,8	22,2	-	-	47,1	0,0
48	24. 8-28. 8	13,5	3,1	8,3	42,9	1,3	18,9	9,5	14,2	44,6	0,0	21,4	-	-	49,7	0,0
49	29. 8- 2. 9	12,3	3,5	7,9	22,9	3,4	18,4	11,9	15,1	17,2	175,8	18,3	-	-	32,9	20,0
50	3. 9- 7. 9	18,5	5,8	12,1	41,7	0,0	19,9	13,3	16,6	34,6	25,1	-	-	-	28,9	0,0
51	8. 9-12. 9	14,6	6,1	10,3	17,4	1,0	20,4	15,8	18,1	12,0	44,5	20,5	-	-	17,8	8,0
52	13. 9-17. 9	16,4	3,8	10,1	42,5	0,0	19,1	12,5	15,8	38,9	6,9	-	-	-	39,9	0,0
53	18. 9-22. 9	20,6	8,4	14,5	34,1	12,0	21,8	14,9	18,3	30,2	64,4	-	-	-	28,4	5,0
54	23. 9-27. 9	18,9	4,2	11,5	47,2	0,0	18,9	14,5	16,7	6,0	24,2	21,4	-	-	30,5	0,3
55	28. 9- 2.10	19,5	6,7	13,1	46,7	19,9	22,0	15,9	18,9	39,7	17,3	26,5	-	-	46,4	0,0
56	3.10- 7.10	21,3	6,3	13,8	43,6	1,6	21,9	12,4	17,1	37,9	0,5	28,2	-	-	41,1	4,0
57	8.10-12.10	21,4	5,2	13,3	54,2	0,0	22,1	13,6	17,9	44,2	0,0	27,0	-	-	47,5	0,0
58	13.10-17.10	19,1	4,8	11,9	29,4	0,8	21,1	13,3	17,2	35,2	1,6	27,3	-	-	40,5	0,0
59	18.10-22.10	15,3	2,5	8,9	36,2	1,6	21,2	12,4	16,8	50,7	0,4	25,0	-	-	53,7	1,0
60	23.10-27.10	20,3	5,5	12,9	40,2	0,0	22,4	13,4	17,9	56,1	1,3	27,1	-	-	50,8	0,0
61	28.10- 1.11	25,2	8,9	17,1	50,7	0,8	22,5	14,9	18,7	28,1	1,2	29,9	-	-	42,6	2,0
62	2.11- 6.11	24,3	7,0	15,7	58,1	0,0	23,4	14,6	19,0	51,1	0,0	31,1	12,7	21,9	53,9	0,0
63	7.11-11.11	27,0	8,7	17,9	53,9	0,0	23,2	15,6	19,4	23,5	0,6	30,5	15,8	23,1	42,0	0,0
64	12.11-16.11	26,0	9,1	17,5	47,4	1,0	22,3	15,2	18,7	43,1	13,5	30,7	13,7	22,2	36,8	0,0
65	17.11-21.11	22,5	9,1	15,8	49,5	0,4	22,9	15,1	19,0	40,7	3,8	31,9	15,1	23,5	52,7	1,0
66	22.11-26.11	22,5	9,8	16,1	35,3	0,0	21,6	15,6	18,6	6,8	34,9	26,4	14,8	20,6	25,3	23,0
67	27.11- 1.12	21,7	7,7	14,7	56,2	0,0	21,4	14,2	17,8	51,9	0,3	26,4	13,6	20,0	48,0	9,0
68	2.12- 6.12	25,1	8,2	16,7	61,6	0,0	21,7	13,9	17,8	42,1	13,6	29,0	12,4	20,7	53,3	4,0
69	7.12-11.12	25,2	7,6	16,4	65,0	0,0	21,8	15,6	18,7	33,7	0,1	30,9	14,6	22,7	62,7	0,0
70	12.12-16.12	29,5	12,5	21,0	57,2	0,5	23,3	16,5	19,9	38,4	47,0	29,2	15,0	22,1	46,2	33,0
71	17.12-21.12	28,4	13,0	20,7	63,8	0,0	25,0	19,0	22,0	16,0	6,3	29,0	18,5	23,7	29,1	5,0
72	22.12-26.12	24,4	10,5	17,5	51,6	0,0	22,1	16,0	19,1	20,7	26,5	24,3	15,0	19,7	-	14,0
73	27.12-31.12	29,0	13,3	21,1	55,8	0,0	25,2	17,2	21,2	35,7	17,3	30,2	16,9	23,5	-	0,0

TABEL VI

GEMIDDELDES VAN DAAGLIKSE MAKSIMUM (TX) MINIMUM (TN) EN GEMIDDELDE (TM) TEMPERATURE EN TOTALE VAN SONSKYNURE (SS) EN REENVAL (R) VIR ELKE PENTADE

TABLE VI

AVERAGES OF DAILY MAXIMUM (TX) MINIMUM (TN) AND MEAN (TM) TEMPERATURES AND TOTALS OF SUNSHINE HOURS (SS) AND RAINFALL (R) FOR EVERY PENTADE

		DÖHNE - AGR 79/811 32°31'S H 899M 27°28'E					BEAUFORT WEST - TNK 92/141 32°21'S H 857M 22°35'E					VREDENDAL 106/850 31°40'S H 34M 18°29'E				
PT NO	DATUMS/DATES 1 9 7 5	TX °C	TN °C	TM °C	SS U/H	R MM	TX °C	TN °C	TM °C	SS U/H	R MM	TX °C	TN °C	TM °C	SS U/H	R MM
1	1. 1- 5. 1	23,8	11,8	17,8	45,4	8,4	30,3	14,4	22,3	66,2	0,4	28,4	14,5	21,5	57,6	0,0
2	6. 1-10. 1	26,6	14,9	20,7	28,4	5,5	33,3	17,4	25,3	62,5	0,0	29,2	13,9	21,5	58,8	0,0
3	11. 1-15. 1	24,2	12,1	18,1	34,8	3,2	30,3	14,3	22,3	63,9	0,0	28,3	13,0	20,7	63,2	0,0
4	16. 1-20. 1	22,6	12,7	17,7	32,6	13,4	31,1	14,9	23,0	64,0	0,0	33,8	13,2	23,5	60,8	0,0
5	21. 1-25. 1	27,4	15,7	21,5	34,4	4,5	32,4	17,9	25,1	52,2	1,9	29,7	15,4	22,5	55,7	0,0
6	26. 1-30. 1	21,1	13,8	17,5	19,0	21,1	29,0	16,1	22,5	42,7	7,4	29,0	15,2	22,1	50,0	0,0
7	31. 1- 4. 2	28,6	14,4	21,5	42,9	4,7	30,6	14,5	22,5	52,2	6,5	27,7	15,0	21,3	45,2	0,2
8	5. 2- 9. 2	23,2	13,4	18,3	31,0	7,1	32,3	15,7	24,0	50,9	0,0	32,2	13,6	22,9	57,3	0,0
9	10. 2-14. 2	25,5	15,2	20,3	30,8	16,2	30,3	17,4	23,9	51,2	29,5	31,8	16,0	23,9	47,2	0,0
10	15. 2-19. 2	27,5	17,0	22,3	33,1	3,5	32,1	18,9	25,5	40,6	3,8	37,5	19,1	28,3	50,4	0,0
11	20. 2-24. 2	23,9	15,5	19,7	11,0	43,1	30,2	17,1	23,7	44,6	0,0	33,7	19,8	26,7	53,7	0,0
12	25. 2- 1. 3	24,1	12,4	18,3	44,5	1,0	28,9	12,9	20,9	58,9	0,0	29,3	13,9	21,6	55,9	1,6
13	2. 3- 6. 3	24,1	13,9	19,0	24,0	62,7	29,6	16,0	22,8	44,3	22,9	29,5	14,8	22,1	49,3	0,0
14	7. 3-11. 3	25,6	16,9	21,3	30,8	8,0	28,9	18,3	23,6	33,2	20,8	31,9	14,1	23,0	53,9	0,0
15	12. 3-16. 3	21,9	13,2	17,5	21,6	18,0	26,3	15,4	20,9	39,2	17,9	35,0	19,7	27,3	47,7	2,6
16	17. 3-21. 3	16,6	7,9	12,3	37,9	1,1	20,8	7,6	14,2	45,1	0,0	28,7	14,5	21,6	55,8	0,0
17	22. 3-26. 3	22,4	9,5	15,9	49,9	0,0	24,8	10,2	17,5	53,1	0,0	25,1	10,2	17,7	45,7	0,0
18	27. 3-31. 3	26,4	14,2	20,3	43,3	3,5	32,2	13,9	23,1	47,5	0,0	36,5	16,0	26,3	44,1	0,0
19	1. 4- 5. 4	20,5	9,7	15,1	28,1	8,0	24,3	12,8	18,5	37,8	0,8	31,9	15,1	23,5	50,5	0,0
20	6. 4-10. 4	28,4	14,5	21,5	42,6	0,0	27,4	18,3	22,9	35,0	3,4	30,5	15,2	22,9	46,3	2,5
21	11. 4-15. 4	22,1	10,4	16,3	40,5	0,0	21,6	9,1	15,3	46,7	0,0	24,1	10,3	17,2	34,4	3,0
22	16. 4-20. 4	21,2	9,7	15,5	34,8	1,3	25,0	8,8	16,9	48,2	0,0	27,7	10,8	19,3	40,0	0,0
23	21. 4-25. 4	25,0	12,5	18,7	36,0	12,5	27,0	10,2	18,6	46,8	0,0	23,5	11,2	17,3	31,4	2,5
24	26. 4-30. 4	22,9	11,7	17,3	30,0	1,0	21,4	6,7	14,1	49,9	0,0	21,8	10,7	16,3	28,1	8,0
25	1. 5- 5. 5	22,9	9,3	16,1	48,4	0,0	24,0	7,6	15,8	47,0	5,1	26,3	9,3	17,8	41,1	8,5
26	6. 5-10. 5	21,0	9,0	15,0	29,8	0,0	17,5	9,6	13,5	33,0	6,8	19,2	11,6	15,4	21,5	27,5
27	11. 5-15. 5	19,1	7,2	13,1	38,3	0,5	19,7	4,6	12,1	48,1	0,0	23,1	10,0	16,5	36,2	2,5
28	16. 5-20. 5	25,6	10,8	18,2	45,5	0,0	24,4	6,5	15,5	49,8	0,0	29,0	10,8	19,9	49,1	0,0
29	21. 5-25. 5	19,0	8,2	13,6	32,8	4,5	19,6	6,2	12,9	31,3	7,1	23,0	8,8	15,9	38,2	9,2
30	26. 5-30. 5	19,8	5,7	12,7	43,9	0,0	17,9	3,3	10,6	47,1	0,0	18,1	5,2	11,7	32,9	5,6
31	31. 5- 4. 6	20,5	6,5	13,5	39,6	0,0	18,8	0,0	9,4	44,1	0,0	22,1	5,0	13,5	43,0	0,0
32	5. 6- 9. 6	19,6	8,3	13,9	32,2	14,1	18,2	4,9	11,5	26,7	16,1	25,1	9,0	17,1	41,1	0,0
33	10. 6-14. 6	20,3	7,1	13,7	44,1	0,0	21,1	4,4	12,7	46,3	0,0	26,7	5,8	16,3	43,7	0,0
34	15. 6-19. 6	21,8	8,9	15,3	35,5	0,0	22,3	10,1	16,2	34,0	0,0	21,1	7,1	14,1	30,7	0,0
35	20. 6-24. 6	20,3	7,1	13,7	33,4	0,0	19,4	6,5	12,9	43,5	0,0	20,6	7,0	13,8	30,3	3,0
36	25. 6-29. 6	17,9	8,0	12,9	22,1	5,0	15,3	2,5	8,9	26,1	13,8	18,6	7,6	13,1	27,5	4,5
37	30. 6- 4. 7	20,2	8,0	14,1	33,1	0,6	19,5	5,3	12,4	39,8	0,0	22,5	6,2	14,3	29,0	0,0
38	5. 7- 9. 7	15,7	6,2	10,9	31,0	2,0	14,1	4,6	9,3	32,2	5,6	16,6	5,7	11,1	19,8	3,5
39	10. 7-14. 7	18,5	7,0	12,7	32,7	0,0	18,5	3,1	10,8	38,3	0,0	20,3	5,7	13,0	36,8	0,0
40	15. 7-19. 7	20,6	8,1	14,3	44,8	1,4	18,3	2,1	10,2	47,8	0,0	18,8	5,7	12,3	40,3	0,0
41	20. 7-24. 7	13,6	4,6	9,1	37,9	0,0	14,5	2,9	8,7	40,6	0,0	19,3	8,9	14,1	31,8	4,0
42	25. 7-29. 7	18,8	4,6	11,7	39,4	0,0	19,3	2,4	10,9	46,7	0,0	19,8	6,0	12,9	22,0	0,0
43	30. 7- 3. 8	21,0	8,3	14,7	45,1	0,0	18,6	4,4	11,5	45,9	0,0	18,9	4,1	11,5	39,9	10,8
44	4. 8- 8. 8	22,6	6,4	14,5	47,6	0,0	20,8	2,6	11,7	49,5	0,0	19,9	4,6	12,3	38,2	3,2
45	9. 8-13. 8	24,3	9,6	16,9	46,2	0,5	24,7	7,8	16,3	48,2	0,4	25,3	7,0	16,1	44,9	15,8
46	14. 8-18. 8	17,0	4,9	10,9	43,0	2,0	16,7	4,0	10,3	45,7	0,0	20,3	6,4	13,3	46,4	1,2
47	19. 8-23. 8	18,8	8,6	13,7	29,1	0,0	18,9	5,4	12,1	47,2	0,0	19,8	4,9	12,3	40,7	0,0
48	24. 8-28. 8	20,1	6,2	13,1	46,6	0,0	18,4	5,2	11,8	49,9	0,0	19,0	7,9	13,5	38,0	4,0
49	29. 8- 2. 9	15,8	7,1	11,5	19,5	82,1	15,8	4,9	10,3	24,4	12,2	20,9	4,8	12,9	48,7	0,0
50	3. 9- 7. 9	18,7	9,0	13,9	28,6	16,6	21,1	8,4	14,7	38,9	0,0	25,2	8,0	16,6	41,1	0,0
51	8. 9-12. 9	21,0	11,6	16,3	14,4	23,8	21,6	11,4	16,5	26,4	7,1	21,0	8,5	14,7	33,5	0,0
52	13. 9-17. 9	18,9	7,5	13,2	31,7	5,0	19,5	7,3	13,4	43,6	0,0	23,5	8,4	15,9	39,2	0,4
53	18. 9-22. 9	20,9	11,2	16,1	34,9	7,1	22,7	10,5	16,6	34,5	7,5	26,8	9,9	18,3	45,3	0,0
54	23. 9-27. 9	13,7	9,9	11,8	6,4	35,1	21,3	10,9	16,1	42,5	0,2	24,1	7,4	15,7	48,3	0,0
55	28. 9- 2.10	21,9	11,8	16,9	39,6	0,6	23,9	9,6	16,7	46,9	0,0	21,7	11,1	16,4	35,7	7,1
56	3.10- 7.10	21,5	8,9	15,2	41,8	1,0	25,8	8,9	17,3	45,8	0,1	25,9	11,1	18,5	44,5	0,0
57	8.10-12.10	20,8	8,4	14,6	41,4	0,0	25,3	8,7	17,0	53,6	0,0	25,7	9,5	17,6	56,7	0,0
58	13.10-17.10	21,3	9,1	15,2	40,9	1,5	24,5	8,1	16,3	36,7	0,0	21,7	8,7	15,2	37,8	0,3
59	18.10-22.10	18,5	7,0	12,7	49,4	2,2	21,4	6,4	13,9	56,1	0,0	21,2	7,1	14,1	44,9	2,4
60	23.10-27.10	21,9	8,7	15,3	52,0	0,2	24,4	8,6	16,5	51,7	0,0	25,2	8,5	16,9	54,7	0,0
61	28.10- 1.11	22,6	10,3	16,5	30,0	9,5	29,4	12,8	21,1	49,4	0,0	27,3	12,2	19,7	43,8	0,0
62	2.11- 6.11	25,0	9,7	17,3	52,2	0,3	28,3	10,2	19,3	60,2	0,0	26,2	10,5	18,3	53,5	0,0
63	7.11-11.11	22,6	12,0	17,3	28,1	4,0	30,7	14,5	22,6	48,7	0,0	29,7	10,8	20,3	53,4	0,0
64	12.11-16.11	24,9	10,6	17,7	41,2	15,2	29,2	12,1	20,7	43,8	0,0	29,3	12,8	21,1	36,6	0,0
65	17.11-21.11	26,3	12,9	19,6	41,7	10,0	28,5	15,5	22,0	63,6	0,0	24,0	12,6	18,3	55,5	2,2
66	22.11-26.11	20,4	10,9	15,7	3,9	52,0	25,4	12,5	18,9	30,1	25,0	26,6	12,4	19,5	40,7	0,0
67	27.11- 1.12	21,1	10,5	15,8	46,7	2,8	24,0	11,7	17,9	53,0	1,4	23,4	10,8	17,1	43,6	0,0
68	2.12- 6.12	21,2	8,9	15,1	43,4	40,0	27,7	11,7	19,7	55,8	8,6	28,3	12,3	20,3	49,9	0,2
69	7.12-11.12	21,5	11,6	16,5	33,2	3,7	28,7	12,8	20,7	60,6	0,0	25,3	10,8	18,1	55,0	0,0
70	12.12-16.12	21,3	11,5	16,4	17,9	42,5	27,7	15,6	21,7	31,8	5,9	35,9	17,8	26,9	58,8	0,0
71	17.12-21.12	22,7	15,4	19,1	14,1	35,5	28,0	16,8	22,4	30,9	1,7	31,7	17,6	24,7	54,1	7,5
72	22.12-26.12	18,7	11,7	15,2	16,1	45,8	24,1	13,5	18,8	43,1	22,3	28,0	12,6	20,3	55,5	1,5
73	27.12-31.12	22,5	14,6	18,5	34,1	23,0	30,7	16,9	23,8	52,9	0,2	30,2	15,7	22,9	51,8	0,0

TABEL VI

GEMIDDELDES VAN DAAGLIKSE MAKSIMUM (TX) MINIMUM (TN) EN GEMIDDELDE (TM) TEMPERATURE EN TOTALE VAN SONSKYNURE (SS) EN REËNVAL (R) VIR ELKE PENTADE

TABLE VI

AVERAGES OF DAILY MAXIMUM (TX) MINIMUM (TN) AND MEAN (TM) TEMPERATURES AND TOTALS OF SUNSHINE HOURS (SS) AND RAINFALL (R) FOR EVERY PENTADE

		QUEENSTOWN - TNK 123/654 31°54'S H1065M 26°52'E					UMTATA*** 127/485 31°35'S H 685M 28°47'E					CALVINIA - TNK 134/478 31°28'S H 980M 19°46'E				
PT NO	DATUMS/DATES 1 9 7 5	TX °C	TN °C	TM °C	SS U/H	R MM	TX °C	TN °C	TM °C	SS U/H	R MM	TX °C	TN °C	TM °C	SS U/H	R MM
1	1. 1- 5. 1	29,4	12,3	20,9	56,8	1,5	28,2	13,9	21,1	50,1	7,1	28,3	11,6	19,9	56,9	0,2
2	6. 1-10. 1	32,3	15,3	23,8	50,7	1,0	29,9	17,0	23,5	27,9	1,9	30,5	12,4	21,5	59,7	0,0
3	11. 1-15. 1	29,7	12,9	21,3	54,0	0,0	27,1	14,6	20,9	31,1	4,0	28,7	10,9	19,8	58,0	0,0
4	16. 1-20. 1	27,8	13,2	20,5	40,7	0,0	24,2	14,1	19,1	23,9	1,3	31,9	16,6	24,3	58,9	0,0
5	21. 1-25. 1	31,2	15,1	23,1	42,8	8,5	29,0	17,9	23,5	21,7	6,5	32,0	15,0	23,5	49,6	0,0
6	26. 1-30. 1	24,0	14,8	19,4	16,9	7,6	23,1	16,1	19,6	14,7	15,7	27,6	11,9	19,7	46,5	27,0
7	31. 1- 4. 2	31,9	13,7	22,8	50,3	12,0	29,0	15,9	22,5	37,7	2,5	27,6	11,4	19,5	45,4	17,3
8	5. 2- 9. 2	27,8	15,0	21,4	51,3	0,5	25,2	15,9	20,5	27,0	2,8	33,7	17,2	25,5	49,0	0,0
9	10. 2-14. 2	27,2	15,4	21,3	35,1	23,0	27,0	17,4	22,2	15,3	43,8	30,4	14,9	22,7	50,9	0,0
10	15. 2-19. 2	28,2	15,5	21,9	35,8	19,0	28,4	17,1	22,7	40,4	0,7	33,2	19,9	26,5	39,6	12,5
11	20. 2-24. 2	26,7	15,7	20,2	15,6	37,9	25,4	16,9	21,1	18,2	6,0	30,8	16,4	23,6	44,2	5,5
12	25. 2- 1. 3	28,1	11,8	19,9	56,3	0,0	26,8	15,8	21,3	33,7	0,5	27,3	11,3	19,3	52,4	0,0
13	2. 3- 6. 3	24,6	14,3	19,5	28,3	24,0	25,2	15,6	20,4	14,4	26,0	30,7	14,6	22,7	49,1	1,5
14	7. 3-11. 3	26,9	15,7	21,3	28,5	39,0	27,5	16,6	22,1	36,0	24,7	31,7	16,3	24,0	42,3	20,9
15	12. 3-16. 3	23,7	13,1	18,4	33,7	29,5	23,5	14,9	19,2	20,7	35,0	27,9	17,1	22,5	39,3	19,2
16	17. 3-21. 3	18,5	6,1	12,3	39,1	0,0	20,0	9,7	14,9	40,0	1,0	22,7	8,7	15,7	49,0	0,0
17	22. 3-26. 3	24,5	6,9	15,7	53,3	0,0	25,2	10,7	17,9	48,4	0,0	23,3	7,2	15,3	53,7	0,2
18	27. 3-31. 3	28,9	11,3	20,1	50,4	0,5	28,0	13,1	20,5	43,0	0,8	30,0	15,9	22,9	40,0	2,3
19	1. 4- 5. 4	21,1	8,9	15,0	33,4	6,3	22,0	10,9	16,5	26,7	20,9	25,5	11,7	18,6	40,0	0,0
20	6. 4-10. 4	26,4	7,8	17,1	42,7	0,1	29,3	10,6	19,9	41,7	3,0	25,7	14,8	20,3	40,0	2,2
21	11. 4-15. 4	22,0	9,1	15,5	49,3	0,0	24,6	10,3	17,5	39,7	0,0	20,8	7,5	14,1	41,6	0,8
22	16. 4-20. 4	23,3	7,0	15,1	42,9	0,0	24,1	9,3	16,7	31,8	0,0	26,7	8,0	17,3	45,1	0,0
23	21. 4-25. 4	25,3	8,9	17,1	43,9	6,2	27,0	10,8	18,9	30,9	48,6	26,2	7,0	16,6	45,5	0,5
24	26. 4-30. 4	23,8	9,7	16,7	33,5	16,0	25,4	12,7	19,1	23,2	6,7	19,9	3,9	11,9	44,3	0,0
25	1. 5- 5. 5	22,3	6,8	14,5	42,4	0,0	24,6	9,1	16,9	40,1	0,0	27,0	-	-	27,9	13,7
26	6. 5-10. 5	19,3	8,1	13,7	31,3	1,0	23,3	9,6	16,5	32,8	0,0	14,4	-	-	38,3	20,0
27	11. 5-15. 5	18,8	3,6	11,2	43,8	0,8	22,0	6,7	14,3	29,3	0,9	17,6	-	-	38,5	5,1
28	16. 5-20. 5	23,7	0,9	12,3	43,5	0,0	27,0	3,8	15,4	40,0	0,0	22,5	-	-	37,0	0,0
29	21. 5-25. 5	21,0	5,5	13,3	37,6	3,0	23,1	5,9	14,5	25,9	0,0	19,2	-	-	25,7	10,0
30	26. 5-30. 5	19,0	2,8	10,9	44,5	0,0	22,4	4,8	13,6	36,5	0,0	14,2	-	-	33,3	10,7
31	31. 5- 4. 6	20,6	1,6	11,1	37,5	0,0	22,8	3,9	13,3	32,4	0,0	19,9	-	-	-	0,2
32	5. 6- 9. 6	19,6	0,4	10,0	30,4	0,0	23,1	3,2	13,1	30,6	0,0	19,3	-	-	-	1,1
33	10. 6-14. 6	20,0	-0,4	9,8	43,1	0,0	21,8	1,1	11,5	37,7	0,0	22,0	-	-	-	0,0
34	15. 6-19. 6	20,8	4,7	12,7	30,1	0,0	24,9	2,5	13,7	29,6	0,0	21,1	-	-	-	0,0
35	20. 6-24. 6	19,7	4,5	12,1	30,9	0,0	22,5	3,1	12,8	24,6	0,0	17,1	-	-	-	0,6
36	25. 6-29. 6	16,1	2,0	9,1	21,2	20,5	21,0	6,0	13,5	17,0	0,0	15,9	-	-	-	5,8
37	30. 6- 4. 7	19,4	6,1	12,7	31,6	0,0	24,6	2,8	13,7	-	0,0	20,3	-	-	-	2,5
38	5. 7- 9. 7	13,8	2,9	8,3	33,3	4,3	19,4	5,7	12,5	-	3,0	13,2	2,4	7,8	27,7	2,8
39	10. 7-14. 7	17,0	2,9	9,9	30,7	4,0	20,9	4,7	12,8	25,5	0,7	17,0	1,4	9,2	37,6	0,0
40	15. 7-19. 7	19,8	7,1	13,5	47,0	0,0	24,0	2,3	13,1	39,1	0,0	16,3	0,5	8,4	37,1	0,2
41	20. 7-24. 7	14,2	3,9	9,1	35,5	0,0	17,2	2,4	9,8	-	3,5	12,7	3,0	7,9	26,7	1,5
42	25. 7-29. 7	18,9	-0,4	9,3	42,0	0,0	21,4	1,1	11,3	-	0,0	17,9	3,2	10,5	33,4	0,0
43	30. 7- 3. 8	19,4	7,5	13,5	47,4	0,0	25,2	3,6	14,4	-	0,0	15,9	-0,5	7,7	41,9	4,1
44	4. 8- 8. 8	22,5	4,2	13,3	46,5	0,0	24,4	1,2	12,8	-	0,0	19,0	-1,6	8,7	34,9	0,0
45	9. 8-13. 8	23,1	5,1	14,1	45,2	0,0	26,3	5,1	15,7	-	0,0	22,9	4,0	13,5	41,7	10,5
46	14. 8-18. 8	15,9	2,3	9,1	41,9	0,0	20,5	4,8	12,7	-	0,0	15,6	2,9	9,3	37,6	2,7
47	19. 8-23. 8	20,2	7,2	13,7	35,0	0,0	20,2	9,3	14,7	-	1,3	17,7	0,4	9,1	44,8	0,0
48	24. 8-28. 8	20,6	6,1	13,3	49,5	0,0	23,9	6,8	15,3	-	0,0	15,9	1,5	8,7	38,8	2,4
49	29. 8- 2. 9	17,2	5,4	11,3	23,6	7,2	18,6	8,6	13,6	-	20,7	18,0	1,3	9,7	47,0	0,0
50	3. 9- 7. 9	22,0	9,0	15,5	25,1	0,0	21,2	10,2	15,7	29,7	7,2	23,2	6,0	14,6	41,8	0,0
51	8. 9-12. 9	22,7	11,0	16,9	28,1	1,5	24,1	12,5	18,3	25,7	1,9	23,1	7,2	15,1	36,6	0,0
52	13. 9-17. 9	21,5	8,3	14,9	37,8	0,1	20,3	10,6	15,5	27,3	0,6	20,8	5,5	13,1	45,0	0,0
53	18. 9-22. 9	24,0	10,1	17,1	38,5	23,0	23,8	11,7	17,7	28,9	7,7	26,6	9,0	17,8	51,2	0,0
54	23. 9-27. 9	17,5	10,4	13,9	17,5	11,5	17,7	12,1	14,9	7,2	40,3	23,0	5,9	14,5	50,8	0,0
55	28. 9- 2.10	23,1	11,7	17,4	43,2	2,1	25,5	12,0	18,7	38,5	0,4	20,4	8,1	14,3	46,7	10,7
56	3.10- 7.10	21,7	6,0	13,9	44,0	0,0	22,2	7,3	14,7	39,0	1,0	24,5	8,0	16,3	43,8	1,1
57	8.10-12.10	23,2	8,1	15,7	47,3	0,0	23,4	10,4	16,9	36,8	0,0	24,2	7,1	15,7	51,8	0,0
58	13.10-17.10	26,9	8,2	17,5	44,2	0,0	23,2	11,5	17,3	36,5	0,9	21,6	4,8	13,2	44,3	0,0
59	18.10-22.10	24,1	7,5	15,8	53,1	0,0	23,5	11,6	17,5	38,1	2,1	18,4	3,1	10,7	46,1	5,7
60	23.10-27.10	23,8	8,8	16,3	54,7	0,0	25,1	11,0	18,1	43,1	4,3	23,9	5,3	14,6	47,9	0,0
61	28.10- 1.11	28,5	10,7	19,6	44,9	3,8	24,9	11,7	18,3	26,6	10,4	27,4	9,9	18,7	53,6	0,0
62	2.11- 6.11	29,4	8,9	19,1	53,3	0,0	26,4	11,8	19,1	40,6	7,1	26,8	7,7	17,3	53,1	0,0
63	7.11-11.11	27,8	11,6	19,7	45,0	0,5	25,4	12,8	19,1	19,8	1,8	30,3	10,5	20,4	53,6	0,0
64	12.11-16.11	25,4	10,2	17,8	39,5	2,6	23,3	12,5	18,9	25,0	6,4	27,5	10,9	19,2	52,6	0,0
65	17.11-21.11	28,8	13,1	20,9	52,1	1,0	28,0	12,6	20,3	33,7	6,7	24,5	8,2	16,3	54,7	2,0
66	22.11-26.11	22,3	11,7	17,0	8,2	55,9	22,3	13,1	17,7	7,2	48,4	26,1	10,6	18,3	49,9	7,0
67	27.11- 1.12	25,3	-	-	49,4	1,4	24,5	12,2	18,3	33,3	4,0	22,1	7,4	14,7	53,3	0,0
68	2.12- 6.12	25,8	-	-	56,5	23,9	24,0	10,1	17,1	45,8	9,3	26,8	10,9	18,9	55,4	0,0
69	7.12-11.12	27,5	-	-	54,5	0,0	24,0	14,4	19,2	29,2	3,9	26,8	7,2	17,0	56,9	0,0
70	12.12-16.12	22,9	-	-	30,0	40,5	21,5	14,2	17,9	13,9	87,8	30,1	16,9	23,5	46,4	34,0
71	17.12-21.12	23,6	-	-	18,1	46,7	24,6	15,9	20,3	8,5	26,9	29,8	15,0	22,4	52,8	8,3
72	22.12-26.12	21,6	-	-	21,4	54,0	21,2	14,3	17,7	14,0	29,0	25,3	10,6	17,9	49,8	12,8
73	27.12-31.12	26,6	-	-	45,3	10,6	24,7	12,2	18,5	32,3	10,9	30,7	14,1	22,4	59,2	0,0

***Stasie verskuif;kyk na bl. XX/Station shifted; see p.XX

TABEL VI

GEMIDDELDES VAN DAAGLIKSE MAKSIMUM (TX) MINIMUM (TN) EN GEMIDDELDE (TM) TEMPERATURE EN TOTALE VAN SONSKYNURE (SS) EN REENVAL (R) VIR ELKE PENTADE

TABLE VI

AVERAGES OF DAILY MAXIMUM (TX) MINIMUM (TN) AND MEAN (TM) TEMPERATURES AND TOTALS OF SUNSHINE HOURS (SS) AND RAINFALL (R) FOR EVERY PENTADE

		GROOTFONTEIN II - AGR 145/ 59A 31°29'S 25°02'E H1270M					DE AAR - MUN 170/ 9C 30°39'S 24°01'E H1240M					WELVERDIEND - ALIWAL NORTH 175/373 30°43'S 26°43'E H1348M				
PT NO	DATUMS/DATES 1 9 7 5	TX °C	TN °C	TM °C	SS U/H	R MM	TX °C	TN °C	TM °C	SS U/H	R MM	TX °C	TN °C	TM °C	SS U/H	R MM
1	1. 1- 5. 1	29,6	8,3	18,9	67,4	0,0	31,1	12,3	21,7	65,7	0,0	30,1	9,9	20,0	61,4	0,4
2	6. 1-10. 1	32,4	12,5	22,5	63,5	0,0	32,8	16,1	24,5	61,4	0,0	33,3	13,4	23,3	59,9	0,0
3	11. 1-15. 1	30,1	10,2	20,1	61,1	0,0	32,1	13,7	22,9	63,0	0,0	31,9	12,5	22,2	60,8	1,4
4	16. 1-20. 1	29,3	10,3	19,8	61,6	0,0	31,9	13,5	22,7	62,8	0,0	31,2	13,4	22,3	57,5	0,0
5	21. 1-25. 1	29,7	13,3	21,5	46,4	13,2	30,6	16,7	23,7	42,9	38,7	28,2	14,9	21,5	39,9	29,4
6	26. 1-30. 1	27,2	14,4	20,8	36,7	11,1	31,2	16,2	23,7	50,2	2,6	28,6	15,9	22,3	42,6	9,0
7	31. 1- 4. 2	30,7	12,7	21,7	54,3	0,3	30,2	15,3	22,7	45,2	1,3	28,7	12,8	20,7	48,8	29,3
8	5. 2- 9. 2	30,0	11,3	20,7	49,6	2,9	32,7	15,0	23,9	59,3	0,9	30,4	13,0	21,7	55,3	5,0
9	10. 2-14. 2	26,6	13,0	19,8	45,6	37,1	29,9	16,0	22,9	51,3	4,1	29,4	15,2	22,3	43,8	1,0
10	15. 2-19. 2	26,5	13,8	20,1	44,5	60,6	28,8	16,5	22,7	41,1	13,4	27,3	14,8	21,1	40,4	23,8
11	20. 2-24. 2	22,6	13,8	18,2	25,8	19,1	25,8	14,6	20,2	34,1	17,7	24,8	14,8	19,8	27,6	19,9
12	25. 2- 1. 3	27,3	8,5	17,9	59,0	0,0	28,1	11,7	19,9	55,9	0,0	27,7	10,1	18,9	45,6	0,0
13	2. 3- 6. 3	24,2	12,4	18,3	35,1	32,9	25,9	14,8	20,3	34,3	18,3	24,1	12,9	18,5	24,5	39,7
14	7. 3-11. 3	25,9	14,6	20,3	36,1	7,2	26,3	16,4	21,3	34,2	8,5	27,0	15,0	21,0	48,1	1,8
15	12. 3-16. 3	22,4	10,0	16,2	39,2	38,0	24,8	12,5	18,7	44,9	47,6	24,5	11,5	18,0	43,0	39,4
16	17. 3-21. 3	17,3	3,6	10,5	45,9	0,0	19,4	6,3	12,9	53,6	0,0	18,6	4,9	11,7	50,4	0,3
17	22. 3-26. 3	22,9	4,9	13,9	56,9	0,0	23,9	7,4	15,7	55,8	0,0	24,4	6,1	15,3	56,7	0,0
18	27. 3-31. 3	26,1	8,2	18,1	53,1	0,3	29,1	12,1	20,6	52,4	0,0	28,2	8,9	18,5	54,5	0,0
19	1. 4- 5. 4	21,1	8,2	14,7	36,6	2,8	21,6	10,5	16,1	33,5	3,1	21,0	8,8	14,9	32,0	4,7
20	6. 4-10. 4	24,4	8,5	16,5	49,2	4,6	23,8	10,1	16,9	46,9	4,3	24,6	6,9	15,7	44,1	15,8
21	11. 4-15. 4	20,1	3,9	12,0	49,9	0,0	20,6	4,8	12,7	45,9	0,0	20,9	4,4	12,7	46,6	15,9
22	16. 4-20. 4	23,4	4,2	13,8	51,3	0,0	24,4	7,3	15,9	49,9	20,4	22,5	5,3	13,9	50,5	4,3
23	21. 4-25. 4	24,1	5,6	14,9	46,2	1,0	24,4	8,7	16,5	49,2	0,0	21,3	8,0	14,7	40,3	8,0
24	26. 4-30. 4	21,9	3,3	12,6	41,8	0,0	21,6	4,7	13,1	44,9	0,0	22,8	6,0	15,4	39,9	6,0
25	1. 5- 5. 5	21,5	3,3	12,4	43,7	0,0	22,8	6,6	14,7	42,5	0,0	20,9	5,7	13,3	40,6	0,0
26	6. 5-10. 5	16,1	6,4	11,3	36,5	0,9	15,2	7,4	11,3	23,4	9,1	17,5	5,5	11,5	23,6	3,7
27	11. 5-15. 5	17,5	-0,9	8,3	47,7	0,0	17,8	3,4	10,6	44,8	0,0	18,0	1,2	9,6	47,6	0,0
28	16. 5-20. 5	22,0	0,2	11,1	49,7	0,0	21,0	2,9	11,9	43,7	0,0	21,1	-0,3	10,4	48,7	0,0
29	21. 5-25. 5	19,3	3,6	11,5	39,2	2,3	19,2	4,1	11,7	40,3	0,0	20,0	2,3	11,1	41,5	0,0
30	26. 5-30. 5	17,0	-1,6	7,7	48,0	0,0	16,7	-0,5	8,1	46,0	0,0	17,9	-2,3	7,8	47,7	0,0
31	31. 5- 4. 6	19,7	-1,2	9,3	41,2	0,0	19,7	4,0	11,9	37,9	3,2	19,7	0,8	10,3	41,2	2,4
32	5. 6- 9. 6	17,1	0,4	8,7	30,6	2,7	16,7	3,1	9,9	37,2	2,0	17,7	-0,8	8,5	42,6	0,0
33	10. 6-14. 6	18,2	-2,3	7,9	45,4	0,0	18,4	1,3	9,9	47,1	0,0	17,4	-2,6	7,4	44,5	0,0
34	15. 6-19. 6	19,5	3,4	11,5	41,0	0,0	19,5	2,6	11,1	44,1	0,0	19,5	0,0	9,7	41,3	0,0
35	20. 6-24. 6	18,1	-0,1	9,0	37,1	0,0	18,4	0,6	9,5	40,7	0,0	19,2	-0,2	9,5	43,4	0,0
36	25. 6-29. 6	14,0	-0,2	6,9	25,5	11,9	13,6	1,7	7,7	25,1	17,4	13,7	3,2	8,5	19,5	27,8
37	30. 6- 4. 7	17,9	2,1	10,0	30,3	1,6	19,0	5,1	12,1	35,9	5,5	18,3	2,0	10,1	35,6	0,0
38	5. 7- 9. 7	12,5	0,9	6,7	33,8	3,3	11,6	1,1	6,3	33,7	9,8	12,0	1,2	6,6	26,2	17,5
39	10. 7-14. 7	15,2	0,1	7,7	32,9	1,8	15,1	2,3	8,7	32,5	2,0	14,6	1,6	8,1	36,5	11,6
40	15. 7-19. 7	17,6	0,3	8,9	48,0	0,0	16,4	-0,4	8,0	46,2	0,0	16,9	-0,3	8,3	45,5	0,0
41	20. 7-24. 7	12,4	-1,0	5,7	44,0	0,0	12,5	-1,7	5,4	45,1	0,0	12,7	-1,4	5,7	44,6	0,0
42	25. 7-29. 7	17,8	-4,0	6,9	44,5	0,0	18,6	0,4	9,5	44,0	0,0	17,4	-2,5	7,5	46,4	0,0
43	30. 7- 3. 8	16,8	3,3	10,1	48,5	0,0	16,5	0,6	8,5	45,8	0,0	17,4	-1,6	7,9	49,0	0,0
44	4. 8- 8. 8	20,6	0,4	10,5	50,8	0,0	19,4	-0,5	9,5	50,0	0,0	19,6	-2,8	8,4	50,4	0,0
45	9. 8-13. 8	21,7	0,7	11,2	50,3	0,1	22,4	3,6	13,0	49,4	0,4	21,1	0,3	10,7	47,4	0,0
46	14. 8-18. 8	15,1	-0,9	7,1	46,1	0,0	14,9	1,0	7,9	43,1	0,0	14,5	0,6	7,5	34,7	0,0
47	19. 8-23. 8	20,4	1,4	10,9	43,4	0,0	21,5	5,4	13,5	36,6	0,2	21,5	4,0	12,7	37,5	0,0
48	24. 8-28. 8	18,9	0,6	9,7	53,6	0,0	18,7	1,0	9,9	52,4	0,0	20,1	-1,0	9,5	52,7	0,0
49	29. 8- 2. 9	18,5	3,3	10,9	33,8	0,0	21,2	3,3	12,3	53,9	0,0	21,5	4,4	12,9	40,0	0,2
50	3. 9- 7. 9	23,4	3,5	13,5	34,9	0,0	26,1	7,7	16,9	41,3	0,0	25,5	7,1	16,3	44,4	0,0
51	8. 9-12. 9	23,7	6,0	14,9	30,5	0,0	25,2	10,2	17,7	36,5	0,0	25,5	7,8	16,7	34,5	0,7
52	13. 9-17. 9	22,1	1,9	12,0	49,7	0,0	24,1	6,2	15,1	53,8	0,0	23,8	4,9	14,3	47,6	0,0
53	18. 9-22. 9	23,8	5,9	14,9	40,3	6,9	26,7	9,9	18,3	40,2	0,5	24,2	8,9	16,5	36,4	14,6
54	23. 9-27. 9	21,4	6,0	13,7	37,2	0,3	24,1	8,9	16,5	38,1	0,0	22,0	7,7	14,9	26,6	22,9
55	28. 9- 2.10	22,2	7,0	14,6	52,8	0,0	22,4	7,2	14,8	53,9	0,0	22,3	7,7	15,0	52,8	0,0
56	3.10- 7.10	22,7	4,8	13,7	51,9	0,0	23,4	6,8	15,1	46,8	0,0	21,3	4,4	12,9	50,5	0,0
57	8.10-12.10	24,6	1,7	13,1	57,8	0,0	26,9	6,8	16,9	57,0	0,0	25,9	6,8	16,3	56,6	0,0
58	13.10-17.10	25,6	1,4	13,5	48,7	0,0	27,5	5,8	16,7	52,6	0,0	27,7	6,0	16,9	52,1	0,0
59	18.10-22.10	21,8	2,4	12,1	61,0	0,0	22,2	5,1	13,7	59,7	0,0	24,4	8,5	16,5	52,5	0,6
60	23.10-27.10	23,3	4,9	14,1	56,1	0,0	25,4	7,5	16,5	58,4	0,0	24,6	7,2	15,9	52,6	2,0
61	28.10- 1.11	29,5	8,8	19,1	54,5	0,1	30,5	11,6	21,1	50,1	1,0	30,2	11,6	20,9	44,7	2,0
62	2.11- 6.11	28,9	6,1	17,5	57,1	0,0	29,3	10,9	20,1	59,2	0,0	28,8	8,8	18,8	52,8	0,0
63	7.11-11.11	28,5	8,8	18,7	45,7	2,8	30,8	13,3	22,1	46,3	0,8	30,0	11,6	20,8	42,8	0,0
64	12.11-16.11	25,4	7,1	16,3	48,2	1,6	27,0	11,5	19,3	52,3	7,0	25,1	10,0	17,5	42,7	7,0
65	17.11-21.11	28,7	8,0	18,3	62,9	2,8	28,5	11,8	20,1	58,7	8,7	29,5	9,5	19,5	60,4	0,0
66	22.11-26.11	25,2	12,0	18,6	26,8	36,0	28,0	13,6	20,8	30,0	12,5	27,6	13,0	20,3	22,2	32,4
67	27.11- 1.12	23,7	8,0	15,9	57,9	0,1	24,7	9,2	16,9	56,5	0,0	25,7	9,7	17,7	60,7	0,5
68	2.12- 6.12	25,5	8,6	17,1	58,0	16,1	27,4	9,6	18,5	61,3	0,0	25,8	9,5	17,7	51,9	8,0
69	7.12-11.12	28,0	9,3	18,7	62,3	0,0	29,3	10,8	20,1	66,0	0,0	30,2	10,7	20,5	63,5	0,0
70	12.12-16.12	24,0	12,6	18,3	29,4	35,8	24,9	14,6	19,7	21,3	57,1	24,5	13,8	19,1	22,8	49,1
71	17.12-21.12	22,9	13,3	18,1	23,2	31,7	24,1	14,4	19,3	28,3	48,0	22,5	14,0	18,3	18,6	46,5
72	22.12-26.12	23,2	11,0	17,1	40,5	26,6	26,0	12,4	19,2	48,6	11,1	25,8	12,2	19,0	46,7	19,9
73	27.12-31.12	28,3	11,3	19,8	56,5	5,7	30,7	13,7	22,2	60,8	2,5	29,3	12,2	20,7	58,9	0,0

GEMIDDELDES VAN DAAGLIKSE MAKSIMUM (TX) MINIMUM (TN) EN GEMIDDELDE (TM) TEMPERATURE EN TOTALE VAN SONSKYNURE (SS) EN REENVAL (R) VIR ELKE PENTADE

AVERAGES OF DAILY MAXIMUM (TX) MINIMUM (TN) AND MEAN (TM) TEMPERATURES AND TOTALS OF SUNSHINE HOURS (SS) AND RAINFALL (R) FOR EVERY PENTADE

		KOKSTAD - TNK 180/722A 30°32'S H1278M 29°25'E					PORT SHEPSTONE - VRT 182/794A 30°44'S H 17M 30°27'E					VANWYKSVLEI*** 193/561 30°21'S H 962M 21°49'E				
PT NO	DATUMS/DATES 1 9 7 5	TX °C	TN °C	TM °C	SS U/H	R MM	TX °C	TN °C	TM °C	SS U/H	R MM	TX °C	TN °C	TM °C	SS U/H	R MM
1	1. 1- 5. 1	25,6	10,6	18,1	48,0	11,1	26,0	18,6	22,3	-	6,0	33,1	14,4	23,7	64,6	0,0
2	6. 1-10. 1	27,8	14,1	20,9	45,6	0,0	26,2	21,4	23,8	-	9,2	35,0	16,5	25,7	64,4	0,0
3	11. 1-15. 1	25,3	12,3	18,8	37,5	24,6	26,1	20,1	23,1	-	22,0	33,8	13,9	23,9	64,0	0,0
4	16. 1-20. 1	22,8	12,9	17,9	33,9	6,2	25,0	19,4	22,2	-	11,0	34,8	18,1	26,5	62,9	0,0
5	21. 1-25. 1	24,9	16,5	20,7	8,3	19,6	26,9	21,5	24,2	-	19,1	34,7	18,4	26,5	52,7	0,0
6	26. 1-30. 1	20,9	14,0	17,5	12,3	17,4	24,7	20,7	22,7	-	25,8	33,7	19,0	26,3	43,6	21,0
7	31. 1- 4. 2	26,0	11,2	18,6	47,3	0,0	26,2	19,6	22,9	-	3,0	30,6	15,1	22,9	47,8	66,2
8	5. 2- 9. 2	23,9	14,0	18,9	31,9	0,9	25,9	19,7	22,8	-	6,5	35,2	18,0	26,6	55,6	0,0
9	10. 2-14. 2	23,6	14,4	19,0	15,3	34,6	26,1	21,6	23,9	-	59,2	32,9	17,7	25,3	58,4	0,3
10	15. 2-19. 2	24,1	13,2	18,7	29,4	53,5	26,2	21,5	23,9	-	14,5	32,0	19,8	25,9	33,2	4,3
11	20. 2-24. 2	22,1	13,5	17,8	26,3	4,6	26,6	-	-	-	11,2	30,2	17,5	23,9	40,7	7,5
12	25. 2- 1. 3	25,7	12,4	19,1	37,5	6,4	25,3	-	-	-	7,4	30,6	13,4	22,0	58,4	2,5
13	2. 3- 6. 3	22,9	12,9	17,9	17,8	5,5	25,7	-	-	-	11,2	29,9	16,8	23,3	39,3	20,0
14	7. 3-11. 3	24,8	12,7	18,7	39,6	32,0	26,1	-	-	-	36,0	29,7	18,5	24,1	40,3	37,0
15	12. 3-16. 3	21,0	11,4	16,2	25,9	30,2	24,2	18,7	21,5	-	33,0	28,2	15,4	21,8	49,7	19,0
16	17. 3-21. 3	17,9	7,0	12,5	37,9	3,0	23,8	16,0	19,9	-	12,6	21,8	8,0	14,9	58,5	0,0
17	22. 3-26. 3	24,3	7,9	16,1	45,5	0,0	24,4	18,7	21,5	-	0,0	25,3	6,4	15,9	56,7	0,0
18	27. 3-31. 3	25,7	10,1	17,9	51,8	0,0	26,0	18,7	22,3	-	5,6	31,1	14,0	22,5	49,7	0,5
19	1. 4- 5. 4	19,7	7,7	13,7	31,0	39,8	24,0	17,0	20,5	-	5,8	24,6	12,7	18,7	37,9	2,5
20	6. 4-10. 4	25,2	5,7	15,5	44,8	0,0	26,4	16,7	21,5	-	0,0	26,3	12,1	19,2	46,2	4,7
21	11. 4-15. 4	22,3	7,3	14,8	30,4	4,5	26,2	17,5	21,9	-	1,0	22,2	5,2	13,7	53,2	0,0
22	16. 4-20. 4	21,2	5,9	13,5	47,2	3,5	23,6	17,2	21,4	-	0,0	27,4	6,8	17,1	52,1	1,1
23	21. 4-25. 4	23,8	5,9	14,9	40,7	4,3	25,5	16,9	21,2	-	5,3	27,9	7,0	17,5	51,8	0,0
24	26. 4-30. 4	24,1	8,4	16,3	38,2	6,9	25,6	19,2	22,4	-	0,6	22,0	2,8	12,4	48,2	0,0
25	1. 5- 5. 5	21,7	6,8	14,3	39,1	0,0	25,4	16,8	21,1	-	0,0	25,4	5,5	15,5	42,5	2,5
26	6. 5-10. 5	20,9	6,9	13,9	40,5	0,0	24,6	18,1	21,3	-	0,0	17,1	7,5	12,3	20,5	4,0
27	11. 5-15. 5	18,0	0,9	9,5	42,2	0,0	23,7	15,6	19,7	-	17,0	19,5	3,3	11,4	42,0	0,0
28	16. 5-20. 5	23,2	-0,1	11,5	47,5	0,0	25,1	14,8	19,9	-	0,0	23,2	1,8	12,5	50,2	0,0
29	21. 5-25. 5	21,2	3,0	12,1	37,1	0,0	24,0	15,4	19,7	-	15,3	21,2	2,9	12,1	45,3	0,0
30	26. 5-30. 5	22,4	1,1	11,7	35,1	0,0	21,7	14,7	18,2	-	0,3	18,3	-1,0	8,7	48,8	0,0
31	31. 5- 4. 6	20,3	1,9	11,1	34,0	0,0	22,5	14,5	18,5	-	0,0	22,2	1,4	11,8	41,0	0,0
32	5. 6- 9. 6	18,2	0,2	9,2	38,7	0,0	21,8	13,2	17,5	-	0,0	20,2	3,5	11,9	41,8	0,8
33	10. 6-14. 6	18,6	-3,5	7,5	42,0	0,0	22,7	13,9	18,3	-	0,0	21,7	1,1	11,4	46,4	0,0
34	15. 6-19. 6	20,7	-2,3	9,2	39,8	0,0	23,3	12,1	17,7	-	0,0	21,8	3,4	12,6	46,8	0,0
35	20. 6-24. 6	19,0	-1,3	8,9	35,7	0,0	22,2	14,4	18,3	-	2,3	19,8	0,1	9,9	44,4	0,0
36	25. 6-29. 6	18,6	0,2	9,4	38,5	0,0	21,5	13,4	17,5	-	2,8	15,0	1,1	8,1	21,1	5,5
37	30. 6- 4. 7	20,0	-0,3	9,9	39,5	0,0	22,7	13,2	17,9	-	0,0	21,3	3,3	12,3	41,2	9,0
38	5. 7- 9. 7	16,3	2,3	9,3	27,7	1,3	21,1	12,5	16,8	-	0,3	12,0	2,2	7,1	26,6	4,5
39	10. 7-14. 7	18,0	0,3	9,1	32,2	0,0	22,1	12,4	17,3	-	0,0	18,2	2,0	10,1	35,9	0,0
40	15. 7-19. 7	21,5	-0,3	10,6	44,3	0,0	22,2	13,1	17,7	-	0,0	17,7	-2,0	7,9	46,7	0,0
41	20. 7-24. 7	13,9	0,1	7,0	30,6	0,5	21,0	11,4	16,2	-	10,2	14,5	-1,5	6,5	42,9	0,0
42	25. 7-29. 7	19,5	-3,1	8,2	43,9	0,0	20,6	12,0	16,3	-	0,0	20,4	-0,9	9,7	45,7	0,0
43	30. 7- 3. 8	20,4	-1,8	9,3	46,0	0,0	21,0	11,5	16,3	-	0,0	18,0	1,3	9,7	47,5	0,0
44	4. 8- 8. 8	22,1	-3,9	9,1	48,9	0,0	22,3	12,5	17,4	-	0,0	20,8	-2,2	9,3	50,8	0,0
45	9. 8-13. 8	22,4	-0,3	11,1	48,7	0,0	22,7	12,5	17,6	-	0,0	24,7	3,1	13,9	50,7	0,6
46	14. 8-18. 8	16,8	-0,7	8,1	46,2	0,0	20,6	12,2	16,4	-	8,4	17,3	2,1	9,7	44,4	0,0
47	19. 8-23. 8	20,1	4,7	12,4	28,8	5,2	20,5	14,9	17,7	-	18,8	22,4	2,9	12,7	42,6	0,0
48	24. 8-28. 8	20,7	3,1	11,9	49,9	0,0	22,0	15,4	18,7	-	0,0	19,7	0,5	10,1	52,5	0,0
49	29. 8- 2. 9	19,3	5,9	12,6	27,8	8,7	22,6	16,0	19,3	-	13,0	21,3	1,7	11,5	54,2	0,0
50	3. 9- 7. 9	22,2	7,5	14,9	27,1	0,0	21,4	15,8	18,6	-	34,8	27,9	5,9	16,9	46,4	0,0
51	8. 9-12. 9	24,0	7,3	15,7	21,9	14,0	23,5	18,6	21,1	-	22,6	26,9	12,9	19,9	40,0	0,0
52	13. 9-17. 9	19,5	7,4	13,5	31,6	17,4	20,8	16,1	18,5	-	16,8	24,5	5,4	14,9	55,8	0,0
53	18. 9-22. 9	23,7	9,4	16,5	32,2	14,6	23,6	17,9	20,7	-	21,5	28,4	9,9	19,1	46,3	0,0
54	23. 9-27. 9	19,0	9,1	14,1	24,4	21,6	21,2	17,7	19,5	-	208,7	27,0	8,3	17,7	48,3	0,0
55	28. 9- 2.10	24,2	8,3	16,3	42,3	16,0	23,5	18,9	21,2	-	20,1	25,0	8,6	16,8	52,5	0,0
56	3.10- 7.10	18,7	2,5	10,6	51,9	0,0	20,7	13,9	17,3	-	1,4	27,2	8,6	17,9	49,0	0,9
57	8.10-12.10	21,9	6,3	14,1	48,4	0,3	22,0	16,4	19,2	-	10,0	28,1	5,4	16,7	58,4	0,0
58	13.10-17.10	24,9	9,2	17,1	42,1	0,0	24,6	17,6	21,1	-	6,3	26,6	6,5	16,5	52,2	0,0
59	18.10-22.10	22,3	11,0	16,7	35,0	0,9	21,8	17,0	19,4	-	2,5	22,2	5,4	13,8	60,6	0,0
60	23.10-27.10	21,7	7,6	14,7	28,1	3,0	22,9	16,4	19,7	-	8,8	27,0	5,9	16,5	59,7	0,0
61	28.10- 1.11	25,5	9,0	17,3	32,3	43,1	22,5	17,1	19,8	-	5,5	32,0	13,2	22,6	44,4	0,0
62	2.11- 6.11	24,6	8,7	16,7	43,2	1,1	22,9	18,0	20,5	-	0,0	31,5	10,2	20,9	59,2	0,0
63	7.11-11.11	21,2	9,3	15,3	30,8	4,6	24,2	18,0	21,1	-	3,6	33,6	14,4	24,0	46,7	0,0
64	12.11-16.11	21,5	8,4	14,9	30,6	33,0	21,8	16,8	19,3	-	19,3	29,3	12,4	20,9	50,2	16,0
65	17.11-21.11	25,2	8,9	17,1	43,2	1,7	23,3	17,8	20,5	-	19,4	30,2	11,8	21,0	60,3	0,0
66	22.11-26.11	23,2	10,9	17,1	15,1	57,4	21,6	17,9	19,7	-	23,4	30,2	15,4	22,8	43,8	12,9
67	27.11- 1.12	22,8	10,2	16,5	32,2	2,1	22,7	17,8	20,3	-	1,2	26,3	10,1	18,2	56,9	0,0
68	2.12- 6.12	22,6	6,6	14,6	45,5	11,3	22,6	16,9	19,7	-	1,9	30,4	12,5	21,5	56,6	0,0
69	7.12-11.12	24,5	11,3	17,9	47,4	26,8	24,7	19,4	22,1	-	6,1	31,4	10,0	20,7	57,9	0,0
70	12.12-16.12	20,7	11,9	16,3	18,0	63,2	23,2	19,5	21,3	-	124,5	27,6	17,1	22,3	26,8	56,8
71	17.12-21.12	23,6	13,2	18,4	19,1	81,7	25,2	20,6	22,9	-	3,6	27,2	16,2	21,7	35,2	12,5
72	22.12-26.12	21,0	12,2	16,6	21,6	12,8	24,0	19,5	21,7	-	48,2	29,6	15,7	22,7	60,8	0,5
73	27.12-31.12	24,7	12,0	18,3	41,0	36,5	25,7	20,0	22,9	-	5,1	34,1	17,4	25,7	58,5	0,0

***Stasie verskuif; kyk na bl. XX/Station shifted; see p. XX

TABEL VI

GEMIDDELDES VAN DAAGLIKSE MAKSIMUM (TX) MINIMUM (TN) EN GEMIDDELDE (TM) TEMPERATURE EN TOTALE VAN SONSKYNURE (SS) EN REENVAL (R) VIR ELKE PENTADE

TABLE VI

AVERAGES OF DAILY MAXIMUM (TX) MINIMUM (TN) AND MEAN (TM) TEMPERATURES AND TOTALS OF SUNSHINE HOURS (SS) AND RAINFALL (R) FOR EVERY PENTADE

		PRIESKA 224/430 29940/S H 933M 22945/E					FAURESMITH 229/556 29946/S H1373M 25919/F					WEPENER - TNK*** 233/ 44 29944/S H1438M 27902/E				
PT NO	DATUMS/DATES 1 9 7 5	TX °C	TN °C	TM °C	SS U/H	R MM	TX °C	TN °C	TM °C	SS U/H	R MM	TX °C	TN °C	TM °C	SS U/H	R MM
1	1. 1- 5. 1	33,8	15,5	24,7	65,7	0,0	31,3	12,6	21,9	59,6	0,0	29,2	6,9	18,1	42,1	0,0
2	6. 1-10. 1	35,4	17,8	26,6	64,2	0,0	32,9	15,8	24,3	55,1	4,2	32,9	15,0	23,9	58,9	0,0
3	11. 1-15. 1	34,8	17,7	26,3	64,2	0,0	31,0	14,4	22,7	53,6	9,7	31,5	13,2	22,3	54,0	0,0
4	16. 1-20. 1	36,2	19,8	28,0	64,2	0,0	32,3	14,2	23,3	59,1	0,0	28,7	13,4	21,1	38,3	20,0
5	21. 1-25. 1	34,4	18,3	26,3	45,4	3,7	27,5	15,6	21,5	31,7	17,6	24,3	15,4	19,9	14,2	48,0
6	26. 1-30. 1	34,8	19,6	27,2	43,2	21,4	30,2	16,6	23,4	39,0	3,7	26,5	15,5	21,0	29,7	11,2
7	31. 1- 4. 2	31,7	17,0	24,3	49,1	6,8	30,1	15,7	22,9	49,7	0,9	27,9	14,1	21,0	34,1	21,5
8	5. 2- 9. 2	35,9	17,8	26,9	61,1	0,5	32,1	14,4	23,3	54,8	2,2	28,1	13,1	20,6	48,7	10,5
9	10. 2-14. 2	33,0	18,3	25,7	60,9	0,8	29,6	15,7	22,7	42,6	22,3	26,8	14,3	20,5	29,5	10,2
10	15. 2-19. 2	31,9	19,1	25,5	36,9	9,6	25,1	14,9	20,0	29,1	24,6	25,3	13,5	19,4	33,0	54,5
11	20. 2-24. 2	29,9	17,8	23,9	46,6	25,4	24,4	15,1	19,7	32,9	16,6	23,7	13,6	18,7	33,6	39,2
12	25. 2- 1. 3	31,0	26,0	28,5	51,7	4,2	26,9	11,0	18,9	50,7	6,3	26,1	9,7	17,9	48,3	6,2
13	2. 3- 6. 3	28,8	18,1	23,5	37,3	41,1	23,4	13,8	18,6	18,6	33,8	22,3	12,9	17,6	19,4	63,0
14	7. 3-11. 3	29,0	19,1	24,1	32,1	20,6	26,1	16,0	21,1	32,4	38,5	26,5	13,5	20,0	38,6	18,9
15	12. 3-16. 3	27,2	15,7	21,5	36,6	39,0	22,9	12,9	17,9	35,2	24,5	22,4	12,0	17,2	25,2	24,5
16	17. 3-21. 3	22,3	8,5	15,4	45,2	0,0	20,0	5,8	12,9	46,9	0,0	19,7	5,4	12,5	39,0	0,0
17	22. 3-26. 3	26,9	9,3	18,1	51,8	0,0	24,3	8,5	16,4	51,8	0,0	23,7	6,7	15,2	49,8	0,0
18	27. 3-31. 3	31,2	14,5	22,9	44,3	3,7	28,3	11,7	20,0	46,2	0,9	26,7	7,5	17,1	48,9	0,0
19	1. 4- 5. 4	24,7	12,8	18,7	33,1	5,4	22,7	9,9	16,3	43,8	15,7	21,8	7,7	14,7	36,7	22,5
20	6. 4-10. 4	26,1	11,9	19,0	43,7	6,3	23,3	8,3	15,8	44,2	25,9	23,2	6,2	14,7	40,5	6,7
21	11. 4-15. 4	23,7	7,0	15,3	44,8	2,3	20,7	5,1	12,9	42,6	1,0	20,2	3,6	11,9	33,4	1,7
22	16. 4-20. 4	27,4	7,9	17,7	47,2	1,0	23,5	7,3	15,4	46,9	10,1	22,6	2,6	12,6	43,4	7,2
23	21. 4-25. 4	28,2	9,9	19,1	46,1	0,0	22,5	8,6	15,5	44,1	15,2	20,0	7,6	13,8	32,4	34,0
24	26. 4-30. 4	24,8	5,2	15,0	44,8	0,0	23,0	7,5	15,3	42,0	0,0	22,9	9,3	16,1	40,0	4,8
25	1. 5- 5. 5	26,1	6,6	16,3	37,6	1,0	21,8	5,6	13,7	40,2	1,0	20,8	2,8	11,8	36,5	0,0
26	6. 5-10. 5	18,7	8,9	13,8	19,1	8,0	16,7	5,8	11,3	22,8	3,5	17,9	5,4	11,7	24,2	0,8
27	11. 5-15. 5	20,3	5,3	12,8	40,4	0,0	18,3	3,2	10,7	45,5	0,0	17,9	1,2	9,5	43,2	0,7
28	16. 5-20. 5	23,4	2,4	12,9	44,3	0,0	20,9	1,0	10,9	46,8	0,0	20,6	-2,8	8,9	41,1	0,0
29	21. 5-25. 5	22,6	4,2	13,4	43,9	0,0	20,0	2,2	11,1	44,9	0,0	20,1	0,0	10,1	38,9	0,0
30	26. 5-30. 5	20,0	0,1	10,1	42,3	0,0	17,9	-0,7	8,6	47,2	0,0	18,8	-2,8	8,0	45,0	0,0
31	31. 5- 4. 6	21,6	2,6	12,1	33,7	1,1	19,8	4,4	12,1	38,6	3,0	19,5	0,9	10,2	35,1	0,0
32	5. 6- 9. 6	21,1	3,1	12,1	36,7	1,6	17,7	1,1	9,4	38,4	1,2	17,2	-3,2	7,0	38,1	0,0
33	10. 6-14. 6	21,8	0,2	11,0	43,0	0,0	18,0	0,0	9,0	46,1	0,0	17,2	-6,0	5,6	38,8	0,0
34	15. 6-19. 6	23,1	1,3	12,2	42,6	0,0	18,5	0,3	9,4	43,5	0,0	18,2	-4,2	7,0	39,2	0,0
35	20. 6-24. 6	21,8	-0,1	10,9	38,8	0,0	19,3	-0,9	9,2	46,2	0,0	19,0	-4,2	7,4	42,3	0,0
36	25. 6-29. 6	17,5	0,9	9,2	27,7	3,3	14,8	3,3	9,1	26,5	49,6	15,6	5,3	10,5	26,6	36,0
37	30. 6- 4. 7	21,8	3,9	12,9	37,2	4,6	17,8	3,4	10,6	35,5	0,0	17,7	2,2	9,9	35,4	0,6
38	5. 7- 9. 7	14,3	3,2	8,7	29,5	9,2	11,9	1,6	6,7	28,8	22,4	12,1	2,3	7,2	24,2	26,5
39	10. 7-14. 7	18,5	2,4	10,5	28,8	1,8	15,7	1,2	8,5	36,2	3,3	15,5	2,2	8,9	34,1	1,5
40	15. 7-19. 7	20,1	2,3	11,2	42,6	0,0	17,6	1,1	9,3	48,0	0,0	18,1	-0,8	8,7	42,0	0,0
41	20. 7-24. 7	16,3	0,4	8,3	38,0	0,0	13,4	-2,0	5,7	46,9	0,0	13,9	-6,2	3,9	40,4	0,0
42	25. 7-29. 7	21,8	-0,5	10,7	42,7	0,0	18,4	0,5	9,5	41,2	0,0	17,7	-2,7	7,5	44,0	0,0
43	30. 7- 3. 8	19,6	2,2	10,9	43,0	0,0	16,6	-0,2	8,2	48,0	0,0	17,5	0,5	9,0	48,2	0,0
44	4. 8- 8. 8	23,0	-1,4	10,8	46,3	0,0	19,2	-2,4	8,4	48,4	0,0	19,6	-5,9	6,9	48,2	0,0
45	9. 8-13. 8	25,1	2,6	13,9	46,4	0,0	21,1	1,6	11,3	49,4	0,0	20,0	-0,5	9,7	47,6	0,0
46	14. 8-18. 8	18,3	3,4	10,9	43,9	0,0	13,9	1,5	7,7	34,5	0,0	15,2	0,6	7,9	37,4	0,0
47	19. 8-23. 8	24,5	6,2	15,3	40,0	0,0	21,8	6,8	14,3	37,2	0,0	20,9	6,9	13,9	35,4	3,3
48	24. 8-28. 8	21,4	3,2	12,3	48,3	0,0	19,4	1,3	10,3	51,0	0,0	20,6	-1,4	9,6	46,9	0,0
49	29. 8- 2. 9	23,4	3,1	13,3	48,1	0,0	21,1	3,0	12,1	42,8	0,0	20,9	5,7	13,3	35,9	10,5
50	3. 9- 7. 9	29,5	7,2	18,3	42,5	0,0	25,9	7,2	16,5	44,1	0,0	25,6	4,0	14,8	45,1	0,0
51	8. 9-12. 9	26,4	10,6	18,5	31,5	1,3	25,4	10,6	18,0	43,5	0,0	25,1	9,6	17,3	43,7	0,7
52	13. 9-17. 9	26,2	7,7	16,9	48,0	0,0	24,3	6,1	15,2	47,0	0,3	23,1	3,6	13,3	39,0	2,5
53	18. 9-22. 9	30,0	10,6	20,3	43,9	0,0	27,0	9,6	18,3	37,1	2,1	25,7	9,3	17,5	34,9	1,1
54	23. 9-27. 9	27,6	10,9	19,3	40,9	0,0	24,7	9,2	16,9	32,3	17,9	24,3	6,6	15,5	26,2	45,0
55	28. 9- 2.10	25,8	8,2	17,0	52,8	0,0	21,7	7,3	14,5	51,4	0,7	21,8	6,2	14,0	45,6	6,6
56	3.10- 7.10	27,5	9,7	18,6	51,3	0,0	22,1	4,9	13,5	48,5	0,0	20,5	4,7	12,6	50,3	0,0
57	8.10-12.10	29,8	7,0	18,4	55,6	0,0	27,5	7,7	17,6	54,8	0,0	26,0	9,1	17,5	54,2	0,0
58	13.10-17.10	28,5	7,4	17,9	52,0	0,0	27,3	8,0	17,7	48,2	0,0	28,0	5,7	16,9	48,3	0,0
59	18.10-22.10	24,1	6,8	15,5	56,4	0,0	24,3	7,4	15,9	47,9	0,0	23,3	7,3	15,3	46,1	1,8
60	23.10-27.10	28,4	8,0	18,2	59,1	0,0	25,8	8,9	17,3	47,7	0,3	23,6	7,5	15,5	45,7	3,5
61	28.10- 1.11	33,7	13,5	23,6	51,7	0,0	29,9	13,0	21,5	43,7	2,0	28,8	12,5	20,7	48,4	9,2
62	2.11- 6.11	32,3	13,6	22,9	58,9	0,0	29,1	10,3	19,7	47,2	0,2	27,6	8,4	18,0	50,1	1,5
63	7.11-11.11	33,3	15,3	24,3	45,0	0,2	29,5	13,4	21,5	34,4	5,4	28,8	11,2	20,0	40,1	47,5
64	12.11-16.11	29,7	13,7	21,7	51,4	6,3	24,8	10,2	17,5	37,4	24,1	23,6	10,2	16,9	44,3	36,2
65	17.11-21.11	30,9	14,5	22,7	61,9	4,4	27,9	12,2	20,1	52,1	0,2	27,7	9,9	18,8	53,6	0,0
66	22.11-26.11	30,8	17,3	24,1	38,8	25,5	25,9	13,6	19,7	21,0	44,1	24,8	13,3	19,1	28,9	37,2
67	27.11- 1.12	27,2	12,8	20,0	62,2	0,0	25,1	9,7	17,4	56,4	0,0	25,0	9,8	17,4	55,9	1,0
68	2.12- 6.12	30,6	13,0	21,8	60,4	1,0	25,4	9,8	17,6	52,4	9,5	24,3	7,9	16,1	47,6	13,1
69	7.12-11.12	31,8	12,7	22,3	61,6	0,3	28,6	9,9	19,3	57,6	0,0	28,2	8,2	18,2	56,7	13,5
70	12.12-16.12	26,4	17,1	21,7	20,4	57,5	23,4	14,1	18,7	18,2	51,4	23,4	14,7	19,1	20,1	34,9
71	17.12-21.12	27,2	17,3	22,3	32,6	36,3	23,7	13,9	18,8	14,8	24,5	22,3	14,2	18,3	16,8	72,1
72	22.12-26.12	30,3	16,6	23,5	61,3	0,0	26,9	12,1	19,5	45,5	5,6	25,4	11,8	18,6	44,6	3,3
73	27.12-31.12	34,7	17,5	26,1	60,1	0,0	29,7	14,1	21,9	53,8	1,4	28,4	11,7	20,1	53,8	2,1

***Stasie verskuif; kyk na bl. XX/Station shifted; see p.XX

TABEL VI

GEMIDDELDES VAN DAAGLIKSE MAKSIMUM (TX) MINIMUM (TN) EN GEMIDDELDE (TM) TEMPERATURE EN TOTALE VAN SONSKYNURE (SS) EN REENVAL (R) VIR ELKE PENTADE

TABLE VI

AVERAGES OF DAILY MAXIMUM (TX) MINIMUM (TN) AND MEAN (TM) TEMPERATURES AND TOTALS OF SUNSHINE HOURS (SS) AND RAINFALL (R) FOR EVERY PENTADE

		CEDARA - AGR 239/482 29°32'S H1067M 30°17'E					LOUIS BOTHA - WK 240/808 29°58'S H 8M 30°57'E					MOUNT EDGECOMBE 241/ 72 29°42'S H 104M 31°03'E				
PT NO	DATUMS/DATES 1 9 7 5	TX °C	TN °C	TM °C	SS U/H	R MM	TX °C	TN °C	TM °C	SS U/H	R MM	TX °C	TN °C	TM °C	SS U/H	R MM
1	1. 1- 5. 1	24,8	12,8	18,8	47,6	31,9	27,2	18,3	22,7	46,5	26,6	26,9	17,8	22,3	47,7	26,0
2	6. 1-10. 1	26,8	15,8	21,3	26,0	0,0	28,4	22,3	25,3	34,4	0,5	27,6	21,0	24,3	40,1	0,4
3	11. 1-15. 1	24,5	15,0	19,7	24,6	78,9	26,5	20,5	23,5	22,4	80,0	26,2	19,9	23,1	20,9	54,0
4	16. 1-20. 1	22,1	13,4	17,7	24,1	19,9	26,1	19,5	22,8	30,1	44,5	25,1	19,0	22,1	29,6	43,2
5	21. 1-25. 1	26,6	16,8	21,7	28,6	34,3	29,4	22,8	26,1	28,7	21,9	29,0	21,5	25,3	35,8	42,7
6	26. 1-30. 1	21,4	15,9	18,7	11,3	39,9	26,0	21,5	23,7	10,5	21,2	25,6	21,2	23,4	13,4	29,6
7	31. 1- 4. 2	24,7	13,1	18,9	47,7	4,8	27,3	19,7	23,5	41,7	0,0	26,7	18,4	22,5	47,4	0,0
8	5. 2- 9. 2	21,5	15,5	18,5	6,6	4,0	26,5	20,4	23,5	13,0	7,8	26,2	19,7	22,9	13,5	4,0
9	10. 2-14. 2	22,5	15,4	18,9	13,9	56,5	26,6	21,6	24,1	15,8	140,6	26,8	20,6	23,7	18,5	71,4
10	15. 2-19. 2	23,0	14,8	18,9	14,7	26,5	27,6	21,5	24,5	21,2	33,2	26,6	20,3	23,5	24,4	26,3
11	20. 2-24. 2	22,6	15,1	18,9	19,6	23,7	27,2	21,3	24,3	22,2	18,0	26,3	20,4	23,3	27,8	16,7
12	25. 2- 1. 3	23,9	14,9	19,4	27,3	7,7	27,2	20,6	23,9	25,4	21,6	26,5	19,7	23,1	27,6	8,8
13	2. 3- 6. 3	23,8	14,7	19,3	15,5	11,5	26,9	20,8	23,9	24,8	0,2	26,6	19,4	23,0	31,3	0,0
14	7. 3-11. 3	24,8	14,8	19,8	31,8	3,9	28,3	21,7	25,0	36,7	4,5	27,5	20,9	24,2	41,8	11,4
15	12. 3-16. 3	20,0	12,1	16,1	17,7	3,6	25,4	18,5	21,9	16,0	12,1	24,5	17,7	21,1	20,1	1,5
16	17. 3-21. 3	17,9	8,6	13,3	19,7	15,5	24,1	15,5	19,8	24,9	6,8	23,0	14,7	18,9	20,4	5,1
17	22. 3-26. 3	24,0	11,0	17,5	38,5	3,0	26,4	18,2	22,3	36,8	2,8	25,9	18,3	22,1	33,7	1,0
18	27. 3-31. 3	23,8	12,9	18,3	34,0	0,3	27,2	19,5	23,3	28,6	0,7	26,3	18,0	22,1	27,4	0,0
19	1. 4- 5. 4	20,6	9,1	14,9	27,8	39,4	25,9	16,4	21,1	29,9	30,4	24,8	15,5	20,1	32,4	15,0
20	6. 4-10. 4	26,2	8,7	17,5	44,6	0,0	28,2	14,9	21,5	44,3	0,0	27,7	15,4	21,5	43,0	0,0
21	11. 4-15. 4	22,2	9,5	15,9	30,0	6,2	26,1	16,5	21,3	30,0	8,8	25,5	16,7	21,1	30,9	18,1
22	16. 4-20. 4	20,7	9,3	15,0	41,7	4,7	25,3	15,7	20,5	41,7	2,0	24,6	15,0	19,8	43,4	2,0
23	21. 4-25. 4	23,5	9,4	16,5	39,9	7,1	27,1	16,3	21,7	36,0	65,4	26,4	15,6	21,0	43,5	1,7
24	26. 4-30. 4	23,6	10,4	17,0	32,1	1,6	26,0	18,2	22,1	28,6	1,5	25,7	18,1	21,9	32,8	0,2
25	1. 5- 5. 5	22,0	9,6	15,8	34,4	0,0	24,9	16,0	20,5	38,7	0,6	24,4	15,7	20,1	38,2	0,0
26	6. 5-10. 5	22,3	9,0	15,7	42,9	0,4	25,1	16,3	20,7	33,0	29,0	24,2	15,3	19,7	37,6	3,4
27	11. 5-15. 5	16,9	4,9	10,9	31,2	0,1	23,0	14,0	18,5	29,0	29,4	22,4	14,3	18,3	28,9	25,8
28	16. 5-20. 5	23,4	4,2	13,8	49,3	0,0	25,4	11,0	18,2	48,2	0,0	25,2	12,0	18,6	50,0	0,0
29	21. 5-25. 5	21,6	6,7	14,1	35,5	0,0	24,8	12,7	18,7	31,1	0,0	24,4	13,4	18,9	34,3	0,0
30	26. 5-30. 5	21,3	6,4	13,9	34,3	0,0	23,8	13,6	18,7	33,8	1,3	23,1	14,4	18,7	39,1	0,0
31	31. 5- 4. 6	21,0	7,5	14,3	35,8	0,2	23,6	12,8	18,2	35,6	0,0	23,6	12,9	18,3	38,2	0,0
32	5. 6- 9. 6	19,1	4,0	11,5	37,3	0,0	22,8	11,2	17,0	34,9	0,0	22,0	11,9	16,9	34,6	0,0
33	10. 6-14. 6	18,4	1,1	9,7	44,2	0,0	23,6	9,7	16,7	44,5	0,0	22,5	11,2	16,9	45,3	3,8
34	15. 6-19. 6	21,4	2,0	11,7	42,3	0,0	25,0	8,5	16,7	38,8	0,0	24,2	9,2	16,7	40,5	0,0
35	20. 6-24. 6	19,4	3,2	11,3	27,6	0,0	22,1	8,1	15,1	28,8	7,0	22,4	11,2	16,8	31,2	0,1
36	25. 6-29. 6	20,6	5,4	13,0	43,2	0,0	23,0	13,5	18,3	41,5	0,0	22,6	12,5	17,5	43,3	0,0
37	30. 6- 4. 7	21,3	3,7	12,5	41,2	0,0	23,8	10,7	17,3	41,7	0,0	23,4	11,4	17,4	43,7	0,0
38	5. 7- 9. 7	18,1	3,3	10,7	27,9	0,0	22,6	9,1	15,9	29,5	0,7	21,6	10,8	16,2	30,8	0,0
39	10. 7-14. 7	20,0	2,0	11,0	43,7	0,0	23,0	7,9	15,5	43,3	4,0	22,6	9,3	15,9	43,7	0,0
40	15. 7-19. 7	22,2	2,9	12,5	40,8	0,0	24,8	10,0	17,4	38,8	1,3	24,0	11,3	17,7	38,7	0,5
41	20. 7-24. 7	16,2	0,7	8,5	32,1	2,2	21,3	9,6	15,5	35,7	25,4	20,3	11,0	15,7	34,5	13,0
42	25. 7-29. 7	19,7	2,2	10,9	42,4	0,0	21,6	9,8	15,7	40,7	0,0	20,6	10,4	15,5	42,8	0,0
43	30. 7- 3. 8	22,6	4,8	13,7	48,4	0,1	24,1	9,3	16,7	45,9	0,2	23,6	9,8	16,7	48,6	0,0
44	4. 8- 8. 8	22,1	1,7	11,9	48,3	0,0	23,3	8,4	15,9	43,4	0,0	23,4	9,9	16,7	44,7	0,0
45	9. 8-13. 8	23,1	5,2	14,1	45,6	0,0	25,3	10,0	17,7	42,7	0,0	24,4	11,4	17,9	41,6	0,0
46	14. 8-18. 8	18,3	4,0	11,1	27,9	0,0	22,2	11,6	16,9	28,3	8,5	21,2	12,1	16,7	30,0	6,6
47	19. 8-23. 8	20,0	8,1	14,1	21,8	7,8	22,1	14,0	18,1	21,0	10,6	21,3	13,7	17,5	22,0	3,6
48	24. 8-28. 8	21,7	8,0	14,9	33,0	0,4	25,4	13,7	19,5	31,4	1,9	24,5	14,1	19,3	29,9	6,0
49	29. 8- 2. 9	21,4	8,7	15,1	28,2	25,2	23,5	15,3	19,4	32,4	3,9	22,6	14,7	18,7	36,2	14,1
50	3. 9- 7. 9	20,7	8,5	14,6	27,1	2,3	23,0	16,0	19,5	20,9	11,9	22,2	15,7	18,9	25,1	7,8
51	8. 9-12. 9	25,2	10,5	17,9	37,6	15,2	25,1	17,3	21,2	34,1	25,5	24,6	16,3	20,5	36,7	16,1
52	13. 9-17. 9	18,5	10,3	14,4	18,5	20,2	21,4	15,7	18,5	20,4	21,4	20,8	15,3	18,1	20,5	12,6
53	18. 9-22. 9	23,9	12,1	18,0	19,1	12,6	25,3	17,0	21,1	21,3	16,8	24,9	17,1	21,0	25,4	2,5
54	23. 9-27. 9	18,0	11,8	14,9	9,9	42,8	22,5	17,0	19,7	5,9	60,2	21,5	16,8	19,1	7,1	97,5
55	28. 9- 2.10	23,8	12,0	17,9	37,4	1,5	25,3	19,6	22,5	32,3	11,8	24,7	18,4	21,5	37,8	3,5
56	3.10- 7.10	18,6	4,8	11,7	45,8	0,0	22,4	13,2	17,8	35,2	3,4	21,2	12,2	16,7	39,1	1,7
57	8.10-12.10	21,0	10,0	15,5	33,9	0,4	23,8	16,0	19,9	26,6	4,4	22,9	15,1	19,0	30,4	0,7
58	13.10-17.10	24,1	11,1	17,6	22,0	1,5	25,9	17,2	21,5	16,2	2,2	26,8	16,5	21,7	21,6	5,2
59	18.10-22.10	20,0	12,1	16,1	13,8	6,3	24,7	16,5	20,6	8,6	4,1	24,9	16,3	20,6	13,7	2,7
60	23.10-27.10	19,4	10,9	15,1	17,5	3,1	23,5	15,9	19,7	21,3	10,3	24,0	15,7	19,9	21,5	5,9
61	28.10- 1.11	23,7	11,3	17,5	31,8	57,2	24,0	16,4	20,2	28,7	27,8	23,4	15,3	19,3	32,9	42,2
62	2.11- 6.11	21,9	11,4	16,7	32,4	3,5	24,4	17,1	20,7	24,9	2,0	23,7	16,8	20,3	30,2	0,7
63	7.11-11.11	22,9	12,1	17,5	30,2	15,5	25,3	17,9	21,6	19,8	4,4	24,7	17,0	20,9	23,3	6,2
64	12.11-16.11	20,4	10,4	15,4	18,4	1,2	25,0	16,3	20,7	13,1	12,7	24,2	16,1	20,1	26,0	7,3
65	17.11-21.11	24,0	11,2	17,6	39,5	2,7	23,3	15,5	20,4	44,8	6,5	24,8	14,9	19,9	38,1	5,7
66	22.11-26.11	21,9	14,0	17,9	15,8	36,1	24,0	18,4	21,2	13,5	35,2	24,3	18,3	21,3	14,3	27,5
67	27.11- 1.12	22,8	12,0	17,4	21,2	18,8	25,0	17,6	21,3	20,4	1,6	24,6	17,2	20,9	22,9	1,5
68	2.12- 6.12	22,3	10,0	16,1	35,6	1,3	24,2	16,1	20,1	38,2	0,0	23,5	15,3	19,4	36,5	0,0
69	7.12-11.12	23,9	13,8	18,9	21,4	4,4	25,8	18,9	22,3	17,6	9,6	25,1	18,8	21,9	18,9	8,6
70	12.12-16.12	20,9	14,0	17,5	10,2	68,2	24,3	18,9	21,6	7,5	35,6	23,8	18,5	21,1	9,3	54,7
71	17.12-21.12	23,5	15,2	19,3	15,2	62,4	27,3	20,9	24,1	15,9	55,1	26,9	20,4	23,7	17,5	32,2
72	22.12-26.12	21,1	14,2	17,7	16,1	9,4	25,0	19,6	22,3	24,5	37,8	24,0	19,3	21,7	21,0	51,2
73	27.12-31.12	23,7	14,0	18,9	28,5	48,2	26,8	19,3	23,1	30,6	3,3	26,1	19,1	22,6	33,1	4,1

TABEL VI

GEMIDDELDES VAN DAAGLIKSE MAKSIMUM (TX) MINIMUM (TN) EN GEMIDDELDE (TM) TEMPERATURE EN TOTALE VAN SONSKYNURE (SS) EN REËNVAL (R) VIR ELKE PENTADE

TABLE VI

AVERAGES OF DAILY MAXIMUM (TX) MINIMUM (TN) AND MEAN (TM) TEMPERATURES AND TOTALS OF SUNSHINE HOURS (SS) AND RAINFALL (R) FOR EVERY PENTADE

		PORT NOLLOTH - VRT 242/644 29°14'S 16°52'E 4M					J.B.M.HERTZOG - WK 261/516 29°06'S 26°18'E H1351M					KIMBERLEY - WK 290/468 28°48'S 24°46'E H1198M				
PT NO	DATUMS/DATES 1 9 7 5	TX °C	TN °C	TM °C	SS U/H	R MM	TX °C	TN °C	TM °C	SS U/H	R MM	TX °C	TN °C	TM °C	SS U/H	R MM
1	1. 1- 5. 1	19,6	12,6	16,1	-	0,0	30,3	8,9	19,6	57,8	0,0	32,3	15,3	23,8	60,9	0,0
2	6. 1-10. 1	18,9	12,1	15,5	-	0,0	33,9	12,8	23,3	59,9	0,4	34,6	17,7	26,1	54,3	0,0
3	11. 1-15. 1	19,3	12,1	15,7	-	0,0	31,8	12,5	22,1	56,0	2,6	32,7	16,1	24,4	57,1	5,3
4	16. 1-20. 1	18,9	12,7	15,8	-	0,0	32,7	14,8	23,7	59,1	2,5	34,4	17,5	25,9	63,9	12,0
5	21. 1-25. 1	19,0	13,3	16,1	-	0,0	25,2	14,6	19,9	11,4	120,0	27,6	17,4	22,5	28,1	36,7
6	26. 1-30. 1	18,4	12,3	15,3	-	0,0	27,2	16,0	21,6	30,3	8,1	30,7	18,7	24,7	43,3	9,8
7	31. 1- 4. 2	20,4	14,8	17,6	-	0,0	28,1	14,0	21,1	51,7	13,0	30,4	17,4	23,9	52,4	21,0
8	5. 2- 9. 2	18,5	13,3	15,9	-	0,0	29,0	14,0	21,5	52,0	19,1	32,4	16,9	24,7	54,1	0,4
9	10. 2-14. 2	19,7	15,0	17,3	-	0,0	25,9	14,1	20,0	33,3	12,4	29,8	16,8	23,3	45,4	3,5
10	15. 2-19. 2	20,3	15,3	17,8	-	0,0	24,9	14,1	19,5	32,3	34,5	25,8	16,7	21,3	33,2	66,0
11	20. 2-24. 2	22,3	17,2	19,7	-	0,0	24,3	14,2	19,3	33,1	17,2	26,8	15,6	21,2	47,1	46,6
12	25. 2- 1. 3	20,1	14,1	17,1	-	0,0	27,2	10,1	18,7	46,2	4,0	28,9	15,1	22,0	47,4	38,8
13	2. 3- 6. 3	18,2	14,2	16,2	-	0,0	23,2	13,8	18,5	20,4	22,7	24,0	15,9	19,9	19,2	54,0
14	7. 3-11. 3	17,7	11,8	14,7	-	0,0	26,7	14,6	20,7	39,9	25,5	27,9	17,3	22,6	33,0	40,3
15	12. 3-16. 3	19,3	13,4	16,3	-	2,0	22,6	12,0	17,3	26,4	9,7	24,1	14,9	19,5	28,6	13,2
16	17. 3-21. 3	26,0	12,1	19,1	-	0,0	20,6	6,8	13,7	42,6	2,3	21,7	7,9	14,8	40,2	2,7
17	22. 3-26. 3	18,1	11,1	14,6	-	0,0	25,1	6,8	15,9	50,4	1,7	26,6	11,4	19,0	51,3	0,0
18	27. 3-31. 3	26,8	14,0	20,4	-	0,2	27,9	8,6	18,3	48,3	0,0	28,9	15,0	21,9	51,4	0,0
19	1. 4- 5. 4	30,1	13,4	21,7	-	0,0	23,8	6,6	15,2	43,3	1,7	24,7	11,5	18,1	46,9	7,7
20	6. 4-10. 4	26,0	15,1	20,5	-	0,7	24,6	5,1	14,9	42,0	3,2	25,1	11,3	18,2	48,1	10,2
21	11. 4-15. 4	17,8	10,0	13,9	-	0,0	21,6	2,9	12,3	36,0	0,1	22,4	7,4	14,9	44,3	0,0
22	16. 4-20. 4	16,6	10,0	13,3	-	0,0	24,2	2,9	13,5	48,9	1,7	25,1	8,9	17,0	51,8	0,8
23	21. 4-25. 4	16,2	10,7	13,5	-	0,0	22,4	7,1	14,7	40,0	17,2	24,7	11,8	18,3	44,4	8,5
24	26. 4-30. 4	16,2	9,4	12,8	-	0,0	24,3	5,8	15,1	43,8	0,0	25,7	11,3	18,5	43,2	0,4
25	1. 5- 5. 5	16,9	9,7	13,3	-	11,0	21,8	3,2	12,5	32,9	15,2	23,9	8,5	16,2	44,9	19,6
26	6. 5-10. 5	15,8	12,1	13,9	-	13,9	18,6	3,9	11,3	35,5	0,3	18,9	8,3	13,6	33,8	0,8
27	11. 5-15. 5	22,5	12,5	17,5	-	0,0	19,0	1,0	10,0	47,1	0,0	19,4	4,9	12,1	49,5	0,0
28	16. 5-20. 5	27,8	15,4	21,6	-	0,0	21,1	-1,7	9,7	46,2	0,0	21,9	5,2	13,5	50,4	0,0
29	21. 5-25. 5	19,6	10,3	14,9	-	0,0	21,0	-0,7	10,1	46,8	0,0	21,7	6,2	13,9	50,3	0,0
30	26. 5-30. 5	16,4	7,5	11,9	-	0,0	19,4	-3,5	7,9	46,5	0,0	20,2	2,3	11,3	50,6	0,0
31	31. 5- 4. 6	19,1	8,4	13,7	-	0,0	20,9	-0,1	10,4	36,5	0,2	21,9	6,5	14,2	41,0	0,0
32	5. 6- 9. 6	26,9	13,8	20,3	-	0,0	18,4	-1,7	8,3	38,8	0,9	19,2	4,7	11,9	41,1	4,2
33	10. 6-14. 6	16,5	8,6	12,5	-	0,0	18,1	-4,9	6,6	43,7	0,0	19,4	3,1	11,3	49,0	0,0
34	15. 6-19. 6	14,4	7,8	11,1	-	0,0	18,7	-4,2	7,3	46,9	0,0	20,3	5,0	12,7	48,1	0,0
35	20. 6-24. 6	14,7	7,3	11,0	-	0,0	19,8	-4,2	7,8	45,4	0,0	21,3	4,7	13,0	46,6	0,0
36	25. 6-29. 6	15,7	8,3	12,0	-	0,0	16,5	3,2	9,9	30,0	21,0	18,0	5,4	11,7	33,8	7,4
37	30. 6- 4. 7	15,7	7,8	11,7	-	0,0	18,7	0,4	9,5	35,6	0,6	19,7	6,4	13,1	36,1	1,8
38	5. 7- 9. 7	16,3	6,5	11,4	-	6,8	13,5	0,7	7,1	29,1	14,8	13,2	3,8	8,5	30,9	5,5
39	10. 7-14. 7	17,7	8,4	13,1	-	0,0	17,0	-2,4	7,3	36,4	0,2	17,9	3,9	10,9	35,9	0,0
40	15. 7-19. 7	15,9	6,3	11,1	-	0,4	18,8	-2,7	8,1	44,9	0,0	19,5	3,4	11,5	49,9	0,0
41	20. 7-24. 7	19,2	10,1	14,7	-	0,0	14,8	-6,6	4,1	46,4	0,0	15,4	-0,5	7,5	50,9	0,0
42	25. 7-29. 7	18,8	8,4	13,6	-	0,0	19,0	-4,8	7,1	48,0	0,0	20,9	2,7	11,8	45,5	0,0
43	30. 7- 3. 8	16,7	6,7	11,7	-	0,0	17,9	-4,4	6,7	49,3	0,0	19,1	3,5	11,3	51,2	0,0
44	4. 8- 8. 8	15,4	5,7	10,5	-	0,0	20,2	-5,8	7,2	50,9	0,0	21,5	1,6	11,5	51,7	0,0
45	9. 8-13. 8	17,2	8,9	13,1	-	0,0	21,1	-2,1	9,5	49,7	0,0	22,5	6,2	14,3	51,6	0,0
46	14. 8-18. 8	16,7	7,0	11,9	-	0,0	14,7	0,2	7,5	34,5	4,2	15,7	3,0	9,3	37,0	0,1
47	19. 8-23. 8	14,5	7,0	10,7	-	0,0	22,3	5,0	13,7	36,5	1,0	24,8	11,5	18,1	34,0	0,0
48	24. 8-28. 8	14,5	6,5	10,5	-	0,0	21,5	-1,3	10,1	51,1	0,0	21,9	5,2	13,5	53,5	0,0
49	29. 8- 2. 9	15,7	5,5	10,6	-	0,0	22,6	4,0	13,3	39,6	0,6	23,5	6,0	14,7	46,3	0,6
50	3. 9- 7. 9	17,7	9,7	13,7	-	0,0	26,6	3,6	15,1	48,3	0,0	28,3	9,9	19,1	48,1	0,0
51	8. 9-12. 9	14,7	10,4	12,5	-	1,6	26,2	5,8	16,0	46,4	0,3	26,6	12,6	19,6	45,7	1,4
52	13. 9-17. 9	15,3	7,3	11,3	-	0,0	25,8	5,0	15,4	49,1	0,1	26,6	9,2	17,9	53,9	0,0
53	18. 9-22. 9	15,8	9,9	12,9	-	0,0	27,7	8,3	18,0	43,1	4,5	29,0	13,4	21,2	45,4	6,3
54	23. 9-27. 9	16,6	9,6	13,1	-	0,0	26,2	5,6	15,9	37,2	10,3	27,3	11,7	19,5	43,6	0,1
55	28. 9- 2.10	15,4	10,6	13,0	-	1,5	24,2	5,5	14,9	54,6	0,0	24,8	10,0	17,4	55,2	0,0
56	3.10- 7.10	23,0	9,9	16,5	-	0,2	22,3	2,9	12,6	52,0	0,0	24,3	8,1	16,2	51,0	0,8
57	8.10-12.10	18,7	9,0	13,9	-	0,0	28,1	7,4	17,7	57,6	0,0	29,0	11,3	20,1	58,6	0,0
58	13.10-17.10	15,8	10,2	13,0	-	0,0	29,5	4,9	17,2	54,8	0,0	29,9	10,4	20,1	55,0	0,0
59	18.10-22.10	16,3	8,8	12,5	-	6,4	25,6	6,1	15,9	52,6	0,5	26,3	9,4	17,9	57,1	0,0
60	23.10-27.10	16,7	9,0	12,9	-	0,0	26,2	6,8	16,5	47,1	10,7	27,3	11,0	19,1	53,7	0,3
61	28.10- 1.11	16,9	11,3	14,1	-	0,0	30,3	11,8	21,1	47,8	11,1	31,0	16,3	23,7	42,0	41,0
62	2.11- 6.11	17,9	10,3	14,1	-	0,0	29,2	8,7	18,9	52,4	0,0	30,2	13,7	21,9	56,2	0,0
63	7.11-11.11	18,6	11,1	14,9	-	0,0	30,5	10,5	20,5	40,6	19,9	30,9	17,2	24,1	42,0	19,7
64	12.11-16.11	17,8	11,2	14,5	-	0,0	25,3	9,9	17,6	43,9	44,2	26,8	12,8	19,8	47,3	16,1
65	17.11-21.11	19,2	12,4	15,8	-	5,2	29,1	8,7	18,9	60,1	0,0	29,5	14,2	21,9	60,5	0,0
66	22.11-26.11	17,0	11,2	14,1	-	0,0	25,9	13,7	19,8	26,2	41,1	27,2	15,9	21,5	21,3	35,4
67	27.11- 1.12	18,2	10,6	14,4	-	0,0	26,1	8,7	17,4	61,1	0,0	27,1	12,7	19,9	63,5	0,0
68	2.12- 6.12	17,0	9,8	13,4	-	0,0	25,8	8,0	16,9	53,7	30,8	28,2	12,1	20,1	59,0	51,5
69	7.12-11.12	18,5	10,0	14,3	-	0,0	28,6	7,6	18,1	61,3	0,0	29,5	13,0	21,3	59,1	0,0
70	12.12-16.12	17,2	11,9	14,5	-	0,0	24,0	13,9	18,9	17,8	41,8	24,1	16,6	20,3	17,5	74,8
71	17.12-21.12	19,4	15,0	17,2	-	0,0	23,9	13,3	18,6	23,4	31,5	26,3	15,8	21,1	31,3	18,9
72	22.12-26.12	18,9	10,9	14,9	-	0,0	26,3	10,7	18,5	51,7	29,9	29,1	15,6	22,3	60,3	0,5
73	27.12-31.12	19,0	12,7	15,9	-	0,0	29,2	11,7	20,5	60,3	5,3	32,0	16,1	24,1	57,2	3,8

TABEL VI

GEMIDDELDES VAN DAAGLIKSE MAKSIMUM (TX) MINIMUM (TN) EN GEMIDDELDE (TM) TEMPERATURE EN TOTALE VAN SONSKYNURE (SS) EN REENVAL (R) VIR ELKE PENTADE

TABLE VI

AVERAGES OF DAILY MAXIMUM (TX) MINIMUM (TN) AND MEAN (TM) TEMPERATURES AND TOTALS OF SUNSHINE HOURS (SS) AND RAINFALL (R) FOR EVERY PENTADE

		ESTCOURT - TNK 300/690 29°00/S 29°53/E H1148M					UPINGTON - WK 317/474 28°24/S 21°16/E H 836M					LOCH LOMOND - AGR 331/520 28°10/S 28°18/E H1631M				
PT NO	DATUMS/DATES 1 9 7 5	TX °C	TN °C	TM °C	SS U/H	R MM	TX °C	TN °C	TM °C	SS U/H	R MM	TX °C	TN °C	TM °C	SS U/H	R MM
1	1. 1- 5. 1	28,1	13,6	20,9	52,1	5,7	34,9	15,4	25,1	66,1	0,0	26,5	9,3	17,9	56,7	0,0
2	6. 1-10. 1	30,3	15,8	23,1	43,9	0,0	37,2	17,1	27,1	66,0	0,0	30,1	12,1	21,1	61,1	2,7
3	11. 1-15. 1	30,1	15,5	22,8	37,2	25,6	35,7	16,1	25,9	62,6	0,1	27,7	12,1	19,9	50,0	2,5
4	16. 1-20. 1	23,0	14,8	18,9	19,7	68,8	37,5	19,1	28,3	65,5	0,0	24,2	13,8	19,0	23,3	52,6
5	21. 1-25. 1	27,3	17,4	22,3	25,8	35,9	35,2	19,3	27,3	50,1	0,1	24,3	14,6	19,5	19,4	52,6
6	26. 1-30. 1	24,4	16,9	20,7	21,9	54,5	36,3	19,7	28,0	49,3	24,2	22,7	14,6	18,7	24,2	62,2
7	31. 1- 4. 2	26,7	13,7	20,2	50,5	3,6	33,1	18,3	25,7	47,9	24,0	24,7	13,9	19,3	47,6	18,6
8	5. 2- 9. 2	25,6	16,5	21,1	25,0	16,1	37,1	19,8	28,5	62,8	0,0	25,2	13,9	19,5	41,6	39,8
9	10. 2-14. 2	24,4	16,0	20,2	19,2	57,5	32,9	17,1	25,0	63,4	0,0	21,8	13,5	17,7	21,2	13,8
10	15. 2-19. 2	22,7	15,2	18,9	13,5	52,7	33,5	19,8	26,7	49,1	0,3	21,7	13,7	17,7	12,9	65,4
11	20. 2-24. 2	23,6	15,6	19,6	28,3	12,0	32,9	19,0	25,9	56,6	0,0	22,5	13,2	17,9	29,4	36,1
12	25. 2- 1. 3	26,1	15,9	21,0	36,7	8,8	31,9	17,3	24,6	51,7	0,5	24,5	12,1	18,3	42,0	24,8
13	2. 3- 6. 3	25,2	14,5	19,9	28,4	13,2	32,2	19,5	25,9	37,6	38,7	22,9	12,9	17,9	30,3	0,6
14	7. 3-11. 3	25,1	15,7	20,4	30,0	7,2	30,7	19,3	25,0	38,1	53,8	24,1	13,6	18,9	44,1	21,0
15	12. 3-16. 3	21,8	13,0	17,4	20,1	0,5	29,6	17,7	23,7	43,7	5,2	20,6	11,8	16,2	22,7	5,6
16	17. 3-21. 3	18,1	10,0	14,1	19,6	25,3	25,6	12,1	18,9	50,5	0,0	17,5	7,2	12,3	26,9	26,9
17	22. 3-26. 3	25,7	11,0	18,3	49,3	0,0	27,9	10,1	19,0	56,6	0,0	22,8	8,7	15,7	47,4	1,2
18	27. 3-31. 3	27,1	14,1	20,6	46,0	0,0	31,5	16,3	23,9	44,8	1,5	24,6	9,9	17,3	47,4	0,0
19	1. 4- 5. 4	20,3	9,8	15,1	28,7	18,9	27,5	15,0	21,3	48,4	1,9	18,8	8,3	13,5	27,1	1,5
20	6. 4-10. 4	25,4	8,5	16,9	45,3	0,0	27,9	13,4	20,7	49,8	2,5	21,8	4,2	13,0	36,0	1,7
21	11. 4-15. 4	23,1	9,1	16,1	34,7	10,0	25,1	7,2	16,1	52,8	0,9	19,8	6,4	13,1	29,7	28,3
22	16. 4-20. 4	20,9	9,8	15,3	32,8	3,8	29,6	9,8	19,7	55,4	0,4	20,7	5,7	13,2	42,8	0,0
23	21. 4-25. 4	22,7	9,4	16,1	37,9	5,2	30,9	11,6	21,3	54,9	0,0	18,6	4,2	11,4	33,3	1,9
24	26. 4-30. 4	24,6	10,0	17,3	39,5	10,7	25,7	4,7	15,2	53,5	0,0	22,8	4,8	13,8	45,7	0,0
25	1. 5- 5. 5	22,0	9,7	15,9	35,1	0,0	27,3	8,5	17,9	41,0	5,7	19,0	4,9	11,9	32,4	57,8
26	6. 5-10. 5	23,4	6,9	15,1	44,9	0,0	20,3	8,7	14,5	30,3	8,0	17,7	5,0	11,3	42,8	0,8
27	11. 5-15. 5	18,5	4,3	11,4	35,8	8,2	21,6	5,0	13,3	47,2	0,0	16,5	0,4	8,5	39,8	0,2
28	16. 5-20. 5	21,7	3,8	12,7	49,1	0,0	24,8	5,5	15,1	52,0	0,0	20,2	-0,5	9,9	47,0	0,0
29	21. 5-25. 5	22,0	5,5	13,7	42,1	0,0	23,9	5,9	14,9	51,4	0,0	20,0	0,2	10,1	46,6	0,0
30	26. 5-30. 5	22,5	5,3	13,9	46,0	0,0	21,2	0,5	10,9	51,0	0,0	19,6	-1,6	9,0	44,5	0,0
31	31. 5- 4. 6	20,4	5,1	12,7	39,3	0,0	25,3	8,0	16,7	42,2	4,3	18,7	-0,1	9,3	41,9	0,0
32	5. 6- 9. 6	18,6	3,5	11,1	40,6	0,0	22,6	6,5	14,5	42,8	0,0	16,2	0,2	8,2	38,6	0,0
33	10. 6-14. 6	18,7	1,2	9,9	47,0	0,0	23,7	4,8	14,3	50,1	0,0	16,8	-4,3	6,3	40,1	0,0
34	15. 6-19. 6	20,0	0,0	10,0	45,4	0,0	24,7	7,7	16,2	46,7	0,0	17,1	-4,5	6,3	41,7	0,0
35	20. 6-24. 6	19,4	1,9	10,7	38,2	0,8	23,1	3,6	13,3	45,0	0,0	17,8	-4,1	6,9	40,3	0,0
36	25. 6-29. 6	19,1	3,4	11,3	41,4	0,0	20,4	1,8	11,1	40,7	0,0	15,1	1,9	8,5	31,3	0,0
37	30. 6- 4. 7	19,0	1,9	10,5	40,1	0,0	24,2	9,3	16,7	42,8	4,9	17,1	-1,2	7,9	40,3	0,0
38	5. 7- 9. 7	20,0	3,3	11,7	40,0	0,0	16,0	2,1	9,1	39,2	0,0	14,8	0,4	7,6	36,4	3,4
39	10. 7-14. 7	19,0	0,8	9,9	45,5	0,0	21,0	3,5	12,3	37,2	0,0	15,9	-4,3	5,8	39,9	0,0
40	15. 7-19. 7	20,6	2,6	11,6	42,9	0,0	20,7	-0,1	10,3	50,7	0,0	18,4	-2,0	8,2	44,7	0,0
41	20. 7-24. 7	17,0	-0,1	8,5	46,2	0,2	17,4	-0,9	8,3	48,1	0,0	13,8	-6,0	3,9	42,0	0,0
42	25. 7-29. 7	19,3	0,7	10,0	43,2	0,0	23,1	2,8	12,9	48,8	0,0	17,2	-5,9	5,7	42,6	0,0
43	30. 7- 3. 8	21,1	1,8	11,5	45,4	0,0	21,1	2,8	11,9	49,0	0,0	17,8	-3,3	7,3	45,4	0,0
44	4. 8- 8. 8	21,9	0,4	11,1	49,6	0,0	23,4	1,8	12,6	52,2	0,0	19,2	-5,8	6,7	48,5	0,0
45	9. 8-13. 8	22,2	4,0	13,1	47,3	0,0	26,6	8,1	17,3	52,0	0,0	19,5	-1,6	8,9	48,6	0,0
46	14. 8-18. 8	17,6	4,3	10,9	33,1	0,0	18,8	3,0	10,9	45,4	0,0	14,4	-0,5	6,9	37,0	0,0
47	19. 8-23. 8	21,0	7,6	14,3	31,8	2,1	25,3	8,8	17,1	36,1	0,0	20,2	3,2	11,7	40,3	2,5
48	24. 8-28. 8	24,0	5,6	14,8	40,7	0,3	22,0	1,2	11,6	54,5	0,0	21,2	-0,8	10,2	45,2	0,0
49	29. 8- 2. 9	22,7	8,6	15,7	37,8	7,3	22,8	0,9	11,9	54,8	0,0	21,3	4,8	13,1	36,2	3,7
50	3. 9- 7. 9	23,0	9,1	16,1	33,8	0,6	31,9	8,2	20,1	43,4	0,0	23,6	6,3	14,9	44,8	0,0
51	8. 9-12. 9	27,8	10,0	18,9	48,1	17,0	27,9	10,9	19,4	44,1	0,5	25,2	6,1	15,7	46,8	5,4
52	13. 9-17. 9	19,2	10,7	14,9	20,5	27,2	27,7	7,7	17,7	55,8	0,0	22,5	7,3	14,9	39,8	0,0
53	18. 9-22. 9	24,8	12,7	18,7	29,7	23,5	31,7	11,8	21,7	45,8	0,0	24,3	9,1	16,7	36,7	11,8
54	23. 9-27. 9	21,2	13,0	17,1	21,8	46,5	29,2	9,2	19,2	53,2	0,0	22,3	7,8	15,1	35,3	50,3
55	28. 9- 2.10	23,5	10,9	17,2	36,8	0,0	27,6	9,6	18,6	53,7	0,0	20,6	6,9	13,7	42,8	7,2
56	3.10- 7.10	18,8	5,1	11,9	51,2	0,0	28,1	11,5	19,8	53,2	2,2	17,7	1,3	9,5	53,1	0,0
57	8.10-12.10	24,6	10,5	17,5	36,6	0,0	30,8	8,7	19,7	60,5	0,0	23,8	9,1	16,5	44,4	0,0
58	13.10-17.10	26,9	12,1	19,5	40,0	6,2	29,7	8,9	19,3	56,8	0,0	27,8	9,4	18,6	45,1	38,0
59	18.10-22.10	21,9	12,2	17,1	20,9	1,6	24,7	6,5	15,6	62,3	0,0	21,4	9,4	15,4	40,2	0,4
60	23.10-27.10	22,0	11,0	16,5	27,3	3,3	30,0	9,2	19,6	60,3	0,0	20,1	8,7	14,4	39,2	63,4
61	28.10- 1.11	26,4	11,8	19,1	32,1	87,3	35,4	15,4	25,4	55,1	1,4	25,1	10,6	17,9	46,1	22,3
62	2.11- 6.11	24,6	13,1	18,9	37,8	7,9	34,1	13,7	23,9	61,4	0,0	24,6	10,6	17,6	43,0	2,1
63	7.11-11.11	26,6	12,9	19,7	30,6	38,3	34,7	15,7	25,2	45,3	5,8	25,4	11,8	18,6	42,6	3,5
64	12.11-16.11	22,0	11,3	16,7	20,6	12,5	31,1	15,3	23,2	55,3	12,0	21,4	9,6	15,5	45,0	25,8
65	17.11-21.11	26,3	11,1	18,7	49,1	9,0	31,8	15,2	23,5	65,3	0,0	26,0	8,0	17,0	60,5	2,1
66	22.11-26.11	23,0	14,1	18,5	18,0	70,2	34,6	17,4	26,0	51,1	1,2	22,0	11,5	16,7	28,1	105,7
67	27.11- 1.12	23,9	11,5	17,7	28,7	0,9	28,5	10,9	19,7	66,4	0,0	22,9	9,6	16,3	42,0	4,1
68	2.12- 6.12	25,2	11,5	18,3	30,8	0,0	33,6	14,4	24,0	63,3	1,8	23,3	10,0	16,7	49,7	4,4
69	7.12-11.12	28,6	15,0	21,8	41,2	14,2	33,4	13,5	23,5	63,0	0,2	26,2	10,0	18,1	54,7	2,5
70	12.12-16.12	22,9	14,5	18,7	17,0	18,8	28,2	19,1	23,7	19,5	41,8	21,7	11,2	16,5	31,1	34,8
71	17.12-21.12	24,5	15,0	19,7	22,8	96,3	30,1	18,2	24,1	48,5	20,4	21,2	12,9	17,1	16,4	50,8
72	22.12-26.12	23,6	14,5	19,1	29,6	15,2	31,5	15,8	23,7	65,8	0,0	24,1	12,6	18,3	55,3	13,1
73	27.12-31.12	27,4	14,8	21,1	43,4	22,6	35,7	17,7	26,7	54,5	0,0	26,2	12,6	19,4	55,1	7,9

TABEL VI

GEMIDDELDES VAN DAAGLIKSE MAKSIMUM (TX) MINIMUM (TN) EN GEMIDDELDE (TM) TEMPERATURE EN TOTALE VAN SONSKYNURE (SS) EN REENVAL (R) VIR ELKE PENTADE

TABLE VI

AVERAGES OF DAILY MAXIMUM (TX) MINIMUM (TN) AND MEAN (TM) TEMPERATURES AND TOTALS OF SUNSHINE HOURS (SS) AND RAINFALL (R) FOR EVERY PENTADE

		CAPE ST. LUCIA - VRT 339/720 28°30'/S H 107M 32°24'/E					KROONSTAD - MUN 365/430 27°40'/S H1348M 27°15'/E					FRANKFORT - TNK*** 403/886A 27°16'/S H1498M 28°30'/E				
PT NO	DATUMS/DATES 1 9 7 5	TX °C	TN °C	TM °C	SS U/H	R MM	TX °C	TN °C	TM °C	SS U/H	R MM	TX °C	TN °C	TM °C	SS U/H	R MM
1	1. 1- 5. 1	27,3	19,1	23,2	-	15,2	28,5	12,3	20,4	48,4	0,0	27,0	12,0	19,5	58,1	0,4
2	6. 1-10. 1	28,6	21,3	24,9	-	0,6	31,6	14,5	23,1	48,9	0,4	29,7	12,5	21,1	54,9	0,7
3	11. 1-15. 1	27,1	21,3	24,2	-	7,3	30,5	13,8	22,1	44,6	18,3	28,4	13,6	21,0	44,3	14,4
4	16. 1-20. 1	25,4	20,6	23,0	-	84,5	29,7	15,6	22,7	44,4	30,0	25,4	14,4	19,9	33,6	127,4
5	21. 1-25. 1	28,0	22,7	25,3	-	17,6	25,1	16,9	21,0	13,2	21,3	25,5	15,0	20,3	30,0	68,3
6	26. 1-30. 1	26,9	22,2	24,5	-	97,3	25,2	16,1	20,7	25,9	85,7	23,6	16,1	19,9	26,1	29,7
7	31. 1- 4. 2	26,5	19,8	23,1	-	0,8	26,7	14,9	20,8	33,6	6,6	25,9	13,2	19,5	46,7	3,7
8	5. 2- 9. 2	26,7	20,7	23,7	-	12,9	28,5	15,3	21,9	43,5	14,0	27,0	14,4	20,7	45,1	22,4
9	10. 2-14. 2	25,9	21,6	23,7	-	74,6	24,8	15,2	20,0	20,8	10,3	21,9	14,3	18,1	13,4	19,8
10	15. 2-19. 2	26,5	21,2	23,9	-	50,6	23,7	15,7	19,7	10,8	33,8	21,3	14,8	18,1	10,8	77,4
11	20. 2-24. 2	26,4	22,1	24,3	-	39,4	25,9	15,2	20,5	31,8	6,0	24,2	14,5	19,3	35,7	2,7
12	25. 2- 1. 3	26,8	21,4	24,1	-	45,9	27,3	13,4	20,3	37,7	3,5	26,0	14,1	20,1	40,9	14,1
13	2. 3- 6. 3	27,0	20,5	23,7	-	1,8	25,4	14,1	19,7	22,4	1,2	24,9	12,9	18,9	37,8	1,5
14	7. 3-11. 3	28,1	21,8	24,9	-	16,6	27,4	14,6	21,0	31,1	4,9	25,9	14,1	20,0	36,2	2,0
15	12. 3-16. 3	24,5	18,6	21,5	-	9,3	22,4	14,2	18,3	8,9	2,5	22,0	13,0	17,5	16,9	1,1
16	17. 3-21. 3	22,3	16,7	19,5	-	56,7	15,3	8,3	11,8	16,3	29,5	19,7	9,2	14,5	28,3	20,5
17	22. 3-26. 3	27,4	19,6	23,5	-	1,1	30,0	11,9	20,9	47,7	2,7	24,0	9,0	16,5	37,5	0,6
18	27. 3-31. 3	26,1	20,2	23,1	-	0,4	27,5	10,7	19,1	41,3	0,0	25,9	8,8	17,3	44,4	1,5
19	1. 4- 5. 4	24,0	18,3	21,1	-	25,7	22,3	10,6	16,5	28,0	2,3	19,8	9,9	14,9	17,9	8,3
20	6. 4-10. 4	25,7	18,6	22,1	-	0,0	23,6	6,3	14,9	29,2	4,0	22,7	4,5	13,6	33,3	13,1
21	11. 4-15. 4	25,0	20,1	22,5	-	8,1	21,8	7,6	14,7	24,8	17,1	21,9	7,9	14,9	30,7	28,7
22	16. 4-20. 4	23,6	17,9	20,7	-	0,0	23,1	6,7	14,9	41,7	0,0	21,7	5,4	13,5	45,4	0,0
23	21. 4-25. 4	26,6	18,9	22,7	-	0,9	22,0	7,7	14,9	31,0	19,7	21,1	5,1	13,1	38,8	12,6
24	26. 4-30. 4	25,6	20,2	22,9	-	10,4	25,2	7,6	16,4	36,0	1,2	23,9	6,3	15,1	42,2	6,5
25	1. 5- 5. 5	24,3	18,0	21,1	-	18,1	20,8	6,8	13,8	23,8	12,0	19,9	6,7	13,3	27,5	8,6
26	6. 5-10. 5	26,3	18,7	22,5	-	1,6	20,3	5,4	12,9	36,2	1,0	19,3	6,0	12,7	42,0	12,5
27	11. 5-15. 5	22,7	16,0	19,3	-	69,3	19,5	1,9	10,7	37,5	0,0	17,5	0,5	9,0	40,5	5,8
28	16. 5-20. 5	24,2	14,1	19,1	-	0,0	21,6	0,0	10,8	41,5	0,0	20,7	-1,4	9,7	43,7	0,0
29	21. 5-25. 5	24,4	16,2	20,3	-	8,1	22,4	1,1	11,7	39,6	0,0	21,8	0,9	11,3	46,4	0,0
30	26. 5-30. 5	23,8	17,1	20,5	-	11,5	21,9	0,0	10,9	40,5	0,0	22,1	-1,2	10,5	45,6	0,0
31	31. 5- 4. 6	22,8	16,2	19,5	-	24,7	21,8	1,6	11,7	38,6	0,1	20,2	0,7	10,5	37,9	0,0
32	5. 6- 9. 6	21,1	15,0	18,1	-	11,0	17,8	0,6	9,2	31,8	5,0	17,2	-1,1	8,1	33,0	2,3
33	10. 6-14. 6	22,0	14,1	18,1	-	5,3	18,1	-2,9	7,6	37,9	0,0	18,0	-5,4	6,3	41,2	0,0
34	15. 6-19. 6	22,9	14,1	18,5	-	0,0	18,7	-3,3	7,7	37,8	0,0	18,3	-6,5	5,9	40,2	0,0
35	20. 6-24. 6	21,3	15,2	18,3	-	22,2	20,4	-3,4	8,5	41,3	0,0	19,6	-5,6	7,0	41,8	0,0
36	25. 6-29. 6	22,1	14,9	18,5	-	6,0	18,5	3,8	11,1	31,9	0,5	17,5	1,2	9,3	34,6	0,0
37	30. 6- 4. 7	22,0	14,2	18,1	-	0,0	19,8	0,3	10,1	38,4	0,0	18,2	-2,5	7,9	38,0	0,0
38	5. 7- 9. 7	22,2	13,0	17,6	-	0,4	16,6	-0,3	8,1	36,3	1,5	17,0	0,1	8,5	38,9	2,3
39	10. 7-14. 7	21,2	12,3	16,7	-	0,2	18,6	-1,9	8,3	39,4	0,0	17,2	-5,2	6,0	39,5	0,0
40	15. 7-19. 7	22,7	13,1	17,9	-	2,1	20,2	-3,0	8,6	43,2	0,0	20,7	-4,1	8,3	45,0	0,0
41	20. 7-24. 7	19,2	11,3	15,3	-	70,4	16,0	-6,5	4,7	43,7	0,0	16,1	-7,7	4,2	45,6	0,0
42	25. 7-29. 7	20,8	11,8	16,3	-	0,0	20,2	-4,2	8,0	42,0	0,0	19,1	-4,6	7,3	46,2	0,0
43	30. 7- 3. 8	21,4	13,9	17,7	-	0,0	19,7	-2,6	8,5	41,9	0,0	19,6	-3,4	8,1	48,7	0,0
44	4. 8- 8. 8	22,2	12,7	17,5	-	0,0	20,9	-4,1	8,4	43,3	0,0	20,8	-6,3	7,3	50,3	0,0
45	9. 8-13. 8	23,8	15,1	19,5	-	0,0	21,8	-0,1	10,9	42,8	0,0	20,7	-3,0	8,9	49,1	0,0
46	14. 8-18. 8	21,3	13,4	17,3	-	42,4	16,6	2,5	9,5	27,3	2,7	17,4	1,3	9,3	38,5	1,6
47	19. 8-23. 8	21,5	16,0	18,7	-	13,6	23,4	5,9	14,7	31,2	0,8	22,3	3,5	12,9	43,4	3,4
48	24. 8-28. 8	23,9	16,3	20,1	-	13,0	23,7	1,3	12,5	37,3	0,0	23,1	1,0	12,1	45,8	0,0
49	29. 8- 2. 9	23,2	15,9	19,5	-	0,0	24,1	7,9	16,0	25,3	0,0	23,4	3,2	13,3	44,8	0,3
50	3. 9- 7. 9	22,4	16,8	19,6	-	8,4	27,0	7,3	17,1	39,9	2,0	25,6	5,5	15,5	49,7	0,0
51	8. 9-12. 9	24,2	17,7	20,9	-	6,0	26,4	9,0	17,7	40,3	1,7	25,4	6,0	15,7	45,7	0,9
52	13. 9-17. 9	21,8	17,2	19,5	-	13,7	27,1	9,0	18,1	42,3	0,0	25,3	8,4	16,9	47,5	0,0
53	18. 9-22. 9	24,0	18,6	21,3	-	8,6	28,6	11,1	19,9	35,8	1,5	26,9	9,9	18,4	42,4	9,8
54	23. 9-27. 9	23,6	18,4	21,0	-	148,9	27,5	10,4	18,9	29,7	29,2	25,9	8,2	17,1	35,7	15,7
55	28. 9- 2.10	23,9	18,4	21,1	-	6,7	25,8	10,3	18,1	41,0	0,0	23,6	9,7	16,7	42,6	16,5
56	3.10- 7.10	20,5	14,3	17,4	-	19,1	21,5	4,0	12,7	45,3	0,0	19,5	1,5	10,5	50,2	0,0
57	8.10-12.10	22,0	16,7	19,3	-	5,1	28,5	10,6	19,5	48,6	0,0	26,5	9,2	17,9	48,7	1,7
58	13.10-17.10	25,3	18,2	21,7	-	0,4	30,3	12,3	21,3	28,6	8,6	29,6	10,9	20,3	40,5	2,5
59	18.10-22.10	23,0	17,6	20,3	-	9,4	25,4	10,6	18,0	32,9	0,2	24,6	11,2	17,9	30,3	4,1
60	23.10-27.10	23,3	16,9	20,1	-	26,2	24,9	9,8	17,3	30,2	11,5	22,9	8,9	15,9	35,0	10,9
61	28.10- 1.11	22,9	17,1	20,0	-	9,6	29,3	13,9	21,6	41,0	12,2	27,9	11,0	19,5	48,8	24,6
62	2.11- 6.11	24,1	18,6	21,3	-	4,8	29,2	11,7	20,5	42,1	2,0	27,1	11,3	19,2	47,9	9,4
63	7.11-11.11	23,8	19,6	21,7	-	6,1	28,0	14,9	21,5	26,2	0,5	26,8	13,1	19,9	33,5	3,7
64	12.11-16.11	23,6	17,5	20,5	-	2,2	25,9	12,5	19,2	38,8	5,8	23,3	10,6	16,9	38,0	35,4
65	17.11-21.11	25,1	18,2	21,7	-	3,7	30,1	10,6	20,3	52,7	0,6	28,7	8,9	18,8	56,0	0,1
66	22.11-26.11	24,5	19,5	22,0	-	24,8	25,5	15,1	20,3	19,0	77,9	24,9	13,3	19,1	27,7	49,3
67	27.11- 1.12	23,7	19,3	21,5	-	3,2	26,4	12,4	19,4	45,0	6,4	23,3	11,7	17,5	30,9	17,4
68	2.12- 6.12	24,6	18,1	21,3	-	2,0	26,9	11,5	19,2	44,5	13,7	25,1	11,3	18,2	46,3	15,3
69	7.12-11.12	27,5	20,7	24,1	-	0,5	29,0	12,4	20,7	49,8	1,5	28,1	11,9	20,0	51,3	0,3
70	12.12-16.12	26,5	19,8	23,1	-	70,7	23,6	14,1	18,9	22,7	31,0	23,4	11,6	17,5	31,4	35,5
71	17.12-21.12	25,9	21,4	23,7	-	113,4	23,9	15,0	19,5	24,9	36,6	22,8	13,9	18,3	26,6	93,4
72	22.12-26.12	25,0	20,4	22,7	-	23,2	27,6	14,3	20,9	49,0	4,1	25,9	14,3	20,1	46,9	14,8
73	27.12-31.12	25,5	20,6	23,1	-	1,8	29,2	14,5	21,9	52,3	0,6	28,0	13,9	20,9	55,2	8,1

***Stasie verskuif; kyk na bl. XX/Station shifted; see p. XX

TABEL VI

GEMIDDELDES VAN DAAGLIKSE MAKSIMUM (TX) MINIMUM (TN) EN GEMIDDELDE (TM) TEMPERATURE EN TOTALE VAN SONSKYNURE (SS) EN REËNVAL (R) VIR ELKE PENTADE

TABLE VI

AVERAGES OF DAILY MAXIMUM (TX) MINIMUM (TN) AND MEAN (TM) TEMPERATURES AND TOTALS OF SUNSHINE HOURS (SS) AND RAINFALL (R) FOR EVERY PENTADE

		MAKATINI - AGR 411/324 27°24'/S H 73M 32°11'/E					KEETMANSHOOP - SWA - WK 419/182 26°32'/S H1064M 18°07'/E					ARMOEDSVLAKTE - AGR 432/237 26°57'/S H1234M 24°38'/E				
PT NO	DATUMS/DATES 1 9 7 5	TX °C	TN °C	TM °C	SS U/H	R MM	TX °C	TN °C	TM °C	SS U/H	R MM	TX °C	TN °C	TM °C	SS U/H	R MM
1	1. 1- 5. 1	32,9	19,3	26,1	43,6	0,0	34,7	16,5	25,6	65,1	0,0	31,5	13,1	22,3	57,8	0,6
2	6. 1-10. 1	34,3	19,2	26,7	49,0	0,0	36,2	19,9	28,1	61,7	0,0	35,6	15,8	25,7	57,5	0,0
3	11. 1-15. 1	31,4	21,3	26,3	25,9	39,0	35,2	17,0	26,1	63,4	0,0	33,8	15,7	24,7	55,5	11,0
4	16. 1-20. 1	27,9	20,6	24,3	26,2	55,8	36,5	19,4	27,9	63,9	0,0	35,0	17,3	26,1	59,3	0,0
5	21. 1-25. 1	32,2	21,5	26,9	42,6	0,0	34,5	19,8	27,1	47,2	0,0	27,9	16,4	22,1	15,7	120,5
6	26. 1-30. 1	30,3	22,0	26,1	15,6	31,5	34,6	19,2	26,9	52,5	0,0	26,4	17,3	21,9	25,5	15,6
7	31. 1- 4. 2	29,3	18,1	23,7	45,0	0,0	34,5	15,7	25,1	60,3	0,0	27,2	15,7	21,5	40,5	14,1
8	5. 2- 9. 2	29,3	20,3	24,8	18,4	0,5	36,1	20,2	28,1	49,7	0,8	30,5	15,8	23,1	49,6	14,6
9	10. 2-14. 2	29,7	21,7	25,7	16,1	63,9	33,4	17,8	25,6	63,0	0,0	28,2	15,3	21,7	46,8	1,1
10	15. 2-19. 2	27,8	20,5	24,1	22,9	31,8	35,1	20,5	27,8	58,6	0,0	25,0	16,1	20,5	21,8	124,9
11	20. 2-24. 2	29,2	21,3	25,3	36,7	7,2	33,8	19,4	26,6	53,1	0,0	26,1	15,9	21,0	30,3	50,0
12	25. 2- 1. 3	29,9	20,8	25,3	34,8	53,0	32,4	18,9	25,7	43,0	6,0	27,2	15,7	21,5	33,8	8,0
13	2. 3- 6. 3	30,5	19,1	24,8	53,4	0,0	32,8	19,6	26,2	48,1	1,2	25,3	15,7	20,5	21,6	22,3
14	7. 3-11. 3	29,9	20,5	25,2	42,1	29,0	31,8	19,5	25,7	40,3	44,4	27,5	16,6	22,1	34,3	0,8
15	12. 3-16. 3	27,3	17,7	22,5	36,9	2,0	28,5	17,7	23,1	35,8	15,2	21,5	15,7	18,6	10,2	20,8
16	17. 3-21. 3	25,5	16,9	21,2	22,9	7,2	26,2	13,8	20,0	49,9	1,3	21,1	10,7	15,9	22,7	5,2
17	22. 3-26. 3	29,9	18,4	24,1	30,1	0,0	28,3	13,3	20,8	55,6	0,0	26,8	12,1	19,5	46,0	26,5
18	27. 3-31. 3	28,6	17,3	22,9	41,3	0,0	30,1	17,6	23,9	34,5	1,3	26,6	13,5	20,1	41,6	0,0
19	1. 4- 5. 4	25,2	17,1	21,1	18,7	27,5	27,2	15,1	21,1	48,2	8,2	24,0	11,7	17,9	32,8	0,0
20	6. 4-10. 4	29,5	14,2	21,9	46,5	0,0	27,2	14,9	21,1	50,8	1,3	24,5	10,3	17,4	38,9	5,0
21	11. 4-15. 4	28,3	18,5	23,4	24,1	22,4	25,6	8,3	16,9	55,7	0,0	22,1	8,5	15,3	31,6	30,0
22	16. 4-20. 4	27,0	15,8	21,4	40,6	1,0	29,9	13,4	21,7	55,3	0,0	24,4	8,2	16,3	50,3	0,0
23	21. 4-25. 4	28,7	15,3	22,0	43,9	0,0	30,2	11,4	20,8	55,3	0,0	25,1	9,7	17,4	46,8	20,0
24	26. 4-30. 4	28,8	16,5	22,7	45,0	4,0	26,4	7,3	16,9	53,7	0,0	25,7	9,3	17,5	42,5	0,0
25	1. 5- 5. 5	28,0	15,3	21,7	41,2	0,0	27,6	13,5	20,5	40,2	6,0	23,0	8,7	15,9	34,4	10,5
26	6. 5-10. 5	29,7	15,0	22,3	42,4	0,0	21,1	8,8	14,9	48,9	0,0	21,2	6,0	13,6	34,2	1,4
27	11. 5-15. 5	25,8	13,7	19,7	33,6	8,0	20,8	6,3	13,5	52,3	0,0	20,2	4,0	12,1	49,3	0,0
28	16. 5-20. 5	25,8	6,9	16,3	50,3	0,0	22,8	8,5	15,7	51,2	0,0	21,6	2,5	12,1	46,2	0,0
29	21. 5-25. 5	26,9	10,5	18,7	45,4	0,0	24,2	8,5	16,3	52,0	0,0	23,1	3,5	13,3	48,1	0,0
30	26. 5-30. 5	27,4	15,4	21,4	38,6	0,0	21,9	5,2	13,5	50,7	0,0	22,9	2,1	12,5	49,2	0,0
31	31. 5- 4. 6	26,2	11,8	19,0	36,8	0,0	24,9	10,6	17,7	44,6	7,3	23,2	4,1	13,7	43,8	0,0
32	5. 6- 9. 6	24,3	10,2	17,3	31,8	0,0	20,9	9,4	15,1	42,6	0,0	18,3	3,2	10,7	38,1	14,0
33	10. 6-14. 6	24,8	7,2	16,0	47,2	0,0	23,2	8,4	15,8	50,7	0,0	19,5	1,4	10,5	47,9	0,0
34	15. 6-19. 6	25,6	5,3	15,5	44,9	0,0	24,3	8,7	16,5	46,0	0,0	20,2	0,4	10,3	45,4	0,0
35	20. 6-24. 6	24,6	5,9	15,3	35,2	0,8	23,1	5,3	14,2	46,0	0,0	22,8	0,7	11,7	47,7	0,0
36	25. 6-29. 6	23,7	12,2	17,9	24,7	6,0	20,0	4,7	12,3	47,1	0,0	20,0	6,1	13,1	39,0	0,1
37	30. 6- 4. 7	24,9	8,6	16,7	39,8	0,0	23,6	9,8	16,7	40,4	1,2	21,1	2,4	11,7	41,3	0,0
38	5. 7- 9. 7	26,0	6,6	16,3	35,2	0,4	17,0	3,8	10,4	50,2	0,0	15,6	2,0	8,8	37,7	2,5
39	10. 7-14. 7	24,8	4,0	14,4	45,0	0,0	20,6	5,8	13,2	43,1	4,3	19,7	0,3	10,0	40,1	0,0
40	15. 7-19. 7	26,4	6,4	16,4	42,8	0,0	20,7	4,0	12,3	51,1	0,0	21,4	-0,2	10,6	48,2	0,0
41	20. 7-24. 7	24,4	7,7	16,1	43,0	0,0	19,7	3,0	11,3	49,8	0,0	18,0	-4,3	6,9	49,6	0,0
42	25. 7-29. 7	24,3	4,7	14,5	38,9	0,0	24,7	6,5	15,6	50,0	0,0	22,1	0,4	11,3	38,1	0,0
43	30. 7- 3. 8	25,5	7,8	16,7	48,9	0,0	21,1	6,2	13,7	51,5	0,0	20,8	-1,2	9,8	49,3	0,0
44	4. 8- 8. 8	27,1	5,2	16,1	47,5	0,0	23,5	5,9	14,7	52,2	0,0	22,0	-1,3	10,3	51,4	0,0
45	9. 8-13. 8	27,1	7,5	17,3	48,3	0,0	26,3	10,5	18,4	52,2	0,0	22,7	2,0	12,3	51,5	0,0
46	14. 8-18. 8	24,6	11,9	18,3	31,8	5,5	18,7	3,9	11,3	50,2	0,0	17,7	1,0	9,3	34,8	0,0
47	19. 8-23. 8	25,9	13,5	19,7	33,4	0,5	25,4	9,6	17,5	38,3	0,3	25,3	7,2	16,3	43,7	0,0
48	24. 8-28. 8	29,2	13,4	21,3	38,0	0,3	23,6	5,2	14,4	55,1	0,0	24,5	3,6	14,1	49,8	0,0
49	29. 8- 2. 9	27,3	13,2	20,3	44,8	0,0	22,0	4,8	13,4	55,5	0,0	25,4	6,0	15,7	36,2	0,3
50	3. 9- 7. 9	26,6	15,6	21,1	29,0	1,6	31,4	12,8	22,1	44,9	0,0	28,5	6,6	17,5	52,2	0,0
51	8. 9-12. 9	29,6	15,2	22,4	47,4	0,0	20,7	8,2	14,5	36,0	24,2	27,3	9,3	18,3	48,8	2,6
52	13. 9-17. 9	25,0	17,6	21,3	14,5	6,4	27,1	8,0	17,5	54,4	0,0	29,2	6,8	18,0	54,4	0,0
53	18. 9-22. 9	28,7	18,6	23,7	33,1	0,0	31,0	13,8	22,4	47,2	0,0	30,1	10,9	20,5	45,4	0,0
54	23. 9-27. 9	27,4	18,5	22,9	17,9	105,5	29,3	11,2	20,3	55,5	0,0	30,5	11,3	20,9	42,4	0,0
55	28. 9- 2.10	27,7	18,2	22,9	40,7	50,5	27,2	12,1	19,7	55,5	0,0	28,2	8,0	18,1	55,1	0,0
56	3.10- 7.10	23,0	13,4	18,2	38,6	1,1	29,3	13,2	21,3	51,3	0,0	23,9	6,1	15,0	51,8	0,0
57	8.10-12.10	25,3	16,0	20,7	29,2	0,2	31,3	13,6	22,5	59,3	0,0	30,3	10,4	20,3	58,8	0,0
58	13.10-17.10	28,9	16,6	22,7	27,6	11,5	29,0	9,9	19,5	58,9	0,0	32,5	9,6	21,1	53,5	0,0
59	18.10-22.10	26,9	16,5	21,7	28,4	12,0	25,6	7,9	16,7	62,1	0,0	28,5	9,4	18,9	53,0	8,0
60	23.10-27.10	25,3	17,0	21,1	16,2	0,8	30,0	11,4	20,7	55,6	0,0	27,4	10,4	18,9	42,1	22,0
61	28.10- 1.11	26,9	14,7	20,8	37,2	0,0	33,4	15,7	24,5	52,2	0,0	31,3	13,6	22,5	50,2	1,2
62	2.11- 6.11	27,7	18,3	23,0	29,4	2,9	33,4	16,1	24,7	59,5	0,0	31,8	11,5	21,7	49,6	2,0
63	7.11-11.11	27,8	18,3	23,1	24,6	0,7	33,4	17,5	25,5	44,3	0,0	29,8	13,9	21,9	30,7	16,5
64	12.11-16.11	28,6	16,5	22,5	25,0	0,0	32,0	15,9	23,9	56,3	0,0	26,4	12,8	19,6	50,2	14,0
65	17.11-21.11	29,8	17,5	23,7	36,3	3,0	32,0	13,3	22,7	62,2	0,0	31,0	11,3	21,1	58,0	0,0
66	22.11-26.11	27,8	19,7	23,7	18,5	39,4	31,9	15,5	23,7	54,6	0,0	30,0	15,5	22,7	29,2	10,6
67	27.11- 1.12	27,3	18,8	23,1	25,1	1,0	29,3	12,0	20,7	64,9	0,0	30,2	11,0	20,6	61,0	0,0
68	2.12- 6.12	28,9	17,6	23,3	38,7	7,0	33,0	16,2	24,6	62,6	0,0	31,1	11,7	21,4	58,5	9,2
69	7.12-11.12	30,9	20,8	25,9	28,8	16,0	33,4	14,8	24,1	62,1	0,0	31,7	12,1	21,9	56,3	17,5
70	12.12-16.12	29,0	19,5	24,3	28,9	85,5	31,7	18,2	24,9	51,5	36,3	24,7	15,8	20,3	20,2	89,0
71	17.12-21.12	27,7	21,5	24,6	7,2	98,3	33,2	18,9	26,1	47,7	0,0	26,9	15,4	21,1	38,2	22,0
72	22.12-26.12	26,4	20,4	23,4	13,2	20,2	32,2	14,6	23,4	65,2	0,0	30,0	13,6	21,8	60,8	9,0
73	27.12-31.12	29,4	20,1	24,7	44,3	37,3	35,7	19,6	27,7	53,3	0,0	31,5	14,2	22,9	53,7	10,0

TABEL VI

GEMIDDELDES VAN DAAGLIKSE MAKSIMUM (TX) MINIMUM (TN) EN GEMIDDELDE (TM) TEMPERATURE EN TOTALE VAN SONSKYNURE (SS) EN REËNVAL (R) VIR ELKE PENTADE

TABLE VI

AVERAGES OF DAILY MAXIMUM (TX) MINIMUM (TN) AND MEAN (TM) TEMPERATURES AND TOTALS OF SUNSHINE HOURS (SS) AND RAINFALL (R) FOR EVERY PENTADE

		POTCHEFSTROOM - AGR 437/134 26°44'S 27°05'E H1345M					PIET RETIEF - TNK 444/540 27°00'S 30°48'E H1263M					JAN SMUTS - WK 476/398 26°08'S 28°14'E H1692M				
PT NO	DATUMS/DATES 1 9 7 5	TX °C	TN °C	TM °C	SS U/H	R MM	TX °C	TN °C	TM °C	SS U/H	R MM	TX °C	TN °C	TM °C	SS U/H	R MM
1	1. 1- 5. 1	29,0	13,1	21,1	54,4	0,0	25,0	13,4	19,2	42,8	9,5	25,9	13,8	19,9	55,6	0,0
2	6. 1-10. 1	32,2	14,9	23,5	53,3	5,9	27,2	14,4	20,8	42,2	7,9	26,6	13,9	20,3	46,0	20,4
3	11. 1-15. 1	31,3	13,2	22,3	48,9	56,3	25,4	14,4	19,9	30,1	75,7	25,7	12,7	19,2	41,0	102,8
4	16. 1-20. 1	29,7	15,6	22,7	50,3	2,0	22,4	14,8	18,6	20,6	47,0	24,1	13,6	18,9	45,7	51,4
5	21. 1-25. 1	25,7	16,1	20,9	22,5	23,2	25,5	16,0	20,7	38,5	16,0	23,6	14,8	19,2	32,5	122,9
6	26. 1-30. 1	25,7	16,5	21,1	23,5	88,5	23,3	16,6	19,9	17,0	51,5	20,5	14,9	17,7	13,0	28,6
7	31. 1- 4. 2	26,3	14,9	20,6	34,2	19,2	24,4	12,6	18,5	50,7	0,0	23,1	13,2	18,1	40,8	44,3
8	5. 2- 9. 2	28,4	14,5	21,5	51,2	22,4	24,7	15,7	20,2	31,0	11,3	24,7	12,6	18,7	46,7	21,4
9	10. 2-14. 2	24,9	14,9	19,9	27,1	9,9	22,8	14,9	18,9	16,5	66,8	21,0	13,6	17,3	16,1	45,7
10	15. 2-19. 2	22,9	15,7	19,3	11,3	65,6	21,3	15,1	18,2	10,6	14,7	20,4	13,7	17,1	8,1	2,1
11	20. 2-24. 2	26,4	15,8	21,1	43,5	11,7	22,4	14,4	18,4	28,5	8,3	22,8	13,4	18,1	38,3	0,3
12	25. 2- 1. 3	27,6	15,2	21,4	39,7	5,0	24,9	15,0	19,9	32,4	46,0	24,7	14,8	19,7	38,4	0,0
13	2. 3- 6. 3	25,4	15,7	20,5	35,9	0,1	25,2	13,5	19,3	44,5	0,0	23,4	12,9	18,1	48,8	0,4
14	7. 3-11. 3	26,8	16,4	21,6	40,3	65,1	24,5	14,8	19,7	35,3	8,6	23,7	13,6	18,7	41,6	8,3
15	12. 3-16. 3	20,7	15,2	17,9	6,1	36,9	21,1	11,3	16,2	28,9	1,1	19,0	12,4	15,7	6,1	8,3
16	17. 3-21. 3	21,5	12,1	16,8	28,0	93,8	20,6	10,8	15,7	26,9	20,3	18,2	10,0	14,1	28,2	14,0
17	22. 3-26. 3	25,3	13,1	19,2	37,0	7,4	23,7	12,5	18,1	31,5	0,6	20,8	12,1	16,5	27,1	13,6
18	27. 3-31. 3	26,2	12,7	19,5	44,1	5,2	25,4	13,2	19,3	42,0	0,0	22,5	12,0	17,3	39,9	0,1
19	1. 4- 5. 4	21,5	12,1	16,8	26,0	24,0	18,8	11,0	14,9	18,9	23,0	17,8	10,7	14,3	20,3	40,6
20	6. 4-10. 4	22,7	9,6	16,1	38,1	11,0	24,4	9,4	16,9	41,5	0,0	20,0	8,4	14,2	35,0	2,4
21	11. 4-15. 4	22,0	9,3	15,7	28,6	54,1	21,6	11,7	16,7	27,1	50,7	20,6	10,9	15,7	31,9	48,5
22	16. 4-20. 4	22,9	7,0	14,9	46,7	0,0	21,9	10,5	16,2	40,3	0,0	19,4	9,1	14,3	40,2	0,0
23	21. 4-25. 4	22,5	7,8	15,1	39,7	0,5	23,2	10,0	16,6	45,6	0,4	19,5	8,7	14,1	46,6	1,8
24	26. 4-30. 4	25,9	9,3	17,6	46,0	1,0	25,2	11,0	18,1	45,0	0,3	21,8	11,5	16,7	40,4	6,7
25	1. 5- 5. 5	20,7	7,2	13,9	28,8	5,1	21,5	11,4	16,5	37,3	0,0	19,0	9,2	14,1	30,2	1,0
26	6. 5-10. 5	21,8	6,5	14,1	46,8	2,8	22,7	10,3	16,5	39,4	0,0	18,7	9,1	13,9	42,3	5,1
27	11. 5-15. 5	19,5	2,8	11,1	43,4	1,4	18,2	6,1	12,1	25,7	2,5	16,9	5,3	11,1	43,4	3,9
28	16. 5-20. 5	20,9	1,2	11,1	48,2	0,0	21,1	4,6	12,9	50,3	0,0	18,4	4,5	11,5	49,2	0,0
29	21. 5-25. 5	22,9	3,4	13,1	47,3	0,0	23,6	7,7	15,7	46,4	0,0	20,0	8,4	14,2	49,9	0,0
30	26. 5-30. 5	23,2	3,5	13,3	47,6	0,0	24,4	10,6	17,5	42,4	0,0	21,3	9,2	15,3	51,0	0,0
31	31. 5- 4. 6	21,7	3,4	12,5	44,7	0,0	20,4	8,3	14,3	38,4	0,0	18,4	6,4	12,4	46,3	0,0
32	5. 6- 9. 6	17,0	1,5	9,3	33,6	9,0	17,9	4,5	11,2	43,0	0,0	14,4	4,2	9,3	39,3	9,6
33	10. 6-14. 6	17,9	-1,6	8,1	45,1	0,0	18,9	2,9	10,9	48,4	0,0	16,1	3,3	9,7	50,2	0,0
34	15. 6-19. 6	18,9	-1,2	8,9	42,7	0,0	20,1	1,8	10,9	48,2	0,0	16,4	3,2	9,8	49,5	0,0
35	20. 6-24. 6	20,5	-0,9	9,8	37,8	0,0	21,1	3,6	12,3	45,6	0,0	18,6	4,8	11,7	48,2	0,0
36	25. 6-29. 6	18,8	4,3	11,5	34,5	0,0	17,9	6,6	12,3	32,6	0,7	15,3	5,4	10,3	35,2	0,0
37	30. 6- 4. 7	19,7	1,9	10,8	36,0	0,0	18,9	4,7	11,8	39,5	0,0	16,3	5,3	10,8	38,4	0,0
38	5. 7- 9. 7	17,8	2,0	9,9	38,3	0,0	20,4	5,5	12,9	41,0	0,3	15,6	5,1	10,3	43,1	1,1
39	10. 7-14. 7	19,1	-0,3	9,4	43,5	0,0	19,3	2,3	10,8	47,8	0,0	15,8	2,9	9,3	49,2	0,0
40	15. 7-19. 7	20,6	-0,3	10,1	47,9	0,0	22,2	5,4	13,8	46,5	0,0	19,1	6,9	13,0	50,5	0,0
41	20. 7-24. 7	16,8	-3,7	6,5	47,6	0,0	18,9	3,5	11,2	46,7	0,0	15,9	0,8	8,3	50,8	0,0
42	25. 7-29. 7	21,1	0,1	10,6	47,7	0,0	19,6	2,9	11,3	47,4	0,0	18,0	3,3	10,7	47,8	0,0
43	30. 7- 3. 8	20,5	-0,7	9,9	48,7	0,0	20,6	4,4	12,5	45,2	0,0	17,7	3,1	10,4	50,7	0,0
44	4. 8- 8. 8	20,8	-1,3	9,7	50,0	0,0	22,0	4,3	13,1	51,1	0,0	18,5	5,1	11,8	50,3	0,0
45	9. 8-13. 8	21,6	1,7	11,7	49,9	0,0	21,5	5,5	13,5	49,7	0,0	18,4	4,3	11,3	52,1	0,0
46	14. 8-18. 8	17,8	2,5	10,1	39,2	5,8	17,2	6,4	11,8	27,9	0,0	16,6	2,5	9,5	38,9	0,3
47	19. 8-23. 8	23,8	6,6	15,2	46,0	0,7	23,1	9,0	16,1	39,0	2,3	21,0	7,5	14,3	44,6	0,0
48	24. 8-28. 8	24,3	5,3	14,8	42,7	0,0	23,0	8,2	15,6	41,7	1,5	22,1	9,8	15,9	50,4	0,0
49	29. 8- 2. 9	24,2	6,9	15,5	36,5	0,0	22,2	7,6	14,9	39,1	1,0	21,1	6,7	13,9	46,2	0,0
50	3. 9- 7. 9	26,8	8,5	17,7	50,1	0,0	22,3	9,2	15,7	42,8	0,6	23,2	9,9	16,5	49,0	0,0
51	8. 9-12. 9	26,4	9,4	17,9	49,6	0,0	26,5	10,1	18,3	48,7	2,0	22,8	8,8	15,8	48,3	0,0
52	13. 9-17. 9	27,4	10,2	18,8	51,0	0,0	19,1	11,1	15,1	16,6	6,3	23,7	11,1	17,4	46,2	0,0
53	18. 9-22. 9	28,3	12,4	20,3	51,9	0,0	26,3	12,5	19,4	44,5	5,6	24,7	10,4	17,5	53,5	0,0
54	23. 9-27. 9	28,0	11,9	19,9	41,3	4,1	24,1	13,3	18,7	29,7	4,9	25,4	12,6	19,0	38,6	0,2
55	28. 9- 2.10	26,9	11,6	19,3	50,7	0,0	22,9	12,4	17,7	34,5	28,5	23,2	9,6	16,4	48,7	0,0
56	3.10- 7.10	22,4	4,4	13,4	53,4	0,0	17,0	5,8	11,4	33,3	0,0	19,9	3,0	11,5	53,5	0,0
57	8.10-12.10	29,1	11,2	20,1	57,2	0,1	22,5	10,3	16,4	32,1	3,4	25,1	9,8	17,5	54,8	0,7
58	13.10-17.10	31,6	15,5	23,5	38,9	1,1	25,3	12,6	18,9	30,0	40,9	28,0	12,8	20,4	45,2	1,0
59	18.10-22.10	27,1	11,4	19,3	37,1	11,5	21,4	11,3	16,3	24,0	27,0	24,8	13,5	19,1	30,3	9,0
60	23.10-27.10	24,3	10,4	17,3	40,4	15,3	19,3	11,3	15,3	28,5	0,6	22,3	10,4	16,3	34,5	2,1
61	28.10- 1.11	29,3	13,1	21,2	45,9	14,1	23,5	11,4	17,5	34,4	6,2	25,3	11,8	18,5	43,8	11,9
62	2.11- 6.11	29,7	13,1	21,4	49,1	0,8	26,6	13,7	20,1	33,0	3,4	26,8	13,9	20,3	51,5	9,7
63	7.11-11.11	28,1	15,9	22,0	32,9	15,3	26,8	14,1	20,5	34,0	20,9	25,3	14,1	19,7	39,5	35,0
64	12.11-16.11	24,2	13,4	18,8	42,1	2,2	20,1	11,6	15,9	16,5	25,0	20,7	11,3	16,0	28,5	16,1
65	17.11-21.11	29,8	11,4	20,6	60,1	0,0	25,4	11,6	18,5	40,2	11,8	26,4	12,3	19,3	61,9	0,4
66	22.11-26.11	27,7	15,6	21,7	27,6	71,9	23,7	14,7	19,2	27,4	120,7	24,4	12,4	18,4	40,7	43,3
67	27.11- 1.12	26,9	13,3	20,1	40,2	5,8	22,8	12,9	17,9	22,9	11,1	22,9	12,6	17,7	33,8	40,1
68	2.12- 6.12	27,9	12,7	20,3	56,4	4,4	24,3	11,9	18,1	42,3	8,4	24,2	11,4	17,8	53,0	20,9
69	7.12-11.12	30,2	13,2	21,7	54,0	0,5	25,6	14,7	20,1	32,6	39,1	26,4	13,6	20,0	51,5	0,6
70	12.12-16.12	22,9	14,3	18,6	19,9	81,3	21,7	13,5	17,6	29,9	49,5	20,6	12,5	16,5	24,6	52,7
71	17.12-21.12	24,4	15,1	19,7	29,5	41,7	21,9	14,9	18,4	9,7	87,0	21,4	13,7	17,5	23,9	39,8
72	22.12-26.12	27,6	13,0	20,3	53,9	18,2	22,6	15,1	18,9	18,4	13,3	24,6	13,2	18,9	47,5	34,8
73	27.12-31.12	29,0	14,1	21,5	57,4	0,3	26,8	14,6	20,7	42,0	21,3	25,9	14,7	20,3	53,3	4,1

TABEL VI

GEMIDDELDES VAN DAAGLIKSE MAKSIMUM (TX) MINIMUM (TN) EN GEMIDDELDE (TM) TEMPERATURE EN TOTALE VAN SONSKYNURE (SS) EN REENVAL (R) VIR ELKE PENTADE

TABLE VI

AVERAGES OF DAILY MAXIMUM (TX) MINIMUM (TN) AND MEAN (TM) TEMPERATURES AND TOTALS OF SUNSHINE HOURS (SS) AND RAINFALL (R) FOR EVERY PENTADE

		BETHAL - TNK 478/867 26927/S H1666M 29929/E					MAFEKING - TNK*** 508/261 25951/S H1279M 25939/E					RUSTENBURG - AGR 511/523 25943/S H1157M 27918/E				
PT NO	DATUMS/DATES 1 9 7 5	TX °C	TN °C	TM °C	SS U/H	R MM	TX °C	TN °C	TM °C	SS U/H	R MM	TX °C	TN °C	TM °C	SS U/H	R MM
1	1. 1- 5. 1	25,3	12,3	18,8	58,6	0,0	29,5	14,7	22,1	52,2	2,3	30,0	15,5	22,7	52,0	0,0
2	6. 1-10. 1	25,8	12,9	19,3	46,5	32,6	33,6	16,5	25,1	55,8	6,2	31,9	16,3	24,1	55,0	11,5
3	11. 1-15. 1	24,6	13,8	19,2	36,5	57,0	32,7	15,8	24,3	50,4	36,0	31,2	16,1	23,7	37,6	25,9
4	16. 1-20. 1	21,9	13,1	17,5	25,6	56,1	32,1	17,4	24,7	49,6	6,0	29,8	16,1	22,9	44,3	56,5
5	21. 1-25. 1	24,3	14,6	19,5	38,9	19,8	26,4	17,2	21,8	20,6	98,2	27,3	18,4	22,9	21,0	91,2
6	26. 1-30. 1	20,2	15,3	17,7	7,0	48,4	26,8	17,5	22,1	37,1	68,0	24,3	18,0	21,1	8,1	84,4
7	31. 1- 4. 2	24,0	11,5	17,7	45,5	0,0	27,0	16,1	21,5	44,7	0,0	26,0	15,9	20,9	34,2	0,0
8	5. 2- 9. 2	25,4	13,3	19,3	47,6	28,8	30,3	15,9	23,1	53,8	25,9	28,8	14,9	21,9	45,0	17,1
9	10. 2-14. 2	21,2	13,0	17,1	21,8	94,5	28,1	15,6	21,9	51,3	4,0	26,1	15,6	20,9	33,4	37,5
10	15. 2-19. 2	20,2	13,3	16,7	7,9	37,4	24,8	16,6	20,7	19,3	48,9	25,4	17,2	21,3	11,3	34,0
11	20. 2-24. 2	22,2	13,5	17,9	29,1	5,5	27,5	16,5	22,0	40,8	50,0	26,9	17,5	22,2	33,2	0,3
12	25. 2- 1. 3	24,3	14,6	19,5	31,0	23,0	28,6	16,5	22,5	34,8	1,7	27,9	16,8	22,3	30,3	19,7
13	2. 3- 6. 3	23,4	12,5	17,9	45,8	0,0	25,7	16,7	21,2	23,6	42,5	27,5	16,0	21,7	41,9	2,5
14	7. 3-11. 3	23,4	13,0	18,2	38,4	34,0	27,5	16,9	22,2	24,9	13,8	28,5	16,8	22,7	37,2	0,0
15	12. 3-16. 3	19,8	11,2	15,5	15,8	0,0	22,1	16,3	19,2	9,5	16,3	21,0	16,3	18,7	2,5	33,4
16	17. 3-21. 3	18,3	9,1	13,7	24,9	11,1	23,0	13,6	18,3	26,4	20,1	21,5	12,3	16,9	29,5	38,8
17	22. 3-26. 3	22,0	11,6	16,8	30,7	1,8	26,2	14,9	20,5	31,9	13,3	24,5	14,1	19,3	30,5	13,4
18	27. 3-31. 3	24,3	10,2	17,3	41,5	0,0	26,8	13,7	20,3	38,5	4,1	27,0	13,7	20,3	43,3	14,5
19	1. 4- 5. 4	18,1	10,0	14,1	14,6	16,1	23,1	12,6	17,9	22,4	23,5	20,9	12,7	16,8	24,2	44,5
20	6. 4-10. 4	21,4	7,8	14,6	36,2	2,6	24,6	10,3	17,5	36,9	8,0	23,2	10,6	16,9	32,7	6,1
21	11. 4-15. 4	20,7	10,2	15,5	29,0	28,5	23,2	12,4	17,8	32,8	57,2	23,7	14,0	18,9	19,2	30,4
22	16. 4-20. 4	19,9	7,6	13,7	39,4	0,0	24,3	8,6	16,5	45,9	0,5	23,8	10,1	16,9	43,3	0,0
23	21. 4-25. 4	20,1	7,3	13,7	44,3	1,0	25,5	10,1	17,8	39,4	8,0	24,7	9,4	17,1	36,3	1,8
24	26. 4-30. 4	21,9	8,4	15,1	37,3	10,0	26,9	10,6	18,7	36,5	0,0	26,2	10,0	18,1	18,5	0,0
25	1. 5- 5. 5	18,9	7,3	13,1	27,6	0,0	23,2	9,6	16,4	25,8	19,0	21,6	9,3	15,5	31,3	14,8
26	6. 5-10. 5	19,3	8,3	13,8	39,1	0,5	22,9	8,3	15,6	42,7	7,8	23,1	9,7	16,4	36,2	8,9
27	11. 5-15. 5	16,1	4,8	10,5	36,2	6,5	21,8	6,8	14,3	39,9	1,0	21,9	7,1	14,5	44,4	0,9
28	16. 5-20. 5	19,6	1,3	10,5	49,9	0,0	22,3	4,0	13,1	41,9	0,0	21,9	3,9	12,9	39,6	0,0
29	21. 5-25. 5	20,5	5,3	12,9	48,3	0,0	24,6	5,3	14,9	41,9	0,0	24,2	5,2	14,7	50,0	0,0
30	26. 5-30. 5	22,1	6,6	14,3	48,2	0,0	25,4	6,4	15,9	41,5	0,0	25,4	6,3	15,9	48,3	0,0
31	31. 5- 4. 6	18,4	4,6	11,5	39,7	0,0	23,7	7,1	15,4	41,2	0,0	22,7	6,3	14,5	47,2	0,0
32	5. 6- 9. 6	15,2	1,5	8,3	33,4	0,9	18,1	4,1	11,1	31,4	11,0	19,2	4,2	11,7	36,5	0,3
33	10. 6-14. 6	16,9	-0,1	8,4	47,3	0,0	20,1	2,8	11,5	41,1	0,0	20,3	2,8	11,5	47,4	0,0
34	15. 6-19. 6	17,6	0,2	8,9	45,3	0,0	20,7	2,4	11,5	41,2	0,0	20,3	1,1	10,7	46,8	0,0
35	20. 6-24. 6	18,5	0,7	9,6	45,6	0,0	22,6	3,8	13,2	43,2	0,0	23,6	3,1	13,3	46,5	0,0
36	25. 6-29. 6	15,4	3,8	9,6	35,2	0,0	19,7	7,3	13,5	37,1	0,0	20,1	4,8	12,5	39,6	0,0
37	30. 6- 4. 7	16,4	0,6	8,5	37,1	0,0	22,1	5,0	13,5	44,5	0,0	20,7	3,7	12,2	41,1	0,0
38	5. 7- 9. 7	17,1	3,0	10,1	41,2	1,6	20,0	4,0	12,0	41,4	0,0	20,2	4,8	12,5	45,2	0,3
39	10. 7-14. 7	16,2	-0,6	7,8	45,4	0,0	21,9	2,6	12,3	43,0	0,0	19,5	1,0	10,3	47,4	0,0
40	15. 7-19. 7	19,4	2,0	10,7	49,0	0,0	23,1	3,1	13,1	47,1	0,0	23,3	4,2	13,7	49,6	0,0
41	20. 7-24. 7	15,3	-2,1	6,6	45,1	0,0	19,4	-1,0	9,2	47,2	0,0	21,0	0,9	10,9	49,2	0,0
42	25. 7-29. 7	18,4	0,7	9,5	46,4	0,0	23,8	4,1	13,9	46,4	0,0	21,3	2,1	11,7	47,2	0,0
43	30. 7- 3. 8	18,2	1,8	10,0	49,4	0,0	-	-	-	-	-	21,8	2,5	12,1	51,0	0,0
44	4. 8- 8. 8	19,2	0,2	9,7	50,1	0,0	-	-	-	-	-	22,9	1,9	12,4	51,3	0,0
45	9. 8-13. 8	19,1	1,6	10,3	49,9	0,0	-	-	-	-	-	22,2	4,3	13,3	51,5	0,0
46	14. 8-18. 8	16,4	2,3	9,3	30,7	0,0	19,2	5,3	12,3	41,9	16,5	18,9	5,1	12,0	42,5	6,5
47	19. 8-23. 8	21,2	6,5	13,9	42,7	3,0	23,6	7,3	15,5	51,3	0,0	25,3	6,8	16,1	51,6	0,0
48	24. 8-28. 8	22,2	6,4	14,3	46,6	0,0	25,5	8,5	17,0	47,2	0,0	26,7	7,4	17,1	50,9	0,0
49	29. 8- 2. 9	22,2	6,8	14,5	43,9	0,0	23,5	9,9	16,7	41,3	0,0	24,4	6,9	15,7	45,5	0,0
50	3. 9- 7. 9	23,4	7,5	15,5	48,8	0,0	27,0	9,2	18,1	44,2	0,0	26,9	9,0	17,9	51,8	0,0
51	8. 9-12. 9	24,1	8,3	16,2	48,9	0,0	26,3	11,2	18,7	47,6	0,3	26,8	10,7	18,7	49,5	0,0
52	13. 9-17. 9	23,3	10,6	16,9	42,5	0,1	29,0	12,5	20,7	44,3	0,0	28,5	13,2	20,9	43,7	0,0
53	18. 9-22. 9	25,7	10,1	17,9	48,8	2,0	28,6	13,1	20,9	50,6	0,0	28,6	10,9	19,7	53,0	0,0
54	23. 9-27. 9	25,2	11,1	18,1	35,8	6,5	29,5	13,5	21,5	45,3	0,5	29,6	13,6	21,6	39,2	0,0
55	28. 9- 2.10	22,9	9,6	16,3	41,7	16,5	27,5	11,2	19,3	48,5	1,0	27,9	14,6	21,3	50,3	6,0
56	3.10- 7.10	16,8	2,6	9,7	46,6	0,0	23,2	6,0	14,6	50,8	0,0	23,1	6,5	14,8	51,1	0,0
57	8.10-12.10	24,3	9,8	17,1	49,9	3,0	29,7	11,6	20,7	48,9	0,0	29,1	11,4	20,3	53,0	0,0
58	13.10-17.10	27,7	12,6	20,1	25,8	1,7	32,6	16,7	24,7	42,1	2,9	32,9	14,5	23,7	51,2	1,9
59	18.10-22.10	23,3	12,0	17,7	18,6	22,0	28,1	13,5	20,8	42,7	6,7	29,8	15,3	22,5	35,4	9,3
60	23.10-27.10	21,3	9,9	15,6	26,1	8,0	26,8	12,3	19,5	45,7	13,0	27,5	12,9	20,2	36,2	5,2
61	28.10- 1.11	24,9	11,1	18,0	41,4	55,0	30,9	14,9	22,9	52,8	2,1	30,6	14,1	22,3	45,1	1,8
62	2.11- 6.11	24,6	12,4	18,5	45,0	20,5	32,5	14,4	23,5	52,9	0,0	32,8	15,9	24,3	47,4	1,0
63	7.11-11.11	24,2	13,2	18,7	33,5	10,2	30,7	17,0	23,9	38,8	6,9	31,1	16,8	23,9	41,5	14,3
64	12.11-16.11	20,7	10,3	15,5	34,3	7,5	25,0	14,0	19,5	37,2	2,9	24,8	13,8	19,3	27,9	2,3
65	17.11-21.11	26,8	11,3	19,1	53,6	1,5	31,2	12,5	21,9	55,6	0,2	31,8	13,5	22,7	62,2	1,2
66	22.11-26.11	-	-	-	26,6	134,0	28,9	16,3	22,6	31,4	25,1	29,5	16,2	22,9	43,0	25,9
67	27.11- 1.12	-	-	-	-	-	-	-	-	-	0,0	-	14,9	-	26,3	58,2
68	2.12- 6.12	-	-	-	-	-	-	-	-	-	0,0	-	14,6	-	56,1	0,7
69	7.12-11.12	-	-	-	-	-	-	-	-	-	0,0	-	15,2	-	48,9	8,3
70	12.12-16.12	-	-	-	-	-	-	-	-	-	0,0	-	15,9	-	25,4	104,4
71	17.12-21.12	-	-	-	10,7	-	-	-	-	-	0,0	-	16,5	-	24,2	76,0
72	22.12-26.12	-	-	-	38,5	-	-	-	-	-	0,0	-	16,2	-	-	8,5
73	27.12-31.12	-	-	-	46,4	-	-	-	-	-	0,0	-	15,4	-	-	11,0

***Stasie verskuif; kyk na bl. XX/Station shifted; see p. XX

TABEL VI

GEMIDDELDES VAN DAAGLIKSE MAKSIMUM (TX) MINIMUM (TN) EN GEMIDDELDE (TM) TEMPERATURE EN TOTALE VAN SONSKYNURE (SS) EN REENVAL (R) VIR ELKE PENTADE

TABLE VI

AVERAGES OF DAILY MAXIMUM (TX) MINIMUM (TN) AND MEAN (TM) TEMPERATURES AND TOTALS OF SUNSHINE HOURS (SS) AND RAINFALL (R) FOR EVERY PENTADE

		ROODEPLAAT - AGR 513/605 25°35'/S H1164M 28°21'/E					LYDENBURG - VIS 554/816 25°06'/S H1439M 30°28'/E					FRIEDENHEIM - AGR 555/866 25°26'/S H 671M 30°59'/E				
PT NO	DATUMS/DATES 1 9 7 5	TX °C	TN °C	TM °C	SS U/H	R MM	TX °C	TN °C	TM °C	SS U/H	R MM	TX °C	TN °C	TM °C	SS U/H	R MM
1	1. 1- 5. 1	30,1	14,8	22,5	55,3	5,2	25,6	11,9	18,7	38,3	25,5	28,7	16,2	22,5	52,5	6,4
2	6. 1-10. 1	30,8	15,2	23,0	54,0	4,1	26,0	11,5	18,7	40,1	26,0	29,7	16,1	22,9	23,5	7,9
3	11. 1-15. 1	30,0	15,8	22,9	40,4	19,5	26,1	14,7	20,4	34,8	15,1	30,7	18,0	24,3	30,8	15,6
4	16. 1-20. 1	28,5	15,7	22,1	49,1	85,0	23,9	14,1	19,0	25,9	72,5	26,9	18,1	22,5	19,0	52,1
5	21. 1-25. 1	27,5	17,1	22,3	31,8	184,7	24,4	15,3	19,9	32,7	36,6	28,7	19,8	24,3	43,6	70,8
6	26. 1-30. 1	24,0	17,3	20,7	12,9	116,2	22,4	15,3	18,9	12,4	85,5	27,3	20,0	23,7	13,8	77,9
7	31. 1- 4. 2	26,7	15,1	20,9	41,4	6,8	24,3	12,0	18,1	43,0	0,0	26,7	17,0	21,9	43,6	0,0
8	5. 2- 9. 2	28,5	14,8	21,7	47,7	11,5	24,5	12,4	18,5	31,9	45,0	27,3	17,5	22,4	25,2	6,0
9	10. 2-14. 2	25,2	15,9	20,5	21,7	40,3	22,3	15,0	18,7	13,8	66,3	25,6	19,4	22,5	11,4	51,5
10	15. 2-19. 2	24,9	16,7	20,8	11,8	74,7	21,6	15,5	18,5	12,2	8,2	26,2	19,3	22,7	16,5	17,5
11	20. 2-24. 2	26,6	16,1	21,3	30,2	10,8	24,1	14,4	19,3	38,0	0,0	27,3	18,0	22,7	33,5	6,4
12	25. 2- 1. 3	28,4	16,3	22,3	37,6	41,4	25,0	14,4	19,7	29,4	21,5	28,8	18,7	23,7	33,1	50,2
13	2. 3- 6. 3	26,9	14,8	20,9	46,9	0,0	24,6	12,2	18,4	45,2	0,0	27,2	17,5	22,3	44,7	2,0
14	7. 3-11. 3	28,1	16,1	22,1	45,1	0,8	24,1	13,2	18,7	43,5	3,0	27,7	17,6	22,7	44,8	30,4
15	12. 3-16. 3	22,8	15,8	19,3	5,3	9,7	22,2	13,2	17,7	37,0	12,0	25,1	16,3	20,7	36,7	0,8
16	17. 3-21. 3	21,6	12,4	17,0	24,7	10,0	19,7	10,7	15,2	24,6	18,0	23,0	14,9	18,9	19,2	16,4
17	22. 3-26. 3	24,2	14,0	19,1	27,9	6,7	24,0	12,7	18,3	29,7	22,0	27,6	15,6	21,6	30,7	2,3
18	27. 3-31. 3	26,2	11,8	19,0	39,7	2,4	-	-	-	-	17,0	27,0	16,1	21,5	42,9	0,0
19	1. 4- 5. 4	22,3	12,3	17,3	23,5	35,5	-	-	-	-	0,0	22,7	15,8	19,3	14,3	2,1
20	6. 4-10. 4	23,2	9,2	16,2	37,0	11,7	-	-	-	-	0,0	27,8	11,4	19,6	43,2	0,0
21	11. 4-15. 4	24,0	13,7	18,9	26,4	34,0	-	-	-	-	0,0	25,9	15,5	20,7	12,2	31,6
22	16. 4-20. 4	23,4	10,1	16,7	41,9	0,0	-	-	-	-	0,0	25,6	15,1	20,3	40,3	0,3
23	21. 4-25. 4	24,3	8,5	16,4	46,9	0,3	-	-	-	-	0,0	26,7	13,0	19,9	47,1	4,9
24	26. 4-30. 4	26,0	9,0	17,5	47,7	2,2	-	-	-	-	0,0	28,9	12,2	20,5	46,0	18,3
25	1. 5- 5. 5	22,3	8,5	15,4	32,5	0,0	21,6	9,8	15,7	31,2	3,8	25,6	15,5	20,5	40,4	7,4
26	6. 5-10. 5	23,3	8,0	15,7	45,5	9,7	21,5	8,8	15,1	35,2	8,0	27,0	12,9	19,9	40,2	8,1
27	11. 5-15. 5	21,1	6,7	13,9	43,4	4,0	19,2	7,0	13,1	31,6	1,2	22,5	9,7	16,1	31,2	1,4
28	16. 5-20. 5	21,8	3,0	12,4	50,6	0,0	19,5	2,9	11,2	40,5	0,0	22,7	5,5	14,1	44,1	0,0
29	21. 5-25. 5	23,8	4,0	13,9	50,3	0,0	22,0	4,4	13,2	41,2	0,0	25,5	7,1	16,3	49,1	0,0
30	26. 5-30. 5	25,2	6,1	15,7	51,0	0,0	23,3	6,3	14,8	36,2	3,0	26,4	9,9	18,1	45,3	0,0
31	31. 5- 4. 6	22,1	5,9	14,0	48,0	0,0	19,8	4,9	12,3	35,7	0,0	23,9	9,8	16,9	44,4	0,0
32	5. 6- 9. 6	18,5	4,3	11,4	40,8	3,2	16,4	3,3	9,9	31,5	3,0	20,5	7,5	14,0	27,4	1,3
33	10. 6-14. 6	20,0	1,3	10,7	48,3	0,0	18,7	1,1	9,9	39,5	0,0	22,6	5,0	13,8	47,7	0,0
34	15. 6-19. 6	20,0	0,4	10,2	49,0	0,0	18,6	0,0	9,3	39,7	0,0	22,3	3,4	12,9	48,2	0,0
35	20. 6-24. 6	22,6	1,6	12,1	47,6	0,0	20,8	1,0	10,9	39,6	0,0	24,8	4,2	14,5	48,3	0,0
36	25. 6-29. 6	19,6	3,2	11,4	41,3	0,0	16,9	4,6	10,7	27,9	0,0	20,7	9,5	15,1	32,0	4,9
37	30. 6- 4. 7	20,4	2,9	11,7	42,7	0,0	18,1	2,2	10,1	34,0	0,0	21,6	8,4	15,0	41,4	0,0
38	5. 7- 9. 7	20,9	2,5	11,7	46,6	0,0	19,6	2,6	11,1	38,5	0,0	25,4	7,0	16,2	48,3	0,0
39	10. 7-14. 7	19,5	-1,6	8,9	49,7	0,0	17,8	-0,1	8,9	40,7	0,0	22,4	2,5	12,5	49,2	0,0
40	15. 7-19. 7	23,4	0,3	11,9	50,3	0,0	22,3	3,4	12,9	43,3	0,0	26,3	5,8	16,1	48,9	0,0
41	20. 7-24. 7	20,7	-1,4	9,7	51,1	0,0	19,3	1,0	10,1	41,5	0,0	23,0	6,5	14,7	41,2	0,0
42	25. 7-29. 7	21,3	0,4	10,9	47,1	0,0	20,0	0,7	10,3	42,8	0,0	22,9	4,9	13,9	46,7	0,0
43	30. 7- 3. 8	21,3	1,2	11,3	50,0	0,0	19,7	2,1	10,9	47,6	0,0	23,4	5,0	14,2	49,4	0,0
44	4. 8- 8. 8	22,9	1,6	12,3	50,9	0,0	21,1	0,8	10,9	50,8	0,0	25,0	3,4	14,2	50,9	0,0
45	9. 8-13. 8	21,9	1,6	11,7	51,8	0,0	19,3	3,0	11,1	51,6	0,0	23,7	5,8	14,7	49,4	0,0
46	14. 8-18. 8	20,8	3,8	12,3	38,3	0,0	17,7	4,4	11,1	37,2	0,0	21,3	8,5	14,9	24,2	0,3
47	19. 8-23. 8	24,8	5,3	15,1	51,2	0,0	22,6	6,8	14,7	48,8	3,0	26,7	11,1	18,9	43,3	0,0
48	24. 8-28. 8	26,5	5,9	16,2	51,0	0,0	23,4	7,2	15,3	48,0	0,0	27,1	10,0	18,5	44,6	0,2
49	29. 8- 2. 9	24,9	6,3	15,6	49,5	0,0	21,7	6,4	14,1	45,8	0,0	24,5	10,2	17,3	34,6	0,0
50	3. 9- 7. 9	26,9	8,8	17,9	49,2	0,0	22,9	6,5	14,7	45,3	0,0	24,1	10,9	17,5	29,9	0,6
51	8. 9-12. 9	26,9	8,7	17,8	49,4	0,0	24,0	6,9	15,5	51,0	0,0	27,0	11,2	19,1	45,2	0,0
52	13. 9-17. 9	27,5	12,4	19,9	42,4	0,0	23,7	10,6	17,1	34,1	0,0	24,4	13,7	19,1	18,3	2,5
53	18. 9-22. 9	28,6	9,7	19,1	54,0	0,0	25,3	8,8	17,1	44,1	0,0	28,0	14,2	21,1	45,8	0,2
54	23. 9-27. 9	29,6	12,7	21,1	43,1	0,0	26,2	9,8	18,0	47,4	1,6	28,0	16,0	22,0	28,7	3,2
55	28. 9- 2.10	27,1	11,9	19,5	41,1	2,4	22,8	10,6	16,7	34,2	27,5	27,1	15,7	21,4	24,4	10,3
56	3.10- 7.10	23,6	5,8	14,7	50,2	0,0	17,2	5,8	11,5	42,4	0,0	21,5	10,6	16,1	33,3	0,0
57	8.10-12.10	28,7	8,9	18,8	52,8	0,0	23,8	9,2	16,5	48,0	0,0	26,0	13,0	19,5	25,6	0,1
58	13.10-17.10	32,4	16,7	24,5	48,6	0,0	26,8	12,1	19,5	49,4	14,0	29,0	15,7	22,3	42,1	32,7
59	18.10-22.10	28,8	14,5	21,7	27,1	18,0	24,5	12,2	18,3	34,6	0,5	27,2	14,0	20,6	31,6	1,9
60	23.10-27.10	26,7	13,9	20,3	34,5	3,3	22,1	11,6	16,9	19,9	7,3	23,0	15,1	19,1	10,2	12,7
61	28.10- 1.11	29,1	12,6	20,9	53,2	33,0	24,3	9,7	17,0	35,1	24,7	26,1	12,3	19,2	38,1	0,0
62	2.11- 6.11	30,4	16,1	23,3	53,3	13,6	27,0	13,3	20,1	38,1	9,5	28,5	17,3	22,9	31,2	15,9
63	7.11-11.11	29,8	15,9	22,9	42,2	11,2	27,1	13,0	20,1	34,1	3,4	28,4	17,4	22,9	28,8	4,3
64	12.11-16.11	24,4	13,8	19,1	31,8	9,0	21,6	11,2	16,4	28,8	22,5	24,0	14,9	19,5	21,9	33,5
65	17.11-21.11	30,3	11,5	20,9	61,5	20,0	26,9	10,3	18,6	50,5	20,5	27,4	15,0	21,2	44,2	0,2
66	22.11-26.11	27,6	15,5	21,5	38,4	94,3	25,0	14,0	19,5	33,3	27,5	27,2	18,0	22,6	25,0	9,4
67	27.11- 1.12	26,1	15,2	20,7	30,2	25,1	23,1	13,6	18,3	22,6	2,5	26,5	16,0	21,3	28,2	33,7
68	2.12- 6.12	28,2	14,2	21,2	57,5	7,7	25,2	11,2	18,2	39,5	4,0	26,7	14,5	20,6	27,6	1,1
69	7.12-11.12	30,1	16,2	23,1	45,8	11,0	26,7	15,0	20,9	32,7	19,5	28,3	18,2	23,3	20,9	12,8
70	12.12-16.12	24,5	15,1	19,8	31,3	39,3	23,0	13,4	18,2	31,2	3,5	26,5	18,7	21,6	31,6	45,2
71	17.12-21.12	24,3	16,7	20,5	20,9	39,2	21,0	15,0	18,0	7,3	61,2	24,0	18,1	21,1	3,6	154,4
72	22.12-26.12	28,3	16,0	22,1	51,0	0,0	24,0	15,4	19,7	29,4	26,0	26,7	18,4	22,5	22,3	88,6
73	27.12-31.12	29,6	15,3	22,5	53,1	11,0	26,3	14,4	20,3	34,5	35,5	28,8	17,6	23,2	37,5	30,6

TABEL VI

GEMIDDELDES VAN DAAGLIKSE MAKSIMUM (TX) MINIMUM (TN) EN GEMIDDELDE (TM) TEMPERATURE EN TOTALE VAN SONSKYNURE (SS) EN REENVAL (R) VIR ELKE PENTADE

TABLE VI

AVERAGES OF DAILY MAXIMUM (TX) MINIMUM (TN) AND MEAN (TM) TEMPERATURES AND TOTALS OF SUNSHINE HOURS (SS) AND RAINFALL (R) FOR EVERY PENTADE

		MARIENTAL - POS SWA 568/817 24937/S H1099M 17958/E					TOWOOMBA - AGR 589/594 24954/S H1129M 28920/E					PIETERSBURG - WK 677/802 23952/S H1230M 29927/E				
PT NO	DATUMS/DATES 1 9 7 5	TX °C	TN °C	TM °C	SS U/H	R MM	TX °C	TN °C	TM °C	SS U/H	R MM	TX °C	TN °C	TM °C	SS U/H	R MM
1	1. 1- 5. 1	36,0	20,1	28,1	60,7	0,1	30,5	16,2	23,3	53,1	19,0	29,0	15,3	22,1	47,1	10,7
2	6. 1-10. 1	37,9	19,6	28,7	59,7	0,0	30,8	15,6	23,2	54,0	14,0	29,9	14,9	22,4	60,2	0,0
3	11. 1-15. 1	36,2	19,1	27,7	51,4	5,4	30,8	16,9	23,9	40,9	14,2	30,3	18,3	24,3	52,2	16,6
4	16. 1-20. 1	38,2	21,3	29,7	54,6	0,0	28,8	16,0	22,4	43,6	59,7	26,2	15,9	21,1	33,5	22,3
5	21. 1-25. 1	34,9	20,2	27,5	38,3	0,0	27,8	18,2	23,0	33,9	47,7	26,2	17,6	21,9	34,6	50,3
6	26. 1-30. 1	36,7	21,1	28,9	45,0	0,0	23,8	17,7	20,7	7,1	58,2	25,7	17,3	21,5	14,0	58,7
7	31. 1- 4. 2	36,2	17,3	26,7	58,2	0,0	26,0	15,1	20,5	36,9	0,0	23,7	13,8	18,7	29,5	0,0
8	5. 2- 9. 2	36,9	21,3	29,1	48,0	1,6	28,3	15,2	21,7	41,0	6,7	26,8	14,9	20,9	38,4	40,4
9	10. 2-14. 2	35,1	19,1	27,1	60,3	0,0	25,2	16,4	20,8	22,0	59,5	24,5	16,8	20,7	13,7	18,6
10	15. 2-19. 2	35,3	20,4	27,9	57,5	0,0	25,5	17,1	21,3	10,9	39,6	23,5	17,2	20,3	8,5	11,5
11	20. 2-24. 2	35,5	20,6	28,1	50,4	0,0	26,1	16,2	21,1	27,1	82,0	25,1	16,9	21,0	27,3	9,8
12	25. 2- 1. 3	32,4	19,2	25,8	32,5	33,8	28,2	16,0	22,1	35,4	95,5	27,5	17,1	22,3	43,3	1,2
13	2. 3- 6. 3	30,7	19,0	24,9	36,7	96,9	27,4	14,8	21,1	53,6	0,0	25,4	13,8	19,6	50,9	6,7
14	7. 3-11. 3	31,3	19,1	25,2	40,2	50,7	28,2	15,5	21,9	50,4	5,5	26,9	14,4	20,7	50,7	13,0
15	12. 3-16. 3	29,6	17,9	23,7	37,5	3,7	22,8	15,0	18,9	9,7	38,1	24,0	14,7	19,3	25,0	9,9
16	17. 3-21. 3	28,3	15,1	21,7	52,2	3,0	22,8	13,0	17,9	23,4	12,0	21,7	13,5	17,6	19,4	3,7
17	22. 3-26. 3	30,0	13,9	21,9	55,2	0,0	25,8	13,8	19,8	27,6	1,5	25,1	16,1	20,6	22,6	10,1
18	27. 3-31. 3	29,9	17,3	23,6	41,5	7,0	26,7	12,2	19,5	40,7	0,0	25,1	12,6	18,9	49,4	0,0
19	1. 4- 5. 4	29,4	16,1	22,7	48,4	0,3	22,8	12,0	17,4	22,5	53,5	22,9	13,1	18,0	28,6	5,3
20	6. 4-10. 4	28,1	13,9	21,0	42,1	1,0	22,7	10,5	16,6	31,9	13,2	24,5	11,6	18,1	38,8	4,6
21	11. 4-15. 4	28,9	9,3	19,1	52,7	0,0	24,8	14,1	19,5	22,3	24,2	22,4	14,7	18,5	10,4	39,3
22	16. 4-20. 4	31,1	11,8	21,5	52,4	0,0	23,2	10,6	16,9	40,9	0,0	22,6	11,4	17,0	39,6	0,0
23	21. 4-25. 4	31,2	11,7	21,5	51,4	0,0	24,9	8,9	16,9	45,0	0,0	23,9	9,9	16,9	49,7	0,0
24	26. 4-30. 4	30,6	10,9	20,7	50,0	0,0	26,9	10,0	18,5	43,6	0,0	26,1	10,4	18,3	52,4	0,0
25	1. 5- 5. 5	27,5	10,8	19,1	36,9	4,3	23,5	8,7	16,1	30,9	3,7	23,0	10,9	16,9	29,6	8,4
26	6. 5-10. 5	24,0	7,7	15,9	46,2	1,3	24,2	9,9	17,1	44,6	8,7	24,4	11,1	17,7	43,9	33,7
27	11. 5-15. 5	23,1	5,4	14,3	51,4	0,0	21,2	6,5	13,9	40,6	7,5	21,9	9,5	15,7	40,2	4,6
28	16. 5-20. 5	23,2	6,6	14,9	50,8	0,0	21,2	2,9	12,1	48,1	0,0	20,0	4,3	12,1	48,6	0,0
29	21. 5-25. 5	26,4	6,4	16,4	50,6	0,0	24,5	4,9	14,7	47,4	0,0	23,3	5,9	14,6	50,1	0,0
30	26. 5-30. 5	26,2	4,8	15,5	49,3	0,0	26,6	6,0	16,3	49,0	0,0	24,9	7,9	16,4	47,9	0,0
31	31. 5- 4. 6	26,7	10,2	18,5	42,6	0,0	22,5	6,2	14,3	46,0	0,0	21,0	6,9	13,9	44,0	0,2
32	5. 6- 9. 6	21,6	7,5	14,5	39,8	0,0	18,5	2,9	10,7	37,2	6,0	17,6	6,2	11,9	36,3	3,4
33	10. 6-14. 6	24,2	4,5	14,3	48,6	0,0	19,8	2,3	11,1	45,7	0,0	19,8	3,4	11,6	47,4	0,0
34	15. 6-19. 6	25,2	5,5	15,3	47,7	0,0	19,9	0,8	10,3	47,2	0,0	19,1	2,1	10,6	48,3	0,0
35	20. 6-24. 6	25,4	4,0	14,7	48,2	0,0	21,9	1,7	11,8	47,0	0,0	21,8	3,3	12,5	48,0	0,0
36	25. 6-29. 6	24,1	4,0	14,1	47,8	0,0	20,4	4,5	12,5	42,7	0,0	18,0	4,3	11,1	30,7	0,0
37	30. 6- 4. 7	25,1	7,3	16,2	43,7	0,0	20,8	3,4	12,1	40,4	0,0	18,9	4,1	11,5	43,5	0,0
38	5. 7- 9. 7	18,8	3,1	10,9	42,8	0,0	22,2	4,1	13,1	47,5	0,0	21,4	4,9	13,1	47,8	0,0
39	10. 7-14. 7	23,5	5,0	14,3	40,1	0,0	19,9	-0,2	9,9	49,1	0,0	18,9	2,1	10,5	48,4	0,0
40	15. 7-19. 7	23,8	3,7	13,7	47,2	0,0	23,3	2,0	12,7	49,7	0,0	23,3	5,5	14,4	49,4	0,0
41	20. 7-24. 7	22,8	1,2	12,0	50,6	0,0	21,1	0,3	10,7	50,4	0,0	20,1	3,8	11,9	47,0	0,0
42	25. 7-29. 7	26,9	5,0	15,9	49,8	0,0	21,6	0,9	11,3	49,6	0,0	20,7	2,2	11,5	50,1	0,0
43	30. 7- 3. 8	23,4	4,6	14,0	50,5	0,0	21,1	1,5	11,3	50,0	0,0	20,9	3,4	12,1	50,8	0,0
44	4. 8- 8. 8	24,6	3,8	14,2	50,1	0,0	22,7	1,6	12,1	49,7	0,0	21,8	3,2	12,5	51,4	0,0
45	9. 8-13. 8	26,8	6,4	16,6	50,0	0,0	22,7	3,9	13,3	48,2	0,0	19,9	5,5	12,7	47,7	0,0
46	14. 8-18. 8	21,2	2,9	12,1	51,3	0,0	21,8	5,6	13,7	31,6	0,0	19,3	7,3	13,3	37,6	0,0
47	19. 8-23. 8	28,3	11,6	19,9	40,1	0,0	25,6	6,4	16,0	45,8	0,0	23,6	7,2	15,4	48,6	0,0
48	24. 8-28. 8	26,1	5,4	15,7	49,5	0,0	27,7	8,7	18,2	43,6	1,0	25,6	9,1	17,3	46,3	0,5
49	29. 8- 2. 9	26,5	3,9	15,2	53,2	0,0	24,3	7,3	15,8	43,5	0,0	22,0	7,5	14,7	45,7	0,0
50	3. 9- 7. 9	32,3	11,7	22,0	50,1	0,0	27,5	8,4	17,9	46,4	0,0	24,3	9,4	16,9	47,0	0,0
51	8. 9-12. 9	25,3	8,1	16,7	50,1	0,0	28,0	9,2	18,6	45,2	0,0	24,2	9,6	16,9	48,6	0,0
52	13. 9-17. 9	30,9	8,7	19,8	52,6	0,0	28,3	13,3	20,8	43,3	0,0	24,6	12,9	18,7	41,8	0,0
53	18. 9-22. 9	34,2	13,1	23,7	45,6	0,0	29,7	11,4	20,5	53,2	0,0	26,1	10,7	18,4	52,2	0,0
54	23. 9-27. 9	31,8	11,0	21,4	52,8	0,0	30,9	13,3	22,1	43,4	0,0	27,8	13,2	20,5	54,0	0,0
55	28. 9- 2.10	30,2	10,9	20,5	48,4	0,0	28,4	12,9	20,7	38,0	0,0	24,1	12,5	18,3	34,3	0,0
56	3.10- 7.10	31,9	13,8	22,9	42,7	0,0	23,4	5,5	14,5	55,2	0,0	19,6	8,8	14,2	46,4	0,0
57	8.10-12.10	33,8	14,0	23,9	54,9	0,0	29,8	10,3	20,1	52,4	0,0	25,4	10,6	18,0	51,4	0,0
58	13.10-17.10	33,3	10,5	21,9	55,2	0,0	33,1	16,6	24,9	47,2	0,5	30,6	15,7	23,1	49,4	0,0
59	18.10-22.10	29,3	9,0	19,1	57,3	0,0	30,7	16,3	23,5	38,7	2,2	28,2	15,2	21,7	44,5	0,0
60	23.10-27.10	33,1	13,0	23,1	50,7	0,0	28,5	13,2	20,9	37,4	12,5	25,5	14,2	19,9	30,1	0,4
61	28.10- 1.11	36,1	16,1	26,1	44,4	0,0	30,2	12,6	21,4	52,8	0,0	26,9	13,0	19,9	50,2	0,0
62	2.11- 6.11	35,0	17,5	26,3	42,2	0,9	32,4	16,4	24,4	51,2	1,5	28,9	15,3	22,1	48,5	1,4
63	7.11-11.11	33,3	19,8	26,5	27,2	5,3	32,7	16,4	24,5	44,7	5,3	29,4	15,9	22,7	42,3	6,3
64	12.11-16.11	33,6	15,7	24,7	52,1	0,0	25,8	13,4	19,6	33,3	18,4	24,0	13,7	18,9	31,6	10,0
65	17.11-21.11	35,5	14,9	25,2	55,6	0,0	31,9	13,0	22,5	58,6	0,0	30,1	13,7	21,9	57,1	0,0
66	22.11-26.11	34,1	17,8	25,9	37,8	0,0	29,9	16,8	23,3	39,4	41,4	27,6	17,0	22,3	42,6	19,8
67	27.11- 1.12	32,6	14,2	23,4	60,9	0,0	27,7	15,3	21,5	29,4	67,8	24,7	15,7	20,2	27,6	8,3
68	2.12- 6.12	35,6	16,8	26,2	58,5	0,0	29,7	14,3	22,0	53,2	0,0	27,6	14,6	21,1	47,9	4,9
69	7.12-11.12	36,7	16,8	26,7	63,3	3,1	30,8	16,6	23,7	37,3	16,5	29,0	17,6	23,3	38,4	1,7
70	12.12-16.12	32,9	18,3	25,6	53,2	3,4	25,1	15,1	20,1	30,4	15,5	24,7	16,2	20,5	23,0	7,3
71	17.12-21.12	35,0	18,2	26,6	57,1	0,8	23,4	16,6	20,0	18,9	50,7	22,8	16,7	19,7	7,6	36,9
72	22.12-26.12	36,3	16,3	26,3	63,5	0,0	28,5	16,1	22,3	42,3	31,9	26,7	16,9	21,8	37,6	74,1
73	27.12-31.12	38,0	19,3	28,7	46,0	0,2	30,0	15,6	22,8	56,8	21,0	28,5	16,3	22,4	50,4	21,3

TABEL VI

GEMIDDELDES VAN DAAGLIKSE MAKSIMUM (TX) MINIMUM (TN) EN GEMIDDELDE (TM) TEMPERATURE EN TOTALE VAN SONSKYNURE (SS) EN REËNVAL (R) VIR ELKE PENTADE

TABLE VI

AVERAGES OF DAILY MAXIMUM (TX) MINIMUM (TN) AND MEAN (TM) TEMPERATURES AND TOTALS OF SUNSHINE HOURS (SS) AND RAINFALL (R) FOR EVERY PENTADE

		PHALABORWA - AER 681/266 23°56'S H 433M 31°09'E					MARA - AGR 722/ 99 23°09'S H 896M 29°34'E					WINDHOEK - WK SWA 740/154 22°34'S H1728M 17°06'E				
PT NO	DATUMS/DATES 1 9 7 5	TX °C	TN °C	TM °C	SS U/H	R MM	TX °C	TN °C	TM °C	SS U/H	R MM	TX °C	TN °C	TM °C	SS U/H	R MM
1	1. 1- 5. 1	-	19,5	-	50,2	0,0	30,4	15,6	23,0	42,9	2,0	32,4	17,4	24,9	51,1	5,1
2	6. 1-10. 1	32,3	18,1	25,2	48,1	2,5	30,8	14,1	22,5	54,7	7,5	32,4	17,8	25,1	46,7	0,2
3	11. 1-15. 1	34,6	20,7	27,7	39,1	1,6	31,8	18,1	24,9	49,7	10,3	30,7	17,7	24,2	36,2	11,8
4	16. 1-20. 1	29,9	20,4	25,1	27,3	55,0	28,3	18,2	23,3	34,3	56,6	30,0	15,4	22,7	38,6	35,8
5	21. 1-25. 1	31,4	21,1	26,3	34,3	26,5	27,9	19,2	23,5	25,4	49,8	28,7	16,4	22,5	42,5	10,6
6	26. 1-30. 1	30,0	21,3	25,7	22,5	106,0	28,4	19,3	23,9	23,9	39,9	30,0	17,0	23,5	35,4	7,3
7	31. 1- 4. 2	28,1	17,7	22,9	40,6	0,0	25,3	14,6	19,9	29,0	0,0	30,1	13,4	21,7	58,2	0,8
8	5. 2- 9. 2	29,6	19,4	24,5	37,8	2,5	29,1	16,2	22,7	42,9	1,7	29,2	16,8	23,0	36,2	36,0
9	10. 2-14. 2	28,0	20,1	24,1	8,2	61,0	26,5	18,0	22,3	17,5	63,9	31,1	18,3	24,7	61,6	0,0
10	15. 2-19. 2	26,9	20,3	23,6	18,9	22,0	24,0	17,9	20,9	9,9	11,7	30,5	16,5	23,5	54,1	16,1
11	20. 2-24. 2	28,4	20,2	24,3	38,7	40,0	27,1	18,5	22,8	31,3	5,5	30,4	17,8	24,1	38,9	0,3
12	25. 2- 1. 3	31,0	20,9	25,9	41,2	4,5	29,7	18,6	24,1	46,9	0,3	28,6	15,5	22,1	39,9	70,2
13	2. 3- 6. 3	29,0	17,8	23,4	35,5	0,0	27,6	14,3	20,9	45,1	1,1	25,6	15,5	20,5	20,4	66,1
14	7. 3-11. 3	29,5	19,4	24,5	39,7	4,5	27,8	15,3	21,5	44,9	0,0	26,1	15,9	21,0	29,8	39,5
15	12. 3-16. 3	27,0	17,8	22,4	36,1	3,5	25,9	15,7	20,8	35,2	0,3	25,1	14,3	19,7	28,1	35,4
16	17. 3-21. 3	25,2	16,0	20,6	23,7	2,0	23,7	13,8	18,7	17,9	1,0	25,3	13,1	19,2	49,6	0,1
17	22. 3-26. 3	26,6	18,3	23,5	19,4	60,0	26,2	16,9	21,5	13,6	5,2	26,8	12,8	19,8	51,5	1,2
18	27. 3-31. 3	27,9	16,8	22,3	46,5	0,0	27,1	11,9	19,5	44,7	0,0	24,9	13,9	19,4	23,8	3,9
19	1. 4- 5. 4	24,4	16,9	20,7	18,8	0,0	23,8	12,9	18,3	23,2	0,2	25,9	13,8	19,9	38,9	3,6
20	6. 4-10. 4	28,8	14,0	21,4	41,8	1,0	27,4	11,6	19,5	36,3	2,0	22,9	11,9	17,4	41,0	14,8
21	11. 4-15. 4	27,6	19,2	23,4	16,9	8,5	24,7	16,6	20,7	12,4	65,6	25,4	11,1	18,3	51,4	1,9
22	16. 4-20. 4	26,2	15,8	21,0	31,6	0,0	25,5	12,6	19,1	37,5	0,2	26,3	12,0	19,1	53,8	0,0
23	21. 4-25. 4	28,9	14,6	21,7	47,1	0,0	26,4	9,7	18,1	48,7	0,0	25,6	11,5	18,5	44,2	7,1
24	26. 4-30. 4	30,9	14,6	22,7	52,6	0,0	28,8	9,0	18,9	50,7	0,0	26,0	11,6	18,8	54,0	0,0
25	1. 5- 5. 5	28,0	16,3	22,1	38,8	0,0	26,6	12,3	19,5	39,7	0,6	23,7	11,1	17,4	38,3	14,6
26	6. 5-10. 5	30,3	16,3	23,3	33,8	20,0	27,0	11,5	19,3	40,6	10,8	21,3	6,9	14,1	47,1	0,4
27	11. 5-15. 5	24,8	14,5	19,7	30,5	16,0	25,0	9,6	17,3	35,4	4,2	21,3	6,1	13,7	53,1	0,0
28	16. 5-20. 5	23,7	8,9	16,3	48,1	2,0	21,9	3,6	12,7	44,9	0,0	19,7	5,5	12,6	52,7	0,0
29	21. 5-25. 5	27,1	10,7	18,9	50,4	0,0	26,0	5,0	15,5	49,4	0,0	22,7	8,4	15,5	51,3	0,0
30	26. 5-30. 5	28,6	13,0	20,8	48,1	0,0	27,6	6,0	16,8	48,0	0,0	24,5	9,9	17,2	50,5	0,0
31	31. 5- 4. 6	24,8	13,4	19,1	25,2	0,6	22,6	7,5	15,1	42,3	1,5	23,3	10,8	17,1	45,6	0,0
32	5. 6- 9. 6	21,5	11,0	16,3	29,5	8,0	19,4	7,6	13,5	35,0	8,5	18,9	6,5	12,7	41,6	0,0
33	10. 6-14. 6	24,0	7,9	15,9	46,8	0,0	22,0	2,8	12,4	46,6	0,0	20,9	5,8	13,3	51,3	0,0
34	15. 6-19. 6	23,6	7,1	15,3	44,6	0,0	21,5	1,3	11,4	44,6	0,0	21,4	6,6	14,0	50,9	0,0
35	20. 6-24. 6	25,9	7,2	16,5	46,9	0,0	24,6	0,3	12,5	46,6	0,0	22,8	7,7	15,3	50,7	0,0
36	25. 6-29. 6	22,6	11,7	17,1	24,9	0,0	21,8	6,4	14,1	34,8	0,0	22,0	8,2	15,1	50,3	0,0
37	30. 6- 4. 7	23,4	10,4	16,9	35,1	0,0	21,4	4,8	13,1	38,9	0,0	21,1	8,4	14,7	46,2	0,0
38	5. 7- 9. 7	26,9	10,8	18,9	48,0	0,0	25,0	4,0	14,5	48,1	0,0	19,2	4,8	12,0	51,0	0,0
39	10. 7-14. 7	23,5	7,1	15,3	47,6	0,0	21,7	0,1	10,9	48,9	0,0	21,4	7,4	14,4	43,8	0,0
40	15. 7-19. 7	27,5	8,9	18,2	49,3	0,0	26,3	3,2	14,7	48,9	0,0	23,2	9,4	16,3	45,9	0,0
41	20. 7-24. 7	24,9	10,4	17,7	42,3	0,0	22,9	1,6	12,3	44,4	0,0	22,1	6,3	14,2	52,0	0,0
42	25. 7-29. 7	24,0	8,4	16,2	45,1	0,0	23,0	1,7	12,3	47,6	0,0	23,2	8,6	15,9	50,5	0,0
43	30. 7- 3. 8	24,4	8,9	16,7	50,0	0,0	22,8	2,9	12,9	49,7	0,0	21,9	7,5	14,7	51,8	0,0
44	4. 8- 8. 8	26,0	6,5	16,3	53,4	0,0	24,7	1,0	12,9	50,8	0,0	21,3	7,6	14,5	52,5	0,0
45	9. 8-13. 8	25,0	9,7	17,3	45,2	0,0	22,7	5,2	13,9	45,9	0,0	22,7	8,3	15,5	53,2	0,0
46	14. 8-18. 8	25,2	12,4	18,8	35,9	0,0	20,6	7,1	13,9	30,9	1,0	23,5	6,5	15,0	53,0	0,0
47	19. 8-23. 8	28,5	12,2	20,3	44,3	0,0	26,7	7,4	17,1	44,6	0,0	25,3	10,5	17,9	49,0	0,0
48	24. 8-28. 8	29,2	14,5	21,9	44,6	0,0	27,9	9,2	18,5	47,8	0,0	25,8	11,9	18,9	46,3	0,0
49	29. 8- 2. 9	25,8	12,0	18,9	36,1	0,0	24,4	8,4	16,4	39,8	0,0	26,1	10,9	18,5	53,7	0,0
50	3. 9- 7. 9	26,9	13,4	20,1	34,1	1,0	26,2	9,5	17,9	39,8	0,0	28,1	13,1	20,6	50,9	1,3
51	8. 9-12. 9	27,8	12,7	20,3	39,3	0,0	27,1	9,5	18,3	50,0	0,0	24,2	5,7	14,9	54,9	0,0
52	13. 9-17. 9	27,9	16,4	22,1	29,8	1,0	27,4	11,9	19,7	41,2	0,1	28,2	10,9	19,5	55,5	0,0
53	18. 9-22. 9	29,6	15,7	22,7	44,8	0,0	28,7	10,8	19,7	48,5	0,0	30,6	17,1	23,9	46,1	0,0
54	23. 9-27. 9	31,2	16,8	24,0	41,6	0,0	30,5	13,5	22,0	52,5	0,0	30,9	17,0	23,9	54,3	0,0
55	28. 9- 2.10	29,4	17,6	23,5	24,9	0,0	26,8	13,9	20,3	37,3	0,0	29,9	12,7	21,3	52,1	0,0
56	3.10- 7.10	22,7	12,9	17,8	30,4	0,0	20,6	9,7	15,1	32,1	0,0	29,9	13,9	21,9	40,9	0,0
57	8.10-12.10	28,6	14,4	21,5	28,5	0,5	27,4	10,4	18,9	45,7	0,0	31,3	16,5	23,9	54,5	0,0
58	13.10-17.10	33,6	18,0	25,8	43,7	0,0	33,3	16,0	24,7	53,3	0,0	29,6	13,8	21,7	56,9	0,0
59	18.10-22.10	31,0	17,4	24,2	32,8	1,5	29,4	15,7	22,5	36,6	0,2	28,3	12,7	20,5	58,0	0,0
60	23.10-27.10	25,9	16,4	21,1	16,8	2,5	26,4	14,3	20,3	25,2	1,3	29,8	15,9	22,9	42,3	0,0
61	28.10- 1.11	29,6	15,9	22,7	47,4	0,0	29,0	11,7	20,3	52,6	0,0	29,7	14,9	22,3	34,6	2,9
62	2.11- 6.11	33,2	18,9	26,1	36,4	3,0	31,0	16,3	23,7	37,4	19,0	30,8	18,3	24,5	27,0	4,5
63	7.11-11.11	31,1	18,6	24,9	33,7	0,0	30,0	15,5	22,7	41,9	0,0	27,5	16,6	22,1	11,9	15,7
64	12.11-16.11	28,0	17,4	22,7	26,5	9,5	26,4	14,2	20,3	32,3	9,5	29,3	14,1	21,7	46,3	0,3
65	17.11-21.11	31,9	17,1	24,5	50,4	0,0	31,8	14,2	23,0	56,9	0,0	31,3	16,2	23,7	47,1	2,0
66	22.11-26.11	32,2	20,4	26,3	43,1	25,0	30,7	18,0	24,3	47,5	7,8	28,1	14,9	21,5	32,9	0,8
67	27.11- 1.12	29,0	18,2	23,6	21,3	3,0	27,2	16,0	21,6	23,7	7,7	29,2	11,6	20,4	64,8	0,0
68	2.12- 6.12	31,0	17,0	24,0	40,3	0,0	30,0	15,0	22,5	39,9	1,0	31,8	14,4	23,1	62,3	0,0
69	7.12-11.12	32,6	20,9	26,7	33,9	3,5	31,6	19,3	25,5	35,2	0,0	32,2	16,9	24,5	53,3	6,0
70	12.12-16.12	29,1	19,9	24,5	27,3	18,0	27,5	17,6	22,5	12,8	2,5	29,7	15,6	22,7	46,7	2,6
71	17.12-21.12	27,0	20,0	23,5	10,4	91,0	25,7	17,7	21,7	11,2	82,6	29,9	16,4	23,1	46,0	5,5
72	22.12-26.12	28,8	20,1	24,5	25,5	32,0	27,9	18,6	23,3	36,9	26,2	31,0	14,9	22,9	57,9	0,0
73	27.12-31.12	31,7	18,7	25,2	45,3	5,8	30,8	16,9	23,9	45,9	77,0	33,1	19,0	26,1	38,4	3,7

TABEL VI

GEMIDDELDES VAN DAAGLIKSE MAKSIMUM (TX) MINIMUM (TN) EN GEMIDDELDE (TM) TEMPERATURE EN TOTALE VAN SONSKYNURE (SS) EN REENVAL (R) VIR ELKE PENTADE

TABLE VI

AVERAGES OF DAILY MAXIMUM (TX) MINIMUM (TN) AND MEAN (TM) TEMPERATURES AND TOTALS OF SUNSHINE HOURS (SS) AND RAINFALL (R) FOR EVERY PENTADE

		MACUVILLE - AGR 809/706 22°16'S H 522M 29°54'E					GROOTFONTEIN - WK SWA 1010/186 19°36'S H1405M 18°07'E					0/ ° /S H OM ° /E				
PT NO	DATUMS/DATES 1 9 7 5	TX °C	TN °C	TM °C	SS U/H	R MM	TX °C	TN °C	TM °C	SS U/H	R MM	TX °C	TN °C	TM °C	SS U/H	R MM
1	1. 1- 5. 1	34,0	18,8	26,4	42,8	0,5	31,0	17,2	24,1	43,9	1,5					
2	6. 1-10. 1	34,8	18,5	26,7	60,6	0,0	32,8	17,1	24,9	54,7	0,0					
3	11. 1-15. 1	36,1	20,9	28,5	54,7	2,0	29,5	18,5	24,0	29,0	9,3					
4	16. 1-20. 1	34,7	22,2	28,5	37,9	7,2	30,0	17,2	23,6	33,9	28,8					
5	21. 1-25. 1	32,2	21,3	26,7	29,7	76,4	29,6	17,3	23,5	40,0	2,7					
6	26. 1-30. 1	32,4	21,4	26,9	35,3	20,0	29,9	17,4	23,7	31,8	3,7					
7	31. 1- 4. 2	28,7	18,5	23,6	35,1	0,0	30,6	16,5	23,5	40,7	1,8					
8	5. 2- 9. 2	32,6	19,1	25,9	55,5	0,0	29,0	17,3	23,1	34,1	27,4					
9	10. 2-14. 2	31,1	21,2	26,1	28,6	52,1	31,1	16,6	23,9	51,9	12,8					
10	15. 2-19. 2	27,6	20,8	24,2	6,9	30,5	28,8	17,0	22,9	37,5	12,8					
11	20. 2-24. 2	29,4	20,3	24,9	31,5	7,0	31,2	17,0	24,1	37,8	3,3					
12	25. 2- 1. 3	32,2	21,1	26,7	45,6	0,0	29,7	17,5	23,6	31,6	0,4					
13	2. 3- 6. 3	30,4	17,5	23,9	42,0	0,0	26,8	16,8	21,8	25,0	21,8					
14	7. 3-11. 3	30,7	18,4	24,5	43,8	3,5	29,1	16,2	22,7	49,4	3,4					
15	12. 3-16. 3	28,9	17,5	23,2	37,0	0,0	28,5	16,2	22,3	43,7	34,4					
16	17. 3-21. 3	27,1	16,8	21,9	17,2	0,0	26,9	15,8	21,3	35,9	34,1					
17	22. 3-26. 3	30,6	20,2	25,4	14,8	14,0	29,0	12,7	20,9	52,8	8,3					
18	27. 3-31. 3	29,7	15,7	22,7	49,0	0,0	23,6	14,2	18,9	25,3	56,8					
19	1. 4- 5. 4	27,2	16,0	21,6	26,5	0,0	26,8	11,8	19,3	48,7	0,0					
20	6. 4-10. 4	30,0	15,1	22,5	37,5	8,5	23,7	13,1	18,4	34,3	60,3					
21	11. 4-15. 4	28,5	19,7	24,1	11,8	41,0	26,9	14,2	20,5	38,3	0,7					
22	16. 4-20. 4	27,5	15,3	21,4	33,7	0,0	26,4	10,6	18,5	53,2	0,0					
23	21. 4-25. 4	28,8	12,8	20,8	50,5	0,0	26,9	10,8	18,9	51,2	0,0					
24	26. 4-30. 4	31,0	13,0	22,0	52,1	0,0	28,1	11,7	19,9	49,5	0,0					
25	1. 5- 5. 5	29,2	15,1	22,1	45,6	0,0	26,4	12,1	19,3	41,7	2,8					
26	6. 5-10. 5	32,0	14,7	23,3	44,1	1,0	27,4	9,5	18,5	51,9	0,0					
27	11. 5-15. 5	28,6	14,6	21,6	32,4	0,0	25,2	6,9	16,1	51,3	0,0					
28	16. 5-20. 5	24,2	7,1	15,7	45,9	0,0	20,6	2,0	11,3	53,5	0,0					
29	21. 5-25. 5	28,1	6,7	17,4	48,5	0,0	25,5	7,6	16,5	48,3	0,0					
30	26. 5-30. 5	29,5	8,9	19,2	48,6	0,0	26,9	9,2	18,1	48,0	0,0					
31	31. 5- 4. 6	25,4	8,9	17,1	39,4	7,5	24,9	6,0	15,5	50,3	0,0					
32	5. 6- 9. 6	22,4	8,9	15,7	40,9	1,9	20,7	5,1	12,9	45,5	0,0					
33	10. 6-14. 6	24,0	4,2	14,1	47,5	0,0	22,0	1,2	11,6	53,3	0,0					
34	15. 6-19. 6	23,6	4,3	13,9	47,3	0,0	22,2	1,7	11,9	53,1	0,0					
35	20. 6-24. 6	26,3	2,5	14,4	47,0	0,0	24,6	3,7	14,1	53,1	0,0					
36	25. 6-29. 6	24,1	6,7	15,4	37,1	0,0	24,5	8,4	16,5	52,7	0,0					
37	30. 6- 4. 7	23,6	6,5	15,1	42,6	0,0	23,1	5,5	14,3	47,6	0,0					
38	5. 7- 9. 7	26,8	6,1	16,5	46,3	0,0	23,4	6,4	14,9	52,6	0,0					
39	10. 7-14. 7	23,6	4,7	14,1	46,4	0,0	24,1	4,8	14,5	50,8	0,0					
40	15. 7-19. 7	27,4	5,5	16,5	43,2	0,0	24,2	4,3	14,3	50,0	0,0					
41	20. 7-24. 7	25,4	3,8	14,6	44,5	0,0	23,3	3,5	13,4	53,6	0,0					
42	25. 7-29. 7	24,7	2,7	13,7	47,8	0,0	25,3	3,0	14,1	53,6	0,0					
43	30. 7- 3. 8	24,5	6,3	15,4	49,2	0,0	23,3	3,7	13,5	53,5	0,0					
44	4. 8- 8. 8	25,7	6,0	15,9	51,0	0,0	22,9	2,2	12,5	52,9	0,0					
45	9. 8-13. 8	25,1	9,8	17,5	46,6	0,0	24,2	3,3	13,7	53,8	0,0					
46	14. 8-18. 8	24,2	10,9	17,5	36,9	0,0	25,0	6,6	15,8	53,8	0,0					
47	19. 8-23. 8	28,2	11,1	19,7	47,6	0,0	26,3	5,9	16,1	54,5	0,0					
48	24. 8-28. 8	30,4	11,8	21,1	50,8	0,0	27,7	8,5	18,1	51,9	0,0					
49	29. 8- 2. 9	26,7	11,1	18,9	41,8	0,0	28,4	11,5	19,9	41,5	0,0					
50	3. 9- 7. 9	28,5	12,9	20,7	45,1	0,0	28,9	10,6	19,7	46,3	0,0					
51	8. 9-12. 9	28,9	13,1	21,0	52,5	0,0	30,5	9,5	20,0	54,3	0,0					
52	13. 9-17. 9	30,2	15,9	23,1	48,2	0,0	31,9	12,8	22,3	53,3	0,0					
53	18. 9-22. 9	30,1	14,2	22,1	49,7	0,0	32,0	14,6	23,3	52,7	0,0					
54	23. 9-27. 9	32,9	15,8	24,3	54,0	0,0	33,5	14,8	24,1	54,7	0,0					
55	28. 9- 2.10	30,8	18,0	24,4	41,7	0,0	32,5	15,8	24,1	51,5	0,0					
56	3.10- 7.10	23,8	14,3	19,1	39,5	0,0	30,4	13,2	21,8	52,0	0,0					
57	8.10-12.10	28,9	14,3	21,6	45,0	0,0	32,9	13,6	23,3	58,3	0,0					
58	13.10-17.10	35,9	19,1	27,5	55,8	0,0	33,4	15,8	24,6	48,6	0,0					
59	18.10-22.10	33,1	18,3	25,7	41,3	8,5	31,8	16,2	24,0	44,1	0,0					
60	23.10-27.10	30,0	17,8	23,9	31,8	0,0	31,1	17,9	24,5	29,7	0,3					
61	28.10- 1.11	30,3	15,5	22,9	46,8	0,0	33,4	17,4	25,4	45,9	3,5					
62	2.11- 6.11	34,5	20,0	27,3	46,0	0,0	34,2	20,1	27,1	33,0	2,5					
63	7.11-11.11	33,3	19,9	26,6	45,2	0,0	31,0	17,6	24,3	25,4	6,7					
64	12.11-16.11	29,6	17,7	23,7	36,4	0,0	31,9	17,6	24,7	40,8	10,5					
65	17.11-21.11	34,9	17,4	26,1	60,0	0,0	31,2	17,4	24,3	29,3	8,5					
66	22.11-26.11	34,7	21,5	28,1	50,5	13,5	29,4	16,4	22,9	33,0	22,3					
67	27.11- 1.12	29,8	20,3	25,1	22,2	2,0	32,4	15,1	23,7	58,6	0,0					
68	2.12- 6.12	33,0	20,4	26,7	40,4	1,0	33,8	17,6	25,7	50,6	0,0					
69	7.12-11.12	34,6	22,2	28,4	42,3	2,5	32,1	15,2	23,7	41,9	10,5					
70	12.12-16.12	32,7	21,5	27,1	35,9	3,5	31,0	16,9	23,9	39,2	48,8					
71	17.12-21.12	28,8	20,4	24,6	14,9	106,0	32,3	17,7	25,0	56,6	0,0					
72	22.12-26.12	30,7	20,9	25,8	34,6	23,9	32,7	16,2	24,5	55,9	0,3					
73	27.12-31.12	33,3	19,0	26,1	56,9	0,0	32,9	18,3	25,6	50,7	0,0					

GEMIDDELDE UURLIKSE WAARDES VAN LUGTEMPERATUUR °C / MEAN HOURLY VALUES OF AIR TEMPERATURE °C

0/653 MARIONEILAND - WK φ 46°53'S λ 37°52'E H 22M HT 1,2M

1975	1	2	3	4	5	6	7	8	9	10	11	12
JAN	4,7	4,6	4,5	4,4	4,8	5,2	5,7	6,5	6,8	7,0	7,2	7,4
FEB	6,2	6,2	6,1	6,2	6,2	6,4	7,0	7,7	8,1	8,2	8,3	8,4
MRT	5,6	5,8	5,8	5,9	6,0	6,0	6,3	6,7	6,7	7,1	7,3	7,7
APR	5,0	5,0	4,9	5,0	4,9	5,0	5,2	5,8	6,2	6,4	6,6	6,8
MAY	3,3	3,2	3,3	3,3	3,5	3,7	4,0	4,5	5,0	5,1	5,5	5,5
JUN	3,8	3,8	3,8	3,9	3,9	4,0	4,2	4,6	5,0	5,1	5,3	5,5
JUL	3,0	3,1	3,3	3,4	3,4	3,4	3,6	3,9	4,4	4,5	4,5	4,6
AUG	3,0	3,0	3,0	2,9	3,0	3,0	3,2	3,2	4,0	4,3	4,4	4,4
SEP	3,3	3,2	3,1	3,2	3,2	3,1	3,3	3,7	4,2	4,3	4,7	4,6
OCT	4,0	4,0	4,1	4,2	4,4	4,6	5,2	5,7	6,7	6,9	6,7	6,9
NOV	5,1	5,3	5,3	5,4	5,8	6,2	6,6	6,9	7,0	7,0	7,0	6,9
DEC	4,9	4,9	4,9	5,1	5,6	6,0	6,2	6,5	6,9	7,2	7,4	7,8
J/Y	4,3	4,3	4,3	4,4	4,6	4,7	5,0	5,5	5,9	6,1	6,2	6,4

	13	14	15	16	17	18	19	20	21	22	23	24	MS
JAN	7,9	7,9	7,8	7,5	6,9	6,2	5,9	5,7	5,6	5,4	5,1	5,0	6,1
FEB	8,2	8,0	7,8	7,6	7,5	7,1	6,8	6,5	6,4	6,2	6,1	5,8	7,0
MRT	7,5	7,4	7,4	7,1	6,7	6,4	6,3	6,3	6,1	6,1	5,8	5,9	6,5
APR	6,8	6,6	6,2	5,9	5,6	5,5	5,4	5,3	5,2	5,2	5,2	5,1	5,6
MAY	5,4	5,3	5,1	4,7	4,4	4,1	3,9	3,8	3,6	3,6	3,4	3,3	4,2
JUN	5,6	5,5	5,3	5,0	4,8	4,6	4,6	4,5	4,5	4,3	4,2	4,0	4,6
JUL	4,2	4,1	4,0	3,7	3,6	3,4	3,2	3,1	3,0	3,0	3,2	3,1	3,6
AUG	4,4	4,2	3,9	3,5	3,3	3,3	3,2	3,1	3,1	3,1	3,2	2,9	3,4
SEP	4,8	4,7	4,3	3,8	3,4	3,2	3,2	3,2	3,2	3,2	3,2	3,4	3,6
OCT	6,8	6,8	6,3	5,7	5,3	5,0	4,6	4,4	4,3	4,2	4,2	4,1	5,2
NOV	7,0	6,9	6,7	6,5	6,0	5,5	5,1	5,0	5,0	5,1	5,1	5,0	6,0
DEC	7,8	7,8	7,8	7,2	6,6	6,1	5,5	5,4	5,2	5,2	5,1	5,2	6,2
J/Y	6,4	6,3	6,1	5,7	5,3	5,0	4,8	4,7	4,6	4,5	4,5	4,4	5,2

0/681 GOUGHEILAND - WK φ 40°21'S λ 9°53'W H 54M HT 1,2M

1975	1	2	3	4	5	6	7	8	9	10	11	12
JAN	14,3	14,1	14,2	14,2	14,3	14,4	14,4	14,5	15,1	15,6	16,0	16,2
FEB	14,8	14,6	14,7	14,7	14,7	14,8	14,8	14,9	15,3	15,7	16,3	16,7
MRT	13,5	13,5	13,6	13,6	13,7	13,7	13,7	13,9	13,9	14,2	14,9	15,2
APR	12,8	12,8	12,8	12,8	12,8	12,9	13,0	12,8	12,7	12,8	13,2	13,6
MAY	10,5	10,4	10,5	10,5	10,6	10,6	10,5	10,7	10,7	10,7	11,0	11,3
JUN	10,7	10,7	10,7	10,6	10,5	10,6	10,5	10,5	10,1	10,1	10,2	10,5
JUL	9,3	9,3	9,3	9,4	9,3	9,2	9,4	9,4	9,4	9,4	9,3	9,5
AUG	10,0	10,0	9,9	9,8	9,8	9,8	9,8	9,7	9,8	9,6	10,0	10,3
SEP	8,5	8,4	8,4	8,3	8,4	8,3	8,5	8,4	8,6	8,8	9,0	9,5
OCT	8,8	8,7	8,6	8,6	8,7	8,8	8,9	8,7	9,2	9,5	9,9	10,3
NOV	10,7	10,6	10,5	10,4	10,3	10,3	10,2	10,1	11,0	11,6	11,9	12,8
DEC	12,7	12,8	12,8	12,8	12,9	13,0	13,0	13,0	13,7	14,2	14,6	15,1
J/Y	11,4	11,3	11,3	11,3	11,3	11,4	11,4	11,4	11,6	11,9	12,2	12,6

	13	14	15	16	17	18	19	20	21	22	23	24	MS
JAN	16,4	16,7	16,9	16,8	16,7	16,6	16,3	15,8	15,3	14,9	14,6	14,6	15,4
FEB	16,9	17,0	17,0	17,2	17,1	16,8	16,3	16,1	15,6	15,2	15,0	14,8	15,7
MRT	15,6	15,9	16,0	15,7	15,5	15,3	14,8	14,5	14,0	13,7	13,5	13,5	14,4
APR	13,7	13,8	13,9	13,8	13,7	13,5	13,2	12,9	12,7	12,7	12,7	12,8	13,1
MAY	11,8	11,9	11,8	11,4	11,6	11,0	10,8	10,5	10,4	10,3	10,3	10,3	10,8
JUN	10,7	10,8	10,8	10,7	10,6	10,3	10,3	10,3	10,2	10,4	10,5	10,5	10,5
JUL	9,6	9,7	9,7	9,7	9,8	9,7	9,5	9,3	9,3	9,3	9,2	9,3	9,4
AUG	10,5	10,9	10,9	11,0	10,7	10,4	10,1	9,9	9,9	9,8	9,8	9,9	10,1
SEP	9,8	10,0	10,3	10,1	10,0	9,8	9,5	9,3	8,9	8,7	8,6	8,6	9,0
OCT	10,6	10,7	10,9	10,9	10,7	10,5	10,1	9,8	9,6	9,4	9,2	8,9	9,6
NOV	12,9	13,2	13,0	13,1	12,8	12,3	11,9	11,8	11,4	10,9	10,7	10,8	11,5
DEC	15,5	15,8	15,7	15,8	15,7	15,4	15,1	14,7	14,2	13,6	13,1	13,0	14,1
J/Y	12,8	13,0	13,1	13,0	12,9	12,6	12,3	12,1	11,8	11,6	11,4	11,4	12,0

21/178 D.F.MALAN - WK φ 33°58'S λ 18°36'E H 44M HT 1,2M

1975	1	2	3	4	5	6	7	8	9	10	11	12
JAN	18,4	18,3	18,0	17,8	17,5	17,3	17,7	19,7	21,4	22,6	23,4	24,1
FEB	18,9	18,7	18,5	18,0	17,9	17,8	17,9	19,1	21,5	23,4	25,2	26,1
MRT	16,7	16,4	16,2	16,1	16,0	15,9	15,7	16,5	19,1	21,1	23,1	24,1
APR	14,5	14,1	13,5	13,2	13,1	13,1	12,8	13,2	15,2	17,2	18,8	20,3
MAY	12,2	12,1	11,8	11,6	11,7	11,5	11,2	11,3	13,4	15,5	17,1	18,6
JUN	11,4	11,1	11,0	10,8	10,4	10,3	10,1	10,0	11,6	14,2	16,1	17,3
JUL	10,5	10,3	10,0	9,7	9,5	9,5	9,2	9,0	10,3	12,2	13,7	14,7
AUG	9,7	9,4	9,3	9,0	8,4	8,4	8,2	8,3	10,6	12,5	14,1	15,1
SEP	12,7	12,4	12,2	11,9	11,8	11,7	11,4	12,7	14,8	16,6	18,2	19,3
OCT	12,5	12,1	11,7	11,4	11,0	10,8	11,2	13,3	15,3	16,8	17,9	18,9
NOV	14,8	14,6	14,2	14,0	13,5	13,4	14,3	16,4	18,1	19,3	20,5	21,1
DEC	16,8	16,4	16,2	16,0	15,7	15,5	16,5	18,8	20,8	22,3	23,7	24,4
J/Y	14,1	13,8	13,5	13,3	13,0	12,9	13,0	14,0	16,0	17,8	19,3	20,3

	13	14	15	16	17	18	19	20	21	22	23	24	MS
JAN	24,4	24,4	24,1	23,4	22,9	22,0	21,0	19,8	19,3	19,0	18,8	18,6	20,6
FEB	26,5	26,5	25,8	25,4	24,5	23,2	21,7	20,2	19,7	19,5	19,4	19,1	21,4
MRT	24,6	24,6	24,3	23,7	22,5	21,4	19,3	18,2	17,8	17,5	17,4	17,0	19,4
APR	21,2	21,5	21,1	20,3	19,3	18,1	16,8	16,2	15,8	15,5	15,2	14,8	16,5
MAY	19,3	19,6	19,2	18,8	17,8	16,3	14,9	13,9	13,4	13,1	12,8	12,5	14,6
JUN	18,2	18,5	18,3	17,8	16,7	15,2	14,2	13,4	12,9	12,6	12,1	11,8	13,6
JUL	15,4	15,5	15,5	15,2	14,7	13,6	12,7	12,3	11,5	11,4	11,1	10,8	12,0
AUG	15,9	16,0	16,0	15,7	15,0	13,7	12,5	11,7	11,5	10,9	10,4	10,0	11,8
SEP	20,0	20,1	20,0	19,5	18,6	17,2	15,4	14,6	14,2	13,8	13,5	13,2	15,2
OCT	19,2	19,5	19,2	18,6	17,9	16,6	15,3	14,3	13,9	13,6	13,2	13,0	14,9
NOV	21,4	21,7	21,5	21,2	20,5	19,1	17,8	16,6	16,1	15,8	15,6	15,1	17,4
DEC	24,6	24,6	24,1	23,4	22,8	21,8	20,3	18,7	18,0	17,5	17,2	17,4	19,7
J/Y	20,9	21,0	20,8	20,3	19,4	18,2	16,8	15,8	15,3	15,0	14,7	14,4	16,4

GEMIDDELDE UURLIKSE WAARDES VAN LUGTEMPERATUUR °C / MEAN HOURLY VALUES OF AIR TEMPERATURE °C

35/179 PORT ELIZABETH - WK B 33°59'S λ 25°36'E H 60M HT 1,2M

1975	1	2	3	4	5	6	7	8	9	10	11	12
JAN	19,3	19,0	18,5	18,2	17,9	17,8	18,7	20,5	21,8	22,4	22,9	23,4
FEB	19,6	19,3	19,0	18,7	18,6	18,4	18,6	19,7	21,0	21,9	23,3	23,8
MRT	17,6	17,3	17,0	16,9	16,7	16,6	16,5	17,6	19,4	20,8	22,3	23,0
APR	16,7	16,4	15,9	15,7	15,6	15,3	14,8	15,5	18,3	20,5	22,2	23,2
MAY	13,8	13,5	12,7	12,0	11,8	11,8	11,9	12,3	15,5	18,2	20,0	21,2
JUN	13,5	13,0	12,5	12,1	11,9	11,7	11,5	11,7	13,8	16,2	18,1	19,3
JUL	11,8	11,7	11,5	11,4	11,2	11,0	10,9	10,8	12,3	14,1	15,8	17,1
AUG	11,8	11,6	11,6	11,4	11,1	10,9	10,4	10,9	13,7	15,4	16,4	17,1
SEP	14,9	14,8	14,6	14,3	14,1	14,0	13,9	14,8	16,3	17,4	18,3	19,0
OCT	14,8	14,5	14,4	14,0	13,7	13,6	13,8	15,3	17,2	18,0	19,1	19,5
NOV	16,1	15,8	15,6	15,3	15,0	14,9	15,8	17,5	19,1	19,9	20,4	20,7
DEC	17,7	16,9	16,6	16,4	16,2	16,2	17,2	18,5	20,1	20,9	21,5	22,0
J/Y	15,6	15,3	15,0	14,7	14,5	14,3	14,5	15,4	17,4	18,8	20,0	20,8

	13	14	15	16	17	18	19	20	21	22	23	24	MS
JAN	23,8	23,9	23,9	23,7	23,3	22,9	22,3	21,3	20,9	20,6	20,2	19,8	21,1
FEB	24,4	24,5	24,4	24,2	23,7	23,0	22,3	21,5	21,0	20,6	20,2	19,9	21,3
MRT	23,1	23,1	22,9	22,4	21,6	20,8	19,8	19,3	19,1	18,8	18,5	18,2	19,6
APR	23,3	22,9	22,8	22,3	21,7	20,3	19,3	18,5	17,9	17,5	17,1	16,8	18,8
MAY	21,7	21,7	21,4	20,8	19,8	18,3	17,4	16,6	15,9	15,2	14,5	14,0	16,3
JUN	20,1	20,4	20,4	19,7	18,6	17,2	16,3	15,8	15,4	14,8	14,3	13,9	15,5
JUL	17,6	18,0	17,9	17,5	16,5	15,5	14,9	14,3	13,9	13,4	12,7	12,3	13,9
AUG	17,7	17,8	17,6	17,2	16,6	15,6	14,8	14,3	13,8	13,5	13,0	12,5	14,0
SEP	19,1	19,2	19,0	18,7	18,2	17,4	16,9	16,7	16,5	16,1	15,8	15,3	16,5
OCT	19,7	19,6	19,3	18,9	18,3	17,5	16,8	16,3	16,1	15,8	15,4	15,0	16,5
NOV	20,8	20,8	20,5	20,2	19,8	19,2	18,6	18,1	17,7	17,5	17,0	16,5	18,0
DEC	22,1	22,0	22,0	21,4	21,1	20,7	20,1	19,4	19,1	18,7	18,4	18,1	19,3
J/Y	21,1	21,2	21,0	20,6	19,9	19,0	18,3	17,7	17,3	16,9	16,4	16,0	17,6

59/572 EAST LONDON - WK B 33°02'S λ 27°50'E H 127M HT 1,2M

1975	1	2	3	4	5	6	7	8	9	10	11	12
JAN	18,7	18,5	18,2	18,0	17,8	18,2	19,6	21,1	22,7	23,5	23,5	23,9
FEB	20,4	20,1	19,8	19,6	19,3	19,3	20,0	21,5	23,3	24,0	24,3	24,5
MRT	18,2	17,8	17,4	17,2	16,9	16,9	17,5	18,9	21,3	22,4	22,8	23,3
APR	17,0	16,6	16,3	16,1	16,0	15,7	15,7	17,1	20,7	22,5	23,1	23,2
MAY	14,4	14,2	13,8	13,2	13,3	13,4	13,1	14,2	18,4	20,9	22,3	22,2
JUN	14,8	14,5	14,0	13,6	13,4	13,3	13,0	13,4	16,9	19,1	20,5	21,0
JUL	12,9	12,5	12,2	12,2	12,0	12,1	11,9	12,5	15,3	17,5	19,1	19,9
AUG	13,1	12,9	12,3	12,3	12,0	11,7	11,7	13,2	16,8	18,5	19,4	20,0
SEP	15,8	15,6	15,5	15,2	15,0	14,9	15,2	15,9	17,6	18,6	19,1	19,3
OCT	15,1	14,6	14,3	14,1	14,0	14,1	15,4	16,9	19,3	20,3	20,6	20,5
NOV	16,3	16,1	15,9	15,6	15,4	16,0	17,4	18,7	20,3	20,7	20,7	20,8
DEC	17,6	17,3	17,2	16,9	16,6	17,1	18,3	19,1	20,6	21,1	21,4	21,6
J/Y	16,2	15,9	15,6	15,3	15,1	15,2	15,7	16,9	19,4	20,8	21,4	21,7

	13	14	15	16	17	18	19	20	21	22	23	24	MS
JAN	23,7	23,7	23,3	23,1	22,7	22,1	21,3	20,6	20,0	19,7	19,3	18,9	20,9
FEB	24,7	24,7	24,5	24,2	23,7	23,2	22,5	21,8	21,6	21,3	21,1	20,7	22,1
MRT	23,5	23,5	23,3	23,0	22,4	21,5	20,7	20,0	19,8	19,3	18,9	18,6	20,2
APR	23,8	23,4	23,0	22,3	21,6	20,7	19,8	19,0	18,5	17,8	17,4	17,0	19,3
MAY	22,0	22,0	21,7	20,9	19,6	17,9	16,6	16,1	15,8	15,6	15,1	14,8	17,1
JUN	21,3	21,1	20,9	20,0	18,4	17,0	16,0	16,0	15,6	15,1	15,1	14,8	16,6
JUL	19,9	20,0	19,6	18,9	17,8	16,4	15,1	14,9	14,5	13,9	13,5	13,2	15,3
AUG	19,9	19,5	19,2	18,8	17,8	16,6	15,6	14,8	14,3	13,9	13,7	13,5	15,5
SEP	19,3	19,3	19,4	19,2	18,7	18,2	17,8	17,5	17,1	16,8	16,6	16,4	17,3
OCT	20,3	20,1	20,0	19,6	19,1	18,3	17,5	17,1	16,5	16,0	15,7	15,2	17,3
NOV	20,8	20,8	20,5	20,2	19,7	19,1	18,4	17,8	17,4	17,2	16,9	16,5	18,3
DEC	21,8	21,9	21,7	21,3	20,7	20,3	19,8	19,2	18,9	18,6	18,4	18,0	19,4
J/Y	21,7	21,7	21,4	21,0	20,2	19,3	18,4	17,9	17,5	17,1	16,8	16,5	18,3

61/298 LANGEBAANWEG - WK B 32°58'S X 18°10'E H 31M HT 1,2M

1975	1	2	3	4	5	6	7	8	9	10	11	12
JAN	16,7	16,4	16,0	15,7	15,4	15,2	15,7	18,1	20,9	22,7	24,0	24,9
FEB	18,7	18,5	17,8	17,4	17,1	17,0	16,8	18,4	21,5	24,0	25,8	27,2
MRT	16,7	16,5	16,1	15,5	15,3	15,2	15,1	15,8	19,6	22,7	25,0	26,5
APR	14,7	14,3	14,2	13,8	13,6	13,8	13,5	13,8	16,0	18,2	20,1	21,5
MAY	11,6	11,2	11,2	11,0	10,7	10,8	10,6	10,5	12,6	15,4	17,5	18,9
JUN	10,8	10,6	10,4	10,0	9,5	9,4	9,3	9,1	10,3	13,1	15,4	17,0
JUL	9,9	9,9	9,7	9,4	9,1	9,1	8,9	8,6	9,4	11,5	13,5	14,9
AUG	8,8	8,7	8,1	7,9	7,9	8,0	7,8	7,5	9,9	12,7	14,7	15,8
SEP	11,6	11,4	11,0	10,6	10,3	10,3	10,1	11,2	14,8	17,1	18,7	19,9
OCT	12,0	11,6	11,3	11,1	10,7	10,5	10,9	13,5	16,3	18,0	19,1	20,0
NOV	13,9	13,6	13,2	13,1	13,1	12,9	13,9	16,6	18,9	20,4	21,7	22,3
DEC	15,9	15,3	14,9	14,7	14,6	14,3	15,7	19,1	21,7	23,5	24,7	25,9
J/Y	13,4	13,2	12,8	12,5	12,3	12,2	12,4	13,5	16,0	18,3	20,0	21,2

	13	14	15	16	17	18	19	20	21	22	23	24	MS
JAN	25,4	25,6	25,3	24,8	24,0	23,0	21,7	20,0	18,8	18,2	17,6	17,2	20,1
FEB	28,0	28,6	28,5	27,7	27,2	26,0	24,0	22,3	21,1	20,3	19,6	19,1	22,2
MRT	27,2	27,2	27,3	26,6	25,7	24,0	21,6	19,5	18,5	17,9	17,4	17,0	20,4
APR	22,1	22,6	22,6	22,0	21,1	19,5	17,7	16,8	16,2	15,7	15,2	14,9	17,2
MAY	19,6	19,9	19,8	19,4	18,6	16,6	15,1	14,2	13,4	12,8	12,4	11,9	14,4
JUN	18,0	18,6	18,7	18,3	17,1	15,2	13,8	12,9	12,1	11,6	11,1	10,9	13,1
JUL	15,6	16,0	16,1	15,8	15,2	13,8	12,5	11,8	11,1	10,8	10,4	10,1	11,8
AUG	16,5	16,9	16,8	16,7	15,8	14,5	12,5	11,2	10,2	9,7	9,2	9,0	11,5
SEP	20,6	20,7	20,7	20,2	19,2	17,6	15,4	14,3	13,5	13,0	12,4	12,1	14,9
OCT	20,2	20,4	20,2	19,7	18,9	17,9	16,6	15,2	14,2	13,5	12,7	12,3	15,3
NOV	22,5	22,7	22,5	22,0	21,3	20,0	18,6	17,1	16,3	15,6	14,8	14,2	17,5
DEC	26,4	26,3	26,4	25,9	25,1	23,8	22,3	20,3	19,1	18,4	17,5	16,8	20,4
J/Y	21,8	22,1	22,1	21,6	20,8	19,3	17,7	16,3	15,4	14,8	14,2	13,8	16,6

GEMIDDELDE UURLIKSE WAARDES VAN LUGTEMPERATUUR °C / MEAN HOURLY VALUES OF AIR TEMPERATURE °C

145/ 59A GROOTFONTEIN II - AGR φ 31°29'S λ 25°02'E H 1270M HT 1,2M

1975	1	2	3	4	5	6	7	8	9	10	11	12
JAN	14,9	13,8	13,1	12,8	12,4	12,3	14,7	17,3	19,6	21,4	23,9	25,9
FEB	15,5	14,7	14,0	13,6	13,3	13,1	13,8	16,6	18,7	20,0	21,6	23,4
MRT	11,7	11,3	10,9	10,2	9,8	9,4	9,7	12,9	15,9	17,8	19,5	21,0
APR	9,4	8,9	8,1	7,5	7,1	6,6	6,4	9,5	13,5	16,4	18,2	19,6
MAY	5,4	4,8	4,4	3,8	3,3	2,8	2,3	4,5	9,6	13,1	15,1	16,4
JUN	3,9	3,3	2,7	2,8	2,4	2,2	2,0	2,7	7,0	11,1	13,7	15,5
JUL	4,3	3,7	3,2	3,0	2,2	2,3	2,4	3,0	6,3	9,8	11,9	13,2
AUG	4,6	3,5	3,1	2,7	2,1	1,5	1,2	3,7	8,4	11,5	13,7	15,5
SEP	8,7	7,9	7,0	6,5	6,1	5,9	5,8	9,4	12,4	14,7	16,9	19,0
OCT	9,9	8,5	7,5	6,7	5,6	5,2	8,2	12,7	15,1	17,4	19,3	21,1
NOV	11,6	10,4	10,3	9,8	9,2	9,6	13,0	16,1	18,4	20,1	22,1	23,6
DEC	13,0	12,4	12,0	11,7	11,4	11,6	13,4	15,4	17,2	18,8	20,4	21,9
J/Y	9,4	8,6	8,0	7,6	7,1	6,9	7,7	10,3	13,5	16,0	18,0	19,7

	13	14	15	16	17	18	19	20	21	22	23	24	MS
JAN	27,0	28,0	28,4	28,5	27,9	26,7	24,6	21,9	19,9	18,3	17,0	16,1	20,3
FEB	24,7	25,8	25,8	26,0	25,7	24,8	23,1	21,0	19,7	18,2	17,0	16,1	19,4
MRT	21,7	22,4	22,7	22,7	21,9	20,8	18,5	16,5	15,2	14,0	13,3	12,5	15,9
APR	20,7	21,7	22,0	21,7	20,7	18,4	15,8	14,1	12,5	11,1	10,1	9,5	13,7
MAY	17,2	18,2	18,6	18,4	17,3	14,2	11,8	10,2	8,7	7,6	6,7	5,9	10,0
JUN	16,3	16,9	17,0	16,8	15,4	12,1	9,3	8,1	7,0	5,9	5,3	4,6	8,5
JUL	14,4	15,1	15,5	15,1	14,0	11,6	9,4	7,9	7,4	6,6	6,0	5,6	8,1
AUG	16,7	17,8	18,2	18,0	17,1	14,4	11,9	9,8	7,7	6,7	6,3	5,6	9,2
SEP	20,1	21,4	21,8	21,6	20,8	18,9	16,6	14,9	13,1	12,0	10,8	9,8	13,4
OCT	22,3	22,9	23,2	22,9	22,3	20,9	18,2	16,1	14,7	13,0	11,5	10,4	14,8
NOV	24,2	24,9	24,9	25,1	24,7	23,4	20,9	18,3	16,7	15,1	14,2	13,0	17,5
DEC	23,0	23,8	23,7	23,8	23,3	22,5	20,3	18,3	16,9	15,7	14,7	13,8	17,5
J/Y	20,7	21,6	21,8	21,7	20,9	19,1	16,7	14,8	13,3	12,0	11,1	10,2	14,0

240/808 LOUIS BOTHA - WK φ 29°58'S λ 30°57'E H 8M HT 1,2M

1975	1	2	3	4	5	6	7	8	9	10	11	12
JAN	22,0	21,7	21,4	21,3	21,2	21,5	22,3	23,5	24,6	25,3	25,6	25,9
FEB	22,1	21,8	21,6	21,5	21,4	21,5	22,1	23,6	24,8	25,5	25,8	25,8
MRT	20,6	20,3	20,0	19,9	19,7	19,6	20,1	22,0	23,5	24,3	24,7	25,2
APR	18,7	18,3	17,7	17,4	17,2	16,9	17,0	19,6	22,5	24,2	25,1	25,6
MAY	16,0	15,6	15,3	15,0	14,8	14,7	14,6	16,8	20,0	22,3	23,4	23,6
JUN	13,3	12,7	12,6	12,5	12,1	12,3	11,7	13,3	17,0	20,5	21,8	22,5
JUL	12,1	11,7	11,5	11,3	11,0	11,1	11,3	12,7	16,5	19,6	21,4	22,0
AUG	14,5	14,4	14,3	13,9	13,3	12,9	12,8	14,9	18,0	20,4	21,7	22,4
SEP	18,6	18,3	18,1	17,9	17,7	17,8	18,2	19,4	20,4	21,3	21,9	22,3
OCT	17,8	17,9	17,7	17,5	17,3	17,2	18,1	19,5	20,0	21,1	21,7	22,2
NOV	18,9	18,6	18,3	17,9	17,7	18,0	19,1	20,5	21,1	21,5	22,3	22,9
DEC	20,5	20,3	20,1	19,9	19,6	19,9	21,0	22,2	22,8	23,1	23,4	23,6
J/Y	17,9	17,6	17,4	17,2	16,9	16,9	17,4	19,0	20,9	22,4	23,2	23,7

	13	14	15	16	17	18	19	20	21	22	23	24	MS
JAN	26,2	26,0	25,7	25,3	24,6	24,2	23,6	23,2	22,9	22,7	22,6	22,2	23,6
FEB	26,0	26,0	25,7	25,3	24,8	24,3	23,9	23,6	23,3	23,0	22,8	22,4	23,7
MRT	25,4	25,5	25,2	24,7	24,0	23,1	22,6	22,3	22,0	21,7	21,3	20,9	22,4
APR	25,8	25,4	25,0	24,2	23,3	22,3	21,7	20,8	20,3	20,0	19,5	19,1	21,1
MAY	23,8	23,6	23,2	22,6	21,3	20,4	19,4	18,6	17,8	17,1	16,6	16,3	18,9
JUN	22,6	22,6	22,2	21,4	19,7	18,5	17,5	16,7	16,0	15,3	14,7	13,9	16,8
JUL	22,2	21,9	21,5	20,8	19,3	18,2	17,2	16,2	15,2	14,5	13,6	12,9	16,1
AUG	22,7	22,7	21,8	21,1	20,0	19,0	18,4	17,4	16,6	16,0	15,5	15,1	17,5
SEP	22,4	22,3	21,9	21,6	21,0	20,3	20,0	19,9	19,7	19,5	19,2	18,8	19,9
OCT	22,4	22,2	21,8	21,4	20,7	19,9	19,3	19,1	18,7	18,5	18,2	18,0	19,5
NOV	22,7	22,5	22,0	21,4	20,9	20,4	20,2	20,2	20,1	19,7	19,4	19,2	20,2
DEC	23,9	23,7	23,1	22,8	22,5	22,1	21,9	21,7	21,5	21,4	21,1	21,0	21,8
J/Y	23,8	23,7	23,3	22,7	21,8	21,1	20,5	20,0	19,5	19,1	18,7	18,3	20,1

261/516 J.B.M HERTZOG - WK φ 29°06'S λ 26°18'E H 1351M HT 1,2M

1975	1	2	3	4	5	6	7	8	9	10	11	12
JAN	16,8	16,1	15,1	14,5	14,1	13,9	16,3	19,6	22,0	23,7	25,3	26,5
FEB	15,8	15,2	14,8	14,5	14,4	14,1	15,0	17,2	19,3	21,1	22,5	23,6
MRT	13,0	12,4	12,0	11,6	11,3	11,3	11,4	14,0	16,8	19,1	20,7	22,0
APR	8,9	8,3	7,6	7,2	6,5	6,1	5,5	8,1	13,3	17,1	19,5	20,8
MAY	3,7	3,1	2,5	1,9	1,5	1,5	1,1	2,3	7,8	12,4	15,7	17,2
JUN	1,7	0,7	0,2	-0,2	-0,5	-0,7	-1,2	-0,5	4,5	9,5	13,5	15,8
JUL	7,0	6,4	5,9	5,7	5,1	4,6	4,3	4,6	9,5	13,6	16,3	18,1
AUG	9,0	8,4	7,6	7,1	6,5	5,9	5,5	6,3	11,8	15,5	18,0	19,8
SEP	9,7	9,1	8,3	7,9	7,5	7,0	7,1	11,2	15,8	19,0	21,4	22,7
OCT	11,1	10,4	9,2	8,0	7,5	7,0	9,6	14,5	17,7	20,0	22,0	23,5
NOV	13,3	12,4	11,9	11,3	11,1	11,0	13,8	17,3	20,1	22,3	23,8	25,0
DEC	13,9	13,2	12,5	12,0	11,4	11,5	14,0	17,1	19,5	21,1	22,5	23,3
J/Y	10,3	9,6	9,0	8,5	8,0	7,8	8,5	11,0	14,8	17,9	20,1	21,5

	13	14	15	16	17	18	19	20	21	22	23	24	MS
JAN	27,6	28,6	28,6	28,0	27,3	26,4	25,0	22,3	20,7	19,6	18,3	17,4	21,4
FEB	24,3	25,4	25,4	24,9	24,8	23,9	21,9	19,9	18,6	17,5	16,6	16,0	19,4
MRT	22,8	23,3	23,5	23,2	22,6	21,4	19,0	17,3	16,2	15,2	14,4	13,6	17,0
APR	21,6	22,7	22,8	22,5	21,7	19,5	16,1	13,8	12,4	11,1	10,1	9,1	13,8
MAY	18,6	19,2	19,7	19,6	18,4	15,2	11,7	9,1	7,7	6,5	5,4	4,4	9,4
JUN	17,1	17,8	18,1	17,9	16,8	12,9	9,6	7,1	5,4	4,2	3,4	2,5	7,3
JUL	19,4	20,2	20,6	20,6	20,2	18,8	14,7	11,8	10,2	9,0	8,2	7,4	11,8
AUG	21,0	21,8	22,3	22,3	22,0	20,9	17,0	14,2	12,5	11,2	10,2	9,6	13,6
SEP	23,7	24,5	25,1	24,9	24,4	22,7	19,3	16,7	14,8	13,6	12,2	11,1	15,8
OCT	24,5	25,6	25,5	25,2	24,5	23,5	20,3	17,7	16,2	14,7	13,4	12,2	16,8
NOV	25,8	26,6	26,6	26,1	24,7	23,7	21,2	18,9	17,3	15,9	14,7	13,7	18,7
DEC	24,2	24,8	25,2	25,0	23,9	23,3	21,7	19,1	17,6	16,3	15,4	14,8	18,5
J/Y	22,5	23,4	23,6	23,3	22,6	21,0	18,1	15,7	14,1	12,9	11,9	11,0	15,3

GEMIDDELDE UURLIKSE WAARDES VAN LUGTEMPERATUUR °C / MEAN HOURLY VALUES OF AIR TEMPERATURE °C

274/ 34 ALEXANDER BAY - WK φ 28°34'S λ 16°32'E H 21M HT 1,2M

1975	1	2	3	4	5	6	7	8	9	10	11	12
JAN	16,0	15,9	15,5	15,4	15,2	15,1	15,1	16,2	18,2	19,8	20,9	22,1
FEB	17,9	17,7	17,4	17,2	17,2	17,1	17,2	17,5	18,7	20,2	21,7	22,7
MRT	16,3	16,1	16,0	15,9	15,9	16,2	16,1	16,5	18,2	20,3	22,2	23,7
APR	14,8	14,4	14,3	14,2	14,0	13,9	14,1	14,5	16,0	18,0	20,0	21,9
MAY	14,2	14,1	13,9	13,7	13,6	13,5	13,6	13,5	15,4	17,4	19,5	21,2
JUN	12,1	11,8	11,7	11,4	11,2	11,0	10,9	10,8	12,2	14,3	16,5	18,6
JUL	10,3	10,0	9,7	9,6	9,6	9,5	9,5	9,5	11,1	13,6	15,5	17,1
AUG	10,1	9,7	9,2	8,8	8,7	8,4	8,4	8,4	10,7	13,1	15,2	17,2
SEP	12,3	11,9	11,6	11,3	11,1	10,9	10,9	11,3	13,1	14,8	16,1	17,4
OCT	12,4	12,0	11,7	11,7	11,6	11,3	11,7	13,2	15,6	17,7	18,9	19,6
NOV	14,7	14,4	14,3	14,1	13,7	13,5	13,8	15,9	17,1	18,8	20,0	20,6
DEC	15,8	15,4	14,8	14,9	14,7	14,6	15,1	16,4	17,6	19,3	20,4	21,4
J/Y	13,9	13,6	13,3	13,2	13,0	12,9	13,0	13,6	15,3	17,3	18,9	20,3

	13	14	15	16	17	18	19	20	21	22	23	24	MS
JAN	22,6	23,0	22,7	22,5	22,0	21,0	20,0	18,8	17,7	17,3	16,9	16,6	18,6
FEB	23,2	23,4	23,5	23,0	22,5	21,9	20,8	19,6	18,9	18,7	18,4	18,1	19,8
MRT	24,5	24,7	24,2	23,7	23,1	22,0	20,9	19,4	18,5	17,8	17,3	16,8	19,4
APR	23,3	23,5	23,0	21,6	20,8	19,5	17,9	17,1	16,6	16,2	15,6	15,2	17,5
MAY	22,4	22,1	22,1	21,6	20,7	19,0	17,4	16,4	15,7	15,3	14,9	14,6	16,9
JUN	19,7	20,7	19,9	19,2	18,2	16,8	15,4	14,4	13,9	13,3	13,1	12,4	14,6
JUL	18,1	18,3	18,4	18,1	17,3	15,7	14,4	13,3	12,8	12,2	11,5	11,0	13,2
AUG	18,2	18,6	18,4	18,0	17,1	15,6	14,0	12,9	12,3	11,7	11,2	10,6	12,8
SEP	17,9	18,0	17,9	17,5	17,1	16,5	15,4	14,6	14,1	13,6	13,4	12,9	14,2
OCT	20,2	20,3	19,8	19,4	18,5	17,4	16,3	15,1	14,5	14,0	13,4	12,9	15,4
NOV	20,8	21,0	20,6	20,2	19,5	18,6	17,7	16,6	16,1	15,8	15,5	15,2	17,0
DEC	21,9	21,9	21,7	21,3	20,7	19,9	19,0	17,9	17,3	14,6	16,7	14,6	17,8
J/Y	21,1	21,3	21,0	20,5	19,8	18,7	17,4	16,3	15,7	15,0	14,8	14,2	16,4

290/468 KIMBERLEY - WK φ 28°48'S λ 24°46'E H 1198M HT 1,2M

1975	1	2	3	4	5	6	7	8	9	10	11	12
JAN	20,3	19,4	19,0	18,3	17,7	17,4	18,9	21,2	23,6	25,5	27,1	28,6
FEB	19,1	18,4	17,6	17,2	16,9	16,6	17,0	19,1	21,2	23,0	24,7	26,2
MRT	16,2	15,8	15,3	14,9	14,4	14,3	14,4	16,0	18,1	20,0	21,6	22,8
APR	13,6	13,1	12,6	11,8	11,3	10,9	10,7	12,7	15,8	18,2	20,3	22,0
MAY	8,9	8,5	8,0	7,4	7,0	6,6	6,2	7,3	11,3	14,6	17,0	18,4
JUN	8,0	7,7	7,4	7,0	6,3	6,0	5,6	5,9	9,1	12,5	15,4	17,4
JUL	6,7	6,3	5,8	5,5	5,2	4,9	4,4	4,9	7,9	10,6	12,9	14,7
AUG	8,7	8,1	7,6	7,4	6,7	6,3	5,9	7,2	10,8	13,8	16,0	17,7
SEP	14,0	13,4	13,0	12,6	11,8	11,5	11,7	14,2	17,1	19,9	22,1	24,0
OCT	14,7	13,9	13,0	12,4	11,7	11,3	13,2	15,9	18,4	20,6	22,4	24,1
NOV	16,8	16,2	15,8	15,5	15,1	15,3	17,5	19,7	21,5	23,4	24,5	25,7
DEC	17,1	16,7	16,2	15,7	15,3	15,4	17,4	19,6	21,4	22,8	24,2	25,5
J/Y	13,7	13,1	12,6	12,1	11,6	11,4	11,9	13,6	16,3	18,7	20,7	22,3

	13	14	15	16	17	18	19	20	21	22	23	24	MS
JAN	29,7	30,2	30,8	30,8	30,4	29,9	28,7	25,9	24,3	23,1	22,3	21,3	24,3
FEB	27,3	28,0	28,1	27,2	26,9	26,6	25,2	23,2	22,0	21,1	20,4	19,7	22,2
MRT	23,7	24,6	24,8	24,4	23,5	23,0	21,0	19,7	18,8	18,1	17,3	16,6	19,1
APR	23,1	23,8	23,9	23,5	23,0	21,1	18,7	17,4	16,7	15,9	14,9	14,0	17,0
MAY	19,4	20,1	20,4	20,3	19,6	16,8	14,5	13,3	12,3	11,5	10,5	9,8	12,9
JUN	18,6	19,0	19,3	19,3	18,5	15,7	13,6	12,3	11,1	10,3	9,3	8,5	11,8
JUL	16,0	16,9	17,5	17,5	16,9	14,0	11,8	10,8	9,6	8,9	8,0	7,4	10,2
AUG	19,0	20,0	20,5	20,5	19,9	17,7	15,1	13,3	12,1	10,9	10,0	9,3	12,7
SEP	25,3	26,2	26,5	26,4	25,8	24,3	21,2	19,5	17,9	17,0	16,1	15,3	18,6
OCT	25,0	25,7	26,0	26,2	26,0	24,7	21,9	20,0	18,6	17,4	16,2	15,4	18,9
NOV	26,5	26,9	26,4	26,5	26,0	24,9	22,8	21,3	20,4	19,4	18,4	17,6	21,0
DEC	26,2	26,5	27,3	27,3	26,2	25,2	23,6	21,8	20,6	19,6	18,6	17,8	21,2
J/Y	23,3	24,0	24,3	24,2	23,6	22,0	19,8	18,2	17,0	16,1	15,2	14,4	17,5

317/474 UPINGTON - WK φ 28°24'S λ 21°16'E H 836M HT 1,2M

1975	1	2	3	4	5	6	7	8	9	10	11	12
JAN	22,9	21,7	20,7	19,8	19,1	18,3	19,7	22,7	25,6	27,9	30,2	31,8
FEB	22,1	21,6	20,6	19,9	19,5	19,0	19,1	21,7	25,0	26,9	28,7	30,0
MRT	18,8	18,3	17,7	17,2	16,8	16,5	16,4	18,0	21,2	23,3	25,0	26,3
APR	13,1	12,6	12,2	11,8	11,3	10,9	10,8	13,1	17,7	20,8	23,0	24,7
MAY	8,7	8,2	7,9	7,4	7,0	6,4	5,9	7,5	12,6	16,3	19,1	20,9
JUN	8,6	8,1	8,1	7,9	7,3	7,0	6,7	7,0	11,7	15,4	18,3	20,4
JUL	6,7	6,3	6,0	5,5	5,1	4,6	4,5	4,5	8,7	12,2	14,7	16,7
AUG	8,0	7,2	6,4	5,7	5,2	4,8	4,4	5,4	10,5	13,8	16,7	18,8
SEP	13,4	12,6	11,9	11,1	10,7	10,3	9,9	13,5	17,5	20,5	23,4	25,6
OCT	14,0	13,0	11,9	11,3	10,7	10,3	11,7	15,6	18,3	21,0	23,1	24,8
NOV	19,2	18,3	17,7	16,6	15,7	15,3	17,6	20,1	22,7	25,2	27,2	28,9
DEC	19,9	18,8	18,1	17,6	16,9	16,6	18,4	20,8	22,9	25,0	26,7	27,9
J/Y	14,6	13,9	13,3	12,7	12,1	11,7	12,1	14,2	17,9	20,7	23,0	24,7

	13	14	15	16	17	18	19	20	21	22	23	24	MS
JAN	33,0	33,9	34,3	35,1	34,8	34,2	33,3	30,3	27,9	26,0	25,1	24,0	27,2
FEB	31,1	32,1	32,4	32,5	31,9	31,3	30,1	27,7	25,8	24,5	23,5	23,1	25,8
MRT	27,2	27,9	28,4	28,3	27,8	26,9	24,7	22,5	21,1	20,2	19,6	19,1	22,1
APR	26,0	26,9	27,2	27,1	26,4	24,3	20,5	18,2	16,6	15,4	14,5	13,6	18,3
MAY	22,0	22,5	22,7	22,6	21,6	18,4	15,0	12,8	11,6	10,8	10,2	9,6	13,7
JUN	21,7	22,6	22,7	22,3	20,9	16,9	14,0	11,9	10,7	9,8	9,3	8,7	13,3
JUL	18,0	19,2	19,8	19,9	19,3	16,5	12,7	10,3	9,0	8,4	7,7	7,1	11,0
AUG	20,3	21,3	21,8	22,1	21,8	20,2	16,0	12,8	11,1	10,1	9,3	8,5	12,6
SEP	27,3	28,3	28,8	28,8	28,0	26,7	23,1	20,0	17,7	16,6	15,6	14,7	19,0
OCT	26,5	27,6	28,1	28,2	27,9	26,8	24,3	21,2	19,2	17,4	16,1	14,9	19,3
NOV	30,1	31,2	31,7	31,7	30,9	29,9	28,2	25,5	23,5	21,9	20,9	20,0	23,7
DEC	29,6	30,4	30,8	30,8	30,0	29,3	28,4	26,0	24,3	22,7	21,8	20,8	23,9
J/Y	26,1	27,0	27,4	27,5	26,8	25,1	22,5	19,9	18,2	17,0	16,1	15,3	19,2

TABEL VIIA TABLE VIIA

GEMIDDELDE UURLIKSE WAARDES VAN LUGTEMPERATUUR °C / MEAN HOURLY VALUES OF AIR TEMPERATURE °C

419/182 KEETMANSHOOP - WK SWA φ 26°32'S λ 18°07'E H 1064M HT 1,2M

1975	1	2	3	4	5	6	7	8	9	10	11	12
JAN	23,6	22,5	21,6	20,7	20,1	19,3	19,3	21,3	23,9	26,3	28,4	30,3
FEB	23,9	22,9	22,0	21,1	20,3	19,4	18,9	21,3	23,9	25,9	28,1	29,8
MRT	20,0	19,5	19,1	18,7	18,1	17,6	17,2	18,1	20,8	23,0	24,6	26,3
APR	16,1	15,3	14,7	13,8	13,3	12,7	12,3	13,3	17,7	20,2	22,4	24,0
MAY	12,0	11,4	11,0	10,4	10,1	9,6	9,2	9,3	13,7	16,1	18,2	19,7
JUN	11,5	11,1	10,5	9,9	9,5	8,9	8,6	8,6	11,6	15,0	17,7	19,4
JUL	9,8	9,1	8,5	8,0	7,5	7,1	6,6	6,4	9,4	12,2	14,8	16,7
AUG	10,6	9,7	9,4	9,1	8,6	8,0	7,9	8,0	11,4	14,2	16,7	18,6
SEP	15,3	14,4	13,6	13,0	12,3	11,8	11,2	12,9	16,3	18,8	21,0	23,1
OCT	16,5	15,4	14,4	13,5	12,7	12,0	12,1	15,1	18,0	20,3	22,4	24,1
NOV	20,5	19,4	18,5	17,5	16,5	15,6	16,4	18,8	21,4	23,5	25,6	27,5
DEC	21,3	20,3	19,5	18,6	17,8	17,1	18,0	20,0	22,1	24,3	26,3	28,2
J/Y	16,8	15,9	15,2	14,5	13,9	13,3	13,1	14,4	17,5	20,0	22,2	24,0

	13	14	15	16	17	18	19	20	21	22	23	24	MS
JAN	31,9	33,1	33,9	34,4	34,4	34,2	33,3	31,5	29,7	27,9	26,3	24,7	27,2
FEB	31,3	32,4	32,9	33,2	33,3	32,7	31,8	30,0	28,6	27,3	26,3	25,2	26,8
MRT	27,1	27,9	28,6	28,6	28,2	27,0	25,7	24,1	23,2	22,4	21,5	20,6	22,8
APR	25,3	26,3	26,9	27,2	27,1	26,4	23,9	21,8	20,5	19,5	18,3	17,1	19,8
MAY	20,9	21,8	22,5	22,9	22,8	21,5	18,8	17,0	15,4	14,4	13,3	12,8	15,6
JUN	20,7	21,7	22,1	22,2	21,9	20,3	17,0	15,1	13,9	13,0	12,4	12,3	14,8
JUL	18,3	19,6	20,6	20,9	20,7	19,7	16,3	14,4	12,8	11,7	10,9	10,2	13,0
AUG	20,2	21,4	22,1	22,4	22,3	21,5	18,4	16,1	14,4	13,2	12,1	11,0	14,5
SEP	24,9	26,3	26,7	27,1	27,0	26,0	23,9	21,7	19,9	18,7	17,4	16,3	19,1
OCT	25,7	27,2	28,0	28,4	28,4	27,6	26,1	23,8	21,7	20,2	18,8	17,6	20,4
NOV	29,1	30,3	31,1	31,3	31,2	30,8	29,3	27,5	25,8	24,2	23,0	21,8	24,0
DEC	29,8	31,0	31,5	32,0	31,7	31,1	30,2	28,6	26,8	25,5	24,4	22,7	24,9
J/Y	25,4	26,6	27,2	27,5	27,4	26,6	24,6	22,6	21,1	19,8	18,7	17,7	20,3

476/398 JAN SMUTS - WK φ 26°08'S λ 28°14'E H 1692M HT 1,2M

1975	1	2	3	4	5	6	7	8	9	10	11	12
JAN	15,7	15,3	14,9	14,8	14,5	14,7	15,7	17,0	18,7	19,8	20,8	21,7
FEB	15,2	14,8	14,6	14,4	14,1	14,1	14,7	15,8	17,6	18,6	19,6	20,5
MRT	13,8	13,5	13,2	13,2	12,8	12,6	12,9	14,5	16,0	17,2	18,3	19,2
APR	11,8	11,7	11,3	11,0	10,7	10,6	10,7	13,2	15,2	16,3	17,3	17,9
MAY	9,5	9,0	8,9	8,8	8,7	8,5	8,4	10,5	13,0	14,8	16,2	17,3
JUN	7,0	6,6	6,3	6,0	5,7	5,5	5,3	7,2	10,1	12,1	13,7	14,8
JUL	6,4	5,9	5,8	5,2	5,3	5,1	5,0	6,7	9,5	11,8	13,3	14,7
AUG	8,2	7,7	7,5	7,0	6,8	6,7	6,6	8,8	11,5	13,4	15,2	16,7
SEP	13,4	12,5	12,1	11,6	11,4	10,6	11,2	13,5	16,3	18,4	20,1	21,3
OCT	13,0	12,4	11,7	11,4	11,0	10,9	12,3	14,4	16,6	18,5	20,1	21,5
NOV	15,1	14,6	14,1	13,6	13,4	13,4	15,1	17,0	18,7	19,9	21,1	22,2
DEC	14,9	14,5	14,2	13,8	13,7	14,0	15,0	16,7	18,0	19,3	20,5	21,4
J/Y	12,0	11,5	11,2	10,9	10,7	10,6	11,1	12,9	15,1	16,7	18,0	19,1

	13	14	15	16	17	18	19	20	21	22	23	24	MS
JAN	22,3	22,9	22,6	22,5	21,6	20,5	18,8	17,8	17,4	16,8	16,3	16,2	18,3
FEB	21,0	21,6	21,7	21,1	20,4	19,2	17,8	17,2	16,7	16,2	16,0	15,5	17,4
MRT	20,0	20,4	20,2	19,9	19,2	17,8	16,6	16,0	15,5	15,1	14,7	14,3	16,1
APR	18,4	18,6	18,3	18,0	17,0	15,5	14,4	13,8	13,5	13,1	12,6	12,2	14,3
MAY	17,9	18,3	18,4	18,0	16,6	14,4	13,2	12,3	11,7	11,3	10,9	10,1	12,8
JUN	15,5	15,9	15,9	15,5	13,7	11,0	9,9	9,2	8,5	8,0	7,6	7,0	9,9
JUL	15,4	16,2	16,3	15,7	14,3	11,6	10,3	9,3	8,5	7,8	7,1	6,9	9,8
AUG	17,7	18,4	18,5	18,2	17,0	14,8	13,2	11,9	10,9	10,0	9,3	8,7	11,9
SEP	22,3	22,9	23,1	22,8	22,1	20,5	18,9	17,5	16,5	15,8	14,8	13,8	16,8
OCT	22,4	22,9	22,9	22,3	21,6	20,4	18,4	17,1	16,1	15,5	14,7	13,8	16,7
NOV	22,8	23,4	23,1	22,6	21,3	20,3	18,7	17,6	17,0	16,3	15,9	15,6	18,0
DEC	21,9	22,4	22,7	22,4	22,1	21,0	18,9	17,6	16,9	16,1	15,5	15,2	17,9
J/Y	19,8	20,3	20,3	19,9	18,9	17,3	15,8	14,8	14,1	13,5	12,9	12,4	15,0

513/314A PRETORIA - FORUM - WB**** φ 25°44'S λ 28°11'E H 1330M HT 1,2M

1975	1	2	3	4	5	6	7	8	9	10	11	12
JAN	19,4	19,0	18,6	18,2	17,8	17,4	18,0	19,5	19,9	21,1	22,4	23,5
FEB	18,5	18,2	17,8	17,3	17,2	16,9	17,1	18,4	19,0	20,2	21,6	22,6
MRT	16,9	16,5	16,1	15,8	15,4	15,1	15,2	16,5	17,9	19,1	20,3	21,1
APR	14,0	13,5	13,0	12,5	12,3	12,1	12,1	13,3	15,7	17,5	19,0	20,2
MAY	11,2	10,6	10,0	9,6	9,2	8,8	8,4	10,0	13,0	15,7	17,6	18,9
JUN	8,2	7,5	7,0	6,4	5,8	5,5	5,3	6,3	9,0	12,6	15,0	16,5
JUL	7,8	7,3	6,7	6,2	5,5	5,1	4,8	5,5	9,3	12,4	15,1	16,7
AUG	10,4	9,9	9,3	8,6	7,8	7,4	7,2	8,6	11,9	14,6	16,8	18,3
SEP	16,7	16,0	15,3	14,9	14,4	14,1	14,4	15,8	17,3	19,1	21,0	22,6
OCT	16,8	16,2	15,6	15,1	14,7	14,4	15,3	16,5	17,7	19,3	21,2	22,5
NOV	18,2	17,6	16,9	16,6	16,2	16,3	17,7	19,0	20,3	21,5	22,7	23,8
DEC	17,3	16,9	16,5	16,3	16,0	16,0	17,1	18,6	19,5	20,9	22,3	23,1
J/Y	14,6	14,1	13,6	13,1	12,7	12,4	12,7	14,0	15,9	17,8	19,6	20,8

	13	14	15	16	17	18	19	20	21	22	23	24	MS
JAN	24,6	25,4	25,8	25,7	25,8	25,0	23,9	22,5	21,8	21,1	20,2	19,9	21,5
FEB	23,4	24,1	24,1	24,0	23,4	22,7	21,6	20,9	20,3	20,0	19,7	19,1	20,3
MRT	22,0	22,5	22,9	22,8	22,2	21,5	20,4	19,8	19,1	18,3	18,0	17,4	18,9
APR	20,7	21,2	21,4	21,1	20,5	19,0	18,0	16,9	16,1	15,4	14,7	14,3	16,4
MAY	19,8	20,5	20,9	20,8	20,2	18,6	17,1	15,6	14,4	13,4	12,6	11,8	14,5
JUN	17,5	18,4	18,7	18,6	17,8	16,1	14,7	13,1	11,7	10,6	9,8	9,0	11,7
JUL	17,9	18,8	19,1	19,1	18,3	16,5	15,0	13,4	11,5	10,2	9,3	8,5	11,7
AUG	19,5	20,5	21,2	21,3	20,7	19,3	18,0	16,4	15,2	13,8	12,7	11,7	14,2
SEP	23,8	24,7	25,4	25,6	25,5	24,3	23,1	21,9	20,6	19,4	18,2	17,4	19,6
OCT	23,9	25,0	25,7	25,7	25,4	24,1	22,8	21,6	20,5	19,5	18,7	17,7	19,8
NOV	24,5	25,7	26,1	25,5	25,5	24,1	22,7	21,5	20,7	19,8	19,2	18,6	20,9
DEC	24,0	25,0	25,2	25,1	24,5	23,7	22,4	20,8	19,8	19,0	18,6	18,0	20,3
J/Y	21,8	22,7	23,0	22,9	22,5	21,2	20,0	18,7	17,6	16,7	16,0	15,3	17,5

****HT ten opsigte van dak van gebou 19m bo grondvlak
HT refers to height above roof of building 19m above ground level

GEMIDDELDE UURLIKSE WAARDES VAN LUGTEMPERATUUR °C / MEAN HOURLY VALUES OF AIR TEMPERATURE °C

513/605 ROODEPLAAT - AGR φ 25°35'/S λ 28°21'/E H 1164M HT 1,2M

1975	1	2	3	4	5	6	7	8	9	10	11	12
JAN	17,7	17,3	16,8	16,6	16,6	16,6	18,4	20,1	21,5	22,8	24,0	24,7
FEB	17,6	17,2	17,0	16,7	16,6	16,4	17,6	19,3	21,1	21,9	22,9	23,8
MRT	16,2	15,8	15,6	15,3	15,0	14,7	15,2	17,4	18,8	20,2	21,4	22,3
APR	12,6	12,3	11,9	11,5	11,3	11,1	11,6	14,0	16,7	19,2	20,5	21,7
MAY	8,8	8,4	8,0	7,6	7,1	7,2	7,2	10,5	14,3	17,3	19,2	20,5
JUN	5,4	4,8	4,5	4,3	4,1	4,0	3,7	6,3	11,3	14,6	16,8	18,2
JUL	3,6	3,4	3,1	2,6	2,3	2,0	1,8	4,8	10,4	14,4	16,8	18,7
AUG	7,5	6,6	6,4	5,8	5,5	4,9	4,7	8,9	14,0	17,0	18,9	20,3
SEP	15,3	14,6	13,6	12,4	11,7	10,9	12,1	16,6	19,5	21,5	23,3	24,4
OCT	15,3	14,9	14,2	13,5	12,9	12,8	15,1	18,1	19,8	21,4	23,2	24,6
NOV	17,4	17,0	16,4	15,6	15,4	15,7	18,2	20,3	21,4	23,1	24,3	25,3
DEC	17,2	16,9	16,6	16,2	16,0	16,3	18,1	19,9	21,1	22,3	23,4	24,6
J/Y	12,9	12,4	12,0	11,5	11,2	11,1	12,0	14,7	17,5	19,6	21,2	22,4

	13	14	15	16	17	18	19	20	21	22	23	24	MS
JAN	25,6	26,3	26,9	26,9	26,4	25,7	23,6	21,4	20,5	19,6	18,7	18,4	21,4
FEB	24,6	25,1	25,5	25,4	24,0	23,7	21,8	19,9	19,2	18,6	18,4	18,2	20,5
MRT	23,3	24,0	24,2	24,0	23,3	22,3	20,2	18,5	17,7	17,3	16,9	16,5	19,0
APR	22,3	22,8	22,8	22,6	21,8	19,1	16,3	14,7	14,0	13,7	13,1	12,9	16,3
MAY	21,4	22,0	22,3	22,4	21,2	16,6	12,7	10,9	10,3	9,7	9,3	9,0	13,5
JUN	19,2	19,9	19,9	20,0	18,4	14,6	10,6	8,4	7,7	6,8	6,3	6,2	10,7
JUL	19,7	20,5	20,7	20,6	19,2	14,8	10,4	8,7	7,0	6,1	5,1	3,9	10,0
AUG	21,5	22,3	22,7	22,7	22,0	18,7	14,4	12,2	11,3	10,6	9,6	8,9	13,2
SEP	25,7	26,6	27,2	27,1	26,7	24,3	20,4	17,9	17,4	17,2	16,6	16,1	19,1
OCT	25,7	26,9	27,3	27,5	26,8	24,9	22,0	19,6	18,5	17,6	16,7	16,1	19,8
NOV	25,8	27,1	27,3	26,9	26,3	25,1	22,1	20,5	19,5	18,5	17,9	18,0	21,0
DEC	25,4	26,1	26,5	26,5	25,8	24,7	22,4	20,7	19,3	18,7	18,1	17,7	20,9
J/Y	23,3	24,1	24,4	24,4	23,5	21,2	18,1	16,1	15,2	14,5	13,9	13,5	17,1

677/802 PIETERSBURG - WK φ 23°52'/S λ 29°27'/E H 1230M HT 1,2M

1975	1	2	3	4	5	6	7	8	9	10	11	12
JAN	18,6	18,3	17,9	17,6	17,1	17,0	17,8	19,4	21,2	22,7	24,0	24,9
FEB	17,4	17,2	17,0	16,8	16,6	16,6	17,0	17,9	19,5	20,6	21,6	22,5
MRT	16,0	15,6	15,4	15,1	15,0	14,9	14,9	16,2	17,9	19,4	20,7	21,9
APR	13,7	13,4	12,9	12,7	12,5	12,5	12,6	14,1	16,9	19,2	20,7	21,7
MAY	10,6	10,5	10,2	9,7	9,4	9,0	8,8	10,5	14,5	17,6	19,3	20,4
JUN	7,0	6,6	6,3	6,0	5,6	5,5	5,2	6,4	10,8	14,2	16,1	17,3
JUL	6,6	6,1	6,0	5,8	5,3	4,9	4,6	5,7	10,5	14,4	16,6	18,1
AUG	9,3	8,7	8,3	8,0	7,8	7,5	7,1	8,8	13,3	16,1	17,9	19,2
SEP	14,2	13,3	12,9	12,5	12,0	11,7	12,0	14,2	16,9	18,8	20,6	21,9
OCT	15,4	15,0	14,5	14,0	13,7	13,3	14,3	16,5	18,5	20,2	21,7	23,0
NOV	17,7	17,1	16,7	16,2	15,8	15,9	17,2	18,7	20,2	21,6	23,2	24,4
DEC	18,0	17,6	17,4	17,2	16,8	17,0	17,9	19,3	20,6	22,0	22,8	23,6
J/Y	13,7	13,3	13,0	12,6	12,3	12,1	12,5	14,0	16,7	18,9	20,4	21,6

	13	14	15	16	17	18	19	20	21	22	23	24	MS
JAN	25,4	26,1	26,4	25,8	25,4	23,8	22,3	21,1	20,5	19,9	19,4	18,9	21,3
FEB	23,4	24,2	24,2	23,5	22,8	22,1	20,9	19,9	19,1	18,7	18,2	17,7	19,8
MRT	22,6	23,4	23,6	23,4	22,9	21,7	20,1	18,8	18,0	17,4	16,9	16,4	18,7
APR	22,3	22,5	22,8	22,6	21,9	20,2	18,5	17,4	16,6	15,8	15,0	14,3	17,2
MAY	21,2	21,9	22,0	21,7	20,7	18,2	16,2	14,6	13,6	12,5	11,6	11,0	14,8
JUN	18,2	16,8	18,9	18,6	17,5	14,7	12,5	11,3	10,1	9,0	8,1	7,7	11,3
JUL	19,1	19,8	20,2	19,9	19,0	16,1	13,6	11,7	10,5	9,1	7,9	7,1	11,6
AUG	20,2	20,9	21,0	20,8	20,1	18,0	15,9	14,2	13,3	12,2	11,1	10,2	13,7
SEP	22,9	23,7	24,0	23,8	23,0	21,3	19,3	17,9	17,1	16,3	15,4	14,9	17,5
OCT	24,0	24,6	24,8	24,6	23,8	22,3	20,6	19,1	18,3	17,7	17,0	16,2	18,9
NOV	25,2	26,0	26,3	26,3	25,8	24,5	23,0	21,7	20,5	19,7	19,2	18,4	20,9
DEC	24,4	24,8	24,3	24,2	23,7	22,7	21,7	20,7	20,0	19,5	18,8	18,3	20,6
J/Y	22,4	23,1	23,2	22,9	22,2	20,5	18,7	17,4	16,5	15,7	14,9	14,3	17,2

740/154 WINDHOEK - WK - SWA φ 22°34'/S λ 17°06'/E H 1728M HT 1,2M

1975	1	2	3	4	5	6	7	8	9	10	11	12
JAN	19,6	19,2	18,7	18,2	17,8	17,5	17,8	19,9	22,4	24,7	26,4	27,5
FEB	19,0	18,2	17,8	17,6	17,4	17,0	16,8	18,6	21,5	23,7	25,4	26,7
MRT	16,4	16,0	15,7	15,3	15,0	14,8	14,6	15,7	18,2	20,3	21,8	23,0
APR	14,4	13,9	13,7	13,4	13,2	12,7	12,3	13,9	17,8	19,8	21,4	22,7
MAY	10,8	10,2	9,8	9,5	9,1	9,0	8,8	9,9	13,8	16,5	18,1	19,6
JUN	10,4	10,1	9,6	9,1	8,6	8,4	8,0	8,3	12,3	15,4	17,7	19,1
JUL	10,4	9,9	9,3	8,9	8,8	8,5	8,3	8,5	12,0	15,4	17,5	19,2
AUG	12,6	12,0	11,4	10,9	10,3	9,7	9,4	10,2	13,9	17,0	19,3	21,0
SEP	16,2	15,3	14,8	14,2	14,0	13,9	13,5	15,4	19,4	21,9	24,0	25,6
OCT	17,9	17,2	16,7	16,1	15,6	15,0	15,3	18,4	21,6	23,5	25,6	27,0
NOV	18,5	17,9	17,3	16,8	16,6	15,9	16,7	19,1	21,5	23,6	25,2	26,4
DEC	18,5	18,0	17,5	17,3	16,9	16,7	17,5	20,5	23,4	25,3	26,9	28,3
J/Y	15,4	14,8	14,4	13,9	13,6	13,3	13,3	14,9	18,1	20,6	22,4	23,8

	13	14	15	16	17	18	19	20	21	22	23	24	MS
JAN	28,8	28,8	28,6	28,2	27,0	26,0	24,8	23,3	22,0	21,5	20,8	20,2	22,9
FEB	27,4	27,6	28,1	28,6	27,7	26,7	25,4	23,6	22,4	21,5	20,5	19,8	22,5
MRT	23,8	24,1	23,8	23,3	22,9	22,0	20,6	19,0	18,2	17,7	17,5	16,7	19,0
APR	23,5	24,0	24,4	24,1	23,4	22,4	20,2	18,8	17,5	16,6	16,1	15,1	18,1
MAY	20,7	21,4	21,8	21,6	20,9	19,5	17,0	15,4	14,1	13,2	12,3	11,4	14,8
JUN	20,1	20,6	20,9	20,6	20,2	18,8	16,4	14,4	13,1	12,1	11,6	10,8	14,0
JUL	20,2	20,8	21,2	21,0	20,5	19,2	16,8	14,8	13,3	12,5	11,6	11,2	14,2
AUG	22,0	22,7	23,0	22,9	22,5	21,4	19,0	17,0	15,5	14,6	14,0	13,1	16,1
SEP	26,6	27,3	27,7	27,7	26,9	25,9	23,7	21,8	20,2	19,0	18,0	17,4	20,4
OCT	27,9	28,7	29,0	28,7	28,2	27,3	25,3	23,5	22,1	21,0	19,8	19,1	22,1
NOV	27,3	27,6	27,7	27,4	26,3	25,4	24,3	22,7	21,4	20,3	19,6	19,1	21,9
DEC	28,7	29,5	29,5	29,0	27,4	26,6	25,5	23,7	22,4	21,3	20,3	19,4	22,9
J/Y	24,7	25,3	25,5	25,3	24,5	23,4	21,6	19,8	18,5	17,6	16,8	16,1	19,1

TABEL VIIA TABLE VIIA

GEMIDDELDE UURLIKSE WAARDES VAN LUGTEMPERATUUR °C / MEAN HOURLY VALUES OF AIR TEMPERATURE °C

784/839 J.G.STRIJDOM - WK SWA φ 22°29'S λ 17°28'E H 1720M HT 1,2M

1975	1	2	3	4	5	6	7	8	9	10	11	12
JAN	19,4	18,7	18,2	17,7	17,2	16,8	17,1	19,9	22,5	24,5	25,7	27,0
FEB	19,0	18,4	17,8	17,3	16,6	16,2	16,0	18,8	21,4	23,4	24,9	26,2
MRT	15,9	15,4	15,2	14,9	14,6	14,1	14,0	15,1	17,2	19,0	20,7	22,2
APR	12,7	12,2	11,9	11,5	11,3	10,8	10,5	12,0	16,1	18,8	20,7	22,2
MAY	7,9	7,3	6,8	6,5	6,3	6,1	6,0	6,9	11,8	15,6	17,6	19,1
JUN	6,7	6,1	5,8	5,4	5,0	4,4	4,1	4,6	9,8	14,2	16,7	18,2
JUL	0,9	0,3	0,0	-0,6	-1,1	-1,6	-2,0	-1,5	3,6	8,0	11,7	13,9
AUG	2,7	2,1	1,4	0,6	0,4	0,1	0,2	2,0	7,4	12,1	15,3	16,9
SEP	14,1	13,7	13,0	12,0	11,3	10,5	10,3	12,8	18,0	20,7	22,9	24,6
OCT	16,6	15,7	15,1	14,1	13,4	12,7	13,2	16,9	19,8	22,2	24,2	26,0
NOV	17,5	16,9	16,5	16,0	15,5	15,1	16,3	19,3	21,4	23,2	24,7	25,9
DEC	18,4	17,7	17,0	16,4	15,9	15,5	17,1	20,3	22,6	24,3	25,8	27,3
J/Y	12,7	12,0	11,6	11,0	10,5	10,1	10,2	12,3	16,0	18,8	20,9	22,5

	13	14	15	16	17	18	19	20	21	22	23	24	MS
JAN	27,8	28,5	28,6	28,0	27,5	27,0	25,7	23,5	21,8	20,7	20,2	19,9	22,7
FEB	27,3	28,1	28,4	28,5	27,8	26,8	25,7	23,1	21,7	20,9	20,2	19,7	22,3
MRT	23,3	23,9	24,1	23,8	23,5	22,2	20,5	19,0	18,0	17,4	16,6	16,2	18,6
APR	23,2	23,7	23,8	23,7	23,2	22,2	19,5	17,3	15,6	14,5	13,7	13,1	16,8
MAY	20,2	20,9	21,3	21,3	20,7	19,0	15,0	12,5	10,8	9,5	8,9	8,5	12,8
JUN	19,1	19,9	20,3	20,4	20,0	18,3	14,5	11,8	9,8	8,5	7,6	6,7	11,6
JUL	15,1	16,2	16,5	16,4	15,5	12,3	9,3	6,7	5,0	3,6	2,6	1,5	6,3
AUG	17,9	18,6	18,9	19,2	18,5	16,2	12,4	9,3	7,8	6,3	4,8	3,8	9,0
SEP	26,2	27,0	27,3	27,3	26,8	25,7	22,6	19,7	18,1	17,0	16,3	15,5	18,9
OCT	27,5	28,3	28,7	28,7	28,2	27,0	24,7	22,0	20,7	19,6	18,3	17,4	20,9
NOV	26,6	26,8	26,9	27,0	26,4	25,3	24,1	22,2	20,9	20,0	19,2	18,2	21,3
DEC	28,3	28,6	29,3	29,3	28,2	27,5	26,1	23,8	22,2	21,1	20,2	19,1	22,6
J/Y	23,5	24,2	24,5	24,5	23,9	22,5	20,0	17,6	16,0	14,9	14,1	13,3	17,0

1010/186 GROOTFONTEIN - WK SWA φ 19°36'S λ 18°07'E H 1405M HT 1,2M

1975	1	2	3	4	5	6	7	8	9	10	11	12
JAN	20,1	19,9	19,7	19,1	18,5	17,9	18,0	20,1	21,9	23,8	25,3	26,7
FEB	20,0	19,5	19,1	18,5	18,0	17,6	17,4	18,9	21,3	23,0	24,7	26,1
MRT	17,7	17,4	16,9	16,6	16,3	16,0	15,7	17,0	19,2	21,0	22,7	23,8
APR	14,7	14,5	14,1	13,6	13,2	12,8	12,4	14,4	18,4	21,1	22,8	23,9
MAY	11,2	10,8	10,3	9,9	9,3	9,3	8,7	10,8	15,9	18,9	21,0	22,6
JUN	8,5	7,8	6,9	6,3	5,9	5,3	4,8	6,4	13,3	16,9	19,1	20,2
JUL	8,2	7,7	7,4	6,8	6,5	6,4	6,0	7,0	12,8	16,5	18,7	20,6
AUG	9,9	9,1	8,1	7,5	7,1	6,6	6,3	8,6	15,1	18,3	20,3	21,9
SEP	17,6	16,8	17,1	15,7	15,4	14,6	14,2	16,9	21,2	24,2	26,5	28,3
OCT	19,9	19,2	18,6	17,8	17,1	16,3	16,6	20,8	23,5	25,6	27,6	29,0
NOV	20,3	19,8	19,5	19,1	18,6	17,9	18,6	20,8	22,9	24,8	26,7	28,3
DEC	21,2	20,6	19,6	19,0	18,2	17,6	18,5	21,1	23,1	25,1	26,7	28,1
J/Y	15,8	15,3	14,8	14,2	13,7	13,2	13,1	15,2	19,1	21,6	23,5	25,0

	13	14	15	16	17	18	19	20	21	22	23	24	MS
JAN	27,6	28,3	29,0	28,7	27,9	27,1	26,3	24,0	22,7	22,0	21,3	20,8	23,2
FEB	27,4	28,0	28,0	28,1	27,3	26,7	25,5	23,3	21,9	21,4	21,0	20,5	22,6
MRT	24,8	25,7	25,8	25,7	25,1	24,4	22,3	20,7	19,8	19,1	18,5	18,0	20,4
APR	24,4	25,2	25,5	25,5	25,3	24,1	21,1	18,8	17,5	16,6	15,7	15,1	18,8
MAY	23,6	24,3	24,7	24,7	24,1	21,8	17,9	15,8	14,5	13,6	12,8	12,1	16,2
JUN	21,1	21,9	22,3	22,3	21,9	19,8	15,6	12,7	11,2	10,2	9,6	9,0	13,3
JUL	21,8	22,7	23,3	23,4	22,9	20,9	16,3	12,6	10,8	10,0	9,5	8,6	13,6
AUG	23,3	24,1	24,6	24,7	24,4	22,7	18,8	15,0	13,0	11,7	10,7	10,1	15,1
SEP	29,3	30,3	30,6	30,7	30,2	28,8	24,9	21,6	19,5	18,7	17,8	17,8	22,0
OCT	29,9	30,6	31,0	31,4	30,6	29,8	27,3	24,6	22,5	22,0	21,2	20,5	23,9
NOV	29,4	29,9	29,6	28,8	28,6	27,9	26,0	24,1	22,7	22,1	21,4	20,9	23,7
DEC	29,5	30,3	30,6	30,8	30,9	30,2	28,5	25,6	23,9	23,0	22,3	21,8	24,4
J/Y	26,0	26,8	27,1	27,1	26,6	25,3	22,5	19,9	18,3	17,5	16,8	16,3	19,8

GEMIDDELDE UURLIKSE WAARDES VAN VOGTIGHEID -%- MEAN HOURLY VALUES OF HUMIDITY

0/653 MARIONEILAND - WK φ 46°53'S λ 37°52'E H 22M HT 1,2M

1975	1	2	3	4	5	6	7	8	9	10	11	12	13	14	15	16	17	18	19	20	21	22	23	24	MS
JAN	84	85	85	85	85	84	84	83	83	83	82	81	80	79	80	79	80	83	83	85	86	84	84	84	83
FEB	88	87	89	89	89	88	86	85	85	85	84	83	84	84	85	85	85	86	88	87	88	88	87	88	86
MRT	86	86	87	88	88	87	88	87	86	85	85	84	85	84	85	86	87	87	87	87	87	85	86	86	86
APR	87	86	86	87	87	86	85	84	83	84	85	85	86	85	86	87	88	89	89	88	89	87	87	86	86
MAY	89	90	89	88	87	90	90	90	89	88	86	86	86	86	88	88	90	90	91	89	89	89	89	88	89
JUN	88	87	87	87	88	89	90	91	92	92	91	91	90	90	91	91	91	90	89	87	88	87	87	87	89
JUL	84	83	83	86	87	87	86	85	86	85	86	84	86	86	86	88	88	88	89	89	88	86	85	85	86
AUG	83	82	82	83	82	83	83	83	82	82	82	81	81	82	82	84	86	85	87	85	84	84	86	83	83
SEP	83	84	85	83	81	80	81	81	82	83	82	83	82	80	82	84	85	85	83	84	84	84	84	83	83
OCT	89	89	87	87	87	86	84	83	82	80	81	80	80	79	80	80	82	83	85	88	86	87	88	88	84
NOV	88	88	88	89	88	88	86	87	87	86	85	85	83	82	81	81	82	84	85	85	85	86	85	86	85
DEC	86	86	86	86	86	86	87	87	85	85	84	84	83	81	80	81	83	84	85	85	85	84	86	86	85
J/Y	86	86	86	87	86	86	86	85	85	85	84	84	84	83	84	85	86	86	87	87	87	86	86	86	85

0/681 GOUGHEILAND - WK φ 40°21'S λ 9°53'W H 54M HT 1,2M

1975	1	2	3	4	5	6	7	8	9	10	11	12	13	14	15	16	17	18	19	20	21	22	23	24	MS
JAN	85	87	87	86	86	87	86	86	85	83	83	81	81	80	80	81	80	80	82	83	85	85	85	83	84
FEB	87	87	86	87	87	88	88	87	86	85	83	82	80	80	79	76	77	79	80	83	83	86	85	86	84
MRT	82	81	80	80	80	81	81	82	81	80	78	78	77	76	76	77	77	78	80	81	82	83	83	83	80
APR	87	86	85	87	87	87	87	88	88	89	87	85	86	86	85	84	84	85	86	87	86	87	87	86	86
MAY	81	82	82	82	82	83	84	83	84	83	81	82	80	80	81	82	80	82	82	83	83	84	84	83	82
JUN	88	86	86	86	87	86	85	87	86	85	86	84	83	83	83	82	81	84	85	86	87	86	87	87	85
JUL	91	90	91	90	91	92	93	92	93	94	95	93	93	91	90	90	89	90	90	91	91	91	92	90	91
AUG	85	86	86	86	87	86	87	87	88	87	86	84	84	81	83	82	83	86	87	87	86	86	85	86	85
SEP	89	88	88	89	88	89	88	88	90	90	89	88	86	84	84	84	84	86	86	87	89	89	90	88	88
OCT	87	88	88	87	87	87	87	87	89	88	87	85	84	84	83	82	83	84	84	86	87	86	87	88	86
NOV	85	85	83	84	84	84	85	85	84	83	81	78	78	77	77	78	79	82	84	82	84	86	85	85	82
DEC	83	84	84	83	83	83	83	85	83	83	81	79	78	77	78	77	77	78	79	80	82	83	85	84	81
J/Y	86	86	85	86	86	86	86	86	86	86	85	83	83	82	82	81	81	83	84	85	85	86	86	86	85

21/178 D.F.MALAN - WK φ 33°58'S λ 18°36'E H 44M HT 1,2M

1975	1	2	3	4	5	6	7	8	9	10	11	12	13	14	15	16	17	18	19	20	21	22	23	24	MS
JAN	79	80	80	81	82	82	79	71	63	56	54	52	52	54	54	57	58	61	66	72	75	76	77	78	68
FEB	82	82	82	84	85	85	85	81	70	61	55	52	53	53	54	57	61	66	73	79	81	81	81	81	72
MRT	82	84	84	84	85	86	85	83	73	63	56	52	52	53	54	56	61	66	74	79	81	81	81	81	72
APR	89	90	91	91	92	92	92	92	86	78	72	66	62	61	63	66	71	78	83	85	87	87	87	87	81
MAY	87	86	87	88	88	88	88	88	84	75	68	61	58	57	58	61	64	72	79	83	85	86	87	88	78
JUN	90	91	91	92	92	93	92	92	89	83	75	69	66	65	66	67	74	81	84	87	88	89	90	89	83
JUL	90	91	91	91	91	92	93	92	90	85	79	74	70	69	68	69	72	79	84	86	87	89	89	89	84
AUG	90	90	90	91	92	91	90	90	83	75	68	65	63	63	63	64	67	73	79	84	84	86	88	89	80
SEP	85	86	87	87	88	88	87	84	76	67	60	56	54	54	55	56	60	67	75	79	82	84	84	85	74
OCT	87	88	88	88	89	89	88	81	71	64	59	55	55	53	53	56	58	63	71	78	81	81	83	84	73
NOV	84	85	86	88	88	89	86	76	68	62	58	56	57	55	55	56	59	64	71	77	80	79	81	83	73
DEC	77	78	79	80	83	84	79	70	60	53	47	46	47	48	49	52	55	58	62	70	73	75	76	76	66
J/Y	85	86	86	87	88	88	87	83	76	69	63	59	57	57	58	60	63	69	75	80	82	83	84	84	75

35/179 PORT ELIZABETH - WK φ 33°59'S λ 25°36'E H 60M HT 1,2M

1975	1	2	3	4	5	6	7	8	9	10	11	12	13	14	15	16	17	18	19	20	21	22	23	24	MS
JAN	85	85	86	85	85	85	82	75	70	70	68	67	65	65	67	67	70	73	75	81	83	84	85	85	77
FEB	89	89	90	90	89	89	89	85	80	77	72	70	69	69	70	71	75	78	83	87	88	88	89	89	82
MRT	89	89	89	89	88	88	88	83	76	71	66	63	63	64	67	71	75	80	86	87	88	89	89	89	80
APR	83	83	84	83	83	84	86	84	75	67	61	57	57	59	62	67	72	79	86	85	87	87	87	85	77
MAY	80	79	81	83	83	82	81	80	67	58	53	49	48	50	54	57	64	71	75	79	80	81	81	81	71
JUN	81	81	80	82	83	85	83	84	78	68	61	56	55	56	57	63	70	77	81	81	81	82	83	83	75
JUL	82	81	80	79	79	79	79	79	75	69	63	60	59	58	59	62	69	75	78	79	80	82	82	82	74
AUG	82	81	79	79	80	82	82	80	71	63	61	61	60	60	62	66	69	75	79	81	83	82	83	83	74
SEP	90	90	89	89	89	89	90	87	83	79	75	73	73	73	75	79	81	87	89	90	90	90	90	91	85
OCT	82	80	81	80	81	81	80	73	67	64	60	59	59	60	62	65	70	76	80	82	83	84	83	83	74
NOV	84	84	82	83	84	84	79	71	65	62	61	61	62	63	66	70	73	77	81	84	85	84	84	84	76
DEC	88	89	88	88	87	85	81	75	71	67	64	62	64	66	66	71	73	76	80	83	84	86	86	86	78
J/Y	85	84	84	84	84	84	83	80	73	68	64	61	61	62	64	67	72	77	81	83	84	85	85	85	77

59/572 EAST LONDON - WK φ 33°02'S λ 27°50'E H 127M HT 1,2M

1975	1	2	3	4	5	6	7	8	9	10	11	12	13	14	15	16	17	18	19	20	21	22	23	24	MS
JAN	89	88	88	89	91	90	84	78	72	71	71	70	73	73	75	76	77	80	84	86	88	88	89	89	82
FEB	91	91	91	91	92	91	88	82	77	76	75	75	75	74	75	77	79	82	85	88	88	89	90	90	84
MRT	89	89	89	89	88	87	85	80	73	69	68	68	67	67	69	71	74	79	82	86	86	87	89	89	80
APR	85	84	85	84	84	84	85	80	69	62	61	62	61	63	66	69	73	76	79	83	84	85	85	85	76
MAY	78	78	77	77	76	75	76	73	61	50	46	49	52	53	55	61	69	75	79	81	81	80	80	79	69
JUN	74	73	73	73	72	71	71	70	62	55	50	51	52	57	60	64	72	77	80	78	78	78	76	76	68
JUL	73	73	73	73	71	69	69	66	59	50	45	43	45	47	50	57	65	71	77	77	77	77	76	74	65
AUG	74	73	74	73	72	71	69	66	59	52	50	51	52	56	61	61	65	70	75	78	78	78	77	75	67
SEP	92	91	92	93	93	93	91	88	84	81	79	80	81	83	82	84	87	90	92	93	92	92	92	92	88
OCT	84	83	82	81	80	79	73	67	59	56	56	57	61	63	65	68	71	77	77	80	81	83	83	83	73
NOV	88	87	87	87	87	85	78	71	67	65	66	67	68	70	72	75	78	81	85	88	88	88	88	88	79
DEC	90	90	90	90	92	91	85	82	76	75	75	75	74	75	76	79	83	85	87	90	90	90	91	90	84
J/Y	84	83	83	83	83	82	79	75	68	63	62	62	63	65	67	70	74	79	82	84	84	85	85	84	76

GEMIDDELDE UURLIKSE WAARDES VAN VOGTIGHEID -B- MEAN HOURLY VALUES OF HUMIDITY

61/298 LANGEBAANWEG - WK B 32°58'S λ 18°10'E H 31M HT 1,2M

1975	1	2	3	4	5	6	7	8	9	10	11	12	13	14	15	16	17	18	19	20	21	22	23	24	MS
JAN	85	87	88	89	90	91	89	76	59	52	47	45	43	41	43	46	48	52	57	66	73	77	80	82	67
FEB	83	83	87	88	89	89	88	83	67	57	51	47	43	41	42	43	46	49	54	65	73	76	79	81	67
MRT	78	79	80	81	82	83	84	81	67	53	44	39	38	39	38	39	41	47	55	65	70	73	75	77	63
APR	84	86	85	86	86	86	86	86	81	71	63	57	55	52	52	54	58	63	71	75	78	79	82	84	73
MAY	90	90	91	91	92	92	92	92	87	77	67	60	56	55	56	57	61	70	78	82	85	88	89	90	79
JUN	92	91	92	93	93	94	94	94	92	87	77	68	63	61	62	63	69	78	84	87	88	90	91	92	83
JUL	91	91	92	93	94	93	93	93	92	88	80	73	70	66	65	68	71	78	84	88	89	89	90	90	84
AUG	91	91	90	92	92	92	91	91	87	77	66	61	58	57	58	58	62	68	80	84	87	89	90	90	79
SEP	87	87	88	90	90	90	91	89	76	63	56	52	49	49	50	52	55	62	72	78	81	83	85	86	73
OCT	84	84	86	86	87	87	87	79	63	55	49	48	47	46	45	47	49	53	58	66	73	77	81	83	67
NOV	84	85	86	87	87	88	84	73	62	55	50	48	47	47	46	47	49	54	60	68	74	77	80	82	67
DEC	77	79	80	82	83	83	79	65	54	47	43	40	39	39	39	40	42	46	51	59	65	69	72	74	60
J/Y	85	86	87	88	89	89	88	83	74	65	58	53	51	49	50	51	54	60	67	74	78	81	83	84	72

145/ 59A GROOTFONTEIN II - AGR B 31°29'S λ 25°02'E H 1270M HT 1,2M

1975	1	2	3	4	5	6	7	8	9	10	11	12	13	14	15	16	17	18	19	20	21	22	23	24	MS
JAN	73	76	79	80	81	82	76	69	61	54	44	39	33	31	28	27	28	30	35	42	51	58	64	68	55
FEB	82	86	88	90	91	91	90	80	70	65	57	50	46	42	40	41	40	42	45	50	57	66	73	78	65
MRT	84	85	86	87	89	90	89	81	70	63	57	53	50	48	45	44	46	49	55	63	69	75	79	82	68
APR	71	74	78	80	82	83	84	78	65	55	48	43	38	35	32	31	32	36	41	48	54	60	65	68	58
MAY	67	69	72	74	76	78	79	75	63	52	45	41	37	34	31	30	31	36	41	46	52	57	61	64	55
JUN	68	70	72	73	74	74	75	74	66	54	46	41	38	36	34	34	35	41	47	51	55	60	63	67	56
JUL	64	67	69	69	71	71	71	71	64	53	45	41	37	34	33	33	35	39	43	48	52	54	57	59	53
AUG	49	52	55	57	59	61	64	62	53	45	38	33	28	25	23	22	23	25	29	34	38	42	45	48	42
SEP	75	78	80	82	83	85	85	78	66	57	50	43	38	35	31	31	33	36	43	49	56	62	67	70	59
OCT	47	50	52	55	59	61	57	48	40	34	30	25	20	18	16	16	16	17	20	24	30	36	41	45	36
NOV	61	65	67	69	72	73	65	55	48	41	34	30	29	27	26	25	26	27	31	37	43	49	52	56	46
DEC	82	85	87	87	89	88	82	73	66	60	54	49	45	42	39	39	39	42	51	59	64	73	77	80	65
J/Y	69	71	74	75	77	78	76	70	61	53	46	41	37	34	31	31	32	35	40	46	52	58	62	65	55

240/808 LOUIS BOTHA - WK B 29°58'S λ 30°57'E H 8M HT 1,2M

1975	1	2	3	4	5	6	7	8	9	10	11	12	13	14	15	16	17	18	19	20	21	22	23	24	MS
JAN	88	88	89	88	88	88	84	80	76	74	72	71	70	72	72	74	77	79	82	84	86	87	87	89	81
FEB	89	90	91	91	91	91	89	83	77	75	74	74	74	74	75	77	79	82	83	84	86	87	88	89	83
MRT	84	85	85	86	87	87	85	79	74	70	67	67	66	66	67	69	72	74	77	78	79	80	82	83	77
APR	89	88	88	88	88	88	88	81	69	64	61	62	63	65	66	70	75	79	81	85	85	85	87	88	78
MAY	90	90	89	89	88	87	87	82	71	64	60	62	64	66	69	72	78	82	87	89	90	91	90	91	80
JUN	86	86	85	84	84	81	82	79	67	54	52	53	54	57	60	66	74	79	82	84	85	85	85	86	75
JUL	85	85	84	83	84	83	80	78	65	54	48	49	51	53	55	57	64	69	73	76	79	81	83	83	71
AUG	83	82	80	80	80	80	80	76	64	57	52	51	51	53	56	60	65	70	74	77	80	82	82	83	71
SEP	90	90	91	91	92	91	87	83	77	74	73	72	71	73	74	76	79	84	86	86	87	87	88	89	83
OCT	81	79	80	80	81	81	77	72	69	64	61	60	60	61	62	65	69	74	78	79	80	81	82	82	73
NOV	88	89	89	88	88	86	82	76	73	71	68	65	67	69	70	74	76	78	80	81	82	84	87	87	79
DEC	89	89	89	88	89	88	83	77	75	74	71	71	70	72	74	75	78	80	82	85	87	87	89	88	81
J/Y	87	87	87	86	87	86	84	79	71	66	63	63	63	65	67	70	74	77	80	82	84	85	86	87	78

261/516 J.B.M HERTZOG - WK B 29°06'S λ 26°18'E H 1351M HT 1,2M

1975	1	2	3	4	5	6	7	8	9	10	11	12	13	14	15	16	17	18	19	20	21	22	23	24	MS
JAN	70	74	79	83	86	89	83	71	61	54	47	43	40	36	35	37	38	42	46	52	53	58	63	67	59
FEB	90	92	94	96	95	97	96	88	78	70	63	59	57	53	52	54	54	57	66	74	80	85	89	90	76
MRT	93	93	95	96	96	97	96	93	82	71	63	59	55	53	52	53	56	60	68	78	83	87	89	91	77
APR	89	91	93	94	95	96	97	99	76	62	52	46	43	40	39	39	42	48	58	66	73	79	84	88	70
MAY	87	88	90	93	94	94	94	96	80	63	51	44	40	38	36	37	39	44	52	62	70	76	80	83	68
JUN	84	87	91	93	92	93	94	95	83	62	49	42	38	36	34	35	36	43	51	60	67	74	78	81	67
JUL	84	86	89	89	91	92	94	95	86	68	53	45	40	37	36	35	37	42	49	57	63	70	74	79	66
AUG	71	73	77	81	83	85	87	88	71	53	40	34	32	30	30	28	29	32	37	43	49	55	62	66	56
SEP	68	71	76	79	82	84	86	80	63	54	42	39	36	34	32	31	32	34	40	45	50	55	60	64	56
OCT	65	69	74	79	81	85	81	66	55	48	40	37	34	31	31	32	32	32	35	39	44	48	53	59	52
NOV	79	83	86	88	89	91	85	72	62	53	46	42	39	37	36	37	43	47	51	56	61	67	72	75	62
DEC	86	89	93	92	95	94	88	78	70	62	57	54	51	48	48	48	52	54	58	65	71	77	83	85	71
J/Y	81	83	86	89	90	91	90	85	72	60	50	45	42	39	38	39	41	45	51	58	64	69	74	77	65

274/ 34 ALEXANDER BAY - WK B 28°34'S λ 16°32'E H 21M HT 1,2M

1975	1	2	3	4	5	6	7	8	9	10	11	12	13	14	15	16	17	18	19	20	21	22	23	24	MS
JAN	94	94	94	94	95	95	95	91	82	76	71	69	66	65	67	68	70	75	80	86	91	93	93	93	83
FEB	93	93	94	94	94	94	93	92	87	80	74	69	68	68	69	71	73	77	83	89	92	93	93	93	84
MRT	89	90	90	91	90	88	90	88	81	73	66	62	59	58	59	61	63	66	72	78	82	85	87	89	77
APR	90	91	92	92	91	91	91	90	83	75	68	61	55	55	56	62	66	72	80	83	85	87	88	89	79
MAY	88	88	88	88	87	87	88	87	83	74	66	59	56	58	60	61	65	73	81	84	86	87	88	88	78
JUN	91	90	90	90	91	91	91	91	89	81	77	65	63	59	64	67	71	74	82	85	87	88	89	90	81
JUL	86	87	88	87	86	86	86	86	83	74	66	60	57	57	57	57	61	69	77	80	82	84	85	80	76
AUG	90	90	91	91	90	90	89	89	83	73	64	57	54	54	54	55	60	66	76	81	85	86	88	89	77
SEP	90	91	91	91	92	92	91	91	84	77	71	65	64	64	65	66	68	72	78	82	84	87	87	88	80
OCT	89	89	89	88	88	90	89	83	74	64	60	58	56	54	57	58	61	66	71	79	82	84	87	88	75
NOV	92	93	92	93	93	94	94	86	76	69	63	61	61	61	63	65	69	75	80	86	89	91	91	92	80
DEC	92	93	93	93	93	93	92	87	79	74	69	66	65	65	66	67	71	75	81	86	89	90	91	91	82
J/Y	90	91	91	91	91	91	91	88	82	74	68	63	60	60	61	63	67	72	78	83	86	88	89	89	79

TABEL VIIB TABLE VIIB

GEMIDDELDE UURLIKSE WAARDES VAN VOGTIGHEID -%- MEAN HOURLY VALUES OF HUMIDITY

290/468 KIMBERLEY - WK φ 28°48'S λ 24°46'E H 1198M HT 1,2M

1975	1	2	3	4	5	6	7	8	9	10	11	12	13	14	15	16	17	18	19	20	21	22	23	24	MS
JAN	47	50	52	55	58	63	63	57	50	46	38	33	29	29	27	27	27	28	30	34	38	40	41	46	42
FEB	69	73	76	80	81	84	82	72	65	59	51	45	42	41	40	44	45	45	48	54	57	60	64	67	60
MRT	78	79	82	83	86	87	88	82	74	67	59	55	53	50	49	51	53	55	62	66	69	72	75	77	69
APR	66	68	71	74	77	79	80	77	66	58	48	42	38	36	35	36	37	42	47	51	53	56	60	63	57
MAY	63	65	67	70	71	73	75	76	64	55	44	39	36	35	34	35	36	41	46	49	52	54	57	60	54
JUN	60	62	63	65	68	70	72	73	67	58	47	41	37	37	36	36	37	40	45	48	51	53	55	58	53
JUL	61	63	65	67	70	73	75	75	68	56	47	42	39	36	34	33	34	38	43	46	49	52	55	57	53
AUG	48	49	53	56	59	63	64	63	57	49	39	34	30	28	26	24	25	27	31	34	37	41	44	46	43
SEP	49	53	55	58	61	65	67	63	56	48	38	32	28	26	24	23	24	25	29	33	35	38	41	45	42
OCT	40	43	50	53	56	61	59	53	47	41	31	27	25	24	22	22	21	22	25	27	30	31	34	38	37
NOV	64	65	68	69	72	73	68	61	52	45	39	35	33	31	35	35	36	39	43	46	48	52	55	58	51
DEC	68	71	73	75	78	80	75	67	59	55	46	42	40	40	37	36	40	43	47	52	55	59	63	67	57
J/Y	59	62	65	67	70	73	72	68	60	53	44	39	36	34	33	33	35	37	41	45	48	51	54	57	52

317/474 UPINGTON - WK φ 28°24'S λ 21°16'E H 836M HT 1,2M

1975	1	2	3	4	5	6	7	8	9	10	11	12	13	14	15	16	17	18	19	20	21	22	23	24	MS
JAN	37	41	44	47	50	54	54	49	46	38	33	29	26	24	22	21	20	20	21	26	28	31	33	36	35
FEB	58	60	64	68	72	74	76	67	56	46	40	37	33	31	29	29	29	30	33	37	42	46	49	52	48
MRT	76	80	82	85	86	88	89	83	70	60	54	51	47	44	42	42	43	44	50	58	65	69	72	74	65
APR	73	76	78	81	84	87	88	82	67	55	47	42	38	35	33	32	32	35	42	48	55	59	63	67	58
MAY	73	75	77	79	82	85	87	85	70	56	47	40	37	35	33	32	33	39	46	55	61	63	67	70	59
JUN	65	68	70	71	73	75	77	77	68	56	47	41	37	34	33	33	34	38	44	50	54	59	61	63	55
JUL	62	66	68	71	73	75	76	77	72	59	50	45	41	38	37	36	36	39	44	49	53	55	58	61	56
AUG	45	50	53	58	62	64	66	68	59	47	39	34	30	27	25	24	24	25	27	31	33	36	39	41	42
SEP	44	47	50	53	57	60	63	60	53	43	36	31	26	24	23	22	22	23	26	29	33	35	34	41	39
OCT	37	40	43	47	50	53	55	51	46	36	29	26	23	21	19	18	17	17	18	21	23	26	29	33	32
NOV	41	43	46	51	53	57	54	50	44	36	30	26	24	22	20	19	21	22	24	26	29	32	35	38	35
DEC	56	60	62	65	68	71	69	62	56	47	41	36	32	30	29	29	31	31	32	36	40	46	50	55	47
J/Y	56	59	61	65	67	70	71	68	59	48	41	37	33	30	29	28	29	30	34	39	43	46	49	53	48

419/182 KEETMANSHOOP - WK SWA φ 26°32'S λ 18°07'E H 1064M HT 1,2M

1975	1	2	3	4	5	6	7	8	9	10	11	12	13	14	15	16	17	18	19	20	21	22	23	24	MS
JAN	26	29	31	33	36	38	39	37	33	27	24	21	19	17	16	15	14	14	14	15	17	18	21	24	24
FEB	33	35	38	41	43	46	48	46	40	34	29	26	23	21	20	20	19	19	21	22	24	27	29	31	31
MRT	63	64	65	67	71	73	75	72	60	51	46	42	40	38	37	35	36	40	43	47	50	52	55	59	53
APR	46	48	51	52	54	57	59	58	49	40	35	32	29	27	25	24	24	27	28	30	31	33	37	40	39
MAY	47	51	53	56	58	59	61	62	53	44	38	34	32	30	27	26	26	26	29	31	34	36	41	45	42
JUN	41	43	45	47	49	51	52	53	48	40	34	31	28	26	25	24	24	25	29	31	33	35	37	38	37
JUL	47	49	52	54	56	58	59	61	55	47	39	35	31	28	26	25	25	25	28	32	36	39	41	45	41
AUG	31	35	38	40	42	44	46	48	44	36	31	27	24	22	20	20	19	19	20	22	23	25	27	29	31
SEP	37	40	43	46	49	51	52	51	45	38	33	29	26	23	23	21	21	21	22	24	27	29	32	35	34
OCT	33	36	38	39	42	44	45	43	35	29	25	22	20	18	17	16	16	17	18	20	22	24	26	29	28
NOV	34	38	41	43	46	48	48	44	36	29	25	22	20	18	17	16	16	16	17	20	23	26	28	30	29
DEC	40	44	47	50	53	56	55	50	44	34	29	25	23	20	20	19	20	21	22	23	28	31	34	37	34
J/Y	40	43	45	47	50	52	53	52	45	37	32	29	26	24	23	22	22	23	24	26	29	31	34	37	35

476/398 JAN SMUTS - WK φ 26°08'S λ 28°14'E H 1692M HT 1,2M

1975	1	2	3	4	5	6	7	8	9	10	11	12	13	14	15	16	17	18	19	20	21	22	23	24	MS
JAN	82	83	85	86	86	87	85	79	72	68	64	61	59	57	57	57	60	64	69	74	75	77	80	83	73
FEB	85	87	89	90	91	92	90	85	79	74	70	67	65	63	62	64	67	72	78	80	81	83	84	85	78
MRT	84	86	87	87	88	90	90	83	76	70	66	63	60	59	58	59	63	68	72	74	77	79	80	82	75
APR	81	81	81	83	85	84	84	78	72	67	61	60	56	54	55	56	59	65	70	73	74	75	77	78	71
MAY	71	73	74	74	76	76	76	74	66	58	51	46	43	42	41	41	44	51	56	59	62	63	64	67	60
JUN	67	69	71	73	75	76	77	75	66	55	46	41	38	36	35	36	39	46	52	55	58	61	63	65	57
JUL	59	61	62	64	66	67	68	65	57	49	42	38	35	32	30	30	31	36	41	44	47	50	54	56	49
AUG	61	66	68	69	71	72	72	68	58	51	44	38	34	31	30	28	29	33	38	42	46	52	56	59	51
SEP	66	71	74	76	79	82	83	75	62	54	47	43	38	35	34	31	31	35	39	42	46	52	58	63	55
OCT	65	68	72	73	75	76	73	65	57	51	45	41	38	36	35	34	35	36	42	47	50	52	56	60	53
NOV	75	78	82	83	84	85	80	73	65	60	57	53	50	47	46	47	51	55	60	64	67	70	71	71	66
DEC	82	84	87	88	89	90	86	79	71	66	60	56	55	53	51	52	53	56	63	69	73	77	79	81	71
J/Y	73	76	78	79	80	81	80	75	67	60	54	51	48	45	45	45	47	51	57	60	63	66	69	71	63

513/314A PRETORIA - FORUM - WB**** φ 25°44'S λ 28°11'E H 1330M HT 1,2M

1975	1	2	3	4	5	6	7	8	9	10	11	12	13	14	15	16	17	18	19	20	21	22	23	24	MS
JAN	77	80	80	82	84	86	83	77	70	64	58	54	51	49	48	48	48	50	55	62	66	70	74	75	66
FEB	84	85	86	87	87	88	87	81	73	68	63	60	57	55	57	58	61	64	69	73	76	78	80	81	73
MRT	79	81	82	83	85	86	86	82	76	69	64	62	60	58	57	56	58	62	65	67	71	75	76	78	72
APR	83	84	86	88	89	89	89	87	77	68	61	56	54	52	51	52	53	58	63	69	74	78	80	81	72
MAY	76	77	80	82	83	85	87	85	74	61	53	49	45	43	41	40	41	46	52	59	65	69	72	74	64
JUN	72	75	77	80	83	84	86	84	74	59	50	43	39	37	36	36	38	42	46	52	57	62	66	69	60
JUL	59	62	64	66	69	70	72	73	63	49	39	34	31	28	27	26	27	30	33	38	43	48	53	56	48
AUG	57	61	63	66	70	73	74	72	62	49	41	36	33	30	28	27	27	29	31	35	38	43	49	52	48
SEP	59	63	66	69	73	75	76	74	66	52	46	42	39	36	34	32	32	34	36	38	42	46	50	56	51
OCT	57	58	61	64	67	69	68	65	58	48	43	39	36	33	31	31	30	33	36	40	43	46	50	53	48
NOV	70	73	77	78	81	81	77	72	64	56	52	50	47	44	42	44	44	47	53	58	59	64	67	70	61
DEC	80	82	83	85	88	89	85	79	72	63	59	56	53	50	49	48	50	52	58	62	69	73	74	76	68
J/Y	71	73	75	77	80	81	81	78	69	59	52	48	45	43	42	41	42	46	50	54	59	63	66	68	61

****HT ten opsigte van dak van gebou 19m bo grondvlak
HT refers to height above roof of building 19m above ground level

GEMIDDELDE UURLIKSE WAARDES VAN VOGTIGHEID -%- MEAN HOURLY VALUES OF HUMIDITY

513/605 RODDEPLAAT - AGR B 25°35'S λ 28°21'E H 1164M HT 1,2M

1975	1	2	3	4	5	6	7	8	9	10	11	12	13	14	15	16	17	18	19	20	21	22	23	24	MS
JAN	84	87	88	89	90	90	84	77	68	63	58	55	53	52	51	50	51	55	62	71	74	77	81	83	71
FEB	89	89	89	90	90	91	87	79	73	67	64	61	60	59	57	58	63	65	72	81	86	87	87	87	76
MRT	87	87	88	88	90	90	89	80	70	66	62	60	58	55	55	56	59	63	74	81	85	84	85	85	75
APR	90	90	90	90	91	91	90	85	73	63	58	54	52	52	51	52	55	66	80	86	88	88	89	89	76
MAY	86	86	87	88	90	89	89	81	66	54	49	45	42	41	39	39	42	57	75	93	84	85	86	86	70
JUN	84	86	86	87	88	88	88	82	66	51	44	40	37	35	34	34	38	48	65	72	75	79	81	82	65
JUL	75	76	79	80	81	82	83	77	53	39	34	30	28	25	24	24	25	31	43	51	56	61	67	71	54
AUG	68	72	74	77	79	82	82	73	49	40	35	32	30	27	25	24	25	29	38	46	51	55	59	63	51
SEP	62	67	72	78	82	84	82	67	50	44	40	36	33	30	28	28	28	31	40	47	51	53	57	60	52
OCT	63	66	69	72	75	77	71	61	48	45	41	37	35	32	30	29	31	34	41	47	51	55	59	61	51
NOV	78	80	82	86	87	86	78	69	59	55	53	50	49	46	44	44	46	51	61	67	74	76	77	78	66
DEC	85	87	88	90	91	90	82	73	65	61	58	55	53	51	49	49	51	55	64	72	79	82	83	84	71
J/Y	79	81	83	85	86	87	84	75	62	54	50	46	44	42	41	41	43	49	60	67	71	73	76	77	65

677/802 PIETERSBURG - WK B 23°52'S λ 29°27'E H 1230M HT 1,2M

1975	1	2	3	4	5	6	7	8	9	10	11	12	13	14	15	16	17	18	19	20	21	22	23	24	MS
JAN	81	82	84	85	87	87	85	78	70	63	57	54	53	50	48	51	52	59	66	72	75	76	77	80	70
FEB	89	89	89	90	90	90	90	86	75	70	65	62	60	57	57	60	63	67	72	78	82	84	85	87	77
MRT	88	89	90	91	90	90	90	85	74	66	60	56	54	51	51	53	55	60	67	74	79	82	84	86	74
APR	84	86	87	88	88	89	90	87	77	64	57	54	52	51	50	50	52	57	64	69	72	77	80	82	71
MAY	83	83	85	86	87	88	88	87	73	57	50	46	43	41	40	41	44	51	60	67	71	76	80	82	67
JUN	78	80	82	83	85	86	87	86	75	59	49	44	41	39	39	40	42	48	55	61	65	69	73	75	64
JUL	62	65	67	68	70	71	73	73	62	45	37	32	29	27	27	26	28	32	37	43	46	50	54	58	49
AUG	66	69	71	73	75	77	78	76	62	48	42	37	34	32	31	31	33	36	41	46	50	55	59	63	54
SEP	69	73	75	78	82	83	84	78	65	54	48	43	40	37	36	37	38	42	47	53	57	60	63	66	59
OCT	60	63	66	68	70	72	71	66	57	48	42	39	37	36	35	35	36	39	42	45	47	50	52	56	51
NOV	67	71	74	77	80	80	75	69	62	55	50	46	43	41	40	39	40	44	47	53	56	59	61	64	58
DEC	81	82	84	85	87	87	83	76	68	62	59	56	54	53	55	55	57	60	64	68	71	73	78	80	70
J/Y	76	78	79	81	83	83	83	79	68	58	51	47	45	43	42	43	45	50	55	61	64	68	71	73	64

740/154 WINDHOEK - WK - SWA B 22°34'S λ 17°06'E H 1728M HT 1,2M

1975	1	2	3	4	5	6	7	8	9	10	11	12	13	14	15	16	17	18	19	20	21	22	23	24	MS
JAN	52	52	54	54	56	57	56	50	40	34	31	29	27	27	27	29	33	36	39	42	46	47	48	50	42
FEB	49	52	53	53	52	53	54	51	42	36	31	29	27	27	26	25	26	29	32	36	39	42	45	48	40
MRT	73	76	77	77	79	80	81	78	67	59	54	50	47	47	46	50	50	54	59	65	69	70	72	72	65
APR	60	61	62	63	64	66	68	66	53	46	41	38	36	34	33	34	35	37	41	45	50	53	54	56	50
MAY	45	47	48	50	51	52	54	53	44	36	32	28	25	23	21	21	22	23	27	30	34	37	40	42	37
JUN	37	38	39	41	43	44	46	47	40	33	28	26	23	22	21	21	21	22	24	28	30	32	33	35	32
JUL	26	27	28	28	29	30	31	31	29	24	20	17	15	14	13	13	13	14	16	18	20	21	23	24	22
AUG	22	23	25	26	28	29	31	32	29	23	19	17	15	13	12	12	12	12	14	15	17	19	20	21	20
SEP	20	22	25	26	26	26	26	25	21	16	13	12	11	10	9	9	9	10	11	13	15	17	18	19	17
OCT	19	20	21	21	22	24	24	22	19	16	14	13	12	11	11	10	10	11	11	12	13	15	16	17	16
NOV	37	38	39	41	41	44	44	41	36	28	25	23	21	20	20	21	25	26	27	29	32	34	35	36	32
DEC	39	41	43	43	44	45	44	39	33	26	22	20	19	18	18	19	24	25	25	27	29	31	34	36	31
J/Y	40	41	43	44	45	46	47	45	38	31	27	25	23	22	21	22	23	25	27	30	33	35	37	38	34

784/839 J.G.STRIJDOM - WK SWA B 22°29'S X 17°28'E H 1720M HT 1,2M

1975	1	2	3	4	5	6	7	8	9	10	11	12	13	14	15	16	17	18	19	20	21	22	23	24	MS
JAN	58	59	60	63	65	66	67	58	49	41	36	33	32	30	30	33	34	34	38	44	48	52	54	56	47
FEB	53	55	56	58	59	60	62	57	51	43	37	34	31	29	28	27	30	33	35	40	43	46	49	52	45
MRT	79	81	82	83	85	86	87	85	75	67	59	54	50	48	48	49	49	54	62	68	72	74	77	78	69
APR	73	75	76	78	79	81	82	81	65	52	46	41	39	38	38	39	39	42	50	57	63	68	70	72	60
MAY	63	66	68	69	70	71	72	72	58	42	37	33	30	28	27	26	26	29	37	44	50	56	59	61	50
JUN	53	56	58	60	62	65	67	67	57	40	34	30	28	26	25	24	24	26	30	36	40	45	49	52	44
JUL	40	41	43	44	45	47	48	49	44	33	27	23	21	19	18	18	18	19	23	26	30	33	35	37	33
AUG	35	37	39	41	43	45	47	49	42	31	27	24	21	19	18	17	17	18	20	23	26	28	31	33	30
SEP	25	27	28	30	32	33	34	33	28	21	18	16	13	12	11	11	11	11	13	15	18	20	22	23	21
OCT	23	24	25	27	29	31	33	30	27	21	18	16	14	13	13	12	13	14	14	16	17	19	21	22	21
NOV	45	45	46	49	50	53	54	47	41	32	28	26	24	26	25	24	25	28	29	32	35	38	40	41	37
DEC	43	45	48	50	53	54	52	45	40	33	29	26	24	23	21	20	23	24	27	30	33	37	39	41	36
J/Y	49	51	52	54	56	58	59	56	48	38	33	30	27	26	25	25	26	28	31	36	40	43	45	47	41

1010/186 GROOTFONTEIN - WK SWA B 19°36'S X 18°07'E H 1405M HT 1,2M

1975	1	2	3	4	5	6	7	8	9	10	11	12	13	14	15	16	17	18	19	20	21	22	23	24	MS
JAN	79	79	80	83	85	86	86	76	66	57	50	46	43	43	41	43	46	50	52	60	67	71	73	75	64
FEB	82	82	81	83	84	84	83	78	66	57	52	47	44	43	43	43	47	50	54	64	73	76	79	81	66
MRT	93	93	94	96	96	96	97	94	81	71	63	58	54	50	49	51	53	57	66	79	86	89	91	92	77
APR	90	90	89	90	91	91	91	86	68	57	52	48	48	45	45	44	44	48	60	74	81	85	88	89	71
MAY	74	75	77	78	79	79	81	77	57	43	38	34	32	31	31	30	31	34	44	54	60	66	69	71	56
JUN	67	70	73	76	77	79	82	79	58	42	36	32	30	29	28	27	28	30	36	47	55	60	63	65	53
JUL	54	55	56	58	59	60	60	60	50	36	30	26	24	22	21	20	20	22	27	37	44	48	50	52	41
AUG	52	54	56	58	59	62	63	61	47	35	28	24	22	20	19	19	19	19	23	31	38	43	48	50	40
SEP	30	31	31	32	34	35	36	35	31	27	20	18	16	15	15	15	15	15	18	22	26	29	30	30	25
OCT	39	40	41	43	45	46	46	38	34	26	23	22	21	20	20	19	19	21	23	27	33	35	37	38	31
NOV	62	64	64	64	65	66	63	58	53	43	36	33	31	31	33	36	36	37	42	47	52	55	57	59	49
DEC	54	55	59	61	64	67	65	58	55	46	40	36	33	31	29	29	29	31	34	41	45	49	51	53	46
J/Y	65	66	67	69	70	71	71	67	55	45	39	35	33	32	31	31	32	35	40	49	55	59	61	63	52

Uiterste temperature, temperatuur- en weerverskynselfrekwensies, windgegewens, gemiddelde 3-uurlikse waardes van lugdruk, lugtemperatuur, relatiewe vogtigheid en totale wolkshoeveelheid, asook sonskyndata vir SANAE in Antarktika vir die jaar 1975.

Extreme temperatures, temperature and weather phenomena frequencies, wind data, mean 3-hourly values of atmospheric pressure, air temperature, relative humidity and total cloud amount, and also sunshine data for SANAE in the Antarctic for the year 1975.

Die tyd van waarneming in hierdie tabel is in alle gevalle Greenwich Gemiddelde Tyd (GMT). Daaglikse maksimum- en minimumtemperature is geneem as die hoogste en laagste temperature in die tydperk van middernag tot middernag (00h01 tot 24h00 GMT).

By hierdie stasie word 'n Noorweegse-tipe skerm, toegerus met 'n waaier, gebruik vir die huisvesting van die instrumente. Lugtemperature word gemeet met kwik-, tallium- en alkoholtermometers terwyl lugvogtigheid bepaal word met behulp van 'n Foxboro temperatuur- en doupuntregistreerder en soms ook 'n haarhigrograaf. Windrigting en -spoed word gemeet met 'n Munro-tipe bakkieswindmeter wat binneshuis registreer. Vir die meting van sonskyn word 'n Fuess-tipe meter met twee glasbolle en 'n ingeboude verwarmer gebruik. Lugdruk word met 'n gewone Kew-tipe kwikbarometer verkry.

Hier volg 'n verklarende lys van die simbole wat in hierdie tabel gebruik word :

The time of observation is this table refers to Greenwich Mean Time (GMT). The daily maximum and minimum temperatures are taken as the highest and lowest temperatures in the period from midnight to midnight (00h01 to 24h00 GMT).

A Norwegian type of screen, equipped with a fan, is used for housing the instruments. Air temperatures are measured by means of mercury, thallium and alcohol thermometers and humidity readings are derived from the records of a Foxboro temperature and dew-point recorder and sometimes also a hair hygrograph. Wind direction and speed are obtained from a Munro type cup anemometer recording indoors. For the measurement of sunshine a Fuess type recorder with two glass spheres and a built-in heater is used. Barometric pressure is obtained from an ordinary Kew type mercury barometer.

A list of the symbols used in this table together with their meanings, is given below :

Breedtegraad	Ø	Latitude
Lengtegraad	λ	Longitude
Hoogte van stasie bo gemiddelde seespieël	H	Elevation of station above mean sea level
Meters	M	Metres
Hoogte van droëboltermometer bo grondvlak	HT	Height of dry bulb thermometer above ground level
Millibar	MB	Millibar
Persentasie	%	Percentage
Gemiddelde maksimumtemperatuur	$\overline{TX}$	Mean maximum temperature
Gemiddelde minimumtemperatuur	$\overline{TN}$	Mean minimum temperature
Gemiddelde temperatuur : $\frac{1}{2}$ (TX + TN)	$\overline{TM}$	Mean temperature : $\frac{1}{2}$ (TX + TN)
Hoogste maksimumtemperatuur	TXX	Highest maximum temperature
Datum	D	Date
Laagste minimumtemperatuur	TNN	Lowest minimum temperature
Laagste maksimumtemperatuur	TXN	Lowest maximum temperature
Hoogste minimumtemperatuur	TNX	Highest minimum temperature
Vriesreën	∩∪	Freezing rain
Sneeu, sneeukorrels, korrelsneeu, yskorrels en/of ysprismas	✳	Snow, snow pellets, snow grains, ice pellets and/or ice prisms
Mis en/of ysmis	≡	Fog and/or ice fog
Jagsneeu en/of hoë jagsneeu	⇶	Drifting snow and/or blowing snow
Ryp	⌣	Hoarfrost
Ruigryp	V	Rime
Son- en/of maanstralekrans	⊍	Solar and/or lunar halo
Son- en/of maanligkroon	⊍	Solar and/or lunar corona
Lugspieëling en/of glimmering	⌔	Mirage and/or shimmering
Poollig	⌓	Aurora
Witsig	⌖	White-out
Hoogte van windmeterkop op grondvlak	HA	Height of anemometer head above ground level
Windrigtingsfrekwensie	ND	Frequency of wind direction
Gemiddelde windspoed	VM	Mean wind speed
Gemiddeldes	MS	Means
Sonskynduur	SS	Duration of sunshine
Geen waarnemings of geen betroubare waarnemings nie	-	No observations or no reliable observations
Geopotensiale meters	GPM	Geopotential metres
Gemiddelde lugdruk	P	Mean atmospheric pressure

A / 619 S A N A E φ 70°19'S λ 02°21'W H 53,6 M HA 10 M HT 1,2 M

EXTREME TEMPERATURES / UITERSTE TEMPERATURE

1975	$\overline{TX}$ °C	$\overline{TN}$ °C	$\overline{TM}$ °C	$\overline{\Delta TM}$ °C	TXX °C	D	TNN °C	D	TXN °C	D	TNX °C	D
JAN	2,9	-4,1	-0,6		6,0	21	-10,9	27	-1,0	26	2,6	17
FEB	-0,8	-7,9	-4,3		4,1	5	-18,3	26	-6,0	24	2,9	5
MAR	-3,8	-10,7	-7,3		2,0	16	-23,2	31	-14,3	23	-1,8	15
APR	-12,1	-22,0	-17,1		-3,1	3	-33,1	19	-24,2	7	-13,7	27
MAY	-7,2	-14,3	-10,7		3,6	5	-31,3	17	-26,3	17	-0,6	7
JUN	-17,7	-28,1	-22,9		-3,8	26	-45,3	12	-35,4	12	-10,2	26
JUL	-22,1	-32,7	-27,4		-8,9	6	-46,9	25	-40,5	17	-15,3	9
AUG	-20,3	-30,4	-25,3		-6,2	2	-42,0	23	-33,3	23	-14,5	15
SEP	-17,6	-27,1	-22,3		-10,7	12	-37,9	1	-29,0	17	-16,7	5
OCT	-13,9	-25,4	-19,7		-6,9	31	-35,9	11	-24,2	11	-13,0	25
NOV	-5,3	-15,2	-10,3		-0,4	30	-26,7	2	-8,6	4	-5,2	30
DEC	0,4	-7,1	-3,3		4,0	31	-11,5	21	-2,8	10	-2,0	26
Y/J	-9,8	-18,7	-14,3		6,0	-	-46,9	-	-40,5	-	2,9	-

1975	NUMBER OF DAYS WITH / AANTAL DAE MET MAX/MAKS TEMP >0,0	<10,0	<20,0	<30,0	MIN TEMP <40,0	<30,0	<20,0	>=10,0	NUMBER OF DAYS WITH / AANTAL DAE MET										
JAN	29	0	0	0	0	0	0	30	0	13	8	7	3	3	1	0	11	0	3
FEB	11	0	0	0	0	0	0	18	0	14	4	12	4	1	1	0	17	0	0
MAR	3	2	0	0	0	0	2	13	0	6	0	23	1	0	0	0	18	1	0
APR	0	20	2	0	0	4	19	0	0	9	2	20	3	1	5	3	16	12	0
MAY	8	10	5	0	0	1	11	12	1	8	0	24	0	0	2	2	7	4	0
JUN	0	25	9	4	6	13	20	0	0	4	1	18	4	1	0	0	1	5	0
JUL	0	30	16	7	10	17	27	0	0	5	2	15	3	0	0	1	13	6	0
AUG	0	29	14	2	2	15	27	0	0	4	3	22	1	0	0	2	10	7	0
SEP	0	30	7	0	0	10	26	0	0	6	6	24	1	2	4	5	12	6	1
OCT	0	26	3	0	0	8	25	0	0	3	2	15	1	0	5	0	22	3	0
NOV	0	0	0	0	0	0	6	5	0	7	2	16	0	4	2	0	21	0	0
DEC	15	0	0	0	0	0	0	27	0	9	3	20	0	1	3	0	18	0	1
Y/J	66	172	56	13	18	66	163	105	1	88	33	216	21	13	23	13	166	44	5

W I N D A N A L Y S I S W I N D O N T L E D I N G

WIND DIRECTION FREQUENCY ND AND AVERAGE SPEED VM IN M/S
WINDRIGTINGFREKWENSIE ND EN GEMIDDELDE SPOED VM IN M/S

1975	N ND	N VM	NNE ND	NNE VM	NE ND	NE VM	ENE ND	ENE VM	E ND	E VM	ESE ND	ESE VM	SE ND	SE VM	SSE ND	SSE VM
JAN	1	3,1	0	0,0	3	3,6	62	7,2	147	10,1	144	7,9	91	4,5	66	4,6
FEB	1	4,1	0	0,0	9	7,1	49	13,2	197	12,5	72	8,5	100	6,6	34	5,5
MAR	2	6,7	2	7,2	8	11,0	27	11,2	350	16,6	88	9,7	111	7,7	28	6,5
APR	2	5,7	1	4,6	4	11,7	77	17,9	119	13,1	120	9,0	115	8,1	108	6,8
MAY	0	0,0	7	9,8	100	13,1	126	15,3	250	18,5	38	8,3	136	8,6	32	8,0
JUN	0	0,0	0	0,0	18	14,2	73	22,4	155	21,0	35	15,3	90	9,4	29	7,4
JUL	1	1,5	0	0,0	4	6,6	5	8,4	95	15,9	38	10,8	140	15,4	37	9,9
AUG	39	9,9	1	5,1	7	17,8	84	24,5	235	17,8	43	10,8	98	7,8	39	7,4
SEP	0	0,0	1	18,5	75	23,8	47	16,1	304	16,3	23	9,6	94	6,9	25	6,3
OCT	0	0,0	0	0,0	66	20,4	106	18,9	106	11,9	26	9,5	96	7,4	98	7,6
NOV	0	0,0	2	4,6	16	10,1	165	16,3	173	10,2	35	6,5	75	6,6	49	5,7
DEC	0	0,0	9	8,4	122	13,8	157	18,1	234	12,4	15	5,6	17	5,2	13	5,8
Y/J	46	9,1	23	8,5	432	16,0	978	17,2	2365	15,2	677	9,1	1163	8,4	558	6,8

1975	S ND	S VM	SSW ND	SSW VM	SW ND	SW VM	WSW ND	WSW VM	W ND	W VM	WNW ND	WNW VM	NW ND	NW VM	NNW ND	NNW VM
JAN	18	4,5	9	5,0	6	2,7	14	5,2	39	6,0	24	4,5	5	4,3	1	6,7
FEB	29	6,3	26	6,0	9	4,7	11	6,3	28	6,3	11	4,8	9	4,3	1	2,6
MAR	51	6,8	6	6,9	7	7,9	6	8,4	12	8,4	0	0,0	0	0,0	0	0,0
APR	59	7,1	14	5,9	14	6,1	5	6,0	3	7,4	1	5,1	4	3,9	1	6,7
MAY	31	7,8	10	6,8	13	6,1	1	7,2	0	0,0	0	0,0	0	0,0	0	0,0
JUN	122	8,3	3	13,2	15	9,7	0	0,0	1	10,3	0	0,0	3	9,8	0	0,0
JUL	194	6,4	23	6,3	28	7,7	7	7,2	11	8,9	7	6,5	10	4,1	2	4,4
AUG	61	7,5	6	6,3	14	8,3	2	11,6	34	12,1	2	9,0	3	9,1	0	0,0
SEP	47	7,7	9	9,9	17	7,3	14	9,9	31	9,2	0	0,0	0	0,0	0	0,0
OCT	124	7,0	18	7,1	17	7,1	19	7,1	37	7,7	2	5,9	1	5,1	0	0,0
NOV	17	6,0	8	7,0	13	8,5	17	11,4	11	4,8	1	3,6	0	0,0	0	0,0
DEC	7	5,5	3	7,4	18	5,8	11	6,9	6	7,1	1	2,1	2	4,6	0	0,0
Y/J	760	7,1	135	6,7	171	7,1	107	7,9	213	8,1	49	5,0	37	5,1	5	4,9

W I N D S P E E D F R E Q U E N C Y W I N D S P O E D F R E K W E N S I E

1975	0,0-1,0	1,1-1,5	1,6-3,3	3,4-5,4	5,5-7,9	8,0-10,7	10,8-13,8	13,9-17,1	17,2-20,7	20,8-24,4	24,5-28,4	28,5-32,6	32,7 + M/S M/S
JAN	114	25	71	137	222	88	55	29	3	0	0	0	0
FEB	86	0	22	81	222	78	105	45	26	5	2	0	0
MAR	46	0	4	33	159	150	130	59	80	64	13	6	0
APR	25	3	8	45	285	130	80	31	28	18	18	1	0
MAY	0	0	0	8	206	181	86	68	63	54	45	26	7
JUN	176	0	15	42	69	100	77	60	55	39	35	27	25
JUL	70	2	13	80	231	82	63	18	60	16	18	11	8
AUG	76	0	4	33	182	113	97	56	36	41	60	29	17
SEP	33	0	7	44	136	114	158	59	28	34	67	28	12
OCT	28	1	12	57	282	127	69	46	36	45	38	3	0
NOV	138	1	30	87	147	80	81	46	78	28	4	0	0
DEC	129	8	20	57	168	116	69	15	53	26	31	15	37
Y/J	921	40	206	704	2309	1359	1070	532	546	370	331	146	106

A / 619 S A N A E φ 70919'S λ 02°21'W H 53,6 M HA 6 M HT 1,2 M

MEAN 3-HOURLY VALUES OF PRESSURE - MB - GEMIDDELDE 3-UURLIKSE WAARDES VAN LUGDRUK
P AT/BY 0 GPM

1975	GMT 03	06	09	12	15	18	21	24	MS	MAX	MIN
JAN	994,5	994,5	994,6	994,6	994,4	994,2	994,4	994,3	994,4	1006,2	965,8
FEB	989,3	989,2	989,4	989,5	989,4	989,2	989,2	989,3	989,3	1002,7	964,2
MAR	985,4	985,3	985,6	985,8	985,7	985,9	986,0	986,3	985,7	1013,2	958,4
APR	983,6	983,5	983,7	983,7	983,7	983,8	983,7	983,4	983,6	1007,0	956,4
MAY	993,1	993,4	993,7	994,0	993,6	993,4	993,7	994,1	993,6	1021,1	959,6
JUN	987,9	987,7	987,9	988,2	988,2	988,3	988,4	988,4	988,1	1011,7	958,0
JUL	998,9	998,4	998,3	998,1	997,9	997,8	998,0	998,0	998,2	1011,4	968,1
AUG	983,6	983,6	984,0	984,2	984,1	984,1	984,1	984,3	984,0	1001,8	964,9
SEP	982,5	982,6	982,9	983,1	982,8	982,8	982,9	982,9	982,8	998,4	955,6
OCT	984,0	984,4	984,7	984,8	984,5	984,3	984,2	984,2	984,4	999,5	958,9
NOV	985,9	986,1	986,4	986,4	986,0	985,7	985,7	985,8	986,0	1003,8	970,4
DEC	989,6	989,4	989,4	989,6	989,4	989,4	989,8	990,0	999,6	1006,2	948,0
Y/J	988,2	988,2	988,4	988,5	988,3	988,2	988,3	988,4	988,3	-	-

MEAN 3-HOURLY VALUES OF TEMPERATURE - °C - GEMIDDELDE 3-UURLIKSE WAARDES VAN TEMPERATUUR

1975	GMT 03	06	09	12	15	18	21	24	MS
JAN	-2,7	-2,0	0,2	1,7	2,5	2,2	0,2	-1,7	0,1
FEB	-5,5	-5,4	-3,6	-2,5	-1,7	-1,7	-3,7	-4,7	-3,6
MAR	-7,4	-7,6	-7,3	-6,2	-5,8	-6,8	-7,3	-7,4	-7,0
APR	-17,2	-17,2	-17,6	-15,9	-15,7	-16,6	-16,4	-16,7	-16,7
MAY	-10,2	-10,6	-10,5	-10,3	-10,4	-10,4	-10,7	-10,6	-10,5
JUN	-22,5	-22,9	-22,9	-23,5	-22,6	-23,0	-23,5	-23,6	-23,1
JUL	-28,0	-27,8	-26,9	-27,0	-27,5	-27,5	-28,0	-28,1	-27,6
AUG	-24,9	-24,8	-25,3	-24,1	-24,4	-25,6	-26,5	-26,2	-25,0
SEP	-22,9	-23,0	-21,7	-20,3	-20,2	-21,3	-22,6	-22,7	-21,8
OCT	-22,0	-22,0	-19,5	-16,2	-15,4	-17,3	-19,7	-20,4	-19,1
NOV	-12,6	-12,4	-9,2	-7,4	-6,1	-6,9	-8,9	-11,9	-9,4
DEC	-5,1	-4,3	-2,7	-1,3	-0,5	-0,8	-2,3	-4,5	-2,7
Y/J	-15,1	-15,0	-13,9	-12,8	-12,3	-13,0	-14,1	-14,9	-13,9

MEAN 3-HOURLY VALUES OF HUMIDITY %
GEMIDDELDE 3-UURLIKSE WAARDES VAN VOGTIGHEID %

1975	GMT 03	06	09	12	15	18	21	24	MS
JAN	82	82	78	76	73	76	78	81	78
FEB	83	84	81	79	78	79	81	82	81
MAR	88	89	90	90	89	88	88	88	89
APR	76	77	76	78	77	77	77	76	77
MAY	84	84	84	85	84	85	84	84	84
JUN	85	84	85	84	84	84	85	84	84
JUL	(92	91	91)	87	92	(91	92	91	91)
AUG	89	89	90	(92)	91	89	90	(89	90)
SEP	88	88	88	-	-	(86	86	89)	-
OCT	(84	84	80	77	74	79	81	83	80)
NOV	(88)	-	(87	86)	86	(88	90	89)	-
DEC	88	91	(88	84	83	85)	88	90	(87)
Y/J	(86)	-	(85)	-	-	(84	85	85)	-

MEAN 3-HOURLY VALUES OF CLOUD AMOUNT IN OCTAS
GEMIDDELDE 3-UURLIKSE WAARDES VAN WOLKSHOEVEELHEID IN AGSTES

1975	GMT 03	06	09	12	15	18	21	24	MS
JAN	5,2	5,2	5,3	5,7	5,4	4,8	4,9	4,7	5,1
FEB	5,6	6,0	6,3	6,0	6,1	6,4	6,1	5,7	6,0
MAR	6,0	5,9	5,5	5,5	5,6	5,9	5,6	5,8	5,7
APR	4,6	4,7	5,1	5,5	5,4	5,3	4,5	5,0	5,0
MAY	6,6	6,5	7,1	7,0	7,1	6,5	6,2	6,6	6,7
JUN	4,8	4,8	4,7	5,3	5,5	5,3	4,8	4,8	5,0
JUL	3,6	3,8	4,7	4,7	4,8	4,7	4,4	3,9	4,3
AUG	4,6	4,3	4,9	5,5	4,8	4,5	3,9	4,7	4,7
SEP	5,3	6,0	6,1	6,0	6,1	6,3	5,2	5,0	5,7
OCT	4,3	4,4	4,2	4,4	4,4	4,4	4,8	5,2	4,5
NOV	5,3	4,7	4,6	4,7	4,7	4,7	5,3	5,0	4,9
DEC	6,8	7,0	6,9	7,2	6,6	6,5	5,8	6,1	6,6
Y/J	5,2	5,3	5,5	5,6	5,5	5,4	5,1	5,2	5,3

S U N S H I N E I N H O U R S / S O N S K Y N I N U R E

MEAN DAILY DURATION - SS / GEMIDDELDE DAAGLIKSE DUUR - SS

1975	SS	% OF MAX/ VAN MAKS	NUMBER OF DAYS WITH % OF POSSIBLE AANTAL DAE MET % VAN MOONTLIKE: NIL NUL	1- 10	11- 49	50- 89	90- 100	TOT DAYS/DAE
JAN	10,15	43	6	1	10	10	4	31
FEB	3,79	21	14	1	7	6	0	28
MAR	4,33	33	17	1	2	5	6	31
APR	2,85	34	15	1	5	4	5	30
MAY	-	-	-	-	-	-	-	-
JUN	SUN BELOW HORIZON 23 MAY - 20 JULY/SON AGTER HORISON 23 MEI - 20 JULIE							-
JUL	-	-	-	-	-	-	-	-
AUG	1,45	22	19	2	4	5	1	31
SEP	2,50	22	17	2	3	8	0	30
OCT	8,48	53	7	1	1	21	1	31
NOV	10,57	48	7	2	6	11	4	30
DEC	7,01	29	10	3	11	5	2	31
Y/J	-	-	-	-	-	-	-	-

TABEL IXA

R E Ë N V A L 1 9 7 5
R.S.A. - LESOTHO - SWAZILAND

TOTALE REËNVAL IN MILLIMETERS , AANTAL DAE MET REËN (D)
EN JAARPERSENTASIES VAN LANGTERMYN GEMIDDELDES

NR/NO	STASIE/STATION	B S	L E	H M	JAN MM	D	FEB MM	D	MAR MM	D	APR MM	D	MAY MM	D
		° '	° '											
0/543	TRISTAN DA CUNHA-WK	3703	1219	23	84,8	19	116,6	18	87,5	16	183,2	22	172,7	25
0/653	MARION EILAND - WK	4653	3752	22	240,6	27	237,7	24	195,5	25	298,3	27	187,9	23
0/681	GOUGH EILAND - WK	4021	0953	54	160,5	24	236,3	22	269,1	21	249,3	25	212,1	24
1/517	DANGER POINT - VRT	3437	1918	28	17,3	5	5,5	3	17,8	3	35,1	11	71,6	14
1/605	GANSBAAI	3435	1921	15	23,3	5	0,9	2	5,4	4	33,4	8	65,2	12
1/726	UILENKRAAL - BOS	3436	1925	45	11,5	4	14,5	3	10,0	2	30,5	4	77,5	11
2/ 69	PETERS GATE	3439	1933	61	25,0	2	0,0	0	13,1	2	33,2	4	28,3	6
2/456	ELIM - POL	3436	1946	150	32,0	5	6,0	2	12,0	2	31,2	7	81,0	6
2/639	VOELVLEI	3439	1952	30	35,9	6	2,0	2	7,5	2	30,0	8	82,5	9
2/885	ZOETENDALS VALLEI	3445	2000	21	(9,0)	(1)	-	-	10,0	1	46,0	6	57,5	8
3/ 20	KAAP AGULHAS - VRT	3450	2001	6	16,2	7	2,0	2	14,5	3	56,3	12	74,4	12
3/ 32	BREDASDORP - POL	3432	2002	67	24,0	3	0,0	0	0,7	1	16,9	6	48,6	6
3/192	DE MOND - BOS	3442	2007	59	25,0	5	0,0	0	12,5	2	34,5	6	61,0	7
4/694	SILVERMINE	3404	1824	442	47,5	6	18,0	3	33,0	2	142,5	10	254,5	12
4/702	KOGELFONTEIN	3412	1824	76	16,0	3	10,5	3	6,0	2	71,0	9	110,0	11
4/723	TOKAI - BOS	3403	1825	56	17,5	4	26,0	4	15,0	1	133,0	8	239,5	13
4/762	SIMONSTOWN - MUN	3412	1826	30	30,1	6	11,1	4	12,0	2	83,6	11	179,0	14
4/797	CAPE OF GOOD HOPE NATURE RSV	3417	1827	137	9,5	3	12,3	6	9,8	2	101,6	10	133,1	13
4/874	RONDEVLEI	3404	1830	30	20,9	4	5,0	3	8,0	2	69,9	9	169,9	13
4/891	KAAPPUNT - VRT	3421	1830	227	11,5	4	8,0	3	5,5	2	43,2	10	126,8	13
5/ 34	ZEEKOEVLEI	3404	1832	40	31,9	5	8,0	3	8,0	2	60,1	10	164,5	15
5/545	SOMERSET WEST - DYN	3405	1849	8	35,4	5	11,6	3	8,2	2	45,1	8	132,5	13
5/611A	STEENBRAS NO 1 - RSV	3411	1851	338	55,5	9	10,5	3	9,8	3	58,8	10	179,8	14
5/612	STEENBRAS NO 11 - RSV	3412	1851	533	67,6	9	15,5	4	18,0	3	97,1	10	227,4	14
5/640	STEENBRAS NO 111 - RSV	3410	1852	341	62,5	9	11,4	4	9,5	3	59,3	10	185,9	14
5/730	STEENBRAS NO 1V - RSV	3410	1855	387	75,0	-	19,0	-	22,0	-	78,5	-	200,5	-
5/759	STEENBRAS NO V - RSV	3409	1856	422	62,5	-	14,0	-	13,5	-	78,5	-	174,8	-
5/771	BETTYS BAY	3421	1856	30	45,0	6	10,6	3	25,0	5	69,6	10	165,3	15
5/849	STEENBRAS NO V11 - RSV	3409	1859	472	68,5	-	17,0	-	13,0	-	72,5	-	180,0	-
6/ 31	JONKERSHOEK - DISAVLEI - BOS	3401	1902	1372	118,0	-	93,0	-	70,0	-	30,5	-	448,8	-
6/ 39	GRABOUW - BOS	3409	1902	258	36,0	6	24,1	2	20,0	2	80,6	9	184,7	12
6/ 51A	KLEINMOND	3421	1902	15	14,0	2	10,0	2	-	-	28,5	6	99,5	12
6/ 65	NIEUWEBERG - BOS	3405	1903	650	37,6	5	41,0	4	57,3	6	145,8	9	371,7	12
6/167	HIGHLANDS - BOS	3417	1906	366	38,1	7	5,6	3	2,5	6	63,0	7	127,9	12
6/192	LEBANON - BOS	3412	1907	351	21,4	6	6,5	5	5,1	5	26,0	8	119,2	13
6/214	RUS - EN - VREDE	3404	1908	347	19,0	2	13,0	2	0,0	0	13,0	3	176,0	8
6/223	HAASVLAKTE - BOS	3413	1908	457	20,0	-	15,5	-	16,0	-	41,5	-	101,5	-
6/332	RUSTFONTEIN	3402	1912	366	16,6	4	16,4	3	0,0	0	60,2	6	192,6	11
6/415	HERMANUS - MUN	3425	1914	61	22,9	5	0,2	1	8,1	2	31,7	5	69,2	11
6/527	TUSSENBEIDE	3417	1918	168	21,0	4	4,0	1	12,5	2	17,5	3	81,0	6
6/534	WALKERS BAY - BOS	3424	1918	305	19,0	5	9,5	2	20,0	3	36,0	5	78,5	9
6/612	BOONTJIESKRAAL	3412	1921	137	25,7	7	6,2	2	0,6	2	8,0	4	74,2	10
6/658	MIERKOM - BOS	3428	1922	45	19,5	5	1,0	2	13,2	3	34,5	7	76,0	8
6/733	CALEDON - POL	3413	1925	244	23,0	3	2,0	1	0,0	0	14,0	2	85,5	7
6/836	STANFORD - SKL	3426	1928	30	26,2	6	0,0	0	4,3	2	26,4	4	65,5	9
6/887	NOOITGEDACHT	3417	1930	152	16,1	4	3,5	1	11,1	4	9,8	3	89,3	9
7/ 62	GENADENDAL - COL	3402	1933	305	89,9	9	25,9	6	15,0	2	22,6	8	85,0	10
7/106	YSBRANDSKOP	3416	1934	259	16,3	4	0,0	0	10,0	4	9,5	3	74,0	6
7/183	GREYTON - MUN	3403	1937	305	88,4	9	24,3	6	10,7	4	16,6	3	60,5	8
7/263	BOSKLOOF	3423	1939	152	27,0	6	0,0	0	5,5	2	13,0	5	74,5	6
7/311	WINDHEUWEL	3411	1941	182	7,0	-	12,0	1	17,0	4	11,3	4	44,8	10
7/699	BLYDSKAP	3409	1954	152	29,3	5	0,0	0	17,6	3	17,1	5	35,9	5
7/699A	TYGERHOEK - AGR	3409	1954	168	32,8	8	1,7	3	25,8	4	13,8	8	39,2	12
7/718	NAPIER - POL	3428	1954	150	26,0	4	1,5	1	4,5	2	18,0	5	45,0	6
7/828	KLIPDALE - SAR	3418	1958	170	28,8	5	0,4	1	0,0	0	7,7	3	31,0	5
8/136	PROTEM - SAR	3416	2005	268	19,5	4	21,7	2	16,0	6	16,2	7	35,1	9
8/367	KLEINFONTEIN	3407	2013	168	31,4	3	5,5	1	19,5	2	13,0	2	44,2	6
8/470	PLAATJESKRAAL	3420	2016	168	23,1	2	26,5	2	7,5	1	4,5	3	37,0	5
8/751	SWELLENDAM - BOS	3401	2026	122	99,2	8	27,6	5	85,5	7	20,5	9	80,8	8
8/782	SWELLENDAM - TNK	3402	2027	128	65,0	5	24,0	1	48,0	2	4,5	1	60,5	5
8/813	BONTEBOKPARK	3403	2028	110	28,5	2	0,0	0	34,0	2	11,0	5	63,5	6
9/241	SUURBRAAK - COL	3401	2039	150	70,0	8	18,2	3	60,5	3	33,0	5	90,5	6
9/365	VAN REENENS CREST	3405	2043	299	29,3	3	5,5	2	19,5	2	32,0	4	67,2	6
9/430	OUDEKRAALSKOP	3410	2045	232	18,4	4	10,0	1	13,0	3	11,8	3	40,1	7
9/783	BLACKDOWN	3403	2057	76	35,5	3	0,0	0	26,5	2	25,0	6	70,0	7
9/815	HEIDELBERG C/K - POL	3405	2058	84	27,0	2	16,5	3	17,0	3	18,5	4	44,0	4
10/ 36	MON DESIR	3406	2102	145	31,0	8	1,3	4	12,1	4	28,2	7	49,8	11
10/456	RIVERSDALE ***	3406	2116	120	28,3	7	6,4	1	10,7	3	23,7	6	22,6	5
10/742	STILBAAI - BOS	3422	2125	30	37,0	4	0,0	0	2,5	2	14,5	2	22,0	4
11/ 65	DIEPKLOOF	3405	2133	225	30,3	5	6,0	3	14,5	4	51,0	5	38,6	9
11/132	ALBERTINIA - POL	3412	2135	183	15,5	3	21,0	2	5,0	1	34,3	3	29,4	4
11/451	HERBERTSDALE - POL	3401	2146	152	44,5	3	6,5	1	14,0	2	20,7	3	43,2	7
11/617	DIE EILAND	3417	2151	46	7,0	1	13,0	2	0,0	0	15,0	1	25,5	6
12/215	KLEIN - BRAKRIVIER	3405	2208	6	39,3	14	9,1	9	10,3	9	24,2	16	32,0	17
12/220	MOSSELBAAI - MAG	3410	2208	76	14,7	6	32,1	3	7,1	3	17,5	4	23,7	5
12/251	CAPE ST.BLAIZE - VRT	3411	2209	59	18,0	7	14,4	3	3,2	6	14,4	5	23,0	10
12/303	SANDHOOGTE-PUR	3403	2211	163	47,1	7	8,0	4	17,3	5	26,3	5	30,5	8
12/393	GREAT BRAK RIVER	3403	2214	15	58,5	4	13,5	2	20,5	5	28,0	2	31,0	5
14/ 63	KNYSNA - TNK	3403	2303	30	69,0	11	20,0	4	30,0	3	26,5	3	22,0	3
14/393	HARKERVILLE - BOS	3403	2314	213	95,0	6	52,0	3	56,0	5	56,0	4	44,5	4
14/633	PLETTENBERGBAAI - POL	3403	2322	73	41,9	4	37,5	2	45,5	3	29,5	4	38,5	3
15/692	STORMSRIVIERMOND	3402	2354	4	80,4	10	87,0	4	53,2	7	23,5	5	22,7	2
16/484	KLIPDRIFT	3404	2417	152	95,4	6	87,6	2	77,3	3	34,0	3	54,4	6
16/782	KROMRIVIER LOT 563 - BOS	3402	2427	335	78,5	9	56,2	4	67,0	6	35,5	4	36,5	5
17/452	MUNANSDORP - POL	3402	2446	152	68,5	6	20,0	3	56,0	5	9,0	2	1,1	1

***Stasie verskuif; kyk na bl. XX/Station shifted; see p. XX

R A I N F A L L 1 9 7 5
R.S.A. - LESOTHO - SWAZILAND

TOTAL RAINFALL IN MILLIMETERS , NUMBER OF DAYS WITH RAIN (D)
AND YEAR-PERCENTAGES OF LONG TERM AVERAGES

NR/ND	JUN MM	D	JUL MM	D	AUG MM	D	SEP MM	D	OCT MM	D	NOV MM	D	DEC MM	D	J/Y 1975 MM	D	PER	JUL 74-JUN 75 MM	D	PER
0/543	211,3	28	133,7	27	42,7	22	106,9	24	163,7	25	115,9	14	53,4	18	1472,4	258	88	1790,1	273	106
0/653	206,1	30	263,8	31	242,1	30	190,2	27	204,5	24	242,3	28	184,0	28	2693,0	324	-	2355,1	311	-
0/681	358,1	26	256,2	30	196,3	23	246,5	23	250,1	22	209,4	21	215,0	20	2856,9	281	-	2977,5	287	-
1/517	31,4	6	72,7	12	48,9	10	16,4	6	64,3	13	25,6	8	1,3	2	407,9	95	75	431,6	102	79
1/605	25,4	8	60,9	12	44,3	10	30,2	5	40,0	9	17,2	5	1,1	1	347,3	81	68	438,8	82	86
1/726	24,5	8	49,3	6	64,8	8	20,0	4	36,2	5	28,3	4	3,2	3	370,3	62	-	472,0	62	-
2/ 69	18,0	5	37,0	4	75,3	5	5,3	3	60,0	4	15,0	1	0,4	2	310,6	38	48	269,7	45	42
2/456	25,0	4	70,0	7	70,5	11	31,5	7	49,5	7	26,0	5	0,0	0	442,7	63	-	495,2	63	-
2/639	23,5	4	93,0	10	77,0	11	30,0	7	67,5	11	24,6	7	2,2	2	475,7	79	-	478,4	74	-
2/865	21,0	5	53,5	8	(40,5)	(6)	(12,0)	(1)	46,5	8	(10,5)	(4)	0,8	2	-	-	-	-	-	-
3/ 20	32,0	10	49,8	11	49,3	13	12,6	7	72,0	18	14,7	12	3,5	2	397,3	109	87	378,9	91	83
3/ 32	19,2	3	62,5	7	58,6	8	25,1	5	35,3	8	16,5	4	1,2	1	308,6	52	64	304,2	51	63
3/192	30,0	3	58,0	7	61,0	9	13,5	2	53,5	8	10,5	4	0,0	0	359,5	53	-	359,8	55	-
4/694	120,5	8	260,0	17	162,8	13	35,5	5	69,5	13	42,8	9	10,5	1	1197,1	99	93	1390,6	95	107
4/702	60,5	9	81,5	12	72,7	11	20,5	5	21,5	4	21,0	2	3,0	1	494,2	72	-	600,0	78	-
4/723	84,5	7	221,0	14	141,5	10	29,0	3	71,5	12	26,0	6	0,0	0	1004,5	62	102	1192,3	93	121
4/762	90,0	13	142,9	17	88,0	16	21,2	5	59,0	14	32,2	9	11,5	1	760,6	112	94	896,2	114	111
4/797	59,5	11	111,6	16	41,5	15	118,9	7	37,7	12	18,8	5	4,0	2	658,3	102	-	642,3	95	-
4/874	56,4	8	146,5	18	90,9	10	21,6	5	49,7	11	18,4	3	0,0	0	657,2	86	-	839,1	91	-
4/891	49,7	9	141,9	16	38,1	13	4,7	5	40,2	13	22,8	7	6,4	3	498,8	98	140	442,2	96	124
5/ 34	56,9	11	179,2	18	92,8	12	22,4	3	27,8	6	11,0	1	0,0	0	662,6	86	-	832,7	100	-
5/545	93,2	9	150,1	14	80,6	9	9,0	3	59,9	11	20,2	5	5,0	1	650,8	83	106	734,9	90	119
5/611A	133,1	12	219,6	18	105,3	14	33,6	6	80,5	13	54,0	10	7,5	1	948,3	113	108	1139,8	118	130
5/612	169,5	12	241,0	18	145,2	14	49,2	6	109,2	13	78,6	10	10,0	1	1228,3	114	94	1479,7	119	113
5/640	141,4	12	228,0	18	113,0	14	31,8	6	94,3	13	60,4	10	8,0	1	1005,5	114	110	1167,9	119	128
5/730	141,0	-	245,5	-	132,0	-	34,5	-	112,5	-	68,0	-	11,0	-	1139,5	-	114	1249,0	-	125
5/759	164,5	-	196,0	-	126,5	-	21,5	-	109,0	-	57,0	-	5,0	-	1022,6	-	111	1208,3	-	131
5/771	66,9	11	183,8	15	109,0	11	57,9	7	98,3	14	39,5	10	0,8	2	871,7	109	-	959,4	108	-
5/849	144,0	-	222,5	-	134,0	-	32,0	-	109,5	-	63,0	-	7,5	-	1063,5	-	103	1238,5	-	120
6/ 31	454,6	-	546,4	-	471,9	-	130,7	-	206,5	-	160,5	-	24,8	-	2757,7	-	86	3057,8	-	95
6/ 39	121,7	7	254,8	12	170,5	7	29,5	7	101,2	7	20,0	6	5,5	1	1048,6	78	100	1420,2	87	135
6/ 51A	31,5	7	105,2	11	84,5	9	40,5	4	40,5	6	23,4	5	0,0	0	-	-	-	-	-	-
6/ 65	209,8	10	423,7	13	314,0	(9)	68,5	4	122,5	6	88,3	9	19,7	3	1899,9	(90)	123	2268,9	88	147
6/167	71,0	10	172,0	17	125,7	11	32,2	8	89,6	10	47,9	9	9,6	4	785,1	104	82	947,9	107	99
6/192	64,4	10	137,6	13	117,5	12	21,5	8	70,0	13	22,6	9	1,9	5	613,7	107	94	836,9	102	128
6/214	44,5	3	94,5	7	143,0	6	16,7	3	100,5	4	43,0	5	0,0	0	662,2	43	77	986,1	49	115
6/223	50,0	-	112,0	-	230,0	-	35,0	-	75,0	-	39,0	-	2,5	-	738,0	-	111	699,0	-	105
6/332	86,1	11	124,6	12	118,2	10	38,6	4	43,6	12	22,4	10	1,4	2	720,7	85	89	1097,9	70	135
6/415	30,8	6	102,0	13	67,7	9	32,8	10	77,3	9	24,0	7	0,0	0	466,7	78	66	523,7	-	74
6/527	40,0	3	87,0	4	48,0	4	19,0	2	39,0	4	19,0	3	0,0	0	388,0	36	77	571,9	54	113
6/534	29,5	2	93,5	7	90,5	9	37,5	6	81,0	5	31,0	6	3,5	1	529,5	61	-	607,0	65	-
6/612	30,0	9	52,6	7	81,3	12	19,3	9	19,5	11	12,9	5	0,8	2	330,0	80	85	441,4	83	114
6/658	33,0	7	100,1	11	69,6	11	20,7	5	76,0	9	29,0	5	1,8	2	474,4	75	-	558,2	69	-
6/733	29,5	5	65,0	6	78,5	7	41,0	3	25,0	3	16,0	2	0,5	1	380,0	40	70	499,5	46	92
6/836	38,3	6	82,5	6	71,0	8	12,5	3	61,4	6	22,4	5	3,0	2	413,5	57	75	428,9	55	78
6/887	33,9	6	93,5	7	92,9	9	24,8	7	48,3	7	12,3	6	0,0	0	435,5	63	-	561,7	61	-
7/ 62	22,2	7	43,3	7	100,2	9	58,1	13	25,9	7	49,1	7	23,1	3	560,3	88	86	684,1	78	105
7/106	34,7	6	94,0	7	81,3	8	25,5	7	50,8	7	17,0	7	0,0	0	413,1	59	83	489,4	64	98
7/183	26,3	6	58,0	5	79,0	6	53,0	8	28,0	17	45,8	6	44,0	3	534,6	81	-	500,3	66	-
7/263	35,5	5	72,2	11	92,5	11	13,0	1	43,0	7	12,0	4	1,0	1	389,2	59	78	480,8	55	96
7/311	18,6	5	69,0	(5)	62,0	11	37,0	(6)	31,0	(3)	14,5	(2)	7,0	-	331,2	-	89	365,8	-	98
7/699	21,6	6	40,5	7	63,3	9	37,5	9	18,2	6	33,1	8	1,3	2	315,4	65	74	340,0	57	80
7/699A	26,3	8	44,0	9	74,8	12	46,7	14	26,3	11	47,6	10	1,3	2	380,3	101	-	386,5	94	-
7/718	14,0	4	59,5	6	61,0	8	20,5	3	28,5	5	13,5	4	5,5	1	297,5	49	-	342,5	62	-
7/828	9,7	5	45,0	7	46,5	10	31,8	7	24,7	9	11,8	6	1,0	2	238,4	60	66	300,0	40	84
8/136	15,9	(5)	35,2	6	64,6	8	27,5	5	9,6	2	15,0	2	0,0	0	275,3	(58)	71	311,1	(54)	80
8/367	56,5	6	44,3	5	48,9	4	35,5	5	21,2	5	17,5	4	0,0	0	337,5	43	108	361,2	44	115
8/470	23,5	4	39,0	7	72,5	7	27,1	5	17,0	2	14,5	2	0,0	0	292,2	40	73	316,3	40	79
8/751	88,5	6	63,4	9	65,1	12	116,0	13	35,2	11	108,1	11	99,5	5	889,4	104	107	687,9	75	83
8/782	71,0	5	53,5	4	69,0	9	50,1	7	29,5	5	77,5	8	42,0	5	594,6	57	78	471,5	31	62
8/813	63,0	6	48,0	7	50,5	9	56,0	9	14,0	5	69,5	7	17,5	5	455,5	63	-	389,5	48	-
9/241	66,0	6	80,5	6	73,5	6	84,0	9	27,5	2	100,0	5	47,4	4	751,1	63	-	600,2	52	-
9/365	27,8	4	64,1	4	63,0	7	56,0	7	18,0	3	39,2	5	9,0	2	430,6	49	79	382,5	40	71
9/430	38,0	4	33,4	6	63,8	9	63,5	6	13,7	6	25,5	6	7,2	2	338,4	57	89	310,3	50	82
9/783	61,5	5	49,0	4	55,0	7	57,0	4	32,5	3	57,5	4	28,0	2	497,5	47	119	400,0	42	95
9/815	49,4	5	36,5	4	63,5	7	48,5	4	5,0	1	55,6	7	19,5	4	401,0	48	98	330,9	35	81
10/ 36	42,4	6	36,4	6	65,3	12	64,5	13	16,1	7	39,6	8	21,8	6	408,5	92	-	343,7	84	-
10/456	30,6	7	44,3	7	67,5	14	60,3	15	13,5	9	31,2	10	21,4	9	360,5	93	78	320,7	72	69
10/742	21,5	4	75,0	6	70,8	8	85,0	5	26,0	7	-	-	-	-	-	-	-	-	-	-
11/ 65	36,7	5	51,0	5	63,2	10	97,6	8	24,3	8	18,9	8	23,6	7	455,7	77	-	332,4	63	-
11/132	33,5	2	71,0	5	42,0	5	101,0	6	15,0	1	25,0	5	12,0	3	404,7	40	97	278,7	33	67
11/451	24,5	3	44,0	5	59,0	7	68,5	6	15,5	3	36,0	3	21,5	2	397,9	45	-	277,9	40	-
11/617	27,0	2	54,5	5	37,0	4	131,0	6	19,0	1	19,0	3	0,0	0	348,0	31	95	195,5	26	54
12/215	35,5	13	43,3	11	91,7	14	81,2	19	26,3	11	69,5	13	33,9	16	496,3	162	-	297,3	154	-
12/220	1,4	1	55,0	6	20,5	3	173,5	6	11,0	3	43,5	4	4,0	3	404,0	47	-	275,6	41	-
12/251	24,3	4	60,4	6	116,0	10	55,5	10	19,4	6	23,6	6	10,9	10	383,1	83	92	262,7	65	63
12/303	44,2	3	36,6	6	76,4	8	91,5	11	32,1	5	76,2	9	44,1	11	530,3	82	118	349,4	72	78
12/393	50,0	3	42,5	5	81,5	7	96,5	7	31,5	4	76,0	6	67,5	4	597,0	54	118	346,5	45	69
14/ 63	34,5	4	97,5	6	86,0	9	93,0	9	17,5	3	73,5	6	41,0	5	610,5	66	83	492,0	58	67
14/393	46,5	4	156,5	7	150,0	9	151,0	11	48,5	7	82,5	7	119,7	8	1058,2	75	106	849,0	52	85
14/633	30,7	4	111,0	7	60,5	7	147,5	11	22,0	4	39,5	4	40,0	3	644,1	56	101	538,9	39	85
15/692	38,9	5	142,3	7	109,5	8	153,3	12	37,6	4	98,2	10	87,2	10	933,8	84	-	-	6-	-
16/484	35,1	3	142,5	5	186,8	8	176,2	6	15,5	1	69,0	7	52,8	4	1026,6	54	107	856,4	45	89
16/782	54,5	6	140,0	7	145,0	7	129,5	10	30,0	4	52,2	11	57,4	8	882,3	81	-	885,5	76	-
17/452	21,0	4	82,5	6	59,5	6	97,0	8	13,1	2	47,5	5	42,0	5	517,2	53	75	489,6	52	71

TABEL IXA

R E Ë N V A L 1 9 7 5
R.S.A. - LESOTHO - SWAZILAND

TOTALE REËNVAL IN MILLIMETERS , AANTAL DAE MET REËN (D) EN JAARPERSENTASIES VAN LANGTERMYN GEMIDDELDES

NR/NO	STASIE/STATION	φ S	λ E	H M	JAN MM	D	FEB MM	D	MAR MM	D	APR MM	D	MAY MM	D
17/582	CAPE ST.FRANCIS - VRT	34°12'	24°50'	7	70,8	12	38,5	3	41,2	7	8,6	5	12,8	5
17/723	JEFFREYS BAY	3403	2455	6	58,0	5	18,5	3	36,5	6	9,0	2	0,9	1
20/649	ROBBEN ISLAND - VRT	3349	1822	8	15,7	5	1,5	1	3,0	2	41,6	9	138,8	13
20/689	TABLE MTN - WOODHEAD TUN	3359	1823	686	59,5	7	11,6	4	38,5	3	134,6	11	294,2	13
20/719	TABLE MOUNTAIN - DISA HEAD	3359	1824	747	78,0	-	17,0	-	33,7	-	139,0	-	236,0	-
20/719A	TABLE MOUNTAIN - KASTEELPOORT	3359	1824	762	74,0	-	16,0	-	33,7	-	162,0	-	305,0	-
20/719B	TABLE MOUNTAIN - WOODHEAD DAM	3359	1824	747	71,2	7	14,9	4	38,0	3	151,8	11	311,5	13
20/719C	TABLE MOUNTAIN - HOUSE	3359	1824	761	72,1	7	15,8	4	34,5	3	148,9	11	315,5	13
20/746	TABLE MTN - LOWER RSV	3356	1825	88	24,5	5	16,6	4	16,0	2	79,9	8	203,7	14
20/746A	TABLE MOUNTAIN - MOLTENO RSV	3356	1825	93	26,1	5	18,7	4	18,6	2	85,2	8	212,9	14
20/747	TABLE MOUNTAIN - PLATTEKLIP	3357	1825	168	31,4	5	21,4	4	23,5	2	97,0	8	244,4	14
20/748	TABLE MOUNTAIN - WAAIVLEI	3358	1825	975	67,0	-	17,5	-	33,4	-	149,5	-	279,0	-
20/748A	TABLE MOUNTAIN - ST MICHAELS	3358	1825	930	69,0	-	17,5	-	50,7	-	236,0	-	375,0	-
20/748B	TABLE MOUNTAIN - WAAIKOPJE	3358	1825	945	83,5	-	16,3	-	50,5	-	122,0	-	275,0	-
20/764	MELKBOSSTRAND	3344	1826	15	15,4	4	3,8	2	6,2	2	22,9	5	105,0	11
20/778	TABLE MTN. - MACLEARS BEACON	3358	1826	1092	86,5	-	15,5	-	34,5	-	176,5	-	317,5	-
20/779	KIRSTENBOSCH - BOT	3359	1826	89	50,2	6	23,1	4	47,4	2	194,1	11	301,7	13
20/838F	CAPE TOWN - GROOTE SCHUUR	3358	1828	45	32,9	4	12,8	4	27,1	3	155,9	9	314,2	10
20/839	CLAREMONT - PARADISE ESTATE	3359	1828	30	26,0	5	3,0	1	40,5	1	176,5	8	302,8	10
20/866	CAPETOWN-SAAO-CSIR	3356	1829	12	24,2	4	2,1	2	7,8	2	51,1	8	194,0	14
21/ 55	CAPE TOWN - MAITLAND - CEM	3355	1832	15	25,7	7	1,8	3	4,5	2	55,4	12	205,9	12
21/105	KOEBERG	3345	1834	60	19,0	2	0,0	0	8,5	2	33,0	5	121,5	11
21/130A	PHILADELPHIA - POL	3340	1835	150	18,5	2	2,4	3	6,4	3	17,9	10	240,8	18
21/178	D.F.MALAN - WK	3358	1836	44	20,2	5	0,9	2	10,5	2	45,9	9	143,7	13
21/230	ALTYDGEDACHT	3350	1838	183	29,5	2	4,0	1	7,0	1	53,3	5	128,2	10
21/260	DURBANVILLE - POL	3350	1839	157	25,5	2	5,4	1	10,5	2	49,5	5	141,5	9
21/441	KRAAIFONTEIN - BOS	3351	1845	122	31,3	4	4,5	3	9,5	2	45,1	10	122,0	12
21/591A	ELSENBURG 11 - AGR	3351	1850	162	21,8	6	3,7	2	7,2	2	49,9	8	166,6	12
21/655	STELLENBOSCH - TNK	3355	1852	107	32,0	4	9,0	3	18,5	2	69,0	8	176,5	12
21/778	JONKERSHOEK - BOS	3358	1856	274	46,1	8	17,0	3	18,6	2	106,2	9	242,2	13
21/793	PAARL - AGR	3343	1857	166	29,8	4	16,4	3	12,5	2	78,5	8	271,5	11
21/809	JONKERSHOEK - 2D	3359	1857	314	33,4	5	22,5	3	30,6	2	117,2	8	324,1	12
21/809	JONKERSHOEK-2D-NIPHER SHIELD	3359	1857	314	33,6	-	23,6	-	27,9	-	115,4	-	323,8	-
21/823	PAARL - TNK	3343	1858	166	22,3	2	8,5	1	8,6	1	68,6	6	263,8	11
21/838	JONKERSHOEK - 4M	3358	1858	701	65,0	-	42,7	-	51,5	-	26,0	-	455,8	-
21/838	JONKERSHOEK-4M-NIPHER SHIELD	3358	1858	701	87,5	-	54,5	-	62,5	-	30,2	-	552,0	-
21/860	BIEN DONNÉ - AGR	3350	1859	138	26,9	2	6,7	2	6,9	2	37,8	9	248,8	12
21/878B	WELLINGTON - MUN	3338	1900	116	18,1	3	11,7	3	1,5	1	40,5	8	185,5	11
21/900	JONKERSHOEK - 3M	3400	1900	472	74,8	-	40,4	-	49,6	-	17,4	-	364,7	-
21/900	JONKERSHOEK-3M-NIPHER SHIELD	3400	1900	472	79,3	-	43,3	-	59,0	-	18,0	-	375,5	-
22/ 4	WELBEDACHT	3334	1901	159	24,0	2	7,5	1	0,0	0	37,5	7	197,5	12
22/ 29	JONKERSHOEK - VIRGIN PEAKS	3359	1901	1006	79,7	-	52,4	-	22,3	-	20,0	-	362,7	-
22/ 30	JONKERSHOEK - JONKERSNEK	3400	1901	1219	148,0	-	91,5	-	58,2	-	34,5	-	510,4	-
22/ 38	VRUGBAAR	3338	1902	168	24,2	4	13,5	2	3,2	2	32,6	7	222,1	10
22/ 99	ONVERWACHT	3339	1901	183	18,5	2	15,5	1	1,0	1	44,2	7	168,8	8
22/113	LA MOTTE - BOS	3353	1904	223	18,0	2	12,0	1	8,5	2	34,0	4	207,0	11
22/148	ROBERTSVLEI - BOS	3358	1905	610	48,1	4	16,9	4	28,0	2	235,2	8	577,2	13
22/205	FRANSCHOEK	3355	1907	265	12,4	1	31,2	2	0,0	0	37,8	2	255,7	9
22/368	SWARTVLEI	3338	1913	274	19,0	1	18,5	2	15,0	1	172,5	6	337,0	11
22/471	STETTYNSKLOOF	3351	1916	305	29,4	5	11,7	4	1,5	2	87,5	8	198,2	12
22/504	WELGEGUND	3354	1917	610	16,0	3	11,0	2	9,2	4	66,0	7	213,6	12
22/521	RAWSONVILLE - POL	3341	1918	259	3,0	1	20,0	1	11,0	1	121,0	4	207,0	11
22/536	HIGH NOON	3356	1918	580	23,7	4	12,5	2	10,6	5	74,2	8	246,2	12
22/539	VILLIERSDORP	3359	1918	366	14,2	5	9,5	4	0,3	3	30,6	7	169,4	12
22/759	WORCESTER - TNK	3339	1926	221	26,5	1	2,5	1	0,0	0	6,9	3	63,2	10
22/792	BRANDVLEI DAM	3342	1927	213	9,0	1	1,0	1	0,0	0	12,6	6	86,2	11
22/803	DOORNRIVIER	3353	1927	296	0,0	0	0,0	0	0,0	0	8,0	1	74,5	8
23/100	ONDERPLAAS	3340	1934	241	9,0	1	0,0	0	0,4	1	4,0	1	12,8	3
23/317	VERGELEGEN	3347	1941	230	12,5	2	0,0	0	0,0	0	4,5	4	49,8	7
23/597	MC GREGOR - POL	3357	1950	259	27,0	3	3,0	2	7,8	3	5,0	3	29,9	8
23/602	SOUTRIVIER	3332	1951	1097	9,1	2	3,5	1	6,0	1	10,1	5	76,5	6
23/611	CONCORDIA	3341	1951	884	36,5	3	16,5	3	36,5	2	19,5	4	101,0	7
23/629	RHEBOKSKRAAL	3359	1951	274	19,0	1	0,0	0	7,5	1	6,5	1	40,0	3
23/674	DASSIESHOEK	3344	1953	457	27,0	5	6,3	4	26,9	6	10,2	8	78,3	7
23/678	ROBERTSON - TNK	3348	1953	183	26,0	2	0,0	0	5,0	2	8,2	4	67,5	6
23/678A	ROBERTSON - SKL	3348	1953	183	20,6	3	1,5	2	5,4	2	8,2	4	67,2	8
23/710	ROBERTSON - AGR	3350	1954	156	29,7	5	0,6	2	3,7	2	7,4	4	50,4	8
24/110	ASHTON - POL	3350	2004	165	34,5	4	0,0	0	10,3	3	5,4	3	56,4	6
24/146	BONNIEVALE - SKL	3356	2005	145	20,5	2	6,8	2	5,0	2	5,5	2	35,9	6
24/197	MONTAGU - POL	3347	2007	223	7,0	1	12,0	1	30,5	2	11,0	2	55,9	4
25/414	BARRYDALE - POL	3354	2044	290	18,5	1	6,5	1	14,5	2	10,0	2	39,0	4
25/599	STRAWBERRY HILL - BOS	3358	2051	442	82,0	11	83,0	6	101,5	3	42,5	6	68,5	6
26/215	ALGERYNSKRAAL	3335	2108	411	3,0	1	16,0	2	7,9	3	13,5	2	35,3	4
26/510	GARCIA - BOS	3400	2117	305	79,8	12	41,0	3	49,0	4	34,0	7	46,4	8
26/824	VANWYKSDORP - POL	3344	2128	305	23,0	2	0,0	0	2,5	1	11,0	1	51,0	4
27/302	CALITZDORP - POL	3332	2141	238	6,0	1	0,0	0	26,5	5	9,5	2	26,0	5
27/876	WELBEDAG	3336	2200	564	32,5	4	0,5	1	37,8	3	27,1	3	26,7	4
28/ 55	RUITERBOS-BOS	3355	2202	549	107,5	9	24,0	3	90,0	9	37,7	3	45,6	5
28/150	KWEPERTUIN	3400	2205	213	52,5	6	38,5	3	28,0	4	15,5	3	26,5	3
28/207	PINE GROVE - BOS	3357	2207	305	80,0	7	29,0	3	50,0	3	21,0	2	40,0	5
28/335	OUDTSHOORN - TNK	3335	2212	332	14,0	2	12,5	2	52,7	5	8,0	3	37,2	7
28/407	GROOT DOORNRIVIER	3347	2214	533	15,5	2	0,0	0	20,0	4	17,5	1	24,5	3
28/415	JONKERSBERG - BOS	3355	2214	457	121,0	13	12,4	6	86,9	10	35,5	6	37,1	8
28/428	ROOIHEUWEL - AGR	3338	2215	301	15,3	3	11,0	1	70,6	5	9,4	3	30,6	7
28/536	KLEINFONTEIN	3356	2218	320	84,5	6	16,4	5	44,0	4	17,8	4	33,5	3

R A I N F A L L 1 9 7 5
R.S.A. - LESOTHO - SWAZILAND

TABLE IXA

TOTAL RAINFALL IN MILLIMETERS , NUMBER OF DAYS WITH RAIN (D)
AND YEAR-PERCENTAGES OF LONG TERM AVERAGES

NR/ND	JUN MM	D	JUL MM	D	AUG MM	D	SEP MM	D	OCT MM	D	NOV MM	D	DEC MM	D	J/Y 1975 MM	D	PER	JUL 74-JUN 75 MM	D	PER
17/582	19,5	8	148,8	8	141,3	15	62,7	15	37,6	8	31,7	11	18,5	12	632,0	109	94	569,2	99	84
17/723	7,0	5	69,0	6	74,0	7	61,5	10	25,0	3	20,1	6	37,4	12	416,9	66	77	416,9	51	78
20/649	37,6	10	113,6	17	38,2	13	6,0	3	33,5	9	30,7	9	2,6	2	462,8	93	109	540,5	98	127
20/689	104,3	12	270,7	20	129,3	15	34,0	3	70,5	14	94,0	10	7,5	1	1248,7	113	98	1458,9	115	115
20/719	82,5	-	269,5	-	107,5	-	46,5	-	48,5	-	109,0	-	0,0	-	1167,2	-	70	1522,1	-	91
20/719A	106,0	-	334,5	-	137,0	-	64,0	-	76,0	-	113,0	-	9,5	-	1430,7	-	95	1639,2	-	109
20/719B	117,3	12	314,4	21	170,1	15	47,5	3	90,5	14	119,5	10	12,5	1	1459,2	114	90	1649,8	115	102
20/719C	114,0	12	294,5	20	145,1	15	37,5	4	80,0	14	105,5	10	9,0	1	1372,4	114	78	1649,5	115	94
20/746	68,5	8	169,6	7	72,3	14	5,5	3	40,8	13	55,5	9	5,1	1	758,0	88	92	949,4	92	115
20/746A	72,1	8	178,9	17	79,7	14	11,4	3	46,0	13	58,6	9	5,5	1	815,7	98	97	1003,4	93	120
20/747	79,2	8	187,9	17	83,4	14	12,2	3	51,6	13	63,0	9	6,3	1	901,3	98	83	1123,3	93	112
20/748	89,5	-	275,0	-	122,9	-	41,0	-	67,5	-	94,0	-	3,0	-	1239,3	-	77	1597,9	-	99
20/748A	133,5	-	411,0	-	197,0	-	87,5	-	112,0	-	125,0	-	20,0	-	1834,2	-	104	1766,5	-	100
20/748B	98,0	-	287,0	-	144,0	-	42,5	-	56,0	-	52,0	-	0,0	-	1226,8	-	75	1470,6	-	90
20/764	42,7	8	90,1	13	51,6	9	9,3	3	37,2	9	31,4	6	0,8	1	416,4	73	-	498,1	70	-
20/778	109,0	-	337,0	-	195,5	-	45,0	-	79,5	-	100,0	-	0,0	-	1496,5	-	75	1676,3	-	84
20/779	113,8	13	308,2	18	167,7	17	55,1	6	92,3	13	42,3	7	18,5	2	1414,4	112	100	1628,1	116	115
20/838F	115,7	8	244,5	14	150,3	11	7,3	5	81,0	12	61,6	7	8,3	1	1211,6	88	-	1398,2	96	-
20/839	135,0	11	337,0	18	142,0	12	37,5	3	71,5	9	32,0	5	8,0	2	1311,8	85	99	1516,2	87	114
20/866	53,1	10	153,2	15	57,9	11	4,0	3	40,1	12	32,2	8	3,5	1	623,2	90	99	758,9	101	120
21/ 55	36,6	9	92,4	12	151,2	11	2,1	4	38,4	16	28,8	5	3,6	3	646,4	96	132	711,7	-	146
21/105	50,0	8	97,0	9	58,0	4	10,3	3	51,0	7	31,0	3	3,0	1	482,3	55	-	609,5	66	-
21/130A	62,7	17	154,6	16	84,2	10	9,2	3	39,1	11	32,9	6	1,7	1	669,4	100	-	721,0	100	-
21/178	51,1	9	155,5	16	61,4	13	9,3	4	33,9	11	25,0	6	1,8	1	559,2	91	97	673,2	100	117
21/230	74,9	7	123,6	10	56,4	4	10,5	2	52,2	6	27,4	3	0,0	0	567,0	51	98	644,1	65	111
21/260	95,1	6	127,5	8	51,0	3	0,0	0	13,5	4	3,8	5	0,0	0	523,3	45	83	757,3	57	121
21/441	59,5	8	141,5	14	77,5	8	20,0	4	43,5	9	33,0	4	4,5	1	591,9	79	117	747,3	89	148
21/591A	63,9	13	153,0	15	61,2	10	11,9	4	60,5	12	30,6	6	5,4	1	635,7	91	-	792,0	103	-
21/655	91,3	10	166,8	14	95,2	7	16,6	3	56,9	9	32,5	5	5,0	1	769,3	78	107	935,6	89	130
21/778	109,2	12	232,6	18	164,0	13	23,7	4	82,8	13	45,9	8	8,3	1	1096,6	104	99	1419,9	112	128
21/793	124,5	10	241,6	15	87,7	9	2,5	1	64,1	12	41,7	6	6,5	1	977,3	82	96	1265,5	90	124
21/809	148,6	10	353,2	18	220,0	14	29,2	6	117,1	13	44,4	7	8,3	1	1448,6	99	95	1689,3	100	111
21/809	151,9	-	359,9	-	227,1	-	30,1	-	120,3	-	46,5	-	8,7	-	1468,8	-	-	1702,2	-	-
21/823	128,1	7	241,8	13	89,4	7	1,5	1	63,0	4	45,6	3	0,0	0	944,2	56	110	1166,7	84	135
21/838	365,7	-	460,4	-	262,7	-	54,2	-	175,4	-	79,6	-	14,1	-	2053,1	-	92	2283,5	-	102
21/838	433,4	-	430,7	-	325,9	-	56,8	-	185,8	-	95,2	-	20,6	-	2335,1	-	-	2740,1	-	-
21/860	92,0	12	167,6	16	101,6	11	22,9	4	63,6	13	45,5	6	2,8	1	823,2	90	-	1039,6	103	-
21/878B	82,0	11	150,7	16	70,4	9	6,5	1	49,4	12	41,1	5	0,4	1	657,8	81	-	878,5	82	-
21/900	245,9	-	347,6	-	275,4	-	76,5	-	164,7	-	74,9	-	20,6	-	1752,5	-	83	1874,6	-	89
21/900	250,0	-	388,6	-	327,6	-	82,2	-	175,9	-	85,1	-	22,1	-	1906,6	-	-	2213,3	-	-
22/ 4	59,7	6	125,5	12	60,0	5	11,5	1	45,0	6	42,5	4	12,5	1	623,2	57	104	894,7	69	150
22/ 29	394,0	-	360,0	-	275,4	-	61,9	-	173,4	-	66,0	-	10,3	-	1878,1	-	79	2343,3	-	98
22/ 30	447,3	-	550,6	-	460,5	-	115,6	-	274,8	-	125,0	-	22,4	-	2838,8	-	80	3205,1	-	91
22/ 38	79,8	11	142,0	12	52,9	6	15,2	3	66,8	10	44,2	6	8,2	2	704,7	75	94	965,9	84	128
22/ 99	80,5	8	167,0	13	89,5	9	0,0	0	76,0	10	43,5	3	6,0	1	710,5	63	103	969,3	71	139
22/113	110,0	6	231,5	10	94,3	9	27,5	2	43,1	6	37,0	3	3,0	1	825,9	57	102	1019,1	66	126
22/148	359,7	12	562,4	17	184,3	11	50,9	6	131,7	12	51,2	7	9,3	1	2254,9	97	-	2471,9	100	-
22/205	123,1	9	176,7	11	99,5	8	22,5	2	67,9	7	35,3	3	0,0	0	862,1	54	-	790,3	53	-
22/368	26,5	2	171,5	10	178,0	4	35,0	1	116,0	5	2,0	1	1,0	1	1092,0	45	106	1548,0	62	151
22/471	88,0	11	128,0	17	127,0	13	22,4	9	90,6	12	11,7	9	3,1	3	799,1	105	-	1286,9	98	-
22/504	61,4	12	112,6	12	124,2	10	24,3	6	69,7	9	13,8	5	0,1	1	721,9	83	101	1206,9	88	169
22/521	41,5	3	102,0	8	87,0	4	29,5	2	48,5	4	16,0	2	0,0	0	686,5	41	113	975,3	43	160
22/536	73,8	12	137,5	12	154,4	12	26,6	6	79,7	9	17,8	6	0,2	2	857,2	90	-	-	-	-
22/539	40,9	8	93,2	9	127,7	10	20,8	8	45,9	8	14,6	6	0,3	1	567,4	81	92	880,8	85	143
22/759	3,0	3	19,1	4	23,6	4	5,5	1	15,8	4	3,0	1	0,0	0	169,1	32	59	315,1	46	110
22/792	22,8	5	53,8	7	39,5	4	7,3	4	19,0	3	4,2	3	0,0	0	255,4	45	84	434,8	49	143
22/803	18,5	2	21,5	1	53,5	3	9,0	1	13,5	1	0,0	0	0,0	0	197,5	17	91	388,4	35	178
23/100	17,5	1	24,5	1	30,0	3	0,0	0	0,0	0	0,0	0	0,0	0	98,2	11	-	224,7	27	-
23/317	-	-	-	-	-	-	-	-	0,0	0	0,0	0	0,0	0	-	-	-	-	-	-
23/597	29,5	5	10,5	4	63,0	5	3,6	3	23,0	3	4,5	3	0,0	0	206,8	42	90	335,0	51	145
23/602	31,0	6	35,8	5	41,0	6	7,7	3	21,3	4	0,0	0	0,0	0	242,0	39	85	346,9	48	122
23/611	109,5	5	68,0	6	66,0	7	25,0	4	37,0	4	0,0	0	2,0	1	517,5	46	117	721,3	58	162
23/629	32,5	3	29,0	2	67,0	3	1,5	1	16,0	1	0,0	0	0,0	0	219,0	16	84	415,5	26	159
23/674	38,8	6	45,0	7	63,1	9	50,7	12	24,2	7	41,2	8	22,5	4	434,2	83	87	462,8	88	93
23/678	23,3	5	38,5	4	48,5	6	17,5	3	12,5	1	5,0	2	0,0	0	252,0	35	80	(315,2)	(46)	-
23/678A	24,8	6	38,5	5	55,0	9	19,1	10	17,2	3	5,5	4	2,9	2	264,9	58	90	321,3	56	110
23/710	22,8	6	32,3	7	43,6	8	12,5	9	11,0	5	4,5	4	1,4	2	219,9	62	-	305,6	62	-
24/110	50,2	5	41,5	4	36,7	7	17,6	5	6,0	3	16,7	5	4,2	1	279,5	46	-	330,9	45	-
24/146	29,2	3	31,5	3	-	-	-	-	-	-	13,3	3	3,3	3	-	-	-	208,5	38	81
24/197	89,0	6	49,5	3	40,7	5	2,5	1	9,0	2	2,5	1	0,0	0	309,6	28	98	446,9	40	141
25/414	50,0	5	25,0	4	27,5	4	13,0	2	3,5	1	2,5	1	0,0	0	210,0	27	77	315,0	32	115
25/599	49,5	6	84,0	6	105,5	9	104,6	13	33,5	7	111,5	8	106,0	5	972,1	86	91	784,0	74	74
26/215	34,4	4	18,1	3	16,0	3	14,5	4	8,1	1	0,0	0	8,5	2	175,3	29	116	191,1	28	126
26/510	49,0	4	51,0	4	80,5	8	110,5	9	17,0	2	68,5	8	50,5	6	677,2	75	111	512,6	74	84
26/824	29,0	4	29,0	3	23,2	4	24,5	5	11,0	1	4,5	2	14,5	1	223,2	28	-	215,0	34	-
27/302	23,6	4	10,0	2	21,0	2	29,5	7	0,0	0	11,7	3	6,0	2	169,8	33	85	165,1	33	83
27/876	33,4	3	11,0	1	23,3	3	36,0	5	0,0	0	6,8	2	0,0	0	235,1	29	156	205,1	34	136
28/ 55	57,0	3	67,8	5	93,5	6	110,0	9	10,0	2	87,5	5	148,5	6	879,1	65	-	616,1	56	-
28/150	27,5	2	38,5	4	41,0	3	65,0	5	22,0	3	53,5	4	65,0	6	473,5	46	93	321,5	41	63
28/207	45,0	2	57,0	4	77,0	6	122,5	9	34,0	3	96,0	6	83,5	8	735,0	58	-	500,5	51	-
28/335	32,7	4	38,1	7	24,0	3	31,4	7	3,0	1	9,0	2	0,0	0	262,6	43	109	247,8	43	102
28/407	65,0	4	22,5	3	20,5	4	35,5	4	3,0	1	0,0	0	18,0	1	242,0	27	101	258,5	25	108
28/415	51,0	5	63,0	7	73,9	8	126,6	10	28,0	(3)	101,0	7	103,3	7	839,7	(90)	78	586,4	82	55
28/428	37,1	6	31,3	9	18,2	6	35,5	7	3,5	1	3,6	3	1,3	3	267,4	54	-	262,9	56	-
28/536	69,8	2	60,8	6	64,2	5	97,0	10	-	-	73,5	5	62,2	6	-	-	-	436,0	42	67

TABEL IXA

R E Ë N V A L 1 9 7 5
R.S.A. - LESOTHO - SWAZILAND

TOTALE REËNVAL IN MILLIMETERS , AANTAL DAE MET REËN (D) EN JAARPERSENTASIES VAN LANGTERMYN GEMIDDELDES

NR/NO	STASIE/STATION	φ S	λ E	H M	JAN MM	D	FEB MM	D	MAR MM	D	APR MM	D	MAY MM	D
28/655	GEELHOUTBOOMBERG - BOS	33°55'	22°22'	460	174,1	10	42,6	6	114,2	6	43,5	5	41,0	7
28/748	GEORGE - AER	3358	2225	221	105,3	12	41,6	6	71,8	8	39,7	5	40,6	7
28/771	HEROLD - POL	3351	2226	579	49,3	10	8,2	3	72,7	8	31,0	4	28,8	6
28/775	WITFONTEIN - BOS	3355	2226	610	149,1	10	66,5	5	130,8	6	54,3	5	38,1	7
28/838	GEORGE	3358	2228	229	126,8	13	60,1	7	70,7	8	56,0	6	39,0	8
28/842	LE ROUX - SAR	3332	2229	408	13,8	2	0,0	0	17,0	1	6,0	2	34,2	4
29/ 58	SAASVELD - BOS	3358	2232	223	92,2	9	54,9	8	70,6	8	41,9	6	32,0	7
29/ 58A	SAASVELD - KLIM-BOS	3358	2232	220	109,7	13	43,7	8	70,1	11	42,0	6	33,4	11
29/291	KLEINPLAAT - BOS	3351	2240	610	68,7	11	40,0	4	57,5	10	35,5	5	26,9	7
29/294	BERGPLAATS - BOS	3354	2240	457	81,5	10	36,9	8	90,4	8	43,0	5	25,5	4
29/297	WOODVILLE - BOS	3357	2240	213	86,0	9	34,8	8	90,5	8	50,0	5	29,0	4
29/416	BEERVLEI - BOS	3356	2244	290	81,0	9	31,0	8	87,4	8	43,0	5	28,0	4
29/450	SWARTVLEI	3400	2245	5	49,2	14	34,2	5	40,9	7	38,7	7	23,7	6
29/542	ROOIRIVIER	3332	2249	564	13,6	2	12,0	1	31,4	3	17,5	2	28,9	5
29/624	KARATARA - BOS	3354	2251	297	69,5	7	50,0	4	70,0	4	29,5	5	19,0	3
29/692	BUFFELSKLIP	3332	2254	610	18,0	1	0,0	0	22,0	2	7,5	1	18,0	2
29/805	GOUDVELD - BOS	3355	2257	216	79,0	11	52,8	4	49,1	5	40,5	4	22,2	2
30/ 88	GOUNA - BOS	3358	2303	305	83,8	9	75,6	5	89,2	10	48,6	6	27,9	5
30/ 90	CONCORDIA - BOS	3400	2303	259	91,1	12	62,8	5	63,6	9	47,2	7	29,7	9
30/219	UNIONDALE - TNK	3339	2308	762	28,2	3	5,6	3	26,7	2	10,8	2	23,2	4
30/265	BUFFELSNEK - BOS	3355	2309	724	117,8	14	58,0	5	105,6	8	55,6	7	32,5	6
30/283	AVONTUUR - SAR	3343	2310	871	18,5	2	13,0	2	30,0	2	11,0	1	12,0	2
30/297	DIEPWALLE - BOS	3357	2310	519	116,6	15	65,0	6	92,1	11	44,7	9	39,4	9
30/323	ROOIMUUR	3353	2311	381	67,8	8	30,3	3	84,9	8	49,5	5	24,6	2
30/446	KRANSBOS - BOS	3356	2315	361	89,5	9	68,0	4	64,0	6	32,4	6	23,5	4
30/524	WELGELEGEN	3344	2318	853	27,5	3	-	-	81,0	5	19,5	3	23,5	3
30/584	HAARLEM - COL	3344	2320	819	27,1	6	12,7	4	76,1	7	20,6	5	17,8	5
30/764	ONGELEGEN	3344	2326	792	17,0	2	25,0	2	70,6	6	17,6	4	18,0	3
30/775	KEURBOOMSRIVIER - BOS	3355	2326	305	123,3	7	142,3	4	89,7	7	35,4	4	17,7	4
31/197	BRUINKLIP	3347	2337	610	17,4	2	9,4	2	96,2	7	31,1	5	8,3	2
31/237	BLOUKRANS - BOS	3357	2338	243	118,0	10	76,5	4	86,1	9	59,0	6	25,2	5
31/438	KRAKEELRIVIER	3348	2345	570	5,0	2	13,0	1	75,0	2	13,0	2	1,2	1
31/507	LOTTERING - BOS	3357	2347	229	120,0	9	87,5	5	75,2	5	62,0	5	31,0	4
31/619	JOUBERTINA	3349	2351	544	20,5	2	50,0	3	64,5	4	12,5	3	8,0	1
31/688	STORMSRIVIER - BOS	3358	2353	243	114,8	8	127,5	5	81,0	5	54,4	6	26,9	3
31/782	STUDTIS - BOS	3332	2357	760	24,5	3	24,5	2	0,0	0	8,0	1	9,5	1
31/810	BLUELILIESBUSH - BOS	3400	2357	300	108,0	9	132,4	5	67,5	8	59,4	7	23,3	4
32/209	WITELSBOS - BOS	3359	2407	227	98,5	10	98,0	3	71,0	4	62,5	6	25,0	4
32/275	ZANDVLAKTE	3335	2410	457	25,1	5	28,8	3	41,8	5	3,8	3	6,0	1
32/408	NOOITGEDACHT	3348	2414	457	43,0	6	92,5	5	91,8	6	15,5	6	1,0	1
32/503	ZUUR ANYS	3353	2417	427	22,5	3	78,1	4	75,3	4	12,0	2	0,0	0
33/283	MISTKRAAL	3343	2440	146	37,5	3	41,0	2	53,0	4	3,5	1	4,0	1
33/583	SAAGKUILEN	3343	2450	305	73,1	6	64,1	3	51,2	8	7,9	3	2,8	1
33/680	HANKEY - POL	3350	2453	122	72,6	5	5,0	1	48,0	2	0,0	0	0,0	0
33/702	NOAGA - BOS	3342	2454	686	180,0	-	40,3	-	118,5	-	24,0	-	0,0	-
33/774	BUFFELSHOEK - SKL	3354	2456	61	61,5	4	35,5	3	57,0	4	0,0	0	0,0	0
33/856	OTTERFORD-M10 T S 395 - BOS	3346	2459	428	151,0	-	32,5	-	117,0	-	13,0	-	0,0	-
33/871	TIERHOEK	3331	2500	457	27,8	2	54,6	4	66,7	5	13,6	3	8,7	1
34/ 47	OTTERFORD - BOS	3347	2502	535	130,3	9	35,5	3	92,5	7	18,5	4	1,2	1
34/ 52	LOERIE - SAR	3352	2502	91	57,0	4	12,0	1	73,0	4	0,0	0	0,0	0
34/ 78	BLOUBERG - BOS	3348	2503	457	148,0	-	36,5	-	137,5	-	24,0	-	0,0	-
34/ 80	LOWER FOREST AREAS - BOS	3350	2503	229	103,0	-	20,0	-	93,5	-	12,5	-	0,0	-
34/121	ADOLPHSKRAAL	3331	2505	335	27,5	3	37,6	4	42,2	3	9,7	1	1,5	1
34/138	LOERIE - BOS	3348	2505	457	114,5	7	23,0	5	92,5	7	24,0	4	0,0	0
34/231	LONGMORE - BOS	3351	2508	183	107,6	5	47,0	2	135,5	6	24,5	5	0,0	0
34/319	VAN STAADENS - MOUNTAIN	3349	2511	457	94,1	-	35,8	-	125,5	-	36,4	-	3,4	-
34/381	VAN STAADENS - RSV	3351	2513	305	102,0	10	31,2	5	116,8	9	27,2	6	5,0	3
34/405	TRIG KOP - BOS	3345	2514	638	23,0	-	76,0	-	103,0	-	0,0	-	0,0	-
34/523	GROENDAL-BOS	3343	2518	229	32,0	-	86,5	-	98,0	-	0,0	-	0,0	-
34/581	DIE VLEI - BOS	3341	2520	533	32,0	-	86,0	-	102,0	-	0,0	-	0,0	-
34/659	THE ISLAND - BOS	3359	2522	183	125,0	9	50,5	4	115,4	8	9,5	1	0,0	0
34/762	UITENHAGE - SPRINGS	3342	2526	167	61,5	4	49,0	4	84,0	5	0,0	0	9,5	1
34/767	UITENHAGE - PUR	3347	2526	32	63,1	5	68,8	7	66,4	9	4,0	3	4,7	2
34/828	DESPATCH - POL	3348	2528	26	58,0	2	45,0	2	54,0	4	1,0	1	0,0	0
35/ 60	EMERALD HILL	3400	2532	152	76,2	8	69,0	9	77,0	7	19,5	6	7,0	4
35/179	PORT ELIZABETH - WK	3359	2536	60	56,2	10	34,2	6	61,9	9	11,5	5	6,2	4
35/334	ADDO - AGR	3334	2542	82	25,3	5	17,5	4	58,3	9	1,1	3	2,0	2
35/605	ARIZONA	3335	2551	290	48,1	3	16,0	2	84,8	6	2,1	2	0,0	0
35/639	KINKELBOS - POL	3339	2552	91	27,5	2	24,0	3	89,0	6	4,5	3	1,3	1
35/643	SONDAGSRIVIERMOND - BOS	3343	2552	15	23,5	3	12,0	1	80,7	6	6,7	2	0,0	0
36/397	HILLCREST	3337	2614	229	-	-	-	-	-	-	12,5	2	4,7	2
36/530	BIRD ISLAND	3350	2618	4	45,5	7	22,5	4	49,0	6	10,5	4	0,0	0
36/605	LONGVALE	3335	2621	290	35,7	10	59,5	7	84,9	9	12,5	5	0,4	4
36/642	ALEXANDRIA - BOS	3342	2622	198	95,0	5	51,8	6	80,3	6	19,5	3	0,0	0
36/729	ALEXANDRIA - POL	3339	2625	204	45,3	6	71,0	6	71,3	7	11,0	-	1,5	1
37/282	BOESMANSRIVIERMOND	3342	2640	76	59,9	10	35,6	8	44,0	7	19,5	2	0,6	1
37/541	BATHURST - AGR	3331	2649	259	56,7	15	61,4	10	85,0	9	16,1	4	2,0	2
37/696	PORT ALFRED	3336	2654	61	60,2	9	75,7	6	45,1	6	15,9	4	1,2	2
40/ 35	LANGEBAAN - POL	3305	1802	5	10,0	1	1,0	1	1,5	1	9,0	4	70,5	10
40/146	DASSEN ISLAND - VRT	3326	1805	5	23,0	3	5,6	2	0,0	0	17,9	5	85,6	10
40/604	HOPEFIELD - POL	3304	1821	30	15,0	2	3,5	1	3,5	1	11,4	3	61,6	9
40/653	THE TOWERS	3323	1822	229	29,0	3	4,0	1	5,5	1	32,0	5	113,6	12
40/682	DARLING - POL	3322	1823	152	5,5	1	21,0	2	7,0	1	38,1	7	124,5	11
40/875	VLAKVLEI	3305	1830	46	9,0	1	4,5	1	3,7	2	26,7	6	66,9	12
41/ 60	BURGHERSPOST	3330	1832	183	26,7	2	8,3	3	8,2	2	43,5	8	131,4	12

R A I N F A L L 1 9 7 5
R.S.A. - LESOTHO - SWAZILAND

TOTAL RAINFALL IN MILLIMETERS , NUMBER OF DAYS WITH RAIN (D)
AND YEAR-PERCENTAGES OF LONG TERM AVERAGES

NR/NO	JUN MM	D	JUL MM	D	AUG MM	D	SEP MM	D	OCT MM	D	NOV MM	D	DEC MM	D	J/Y 1975 MM	D	PER	JUL 74-JUN 75 MM	D	PER
28/655	78,3	5	62,7	6	78,0	7	176,0	13	31,8	6	126,9	9	121,5	11	1090,6	91	-	747,0	70	-
28/748	71,1	7	50,9	6	72,5	8	112,3	17	24,1	9	84,6	11	66,1	12	780,6	108	101	579,3	92	75
28/771	116,0	5	63,0	7	52,0	7	75,0	10	11,5	3	23,0	4	31,0	7	561,5	74	124	545,7	71	120
26/775	70,5	5	55,9	6	83,7	8	158,4	13	28,6	6	98,0	10	110,3	11	1044,2	92	-	758,6	-	-
28/838	56,3	6	52,3	7	85,5	8	137,6	17	28,8	10	83,6	11	98,3	12	697,0	113	103	664,0	95	76
28/842	40,5	2	49,5	5	0,0	0	51,0	4	6,0	1	4,5	1	5,5	1	228,0	23	91	265,6	26	106
29/ 58	56,3	7	53,5	7	61,4	8	146,9	12	25,3	5	75,0	7	87,2	9	797,2	93	93	590,4	89	69
29/ 58A	54,2	7	53,4	8	86,2	11	129,7	17	24,9	12	74,5	12	90,2	15	812,0	131	-	593,2	111	-
29/291	61,5	5	57,8	7	54,0	8	68,1	12	9,9	6	44,9	6	62,9	9	587,7	90	95	544,1	92	88
29/294	44,1	3	52,3	6	59,0	7	115,2	11	6,9	3	68,6	5	91,0	8	714,4	78	83	592,9	78	69
29/297	44,5	3	53,0	6	43,0	7	108,0	9	9,0	3	71,0	5	94,5	8	713,3	75	88	625,7	75	78
29/416	43,0	3	50,5	6	39,7	7	104,5	9	7,3	3	68,0	5	93,0	8	676,4	75	-	588,4	77	-
29/450	31,0	2	60,6	5	73,2	6	109,5	16	25,9	8	71,5	12	43,4	11	601,8	99	-	436,5	91	-
29/542	36,0	3	54,7	6	20,5	3	20,5	6	2,0	1	4,0	1	6,5	2	247,6	35	103	277,9	-	116
29/624	39,0	4	63,5	6	68,0	5	116,5	10	13,0	3	92,5	9	79,0	7	709,5	67	85	567,0	60	68
29/692	40,0	2	32,8	7	19,2	3	14,3	4	0,0	0	7,0	1	7,5	1	186,3	24	110	229,5	24	136
29/805	38,5	3	33,0	3	80,5	5	90,6	10	29,9	6	65,2	7	51,6	6	632,9	66	76	582,9	66	70
30/ 88	45,9	4	79,2	7	87,4	9	124,2	11	32,8	5	92,6	5	64,3	7	851,5	83	91	744,9	74	80
30/ 90	40,0	5	93,2	8	94,6	10	131,6	17	39,5	11	100,6	12	76,7	13	870,6	118	91	704,9	102	74
30/219	29,6	5	44,0	7	14,0	4	30,3	8	0,0	0	2,5	1	11,3	3	226,2	42	69	307,5	36	94
30/265	58,7	4	127,0	6	46,4	6	160,8	9	23,5	5	114,5	10	144,0	7	1044,4	87	91	1083,5	95	94
30/283	39,5	6	34,0	1	12,5	5	21,0	2	0,0	0	4,5	1	3,0	1	199,0	25	44	-	-	-
30/297	53,5	5	115,0	7	96,2	9	137,2	18	39,1	10	104,1	14	105,0	10	1007,9	123	82	985,7	114	80
30/323	62,6	4	98,7	7	67,2	8	81,8	9	19,7	5	77,5	9	90,8	9	751,4	77	95	771,5	68	97
30/446	55,4	4	86,5	7	76,3	4	125,0	12	15,5	3	66,5	5	98,8	6	801,4	70	97	734,8	67	89
30/524	70,0	3	47,5	5	33,5	8	38,5	7	4,0	1	7,5	2	36,5	4	-	-	-	-	-	-
30/584	72,0	6	53,6	6	13,7	8	7,7	9	0,7	2	18,5	7	18,7	6	339,2	71	-	543,3	53	-
30/764	73,0	5	53,0	6	36,6	6	19,8	9	12,0	1	10,0	3	34,5	4	387,1	51	96	561,5	51	139
30/775	59,0	4	56,6	6	45,4	5	156,4	13	17,0	2	76,0	6	119,6	6	938,4	68	113	797,8	67	96
31/197	59,2	5	64,2	7	34,0	10	43,7	16	11,0	6	25,3	10	57,4	10	457,2	82	-	605,9	70	-
31/237	50,2	6	72,5	7	77,0	8	154,0	16	50,1	8	109,0	11	122,0	9	999,6	99	100	888,8	89	89
31/438	78,0	2	62,0	2	22,0	2	59,0	3	0,0	0	20,0	2	40,0	2	388,2	21	70	643,7	20	116
31/507	52,7	3	107,5	5	25,0	2	198,0	11	12,5	2	130,0	6	143,5	7	1044,9	64	93	899,4	58	80
31/619	62,5	3	66,0	6	28,5	4	40,0	5	15,0	1	16,5	3	30,5	4	414,5	39	91	606,5	36	133
31/688	64,9	4	79,0	5	82,5	6	182,1	14	28,3	5	115,0	10	147,0	9	1103,4	80	99	1129,7	72	102
31/782	47,5	3	0,0	0	6,0	1	45,8	5	0,0	0	14,0	2	52,5	5	232,3	23	-	208,5	15	-
31/810	52,3	(3)	136,5	8	97,3	9	190,5	17	35,5	8	142,2	12	161,0	(8)	1205,9	(98)	-	1015,3	(86)	-
32/209	60,0	5	153,5	7	110,0	8	170,5	13	28,5	3	109,0	8	98,2	6	1084,7	77	93	1049,5	66	90
32/275	47,1	4	5,2	3	32,1	4	33,6	13	3,4	3	13,4	3	42,8	9	283,1	56	95	264,3	44	89
32/408	49,5	4	33,0	7	67,3	8	95,4	16	10,9	5	29,6	7	39,7	11	569,2	82	138	574,6	68	140
32/503	56,9	4	45,0	3	9,2	5	59,2	13	12,7	5	40,1	8	53,2	9	464,2	60	70	-	-	-
33/283	19,0	2	24,0	1	35,5	3	93,0	8	7,5	2	45,5	4	27,0	4	390,5	35	101	335,2	25	86
33/583	43,8	5	28,1	3	42,3	5	128,0	15	17,3	6	88,7	7	68,7	9	616,0	71	-	461,8	63	-
33/680	25,0	1	47,0	3	30,0	1	92,0	5	8,0	1	29,0	1	61,0	4	417,6	24	100	234,6	14	56
33/702	57,0	-	34,0	-	115,0	-	283,0	-	31,0	-	112,0	-	195,0	-	1189,8	-	180	745,3	-	113
33/774	20,5	2	52,5	5	70,0	4	84,0	6	10,7	2	25,5	1	38,5	4	455,7	35	106	385,7	31	89
33/856	67,0	-	30,0	-	63,0	-	230,0	-	21,5	-	93,0	-	158,0	-	976,0	-	153	701,3	-	110
33/871	49,9	4	16,3	4	11,0	3	40,2	8	4,1	4	29,9	5	73,7	4	396,5	47	116	494,6	39	144
34/ 47	73,8	4	44,5	5	55,5	5	171,6	11	25,5	4	23,5	7	90,6	13	763,0	73	82	657,4	62	70
34/ 52	25,0	1	51,0	4	50,0	2	125,0	6	21,0	1	102,5	2	-	-	-	-	-	185,8	18	37
34/ 78	61,0	-	50,0	-	53,5	-	214,5	-	18,5	-	115,5	-	102,0	-	961,0	-	98	863,5	-	88
34/ 80	45,0	-	50,5	-	43,0	-	179,5	-	18,0	-	89,0	-	81,0	-	735,0	-	127	587,0	-	102
34/121	19,0	2	0,0	0	12,4	1	31,4	3	7,6	3	19,5	3	47,5	3	255,9	27	105	342,1	28	141
34/138	58,0	3	59,5	5	49,2	5	173,6	16	16,4	5	80,5	7	79,2	13	770,4	77	102	668,5	62	88
34/231	70,0	2	70,6	5	24,2	4	195,3	12	21,0	6	61,8	7	73,6	7	831,1	61	109	768,0	46	101
34/319	80,8	-	87,1	-	69,0	-	195,0	-	26,8	-	71,6	-	84,6	-	910,1	-	117	819,9	-	106
34/381	75,7	4	88,5	5	74,9	10	185,7	14	29,9	7	70,9	8	81,4	12	889,2	93	109	753,9	101	92
34/405	36,0	-	0,0	-	23,0	-	324,0	-	28,5	-	29,0	-	25,0	-	667,5	-	-	645,0	-	-
34/523	34,0	-	0,0	-	26,0	-	288,0	-	26,0	-	29,5	-	49,0	-	669,0	-	-	598,5	-	-
34/581	38,0	-	0,0	-	26,0	-	387,0	-	30,5	-	31,5	-	26,0	-	759,0	-	-	601,2	-	-
34/659	62,5	2	130,0	6	144,5	8	215,0	7	40,5	3	33,5	3	45,5	4	971,9	55	-	808,9	47	-
34/762	23,3	2	17,5	4	52,3	3	242,0	8	15,8	3	52,3	6	48,0	7	655,2	47	139	535,3	33	113
34/767	27,5	5	22,9	6	63,3	5	103,7	12	11,4	8	19,1	5	31,3	11	486,2	78	-	448,6	61	-
34/828	30,0	2	34,0	1	62,0	1	94,9	7	(5,0)	(1)	(9,0)	(2)	-	-	392,9	-	-	454,5	28	-
35/ 60	10,9	4	142,1	7	121,3	10	159,4	11	36,0	8	26,3	12	31,2	10	775,9	96	87	745,5	89	96
35/179	16,7	5	110,9	6	76,0	12	98,5	12	36,7	9	10,6	9	27,1	11	546,5	98	89	597,2	99	97
35/334	26,4	4	25,6	4	35,0	3	96,8	11	13,9	7	39,8	6	57,9	8	399,6	66	-	314,6	61	-
35/605	30,0	1	49,2	5	43,3	2	142,9	11	2,5	1	60,2	5	47,8	5	526,9	43	134	439,5	39	112
35/639	35,6	3	29,5	5	58,2	2	155,5	9	21,3	5	41,5	6	72,4	9	560,3	54	-	412,3	42	-
35/643	14,5	2	28,5	3	47,0	3	110,8	8	20,0	-	27,0	3	40,3	6	411,0	-	-	371,9	30	-
36/397	60,5	3	61,9	5	67,3	4	248,5	14	17,3	3	27,8	4	71,8	7	-	-	-	-	-	-
36/530	15,0	2	84,5	5	67,0	6	99,5	8	22,5	6	14,5	3	31,0	7	461,5	58	97	456,5	62	96
36/605	40,7	3	54,1	5	59,3	8	206,7	16	8,8	7	20,3	7	58,6	10	641,5	91	113	523,9	61	92
36/642	55,4	3	80,5	7	110,5	3	245,9	8	36,8	2	22,3	3	84,8	3	882,8	49	95	687,0	48	74
36/729	34,0	3	66,0	5	63,0	3	213,7	14	14,0	5	19,7	5	50,0	6	660,5	-	103	613,2	-	95
37/282	18,5	2	53,0	5	38,0	3	191,4	13	6,2	4	14,5	3	32,0	4	513,2	62	79	526,9	77	81
37/541	47,7	4	47,4	5	92,5	5	270,6	16	8,2	3	29,6	8	94,5	16	811,7	97	117	586,4	97	85
37/696	26,7	3	49,1	6	73,4	7	180,6	13	9,7	4	22,5	5	57,1	8	617,2	73	93	574,1	70	86
40/ 35	14,5	5	49,0	11	35,0	6	1,0	1	9,1	5	0,0	0	2,0	1	202,6	46	80	295,7	47	117
40/146	35,0	7	53,9	10	38,5	7	9,9	3	25,3	8	22,8	4	1,8	1	319,3	60	91	432,9	70	123
40/604	37,7	8	58,5	7	40,7	7	0,0	0	19,7	4	12,5	3	0,0	0	264,1	45	80	415,3	58	127
40/653	34,5	8	114,0	11	63,0	8	10,4	3	46,5	9	1,5	1	16,5	5	470,5	67	99	626,9	74	132
40/682	35,0	4	80,0	8	73,4	7	7,0	1	37,8	8	14,7	6	1,0	1	445,0	57	88	631,6	64	125
40/875	41,1	6	45,4	12	42,0	5	4,2	3	19,5	5	5,0	2	1,5	1	269,5	56	-	455,3	68	-
41/ 60	56,0	9	130,5	12	74,3	7	9,0	2	44,7	9	22,0	3	4,0	1	558,6	70	98	752,4	83	132

TABEL IXA

R E Ë N V A L 1 9 7 5
P.S.A. - LESOTHO - SWAZILAND

TOTALE REËNVAL IN MILLIMETERS , AANTAL DAE MET REËN (D) EN JAARPERSENTASIES VAN LANGTERMYN GEMIDDELDES

NR/NO	STASIE/STATION	Ø S	X E	H M	JAN MM	D	FEB MM	D	MAR MM	D	APR MM	D	MAY MM	D
41/279	MOORREESBURG - POL	33°09'	18°40'	152	15,5	3	4,0	1	9,2	3	28,0	5	77,7	10
41/301	KORINGBERG	3301	1841	150	14,4	3	4,2	2	7,0	2	30,5	5	89,0	11
41/347	LANGGEWENS - AGR	3317	1842	91	12,0	2	7,0	2	3,5	1	26,0	5	88,2	10
41/417	MALMESBURY - TNK	3327	1844	140	29,5	2	5,5	1	2,5	1	79,5	5	140,5	11
41/681	RIEBEEK - WES - POL	3321	1853	168	29,0	2	6,0	1	0,0	0	36,0	3	130,0	9
41/713	RIEBEEK - KASTEEL - MUN	3323	1854	122	27,0	2	6,8	1	2,0	2	64,1	(7)	176,3	10
41/836	RONDEHEUWEL	3326	1858	73	23,5	2	7,6	2	0,0	0	35,0	5	138,1	11
41/871	PORTERVILLE - MUN	3301	1900	137	25,1	3	4,8	2	8,5	2	72,4	6	121,0	12
42/ 11	SARON - COL	3311	1901	120	14,0	4	0,0	0	13,5	3	41,5	3	135,5	7
42/198	TULBAGH	3318	1907	150	3,0	2	19,5	2	5,5	2	45,5	4	107,5	11
42/201	WATERFALL - BOS	3321	1907	117	18,8	1	26,0	2	18,5	2	56,5	5	138,5	10
42/227	TULBAGH - POL	3317	1908	155	12,0	2	7,0	1	6,5	2	35,0	4	117,0	9
42/233	FONTEINBERG	3323	1908	305	26,5	2	22,6	4	8,0	2	72,1	7	178,3	13
42/256	OBIQUA - TNK	3316	1909	155	14,5	3	6,0	1	6,0	2	25,0	3	116,4	9
42/266	VERREKYKER	3326	1909	305	41,0	2	19,0	4	13,5	3	84,5	7	238,0	12
42/280	REMHOOGTE	3310	1910	760	15,7	3	22,2	3	16,6	2	120,1	6	263,6	12
42/325	KLUITJESKRAAL - BOS	3325	1911	268	20,5	2	13,5	1	7,5	1	46,8	4	189,8	10
42/355	WOLSELEY - POL	3325	1912	262	21,0	3	12,0	1	8,0	2	26,5	3	156,0	12
42/532A	CERES - MUN	3322	1918	456	38,0	4	12,5	1	26,0	1	98,0	7	305,0	12
42/581	BOKVELDSKLOOF	3311	1920	1067	6,5	1	11,0	1	7,0	1	69,5	3	171,6	5
42/588	PRINCE ALFRED HAMLET - POL	3318	1920	496	8,2	2	4,5	1	6,5	1	40,8	4	201,0	11
42/650	WARMBOKVELD-TNK	3320	1922	451	1,0	1	6,0	1	5,5	1	39,1	5	196,5	12
42/669	NOOITGEDACHT	3309	1923	998	17,4	5	0,6	1	3,5	2	31,2	7	114,2	15
42/802	AGTERFONTEIN	3322	1927	536	15,0	2	0,0	0	12,0	2	36,8	5	143,2	12
43/109	KLONDYKE	3319	1934	1219	19,0	2	8,0	1	27,6	4	54,7	6	156,0	11
43/329	DE DOORNS - POL	3329	1941	478	13,5	1	0,0	0	0,0	0	16,8	3	81,1	8
43/516	SPES BONA	3306	1948	604	0,0	0	62,0	2	10,0	1	5,0	1	63,0	7
43/566	MATROOSBERG	3326	1949	967	11,0	2	4,8	2	17,4	4	12,7	5	76,7	8
44/ 50	TOUWSRIVIER - POL	3320	2002	762	28,5	2	3,5	1	13,0	2	3,5	1	65,0	7
44/286	JAN-DE-BOERS	3316	2010	847	34,0	2	24,5	1	8,5	2	8,5	3	57,5	8
45/184	DWARS-IN-DIE-WEG	3304	2037	914	29,0	1	0,0	0	28,5	2	9,0	1	31,0	4
45/224	WHITE HILL - SAR	3314	2038	843	33,5	1	12,5	2	46,5	3	3,8	2	42,7	6
45/611	LAINGSBURG-MUN	3311	2051	659	0,0	0	22,5	2	15,5	3	0,0	0	34,5	2
45/848	FABERSKRAAL	3308	2059	790	20,1	1	2,5	1	12,2	3	2,2	1	27,1	2
45/857	FLORISKRAALDAM	3317	2059	610	31,0	1	6,5	1	11,5	2	0,0	0	37,5	7
46/ 58	BUFFELSVLEI	3328	2102	381	18,0	3	6,0	1	15,3	2	7,0	1	20,4	5
46/352	STELLADALE	3322	2112	914	37,9	2	0,0	0	32,3	3	0,0	0	44,0	3
46/457	KOUP - SAR	3307	2116	733	1,0	1	9,0	1	0,0	0	15,0	2	22,5	4
46/471	RIETVLEI	3321	2116	853	0,0	0	56,4	2	5,6	3	0,0	0	51,1	6
46/479	LADISMITH - TNK	3329	2116	533	44,5	3	10,5	1	8,0	2	8,0	2	38,5	4
46/609	ZOAR - COL	3329	2127	515	18,5	2	0,0	0	16,5	4	0,0	0	42,5	5
46/898	OPSOEK - POS	3328	2130	518	15,5	1	9,5	1	27,5	3	2,5	1	39,5	6
47/205	MATJESVLEI GAMKA - BO	3325	2137	610	7,5	1	0,0	0	32,5	2	0,0	0	30,0	3
47/359	CALITZDORP - DAM	3329	2142	366	1,5	1	0,0	0	25,5	3	5,0	1	19,0	2
47/436	WELTEVREDEN	3316	2145	511	10,1	1	29,5	2	68,8	2	7,0	1	26,3	3
47/716	KRUISRIVIER	3326	2154	579	34,6	4	14,0	2	59,0	4	5,5	1	35,5	5
47/765	DAMASKUS	3315	2156	910	13,2	1	0,0	0	80,9	4	8,5	2	32,2	4
47/801	KLIPHUISVLEI - BOS	3321	2157	1370	3,5	-	2,0	-	179,5	-	24,5	-	43,0	-
48/ 43	PRINCE ALBERT - TNK	3313	2202	686	10,0	1	14,5	2	45,5	3	10,0	1	22,0	3
48/ 51	DEWETSVLEI - BOS	3321	2202	1525	7,5	-	9,0	-	168,0	-	32,0	-	50,0	-
48/ 79	SWARTBERG - BOS	3319	2203	1600	24,5	-	12,5	-	156,0	-	50,0	-	73,0	-
48/ 83	MATJIESRIVIER - SKL	3323	2203	732	29,1	2	2,3	1	63,4	5	32,8	5	34,5	4
48/142	ALBERTBERG-BOS	3322	2205	1067	17,5	-	10,0	-	144,0	-	83,0	-	73,5	-
48/275	ZACHARIASFONTEIN	3305	2210	615	22,3	3	17,7	2	13,5	2	10,0	1	27,5	2
48/383	KANGOGROTTE	3323	2213	640	(28,0)	-	6,0	1	80,7	6	16,5	5	5,5	2
48/564	MELVILLE DAM	3324	2219	762	21,1	4	21,4	2	47,5	5	25,5	5	24,5	2
48/624	RUST-EN-VREDE	3324	2221	762	33,5	4	22,8	2	50,6	6	36,0	5	26,0	2
49/ 50	KLAARSTROOM - POL	3320	2232	732	33,7	2	0,0	0	62,0	2	5,0	1	13,0	3
49/ 60	DE RUST - POL	3330	2232	533	28,5	4	0,0	0	48,3	3	10,4	3	42,4	4
49/372	RONDAWEL	3312	2243	853	15,0	1	4,0	1	50,5	2	6,0	1	22,8	3
50/ 58	BARANDAS - SAR	3328	2302	585	12,0	1	0,0	0	28,5	2	-	-	15,0	1
50/230	TUINTJIESKRAAL	3320	2308	672	0,3	2	14,6	4	28,0	4	11,5	1	18,5	5
50/327	RONDEKOP	3327	2311	762	16,0	1	3,8	1	15,9	2	11,0	1	18,8	3
50/745	SCHILPADBEEN	3325	2325	1067	18,5	1	18,5	1	50,0	3	7,0	1	36,0	3
50/887	WILLOWMORE - MUN	3317	2330	840	28,4	5	2,7	5	24,3	7	8,3	4	23,9	5
51/285	LOMAR	3315	2340	732	1,8	1	24,5	3	29,0	5	10,7	1	23,5	4
51/430	MOOREDALE	3310	2345	686	25,0	2	13,5	3	30,5	5	12,0	1	18,5	4
51/580	FULLARTON	3310	2350	614	33,2	4	19,3	7	19,1	5	4,1	2	9,4	5
52/270	KOEIFONTEIN	3330	2409	732	27,5	4	17,0	3	47,5	4	0,0	0	6,5	1
52/571	KLIPPLAAT - SAR	3301	2420	619	25,0	1	15,0	1	19,0	3	0,0	0	9,5	1
52/590	STEYTLERVILLE - MAG	3320	2420	419	34,5	3	20,5	1	77,5	5	7,0	1	0,0	0
52/765	KRANSKOP	3315	2426	610	15,8	1	23,6	2	25,4	2	4,5	1	0,0	0
52/886	WAAIPOORT	3316	2430	579	52,5	4	5,0	2	18,5	1	5,2	1	0,0	0
53/ 55	SCHUINSPAD	3325	2432	457	50,0	3	5,0	1	50,5	3	6,5	1	2,0	1
53/432	EENSTROOM	3312	2445	572	2,5	1	22,6	2	20,0	2	5,5	1	7,0	1
53/588	WOLWEFONTEIN - POL	3318	2450	579	12,0	1	38,8	5	69,1	7	7,5	1	3,0	1
54/253	MENTZDAM	3313	2509	303	12,0	3	37,5	8	93,5	3	20,0	3	5,3	2
54/293	GLENCONNOR - POL	3323	2510	214	23,5	3	88,0	4	91,8	5	3,0	1	3,0	1
54/755	KEEVYSPOS - POL	3305	2526	380	3,5	2	40,0	2	40,9	5	1,0	1	10,0	3
54/805	HILLSIDE	3325	2527	101	35,0	6	15,4	7	84,4	11	2,2	4	4,5	2
55/ 83	ENON - COL	3323	2533	135	5,0	(1)	46,8	4	88,5	5	7,5	1	3,4	2
55/108	SONDAGSRIVIER - BOS	3318	2534	716	88,5	-	124,0	-	123,5	-	10,5	-	0,0	-
55/410	ZUURBERG - BOS	3320	2544	594	87,0	6	157,5	6	96,5	7	11,0	1	0,0	0
55/447	ADDO OLIFANTPARK	3327	2545	152	41,5	3	88,0	4	73,0	6	8,0	2	0,0	0
55/500	FERNIEBRAE - BOS	3320	2547	686	58,0	-	156,0	-	83,5	-	4,0	-	0,0	-

R A I N F A L L 1 9 7 5
R.S.A. - LESOTHO - SWAZILAND

TOTAL RAINFALL IN MILLIMETERS , NUMBER OF DAYS WITH RAIN (D)
AND YEAR-PERCENTAGES OF LONG TERM AVERAGES

NR/ND	JUN MM	D	JUL MM	D	AUG MM	D	SEP MM	D	OCT MM	D	NOV MM	D	DEC MM	D	J/Y 1975 MM	D	PER	JUL 74-JUN 75 MM	D	PER
41/279	25,5	3	56,0	10	64,0	7	6,0	2	35,0	8	14,1	3	6,0	1	341,0	56	-	556,9	66	-
41/301	38,4	9	55,8	14	42,7	12	14,5	4	35,2	10	13,8	5	2,5	1	348,4	78	-	482,5	83	-
41/347	46,7	7	73,8	11	46,6	7	1,5	1	32,5	8	15,0	2	0,0	0	352,8	56	92	576,1	71	149
41/417	43,4	5	81,5	8	56,5	7	19,5	2	46,0	7	13,5	2	0,0	0	517,9	51	114	573,7	43	127
41/681	63,5	5	122,0	9	55,0	4	7,0	2	34,5	2	21,5	2	3,5	1	508,0	40	-	684,2	45	-
41/713	85,0	5	182,0	8	74,0	5	0,0	0	103,6	5	30,0	4	4,0	1	754,8	(50)	107	880,2	-	125
41/836	46,0	5	77,9	7	50,5	3	12,5	1	28,5	4	21,5	2	2,3	1	443,4	43	92	681,6	62	141
41/871	31,1	10	78,3	10	49,4	10	3,7	3	45,9	11	11,0	5	8,8	3	460,0	77	107	648,0	83	151
42/ 11	36,5	3	60,7	5	56,0	6	6,0	2	52,5	5	11,0	2	0,7	1	427,9	41	-	637,5	48	-
42/198	25,5	4	43,8	5	75,7	6	2,9	2	60,5	9	8,6	2	7,0	1	405,0	49	-	669,6	59	-
42/201	16,0	1	96,4	6	100,5	8	9,5	2	65,5	4	21,5	2	0,0	0	567,7	43	-	869,7	57	-
42/227	21,5	4	61,0	6	69,0	8	11,8	3	54,9	8	9,1	4	5,5	1	410,3	54	86	650,4	59	136
42/233	47,0	9	131,9	13	118,1	10	18,0	4	115,5	10	19,5	4	5,3	2	762,8	80	-	1017,7	87	-
42/256	21,8	4	66,5	6	48,0	4	11,0	2	50,1	5	3,0	1	4,0	1	372,3	41	-	625,0	45	-
42/266	56,5	9	140,5	12	136,5	6	20,1	3	83,0	10	25,5	3	0,0	0	858,1	71	-	1370,7	83	-
42/280	60,9	6	101,5	9	160,5	10	10,5	4	96,5	10	17,6	5	5,8	1	891,5	71	-	1449,5	81	-
42/325	47,6	6	96,2	8	106,8	7	12,3	3	82,5	5	22,0	2	5,5	1	651,0	50	100	918,7	57	142
42/355	40,0	7	85,2	11	85,1	10	12,2	3	86,5	7	16,7	3	1,5	1	550,7	63	86	756,5	56	123
42/532A	59,6	9	195,0	12	197,0	9	18,5	3	152,5	10	30,0	4	10,0	1	1142,1	73	104	1552,8	71	141
42/581	39,0	3	105,5	6	101,0	4	0,0	0	77,5	3	0,0	0	0,0	0	588,6	27	89	874,6	46	133
42/588	34,7	7	78,0	9	114,0	5	10,1	2	54,5	6	8,9	3	3,0	1	564,2	52	-	813,5	59	-
42/650	36,3	6	83,1	9	122,5	9	6,0	1	74,3	6	8,5	1	3,5	1	582,3	53	-	750,2	55	-
42/669	30,1	8	39,6	13	85,5	7	0,0	0	49,5	6	7,1	2	0,0	0	373,7	66	-	558,6	-	-
42/802	29,8	5	63,3	11	51,8	9	3,0	1	65,2	9	6,7	3	1,0	1	427,8	60	109	551,4	63	140
43/109	50,8	10	72,3	10	65,2	10	4,1	8	63,2	12	17,7	6	6,5	2	545,1	82	-	788,4	68	-
43/329	22,5	3	31,0	2	56,9	3	8,0	2	28,0	2	3,0	1	0,0	0	260,8	25	96	389,3	38	142
43/516	12,5	2	6,5	1	16,0	2	0,0	0	8,5	1	0,0	0	17,0	1	200,5	18	173	215,5	23	186
43/566	13,9	6	29,0	9	32,5	9	14,5	4	23,5	6	1,4	2	0,5	1	237,9	58	98	311,2	64	128
44/ 50	26,5	5	27,0	4	22,5	4	9,0	2	7,0	1	0,0	0	0,0	0	205,5	29	94	268,0	34	122
44/286	34,5	5	28,7	7	12,0	3	5,0	2	7,0	2	0,8	2	1,5	1	222,5	38	-	308,6	45	-
45/184	21,0	2	14,0	2	16,5	2	5,5	1	6,0	1	0,0	0	22,5	2	183,0	18	109	191,5	17	114
45/224	24,6	5	25,0	4	16,2	3	5,7	2	3,5	1	2,0	1	1,5	1	217,5	31	170	235,4	38	184
45/611	23,7	3	9,0	1	0,0	0	5,5	2	4,5	1	0,0	0	10,5	1	125,7	15	115	126,4	14	115
45/848	29,8	3	10,5	1	4,7	1	13,5	2	0,0	0	7,1	1	9,5	1	139,2	17	-	177,3	16	-
45/857	23,5	3	22,0	2	5,5	2	3,0	2	0,0	0	0,0	0	8,5	2	149,0	22	-	198,3	23	-
46/ 58	24,2	3	13,5	2	16,5	2	19,0	4	0,0	0	2,3	1	6,5	1	148,7	25	88	217,1	23	126
46/352	36,5	3	9,0	1	0,0	0	9,5	2	12,2	3	0,0	0	0,0	0	181,4	17	-	265,2	20	-
46/457	31,5	2	0,0	0	20,5	1	23,5	3	0,0	0	10,5	1	0,0	0	133,5	15	117	118,5	13	104
46/471	38,0	4	13,0	2	4,3	2	9,5	2	12,0	3	16,0	1	9,1	1	215,0	26	114	256,3	25	135
46/479	26,5	3	33,6	4	21,0	2	13,0	3	9,5	1	14,7	3	13,5	2	241,3	30	73	257,4	32	78
46/809	41,5	4	26,0	2	32,0	2	31,0	5	4,5	1	19,5	2	12,5	1	244,5	28	-	211,5	29	-
46/898	36,5	5	26,0	2	49,0	3	41,5	8	0,0	0	17,5	3	27,0	2	292,0	35	124	245,5	34	105
47/205	31,0	4	12,5	3	29,0	3	39,0	8	0,0	0	31,0	3	8,0	2	220,5	29	-	257,9	28	-
47/359	32,5	4	10,0	3	24,5	2	33,5	5	0,0	0	12,7	3	3,0	1	167,2	25	102	150,0	22	92
47/436	31,5	3	7,5	1	6,5	2	5,5	1	0,0	0	0,0	0	0,0	0	192,7	16	130	206,1	16	140
47/716	53,0	3	34,0	4	40,0	2	53,5	8	3,5	1	39,0	6	13,5	2	384,1	42	93	336,1	34	81
47/765	43,5	3	8,5	2	5,8	3	2,5	2	5,0	1	3,2	1	0,0	0	203,3	23	-	221,9	22	-
47/801	98,0	-	33,0	-	13,5	-	48,5	-	10,0	-	0,0	-	4,5	-	460,0	-	-	547,5	-	-
48/ 43	38,0	2	11,5	2	2,5	2	6,0	2	9,4	2	0,0	0	0,0	0	169,4	20	93	179,0	19	98
48/ 51	77,0	-	23,5	-	14,5	-	92,5	-	0,0	-	33,5	-	13,5	-	521,0	-	-	512,5	-	-
48/ 79	61,7	-	78,0	-	36,0	-	208,0	-	2,5	-	125,5	-	58,5	-	686,2	-	-	744,2	-	-
48/ 83	56,8	4	15,5	3	8,4	2	75,0	4	0,5	1	31,5	4	0,0	0	349,8	35	82	321,5	39	75
48/142	66,0	-	82,0	-	40,5	-	143,5	-	17,0	-	69,0	-	22,5	-	766,5	-	-	712,0	-	-
48/275	30,3	3	11,5	2	6,5	2	1,2	1	0,0	0	0,0	0	28,5	2	169,0	20	113	134,3	16	90
48/383	63,0	3	35,0	5	49,5	4	46,5	9	4,5	1	33,0	5	11,0	2	(379,2)	-	-	(330,2)	-	-
48/564	57,2	3	46,0	5	8,5	1	97,6	(3)	11,0	2	50,0	3	23,8	4	434,1	(39)	-	377,1	36	-
48/624	63,0	3	61,5	5	6,2	1	107,5	(3)	12,2	2	40,5	3	25,5	4	487,3	(40)	84	457,4	54	78
49/ 50	35,5	3	8,0	1	6,0	1	10,0	1	0,0	0	4,5	1	0,0	0	177,7	15	101	178,2	14	101
49/ 60	50,8	5	63,0	7	12,1	4	48,2	7	8,5	2	12,3	4	9,5	1	334,0	44	102	336,0	47	103
49/372	16,3	3	6,0	3	11,5	3	0,0	0	0,0	0	0,0	0	19,0	3	151,1	20	121	162,5	15	130
50/ 58	(16,0)	(1)	26,8	2	2,9	2	26,3	3	0,2	1	3,5	2	24,0	3	-	-	-	-	-	-
50/230	22,5	4	4,0	3	0,2	1	4,4	4	1,5	3	11,6	4	18,2	5	135,3	40	85	135,3	31	85
50/327	13,0	1	14,1	2	11,4	4	8,7	2	0,0	0	9,2	2	21,9	3	143,8	22	-	174,9	17	-
50/745	38,0	2	53,5	-	11,5	2	10,5	1	0,0	0	9,5	1	30,0	2	283,0	-	114	269,2	19	108
50/887	33,1	4	15,1	6	7,1	7	12,0	8	2,5	3	5,2	5	26,2	6	188,8	65	80	192,2	50	81
51/285	28,2	4	7,5	2	0,0	0	18,2	5	0,0	0	12,7	3	43,2	5	199,3	33	95	172,7	28	83
51/430	29,8	4	14,5	2	10,3	1	16,8	7	0,0	0	12,0	3	33,0	3	215,9	35	90	202,4	28	84
51/580	33,2	5	16,5	6	7,5	2	23,0	8	2,6	2	9,1	4	39,6	8	216,6	58	119	181,4	42	99
52/270	48,5	4	7,0	2	7,0	3	24,0	4	3,5	1	9,0	3	56,5	5	254,0	34	106	248,0	26	104
52/571	29,0	2	8,0	2	0,0	0	30,0	3	5,0	2	10,8	1	68,5	4	219,8	20	93	231,0	16	98
52/590	28,0	2	9,2	2	20,0	1	17,0	5	1,0	1	21,5	4	69,7	5	305,9	30	131	285,3	26	122
52/765	30,4	3	9,5	1	22,5	1	23,4	7	1,9	2	33,2	4	84,1	5	274,3	29	151	233,7	21	129
52/886	36,0	3	3,0	2	11,5	1	(26,1)	(3)	1,0	1	26,5	3	76,0	4	(261,3)	(25)	-	273,2	24	129
53/ 55	30,0	3	4,5	1	12,5	2	23,0	4	0,0	0	24,0	2	78,0	5	286,0	26	-	265,0	26	-
53/432	30,7	4	3,0	2	0,0	0	12,8	4	4,5	1	30,0	3	84,5	5	223,1	26	96	219,6	28	94
53/588	13,8	2	4,6	2	0,0	0	43,0	4	7,1	2	32,0	4	89,5	4	320,4	33	114	317,3	34	113
54/253	29,9	5	2,4	2	0,0	0	21,6	5	5,8	3	29,6	5	45,0	5	302,6	44	121	342,1	44	136
54/293	22,0	3	0,0	0	0,0	0	81,5	9	5,0	1	19,0	2	40,0	2	376,8	31	125	422,5	37	140
54/755	32,2	5	7,3	2	2,5	1	51,0	5	15,8	3	24,3	4	46,0	6	274,5	39	-	282,2	34	-
54/805	31,2	6	7,6	6	27,7	3	101,8	16	6,9	7	37,6	8	40,2	8	394,5	84	-	386,1	75	-
55/ 83	31,0	-	5,1	2	33,0	1	158,5	7	9,0	1	49,5	4	55,5	4	492,8	-	-	384,5	-	-
55/108	0,0	-	0,0	-	59,0	-	285,0	-	11,5	-	90,0	-	147,0	-	917,0	-	142	571,5	-	88
55/410	67,0	2	51,5	4	49,0	2	266,8	16	27,5	4	108,5	6	121,0	13	1043,3	67	144	684,0	-	95
55/447	5,0	2	25,0	4	37,0	1	70,0	6	5,0	2	51,0	3	40,0	4	443,5	37	-	454,5	33	-
55/500	55,0	-	0,0	-	56,8	-	233,0	-	10,0	-	84,3	-	94,0	-	834,6	-	137	599,0	-	98

TABEL IXA

R E Ë N V A L 1 9 7 5
R.S.A. - LESOTHO - SWAZILAND

TOTALE REËNVAL IN MILLIMETERS , AANTAL DAE MET REËN (D)
EN JAARPERSENTASIES VAN LANGTERMYN GEMIDDELDES

NR/NO	STASIE/STATION	B S	λ E	H M	JAN MM	D	FEB MM	D	MAR MM	D	APR MM	D	MAY MM	D
56/ 65	STEENBOKHOEK	3305°	2603°	451	2,8	2	70,8	2	11,7	3	16,5	2	5,5	1
56/139	ALICEDALE	3319	2605	276	56,5	2	99,4	3	55,5	4	0,0	0	0,0	0
56/312	RIEBEEK - DOS	3312	2611	685	23,3	2	96,6	5	61,3	6	28,7	3	6,8	1
56/532	CARLSRUST	3322	2618	640	55,7	6	109,5	10	92,0	6	16,0	4	9,5	2
56/597	CLIFTON	3327	2620	389	38,3	11	99,8	7	74,9	6	11,0	4	4,0	2
56/709	FIR GLEN	3319	2624	610	55,5	11	70,9	10	48,5	6	24,6	4	3,5	1
56/862	HOWIESONS POORT	3322	2629	530	44,0	7	104,5	8	59,5	9	9,0	3	1,0	1
57/ 48A	GRAHAMSTOWN - TNK	3318	2632	539	51,6	12	44,9	10	56,0	8	20,1	4	5,6	4
57/ 48B	GRAHAMSTOWN - MUN	3318	2632	539	63,0	7	57,0	7	66,7	7	19,0	3	2,5	1
57/188	FORT BROWN - POL	3308	2637	305	39,5	3	66,0	4	52,0	2	7,0	1	0,0	0
57/616	PEYNES KRAAL	3316	2651	457	59,4	9	62,8	11	90,3	8	19,1	6	97,8	2
58/ 24	KAFFIRDRIFT - POL	3324	2701	150	18,9	6	65,0	5	20,9	3	2,9	3	3,0	2
58/460	JAMESDALE	3310	2716	274	37,0	5	64,0	4	54,5	2	8,0	1	0,0	0
58/644	BELL - POL	3314	2722	150	47,0	4	18,0	2	27,0	2	18,0	2	0,0	0
59/ 43	RELEASED AREAS 33 - NAF	3313	2732	137	37,8	8	57,5	5	34,5	4	14,0	5	0,4	1
59/158	RICHMOND-NO 69	3308	2736	152	30,6	5	63,2	5	29,0	2	34,0	4	0,0	0
59/243	SILVERDALES	3303	2739	232	39,5	5	49,5	4	34,5	4	13,0	4	3,5	1
59/511	EAST LONDON - AGR	3301	2748	185	42,4	11	64,4	11	35,9	6	28,0	7	4,4	1
59/572	EAST LONDON - WK	3302	2750	127	41,4	14	63,7	11	41,1	9	41,8	8	5,9	4
59/722	EAST LONDON - SIGNAL STATION	3302	2755	44	35,3	13	67,5	10	35,3	8	39,9	7	7,0	2
59/722A	EAST LONDON - QUEENS PARK	3302	2755	38	45,8	6	64,0	8	43,5	4	37,1	5	0,3	1
60/620	CAPE COLUMBINE - VRT	3250	1751	60	22,3	4	2,5	1	1,9	1	21,2	6	78,6	11
60/780	SALDANHA - POL	3300	1756	8	3,5	2	4,0	1	4,0	1	18,0	2	63,5	5
60/864	VREDENBURG - POL	3254	1759	120	41,0	3	5,0	1	5,0	2	28,0	4	85,6	9
61/256	LAAIPLEK - POL	3246	1809	9	4,6	2	3,8	2	6,5	2	4,5	2	54,7	10
61/298	LANGEBAANWEG	3258	1810	31	17,6	3	4,8	3	2,9	3	22,3	9	59,5	10
61/736	DROMMELVLEI	3246	1825	64	13,3	2	4,6	2	3,0	2	25,7	5	93,4	12
62/276	KLIPHOEK	3236	1840	150	11,0	2	2,5	1	3,0	2	14,3	4	107,0	9
62/379	HELDERVUE	3249	1843	820	32,6	4	31,3	3	9,5	2	86,3	6	167,6	12
62/444	PIKETBERG - POL	3254	1845	274	27,5	2	7,0	1	7,3	1	41,3	4	125,5	8
62/671	EENDEKUIL - POL	3241	1853	150	0,0	0	10,0	1	2,0	2	25,0	4	119,1	11
62/767	MIDDELDEURVLEI	3247	1856	152	5,0	1	10,5	1	0,0	0	50,8	6	78,5	11
63/ 5	CITRUSDAL	3235	1901	230	14,0	3	2,5	1	3,5	2	15,0	5	100,5	8
63/452	KROMRIVIER	3232	1916	914	11,9	4	2,0	2	6,5	2	37,0	6	155,6	10
66/ 27	OUMURE	3257	2031	1295	67,5	1	1,6	1	55,0	3	29,0	2	102,5	6
66/304	GUNSFONTEIN	3234	2041	1552	29,0	2	5,0	2	26,0	2	10,0	1	93,5	7
66/582	SKIETFONTEIN	3242	2050	1319	23,0	2	0,0	0	71,0	4	9,0	1	96,0	5
66/661	PORTUGALSRIVIER	3231	2053	1372	20,5	3	5,5	1	42,0	4	4,5	1	28,0	3
67/704	DE LIST	3244	2124	762	10,5	2	0,0	0	67,0	3	0,0	0	11,6	3
68/ 10	MERWEVILLE - POL	3240	2131	732	16,5	2	5,5	1	60,5	5	8,5	1	8,7	2
68/329	PRINCE ALBERT ROAD - SAR	3259	2141	640	11,4	1	0,0	0	23,7	3	6,5	1	20,5	2
68/547	ZEEKOEVLEI	3237	2149	625	25,0	2	0,0	0	51,0	2	0,0	0	23,0	3
68/589	WILGERFONTEIN	3249	2150	619	12,5	1	0,0	0	30,5	4	0,6	1	20,0	3
68/857	LEEU GAMKA - SAR	3247	2159	555	20,0	1	5,0	1	28,0	1	0,0	0	40,0	2
69/320	LAMMERKRAAL - WES	3250	2211	686	40,5	2	1,2	1	23,5	3	9,5	1	31,5	5
69/483	LETJIESBOS - SAR	3233	2217	671	3,2	2	4,4	1	59,0	3	0,0	0	24,9	3
69/559	LAMMERKRAAL	3249	2219	792	41,0	2	11,0	1	33,5	3	6,0	1	34,0	5
69/625	RIETFONTEIN	3255	2221	899	34,5	1	18,6	1	28,5	3	12,0	1	35,5	4
69/674	BAKOVENFONTEIN	3244	2223	808	33,5	2	0,0	0	28,0	3	3,5	1	37,7	4
69/856	PALMIETFONTEIN	3246	2229	1189	20,0	1	3,5	1	46,5	5	0,0	0	39,5	4
70/ 33	CYPHERFONTEIN	3233	2232	860	23,0	3	0,0	0	38,5	6	3,0	1	27,5	4
70/ 93	NOBLESFONTEIN	3233	2234	853	21,2	3	0,0	0	48,2	3	15,0	1	36,5	4
70/525	KLIPSTAWEL	3245	2248	861	17,0	1	57,0	2	44,5	3	2,5	1	19,5	3
70/770	AARDOORNS	3250	2256	838	10,0	1	6,0	1	52,0	3	0,0	0	20,0	2
71/121	VEREKUIL	3231	2305	853	24,5	3	10,0	2	26,0	3	18,2	2	20,5	2
71/264	RIETBRON-MUN	3254	2309	762	0,0	0	18,5	2	38,5	3	3,0	1	26,8	3
73/377	STOCKDALE	3247	2413	853	18,5	1	39,0	2	40,5	5	10,0	1	0,0	0
73/427	WELVERDIEND	3237	2415	670	12,0	1	44,7	5	60,5	6	5,5	2	6,5	1
73/501	OATLANDS	3251	2417	777	18,2	1	51,4	1	54,0	4	13,5	1	3,0	1
73/555	ABERDEEN ROAD - SAR	3245	2419	756	0,0	0	52,0	3	27,5	3	10,4	3	10,4	1
73/871	KENDREW ESTATES	3231	2430	625	8,4	2	69,7	4	74,0	6	10,0	2	4,7	2
73/871A	KENDREW - SAR	3231	2430	614	0,0	0	64,0	4	70,0	5	0,0	0	0,0	0
74/256	UITKOMST	3246	2439	515	14,0	2	33,0	6	34,3	4	3,1	2	2,5	1
74/296	JANSENVILLE	3256	2440	410	23,0	3	36,3	7	26,4	5	4,0	1	4,0	2
74/296A	JANSENVILLE - POL	3256	2440	457	10,0	1	51,0	5	25,5	3	0,0	0	0,0	0
74/363	KLIPFONTEIN	3233	2443	673	16,0	2	27,2	3	59,0	5	5,0	1	8,0	1
75/ 90	BIESIESFONTEIN	3300	2503	320	0,0	0	37,5	4	26,5	3	4,0	1	9,2	4
75/366	PROSPECT	3236	2513	732	9,0	3	89,0	6	115,0	6	22,5	2	14,5	2
75/432	TOEKOMS	3242	2515	730	6,0	1	56,0	7	56,0	5	19,5	2	16,5	3
75/473	RIETVLEI	3253	2516	533	1,2	1	60,1	4	35,0	3	6,5	1	5,2	2
75/483	STRUISHOEK	3233	2517	914	17,0	3	60,5	5	104,5	6	26,5	6	18,5	3
75/745	DIE HOOGTE	3255	2525	732	5,5	1	48,8	3	22,5	3	18,7	3	7,3	2
75/759	BUFFELSFONTEIN	3239	2526	968	15,2	2	67,0	4	49,9	5	3,8	1	9,2	2
75/784	GROOTVLAKTE	3234	2527	975	11,8	4	35,7	5	44,6	7	19,0	6	5,0	2
76/133	SOMERSET EAST - TNK	3243	2535	766	30,5	6	61,5	5	71,7	5	15,3	5	18,0	3
76/134	SOMERSET EAST - POW	3244	2535	739	32,2	13	66,5	9	93,9	9	17,8	7	17,5	3
76/219	OUKRAAL	3235	2538	1265	38,0	3	31,3	3	90,0	7	24,0	3	0,0	0
76/555A	COOKHOUSE - SAR	3245	2549	579	32,8	4	149,8	7	68,4	7	7,9	4	4,1	2
76/884	ALBERTVALE	3244	2600	701	32,1	10	59,5	7	87,0	9	17,5	3	14,5	3
77/131	BEDFORD - MUN	3241	2605	763	55,8	12	67,0	6	65,2	8	2,0	1	10,0	2
77/309	CULLENDALE	3239	2611	732	71,4	5	50,6	6	100,7	8	4,3	1	6,0	1
77/522	ADELAIDE - POL	3242	2618	599	59,5	5	36,0	3	74,5	5	10,3	4	8,0	1
77/881	FORT FORDYCE - BOS	3241	2630	1143	61,7	8	75,4	11	107,5	12	26,6	5	10,7	3
78/153	BUXTON - BOS	3233	2636	914	114,6	13	77,3	7	103,8	6	32,7	6	15,3	3
78/226	FORT BEAUFORT - POW	3246	2638	456	39,4	7	58,3	10	78,9	8	6,5	4	5,3	2

R A I N F A L L 1 9 7 5
R.S.A. - LESOTHO - SWAZILAND

TOTAL RAINFALL IN MILLIMETERS , NUMBER OF DAYS WITH RAIN (D)
AND YEAR-PERCENTAGES OF LONG TERM AVERAGES

NR/NO	JUN MM	D	JUL MM	D	AUG MM	D	SEP MM	D	OCT MM	D	NOV MM	D	DEC MM	D	J/Y 1975 MM	D	PER	JUL 74-JUN 75 MM	D	PER
56/ 65	0,0	0	8,5	1	0,0	0	75,5	6	0,0	0	18,0	1	72,5	3	281,8	21	-	335,8	28	-
56/139	29,4	3	13,9	5	0,0	0	144,4	8	13,3	2	39,7	5	107,8	5	559,9	37	140	498,8	25	125
56/312	43,8	2	23,9	3	23,1	2	119,7	8	0,0	0	49,8	3	109,2	6	585,2	41	-	618,5	39	-
56/532	43,0	4	36,5	5	33,0	2	185,2	18	6,0	3	49,5	5	(117,0)	(8)	(752,9)	(73)	-	696,4	70	116
56/597	36,3	5	42,0	6	37,3	3	176,6	16	7,5	3	63,5	7	101,8	12	693,0	82	121	566,6	81	99
56/709	60,0	4	15,1	4	37,0	2	195,0	18	7,2	10	53,5	11	136,2	15	707,0	96	120	598,9	85	102
56/862	70,0	3	27,8	5	22,0	2	177,0	9	10,5	5	39,0	6	97,0	13	661,3	71	-	605,4	65	-
57/ 48A	77,5	4	27,3	5	51,4	2	253,0	15	6,0	2	56,7	5	124,4	8	774,5	79	113	533,3	89	77
57/ 488	92,0	3	29,8	5	0,0	0	249,7	12	10,5	3	46,0	6	137,9	11	774,1	65	-	559,1	57	-
57/188	53,0	1	0,0	0	0,0	0	104,5	6	0,0	0	13,5	1	63,0	3	398,5	21	-	322,5	20	-
57/616	0,0	0	9,5	3	12,0	1	232,3	14	4,1	21	26,5	6	94,7	16	708,5	97	-	675,5	82	-
58/ 24	104,5	2	30,0	4	79,7	4	239,9	14	4,8	4	25,0	4	80,0	9	675,6	60	-	528,6	49	-
58/460	35,0	1	15,5	1	0,0	0	234,5	7	0,0	0	33,5	3	64,5	3	546,5	27	-	584,5	23	-
58/644	54,0	2	24,0	1	94,0	3	233,0	11	0,0	0	21,0	1	39,5	2	575,5	30	-	398,0	34	-
59/ 43	10,9	2	19,5	2	96,0	3	201,5	11	0,0	0	24,8	5	70,0	10	566,9	56	-	683,5	63	-
59/158	13,0	1	26,5	1	134,9	4	270,7	10	3,7	3	32,2	5	85,1	9	722,9	49	102	477,7	42	67
59/243	20,7	2	23,0	1	83,5	3	280,5	12	0,0	0	51,0	6	113,0	6	711,7	48	94	463,9	44	61
59/511	29,9	4	19,9	5	122,3	5	221,1	16	4,9	5	49,6	9	120,4	14	743,2	94	-	576,1	101	-
59/572	29,0	4	23,0	5	120,9	5	257,8	15	5,0	7	53,0	9	110,9	17	793,5	108	92	623,3	120	72
59/722	20,4	4	34,5	4	66,8	5	218,5	15	10,5	8	43,5	8	77,7	12	657,1	96	81	519,4	110	64
59/722A	37,0	2	34,1	7	37,8	2	273,7	14	6,0	3	37,0	4	84,5	7	700,8	63	85	601,6	75	73
60/620	37,4	9	52,5	12	32,8	8	0,7	2	20,2	9	9,8	2	1,2	1	281,3	66	113	347,4	72	140
60/780	22,0	2	31,5	3	32,0	4	5,5	1	23,0	7	4,0	1	0,0	0	211,0	29	70	338,5	48	113
60/864	41,5	7	75,5	8	37,5	4	8,0	2	25,3	6	6,5	1	0,0	0	358,9	47	111	462,7	54	143
61/256	9,1	4	27,5	9	20,4	5	0,0	0	12,9	6	24,5	3	0,0	0	168,5	45	-	174,5	36	-
61/298	28,4	9	42,0	11	42,7	9	0,9	3	17,1	11	14,4	5	1,1	1	253,7	77	-	398,1	85	-
61/736	29,0	5	53,1	8	29,0	6	0,7	1	23,9	6	12,1	3	0,8	1	288,6	53	-	417,3	66	-
62/276	37,9	7	54,8	7	38,5	7	9,5	2	18,8	8	9,0	2	0,6	2	306,9	53	-	385,5	66	-
62/379	66,7	9	98,6	12	83,6	10	5,5	2	51,4	11	15,9	5	5,9	2	654,9	78	78	941,5	78	112
62/444	39,3	4	61,1	6	61,3	6	6,0	2	34,8	4	15,3	2	4,7	1	431,1	41	86	568,7	48	113
62/671	14,9	5	47,0	8	26,2	6	15,0	2	22,8	3	3,0	1	0,0	0	285,0	43	-	358,7	56	-
62/767	21,5	6	28,0	7	35,5	7	2,0	1	31,0	8	4,5	3	1,5	1	268,8	52	-	423,3	65	-
63/ 5	35,0	6	24,0	7	29,0	5	7,0	1	19,2	5	4,5	1	6,5	2	260,7	46	-	429,0	64	-
63/452	11,7	6	28,2	6	62,2	8	3,0	1	48,3	5	7,7	3	1,8	1	375,9	56	-	510,0	68	-
66/ 27	26,0	3	19,5	3	9,5	2	7,5	1	17,0	3	9,5	2	27,0	2	371,6	29	144	486,4	34	189
66/304	34,0	2	12,0	2	5,0	1	0,0	0	34,0	3	4,5	1	28,0	2	281,0	25	-	386,0	27	-
66/582	43,0	3	15,5	2	20,0	1	0,0	0	12,5	1	8,0	1	53,0	2	351,0	22	106	432,5	28	130
66/601	12,5	2	11,0	2	8,0	1	0,0	0	10,0	2	11,0	1	44,0	2	197,0	22	-	185,0	26	-
67/704	19,0	2	0,0	0	0,0	0	4,5	1	0,0	0	0,0	0	22,0	1	134,6	12	-	146,4	15	-
68/ 10	24,0	3	0,0	0	7,5	1	7,0	2	0,0	0	15,0	1	51,5	3	204,7	21	156	147,7	18	113
68/329	28,5	2	0,0	0	7,0	1	15,0	1	1,8	1	2,5	1	8,5	1	125,4	14	113	93,6	10	85
68/547	22,0	2	4,0	1	8,5	1	7,5	2	3,5	1	13,5	1	33,0	2	191,0	17	193	153,5	13	156
68/589	21,0	2	6,5	2	12,0	2	7,5	2	0,0	0	10,5	1	16,5	1	137,6	19	148	105,1	15	113
68/857	29,0	1	13,0	1	0,0	0	20,5	2	3,0	1	0,0	0	52,0	1	210,5	11	183	151,0	9	131
69/320	22,0	2	15,0	2	0,0	0	1,2	1	0,0	0	12,5	1	64,5	1	221,4	19	-	134,2	17	-
69/483	5,5	1	0,0	0	47,0	1	0,0	0	2,0	1	4,0	1	63,0	3	213,0	16	122	106,5	12	61
69/559	19,5	2	12,5	2	0,0	0	1,0	1	0,0	0	10,0	1	41,2	1	209,7	19	137	152,0	17	93
69/625	24,5	3	9,0	3	0,8	1	2,7	2	8,0	1	1,8	1	25,9	3	201,8	24	124	225,0	27	138
69/674	22,9	2	10,0	2	0,0	0	0,0	0	0,0	0	6,5	2	30,0	1	172,1	17	109	139,6	16	89
69/856	24,0	3	7,5	2	0,0	0	2,5	1	0,0	0	10,0	2	48,7	2	202,2	21	159	158,3	19	124
70/ 33	23,0	4	8,5	1	0,0	0	3,5	1	0,0	0	10,5	1	28,5	4	166,0	25	88	131,0	23	70
70/ 93	18,8	4	17,0	1	0,0	0	4,4	1	0,0	0	11,0	1	29,6	3	201,7	21	102	153,7	19	79
70/525	22,0	4	8,0	1	0,0	0	6,0	1	0,0	0	8,0	1	73,5	4	258,0	21	140	195,0	17	106
70/770	12,6	2	8,6	1	0,0	0	7,5	1	0,0	0	9,5	2	50,0	4	176,2	17	118	133,1	13	89
71/121	17,0	2	8,5	2	0,0	0	11,5	2	0,0	0	26,0	2	46,5	2	208,7	22	109	133,7	18	70
71/264	20,9	3	8,0	2	0,0	0	8,0	3	-	-	-	-	-	-	-	-	-	155,9	17	95
73/377	24,0	2	7,5	1	5,0	1	14,5	2	3,5	1	23,5	1	65,0	5	251,0	22	110	232,6	20	102
73/427	27,7	4	14,3	3	0,0	0	31,0	4	1,3	2	30,0	2	52,8	6	286,3	36	-	261,8	32	-
73/501	42,0	2	0,0	0	15,7	1	33,5	3	6,0	1	0,0	0	146,5	5	383,8	20	157	274,1	18	112
73/559	34,8	3	4,6	1	0,0	0	20,3	3	3,3	2	24,0	2	-	-	-	-	-	266,2	26	120
73/871	26,4	4	8,5	3	0,0	0	27,0	3	0,0	0	31,0	3	53,0	4	314,7	33	111	359,3	30	127
73/871A	28,0	1	12,6	1	0,0	0	34,7	2	0,0	0	25,5	2	38,5	3	273,3	18	107	339,5	16	133
74/256	16,0	2	7,6	3	0,0	0	44,7	3	0,0	0	37,0	2	62,8	7	255,0	32	116	260,9	32	119
74/296	23,0	4	4,0	2	5,2	2	28,3	6	7,0	3	33,0	3	56,0	5	250,2	43	94	248,8	48	94
74/296A	29,0	3	0,0	0	10,0	1	25,0	4	5,5	2	28,0	2	59,0	4	243,0	25	99	244,0	21	99
74/363	23,5	3	12,0	2	0,0	0	44,8	3	0,0	0	20,3	1	37,0	3	252,8	24	100	264,8	28	105
75/ 90	21,4	4	4,5	2	0,0	0	55,0	5	4,5	1	25,5	2	57,0	5	245,1	31	95	252,1	28	98
75/366	44,5	4	30,5	4	4,5	1	27,0	3	5,5	1	37,5	3	86,0	5	485,5	40	143	457,7	42	135
75/432	39,5	4	20,5	2	0,0	0	34,5	3	0,0	0	40,5	3	83,0	7	372,0	37	-	355,5	39	-
75/473	33,8	3	9,0	2	0,0	0	30,5	3	0,0	0	32,5	3	59,3	5	273,1	27	91	308,0	25	103
75/483	51,0	4	29,5	4	0,0	0	27,5	5	1,5	1	25,5	4	97,5	4	459,5	45	101	511,5	46	113
75/745	41,1	3	16,5	3	0,0	0	78,5	10	0,0	0	39,0	3	75,0	6	352,9	37	117	335,1	32	111
75/759	49,2	4	26,6	5	15,5	2	34,3	4	2,5	1	36,7	4	138,0	-	447,9	-	106	427,9	36	102
75/784	27,1	4	33,4	7	28,5	2	19,3	6	3,1	2	22,6	3	62,5	8	312,6	56	90	362,1	55	104
76/133	40,0	3	24,4	5	24,0	2	117,1	10	9,5	4	69,5	7	183,0	9	664,5	64	107	502,7	51	81
76/134	41,0	3	20,4	8	27,1	6	127,6	13	8,4	8	65,6	11	163,0	18	681,0	108	-	539,2	93	-
76/215	42,5	3	36,5	3	24,0	2	109,5	8	0,0	0	25,0	4	151,5	11	572,3	47	116	479,8	37	97
76/555A	28,5	3	13,6	5	17,0	2	95,0	11	2,4	1	45,5	6	81,4	11	546,4	63	133	476,8	52	116
76/884	22,0	4	11,0	3	18,5	3	86,8	12	0,0	0	62,8	7	118,0	16	529,7	77	117	467,5	67	103
77/131	23,0	3	31,7	5	7,4	4	91,1	13	2,5	5	62,3	8	65,4	14	483,4	81	70	514,0	47	74
77/309	26,5	3	13,5	4	14,0	3	80,3	9	1,1	3	46,5	3	79,8	6	494,7	52	89	421,8	46	75
77/522	39,7	3	9,0	2	17,5	3	105,5	6	0,0	0	44,5	4	114,5	9	519,0	45	111	440,8	42	94
77/881	55,3	4	24,7	6	40,2	3	197,0	16	6,7	2	111,1	8	222,5	11	939,4	89	102	799,1	91	87
78/153	50,5	3	16,8	4	32,5	3	165,3	13	11,5	5	116,4	10	194,7	18	931,4	91	110	802,6	85	95
78/226	40,6	4	18,8	7	17,2	4	105,1	13	0,6	3	49,4	8	115,4	14	535,5	84	111	517,3	76	107

TABEL IXA

R E Ë N V A L 1 9 7 5
R.S.A. - LESOTHO - SWAZILAND

TOTALE REËNVAL IN MILLIMETERS , AANTAL DAE MET REËN (D)
EN JAARPERSENTASIES VAN LANGSTERMYN GEMIDDELDES

NR/NO	STASIE/STATION	B S	L E	H M	JAN MM	D	FEB MM	D	MAR MM	D	APR MM	D	MAY MM	D
78/227	FORT BEAUFORT - TNK	32°47'	26°38'	456	32,7	4	102,3	5	73,0	8	10,3	2	10,0	2
78/272	BALFOUR - POL	3232	2640	641	70,0	6	53,1	4	107,5	7	14,0	1	0,0	0
78/279	OAKDENE	3239	2640	549	24,0	3	42,0	5	82,5	6	12,0	3	4,5	1
78/296	MERINO	3256	2640	427	19,2	8	32,0	6	75,5	9	5,7	4	4,4	4
78/453	SEYMOUR - MAG	3233	2646	792	21,0	2	93,5	5	100,5	6	15,5	3	7,0	1
78/587	ALICE - MUN	3247	2650	525	34,5	4	38,7	6	58,5	6	16,5	4	6,0	1
78/755	HOGSBACK - BOS	3235	2656	1375	97,9	10	124,5	6	95,0	4	84,0	5	12,0	2
78/859	MIDDLEDRIFT - NAF	3249	2659	488	34,5	4	80,9	6	62,6	6	11,5	4	6,5	1
78/879	WOLFRIDGE - BOS	3239	2700	1067	90,5	9	150,9	10	87,4	8	26,5	5	7,0	2
79/215	CATA - BOS	3235	2708	975	70,5	7	95,0	9	74,0	8	20,0	1	7,0	1
79/251	KEISKAMMAHOEK - POL	3241	2709	671	38,5	5	77,0	7	72,5	7	15,5	3	8,0	1
79/316	RABULA - BOS	3246	2711	792	40,8	3	68,5	5	75,3	5	8,5	2	0,0	0
79/384	NTSIKIZINI	3254	2713	430	95,0	5	42,0	2	124,0	5	14,0	2	0,0	0
79/396	OGNTSA - BOS	3236	2714	914	93,5	10	82,0	7	94,0	9	22,0	4	7,0	1
79/485	KUBUSIE - BOS	3235	2717	1036	85,0	11	82,7	11	85,2	12	22,0	4	6,7	2
79/490	ISIDENGE - BOS	3240	2717	884	70,6	15	95,0	10	95,5	11	23,5	6	15,0	3
79/523	EVELYN VALLEY - BOS	3243	2718	1070	163,5	13	167,4	13	229,0	12	37,5	6	9,5	2
79/524	PIRIE - BOS	3244	2718	610	84,9	11	58,1	7	53,4	9	14,0	5	6,5	1
79/524A	MADEN DAM	3244	2718	457	116,0	11	121,0	9	65,5	8	23,0	6	15,0	3
79/551	CWENCWE - BOS	3241	2719	853	90,5	14	90,0	12	85,0	12	24,0	6	19,0	4
79/632	KOLOGHA - BOS	3232	2722	975	80,5	11	65,0	9	108,0	11	31,0	4	5,0	1
79/712	KING WILLIAMS TOWN - MUN	3252	2724	400	47,3	12	69,1	9	50,9	12	6,3	9	5,7	3
79/730	IZELENI - BOS	3240	2725	762	96,4	9	130,3	6	81,0	5	21,5	2	17,1	2
79/754	STUTTERHEIM - TNK	3234	2726	809	50,6	10	74,5	9	86,5	8	18,5	2	8,0	1
79/782	DOHNE - SAR	3232	2727	927	(22,4)	(2)	73,5	5	87,0	6	28,5	3	0,0	0
79/809	MOUNT COKE - BOS	3259	2727	488	61,5	7	61,0	4	42,5	4	16,7	5	11,5	3
79/811	DÖHNE - AGR	3231	2728	899	56,1	16	75,6	14	93,3	14	22,8	8	5,0	2
79/870	BEKRUIPKOP - NAF	3300	2729	365	49,5	9	48,5	6	37,0	5	8,0	2	4,0	1
80/ 72	KEI ROAD - POL	3242	2733	711	59,3	5	45,5	4	5,5	2	6,5	1	8,0	1
80/143	BERLIN - SAR	3253	2735	499	61,2	10	105,0	7	32,5	3	22,0	8	8,0	1
80/183	RIPPLEMEAD	3233	2737	823	23,5	5	34,7	6	29,5	4	21,0	3	6,5	1
80/457	GRANTA	3237	2746	701	67,1	12	61,7	11	49,5	6	33,2	10	6,6	2
80/569	UMZONIANA - RSV	3259	2749	168	45,1	16	59,8	12	37,1	12	23,5	13	6,6	6
80/629	AMALINDA - VIS	3259	2751	126	49,7	12	51,7	8	35,1	6	30,1	8	7,5	1
80/694	KOMGA - POL	3234	2754	644	-	-	-	-	46,4	6	32,5	7	6,0	1
81/ 7	HOPEWELL	3237	2801	457	52,5	7	28,5	3	72,0	5	22,0	5	10,2	4
81/ 13	MOOIPLAAS	3243	2801	305	96,9	15	53,1	9	49,3	8	16,3	7	6,0	1
81/671	KEIMOUTH-POL	3109	2823	30	59,0	7	55,5	8	45,0	6	45,5	6	6,3	2
81/756	QOLORA MOUTH	3238	2826	50	131,2	12	63,6	13	40,9	11	44,5	8	0,4	2
83/515	LAMBERTSBAAI - POL	3205	1818	22	0,4	1	0,0	0	2,0	1	13,9	3	44,0	8
84/ 59	REDELINGHUYS - POL	3229	1832	61	10,9	3	1,8	1	0,0	0	11,0	3	100,5	8
84/558	ELANDSFONTEIN	3218	1849	457	20,2	3	8,0	2	12,2	3	44,5	7	167,2	9
84/701	CLANWILLIAM - TNK	3211	1854	75	9,9	2	3,5	2	1,9	1	14,5	5	70,1	12
84/878	KLIPHUIS - BOS	3208	1900	915	10,0	1	0,0	0	14,0	2	28,5	4	142,5	9
85/112	ALGERIA - BOS	3222	1904	517	30,0	3	11,5	3	16,8	2	79,5	6	189,5	10
85/309	MERTENHOF	3209	1911	381	8,0	2	0,0	0	0,0	0	16,5	5	88,0	7
85/376	WUPPERTHAL	3216	1913	488	13,0	2	0,0	0	0,0	0	3,0	1	88,5	8
85/568	KEURBOSFONTEIN	3228	1919	855	5,4	1	0,0	0	1,5	1	5,0	2	78,9	8
86/ 7	REENEN	3207	1931	305	10,0	2	16,0	2	7,5	1	0,0	0	74,0	7
86/ 79	ELANDSVLEI	3219	1933	274	1,5	2	13,5	2	0,0	0	0,0	0	40,5	6
87/186	AGTERKOP	3206	2007	1295	33,5	3	5,5	1	32,5	4	34,5	5	136,1	8
87/213	NUWEPOS	3203	2008	1160	45,0	2	4,5	2	32,5	2	3,5	1	66,5	7
88/188	BOVLEI	3208	2037	1524	47,0	2	4,5	1	40,4	7	10,0	5	68,8	8
88/293	SUTHERLAND	3223	2040	1459	33,5	2	21,2	3	31,7	5	9,4	4	78,6	7
88/667	PRINSHOF	3207	2053	1280	35,0	3	2,0	1	26,0	6	9,0	2	36,5	5
89/ 38	FONTEINPLAAS	3208	2102	1295	26,5	2	0,0	0	33,5	6	11,0	3	38,7	7
89/385	RHENOSTERVLEI	3225	2113	1462	26,0	3	16,5	3	96,5	6	9,5	1	40,0	5
89/643	WELTEVREDE	3213	2122	1615	29,0	2	0,0	0	73,0	4	5,5	1	29,5	3
89/693	GROOTFONTEIN	3203	2124	1432	21,0	2	0,0	0	55,3	6	19,5	2	31,5	5
89/875	ALBERTSGRAF	3205	2130	1433	27,5	2	0,0	0	52,5	3	24,0	2	28,0	5
90/196	TAFELBERG	3216	2137	1067	17,0	2	5,0	1	104,5	3	6,5	1	3,5	1
90/600	BULWATER	3230	2150	656	4,5	1	19,5	2	6,0	1	0,0	0	13,5	1
91/288	GRANTHAM	3218	2210	838	11,0	1	0,0	0	77,9	3	1,0	1	10,5	1
91/763	PAARDEKRAAL	3213	2226	1594	14,0	2	8,0	1	106,5	7	25,0	2	33,5	4
91/782	ROSEDENE	3202	2227	1494	35,0	2	0,0	0	68,5	5	14,5	2	24,0	2
91/835	KLIPBANKSFONTEIN	3225	2228	732	20,0	2	0,0	0	50,2	5	0,0	0	34,2	3
92/141	BEAUFORT WEST - TNK	3221	2235	857	15,4	4	34,1	4	61,6	7	4,2	3	19,0	6
92/369	DE HOOP	3209	2243	1036	22,5	2	46,5	2	97,5	6	26,5	1	5,5	1
92/386	BLOUBOSKUIL	3226	2243	884	26,8	2	12,5	2	46,0	5	0,0	0	16,5	2
92/523	BRANDWAG	3213	2248	990	28,0	3	7,0	1	62,5	3	12,5	1	6,0	1
93/ 5	NELSPOORT	3205	2301	1015	14,5	4	19,0	4	72,8	8	16,6	3	8,2	4
93/ 74	KAMFERSKRAAL	3214	2303	945	10,5	3	44,5	4	62,0	5	13,5	3	12,5	2
93/314	BAKENSRUG	3214	2311	1067	20,3	3	8,2	2	46,0	5	26,2	2	9,0	1
93/580	POORTJIE-WES	3210	2320	991	24,5	3	1,5	2	85,0	5	38,8	2	0,0	0
94/167	SARELSRIVIER	3217	2336	957	40,5	3	3,0	2	73,0	5	43,5	2	13,0	2
94/316	KYKRUG	3216	2341	1067	45,0	3	8,1	1	109,1	6	22,4	2	10,3	2
94/513	OULTON	3203	2348	1448	33,9	4	10,3	3	100,3	7	34,2	5	16,7	3
94/578	DE KRUIS	3208	2350	1372	-	-	-	-	(57,5)	(5)	25,0	3	21,0	3
94/730	BEELDHOUERSFONTEIN	3210	2355	1509	21,6	2	23,3	3	112,1	5	57,5	4	19,5	2
94/769	KISMET	3219	2356	1021	10,0	2	43,5	4	56,0	4	16,0	1	19,0	2
95/ 6	QUAGGASDRIFT	3206	2401	1585	36,5	3	31,5	4	107,0	5	56,3	5	23,5	2
95/119	ABERDEEN - TNK	3229	2404	732	3,8	2	88,5	5	26,0	2	14,5	2	5,5	1
95/123	DOORNBOSCH	3203	2405	1433	13,5	2	50,0	5	140,5	8	29,0	4	26,5	4
95/273	ZUURPLAATS	3203	2410	1524	21,5	2	50,4	5	58,4	4	50,0	4	18,5	2
95/395	HOUD CONSTANT	3205	2414	1341	30,5	4	51,0	5	125,5	7	48,2	5	8,5	2

R A I N F A L L 1 9 7 5
R.S.A. - LESOTHO - SWAZILAND

TOTAL RAINFALL IN MILLIMETERS , NUMBER OF DAYS WITH RAIN (D)
AND YEAR-PERCENTAGES OF LONG TERM AVERAGES

NR/ND	JUN MM	D	JUL MM	D	AUG MM	D	SEP MM	D	OCT MM	D	NOV MM	D	DEC MM	D	J/Y 1975 MM	D	PER	JUL 74-JUN 75 MM	D	PER
78/227	40,6	3	23,0	4	21,0	3	105,0	8	0,0	0	46,4	5	131,3	12	595,6	56	116	569,5	56	111
78/272	53,0	2	19,0	3	9,0	2	96,0	9	0,0	0	58,5	6	182,0	12	662,1	52	102	592,1	41	91
78/279	61,5	3	10,0	3	10,5	2	91,0	10	0,0	0	36,0	3	130,5	10	504,5	49	99	482,5	46	94
78/296	79,3	3	17,4	6	25,5	3	111,6	14	0,8	1	37,5	7	124,2	13	533,1	78	118	481,3	66	106
78/453	51,0	3	19,5	3	0,0	0	74,8	6	1,6	1	37,3	6	155,3	9	577,0	45	102	540,0	38	96
78/587	66,6	4	43,9	6	18,6	3	104,0	14	0,0	0	44,1	6	135,2	13	566,6	67	99	491,2	57	86
78/755	53,2	3	37,0	7	17,5	2	143,8	13	17,0	3	100,9	9	322,1	17	1104,9	81	88	956,5	59	76
78/859	63,0	1	26,5	4	3,5	1	134,5	7	1,5	1	37,0	4	88,5	7	550,5	46	110	543,3	50	109
78/879	65,5	2	27,3	6	28,0	3	185,6	13	12,4	3	108,8	9	266,0	15	1055,9	85	100	873,9	82	83
79/215	34,0	3	13,0	3	32,0	2	124,5	11	7,0	2	86,5	7	181,0	14	744,5	68	78	683,0	63	72
79/251	39,0	3	2,0	1	11,5	2	78,2	8	0,0	0	32,8	2	159,1	7	534,1	46	85	578,4	59	92
79/316	53,5	2	30,0	3	22,0	2	157,5	8	0,0	0	62,5	4	172,5	6	691,1	40	97	589,9	44	83
79/384	69,0	2	0,0	0	28,0	1	68,0	6	13,0	3	43,5	5	82,0	5	578,5	36	-	598,0	35	-
79/396	30,0	3	10,0	2	45,0	3	134,5	9	0,0	0	75,5	6	192,5	13	786,0	67	96	761,8	75	93
79/485	21,2	3	22,5	5	41,0	4	152,1	15	8,1	2	76,0	8	276,3	14	878,8	91	90	773,7	90	79
79/490	30,0	3	26,5	6	47,4	3	172,8	16	17,0	7	96,8	11	230,3	22	920,4	113	88	887,6	105	85
79/523	83,5	4	30,0	4	26,0	2	305,5	14	3,5	1	159,3	12	350,0	(7)	1564,7	(90)	90	1477,2	112	85
79/524	59,0	3	25,6	5	43,2	2	161,9	12	7,2	2	90,8	10	215,0	15	819,6	82	88	805,3	83	87
79/524A	70,0	3	35,0	8	45,0	3	190,0	14	9,0	4	69,0	7	242,0	18	1000,5	94	-	945,0	90	-
79/551	42,3	3	24,5	5	47,5	3	164,0	16	12,5	6	100,5	11	243,0	20	942,8	112	105	853,8	102	95
79/632	18,0	2	8,5	6	51,2	4	189,5	14	29,0	4	101,9	12	257,0	19	944,6	97	98	750,1	86	77
79/712	25,7	5	15,0	8	26,3	4	105,8	17	2,4	6	41,0	12	98,6	16	494,1	113	-	552,1	114	-
79/730	37,0	1	15,0	2	55,6	2	128,6	7	18,5	2	98,5	7	197,5	12	897,0	57	95	784,6	54	83
79/754	14,5	2	3,0	1	37,5	2	124,0	10	26,5	3	64,0	7	207,8	16	715,4	71	93	618,3	75	80
79/782	18,5	2	3,0	2	-	-	134,0	7	31,4	4	85,4	7	190,5	8	-	-	-	(535,9)	(50)	-
79/809	51,0	2	17,5	2	30,0	2	251,2	12	0,0	0	69,5	7	113,1	11	725,5	59	112	624,2	55	96
79/811	19,1	3	4,0	4	43,0	4	129,8	15	14,4	7	82,8	12	192,0	22	737,9	121	102	576,1	120	80
79/870	35,0	1	0,0	0	20,0	1	308,0	9	0,0	0	56,5	5	89,0	8	655,5	47	-	426,5	56	-
80/ 72	65,6	2	0,0	0	80,0	2	121,9	8	0,0	0	83,5	5	126,5	11	602,3	41	76	531,5	52	67
80/143	40,0	1	17,0	3	0,0	0	231,9	14	3,6	2	61,2	10	120,4	11	702,8	70	107	624,0	72	95
80/183	21,5	2	0,0	0	35,5	2	86,0	10	8,4	1	62,0	6	174,5	12	503,1	52	-	315,2	46	-
80/457	79,2	2	8,1	4	26,0	3	166,3	16	5,2	3	85,1	11	138,0	19	726,0	99	100	562,0	95	78
80/569	18,9	6	20,6	9	114,8	8	224,7	17	6,8	9	47,2	13	112,4	20	717,5	141	88	600,9	135	74
80/629	18,6	2	20,0	4	111,7	4	247,3	14	5,3	4	46,3	8	115,9	16	739,2	87	97	582,6	95	76
80/694	31,5	2	9,0	1	30,0	1	165,5	12	3,5	1	74,0	7	113,5	7	-	-	-	-	-	-
81/ 7	39,5	3	10,5	2	77,5	4	180,0	13	3,5	1	81,5	9	131,5	8	709,2	64	89	550,2	58	69
81/ 13	70,0	2	23,6	4	112,3	6	211,3	17	4,7	4	67,5	12	142,6	15	853,6	100	95	665,4	96	74
81/671	13,5	2	53,5	2	139,0	6	287,5	13	12,5	3	67,5	6	88,0	8	872,3	69	-	661,3	71	-
81/758	4,1	2	69,3	6	140,2	7	280,0	16	13,8	5	70,4	13	98,8	23	957,2	118	-	816,5	108	-
83/515	11,8	5	11,0	4	11,1	5	1,0	1	14,4	4	2,0	1	1,5	1	113,1	34	-	168,4	37	-
84/ 59	22,1	5	24,6	5	23,6	6	6,3	2	24,6	6	9,0	1	1,5	1	235,9	41	83	340,0	56	120
84/558	41,0	8	98,5	10	58,0	7	3,5	1	52,5	6	6,0	2	4,5	2	516,1	60	105	669,2	69	137
84/701	13,2	6	8,5	5	25,4	8	10,0	2	16,0	5	1,0	1	5,0	2	179,0	51	83	-	-	-
84/878	14,0	3	46,5	7	58,0	6	10,5	2	32,5	3	0,0	0	5,5	1	362,0	38	-	559,5	49	-
85/112	40,0	7	98,5	9	62,5	6	19,5	2	76,5	4	21,5	3	18,5	3	664,3	58	103	938,5	71	145
85/309	5,5	4	28,5	6	24,0	3	5,0	1	13,5	2	9,3	3	15,0	3	213,3	36	100	351,5	41	165
85/376	15,0	2	24,5	2	32,0	3	3,5	1	10,0	1	5,0	1	15,0	1	209,5	22	84	317,5	35	128
85/568	8,2	3	3,4	3	50,0	2	0,0	0	33,6	3	3,7	2	37,4	1	227,1	26	-	275,7	40	-
86/ 7	6,0	2	5,0	2	12,5	1	6,5	1	5,5	1	1,5	1	29,0	2	173,5	22	167	175,8	22	169
86/ 79	8,2	4	1,5	2	1,2	1	0,0	0	0,0	0	9,3	2	32,5	3	107,2	22	167	83,7	27	131
87/186	40,0	3	47,5	5	37,5	3	0,0	0	50,0	5	34,0	3	71,5	3	522,6	43	137	559,6	35	147
87/213	25,0	5	10,0	2	15,5	1	0,0	0	18,0	2	11,5	1	49,0	3	281,0	28	-	286,5	37	-
88/188	33,0	4	18,4	6	8,5	5	1,5	1	17,8	5	7,5	3	86,5	4	343,9	51	-	305,1	56	-
88/293	29,0	4	20,7	5	18,0	4	1,6	1	14,2	4	7,0	3	53,8	4	318,7	46	137	344,1	54	148
88/667	6,0	1	6,5	1	4,0	1	9,0	1	0,0	0	14,0	2	120,0	4	268,0	27	159	151,0	25	89
89/ 38	18,5	3	13,0	2	2,5	1	4,0	1	12,0	2	13,0	1	91,5	2	264,2	30	-	179,5	31	-
89/385	37,5	4	11,5	3	18,0	5	10,0	4	11,0	2	11,0	1	77,5	5	365,0	42	132	317,5	44	115
89/643	35,0	3	7,0	1	0,0	0	0,0	0	0,0	0	6,5	1	58,5	5	244,0	20	124	228,5	22	116
89/693	16,2	4	3,5	1	1,5	1	0,0	0	7,0	2	9,0	1	39,5	4	204,0	28	117	209,2	36	119
89/875	21,0	4	4,0	1	2,0	1	0,0	0	6,0	1	0,0	0	49,5	4	214,5	23	-	199,0	25	-
90/196	20,5	4	2,0	1	5,5	1	19,5	2	0,0	0	12,0	1	54,5	2	250,5	19	157	186,6	16	117
90/600	13,5	1	0,0	0	0,0	0	12,5	2	0,0	0	31,0	1	40,0	1	140,5	10	92	101,0	8	66
91/288	13,5	2	2,5	1	10,5	1	64,5	3	0,0	0	22,0	1	49,5	2	262,9	16	153	142,5	14	83
91/763	43,0	2	9,0	1	5,0	1	28,0	2	0,0	0	26,0	2	34,1	5	332,1	29	109	364,5	33	120
91/782	17,0	2	6,0	2	0,0	0	8,0	1	0,0	0	14,5	2	34,5	4	222,0	22	101	244,5	26	111
91/835	22,0	3	10,5	2	5,5	1	3,6	2	0,0	0	16,5	2	15,0	2	177,5	22	94	164,4	18	87
92/141	29,9	6	5,6	1	11,0	3	16,4	7	0,1	1	26,4	3	38,7	6	262,4	51	115	211,0	54	93
92/369	18,0	2	0,0	0	11,5	1	44,5	6	0,0	0	22,0	3	118,5	5	413,0	29	184	314,0	26	140
92/386	20,5	2	6,0	1	0,0	0	9,5	1	0,0	0	15,5	1	24,0	1	177,3	17	97	139,3	16	76
92/523	21,0	3	0,0	0	5,5	1	13,8	4	0,0	0	13,5	1	47,7	4	217,5	22	-	206,0	21	-
93/ 5	24,6	4	9,6	4	0,5	1	0,1	1	0,1	1	22,5	2	36,3	8	224,8	44	99	264,0	39	116
93/ 74	27,5	3	7,5	2	0,0	0	16,0	4	0,0	0	36,0	2	38,5	1	268,5	29	126	238,5	27	112
93/314	37,0	3	10,5	4	0,0	0	0,0	0	0,0	0	26,5	2	47,5	2	231,2	24	106	202,7	22	94
93/580	32,0	2	15,5	3	0,0	0	4,0	2	0,0	0	31,5	2	89,0	5	321,8	26	166	289,8	22	149
94/167	33,2	2	26,5	5	0,0	0	20,0	1	0,0	0	31,0	3	63,5	5	347,2	30	157	321,2	23	145
94/316	31,2	2	28,1	3	0,0	0	16,5	1	0,0	0	40,0	3	67,4	4	378,1	27	165	360,4	25	157
94/513	32,5	3	20,5	2	0,0	0	10,5	3	0,0	0	-	-	44,3	6	-	-	-	363,9	39	122
94/578	49,7	5	22,2	5	0,1	1	0,8	1	0,0	0	29,0	2	45,4	5	-	-	-	-	-	-
94/730	56,0	3	21,0	3	2,5	1	10,3	2	0,0	0	26,7	2	92,7	7	443,2	34	112	476,3	33	120
94/769	51,0	2	28,5	5	14,0	1	149,6	7	0,0	0	62,2	4	144,7	8	594,5	40	-	409,6	34	-
95/ 6	60,5	3	27,5	5	4,0	2	12,0	2	0,0	0	31,5	1	82,0	8	472,3	40	115	518,5	40	126
95/119	32,0	4	9,5	1	3,2	1	19,0	3	0,0	0	39,9	5	82,6	7	324,5	33	114	271,6	27	96
95/123	44,0	2	27,0	4	2,0	1	15,2	4	1,5	1	43,0	3	111,2	8	503,4	46	138	517,1	46	142
95/273	-	-	-	-	0,0	0	76,4	6	2,5	1	50,5	2	125,0	7	-	-	-	-	-	-
95/395	50,5	4	19,0	4	21,5	2	55,7	8	0,7	1	66,5	6	126,0	7	603,6	55	131	477,0	44	104

TABEL IXA

R E Ë N V A L 1 9 7 5
R.S.A. - LESOTHO - SWAZILAND

TOTALE REËNVAL IN MILLIMETERS , AANTAL DAE MET REËN (D)
EN JAARPERSENTASIES VAN LANGTERMYN GEMIDDELDES

NR/NO	STASIE/STATION	B S	L E	H M	JAN MM	D	FEB MM	D	MAR MM	D	APR MM	D	MAY MM	D
		° '	° '											
95/428	VANDERWALTSHOEK	3208	2415	899	7,0	1	29,4	3	109,0	7	27,1	4	0,0	0
95/635	WATERFALL	3205	2422	1204	26,1	4	39,9	6	140,7	7	29,4	2	5,0	4
95/823	WINTERHOEK	3213	2428	876	12,0	2	58,0	5	80,0	4	27,5	2	0,0	0
96/ 44	VANRYNEVELDSPASDAM	3214	2432	792	16,5	5	52,5	4	71,8	6	15,9	4	3,0	2
96/ 45	GRAAFF-REINET - TNK	3215	2432	744	13,4	5	58,4	7	80,9	7	19,0	3	4,0	3
96/ 94	GROOTHOEK	3204	2434	1219	6,3	1	62,0	6	115,0	7	17,0	2	0,0	0
96/101	ROODEBLOEM	3211	2434	808	16,0	4	37,1	6	77,5	9	23,0	3	6,0	1
96/272	BLOEMHOF	3202	2440	1091	4,0	1	70,3	7	134,8	8	19,5	2	4,5	1
96/551	EXCELSIOR	3211	2449	1402	0,0	0	68,0	7	112,5	9	36,5	3	3,0	1
96/680	GROENKLOOF	3220	2453	945	14,9	2	70,0	4	169,0	9	30,8	2	12,0	2
97/140	HOEKSFONTEIN	3220	2505	915	19,0	2	68,0	5	119,0	6	16,5	3	1,5	1
97/427	LORRAINE	3207	2515	1295	23,1	4	101,4	8	124,7	6	38,3	6	3,3	3
97/590	SCHURFTEBERG	3220	2520	1600	25,0	2	40,5	2	90,5	4	22,5	2	0,0	0
97/633	DENMARK	3203	2522	1067	18,0	2	58,0	7	101,0	6	20,5	2	0,0	0
98/184	DE DOORNS	3204	2537	975	33,5	3	64,0	5	104,0	5	32,0	3	0,0	0
98/190	CRADOCK - TNK	3210	2537	872	10,2	2	40,0	3	76,1	5	39,7	4	2,5	1
98/322	MORTIMER - POL	3222	2541	885	25,0	4	63,5	5	40,5	4	37,5	3	0,0	0
98/595	LABORARE	3225	2550	899	-	-	45,0	3	100,5	6	13,0	2	0,0	0
98/668	RYGERSPOORT	3208	2553	1065	13,0	2	67,0	4	61,0	3	10,1	2	0,0	0
98/713	DONKERHOEK	3223	2554	1067	19,5	3	43,5	5	91,5	6	43,0	5	6,0	2
99/ 20	LELIEKLOOF	3220	2601	1372	25,9	7	50,8	8	68,4	9	57,9	6	7,7	4
99/102	HARTBEESLEEGTE	3212	2604	1082	21,4	1	77,2	6	87,1	5	26,0	2	4,5	1
99/221	BULTFONTEIN	3211	2608	1158	14,5	2	51,5	6	98,7	5	35,0	2	4,7	1
99/229	CHEVIOT FELLS	3219	2608	1341	18,5	4	59,0	4	65,5	6	59,5	7	11,0	1
99/301	ALDERSYDE	3201	2611	1369	16,0	4	62,0	5	139,0	6	25,0	1	0,0	0
99/492	WHEATLANDS	3212	2617	1311	13,0	2	61,4	6	82,2	6	48,5	3	9,0	2
99/496	SPRING VALLEY	3216	2617	1417	19,1	5	86,2	9	88,6	11	37,3	6	12,0	3
99/622	VENTNOR	3222	2621	1631	39,8	10	84,2	8	124,3	7	74,9	8	32,0	3
99/735	GLEN ROY	3215	2625	1737	30,0	5	56,0	6	86,5	7	28,0	3	12,2	6
99/811	ROCKLANDS	3201	2628	1220	16,0	3	55,1	9	103,0	7	23,5	1	6,5	1
100/ 25	FOUNTAIN HEAD	3225	2631	1448	51,0	4	57,0	4	118,5	8	30,5	5	8,5	1
100/ 50	GREENLANDS	3220	2632	1860	25,0	4	67,3	8	97,5	8	24,0	3	6,0	1
100/ 60	MILLHOLME	3230	2632	1189	51,7	7	39,0	5	132,0	10	59,0	5	23,6	3
100/297	PLEASANT VIEW - BOS	3227	2640	1675	58,5	7	89,7	9	173,0	9	59,2	5	11,7	2
100/329	KATBERG - BOS	3229	2641	1049	95,0	7	83,0	8	123,5	8	38,4	7	10,0	1
100/386	READSDALE - BOS	3226	2643	1370	94,0	7	128,8	9	144,0	9	86,8	5	13,0	2
100/487	BRAKKLOOF	3207	2647	1065	39,0	3	43,5	6	86,5	6	16,5	2	0,0	0
100/550	WHITTLESEA - POL	3210	2649	1052	22,5	2	67,5	5	131,5	7	14,0	1	0,0	0
100/617	WATERDOWN DAM	3217	2651	1189	14,4	6	72,0	10	123,3	9	38,9	6	6,5	3
100/779	ROCKFORD	3229	2656	1448	24,3	7	39,9	11	61,0	8	31,7	4	3,3	3
101/ 95	RIVERSDALE	3205	2704	914	42,0	3	51,0	5	79,0	3	41,5	3	3,0	1
101/ 97	TYLDEN - SAR	3207	2704	883	53,0	5	43,0	7	63,6	5	36,2	4	0,5	2
101/192	EXWELL PARK	3212	2707	914	25,0	3	34,5	3	57,5	4	31,0	2	1,7	1
101/227	CATHCART - POL	3217	2708	1158	47,0	(4)	51,6	9	85,0	6	60,2	4	(1,5)	(1)
101/257	CATHCART	3217	2709	1159	44,1	10	61,5	9	90,6	7	62,0	5	6,5	2
101/447	THOMAS RIVER - POL	3227	2715	1087	40,0	2	29,5	5	68,5	5	16,5	2	5,5	1
101/535	THOMAS RIVER - SAR	3225	2718	1040	41,5	4	37,5	6	61,2	5	22,0	5	8,4	3
101/619	HENDERSEN - POL	3219	2721	915	29,0	5	35,8	7	61,5	4	42,0	1	4,5	1
101/641	WILLOWGROVE	3211	2722	732	16,5	4	59,9	7	103,9	6	37,8	7	4,0	2
101/719	FORT CUNYNGHAME - BOS	3229	2724	921	52,7	13	64,0	10	71,5	8	41,7	6	5,0	2
101/804	QACU - BOS	3224	2727	1219	82,5	17	75,0	13	106,7	10	22,8	7	5,9	6
102/ 42	KEILANDS	3212	2732	488	33,3	10	77,4	8	68,7	8	33,1	5	0,0	0
102/ 56	HECKEL - NAF	3226	2732	1495	55,0	(6)	49,0	10	73,0	8	20,9	5	6,0	2
102/150	HUXLEY	3230	2735	838	50,9	13	44,9	9	82,6	10	30,0	8	3,0	1
102/300	INVERGWALI	3230	2740	610	30,8	5	45,3	7	56,7	5	21,5	3	0,0	0
102/352	HOPEWELL	3222	2742	808	31,3	6	49,7	5	76,8	8	32,9	5	4,2	1
102/369	MBULU - BOS	3209	2743	1153	76,3	11	75,9	9	84,2	6	36,4	5	0,0	0
102/762	NQAMAKWE - TNK	3212	2756	1067	48,5	16	43,1	9	86,2	8	50,0	5	1,0	1
102/840	KEI BRIDGE	3230	2758	170	19,3	7	26,0	6	42,5	6	21,6	7	0,5	1
103/ 81	NDABAKAZI - SAR	3221	2803	686	38,1	11	42,4	8	63,3	5	27,2	7	0,0	0
103/139	CEGCUANA - BOS	3219	2805	732	28,5	7	45,5	6	59,5	7	28,0	5	2,0	1
103/377	IBIKA - BOS	3217	2813	750	41,5	8	45,4	5	74,5	7	39,5	4	1,0	1
103/397	EMGCWE - BOS	3207	2814	884	46,2	12	26,7	5	66,5	5	26,5	3	11,5	2
103/516A	IDUTYWA	3206	2818	835	24,9	10	39,6	6	56,5	4	22,5	5	0,0	0
103/570	KENTANI - BOS	3230	2819	488	44,5	8	37,5	5	35,5	6	21,5	6	1,5	1
103/886	WILLOWVALE - TNK	3216	2830	588	113,0	11	69,5	7	75,5	5	52,0	8	2,5	1
104/206	MANUBIE - BOS	3226	2837	183	175,7	10	185,2	9	59,6	7	55,0	8	2,5	1
104/497	QWESSA - BOS	3217	2847	1525	130,0	9	161,0	8	42,6	8	40,5	7	20,5	3
104/734	BASHEE - VRT	3214	2855	37	128,8	23	90,8	17	55,9	14	61,1	12	21,2	6
104/762	CWEBE - BOS	3212	2856	61	108,7	14	101,5	9	47,5	5	63,5	4	18,0	2
106/408	DORINGBAAI	3148	1814	15	6,0	1	0,5	1	2,7	2	0,0	0	54,0	8
106/425	EBENEZER - COL	3135	1815	105	0,0	0	0,0	0	0,0	0	0,0	0	43,4	5
106/512	KOEKENAAP - IRR	3132	1818	68	0,0	0	0,0	0	0,0	0	12,7	3	20,5	3
106/603	LUTZVILLE - POL	3133	1821	150	0,0	0	1,4	1	1,8	1	6,5	2	33,0	5
106/850	VREDENDAL - IRR	3140	1829	34	0,2	1	1,6	1	2,6	1	16,0	4	53,3	6
107/318	PUTS	3148	1841	503	34,0	3	0,0	0	5,5	1	31,0	5	90,5	6
107/396	VANRHYNSDORP - TNK	3136	1844	122	6,6	3	0,0	0	0,0	0	16,0	5	68,6	7
107/510	BULSHOEK - IRR	3200	1847	77	14,1	4	0,7	1	3,0	2	12,0	7	101,5	11
107/761	DIEPVLEI	3141	1856	213	0,0	0	9,5	1	5,8	2	14,5	5	75,1	9
107/867	KNOLVLEI	3157	1859	152	3,5	2	1,0	1	0,0	0	12,5	5	66,5	8
108/311	LOKENBURG	3141	1911	640	21,3	4	5,7	3	11,9	6	8,5	5	96,2	9
109/215	PLATBERG	3135	1938	991	67,5	3	27,0	2	17,0	4	6,3	3	71,7	8
109/550	KREITZBERG	3140	1949	1250	38,5	2	2,0	1	11,2	3	3,4	3	30,2	8
109/588	VONDELINGSFONTEIN	3148	1950	1280	58,8	2	22,8	2	19,9	2	6,0	2	94,7	8
109/785	BO-DOWNES	3135	1957	1052	35,0	2	0,6	1	50,0	6	3,2	3	38,0	6

R A I N F A L L 1 9 7 5
R.S.A. - LESOTHO - SWAZTLAND

TOTAL RAINFALL IN MILLIMETERS , NUMBER OF DAYS WITH RAIN (D)
AND YEAR-PERCENTAGES OF LONG TERM AVERAGES

NR/NG	JUN MM	D	JUL MM	D	AUG MM	D	SEP MM	D	OCT MM	D	NOV MM	D	DEC MM	D	J/Y 1975 MM	D	PER	JUL 74-JUN 75 MM	D	PER
95/428	34,7	2	9,7	1	0,0	0	29,5	4	0,0	0	39,2	3	99,5	6	385,1	31	128	315,5	27	105
95/635	29,6	3	16,7	5	7,5	1	27,4	6	0,0	0	34,0	3	120,5	7	476,8	48	117	-	-	-
95/823	25,5	3	16,0	2	0,0	0	36,0	4	0,0	0	46,5	2	74,5	6	376,0	30	95	361,0	25	92
96/ 44	27,2	4	8,2	4	0,0	0	19,3	1	2,7	2	41,9	4	82,3	6	341,3	42	108	342,3	43	108
96/ 45	33,8	4	12,0	3	0,0	0	24,2	6	3,7	2	31,8	5	85,5	7	366,7	52	108	369,1	52	109
96/ 94	31,3	3	22,0	3	0,0	0	23,0	2	0,0	0	40,5	4	197,8	7	514,9	35	131	376,3	31	96
96/101	30,0	3	15,5	2	0,0	0	8,8	3	0,5	1	33,9	4	104,9	6	353,2	42	131	320,6	44	119
96/272	25,0	3	18,0	2	0,0	0	13,7	3	0,0	0	30,9	4	125,0	10	445,6	41	148	407,5	35	136
96/551	38,5	4	32,6	4	0,0	0	12,0	2	0,0	0	29,5	2	107,5	10	440,1	42	113	446,0	39	115
96/680	43,0	5	34,0	3	0,0	0	36,9	3	3,0	1	43,4	4	113,1	5	570,1	40	141	526,5	38	131
97/140	33,8	4	26,5	3	0,0	0	48,5	6	4,0	1	54,4	3	147,0	9	538,2	43	-	474,3	41	-
97/427	32,5	3	19,4	3	0,0	0	19,5	5	2,5	1	18,0	3	88,5	9	471,2	51	136	500,6	46	145
97/590	48,5	3	33,0	3	5,0	1	57,0	6	0,0	0	25,0	2	162,7	(7)	509,7	(32)	-	573,5	24	-
97/633	21,0	2	6,5	1	0,0	0	17,0	1	0,0	0	23,5	2	101,7	7	367,2	30	-	390,9	34	-
98/184	18,0	1	9,0	2	0,0	0	10,0	1	0,0	0	25,0	2	111,5	8	412,0	30	125	495,1	30	150
98/190	12,8	3	18,0	3	0,0	0	14,9	3	0,8	1	23,5	1	113,5	7	352,0	33	103	-	-	-
98/322	17,5	4	3,0	1	0,0	0	15,5	3	0,0	0	45,5	2	61,5	7	309,5	33	-	349,5	35	-
98/595	33,0	2	-	-	0,0	0	-	-	0,0	0	47,5	3	106,5	8	-	-	-	-	-	-
98/668	10,0	1	13,5	2	0,0	0	15,0	2	0,0	0	29,0	2	120,9	7	339,5	25	-	301,1	22	-
98/713	36,2	2	15,0	3	0,0	0	18,0	3	0,0	0	55,1	3	113,5	11	440,3	43	104	443,9	41	105
99/ 20	28,3	4	25,9	9	0,2	1	21,3	7	1,6	3	35,2	7	134,4	11	457,6	76	117	499,3	76	128
99/102	25,3	1	24,1	3	0,0	0	15,0	2	0,0	0	39,6	2	114,8	6	435,0	29	147	476,2	32	161
99/221	12,0	1	24,8	4	0,0	0	18,5	3	0,0	0	44,8	2	105,6	9	410,1	35	140	466,3	30	166
99/229	28,2	4	37,0	5	0,0	0	29,7	5	0,0	0	25,9	3	95,5	7	429,8	46	91	566,2	53	119
99/301	0,0	0	10,0	2	0,0	0	14,0	2	0,0	0	60,0	3	102,5	5	428,5	28	106	463,5	31	115
99/492	17,0	2	22,5	3	0,0	0	32,5	4	0,0	0	45,5	4	119,6	9	451,2	41	109	488,7	44	118
99/496	21,8	5	30,4	7	0,0	0	24,4	7	0,3	1	41,3	5	135,7	12	497,1	71	132	549,5	70	146
99/622	56,5	4	35,9	5	2,7	1	49,5	7	4,0	2	60,9	7	195,8	13	760,4	75	116	599,5	82	92
99/735	25,7	3	36,3	6	4,0	2	2,8	1	1,9	1	39,0	7	185,8	13	508,2	60	100	600,6	57	118
99/811	22,0	2	6,0	2	15,0	1	4,0	1	0,0	0	54,1	6	165,1	11	470,3	44	107	404,9	41	92
100/ 25	58,5	2	33,5	4	10,0	2	54,5	6	0,0	0	75,5	8	289,5	15	787,0	59	122	668,5	45	104
100/ 50	48,5	3	24,5	3	0,0	0	79,5	4	0,0	0	53,5	4	156,0	11	581,8	51	-	542,3	55	-
100/ 60	70,0	4	38,5	4	2,9	2	111,5	9	0,0	0	62,0	5	254,5	11	844,7	65	147	638,1	65	111
100/297	55,5	3	25,2	5	13,0	4	71,0	11	18,5	4	63,7	11	260,3	15	899,3	85	-	810,3	80	-
100/329	46,0	3	12,2	4	39,7	4	84,0	14	10,1	3	95,7	7	241,7	15	879,3	81	84	799,8	79	77
100/386	58,0	3	24,7	5	22,5	4	106,0	11	18,5	4	107,7	11	289,5	15	1093,5	85	-	916,2	80	-
100/487	30,0	2	11,5	2	0,0	0	39,0	4	0,0	0	37,5	4	154,2	9	457,7	38	94	360,5	34	74
100/550	21,0	1	6,5	1	23,5	1	0,0	0	0,0	0	60,0	5	169,6	8	516,1	31	-	428,8	29	-
100/617	23,7	4	19,8	5	4,5	1	40,7	9	0,0	0	65,3	6	189,2	12	598,3	71	-	465,2	70	-
100/779	34,0	3	19,5	6	11,4	3	52,2	9	0,5	1	63,0	8	142,6	12	483,4	75	82	531,1	79	91
101/ 95	21,5	1	6,5	2	7,5	1	36,5	4	0,0	0	61,4	4	134,5	4	484,4	31	108	450,6	30	101
101/ 97	22,1	3	7,7	3	10,5	2	33,2	6	0,0	0	57,5	7	128,8	6	456,1	50	98	470,7	(63)	101
101/192	21,5	1	0,0	0	9,5	1	33,0	2	0,0	0	61,9	5	145,0	9	420,6	31	97	348,1	31	81
101/227	12,9	2	17,0	2	-	-	72,5	6	2,5	1	81,0	9	194,8	(9)	-	-	95	(500,9)	(49)	76
101/257	21,0	3	20,0	3	13,0	2	65,0	10	2,5	2	83,7	9	209,7	16	679,6	78	108	569,2	77	90
101/447	10,5	1	4,0	1	20,5	1	26,0	4	0,0	0	47,5	5	134,5	9	403,0	36	94	362,5	33	84
101/535	1,2	1	16,0	1	6,5	2	45,9	7	9,5	2	53,4	6	182,5	10	485,6	52	101	385,5	48	81
101/619	13,0	1	4,3	1	23,5	2	29,0	3	0,0	0	57,0	3	109,5	5	409,1	33	-	372,5	36	-
101/641	9,5	2	6,4	3	11,4	2	31,8	7	0,9	2	43,9	7	180,6	10	506,5	59	91	433,2	51	78
101/719	15,5	2	2,7	1	27,0	2	103,6	11	18,5	5	85,2	7	207,5	19	694,9	86	95	548,4	69	75
101/804	13,6	4	12,9	6	0,0	0	21,8	9	5,4	3	141,5	13	278,7	20	766,8	108	96	650,2	107	81
102/ 42	5,0	1	6,0	2	15,0	1	47,0	8	0,5	2	52,5	11	154,9	14	493,4	70	98	428,8	72	86
102/ 56	9,0	2	5,0	3	0,0	0	89,0	11	3,2	3	98,0	12	203,4	15	610,5	(77)	-	441,2	(73)	-
102/150	10,5	1	2,0	1	39,8	2	101,6	11	11,2	3	104,1	10	200,6	16	681,2	85	107	470,0	83	74
102/300	17,0	1	0,0	0	31,3	2	70,4	12	2,0	1	76,0	10	143,9	8	494,9	54	94	395,3	50	75
102/352	13,7	2	0,0	0	32,7	2	114,3	13	6,7	2	79,1	8	188,5	9	629,9	61	101	468,2	57	75
102/369	12,5	1	6,7	3	35,0	2	121,4	14	9,0	2	103,0	9	221,5	13	781,9	75	89	577,7	67	66
102/762	5,5	1	9,8	4	37,6	3	107,5	14	0,2	2	105,5	11	208,6	19	703,5	93	103	490,9	83	72
102/840	31,5	2	4,0	2	39,5	2	121,0	12	0,0	0	63,6	10	97,0	9	466,5	64	93	403,5	66	80
103/ 81	0,0	0	9,5	2	50,5	2	138,6	11	7,5	4	103,0	6	143,0	9	623,1	65	90	-	-	-
103/139	5,0	2	5,5	2	21,0	2	101,5	8	3,0	2	95,5	8	116,5	10	511,5	60	75	425,5	69	63
103/377	9,0	2	7,0	1	64,0	3	124,5	13	1,5	1	96,0	5	186,0	9	689,9	59	100	423,2	57	61
103/397	3,3	1	9,5	2	8,5	1	90,5	11	8,0	2	73,5	9	186,2	14	556,9	67	79	419,8	75	60
103/516A	0,0	0	9,8	4	10,4	2	109,5	12	4,4	4	87,6	12	205,7	18	570,9	77	88	343,4	58	53
103/570	4,5	1	25,0	4	122,0	4	265,0	13	0,0	0	97,5	7	145,0	11	794,5	66	83	441,0	68	46
103/886	0,0	0	16,0	1	141,0	4	250,5	16	9,0	1	120,0	8	151,0	10	1000,0	72	96	710,0	77	68
104/206	9,0	2	33,5	3	242,0	6	319,3	13	0,0	0	126,2	9	186,8	9	1394,8	77	119	997,6	77	86
104/497	3,5	1	43,5	3	150,0	6	249,0	11	1,5	1	78,0	4	150,0	6	1070,1	67	-	765,8	79	-
104/734	7,4	2	42,7	4	93,0	7	373,7	15	24,8	13	86,1	13	129,8	22	1115,3	148	100	788,9	142	71
104/762	4,0	1	50,5	4	129,0	7	505,5	14	26,0	5	115,0	8	125,5	12	1294,7	85	123	799,2	70	76
106/408	37,5	2	30,5	6	14,5	3	0,0	0	24,0	3	5,0	1	3,5	1	178,2	28	-	193,2	31	-
106/425	23,5	1	13,0	2	32,0	1	0,0	0	14,5	1	1,3	1	16,0	1	143,7	12	-	159,0	22	-
106/512	17,0	1	18,5	2	15,5	2	0,0	0	13,5	2	0,0	0	18,5	1	116,2	14	114	99,8	16	98
106/603	16,1	3	14,5	3	18,0	4	1,5	1	15,5	2	0,0	0	14,0	1	122,3	23	-	126,6	28	-
106/850	7,5	4	17,5	4	25,0	5	2,6	2	7,6	4	2,2	2	9,2	3	145,3	37	-	179,0	41	-
107/318	16,5	2	40,0	7	23,5	4	11,0	1	28,5	6	12,0	2	8,0	1	300,5	38	83	446,8	46	124
107/396	36,5	4	15,5	5	18,0	3	0,0	0	20,4	7	1,5	1	13,0	1	196,1	36	135	250,6	44	173
107/510	14,3	2	10,0	2	24,0	6	1,2	1	21,2	8	1,7	1	2,9	1	206,6	46	85	304,4	56	125
107/761	13,5	1	14,3	7	13,2	4	0,0	0	11,3	1	0,0	0	8,5	1	165,7	31	86	285,7	44	149
107/867	8,0	4	12,5	(3)	18,0	5	6,0	2	12,5	4	2,0	2	3,5	1	146,0	(37)	-	178,5	45	-
108/311	28,7	4	18,0	6	35,6	4	7,5	1	-	-	-	-	-	-	-	-	-	351,9	58	152
109/215	13,5	3	15,5	5	15,8	4	0,0	0	22,0	3	16,0	1	22,5	3	294,8	39	129	360,1	48	158
109/550	3,8	2	5,2	2	10,9	4	0,0	0	6,6	5	5,6	1	23,2	3	140,6	34	71	206,2	34	104
109/588	13,5	3	16,8	2	32,5	4	0,0	0	42,1	5	17,0	1	67,0	4	391,1	35	105	526,7	39	142
109/785	5,0	2	0,0	0	9,0	2	0,0	0	6,8	2	9,5	1	41,0	4	218,1	29	144	240,4	36	159

TABEL IXA

R E Ë N V A L 1 9 7 5
R.S.A. - LESOTHO - SWAZILAND

TOTALE REËNVAL IN MILLIMETERS , AANTAL DAE MET REËN (D)
EN JAARPERSENTASIES VAN LANGTERMYN GEMIDDELDES

NR/NO	STASIE/STATION	B S	L E	H M	JAN MM	D	FEB MM	D	MAR MM	D	APR MM	D	MAY MM	D
109/835	DIE HOOP	3155	1958	1341	40,8	1	26,0	2	40,0	3	26,5	3	124,5	7
109/853	ROOIWAL	3143	1959	1200	68,0	2	5,0	1	39,5	5	0,0	0	66,5	7
110/385	MIDDELPOS - POL	3155	2013	1128	53,5	2	3,5	1	33,0	3	0,0	0	25,7	5
110/512	DIEPORIFT	3132	2018	1006	57,5	2	15,0	1	69,5	3	8,0	1	24,5	4
110/649	HARDERUG	3149	2022	1097	47,0	2	6,0	1	20,0	3	9,0	1	31,0	2
111/138	BONEKRAAL	3148	2035	1143	33,5	2	1,0	1	50,5	2	23,5	2	25,0	2
111/373	DANIELS HOPE	3143	2043	1128	32,0	2	16,0	1	48,0	5	0,0	0	30,5	3
111/425	VOGELSTRUISFONTEIN	3135	2045	1190	22,5	1	28,0	3	64,5	3	5,0	1	31,0	4
111/789	DE PUTS	3139	2057	1173	39,0	2	0,0	0	67,5	3	7,5	1	17,4	3
112/174	SONOP	3154	2106	1190	16,4	2	0,0	0	55,4	5	17,2	2	28,9	6
112/346	PLOEGFONTEIN	3146	2112	1665	16,0	2	0,0	0	29,2	3	9,0	1	21,0	2
112/419	VONDELING	3159	2114	1220	16,5	1	0,0	0	24,0	1	15,0	1	40,0	4
112/672	RUSOORD	3142	2123	1250	26,5	2	0,0	0	59,0	4	23,0	2	30,0	3
112/799	QUAGGASFONTEIN	3149	2127	1150	14,5	1	18,5	2	43,0	3	10,0	1	17,5	2
113/ 25	FRASERBURG - POW	3155	2131	1264	32,8	2	2,2	1	40,1	5	10,6	3	17,8	7
113/ 43	WAMAKERSVLEI	3143	2132	1278	24,0	2	0,0	0	41,2	5	18,5	2	21,7	2
113/321	SPITSHOEK	3151	2141	1288	27,0	2	4,0	1	39,0	3	13,0	2	24,0	2
113/673	SAAIFONTEIN	3143	2153	1295	23,0	3	14,5	3	67,5	5	13,0	1	36,8	4
113/711	HEREENIGING	3151	2154	1265	20,5	2	0,0	0	52,5	4	0,0	0	31,0	2
114/505	DRIEFONTEIN	3155	2217	1448	21,0	1	7,5	1	45,7	4	13,1	2	0,0	0
114/649	SNYDERSFONTEIN	3149	2222	1524	24,0	1	8,0	1	57,8	4	13,5	1	0,0	0
114/700	SLANGFONTEIN	3140	2224	1494	40,5	2	6,0	1	84,0	4	0,0	0	29,0	2
114/747	DUNEDIN	3157	2225	1448	41,5	2	7,5	3	71,8	6	30,5	2	23,0	4
114/815	LAKENVLEI	3135	2228	1463	63,4	3	22,5	3	114,3	5	30,8	2	30,0	2
115/528	WAGENAARSKRAAL	3148	2248	1310	40,2	4	34,5	8	71,9	7	9,0	1	12,0	1
115/595	GANNAKRAAL	3155	2250	1311	50,0	4	40,0	4	83,5	7	10,0	1	14,0	2
116/ 83	BRAKFONTEIN	3153	2303	1103	26,5	3	47,0	3	86,0	6	20,0	1	8,0	1
117/ 47	LOSKOP	3147	2332	1219	11,4	1	21,4	2	83,6	5	12,4	2	8,6	1
117/447	MURRAYSBURG - POL	3157	2345	1158	37,5	3	23,8	5	75,0	5	21,6	4	16,5	3
117/487	ELANDSPOORT	3137	2347	1356	37,3	4	53,7	6	95,4	5	30,3	3	15,5	2
117/675	KLIPPLAAT	3145	2353	1524	20,0	2	37,0	6	84,3	6	49,8	4	11,6	2
117/749	VLEIPLAAS	3159	2355	1326	26,5	2	34,0	6	88,5	5	26,0	3	18,5	3
118/ 29	COETZEESKRAAL	3159	2401	1448	27,5	3	33,0	4	82,5	6	26,0	2	18,5	3
118/370	AUGUSTKRAAL	3140	2413	1675	21,0	3	27,0	4	86,0	5	15,5	2	14,0	1
118/395	ZOETVLEI	3135	2414	1631	17,5	2	47,5	5	114,5	6	32,5	5	4,0	1
118/640	VERGELEGEN	3140	2422	1676	22,0	3	44,0	7	84,5	7	21,5	3	14,0	2
119/ 82	NIEU - BETHESDA - POL	3152	2433	1341	13,5	4	90,5	7	79,0	6	31,0	5	36,0	3
119/ 91	COETZEESKRAAL	3131	2434	1509	18,0	3	63,5	5	79,0	5	18,5	2	0,0	0
119/ 97	DONKERHOEK	3137	2434	1798	13,5	1	55,5	4	116,0	9	37,0	1	0,0	0
119/315	GORDONVILLE	3145	2441	1676	22,5	3	70,4	7	135,0	7	22,1	4	8,0	2
119/444	BETHESDAWEG - SAR	3154	2445	1408	5,5	1	77,5	5	105,5	6	25,5	2	0,0	0
119/725	GREYSTONE	3135	2455	1433	29,0	3	86,5	6	135,5	5	27,5	4	2,0	1
120/ 10	PHILADELPHIA	3140	2501	1341	16,5	3	75,0	7	111,0	5	11,0	3	0,0	0
120/243	GREYVILLE	3133	2509	1189	28,5	3	143,0	8	55,0	5	19,0	3	5,0	3
120/338	TAFELBERG HALL	3138	2512	1128	49,3	5	108,1	7	152,5	8	14,3	6	5,5	3
120/351	DORINGKUIL	3151	2512	1173	7,0	1	72,6	4	84,5	4	38,5	4	0,0	0
120/838	FORTUINPLAAS	3158	2528	1036	25,0	2	62,0	2	-	-	-	-	0,0	0
121/191	TEVIOT	3141	2537	1147	49,5	7	104,5	5	182,0	7	25,0	3	6,0	2
121/275	KAREEFONTEIN	3135	2540	1234	16,2	3	135,7	6	132,5	5	10,2	2	4,5	1
121/518	HOFMEYR - MUN	3138	2548	1251	18,0	1	51,0	4	82,0	4	23,5	3	0,0	0
121/598	GROOTDAM	3158	2550	1250	30,5	5	67,0	5	84,0	7	18,0	2	5,5	1
121/875	SPITSKOP - AGR	3135	2600	1372	34,0	2	36,2	3	56,0	5	19,6	4	4,9	2
122/ 71	SMOORDRIF	3141	2603	1524	41,2	3	49,3	5	85,2	6	41,0	3	0,0	0
122/197	BELLAVISTA	3147	2607	1555	66,3	5	101,0	6	99,5	8	25,5	3	3,5	1
122/469	ELANDSFONTEIN	3149	2616	1512	58,0	3	82,5	5	88,5	6	25,0	3	4,5	2
122/480	TARKASTAD - POL	3200	2616	1294	14,5	3	89,5	5	123,2	5	33,5	1	0,0	0
122/514	WILDEPERDEHOEK	3134	2618	1707	82,8	6	86,6	7	84,7	5	28,5	3	9,7	3
122/806	WAVERLEY	3156	2627	1225	16,5	3	53,5	8	106,9	8	22,0	3	4,5	2
123/ 63	STERKSTROOM - POL	3133	2633	1343	22,5	2	111,5	6	67,2	5	15,3	1	0,0	0
123/111	ALPHEN	3151	2634	1189	32,0	3	33,5	4	97,5	6	14,5	1	0,0	0
123/118	BRAMPTON GRANGE	3158	2634	1190	27,3	5	62,5	11	82,2	8	25,2	4	3,5	1
123/271	HAZELMERE	3131	2640	1500	24,5	5	75,5	6	48,0	6	27,5	8	3,5	1
123/466	NOOITGEDACHT	3146	2646	1364	28,0	4	96,0	7	92,0	5	10,0	2	3,7	2
123/512	KALKOENKRANS - POL	3132	2648	1524	36,0	3	90,0	7	60,0	4	18,0	3	5,5	2
123/654	QUEENSTOWN - TNK	3154	2652	1065	18,6	8	92,4	9	93,0	6	28,6	6	4,8	4
123/683	QUEENSTOWN - MUN	3153	2653	1077	17,2	7	88,1	9	92,9	7	27,3	5	2,4	3
123/716	QUEENSTOWN - KOMANI HOSP	3156	2654	1158	16,9	6	83,7	9	105,4	7	44,5	5	6,5	2
123/793	QOQODALA	3143	2657	1219	19,5	3	172,2	8	79,2	7	21,5	7	1,5	1
124/402	LADY FRERE - TNK	3142	2714	1036	19,3	3	96,5	7	72,0	6	10,0	4	2,0	1
125/ 47	NQUQU - BOS	3147	2732	1326	80,0	14	111,0	9	187,5	8	28,0	3	6,0	1
125/ 82	HOYANA - BOS	3152	2733	1410	61,5	9	105,8	10	112,5	4	13,5	2	3,0	1
125/150	COFIMVABA - TNK	3200	2735	953	33,0	7	76,5	9	111,0	6	27,0	4	0,0	0
125/454	MTINTHLONI - BOS	3134	2746	1489	105,5	14	81,0	10	169,5	7	38,0	8	3,5	1
125/868	INDLUNKULU - BOS	3158	2759	1143	67,0	5	122,5	9	117,0	6	75,5	5	0,0	0
125/880	ENGCOBO - TNK	3140	2800	975	54,4	11	122,4	8	115,5	6	30,0	5	0,3	1
126/ 82	MKOBONGO - AGR	3152	2803	991	117,7	12	46,8	9	122,5	6	46,0	5	15,0	2
126/245	MANINA - BOS	3135	2809	1067	149,5	12	109,5	9	144,5	5	55,0	2	23,0	1
126/724	BAZIYA - BOS	3134	2825	735	176,0	14	113,5	8	141,0	7	60,5	6	0,0	0
127/ 78	BITYI - POL	3148	2833	730	29,5	3	58,0	5	87,0	6	56,5	5	0,0	0
127/298	ELLIOTDALE - TNK	3158	2840	671	50,0	12	64,9	7	66,0	6	31,6	3	10,4	3
127/406	CEZU - BOS	3146	2844	829	83,0	16	46,2	11	84,5	10	4,0	1	0,5	1
127/414	XORANA - BOS	3154	2844	808	55,9	12	55,0	8	92,4	6	28,0	6	2,5	3
127/426	OWEN DAM	3136	2845	853	43,5	12	47,9	10	72,9	8	61,6	8	1,4	2
127/438	MQANDULI - TNK	3148	2845	701	74,0	10	67,5	9	84,5	8	18,5	4	2,0	1
127/484	WELLINGTONGEVANGENIS PLAAS	3134	2847	762	40,0	12	61,5	6	55,5	5	75,1	5	0,0	0

R A I N F A L L 1 9 7 5
R.S.A. - LESOTHO - SWAZILAND

TOTAL RAINFALL IN MILLIMETERS , NUMBER OF DAYS WITH RAIN (D)
AND YEAR-PERCENTAGES OF LONG TERM AVERAGES

NR/NO	JUN MM	D	JUL MM	D	AUG MM	D	SEP MM	D	OCT MM	D	NOV MM	D	DEC MM	D	J/Y 1975 MM	D	PER	JUL 74-JUN 75 MM	D	PER
109/835	22,5	4	29,0	3	64,5	3	0,0	0	54,0	5	14,0	2	47,0	2	488,8	35	119	615,8	36	150
109/853	13,5	4	20,5	4	33,5	3	0,0	0	17,0	4	9,5	1	44,5	3	317,5	34	-	309,0	38	-
110/385	14,0	4	3,5	1	8,5	1	0,0	0	6,5	2	1,2	1	39,0	3	188,4	23	137	172,9	26	126
110/512	0,0	0	5,0	1	5,5	2	0,0	0	0,0	0	3,0	1	33,0	2	221,0	17	184	206,7	22	173
110/649	0,0	0	0,0	0	3,0	1	0,0	0	4,0	1	0,0	0	39,0	2	159,0	13	156	134,0	13	131
111/138	9,0	2	6,0	2	0,0	0	0,0	0	0,0	0	0,0	0	83,0	2	231,5	15	177	152,5	13	117
111/373	3,0	1	0,0	0	0,5	1	0,0	0	8,0	1	3,2	1	64,0	3	205,2	18	177	156,5	17	135
111/425	0,0	0	8,5	1	0,0	0	0,0	0	11,0	1	7,5	1	21,5	2	199,5	17	-	182,2	15	-
111/789	17,0	3	4,5	1	0,0	0	7,5	1	0,0	0	21,8	1	46,0	3	228,2	18	169	179,9	18	133
112/174	23,0	4	6,5	1	0,0	0	0,0	0	8,7	2	11,2	2	65,5	5	232,8	29	-	160,6	27	-
112/346	10,0	1	0,0	0	5,0	1	0,5	1	0,0	0	10,0	1	35,2	2	135,9	14	83	136,7	20	84
112/419	6,5	1	6,5	1	0,0	0	0,0	0	7,5	1	7,5	1	47,5	2	171,0	13	-	138,2	13	-
112/672	0,0	0	6,0	1	0,0	0	0,0	0	0,0	0	12,0	2	35,2	3	191,7	17	-	214,3	17	-
112/799	12,0	2	5,0	1	0,0	0	0,0	0	5,0	1	6,5	1	41,5	3	173,5	17	-	178,0	17	-
113/ 25	9,9	4	7,4	3	0,0	0	3,0	1	5,9	2	5,6	1	53,7	6	189,0	35	117	171,7	39	107
113/ 43	17,5	3	0,0	0	0,0	0	0,0	0	4,2	1	10,0	1	23,2	5	160,3	21	98	145,8	18	90
113/321	17,0	2	4,0	1	0,0	0	3,0	1	0,0	0	5,0	2	30,5	6	166,5	22	97	172,0	19	99
113/673	9,2	2	22,0	2	0,0	0	3,5	1	0,0	0	8,0	2	32,2	4	229,7	27	152	211,8	24	140
113/711	23,5	2	0,0	0	0,0	0	0,0	0	0,0	0	6,0	1	36,3	4	169,8	15	96	148,0	12	84
114/505	28,0	3	0,0	0	0,0	0	0,0	0	0,0	0	21,7	1	21,0	2	158,0	14	89	182,8	14	103
114/649	31,0	3	13,0	1	0,0	0	0,0	0	0,0	0	12,0	1	18,0	1	177,3	13	88	220,3	13	109
114/700	18,0	3	10,4	3	0,0	0	0,0	0	0,0	0	30,0	2	39,0	5	256,9	22	149	248,5	20	145
114/747	19,0	2	16,5	3	2,1	2	0,0	1	3,5	1	13,0	2	34,1	6	271,5	34	139	301,4	37	154
114/815	17,2	2	11,4	3	0,0	0	0,0	0	0,0	0	29,2	3	35,9	5	354,7	28	172	352,4	22	171
115/528	10,6	5	0,4	1	0,4	1	7,1	5	0,4	2	22,7	2	31,3	6	240,5	43	114	231,7	40	110
115/595	27,0	3	15,0	2	2,0	2	0,0	0	0,0	0	22,0	1	21,7	3	285,2	29	136	325,5	33	155
116/ 83	31,5	4	10,0	2	1,2	1	5,5	1	0,0	0	20,4	2	33,0	5	289,1	29	120	253,5	25	105
117/ 47	32,9	2	9,4	2	0,0	0	0,0	0	0,0	0	29,9	2	44,6	4	254,2	21	123	261,8	20	127
117/447	41,5	3	16,5	4	0,0	0	12,4	3	0,2	1	31,2	3	81,0	6	357,2	40	133	341,5	41	128
117/467	43,0	2	37,5	2	0,0	0	2,0	1	0,0	0	47,7	4	64,1	8	426,5	37	160	393,6	35	148
117/675	49,0	4	14,1	4	0,0	0	0,0	0	0,0	0	39,9	4	55,2	5	359,9	37	132	365,2	36	134
117/749	38,3	2	17,4	3	0,0	0	13,5	2	0,0	0	25,5	1	70,8	5	359,0	32	137	361,3	32	138
118/ 29	47,0	2	16,0	2	0,0	0	2,0	1	3,1	2	44,0	2	89,3	5	388,9	32	127	417,7	34	137
118/370	35,5	3	16,5	5	0,0	0	4,0	1	0,0	0	26,0	5	81,5	8	327,0	37	-	386,0	35	-
118/395	27,5	3	25,7	3	0,0	0	15,1	5	1,0	1	31,0	4	95,0	9	411,3	44	133	385,6	42	125
118/640	24,0	3	22,0	3	0,0	0	11,0	2	0,0	0	25,0	2	87,0	6	355,0	38	120	374,1	38	126
119/ 82	24,5	3	13,5	3	0,0	0	7,0	3	2,6	2	28,0	2	106,5	9	432,1	47	125	408,5	50	119
119/ 91	32,0	1	14,0	2	0,0	0	12,5	1	2,0	1	27,0	2	100,0	7	361,5	29	109	333,0	27	100
119/ 97	40,5	2	29,0	2	0,0	0	0,0	0	0,0	0	31,0	2	90,5	7	413,0	28	120	449,0	30	131
119/315	43,5	3	15,0	4	0,0	0	12,6	3	0,0	0	28,1	5	120,3	11	477,5	49	117	502,6	49	123
119/444	27,0	2	14,0	2	0,0	0	0,0	0	0,0	0	30,5	1	118,5	8	404,0	27	130	427,5	28	138
119/725	22,0	3	19,0	3	0,0	0	10,0	1	0,0	0	29,0	3	167,5	7	528,0	36	173	450,4	38	148
120/ 10	10,5	1	9,5	2	0,0	0	8,0	1	0,0	0	20,9	4	125,8	11	388,2	37	131	363,0	30	122
120/243	16,5	3	10,5	3	0,0	0	8,2	3	0,0	0	39,5	5	120,0	-	445,2	-	132	427,0	39	127
120/338	17,4	4	7,5	4	0,0	0	7,2	3	0,0	0	30,5	5	121,8	12	514,1	57	153	527,7	51	157
120/351	21,5	1	6,5	1	0,0	0	16,0	3	0,0	0	19,5	1	132,0	6	398,1	25	121	400,1	24	122
120/838	0,0	0	0,0	0	0,0	0	0,0	0	0,0	0	26,0	1	72,0	3	-	-	-	-	-	-
121/191	21,7	3	16,0	3	0,0	0	6,5	1	0,0	0	88,5	6	174,0	10	673,7	47	191	647,7	45	184
121/275	28,9	3	7,0	1	0,0	0	7,9	1	0,2	2	60,0	7	64,0	6	467,1	37	142	409,6	33	125
121/518	36,0	4	9,5	2	0,0	0	6,0	1	0,0	0	54,0	5	79,2	6	359,2	30	103	380,9	26	109
121/598	27,5	2	16,5	2	0,0	0	11,5	2	0,0	0	44,0	4	129,2	11	433,7	41	144	444,5	38	147
121/875	27,0	3	5,5	2	0,0	0	14,0	2	0,0	0	55,0	5	77,5	7	329,7	35	86	419,7	35	110
122/ 71	10,5	1	31,6	5	1,7	2	24,5	4	0,0	0	100,6	6	95,5	9	481,1	44	113	489,2	34	115
122/197	12,5	3	25,5	3	0,0	0	15,8	3	0,0	0	94,0	7	108,0	10	551,6	49	121	547,3	46	120
122/469	16,0	4	19,0	4	0,0	0	32,0	4	0,0	0	76,0	7	130,0	12	531,5	50	129	563,9	46	137
122/480	14,0	1	15,0	3	0,0	0	16,0	2	0,0	0	45,2	3	234,8	11	585,7	34	130	521,7	34	115
122/514	53,5	2	35,2	2	0,0	0	39,6	6	0,0	0	90,2	5	132,2	6	643,0	45	126	724,9	52	142
122/806	24,0	2	13,5	3	0,0	0	18,0	5	0,0	0	48,5	6	125,7	12	433,1	52	93	439,9	49	94
123/ 63	32,5	2	24,5	1	9,0	1	12,0	1	0,0	0	74,9	4	117,5	8	486,9	31	101	520,0	33	108
123/111	24,0	2	7,0	1	0,0	0	-	-	0,0	0	57,5	3	115,5	8	-	-	-	331,5	23	80
123/118	31,0	3	13,7	3	1,8	2	18,2	6	0,1	1	56,6	7	125,6	13	447,7	64	-	383,5	65	-
123/271	36,5	3	23,5	3	8,0	2	32,5	3	6,0	1	65,5	7	166,0	9	517,0	54	-	515,0	55	-
123/466	14,5	2	12,5	4	4,0	1	23,0	4	0,0	0	56,0	4	185,5	11	525,2	46	111	445,7	46	95
123/512	9,0	1	20,0	2	6,0	1	38,0	3	3,5	2	53,0	5	146,0	9	485,0	42	109	520,0	50	117
123/654	20,5	2	8,3	3	6,5	2	36,9	9	5,8	3	60,7	10	176,4	15	552,5	77	103	481,1	77	89
123/683	19,0	2	9,3	2	0,4	1	48,6	4	3,3	3	63,7	9	179,6	15	551,8	67	99	(444,9)	(62)	79
123/716	1,4	1	5,0	1	5,5	1	25,0	5	0,0	0	50,4	6	168,7	11	513,0	54	103	474,0	61	95
123/793	19,0	2	13,2	4	15,0	2	46,4	9	2,1	2	72,9	8	164,8	14	627,3	67	108	553,3	59	96
124/402	13,0	2	10,0	2	9,0	2	26,5	6	1,0	1	61,8	5	180,0	14	501,1	53	85	514,6	50	87
125/ 47	14,5	2	17,5	3	1,5	1	202,8	12	9,0	2	133,7	9	279,5	24	1071,0	88	107	843,5	71	84
125/ 82	11,0	1	19,5	2	20,0	1	86,5	13	5,5	2	-	-	293,1	18	-	-	-	596,8	61	-
125/150	12,5	1	17,5	3	15,0	1	81,2	13	5,7	2	75,9	11	218,2	13	673,5	70	104	505,8	61	78
125/454	13,5	1	25,0	4	17,2	3	108,5	12	26,5	5	142,0	12	417,4	18	1147,6	95	109	862,5	84	82
125/868	9,0	1	5,5	2	22,5	1	136,5	9	14,5	2	122,5	9	257,5	11	950,0	60	113	703,0	53	84
125/880	5,0	2	4,0	1	16,0	1	91,3	9	12,0	2	61,5	5	359,6	15	872,0	66	109	579,3	66	72
126/ 82	0,0	0	9,5	3	41,0	3	186,0	12	4,5	2	142,5	10	302,5	17	1034,0	81	99	682,3	79	65
126/245	0,0	0	8,0	1	36,0	3	162,5	8	8,5	1	156,0	8	451,5	15	1304,0	65	108	887,5	61	73
126/724	0,0	0	10,0	3	17,0	4	174,7	15	16,6	5	123,2	11	314,5	14	1147,0	87	90	854,4	78	67
127/ 78	0,0	0	20,5	2	0,0	0	85,5	3	15,5	2	98,0	8	130,0	5	580,5	39	-	525,6	-	-
127/298	0,6	1	14,4	3	26,0	3	129,4	12	15,7	4	100,6	11	221,6	15	730,2	80	103	449,5	68	63
127/406	1,0	1	11,2	4	35,7	4	156,2	14	15,5	7	113,9	17	214,0	20	765,7	106	96	469,9	95	59
127/414	0,0	0	10,5	1	24,5	3	135,9	13	13,5	2	118,9	12	193,0	14	730,1	80	94	480,5	77	62
127/426	0,0	0	14,1	5	15,3	4	58,0	12	21,8	6	71,1	13	167,0	21	574,6	101	-	389,1	93	-
127/438	0,5	1	8,0	2	27,5	3	161,2	10	10,5	3	90,5	9	145,0	16	689,7	76	99	457,0	75	66
127/484	3,0	1	0,0	0	18,5	2	45,4	12	15,0	1	69,5	3	180,4	19	563,9	66	-	367,6	65	-

TABEL IXA

R E Ë N V A L 1 9 7 5
R.S.A. - LESOTHO - SWAZILAND

TOTALE REËNVAL IN MILLIMETERS , AANTAL DAE MET REËN (D)
EN JAARPERSENTASIES VAN LANGTERMYN GEMIDDELDES

NR/NO	STASIE/STATION	φ S	λ E	H M	JAN MM	D	FEB MM	D	MAR MM	D	APR MM	D	MAY MM	D
127/485	UMTATA ***	31°35'	28°47'	685	36,5	11	56,3	8	87,5	7	78,7	7	0,9	1
127/789	SEBENI - BOS	3139	2857	853	79,4	18	45,6	14	101,1	12	37,4	7	1,1	1
127/833	WILD - BOS	3153	2858	607	152,0	14	58,0	8	82,3	8	23,5	4	12,5	2
128/ 40	NGQELENI - TNK	3140	2902	686	92,5	12	48,0	8	78,5	8	37,5	4	15,0	1
128/ 55	KWAAIMAN - POL	3155	2902	455	106,0	9	49,0	5	85,0	5	28,1	5	8,0	1
128/269	COFFEE BAY	3159	2909	15	90,0	7	58,0	10	61,0	5	65,0	6	33,5	1
128/314	NOTINSILA - BOS	3144	2911	488	143,7	17	58,7	9	74,2	9	41,5	7	-	-
129/ 7	PORT ST.JOHNS - BOS	3137	2931	256	147,0	15	87,5	12	111,5	8	102,0	7	34,0	4
129/ 68	PORT ST.JOHNS - POL	3138	2933	47	112,0	15	132,5	14	77,0	8	57,5	5	38,5	4
129/ 68A	CAPE HERMES - VRT	3138	2933	47	92,1	16	102,1	14	60,4	9	92,8	6	43,8	4
130/574	LEPELFONTEIN	3104	1750	152	0,0	0	11,0	2	0,0	0	7,0	2	33,0	4
131/437	ELANDSFONTEIN	3117	1815	305	0,0	0	0,0	0	0,0	0	7,5	2	32,0	7
131/639	NUWERUS - POL	3109	1822	366	3,0	1	0,0	0	0,0	0	0,0	0	50,5	7
131/767	GROOTGRAAFWATER	3117	1826	224	1,0	1	0,0	0	0,0	0	6,0	2	43,0	6
132/185	GRAATJIESGAT	3105	1837	305	3,5	1	0,6	1	6,9	2	5,8	1	32,4	5
133/ 50	CLOUDSKRAAL	3120	1902	792	19,0	1	2,0	1	16,3	2	16,0	4	100,5	7
133/202	NIEUWOUDTVILLE - POL	3122	1907	719	13,0	2	1,0	1	11,5	3	12,9	5	107,5	9
134/378	GROOT TOREN	3118	1943	838	26,5	2	20,5	2	81,6	5	12,1	3	72,7	7
134/478	CALVINIA	3128	1946	980	44,5	3	18,0	4	44,1	7	3,5	5	59,5	8
134/615	GROOTRIVIER	3115	1951	945	30,5	2	3,5	1	80,4	6	0,0	0	55,7	7
134/671	BLINKKLIP	3111	1953	915	55,0	2	4,0	1	22,8	4	15,0	3	44,9	7
136/367	BORDEAUX	3107	2043	1049	44,0	3	0,0	0	51,0	5	7,5	1	18,5	2
136/740	WILLISTON - SKL	3120	2055	1079	35,0	2	0,2	1	37,0	5	22,0	2	16,5	4
137/337	GROOTFONTEIN	3107	2112	1188	39,0	2	13,0	1	23,0	2	3,5	1	14,5	2
137/614	SKUINSHOOGTE	3114	2121	1146	20,5	2	16,5	4	78,0	4	14,0	2	23,0	2
138/ 30	SPRINGFONTEIN	3130	2131	1140	17,0	2	0,0	0	99,1	7	74,5	2	28,0	4
138/ 41	GORAAS	3111	2132	1219	60,0	2	21,5	3	68,7	8	17,4	2	21,5	3
139/658	LOXTON - POL	3128	2222	1369	54,5	2	11,5	3	98,9	7	23,0	2	29,5	3
139/850	PRINSHOF	3110	2229	1402	55,5	2	33,5	5	70,7	7	20,2	2	16,5	2
140/ 20	RIETFONTEIN	3120	2231	1393	48,5	2	22,5	4	157,5	6	0,0	0	15,0	3
140/207	BOSHOEK	3127	2237	1341	19,7	2	40,0	3	131,0	5	25,5	1	0,0	0
140/582	KWEEKWA	3112	2250	1281	55,5	2	62,0	3	121,5	7	29,0	2	13,0	3
141/ 66	RHEBOKSFONTEIN	3106	2303	1356	61,0	3	70,5	5	96,5	7	24,0	2	12,0	2
141/204	VICTORIA WEST - TNK	3124	2307	1269	34,2	3	61,5	5	115,5	6	44,0	2	9,0	2
141/329	BIESJESFONTEIN	3129	2311	1273	17,0	2	70,5	5	62,5	6	13,7	1	146,0	3
141/664	DOMBIETERSFONTEIN	3104	2323	1234	27,7	3	50,3	4	121,4	8	24,2	2	9,3	2
142/153	LEKKERVLEI	3103	2336	1280	33,0	3	71,1	5	104,0	8	45,0	3	14,0	2
142/262	KLIPKRAAL	3122	2339	1305	27,9	3	90,7	5	161,7	8	21,6	4	6,6	2
142/379	PATRYSFONTEIN	3119	2343	1311	21,5	2	65,4	5	93,0	7	26,6	3	11,5	2
142/497	OUFONTEIN	3117	2347	1356	15,9	2	85,5	6	90,8	7	32,5	3	9,6	2
142/805	RICHMOND C/K - TNK	3125	2357	1433	17,5	3	81,0	7	137,5	7	49,0	5	0,0	0
142/853	DIE AARPLAAS	3113	2359	1427	24,8	3	50,3	6	70,5	6	24,3	3	8,0	2
143/258	SCHEURFONTEIN	3118	2409	1509	27,5	1	60,0	5	101,0	6	26,5	3	0,0	0
143/345	GROOTFONTEIN	3115	2412	1517	36,0	3	78,5	8	73,5	7	32,5	7	7,0	3
143/579	THE MILLS	3109	2420	1356	20,5	4	63,8	7	97,7	7	20,9	3	9,2	3
143/598	MIDDLEMOUNT	3128	2420	1494	20,0	1	80,0	5	76,5	3	0,0	0	0,0	0
143/784	HANOVER - POL	3104	2427	1387	11,5	1	65,5	7	74,6	4	11,0	1	0,0	0
144/ 85	BOKFONTEIN	3125	2433	1448	10,5	1	65,0	4	74,5	5	19,0	2	0,0	0
144/250	VREDE	3110	2439	1463	11,0	1	48,5	4	80,0	5	12,5	2	4,0	1
144/449	KAPOKHOEK	3129	2445	1524	0,0	0	86,5	5	106,5	6	23,0	2	7,3	1
144/791	NOUPOORT - POL	3111	2457	1489	23,0	4	53,5	6	76,0	5	21,1	4	5,9	5
144/876	NOOITVERWAG	3106	2500	1520	18,0	2	47,6	5	64,5	4	36,7	3	15,2	4
144/899	MIDDELBURG C/K-TNK	3129	2500	1248	25,3	3	120,3	8	89,1	8	7,7	4	3,2	4
145/ 59A	GROOTFONTEIN 11 - AGR	3129	2502	1270	24,6	5	119,7	7	78,4	9	8,4	4	3,2	3
145/261	TELPOORT	3121	2509	1372	26,4	4	101,5	5	41,1	2	12,5	3	0,0	0
145/310	GROENVLEI	3110	2511	1555	32,8	4	46,0	3	91,0	4	28,5	1	0,0	0
145/399	GRAPEVALE	3109	2514	1463	44,0	4	62,0	3	88,5	5	37,2	4	6,5	2
145/810	MANOR HOLME	3130	2527	1128	80,0	5	100,0	8	83,0	7	29,0	4	4,3	1
146/ 2	KNEL	3102	2531	1509	40,6	1	19,0	2	67,5	5	20,5	2	0,0	0
146/ 17	SKILDERKRANS	3117	2531	1372	53,0	4	83,5	5	65,0	5	14,5	2	4,0	1
146/ 52	HILLSTON	3122	2532	1265	65,1	5	94,1	7	88,4	4	8,2	3	1,0	1
146/129	SPRINGFIELD	3109	2535	1675	66,5	3	55,0	4	39,0	2	4,5	1	5,0	1
146/453	EENBULT	3103	2546	1555	68,0	3	59,5	4	48,0	3	27,0	4	0,0	0
146/539	WILGERSPOS	3129	2548	1250	46,5	3	57,0	6	64,5	5	10,0	1	0,0	0
146/588	STEYNSBURG - POL	3118	2550	1448	42,0	2	83,5	4	77,3	4	9,5	3	3,8	1
146/751	TWEEFONTEIN	3101	2556	1524	76,5	2	45,8	6	86,5	3	55,3	6	45,1	2
147/170	ZUURFONTEIN	3120	2606	1600	47,5	4	65,5	7	64,0	5	22,0	5	3,5	1
147/222	KARELSKROON	3112	2608	1494	32,0	2	44,0	4	59,0	3	23,0	2	0,0	0
147/225	HILLSIDE	3115	2608	1514	45,0	4	74,5	4	69,5	3	23,0	4	7,0	1
147/338	ERINMORE	3108	2612	1516	29,5	2	43,5	3	72,5	3	36,1	3	6,0	2
147/409	COLLINGHAM	3119	2614	1524	38,6	12	91,5	13	68,7	10	22,2	7	8,2	5
147/416	DE RUST	3126	2614	1676	85,0	3	78,0	6	70,8	3	19,0	1	4,0	1
147/437	BAMBOES	3117	2615	1510	30,5	2	72,5	5	75,0	3	17,0	4	0,0	0
147/524	STOCKDALE	3114	2618	1539	24,5	2	58,5	5	54,5	3	40,5	6	4,0	1
147/654	MOLTENO - MUN	3124	2622	1580	48,5	3	97,5	6	78,0	4	24,8	5	6,0	1
148/ 83	MARSHMOOR	3123	2633	1768	27,5	3	50,5	7	64,5	7	33,5	5	7,5	3
148/107	BROUGHTON	3117	2634	1798	36,5	4	24,0	3	80,5	5	44,0	4	0,0	0
148/127	KALKFONTEIN	3107	2635	1676	33,0	5	21,0	2	59,2	3	55,5	4	6,5	1
148/352	BUFFELSFONTEIN	3122	2642	1783	45,0	6	41,5	8	62,5	7	45,5	8	6,0	4
148/480	HALSETON-SAR	3130	2646	1501	23,5	3	64,5	6	48,5	3	12,5	3	0,0	0
148/517	JAMESTOWN - POL	3107	2648	1617	36,5	5	51,0	5	69,5	3	62,5	6	0,0	0
148/525	DEN HAAG	3115	2648	1676	37,5	2	62,8	4	49,7	3	68,7	7	0,0	0
148/530	HORATIO	3120	2648	1768	34,5	1	23,0	1	65,5	3	58,0	4	0,0	0
148/810	WILLOW PARK	3130	2657	1485	38,5	5	98,5	9	59,9	8	26,8	9	2,5	1
149/ 25	KLEIN - NAAUWPOORT	3125	2701	1494	34,0	2	-	-	53,0	3	29,5	3	0,0	0

***Stasie verskuif; kyk na bl. XX/Station shifted; see p.XX

R A I N F A L L 1 9 7 5
R.S.A. - LESOTHO - SWAZILAND

TABLE IXA

TOTAL RAINFALL IN MILLIMETERS , NUMBER OF DAYS WITH RAIN (D)
AND YEAR-PERCENTAGES OF LONG TERM AVERAGES

NR/NO	JUN MM	D	JUL MM	D	AUG MM	D	SEP MM	D	OCT MM	D	NOV MM	D	DEC MM	D	J/Y 1975 MM	D	PER	JUL 74-JUN 75 MM	D	PER
127/485	0,0	0	7,2	3	16,3	4	63,4	11	19,1	9	74,4	12	167,8	20	608,1	93	94	409,5	76	63
127/789	0,4	1	9,1	3	8,1	3	126,3	13	27,0	4	116,2	8	188,7	13	740,4	97	90	571,0	111	70
127/833	0,0	0	0,0	0	6,5	1	350,0	12	10,0	1	139,5	9	252,0	15	1086,3	74	107	744,6	76	74
128/ 40	0,0	0	30,0	3	27,5	4	145,3	12	21,9	8	107,1	11	179,5	16	783,6	87	105	527,1	79	70
128/ 55	2,0	1	15,0	3	12,0	2	312,5	11	16,0	1	107,0	6	151,5	10	892,1	59	-	634,2	57	-
128/209	3,2	1	32,8	4	112,5	5	372,2	14	0,0	0	115,5	9	155,5	15	1099,2	77	-	679,0	57	-
128/314	-	-	-	-	-	-	315,0	12	23,5	6	115,5	9	263,5	18	-	-	-	-	-	-
129/ 7	6,0	2	33,5	5	54,0	6	366,0	13	56,5	11	161,5	9	251,0	17	1405,5	109	104	997,0	94	74
129/ 68	10,0	2	37,5	4	75,6	6	395,0	12	60,0	10	147,0	9	214,5	18	1352,1	107	109	840,0	90	68
129/ 68A	8,2	3	28,5	4	56,9	8	224,2	12	55,1	12	98,3	10	140,9	16	1003,3	116	88	777,9	109	68
130/574	14,5	2	19,0	3	17,5	2	0,0	0	23,5	4	0,0	0	3,5	1	129,0	20	-	175,5	21	-
131/437	9,5	2	13,5	4	14,0	2	0,0	0	8,0	3	0,0	0	11,5	1	96,0	21	-	107,4	30	-
131/639	10,5	1	19,6	4	15,0	1	2,1	1	16,5	3	0,0	0	7,0	1	124,4	19	83	185,2	27	124
131/767	6,5	1	10,7	3	20,4	2	0,0	0	8,8	3	0,0	0	12,5	1	108,9	19	-	114,0	29	-
132/185	5,5	2	11,0	3	9,2	2	3,5	1	0,0	0	0,0	0	10,0	2	88,4	20	-	106,4	27	-
133/ 50	40,5	4	55,6	4	36,5	7	1,0	1	60,5	6	31,0	3	5,5	1	383,6	41	82	579,0	50	122
133/202	41,0	3	48,5	7	42,3	5	3,5	1	34,0	4	27,5	3	12,0	2	349,7	45	104	459,4	48	136
134/378	7,0	3	17,6	3	12,9	2	0,0	0	15,6	2	11,4	1	17,5	2	295,4	32	151	351,8	42	181
134/478	7,7	5	10,9	7	15,8	5	0,9	1	16,6	5	9,0	2	55,1	5	285,6	57	118	307,9	69	147
134/615	0,0	0	4,0	1	20,0	2	0,0	0	9,0	1	14,5	1	15,0	2	232,6	23	-	348,7	32	-
134/671	6,0	1	18,2	6	12,0	2	0,0	0	10,5	2	17,0	1	16,5	2	216,9	31	-	265,9	34	-
136/367	3,5	3	4,5	1	1,5	1	0,0	0	9,0	1	29,5	2	12,5	2	181,5	21	142	137,5	16	108
136/740	6,5	4	3,5	2	0,0	0	0,0	0	9,5	2	27,8	3	35,4	3	193,4	28	134	153,3	30	106
137/337	0,0	0	0,0	0	0,0	0	0,0	0	0,0	0	23,5	1	14,5	2	130,0	11	82	105,5	9	67
137/614	11,5	1	5,0	2	0,0	0	0,0	0	0,0	0	18,0	2	12,5	3	199,0	22	147	194,5	19	144
138/ 30	5,5	2	11,6	3	0,0	0	0,2	1	4,1	2	11,5	2	13,0	2	264,5	27	-	247,3	21	-
138/ 41	18,5	2	4,0	1	0,0	0	0,0	0	3,0	1	19,5	2	42,5	4	276,6	26	192	247,1	25	172
139/658	17,6	4	15,0	3	0,0	0	0,0	0	0,0	0	21,5	2	34,5	3	306,0	29	135	308,7	28	136
139/850	24,0	2	6,0	1	0,0	0	0,0	0	0,0	0	23,5	1	51,8	5	301,7	27	139	285,1	27	131
140/ 20	0,0	0	0,0	0	0,0	0	0,0	0	0,0	0	32,5	2	21,0	2	297,0	19	165	267,5	20	149
140/207	13,5	1	6,5	1	0,0	0	0,0	0	0,0	0	24,5	2	35,5	3	296,2	18	147	316,4	22	157
140/582	19,5	2	6,0	1	0,0	0	0,0	0	0,0	0	35,5	3	80,0	5	422,0	28	191	377,0	26	171
141/ 66	21,0	2	21,0	3	0,0	0	0,0	0	2,5	1	61,5	3	89,0	5	459,0	33	211	353,2	27	162
141/204	31,5	2	7,0	1	0,0	0	9,5	1	0,0	0	24,9	3	47,8	6	384,9	31	152	387,2	26	153
141/329	22,5	1	16,0	1	0,0	0	0,0	0	0,0	0	8,0	2	44,5	5	400,7	26	186	448,0	31	207
141/664	25,3	3	11,5	4	0,0	0	7,8	1	0,0	0	35,9	4	90,0	10	403,4	41	164	349,0	30	142
142/153	26,5	2	10,7	3	0,0	0	5,0	2	0,0	0	27,5	3	122,7	6	459,5	37	192	390,9	33	164
142/262	53,5	2	14,6	3	0,0	0	2,8	4	0,1	1	39,2	4	113,1	8	531,8	44	195	458,8	48	168
142/379	30,5	2	18,5	3	0,0	0	8,0	1	0,2	1	27,0	2	75,0	5	377,2	33	153	395,5	33	161
142/497	24,5	2	16,0	4	0,0	0	11,0	2	0,0	0	36,5	3	94,5	5	416,8	36	166	371,1	34	148
142/805	48,0	3	16,5	2	5,0	1	11,5	2	0,0	0	33,5	4	96,0	8	495,5	42	155	485,8	38	153
142/893	32,0	2	13,0	4	0,0	0	10,0	2	1,5	1	27,3	3	124,6	10	386,3	42	131	281,0	29	96
143/258	34,0	2	14,4	2	0,0	0	13,5	1	0,0	0	38,0	2	102,5	6	417,4	28	148	340,0	24	121
143/345	18,5	4	26,5	5	0,0	0	11,6	4	4,0	1	27,8	8	89,5	11	405,4	61	136	349,0	48	117
143/579	29,8	3	18,6	5	0,0	0	9,1	2	7,2	1	26,3	4	98,9	11	402,0	50	140	354,7	45	123
143/598	50,0	2	6,5	2	0,0	0	20,0	1	0,0	0	36,0	2	102,0	7	391,0	23	140	301,5	14	108
143/784	22,5	2	27,5	4	0,0	0	12,0	1	3,0	1	28,0	5	69,0	5	324,6	31	100	313,6	22	96
144/ 85	29,5	1	14,5	2	0,0	0	13,5	1	2,0	1	22,0	2	79,0	5	329,5	24	107	303,0	24	98
144/250	27,5	2	12,0	2	0,0	0	4,5	1	3,0	1	41,5	4	56,5	6	301,0	29	90	362,0	27	108
144/449	20,0	2	12,0	2	0,0	0	0,0	0	0,0	0	29,0	3	169,0	7	453,3	28	149	354,8	24	117
144/791	20,5	4	17,0	5	0,0	0	12,2	2	1,0	1	40,5	9	149,4	9	420,1	54	122	448,3	46	130
144/876	12,5	2	15,5	4	0,0	0	4,0	1	2,5	1	75,0	3	134,0	10	425,5	39	123	390,9	33	113
144/899	18,3	4	5,6	4	0,0	0	6,9	2	0,0	0	33,5	2	120,5	9	430,4	48	-	439,8	50	-
145/ 59A	14,6	4	6,7	5	0,1	1	7,2	3	0,1	1	43,3	9	115,7	10	422,0	61	-	425,2	54	-
145/261	23,0	4	4,2	2	0,0	0	13,0	1	0,0	0	47,0	7	159,7	11	428,4	39	123	384,7	36	111
145/310	30,4	1	4,0	1	0,0	0	16,5	1	0,0	0	39,0	2	121,8	8	410,0	25	109	427,0	23	114
145/399	37,7	4	6,0	2	0,0	0	12,0	1	0,0	0	43,3	5	130,1	11	467,3	41	133	480,0	43	137
145/810	17,0	4	8,3	3	0,0	0	9,5	2	0,0	0	61,6	5	110,0	11	502,7	50	148	505,5	43	149
146/ 2	21,0	3	27,5	3	0,0	0	1,2	1	0,0	0	41,5	4	91,5	9	330,3	30	104	347,1	30	110
146/ 17	27,3	3	9,3	3	0,0	0	0,0	0	0,0	0	59,8	5	234,2	10	549,6	38	145	426,8	38	112
146/ 52	13,5	3	3,9	5	0,1	1	5,4	5	0,1	1	66,5	4	131,4	10	477,6	49	134	456,0	45	128
146/129	33,5	3	25,0	3	0,0	0	10,0	1	0,0	0	74,5	5	136,0	9	449,0	32	-	415,0	26	-
146/453	40,0	4	22,5	3	0,0	0	11,5	2	0,0	0	47,6	4	111,5	9	435,6	36	103	478,5	34	113
146/539	21,5	2	6,0	1	0,0	0	0,0	0	0,0	0	73,5	4	83,5	6	362,5	28	-	383,5	28	-
146/568	26,5	2	25,5	3	0,0	0	3,7	2	0,0	0	55,3	3	126,9	8	454,0	32	111	448,9	29	110
146/751	44,0	3	19,0	3	0,0	0	21,5	3	0,0	0	35,5	4	102,3	10	531,5	42	132	567,2	37	141
147/170	39,5	3	32,0	3	0,0	0	16,0	3	0,5	1	51,5	4	107,2	9	449,2	45	94	490,5	46	103
147/222	50,0	2	22,5	1	0,0	0	15,5	3	0,0	0	44,0	3	158,5	9	448,5	29	101	445,0	24	100
147/225	38,5	3	26,0	2	0,0	0	16,0	2	0,0	0	49,5	2	138,9	7	487,9	32	137	484,9	32	136
147/338	37,6	2	23,6	3	0,0	0	20,6	2	0,0	0	29,0	3	102,7	8	401,1	31	104	486,6	33	126
147/409	51,2	5	31,9	8	5,0	4	21,1	9	0,7	7	61,8	12	156,5	14	557,4	106	121	578,0	112	125
147/416	50,0	3	26,5	3	0,0	0	19,7	4	1,0	1	57,5	3	141,8	(8)	548,3	(36)	123	718,8	38	162
147/437	47,5	2	27,5	3	0,0	0	17,5	2	0,0	0	45,0	3	112,0	8	444,5	32	-	423,0	30	-
147/524	51,2	4	31,2	4	4,5	1	15,5	2	0,0	0	57,5	4	106,7	8	443,6	40	107	543,3	38	131
147/654	47,0	3	24,3	3	4,0	1	24,3	4	0,4	1	73,4	5	108,9	7	537,1	43	103	559,7	43	107
148/ 83	51,5	4	41,5	4	3,0	1	27,0	3	0,0	0	59,5	8	134,5	10	500,5	55	95	651,5	60	124
148/107	106,6	4	57,0	3	4,0	1	44,5	4	0,0	0	85,3	7	111,5	7	593,9	42	103	668,0	43	115
148/127	87,0	4	15,0	1	0,0	0	35,0	2	0,0	0	57,5	6	117,0	9	486,7	37	84	521,7	37	90
148/352	47,5	4	45,5	4	1,0	1	30,5	5	2,5	3	74,0	11	152,0	15	553,5	76	105	639,0	79	121
148/480	19,5	2	9,0	2	6,0	1	29,0	2	0,0	0	47,6	6	124,9	8	385,0	36	86	471,5	31	106
148/517	42,0	2	35,5	2	16,0	1	37,5	2	1,4	1	87,5	9	100,0	9	539,4	45	100	582,6	44	108
148/525	42,7	2	20,6	3	0,0	0	27,3	3	0,0	0	55,6	6	83,6	6	448,5	36	92	546,6	38	113
148/530	27,5	1	32,0	3	0,0	0	31,0	4	0,0	0	72,0	5	125,0	5	468,5	27	95	506,0	23	102
148/810	10,0	2	20,0	3	5,0	2	36,2	6	10,9	4	72,0	6	158,2	14	538,5	69	-	549,1	66	-
149/ 25	19,5	1	-	-	0,0	0	-	-	0,0	0	-	-	108,0	4	-	-	-	-	-	-

TABEL IXA

R E Ë N V A L 1 9 7 5
R.S.A. - LESOTHO - SWAZILAND

TOTALE REËNVAL IN MILLIMETERS , AANTAL DAE MET REËN (D)
EN JAARPERSENTASIES VAN LANGTERMYN GEMIDDELDES

NR/NO	STASIE/STATION	Ø S	λ E	H M	JAN MM	D	FEB MM	D	MAR MM	D	APR MM	D	MAY MM	D
149/ 82	DORDRECHT - TNK	3122	2703	1637	47,0	2	103,0	6	52,5	5	38,0	5	3,5	1
149/165	KRANSFONTEIN	3115	2706	1675	36,5	2	72,0	5	63,0	5	38,0	7	0,0	0
149/204	CLARKS SIDING	3124	2707	1663	34,5	2	84,5	7	51,5	4	44,0	7	0,0	0
149/247	WATERVAL	3107	2701	1600	-	-	38,5	4	67,0	6	26,6	3	8,0	1
149/490	ROSSOUW - POL	3110	2717	1631	60,5	5	143,5	6	72,0	4	90,5	7	0,0	0
149/598	INDWE - MUN	3128	2720	1291	29,5	2	121,5	5	90,5	6	30,5	5	2,0	1
149/807	ELDORADO	3127	2727	1405	37,5	4	113,0	6	59,0	3	51,6	7	0,0	0
150/ 85	IDA	3125	2733	1347	44,5	6	154,0	8	141,8	7	35,9	6	3,5	1
150/620	ELLIOT - SAR	3120	2751	1451	53,0	5	84,5	5	120,0	5	28,5	1	0,0	0
150/635	LISBURN	3105	2752	2027	54,0	4	54,0	3	50,0	2	36,0	5	0,0	0
150/779	TAYNUILT	3129	2756	1220	65,5	4	85,5	6	104,0	2	49,5	4	0,0	0
151/ 50	GEHEELTEVREDE	3120	2802	1280	75,5	6	102,7	9	119,5	9	30,3	4	0,0	0
151/231	GUBENXA - POL	3121	2808	1370	59,9	5	106,1	5	127,1	6	34,8	5	0,0	0
151/402	UGIE	3112	2814	1330	12,1	3	65,9	6	57,0	5	75,7	6	0,0	0
151/604	MACLEAR - MAG	3104	2821	1252	92,5	10	73,0	8	129,5	7	34,5	6	0,0	0
151/623	HOPEFIELD	3123	2821	1356	47,5	5	57,5	4	85,5	4	50,5	4	0,0	0
151/839	LANGENI - BOS	3129	2828	914	187,5	15	129,3	14	170,4	10	57,0	11	2,0	1
152/ 54	MHLAHLANE - BOS	3124	2832	1448	214,4	18	125,8	12	149,2	12	58,0	7	8,5	2
152/172	CEKA - BOS	3122	2836	1219	187,0	15	138,5	11	153,0	10	57,0	7	12,0	2
152/190	NTYWENKA - BOS	3110	2837	1433	160,5	11	103,0	9	126,7	5	29,2	5	1,8	1
152/259	BELE - BOS	3119	2839	1143	95,2	15	90,5	9	54,0	3	35,0	6	2,5	1
152/468	TSOLO - MAG	3118	2846	1021	48,4	9	43,9	6	96,9	6	37,5	6	0,0	0
152/475	NQADU HEIGHTS - BOS	3125	2846	1189	169,1	13	77,5	7	129,8	8	61,7	8	2,0	1
152/482	CENGCANE - BOS	3102	2847	1280	105,5	10	61,5	7	143,5	6	34,5	2	0,0	0
152/640	QUMBU - MAG	3110	2852	884	54,2	11	57,6	7	95,6	6	23,4	5	0,0	0
152/792	BENCUTI - BOS	3112	2857	1143	82,5	11	75,5	7	98,0	8	39,0	6	4,0	2
153/ 43	TINA FALLS - POL	3113	2902	762	36,6	15	56,0	10	75,9	9	24,3	7	1,5	2
153/631	TABANKULU - BOS	3101	2922	1370	174,2	21	138,5	12	122,5	9	69,3	5	7,5	2
153/875	FLAGSTAFF - TNK	3105	2930	936	102,2	15	116,0	9	95,2	10	20,0	4	0,0	0
154/142	LUSIKISIKI - TNK	3122	2935	594	82,1	13	70,8	6	82,1	9	25,4	4	41,0	3
154/354	NTSUBANE - BOS	3124	2942	518	137,5	13	119,5	12	130,0	9	69,0	4	48,5	3
154/796	MKAMBATI	3116	2957	195	93,5	8	97,0	10	118,0	8	61,5	3	5,5	1
157/ 35	SARIESAAM	3035	1732	150	-	-	-	-	-	-	-	-	-	-
157/647	TWEE RIVIER	3047	1752	180	1,6	1	1,6	1	10,0	2	0,0	0	26,8	6
157/874A	GARIES - POS	3034	1800	227	4,0	1	0,0	0	17,0	1	8,0	3	44,8	7
158/ 87	RIETPOORT	3057	1803	287	1,0	1	6,0	2	7,0	2	8,5	2	26,5	4
159/104	KAMABOES	3044	1834	760	4,5	1	5,5	2	12,0	3	10,5	2	41,9	5
160/807	LOERIESFONTEIN - POL	3057	1927	914	31,0	2	7,0	1	27,0	4	8,0	1	46,0	7
162/308	KANS	3038	2011	915	34,0	2	10,5	1	47,5	3	27,5	2	17,0	3
163/141	GROOTVOLSTRUISFONTEIN	3051	2035	1052	19,5	1	0,0	0	81,5	5	5,5	1	17,0	2
163/882	BRULPADDALEEGTE	3042	2100	1036	20,0	2	4,5	3	100,5	4	16,5	2	20,7	3
164/141	WITKALK	3051	2105	1097	18,5	1	0,0	0	77,1	5	13,5	1	21,0	2
164/629	KLIPKLOOF	3059	2121	1311	14,0	2	10,1	3	41,5	5	10,0	2	40,4	2
165/ 3	KLEINDUBBELVLEI	3033	2131	1036	29,7	1	14,0	3	63,0	5	11,0	1	14,0	2
165/580	JAGERSBERG	3040	2150	1189	30,5	2	22,5	2	94,5	9	15,0	1	16,5	2
165/898	CARNARVON - AGR	3058	2200	1280	24,5	2	51,3	5	51,5	9	18,2	3	14,9	3
166/238A	CARNARVON - POL	3058	2208	1253	29,5	1	11,5	2	62,0	5	15,5	2	9,5	2
166/755	OORLOGSHOEK	3035	2226	1204	48,5	2	35,9	3	72,2	6	4,8	1	24,5	3
167/445	ROODEWAL	3055	2245	1219	51,5	3	65,5	6	103,5	7	32,5	2	0,0	0
167/665	VOSBURG	3035	2253	1137	54,4	3	45,5	5	95,0	6	23,5	3	14,5	3
168/ 50	SWEETFONTEIN	3050	2302	1173	40,6	1	44,6	4	83,9	6	35,0	3	18,5	2
168/ 66	SANDPAN	3036	2303	1128	77,2	3	41,7	5	113,5	7	30,8	3	9,0	2
168/250	SOUTWATER	3040	2309	1128	59,0	4	30,2	6	102,8	8	35,5	4	9,0	3
168/800	NIEUWEJAARSFONTEIN	3050	2327	1173	47,0	5	41,5	6	108,0	7	25,0	3	17,0	2
169/ 5	BRITSTOWN - POL	3035	2331	1122	37,5	2	57,5	1	98,0	4	36,0	3	5,0	1
169/ 90	THOMASGAT	3100	2333	1295	31,0	4	55,0	6	115,0	10	42,0	4	13,5	2
169/174	WEST FRONT	3054	2336	1356	28,5	2	51,5	4	57,8	7	32,0	3	16,0	2
169/509	DEELFONTEIN	3059	2347	1359	31,0	4	92,4	5	72,0	5	41,0	4	7,2	2
170/ 9C	DE AAR - MUN	3039	2401	1240	42,1	4	36,6	9	74,4	6	27,8	4	9,1	2
170/ 22	NUWEJAARSFONTEIN	3052	2401	1340	36,5	4	22,6	5	75,0	3	10,5	2	8,5	4
170/ 99	EBENEZER	3039	2404	1227	39,5	2	71,0	6	60,0	3	16,0	1	0,0	0
170/137	HARTEBEESTHOEK	3047	2405	1311	29,5	3	49,5	4	59,5	5	20,5	4	11,5	2
170/427	SLINGERSHOEK	3037	2415	1341	23,5	1	67,1	5	59,0	3	25,5	1	9,0	1
170/438	ROOIKRAAL	3048	2415	1300	24,3	2	39,7	6	68,3	6	5,8	3	17,7	2
170/639	ROOIWAL	3039	2422	1417	17,5	3	67,8	5	97,8	6	36,1	3	13,0	2
170/650	SCHULPADSKUIL	3050	2422	1370	15,1	1	62,2	8	61,9	5	9,9	3	11,4	2
171/117	WOLMADA	3057	2434	1341	17,6	(1)	104,0	(3)	70,5	(2)	0,0	0	0,0	0
171/446	BEESTEKRAAL	3056	2445	1370	20,7	3	37,5	8	58,5	3	10,1	4	10,3	4
171/546	BELL ROCK	3036	2449	1372	36,8	5	76,6	7	90,8	7	20,2	3	6,7	2
171/652	MOOIFONTEIN	3052	2452	1372	27,0	2	36,0	5	74,0	5	13,5	3	6,5	1
171/756	ESPERANZA	3036	2456	1311	33,1	4	82,6	8	60,2	6	23,4	6	4,6	3
172/163	COLESBERG - TNK	3043	2506	1387	33,5	2	57,0	5	68,0	2	11,0	1	0,0	0
172/580	AGTERTANG	3040	2520	1341	17,6	3	60,1	4	78,8	4	53,6	4	1,5	1
172/724	TWEEFONTEIN	3034	2525	1250	19,5	1	65,5	3	71,4	3	35,5	1	0,0	0
172/818	NORVALSPONT - POL	3038	2528	1219	16,0	2	50,5	4	74,0	4	23,0	2	0,0	0
173/134	MONTAGU	3044	2535	1280	19,7	2	33,8	3	67,4	4	48,7	5	0,0	0
173/462	OVISTON - IRR	3042	2546	1294	44,2	4	60,8	7	60,0	5	78,8	5	2,5	1
173/497	VENTERSTAD - MAG	3047	2547	1340	34,0	2	91,0	7	72,0	4	85,0	5	0,0	0
174/ 7	SPRINGBOKLAAGTE	3037	2601	1335	70,0	3	71,5	5	37,0	2	67,5	5	0,0	0
174/ 76	DAMPLAAS	3046	2603	1417	0,0	0	88,0	7	53,5	3	53,5	5	4,5	1
174/ 93	CLIFTON VALE	3033	2604	1372	41,0	3	67,5	7	55,6	4	67,6	7	4,7	3
174/265	GOUGEDINK	3055	2609	1555	28,0	3	63,6	7	70,0	3	43,6	5	6,0	1
174/312	HUGHENDEN	3042	2611	1463	33,5	3	61,3	6	68,5	4	71,5	5	0,0	0
174/550	ELLESMERE	3040	2619	1387	36,0	2	46,0	6	73,3	4	52,5	5	0,3	1
174/600	BURGERSDORP - POL	3100	2620	1387	25,0	2	71,5	5	59,0	3	39,5	5	4,5	1

R A I N F A L L 1 9 7 5
R.S.A. - LESOTHO - SWAZTLAND

TABLE IXA

TOTAL RAINFALL IN MILLIMETERS , NUMBER OF DAYS WITH RAIN (D)
AND YEAR-PERCENTAGES OF LONG TERM AVERAGES

NR/ND	JUN MM	D	JUL MM	D	AUG MM	D	SEP MM	D	OCT MM	D	NOV MM	D	DEC MM	D	J/Y 1975 MM	D	PER	JUL 74-JUN 75 MM	D	PER
149/ 82	22,0	2	35,5	3	0,0	0	34,5	4	4,0	2	93,2	8	106,5	11	539,7	49	90	528,7	49	88
149/165	10,5	2	21,5	5	0,0	0	28,5	4	3,5	1	41,5	3	91,0	10	406,0	44	-	447,5	45	-
149/204	29,5	2	40,5	3	2,5	2	40,6	5	5,0	1	98,5	6	155,0	12	586,1	51	90	541,0	46	83
149/247	34,5	3	34,0	3	0,0	0	34,0	2	14,5	2	10,3	3	78,4	9	-	-	-	-	-	-
149/490	0,0	0	31,0	3	5,0	1	23,0	2	9,0	2	64,0	5	74,0	4	572,5	39	107	696,6	44	130
149/598	16,0	1	25,0	2	0,0	0	22,0	3	16,0	2	88,5	6	214,5	10	656,0	43	110	597,8	44	100
149/807	18,3	1	9,9	2	9,5	2	25,5	6	17,0	2	77,0	3	131,0	7	549,3	43	-	520,4	52	-
150/ 85	14,0	1	8,0	4	7,0	2	36,5	4	8,0	3	77,0	7	203,0	12	733,2	61	104	670,7	64	95
150/620	0,0	0	6,0	1	20,0	2	18,5	2	44,5	1	60,5	4	235,5	7	671,0	33	86	670,5	51	86
150/635	36,0	3	38,0	3	14,5	1	70,5	5	16,0	2	74,0	6	133,0	8	576,0	42	98	483,0	34	82
150/779	0,0	0	10,5	3	25,0	2	29,5	4	0,0	0	77,0	8	295,5	14	742,0	47	-	547,0	33	-
151/ 50	5,0	1	1,5	1	0,0	0	69,5	6	17,5	2	77,2	6	280,5	13	779,2	57	-	585,9	58	-
151/231	3,5	1	13,0	4	12,0	1	56,5	4	25,0	1	92,9	7	238,0	11	768,8	50	-	543,7	49	-
151/402	0,0	0	5,6	2	19,0	2	27,4	5	19,5	5	69,1	8	278,0	12	629,3	54	-	-	-	-
151/604	10,0	2	0,0	0	0,7	1	90,0	6	12,0	4	102,0	10	213,0	6	757,2	62	94	665,0	64	83
151/623	0,0	0	3,7	2	21,2	1	54,5	3	0,0	0	103,0	6	332,5	14	755,9	43	117	389,5	29	60
151/639	3,5	2	5,1	2	14,6	2	220,2	14	42,0	7	140,9	12	371,8	16	1344,3	108	-	928,7	104	-
152/ 54	5,5	1	4,1	3	27,6	4	181,2	18	48,9	13	157,2	16	420,7	24	1401,1	130	-	1030,1	112	-
152/172	16,8	3	3,5	2	22,7	6	183,8	16	37,0	9	171,5	12	432,0	21	1414,3	114	-	993,3	98	-
152/190	4,0	1	3,8	3	9,0	2	132,5	10	23,4	6	128,7	8	228,5	18	953,1	79	85	733,0	72	65
152/259	2,5	1	6,5	3	17,5	3	121,0	12	31,4	8	112,5	17	293,5	23	862,1	101	94	561,1	89	61
152/468	0,0	0	6,0	1	0,0	0	74,9	4	7,7	2	90,3	7	215,0	10	620,6	51	106	391,7	69	67
152/475	0,0	0	11,5	3	0,0	0	142,3	9	25,5	4	165,2	10	340,1	15	1123,7	78	91	780,4	77	63
152/482	0,0	0	0,0	0	6,0	1	111,0	10	19,5	3	101,0	11	268,0	20	850,5	70	87	644,0	56	66
152/640	3,6	2	5,9	2	0,0	0	76,7	5	3,2	2	78,8	8	194,1	9	597,1	57	80	392,5	65	53
152/792	2,6	2	6,0	3	13,5	3	94,0	9	26,0	4	110,0	13	278,5	23	829,6	91	103	537,8	76	67
153/ 43	0,3	1	4,7	3	11,5	3	62,9	11	19,0	5	86,0	13	155,5	17	534,2	96	-	357,5	94	-
153/831	1,2	1	9,0	4	24,7	6	118,2	15	54,2	8	101,4	12	285,4	24	1106,1	119	92	906,4	120	76
153/875	0,0	0	1,5	1	29,3	3	82,8	12	31,5	7	64,5	8	201,5	19	744,5	88	86	603,9	70	70
154/142	0,5	1	23,0	3	1,5	2	102,7	12	45,2	9	82,2	10	203,0	16	759,5	88	75	624,1	74	62
154/354	3,0	1	30,0	3	13,0	3	210,5	14	55,5	11	150,0	12	328,0	21	1294,5	106	88	1049,0	87	72
154/796	21,5	1	26,5	2	23,5	2	341,6	12	29,0	3	103,5	8	145,5	10	1066,6	68	90	957,0	67	81
157/ 35	-	-	-	-	5,9	3	4,7	2	17,5	5	9,0	1	3,1	2	-	-	-	-	-	-
157/647	16,7	2	9,9	3	7,5	1	2,0	1	10,5	1	5,5	1	6,5	2	98,6	21	-	119,5	26	-
157/874A	6,5	2	16,5	4	18,5	2	0,0	0	14,0	3	2,8	2	1,5	1	133,6	26	91	190,3	34	129
158/ 87	16,0	3	28,0	3	9,0	1	0,0	0	4,0	3	1,0	1	0,0	0	107,0	22	67	170,9	-	106
159/104	6,5	3	15,4	3	19,8	4	0,0	0	8,5	1	6,5	1	0,0	0	131,1	25	-	187,9	33	-
160/807	27,0	2	17,9	5	17,0	3	1,5	1	21,5	3	11,0	2	25,0	2	239,9	33	114	274,6	38	131
162/308	13,1	3	0,0	0	0,0	0	0,0	0	8,4	1	15,5	1	54,2	3	227,7	19	-	176,6	17	-
163/141	0,0	0	11,4	1	0,0	0	0,0	0	7,0	1	19,0	1	21,5	3	182,4	15	-	161,5	13	-
163/882	12,2	2	4,0	1	0,0	0	0,0	0	6,5	1	19,5	1	17,0	3	221,4	22	150	224,3	22	152
164/141	18,5	2	4,5	1	0,0	0	0,0	0	8,0	1	27,0	2	10,0	1	198,1	16	141	207,1	15	148
164/629	16,0	2	8,0	1	0,0	0	0,0	0	0,0	0	21,6	2	30,5	5	192,1	24	115	179,6	22	108
165/ 3	21,5	2	9,0	1	0,0	0	0,0	0	0,0	0	17,5	1	104,5	4	275,2	20	172	196,2	17	123
165/580	10,5	1	17,7	4	0,0	0	0,0	0	0,0	0	19,5	2	51,0	5	277,7	28	172	232,5	21	144
165/898	18,6	6	6,6	3	0,5	1	0,3	1	1,9	2	24,0	2	32,3	8	244,6	45	128	282,0	46	148
166/238A	9,5	2	5,5	1	0,0	0	0,0	0	0,0	0	32,5	2	32,0	5	207,5	22	111	186,0	19	99
166/755	0,0	0	18,4	2	0,0	0	0,0	0	0,0	0	83,0	2	146,0	6	433,3	25	234	270,9	24	146
167/445	10,0	2	14,5	3	0,0	0	0,0	0	0,1	1	41,4	2	95,0	5	414,0	31	-	317,5	24	-
167/665	16,7	2	18,0	4	0,0	0	3,0	1	0,0	0	39,8	3	85,0	5	395,4	35	194	324,6	32	159
168/ 50	22,5	1	13,5	2	0,0	0	0,0	0	0,0	0	26,5	2	124,2	4	409,3	25	195	281,8	20	134
168/ 66	23,5	2	15,5	2	0,0	0	3,0	1	0,2	1	34,1	3	111,5	5	460,0	34	213	369,1	32	171
168/250	22,5	3	9,5	4	0,0	0	2,5	1	1,0	1	35,1	3	116,2	7	423,3	44	196	343,5	40	159
168/800	26,7	4	20,0	5	0,0	0	2,0	1	3,5	1	33,0	4	165,3	8	489,0	46	219	392,7	39	176
169/ 5	22,0	1	15,5	2	0,0	0	0,0	0	3,5	1	12,5	1	87,8	2	375,3	18	142	343,0	18	129
169/ 90	28,0	2	17,5	5	0,0	0	4,0	1	0,0	0	39,0	3	150,5	9	495,5	46	187	416,0	39	157
169/174	26,0	2	14,0	2	0,0	0	11,5	2	0,0	0	22,6	3	137,5	6	397,4	33	147	301,3	30	111
169/509	24,0	2	16,5	6	0,0	0	7,0	1	4,0	1	24,5	4	125,0	9	444,6	43	165	373,4	32	138
170/ 9C	22,6	4	17,3	3	0,6	2	0,5	1	1,0	1	29,0	4	118,7	10	379,7	50	-	-	-	-
170/ 22	23,0	2	13,5	3	0,0	0	17,0	2	5,0	1	49,5	3	134,0	7	395,1	36	-	274,1	29	-
170/ 99	25,0	2	14,5	2	0,0	0	0,0	0	0,0	0	35,5	3	77,0	7	338,5	26	119	294,5	19	104
170/137	24,5	3	16,5	3	0,0	0	2,0	1	1,5	1	29,5	4	125,5	7	370,0	37	147	295,0	33	117
170/427	15,0	2	14,6	2	0,0	0	0,0	0	0,0	0	47,0	2	122,2	7	382,9	24	147	371,9	25	143
170/438	14,6	2	13,5	4	0,0	0	1,1	1	3,0	1	47,3	4	103,7	7	339,0	38	-	292,3	33	-
170/639	20,6	3	19,8	3	0,0	0	0,0	0	1,8	1	43,5	4	100,2	7	418,1	37	141	432,6	36	146
170/650	13,3	3	11,9	4	0,0	0	2,1	2	0,9	1	51,3	5	97,6	6	337,6	40	-	-	-	-
171/117	21,2	(1)	14,5	(2)	0,0	0	0,0	0	0,0	0	61,5	(7)	101,5	(5)	390,6	(21)	136	430,0	(12)	149
171/446	24,6	2	19,8	5	0,4	4	2,7	5	0,5	2	39,4	8	109,2	12	333,7	60	-	318,2	42	-
171/546	20,7	3	19,0	3	0,0	0	1,5	1	1,6	1	72,5	5	113,3	7	459,7	44	133	380,1	40	110
171/652	19,5	3	20,2	2	0,0	0	0,0	0	0,2	1	29,9	2	77,3	8	304,1	32	95	339,9	34	106
171/756	18,7	5	15,7	5	0,0	0	8,0	5	0,7	1	63,8	9	84,7	12	395,5	64	122	435,5	56	135
172/163	10,5	2	11,5	2	0,0	0	14,5	1	0,0	0	56,7	4	82,5	8	343,2	27	87	331,5	23	84
172/580	32,9	4	20,8	2	0,0	0	10,8	1	0,0	0	50,8	3	105,8	6	432,7	32	123	428,2	34	121
172/724	15,0	3	18,5	1	0,0	0	13,5	2	0,0	0	44,5	3	90,2	7	375,6	24	100	396,4	23	105
172/818	11,0	2	0,0	0	0,0	0	21,5	1	0,0	0	59,5	5	94,5	5	350,0	25	95	361,9	30	98
173/134	13,0	2	11,7	1	0,0	0	10,3	1	0,0	0	42,0	3	61,2	7	307,8	28	88	338,7	25	97
173/462	31,0	5	23,6	6	0,0	0	19,9	5	0,0	0	35,9	8	47,1	11	403,8	57	-	463,6	50	-
173/497	41,0	4	21,0	2	2,5	1	39,5	3	0,0	0	70,5	7	73,0	9	529,5	44	119	553,5	40	124
174/ 7	52,0	2	32,0	2	0,0	0	49,5	3	0,0	0	63,5	4	143,5	6	586,5	32	-	538,0	33	-
174/ 76	53,0	2	16,0	1	0,0	0	9,0	2	0,0	0	57,5	7	135,0	7	470,0	35	102	470,5	32	102
174/ 93	40,0	6	31,1	4	0,0	0	35,5	6	0,0	0	71,0	10	103,7	13	517,7	63	114	556,0	57	122
174/265	66,5	5	21,7	2	0,0	0	31,5	3	0,0	0	65,5	5	126,5	10	522,9	44	-	496,4	38	-
174/312	53,0	4	30,5	3	0,0	0	23,5	3	1,5	1	57,5	7	96,5	7	497,3	43	120	543,0	44	131
174/550	39,7	4	28,8	3	0,0	0	21,5	2	0,0	0	33,0	5	84,3	9	415,4	41	90	489,5	42	107
174/600	78,0	3	21,5	2	0,0	0	22,0	1	0,0	0	31,5	6	120,9	11	473,4	39	104	512,0	30	113

TABEL IXA

R E Ë N V A L 1 9 7 5
R.S.A. - LESOTHO - SWAZILAND

TOTALE REËNVAL IN MILLIMETERS , AANTAL DAE MET REËN (D)
EN JAARPERSENTASIES VAN LANGTERMYN GEMIDDELDES

NR/NO	STASIE/STATION	B S	λ E	H M	JAN MM	D	FEB MM	D	MAR MM	D	APR MM	D	MAY MM	D
174/600A	BURGERSDORP - MUN	31°00'	26°20'	1481	27,5	6	65,9	8	56,8	4	28,2	9	(3,5)	(2)
174/753	GOEDEMOED - POL	3033	2626	1311	95,9	5	73,5	7	55,0	3	44,0	3	0,0	0
174/877	SANDDRIFT	3037	2630	1295	73,0	4	37,0	3	71,0	4	48,0	5	0,0	0
174/890	SONSKYN	3050	2630	1463	34,0	3	32,9	5	42,1	3	55,9	7	3,0	1
175/ 22	WELGEDACHT	3052	2631	1433	50,0	2	76,0	7	42,0	4	44,0	7	3,0	1
175/373	WELVERDIEND - ALIWAL NORTH	3043	2643	1348	40,3	7	78,9	11	81,2	6	54,7	11	4,4	2
175/585	HOUTKRAAL	3045	2650	1370	34,2	4	50,3	8	56,5	4	57,0	10	1,0	1
175/678	PLAATKOP	3048	2653	1372	35,5	4	47,5	6	67,5	4	67,5	10	1,8	2
176/ 15	PAARDEFONTEIN	3045	2701	1524	34,5	3	57,5	8	54,0	5	45,5	7	4,0	1
176/ 38	MORGENSON	3038	2702	1417	51,0	7	55,5	9	61,5	5	54,0	10	4,5	4
176/ 52	MAJUBA	3052	2702	1340	34,8	4	69,1	7	58,2	6	62,4	10	4,5	1
176/120	PLOUKRAAL - POL	3100	2704	1525	35,3	5	72,6	9	80,2	6	96,6	10	2,0	1
176/135	DE RUST	3045	2705	1509	52,0	4	48,0	4	51,5	4	67,0	8	3,5	1
176/372	LADY GREY - POL	3042	2713	1646	65,0	4	62,5	9	74,0	5	85,0	6	3,5	1
176/523	HELVELLYN	3043	2718	1981	76,0	3	97,5	9	122,0	8	88,0	8	9,5	2
176/631	STERKSPRUIT - TNK	3031	2722	1454	61,0	2	128,0	9	87,5	4	45,5	6	0,0	0
176/735	OSSA	3045	2725	1981	79,9	8	106,1	10	88,0	7	90,1	11	12,5	3
176/891	NEW ENGLAND - SAR	3051	2730	1804	75,0	9	103,0	10	72,5	10	51,0	8	10,0	2
177/ 45	AVOCA	3045	2732	1905	88,5	8	160,5	12	105,0	7	94,5	11	18,5	4
177/178	BARKLY EAST - TNK	3058	2736	1814	78,0	4	95,1	9	70,5	5	72,0	10	0,0	0
177/184	BLIKANA	3034	2737	1676	71,8	7	81,0	10	103,0	6	49,5	9	6,5	2
177/552	FUNNYSTONE	3042	2749	2286	113,0	10	118,0	8	123,0	10	74,5	10	6,5	2
177/828	RHODES-POL	3048	2758	1951	56,7	9	69,8	8	66,9	6	56,1	6	12,0	2
178/105	HAMILTON	3045	2804	1951	128,4	9	80,2	6	88,8	8	64,1	8	6,0	2
178/349	ANTELOPE PARK	3049	2812	1830	131,5	13	71,5	10	158,0	9	34,5	7	0,0	0
178/585	BLOEGOMHOF	3045	2820	1676	89,2	7	34,0	4	69,0	7	19,5	3	5,5	2
178/689	SHEEPRUN	3059	2823	1213	96,0	15	66,8	14	122,2	12	27,8	11	0,5	2
178/881	MOUNT FLETCHER - TNK	3041	2830	1463	128,5	9	44,0	3	87,5	6	32,5	5	17,0	1
179/344	COLWANA - BOS	3044	2842	1783	168,7	14	88,0	9	101,0	5	66,0	2	0,0	0
179/353	ETWA - BOS	3053	2842	1219	180,9	13	80,0	5	117,0	6	13,5	2	0,0	0
179/501	CANCELE	3051	2847	1097	83,5	10	44,0	8	88,0	7	43,0	3	0,0	0
179/713	AMANZAMNYAMA - BOS	3053	2854	1280	172,5	9	63,0	3	100,0	5	51,5	4	0,7	1
179/750	ESSEK - NAF	3100	2855	1067	129,5	10	46,0	5	101,0	8	13,5	4	0,0	0
179/790	TSHATSHENI - BOS	3040	2857	1372	196,0	11	99,5	8	96,0	6	42,0	6	5,5	1
179/864	MOUNT FRERE - TNK	3054	2859	1158	88,7	10	61,2	7	80,5	7	31,7	5	0,0	0
180/ 30	PAPANE - BOS	3100	2901	1021	65,5	12	58,0	5	88,5	7	43,0	5	0,0	0
180/ 32	MVENYANE	3032	2902	1372	101,9	9	165,5	9	96,9	9	39,6	9	2,1	3
180/123	MVENYANE - BOS	3033	2905	1372	110,5	12	72,0	9	113,0	5	62,0	4	0,0	0
180/305	DEEMOUNT	3035	2911	1370	98,3	9	78,9	6	72,0	6	49,5	5	0,0	0
180/439	INSIZWA - BOS	3049	2915	1298	130,5	10	90,5	6	129,0	7	64,5	9	3,0	1
180/537	TABANKULU - TNK	3057	2918	1128	90,0	9	115,3	7	90,0	6	51,5	5	3,0	1
180/577	MILLENDALE	3037	2920	1435	69,9	14	113,5	10	79,8	6	56,7	6	0,0	0
180/648A	MOUNT AYLIFF - TNK	3048	2922	975	70,0	8	124,9	8	67,8	5	30,5	2	0,0	0
180/712	TONTI - BOS	3052	2924	1372	143,5	16	171,0	10	119,0	7	46,5	4	0,0	0
180/722A	KOKSTAD - TNK	3032	2925	1278	78,9	12	94,0	10	76,7	8	59,0	7	0,0	0
181/ 73	FORT DONALD - BOS	3043	2933	1433	112,6	22	104,5	14	107,5	13	60,5	7	2,0	2
181/166	NDINDINDI - BOS	3046	2936	1219	164,2	18	242,0	11	162,8	7	67,0	4	18,5	2
181/275	ELANDSDRIFT - BOS	3035	2940	991	186,0	-	172,0	-	106,9	-	47,4	-	19,8	-
181/277	IMPETYNE - BOS	3037	2940	1524	245,9	-	146,5	-	184,6	-	52,5	-	27,5	-
181/423	BORDER - BOS	3033	2945	1067	98,0	15	109,0	11	74,0	8	42,0	6	10,5	1
181/426	WEZA - BOS	3036	2945	1055	139,9	21	99,3	18	109,8	13	52,2	8	16,0	2
181/561	BIZANA - BOS	3051	2949	792	115,5	13	97,0	11	59,0	7	26,0	3	5,0	1
181/604	GLENDRA	3034	2951	838	99,2	20	57,5	10	85,5	11	44,3	6	8,2	3
182/ 13	EUREKA	3043	3001	671	87,5	16	109,8	14	59,5	9	19,8	6	8,5	2
182/197	IZINGOLWENI - POL	3047	3007	596	96,5	19	107,5	15	55,5	11	19,0	4	13,0	3
182/331	ST FAITHS - POL	3031	3012	701	128,5	13	119,9	11	92,9	9	43,8	5	13,0	1
182/379	PADDOCK	3049	3013	514	153,6	14	125,8	21	(69,3)	(15)	23,1	5	25,1	4
182/430	MINNEHAHA	3040	3015	530	101,6	19	116,5	17	49,4	12	25,4	8	8,8	6
182/439	BALLYCLARE	3049	3015	518	159,5	16	146,5	12	82,5	8	9,0	1	25,0	3
182/535	BUSHY VALES	3055	3018	91	100,6	12	129,7	16	59,4	10	15,4	4	28,6	4
182/606	MEHLOMNYAMA - POL	3036	3021	792	101,0	-	134,0	-	83,0	-	0,0	0	22,0	-
182/651	MARGATE - POL	3051	3022	60	100,3	18	108,0	12	92,9	11	31,3	8	32,7	3
182/710	UVONGO - MUN	3050	3024	15	109,5	16	130,9	19	75,5	9	20,6	11	37,7	5
182/730	THE VALLEYS	3040	3025	183	114,2	18	67,7	17	90,0	10	10,2	3	9,7	3
182/794	PORT SHEPSTONE - TNK	3044	3027	15	84,6	-	63,0	-	98,5	-	18,0	-	33,6	-
182/794A	PORT SHEPSTONE - VRT	3044	3027	17	93,3	20	100,2	18	99,8	13	12,7	5	32,6	4
182/881	SOUTH PORT - POL	3041	3030	14	92,0	7	79,3	10	96,5	6	36,0	2	27,0	1
183/ 5	KLOOFEND	3035	3031	76	121,1	18	131,0	15	54,0	3	42,0	4	21,0	3
184/499	HONDEKLIPBAAI - POL	3019	1717	18	0,0	0	0,2	1	4,8	3	0,8	1	29,5	5
185/492	GROOTVLEI	3012	1747	640	7,0	1	0,0	0	29,0	2	16,0	2	95,5	6
185/646	KAMEELBOOM	3016	1752	762	0,0	0	0,0	0	23,0	3	3,5	1	73,0	7
185/712	KHARKHAMS	3022	1754	762	7,0	2	1,6	1	37,6	4	4,4	2	59,0	6
185/793A	KAMIESKROON - POL	3013	1757	762	7,0	2	0,0	0	26,0	2	4,0	1	77,2	8
186/ 7	ANEGAS	3007	1801	915	28,0	1	0,0	0	28,0	4	6,0	2	82,5	7
186/139	KAMIESBERG	3019	1805	1448	25,5	4	4,3	2	26,3	7	16,5	6	96,3	10
190/868	BRANDVLEI - POL	3028	2029	914	24,0	1	9,0	1	100,0	6	28,5	2	18,0	2
191/526	KRAANDRAAI	3016	2048	915	10,0	1	0,0	0	44,0	4	16,5	3	14,5	2
192/ 68	SWARTKOP	3008	2103	1067	26,4	2	21,4	4	91,8	6	28,0	2	19,0	3
193/339	DE NAAUWTE	3009	2142	933	25,0	2	18,5	3	99,5	7	2,0	1	4,5	1
193/347	KALABASPUT	3017	2142	994	24,5	2	43,0	3	124,5	7	4,0	1	5,0	1
193/561	VANWYKSVLEI ***	3021	2149	962	61,0	2	38,3	7	79,0	9	8,3	4	6,5	4
194/323	GANNAPAN	3023	2211	1059	93,0	2	0,0	0	83,0	4	6,0	1	0,0	0
194/454	IRENE	3004	2216	1039	70,3	3	25,2	2	112,7	7	11,0	1	16,0	3
195/730	NOOITGEDAG	3010	2255	1064	0,0	0	60,0	3	92,0	5	19,4	2	7,0	1
196/375	ROOIPOORT	3015	2313	1052	30,5	2	63,2	4	75,3	3	10,2	1	13,7	3

***Stasie verskuif; kyk na bl. XX/Station shifted; see p. XX

R A I N F A L L 1 9 7 5
R.S.A. - LESOTHO - SWAZILAND

TOTAL RAINFALL IN MILLIMETERS , NUMBER OF DAYS WITH RAIN (D)
AND YEAR-PERCENTAGES OF LONG TERM AVERAGES

NR/ND	JUN MM	D	JUL MM	D	AUG MM	D	SEP MM	D	OCT MM	D	NOV MM	D	DEC MM	D	J/Y 1975 MM	D	PER	JUL 74-JUN 75 MM	D	PER
174/600A	69,7	4	18,4	2	0,0	0	-	-	2,7	2	42,8	8	-	-	-	-	-	(477,6)	(56)	-
174/753	19,0	2	33,0	2	0,0	0	41,7	3	0,0	0	49,8	8	97,0	8	508,9	41	106	495,0	34	105
174/877	36,0	2	23,0	2	0,0	0	33,0	3	0,0	0	47,5	6	94,0	8	462,5	37	100	462,5	37	100
174/890	46,7	3	23,6	2	0,0	0	28,3	3	0,0	0	65,0	9	86,5	10	412,0	46	-	411,5	46	-
175/ 22	37,0	4	26,5	2	0,0	0	26,0	3	0,0	0	77,0	8	73,5	9	455,0	47	102	472,5	42	106
175/373	29,5	3	29,1	3	0,0	0	38,4	5	4,6	4	39,9	8	123,5	13	524,5	73	-	521,7	79	-
175/585	38,0	3	28,5	2	0,6	1	39,7	5	2,5	1	46,3	6	117,6	12	472,2	57	-	415,7	50	-
175/678	44,5	3	33,0	2	0,0	0	45,6	7	5,0	2	54,6	8	130,5	15	533,0	63	-	482,0	57	-
176/ 15	40,5	3	40,5	2	0,0	0	41,0	6	0,0	0	71,0	7	136,5	11	525,0	53	96	519,0	56	95
176/ 38	44,5	3	23,0	4	3,0	1	57,5	7	5,0	3	73,0	11	116,5	15	549,0	79	98	562,5	77	101
176/ 52	48,2	2	34,1	3	0,8	1	40,9	5	5,5	1	81,9	8	154,9	12	595,3	60	-	507,5	56	-
176/120	51,5	3	37,5	3	13,5	3	41,0	3	20,0	4	101,3	8	118,0	12	669,5	67	-	685,1	70	-
176/135	52,5	3	35,0	3	6,0	1	51,0	5	7,0	2	95,0	8	147,5	10	616,0	53	114	602,5	49	111
176/372	36,5	2	16,5	1	0,0	0	51,7	7	3,5	1	82,5	8	103,7	7	584,4	51	77	672,5	49	89
176/523	76,0	3	46,0	3	8,5	1	52,5	4	7,5	1	137,5	11	182,5	11	898,5	64	-	996,5	66	-
176/631	56,5	4	29,5	3	11,5	2	74,7	6	10,5	3	131,0	11	137,5	14	773,2	64	110	751,0	48	107
176/735	74,0	3	42,4	4	3,7	1	65,6	7	20,0	3	127,8	14	140,5	10	850,6	81	102	957,0	81	115
176/891	37,5	3	23,5	2	5,5	1	74,0	3	20,0	5	60,6	8	130,0	10	662,6	71	103	643,5	73	100
177/ 45	79,0	3	37,5	3	21,5	3	83,5	7	46,5	6	91,0	13	162,5	15	988,5	92	106	1001,5	77	108
177/178	31,0	3	16,5	2	11,1	4	60,2	8	5,8	5	78,0	10	125,0	13	645,2	73	105	568,0	56	93
177/184	57,0	3	39,8	5	15,5	4	95,5	8	15,2	4	179,0	14	(136,0)	(12)	(649,8)	(84)	115	733,8	69	99
177/552	66,0	4	50,9	3	12,4	4	98,5	5	44,0	4	135,0	14	121,0	14	962,8	88	119	960,8	89	119
177/828	35,0	2	20,9	3	23,4	3	74,3	4	27,7	5	82,8	13	120,4	11	646,0	72	-	616,7	72	-
178/105	52,5	4	21,1	3	33,7	4	153,8	8	43,0	5	82,0	11	163,8	14	917,4	82	-	797,0	76	-
178/349	13,6	5	10,0	3	18,0	4	125,5	12	23,0	6	75,0	15	295,0	16	955,6	100	-	752,1	96	-
178/565	13,5	2	0,0	0	11,5	2	81,7	11	8,5	5	60,2	12	292,7	15	685,3	70	99	468,4	50	68
178/689	7,6	5	2,9	4	19,9	4	82,0	17	23,2	10	92,8	20	242,2	23	783,9	137	-	626,0	123	-
178/881	1,5	1	0,0	0	17,0	2	124,5	10	6,5	3	49,0	10	176,0	13	684,0	63	91	555,8	53	74
179/344	0,0	0	12,6	2	15,5	1	143,1	13	50,5	4	130,2	17	437,2	24	1212,8	91	109	878,1	76	79
179/353	0,0	0	0,0	0	16,5	3	116,7	13	22,5	6	100,0	10	287,0	16	934,1	74	96	808,4	61	83
179/501	0,0	0	2,0	1	2,0	1	88,5	6	19,0	3	64,5	8	217,5	10	652,0	57	88	552,0	66	74
179/713	0,0	0	6,0	2	15,0	2	132,2	12	4,0	2	143,5	12	354,5	21	1042,9	73	92	807,7	45	71
179/750	1,5	1	1,5	1	6,0	2	74,0	6	14,5	3	57,0	8	130,5	10	575,0	58	-	501,5	59	-
179/790	0,5	1	4,0	2	0,0	0	115,5	12	10,5	2	110,0	8	258,5	13	938,0	70	98	819,5	79	85
179/864	0,0	0	0,0	0	21,5	3	46,0	6	10,0	2	86,5	11	266,7	18	692,8	69	78	490,3	61	55
180/ 30	0,0	0	1,0	1	14,5	4	60,0	9	11,0	2	67,0	11	171,0	16	579,5	72	82	431,5	53	61
180/ 32	0,0	0	0,1	1	6,2	3	94,1	11	34,5	5	94,7	11	225,3	17	660,9	67	103	743,1	72	89
180/123	6,0	1	0,0	0	14,5	3	85,0	13	60,7	8	95,0	9	290,8	17	909,5	81	89	725,0	67	70
180/305	0,0	0	1,0	1	20,0	2	61,5	7	43,0	3	63,3	8	245,5	10	739,0	57	-	687,7	54	-
180/439	0,0	0	3,7	2	0,0	0	79,5	9	32,0	3	94,0	8	272,0	15	898,7	70	95	739,0	76	78
180/537	0,0	0	9,0	1	1,1	2	56,7	9	12,0	2	70,6	8	178,5	13	667,7	63	91	587,4	60	80
180/577	0,0	0	0,0	0	29,5	2	66,7	10	27,7	6	82,5	13	209,5	14	735,8	81	-	641,5	88	-
180/648A	0,0	0	4,5	1	13,5	2	82,9	9	35,0	4	59,5	8	184,0	15	672,6	62	-	562,5	60	-
180/712	0,0	0	12,0	2	23,0	3	123,0	11	36,5	9	96,5	13	284,5	18	1055,5	92	98	883,0	88	82
180/722A	0,0	0	1,8	2	9,5	2	88,0	11	35,8	9	110,9	17	232,8	17	787,4	95	117	590,5	86	88
181/ 73	0,5	1	5,0	3	35,0	4	109,5	17	57,5	10	98,0	16	271,0	23	963,6	132	100	764,9	120	80
181/166	0,0	0	4,5	1	19,3	3	118,7	14	72,5	11	142,0	12	278,7	16	1290,2	99	-	1162,0	96	-
181/275	2,0	-	0,0	-	17,0	-	111,5	-	52,7	-	84,5	-	239,5	-	1039,3	-	99	1055,2	-	101
181/277	3,4	-	0,2	-	14,5	-	159,0	-	56,9	-	167,0	-	323,5	-	1381,5	-	99	1175,4	-	84
181/423	8,5	2	1,0	1	19,0	4	104,0	15	50,0	9	104,0	17	204,1	18	824,1	107	87	692,0	87	73
181/426	0,3	2	0,0	0	11,3	4	75,9	16	47,0	13	96,7	20	226,7	23	875,1	140	-	790,8	129	-
181/561	5,0	1	0,0	0	15,0	1	120,5	13	47,2	9	74,0	10	211,0	12	775,2	81	94	609,7	78	74
181/604	0,0	0	1,6	3	5,2	6	73,6	14	40,6	12	76,0	17	187,2	22	678,9	124	87	598,9	103	77
182/ 13	4,0	1	0,0	0	7,5	2	69,6	10	28,1	8	72,1	14	168,1	22	634,5	104	91	564,3	97	81
182/197	21,0	2	0,0	0	6,5	3	74,5	12	22,5	6	46,5	12	146,0	16	608,5	103	62	-	-	-
182/331	0,0	0	0,0	0	1,0	1	123,5	11	48,0	5	96,5	9	179,5	14	846,6	79	-	688,1	82	-
182/379	26,6	2	1,6	5	13,8	7	165,2	16	43,3	15	96,6	20	229,2	24	(973,2)	(148)	83	(776,4)	(125)	66
182/430	1,8	3	1,0	3	5,8	4	99,7	14	22,6	11	59,6	16	202,4	23	694,6	136	-	592,6	128	-
182/439	26,0	1	0,0	0	14,0	1	189,7	10	36,8	13	102,1	14	251,6	23	1042,7	102	86	892,2	76	73
182/535	42,2	2	4,0	2	20,6	7	244,2	15	27,5	8	62,0	10	242,1	16	976,3	106	92	838,0	95	79
182/606	0,0	0	0,0	0	3,5	-	125,0	-	31,0	-	22,0	-	193,0	-	714,5	-	83	682,5	-	79
182/651	28,5	3	2,7	2	18,7	4	241,4	17	35,6	12	58,8	11	171,8	17	922,7	118	-	1087,8	111	-
182/710	40,8	3	11,0	3	22,0	4	271,7	16	27,9	10	54,8	11	196,5	15	998,9	122	85	1107,3	118	95
182/730	0,0	0	6,6	2	17,1	5	182,6	15	36,9	7	57,7	10	193,3	17	786,0	107	81	765,2	103	79
182/794	5,6	-	0,5	-	7,5	-	317,3	-	21,5	-	55,4	-	183,6	-	889,1	-	80	897,1	-	81
182/794A	5,1	2	10,5	3	28,2	6	328,3	17	42,8	14	68,3	13	189,9	24	1011,7	139	94	953,4	124	89
182/881	7,0	2	18,5	2	34,4	5	265,0	12	37,0	3	57,0	6	191,5	6	941,2	62	-	907,8	55	-
183/ 5	0,0	0	3,1	2	18,5	1	157,5	8	35,0	5	83,7	6	234,0	8	880,9	73	89	855,1	77	86
184/499	6,5	2	6,0	1	3,5	1	0,0	0	12,5	2	4,5	1	0,5	1	68,8	16	-	123,9	32	-
185/492	7,5	2	28,5	2	19,0	2	0,0	0	24,0	4	7,5	1	5,5	1	239,5	23	-	356,0	31	-
185/646	7,0	2	26,5	4	16,0	1	2,5	1	23,5	2	0,0	0	0,0	0	175,0	21	-	280,0	33	-
185/712	7,0	1	17,0	4	22,7	4	0,0	0	23,0	3	13,3	4	8,0	2	200,6	33	-	297,2	47	-
185/793A	0,0	0	20,5	2	18,0	1	0,0	0	7,6	3	7,1	3	3,7	2	171,1	24	-	264,3	32	-
186/ 7	2,5	1	18,5	2	24,0	1	5,0	1	11,5	3	5,0	1	0,0	0	211,0	23	-	327,2	39	-
186/139	13,8	3	38,8	7	35,3	4	6,0	1	48,5	5	17,8	3	5,4	3	334,5	55	93	519,1	68	144
190/868	8,0	1	12,5	2	0,0	0	0,0	0	6,0	1	14,5	1	26,0	2	246,5	19	209	211,5	16	180
191/526	0,0	0	0,0	0	0,0	0	0,0	0	0,0	0	0,0	0	42,0	2	127,0	12	-	121,0	-	-
192/ 68	0,0	0	18,0	2	2,0	1	0,0	0	3,0	1	10,0	2	68,4	5	288,0	30	248	225,6	23	195
193/339	9,0	3	15,0	3	0,0	0	0,0	0	2,0	1	11,0	2	42,0	4	228,5	27	164	199,1	20	142
193/347	11,5	2	13,5	2	0,0	0	0,0	0	0,0	0	0,0	0	77,5	6	303,5	24	234	254,3	19	195
193/561	6,3	5	13,5	2	0,6	1	0,0	0	0,9	1	28,9	3	71,8	7	315,1	45	188	246,4	40	146
194/323	0,0	0	0,0	0	0,0	0	0,0	0	0,0	0	54,0	2	76,0	3	312,0	12	221	256,5	11	182
194/454	0,0	0	13,0	2	0,0	0	0,0	0	0,0	0	29,6	2	51,6	5	329,4	25	177	328,9	24	177
195/730	15,5	1	12,5	2	0,0	0	0,0	0	0,0	0	27,0	2	156,2	3	389,6	19	186	272,4	19	130
196/375	18,5	-	16,0	3	0,0	0	0,0	0	0,0	0	45,6	2	78,8	6	351,8	-	156	222,8	-	99

TABEL IXA

R E Ë N V A L 1 9 7 5
R.S.A. - LESOTHO - SWAZILAND

TOTALE REËNVAL IN MILLIMETERS , AANTAL DAE MET REËN (D)
EN JAARPERSENTASIES VAN LANGTERMYN GEMIDDELDES

NR/NO	STASIE/STATION	B S	L E	H M	JAN MM	D	FEB MM	D	MAR MM	D	APR MM	D	MAY MM	D
197/713	KOCKSBEEN	30°23'	23°54'	1216	17,5	2	38,0	4	76,5	4	11,5	2	7,5	2
198/435	DONKERHOEK	3015	2415	1280	12,0	1	58,3	5	115,8	6	30,5	4	6,3	2
198/524	BASBERG	3014	2418	1311	12,5	1	64,2	7	73,5	5	24,0	3	0,0	0
198/726	JAKKALSKUIL	3006	2425	1219	7,0	1	100,0	3	100,0	5	9,0	2	0,0	0
199/107	GROOT - ARENDSKRAAL	3017	2434	1295	8,0	1	105,5	9	56,9	4	17,7	4	6,0	3
199/275	PETRUSVILLE - POL	3005	2440	1212	36,5	2	111,0	4	76,5	4	13,0	2	4,0	1
199/435	BOSDUIWEKOP	3015	2445	1234	18,0	2	116,5	8	104,0	6	18,0	6	1,0	2
200/ 58	FONTEINTJIE	3028	2502	1250	16,2	3	71,4	9	57,3	4	21,6	5	3,1	3
200/166	KAREEPOORT	3016	2506	1341	21,0	2	101,0	6	68,5	3	-	-	-	-
200/466	PHILIPPOLIS - POL	3016	2516	1372	24,0	3	96,0	10	67,5	4	20,0	3	4,5	1
201/ 20	ORANJE	3020	2531	1524	34,0	3	104,0	7	55,0	3	30,0	1	5,5	1
201/237	HEREFORD	3027	2538	1370	46,0	2	76,5	9	63,0	4	25,0	4	0,0	0
201/361	HAMELFONTEIN	3001	2543	1402	26,0	3	59,1	8	35,0	3	79,5	5	10,0	2
201/376	SPRINGFONTEIN - MUN	3016	2543	1519	73,5	5	75,0	7	59,5	3	35,0	3	0,0	0
201/482	TROMPSBURG - POL	3002	2547	1433	39,5	4	76,0	8	43,0	3	63,0	5	7,5	1
201/701	MIDDELFONTEIN	3011	2554	1494	21,0	7	72,6	11	44,5	3	42,5	7	6,5	1
201/840	BETHULIE - MUN	3030	2558	1274	66,5	4	101,0	4	49,5	3	46,5	4	0,0	0
202/261	GOEDEHOOP	3021	2609	1370	33,0	2	31,6	6	66,0	5	78,1	6	3,5	1
202/366	DE BAD	3006	2613	1524	71,5	5	45,2	8	53,5	6	86,5	6	0,0	0
202/505	EBENHAEZER	3025	2617	1372	92,0	4	54,5	4	66,7	4	79,3	7	6,0	1
202/575	RONDEFONTEIN	3005	2620	1600	59,0	4	72,1	(6)	43,6	5	83,9	9	0,0	0
202/680	LOURENSA	3020	2623	1433	38,0	3	42,0	5	55,0	5	60,0	5	0,0	0
203/ 43	SMITHFIELD - MUN	3013	2632	1400	61,0	2	58,3	7	65,0	5	68,5	8	0,0	0
203/175	RUST-EN-VREDE	3025	2636	1478	61,0	2	13,2	2	-	-	54,0	6	2,5	1
203/259	BULTFONTEIN	3019	2639	1370	64,5	2	27,0	3	63,4	2	60,5	5	0,0	0
203/478	GRASFONTEIN	3028	2646	1494	60,5	3	70,5	8	55,0	4	48,5	6	0,0	0
203/463	SONNEBLOM	3003	2647	1372	45,4	3	87,7	8	116,0	6	99,1	5	0,0	0
203/595	ROUXVILLE - POL	3025	2650	1509	103,5	4	66,0	5	59,0	2	75,0	4	0,0	0
203/657	MIDDELPLAATS	3027	2652	1570	70,5	4	86,0	7	61,6	5	91,2	7	3,0	1
203/737	RIETHOEK	3017	2655	1585	80,8	4	(64,0)	(6)	(41,0)	(3)	(62,5)	(2)	0,0	0
204/ 50	LEEUWFONTEIN	3020	2702	1646	82,0	5	125,0	9	69,5	5	80,5	8	0,0	0
204/ 58	COMPTON	3028	2702	1509	42,5	4	83,0	8	55,0	4	54,0	10	0,0	0
204/127	OUDENAARDE	3007	2705	1645	67,0	6	147,5	11	105,5	6	61,0	6	0,0	0
204/138	ZASTRON - TNK	3018	2705	1661	87,1	10	110,3	13	83,8	5	60,8	10	0,5	1
204/265	ZONDAGSFONTEIN	3025	2709	1555	77,0	6	97,1	10	52,3	5	57,7	7	2,5	2
204/350	GELUKSVLEI	3020	2712	1646	38,5	4	138,3	9	59,2	4	47,3	6	0,0	0
204/392	TWEEPAN	3002	2714	1675	53,4	8	91,0	10	64,8	7	60,4	10	2,5	1
204/418	QUAGGAFONTEIN	3028	2714	1372	112,0	5	63,0	5	49,0	4	50,0	8	1,5	1
204/444	WELGEMOED	3024	2715	1676	48,5	3	95,4	8	65,5	4	50,5	5	0,0	0
204/518	SPRING VALLEY	3008	2718	1525	68,4	5	83,9	8	109,3	6	41,5	4	7,5	1
204/532	PIETERSRUST	3022	2718	1525	37,0	6	121,0	10	69,5	8	52,0	8	1,0	1
204/616	KORNETSPRUIT	3016	2721	1486	47,0	4	96,5	5	82,0	4	43,0	4	0,0	0
204/640	LILLE	3010	2722	1463	67,5	6	66,5	10	105,0	7	37,5	5	11,0	1
204/819	MOHALESHOEK	3009	2728	1600	82,9	8	34,0	7	89,6	11	79,7	11	(18,0)	(1)
205/ 85	TELLEBRUG - POL	3025	2733	1370	94,0	8	73,5	8	90,0	6	56,0	6	5,0	1
205/385	QUTHING	3025	2743	1737	85,5	10	69,0	9	99,0	6	21,0	4	25,5	3
206/330	ONGELUKSNEK - POL	3020	2818	1737	154,0	14	101,5	10	134,0	9	53,5	4	17,5	2
206/388	SINCLAIR	3018	2820	1830	131,8	15	97,3	14	214,8	14	41,2	5	15,7	3
206/602	SEKAKES	3002	2821	1676	93,5	10	61,6	9	-	-	29,1	6	3,0	1
206/738	AVONDALE - POL	3018	2825	1495	121,3	12	85,0	11	114,6	7	45,4	4	8,7	1
207/ 63	RAPASE	3003	2833	1829	63,5	8	77,0	7	60,5	5	45,5	5	5,5	1
207/198	ROAMERS REST	3018	2837	1524	108,3	11	87,5	10	130,0	8	43,5	6	0,0	0
207/391	TSOELIKE	3001	2844	1768	66,5	8	114,0	10	55,0	7	38,0	7	0,0	0
207/402	MONT PLAISIR	3012	2844	1524	145,5	13	131,0	13	132,0	9	57,0	6	0,0	0
207/560	MATATIELE - TNK	3020	2849	1463	75,5	11	72,5	8	47,1	8	36,0	4	0,0	0
208/ 83	CEDARVILLE - POL	3023	2903	1450	74,0	9	134,0	8	79,5	(2)	(26,5)	(1)	0,0	0
208/138	FIVE ACRES	3018	2905	1555	87,4	10	60,9	9	57,1	10	43,4	8	0,0	0
208/406	THE MEADOWS	3016	2914	1460	126,9	13	130,7	11	44,7	9	32,5	8	0,0	0
208/584	SWARTBERG - POL	3014	2920	1603	154,3	12	120,0	7	39,0	4	26,0	4	0,0	0
208/631	EVATT - POL	3001	2922	2010	155,5	10	132,0	8	55,0	6	44,0	4	0,0	0
208/635	BEN LOMOND	3005	2922	1960	117,7	13	125,0	13	45,0	8	45,5	3	0,0	0
208/733	FLITWICK GRANGE	3013	2925	1789	189,0	12	117,0	12	48,5	6	49,5	6	7,0	1
209/ 39	INSIKENI - BOS	3009	2932	1524	122,0	12	121,0	12	90,0	7	49,5	6	0,0	0
209/139	MPUR - BOS	3019	2935	1525	251,0	16	199,5	15	131,0	8	66,0	7	4,0	1
209/173	BEN CAIRNIE - BOS	3023	2936	1524	172,5	15	168,5	12	94,0	9	30,0	5	0,0	0
209/195	SNEEZEWOOD - BOS	3015	2937	1370	195,5	13	160,5	14	58,5	8	49,5	8	3,0	1
209/270	LANGGEWACHT - BOS	3030	2939	1370	86,5	8	108,5	9	93,6	9	40,0	6	0,0	0
209/332	INGWANGWANE - BOS	3002	2942	1372	138,1	9	121,0	7	81,2	8	72,0	5	3,0	1
209/572	CREIGHTON - POL	3002	2950	1000	129,5	11	57,0	5	91,5	7	23,0	3	0,0	0
209/651	MIDDELWATER - BOS	3021	2952	1067	208,3	17	115,5	13	66,5	6	49,5	8	0,0	0
209/766	UMZIMKULU - TNK	3016	2956	762	107,4	12	55,0	8	68,0	5	36,0	3	0,0	0
210/ 2	SUMMERFORD	3002	3001	1143	158,5	12	75,0	4	84,0	6	19,7	2	0,0	0
210/ 99	IXOPO - POL	3009	3004	992	191,2	19	89,0	11	168,0	12	37,6	9	0,0	0
210/301	STAE BRAES	3001	3011	488	170,7	14	63,5	8	-	-	25,5	1	0,0	0
210/346	HIGHFLATS - POL	3016	3012	945	139,5	14	90,7	10	73,0	10	43,5	5	7,2	1
210/736	DUMISA HOLDINGS	3016	3025	716	173,0	18	133,7	13	81,0	8	13,5	3	1,5	1
210/739	FAIRFIELD	3019	3025	701	248,5	18	165,5	13	77,0	8	34,5	4	7,5	2
210/826	SAWOTI	3016	3028	564	223,5	17	147,5	10	55,5	4	21,0	4	9,0	1
211/289	UMZINTO - MUN	3019	3040	152	178,0	10	181,5	8	59,0	5	50,0	4	48,5	2
211/437	SCOTTBURGH - MUN	3017	3045	15	176,8	11	127,0	12	27,5	4	64,5	4	6,5	1
211/663	AMANZIMTOTI - MUN	3003	3053	30	220,8	14	227,8	12	26,7	10	176,4	7	10,7	3
213/129	GROOTMIS - SKL	2939	1705	140	0,0	0	0,0	0	1,7	3	4,2	4	25,9	9
213/888	KOMAGGAS	2948	1730	457	0,0	0	0,0	0	1,0	1	1,5	1	33,5	3
214/485	NABABIEP - POL	2935	1747	915	2,8	1	4,0	1	4,4	2	11,4	3	63,7	8
214/636	OKIEP	2936	1752	918	1,0	1	0,3	1	3,9	3	5,7	3	63,3	8

R A I N F A L L 1 9 7 5
R.S.A. - LESOTHO - SWAZILAND

TOTAL RAINFALL IN MILLIMETERS , NUMBER OF DAYS WITH RAIN (D)
AND YEAR-PERCENTAGES OF LONG TERM AVERAGES

NR/ND	JUN MM	D	JUL MM	D	AUG MM	D	SEP MM	D	OCT MM	D	NOV MM	D	DEC MM	D	J/Y 1975 MM	D	PER	JUL 74-JUN 75 MM	D	PER
197/713	23,0	4	19,0	3	0,0	0	0,0	0	0,0	0	45,0	3	102,5	8	340,5	32	121	307,0	31	109
198/435	13,5	2	21,5	5	0,0	0	0,0	0	2,8	1	44,2	4	112,4	10	417,3	40	130	382,4	33	119
198/524	11,3	2	26,0	3	0,0	0	5,0	1	0,0	0	49,7	4	131,8	6	398,0	32	132	359,0	31	119
198/726	0,0	0	32,0	1	0,0	0	0,0	0	0,0	0	60,0	4	100,5	5	408,5	21	-	387,0	20	-
199/107	13,5	3	25,5	4	0,0	0	9,0	2	0,0	0	57,0	5	120,5	10	414,6	45	132	443,6	41	141
199/275	11,5	1	26,5	2	0,0	0	7,5	1	0,0	0	77,0	4	135,0	7	498,5	28	139	414,0	23	115
199/435	12,5	4	24,5	4	0,0	0	3,0	2	0,0	0	55,5	6	121,0	9	474,6	49	134	461,0	45	131
200/ 58	15,6	4	1,4	1	0,0	0	26,3	2	0,0	0	63,5	7	106,8	11	383,2	49	116	353,9	47	107
200/166	-	-	23,0	1	0,0	0	13,5	1	0,0	0	77,5	5	80,0	4	-	-	-	-	-	-
200/466	11,2	3	25,5	2	0,0	0	16,0	2	0,0	0	79,3	6	95,0	8	439,0	42	106	423,7	35	102
201/ 20	22,2	3	17,0	2	0,0	0	36,5	2	0,0	0	59,5	4	83,5	8	447,2	34	110	540,4	33	133
201/237	21,0	1	19,0	1	0,0	0	47,5	2	0,0	0	99,0	5	104,0	9	501,0	37	-	472,0	36	-
201/361	29,0	5	19,0	3	0,2	1	35,6	4	0,0	0	99,7	9	109,0	9	493,1	52	124	(494,6)	(47)	124
201/376	38,3	5	24,7	3	0,0	0	24,1	3	0,0	0	68,0	6	87,6	5	485,7	40	109	584,3	44	131
201/482	23,0	2	22,0	2	0,0	0	24,5	2	0,0	0	88,5	7	151,0	8	538,0	42	138	505,5	39	129
201/701	34,5	5	18,4	5	3,8	3	33,1	4	2,8	2	97,7	11	144,4	13	521,8	72	117	503,5	62	113
201/840	36,5	3	27,0	2	0,0	0	36,9	2	0,0	0	76,5	5	122,0	5	562,4	32	127	581,9	34	131
202/261	19,9	2	32,5	3	0,0	0	39,7	3	0,0	0	75,0	9	92,0	7	470,3	44	-	482,4	41	-
202/366	48,5	2	20,8	2	0,0	0	50,5	4	0,0	0	103,5	8	110,5	9	590,5	50	-	575,7	44	-
202/505	25,0	1	16,0	2	0,0	0	45,0	3	0,0	0	69,0	5	92,5	7	546,0	38	133	533,0	36	130
202/575	62,7	2	19,3	3	0,0	0	49,2	5	12,4	5	100,8	10	146,7	14	649,7	(63)	-	609,7	(57)	-
202/680	38,0	2	12,5	2	0,0	0	36,0	3	0,0	0	89,5	8	95,2	12	466,2	45	100	412,9	35	89
203/ 43	47,5	2	17,0	1	0,0	0	67,0	5	9,0	1	74,0	6	128,5	8	595,8	45	114	518,3	42	99
203/175	49,0	2	21,5	2	1,4	1	55,0	4	0,4	1	55,0	5	123,0	11	-	-	-	-	-	-
203/259	44,5	2	17,0	-	0,0	0	71,0	3	8,0	1	71,5	4	108,0	7	535,4	-	-	411,7	23	-
203/478	52,0	2	21,0	3	0,0	0	52,5	4	0,0	0	71,5	9	106,0	10	537,5	49	102	546,0	44	103
203/483	37,4	2	7,0	1	4,5	1	30,8	2	0,0	0	41,1	3	141,6	8	612,6	39	141	530,2	34	122
203/595	61,0	3	23,0	2	6,5	1	83,3	5	11,0	1	73,5	8	111,5	7	673,3	42	115	619,5	38	106
203/657	40,0	2	22,5	2	5,0	1	88,0	4	7,0	1	105,3	11	114,0	7	694,1	52	111	667,5	52	107
203/737	42,0	2	18,0	1	10,5	2	52,3	3	-	-	(36,0)	(2)	125,0	7	-	-	-	(478,9)	(29)	-
204/ 50	54,0	3	26,0	2	9,5	2	63,0	6	16,0	2	98,0	8	108,5	8	732,0	58	125	755,0	56	129
204/ 58	33,5	2	23,0	2	4,0	1	62,5	4	7,0	2	67,5	9	88,0	12	520,0	58	101	481,5	61	94
204/127	52,0	3	26,0	2	4,0	1	60,5	5	3,0	1	-	-	-	-	-	-	-	749,0	52	-
204/138	46,5	3	25,5	4	3,0	1	56,0	7	15,0	3	112,5	10	197,5	13	798,5	80	115	699,4	80	101
204/265	40,5	3	25,9	3	13,0	2	77,7	4	22,0	3	89,0	13	115,0	11	669,7	69	107	630,6	68	100
204/350	52,1	3	0,0	0	0,0	0	56,5	6	0,0	0	90,9	8	128,7	10	611,5	50	106	633,5	55	109
204/392	39,0	2	25,1	4	1,0	1	49,8	9	11,9	4	132,8	11	180,0	17	710,7	64	-	656,2	62	-
204/418	35,0	3	21,5	2	7,0	1	72,0	5	17,5	3	68,0	9	110,0	11	606,5	57	111	629,0	56	115
204/444	48,6	3	20,5	2	8,0	2	68,0	5	0,0	0	80,5	6	152,6	11	638,1	49	104	607,5	45	99
204/518	49,0	4	22,0	3	6,0	1	65,5	5	12,6	2	97,9	10	183,5	9	747,1	58	121	674,6	54	109
204/532	47,0	3	11,0	2	22,6	3	79,0	6	11,5	2	77,5	11	189,0	13	718,1	73	-	682,8	73	-
204/616	48,5	2	19,0	2	5,0	1	65,4	5	6,0	1	62,0	5	105,5	7	579,9	40	91	539,0	32	84
204/640	44,5	3	26,5	2	8,0	2	67,5	6	16,5	5	102,2	9	238,0	11	790,7	67	119	612,2	63	92
204/819	(31,0)	(2)	26,3	4	9,8	4	69,8	10	29,4	7	-	-	193,8	16	-	-	-	(764,0)	(87)	-
205/ 85	63,5	3	30,0	3	11,0	2	81,5	7	20,0	2	81,0	7	132,0	7	737,5	60	-	809,8	69	-
205/385	45,5	2	14,0	1	11,9	2	90,8	7	10,0	2	94,0	8	119,0	10	685,2	64	86	746,1	64	93
206/530	18,5	3	16,5	2	33,0	5	98,5	9	29,0	3	112,0	15	276,5	12	1044,5	88	-	878,5	79	-
206/588	12,1	2	13,9	3	29,2	5	92,9	10	33,5	9	101,5	15	248,0	16	1031,9	111	117	954,0	104	108
206/602	8,0	1	17,9	3	7,4	3	-	-	-	-	306,5	10	117,5	8	-	-	-	-	-	-
206/738	3,1	2	1,6	2	21,7	3	97,8	7	16,5	6	66,7	8	258,7	14	841,1	77	-	765,9	72	-
207/ 63	0,0	0	9,0	1	8,5	2	98,0	7	37,0	3	88,6	10	163,5	7	656,6	56	127	-	-	-
207/198	0,0	0	2,0	1	17,5	2	88,0	6	54,0	3	81,3	12	201,7	15	813,8	74	-	734,6	86	-
207/391	0,0	0	6,0	1	8,5	2	71,0	6	16,0	3	53,6	12	126,5	11	555,1	67	99	563,9	64	101
207/402	0,0	0	1,0	1	10,0	1	53,2	7	18,5	2	104,0	11	126,0	9	776,2	72	-	-	-	-
207/560	0,0	0	3,5	1	24,0	3	87,0	9	21,0	3	80,5	12	185,1	11	632,2	70	92	553,1	77	81
208/ 83	0,0	0	0,0	0	9,0	1	93,6	6	12,5	2	74,0	6	238,0	10	(741,1)	(45)	107	(655,5)	(62)	95
208/138	0,0	0	1,5	1	10,5	3	61,4	9	31,0	6	82,9	12	144,0	17	580,1	85	-	549,6	85	-
208/406	0,0	0	1,5	1	9,8	3	79,0	10	22,3	7	206,7	16	200,8	20	854,9	98	114	627,0	88	84
208/564	0,0	0	0,0	0	3,5	1	72,9	7	27,0	4	137,5	12	171,0	13	751,2	64	-	640,3	55	-
208/631	0,0	0	0,0	0	8,5	2	81,5	7	60,3	11	144,0	13	248,3	14	929,1	75	-	685,5	56	-
208/635	3,5	1	0,0	0	6,0	2	93,7	13	28,0	6	130,0	13	241,2	16	835,6	88	97	696,4	77	81
208/733	0,0	0	0,0	0	10,0	3	82,0	12	63,5	8	197,0	14	197,0	16	959,5	90	110	759,0	84	87
209/ 39	0,0	0	0,0	0	12,0	4	135,0	14	88,7	14	170,0	16	287,6	16	1075,8	101	96	893,1	85	80
209/139	0,0	0	10,5	2	17,8	6	123,5	9	88,5	11	151,5	14	349,7	23	1393,0	112	130	1135,5	102	106
209/173	0,0	0	0,0	0	7,0	1	117,4	12	58,5	11	108,5	11	348,9	20	1105,3	96	-	896,2	98	-
209/195	0,0	0	0,0	0	9,5	-	122,5	-	82,0	-	120,0	-	251,4	-	1052,4	-	-	920,0	92	-
209/270	0,0	0	2,5	1	13,0	2	78,5	12	37,5	9	92,0	16	162,2	17	714,3	89	-	650,8	79	-
209/332	0,0	0	0,0	0	2,5	1	134,3	12	40,2	6	118,9	10	198,2	11	909,4	70	85	826,5	66	77
209/572	1,5	1	0,0	0	3,0	1	113,6	12	33,5	5	103,0	12	199,0	12	754,6	69	-	539,7	61	-
209/651	0,0	0	0,3	1	5,8	4	125,7	14	95,0	9	140,2	20	330,2	20	1137,0	112	-	850,9	102	-
209/766	0,0	0	0,0	0	0,0	0	56,7	10	39,0	3	79,4	9	145,9	9	587,4	59	84	505,9	63	73
210/ 2	0,0	0	0,1	1	0,2	2	119,0	14	55,3	7	137,4	12	213,5	13	862,7	73	101	609,8	73	71
210/ 99	0,0	0	2,0	1	5,6	3	92,6	10	29,6	10	94,3	13	177,5	16	887,4	104	108	787,4	90	95
210/301	0,0	0	0,0	0	12,0	1	(76,5)	(7)	69,5	11	79,5	9	-	-	-	-	-	-	-	-
210/346	0,1	1	0,3	1	4,7	6	56,0	18	59,1	14	75,2	14	114,6	22	663,9	116	-	642,9	99	-
210/736	0,0	0	4,0	1	5,0	1	77,5	8	31,0	6	67,0	14	174,0	16	761,2	89	-	743,9	90	-
210/739	0,0	0	0,0	0	0,0	0	91,0	8	39,0	8	82,0	12	194,0	16	939,0	89	103	859,0	78	94
210/826	0,0	0	0,0	0	0,0	0	77,0	10	30,0	4	93,0	13	164,0	14	820,5	77	97	792,5	72	94
211/289	2,0	1	1,5	1	11,0	1	117,5	8	53,5	5	116,0	10	237,0	7	1055,5	62	99	891,8	60	84
211/437	2,0	1	11,0	4	28,5	5	140,2	15	23,0	2	105,6	17	117,5	12	830,1	88	81	886,0	82	87
211/663	0,1	1	19,4	4	22,8	3	199,8	11	27,5	7	86,0	(7)	97,7	12	1115,7	(91)	111	1108,2	96	110
213/129	0,1	1	11,4	5	5,6	2	0,4	1	9,8	5	0,9	1	0,6	1	60,6	32	-	88,1	38	-
213/888	2,5	1	17,0	2	4,0	1	12,0	1	11,0	2	0,0	0	0,0	0	82,5	12	65	87,7	12	69
214/485	1,5	1	18,0	2	13,5	1	0,0	0	9,5	1	1,5	1	0,0	0	130,3	21	-	178,8	32	-
214/636	2,1	2	23,6	8	24,8	3	1,5	1	5,9	4	1,0	2	2,3	3	135,4	39	83	169,2	47	104

TABEL IXA

R E Ë N V A L 1 9 7 5
R.S.A. - LESOTHO - SWAZILAND

TOTALE REËNVAL IN MILLIMETERS , AANTAL DAE MET REËN (D)
EN JAARPERSENTASIES VAN LANGTERMYN GEMIDDELDES

NR/NO	STASIE/STATION	B S	L E	H M	JAN MM	D	FEB MM	D	MAR MM	D	APR MM	D	MAY MM	D
214/670	SPRINGBOK - TNK	29°40'	17°53'	991	5,5	1	8,0	1	3,0	2	31,0	3	75,7	7
214/752	CONCORDIA - COL	2932	1756	990	5,5	1	0,0	0	4,4	3	1,5	1	62,5	6
220/195	STEYNSVLEI	2945	2037	885	34,0	2	15,5	4	20,5	4	10,0	2	7,0	1
220/360	LEMDENKOP	3000	2042	910	25,5	2	10,5	2	50,6	4	17,0	2	0,0	0
220/529	KLIPHEUWELS - A	2949	2048	899	14,0	2	0,0	0	47,8	6	11,2	2	9,7	1
220/820	KNAPZAK	2940	2058	880	32,5	2	5,0	3	66,0	6	0,0	0	15,0	1
220/827	KAMPE	2947	2058	825	18,0	2	7,5	3	107,5	6	4,0	1	11,5	3
221/287	LUSHOF	2947	2110	855	25,0	2	7,0	1	97,7	8	0,0	0	7,6	2
222/187	BASTERSPAN	2937	2137	991	31,5	2	27,5	3	161,5	11	0,0	0	10,0	2
222/648	STOMPOOR	2948	2152	1035	35,3	2	21,6	4	78,3	6	4,5	1	7,7	2
223/344	BUNDU	2944	2212	1080	62,5	3	27,8	5	56,4	6	33,0	3	12,3	4
223/707	LOURETHA	2947	2224	1158	33,5	2	33,9	2	103,5	4	15,5	1	7,0	1
223/834	BOESMANSBERG	2954	2228	1189	42,0	3	102,5	4	99,0	7	2,3	2	11,0	4
224/163	MOREWAG	2943	2236	1140	25,5	3	81,0	5	122,7	5	10,0	1	9,0	2
224/208	UITSIG	2958	2237	1113	35,0	2	25,0	2	90,0	4	0,0	0	9,0	1
224/389	GROOTMODDERFONTEIN	2959	2243	1067	43,0	2	39,0	3	85,5	5	15,0	1	13,0	3
224/430	PRIESKA	2940	2245	933	30,1	3	38,1	6	108,6	10	15,0	4	9,0	3
224/734	UNITEIT	2944	2255	960	35,5	2	24,5	2	106,5	3	0,0	0	0,0	0
225/ 65	RODISLOOT	2935	2303	1036	89,0	2	31,5	3	109,5	6	0,0	0	10,7	3
225/311	GRASPAN	2941	2311	1021	10,5	2	49,5	3	134,0	7	17,0	4	2,0	1
225/395	WILDEBEESPAN	2935	2314	1052	6,5	2	75,0	4	131,0	7	18,0	3	9,0	2
225/540	KOPPIESDAM	3000	2318	1036	24,1	3	68,0	3	130,0	6	13,0	1	6,5	2
225/679	KAREEKLOOF	2949	2323	1036	6,0	1	43,0	4	178,5	9	19,0	4	2,5	1
225/792	SPIOENPAN	2942	2327	1145	4,0	1	36,0	4	153,5	9	16,5	4	2,5	1
226/327	STRYDENBURG - POL	2957	2341	1113	7,0	1	45,5	3	102,6	4	3,6	1	0,0	0
226/572	VANTONDERSKANS	2932	2350	1143	7,5	2	51,4	4	67,2	8	13,9	3	3,8	2
226/771	GOEDEHOOP	2951	2356	1219	14,0	2	126,0	4	83,5	6	32,0	5	0,0	0
227/ 54	PERDEPUT	2954	2402	1158	10,0	1	118,5	6	105,0	7	18,5	3	0,0	0
227/127	HOPETOWN - TNK	2937	2405	1098	8,2	2	69,0	5	65,5	8	21,5	3	4,5	2
227/464	ORANGE RIVER SALT PAN	2944	2416	1008	8,5	2	77,0	6	55,7	9	17,1	5	3,0	1
227/738	FLUITJIESKRAAL - IRR	2948	2425	1110	20,1	4	87,6	13	66,4	11	17,4	5	4,7	3
227/756	WANDA-POL	2936	2426	1097	34,5	1	52,0	4	104,5	6	23,8	3	0,0	0
227/811	LELIESHOEK	2931	2428	1189	30,0	2	83,0	5	110,5	6	54,0	4	0,0	0
228/170	BLESKOP	2950	2436	1189	27,1	2	96,4	9	70,4	5	28,0	5	7,5	1
228/413	VINGERKRAAL	2953	2444	1212	24,9	2	108,5	9	62,0	3	26,0	3	0,0	0
228/420	P.K.LE ROUXDAM - IRR	3000	2444	1207	14,0	2	130,8	10	88,8	6	21,1	6	4,1	2
228/458	LUDIKSDAM	2938	2446	1234	18,0	1	105,0	6	93,5	5	24,0	2	0,0	0
228/495	LUCKHOFF - POL	2945	2447	1280	11,0	1	89,5	9	66,5	5	28,0	6	0,0	0
228/567	TEVREDENHEID	2957	2449	1227	31,0	2	116,3	13	67,5	4	23,5	5	4,5	1
228/571	ADAMSHOOP	2931	2450	1227	20,6	4	99,0	8	100,3	8	51,5	5	4,3	2
228/657	BOSHOFFSDAM	2957	2452	1250	14,5	1	118,5	8	75,[illegible]	4	35,0	4	6,0	1
228/783	RIETPUT	2933	2457	1295	32,0	3	123,0	7	104,5	6	46,5	5	3,0	1
229/ 89	MIMOSA	2959	2503	1433	17,5	2	106,5	6	72,5	6	49,5	6	7,0	1
229/124	TAAIBOSLAAGTE	2934	2505	1341	20,0	1	126,0	9	90,0	5	39,0	4	0,0	0
229/344	SANDYMOUNT PARK	2944	2512	1524	21,0	2	50,4	7	109,4	6	47,2	4	0,0	0
229/469	HARTEBEESTFONTEIN	2949	2516	1494	38,0	4	53,0	3	71,5	6	79,5	5	0,0	0
229/555A	FAURESMITH - SAR	2945	2519	1372	34,5	4	62,0	5	105,0	7	56,5	4	4,5	1
229/556	FAURESMITH	2946	2519	1373	35,5	9	66,3	11	104,0	8	67,9	6	4,5	2
229/579	STEENBOKVLAKTE	2939	2520	1356	23,5	2	74,0	6	79,7	6	53,7	4	5,5	1
229/629	SPITSKOP	2959	2521	1463	21,5	2	66,0	7	61,5	4	50,5	5	8,0	1
229/737	JAGERSFONTEIN - POL	2947	2525	1417	44,5	4	125,5	9	73,0	6	44,0	4	0,0	0
229/816	LANGBERG	2936	2528	1370	35,0	3	137,0	5	94,0	7	69,5	5	9,0	2
230/ 11	GLENIFFER	2941	2531	1387	15,3	4	94,6	10	69,8	6	50,2	5	7,7	2
230/ 27	SWARTKOPPIES	2957	2531	1433	23,0	2	122,0	7	58,5	4	64,0	4	0,0	0
230/ 73	SLANGFONTEIN	2943	2533	1341	42,0	3	110,0	8	57,0	4	52,0	5	0,0	0
230/764	EDENBURG - POL	2944	2556	1376	54,0	5	97,4	11	71,2	9	50,0	6	1,7	1
230/810	LILLYDALE	3000	2557	1509	23,5	4	52,5	5	49,0	3	45,0	2	7,0	2
230/816	BETHANY	2936	2558	1341	39,5	4	116,7	10	60,0	5	62,0	4	0,0	0
231/279	REDDERSBURG - POL	2939	2610	1433	37,5	4	87,0	10	51,0	4	55,5	4	0,0	0
231/361	HEBRON	2931	2613	1452	93,7	5	87,0	6	119,5	6	51,0	5	4,5	1
231/395	BULSFONTEIN	2935	2614	1463	84,5	8	83,6	10	65,3	8	56,2	6	3,0	3
231/663	FONTEINTJIE	2933	2623	1524	56,0	3	128,8	11	102,3	6	50,0	6	0,0	0
231/713	DONKERHOEK	2953	2624	1516	65,0	5	94,0	9	63,0	4	61,0	4	0,0	0
232/ 18	CYFERFONTEIN	2948	2631	1618	46,7	3	41,6	8	44,3	6	44,8	4	0,0	0
232/123	RODDEPOORT	2933	2635	1509	73,0	4	118,5	8	66,8	9	39,5	6	0,0	0
232/211	NIEUWEJAARSFONTEIN	2931	2638	1524	75,0	5	105,0	7	82,5	6	27,0	5	0,0	0
232/275	DEWETSDORP - POL	2935	2640	1555	70,5	4	74,5	7	98,0	6	43,5	6	0,0	0
232/383	MENTZBURG	2953	2643	1539	49,9	4	119,7	10	119,5	7	68,3	7	0,0	0
232/673	KROMDAM	2943	2653	1494	28,0	2	137,0	11	57,7	5	46,5	6	0,0	0
232/823	WATERFORD	2943	2658	1433	49,1	12	152,4	13	71,6	8	83,9	10	0,0	0
232/895	SWEETWATER	2955	2700	1536	45,5	5	127,5	10	72,5	5	58,5	7	0,0	0
232/898	QUILIMANE	2958	2700	1519	47,5	5	94,0	7	75,0	5	98,5	10	0,0	0
233/ 44	WEPENER - TNK ***	2944	2702	1438	79,2	11	137,1	15	110,5	7	76,9	10	1,5	2
233/ 49	WONDERBOOM	2949	2702	1524	67,1	6	148,0	9	78,0	6	39,5	6	0,0	0
233/165	VANROOYENSHEK - POL	2945	2706	1525	66,5	4	116,7	11	77,5	3	51,0	3	0,0	0
233/211	HOBHOUSE	2931	2708	1448	77,3	5	150,0	11	61,7	6	18,7	2	0,0	0
233/239	LADYSDALE	2959	2708	1539	31,5	6	129,5	12	85,5	6	74,5	9	0,0	0
234/111	MALEALEA	2951	2734	1966	167,2	12	-	-	112,0	9	52,9	9	11,5	3
236/121	THABA TSEKA - PARAY MISSION	2931	2835	2377	100,2	11	107,9	10	55,5	10	56,7	7	2,6	3
236/521	MASMAI	2941	2848	1829	98,5	7	74,0	8	70,5	5	17,9	4	3,0	1
237/405	DRAKENSBERG GARDEN HOTEL	2945	2914	1750	207,6	16	85,5	12	-	-	-	-	40,4	5
237/471	BERGVIEW	2951	2916	1676	238,0	17	169,0	14	159,0	14	49,5	8	5,5	1
237/591	WATERFORD	2951	2920	1643	185,1	20	118,2	18	51,9	14	69,7	9	3,1	1
237/606	SANIPAS - POL	2936	2921	2055	310,0	22	242,0	18	101,7	12	41,8	5	7,0	1
237/731	COBHAM - BOS	2941	2925	1675	329,5	19	147,2	17	159,9	16	43,1	8	15,5	1

***Stasie verskuif; kyk na bl. XX/Station shifted; see p. XX

R A I N F A L L 1 9 7 5
R.S.A. - LESOTHO - SWAZILAND

TOTAL RAINFALL IN MILLIMETERS , NUMBER OF DAYS WITH RAIN (D)
AND YEAR-PERCENTAGES OF LONG TERM AVERAGES

NR/NO	JUN MM	D	JUL MM	D	AUG MM	D	SEP MM	D	OCT MM	D	NOV MM	D	DEC MM	D	J/Y 1975 MM	D	PER	JUL 74-JUN 75 MM	D	PER
214/670	3,0	1	18,0	3	22,6	3	0,0	0	21,0	3	2,5	2	2,0	2	192,3	28	86	244,9	38	109
214/752	0,0	0	13,0	2	13,5	1	2,0	1	7,5	3	1,5	1	0,0	0	111,4	19	68	151,1	39	93
220/195	0,0	0	19,5	2	0,0	0	0,0	0	4,0	1	10,0	1	74,0	2	190,5	19	-	114,0	15	-
220/360	3,5	1	0,0	0	0,0	0	0,0	0	6,0	1	5,0	1	73,5	2	191,6	15	-	109,6	12	-
220/529	0,5	1	13,9	2	0,0	0	0,0	0	0,0	0	16,0	1	62,3	3	175,4	18	123	104,4	15	73
220/820	0,0	0	10,5	2	0,0	0	0,0	0	3,5	1	29,0	2	51,0	4	212,5	21	-	156,5	15	-
220/827	0,0	0	20,5	2	0,0	0	0,0	0	2,0	1	19,6	2	60,0	5	250,6	25	-	180,7	19	-
221/287	0,0	0	4,5	1	0,0	0	0,0	0	2,0	1	21,4	1	30,5	3	195,7	19	-	163,4	18	-
222/187	0,0	0	8,6	2	0,0	0	0,0	0	0,0	0	12,0	1	76,8	4	327,9	25	222	295,3	23	199
222/648	0,0	0	7,5	2	0,0	0	0,0	0	0,0	0	26,0	2	66,6	6	247,5	25	-	260,2	20	-
223/344	7,1	3	13,0	3	0,4	1	1,1	2	2,3	1	18,7	3	105,8	8	340,4	42	-	300,8	34	-
223/707	7,9	1	11,9	2	0,0	0	0,0	0	0,0	0	59,5	2	50,7	5	323,4	20	155	325,7	19	157
223/834	1,1	3	14,0	2	1,0	1	0,3	2	1,0	1	25,0	3	49,5	6	348,7	38	181	348,4	31	180
224/163	8,0	1	10,0	2	0,0	0	0,0	0	0,0	0	38,5	2	45,0	5	349,7	26	-	436,7	28	-
224/208	15,0	2	19,0	1	0,0	0	0,0	0	0,0	0	14,5	2	48,0	5	252,5	19	130	226,5	15	116
224/389	11,0	1	17,0	2	0,0	0	0,0	0	0,0	0	18,0	2	87,0	5	328,5	24	179	295,2	22	160
224/430	6,0	3	15,6	4	0,0	0	1,3	1	0,0	0	36,4	5	95,1	9	355,2	48	153	306,9	45	132
224/734	2,5	1	15,0	2	0,0	0	0,0	0	0,0	0	12,5	2	91,5	6	286,0	18	135	274,5	15	129
225/ 65	2,5	1	14,0	2	0,0	0	0,0	0	0,0	0	10,5	2	56,5	7	324,2	26	138	299,7	22	128
225/311	3,5	2	9,5	3	0,0	0	0,0	0	0,0	0	11,6	3	117,0	8	354,6	33	156	280,0	30	123
225/395	1,8	1	18,5	2	0,0	0	1,5	1	0,0	0	27,0	5	119,5	6	407,8	33	158	288,9	25	112
225/540	10,0	1	14,5	2	0,0	0	0,0	0	0,0	0	26,5	2	112,2	6	404,8	26	178	343,4	23	151
225/679	6,0	2	13,0	2	0,0	0	0,0	0	8,0	1	27,5	4	132,0	8	435,5	36	163	356,4	28	134
225/792	7,0	2	32,0	2	0,0	0	0,0	0	9,5	1	22,0	4	122,5	7	407,5	35	-	307,0	28	-
226/327	0,0	0	0,0	0	0,0	0	1,8	1	0,0	0	10,0	1	75,0	4	245,5	15	97	246,2	17	97
226/572	6,7	2	16,8	2	0,0	0	6,5	2	3,3	2	39,3	4	98,7	10	308,1	41	105	247,5	33	65
226/771	7,5	1	15,5	1	0,0	0	0,0	0	0,0	0	43,5	2	102,5	5	424,5	26	150	369,6	24	131
227/ 54	6,0	3	22,0	2	0,0	0	3,5	1	0,0	0	41,5	5	92,0	8	417,0	36	148	388,0	31	138
227/127	15,0	3	12,0	3	0,0	0	3,0	1	4,0	1	73,0	5	112,0	9	387,7	42	124	284,7	39	91
227/464	13,0	2	12,0	2	0,1	1	4,6	5	0,2	1	91,8	7	110,5	9	393,5	50	-	331,5	47	-
227/738	13,4	4	16,4	4	0,2	2	1,7	7	0,5	3	109,0	7	102,0	10	438,4	73	-	356,6	68	-
227/756	14,0	2	21,5	2	0,0	0	0,0	0	0,0	0	25,7	3	102,5	7	378,5	28	122	297,3	19	96
227/811	2,0	1	25,9	1	0,0	0	0,0	0	5,0	1	25,0	2	159,0	7	494,4	29	183	380,5	25	141
228/170	6,0	2	14,6	2	0,0	0	0,0	0	0,0	0	87,1	6	81,9	6	419,6	38	126	364,2	38	109
228/413	15,0	2	16,0	1	0,0	0	7,0	2	10,7	1	79,9	7	86,5	7	436,5	37	131	379,6	35	114
228/420	13,5	4	29,8	5	2,7	2	19,8	3	0,0	0	60,7	9	40,9	10	422,2	59	-	476,9	52	-
228/458	16,5	2	19,2	1	0,0	0	10,0	1	0,0	0	39,0	4	123,5	10	448,7	32	135	391,3	24	117
228/495	9,0	1	19,5	1	0,0	0	19,0	1	0,0	0	82,3	8	111,5	8	435,3	40	113	341,0	33	89
228/567	13,5	4	16,5	2	0,0	0	12,0	2	0,5	1	91,0	6	92,3	8	468,6	48	130	397,8	44	110
228/571	9,6	3	15,0	2	0,0	0	0,0	0	0,0	0	47,9	6	172,7	10	520,9	46	158	412,2	51	125
228/657	8,0	1	16,5	1	0,0	0	10,0	2	0,0	0	91,0	6	96,5	6	471,5	34	119	414,0	30	104
228/783	11,5	1	19,0	1	0,0	0	5,5	1	0,0	0	35,5	6	150,7	10	527,2	41	149	461,5	35	131
229/ 89	12,0	3	23,5	1	0,0	0	17,0	2	7,5	1	59,0	5	114,5	8	486,5	41	123	392,7	37	99
229/124	29,5	2	17,0	1	0,0	0	11,0	1	0,0	0	56,5	6	145,5	7	534,5	36	136	455,5	38	116
229/344	34,9	4	19,2	4	0,0	0	12,0	2	7,0	1	73,1	7	84,8	8	459,0	45	111	462,2	39	112
229/469	39,0	4	26,5	2	0,0	0	29,0	3	0,0	0	76,5	3	95,5	10	506,5	40	116	460,0	36	105
229/595A	36,5	3	19,0	1	0,0	0	21,5	2	0,8	1	88,1	5	81,1	7	509,5	40	131	501,9	59	129
229/556	53,8	5	25,7	3	0,0	0	21,0	6	0,3	1	76,0	12	92,4	14	547,4	77	129	530,6	73	125
229/579	34,3	5	16,7	2	0,0	0	20,5	2	0,0	0	81,5	5	150,4	9	539,8	42	130	527,7	39	127
229/629	26,0	4	28,0	5	0,0	0	27,5	5	0,0	0	58,0	7	105,5	9	452,5	49	109	504,9	41	121
229/737	34,0	2	19,0	1	0,0	0	27,0	3	0,0	0	84,7	7	132,5	11	584,2	47	142	571,3	45	139
229/816	24,0	1	17,1	3	0,0	0	16,0	2	3,5	1	52,6	5	159,0	9	616,7	43	-	563,5	38	-
230/ 11	34,0	3	0,0	0	0,0	0	22,2	6	3,5	2	87,3	8	125,1	12	509,7	58	117	589,6	54	136
230/ 27	31,5	3	19,0	2	0,0	0	35,5	3	0,0	0	97,5	8	102,5	9	553,5	42	134	529,6	-	129
230/ 73	35,5	3	15,5	1	0,0	0	18,0	2	0,0	0	67,0	5	120,0	5	517,0	36	120	504,4	36	117
230/764	35,5	3	12,9	2	3,6	3	19,0	2	6,0	1	99,5	7	143,5	13	594,3	63	145	504,1	56	123
230/810	30,5	3	27,0	3	0,0	0	39,2	3	0,0	0	96,0	6	113,6	8	483,3	39	107	390,0	31	86
230/816	26,5	3	19,7	3	6,5	1	4,5	3	0,0	0	94,8	9	100,6	10	530,8	52	103	479,0	46	93
231/279	46,0	2	18,0	2	2,5	1	5,1	2	0,0	0	68,0	7	96,5	8	468,1	44	97	505,0	42	105
231/361	35,5	2	0,0	0	2,5	1	16,0	2	0,0	0	88,5	9	104,9	7	603,1	44	152	607,1	42	153
231/395	44,4	4	15,7	2	2,0	1	22,0	4	9,5	1	82,4	9	93,1	10	561,7	66	135	(628,7)	(70)	146
231/663	35,2	3	23,2	3	0,0	0	45,0	4	0,0	0	86,0	9	117,2	11	643,7	56	-	613,2	58	-
231/713	45,0	2	6,9	2	0,0	0	20,0	2	0,0	0	73,5	6	96,5	6	524,9	40	106	494,0	38	100
232/ 18	28,0	3	27,5	1	0,0	0	10,6	2	7,3	2	52,2	9	85,9	12	388,9	50	97	355,7	49	89
232/123	27,0	2	27,5	1	0,0	0	54,0	4	26,5	4	97,5	11	232,2	15	757,6	64	139	625,8	54	115
232/211	28,0	2	30,0	2	0,0	0	33,5	4	10,0	2	71,0	8	196,0	12	658,0	53	117	611,5	48	109
232/275	35,9	4	26,1	2	0,5	1	53,3	7	9,5	1	101,0	9	151,9	10	664,7	57	112	614,4	51	104
232/363	65,6	2	9,5	1	2,3	1	26,5	3	0,0	0	75,9	9	90,9	9	628,1	53	132	632,2	50	132
232/673	35,5	3	19,0	1	2,5	1	64,0	6	10,0	2	75,5	9	182,0	13	657,7	59	125	543,5	54	103
232/823	31,0	3	21,5	3	4,6	4	56,0	6	7,9	5	94,1	11	116,7	16	688,8	91	117	615,4	90	105
232/895	41,5	3	18,1	3	1,1	5	62,8	6	0,0	0	74,0	8	166,0	13	667,5	65	113	599,6	69	102
232/898	51,0	3	19,7	2	3,5	1	49,2	5	0,0	0	76,5	9	175,5	13	690,4	60	113	622,9	60	102
233/ 44	36,0	2	28,6	3	3,3	3	66,4	7	7,0	5	130,9	13	139,0	19	816,4	97	138	705,5	-	119
233/ 49	32,7	2	30,0	3	0,0	0	48,4	5	12,2	2	115,9	8	227,6	13	799,4	60	138	679,6	52	118
233/165	34,5	2	26,0	2	0,0	0	49,5	2	0,0	0	109,5	9	70,0	4	600,2	40	-	575,0	44	-
233/211	31,7	2	28,4	1	0,0	0	44,1	6	26,3	3	128,9	11	112,5	10	679,6	57	118	515,7	52	90
233/239	49,5	3	22,0	2	1,5	2	58,5	6	5,5	2	113,0	10	229,0	16	800,0	74	121	673,0	73	102
234/111	32,0	4	53,0	4	6,0	1	69,1	9	-	-	141,0	11	114,0	-	-	-	-	-	-	-
236/121	6,5	2	19,9	2	8,2	4	102,2	10	47,7	8	162,9	14	120,1	14	790,4	95	-	613,5	81	-
236/221	2,5	1	9,1	1	0,5	1	79,9	4	18,5	3	131,2	(6)	-	-	-	-	-	-	-	-
237/405	-	-	0,0	0	4,5	2	98,8	13	56,9	10	150,5	19	288,7	20	-	-	-	-	-	-
237/471	3,0	1	0,0	0	0,3	1	86,3	8	69,4	11	167,2	19	321,4	20	1268,6	114	105	960,2	110	79
237/591	5,2	2	0,9	1	3,6	5	97,8	14	41,8	9	157,3	18	288,0	21	1017,6	132	-	781,3	129	-
237/606	4,8	2	3,5	1	8,1	7	109,0	11	67,5	12	141,0	16	275,0	9	1311,4	116	-	982,9	109	-
237/731	8,0	1	0,0	0	2,1	3	128,3	15	52,7	10	174,7	14	389,7	20	1450,7	124	-	1193,7	122	-

TABEL IXA

R E Ë N V A L 1 9 7 5
R.S.A. - LESOTHO - SWAZILAND

TOTALE REËNVAL IN MILLIMETERS , AANTAL DAE MET REËN (D)
EN JAARPERSENTASIES VAN LANGTERMYN GEMIDDELDES

NR/NO	STASIE/STATION	B S	L E	H M	JAN MM	D	FEB MM	D	MAR MM	D	APR MM	D	MAY MM	D
237/837	COLEFORD	29°57′	29°28′	1525	137,1	16	93,9	10	46,2	8	103,1	8	3,2	3
238/ 45	MIMEVILLE - MAG	2945	2932	1524	123,8	10	140,5	12	56,5	6	54,0	6	0,0	0
238/123	LOTHENI - POL	2933	2935	1600	289,5	13	209,0	9	108,5	9	87,0	8	1,5	1
238/132	SNOWHILL	2942	2935	1646	142,2	14	167,7	14	48,5	8	60,4	7	0,0	0
238/341	PAULHOLME	2941	2942	1478	230,5	10	150,5	7	56,0	7	99,5	6	0,0	0
238/442	SARNIA - BOS	2952	2945	1524	194,5	14	102,2	9	95,9	11	56,4	6	0,0	0
238/468	BULWER - TNK	2948	2946	1484	206,8	13	128,7	6	72,5	3	91,8	5	3,5	1
238/636	IMPENDLE - POL	2936	2952	1600	167,5	12	139,5	9	77,5	7	106,0	7	0,0	0
238/686	DONNYBROOK - POL	2956	2953	1365	181,0	11	96,0	10	109,0	7	34,0	3	0,0	0
238/806	EMERALD DALE	2956	2957	1189	152,5	22	81,0	17	70,0	17	30,9	4	0,2	1
238/899	MARSHMEAD	2959	3000	1190	117,0	13	62,0	11	67,5	8	31,5	5	0,0	0
239/ 2	DARGLE - BOS	2932	3001	1450	252,5	10	106,2	13	106,5	10	43,5	6	0,0	0
239/133	VAUCLUSE	2943	3005	1372	187,5	12	184,5	12	94,0	4	84,0	4	0,0	0
239/421	MERRIVALE	2931	3015	1045	182,5	17	141,5	14	27,5	6	63,5	6	0,0	0
239/472	RICHMOND N - POL	2952	3016	856	171,5	15	167,5	9	76,0	9	66,5	4	0,0	0
239/482	CEDARA - AGR	2932	3017	1067	204,9	20	119,2	19	41,8	12	59,0	8	0,5	2
239/518	EDENDALE	2936	3018	765	177,3	11	165,4	14	44,0	5	78,0	5	0,0	0
239/577	PIETERMARITZBURG - PUR 1	2937	3020	765	170,2	27	151,1	21	50,1	15	70,8	9	3,0	3
239/585	BAYNESFIELD ESTATE	2945	3020	914	132,5	11	158,7	12	33,0	8	49,9	5	7,5	2
239/604	ALLERTON - VET	2934	3021	640	243,0	(18)	193,5	17	47,5	6	73,0	7	0,0	0
239/756	PIETERMARITZBURG - PUR 2	2936	3026	613	155,1	19	154,6	19	33,8	14	66,4	8	0,7	2
239/784	KENSINGTON	2934	3027	790	191,0	21	186,4	21	50,1	16	48,7	7	5,0	2
240/ 14	UMLAAS ROAD	2944	3031	794	175,7	15	186,1	12	40,6	5	51,0	3	9,5	2
240/ 22	ESTON	2952	3031	792	138,0	9	115,0	7	45,3	4	19,2	2	0,0	0
240/ 28	MID-ILLOVO - POL	2958	3031	732	204,0	16	178,5	16	83,9	9	67,9	8	5,6	2
240/ 31	WINDY HILL - ND 1	2931	3032	945	209,2	15	172,2	12	56,9	11	67,7	7	8,0	2
240/ 73	CAMPERDOWN - NAF	2943	3033	762	151,7	11	174,8	12	32,3	8	48,7	5	5,0	1
240/185	NAGLE DAM	2935	3037	442	131,4	15	128,2	14	37,3	12	50,9	7	4,2	2
240/269	NEWLANDS	2959	3039	610	178,5	9	138,5	-	98,0	-	35,5	-	25,0	-
240/284	INCHANGA - SAR	2944	3040	762	167,5	17	160,9	15	33,6	7	43,9	6	2,1	2
240/381	SHONGWENI	2951	3043	457	154,0	18	92,8	15	38,7	6	40,3	6	9,9	3
240/389	UMBUMBULU	2959	3043	457	169,2	20	127,9	17	39,8	10	55,4	9	16,0	5
240/404	BOTHAS HILL	2944	3044	610	108,0	11	190,0	11	26,5	7	35,0	6	5,0	1
240/564	INTAKE WEIR	2954	3049	183	199,0	20	135,5	15	44,7	9	78,0	7	28,5	3
240/586	KLOOF - PUR	2946	3050	457	294,5	19	209,3	16	61,5	12	50,0	8	18,0	3
240/649	PINETOWN - MAG	2949	3052	343	242,7	19	159,0	9	36,9	9	42,5	5	17,1	2
240/682	NORTHDENE - MUN	2952	3053	237	241,4	20	229,6	17	66,9	12	52,7	7	20,0	3
240/683	QUEENSBURGH	2953	3053	149	236,6	18	218,4	15	59,7	13	61,6	7	25,2	5
240/716	UMLAAS WATER WORKS	2956	3054	183	255,2	19	178,2	14	37,4	9	106,8	7	46,9	4
240/738	DURBAN HEIGHTS - PUR	2948	3055	137	289,4	18	120,6	14	53,1	10	48,7	9	19,2	4
240/753	NDWEDWE - NAF	2933	3056	625	273,0	18	179,5	15	91,5	11	87,5	7	15,0	4
240/775	COEDMORE	2955	3056	152	236,0	17	215,2	14	50,1	9	75,6	5	44,0	3
240/808	LOUIS BOTHA - WK	2958	3057	8	194,7	22	206,9	13	41,4	10	108,1	8	60,3	7
240/862	DURBAN - STELLA - RSV	2952	3059	6	147,6	14	203,5	13	40,2	10	53,0	4	21,1	2
240/887	EFFINGHAM	2947	3100	76	199,1	10	83,0	9	10,5	2	42,3	4	12,7	2
240/891	DURBAN - BOTANICAL GARDENS	2951	3100	91	227,7	16	157,8	14	68,4	11	44,9	9	25,1	3
241/ 19	DURBAN - COWIE ROAD NURSERY	2949	3101	61	211,8	15	122,5	13	67,4	11	34,8	6	18,2	3
241/ 42	MOUNT EDGECOMBE	2942	3102	104	177,1	10	119,6	10	12,7	2	36,5	4	34,0	2
241/ 42A	SACCHARINE	2942	3102	104	185,0	10	123,9	10	16,4	2	31,8	5	38,5	2
241/ 68	VERULAM - TNK	2938	3103	122	183,0	11	135,0	10	23,5	4	90,0	4	31,0	2
241/ 72	MOUNT EDGECOMBE	2942	3103	104	195,9	17	123,9	14	22,3	9	37,0	9	29,2	3
241/ 82C	DURBAN POINT RD-TNK	2952	3103	15	203,8	14	185,8	15	78,0	9	60,9	7	19,5	2
241/103	CORNUBIA	2943	3104	91	188,7	10	122,3	10	10,1	2	40,7	5	32,7	2
241/131	BLACKBURN	2941	3105	15	167,7	10	156,3	11	20,0	2	51,3	5	33,6	2
241/302	FRASERS	2932	3111	76	262,2	13	180,7	13	56,0	9	83,6	8	36,8	3
242/644	PORT NOLLOTH - VRT	2914	1652	4	0,0	0	0,0	0	2,2	2	0,7	1	24,9	3
244/405	STEINKOPF - POL	2915	1744	884	0,0	0	4,0	1	0,0	0	0,0	0	93,5	5
247/242	PELLA	2902	1909	594	0,0	0	8,0	1	22,5	3	2,0	1	0,0	0
247/668	POFADDER - POL	2908	1923	984	16,9	2	44,5	3	76,9	7	11,4	2	19,0	8
249/367	ORDEGROND	2907	2013	914	3,0	1	25,9	3	101,7	7	25,0	1	13,5	3
249/594	SANDKOLK	2924	2020	910	22,5	2	24,5	3	83,6	2	7,0	1	18,5	4
250/418	KLEINSWARTBAS	2928	2044	900	32,0	2	10,0	1	74,0	6	0,0	0	0,0	0
251/146	WATERRYK	2926	2105	790	35,7	2	0,0	0	53,0	2	0,0	0	19,0	2
251/261	KENHARDT - POL	2921	2109	791	29,0	2	0,5	2	33,2	7	1,2	1	1,1	2
251/430	N ROUGAS SUID	2910	2115	930	53,0	(1)	7,0	1	177,0	5	27,5	2	13,0	2
251/476	KROMPUT	2926	2116	808	43,5	2	0,0	0	53,5	6	31,5	3	11,5	2
251/586	RUGSEER	2916	2120	885	39,5	2	20,0	1	125,5	7	6,7	2	22,5	4
251/674	MIDDELPOS	2914	2123	907	34,0	1	34,5	2	78,0	6	75,5	3	9,0	1
252/ 5	VOORDEELSPAN	2905	2131	792	84,4	4	10,0	4	157,5	10	3,6	3	9,2	4
252/470	CRIEFF	2920	2146	1052	49,2	2	31,5	2	119,2	10	0,0	0	17,5	4
252/848	KAREELAAGTE - ND 2	2908	2159	1067	65,0	2	32,5	2	92,0	(7)	0,0	0	9,5	2
252/894	BRAKBOSCHPOORT	2924	2200	1067	37,3	2	7,9	2	127,1	9	15,9	4	11,9	4
253/174	MARYDALE - POL	2924	2206	1059	33,0	1	17,0	1	133,5	4	11,5	1	8,0	1
253/363	BOEGOEBERGDAM - IRR	2903	2213	891	36,5	2	27,5	3	109,3	7	1,0	1	9,0	2
253/648	KOEGASBRUG	2918	2222	991	45,5	2	6,5	1	104,2	4	13,0	2	0,0	0
254/572	GOUP	2902	2250	1341	20,9	4	65,3	4	88,7	5	35,5	2	7,7	3
254/589	NIEKERKSHOOP - POL	2919	2250	1143	34,0	2	73,0	6	95,0	6	27,5	3	10,5	3
254/871	WITWATER	2901	2300	1370	13,0	4	34,5	3	78,5	6	10,0	1	12,0	2
255/202	NUWEJAARSKRAAL	2922	2307	975	2,0	1	141,5	5	62,5	6	13,0	2	4,0	1
255/471	SAXENDRIFT	2921	2316	1035	0,0	0	101,5	5	75,0	6	1,3	1	15,5	1
255/552	ORANJEGOORD	2912	2319	1036	8,5	1	151,7	5	95,0	6	26,0	2	3,3	1
255/882	VAALKRANS	2912	2330	1065	38,0	1	17,5	1	85,0	5	44,0	2	7,5	1
256/141	WELTEVREDE	2921	2335	1067	12,5	2	44,7	4	92,0	7	60,0	5	6,5	3
256/240	DE HOOP	2930	2338	1143	5,7	1	34,2	2	95,7	4	43,9	3	0,0	0
256/381	GERTSPAN	2921	2343	1052	7,5	1	45,2	5	85,1	6	37,0	4	2,0	1

R A I N F A L L 1 9 7 5
R.S.A. - LESOTHO - SWAZILAND

TOTAL RAINFALL IN MILLIMETERS , NUMBER OF DAYS WITH RAIN (D)
AND YEAR-PERCENTAGES OF LONG TERM AVERAGES

NR/ND	JUN MM	D	JUL MM	D	AUG MM	D	SEP MM	D	OCT MM	D	NOV MM	D	DEC MM	D	J/Y 1975 MM	D	PER	JUL 74-JUN 75 MM	D	PER
237/837	1,7	1	2,0	1	5,2	3	121,5	9	60,5	7	163,0	10	193,0	13	930,4	89	-	647,8	96	-
237/ 43	3,0	1	0,0	0	1,0	1	112,3	7	26,5	9	153,4	12	243,2	(16)	514,2	(80)	98	812,9	77	87
238/123	0,3	1	0,0	0	0,4	1	131,5	9	33,5	3	67,0	8	163,5	9	1091,7	71	-	1029,1	83	-
238/132	3,0	1	0,0	0	5,2	3	121,1	10	34,5	7	109,5	12	227,0	16	919,1	92	98	808,0	91	86
238/341	0,0	0	0,0	0	0,0	0	110,0	7	8,0	2	105,5	9	-	-	-	-	-	824,4	60	92
238/442	0,0	0	0,5	1	2,0	2	86,6	7	65,0	10	146,0	14	188,2	11	937,3	85	-	766,5	87	-
238/468	0,0	0	0,0	0	2,1	2	129,5	14	89,5	11	113,5	14	198,2	16	1036,1	85	95	839,9	75	77
238/036	0,0	0	0,0	0	0,0	0	134,5	8	24,0	1	120,0	4	158,0	10	927,0	58	96	802,4	71	83
238/806	0,0	0	0,6	1	3,5	1	103,0	10	75,6	8	74,9	10	114,5	9	792,1	70	-	788,6	78	-
238/806	0,9	2	0,9	2	2,7	5	91,7	16	38,8	13	102,7	17	173,5	23	745,8	139	89	728,6	137	87
238/899	0,0	0	0,0	0	0,0	0	104,5	10	30,5	8	85,0	7	127,5	11	625,5	73	-	579,4	71	-
239/ 2	0,0	0	2,5	1	5,9	2	124,0	14	34,0	9	123,5	12	233,5	17	1032,1	94	-	941,0	67	-
239/133	1,0	1	0,0	0	0,0	0	147,0	13	53,5	6	143,2	15	146,0	14	1040,7	81	106	859,5	-	87
239/421	0,0	0	0,0	0	16,5	5	125,0	15	18,0	3	139,5	(9)	185,0	25	894,0	(100)	113	735,0	65	92
239/472	0,0	0	0,0	0	5,5	1	85,5	12	25,7	7	97,0	(14)	168,5	19	865,7	(90)	85	833,3	70	76
239/462	0,2	1	2,2	1	10,8	6	115,8	17	48,1	11	98,9	15	194,7	24	896,1	136	102	733,3	127	83
239/518	0,0	0	0,0	0	5,5	2	174,4	14	46,5	6	118,0	13	228,7	18	1037,8	88	-	825,8	69	-
239/577	0,1	1	6,0	1	6,5	6	147,1	17	62,1	15	117,3	18	263,7	28	1048,0	161	-	779,0	144	-
239/585	3,0	1	9,3	2	4,1	5	127,9	17	23,0	9	99,0	14	157,0	18	803,9	104	97	620,2	82	75
239/604	2,5	1	4,0	1	0,0	0	174,0	14	48,5	7	144,0	15	262,0	16	1192,0	(102)	113	958,0	-	91
239/756	0,0	0	3,2	1	1,5	5	145,0	15	44,0	11	71,1	15	169,5	24	844,9	133	-	681,3	125	-
239/764	0,2	1	1,2	1	3,4	5	148,1	18	71,0	13	107,5	17	226,2	24	1038,8	146	-	847,1	136	-
240/ 14	0,0	0	5,5	2	0,5	1	121,5	12	51,5	8	80,3	13	139,2	19	861,4	92	111	727,7	73	94
240/ 22	0,0	0	5,5	1	2,2	1	103,1	13	42,3	6	59,9	8	117,7	13	648,2	64	87	581,0	50	78
240/ 28	0,3	1	3,5	2	11,9	3	86,9	16	48,7	12	107,7	8	136,9	16	935,8	109	90	878,2	83	84
240/ 31	0,0	0	0,0	0	3,7	2	154,3	12	57,8	9	99,9	12	142,1	16	971,8	96	-	861,8	96	-
240/ 73	0,0	0	7,5	2	0,0	0	115,2	13	31,7	7	72,7	9	98,9	12	738,5	80	100	659,6	80	90
240/185	0,0	0	7,3	2	0,9	3	130,6	15	37,3	8	69,0	11	132,3	19	729,4	108	94	643,4	104	82
240/269	0,0	0	0,0	0	19,6	4	142,7	17	42,0	12	79,9	13	152,5	16	912,2	-	92	664,0	-	67
240/264	0,0	0	10,5	3	1,7	5	148,1	15	45,5	9	67,5	9	124,3	16	805,6	104	103	679,6	91	87
240/381	1,4	1	19,0	1	8,2	4	103,0	15	42,4	12	61,5	13	88,1	19	659,3	113	89	537,6	88	73
240/389	0,6	1	0,2	1	7,7	5	130,6	17	24,7	14	73,1	17	194,0	20	839,2	136	-	672,1	131	-
240/404	6,0	0	3,0	1	4,0	1	157,0	14	26,0	6	85,0	10	147,0	15	786,5	83	-	597,0	65	-
240/564	4,5	1	1,5	2	30,5	6	206,5	19	16,0	11	114,8	15	138,3	16	997,8	124	118	792,6	111	94
240/566	0,5	1	6,0	3	7,5	7	229,0	17	63,0	15	86,0	14	176,0	19	1201,3	134	-	1088,3	118	-
240/649	0,0	0	20,0	1	10,7	3	187,2	10	11,0	2	81,0	6	127,5	7	935,6	73	98	872,4	85	91
240/662	1,0	1	8,4	4	8,9	4	179,2	18	50,3	13	77,5	14	168,1	17	1104,0	130	114	1037,2	117	107
240/683	0,7	1	13,9	5	19,8	6	174,5	18	46,2	14	73,6	13	153,3	17	1083,5	132	-	991,6	118	-
240/716	0,5	1	5,5	3	11,3	4	194,0	17	39,2	13	82,6	13	128,5	16	1086,1	120	116	985,0	103	107
240/738	3,1	2	7,9	4	15,7	4	178,3	16	45,0	11	78,7	13	149,3	15	1008,0	120	115	897,1	108	103
240/753	0,0	0	4,5	3	8,5	3	204,5	17	63,5	9	140,0	13	215,5	17	1283,0	117	111	1003,8	115	87
240/775	3,0	2	13,5	4	45,5	6	197,3	12	61,4	13	94,7	12	154,8	13	1191,1	116	118	1015,7	95	100
240/808	7,0	2	31,4	6	21,2	9	148,2	17	49,0	17	68,9	14	141,4	17	1076,5	142	111	973,0	120	100
240/862	2,6	2	26,4	3	61,0	8	173,2	15	42,7	11	79,9	13	167,4	16	1018,6	111	104	696,9	71	71
240/887	1,0	1	19,0	2	9,1	5	130,3	10	30,0	3	57,1	10	159,9	12	754,0	70	82	720,8	59	79
240/891	1,1	2	25,3	6	27,2	9	133,8	17	53,2	12	72,6	13	143,3	18	980,4	130	97	948,2	113	94
241/ 19	0,8	2	25,6	5	27,8	9	133,1	15	39,9	8	64,9	12	178,9	18	925,7	117	96	890,0	99	92
241/ 42	3,5	1	10,4	2	21,0	7	130,6	10	42,3	3	60,1	10	153,3	12	801,1	73	79	719,2	60	71
241/ 42A	3,0	1	6,6	1	20,6	7	174,7	10	42,8	3	69,7	10	161,7	12	874,7	73	89	736,9	62	75
241/ 68	0,0	0	3,0	1	(12,0)	(2)	181,5	10	38,0	9	53,0	7	149,2	12	(899,2)	(72)	-	764,5	57	82
241/ 72	3,9	2	13,5	4	16,2	9	150,6	13	51,6	12	59,2	12	150,8	18	854,1	122	92	812,0	108	87
241/ 82C	5,4	3	76,0	5	22,6	5	105,4	8	49,7	9	69,5	10	154,4	16	1032,0	103	-	935,3	105	-
241/103	5,3	1	20,5	2	19,3	6	161,8	10	46,9	4	67,5	10	151,4	12	866,2	74	83	777,2	62	74
241/131	3,0	1	11,0	2	22,8	7	135,9	10	41,5	4	58,0	10	145,5	13	846,6	77	88	741,9	63	77
241/302	12,6	2	12,4	3	44,1	7	139,3	14	59,9	10	89,5	13	144,0	15	1121,1	110	114	982,0	102	100
242/644	0,0	0	7,2	2	0,0	0	1,6	1	8,1	3	5,2	1	0,0	0	49,9	13	82	59,8	20	98
244/405	0,0	0	12,0	1	10,0	1	0,0	0	2,0	1	0,0	0	0,0	0	121,5	9	88	155,0	14	112
247/242	0,0	0	0,0	0	0,0	0	0,0	0	0,0	0	0,0	0	12,7	1	45,2	6	58	22,5	5	29
247/668	0,0	0	-	-	0,0	0	0,0	0	5,3	2	0,0	0	44,8	3	-	-	217	190,3	27	188
249/367	3,0	1	10,0	1	0,0	0	0,0	0	0,0	0	2,5	1	107,5	2	292,1	20	-	184,7	19	-
249/594	0,0	0	15,5	2	0,0	0	0,0	0	5,0	1	21,0	1	119,0	3	316,6	24	-	173,6	19	-
250/418	0,0	0	0,0	0	0,0	0	0,0	0	0,0	0	23,5	1	51,0	2	190,5	12	-	164,0	12	-
251/146	0,0	0	0,0	0	0,0	0	0,0	0	3,0	1	32,0	1	45,0	2	187,7	10	-	125,2	7	-
251/261	0,0	0	0,0	0	0,0	0	0,0	0	0,0	0	9,0	1	51,2	5	125,2	20	83	109,0	18	72
251/430	0,0	0	5,0	1	0,0	0	0,0	0	0,0	0	5,0	1	45,0	3	332,5	(16)	233	328,0	(13)	229
251/476	1,4	2	8,7	2	0,0	0	0,0	0	0,0	0	13,0	2	33,5	5	196,6	24	135	217,4	20	149
251/586	1,8	1	7,0	2	0,0	0	0,4	2	2,5	1	0,5	1	40,0	3	266,4	26	-	264,4	22	-
251/674	0,0	0	7,0	1	0,0	0	0,0	0	0,0	0	21,5	1	58,5	3	318,0	18	205	272,5	16	176
252/ 5	1,6	3	4,6	3	0,4	2	5,3	3	0,1	1	24,9	5	89,0	7	390,6	49	-	336,2	49	-
252/470	0,0	0	6,9	2	0,0	0	0,0	0	0,0	0	14,2	2	77,5	2	316,0	24	184	247,7	23	144
252/848	5,0	2	0,0	0	0,0	0	0,0	0	0,0	0	25,5	2	110,0	5	339,5	(22)	-	262,0	(18)	-
252/894	4,7	3	10,3	3	0,0	0	3,8	1	0,0	0	21,5	1	61,8	5	302,2	34	168	259,9	34	144
253/174	0,0	0	6,0	1	0,0	0	2,5	1	0,0	0	47,5	3	56,5	2	315,5	15	170	243,6	13	131
253/363	2,0	1	9,0	1	0,0	0	9,0	1	0,0	0	43,5	4	46,5	6	293,3	28	130	281,3	25	124
253/648	7,5	2	10,5	2	0,0	0	1,7	1	0,0	0	22,2	3	100,1	5	311,2	22	140	254,7	16	115
254/572	7,0	2	18,0	2	0,0	0	10,5	1	0,0	0	29,5	3	127,0	7	410,0	33	142	287,6	29	100
254/589	13,5	2	16,5	2	0,0	0	5,5	1	0,0	0	16,3	5	153,6	10	445,4	40	184	352,5	31	146
254/871	4,0	2	9,5	1	0,0	0	7,5	3	2,0	1	16,8	6	129,3	9	317,1	38	-	205,5	29	-
255/202	8,5	1	10,0	1	0,0	0	0,0	0	3,0	1	3,0	1	95,6	6	343,1	25	132	283,0	24	109
255/471	7,5	1	10,0	1	0,0	0	15,0	2	0,0	0	3,5	1	132,5	8	361,8	26	-	245,3	20	-
255/552	14,5	1	17,5	2	0,0	0	18,5	1	0,0	0	19,0	2	188,0	7	542,0	28	180	363,5	22	121
255/882	7,5	1	28,0	1	0,0	0	23,0	1	0,0	0	21,5	2	239,5	9	511,5	24	-	280,4	16	-
256/141	8,0	2	10,0	1	0,0	0	13,0	2	1,0	1	3,6	2	169,5	7	420,8	36	149	326,4	35	115
256/240	0,0	0	12,5	1	0,0	0	0,0	0	0,0	0	0,0	0	68,8	4	260,8	15	102	293,3	17	115
256/381	10,0	2	12,9	1	0,0	0	0,0	0	0,0	0	25,0	3	142,3	7	367,0	30	135	306,3	31	113

TABEL IXA

R E Ë N V A L 1 9 7 5
R.S.A. - LESOTHO - SWAZILAND

TOTALE REËNVAL IN MILLIMETERS , AANTAL DAE MET REËN (D)
EN JAARPERSENTASIES VAN LANGTERMYN GEMIDDELDES

NR/NO	STASIE/STATION	B S	L E	H M	JAN MM	D	FEB MM	D	MAR MM	D	APR MM	D	MAY MM	D
256/493	DOUGLAS - POL	29°03′	23°46′	1030	11,0	1	53,0	3	146,5	7	46,5	4	13,5	1
256/586	TORQUAY	2916	2350	1067	4,0	1	56,5	3	66,2	6	12,5	2	4,5	2
256/631	MALABAR	2901	2353	1030	20,0	1	8,0	1	136,0	8	34,0	4	24,5	2
256/638	WIMBLEDON	2908	2352	1097	9,9	1	59,0	4	113,1	6	47,7	4	13,0	1
257/391	PLUDYSBURG	2901	2414	1082	43,0	7	41,0	6	97,0	9	22,0	5	20,0	2
257/655	BELMONT - POL	2925	2422	1215	43,5	3	92,0	4	60,5	5	37,5	5	0,0	0
257/845	EUREKA	2905	2429	1173	59,2	4	65,5	5	94,5	7	49,0	4	15,4	1
258/164	MICHVILLE	2914	2436	1160	25,0	-	38,7	3	86,9	4	29,2	3	6,4	1
258/182	MODDERRIVIER - POL	2902	2437	1118	40,0	3	53,5	6	128,5	7	28,0	5	20,0	1
258/213	DRIEPLOTTE - AGR	2903	2438	1122	52,1	5	55,8	10	113,3	10	25,2	6	18,0	2
258/218	KLOKFONTEIN - IRR	2908	2438	1145	37,7	5	46,7	9	93,6	9	18,5	4	9,0	1
258/306	GANNAHOEK	2906	2441	1097	56,5	5	42,5	4	118,0	9	33,0	4	9,0	1
258/335	RIETRIVIER - IRR	2905	2442	1145	56,0	7	39,5	8	83,3	8	39,5	6	10,0	1
258/339	HOLPAN - IRR	2909	2442	1145	47,3	3	50,9	5	78,9	8	34,6	7	8,0	1
258/399	KLIPFONTEIN - IRR	2909	2444	1145	45,5	6	38,8	6	85,5	6	35,2	7	13,5	1
258/434A	PRAMBERG - IRR	2914	2445	1219	49,5	5	49,9	8	80,5	9	56,6	5	5,7	2
258/458	JACOBSDAL - POL	2908	2446	1143	42,7	6	49,3	5	91,5	6	55,3	4	12,5	1
258/467	GANNAHOEK - IRR	2917	2446	1200	38,8	5	60,0	7	67,5	6	37,0	5	7,0	2
258/474	OPPERMANSGRONDE - COL	2924	2446	1220	40,0	4	65,5	6	69,5	7	48,0	4	0,0	0
258/624	BOSHOFFSHOOP	2924	2451	1219	(28,0)	(1)	(72,5)	(4)	(12,5)	(1)	(25,0)	(2)	0,0	0
258/740	NOOITGEDACHT - IRR	2920	2455	1200	38,0	4	99,0	7	66,0	7	41,0	5	0,0	0
258/812	DE KALK	2902	2458	1097	44,9	4	67,1	8	106,5	9	24,7	5	16,4	1
258/894	KOFFIEFONTEIN - POL	2924	2500	1216	30,0	2	62,5	7	90,8	7	47,5	4	3,0	2
259/ 2	MOUNT DUNCAN	2902	2501	1189	41,0	2	76,3	8	78,6	7	21,7	3	21,7	2
259/131	GOEDEHOOP	2911	2505	1234	41,5	5	73,4	10	97,3	11	34,2	7	8,7	1
259/179	BLAAUBANK	2929	2506	1235	20,0	2	66,5	6	70,1	6	29,4	2	0,0	0
259/278	KROONPLAAS	2908	2510	1219	65,0	4	48,5	3	84,0	5	27,0	4	16,0	1
259/348	LEYDEN	2918	2512	1265	29,0	4	67,0	8	57,3	5	55,5	5	12,0	2
259/578	INHOEK	2908	2520	1250	59,5	4	81,0	7	77,5	7	60,0	4	15,0	1
259/727	PETRUSBURG - POL	2907	2525	1250	91,5	4	115,5	6	75,5	6	39,5	5	16,0	1
259/743	KRANSHOEK	2923	2525	1341	44,5	5	82,6	9	51,0	5	40,0	4	6,0	1
259/855	DANKBAAR	2915	2529	1372	49,0	5	61,0	9	72,0	7	42,0	5	13,2	2
260/ 4	DOORNPLAAT	2904	2531	1263	74,0	4	91,2	8	75,5	7	43,5	6	16,5	2
260/ 30	STEUNMEKAAR - POL	2930	2531	1341	46,0	4	103,0	3	62,5	3	61,0	2	0,0	0
260/ 63	SMALL HEATH	2923	2533	1341	35,4	5	77,9	8	82,0	7	96,1	6	16,6	1
260/263	KOPPIESDAM	2913	2536	1387	50,5	5	60,9	6	80,1	7	62,8	5	19,5	1
260/679	WILLIAMSTRIP	2919	2553	1340	66,5	6	78,3	7	67,5	8	55,3	5	11,5	1
260/882	SALOPIA	2912	2600	1341	64,2	5	111,0	10	108,0	10	45,5	5	14,0	2
261/146	KAFFERRIVIER - POL	2926	2605	1379	53,5	3	86,0	6	48,0	4	43,5	3	0,0	0
261/163	BAINSVLEI	2903	2607	1372	117,7	5	58,0	3	91,5	4	23,0	1	16,0	1
261/312	FERREIRA	2912	2611	1407	89,4	6	46,7	10	75,8	11	38,5	5	8,0	1
261/365	BLOEMFONTEIN - BAYSWATER	2905	2613	1387	115,8	11	93,1	15	109,5	13	23,2	5	15,8	3
261/368	BLOEMFONTEIN - KINGS PARK	2908	2613	1387	80,2	5	78,7	9	107,0	7	31,5	2	0,7	1
261/369	BLOEMFONTEIN - HAMILTON	2909	2613	1405	71,0	4	62,5	6	76,6	3	13,5	2	13,0	1
261/516	J.B.M.HERTZOG - WK	2906	2618	1351	133,6	13	98,0	15	64,1	13	23,9	6	15,5	2
261/523	GROOTVLEI - INK	2913	2618	1340	88,3	4	67,5	5	39,5	5	24,5	2	6,5	1
261/722	MAZELSPOORT DAM	2902	2625	1372	127,2	8	121,5	12	73,6	14	20,8	6	16,5	1
261/733	TUSSENVIER	2913	2625	1430	67,0	4	98,0	6	89,0	5	32,0	1	8,0	1
262/129	LIKATLONG	2909	2635	1341	129,5	6	149,0	10	69,7	7	29,0	1	16,0	1
262/155	TEVREDE	2905	2636	1370	105,8	10	107,6	10	78,7	8	12,7	5	15,0	1
262/166	RUSTFONTEINDAM - IRR	2916	2636	1382	91,1	5	77,9	12	64,1	9	20,7	4	6,3	2
262/314	KROMDRAAI	2914	2641	1402	124,5	7	169,0	10	66,5	6	21,0	2	6,0	2
262/353	KILMARNOCK	2923	2642	1463	69,0	6	106,0	9	73,5	9	20,0	6	1,0	1
262/457	FELDANE - NAF	2907	2646	1495	94,5	6	89,8	8	35,0	4	9,5	1	0,0	0
262/479	THE CLIFF	2929	2646	1509	78,3	4	131,0	10	55,3	6	38,6	6	0,0	0
262/557	BLYDSKAP - NAF	2917	2649	1525	127,0	6	129,5	9	63,5	7	20,9	4	3,5	1
262/613	THABA NCHU - MUN	2913	2651	1524	143,0	5	126,5	8	56,5	4	35,0	3	0,0	0
262/694	NORTH END	2904	2654	1509	177,6	11	221,0	11	51,9	6	52,3	5	12,2	2
262/806	RIETFONTEIN-NAF	2926	2657	1525	157,0	6	124,0	8	51,0	4	12,5	2	0,0	0
263/ 14	HEATHFIELD	2914	2701	1631	145,3	10	179,0	13	109,4	12	39,4	8	12,2	5
263/ 41	TWEESPRUIT	2911	2702	1597	144,7	6	142,9	8	68,5	9	32,1	6	7,5	2
263/ 47	SHEENSPOST	2917	2702	1600	151,0	7	129,0	10	89,8	10	42,6	8	10,3	3
263/ 57	ENGLAND	2927	2702	1524	135,7	5	122,0	11	59,5	6	27,0	4	0,0	0
263/199	THABA PATCHOA - COL	2919	2707	1525	130,0	4	149,5	8	70,5	4	28,0	5	3,0	1
263/280	WESTMINSTER ESTATE	2910	2710	1615	149,5	9	182,0	11	66,5	9	33,0	3	11,0	1
263/313	BROXTON	2913	2711	1600	173,5	7	198,5	9	103,0	9	44,0	3	6,5	1
263/316	WARGUNDY	2916	2711	1615	150,0	8	213,0	11	96,5	11	10,0	3	0,0	0
263/373	WATERLAND	2913	2713	1615	152,7	7	185,5	9	72,5	7	41,0	4	6,3	2
263/499	KOMMISSIEPOORT	2919	2717	1658	155,8	10	187,5	12	125,0	10	41,0	4	4,0	1
263/567	CONVAMORE	2927	2719	1539	157,5	9	152,0	11	100,0	9	32,5	7	2,0	1
263/760	LADYBRAND - BOS	2910	2726	1612	117,5	9	145,0	11	138,5	8	24,0	4	16,0	1
263/786	MODDERPOORT - PRIORY	2906	2727	1610	170,5	9	143,0	10	103,5	9	35,0	4	22,0	3
263/792	LADYBRAND - SKL	2912	2727	1612	142,0	9	154,5	8	104,5	7	50,0	3	12,5	1
263/859	MASERU	2919	2729	1528	178,2	15	174,1	14	127,0	13	42,1	8	12,0	6
264/ 42	UITKOMST	2912	2732	1525	162,9	14	135,2	13	76,3	8	46,6	9	15,3	3
264/399	TEYATEYANENG	2909	2744	1753	159,8	14	172,8	14	141,7	12	47,0	6	24,1	5
264/417	ROMA	2927	2744	1646	114,5	9	166,6	13	150,5	9	43,0	6	11,6	3
267/137	MOKHOTLONG	2917	2905	2375	113,6	9	91,5	9	66,9	8	(26,5)	(4)	0,0	0
267/693	CATHKIN PEAK - BOS	2903	2924	1530	405,4	24	313,2	21	292,0	19	92,3	10	2,2	1
267/862	GIANTS CASTLE - MOUNTAIN HUT	2922	2929	2210	258,0	-	250,3	-	239,0	-	34,5	-	0,0	-
267/887	GIANTS CASTLE	2917	2930	1981	190,7	18	237,6	19	126,0	12	56,5	7	4,5	1
268/199	HIGHMOOR - BOS	2919	2937	1981	344,0	17	281,9	12	180,5	8	34,5	3	0,0	0
268/352	KAMBERG - NATURE RESERVE	2922	2942	1525	345,4	24	213,2	22	146,5	15	62,2	9	1,8	2
268/441	EAST MESHLYN	2921	2945	1585	274,5	15	193,5	13	72,0	5	91,0	6	0,0	0
268/845	GLENIFFER	2905	2959	1494	170,1	13	170,6	11	82,2	5	52,3	4	32,0	1

R A I N F A L L 1 9 7 5
R.S.A. - LESOTHO - SWAZILAND

TABLE IXA

TOTAL RAINFALL IN MILLIMETERS , NUMBER OF DAYS WITH RAIN (D)
AND YEAR-PERCENTAGES OF LONG TERM AVERAGES

NR/ND	JUN MM	D	JUL MM	D	AUG MM	D	SEP MM	D	OCT MM	D	NOV MM	D	DEC MM	D	J/Y 1975 MM	D	PER	JUL 74-JUN 75 MM	D	PER
256/453	3,5	2	0,0	0	0,0	0	0,0	0	55,0	1	26,0	4	143,1	8	498,1	31	153	368,5	26	113
256/586	5,0	2	17,0	1	0,0	0	0,0	0	0,0	0	14,0	3	105,4	7	265,1	27	-	220,2	22	-
256/631	0,0	0	12,0	1	0,0	0	0,0	0	6,5	1	22,9	4	118,8	7	382,7	29	-	318,5	26	-
256/638	2,1	1	9,2	1	0,0	0	0,0	0	4,0	1	20,8	5	47,3	7	325,1	31	113	335,1	24	116
257/391	7,0	4	12,0	2	0,0	0	1,0	1	2,0	1	56,0	8	129,0	10	430,0	55	130	360,0	53	-
257/655	5,0	1	0,0	0	0,0	0	0,0	0	0,0	0	34,0	4	135,5	7	408,0	29	138	362,0	23	122
257/845	5,0	1	11,0	2	0,0	0	0,0	0	10,0	1	52,5	5	174,2	10	535,3	40	150	435,6	40	122
258/164	4,5	1	30,8	2	0,0	0	0,0	0	0,0	0	59,5	4	215,5	8	496,5	-	165	-	-	-
258/182	17,5	3	16,0	2	0,0	0	0,0	0	10,0	2	47,5	6	132,5	7	493,5	42	162	435,5	41	142
258/213	12,8	5	22,9	4	0,0	0	2,6	3	8,2	4	50,2	9	175,2	13	536,3	71	-	-	-	-
258/218	6,0	3	13,0	2	0,0	0	0,0	0	3,4	1	37,5	5	161,7	10	427,1	44	-	339,0	48	-
258/306	13,0	2	18,0	2	0,0	0	0,0	0	24,0	2	21,5	2	183,0	11	518,5	42	151	416,5	-	121
258/335	16,0	4	16,5	3	0,0	0	0,3	1	11,2	1	39,9	8	198,8	11	511,0	58	-	391,3	56	-
258/339	12,7	4	16,5	3	0,0	0	0,0	0	0,0	0	55,1	5	203,0	11	507,0	47	-	422,3	48	-
258/399	17,0	4	26,2	3	0,0	0	0,0	0	13,5	1	45,8	7	188,9	11	509,9	52	-	379,9	50	-
258/434A	17,6	5	22,3	3	0,0	0	0,5	1	1,2	1	52,1	8	191,5	11	527,4	58	-	405,6	51	-
258/458	15,7	2	18,7	3	0,0	0	0,0	0	0,0	0	38,5	5	196,5	10	520,7	42	136	-	-	-
258/467	17,1	5	18,5	1	0,0	0	0,0	0	6,0	1	32,9	6	179,0	9	463,8	47	-	354,1	46	-
258/474	11,0	2	10,0	1	0,0	0	7,5	2	0,0	0	19,5	4	-	-	-	-	-	367,2	36	-
258/624	41,0	3	0,0	0	0,0	0	0,8	1	0,0	0	18,0	6	122,3	8	(320,1)	(26)	-	(293,0)	(18)	-
258/740	29,5	4	18,5	3	0,0	0	0,0	0	2,0	1	33,3	6	117,0	10	444,3	47	-	366,7	38	-
258/812	6,7	1	13,4	1	0,0	0	0,0	0	0,0	0	50,5	8	109,0	10	439,2	47	130	364,2	45	108
258/894	30,0	3	14,0	2	0,0	0	2,5	3	2,0	2	33,5	4	108,0	7	423,8	43	107	392,9	34	99
259/ 2	10,4	3	14,5	2	0,0	0	0,0	0	0,0	0	40,1	5	130,3	9	434,6	41	129	335,6	32	99
259/131	9,7	4	22,9	3	0,0	0	1,5	1	4,0	2	67,7	9	114,7	11	475,1	64	-	382,6	55	-
259/179	36,0	1	47,0	1	0,0	0	10,0	1	0,0	0	40,0	1	118,0	6	437,0	26	-	355,0	25	-
259/278	16,0	2	0,0	0	0,0	0	0,0	0	9,0	1	58,0	5	94,5	8	418,0	33	103	434,5	28	107
259/348	16,0	3	16,0	2	0,0	0	5,0	1	0,0	0	68,0	7	114,5	7	440,3	44	113	372,3	38	95
259/578	17,5	2	15,0	2	0,0	0	4,0	1	4,5	1	82,5	10	152,5	8	369,0	47	134	463,0	41	109
259/727	16,0	2	15,0	2	0,0	0	5,0	1	7,5	2	72,5	8	157,5	10	611,5	47	149	631,8	40	154
259/743	26,0	2	20,0	2	0,0	0	0,0	0	20,0	3	47,5	5	96,0	9	433,6	45	-	407,4	43	-
259/855	16,7	4	20,0	2	0,0	0	3,0	2	11,5	3	100,3	10	150,0	11	537,7	60	-	429,1	51	-
260/ 4	11,5	1	8,0	1	0,0	0	6,0	1	26,7	3	108,7	7	133,0	8	594,1	48	135	515,2	47	117
260/ 30	8,5	1	0,0	0	0,0	0	0,0	0	0,0	0	31,5	3	143,0	6	455,5	22	137	-	-	-
260/ 83	13,8	3	22,5	3	3,0	1	0,0	0	9,7	2	81,3	9	118,8	11	557,1	56	-	513,4	49	-
260/163	16,1	4	20,7	2	2,0	1	8,8	2	5,2	2	95,7	10	151,4	13	581,7	58	127	475,2	48	103
260/679	39,5	3	30,0	1	11,2	2	9,2	2	8,5	2	114,0	8	138,3	9	631,8	54	-	582,5	50	-
260/882	27,0	2	19,8	2	12,9	2	24,5	3	12,5	2	89,0	9	132,5	11	660,9	63	136	584,4	60	120
261/146	37,0	2	0,0	0	0,0	0	10,0	2	8,5	3	74,5	7	135,5	8	496,5	38	130	543,0	38	142
261/183	9,8	1	16,5	1	11,0	1	24,1	2	13,0	2	96,6	9	101,7	5	578,9	35	122	531,8	29	112
261/312	27,5	2	13,6	2	7,7	2	31,0	4	6,5	2	129,2	10	132,6	15	606,5	70	118	521,6	68	101
261/365	17,6	3	16,9	3	9,6	3	28,3	5	10,2	5	102,8	10	135,4	16	678,2	92	120	624,6	86	110
261/368	21,5	2	17,0	1	8,0	1	15,3	3	9,5	3	109,9	9	103,5	10	582,8	53	104	564,6	48	101
261/369	24,5	2	14,0	1	7,0	2	16,3	2	19,1	2	84,1	8	141,6	13	543,4	46	-	469,0	36	-
261/516	22,1	4	15,6	3	5,3	3	15,7	6	12,8	4	114,7	11	139,3	16	660,6	96	-	599,5	92	-
261/523	5,5	1	12,5	1	0,3	1	14,5	1	10,5	1	114,0	6	162,3	8	545,7	36	-	434,6	32	-
261/722	15,7	3	12,0	3	5,2	3	8,2	4	10,5	3	152,6	10	186,3	16	750,3	83	141	663,9	73	125
261/733	28,0	2	15,0	1	0,0	0	16,6	2	13,0	2	96,6	6	186,7	14	649,9	44	127	592,7	38	116
262/129	23,5	2	20,0	1	0,0	0	26,5	3	7,0	1	141,0	8	164,0	14	774,2	54	141	627,7	42	114
262/155	14,7	3	0,0	0	0,9	3	18,8	4	15,0	3	148,5	10	113,5	12	631,2	69	-	580,2	71	-
262/166	23,7	3	15,5	3	1,1	2	27,7	5	16,3	3	117,6	9	189,1	16	651,1	73	-	476,9	63	-
262/314	32,5	2	19,5	1	2,5	1	29,5	3	14,5	1	134,0	8	148,0	12	766,5	55	145	642,0	52	122
262/353	25,0	2	22,5	3	0,0	0	22,5	4	27,0	4	122,0	10	176,5	15	673,0	69	115	516,5	62	89
262/457	18,0	1	13,0	1	0,0	0	19,0	2	12,0	1	177,6	11	131,5	10	599,9	45	-	452,8	34	-
262/479	23,0	1	53,0	2	0,0	0	29,0	2	32,3	4	77,1	10	166,3	13	682,9	58	125	523,9	42	96
262/557	39,5	2	18,0	1	0,0	0	31,0	3	20,0	1	174,5	8	111,0	9	738,4	51	-	639,4	52	-
262/613	45,0	2	0,0	0	0,0	0	8,5	1	22,0	1	211,0	9	99,0	7	746,5	40	127	712,5	37	121
262/694	22,5	2	11,0	1	0,0	0	38,8	3	12,6	1	134,0	8	166,9	11	895,8	63	157	747,9	59	131
262/806	51,5	3	21,5	2	0,0	0	25,0	2	26,0	1	108,5	6	101,6	7	678,6	41	-	592,0	36	-
263/ 14	31,8	4	33,2	2	3,3	3	57,2	8	51,0	7	238,7	13	208,2	15	1108,7	106	162	789,6	95	115
263/ 41	24,3	2	16,5	1	1,0	1	44,0	3	33,2	6	163,2	9	134,0	12	811,9	65	136	667,2	58	112
263/ 47	34,0	3	22,7	2	2,5	2	24,3	4	49,1	8	191,9	13	190,5	14	937,7	84	154	735,0	72	121
263/ 57	30,5	2	24,5	1	0,0	0	27,0	4	22,0	2	105,5	9	152,5	15	706,2	61	-	561,9	54	-
263/199	29,5	2	19,5	1	0,0	0	27,3	2	13,5	2	159,0	8	157,2	9	787,0	46	-	620,4	34	-
263/280	20,0	2	15,0	1	0,0	0	54,0	4	18,0	2	150,5	9	143,5	10	843,0	61	128	737,5	-	112
263/313	18,5	2	15,0	1	1,5	1	47,0	5	39,0	5	157,0	7	121,5	12	925,0	62	132	767,5	53	110
263/316	27,0	2	20,5	1	0,0	0	48,0	4	34,0	3	169,0	10	117,0	10	685,0	63	145	725,5	57	119
263/373	20,5	2	17,0	1	3,0	1	60,0	5	25,5	3	165,5	7	90,5	6	840,0	56	133	744,5	51	118
263/499	22,0	2	3,0	2	2,5	1	43,0	3	20,5	4	156,5	9	178,0	13	938,8	71	142	776,1	64	118
263/567	24,5	2	24,0	1	0,0	0	69,5	7	35,0	5	135,5	11	136,0	12	888,5	75	141	731,0	66	118
263/760	17,0	2	13,0	1	0,0	0	59,0	4	23,0	2	119,0	8	101,7	9	773,7	59	106	728,5	58	100
263/786	15,0	2	12,5	2	1,1	1	83,9	8	27,5	3	115,0	8	137,0	15	866,0	74	121	743,3	(63)	104
263/792	0,0	0	0,0	0	0,0	0	58,5	4	18,0	2	144,5	9	120,7	9	805,2	52	113	704,8	49	99
263/859	15,2	3	25,7	2	0,6	2	67,8	9	29,4	6	151,2	13	123,9	17	947,2	108	147	821,5	99	127
264/ 42	8,5	2	21,7	1	3,5	1	65,4	6	33,5	4	128,6	9	160,9	10	858,4	80	-	703,8	89	-
264/399	(9,0)	(2)	19,0	1	7,5	2	70,2	6	33,9	6	167,7	13	165,8	10	(1018,5)	(91)	-	-	-	-
264/417	18,3	4	31,3	3	4,3	7	-	-	39,5	3	149,3	12	-	-	-	-	-	1102,4	90	-
267/137	0,0	0	13,0	1	4,5	1	118,0	8	64,0	6	122,0	10	101,5	8	(721,5)	(64)	-	(574,7)	(60)	-
267/693	1,8	2	0,6	1	7,2	3	170,3	13	79,1	16	216,3	14	365,3	19	1945,7	143	-	2372,0	144	-
267/862	0,0	-	0,0	-	1,5	-	139,0	-	91,0	-	45,0	-	-	-	-	-	-	-	-	-
267/887	0,0	0	0,0	0	8,0	4	134,5	7	66,8	9	90,0	10	258,8	18	1173,4	105	113	962,9	102	93
268/199	0,0	0	4,3	1	7,5	3	111,7	9	82,0	8	144,6	10	284,7	16	1475,7	87	-	1383,9	95	-
268/352	0,0	0	1,0	1	3,7	3	132,2	18	50,8	12	139,1	15	302,6	19	1398,5	140	-	1218,7	134	-
268/441	0,0	0	0,0	0	3,0	1	138,5	7	67,0	5	143,0	11	238,5	13	1221,0	76	125	1013,2	80	104
268/845	0,0	0	0,0	0	0,0	0	124,7	10	4,6	1	151,8	9	175,2	10	963,5	64	129	849,9	70	114

TABEL IXA

R E Ë N V A L 1 9 7 5
R.S.A. - LESOTHO - SWAZILAND

TOTALE REËNVAL IN MILLIMETERS , AANTAL DAE MET REËN (D)
EN JAARPERSENTASIES VAN LANGTERMYN GEMIDDELDES

NR/NO	STASIE/STATION	B S	L E	H M	JAN MM	D	FEB MM	D	MAR MM	D	APR MM	D	MAY MM	D
268/882	MOOIRIVIER - POL	29°12'	30°00'	1385	145,3	9	116,8	5	96,5	4	45,3	1	0,0	0
268/891	NOTTINGHAM ROAD - POL	2921	3000	1465	86,7	17	88,1	20	46,8	14	45,9	9	2,3	4
269/611	RIETVLEI - POL	2911	3021	1475	192,5	18	148,2	18	43,7	13	63,5	6	4,5	1
269/647	MBONA MTN ESTATE	2917	3022	1310	320,7	17	267,8	17	123,4	10	132,9	8	6,0	1
269/712	CLAN SYNDICATE	2922	3024	762	163,6	10	165,3	12	65,5	6	115,5	5	0,0	0
269/775	CRAMOND - POL	2925	3026	675	169,7	15	153,1	15	52,2	6	75,0	6	5,4	2
270/ 21	NEW HANOVER	2921	3031	791	130,5	16	137,0	13	44,5	6	109,3	6	2,5	1
270/119	WINDY HILL - NO 2	2929	3034	640	210,7	15	163,2	12	57,0	11	64,3	7	11,0	2
270/194	SEVEN OAKS - RYHILL	2914	3037	1065	166,5	18	161,4	21	40,5	12	82,6	11	5,5	1
270/282	GROENEKOP ESTATE	2912	3040	975	224,2	11	211,0	12	56,5	4	61,0	6	3,5	1
270/544	BOSCOMBE	2904	3049	1219	226,0	15	225,0	14	89,0	12	58,0	10	18,0	2
270/722	GLEN ELAND	2902	3055	1036	234,1	15	244,9	17	59,5	14	77,7	9	27,7	2
270/772	NSUZE - POL	2922	3056	610	201,5	15	150,0	13	48,5	5	33,5	6	13,0	2
271/ 99	MAPUMULO - TNK	2909	3104	427	223,5	13	222,0	13	62,0	8	54,0	8	22,0	2
271/420	UMHLALI BEACH	2930	3114	50	213,5	11	167,7	10	65,2	7	122,1	8	47,0	3
271/500	STANGER	2920	3117	122	216,4	9	173,9	8	36,4	8	85,9	7	67,6	3
271/702	NEWARK - POL	2912	3124	110	208,6	11	186,0	11	62,5	6	96,0	6	24,5	1
271/815	NYONI - POL	2905	3128	55	192,4	12	111,2	10	35,3	7	51,1	4	39,2	3
272/121	GINGINDHLOVU	2901	3135	46	223,8	16	195,4	14	57,0	12	50,9	8	17,0	1
272/127	AMATIKULU	2907	3135	110	192,0	14	222,0	13	79,9	9	75,0	4	33,0	2
272/272	FAIRBREEZE ESTATES	2902	3140	67	164,0	8	254,0	11	66,5	7	72,5	5	26,0	2
274/ 34	ALEXANDER BAY - WK	2834	1632	21	0,0	0	0,0	0	0,0	0	0,5	1	37,5	10
275/179	LEKKERSING	2859	1706	335	0,0	0	0,2	1	0,0	0	0,0	0	35,5	7
276/ 72	VIOOLSDRIFT	2842	1733	245	0,0	0	17,5	1	11,5	2	4,5	1	37,5	2
277/177	HENKRIESFONTEIN - COL	2857	1806	335	9,5	1	13,6	2	87,3	3	32,7	1	16,1	4
279/497	ONSEEPKANS - POL	2847	1917	305	7,0	2	18,0	2	83,0	5	0,0	0	6,5	1
280/351	SKUITKLIP	2851	1942	765	44,0	2	10,5	3	7,0	1	0,0	0	0,0	0
280/772	BLADGROND	2852	1956	915	22,7	2	1,5	2	85,9	6	0,0	0	11,5	3
281/760	AUGHRABIES	2840	2026	640	18,8	2	0,0	0	101,5	3	1,3	1	13,5	1
282/166	KAKAMAS - SKL	2846	2036	640	35,5	2	8,2	3	111,3	7	11,0	3	9,0	1
282/464	VAALHOEK	2844	2046	900	25,0	1	11,0	2	68,0	5	19,5	2	10,5	2
282/823	KEIMOES - POL	2843	2058	734	95,0	2	19,5	2	48,0	6	2,1	2	10,0	2
283/ 44	EKSTEENSKUIL - COL	2844	2102	730	84,0	2	13,5	1	53,5	7	8,5	1	12,5	2
283/ 98	GEELKOP	2838	2104	900	133,0	2	45,0	2	69,8	7	0,0	0	14,8	2
283/334	LOUISVALE	2834	2112	781	51,0	2	18,5	2	71,9	9	1,5	1	12,6	2
283/466	RIETFONTEIN	2846	2116	850	121,1	2	22,6	4	96,8	8	1,1	1	11,8	5
284/ 8	THORNLEA	2838	2131	884	32,9	1	74,3	6	165,7	10	8,0	2	12,0	2
284/361	WILGENHOUTSDRIFT - SKL	2831	2143	838	92,5	2	17,5	1	196,5	5	9,0	1	0,0	0
284/681	STILLERUS	2851	2153	914	92,0	2	12,0	2	91,5	5	14,0	2	12,0	2
284/832	GROBLERSHOOP - POL	2852	2158	853	40,0	1	0,0	0	87,0	4	0,0	0	8,0	1
285/265	WINSTEAD	2855	2209	900	70,5	2	37,5	2	116,5	5	0,0	0	9,5	1
286/170	BRECKENRIDGE	2850	2236	1065	53,0	1	30,0	2	136,0	8	0,0	0	0,0	0
286/300	WESTFIELD	2900	2240	1220	56,8	3	45,0	3	99,0	5	10,1	2	12,5	1
286/497	RANGE	2847	2247	1189	33,9	4	75,6	3	98,5	8	12,0	3	14,7	2
287/ 41	ONDER - ONGELUK	2841	2302	1311	15,5	2	55,5	3	162,6	8	23,0	2	0,0	0
287/138	NIETENA	2848	2305	1341	12,8	2	74,9	3	169,9	9	41,5	3	14,0	1
287/441	GRIQUATOWN - TNK	2851	2315	1311	7,0	2	84,0	6	160,0	10	14,5	2	28,5	3
287/885	POPLARS	2845	2330	1433	12,5	(3)	59,0	5	97,0	5	31,5	2	0,0	0
288/ 54	KOEKAMA	2854	2332	1311	10,0	2	75,0	6	118,0	7	35,0	2	28,0	1
288/378	CAMPBELL- MUN	2848	2343	1250	13,0	1	41,5	3	179,0	5	39,0	3	21,0	1
288/416	KALKDAM	2856	2344	1067	0,0	0	41,0	3	166,0	7	48,0	3	18,0	1
288/528	TWEEFONTEIN	2848	2348	1204	17,1	3	43,5	3	139,7	12	18,0	4	22,2	2
288/610	SALMONSFONTEIN	2840	2351	1417	45,0	2	51,5	4	90,0	7	37,2	3	54,0	1
289/102	SCHMIDTSDRIF	2842	2404	991	47,5	4	57,6	5	165,3	9	36,5	4	24,8	1
289/243	MUIRTON	2833	2409	990	57,0	2	75,2	4	165,0	6	32,5	2	26,5	2
290/ 32	BARKLY WEST - TNK	2832	2432	1204	51,0	4	74,5	6	80,7	8	36,5	4	13,0	1
290/191	PLATFONTEIN	2841	2437	1128	35,5	5	93,5	6	130,6	9	25,5	3	16,0	2
290/468	KIMBERLEY - WK	2848	2446	1198	63,8	7	146,0	12	140,5	11	27,6	7	20,4	2
290/560	BENFONTEIN	2850	2449	1189	76,5	9	116,0	9	148,0	9	21,3	4	19,0	1
290/810	DRIEPUTS	2900	2457	1173	73,5	5	102,0	9	99,5	9	27,0	4	23,0	1
291/ 77	SOLHEIM	2847	2503	1189	85,5	5	101,6	9	95,8	7	29,6	6	17,1	1
291/148	PERDEBERG - SAR	2858	2505	1173	68,0	3	97,0	3	91,0	2	0,0	0	0,0	0
291/245	LEEUFONTEIN	2835	2509	1250	75,0	2	84,0	6	118,7	7	0,0	0	41,0	1
291/313	WATERPASLAAGTE	2843	2511	1250	87,5	4	109,0	5	117,8	9	12,5	1	3,5	1
291/392	BOSHOF - TNK	2832	2514	1258	87,5	3	92,5	6	95,3	7	18,5	3	21,0	1
291/415	BANKSDRIFT	2855	2514	1189	64,0	3	91,0	6	68,0	10	27,0	4	0,0	0
291/582	ZWOL	2842	2520	1189	97,5	5	87,0	8	128,0	10	22,0	3	18,0	1
291/593	AMANDELDAM	2853	2520	1280	(23,0)	(1)	62,0	4	105,0	6	16,0	2	22,0	1
291/758	CONTENT	2838	2526	1250	101,0	4	104,0	8	62,5	5	18,5	2	20,0	1
291/899	KATDOORNPUT	2859	2530	1219	103,0	6	28,8	3	53,0	3	36,6	4	0,0	0
292/ 45	KRONKUIL	2845	2532	1215	100,5	5	63,0	4	51,0	4	0,0	0	0,0	0
292/127	KWAGGAFONTEIN	2837	2535	1250	100,0	3	-	-	115,0	7	11,0	1	22,0	1
292/308	VALLEIDAM	2838	2541	1250	90,5	4	119,5	8	73,0	7	47,0	2	30,0	1
292/461	DEALESVILLE - MAG	2841	2546	1250	124,7	6	123,5	(6)	71,0	4	50,5	1	24,5	1
292/745	JEDWATER	2855	2555	1280	107,1	8	117,1	10	93,4	11	33,2	5	24,0	1
292/833	UITVLUG - WES	2853	2557	1219	93,7	6	109,0	11	57,5	10	42,5	6	23,5	2
293/ 7	MIDDELKOP	2837	2601	1307	87,0	2	79,7	8	49,0	4	49,5	1	57,0	2
293/106	FLORISBAD	2846	2604	1310	108,5	6	120,0	12	45,5	6	18,5	3	30,7	2
293/403	VOORUITSIG	2843	2614	1340	118,0	3	65,0	5	34,0	7	28,0	2	37,0	1
293/514	STILLEWONING	2834	2618	1415	81,6	9	65,1	11	42,6	10	37,2	7	61,8	3
293/597	GLEN COLLEGE - AGR	2857	2620	1304	124,2	7	106,4	14	37,0	5	33,3	8	23,0	1
293/700	AARDOORNS	2840	2624	1372	105,0	4	104,0	7	31,5	2	24,0	1	50,5	1
293/792	BRANDFORT - MAG	2842	2627	1402	115,5	7	98,5	10	41,0	8	23,5	3	41,0	3
294/124	GOEDEMOED	2834	2635	1394	115,6	9	118,2	11	79,2	10	29,5	5	43,0	5
294/233	IDOMIA	2853	2638	1402	140,0	8	123,5	7	43,5	3	25,5	1	33,0	1

R A I N F A L L 1 9 7 5
R.S.A. - LESOTHO - SWAZILAND

TOTAL RAINFALL IN MILLIMETERS , NUMBER OF DAYS WITH RAIN (D)
AND YEAR-PERCENTAGES OF LONG TERM AVERAGES

NR/NO	JUN MM	D	JUL MM	D	AUG MM	D	SEP MM	D	OCT MM	D	NOV MM	D	DEC MM	D	J/Y 1975 MM	D	PER	JUL 74-JUN 75 MM	D	PER
268/882	0,0	0	0,0	0	7,4	3	127,8	10	63,1	2	63,3	6	222,9	9	888,4	49	-	688,5	51	-
268/891	1,7	2	1,3	8	2,6	3	150,9	13	97,9	19	90,8	23	149,5	26	764,5	158	-	454,6	121	-
269/611	0,2	1	0,0	0	9,2	6	166,7	14	26,6	10	178,1	14	181,9	23	1015,1	126	-	702,0	124	-
269/647	0,0	0	2,0	1	13,0	6	213,4	15	85,9	14	234,0	14	250,0	18	1649,1	121	-	1380,9	109	-
269/712	0,0	0	2,5	1	4,0	2	187,0	14	64,5	6	119,5	10	288,5	13	1175,9	79	-	937,1	82	-
269/775	0,0	0	0,0	0	6,0	2	160,5	12	240,5	12	128,0	14	206,3	19	1196,7	103	-	789,9	67	-
270/ 21	0,0	0	1,9	1	3,3	3	131,4	9	26,5	3	139,0	8	196,9	8	922,8	74	98	730,6	69	78
270/119	0,0	0	0,0	0	5,6	2	157,6	12	63,8	9	107,0	12	129,6	16	969,8	98	94	822,1	96	80
270/194	0,0	0	0,0	0	30,8	7	192,9	16	35,1	14	157,7	16	208,3	23	1081,3	139	-	804,2	128	-
270/282	2,0	1	0,0	0	0,0	0	184,6	14	31,7	7	160,3	15	210,0	17	1144,6	88	122	821,2	73	88
270/544	0,0	0	7,0	2	0,0	0	179,0	12	47,0	8	159,0	13	283,0	18	1291,0	106	116	931,4	108	84
270/722	2,0	1	4,1	3	14,7	7	177,3	18	55,7	11	64,2	8	224,5	19	1186,4	124	121	1011,4	112	103
270/772	0,0	0	8,0	1	9,0	3	169,5	13	33,5	5	118,0	12	156,7	19	941,2	94	-	723,0	75	-
271/ 49	4,5	2	8,0	2	10,5	3	198,0	13	57,0	3	101,8	10	81,3	10	1044,6	87	85	929,4	95	75
271/420	13,2	3	21,7	5	20,5	2	164,1	14	65,9	7	85,4	10	127,7	9	1114,0	89	-	938,5	81	-
271/500	44,5	3	16,3	4	23,1	5	199,7	11	45,6	6	133,8	6	141,9	15	1185,1	85	110	891,4	72	83
271/702	47,5	2	15,0	1	33,5	3	179,0	10	65,0	7	106,5	10	163,7	8	1186,8	76	-	897,1	65	-
271/815	29,8	2	47,2	6	11,2	2	226,0	11	61,5	3	87,5	9	160,5	12	1052,9	81	-	726,7	73	-
272/121	36,5	2	32,1	5	12,4	4	190,1	13	67,7	14	92,4	17	161,3	21	1136,6	127	101	925,9	100	82
272/127	38,0	5	49,7	6	48,2	4	204,5	12	69,0	6	109,0	11	124,5	9	1244,8	95	108	987,3	82	86
272/272	53,5	3	52,0	3	58,5	5	185,0	7	73,0	6	97,5	5	87,0	4	1189,5	66	92	1038,6	69	81
274/ 34	0,2	1	2,0	4	4,4	1	3,3	2	4,6	2	0,3	1	0,0	0	52,8	22	-	63,4	20	-
275/179	0,0	0	12,0	1	10,5	1	1,5	1	6,2	3	0,0	0	0,0	0	65,9	14	-	59,7	14	-
276/ 72	0,0	0	0,0	0	0,0	0	0,0	0	0,0	0	0,0	0	0,0	0	71,0	6	-	74,1	8	-
277/177	0,0	0	0,0	0	1,9	1	0,0	0	0,0	0	3,5	1	5,0	1	168,6	14	-	176,1	16	-
279/497	0,0	0	13,0	1	0,0	0	0,0	0	0,0	0	0,0	0	23,5	1	151,0	12	-	126,0	15	-
280/351	0,0	0	7,5	2	0,0	0	0,0	0	0,0	0	0,0	0	64,0	3	133,0	11	141	61,5	6	66
280/772	0,0	0	6,0	2	0,0	0	3,0	1	3,5	1	1,0	1	93,5	3	228,6	21	199	144,5	18	126
281/700	1,0	1	0,8	1	0,0	0	0,0	0	0,0	0	19,0	2	34,5	2	190,4	13	170	104,9	10	147
282/166	0,5	1	0,0	0	0,0	0	0,0	0	0,0	0	6,0	2	32,0	(2)	213,5	(21)	165	183,0	19	141
282/464	2,0	1	0,0	0	0,0	0	9,0	1	0,0	0	4,0	1	58,0	6	207,0	21	-	164,0	15	-
282/623	3,5	1	3,0	1	0,0	0	0,1	1	0,0	0	3,0	1	45,0	3	229,2	21	138	199,6	21	120
283/ 44	4,5	1	4,5	2	0,0	0	0,0	0	0,5	1	0,0	0	46,4	4	227,9	21	-	193,5	18	-
283/ 98	3,0	1	2,5	1	0,0	0	0,0	0	0,0	0	20,0	1	73,0	6	361,1	22	249	309,9	21	214
283/334	0,0	0	8,5	1	0,0	0	0,0	0	0,0	0	6,5	2	57,6	5	228,1	24	130	170,6	19	97
283/466	5,8	1	4,5	2	0,0	0	3,0	1	0,0	0	3,0	1	69,3	5	339,0	30	204	303,4	28	183
284/ 8	6,5	1	8,9	3	0,0	0	5,5	3	2,2	1	8,2	3	86,9	6	411,0	38	220	370,1	32	198
284/361	11,0	1	0,0	0	0,0	0	0,0	0	0,0	0	6,5	1	8,8	3	341,8	14	172	366,5	14	184
284/681	0,0	0	0,0	0	0,0	0	7,0	1	2,0	1	31,0	3	72,3	8	333,8	26	-	292,5	20	-
284/832	0,0	0	0,0	0	0,0	0	4,5	1	0,0	0	14,5	2	57,5	3	211,5	12	108	173,0	12	88
285/269	0,0	0	13,5	1	0,0	0	12,5	2	0,0	0	34,5	4	116,0	5	410,5	22	265	297,0	15	192
286/170	0,0	0	8,0	2	0,0	0	0,0	0	0,0	0	39,0	3	97,5	6	362,5	22	-	269,5	17	-
286/300	9,5	2	9,5	2	0,0	0	13,6	2	1,0	1	19,7	4	104,5	8	381,2	33	-	342,8	26	-
286/497	6,2	2	4,2	1	0,0	0	8,7	1	4,0	1	12,9	3	119,9	6	390,6	34	139	309,9	32	110
287/ 41	8,5	1	0,0	0	0,0	0	0,0	0	3,0	1	38,2	4	111,0	8	417,3	29	130	402,6	26	126
287/138	7,0	2	0,0	0	0,0	0	4,0	1	4,0	1	27,2	4	110,5	8	465,8	34	166	428,3	29	153
287/441	7,4	3	8,0	1	0,0	0	12,5	2	1,8	1	40,2	9	136,5	7	500,4	46	157	480,9	38	151
287/665	0,0	0	15,0	2	0,0	0	0,0	0	0,0	0	39,0	2	189,0	8	443,0	(27)	129	315,0	(20)	92
288/ 54	8,0	1	9,8	1	0,0	0	4,0	1	0,0	0	33,9	6	322,2	10	643,9	37	-	447,8	32	-
288/378	7,0	1	7,0	1	0,0	0	0,0	0	3,0	1	31,5	5	246,0	9	588,0	30	184	377,5	20	118
288/416	0,0	0	13,0	1	0,0	0	0,0	0	0,0	0	28,0	4	217,5	(5)	531,5	(24)	204	356,0	-	136
288/528	8,2	2	9,0	2	0,0	0	0,3	1	8,0	1	60,3	7	212,1	12	538,4	49	175	377,9	42	123
288/610	6,0	1	0,0	0	0,0	0	0,0	0	0,0	0	15,0	1	154,7	10	453,4	29	149	483,7	-	159
289/102	2,4	1	8,5	1	0,0	0	0,0	0	5,5	1	20,5	4	153,6	10	522,2	40	108	466,4	37	150
289/243	8,5	1	7,5	1	0,0	0	0,3	1	12,5	2	28,0	4	205,0	14	618,0	39	-	507,7	27	-
290/ 32	5,5	1	2,5	1	0,0	0	4,5	1	-	-	(11,5)	(2)	115,2	8	-	-	-	350,7	39	84
290/191	10,0	2	3,5	1	0,0	0	5,0	2	15,0	3	56,2	8	191,7	9	584,5	50	168	440,1	47	126
290/468	11,6	3	7,3	2	0,1	1	8,4	4	38,3	4	75,0	10	149,5	12	688,5	75	161	579,4	74	136
290/560	10,5	3	0,0	0	0,0	0	18,3	4	26,0	3	78,9	12	166,5	11	681,0	65	169	531,5	62	132
290/810	12,0	3	12,0	3	0,0	0	0,0	0	14,0	2	61,5	6	186,0	14	610,5	56	171	444,5	45	125
291/ 77	6,3	3	5,2	1	0,0	0	8,7	2	4,1	2	99,7	9	184,7	9	638,3	54	-	491,5	55	-
291/148	0,0	0	1,0	1	0,0	0	5,5	1	7,5	2	76,5	7	110,0	7	456,5	26	115	393,8	14	99
291/245	0,0	0	0,0	0	0,0	0	0,0	0	0,0	0	90,5	6	117,5	6	526,7	28	124	411,0	26	97
291/313	4,0	1	6,0	1	0,0	0	6,5	2	20,5	2	82,0	8	159,0	11	608,3	45	-	545,3	34	-
291/392	9,0	2	11,0	1	4,0	1	7,5	2	17,0	2	90,1	9	120,5	9	573,9	46	127	508,5	39	112
291/415	6,5	1	8,0	2	0,0	0	0,0	0	5,0	1	121,0	10	130,5	12	521,0	49	117	435,5	37	98
291/582	10,0	3	7,0	2	0,0	0	4,5	1	21,5	3	100,5	9	189,0	10	684,5	55	-	524,0	51	-
291/593	0,0	0	9,0	1	0,0	0	0,0	0	0,0	0	83,0	5	81,0	6	(401,0)	(26)	-	(382,0)	(22)	-
291/758	17,0	2	5,5	1	0,0	0	0,0	0	9,0	1	88,5	8	133,0	7	559,0	39	-	523,3	37	-
291/699	4,2	2	0,0	0	0,0	0	2,4	1	0,0	0	133,4	6	160,9	9	522,3	34	127	442,5	29	108
292/ 45	0,0	0	0,0	0	0,0	0	0,0	0	10,0	1	89,5	5	89,5	6	403,5	25	-	398,5	20	-
292/127	7,0	1	0,0	0	11,0	1	0,0	0	16,0	2	60,4	7	118,5	9	-	-	-	-	-	-
292/308	8,0	1	4,0	1	13,0	1	0,0	0	23,0	3	78,0	9	177,5	9	663,5	46	-	610,5	44	-
292/461	0,0	0	0,0	0	9,7	1	0,0	0	14,0	1	73,0	9	100,3	5	591,2	(34)	139	577,1	-	136
292/745	8,0	2	9,9	2	12,0	1	10,5	2	9,3	2	129,5	9	130,9	12	684,9	65	-	594,3	59	-
292/833	7,5	1	14,2	3	12,5	1	10,5	2	9,5	2	129,2	9	136,5	11	646,1	64	-	539,7	63	-
293/ 7	11,0	1	0,0	0	10,5	1	7,5	1	12,0	1	96,0	7	105,4	11	564,6	39	130	550,7	34	127
293/166	8,5	3	7,5	1	10,0	1	3,7	3	9,5	1	83,5	7	111,0	9	556,9	54	121	558,7	50	121
293/403	3,0	1	0,0	0	0,0	0	20,0	2	22,0	2	59,0	5	136,5	8	522,5	36	-	468,0	32	-
293/514	11,4	3	4,6	2	10,0	2	8,5	4	24,3	5	79,5	9	149,5	12	576,1	77	113	566,8	73	111
293/597	11,7	2	8,6	3	0,0	0	11,0	4	12,5	3	178,5	11	138,2	12	684,4	70	133	556,0	64	108
293/700	11,0	1	0,0	0	0,0	0	11,5	2	16,0	1	70,0	6	83,5	7	507,0	32	105	519,0	33	107
293/792	11,5	2	5,5	2	10,5	2	16,5	2	17,0	4	74,5	8	106,5	12	561,5	63	102	603,0	60	109
294/124	12,1	4	5,0	2	4,1	4	21,5	4	31,6	5	99,9	10	179,7	17	738,4	86	-	612,9	75	-
294/233	14,0	1	13,0	1	0,0	0	21,5	3	15,5	3	189,0	8	98,5	7	717,0	43	157	554,0	-	121

TABEL IXA

R E Ë N V A L 1 9 7 5
R.S.A. - LESOTHO - SWAZILAND

TOTALE REËNVAL IN MILLIMETERS , AANTAL DAE MET REËN (D) EN JAARPERSENTASIES VAN LANGTERMYN GEMIDDELDES

NR/NO	STASIE/STATION	φ S	λ E	H M	JAN MM	D	FEB MM	D	MAR MM	D	APR MM	D	MAY MM	D
294/400	KOOLKLIP	26°40′	26°44′	1370	166,0	7	111,0	8	47,0	7	26,0	1	35,5	1
294/417	FRANCINA	2857	2644	1509	128,5	9	75,5	8	29,0	3	20,0	2	15,0	1
294/481	ERFENIS DAM	2831	2647	1370	105,9	9	118,3	12	115,1	13	34,3	7	40,8	4
294/500	VERKEERDEVLEI - POL	2850	2647	1454	211,7	10	113,3	10	31,5	4	22,0	1	33,0	1
294/567	KGALALA - NAF	2857	2649	1525	120,3	7	61,1	9	32,5	5	0,0	0	25,0	2
294/826	DRIEKOP	2846	2658	1387	155,7	7	168,5	10	33,0	4	26,0	2	46,5	2
294/847	DOORNPOORT	2837	2659	1372	117,5	10	109,7	10	97,1	10	26,5	4	42,5	1
295/ 1	WINBURG - POL	2831	2701	1433	171,4	10	178,0	7	106,8	7	39,9	3	42,5	1
295/116	EXCELSIOR - MUN	2856	2704	1463	184,7	10	220,2	10	27,7	9	21,8	5	31,5	3
295/174	HOUMOED	2854	2706	1463	153,4	12	151,0	13	54,6	12	19,0	7	23,5	4
295/232	NEW YORK	2852	2708	1450	106,1	7	119,7	5	41,0	5	16,2	2	20,1	1
295/254	MAREE	2844	2709	1433	134,0	7	84,5	7	102,5	9	17,0	2	29,0	2
295/405	POT - THE - RED	2845	2714	1490	132,0	12	73,0	11	146,0	14	29,5	6	26,5	3
295/408	MORESON	2848	2714	1448	127,6	12	83,4	13	96,8	13	31,7	5	29,1	6
295/539	MEQUATLINGSNEK	2859	2718	1555	175,0	9	96,0	6	84,5	5	31,5	2	10,5	1
295/558	FLORA	2848	2719	1524	149,5	12	111,0	9	98,0	13	57,5	7	24,2	4
295/720	BARLETTA	2900	2724	1676	178,4	16	130,0	12	103,0	11	35,3	11	16,7	2
295/760	MARQUARD - POL	2840	2726	1509	171,0	10	136,5	8	136,0	9	31,0	3	42,0	2
295/770	BELMONT	2850	2726	1615	181,4	13	88,5	8	153,0	11	47,3	8	25,5	2
295/807	KEBLE	2857	2727	1676	189,2	14	119,3	9	124,6	13	12,8	7	6,9	3
296/115	CLOCOLAN - POL	2855	2734	1600	150,5	12	79,7	9	128,5	12	29,3	8	21,0	2
296/157	SUNNY HILLS	2837	2736	1675	209,2	12	138,3	11	145,7	13	37,0	5	37,4	3
296/169	LAMBERTINA	2849	2736	1646	159,5	11	112,0	8	91,0	9	32,0	4	25,0	2
296/238	ALTAMURA	2858	2738	1652	158,5	12	123,5	11	118,5	13	26,0	5	22,0	1
296/379	KIRKLINGTON	2849	2743	1676	182,4	13	100,7	9	116,4	13	41,0	7	24,0	4
296/416	PEKABRUG - POL	2856	2744	1525	148,5	10	83,4	7	136,5	10	35,0	5	15,0	1
296/583	GLEN MORGAN	2843	2750	1676	194,5	11	104,2	11	161,0	16	29,2	6	33,4	4
296/682	FICKSBURG - TNK	2852	2753	1585	150,4	9	169,7	10	141,0	11	38,5	7	29,0	2
296/682A	FICKSBURG - MUN	2852	2753	1585	134,5	7	162,5	9	160,0	9	33,5	6	29,0	1
296/731	WELTEVREDE	2841	2755	1707	-	-	-	-	143,5	12	37,0	3	32,5	2
297/ 83	LERIBE	2853	2803	1666	94,9	8	134,5	10	111,5	11	27,8	6	-	-
297/337	FOURIESBURG - MAG	2837	2812	1783	167,4	11	189,5	13	106,0	10	37,5	6	23,0	2
297/401	CALEDONSPOORT - POL	2841	2814	1525	183,0	9	130,0	9	110,0	7	35,0	2	20,0	2
297/436	BUTHA-BUTHE	2846	2815	1768	140,1	11	141,0	10	127,6	14	49,4	8	33,1	5
297/721	CLARENS - MUN	2831	2825	1676	163,7	14	128,5	11	-	-	36,8	5	0,0	0
298/193	OX - BOW	2843	2837	2591	214,4	20	150,1	16	145,2	17	62,9	9	27,0	4
298/244	CALEDONIA	2834	2839	1951	173,9	21	177,6	18	93,2	19	37,0	9	13,0	4
298/301	OLDENBURG	2831	2841	1769	151,6	11	190,4	14	87,2	9	21,2	6	7,7	1
298/481	EERSTESENDING	2831	2847	1685	181,6	8	193,3	12	82,5	5	49,0	7	0,0	0
298/512	WITSIESHOEK - NAF	2832	2848	1699	221,5	8	201,5	14	55,5	4	22,5	4	0,0	0
298/545	ELIZABETH ROSS - HOSP	2835	2849	1768	185,5	7	249,5	12	70,5	2	29,0	3	0,0	0
298/791	ROYAL NATAL NAT PARK - VIS	2841	2857	1490	273,3	20	379,4	20	249,2	15	78,0	6	0,0	0
298/818	CAVERN GUEST FARM	2838	2858	1980	351,5	20	383,1	(19)	165,2	15	64,9	10	1,0	1
298/871	BOSCHKLOOF	2831	2900	1785	164,4	6	168,6	11	68,6	7	52,8	4	0,0	0
299/ 8	CLIFFORD CHAMBERS	2838	2901	1372	182,0	8	233,5	7	224,5	11	43,5	2	0,0	0
299/223	OLIVIA - NAF	2843	2908	1219	208,2	13	271,5	18	87,0	5	97,3	7	0,0	0
299/357	CATHEDRAL PEAK - HOTEL	2857	2912	1446	268,6	17	338,3	19	207,0	11	75,0	5	1,5	1
299/419	CATHEDRAL PEAK - BOS	2859	2914	1870	279,6	27	352,9	25	252,4	22	75,9	14	2,8	1
299/614	BERGVILLE - MAG	2844	2921	1128	130,3	12	260,5	14	71,7	5	62,7	9	0,0	0
299/900	HEARTSEASE	2900	2930	1167	190,5	11	262,5	15	178,9	12	70,7	5	0,0	0
300/ 67	ROSELEIGH	2837	2933	1219	178,4	13	203,3	16	161,5	11	39,2	5	6,2	1
300/206	LOSKOP - POL	2856	2937	1167	126,6	9	138,2	9	131,7	7	36,5	3	0,0	0
300/345	RIVERSIDE	2845	2942	1035	122,8	9	184,4	10	57,6	5	66,6	4	3,0	1
300/358	DRAYCOTT	2858	2942	1128	151,4	14	154,8	12	141,3	9	43,0	9	0,0	0
300/423	LADYSMITH - MUN	2833	2945	1034	112,6	13	168,0	15	28,2	11	67,6	8	1,6	2
300/554	COLENSO POW	2844	2949	960	162,5	9	163,7	10	32,5	7	50,7	8	1,0	1
300/690	ESTCOURT - TNK	2900	2953	1181	190,5	14	146,1	17	50,8	10	48,6	10	8,2	1
300/843	DOORNKRAAL	2833	2959	1065	157,4	6	155,2	4	22,7	1	80,6	4	0,0	0
301/141	WEENEN - TNK	2851	3005	845	198,0	10	118,0	8	20,2	2	54,3	6	7,5	1
301/751	SUTHERLAND	2831	3026	1143	175,0	10	101,5	8	39,0	4	70,5	6	0,0	0
301/795	TUGELA FERRY - MAG	2845	3027	549	144,5	(5)	51,5	3	19,5	1	64,0	3	0,0	0
302/320	NADI	2850	3041	802	127,5	9	74,5	7	11,0	1	58,0	4	31,0	1
302/416	SPITZKOP-POL	2856	3044	1067	100,8	15	95,0	19	32,8	6	76,6	10	16,9	1
302/418	SPRINGROVE ESTATE	2858	3044	1219	107,0	6	139,0	15	47,5	9	61,5	6	26,0	1
302/503	LOOTSHOEK	2853	3047	847	118,9	10	88,0	7	18,1	6	71,7	7	14,0	1
302/628	KRANSKOP - TNK	2858	3051	1148	131,6	13	147,2	18	59,0	10	70,5	9	25,5	1
302/687	LINKLATER	2857	3053	975	144,5	15	161,5	14	52,2	10	57,8	6	22,0	1
302/699	QUDENI - BOS	2839	3054	1375	249,5	9	327,0	13	104,0	7	118,5	7	49,0	1
303/127	NKANDLA - NAF	2837	3105	1094	200,5	11	86,0	6	46,0	5	80,0	5	31,0	1
303/695	MELMOTH - POL	2835	3124	770	209,0	11	164,5	11	53,5	3	133,0	5	34,5	1
303/730	ZIETOVER	2840	3125	762	227,0	14	240,0	12	171,0	6	108,0	7	36,0	1
303/833A	ESHOWE - MUN	2853	3128	532	197,0	21	238,3	21	98,7	22	167,2	15	33,4	8
304/446	MTUNZINI - MAG	2856	3145	12	152,6	5	218,2	7	82,9	7	72,5	5	47,5	1
304/593	PORT DURNFORD - D - BOS	2853	3150	130	235,8	8	231,7	10	108,8	12	105,0	6	56,5	4
304/736	EMPANGENI - MAG	2846	3155	137	218,5	7	266,0	13	99,1	10	64,7	7	59,6	2
304/822	KULU HALT	2842	3158	30	185,5	15	293,5	13	94,0	8	51,0	7	54,0	3
305/ 17	RICHARDS BAY - ALUSAF	2847	3201	15	171,6	14	263,5	13	90,2	8	41,5	9	111,1	6
305/ 37	FAIRVIEW	2837	3202	91	191,4	14	259,7	14	77,5	9	48,5	6	45,7	3
305/ 43	ENSELENI	2843	3202	121	225,5	16	280,7	13	153,1	12	38,8	8	98,2	6
305/308	KWA - MBONAMBI - BOS	2838	3211	30	229,7	10	235,4	12	158,7	8	43,8	6	74,0	2
305/336	LANGEPAN - BOS	2836	3212	75	230,5	12	158,0	12	149,5	9	41,0	3	99,0	4
316/294	LUTZPUTS	2824	2040	813	43,0	2	18,5	5	65,0	6	4,5	1	13,0	2
317/447A	UPINGTON - AGR	2827	2115	793	38,0	3	18,2	3	101,6	10	8,2	4	11,1	4
317/474	UPINGTON - WK	2824	2116	836	42,4	4	6,8	3	99,2	9	5,7	4	13,7	4
318/ 23	PIETMOF	2823	2131	762	28,5	1	85,5	4	131,5	4	7,0	1	0,0	0

R A I N F A L L 1 9 7 5
R.S.A. - LESOTHO - SWAZILAND

TOTAL RAINFALL IN MILLIMETERS , NUMBER OF DAYS WITH RAIN (D)
AND YEAR-PERCENTAGES OF LONG TERM AVERAGES

NR/NO	JUN MM	D	JUL MM	D	AUG MM	D	SEP MM	D	OCT MM	D	NOV MM	D	DEC MM	D	J/Y 1975 MM	D	PER	JUL 74-JUN 75 MM	D	PER
294/400	13,0	1	7,0	1	0,0	0	28,5	1	15,5	1	62,5	6	122,5	12	634,5	46	-	598,0	41	-
294/417	18,5	2	18,0	1	0,0	0	12,0	1	7,6	2	102,0	9	95,0	9	521,1	47	-	455,5	43	-
294/461	7,5	3	7,5	2	4,0	2	19,0	4	22,0	5	81,3	13	122,4	12	677,1	86	-	675,5	79	-
294/500	10,5	1	4,0	2	0,0	0	33,0	4	3,5	1	158,2	7	148,5	8	774,2	49	133	651,7	44	112
294/567	17,5	2	15,4	2	0,8	1	34,0	4	14,0	2	96,5	7	58,2	8	475,3	49	-	376,7	42	-
294/826	14,5	2	6,5	1	0,0	0	61,5	4	9,0	1	96,0	8	88,5	9	705,7	50	130	679,9	42	125
294/847	5,7	2	0,0	1	0,7	1	35,0	4	26,0	5	83,6	12	101,3	11	692,6	71	116	630,7	69	112
295/ 1	29,0	1	6,0	1	6,0	2	37,0	5	24,0	3	97,0	10	108,0	8	845,6	58	146	877,9	60	152
295/116	6,0	1	14,6	2	9,0	3	59,0	4	25,0	2	109,0	8	93,5	5	803,0	62	142	755,7	60	134
295/174	13,5	4	0,9	3	5,7	4	43,1	8	20,5	3	94,5	13	137,7	11	723,4	94	124	868,8	87	118
295/232	9,0	1	9,0	1	5,0	1	34,5	2	13,0	1	99,5	7	155,1	8	628,2	41	-	624,1	41	-
295/254	7,0	2	0,0	1	2,0	1	52,5	4	12,0	3	91,5	9	158,0	10	698,6	57	124	645,0	52	114
295/405	6,5	2	0,0	1	1,0	1	63,5	5	19,0	5	101,5	13	231,0	13	835,5	86	123	645,5	80	95
295/408	7,8	2	9,2	2	1,8	6	55,2	5	15,1	4	127,1	12	171,8	12	756,6	92	117	675,0	88	104
295/539	11,0	1	19,0	1	6,0	1	60,0	3	24,0	2	117,0	7	134,5	9	769,0	47	122	684,5	39	109
295/558	9,5	2	0,0	1	4,0	2	84,5	5	31,5	4	129,5	13	150,0	12	857,2	84	125	756,0	86	111
295/720	12,1	2	0,0	0	8,1	6	82,1	7	34,2	6	115,2	14	165,6	14	850,7	101	130	771,8	88	114
295/760	5,3	2	5,5	1	0,5	1	67,0	5	24,0	4	132,0	12	157,0	12	902,8	69	144	783,3	56	125
295/770	7,0	2	10,1	2	7,0	3	77,7	5	36,5	4	133,5	11	170,7	13	938,2	82	125	779,7	76	104
295/807	6,8	3	17,1	4	5,4	5	79,1	7	28,0	4	118,0	14	170,8	13	877,0	96	116	742,6	82	99
296/115	8,0	2	14,5	1	7,0	2	79,0	6	33,2	4	84,1	9	132,2	12	767,0	79	113	684,8	69	101
296/157	6,8	2	9,0	1	5,5	3	70,3	4	46,0	5	129,2	12	197,0	15	1030,4	86	137	926,5	76	123
296/169	8,0	2	12,5	1	0,0	0	74,0	2	31,5	6	137,5	12	212,0	12	890,0	69	125	699,5	62	98
296/238	6,0	2	14,0	1	7,5	2	75,0	6	33,0	4	99,5	9	123,0	10	806,5	76	120	696,0	72	103
296/379	6,5	3	10,6	3	7,3	3	79,4	6	25,3	6	159,7	15	130,6	13	883,9	95	126	738,5	78	105
296/416	6,0	2	14,0	1	5,0	3	116,0	5	29,0	4	121,0	11	129,3	13	838,7	72	-	666,0	61	-
296/583	5,5	2	9,0	1	11,0	3	79,0	4	44,0	5	150,5	13	156,5	14	976,6	90	143	636,0	88	122
296/682	3,0	2	15,5	1	11,5	3	82,0	4	39,8	5	137,5	12	171,8	9	990,2	75	131	815,9	68	108
296/682A	2,5	1	17,5	1	10,5	3	84,5	4	19,5	2	149,5	10	143,5	6	947,0	59	133	799,3	57	112
296/731	5,0	2	9,0	1	3,5	2	64,0	4	37,8	5	165,1	11	139,0	8	-	-	-	-	-	-
297/ 63	0,0	0	15,0	1	7,0	2	23,5	2	49,6	5	-	-	-	-	-	-	-	-	-	-
297/337	1,3	1	15,2	3	7,5	4	74,5	5	67,0	5	144,0	11	145,2	14	976,1	85	135	907,4	81	125
297/401	0,0	0	16,5	1	22,0	2	76,5	4	29,5	2	184,5	10	117,5	11	924,5	59	-	881,5	62	-
297/436	2,6	2	13,5	1	5,3	4	79,0	6	46,9	6	194,5	14	99,7	12	931,7	93	114	850,2	92	103
297/721	-	-	11,0	1	19,5	5	77,0	9	81,8	5	124,7	13	140,3	15	-	-	-	-	-	-
298/193	10,4	4	34,7	3	35,6	7	130,6	12	122,3	10	247,4	16	187,6	17	1366,2	137	-	1333,1	128	-
298/244	10,1	3	15,4	2	25,0	7	91,8	10	101,1	8	199,2	17	179,7	17	1117,0	135	113	971,7	134	98
298/301	4,7	2	6,6	-	20,8	4	95,9	8	84,6	7	165,5	15	200,9	12	1037,3	-	126	922,0	90	112
298/481	0,0	0	5,3	1	12,8	1	101,5	8	78,3	7	158,3	10	200,0	9	1062,6	68	131	960,7	66	119
298/512	0,0	0	6,5	1	20,0	1	126,0	9	86,0	5	176,3	12	165,0	6	1082,8	64	130	920,6	67	111
298/545	0,0	0	0,0	0	10,5	1	122,0	10	114,0	6	171,0	11	212,0	10	1164,0	62	-	956,0	58	-
298/791	1,1	1	6,9	2	11,4	5	152,4	12	96,9	15	266,2	18	290,6	23	1805,4	137	-	1543,0	114	-
298/818	0,4	1	4,6	2	4,2	4	153,3	10	91,6	11	195,2	15	238,9	19	1653,9	(127)	-	1448,1	(121)	-
298/871	0,0	0	0,0	0	6,2	1	69,7	5	78,3	6	114,0	9	208,9	9	931,5	58	117	814,3	54	103
299/ 8	0,0	0	5,5	1	3,0	1	142,5	8	45,5	7	206,0	8	130,5	7	1216,5	60	118	1092,0	59	106
299/223	0,0	0	0,0	0	0,0	0	63,8	10	8,0	4	65,8	11	-	-	-	-	-	940,5	63	-
299/357	0,0	0	1,5	1	0,0	0	137,8	8	70,0	9	237,5	12	248,0	14	1585,2	97	125	1328,2	97	105
299/419	3,6	3	1,5	2	3,8	6	146,4	17	76,6	21	241,2	18	229,9	25	1666,6	181	-	1419,6	169	-
299/614	0,0	0	0,0	0	0,0	0	94,5	-	22,5	4	91,0	7	112,0	-	845,2	-	110	808,0	68	105
299/900	0,0	0	0,0	0	4,5	1	139,0	7	29,0	5	178,0	10	209,5	14	1262,6	80	141	1108,2	85	124
300/ 67	0,8	2	0,0	0	3,8	1	141,7	12	35,0	7	172,5	10	185,5	11	1127,9	89	-	888,6	77	-
300/206	0,0	0	0,0	0	0,0	0	159,0	8	19,0	2	145,0	7	181,0	8	937,0	53	-	762,2	51	-
300/342	0,0	0	0,0	0	4,5	1	150,6	10	22,2	5	125,2	10	167,3	10	904,4	65	-	711,3	56	-
300/358	1,0	1	0,2	1	4,5	2	128,5	10	15,7	6	199,5	13	172,1	14	1012,0	91	142	913,2	86	126
300/423	0,0	0	0,0	0	2,0	1	116,3	10	27,1	7	144,1	10	209,2	15	876,7	92	-	674,9	96	-
300/554	0,0	0	0,0	0	0,0	0	156,9	12	25,5	5	125,9	8	130,0	8	848,7	68	107	637,0	72	105
300/640	0,8	1	0,2	1	3,3	4	121,2	12	45,5	8	191,7	14	167,1	16	974,0	108	131	753,3	109	101
300/643	0,0	0	0,0	0	21,2	1	109,6	6	12,6	1	145,3	3	152,0	4	856,6	30	-	646,8	37	-
301/141	0,0	0	0,0	0	1,6	2	141,5	8	20,0	4	106,3	11	48,0	8	715,4	60	106	764,3	50	114
301/751	0,0	0	0,0	0	7,0	1	112,5	7	22,5	5	118,0	8	158,5	11	804,5	60	101	724,0	60	91
301/795	0,0	0	0,0	0	0,0	0	147,0	8	20,5	2	99,0	6	51,5	7	597,5	(35)	89	687,5	-	103
302/320	0,0	0	0,0	0	0,0	0	89,0	7	18,0	1	96,5	9	88,5	7	594,0	46	93	514,6	42	81
302/416	2,0	1	0,0	0	16,0	2	149,1	12	37,0	11	93,7	15	79,3	20	698,2	112	-	564,9	101	-
302/418	0,0	0	0,0	0	10,0	1	142,0	12	22,0	6	74,0	6	94,4	13	723,4	75	-	658,5	62	-
302/503	3,0	1	0,0	0	13,4	1	145,1	8	10,1	2	129,1	9	111,9	14	723,3	66	108	564,6	57	84
302/626	4,0	1	0,0	0	17,0	2	170,5	12	43,0	6	110,5	12	127,5	15	906,3	99	103	717,9	92	82
302/687	8,0	1	0,0	0	16,8	2	179,6	14	47,4	5	128,7	12	162,3	18	982,8	98	-	729,6	86	-
302/699	0,0	0	0,0	0	57,0	3	173,5	8	100,0	10	265,5	12	332,5	14	1776,5	84	108	1377,5	74	84
303/127	0,0	0	4,0	1	4,0	1	191,0	11	36,0	5	148,0	7	245,5	9	1072,0	62	120	870,7	51	97
303/695	15,5	2	0,0	0	12,0	1	170,5	12	49,0	3	112,5	6	177,5	10	1131,5	65	141	923,4	62	115
303/730	26,0	2	9,0	2	9,0	2	211,0	13	57,0	5	232,0	10	240,0	(12)	1568,0	(86)	-	1146,0	77	-
303/833A	24,7	10	13,0	4	22,5	11	197,2	23	121,2	17	123,2	24	248,8	29	1485,2	205	-	1301,2	180	-
304/446	33,0	1	39,5	2	48,8	5	160,8	7	89,6	6	115,5	14	117,5	10	1178,4	70	98	946,6	46	79
304/593	30,8	4	73,5	3	100,6	6	190,7	13	132,2	13	140,6	9	143,3	12	1549,5	100	-	1185,2	71	-
304/736	5,0	2	30,4	2	41,9	5	182,2	10	69,2	6	109,3	(7)	267,1	7	1413,0	(78)	127	1064,7	73	96
304/622	5,5	3	41,5	4	37,0	7	199,0	14	67,5	10	80,5	12	117,0	15	1225,0	111	109	994,5	91	88
305/ 17	9,9	7	54,5	4	53,9	7	185,5	13	81,2	12	91,1	8	97,1	15	1251,1	116	-	1068,9	112	-
305/ 37	6,0	2	29,0	3	26,5	5	183,5	12	58,2	10	70,5	9	150,0	15	1146,5	102	118	(957,3)	(83)	98
305/ 43	25,1	5	71,6	4	80,0	7	272,0	-	147,5	17	100,9	15	145,0	12	1637,8	-	138	1200,0	124	101
305/306	24,5	3	73,6	4	49,4	6	192,5	11	108,7	11	80,5	9	146,9	11	1417,7	93	106	1259,2	89	94
305/336	29,5	0	61,5	4	54,5	5	165,0	13	93,0	11	83,5	10	163,5	12	1328,5	101	-	1169,5	86	-
316/294	0,0	0	2,0	1	0,0	0	1,7	1	0,0	0	25,0	2	79,4	4	252,1	24	-	176,8	20	-
317/447A	3,9	1	6,8	3	0,0	0	0,0	0	6,5	2	17,4	4	74,9	8	286,6	42	-	262,2	37	-
317/474	4,3	1	4,9	2	0,0	0	0,5	1	3,6	2	19,0	4	64,2	7	264,3	41	-	257,2	40	-
316/ 23	0,0	0	0,0	0	0,0	0	0,0	0	0,0	0	0,0	0	85,5	4	318,0	14	-	270,5	11	-

TABEL IXA

R E Ë N V A L 1 9 7 5
R.S.A. - LESOTHO - SWAZILAND

TOTALE REËNVAL IN MILLIMETERS , AANTAL DAE MET REËN (D)
EN JAARPERSENTASIES VAN LANGTERMYN GEMIDDELDES

NR/NO	STASIE/STATION	B S	L E	H M	JAN MM	D	FEB MM	D	MAR MM	D	APR MM	D	MAY MM	D
319/582	GROOTKUIP	2812	2220	1215	12,7	2	52,5	3	126,5	5	0,0	0	4,0	1
319/869	WELTEVREDE	2829	2229	1190	60,0	2	21,5	1	124,0	6	12,5	2	0,0	0
319/882	NOKANNA	2812	2230	1140	0,0	0	41,0	2	163,0	5	19,5	2	0,0	0
320/327	WYDPOORT	2827	2241	1190	69,0	4	15,0	2	204,0	10	29,0	3	8,0	1
320/348	DUNMURRAY	2818	2242	1311	34,0	3	14,5	2	152,0	8	13,0	2	0,0	0
320/430	THABA - LETSELE	2810	2245	1372	21,5	3	39,0	4	196,5	8	24,0	2	21,0	2
320/654	WOLHAARKOP	2824	2252	1219	8,0	1	44,5	3	122,0	6	24,0	3	14,5	2
320/828	AUCAMPSRUS	2818	2258	1320	18,0	2	47,0	3	166,5	8	27,5	3	9,5	1
321/ 32	LOHATHLA	2802	2302	1370	9,5	3	36,2	4	196,6	8	67,0	4	4,0	1
321/110	POSTMASBURG - POL	2820	2304	1311	5,0	1	122,4	5	135,7	9	31,5	3	18,8	2
321/116	MOOIDRAAI	2826	2304	1310	28,0	3	55,0	5	97,5	9	52,8	4	30,0	4
321/159	MANGANORE	2809	2306	1385	20,0	4	65,0	5	190,7	5	50,0	4	6,5	1
321/441	TIERKOP	2821	2315	1450	11,5	2	66,0	2	212,0	10	21,5	2	22,5	2
321/735	OWENDALE	2815	2325	1548	60,5	3	121,6	5	207,0	9	47,4	3	7,9	3
321/892	LIME ACRES - POL	2822	2330	1450	20,5	1	125,5	6	222,0	8	45,5	2	15,0	1
322/ 71	DANIELSKUIL - POL	2811	2333	1402	57,0	5	117,0	8	222,0	11	45,9	5	8,0	2
322/172	SILVERSTREAMS	2822	2336	1445	27,0	1	119,0	6	298,5	9	46,5	5	14,2	2
322/329	PAPKUIL	2829	2341	1450	40,0	3	67,5	3	174,0	9	75,5	2	32,5	1
322/648	VAALPAN	2818	2352	1450	67,5	2	80,5	9	150,0	6	52,5	2	42,0	3
323/102	KOOPMANSFONTEIN 11 - AGR	2812	2404	1341	67,2	7	80,0	9	192,3	11	42,7	7	13,5	3
323/144	POTFONTEIN	2824	2405	1215	82,1	7	73,1	7	155,3	10	56,3	5	34,3	2
323/271	TEVREDENHEID	2801	2410	1370	119,5	6	70,2	4	160,5	9	37,0	3	0,0	0
323/535	DELPORTSHOOP - POL	2825	2418	1030	57,5	4	169,0	6	125,5	7	42,5	3	15,5	1
323/649	NEWLANDS	2819	2422	1067	47,7	5	108,3	9	190,3	11	34,2	6	8,2	2
323/820	SPITSKOP	2810	2428	1095	92,5	5	141,0	5	107,5	6	25,5	2	27,0	1
324/135	VAALBOSHOEK	2815	2435	1130	85,0	6	120,2	7	159,5	9	27,5	4	40,0	2
324/202	ROCKLANDS	2822	2437	1165	82,0	7	147,0	7	171,5	11	33,5	3	30,5	2
324/379	WINDSORTON - POL	2819	2443	1169	103,5	4	173,4	7	127,5	7	37,5	4	17,5	1
324/561	WINDSORTON ROAD - SAR	2821	2449	1170	119,5	4	97,1	8	138,2	10	25,0	4	22,5	1
324/607	WARRENTON - MUN	2807	2451	1198	102,0	5	120,8	9	128,7	12	27,2	4	26,4	2
324/725	NAZARETH HOUSE FARM	2805	2455	1208	95,4	5	71,0	5	115,0	12	25,1	5	15,6	3
324/889	LUSTHOF	2819	2500	1219	103,5	6	57,2	8	99,7	11	32,1	7	21,0	3
325/471	BORDEAUX	2821	2516	1310	104,3	5	99,5	4	143,2	5	22,5	2	33,0	1
325/816	HOUMUED	2806	2528	1295	107,5	4	148,0	7	113,0	6	22,5	3	14,6	2
325/877	HERTZOGVILLE - POL	2807	2530	1326	108,5	4	137,5	5	134,5	5	14,5	1	27,5	2
326/ 73	KOUTER	2813	2533	1340	76,0	3	120,0	5	177,5	6	21,5	3	25,5	2
326/298	BUITENVERWAG	2828	2540	1280	83,0	4	93,0	3	52,0	5	9,0	2	31,0	1
326/668	GELUK	2808	2553	1325	135,5	6	132,0	8	69,5	5	20,0	3	16,0	2
326/797	DIE HOOGTE	2817	2557	1372	104,0	3	63,5	5	72,5	5	19,0	2	0,0	0
327/257	BULTFONTEIN - SKL	2817	2609	1326	99,7	7	60,5	11	88,5	11	27,5	5	20,8	4
327/257A	BULTFONTEIN - MUN	2817	2609	1339	104,0	7	50,0	8	82,0	6	31,5	3	23,5	3
327/264	KAREEPAN	2824	2609	1341	105,5	4	88,6	4	50,7	3	7,5	1	40,0	2
327/456	GOEDGEMOED	2806	2616	1297	67,0	4	66,5	4	60,0	3	44,0	1	9,0	1
327/784	NELSDRIFT	2804	2627	1280	97,0	6	33,5	7	86,0	7	19,0	2	6,0	1
327/883	GROOTKUIL	2813	2630	1280	91,0	6	52,5	5	78,5	6	26,5	1	13,0	1
327/899	PELSERSKRAAL	2829	2630	1326	90,5	5	90,5	7	52,5	6	25,0	1	40,0	1
328/159	VOORSPOED - IRR	2809	2636	1310	133,2	7	46,3	11	91,8	10	36,9	6	17,5	2
328/187	BRYAN - IRR	2807	2637	1306	116,3	7	44,8	7	78,8	9	25,0	3	21,5	2
328/384	THEUNISSEN - MUN	2824	2643	1414	116,2	7	147,7	9	73,2	7	57,5	4	31,0	1
328/518	HAKKIES - IRR	2808	2648	1325	105,1	6	94,4	10	60,5	5	41,5	5	14,5	2
328/576	VIRGINIA - PUR	2806	2650	1341	135,9	10	125,7	12	74,0	9	37,9	9	12,4	4
328/636	VIRGINIA - MUN	2806	2652	1335	143,7	13	117,8	15	80,7	12	35,0	10	11,5	4
328/726	OLIVINE	2806	2655	1372	143,5	9	102,5	9	107,0	7	41,0	5	8,0	2
328/800	RIETVLEI	2820	2657	1442	99,0	9	130,0	8	77,0	8	45,5	6	18,5	3
329/ 1	WHITES - PORTLAND CEMENT	2801	2701	1402	151,5	7	51,3	8	93,7	9	29,1	4	7,0	1
329/149	MORGENZON	2829	2705	1524	166,0	12	139,1	8	109,0	9	36,0	3	29,0	2
329/215	VENTERSBURG - MAG	2805	2708	1402	146,5	6	55,0	3	79,0	5	42,3	4	0,0	0
329/463	FRAAIUITZICHT	2813	2716	1829	134,3	13	52,3	12	125,0	15	36,1	6	12,1	3
329/783	ROOIKRAAL	2803	2727	1503	180,0	8	108,0	6	84,5	4	32,0	3	12,5	2
330/ 57	ARIZONA	2827	2732	1480	152,1	9	59,5	3	88,0	7	24,0	2	57,0	1
330/ 98	TREKPAD	2808	2734	1555	166,5	6	92,5	5	86,0	7	33,5	5	11,0	1
330/152	LIEBESTRAUM	2802	2736	1525	161,5	10	97,5	11	63,1	10	40,5	6	12,5	2
330/199	SENEKAL - AGR	2819	2737	1433	144,6	7	116,2	9	103,3	7	29,8	3	18,5	-
330/363	YARIMA	2803	2743	1595	132,0	9	105,0	10	74,0	7	32,0	3	25,0	1
330/421	ROODEPOORT	2801	2745	1569	194,8	12	104,5	11	65,0	9	44,5	5	13,0	2
330/573	WEXFORD	2803	2750	1615	126,7	8	110,5	8	89,5	8	39,5	3	24,0	1
330/699	LEUCTRA	2809	2754	1585	139,0	7	148,6	9	44,0	3	27,0	2	15,0	2
330/750	ROSENDAL	2830	2755	1676	154,5	9	53,7	6	96,8	6	55,5	3	14,5	2
330/753	ANGORA	2803	2756	1585	186,0	5	118,2	8	67,5	5	34,0	2	31,5	2
330/797	PAUL ROUX - MUN	2817	2757	1555	232,8	11	182,0	17	83,5	10	53,5	9	22,5	3
331/ 68	KAALLAAGTE	2808	2803	1625	178,0	7	163,5	7	69,0	5	28,5	2	19,0	1
331/119	WELGEDACHT	2829	2804	1900	192,9	13	84,1	14	103,9	12	55,3	5	16,7	2
331/121	LE LONG	2801	2805	1666	142,5	7	97,0	8	42,5	9	48,1	4	26,0	2
331/271	VAALBANK	2801	2810	1680	181,6	6	132,0	9	51,5	4	52,5	3	22,5	1
331/275	WITBANKFONTEIN	2805	2810	1676	191,8	13	135,6	13	78,2	12	52,1	7	19,3	3
331/455	MATJIESVLEI	2805	2816	1631	169,5	8	176,0	12	82,5	10	36,0	5	41,0	2
331/474	HIGHLANDS	2824	2816	1890	152,9	9	193,0	10	48,8	6	-	-	0,0	0
331/520	LOCH LOMOND - AGR	2810	2818	1631	172,6	13	173,7	15	80,1	12	33,4	6	58,6	4
331/521	UTOPIA	2811	2818	1646	189,7	12	162,9	19	72,4	14	38,2	4	41,1	4
331/554	BETHLEHEM - TNK	2814	2819	1611	174,0	8	172,5	6	78,0	3	23,0	1	0,0	0
331/740	SPITSKRANS	2820	2825	1737	153,0	14	136,5	13	90,1	12	37,3	7	16,7	2
331/828	NIL DESPERANDUM	2818	2828	1700	143,0	13	118,0	12	76,0	11	33,8	7	19,2	1
332/103	SKALKIE	2813	2834	1737	129,5	9	140,5	8	57,0	4	18,0	1	17,0	1
332/210	GOLDEN GATE	2830	2837	1980	160,5	17	175,0	13	73,0	12	30,0	5	12,0	2
332/349	KESTELL - POL	2819	2842	1707	123,7	8	204,6	6	46,8	3	7,0	1	26,0	1

R A I N F A L L 1 9 7 5
R.S.A. - LESOTHO - SWAZILAND

TOTAL RAINFALL IN MILLIMETERS , NUMBER OF DAYS WITH RAIN (D)
AND YEAR-PERCENTAGES OF LONG TERM AVERAGES

NR/NO	JUN MM	D	JUL MM	D	AUG MM	D	SEP MM	D	OCT MM	D	NOV MM	D	DEC MM	D	J/Y 1975 MM	D	PER	JUL 74-JUN 75 MM	D	PER
319/582	3,0	1	5,0	2	0,0	0	5,0	1	0,0	0	0,0	0	141,0	9	349,7	24	142	296,1	21	121
319/869	0,0	0	9,5	1	0,0	0	6,0	1	0,0	0	33,5	3	49,8	4	316,6	20	-	249,5	14	-
319/862	3,5	1	11,0	1	0,0	0	6,0	1	0,0	0	24,0	2	131,5	7	399,5	21	171	294,0	15	126
320/327	9,5	2	9,5	1	0,0	0	11,8	2	7,5	1	32,7	3	167,5	9	563,5	38	-	408,5	33	-
320/348	0,0	0	10,0	2	0,0	0	12,1	3	0,0	0	25,5	2	153,5	9	414,6	31	123	300,6	25	89
320/430	6,0	0	17,0	2	0,0	0	8,0	1	1,5	1	30,0	4	138,0	11	496,5	38	-	404,4	28	-
320/654	0,0	0	0,0	0	0,0	0	10,5	2	0,0	0	49,0	4	114,0	8	386,5	29	133	286,0	20	98
320/828	8,0	1	10,0	2	0,0	0	8,0	1	22,5	2	28,0	3	130,0	8	475,0	34	169	367,5	23	131
321/ 32	3,0	1	8,0	1	0,0	0	6,6	3	6,7	3	25,6	9	197,0	11	561,2	48	-	476,7	43	-
321/110	6,0	2	9,5	2	0,0	0	5,0	1	19,6	2	21,4	4	113,7	10	488,6	41	153	439,8	40	138
321/116	6,9	2	8,0	1	0,0	0	6,1	3	10,7	3	61,7	8	165,0	13	521,7	55	-	385,8	45	-
321/159	11,0	1	7,0	1	0,0	0	2,5	1	6,7	2	30,9	4	173,5	8	562,9	36	-	472,7	30	-
321/441	5,5	1	16,5	2	0,0	0	7,5	2	4,5	1	19,0	3	187,5	10	574,0	37	144	474,5	30	199
321/755	6,0	1	0,0	0	0,0	0	1,4	2	1,0	1	27,0	6	164,5	9	644,3	42	-	550,0	42	-
321/892	0,0	0	0,0	0	0,0	0	0,0	0	0,0	0	26,0	1	148,0	7	602,5	26	-	507,1	24	-
322/ 71	7,5	1	0,0	0	0,0	0	2,0	1	0,0	0	44,0	7	218,1	11	721,5	51	196	588,4	46	159
322/172	6,5	1	7,2	2	0,0	0	4,0	1	0,0	0	25,0	4	139,0	10	686,9	41	205	621,3	31	185
322/329	11,0	1	1,0	1	0,0	0	0,0	0	0,0	0	38,0	4	202,0	10	641,5	34	171	543,0	28	145
322/648	0,0	0	13,0	1	0,0	0	0,0	0	0,0	0	128,8	5	165,0	6	699,3	36	236	465,0	27	157
323/102	1,8	1	4,5	2	0,0	0	1,0	1	2,5	2	41,0	9	183,9	12	630,4	64	156	553,5	59	137
323/144	2,7	1	5,5	2	0,0	0	0,0	0	0,5	1	23,9	7	231,3	11	665,0	53	188	505,2	46	143
323/271	0,0	0	0,0	0	0,0	0	7,5	2	2,5	1	67,0	5	141,5	8	605,7	38	-	552,2	36	-
323/535	3,0	1	3,7	2	0,5	1	0,0	0	10,0	1	43,4	5	162,0	10	632,6	41	-	519,0	36	-
323/649	5,0	1	5,5	2	3,5	1	1,9	3	3,7	2	25,8	9	195,5	10	629,6	61	151	547,6	59	131
323/820	0,0	0	0,0	0	0,0	0	0,0	0	11,0	2	92,2	7	119,0	8	615,7	36	174	515,0	33	145
324/135	8,5	1	4,5	1	0,0	0	0,0	0	0,0	0	111,9	9	141,7	11	698,8	50	168	548,2	42	131
324/202	5,0	1	6,5	1	0,0	0	0,0	0	0,0	0	77,0	6	143,0	11	696,0	49	171	571,5	43	140
324/379	4,5	1	6,5	1	0,0	0	2,7	1	21,0	2	128,1	8	108,2	8	730,4	44	164	598,8	35	151
324/561	1,5	1	0,0	0	0,0	0	1,0	1	24,0	2	47,3	6	149,2	10	625,3	47	169	601,7	48	163
324/607	11,3	2	2,5	2	0,3	1	1,2	2	18,7	3	52,7	8	159,5	13	651,3	63	158	622,1	62	151
324/725	6,3	2	2,1	2	0,3	3	2,4	3	19,8	6	71,7	10	137,8	14	562,5	70	137	509,8	60	124
324/889	16,8	3	3,7	2	0,8	2	2,3	3	19,3	4	53,5	9	165,9	12	575,8	70	-	546,6	73	-
325/471	9,0	1	6,0	0	0,0	0	0,0	0	31,8	3	43,1	5	95,1	8	581,5	34	164	616,5	30	174
325/816	11,5	2	4,0	1	10,0	1	0,0	0	10,0	2	59,5	6	91,0	6	591,0	42	151	714,0	42	128
325/877	10,4	1	4,6	1	9,3	2	1,0	1	18,5	2	62,0	6	100,3	10	628,8	40	140	729,6	38	162
326/ 73	11,5	2	0,0	0	3,0	1	4,5	1	16,0	3	104,5	7	103,5	8	613,5	41	-	661,5	40	-
326/298	7,0	1	0,0	0	15,0	1	0,0	0	16,0	2	136,0	7	84,0	6	526,0	32	-	472,5	27	-
326/668	8,5	2	5,0	1	5,5	1	19,5	2	13,0	3	78,5	8	81,0	11	584,0	52	113	661,5	44	128
326/797	6,5	1	5,0	1	5,5	1	23,2	2	15,0	1	74,0	8	57,7	4	445,9	33	-	565,0	35	-
327/257	6,1	3	4,5	1	5,0	1	20,0	2	29,0	4	98,1	10	108,0	12	567,7	71	101	616,9	68	109
327/257A	5,5	2	5,0	1	12,0	2	15,0	1	45,0	4	92,0	8	84,3	7	549,8	52	-	609,4	54	-
327/264	6,8	1	0,0	0	0,0	0	15,0	1	16,0	2	81,2	8	80,2	9	491,5	35	105	611,5	29	130
327/456	7,0	1	0,0	0	0,0	0	14,0	1	21,0	2	70,5	5	62,0	6	421,0	28	-	486,5	28	-
327/764	6,0	2	6,0	1	1,5	1	15,0	1	28,5	4	81,0	7	85,5	8	465,0	47	96	585,5	51	121
327/883	0,0	0	0,0	0	0,0	0	45,5	2	0,0	0	84,0	8	91,5	10	484,5	39	99	592,0	37	121
327/899	19,5	1	6,0	2	1,0	1	25,0	3	22,0	2	75,5	6	113,0	9	560,5	44	103	601,0	39	110
328/159	7,1	2	7,0	1	6,5	3	27,5	3	23,8	4	81,3	11	98,2	13	572,1	73	-	690,1	77	-
328/167	3,7	2	0,0	0	4,2	2	19,0	1	27,6	5	75,1	9	95,5	12	510,5	59	-	612,1	62	-
328/384	3,0	1	7,0	1	4,2	2	25,9	4	18,0	3	90,5	11	77,5	12	651,7	62	120	733,1	51	134
328/518	0,0	0	8,0	1	5,5	2	31,5	2	28,5	4	107,7	11	86,6	10	583,8	58	-	690,2	62	-
328/576	2,3	4	5,0	1	4,2	5	26,5	5	23,4	6	111,7	13	90,2	14	649,2	92	-	752,3	84	-
328/636	2,3	3	5,0	1	6,0	8	27,5	7	26,1	8	112,1	12	91,9	14	659,6	107	-	756,2	101	-
328/726	5,5	2	5,5	1	6,5	3	25,0	2	17,0	3	99,2	8	88,5	10	649,2	61	125	766,5	56	148
328/800	2,5	1	5,5	1	3,0	3	28,0	2	18,5	4	59,5	7	59,0	12	535,0	64	95	562,0	56	99
329/ 1	1,5	2	4,0	1	6,7	2	20,8	2	20,5	4	106,2	8	69,6	9	561,9	57	94	647,6	53	109
329/149	0,0	0	12,0	1	0,0	0	39,0	3	19,0	2	99,0	9	134,0	11	782,1	60	141	772,1	58	140
329/215	1,7	1	4,5	1	5,7	2	30,0	1	39,5	4	122,5	8	103,6	8	630,3	43	112	665,8	44	119
329/463	4,1	2	5,5	2	7,1	5	50,7	4	61,4	6	112,3	14	103,9	15	706,8	97	-	698,6	96	-
329/783	0,0	0	6,0	1	9,0	3	54,0	2	39,5	4	119,0	6	117,5	9	762,0	48	144	800,0	45	151
330/ 57	5,0	1	0,0	0	0,0	0	55,5	2	49,5	4	110,0	7	165,0	9	765,6	45	-	752,6	43	-
330/ 98	0,0	0	7,0	1	8,5	2	54,0	2	37,0	3	116,0	8	144,5	10	756,5	50	130	679,5	43	117
330/152	0,0	0	4,0	1	14,0	2	59,4	4	44,4	6	127,2	11	149,5	14	772,6	77	-	786,9	74	-
330/199	0,0	0	3,5	1	12,6	2	44,5	-	38,8	-	162,3	9	128,2	-	802,3	-	124	809,9	-	126
330/363	0,0	0	0,0	0	24,0	3	36,0	2	37,5	4	89,0	8	161,0	9	715,5	56	112	682,0	59	106
330/421	0,0	0	4,5	1	14,2	3	45,0	5	54,0	4	150,2	13	166,2	16	655,9	81	128	843,0	72	126
330/573	0,0	0	3,0	1	4,0	2	41,5	2	40,0	4	146,0	10	227,5	14	852,2	61	121	597,7	45	85
330/699	0,0	0	0,0	0	7,0	2	58,4	5	28,0	2	124,5	7	112,5	10	704,0	49	111	635,1	45	100
330/750	1,0	1	10,5	1	6,0	2	80,0	4	73,0	5	151,8	11	136,0	11	633,3	61	116	732,1	53	102
330/753	0,0	0	0,0	0	16,5	1	42,5	3	46,0	3	173,3	8	136,0	10	851,5	47	139	607,7	43	132
330/797	0,0	0	6,0	3	12,5	6	41,5	5	76,5	8	148,0	17	111,3	(8)	970,1	(97)	152	964,8	78	152
331/ 68	0,0	0	0,0	0	13,5	2	52,5	5	56,1	4	159,0	8	126,0	9	865,1	50	128	806,5	44	120
331/119	1,3	3	11,5	1	11,2	4	59,5	5	70,4	6	145,3	12	147,0	11	899,1	88	-	872,9	91	-
331/121	0,0	0	0,0	0	4,9	3	46,0	6	55,5	4	152,0	9	134,5	12	749,0	64	121	645,2	58	104
331/271	0,0	0	2,5	1	3,0	1	49,0	3	88,0	4	150,5	8	115,0	10	848,1	50	133	775,6	50	122
331/275	0,0	0	2,5	1	7,0	2	77,6	8	66,5	4	146,5	11	135,6	(12)	912,7	(86)	138	814,9	91	123
331/455	0,0	0	1,8	2	6,0	-	79,0	8	85,5	7	122,5	11	116,0	18	915,8	-	127	772,3	70	107
331/474	0,0	0	0,0	0	16,5	1	66,0	2	96,3	4	127,8	-	159,3	5	-	-	-	-	-	-
331/520	0,0	0	3,4	1	6,2	4	74,7	7	103,5	5	163,3	16	114,1	17	983,8	100	-	825,8	92	-
331/521	0,0	0	0,5	2	8,2	5	79,8	9	88,7	7	149,1	16	127,7	(14)	958,3	(106)	-	820,8	93	-
331/554	0,0	0	0,0	0	0,0	0	70,5	3	73,7	3	165,0	8	88,0	5	844,7	37	125	773,7	34	114
331/740	1,2	1	3,7	1	8,2	5	66,7	8	88,2	8	140,7	14	182,9	13	925,2	98	132	851,4	100	122
331/828	1,3	1	4,1	1	7,2	2	76,7	8	106,7	7	117,7	10	160,6	12	864,3	85	121	754,3	67	106
332/103	0,0	0	0,0	0	0,0	0	85,5	4	101,5	4	144,0	9	140,0	5	833,0	45	123	678,0	45	100
332/210	3,0	1	9,0	1	17,0	2	77,0	7	73,0	8	148,0	12	170,5	12	948,0	92	-	908,5	97	-
332/349	0,0	0	0,0	0	8,5	1	82,0	5	82,0	4	143,8	8	111,3	6	835,7	43	120	771,6	41	111

TABEL IXA

R E Ë N V A L 1 9 7 5
R.S.A. - LESOTHO - SWAZILAND

TOTALE REËNVAL IN MILLIMETERS , AANTAL DAE MET REËN (D)
EN JAARPERSENTASIES VAN LANGTERMYN GEMIDDELDES

NR/NO	STASIE/STATION	B S	L E	H M	JAN MM	D	FEB MM	D	MAR MM	D	APR MM	D	MAY MM	D
332/663	CAIRNSMORE	28°03'	28°53'	1615	107,0	8	181,0	11	64,6	6	47,0	6	16,5	2
332/828	GLEN LENNIE	2818	2858	1675	101,7	10	173,2	14	46,2	5	28,1	7	4,5	1
333/100	ROOIKRAAL	2810	2904	1675	114,8	8	258,5	11	50,0	4	37,5	2	11,2	1
333/226	HARRISMITH - TNK	2816	2908	1642	145,0	10	197,1	14	50,6	5	19,0	2	0,0	0
333/682	VAN REENEN - POL	2822	2923	1659	376,8	9	414,6	14	111,5	5	50,5	4	12,5	1
334/ 8	BACHELORS HOME	2808	2931	1830	210,5	9	338,0	13	54,5	5	91,5	3	6,0	1
334/174	MOORSIDE	2824	2936	1219	213,1	11	193,5	14	98,2	9	35,2	5	0,0	0
334/603	ELANDSLAAGTE - POL	2823	2957	1100	109,0	7	196,0	7	57,0	3	52,0	3	0,0	0
334/825	BALBROGIE	2815	2958	1006	175,3	15	397,3	16	70,3	8	87,1	10	22,2	2
335/ 91	DANNHAUSER - POL	2801	3004	1350	110,0	8	258,1	(11)	42,5	4	97,0	1	0,0	0
335/169	WASBANK	2819	3006	1073	159,0	9	231,7	13	66,3	7	61,2	8	14,0	1
335/215	HATTINGSPRUIT - POL	2805	3008	1310	204,5	9	237,0	6	96,0	4	67,0	3	2,0	1
335/250	GLENCOE - MUN	2810	3009	1311	153,0	6	243,0	12	81,5	7	93,5	8	12,5	1
335/400	DUNDEE - POL	2810	3014	1247	160,5	6	223,0	7	70,0	3	68,0	5	16,5	1
335/620	SWARTWATER	2820	3021	1372	128,5	7	117,5	6	58,0	4	83,0	4	13,0	1
335/746	HELPMEKAAR - POL	2826	3025	1494	87,5	8	103,5	9	11,5	4	66,0	4	0,0	0
336/ 59	WALDHEIM	2829	3032	1091	131,5	10	91,5	11	35,5	7	99,5	7	15,5	1
336/283	NQUTU - TNK	2813	3040	1326	132,8	9	133,4	14	64,0	7	103,5	6	8,5	1
336/803	PENRITH	2823	3057	1219	138,0	8	129,0	6	65,0	6	78,0	5	68,0	1
337/ 6	GOEDGELOOF	2806	3101	945	157,0	9	104,0	8	70,0	8	66,5	7	23,5	2
337/143	BABANANGO - POL	2823	3105	1299	306,5	9	143,8	8	74,5	7	112,5	6	21,0	1
337/148	WELVERDIEND	2828	3105	1317	287,0	12	117,6	15	35,0	4	76,7	6	32,5	1
337/431	SURPRISE STORE	2811	3115	1032	287,5	11	136,5	8	89,5	5	75,0	4	0,0	0
337/628	MTONJANENI	2828	3121	1065	144,8	9	139,0	8	50,0	6	76,3	9	22,8	1
337/795	MAHLABATINI - MAG	2815	3127	843	221,2	11	212,8	11	85,8	7	63,5	5	21,6	1
338/618	MPILA	2818	3151	152	137,1	12	227,0	12	58,2	9	94,0	7	23,0	2
338/668	HLABISA	2808	3153	512	185,5	8	327,0	13	84,0	5	76,5	6	30,5	2
339/ 65	HLUHLUWE - GAME RESERVE	2805	3203	452	193,7	14	332,0	14	102,7	10	69,1	5	22,9	3
339/352	KANGELA	2822	3212	76	236,7	17	234,2	12	74,0	12	88,9	6	17,1	2
339/357	RIVER VIEW	2827	3212	46	228,3	15	268,6	11	78,7	10	75,5	7	26,0	3
339/415	HILL FARM	2825	3214	76	292,5	9	257,5	9	101,0	10	56,6	7	35,8	3
339/440	PALM RIDGE	2820	3215	67	116,8	10	209,5	10	58,3	12	131,3	5	22,7	3
339/441	DUKUDUKU - BOS	2821	3215	70	199,4	10	240,6	11	73,6	7	109,0	6	29,0	2
339/483	HLUHLUWE - LOT 40	2803	3217	91	119,0	5	216,0	6	88,0	5	58,0	5	14,0	2
339/523	NYALAZI - BOS	2813	3218	45	139,0	9	284,5	9	105,0	5	63,0	3	15,5	1
339/538	ULOA	2828	3218	15	325,0	5	208,5	7	120,0	5	31,5	2	99,0	3
339/681	ST.LUCIA ESTUARY - BOS	2821	3223	15	253,8	7	313,4	10	70,0	5	26,0	1	0,0	0
339/720	CAPE ST LUCIA - VRT	2830	3224	107	223,3	18	221,4	19	87,9	15	45,1	8	108,6	10
339/722	NHLOZI - BOS	2802	3225	45	165,0	-	270,0	-	113,5	-	68,5	-	7,0	-
339/731	ST.LUCIA LAKE RESEARCH CENTRE	2811	3225	18	159,8	16	263,0	16	118,0	12	67,2	5	17,2	4
339/734	MAKAKATANA	2814	3225	30	135,3	13	201,9	17	96,0	12	77,0	5	26,8	4
339/756	FANIESEILAND	2806	3226	45	136,0	14	279,4	13	108,0	7	69,2	6	13,5	2
339/856	ESTUARY - BOS	2816	3229	91	219,1	11	213,7	17	116,1	16	148,8	8	38,8	10
340/ 10	MEERSIG - BOS	2810	3231	152	223,5	14	189,4	17	173,5	12	109,5	5	64,5	10
351/708	VROUENSPAN	2748	2024	840	30,0	3	11,0	1	83,0	4	7,5	2	11,0	2
355/808	MARTEBEESHOEK	2758	2227	1200	5,0	1	19,8	3	198,7	7	46,6	3	0,0	0
356/ 80	MOESWAL	2750	2233	1250	49,5	5	45,0	5	173,5	11	52,0	4	14,0	2
356/285	HOPKINS	2745	2240	1372	39,5	5	37,7	3	180,0	9	38,0	2	12,5	1
356/417	OLIFANTSHOEK - POL	2757	2244	1341	1,5	1	39,8	5	190,2	10	77,0	4	8,2	1
356/536	HARTLEY	2756	2248	1250	18,1	4	36,5	4	294,2	10	75,4	3	11,0	1
356/636	DEBEN - POL	2736	2252	1145	83,8	7	84,0	4	134,0	6	-	-	0,0	0
356/712	SMYTHE	2752	2254	1190	27,5	2	55,5	4	208,6	8	66,5	3	0,0	0
356/733	BISHOPS WOOD	2743	2255	1219	34,4	3	71,5	3	160,8	6	34,0	3	6,0	1
356/857	SISHEN	2747	2259	1204	25,6	6	41,5	7	198,9	8	46,0	4	7,8	1
357/642	BOSRAND	2742	2322	1474	108,0	4	71,0	5	213,5	7	65,0	4	6,0	1
358/ 49	WONDERWERK	2749	2332	1675	97,5	5	119,5	8	282,0	11	17,0	2	3,5	1
358/263	NELSONSFONTEIN	2753	2339	1600	65,7	3	109,3	7	264,2	10	47,3	3	4,7	1
358/268	MOUNT CARMEL	2758	2339	1600	68,7	9	126,0	9	273,2	15	56,6	5	14,0	3
358/307	VANROOYENSVLEI	2737	2341	1490	140,0	7	102,5	8	192,0	7	51,0	3	4,0	1
358/825	BALBRIGGEN	2745	2358	1495	123,5	3	95,0	5	133,0	4	34,0	2	0,0	0
359/304	REIVILO	2734	2411	1400	120,0	5	97,0	5	150,5	9	41,1	3	11,5	2
359/313	BLESMANSPOS	2743	2411	1375	128,5	4	97,5	3	178,5	5	48,0	2	0,0	0
359/352	HIGHLANDS	2752	2412	1372	93,6	6	57,0	4	180,4	8	45,5	4	4,0	1
359/458	OLYFENFONTEIN	2738	2416	1375	153,1	5	139,5	5	181,5	6	20,0	2	11,5	1
359/808	BOETSAP - POL	2758	2427	1189	113,5	7	88,0	5	126,5	5	94,0	3	0,0	0
360/432	MAGOGONG - Z J 11	2742	2445	1130	94,3	3	82,0	4	94,5	6	48,0	3	0,0	0
360/483	TAUNG - AGR	2733	2447	1097	104,1	4	106,0	7	103,5	9	64,0	5	10,0	1
360/512	TAUNG - POL	2732	2449	1097	160,5	6	78,0	6	84,2	12	60,0	3	10,0	1
360/527	POKWANI-4H5	2747	2448	1130	117,5	5	84,0	4	146,0	8	53,0	3	12,0	2
360/595	JAN KEMPDORP - IRR	2755	2450	1153	115,7	5	34,0	4	104,3	9	33,3	4	11,0	2
360/597	VAALHARTS - AGR	2757	2450	1175	106,1	4	68,0	8	112,3	12	31,7	6	15,8	2
360/663	MANTHESTAD	2733	2453	1250	101,0	-	137,0	5	102,3	11	128,0	5	17,0	2
361/220	GRASPAN	2740	2508	1219	125,0	8	153,0	8	53,0	7	39,7	4	0,0	0
361/277	WELKOM	2737	2510	1310	99,0	6	156,0	5	95,5	9	35,0	4	13,0	2
361/285	DE HOOP	2745	2510	1219	86,0	5	167,5	9	70,0	10	31,5	3	9,0	2
361/295	CHRISTIANA - TNK	2755	2510	1207	120,5	7	142,5	6	101,0	5	31,5	3	0,0	0
361/354	STOWLANDS	2754	2512	1219	105,4	6	202,2	10	88,2	9	37,1	4	17,1	4
361/496	WITGATBOOM	2746	2517	1235	72,0	3	151,8	6	77,0	6	49,5	3	0,0	0
361/736	MOIRTON	2746	2525	1250	100,0	5	172,0	8	100,0	9	21,5	3	5,5	2
361/762	HOLFONTEIN	2742	2526	1250	85,6	9	125,2	13	96,4	14	32,7	5	17,2	3
361/832	KALKPOORT	2752	2528	1295	100,5	4	220,5	3	89,5	3	40,0	4	8,0	1
361/846	S.A.LOMBARD NATUURRESERVAAT	2736	2529	1250	105,7	7	202,0	5	93,5	7	54,0	6	15,0	2
362/159	BLOEMHOF - POL	2739	2536	1234	111,0	6	120,9	5	84,0	8	32,5	4	4,5	1
362/862	WINTERSVLEI	2752	2559	1250	87,5	9	111,0	9	87,5	10	16,5	4	8,5	2
362/884	ELLASRUS	2744	2600	1280	107,3	10	68,4	9	39,8	7	25,9	4	0,0	0

R A I N F A L L 1 9 7 5
R.S.A. - LESOTHO - SWAZILAND

TABLE IXA

TOTAL RAINFALL IN MILLIMETERS , NUMBER OF DAYS WITH RAIN (D)
AND YEAR-PERCENTAGES OF LONG TERM AVERAGES

NR/ND	JUN MM	D	JUL MM	D	AUG MM	D	SEP MM	D	OCT MM	D	NOV MM	D	DEC MM	D	J/Y 1975 MM	D	PER	JUL 74-JUN 75 MM	D	PER
332/663	0,0	0	0,0	0	0,0	0	125,0	7	92,5	5	105,5	7	217,5	12	956,6	66	140	814,8	73	119
332/828	0,5	3	0,0	0	7,5	3	77,0	7	90,0	5	157,0	14	147,5	10	833,2	79	-	709,2	76	-
333/100	0,0	0	0,0	0	0,0	0	101,0	5	72,5	3	173,5	6	150,5	8	969,5	48	-	-	-	-
333/226	0,0	0	0,0	0	0,0	0	94,5	3	72,5	6	148,7	10	146,1	10	874,5	60	139	729,7	54	116
333/682	0,0	0	0,0	0	0,0	0	163,2	7	79,8	8	174,9	14	285,0	14	1668,8	76	169	1426,5	55	145
334/ 8	0,0	0	0,0	0	2,5	1	100,5	4	24,5	4	148,0	5	170,0	7	1146,0	52	-	1127,0	59	-
334/174	0,0	0	0,0	0	2,2	1	121,3	(7)	33,0	3	153,9	7	259,5	13	1109,9	(70)	126	841,8	73	95
334/803	0,0	0	0,0	0	0,0	0	123,9	8	68,0	3	138,5	5	107,0	3	850,4	39	-	654,0	34	-
334/825	0,0	0	0,0	0	4,5	2	169,3	10	32,6	7	139,4	9	199,9	17	1297,9	96	135	1114,1	98	116
335/ 91	0,0	0	0,0	0	0,0	0	141,0	3	-	-	-	-	-	-	-	-	-	926,6	(44)	-
335/169	0,0	0	0,0	0	15,0	1	160,0	9	17,3	3	138,6	9	156,5	(7)	1019,6	(66)	-	855,7	60	-
335/215	0,0	0	0,0	0	1,0	1	90,7	6	26,5	3	108,7	5	169,0	6	1002,4	44	-	906,3	42	-
335/250	0,0	0	0,0	0	1,2	1	142,0	5	22,2	6	131,9	11	149,5	9	1030,3	66	120	1000,0	65	117
335/400	0,0	0	0,0	0	0,0	0	141,5	9	39,0	4	130,0	5	134,0	7	982,5	47	118	1002,7	46	120
335/620	0,0	0	0,0	0	0,0	0	143,5	8	27,0	3	119,6	7	166,5	6	856,6	46	112	840,2	55	110
335/740	0,0	0	0,0	0	8,0	2	83,5	6	13,5	4	79,6	8	110,2	7	563,3	52	71	493,6	55	63
336/ 59	0,0	0	0,0	0	7,3	2	111,0	8	19,0	6	122,5	10	140,5	13	773,8	75	95	758,8	89	93
336/283	0,0	0	2,5	1	1,5	1	105,0	7	19,5	4	80,3	8	150,3	11	801,3	69	102	808,3	72	103
336/803	0,0	0	0,0	0	0,0	0	121,0	9	14,0	2	83,0	7	125,0	7	841,0	51	-	733,0	43	-
337/ 6	1,5	1	2,0	1	0,0	0	92,0	4	12,5	2	108,5	8	91,5	6	723,5	55	107	724,0	57	107
337/143	0,0	0	0,0	0	9,8	2	134,0	9	28,8	7	112,0	9	163,2	9	1106,1	67	122	1081,5	61	120
337/148	3,2	2	0,0	0	8,5	5	147,0	11	22,0	5	99,0	13	179,1	15	1007,6	91	123	867,2	83	108
337/431	0,0	0	0,0	0	0,0	0	125,5	7	22,5	5	97,5	7	146,0	14	980,0	61	114	1000,0	49	117
337/628	4,0	1	0,0	0	10,0	1	189,8	11	50,0	3	114,7	4	197,7	7	999,1	60	121	724,9	61	87
337/795	2,4	1	6,0	1	0,0	0	165,6	11	50,9	3	84,2	6	193,1	12	1107,1	69	135	1010,7	69	124
338/618	1,5	2	0,0	0	9,0	5	172,1	12	22,5	8	73,2	10	174,9	15	992,5	94	-	837,8	77	-
338/668	6,0	1	6,0	1	27,5	4	-	-	-	-	-	-	-	-	-	-	-	1099,8	63	88
339/ 65	2,8	3	1,0	2	22,8	6	153,6	13	53,0	13	122,6	11	190,9	16	1267,1	110	129	1034,8	88	105
339/352	5,7	3	8,5	3	19,7	6	137,3	13	42,9	14	51,5	13	180,1	17	1096,6	118	123	934,0	106	104
339/357	4,3	4	14,7	3	21,1	6	122,7	10	51,8	15	44,5	10	127,1	14	1063,3	108	118	956,3	97	106
339/415	10,4	5	13,0	2	24,1	6	119,3	11	65,0	10	56,0	13	136,2	14	1167,4	99	118	1067,3	89	108
339/440	7,7	2	10,0	1	19,4	5	159,5	12	39,9	11	55,0	8	187,3	14	1017,4	93	113	880,4	84	98
339/441	3,5	2	2,5	1	23,4	4	145,7	13	34,0	5	50,0	7	150,3	(6)	1061,0	(74)	109	969,8	65	100
339/483	7,0	2	0,0	0	11,0	4	97,0	6	34,0	5	49,0	4	316,0	10	1009,0	54	140	834,0	39	116
339/523	39,5	4	19,5	2	27,0	2	50,5	4	53,0	2	93,0	4	284,0	6	1173,5	51	121	1032,6	62	106
339/538	19,5	3	27,0	1	24,0	2	207,0	6	50,0	6	50,0	4	139,0	9	1300,5	53	117	1149,0	41	104
339/661	36,6	3	32,5	2	37,1	5	157,6	7	61,5	4	43,3	3	308,4	9	1340,2	56	-	1056,5	-	-
339/720	69,2	9	73,1	6	69,0	9	188,9	15	68,6	16	47,2	13	213,8	21	1416,1	159	110	1306,7	150	101
339/722	12,0	-	4,0	-	4,0	-	112,5	-	22,0	-	60,0	-	158,0	-	996,5	-	-	859,0	-	-
339/731	36,3	6	15,7	3	22,3	6	201,0	11	54,4	14	82,5	8	286,1	13	1342,5	114	-	979,8	102	-
339/734	58,4	6	25,3	4	35,7	6	197,5	11	49,6	14	103,6	12	314,6	12	1323,7	116	129	1021,0	106	100
339/756	32,5	4	8,5	1	19,5	3	190,0	8	51,5	8	67,5	7	206,0	10	1177,6	85	-	1077,1	76	-
339/856	70,5	6	47,0	3	95,1	5	103,9	5	66,4	11	92,1	9	329,2	14	1540,7	115	-	1470,3	107	-
340/ 10	67,1	9	26,1	4	57,0	7	236,1	10	79,4	12	78,4	9	177,7	18	1482,2	127	-	1374,3	117	-
351/708	4,5	1	0,0	0	0,0	0	3,0	1	0,0	0	2,5	1	128,5	4	281,0	19	-	184,5	19	-
355/808	9,5	2	0,0	0	0,0	0	0,0	0	0,0	0	34,6	2	119,3	8	433,5	26	108	366,4	25	142
356/ 80	2,5	1	4,0	1	0,0	0	6,5	2	17,0	1	35,5	8	170,0	10	569,5	50	-	493,5	44	-
356/265	0,0	0	0,0	0	0,0	0	8,5	1	0,0	0	58,2	4	234,5	9	608,9	34	174	442,4	33	126
356/417	6,0	1	7,0	1	0,0	0	7,0	1	4,5	2	27,4	7	235,8	9	604,4	42	173	502,2	38	145
356/536	1,7	2	19,0	2	0,0	0	10,5	2	2,0	1	49,8	8	306,5	-	824,7	-	-	711,7	40	-
356/636	0,0	0	0,0	0	0,0	0	11,0	3	0,0	0	34,5	3	149,0	6	-	-	-	-	-	-
356/712	0,0	0	11,5	1	0,0	0	4,5	1	0,0	0	25,5	4	145,7	6	547,3	29	163	542,1	29	161
356/733	0,0	0	3,5	1	0,0	0	8,0	1	0,0	0	63,5	5	200,5	7	582,2	30	-	431,3	26	-
356/857	0,7	1	4,2	2	0,0	0	3,4	2	0,0	0	16,2	5	174,1	7	518,4	43	-	469,1	43	-
357/642	4,0	1	3,0	1	0,0	0	16,0	3	0,0	0	63,0	8	150,0	13	699,5	47	-	641,0	35	-
358/ 49	2,5	1	4,0	1	0,0	0	11,5	2	0,0	0	40,5	6	166,5	9	744,5	46	-	697,5	50	-
358/263	5,0	1	3,5	1	0,0	0	13,0	2	0,0	0	46,2	7	169,1	(4)	728,0	(39)	165	650,1	40	147
358/268	1,0	1	5,2	3	0,0	0	13,1	4	7,6	4	64,6	9	175,2	13	805,2	75	206	786,5	68	196
358/307	0,0	0	1,0	1	0,0	0	8,5	2	6,0	3	33,0	4	156,5	10	694,5	46	160	646,0	44	149
358/825	0,0	0	0,0	0	0,0	0	0,0	0	9,0	1	28,5	3	88,1	5	511,1	23	-	518,5	22	-
359/304	9,0	1	0,0	0	0,0	0	0,0	0	14,5	2	71,5	7	116,0	5	631,1	39	146	634,1	43	147
359/313	0,0	0	0,0	0	0,0	0	2,5	1	0,0	0	97,5	5	143,7	7	696,2	27	-	595,2	28	-
359/352	7,5	1	0,0	0	0,0	0	0,0	0	0,0	0	33,2	6	180,0	11	601,2	41	-	531,0	39	-
359/458	3,0	1	0,0	0	0,0	0	0,0	0	10,0	1	60,0	5	123,5	8	702,1	36	171	649,3	31	158
359/808	0,0	0	0,0	0	0,0	0	0,0	0	4,0	2	43,5	8	160,0	12	629,5	42	134	591,0	42	126
360/432	0,0	0	0,0	0	0,0	0	0,0	0	0,0	0	57,0	5	188,5	5	564,3	26	-	505,8	31	-
360/463	6,5	2	2,5	1	1,5	1	4,5	1	17,0	2	34,3	7	155,7	8	609,6	48	-	642,5	51	-
360/512	0,0	0	0,0	0	0,0	0	4,0	2	20,7	3	38,5	6	139,4	13	595,3	52	137	622,7	49	143
360/527	8,5	1	5,0	1	0,0	0	0,0	0	13,0	1	57,5	5	191,0	9	687,5	39	-	608,2	37	-
360/595	0,0	0	7,0	1	0,0	0	8,4	2	5,5	2	98,0	7	173,0	13	590,2	49	132	484,7	44	109
360/597	1,1	2	2,5	1	1,1	1	5,5	2	13,3	2	70,9	10	187,0	11	615,3	63	139	501,2	60	103
360/663	8,0	-	9,0	-	0,0	0	0,0	0	17,0	2	28,5	4	164,5	15	712,3	-	-	723,9	-	-
361/220	0,0	0	6,5	1	0,0	0	0,0	0	6,0	2	44,3	9	196,0	10	623,5	49	136	611,7	49	133
361/277	6,0	1	2,0	1	0,0	0	2,5	1	12,5	2	32,5	8	211,5	12	665,5	51	-	671,5	47	-
361/285	9,0	1	4,0	1	0,0	0	3,0	1	15,5	2	77,5	7	215,0	15	688,0	56	176	596,0	53	152
361/295	6,2	1	17,5	1	0,0	0	0,0	0	16,0	2	79,0	8	154,0	10	668,2	43	152	640,6	42	146
361/354	6,2	1	0,0	0	0,0	0	0,0	0	17,0	3	85,8	7	155,6	12	714,6	56	167	699,6	63	163
361/496	0,0	0	0,0	0	7,0	1	0,0	0	23,5	1	66,0	5	-	-	-	-	-	567,6	32	-
361/736	5,5	1	5,0	1	11,0	1	0,0	0	3,0	2	56,0	6	142,5	9	622,0	47	127	577,7	45	118
361/762	2,8	2	4,1	3	8,4	5	4,0	2	10,7	6	50,1	12	155,4	14	592,6	88	-	583,8	75	-
361/832	14,5	2	4,5	1	4,5	1	9,0	2	13,5	2	73,0	7	165,8	9	743,3	39	172	733,0	37	169
361/846	3,0	1	4,0	1	9,0	1	0,0	0	11,0	2	55,0	8	142,5	7	694,7	47	-	647,2	47	-
362/159	0,0	0	0,0	0	12,0	1	0,0	0	7,5	2	36,9	11	101,0	8	510,3	46	106	551,6	37	115
362/862	7,0	3	4,8	2	7,6	3	1,5	1	19,0	4	89,8	10	120,5	13	561,2	70	106	584,7	68	111
362/884	9,3	2	0,0	0	3,0	2	0,0	0	9,5	2	70,2	10	187,7	14	501,1	60	-	414,7	53	-

TABEL IXA

R E Ë N V A L 1 9 7 5
R.S.A. - LESOTHO - SWAZILAND

TOTALE REËNVAL IN MILLIMETERS , AANTAL DAE MET REËN (D)
EN JAARPERSENTASIES VAN LANGTERMYN GEMIDDELDES

NR/NO	STASIE/STATION	B S	L E	H M	JAN MM	D	FEB MM	D	MAR MM	D	APR MM	D	MAY MM	D
363/239	PLESSISDRAAI	27°59'	26°08'	1249	68,9	13	65,6	14	69,9	12	16,4	6	11,0	3
363/398	MODIVELD	2738	2614	1280	71,0	5	60,9	7	54,0	8	47,5	3	15,1	4
363/451	HENDRIK THERON	2731	2616	1299	138,2	10	94,1	9	60,1	4	40,0	2	22,8	2
363/651	WESSELSBRON - MUN	2751	2622	1325	100,0	5	88,3	6	90,2	9	22,7	3	13,5	2
364/ 93	HANOVERSPAN	2733	2634	1280	151,6	9	70,0	7	37,0	7	32,0	4	24,0	1
364/300	WELKOM -	2800	2640	1338	115,4	9	84,2	12	52,8	9	33,4	8	12,2	2
364/313	GROOTKOP	2743	2641	1345	148,9	7	51,0	8	53,0	7	37,3	5	11,8	2
364/322	ODENDAALSRUS	2752	2641	1341	126,4	10	95,1	13	55,3	12	36,3	4	12,4	3
364/546	RICHMOND NOORD	2736	2649	1308	153,5	7	110,7	7	43,0	11	53,6	8	20,0	3
364/728	TOGGEKRY	2738	2655	1539	162,4	10	121,2	11	36,0	10	45,1	6	15,3	3
365/ 58	HENNENMAN- POL	2758	2702	1405	158,0	8	95,5	9	97,0	6	14,5	2	0,0	0
365/143	HOLFONTEIN - BOS	2753	2705	1448	148,5	7	63,5	8	103,5	7	34,0	4	24,0	2
365/400	KROONSTAD - PARKS	2740	2714	1348	145,0	11	55,5	12	37,1	8	48,1	7	0,9	1
365/409	LEEUSPRUIT WES	2749	2714	1402	130,0	7	35,6	4	52,0	4	32,0	5	45,5	2
365/430	KROONSTAD - MUN	2740	2715	1348	155,7	14	70,7	17	44,3	11	44,3	8	13,0	3
365/444	SWARTKOPPIE	2754	2715	1414	168,7	10	64,8	7	65,0	7	40,3	5	1,2	1
365/844	PIETERSHOEK	2734	2729	1400	129,9	14	61,3	8	55,2	9	55,7	7	15,1	3
366/117	STEYNSRUS - MUN	2757	2734	1524	162,1	9	54,7	6	44,5	3	39,7	4	10,8	2
366/303	EDENVILLE - MUN	2733	2741	1509	146,0	11	96,5	8	66,5	10	92,0	9	14,0	1
366/359	CYPRESS	2759	2742	1610	156,5	8	127,5	8	57,8	9	46,0	4	25,0	2
366/529	KISMET ESTATE	2749	2748	1539	184,0	11	117,0	11	55,4	6	59,5	6	15,0	2
366/662	MARAISRUST	2732	2753	1480	168,0	9	145,0	9	46,0	4	53,0	4	16,0	1
366/710	MODIMOEK	2750	2754	1539	194,3	11	87,0	15	66,8	11	44,6	8	11,5	2
366/735	OATLANDS	2745	2755	1631	234,5	10	126,5	11	48,0	7	62,5	4	12,0	1
366/743	LINDLEY	2753	2755	1490	(123,0)	(4)	104,6	13	58,3	9	30,5	4	0,0	0
366/872	GERTRUIDA	2732	2800	1585	145,0	12	111,9	15	42,7	13	54,1	11	16,0	4
367/ 66	LANQUEDOC	2736	2803	1643	149,6	11	157,1	14	47,2	10	39,2	6	15,9	1
367/177	BRONKHORSTFONTEIN	2757	2806	1597	152,5	8	99,5	8	60,1	9	52,3	5	29,3	2
367/219	PETRUS STEYN - MUN	2739	2808	1707	138,0	8	150,5	11	46,5	4	57,0	5	14,5	-
367/484	ERFENIS	2734	2817	1705	124,5	7	141,0	9	35,5	2	63,0	4	12,0	1
367/600	WOODFORT	2800	2820	1619	173,5	9	150,5	8	74,0	9	41,0	3	25,0	1
367/766	REITZ	2748	2826	1615	184,5	8	125,5	7	43,5	4	52,5	2	15,0	1
367/780	GOEDEHOOP	2800	2826	1683	162,8	9	164,0	14	54,0	8	42,8	7	23,5	1
368/ 3	TWEELING - POL	2733	2831	1615	170,5	5	80,0	4	26,0	2	65,5	2	0,0	0
368/222	KAPPA	2742	2838	1707	95,0	5	135,0	3	37,5	4	19,0	2	9,5	1
368/634	WOUDZICHT	2734	2852	1622	178,5	12	151,2	15	32,0	7	68,0	10	9,3	6
368/831	WARDEN - MAG	2751	2858	1631	141,5	11	103,5	8	34,0	3	66,0	5	9,5	1
369/ 30	SYLVAN	2800	2901	1859	227,5	11	160,0	9	49,0	4	32,0	3	16,0	1
369/117	HERITAGE	2757	2904	1800	227,0	10	143,0	13	57,7	6	44,5	6	14,0	1
369/136	GEORGESKRAAL	2746	2905	1768	147,0	9	125,0	(4)	55,9	4	58,0	(2)	8,5	1
369/238	BUCKLAND DOWNS	2758	2908	1780	216,5	12	207,0	14	49,5	6	41,0	5	12,0	2
369/284	ROCCO	2744	2910	1844	116,6	9	148,9	13	48,0	7	60,4	6	4,6	2
369/411	BERWICK	2751	2914	1825	(14,8)	(4)	139,6	12	31,5	5	58,2	5	1,2	1
369/505	VERKYKERSKOP - POL	2755	2917	1830	122,0	10	211,5	13	63,0	3	53,0	5	0,0	0
369/785	TYGERFONTEIN	2735	2927	1890	125,0	9	254,0	9	47,0	3	46,6	5	9,0	2
369/819	MONS	2739	2928	1768	157,5	10	218,5	7	58,0	-	58,5	3	7,5	1
370/101	MEMEL - SKL	2741	2934	1728	163,5	13	239,0	11	22,0	2	53,5	5	5,4	1
370/101A	MEMEL - MUN	2741	2934	1728	161,5	11	210,0	9	22,0	2	53,5	5	4,5	1
370/486	LOSKOP	2736	2947	1311	149,0	15	116,0	14	36,5	6	26,5	4	7,5	1
370/509	NORMANDIEN - POL	2759	2947	1370	213,2	11	563,5	16	57,0	4	55,0	4	0,0	0
370/661	SAMSONSKLIP	2731	2953	1465	153,0	11	223,0	13	70,0	5	69,5	5	21,5	2
370/807	CHELMSFORD DAM	2757	2957	1219	188,5	12	289,0	9	30,5	6	63,0	4	10,0	1
371/214	RUSTVERWACHT	2734	3008	1370	142,4	14	154,7	14	74,0	4	43,0	4	12,0	3
371/437	WATERVAL - TNK	2747	3015	1190	208,0	6	141,5	8	46,5	4	111,0	3	0,0	0
371/579	UTRECHT - TNK	2739	3020	1197	152,0	4	105,0	9	60,0	3	70,5	4	0,0	0
372/706	WAAIHOEK	2746	3024	1277	106,0	7	135,0	10	49,1	4	99,7	5	10,5	1
372/ 56	KINGSLEY - POL	2756	3032	1219	214,0	9	114,5	9	121,5	6	82,5	4	19,0	1
372/296	KANDASPUNT - TNK	2756	3040	1295	181,5	11	75,5	10	102,0	6	88,0	6	13,0	1
372/361	MARTHINUSDRIFT	2731	3043	1128	163,0	9	187,0	7	29,5	2	79,0	4	10,5	1
372/496	VRYHEID - TNK	2746	3047	1189	163,0	8	212,2	8	87,0	5	132,0	6	12,5	1
372/570	WATERVAL	2800	3049	1097	154,5	4	137,5	5	(24,0)	(1)	102,0	3	7,0	1
372/852	HLOBANE	2742	3059	1262	159,8	11	117,4	11	119,5	7	91,5	7	0,0	0
373/ 58	GLUCKSTADT - POL	2758	3102	1000	169,5	10	166,0	13	94,5	8	63,5	4	3,0	1
373/110	BLOEMENDAL	2750	3104	1371	169,7	11	133,5	15	81,9	7	80,8	6	10,0	1
373/131	CONSTANTIA	2741	3105	1219	146,0	12	126,0	9	47,5	5	74,5	6	0,0	0
373/169	BOSHOEK - NATAL ANTHR COLL	2749	3106	1341	144,0	7	151,0	8	47,5	4	72,0	6	5,0	1
373/329	VLAKFONTEIN	2759	3111	915	192,3	11	108,8	14	54,5	7	100,7	9	7,5	1
373/485	LOUWSBURG - MAG	2735	3117	1290	130,5	9	68,5	8	59,0	9	72,0	5	15,0	2
373/680	NGOMI - BOS	2750	3123	1250	201,2	14	289,2	20	216,7	14	81,4	6	25,1	3
374/197	TOKAZI - NAF	2747	3137	579	131,0	10	204,0	12	65,0	6	55,0	4	32,0	2
374/242	MAGUDU	2732	3139	610	204,1	11	265,6	10	51,0	3	74,1	5	3,5	1
374/264	NONGOMA - NAF	2754	3139	823	166,3	8	190,5	9	64,5	5	47,0	4	24,5	1
374/402	ZILVERHOUT	2742	3144	457	97,8	8	138,0	6	94,3	4	52,5	4	6,0	1
374/724	DOORNHOEK	2734	3155	380	233,0	11	296,3	12	78,0	5	109,5	5	12,5	1
375/ 37	MKUZE	2737	3202	125	130,7	13	220,3	12	78,5	6	87,0	6	25,0	2
375/124	UBOMBO - MAG	2734	3205	549	243,5	12	319,0	11	67,0	4	74,0	4	12,5	2
375/366	MKUZE GAME RESERVE	2736	3213	135	192,0	10	283,1	11	73,5	6	87,7	6	12,0	2
375/688	FALSE BAY CAMP	2758	3223	40	189,0	11	261,7	12	63,5	6	50,6	6	19,3	3
387/240	NDENIEPUT - POL	2730	2008	850	51,9	3	0,0	0	78,2	10	12,5	2	7,0	1
389/664	WILDSGENOT	2704	2123	884	16,0	1	19,0	2	103,5	5	32,0	2	0,0	0
390/155	TOTSPLAAS	2705	2136	884	0,0	0	29,0	1	83,0	5	21,5	1	0,0	0
390/514	MATLAPANEN	2704	2148	794	16,0	3	14,0	4	98,5	9	47,5	2	7,0	1
391/834	WHYENBAM	2724	2228	1372	23,0	2	47,0	5	144,0	8	40,4	3	8,5	1
391/857	DEDEBEN	2717	2229	1219	35,5	7	41,7	7	205,9	11	42,5	5	8,0	1
392/148	WINTON	2728	2235	1190	23,0	3	24,0	3	171,0	8	58,5	3	6,5	1

R A I N F A L L 1 9 7 5
R.S.A. - LESOTHO - SWAZILAND

TOTAL RAINFALL IN MILLIMETERS , NUMBER OF DAYS WITH RAIN (D)
AND YEAR-PERCENTAGES OF LONG TERM AVERAGES

NR/ND	JUN MM	D	JUL MM	D	AUG MM	D	SEP MM	D	OCT MM	D	NOV MM	D	DEC MM	D	J/Y 1975 MM	D	PER	JUL 74-JUN 75 MM	D	PER
363/239	7,8	3	5,0	1	3,8	3	3,2	4	16,2	4	74,3	12	153,5	14	495,6	89	-	-	-	-
363/398	3,0	2	5,0	1	11,5	3	3,5	2	14,5	4	121,0	7	59,5	7	466,5	53	-	533,8	55	-
363/451	5,5	2	5,0	1	5,2	2	27,2	3	44,7	6	78,9	6	150,2	10	671,9	57	136	653,9	56	133
363/651	2,0	1	6,0	2	4,3	2	8,0	1	8,4	3	81,4	7	142,9	10	567,9	51	127	565,7	51	126
364/ 93	2,0	1	0,0	0	6,1	2	30,0	2	27,0	3	87,5	6	121,5	10	588,7	51	114	575,7	50	111
364/300	1,4	2	5,2	2	6,5	3	20,0	3	11,9	5	100,6	10	99,2	13	542,8	78	-	620,2	77	-
364/313	1,4	1	5,0	1	3,0	1	15,0	2	15,0	1	88,0	5	131,9	10	561,3	50	-	564,4	53	-
364/322	1,6	2	4,7	1	6,8	4	10,8	4	18,4	6	87,9	11	117,2	13	572,8	83	116	660,7	84	134
364/546	0,0	0	2,0	1	8,6	3	30,5	2	30,7	5	66,0	7	98,3	13	616,9	67	130	627,2	61	132
364/728	0,8	1	1,8	1	4,5	2	38,2	3	30,0	6	80,1	9	121,0	13	656,4	75	120	683,7	71	126
365/ 58	0,0	0	0,0	0	4,0	1	17,5	1	24,5	1	103,5	6	100,5	8	615,0	42	110	710,3	47	127
365/143	0,0	0	0,0	0	8,0	2	46,0	2	29,0	4	125,5	8	135,0	10	717,0	54	111	673,5	48	104
365/400	3,8	2	1,6	1	2,9	3	39,7	6	18,0	5	96,1	8	94,9	9	543,6	73	90	596,0	68	98
365/409	8,0	1	0,0	0	8,0	2	31,0	2	23,5	3	85,5	6	108,0	8	559,1	44	100	600,1	46	107
365/430	5,6	4	1,5	1	3,5	3	34,4	7	22,0	6	103,5	14	87,7	13	586,2	101	-	638,1	91	-
365/444	8,0	5	0,0	0	13,9	3	38,1	4	28,6	5	83,3	9	111,2	11	623,1	67	98	631,9	56	100
365/844	7,7	2	1,0	1	4,3	3	22,8	6	43,5	4	135,5	10	157,2	15	689,2	82	-	645,1	78	-
366/117	0,0	0	4,5	1	5,0	2	46,5	3	45,0	4	106,0	10	133,5	8	652,3	52	111	600,6	51	103
366/303	11,0	1	0,0	0	6,5	1	23,0	4	54,0	3	134,5	8	127,0	9	771,0	65	124	700,3	62	112
366/359	0,0	0	4,5	1	10,5	2	44,0	4	54,0	3	173,0	10	146,4	13	845,2	64	120	779,4	59	111
366/529	0,0	0	0,0	0	0,0	0	41,6	3	76,5	5	119,7	8	134,0	9	602,7	61	121	862,4	62	131
366/662	8,0	1	0,0	0	14,0	2	29,0	4	33,0	4	87,0	5	106,0	9	705,0	52	124	722,0	50	127
366/710	2,8	3	1,5	1	6,4	5	55,4	7	64,5	5	133,0	11	133,6	14	801,4	93	121	721,4	(85)	109
366/735	5,0	1	0,0	0	0,0	0	42,0	4	52,0	4	140,0	8	104,0	10	826,5	60	131	820,2	59	130
366/743	0,0	0	0,0	0	2,0	1	(48,0)	(1)	62,0	4	139,0	8	168,0	7	(735,4)	(51)	-	-	-	-
366/872	6,5	2	0,0	0	5,5	4	23,1	6	57,5	5	138,4	12	106,0	12	706,9	97	107	689,6	86	104
367/ 66	4,0	2	0,1	1	3,8	3	39,5	6	60,5	4	152,6	8	121,0	10	790,5	76	121	758,1	80	116
367/177	0,0	0	0,0	0	7,4	4	75,6	8	76,7	4	149,8	12	107,6	15	810,8	75	113	761,0	67	106
367/219	0,0	0	0,0	0	0,0	0	32,0	4	69,5	5	132,0	9	159,5	11	799,5	-	119	707,0	-	105
367/484	1,5	1	0,0	0	0,0	0	28,0	5	66,5	5	181,5	11	103,5	10	757,0	55	-	772,3	53	-
367/600	0,0	0	0,0	0	2,5	1	55,5	5	96,0	4	124,5	7	144,8	10	887,3	57	127	752,0	56	107
367/768	1,3	1	0,0	0	0,0	0	101,5	8	83,0	5	169,0	9	141,5	13	917,3	58	128	914,3	57	128
367/780	0,0	0	1,2	1	6,0	2	49,8	8	52,3	5	134,0	12	148,5	13	838,9	80	120	749,9	77	108
368/ 3	0,0	0	0,0	0	1,0	1	69,5	5	21,2	2	126,5	5	139,5	8	699,7	34	106	716,7	36	109
368/222	0,0	0	0,0	0	0,0	0	92,5	6	37,0	4	170,6	8	148,5	8	744,6	41	107	724,1	44	104
368/634	0,0	0	0,0	0	1,4	2	83,6	10	18,9	6	85,7	13	150,3	17	778,9	98	92	951,2	93	112
368/831	0,0	0	0,0	0	0,0	0	89,5	8	37,5	5	148,0	10	112,5	10	742,0	61	112	753,5	62	114
369/ 40	0,0	0	0,0	0	5,0	1	138,5	7	60,0	5	162,0	6	124,0	9	969,0	56	141	795,6	57	116
369/117	0,0	0	0,0	0	5,0	2	109,0	7	51,3	5	176,0	9	146,0	11	973,5	70	138	913,7	70	129
369/136	0,0	0	0,0	0	0,5	2	106,3	9	46,8	6	153,5	12	126,9	12	828,4	(61)	137	816,5	(61)	135
369/238	0,0	0	0,0	0	6,0	1	114,5	8	48,0	5	145,5	13	153,5	12	993,5	78	141	980,4	83	139
369/284	0,0	0	0,0	0	1,8	1	105,0	8	58,6	5	151,5	12	142,7	11	838,1	74	126	813,0	77	125
369/411	0,0	0	0,0	0	0,6	2	97,7	8	32,2	2	126,8	10	94,1	9	(596,7)	(56)	-	(638,5)	(62)	-
369/505	0,0	0	0,0	0	0,0	0	116,0	7	36,0	5	153,5	10	129,5	10	884,5	63	122	882,8	68	121
369/785	0,0	0	0,0	0	0,0	0	94,8	6	57,5	5	181,0	9	228,0	14	1042,9	62	148	857,1	58	121
369/819	0,0	0	0,0	0	13,5	1	88,0	5	46,7	4	202,5	7	238,0	12	1068,7	-	150	990,0	-	137
370/101	0,0	0	0,0	0	4,8	2	93,2	9	39,5	7	198,7	6	(13,5)	(1)	(833,1)	(57)	-	865,1	62	123
370/101A	0,0	0	0,0	0	5,1	2	96,9	5	40,5	7	197,0	7	153,5	10	944,5	59	-	832,8	62	-
370/486	0,0	0	0,0	0	1,6	2	81,7	10	66,7	13	129,5	11	138,0	17	753,0	93	91	742,5	76	90
370/509	0,0	0	0,0	0	2,0	1	138,0	10	61,0	8	161,0	8	262,5	15	1513,2	77	-	1393,9	77	-
370/661	0,0	0	0,0	0	0,0	0	120,5	6	42,0	6	202,0	11	286,5	10	1188,0	69	-	1038,0	79	-
370/807	0,0	0	0,0	0	0,0	0	124,1	8	26,0	5	134,5	7	197,5	16	1063,1	68	-	1085,0	69	-
371/214	0,0	0	0,0	0	0,3	1	77,5	7	29,5	7	156,7	11	168,0	18	858,1	83	101	797,1	81	94
371/437	0,0	0	11,0	1	0,0	0	76,0	3	19,9	4	110,1	9	163,9	14	887,9	52	-	847,7	46	-
371/579	0,0	0	0,0	0	0,0	0	86,0	5	38,0	4	125,5	9	99,5	10	736,5	48	94	842,5	46	107
371/706	0,0	0	0,0	0	0,0	0	93,1	4	15,5	2	129,9	9	128,5	13	767,3	55	110	899,1	59	129
372/ 56	0,0	0	0,0	0	1,5	2	113,0	6	18,5	4	196,0	12	135,0	10	1015,5	63	-	958,5	49	-
372/296	0,0	0	6,0	1	0,0	0	107,8	7	19,2	4	133,8	12	148,5	10	875,3	66	-	930,9	64	-
372/361	3,0	1	5,0	1	0,0	0	119,5	5	43,5	5	188,5	8	252,5	15	1081,0	58	118	1101,0	56	120
372/496	0,0	0	13,5	1	0,0	0	117,0	7	62,4	5	182,0	7	164,3	12	1145,9	60	133	1060,0	58	123
372/570	0,0	0	0,0	0	0,0	0	123,0	3	12,5	1	124,0	6	142,0	5	(826,5)	(29)	-	(826,0)	(32)	-
372/852	3,0	1	2,5	1	0,0	0	130,9	8	37,1	4	183,2	8	194,4	13	1039,3	71	139	917,3	71	123
373/ 58	0,0	0	11,0	1	0,0	0	200,0	8	29,5	5	170,8	10	159,3	11	1067,1	71	123	907,0	68	104
373/110	1,9	2	7,5	1	1,2	2	157,1	9	45,6	7	159,9	8	220,3	15	1069,4	84	-	1015,9	94	-
373/131	4,5	1	0,0	0	0,0	0	103,5	7	45,5	4	127,0	7	238,5	14	913,0	65	-	767,7	63	-
373/169	5,0	1	10,0	1	0,0	0	151,8	6	66,5	5	157,5	6	166,4	12	976,7	57	-	-	-	-
373/329	3,7	2	7,5	1	0,1	1	126,2	9	21,5	9	149,9	9	124,4	15	897,1	88	122	845,3	70	115
373/485	10,5	2	2,0	1	0,9	1	124,0	6	37,5	9	123,0	7	204,5	9	847,4	68	102	717,4	68	86
373/680	14,5	2	13,2	2	11,0	3	200,4	15	94,4	12	189,1	12	349,5	18	1685,7	121	105	1598,4	113	99
374/197	5,0	1	15,0	1	4,0	1	138,0	8	32,0	3	111,0	7	198,0	10	990,0	65	138	1228,5	66	172
374/242	0,0	0	0,0	0	0,0	0	166,0	7	26,4	6	75,0	4	193,1	16	1058,8	63	-	977,9	58	-
374/264	0,0	0	10,5	1	4,0	1	174,5	7	34,5	4	112,5	9	241,0	13	1069,8	62	120	903,6	50	102
374/402	0,0	0	0,0	0	0,0	0	109,0	4	13,0	3	83,1	4	195,8	9	789,5	43	141	717,7	42	128
374/724	6,0	1	1,2	2	0,0	0	158,0	5	14,0	4	59,0	5	166,4	15	1133,9	66	-	1125,3	67	-
375/ 37	9,0	1	0,3	1	-	-	-	-	-	-	-	-	122,0	10	-	-	-	801,0	69	-
375/124	13,0	1	0,0	0	0,0	0	151,5	8	33,5	5	19,5	3	247,0	8	1180,5	58	134	1008,8	55	114
375/366	9,5	1	0,0	0	0,0	0	128,0	8	19,0	6	53,5	4	207,5	14	1065,8	68	-	888,9	65	-
375/688	9,3	3	0,8	1	7,2	4	157,9	8	26,9	7	49,0	6	217,0	13	1052,2	80	-	812,1	72	-
387/240	5,0	1	0,0	0	0,0	0	0,0	0	0,0	0	0,0	0	131,5	4	286,1	21	193	180,6	20	122
389/664	0,0	0	0,0	0	0,0	0	0,0	0	0,0	0	0,0	0	66,5	3	237,0	13	-	221,0	13	-
390/155	0,0	0	0,0	0	0,0	0	0,0	0	0,0	0	49,0	2	147,5	4	330,0	13	194	181,5	11	107
390/514	0,0	0	0,0	0	0,0	0	2,0	1	8,5	1	30,0	4	72,0	3	295,5	28	138	236,7	25	111
391/834	0,0	0	0,0	0	0,0	0	6,8	2	12,0	2	64,0	7	242,9	11	588,6	41	195	491,2	32	163
391/857	0,0	0	0,0	0	0,0	0	7,6	3	9,0	1	63,1	9	143,8	8	557,1	52	165	-	-	-
392/148	4,0	1	4,0	1	0,0	0	6,5	2	7,5	1	27,0	2	174,5	7	506,5	32	165	440,5	32	143

TABEL IXA

R E Ë N V A L 1 9 7 5
R.S.A. - LESOTHO - SWAZILAND

TOTALE REËNVAL IN MILLIMETERS , AANTAL DAE MET REËN (D)
EN JAARPERSENTASIES VAN LANGTERMYN GEMIDDELDES

NR/NO	STASIE/STATION	B S	L E	H M	JAN MM	D	FEB MM	D	MAR MM	D	APR MM	D	MAY MM	D
392/680	HEUNINGDRAAI	27°20'	22°53'	1065	61,5	4	60,0	5	164,5	7	47,5	3	3,5	1
392/871	GAMODISA	2701	2300	1035	142,5	5	22,3	3	67,5	7	65,5	3	4,5	1
393/ 83	MILNER	2723	2303	1145	89,0	3	43,3	5	249,5	9	43,0	3	0,0	0
393/126	TSINENG - POL	2706	2305	1065	124,5	3	87,5	5	123,0	9	26,5	2	5,0	1
393/382	MOUNT ROPER	2722	2313	1250	126,0	3	50,5	3	113,0	4	13,0	1	0,0	0
393/476	WHITEBANK - MINE	2726	2316	1341	75,0	5	63,5	5	205,0	13	39,0	4	2,0	1
393/566	WHITEBANK - MILL	2726	2319	1463	93,0	4	74,2	4	177,7	9	39,5	3	0,0	0
393/778	KURUMAN - TNK	2728	2326	1315	124,1	7	85,6	9	245,4	16	35,3	4	3,0	2
394/574	BOTHITHO - POL	2704	2350	1295	118,0	5	117,0	3	110,0	5	118,0	8	17,5	1
394/878	BOSCOBEL	2708	2400	1372	104,0	4	132,0	4	170,0	9	41,5	3	0,0	0
396/271	RETREAT	2701	2440	1219	156,0	5	157,9	11	110,9	9	56,0	5	8,5	1
396/284	MADRID	2714	2440	1219	131,0	7	163,5	6	152,0	9	35,0	3	18,0	1
396/813	LELIEFONTEIN	2703	2458	1219	165,0	8	95,2	5	152,5	10	81,5	7	18,5	3
397/ 75	AMALIA	2715	2503	1310	137,5	(3)	120,0	7	159,0	11	121,0	6	18,0	2
397/114	NAAUWPOORT	2724	2504	1250	118,0	6	146,5	5	161,5	8	41,0	4	20,1	1
397/581	SCHWEIZER-RENEKE - POL	2711	2520	1280	167,5	8	118,5	6	144,0	8	53,3	4	13,5	1
397/715	WELGEVONDEN	2725	2524	1341	106,1	8	137,4	8	89,4	11	49,8	5	11,8	1
397/764	KOPPIESVLEI	2704	2527	1340	214,0	9	81,0	4	112,5	11	94,5	5	14,5	2
398/177	ZEVENFONTEIN	2727	2536	1280	143,0	7	96,0	6	127,0	13	53,0	6	27,0	3
398/409	RIETPAN	2719	2544	1325	184,8	8	61,7	9	55,3	10	45,7	5	28,1	2
398/508	KINGSWOOD	2728	2547	1295	133,0	4	101,0	7	64,0	9	54,2	5	22,0	2
398/556	HOLLOWAYSRUST	2716	2549	1372	221,5	9	74,0	6	45,5	4	80,5	6	15,2	3
398/852	WOLMARANSSTAD - POL	2712	2559	1350	259,1	8	47,0	5	68,0	6	96,0	5	23,5	3
398/876	ROOIPOORT	2706	2600	1311	239,0	4	53,0	3	219,6	4	54,5	3	0,0	0
398/889	MAKWASSIE	2719	2600	1316	196,5	9	44,5	8	90,9	10	78,5	4	16,5	2
399/208	DRIEKOPPIES	2728	2607	1305	159,8	8	106,8	8	79,4	6	52,8	5	0,0	0
399/241	LEEUKOP	2701	2609	1219	227,6	11	48,0	9	100,0	15	63,0	7	21,5	3
399/404	LEEUDORINGSTAD - SKL	2714	2614	1319	178,5	7	49,8	6	144,5	5	57,0	5	0,0	0
399/515	SYFERGAT	2705	2618	1340	193,5	9	102,3	8	111,5	9	57,0	8	19,0	3
399/662	DOORNPLAAT	2702	2623	1318	162,0	5	-	-	143,0	-	94,5	5	-	-
399/894	BALKFONTEIN - IRR	2724	2630	1280	162,8	12	47,3	10	104,7	14	54,1	11	27,9	3
400/203	BOTHAVILLE - MUN	2723	2637	1280	190,6	8	44,0	9	76,2	8	49,3	8	29,5	3
400/425A	VIERFONTEIN - POL	2705	2645	1326	208,0	8	135,0	7	119,0	8	38,5	5	17,0	2
400/647	BOVENLANDSPLAATS	2717	2652	1384	209,5	6	64,5	5	124,5	7	64,5	6	41,0	1
401/383	WELVAART	2723	2713	1341	119,7	6	57,5	3	48,0	5	61,5	4	0,0	0
401/407	MIDDELWEG	2717	2714	1347	87,0	3	74,0	7	34,0	4	67,5	4	13,0	2
401/658	VERBLYDING	2728	2722	1390	198,6	8	54,0	6	39,0	5	70,0	6	9,0	1
401/747	HEUNINGSPRUIT - POL	2727	2725	1402	(90,5)	(3)	(41,5)	(2)	63,5	6	52,5	4	20,0	2
401/798	DUNKELD	2718	2727	1372	110,6	7	119,2	10	45,4	8	65,0	5	8,6	4
402/ 81	MORGENROOD	2721	2733	1384	93,1	8	68,2	11	56,3	9	64,3	8	16,6	1
402/104	KOPPIES - IRR	2714	2734	1420	103,8	8	53,4	8	59,7	7	66,5	9	6,0	2
402/140	GOEDEMOOP	2720	2735	1396	85,0	6	94,3	7	64,5	8	51,0	4	0,0	0
402/166	DOORNDRAAI	2716	2736	1400	82,0	6	80,0	6	-	-	91,0	10	4,5	2
402/543	GOEDEMOED	2703	2749	1475	81,0	6	65,0	7	13,5	3	98,0	5	0,0	0
402/788	GORSPRONG - GOS	2708	2757	1524	119,5	6	82,0	6	31,0	4	71,5	5	18,0	3
402/827	HEILBRON - TNK	2717	2758	1585	140,0	5	123,5	7	14,0	2	53,0	5	0,0	0
402/866	DRIEFONTEIN	2726	2759	1585	106,5	8	136,5	11	70,5	5	70,1	7	10,4	1
403/ 54	SCHOONGEZICHT	2724	2802	1608	115,5	9	187,0	14	81,0	6	109,8	8	15,5	4
403/ 62	MIDDEN	2702	2803	1493	121,0	5	126,0	5	26,0	2	101,5	5	11,5	1
403/398	NOOITGEDACHT	2708	2814	1524	162,0	10	210,0	13	75,5	4	88,0	7	19,2	4
403/646	TURFFONTEIN	2716	2822	1524	133,7	7	101,1	8	49,0	6	72,4	6	13,7	2
403/886A	FRANKFORT - TNK***	2716	2830	1498	240,9	17	126,6	20	40,7	14	69,2	9	26,9	8
404/ 7	GLEN ALPHEN	2707	2831	1555	200,0	10	159,0	10	39,0	5	87,5	5	7,5	2
404/132	CATHARINASVLEI	2712	2835	1539	275,1	12	118,8	12	48,7	5	72,2	(16)	14,9	6
404/152	VILLIERS - POL	2702	2836	1493	184,0	8	124,0	3	29,5	3	129,0	5	3,0	1
404/177	ZOETVELD	2727	2836	1588	116,0	4	201,5	4	16,0	1	36,5	3	17,5	2
404/316	DUNEDIN	2716	2841	1570	172,5	10	180,5	8	32,0	3	92,0	7	5,5	2
404/366	VAALVLEI	2706	2843	1555	193,2	13	174,5	13	22,4	3	80,1	7	9,0	5
404/390	GRENFELL	2730	2843	1524	106,5	7	224,1	14	38,5	5	58,7	8	11,5	4
404/459	DEWETSHOOP	2709	2846	1555	177,5	11	181,0	10	34,0	6	109,5	6	14,0	2
404/614	CORNELIA - POL	2714	2851	1579	123,1	5	198,4	8	-	-	(33,5)	(2)	6,0	1
404/817	BRAKFONTEIN	2707	2858	1555	169,8	12	283,8	11	35,0	7	104,0	6	11,0	2
405/ 1	ROBERTSDRIFT	2701	2901	1524	231,5	10	249,7	14	49,0	7	68,5	5	11,5	1
405/295	VREDE - TNK	2725	2910	1600	150,0	9	193,5	9	41,5	3	57,5	4	28,5	4
405/295A	VREDE - MUN	2725	2910	1679	136,0	12	210,3	10	41,8	6	67,2	5	27,5	4
406/221	PAARDEKOPPLAAS	2711	2938	1722	152,7	12	228,5	10	25,5	2	55,0	3	0,0	0
406/551	WELGEDACHT	2711	2949	1737	266,8	17	199,8	11	37,2	4	56,9	5	0,0	0
406/607	RIETPOORT	2707	2951	1707	261,5	16	225,7	18	91,1	7	65,8	10	11,9	2
406/658	LANGSNEK	2728	2952	1600	203,0	11	239,7	12	95,5	6	75,0	5	14,0	1
406/682	VOLKSRUST - MUN	2722	2953	1652	209,0	14	163,1	14	34,5	6	60,0	5	9,0	2
406/682A	VOLKSRUST - TNK	2722	2953	1652	170,5	11	159,0	14	47,5	5	40,6	6	7,5	1
407/ 45	SCHOONGEZICHT	2715	3002	1829	232,5	14	121,5	13	33,5	4	58,1	10	9,0	2
407/148	BARROWFIELD	2728	3005	1675	181,3	12	126,1	14	71,0	6	44,0	3	15,0	2
407/397	SPITSKOP	2707	3014	1676	168,0	4	240,0	6	170,0	7	0,0	0	11,0	2
407/418	GROENVLEI - POL	2728	3014	1830	153,8	15	65,8	12	44,5	4	45,0	3	14,0	2
407/639	GROOT RIETVLEI	2709	3022	1372	202,5	12	118,8	12	43,0	4	52,5	6	5,5	1
407/745	ELIM	2725	3025	1372	277,8	16	217,0	16	58,5	6	69,0	5	9,0	1
408/287	FRISCHGEWAGT	2717	3040	1219	188,5	9	141,0	(4)	35,5	2	77,0	-	0,0	0
408/785	BAKENKOP	2705	3057	1067	117,5	5	95,5	6	28,5	1	78,5	5	0,0	0
408/798	ZAAIPLAATS	2718	3057	1051	113,0	5	87,0	4	61,0	3	118,0	7	0,0	0
409/ 31	JOHANNESLOOP	2701	3102	1067	152,8	9	117,0	12	34,0	3	69,0	4	2,0	1
409/ 96	MAHAMBA - POL	2706	3104	1065	209,5	11	156,0	8	45,0	1	132,5	5	0,0	0
409/320	ORANJEDAL-NAF	2720	3111	1067	134,5	9	107,0	8	47,5	4	92,5	5	4,0	1
409/337	NHLANGANO	2707	3112	1036	201,6	18	116,4	16	62,7	9	120,2	9	3,0	1
409/375	BERGPLAATS	2715	3113	762	165,0	7	114,0	7	53,0	3	119,0	5	0,0	0

***Stasie verskuif: kyk na bl. XX/Station shifted; see p. XX

R A I N F A L L 1 9 7 5
R.S.A. - LESOTHO - SWAZILAND

TOTAL RAINFALL IN MILLIMETERS , NUMBER OF DAYS WITH RAIN (D)
AND YEAR-PERCENTAGES OF LONG TERM AVERAGES

NR/ND	JUN MM	D	JUL MM	D	AUG MM	D	SEP MM	D	OCT MM	D	NOV MM	D	DEC MM	D	J/Y 1975 MM	D	PER	JUL 74-JUN 75 MM	D	PER
392/680	0,0	0	0,0	0	0,0	0	0,0	0	4,5	2	43,0	5	184,0	10	568,5	37	-	490,5	34	-
392/871	0,0	0	0,0	0	0,0	0	0,0	0	5,0	1	35,5	3	175,5	6	518,3	29	-	465,9	32	-
393/ 83	0,0	0	0,0	0	0,0	0	0,0	0	0,0	0	16,5	2	166,9	9	608,2	31	177	555,8	30	162
393/126	0,0	0	0,0	0	0,0	0	0,0	0	4,5	1	46,5	4	171,5	6	589,0	31	-	488,3	34	-
393/382	0,0	0	0,0	0	0,0	0	0,0	0	14,6	2	61,5	5	128,1	4	508,8	22	-	470,5	24	-
393/476	0,0	0	4,0	2	0,0	0	12,5	4	11,0	2	65,0	7	168,0	10	645,0	53	-	522,0	49	-
393/566	0,0	0	0,0	0	0,0	0	7,0	1	18,0	3	64,9	3	192,0	8	665,7	35	-	507,7	32	-
393/778	1,9	1	1,9	3	0,5	1	8,9	5	21,0	3	74,7	8	157,8	10	760,1	69	170	671,6	66	150
394/574	14,0	1	0,0	0	0,0	0	0,0	0	0,0	0	79,8	5	121,0	6	695,3	34	165	715,5	43	170
394/878	20,0	1	3,5	1	0,0	0	0,0	0	6,5	1	65,5	6	124,0	8	667,0	37	190	655,5	37	187
396/271	11,0	1	2,5	1	0,0	0	0,0	0	18,5	3	32,9	7	146,0	7	700,1	50	147	630,9	49	132
396/284	4,0	1	7,5	1	0,0	0	0,0	0	11,0	2	24,9	3	177,5	11	724,0	44	161	740,5	48	165
396/813	12,5	1	0,0	0	0,0	0	0,0	0	40,0	3	62,0	9	160,0	13	787,2	59	180	717,0	54	164
397/ 75	7,0	2	5,5	1	0,0	0	0,0	0	19,5	2	33,5	4	151,5	8	772,5	(46)	-	823,5	-	-
397/114	10,0	2	3,5	1	0,0	0	0,0	0	21,5	2	24,0	2	126,5	9	672,6	40	-	801,1	40	-
397/581	14,0	1	2,5	1	0,0	0	0,0	0	29,5	4	64,0	6	138,7	6	745,5	45	153	709,9	47	146
397/715	3,3	1	4,6	1	0,7	1	0,0	0	26,2	3	43,4	8	181,0	8	653,7	55	-	619,2	53	-
397/784	12,5	1	2,0	1	4,0	1	4,0	1	36,5	2	55,0	6	129,5	11	760,0	54	150	723,9	53	143
398/177	3,5	1	3,5	1	8,5	1	0,0	0	19,5	2	85,5	8	157,0	10	723,5	58	149	650,0	57	134
398/409	11,1	1	0,0	0	0,0	0	0,1	1	35,7	4	71,4	7	115,2	8	609,1	55	120	628,7	62	124
398/508	8,0	1	0,0	0	7,0	1	14,0	2	20,0	2	88,5	9	89,5	5	601,2	47	-	575,2	39	-
398/556	17,7	2	0,0	0	0,0	0	17,5	2	35,7	5	71,5	6	117,0	8	691,1	51	134	649,9	50	126
398/852	9,0	1	0,0	0	5,0	1	32,0	2	34,0	2	42,6	7	77,1	9	693,3	49	-	737,6	45	-
398/876	11,5	1	0,0	0	0,0	0	7,5	1	47,0	2	49,0	3	110,3	7	791,4	28	153	758,6	22	147
398/889	9,5	1	0,0	0	3,0	1	9,0	1	25,0	1	95,5	10	68,5	5	637,4	52	121	656,5	55	124
399/208	8,6	1	0,0	0	0,0	0	6,1	2	13,5	2	99,9	6	82,8	8	609,7	46	123	639,9	47	130
399/241	2,8	3	0,3	1	3,5	1	4,1	2	36,1	4	77,5	9	143,0	14	722,4	79	141	655,3	66	128
399/404	30,5	1	0,0	0	0,0	0	19,0	1	31,5	1	90,5	4	111,0	4	712,3	34	124	695,3	38	121
399/515	1,7	1	0,0	0	4,5	1	4,0	1	29,0	3	82,3	9	144,6	10	749,4	62	123	755,7	61	125
399/662	0,0	0	0,0	0	0,0	0	0,0	0	33,0	2	87,5	(6)	162,0	(4)	-	-	-	-	-	-
399/894	1,4	2	0,6	1	3,7	2	35,2	3	19,3	3	109,4	9	178,8	14	745,2	84	-	708,5	87	-
400/203	0,2	1	0,0	0	6,1	3	25,1	5	17,5	-	115,5	8	93,5	11	647,5	-	119	635,5	68	117
400/425A	0,0	0	0,0	0	7,0	1	0,0	0	27,5	2	113,0	7	162,5	9	827,5	49	141	762,5	49	130
400/647	0,0	0	0,0	0	4,0	1	14,5	2	47,5	3	127,0	7	147,0	11	843,0	49	154	796,0	46	145
401/383	0,0	0	0,0	0	4,5	1	22,5	3	44,0	3	100,5	7	30,5	2	488,7	34	-	549,7	33	-
401/407	0,0	0	0,0	0	0,0	0	14,5	2	35,0	3	127,0	6	103,0	7	555,0	36	97	597,6	39	105
401/658	9,5	1	0,0	0	0,0	0	15,5	1	56,5	4	91,0	6	134,5	10	677,6	46	116	678,7	45	116
401/747	8,5	1	0,0	0	2,0	1	13,0	2	64,0	3	96,8	6	142,0	10	(594,3)	(40)	-	(610,0)	(38)	-
401/798	0,0	0	0,0	0	4,5	1	22,0	5	34,3	5	132,4	9	135,2	11	677,2	65	117	649,9	64	112
402/ 81	0,0	0	0,0	0	4,8	2	24,0	5	40,5	4	118,5	6	129,0	13	615,3	67	105	575,0	64	98
402/104	8,5	1	0,0	0	2,5	1	20,0	4	27,9	4	115,8	9	82,1	6	546,2	59	92	689,6	68	117
402/140	-	-	-	-	-	-	-	-	(9,0)	(1)	141,2	4	140,0	10	-	-	-	-	-	-
402/166	8,5	1	0,0	0	3,5	2	24,0	6	32,5	4	118,5	10	107,0	7	-	-	-	-	-	-
402/543	15,0	1	0,0	0	0,0	0	16,5	2	45,0	4	127,5	7	74,0	6	535,5	41	92	652,5	42	112
402/788	4,5	1	0,0	0	0,0	0	17,0	3	19,0	3	97,0	10	67,0	5	526,5	46	90	730,0	48	124
402/827	0,0	0	0,0	0	3,0	1	23,5	4	32,9	6	198,6	9	120,3	8	713,8	47	108	738,9	47	112
402/866	10,0	1	0,0	0	7,0	2	25,5	4	39,0	2	196,0	8	101,0	9	772,5	58	115	771,5	60	115
403/ 54	5,5	1	0,0	0	1,5	1	25,5	5	51,5	5	191,5	11	122,0	12	906,3	76	133	900,3	76	132
403/ 62	14,0	1	0,0	0	-	-	15,5	1	23,5	1	74,0	6	42,0	3	-	-	-	778,5	38	132
403/398	4,5	1	0,0	0	4,5	2	39,5	6	38,5	8	129,0	12	130,0	8	900,7	75	-	945,2	67	-
403/646	0,0	0	0,0	0	6,4	2	36,9	4	22,5	5	156,7	9	116,7	12	709,1	61	111	718,9	54	113
403/886A	2,3	2	2,3	1	5,3	3	36,9	9	26,3	9	136,7	16	169,5	15	883,6	123	-	1073,0	119	-
404/ 7	0,0	0	0,0	0	0,0	0	60,5	5	16,5	2	120,0	11	118,5	8	808,5	58	130	850,0	58	137
404/132	0,0	0	3,6	1	5,0	2	50,3	4	26,5	5	142,5	10	151,4	11	909,0	(84)	134	965,3	(78)	143
404/152	3,0	1	0,0	0	0,0	0	71,0	4	31,5	4	180,5	8	105,0	9	860,5	46	118	805,5	43	111
404/177	0,0	0	0,0	0	0,0	0	30,5	2	36,7	4	110,8	11	134,0	10	699,5	41	106	712,5	-	106
404/316	0,0	0	0,0	0	0,0	0	52,0	4	20,5	5	111,5	9	78,0	5	744,5	53	-	826,0	53	-
404/366	0,0	0	2,0	1	3,7	2	32,4	5	19,7	5	172,9	13	114,2	12	824,1	79	-	854,4	75	-
404/390	0,0	0	0,0	0	0,0	0	32,6	7	35,5	6	84,1	10	105,5	12	697,0	73	101	816,2	71	118
404/459	0,0	0	0,0	0	0,0	0	62,0	4	33,5	3	151,5	10	122,0	10	885,0	62	-	901,5	63	-
404/614	0,0	0	0,0	0	0,0	0	-	-	22,5	1	132,7	6	72,0	6	-	-	-	-	-	-
404/817	0,0	0	3,1	1	4,5	1	102,1	7	17,5	4	149,0	9	135,3	13	1015,1	73	-	997,7	71	-
405/ 1	0,0	0	0,0	0	0,0	0	55,5	5	49,0	4	160,5	11	86,0	9	961,2	66	-	1067,5	69	-
405/295	0,0	0	0,0	0	0,0	0	52,5	4	16,0	3	86,5	6	(96,0)	(4)	(722,0)	(46)	-	776,8	64	-
405/295A	0,0	0	3,0	1	3,0	1	63,0	5	33,0	4	107,5	10	168,0	10	860,3	68	120	862,3	69	121
406/221	0,0	0	0,0	0	1,5	1	26,4	4	51,0	6	131,5	9	215,5	15	887,6	62	121	763,5	42	107
406/551	0,0	0	0,0	0	0,0	0	85,3	7	59,6	4	98,4	5	206,1	14	1010,1	67	-	1023,6	64	-
406/607	0,0	0	0,0	0	0,0	0	74,0	10	79,0	10	160,8	10	167,0	16	1136,8	99	148	1094,7	99	142
406/658	0,0	0	3,3	1	0,0	0	-	-	-	-	-	-	-	-	-	-	-	1090,2	65	-
406/682	0,0	0	1,0	1	0,0	0	120,5	9	96,0	7	153,0	7	186,5	10	1032,6	75	124	928,6	77	112
406/682A	0,0	0	0,0	0	0,0	0	117,0	7	73,5	6	159,0	7	192,7	14	967,3	71	-	898,0	80	-
407/ 45	3,5	1	0,0	0	0,3	3	76,2	9	58,7	7	124,5	8	153,0	14	870,8	85	-	928,1	79	-
407/148	0,0	0	0,0	0	0,5	1	97,5	6	36,3	5	160,3	13	175,0	15	907,0	77	-	778,1	79	-
407/397	0,0	0	0,0	0	0,0	0	65,0	3	108,0	4	72,5	10	158,0	10	992,5	46	111	1045,5	32	116
407/418	0,5	2	0,0	0	0,6	2	71,0	7	56,3	6	149,9	11	155,0	14	756,4	78	-	797,8	81	-
407/639	0,0	0	0,0	0	0,0	0	93,0	8	53,1	8	169,2	9	109,5	8	847,1	68	108	944,0	67	121
407/745	8,0	2	2,5	1	6,3	5	93,5	7	50,5	5	188,0	13	246,5	20	1226,6	97	-	1208,3	84	-
408/287	0,0	0	0,0	0	1,0	1	113,0	8	41,0	5	132,0	8	261,0	16	990,0	-	101	991,0	-	100
408/785	0,0	0	0,0	0	0,0	0	68,8	4	79,0	4	164,5	8	254,1	9	885,4	42	-	880,0	50	-
408/798	2,0	1	0,0	0	0,0	0	79,0	5	33,0	4	112,0	7	200,0	12	804,0	46	94	944,0	49	110
409/ 31	2,6	2	2,5	1	0,5	1	72,5	7	77,5	7	160,0	11	287,0	16	977,4	74	86	848,2	59	75
409/ 96	3,0	1	1,0	1	0,0	0	76,5	5	62,0	6	118,6	7	221,0	15	1024,1	60	-	1017,0	47	-
409/320	7,0	1	0,0	0	0,0	0	114,0	5	14,0	3	112,5	6	170,0	10	803,0	52	-	811,0	50	-
409/337	10,5	2	0,0	0	4,7	3	-	-	48,4	11	111,4	15	183,9	24	-	-	-	969,4	105	111
409/375	21,0	2	0,0	0	0,0	0	83,0	4	33,0	5	114,0	7	189,0	9	891,0	49	115	884,5	47	114

TABEL IXA

R E Ë N V A L 1 9 7 5
R.S.A. - LESOTHO - SWAZILAND

TOTALE REËNVAL IN MILLIMETERS , AANTAL DAE MET REËN (D)
EN JAARPERSENTASIES VAN LANGTERMYN GEMIDDELDES

NR/NO	STASIE/STATION	B S	L E	H M	JAN MM	D	FEB MM	D	MAR MM	D	APR MM	D	MAY MM	D
		° ′	° ′											
409/460	DWALENI	2710	3116	975	217,5	12	128,5	11	46,0	6	126,5	7	1,5	1
409/862	RHEBOKFONTEIN - NAF	2722	3129	701	193,0	10	125,2	6	123,1	5	77,5	5	7,5	1
410/132	HLUTI	2712	3135	640	222,5	5	170,0	9	53,5	2	75,5	5	4,5	1
410/203	PONGOLA-MAG	2723	3137	300	154,0	3	132,0	3	19,5	2	62,0	3	0,0	0
410/440	SITILO	2720	3145	275	117,0	9	168,8	7	38,5	2	83,0	5	0,0	0
410/515	MKIWANE	2705	3148	240	250,5	12	316,1	12	31,0	3	115,4	6	6,5	2
410/679	GOLELA -POL	2719	3153	152	137,9	7	189,7	8	56,6	4	91,7	5	0,0	0
410/878	INGWAVUMA - TNK	2708	3200	610	160,5	6	251,5	9	77,0	5	73,0	3	10,5	1
411/116	J.G.STRYDOMDAM - IRR	2726	3204	293	142,7	10	199,0	10	36,2	6	61,1	6	11,0	2
411/175	OTOBOTINI	2725	3206	91	93,5	8	217,0	7	38,0	2	58,5	4	0,0	0
411/324	MAKATINI - AGR	2724	3211	73	126,3	11	153,9	16	40,7	6	54,9	7	8,0	1
411/353	MAMFENE	2723	3212	69	160,0	9	144,0	8	92,0	7	88,0	4	0,0	0
411/372	MZINYENI PAN	2712	3213	55	123,5	7	116,0	5	58,0	2	47,0	4	15,0	1
411/715	SHONGWE	2725	3224	122	262,0	14	193,0	9	108,5	8	84,0	4	0,0	0
411/723	SIHANGWANA	2703	3225	69	190,0	4	578,0	6	179,0	3	330,0	4	237,0	5
412/ 52	MSELENI	2722	3232	90	167,1	9	381,2	9	68,4	4	73,0	3	32,0	1
412/103	NGUTSHANA	2713	3234	96	159,0	9	341,0	8	236,0	4	148,9	4	58,0	3
412/180	MBAZWANE - BOS	2730	3236	80	223,3	10	418,4	14	61,2	8	132,5	7	30,1	3
423/ 44	RIETFONTEIN - POL	2644	2002	792	16,9	3	9,0	1	88,4	8	6,3	1	3,4	1
424/394	GEMSBOK - POL	2654	2042	825	49,5	2	12,0	1	53,1	6	11,5	1	8,0	2
424/357	WITDRAAI - POL	2657	2042	825	16,0	1	15,0	1	82,9	6	9,7	2	5,0	2
424/509	ASKHAM	2659	2047	825	30,0	2	13,5	2	107,5	7	25,0	2	0,0	0
427/ 83	VANZYLSRUS - POL	2653	2203	923	27,0	1	31,0	2	99,7	4	28,5	2	0,0	0
427/377	BLAKELLEY	2647	2213	945	11,0	2	13,5	2	53,3	8	32,0	4	5,5	1
428/635	SEVERN - POL	2635	2252	1000	118,0	4	25,0	1	87,0	6	77,0	4	18,0	3
431/306	GENESA - POL	2636	2411	1220	112,5	4	147,5	5	149,0	12	51,0	5	15,2	2
431/820	LOURENSGELUK	2640	2428	1295	160,5	5	137,0	8	196,7	12	52,0	5	24,5	4
432/ 93	DAGBREEK	2633	2434	1325	190,7	4	74,5	3	167,5	8	68,0	3	21,0	2
432/136	WELGELEVEN	2646	2435	1247	165,5	8	133,0	9	188,0	7	82,0	4	18,5	2
432/196	PROGRESS	2646	2437	1231	156,1	9	125,0	8	207,3	13	57,0	4	24,0	1
432/237	ARMOEDSVLAKTE - AGR	2657	2438	1234	148,0	9	204,9	15	83,1	13	55,0	4	11,9	4
432/387	VRYBURG - POL	2657	2443	1189	167,0	8	133,5	10	78,5	9	53,0	5	0,0	0
432/633	STELLA - POL	2633	2452	1295	210,1	5	131,0	12	139,0	14	52,5	6	29,7	5
432/737	METZ	2647	2455	1260	218,0	6	88,0	6	142,5	7	125,0	(5)	46,2	-
433/115	RIETPAN	2655	2504	1265	236,4	13	103,6	6	125,1	10	143,2	6	16,3	3
433/494	KAALPLAAS	2644	2517	1356	364,4	10	140,8	11	131,4	12	72,9	5	20,0	3
433/500	GRASPAN	2650	2517	1341	210,5	7	36,5	3	73,5	10	77,0	4	7,0	1
433/512	BRANDWAG	2632	2518	1219	109,4	7	53,8	8	138,0	10	78,0	6	70,0	4
433/791	DELAREYVILLE - MUN	2641	2527	1356	221,2	12	65,9	8	129,5	11	76,5	6	18,2	4
433/804	POORTJIE	2654	2527	1338	258,8	9	58,0	2	109,5	12	88,5	7	0,0	0
433/858	RIETPAN I	2648	2529	1341	211,5	11	57,5	4	88,5	8	83,5	8	12,5	3
434/ 20	RIETPAN II	2650	2531	1341	280,8	13	49,5	7	101,2	10	83,1	6	17,8	4
434/151	LEEUWPAN	2631	2536	1360	233,1	12	137,0	11	165,6	9	100,7	10	30,5	4
434/153	BARBERSPAN	2633	2536	1350	249,7	16	114,0	15	154,6	19	108,8	11	37,7	4
434/228	DOORNBULT	2648	2538	1356	217,9	12	76,3	5	125,0	7	107,5	6	18,0	1
434/236	KLIPSPRUIT	2656	2538	1402	230,0	11	26,0	3	129,7	10	91,0	5	11,5	1
434/359	BRAKPAN	2659	2542	1417	237,0	13	45,0	8	115,4	15	163,5	7	14,3	2
434/512	SANNIESHOF - POL	2632	2548	1372	187,8	11	78,8	12	230,6	13	86,7	10	23,5	2
434/599	VOGELSTRUISKUIL	2659	2550	1433	210,5	8	86,0	4	(76,7)	(3)	(50,0)	(3)	-	-
434/619	KAREEKUIL	2649	2551	1450	247,2	11	48,0	4	109,0	9	79,1	3	24,0	1
434/883	GESTOPTEFONTEIN	2643	2600	1524	192,0	10	61,7	5	146,0	7	101,9	6	27,0	1
434/888	OTTOSDAL - POL	2648	2600	1490	227,0	13	87,0	8	145,0	12	111,5	6	0,0	0
435/ 36	UITSCHOT	2636	2602	1495	282,5	9	94,0	6	152,0	14	108,5	10	33,0	3
435/157	DOORNLAAGTE	2637	2606	1472	243,4	16	104,0	13	160,5	20	92,7	11	25,7	5
435/193	HOLFONTEIN	2643	2607	1487	189,9	11	40,1	3	185,0	8	99,5	6	22,7	1
435/400	WERK - MET - LUST	2640	2614	1555	242,5	10	87,5	8	238,5	13	142,0	10	15,0	1
435/442	SKIETFONTEIN	2652	2615	1585	202,3	8	55,2	5	104,2	6	68,3	6	21,5	2
435/608	MON REPOS	2638	2621	1524	190,0	8	37,0	5	148,5	9	74,5	6	38,5	4
435/721	KAFFERSKRAAL	2631	2625	1463	222,5	8	60,5	5	167,3	8	128,0	8	20,5	2
435/735	HARTBEESFONTEIN - SKL	2645	2625	1325	172,5	9	35,0	4	138,5	5	86,0	(2)	-	-
436/294	KLERKSDORP-TNK	2654	2640	1300	172,2	10	113,2	6	114,1	11	59,1	6	18,7	2
436/297	VAAL REEFS WEST	2657	2640	1300	214,6	14	91,1	12	151,8	14	53,2	8	21,0	4
436/495	BEATRIX	2645	2647	1372	210,0	10	88,5	10	156,5	11	74,5	6	25,8	5
436/747	BUSHY BEND	2657	2655	1295	190,0	10	146,2	10	111,8	12	61,9	7	18,0	3
436/748	WATERFORD	2658	2655	1311	145,9	8	165,0	7	77,0	6	72,5	6	9,5	1
436/855	BRAKSPRUIT - AGR	2645	2659	1402	190,5	8	59,0	11	137,5	12	73,0	7	14,5	5
436/887	NOYJONS - AGR	2647	2700	1370	110,0	7	122,5	11	115,0	13	69,5	6	13,5	5
437/100	POTCHEFSTROOM - RSV	2640	2704	1384	191,8	8	129,0	6	185,5	11	71,5	8	6,2	2
437/134	POTCHEFSTROOM - AGR	2644	2705	1345	175,9	16	128,8	17	213,5	16	90,6	10	9,3	6
437/383	TIERFONTEIN	2653	2713	1521	177,3	8	86,4	12	161,5	13	70,2	9	8,5	2
437/452	MIMOSA PARK	2632	2716	1451	71,5	6	195,0	14	139,0	-	51,5	-	0,0	0
437/517	KLIPDRIFT	2637	2718	1372	145,5	10	119,5	9	86,5	8	121,5	9	15,0	6
437/555	HARTEBEESTPOORT	2645	2719	1417	117,0	5	95,0	8	98,5	5	105,0	8	17,5	3
437/660	VREDEFORT - SKL	2700	2722	1430	176,5	7	97,5	11	83,0	11	61,5	10	12,5	4
437/834	PARYS - MUN	2654	2728	1385	123,6	7	104,6	11	75,5	10	60,9	8	17,3	5
438/ 47	WOOLDRIDGE	2647	2732	1433	157,0	10	107,5	9	74,0	9	93,5	8	31,5	5
438/315	BARRAGE - RWB	2645	2741	1433	150,6	17	94,5	18	119,6	13	91,6	12	18,4	8
438/514	RIETSPRUIT	2634	2748	1524	96,5	8	142,5	12	57,5	7	58,4	6	0,0	0
438/550	VANDERBYLPARK-YSKOR	2640	2749	1496	189,4	16	103,4	11	80,6	11	66,0	10	6,5	2
438/553	VANDERBYLPARK - PUR	2643	2749	1496	161,8	18	107,6	12	95,6	11	64,0	(8)	7,4	4
438/588	SASOLBURG - MUN	2648	2750	1495	150,7	11	96,6	10	123,7	10	66,2	9	19,6	5
438/716	RIETFONTEIN	2656	2754	1459	99,0	6	76,0	3	42,0	3	112,5	5	6,5	1
438/731	VEREENIGING - RWB	2641	2755	1440	152,6	16	89,1	16	114,4	13	63,7	11	3,9	3
438/734	VILJOENSDRIFT - POL	2644	2755	1451	144,5	12	91,5	9	113,0	12	61,0	6	6,3	3
438/744	CLYDESDALE COLLIERY	2654	2755	1444	143,6	8	62,0	5	24,7	5	81,0	6	10,3	3

R A I N F A L L 1 9 7 5
R.S.A. - LESOTHO - SWAZILAND

TOTAL RAINFALL IN MILLIMETERS , NUMBER OF DAYS WITH RAIN (D)
AND YEAR-PERCENTAGES OF LONG TERM AVERAGES

NR/NO	JUN MM	D	JUL MM	D	AUG MM	D	SEP MM	D	OCT MM	D	NOV MM	D	DEC MM	D	J/Y 1975 MM	D	PER	JUL 74-JUN 75 MM	D	PER
409/400	6,5	1	0,0	0	5,0	2	83,0	7	60,0	9	130,0	13	168,5	21	993,0	92	130	1037,5	80	136
409/862	10,5	1	1,5	1	0,0	0	138,0	6	0,0	0	101,0	6	175,8	14	953,1	55	-	848,4	50	-
410/132	14,0	1	0,0	0	0,0	0	90,5	7	56,5	5	95,0	7	230,5	11	1012,5	53	-	865,0	38	-
410/203	16,0	1	0,0	0	0,0	0	116,0	3	24,0	3	131,0	2	-	-	-	-	-	809,5	29	116
410/440	0,0	0	0,0	0	0,0	0	138,0	5	21,0	4	111,5	5	126,5	10	804,3	47	-	703,3	38	-
410/515	16,2	2	1,0	1	1,0	1	78,5	4	23,5	4	61,5	7	140,5	13	1041,7	67	-	1086,9	69	-
410/679	0,0	0	0,0	0	4,0	1	112,1	3	23,3	3	101,0	7	164,6	13	880,9	51	-	683,0	43	-
410/878	0,0	0	0,0	0	0,0	0	91,0	3	15,8	4	17,3	2	302,5	9	999,1	42	119	896,5	42	107
411/116	6,0	1	0,0	0	4,5	2	159,8	9	12,5	5	65,5	5	173,0	9	870,3	65	-	678,9	60	-
411/175	0,0	0	0,0	0	0,0	0	148,5	6	25,5	2	54,0	1	240,5	9	875,5	39	143	560,0	33	85
411/324	6,8	2	0,4	1	6,3	3	164,0	9	25,6	9	47,0	9	264,3	15	898,2	89	-	599,7	78	-
411/353	0,0	0	0,0	0	0,0	0	46,5	3	97,5	3	49,0	2	141,5	(3)	818,5	(39)	-	681,5	40	-
411/372	11,0	1	0,0	0	3,5	1	42,0	5	15,5	4	31,5	5	-	-	-	-	-	554,0	29	-
411/715	17,5	2	0,0	0	0,0	0	46,0	2	131,4	7	36,5	1	153,5	-	1032,4	-	-	844,0	45	-
411/723	245,0	3	0,0	0	18,5	1	78,0	4	42,0	3	85,5	4	122,0	14	2105,0	51	-	2164,5	37	-
412/ 52	33,0	4	0,0	0	7,9	3	157,0	2	40,0	5	44,6	5	206,7	11	1210,9	56	155	1066,7	57	137
412/103	22,0	3	0,0	0	1,0	1	83,0	6	123,0	10	80,5	4	42,0	6	1293,5	58	-	1264,0	47	-
412/180	78,4	4	0,0	0	25,9	5	119,5	6	35,3	7	51,6	7	382,0	11	1558,2	82	-	1334,1	84	-
423/ 44	0,0	0	0,0	0	0,0	0	0,0	0	3,0	1	9,4	3	76,4	6	212,8	24	130	198,4	26	121
424/354	0,0	0	0,0	0	0,0	0	0,0	0	0,0	0	7,5	4	119,5	4	261,1	20	-	192,5	18	-
424/357	0,0	0	0,0	0	0,0	0	0,0	0	0,0	0	40,2	4	130,2	6	299,0	22	170	183,6	17	105
424/509	0,0	0	4,0	1	0,0	0	0,0	0	0,0	0	23,2	4	148,0	4	351,2	22	213	229,5	20	143
427/ 63	0,0	0	0,0	0	0,0	0	0,0	0	9,5	1	28,5	4	77,5	7	281,7	21	117	307,2	19	127
427/377	0,0	0	0,0	0	0,0	0	5,0	1	0,0	0	38,9	4	62,5	8	221,7	30	-	234,2	27	-
428/635	0,0	0	0,0	0	0,0	0	4,5	1	9,0	1	48,5	5	183,0	5	570,0	30	-	416,3	32	-
431/306	0,0	0	0,0	0	0,0	0	0,0	0	18,0	1	24,5	4	124,0	5	641,7	38	-	596,2	38	-
431/820	6,5	1	0,0	0	0,0	0	0,0	0	31,5	3	25,0	7	157,5	12	791,2	57	172	687,2	50	149
432/ 93	12,0	1	0,0	0	0,0	0	0,0	0	29,0	1	47,2	5	128,5	6	738,4	33	-	671,8	34	-
432/136	14,0	1	0,0	0	0,0	0	0,0	0	45,5	2	27,5	5	148,0	10	822,0	48	191	706,5	42	164
432/196	19,5	1	0,0	0	0,0	0	3,0	1	38,0	3	47,2	8	155,7	13	826,6	61	173	713,7	52	150
432/237	14,1	2	2,5	1	0,0	0	2,9	2	30,2	4	44,1	11	156,7	15	753,4	86	173	626,9	72	144
432/387	11,5	1	1,0	1	0,0	0	0,0	0	29,0	3	54,5	10	162,5	10	690,5	57	145	575,5	48	121
432/643	20,0	2	0,2	1	0,0	0	0,0	0	54,5	4	45,3	9	168,5	8	850,8	66	191	760,5	67	171
432/737	14,5	1	0,0	0	0,0	0	0,0	0	26,2	2	93,5	6	113,9	8	867,6	-	-	761,8	-	-
433/115	13,0	1	0,0	0	0,0	0	1,6	1	46,0	3	91,7	6	153,2	9	930,1	58	191	819,7	55	169
433/494	13,0	1	0,0	0	5,5	1	0,0	0	39,9	2	62,7	5	144,0	12	994,6	62	193	976,4	60	169
433/500	13,0	1	0,0	0	0,0	0	0,0	0	27,0	3	28,5	4	158,5	9	631,5	42	140	601,0	42	134
433/512	10,4	2	0,0	0	6,0	1	0,0	0	45,0	2	51,3	4	121,5	8	683,4	52	150	647,0	55	142
433/791	11,0	2	0,0	0	3,5	1	1,2	1	37,0	3	49,5	6	163,0	13	776,5	67	158	734,8	64	150
433/804	6,0	2	0,0	0	0,0	0	7,0	1	40,0	2	33,0	3	148,0	9	750,6	47	148	696,7	(44)	137
433/858	10,0	1	0,0	0	4,0	1	0,0	0	44,0	2	29,5	5	146,5	13	687,5	56	137	678,0	53	135
434/ 20	9,5	2	0,7	1	4,0	1	0,0	0	47,4	5	41,4	10	193,3	14	818,7	73	151	747,5	69	138
434/151	9,7	2	0,0	0	5,5	1	0,0	0	27,2	2	84,7	8	125,7	13	919,7	72	173	932,4	66	175
434/153	7,7	2	0,0	0	8,3	3	1,7	2	43,3	6	63,9	10	171,2	17	960,8	105	-	932,8	99	-
434/228	7,0	1	0,0	0	0,0	0	0,0	0	21,0	2	46,0	4	177,0	11	790,7	49	156	743,7	46	147
434/236	10,5	1	0,0	0	0,0	0	0,0	0	32,5	2	37,4	5	144,7	13	713,3	51	136	634,1	46	121
434/359	9,0	2	0,6	1	3,0	1	5,0	1	39,0	2	49,3	8	169,4	14	850,5	74	168	760,8	69	150
434/512	8,7	2	0,0	0	10,0	1	0,5	1	28,0	3	60,6	10	142,5	12	857,7	77	-	833,2	69	-
434/599	2,0	1	0,0	0	8,0	1	2,5	1	37,0	2	46,5	4	126,0	8	-	-	-	-	-	-
434/619	0,0	0	0,0	0	11,5	1	0,0	0	33,5	2	39,0	5	208,5	11	799,8	47	-	751,9	41	-
434/883	6,0	1	0,5	1	7,0	1	4,0	1	38,0	2	55,5	6	191,0	9	830,6	50	-	774,1	48	-
434/888	0,0	0	0,0	0	0,0	0	0,0	0	20,0	1	58,5	6	165,0	7	814,0	53	143	686,4	49	120
435/ 36	4,0	1	0,0	0	9,0	2	0,0	0	41,5	5	82,5	8	270,0	13	1077,0	71	187	881,5	61	153
435/157	2,6	2	0,0	0	10,9	2	0,0	0	33,0	2	106,2	13	209,6	13	988,8	97	-	872,9	99	-
435/193	8,2	1	0,0	0	5,0	1	0,0	0	38,0	3	76,0	6	172,7	9	837,1	49	147	738,2	44	130
435/400	0,0	0	0,0	0	0,0	0	0,0	0	35,0	2	125,5	9	87,0	7	973,0	60	165	1039,0	57	177
435/442	0,0	0	0,0	0	5,0	1	0,0	0	28,7	2	73,4	8	159,0	7	717,6	45	-	655,0	39	-
435/608	1,5	1	0,0	0	3,0	1	0,0	0	18,5	2	93,0	6	193,0	8	797,5	50	-	735,0	49	-
435/721	6,5	1	0,0	0	6,5	1	0,0	0	16,0	2	84,5	6	122,0	9	834,3	50	154	872,8	46	161
435/735	0,0	0	0,0	0	0,0	0	0,0	0	28,0	3	(40,0)	(1)	(154,0)	(4)	-	-	-	-	-	-
436/294	0,0	0	0,0	0	4,3	2	4,2	2	59,6	5	67,6	7	129,9	8	742,9	59	-	698,1	61	-
436/297	0,3	2	0,0	0	4,7	4	3,6	5	40,3	9	132,1	10	149,1	11	841,8	93	127	806,2	91	122
436/495	0,0	0	0,0	0	8,0	2	2,6	2	27,9	3	104,3	9	167,5	10	865,6	66	145	869,7	62	145
436/747	0,0	0	0,0	0	1,2	1	4,1	2	40,9	5	115,8	10	137,8	11	827,7	71	138	828,3	70	138
436/748	0,0	0	0,0	0	5,5	1	0,0	0	35,0	4	122,5	6	134,5	10	767,4	49	144	708,8	51	133
436/855	7,0	1	0,0	0	11,5	2	3,0	1	41,0	3	116,5	9	155,5	14	809,0	73	131	747,0	70	121
436/887	9,0	1	0,0	0	8,5	3	1,5	1	45,0	3	114,5	10	165,0	18	774,0	78	122	734,0	66	116
437/100	0,0	0	0,0	0	4,5	1	5,5	2	32,0	5	118,5	6	118,5	10	863,0	59	135	812,3	53	127
437/134	9,0	1	0,0	0	6,5	3	4,1	2	28,1	7	105,0	12	151,4	13	922,2	103	-	843,6	104	-
437/363	8,5	1	0,0	0	4,2	1	10,5	2	52,1	3	142,3	9	101,0	9	822,5	69	125	829,2	71	126
437/452	0,0	0	0,0	0	0,0	0	0,0	0	16,0	1	95,5	6	99,5	-	668,0	-	106	651,5	-	104
437/517	3,5	1	0,0	0	0,0	0	0,0	0	30,5	3	111,0	9	139,0	8	772,0	63	119	732,0	62	113
437/555	0,0	0	0,0	0	2,5	1	9,5	2	31,0	4	109,0	10	122,0	7	707,0	53	119	845,5	49	143
437/660	8,0	1	0,0	0	1,0	1	7,5	2	35,5	4	164,0	8	145,0	13	792,0	72	115	761,5	73	111
437/834	9,5	1	0,0	0	3,1	4	9,9	3	29,2	4	107,6	10	140,8	11	701,0	74	108	649,6	70	100
438/ 47	9,5	1	0,0	0	1,6	2	14,0	2	55,0	3	99,5	9	134,0	11	777,1	69	114	769,3	68	104
438/315	4,5	1	0,0	0	1,5	2	16,9	3	50,5	9	110,5	11	163,3	17	821,9	111	120	829,0	115	121
438/514	0,0	0	0,0	0	1,0	1	4,0	2	26,1	3	108,5	7	117,5	6	612,0	52	104	556,2	51	94
438/550	2,5	1	0,0	0	0,5	1	3,5	2	25,8	7	107,9	11	155,1	13	741,2	85	109	799,4	90	117
438/553	4,0	1	0,0	0	0,9	4	6,5	2	28,0	4	127,5	8	152,5	12	756,0	(84)	-	820,0	(99)	-
438/568	3,5	1	0,0	0	1,5	1	11,5	2	37,5	4	47,4	8	135,3	13	689,5	74	-	802,0	83	-
438/716	0,0	0	0,0	0	0,0	0	13,0	2	28,0	3	61,0	7	113,8	7	551,8	37	84	709,0	42	108
438/731	3,5	1	0,0	0	2,7	2	4,2	3	30,5	8	110,7	12	183,7	16	759,0	101	-	801,2	103	-
438/734	3,0	1	0,0	0	2,5	1	9,0	2	48,5	5	132,0	10	217,0	13	827,3	74	128	815,8	69	127
438/744	0,0	0	0,0	0	0,5	1	10,5	2	22,5	3	58,0	7	122,3	10	535,4	50	79	759,8	55	112

TABEL IXA

R E Ë N V A L 1 9 7 5
R.S.A. - LESOTHO - SWAZILAND

TOTALE REËNVAL IN MILLIMETERS , AANTAL DAE MET REËN (D)
EN JAARPERSENTASIES VAN LANGTERMYN GEMIDDELDES

NR/NO	STASIE/STATION	Ø S	λ E	H M	JAN MM	D	FEB MM	D	MAR MM	D	APR MM	D	MAY MM	D
		° ′	° ′											
438/750	SCHAAPPLAATS	2700	2755	1463	105,5	6	69,0	7	30,0	4	85,5	3	21,0	4
439/ 3	MEYERTON	2633	2801	1490	267,5	8	308,0	9	72,0	6	78,0	6	5,5	1
439/203	VAALDAM - POL	2653	2807	1524	173,0	9	115,1	9	51,5	7	99,0	7	12,5	3
439/389	ORANJEVILLE - SKL	2659	2813	1444	207,0	8	143,5	5	43,5	3	80,5	4	6,0	2
439/396	SCHIKFONTEIN	2636	2814	1555	176,5	12	138,0	10	93,0	6	78,0	4	14,0	1
439/688	MIDDELPAN	2658	2823	1460	200,0	10	141,0	7	44,5	2	92,0	4	1,0	1
439/764	VLAKFONTEIN	2644	2826	1600	192,7	10	125,9	16	48,4	7	83,8	6	8,2	3
439/769	BEERLAAGTE	2649	2826	1615	206,5	8	150,5	8	54,0	6	74,1	6	3,6	1
440/ 16	GROOTVLEI - POL	2648	2831	1530	208,1	12	120,5	9	29,0	5	47,8	3	8,5	2
440/129	BALFOUR - MAG	2739	2835	1555	261,0	12	139,3	10	72,5	6	106,0	7	0,0	0
440/157	RIETBULT	2637	2836	1585	289,0	12	152,0	14	76,5	8	99,5	9	10,0	2
440/435	GREYLINGSTAD - SAR	2645	2845	1588	212,5	6	239,5	6	67,5	2	101,0	6	12,0	1
440/449	WITTEBANK	2659	2845	1574	225,8	15	173,7	10	45,8	4	92,0	7	9,3	2
440/501	SILVERBANK	2651	2847	1555	180,0	11	154,0	12	61,0	4	84,5	8	8,0	1
440/637	RASRANT	2637	2852	1675	288,5	13	167,5	14	69,0	8	83,5	8	11,0	2
440/767	VAL - SAR	2647	2856	1584	243,5	9	173,0	8	55,5	4	81,5	6	0,0	0
440/885	SANDBAKEN	2645	2900	1564	156,0	11	111,5	12	45,5	6	67,5	6	9,0	1
441/261	JONKERSDAM	2651	2909	1585	168,5	14	225,5	14	53,0	7	61,0	7	16,0	1
441/270	GOEDGEVONDEN	2700	2909	1524	161,0	11	239,0	10	38,0	3	50,5	5	0,0	0
441/309	CHARL CELLIERS	2639	2911	1646	289,5	14	197,3	14	49,5	7	71,5	10	10,5	3
441/385	STANDERTON TNK	2655	2913	1581	165,4	15	204,5	14	59,6	10	75,0	8	10,5	2
441/596	KAREEBOS	2656	2920	1494	159,5	8	209,0	6	74,0	3	69,0	3	10,0	1
441/777	BERRINGS	2657	2926	1585	139,5	13	167,4	11	80,5	6	46,5	8	11,5	2
442/ 68	HENDRIKSPAN - SKL	2638	2933	1646	141,0	10	204,0	12	80,5	3	33,8	3	23,2	1
442/194	MORGENZON - MAG	2644	2937	1637	136,7	17	214,5	14	49,4	8	38,3	10	14,7	7
442/677	HOLLAND	2647	2953	1668	92,4	11	219,9	11	28,8	5	49,5	5	9,5	1
442/811	NOOITGEDACHT - AGR	2631	2958	1694	130,2	15	125,7	15	37,4	10	41,6	7	6,7	2
442/841	ERMELO - POL	2631	2959	1759	159,5	13	158,9	14	42,3	6	48,5	4	3,0	1
442/853	GOEDEHOOP	2643	2959	1675	117,4	12	168,2	19	75,4	7	48,6	6	8,0	1
442/867	ROLFONTEIN	2657	2959	1631	142,2	14	89,5	13	51,0	6	47,5	6	8,0	1
443/196	DE EMIGRATIE	2646	3007	1676	164,4	12	86,0	13	34,8	10	60,6	7	5,6	1
443/451	BLAAUWKOP	2631	3016	1676	167,8	16	108,0	14	35,4	5	55,6	8	0,0	0
443/523	SHEEPMOOR - POL	2643	3018	1450	187,3	11	171,0	14	75,7	4	65,8	5	0,0	0
444/126	ATHOLE - AGR	2636	3035	1620	292,0	17	243,9	17	80,9	9	73,0	7	1,2	1
444/203	IDALIA	2653	3037	1372	131,6	7	117,0	5	36,5	2	49,0	4	0,0	0
444/277	AMSTERDAM - POL	2637	3040	1239	279,1	12	172,5	12	32,7	3	64,5	4	0,0	0
444/316	WOLWEKOP	2646	3041	1340	207,0	12	133,5	14	31,5	6	44,5	3	2,5	1
444/332	LIONS GLEN	2632	3042	1524	247,0	10	160,5	8	58,5	1	67,0	5	0,0	0
444/420	ROBURNIA-BOS	2640	3045	1372	208,9	10	194,5	12	58,6	6	86,5	6	1,8	1
444/484	NERSTON - POL	2634	3047	1525	201,0	6	140,0	7	88,0	4	60,5	3	17,0	1
444/540	PIET RETIEF - TNK	2700	3048	1263	207,6	18	146,0	16	31,7	10	74,4	6	2,5	1
444/742	HOUDKOP - POL	2652	3055	1220	118,5	7	115,5	12	57,0	(3)	49,5	3	1,5	2
444/837	BOTHASHOOP - POL	2657	3058	1220	131,0	9	83,0	5	36,0	2	67,5	4	0,0	0
445/100	MANKAYANE	2640	3104	1009	156,5	9	120,5	10	94,0	4	45,6	4	0,0	0
445/274	MALKERNS	2634	3110	730	149,0	15	161,6	17	69,5	7	60,6	4	1,7	2
445/512	MATSAPA	2632	3118	642	131,4	12	151,5	10	46,0	3	53,0	2	0,0	0
445/569	HLATIKULU	2659	3119	1186	245,7	18	263,7	17	85,0	6	116,7	8	3,9	4
445/863	KUBUTA	2653	3129	533	235,4	13	370,6	12	50,0	4	76,0	5	0,0	0
446/311	SIPHOFANENI	2641	3141	365	167,0	7	149,5	6	56,0	2	74,0	6	6,5	2
446/355	POPONYANE	2655	3142	305	204,4	11	179,5	9	31,0	2	74,0	4	15,0	2
446/471	ST.PHILIPS MISSION	2651	3146	183	189,5	10	241,0	10	25,0	2	82,0	4	7,0	1
446/772	WISSELRODE	2652	3156	155	311,8	14	246,3	13	26,7	3	96,3	6	6,5	2
447/446	NOUMU	2656	3215	75	110,0	8	178,7	9	8,5	2	138,5	4	21,5	2
447/565	NOUMU-WILDTUIN	2655	3219	122	114,7	12	218,2	12	20,0	4	115,3	6	24,3	3
448/450	MAPUTA	2700	3245	46	231,5	9	207,0	9	58,4	5	161,0	7	86,0	4
448/597	KOSIBAAI	2657	3250	115	147,4	6	223,8	10	48,6	5	154,3	7	72,1	3
461/208	TWEE RIVIERE	2628	2037	879	34,5	6	47,5	4	48,6	9	25,0	4	5,0	1
467/487	MOROKWENG - POL	2607	2347	1126	65,0	4	63,0	7	133,0	6	39,0	5	11,5	2
467/818	DONEGAL	2608	2358	1125	137,5	8	94,9	7	120,0	6	17,0	1	0,0	0
468/210	FIELDEN	2630	2407	1231	125,0	6	72,5	6	105,5	9	32,5	3	26,0	2
468/265	BRYNGWYN	2625	2409	1219	147,2	12	72,5	12	141,6	15	55,7	7	26,0	4
468/318	PALMYRA	2618	2411	1189	221,5	9	90,0	7	112,5	8	51,0	3	0,0	0
468/340	BUCKRIDGE	2610	2412	1200	296,5	9	79,9	11	128,2	11	35,5	5	12,0	3
468/456	PALMVELD	2606	2416	1143	279,0	6	54,0	6	151,0	9	66,0	7	8,0	3
468/500	HAARLEM	2620	2417	1189	219,2	11	61,5	7	104,5	7	55,5	4	11,0	1
468/700	TOEVLUG	2610	2424	1142	288,0	5	86,0	4	113,0	7	14,5	2	15,0	2
469/359	PEACHDALE	2629	2442	1350	196,5	10	144,1	11	161,5	10	54,3	7	27,0	3
469/459	MOSITA	2609	2446	1180	(39,0)	(3)	58,5	4	164,5	10	55,0	4	18,5	2
470/196	SETLAGODI - POL	2616	2507	1219	316,0	5	34,5	1	87,0	1	62,0	1	0,0	0
470/516	NEVERSET	2606	2518	1219	257,0	10	116,0	9	140,0	6	83,0	6	32,0	1
470/539	MIDDELTON - NAF	2629	2518	1370	213,9	14	55,3	8	95,7	10	87,0	8	34,9	3
471/195	MOOIFONTEIN - NAF	2615	2537	1340	192,0	9	73,5	8	50,0	4	150,0	7	39,5	1
471/259	SILVERTON	2619	2539	1341	243,2	7	128,0	7	145,0	5	90,5	5	36,0	1
471/435	NOOITGEDACHT	2615	2545	1370	191,2	10	62,9	10	176,8	12	130,0	10	51,4	4
471/490	LUSTHOF	2610	2547	1400	198,5	9	155,2	8	212,7	14	111,1	6	33,5	6
471/624	DOORNDRAAD	2624	2551	1400	147,5	8	55,0	8	160,0	11	72,0	7	43,0	1
471/713	BIESIESVLEI - POL	2623	2554	1402	176,0	5	120,8	6	128,5	7	96,5	5	33,0	1
471/853	LOSLAPDOORNS	2613	2559	1463	149,5	11	72,5	6	106,0	8	114,8	6	21,0	2
472/135	RIETFONTEIN	2615	2605	1433	147,0	11	61,5	7	136,0	12	149,0	(8)	35,0	(1)
472/175	ROOIJANTJIESFONTEIN	2625	2606	1463	75,5	9	151,5	10	92,5	10	111,0	6	35,0	3
472/279	LICHTENBURG - TNK	2609	2610	1477	159,0	10	209,0	9	117,5	10	130,5	7	17,0	2
472/281	LICHTENBURG - MUN	2611	2610	1477	171,0	11	139,5	10	106,5	12	128,0	9	0,0	0
472/378	RIETFONTEIN	2618	2613	1494	125,0	-	71,5	6	109,0	13	99,5	8	26,0	4
472/455	MANANA	2605	2616	1447	153,2	11	153,8	15	131,1	13	118,3	9	22,3	6
472/560	COLIGNY - POL	2620	2619	1480	160,0	6	83,5	6	121,0	8	86,0	5	0,0	0

R A I N F A L L 1 9 7 5
R.S.A. - LESOTHO - SWAZILAND

TABLE IXA

TOTAL RAINFALL IN MILLIMETERS , NUMBER OF DAYS WITH RAIN (D)
AND YEAR-PERCENTAGES OF LONG TERM AVERAGES

NR/NO	JUN MM	D	JUL MM	D	AUG MM	D	SEP MM	D	OCT MM	D	NOV MM	D	DEC MM	D	J/Y 1975 MM	D	PER	JUL 74-JUN 75 MM	D	PER
438/750	5,0	1	0,0	0	0,0	0	25,0	3	28,5	3	88,5	9	114,5	8	572,5	48	86	816,0	52	122
439/ 3	0,0	0	3,5	1	0,0	0	2,7	2	30,5	4	135,0	10	149,8	14	1052,5	61	-	1019,9	55	-
439/203	2,6	2	0,0	0	1,3	1	18,5	4	30,0	3	103,8	11	111,1	10	716,4	66	-	791,1	66	-
439/389	0,0	0	0,0	0	0,0	0	28,3	4	28,5	4	64,5	7	113,0	7	714,8	44	124	862,8	42	149
439/396	10,0	1	0,0	0	0,0	0	30,0	1	53,0	3	150,0	9	141,5	7	884,0	54	130	847,5	61	125
439/688	2,5	1	0,3	1	3,5	1	34,0	6	21,5	2	92,0	10	85,0	8	717,3	53	-	793,0	55	-
439/764	3,5	1	2,5	1	5,9	3	7,5	4	47,4	5	117,3	14	108,6	14	751,7	8.	108	730,5	85	105
439/769	5,0	1	0,0	0	0,0	0	12,5	3	30,5	5	107,5	10	102,5	11	746,7	59	119	801,9	64	127
440/ 18	0,0	0	0,0	0	3,5	2	13,7	4	29,7	4	115,5	6	107,9	10	684,2	57	108	695,5	60	110
440/129	6,0	1	0,0	0	0,0	0	6,5	1	83,9	5	131,0	10	118,5	9	926,7	61	134	865,1	66	125
440/157	1,0	1	0,0	0	1,5	2	10,5	4	77,0	5	152,0	14	103,5	12	971,5	83	137	978,6	84	138
440/435	0,0	0	0,0	0	0,0	0	23,0	2	71,5	3	131,0	5	87,5	3	945,5	34	137	931,5	45	135
440/449	6,0	1	0,0	0	5,0	1	47,5	6	36,6	7	180,0	11	110,1	15	931,8	79	152	892,0	73	145
440/501	4,0	1	2,0	1	2,0	1	29,5	5	79,0	7	156,0	11	89,5	11	849,5	73	-	820,7	71	-
440/637	4,0	1	1,0	1	1,0	1	38,0	3	48,5	5	205,0	10	106,5	15	1023,5	81	143	1015,4	80	142
440/767	5,0	1	0,0	0	0,0	0	26,0	2	63,0	6	195,5	9	85,5	7	926,5	52	139	953,7	55	143
440/885	4,0	1	0,0	0	2,0	1	6,5	1	57,5	5	180,5	12	109,1	10	749,1	66	104	713,8	72	100
441/261	0,0	0	0,0	0	0,0	0	24,5	5	60,5	6	162,5	10	146,0	16	917,5	80	133	935,8	79	136
441/270	0,0	0	0,0	0	2,5	1	55,5	4	45,0	4	207,0	13	110,5	10	909,0	61	137	916,5	59	138
441/309	2,2	2	3,0	1	1,5	1	26,3	6	37,5	12	261,0	14	194,0	14	1142,8	98	-	1234,7	95	-
441/365	0,0	0	0,0	0	7,3	3	42,6	8	60,1	10	185,9	13	151,5	15	962,4	98	-	957,7	-	-
441/596	0,0	0	0,0	0	0,0	0	44,0	1	51,2	5	198,3	10	137,8	12	957,8	49	-	854,0	-	-
441/777	0,0	0	0,0	0	0,0	0	37,3	6	48,8	5	173,4	11	80,9	12	784,8	74	111	865,2	83	122
442/ 68	0,0	0	0,0	0	0,0	0	22,0	3	29,5	4	227,2	11	190,5	-	951,7	-	131	1045,5	-	143
442/194	1,5	2	0,5	2	3,5	3	17,5	8	42,1	12	164,9	16	184,5	25	868,1	124	132	950,4	79	144
442/677	0,0	0	0,0	0	0,6	2	24,5	7	28,2	6	209,3	10	143,5	15	806,2	73	-	936,2	72	-
442/811	4,0	1	0,1	1	4,7	3	38,8	8	55,5	11	207,7	17	187,4	18	840,0	108	108	709,1	95	91
442/841	0,0	0	0,0	0	9,6	3	43,5	4	61,7	6	276,7	15	189,3	18	943,0	84	125	810,9	74	107
442/853	0,8	1	0,0	0	0,1	1	27,4	7	35,3	8	169,5	16	243,0	16	843,7	94	-	841,5	82	-
442/867	0,5	1	0,0	0	0,0	0	36,0	5	50,0	5	157,5	7	191,5	13	773,7	71	106	769,3	80	105
443/196	0,0	0	0,0	0	0,3	1	49,6	6	42,7	9	180,6	15	164,7	17	789,3	91	108	779,9	86	107
443/451	8,0	1	0,0	0	1,7	4	27,0	3	80,5	8	231,0	17	250,5	21	965,5	97	123	897,4	89	114
443/523	0,0	0	0,0	0	0,9	2	52,2	5	37,9	7	152,2	13	294,6	14	1037,6	75	-	926,1	64	-
444/126	5,0	2	0,0	0	3,5	2	32,4	7	79,3	11	201,7	17	233,1	21	1156,0	111	129	1112,1	98	124
444/203	0,0	0	0,0	0	24,0	2	36,0	2	65,0	5	316,0	8	-	-	-	-	-	812,8	50	103
444/277	0,0	0	0,0	0	0,0	0	34,0	2	53,6	7	264,5	14	311,8	14	1212,7	68	141	1041,9	62	121
444/316	5,0	2	0,0	0	3,3	2	31,2	5	74,8	9	215,5	16	242,0	17	990,8	87	122	1060,3	81	131
444/332	0,0	0	0,0	0	0,0	0	23,0	1	56,0	5	182,0	9	289,5	10	1083,5	49	125	1127,4	52	130
444/420	4,5	3	0,2	1	3,3	2	49,5	7	66,7	10	265,0	16	262,5	18	1201,4	92	-	-	-	-
444/484	6,1	2	3,5	1	3,5	1	20,0	2	55,0	6	168,5	5	206,5	17	969,6	55	-	1013,3	50	-
444/540	0,7	1	0,3	1	4,8	6	47,9	10	72,8	14	196,2	17	220,6	22	1005,5	122	110	1144,8	116	125
444/742	2,0	1	0,2	1	16,0	1	24,5	3	38,7	6	270,0	13	220,0	14	913,4	(66)	-	825,9	(64)	-
444/837	0,0	0	0,0	0	3,5	1	52,0	4	58,5	4	162,7	13	207,3	16	801,5	57	-	855,0	47	-
445/100	3,0	1	2,5	1	0,0	0	30,7	5	-	-	153,5	10	179,0	9	-	-	-	939,6	52	104
445/274	8,9	2	3,0	1	6,4	4	40,6	8	58,0	10	173,9	16	272,5	22	1005,7	108	-	982,4	85	-
445/512	13,0	1	0,0	0	0,0	0	39,5	4	56,5	5	131,5	11	224,5	16	846,9	64	-	890,0	55	-
445/569	16,3	4	1,2	1	11,0	4	87,7	9	68,6	15	152,4	17	275,5	23	1327,7	126	116	1309,1	100	114
445/863	-	-	-	-	3,0	1	46,5	5	31,1	6	154,9	12	200,7	20	-	-	-	-	-	-
446/311	16,0	1	0,0	0	-	-	-	-	-	-	110,0	7	-	-	-	-	-	928,0	40	130
446/355	31,0	3	0,0	0	3,5	2	56,9	5	25,0	3	69,9	4	165,5	9	855,7	54	-	824,2	55	-
446/471	31,0	3	1,5	1	2,5	1	40,0	2	12,5	2	73,0	5	193,0	12	898,0	53	149	-	-	-
446/772	13,3	4	0,5	1	1,6	2	65,0	5	24,3	6	53,5	7	139,0	14	984,8	77	-	1016,8	76	-
447/446	-	-	-	-	-	-	66,5	4	22,0	3	31,0	2	225,0	-	-	-	-	-	-	-
447/565	7,8	4	0,4	1	1,6	1	74,1	9	25,8	6	35,1	8	221,3	15	858,6	81	-	939,6	74	-
448/450	28,0	4	0,0	0	7,0	2	43,0	4	28,5	5	46,5	5	92,0	4	988,9	58	104	-	-	-
448/597	79,7	6	1,1	1	23,5	3	25,7	4	39,2	4	33,5	4	113,6	14	962,5	67	-	1121,1	53	-
461/208	0,0	0	4,0	1	0,0	0	0,0	0	4,3	2	11,5	6	123,2	8	303,6	41	203	260,2	37	176
467/487	0,0	0	0,0	0	0,0	0	0,0	0	16,0	1	28,0	5	142,0	8	497,5	38	158	437,0	37	139
467/818	2,0	1	0,0	0	0,0	0	0,0	0	19,0	2	48,0	4	100,0	6	538,4	35	-	527,4	36	-
468/210	9,5	1	0,0	0	0,0	0	0,0	0	19,5	2	21,7	5	118,0	6	530,2	40	130	495,1	42	122
468/265	6,5	1	1,0	1	0,0	0	2,9	2	28,3	3	33,2	9	141,6	14	656,5	80	-	580,0	75	-
468/318	2,0	1	0,0	0	0,0	0	11,0	1	30,0	2	35,0	4	112,0	6	665,0	41	156	666,0	37	156
468/340	11,5	2	2,5	1	0,0	0	7,5	1	18,0	2	67,4	7	101,0	11	760,0	63	-	753,7	55	-
468/456	11,5	2	4,0	1	4,0	1	1,5	1	15,7	2	43,5	5	154,5	10	791,7	53	-	707,9	47	-
468/500	6,0	1	0,0	0	0,0	0	0,0	0	31,0	2	32,4	5	93,0	7	614,1	45	151	599,4	45	147
468/700	11,0	1	4,5	1	0,0	0	0,0	0	19,0	1	68,0	5	121,0	6	740,0	34	-	702,5	31	-
469/359	18,5	2	0,3	1	0,0	0	0,0	0	48,0	3	35,5	5	148,0	12	833,7	64	210	781,0	62	197
469/459	0,0	0	0,0	0	0,0	0	0,0	0	0,0	0	50,5	2	131,0	11	(516,0)	(36)	-	(491,0)	(37)	-
470/196	0,0	0	0,0	0	0,0	0	0,0	0	0,0	0	48,0	3	84,0	6	631,5	17	138	786,0	17	172
470/516	20,0	1	0,0	0	0,0	0	6,5	1	16,9	2	51,0	6	84,5	11	806,9	53	163	820,0	50	166
470/539	4,5	1	0,0	0	4,5	1	1,5	2	22,0	4	41,8	6	124,8	9	685,9	68	-	706,7	68	-
471/195	14,5	1	0,0	0	10,0	1	0,0	0	26,0	2	66,0	4	140,5	8	762,0	45	-	682,0	43	-
471/259	15,0	1	0,0	0	10,0	1	0,0	0	10,0	1	57,0	2	75,0	6	809,7	36	141	764,7	33	133
471/435	17,5	1	0,0	0	10,0	2	2,0	1	39,0	4	85,7	10	85,0	11	851,5	75	-	818,3	73	-
471/490	15,0	1	0,4	1	11,0	1	4,8	2	15,8	4	77,4	7	108,2	9	943,6	68	174	974,6	68	180
471/624	17,5	1	0,0	0	10,5	1	0,0	0	12,0	2	79,5	8	128,0	14	725,0	61	-	793,0	53	-
471/713	15,5	1	0,0	0	9,0	1	0,0	0	18,0	2	70,0	8	83,0	7	750,3	43	152	810,3	36	164
471/853	11,0	1	0,0	0	11,0	1	0,0	0	0,0	0	58,5	7	132,0	7	676,3	49	-	773,3	52	-
472/135	0,0	0	0,0	0	10,0	1	0,0	0	23,0	2	82,0	7	245,0	12	888,5	(61)	142	679,0	(52)	109
472/175	5,5	2	0,0	0	8,0	1	0,0	0	12,5	2	137,0	8	169,0	6	797,5	57	136	669,6	58	114
472/279	5,5	1	0,0	0	10,5	1	1,2	1	10,5	2	49,1	6	208,8	13	918,6	62	153	876,5	62	146
472/281	0,0	0	0,0	0	0,0	0	0,0	0	7,5	2	89,0	7	159,5	9	801,0	60	133	765,0	63	127
472/378	4,0	1	0,0	0	9,5	1	0,4	1	24,0	3	103,0	12	142,5	15	714,4	-	-	700,5	-	-
472/455	3,2	2	0,0	0	9,4	2	6,2	2	34,2	3	65,8	10	187,7	16	885,2	89	-	801,6	87	-
472/560	0,0	0	0,0	0	15,0	1	0,0	0	13,0	2	86,5	6	114,0	10	679,0	44	-	703,6	37	-

TABEL IXA

R E Ë N V A L 1 9 7 5
R.S.A. - LESOTHO - SWAZILAND

TOTALE REËNVAL IN MILLIMETERS , AANTAL DAE MET REËN (D)
EN JAARPERSENTASIES VAN LANGTERMYN GEMIDDELDES

NR/NO	STASIE/STATION	° S	'	° E	'	H M	JAN MM	D	FEB MM	D	MAR MM	D	APR MM	D	MAY MM	D
473/ 25	KAFFERSKRAAL	26	25	26	31	1370	213,0	9	76,2	11	172,5	12	103,4	10	11,0	3
473/301	SCHOONGEZICHT	26	01	26	41	1525	94,3	9	128,8	10	115,9	9	103,0	9	15,0	2
473/558	ALEXANDRA	26	18	26	49	1490	74,2	5	193,3	8	129,6	7	100,8	5	0,0	0
473/559	VENTERSDORP - HOSP	26	19	26	49	1466	84,9	10	150,2	9	120,5	7	91,5	9	17,5	3
473/686	ROODEKOP	26	26	26	53	1494	98,5	10	84,0	9	126,5	10	83,5	9	28,0	5
474/117	MUISKRAAL	26	27	27	04	1524	104,0	10	246,0	15	98,0	10	89,0	11	37,0	8
474/198	ZAMENKOMST	26	18	27	07	1502	85,0	13	105,5	13	131,2	12	77,5	10	33,5	6
474/230	RYSMIERBULT - TNK	26	20	27	08	1495	79,5	11	114,5	11	131,0	8	65,0	5	28,2	3
474/255	KLERKSKRAAL - POL	26	15	27	09	1475	(59,0)	(4)	100,5	(7)	114,5	(5)	97,0	4	-	-
474/270	FREDERIKSTAD - SAR	26	30	27	09	1490	134,8	12	98,3	11	121,6	13	81,6	9	23,5	4
474/502	WELVERDIEND - POL	26	22	27	17	1478	75,0	5	41,9	4	74,5	5	78,9	5	33,0	2
474/680	CARLETONVILLE - PUR	26	20	27	23	1500	80,0	9	67,5	11	81,0	10	87,0	10	32,5	5
474/684	BLYVDORUITSIG - GM	26	24	27	23	1555	69,2	14	126,6	16	70,7	14	70,5	10	32,2	5
474/751	VLAKFONTEIN	26	01	27	26	1525	154,8	12	78,5	5	82,5	7	116,5	8	14,0	2
474/899	FOCHVILLE - POL	26	29	27	30	1473	61,0	9	113,5	9	82,5	7	56,0	4	13,0	2
475/174	KLOOF - GM	26	34	27	36	1685	80,2	10	145,5	10	71,0	6	64,5	5	25,0	4
475/338	RANDFONTEIN - PUR	26	08	27	42	1676	149,5	9	129,8	9	58,5	8	95,5	9	13,5	2
475/370	RANDFONTEIN - GM	26	10	27	43	1763	156,8	10	182,6	8	-	-	76,2	7	19,5	3
475/456	KRUGERSDORP - MUN	26	06	27	46	1699	145,1	19	152,9	17	57,8	11	101,7	11	11,0	4
475/528	ZUURBEKOM - RWB	26	18	27	48	1578	121,9	16	179,2	18	82,0	16	82,1	11	11,9	5
475/611	OURBAN ROODEPOORT DEEP - GM	26	11	27	51	1701	173,0	13	138,0	16	71,0	10	100,0	11	14,0	4
475/661	SUMMERHILL	26	01	27	53	1495	174,5	12	95,3	11	54,0	(8)	126,0	8	12,0	-
475/669	ROODEPOORT - MUN	26	09	27	53	1742	171,9	15	149,5	18	71,2	12	100,9	11	16,3	3
475/717	DOORNKUIL	26	27	27	54	1547	156,8	10	134,0	10	49,0	4	78,0	5	6,5	1
475/736	KLIPSPRUIT - PUR	26	16	27	55	1661	170,1	15	210,5	16	65,8	14	92,1	10	13,7	6
475/761	MARAISBURG - GM	26	11	27	56	1708	195,7	14	122,0	13	52,7	11	103,0	9	15,3	4
475/818	WATERVAL - R.W.B.	26	08	27	58	1774	222,5	12	106,0	11	71,8	10	120,7	9	25,5	4
475/881	JOHBURG - BRAAMFONT - CEM	26	11	28	00	1747	285,6	18	170,3	16	66,6	17	95,1	13	16,2	7
476/ 31	LEEUWKOP - TNK	26	01	28	02	1495	225,0	15	166,5	9	52,0	6	124,5	10	5,0	1
476/ 40	JOHANNESBURG-ZOOLOGICAL GAR	26	10	28	02	1615	222,0	15	154,0	15	69,2	13	96,0	10	13,0	5
476/ 43	JOHANNESBURG - OPHIRTON DEPOT	26	13	28	02	1710	342,5	11	127,6	9	62,5	10	131,5	10	10,5	-
476/ 44	JOHANNESBURG-TURFFONTEIN	26	14	28	02	1707	294,0	17	99,1	19	51,1	14	97,0	12	14,1	7
476/ 72	JOHANNESBURG - JOUBERT PARK	26	12	28	03	1753	318,9	15	166,9	16	66,1	17	106,7	12	15,7	5
476/ 93	RIVONIA - POL	26	03	28	04	1585	267,3	11	85,5	11	77,5	6	120,7	10	4,6	3
476/ 96	SANDTON-MUN	26	06	28	04	1615	276,3	18	178,9	19	44,3	11	65,2	10	7,7	5
476/101	JOHANNESBURG - REPUBLIEK STER	26	11	28	04	1806	319,2	17	126,4	15	60,5	11	98,7	10	18,9	2
476/103	JOHANNESBURG - CITY DEEP - GM	26	13	28	04	1707	345,7	18	103,2	16	58,6	14	104,6	14	14,0	5
476/111	ZWARTKOPJES - RWB	26	21	28	04	1514	199,3	14	113,4	15	77,2	9	84,8	11	17,5	4
476/129	JOHANNESBURG - NORWOOD	26	09	28	05	1707	284,0	17	118,9	15	45,6	9	140,6	13	8,3	5
476/145	KLIPRIVIER - POL	26	25	28	05	1497	254,2	12	160,1	14	154,5	5	95,0	6	2,0	1
476/160	JOHANNESBURG-ROYAL GOLF CLUB	26	10	28	06	1615	270,7	18	108,5	16	51,2	9	100,8	11	9,8	4
476/162	ROSHERVILLE - POW	26	13	28	06	1695	332,0	14	76,7	13	38,3	6	97,1	13	11,2	4
476/196	ALBERTON-MUN	26	16	28	07	1585	236,5	14	91,0	3	93,2	7	86,7	7	9,5	2
476/243	KLIPFONTEIN	26	03	28	09	1555	338,0	14	56,8	9	80,1	7	144,5	11	8,1	3
476/246	SPRINGKELL	26	06	28	09	1676	303,8	18	89,1	16	75,8	15	109,2	12	10,0	2
476/283	GERMISTON - F J PAYNE PARK	26	13	28	10	1661	283,2	15	84,2	12	55,4	10	91,5	11	17,1	4
476/283A	GERMISTON - SIMMER PAN - POW	26	13	28	10	1689	262,7	17	88,4	14	54,5	14	102,0	11	10,0	3
476/378	RONDEBULT - PUR	26	18	28	13	1555	196,2	15	108,4	11	90,5	8	65,0	9	13,0	4
476/386	TAMBOEKIESFONTEIN	26	26	28	13	1555	192,4	11	131,5	8	42,5	5	83,5	8	12,0	3
476/398	JAN SMUTS - WK	26	08	28	14	1692	326,1	18	113,8	17	44,7	13	100,0	13	10,0	5
476/403	EAST RAND - GM	26	13	28	14	1631	225,4	20	86,1	14	80,1	12	87,5	13	12,7	5
476/433	BOKSBURG - MUN	26	13	28	15	1631	214,9	16	142,1	15	66,1	13	64,6	10	13,5	5
476/580	BENONI - COUNTRY CLUB	26	10	28	20	1645	304,8	18	126,0	16	72,6	12	103,3	12	8,9	3
476/630	HEIDELBERG I	26	30	28	21	1541	234,5	10	169,0	13	80,7	10	93,0	6	5,8	3
476/644	BRAKPAN - MUN	26	14	28	22	1634	355,5	16	175,4	17	117,3	11	121,4	8	17,2	3
476/666	PETIT - POL	26	06	28	23	1645	442,3	12	80,0	11	-	-	71,5	4	14,0	2
476/736	SPRINGS - RWB	26	16	28	25	1628	306,0	14	168,7	15	46,6	8	47,6	9	8,7	4
476/762	GEDULD - PULP FACTORY	26	12	28	26	1645	414,7	11	155,5	14	68,5	9	99,5	7	0,0	0
476/766	SPRINGS - OLYMPIA PARK	26	16	28	26	1628	368,2	17	171,2	16	140,5	13	91,4	11	10,5	3
477/191	DROOGEFONTEIN	26	11	28	37	1591	254,4	16	153,0	14	63,5	8	124,5	10	9,6	3
477/309	DELMAS	26	09	28	41	1562	245,0	12	200,0	10	46,0	6	115,0	9	13,0	3
477/494	VLAKPLAAS	26	14	28	47	1615	267,0	10	117,8	14	54,3	5	90,9	9	11,0	2
477/501	DEVON - POL	26	21	28	47	1670	330,5	12	149,5	16	55,5	4	117,0	10	7,0	2
477/762	STREHLA	26	12	28	56	1585	267,1	12	187,0	9	21,0	2	105,5	9	13,0	3
477/772	LESLIE - MUN	26	22	28	56	1676	244,4	12	252,1	16	67,5	9	103,1	9	7,5	3
478/ 8	COLOGNE	26	08	29	01	1585	223,9	15	162,7	14	30,5	6	102,0	9	10,0	3
478/ 93	OGIES - POL	26	03	29	04	1585	247,5	12	273,7	11	85,0	8	97,6	11	11,0	2
478/292	LANGSLOOT	26	22	29	10	1555	205,0	13	166,6	11	40,5	4	46,5	4	8,0	1
478/360	DRIEFONTEIN	26	30	29	12	1625	195,6	12	198,0	13	46,2	5	62,7	7	8,3	2
478/386	TWEEDRAAI	26	26	29	13	1570	196,7	12	144,0	13	34,0	5	61,5	10	7,5	1
478/406	KRIEL - POL	26	16	29	14	1555	202,0	10	166,5	8	96,0	6	82,0	7	8,5	1
478/546	VANDYKSDRIFT	26	06	29	19	1521	325,2	13	135,2	12	65,2	6	74,6	9	11,7	2
478/837	BETHAL - MUN	26	27	29	28	1640	183,1	17	187,2	16	51,5	5	54,8	9	6,3	2
478/853	MIDDELKRAAL	26	13	29	29	1631	204,5	11	197,0	10	51,0	5	66,5	5	6,0	2
478/867	BETHAL-TNK	26	27	29	29	1666	213,9	15	182,7	14	53,4	7	58,2	10	7,0	2
479/238	BRAKFONTEIN	26	28	29	38	1705	158,5	12	152,0	9	26,0	2	57,5	4	6,0	1
479/298	HAMELFONTEIN	26	28	29	40	1698	144,8	14	168,7	13	24,3	6	55,7	8	6,4	1
479/369	HENDRINA - MUN	26	09	29	43	1615	210,4	14	161,8	11	47,0	5	71,6	6	6,7	2
479/474	TWEEFONTEIN	26	24	29	46	1756	165,9	16	207,0	13	22,0	6	61,5	8	7,0	1
479/545	KARINA	26	05	29	49	1631	124,0	14	114,0	10	24,5	2	68,0	6	7,0	1
479/552	MORGENSTER	26	12	29	49	1737	190,0	12	101,5	8	60,0	3	55,5	4	0,0	0
479/778	DOUGLAS DAM	26	28	29	56	1675	122,0	13	128,6	12	18,5	4	48,5	6	7,0	2
479/858	BREYTEN - MUN	26	18	29	59	1794	197,0	10	170,0	12	30,0	3	115,5	4	4,0	1
480/170	WELGELEGEN	26	20	30	06	1675	165,2	9	107,7	13	32,3	6	71,6	7	1,3	2
480/184A	CAROLINA - TNK	26	04	30	07	1696	174,8	18	190,8	16	35,7	8	59,1	9	9,5	4

R A I N F A L L 1 9 7 5
R.S.A. - LESOTHO - SWAZILAND

TOTAL RAINFALL IN MILLIMETERS . NUMBER OF DAYS WITH RAIN (D)
AND YEAR-PERCENTAGES OF LONG TERM AVERAGES

NR/NU	JUN MM	D	JUL MM	D	AUG MM	D	SEP MM	D	OCT MM	D	NOV MM	D	DEC MM	D	J/Y 1975 MM	D	PER	JUL 74-JUN 75 MM	D	PER
473/ 25	0,0	0	0,0	0	7,0	1	0,0	0	16,2	2	122,7	9	97,5	10	619,5	67	-	854,4	74	-
473/301	0,0	0	0,0	0	6,5	1	0,0	0	27,0	4	74,0	6	119,2	11	683,7	61	-	688,4	66	-
473/558	0,0	0	0,0	0	0,0	0	0,0	0	14,5	2	79,7	8	128,4	7	711,5	42	-	758,7	41	-
473/559	0,0	0	0,0	0	9,5	1	0,0	0	11,7	5	87,2	10	139,0	9	712,0	63	-	795,8	65	-
473/686	0,0	0	0,0	0	6,5	1	0,0	0	24,5	2	115,5	10	131,5	10	698,5	66	117	707,5	73	119
474/117	1,0	1	0,0	0	7,0	1	0,5	1	23,9	6	90,5	11	163,0	13	659,9	87	-	861,0	88	-
474/148	2,5	1	0,0	0	3,5	1	0,0	0	10,2	3	86,0	11	146,0	9	660,9	79	102	729,7	82	109
474/230	0,0	0	0,0	0	3,0	1	0,0	0	8,4	1	55,5	7	115,5	9	600,6	56	-	703,7	60	-
474/255	0,0	0	0,0	0	0,0	0	0,0	0	6,0	1	104,0	10	91,5	9	-	-	-	-	-	-
474/270	2,5	2	1,5	1	6,0	1	0,5	1	21,0	5	63,0	9	132,5	10	686,8	78	129	687,7	75	130
474/502	1,5	1	0,0	0	0,0	0	0,0	0	13,5	1	98,0	7	140,0	9	557,3	39	65	573,3	40	88
474/680	1,5	1	0,0	0	1,5	1	0,0	0	17,0	4	116,5	9	120,5	13	605,0	73	-	638,5	73	-
474/684	2,0	2	0,0	0	1,5	1	0,3	1	31,0	6	99,0	14	144,9	13	647,9	96	87	633,9	107	85
474/751	0,0	0	0,0	0	0,0	0	0,0	0	50,0	3	98,5	8	190,5	9	785,3	54	106	787,8	56	107
474/699	0,0	0	0,0	0	2,5	1	0,0	0	25,5	2	150,1	11	101,5	12	605,6	57	97	538,5	52	86
475/174	0,0	0	0,0	0	4,0	1	0,0	0	73,0	4	107,5	8	188,7	11	759,4	59	-	644,4	62	-
475/338	0,0	0	0,0	0	0,0	0	0,0	0	18,0	2	129,5	11	129,0	11	723,3	61	-	799,1	66	-
475/370	0,0	0	0,0	0	2,0	1	0,0	0	16,0	3	145,5	9	191,4	16	-	-	-	-	-	-
475/456	6,2	2	1,2	1	1,0	1	0,0	0	22,8	7	89,7	15	191,3	16	779,7	104	99	838,8	100	107
475/528	1,2	1	0,0	0	1,8	2	0,0	0	19,5	5	145,5	13	129,2	18	774,3	105	108	853,3	112	119
475/611	0,0	0	0,0	0	0,0	0	2,0	1	16,0	3	132,0	11	212,0	15	858,0	84	104	886,0	88	108
475/661	2,0	2	0,0	0	0,0	0	0,0	0	19,0	3	95,0	10	124,0	-	701,8	-	-	708,1	-	-
475/669	0,7	1	0,3	1	0,4	2	2,6	2	15,6	6	138,5	13	192,8	14	860,7	98	115	840,3	98	112
475/717	0,0	0	0,0	0	13,0	1	9,5	1	53,0	1	172,0	10	106,0	11	777,8	54	122	741,3	48	116
475/736	0,1	1	0,0	0	2,0	1	0,0	0	26,0	4	162,0	11	153,1	17	895,4	95	126	916,9	102	130
475/761	1,0	1	0,1	1	0,0	0	3,5	2	22,8	5	153,0	12	218,5	14	887,6	86	125	837,1	82	117
475/818	2,2	1	1,0	1	3,2	2	1,6	1	18,5	4	174,5	12	206,5	17	954,0	64	-	1011,7	80	-
475/861	5,5	2	0,5	1	2,2	2	0,1	1	13,2	6	187,1	16	259,5	17	1096,9	116	133	1099,5	117	134
476/ 31	2,5	2	0,0	0	0,0	0	0,0	0	23,0	3	132,0	8	133,5	10	864,0	64	-	866,5	77	-
476/ 40	8,5	2	1,0	1	0,5	1	0,0	0	17,0	4	193,5	14	262,0	17	1036,7	97	128	1026,8	100	127
476/ 43	2,0	1	0,0	0	4,0	1	0,0	0	19,5	4	204,5	17	253,5	13	1158,1	-	157	1101,8	-	149
476/ 44	1,5	2	0,1	1	2,2	1	1,0	1	18,6	7	192,0	12	224,0	18	994,7	111	131	936,5	113	124
476/ 72	5,5	2	0,0	0	4,5	1	0,0	0	14,0	7	174,3	14	262,7	16	1137,3	105	134	1119,6	105	132
476/ 93	0,0	0	0,0	0	0,0	0	0,0	0	50,8	9	31,0	7	148,4	11	785,8	66	130	921,9	72	153
476/ 96	0,0	0	1,2	1	8,0	1	0,2	2	16,8	7	193,3	16	156,4	19	948,3	109	-	-	-	-
476/101	5,0	1	0,7	1	0,0	0	0,2	1	17,1	6	189,3	11	234,0	(9)	1070,6	(84)	137	1076,7	(84)	139
476/103	6,5	3	1,2	2	0,9	1	0,0	0	19,0	7	171,1	17	189,1	21	1013,9	118	131	1095,9	114	142
476/111	0,4	1	0,0	0	0,3	2	2,5	1	87,3	6	131,3	12	174,1	16	888,1	91	125	900,8	92	127
476/129	0,9	2	0,0	0	1,5	1	0,6	3	13,3	4	184,2	11	162,1	12	960,0	92	119	1017,2	100	126
476/145	3,0	1	0,0	0	2,5	1	2,5	1	67,7	5	143,1	8	139,0	14	1023,6	68	-	1052,9	64	-
476/160	5,5	1	0,0	0	0,0	0	0,3	2	22,7	4	182,8	10	165,1	11	917,4	86	123	973,1	99	131
476/163	3,0	1	0,0	0	0,0	0	0,0	0	16,5	4	150,2	8	170,5	9	895,5	72	121	962,0	(80)	129
476/196	0,0	0	0,0	0	0,0	0	0,0	0	32,5	4	172,1	10	110,0	7	831,5	54	-	801,1	59	-
476/243	6,5	2	0,3	1	0,0	0	0,0	0	13,0	2	110,5	11	171,4	13	929,2	73	-	962,4	75	-
476/246	9,0	1	2,0	1	0,0	0	0,0	0	14,9	3	149,6	12	180,6	(12)	943,0	(92)	129	995,5	99	136
476/283	4,0	2	1,5	1	2,0	1	0,0	0	18,5	3	153,0	11	128,5	13	838,9	83	110	924,2	85	121
476/283A	6,3	2	1,5	1	3,5	2	1,0	1	27,1	4	146,6	14	127,6	16	831,2	99	111	958,4	102	128
476/378	0,0	0	0,0	0	0,0	0	2,0	1	30,2	2	146,6	7	78,5	8	730,4	65	108	-	-	-
476/386	5,0	1	0,0	0	1,0	1	2,5	1	26,0	4	212,0	8	141,0	12	849,4	62	-	760,5	64	-
476/398	9,6	2	1,1	1	0,3	1	0,2	1	17,0	9	147,0	15	158,2	17	928,0	112	-	934,0	110	-
476/403	4,5	2	1,2	1	2,5	1	0,8	2	20,2	6	135,9	14	151,5	14	808,4	104	108	906,4	104	121
476/433	2,5	1	1,1	1	1,7	1	0,5	1	6,7	4	135,8	14	150,8	15	800,3	96	115	858,1	102	124
476/560	7,0	2	0,4	1	2,7	3	0,5	1	22,8	5	149,3	13	150,0	16	946,3	102	-	898,5	100	-
476/630	3,2	2	1,0	1	1,2	2	20,8	3	37,4	6	159,3	11	112,8	15	918,7	82	129	917,7	74	129
476/644	6,6	2	1,3	1	0,5	1	1,8	2	62,1	5	181,9	10	166,6	16	1207,6	92	163	1135,9	92	153
476/666	7,0	1	0,0	0	0,0	0	0,0	0	29,0	4	131,5	8	197,0	14	-	-	-	-	-	-
476/736	8,0	1	0,0	0	6,5	3	1,9	2	23,5	2	210,0	13	170,3	17	997,6	66	139	875,4	91	122
476/762	0,0	0	0,0	0	11,0	1	0,0	0	26,5	3	181,0	10	109,0	9	1065,7	64	155	963,5	61	136
476/766	7,8	1	0,5	1	0,5	3	1,6	3	32,5	4	200,9	13	144,0	13	1177,6	98	163	1068,0	91	148
477/141	15,0	1	2,0	1	1,3	1	0,0	0	27,5	2	194,0	10	157,5	14	1002,3	80	144	956,8	84	137
477/309	10,0	1	2,0	1	9,0	2	3,0	1	51,5	5	159,5	12	107,0	10	961,0	72	146	1018,8	75	155
477/494	7,0	1	3,0	1	0,0	0	5,2	2	24,5	2	192,0	13	149,9	15	922,6	74	-	914,7	73	-
477/501	12,0	1	1,5	1	1,5	2	10,0	3	36,0	4	247,6	13	180,0	12	1148,1	80	179	1032,9	75	161
477/762	7,0	1	0,0	0	3,7	1	16,0	2	51,7	3	151,5	10	91,0	8	914,5	60	141	971,7	64	150
477/772	7,0	2	1,3	1	7,0	3	24,5	4	36,0	3	246,6	11	88,8	12	1085,8	85	153	-	-	-
478/ 8	21,0	2	1,2	1	2,3	2	1,7	3	54,5	4	186,2	16	116,9	14	912,6	89	129	886,1	82	125
478/ 93	6,0	1	1,0	1	0,0	0	0,0	0	63,0	6	156,0	13	134,8	12	1075,6	77	140	1035,7	74	135
478/292	0,0	0	0,0	0	0,0	0	20,5	2	33,3	4	187,1	12	82,2	11	789,7	62	112	863,2	60	122
478/360	0,0	0	0,0	0	2,3	1	41,0	3	35,5	2	176,6	10	86,2	11	852,4	66	116	948,3	69	129
478/366	2,5	2	0,0	0	2,4	3	15,0	2	28,0	3	171,3	11	101,9	11	764,8	73	111	903,3	75	131
478/406	3,0	1	2,0	1	0,0	0	32,5	4	39,5	3	223,0	13	101,5	10	956,5	64	150	850,5	57	134
478/546	4,0	1	1,4	1	0,0	1	5,7	2	46,3	3	193,2	12	119,6	12	988,1	74	138	901,6	74	126
478/837	0,0	0	0,0	0	3,0	1	33,5	3	35,0	6	252,5	12	139,0	16	945,9	87	125	906,5	86	120
478/853	1,0	1	1,0	1	2,0	1	22,0	2	54,0	6	158,0	13	200,5	17	963,5	74	130	886,7	59	120
478/867	0,9	1	1,6	1	3,0	3	25,1	4	34,7	8	271,4	16	-	-	-	-	-	968,9	92	-
479/238	6,0	1	0,0	0	0,0	0	23,5	2	31,5	2	148,5	9	182,5	13	792,0	55	107	912,5	59	123
479/298	8,2	1	1,1	1	6,7	2	26,3	4	13,5	6	186,0	13	190,4	16	832,1	85	102	1012,2	80	124
479/369	0,0	0	0,0	0	0,0	0	27,4	3	60,0	5	207,5	11	186,5	10	978,9	67	-	935,0	71	-
479/474	0,0	0	2,5	1	6,0	3	31,5	3	57,7	10	268,5	13	255,5	17	1085,1	91	-	906,0	85	-
479/545	0,0	0	0,0	0	0,0	0	25,5	2	46,5	4	168,5	10	158,0	11	736,0	60	97	737,5	62	98
479/552	0,0	0	5,5	1	0,0	0	34,5	3	71,0	6	192,5	9	233,0	14	943,5	60	-	856,5	60	-
479/778	6,5	2	0,0	0	2,0	2	26,0	3	40,7	6	229,2	16	186,3	17	815,3	83	-	718,6	70	-
479/858	0,0	0	3,5	1	3,5	1	30,0	2	65,0	5	206,3	12	122,3	13	947,1	64	-	888,7	57	-
480/170	12,0	1	0,0	0	0,0	0	29,5	2	114,0	8	226,8	12	132,5	15	892,9	75	-	829,3	76	-
480/184A	3,8	2	1,4	1	0,8	3	25,2	4	68,4	10	195,9	15	198,9	18	964,3	108	128	885,1	106	117

R E Ë N V A L 1 9 7 5
R.S.A. - LESOTHO - SWAZILAND

TOTALE REËNVAL IN MILLIMETERS , AANTAL DAE MET REËN (D)
EN JAARPERSENTASIES VAN LANGTERMYN GEMIDDELDES

NR/NO	STASIE/STATION	B S	L E	H M	JAN MM	D	FEB MM	D	MAR MM	D	APR MM	D	MAY MM	D
		° ′	° ′											
460/347	BOTHWELL	2617	3012	1675	211,8	14	199,7	9	31,7	4	60,1	5	4,0	1
460/377	CHRISSIESMEER - POL	2617	3013	1675	188,6	16	174,5	9	30,5	3	61,7	7	3,5	1
481/ 14	JESSIEVALE - BOS	2614	3031	1733	201,5	16	130,8	18	30,5	4	66,0	7	2,5	1
481/167	BUSBY	2617	3036	1524	166,9	19	181,1	18	38,5	(4)	42,5	6	2,5	1
481/239	BROADHOLM	2629	3038	1601	241,0	11	147,0	9	43,0	3	60,2	6	0,0	0
481/296	MARYVALE	2626	3040	1658	168,0	13	119,3	12	22,5	3	64,0	5	0,0	0
481/310	THE BROOK	2610	3041	1747	183,1	8	172,0	13	37,0	3	68,6	4	0,0	0
481/853	OSMOEK - POL	2613	3059	1370	190,5	11	147,0	11	119,5	8	42,0	2	0,0	0
482/260	MBABANE	2620	3109	1145	281,0	19	304,0	20	164,0	15	73,2	13	3,6	5
482/344	MBULUZI LEPER HOSPITAL	2614	3112	1097	208,5	12	218,0	10	130,0	7	83,0	10	0,0	0
482/357	MC CREEDY	2627	3112	762	235,0	18	225,5	15	106,7	8	50,2	6	0,5	1
482/689	MANZINI	2629	3123	610	161,9	18	205,1	18	84,1	7	39,0	7	1,9	2
482/867	ST JOSEPHS MISSION	2627	3129	518	57,0	3	172,6	10	60,1	6	30,5	2	0,0	0
483/ 42	FOYERS	2612	3132	381	203,1	13	158,1	9	108,6	4	53,0	3	8,0	1
483/ 53	MPISI	2623	3132	425	167,5	13	132,0	6	69,5	3	72,0	2	0,0	0
483/ 82	DINEDOR	2622	3133	403	159,9	12	169,4	8	56,0	4	55,9	2	-	-
483/114	MPISI GOVT FARM	2624	3134	425	201,1	13	136,0	6	77,8	3	83,0	2	0,0	0
483/426	SWAZILAND RANCH - HOMESTEAD	2606	3145	250	128,0	13	296,5	12	76,5	5	54,5	4	5,5	2
483/504	MPAKA	2624	3147	335	201,5	24	236,4	21	62,0	22	44,3	19	4,1	3
483/695	VUVULAND	2605	3154	300	138,0	12	313,0	11	92,0	4	126,0	4	8,5	1
483/729	NOKWANE	2609	3155	191	110,0	10	247,5	5	110,0	6	63,5	4	5,0	1
483/807	SITEKI	2627	3157	653	128,5	15	310,0	15	85,5	6	55,0	6	15,5	3
497/ 19	MATA MATA	2549	2001	985	-	-	40,0	5	68,3	8	13,1	3	4,0	1
504/ 50	POMFRET	2550	2332	1100	101,0	4	43,0	6	197,7	13	19,0	2	0,0	0
504/306	PYTHON	2536	2341	1065	98,2	5	92,5	6	147,9	6	42,5	2	0,0	0
505/347	VERGELEGEN	2547	2412	1065	198,0	5	142,0	7	149,0	7	28,0	3	0,0	0
505/795	DALYSPAN	2545	2427	1067	349,5	10	88,5	7	118,5	8	56,5	4	0,0	0
505/834	CARDIGAN	2554	2428	1130	184,0	7	84,0	8	179,0	6	80,1	4	12,0	2
508/261	MAFEKING - TNK***	2551	2539	1279	216,7	15	130,5	14	110,1	19	97,2	11	27,8	7
508/406	DE WIG	2546	2544	1341	191,0	11	107,0	8	85,5	7	135,0	8	39,5	5
508/428	JAGERSFONTEIN	2538	2545	1341	117,2	6	87,2	9	87,6	6	91,5	4	13,6	1
508/649	SLURRY	2549	2552	1387	153,5	11	102,0	13	99,4	10	105,5	6	25,0	2
508/721	STINKHOUTBOOM	2531	2555	1433	125,0	10	60,0	3	146,0	4	178,0	6	40,0	1
508/825	OTTOSHOOP - POL	2545	2558	1433	123,5	10	190,0	12	171,0	9	148,9	7	21,0	3
509/123	ZEERUST - TNK	2533	2605	1207	134,1	10	97,4	10	147,4	10	150,2	7	24,0	2
509/283	DOORNHOEK	2543	2610	1433	143,8	10	104,1	11	100,5	8	135,0	7	17,3	3
509/394	VAALKOP	2534	2614	1180	143,5	10	153,5	13	159,8	10	118,0	10	35,8	5
509/726	GROOT-MARICO	2536	2625	1113	135,3	7	152,5	13	133,0	11	30,5	4	135,0	8
509/759	TWYFELSPOORT	2539	2626	1177	113,5	7	145,8	12	99,8	6	115,0	8	35,5	4
509/829	BOKKRAAL	2549	2628	1524	131,2	11	109,9	12	222,1	17	115,1	11	21,7	7
510/306	WINKELHAAK	2536	2641	1370	113,5	13	86,2	14	147,5	-	116,0	(6)	65,0	7
510/308	SWARTRUGGENS - POL	2538	2641	1311	95,0	7	88,0	8	225,0	9	135,5	8	38,0	5
510/410	DOORNPOORT	2550	2644	1555	146,5	9	96,5	6	114,0	5	108,0	6	28,0	2
510/433	DOORNKOM	2543	2645	1390	132,5	9	124,0	8	214,0	11	143,5	7	30,5	(4)
510/712	KOSTER - POL	2552	2654	1585	91,0	10	77,0	9	44,0	2	143,0	6	18,0	1
510/817	RIETFONTEIN - SKL	2537	2658	1219	144,0	8	108,0	5	53,5	3	85,5	4	0,0	0
511/ 84	DERBY	2554	2703	1372	145,0	11	71,1	12	63,8	10	121,5	9	22,0	3
511/120	DWARSFONTEIN	2600	2704	1554	117,0	13	94,5	12	57,5	10	128,5	9	14,0	3
511/291	MIDDELFONTEIN	2551	2710	1363	130,0	8	108,0	6	116,0	5	145,0	7	0,0	0
511/400	RUSTENBURG - POL	2540	2714	1120	195,5	6	161,5	7	55,5	2	150,1	7	26,5	2
511/418	BOONS - POL	2558	2714	1548	133,5	15	148,0	13	87,0	10	122,5	11	20,0	5
511/437	OLIFANTSNEK DAM	2547	2715	1186	185,0	6	131,0	10	103,5	6	(78,0)	(4)	27,5	3
511/467	HEKKRANTZ	2547	2716	1219	221,1	14	127,2	14	112,0	11	178,0	11	21,8	7
511/469	OLIFANTSPOORT	2549	2716	1219	180,5	16	182,3	14	109,0	16	108,0	12	21,8	7
511/523	RUSTENBURG - AGR	2543	2718	1157	269,5	16	108,3	13	102,9	14	82,8	10	24,6	6
511/524	WATERKLOOF	2544	2718	1189	270,7	17	115,4	18	113,9	16	95,1	12	33,4	7
511/573	BOSPOORTDAM	2533	2720	1065	193,4	10	100,0	13	89,0	8	109,0	9	48,5	6
511/672	KLIPFONTEIN	2542	2723	1169	176,0	12	106,0	11	78,9	9	84,2	10	27,5	4
511/851	MARIKANA - POL	2541	2729	1238	218,5	12	117,5	9	88,0	7	97,0	9	22,5	1
511/855A	BUFFELSPOORT - 11 - AGR	2545	2729	1230	156,6	15	109,1	16	117,7	10	111,5	12	24,5	6
512/ 82	NOUITGEDACHT	2552	2733	1463	181,5	12	124,5	8	108,0	9	153,0	9	16,5	3
512/ 90	MAGALIESBURG - POL	2600	2733	1480	172,0	8	101,0	6	64,0	7	143,0	7	12,0	3
512/165	BUFFELSFONTEIN	2545	2736	1219	194,0	9	77,5	8	83,0	5	79,0	7	18,3	3
512/204	HEKPOORT-POL	2554	2737	1358	136,5	8	102,8	6	87,0	6	126,5	9	11,5	2
512/246	GELUK - IRR	2536	2739	1128	251,1	12	80,3	12	63,9	9	104,4	10	21,5	5
512/260	KAREEPOORT - IRR	2540	2740	1158	238,3	14	99,4	11	58,2	6	158,4	11	31,7	5
512/395	WOLWEKRAAL - IRR	2535	2744	1109	217,7	14	91,7	10	61,9	6	113,4	7	24,8	5
512/399	UITVALGROND - IRR	2539	2744	1128	237,0	13	87,1	8	75,3	7	124,7	8	25,5	4
512/451	RASHOOP - IRR	2531	2746	1128	185,7	13	115,8	7	84,8	8	116,0	8	33,0	5
512/481	MAMOGALESKRAAL - IRR	2531	2747	1097	233,2	11	117,0	9	72,0	9	99,0	6	32,5	4
512/488	BRITS	2538	2747	1097	226,8	12	89,2	10	77,6	10	129,5	10	28,5	5
512/545	HARTBEESPOORT - AGR	2535	2749	1158	264,0	14	100,5	10	91,5	6	106,7	8	26,0	5
512/552	SANDFONTEIN - IRR	2542	2749	1128	486,4	12	81,4	13	59,1	10	167,5	10	27,5	4
512/580	DE KROON - IRR	2540	2750	1152	301,0	10	49,0	3	72,6	11	203,7	6	24,5	2
512/602	MAMAGALIESKRAAL SUID - IRR	2532	2751	1158	216,5	11	107,0	9	68,0	5	110,5	6	30,0	4
512/613	HARTBEESPOORT DAM - IRR	2543	2751	1217	228,1	10	91,4	8	43,1	6	132,7	10	39,5	5
512/738	PELINDABA	2548	2755	1280	255,7	12	88,1	10	43,7	9	118,4	12	13,8	5
512/757	DE WILDT - POL	2537	2756	1269	171,5	7	59,0	7	83,0	6	128,5	8	12,5	2
513/ 64	TOEVLUG	2534	2803	1220	311,9	16	123,5	16	67,6	10	103,0	9	18,7	6
513/135	PRETORIA - WESTFORT LEPER INS	2545	2805	1402	328,1	16	79,5	14	62,2	11	129,7	11	22,5	4
513/162	ZANDFONTEIN	2542	2806	1341	295,0	14	87,5	12	55,2	6	118,0	10	19,5	3
513/165	PRETORIA - PROCLAMATION HILL	2545	2806	1356	232,4	19	135,2	17	104,7	12	131,9	9	23,8	6
513/227	PRETORIA - VOORTREKKERHOOGTE	2547	2808	1503	260,3	14	225,0	15	58,5	7	106,8	9	15,7	4
513/232	WIERDA PARK	2552	2808	1400	219,4	14	94,4	16	55,6	13	99,9	12	9,1	3
513/240	HALFWAY HOUSE - POL	2600	2808	1525	371,5	14	98,4	12	40,7	7	139,5	11	9,6	4

***Stasie verskuif; kyk na bl. XX/Station shifted; see p. XX

R A I N F A L L 1 9 7 5
R.S.A. - LESOTHO - SWAZILAND

TOTAL RAINFALL IN MILLIMETERS , NUMBER OF DAYS WITH RAIN (D)
AND YEAR-PERCENTAGES OF LONG TERM AVERAGES

NR/NO	JUN MM	D	JUL MM	D	AUG MM	D	SEP MM	D	OCT MM	D	NOV MM	D	DEC MM	D	J/Y 1975 MM	D	PER	JUL 74-JUN 75 MM	D	PER
480/347	0,0	0	7,5	1	7,0	1	36,7	4	84,3	8	157,2	13	186,2	15	986,2	75	-	918,1	(58)	-
480/377	0,0	0	0,0	0	12,5	1	38,4	6	80,5	8	159,3	13	167,4	15	916,9	79	115	848,3	77	106
481/ 14	5,0	1	2,0	1	2,5	1	45,5	5	72,7	7	266,0	11	266,7	14	1091,7	86	120	909,4	93	100
481/167	2,1	2	2,3	1	1,5	2	68,7	8	67,3	6	332,7	15	221,7	21	1127,8	(102)	128	966,1	(90)	109
481/239	3,8	1	0,0	0	0,0	0	43,5	4	67,2	6	254,5	12	208,5	16	1068,7	68	124	991,4	64	115
481/296	0,9	1	1,1	1	0,0	0	38,7	5	70,1	8	-	-	-	-	-	-	-	728,2	69	79
481/310	10,0	1	3,0	1	0,0	0	40,5	4	61,4	6	211,0	10	187,5	13	974,1	63	109	1026,9	64	114
481/853	0,0	0	0,0	0	0,0	0	23,0	1	71,5	6	191,4	9	248,0	9	1032,9	57	-	884,5	55	-
482/200	10,4	3	2,1	2	18,8	7	66,2	13	126,5	14	251,0	21	422,8	26	1723,6	158	-	1382,1	143	-
482/344	18,0	2	9,0	1	0,0	0	41,0	4	94,0	9	168,0	11	290,5	17	1260,0	83	-	-	-	-
482/357	7,0	1	5,0	1	5,0	2	57,5	6	86,0	10	228,0	15	303,8	19	1310,2	102	115	1137,4	85	100
482/669	15,5	3	3,5	1	0,0	0	-	-	56,0	6	174,5	11	-	-	-	-	-	997,2	102	110
482/867	22,0	3	0,0	0	4,0	1	22,5	4	43,5	4	143,5	6	187,5	4	743,2	43	89	680,6	44	82
483/ 42	19,7	3	7,3	1	4,7	1	23,6	6	44,8	6	136,5	11	220,2	16	987,6	74	-	1002,3	61	-
483/ 53	0,0	0	7,0	1	0,0	0	27,8	4	34,4	6	122,9	9	251,5	20	879,6	64	124	795,7	46	112
483/ 82	13,5	1	4,6	1	5,3	1	15,0	3	30,7	5	-	-	241,9	20	-	-	-	-	-	-
483/114	0,0	0	9,0	1	0,0	0	27,0	4	35,7	6	79,5	6	-	-	-	-	-	902,3	46	-
483/426	19,0	1	1,5	1	0,0	0	26,5	4	37,0	7	71,8	9	226,5	18	943,3	76	139	908,7	62	134
483/504	11,7	3	4,5	1	16,2	3	13,9	7	34,2	10	92,7	9	327,3	19	1046,8	141	-	873,8	167	-
483/695	17,0	2	0,0	0	15,0	1	24,5	3	42,0	6	61,0	7	229,5	12	1066,5	63	-	998,5	52	-
483/729	19,0	2	0,0	0	4,0	1	16,0	3	37,0	7	72,0	7	231,5	16	915,5	62	-	801,0	45	-
483/807	34,0	3	4,0	1	4,5	2	25,0	3	40,0	6	46,0	6	261,5	14	1009,5	80	117	864,0	69	100
497/ 19	0,0	0	1,0	1	0,0	0	0,0	0	0,0	0	11,8	2	43,8	7	-	-	-	-	-	-
504/ 50	0,0	0	16,0	1	0,0	0	2,0	1	13,9	2	43,0	6	133,6	6	569,2	41	-	454,1	41	-
504/306	2,5	1	0,0	0	0,0	0	0,0	0	5,0	1	29,0	5	75,5	8	483,1	34	-	484,8	31	-
505/347	0,0	0	0,0	0	0,0	0	0,0	0	0,5	1	70,0	2	110,0	7	697,5	32	-	612,5	31	-
505/795	2,5	1	0,0	0	0,0	0	0,0	0	9,5	1	47,0	3	112,5	9	784,5	43	-	717,5	40	-
505/834	2,5	1	0,0	0	0,1	1	0,0	0	13,0	1	70,4	5	117,0	8	742,1	43	180	630,6	40	153
508/261	11,0	1	0,0	0	16,5	3	1,8	3	22,9	5	38,3	11	-	-	-	-	-	819,9	102	145
508/406	0,0	0	0,0	0	3,0	2	0,0	0	8,0	1	44,5	3	94,1	7	707,6	52	138	776,1	56	151
508/428	8,5	1	0,0	0	7,7	1	16,9	1	11,7	2	37,6	5	-	-	-	-	-	-	-	-
508/649	10,0	1	0,7	1	11,0	1	3,0	1	19,5	3	33,0	7	121,2	9	863,8	65	124	772,9	72	141
508/721	14,0	1	0,0	0	16,0	1	0,0	0	30,0	3	139,0	5	208,0	6	956,0	40	163	833,0	42	142
508/825	12,0	1	0,0	0	13,0	1	0,0	0	25,0	3	65,5	5	152,5	11	922,4	62	171	910,7	61	169
509/123	6,0	1	0,0	0	20,0	1	4,5	1	23,5	3	143,6	6	136,3	5	887,0	56	146	812,7	59	135
509/283	0,0	0	0,0	0	15,5	2	8,2	1	27,0	4	138,5	12	130,9	10	820,6	68	146	747,8	61	135
509/394	0,0	0	0,0	0	13,5	1	11,0	1	25,5	4	94,0	8	195,5	12	950,1	74	-	895,0	72	-
509/726	0,0	0	0,0	0	12,5	1	8,0	1	44,5	3	115,5	5	146,6	8	913,4	61	145	930,3	67	148
509/759	6,5	1	0,0	0	11,0	1	0,0	0	29,2	3	115,5	6	142,0	7	813,8	55	148	840,7	61	153
509/829	8,0	1	0,0	0	9,0	1	5,5	1	30,1	5	91,0	9	180,5	13	924,1	88	-	971,4	94	-
510/306	5,2	2	0,0	0	14,0	1	15,0	1	17,9	5	75,4	11	186,6	15	842,3	-	137	-	-	-
510/308	8,0	1	0,0	0	13,0	1	0,0	0	35,0	2	92,5	4	171,5	9	901,5	54	149	885,8	62	146
510/410	0,0	0	0,0	0	17,0	1	0,0	0	25,0	3	89,0	5	176,5	8	800,5	45	129	694,0	43	112
510/433	0,0	0	0,0	0	0,0	0	0,0	0	28,0	4	116,0	8	192,5	7	981,0	(58)	159	974,0	(64)	158
510/712	0,0	0	0,0	0	6,0	1	0,0	0	32,7	5	85,0	5	132,0	7	626,7	46	96	648,7	49	99
510/817	3,0	1	0,0	0	9,0	1	12,0	1	10,0	1	50,5	2	210,5	4	686,0	30	114	705,5	34	117
511/ 84	0,3	1	0,0	0	7,5	1	4,5	1	11,5	4	85,0	9	237,0	10	769,2	71	110	771,6	73	110
511/120	0,0	0	0,0	0	5,0	1	0,0	0	23,5	4	96,0	6	133,5	13	869,5	71	114	648,5	65	110
511/291	0,0	0	0,0	0	0,0	0	0,0	0	31,0	3	110,0	9	168,0	11	808,0	49	129	813,0	50	130
511/400	0,0	0	0,0	0	12,5	1	0,0	0	18,0	1	71,5	4	280,5	10	971,6	40	145	924,1	39	138
511/418	0,0	0	0,0	0	0,0	0	0,0	0	29,0	3	145,5	10	179,0	12	864,5	79	143	818,0	83	135
511/437	0,0	0	0,0	0	-	-	8,0	1	22,5	2	(38,0)	(5)	184,0	10	-	-	-	(788,0)	(49)	-
511/467	0,0	0	0,0	0	7,0	2	4,0	1	22,1	3	69,4	10	240,0	14	1002,6	87	134	1014,7	87	136
511/469	0,1	1	0,0	0	3,7	2	4,4	1	18,4	4	72,2	14	183,1	16	863,5	105	128	946,7	109	137
511/523	0,3	1	0,3	1	6,5	1	6,0	1	16,4	5	102,8	11	210,8	15	931,2	94	-	927,0	92	-
511/524	0,3	1	0,1	1	0,0	0	3,3	2	19,7	7	77,1	15	261,2	17	990,2	113	145	974,0	120	142
511/573	1,3	1	0,0	0	4,5	1	3,5	1	14,5	2	70,5	11	177,0	12	811,2	74	-	868,8	71	-
511/672	0,0	0	0,0	0	0,4	1	4,8	1	12,7	5	65,2	10	148,7	12	704,4	75	112	850,9	75	136
511/851	0,0	0	0,0	0	3,5	1	0,0	0	13,5	3	68,0	11	220,5	11	849,0	64	-	838,5	59	-
511/855A	0,0	0	1,0	1	3,9	2	5,5	1	18,9	3	94,7	11	167,7	17	811,1	94	118	892,6	95	130
512/ 82	0,0	0	0,0	0	1,8	1	0,0	0	27,2	2	89,6	7	231,7	14	933,8	65	131	987,0	60	138
512/ 90	0,0	0	0,0	0	3,0	1	2,0	1	34,0	2	62,5	6	128,5	7	722,0	48	-	635,5	47	-
512/165	0,0	0	0,0	0	1,5	1	0,0	0	9,0	2	77,0	8	148,0	14	687,3	57	-	857,8	52	-
512/204	0,0	0	0,2	1	0,0	0	0,0	0	12,5	1	17,0	3	132,0	5	621,0	41	-	834,3	56	-
512/246	0,4	1	0,0	0	0,0	0	0,0	0	9,9	4	80,3	12	138,2	15	750,0	80	115	837,7	78	128
512/280	0,0	0	0,0	0	3,5	1	0,0	0	10,8	4	109,5	10	170,0	14	679,6	76	128	963,5	78	141
512/345	0,0	0	0,0	0	4,5	1	0,0	0	5,0	1	103,0	8	122,1	7	744,1	59	110	874,3	70	130
512/399	0,0	0	0,0	0	4,2	1	0,0	0	11,2	2	86,6	10	151,9	13	603,5	66	118	952,5	71	140
512/451	0,0	0	0,0	0	0,0	0	0,0	0	8,9	2	89,2	7	110,1	12	743,5	62	118	864,5	65	137
512/481	0,0	0	0,0	0	0,0	0	0,0	0	7,7	2	92,2	8	97,5	13	751,1	62	122	813,0	64	132
512/468	0,0	0	0,0	0	0,5	1	0,0	0	10,1	7	133,5	11	156,2	16	851,9	82	128	918,6	79	138
512/545	1,0	1	0,0	0	2,0	1	0,0	0	13,0	4	177,5	8	151,5	15	883,7	74	141	947,7	70	151
512/552	0,0	0	0,0	0	1,7	1	0,0	0	29,5	2	102,6	10	196,7	17	1152,4	79	160	1187,3	78	165
512/580	0,0	0	0,0	0	1,4	1	0,0	0	7,5	1	121,5	12	151,8	15	933,0	61	136	1058,0	56	154
512/602	0,0	0	0,0	0	0,0	0	0,0	0	9,7	2	96,5	8	121,0	12	759,2	57	117	830,5	55	127
512/613	0,0	0	0,0	0	0,0	0	0,0	0	5,7	1	84,8	10	101,0	15	726,3	65	103	852,8	69	120
512/738	0,2	1	0,3	1	1,0	1	0,4	2	26,3	6	108,8	12	-	-	-	-	-	934,2	-	-
512/757	0,0	0	0,0	0	0,0	0	0,0	0	33,5	2	106,5	7	121,0	13	715,5	52	-	761,0	44	-
513/ 64	8,5	1	0,0	0	0,0	0	0,0	0	28,6	6	131,0	13	152,8	16	945,6	93	-	909,5	91	-
513/135	0,7	1	0,0	0	1,0	1	0,0	0	53,0	4	195,9	14	157,0	13	1029,6	89	150	1065,6	97	155
513/162	3,5	2	0,0	0	0,0	0	0,0	0	49,0	1	190,5	13	170,6	14	988,8	75	-	881,6	73	-
513/165	2,7	2	0,0	0	1,9	1	0,0	0	39,5	5	156,6	16	156,2	16	984,9	103	-	995,3	110	-
513/227	0,8	1	0,0	0	0,0	0	0,0	0	42,4	2	156,0	10	186,0	11	1051,5	73	149	1018,3	83	144
513/232	0,5	2	0,5	1	0,9	1	0,0	0	33,2	3	127,7	13	150,8	17	792,0	95	-	811,9	94	-
513/240	0,0	0	3,5	1	0,0	0	0,0	0	26,8	3	108,1	9	137,0	8	935,1	69	-	1003,1	70	-

TABEL IXA

R E Ë N V A L 1 9 7 5
R.S.A. - LESOTHO - SWAZILAND

TOTALE REËNVAL IN MILLIMETERS , AANTAL DAE MET REËN (D) EN JAARPERSENTASIES VAN LANGTERMYN GEMIDDELDES

NR/NO	STASIE/STATION	Ø S	λ E	H M	JAN MM	D	FEB MM	D	MAR MM	D	APR MM	D	MAY MM	D
513/253A	PRETORIA TUINE	25°43'	28°09'	1400	273,8	13	92,1	15	111,6	9	110,1	9	17,5	6
513/255	PRETORIA - POW	2545	2809	1372	200,2	14	146,5	15	80,1	9	92,5	8	19,6	4
513/284	PRETORIA - PUR	2544	2810	1286	221,4	15	142,7	17	73,7	13	114,9	11	18,8	5
513/285	PRETORIA - NEW CEMETERY	2545	2810	1353	228,0	10	131,0	13	89,0	7	126,5	8	20,0	4
513/309	ONDERSTEPOORT - VET	2539	2811	1219	311,3	14	176,6	14	69,4	9	147,7	10	22,0	5
513/314	PRETORIA - ZOOLOGICAL GARDENS	2544	2811	1300	223,7	15	162,0	14	74,8	13	122,8	11	18,1	5
513/314A	PRETORIA - WB(FORUM)	2544	2811	1330	216,7	15	154,4	17	76,8	12	113,5	12	18,3	6
513/337	BON ACCORD DAM	2537	2812	1204	291,3	13	156,3	12	88,0	9	131,5	6	0,0	0
513/343	PRETORIA - CAPITAL PARK	2543	2812	1325	218,5	15	111,6	14	79,9	12	136,3	12	17,3	4
513/345	PRETORIA - BURGERSPARK	2545	2812	1326	190,0	15	188,7	15	89,5	13	118,6	11	19,7	6
513/347	PRETORIA - FOUNTAINS	2547	2812	1372	215,5	12	182,0	15	85,6	10	115,5	7	15,0	1
513/350	VERWOERDBURG - MUN	2550	2812	1432	227,4	16	144,5	16	70,9	10	114,5	9	11,8	4
513/374	PRETORIA - P W D KWEKERY	2544	2813	1402	238,8	13	171,4	16	72,6	11	137,6	11	23,1	6
513/378	MONUMENT PARK	2548	2813	1400	296,0	16	128,2	13	84,9	11	132,9	11	15,4	5
513/382	IRENE	2552	2813	1448	273,8	17	125,6	16	75,0	13	95,5	11	10,4	4
513/404	PRETORIA BRYNTIRION - 1	2544	2814	1350	236,0	14	147,4	14	66,6	9	150,5	9	16,2	6
513/404A	PRETORIA RIETONDALE - AGR	2544	2814	1372	250,5	12	149,5	12	99,0	9	138,0	8	9,0	2
513/437	PRETORIA - WATERKLOOF COUNTRY	2547	2815	1417	288,6	13	143,5	13	67,2	8	131,7	7	10,3	3
513/465	PRETORIA - UNIV PROEFPLAAS	2545	2816	1372	263,4	15	161,1	14	70,9	12	166,2	10	18,0	4
513/473	RIETVLEI DAM	2553	2816	1524	278,5	16	114,9	13	54,6	13	111,7	9	10,5	3
513/524	THE WILLOWS	2544	2818	1323	285,5	14	181,5	13	66,5	9	136,5	9	18,0	3
513/528	CONSTANTIA PARK	2548	2818	1435	304,6	17	178,9	18	63,7	13	173,3	11	17,2	5
513/550	KAMEELDRIFT	2540	2819	1250	376,3	15	118,6	15	28,2	9	101,0	8	16,2	3
513/605	ROODEPLAAT - AGR	2535	2821	1164	414,7	19	184,9	15	30,2	12	83,7	9	13,7	3
513/611	BAVIAANSPOORT - PUR	2541	2821	1340	364,7	14	127,5	15	30,4	7	104,0	8	16,7	3
513/677	PIENAARSPOORT	2547	2823	1356	457,7	13	207,3	12	63,0	3	136,0	8	23,0	3
513/827	DONKERHOEK - SKL	2547	2828	1393	301,9	12	128,8	17	18,7	12	122,9	11	19,9	6
513/836	WELBEKEND - POL	2556	2828	1615	459,3	13	139,5	9	14,0	2	146,0	6	10,5	2
514/ 10	PREMIER MINE - CULLINAN	2540	2831	1375	447,0	14	107,5	14	37,4	9	98,5	9	22,0	4
514/112	KLEINZONDERHOUT	2552	2834	1372	314,0	14	189,5	15	61,0	10	127,0	8	8,0	3
514/408	BRONKHORSTSPRUIT - MUN	2548	2844	1427	368,5	13	(96,0)	(5)	(1,9)	(2)	157,0	8	12,0	2
514/537	BLESBOKFONTEIN	2557	2848	1495	340,7	19	191,4	20	48,9	13	114,6	10	9,2	6
514/618	WILGERIVIER	2548	2851	1432	331,1	19	163,0	18	41,1	11	102,2	11	14,0	3
515/ 79	KLEINWATER	2549	2903	1463	203,0	10	125,5	7	39,0	4	140,5	11	12,0	2
515/386	LANDAU	2556	2913	1555	259,2	13	203,1	12	53,3	6	64,3	9	7,2	2
515/412	WITBANK - MUN	2552	2914	1600	277,5	17	170,0	15	108,0	9	84,4	11	11,4	2
515/528	OLIFANTSRIVIER - SAR	2548	2918	1442	349,3	10	125,0	8	-	-	66,0	4	6,0	2
515/732	BOTSABELO - SKL	2542	2925	1408	-	-	171,0	11	8,5	2	129,0	7	10,0	2
515/826	MIDDELBURG - TNK	2546	2928	1447	208,0	13	189,5	11	22,5	7	113,0	10	13,5	2
516/190	BANKFONTEIN	2540	2937	1525	142,0	9	101,5	13	30,5	5	100,5	9	18,5	3
516/201	EDE	2551	2937	1585	246,7	15	102,3	9	22,5	3	71,5	7	12,0	2
516/245	WELTEVREDEN	2535	2939	1524	191,5	13	112,5	9	67,1	5	116,0	5	20,0	2
516/285	GEMSBOKFONTEIN - BOS	2545	2940	1661	277,5	15	152,0	12	36,0	7	90,0	10	14,5	3
516/554	ROODEPOORT	2544	2949	1737	232,5	17	125,6	11	29,0	5	117,7	9	5,0	1
516/701	BOSPOORT	2541	2954	1675	248,0	15	92,7	7	50,7	5	108,6	9	13,0	2
516/708	WONDERFONTEIN - SKL	2548	2954	1798	166,6	12	94,0	9	34,3	5	(27,6)	(6)	-	-
517/ 39	BELFAST 11 - BOS	2539	3002	1950	310,3	19	104,5	13	73,2	12	121,7	10	14,5	5
517/ 72	BELFAST - POL	2542	3003	1970	212,0	7	90,0	9	42,0	2	106,0	11	0,0	0
517/147	NOOITGEDACHT DAM - IRR	2557	3005	1495	160,0	16	119,8	15	18,0	8	72,4	8	8,3	2
517/275	ELANDSFONTEIN	2535	3010	1830	183,5	12	174,7	15	54,5	4	81,5	6	0,0	0
517/430	MACHADODORP	2540	3015	1609	148,7	21	103,4	14	35,0	10	68,8	9	9,5	2
517/578	WATERVAL-BO - SAR	2538	3020	1430	177,1	15	113,9	10	70,6	5	71,6	7	6,1	2
517/762	WELTEVREDEN	2542	3026	1830	156,0	18	186,5	17	31,5	7	78,0	9	9,5	2
517/816	ELANDSHOEK	2536	3028	893	189,6	17	143,7	17	60,6	7	71,5	6	14,5	2
518/ 88	BADPLAAS - POL	2558	3033	1067	85,5	10	202,5	13	1,0	1	52,5	3	12,0	1
518/186	VLAKPLAATS	2536	3037	1524	149,0	12	132,5	11	61,3	7	56,2	1	0,0	0
518/194	UITKOMST	2544	3037	1356	155,0	22	151,2	16	69,2	8	64,6	12	5,2	5
518/346	ONVERWACHT	2546	3042	1371	136,2	21	124,5	16	84,4	11	92,7	9	10,1	5
518/367	COETZEESTROOM - BOS	2537	3043	1448	155,0	14	179,3	14	71,9	9	76,8	4	4,5	1
518/393	BERLIN - BOS	2533	3044	1341	196,4	19	202,6	17	77,0	12	57,2	7	7,9	3
518/455	KAAPSEHOOP - POL	2535	3046	1529	287,5	20	420,0	17	212,0	14	144,0	9	42,0	5
518/460	WATERFALL	2540	3046	1219	199,8	19	196,1	17	86,1	11	80,5	4	6,7	2
518/589	NELSHOOGTE - BOS	2549	3050	1370	244,7	11	83,0	8	75,0	2	77,5	6	0,0	0
518/676	FRANTZINASRUST	2546	3053	914	226,5	12	97,5	13	106,5	6	95,0	5	8,0	2
518/759	MACSVALE	2539	3056	823	188,5	9	104,5	11	48,3	3	73,0	2	0,0	0
518/859	DORSCHOT	2549	3059	1067	178,6	11	89,0	11	63,6	4	54,9	3	0,5	1
518/886	CARMICHAEL - TNK	2546	3100	732	184,7	11	85,8	11	51,8	4	50,4	4	2,7	1
519/ 77	BARBERTON - TNK	2547	3103	852	226,0	11	106,4	14	63,7	7	44,0	2	0,0	0
519/134	LOWLANDS	2544	3105	610	149,2	11	133,5	14	39,5	6	47,0	4	7,0	1
519/174	LOENEN	2554	3106	533	247,3	17	149,5	13	124,4	9	81,0	5	6,0	1
519/237	HAVELOCK MINE	2557	3108	1167	253,2	20	338,2	19	188,3	14	87,8	12	4,1	5
519/390	SWAZILAND PLANTATIONS	2600	3113	945	222,1	20	253,0	13	152,5	12	70,0	9	0,2	1
519/448	PIGGS PEAK	2558	3115	1012	212,9	20	298,6	18	148,1	13	106,0	9	6,4	3
519/518	LOUWS CREEK - POL	2538	3118	477	136,1	10	90,5	7	74,0	6	63,5	2	0,0	0
519/572	KAAPMUIDEN	2532	3120	409	197,3	10	113,0	8	102,8	7	50,8	3	6,0	1
519/597	MC CORKINDALE	2557	3120	760	226,0	18	293,0	13	155,0	10	77,0	5	1,7	2
519/707	NGONINI	2547	3124	835	148,9	11	229,6	10	101,6	5	69,2	5	0,0	0
519/732	KAMMLABANE	2542	3125	1205	280,2	18	390,1	18	230,0	13	103,0	7	50,5	7
519/850	SCHOEMANSDAL - BOS	2540	3129	610	169,5	20	229,3	18	121,6	13	86,9	10	48,5	5
519/880	BUFFELSPRUIT - NAF	2540	3130	380	133,5	12	226,5	13	92,0	6	91,5	6	41,5	2
520/125	LETUBI	2535	3135	372	346,5	9	328,5	9	84,0	4	116,5	4	44,5	2
520/387	TUNZINI	2557	3143	240	158,2	13	221,5	12	80,7	6	74,6	3	12,3	1
520/450	MANANGA	2600	3145	230	142,3	15	286,6	13	77,5	6	74,2	5	10,2	3
520/476	BORDER GATE	2556	3146	230	117,3	13	212,5	9	72,2	8	47,9	6	8,1	2
520/491	WALDA - NAF	2541	3147	152	187,0	9	124,7	9	54,5	5	100,5	4	0,0	0

R A I N F A L L 1 9 7 5
R.S.A. - LESOTHO - SWAZILAND

TOTAL RAINFALL IN MILLIMETERS , NUMBER OF DAYS WITH RAIN (D)
AND YEAR-PERCENTAGES OF LONG TERM AVERAGES

NR/ND	JUN MM	D	JUL MM	D	AUG MM	D	SEP MM	D	OCT MM	D	NOV MM	D	DEC MM	D	J/Y 1975 MM	D	PER	JUL 74-JUN 75 MM	D	PER
513/253A	3,3	2	0,0	0	1,8	1	0,0	0	47,2	3	163,6	12	160,5	14	981,5	84	-	942,7	-	-
513/255	1,6	1	0,0	0	1,5	1	0,0	0	34,9	3	143,3	14	134,0	11	854,4	80	129	854,3	94	129
513/284	4,0	2	0,0	0	0,5	1	0,0	0	34,8	3	179,5	14	141,5	13	933,8	94	133	898,7	107	128
513/285	3,0	1	0,0	0	1,5	1	0,0	0	40,5	3	151,5	10	145,0	10	936,0	67	137	940,6	72	138
513/309	8,7	2	[illegible]	0	0,0	0	0,0	0	31,4	4	143,2	12	129,8	14	1040,1	64	145	1077,1	83	151
513/314	19,4	2	0,0	0	0,8	1	0,2	1	35,1	4	130,6	13	149,0	13	936,5	92	127	938,1	95	128
513/314A	3,5	2	0,0	0	0,8	1	0,0	0	32,3	5	150,4	12	142,4	15	909,1	97	-	907,2	106	-
513/337	0,0	0	0,0	0	0,0	0	0,0	0	23,0	2	132,5	9	(81,5)	(5)	(904,1)	(56)	-	-	-	-
513/343	5,7	1	2,5	1	0,0	0	0,0	0	36,5	7	161,7	9	133,5	16	903,5	86	-	916,6	89	-
513/345	0,0	0	0,8	1	0,8	1	0,2	1	28,2	4	130,2	14	153,6	17	920,3	98	128	936,8	98	131
513/347	0,0	0	0,0	0	0,0	0	0,0	0	32,5	3	166,0	9	181,5	11	993,6	66	132	938,9	73	124
513/350	1,7	1	0,7	1	2,0	1	0,0	0	34,8	3	133,0	14	157,0	16	898,3	91	131	896,3	91	130
513/374	4,8	2	0,0	0	0,4	1	0,0	0	33,6	5	147,0	10	146,7	12	976,0	87	137	984,6	91	138
513/378	0,0	0	0,0	0	0,0	0	0,0	0	34,4	5	165,9	11	159,6	13	1017,3	85	-	1026,7	93	-
513/382	4,0	2	0,5	1	2,0	1	0,0	0	29,6	3	128,2	17	161,2	16	905,8	101	130	963,8	101	138
513/404	7,0	1	0,0	0	0,0	0	0,0	0	24,0	1	172,7	11	199,5	12	1019,9	77	134	929,9	83	122
513/404A	9,8	2	0,0	0	0,0	0	0,0	0	33,0	2	168,0	11	234,5	11	1091,3	69	158	1010,3	74	146
513/437	5,0	1	0,0	0	0,0	0	0,0	0	18,0	3	159,8	13	168,1	13	992,2	74	123	(869,5)	(74)	-
513/465	9,2	1	0,0	0	0,1	1	0,0	0	36,7	5	175,9	13	167,4	16	1068,4	91	149	1034,5	94	145
513/473	0,0	0	0,0	0	0,5	1	0,0	0	69,7	4	145,2	14	169,3	15	954,9	86	-	901,8	89	-
513/524	14,0	2	0,0	0	0,0	0	0,0	0	28,0	3	179,1	12	178,5	10	1087,6	75	153	1121,0	82	158
513/528	6,9	2	0,0	0	0,0	0	0,4	1	33,1	5	215,2	14	153,8	16	1147,1	102	-	(1011,1)	(96)	-
513/550	4,1	2	0,0	0	0,0	0	0,0	0	36,7	3	177,9	13	138,3	13	997,3	81	-	971,1	65	-
513/605	3,2	1	0,0	0	0,0	0	2,4	1	21,3	4	188,7	14	125,7	12	1068,5	90	-	1071,7	94	-
513/611	6,0	1	0,0	0	0,0	0	0,0	0	32,3	4	174,8	14	171,7	16	1028,1	82	-	1012,1	85	-
513/677	9,4	1	0,0	0	0,0	0	0,0	0	(5,5)	(2)	177,0	9	183,2	6	(1262,1)	(57)	-	1373,3	69	204
513/827	13,5	1	0,0	0	0,3	1	0,0	0	41,2	6	175,1	15	82,8	10	905,1	91	130	931,3	(78)	134
513/836	8,5	2	0,0	0	0,0	0	0,0	0	54,5	7	170,0	10	147,5	10	1149,8	56	153	991,7	54	132
514/ 10	7,0	2	0,0	0	0,0	0	0,0	0	39,0	4	202,1	13	222,0	14	1182,5	83	162	1042,7	86	143
514/112	8,5	2	0,3	1	0,0	0	0,0	0	45,0	4	177,4	14	117,6	9	1048,3	80	-	1061,8	83	-
514/408	-	-	0,0	0	0,0	0	0,0	0	78,0	3	203,0	8	118,0	(4)	-	-	-	-	-	-
514/537	6,0	2	0,1	1	0,5	2	8,0	5	52,0	8	170,5	15	127,6	16	1069,5	117	-	1086,4	120	-
514/618	9,5	2	0,1	1	0,0	0	0,5	1	34,6	5	205,4	14	116,2	14	1017,7	99	142	875,7	99	122
515/ 79	15,0	1	0,0	0	0,0	0	0,0	0	45,5	2	158,0	8	116,0	10	854,5	55	-	885,8	63	-
515/386	4,6	2	0,0	0	0,0	0	2,8	2	45,6	5	180,6	12	112,4	13	933,1	76	-	855,0	74	-
515/412	6,8	1	0,7	1	0,0	0	3,5	1	60,5	8	219,4	12	145,5	15	1087,7	92	-	911,7	90	-
515/528	0,0	0	0,0	0	0,0	0	0,0	0	50,4	3	204,1	8	144,0	12	-	-	-	-	-	-
515/732	19,0	1	0,0	0	0,0	0	6,0	1	49,0	4	145,0	7	197,0	15	-	-	-	-	-	-
515/826	8,5	1	0,0	0	1,5	1	7,5	2	39,5	3	165,5	11	196,0	13	965,0	74	131	796,0	72	108
516/190	0,0	0	0,0	0	0,0	0	16,0	2	31,0	4	94,5	9	132,0	13	666,5	67	-	609,5	58	-
516/201	0,0	0	0,0	0	1,0	1	12,1	2	40,8	6	148,5	8	194,5	12	851,9	65	111	706,2	63	92
516/245	2,5	1	0,0	0	0,0	0	28,0	1	46,5	4	69,5	5	80,0	6	733,6	51	-	754,1	49	-
516/285	3,0	1	0,0	0	0,0	0	13,5	3	44,0	5	134,0	10	162,5	15	927,0	81	120	894,0	79	116
516/554	2,2	1	0,0	0	0,0	0	16,5	2	43,0	4	117,5	10	134,5	13	823,5	73	116	779,9	68	110
516/701	2,5	1	0,0	0	0,0	0	43,6	3	39,8	4	117,1	10	154,5	13	870,5	69	-	785,2	64	-
516/708	0,0	0	0,0	0	0,0	0	10,0	2	22,5	3	(68,4)	(6)	108,5	16	-	-	-	-	-	-
517/ 39	0,0	0	0,0	0	1,5	1	24,1	4	60,3	8	102,1	10	195,4	11	1007,6	93	-	980,0	108	-
517/ 72	6,0	0	0,0	0	12,0	1	41,8	3	47,5	5	122,0	7	165,5	8	838,8	53	-	814,2	57	-
517/147	6,6	2	1,7	1	2,2	2	28,6	2	70,0	8	106,8	10	212,5	13	806,9	87	-	716,9	89	-
517/275	0,0	0	0,0	0	8,0	1	41,0	3	48,0	6	69,6	7	203,0	11	863,8	65	-	882,3	67	-
517/430	11,2	2	0,0	0	3,7	1	37,1	4	54,2	8	135,3	12	173,8	16	780,7	99	94	764,1	106	92
517/578	6,3	2	0,0	0	7,0	1	52,2	3	45,3	6	97,0	11	155,8	14	802,9	76	99	805,5	82	100
517/762	16,0	2	0,0	0	2,1	2	29,5	5	52,7	11	167,4	14	248,0	22	977,2	109	104	939,7	98	100
517/816	0,0	0	0,0	0	0,5	1	21,4	3	36,2	3	117,7	10	185,1	16	840,8	82	103	812,5	87	99
518/ 88	0,0	0	0,0	0	0,0	0	28,5	4	64,5	7	294,0	11	233,2	13	973,7	63	116	698,0	59	83
518/186	0,0	0	0,0	0	0,0	0	30,3	4	34,5	3	122,7	10	127,3	11	713,3	59	85	742,9	62	89
518/194	3,9	4	5,8	2	1,2	5	27,4	9	51,1	17	257,7	14	143,0	20	935,3	134	-	925,0	124	-
518/340	4,1	2	6,1	2	0,8	6	21,4	9	42,7	13	192,2	16	140,2	17	855,4	127	-	891,5	127	-
518/367	0,0	0	0,0	0	0,0	0	35,0	1	32,3	3	125,5	13	193,6	17	873,9	76	90	926,9	92	95
518/393	9,2	2	0,3	1	9,5	5	33,2	12	67,9	11	150,2	16	234,9	20	1046,3	125	98	898,0	116	85
518/455	14,5	1	0,0	0	27,5	3	43,0	6	120,2	17	254,0	9	222,0	9	1786,7	110	116	2104,2	115	136
518/460	8,5	1	0,0	0	6,0	2	35,4	7	64,6	9	195,5	11	198,7	16	1077,9	101	94	1211,3	102	105
518/589	11,0	1	5,0	1	0,0	0	29,5	6	83,8	7	255,5	10	277,0	9	1142,0	61	100	1022,4	71	89
518/676	10,5	1	0,0	0	0,0	0	29,0	5	74,0	8	259,0	10	388,5	13	1294,5	75	107	1031,5	74	85
518/759	0,0	0	0,0	0	12,5	1	12,0	2	46,2	5	119,0	7	204,9	11	808,9	51	99	759,2	54	93
518/859	0,0	0	6,0	1	0,0	0	26,7	4	56,2	10	185,2	8	234,2	14	894,9	67	112	678,4	63	85
518/886	3,5	1	4,0	1	3,1	2	23,0	4	66,5	8	145,9	9	251,0	15	872,4	71	118	675,7	73	91
519/ 77	0,0	0	9,0	1	0,0	0	17,0	2	57,8	7	83,0	8	236,2	10	843,1	62	107	677,7	63	86
519/134	1,0	1	0,0	0	0,0	0	17,5	4	63,7	6	53,0	7	214,5	12	725,9	66	106	601,7	61	88
519/174	8,0	1	3,5	1	7,9	3	33,5	7	81,8	13	186,6	9	201,2	13	1130,7	92	-	1086,5	-	-
519/237	11,0	2	2,5	2	23,7	7	64,8	8	119,4	14	205,4	13	531,2	25	1829,6	141	99	1475,1	140	80
519/390	-	-	-	-	22,6	7	59,3	9	80,7	14	175,5	13	517,8	24	-	-	-	-	-	-
519/448	12,0	2	0,0	0	17,2	5	46,7	10	80,5	16	168,9	15	424,1	20	1521,4	131	125	1351,5	122	111
519/518	21,0	1	0,0	0	5,5	1	10,0	1	24,5	2	70,4	6	276,0	11	771,5	47	-	638,1	53	-
519/572	0,0	0	0,0	0	2,3	1	7,4	1	22,0	7	61,7	7	284,9	13	848,2	58	127	848,6	53	127
519/597	8,0	2	0,0	0	26,0	5	45,0	8	59,5	9	157,8	12	423,0	21	1474,0	105	-	1290,3	96	-
519/707	9,0	1	0,0	0	1,2	1	14,0	4	27,6	3	112,6	7	332,8	14	1046,5	61	-	982,3	65	-
519/732	19,5	2	0,0	0	44,1	6	47,1	8	87,3	10	162,3	10	780,0	21	2194,1	120	125	1655,4	117	95
519/850	10,5	4	0,1	1	9,8	4	29,4	9	28,5	7	90,9	14	548,5	20	1373,5	125	-	1055,4	120	-
519/880	9,0	3	0,0	0	4,5	2	22,0	6	36,0	4	84,5	9	513,0	16	1254,0	79	-	907,0	66	-
520/125	26,0	2	0,0	0	0,0	0	18,5	4	34,0	4	99,5	7	578,0	18	1676,0	63	173	1346,0	57	139
520/387	13,3	1	1,9	1	14,0	1	17,1	4	38,9	5	82,7	7	217,7	16	932,9	70	-	862,8	66	-
520/450	14,8	2	1,0	1	5,5	2	19,5	6	43,1	6	52,4	10	215,6	19	942,7	88	-	886,1	75	-
520/476	8,2	3	1,0	1	6,5	1	14,9	5	32,1	7	42,6	10	193,9	17	757,2	82	-	732,8	67	-
520/491	0,0	0	0,0	0	0,0	0	20,5	1	13,0	1	58,5	4	234,6	11	793,3	44	-	746,3	42	-

TABEL IXA

R E Ë N V A L 1 9 7 5
R.S.A. - LESOTHO - SWAZILAND

TOTALE REËNVAL IN MILLIMETERS , AANTAL DAE MET REËN (D)
EN JAARPERSENTASIES VAN LANGTERMYN GEMIDDELDES

NR/NO	STASIE/STATION	φ S	λ E	H M	JAN MM	D	FEB MM	D	MAR MM	D	APR MM	D	MAY MM	D
		° ′	° ′											
520/569	FIG TREE	2549	3150	246	250,5	10	202,0	8	67,0	4	76,0	3	10,0	1
539/863	MOKOPONG	2523	2259	1000	90,0	8	75,7	9	102,9	14	63,2	4	8,5	3
540/620	RUSTHOF	2520	2321	1000	91,0	5	12,0	2	218,1	8	61,0	4	3,0	1
541/297	BRAY	2527	2340	1000	-	-	64,5	5	179,3	12	64,0	3	6,5	1
545/376	SCHILPADSHEK - POL	2516	2543	1340	156,5	11	73,8	5	184,7	7	88,7	4	33,5	1
545/499	GOPANE	2519	2547	1219	141,0	8	82,5	8	158,0	9	96,0	5	0,0	0
545/562	SISALANA	2522	2549	1219	121,0	9	74,4	9	124,0	7	16,0	1	33,0	1
545/626	OINOKANA	2526	2551	1268	126,2	-	83,4	14	157,6	16	(52,2)	(5)	34,6	7
546/ 7	SWARTFONTEIN	2507	2601	1065	111,0	7	130,5	7	93,5	3	101,5	4	72,5	5
546/ 82	RIETGAT	2522	2603	1201	139,5	17	78,7	13	184,2	9	149,7	11	34,4	2
546/314	BOTATABOOMEN	2514	2611	1065	94,0	10	92,0	8	141,5	5	113,9	9	50,4	5
546/412	ENZELBERG	2522	2614	1158	121,1	11	104,5	10	292,4	13	109,0	11	39,5	4
546/525	OLIFANTSVLEI	2515	2618	1067	119,0	7	127,5	10	187,7	10	102,0	9	0,0	0
546/630	MARICO - IRR	2530	2621	1078	166,0	14	95,3	11	141,7	12	130,3	12	32,5	5
546/712	SKUINSDRIF - IRR	2522	2624	990	151,7	9	84,0	8	132,5	6	115,9	10	29,5	3
546/740	STRAATSDRIFT - IRR	2520	2625	1035	142,0	6	165,1	11	156,5	6	101,5	10	50,5	3
547/359	LINDLEYSPOORT - IRR	2529	2642	1175	153,9	9	(57,5)	(4)	119,5	11	176,0	10	34,5	5
548/165	PILANESBERG - POL	2515	2706	1219	153,6	10	92,0	6	153,2	6	64,5	3	33,8	5
548/280	SAULSPOORT - HOSP	2510	2710	1158	125,0	4	146,7	8	115,5	6	137,9	6	40,5	2
548/747	KAFFERSKRAAL	2527	2725	1000	177,5	11	109,3	13	71,0	6	95,0	8	33,0	7
549/130	VAALKOP	2510	2735	960	188,0	11	89,5	7	67,5	6	96,0	6	17,0	3
549/220	ASSEN - POL	2510	2738	1065	221,0	10	114,0	5	97,5	6	104,5	5	55,0	7
549/354	KAMEELDRIFT - IRR	2524	2742	1067	184,0	7	45,0	6	42,0	4	113,0	5	57,8	5
549/358	KLIPKOP - IRR	2528	2742	1036	228,5	8	37,4	6	56,0	4	124,0	5	25,8	5
549/444	KLEINDINGETJIES	2524	2745	1097	225,0	12	158,5	10	68,5	6	63,0	7	21,5	3
549/530	JERICHO - NAF	2520	2748	1065	225,5	8	125,5	10	86,0	5	93,5	8	20,5	3
549/815	BEDWANG - NAF	2505	2758	1035	162,5	9	136,2	10	16,5	2	65,5	5	7,0	2
550/475	MAMMANSKRAAL - NAF	2525	2816	1130	276,0	16	217,6	12	39,5	6	107,9	8	8,1	3
550/590	BOEKENHOUTKLOOF - IRR	2520	2820	1065	222,3	16	187,5	13	45,5	9	109,7	9	8,0	3
550/612	KALKHEUWEL	2512	2821	1067	302,6	11	111,5	6	67,5	5	98,5	5	0,0	0
551/103	RUST DER WINTER - IRR	2513	2834	1065	159,7	10	125,0	11	78,7	6	92,5	4	8,5	2
551/120	DE WAGENDRIFT	2530	2834	1222	322,7	13	83,9	12	52,9	10	110,8	9	8,0	2
551/281	ROOIKOP	2511	2840	991	209,5	11	111,4	14	86,2	6	96,6	7	13,6	4
551/386	ZUSTERSHOEK - POL	2526	2843	1372	192,0	9	103,0	7	0,0	0	118,0	5	0,0	0
551/853	KLIPPLAATDRIFT - NAF	2513	2859	1065	215,5	14	170,0	8	62,0	3	90,0	5	23,0	1
552/ 29	VERENA - POL	2529	2901	1375	178,2	10	99,5	9	21,0	5	101,0	5	0,0	0
552/111	DIE BRON	2521	2904	1215	225,7	8	123,0	7	26,0	1	179,5	6	0,0	0
552/247	KUILSRIVIER - IRR	2507	2909	945	254,6	14	167,5	12	80,0	4	88,0	6	0,6	2
552/295	DENNILTON	2515	2909	1065	201,3	17	201,1	15	33,4	5	85,6	9	11,5	1
552/315	UITSPANNING - NAF	2515	2911	1065	-	-	-	-	-	-	104,0	5	17,0	2
552/363	ELANDSLAAGTE - IRR	2503	2913	930	149,0	13	188,5	11	76,1	5	75,7	6	37,0	2
552/407	ELANDSDOORN	2517	2914	1035	209,5	13	328,5	12	25,5	3	99,5	8	12,5	3
552/610	LOSKOP - KANALE - IRR	2510	2921	960	-	-	234,7	11	46,7	4	78,6	7	23,0	1
552/654	LOSKOP DAM - IRR	2524	2922	1009	229,7	14	204,0	13	25,5	5	101,5	7	6,0	3
552/681	DE WAGENDRIFT	2521	2923	1036	238,5	11	235,0	11	28,0	3	91,5	6	10,0	2
552/699	GROBLERSDAL - POL	2509	2924	915	236,5	6	202,0	9	25,0	1	40,0	3	0,0	0
552/700	LOSKOP - PROEFSTASIE	2510	2924	945	248,3	16	215,9	12	47,2	5	75,6	6	17,5	3
553/151	LUCKAU - NAF	2501	2936	1370	239,5	14	145,0	9	73,5	6	77,0	5	9,5	1
553/283	BUFFELSVALLEI	2513	2940	1220	155,8	13	125,9	14	131,8	7	37,3	4	26,0	1
553/351	WATERVAL	2521	2942	1371	261,5	11	188,5	11	49,5	4	91,0	5	24,0	2
553/593	BLINKWATER	2523	2950	1551	205,7	9	116,0	7	36,5	3	84,0	6	0,0	0
553/651	LAERSDRIF - POL	2521	2952	1478	224,5	6	84,0	7	56,0	4	49,0	3	17,0	1
553/717	WELGEVONDEN	2527	2954	1555	188,0	15	150,0	14	50,5	7	86,0	8	6,0	2
553/767	DOORNBOSCH	2517	2956	1600	208,9	17	94,2	18	46,1	12	41,0	6	19,3	4
553/859	TONTELDOOS	2519	2959	1676	290,9	16	102,9	15	35,3	10	107,1	8	39,0	1
554/175	DULLSTROOM - SAR	2525	3006	2034	203,5	16	103,0	7	20,0	2	80,0	8	0,0	0
554/472	WATERVAL	2522	3016	1525	130,5	14	261,0	15	110,0	8	84,5	7	11,5	3
554/560	RUSTENBURG - NO 118	2520	3019	1370	266,0	11	111,0	14	49,0	4	91,5	4	41,0	2
554/661	BOOMPLAAS	2501	3023	1445	239,5	16	78,0	10	49,1	6	66,5	5	34,2	6
554/786	LYDENBURG - POL	2506	3027	1383	250,0	16	112,4	11	62,0	5	60,2	4	19,4	3
554/816	LYDENBURG - VIS	2506	3028	1439	261,2	21	141,0	15	72,0	6	-	-	16,0	7
554/885	KAFFERVOETPAD - BOS	2515	3030	1830	262,5	21	180,0	21	93,0	14	58,0	9	31,0	5
555/ 30	ELANDSHOOGTE	2530	3031	1980	265,6	16	216,1	15	96,7	11	72,1	6	4,5	1
555/137	UITSOEK - BOS	2517	3035	1370	265,6	23	162,2	19	99,8	12	70,4	8	78,1	6
555/280	LONG TOM - BOS	2510	3040	1525	225,8	18	242,5	18	158,2	15	65,3	5	33,3	5
555/405	BROOKLANDS - BOS	2515	3044	1219	276,5	15	209,4	15	128,1	8	72,0	5	24,9	4
555/437	TWEEFONTEIN	2517	3045	1067	262,0	13	178,6	12	93,0	5	48,0	1	11,0	1
555/441	RIETVALLEI	2521	3045	1006	177,4	15	119,3	11	88,7	8	57,3	4	42,0	5
555/445	BARCLAYVALE	2525	3045	798	186,5	15	157,3	12	52,5	3	47,0	3	19,5	2
555/455	CEYLON - BOS	2505	3046	1372	153,9	16	203,5	19	120,9	9	75,8	5	40,6	8
555/462	WATERVAL	2512	3046	1126	296,0	19	189,5	16	142,5	10	70,0	6	25,0	3
555/473	KILLARNEY	2523	3046	914	205,0	16	118,3	15	46,7	8	48,5	6	27,2	3
555/483	TWEEFONTEIN - BOS	2503	3047	1152	182,5	15	213,0	15	108,8	9	97,5	7	31,0	3
555/486	SABIE	2506	3047	1109	177,9	-	162,7	14	82,6	9	56,7	6	41,0	4
555/506A	SCHAGEN	2526	3047	785	145,0	10	211,6	14	85,4	11	51,2	4	5,1	2
555/548	MALIEVELD-BOS	2508	3049	1289	233,3	17	163,0	16	89,0	10	54,5	6	36,0	4
555/567	ALKMAAR	2527	3049	707	197,9	20	142,7	18	56,0	9	61,7	5	15,5	2
555/573	KLIPKRAAL	2503	3050	1372	283,9	19	246,2	13	155,0	11	76,0	8	46,0	4
555/579	SPITSKOP - BOS	2509	3050	1463	211,0	17	195,6	16	102,0	9	54,3	6	52,5	4
555/588	ROSEHAUGH - BOS	2518	3050	1036	213,7	20	162,0	15	107,9	9	36,9	5	11,5	3
555/631	WELKOM	2501	3052	1065	328,5	20	305,5	17	152,4	16	96,8	12	66,5	4
555/662	FRANKFORT - BOS	2502	3053	1005	319,3	19	247,3	14	133,4	(13)	81,4	11	53,8	8
555/663	SABIE - GORGE - BOS	2503	3053	975	308,1	22	269,5	14	136,5	13	56,0	7	36,5	5
555/664	BERGVLIET - BOS	2504	3053	983	307,1	22	275,5	14	133,5	13	55,8	7	36,0	5
555/673	WITKLIP - BOS	2513	3053	1158	260,5	17	170,6	11	134,1	11	68,7	7	19,3	4

R A I N F A L L 1 9 7 5
R.S.A. - LESOTHO - SWAZILAND

TABLE IXA

TOTAL RAINFALL IN MILLIMETERS , NUMBER OF DAYS WITH RAIN (D)
AND YEAR-PERCENTAGES OF LONG TERM AVERAGES

NR/NO	JUN MM	D	JUL MM	D	AUG MM	D	SEP MM	D	OCT MM	D	NOV MM	D	DEC MM	D	J/Y 1975 MM	D	PER	JUL 74-JUN 75 MM	D	PER
520/569	16,0	1	0,0	0	10,0	1	7,0	2	35,0	5	61,4	6	221,1	10	956,0	51	147	932,7	41	143
539/863	1,8	1	0,0	0	0,8	1	4,4	3	7,5	2	31,5	7	149,8	10	536,1	62	-	446,7	59	-
540/620	0,0	0	0,0	0	0,0	0	3,0	1	7,0	1	20,0	3	116,4	10	531,5	35	-	477,8	31	-
541/297	0,0	0	0,0	0	0,0	0	0,0	0	15,4	2	38,4	7	98,5	10	-	-	-	-	-	-
545/376	13,5	1	0,0	0	32,0	1	0,0	0	31,0	2	66,0	3	226,0	8	905,7	43	-	812,7	47	-
545/499	0,0	0	0,0	0	21,0	1	0,0	0	21,5	3	80,5	6	181,0	6	781,5	46	-	683,5	42	-
545/562	0,0	0	0,0	0	16,0	1	0,0	0	21,0	1	79,0	5	-	-	-	-	-	574,3	45	-
545/626	7,5	1	0,0	0	17,5	1	5,5	1	(18,0)	(1)	127,6	10	215,7	16	(645,8)	-	-	(755,3)	-	-
546/ 7	10,0	1	0,0	0	17,0	1	8,5	1	23,0	2	93,9	7	148,0	8	809,4	46	-	807,0	44	-
546/ 82	16,0	1	0,0	0	19,5	1	0,0	0	29,9	6	114,7	11	132,8	9	906,4	80	158	1022,7	83	180
546/314	8,0	1	0,0	0	21,0	1	10,5	1	16,3	3	57,5	8	170,3	10	775,4	61	-	831,1	63	-
546/412	7,5	1	0,0	0	14,5	1	12,5	1	26,5	4	66,0	8	159,1	12	952,6	76	152	1010,5	72	161
546/525	0,0	0	0,0	0	0,0	0	0,0	0	20,4	2	51,5	5	142,5	8	750,6	51	130	921,7	55	160
546/630	7,0	1	0,0	0	12,5	1	16,5	1	28,5	4	123,4	9	161,9	12	915,6	82	141	852,5	81	131
546/712	7,0	1	0,0	0	19,5	1	12,5	1	33,0	3	56,0	5	106,0	6	747,6	53	115	685,7	61	137
546/740	0,0	0	0,0	0	17,5	1	10,0	1	18,5	3	88,1	8	119,5	7	869,2	56	137	972,4	58	154
547/359	4,0	1	0,0	0	10,0	1	5,5	1	21,5	4	53,8	8	120,0	8	(756,2)	(62)	-	(777,3)	(66)	-
548/165	0,0	0	0,0	0	5,0	1	6,0	1	10,3	4	85,3	8	120,4	11	744,1	55	114	802,3	53	123
548/280	0,0	0	0,0	0	0,0	0	0,0	0	63,0	2	85,0	8	123,1	9	836,7	45	-	777,6	33	-
548/747	4,0	1	0,0	0	4,0	1	4,0	1	7,5	4	79,8	9	178,5	12	763,6	73	131	787,9	71	135
549/130	0,0	0	0,0	0	0,0	0	0,0	0	19,0	1	123,0	6	124,5	10	724,5	56	136	664,7	51	125
549/220	5,0	1	0,0	0	0,0	0	0,0	0	22,0	4	96,0	7	162,2	13	677,2	58	-	743,7	49	-
549/354	0,0	0	0,0	0	0,0	0	0,0	0	9,3	3	118,9	10	140,5	15	710,5	55	113	648,3	44	103
549/358	0,0	0	0,0	0	0,0	0	0,0	0	6,8	3	133,1	9	138,3	12	749,9	52	119	682,7	45	108
549/444	1,5	2	0,0	0	0,0	0	0,0	0	8,0	2	123,5	8	126,5	11	796,0	61	-	-	-	-
549/530	7,5	1	0,0	0	0,0	0	0,0	0	0,0	0	77,0	6	49,8	5	685,3	46	-	850,5	58	-
549/815	0,0	0	0,0	0	0,0	0	0,0	0	27,5	3	52,0	7	110,0	9	587,2	47	-	668,3	46	-
550/475	4,5	1	0,0	0	0,0	0	0,0	0	35,5	4	113,0	8	112,5	9	912,6	67	-	909,7	70	-
550/590	5,0	1	0,0	0	0,0	0	0,0	0	24,0	4	110,5	11	105,0	15	817,5	81	-	776,5	82	-
550/612	0,0	0	0,0	0	0,0	0	0,0	0	8,0	1	105,0	4	122,0	9	615,1	41	133	833,6	44	136
551/103	0,0	0	0,0	0	0,0	0	0,0	0	6,0	2	73,9	7	131,8	11	676,1	53	-	696,3	61	-
551/120	4,5	1	0,0	0	0,0	0	0,0	0	21,0	2	117,5	10	141,0	11	862,3	70	127	835,6	78	123
551/281	2,5	1	0,0	0	0,0	0	3,5	1	12,6	3	108,4	11	107,2	13	751,5	71	128	724,1	71	123
551/386	0,0	0	0,0	0	0,0	0	0,0	0	30,0	3	104,0	8	96,5	9	643,5	41	-	629,0	41	-
551/653	5,0	1	0,0	0	0,0	0	0,0	0	19,5	2	128,5	5	132,5	11	846,0	50	-	931,0	60	-
552/ 29	6,0	1	0,0	0	0,0	0	0,0	0	17,0	1	148,9	10	118,2	7	689,8	48	-	614,1	52	-
552/111	7,0	1	0,0	0	0,0	0	9,5	1	26,0	4	166,0	10	215,0	13	977,7	51	-	855,7	40	-
552/247	2,0	1	0,0	0	0,0	0	0,0	0	42,0	3	110,5	9	86,5	7	831,7	58	-	934,2	66	-
552/255	6,0	1	0,0	0	0,0	0	0,0	0	19,0	3	129,8	13	125,8	15	815,7	79	129	774,6	(67)	123
552/315	6,5	1	0,0	0	0,0	0	0,0	0	6,0	1	143,0	8	146,0	13	-	-	-	-	-	-
552/363	3,0	1	0,0	0	0,0	0	0,0	0	23,0	4	102,5	11	161,0	14	815,8	67	-	723,1	65	-
552/407	7,0	1	0,0	0	0,0	0	0,0	0	21,5	4	195,0	12	94,5	12	992,5	68	-	906,0	61	-
552/610	2,2	1	0,0	0	0,0	0	0,0	0	19,5	3	119,8	7	116,7	7	-	-	-	-	-	-
552/624	9,0	2	0,0	0	0,0	0	0,0	0	27,0	3	144,0	11	163,5	16	909,2	74	126	836,6	71	116
552/661	5,0	1	0,0	0	0,0	0	0,0	0	20,5	2	128,5	10	121,0	13	678,0	59	-	799,0	54	-
552/699	9,5	2	0,0	0	0,0	0	0,0	0	1,3	2	119,0	9	92,5	11	724,8	43	117	773,0	(31)	124
552/700	8,3	2	0,0	0	0,0	0	0,0	0	18,5	3	143,9	9	120,6	12	895,8	68	144	889,3	70	142
553/151	6,0	1	0,0	0	0,0	0	0,0	0	16,0	2	140,0	9	129,0	11	835,5	56	-	795,0	59	-
553/283	11,0	2	0,0	0	0,0	0	0,0	0	19,3	4	74,8	11	62,4	8	644,3	64	-	757,8	69	-
553/351	0,0	0	0,0	0	0,0	0	0,0	0	27,5	3	76,0	5	131,0	7	849,0	48	125	947,2	56	140
553/593	0,0	0	0,0	0	0,0	0	22,0	1	1,7	1	52,0	3	176,5	9	694,4	39	94	723,7	45	98
553/651	0,0	0	0,0	0	0,0	0	33,0	2	23,0	3	121,5	8	203,5	9	811,5	43	108	633,0	30	84
553/717	0,0	0	0,0	0	0,0	0	12,0	2	23,0	5	80,0	9	122,5	12	718,0	74	-	756,0	77	-
553/767	6,9	3	0,0	0	0,1	1	9,7	3	20,4	6	88,2	13	233,5	21	768,3	104	-	639,9	104	-
553/859	1,0	1	0,0	0	1,5	1	23,0	2	64,5	5	126,5	10	195,3	11	987,0	80	121	819,5	76	100
554/175	0,0	0	0,0	0	10,0	1	23,0	2	39,0	4	88,0	9	150,0	10	716,5	59	68	794,0	54	98
554/472	0,0	0	0,0	0	3,0	1	12,4	3	36,9	6	110,7	9	(110,7)	(6)	(871,2)	(72)	-	-	-	-
554/500	0,0	0	0,0	0	2,5	1	34,5	2	46,0	5	60,0	7	239,5	11	941,0	61	123	937,0	70	123
554/661	0,0	0	0,0	0	1,5	1	0,0	0	33,0	6	104,7	11	187,4	12	793,9	73	-	751,3	75	-
554/786	4,5	1	0,0	0	0,0	0	20,7	3	23,2	5	117,0	9	162,0	11	826,4	68	127	846,6	76	131
554/816	3,0	1	0,0	0	3,0	1	29,1	3	45,8	6	86,6	11	149,7	15	-	-	-	-	-	-
554/885	6,5	2	0,0	0	15,0	4	39,7	6	37,7	7	150,8	13	231,6	16	1104,8	118	-	1037,0	118	-
555/ 30	13,5	2	0,0	0	0,0	0	44,1	4	54,7	6	86,9	10	173,5	9	1027,7	80	-	1011,0	95	-
555/137	9,5	2	0,0	0	6,7	3	32,7	6	39,0	8	101,0	14	208,5	17	1073,5	118	-	1144,7	129	-
555/280	19,5	2	0,0	0	12,8	5	46,7	8	65,1	13	129,4	12	265,4	20	1264,0	121	-	1393,3	123	-
555/405	11,6	2	0,0	0	10,5	3	80,5	5	49,9	8	117,3	12	282,1	20	1262,8	97	110	1253,1	88	109
555/437	0,0	0	0,0	0	29,5	1	44,5	3	43,4	4	99,0	8	294,5	12	1103,5	60	106	1030,6	60	99
555/441	11,7	2	0,0	0	7,3	1	36,0	3	32,8	3	105,9	8	239,8	12	918,2	72	91	1038,4	79	103
555/445	11,5	2	0,0	0	2,0	1	35,0	5	35,0	5	147,0	11	219,0	13	912,3	72	102	849,1	70	95
555/455	17,2	1	0,6	1	10,6	2	16,8	5	31,7	9	69,8	9	243,0	15	984,4	99	79	1081,1	101	87
555/462	14,5	2	0,0	0	11,0	3	70,0	4	51,5	10	109,5	12	284,5	17	1263,0	102	-	1223,5	96	-
555/473	17,0	2	0,0	0	0,3	1	34,2	4	27,3	5	111,6	10	270,7	18	906,8	88	98	906,3	82	98
555/483	24,0	2	0,0	0	12,2	2	34,2	5	39,0	6	94,2	11	267,5	(15)	1103,9	(90)	85	1146,1	99	88
555/486	15,2	1	0,0	0	27,1	-	17,5	2	38,7	6	74,3	9	213,9	13	907,5	-	-	992,6	-	-
555/506A	23,5	2	0,0	0	0,0	0	0,0	0	35,0	3	136,2	10	182,2	11	875,2	67	-	804,6	66	-
555/548	22,0	2	0,0	0	16,0	1	35,1	7	43,2	8	92,0	13	176,0	19	960,1	103	-	1039,9	96	-
555/567	19,2	2	0,0	0	4,0	1	42,0	6	39,0	11	116,9	10	244,4	17	939,3	101	113	884,4	91	107
555/573	36,0	2	0,0	0	31,9	3	42,0	4	93,0	9	112,5	7	320,9	10	1443,4	90	85	1385,6	105	82
555/579	20,5	2	0,0	0	21,5	4	33,6	8	51,1	12	104,4	14	206,8	16	1053,3	108	81	1122,4	98	86
555/588	15,6	2	0,0	0	21,3	4	32,0	7	33,9	8	102,9	15	294,3	20	1032,0	108	96	1000,4	109	93
555/631	34,4	3	0,0	0	44,7	4	49,0	7	97,7	14	159,6	14	398,2	20	1733,3	131	98	1675,6	127	95
555/662	30,2	2	0,2	1	31,6	3	40,5	4	86,5	10	128,2	7	277,0	13	1429,4	(105)	-	1507,7	(116)	-
555/663	24,5	3	0,0	0	33,5	3	41,5	7	67,5	9	108,1	11	272,3	13	1354,0	107	107	1315,2	108	104
555/664	25,0	3	0,0	0	33,0	3	40,0	7	69,4	9	106,3	11	254,0	13	1335,6	107	103	1315,3	108	101
555/673	26,5	2	0,0	0	16,2	3	49,7	8	69,9	10	95,5	10	315,3	19	1226,3	102	104	1115,7	97	95

TABEL IXA

R E Ë N V A L 1 9 7 5
R.S.A. - LESOTHO - SWAZILAND

TOTALE REËNVAL IN MILLIMETERS , AANTAL DAE MET REËN (D)
EN JAARPERSENTASIES VAN LANGTERMYN GEMIDDELDES

NR/NO	STASIE/STATION	Φ S	λ E	H M	JAN MM	D	FEB MM	D	MAR MM	D	APR MM	D	MAY MM	D
555/792	SWARTFONTEIN - BOS	25°12'	30°57'	1065	245,7	14	150,0	12	158,4	8	54,0	4	55,4	4
555/794	BULTFONTEIN - BOS	2514	3057	1097	277,7	12	192,6	9	163,0	9	51,2	4	50,7	4
555/797	LOCHABER	2517	3057	823	285,4	20	134,3	14	110,4	11	22,5	10	11,5	5
555/837	NELSPRUIT - AGR	2527	3058	660	238,9	19	96,9	15	55,5	12	60,6	8	19,0	5
555/866	NELSPRUIT - AGR FRIEDENHEIM	2526	3059	671	230,7	19	130,6	17	52,9	13	57,2	9	16,9	5
555/878	WITWATER - BOS	2508	3100	1036	343,3	22	251,6	20	119,0	17	38,6	11	29,3	6
556/ 20	WITRIVIER - POL	2520	3101	960	256,0	11	159,5	13	81,9	7	54,5	3	20,5	2
556/ 88	MAYFERN	2528	3103	666	219,7	17	105,9	14	54,9	9	73,1	6	14,0	4
556/110	JATINGA	2520	3104	853	285,9	16	160,3	15	100,2	12	54,8	8	10,5	4
556/143	THE KNOLL	2523	3105	762	232,5	11	163,5	10	(74,5)	(4)	75,5	4	-	-
556/183	DE RUST	2503	3107	610	162,9	20	239,1	18	67,0	11	109,1	7	17,9	4
556/460	PRETORIUSKOP	2510	3116	600	181,5	14	153,5	13	62,0	5	46,2	4	73,0	3
556/898	MALELANE	2528	3130	305	187,4	13	203,8	14	48,9	5	27,3	3	33,6	4
557/666	LAER SABIE RUSKAMP	2506	3153	198	209,0	12	118,5	9	67,5	4	5,0	1	92,0	3
557/712	KROKODILBRUG	2522	3154	217	180,0	10	120,0	13	60,2	4	21,3	4	55,9	4
557/806	KOMATIEPOORT - POL	2526	3157	140	245,9	10	141,0	10	46,5	3	23,2	3	51,5	5
564/713	SWARTKOPFONTEINHEK - POL	2453	2554	1065	100,5	8	137,5	11	101,0	3	111,5	6	52,0	2
564/747	BUITENKUIL	2457	2555	1097	159,6	6	125,0	8	144,0	5	95,5	9	52,7	5
565/ 18	NICOLAASDOORNS - NAF	2446	2601	1143	94,9	9	240,0	9	73,0	3	181,5	7	34,0	3
565/ 56	GROOTPOORT	2456	2602	1173	85,2	6	87,2	6	109,6	6	116,1	7	55,6	3
565/192	KOPFONTEIN - POL	2442	2607	1035	87,3	4	75,8	(7)	57,0	2	188,5	8	87,0	4
565/291	DROEDAL	2451	2610	1067	107,0	6	69,0	3	70,0	2	151,0	6	40,0	2
565/626	SCHOONLAAGTE	2456	2621	1067	104,0	12	167,2	10	71,9	10	152,0	13	65,5	6
565/698	DERDEPOORT - POL	2438	2624	915	81,3	9	190,0	10	63,0	4	134,0	7	45,0	2
565/765	MIDDELPOORT	2445	2626	1065	65,0	7	156,0	10	47,5	4	164,5	9	59,0	4
566/341	BRUSSELS	2441	2642	1067	141,5	11	118,1	12	35,5	3	131,0	7	43,0	3
566/441	GANSVLEI	2451	2645	1089	73,7	10	141,0	11	93,4	6	161,0	8	55,5	4
566/523	DWAALBOOM - POL	2443	2648	1065	106,2	12	223,7	15	32,6	4	122,3	8	44,5	4
566/545	ENGELAND	2435	2649	975	175,5	8	136,9	10	13,0	1	27,5	2	35,6	2
567/142	PONY	2452	2705	1067	136,5	7	156,1	(7)	41,0	2	142,5	6	13,5	1
567/214	BUFFELDOORNS	2434	2708	945	141,6	11	174,0	10	3,0	1	132,0	9	47,5	6
567/350	SING - SING	2450	2712	1065	176,7	11	130,5	13	28,9	6	119,5	10	41,1	6
567/477	NORTHAM - POL	2457	2716	965	117,5	8	81,5	4	56,0	3	88,1	5	30,0	1
567/697	THABAZIMBI	2437	2724	1026	205,0	12	144,0	13	30,0	6	131,5	8	41,5	5
568/ 57	BUFFELSKRAAL	2457	2732	1067	195,5	11	258,0	9	66,0	4	100,5	7	23,5	4
568/230	STERKFONTEIN	2450	2738	1539	209,0	13	287,5	14	81,4	6	124,5	7	23,0	4
568/385	LEEUPOORT	2455	2743	1128	173,3	12	208,0	15	60,5	6	65,0	7	14,5	4
568/406	ROOIBERG	2446	2744	1128	206,3	16	149,8	18	66,5	7	100,3	7	14,1	4
568/637	SANDFONTEIN	2437	2752	1067	205,0	15	199,5	13	20,0	3	113,0	5	16,0	1
568/721	RENOSTERFONTEIN - POL	2431	2755	1251	215,5	12	172,5	10	20,0	2	116,5	5	11,5	2
569/503A	WARMBAD - BADPLAAS	2453	2817	1116	290,2	13	212,0	14	87,0	5	84,5	5	17,0	3
569/543	DOORNFONTEIN	2433	2819	1375	244,5	15	154,0	14	51,0	5	108,0	6	12,0	4
569/586	BUFFELSPOORT	2446	2820	1372	338,7	14	199,8	15	71,3	5	141,3	7	6,3	2
569/594	TOWOOMBA - AGR	2454	2820	1129	212,8	17	279,3	18	61,1	9	90,9	7	14,9	6
569/628	ROODEKUIL	2458	2821	1113	238,1	18	154,0	18	54,4	9	94,2	7	11,0	6
569/670	ELANDSPOORT	2440	2823	1250	278,0	13	217,0	10	47,0	4	117,0	5	7,5	1
569/732A	NYLSTROOM - MUN	2442	2825	1173	271,5	13	173,8	13	42,8	6	113,8	7	8,1	4
569/867	LUDLOW	2457	2829	1097	142,9	14	174,5	15	75,0	6	99,4	7	14,2	5
569/877	GROENFONTEIN	2437	2830	1280	215,5	10	240,5	15	55,0	7	77,5	5	17,5	4
590/ 28	ILLAWARRA	2458	2831	1052	181,6	15	176,7	16	59,2	5	120,1	5	13,4	2
590/184	VISCHGAT	2434	2837	1220	93,6	10	82,1	13	30,3	5	58,5	10	5,5	3
590/294	MEISJESVLEI	2454	2840	1067	193,7	17	78,0	12	29,0	3	93,4	7	10,0	3
590/307	NYLSVLEY	2437	2841	1097	205,5	13	155,0	15	51,0	3	94,0	8	33,5	4
590/361	NABOOMSPRUIT - POL	2431	2843	1113	270,8	10	127,5	12	37,0	4	118,1	6	13,0	2
590/413	DIEPSLOOT	2453	2844	1067	178,5	10	124,5	11	55,0	3	100,1	5	10,0	2
590/444	TUINPLAAS - POL	2454	2845	1067	219,0	13	132,7	13	59,5	5	123,0	6	10,0	2
590/486	MOSDENE	2436	2847	1097	250,6	15	94,8	15	46,1	8	118,4	9	13,5	4
590/500	BYSONDER	2450	2847	1036	237,5	12	137,3	10	27,0	3	68,4	6	15,0	2
591/124	ROEDTAN	2434	2905	973	171,5	13	64,5	7	50,5	3	104,5	3	15,0	2
591/125	BYZONDERHEID	2435	2905	975	161,0	14	60,5	10	62,0	6	109,5	5	17,0	5
591/538	MARBLE HALL	2458	2918	914	214,7	15	159,0	13	50,0	4	66,6	5	5,8	4
591/627	RONDAWEL - IRR	2457	2921	915	242,5	17	171,0	13	50,0	5	69,5	4	6,0	2
591/653	ROOIBOKKOP - VIS	2453	2922	853	147,8	18	182,1	13	36,3	5	88,7	6	6,2	4
592/371	LOBETHAL - SKL	2441	2943	1145	80,0	7	144,5	7	21,4	2	50,5	5	14,5	2
592/474	NEBO - NAF	2454	2946	1219	168,0	8	119,0	7	50,0	2	69,0	6	7,0	1
592/560	MORGENZON	2450	2949	1463	120,7	10	62,8	7	67,3	4	54,2	5	6,9	2
592/615	JANE FURZE - HOSP	2445	2951	1414	171,7	19	136,2	17	59,7	9	53,3	9	31,0	7
593/ 15	SEKHUKHUNELAND - NAF	2445	3001	1265	174,5	9	64,0	7	44,5	6	18,5	4	26,0	2
593/126	MAANDAGSHOEK	2436	3005	975	169,5	13	29,1	6	47,7	6	32,6	7	16,1	4
593/419	MAARTENSHOOP - POL	2459	3014	1372	170,0	9	68,0	3	33,5	3	68,0	4	10,0	2
593/575	PRAKTISEER - NAF	2435	3020	762	131,5	12	59,0	7	20,1	3	16,9	2	3,0	1
593/581	BURGERSFORT - POL	2441	3020	793	240,0	8	38,0	5	73,0	2	18,5	1	9,0	1
593/586	DE GROOTBOOM	2446	3020	884	115,6	8	112,0	6	38,0	3	29,5	4	10,5	3
593/778	KLIPFONTEIN	2458	3026	1375	255,5	15	71,0	6	34,5	3	82,0	3	5,5	1
594/ 75	OHRIGSTAD - POL	2445	3033	1166	147,1	15	86,5	7	14,5	1	37,5	3	13,5	2
594/116	GOEDGEDACHT	2456	3034	1524	175,5	14	110,0	9	42,0	5	65,5	6	55,0	4
594/141	RUSTPLAATS	2451	3035	1270	128,9	18	110,0	16	13,5	8	32,9	7	39,5	6
594/217	NOOITGEDACHT	2437	3038	1036	134,5	16	73,6	11	17,5	6	45,0	7	22,5	4
594/383	MORGENZON - BOS	2453	3043	1525	206,3	(14)	204,8	15	82,2	12	65,9	8	34,0	5
594/444	PILGRIMS REST - POL	2454	3045	1284	160,5	13	155,0	15	38,0	4	65,9	8	34,0	5
594/457	ELANDSFONTEIN - NAF	2437	3046	1219	160,6	12	69,5	9	39,5	4	44,1	6	34,6	3
594/539	MAC MAC - BOS	2459	3048	1235	272,6	22	277,8	19	116,1	17	75,7	11	46,6	4
594/590	BLYDE - BOS	2450	3050	1433	282,2	20	274,5	18	148,9	13	56,4	9	23,2	4
594/626A	GRASKOP - NAF	2456	3051	1478	360,5	-	311,0	-	186,5	11	91,0	4	88,0	-
594/635	MARIEPSKOP - BOS	2435	3052	914	317,5	19	289,0	16	115,0	14	59,5	7	36,0	4

R A I N F A L L 1 9 7 5
R.S.A. - LESOTHO - SWAZILAND

TOTAL RAINFALL IN MILLIMETERS , NUMBER OF DAYS WITH RAIN (D)
AND YEAR-PERCENTAGES OF LONG TERM AVERAGES

NR/NO	JUN MM	D	JUL MM	D	AUG MM	D	SEP MM	D	OCT MM	D	NOV MM	D	DEC MM	D	J/Y 1975 MM	D	PER	JUL 74-JUN 75 MM	D	PER
555/792	34,2	3	0,0	0	13,0	4	60,7	10	79,8	15	99,9	15	379,5	23	1330,5	112	-	1087,3	73	-
555/794	41,8	3	0,0	0	14,6	4	45,7	10	59,4	15	107,7	17	324,0	24	1328,4	111	132	1101,7	71	109
555/797	9,2	2	0,0	0	11,4	3	42,7	9	42,3	8	109,6	14	240,5	19	1019,8	115	111	984,5	119	107
555/837	12,8	2	0,0	0	0,5	2	16,8	9	49,2	9	97,0	14	332,4	20	979,6	114	125	772,5	106	98
555/866	6,2	2	0,0	0	0,5	2	14,8	9	47,4	10	97,0	14	332,7	21	980,9	121	-	727,7	112	-
555/878	15,9	5	0,3	2	12,4	4	76,4	14	68,6	17	126,8	21	358,0	23	1440,2	162	123	1312,2	146	113
556/ 20	0,0	0	0,0	0	0,0	0	40,0	4	34,0	5	122,0	8	340,5	14	1108,9	67	-	969,7	62	-
556/ 68	5,8	2	0,0	0	1,2	3	11,1	7	61,9	7	90,6	12	368,3	14	1006,5	95	130	725,1	92	93
556/110	23,5	1	0,0	0	6,9	5	24,7	6	34,3	7	156,9	11	424,0	19	1282,0	104	140	1061,5	99	116
556/143	0,0	0	0,0	0	4,5	1	(4,0)	(2)	65,0	7	167,5	7	394,0	11	-	-	-	-	-	-
556/163	7,1	2	0,0	0	1,5	1	25,7	6	22,0	10	110,4	13	327,7	19	1090,4	111	-	1063,4	116	-
556/400	8,2	2	0,0	0	0,0	0	14,5	3	37,0	7	83,0	7	341,9	15	1000,8	73	134	834,9	71	112
556/898	1,5	1	0,0	0	10,7	1	5,3	3	16,3	5	50,9	7	277,2	16	862,4	72	140	703,5	71	114
557/666	14,5	3	0,0	0	0,0	0	3,0	1	1,7	2	44,8	5	246,0	11	802,0	51	-	689,2	50	-
557/712	12,0	4	0,0	0	3,5	1	35,0	2	15,0	2	16,5	3	239,5	12	758,9	59	120	663,6	62	105
557/806	11,5	3	0,0	0	4,5	1	6,0	2	18,5	4	26,1	5	206,0	14	782,7	60	116	740,3	56	109
584/713	9,0	1	0,0	0	19,0	1	0,0	0	43,5	3	58,5	5	105,8	9	738,3	49	-	815,4	51	-
584/747	0,0	0	0,0	0	21,5	1	0,0	0	15,0	2	70,4	5	79,0	6	762,7	47	-	775,3	48	-
585/ 16	0,0	1	0,0	0	16,0	1	0,0	0	99,5	7	142,2	4	109,5	5	990,6	44	-	(1041,2)	(48)	-
585/ 56	1,4	1	0,0	0	15,2	1	0,0	0	10,7	2	80,0	4	153,9	7	714,9	43	130	851,4	46	155
585/192	0,0	0	0,0	0	17,0	1	0,0	0	32,5	4	74,3	5	138,2	8	757,6	(43)	-	841,1	(43)	-
585/291	0,0	0	0,0	0	21,0	1	0,0	0	7,0	1	89,0	5	157,0	-	711,0	-	-	822,0	-	-
585/626	7,0	1	0,0	0	14,0	2	0,7	3	13,5	4	54,8	10	124,1	10	774,7	81	-	962,6	83	-
585/698	7,5	1	0,0	0	0,0	0	0,0	0	29,0	3	97,0	5	86,5	7	733,3	46	-	815,1	57	-
585/765	0,0	0	0,0	0	5,0	1	0,0	0	20,0	3	95,7	6	104,5	7	716,7	51	-	781,1	53	-
586/341	6,0	1	0,0	0	3,5	1	0,0	0	27,0	4	61,0	5	79,5	7	646,1	54	112	870,0	63	150
586/441	0,0	0	0,0	0	3,0	1	0,0	0	22,5	5	96,6	9	105,7	11	749,4	65	130	876,6	64	153
586/523	12,0	1	0,0	0	6,5	1	0,0	0	18,0	2	44,5	5	128,0	10	738,3	62	-	941,4	73	-
586/545	0,0	0	0,0	0	0,0	0	0,0	0	12,0	1	45,0	5	160,5	8	606,0	37	132	713,0	38	155
587/142	0,0	0	0,0	0	0,0	0	1,2	1	15,4	3	42,6	7	112,4	10	661,2	(46)	-	806,6	(48)	-
587/214	0,0	0	0,0	0	0,0	0	0,0	0	10,5	1	29,5	4	187,8	12	725,9	54	127	804,5	62	141
587/350	9,5	1	0,0	0	0,1	1	0,0	0	22,5	6	35,4	9	149,9	15	714,1	78	-	792,6	83	-
587/477	0,0	0	0,0	0	0,0	0	0,0	0	19,0	1	62,0	5	118,0	-	572,1	-	-	649,4	39	-
587/697	5,0	1	0,0	0	0,0	0	0,0	0	10,0	3	46,5	6	189,5	14	803,0	66	117	859,5	75	126
588/ 57	9,5	1	0,0	0	0,0	0	0,0	0	12,5	1	89,0	6	180,5	11	935,0	54	-	921,0	-	-
588/230	9,0	1	0,0	0	0,0	0	0,5	1	22,3	4	201,5	12	151,5	16	1110,2	78	150	1086,6	82	147
588/385	0,0	0	0,0	0	0,0	0	0,0	0	18,5	1	119,6	10	176,0	14	855,4	69	134	763,3	69	120
588/406	7,0	1	0,0	0	0,0	0	0,0	0	19,5	3	52,4	9	118,3	12	736,2	77	121	828,8	88	136
588/637	9,0	1	0,0	0	0,0	0	0,0	0	21,0	1	97,0	6	197,0	10	877,5	55	-	766,5	55	-
588/721	3,0	1	0,0	0	0,0	0	0,0	0	15,5	1	39,5	6	228,7	14	822,7	53	124	791,0	54	119
589/503A	3,0	1	0,0	0	0,0	0	0,0	0	14,0	1	120,0	7	133,5	13	961,2	61	169	995,2	61	175
589/543	10,5	2	0,0	0	0,0	0	0,0	0	13,0	1	51,0	8	170,5	14	814,5	69	138	923,0	75	157
589/566	9,0	2	0,0	0	0,1	1	0,0	0	14,0	3	113,5	8	240,1	16	1134,1	73	158	1047,6	70	146
589/594	6,0	1	0,0	0	1,0	1	0,0	0	15,2	4	111,4	11	158,6	16	951,2	90	149	950,9	96	149
589/628	2,0	1	0,0	0	3,0	1	0,0	0	3,5	2	65,1	9	171,5	17	796,8	88	129	835,8	96	135
589/670	7,0	1	0,0	0	0,0	0	0,0	0	18,5	2	138,0	8	137,5	14	967,5	58	152	1055,5	60	166
589/732A	5,0	1	0,0	0	0,0	0	14,0	1	22,0	3	106,7	10	190,0	16	947,7	74	-	976,0	74	-
589/867	4,0	1	0,0	0	0,5	1	0,0	0	13,5	2	77,6	10	125,6	16	727,2	77	119	834,7	83	137
589/877	0,0	0	0,0	0	0,0	0	-	-	-	-	-	-	-	-	-	-	-	959,0	68	152
590/ 28	4,5	1	0,0	0	1,0	1	0,0	0	13,3	3	67,7	12	124,0	19	761,5	79	133	970,0	75	169
590/184	3,5	1	0,0	0	0,0	0	7,3	1	5,2	2	65,0	5	171,9	17	517,9	67	-	441,7	64	-
590/294	0,0	0	0,0	0	0,0	0	1,0	1	40,0	3	74,1	9	172,5	14	691,7	69	104	666,9	64	101
590/307	6,0	1	0,0	0	0,0	0	0,0	0	22,0	2	68,5	7	202,0	13	837,5	66	133	710,5	69	113
590/361	20,0	1	0,0	0	0,0	0	0,0	0	21,2	3	61,0	6	252,6	11	921,2	55	148	897,1	54	144
590/413	6,0	1	0,0	0	0,0	0	0,0	0	17,5	2	66,1	5	149,4	15	707,1	54	115	729,4	51	119
590/444	5,5	1	0,0	0	0,0	0	4,5	1	15,5	2	75,0	8	141,3	14	786,0	65	-	815,8	59	-
590/486	4,4	1	0,0	0	0,0	0	0,0	0	14,5	3	65,9	8	158,5	17	767,1	80	126	842,2	87	138
590/500	6,0	1	0,0	0	0,0	0	1,6	1	25,1	5	63,0	7	196,1	14	777,0	61	149	744,7	61	142
591/124	5,0	1	0,0	0	0,0	0	3,0	1	12,5	2	83,0	5	134,0	8	643,5	45	-	764,5	47	-
591/125	5,0	1	0,0	0	0,0	0	4,0	2	11,0	2	93,0	6	158,0	13	681,0	64	130	827,0	69	156
591/538	3,2	2	0,0	0	0,0	0	0,0	0	16,8	3	95,2	9	103,0	12	714,3	67	137	662,2	69	127
591/627	1,4	1	0,0	0	0,0	0	0,0	0	26,0	3	112,0	9	164,5	14	842,9	68	-	731,4	60	-
591/653	5,9	2	0,0	0	0,0	0	0,6	1	11,3	2	63,0	9	(69,1)	(9)	(611,0)	(69)	-	(689,4)	(75)	-
592/371	1,5	1	0,0	0	0,3	1	0,0	0	9,0	3	78,5	6	54,5	(4)	454,7	(38)	81	479,7	40	85
592/474	0,0	0	0,0	0	0,0	0	0,0	0	26,6	2	75,9	7	151,0	7	666,4	40	99	690,0	43	103
592/560	2,5	1	0,0	0	0,0	0	0,0	0	10,5	2	86,6	9	105,7	10	517,2	50	76	551,2	40	83
592/615	1,2	2	0,0	0	0,4	1	0,0	0	20,2	6	53,1	10	96,4	16	623,2	96	104	752,3	103	126
593/ 15	0,0	0	0,0	0	0,0	0	0,0	0	11,5	2	47,0	6	153,5	9	539,5	45	91	611,9	50	103
593/126	0,0	0	0,0	0	0,0	0	0,0	0	8,4	2	87,0	6	171,2	12	561,6	56	85	560,7	67	85
593/419	13,0	1	0,0	0	0,0	0	0,0	0	22,0	2	104,0	9	127,5	10	616,0	43	85	603,5	41	84
593/575	0,0	0	0,0	0	0,0	0	0,0	0	6,0	1	23,0	2	198,2	10	457,7	38	-	385,5	39	-
593/581	0,0	0	0,0	0	0,0	0	0,0	0	12,0	2	38,5	2	134,6	6	563,6	27	-	512,5	29	-
593/586	6,0	1	0,0	0	0,0	0	0,0	0	12,5	2	56,5	6	207,5	11	588,1	44	112	519,1	46	98
593/778	7,2	1	0,0	0	0,0	0	0,0	0	14,5	1	92,1	6	157,5	8	719,8	44	105	682,5	53	99
594/ 75	0,0	0	0,0	0	0,0	0	10,0	2	12,0	2	36,5	6	177,1	11	534,7	49	109	593,4	49	121
594/116	11,0	1	0,0	0	5,0	2	17,0	1	12,0	2	97,0	9	155,5	8	745,5	61	-	751,0	65	-
594/141	9,7	2	0,0	0	10,7	1	21,8	2	14,1	5	83,7	11	146,8	12	611,6	88	111	583,3	96	106
594/217	11,0	1	0,0	0	0,0	0	0,5	1	22,0	2	57,0	5	204,0	12	587,6	65	110	629,6	74	118
594/363	15,3	3	0,0	0	11,7	4	9,3	6	31,0	9	128,6	11	277,8	22	1066,9	(109)	-	1047,0	(89)	-
594/444	15,3	3	0,0	0	5,0	2	9,0	2	19,8	5	36,5	8	297,7	19	835,7	84	86	816,8	69	84
594/457	18,3	1	0,0	0	0,0	0	0,0	0	18,5	3	55,1	4	180,0	9	620,2	51	95	665,1	60	102
594/539	24,8	4	0,2	1	30,2	6	43,2	11	64,1	18	117,5	14	344,5	23	1413,3	150	91	1354,1	135	88
594/590	26,4	3	0,0	0	8,5	4	17,2	4	23,8	8	47,6	10	302,2	10	1210,9	103	99	1253,2	118	102
594/626A	25,5	4	0,0	0	27,5	4	42,5	-	63,5	10	99,0	8	344,0	10	1639,0	-	-	1611,0	-	-
594/635	26,0	5	2,0	1	7,5	2	29,5	6	27,0	7	55,5	6	456,0	17	1420,5	104	104	1377,9	108	101

TABEL IXA

R E Ë N V A L 1 9 7 5
R.S.A. - LESOTHO - SWAZILAND

TOTALE REËNVAL IN MILLIMETERS , AANTAL DAE MET REËN (D)
EN JAARPERSENTASIES VAN LANGTERMYN GEMIDDELDES

NR/NO	STASIE/STATION	φ S	λ E	H M	JAN MM	D	FEB MM	D	MAR MM	D	APR MM	D	MAY MM	D
594/696	SALIQUE - BOS	26°36'	30°54'	808	331,2	14	191,5	12	79,5	8	60,0	6	31,5	4
594/715	MARITI - BOS	2455	3054	1065	428,7	25	385,1	18	194,5	18	124,0	12	70,0	5
594/760	HEBRON - BOS	2440	3056	1065	382,8	20	383,7	18	159,3	15	60,3	9	36,2	6
594/764	WELGEVONDEN - BOS	2444	3056	915	380,0	18	306,6	12	161,5	7	66,0	6	30,5	1
594/779	RIETSPRUIT	2459	3056	915	332,8	15	308,5	15	133,0	10	82,5	8	84,0	2
594/802	DUNNOTTAR	2452	3057	975	498,0	16	390,0	19	157,0	10	71,5	7	131,0	2
594/806	WILGEBOOM - BOS	2456	3057	945	332,8	16	349,0	18	142,0	14	86,1	9	81,3	5
594/828	ONVERWAG - BOS	2448	3058	915	405,4	13	229,5	15	119,5	7	45,0	3	41,5	2
595/ 25	DOORNLAAGTE	2455	3101	853	271,5	18	267,0	14	110,5	9	40,0	5	123,0	4
595/ 30	RICHMOND	2500	3101	765	297,5	11	225,0	15	142,7	12	85,5	8	63,3	5
595/ 91	JAN WASSENAAR DAM	2431	3104	580	220,0	12	136,5	12	45,5	5	(22,0)	(4)	63,7	4
595/110	BOSBOKRAND-POL	2450	3104	872	274,5	12	258,0	15	84,0	8	41,0	4	75,0	2
595/161	CHAMPAGNE-NAF	2441	3106	610	295,2	14	142,3	14	71,6	7	41,0	3	72,2	2
595/210	MERITI-HUTTE	2500	3107	579	187,6	15	179,2	13	78,5	5	46,5	2	35,0	4
595/353	CUNNINGMOORE NAF	2453	3112	460	223,5	13	198,2	12	74,0	4	33,5	3	63,0	2
595/463	ALLANDALE - NAF	2443	3116	475	131,0	6	129,0	7	43,5	4	10,5	2	36,5	3
595/579	EGLINGTON	2439	3120	442	119,5	12	183,9	14	45,2	7	21,7	5	32,5	3
595/816	JEUKPEULMOEK - NAF	2436	3128	425	125,3	7	149,9	8	59,7	7	26,0	3	23,4	4
596/179	SKUKUZA	2459	3136	263	115,0	15	86,7	13	41,4	7	8,6	7	56,5	1
596/647	TSHOKWANE	2447	3152	245	94,8	8	127,5	9	42,5	3	29,5	3	41,0	1
629/702	INMALKAAR	2412	2654	853	167,0	9	125,1	9	43,5	2	152,1	5	19,6	3
630/511	ELYSIUM	2401	2718	945	135,5	8	162,5	12	20,5	4	130,5	8	12,5	3
630/556	GROENVLEI - SKL	2416	2719	998	88,5	7	163,5	9	30,5	4	122,0	5	34,0	2
630/886	HOOPDAL - POL	2416	2730	1219	157,0	10	143,0	12	29,5	4	142,0	6	21,5	2
631/ 11	HOPEWELL	2411	2731	980	151,1	14	138,7	18	38,5	9	144,8	8	16,7	4
631/ 47	KLIPDRIFT	2417	2732	1035	130,5	9	154,5	13	48,5	6	136,4	6	21,7	2
631/131	DIAMOND V RANCH	2411	2735	1219	155,8	9	204,7	16	128,8	9	116,4	8	8,0	1
631/337	BULGERIVIER - POL	2407	2742	1065	207,5	9	221,0	17	0,0	0	133,5	6	12,0	1
631/564	ELANDSHOEK	2424	2749	1463	225,3	15	232,9	17	37,5	3	130,4	5	0,0	0
631/596	STERKFONTEIN	2426	2750	1646	235,1	14	315,7	17	53,5	7	133,5	8	44,0	3
632/ 44	GOEDEHOOP	2414	2802	1158	222,6	19	170,3	18	28,7	8	156,4	10	8,5	5
632/ 89	KOPPIE ALLEEN	2429	2803	1219	169,0	11	247,5	10	11,0	3	104,0	5	18,0	5
632/198	VAALWATER - POL	2418	2807	1215	307,7	13	257,5	13	29,5	2	111,0	7	17,5	2
632/274	DORSET - POL	2404	2810	1466	244,5	9	243,0	12	7,0	1	99,0	4	20,0	1
632/406	WITKLIP	2416	2814	1220	226,0	11	224,5	11	9,0	1	109,5	5	13,0	1
632/726	TAFELKOP	2406	2825	1372	266,8	16	156,2	14	16,0	2	93,0	5	18,7	5
633/185	BACCHUS	2405	2837	1219	269,5	10	110,0	16	12,2	3	125,5	5	18,5	2
633/393	ZAAIPLAATS	2403	2844	1219	198,2	17	175,2	17	20,5	3	83,5	5	32,8	4
633/429	STERKRIVIER - NEDERSETTING	2409	2845	1097	233,1	14	157,7	13	6,2	1	76,2	6	3,5	1
633/463	VASTRAP	2413	2846	1219	167,5	10	126,5	14	8,0	3	68,0	6	25,5	2
633/796	MOORDDRIFT	2416	2857	1067	267,0	11	158,0	9	35,7	2	97,5	4	25,0	2
633/881A	POTGIETERSRUS - POL	2411	2900	1067	286,2	12	53,2	9	21,0	2	58,3	6	12,8	3
634/ 11	POTGIETERSRUS - TABAK-KO-OP	2411	2901	1116	276,6	14	62,2	13	20,8	3	63,5	8	14,9	6
634/ 50	PALMER ESTATE	2420	2902	1219	246,4	12	63,0	9	29,5	4	75,5	4	21,0	4
634/ 84	KALKFONTEIN	2424	2903	1033	163,5	12	140,9	8	40,1	4	67,9	5	20,5	2
634/131	PLANKNEK	2411	2905	1219	277,9	12	87,4	8	29,0	2	58,2	5	19,7	5
634/140	DOORNFONTEIN	2420	2905	1219	222,0	12	94,3	5	6,0	1	61,4	5	22,5	3
634/181	LUNSKLIP	2401	2907	1475	85,0	4	153,0	12	17,5	1	66,5	4	32,0	3
634/417	UITZICHT	2427	2914	945	148,0	10	83,0	8	36,5	3	53,8	6	10,0	2
634/566	VOLOP - NAF	2426	2919	1067	(97,8)	(7)	72,6	8	29,0	2	38,0	3	4,0	1
634/580	VRISGEWAAGD	2410	2920	1220	263,7	15	122,6	13	49,0	3	58,0	4	28,5	3
634/622	ZEBEDIELA - NAF	2422	2921	975	137,0	8	67,0	(3)	62,0	2	53,0	3	0,0	0
635/ 41	MAJAKRAAL - SKL	2411	2932	1295	199,0	-	121,5	-	39,5	3	32,0	4	20,5	-
635/ 77	RUSTPLAAS - NAF	2417	2933	1035	171,0	10	58,0	5	51,5	2	41,5	3	17,5	3
635/208	WONDERBOOM - NAF	2428	2937	760	92,5	5	29,0	2	12,0	1	26,0	1	8,0	1
635/554	MALIPSDRIF - POL	2414	2949	765	181,8	11	46,9	4	13,8	2	16,0	2	26,6	3
635/763	GROOTFONTEIN - NAF	2413	2956	762	101,5	7	96,5	8	10,0	1	12,0	1	25,0	2
635/873	SERALA - BOS	2403	3000	1524	184,2	15	277,0	15	46,0	5	35,5	6	13,5	4
636/135	STELLENBOSCH - NAF	2415	3005	914	87,5	10	63,5	6	0,0	0	42,5	2	0,0	0
636/157	FERTILIS - NAF	2407	3006	1143	149,5	16	221,7	13	9,0	3	21,8	4	55,5	5
636/486	TOURS - NAF	2406	3017	838	256,5	14	185,5	15	56,0	10	33,0	3	29,0	3
636/518	SCHELM	2408	3018	1219	261,8	19	261,3	11	55,5	6	14,5	3	0,0	0
636/692	DUSSELDORFF	2402	3024	610	164,3	12	126,8	10	60,5	11	58,7	9	41,5	2
636/706	STRASBURG - NAF	2416	3024	1219	284,0	10	132,5	9	62,0	6	39,5	2	29,5	3
636/794	METZ - NAF	2414	3027	518	153,5	7	86,1	3	45,5	1	29,5	2	19,5	1
637/261	THE OAKS - NAF	2421	3039	610	145,5	6	34,0	3	28,0	3	23,5	3	76,0	4
637/503	RICHMOND	2423	3047	580	117,5	9	70,1	10	22,0	5	26,0	2	49,6	5
638/564	JOHNNIES DALE	2424	3119	455	107,0	8	119,0	8	78,0	4	23,0	4	22,0	3
638/748	KINGFISHERSPRUIT	2428	3125	427	90,9	10	167,1	11	74,7	6	55,5	5	13,8	3
639/391	OLIFANTSKAMP	2401	3144	150	61,7	7	93,6	10	37,7	6	99,7	8	20,8	3
639/504	SATARA	2424	3147	275	287,0	12	85,5	10	78,5	6	18,4	3	23,5	3
639/868	NWANEDZI	2428	3159	275	179,0	8	117,0	8	31,9	5	33,8	2	26,5	3
672/748	CUMBERLAND - POL	2358	2655	853	118,5	10	37,5	2	57,5	2	170,0	7	3,0	1
672/825	BUFFELSDRIFTHEK - POL	2345	2658	840	205,5	14	118,0	9	52,5	2	154,5	4	0,0	0
673/ 81	IRELAND	2351	2703	915	175,9	8	87,6	7	0,0	0	174,3	5	11,3	1
673/239	MATJIESFONTEIN	2359	2708	915	238,7	9	160,5	12	32,5	1	146,6	6	11,6	3
673/284	HAAKDOORNPAN	2344	2710	915	215,2	11	127,8	14	37,0	2	148,0	6	5,5	2
673/636	TAMBOOTIEVLEI	2336	2722	900	205,0	11	100,0	5	86,0	2	134,0	5	5,5	1
674/ 25	VANDERLINDENSBULT	2355	2731	1130	178,5	11	245,0	15	28,5	5	183,5	7	7,0	2
674/207	STERKFONTEIN	2357	2737	1067	136,0	9	226,5	12	18,0	2	143,5	4	7,0	1
674/400	ELLISRAS - POL	2340	2744	885	276,5	8	73,0	4	42,0	2	109,5	4	0,0	0
674/429	GROOTFONTEIN	2339	2745	884	202,8	8	53,5	5	-	-	102,0	5	-	-
674/855	DUIKERRIVIER	2345	2759	1035	202,0	10	150,7	9	17,0	2	119,0	5	11,5	3
675/117	DERDEKRAAL	2357	2804	1292	183,0	9	108,5	7	30,0	3	97,0	5	0,0	0
675/125	AUTORITEIT	2335	2805	899	310,5	8	44,0	3	19,5	2	94,5	5	31,4	4

RAINFALL 1975
R.S.A. - LESOTHO - SWAZILAND

TOTAL RAINFALL IN MILLIMETERS + NUMBER OF DAYS WITH RAIN (D)
AND YEAR-PERCENTAGES OF LONG TERM AVERAGES

NR/ND	JUN MM	D	JUL MM	D	AUG MM	D	SEP MM	D	OCT MM	D	NOV MM	D	DEC MM	D	J/Y 1975 MM	C	PER	JUL 74-JUN 75 MM	D	PER
594/696	17,0	3	0,3	1	22,5	2	12,5	5	37,5	8	68,5	9	320,9	19	1172,9	91	90	1165,2	87	90
594/715	27,7	6	2,0	1	34,5	3	53,5	9	51,7	13	119,5	11	355,5	23	1846,7	144	-	1879,2	148	-
594/760	29,3	5	2,7	1	30,1	3	25,6	8	40,4	11	108,7	13	332,8	19	1591,9	126	-	1636,8	123	-
594/764	36,0	1	5,5	1	21,5	2	44,3	7	32,0	5	99,0	9	330,5	17	1513,4	86	103	1502,5	96	102
594/779	41,0	2	0,0	0	11,0	2	28,0	4	77,0	10	112,0	11	366,2	16	1976,0	97	108	1548,0	98	106
594/802	32,0	2	0,0	0	27,0	3	54,5	10	43,5	7	99,5	7	393,5	17	1697,5	100	-	1910,5	96	-
594/806	19,3	2	6,5	1	15,0	2	38,1	6	38,7	13	81,4	12	332,3	21	1522,5	119	113	1536,8	110	114
594/828	8,0	1	0,0	0	18,0	1	25,5	2	24,6	6	132,0	4	191,5	9	1240,5	63	-	1437,9	76	-
595/ 25	21,0	1	0,0	0	17,5	3	28,5	5	25,0	4	72,5	7	250,9	14	1227,4	84	-	1308,0	90	-
595/ 30	31,0	2	0,0	0	12,5	2	41,5	6	48,1	12	95,0	13	324,8	17	1364,9	103	-	1356,5	(87)	-
595/ 91	15,0	1	0,0	0	0,0	0	2,0	1	14,0	1	17,0	2	207,5	12	(743,2)	(54)	-	(873,8)	(64)	-
595/110	2,0	1	0,0	0	0,0	0	23,0	2	15,0	2	43,5	3	299,6	8	1115,6	57	103	1143,0	72	105
595/161	46,5	1	0,0	0	0,0	0	0,0	0	31,9	4	23,0	5	184,1	9	907,8	59	106	1038,7	63	121
595/210	16,5	2	0,0	0	7,5	1	28,4	3	25,1	8	96,5	6	310,0	13	1010,8	72	104	964,6	74	99
595/353	20,5	2	0,0	0	3,0	2	8,5	2	4,5	1	62,5	6	271,0	15	962,2	62	-	988,2	62	-
595/463	20,0	1	0,0	0	0,0	0	18,0	1	4,0	2	25,5	5	206,5	8	624,5	39	-	758,5	46	-
595/579	5,5	1	0,0	0	3,5	1	7,5	1	5,0	2	25,5	8	198,1	15	647,9	69	-	750,3	73	-
595/616	29,0	3	0,0	0	0,2	1	6,0	1	6,3	3	19,3	5	225,0	12	670,1	54	-	751,4	59	-
596/179	5,2	4	0,0	0	2,4	3	5,1	3	3,8	5	35,7	6	194,5	15	554,9	79	97	672,7	84	107
596/647	12,3	3	0,0	0	4,5	1	2,0	1	1,7	1	45,8	9	202,9	18	604,5	57	102	541,8	42	91
629/702	3,7	1	0,0	0	0,0	0	0,0	0	14,3	1	47,8	4	261,6	11	834,7	45	178	773,8	45	165
630/511	3,0	1	0,0	0	0,0	0	0,0	0	5,0	1	15,4	3	235,0	15	719,9	55	-	791,0	61	-
630/556	0,0	0	0,0	0	0,0	0	0,0	0	5,0	1	53,0	2	186,0	5	682,5	35	140	669,9	41	138
630/886	7,0	2	0,0	0	0,0	0	0,0	0	15,0	2	70,5	4	190,6	13	776,1	55	141	883,0	65	161
631/ 11	7,7	2	0,0	0	0,0	0	0,0	0	9,3	2	30,3	4	224,0	18	701,1	79	-	761,3	90	-
631/ 47	6,0	1	0,0	0	0,0	0	0,0	0	12,5	2	69,0	2	197,0	10	776,1	51	130	849,9	63	142
631/131	0,0	0	0,0	0	0,0	0	0,0	0	0,0	0	13,0	3	190,5	15	817,2	61	149	845,7	60	154
631/337	14,5	1	0,0	0	0,0	0	0,0	0	2,0	2	35,0	5	158,5	13	784,0	54	-	858,7	52	-
631/564	0,0	0	0,0	0	0,0	0	0,0	0	14,5	2	32,0	3	177,0	12	849,6	57	119	991,6	80	139
631/596	8,5	2	0,0	0	0,0	0	0,0	0	13,5	2	35,0	5	204,5	17	1043,3	75	141	1148,6	83	155
632/ 44	6,4	2	0,0	0	0,0	0	0,0	0	14,9	4	27,3	10	173,2	18	808,8	94	-	903,0	100	-
632/ 89	2,5	1	0,0	0	0,0	0	0,0	0	10,5	1	45,0	5	184,5	12	792,0	53	116	861,0	61	127
632/198	5,5	1	0,0	0	0,0	0	0,0	0	7,5	2	28,5	5	149,5	12	909,2	57	-	1010,5	55	-
632/274	0,0	0	0,0	0	0,0	0	0,0	0	5,0	1	46,0	4	261,5	13	926,0	45	153	878,5	51	145
632/406	15,0	1	0,0	0	0,0	0	0,0	0	0,0	0	61,0	5	203,0	14	861,0	49	-	888,5	51	-
632/726	3,0	1	0,0	0	0,0	0	0,7	1	2,0	1	71,8	7	182,0	18	810,2	70	134	909,3	76	150
633/185	0,0	0	0,0	0	4,5	1	0,0	0	9,5	2	81,5	6	263,3	17	693,5	62	134	877,2	69	132
633/393	0,0	0	0,0	0	1,0	1	0,0	0	6,0	3	86,0	7	296,2	16	899,4	75	134	844,5	84	126
633/429	5,3	2	0,0	0	0,0	0	0,0	0	13,5	2	71,3	6	217,1	16	783,9	61	-	835,3	69	-
633/463	6,5	1	0,0	0	0,0	0	0,0	0	21,0	1	60,5	7	231,0	15	714,5	59	118	719,0	61	118
633/796	8,0	1	0,0	0	0,0	0	0,0	0	32,5	2	51,0	4	139,0	9	613,0	44	134	823,3	47	135
633/881A	0,0	0	0,0	0	0,1	1	0,0	0	39,5	1	44,5	6	327,2	11	842,8	51	131	709,4	57	110
634/ 11	3,4	1	0,0	0	2,4	2	0,0	0	52,5	4	71,0	11	177,9	18	745,2	80	-	744,7	87	-
634/ 50	4,0	1	0,0	0	6,5	1	0,0	0	22,5	3	60,0	5	155,5	12	683,9	55	110	666,9	52	106
634/ 84	0,0	0	0,0	0	5,5	1	0,0	0	50,5	2	65,7	6	112,2	13	666,8	53	126	714,2	50	134
634/131	2,2	1	0,0	0	0,0	0	0,0	0	19,0	3	41,7	6	146,0	13	681,1	55	114	726,0	51	122
634/140	3,5	1	0,0	0	0,0	0	0,0	0	-	-	-	-	-	-	-	-	-	685,4	43	105
634/161	0,0	0	0,0	0	0,0	0	0,0	0	0,0	0	53,0	4	174,5	11	581,5	39	-	611,0	42	-
634/417	0,0	0	0,0	0	0,0	0	0,0	0	9,8	2	64,0	4	109,6	10	514,7	45	91	673,8	53	119
634/566	4,5	1	0,0	0	0,0	0	0,0	0	4,0	1	65,5	7	117,0	8	(432,4)	(38)	-	(504,9)	(42)	-
634/580	2,5	1	0,0	0	0,8	1	1,1	2	3,0	2	69,8	7	114,0	9	713,0	60	-	921,5	65	-
634/622	0,0	0	0,0	0	0,0	0	0,0	0	0,0	0	49,0	-	118,0	-	486,0	-	81	617,0	(30)	103
635/ 41	0,0	0	0,0	0	0,0	0	0,0	0	4,5	1	23,5	3	58,5	6	499,0	-	-	574,0	-	-
635/ 77	3,5	1	0,0	0	0,0	0	0,0	0	0,0	0	61,0	3	63,5	6	467,5	33	-	-	-	-
635/208	0,0	0	0,0	0	0,0	0	0,0	0	3,0	1	53,5	5	147,5	6	371,5	22	-	343,0	24	-
635/554	0,0	0	0,0	0	0,0	0	0,0	0	0,0	0	40,2	5	85,0	9	410,3	36	-	515,2	43	-
635/763	0,0	0	0,0	0	0,0	0	0,0	0	0,0	0	54,5	3	95,5	6	395,0	28	83	359,5	33	75
635/873	5,5	2	0,0	0	9,0	3	1,0	2	4,0	3	52,7	8	217,6	17	846,0	80	-	981,7	72	-
636/135	0,0	0	0,0	0	0,0	0	0,0	0	0,0	0	31,9	2	151,5	6	376,9	26	-	409,1	34	-
636/157	3,0	2	0,0	0	0,0	0	0,0	0	0,0	0	56,6	6	164,0	7	681,1	56	-	722,1	(63)	-
636/486	3,0	2	0,0	0	2,0	2	1,0	2	4,5	2	100,5	8	390,5	17	1061,5	76	-	952,0	76	-
636/518	0,0	0	0,0	0	0,0	0	0,0	0	0,0	0	101,5	9	367,7	18	1062,3	66	109	1120,2	73	115
636/692	6,2	3	0,0	0	0,0	0	2,3	5	4,0	2	47,2	5	268,2	12	783,7	71	-	830,8	73	-
636/706	3,0	1	0,0	0	0,0	0	0,0	0	5,0	2	44,0	6	307,7	15	907,2	54	-	1078,1	51	-
636/794	0,0	0	0,0	0	0,0	0	0,0	0	0,0	0	69,0	2	300,0	9	703,1	25	-	632,1	27	-
637/261	17,0	2	0,0	0	0,0	0	0,0	0	3,0	1	73,0	6	172,5	9	572,5	37	-	591,0	41	-
637/503	1,3	2	0,0	0	0,0	0	0,0	0	2,0	1	46,2	6	135,5	12	470,2	52	93	529,0	54	104
638/564	7,5	2	0,0	0	0,0	0	9,0	2	3,8	2	16,0	3	178,0	11	563,3	47	-	754,8	52	-
638/748	9,7	3	0,0	0	0,0	0	1,5	2	13,0	2	49,6	4	171,6	13	647,4	59	-	704,9	65	-
639/391	6,9	3	0,0	0	0,0	0	3,6	1	2,3	2	106,4	5	125,0	8	557,7	53	-	601,8	64	-
639/504	6,5	3	0,0	0	0,0	0	3,0	1	8,0	4	70,0	4	86,0	13	666,4	59	119	803,2	63	144
639/668	11,3	2	0,0	0	1,8	1	0,0	0	5,4	2	47,5	4	123,1	7	577,3	42	-	585,8	48	-
672/748	0,0	0	0,0	0	0,0	0	0,0	0	0,0	0	15,0	3	137,1	9	538,6	34	145	593,5	33	126
672/825	0,0	0	0,0	0	0,0	0	0,0	0	2,5	1	6,0	1	121,5	9	660,5	40	-	733,5	49	-
673/ 81	5,1	-	0,0	0	0,0	0	0,0	0	19,3	2	22,8	2	175,0	13	671,3	-	-	733,6	-	-
673/239	0,0	0	0,0	0	0,0	0	0,0	0	13,7	4	43,2	3	110,8	9	757,6	47	-	922,7	51	-
673/284	0,0	0	0,0	0	0,0	0	0,0	0	3,5	1	67,0	3	177,5	12	781,5	51	-	688,5	51	-
673/636	0,0	0	0,0	0	0,0	0	0,0	0	0,0	0	17,5	2	141,5	10	691,5	36	-	670,5	37	-
674/ 25	0,0	0	0,0	0	0,0	0	0,0	0	3,0	1	31,5	3	196,5	14	873,5	58	-	911,5	59	-
674/207	0,0	0	0,0	0	0,0	0	0,0	0	0,0	0	3,5	1	232,0	10	766,5	39	163	818,0	49	173
674/400	0,0	0	0,0	0	0,0	0	0,0	0	7,0	1	30,2	4	165,0	10	703,2	33	-	737,5	29	-
674/429	0,0	0	0,0	0	0,0	0	0,0	0	0,0	0	(8,5)	(2)	156,0	16	-	-	-	-	-	-
674/855	6,0	2	0,0	0	0,0	0	0,0	0	1,8	1	20,5	3	201,4	15	729,9	50	-	788,0	60	-
675/117	0,0	0	0,0	0	0,0	0	5,0	1	10,0	1	33,0	4	204,0	13	670,5	43	120	683,9	43	123
675/125	8,5	2	0,0	0	0,0	0	0,0	0	0,0	0	24,0	2	251,5	12	783,9	38	162	744,9	45	154

TABEL IXA

R E Ë N V A L 1 9 7 5
R.S.A. - LESOTHO - SWAZILAND

TOTALE REËNVAL IN MILLIMETERS , AANTAL DAE MET REËN (D)
EN JAARPERSENTASIES VAN LANGTERMYN GEMIDDELDES

NR/NO	STASIE/STATION	B S	X E	H M	JAN MM	D	FEB MM	D	MAR MM	D	APR MM	D	MAY MM	D
675/182	VILLA NORA - POL	23°32'	28°07'	844	233,0	7	31,5	4	-	-	96,2	5	21,0	2
675/547	GRUBBELAARSHOEK	2337	2819	975	165,5	10	86,3	11	42,4	6	122,5	5	27,7	4
675/712	DAGGAKRAAL	2352	2824	1215	245,5	9	108,5	10	16,0	1	91,5	5	16,5	2
676/128	HAAKDOORNDRAAI - NAF	2338	2835	915	71,0	6	29,4	5	16,5	2	29,0	4	18,5	3
676/237	VERDOORNSDRAAI - NAF	2357	2838	1067	156,0	6	98,5	7	28,0	1	72,0	3	15,0	3
676/363	SALEM - NAF	2333	2843	915	121,7	17	30,0	3	17,0	1	83,5	-	15,7	3
676/523	VAALPENSKRAAL - NAF	2343	2848	1097	183,0	11	107,0	8	11,5	2	78,0	5	45,0	4
676/705	SWERWERSKRAAL	2345	2854	1058	201,0	9	45,0	8	6,5	3	59,0	5	46,0	4
676/783	CROMFORD - NAF	2333	2857	1050	130,0	8	33,0	3	0,0	0	71,0	5	20,5	3
677/ 99	CHLOE - NAF	2339	2904	1140	130,5	8	32,5	3	-	-	71,0	5	20,0	3
677/188	VULCANUS - HDSP	2338	2907	1167	175,0	9	15,5	7	29,5	4	73,0	5	8,0	2
677/259	BERGZICHT - NAF	2349	2909	1341	197,0	9	94,0	8	25,0	5	54,5	4	42,5	4
677/456	ROODEPUT - NAF	2336	2916	1189	202,0	11	37,0	6	12,0	1	77,0	4	36,5	2
677/802	PIETERSBURG - WK	2352	2927	1230	158,6	13	81,5	16	43,4	9	49,2	5	46,7	6
677/818	THORNELOE	2338	2928	1164	184,2	9	46,0	7	18,4	1	50,5	4	27,2	2
677/834	PIETERSBURG - HDSP	2354	2928	1266	191,2	13	76,5	12	33,7	5	43,0	7	39,5	6
678/ 23	BROADLANDS	2353	2931	1370	165,8	10	70,5	9	35,9	4	47,5	5	42,0	4
678/132	SANDRIVIERSPOORT	2342	2935	1143	167,5	9	40,5	9	28,5	2	60,0	5	21,9	4
678/144	KALKFONTEIN	2354	2935	1223	194,5	9	77,1	8	36,0	4	35,0	4	34,0	3
678/381	SYFERKUIL - NAF	2351	2943	1250	178,0	10	95,7	7	16,0	1	33,0	3	52,0	4
678/680	KRATZENSTEIN	2350	2953	1465	137,7	16	179,5	20	32,8	10	52,5	6	46,0	4
678/722	DRIEFONTEIN	2332	2955	1219	140,5	13	197,0	15	31,0	10	53,0	7	3,0	1
678/776	HAENERTSBURG - POL	2356	2956	1402	180,8	18	371,4	19	76,6	12	46,0	8	30,0	5
678/805	WELTEVREDEN	2355	2957	1494	226,0	19	482,4	21	112,6	15	62,9	10	50,6	5
678/836	GLENSMIEL	2356	2958	1524	259,5	21	486,0	23	93,5	16	42,5	9	44,0	5
678/858	BROEDERSTROOM - BOS	2548	2959	1555	314,9	18	599,5	20	204,1	17	127,5	11	33,0	3
679/ 19	DE HOEK - BOS	2349	3001	1219	341,0	15	504,0	18	177,0	13	92,5	6	43,5	2
679/ 86	LETABADRIFT	2356	3003	975	239,0	14	505,5	20	95,5	12	49,0	4	36,0	3
679/139	MIDDELKOP - BOS	2349	3005	1372	257,3	20	320,5	18	228,8	15	54,3	4	39,5	4
679/141	VERGELEGEN	2351	3005	1128	329,0	21	323,4	21	246,5	17	78,6	9	43,5	5
679/156	MOOKETSI - SAR	2336	3006	732	123,5	12	109,0	12	0,0	0	51,1	4	19,0	-
679/161	CHRISTINASRUST	2341	3006	1128	214,1	17	479,5	21	86,3	14	66,5	9	36,0	6
679/164	WESTFALIA	2344	3006	945	269,4	16	402,1	15	70,6	14	60,4	8	33,0	3
679/197	ZOMERKOMST - BOS	2347	3007	792	231,5	17	261,6	15	74,1	12	62,4	5	32,5	4
679/209	MAMATHOLA - BOS	2359	3007	914	246,5	13	227,3	14	124,4	13	58,7	6	5,8	2
679/221	DUIWELSKLOOF - MUN	2341	3008	792	179,5	11	370,0	16	46,7	5	50,5	6	10,4	3
679/227	MERENSKY - SKL	2347	3008	755	221,5	10	236,0	13	67,0	6	60,5	3	35,0	3
679/245	BOEKENHOUTBULT	2335	3009	762	119,0	9	53,0	7	29,5	3	30,0	1	30,0	3
679/267	NEW AGATHA - BOS	2357	3009	1097	238,5	16	343,6	19	170,4	15	73,7	8	30,6	5
679/268	MONAVEIN	2358	3009	762	223,3	29	292,4	23	162,5	21	69,0	18	36,0	9
679/290	TZANEEN - POL	2350	3010	777	203,5	10	133,2	8	96,5	12	54,0	4	45,0	4
679/315	GRASKRAAL	2345	3011	731	227,0	11	232,5	12	46,0	6	54,5	5	20,0	2
679/441	VALENCIA ESTATES	2351	3015	610	264,6	16	150,5	15	60,4	14	77,0	6	43,7	7
679/456	RAVENSHILL	2336	3016	914	216,4	13	331,5	13	48,1	7	54,4	4	11,4	2
679/508	THABINA - NAF	2358	3017	700	226,0	9	154,5	15	48,5	4	46,0	3	32,0	2
679/532	LETABA ESTATES	2352	3018	556	254,7	15	135,2	14	52,4	14	66,1	6	34,5	5
679/592	LEEUWFONTEIN	2352	3020	549	265,7	16	143,5	14	50,3	12	102,3	6	30,1	6
679/654	BERLYN - NAF	2354	3022	555	210,4	14	135,5	11	48,7	8	98,0	7	28,5	5
680/223	BLACK HILLS	2345	3038	518	153,5	11	109,1	10	5,5	2	38,9	6	24,0	3
680/280	EILAND	2340	3040	457	162,0	10	145,5	11	6,5	1	65,9	6	27,5	4
680/354	CONSOLIDATED MURCHISON MINE	2354	3042	520	197,0	16	92,4	13	7,2	2	33,6	5	20,0	4
680/494	KONDOWE	2341	3047	433	170,6	12	141,8	11	5,5	4	61,0	5	35,5	3
680/821	MAMALE	2341	3058	457	165,5	8	133,5	9	16,0	3	32,2	4	30,5	5
681/248	MAHLANGENE	2338	3109	274	109,2	9	183,0	12	23,0	3	0,0	0	27,6	3
681/266	PHALABORWA - AER	2356	3109	433	191,6	11	130,0	14	70,0	8	9,5	3	38,0	4
681/691	MODIPLAAS	2331	3124	305	184,5	8	145,3	14	42,5	4	23,0	-	16,0	2
682/141	LETABA	2351	3135	215	75,8	9	147,0	11	27,8	3	29,4	4	27,5	2
717/595	STOCKPOORT - POL	2325	2720	838	118,0	7	47,0	3	27,0	2	64,5	4	26,0	4
718/409	RUSTENBURG - NO 517	2319	2744	915	211,1	8	99,0	8	32,5	4	89,0	5	32,5	4
718/491	SPECULATIE	2311	2747	795	182,5	8	92,5	6	38,5	4	80,2	5	25,0	3
718/772	AFGUNST	2322	2756	915	243,5	9	66,0	6	24,0	3	78,5	4	41,0	3
718/798	WAGENKOP	2318	2757	915	185,5	8	73,0	6	25,7	3	74,0	5	44,5	3
718/874	TOM BURKE	2304	2800	829	170,7	8	55,1	7	16,0	3	91,5	5	27,0	4
719/370	MARNITZ	2310	2813	932	186,1	13	68,2	15	-	-	-	-	20,5	5
719/428	STRYDPAN	2308	2815	935	175,0	7	69,5	9	32,0	3	83,0	6	26,0	5
719/646	CAROLINA	2316	2822	915	172,0	10	89,8	10	20,6	3	76,5	5	13,5	3
719/777	BUFFELSFONTEIN	2327	2826	975	173,0	8	94,0	5	13,0	2	88,9	5	69,5	2
720/121	WELGEDACHT - SKL	2301	2835	914	94,0	5	85,0	4	35,0	3	44,0	2	0,0	0
720/727	LEIPZIG	2307	2855	1219	190,1	12	124,0	17	84,0	5	72,5	6	30,9	5
721/197	BOCHUM - 1	2317	2907	954	70,9	7	74,0	5	29,0	2	50,0	4	19,5	6
721/257	BOCHUM - NAF	2317	2909	954	71,0	3	110,0	5	22,9	2	34,3	4	17,0	3
721/304	TER SCHELLINGN	2304	2911	885	121,1	10	54,4	12	24,7	3	67,6	6	4,7	1
721/592	DENDRON - POL	2322	2920	1067	133,5	9	65,5	7	64,0	2	46,0	4	12,0	2
721/618	WALDBURG	2318	2921	1067	143,7	9	62,7	8	12,0	1	34,5	2	-	-
721/665	MARA - POL	2305	2923	914	127,0	6	103,5	13	24,0	1	20,0	1	0,0	0
721/711	JAN ANTONIE	2321	2924	990	117,5	9	48,5	11	68,0	2	38,0	3	14,0	3
721/846	GOEDGEDACHT	2306	2929	914	125,0	4	80,0	7	33,0	5	79,8	4	0,0	0
722/ 82	LEGKRAAL	2322	2933	975	154,1	9	86,5	7	21,5	1	56,3	4	3,5	1
722/ 99	MARA - AGR	2309	2934	896	166,1	12	83,1	15	7,6	5	68,0	7	15,6	4
722/277	UNA - AGR	2307	2940	899	150,5	9	105,5	8	0,0	0	99,0	3	38,0	3
722/497	ROOWPUT	2317	2947	1097	94,9	15	117,8	14	10,3	13	39,1	7	14,5	3
722/509	RAMOKGOPA - NAF	2329	2947	1095	72,5	4	74,5	10	18,5	1	59,5	5	9,2	2
722/529	BANDELIERKOP - POL	2319	2948	1128	84,0	4	128,5	6	21,0	2	43,0	4	14,0	2
722/571	VERSAMELHOEK	2301	2950	991	185,5	14	255,0	17	43,2	10	66,1	8	36,6	4
722/614	ZWARTRANDJES	2314	2951	1036	130,5	9	98,0	9	28,5	2	63,5	5	5,1	1

R A I N F A L L 1 9 7 5
R.S.A. - LESOTHO - SWAZILAND

TOTAL RAINFALL IN MILLIMETERS , NUMBER OF DAYS WITH RAIN (D)
AND YEAR-PERCENTAGES OF LONG TERM AVERAGES

NR/NO	JUN MM	D	JUL MM	D	AUG MM	D	SEP MM	D	OCT MM	D	NOV MM	D	DEC MM	D	J/Y 1975 MM	D	PER	JUL 74-JUN 75 MM	D	PER
675/162	2,0	1	0,0	0	0,0	0	0,0	0	8,3	3	14,3	3	147,0	10	-	-	-	-	-	-
675/547	4,9	2	0,0	0	0,0	0	0,0	0	0,0	0	35,3	7	198,7	14	683,3	59	-	779,7	66	-
675/712	0,0	0	0,0	0	0,0	0	0,0	0	0,0	0	31,0	3	244,0	12	753,0	41	-	743,5	40	-
676/128	5,0	1	0,0	0	0,0	0	0,0	0	0,0	0	15,5	2	57,1	8	242,0	31	-	392,2	41	-
676/237	4,0	2	0,0	0	0,0	0	0,0	0	0,0	0	49,5	7	301,5	11	724,5	40	125	596,5	38	103
676/363	27,0	2	0,0	0	0,0	0	0,0	0	0,0	0	0,0	0	90,5	8	385,4	-	-	528,4	-	-
676/523	10,0	1	0,0	0	0,0	0	0,0	0	0,0	0	87,5	7	220,0	15	742,0	53	-	697,0	56	-
676/705	5,0	1	0,0	0	7,5	2	0,0	0	0,0	0	49,0	4	149,6	10	568,6	46	115	522,5	51	106
676/763	0,0	0	0,0	0	0,0	0	0,0	0	0,0	0	0,0	0	106,0	5	360,5	24	-	425,2	34	-
677/ 99	0,0	0	0,0	0	0,0	0	0,0	0	0,0	0	35,5	2	(106,0)	(5)	-	-	-	-	-	-
677/188	3,0	1	0,0	0	5,5	1	0,0	0	4,0	1	44,0	4	182,5	15	540,0	49	130	466,5	45	113
677/259	0,0	0	0,0	0	0,0	0	0,0	0	0,0	0	24,0	2	220,2	13	657,2	44	143	654,0	43	142
677/456	3,0	1	0,0	0	0,0	0	0,0	0	40,0	1	64,0	4	123,5	8	595,0	38	-	563,5	36	-
677/602	3,6	2	0,0	0	0,5	1	0,0	0	0,4	2	45,5	8	146,5	18	575,9	80	-	582,4	84	-
677/818	7,0	1	0,0	0	4,0	1	0,0	0	24,0	1	13,8	2	113,3	12	488,4	39	115	540,5	40	127
677/834	4,6	3	0,0	0	0,0	0	0,0	0	0,0	0	46,0	10	182,5	7	617,0	63	126	557,9	73	114
678/ 23	6,4	1	0,0	0	0,0	0	0,0	0	0,0	0	42,8	5	179,5	13	590,4	51	120	575,8	55	117
678/132	6,7	2	0,0	0	7,5	1	0,0	0	1,1	1	24,5	3	81,1	8	439,3	44	105	579,1	45	138
678/144	13,0	1	0,0	0	0,0	0	0,0	0	0,0	0	30,5	4	143,5	10	563,6	43	127	553,1	45	124
678/381	0,0	0	0,0	0	0,0	0	0,0	0	10,0	1	35,0	2	75,0	6	494,7	34	-	611,7	39	-
678/660	16,0	2	0,0	0	5,0	1	0,3	1	7,5	2	54,0	5	158,9	15	690,2	82	-	811,0	90	-
678/722	16,5	3	0,0	0	1,5	1	0,4	1	6,5	3	31,0	6	136,0	10	616,4	70	97	749,5	81	118
678/776	14,0	3	0,0	0	14,5	1	9,0	2	30,0	4	23,0	8	216,4	13	1011,7	93	113	1107,5	103	113
678/805	17,5	4	1,5	1	21,9	4	15,4	9	41,0	12	68,6	11	361,4	19	1461,8	130	130	1468,6	128	131
678/836	17,5	4	0,0	0	20,0	4	11,0	6	26,0	9	49,0	11	355,0	19	1404,0	127	143	1456,0	130	148
678/858	41,5	4	1,5	1	31,0	3	20,5	6	37,3	7	97,0	11	407,6	22	1915,4	123	89	1952,2	115	91
679/ 19	50,5	3	0,0	0	23,0	2	25,0	4	75,0	4	118,0	11	411,3	15	1860,8	93	106	1984,0	103	113
679/ 86	17,5	3	0,0	0	10,5	3	3,5	1	26,0	4	55,0	4	328,5	16	1368,0	84	-	1489,0	90	-
679/139	16,0	4	2,5	1	8,5	2	10,0	3	42,5	6	113,9	9	433,2	18	1527,6	104	117	1456,3	109	112
679/141	26,0	4	3,0	1	15,5	3	7,5	2	57,0	6	89,5	8	442,0	18	1661,5	115	114	1667,0	121	114
679/156	10,6	4	0,0	0	0,2	1	0,0	0	1,0	1	38,0	5	148,5	9	500,9	-	97	704,4	-	136
679/161	23,0	3	0,0	0	22,5	2	13,5	6	33,0	6	83,5	12	318,5	16	1376,4	112	-	1548,5	120	-
679/164	0,0	0	0,0	0	9,5	3	11,1	8	24,2	6	64,1	11	338,9	18	1283,5	102	96	1392,6	98	104
679/197	12,0	4	0,2	1	7,0	2	11,0	4	21,0	4	69,2	9	347,7	15	1129,2	92	102	1270,5	98	115
679/209	2,6	1	0,0	0	11,7	4	10,2	5	36,0	5	97,3	10	342,7	18	1163,2	91	-	1281,6	89	-
679/221	20,2	3	0,0	0	4,0	1	1,7	2	8,0	2	42,4	5	265,8	6	999,2	62	95	1198,1	71	114
679/227	11,5	3	0,0	0	0,0	0	0,0	0	20,0	3	42,0	5	301,5	12	995,0	60	96	1157,5	70	111
679/245	9,0	1	0,0	0	0,0	0	0,0	0	0,0	0	35,0	3	132,5	7	438,0	34	85	500,0	41	97
679/267	19,7	4	0,0	0	13,0	2	20,7	7	41,6	7	99,4	11	471,5	19	1522,7	113	101	1559,7	109	104
679/268	12,3	4	0,2	1	10,3	8	15,3	14	31,7	10	92,6	19	401,2	22	1346,8	177	94	1478,9	179	103
679/290	7,0	2	0,0	0	3,4	1	7,0	2	12,9	3	46,6	6	337,0	12	946,1	64	102	985,3	66	106
679/315	32,0	3	0,0	0	6,0	1	9,0	2	15,0	3	83,0	6	415,5	11	1139,5	62	-	1184,0	66	-
679/441	4,9	2	0,0	0	0,0	0	1,7	1	6,4	4	37,8	6	280,9	12	927,9	83	114	1002,0	101	118
679/456	15,9	2	0,0	0	7,0	1	0,0	0	11,2	3	76,5	4	233,9	9	1006,3	58	100	1141,2	62	114
679/508	0,0	0	0,0	0	0,0	0	0,0	0	0,0	0	64,0	5	372,5	12	943,5	50	118	869,0	45	109
679/532	4,5	2	0,0	0	0,0	0	1,0	1	5,7	4	30,7	6	266,1	12	850,9	79	103	919,8	97	111
679/592	5,5	2	0,0	0	0,0	0	0,0	0	3,0	4	38,5	6	258,5	12	897,4	78	110	1024,4	96	125
679/654	5,3	3	0,0	0	0,0	0	0,0	0	2,9	4	29,9	5	183,4	10	742,5	67	-	860,8	79	-
680/225	0,0	0	0,0	0	0,0	0	0,0	0	0,0	0	18,7	3	212,0	12	561,7	47	101	699,7	49	126
680/280	16,0	2	0,0	0	0,0	0	0,0	0	0,0	0	33,0	6	170,3	12	626,7	52	108	722,4	53	125
680/354	1,0	1	0,0	0	0,0	0	0,4	1	4,0	3	41,3	6	173,8	13	570,7	64	-	653,0	67	-
680/494	2,5	1	0,0	0	0,0	0	0,0	0	0,0	0	83,0	5	110,5	10	610,4	51	-	641,7	62	-
680/621	9,0	3	0,0	0	0,0	0	0,0	0	0,0	0	54,0	5	82,0	10	522,7	47	112	585,2	44	125
681/248	9,5	2	0,0	0	0,0	0	1,0	1	1,0	1	69,0	4	90,7	7	513,4	41	-	590,5	50	-
681/266	8,6	3	0,0	0	0,0	0	2,0	2	4,5	4	40,5	5	150,3	14	645,0	66	-	745,7	77	-
681/691	3,0	1	0,0	0	0,0	0	0,0	0	0,0	0	72,0	5	165,5	9	651,8	-	-	557,0	-	-
682/141	7,2	2	0,0	0	0,0	0	0,0	0	0,3	1	61,7	4	52,9	11	429,6	47	90	599,8	50	126
717/595	2,5	1	0,0	0	0,0	0	0,0	0	0,0	0	20,1	3	103,5	7	408,6	31	-	477,3	33	-
718/409	0,0	0	0,0	0	0,0	0	0,0	0	0,0	0	4,5	1	184,0	11	652,6	41	148	583,6	-	133
718/491	0,0	0	0,0	0	4,0	1	0,0	0	34,5	2	13,0	2	174,0	11	644,2	42	-	574,7	38	-
718/772	0,0	0	0,0	0	0,0	0	0,0	0	17,0	1	20,3	1	158,5	10	648,8	37	-	759,5	45	-
718/798	2,0	1	0,0	0	0,0	0	0,0	0	17,0	1	19,0	1	150,5	11	591,2	39	-	603,7	41	-
718/874	0,0	0	0,0	0	0,0	0	0,0	0	0,0	0	24,0	1	191,5	8	575,8	36	141	-	-	-
719/370	5,5	2	0,0	0	0,0	0	0,0	0	33,7	4	-	-	95,5	11	-	-	-	-	-	-
719/426	1,5	1	0,0	0	0,0	0	0,0	0	28,4	1	35,0	3	84,3	7	534,7	42	167	647,5	54	202
719/646	4,5	2	0,0	0	0,0	0	0,0	0	0,0	0	39,6	6	185,8	9	602,3	48	-	650,2	62	-
719/777	0,0	0	0,0	0	0,0	0	0,0	0	0,0	0	23,0	2	159,5	8	620,9	32	-	632,4	36	-
720/121	0,0	0	0,0	0	0,0	0	0,0	0	0,0	0	7,1	2	227,0	7	492,1	23	-	463,0	24	-
720/727	6,5	4	0,0	0	0,2	1	0,0	0	1,3	2	76,6	6	195,5	14	783,6	72	-	760,1	75	-
721/197	8,0	2	0,0	0	0,0	0	0,0	0	0,5	1	56,0	5	134,5	9	442,4	41	93	513,4	43	108
721/257	6,5	2	0,0	0	0,0	0	0,0	0	0,4	1	51,5	4	142,0	10	455,6	34	102	497,3	30	111
721/304	0,0	0	0,0	0	0,0	0	0,0	0	0,0	0	61,5	6	98,2	9	432,2	47	-	-	-	-
721/592	0,0	0	0,0	0	0,0	0	0,0	0	0,0	0	52,0	5	226,0	6	599,0	35	-	629,0	40	-
721/618	0,0	0	0,0	0	0,0	0	0,0	0	0,0	0	27,5	4	173,7	7	-	-	-	-	-	-
721/665	0,0	0	0,0	0	0,0	0	0,0	0	0,0	0	42,0	5	190,0	4	506,5	30	-	555,0	36	-
721/711	0,0	0	0,0	0	0,0	0	0,0	0	2,5	1	27,5	5	213,5	10	529,5	44	-	565,0	40	-
721/846	0,0	0	0,0	0	0,0	0	0,0	0	0,0	0	26,5	3	107,0	5	449,3	23	94	501,5	28	105
722/ 82	6,4	1	0,0	0	0,0	0	0,0	0	0,0	0	15,0	3	130,5	8	473,8	33	119	560,6	36	141
722/ 99	10,0	4	0,0	0	1,0	1	0,1	1	1,5	2	44,0	6	189,3	11	586,3	68	131	605,8	80	135
722/277	15,0	4	0,0	0	0,0	0	0,0	0	0,0	0	37,5	5	134,3	7	579,8	39	129	633,5	47	142
722/497	12,5	4	0,0	0	1,2	1	1,3	3	3,0	4	27,5	7	119,6	14	441,7	85	112	542,3	88	138
722/509	10,5	3	0,0	0	0,0	0	0,0	0	0,0	0	20,7	4	115,5	11	380,9	40	-	459,7	44	-
722/529	14,5	6	0,0	0	0,0	0	0,0	0	2,0	1	35,5	4	116,5	9	459,0	38	100	526,9	35	115
722/571	23,3	6	0,0	0	4,5	1	2,8	2	9,1	5	30,2	8	115,8	14	772,1	89	115	894,6	92	133
722/614	0,0	0	0,0	0	0,0	0	5,5	1	6,0	1	40,5	5	119,3	8	496,9	41	108	634,1	37	138

TABEL IXA

R E Ë N V A L 1 9 7 5
R.S.A. - LESOTHO - SWAZILAND

TOTALE REËNVAL IN MILLIMETERS , AANTAL DAE MET REËN (D)
EN JAARPERSENTASIES VAN LANGTERMYN GEMIDDELDES

NR/NO	STASIE/STATION	B S	L E	H M	JAN MM	D	FEB MM	D	MAR MM	D	APR MM	D	MAY MM	D
722/693	LOUIS TRICHARDT	23°03'	29°54'	961	165,8	11	248,3	14	58,2	8	69,4	8	29,2	3
722/700	MAMPAKUIL	2310	2954	945	124,0	10	114,0	9	22,0	2	45,0	3	18,0	2
722/721	WATER RESERWE - BOS	2301	2955	1036	175,0	11	356,5	14	82,7	8	86,0	6	56,0	3
722/749	HASEBULT	2329	2955	1128	98,2	15	156,4	14	38,0	6	58,5	4	5,2	3
722/779	SOEKMEKAAR - POL	2329	2956	1172	126,5	8	149,0	10	48,5	7	34,0	2	15,5	2
723/ 20	KLEINFONTEIN - NAF	2320	3001	1065	127,0	6	346,0	10	143,0	7	61,5	5	21,3	1
723/ 31	ROODEWAL - BOS	2301	3002	1219	319,3	14	362,0	13	114,2	9	64,5	7	25,7	4
723/ 70	ELIM - HOSP	2310	3003	808	144,2	14	251,0	15	98,9	15	50,0	5	28,0	1
723/ 73	ROSSBACH	2313	3003	1170	127,0	7	157,5	7	49,0	4	67,0	4	27,0	1
723/ 80	SETALI	2320	3003	884	125,8	15	227,9	20	80,5	15	47,9	8	46,1	6
723/113	VOORSPOED - BOS	2323	3004	1065	164,0	10	224,0	13	86,0	10	64,5	6	31,2	6
723/155	GOEDEHOOP - BOS	2305	3006	811	163,0	11	266,0	10	60,0	6	95,0	8	35,0	3
723/231	BONTFONTEIN - NAF	2321	3008	762	85,0	7	214,0	8	56,0	4	48,0	3	10,0	2
723/331	TIMBADULA - BOS	2301	3012	890	326,5	14	573,5	14	160,1	12	113,3	7	48,5	5
723/334	NOOITGEDACHT	2304	3012	762	225,5	14	368,0	14	90,0	11	146,6	11	36,0	6
723/338A	DRIEFONTEIN	2308	3012	698	210,5	12	355,0	12	112,5	9	96,5	9	18,5	5
723/363	KLEIN AUSTRALIE - BOS	2303	3013	702	229,0	14	386,5	10	111,6	8	84,5	6	36,5	3
723/485A	LEVUBU - AGR	2305	3017	706	253,8	14	337,6	13	119,9	16	141,6	10	31,5	8
723/513	TSHAKHUMA	2303	3018	1158	243,1	7	451,2	10	152,6	5	83,0	5	13,1	2
723/603	REMBANDER - NAF	2303	3021	671	179,0	7	417,5	11	94,5	8	98,0	5	18,5	3
723/656	BELLEVUE - NAF	2326	3022	610	122,0	9	148,5	10	24,5	6	37,5	3	26,0	4
723/793	TABAANS - NAF	2313	3027	610	146,5	8	311,0	12	52,5	7	75,5	4	24,5	2
724/138	BEND STORE - NAF	2318	3035	610	123,2	7	215,0	11	16,0	1	57,5	3	23,5	2
724/301	MALAMULELE NAF	2301	3041	545	141,0	4	256,9	10	49,8	7	91,3	8	21,3	3
724/379	GIYANI-AGR	2319	3043	472	100,4	4	243,8	11	107,9	7	46,3	5	21,6	3
724/790	SHANGONI	2310	3057	427	81,6	12	179,9	8	18,7	7	43,0	3	36,6	2
725/756	SHINGWIDZI	2306	3126	215	138,9	6	125,6	10	36,7	5	43,0	3	30,2	2
761/810	GROBLERSBRUG - POL	2300	2757	765	183,0	9	104,5	8	18,7	4	113,0	6	28,0	3
762/401	TATIE	2241	2814	915	143,5	5	90,0	5	23,0	2	69,0	4	22,5	2
762/532	DROEVLEI	2252	2818	914	129,0	6	104,0	7	54,0	2	79,5	5	19,0	1
762/665	MATIKULU	2235	2823	610	208,4	11	89,1	8	19,6	4	62,6	5	12,5	3
762/814	ZANZIBAR - POL	2234	2828	730	197,5	7	87,5	6	21,5	2	56,5	3	4,0	1
763/124	SAAMBOUBRUG - POL	2234	2835	610	72,0	5	99,5	5	0,0	0	95,0	3	9,0	1
763/149	TOLWE - POL	2259	2835	793	85,5	6	105,0	10	50,0	4	65,5	6	16,5	2
763/313	GROENDRAAI	2243	2841	760	95,5	8	68,5	12	40,0	3	35,5	5	13,0	2
764/114	ALFRED	2254	2904	914	108,0	10	74,4	11	36,0	2	56,0	5	16,2	3
764/161	ALLDAYS - POL	2241	2906	823	110,0	8	23,0	2	25,0	2	61,5	5	7,0	1
764/414	WINTERSVELD	2254	2914	905	75,0	3	49,0	8	70,0	2	92,5	4	17,0	2
764/710	OMLOOP	2250	2924	762	118,0	10	80,5	9	10,5	2	55,5	4	26,0	2
765/230	KOEDOESVELD	2250	2938	760	124,5	11	85,0	8	32,0	3	46,0	3	27,0	2
765/234	WATERPOORT - POL	2254	2938	785	157,9	8	60,2	7	6,0	1	66,0	2	18,5	1
765/253	SANDOW	2243	2939	685	108,1	11	88,3	11	61,5	6	79,3	6	16,2	3
765/354	ROCHDALE	2254	2942	885	126,5	8	148,0	9	44,5	4	77,0	2	18,5	2
765/607	MOPANE - SKL	2237	2951	715	95,0	8	83,5	4	26,0	3	75,0	3	0,0	0
765/697	DREYER	2237	2954	715	92,2	11	117,5	9	19,0	3	64,7	5	0,0	0
765/707	MUTAMBA RANCH	2247	2954	655	104,5	9	163,0	9	33,0	1	40,5	3	0,0	0
765/749	SCHYFFONTEIN	2259	2955	1370	180,6	19	438,8	22	94,3	21	57,1	13	65,5	6
766/ 28	VREEMDELING	2258	3001	1295	196,5	11	291,0	16	122,0	11	63,5	4	39,0	4
766/ 30	ROODEWAL - BOS	2300	3001	1065	320,8	14	378,0	13	130,7	9	65,6	7	24,6	4
766/201	MPHEFU - NAF	2251	3007	1065	94,0	8	144,0	12	27,0	3	47,0	3	7,0	1
766/277	TSHIPISE	2237	3010	579	95,1	6	150,5	7	16,1	2	70,5	3	0,0	0
766/324	SILOAM	2254	3011	1067	178,8	10	296,5	11	54,0	4	29,5	1	24,0	1
766/327	MPSEMA - NAF	2257	3011	885	147,5	7	249,5	11	36,0	2	70,9	3	13,5	2
766/421	JOAN	2231	3015	457	73,0	8	101,0	6	10,5	3	96,4	7	3,5	3
766/462	GARSIDE - NAF	2242	3016	760	73,0	4	127,5	6	22,5	1	60,0	2	0,0	0
766/480	ENTABENI - BOS	2300	3016	1376	432,7	14	838,9	18	244,0	20	123,0	12	48,4	6
766/509	MATIWA - BOS	2259	3017	1311	425,1	15	827,3	18	233,3	20	155,1	12	30,5	6
766/563	TATE - BOS	2253	3019	1250	268,0	11	511,0	12	220,0	12	98,0	7	31,0	4
766/596	VONDA - BOS	2256	3020	1130	355,8	9	535,3	12	179,5	11	104,7	9	35,5	4
766/779	PALMARYVILLE - NAF	2259	3026	570	159,8	13	349,5	15	88,1	14	90,9	10	9,0	2
766/827	RAMBUDA - NAF	2247	3028	762	214,0	7	347,5	10	68,5	6	78,5	4	15,0	1
766/837	SIBASA - NAF	2257	3028	739	221,0	(4)	428,5	(10)	134,0	8	98,5	(5)	25,0	1
766/842	FOLOBODWE - NAF	2232	3029	610	107,0	8	114,5	8	43,5	3	113,0	5	8,0	1
766/863	GOOLDVILLE - HOSP	2253	3029	762	238,0	16	471,3	16	75,3	14	70,2	12	29,0	5
768/ 11	PUNDA MILIA	2241	3101	462	70,1	13	317,5	13	40,6	10	124,0	5	16,0	2
808/253	PONTDRIFT - POL	2213	2909	580	89,0	6	73,5	2	56,0	1	24,0	3	2,5	1
808/341	TUSCANEN	2211	2912	580	85,1	9	38,5	7	79,0	4	(50,5)	(5)	-	-
808/764	NEKEL	2214	2926	610	172,5	11	62,8	8	48,2	3	25,9	5	0,0	0
809/706	MACUVILLE - AGR	2216	2954	522	106,1	12	89,6	10	17,5	4	49,5	5	1,0	1
810/ 81	MESSINA - POL	2221	3003	538	77,5	10	115,0	8	36,0	1	63,0	5	0,0	0
811/172	BALI	2222	3036	425	46,0	5	82,5	6	10,0	1	93,0	3	13,0	2
812/567	PAFURI	2227	3119	305	86,5	8	155,0	12	14,5	3	56,0	4	14,7	5

R A I N F A L L 1 9 7 5
R.S.A. - LESOTHO - SWAZILAND

TOTAL RAINFALL IN MILLIMETERS , NUMBER OF DAYS WITH RAIN (D)
AND YEAR-PERCENTAGES OF LONG TERM AVERAGES

NR/NO	JUN MM	D	JUL MM	D	AUG MM	D	SEP MM	D	OCT MM	D	NOV MM	D	DEC MM	D	J/Y 1975 MM	D	PER	JUL 74-JUN 75 MM	D	PER
722/693	19,8	3	0,0	0	5,5	1	0,0	0	11,5	2	67,0	4	132,6	10	807,3	64	109	937,7	70	126
722/700	15,7	4	0,0	0	0,0	0	0,0	0	8,5	3	34,0	3	112,0	10	493,2	46	106	601,7	45	129
722/721	31,5	5	0,0	0	5,5	1	1,7	2	9,2	3	57,0	7	128,8	8	989,9	68	115	1150,0	76	134
722/749	16,8	3	0,0	0	4,2	2	0,0	0	0,0	0	37,4	7	144,3	11	559,0	65	93	620,3	68	103
722/779	0,0	0	0,0	0	1,5	1	0,0	0	8,0	2	23,0	4	157,5	10	563,5	46	-	604,8	47	-
723/ 20	5,0	1	0,0	0	5,5	1	0,0	0	28,5	2	62,0	5	204,5	5	1004,3	43	-	1140,3	49	-
723/ 31	45,3	5	0,0	0	16,0	3	3,9	2	15,7	4	80,9	6	137,5	13	1165,0	80	146	1214,5	80	150
723/ 70	45,0	5	0,0	0	6,6	2	0,9	2	10,9	5	34,5	10	184,8	14	854,8	88	112	953,9	98	125
723/ 73	11,0	1	0,0	0	0,0	0	17,0	1	24,5	3	71,0	4	(66,0)	(6)	(617,0)	(36)	-	796,0	45	-
723/ 80	9,5	4	0,1	1	6,7	3	3,0	3	23,4	5	54,7	10	207,4	16	833,0	108	109	988,2	120	129
723/113	18,1	4	0,3	1	4,7	3	3,6	3	27,5	6	55,5	10	277,3	12	956,7	84	-	1036,6	89	-
723/155	16,0	3	0,0	0	10,0	2	9,0	1	21,5	4	51,0	7	135,0	7	861,5	62	-	955,0	69	-
723/231	0,0	0	0,0	0	0,0	0	0,0	0	22,0	1	39,0	1	199,0	6	673,0	32	119	889,2	44	157
723/331	41,0	3	0,0	0	53,5	2	12,5	1	30,6	8	82,0	9	335,5	25	1777,0	100	132	1787,6	97	133
723/334	18,0	2	0,0	0	9,0	3	7,6	7	20,7	4	76,6	10	373,5	17	1371,7	99	129	1319,7	92	125
723/338A	19,0	3	0,0	0	4,0	2	0,0	0	24,0	3	57,5	7	310,5	13	1203,0	75	144	1191,5	78	143
723/368	15,0	1	2,5	1	0,0	0	5,0	1	15,0	(6)	51,0	8	357,5	13	1295,1	(71)	97	1205,4	74	90
723/465A	17,4	4	0,3	1	9,5	3	3,7	4	29,6	5	63,8	11	374,2	17	1383,1	106	-	1370,8	114	-
723/513	8,1	2	0,0	0	22,0	1	0,0	0	39,4	2	76,2	5	477,0	14	1565,7	53	119	1503,5	53	115
723/603	17,0	3	0,0	0	5,5	2	3,3	2	26,9	5	67,0	7	249,5	7	1171,7	60	-	1247,3	65	-
723/656	12,0	2	0,0	0	0,0	0	0,5	1	0,0	0	34,0	3	121,0	9	526,0	47	-	616,0	49	-
723/793	14,5	2	0,0	0	0,0	0	5,5	1	12,3	2	32,5	3	169,0	8	843,8	49	-	927,0	49	-
724/138	0,0	0	0,0	0	0,0	0	0,0	0	10,7	2	40,9	6	182,5	12	669,3	44	-	721,8	42	-
724/301	5,0	2	0,0	0	0,0	0	0,5	1	12,6	4	52,5	4	187,0	6	817,9	49	-	933,8	48	-
724/379	17,0	3	0,0	0	0,0	0	3,0	2	1,0	2	37,9	6	198,3	8	779,1	51	-	869,6	56	-
724/790	9,5	4	0,0	0	0,0	0	1,0	1	1,6	2	122,8	5	140,2	9	634,3	53	-	656,9	60	-
725/756	17,1	1	0,0	0	1,1	1	0,0	0	26,5	2	99,4	6	99,8	8	618,3	44	-	657,6	43	-
761/810	1,5	1	0,0	0	0,0	0	0,0	0	0,0	0	33,0	2	98,0	7	579,7	40	-	760,6	50	-
762/401	0,0	0	0,0	0	0,0	0	0,0	0	0,0	0	26,0	2	144,0	6	516,0	26	-	570,0	27	-
762/532	0,0	0	0,0	0	0,0	0	0,0	0	0,0	0	15,5	1	96,5	4	497,5	26	117	617,5	35	146
762/665	1,7	1	0,0	0	0,0	0	0,0	0	0,0	0	30,5	5	119,1	11	543,5	48	-	615,7	57	-
762/814	1,5	1	0,0	0	0,0	0	0,0	0	0,0	0	53,0	3	52,0	5	473,5	28	-	555,7	33	-
763/124	0,0	0	0,0	0	0,0	0	0,0	0	0,0	0	21,0	3	110,5	5	407,0	22	-	514,0	29	-
763/149	0,0	0	0,0	0	0,0	0	0,0	0	0,1	1	79,0	3	196,0	9	599,6	41	-	531,5	47	-
763/313	7,0	2	0,0	0	0,0	0	0,0	0	0,0	0	83,5	6	132,0	10	474,0	48	-	431,5	51	-
764/114	5,0	3	0,0	0	0,0	0	0,0	0	1,0	2	143,8	5	89,7	10	530,1	51	127	-	-	-
764/161	0,0	0	0,0	0	0,0	0	0,0	0	0,0	0	126,0	5	86,0	8	438,5	31	113	460,5	34	119
764/414	0,0	0	0,0	0	0,0	0	0,0	0	0,0	0	99,0	4	136,5	6	538,0	29	-	617,0	37	-
764/710	7,5	1	0,0	0	0,0	0	0,0	0	0,0	0	106,5	6	95,0	9	499,5	43	169	486,7	46	165
765/230	7,0	1	0,0	0	0,0	0	0,0	0	0,0	0	31,5	4	199,0	8	552,0	40	-	623,2	43	-
765/234	6,5	1	0,0	0	0,0	0	0,0	0	2,5	1	29,5	2	130,5	8	476,7	31	-	582,9	32	-
765/253	6,5	2	0,0	0	2,0	1	0,0	0	0,0	0	59,5	8	194,7	11	616,1	59	-	624,1	59	-
765/354	0,0	0	0,0	0	0,0	0	0,0	0	0,0	0	26,0	2	103,5	6	544,0	33	-	577,0	34	-
765/607	0,0	0	0,0	0	0,0	0	0,0	0	0,0	0	19,5	1	117,5	4	416,5	23	-	493,5	29	-
765/697	0,0	0	0,0	0	0,0	0	0,0	0	0,0	0	38,5	4	121,0	6	452,9	38	-	486,9	40	-
765/707	0,0	0	0,0	0	0,0	0	0,0	0	0,0	0	33,0	1	139,5	4	513,5	27	144	527,0	30	147
765/749	27,3	8	0,1	1	9,4	7	0,5	2	14,5	13	58,1	15	146,0	22	1092,2	149	-	1246,4	154	-
766/ 28	23,0	3	0,0	0	8,0	2	0,0	0	5,5	3	30,5	3	150,7	11	929,7	68	-	1026,0	76	-
766/ 30	43,0	5	0,0	0	13,0	3	4,5	2	18,0	4	76,0	6	140,7	13	1214,9	80	126	1272,5	80	132
766/201	21,0	1	0,0	0	0,0	0	0,0	0	0,0	0	49,0	3	150,5	7	539,5	38	-	549,0	39	-
766/277	0,0	0	0,0	0	0,0	0	0,0	0	0,0	0	49,5	2	146,0	7	527,7	27	-	679,5	35	-
766/324	9,5	2	0,0	0	1,6	1	0,0	0	0,0	0	43,0	2	123,5	8	760,4	40	145	908,3	46	173
766/327	12,5	2	0,0	0	4,5	1	0,0	0	0,0	0	0,0	0	147,0	6	681,4	34	-	835,4	44	-
766/421	2,0	3	0,0	0	0,0	0	0,0	0	9,0	2	46,5	4	126,8	9	468,7	45	-	478,6	46	-
766/462	0,0	0	0,0	0	0,0	0	0,0	0	0,0	0	46,0	2	76,0	3	405,0	18	-	465,0	22	-
766/480	49,2	4	1,1	1	43,4	4	20,5	6	58,9	10	109,5	13	437,5	17	2407,1	125	124	2430,3	126	125
766/509	44,3	4	1,1	1	61,3	4	31,5	6	81,2	10	142,4	13	571,5	19	2604,6	128	118	2527,9	129	115
766/563	44,0	2	0,0	0	21,0	3	15,0	3	38,0	3	90,0	7	410,4	12	1746,4	76	-	-	-	-
766/596	32,1	3	2,5	2	23,6	1	12,1	4	38,0	8	32,0	6	415,2	15	1760,3	84	-	1648,4	75	-
766/779	16,5	2	0,2	1	5,0	1	3,0	1	24,5	4	69,5	6	283,5	11	1099,5	80	105	1254,3	103	120
766/827	0,0	0	0,0	0	3,0	1	0,0	0	10,0	3	51,7	4	160,5	8	945,7	44	-	1119,7	46	-
766/837	16,0	2	0,0	0	0,0	0	0,0	0	54,0	(2)	62,5	5	187,0	10	1226,5	(47)	104	1506,9	(55)	128
766/842	1,5	1	0,0	0	0,0	0	0,0	0	14,0	1	33,0	2	135,5	6	570,0	37	-	505,8	42	-
766/863	13,7	6	0,0	0	6,7	3	7,1	4	23,4	9	41,6	10	182,7	13	1159,0	108	123	1372,4	123	128
768/ 11	9,5	2	0,0	0	1,5	1	0,0	0	7,0	3	163,9	7	203,0	10	953,1	66	165	857,4	68	148
808/253	6,5	2	0,0	0	0,0	0	0,0	0	0,0	0	24,0	2	81,6	6	355,1	23	-	459,0	24	-
808/341	4,2	3	0,0	0	0,0	0	0,0	0	0,4	1	11,5	3	114,0	11	-	-	-	-	-	-
808/764	9,8	2	0,0	0	0,0	0	0,0	0	0,0	0	3,4	2	53,8	10	376,4	41	-	528,5	48	-
809/706	9,4	3	0,0	0	0,0	0	0,0	0	8,5	1	15,5	3	136,9	10	434,0	49	121	456,9	54	127
810/ 81	0,0	0	0,0	0	0,0	0	0,0	0	1,4	1	36,5	3	105,0	7	434,4	35	-	515,7	38	-
811/172	0,0	0	0,0	0	0,0	0	0,0	0	0,0	0	61,5	2	120,4	2	426,4	21	-	458,0	28	-
812/567	1,0	1	0,0	0	0,0	0	0,0	0	0,2	1	44,5	6	75,0	4	447,4	44	106	699,7	53	167

R E Ë N V A L 1 9 7 5
S.W.A.

TOTALE REËNVAL IN MILLIMETERS , AANTAL DAE MET REËN (D)
EN JAARPERSENTASIES VAN LANGTERMYN GEMIDDELDES

NR/NO	STASIE/STATION	φ S	λ E	H M	JAN MM	D	FEB MM	D	MAR MM	D	APR MM	D	MAY MM	D
273/754	ORANJEMUND	28°34'	16°26'	30	0,0	0	0,0	0	0,0	0	0,0	0	16,0	3
276/ 12	NOORDGEWER	2842	1731	250	0,0	0	46,0	1	16,0	3	5,5	1	31,5	3
277/413	HAAKIESDOORN	2853	1814	396	5,0	1	7,5	1	46,4	5	0,0	0	22,6	7
278/302	ALURIESFONTEIN	2832	1841	700	0,0	0	1,5	1	57,5	4	0,0	0	14,5	3
279/304	VELLDER	2834	1911	800	49,0	2	8,1	3	103,6	6	7,4	2	10,2	2
310/222	TAFELKOPPE	2812	1738	600	0,0	0	0,0	0	12,0	1	0,0	0	13,0	1
311/449	HARIB	2829	1815	800	4,5	1	0,0	0	83,0	4	2,3	1	21,9	4
312/397	NARUCHAS	2807	1844	950	0,5	1	0,0	0	86,0	(7)	2,0	1	3,8	1
312/417	WARMBAD	2827	1844	750	0,0	0	4,0	1	53,9	7	0,0	0	10,4	4
312/422	KARASBURG	2802	1845	1013	2,0	1	27,0	2	84,5	7	14,0	1	6,0	1
312/779	KHAIS SUID	2829	1856	850	4,4	2	2,5	1	64,0	5	26,2	2	7,7	4
314/ 32	HEIRACHABIS	2802	1932	800	13,0	2	6,0	2	61,0	6	9,0	2	7,0	2
314/482	UKAMAS	2802	1947	800	8,5	1	13,5	1	92,4	7	0,0	0	6,0	2
314/577	ARIAMSVLEI	2807	1950	774	15,5	2	6,0	1	64,0	5	0,0	0	0,0	0
345/696	AI-AIS	2756	1730	280	-	-	0,0	0	0,0	0	0,0	0	0,0	0
347/527	BLANKSDAM	2747	1818	1089	4,0	1	0,4	1	101,3	8	0,8	1	5,3	1
348/819	DUURDRIFT NOORD	2739	1858	1000	20,5	1	4,5	1	105,0	6	3,5	1	0,0	0
349/ 82	NGIBIS	2752	1903	950	13,0	1	23,0	3	54,0	6	0,0	0	2,0	1
349/158	BLINKDOG	2738	1906	1100	12,8	1	0,6	1	158,0	8	0,0	0	6,3	2
349/238	KUBUB OST	2758	1908	900	0,0	0	26,0	1	49,5	4	0,0	0	0,0	0
350/113	NABAS	2753	1934	650	0,0	0	11,0	1	99,5	5	0,0	0	0,0	0
350/151	NIMMERRUST	2731	1936	850	29,0	2	2,0	1	68,5	5	2,0	1	6,0	1
350/350	SWARTKOP	2750	1942	800	15,0	1	27,0	3	114,0	9	2,0	1	8,7	2
350/542	DAVIGNAB SUID	2732	1949	800	15,0	1	7,0	1	36,0	4	32,0	2	6,0	1
360/519	ROOIBERG	2709	1648	1500	0,0	0	5,5	2	74,0	6	0,0	0	15,5	3
362/612	OASE	2712	1751	762	0,0	0	5,3	2	21,8	3	13,5	2	0,0	0
364/ 23	NDACHABEB	2723	1831	1461	2,5	1	7,0	1	120,5	12	0,0	0	9,5	2
364/408	WITTMUND	2718	1844	1500	20,0	1	7,5	1	54,0	6	0,0	0	-	-
364/804	NUKOIS	2724	1857	1250	15,0	2	0,0	0	153,2	7	15,5	1	0,0	0
364/852	NAUS	2712	1859	1400	21,2	2	15,5	1	113,5	11	4,6	2	2,5	1
365/233	HANGAS	2723	1908	1170	8,5	2	1,9	3	91,0	8	16,2	2	11,0	2
365/516	WARMFONTEIN	2705	1918	1150	7,0	1	18,0	1	120,2	6	6,0	1	0,0	0
413/158	DIAZ POINT(LUDERITZ) - VRT	2638	1506	23	0,0	0	0,0	0	6,5	1	0,0	0	5,7	2
415/ 45	TSIRUB	2645	1602	1330	0,0	0	0,0	0	40,0	5	0,0	0	38,6	5
415/551	AUS	2641	1619	1421	0,0	0	30,5	2	79,5	5	0,0	0	0,0	0
416/228	TSACHANABIS	2648	1638	1300	0,0	0	0,0	0	67,0	7	0,0	0	0,0	0
416/306	DOORNS	2638	1643	1400	0,0	0	4,2	1	49,3	7	18,2	2	1,6	1
416/611	GUIBIS(KUIBIS)	2641	1651	1374	0,0	0	8,5	2	51,1	10	0,7	2	0,0	0
416/872	KLIPDRIF	2632	1700	1150	0,0	0	0,0	0	79,5	7	17,5	1	0,0	0
417/405	KONKIEP	2645	1714	930	0,0	0	13,0	1	25,3	1	0,0	0	0,0	0
418/529	SEEHEIM	2649	1748	710	0,0	0	13,0	2	31,0	4	7,0	2	0,0	0
419/182	KEETMANSHOOP - WK	2632	1807	1064	0,0	0	6,8	2	63,4	9	9,5	3	13,3	2
419/215	KEETMANSHOOP(TOWN)	2635	1808	1004	0,0	0	19,0	3	65,0	4	4,0	1	5,5	1
419/665	EISENSTEIN	2635	1823	900	7,5	1	0,0	0	104,0	8	45,0	2	3,0	1
421/629	ENOS	2659	1921	1000	7,0	1	0,0	0	87,0	4	0,0	0	0,0	0
421/696	SALZTAL	2636	1924	1000	0,0	0	0,0	0	121,5	7	0,0	0	4,5	1
422/257	ARDAB	2647	1939	1000	3,5	1	11,0	1	63,5	5	12,0	1	3,0	1
422/538	LOWSVLEY	2658	1948	900	12,0	1	9,5	2	61,6	7	30,0	1	3,0	1
422/823	ERFDEEL	2643	1958	900	16,0	1	17,0	2	14,0	2	12,0	2	0,0	0
452/817	EXCELSIOR	2607	1628	1250	0,0	0	10,5	2	74,6	9	12,6	2	0,0	0
454/270	BETHANIEN	2630	1710	1150	0,0	0	13,0	1	96,0	6	1,3	1	0,0	0
456/ 27	GELLAP OST	2627	1801	1000	0,0	0	0,0	0	63,8	6	15,0	2	10,2	2
456/449	GARIGANUS	2629	1815	1111	7,5	1	0,0	0	99,0	13	36,0	1	5,5	1
456/639	MORGENSON SUID	2609	1922	900	10,0	2	16,0	1	239,0	10	0,5	1	1,0	1
489/336	MAKEMUB	2536	1612	1300	0,0	0	6,7	3	106,3	15	5,2	1	4,7	3
490/132	ARUAB	2542	1635	1700	0,0	0	0,5	1	90,2	11	3,5	1	3,5	1
490/623	HELMERINGHAUSEN	2553	1651	1500	9,5	2	5,2	4	127,8	16	4,5	2	0,3	2
490/662	MAGUAMS	2532	1653	1700	0,0	0	15,1	3	133,4	14	11,5	2	10,1	4
491/212	KUTEB	2532	1708	1200	4,5	1	0,0	0	60,5	7	6,5	2	0,0	0
491/397	ALSUMA	2557	1712	1150	5,0	1	26,5	4	52,9	13	4,0	1	4,0	1
492/509	BERSEBA	2559	1747	1064	2,0	1	58,5	4	58,0	4	0,0	0	3,0	1
493/233	TSES	2553	1808	962	6,0	2	5,5	2	75,0	4	3,5	2	3,4	1
493/267	KOES	2557	1909	900	9,5	1	6,0	1	143,0	9	0,0	0	11,0	1
493/534	GRABSTEIN	2554	1918	900	7,0	1	6,5	1	88,5	5	18,0	1	0,0	0
526/679	BETTA	2519	1623	1400	0,0	0	1,5	1	102,0	12	6,0	1	8,0	2
527/ 17	DUWISIB	2517	1631	1550	16,0	2	15,0	3	54,9	6	10,5	1	0,0	0
527/430	KLEINFONTEIN NOORD	2510	1645	1250	2,2	2	12,0	5	95,6	12	5,0	1	11,1	3
527/534	OSIS	2524	1648	1200	4,5	1	1,4	2	78,9	11	6,5	1	7,2	3
529/428	GIBEON	2508	1745	1059	21,0	1	0,0	0	60,0	2	0,0	0	0,0	0
529/492	KRANZPLATZ	2502	1746	1100	28,5	1	4,0	1	116,0	6	0,0	0	0,0	0
530/700	WELVERDIEND	2510	1824	1100	3,9	5	10,2	3	98,7	18	8,2	3	1,2	3
531/ 37	LANGERFELD(EENSAAMHEID)	2507	1832	1000	34,2	6	58,1	5	113,6	14	3,1	2	1,1	2
531/849	GRAUWATER	2509	1859	1000	29,0	2	63,7	3	114,0	9	6,0	1	0,0	0
532/173	EINDPAAL	2523	1906	950	6,5	1	14,0	3	104,0	6	12,5	1	0,0	0
565/666	FRIEDLAND	2436	1623	1500	1,0	1	60,0	4	43,1	9	22,5	2	2,7	3
566/ 7	KAMKAS	2437	1631	1400	2,1	2	36,2	5	73,4	9	7,0	2	1,5	1
566/309	KARAB	2439	1641	1350	0,0	0	24,5	3	113,0	11	10,0	1	0,0	0
566/860	MALTAHOHE	2450	1659	1400	0,0	0	11,0	1	80,5	6	10,0	2	0,0	0
567/ 35	SANDHOF	2435	1702	1350	17,0	1	20,0	3	146,5	12	24,0	2	0,0	0
567/738	VOIGTSGRUND	2448	1725	1275	9,1	2	9,5	2	125,6	13	9,0	3	3,0	1
568/ 95	MARIBES	2435	1734	1300	1,0	2	8,0	6	115,0	10	17,0	2	3,0	2
568/307	DASSIESFONTEIN I	2437	1741	1150	13,0	2	13,5	3	148,5	7	3,0	1	1,0	1
568/752	HARDAP-AGR	2432	1756	1108	8,8	3	22,0	4	115,7	14	2,2	2	2,6	3
568/817	MARIENTAL	2437	1758	1099	5,5	3	34,9	3	161,8	12	1,3	2	5,6	3
569/271	KOUWATER	2431	1810	1200	0,0	0	76,0	2	56,0	1	0,0	0	0,0	0

TOTAL RAINFALL IN MILLIMETERS , NUMBER OF DAYS WITH RAIN (D)
AND YEAR-PERCENTAGES OF LONG TERM AVERAGES

NR/NO	JUN MM	D	JUL MM	D	AUG MM	D	SEP MM	D	OCT MM	D	NOV MM	D	DEC MM	D	J/Y 1975 MM	D	PER	JUL 74-JUN 75 MM	D	PER
273/754	0,0	0	0,0	0	0,0	0	0,0	0	0,0	0	0,0	0	0,0	0	16,0	3	32	26,0	4	52
276/ 12	0,0	0	0,0	0	0,0	0	0,0	0	0,0	0	0,0	0	0,0	0	99,0	8	-	103,0	9	-
277/413	0,0	0	-	-	0,0	0	0,0	0	0,0	0	0,0	0	9,3	1	-	-	-	(99,2)	(18)	-
278/302	0,0	0	4,5	1	0,0	0	0,0	0	0,0	0	0,0	0	11,0	2	69,0	11	-	76,5	9	-
279/304	0,0	0	7,0	1	0,0	0	0,0	0	0,0	0	0,0	0	17,5	1	202,8	17	-	191,0	18	-
316/222	0,0	0	0,0	0	0,0	0	0,0	0	0,0	0	0,0	0	8,0	1	36,0	3	-	37,0	3	-
311/449	0,0	0	1,2	1	0,0	0	0,0	0	0,0	0	0,0	0	0,0	0	112,9	11	-	120,2	13	-
312/397	1,1	1	7,2	2	0,0	0	0,1	1	0,0	0	0,6	1	19,2	2	120,5	(17)	96	132,1	(18)	106
312/417	0,0	0	0,0	0	7,0	1	0,0	0	0,7	1	0,0	0	25,5	2	101,5	16	115	68,3	12	77
312/422	0,0	0	7,0	2	0,0	0	0,0	0	0,0	0	0,0	0	11,0	2	151,5	16	126	161,0	16	134
312/774	0,0	0	13,4	4	0,0	0	0,0	0	1,0	1	0,0	0	16,2	3	135,4	22	105	133,7	21	104
314/ 32	0,0	0	3,0	2	0,0	0	0,0	0	3,5	1	0,0	0	39,5	3	142,0	20	123	132,0	21	114
314/402	0,0	0	0,0	0	0,0	0	0,7	1	3,0	1	2,0	1	92,0	5	208,1	19	149	183,4	16	117
314/577	0,0	0	0,0	0	0,0	0	0,0	0	6,0	1	8,5	1	117,5	4	217,5	14	175	106,0	12	85
345/096	0,0	0	10,0	1	0,0	0	0,0	0	0,0	0	0,0	0	0,0	0	-	-	-	-	-	-
347/527	0,0	0	3,0	1	0,0	0	0,0	0	0,0	0	0,0	0	2,0	1	116,0	14	112	124,9	16	120
348/619	0,0	0	0,0	0	0,0	0	0,0	0	0,0	0	0,0	0	37,0	4	170,5	13	110	171,5	13	111
349/ 82	0,0	0	0,0	0	0,0	0	0,0	0	0,0	0	3,5	1	48,0	4	146,5	16	98	106,0	14	70
349/158	0,0	0	0,0	1	0,0	0	0,0	0	3,4	1	0,0	0	30,2	3	211,9	17	127	210,4	18	127
349/238	0,0	0	0,0	0	0,0	0	0,0	0	0,0	0	2,0	1	1,1	2	78,6	8	63	75,5	5	60
350/113	0,0	0	0,0	0	0,0	0	0,0	0	0,0	0	0,0	0	60,5	4	171,0	10	124	133,5	8	96
350/151	6,5	2	3,8	2	0,0	0	0,0	0	0,0	0	5,0	1	33,0	2	157,8	17	97	165,7	18	101
350/350	0,0	0	0,0	0	0,0	0	1,5	1	0,0	0	0,0	0	72,5	3	240,7	20	157	209,6	21	137
350/542	0,5	1	0,3	1	0,0	0	0,0	0	0,0	0	0,0	0	80,6	2	177,4	13	116	141,0	14	92
380/519	0,0	0	4,0	1	0,0	0	17,0	1	0,0	0	0,0	0	40,0	2	156,0	15	126	129,9	18	105
382/612	0,0	0	0,0	0	0,0	0	4,0	1	0,0	0	0,5	1	0,0	0	45,1	9	40	54,1	9	48
384/ 23	0,0	0	0,0	0	0,0	0	0,0	0	0,0	0	1,1	1	2,5	2	143,1	19	97	181,7	22	123
384/408	-	-	-	-	-	-	-	-	-	-	8,4	2	11,5	3	-	-	-	-	-	-
384/604	0,0	0	0,0	0	0,0	0	0,0	0	0,0	0	0,0	0	19,5	2	203,2	12	135	183,7	10	122
384/692	5,0	1	7,3	2	0,0	0	0,0	0	0,0	0	7,5	2	35,5	4	212,6	26	111	188,4	24	98
385/233	0,0	0	4,3	2	0,0	0	0,0	0	6,5	1	3,5	1	53,7	6	196,6	27	99	172,7	27	87
385/916	4,0	1	0,0	0	0,0	0	0,0	0	0,0	0	0,0	0	36,0	4	191,2	14	106	170,2	12	95
413/158	0,0	0	0,0	0	0,4	1	0,0	0	0,0	0	0,0	0	0,0	0	14,6	4	83	32,5	8	189
415/ 45	0,0	0	2,0	1	1,0	1	5,0	1	0,0	0	0,0	0	0,0	0	86,0	13	116	83,0	11	114
415/551	0,0	0	0,0	0	0,0	0	13,0	1	0,0	0	0,0	0	0,0	0	123,0	8	132	129,0	11	139
416/226	0,0	0	0,0	0	0,0	0	15,0	1	0,0	0	0,0	0	11,0	1	96,0	9	86	133,0	10	125
416/368	4,6	1	0,0	0	0,0	0	18,5	1	0,0	0	0,0	0	14,5	1	110,9	14	94	117,5	16	99
416/611	3,5	1	0,0	0	0,0	0	15,0	1	0,0	0	0,0	0	0,0	0	76,8	16	65	69,5	18	59
416/672	0,0	0	0,0	0	0,0	0	15,0	2	0,0	0	0,0	0	28,0	2	140,0	12	130	99,0	9	92
417/405	0,0	0	0,0	0	0,0	0	0,0	0	0,0	0	0,0	0	0,0	0	38,3	2	40	51,8	4	54
416/929	0,0	0	0,0	0	0,0	0	0,0	0	0,0	0	0,0	0	0,0	0	51,0	8	43	51,0	8	43
419/162	0,0	0	0,5	2	0,3	1	24,2	1	0,0	0	0,0	0	36,3	3	156,3	23	99	122,9	26	76
419/215	0,0	0	1,5	1	0,0	0	5,0	1	0,0	0	0,0	0	23,0	1	123,0	12	83	112,2	17	76
419/665	5,5	1	3,0	1	0,0	0	0,0	0	0,0	0	0,0	0	6,5	2	175,0	16	95	196,6	19	106
421/629	0,0	0	0,0	0	0,0	0	0,0	0	0,0	0	8,5	2	18,0	5	120,0	12	67	135,0	9	76
421/696	0,2	1	0,0	0	0,0	0	0,0	0	0,0	0	5,5	1	71,0	3	202,7	13	143	169,2	14	120
422/257	1,5	1	0,0	0	0,0	0	0,0	0	0,0	0	1,5	1	38,5	4	134,5	15	76	148,5	15	86
422/536	2,0	1	0,0	0	0,0	0	0,0	0	0,0	0	4,5	2	110,6	6	233,2	21	133	154,8	18	89
422/623	0,0	0	0,0	0	0,0	0	0,0	0	0,0	0	6,0	2	51,0	4	116,0	13	73	114,5	13	72
422/817	0,0	0	0,0	0	0,0	0	3,5	1	0,0	0	0,0	0	0,0	0	101,4	14	82	131,9	19	106
454/270	0,0	0	1,0	1	0,0	0	15,0	1	0,0	0	0,0	0	9,5	2	135,0	12	116	112,7	9	96
456/ 27	0,0	0	4,4	2	0,0	0	0,0	0	0,0	0	0,0	0	12,5	2	105,4	14	66	115,0	13	72
456/449	4,5	1	2,0	1	0,0	0	0,0	0	0,0	0	0,0	0	15,0	2	154,5	20	87	155,5	19	88
456/639	1,0	1	0,0	0	0,0	0	0,0	0	0,0	0	7,0	3	18,0	5	298,5	24	169	310,5	23	176
489/336	0,0	0	0,2	1	0,0	0	0,0	0	0,0	0	0,0	0	15,9	3	139,0	26	79	146,0	32	84
490/132	1,5	1	1,0	1	0,5	1	0,0	0	0,0	0	0,0	0	8,5	2	109,2	19	62	125,7	19	71
490/623	0,0	0	2,5	1	0,0	0	0,0	0	0,0	0	0,0	0	13,0	1	162,8	26	89	234,5	33	114
490/662	0,0	0	1,5	1	0,0	0	0,0	0	0,1	1	0,3	3	13,1	3	165,1	31	95	230,2	36	118
491/212	0,0	0	1,0	1	0,0	0	0,0	0	0,0	0	0,0	0	13,5	2	86,0	13	44	121,5	18	61
491/357	0,0	0	2,5	1	0,0	0	7,0	1	0,0	0	1,5	1	30,5	3	133,9	26	74	171,9	28	94
492/504	0,0	0	0,0	0	0,0	0	0,0	0	0,0	0	0,0	0	0,0	0	121,5	10	91	157,0	13	118
493/233	5,5	1	3,5	1	0,0	0	2,0	1	0,0	0	16,0	1	34,0	2	154,4	17	123	114,4	14	91
495/267	0,0	0	0,0	0	0,0	0	0,0	0	0,0	0	0,0	0	57,5	5	226,0	17	136	188,0	14	113
495/534	0,0	0	0,0	0	0,0	0	0,0	0	0,0	0	17,0	1	68,0	4	205,0	13	121	199,5	14	118
526/679	0,0	0	0,0	0	0,0	0	0,0	0	0,0	0	0,0	0	0,0	0	119,5	16	87	146,5	20	106
527/ 17	0,0	0	0,0	0	0,0	0	0,0	0	0,0	0	0,0	0	3,0	1	99,4	15	62	168,4	19	105
527/430	0,0	0	0,5	1	0,0	0	0,0	0	0,0	0	0,7	2	1,3	2	128,4	28	76	154,9	29	92
527/534	0,0	0	1,5	2	0,0	0	0,0	0	0,0	0	0,7	1	1,7	2	102,4	23	57	126,6	27	70
529/426	0,0	0	0,0	0	0,0	0	0,0	0	0,0	0	-	-	-	-	-	-	-	118,0	5	70
529/452	0,0	0	0,0	0	0,0	0	0,0	0	0,0	0	0,0	0	26,0	2	176,5	10	97	175,0	12	96
530/700	0,1	1	0,3	3	0,0	0	0,1	1	0,2	2	35,0	4	13,7	5	171,6	46	101	150,5	55	86
531/ 37	1,0	1	0,2	2	0,0	0	0,6	2	0,0	0	22,7	6	8,1	3	242,7	43	128	227,8	43	120
531/649	0,0	0	2,0	1	0,0	0	0,0	0	0,0	0	9,9	3	21,5	3	244,2	22	112	258,2	23	119
532/173	0,0	0	0,0	0	0,0	0	0,0	0	0,0	0	0,0	0	43,0	3	180,0	14	99	196,5	16	108
565/666	0,0	0	0,1	1	0,0	0	0,0	0	4,0	1	0,1	1	14,2	4	147,7	26	80	152,8	20	83
566/ 7	0,1	1	0,3	2	0,0	0	0,0	0	0,0	0	9,3	3	0,0	0	129,9	25	79	137,7	26	84
566/304	3,0	1	4,5	1	0,0	0	0,0	0	0,0	0	0,5	1	5,0	2	160,5	20	87	164,0	18	89
566/860	0,0	0	0,0	0	0,0	0	0,0	0	0,0	0	0,0	0	12,0	2	113,5	11	67	139,5	15	83
567/ 35	0,1	1	0,0	0	0,0	0	0,0	0	0,0	0	5,0	1	10,0	2	219,6	22	109	219,1	24	109
567/736	0,0	0	0,0	0	0,0	0	0,0	0	0,0	0	0,0	0	6,0	3	162,2	24	83	-	-	-
568/ 95	0,5	1	0,0	0	0,0	0	0,0	0	0,0	0	2,5	2	4,5	1	151,5	26	76	171,0	32	85
568/307	0,0	0	0,0	0	0,0	0	0,0	0	0,0	0	13,5	2	12,0	2	204,5	16	102	204,5	25	102
568/752	0,0	0	0,0	0	0,0	0	0,0	0	0,0	0	1,8	2	10,5	4	163,6	32	-	194,5	41	-
568/817	0,0	0	0,0	0	0,0	0	0,0	0	0,0	0	6,2	4	7,5	6	222,8	33	116	255,3	42	133
569/271	0,0	0	0,0	0	0,0	0	0,0	0	0,0	0	0,0	0	11,0	2	143,0	5	77	158,5	7	85

R E Ë N V A L 1 9 7 5
S.W.A.

TOTALE REËNVAL IN MILLIMETERS , AANTAL DAE MET REËN (D)
EN JAARPERSENTASIES VAN LANGTERMYN GEMIDDELDES

NR/NO	STASIE/STATION	B S	L E	H M	JAN MM	D	FEB MM	D	MAR MM	D	APR MM	D	MAY MM	D
570/ 88	KARAAM	28°58'	18°33'	1250	7,2	2	0,0	0	176,1	10	2,5	1	0,0	0
570/186	KLEINHUTTE	2436	1837	1100	20,0	1	26,5	1	107,0	11	0,0	0	0,0	0
570/331	GOCHAS	2451	1848	1150	16,0	1	0,0	0	142,0	7	0,0	0	0,0	0
570/637	DUINEVELD	2437	1852	1100	32,5	2	5,4	3	220,8	11	3,0	2	1,8	1
572/623	SKEMERHOEK	2453	1951	1000	27,5	5	32,0	3	166,0	13	23,0	4	8,0	2
572/712	WITGRAS	2452	1954	1090	23,5	5	26,5	3	117,0	12	24,0	4	7,0	2
607/801	FELSENECK	2421	1557	1200	0,0	0	30,5	4	81,8	8	0,0	0	2,6	2
608/376	NAUKLUFT (BERGSEBRA PARK)	2416	1613	1700	9,5	1	24,4	2	72,9	9	24,5	3	12,0	1
608/488	BLASSKRANZ	2408	1617	1500	0,7	2	12,8	2	97,3	12	24,1	4	0,2	2
609/ 57	LAHNSTEIN	2427	1632	1400	0,0	0	18,5	2	66,0	9	36,5	2	0,0	0
609/067	NOMTSAS	2427	1649	1350	11,7	3	26,4	5	66,7	6	15,4	2	0,0	0
609/734	ARUSIS	2414	1655	1300	16,6	12	46,9	10	122,2	12	38,0	2	1,9	4
610/884	KUB	2414	1730	1200	33,5	3	26,5	3	94,0	10	4,4	2	5,5	2
611/153	KALKRAND	2403	1736	1229	8,5	1	11,0	1	95,0	6	0,0	0	0,0	0
611/287	BISIPOORT	2417	1740	1200	15,6	3	22,0	2	66,1	12	14,5	3	5,5	3
611/823	TWILIGHT	2413	1758	1215	6,7	3	52,1	3	40,1	14	4,1	4	4,6	3
612/733	EIRUP	2413	1825	1150	7,0	1	22,0	2	61,5	9	8,3	1	1,0	1
612/771	STAMPRIETFONTEIN	2421	1826	1100	0,0	0	12,5	1	125,0	9	0,0	0	0,0	0
612/818	ROHRBECK PROEFPLAAS	2408	1828	1200	4,7	4	8,5	4	44,7	12	0,9	1	0,0	0
612/897	WITKRANS	2427	1830	1150	7,1	3	17,7	3	140,6	9	0,0	0	1,3	2
613/375	KAMEELBAUM	2415	1843	1200	54,0	3	28,0	2	181,0	9	3,0	1	0,0	0
614/108	ARANOS(ARAHDAB)	2408	1907	1200	23,0	2	7,5	1	137,5	11	0,0	0	3,5	1
614/406	OMRAH	2416	1914	1100	6,5	1	5,0	2	159,5	8	26,0	2	0,0	0
614/845	LEKKERWATER	2405	1929	1200	28,0	6	18,0	4	91,0	16	14,0	4	4,0	2
615/ 21	TOEVLUG	2421	1931	1200	12,0	2	6,0	1	71,0	11	32,0	6	0,0	0
615/067	GOEDEHOOP	2407	1953	1150	44,4	5	89,5	3	134,1	11	20,5	3	11,5	2
649/ 84	GOBABEB	2334	1503	407	1,1	1	0,0	0	1,2	4	0,0	0	0,6	1
650/836	SOLITAIRE	2356	1558	1000	5,0	1	10,0	1	147,5	9	6,0	2	1,0	1
651/192	MIDDELPLAAS	2342	1607	1100	55,0	2	3,0	2	72,0	9	22,5	1	1,0	1
651/549	NAUCHAS	2339	1619	1826	28,0	3	12,5	3	87,0	11	22,5	2	12,0	1
652/289	KLEIN AUB	2349	1640	1500	8,3	6	10,8	6	116,9	15	-	-	-	-
653/881	WILDERNESS	2341	1730	1250	0,0	0	0,0	0	132,5	11	0,0	0	0,0	0
654/646	MBELA	2346	1752	1300	7,5	2	36,0	4	155,7	12	1,0	1	3,0	1
654/802	BITTERWASSER	2352	1757	1800	13,8	3	58,5	3	88,5	10	3,3	2	1,6	2
654/842	RHEINPFALZ	2332	1759	1300	9,0	2	25,5	4	119,6	8	10,0	3	1,0	2
655/123	ANIAS SUID	2333	1805	1300	10,0	2	37,0	4	245,7	12	16,0	2	4,0	2
655/255	JA DENNOCH	2345	1809	1300	5,8	4	24,5	5	149,6	15	0,2	1	3,3	2
655/397	DERM	2337	1814	1200	10,5	2	36,5	2	150,0	11	4,0	1	3,5	1
655/503	GOMCHANAS OST	2353	1817	1250	14,9	4	83,1	7	131,7	15	11,3	4	1,9	2
656/ 28	STRATE	2358	1831	1200	36,0	3	58,5	6	163,5	10	14,5	2	0,0	0
656/457	REITZ	2337	1846	1300	6,5	1	19,0	3	201,8	14	10,2	2	1,5	1
656/541	LEONARDVILLE	2331	1849	1350	6,7	1	25,7	3	160,5	8	8,0	2	6,0	1
656/582	PERDEPAN	2342	1850	1250	0,0	0	14,0	1	149,5	9	7,5	2	0,0	0
656/771	MANIE	2351	1856	1200	0,0	0	6,5	1	83,5	11	0,0	0	0,0	0
657/ 36	UITKOMS	2336	1902	1250	0,5	1	16,0	2	186,0	10	26,0	3	0,0	0
657/582	AMINUIS	2342	1920	1000	15,0	1	14,0	3	212,0	12	10,0	1	0,0	0
657/699	RIETQUELLE	2339	1924	1000	19,0	2	16,0	3	211,5	12	1,5	1	7,0	2
695/396	TANTUS	2306	1614	1800	29,5	3	16,0	3	145,5	10	20,9	3	13,0	3
696/183	MAHONDA	2303	1637	1750	7,5	1	14,6	4	129,6	12	5,0	2	1,0	1
696/492	NAOS	2317	1647	1650	38,7	6	7,1	4	113,0	9	21,0	4	0,0	0
696/114	KOUS	2324	1734	1400	36,3	4	18,9	4	90,8	12	4,1	1	0,0	0
698/687	GRASWERELD	2307	1752	1400	18,5	7	54,5	5	210,5	8	21,5	3	21,0	2
698/778	BEENBRECK	2328	1756	1350	5,5	2	29,6	4	159,0	12	7,5	3	0,0	0
699/ 32	NEUHOF KOWAS	2302	1802	1350	35,5	4	44,4	7	165,5	14	11,0	3	17,0	2
699/ 52	DORNENPFANNE	2322	1802	1300	15,0	-	29,0	5	231,5	12	16,0	3	10,0	2
699/227	NONIKAM	2317	1808	1300	14,4	7	53,6	6	169,4	11	13,5	3	11,3	3
700/500	CHAMASARIS	2320	1847	1350	7,4	5	21,6	6	152,8	14	14,8	6	16,0	2
701/ 24	MONICA	2324	1901	1300	33,0	4	0,0	0	185,5	11	0,0	0	8,5	1
734/773	PELICAN POINT - VRT	2253	1426	7	0,0	0	0,0	0	9,3	2	0,0	0	1,3	2
735/ 11	SWAKOPMUND	2241	1431	12	0,0	0	1,2	1	3,6	1	0,0	0	0,0	0
737/237	HAUKIBIB	2257	1538	1100	0,0	0	4,6	2	36,0	3	0,0	0	2,0	1
737/388	EMERITUS	2258	1543	1000	2,1	2	8,6	6	45,4	10	2,5	2	4,1	3
737/527	DONKERHUK	2247	1548	1100	29,0	3	23,5	3	41,5	7	0,0	0	4,5	1
737/628	HOASIB	2259	1551	1300	4,5	2	49,4	7	95,0	11	0,0	0	9,3	3
737/693	KALTENHAUSEN	2233	1554	1035	1,1	3	24,5	7	59,7	8	22,7	3	1,0	1
738/435	TSAWISIS	2245	1615	1400	42,8	10	36,8	7	169,1	17	2,6	1	4,8	2
738/519	ABOCHAIBIS	2239	1618	1400	54,0	6	62,0	5	141,0	10	0,0	0	0,0	0
738/647	TERRA ROSA	2247	1622	1500	33,5	9	25,2	6	107,8	15	5,7	2	5,0	1
739/ 79	WASSERVALLEI	2249	1633	1300	44,3	8	31,7	4	238,8	12	35,0	2	4,5	1
739/366	NEUHEUSIS	2236	1643	1714	76,2	18	46,1	6	192,6	16	37,4	4	13,0	2
739/484	HOCHFELS	2234	1647	1800	53,5	13	9,6	5	147,1	13	44,7	4	0,0	0
739/813	AUGEIGAS	2233	1658	1800	79,8	10	27,0	2	213,5	10	0,0	0	0,0	0
740/ 63	WINDHOEK PUR	2233	1703	1654	58,6	14	69,3	5	119,9	15	24,3	7	12,0	2
740/124	WINDHOEK(NORTH)	2234	1705	1654	119,0	17	76,0	4	167,0	15	17,5	4	11,5	3
740/124A	WINDHOEK(CONVENT)	2234	1705	1654	69,0	14	122,2	6	148,0	17	26,9	6	8,7	2
740/135	KRUMHUK	2245	1705	1800	90,6	14	35,2	6	174,6	18	27,4	4	8,2	2
740/154	WINDHOEK-WK	2234	1706	1728	70,8	14	122,8	9	146,8	19	27,4	8	15,0	4
740/185	KLEIN WINDHOEK(MISSION)	2235	1707	1737	88,2	16	103,6	9	140,0	19	18,4	8	15,7	3
740/575	VOIGTLAND	2235	1720	1855	67,5	9	38,0	4	163,5	16	17,5	2	18,0	2
740/677	BINSENHEIM	2247	1723	1850	21,9	5	69,9	7	151,9	14	23,0	3	21,0	2
740/711	RIETFONTEIN	2251	1724	1950	37,6	9	50,6	9	159,5	18	14,3	5	10,7	3
740/792	HOHENAU	2242	1727	1800	39,2	6	55,6	7	182,8	16	27,1	4	15,4	2
741/326	DORDABIS	2256	1741	1500	23,5	2	23,0	4	123,5	7	17,5	1	19,0	2
741/587	KLEEPFORTE	2247	1750	1600	22,0	3	30,0	1	161,0	8	21,6	2	18,0	3
742/348	DOREEN	2248	1812	1400	23,5	5	25,5	5	144,5	9	47,0	2	19,5	2

TOTAL RAINFALL IN MILLIMETERS , NUMBER OF DAYS WITH RAIN (D)
AND YEAR-PERCENTAGES OF LONG TERM AVERAGES

NR/NO	JUN MM	D	JUL MM	D	AUG MM	D	SEP MM	D	OCT MM	D	NOV MM	D	DEC MM	D	J/Y 1975 MM	D	PER	JUL 74-JUN 75 MM	D	PER
570/ 66	0,0	0	0,0	0	0,0	0	0,0	0	0,0	0	14,1	4	11,0	1	210,9	18	116	195,8	15	107
570/166	0,0	0	0,0	0	0,0	0	0,0	0	6,0	1	19,5	3	0,0	0	178,0	17	80	188,5	16	85
570/531	0,0	0	0,0	0	0,0	0	0,0	0	0,0	0	0,0	0	0,0	0	158,0	6	82	179,0	10	93
570/637	0,0	0	0,6	1	0,0	0	0,8	1	0,2	1	17,7	4	10,7	5	293,5	31	119	343,5	32	139
572/623	0,0	0	1,0	0	0,0	0	0,0	0	0,0	0	50,0	5	22,0	6	324,5	38	-	326,5	35	-
572/712	0,0	0	2,0	1	0,0	0	0,0	0	0,0	0	67,0	6	17,0	6	284,0	39	-	266,0	34	-
607/801	0,0	0	1,2	1	0,0	0	0,0	0	0,0	0	0,0	0	0,0	0	116,3	15	-	-	-	-
608/376	0,0	0	0,0	0	0,0	0	0,0	0	0,0	0	0,3	1	9,1	2	152,7	19	-	192,5	24	-
608/468	0,1	1	0,0	0	0,0	0	0,0	0	0,0	0	0,3	3	30,8	3	175,3	29	85	178,2	30	86
609/ 57	0,0	0	0,0	0	0,0	0	0,0	0	0,0	0	0,0	0	0,0	0	121,0	13	66	164,5	15	90
609/567	0,0	0	0,0	0	0,0	0	0,0	0	0,0	0	0,0	0	11,7	3	131,9	19	82	141,7	23	88
609/734	0,0	0	0,3	2	0,0	0	0,0	0	0,0	0	0,8	8	5,7	6	232,4	56	129	245,2	56	136
610/864	0,0	0	0,0	0	0,0	0	0,0	0	0,0	0	5,0	2	1,1	1	170,0	23	91	219,1	27	118
611/153	0,0	0	0,0	0	0,0	0	0,0	0	0,0	0	0,0	0	0,0	0	114,5	8	60	140,0	12	73
611/267	0,2	1	0,4	1	0,0	0	0,0	0	0,2	2	7,1	6	5,1	3	136,7	36	71	190,7	42	99
611/823	0,0	0	0,0	0	0,0	0	0,1	1	0,0	0	13,6	2	12,2	3	133,7	33	75	202,1	39	114
612/733	0,0	0	0,0	0	0,0	0	0,0	0	0,0	0	11,3	2	0,5	1	111,6	17	53	153,3	20	73
612/771	0,0	0	0,0	0	0,0	0	0,0	0	0,0	0	3,0	1	0,0	0	140,5	11	71	174,0	12	88
612/816	0,0	0	0,0	0	0,0	0	0,0	0	0,0	0	24,4	4	1,5	1	86,7	26	43	100,9	34	50
612/897	0,0	0	0,0	0	0,0	0	0,0	0	1,4	1	9,4	3	6,7	2	184,2	23	93	216,0	26	109
613/375	0,0	0	0,0	0	0,0	0	0,0	0	0,0	0	17,5	2	2,5	1	286,0	18	132	296,0	19	137
614/166	0,0	0	0,0	0	0,0	0	0,0	0	0,0	0	2,5	1	29,0	2	208,0	16	95	232,5	20	107
614/406	0,0	0	0,0	0	0,0	0	0,0	0	0,0	0	4,5	1	28,0	5	229,5	19	122	238,5	18	127
614/845	0,0	0	0,0	0	0,0	0	0,0	0	0,0	0	10,0	4	14,0	5	179,0	41	83	227,0	45	105
615/ 21	0,0	0	0,0	0	0,0	0	0,0	0	0,0	0	2,0	1	38,0	5	161,0	26	65	221,0	27	90
615/667	0,0	0	0,0	0	0,0	0	0,0	0	0,0	0	59,1	3	31,5	6	390,6	33	167	392,6	35	169
649/ 64	0,0	0	0,2	1	0,0	0	0,2	1	0,0	0	2,0	2	0,0	0	5,3	10	33	4,2	9	26
650/836	0,0	0	0,0	0	0,0	0	0,0	0	0,0	0	0,0	0	0,0	0	169,5	14	-	191,0	18	-
651/192	0,0	0	0,0	0	0,0	0	0,0	0	0,0	0	2,5	1	0,0	0	156,0	16	102	160,5	16	105
651/549	0,0	0	0,0	0	0,0	0	0,0	0	0,0	0	1,2	1	3,2	2	166,4	23	78	204,0	25	96
652/289	0,0	0	0,0	0	0,0	0	0,0	0	0,0	0	3,0	1	10,6	4	-	-	-	-	-	-
653/661	0,0	0	0,0	0	0,0	0	0,0	0	0,0	0	0,0	0	10,0	1	142,5	12	69	147,5	16	71
654/646	0,0	0	0,0	0	0,0	0	0,0	0	1,2	1	9,8	4	18,2	2	232,4	27	101	232,0	26	100
654/602	0,0	0	0,0	0	0,0	0	0,0	0	0,0	0	25,3	3	38,5	2	229,5	25	97	207,7	30	88
654/842	0,0	0	0,0	0	0,0	0	0,0	0	0,0	0	11,5	3	20,5	2	196,1	24	79	196,1	26	79
655/123	0,0	0	0,0	0	0,0	0	0,0	0	2,5	2	3,2	1	25,5	4	345,9	29	140	365,2	30	148
655/255	0,0	0	0,0	0	0,0	0	0,0	0	0,7	1	7,4	5	44,6	7	236,1	40	90	207,4	35	79
655/397	0,0	0	0,0	0	0,0	0	0,0	0	0,0	0	12,0	3	28,5	2	245,0	22	108	256,6	26	113
655/503	0,1	1	0,0	0	0,0	0	0,1	1	0,3	2	18,6	8	3,1	6	265,1	50	110	283,7	53	118
656/ 26	0,0	0	0,0	0	0,0	0	0,0	0	0,0	0	5,5	2	3,5	1	281,5	24	122	322,0	27	139
656/457	0,0	0	0,0	0	0,0	0	0,0	0	0,0	0	0,0	0	16,0	2	255,0	23	109	268,0	27	115
656/541	0,0	0	0,0	0	0,0	0	0,0	0	0,0	0	24,0	4	4,8	3	235,7	22	102	267,4	26	116
656/562	0,0	0	0,0	0	0,0	0	0,0	0	0,0	0	1,5	1	11,5	3	184,0	16	76	216,5	19	90
656/771	0,0	0	0,0	0	0,0	0	0,0	0	9,0	1	0,0	0	30,0	1	129,0	14	64	-	-	-
657/ 36	0,0	0	0,0	0	0,0	0	0,0	0	6,0	1	4,0	2	31,0	4	269,5	23	104	270,2	25	104
657/582	0,0	0	0,0	0	0,0	0	0,0	0	2,0	1	7,0	2	35,5	2	295,5	22	137	(251,0)	(17)	-
657/699	0,0	0	0,0	0	0,0	0	0,0	0	10,0	1	0,0	0	0,0	0	265,0	21	126	305,0	27	146
695/396	0,0	0	0,0	0	0,0	0	0,0	0	-	-	0,2	1	10,2	3	-	-	-	280,6	30	129
696/163	0,0	0	0,0	0	0,0	0	0,0	0	0,0	0	11,0	3	12,0	3	180,7	26	67	239,3	28	88
696/492	0,0	0	0,0	0	0,0	0	0,0	0	0,0	0	9,4	4	3,4	3	192,1	30	69	224,5	33	81
696/114	0,0	0	0,0	0	0,0	0	0,0	0	0,0	0	1,2	1	22,4	7	173,7	29	68	216,0	34	86
698/637	0,0	0	0,0	0	0,0	0	0,0	0	0,0	0	2,0	1	5,0	1	333,0	27	112	381,1	36	128
698/778	0,0	0	0,0	0	0,0	0	0,0	0	0,0	0	13,5	2	14,4	3	229,5	26	88	241,3	30	92
699/ 32	0,0	0	0,0	0	0,0	0	0,0	0	0,0	0	4,7	4	54,3	6	332,4	40	119	327,9	43	118
699/ 52	0,0	0	0,0	0	0,0	0	0,0	0	0,0	0	8,0	4	26,0	3	335,5	-	127	370,5	-	140
699/227	0,0	0	0,0	0	0,0	0	0,0	0	0,0	0	0,0	0	21,2	2	283,4	32	107	333,5	42	126
700/500	0,0	0	0,0	0	0,0	0	0,0	0	0,0	0	20,8	4	8,0	4	241,5	41	88	268,5	46	98
701/ 24	0,0	0	0,0	0	0,0	0	0,0	0	0,0	0	7,0	1	63,5	3	297,5	20	107	297,5	23	107
734/773	0,0	0	0,0	0	0,0	0	0,1	1	0,0	0	0,0	0	0,0	0	10,7	5	137	10,7	5	137
735/ 11	0,0	0	0,0	0	0,0	0	0,0	0	0,0	0	0,5	1	0,0	0	5,3	3	35	4,8	2	32
737/237	0,1	1	0,1	1	0,0	0	0,0	0	0,0	0	0,0	0	0,0	0	44,6	8	-	-	-	-
737/388	0,1	1	0,2	2	0,1	1	0,0	0	0,1	1	1,9	5	0,1	1	65,2	34	49	91,5	37	69
737/527	0,0	0	0,0	0	0,0	0	0,0	0	0,0	0	1,0	1	0,0	0	99,5	15	58	106,0	17	62
737/628	1,0	1	0,2	1	0,2	1	0,0	0	0,0	0	9,4	5	0,0	0	169,4	31	-	209,9	30	-
737/693	0,0	0	0,0	0	0,0	0	0,0	0	0,0	0	4,5	3	2,3	2	115,8	27	-	-	-	-
738/435	0,0	0	0,0	0	0,0	0	0,0	0	0,4	1	7,5	2	31,2	5	295,2	45	109	332,4	51	122
738/519	0,0	0	0,0	0	0,0	0	0,0	0	0,0	0	23,0	2	0,0	0	280,0	23	93	267,0	23	89
738/647	0,0	0	0,0	0	0,0	0	0,0	0	0,5	1	16,0	3	12,0	3	205,7	40	-	276,1	48	-
739/ 79	0,0	0	0,0	0	0,0	0	0,0	0	0,4	1	15,9	4	8,8	5	380,9	37	-	421,6	39	-
739/366	0,0	0	0,0	0	0,0	0	0,0	0	0,2	1	22,6	5	15,5	7	403,6	59	116	473,8	70	138
739/464	0,0	0	0,0	0	0,0	0	0,0	0	0,5	1	33,1	6	30,5	7	319,0	49	83	355,2	51	93
739/813	0,0	0	0,0	0	0,0	0	0,0	0	0,0	0	15,0	2	65,4	7	400,7	31	103	432,3	32	111
740/ 63	0,0	0	0,0	0	0,0	0	0,1	1	7,0	1	18,0	5	4,9	7	314,1	57	88	344,0	55	96
740/124	0,0	0	0,0	0	0,0	0	0,0	0	3,0	1	23,5	4	17,5	6	435,0	49	111	507,5	51	130
740/124A	0,0	0	0,0	0	0,0	0	0,1	1	3,7	1	15,7	3	11,0	5	405,3	55	108	483,9	61	130
740/135	0,0	0	0,0	0	0,0	0	0,0	0	0,4	1	13,3	5	65,1	13	414,8	63	107	476,9	63	123
740/154	0,0	0	0,0	0	0,0	0	1,3	1	2,9	1	23,3	8	17,8	11	428,1	75	116	480,4	74	130
740/165	0,0	0	0,0	0	0,0	0	0,5	1	3,2	1	27,9	9	32,1	12	429,5	76	113	434,3	73	114
740/575	0,0	0	0,0	0	0,0	0	0,0	0	0,0	0	10,5	2	11,0	2	326,0	37	84	397,0	45	102
740/677	0,0	0	0,0	0	0,0	0	0,0	0	0,0	0	19,5	3	38,1	8	345,3	42	98	368,8	50	105
740/711	0,0	0	0,0	0	0,0	0	0,0	0	0,2	1	22,9	6	34,5	5	330,3	56	92	346,1	62	96
740/792	0,0	0	0,0	0	0,0	0	0,0	0	0,0	0	10,8	4	37,6	7	368,5	46	105	395,5	49	112
741/326	0,0	0	0,0	0	0,0	0	0,0	0	0,0	0	17,5	4	28,5	4	252,5	24	77	278,0	26	85
741/587	0,0	0	0,0	0	0,0	0	0,0	0	0,0	0	6,7	2	20,0	3	279,3	22	82	291,5	25	86
742/348	0,0	0	0,0	0	0,0	0	0,0	0	0,0	0	11,5	4	51,0	3	322,5	30	109	295,0	27	100

R E Ë N V A L 1 9 7 5
S.W.A.

TOTALE REËNVAL IN MILLIMETERS , AANTAL DAE MET REËN (D)
EN JAARPERSENTASIES VAN LANGTERMYN GEMIDDELDES

NR/NO	STASIE/STATION	B S	L E	H M	JAN MM	D	FEB MM	D	MAR MM	D	APR MM	D	MAY MM	D
		° '	° '											
742/415	OLIVE	2255	1814	1400	28,0	6	49,0	5	167,4	16	5,9	5	16,5	3
743/117	STYRIA	2257	1834	1400	29,5	3	32,0	2	206,5	13	26,0	2	23,0	3
743/349	CHAB	2249	1842	1450	72,5	3	38,0	3	140,0	10	10,5	2	27,0	3
743/370	SCHELLENBERG	2240	1843	1450	59,0	2	60,0	4	191,5	11	78,0	5	19,0	1
743/667	BOXHAGEN	2237	1853	1450	31,5	7	33,7	4	263,3	12	69,3	6	19,8	2
743/738	SPATZENFELD	2248	1855	1400	-	-	38,0	2	142,8	12	41,2	7	21,5	4
744/419	ROSENDAL	2259	1914	1300	43,2	7	36,3	4	205,9	12	32,4	7	17,9	3
744/459	GAUS (NEUHOF)	2239	1916	1450	45,0	6	34,0	4	100,1	9	57,2	6	8,2	1
745/145	ELSDALE	2255	1935	1300	15,6	7	5,0	2	123,7	14	26,5	5	10,5	2
745/431	HUMPATA	2241	1945	1200	46,9	5	6,0	2	71,6	14	33,5	7	5,0	1
761/ 86	MARMOR	2229	1521	600	0,0	0	0,0	0	12,8	2	0,0	0	0,0	0
761/108	DORSTRIVIER	2218	1534	1100	0,0	0	0,0	0	77,0	5	0,0	0	0,0	0
761/227	KUBAS	2217	1538	1089	0,0	0	0,0	0	144,0	8	0,0	0	0,0	0
761/309	ABGABIS OST	2209	1541	1500	13,1	2	25,5	5	176,7	12	26,4	4	1,4	4
761/322	GOAS	2212	1548	1100	5,0	1	62,0	3	163,0	11	5,0	1	5,0	1
761/815	OKONGAVA OST	2205	1558	1375	46,5	5	56,0	7	53,0	5	10,0	1	0,0	0
762/146	KURIKAUB NORD	2226	1605	1050	3,0	2	25,0	9	95,6	10	7,3	2	0,0	0
762/232	OTJIMBINGWE	2222	1608	860	21,5	2	28,7	6	66,6	8	0,0	0	0,0	0
762/308	OTJOZONDU	2208	1611	1200	40,1	6	49,0	8	173,5	8	1,5	1	9,0	2
762/357	LIEVENBERG	2217	1619	1150	17,5	5	56,5	6	86,0	10	6,0	2	0,0	0
762/704	WESTFALENHOF	2214	1624	1250	10,5	3	13,0	2	71,5	10	7,0	2	0,0	0
762/873	ERORA OST	2203	1630	1500	57,0	8	49,0	5	84,0	10	26,0	3	15,0	2
763/355	OKARIRO	2225	1642	1700	33,0	10	23,5	4	144,0	13	35,5	5	10,0	2
763/534	GOBEIS	2224	1648	1250	27,0	4	49,0	4	113,5	13	13,5	2	0,0	0
763/551	FRANKENHOF	2211	1649	1300	40,0	6	69,0	8	281,4	8	24,6	3	13,2	2
763/577	OKAUNDUA	2207	1650	1350	53,0	5	56,0	5	156,5	11	18,0	2	0,0	0
763/703	DUSTERNBROOK	2213	1654	1560	62,0	7	42,0	3	97,7	12	0,0	0	0,0	0
763/768	OTJISEVA	2218	1656	1435	56,3	11	42,2	5	102,8	13	22,5	6	16,2	4
764/136	KLEIN OKAPUKA	2216	1705	1500	111,0	8	48,0	5	196,0	13	28,0	5	13,0	2
764/328	HOFFNUNG	2228	1711	1918	151,0	9	77,0	4	233,0	14	15,0	3	24,0	2
764/446	BERGVLUG	2228	1715	1800	24,0	3	27,0	3	225,0	12	30,5	4	1,2	1
764/598	NEUDAM(PROEFPLAAS)	2228	1720	1800	40,0	6	44,5	4	172,8	11	12,0	2	14,5	1
764/630	NEUDAM AGRI COLLEGE	2230	1721	1741	81,5	8	51,4	5	137,0	12	25,5	5	15,5	2
764/720	SONNLEITEN	2230	1724	1727	95,6	17	37,2	10	154,8	16	27,4	8	13,5	3
764/826	OTJITUEZU OOS	2216	1728	1700	50,5	6	59,0	5	182,1	11	64,6	5	0,0	0
784/839	J.G.STRIJDOM - WK	2229	1728	1720	76,6	10	49,1	8	197,2	17	30,3	6	16,1	3
765/177	SEEIS	2227	1736	1620	24,1	5	33,0	3	172,0	12	34,0	2	0,0	0
765/183	OTJIKUNDUA	2203	1737	1700	102,7	9	75,1	5	273,1	16	72,5	4	25,0	3
765/220	MECKLENBURG	2210	1738	1700	79,0	6	145,0	5	181,5	10	64,5	7	23,0	3
765/297	EXCELSIOR	2227	1740	1600	50,7	8	41,6	6	221,9	14	26,7	5	21,6	4
765/440	OKAHUA	2210	1747	1600	47,3	9	80,0	5	165,5	13	60,5	6	17,8	3
766/ 97	KANONSCHOOT	2207	1804	1550	117,5	10	64,4	6	200,0	9	57,5	5	0,0	0
766/283	OMATEVA	2213	1810	1550	47,8	9	59,1	7	181,0	13	22,1	6	15,0	2
766/865	WITVLEI	2225	1829	1455	26,5	5	56,0	4	171,5	10	13,0	1	23,0	3
767/131	ONGAVA ONDEA	2211	1835	1400	70,6	10	103,0	9	155,1	16	36,0	5	26,0	4
767/164	SACHSENWALD	2204	1837	1400	54,5	8	56,0	3	107,6	10	36,0	3	27,0	2
767/263	NINETTE	2223	1839	1475	56,0	4	80,0	3	116,0	9	24,0	2	19,0	1
767/712	KARLSRUH	2222	1854	1425	49,5	8	11,0	4	173,0	16	27,5	4	11,0	3
767/838	GOBABIS - MUN	2228	1858	1446	29,4	13	55,9	7	130,9	16	46,6	8	13,2	3
768/182	SANDVELD PROEFPLAAS	2202	1907	1300	54,1	8	34,0	4	174,0	9	21,0	3	15,5	2
769/717	KAROLINENHOF	2227	1954	1300	28,8	6	34,4	5	74,5	12	36,9	6	4,4	2
769/798	BUITEPOS	2218	1957	1300	42,5	3	10,5	3	108,0	10	15,0	4	7,5	2
822/794	CAPE CROSS	7144	1357	0	0,0	0	0,0	0	0,1	1	0,0	0	-	-
826/149	USAKOS	2159	1535	873	8,5	1	37,5	1	130,5	7	0,0	0	0,0	0
826/198	AMEIB	2148	1537	1110	14,5	3	13,0	2	54,0	7	7,0	1	2,0	1
826/996A	KARIBIB	2156	1550	1170	3,3	6	33,1	7	45,1	8	8,1	3	3,3	2
826/885	WAG-N-BIETJIE	2145	1600	1200	-	-	50,0	3	102,0	7	0,0	0	0,0	0
827/298	KALIOMBO	2158	1610	1300	58,0	4	59,5	7	71,0	8	10,5	3	14,0	2
827/565	WILHELMSTAL	2155	1619	1341	60,0	7	33,0	2	79,0	6	0,0	0	0,0	0
827/848	OTJOMBUINDJA	2138	1629	1450	79,5	11	72,5	7	152,5	11	16,5	3	13,0	2
828/149	ONGOMBOMBERU	2159	1635	1200	59,1	12	75,0	10	75,4	13	8,9	4	6,5	4
828/334	HOWELL	2134	1642	1450	20,0	2	21,5	3	101,0	8	17,0	2	9,0	1
828/465	OKATJIHO	2145	1646	1700	61,9	12	19,8	5	139,7	10	36,3	3	11,0	2
828/655	OKAKANGO	2155	1652	1400	98,5	11	51,7	6	154,3	12	13,6	5	17,0	2
828/739	OKAMITA	2149	1655	1430	37,6	14	79,5	7	115,5	11	46,0	6	17,0	3
829/225	OTJOMBALI	2145	1708	1550	117,0	11	88,7	7	84,1	11	104,8	6	24,7	3
829/365	AGAGIA	2135	1713	1550	141,0	17	119,0	6	79,0	7	24,0	4	10,0	2
829/646	OTJIRUZE	2148	1722	1550	123,5	13	93,5	7	155,5	9	66,0	6	10,4	2
829/855	VOORUITGAAN	2145	1729	1500	180,0	8	87,5	7	144,0	11	51,1	6	6,0	1
830/236	OTJISAUNA SUID	2158	1738	1600	103,4	13	165,5	6	220,6	18	75,7	7	10,5	3
830/452	OKAJURA	2132	1746	1550	96,0	8	80,0	6	153,0	8	0,0	0	0,0	0
830/597	WAAIHOEK	2147	1749	1550	65,3	7	53,7	5	161,5	10	45,1	6	10,6	1
830/530	ONDUNDUWAZIRAPI	2140	1750	1500	55,0	10	95,0	4	124,0	13	21,0	4	13,0	1
831/ 12	KATANENO	2142	1801	1500	78,0	7	76,0	3	118,5	10	57,0	6	14,0	1
831/439	STEINHAUSEN	2149	1815	1500	24,0	5	78,0	4	72,0	5	18,0	1	0,0	0
832/685	OWINGI	2155	1853	1400	41,4	12	43,9	7	123,8	18	18,4	4	13,1	5
833/204	HENNEP	2154	1907	1350	69,0	2	20,0	2	144,0	7	27,0	3	26,0	2
833/222	EPUKIRO	2142	1908	1400	49,4	10	31,4	9	91,3	14	46,8	7	15,4	4
833/753	EPUKIRO RESERVE	2133	1926	1400	11,5	4	39,0	6	94,0	11	40,5	3	6,0	1
836/348	TALLISMANUS	2148	2042	2501	61,0	4	78,5	5	154,0	6	63,0	3	0,0	0
868/613	UIS-MYN 1	2113	1451	790	9,9	3	11,1	4	12,3	6	0,4	2	1,5	1
869/712	OKOMBAHE	2122	1524	945	7,0	2	53,0	9	183,0	6	0,0	0	6,5	2
869/842	OMATJETTE	2102	1529	1250	30,4	8	30,0	4	133,4	10	22,0	3	8,0	1
870/403	ETENDERO	2113	1544	1300	106,5	6	28,0	4	98,0	12	17,0	1	4,5	1
870/620	KOMPANENO SUID	2120	1551	1350	83,5	6	52,5	3	140,5	11	41,5	3	9,0	1

TOTAL RAINFALL IN MILLIMETERS , NUMBER OF DAYS WITH RAIN (D)
AND YEAR-PERCENTAGES OF LONG TERM AVERAGES

NR/NO	JUN MM	D	JUL MM	D	AUG MM	D	SEP MM	D	OCT MM	D	NOV MM	D	DEC MM	D	J/Y 1975 MM	D	PER	JUL 74-JUN 75 MM	D	PER
742/415	0,0	0	0,0	0	0,0	0	0,0	0	0,0	0	12,9	4	16,2	5	295,9	44	97	340,3	48	111
743/117	0,0	0	0,0	0	0,0	0	0,0	0	0,0	0	11,0	2	19,0	2	349,0	27	105	403,5	31	121
743/349	0,0	0	0,0	0	0,0	0	0,0	0	0,0	0	31,5	5	9,5	1	279,0	27	89	269,0	24	86
743/370	0,0	0	0,0	0	0,0	0	0,0	0	4,0	1	10,0	3	41,0	3	461,5	30	134	465,0	33	140
743/667	0,0	0	0,0	0	0,0	0	0,0	0	2,2	2	23,0	4	38,5	4	501,3	41	138	546,7	45	150
743/736	0,0	0	0,0	0	0,0	0	0,0	0	5,0	1	9,0	6	35,5	3	-	-	-	-	-	-
744/419	0,0	0	0,0	0	0,0	0	0,0	0	0,3	2	23,5	6	61,7	4	421,2	45	133	433,6	45	137
744/459	0,0	0	0,0	0	0,0	0	0,0	0	0,0	0	59,1	4	26,0	6	329,6	36	94	379,5	39	108
745/145	0,0	0	0,0	0	0,0	0	0,0	0	3,6	3	23,5	7	36,6	6	245,0	46	72	315,5	50	93
745/431	0,0	0	0,0	0	0,0	0	0,0	0	2,0	1	52,0	5	32,0	6	249,0	41	77	291,5	39	90
781/ 86	0,0	0	0,0	0	0,0	0	0,0	0	0,0	0	0,0	0	0,0	0	12,8	2	17	39,6	5	54
781/108	0,0	0	0,0	0	0,0	0	0,0	0	0,0	0	0,0	0	0,0	0	77,0	5	47	143,0	8	87
781/227	0,0	0	0,0	0	0,0	0	0,0	0	0,0	0	0,0	0	0,0	0	144,0	8	90	247,0	11	154
781/309	0,0	0	0,0	0	0,0	0	0,0	0	1,1	2	0,6	3	0,0	0	246,8	32	116	316,4	34	150
781/522	0,0	0	0,0	0	0,0	0	0,0	0	0,0	0	0,0	0	0,0	0	240,0	17	110	314,0	27	144
781/815	0,0	0	0,0	0	0,0	0	0,0	0	0,0	0	0,0	0	0,0	0	165,5	16	65	217,5	23	86
782/146	0,0	0	0,0	0	0,0	0	0,0	0	0,2	1	3,7	4	0,2	2	135,2	35	71	152,0	39	80
782/232	0,0	0	0,0	0	0,0	0	0,0	0	0,0	0	0,0	0	0,0	0	118,6	16	65	146,3	20	80
782/306	0,0	0	0,0	0	0,0	0	0,0	0	0,0	0	18,5	4	10,5	2	302,1	31	101	365,3	38	122
782/357	0,0	0	0,0	0	0,0	0	0,0	0	0,0	0	0,0	0	0,0	0	166,6	23	68	221,5	29	90
782/704	0,0	0	0,0	0	0,0	0	0,0	0	0,0	0	6,0	2	3,0	1	111,0	20	43	177,0	24	69
782/873	0,0	0	0,0	0	0,0	0	0,0	0	0,0	0	21,0	3	27,5	4	279,5	35	85	307,0	35	93
783/355	0,0	0	0,0	0	0,0	0	0,0	0	0,0	0	9,0	1	12,0	2	267,6	37	69	329,0	48	85
783/534	0,0	0	0,0	0	0,0	0	0,0	0	37,0	1	0,0	0	0,0	0	240,0	24	67	289,5	31	81
783/551	0,0	0	0,0	0	0,0	0	0,0	0	0,0	0	5,5	2	29,3	4	463,1	33	139	548,4	40	165
783/577	0,0	0	0,0	0	0,0	0	0,0	0	0,0	0	0,0	0	16,5	6	300,0	29	90	440,5	-	132
783/703	0,0	0	0,0	0	0,0	0	0,0	0	0,0	0	0,0	0	30,0	2	221,7	24	65	316,2	-	93
783/768	0,0	0	0,0	0	0,0	0	0,0	0	0,0	0	20,8	3	8,6	4	269,4	46	70	346,6	55	90
784/136	0,0	0	0,0	0	0,0	0	0,0	0	0,0	0	14,5	2	35,5	6	446,0	41	113	499,0	47	127
784/328	0,0	0	0,0	0	0,0	0	0,0	0	0,0	0	7,2	3	72,0	7	579,2	42	133	616,0	41	141
784/448	0,0	0	0,0	0	0,0	0	0,0	0	0,0	0	15,5	2	27,0	2	350,2	27	86	417,7	34	102
784/598	0,0	0	0,0	0	0,0	0	0,0	0	0,0	0	7,5	1	23,0	2	309,3	27	83	363,8	33	98
784/630	0,0	0	0,0	0	0,0	0	0,0	0	0,5	1	7,8	5	19,2	4	338,4	42	95	408,4	44	114
784/720	0,0	0	0,0	0	0,0	0	0,2	2	1,5	3	8,2	6	19,3	7	362,7	72	100	421,7	79	117
784/826	0,0	0	0,0	0	0,0	0	0,0	0	0,0	0	10,0	3	43,5	5	409,7	35	107	430,2	37	112
784/839	0,0	0	0,0	0	0,0	0	0,0	0	0,5	2	25,3	9	26,2	5	421,3	60	103	481,0	65	117
785/177	0,0	0	0,0	0	0,0	0	0,0	0	0,0	0	29,0	2	39,0	4	331,1	28	91	327,2	-	90
785/163	0,0	0	0,0	0	0,0	0	0,1	1	0,1	1	45,5	6	55,0	7	649,1	52	158	628,8	53	153
785/220	0,0	0	0,0	0	0,0	0	0,0	0	0,0	0	9,5	3	53,0	4	575,5	38	140	611,0	41	149
785/297	0,0	0	0,0	0	0,0	0	0,0	0	0,0	0	13,5	5	53,0	4	429,0	46	122	433,0	51	123
785/440	0,0	0	0,0	0	0,0	0	0,0	0	0,0	0	22,7	5	44,3	8	438,1	49	105	460,6	52	111
786/ 97	0,0	0	0,0	0	0,0	0	0,0	0	0,0	0	0,0	0	60,5	2	499,9	32	128	547,4	39	140
786/283	0,0	0	0,0	0	0,0	0	0,0	0	0,5	1	21,5	5	32,6	5	379,6	48	100	363,0	48	95
786/865	0,0	0	0,0	0	0,0	0	0,0	0	0,0	0	4,5	1	0,9	2	295,4	26	86	335,5	29	98
787/131	0,0	0	0,0	0	0,0	0	0,0	0	2,6	7	36,8	12	18,9	6	449,6	66	111	556,8	76	137
787/164	0,0	0	0,0	0	0,0	0	0,0	0	1,0	1	3,0	1	16,5	5	301,6	33	77	477,6	45	122
787/263	0,0	0	0,0	0	0,0	0	0,0	0	0,0	0	9,0	1	15,0	2	313,6	22	92	367,0	29	108
787/712	0,0	0	0,0	0	0,0	0	0,0	0	4,5	1	45,9	10	45,0	5	367,4	51	99	459,4	57	124
787/838	0,0	0	0,0	0	0,0	0	0,0	0	0,2	1	66,8	8	45,9	7	388,9	63	105	405,3	74	109
788/102	0,0	0	0,0	0	0,0	0	0,0	0	0,0	0	61,6	6	13,9	5	374,1	37	-	452,1	39	-
789/717	0,0	0	0,0	0	0,0	0	0,0	0	9,0	1	19,5	5	67,5	5	274,0	44	52	271,5	43	51
789/798	0,0	0	0,0	0	0,0	0	0,1	1	0,5	1	21,6	6	53,0	5	258,7	35	75	306,0	36	89
822/794	0,0	0	0,0	0	0,0	0	0,0	0	0,0	0	0,0	0	0,0	0	-	-	-	-	-	-
826/149	0,0	0	0,0	0	0,0	0	0,0	0	0,0	0	0,0	0	0,0	0	176,5	9	116	224,0	12	148
826/198	0,0	0	0,0	0	0,0	0	0,0	0	0,0	0	14,0	2	7,5	1	116,0	17	47	153,1	19	62
826/596A	0,0	0	0,0	0	0,0	0	0,0	0	0,0	0	2,9	2	1,9	3	97,7	31	42	173,4	38	75
826/865	0,0	0	0,0	0	0,0	0	0,0	0	0,0	0	0,0	0	0,0	0	-	-	-	-	-	-
827/298	0,0	0	0,0	0	0,0	0	0,0	0	0,0	0	-	-	9,0	1	-	-	-	265,0	30	85
827/565	0,0	0	0,0	0	0,0	0	0,0	0	0,0	0	14,0	4	48,0	3	234,0	22	75	277,0	24	89
827/846	0,0	0	0,0	0	0,0	0	0,0	0	0,0	0	5,5	3	71,0	3	361,5	40	101	422,0	42	123
828/149	0,0	0	0,0	0	0,0	0	0,0	0	1,0	2	20,5	4	1,7	2	248,1	51	-	314,2	58	-
828/334	0,0	0	0,0	0	0,0	0	0,0	0	0,0	0	10,0	2	77,0	3	255,5	21	82	-	-	-
828/465	0,0	0	0,0	0	0,0	0	0,0	0	0,0	0	6,6	4	48,0	3	323,3	39	80	378,0	45	95
828/655	0,0	0	0,0	0	0,0	0	0,0	0	0,0	0	6,5	1	15,6	3	357,2	40	101	485,5	52	139
828/739	0,0	0	0,0	0	0,0	0	0,0	0	0,4	1	7,3	4	46,0	4	349,3	50	87	406,0	58	103
829/225	0,0	0	0,0	0	0,0	0	0,0	0	0,0	0	9,6	5	45,7	5	474,6	48	121	535,3	51	138
829/365	0,0	0	0,0	0	0,0	0	0,0	0	0,0	0	10,0	2	11,0	2	394,0	35	100	454,0	39	116
829/648	0,0	0	0,0	0	0,0	0	0,0	0	0,0	0	21,3	6	-	-	-	-	-	501,4	49	125
829/855	0,0	0	0,0	0	0,0	0	0,0	0	0,0	0	48,0	5	29,5	4	546,1	42	126	577,1	47	139
830/238	0,0	0	0,0	0	0,0	0	0,0	0	0,0	0	28,0	7	60,0	6	663,7	60	163	660,2	61	167
830/452	0,0	0	0,0	0	0,0	0	0,0	0	0,0	0	34,0	3	40,0	3	403,0	28	-	472,0	37	-
830/557	0,0	0	0,0	0	0,0	0	0,0	0	0,0	0	40,7	5	26,4	6	402,8	40	95	416,8	43	97
830/580	0,0	0	0,0	0	0,0	0	0,0	0	1,0	1	10,0	4	128,0	4	447,0	41	109	418,5	47	103
831/ 12	0,0	0	0,0	0	0,0	0	0,0	0	6,0	2	13,0	2	23,0	2	385,5	33	92	469,5	36	112
831/439	0,0	0	0,0	0	0,0	0	0,0	0	0,0	0	17,5	4	0,0	0	209,5	19	55	225,0	20	58
832/865	0,0	0	0,0	0	0,0	0	0,1	1	0,2	2	43,4	9	24,1	6	308,4	64	74	420,3	83	102
833/204	0,0	0	0,0	0	0,0	0	0,0	0	-	-	-	-	-	-	-	-	-	382,0	26	96
833/222	0,0	0	0,0	0	0,0	0	0,0	0	0,0	0	47,2	7	12,8	7	294,3	56	75	380,9	64	97
833/753	0,0	0	0,0	0	0,0	0	0,0	0	0,0	0	21,5	5	51,0	2	263,5	32	73	317,8	38	89
836/348	0,0	0	0,0	0	0,0	0	0,0	0	2,0	1	9,0	1	67,0	4	434,5	26	-	429,0	27	-
868/613	0,0	0	0,0	0	0,0	0	0,0	0	0,1	1	4,7	2	0,0	0	40,0	19	33	42,4	21	35
869/712	0,0	0	0,0	0	0,0	0	1,0	1	-	-	-	-	-	-	-	-	-	258,5	23	150
869/842	0,0	0	0,0	0	0,0	0	0,0	0	1,1	2	11,3	4	0,0	0	236,2	32	91	228,8	28	89
870/403	0,0	0	0,0	0	0,0	0	0,0	0	1,2	1	25,1	5	12,2	2	292,5	32	91	294,5	34	92
870/620	0,0	0	0,0	0	0,0	0	0,0	0	0,0	0	0,0	0	7,0	1	334,0	25	-	387,5	30	-

TABEL IXB

R E Ë N V A L 1 9 7 5
S.W.A.

TOTALE REËNVAL IN MILLIMETERS , AANTAL DAE MET REËN (D)
EN JAARPERSENTASIES VAN LANGTERMYN GEMIDDELDES

NR/NO	STASIE/STATION	Ø S	λ E	H M	JAN MM	D	FEB MM	D	MAR MM	D	APR MM	D	MAY MM	D
		° ′	° ′											
870/775	OMARURU	21 25	15 56	1211	59,0	4	84,5	7	95,5	11	9,0	2	10,0	2
871/ 33	WEISSENFELS	21 03	16 02	1525	154,5	14	86,5	5	132,5	13	31,5	3	6,5	2
871/259	OMBURO N.W.2	21 19	16 09	1200	77,5	9	45,0	8	104,0	11	12,0	2	4,5	2
871/278	EMERATENGUA	21 08	16 10	1500	79,0	8	33,5	4	105,0	9	40,0	1	0,0	0
871/363	OMBONA	21 03	16 13	1500	62,1	7	58,9	8	141,9	12	0,0	0	0,0	0
871/411	OMBURO SUID	21 21	16 14	1400	60,0	6	50,0	4	172,0	11	16,0	2	0,0	0
871/736	OTJIKOKO SUD	21 16	16 25	1700	42,8	12	91,3	5	77,1	15	27,7	6	9,0	5
872/ 90	OZUMBOSAMASSE	21 30	16 33	1500	55,0	4	50,0	3	83,5	8	0,0	0	0,0	0
872/710	OUNROAMIN	21 20	16 54	1400	91,0	11	70,3	6	68,7	9	46,8	4	10,9	2
872/865	UITVLUG	21 25	16 59	1200	110,9	10	65,5	6	95,0	8	16,0	2	10,8	2
873/ 93	FALMOUTH	21 03	17 04	1400	66,5	7	73,8	6	106,4	12	25,8	2	12,1	3
873/117	OKANDJOSE	21 27	17 04	1400	169,0	12	84,5	5	106,0	8	30,0	2	10,0	2
873/322	OKAKUYA	21 22	17 11	1400	133,0	9	47,5	4	94,2	12	58,7	4	9,0	2
873/397	OTJIKURURUME	21 07	17 14	1400	116,0	9	95,3	7	156,4	15	34,3	3	14,3	3
873/451	ONDEKAREMBA NORD	21 01	17 16	1400	87,0	7	58,5	5	120,5	10	40,0	4	6,0	1
873/572	OSIRE SUID	21 02	17 20	1400	66,0	6	46,5	3	120,0	6	12,0	3	9,5	2
873/621	GEMSBOK	21 21	17 21	1400	45,0	6	91,0	3	83,0	6	46,0	1	0,0	0
874/129	GRASPAN	21 09	17 35	1350	29,0	6	49,5	2	82,5	7	2,0	1	6,0	2
874/649	OMANTUMBA	21 19	17 52	1450	60,0	2	80,0	6	129,0	7	25,0	3	14,0	2
875/107	KALIDONA	21 17	18 04	1450	58,0	9	33,3	5	126,3	13	31,0	3	12,5	2
875/194	ONGORUSSENGU	21 14	18 07	1400	45,0	7	43,5	8	107,6	12	49,5	4	9,5	2
875/204	RODENBECK	21 24	18 07	1500	107,2	10	65,0	6	90,5	12	32,0	4	10,5	2
875/445	AMATOLA	21 25	18 15	1500	77,0	9	64,8	6	105,7	13	19,5	2	9,3	2
875/629	DWESSA	21 29	18 21	1400	47,5	-	52,0	3	125,5	14	14,0	3	8,5	2
875/893	SUMMERDOWN	21 23	18 30	1450	-	-	-	-	89,5	11	22,5	3	0,0	0
876/ 37	OTJOSONDJOU	21 07	18 32	1400	53,2	9	19,0	5	102,5	12	40,0	5	8,0	1
876/326	OKASONDANA	21 26	18 41	1400	52,0	5	32,0	6	175,0	14	13,0	2	9,5	1
876/576	OTJINENE	21 06	18 50	1300	66,0	8	47,5	4	126,5	6	48,0	4	71,0	5
915/167	OKAKUMBO	20 47	15 36	1200	103,7	8	42,7	5	136,5	10	84,9	5	2,5	1
915/446	EREMUTUA	20 56	15 45	1250	58,5	9	43,0	5	220,0	11	42,5	4	4,5	2
915/623	EREMUTUAIN E)	20 53	15 51	1250	107,0	9	69,0	6	148,1	11	27,0	4	1,9	1
915/837	OTJERIWANGA	20 57	15 58	1500	66,8	10	94,2	9	127,2	15	27,0	2	5,2	2
916/323	KALKFELD	20 53	16 11	1516	67,5	7	33,5	4	110,5	11	30,9	2	1,0	1
916/698	ERUNDU	20 38	16 24	1444	102,0	6	91,0	4	82,5	8	45,5	4	12,5	2
917/433	ETEKERO	20 43	16 45	1550	101,9	(6)	43,0	3	110,7	7	56,7	2	17,1	2
917/442	OMUSEMA UAREI	20 52	16 45	1600	55,0	9	61,0	4	107,5	17	39,5	5	13,5	3
917/582	HOHENFELS	20 42	16 50	1650	107,0	(6)	64,0	5	137,0	7	64,0	4	0,0	0
918/128	OKUSONGOMINGU	20 38	17 05	1600	82,7	8	60,2	8	139,2	11	28,0	4	0,0	0
918/785	OKAKARARA	20 35	17 27	1450	125,0	9	61,0	4	111,0	6	31,0	3	15,0	2
919/505	LA PALOMA	20 55	17 47	1400	50,0	7	79,0	5	141,3	9	33,0	2	13,5	1
920/358	OKANJATI	20 58	18 12	1420	23,5	3	35,0	5	127,0	11	29,5	2	8,0	1
958/912	EMUBIB	20 02	14 48	1000	45,0	3	60,0	7	95,0	7	34,0	3	0,0	0
956/833	KHORIXAS	20 23	14 58	900	17,5	6	101,0	5	89,0	9	18,0	1	4,0	1
959/ 13	FRANSFONTEIN	20 13	15 01	1150	22,6	4	73,9	4	96,3	4	0,0	0	0,0	0
959/399	CYPRESS	20 09	15 14	1185	-	-	-	-	8,5	6	23,0	2	5,1	4
960/ 29	EHORONGUE	20 29	15 31	1100	75,0	3	61,0	6	110,0	6	63,0	3	0,0	0
960/121	CAUAS NOORD	20 01	15 35	1200	51,5	8	79,0	7	138,5	11	24,0	3	-	-
960/845	BERGVELD	20 05	15 59	1250	67,0	7	43,0	2	196,0	11	40,0	2	0,0	0
961/247	OUTJO	20 07	16 09	1265	35,3	6	40,7	7	119,9	17	25,8	4	2,9	2
961/864	OMATJENNE	20 24	16 29	1381	86,3	10	76,3	8	70,0	12	35,5	3	15,5	1
962/297	OTJIWARONGO	20 27	16 40	1455	117,5	11	50,5	5	139,3	11	52,0	3	11,5	3
963/549	ORPA	20 09	17 19	1200	95,0	6	59,0	4	102,0	6	10,0	1	0,0	0
963/785	GUTWEIDE	20 05	17 27	1350	107,9	9	47,6	5	53,4	10	25,0	2	7,7	2
964/601	ANNENHOF	20 01	17 51	1400	45,0	5	49,5	5	78,0	6	14,5	3	3,0	2
964/637	DUINEVELD	20 07	17 52	1200	86,5	7	68,5	5	73,5	7	27,5	3	1,0	1
964/783	OMAMBONDE-TAL	20 03	17 57	1400	24,5	5	47,5	7	98,0	8	36,5	6	0,0	0
965/ 80	OKAMATAPATI	20 20	18 03	1250	59,5	4	63,1	5	135,7	6	24,0	2	0,0	0
1002/647	GROOTBERG	19 47	14 22	1500	32,1	3	29,6	4	138,4	11	10,5	1	0,0	0
1003/535	HOAS	19 55	14 48	1200	43,6	6	-	-	116,4	9	40,5	3	0,0	0
1003/558	ONDJOU	19 48	14 49	1200	25,5	2	74,0	5	86,0	5	5,0	1	5,0	1
1003/608	KAMANJAB	19 38	14 51	1200	44,5	5	105,5	5	163,5	5	13,0	2	0,0	0
1004/ 14	URIEIS EKANGO	19 44	15 01	1100	54,2	6	124,0	7	195,0	10	21,0	1	0,0	0
1004/155	SENDELING	19 35	15 06	1300	24,5	3	65,3	4	185,5	8	0,0	0	0,0	0
1004/317	OTJITAMBI	19 47	15 11	1198	40,4	6	51,5	5	195,5	12	13,0	3	0,0	0
1004/833	UTJEKONDO	19 53	15 28	1300	101,8	10	25,5	4	121,3	13	17,5	3	4,6	1
1005/ 80	NAMATANGA	19 50	15 33	1200	94,5	9	30,5	4	191,2	14	19,5	3	0,0	0
1005/535	PROSIT	19 55	15 48	1250	77,7	12	21,9	5	210,1	9	28,0	3	4,2	3
1005/640	OTJOVASANDU	19 40	15 52	1250	75,0	5	80,0	5	156,5	10	35,5	3	0,0	0
1006/353	IMPERIAL RANCH	19 53	16 12	1300	71,0	5	80,0	7	125,0	10	0,0	0	17,0	2
1006/625	NETTLETON	19 55	16 21	1200	55,0	9	64,0	7	116,5	10	50,5	4	4,0	2
1006/689	GAMKARAB	19 59	16 23	1200	89,5	9	50,9	10	120,2	18	59,0	1	5,4	3
1007/725	ARBEIDSGENOT	19 35	16 55	1400	69,0	11	72,5	8	146,0	11	37,5	3	4,0	4
1008/290	CONRADIE	19 50	17 10	1450	79,3	8	103,5	7	158,5	11	11,0	1	3,0	1
1008/302	GOABFORTE	19 32	17 11	1450	73,5	14	80,6	10	119,0	17	10,1	3	1,1	2
1008/578	OTAVI	19 38	17 20	1420	75,8	6	64,5	7	132,5	9	0,0	0	0,0	0
1008/601	HOLSTEIN	19 31	17 21	1350	105,5	7	73,0	5	51,5	5	33,0	3	0,0	0
1008/660	UNA	20 00	17 22	1450	102,5	9	71,0	5	85,5	12	20,0	5	4,0	2
1009/467	RIETFONTEIN	19 47	17 46	1500	102,5	9	18,8	5	182,6	11	30,6	2	0,0	0
1009/593	GAI KAISA	19 53	17 50	1400	85,0	6	30,0	5	125,0	12	49,0	3	3,0	2
1009/639	AWAGOBIBTAL	19 39	17 52	1550	123,8	14	50,3	9	156,5	15	12,0	3	6,0	3
1009/850	UITKOMST	19 40	17 59	1480	151,8	10	36,5	5	280,7	11	54,0	5	0,0	0
1009/852	OTJIRUKAKU	19 42	17 59	1475	124,5	19	36,1	16	231,6	22	47,0	6	3,2	4
1010/118	GABASIS	19 58	18 04	1300	65,0	4	64,5	5	130,5	8	36,0	1	0,0	0
1010/154	GROOTFONTEIN	19 34	18 06	1461	47,0	7	86,9	9	163,5	13	16,0	1	0,0	0
1010/186	GROOTFONTEIN WK	19 36	18 07	1405	47,7	12	56,4	12	159,2	19	61,0	4	2,8	2

TOTAL RAINFALL IN MILLIMETERS , NUMBER OF DAYS WITH RAIN (D)
AND YEAR-PERCENTAGES OF LONG TERM AVERAGES

NR/ND	JUN MM	D	JUL MM	D	AUG MM	D	SEP MM	D	OCT MM	D	NOV MM	D	DEC MM	D	J/Y 1975 MM	D	PER	JUL 74-JUN 75 MM	D	PER
870/775	0,0	0	0,0	0	0,0	0	0,0	0	3,0	1	9,0	2	25,0	4	294,0	33	101	288,0	31	99
871/ 33	0,0	0	0,0	0	0,0	0	0,0	0	4,0	2	30,0	6	9,0	4	454,5	49	111	450,5	51	110
871/259	0,0	0	0,0	0	0,0	0	0,0	0	0,0	0	29,0	4	9,3	5	281,9	41	81	290,9	47	83
871/278	0,0	0	0,0	0	0,0	0	0,0	0	10,0	1	0,0	0	0,0	0	267,5	23	70	322,5	30	85
871/363	0,0	0	0,0	0	0,0	0	0,0	0	2,5	1	29,4	8	14,9	4	309,7	40	73	332,4	43	79
871/411	0,0	0	0,0	0	0,0	0	0,0	0	0,0	0	9,0	1	1,0	1	328,0	25	98	382,0	32	115
871/736	0,0	0	0,0	0	0,0	0	0,2	2	10,7	3	37,2	11	26,9	5	322,9	64	77	308,1	67	73
872/ 90	0,0	0	0,0	0	0,0	0	0,0	0	0,1	1	10,0	1	30,0	2	228,6	19	62	308,5	23	84
872/710	0,0	0	0,0	0	0,0	0	0,0	0	0,6	2	3,5	5	39,2	2	331,0	41	95	378,9	46	109
872/865	0,0	0	0,0	0	0,0	0	0,0	0	1,3	1	7,7	3	8,0	1	315,2	33	82	421,7	42	110
873/ 93	0,0	0	0,0	0	0,0	0	0,0	0	0,0	0	18,0	3	6,0	3	306,6	36	62	399,9	50	106
873/117	0,0	0	0,0	0	0,0	0	0,0	0	0,0	0	17,5	3	8,5	3	420,5	35	112	479,6	42	127
873/322	0,0	0	0,0	0	0,0	0	0,0	0	0,0	0	15,0	2	16,5	2	373,9	35	102	415,9	41	114
873/397	0,0	0	0,0	0	0,0	0	0,0	0	0,0	0	27,8	4	6,2	4	450,1	44	120	464,2	49	124
873/451	0,0	0	0,0	0	0,0	0	0,0	0	4,5	1	23,0	3	18,0	3	359,5	34	98	386,5	35	105
873/572	0,0	0	0,0	0	0,0	0	0,0	0	2,2	2	21,0	5	3,8	5	281,0	32	77	274,5	24	75
873/621	0,0	0	0,0	0	0,0	0	0,0	0	0,0	0	17,0	1	0,0	0	277,0	17	70	296,0	21	74
874/129	0,0	0	0,0	0	0,0	0	0,0	0	0,0	0	16,0	3	36,0	1	220,0	22	66	-	-	-
874/649	0,0	0	0,0	0	0,0	0	0,0	0	0,0	0	46,5	2	50,0	1	404,5	23	92	-	-	-
875/107	0,0	0	0,0	0	0,0	0	0,0	0	2,0	1	47,0	2	18,0	5	328,1	40	74	325,1	43	73
875/194	0,0	0	0,0	0	0,0	0	0,0	0	1,2	3	66,2	5	17,1	6	339,6	47	78	348,1	46	80
875/204	0,0	0	0,0	0	0,0	0	0,0	0	0,0	0	31,0	5	11,5	3	347,7	42	83	422,7	50	101
875/445	0,0	0	0,0	0	0,0	0	0,0	0	0,5	1	51,0	6	44,9	3	372,7	42	90	484,0	51	118
875/629	0,0	0	0,0	0	0,0	0	0,0	0	0,0	0	60,0	4	50,1	5	357,6	-	82	396,9	-	91
875/893	0,0	0	0,0	0	0,0	0	0,0	0	0,0	0	48,0	4	107,0	5	-	-	-	-	-	-
876/ 37	0,0	0	0,0	0	0,0	0	0,0	0	0,0	0	38,6	7	66,2	4	327,5	43	79	346,5	48	84
876/326	0,0	0	0,0	0	0,0	0	0,0	0	5,5	1	66,0	8	48,0	4	401,0	41	87	445,5	48	125
876/576	11,0	1	0,0	0	0,0	0	0,0	0	2,5	1	30,7	4	42,5	5	447,7	38	110	477,0	37	128
915/167	0,0	0	0,0	0	0,0	0	0,0	0	0,0	0	74,0	5	0,0	0	400,3	34	134	392,6	37	132
915/446	0,0	0	0,0	0	0,0	0	0,0	0	1,5	2	6,0	2	38,0	5	414,0	39	124	396,0	38	119
915/623	0,0	0	0,0	0	0,0	0	0,0	0	0,0	0	9,8	3	17,7	6	360,5	40	103	374,6	37	101
915/837	0,0	0	0,0	0	0,0	0	0,0	0	0,3	1	36,5	9	4,3	3	361,5	51	82	386,8	54	87
916/323	0,0	0	0,0	0	0,0	0	0,0	0	0,0	0	61,5	6	19,5	2	324,4	33	60	318,9	36	79
916/698	0,0	0	0,0	0	0,0	0	0,0	0	0,0	0	27,5	6	19,0	2	360,0	32	88	428,1	41	99
917/433	0,0	0	0,0	0	0,0	0	0,0	0	0,0	0	63,8	6	7,5	1	402,7	(27)	79	417,5	(28)	82
917/442	0,0	0	0,0	0	0,0	0	0,0	0	2,2	2	61,6	9	17,3	3	357,6	52	82	375,2	56	86
917/582	0,0	0	0,0	0	0,0	0	0,0	0	12,0	2	59,0	-	23,0	-	466,0	-	98	472,0	-	99
918/128	0,0	0	0,0	0	0,0	0	0,0	0	20,7	2	33,1	12	9,2	4	373,1	49	77	464,2	49	96
918/785	0,0	0	0,0	0	0,0	0	0,0	0	7,0	2	12,6	4	42,5	4	405,1	34	107	479,4	35	127
919/505	0,0	0	0,0	0	0,0	0	0,0	0	2,0	1	23,3	5	38,6	4	380,7	34	94	357,8	32	88
920/358	0,0	0	0,0	0	0,0	0	0,0	0	0,0	0	30,2	8	13,0	1	266,2	31	-	254,2	29	-
958/512	0,0	0	0,0	0	0,0	0	0,0	0	0,0	0	23,5	4	0,0	0	258,5	24	104	305,0	27	123
958/833	0,0	0	1,2	1	0,0	0	0,0	0	0,0	0	8,7	4	0,4	1	239,8	28	102	261,5	27	121
959/ 13	0,0	0	0,0	0	0,0	0	0,0	0	0,0	0	26,2	3	0,0	0	219,0	15	80	249,2	18	88
959/399	0,0	0	0,0	0	0,0	0	0,0	0	0,9	1	60,3	7	3,6	2	-	-	-	-	-	-
960/ 29	0,0	0	0,0	0	0,0	0	0,0	0	0,0	0	37,5	5	2,5	1	349,0	24	110	344,0	24	109
960/121	0,0	0	0,0	0	0,0	0	0,0	0	0,0	0	72,0	5	2,0	1	-	-	-	-	-	-
960/845	0,0	0	0,0	0	0,0	0	0,0	0	9,0	1	42,0	5	14,5	3	411,5	31	96	518,5	31	120
961/247	0,0	0	0,0	0	0,0	0	0,0	0	7,6	2	85,4	11	11,7	2	329,3	51	81	-	-	-
961/864	0,0	0	0,0	0	0,0	0	0,0	0	2,5	1	54,9	6	1,2	2	342,2	43	87	404,7	49	103
962/297	0,0	0	0,0	0	0,0	0	0,0	0	23,5	2	25,8	8	19,0	3	439,1	46	97	469,5	48	104
963/549	0,0	0	0,0	0	0,0	0	0,0	0	3,0	1	25,0	4	15,0	4	309,0	26	69	368,3	26	83
963/765	0,0	0	0,0	0	0,0	0	0,0	0	5,8	1	26,1	4	56,5	2	330,0	34	81	360,8	40	89
964/601	0,0	0	0,0	0	0,0	0	0,0	0	0,0	0	60,0	10	47,0	4	297,0	35	69	259,0	33	60
964/637	0,0	0	0,0	0	0,0	0	0,0	0	3,5	1	30,0	7	72,0	5	362,5	36	92	349,0	30	89
964/783	0,0	0	0,0	0	0,0	0	0,0	0	6,0	2	46,5	7	17,0	4	276,0	39	68	343,0	45	84
965/ 80	0,0	0	0,0	0	0,0	0	0,0	0	0,0	0	51,0	5	43,0	3	376,3	25	-	-	-	-
1002/647	0,0	0	0,0	0	0,0	0	0,0	0	0,0	0	7,4	3	0,7	1	218,7	23	84	248,4	27	95
1003/535	0,0	0	0,0	0	0,0	0	0,0	0	0,0	0	31,0	3	0,0	0	-	-	-	-	-	-
1003/558	0,0	0	0,0	0	0,0	0	0,0	0	0,0	0	6,0	2	0,0	0	201,5	16	77	241,5	19	92
1003/606	0,0	0	0,0	0	0,0	0	0,0	0	6,0	1	23,0	4	0,0	0	355,5	22	110	441,5	22	137
1004/ 14	0,0	0	0,0	0	0,0	0	0,0	0	0,0	0	35,0	4	0,0	0	429,2	28	132	472,2	30	146
1004/155	0,0	0	0,0	0	0,0	0	0,0	0	0,0	0	14,5	2	9,0	2	298,8	19	86	369,8	21	106
1004/317	0,0	0	0,0	0	0,0	0	0,0	0	0,0	0	29,5	6	1,0	1	330,9	33	95	365,5	32	105
1004/833	0,0	0	0,0	0	0,0	0	0,0	0	0,2	1	59,3	7	13,5	1	343,7	40	98	379,0	48	108
1005/ 80	0,0	0	0,0	0	0,0	0	0,0	0	0,0	0	27,0	5	21,0	2	378,7	37	93	432,0	41	157
1005/535	0,0	0	0,0	0	0,0	0	0,0	0	0,0	0	24,8	4	17,5	2	384,2	38	93	428,5	49	104
1005/640	0,0	0	0,0	0	0,0	0	0,0	0	0,0	0	0,0	0	9,0	1	358,0	24	87	416,0	33	102
1006/353	0,0	0	0,0	0	0,0	0	0,0	0	4,0	1	51,0	5	4,8	3	352,8	33	82	308,0	26	71
1006/625	0,0	0	0,0	0	0,0	0	0,0	0	5,0	1	48,0	8	26,5	3	369,5	44	94	304,6	50	78
1006/689	0,0	0	0,0	0	0,0	0	0,0	0	7,5	1	57,5	9	26,8	4	416,8	55	-	442,9	61	-
1007/725	0,0	0	0,0	0	0,0	0	0,0	0	2,0	2	92,5	6	20,0	3	443,5	46	90	459,5	54	93
1008/290	0,0	0	0,0	0	0,0	0	0,0	0	0,0	0	45,5	4	24,5	1	424,3	33	81	589,5	45	112
1008/302	0,0	0	0,0	0	0,0	0	0,0	0	0,0	0	67,1	10	4,0	2	355,4	58	58	433,3	73	71
1008/578	0,0	0	0,0	0	0,0	0	0,0	0	4,0	1	20,0	5	40,0	3	336,8	31	63	369,5	31	69
1008/601	0,0	0	0,0	0	0,0	0	0,0	0	0,0	0	29,0	3	10,0	2	302,0	25	-	-	-	-
1008/660	0,0	0	0,0	0	0,0	0	0,0	0	1,5	2	6,9	8	36,5	5	327,9	48	69	467,7	50	101
1009/467	0,0	0	0,0	0	0,0	0	0,0	0	0,0	0	52,9	10	69,6	6	456,9	43	85	528,5	44	98
1009/593	0,0	0	0,0	0	0,0	0	0,0	0	0,0	0	49,0	3	30,0	3	371,0	34	73	474,0	38	93
1009/639	0,0	0	0,0	0	0,0	0	0,0	0	3,9	2	119,4	13	40,0	5	511,9	64	94	586,5	73	107
1009/850	0,0	0	0,0	0	0,0	0	0,0	0	13,0	2	63,3	9	30,0	5	629,3	47	108	685,2	54	117
1009/852	0,0	0	0,0	0	0,0	0	0,4	4	2,5	6	52,2	19	19,1	9	516,6	104	95	621,0	112	114
1010/118	0,0	0	0,0	0	0,0	0	0,0	0	0,0	0	17,5	3	6,0	1	319,5	22	77	414,5	27	100
1010/154	0,0	0	0,0	0	0,0	0	0,0	0	0,0	0	34,0	-	71,1	7	418,5	-	78	393,1	43	73
1010/186	0,0	0	0,0	0	0,0	0	0,0	0	3,8	2	50,5	12	59,6	6	441,0	69	82	401,0	83	74

R E Ë N V A L 1 9 7 5
S.W.A.

TOTALE REËNVAL IN MILLIMETERS , AANTAL DAE MET REËN (D)
EN JAARPERSENTASIES VAN LANGTERMYN GEMIDDELDES

NR/NO	STASIE/STATION	φ S	λ E	H M	JAN MM	D	FEB MM	D	MAR MM	D	APR MM	D	MAY MM	D
1010/422	BERG AUKAS	19°32′	18°15′	1400	48,0	6	74,4	7	168,0	12	45,0	2	0,0	0
1010/542	LEIPZIG	1952	1820	1200	104,0	7	51,0	3	134,0	11	0,0	0	0,0	0
1010/701	LINDRUS	1941	1824	1250	10,0	1	76,0	10	129,0	6	52,0	3	0,0	0
1011/130	OTJITUO	1940	1835	1215	125,5	6	33,5	5	86,5	4	66,0	3	0,0	0
1011/766	OKDESTENY	1938	1857	1100	93,5	5	59,5	5	131,0	7	92,5	2	0,0	0
1012/ 94	SIMONDEUM	1934	1904	1000	70,0	5	36,0	2	103,5	5	40,0	2	0,0	0
1045/380	MÖWE	1920	1243	16	(5,0)	(2)	0,6	1	9,0	2	0,0	0	0,0	0
1047/248	ZESSFONTEIN	1908	1339	577	9,0	2	13,0	1	101,0	4	22,9	2	0,0	0
1048/853	OTJOVASANDU	1913	1429	1050	91,5	7	15,0	2	97,0	11	16,0	2	0,0	0
1049/107	ERMO	1917	1434	1600	157,1	10	42,5	6	207,0	10	27,5	3	5,5	2
1049/206	BLYERUS	1926	1437	1250	70,0	4	40,0	5	211,5	11	14,5	1	0,0	0
1051/731	OKAUKUEJO	1911	1555	1150	80,3	15	41,1	9	64,4	12	33,4	6	4,1	4
1051/800	OMBIKA	1920	1557	1050	63,3	12	59,5	5	143,1	19	65,7	8	13,1	3
1052/641	HALALI	1911	1622	1050	125,4	15	101,4	7	66,3	7	25,0	3	2,8	1
1054/ 87	SUCCESS	1927	1703	1200	123,0	9	57,5	7	115,0	11	39,0	3	0,0	0
1054/231	SDAVIS	1921	1708	1200	157,1	12	63,5	11	71,3	14	46,0	5	6,0	2
1054/329	HUTTENHOF	1929	1711	1300	108,5	13	81,1	10	114,2	15	62,0	5	3,0	1
1054/350	SISSEKAB	1920	1712	1250	185,2	9	55,0	8	107,8	10	56,5	3	15,0	3
1055/374	TSUMEB	1914	1743	1311	159,0	12	62,3	7	160,5	12	50,5	2	0,0	0
1055/447	GAUB	1927	1745	1400	124,0	8	58,0	3	164,0	12	66,0	3	5,0	1
1055/809	TOGGENBURG	1929	1757	1450	56,0	7	53,0	6	158,0	12	60,0	2	0,0	0
1056/349	REMNANTS	1919	1812	1200	70,5	9	86,6	9	164,5	10	45,5	2	0,0	0
1056/602	GOBIS	1902	1821	1150	108,5	11	70,0	10	138,3	13	93,3	4	9,8	1
1056/697	SUS	1907	1824	1200	157,0	12	52,5	10	202,5	10	76,5	4	4,0	1
1057/204	KLEIN HUIS	1924	1837	1150	144,0	9	77,4	8	113,0	6	114,0	4	3,0	1
1057/465	ABENDRUHE	1915	1846	1200	113,5	9	41,5	8	108,0	10	97,0	4	3,0	1
1057/616	MARUELABDUM	1916	1851	1200	125,5	8	43,5	4	106,0	6	93,0	3	3,0	1
1057/723	SONOP	1903	1855	1000	75,5	7	64,0	9	144,5	6	69,5	3	0,0	0
1058/ 53	ALPHA	1923	1902	1000	88,0	3	5,0	3	71,0	4	0,0	0	0,0	0
1101/828	NAMUTONI	1848	1658	1100	75,2	10	46,2	7	155,5	15	29,9	3	0,0	0
1102/161	ONGUMA	1841	1706	1100	79,0	7	85,0	7	204,5	11	70,5	3	0,3	1
1102/284	RUIMTE	1844	1710	1000	67,5	7	(11,0)	(2)	(91,5)	(8)	32,0	2	0,0	0
1102/402	GRENZLAND	1842	1714	1100	176,4	14	35,8	4	118,7	11	46,0	4	0,0	0
1103/797	TSINTSABIS	1847	1757	1100	149,0	10	129,5	5	69,0	4	53,0	2	0,0	0
1104/202	CHOANTSAS	1852	1807	1450	97,1	12	76,5	12	143,9	10	60,5	7	6,0	5
1104/486	FAIRVIEW	1900	1816	1100	154,0	11	52,2	6	164,5	7	100,0	4	0,5	1
1104/535	KOUKUAS	1855	1818	900	129,2	11	69,5	7	140,0	6	88,0	3	2,8	3
1106/299	HEIDEHOF	1859	1910	1100	94,0	9	54,0	6	103,5	7	43,0	3	0,0	0
1159/211	NJANGANA	1801	2038	1075	148,5	13	73,8	13	113,5	9	20,6	3	3,8	1
1160/314	ANDARA	1804	2128	1100	147,0	9	141,0	11	186,5	13	11,0	4	7,0	1
1196/675	TSHANDI	1745	1453	1000	90,0	7	61,0	5	89,0	8	45,0	3	0,0	0
1199/ 1	OMBALANTU	1731	1501	1000	98,6	9	47,5	5	78,5	-	27,0	3	0,0	0
1199/143	REHOBOTH	1753	1505	1030	98,0	12	53,0	4	53,0	7	33,5	6	21,5	3
1199/820	OSHIKUKU	1740	1528	1050	118,4	16	63,7	9	70,5	17	53,5	7	0,1	1
1200/375	OKATANA	1745	1543	1050	151,0	16	49,1	8	111,0	16	69,6	8	0,0	0
1200/375A	OSHAKATI	1745	1553	1050	127,2	11	53,8	4	135,5	13	46,6	6	13,0	1
1200/606	ONDANGWA	1756	1559	1095	76,9	15	(78,0)	(6)	124,5	13	36,5	6	12,0	1
1201/109	OSHIGAMBO	1749	1604	1100	127,1	(4)	53,7	2	83,5	(4)	44,8	5	4,4	1
1201/147	ONIIPA	1757	1605	1100	86,9	11	131,8	9	112,9	11	53,5	17	7,0	1
1205/766	MPUNGU	1746	1826	900	79,2	9	107,7	7	191,5	7	40,0	3	8,0	1
1206/167	KURING KURU	1737	1837	1110	136,5	9	167,3	17	201,5	11	34,8	4	1,5	1
1206/496	TONDORO	1746	1847	1100	82,0	4	154,0	11	75,5	5	34,3	3	0,0	0
1207/141	LUPALA	1751	1905	1100	96,4	12	200,8	18	104,7	10	67,0	4	25,5	1
1208/475	RUNDU - NAF	1755	1946	1083	69,8	16	117,7	18	72,3	12	23,4	4	19,4	2
1209/ 54	SAMBIU	1754	2002	1100	174,0	17	144,5	11	67,5	7	10,0	1	0,0	0
1250/507	MAHANENE NAVORSINGSTASIE	1727	1447	1105	65,4	9	121,9	10	109,4	14	14,5	4	2,0	2
1252/714	OSHIKANGO	1724	1554	1206	(175,5)	(5)	72,9	8	133,9	15	48,9	3	0,0	0
1269/510A	KATIMA MULILO	1730	2417	945	96,0	12	87,7	10	135,7	9	16,5	4	0,9	3

R A I N F A L L 1 9 7 5
S.W.A.

TOTAL RAINFALL IN MILLIMETERS , NUMBER OF DAYS WITH RAIN (D)
AND YEAR-PERCENTAGES OF LONG TERM AVERAGES

NR/NO	JUN MM	D	JUL MM	D	AUG MM	D	SEP MM	D	OCT MM	D	NOV MM	D	DEC MM	D	J/Y 1975 MM	D	PER	JUL 74-JUN 75 MM	D	PER
1010/422	0,0	0	0,0	0	0,0	0	0,0	0	0,0	0	36,5	7	21,0	2	392,9	36	79	399,7	34	80
1010/592	0,0	0	0,0	0	0,0	0	0,0	0	0,0	0	12,0	2	21,0	3	322,0	26	82	403,0	33	97
1010/701	0,0	0	0,0	0	0,0	0	0,0	0	0,0	0	27,0	7	28,0	3	322,0	32	76	(267,0)	(22)	-
1011/130	0,0	0	0,0	0	-	-	-	-	-	-	33,2	5	91,5	4	-	-	-	342,0	25	74
1011/788	0,0	0	0,0	0	0,0	0	0,0	0	0,0	0	56,0	4	38,0	1	470,5	24	99	490,0	27	106
1012/ 94	0,0	0	0,0	0	0,0	0	0,0	0	0,2	2	66,0	6	85,5	4	401,2	26	88	399,0	23	93
1045/380	0,0	0	(0,6)	(1)	0,0	0	0,0	0	0,0	0	0,5	1	0,0	0	(15,7)	(7)	-	-	-	-
1047/248	0,0	0	0,0	0	0,0	0	0,0	0	0,0	0	0,0	0	0,0	0	145,9	9	134	170,9	13	170
1048/653	0,0	0	0,0	0	0,0	0	0,0	0	-	-	41,0	5	14,0	1	-	-	-	310,0	32	-
1049/107	0,0	0	0,0	0	0,0	0	0,0	0	9,5	1	70,2	7	0,0	0	514,3	39	149	492,3	40	144
1049/206	0,0	0	3,0	1	0,0	0	0,0	0	0,0	0	17,0	1	0,0	0	356,6	23	-	410,5	27	-
1051/731	0,0	0	0,0	0	0,0	0	0,0	0	1,4	2	30,4	10	42,7	4	306,8	62	73	346,6	69	83
1051/800	0,0	0	0,0	0	0,0	0	0,3	1	1,5	2	35,6	8	35,8	4	417,9	66	88	496,3	77	104
1052/641	0,0	0	0,0	0	0,0	0	0,0	0	3,0	1	17,9	4	13,0	2	354,8	40	79	451,2	51	100
1054/ 87	0,0	0	0,0	0	0,0	0	0,0	0	0,0	0	29,9	6	19,0	3	362,4	39	-	446,8	47	-
1054/231	0,0	0	0,0	0	0,0	0	0,1	1	0,7	3	45,4	10	9,9	6	404,0	64	79	498,0	77	93
1054/329	0,0	0	0,0	0	0,0	0	0,0	0	0,2	2	85,0	8	27,5	4	481,5	58	83	503,2	71	87
1054/350	0,0	0	0,0	0	0,0	0	0,0	0	0,0	0	75,0	12	18,9	4	513,4	49	100	564,2	55	110
1055/374	0,0	0	0,0	0	0,0	0	0,0	0	0,0	0	68,2	9	-	-	-	-	-	544,2	52	102
1055/447	0,0	0	0,0	0	0,0	0	0,0	0	0,0	0	76,0	8	81,2	5	574,2	40	97	699,5	52	119
1055/809	0,0	0	0,0	0	0,0	0	0,0	0	1,0	1	42,3	9	24,5	4	394,8	41	68	465,0	39	83
1056/349	0,0	0	0,0	0	0,0	0	0,0	0	0,0	0	38,5	3	56,5	6	462,1	39	89	433,6	41	84
1056/602	0,0	0	0,0	0	0,0	0	0,0	0	1,5	1	19,8	6	33,9	8	475,1	54	92	605,2	61	117
1056/697	0,0	0	0,0	0	0,0	0	0,0	0	2,0	1	42,5	9	55,5	6	592,5	53	120	673,0	60	136
1057/204	0,0	0	0,0	0	0,0	0	0,0	0	0,0	0	13,8	3	87,0	5	552,6	38	111	548,1	46	110
1057/465	0,0	0	0,0	0	0,0	0	0,0	0	0,0	0	27,0	6	62,5	5	452,5	43	90	465,0	47	93
1057/616	0,0	0	0,0	0	0,0	0	0,0	0	0,0	0	35,5	6	35,5	4	444,6	34	108	473,5	40	115
1057/723	0,0	0	0,0	0	0,0	0	0,0	0	0,0	0	19,9	3	39,0	1	412,4	31	80	430,0	37	87
1058/ 53	0,0	0	0,0	0	0,0	0	0,0	0	0,0	0	55,6	6	50,0	2	269,6	18	63	-	-	-
1101/828	0,0	0	0,0	0	0,0	0	0,0	0	0,0	0	48,0	8	62,0	2	416,8	45	95	473,8	50	108
1102/161	0,0	0	0,0	0	0,0	0	0,0	0	0,0	0	53,0	7	18,0	1	509,3	37	104	567,3	47	116
1102/284	0,0	0	0,0	0	0,0	0	0,0	0	0,0	0	52,5	3	30,0	3	(279,5)	(25)	-	(320,5)	(28)	-
1102/402	0,0	0	0,0	0	0,0	0	0,0	0	2,0	1	61,3	9	39,1	2	431,3	45	87	457,0	-	93
1103/797	0,0	0	0,0	0	0,0	0	0,0	0	0,0	0	34,5	6	19,0	3	454,0	30	87	477,5	30	91
1104/262	0,0	0	0,0	0	0,0	0	0,0	0	9,5	6	47,6	12	70,9	12	512,0	76	100	546,9	71	106
1104/460	0,0	0	0,0	0	0,0	0	0,0	0	6,8	2	29,5	4	51,0	7	558,5	42	119	629,7	42	134
1104/535	0,0	0	0,0	0	0,0	0	0,0	0	4,1	3	55,0	5	28,5	2	516,1	40	92	591,0	45	105
1106/299	0,0	0	0,0	0	0,0	0	0,0	0	20,0	1	39,0	6	42,0	4	395,5	38	-	459,0	40	-
1159/211	0,0	0	0,0	0	0,2	1	0,1	1	1,6	6	42,2	8	31,4	8	435,7	63	75	509,5	57	86
1166/814	0,0	0	0,0	0	0,0	0	0,0	0	0,0	0	22,0	7	82,7	11	599,2	56	104	584,9	59	103
1198/675	0,0	0	0,0	0	0,0	0	0,0	0	0,0	0	68,4	6	33,4	4	386,8	33	93	-	-	-
1199/ 1	0,0	0	0,0	0	0,0	0	0,0	0	0,0	0	86,5	9	75,2	4	413,3	-	83	407,6	-	82
1199/143	0,0	0	0,0	0	0,0	0	0,0	0	0,4	1	71,8	13	21,0	3	352,2	49	84	480,7	55	115
1199/828	0,0	0	0,0	0	0,0	0	0,0	0	32,9	4	57,2	15	31,9	6	427,7	75	82	487,2	82	93
1200/375	0,0	0	0,0	0	0,0	0	0,0	0	6,2	6	60,7	14	17,3	5	464,9	73	91	569,4	77	111
1200/375A	0,0	0	0,0	0	0,0	0	0,0	0	6,2	6	39,8	8	5,5	1	426,8	50	84	508,3	49	100
1200/866	0,0	0	0,0	0	-	-	-	-	5,8	4	37,5	10	19,5	5	-	-	-	(495,8)	(69)	-
1201/109	0,0	0	0,0	0	0,0	0	0,0	0	0,0	0	34,0	3	15,0	-	362,5	-	78	415,5	(23)	89
1201/147	0,0	0	0,0	0	0,0	0	0,0	0	3,1	2	29,7	6	20,5	5	445,4	62	99	546,8	73	122
1205/766	0,0	0	0,0	0	0,0	0	0,0	0	5,0	2	50,7	9	34,9	3	517,0	41	84	611,7	45	100
1206/187	0,0	0	0,0	0	0,0	0	0,0	0	13,2	3	71,7	9	53,1	4	629,6	58	110	693,6	70	121
1206/496	0,0	0	0,0	0	0,0	0	0,0	0	8,5	2	9,2	3	50,5	5	414,0	33	73	374,6	32	66
1207/141	0,0	0	0,0	0	0,0	0	0,0	0	11,4	8	20,6	6	19,7	5	546,1	64	103	649,9	77	122
1208/475	0,0	0	0,0	0	0,0	0	0,3	1	11,6	2	24,4	8	36,5	5	375,4	66	83	524,2	83	87
1209/ 54	0,0	0	0,0	0	0,0	0	0,0	0	7,0	3	53,0	6	60,0	6	516,0	51	86	588,5	54	99
1250/967	0,0	0	0,0	0	0,0	0	0,0	0	11,0	7	78,9	10	36,3	8	439,4	64	-	411,2	57	-
1252/714	0,0	0	0,0	0	0,0	0	0,0	0	5,2	2	85,5	7	19,1	3	(491,0)	(43)	-	-	-	-
1269/510A	0,0	0	0,0	0	0,4	1	0,0	0	0,0	0	17,8	3	92,4	15	455,4	57	-	747,6	70	-



Driehoeksmeting 1960
Trigsurvey 1960

Steendrukker 1960
Government Printer 1960