MINISTERE DES TRANSPORTS, DES
POSTES ET TÉLÉCOMMUNICATIONS

République Fédérale du Cameroun
Paix — Travail — Patrie

Cameroons (French).

Service MÉTÉOROLOGIE NATIONALE.

QC
991
.C17
R4
1966

RÉSUMÉ MENSUEL DU TEMPS.

LIBRARY
N.O.A.A
U.S Dept. of Commerce

JANVIER 1966

146 554

National Oceanic and Atmospheric Administration

Environmental Data Rescue Program

ERRATA NOTICE

One or more conditions of the original document may affect the quality of the image, such as:

Discolored pages
Faded or light ink
Binding intrudes into the text

This document has been imaged through the NOAA Environmental Data Rescue Program. To view the original document, please contact the NOAA Central Library in Silver Spring, MD at (301) 713-2607 x124 or www.reference@nodc.noaa.gov.

Lason, Inc.
Imaging Subcontractor
Beltsville, MD
December 20, 2000

N. B.

1°) - Signification des Signes Conventionnels (Page 6)

- Brouillard Visibilité < 1 km.
- Brume Humide Visibilité > 1 km < 5 km.
- Brume Sèche Visibilité < 5 km
- Eclair
- Orage
- Tonnerre entendu
- Rosée
- Vent > 16 m/s.

2°) - Vent en Altitude (Pages 9 à 13)

- L'Heure indiquée est celle du début du Sondage

3°) - Valeurs Pluviométriques (Pages 6 et 19)

L'Ecart à la Moyenne n'est indiqué que pour les Stations dont le nombre d'Années d'Observations est supérieur ou égal à CINQ./-

---

4°) - Renseignements Complémentaires pour certains AERODROMES (Pages 14 à 17).

- Les Fréquences sont exprimées en nombre de Jours./-

-:-:-:-:-:-

HAUTEURS DES PRECIPITATIONS

JANVIER 1966

JOURS	DOUALA	EDEA	NKONG-SAMBA.	KRIBI	ABONG-MBANG.	EBOLOWA	ESEKA	LOMIE	SANGME-LIMA.	YAOUNDE	YOKADOU-MA.	BAFIA	BATOURI	NANGA-EBOKO.	YOKO	KOUNDJA	MEIGANGA	NGAOU-NDERE.	GAROUA	MAROUA-SALAK.
1		0.1																		
2																				
3																				
4																				
5																				
6				1.0																
7																				
8																				
9				9.5		1.3									T	T	T	T	T	T
10																				
11				34.2																
12																				
13																				
14							0.2								N	N	N	N	N	N
15	17.7	7.6			12.3	1.4	21.3	4.0	22.0	7.3		25.8	2.0	29.5						
16	5.0	5.7	2.3	14.0		1.0	2.6	11.0		1.5		1.1								
17																				
18								2.3	0.9		3.1									
19		0.1													A	A	A	A	A	A
20				0.2		0.2					25.8									
21	18.0					10.2				2.1										
22						0.3		2.6		0.9			14.4							
23						0.3			3.2											
24															E	E	E	E	E	E
25				1.0																
26		0.5		3.0	4.9	22.3	29.0	4.6	40.8	0.8	8.1		28.1							
27				0.7																
28																				
29																				
30				1.0		41.1		1.1		0.3										
31																				

HAUTEURS DES PRECIPITATIONS (Suite) JANVIER 1966 -

DATES	NGAMBE	AKONO-LINGA	BERTOUA	BETARE-OYA	TIBATI	KAELE	BANYO	POLI	DSCHANG	BAMENDA	MAMFE	TIKO
1												
2												
3								T	T			
4												
5							T					
6												
7						T						
8					T							
9									N			
10								N				
11							N					
12						N						
13					N							
14									A			
15	25.0	30.4	5.8	0.2				A				
16	2.9	5.6					A					19.1
17						A						
18					A							
19												
20	0.2							E	E			
21											18.8	
22							E					
23					E	E						
24												
25												
26	5.0	4.5	31.2									
27												
28												
29												
30										25.6	32.3	
31												

- TEMPERATURES MINIMALES JANVIER 1966 -

DATES	DOUALA	EDEA	NKONG-SAMBA	KRIBI	ABONG-MBANG	EBOLOWA	ESEKA	LOMIE	SANGMELIMA	YAOUNDE	YOKADOUMA	BAFIA	BATOURI	NANGA-EBOKO	YOKO	KOUNDJA	MEIGANGA	NGAOUNDERE	GAROUA	MAROUA-SALAK
1	24.0	22.5	20.0	24.5	19.7	20.6	22.5	19.8	20.8	19.2	20.0	21.4	19.2	21.1	18.8	15.8	13.6	14.3	19.0	16.2
2	22.8	22.6	19.0	23.4	16.8	20.2	22.3	17.3	20.2	18.8	17.2	21.4	15.2	18.4	18.2	14.8	15.8	10.6	15.6	14.9
3	22.3	21.5	19.0	23.0	14.5	19.5	22.4	16.8	17.0	16.2	16.2	19.5	14.3	14.1	17.4	14.0	11.6	11.0	14.8	16.1
4	22.3	21.4	17.0	23.9	14.6	18.7	22.7	16.4	16.2	15.8	14.3	15.1	14.0	12.8	17.2	14.2	12.5	10.8	15.3	13.2
5	22.2	21.0	17.2	23.3	14.1	19.5	22.6	15.9	16.4	16.9	13.8	16.1	14.2	14.2	17.6	16.1	15.3	11.8	15.5	15.1
6	23.0	21.6	18.0	24.3	15.5	20.6	22.8	17.3	19.0	19.0	14.2	18.0	15.8	16.0	17.3	14.4	16.0	11.0	14.4	15.2
7	22.7	22.1	17.7	23.5	17.3	20.8	23.0	18.3	20.6	19.8	16.9	19.0	16.9	19.4	16.6	15.4	14.8	11.1	16.3	14.5
8	23.5	22.6	17.7	23.1	17.1	21.0	22.9	18.2	19.5	19.8	18.0	18.7	17.1	19.4	17.6	14.0	12.8	9.9	16.3	13.5
9	23.6	21.8	18.0	23.7	17.1	21.5	23.0	18.0	20.0	19.9	17.9	20.1	17.9	19.0	18.5	15.0	13.3	11.9	15.8	14.5
10	23.0	22.2	17.7	24.4	16.5	20.6	23.0	17.6	20.4	20.0	17.7	18.3	16.2	18.8	18.0	13.8	13.2	10.0	15.7	14.8
11	23.4	22.7	19.4	24.8	17.8	20.4	23.0	17.4	20.5	19.8	17.8	21.3	16.9	19.1	18.8	15.9	12.0	11.7	17.4	15.0
12	23.8	23.2	17.6	23.0	18.0	20.8	22.7	18.2	20.2	19.6	17.9	19.0	17.1	20.0	17.4	13.8	14.0	10.2	16.5	15.2
13	23.0	22.3	17.7	23.4	17.2	21.7	22.7	18.2	20.0	19.4	19.9	20.3	16.8	18.4	18.0	14.9	13.5	11.0	17.3	17.1
14	23.6	23.0	17.8	24.0	17.2	21.2	23.2	17.7	18.7	19.2	18.7	19.4	18.0	18.6	19.2	16.0	14.8	12.1	17.2	17.2
15	24.3	24.2	18.8	24.8	18.9	21.6	23.8	19.4	19.0	20.8	19.8	20.2	20.2	19.1	19.0	15.2	15.4	13.5	18.7	17.0
16	20.0	20.0	19.0	20.2	18.3	18.8	19.2	20.3	17.6	17.4	20.5	19.0	18.3	18.2	17.3	15.8	14.7	13.8	19.0	16.4
17	19.8	18.4	15.8	20.5	16.0	17.8	19.6	17.5	16.5	16.5	19.8	17.2	18.6	17.3	18.8	14.2	12.7	12.1	18.9	16.4
18	22.3	21.0	19.0	23.4	19.1	22.4	22.4	20.0	21.2	19.2	19.7	19.1	20.0	18.4	19.2	16.0	15.2	12.0	19.5	18.8
19	24.0	22.8	19.5	23.5	20.0	20.0	23.3	18.0	18.7	20.2	17.3	21.0	19.2	21.2	18.4	17.0	15.4	13.5	20.0	20.6
20	24.2	23.0	20.7	23.5	19.0	20.0	22.5	18.0	18.6	19.5	18.1	21.7	18.2	21.3	18.8	15.4	15.9	12.6	19.0	18.0
21	24.1	22.4	20.3	24.0	17.8	21.0	22.8	16.4	19.0	20.1	17.9	21.5	17.3	21.0	19.0	17.2	15.9	12.9	18.0	18.0
22	24.7	23.2	20.0	24.5	18.3	21.7	23.4	17.8	20.8	20.0	19.2	21.0	18.3	20.3	19.6	17.6	16.2	13.3	17.4	17.8
23	24.0	22.3	19.0	23.0	18.0	20.6	22.9	18.9	19.5	18.8	19.5	21.2	19.7	21.3	17.4	14.5	15.2	12.7	18.5	18.8
24	23.8	21.6	17.6	21.6	20.0	18.1	23.2	18.6	17.2	19.8	19.5	19.5	19.0	18.7	20.4	14.4	14.4	14.5	18.4	18.4
25	24.2	22.6	18.5	23.8	18.0	20.0	22.6	18.4	20.3	20.0	19.0	20.6	18.1	17.2	19.0	14.9	13.6	14.0	18.0	19.2
26	23.7	21.6	18.1	24.8	20.0	20.9	23.0	18.7	19.6	20.4	20.1	19.9	18.0	19.6	18.3	13.7	15.6	17.0	17.6	19.0
27	23.2	22.0	19.0	22.1	17.9	19.0	20.8	18.7	18.5	18.5	18.0	20.9	17.0	18.1	17.3	13.8	16.4	13.8	19.2	19.8
28	23.4	22.0	18.7	22.5	17.0	18.8	21.9	17.8	18.2	18.9	17.9	21.8	17.1	19.0	21.2	17.0	15.5	16.2	20.5	20.3
29	24.6	23.0	18.7	22.9	18.2	18.7	22.0	18.4	19.6	19.5	18.3	21.0	18.7	21.3	17.6	14.9	15.0	13.5	18.8	17.5
30	24.9	23.2	19.4	23.0	20.8	20.4	22.5	19.9	20.0	20.3	21.3	20.3	20.5	21.4	18.2	15.8	15.2	13.4	20.8	17.7
31	23.0	22.1	18.7	23.5	19.3	19.6	22.9	19.0	19.0	20.2	19.4	21.5	20.3	21.1	19.0	15.6	14.6	12.3	19.5	17.4

- TEMPERATURES MAXIMALES JANVIER 1966 -

DATES	DOUALA	EDEA	NKONGSAMBA	KRIBI	ABONGMBANG	EBOLOWA	ESEKA	LOMIE	SANGMELIMA	YAOUNDE	YOKADOUMA	BAFIA	BATOURI	NANGAEBOKO	YOKO	KOUNDJA	MEIGANGA	N'DERE	GAROUA	MAROUASALAK
1	30.8	31.2	28.4	29.9	28.2	29.0	28.6	29.0	29.2	29.3	30.5	30.2	29.2	30.6	29.0	28.7	30.4	29.6	33.8	31.0
2	30.8	31.2	27.7	30.0	28.5	28.4	29.1	29.4	28.6	28.5	30.9	30.5	30.4	29.8	29.4	28.8	29.2	27.0	32.4	30.2
3	31.3	32.6	28.4	30.8	29.0	29.2	29.5	29.3	29.0	28.9	30.5	30.8	32.0	29.8	28.8	29.3	28.3	26.7	32.0	29.3
4	31.3	32.4	29.2	30.2	29.2	29.0	29.5	29.6	28.0	28.6	30.0	30.3	31.3	30.4	28.8	28.6	29.9	29.0	31.6	28.8
5	31.5	32.0	28.2	30.5	29.4	29.0	29.3	30.0	26.8	28.4	31.2	30.5	31.0	30.9	30.2	29.3	31.1	30.0	31.8	30.0
6	30.9	32.2	27.3	30.0	28.2	28.5	28.8	27.5	28.2	28.7	31.2	30.1	31.0	29.8	29.3	28.6	30.7	30.8	33.0	31.0
7	31.1	31.4	27.0	30.4	27.7	28.0	28.9	27.8	27.8	28.6	31.1	30.4	29.2	29.1	29.6	28.5	30.7	31.0	33.4	30.7
8	31.8	32.5	28.0	31.2	26.8	28.8	29.7	28.1	29.1	28.9	32.4	30.8	30.4	28.6	29.8	29.6	30.8	30.0	34.0	31.0
9	31.4	32.2	27.8	31.0	28.0	29.0	28.3	28.8	28.5	28.0	31.0	29.8	31.3	30.2	29.6	29.0	31.1	30.3	33.9	31.1
10	31.3	31.7	28.6	29.9	27.0	28.0	28.8	25.5	27.5	30.0	30.4	31.0	28.8	29.7	29.3	30.3	32.0	31.0	34.1	31.8
11	32.3	32.8	28.0	30.5	27.2	28.6	29.2	28.2	29.0	29.5	29.6	31.3	29.9	31.2	30.6	30.2	31.0	30.0	34.2	31.2
12	30.9	32.4	27.2	30.2	28.9	29.3	29.9	29.4	29.7	29.4	29.8	30.9	30.3	30.4	29.7	29.9	30.9	31.0	34.3	33.2
13	31.5	33.0	28.0	30.8	27.8	29.8	29.9	28.4	30.0	28.9	28.8	31.3	30.6	30.4	29.1	29.6	31.2	31.0	35.4	32.0
14	31.8	32.6	28.8	30.4	29.9	29.4	30.8	28.8	29.2	29.4	30.2	31.0	31.0	31.0	29.0	29.2	31.5	31.4	36.8	34.0
15	31.2	32.2	28.6	30.6	31.2	29.6	29.6	31.1	30.3	30.0	32.2	31.9	32.1	30.3	29.4	29.9	31.3	32.0	38.5	36.1
16	26.2	25.0	28.5	24.8	26.2	25.3	24.2	23.3	23.2	27.0	31.4	27.1	30.5	28.3	28.4	29.3	32.2	32.4	38.0	36.8
17	30.3	31.0	29.0	30.2	31.1	31.0	29.0	30.4	31.0	31.2	33.0	31.9	32.4	30.8	31.2	31.0	33.2	33.8	39.5	36.3
18	31.1	31.0	28.0	29.6	29.8	26.9	28.4	27.6	28.5	29.6	30.4	30.6	31.7	29.9	31.0	31.6	33.3	33.0	39.8	37.5
19	30.4	32.0	28.0	31.0	28.3	30.2	29.6	28.3	28.6	30.0	31.2	30.9	27.3	28.8	28.0	31.0	33.5	31.8	38.2	36.3
20	30.9	32.4	27.8	31.5	28.7	30.0	29.0	27.0	28.2	30.0	25.2	30.5	28.5	29.2	29.5	30.6	32.1	32.0	38.1	36.2
21	31.8	32.3	29.0	32.0	29.0	30.0	30.3	26.3	30.0	30.4	28.3	31.2	29.4	28.3	28.8	30.4	30.4	30.9	36.6	34.4
22	28.3	29.9	27.2	31.2	28.6	29.8	29.2	29.5	30.2	29.2	32.1	29.4	31.2	30.4	27.4	29.4	31.4	30.5	36.6	33.2
23	31.9	33.8	29.0	30.5	31.2	28.0	30.8	28.2	25.8	30.0	28.2	31.3	31.8	31.2	29.5	29.5	32.0	30.6	37.0	32.8
24	32.0	33.2	29.0	31.5	30.2	30.7	31.0	30.5	29.0	31.0	32.2	32.0	32.4	31.8	32.2	30.9	32.4	31.0	36.6	33.8
25	32.0	32.7	28.2	32.9	29.8	30.0	31.0	27.3	29.0	30.6	32.7	31.3	31.0	31.5	30.7	29.8	32.0	30.0	35.9	34.2
26	32.0	33.2	28.4	32.0	27.3	28.0	30.8	27.4	28.6	29.2	23.0	31.7	29.1	31.3	30.8	29.8	32.2	31.0	37.8	34.8
27	28.6	28.6	27.5	28.0	29.3	27.8	26.3	28.2	28.0	28.2	28.9	32.1	29.7	32.2	31.1	29.9	32.6	31.3	38.1	36.0
28	31.6	33.4	28.4	32.0	31.0	29.1	30.0	30.6	29.5	30.6	32.5	32.0	31.5	31.9	30.6	30.4	32.3	32.0	37.1	34.7
29	31.7	33.0	28.0	32.0	28.3	28.2	28.4	27.4	27.2	30.0	31.0	31.9	28.4	31.2	28.6	30.6	31.0	31.2	37.5	33.5
30	30.4	32.0	25.1	32.0	27.8	28.2	28.6	26.3	26.5	29.2	28.8	31.3	29.1	30.1	30.9	28.8	31.5	30.5	34.2	30.7
31	31.4	32.8	28.4	31.2	30.3	29.0	29.4	29.2	28.5	29.5	28.2	31.2	30.3	31.4	30.8	30.3	31.5	29.4	35.8	32.6

STATIONS	TEMPERATURES DE L'AIR SOUS ABRI (en °C)										PRECIPITATIONS			
	MOY. MAX.	MOY. MIN.	$\frac{Tx+Tn}{2}$	ECART à MOY	MAX. ABS.	MIN. ABS.	MOY. 00hTU	MOY. 06hTU	MOY. 12hTU	MOY. 18hTU	TOTAL (m/m)	ECART à MOY.	Nbre de J	MAX. 24 h.
DOUALA	31.0	23.3	27.1	- 0.1	32.3	19.8	24.7	23.7	30.2	27.3	40.7	- 16.7	3	18.0
E D E A	31.9	22.1	27.0	- 0.3	33.8	18.4	-	23.1	29.6	27.1	14.0	- 29.7	5	7.6
NGAMBE	28.5	20.8	24.7	0.0	31.0	18.2	-	21.4	26.9	24.6	33.1	+ 12.6	4	25.0
NKONGSAMBA....	28.1	18.5	23.3	+ 0.4	29.2	15.8	-	18.8	27.3	23.1	2.3	- 12.3	1	2.3
K R I B I	30.6	23.4	27.0	+ 0.4	32.9	20.2	-	23.8	29.8	26.9	64.6	- 38.2	9	34.2
ABONG-MBANG ..	28.8	17.7	23.3	+ 0.5	31.2	14.1	-	18.8	27.0	23.9	17.2	- 12.1	2	12.3
AKONOLINGA....	29.1	19.6	24.4	+ 0.1	31.4	15.8	-	20.3	26.9	25.0	40.5	+ 16.4	3	30.4
EBOLOWA	28.9	20.2	24.6	+ 0.1	31.0	17.8	-	20.8	27.5	24.9	78.1	+ 37.3	9	41.1
E S E K A	29.2	22.5	25.9	- 0.1	31.0	19.2	-	22.5	28.2	25.4	53.1	+ 21.0	4	29.0
L O M I E.....	28.3	18.2	23.3	+ 0.2	31.1	15.9	-	19.1	26.6	23.9	25.6	- 16.4	6	11.0
SANGMELIMA....	28.5	19.1	23.8	+ 0.1	31.0	16.2	-	19.9	26.4	24.6	66.9	+ 27.0	4	40.8
YAOUNDE.....	29.4	19.2	24.3	+ 0.3	31.2	15.8	20.4	19.5	27.7	24.2	12.9	- 14.9	6	7.3
YOKADOUMA.....	30.2	18.3	24.2	+ 0.4	33.0	13.8	-	18.6	28.6	23.8	37.0	+ 9.9	3	25.8
B A F I A.....	30.9	19.8	25.4	- 0.1	32.1	15.1	-	20.5	28.9	26.7	26.9	+ 15.4	2	25.8
BATOURI	30.4	17.7	24.1	+ 0.7	32.4	14.0	20.0	18.4	28.9	24.8	44.5	+ 13.7	3	28.1
BERTOUA	29.7	16.3	23.0	- 0.2	32.4	11.8	-	17.6	27.8	24.1	37.0	+ 13.6	2	31.2
BETARE-OYA....	31.9	16.4	24.1	+ 0.5	34.0	12.2	-	17.2	29.2	25.1	0.2	- 10.5	1	0.2
NANGA-EBOKO...	30.3	18.8	24.6	+ 0.1	32.2	12.8	-	19.8	28.4	25.4	29.5	+ 4.1	1	29.5
Y O K O	29.7	18.4	24.0	+ 0.1	32.2	16.6	20.7	19.0	28.1	24.3	0.0	- 13.5	0	0.0
B A N Y O.....	31.4	14.4	22.9	0.0	33.5	11.4	-	14.9	29.9	24.8	0.0	- 5.5	0	0.0
KOUNDJA.....	29.8	15.2	22.5	+ 0.3	31.6	13.7	18.3	15.8	28.3	22.8	0.0	- 4.0	0	0.0
MBIGANGA.....	31.4	14.5	23.0	+ 1.2	33.5	11.6	-	15.3	30.1	25.3	0.0	- 4.3	0	0.0
NGAOUNDERE....	30.7	12.5	21.6	- 0.1	33.8	9.9	16.7	13.3	29.2	22.4	0.0	- 3.3	0	0.0
T I B A T I...	32.7	13.0	22.9	- 0.3	34.5	11.5	-	13.4	30.3	26.0	0.0	- 4.0	0	0.0
GAROUA.....	35.7	17.7	26.7	+ 0.3	39.8	14.4	22.8	18.7	32.8	29.5	0.0	0.0	0	0.0
K A E L E.....	33.9	18.5	28.2	+ 2.2	38.2	15.2	-	19.4	31.6	27.4	0.0	0.0	0	0.0
MAROUA-SALAK..	33.1	16.9	25.0	+ 0.1	37.5	13.2	20.1	18.6	31.0	25.8	0.0	0.0	0	0.0
P O L I.....	34.1	10.8	22.5	- 0.5	37.4	8.6	-	11.5	32.9	22.2	0.0	0.0	0	0.0
BAMENDA	25.7	15.1	20.4	-	27.6	13.0	-	16.3	24.4	18.6	25.6		1	25.6
M A M F E.....	31.8	20.0	25.9	-	34.2	17.0	-	20.2	30.1	27.4	51.1		2	32.3
T I K O.....	31.5	21.5	26.5	-	32.6	17.6	-	22.0	30.5	26.5	19.1		1	19.1

STATIONS	HUMIDITE RELATIVE EN %								TENSION DE VAPEUR				EVA-PORA-TION (en mm)	NEB.TOTALE (en OCT.)			
	MOY. MAX.	MOY. MIN.	MAX. ABS.	MIN. ABS.	MOY. 00hTU	MOY. 06hTU	MOY. 12hTU	MOY. 18hTU	MOY. 00hTU	MOY. 06hTU	MOY. 12hTU	MOY. 18hTU		00hTU	06hTU	12hTU	18h
DOUALA	98	65	100	58	94	97	68	84	29.4	28.5	29.2	30.4	47.3	3	6	5	4
E D E A	98	63	100	53	-	98	67	84	-	27.6	29.6	30.2	74.3	-	6	5	3
NGAMBE	96	67	100	37	-	94	71	85	-	24.2	25.0	26.3	77.6	-	6	5	4
NKONGSAMBA ..	95	58	99	37	-	94	61	86	-	20.5	22.0	24.5	81.6	-	6	5	5
K R I B I ...	97	74	98	65	-	96	76	88	-	28.4	31.8	31.2	48.4	-	6	4	5
ABONG-MBANG..	100	56	100	32	-	99	65	83	-	21.5	22.8	24.8	74.3	-	7	5	2
AKONOLINGA ...	97	56	100	35	-	96	64	80	-	23.0	22.4	25.1	62.6	-	7	6	4
EBOLOWA	98	62	100	53	-	97	68	81	-	23.9	24.9	25.5	68.8	-	7	6	6
E S E K A....	97	66	99	54	-	96	70	83	-	26.4	26.7	27.0	45.5	-	7	5	4
L O M I E....	100	66	100	44	-	100	72	89	-	22.1	24.9	26.3	35.7	-	7	6	3
SANGMELIMA...	99	62	100	51	-	98	70	82	-	22.8	23.9	25.1	52.9	-	6	6	4
YAOUNDE	99	53	100	33	96	98	61	77	23.0	22.2	22.7	23.2	86.9	4	6	5	4
YOKADOUMA ...	100	63	100	43	-	99	69	91	-	21.5	26.7	26.9	61.5	-	7	5	3
B A F I A ...	99	47	100	26	-	98	59	67	-	24.1	23.3	23.4	119.8	-	7	4	4
BATOURI	98	50	100	23	93	96	55	76	22.0	20.4	21.6	23.8	90.3	4	6	5	4
BERTOUA	98	50	100	21	-	97	58	76	-	19.6	21.3	22.7	56.9	-	4	5	2
BETARE-OYA...	93	30	100	17	-	91	41	58	-	18.1	16.3	18.2	180.9	-	4	3	3
NANGA-EBOKO..	98	47	100	27	-	96	56	73	-	22.3	21.5	23.6	90.9	-	7	4	3
Y O K O	86	27	100	10	73	75	33	52	17.1	16.3	12.3	15.6	313.8	1	5	3	4
B A N Y O....	66	21	88	14	-	63	25	38	-	10.8	10.4	11.7	181.5	-	2	2	2
KOUNDJA.....	91	21	98	12	80	80	27	54	16.9	14.4	10.2	15.0	174.6	1	4	3	4
MEIGANGA	63	17	100	11	-	58	19	26	-	10.1	8.1	8.3	226.6	-	4	2	3
NGAOUNDERE...	50	12	62	7	36	46	13	23	6.7	7.0	5.3	6.0	393.2	0	3	2	2
T J B A T I...	75	14	100	7	-	69	20	27	-	10.7	8.3	9.1	318.0	-	2	2	1
GAROUA	42	13	60	6	28	38	15	22	7.6	8.1	7.3	8.8	322.6	2	3	2	3
K A E L E ...	44	26	59	8	-	42	28	33	-	9.4	13.2	11.9	434.1	-	5	3	4
MAROUA-SALAK	39	16	56	5	34	32	19	24	7.7	6.6	7.9	7.6	436.7	1	4	2	3
P O L I	82	29	95	21	-	77	30	53	-	10.4	15.0	14.1	246.2	-	3	2	2
BAMENDA	70	32	98	15	-	51	36	63	-	9.4	10.8	13.6	255.3	-	2	2	2
M A M F E....	98	56	100	40	-	97	63	79	-	23.1	27.0	28.8	73.3	-	5	3	3
T I K O.....	96	62	98	55	-	95	65	83	-	25.4	28.1	28.9	82.7	-	6	6	5

STATIONS	VENT DE SURFACE — VITESSE MOYENNE m/s à 00hTU	à 06hTU	à 12hTU	à 18hTU	MAXIMUM DD	m/s.	Dates	PHENOMENES DIVERS (NOMBRE DE JOURS)							
DOUALA	0.2	0.3	0.9	1.1	E	22	16	5	5	11	3	12	2	1	1
E D E A	-	0.1	0.5	0.0	-	-	-	7	0	8	4	1	0	0	0
NGAMEE	-	0.3	1.8	0.5	NE	18	16	4	0	0	1	6	8	1	1
NKONGSAMBA...	-	0.7	5.3	1.7	-	-	-	10	1	5	5	5	0	0	0
K R I B I....	-	0.6	0.9	0.9	-	-	-	0	0	0	2	12	4	0	0
ABONG-MBANG..	-	0.1	4.2	0.3	-	-	-	20	0	3	0	2	0	0	0
AKONOLINGA...	-	0.4	2.0	0.1	ESE	16	26	5	0	0	2	3	7	1	0
EBOLOWA	-	0.2	0.5	0.2	-	-	-	9	1	0	0	13	0	0	0
E S E K A ...	-	0.1	1.3	0.0	-	-	-	5	0	0	0	3	3	0	0
L O M I E....	-	0.0	2.0	0.3	-	-	-	15	1	17	2	7	14	0	0
SANGMELIMA...	-	0.1	1.6	0.1	-	-	-	11	0	0	1	3	10	0	0
YAOUNDE	2.6	0.8	2.8	1.4	NE	18	16	4	3	5	0	6	0	1	1
YOKADOUMA	-	0.0	3.8	0.0	-	-	-	18	4	16	0	4	0	0	0
B A F I A....	-	0.3	2.7	1.4	-	-	-	15	0	0	0	3	0	0	0
BATOURI.....	0.1	0.0	2.0	0.2	E	15	26	20	3	8	0	6	0	0	0
BERTOUA.....	-	0.3	2.5	0.2	E	18	26	13	0	0	1	3	0	1	1
BETARE-OYA....	-	0.7	2.8	2.8	-	-	-	6	0	3	0	2	0	0	0
NANGA-EBOKO...	-	0.1	0.3	0.1	E	16	16	7	0	2	0	2	0	1	0
Y O K O.....	4.3	3.4	3.6	3.8	SE	10	16	16	0	31	0	3	0	0	0
B A N Y O....	-	0.0	4.7	0.4	-	-	-	0	0	18	0	0	0	0	0
KOUNDJA	1.3	0.7	4.1	0.8	E -N	8	4 Jours	0	0	31	4	0	20	0	0
MEIGANGA		0.0	2.2	1.3	-	-	-	4	1	0	0	1	0	0	0
NGAOUNDERE...	0.1	0.0	2.9	0.7	NE- N	9	1 et 19	0	0	2	2	0	0	0	0
T I B A T I..		0.4	4.1	1.6	-	-	-	4	3	2	0	0	0	0	0
G A R O U A..	3.5	2.0	2.7	2.5	SSE	13	27	0	0	2	0	0	0	0	0
K A E L E....	-	4.4	4.8	3.5	-	-	-	0	0	6	0	0	0	0	0
MAROUA-SALAK.	3.9	3.5	4.5	3.7	NE	9	3	0	0	6	0	0	0	0	0
P O L I	-	0.0	0.1	0.0	-	-	-	0	0	3	0	0	0	0	0
BAMENDA	-	1.3	4.6	1.6	-	-	-	0	0	12	0	1	0	0	0
M A M F E ...	-	0.6	2.7	0.5	-	-	-	22	0	1	0	2	0	0	0
T I K O.....	-	0.0	1.9	1.2	E	16	16	0	2	6	1	9	21	1	0

DURÉE DE L'INSOLATION (En Heures et 1/10è)

Dates	DOUALA	YAOUNDE	Y O K O	BATOURI	KOUNDJA	N'DERE	GAROUA	MAROUA SALAK
1	6.4	4.5	7.6	4.1	9.9	9.2	8.5	9.0
2	4.8	9.1	9.6	8.2	9.6	9.2	9.4	7.3
3	5.4	7.0	7.7	7.0	9.4	9.3	9.2	9.5
4	7.5	9.3	9.8	4.8	9.9	9.8	9.8	9.5
5	8.0	7.6	9.8	2.8	10.0	9.5	9.6	9.6
6	7.5	4.8	9.3	4.8	9.5	9.4	9.4	9.8
7	7.4	3.5	9.1	4.8	9.8	9.5	10.3	10.0
8	8.0	2.9	8.5	8.0	9.6	9.6	9.0	9.4
9	5.8	6.3	9.9	5.8	9.3	9.7	10.2	9.8
10	5.4	6.0	8.4	4.2	10.1	10.0	10.2	9.8
11	7.3	6.7	9.8	4.0	8.8	10.2	9.9	10.1
12	7.0	3.5	9.0	2.1	10.0	9.8	9.6	10.0
13	6.0	3.5	9.7	3.5	9.7	10.3	10.1	10.6
14	6.4	6.2	9.8	5.6	9.9	10.1	10.2	10.4
15	6.5	5.6	9.0	1.5	10.1	9.3	10.2	10.5
16	1.7	2.9	6.6	2.5	6.3	9.5	10.4	10.4
17	7.2	9.9	10.3	4.2	10.3	10.2	10.4	10.6
18	5.2	6.8	9.2	2.8	9.6	10.1	10.5	10.7
19	6.1	7.1	7.3	2.8	10.0	8.8	10.6	10.7
20	7.4	5.2	7.7	5.0	10.5	10.0	10.3	10.8
21	7.4	5.2	5.2	4.1	8.6	10.1	9.9	10.2
22	0.1	5.0	2.4	5.8	8.5	8.9	10.3	9.2
23	6.4	8.7	9.8	7.1	10.5	10.3	9.8	8.4
24	8.1	9.2	10.4	9.6	10.4	10.2	10.1	10.1
25	8.4	7.9	10.4	7.4	10.4	10.3	9.1	10.3
26	8.0	3.0	10.0	3.0	9.9	9.5	10.2	10.5
27	0.1	2.6	6.0	6.5	2.7	7.7	10.2	10.6
28	9.1	6.6	9.8	9.6	9.7	7.3	9.7	10.4
29	6.5	7.1	7.4	4.2	8.9	8.6	10.3	10.1
30	3.9	3.5	8.2	2.7	5.2	9.2	4.8	3.3
31	6.3	3.5	9.2	6.3	9.2	9.7	9.2	7.1

VENT EN ALTITUDE (par Sondage)
DD : ROSE DE 36 V : m/s.

Dates	Heures TU	S O L DD	S O L V	1500 m. DD	1500 m. V	3000 m. DD	3000 m. V	5000 m. DD	5000 m. V
1	2300	08	01	24	02	06	11	08	09
2	1100	14	03	06	05	09	10	10	04
3	1100	08	03	10	07	08	11		
4	1100	08	03	08	04	07	09	18	07
5	1700	14	02	13	03	10	09	01	07
6	1100	04	02	05	03	07	02	05	05
7	1700	14	02	11	06	08	10	10	04
8	2300	00	00	15	03	04	14	08	19
9	2300	30	02	27	03	06	13	09	09
10	1700	12	05	13	07	04	13	07	10
11	1700	13	03	13	04	09	12	08	06
12	1100	08	02	30	05	31	16	12	07
13	1100	08	01	06	04	08	12	07	08
14	1700	12	01	10	05	05	09		
15	1100	08	04	06	04	09	15	10	10
16	1600	08	03	08	07	06	11		
17	1100	08	03	01	01	08	13	13	15
18	1100	04	05	04	06	07	11	12	08
19	1700	14	02	10	05	05	12	08	08
20	1100	04	03	08	02	08	12	06	02
21	1700	08	03	10	05	07	05	03	01
22	1600	12	02	13	04	02	09	08	04
23	1100	04	02	06	05	08	10	29	07
24	1100	04	05	07	05	07	05	27	04
25	1100	08	01	05	03	08	09	25	09
26	1100	08	04	07	04	08	13	17	06
27	1100	06	04	04	04	09	12	04	02
28	1700	12	03	09	06	06	06	07	05
29	1700	14	04	12	04	36	08	04	03
30	1700	14	01	16	05	35	63	09	05
31	1100	04	01	04	06	05	04	27	01

VENT EN ALTITUDE (par Sondage) DD : ROSE DE 36 V : m/s

Dates	Heures TU	DOUALA SOL DD	SOL V	500 m. DD	500 m. V	1000 m. DD	1000 m. V	1500 m. DD	1500 m. V	3000 m. DD	3000 m. V	5000 m. DD	5000 m. V
1	1600	22	03	23	07	22	05	29	02				
2	1600	22	03	21	04	21	03	07	03	05	08	08	08
3	1600	22	01	19	03	15	03	36	02	08	10		
4	1100	00	00	09	01	09	03	08	10				
5	1600	24	03	19	04	22	02	22	03	02	05		
6	1600	22	03	22	07	23	03	22	06	03	07	09	06
7	1600	24	02	25	05	23	03	22	04	08	06		
8	1600	24	02										
9	0500	00	00										
10	1100	28	02										
11	0500	00	00										
12	0500	00	00										
13	1100	00	00										
14	1100	00	00										
15	1600	22	03										
16	1600	00	00										
17	1600	22	02										
18	1600	22	03										
19	1600	20	05	24	07	23	03	34	03				
20	1100	24	02	24	05	28	03	33	03				
21	1100	00	00	24	04	29	02	36	02				
22	1600	22	02										
23	1600	24	04	23	07	29	02	13	02	05	05		
24	1600	24	03	24	07	22	04	18	02	27	03		
25	1600	22	03										
26	1600	22	03	23	08	23	03	28	03				
27	1600	00	00	25	04	32	05	33	02				
28	1100	00	00	20	03	27	02	36	02				
29	1600	22	04	21	06								
30	1700	00	00	23	05	24	03	30	03	09	04		
31	1600	24	03	21	04	31	03	36	02	02	06		

VENT EN ALTITUDE (par Sondage) DD : ROSE DE 36 V : m/s.

Dates	Heures TU	GAROUA											
		SOL		500 m.		1000 m.		1500 m.		3000 m.		5000 m.	
		DD	V	DD	V	DD	V	DD	V	DD	V	DD	V
1	0500	04	03	10	07	03	05	04	06	08	08	24	04
2	1700	16	02	18	03	33	02	36	04	06	06	15	03
3	0500	05	03	02	02	06	05	05	08	08	09		
4	1100	12	04	08	04	02	04	08	05	07	05	21	10
5	1100	09	02	06	02	07	03	09	03	14	06	21	08
6	2300	06	03	04	06	08	04	10	03	16	01		
7	1700	13	04	13	03	35	05	01	07	11	04	16	07
8	1100	00	00	25	03	32	04	31	01	10	04	10	07
9	0500	06	03	01	03	32	05	01	03	10	06	09	06
10	1100	14	01	18	02	25	02	35	02	05	08	09	09
11	1100	12	03	10	03	07	02	03	02	07	07	32	01
12	1100	12	02	10	02	19	03	09	01	01	02	08	06
13	1100	04	04	10	02	07	06	09	05	08	09	04	06
14	1700	08	04	07	06	06	05	05	07	08	09	08	09
15	1700	06	03	05	06	05	08	06	06	11	08	08	08
16	0500	09	03	09	02	04	09	06	06	09	08		
17	1700	04	03	04	06	04	06	04	05	04	07	09	14
18	0500	18	03	15	05	03	08	04	10	08	07	10	12
19	0500	06	03	12	05	04	07	04	05	08	07	09	08
20	0500	34	03	35	01	10	02	07	03	06	08	08	10
21	0500	06	04	11	06	07	02	10	04	09	06	33	01
22	1700	18	02	22	02	28	02	34	05	04	10	26	01
23	1700	13	03	07	04	01	03	35	03	07	08		
24	2300	35	05	36	05	06	03	07	08	09	08		
25	1100	09	02	07	03	02	06	03	08	09	10	06	05
26	0500	18	03	06	03	03	08	04	13	10	05		
27	0500	22	02	08	03	07	04	04	08	10	06		
28	0500	13	03	01	01	03	06	02	08	07	06		
29	1700	20	02	25	03	28	04	31	07	28	04		
30	1700	30	03	27	05	32	06	32	07	33	04		
31	1100	00	00	31	02	32	02	30	04	30	04	19	06

VENT EN ALTITUDE (par Sondage) DD : ROSE DE 36 V : m/s.

Dates	Heures TU	YAOUNDE SOL DD	SOL V	1000 m. DD	1000 m. V	1500 m. DD	1500 m. V	3000 m. DD	3000 m. V	5000 m. DD	5000 m. V
1	2300	28	02	23	05	23	05	01	14		
2	1700	04	03	04	04	35	02	04	07		
3	1700	00	00	36	03	06	03	06	14		
4	1100	06	02	02	05	05	03				
5	0500	28	02	28	03	03	02	07	07		
6	1700	24	04	21	05	22	04	02	08		
7	2300	00	00	11	04	13	03				
8	1700	22	02	10	03						
9	1100	08	02								
10	1700	26	03	30	05	03	02				
11	1100	28	04	32	03						
12	1100	34	03								
13	1700	08	02	06	03	07	03	05	13		
14	1700	06	04	02	05	06	05				
15	1700	00	00	XX	XX	26	02	32	13	34	15
16	1700	00	00	03	05	02	05	06	16	07	15
17	1700	02	01	33	04	35	02	04	14		
18	1700	26	02	14	06	18	02	28	14	34	17
19	1700	26	03	15	07	12	04	28	12		
20	1700	18	02	21	04	25	05				
21	0500	24	C1								
22	1700	28	04								
23	0500	00	00	23	04	27	02	02	12		
24	1700	00	00	04	02	09	02	06	07		
25	1100	28	03	26	02	09	01				
26	1100	22	01								
27	1700	26	01	28	05	27	04				
28	1700	26	04	24	09	23	05				
29	0500	26	02	25	07	24	04	36	13		
30	1100	28	05								
31	1100	26	02								

VENT EN ALTITUDE (par Sondage) DD : ROSE DE 36 V : m/s.

Dates	Heures TU	BATOURI SOL DD	SOL V	1000 m. DD	1000 m. V	1500 m. DD	1500 m. V	3000 m. DD	3000 m. V	5000 m. DD	5000 m. V
1	1700	24	02	27	17	06	06	06	24		
2	1100	32	02								
3	1700	00	00	19	10	12	11	10	24		
4	1100	14	02	09	05	09	03				
5	1700	00	00	21	14	12	13	10	23		
6	2300	00	00	28	14	28	08	05	18		
7	1700	18	03	24	08	07	04	07	13		
8	1700	00	00	26	14	28	05	06	18		
9	1700	22	01	22	10	35	03				
10	1700	22	03	27	11	04	07				
11	2300	00	00	25	15	30	07	06	16		
12	1700	18	04	22	09	33	03	06	23		
13	1700	00	00	21	14	09	05	07	23		
14	1700	00	00	20	12	12	16	10	24		
15	1700	22	02	21	12	12	04	08	25		
16	1100	00	00	21	06	16	06	08	28		
17	1700	18	02	18	05	10	05	07	26		
18	1700	22	03	25	15	28	09	11	10		
19	1700	00	00	27	10	25	02	08	26		
20	2300	00	00	26	15	27	10	05	23		
21	1700	22	02	24	08	30	09	11	14	11	02
22	1700	22	02	27	07	33	05	08	20		
23	1700	00	00	19	07	03	07	04	11		
24	1700	00	00	29	08	05	06				
25	1700	22	04	24	13	19	03	07	24		
26	1100	28	02								
27	1100	32	04	34	03	04	07	07	20		
28	1700	00	00	22	10	26	05	07	17		
29	1700	00	00	27	14	28	11	09	13		
30	1700	22	02	22	11	18	06				
31	1700	18	01	22	07	08	04	03	08		

VENT EN ALTITUDE (par Sondage) DD : ROSE DE 36 V : m/s.

Dates	Heures TU	N G A O U N D E R E									
		SOL		500 m.		1500 m.		3000 m.		5000 m.	
		DD	V	DD	V	DD	V	DD	V	DD	V
1	1700	36	03			02	08	09	09	10	02
2	1700	36	02			03	09	09	10	11	03
3	1700	36	04			04	10	13	11	21	06
4	2300	00	00			05	09	07	08	15	12
5	1700	36	03			06	06	05	03	18	08
6	1700	00	00			02	05	07	05	02	14
7	1700	05	03			03	06	15	08	15	04
8	1700	36	04			02	07	08	07	15	09
9	1700	36	02			03	06	10	10	09	09
10	1700	34	04			01	06	05	09	12	10
11	1700	02	02			06	03	09	05	35	03
12	1700	04	04			03	08	13	07	10	07
13	1700	02	03			05	06	14	08	08	10
14	1700	04	03			06	06	10	07	12	09
15	1700	36	03			02	08	08	08	16	10
16	1700	05	04			08	06	07	06	11	09
17	1700	01	04			01	09	06	08	11	10
18	1700	36	02			02	09	07	09	10	07
19	1700	36	03			36	05	07	09	13	09
20	1700	36	04			02	08	09	07	14	02
21	17 00	36	03			36	11	01	07	13	15
22	1700	36	04			36	09	08	05	06	01
23	1700	36	04			36	09	08	06	05	09
24	1700	36	05			02	09	11	07	05	02
25	2300	00	00			04	09	07	08	10	10
26	2300	00	00			04	09	08	07	11	12
27	1700	36	03			01	09	08	09	07	05
28	1700	36	02			02	05	12	07	26	02
29	1700	36	02			35	05	18	03	16	07
30	1700	36	03			36	07	04	05	14	06
31	1700	36	02			36	06	01	05	18	05

- RENSEIGNEMENTS COMPLEMENTAIRES pour certains AERODROMES JANVIER 1966 -

DOUALA — Altitude 12,62 Mètres

-:-:-

VENT AU SOL - Fréquence des Directions

Heures	N	NNE	NE	ENE	E	ESE	SE	SSE	S	SSW	SW	WSW	W	WNW	NW	NNW	Cal
00hTU	0	0	0	1	1	0	0	1	0	0	0	0	0	0	0	0	28
06h TU	0	0	0	0	1	0	0	1	0	0	0	0	0	0	0	0	29
12h TU	0	0	0	0	0	0	0	0	0	1	6	3	6	0	0	0	15
18h TU	0	0	0	0	0	0	0	0	0	0	12	2	4	0	0	0	13

VISIBILITE - Fréquence

Heures	< 50 m	< 200 m	< 500 m	< 1 km	< 2 km	< 4 km	< 10 km	< 20 km	< 50 km	≥ 50 km
00h TU	0	0	1	1	1	3	13	25	31	0
06h TU	0	1	2	3	5	13	22	31	31	0
12h TU	0	0	0	0	0	0	9	18	30	1
18h TU	0	0	0	0	0	1	7	18	31	0

Heures	Pression Niveau Station	NUAGES BAS (Nébul. de 5/8 à 7/8 Inclus) Fréq. des Hauteurs								
		< 50 m	< 100 m	< 200 m	< 500 m	< 600 m	< 1000 m	< 1500 m	< 2000 m	< 2500 m
00h TU	1009.7	0	0	0	4	11	11	11	11	11
06h TU	1009.9	0	0	0	8	11	11	11	11	11
12h TU	1009.0	0	0	0	2	7	14	14	14	14
18h TU	1007.8	0	0	0	1	3	3	3	3	3

NUAGES BAS (Nébulosité = 8/8) - Fréquence des Hauteurs

Heures	< 50 m	< 100 m	< 200 m	< 300 m	< 600 m	< 1000 m	< 1500 m	< 2000 m	< 2500 m
00h TU	0	0	0	0	0	0	0	0	0
06h TU	0	0	0	0	0	0	0	0	0
12h TU	0	0	0	0	0	0	0	0	0
18h TU	0	0	0	0	0	0	0	0	0

- RENSEIGNEMENTS COMPLEMENTAIRES pour certains AERODROMES JANVIER 1966

YAOUNDE Altitude 760 Mètres

-:-:-:-

VENT AU SOL - Fréquence des Directions

Heures	N	NNE	NE	ENE	E	ESE	SE	SSE	S	SSW	SW	WSW	W	WNW	NW	NNW	Cal
00h TU	0	0	0	0	0	0	0	0	0	0	0	1	24	0	0	0	6
06h TU	1	0	1	0	0	0	0	0	0	0	1	1	5	1	0	0	21
12h TU	0	2	2	2	3	0	0	0	2	1	1	2	7	1	3	1	4
18h TU	0	0	0	0	0	0	0	0	0	2	2	1	9	4	0	0	13

VISIBILITE - Fréquence

Heures	< 50 m	< 200 m	< 500 m	< 1 km	< 2 km	< 4 km	< 10 km	< 20 km	< 50 km	≥ 50 km
00h TU	0	0	1	1	1	2	13	22	31	0
06h TU	0	1	1	2	5	9	26	31	31	0
12h TU	0	0	0	0	0	0	7	21	30	1
18h TU	0	0	0	0	0	0	10	23	30	1

Heures	Pression Niveau Station	NUAGES BAS (Nébul. de 5/8 à 7/8 Inclus) Fréq. des Hauteures < 50 m	< 100 m	< 200 m	< 500 m	< 600 m	< 1000 m	< 1500 m	< 2000 m	< 2500 m
00h TU	926.4	0	1	2	12	13	13	13	13	13
06h TU	927.1	0	1	5	13	14	14	14	14	14
12h TU	926.1	0	0	0	0	0	22	22	22	22
18h TU	924.9	0	0	0	0	1	3	3	3	3

NUAGES BAS (Nébulosité = 8/8) - Fréquence des Hauteurs

Heures	< 50 m	< 100 m	< 200 m	< 300 m	< 600 m	< 1000 m	< 1500 m	< 2000 m	< 2500 m
00h TU	0	0	0	0	2	2	2	2	2
06h TU	0	0	1	1	3	3	3	3	3
12h TU	0	0	0	0	0	0	0	0	0
18h TU	0	0	0	0	0	0	0	0	0

- RENSEIGNEMENTS COMPLEMENTAIRES pour certains AERODROMES JANVIER 1966 -

N G A O U N D E R E Altitude 1118 Mètres

V E N T A U S O L - Fréquence des Directions

Heures	N	NNE	NE	ENE	E	ESE	SE	SSE	S	SSW	SW	WSW	W	WNW	NW	NNW	Cal
00h TU	0	0	0	0	0	0	0	0	0	0	1	0	0	0	0	0	30
06h TU	0	0	0	0	0	0	0	0	0	0	0	0	0	0	0	0	31
12h TU	14	6	5	2	0	0	0	0	0	0	0	0	0	0	2	0	2
18h TU	14	0	0	0	0	0	0	0	0	0	0	0	1	0	0	0	16

V I S I B I L I T E - F r é q u e n c e

Heures	< 50 m	< 200 m	< 500 m	< 1 km	< 2 km	< 4 km	< 10 km	< 20 km	< 50 km	≥ 50 km
00h TU	0	0	0	0	0	0	5	27	31	0
06h TU	0	0	0	0	0	0	5	27	31	0
12h TU	0	0	0	0	0	0	4	26	31	0
18h TU	0	0	0	0	0	0	5	26	31	0

Heures	Pression Niveau Station	NUAGES BAS (Nébul.de 5/8 à 7/8 Inclus) Fréq.des Hauteurs								
		< 50 m	< 100 m	< 200 m	< 500 m	< 600 m	< 1000 m	< 1500 m	< 2000 m	< 2500 m
00h TU	890.8	0	0	0	0	0	0	0	0	0
06h TU	891.4	0	0	0	0	0	0	0	0	0
12h TU	890.2	0	0	0	0	0	0	0	0	0
18h TU	889.5	0	0	0	0	0	0	0	0	0

NUAGES BAS (Nébulosité = 8/8) - Fréquence des Hauteurs

Heures	< 50 m	< 100 m	< 200 m	< 300 m	< 600 m	< 1000 m	< 1500 m	< 2000 m	< 2500 m
00h TU	0	0	0	0	0	0	0	0	0
06h TU	0	0	0	0	0	0	0	0	0
12h TU	0	0	0	0	0	0	0	0	0
18h TU	0	0	0	0	0	0	0	0	0

- RENSEIGNEMENTS COMPLEMENTAIRES pour certains AERODROMES JANVIER 1966 -

GAROUA

Altitude 247 Mètres

-:-:+-

VENT AU SOL - Fréquence des Directions

Heures	N	NNE	NE	ENE	E	ESE	SE	SSE	S	SSW	SW	WSW	W	WNW	NW	NNW	Cal
00h TU	1	0	7	2	4	1	3	0	0	0	0	0	0	1	7	3	2
06h TU	0	0	2	8	6	3	0	3	0	0	0	0	0	0	1	0	8
12h TU	2	2	2	1	4	2	3	1	1	1	4	1	1	0	5	0	1
18h TU	2	1	4	2	2	1	5	0	1	1	4	1	1	2	1	0	3

VISIBILITE - Fréquence

Heures	< 50 m	< 200 m	< 500 m	< 1 km	< 2 km	< 4 km	< 10 km	< 20 km	< 50 km	≥ 50 km
00h TU	0	0	0	0	0	0	2	12	31	0
06h TU	0	0	0	0	0	1	4	25	31	0
12h TU	0	0	0	0	0	1	5	13	31	0
18h TU	0	0	0	0	0	0	4	11	31	0

Heures	Pression Niveau Station	NUAGES BAS (Nébul. de 5/8 à 7/8 Inclus) Fréq. des Hauteurs								
		< 50 m	< 100 m	< 200 m	< 500 m	< 600 m	< 1000 m	< 1500 m	< 2000 m	< 2500 m
00h TU	982.1	0	0	0	0	0	0	0	0	0
06h TU	983.7	0	0	0	0	0	0	0	0	0
12h TU	982.5	0	0	0	0	0	0	0	0	0
18h TU	980.7	0	0	0	0	0	0	0	0	0

NUAGES BAS (Nébulosité = 8/8) - Fréquence des Hauteurs

Heures	< 50 m	< 100 m	< 200 m	< 300 m	< 600 m	< 1000 m	< 1500 m	< 2000 m	< 2500 m
00h TU	0	0	0	0	0	0	0	0	0
06h TU	0	0	0	0	0	0	0	0	0
12h TU	0	0	0	0	0	0	0	0	0
18h TU	0	0	0	0	0	0	0	0	0

- TEMPERATURE ET VENT EN ALTITUDE — J A N V I E R 1966 -

D O U A L A

DATES	Niveau 850 mb. Altitude: Moyenne 1521				Niveau 700 mb. Altitude: Moyenne 3165				Niveau 500 mb. Altitude: Moyenne 5885				Niveau 400 mb. Altitude: Moyenne 7606			
	T	Td	VENT DD	VENT V	T	Td	VENT DD	VENT V	T	Td	VENT DD	VENT V	T	Td	VENT DD	VENT V
1	+18.3	+17.4	35	04	+ 9.8	- 3.4	10	05	- 5.8	-15.8	03	05	-13.6	-29.9	17	04
2	+17.9	+14.6	23	03	+ 8.8	+ 0.4	19	05	- 7.5	-17.8	16	04	-14.4	-30.0	13	06
3	+19.0	+ 9.3	07	02	+ 9.6	-18.8	07	09	- 3.4	-30.8	12	01	-14.3	-39.5	06	07
4	+18.6	+ 6.2	03	03	+10.2	- 3.0	09	06	- 4.2	-28.8	09	08	-15.0	-40.4	07	11
5	+20.2	+10.2	-	-	+ 9.8	+ 2.6	07	12	- 5.7	-30.4	04	10	-16.2	-41.0	02	10
6	+18.0	+13.2	25	01	+ 9.4	+ 5.8	09	10	- 6.6	-29.3	10	04	-15.4	-40.6	36	07
7	+18.4	+18.4	26	03	+10.8	+ 5.2	06	09	- 4.6	-17.2	09	07	-13.0	-28.6	04	02
8	+17.6	+15.4	12	03	+ 9.8	-12.7	12	09	- 4.0	-21.0	14	09	-14.8	-31.4	14	09
9	+18.0	+14.8	04	03	+10.8	- 0.8	07	15	- 5.2	-21.8	10	10	-14.7	-33.9	08	10
10	+16.5	+11.9	01	04	+ 7.0	- 7.6	09	05	- 7.9	-27.2	09	13	-19.7	-40.1	10	13
11	+18.9	+13.6	31	04	+11.4	- 3.4	14	08	- 7.9	-13.6	35	07	-15.6	-31.5	31	07
12	+18.4	+14.2	22	05	+11.0	- 2.2	06	11	- 8.2	-15.0	13	08	-15.0	-26.5	12	18
13	+19.2	+11.7	20	03	+12.2	-10.2	08	06	- 4.9	-22.4	13	05	-15.6	-28.8	19	12
14	+16.2	+13.8	03	02	+ 8.4	- 9.7	11	07	- 9.6	-24.0	05	15	-20.4	-36.8	13	11
15	+18.2	+13.6	10	04	+ 8.9	+ 1.0	09	13	- 8.2	-15.2	10	08	-18.1	-27.3	09	10
16	+18.8	+18.8	01	04	+11.2	- 2.3	10	09	- 6.6	-27.2	11	18	-13.9	-39.4	10	04
17	+22.4	+ 1.8	04	03	+13.0	- 4.4	07	08	- 2.8	-17.6	12	07	-14.6	-26.8	03	04
18	+20.0	+16.9	34	05	+12.5	- 0.4	06	12	- 0.4	-23.8	10	08	-14.0	-34.9	04	09
19	+19.0	+12.8	06	05	+10.8	-13.8	05	11	- 5.6	-32.8	12	06	-17.2	-42.0	08	09
20	+19.6	+17.8	14	01	+11.4	- 5.8	-	-	- 5.0	-27.7	08	05	-16.0	-34.1	09	07
21	+19.0	+17.1	32	03	+11.6	- 6.6	07	12	- 6.2	-28.1	09	05	-15.6	-36.5	13	04
22	+17.4	+15.7	26	03	+ 8.0	+ 5.6	04	06	- 7.3	- 9.0	14	05	-14.4	-15.8	06	09
23	+20.8	+16.6	29	02	+11.8	- 1.6	06	10	- 3.2	-12.0	06	05	-13.6	-24.2	07	06
24	+19.3	+14.9	35	06	+12.0	- 2.4	09	11	- 5.0	-13.9	34	04	-13.6	-26.3	26	07
25	+19.8	+15.4	34	03	+12.2	- 0.0	07	07	- 3.2	-13.6	25	04	-12.7	-28.3	25	09
26	+17.2	+15.8	33	05	+ 9.3	- 2.1	10	07	- 6.5	-17.8	08	04	-16.0	-37.0	10	05
27	+19.3	+15.2	36	03	+ 8.8	+ 1.0	05	11	- 4.0	- 9.2	20	09	-13.0	-21.5	21	17
28	+20.3	+11.0	35	05	+ 11.4	-2.5	06	10	- 4.4	- 9.8	11	03	-14.8	-18.6	18	13
29	+18.5	+18.5	35	03	+11.4	- 1.0	01	10	- 2.6	-11.4	10	12	-14.5	-23.6	35	19
30	+17.6	+14.8	28	04	+ 9.0	+ 3.2	07	07	- 5.1	-12.2	18	03	-16.0	-28.8	20	08
31	+18.7	+12.6	36	04	+10.2	- 3.6	14	04	- 6.3	+18.0	18	06	-15.6	-26.6	23	07
MAX.	+22.4	+18.8	35	06	+13.0	+ 5.8	07	15	- 2.6	- 9.0	11	18	-13.0	-15.8	35	19
MIN.	+16.2	+ 1.8	25	01	+ 8.0	-18.8	14	04	- 9.6	-32.8	12	01	-20.4	-42.0	04	02
MOY.	+18.7	+14.0		03	+10.4	- 3.0		09	- 5.5	-19.8		07	-15.2	-31.3		09

NB. Altitude Moyenne en Mètres Géopotentiels

T = Température en Degrés Centigrades

Td = Point de Rosée en Degrés Centigrades

Vent = Rose de 36 et Mètres par Seconde.-

-:-:-:-:-

TEMPERATURE ET VENT EN ALTITUDE (Suite) JANVIER 1966 -

D O U A L A

DATES	Niveau 300 mb. Altitude Moyenne 9720			Niveau 200 mb. Altitude Moyenne 12483			Niveau 150 mb. Altitude Moyenne 14296			Niveau 100 mb. Altitude Moyenne 16708			Niveau 70 mb. Altitude Moyenne 18776		
	T	VENT DD	VENT V	T	VENT DD	VENT V	T	VENT DD	VENT V	T	VENT DD	VENT V	T	VENT DD	VENT V
1	-29.1	17	04	-48.7	23	22	-60.9	23	16	-76.4	12	10	-77.4	-	-
2	-30.1	11	08	-53.1	08	08	-61.9	07	14	-75.6	06	11	-76.4	-	-
3	-29.7	02	04	-50.4	17	08	-63.4	19	10	-76.7	-	-	-74.7	-	-
4	-32.3	11	09	-54.7	14	09	-64.4	21	09	-77.4	09	12	-75.8	12	14
5	-32.2	09	20	-53.8	11	20	-65.0	22	20	-76.6	05	40	-76.4	03	32
6	-31.0	14	07	-52.8	19	10	-66.9	24	06	-75.7	-	-	-	-	-
7	-27.4	17	01	-47.4	18	18	-59.2	21	17	-71.8	23	07	-75.1	14	10
8	-30.6	10	12	-49.5	14	09	-62.8	07	21	-76.0	-	-	-	-	-
9	-29.3	13	07	-49.8	22	20	-62.6	23	21	-75.6	15	05	-	-	-
10	-36.3	17	12	-56.2	22	18	-67.0	24	24	-75.4	23	12	-77.1	11	08
11	-29.7	03	07	-53.8	08	18	-63.9	10	26	-76.4	06	53	-	-	-
12	-29.1	12	10	-51.2	19	10	-64.4	25	20	-76.8	26	25	-79.1	13	10
13	-28.0	14	10	-49.7	26	19	-64.5	26	27	-76.9	24	30	-80.6	11	07
14	-32.7	10	15	-53.3	18	30	-65.2	32	10	-79.4	-	-	-	-	-
15	-31.4	28	06	-52.1	26	15	-62.0	25	17	-73.6	-	-	-	-	-
16	-30.4	31	12	-54.1	21	12	-71.0	23	16	-	-	-	-	-	-
17	-30.0	04	09	-50.8	12	18	-62.7	12	22	-75.6	15	30	-76.5	-	-
18	-26.8	30	18	-49.7	25	20	-61.9	26	20	-76.8	17	15	-76.6	09	08
19	-28.4	12	12	-47.8	13	12	-61.4	21	12	-75.9	21	04	-80.4	14	17
20	-28.0	11	07	-48.8	12	07	-60.9	11	08	-77.6	11	08	-74.8	-	-
21	-31.4	35	04	-52.5	21	15	-65.0	26	25	-	-	-	-	-	-
22	-27.6	-	-	-	-	-	-	-	-	-	-	-	-	-	-
23	-29.0	10	09	-49.8	10	09	-61.4	12	08	-73.0	11	08	-76.0	16	15
24	-28.9	26	14	-50.9	25	28	-64.2	-	-	-77.4	-	-	-76.3	-	-
25	-28.0	26	12	-50.2	25	21	-62.7	25	44	-75.4	26	25	-73.0	-	-
26	-30.1	11	06	-53.5	13	06	-64.4	15	10	-75.4	11	05	-79.8	-	-
27	-25.8	21	14	-49.5	25	21	-60.6	26	35	-71.6	-	-	-76.4	-	-
28	-29.0	23	10	-50.6	20	13	-64.8	25	30	-	-	-	-	-	-
29	-30.4	04	12	-50.8	08	10	-62.4	12	20	-74.8	13	22	-77.6	14	25
30	-25.6	-	-	-	-	-	-	-	-	-	-	-	-	-	-
31	-29.2	25	13	-50.1	27	22	-64.0	23	25	-78.2	21	23	-	-	-
MAX.	-25.6	09	20	-47.4	18	30	-59.2	25	44	-71.6	06	53	-73.0	03	32
MIN.	-36.3	17	01	-54.7	13	06	-71.0	24	06	-79.4	21	04	-80.6	11	07
MOY.	-28.7		10	-51.2		15	-63.5		19	-75.8		18	-76.8		15

NB. Altitude Moyenne en Mètres Géopotentiels

T = Température en Degrés Centigrades

Vent = Rose de 36 et Mètres par Seconde.-

-:-:-:-

- RESEAU PLUVIOMETRIQUE

(Valeurs Mensuelles) J A N V I E R 1966

-:-:-:-

STATIONS	TOTAL (m/m)	ECART à MOY.
I - COTIERE DU NORD -		
DIZANGUE	31.0	- 14.4
DOUALA-DEIDO	9.8	- 37.1
DOUALA-HOPITAL	26.6	- 32.1
MBANGA	84.4	+ 58.4
MCUANKO	53.0	- 10.4
N D O M	0.0	- 15.1
SAKBAYEME	17.3	- 13.9
YABASSI	10.0	- 35.9
YINGUI	16.1	- 3.6
II - COTIERE DU SUD -		
III-MONTAGNEUSE DE L'OUEST -		
BAFOUSSAM	0.0	0.0
BANGANTE	0.1	- 8.2
MBOUDA	3.5	- 1.7
DSCHANG	0.0	- 20.6

STATIONS	TOTAL (m/m)	ECART à MOY.
IV - FORESTIERE DU SUD -		
AMBAM	42.3	+ 0.6
DOUME	15.3	- 14.8
EVOUDOULA	23.3	+ 12.6
LOLODORF	20.8	- 19.5
MAKAK	42.4	+ 12.2
MOLOUNDOU	18.5	- 25.9
V - SAVANE DU CENTRE -		
KENTZOU	42.7	+ 12.7
MANKIM	2.5	- 16.9
NACHTIGAL	12.0	- 5.4
NDIKINIMEKI	40.0	+ 23.4
N T U I	0.5	- 14.3

STATIONS	TOTAL (m/m)	ECART à MOY.
VI - PLATEAU DE L'ADAMAOUA		
FOUMBAN	0.0	- 4.3
MANTOUM	0.0	- 0.6
KOUNDEN	0.0	- 5.5
MAYO-DARLE	0.0	- 13.3
NGAOUNDERE-AGR.	0.0	0.0
TIGNERE	0.0	0.0
VII - D U N O R D -		
GAROUA-VILLE	0.0	0.0
L A M	0.0	0.0
M A D A	0.0	0.0
YAGOUA	0.0	0.0
G U I D E R	0.0	0.0

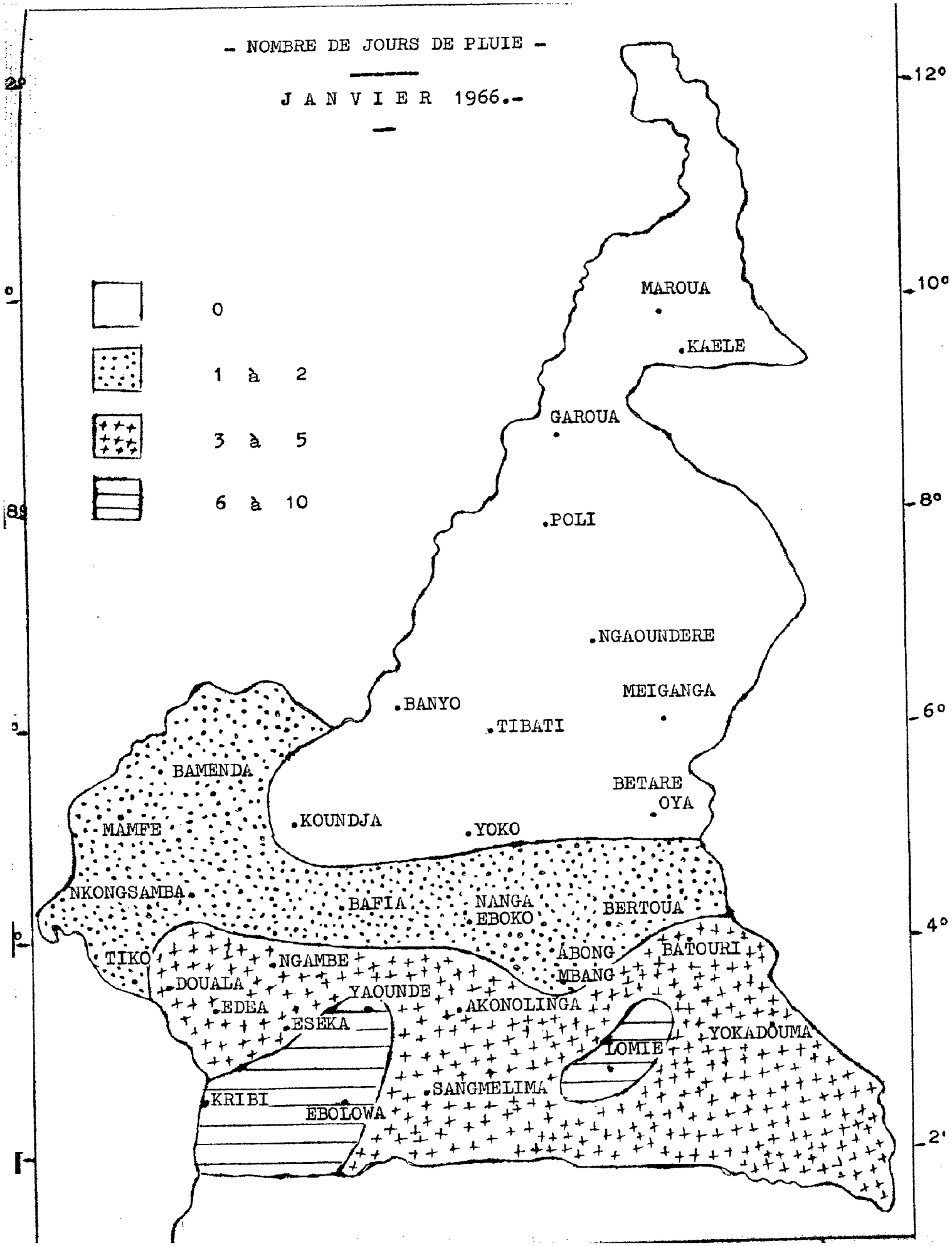
- NOMBRE DE JOURS DE PLUIE -
JANVIER 1966.-
0
1 à 2
3 à 5
6 à 10
12°
10°
8°
6°
4°
2°
MAROUA
KAELE
GAROUA
POLI
NGAOUNDERE
MEIGANGA
BANYO
TIBATI
BETARE
OYA
BAMENDA
KOUNDJA
YOKO
MAMFE
NKONGSAMBA
BAFIA
NANGA
EBOKO
BERTOUA
TIKO
NGAMBE
ABONG
MBANG
BATOURI
DOUALA
YAOUNDE
EDEA
AKONOLINGA
ESEKA
YOKADOUMA
LOMIE
SANGMELIMA
KRIBI
EBOLOWA

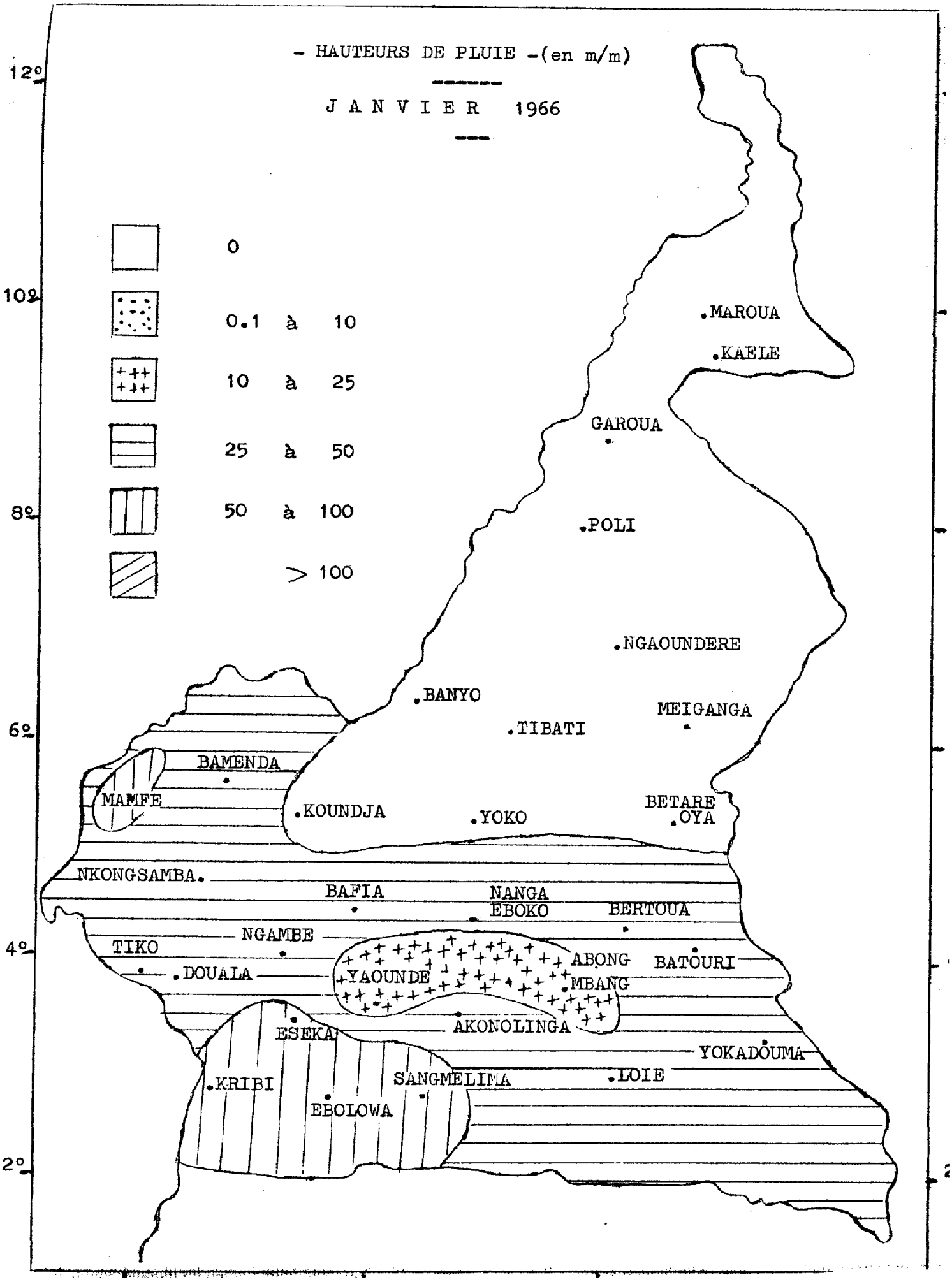
- HAUTEURS DE PLUIE -(en m/m)
JANVIER 1966
0
0.1 à 10
10 à 25
25 à 50
50 à 100
> 100
12°
10°
8°
6°
4°
2°
MAROUA
KAELE
GAROUA
POLI
NGAOUNDERE
BANYO
TIBATI
MEIGANGA
BAMENDA
MAMFE
KOUNDJA
YOKO
BETARE OYA
NKONGSAMBA
BAFIA
NANGA EBOKO
BERTOUA
NGAMBE
TIKO
DOUALA
YAOUNDE
ABONG MBANG
BATOURI
ESEKA
AKONOLINGA
YOKADOUMA
KRIBI
SANGMELIMA
LOIE
EBOLOWA

Pam box

MINISTERE DES TRANSPORTS, DES POSTES ET TÉLÉCOMMUNICATIONS

République Fédérale du Cameroun
Paix — Travail — Patrie

MÉTÉOROLOGIE NATIONALE

RÉSUMÉ MENSUEL DU TEMPS

FEVRIER 1966

Imp. Moderne Douala — 6.66

N. B.

1°) - Signification des Signes Conventionnels (Page 6)

- Brouillard Visibilité < 1 km.
- Brume Humide Visibilité > 1 km < 5 km.
- Brume Sèche Visibilité < 5 km
- Eclair
- Orage
- Tonnerre entendu
- Rosée
- Vent > 16 m/s.

2°) - Vent en Altitude (Pages 9 à 13)

- L'Heure indiquée est celle du Début du Sondage

3°) - Valeurs Pluviométriques (Pages 6 et 19)

L'Ecart à la Moyenne n'est indiqué que pour les Stations dont le nombre d'Années d'Observations est supérieur ou égal à CINQ./-

---

4°) - Renseignements Complémentaires pour certains AERODROMES (Pages 14 à 17).

- Les Fréquences sont exprimées en nombre de Jours./-

-:-:-:-:-

HAUTEURS DES PRECIPITATIONS FEVRIER 1966

/LSJ.-/

Dates	DOUALA	EDEA	N'SAMBA	KRIBI	ABONG-MBANG	EBOLOWA	ESEKA	LOMIE	SANGMELIMA	YAOUNDE	YOKADOUMA	BAFIA	BATOURI	NANGA-EBOKO	YOKO	KOUNDJA	MEIGANGA	N'DERE	GAROUA	MAROUA-SALAK.
1				0.3																
2				1.2														T	T	
3	0.2	15.5		1.5		13.6					T	T		3.2						
4																				
5																				
6		0.1		9.2													T			T
7				41.0	T						N	N			T			N	N	
8																				
9																				
10								0.2	21.8	0.2										
11					N				0.9				Tr.	0.2						
12	2.8		4.2	0.5		34.6				1.2	A	A			N		N	A	A	N
13																				
14	0.7																			
15	0.5			3.4			0.7													
16	3.6			1.0	A											0.2				
17			3.6				3.4					E			A		A	E	E	A
18	0.3					2.4		38.3												
19				0.8				11.2	0.1				3.0							
20	5.5										E									
21					E	0.5	1.0													
22								0.2							E		E			E
23						9.7	1.8			0.2								✓		
24						3.0			23.5										✓	
25	125.0			15.0								✓								
26					✓						✓				✓		✓			✓
27					✓						✓				✓		✓			✓
28					✓		0.8				✓				✓		✓			✓

HAUTEURS DES PRECIPITATIONS

F E V R I E R 1966

Dates	NGAMBE	AKONOLINGA.	BERTOUA	BETARE-OYA	TI BATI	KAELE	BANYO	P O L I	DSCHANG	BAMENDA	M A M E	TIKO
1												
2			T	T	T	T	T			T		
3												
4												
5												
6		T	N	N	N	N	N	T				
7												
8												
9										N		
10												13.2
11								N				
12	1.7	N							1.2			
13												
14							A					
15			A	A	A	A				A		
16	0.5	A						A	3.8		29.0	
17									0.2			
18												
19												
20										E		
21			E	E	E	E	E	E				
22		E										1.3
23												
24												
25	0.5											
26												
27												
28												

TEMPERATURES MINIMALES FEVRIER 1966

Dates	DOUALA	EDEA	MONG-SAMBA	KRIBI	ABONG-MBANG	EBOLOWA	ESEKA	LOMIE	SANGME-LIMA	YAOUNDE	YOKADOU-MA	BAFIA	BATOURI	NANGA-EBOKO	YOKO	KOUNDJA	MEIGANGA	N'DERE	GAROUA	MAROUA-SALAK.
1	23.4	22.9	18.8	23.2	16.8	20.8	22.9	17.6	18.5	19.2	17.6	20.0	18.5	17.3	19.4	15.8	14.2	12.7	19.4	17.4
2	24.7	23.5	19.1	24.7	16.9	19.6	23.8	18.0	18.2	19.2	17.9	18.1	18.8	16.8	20.0	15.2	13.9	13.6	17.8	16.9
3	24.4	24.6	18.7	24.5	17.4	21.3	23.5	18.5	19.2	20.3	15.1	20.5	17.4	18.7	19.6	15.1	13.0	13.0	17.0	16.9
4	24.5	24.2	18.6	24.3	18.5	21.1	23.7	18.4	20.0	21.5	15.1	21.2	17.6	19.5	20.0	15.0	14.2	15.0	18.8	18.5
5	23.7	23.2	17.6	23.6	17.8	21.7	23.0	19.2	20.3	20.6	17.2	18.7	15.1	16.2	19.8	16.0	17.2	13.0	19.4	18.4
6	25.3	22.6	18.6	24.6	17.7	20.1	23.0	19.0	19.7	19.8	16.0	19.7	17.4	18.6	17.8	16.4	16.2	13.8	19.8	18.6
7	24.5	24.0	17.9	22.8	19.0	20.5	23.0	20.0	20.0	20.0	17.9	20.6	17.3	20.8	18.6	15.7	15.8	15.0	19.0	15.6
8	23.1	23.0	17.0	22.7	18.7	20.9	22.3	19.5	20.0	19.8	19.2	19.8	19.0	18.7	19.0	13.6	13.0	14.5	19.2	18.0
9	23.0	22.2	16.8	23.1	18.5	18.8	22.5	18.1	18.2	19.2	17.9	19.5	17.2	18.9	17.8	13.8	15.0	13.2	18.4	16.2
10	23.0	21.5	16.4	22.5	15.2	19.0	21.5	18.4	17.6	18.0	17.8	18.9	15.8	15.6	16.3	12.8	13.2	11.5	17.5	15.0
11	23.9	23.0	18.4	24.0	19.2	20.3	22.0	19.6	19.6	20.0	20.8	20.5	18.8	17.2	18.7	16.1	14.4	13.0	18.7	15.6
12	23.5	22.0	17.7	23.5	18.0	19.6	22.3	19.2	20.0	19.9	19.1	22.0	18.6	20.0	19.4	15.8	17.1	12.6	19.0	14.0
13	25.4	23.6	18.8	22.5	18.0	18.9	23.0	19.2	19.5	19.0	16.1	20.2	17.2	17.2	20.6	15.4	18.3	15.4	18.5	16.5
14	24.0	23.3	18.4	22.7	16.1	19.3	22.7	17.5	20.6	19.8	14.8	21.0	15.2	18.1	20.0	15.4	16.0	15.0	21.0	20.5
15	24.7	23.6	20.0	25.2	18.8	21.4	23.0	18.7	20.6	20.9	17.1	21.5	17.9	18.5	19.0	15.3	15.8	15.0	21.2	21.0
16	22.8	22.6	18.7	24.4	20.4	19.6	22.8	20.0	19.6	20.2	18.5	20.4	19.9	20.3	17.8	15.3	19.0	14.0	21.7	22.4
17	23.3	23.4	19.8	24.0	18.3	20.5	22.8	18.6	19.4	20.0	18.7	21.5	19.2	20.8	19.0	17.9	16.7	12.7	20.6	20.4
18	23.2	23.2	18.8	23.5	18.0	21.6	22.3	17.7	18.0	19.5	17.2	20.7	18.9	21.2	18.8	17.0	15.6	15.9	20.5	21.0
19	25.4	24.0	19.7	23.4	20.0	20.8	23.4	18.2	20.5	20.7	20.2	21.9	20.2	22.0	18.4	15.8	18.5	15.0	19.8	21.8
20	23.8	22.1	18.7	22.0	18.8	18.3	22.0	18.8	18.6	19.8	18.7	20.8	19.7	20.4	18.8	14.9	19.5	13.2	22.0	21.6
21	24.7	23.0	18.4	23.9	19.7	20.1	22.7	20.0	19.8	19.9	19.4	21.0	19.8	21.1	17.8	15.0	16.4	15.0	21.0	20.5
22	24.0	22.6	18.3	23.8	18.3	20.0	22.8	18.0	17.8	20.0	16.9	21.6	18.8	18.6	18.8	16.0	16.0	12.4	19.7	20.0
23	24.4	23.2	21.4	24.0	18.1	19.2	22.9	17.6	19.6	20.2	16.9	21.6	17.8	20.8	18.3	15.8	16.0	14.7	20.5	20.4
24	25.3	23.4	19.7	24.8	18.8	20.5	23.8	18.4	20.3	21.0	19.1	20.4	20.1	22.4	18.6	15.8	16.5	15.0	20.6	21.2
25	25.1	24.8	20.0	24.2	19.0	20.2	23.0	18.6	18.8	20.8	20.1	22.0	18.9	22.2	18.0	16.2	19.0	16.5	22.0	20.5
26	24.7	24.5	20.2	23.0	18.9	21.7	23.8	19.5	19.4	21.2	18.2	21.8	19.7	20.0	22.0	16.4	17.8	16.5	19.8	19.4
27	24.7	23.6	19.6	23.5	17.0	20.8	23.0	17.7	20.0	21.0	17.8	22.6	16.1	16.2	19.5	16.9	16.5	13.7	21.2	18.0
28	24.3	22.8	19.1	23.5	16.0	20.6	22.7	17.2	20.0	19.5	14.2	22.9	14.7	16.0	19.4	15.0	12.2	11.9	17.5	17.0

T E M P E R A T U R E S M A X I M A L E S F E V R I E R 1966

Dates	DOUALA	EDEA	NKONG-SAMBA	KRIBI	ABONG-MBANG	EBOLOWA	ESEKA	LOMIE	SANGMELIMA	YAOUNDE	YOKADOUMA	BAFIA	BATOURI	NANGA-EBOKO	YOKO	KOUNDJA	MEIGANGA	NGAOUNDERE	GAROUA	MAROUA-SALAK.
1	32.3	34.1	28.7	23.2	30.0	28.5	30.6	29.0	28.0	30.7	32.0	32.5	32.4	31.6	29.2	29.7	31.2	30.0	34.5	31.0
2	32.5	31.2	30.0	24.7	29.2	29.2	30.4	29.3	28.0	29.9	32.8	31.4	31.3	30.9	29.9	28.8	31.3	31.0	33.5	31.0
3	30.3	33.0	28.1	24.5	31.2	30.5	30.6	30.5	29.0	30.8	32.8	32.6	32.7	31.7	31.2	29.0	31.5	31.0	33.7	30.8
4	30.6	32.0	28.1	24.3	30.4	27.6	28.3	30.2	27.6	28.8	32.9	31.2	33.3	28.1	29.4	29.0	27.3	28.7	33.5	31.8
5	32.1	32.2	28.2	23.6	29.0	27.6	28.3	30.8	26.0	29.2	33.9	31.5	33.8	28.4	30.3	29.2	32.1	30.6	33.1	30.6
6	29.8	30.2	26.6	24.6	29.8	27.7	26.6	29.6	29.0	28.5	31.3	28.9	32.1	30.2	28.6	28.9	30.5	29.8	34.4	32.6
7	29.3	29.5	27.3	22.8	29.0	28.6	27.7	27.6	29.2	29.3	29.6	30.9	31.8	29.7	28.6	29.5	30.9	29.3	34.8	31.9
8	31.4	31.2	27.0	22.7	28.6	26.6	28.0	25.6	26.1	28.5	29.4	31.2	30.5	30.8	29.6	29.6	28.8	27.2	33.7	30.0
9	30.9	31.7	27.1	23.1	27.2	25.8	27.3	27.6	27.4	27.5	28.4	30.0	29.0	29.3	26.5	28.2	29.5	27.4	31.0	29.7
10	31.9	33.0	28.1	22.5	28.0	28.2	30.3	29.5	26.8	29.0	29.8	30.6	30.2	28.2	30.1	28.6	29.0	29.0	32.5	29.4
11	31.6	30.2	28.4	24.0	28.8	27.0	28.0	29.3	28.0	28.0	29.9	30.7	29.0	29.7	28.9	27.9	30.6	29.8	33.0	29.2
12	32.3	33.6	29.6	23.5	32.2	30.2	30.4	32.6	29.8	30.0	34.0	32.7	35.5	30.1	30.8	29.9	30.2	30.3	35.3	32.2
13	31.4	32.8	30.4	22.5	30.5	28.7	31.0	31.4	30.0	31.4	32.2	33.3	29.0	32.9	32.3	30.8	31.8	30.6	36.5	34.5
14	31.9	33.2	30.0	22.7	32.0	30.8	31.7	30.8	30.9	32.7	29.1	33.5	34.0	33.8	32.6	32.2	33.0	30.7	38.9	36.2
15	32.0	33.0	28.6	25.2	31.0	29.4	29.7	30.4	29.5	30.0	32.6	32.9	30.2	31.1	29.7	31.5	33.3	32.5	39.6	36.5
16	32.0	33.8	29.0	24.4	29.0	29.7	29.6	28.6	29.8	31.3	27.5	34.0	28.1	31.2	30.0	31.3	32.6	31.2	39.5	36.2
17	31.5	33.3	29.0	24.0	30.2	29.6	31.0	29.5	29.0	31.0	33.4	34.0	33.4	32.0	30.8	31.4	33.2	32.8	39.0	36.5
18	32.4	34.4	28.5	23.5	32.0	31.6	31.8	33.4	31.0	33.9	35.1	34.2	35.8	34.0	31.8	32.0	34.0	33.6	40.2	38.8
19	32.1	32.4	29.1	23.4	28.2	23.9	30.0	26.4	25.4	27.4	33.0	33.3	29.9	31.6	32.6	31.6	33.8	33.0	39.5	37.9
20	32.2	33.6	28.2	22.0	30.8	29.0	30.4	30.8	29.8	31.0	34.4	34.5	33.2	32.8	31.8	31.6	33.3	32.2	38.8	36.7
21	31.8	33.6	28.2	23.9	30.7	29.3	31.8	27.7	28.5	31.1	26.4	33.2	30.5	33.7	32.1	31.7	32.5	32.0	37.8	35.5
22	32.0	34.2	29.3	23.8	31.1	31.2	32.5	30.5	31.2	31.7	31.4	34.0	32.0	34.0	31.5	31.0	32.8	32.0	38.4	35.5
23	32.4	34.2	29.7	24.0	31.8	31.1	32.9	30.3	31.6	31.8	34.0	35.1	33.4	34.2	31.9	31.4	33.2	33.5	39.0	36.2
24	33.1	34.0	30.0	24.8	32.0	30.0	31.4	30.2	32.3	32.0	34.1	36.0	33.8	34.5	32.6	32.2	33.2	33.0	38.8	36.5
25	33.4	34.2	30.4	24.2	34.2	30.8	32.5	32.5	31.0	33.8	35.6	36.0	36.5	35.6	34.4	32.9	34.4	32.2	39.0	35.6
26	31.9	34.4	29.0	23.0	33.0	30.8	31.0	30.2	31.2	32.4	34.2	34.0	35.0	34.6	32.8	31.0	33.1	30.0	37.8	33.6
27	32.1	34.0	29.2	23.5	32.0	31.0	31.2	30.7	30.5	30.5	33.2	35.0	32.4	33.1	32.0	31.5	30.8	28.5	34.3	31.8
28	33.4	34.0	30.5	23.5	32.2	30.5	32.6	31.3	31.0	32.0	34.0	33.2	34.8	33.1	31.2	29.9	31.5	31.0	36.0	33.8

F E V R I E R 1966

STATIONS	TEMPERATURE DE L'AIR SOUS ABRI EN °C										PRECIPITATIONS			
	MOY. MAX.	MOY. MIN.	$\frac{TM+Tm}{2}$	ECART à MOY.	MAX. ABS.	MIN. ABS.	MOY. 00hTU	MOY. 06hTU	MOY. 12hTU	MOY. 18hTU	Total (m/m)	ECART à MOY	Nbre de Jrs	MAX. 24 h.
DOUALA	31.8	24.1	28.0	+ 0.4	33.4	22.8	25.7	24.5	31.0	27.9	38.6	- 43.1	8	25.0
E D E A	33.0	23.2	28.1	+ 0.3	34.4	21.5	-	24.0	31.7	27.9	15.6	-46.0	2	15.5
NGAMBE	29.3	21.4	25.3	- 0.2	31.8	20.0	-	22.0	27.5	25.5	2.7	-47.0	3	1.7
NKONGSAMBA ..	28.8	18.8	23.8	+ 0.4	30.5	16.4	-	19.1	27.9	23.8	7.8	-44.2	2	4.2
K R I B I ...	30.7	23.6	27.2	+ 0.5	31.8	22.0	-	24.2	30.1	27.6	73.9	-56.6	10	41.0
ADONG-MBANG..	30.5	18.1	24.3	+ 0.7	34.2	15.2	-	18.9	28.2	25.4	Traces	-57.1	0	Traces
AKONOLINGA...	30.6	19.9	25.2	+ 0.1	34.0	17.9	-	20.6	28.3	26.4	Tr.	-36.2	0	Traces
EBOLOWA	29.1	20.3	24.7	- 0.1	31.6	18.3	-	20.9	27.6	24.9	63.8	- 7.2	6	34.6
E S E K A....	30.3	22.9	26.6	+ 0.1	32.6	21.5	-	22.9	28.8	25.6	7.7	-38.4	5	3.4
L O M I E ...	29.9	18.6	24.2	+ 0.5	33.4	17.2	-	19.6	28.0	25.4	49.9	- 8.1	4	18.3
SANGMELIMA...	29.2	19.5	24.4	+ 0.2	32.3	17.6	-	20.2	27.0	25.3	46.3	-19.8	4	23.5
YAOUNDE	30.5	20.0	25.3	+ 0.8	33.9	18.0	21.1	20.5	28.7	25.0	1.6	-57.6	3	1.2
YOKADOUMA....	32.0	17.7	24.9	+ 0.5	35.6	14.2	-	18.1	30.0	24.8	0.0	-49.6	0	0.0
B A F I A....	32.9	20.8	26.8	+ 0.3	36.0	18.1	-	21.5	30.6	28.3	Tr.	-32.3	0	Traces
BATOURI.....	32.3	18.1	25.2	+ 0.7	36.5	14.7	21.0	18.5	30.2	26.6	3.0	-47.3	1	3.0
BERTOUA.....	31.9	16.7	24.3	+ 0.2	34.4	12.6	-	17.8	29.8	25.9	0.0	-52.4	0	0.0
BETARE-OYA...	32.8	16.9	24.9	+ 0.5	35.2	14.0	-	18.1	30.3	28.0	0.0	-25.2	0	0.0
NANGA-EBOKO..	31.8	19.1	25.5	+ 0.2	35.6	15.6	-	19.9	29.4	27.3	3.4	-37.9	2	3.2
Y O K O	30.8	19.0	24.9	+ 0.5	34.4	16.3	22.0	19.7	28.9	26.0	0.0	-25.2	0	0.0
B A N Y O....	31.8	15.6	23.7	- 0.3	34.3	13.5	-	16.2	30.2	25.7	0.0	-17.4	0	0.0
KOUNDJA	30.4	15.6	23.0	+ 0.3	32.9	12.8	18.7	16.5	28.7	24.2	0.2	-37.1	1	0.2
MEIGANGA.....	31.8	16.0	23.9	+ 0.2	34.4	12.2	-	16.7	30.4	26.3	0.0	- 9.1	0	0.0
NGAOUNDERE...	30.8	14.0	22.4	- 0.4	33.6	11.5	17.9	15.1	29.2	23.3	0.0	- 1.7	0	0.0
T I B A T I...	33.1	14.4	23.8	- 0.3	35.5	12.0	-	15.1	30.7	26.6	0.0	-11.2	0	0.0
GAROUA.....	36.3	19.7	28.0	- 0.5	40.2	17.0	24.9	20.3	33.6	31.1	0.0	- 0.4	0	0.0
KAELE	34.5	20.0	27.2	- 0.6	39.3	16.8	-	20.5	32.0	28.6	0.0	- 0.1	0	0.0
MAROUA-SALAK..	33.6	18.7	26.2	- 0.8	38.8	14.0	21.8	20.0	31.2	27.6	0.0	0.0	0	0.0
P O L I.....	34.4	13.0	23.7	- 0.9	38.4	11.4	-	14.5	33.1	24.8	0.0	- 2.5	0	0.0
BAMENDA	26.2	15.7	21.0	-	29.2	13.1	-	16.9	25.0	19.9	0.0	-	0	0.0
M A M F E.....	33.5	20.7	27.1	-	36.7	17.8	-	20.9	31.1	28.7	29.0	-	1	29.0
T I K O.....	32.4	22.7	27.5	-	33.8	20.8	-	23.1	31.0	27.4	14.5	-	2	13.2

F E V R I E R 1966

STATIONS	HUMIDITE RELATIVE EN %								TENSION DE VAPEUR				EVA-PORATION (m/m)	NEB.TOTALE (EN OCT.)			
	MOY. MAX.	MOY. MIN.	MAX. ABS.	MIN. ABS.	MOY. 00hTU	MOY. 06hTU	MOY. 12hTU	MOY. 18hTU	MOY. 00hTU	MOY. 06hTU	MOY. 12hTU	MOY. 18hTU		MOY. 00hTU	MOY. 06hTU	MOY. 12hTU	MOY. 18hTU
DOUALA	97	63	99	56	93	98	67	82	30.7	29.6	30.0	30.9	54.5	5	6	5	5
E D E A	98	59	99	51	-	98	63	80	-	28.9	29.5	30.3	90.0	-	6	6	5
NGAMBE	98	61	100	45	-	97	68	80	-	25.6	24.9	25.9	88.6	-	8	6	6
NKONGSAMBA ..	95	54	98	41	-	92	58	81	-	20.5	21.7	24.0	88.3	-	6	6	7
K R I B I ...	96	73	98	66	-	96	74	83	-	28.8	31.4	30.4	63.6	-	6	5	6
ABONG-MBANG...	98	44	100	27	-	98	57	71	-	21.3	21.5	22.9	102.8	-	6	5	3
AKONOLINGA....	97	46	100	26	-	96	57	68	-	23.2	21.3	23.1	89.3	-	7	7	6
EBOLOWA	98	61	100	49	-	98	68	80	-	24.1	25.0	24.9	66.4	-	7	6	7
E S E K A....	96	62	99	45	-	95	67	82	-	26.6	26.6	26.8	52.2	-	7	6	4
L O M I E....	100	57	100	32	-	99	66	81	-	22.5	24.7	26.1	50.5	-	7	6	6
SANGMELIMA...	99	58	100	42	-	98	67	76	-	23.4	23.7	24.5	59.7	-	7	6	6
YAOUNDE.....	98	47	100	28	93	97	55	72	23.5	23.2	21.4	22.7	104.0	5	7	6	5
YOKADOUMA....	99	54	100	28	-	98	61	83	-	20.5	25.4	25.9	84.0	-	7	5	5
B A F I A....	97	36	100	21	-	96	48	57	-	24.7	20.7	21.7	152.7	-	7	5	6
BATOURI	93	37	98	16	84	92	45	58	21.0	19.6	19.1	20.6	119.7	5	6	6	6
BERTOUA.....	96	34	98	12	-	95	42	58	-	19.7	17.0	19.4	85.5	-	5	5	4
BETARE-OYA...	75	23	100	12	-	70	30	36	-	14.8	12.8	13.5	276.1	-	5	5	4
NANGA-EBOKO..	95	36	100	13	-	94	45	54	-	22.0	18.2	19.5	128.0	-	7	5	4
Y O L O.....	77	21	100	7	56	58	27	34	14.3	13.1	10.3	11.4	398.5	3	6	5	5
B A N Y O....	55	20	89	15	-	52	23	32	-	9.6	9.6	10.6	176.9	-	5	4	4
KOUNDJA	85	21	100	12	75	71	26	48	16.2	13.2	9.9	14.4	177.9	2	5	4	5
MEIGANGA.....	53	17	88	9	-	50	18	24	-	9.6	7.5	8.2	222.3	-	6	4	5
NGAOUNDERE...	45	13	67	7	34	40	15	24	6.9	6.8	5.8	6.8	385.7	2	5	4	4
TIBATI	61	12	84	6	-	57	15	25	-	9.7	6.3	8.6	367.6	-	4	3	3
GAROUA	38	14	48	9	25	34	15	22	7.7	8.1	7.9	9.8	334.4	3	4	3	4
K A E L E....	29	15	44	6	-	27	17	20	-	6.5	7.6	7.8	454.8	-	5	4	4
MAROUA-SALAK..	28	11	46	5	23	23	12	15	5.9	5.3	5.1	5.6	482.3	2	4	3	4
P O L I.....	73	29	88	18	-	64	30	46	-	10.5	15.0	14.5	274.4	-	3	3	3
BAMENDA.....	59	27	90	14	-	42	31	55	-	8.1	9.6	12.9	279.2	-	4	4	4
M A M F E....	96	49	100	32	-	95	59	72	-	23.6	26.4	28.2	79.2	-	6	4	5
T I K O	95	60	98	53	-	94	64	81	-	26.6	28.5	29.5	76.7	-	6	7	6

STATIONS	VENT DE SURFACE							PHENOMENES DIVERS (NOMBRE DE JOURS)							
	VITESSE MOYENNE m/s				MAXIMUM										
	à 00hTU	à 06hTU	à 12hTU	à 18hTU	DD	m/s.	Dates								
DOUALA	0.0	0.1	2.1	1.4	SW/WSW	9	6 Jours	1	7	3	2	18	2	0	0
E D E A	-	0.0	1.3	0.3	-	-	-	2	0	0	2	6	0	0	0
NGAMBE	-	1.0	3.9	2.3	-	-	-	5	0	0	0	8	0	0	0
NKONGSAMBA...	-	0.6	5.7	1.4	-	-	-	0	2	1	4	11	0	0	0
K R I B I ...	-	1.0	1.1	1.5	-	-	-	0	0	0	7	8	1	0	0
ABONG-MBANG..	-	0.4	5.0	0.1	-	-	-	13	0	0	1	1	0	0	0
AKONOLINGA...	-	0.5	2.5	0.3	-	-	-	9	0	0	3	1	6	0	0
EBOLOWA.....	-	0.2	0.8	1.3	-	-	-	7	1	0	2	11	0	0	0
E S E K A ...	-	0.4	2.4	0.0	-	-	-	0	0	0	0	7	4	0	0
L O M I E....	-	0.2	2.5	0.1	-	-	-	9	0	7	3	3	20	0	0
SANGMELIMA...	-	0.1	1.8	0.1	-	-	-	14	0	0	2	5	12	0	0
YAOUNDE	2.5	1.1	3.5	1.6	NW	12	23	4	2	0	4	3	0	0	0
YOKADOUMA....	-	0.0	3.9	0.0	-	-	-	7	13	12	1	3	0	0	0
B A F I A....	-	0.1	2.6	1.9	-	-	-	10	0	0	1	3	1	0	0
BATOURI	0.2	0.1	2.3	0.6	W-WNW	7	19-24	5	1	16	0	2	0	0	0
BERTOUA	-	0.2	2.6	0.4	-	-	-	1	1	0	1	1	0	0	0
BETARE-OYA...	-	0.3	3.4	1.4	-	-	-	0	0	28	0	1	0	0	0
NANGA-EBOKO..	-	0.0	0.2	0.0	-	-	-	6	0	2	0	0	0	0	0
Y O K O	4.1	4.1	3.7	3.4	NNW	11	26	9	0	28	2	1	0	0	0
B A N Y O....	-	0.0	4.6	0.7	-	-	-	0	1	1	0	0	1	0	0
KOUNDJA	1.8	0.7	4.1	1.3	E	8	3 Jours	0	0	1	2	3	6	0	0
MEIGANGA	-	0.0	2.3	1.3	-	-	-	0	1	0	0	0	0	0	0
NGAOUNDERE...	0.0	0.3	2.8	1.1	NE	9	20	0	0	2	0	0	0	0	0
T I B A T I...	-	0.2	4.3	1.0	-	-	-	0	0	2	0	0	0	0	0
G A R O U A..	3.2	2.0	3.2	2.4	NE	11	8 - 26	0	0	11	0	0	0	0	0
K A E L E....	-	4.8	4.6	3.7	-	-	-	0	0	13	0	0	0	0	0
MAROUA-SALAK..	4.7	4.7	5.7	4.3	NNE	11	26	0	0	9	0	0	0	0	0
P O L I	-	1.1	5.6	1.7	-	-	-	0	0	5	0	3	0	0	0
BAMENDA.....	-	1.1	5.6	1.7	-	-	-	0	0	5	0	3	0	0	0
M A M F E....	-	0.5	2.8	0.9	-	-	-	11	1	0	0	2	0	0	0
T I K O.....	-	0.0	3.0	1.7	-	-	-	0	2	7	1	15	8	0	0

DUREE DE L'INSOLATION EN HEURES ET 1/10è

Dates	DOUALA	KAOUNDE	YOKO	BATOURI	KOUNDJA	N'DERE	GAROUA	MAROUA SALAK
1	6.2	6.1	9.8	8.3	9.9	10.1	10.0	10.0
2	5.2	4.0	9.7	8.3	10.0	10.2	10.0	9.7
3	0.7	3.3	9.6	8.1	7.8	9.6	9.6	9.8
4	3.6	3.0	5.5	8.8	8.3	5.7	8.6	8.5
5	5.5	4.8	5.0	8.7	6.6	6.3	3.6	3.5
6	1.9	3.9	2.8	6.4	3.1	7.3	8.6	8.4
7	0.1	4.7	3.8	4.7	4.2	7.1	9.2	9.8
8	5.5	4.9	9.0	6.5	9.7	8.2	8.4	8.3
9	5.7	4.8	1.5	8.8	7.3	6.3	8.6	9.0
10	3. 7	4.8	9.4	5.8	7.6	9.0	9.8	9.0
11	2.7	1.0	7.1	3.1	2.1	9.8	9.1	9.4
12	6.6	3.5	9.5	9.1	8.1	10.1	9.8	9.4
13	6.2	7.4	9.0	3.1	9.9	10.4	9.2	9.7
14	6.6	8.8	8.8	9.3	10.6	9.6	9.4	7.4
15	7.9	4.4	7.3	8.5	9.8	10.3	10.6	9.6
16	9.3	5.4	6.2	1.5	10.1	6.2	9.1	10.0
17	6.1	4.9	8.0	7.5	10.4	10.5	10.7	10.5
18	6.2	8.8	7.0	10.4	10.7	10.8	10.9	10.9
19	3.3	2.2	8.3	4.4	8.1	10.4	10.6	10.3
20	7.9	7.7	9.5	6.8	10.4	10.3	9.0	9.8
21	7.0	6.0	9.4	4.4	10.0	10.3	10.6	9.3
22	8.2	5.0	10.1	8.3	10.4	10.3	11.1	10.8
23	8.6	6.3	8.2	9.6	10.5	11.0	10.8	10.9
24	7.7	5.9	9.1	9.5	10.7	10.8	10.9	10.8
25	6.7	8.7	10.0	7.2	9.8	10.4	11.2	10.7
26	4.1	6.6	9.5	8.1	9.5	8.3	7.0	9.6
27	7.6	4.1	9.1	4.6	9.5	7.7	2.9	9.0
28	7.0	8.4	9.7	9.8	8.4	10.2	10.7	10.3

VENT EN ALTITUDE (par Sondage)

DD : ROSE DE 36 V : m/s.

Dates	Heures TU	KOUNDJA SOL DD	SOL V	1500 m. DD	1500 m. V	3000 m. DD	3000 m. V	5000 m. DD	5000 m. V
1	1100	04	05	09	02	03	04	07	04
2	1100	08	03	10	03	12	06	03	07
3	1100	08	01	07	02	11	10	17	07
4	1100	08	02	06	05	06	07	08	12
5	0500	08	01	06	08	08	07		
6	0500	00	00	02	06	09	07	12	03
7	17 00	14	04	13	07	07	06	04	08
8	1700	20	04	17	07	34	05	04	08
9	1700	14	04	13	03	13	02	01	03
10	1700	14	02	12	02	30	04	21	08
11	2300	22	02	31	02	06	04	18	09
12	1100	08	04	06	09	06	04	17	08
13	1700	12	03	09	05	05	04		
14	1100	06	04	05	04	08	09	14	03
15	2300	00	00	27	02	01	05	06	06
16	1100	04	08	04	02	07	08	08	08
17	1100	08	01	05	08	06	08	12	08
18	1100	04	05	02	03	07	11	12	11
19	1700	14	06	14	05	06	09	04	07
20	1100	08	02	05	03	06	10	15	07
21	1600	08	02	13	03	07	07	05	08
22	1000	04	04	03	10	05	26	09	12
23	1700	12	06	18	05	05	06	08	04
24	1100	14	04	05	03	06	09	11	10
25	1100	08	03	04	05	07	08	11	05
26	0500	26	01	03	05	02	08	17	02
27	1100	12	02	12	01	07	07	18	03
28	1100	14	02	12	02	12	04	08	14

VENT EN ALTITUDE (par Sondage) DD : ROSE DE 36 V : m/s.

Date	Heures TU	SOL DD	SOL V	500 m. DD	500 m. V	1000 m. DD	1000 m. V	1500 m. DD	1500 m. V	3000 m. DD	3000 m. V	5000 m. DD	5000 m. V
		DOUALA											
1	1100	32	02										
2	1600	22	03	19	03								
3	0500	00	00										
4	1600	24	03	27	05	26	02						
5	1600	24	02	24	05	22	03	21	04				
6	1600	20	02										
7	1100	00	00										
8	1600	24	02	23	11	22	04	32	02	16	02		
9	1600	22	02	22	03	18	01	01	02				
10	1600	24	02	24	06	23	03	29	05	27	02		
11	1600	24	04	06	02	10	01	09	01				
12	1600	24	03	25	03	34	01	07	04				
13	1100	20	03	22	03	34	01						
14	1600	24	04										
15	1600	22	05	23	12	22	09	23	03				
16	1600	22	04	22	06	21	03	32	06				
17	1600	22	03	21	08	22	02	03	02				
18	1600	24	05	23	05	25	01	03	06				
19	1600	24	06	21	16	22	05	24	02				
20	1600	22	04	23	08	22	03	33	05	06	11	10	05
21	1600	22	03	23	07	23	06	23	06				
22	1100	24	02										
23	1600	22	03	22	01	24	04	34	02	06	11		
24	1600	22	05	24	05	30	02						
25	1100	00	00	31	03	31	04	34	04				
26	1600	24	04	21	03	30	16	04	05	25	11		
27	1100	24	02	04	04	22	01	33	02				
28	1600	22	04	22	04	30	01	03	01				

VENT EN ALTITUDE (par Sondage) DD : ROSE DE 36 V : m/s.

Dates	Heures TU	GAROUA											
		SOL		500 m.		1000 m.		1500 m.		3000 m.		5000 m.	
		DD	V	DD	V	DD	V	DD	V	DD	V	DD	V
1	1700	14	02	11	03	01	02	35	04	20	03		
2	1700	04	03	05	04	02	04	02	03	21	02	31	03
3	1100	04	03	06	07	07	05	07	05	17	01	02	04
4	0500	00	00	02	02	03	05	11	05	12	04		
5	1100	04	03	06	05	05	04	06	05	14	06	11	06
6	1700	16	03	18	03	10	02	03	03	02	02	21	04
7	1700	32	03	27	03	31	03	34	05	17	04	29	08
8	0500	18	03	06	02	04	04	04	08	27	02	32	06
9	1700	18	02	16	03	27	02	34	04	26	04		
10	1100	23	03	18	03	21	02	25	03	28	08		
11	1700	16	03	14	02	28	03	31	05	23	05		
12	1100	14	02	15	01	05	02	07	02	15	04		
13	1100	08	05	06	05	03	05	04	06	09	05	12	11
14	1100	18	02	24	03	36	02	02	05	09	08	08	03
15	1100	12	02	10	02	3[illegible]	03	36	03	10	07	02	08
16	0500	31	05	29	15	29	10	31	10	01	06	04	03
17	0500	16	02	03	02	01	10	36	05	07	04	12	05
18	0500	32	02	34	07	02	10	03	08	10	08		
19	1100	04	05	04	07	03	05	02	03	08	09	07	11
20	1100	18	03	17	03	30	03	36	05	04	09		
21	1100	09	04	07	06	03	02	36	02	08	07	05	04
22	1100	13	04	10	06	05	06	03	04	04	05	08	06
23	0500	08	03	04	07	04	11	36	02	09	05	11	06
24	0500	14	03	11	03	02	09	02	04	08	07	19	03
25	0500	24	02	36	01	03	11	04	06	35	02		
26	1100	04	03	02	07	03	08	03	06	28	05	26	02
27	1100	04	05	06	06	05	06	04	05				
28	1100	08	06	07	06	04	04	06	07	16	04		

VENT EN ALTITUDE (par Sondage) DD : ROSE DE 36 V : m/s.

Date	Heures TU	SOL DD	SOL V	1000 m. DD	1000 m. V	1500 m. DD	1500 m. V	3000 m. DD	3000 m. V	5000 m. DD	5000 m. V
1	1700	18	02	17	05	09	02	02	10		
2	2300	27	02	28	06	21	01	09	13		
3	0500	24	02								
4	1700	14	02	14	03	03	04	08	13		
5	1100	32	01	XX	XX	06	03	10	13	13	07
6	1700	24	05	26	06	30	04	08	05		
7	1100	28	04	28	07	28	20	03	06	08	06
8	1700	28	02	25	08	25	07	05	04		
9	1700	24	02	24	04	17	02	16	02		
10	0500	00	00	33	05	24	02	12	04		
11	1100	18	01	19	01	09	03	14	04	20	04
12	1100	02	03	02	04	04	02				
13	1700	20	02	21	04	12	03	09	08		
14	1700	14	02	13	02	04	02	03	04		
15	1700	26	05	26	07	27	07	03	10		
16	1700	28	05	24	07	28	04	06	12		
17	1100	22	02	22	02						
18	1100	23	02	23	04	18	01	05	16		
19	1700	24	04	22	07	26	08				
20	1700	26	03	24	03	27	02	06	20		
21	1700	22	03	22	03	22	02				
22	1700	00	00	12	03	08	04	06	08		
23	1100	24	04								
24	1100	34	03	33	04	22	03	04	25		
25	1700	28	04	27	05	26	05	05	10		
26	1700	28	03	28	10	28	04				
27	1100	00	00								
28	1700	04	02	04	04	04	04	06	04		

VENT EN ALTITUDE (par Sondage) DD : ROSE DE 36 V : m/s.

Dates	Heures TU	BATOURI SOL DD	SOL V	1000 m. DD	1000 m. V	1500 m. DD	1500 m. V	3000 m. DD	3000 m. V	5000 m. DD	5000 m. V
1	1700	00	00	23	05	23	03	10	17		
2	2300	00	00	23	05	24	05	07	18	10	16
3	1700	00	00	22	08	15	06	07	14	10	18
4	1700	18	02	23	07	07	10	09	25	14	16
5	1700	18	01	21	09	11	07	07	18	09	18
6	1700	00	00	24	11	28	05	08	17	15	05
7	1700	22	03	26	14	30	06	10	21		
8	1700	00	00	24	08	27	06	05	08		
9	1100	32	02	03	03	02	06	12	08	09	10
10	1700	32	01	29	07	33	06				
11	1100	28	02	28	08	27	09	13	10		
12	1700	00	00	10	14	09	14	06	18		
13	0500	28	01	04	16	06	24	10	25		
14	1700	18	03	22	10	12	04	06	24	11	05
15	1700	22	03	26	13	28	11	06	21	12	05
16	1700	00	00	19	05	08	02	07	23		
17	1700	22	02	24	09	20	04	08	30		
18	1700	00	00	15	05	11	05	06	18		
19	1700	22	03	22	09	27	10	09	12	12	12
20	1700	24	01	27	10	30	12	03	19	07	07
21	1700	16	04	18	17	20	04	05	19	06	11
22	17 00	00	00	18	08	15	05	06	22		
23	1700	00	00	24	04	24	03	06	17		
24	1100	28	04	30	08	27	04	06	10		
25	1700	00	00	05	01	06	08	06	22	06	10
26	1700	00	00	26	04	09	05				
27	1700	00	00	20	08	12	06	06	19	33	03
28	1700	00	00	17	05	10	04	06	14		

VENT EN ALTITUDE (par Sondage) DD : ROSE DE 36 V : m/s.

Dates	Heures TU	NGAOUNDERE SOL DD	SOL V	500 m. DD	500 m. V	1500 m. DD	1500 m. V	3000 m. DD	3000 m. V	5000 m. DD	5000 m. V
1	1700	36	04			01	02	04	03	11	05
2	1700	36	02			36	07	14	06	01	05
3	1700	34	03			36	07	09	02	09	07
4	0500	00	00			05	09	09	02	13	05
5	1700	36	02			01	04	12	07	12	06
6	1700	36	02			01	05	14	09	21	07
7	1700	36	04			36	08	13	03	35	04
8	0500	00	00			04	08	20	03	35	05
9	1700	36	05			01	03	36	03	20	06
10	1700	36	01			36	04	30	08	21	11
11	1700	36	03			36	05	19	04	26	02
12	1700	36	03			03	08	08	05	23	07
13	0500	00	00			04	10	09	06	09	07
14	1700	00	00			18	02	07	07	07	06
15	1700	02	02			01	07	04	05	10	03
16	1700	00	00			02	08	04	08	02	03
17	1700	05	05			02	09	09	05	15	05
18	1700	02	04			01	07	04	07	05	06
19	1700	36	04			36	10	05	05	07	03
20	1700	36	03			03	09	04	09	08	03
21	1700	36	03			03	07	09	06	12	04
22	1700	36	02			02	05	12	06	08	05
23	1700	36	02			01	06	08	05	12	05
24	1700	36	02			02	07	08	06	17	06
25	1700	05	04			02	09	02	05	34	03
26	0500	04	02			05	12	04	04	18	02
27	0500	00	00			05	08	04	06	07	03
28	1700	36	03			01	07	11	05	16	05

VENT AU SOL - Fréquence des Directions

Heures	N	NNE	NE	ENE	E	ESE	SE	SSE	S	SSW	SW	WSW	W	WNW	NW	NNW	Cal
00h TU	0	0	0	0	0	0	0	0	0	0	0	0	0	0	0	1	27
06h TU	0	0	0	0	0	1	0	0	0	0	0	0	0	0	0	0	27
12h TU	0	0	0	0	0	0	0	0	0	0	9	10	1	3	0	0	5
18h TU	0	0	0	0	0	0	0	0	0	2	9	9	1	0	0	0	7

VISIBILITE - Fréquence

Heures	< 50 m	< 200 m	< 500 m	< 1 km	< 2 km	< 4 km	< 10 km	< 20 km	< 50 km	≥ 50 km
00h TU	0	0	0	0	0	0	4	22	28	0
06h TU	0	1	1	1	2	9	22	27	28	0
12h TU	0	0	0	0	0	1	5	14	28	0
18h TU	0	0	0	0	0	0	5	14	28	0

Heures	Pression Niveau Station	NUAGES BAS (Nébul. de 5/8 à 7/8 Inclus) Fréq. des Hauteurs								
		< 50 m	< 100 m	< 200 m	< 500 m	< 600 m	< 1000 m	< 1500 m	< 2000 m	< 2500 m
00h TU	1009.6	0	0	0	2	9	9	9	9	9
06h TU	1009.6	0	0	0	4	7	7	7	7	7
12h TU	1009.0	0	0	0	0	7	13	13	13	13
18h TU	1007.9	0	0	0	1	2	2	2	2	2

NUAGES BAS (Nébulosité = 8/8) - Fréquence des Hauteurs

Heures	< 50 m	< 100 m	< 200 m	< 300 m	< 600 m	< 1000 m	< 1500 m	< 2000 m	< 2500 m
00h TU	0	0	0	0	0	0	0	0	0
06h TU	0	0	0	0	0	0	0	0	0
12h TU	0	0	0	0	0	0	0	0	0
18h TU	0	0	0	0	0	0	0	0	0

RENSEIGNEMENTS COMPLEMENTAIRES pour certains aerodromes FEVRIER 1966 -
- YAOUNDE - Altitude 760 Mètres
-:-:-

VENT AU SOL - Fréquence des Directions

Heures	N	NNE	NE	ENE	E	ESE	SE	SSE	S	SSW	SW	WSW	W	WNW	NW	NNW	Cal
00h TU	0	0	0	0	0	0	0	0	0	0	0	0	19	0	0	0	9
06h TU	0	0	0	0	0	0	0	0	0	0	2	1	7	1	0	1	16
12h TU	1	2	3	0	1	0	0	1	0	2	3	3	8	2	0	0	2
18h TU	0	0	0	0	1	0	1	0	0	2	0	1	11	0	0	0	12

VISIBILITE - Fréquence

Heures	< 50 m	< 200 m	< 500 m	< 1 km	< 2 km	< 4 km	< 10 km	< 20 km	< 50 km	≥ 50 km
00h TU	0	0	0	0	0	1	9	22	28	0
06h TU	0	1	2	2	2	6	18	23	28	0
12h TU	0	0	0	0	0	0	4	17	28	0
18h TU	0	0	0	0	0	1	8	20	28	0

NUAGES BAS (Nébul.de 5/8 à 7/8 Inclus)Fréq.des Hauteurs

Heures	Pression Niveau Station	< 50 m	< 100 m	< 200 m	< 500 m	< 600 m	< 1000 m	< 1500 m	< 2000 m	< 2500 m
00hTU	926.5	0	0	0	10	10	10	10	10	10
06h TU	926.9	0	1	2	12	12	12	12	12	12
12h TU	925.9	0	0	0	0	0	17	17	17	17
18h TU	924.7	0	0	0	2	2	4	4	4	4

NUAGES BAS (Nébulosité = 8/8) - Fréquence des Hauteurs

Heures	< 50 m	< 100 m	< 200 m	< 300 m	< 600 m	< 1000 m	< 1500 m	< 2000 m	< 2500 m
00h TU	0	0	0	1	1	1	1	1	1
06h TU	0	1	3	4	6	6	6	6	6
12h TU	0	0	0	0	0	0	0	0	0
18h TU	0	0	0	0	0	0	0	0	0

RENSEIGNEMENTS COMPLEMENTAIRES pour certains AERODROMES FEVRIER 1966

- N G A O U N D E R E - Altitude 1118 Mètres

-:-:-:-

VENT AU SOL - Fréquence des Directions

Heures	N	NNE	NE	ENE	E	ESE	SE	SSE	S	SSW	SW	WSW	W	WNW	NW	NNW	Cal
00h TU	0	0	0	0	0	0	0	0	0	0	0	0	0	0	0	0	28
06h TU	3	1	1	0	0	0	0	0	1	0	0	0	0	0	0	0	22
12h TU	13	2	6	1	2	0	0	0	1	0	0	0	1	0	1	0	1
18h TU	16	0	0	0	0	0	0	0	0	0	0	0	0	0	0	0	12

VISIBILITE - Fréquence

Heures	< 50 m	< 200 m	< 500 m	< 1 km	< 2 km	< 4 km	< 10 km	< 20 km	< 50 km	> 50 km
00h TU	0	0	0	0	1	1	2	16	28	0
06h TU	0	0	0	0	0	1	4	18	28	0
12h TU	0	0	0	0	0	1	2	18	28	0
18h TU	0	0	0	0	1	1	2	17	28	0

Heures	Pression Niveau Station	NUAGES BAS (Nébul. de 5/8 à 7/8 Inclus) Fréq. des Hauteurs								
		< 50 m	< 100 m	< 200 m	< 500 m	< 600 m	< 1000 m	< 1500 m	< 2000 m	< 2500 m
00h TU	890.9	0	0	0	0	0	0	0	0	0
06h TU	891.2	0	0	0	0	0	0	0	0	0
12h TU	890.0	0	0	0	0	0	0	0	0	0
18h TU	889.5	0	0	0	0	0	0	0	0	0

NUAGES BAS (Nébulosité = 8/8) - Fréquence des Hauteurs

Heures	< 50 m	< 100 m	< 200 m	< 300 m	< 600 m	< 1000 m	< 1500 m	< 2000 m	< 2500 m
00h TU	0	0	0	0	0	0	0	0	0
06h TU	0	0	0	0	0	0	0	0	0
12h TU	0	0	0	0	0	0	0	0	0
18h TU	0	0	0	0	0	0	0	0	0

RENSEIGNEMENTS COMPLEMENTAIRES pour certains AERODROMES FEVRIER 1966 -

- G A R O U A - Altitude 247 Mètres

VENT AU SOL - Fréquence des Directions

Heures	N	NNE	NE	ENE	E	ESE	SE	SSE	S	SSW	SW	WSW	W	WNW	NW	NNW	Cal
00h TU	3	0	6	5	4	1	0	0	0	0	0	0	0	0	4	2	3
06h TU	0	0	3	2	2	2	2	1	1	2	1	0	3	4	0	0	5
12h TU	0	0	10	1	2	1	4	2	2	1	0	1	0	0	2	1	1
18h TU	0	0	3	2	5	0	5	2	3	1	1	2	3	1	0	0	0

VISIBILITE - Fréquence

Heures	< 50 m	< 200 m	< 500 m	< 1 km	< 2 km	< 4 km	< 10 km	< 20 km	< 50 km	≥ 50 km
00h TU	0	0	0	0	0	0	8	11	28	0
06h TU	0	0	0	0	0	1	9	18	28	0
12h TU	0	0	1	1	1	4	9	12	28	0
18h TU	0	0	0	0	0	2	8	13	28	0

Heures	Pression Niveau Station	NUAGES BAS (Nébul. de 5/8 à 7/8 Inclus) Fréq. des Hauteurs								
		< 50 m	< 100 m	< 200 m	< 500 m	< 600 m	< 1000 m	< 1500 m	< 2000 m	< 2500 m
00h TU	982.3	0	0	0	0	0	0	0	0	0
06h TU	983.8	0	0	0	0	0	0	0	0	0
12h TU	982.3	0	0	0	0	0	0	0	0	0
18h TU	980.6	0	0	0	0	0	0	0	0	0

NUAGES BAS (Nébulosité = 8/8) - Fréquence des Hauteurs

Heures	< 50 m	< 100 m	< 200 m	< 300 m	< 600 m	< 1000 m	< 1500 m	< 2000 m	< 2500 m
00h TU	0	0	0	0	0	0	0	0	0
06h TU	0	0	0	0	0	0	0	0	0
12h TU	0	0	0	0	0	0	0	0	0
18h TU	0	0	0	0	0	0	0	0	0

- TEMPERATURE ET VENT EN ALTITUDE -

DOUALA

FEVRIER 1966

DATES	Niveau 850 mb. Altitude Moyenne 1524				Niveau 700 mb. Altitude Moyenne 3.169				Niveau 500 mb. Altitude Moyenne 5.881				Niveau 400 mb. Altitude Moyenne 7.606			
	T	Td	VENT DD	VENT V	T	Td	VENT DD	VENT V	T	Td	VENT DD	VENT V	T	Td	VENT DD	VENT V
1	+ 9.6	+15.4	32	04	+11.0	+ 2.7	04	04	- 5.1	- 9.9	07	05	-12.4	-26.5	06	05
2	+17.8	+ 9.5	08	08	+ 9.4	+ 0.6	09	06	- 6.0	-19.2	15	04	-16.2	-41.0	26	12
3	+19.6	+16.2	32	01	+10.8	+ 5.0	10	05	- 3.4	-13.7	10	07	-12.6	-22.0	16	05
4	+18.7	+15.5	31	03	+10.0	+ 4.5	04	06	- 4.0	-20.3	06	04	-15.3	-31.4	08	07
5	+19.7	+12.9	10	03	+10.8	+ 3.2	08	10	- 4.0	-17.3	10	04	-14.4	-18.9	20	07
6	+19.0	+13.8	-	-	+11.0	+ 4.0	-	-	- 4.6	- 9.4	-	-	-14.2	-20.0	-	-
7	+17.6	+ 7.9	03	09	+12.4	+ 2.4	11	06	- 3.2	-15.2	12	04	-14.3	-20.0	21	04
8	+19.2	- 5.0	32	04	+ 9.2	-11.8	04	04	- 5.6	-64.4	04	11	-16.0	-26.2	03	02
9	+17.2	+17.0	35	05	+10.4	+ 2.8	11	05	- 6.6	-23.8	36	08	-15.2	-27.2	07	06
10	+16.8	+12.6	20	05	+ 9.2	+ 4.2	01	03	- 4.8	-16.6	04	04	-14.8	-26.6	04	04
11	+16.2	+10.0	03	02	+ 9.5	+ 5.4	04	03	- 6.0	-11.1	35	11	-14.1	-32.4	32	16
12	+17.9	+11.3	10	03	+ 9.5	+ 4.2	12	03	- 6.3	-27.4	24	05	-17.0	-41.5	25	09
13	+17.2	+14.4	21	04	+ 9.4	+ 5.6	04	11	- 7.0	-12.1	10	06	-16.7	-26.9	08	06
14	+18.5	+17.3	29	02	+10.4	+ 6.0	07	07	- 5.9	-10.0	05	05	- 7.2	-20.1	26	02
15	+17.9	+15.4	30	06	+ 9.0	+ 1.4	09	15	- 5.3	-13.4	36	06	-16.9	-24.4	04	07
16	+19.3	+16.0	27	03	+10.8	+ 2.4	35	06	- 2.8	-18.3	08	07	-13.4	-24.0	08	08
17	+18.8	+15.5	26	05	+ 9.9	+ 3.6	08	10	- 5.4	-19.4	01	07	-15.5	-36.4	09	03
18	+18.3	+15.2	15	02	+ 8.7	+ 2.2	08	09	- 8.2	-11.0	10	12	-17.4	-24.5	13	11
19	+18.8	+15.7	29	05	+ 8.6	+ 3.2	09	06	- 5.4	-13.8	02	06	-16.0	-25.4	05	08
20	+18.4	+17.0	33	06	+11.2	- 0.2	06	08	- 7.0	-21.5	14	03	-17.0	-23.7	08	09
21	+19.1	+17.0	30	06	+10.2	- 4.4	06	09	- 5.2	-11.8	11	03	-14.8	-22.5	16	05
22	+19.5	+16.4	25	02	+10.0	+ 4.8	05	06	- 5.6	-10.4	06	05	-15.6	-23.5	11	07
23	+19.3	+19.3	31	02	+ 9.1	+ 5.2	07	11	- 4.6	-16.9	02	05	-16.2	-28.6	03	08
24	+17.5	+14.8	36	05	+ 8.1	+ 3.6	08	06	- 5.7	-20.6	06	11	-16.8	-30.5	32	07
25	+20.3	+16.9	28	01	+11.0	+ 2.4	36	01	- 6.8	-18.6	36	04	-16.8	-33.1	01	10
26	+18.8	+15.2	31	04	+ 9.9	- 0.6	04	08	- 5.6	-13.7	20	03	-16.7	-28.3	07	05
27	+19.9	+ 9.2	10	07	+ 9.2	- 1.5	28	10	- 6.8	-16.8	28	07	-15.8	-28.6	06	16
28	+18.8	+14.8	26	03	+ 9.0	- 1.4	28	02	- 4.0	-31.6	03	01	-14.4	-39.7	08	04
MAX.	+20.3	+19.3	03	09	+12.4	+ 6.0	09	15	- 2.8	- 9.4	10	12	- 7.2	-18.9	32	16
MIN.	+16.2	- 5.0	32	01	+ 8.1	-11.8	36	01	- 8.2	-64.4	03	01	-17.4	-41.5	03	02
MOY.	+18.6	+13.8		04	+09.9	+ 2.1		07	- 5.4	-18.2		06	-15.1	-27.6		07

N.B. Altitude Moyenne en Mètres Géopotentiels

T = Température en Degrés Centigrades

Td = Point de Rosée en Degrés Centigrades

Vent = Rose de 36 et Mètres par Seconde.-

TEMPERATURE ET VENT EN ALTITUDE (Suite) FEVRIER 1966

- DOUALA -

DATES	Niveau 300 mb. Altitude Moyenne 9.709			Niveau 200 mb. Altitude Moyenne 12.476			Niveau 150 mb. Altitude Moyenne 14.301			Niveau 100 mb. Altitude Moyenne 16.708			Niveau 70 mb. Altitude Moyenne 18.723		
	T	VENT DD	VENT V	T	VENT DD	VENT V	T	VENT DD	VENT V	T	VENT DD	VENT V	T	VENT DD	VENT V
1	-29.0	13	01	-52.2	06	05	-64.0	15	14	-75.6	15	13	-77.2	-	-
2	-28.1	25	20	-53.6	23	22	-64.6	20	30	-75.6	-	-	-74.5	-	-
3	-37.6	25	15	-49.6	28	18	-62.9	23	11	-77.3	13	14	-76.8	11	21
4	-28.6	10	08	-50.8	14	10	-65.9	17	12	-77.6	09	07	-	-	-
5	-26.2	17	07	-49.6	22	10	-63.2	-	-	-	-	-	-	-	-
6	-29.3	-	-	-49.8	-	-	-61.8	-	-	-	-	-	-	-	-
7	-27.6	23	09	-47.5	18	11	-60.8	15	15	-78.5	13	31	-	-	-
8	-29.6	32	07	-50.6	14	11	-63.7	14	27	-75.0	12	35	-	-	-
9	-31.0	11	05	-51.3	13	07	-63.9	12	35	-74.2	04	09	-74.2	14	09
10	-31.8	06	06	-53.1	09	09	-65.0	10	09	-75.8	11	10	-75.9	15	13
11	-29.4	19	14	-52.0	-	-	-63.4	-	-	-76.1	-	-	-76.7	-	-
12	-30.3	22	12	-50.8	17	13	-65.5	12	12	-72.8	14	12	-73.4	08	09
13	-29.6	11	07	-54.5	09	07	-64.4	05	08	-73.0	-	-	-	-	-
14	-29.4	15	04	-50.8	12	12	-65.1	12	27	-75.2	-	-	-76.9	-	-
15	-33.7	06	07	-55.7	13	17	-67.0	10	21	-73.8	-	-	-75.4	-	-
16	-28.4	10	07	-48.6	06	08	-62.2	12	13	-70.8	12	13	-77.6	10	18
17	-29.6	10	03	-50.2	09	10	-60.6	26	09	-71.0	-	-	-	-	-
18	-33.4	10	09	-53.8	06	06	-67.7	-	-	-	-	-	-	-	-
19	-31.9	07	14	-52.7	09	14	-59.4	13	27	-74.8	-	-	-	-	-
20	-32.9	10	08	-53.0	16	14	-67.5	16	05	-79.5	16	04	-80.9	-	-
21	-31.0	13	13	-49.8	17	19	-61.1	16	14	-	-	-	-	-	-
22	-29.6	11	12	-49.7	14	13	-59.6	08	15	-74.8	09	15	-	-	-
23	-30.8	09	07	-49.4	36	03	-61.5	28	08	-75.4	-	-	-78.0	-	-
24	-31.7	08	05	-52.8	13	06	-62.6	28	09	-73.6	28	13	-77.8	-	-
25	-31.4	05	06	-56.0	08	23	-65.9	11	19	-81.0	13	37	-81.4	-	-
26	-29.2	17	07	-50.9	27	08	-65.6	26	13	-77.0	-	-	-	-	-
27	-31.2	22	04	-53.2	20	07	-65.6	01	23	-78.0	-	-	-79.4	-	-
28	-29.7	05	06	-50.2	03	17	-63.0	08	16	-75.8	08	16	-80.3	09	26
MAX.	-26.2	25	20	-47.5	08	23	-59.4	12	35	-70.8	13	37	-73.4	09	26
MIN.	-37.6	13	01	-56.0	36	03	-67.7	16	05	-81.0	16	04	-81.4	14	09
MOY.	-30.4		08	-51.5		12	-63.7		17	-75.5		16	-77.3		16

N.B.: Altitude Moyenne en Mètres Géopotentiels

T = Température en Degrés Centigrades

Vent = Rose de 36 et Mètres par Seconde.-

- RESEAU PLUVIOMETRIQUE — F E V R I E R 1966 -

(Valeurs Mensuelles)

-:-:-:-

STATIONS	TOTAL (m/m)	ECART à MOY.
I - COTIERE DU NORD -		
DIZANGUE	67.0	- 2.6
DOUALA-DEIDO	121.8	+ 61.2
DOUALA-HOPITAL	122.4	+ 33. 6
PENJA	93.3	+ 17.9
LOUM-CHANTIERS	126.4	+ 44.9
MOUANKO	27.0	- 22.7
N D O M	3.4	- 29.9
YABASSI	0.0	- 55.9
YINGUI	0.5	- 49.1
II - COTIERE DU SUD -		
III - MONTAGNEUSE DE L'OUEST		
BAFOUSSAM	7.1	- 26.1
BANGANTE	0.0	- 27.3
MBOUDA	18.2	- 16.1
DSCHANG	5.2	- 42.2
MBOUROUKOU	14.2	- 31.7

STATIONS	TOTAL (m/m)	ECART à MOY.
IV - FORESTIERE DU SUD -		
AMBAM	46.6	- 22.6
D O U M E	0.0	- 43.2
EVOUDOULA	0.0	- 29.7
LOLODORF	5.9	- 62.6
M A K A K	46.4	- 15.8
MOLOUNDOU	32.7	- 46.0
NYABESSAN	41.6	- 26.7
V - SAVANE DU CENTRE -		
BATOURI-VILLE	2.7	- 39.1
KENTZOU	22.2	- 33.9
MANKIM	0.0	- 19.5
NACHTIGAL	0.0	- 35.5
NDIKINIMEKI	15.2	- 25.9
N T U I	0.0	- 30.7

STATIONS	TOTAL (m/m)	ECART à MOY.
VI - PLATEAU DE L'ADAMAOUA		
FOUMBAN	0.5	- 25.1
FOUMBOT	2.3	- 24.8
KOUNDEN	0.0	- 33.5
MAYO-DARLE	0.2	- 32.5
NGAOUNDERE-AGR.	0.0	- 8.7
TIGNERE	0.0	- 3.8
MANTOUM	29.0	+ 14.1
VII - D U N O R D -		
CHOLLIRE	0.0	- 0.9
GAROUA-VILLE	0.0	0.0
L A M	0.0	0.0
M A D A	0.0	- 0.1
MAROUA-AGRIC.		
S I R	0.0	0.0
DOUKOULA	0.0	0.0
YAGOUA	0.0	- 0.3
G U I D E R	0.0	- 0.1

- HAUTEURS DE PLUIE - (en m/m)

F E V R I E R 1966.-

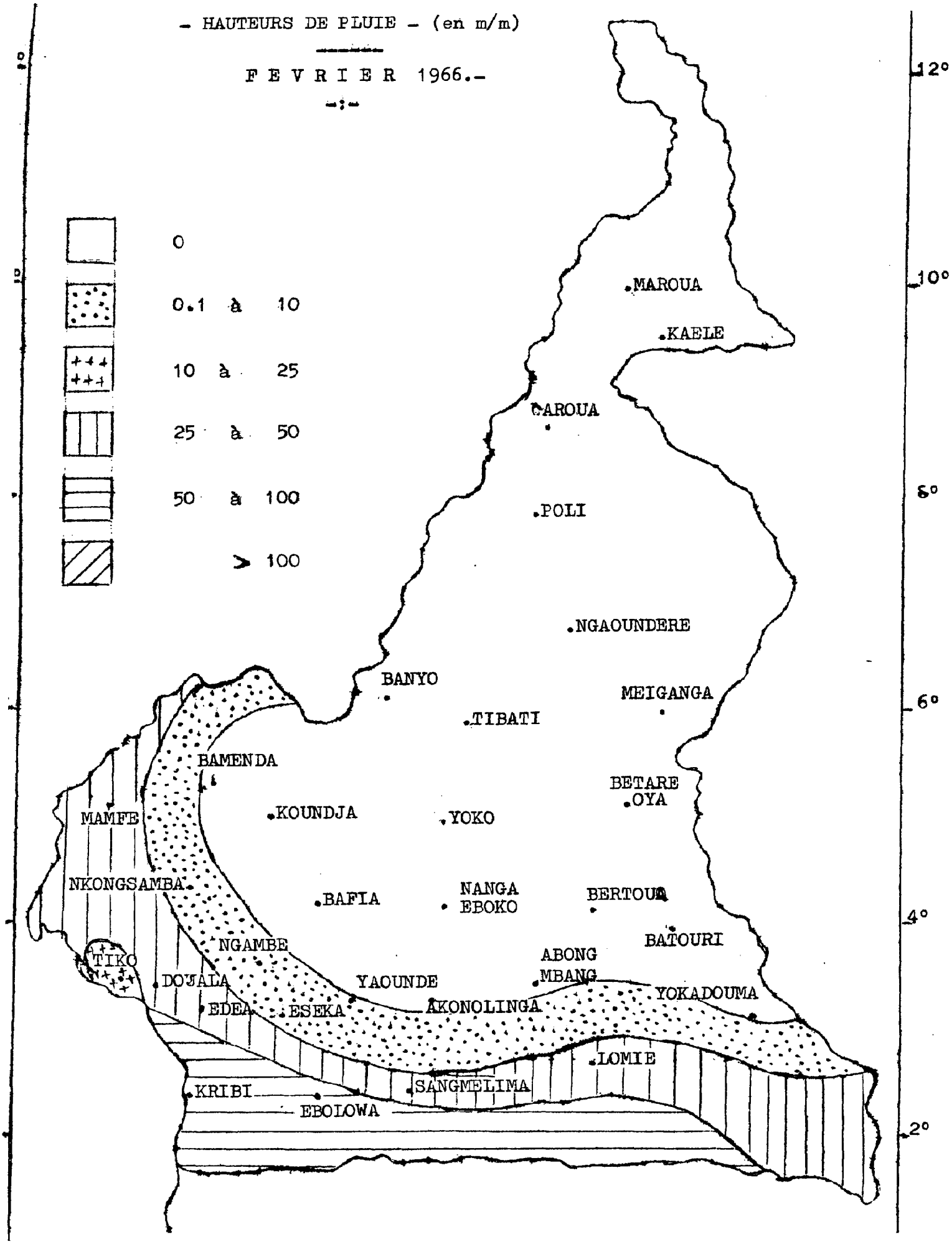

- NOMBRE DE JOURS DE PLUIE -

F E V R I E R 1966.-

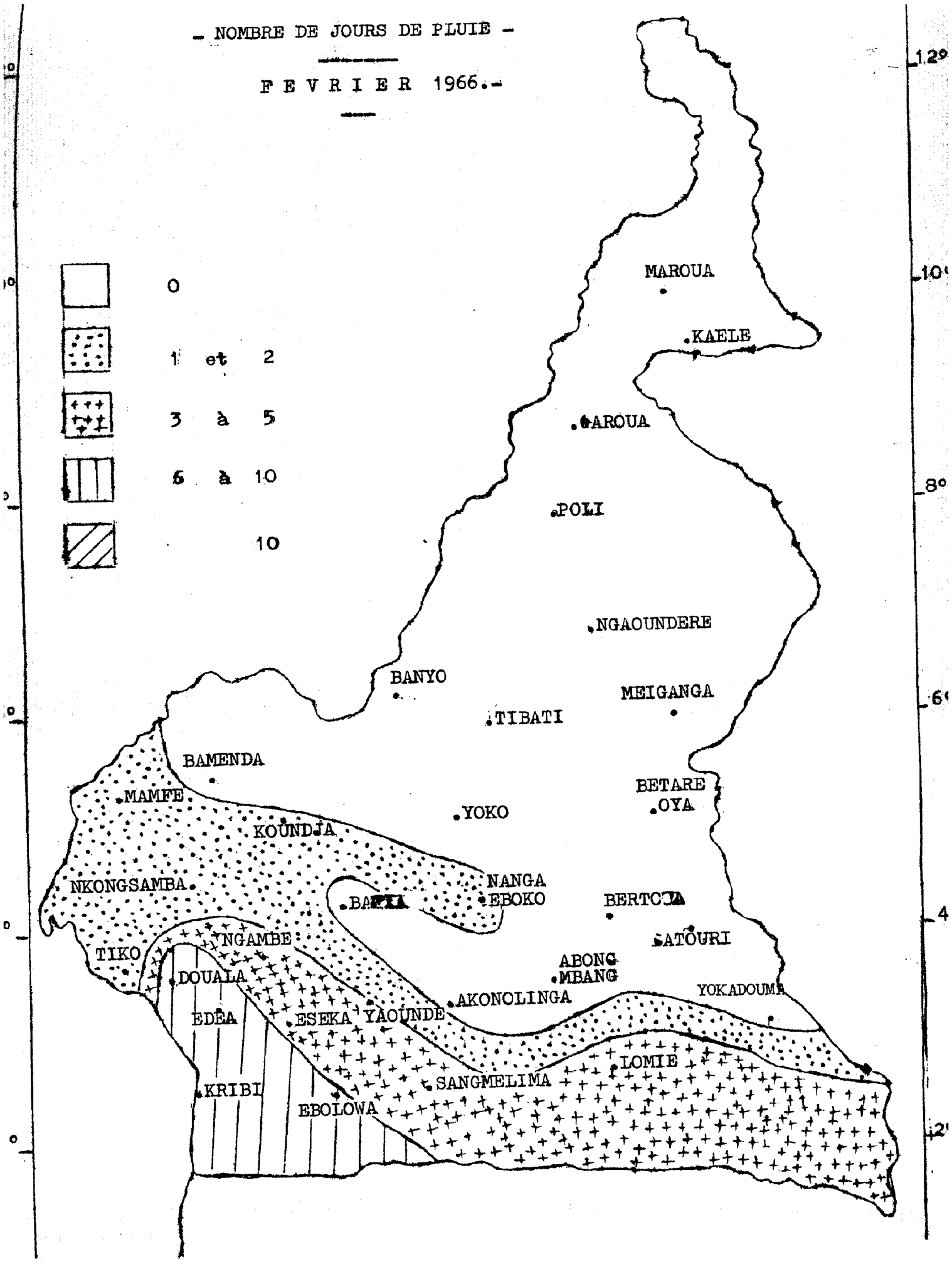

MINISTERE DES TRANSPORTS, DES POSTES ET TÉLÉCOMMUNICATIONS

ATMOSPHERIC SCIENCES
LIBRARY
NOV 22 1966
E. S. S. A.
U. S. Dept. of Commerce

République Fédérale du Cameroun
Paix — Travail — Patrie

MÉTÉOROLOGIE NATIONALE

RÉSUMÉ MENSUEL DU TEMPS

MARS 1966

Imp. Moderne Douala — 6.66

N. B.

1°) - Signification des Signes Conventionnels (Page 6)

- Brouillard Visibilité < 1 km.
- Brume Humide Visibilité > 1 km. < 5 km.
- Brume Sèche Vicibilité < 5 km.
- Eclair
- Orage
- Tonnerre entendu
- Rosée
- Vent ≥ 16 m/s.

2°) - Vent en Altitude (Pages 9 à 13)

- L'Heure indiquée est celle du DEBUT du Sondage

3°) - Valeurs Pluviométriques (Pages 6 et 19)

L'Ecart à la Moyenne n'est indiqué que pour les Stations dont le nombre d'Années d'Observations est supérieur ou égal à CINQ.

4°) - Renseignements Complémentaires pour certains AERODROMES (Pages 14 à 17)

- Les Fréquences sont exprimées en nombre de Jours./-

-o-o-o-o-o-o-

HAUTEURS DES PRECIPITATIONS AVRIL 1966 - /ISJ./

JOURS	DOUALA	EDEA	NKONG-SAMBA	KRIBI	ABONG-MBANG	EBOLOWA	ESEKA	LOMIE	SANGME-LIMA	YAOUNDE	YOKADOU-MA	BAFIA	BATOURI	NANGA-EBOKO	YOKO	KOUNDJA	MEIGANGA	NGAOUNDE-RE	GAROUA	MAROUA-SALAK.
1	42.3	25.7	33.7	44.0	11.7	19.9	40.1	10.6	23.6	21.0	3.0	18.4	3.6	14.7	7.5	3.8	1.0			
2		0.3		0.2	5.5	10.8		1.1												
3		5.5		7.6		31.3	14.8		12.8	12.1	17.1					15.9	3.0	3.5		
4		26.4	2.5			1.3				0.3		1.2		5.0		1.7	8.0	0.4		
5		4.9	31.8	7.7		22.2	19.1	0.4	16.9	14.6	1.1	20.5	0.2		2.9			2.4	28.4	3.2
6					16.5			13.3			33.6		27.0				12.7		0.6	6.2
7	13.5	18.4	19.3	22.9	29.5	14.6		3.4	10.2	0.5	3.5	34.4	15.5	29.0	14.5	23.8	3.7			
8					0.2											1.2				
9	15.3	8.3	36.1	19.5			18.0	5.5	20.1	5.0	1.5									
10				0.2	19.5	8.4			11.4	11.4				6.8		0.4				
11						0.5														
12		8.3		2.6			10.0					29.9	0.4		4.3	10.8				
13	47.0	0.4	17.4	3.0	1.0	41.8	3.2		6.9	13.5		3.9		14.9	13.9		0.1	0.5		
14	0.9	4.0	6.8				14.5		3.4	1.3		0.1		16.3	3.4	11.1		5.9		
15											25.3					0.3		1.2	2.3	
16	72.3	30.7	29.2	33.5	0.2	60.5	30.7	6.5	12.0	51.1	3.6	9.4	9.9	19.5	14.2	23.8	8.6	0.4		
17	0.5	0.1		4.3		3.2	0.2	2.8	0.8	1.4								30.6		
18			7.2		6.7	0.2	1.0		1.0	29.3	1.5		0.3		11.1	8.2	18.9	8.1		0.2
19	69.4	52.0	13.3	6.6			1.9		0.5		20.2	33.8	5.0	1.1	23.1	4.8	0.6			
20					14.6	2.6	1.0				3.0				1.3		1.5	4.4		
21		13.8	13.9	8.0	1.0	5.7		6.4	24.9				15.2	0.6		0.1		5.8	0.7	
22	27.5	0.5	53.9	0.6	9.9	81.2	1.5		42.8	29.6	52.1	16.2	11.3	6.8	6.2	29.7	22.7	13.8	1.0	
23	18.0								7.3	1.0	11.3	11.5	57.2							6.0
24	1.5	0.1	0.1		1.5	5.6	11.0	23.0	0.7	0.4	7.8		3.4					8.5	18.8	3.4
25						1.3	51.8		3.3	14.0	1.4			4.0	17.2	32.2	63.3	1.3		
26	34.5	16.7	10.5	80.3	19.9	20.6	30.0	28.5	57.5	29.1		29.2	1.2	22.3	9.4	64.6	6.8			
27	3.7	3.4	1.4	10.2		40.6	1.1		9.8	15.0						0.2	0.3	3.2	8.2	11.6
28				7.8	5.6	51.5	2.9	24.7	29.9	75.7	10.1	48.4	20.0	21.5	0.3	14.0	29.2	0.4	40.9	
29			8.7					9.4		4.7		7.8				2.0		1.0		4.9
30	2.7	26.1	25.9	6.1	0.8	5.4	10.1	2.7	15.3	21.4	12.7	4.4		1.6	35.5	22.3	3.4	32.2	57.0	2.2

HAUTEURS DES PRECIPITATIONS

A V R I L 1966

DATES	NGAMBE	AKONOLINGA	BERTOUA	BETARE-OYA	TIBATI	KAELE	BANYO	POLI	DSCHANG	BAMENDA	MAMFE	TIKO
1	23.0	20.3	9.5	3.4	1.2				10.8	0.5	7.3	21.0
2			1.2	2.6					4.1			6.0
3		6.6							33.4	28.1	14.2	
4	19.1	0.4			0.7		10.5		30.6	4.6	0.7	
5	2.5	0.5		10.2	1.1	1.0	6.1	2.5	11.7	2.3		
6		7.0	51.5	7.0								
7	21.2	4.6	19.9	25.0	4.1		13.6		27.3	5.4	24.3	32.6
8												
9	12.5											12.2
10	0.3	5.9	0.3	7.8					7.4	5.4	8.0	0.5
11							2.5		2.4	42.0	1.7	
12	1.0						0.9		0.4	0.8		1.5
13	3.0	42.7			18.7		2.4	6.6	7.4	0.7	1.1	
14	1.5	1.7		14.3	18.5		0.3		2.9	15.1	12.5	3.5
15				7.7				28.4	2.7	50.9	0.8	
16	32.5	19.0	25.9	7.0	4.2		12.8	18.6	14.1	8.2	6.7	18.0
17		0.5		1.9	1.4		29.2			0.3		1.0
18	12.5	6.3		1.8	22.0		0.2	21.6	0.9	0.2		
19	13.0			4.5	1.8				28.8		7.2	52.5
20		10.9			3.5		46.4	12.5	1.2	0.5		0.2
21	1.5	0.7	4.1		1.3	2.3	1.2	10.0	0.4	7.1	11.9	
22	2.7	29.8	49.3	16.8	10.4		33.4	6.6	59.0	37.1	31.3	3.9
23			13.4		0.2				2.1	58.2	22.2	
24		0.5	1.6			7.8		2.0	9.8	4.7	13.5	16.9
25	1.0	6.8		9.1	8.2		2.2		28.5	6.1		
26	46.4	39.7	3.1	11.9			34.1		14.2	14.6	51.3	1.5
27	0.3	18.6				6.2	0.4		3.7		13.4	7.1
28	2.4	18.1	0.7	12.6	10.8	14.5			0.7	0.2	8.5	
29	10.6	0.7									2.7	2.4
30	43.0	16.2	2.3	16.1	8.0		1.8	9.8	29.6	7.9	17.7	1.6

TEMPERATURES MINIMALES AVRIL 1966

Date	DOUALA	EDEA	TONGSAMBA	KRIBI	ABONG-MBANG	EBOLOWA	ESEKA	LOMIE	SANGMELIMA	YAOUNDE	YOKADOUMA	BAFIA	BATOURI	NANGA-EBOKO	YOKO	NGUNDJA	MBIGANGA	M'BEPE	GAROUA	MARGUA-GALAIS
1	23.4	22.2	19.1	24.5	18.2	20.4	22.5	18.1	19.6	19.0	18.7	19.9	20.0	19.9	18.1	17.8	19.8	18.4	26.8	25.0
2	22.1	22.2	19.3	22.8	18.8	20.0	20.6	18.6	19.0	18.9	19.9	20.8	19.3	20.0	18.2	17.4	19.0	16.6	25.5	24.0
3	23.2	22.5	18.6	23.2	19.1	20.5	22.8	18.2	20.3	20.0	19.6	20.9	19.5	20.4	19.6	15.3	19.2	18.6	28.0	23.9
4	24.4	24.0	19.2	23.8	20.6	19.0	23.3	20.4	19.0	21.0	21.3	22.7	21.5	22.1	19.8	16.4	19.0	17.8	28.0	26.3
5	24.2	21.5	20.3	23.7	19.9	19.6	21.4	20.4	18.8	20.2	20.0	20.8	21.2	21.6	19.2	18.2	19.5	17.6	29.6	29.0
6	22.6	22.2	18.3	21.9	20.0	18.2	21.0	17.7	17.4	19.2	19.1	19.8	20.4	19.7	16.8	17.3	17.8	17.2	19.3	23.6
7	22.2	21.8	19.0	22.4	17.7	19.4	22.2	19.2	17.8	19.8	19.2	20.0	18.4	18.2	16.6	16.2	17.5	18.6	22.0	22.9
8	21.6	20.6	19.8	21.0	18.6	18.8	20.9	18.1	18.0	18.3	18.4	19.7	17.0	18.0	16.3	15.6	16.6	16.8	23.4	21.4
9	22.8	22.1	20.6	23.2	18.7	21.6	23.0	18.0	19.2	18.8	19.1	20.0	20.3	20.0	18.5	17.0	20.2	19.6	25.0	27.2
10	22.1	21.0	19.9	21.8	20.0	20.0	19.9	19.6	18.8	18.4	19.9	20.0	20.7	21.6	18.4	18.0	19.2	17.5	25.1	25.5
11	23.2	23.2	19.7	22.4	18.0	18.4	21.8	18.3	17.5	18.5	16.5	22.0	19.1	19.4	19.6	17.3	19.1	16.2	25.0	25.2
12	23.3	27.0	18.6	23.5	19.6	20.1	22.7	20.5	20.4	20.0	20.6	20.8	19.9	20.4	18.6	16.0	19.9	17.6	28.6	27.9
13	25.0	23.0	18.0	22.0	18.7	18.5	22.0	18.5	18.8	19.4	18.7	20.1	19.8	20.3	17.6	16.6	19.2	17.4	26.3	24.0
14	23.1	21.3	19.9	24.0	19.8	18.7	20.4	19.8	19.4	18.5	19.0	20.8	20.8	18.5	16.5	15.0	18.2	18.0	23.8	26.8
15	22.9	22.5	18.8	25.3	18.8	20.9	22.6	19.2	19.8	18.8	18.7	20.1	20.2	18.9	18.0	17.1	18.0	18.0	27.0	25.0
16	22.7	21.5	18.5	23.8	19.9	19.0	22.6	19.0	19.8	18.9	19.2	21.0	20.8	20.4	16.6	16.8	18.0	18.0	26.0	25.7
17	21.0	22.2	19.1	21.3	18.7	19.3	20.9	20.0	19.0	18.8	19.0	20.5	19.5	19.9	16.9	16.7	18.0	15.2	24.0	22.9
18	22.5	22.2	19.3	21.9	18.8	20.3	21.8	19.9	19.4	18.8	18.9	20.1	19.8	19.2	18.2	17.2	17.0	18.5	25.1	25.2
19	24.0	23.4	19.8	23.1	18.8	19.9	22.0	18.1	19.0	19.5	19.4	21.2	20.8	21.0	18.2	17.2	18.7	18.5	25.2	25.5
20	21.6	21.1	20.3	22.0	20.0	21.1	21.0	19.5	20.7	18.8	19.0	20.1	19.0	20.1	17.1	17.0	19.3	19.0	23.0	24.0
21	23.7	23.4	19.8	24.0	19.0	20.9	22.9	19.7	20.8	18.8	19.8	22.1	20.8	22.0	17.6	17.2	19.0	18.5	26.0	27.0
22	24.6	24.2	19.7	23.0	19.8	20.8	22.4	20.7	18.9	19.0	20.0	21.0	19.8	19.5	18.6	16.9	19.0	17.6	21.0	25.5
23	25.6	22.8	18.3	23.4	19.9	19.7	21.8	19.4	18.8	19.8	19.4	20.0	18.8	19.0	16.9	16.2	18.0	17.2	25.8	25.2
24	22.8	22.4	18.7	23.5	19.2	20.6	22.4	19.2	20.4	20.0	20.7	21.0	18.9	20.0	18.2	17.0	19.2	18.1	25.0	25.5
25	25.9	22.7	19.8	22.5	16.9	20.0	22.0	16.0	19.0	19.4	18.0	20.5	18.4	19.4	18.3	18.0	18.0	18.5	23.0	22.7
26	24.2	23.8	19.8	23.7	19.8	20.7	21.9	19.9	19.0	19.8	18.9	20.6	19.5	20.0	18.4	17.0	18.6	17.5	23.3	22.9
27	21.0	22.5	19.0	22.0	20.3	20.0	20.8	20.2	19.3	18.9	18.3	19.8	19.4	20.1	18.0	16.9	19.7	19.0	26.3	22.0
28	24.1	23.4	20.3	23.0	19.3	19.8	21.9	19.6	20.3	18.2	19.9	21.5	20.2	20.1	20.6	16.9	17.8	17.7	21.1	22.2
29	23.8	22.7	20.0	22.9	19.4	19.8	20.6	20.2	18.6	18.5	20.7	20.2	20.0	20.4	17.8	17.8	18.7	17.8	22.0	25.3
30	23.4	22.2	19.6	23.5	19.1	20.2	22.0	20.3	19.4	20.1	20.5	21.4	20.4	20.2	17.4	16.9	19.4	17.1	22.2	22.2

TEMPERATURES MAXIMALES AVRIL 1966

DATES	DOUALA	EDEA	NKONG-SAMBA	KRIBI	ABONG-MBANG	EBOLOWA	ESEKA	TOMBE	SANGMELIMA	YAOUNDE	YOKADOUMA	BAFIA	BATOURI	NANGA-EBOKO	YOKO	KOUNDJA	MEIGANGA	MOTTRE	GAROUA	MAROUA	[illegible]
1	33.2	33.8	29.0	31.8	31.0	30.0	30.5	31.7	30.3	31.8	29.0	33.3	30.3	32.1	30.0	28.9	31.4	29.4	42.0	30.5	[illegible]
2	30.2	30.4	26.6	28.5	30.2	27.9	25.6	29.6	30.3	30.6	29.5	29.1	31.0	29.7	28.0	28.5	32.6	34.5	42.6	42.2	[illegible]
3	32.7	34.0	29.2	31.2	30.4	31.2	32.4	30.6	30.3	31.6	34.2	32.5	32.0	32.4	29.1	28.0	30.0	32.0	40.0	41.0	[illegible]
4	30.6	31.4	29.1	30.5	28.4	28.9	28.6	29.2	29.8	29.9	30.5	31.8	32.3	31.5	28.0	28.8	30.8	30.0	40.8	42.2	[illegible]
5	30.0	32.2	27.8	31.6	29.7	30.0	29.3	27.6	29.8	30.3	27.2	32.3	31.9	31.4	28.8	28.2	30.4	31.2	[illegible]	40.0	[illegible]
6	31.1	31.8	27.8	30.1	31.4	27.9	29.4	31.6	28.8	30.0	31.6	31.0	32.2	31.4	27.9	28.3	29.0	28.2	[illegible]	30.9	[illegible]
7	31.8	30.9	28.0	30.4	22.1	24.4	27.0	21.4	27.0	22.5	25.0	25.1	22.0	23.2	21.0	27.4	31.0	24.9	32.1	32.6	[illegible]
8	31.4	32.2	27.0	29.9	31.3	27.9	30.3	30.6	29.0	30.5	31.5	31.4	31.0	31.1	28.6	27.8	31.0	30.0	37.0	38.4	[illegible]
9	33.0	34.4	28.0	31.2	31.0	31.4	32.4	31.1	30.8	31.0	33.0	32.0	32.8	31.4	28.5	29.0	31.2	30.4	[illegible]	[illegible]	[illegible]
10	28.3	30.0	22.6	28.5	30.8	27.6	27.9	29.0	28.8	29.6	30.0	31.0	31.0	31.8	29.0	28.1	31.1	32.0	[illegible]	[illegible]	[illegible]
11	33.0	33.2	27.0	28.9	31.3	30.4	31.5	31.8	30.7	30.7	33.5	31.6	32.3	31.0	28.2	28.6	30.5	32.1	40.0	[illegible]	[illegible]
12	31.7	28.8	26.2	31.2	28.2	27.4	28.6	26.8	26.0	27.9	29.4	27.0	30.9	28.1	25.0	26.0	28.2	32.1	[illegible]	[illegible]	[illegible]
13	32.5	33.6	28.8	31.2	31.1	31.4	31.0	31.4	31.4	30.0	33.1	31.8	32.5	31.5	27.7	28.6	31.0	32.9	[illegible]	40.3	[illegible]
14	28.3	30.0	26.5	28.9	30.9	29.4	27.0	28.8	30.0	29.2	31.3	30.0	31.8	31.1	27.2	26.0	29.4	33.0	39.0	38.0	[illegible]
15	32.2	32.4	27.0	30.6	29.0	30.0	30.3	27.7	28.4	29.8	32.9	30.2	32.0	28.8	26.8	27.4	31.0	31.2	39.0	37.0	[illegible]
16	32.9	33.8	28.1	31.0	31.2	29.0	30.8	31.6	30.0	30.0	31.8	32.2	31.9	31.1	27.6	29.2	28.5	31.1	36.0	39.4	[illegible]
17	27.9	28.7	21.5	28.5	29.1	27.0	25.4	30.1	28.6	26.0	28.0	28.0	30.5	28.2	25.0	25.4	27.0	30.0	32.0	40.0	[illegible]
18	32.3	33.8	28.8	30.8	32.5	30.5	31.7	29.6	31.0	31.6	33.2	32.5	33.3	32.4	29.5	28.6	31.4	28.6	31.6	39.0	[illegible]
19	33.0	31.6	29.4	31.0	28.5	30.5	31.6	25.6	28.0	29.0	25.3	32.6	30.9	32.4	28.8	27.6	28.0	28.8	40.5	39.0	[illegible]
20	30.5	28.7	26.1	28.3	30.3	29.6	29.5	30.1	29.9	30.0	31.4	28.7	32.6	30.2	26.4	25.8	29.0	28.5	40.0	39.5	[illegible]
21	31.3	32.4	27.7	31.2	31.0	30.4	29.6	31.4	30.5	30.2	32.0	31.0	34.1	31.0	28.0	27.4	30.9	31.0	39.4	39.5	[illegible]
22	31.5	31.3	27.0	30.0	27.2	27.6	26.2	27.6	25.4	25.5	22.8	27.4	26.2	25.6	23.2	25.4	28.1	26.5	38.0	37.1	[illegible]
23	29.8	32.2	25.6	31.0	30.1	28.2	30.4	30.9	28.0	29.0	31.0	30.5	30.8	31.0	26.0	26.7	27.9	27.0	39.5	39.5	[illegible]
24	31.4	32.0	27.2	29.1	26.2	26.8	28.5	23.0	26.8	27.8	27.0	28.0	28.0	29.2	25.4	25.6	27.4	29.0	39.5	37.5	[illegible]
25	32.1	33.0	29.4	31.4	30.4	30.0	31.2	30.5	30.0	30.5	30.9	32.0	30.9	31.4	28.1	27.6	28.6	26.5	39.4	39.2	[illegible]
26	32.0	32.2	27.8	30.8	31.2	29.5	29.3	31.2	29.7	30.0	32.3	31.1	32.2	30.6	27.0	25.7	28.0	28.0	36.0	34.0	[illegible]
27	33.5	31.2	28.2	29.7	30.0	29.9	29.7	31.3	29.0	29.2	32.0	30.0	32.3	29.2	27.1	25.2	28.4	27.8	36.2	37.4	[illegible]
28	30.0	30.2	28.6	29.3	30.0	29.2	27.6	30.0	27.9	29.1	30.6	30.0	31.6	30.6	27.6	26.5	29.2	28.0	35.0	38.0	[illegible]
29	33.3	32.0	26.2	30.5	29.5	29.1	29.0	30.8	28.6	28.9	31.6	27.3	31.9	29.6	26.8	24.0	27.4	27.2	31.7	36.0	[illegible]
30	33.0	32.1	28.1	30.6	29.1	27.4	29.2	29.7	27.0	29.1	31.9	31.3	31.8	30.6	28.4	26.7	28.3	28.0	35.5	35.0	[illegible]

A V R I L 1966

STATIONS	TEMPERATURES DE L'AIR SOUS ABRI (EN °C)									PRECIPITATIONS			
	MOY. MAX.	MOY. MIN.	$\frac{Tx+Tn}{2}$	ECART à MOY	MAX. ABS.	MIN. ABS.	MOY. 00hTU	MOY. 06hTU	MOY. 12hTU	MOY. 18hTU	TOTAL (m/m)	ECART à MOY.	Nbre de J.	MAX. 24h.
DOUALA	31.2	23.1	27.2	- 0.2	33.2	21.6	24.5	23.7	30.2	27.2	349.1	+105.5	14	72.3
E D E A	31.9	22.4	27.2	- 0.4	34.6	20.6	-	23.5	30.2	26.9	245.6	+ 11.2	19	52.0
EBOLOWA	23.4	20.2	24.3	- 0.4	31.0	18.9	-	21.0	26.3	24.3	250.0	+ 72.3	20	46.4
MECHEBANGA ..	27.4	19.3	23.4	0.0	29.4	18.0	-	19.9	26.1	22.2	311.7	+116.3	17	55.0
K R I B I ...	30.3	22.9	26.5	- 0.1	31.8	21.0	-	23.6	29.5	26.8	265.1	+ 0.2	18	80.3
AKONOLINGA ..	29.8	19.2	24.5	+ 0.2	32.5	16.9	-	20.0	27.7	24.2	144.1	- 24.8	16	29.5
AKONOLINGA...	30.0	19.8	24.9	+ 0.3	32.2	18.2	-	20.6	27.1	25.7	257.5	+109.2	22	42.7
BEDIONA	29.1	19.9	24.5	- 0.5	31.4	18.2	-	20.5	27.1	24.1	429.2	+215.8	23	81.2
D S H N G A....	29.4	21.8	25.6	- 0.3	32.4	19.9	-	22.1	27.7	24.9	265.8	+ 20.0	20	51.0
E O M I N....	29.4	19.2	24.3	0.0	31.8	16.0	-	20.2	27.5	24.4	138.3	-35.8	14	28.5
SANGMELIMA...	28.0	19.2	23.6	- 0.5	31.4	17.4	-	19.8	26.8	24.1	311.1	+111.7	21	57.5
YAOUNDE.....	29.4	19.2	24.3	+ 0.2	31.8	18.2	20.6	19.9	27.3	23.6	355.4	+150.6	22	79.7
YONDOUMA....	30.4	19.4	24.9	- 0.2	34.2	18.0	-	20.0	29.0	23.7	205.8	+ 34.7	16	52.4
B A F I A....	30.5	20.7	25.6	- 0.3	33.3	19.7	-	21.3	28.3	26.1	269.1	+107.7	15	48.4
BATOURI	31.2	19.8	25.5	+ 0.6	34.1	17.0	21.6	20.6	28.9	25.4	170.2	+ 17.2	14	57.2
BERTOUA.....	30.5	19.3	24.9	+ 0.2	33.0	17.5	-	20.4	28.6	24.9	182.8	+ 39.1	15	51.5
BETARE-OYA...	29.3	19.3	24.3	- 0.1	32.0	17.7	-	20.0	27.1	23.4	159.7	+ 34.6	17	25.0
NANGA-EBOKO..	30.3	20.0	25.2	+ 0.3	32.4	18.0	-	21.0	27.9	25.8	164.1	- 8.9	14	29.0
Y O K O	27.4	18.0	22.7	+ 0.4	30.0	16.3	19.8	19.2	26.0	22.6	164.8	+ 29.9	15	35.5
B A N Y O....	28.9	18.7	23.8	- 0.2	31.8	16.7	-	19.4	27.6	22.9	198.0	+ 34.5	17	46.4
KOUNDJA	27.4	17.0	22.2	+ 0.1	29.2	15.6	18.5	18.0	25.6	21.2	270.9	+102.7	20	64.6
MEIGANGA.....	29.4	18.7	24.0	0.0	32.6	16.6	-	19.9	28.2	22.4	183.8	+ 70.6	16	63.3
NGAOUNDERE ..	29.7	17.8	23.8	- 0.1	34.5	15.2	19.8	19.0	28.1	22.1	123.6	- 28.4	18	32.2
TIBATI	30.4	19.3	24.8	+ 0.2	33.0	17.1	-	19.8	28.0	24.0	116.1	- 15.5	17	22.0
GAROUA	37.7	25.2	31.5	- 0.8	42.6	19.3	28.4	26.4	35.5	32.1	157.9	+115.3	9	57.0
K A E L E....	38.7	25.2	32.0	+ 0.1	42.4	21.9	-	26.3	36.8	32.4	31.8	- 1.1	5	14.5
MAROUA-SALAK..	37.8	24.5	31.2	- 1.0	42.2	20.9	27.3	26.2	36.5	31.3	37.7	+ 17.5	8	11.6
P O L I.....	35.4	22.8	29.2	- 0.3	40.4	19.0	-	23.7	34.4	29.0	118.6	+ 40.7	10	28.4
DSCHANG	25.4	16.1	20.8	-	27.7	15.0	-	17.1	23.8	19.0	334.1	+122.8	25	59.0
BAFENDA.....	23.9	16.1	20.0	-	26.2	14.8	-	17.9	22.2	18.2	300.2	+ 82.2	23	58.2
M A M F E....	32.9	22.5	27.7	-	34.9	21.0	-	22.9	31.0	25.9	257.0	- 27.0	20	51.3
T I K O.....	31.7	22.5	27.1	-	33.5	21.0	-	23.2	30.2	26.9	182.4	-	17	52.5

STATIONS	HUMIDITE RELATIVE EN %								TENSION DE VAPEUR				EVAPORATION (m/m)	NEBULOSITE (EN 10ème)			
	MOY. MAX.	MOY. MIN.	MAX. ABS.	MIN. ABS.	MOY. 00hTU	MOY. 06hTU	MOY. 12hTU	MOY. 18hTU	MOY. 00hTU	MOY. 06hTU	MOY. 12hTU	MOY. 18hTU		MOY. 00hTU	MOY. 06hTU	MOY. 12hTU	MOY. 18hTU
DOUALA	95	65	99	55	95	96	70	83	29.2	28.2	29.8	29.8	77.0	5	7	6	[illegible]
D O E A.....	98	65	99	55	–	97	71	85	–	28.2	30.1	30.1	77.3	–	7	6	7
NSAMBE	98	70	100	62	–	97	77	87	–	24.3	26.3	26.2	73.0	–	2	7	7
NKONGSAMBA ..	96	67	100	54	–	94	73	89	–	21.8	24.7	24.1	62.7	–	7	7	7
K R I B I....	98	74	99	67	–	97	77	86	–	28.2	31.5	30.3	[illegible]	–	7	6	6
ABONG-MBANG...	99	59	100	48	–	98	66	83	–	22.9	24.4	24.9	73.7	–	6	6	5
MOMOTENGA ...	98	57	100	46	–	97	67	77	–	23.1	24.1	25.4	62.6	–	8	7	6
BOKOKOMA	99	64	100	51	–	98	72	84	–	23.7	25.5	25.2	60.0	–	8	[illegible]	6
L O M I E....	97	67	100	39	–	95	73	87	–	25.4	27.2	27.6	47.1	–	7	6	6
L O M I E....	99	62	100	50	–	99	70	85	–	23.5	25.5	26.0	42.9	–	7	6	5
SANGMELIMA...	100	63	100	54	–	99	71	84	–	23.0	24.8	25.0	50.7	–	7	7	5
EKONDO.....	99	59	100	47	96	98	67	84	23.4	22.7	24.2	24.5	85.6	7	7	7	6
YEKADOUMA....	99	63	100	46	–	99	68	91	–	23.2	27.0	26.6	57.4	–	7	6	5
B A F I A....	98	59	100	47	–	98	69	79	–	24.9	26.5	26.6	79.5	–	7	7	6
BATOURI	97	56	99	37	91	95	64	76	23.5	23.1	25.1	24.5	79.2	6	7	7	5
BERTOUA.....	97	55	99	41	–	97	63	78	–	23.3	24.4	24.4	56.1	–	6	6	6
BETARE-OYA ...	98	60	100	38	–	97	69	79	–	22.8	24.5	22.4	93.6	–	6	7	6
NANGA-EBOKO...	97	57	100	45	–	96	67	78	–	23.7	24.9	25.7	77.2	–	7	7	6
Y O K O	98	62	100	45	91	93	70	80	20.8	20.6	23.3	21.5	105.2	7	7	6	7
B A N Y O....	93	52	99	38	–	92	56	76	–	20.7	20.7	20.7	68.7	–	7	7	7
KOUNDJA.....	99	57	100	42	95	95	64	85	20.2	19.6	21.0	21.3	64.3	6	7	6	7
MEIGANGA.....	95	49	99	25	–	93	56	79	–	21.7	21.1	21.1	73.4	–	6	6	7
NGAOUNDERE...	94	45	100	11	85	92	50	74	19.7	20.1	18.3	18.8	148.1	6	6	6	5
T I B A T I..	97	51	100	36	–	96	60	76	–	22.2	22.3	22.3	80.8	–	6	6	6
G A R O U A..	75	31	100	8	59	70	39	48	22.0	23.7	20.9	21.0	306.2	6	6	5	6
K A E L E....	60	26	98	7	–	56	29	40	–	18.9	17.3	17.7	355.4	–	7	6	6
MARGUA-SAIAK..	61	22	96	5	49	53	26	40	17.2	17.8	15.2	16.5	402.1	5	6	6	7
P O L I	86	47	98	22	–	83	51	65	–	24.3	26.6	24.9	198.3	–	7	6	6
BAMENDA.....	95	65	100	40	–	82	73	91	–	16.7	19.3	19.0	83.3	–	6	7	7
M A M F E....	98	61	100	50	–	97	68	87	–	27.1	30.5	29.0	64.8	–	7	7	6
T I K O.....	97	64	98	51	–	95	68	82	–	27.0	29.1	29.2	77.6	–	7	7	7
DSCHANG.....	98	67	100	49	–	95	71	92	–	18.5	20.9	20.1	43.2	–	7	7	7

STATIONS	VENT DE SURFACE — VITESSE MOYENNE m/s à 00hTU	à 06hTU	à 12hTU	à 18hTU	MAXIMUM DD	m/s	Dates	PHENOMENES DIVERS (Nombre De Jours)							
DOUALA	0.2	0.3	1.6	1.4	E	20	1er	2	1	0	8	19	1	2	1
E D E A	-	0.2	0.8	0.3	SE	17	7	2	0	0	4	16	0	1	0
NGAMBE	-	0.1	2.7	1.0	E	15	5	2	0	0	3	18	0	0	0
MAONGAMBA...	-	0.7	4.8	1.5	SSW	17	13	10	0	0	2	26	6	1	0
K R I B I....	-	0.7	1.2	0.8	-	-	-	0	0	0	8	17	3	0	0
APONG-MBANG..	-	0.6	4.8	1.0	-	-	-	11	0	0	12	14	2	0	0
AKONOLINGA...	-	0.7	1.4	0.6	E	18	1er	6	0	0	10	16	1	1	1
EBOLOWA.....	-	0.1	0.8	0.6	-	-	-	8	0	0	2	26	0	0	0
E S E K A....	-	0.2	0.2	0.0	-	-	-	6	0	0	2	19	0	0	0
L O M I E....	-	0.4	1.5	0.3	E	16	1er	5	0	0	4	21	17	0	0
SANGMELIMA...	-	0.1	0.9	0.5	-	-	-	18	0	0	8	17	4	0	0
YAOUNDE.....	2.0	0.8	1.6	1.8	E	16	1er	4	0	0	2	25	10	1	0
YOKADOUMA....	-	0.1	3.4	0.8	E	16	7	15	1	0	3	15	0	1	0
B A F I A....	-	0.2	1.9	0.6	E	16	1er	5	0	0	7	19	5	2	0
BATOURI.....	0.4	0.3	2.4	1.2	-	-	-	11	0	0	5	22	0	0	0
BERTOUA.....	-	0.7	1.9	0.9	E-NE	16	3 Jours	1	0	0	8	18	0	3	0
BETARE-OYA...	-	0.5	2.7	0.7	-	-	-	9	0	0	4	22	1	0	0
NANGA-EBOKO...	-	0.0	0.1	0.0	-	-	-	5	0	0	9	16	0	0	0
Y O K O.....	4.8	3.2	3.2	3.3	ESE	15	5	10	0	0	3	25	0	0	0
B A N Y O....	-	0.3	3.6	1.8	E	18	5 - 12	0	0	0	2	22	7	3	2
KOUNDJA.....	1.5	1.1	2.9	1.3	/)/E	20	14	3	0	0	8	20	12	2	1
MEIGANGA.....	-	0.0	2.3	0.4	-	-	-	1	0	0	1	24	4	0	0
NGAOUNDERE...	0.5	0.1	2.6	1.0	SE	20	17	0	0	0	0	23	0	2	1
TIBATI.....	-	0.3	2.3	1.2	-	-	-	2	1	0	2	20	0	0	0
GAROUA.....	3.5	3.7	4.4	4.0	SSE	26	24	0	0	1	4	13	2	6	4
K A B L E....	-	3.3	5.0	4.1	NE	18	15 - 27	0	0	7	3	10	0	3	2
MAROUA-SALAK..	3.0	3.0	4.8	4.6	NE	16	16	0	0	2	4	13	0	1	0
P O L I.....	-	0.2	0.9	0.3	-	-	-	0	0	1	3	17	0	0	0
DSCHANG.....	-	0.8	3.3	0.5	E	16	25	11	0	0	2	27	2	1	0
BAMENDA.....	-	1.0	3.1	1.3	SW	18	11	2	0	0	1	27	0	1	1
M A M F E....	-	1.4	2.7	2.0	SE	16	11	11	0	0	0	27	0	1	0
T I K O.....	-	0.3	2.3	1.3	-	-	-	0	0	0	6	21	11	0	0

DUREE DE L'INSOLATION EN HEURES ET 1/10

Jours	BOUAKE	FACHODA	HOKO	BATOURI	LOUNDJA	N'DERE	GAROUA	MAROUA SALAK.
1	7.1	7.0	8.7	4.5	8.1	4.2	10.0	9.7
2	3.0	2.8	7.3	7.1	8.2	10.1	10.5	10.1
3	6.5	5.5	6.7	8.8	5.1	3.9	9.3	8.5
4	5.0	2.4	6.1	7.8	6.8	4.2	7.3	8.1
5	3.7	2.7	6.2	7.5	5.5	5.5	8.9	2.2
6	5.3	6.4	7.6	5.9	5.5	0.6	0.0	5.0
7	2.1	0.0	0.0	0.0	3.6	1.2	5.5	0.1
8	4.2	3.9	4.8	6.1	3.2	6.0	5.9	6.2
9	6.6	7.4	9.7	9.0	10.4	8.7	9.9	9.1
10	2.2	4.9	8.2	3.8	7.4	10.2	4.6	5.3
11	6.8	5.2	7.2	9.5	10.2	6.5	10.5	9.7
12	4.1	1.6	5.2	XX	5.2	4.8	9.4	9.3
13	10.5	5.5	5.6	XX	10.5	7.3	10.8	10.6
14	1.4	5.6	4.5	5.4	1.4	1.1	7.5	3.9
15	7.3	4.9	9.5	8.0	8.9	6.3	10.1	6.4
16	10.5	6.6	8.5	5.7	7.5	5.2	2.3	2.5
17	0.0	0.1	5.9	5.8	2.0	4.9	7.2	8.5
18	9.6	7.9	10.6	9.4	10.1	5.5	10.0	3.2
19	6.2	9.9	8.8	5.9	5.7	6.2	8.3	8.1
20	3.7	6.8	4.9	9.3	3.7	4.6	8.9	4.7
21	7.3	9.4	9.0	9.1	8.7	4.6	8.0	7.2
22	2.6	1.7	1.2	0.8	2.4	0.8	3.8	6.2
23	2.6	3.3	4.0	0.4	8.2	0.0	9.6	7.7
24	2.7	2.5	5.3	6.1	2.2	7.4	7.8	6.9
25	5.0	5.4	6.8	6.8	5.6	2.9	1.9	5.5
26	2.9	6.1	7.8	8.9	5.3	4.6	7.5	5.4
27	5.1	6.9	7.3	7.9	6.5	2.6	5.9	5.7
28	2.3	5.2	9.1	7.8	9.4	5.1	9.8	3.1
29	4.5	4.3	6.0	9.4	0.4	4.4	5.6	6.7
30	1.2	1.3	7.5	7.9	4.6	4.3	8.0	6.1

VENT EN ALTITUDE (par Sondage)

DD : ROSE DE 36 V : m/s.

Jours	Heures TU	KOUNDJA SOL DD	KOUNDJA SOL V	KOUNDJA 1500 m. DD	KOUNDJA 1500 m. V	KOUNDJA 3000 m. DD	KOUNDJA 3000 m. V	KOUNDJA 5000 m. DD	KOUNDJA 5000 m. V
1	1700	08	01	07	05	05	10		
2	1100	18	02	17	03	06	11	09	21
3	1100	12	03	16	04	05	11		
4	1700	08	02	06	04	10	11		
5	1700	00	00	12	07	07	13	09	16
6	1700	18	02	15	02	10	12	11	10
7	0500	30	01	27	02				
8	1700	08	02	08	05	07	08	09	15
9	1700	08	01	07	04	04	15		
10	0500	00	00	24	02	05	14		
11	0500	00	00	28	03	05	13	11	04
12	1700	16	02	00	00	13	07	05	05
13	1700	14	02	08	05	05	09	03	07
14	1100	26	02	25	04	06	08	03	09
15	1100	00	00	10	03	09	08	06	07
16	1700	26	04	03	03	05	06	05	05
17	1100	22	04	23	04	10	13	08	09
18	1700	08	02	06	04	06	05	07	06
19	1700	04	01	04	03	05	08	06	07
20	1700	18	02	15	04	07	10	10	08
21	1100	12	02	09	05	06	10	12	06
22	0500	00	00	25	02	09	07	05	05
23	2300	26	02	26	06	15	04	10	04
24	0500	26	02	27	06	16	03		
25	0500	26	02	27	04	11	09		
26	0500	24	02	06	02	09	04		
27	1700	06	02	06	05	08	08	10	13
28	1700	00	00	15	02	17	04	15	06
29	1700	00	00	02	01	11	15	12	09
30	1700	26	02	12	02	08	12		

VENT EN ALTITUDE (par Sondage) DD : ROSE DE 36 V : m/s.

DATES	Heures TU	DOUALA											
		SOL		500 m.		1000 m.		1500 m.		3000 m.		5000 m.	
		DD	V	DD	V	DD	V	DD	V	DD	V	DD	V
1	1600	24	04	24	11	28	03	36	02	06	11	11	07
2	1600	00	00	12	02	16	05	17	02	06	13	10	13
3	1600	26	03										
4	1100	22	05										
5	1600	22	02										
6	1600	24	02	23	02	16	03	12	05	09	10		
7	1100	22	02										
8	1600	26	02	28	03	17	01	35	02	08	12		
9	1600	24	04	23	06	29	02	14	02	07	13		
10	1600	00	00	22	04	21	02	29	03				
11	1600	22	02	20	08	22	05	22	06				
12	1700	22	02	22	06	23	07	25	05	05	07		
13	1600	24	03	23	06	24	02	24	02	05	03		
14	1600	00	00	20	02	18	03	17	04	09	06		
15	1100	18	02										
16	1600	24	05	24	10	23	06	29	02	06	07	13	03
17	1100	02	02	36	03	12	08	12	07	09	04		
18	1600	24	03	23	04	22	02	06	01	05	08	08	13
19	1600	24	03										
20	1600	00	00	22	04	21	04	17	05	07	09		
21	1600	24	06	22	09	22	08	22	01	08	08		
22	1600	16	01										
23	1600	22	04										
24	1600	09	02	00	00	22	05	21	07	20	02		
25	1100	00	00										
26	1600	00	00	23	07	23	06	21	03	09	05	12	06
27	0500	00	00										
28	1600	22	02	21	07	26	03	08	01	18	03		
29	1600	00	00	33	02	33	03	36	04				
30	1600	16	01										

VENT EN ALTITUDE (par Sondage) DD : ROSE DE 36 V : m/s.

DATES	Heures TU	GAROUA SOL DD	SOL V	500 m. DD	500 m. V	1000 m. DD	1000 m. V	1500 m. DD	1500 m. V	3000 m. DD	3000 m. V	5000 m. DD	5000 m. V
1	1100	06	03	03	05	05	06	03	02	07	04	10	08
2	0500	18	03	19	04	09	11	03	10	08	04		
3	0500	32	03	24	10	25	12	27	10	06	02	07	07
4	1100	29	05	27	05	29	05	25	05	03	04	04	15
5	0500	32	03	27	05	24	07	25	04	04	07		
6	1100	30	04	26	08	23	04	03	01	12	05		
7	1100	30	03	26	05	04	05	06	11	01	09	01	24
8	1100	27	02	24	05	34	03	36	04	03	11		
9	0500	28	03	29	04	05	09	04	15	06	05	15	08
10	0500	26	03	35	04	02	10	03	09	07	08		
11	1100	00	00	33	02	28	02	03	05	33	03	08	06
12	0500	32	05	27	08	30	10	06	04	36	05	01	06
13	0500	27	03	28	07	26	13	29	03	01	05	09	07
14	0500	32	06	29	11	28	06	26	09	36	05	03	03
15	1100	32	03	28	06	24	03	21	03	04	03		
16	0500	00	00	24	05	24	09	24	08	04	08	02	09
17	1100	32	04	25	05	27	06	33	03	05	11		
18	0500	34	04	30	08	24	06	20	04	05	07		
19	1100	32	04	27	06	28	05	34	04	05	10	05	04
20	0500	32	04	27	09	27	10	22	05	03	08	08	04
21	0500	27	01	24	10	27	07	23	06	07	09	10	01
22	1100	18	05	18	04	18	06	22	03	03	08	35	03
23	1100	30	04	22	05	20	04	17	07	10	05	03	01
24	0500	32	04	29	07	26	10	21	07	08	06	15	03
25	1100	16	03	15	03	14	04	09	05				
26	0500	09	03	09	05	21	04	13	06	17	06	14	05
27	2300	32	04	33	04	05	02	08	02	11	06		
28	1100	31	03	26	04	18	02	20	03	10	07	14	01
29	0500	32	03	26	10	26	05	23	04	11	13	02	14
30	1100	32	04	27	04	36	03	35	03	09	07	09	06

VENT EN ALTITUDE (par Sondage) DD : ROSE DE 36 V : m/s.

DATES	Heures TU	YAOUNDE SOL DD	SOL V	1000 m. DD	1000 m. V	1500 m. DD	1500 m. V	3000 m. DD	3000 m. V	5000 m. DD	5000 m. V
1	0500	00	00	26	03	06	05				
2	1100	18	03								
3	1700	00	00	13	05	09	03	06	10	07	16
4	0500	22	05								
5	1700	00	00	30	02	10	08	06	21		
6	1700	24	03	21	04	16	02				
7	1100	14	07								
8	0500	00	00	01	05	02	06	06	16		
9	1700	28	05	26	03	31	02	03	09	05	12
10	1100	22	02	21	02	09	01				
11	1100	24	02								
12	1700	32	06								
13	0500	00	00	23	05	27	02	02	10	34	03
14	1100	00	00	01	04	03	05	09	08		
15	1700	00	00	25	03	25	02	10	07	07	09
16	0500	26	02	25	05	31	02	06	05	10	08
17	1700	00	00	05	02	36	02				
18	0500	00	00	11	03	11	05				
19	1100	36	02	34	03	05	04				
20	1700	00	00	21	03	18	03	10	11		
21	1700	00	00	21	02	15	02	11	08		
22	0500	28	04								
23	2300	26	03	25	08	24	08	22	06		
24	1700	26	05								
25	1100	26	03	29	03						
26	0500	04	02	14	02	15	02	06	08		
27	1700	36	02	03	04	03	04	12	05		
28	1700	22	03	21	05	20	06	13	04		
29	1700	00	00	00	00	33	01	10	10		
30	1700	00	00	02	02	09	05	09	24		

VENT EN ALTITUDE (par Sondage) DD : ROSE DE 36 V : m/s.

JOURS	Heures TU	BATOURI SOL DD	SOL V	1000 m. DD	1000 m. V	1500 m. DD	1500 m. V	3000 m. DD	3000 m. V	5000 m. DD	5000 m. V
1	1700	00	00	07	11	08	09				
2	1700	18	02	18	11	18	04	07	22		
3	0500	00	00	23	13	23	12	12	07		
4	1700	00	00	19	08	07	07	07	19		
5	1100	28	03								
6	1700	18	06	21	11	24	09	11	16		
7	0500	08	07								
8	1700	14	06	14	07	10	05	09	16	10	25
9	1100	28	02	01	12	04	10	06	25		
10	0500	00	00								
11	1100	28	02								
12	1700	00	00	24	12	28	09	09	18		
13	1700	00	00	16	07	16	04	07	17	04	09
14	1700	00	00	12	04	11	03	11	15		
15	0500	00	00	32	06	25	08	11	04		
16	1100	28	05								
17	1700	00	00	32	03	27	03	13	10		
18	1700	00	00	28	04	20	08	15	08		
19	0500	00	00								
20	1700	00	00	10	08	16	08	11	22	12	23
21	1700	00	00	09	06	10	04	10	13	17	04
22	0500	36	02								
23	1700	00	00	28	05	26	05	15	10	10	08
24	1700	00	00	18	04	27	02	07	20	09	08
25	1700	00	00	04	05	08	02	11	17	14	08
26	1700	08	02	12	10	12	14	12	22	11	25
27	1700	00	00	10	06	10	07	12	17	12	20
28	1100	28	03								
29	1700	00	00	06	01	09	04	10	29		
30	1700	04	02	09	16	08	14	13	18	10	22

A V R I L 1966

VENT EN ALTITUDE(par Sondage) DD: ROSE DE 36 V:m/s

JOURS	Heures TU	GAOUNDERE SOL DD	SOL V	1500 m. DD	1500 m. V	3000 m. DD	3000 m. V	5000 m. DD	5000 m. V
1	0500	00	00	36	03	06	06	08	10
2	1700	04	03	05	05	09	06	10	09
3	1700	00	00	29	06	07	07	09	10
4	0500	00	00	20	04	06	05	06	13
5	2300	00	00	17	05	07	11	02	22
6	1700	00	00	30	05	08	07	10	12
7	1700	18	02	15	03	06	12	06	10
8	1700	02	05	03	12	10	10	10	13
9	2300	00	00	03	08	05	12	06	11
10	1700	36	03	03	08	02	07	08	09
11	1700	00	00	31	03	35	04	05	09
12	1700	18	05	18	09	02	08	09	05
13	0500	00	00	23	08	02	08	06	05
14	1700	00	00	18	05	06	05	04	09
15	0500	00	00	21	08	14	04	06	06
16	1700	18	03	14	09	08	09		
17	0500	00	00	06	07	09	08		
18	1700	00	00	33	04	09	09	10	06
19	1700	22	03	02	03	06	12	07	04
20	0500	00	00	18	09	06	07		
21	0500	00	00	00	00	13	02	12	10
22	1700	12	02	15	06	12	08		
23	1700	00	00	19	06	14	04	13	08
24	0500	00	00	24	06	09	05		
25	2300	00	00	18	05	09	05	03	02
26	1700	00	00	00	00	11	02	10	01
27	1700	00	00	04	03	12	08	10	07
28	0500	00	00	10	02	10	04	13	08
29	0500	00	00	00	00	13	09	14	15
30	0500	00	00	14	02	08	12		

RENSEIGNEMENTS COMPLEMENTAIRES pour certains AERODROMES

/)O U A L A Altitude 12.62 Mètres A V R I L 1966

V E N T A U S O L - Fréquence des Directions

Heures	N	NNE	NE	ENE	E	ESE	SE	SSE	S	SSW	SW	WSW	W	WNW	NW	NNW	Cal.
00h TU	0	0	0	0	1	0	0	1	0	0	0	0	1	0	0	0	27
06h TU	0	0	0	0	0	1	0	3	0	0	0	0	0	0	0	0	26
12h TU	0	0	2	1	0	2	0	2	1	0	3	4	3	0	1	1	10
18h TU	0	1	0	0	0	0	0	1	1	0	9	1	1	0	0	0	16

V I S I B I L I T E - F r é q u e n c e

Heures	< 50 m	< 200 m	< 500 m	< 1 km	< 2 km	< 4 km	< 10 km	< 20 km	< 50 km	≥ 50 km
00h TU	0	0	0	0	0	0	0	3	27	3
06h TU	0	1	1	2	2	3	7	10	28	2
12h TU	0	0	0	0	0	0	0	1	18	12
18h TU	0	0	0	0	0	1	1	4	16	14

Heures	Pression Niveau Station	NUAGES BAS (Nébul. de 5/8 à 7/8 Inclus) Fréq. des Hauteurs < 50 m	< 100 m	< 200 m	< 500 m	< 600 m	< 1000 m	< 1500 m	< 2000 m	< 2500 m
00h TU	1009.2	0	0	0	3	4	4	4	4	4
06h TU	1009.5	0	0	0	4	9	9	9	9	9
12h TU	1009.0	0	0	0	0	9	19	19	19	19
18h TU	1007.5	0	0	0	1	1	1	1	1	1

NUAGES BAS (Nébulosité = 8/8) - Fréquence des Hauteurs

Heures	< 50 m	< 100 m	< 200 m	< 300 m	< 600 m	< 1000 m	< 1500 m	< 2000 m	< 2500 m
00h TU	0	0	0	0	0	0	0	0	0
06h TU	0	0	0	0	0	0	0	0	0
12h TU	0	0	0	0	0	0	0	0	0
18h TU	0	0	0	0	0	0	0	0	0

RENSEIGNEMENTS COMPLEMENTAIRES pour certains AERODROMES

YAOUNDE — Altitude 760 Mètres — AVRIL 1956

-:-:-:-

VENT AU SOL — Fréquence des Directions

Heures	N	NNE	NE	ENE	E	ESE	SE	SSE	S	SSW	SW	WSW	W	WNW	NW	NNW	Cal
00h TU	0	0	1	1	0	0	0	0	0	0	1	0	11	0	3	0	13
06h TU	0	0	1	0	1	0	0	0	0	0	4	1	4	0	0	0	19
12h TU	0	0	1	2	1	0	1	1	2	0	0	1	6	0	1	0	14
18h TU	1	0	0	0	2	0	0	0	0	0	0	1	4	0	6	1	15

VISIBILITE — Fréquence

Heures	< 50 m	< 200 m	< 500 m	< 1 km	< 2 km	< 4 km	< 10 km	< 20 km	< 50 km	≥ 50 km
00h TU	0	0	0	0	0	0	3	9	26	4
06h TU	0	0	1	3	3	3	7	15	30	0
12h TU	0	0	0	0	0	0	0	1	8	22
18h TU	0	0	0	0	0	0	1	3	19	11

Heures	Pression Niveau Station	NUAGES BAS (Nébul. de 5/8 à 7/8 Inclus) Fréq. des Hauteurs								
		< 50 m	< 100 m	< 200 m	< 500 m	< 600 m	< 1000 m	< 1500 m	< 2000 m	< 2500 m
00h TU	926.2	0	0	0	15	16	17	17	17	17
06h TU	926.7	0	0	2	10	13	14	14	[illegible]	14
12h TU	926.2	0	0	0	1	2	27	27	27	27
18h TU	924.5	0	1	2	5	7	10	10	10	10

NUAGES BAS (Nébulosité = 8/8) — Fréquence des Hauteurs

Heures	< 50 m	< 100 m	< 200 m	< 300 m	< 600 m	< 1000 m	< 1500 m	< 2000 m	< 2500 m
00h TU	0	0	0	1	2	2	2	2	2
06h TU	0	1	2	4	4	4	4	4	4
12h TU	0	0	0	0	0	0	0	0	0
18h TU	0	0	0	0	0	0	0	0	0

RENSEIGNEMENTS COMPLEMENTAIRES pour certains AERODROMES

/)/ G A O U N D E R E Altitude 1.118 Mètres AVRIL 1966

V E N T A U S O L - Fréquence des Directions																	
Heures	N	NNE	NE	ENE	E	ESE	SE	SSE	S	SSW	SW	WSW	W	WNW	NW	NNW	Cal
00h TU	0	0	0	0	1	1	0	0	2	1	2	0	0	0	0	0	25
06h TU	0	0	0	0	0	0	0	0	0	0	1	0	0	0	1	0	28
12h TU	3	1	3	0	2	0	4	0	5	0	5	0	1	0	1	0	5
18h TU	4	0	0	0	2	0	1	0	4	0	1	0	0	0	0	0	18

V I S I B I L I T E - F r é q u e n c e										
Heures	< 50 m	< 200 m	< 500 m	< 1 km	< 2 km	< 4 km	< 10 km	< 20 km	< 50 km	≥ 50 km
00h TU	0	0	0	0	0	0	0	6	30	0
06h TU	0	0	0	0	0	0	0	4	27	3
12h TU	0	0	0	0	0	0	1	5	22	8
18h TU	0	0	0	0	0	0	0	5	29	1

Heures	Pression Niveau Station	NUAGES BAS (Nébul.de 5/8 à 7/8 Inclus) Fréq.des Hauteurs								
		< 50 m	< 100 m	< 200 m	< 500 m	< 600 m	< 1000 m	< 1500 m	< 2000 m	< 2500 m
00h TU	889.8	0	0	0	0	0	6	6	6	6
06h TU	890.2	0	0	0	0	1	7	7	7	7
12h TU	889.5	0	0	0	0	0	13	13	13	13
18h TU	888.5	0	0	0	0	0	4	4	4	4

NUAGES BAS (Nébulosité = 8/8) - Fréquence des Hauteurs									
Heures	< 50 m	< 100 m	< 200 m	< 300 m	< 600 m	< 1000 m	< 1500 m	< 2000 m	< 2500 m
00h TU	0	0	0	0	0	0	0	0	0
06h TU	0	0	0	0	0	0	0	0	0
12h TU	0	0	0	0	0	0	0	0	0
18h TU	0	0	0	0	0	0	0	0	0

RENSEIGNEMENTS COMPLEMENTAIRES pour certains AERODROMES

GAROUA — Altitude 247 Mètres — AVRIL 1966

VENT AU SOL - Fréquence des Diretions

Heures	N	NNE	NE	ENE	E	ESE	SE	SSE	S	SSW	SW	WSW	W	WNW	NW	NNW	Cal
00h TU	1	0	1	1	3	0	0	0	0	0	1	1	4	1	14	2	1
06h TU	1	0	0	0	2	0	0	0	1	2	0	0	0	7	16	1	0
12h TU	1	1	1	0	1	0	0	0	0	1	2	0	3	7	12	1	0
18h TU	0	1	1	0	2	0	1	2	2	1	1	1	6	4	6	2	0

VISIBILITE - Fréquence

Heures	< 50 m	< 200 m	< 500 m	< 1 km	< 2 km	< 4 km	< 10 km	< 20 km	< 50 km	≥ 50 km
00h TU	0	0	0	0	0	0	2	10	18	12
06h TU	0	0	0	0	0	0	1	10	15	15
12h TU	0	0	0	0	0	0	1	8	13	17
18h TU	0	0	0	1	1	1	3	12	19	11

Heures	Pression Niveau Station	NUAGES BAS (Nébul. de 5/8 à 7/8 Inclus) Fréq. des Hauteurs								
		< 50 m	< 100 m	< 200 m	< 500 m	< 600 m	< 1000 m	< 1500 m	< 2000 m	< 2500 m
00h TU	979.6	0	0	0	0	0	0	1	1	1
06h TU	980.6	0	0	0	0	0	0	1	1	1
12h TU	979.8	0	0	0	0	0	0	0	0	0
18h TU	978.0	0	0	0	0	1	1	1	1	1

NUAGES BAS (Nébulosité = 8/8) - Fréquence des Hauteurs

Heures	< 50 m	< 100 m	< 200 m	< 300 m	< 600 m	< 1000 m	< 1500 m	< 2000 m	< 2500 m
00h TU	0	0	0	0	0	0	0	0	0
06h TU	0	0	0	0	0	0	0	0	0
12h TU	0	0	0	0	0	0	0	0	0
18h TU	0	0	0	0	0	0	0	0	0

- TEMPERATURE ET VENT EN ALTITUDE -
- DOUALA -

DEC 1966

DATES	Niveau 850 mb. Altitude Moyenne 1.571 T	Td	VENT DD	V	Niveau 700 mb. Altitude Moyenne 3.165 T	Td	VENT DD	V	Niveau 500 mb. Altitude Moyenne 5.886 T	Td	VENT DD	V	Niveau 400 mb. Altitude Moyenne 7.592 T	Td	VENT DD	V
1	+19.1	+12.6	03	03	+ 8.6	+ 2.6	08	11	- 6.8	-13.6	10	11	-16.3	-26.6	08	08
2	-	-	-	-	-	-	-	-	-	-	-	-	-	-	-	-
3	+19.7	+ 8.1	30	04	+11.7	-13.7	07	07	- 4.4	-18.2	08	18	-15.8	-30.8	10	10
4	+20.1	+14.0	04	04	+ 9.6	+ 6.3	07	07	- 4.2	-16.0	09	10	-14.2	-30.6	10	13
5	+20.7	+20.7	31	04	+10.7	+ 9.8	07	05	- 5.0	- 7.6	07	04	-14.2	-19.7	03	05
6	+19.3	+19.3	04	03	+ 9.8	+ 5.3	10	08	- 5.5	- 6.1	10	18	-14.8	-25.6	09	16
7	+18.8	+15.8	14	03	+10.8	+ 4.4	10	11	- 3.2	-20.3	09	09	-13.4	-32.0	09	04
8	+20.9	+10.0	06	02	+10.8	+ 4.2	08	04	- 4.6	- 5.4	35	01	-14.1	-16.8	10	02
9	+19.9	+11.4	25	03	+10.9	- 8.8	08	08	- 4.0	-18.4	08	12	-16.9	-25.7	07	07
10	+19.3	+14.0	01	05	+ 9.5	+ 1.4	05	14	- 5.1	-15.0	01	12	-16.2	-24.0	17	12
11	+19.5	+16.8	21	02	+ 9.6	+ 1.5	05	05	- 5.6	-11.7	10	06	-14.5	-27.2	-	-
12	+18.7	+12.8	35	05	+11.2	- 1.1	07	09	- 5.4	-11.6	09	04	-15.8	-27.9	07	07
13	+19.5	+16.8	29	02	+ 9.6	+ 1.5	07	06	- 5.6	-11.7	09	02	-14.5	-27.2	07	08
14	+18.6	+17.6	25	03	+ 9.7	- 0.6	-	-	- 5.4	-15.4	03	07	-16.4	-31.4	03	08
15	+18.8	+12.8	35	01	+10.3	+ 4.4	05	06	- 6.5	-15.8	07	04	-16.8	-27.2	08	19
16	+17.5	+10.9	35	02	+ 9.4	- 0.3	06	05	- 9.0	-22.4	10	04	-17.0	-41.8	10	08
17	+19.2	+18.8	24	02	+11.4	+10.0	06	06	- 5.3	-16.8	07	03	-14.3	-25.2	08	05
18	+21.4	+18.2	06	02	+10.7	- 0.8	08	07	- 5.8	-14.2	13	05	-15.4	-23.5	12	05
19	+19.5	+16.2	29	02	+ 8.8	+ 8.8	03	09	- 4.7	-13.8	07	07	-15.9	-22.1	08	04
20	-	-	13	04	-	-	27	04	-	-	09	07	-	-	06	16
21	-	-	30	04	-	-	08	05	-	-	10	03	-	-	11	10
22	+18.6	+17.6	14	04	+10.6	- 4.6	07	06	- 5.1	- 9.2	08	03	-15.7	-24.6	10	07
23	+18.5	+14.0	04	03	+ 9.6	+ 5.6	08	04	- 3.6	-13.9	11	05	-12.0	-20.2	11	07
24	+17.4	+13.5	16	05	+ 9.2	+ 0.1	25	07	- 7.1	-13.4	18	02	-15.8	-22.4	14	04
25	+18.4	+12.3	21	08	+10.6	+12.6	18	01	- 6.0	-10.2	35	04	-16.4	-25.0	31	01
26	+19.0	+11.2	21	01	+10.8	- 3.0	17	02	- 5.6	-11.2	17	04	-16.0	-24.8	14	05
27	+18.7	+18.7	04	03	+ 9.1	+ 7.4	15	03	- 9.0	-12.1	09	07	-16.9	-27.2	07	06
28	+19.2	+11.8	31	02	+ 9.6	+ 3.6	10	05	- 4.8	-12.8	12	10	-13.4	-21.8	10	13
29	+19.5	+14.0	33	01	+11.1	+ 7.2	11	01	- 3.8	- 8.5	05	06	-13.7	-18.2	07	07
30	+18.0	+10.7	12	03	+11.2	+ 1.7	12	10	- 4.2	-11.8	10	08	-13.0	-21.6	10	06
MAX.	+21.4	+20.7	21	08	+11.7	+12.6	05	14	- 3.2	- 5.4	08	18	-12.0	-16.8	05	19
MIN.	+17.4	+ 8.1	35	01	+ 8.6	-13.7	18	01	- 9.0	-22.4	35	01	-17.0	-41.8	31	01
MOY.	+19.2	+14.5		03	+10.2	+ 2.4		06	- 5.4	-13.2		07	-15.2	-25.6		08

NB.- Altitude Moyenne en Mètres Géopotentiels

T = Température en Degrés Centigrades

Td = Point de Rosée en Degrés Centigrades

Vent = Rose de 36 et Mètres par Seconde./-

TEMPERATURE ET VENT EN ALTITUDE (Suite) A V R I L 1966

- /) O U A L A -

Jours	Niveau 300 mb. Altitude Moyenne : 9.720			Niveau 200 mb. Altitude Moyenne : 12.420			Niveau 150 mb. Altitude Moyenne : 14.320			Niveau 100 mb. Altitude Moyenne : 16.716			Niveau 70 mb. Altitude Moyenne : 18.740		
	T	VENT DD	VENT V	T	VENT DD	VENT V	T	VENT DD	VENT V	T	VENT DD	VENT V	T	VENT DD	VENT V
1	-31.8	16	04	-53.0	23	08	-65.2	27	10	-78.6	05	04	-83.2	15	04
2	-	-	-	-	-	-	-	-	-	-	-	-	-	-	-
3	-27.8	14	05	-51.3	27	10	-62.4	29	20	-74.6	-	-	-80.8	-	-
4	-29.0	11	06	-51.0	36	10	-65.0	32	19	-77.0	19	03	-82.2	12	06
5	-28.4	32	13	-48.9	06	07	-63.0	10	18	-	-	-	-	-	-
6	-29.6	30	04	-48.9	33	06	-51.3	32	06	-	-	-	-	-	-
7	-27.6	35	07	-49.1	34	11	-64.9	19	10	-76.4	-	-	-	-	-
8	-28.3	09	10	-47.4	09	23	-62.0	02	35	-71.0	18	35	-	-	-
9	-30.9	10	03	-46.4	24	11	-58.6	20	11	-	-	-	-	-	-
10	-30.8	16	12	-53.8	17	13	-65.0	17	18	-80.8	-	-	-78.0	-	-
11	-28.1	19	09	-50.3	10	14	-62.3	07	22	-78.4	-	-	-74.2	-	-
12	-30.0	12	10	-50.0	06	08	-62.9	03	04	-74.8	08	11	-	-	-
13	-28.1	11	11	-50.3	09	06	-62.3	09	06	-78.4	05	05	-74.2	-	-
14	-29.2	09	09	-50.4	10	10	-64.0	10	09	-76.4	13	08	-	-	-
15	-29.2	12	09	-50.2	06	06	-61.1	03	08	-74.2	-	-	-	-	-
16	-32.0	-	-	-	-	-	-	-	-	-	-	-	-	-	-
17	-28.0	11	04	-50.6	-	-	-64.6	11	17	-78.6	-	-	-	-	-
18	-29.6	24	06	-47.2	-	-	-61.1	-	-	-	-	-	-	-	-
19	-29.8	09	06	-50.0	11	16	-63.1	09	08	-75.9	09	22	-	-	-
20	-	11	11	-	16	16	-	-	-	-	-	-	-	-	-
21	-	15	06	-	13	04	-	11	05	-	-	-	-	-	-
22	-29.0	10	05	-50.0	10	08	-63.6	08	10	-80.4	11	09	-	-	-
23	-26.1	06	09	-45.6	11	10	-53.6	-	-	-	-	-	-	-	-
24	-29.6	21	07	-53.9	25	05	-66.1	10	07	-79.8	11	08	-	-	-
25	-31.0	09	02	-53.0	14	12	-65.0	12	04	-78.0	35	04	-	-	-
26	-29.6	13	08	-50.4	11	10	-61.1	08	09	-77.0	07	20	-81.2	07	12
27	-24.2	09	08	-51.3	10	12	-	-	-	-	-	-	-	-	-
28	-27.4	06	04	-47.0	35	06	-62.4	03	04	-78.0	15	04	-71.4	09	12
29	-47.6	01	21	-58.1	06	18	-71.4	15	18	-79.8	02	30	-	-	-
30	-27.4	09	03	-45.7	30	03	-59.1	36	02	-75.6	09	11	-80.4	-	-
MOY.	-26.1	01	21	-45.6	09	23	-53.6	02	35	-71.0	18	35	-71.4	07	12
MIN.	-47.6	09	02	-58.1	30	03	-71.4	36	02	-80.8	19	03	-83.2	15	04
MAX.	-30.0	X	08	-48.3	X	10	-62.8	X	12	-77.2	X	12	-78.4	X	09

Altitude Moyenne en Mètres Géopotentiels

T = Température en Degrés Centigrades

Vent = Rose de 36 et Mètres par Seconde.

A V R I L 1966

-:-:-:-

- RESEAU PLUVIOMETRIQUE -

(Valeurs Mensuelles)

-=-=-=-=-

STATIONS	TOTAL (m/m)	ECART à MOY.
I - COTIERE DU NORD -		
DIZANGUE	334.9	+ 83.6
DOUALA-DEIDO	265.5	+ 40.8
PENJA	301.0	+ 69.8
LOUM-CHANTIERS	293.9	+ 63.0
MBANGA	262.5	+ 62.0
MOUANKO	178.9	- 89.0
N D O M	157.8	+ 26.1
SAKBAYEME	148.5	- 112.7
YINGUI	277.9	+ 94.6
II - COTIERE DU SUD -		
III - MONTAGNEUSE DE L'OUEST		
BAFOUSSAM	342.3	+ 162.0
BANGANTE	258.7	+ 115.2
MBOUDA	249.9	+ 52.4
MBOUROUKOU	248.9	+ 17.9
IV - FORESTIERE DU SUD -		
AMBAM	296.9	+ 110.1
DOUME	132.9	+ 4.0
EVOUDOULA	269.2	+ 41.1
M A K A K	300.1	+ 78.6
MOLOUNDOU	80.8	- 76.1
NYABESSAN	226.2	+ 29.0
V - SAVANE DU CENTRE -		
BATOURI-VILLE	91.4	- 39.4
KENTZOU	58.7	- 69.1
NACHTIGAL	89.0	- 91.0
NDIKINIMEKI	282.8	+ 110.3
VI - PLATEAU DE L'ADAMAOUA		
FOUMBAN	303.4	+ 155.7
FOUMBOT	205.4	+ 83.0
KOUNDEN	205.7	+ 43.2
MAYO-DARLE	193.5	+ 5.9
NGAOUNDERE-AGR.	147.1	- 11.8
TIGNERE	123.4	+ 11.7
MANTOUM	209.1	+ 33.5
VII - D U NORD -		
BOURRAH	171.9	+ 127.2
CHOLLIRE	123.4	+ 45.5
GAROUA-VILLE	143.5	+ 100.9
L A M	66.6	+ 32.9
M A D A	76.4	+ 46.5
MAROUA-AGRIC.	90.6	+ 75.6
MOKOLO	26.2	+ 1.0
M O R A	28.0	+ 16.6
DOUKOULA	56.1	+ 27.3
YAGOUA	18.5	- 0.7
G U I D E R	85.8	+ 55.6

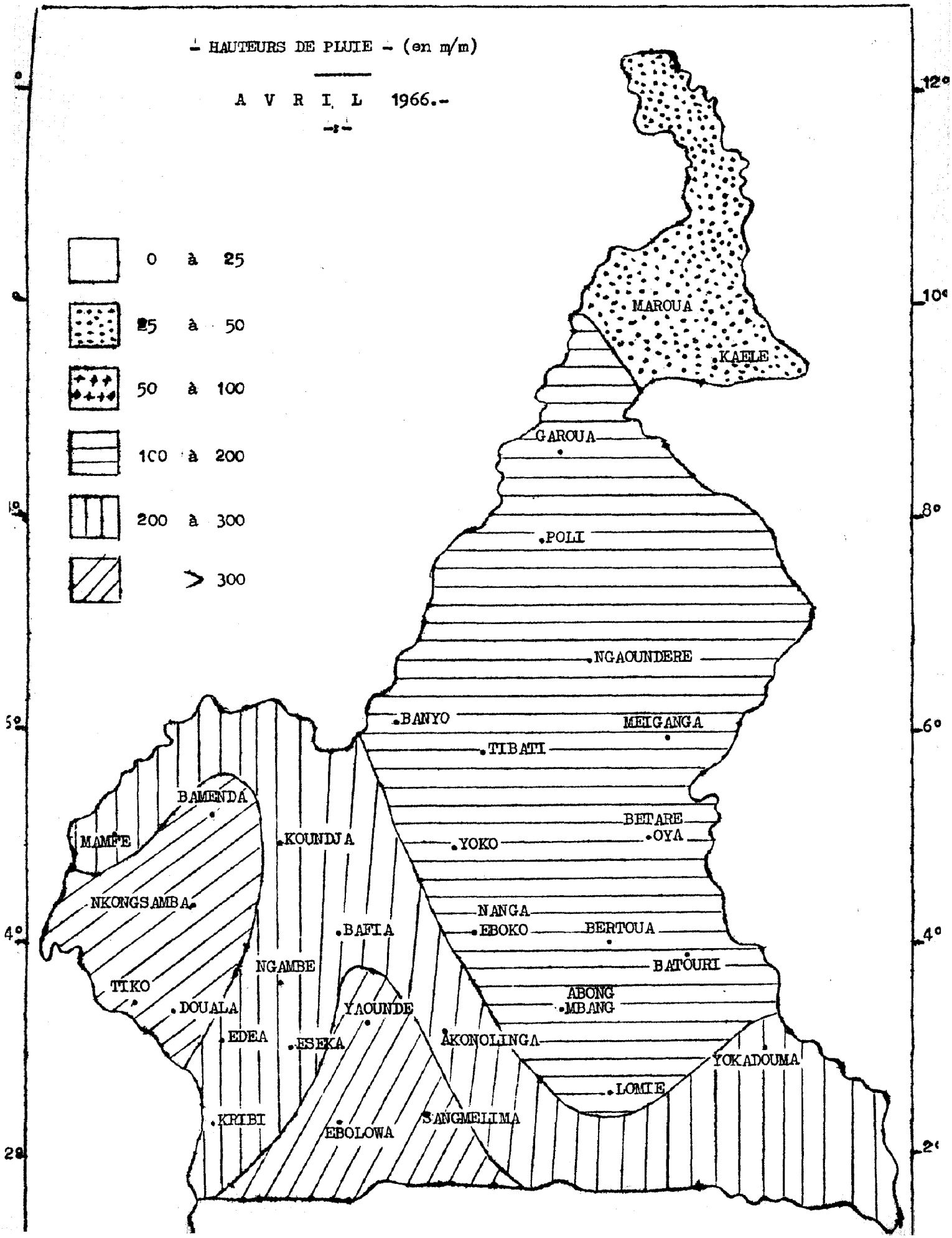
- HAUTEURS DE PLUIE - (en m/m)
A V R I L 1966.-
0 à 25
25 à 50
50 à 100
100 à 200
200 à 300
> 300
MAROUA
KAELE
GAROUA
POLI
NGAOUNDERE
BANYO
MEIGANGA
TIBATI
BAMENDA
MAMFE
KOUNDJA
BETARE
OYA
YOKO
NKONGSAMBA
NANGA
EBOKO
BERTOUA
BAFIA
NGAMBE
BATOURI
TIKO
ABONG
MBANG
DOUALA
YAOUNDE
EDEA
ESEKA
AKONOLINGA
YOKADOUMA
LOMIE
KRIBI
EBOLOWA
SANGMELIMA
12°
10°
8°
6°
4°
2°

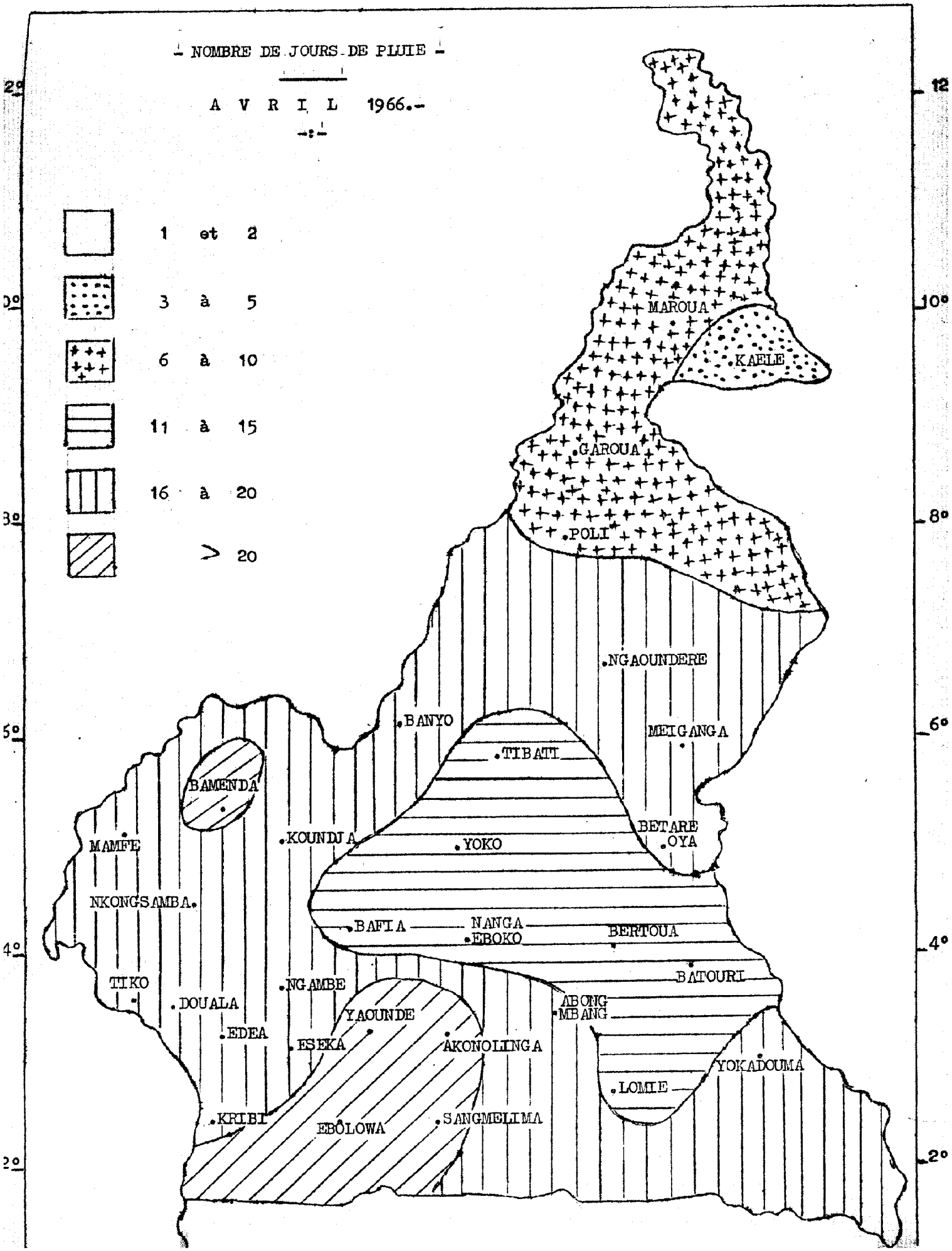
- NOMBRE DE JOURS DE PLUIE -
A V R I L 1966.-
1 et 2
3 à 5
6 à 10
11 à 15
16 à 20
> 20
MAROUA
KAELE
GAROUA
POLI
NGAOUNDERE
BANYO
TIBATI
MEIGANGA
BAMENDA
BETARE OYA
KOUNDJA
YOKO
MAMFE
NKONGSAMBA
BAFIA
NANGA EBOKO
BERTOUA
BATOURI
TIKO
NGAMBE
DOUALA
YAOUNDE
ABONG MBANG
EDEA
ESEKA
AKONOLINGA
YOKADOUMA
LOMIE
KRIBI
EBOLOWA
SANGMELIMA
12
10°
8°
6°
4°
2°

Pam Box

MINISTERE DES TRANSPORTS, DES
POSTES ET TÉLÉCOMMUNICATIONS

République Fédérale du Cameroun
Paix — Travail — Patrie

MÉTÉOROLOGIE NATIONALE

ATMOSPHERIC SCIENCES
LIBRARY
NOV 7 1966
E. S. S. A.
U. S. Dept. of Commerce

RÉSUMÉ MENSUEL DU TEMPS

AVRIL 1966

Imp. Moderne Douala — 6.66

N. B.

1°) - Signification des Signes Conventionnels (Page 6)

- Brouillard Visibilité < 1 km.
- Brume Humide Visibilité > 1 km < 5 km.
- Brume Sèche Visibilité < 5 km
- Eclair
- Orage
- Tonnerre entendu
- Rosée
- Vent > 16 m/s.

2°) - Vent en Altitude (Pages 9 à 13)

- L'Heure indiquée est celle du Début du Sondage

3°) - Valeurs Pluviométriques (Pages 6 et 19)

L'Ecart à la Moyenne n'est indiqué que pour les Stations dont le nombre d'Années d'Observations est supérieur ou égal à CINQ./-

---

4°) - Renseignements Complémentaires pour certains AERODROMES (Pages 14 à 17).

- Les Fréquences sont exprimées en nombre de Jours./-

-:-:-:-:-:-

HAUTEURS DES PRECIPITATIONS M A R S 1966

Dates	DOUALA	E D E A	NKONG-SAMBA	KRIBI	ABONG-MBANG	EBOLOWA	ESEKA	LOMIE	SANGME-LIMA	YAOUNDE	YOKADOUMA	BAFIA	BATOURI	NANGA-EBOKO	Y O K O	KOUNDJA	MEIGANGA	N'DERE	GAROUA	MAROUA-SALAK.
1																				
2																				T
3		16.8		2.4	32.5	34.0	17.5												T	
4						7.5		9.5			6.5									
5						29.0		11.3			51.9									
6	7.8																			
7	42.5		19.3		16.8			4.3		0.7	27.8		16.5							
8				14.7	1.5	38.6		3.3	18.6		5.5									
9	1.0			4.7																
10	9.5		40.9	3.5	38.2	0.5		18.4		3.0	2.5	15.8				7.5			N	N
11	0.4		2.0	0.3	1.7			0.8	19.6		2.5					22.8				
12	16.8	16.4	22.7			3.2			0.5			6.2	23.3			2.8				
13		9.2	13.7	4.5			2.0		1.6	0.1			1.6	11.4	15.3	9.7				
14	1.8				65.3	3.6		3.5	2.3	8.0	2.1		10.0	0.2						
15																				
16	0.6		0.3	12.6		0.7					0.9								A	A
17	17.2			16.3				1.7	6.1		0.6									
18							2.3					9.5			8.3					
19	0.8	0.1		33.0	13.9			1.7			0.9									
20	3.5	28.6	1.1	38.5	15.7	16.3	28.4		30.0	10.4				1.9						
21							1.7					0.1							E	E
22	0.4	9.7	7.3	4.6		1.4	13.0			5.5		10.0		10.2		8.0				
23				17.1										3.6						
24			7.0	2.6																
25	6.5					0.4						22.7								
26			2.3	6.4												1.6				
27	65.2	25.0	10.2	26.9		1.6	14.0			1.5		20.6				0.7		0.5		
28	1.9	0.4	1.9	6.3	9.3	22.5	17.1	7.4	36.5	42.6	14.3	46.2	23.5	0.4	23.7	13.6	17.5	1.9		
29	1.2	4.0	4.5	3.1								34.4		0.4	55.6	6.8	13.7	5.3		
30	124.6	8.5	1.0	8.9	0.9	7.9	9.0	22.0	15.2	17.1	18.2		25.7	8.5	6.9	1.0	15.1	1.4		
31			9.3						0.1						6.3	0.6	0.5	8.1		

HAUTEURS DES PRECIPITATIONS

Dates	NGAMBE	AKONO-LINGA	BERTOUA	BETARE-OYA	TIBATI	KAELE	BANYO	POLI	DSCHANG	BAMENDA	MAMFE	TIKO
1												
2								T				
3	7.5	0.9										
4												
5												
6	8.5					T						
7	2.2	13.5	10.9	0.5				N				
8		1.2							2.5	3.0	59.5	
9	1.0			0.9					8.0	5.8		
10	0.2		9.0						0.8	0.4	36.2	5.8
11	0.5	0.6					11.7		27.5	9.5	8.1	
12	2.7	29.0	0.3			N	20.5	A	3.2	2.7	0.1	17.5
13	6.5		14.2				1.0		23.1	15.3	6.4	0.5
14		1.7	7.3	0.3	3.0					3.2	0.5	4.6
15												
16						A			3.9			
17											15.6	
18			0.4	0.7								
19		62.4						E				
20	1.8	3.0	7.6									4.5
21	0.3			4.5		E						
22	12.0				1.3				15.3	6.3	5.3	
23							0.4			8.8	3.6	
24									0,2	2.9	31.0	
25							1.6					22.8
26	1.0				10.8		9.7		1.6	2.3	27.4	1.4
27	25.3			21.3	3.5		0.7		10.6	8.7	12.3	6.0
28		7.5		9.3	11.4		10.0		7.7	18.5		8.0
29	43.0			0.5	13.8		16.7		14.8	33.0	5.7	
30	4.1	33.0	38.8	34.1	28.5		6.0		0.7	8.0	2.8	33.6
31					8.6				6.4	3.0		

TEMPERATURES MINIMALES

MARS 1966

JOURS	DOUALA	EDEA	NKONGSAMBA	KRIBI	ABONGMBANG	EBOLOWA	ESEKA	LOMIE	SANGMELIMA	YAOUNDE	YOKADOUMA	BAFIA	BATOURI	NANGAEBOKO	YOKO	KOUNDJA	MEIGANGA	N'DERE	GAROUA	MAROUASALAK
1	25.8	22.4	19.1	24.0	16.0	20.4	23.3	17.1	19.8	20.0	16.9	20.4	15.2	18.1	20.0	14.5	17.5	14.0	18.7	18.2
2	24.5	23.7	18.4	24.0	18.9	20.7	22.4	18.6	19.5	20.0	17.0	21.1	17.4	18.9	19.2	15.8	15.8	12.1	20.0	19.1
3	24.8	23.0	19.9	24.5	18.4	20.2	22.8	19.0	21.4	21.1	18.4	20.7	20.0	21.1	20.5	15.4	15.3	15.0	21.0	18.8
4	24.4	23.5	19.2	24.1	19.0	19.6	22.5	20.4	19.2	21.0	19.4	21.7	19.6	21.3	19.6	16.6	17.2	16.1	22.0	20.5
5	25.8	24.4	19.9	24.0	20.3	21.2	23.3	19.5	21.5	21.0	19.3	22.8	21.5	22.0	19.2	14.7	17.4	17.5	21.0	20.4
6	25.3	24.1	19.5	23.0	19.0	18.8	23.0	18.6	18.8	20.2	19.0	22.5	19.6	20.8	19.4	16.0	18.0	18.0	22.5	21.3
7	25.3	24.8	18.4	24.0	20.0	20.2	23.5	20.4	20.0	20.0	21.0	23.2	22.1	21.3	20.6	16.2	21.0	18.7	23.8	20.3
8	23.0	24.4	20.0	23.2	18.1	19.3	23.5	19.8	18.8	19.8	19.5	23.0	20.0	22.0	20.0	19.6	19.6	17.1	25.2	20.8
9	23.3	20.8	20.0	21.5	17.0	19.2	21.1	18.0	17.4	19.2	18.9	21.4	19.8	19.8	19.2	17.2	20.0	18.3	24.0	24.2
10	24.5	23.8	19.5	24.4	19.7	21.0	23.8	20.0	20.5	21.0	20.1	20.8	20.8	20.5	19.4	16.2	18.0	16.9	24.7	21.7
11	23.1	22.6	19.8	23.8	17.5	21.0	22.8	19.0	18.2	21.4	19.8	21.4	20.9	22.6	19.0	16.2	20.3	19.4	24.1	23.8
12	24.2	22.5	19.1	23.1	17.9	19.8	21.9	18.5	19.8	19.9	18.3	22.0	20.0	21.0	19.2	17.9	19.6	17.0	22.6	22.4
13	22.3	21.4	18.3	24.8	18.0	19.2	22.3	18.0	19.0	19.5	18.5	19.9	19.8	20.5	19.4	16.8	18.8	17.0	22.2	19.0
14	24.3	23.1	18.9	23.2	18.1	20.4	22.9	18.7	18.0	16.2	18.5	21.2	21.2	19.6	15.8	17.2	19.2	17.2	22.8	21.9
15	24.0	22.4	19.8	23.2	17.0	19.4	22.5	18.2	16.6	19.8	19.2	21.8	18.5	19.2	19.2	16.0	17.9	17.2	24.0	20.0
16	25.0	24.0	21.2	23.2	19.0	20.8	23.5	18.3	19.2	21.2	17.5	23.4	18.8	20.1	20.0	17.0	19.3	14.2	23.0	18.8
17	22.5	22.0	19.0	22.1	19.3	18.3	22.8	19.4	19.4	20.8	19.8	20.8	21.2	19.9	19.2	15.7	18.2	15.9	24.8	20.5
18	23.7	23.0	21.0	22.1	19.9	18.9	21.6	19.2	18.0	19.0	19.6	20.7	19.8	22.2	18.2	16.8	19.1	18.2	24.2	25.0
19	23.2	23.2	19.8	23.5	18.5	18.2	23.2	18.7	18.2	19.0	19.5	19.2	20.6	18.6	19.9	17.5	20.6	18.0	24.6	21.2
20	24.0	23.0	21.6	23.6	19.7	21.2	20.0	20.4	18.6	18.8	21.0	21.3	22.0	20.8	20.4	16.8	20.0	18.5	22.4	23.6
21	22.2	22.4	19.6	21.6	20.0	20.0	21.1	21.0	18.9	18.8	19.8	19.3	21.2	19.5	18.8	16.9	17.8	15.4	23.7	22.8
22	24.3	22.5	20.7	23.4	19.5	20.2	22.2	18.8	19.0	20.4	18.1	21.6	19.9	19.1	20.1	18.3	18.9	18.1	16.4	23.0
23	21.9	22.2	20.2	23.0	19.0	21.8	21.9	19.0	20.4	19.8	18.9	20.7	20.2	19.8	20.8	17.4	18.6	19.3	26.0	20.4
24	24.8	24.0	21.0	24.6	20.0	22.4	24.0	19.6	20.5	21.1	18.5	22.8	20.7	22.0	20.6	19.0	21.1	20.0	26.0	20.3
25	24.4	25.0	20.1	25.0	19.3	22.2	23.9	19.5	21.4	21.9	18.5	22.1	20.0	23.0	19.8	18.2	19.5	19.7	25.5	21.8
26	23.7	24.6	19.3	25.5	20.1	22.6	24.1	20.0	22.0	22.4	18.7	20.2	20.2	23.1	20.9	18.6	20.4	19.0	26.3	23.5
27	24.3	23.5	19.3	25.0	20.4	22.7	23.8	19.5	22.0	21.2	19.3	21.8	21.5	23.0	19.4	18.0	19.8	17.5	28.4	22.8
28	22.0	22.5	20.0	23.8	19.1	19.0	20.4	20.2	18.8	17.8	20.8	20.8	19.2	20.1	18.6	18.0	19.8	19.1	28.0	25.6
29	22.9	22.2	20.7	21.8	18.9	18.8	20.6	19.3	17.8	18.0	18.7	19.7	18.5	19.0	16.8	16.2	19.7	18.4	30.7	27.2
30	21.6	22.2	20.3	24.6	19.9	21.7	22.0	18.7	21.4	20.3	18.9	19.1	19.4	20.4	16.4	16.5	19.1	19.0	28.2	27.8
31	22.9	22.2	20.4	23.2	17.9	19.1	20.3	18.5	18.0	17.7	19.1	19.8	18.8	19.0	16.8	16.2	18.3	17.9	26.0	24.8

TEMPERATURES MAXIMALES MARS 1966

DATES	DOUALA	EDEA	NKONG-SAMBA	KRIBI	ABONG-MBANG	EBOLOWA	ESEKA	LOMIE	SANGMELIMA	YAOUNDE	YOKADOUMA	BAFIA	BATOURI	NANGA-EBOKO	YOKO	KOUNDJA	MEIGANGA	N'DERE	GAROUA	MAROUA-SALAK.
1	31.4	34.0	28.5	31.5	32.0	30.4	32.4	26.6	28.4	31.0	31.7	34.2	34.3	33.8	32.0	30.6	32.0	31.8	37.4	34.0
2	32.8	34.6	29.3	31.0	32.9	31.2	32.0	31.8	31.5	32.8	34.7	35.0	35.7	33.8	32.2	31.2	33.1	32.5	38.1	35.7
3	33.0	34.2	29.5	31.6	26.7	29.8	32.8	30.6	29.2	31.0	34.3	35.0	32.2	32.2	32.8	31.8	33.0	33.8	39.0	37.2
4	32.4	32.4	29.6	31.4	31.0	28.8	29.8	30.4	29.2	28.7	31.0	32.6	34.0	34.0	31.4	31.0	32.9	32.7	37.5	34.6
5	33.5	33.6	29.7	31.5	31.0	29.3	32.0	28.8	29.0	33.6	30.1	35.3	32.6	34.6	32.6	32.0	33.6	32.9	37.9	35.4
6	33.0	33.6	31.2	31.4	31.8	30.2	31.0	28.9	31.2	33.4	30.5	36.3	33.1	35.1	33.6	32.9	34.4	33.2	39.2	37.8
7	32.2	33.1	30.1	31.8	32.2	30.5	30.8	31.9	31.1	30.2	33.5	33.0	34.6	32.2	30.2	31.1	33.1	31.6	39.7	38.9
8	29.8	28.6	26.6	29.0	24.0	22.8	26.1	24.8	23.0	26.7	29.0	30.9	28.0	28.1	27.6	30.0	29.1	32.8	40.7	39.8
9	33.0	34.5	29.0	30.5	30.5	30.8	31.6	31.6	28.0	31.0	31.2	33.9	32.5	32.2	28.1	30.7	31.0	33.2	41.2	39.5
10	32.7	33.1	30.0	31.5	29.8	30.6	31.5	29.7	31.6	31.8	34.2	35.4	33.8	35.2	33.2	33.5	34.1	35.0	41.4	40.6
11	30.4	32.0	28.1	29.3	27.0	28.6	30.8	23.8	25.7	29.3	26.6	31.9	28.0	31.0	29.0	30.3	30.0	31.6	40.8	39.0
12	32.6	33.0	28.7	31.2	28.7	30.2	31.0	27.3	29.9	30.6	29.6	33.8	30.5	31.2	29.0	29.0	30.4	32.1	38.0	37.4
13	32.8	33.0	30.3	32.0	31.2	31.7	33.8	30.1	30.8	32.4	32.5	33.0	32.7	34.7	29.9	28.0	32.3	32.5	39.5	35.9
14	31.0	31.0	27.8	30.5	28.1	25.3	27.3	28.2	24.7	24.8	32.2	27.9	31.3	24.6	25.2	27.3	32.8	32.9	38.8	37.4
15	32.7	33.5	28.6	30.8	30.0	30.8	33.6	27.2	30.6	32.5	30.5	33.8	31.0	34.0	30.6	29.6	33.9	32.0	38.6	37.6
16	33.6	34.6	29.2	32.0	31.2	30.7	33.6	30.8	31.9	32.5	33.0	34.3	32.7	34.0	31.0	30.5	33.0	33.8	41.7	39.2
17	32.6	34.5	29.1	31.2	32.0	30.2	31.0	31.8	30.3	31.2	32.2	33.2	33.0	33.8	30.7	30.8	34.4	34.4	41.8	40.5
18	33.6	35.0	29.5	31.5	30.0	30.0	31.2	30.5	30.0	30.5	30.6	32.0	31.3	31.2	27.0	29.8	32.9	33.6	39.6	37.6
19	32.3	35.2	30.0	32.0	32.3	31.8	32.5	32.6	31.2	32.6	33.9	33.9	34.6	34.6	31.0	30.0	33.6	32.5	38.0	35.6
20	29.3	28.9	29.3	27.8	29.1	25.2	25.5	28.3	28.8	26.3	28.4	31.7	30.8	31.8	31.2	29.8	33.5	33.6	39.0	36.8
21	31.8	33.2	28.1	30.0	27.6	29.6	30.0	29.4	28.4	30.3	31.0	33.1	31.0	32.9	32.0	30.0	34.0	34.0	39.5	38.3
22	31.7	33.2	29.1	31.2	31.0	29.9	27.5	32.1	30.3	29.8	34.2	29.6	34.4	33.1	29.5	30.5	33.0	34.8	42.2	41.0
23	32.8	33.5	29.0	30.0	32.0	30.2	29.8	31.6	30.4	29.6	32.4	32.3	34.8	32.0	30.4	29.0	33.0	35.0	42.5	40.5
24	34.0	34.4	29.8	31.2	32.3	31.6	31.4	32.6	31.5	32.0	36.0	34.2	36.0	32.8	31.2	30.8	32.9	34.0	42.0	40.4
25	33.7	34.9	29.1	32.1	31.2	31.2	32.0	33.8	31.5	32.0	35.3	34.7	36.8	33.2	32.2	31.5	34.6	35.6	42.5	41.8
26	31.5	33.2	27.5	31.4	32.0	32.1	30.5	31.7	32.2	33.2	33.4	32.8	35.0	33.8	31.0	29.3	33.0	33.8	42.5	42.0
27	33.2	35.6	30.3	32.0	31.4	32.0	32.2	31.5	31.2	32.9	34.6	34.1	34.0	33.2	31.4	30.8	33.0	33.0	41.7	43.5
28	30.3	30.4	29.1	30.0	26.0	31.1	29.0	28.7	30.2	31.9	33.2	32.2	30.3	31.2	31.1	31.0	32.9	33.4	43.2	40.3
29	32.9	36.0	30.5	31.0	31.6	32.5	33.7	32.6	31.0	32.5	32.0	32.1	32.7	33.6	29.7	31.0	33.4	33.0	41.3	38.6
30	28.0	28.6	26.1	28.6	30.1	28.0	28.5	31.7	27.6	28.7	32.8	29.4	31.7	31.0	25.2	25.8	30.2	31.5	40.8	39.5
31	31.8	31.5	27.6	29.8	31.5	31.3	28.6	31.5	31.5	29.8	33.0	31.3	32.0	32.2	29.2	27.8	30.4	31.0	41.0	40.3

STATIONS	TEMPERATURES DE L'AIR SOUS ABRI EN °C										PRECIPITATIONS			
	MOY. MAX.	MOY. MIN.	Tx+Tn / 2	ECART à MOY.	MAX. ABS.	MIN. ABS.	MOY. 00hTU	MOY. 06hTU	MOY. 12hTU	MOY. 18hTU	TOTAL (m/m)	ECART à MOY.	Nbre de Jr	MAX. 24 h.
DOUALA	32.1	23.7	27.9	+ 0.4	34.0	21.6	25.5	24.2	31.1	27.9	301.7	+ 86.2	17	124.6
E D E A	33.3	23.1	28.2	+ 0.6	36.0	20.8	-	24.0	31.7	27.9	118.7	- 32.9	10	28.6
NGAMBE	29.8	21.2	25.5	+ 0.6	32.3	19.5	-	21.9	27.7	25.6	116.6	- 33.5	15	43.0
NKONGSAMBA ..	29.0	19.8	24.4	+ 0.8	31.2	18.3	-	20.2	27.9	23.7	143.5	- 3.6	15	40.9
K R I B I ...	30.9	23.6	27.2	+ 0.4	32.1	21.5	-	24.3	30.0	27.6	206.4	+ 0.9	18	38.5
ABONG-MBANG..	30.3	18.9	24.6	+ 0.2	32.9	16.0	-	19.7	27.9	25.7	195.8	+ 63.5	10	65.3
AKONOLINGA...	31.3	20.1	25.7	+ 0.5	33.8	18.0	-	20.9	28.3	26.4	152.8	+ 28.4	10	62.4
EBOLOWA.....	30.0	20.3	25.1	+ 0.3	32.5	18.2	-	21.2	28.2	24.8	167.2	- 10.8	14	38.6
E S E K A ...	30.8	22.5	26.6	+ 0.3	33.8	20.0	-	22.8	29.2	26.0	105.0	- 55.1	9	28.4
L O M I E....	30.1	19.2	24.6	+ 0.3	33.8	17.1	-	19.9	28.0	25.1	83.9	- 36.0	11	22.0
SANGMELIMA...	29.7	19.4	24.6	+ 0.3	32.2	16.6	-	20.4	27.3	24.8	130.5	- 15.7	10	36.5
YAOUNDE.....	30.8	20.0	25.4	+ 0.9	33.6	16.2	21.5	20.8	28.6	25.7	88.9	- 53.6	9	42.6
YOKADOUMA....	32.2	19.0	25.6	+ 0.6	36.0	16.9	-	19.6	30.2	24.9	133.7	+ 6.3	12	51.9
B A F I A....	33.0	21.2	27.1	+ 0.7	36.3	19.1	-	21.8	30.3	28.1	165.5	+ 55.6	9	46.2
BATOURI.....	32.8	20.0	26.4	+ 1.2	36.8	15.2	22.1	20.6	30.4	27.3	100.6	- 18.4	6	25.7
BERTOUA.....	32.0	18.6	25.3	+ 0.5	34.5	12.5	-	19.7	29.4	26.1	88.5	- 25.9	8	38.8
BETARE-OYA...	32.9	19.4	26.1	+ 1.1	35.5	15.2	-	20.1	30.3	26.7	72.1	+ 4.7	9	34.1
NANGA-EBOKO..	32.6	20.6	26.6	+ 1.0	35.2	18.1	-	21.3	30.1	27.8	36.6	- 72.7	8	11.4
Y O K O	30.4	19.2	24.8	+ 0.8	33.6	15.8	22.0	19.9	28.5	26.4	116.1	+ 31.3	6	55.6
B A N Y O....	31.9	18.2	25.1	+ 0.3	33.8	15.0	-	18.9	30.5	26.0	78.3	- 1.2	11	20.5
KOUNDJA.....	30.2	16.9	23.6	+ 0.7	33.5	14.5	19.4	17.5	28.5	24.1	75.1	- 54.8	11	22.8
MEIGANGA.....	32.7	18.9	25.8	+ 1.0	34.6	15.3	-	19.7	31.2	26.7	46.8	- 13.2	4	17.5
NGAOUNDERE...	33.2	17.4	25.3	+ 1.1	35.6	12.1	20.8	18.3	31.6	25.9	17.2	- 25.8	5	8.1
T I B A T I...	34.0	18.0	26.0	+ 2.0	37.0	12.3	-	18.6	31.4	27.1	80.9	+ 22.6	8	28.5
GAROWA	40.2	24.3	32.2	+ 0.5	43.2	18.7	29.4	25.0	37.9	35.3	0.0	- 5.3	0	0.0
KAELE	39.3	23.1	31.2	- 0.2	43.5	19.7	-	24.0	37.0	33.7	0.0	- 4.0	0	0.0
MAROUA-SALAK..	38.4	22.0	30.2	- 0.4	43.5	18.2	25.3	23.0	36.3	32.7	0.0	- 2.3	0	0.0
P O L I	38.3	19.3	28.8	+ 0.7	41.0	12.7	-	21.0	37.3	31.2	0.0	- 19.8	0	0.0
BAMENDA	26.4	16.8	21.6	-	29.4	14.6	-	18.2	24.9	20.3	131.4	-	16	33.0
M A M F E....	34.3	22.2	28.2	-	36.5	19.7	-	22.5	32.1	29.0	214.5	-	14	59.5
T I K O.....	33.0	23.0	28.0	-	35.0	21.4	-	23.5	31.6	27.8	104.7	-	10	33.6

STATIONS	HUMIDITE RELATIVE EN %								TENSION DE VAPEUR				EVA-PORATION (en mm)	NEB.TOTALE (EN OCT.)			
	MOY. MAX.	MOY. MIN.	MAX. ABS.	MIN. ABS.	MOY. 00hTU	MOY. 06hTU	MOY. 12hTU	MOY. 18hTU	MOY. 00hTU	MOY. 06hTU	MOY. 12hTU	MOY. 18hTU		MOY. 00hTU	MOY. 06hTU	MOY. 12hTU	MOY. 18hTU
DOUALA	97	64	99	51	93	96	68	83	30.3	29.1	30.5	31.0	58.7	5	7	6	6
E D E A	97	60	98	48	-	96	64	80	-	28.8	29.9	30.1	100.4	-	7	6	6
NGAMBE	97	64	100	52	-	95	70	81	-	24.9	25.8	26.3	87.3	-	8	6	7
NKONGSAMBA...	95	60	99	44	-	91	64	83	-	21.7	24.0	24.4	95.4	-	7	6	7
K R I B I....	96	73	98	62	-	95	75	84	-	28.9	31.8	30.8	71.5	-	7	6	6
ABONG-MBANG..	98	55	100	40	-	98	64	75	-	22.4	23.8	24.7	89.7	-	7	6	4
AKONOLINGA...	96	48	100	26	-	95	59	69	-	23.5	22.6	23.7	93.0	-	7	6	6
EBOLOWA.....	98	61	100	45	-	98	67	82	-	24.5	25.6	25.4	67.2	-	7	6	6
E S E K A....	96	60	100	45	-	95	66	81	-	26.3	26.5	26.7	71.9	-	7	6	6
L O M I E....	99	60	100	42	-	99	69	83	-	23.0	25.5	26.4	50.3	-	7	6	6
SANGMELIMA...	99	58	100	42	-	98	67	78	-	23.5	24.1	24.0	60.2	-	7	6	5
YAOUNDE.....	98	51	100	31	93	96	59	72	23.9	23.7	22.7	23.4	113.7	6	7	7	6
YOKADOUMA....	98	56	100	32	-	98	63	86	-	22.4	26.6	26.8	85.5	-	7	6	4
B A F I A....	97	45	100	20	-	96	57	64	-	25.2	24.1	23.8	144.1	-	7	6	6
BATO URI.....	94	46	98	26	86	92	54	66	22.8	22.4	23.0	23.3	124.0	6	7	6	6
BERTOUA.....	96	45	98	21	-	95	55	66	-	22.0	22.2	22.2	83.6	-	6	5	4
BETARE-OYA...	89	38	100	16	-	86	47	58	-	20.4	19.6	18.9	234.0	-	6	5	5
NANGA-EBOKO...	94	45	99	22	-	93	55	62	-	23.5	22.9	22.8	138.5	-	7	6	5
Y O K O.....	92	39	100	9	71	88	47	53	18.5	20.4	17.9	17.5	249.9	6	7	5	6
B A N Y O....	74	29	95	13	-	72	34	48	-	16.0	14.5	15.5	135.0	-	6	5	6
KOUNDJA.....	93	33	100	12	85	87	41	60	19.1	17.7	15.6	17.7	153.9	5	7	6	6
MEIGANGA.....	72	29	96	11	-	71	34	45	-	16.4	14.9	15.1	186.9	-	6	5	5
NGAOUNDERE...	66	19	97	6	47	65	23	34	11.5	13.7	10.6	10.8	378.6	4	5	5	5
TIBATI.....	83	27	98	8	-	80	35	47	-	17.7	15.4	15.9	264.9	-	5	4	5
GAROUA.....	39	11	66	6	23	37	15	19	9.5	12.0	9.8	10.9	422.8	4	5	5	5
KAELE	25	12	58	6	-	24	13	18	-	7.0	8.4	9.3	516.8	-	6	5	5
MAROUA-SALAK..	29	9	58	5	23	25	11	14	7.3	7.1	6.6	7.0	589.2	2	5	4	4
P O L I.....	64	25	74	12	-	59	28	35	-	14.8	17.7	16.1	349.7	-	6	5	4
BAMENDA.....	77	40	95	16	-	61	45	72	-	12.7	14.0	16.9	218.4	-	5	5	6
M A M F E....	96	54	100	38	-	95	60	74	-	26.0	28.6	29.2	86.9	-	7	6	7
T I K O.....	95	59	99	45	-	94	63	79	-	27.3	28.8	29.5	112.1	-	7	7	6

MARS 1966

STATIONS	VENT DE SURFACE — VITESSE MOYENNE m/s. à 00hTU	à 06hTU	à 12hTU	à 18hTU	MAXIMUM DD	m/s.	Dates	PHENOMENES DIVERS (NOMBRE DE JOURS)							
DOUALA	0.7	0.3	1.4	1.5	NE	18	28	0	2	0	7	21	0	1	1
E D E A.....	-	0.0	1.3	0.2	-	-	-	1	0	0	3	16	0	0	0
NGAMBE	-	0.5	3.2	1.3	NE	18	22	3	0	0	0	22	1	1	1
NKONGSAMBA...	-	0.9	5.9	1.3	-	-	-	7	5	7	4	20	1	0	0
K R I B I....	-	0.9	1.4	1.4	-	-	-	0	0	0	2	16	0	0	0
ABONG-MBANG...	-	0.2	4.8	1.3	-	-	-	10	0	0	1	9	0	0	0
AKONOLINGA...	-	0.3	2.5	0.9	E	18	3 Jours	4	0	0	8	10	1	3	3
EBOLOWA.....	-	0.1	0.9	0.5	-	-	-	7	0	0	6	19	0	0	0
E S E K A....	-	0.6	1.4	0.3	-	-	-	2	0	0	1	20	0	0	0
L O M I E....	-	0.1	1.9	0.6	-	-	-	7	0	0	4	12	19	0	0
SANGMELIMA....	-	0.2	1.6	0.4	E	16	28	9	0	0	4	13	12	1	0
YAOUNDE.....	2.6	0.9	2.0	1.2	NE	16	28	7	0	1	8	15	0	1	0
YOKADOUMA....	-	0.2	4.1	0.2	-	-	-	7	12	0	2	11	0	0	0
B A F I A....	-	0.3	2.3	1.7	-	-	-	1	0	0	5	13	0	0	0
BATOURI.....	0.2	0.2	1.9	1.0	E	13	30	3	0	1	11	13	0	0	0
BERTOUA.....	-	0.5	2.3	0.9	-	-	-	1	0	0	5	12	0	0	0
BETARE-OYA...	-	0.4	3.5	1.7	SE	16	28	4	0	13	1	12	0	1	0
NANGA-EBOKO..	-	0.1	0.5	0.3	-	-	-	2	0	0	9	7	0	0	0
Y O K O.....	4.5	3.6	3.2	3.3	ENE	16	28	7	1	12	7	12	0	1	1
B A N Y O....	-	0.0	4.5	1.7	-	-	-	0	0	1	0	13	1	5	0
KOUNDJA.....	1.9	2.0	4.9	1.8	ENE/N	14	10 - 28	1	0	3	6	17	7	0	0
MEIGANGA.....	-	0.0	2.2	0.7	-	-	-	0	0	0	4	7	0	0	0
NGAOUNDERE....	0.2	0.1	3.2	1.5	ESE	15	27	0	0	2	5	8	0	0	0
TIBATI.....	-	0.2	3.7	1.9	-	-	-	1	1	0	4	10	0	0	0
GAROUA	3.8	2.9	3.8	2.8	NE	15	17	0	0	10	0	0	0	0	0
KAELE	-	3.8	4.2	3.4	-	-	-	0	0	16	0	1	0	0	0
MAROWA-SALAK..	3.6	3.6	5.3	3.8	ENE	11	20	0	0	10	0	0	0	0	0
P O L I.....	-	0.1	0.7	0.0	-	-	-	0	0	13	0	1	0	0	0
BAMENDA.....	-	2.2	6.0	2.1	-	-	-	0	0	4	4	18	0	0	0
M A M F E....	-	0.9	2.7	3.5	-	-	-	6	0	1	2	20	0	0	0
T I K O.....	-	0.3	2.9	1.6	-	-	-	0	2	4	3	20	0	0	0

DUREE DE L'INSOLATION EN HEURES ET 1/10

Dates	DOUALA	YAOUNDE	YOKO	BATOUM	KOUNDJA	N'DERE	MAROUA	SALAK
1	3.7	3.1	9.2	9.2	8.8	9.7	10.8	10.4
2	7.4	6.3	9.8	9.6	10.2	10.4	10.1	9.7
3	6.8	3.6	9.7	6.6	10.2	10.4	10.2	10.4
4	6.2	1.9	6.7	11.5	9.0	9.4	8.9	7.7
5	3.2	6.8	9.5	3.9	7.9	9.6	9.9	8.5
6	6.4	3.7	8.4	4.3	9.7	8.1	7.7	8.4
7	4.6	4.5	5.0	8.2	7.0	6.8	6.5	6.1
8	0.0	2.0	2.5	3.2	6.1	4.2	9.1	8.7
9	8.0	3.9	4.4	7.8	9.1	8.4	9.4	9.8
10	4.6	3.0	5.0	8.4	7.9	8.7	9.4	9.8
11	5.5	3.7	5.6	0.9	5.1	6.3	10.0	9.7
12	7.6	1.8	5.8	3.7	5.9	8.6	9.7	4.1
13	9.0	6.0	8.0	6.6	8.2	7.5	8.6	8.3
14	3.5	0.0	2.5	6.5	5.9	7.2	9.4	9.2
15	7.0	8.4	8.9	8.2	8.6	4.8	9.1	9.8
16	6.5	6.9	8.4	7.9	8.8	10.2	10.5	10.5
17	5.7	4.9	8.4	7.0	10.6	10.9	11.1	10.6
18	8.8	4.9	2.9	6.8	10.0	10.2	9.6	9.4
19	5.8	4.0	8.3	8.6	10.1	7.8	9.0	9.0
20	0.7	0.8	8.7	5.8	7.8	8.4	9.2	7.8
21	6.9	4.8	7.4	3.5	7.7	10.3	9.2	8.8
22	2.2	2.1	5.1	8.6	8.7	9.8	9.9	9.0
23	8.1	4.9	8.6	9.8	7.6	8.1	9.7	9.6
24	8.9	5.7	7.7	10.5	8.6	7.8	10.4	10.0
25	9.0	4.6	10.2	10.7	7.2	9.2	10.4	10.3
26	3.9	5.7	7.6	8.5	5.9	6.8	10.0	10.1
27	8.7	8.0	8.6	8.2	9.0	4.6	9.6	8.7
28	4.2	5.5	5.9	3.9	6.1	4.3	9.7	6.8
29	7.0	8.5	8.5	10.4	7.9	5.6	6.7	6.7
30	2.8	5.9	2.6	8.5	2.5	7.6	7.6	7.9
31	1.7	5.8	7.2	7.7	4.6	3.4	7.8	8.0

VENT EN ALTITUDE (par Sondage)

DD : ROSE DE 36 V : m/s

Dates	Heures TU	KOUNDJA SOL DD	SOL V	1500 m. DD	1500 m. V	3000 m. DD	3000 m. V	5000 m. DD	5000 m. V
1	1700	08	04	04	05	06	05	12	04
2	1100	08	06	07	09	05	05	16	06
3	0500	30	02	08	03	07	06	08	13
4	1100	08	06	10	03	09	11	12	05
5	1100	04	02	05	02	09	10	11	06
6	1100	08	05	05	04	06	05	10	10
7	1100	08	01	08	04	05	07	09	20
8	1700	18	04	15	07	03	11	03	05
9	1700	10	04	07	05	08	11	10	11
10	0500	26	01	36	02	04	13		
11	1100	18	02	06	02	04	10	17	03
12	1100	00	00	04	03	06	09	08	14
13	1700	08	02	07	02	06	04	05	10
14	1700	12	02	09	04	36	07		
15	1700	08	03	09	07	01	06	04	12
16	1600	08	02	09	05	36	08	04	05
17	1600	08	02	09	05	04	12	03	08
18	1700	08	01	07	03	06	12		
19	1100	08	01	05	16	06	08	10	07
20	1700	08	02	06	04	04	11	09	11
21	1700	08	02	05	06	04	07		
22	1700	14	02	12	05	07	15	09	07
23	1700	14	01	13	05	07	09	09	15
24	1700	08	01	09	05	10	11	07	18
25	1700	16	05	06	03	04	08		
26	1100	22	04	09	03	08	10	06	09
27	1700	14	05	13	06	06	07		
28	1100	14	03	11	04	06	14		
29	1700	14	02	10	03	05	05	10	07
30	1100	00	00	30	02	04	09	07	10
31	1700	08	02	08	02	03	12	09	16

VENT EN ALTITUDE (par Sondage) DD : ROSE DE 36 V : m/s.

Dates	Heures TU	D O U A L A													
		S O L		500 m.		1000 m.		1500 m.		3000 m.		5000 m.	
		DD	V	DD	V	DD	V	DD	V	DD	V	DD	V
1	1600	24	02	24	09	23	03						
2	1600	22	03	23	04	33	02	28	05				
3	1600	22	04	22	08	22	03	01	02				
4	1100	22	02	25	02	36	02	02	03				
5	1100	26	02	26	03	29	02	34	04				
6	1600	24	05	23	10								
7	1100	20	02										
8	1600	18	02	22	07	24	08	22	05				
9	1600	22	03	22	08	18	03	13	02				
10	1600	20	04										
11	1100	00	00	21	01	33	03	01	03	36	09		
12	1600	22	03	21	04	21	02	33	03	07	06		
13	1100	22	02	15	03	16	04	10	05	06	08		
14	1100	18	02										
15	1600	26	04	22	07	24	03	02	02				
16	1600	26	03	24	09	29	04	01	04	04	11		
17	1600	22	04	22	08	22	05	19	03				
18	1600	26	02	21	02	12	06	09	06	02	09		
19	1600	22	07	22	11	11	04						
20	1600	00	00	25	10	31	05	02	05				
21	16 00	24	02	22	01	22	02	26	12				
22	1600	00	00	15	05	11	03	32	01				
23	1600	22	03	23	07	18	04	11	04	07	08		
24	1600	22	06	22	07	14	01						
25	1100	22	02	18	03	19	02	15	02				
26	1600	20	02	22	05	33	02	30	02	19	04		
27	1600	24	05	23	07	19	06	15	06	08	12		
28	1600	26	01	21	03	19	04	11	02	07	08		
29	1600	22	02	24	07	16	02	09	03	07	11		
30	0500	00	00										
31	1600	20	02	21	03	15	03	05	05	08	12		

VENT EN ALTITUDE (par Sondage) DD : ROSE DE 36 V : m/s.

DATES	Heures TU	GAROUA SOL DD	SOL V	500 m. DD	500 m. V	1000 m. DD	1000 m. V	1500 m. DD	1500 m. V	2000 m. DD	2000 m. V	2500 m. DD	2500 m. V
1	1100	09	04	07	06	06	03	07	04	10	04	20	07
2	1100	08	03	18	02	06	03	06	02	11	04	18	09
3	1700	04	01	04	02	05	06	03	05	03	05	13	12
4	0500	14	03	08	05	05	11	04	11	12	07		
5	0500	32	03	34	09	01	07	02	07	06	06	13	18
6	0500	32	03	34	09	01	07	02	07	06	06	13	18
7	1100	08	03	10	03	04	03	36	07	34	14		
8	1700	27	05	27	08	28	08	32	07	04	08		
9	1700	00	00	34	02	33	04	36	04	02	07	07	11
10	1100	22	03	21	02	23	02	24	04	29	13	02	07
11	1100	32	03	30	02	29	03	33	04	01	06		
12	1100	14	03	19	03	20	02	25	03	07	05	15	04
13	0500	36	02	34	06	28	03	27	07	32	05	04	03
14	1100	08	03	09	04	11	03	13	04	29	03		
15	0500	08	03	09	05	34	04	08	02	25	04	01	11
16	0500	00	00	34	05	32	04	33	05	33	06	05	05
17	1100	04	03	07	03	04	02	04	02	03	06	09	03
18	1100	04	05	05	07	04	07	02	06	07	05	09	10
19	0500	08	03	07	03	02	03	36	09	08	03	13	09
20	0500	36	05	04	04	04	05	04	03	06	06		
21	1100	09	04	10	06	10	05	08	09	10	10	11	07
22	0500	04	01	11	05	09	06	09	06	09	09	13	05
23	1100	10	04	10	08	10	09	10	17	09	09	09	07
24	1100	24	03	12	02	16	04	25	02	06	09	14	14
25	1100	13	05	18	03	16	05	15	04	08	10	05	05
26	0500	32	02	29	11	28	11	30	05	36	03	10	02
27	0500	28	07	27	16	28	11	03	04	06	09	07	11
28	1100	32	03	30	02	31	02	02	03	06	07	15	03
29	1100	32	05	27	06	29	04	32	06	03	13		
30	1100	24	04	23	02	26	02	27	05	29	10		
31	0500	32	04	27	07	25	09	28	05	05	09	08	10

VENT EN ALTITUDE (par Sondage) DD : ROSE DE 36 V : m/s.

DATES	Heures TU	Y A O U N D E									
		SOL		1000 m.		1500 m.		3000 m.		5000 m.	
		DD	V	DD	V	DD	V	DD	V	DD	V
1	1700	27	02	23	04	23	03	04	08		
2	2300	28	04	26	08	26	02	06	12		
3	1700	08	05	13	04	09	03				
4	1700	26	01								
5	1700	26	06	27	11	28	05	25	14		
6	1100	28	06	30	02	24	03				
7	1700	26	04	25	04	09	04				
8	1700	24	06	22	07	30	11	33	20		
9	1700	00	00	33	02	30	02	21	12		
10	1700	00	00	09	06	06	01				
11	1700	18	04	05	07	25	03				
12	1100	28	05								
13	1700	00	00	22	05	22	04	22	04		
14	1700	22	02	21	04	28	07	04	07	02	13
15	1700	04	04	04	02	03	05	07	05	06	11
16	1700	00	00	03	05	16	04				
17	2300	27	05	25	08	22	08	06	04		
18	0500	24	03								
19	1700	02	02	08	05	02	04	04	10		
20	1100	08	01	06	03	06	13	06	22		
21	1700	08	05	09	08	08	07	04	15		
22	1700	00	00	17	11	12	08	07	33		
23	1700	00	00	17	02	05	02	07	17		
24	2300	26	05								
25	1700	14	01	18	04	08	02				
26	1700	28	04								
27	1100	24	05								
28	1100	24	04	28	05	30	05	15	12		
29	2300	28	03	25	07	27	01	07	11		
30	1700	22	03	25	05	25	03	06	07		
31	1100	16	03	27	05	27	05	28	19		

VENT EN ALTITUDE (par Sondage) DD : ROSE DE 36 V : m/s.

DATES	Heures TU	BATOUR I SOL DD	SOL V	1000 m. DD	1000 m. V	1500 m. DD	1500 m. V	3000 m. DD	3000 m. V	5000 m. DD	5000 m. V
1	2300	00	00	21	14	12	07	05	24		
2	1700	00	00	11	03	08	05	06	10	09	10
3	1700	00	00	01	04	07	10	11	25		
4	1700	28	06	24	08	28	05	06	20		
5	2300	00	00	36	07	25	10				
6	1700	18	06	20	15	18	07	06	27		
7	1100	28	04								
8	1100	00	00	24	05	24	04	07	13		
9	1700	18	02	18	04	30	02	07	07		
10	1700	28	06	26	15	27	07	06	25		
11	1700	22	01	29	05	30	10	03	15	09	07
12	1700	00	00	22	08	20	05	05	13		
13	1700	00	00	14	04	11	03	10	09		
14	1700	00	00	26	17	33	09	07	13	07	24
13	1700	14	02	17	09	13	05	06	17	06	28
16	1700	00	00	21	03	27	05	03	17	08	17
17	1700	00	00	19	06	02	08				
18	1100	18	03	23	10	23	10	07	15		
19	1100	04	02	05	09	03	12	17	06		
20	1700	00	00	11	10	11	16	09	27		
21	1700	22	02	17	07	10	09	09	21		
22	1700	00	00	10	11	09	11	09	30		
23	1700	14	02	11	11	11	10	10	15		
24	1700	00	00	09	10	09	11	09	11		
25	1700	00	00	12	10	11	09	07	18		
26	1700	18	01	16	05	09	03	06	20	14	23
27	1100	26	03								
28	1700	14	10								
29	2300	00	00	20	08	22	07	07	18		
30	1700	10	04								
31	2300	00	00	15	05	19	05	08	24		

VENT EN ALTITUDE (par Sondage) DD : ROSE DE 36 V : m/s.

DATES	Heures TU	GAOUNDERE SOL DD	SOL V	500 m. DD	500 m. V	1500 m. DD	1500 m. V	3000 m. DD	3000 m. V	5000 m. DD	5000 m. V
1	2300	00	00			04	12	09	08	23	05
2	1700	36	03			02	05	12	06	19	05
3	1700	04	02			05	07	05	06	13	08
4	1700	36	04			02	08	09	09	13	13
5	1700	36	04			36	06	04	05	12	20
6	1700	36	04			02	07	06	05	08	08
7	1700	00	00			34	07	32	07	11	10
8	2300	00	00			01	07	02	06	09	14
9	1700	22	03			36	03	03	08	07	12
10	1700	36	03			01	09	02	06	09	04
11	1700	36	03			34	07	01	05	15	03
12	1700	02	03			03	04	06	05	02	04
13	1700	36	03			36	06	06	02	17	02
14	1700	32	03			33	10	01	06	10	07
15	1700	36	03			36	07	03	05	05	09
16	1700	36	04			01	07	01	07	06	15
17	1700	36	03			02	08	06	06	01	02
18	0500	00	00			17	09	06	10	06	11
19	1700	36	03			02	08	06	08	13	13
20	1700	04	05			04	08	07	08	15	07
21	1700	04	04			06	08	08	04	09	06
22	1700	06	03			07	08	08	05	06	07
23	0500	18	01			17	13	07	08	09	15
24	1700	00	00			07	01	07	02	08	08
25	1700	04	02			06	04	07	03	07	10
26	1700	20	03			21	03	03	08	09	09
27	1700	00	00			32	05	07	06	09	10
28	2300	18	02			16	05	03	04		
29	0500	00	00			17	05	04	05	07	10
30	0500	00	00			28	03	36	06	35	14
31	1700	00	00			02	01	08	03	08	09

RENSEIGNEMENTS COMPLEMENTAIRES pour certains AERODROMES MARS 1966

DOUALA

Altitude 12.62 Mètres

-:+-:-

VENT AU SOL - Fréquence des Directions

Heures	N	NNE	NE	ENE	E	ESE	SE	SSE	S	SSW	SW	WSW	W	WNW	NW	NNW	Cal
00h TU	1	0	0	0	0	1	0	1	0	1	0	0	2	0	0	1	24
06h TU	0	0	0	0	1	0	0	0	0	1	1	0	0	0	0	0	28
12h TU	0	0	0	0	0	0	1	0	2	3	5	5	2	2	0	0	11
18h TU	0	0	0	0	0	0	0	0	1	3	9	7	1	0	0	0	10

VISIBILITE - Fréquence

Heures	< 50 m	< 200 m	< 500 m	< 1 km	< 2 km	< 4 km	< 10 km	< 20 km	< 50 km	≥ 50 km
00h TU	0	0	0	0	0	0	3	13	31	0
06h TU	0	0	0	0	1	1	10	19	29	2
12h TU	0	0	0	0	0	0	2	5	28	3
18h TU	0	0	0	0	0	0	3	6	28	3

Heures	Pression Niveau Station	NUAGES BAS (Nébul. de 5/8 à 7/8 Inclus) Fréq. des Hauteurs								
		< 50 m	< 100 m	< 200 m	< 500 m	< 600 m	< 1000 m	< 1500 m	< 2000 m	< 2500 m
00h TU	1008.6	0	0	0	2	7	8	8	8	8
06h TU	1008.7	0	0	0	4	10	11	12	12	12
12h TU	1008.1	0	0	0	3	12	15	15	15	15
18h TU	1006.4	0	0	0	1	2	2	2	2	2

NUAGES BAS (Nébulosité = 8/8) - Fréquence des Hauteurs

Heures	< 50 m	< 100 m	< 200 m	< 300 m	< 600 m	< 1000 m	< 1500 m	< 2000 m	< 2500 m
00h TU	0	0	0	0	0	0	0	0	0
06h TU	0	0	0	0	0	0	0	0	0
12h TU	0	0	0	0	0	0	0	0	0
18h TU	0	0	0	0	0	0	0	0	0

YAOUNDE

Altitude 760 Mètres

-:-:-:-

VENT AU SOL - Fréquence des Directions

Heures	N	NNE	NE	ENE	E	ESE	SE	SSE	S	SSW	SW	WSW	W	WNW	NW	NNW	Cal
00h TU	1	0	0	0	0	0	0	0	0	0	0	0	20	0	0	0	10
06h TU	0	0	1	0	0	0	0	0	0	1	0	1	9	0	0	0	19
12h TU	1	0	2	1	1	0	0	3	4	1	5	0	4	0	0	0	9
18h TU	0	0	0	1	2	0	0	0	1	0	1	0	8	0	0	0	18

VISIBILITE - Fréquence

Heures	< 50 m	< 200 m	< 500 m	< 1 km	< 2 km	< 4 km	< 10 km	< 20 km	< 50 km	≥ 50 km
00h TU	0	0	0	0	1	1	6	16	30	1
06h TU	0	1	4	4	6	7	12	24	31	0
12h TU	0	0	0	0	0	0	1	7	23	8
18h TU	0	0	0	0	0	0	4	12	27	4

NUAGES BAS (Nébul. de 5/8 à 7/8 Inclus) Fréq. des Hauteurs

Heures	Pression Niveau Station	< 50 m	< 100 m	< 200 m	< 500 m	< 600 m	< 1000 m	< 1500 m	< 2000 m	< 2500 m
00h TU	925.8	0	0	0	15	15	16	16	16	16
06h TU	926.0	0	0	1	13	13	13	13	13	13
12h TU	925.3	0	0	0	1	1	19	22	22	22
18h TU	923.6	0	0	0	1	1	5	5	5	5

NUAGES BAS (Nébulosité = 8/8) - Fréquence des Hauteurs

Heures	< 50 m	< 100 m	< 200 m	< 300 m	< 600 m	< 1000 m	< 1500 m	< 2000 m	< 2500 m
00h TU	0	0	1	1	6	6	6	6	6
06h TU	0	2	3	4	5	5	5	5	5
12h TU	0	0	0	0	0	0	0	0	0
18h TU	0	0	0	0	0	0	0	0	0

-/)/ G A O U N D E R E - Altitude 1.118 Mètres

-:-:-:-

VENT AU SOL - Fréquence des Directions																	
Heures	N	NNE	NE	ENE	E	ESE	SE	SSE	S	SSW	SW	WSW	W	WNW	NW	NNW	Cal
00h TU	0	0	0	0	0	0	0	0	1	0	0	0	1	0	0	0	29
06h TU	1	0	0	0	0	0	0	0	2	0	0	0	0	0	0	0	28
12h TU	4	4	3	3	2	0	3	0	1	0	1	1	2	1	2	2	2
18h TU	13	0	1	0	0	0	1	0	1	1	1	0	0	0	2	0	11

VISIBILITE - Fréquence										
Heures	< 50 m	< 200 m	< 500 m	< 1 km	< 2 km	< 4 km	< 10 km	< 20 km	< 50 km	≥ 50 km
00h TU	0	0	0	0	0	0	2	26	31	0
06h TU	0	0	0	0	0	0	5	23	31	0
12h TU	0	0	0	0	0	1	8	25	31	0
18h TU	0	0	0	0	0	1	7	26	31	0

		NUAGES BAS (Nébul.de 5/8 à 7/8 Inclus)Fréq.des Hauteurs								
Heures	Pression Niveau Station	< 50 m	< 100 m	< 200 m	< 500 m	< 600 m	< 1000 m	< 1500 m	< 2000 m	< 2500 m
00h TU	889.5	0	0	0	0	1	3	3	3	3
06h TU	890.0	0	0	0	0	0	0	0	0	0
12h TU	888.8	0	0	0	0	0	7	7	7	7
18h TU	887.5	0	0	0	0	0	0	0	0	0

NUAGES BAS (Nébulosité = 8/8) - Fréquence des Hauteurs									
Heures	< 50 m	< 100 m	< 200 m	< 300 m	< 600 m	< 1000 m	< 1500 m	< 2000 m	< 2500 m
00h TU	0	0	0	0	0	0	0	0	0
06h TU	0	0	0	0	0	0	0	0	0
12h TU	0	0	0	0	0	0	0	0	0
18h TU	0	0	0	0	0	0	0	0	0

VENT AU SOL - Fréquence des Directions

Heures	N	NNE	NE	ENE	E	ESE	SE	SSE	S	SSW	SW	WSW	W	WNW	NW	NNW	Cal
00h TU	4	0	10	1	4	0	0	0	0	0	0	0	1	0	6	3	2
06h TU	1	0	1	2	3	0	4	0	2	1	0	1	1	0	12	0	3
12h TU	2	0	8	0	5	3	2	0	0	0	1	1	0	2	6	1	0
18h TU	0	0	8	0	7	1	3	1	1	0	1	0	3	0	4	0	2

VISIBILITE - Fréquence

Heures	< 50 m	< 200 m	< 500 m	< 1 km	< 2 km	< 4 km	< 10 km	< 20 km	< 50 km	≥ 50 km
00h TU	0	0	0	0	0	3	11	17	30	1
06h TU	0	0	0	0	0	2	10	27	31	0
12h TU	0	0	0	0	0	4	14	22	30	1
18h TU	0	0	0	0	0	3	12	18	30	1

Heures	Pression Niveau Station	NUAGES BAS (Nébul. de 5/8 à 7/8 Inclus) Fréq. des Hauteurs < 50 m	< 100 m	< 200 m	< 500 m	< 600 m	< 1000 m	< 1500 m	< 2000 m	< 2500 m
00h TU	979.1	0	0	0	0	0	0	0	0	0
06h TU	980.8	0	0	0	0	0	0	0	0	0
12h TU	979.3	0	0	0	0	0	0	0	0	0
18h TU	977.0	0	0	0	0	0	0	1	1	1

NUAGES BAS (Nébulosité = 8/8) - Fréquence des Hauteurs

Heures	< 50 m	< 100 m	< 200 m	< 300 m	< 600 m	< 1000 m	< 1500 m	< 2000 m	< 2500 m
00h TU	0	0	0	0	0	0	0	0	0
06h TU	0	0	0	0	0	0	0	0	0
12h TU	0	0	0	0	0	0	0	0	0
18h TU	0	0	0	0	0	0	0	0	0

- TEMPERATURE ET VENT EN ALTITUDE - MARS 1966 -
- D O U A L A -

JATES	Niveau 850 mb. Altitude Moyenne : 1.516				Niveau 700 mb. Altitude Moyenne : 3.159				Niveau 500 mb. Altitude Moyenne : 5.875				Niveau 400 mb. Altitude Moyenne : 7.592			
	T	Td	VENT DD	VENT V	T	Td	VENT DD	VENT V	T	Td	VENT DD	VENT V	T	Td	VENT DD	VENT V
1	+17.4	+16.3	35	05	+ 8.0	+ 6.6	09	08	- 6.3	-18.1	14	05	-15.6	-22.8	01	05
2	+20.3	+10.8	35	05	+10.4	- 3.4	05	11	- 6.6	-12.5	19	04	-14.8	-39.0	09	02
3	+20.4	+20.4	24	01	+11.6	+ 6.6	02	01	- 4.6	- 7.0	34	03	-14.2	-23.4	09	11
4	+19.8	+18.6	34	04	+10.8	- 0.2	06	10	- 3.6	-15.1	09	02	-13.8	-45.8	01	03
5	+17.0	+12.8	02	05	+ 8.0	- 0.7	09	08	- 3.0	-30.8	09	08	-14.8	-40.2	21	03
6	+20.4	+13.8	30	07	+ 9.3	+ 2.8	34	05	- 4.7	-17.2	04	08	-13.8	-24.8	11	19
7	+18.2	+18.2	33	05	+10.0	- 4.5	06	10	- 8.6	-11.7	08	03	-17.0	-38.0	34	09
8	+19.8	+19.8	34	02	+11.4	+ 5.9	10	05	- 5.0	- 9.4	04	05	-13.8	-20.3	36	09
9	+19.1	+15.0	33	03	+11.2	+ 8.0	03	04	- 5.6	-25.2	06	11	-15.6	-40.8	19	16
10	+18.2	+16.2	32	07	+ 9.7	- 4.0	10	06	- 6.5	-33.2	07	09	-17.2	-41.8	06	19
11	+16.5	+16.5	17	01	+ 7.4	+ 4.2	09	04	- 5.8	- 5.8	-	-	-16.5	-16.5	-	-
12	+18.6	+14.2	35	04	+10.5	+ 1.7	01	06	- 4.7	-11.8	04	10	-14.8	-28.0	07	07
13	+19.0	+14.6	06	03	+ 8.8	+ 4.2	05	13	- 6.7	-10.5	05	10	-15.4	-18.0	05	09
14	+19.3	+16.8	36	04	+10.4	+ 2.2	05	08	- 4.6	-32.0	09	14	-15.3	-40.7	05	15
15	+20.4	+ 7.2	23	02	+11.6	- 2.5	35	01	- 4.0	-31.4	36	03	-15.8	-40.8	07	05
16	+15.1	+15.1	01	03	+ 6.2	- 2.5	05	12	- 9.1	-26.8	04	03	-20.8	-27.6	18	04
17	+18.8	+16.6	04	02	+ 8.3	+ 5.6	02	07	- 7.4	-10.2	29	02	-17.8	-23.1	11	04
18	+18.5	+18.5	24	04	+10.5	+ 1.0	03	14	- 6.0	-15.0	16	06	-14.6	-37.2	33	02
19	+16.0	+15.2	09	05	+18.4	+ 5.9	06	11	- 7.5	-11.2	09	06	-17.0	-21.0	13	05
20	+20.2	+ 7.8	24	03	+10.8	- 4.4	33	02	- 4.4	-16.7	02	06	-13.4	-34.4	06	04
21	+20.2	+ 6.4	03	03	+ 9.7	+ 1.4	06	03	- 5.1	- 8.1	09	12	-15.4	-21.2	11	09
22	+20.2	+13.8	17	01	+10.6	+ 3.8	09	08	- 4.3	-15.0	07	12	-15.4	-34.5	09	14
23	+19.2	+13.9	08	04	+ 9.8	+ 3.6	07	20	- 6.7	-13.0	07	08	-17.8	-34.6	09	10
24	+18.8	+15.4	31	02	+10.7	+ 1.6	10	05	- 3.8	-31.1	12	04	-15.7	-40.6	10	04
25	+20.4	+18.4	23	02	+12.1	- 5.5	07	11	- 4.8	-10.6	10	08	-14.2	-26.1	13	09
26	+20.5	+20.5	20	04	+12.3	+ 2.0	07	09	- 5.0	-32.2	05	13	-14.0	-32.3	10	07
27	+19.4	+17.0	31	03	+11.4	- 1.4	02	02	- 5.8	-30.7	04	10	-14.8	-30.7	05	14
28	+20.9	+16.5	29	05	+11.2	- 3.9	05	13	- 6.3	-20.1	15	05	-16.0	-23.7	18	07
29	+16.4	- 2.6	33	03	+ 5.6	- 7.0	08	13	-10.6	-19.6	28	02	-19.6	-32.3	24	03
30	+19.6	+16.4	23	01	+10.8	+ 8.6	34	01	- 4.8	- 4.8	03	01	-13.2	-23.0	04	09
31	+20.4	- 7.0	11	06	+ 9.4	+ 0.7	09	03	- 7.0	-15.1	00	00	-15.7	-24.2	00	00
MAX.	+20.5	+20.5	30	07	+18.4	+ 8.6	07	20	- 3.0	- 4.8	09	14	-13.2	-16.5	11	19
MIN.	+15.1	+ 7.0	24	01	+ 5.6	- 5.5	02	01	-10.6	-33.2	00	00	-20.8	-45.8	00	00
MOY.	+19.0	+14.0		04	+10.2	+ 1.2		08	- 5.8	-17.8		06	-15.6	-30.6		08

NB.- Altitude Moyenne en Mètres Géopotentiels

T = Températures en Degrés Centigrades

Td = Point de Rosée en Degrés Centigrades

Vent = Rose de 36 et Mètres par Seconde./-

- TEMPERATURE ET VENT EN ALTITUDE (Suite) M A R S 1966 -
- D O U A L A -

DATES	Niveau 300 mb. Altitude Moyenne : 9.710			Niveau 200 mb. Altitude Moyenne : 12.457			Niveau 150 mb. Altitude Moyenne : 14.272			Niveau 100 mb. Altitude Moyenne : 16.671			Niveau 70 mb. Altitude Moyenne : 18.740		
	T	VENT DD	VENT V	T	VENT DD	VENT V	T	VENT DD	VENT V	T	VENT DD	VENT V	T	VENT DD	VENT V
1	-31.3	16	10	-52.4	23	18	-75.4	-	-	-	-	-	-	-	-
2	-30.3	13	09	-48.5	20	13	-61.6	24	21	-73.2	01	05	-78.4	-	-
3	-27.8	18	15	-48.6	24	14	-58.8	22	19	-71.0	22	13	-75.0	17	31
4	-28.7	21	16	-58.2	17	11	-59.5	19	14	-73.8	16	04	-78.3	09	09
5	-33.9	21	06	-50.8	18	08	-62.4	18	12	-78.0	13	17	-78.8	09	08
6	-29.4	12	03	-48.0	14	16	-62.8	14	12	-77.8	15	10	-	-	-
7	-33.0	13	04	-53.6	17	14	-67.0	14	15	-	-	-	-	-	-
8	-30.5	33	17	-53.5	13	15	-67.2	13	28	-76.2	12	19	-	-	-
9	-29.6	03	18	-48.6	08	13	-61.8	09	20	-73.4	08	15	-	-	-
10	-32.5	-	-	-53.2	-	-	-66.2	-	-	-78.4	-	-	-	-	-
11	-	-	-	-	-	-	-	-	-	-	-	-	-	-	-
12	-28.2	08	08	-48.6	15	09	-63.1	11	07	-77.0	12	21	-	-	-
13	-29.7	36	04	-	-	-	-	-	-	-	-	-	-	-	-
14	-29.8	05	15	-50.9	11	07	-68.8	13	07	-	-	-	-	-	-
15	-29.7	10	04	-50.0	09	12	-64.8	10	18	-74.0	08	26	-76.8	07	21
16	-35.8	12	08	-58.2	07	14	-73.0	-	-	-	-	-	-	-	-
17	-32.2	11	12	-53.4	13	13	-67.6	13	11	-79.4	26	07	-	-	-
18	-29.4	11	05	-50.9	09	22	-65.8	14	16	-76.2	11	10	-	-	-
19	-39.7	16	04	-51.3	07	07	-64.8	08	09	-77.0	21	15	-79.6	07	12
20	-28.4	06	05	-49.3	05	10	-63.4	31	04	-	-	-	-	-	-
21	-30.1	11	24	-50.0	02	35	-62.4	15	61	-73.8	25	50	-	-	-
22	-28.4	15	08	-49.7	22	06	-64.4	24	10	-83.9	07	10	-	-	-
23	-30.6	11	08	-52.3	06	08	-65.6	34	04	-79.4	02	07	-	-	-
24	-30.6	04	11	-48.0	09	18	-63.6	29	05	-82.4	08	29	-82.0	-	-
25	-29.2	11	11	-49.4	18	04	-64.0	10	05	-	-	-	-	-	-
26	-29.6	13	12	-50.5	18	05	-64.5	09	04	-78.6	12	23	-	-	-
27	-29.2	09	11	-48.4	28	06	-59.0	01	12	-79.4	09	13	-74.8	-	-
28	-30.9	15	08	-52.8	11	05	-65.2	13	05	-80.3	-	-	-	-	-
29	-34.6	06	07	-56.0	13	09	-66.4	05	03	-80.4	10	05	-	-	-
30	-28.4	09	11	-49.8	10	11	-63.0	16	28	-78.0	-	-	-78.3	-	-
31	-29.2	10	02	-50.0	16	06	-63.0	21	06	-79.6	08	02	-84.0	18	04
MAX.	-27.8	11	24	-48.0	02	35	-58.8	15	61	-71.0	25	50	-74.8	17	31
MIN.	-35.8	10	02	-58.2	18	04	-75.4	05	03	-83.9	08	02	-84.0	18	04
MOY.	-30.7		13	-51.2		12	-64.7		14	-77.4		15	-78.6		14

NB.- Altitude Moyenne en Mètres Géopotentiels

T = Températures en Degrés Centigrades

Vent = Rose de 36 et Mètres par Seconde./-

(Valeurs Mensuelles)

-:-:-:-

STATIONS	TOTAL (en mm)	ECART à MOY.
I - COTIERE DU NORD -		
DIZANGUE	105.6	- 64.2
DOUALA-HOPITAL	334.7	+ 131.0
PENJA	148.9	- 79.3
LOUM-CHANTIERS	142.5	- 19.7
MOUANKO	123.0	- 35.9
N D O M	85.2	- 41.3
SAKBAYEME	217.5	+ 58.8
YINGUI	197.5	+ 91.7
II - COTIERE DU SUD -		
III - MONTAGNEUSE DE L'OUEST		
BAFOUSSAM	115.0	+ 11.4
BANGANTE	100.5	- 5.7
MBOUDA	55.1	- 26.5
DSCHANG	126.3	- 5.7
MBOUROUKOU	174.8	+ 4.8
IV - FORESTIERE DU SUD -		
AMBAM	142.3	- 7.5
DOUME	204.7	+105.3
EVOUDOULA	42.5	-105.0
M A K A K	88.2	- 96.5
MOLOUNDOU	42.8	- 82.0
NYABESSAN	160.7	- 30.0
V - SAVANE DU CENTRE -		
BATOURI-VILLE	90.3	- 3.5
NACHTIGAL	35.6	- 57.8
NDIKINIMEKI	198.4	+ 84.0
VI - PLATEAU DE L'ADAMAOUA		
FOUMBAN	89.3	- 5.0
FOUMBOT	120.1	+ 24.6
KOUNDEN	87.6	- 21.2
MAYO-DARLE	81.7	- 17.3
NGAOUNDERE-AGR.	41.0	- 15.5
TIGNERE	8.8	- 69.7
MANTOUM	70.8	- 8.3
VII - D U N O R D -		
CHOLLIRE	0.0	- 21.1
GAROUA-VILLE	0.0	- 4.9
L A M	0.0	- 2.5
M A D A	0.0	- 0.4
MAROUA-AGRIC.	0.0	- 1.7
S I R	0.0	- 3.5
DOUKOULA	0.0	- 5.8
G U I D E R	0.0	- 5.0

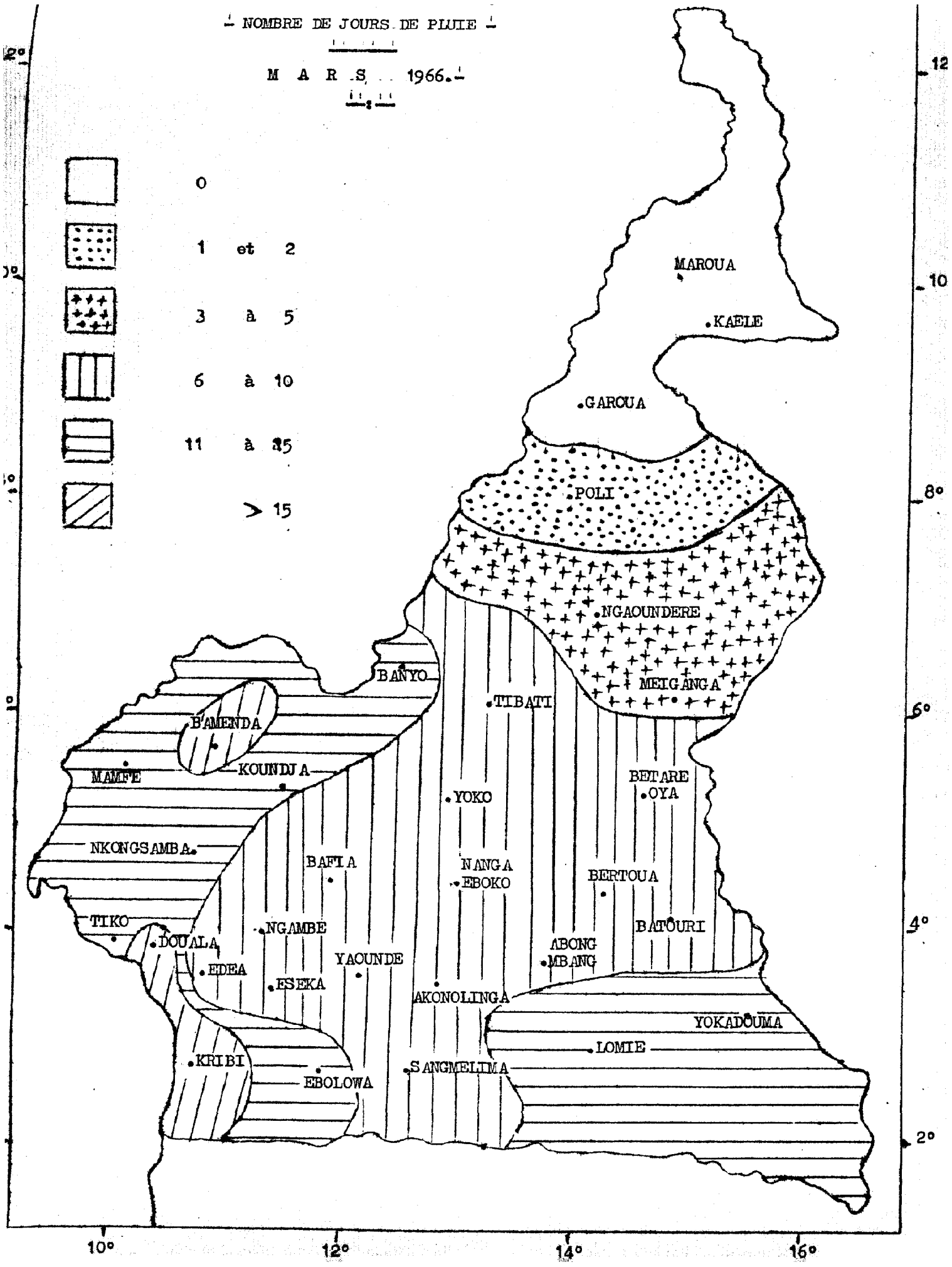
NOMBRE DE JOURS DE PLUIE
MARS 1966.
0
1 et 2
3 à 5
6 à 10
11 à 15
> 15
MAROUA
KAELE
GAROUA
POLI
NGAOUNDERE
METIGANGA
BANYO
TIBATI
BAMENDA
KOUNDJA
MAMFE
YOKO
BETARE OYA
NKONGSAMBA
BAFIA
NANGA EBOKO
BERTOUA
TIKO
NGAMBE
DOUALA
EDEA
YAOUNDE
ESEKA
ABONG MBANG
BATOURI
AKONOLINGA
YOKADOUMA
LOMIE
KRIBI
EBOLOWA
SANGMELIMA
12
10
8°
6°
4°
2°
10°
12°
14°
16°

Pam 607

MINISTERE DES TRANSPORTS, DES POSTES ET TÉLÉCOMMUNICATIONS

ATMOSPHERIC SCIENCES
LIBRARY
JAN 4 1967
E. S. S. A.
U. S. Dept. of Commerce

République Fédérale du Cameroun
Paix — Travail — Patrie

MÉTÉOROLOGIE NATIONALE

RÉSUMÉ MENSUEL DU TEMPS

MAI 1966

Imp. Moderne Douala — 5.66

N. B.

1°) - Signification des Signes Conventionnels (Page 6)

- Brouillard Visibilité < 1 km.
- Brume Humide Visibilité > 1 km. < 5 km.
- Brume Sèche Vicibilité < 5 km.
- Eclair
- Orage
- Tonnerre entendu
- Rosée
- Vent ≥ 16 m/s.

2°) - Vent en Altitude (Pages 9 à 13)

- L'Heure indiquée est celle du DEBUT du Sondage

3°) - Valeurs Pluviométriques (Pages 6 et 19)

L'Ecart à la Moyenne n'est indiqué que pour les Stations dont le nombre d'Années d'Observations est supérieur ou égal à CINQ.

4°) - Renseignements Complémentaires pour certains AERODROMES (Pages 14 à 17)

- Les Fréquences sont exprimées en nombre de Jours./-

-o-o-o-o-o-o-

HAUTEURS DES PRECIPITATIONS

M A I 1966

Dates	DOUALA	EDEA	NKONG-SAMBA	KRIBI	ABONG-MBANG	EBOLOWA	ESEKA	LOMIE	SANGME-LIMA	YAOUNDE	YOKADOUMA	BAFIA	BATOURI	NANGA-EBOKO	YOKO	KOUNDJA	MEIGANGA	NGAOU-NDERE	GAROUA	MAROUA-SALAK
1	5.0	28.6	4.5	1.6	29.2	37.6	13.5	17.3		5.5		17.6		13.0	16.9		3.5	6.3		
2	3.4	28.5	2.6	1.4		14.6	8.7	12.3	26.4		1.6	13.8	5.2	1.8	31.2	1.3	26.9			
3	0.5	1.3	5.4	0.4	10.1	1.2	7.4	0.6		4.0		0.4		6.8		14.8		4.6		
4		0.3				2.1	0.5											2.9		
5		1.2																13.0	12.4	10.3
6	8.5	20.9	5.0	3.9	37.7	1.4	54.2	6.0	2.2	38.2	5.1	11.0	12.5	10.1	6.7	9.1	1.6	7.0		
7	2.7	4.3			10.7			0.1			9.5	10.3	24.3		41.2	44.7	8.5	2.4		
8	3.7	27.1	20.9	16.5	19.5	35.0	10.1	22.5	14.1	16.6	4.5	0.1	2.4	30.5	0.7	1.5	2.5	1.0		
9	0.4	2.1	11.0		28.6		26.2			1.7	5.9	16.1	23.1	30.6	51.9	68.9	39.3	29.3	17.8	
10	0.1	1.5	22.6	1.9	1.4	85.5	40.7	0.9	30.4	90.0	91.3	37.4	31.3	1.1	5.2	61.6		9.7		
11	0.4	1.8		5.3		1.0	10.4		1.9	1.7	1.4	0.5								
12	2.8		8.8	19.0	4.0		1.0				2.5	8.4		4.5	2.7	0.7				
13	7.3	4.7		0.6		5.0	1.8	0.9	6.0	7.3										2.5
14				1.1		2.2	4.5												0.5	
15	26.6	30.1	0.4	51.0	9.0	12.1	12.4	20.7	23.2	19.1	25.8	0.3		6.7	0.4	10.3		12.2	35.4	4.6
16	3.1		22.1	29.5	0.2	3.9	17.0	3.9	1.5	15.1	21.2	0.5	0.4	2.5	2.8	5.1		0.3	0.4	
17		28.1											7.6		0.3		66.1	0.5		
18	3.3	4.1				4.0	2.3		9.7					2.1				25.2		
19			1.3						3.5	2.2		5.0	2.0	19.7				5.4		
20				15.0							21.5						24.4	2.1	2.0	
21	20.5	18.5	1.7	8.5	21.0	18.4	37.3	11.8	12.0	56.7		7.0	1.0	32.0	4.2	2.0			5.2	
22			0.9	0.3		1.3							5.5							
23	13.6	9.9		31.2			1.5	22.0	25.9		5.8		2.6	2.9	9.0	1.1		14.1	23.9	
24	7.1	6.4	46.2	27.9	9.5	4.4	14.2	6.3	2.3	0.1	0.6	10.1	6.8		1.2	7.0	2.3	1.6		
25			0.4	0.1	7.5				4.1	15.5	8.7					2.0	0.1	26.0		
26					12.0	6.3			3.2	12.6	22.9		19.2		0.8		9.0	1.6		2.0
27	19.7	2.4	24.6	0.3	0.2	4.3	1.6	1.7						3.3	3.9	0.1	59.3	17.2		
28	20.2	20.5	30.1	73.6	2.9	88.0	28.6	1.2	10.1	3.9	12.6	18.6	3.5	0.4	2.6	3.5	2.9	16.5	52.5	
29	6.2	13.5	26.3	3.8		16.4	6.5	8.2	5.0	12.9	5.0	4.7	11.0	11.4	2.7	34.6	35.2	22.3		2.9
30	27.2	94.9	3.3	5.1	13.7	54.6	8.3	26.2	55.2	2.8	14.2	5.7	65.4	21.2	7.6	19.3	16.4	12.6	1.2	0.3
31			3.7	0.3		3.1				24.5						2.0	1.9	2.8	14.0	3.4

3 bis - HAUTEURS DES PRECIPITATIONS (suite) M A I 1966

Dates	NGAMBE	AKONOLINGA	BERTOUA	BETARE-OYA	BANYO	TIBATI	KABLE	POLI	BAMENDA	MAMFE	TIKO	DSCHANG
1	20.0	9.8	11.2	12.2	6.1	10.3			0.9			
2	21.0	1.4	3.0	5.6	6.5	2.3			0.4	13.5	0.3	6.0
3	15.6	21.2	12.0	9.6	23.3	9.8			8.2	0.1		7.1
4				3.3	0.8	3.0			3.7	0.8	0.9	
5		6.6					12.0	4.2		0.1		
6	26.6	14.1	12.5	23.6	6.4	14.8	0.4	6.8	0.6	16.4	10.5	14.4
7	3.5		0.5	27.8	25.6	23.5	3.0	21.8		0.8		10.0
8		10.6	7.1		6.4	1.8			18.1	6.2	49.0	7.5
9	0.5	11.0	37.1	37.1	19.3	11.4	0.3	22.6	33.1	0.3		51.1
10	3.4	3.1	8.5	5.2	39.3	0.5			18.3	16.1	16.2	20.6
11	1.0	1.3							0.5	18.4		0.5
12			0.3								5.3	0.5
13	25.0						0.3				14.4	
14												
15	3.2	13.9	5.0		18.2		9.0	14.8	2.0	17.8	32.2	8.6
16	17.9	3.8	14.4	1.4	3.6	0.2		5.6	0.5	25.7		1.0
17	1.0		12.9			11.7						
18				3.6	5.2				8.5	14.6	5.9	5.7
19	14.0	13.4		3.5		17.6		5.3	1.8			9.1
20					20.3	39.2		6.2	5.7			1.0
21	39.2	10.3	33.3	17.7	1.9	0.5		15.2	15.7	3.6	2.1	1.2
22	0.5									4.5		0.7
23	17.5	27.6			9.3	2.5		3.6	20.6	7.7	27.3	26.4
24	0.5	44.0	27.4	2.0		0.1	41.2		6.0	1.3	13.9	4.3
25		1.8			1.6	0.6			1.2			
26		4.8			90.3	82.6	6.4			32.3	3.3	1.7
27	38.5	12.5	1.6	39.4		0.3	0.2		49.9	3.8	1.5	21.5
28	65.0	3.2		1.4	15.1	2.9		55.5	41.8	17.0	13.8	33.2
29	57.0	8.8		3.5	19.6	3.9		1.5	12.3	78.6	0.5	27.5
30	67.8	12.9	15.5	2.8	39.8	41.2	2.4	19.7	44.0	17.4	4.5	17.9
31	9.0							33.6	4.8	3.9	0.4	39.2

TEMPERATURE MINIMALE MAI 1966

Dates	DOUALA	EDEA	NKONG-SAMBA	KRIBI	ABONG-MBANG	EBOLOWA	ESEKA	LOMIE	SANGME-LIMA	YAOUNDE	YOKA-DOUMA	BAFIA	BATOURI	NANGA-EBOKO	YOKO	KOUNDJA	MEIGANGA	NGAOU-NDERE	GAROUA	MAROUA-SALAK
1	22.5	23.0	19.3	22.1	19.0	18.8	21.5	19.5	18.6	19.8	19.9	20.3	19.6	19.7	17.8	17.0	18.0	17.2	22.2	22.5
2	22.9	22.3	19.7	23.5	18.6	19.4	21.2	18.0	18.2	18.3	21.5	19.8	19.6	19.0	17.6	17.0	18.7	18.5	15.0	23.8
3	23.8	22.2	20.7	23.0	20.0	19.7	21.7	20.0	19.0	19.9	20.7	20.5	21.2	20.0	18.0	17.9	19.3	18.0	27.4	24.6
4	23.9	23.2	19.4	23.6	20.0	22.2	23.0	19.9	21.0	19.8	21.0	20.5	20.8	19.2	18.8	17.1	18.6	17.0	25.8	26.5
5	24.9	23.1	21.0	24.3	19.0	21.0	23.2	18.9	20.0	21.0	19.5	21.6	20.0	20.5	21.0	18.2	19.8	18.0	28.0	26.3
6	25.5	25.2	21.0	24.9	20.6	21.8	22.0	20.3	21.0	20.6	19.7	21.4	21.4	21.0	19.0	17.5	19.7	18.0	23.5	22.0
7	22.1	21.6	20.8	22.4	19.0	20.4	20.0	20.1	19.6	18.4	19.9	20.6	19.6	19.4	18.2	17.2	19.6	17.9	26.5	26.3
8	23.9	22.4	20.6	23.0	19.0	19.6	22.5	19.6	18.9	19.6	20.7	20.7	20.0	20.0	17.4	17.6	19.8	18.0	24.0	23.2
9	23.2	22.8	19.7	22.2	19.3	20.0	21.6	19.9	18.8	19.8	20.7	21.7	19.6	20.2	19.4	16.2	19.6	18.0	22.8	25.2
10	24.3	24.4	19.9	24.0	20.6	21.4	21.2	21.5	20.7	19.7	21.0	20.5	20.5	20.4	17.6	16.6	19.5	18.2	23.8	23.1
11	22.7	22.5	19.3	24.0	19.8	19.8	20.9	20.2	19.4	19.6	19.9	20.8	19.6	20.3	18.0	17.2	17.8	17.1	25.0	25.2
12	23.7	23.1	18.3	22.0	19.4	18.9	21.7	18.7	19.2	19.6	17.9	21.0	17.9	20.3	19.8	15.8	16.7	16.1	24.4	25.0
13	23.5	24.0	19.1	23.5	19.6	20.2	22.8	19.6	18.9	19.2	19.1	19.4	19.8	19.3	18.9	16.3	17.6	17.8	26.0	25.4
14	22.1	22.4	20.3	23.7	17.9	18.3	21.8	18.3	18.0	19.3	17.2	19.9	19.2	19.0	20.8	17.8	18.9	18.1	26.8	24.8
15	25.0	22.4	20.6	25.6	19.7	20.4	21.2	19.7	19.4	19.7	19.8	22.5	20.5	19.4	21.8	16.4	19.9	18.1	22.3	26.8
16	22.3	22.2	18.9	22.2	19.0	20.4	21.0	19.6	19.0	19.0	19.3	20.5	19.6	19.2	17.7	16.3	19.8	17.8	22.3	21.7
17	22.1	22.5	18.8	22.0	18.8	19.3	20.9	18.8	19.0	19.2	18.1	20.5	18.0	19.2	17.6	17.0	16.1	19.1	24.9	23.1
18	23.0	21.8	18.4	23.0	18.2	18.8	21.4	18.4	18.1	18.6	19.6	21.2	19.5	20.1	18.2	15.6	17.8	16.1	23.4	23.9
19	23.3	22.5	19.3	23.5	18.0	20.0	22.0	19.0	18.8	19.9	18.6	20.6	18.6	19.2	18.6	17.2	18.7	16.3	25.6	25.4
20	24.9	24.2	19.6	23.5	19.0	19.3	22.9	18.5	19.0	20.5	19.2	21.2	20.0	19.2	19.6	18.0	18.0	17.0	24.0	24.9
21	22.2	23.0	19.7	24.4	19.9	19.2	20.7	18.8	18.8	18.7	20.0	21.0	19.8	19.5	18.4	17.0	18.2	18.7	21.3	24.0
22	22.5	22.0	19.5	21.8	18.5	18.3	20.3	18.2	18.0	18.5	19.4	20.0	18.2	18.8	17.6	16.4	18.7	18.3	22.4	24.8
23	23.4	22.0	18.9	23.0	19.8	19.7	21.7	18.3	19.0	18.8	20.3	20.5	19.4	19.7	18.6	16.7	17.6	17.0	20.6	23.2
24	23.4	23.0	19.2	22.8	20.0	20.4	21.2	20.5	20.3	19.9	20.8	21.0	21.0	20.6	18.0	17.0	16.4	17.0	20.5	21.4
25	23.3	21.8	18.5	22.1	19.2	18.0	20.6	19.4	19.0	18.5	20.9	20.7	20.3	20.1	18.3	16.6	18.7	18.0	23.4	24.0
26	23.2	22.0	20.0	22.6	19.4	19.8	22.2	19.3	18.8	18.8	19.8	20.7	20.2	19.0	19.0	17.4	18.2	17.3	24.0	22.9
27	23.7	23.6	19.1	24.8	18.9	19.6	22.6	18.5	18.8	19.2	19.0	21.3	18.5	20.2	18.9	17.4	17.0	18.3	24.1	22.2
28	23.8	24.0	19.9	22.4	20.0	19.7	21.8	19.8	19.9	20.0	20.6	21.5	21.1	20.0	19.0	16.1	18.0	17.0	21.2	23.5
29	23.4	22.5	20.1	22.6	19.5	19.6	21.6	20.4	20.6	20.4	20.8	21.8	20.9	21.1	19.2	17.4	18.0	15.8	21.5	22.5
30	23.3	22.6	20.0	22.5	19.0	20.0	21.4	19.2	20.0	19.4	19.7	21.4	19.0	21.1	18.6	17.0	17.3	18.0	22.0	22.7
31	22.7	22.1	19.9	22.5	18.4	18.6	20.0	18.5	18.0	17.8	19.3	20.0	18.0	18.5	16.8	16.8	17.2	16.8	21.5	21.0

TEMPERATURE MAXIMALE MAI 1966

Dates	DOUALA	EDEA	NKONG-SAMBA	KRIBI	ABONG-MBANG	EBOLOWA	ESEKA	LOMIE	SANGMELIMA	YAOUNDE	YOKA-DOUMA	BAFIA	BATOURI	NANGA-EBOKO	YOKO	KOUNDJA	MEIGANGA	NGAOU-NDERE	GAROUA	MAROUA-SALAK
1	32.0	32.6	28.0	29.9	28.3	29.8	30.3	24.2	28.0	28.2	29.7	30.4	30.2	29.7	28.2	26.3	29.0	27.0	33.3	36.0
2	32.5	33.2	28.1	30.5	30.2	29.8	31.2	30.4	30.0	30.4	33.4	32.0	32.9	30.4	28.2	27.9	29.2	30.5	36.4	40.5
3	31.1	31.6	27.4	30.0	30.0	29.3	29.2	28.3	29.8	30.0	28.7	29.0	30.2	30.0	25.5	26.9	28.2	27.3	35.8	40.2
4	32.6	33.8	28.1	31.5	31.2	30.6	30.4	31.0	31.0	30.5	33.1	31.5	31.8	31.0	27.8	26.6	29.1	29.8	37.0	38.0
5	33.5	34.6	29.3	31.4	32.0	30.5	31.3	32.0	29.3	29.8	34.0	31.2	33.6	31.2	27.9	26.4	28.8	29.0	35.5	38.0
6	30.2	32.2	30.0	32.0	30.1	29.9	30.5	32.0	31.2	28.5	32.4	30.5	34.2	30.0	28.5	28.6	30.0	30.5	33.8	34.8
7	31.1	32.0	28.0	28.2	28.0	27.8	29.4	31.0	29.5	27.9	33.0	30.4	30.9	30.6	28.1	28.0	30.0	29.2	35.0	37.5
8	27.2	29.3	24.9	29.4	22.8	27.3	27.4	24.9	25.3	24.6	26.1	27.3	26.9	26.8	26.6	22.6	27.1	28.0	32.4	37.6
9	31.0	31.6	28.0	28.6	28.6	27.9	27.9	28.2	28.2	27.6	30.5	30.5	29.3	29.4	27.2	26.1	26.0	28.0	36.2	30.8
10	30.6	30.4	27.0	30.2	28.2	29.6	27.3	27.4	27.6	29.3	29.5	28.6	29.0	27.9	25.6	25.0	24.3	26.0	33.0	34.2
11	31.1	31.8	26.4	30.6	26.8	26.2	27.8	27.4	26.0	27.3	27.8	28.3	27.0	28.1	25.0	24.2	24.5	27.0	36.8	36.8
12	35.1	34.8	30.0	30.6	30.4	30.7	29.8	30.4	30.0	29.5	31.5	31.3	31.6	30.6	28.2	26.8	30.2	30.6	38.0	39.0
13	31.4	33.4	29.0	30.5	30.8	28.6	30.6	31.2	30.4	30.5	30.1	31.5	31.0	31.2	28.2	26.3	30.0	30.4	38.7	39.8
14	34.6	35.2	30.1	30.9	31.5	30.8	30.2	31.8	30.8	30.8	33.9	32.2	32.0	31.7	29.2	28.0	31.0	32.0	39.6	40.4
15	32.8	34.2	30.6	30.2	31.7	31.2	32.0	32.3	31.5	31.2	30.3	32.5	31.1	32.6	29.0	28.4	30.9	30.7	38.5	40.3
16	31.6	32.0	28.7	30.0	24.8	27.5	27.5	25.7	24.0	28.0	24.0	31.2	24.4	25.8	27.1	27.4	27.2	28.8	33.6	36.6
17	32.3	32.9	27.5	29.8	28.1	28.2	29.6	29.4	27.3	28.2	29.9	29.2	28.8	29.8	27.4	24.7	28.4	28.7	29.9	34.9
18	32.5	32.8	27.6	30.9	29.2	29.4	30.0	29.6	28.2	29.5	30.8	30.0	30.4	30.6	27.6	26.4	27.2	28.1	34.2	36.2
19	32.3	33.6	29.0	30.2	31.0	29.8	30.8	31.3	29.3	30.0	33.7	31.7	32.1	30.6	28.0	27.6	29.2	28.2	36.1	38.1
20	31.4	32.7	27.5	30.7	31.2	30.0	30.4	32.3	29.3	29.3	33.2	30.4	32.0	31.0	28.7	27.8	29.7	29.0	34.8	38.2
21	31.5	32.2	26.6	29.8	22.3	27.6	28.8	23.3	28.0	29.0	26.3	28.0	22.2	24.8	24.0	22.8	25.8	26.3	27.0	31.2
22	30.2	30.8	26.1	30.2	27.2	27.4	27.4	28.6	27.0	28.1	30.8	27.0	29.0	27.2	23.9	26.2	26.9	27.9	34.8	36.8
23	31.0	32.0	26.5	29.5	29.8	28.6	28.8	29.3	28.6	29.2	31.7	30.2	29.8	29.0	25.4	27.5	26.3	26.7	32.5	29.8
24	27.1	25.8	23.0	25.6	29.0	24.5	24.0	26.3	25.0	26.0	25.6	28.1	27.2	28.8	23.8	25.5	25.9	25.5	31.2	34.3
25	30.7	30.8	26.0	29.8	28.7	28.1	28.6	29.6	27.8	28.3	30.2	28.0	27.8	28.8	26.0	25.8	26.3	28.0	33.0	33.3
26	31.8	34.2	27.2	30.6	28.0	28.9	29.6	29.3	29.0	29.2	26.1	29.8	26.0	30.2	27.2	26.3	25.2	27.2	33.0	32.5
27	32.3	31.7	27.6	29.2	28.4	28.1	29.1	29.6	27.7	28.5	29.9	30.3	30.5	30.1	26.6	25.7	26.0	27.4	34.1	32.4
28	31.3	31.9	26.7	30.1	28.0	28.3	29.7	28.3	28.8	28.3	27.8	30.2	28.0	28.1	24.8	24.5	24.9	22.0	27.4	29.8
29	31.2	31.9	26.6	30.0	27.2	27.5	29.4	29.6	28.0	27.5	28.9	30.5	25.8	30.0	25.7	25.8	27.0	28.3	32.0	34.0
30	30.5	30.0	25.5	30.0	27.0	26.5	27.5	25.0	27.8	27.2	23.5	28.7	25.6	26.8	25.7	25.3	25.9	26.8	31.1	32.1
31	31.0	32.4	27.5	30.0	29.2	28.3	30.2	28.7	26.3	28.2	29.3	29.7	28.0	28.4	25.4	26.2	26.4	26.8	31.1	31.4

M A I 1966

STATIONS	TEMPERATURE DE L'AIR SOUS ABRI (en °C)										PRECIPITATIONS			
	MOY. MAX.	MOY. MIN.	$\frac{Tx+Tn}{2}$	Ecart à MOY	MAX. ABS.	MIN. ABS.	MOY. 00hTU	MOY. 06hTU	MOY. 12hTU	MOY. 18hTU	TOTAL (m/m	Ecart à MOY.	Nbre de J	MAX. 24 h.
DOUALA.....	31.5	23.4	24.4	+ 0.3	35.1	22.1	24.8	23.9	30.1	27.4	182.3	- 154.9	21	27.2
E D E A.....	32.2	22.8	27.5	+ 0.1	35.2	21.6	-	23.8	30.6	26.7	350.7	+ 73.0	22	94.9
NGAMBE.....	28.3	20.3	24.3	- 0.2	31.3	18.5	-	21.4	26.3	23.9	447.7	+ 224.8	22	67.8
NKONGSAMBA....	27.6	19.7	23.6	+ 0.6	30.6	18.3	-	20.3	26.1	22.7	241.8	+ 15.9	20	46.2
DSCHANG.....	24.4	16.4	20.4	-	28.2	15.1	-	17.0	23.3	19.6	316.7	- 132.5	24	51.1
K R I B I.....	29.0	23.2	26.1	- 0.2	32.0	21.8	-	23.9	29.2	26.9	298.3	- 57.7	23	73.6
ABONG-MBANG...	28.7	19.3	23.9	0.0	32.0	19.7	-	20.1	26.7	23.3	217.2	+ 16.3	17	37.7
AKONOLINGA....	29.3	19.9	24.6	- 0.1	32.6	18.0	-	20.6	27.6	24.0	236.1	+ 51.0	21	44.0
EBOLOWA.....	28.7	19.8	24.2	- 0.4	31.2	18.0	-	20.6	26.7	23.3	402.4	+ 51.0	22	88.0
ESEKA.....	29.3	21.6	25.4	- 0.2	32.0	20.0	-	22.0	27.6	24.2	308.7	+ 25.0	22	54.2
LOMIE.....	29.0	19.3	24.2	+ 0.1	32.3	18.0	-	20.4	27.2	23.6	162.6	- 19.1	17	26.2
SANGMELIMA....	28.4	19.2	23.8	- 0.1	31.5	18.0	-	19.9	26.3	22.9	236.7	+ 25.3	18	55.2
YAOUNDE.....	28.7	19.4	24.1	+ 0.3	31.2	17.8	20.5	20.1	27.0	23.0	330.4	+ 130.5	19	90.0
YOKADOUMA.....	29.9	19.8	24.8	- 0.1	34.0	17.2	-	20.5	28.1	23.6	260.1	+ 80.2	18	91.3
B A F I A.....	30.0	20.8	25.4	- 0.1	32.5	19.4	-	21.4	28.3	25.7	167.5	- 14.7	18	37.4
BATOURI.....	29.3	19.7	24.5	- 0.2	34.2	17.9	21.3	20.6	27.3	24.7	223.8	+ 39.7	17	65.4
BERTOUA.....	29.4	19.1	24.3	- 0.1	32.2	16.8	-	20.2	27.3	23.6	202.3	+ 33.6	16	37.1
BETARE-OYA....	27.8	18.9	23.3	- 0.5	30.5	17.4	-	19.6	26.4	23.0	199.7	+ 38.2	17	39.4
NANGA-EBOKO...	29.4	19.8	24.6	+ 0.1	32.6	18.5	-	20.6	27.4	24.6	200.6	- 2.9	18	32.0
Y O K O.....	26.7	18.7	22.7	+ 0.1	29.2	16.8	20.0	19.5	25.1	22.2	192.0	+ 5.0	19	51.9
BANYO.....	27.5	18.5	23.0	- 0.3	29.8	17.1	-	19.1	26.5	22.1	358.6	+ 146.7	20	90.3
KOUNDJA.....	26.3	17.0	21.6	+ 0.1	28.6	15.8	18.5	18.1	25.3	21.3	289.6	+ 87.3	19	68.9
MEIGANGA.....	27.6	18.4	23.0	- 0.3	31.0	16.1	-	19.4	26.6	22.3	299.9	+ 125.6	16	66.1
NGAOUNDERE....	28.1	17.6	22.9	0.0	32.0	15.8	19.3	18.8	26.8	21.1	236.6	+ 23.9	24	29.3
TIBATI.....	29.2	19.2	24.2	+ 0.4	31.6	17.4	-	19.7	27.6	22.9	280.7	+ 97.2	22	82.6
GAROUA.....	34.0	23.8	28.9	- 1.2	39.6	20.6	16.1	25.2	32.0	28.8	165.3	+ 44.7	11	52.5
KAELE.....	35.3	24.3	29.8	- 0.5	41.2	21.2	-	25.6	33.4	30.6	75.2	- 2.0	10	41.2
MAROUA-SALAK..	35.7	23.9	29.8	- 1.4	40.5	21.0	26.2	25.5	33.4	29.6	26.0	- 32.9	7	10.3
P O L I.....	33.2	22.3	27.7	- 0.3	37.8	20.0	-	23.2	31.9	26.7	216.4	+ 42.0	14	55.5
BAMENDA.....	23.6	16.1	19.8	-	26.1	14.4	-	17.5	22.2	18.6	298.6	-	23	49.9
MAMFE.....	31.8	23.0	27.4	-	34.7	21.6	-	23.3	30.1	26.8	300.9	+ 5.3	23	78.6
T I K O.....	31.8	22.8	27.3	-	35.0	21.2	-	23.4	30.1	26.8	202.0	-	18	49.0

STATIONS	HUMIDITE RELATIVE (en %)								TENSION DE VAPEUR				EVA-PORATION	NEB.TOTALE en Oct.)			
	MOY. MAX.	MOY. MIN.	MAX. ABS.	MIN. ABS.	MOY. 00hTU	MOY. 06hTU	MOY. 12hTU	MOY. 18hTU	MOY. 00hTU	MOY. 06hTU	MOY. 12hTU	MOY. 18hTU	(m/m)	MOY. 00hTU	MOY. 06hTU	MOY. 12hTU	MOY. 18hTU
DOUALA.....	97	65	98	54	95	96	71	83	29.7	28.6	30.1	30.3	47.0	6	7	7	6
E D E A.....	97	64	99	48	-	97	71	87	-	28.5	31.1	30.6	74.0	-	7	6	6
NGAMBE.....	99	73	100	54	-	96	79	90	-	24.4	27.0	26.5	65.7	-	8	7	6
NKONGSAMBA....	96	67	99	54	-	94	75	90	-	22.4	25.3	24.9	56.4	-	7	7	7
DSCHANG.....	98	65	100	50	-	94	71	90	-	18.3	20.4	20.7	50.0	-	7	7	7
KRIBI.....	98	76	98	68	-	97	78	87	-	28.9	31.6	30.9	49.2	-	7	6	7
ABONG-MBANG...	99	65	100	48	-	99	71	89	-	23.2	24.6	25.7	59.5	-	7	7	6
AKONOLINGA....	99	62	100	49	-	94	67	88	-	23.6	24.7	25.0	50.1	-	7	7	7
EBOLOWA.....	99	68	100	51	-	99	75	88	-	24.0	25.9	25.2	43.7	-	8	7	6
ESEKA.....	98	73	100	65	-	97	80	90	-	25.6	29.3	27.2	36.0	-	7	6	7
LOMIE.....	100	67	100	51	-	99	74	91	-	23.8	26.1	26.4	37.7	-	7	7	6
SANGMELIMA....	100	67	100	55	-	100	74	89	-	23.0	25.1	24.7	42.1	-	7	7	6
YAOUNDE.....	99	64	100	51	98	98	70	88	23.6	23.2	24.9	24.7	63.2	7	7	7	6
YOKADOUMA.....	99	65	100	47	-	99	71	94	-	23.8	26.4	27.4	50.1	-	7	7	5
B A F I A.....	99	64	100	52	-	99	71	83	-	25.3	27.3	27.4	68.8	-	8	7	6
BATOURI.....	98	64	99	46	94	97	71	83	23.7	23.4	25.3	25.5	61.3	6	7	7	6
BERTOUA.....	98	63	99	50	-	97	69	86	-	23.1	24.9	24.8	40.7	-	6	7	5
BETARE-OYA....	99	68	100	51	-	99	72	84	-	22.5	24.7	23.5	72.2	-	7	7	6
NANGA-EBOKO...	98	63	100	49	-	97	71	84	-	23.7	25.7	25.8	58.2	-	7	7	6
Y O K O.....	97	68	100	54	92	95	75	85	21.4	21.5	23.8	22.5	81.6	7	7	7	7
BANYO.....	99	59	98	49	-	94	62	82	-	20.6	21.4	21.6	52.2	-	7	6	7
KOUNDJA.....	99	64	100	54	96	96	68	88	20.4	19.9	21.6	22.3	53.4	7	7	7	7
MEIGANGA.....	97	61	100	41	-	95	65	83	-	21.4	22.5	22.3	47.7	-	7	7	7
NGAOUNDERE....	98	56	99	36	94	96	61	86	20.9	20.8	21.3	21.3	89.0	6	7	6	7
TIBATI.....	98	59	100	48	-	97	65	86	-	22.3	23.7	24.0	61.6	-	6	6	6
GAROUA.....	92	52	100	34	82	86	58	71	27.5	27.4	27.2	27.5	163.6	6	7	6	6
KAELE.....	81	41	100	24	-	77	46	56	-	24.9	22.8	22.8	218.1	-	7	6	6
MAROUA-SALAK..	83	37	96	15	71	76	43	56	23.9	24.5	20.9	22.1	299.1	6	6	6	6
P O L I.....	95	56	99	35	-	92	60	79	-	26.2	27.8	27.2	111.9	-	7	6	6
BAMENDA.....	97	64	100	47	-	85	73	90	-	16.9	19.1	19.3	81.6	-	7	6	7
M A M F E.....	98	66	100	51	-	97	72	88	-	27.9	30.6	30.7	60.0	-	8	7	7
T I K O.....	98	66	99	50	-	96	71	84	-	27.5	30.2	29.7	71.6	-	7	7	7

M A I 1966

STATIONS	VENT DE SURFACE — VITESSE MOYENNE (m/s) à 00hTU	à 06hTU	à 12hTU	à 18hTU	MAXIMUM DD	m/s	Dates	PHENOMENES DIVERS (Nombre de Jours ≡	—	∞	↳	⚠	⚠	⚠	⚠
DOUALA.....	0.3	0.4	1.0	1.4	E - S	14	13-15	1	2	0	3	28	1	0	0
E D E A.....	-	0.2	0.4	0.6	-	-	-	1	0	0	5	20	0	0	0
NGAMBE.....	-	0.2	2.4	1.3	E	18	13-15	5	0	0	4	24	1	2	2
NKONGSAMBA....	-	0.8	3.5	2.2	ESE	17	16	12	0	0	5	23	6	3	0
DSCHANG.....	-	1.0	3.5	0.9	E	18	16	5	0	0	9	19	2	1	1
KRIBI.....	-	0.2	1.0	0.7	-	-	-	0	0	0	4	24	0	0	0
ABONG-MBANG...	-	0.7	4.5	0.0	SE	20	15	19	0	0	4	19	0	1	1
AKONOLINGA....	-	0.4	1.7	0.8	E	16	15	6	0	0	9	17	3	1	0
EBOLOWA.....	-	0.2	1.3	0.3	-	-	-	17	0	0	2	21	0	0	0
ESEKA.....	-	0.2	0.0	0.0	-	-	-	4	0	0	1	26	1	0	0
LOMIE.....	-	0.3	2.0	0.1	NE	18	15	9	0	0	5	22	14	1	1
SANGMELIMA....	-	0.0	1.2	0.0	E	18	16	22	0	0	7	19	5	0	0
YAOUNDE.....	1.1	0.6	2.4	1.0	ENE	15	8 -15	11	1	0	4	26	13	0	0
YOKADOUMA.....	-	0.1	2.8	0.0	E	17	15	8	2	0	3	21	0	1	0
B A F I A.....	-	0.3	1.7	0.7	-	-	-	15	0	0	9	18	1	0	0
BATOURI.....	0.3	0.2	2.4	0.4	E	15	15	13	1	0	9	21	0	0	0
BERTOUA.....	-	0.5	1.8	0.4	SE	17	3	5	0	0	8	17	0	2	0
BETARE-OYA....	-	0.4	2.3	1.0	-	-	-	17	0	0	6	22	0	0	0
Y O K O.....	3.3	2.7	2.6	2.5	ESE	20	16	21	0	0	3	28	1	1	1
BANYO.....	-	0.2	3.5	1.3	N	20	12	0	0	0	1	23	9	6	4
KOUNDJA.....	1.4	1.1	2.7	1.4	ENE	16	15	5	0	0	3	28	9	1	0
MEIGANGA.....	-	0.0	1.8	0.1	-	-	-	4	1	0	6	19	7	0	0
NGAOUNDERE....	0.4	0.2	1.7	0.5	E -SE	11	3jours	0	0	0	3	28	0	0	0
TIBATI.....	-	0.1	2.2	1.1	-	-	-	5	1	0	5	23	0	0	0
GAROUA.....	3.1	3.4	3.8	3.1	NE	30	15	0	0	0	6	17	4	4	4
KAELE.....	-	3.7	4.8	3.4	S	20	29	0	0	0	8	16	0	2	2
MAROUA-SALAK..	3.5	2.9	5.6	4.6	SSW	20	15	0	0	0	6	17	0	4	2
P O L I.....	-	0.4	1.0	0.6	SE	20	5	0	0	0	2	18	0	1	1
BAMENDA.....	-	0.6	3.2	1.7	-	-	-	10	0	0	2	24	0	0	0
MAMFE.....	-	1.2	2.2	1.5	-	-	-	10	0	0	0	27	0	0	0
T I K O.....	-	1.0	3.5	0.9	E	18	16	5	0	0	9	19	2	1	1

DUREE DE L'INSOLATION (en Heures et 1/10)

Dates	DOTALA	MAOUNDE	YOKO	BATOURI	KOUTIDJA	MAOUNDERE	GAROUA	MAROUA SALAM
1	7.4	1.3	6.7	6.5	11.2	2.3	7.4	9.2
2	5.4	5.8	8.3	9.1	7.1	5.3	9.1	10.4
3	4.6	4.5	6.6	4.4	3.5	1.9	10.6	9.1
4	6.0	5.4	10.7	8.7	8.7	6.6	10.0	7.2
5	8.4	4.2	3.4	11.0	4.9	5.2	7.3	3.5
6	2.5	2.7	6.7	9.2	7.7	6.8	7.4	5.1
7	3.4	3.8	6.0	7.5	5.7	5.1	8.2	3.0
8	0.0	0.0	6.0	3.4	0.0	3.7	7.6	4.2
9	5.4	0.5	5.6	3.9	6.8	1.9	5.7	1.8
10	2.0	4.1	4.7	2.4	4.1	1.3	3.3	3.9
11	5.7	2.1	1.9	0.7	2.0	5.3	8.2	4.9
12	8.6	5.8	11.6	10.1	11.5	10.3	11.5	11.4
13	4.4	6.8	11.2	10.8	10.1	9.9	9.9	9.2
14	10.5	11.1	10.8	11.2	9.3	7.8	11.1	11.3
15	3.2	5.8	7.9	5.4	9.4	5.8	9.7	8.2
16	4.4	3.0	3.4	0.0	5.2	8.4	8.6	9.9
17	5.0	2.0	5.8	6.7	5.6	5.2	0.6	6.2
18	5.5	7.8	6.6	5.5	4.9	7.8	7.8	8.4
19	6.8	4.0	9.6	10.0	9.8	6.1	9.0	7.3
20	7.4	4.2	8.3	9.9	7.1	6.6	10.7	11.3
21	4.8	1.6	2.1	0.0	0.2	0.0	0.0	2.2
22	2.2	3.7	4.6	9.5	7.6	7.1	7.6	8.9
23	5.0	4.3	4.7	7.7	6.5	1.0	5.8	0.9
24	0.0	xx	0.4	0.5	1.4	4.2	9.2	6.7
25	2.5	1.0	3.0	4.6	4.8	5.4	9.9	2.4
26	7.8	3.2	5.9	5.6	3.5	3.1	9.1	4.2
27	5.9	4.0	7.8	10.5	3.0	6.2	6.5	3.8
28	6.0	1.7	3.0	1.8	4.5	0.5	0.0	1.5
29	2.5	2.2	3.8	0.0	4.2	5.2	10.5	8.7
30	3.2	2.1	3.0	0.0	5.0	5.6	3.7	4.7
31	5.0	4.5	8.1	5.3	9.0	6.7	4.8	2.3

VENT EN ALTITUDE (par Sondage)
DD : ROSE DE 36 V : m/s

Dates	Heures TU	KOUNDJA SOL DD	KOUNDJA SOL V	KOUNDJA 1500 m. DD	KOUNDJA 1500 m. V	KOUNDJA 3000 m. DD	KOUNDJA 3000 m. V	KOUNDJA 5000 m. DD	KOUNDJA 5000 m. V
1	1700	03	02	09	03	09	08		
2	1100	12	01	12	02	08	17		
3	2300	26	02	34	03	06	13		
4	0500	00	00	07	05	08	15	07	15
5	2300	00	00	10	04	08	15		
6	0500	00	00	05	02	09	13		
7	1100	04	02	07	02	09	08	09	16
8	2300	00	00	17	01	06	17	07	08
9	0500	00	00	36	02	06	12		
10	1100	00	00	36	01				
11	2300	14	01	09	02	09	12		
12	2300	00	00	18	05	08	18		
13	1100	12	03	09	06	08	18		
14	2300	00	00	12	05	08	18		
15	1100	08	03	09	09	09	16		
16	1100	08	02	07	04	11	14	08	13
17	0500	26	01	03	04	08	15	09	13
18	1100	18	02	17	03	06	06	10	10
19	0500	32	02	36	01	09	09		
20	1700	18	01	15	05	08	05	08	11
21	1700	26	02	02	01	05	12		
22	0500	26	02	27	08	07	07	08	06
23	1100	00	00	27	04	12	02	07	05
24	0500	00	00	25	04	35	03		
25	2300	00	00	02	05	29	03	27	02
26	1100	12	02	11	02	09	02		
27	1700	14	02	15	05	34	01		
28	1700	14	01	14	04	15	01	30	01
29	1100	00	00	14	02	08	04	09	05
30	1700	00	00	07	03	03	04	12	04
31	0500	26	04	27	02	09	06		

VENT EN ALTITUDE (par Sondage) DD : ROSE DE 36 V : m/s

Dates	Heures TU	DOUALA SOL DD	SOL V	500 m. DD	500 m. V	1000 m. DD	1000 m. V	1500 m. DD	1500 m. V	3000 m. DD	3000 m. V	5000 m. DD	5000 m. V
1	1600	26	03	26	04	26	04						
2	1600	22	04	22	07	22	03	17	03	09	10		
3	1600	22	03	23	03	24	02	25	01	07	12		
4	1600	26	02	24	05	08	02	09	05	08	15		
5	1100	26	02										
6	1600	22	02										
7	1600	00	00	30	02	33	04	04	06	06	08	09	10
8	1600	00	00	22	02	12	03						
9	1600	22	02	22	08	21	06	15	03				
10	1600	16	03	23	05	20	04	20	06	18	05		
11	1600	00	00	13	05	13	07	12	05	11	05		
12	1600	24	04	33	03	18	01	08	10				
13	1600	00	00	26	04	10	03	09	10	31	15		
14	1600	22	03	34	01	06	03	09	09	09	18		
15	1600	24	05	22	10	23	05	23	03				
16	1100	00	00	07	02	04	02	05	08	11	12		
17	1100	00	00	06	02	13	02	19	03	12	07		
18	1600	00	00	23	08	22	03	21	04	13	04		
19	1600	26	05	24	08	23	05	23	01				
20	1600	24	03	23	06	25	02	33	01	09	14	07	08
21	1600	20	05	23	05	22	07	26	03	12	02		
22	1600	00	00	25	06	26	09	26	04	22	04		
23	1600	24	02	23	06	24	07						
24	0500	00	00										
25	1600	00	00	04	02	25	02						
26	1600	26	03	24	05	31	01	35	02	35	01	33	05
27	1600	20	03	21	07	21	09	21	05				
28	1600	24	03	23	05	21	04	17	03	19	06		
29	1600	22	02	24	09	22	04	33	02				
30	1600	28	02	28	04	31	06	12	05	28	02		
31	1600	22	02	22	03	16	03	10	02				

M A I 1966

VENT EN ALTITUDE (par Sondage) DD : ROSE DE 36 V : m/s

Dates	Heures TU	GAROUA											
		SOL		500 m.		1000 m.		1500 m.		3000 m.		5000 m.	
		DD	V	DD	V	DD	V	DD	V	DD	V	DD	V
1	1100	32	03	27	05	04	05	06	04	06	10	11	16
2	1100	26	04	26	05	32	04	03	10	05	12	08	09
3	0500	32	07	28	17	28	10	02	10	03	12	09	10
4	0500	27	03	25	06	26	05	04	02	06	10	08	11
5	0500	32	04	27	09	26	08	14	04	05	11	01	21
6	1100	27	03	25	05	18	02	06	02	06	08	03	08
7	0500	32	02	24	06	29	08	28	03	05	07	10	10
8	0500	27	03	21	08	15	04	08	06	06	10		
9	0500	30	02	26	07	26	05	01	05	06	11		
10	1100	09	02	14	02	14	06	12	05	09	09	09	09
11	1100	00	00	18	02	16	03	12	09	09	18	09	16
12	0500	34	04	26	05	19	02	13	04	07	14	09	12
13	0500	32	02	28	03	15	05	11	04	07	14	07	17
14	0500	32	02	27	05	18	05	15	07	06	13	09	15
15	1100	32	04	27	05	28	04	21	05	19	10	13	14
16	1100	27	04	24	10	17	06	13	07	07	03	05	24
17	0500	12	03	16	05	13	07	01	02	02	09	05	09
18	1100	30	03	25	03	08	03	12	08	11	12	09	12
19	0500	32	04	27	07	27	06	11	03	08	12	09	19
20	1700	30	03	27	08	28	08	28	07	07	09	09	16
21	1100	27	03	25	04	18	08	17	04	05	14	05	12
22	1700	32	03	28	05	25	06	20	06	06	07	06	08
23	1100	32	03	31	05	32	04	31	05				
24	1700	30	04	26	06	24	07	31	06	34	05	09	06
25	1100	32	04	27	04	26	05	25	04	28	04	21	03
26	1100	29	05	26	02	23	03	23	09	32	04	20	02
27	0500	00	00	12	03	14	03	24	05	36	01	07	05
28	1700	04	03	02	06	26	02	23	04	24	03		
29	1700	13	02	11	03	08	03	10	03	10	05	11	06
30	0500	00	00	28	03	28	07	00	00	07	10	06	09
31	1100	32	02	18	00	11	02	03	03	06	10	04	20

VENT EN ALTITUDE (par Sondage) DD : ROSE DE 36 V : m/s

Dates	Heures TU	YAOUNDE SOL DD	SOL V	1000 m. DD	1000 m. V	1500 m. DD	1500 m. V	3000 m. DD	3000 m. V	5000 m. DD	5000 m. V
1	1700	00	00	24	03	14	13	12	10		
2	1100	18	05	18	02	06	07	08	17		
3	1100	06	02	06	02	09	01				
4	1100	06	03								
5	1700	00	00	12	02	07	03	07	13		
6	1700	00	00	23	07	27	02				
7	1100	14	01	11	03	07	06	09	13		
8	1100	06	04								
9	1100	18	02	24	02	18	04				
10	1700	00	00	02	04	16	02	15	09	16	06
11	1700	00	00	03	04	04	07	08	06		
12	0500	02	01	05	08	05	13	10	31	10	18
13	1100	08	02								
14	1700	06	01	04	05	10	03				
15	1100	00	00								
16	1100	10	04								
17	1700	00	00	29	02						
18	0500	00	00	28	04	24	03	11	07	08	11
19	1700	00	00	00	00	00	00	11	09		
20	1700	00	00	19	05	21	02	09	12	05	08
21	0500	26	03	27	06	27	05				
22	1700	00	00	23	06	27	02				
23	0500	00	00	24	12	25	12	24	04		
24	1700	26	06								
25	1700	24	02	26	05	23	03	18	03	21	02
26	1700	30	07	23	06	23	03	04	03		
27	1700	24	04	18	05	20	04	19	02		
28	2300	28	02								
29	0500	28	02								
30	0500	00	00	36	03	28	04				
31	1100	22	02								

VENT EN ALTITUDE (par Sondage) DD : ROSE DE 36 V : m/s

Dates	Heures TU	BATOURI SOL DD	SOL V	1000 m. DD	1000 m. V	1500 m. DD	1500 m. V	3000 m. DD	3000 m. V	5000 m. DD	5000 m. V
1	1700	32	02								
2	2300	18	02	21	07	19	10	08	14		
3	1700	00	00	18	04	17	10	10	23	09	25
4	0500	00	00								
5	1700	08	02	11	07	11	10	11	20	08	23
6	1700	18	04	15	08	12	07	09	30		
7	1700	00	00	33	05	09	03	15	07	11	16
8	1700	00	00	08	03	08	10	08	20	11	09
9	1700	36	02	24	06	21	09				
10	1700	18	02								
11	1700	00	00	13	04	12	08	11	23	11	30
12	1700	00	00	11	09	14	08	11	24	09	21
13	1700	00	00	13	09	13	13	10	34	10	18
14	1700	00	00	12	10	12	12	10	38		
15	0500	00	00	12	07	12	11	08	23		
16	1700	36	03	35	02	17	22	12	33	10	28
17	1700	15	03	09	04	09	05	15	09	10	15
18	1700	00	00	09	07	14	07	11	13		
19	1700	00	00	16	01	00	00	11	22		
20	1700	00	00	20	04	20	04	12	14	11	10
21	1100	30	02								
22	1700	32	03	29	13	25	09	19	06	33	04
23	1700	00	00	29	06	32	08	27	08	21	04
24	1700	00	00	23	11	24	16	29	06	25	04
25	1700	36	02	27	08	27	13	24	17		
26	1700	22	02	18	09	20	08	31	08	31	04
27	1700	00	00	14	05	14	05	09	05	13	07
28	1100	34	05								
29	1700	00	00	16	03	13	03	09	09		
30	1100	28	03								
31	0500	00	00								

M A I 1966

VENT EN ALTITUDE (par Sondage) DD : ROSE DE 36 V:m/s

Dates	Heures TU	NGAOUNDERE SOL DD	SOL V	1500 m. DD	1500 m. V	3000 m. DD	3000 m. V	5000 m. DD	5000 m. V
1	1600	32	03	05	04	09	11	14	10
2	1700	05	05	02	08	06	13	12	08
3	1700	00	00	09	02	08	07	11	14
4	2300	00	00	16	05	10	06		
5	1700	00	00	04	04	07	14	10	09
6	1700	36	03	04	12	05	08	08	09
7	0500	00	00	24	03	08	09	07	11
8	2300	00	00	29	03	05	09		
9	0500	00	00						
10	2300	00	00	16	07				
11	1700	00	00	15	06	09	10		
12	1700	04	02	09	07	09	16	10	15
13	1700	00	00	12	05	08	09	09	16
14	0500	00	00	14	04	09	11	06	12
15	0500	00	00	17	06	08	15		
16	1700	00	00	18	05	08	06	08	14
17	0500	00	00	07	10	13	08	10	10
18	0500	00	00	25	06	10	10	10	11
19	2300	00	00	08	02	12	07	09	18
20	1700	00	00	33	03	09	05	10	13
21	1700	00	00	09	02	09	09	09	13
22	1700	22	01	22	05	10	02	09	04
23	2300	00	00	36	01	03	04		
24	1700	32	02	34	06	31	04	35	03
25	1700	22	04	28	04	30	02		
26	0500	00	00	25	02	31	04	24	02
27	1700	00	00	24	03	07	05	06	04
28	1700	24	02	23	07	11	05	16	06
29	0500	00	00	23	04	11	06		
30	0500	00	00	06	01	14	02		
31	2300	00	00	17	05	14	03	07	17

- RENSEIGNEMENTS COMPLEMENTAIRES pour certains AERODROMES -

DOUALA - Altitude 12,62 Mètres MAI 1966

VENT AU SOL - Fréquence des Directions

Heures	N	NNE	NE	ENE	E	ESE	SE	SSE	S	SSW	SW	WSW	W	WNW	NW	NNW	Cal
00h TU	1	0	0	1	2	1	0	0	0	1	0	0	0	0	0	0	25
06h TU	0	0	2	1	0	1	0	1	0	1	0	0	0	0	0	0	25
12h TU	0	0	0	0	0	0	0	0	0	3	2	2	2	0	1	3	18
18h TU	0	0	0	0	0	1	0	0	0	2	6	3	4	0	0	0	15

VISIBILITE - Fréquence

Heures	< 50 m	< 200 m	< 500 m	< 1 km	< 2 km	< 4 km	< 10 km	< 20 km	< 50 km	≥ 50 km
00h TU	0	0	0	0	0	0	0	4	27	4
06h TU	0	0	0	0	0	1	4	9	27	4
12h TU	0	0	0	0	0	0	1	2	17	14
18h TU	0	0	0	0	0	1	3	4	13	18

Heures	Pression Niveau Station	NUAGES BAS (Nébul. de 5/8 à 7/8 Inclus) Fréq. des Hauteurs < 50 m	< 100 m	< 200 m	< 500 m	< 600 m	< 1000 m	< 1500 m	< 2000 m	< 2500 m
00h TU	1010.2	0	0	1	4	8	8	8	8	8
06h TU	1010.5	0	0	1	5	8	8	8	8	8
12h TU	1009.8	0	0	0	3	9	17	17	17	17
18h TU	1008.6	0	0	0	2	2	3	3	3	3

NUAGES BAS (Nébulosité = 8/8) - Fréquence des Hauteurs

Heures	< 50 m	< 100 m	< 200 m	< 300 m	< 600 m	< 1000 m	< 1500 m	< 2000 m	< 2500 m
00h TU	0	0	0	0	0	0	0	0	0
06h TU	0	0	0	0	0	0	0	0	0
12h TU	0	0	0	0	0	0	0	0	0
18h TU	0	0	0	0	0	0	0	0	0

- RENSEIGNEMENTS COMPLEMENTAIRES pour certains AERODROMES -

Y A O U N D E — Altitude 759 Mètres — M A I 1966

V E N T A U S O L - Fréquence des Directions

Heures	N	NNE	NE	ENE	E	ESE	SE	SSE	S	SSW	SW	WSW	W	WNW	NW	NNW	Cal
00h TU	0	0	0	0	0	0	0	0	0	0	1	1	8	3	1	0	17
06h TU	3	1	0	0	0	0	0	1	0	0	0	2	5	0	0	0	19
12h TU	1	0	1	1	4	0	1	0	2	2	1	0	5	1	1	0	11
18h TU	1	0	0	0	0	0	0	1	1	0	3	2	5	1	0	0	17

V I S I B I L I T E - F r é q u e n c e

Heures	< 50 m	< 200 m	< 500 m	< 1 km	< 2 km	< 4 km	< 10 km	< 20 km	< 50 km	≥ 50 km
00h TU	0	0	0	1	1	1	3	9	31	0
06h TU	0	0	0	2	5	7	10	14	29	2
12h TU	0	0	0	0	0	0	1	4	13	18
18h TU	0	0	0	0	0	0	1	6	26	5

Heures	Pression Niveau Station	NUAGES BAS (Nébul. de 5/8 à 7/8 Inclus) Fréq. des Hauteurs < 50 m	< 100 m	< 200 m	< 500 m	< 600 m	< 1000 m	< 1500 m	< 2000 m	< 2500 m
00h TU	927.2	0	0	0	18	20	20	20	20	20
06h TU	927.6	0	3	6	10	10	10	10	10	10
12h TU	926.9	0	0	0	2	4	26	26	26	26
18h TU	925.7	0	0	1	8	10	11	11	11	11

NUAGES BAS (Nébulosité = 8/8) - Fréquence des Hauteurs

Heures	< 50 m	< 100 m	< 200 m	< 300 m	< 600 m	< 1000 m	< 1500 m	< 2000 m	< 2500 m
00h TU	0	0	1	3	5	5	5	5	5
06h TU	0	1	4	4	4	4	4	4	4
12h TU	0	0	0	0	0	0	0	0	0
18h TU	0	0	0	0	0	0	0	0	0

NGAOUNDERE

RENSEIGNEMENTS COMPLEMENTAIRES pour certains AERODROMES
Altitude 1118 Mètres

M A I 1966

VENT AU SOL - Fréquence des Directions

Heures	N	NNE	NE	ENE	E	ESE	SE	SSE	S	SSW	SW	WSW	W	WNW	NW	NNW	Cal.
00h TU	0	1	0	0	0	0	0	0	1	0	1	0	0	0	0	1	27
06h TU	0	0	0	0	0	0	0	0	2	0	0	0	1	0	0	0	28
12h TU	0	0	2	0	3	1	4	0	6	0	2	0	1	0	3	0	9
18h TU	0	0	1	0	0	0	0	0	2	1	1	0	0	0	0	0	26

VISIBILITE - Fréquence

Heures	< 50 m	< 200 m	< 500 m	< 1 km	< 2 km	< 4 km	< 10 km	< 20 km	< 50 km	≥ 50 km
00h TU	0	0	0	0	0	0	0	3	30	1
06h TU	0	0	0	0	1	1	2	2	20	11
12h TU	0	0	0	0	0	1	1	1	17	14
18h TU	0	0	0	0	0	0	0	4	27	4

Heures	Pression Niveau Station	NUAGES BAS (Nébul. de 5/8 à 7/8 Inclus) Fréq. des Hauteurs								
		< 50 m	< 100 m	< 200 m	< 500 m	< 600 m	< 1000 m	< 1500 m	< 2000 m	< 2500 m
00h TU	891.0	0	0	0	0	0	6	6	6	6
06h TU	891.5	0	0	0	2	2	4	4	4	4
12h TU	890.7	0	0	0	0	2	16	16	16	16
18h TU	889.6	0	0	0	0	0	3	3	3	3

NUAGES BAS (Nébulosité = 8/8) - Fréquence des Hauteurs

Heures	< 50 m	< 100 m	< 200 m	< 300 m	< 600 m	< 1000 m	< 1500 m	< 2000 m	< 2500 m
00h TU	0	0	0	0	0	0	0	0	0
06h TU	0	0	1	1	2	2	2	2	2
12h TU	0	0	0	0	0	0	0	0	0
18h TU	0	0	0	0	0	0	0	0	0

- RENSEIGNEMENTS COMPLEMENTAIRES pour certains AERODROMES -

GAROUA — Altitude 247 Mètres — MAI 1966

VENT AU SOL - Fréquence des Directions

Heures	N	NNE	NE	ENE	E	ESE	SE	SSE	S	SSW	SW	WSW	W	WNW	NW	NNW	Cal
00h TU	1	0	2	2	1	0	1	0	1	0	1	0	3	8	7	1	3
06h TU	0	0	1	0	0	0	1	0	0	0	0	0	0	7	17	0	5
12h TU	0	0	1	1	1	0	1	1	0	0	1	0	1	9	13	2	0
18h TU	1	2	2	0	1	1	0	0	1	0	1	1	2	6	11	1	1

VISIBILITE - Fréquence

Heures	< 50 m	< 200 m	< 500 m	< 1 km	< 2 km	< 4 km	< 10 km	< 20 km	< 50 km	≥ 50 km
00h TU	0	0	0	0	0	0	0	1	6	24
06h TU	0	0	0	0	1	1	1	1	8	23
12h TU	0	0	0	0	0	0	1	2	5	26
18h TU	0	0	0	0	0	0	1	1	7	24

Heures	Pression Niveau Station	NUAGES BAS (Nébul. de 5/8 à 7/8 Inclus) Fréq. des Hauteurs								
		< 50 m	< 100 m	< 200 m	< 500 m	< 600 m	< 1000 m	< 1500 m	< 2000 m	< 2500 m
00h TU	981.5	0	0	0	0	0	0	0	0	0
06h TU	982.5	0	0	1	1	1	1	1	1	1
12h TU	981.6	0	0	1	1	1	3	4	4	4
18h TU	979.8	0	0	1	1	1	2	2	2	2

NUAGES BAS (Nébulosité = 8/8) - Fréquence des Hauteurs

Heures	< 50 m	< 100 m	< 200 m	< 300 m	< 600 m	< 1000 m	< 1500 m	< 2000 m	< 2500 m
00h TU	0	0	0	0	0	0	0	0	0
06h TU	0	0	0	0	0	0	0	0	0
12h TU	0	0	0	0	0	0	0	0	0
18h TU	0	0	0	0	0	0	0	0	0

TEMPERATURE ET VENT EN ALTITUDE
- DOUALA -

MAI 1966 -

JOUR	Niveau 850 mb. Altitude Moyenne 1.526 T	Td	VENT DD	VENT V	Niveau 700 mb. Altitude Moyenne 3.172 T	Td	VENT DD	VENT V	Niveau 500 mb. Altitude Moyenne 5.898 T	Td	VENT DD	VENT V	Niveau 400 mb. Altitude Moyenne 7.635 T	Td	VENT DD	VENT V
1	+18.2	+12.2	09	04	+ 8.8	+ 5.6	09	11	- 4.8	-11.8	10	08	-14.0	-20.6	10	04
2	+19.8	+10.4	36	02	+11.0	- 0.7	01	03	- 5.6	-10.2	05	07	-15.0	-20.4	35	09
3	+18.4	+16.5	21	03	+ 9.5	+ 4.5	07	11	- 5.1	-11.5	11	05	-15.4	-24.8	07	08
4	-	-	06	17	-	-	08	10	-	-	11	09	-	-	12	04
5	+19.6	+19.6	23	02	+11.0	+ 0.8	04	07	- 3.9	-10.5	01	06	-14.6	-23.2	06	05
6	+19.8	+14.0	09	04	+11.3	+ 0.5	10	09	- 3.8	-18.0	11	07	-14.4	-23.8	13	04
7	+19.8	+15.4	34	02	+11.7	+ 5.6	10	09	- 2.0	- 9.2	04	05	-12.0	-16.6	05	05
8	+20.1	+16.8	31	03	+10.6	+ 3.6	01	04	- 2.6	-12.5	03	22	-12.0	-19.0	34	12
9	+19.1	+ 9.6	09	01	+10.3	- 0.7	11	05	- 4.4	-12.0	07	11	-14.0	-23.8	10	03
10	+19.5	+16.4	12	01	+10.7	+ 7.6	11	06	- 3.4	- 8.0	06	04	-12.2	-18.2	12	03
11	+18.4	+18.4	19	02	+ 9.4	+ 8.8	21	02	- 4.2	- 6.4	10	04	-13.0	-20.2	13	07
12	+19.4	+17.8	12	03	+10.8	+ 9.1	09	04	- 2.7	- 4.3	07	07	-14.0	-18.2	28	09
13	+19.5	+16.4	09	06	+10.0	+ 4.8	03	17	- 3.8	-15.4	04	06	-13.9	-24.6	06	06
14	+19.8	+ 8.9	07	03	+ 9.6	+ 3.1	05	04	- 6.8	- 9.6	05	05	-16.0	-20.4	10	07
15	+20.4	+17.2	10	05	+10.8	+ 3.0	08	06	- 7.0	-13.0	11	13	-15.6	-27.2	14	07
16	+20.6	+ 9.6	13	10	+10.6	+ 0.6	11	11	- 2.8	- 5.0	11	14	-13.4	-17.0	09	03
17	+20.6	+ 8.4	28	03	+11.6	- 2.2	14	03	- 5.2	-10.0	10	05	-14.2	-18.6	10	07
18	+20.8	+11.2	16	03	+11.1	+ 1.3	08	08	- 4.4	-11.1	04	05	-12.3	-20.8	07	04
19	+19.1	+14.4	20	03	+09.6	+ 1.0	11	05	- 3.6	-12.2	08	08	-14.6	-22.9	08	04
20	-	-	35	01	-	-	36	02	-	-	06	04	-	-	07	11
21	+18.1	+15.6	18	06	+ 9.7	+ 6.0	09	10	- 5.3	-14.8	10	04	-16.9	-25.4	12	10
22	+17.6	+13.0	01	02	+ 9.4	+ 6.4	05	05	- 4.2	- 6.6	05	08	-14.2	-17.0	08	06
23	+18.6	+12.0	25	05	+10.2	+ 3.2	31	02	- 5.6	-12.0	03	04	-14.4	-30.4	36	06
24	+18.7	+18.7	28	03	+ 8.9	+ 8.9	30	04	- 4.8	- 4.8	25	02	-13.9	-14.3	09	05
25	+16.8	+15.2	25	06	+10.3	+ 2.2	33	01	- 5.4	- 8.4	05	03	-14.2	-18.6	31	03
26	+18.4	+10.0	30	06	+10.8	- 8.6	30	03	- 5.6	-13.6	07	03	-16.5	-31.8	11	04
27	+18.2	+13.5	32	09	+ 9.4	+ 3.0	02	18	- 6.2	-14.6	29	08	-15.0	-26.2	22	15
28	+17.7	+17.7	11	02	+ 9.5	+ 9.5	11	03	- 3.0	- 3.0	11	09	-13.7	-13.7	11	06
29	+18.0	+15.4	36	06	+ 8.6	+ 5.4	08	03	-	-	08	07	-	-	11	11
30	+16.0	+16.0	26	05	+ 7.2	+ 6.3	12	07	- 8.5	- 9.4	09	06	-15.6	-17.2	11	10
31	+18.0	+17.2	36	03	+ 8.8	+ 6.2	01	02	- 5.6	- 6.6	09	05	-14.0	-15.8	07	02
MAX.	+20.8	+19.6	06	17	+11.7	+ 9.5	02	18	- 2.0	- 3.0	03	02	-12.0	-13.7	22	15
MIN.	+16.8	+ 8.4	09	01	+ 7.2	- 8.6	33	01	- 8.5	-18.0	25	02	-16.9	-31.8	07	02
MOY.	+18.9	+14.4		04	+10.0	+ 3.6		06	- 4.5	-10.2		07	-14.3	-21.1		06

NB.- Altitude Moyenne en Mètres Géopotentiels

T = Température en Degrés Centigrades

Td = Point de Rosée en Degrés Centigrades

Vent = Rose de 36 et Mètres par S

TEMPERATURE ET VENT EN ALTITUDE (Suite) M A I 1966 -
- D O U A L A -

DATES	Niveau 300 mb. Altitude Moyenne 9.750			Niveau 200 mb. Altitude Moyenne 12.526			Niveau 150 mb. Altitude Moyenne 14.349			Niveau 100 mb. Altitude Moyenne 16.747			Niveau 70 mb. Altitude Moyenne 18.856		
	T	VENT DD	VENT V	T	VENT DD	VENT V	T	VENT DD	VENT V	T	VENT DD	VENT V	T	VENT DD	VENT V
1	-30.4	04	06	-49.8	05	09	-61.6	05	08	-76.4	27	08	-	-	-
2	-29.2	07	15	-50.0	10	26	-62.4	13	46	-	-	-	-	-	-
3	-	07	08	-	12	07	-	03	04	-	-	-	-	-	-
4	-	20	03	-	12	08	-	13	10	-	28	14	-	27	14
5	-30.1	06	10	-50.4	09	22	-62.8	07	36	-78.4	01	25	-	-	-
6	-27.4	10	06	-48.6	14	10	-60.3	13	11	-	-	-	-	-	-
7	-26.0	15	06	-47.6	18	04	-61.1	15	10	-78.0	23	08	-	-	-
8	-26.6	06	24	-47.3	13	38	-60.0	13	25	-72.6	14	28	-	09	17
9	-29.2	06	03	-50.9	31	04	-65.1	15	08	-77.6	-	-	-	-	-
10	-26.8	03	08	-48.7	05	11	-62.2	15	16	-	-	-	-	-	-
11	-28.0	11	06	-47.8	08	10	-61.6	08	16	-76.4	07	17	-78.4	-	-
12	-27.7	15	03	-49.6	36	07	-62.7	06	14	-73.7	-	-	-69.4	-	-
13	-30.0	03	04	-50.8	04	07	-64.2	26	02	-78.8	04	05	-	-	-
14	-31.0	09	08	-52.5	11	13	-67.7	12	17	-	-	-	-	-	-
15	-31.6	19	03	-54.0	04	12	-66.4	03	06	-82.0	13	06	-	-	-
16	-27.0	23	04	-46.6	01	09	-62.1	36	08	-	-	-	-	-	-
17	-28.4	11	15	-50.4	11	09	-65.4	07	11	-	-	-	-	-	-
18	-26.5	06	07	-46.6	06	07	-62.7	05	08	-77.5	07	05	-71.3	-	-
19	-27.4	07	09	-47.5	07	11	-62.2	09	09	-	-	-	-	-	-
20	-	-	-	-	-	-	-	-	-	-	-	-	-	-	-
	-	-	-	-	-	-	-	-	-	-	-	-	-	-	-
21	-32.9	08	10	-55.0	05	17	-65.0	05	17	-79.9	-	-	-71.8	-	-
22	-29.0	08	04	-49.4	15	03	-65.4	35	09	-	-	-	-	-	-
23	-30.0	04	09	-50.0	07	14	-61.4	06	19	-70.8	27	02	-	-	-
24	-27.0	15	04	-51.0	-	-	-65.2	-	-	-76.6	-	-	-	-	-
25	-29.0	07	06	-49.0	07	11	-60.4	09	17	-71.7	03	09	-76.8	10	07
26	-31.4	04	04	-50.8	06	11	-64.3	08	19	-74.2	10	15	-78.8	10	17
27	-30.2	24	16	-53.6	22	31	-67.0	16	23	-	-	-	-	-	-
28	-27.5	09	05	-51.0	08	12	-66.2	05	09	-	-	-	-	-	-
29	-	13	13	-	07	31	-	25	13	-	-	-	-	-	-
30	-32.8	06	04	-56.2	01	09	-70.7	05	10	-84.0	-	-	-	-	-
31	-28.6	06	05	-51.6	06	16	-71.3	05	17	-82.0	-	-	-	-	-
MAX.	-26.0	06	24	-46.6	13	38	-60.0	13	46	-71.7	14	28	-69.4	09	17
MIN.	-32.9	20	03	-56.2	15	03	-71.3	26	02	-84.0	27	02	-78.8	10	07
MOY.	-29.0		08	-50.3		13	-64.0		14	-77.1		12	-74.4		14

NB.- Altitude Moyenne en Mètres Géopotentiels

T = Température en Degrés Centigrades

Vent = Rose de 36 et Mètres par Seconde./-

- RESEAU PLUVIOMETRIQUE — M A I 1966

(Valeurs Mensuelles)

STATIONS	Total (m/m)	Ecart à Moy.
I- COTIERE DU NORD -		
DIZANGUE	501.5	+ 175.9
DOUALA-DEIDO	205.0	- 43.9
DOUALA-HOPITAL	277.4	- 31.6
PENJA	317.4	+ 64.0
LOUM-CHANTIERS	359.1	+ 95.0
MBANGA	227.3	+ 24.9
N D O M	427.8	+ 248.3
SAKBAYEME	266.7	- 26.4
YINGUI	293.1	+ 78.3
II - COTIERE DU SUD -		
CAMPO	-	-
III - MONTAGNEUSE DE L'OUEST -		
BAFOUSSAM	261.3	+ 73.6
BANGANGTE	261.0	+ 124.0
M B O U D A	233.0	+ 78.7
MBOUROUKOU	240.9	+ 37.0
NKONDJOCK	210.3	+ 6.8
IV - FORESTIERE DU SUD -		
AMBAM	82.5	- 112.0
DOUME	230.1	+ 65.4
EVOUDOULA	399.4	+ 129.0
MAKAK	346.2	+ 104.6
MOLOUNDOU	159.4	+ 3.1
NYABESSAN	263.8	+ 73.7
V - SAVANE DU CENTRE -		
BATOURI-VILLE	135.8	- 23.5
KENTZOU	171.8	+ 24.5
NACHTIGAL	96.8	- 95.4
NDIKINIMEKI	189.2	+ 13.6
N T U I	0.0	- 138.6
VI - PLATEAU DE L'ADAMAOUA -		
FOUMBAN	398.6	+ 202.4
FOUMBOT	277.7	+ 114.1
KOUNDEN	269.0	+ 66.0
MAYO-DARLE	178.7	- 43.3
NGAOUNDERE-AGRI.	292.5	+ 59.3
TIGNERE	218.5	+ 37.7
MANTOUM	294.0	+ 95.0
VII - D U N O R D -		
BOURRAH	29.3	- 59.8
CHOLLIRE	329.7	+ 192.9
GAROUA-VILLE	177.0	+ 60.6
LAM	91.1	+ 13.6
S I R	204.1	+ 88.3
MADA	105.5	+ 21.7
MAROUA-AGRICULTURE	40.8	- 17.9
MOKOLO	83.8	- 9.0
M O R A	84.4	+ 23.7
DOUKOULA	99.5	+ 40.6
YAGOUA	94.0	+ 34.5
GUIDER	145.4	+ 37.7

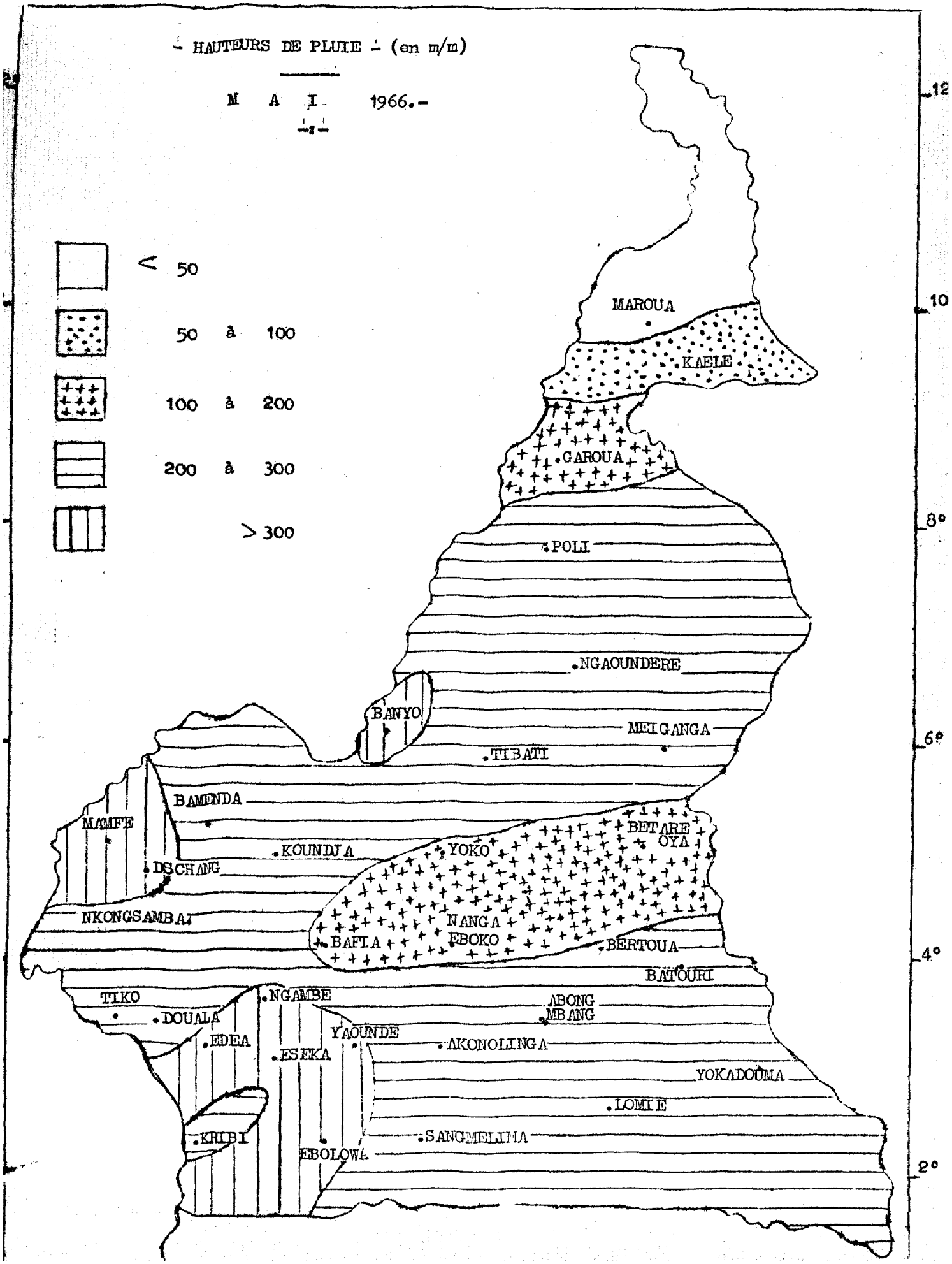
- HAUTEURS DE PLUIE - (en m/m)
M A I 1966.-
< 50
50 à 100
100 à 200
200 à 300
> 300
MAROUA
KAELE
GAROUA
POLI
NGAOUNDERE
BANYO
MEIGANGA
TIBATI
BAMENDA
MAMFE
KOUNDJA
DSCHANG
NKONGSAMBA
YOKO
BETARE OYA
NANGA EBOKO
BAFIA
BERTOUA
BATOURI
TIKO
DOUALA
NGAMBE
ABONG MBANG
EDEA
YAOUNDE
ESEKA
AKONOLINGA
YOKADOUMA
LOMIE
KRIBI
SANGMELIMA
EBOLOWA
12
10
8°
6°
4°
2°

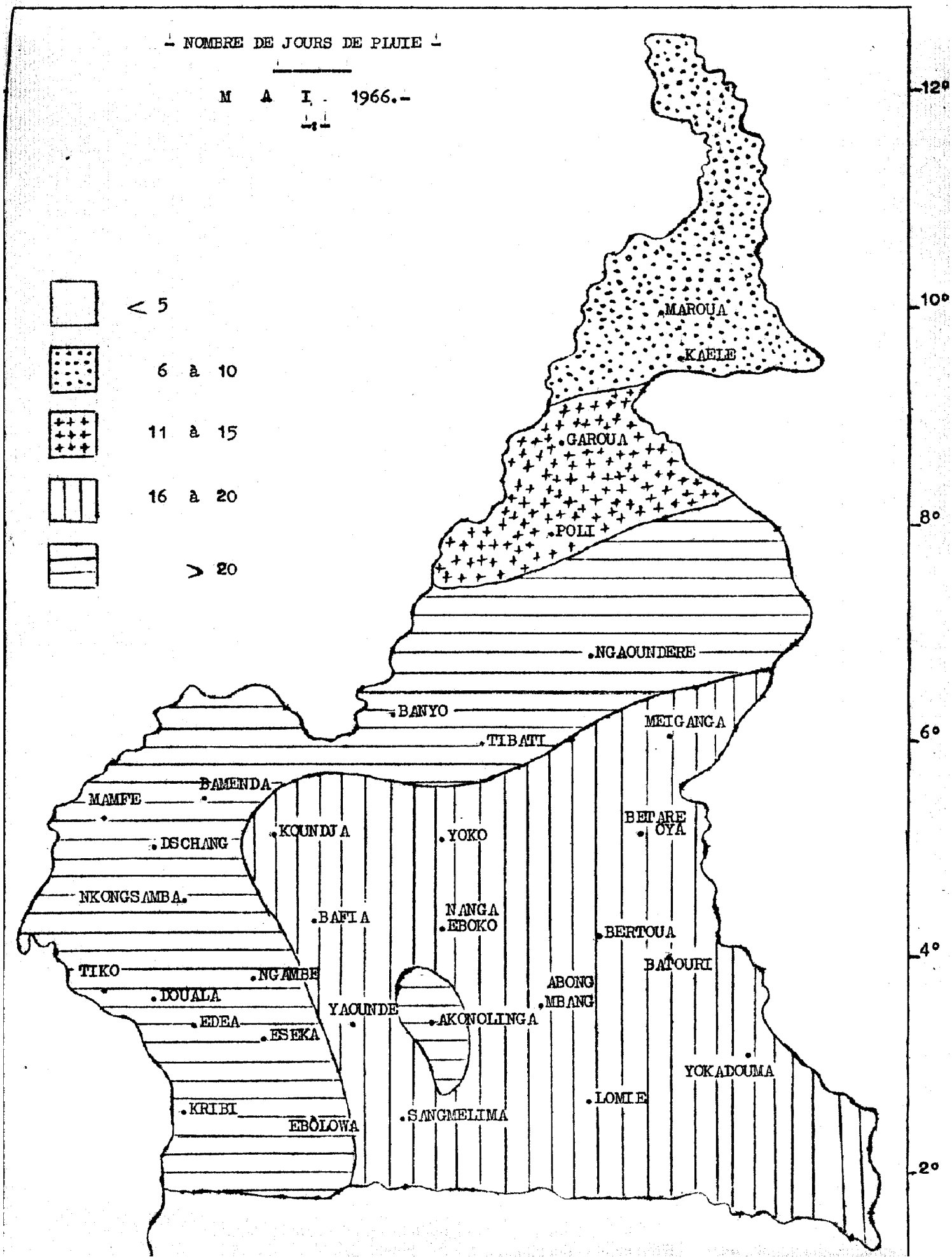
NOMBRE DE JOURS DE PLUIE
M A I 1966.-
< 5
6 à 10
11 à 15
16 à 20
> 20
12°
10°
8°
6°
4°
2°
MAROUA
KAELE
GAROUA
POLI
NGAOUNDERE
BANYO
TIBATI
METGANGA
BAMENDA
MAMFE
DSCHANG
KOUNDJA
YOKO
BETARE OYA
NKONGSAMBA
BAFIA
NANGA EBOKO
BERTOUA
BATOURI
TIKO
NGAMBE
DOUALA
YAOUNDE
AKONOLINGA
ABONG MBANG
EDEA
ESEKA
YOKADOUMA
LOMIE
KRIBI
SANGMELIMA
EBOLOWA

Pam 604

MINISTERE DES TRANSPORTS, DES
POSTES ET TÉLÉCOMMUNICATIONS

République Fédérale du Cameroun
Paix — Travail — Patrie

ATMOSPHERIC SCIENCES
LIBRARY
JAN 9 1967
E. S. S. A.
U. S. Dept. of Commerce

MÉTÉOROLOGIE NATIONALE

RÉSUMÉ MENSUEL DU TEMPS

JUIN 1966

Imp. Moderne Douala — 6.66

N. B.

1°) - Signification des Signes Conventionnels (Page 6)

- Brouillard Visibilité < 1 km.
- Brume Humide Visibilité > 1 km. < 5 km.
- Brume Sèche Vicibilité < 5 km.
- Eclair
- Orage
- Tonnerre entendu
- Rosée
- Vent ≥16 m/s.

2°) - Vent en Altitude (Pages 9 à 13)

- L'Heure indiquée est celle du DEBUT du Sondage

3°) - Valeurs Pluviométriques (Pages 6 et 19)

L'Ecart à la Moyenne n'est indiqué que pour les Stations dont le nombre d'Années d'Observations est supérieur ou égal à CINQ.

4°) - Renseignements Complémentaires pour certains AERODROMES (Pages 14 à 17

- Les Fréquences sont exprimées en nombre de Jours./-

-o-o-o-o-o-o-

HAUTEURS DES PRECIPITATIONS

J U I N 1966

Dates	DOUALA	EDEA	NKONG-SAMBA	KRIBI	ABONG-MBANG	EBOLOWA	ESEKA	LOMIE	SANGMELIMA	YAOUNDE	YOKADOUMA	BAFIA	BATOURI	NANGALEBOKO	YOKO	KOUNDJA	MEIGANGA	NGAOUNDERE	GAROUA	MAROUA-SALAK
1	18.0	25.6	11.0			2.2	2.7	8.5	29.6	17.0	3.5		1.2	5.4	8.8	16.8	0.2	10.3		4.0
2		3.7	4.2	6.0	13.3	3.7	1.0	18.6	6.1	13.5	18.0	0.5		19.9	0.9	42.3	19.5		2.5	3.7
3				10.0	0.4		0.3			0.5		12.0		11.0	2.1	0.3	4.2	8.6		
4	7.8	11.5	23.2	53.0	58.1	29.0	1.6	51.7	28.9	26.4	12.8	54.6	0.3	34.7	5.9	14.1	37.7	6.3	0.9	3.8
5	69.3	61.8	5.5	129.2	50.5	14.8	29.2	0.5	5.4	8.5	14.1	2.7	51.7	19.7	11.5	6.5	37.3	15.7		
6	0.7	44.2		42.3	17.7		0.2	1.6			6.6		4.7	1.4	0.4			4.7	9.7	1.8
7	12.2	10.6	7.3	2.0	5.5	13.0	0.3	7.7	2.0		0.8						18.3	0.7	3.4	
8		35.3	20.6	4.7			4.3	5.6	6.5							11.4	1.1			
9	12.7		10.0	9.1	11.0	0.9	1.4	7.0	20.5	0.6	6.1	19.5	4.1		6.1	6.3	1.3	0.7		9.5
10	17.2	25.6	3.5	4.7		12.6	9.2	1.3	28.3	0.9	0.6						0.2	28.4	28.4	4.0
11	59.6	19.8	15.0	29.0	0.1		0.7	0.5			21.2	0.1	7.4			2.0	20.9	0.5	12.2	
12	4.4	0.1	4.2	41.2	5.7	0.8	1.2	2.7	3.1	0.7	9.3		21.5	9.2	3.3	25.5	44.4	10.3		
13	1.7	1.0	81.8	17.4	0.8	40.8				2.8		0.7	2.3		0.3	27.5	25.3	0.4		
14	12.8	12.7	10.0	5.0		5.1	2.2	0.2	2.0		15.8	8.7			4.0	1.1	25.7	25.2		0.2
15	11331		4.8		34.4	2.7	2.6		15.1					2.9	0.3	1.1	4.6	13.3		5.7
16	33.0	3.8	15.6	7.4		4.7	6.3		11.6	1.5	1.8	5.9	0.8	90.1	5.4	11.[illegible]	1.3	7.6		
17				1.0	5.6	2.0	4.6	1.8	18.0	5.6	25.5	4.0	6.4	7.1	6.6					
18	5.7	17.4	1.8	24.2	12.4	20.6	12.4		11.5	2.5	3.4						1.5	11.7		
19	1.5	0.5	14.5	13.5	1.3	15.0	29.4	0.4	27.7	6.6	1.2	20.2	4.0	52.7	15.5	14.0	34.9		8.8	2.2
20	0.8	1.5	3.2		5.5	4.8	6.3		11.3	18.0		11.9		25.4	30.6	32.6	9.0	15.2		
21	1.0	1.6	15.4	31.8	22.9	2.4		43.4		7.0	26.6	15.7	32.4	27.7	19.0	8.1	1.8	8.8	4.8	
22		0.5					0.2		0.3								6.0		21.9	
23		39.3	14.0	10.7	10.0	9.8	2.3	12.4	0.8	25.2		8.4	4.0	31.8	11.7	2.4	2.5	10.5	21.8	8.8
24		7.5	3.0	3.0	15.5	2.2	7.2	9.3	7.7	35.9	0.8		7.6	13.4	6.2	1.0	0.8	24.8		
25						0.5			12.2						5.9	1.7	4.8	16.6		
26	11.8	38.8		6.5	0.7	1.0	8.9	9.6	1.9	6.3	8.1		3.5	19.9				8.6		
27			4.6				12.4	0.1				1.2			0.7	0.2		3.7		
28	19.5	67.5		10.2		8.9	33.5		14.5		9.1		6.4	2.4	20.8		3.5	25.3		
29	3.9	0.7	5.4		10.6	12.7	2.1	5.9	58.5	10.5	38.5	11.7		8.4	5.2	3.5	12.1	5.3		1.5
30		0.8		1.2		6.4		16.0					12.2		1.7		1.6			

HAUTEURS DES PRECIPITATIONS (suite) JUIN 1966

Dates	NGAMI	AKONO-LINGA	BERTOUA	BETARE-OYA	BANYO	TIBATI	KAELE	POLI	BAMENDA	MAMFE	TIKO	DSCHANG
1		1.0		5.7		21.1			9.6		16.6	14.6
2	7.9	2.5	4.9	0.8	0.2	0.5		3.8	14.8	13.5	0.3	16.7
3			1.5	12.5	2.9	2.0			2.4		13.6	0.2
4	42.1	1.8	37.4	31.6		17.9	4.7	25.2	0.8	38.3		10.0
5	3.9		41.8	38.5	11.4	15.6			1.6	6.2	30.4	3.5
6	6.2	6.5	1.5	3.8	4.4	4.2	23.6	20.5			1.2	
7	0.7					6.5	3.6	5.0		30.6	1.0	1.7
8	1.7					0.7			22.2			21.1
9	8.6	11.6	22.9	9.1		6.1			5.1			13.4
10	6.0	2.6			46.7		13.0	20.6			27.3	3.8
11	4.9						1.2	25.3	16.6	5.3	19.2	0.8
12	2.4	4.5	1.1		13.3	20.9		3.0	16.3	2.2	0.4	0.6
13	2.1			108.5	13.4	24.6			1.[illegible]	0.5	6.5	0.7
14	31.6	0.5		1.0	5.2	8.9	10.5		0.8		6.5	5.2
15		25.5	0.3	1.9	25.8				2.8	7.4		
16	7.2	26.5	2.1	9.4	6.9	2.1		1.9	2.3	2.1	19.2	3.8
17	0.1	0.4		3.6		13.1		44.2				
18		2.5				3.8			0.7	33.3		
19	23.8	9.1	1.3	11.1	17.1	18.5	2.6	8.1	6.6	1.1	77.4	14.1
20	15.0	67.1		0.5	10.6	24.2		11.6	6.1		0.1	10.2
21	0.2	27.8	8.8	11.6	13.7	0.1	34.0	5.8	0.3		10.4	10.2
22				5.7			0.6	7.6		25.6		
23	2.6		8.6	7.0	5.0	6.2		32.0	3.7	0.3		0.7
24	3.2	4.1	19.7	4.5	17.4	17.4			8.2	30.8	3.7	25.0
25				10.1	3.1			10.7	1.3	0.7		14.8
26	24.2	2.3		9.8					0.8	7.7	39.3	7.0
27	15.7				7.9				4.1	2.4	124.5	1.0
28	14.0		0.8	13.2	37.3	59.8		7.2	0.5			
29	17.5	12.5	20.5	5.3	1.8	0.5	1.0	0.3	1.8	20.4	48.1	1.0
30			11.2									0.4

TEMPERATURE MINIMALE JUIN 1966

Dates	DOUALA	EDEA	NKONG-SAMBA	KRIBI	ABONG-MBANG	EBOLOWA	ESEKA	LOMIE	SANGME-LIMA	YAOUNDE	YOKA-DOUMA	BAFIA	BATOURI	NANGA-EBOKO	YOKO	KOUNDJA	MEIGANGA	NGAOU-NDERE	GAROUA	MAROUA-SALAK
1	23.3	22.1	19.4	23.0	19.6	19.0	22.4	19.5	18.8	19.8	20.6	21.0	20.0	19.0	18.5	18.4	17.6	16.8	21.7	19.7
2	24.1	23.3	20.0	23.5	18.6	19.4	21.1	18.4	18.6	19.5	20.8	21.3	19.6	19.5	17.8	17.0	17.0	16.0	23.2	19.8
3	23.9	22.7	19.0	23.0	19.0	19.8	22.1	18.4	18.9	19.4	20.3	20.5	19.0	19.0	18.4	16.7	18.0	17.5	22.5	21.0
4	24.5	24.1	20.0	23.8	19.0	21.7	23.3	18.8	20.4	20.2	20.0	21.6	20.5	20.4	18.5	17.2	19.4	18.6	23.0	21.2
5	21.8	22.0	18.8	21.3	19.6	19.4	20.5	19.7	19.9	19.2	20.8	19.8	19.5	19.2	17.5	16.8	17.1	17.0	21.2	20.9
6	22.0	21.5	17.5	20.2	18.0	18.3	20.6	18.6	18.0	18.[illegible]	20.0	20.7	19.0	18.4	16.8	15.3	18.0	16.5	19.0	20.8
7	23.1	22.2	17.6	20.8	18.0	18.0	20.8	18.3	18.2	17.8	18.5	19.7	18.9	18.1	17.8	15.8	18.4	17.4	20.5	20.5
8	22.7	22.3	19.7	22.1	18.7	18.0	20.7	18.3	18.6	19.2	19.4	20.4	20.5	19.9	18.8	15.8	18.8	16.1	21.5	22.0
9	23.7	22.7	18.1	23.5	19.0	20.3	22.2	19.4	20.0	19.6	20.1	20.0	19.9	19.5	18.2	15.4	17.3	16.4	23.6	23.4
10	22.0	23.1	18.8	22.6	18.3	18.8	22.3	18.6	18.9	20.1	18.7	18.4	18.5	18.8	15.2	15.3	19.2	18.0	22.2	21.1
11	22.8	22.3	19.4	21.8	18.6	18.8	20.2	18.6	18.8	17.8	20.0	20.1	19.1	19.0	18.4	16.4	19.5	16.1	19.5	20.7
12	22.6	22.3	19.8	23.0	20.0	19.3	21.2	19.6	19.0	19.0	18.9	20.8	18.2	20.6	18.6	16.5	18.8	18.6	20.6	20.5
13	21.9	22.0	18.2	22.8	19.8	19.5	21.2	19.9	18.9	19.1	18.9	20.2	19.0	19.8	17.8	16.8	17.9	17.2	23.2	22.5
14	21.8	22.0	18.3	22.7	19.4	19.5	21.0	19.2	19.4	19.0	20.4	19.2	19.6	19.3	17.2	15.5	16.7	14.8	22.8	23.0
15	21.2	21.2	18.1	21.6	18.4	19.8	21.0	18.4	18.4	18.2	19.0	18.0	18.2	18.5	16.8	13.9	17.8	14.2	22.0	20.0
16	23.0	23.0	20.0	23.5	19.4	20.3	21.6	20.0	18.8	19.3	19.0	20.4	19.5	19.8	18.2	16.9	16.9	17.0	23.0	21.2
17	23.7	22.6	19.6	22.5	18.2	18.6	21.4	17.5	18.4	19.0	19.6	19.8	19.3	18.2	18.2	15.2	16.9	16.9	23.5	23.6
18	24.2	23.6	20.9	24.1	19.0	19.7	22.6	19.4	19.0	18.8	19.4	20.2	18.1	18.3	17.4	16.2	16.4	16.0	22.1	22.4
19	24.1	22.2	19.7	22.5	19.2	19.2	20.0	19.7	19.8	20.0	19.7	20.8	19.6	19.9	18.4	16.5	17.7	17.9	21.8	21.2
20	22.3	22.3	19.3	22.4	20.3	20.0	20.8	18.8	18.6	18.2	18.2	19.5	19.9	19.1	17.2	16.0	16.7	17.0	23.1	22.2
21	23.0	22.8	18.0	21.8	19.8	18.4	21.8	19.2	18.2	18.0	20.0	19.2	20.0	18.4	15.8	15.4	18.0	17.0	20.0	24.8
22	22.6	22.0	17.5	21.5	19.0	18.7	21.2	17.4	17.7	18.0	19.5	19.8	19.1	18.9	17.2	13.7	17.0	16.1	20.3	21.5
23	23.9	23.4	20.1	24.1	19.2	20.9	22.2	18.6	19.4	19.8	18.7	20.5	19.9	18.3	18.8	15.3	18.9	17.2	21.2	21.0
24	23.7	21.8	19.1	22.0	19.9	19.0	22.3	18.6	19.5	19.0	18.5	19.5	18.6	19.0	16.8	17.0	1[illegible].8	[illegible].8	21.6	20.8
25	23.7	23.4	19.6	22.5	19.8	20.2	21.8	18.4	19.0	19.0	19.9	20.8	19.9	20.1	17.8	16.4	18.0	16.8	22.9	22.9
26	23.7	22.0	19.0	22.8	19.0	19.7	21.3	19.3	18.6	18.2	19.5	20.0	19.0	19.0	17.6	15.4	15.3	13.0	21.4	22.0
27	21.9	21.5	18.0	20.4	18.2	16.7	19.8	17.8	17.4	17.0	16.4	18.5	17.9	18.0	19.4	15.5	18.0	17.0	24.0	23.8
28	24.0	23.5	19.3	22.5	17.4	20.4	21.7	16.7	18.8	19.6	19.0	19.9	18.2	18.8	18.6	17.0	19.2	17.9	24.5	23.7
29	22.7	22.2	19.1	21.6	17.9	18.8	20.7	18.0	18.4	18.0	18.8	20.6	20.2	19.9	16.8	16.5	17.6	16.4	23.5	20.8
30	22.5	22.0	17.8	23.0	18.1	19.1	20.8	19.3	18.2	16.7	19.3	19.0	18.8	19.0	17.0	14.5	17.1	16.8	23.0	21.4

TEMPERATURE MAXIMALE JUIN 1966

Dates	DOUALA	EDEA	NKONG-SAMBA	KRIBI	ABONG-MBANG	EBOLOWA	ESEKA	LOMIE	SANGMELIMA	YAOUNDE	YOKA-DOUMA	BAFIA	BATOURI	NANGA-EBOKO	YOKO	KOUNDJA	MEIGANGA	NGAOUNDERE	GAROUA	MAROUA-SALAK
1	31.5	32.8	27.1	30.2	28.3	28.4	30.6	27.7	28.4	27.4	29.3	30.2	26.4	29.0	26.5	25.6	26.2	28.0	31.2	33.0
2	30.4	30.6	27.7	30.0	27.9	28.2	29.2	29.5	29.6	27.0	30.0	30.5	30.6	28.4	26.0	23.6	27.2	27.4	28.3	29.7
3	29.7	31.1	28.4	28.9	29.0	29.4	28.6	30.3	29.4	28.0	31.3	30.5	30.4	29.9	27.0	25.0	28.8	27.7	34.0	35.3
4	29.1	31.2	27.0	28.5	31.0	28.6	29.1	31.6	29.3	29.2	32.4	31.1	32.2	31.2	28.0	26.8	29.2	28.0	32.4	32.5
5	25.8	25.8	24.1	25.0	28.4	21.7	24.0	27.5	26.0	26.0	29.3	27.6	29.2	27.8	26.6	24.3	28.3	28.7	33.0	35.0
6	29.3	31.0	25.4	28.6	23.2	26.2	27.9	25.2	23.8	24.2	25.3	26.0	23.6	24.2	21.4	22.8	25.3	27.3	29.0	29.0
7	27.5	27.6	25.5	28.8	27.1	27.4	27.2	28.8	26.3	27.2	30.2	29.0	29.8	29.4	24.8	24.9	24.9	24.0	29.1	30.2
8	32.0	31.6	26.1	30.0	28.2	27.3	29.5	29.2	27.6	27.6	31.0	29.1	30.3	28.2	26.0	24.7	26.4	26.8	33.0	35.4
9	30.7	31.6	26.8	29.0	25.8	28.4	28.5	29.2	29.0	28.5	29.4	28.7	29.8	29.2	26.8	27.0	28.3	29.4	33.1	38.8
10	27.5	27.2	25.3	27.5	25.2	21.6	26.8	27.0	21.7	23.8	29.8	28.2	28.9	27.4	24.0	25.2	26.5	26.9	32.3	35.5
11	29.6	30.4	25.0	28.0	26.6	25.8	26.6	27.8	26.6	25.8	28.2	27.0	28.8	26.8	23.8	26.0	25.7	24.9	23.8	28.5
12	28.8	29.2	26.0	27.3	26.8	27.0	26.2	27.3	26.7	26.7	25.4	28.0	23.8	29.2	25.8	25.8	25.8	26.0	28.5	31.5
13	30.2	30.2	25.6	27.0	26.5	27.8	27.2	27.6	26.3	27.0	27.2	28.6	28.6	28.9	25.0	24.9	27.0	27.0	31.0	33.6
14	31.3	31.6	26.6	29.0	27.4	28.0	28.8	27.6	27.6	27.4	25.3	29.2	27.2	28.0	24.0	24.4	22.1	21.9	29.0	33.2
15	30.5	31.3	25.8	29.5	29.0	26.3	29.4	28.8	28.4	28.8	29.2	29.7	27.6	29.4	26.0	25.1	25.8	26.8	31.9	30.7
16	29.5	30.6	26.1	29.0	28.0	26.8	29.0	29.4	26.0	27.0	29.9	26.2	30.2	28.0	24.9	22.7	26.4	27.2	34.0	34.4
17	32.3	32.4	28.1	30.0	29.3	28.7	30.2	29.5	29.4	28.6	29.3	30.8	29.5	29.2	28.0	26.0	26.2	26.1	34.7	36.2
18	31.4	33.0	27.5	29.6	30.5	29.2	29.4	29.8	29.4	28.8	30.1	30.3	29.8	29.6	27.4	26.0	27.5	27.5	33.0	34.7
19	28.0	28.8	25.9	26.0	27.6	26.4	26.5	29.0	29.0	28.8	30.7	28.3	27.2	29.3	26.2	24.4	27.4	26.3	31.6	28.9
20	32.2	32.2	27.6	30.0	29.0	28.2	29.0	30.4	29.0	27.4	30.5	29.6	28.9	28.0	26.4	25.6	27.4	28.2	34.0	35.0
21	30.5	30.6	25.5	28.1	24.0	25.9	26.7	27.1	25.6	24.5	29.6	25.1	28.9	25.2	23.2	22.9	27.8	25.8	27.6	29.8
22	31.2	31.5	28.8	29.2	28.5	28.6	29.7	29.8	28.9	27.5	30.8	28.8	29.3	28.3	26.2	25.0	27.4	27.1	28.2	29.7
23	31.0	30.8	27.1	29.2	25.8	28.8	27.6	29.6	28.8	25.8	30.0	29.1	30.1	27.6	25.6	25.0	28.1	26.8	32.3	32.8
24	29.1	30.4	25.5	28.0	28.0	26.0	27.6	28.6	26.0	27.6	29.5	28.4	29.0	29.2	26.0	25.5	27.8	27.2	32.2	34.0
25	29.3	28.3	25.5	29.5	27.0	28.2	27.5	28.7	28.6	27.5	29.9	27.3	28.3	27.6	21.6	24.5	23.9	22.0	27.9	32.2
26	31.6	32.2	27.5	30.6	25.9	27.8	28.4	24.7	27.8	27.6	23.6	28.8	26.2	28.5	26.0	25.7	26.6	28.7	32.5	35.2
27	30.1	29.8	28.5	29.1	30.0	28.7	30.3	29.4	29.1	29.0	30.2	31.0	30.0	29.7	27.8	27.0	28.5	28.3	34.3	34.9
28	32.0	32.6	26.3	30.2	29.4	28.6	29.2	30.3	28.8	29.5	30.8	30.6	31.0	29.1	27.0	25.2	28.8	27.8	35.4	37.2
29	26.6	28.2	24.0	28.8	27.0	28.2	27.1	28.8	28.3	27.6	28.3	27.0	25.2	27.2	25.0	24.4	23.9	25.8	32.9	34.7
30	31.0	31.8	27.7	29.2	26.6	28.2	30.2	28.0	27.0	28.6	28.9	29.2	26.0	28.0	27.2	26.2	26.0	28.2	32.2	33.1

STATIONS	TEMPERATURE DE L'AIR SOUS ABRI (en °C)										PRECIPITATIONS			
	MOY. MAX.	MOY. MIN.	$\frac{Tx+Tn}{2}$	Ecart à Moy	MAX. ABS.	MIN. ABS.	MOY. 00hTU	MOY. 06hTU	MOY. 12hTU	MOY. 18hTU	Total (m/m)	Ecart à Moy.	Nbre de J	MAX. 24 h.
DOUALA	30.0	23.0	26.5	+ 0.4	32.3	21.2	24.3	23.5	28.6	26.4	406.7	- 79.9	20	113.1
E D E A	30.6	22.5	26.5	+ 0.3	33.0	21.2	-	23.3	29.2	26.0	431.8	+ 186.0	24	67.5
NGAMBE	27.0	20.5	23.6	+ 0.5	29.0	18.4	-	20.9	25.2	23.5	251.6	- 7.0	23	52.1
NKONGSAMBA	26.5	19.0	22.8	+ 0.9	28.8	17.5	-	19.6	25.5	22.0	278.6	+ 28.1	22	81.8
DSCHANG	24.6	15.8	20.2	-	26.6	14.5	-	16.4	22.4	18.6	171.3	- 26.9	24	25.0
KRIBI	28.8	22.4	25.6	+ 0.1	30.6	20.2	-	23.3	27.8	26.0	463.1	+ 191.2	23	129.2
ABONG-MBANG	27.6	19.0	23.3	+ 0.1	31.0	17.4	-	19.7	25.7	22.5	282.0	+ 107.2	20	58.1
AKONOLINGA	28.3	19.6	24.0	+ 0.1	30.6	18.0	-	20.1	26.2	23.6	208.8	+ 68.1	18	67.1
EBOLOWA	27.4	19.3	23.4	- 0.7	29.4	16.7	-	20.1	26.1	22.9	216.6	+ 66.6	24	40.8
ESEKA	28.3	21.4	24.8	+ 0.2	30.6	19.8	-	21.7	27.0	23.8	182.5	- 15.3	26	33.5
LOMIE	28.6	18.8	23.7	+ 0.3	31.6	16.7	-	19.7	27.1	22.7	204.8	+ 63.9	21	51.7
SANGMELIMA	27.6	18.8	23.2	0.0	29.6	17.4	-	19.4	22.4	22.5	323.5	+ 153.2	23	58.5
YAOUNDE	27.4	18.9	23.2	+ 0.1	29.5	16.7	19.9	19.7	25.4	22.5	190.0	+ 33.0	19	35.9
YOKADOUMA	29.2	19.4	24.3	+ 0.3	32.4	16.4	-	20.0	27.6	22.9	223.8	+ 58.2	20	38.5
BAFIA	28.8	20.0	24.4	- 0.2	31.1	18.0	-	20.7	27.0	24.8	177.8	+ 36.6	16	54.6
BATOURI	28.6	19.3	23.9	+ 0.3	32.2	17.9	20.5	20.0	26.6	23.5	170.5	- 7.2	17	51.7
BERTOUA	28.5	18.6	23.6	+ 0.1	31.7	16.8	-	19.6	26.7	22.8	184.4	+ 13.8	16	41.8
BETARE-OYA	26.6	18.3	22.8	- 0.1	29.2	17.0	-	19.1	25.0	21.7	305.2	+ 136.1	22	108.5
NANGA-EBOKO	28.4	19.1	23.8	0.0	31.2	18.0	-	19.9	26.1	23.9	383.1	+ 237.8	18	90.1
Y O K O	25.7	17.7	21.7	0.0	27.8	15.2	19.5	18.6	24.4	21.5	172.9	+ 12.0	23	30.6
BANYO	26.2	17.4	21.8	+ 0.7	28.1	15.2	-	18.3	25.1	21.3	244.2	+ 25.5	19	46.7
KOUNDJA	25.1	16.0	20.6	0.0	27.0	13.7	17.6	17.0	23.9	20.3	230.9	+ 36.8	21	42.3
MEIGANGA	26.7	17.8	22.3	- 0.1	29.2	15.3	-	18.8	25.3	21.6	321.5	+ 123.1	26	44.4
NGAOUNDERE	26.8	16.7	21.7	- 0.3	29.4	13.0	18.3	18.0	24.5	20.6	263.2	+ 25.4	24	28.4
TIBATI	27.8	18.4	23.2	+ 0.3	30.0	15.2	-	19.0	26.3	22.1	274.7	+ 67.8	22	59.8
GAROUA	31.4	22.1	26.8	+ 0.8	35.4	19.0	24.0	23.6	29.1	27.1	114.4	- 40.7	10	28.4
KAELE	32.3	21.7	27.0	- 0.6	37.0	18.4	-	23.7	30.5	28.0	94.8	- 51.7	10	34.0
MAROUA-SALAK	33.2	21.7	27.4	- 0.7	38.8	19.7	24.2	23.5	30.9	28.8	45.2	- 97.7	11	9.5
P O L I	30.5	20.6	25.6	- 0.4	33.0	18.6	-	21.4	28.8	24.9	232.8	+ 0.2	17	44.2
BAMENDA	23.0	15.4	19.2	-	25.6	14.0	-	16.7	21.5	17.8	130.6	-	24	22.2
MAMFE	31.3	22.5	26.9	-	33.6	21.1	-	22.9	29.5	25.4	228.4	- 117.1	18	38.3
T I K O	30.2	22.1	26.2	-	33.0	20.8	-	22.8	28.5	25.7	445.7	+ 36.3	19	124.5

J U I N 1966

STATIONS	HUMIDITE RELATIVE (en %)								TENSION DE VAPEUR				EVA-PORATION	NEB.TOTALE (en OCT.)			
	MOY. MAX.	MOY. MIN.	MAX. ABS.	MIN. ABS.	MOY. 00hTU	MOY. 06hTU	MOY. 12hTU	MOY. 18hTU	MOY. 00hTU	MOY. 06hTU	MOY. 12hTU	MOY. 18hTU	(m/m)	MOY. 00hTU	MOY. 06hTU	MOY. 12hTU	MOY. 18hTU
DOUALA	98	69	99	56	96	97	75	85	29.1	28.1	29.3	29.3	39.0	6	7	7	6
E D E A	98	70	99	57	-	97	75	89	-	27.9	30.1	29.9	58.1	-	7	7	6
NGAMBE	98	76	100	66	-	96	82	90	-	23.7	26.2	26.1	47.5	-	7	7	7
NKONGSAMBA	97	68	99	49	-	95	74	93	-	21.9	24.0	24.6	46.7	-	7	6	7
DSCHANG	97	68	100	50	-	95	74	91	-	17.8	20.1	19.6	37.6	-	7	7	7
KRIBI	98	78	100	67	-	97	81	89	-	27.7	30.2	29.6	43.5	-	7	6	7
ABONG-MBANG	100	67	100	62	-	99	75	90	-	22.7	24.4	24.6	46.9	-	7	7	6
AKONOLINGA	98	63	100	47	-	97	71	85	-	22.8	23.7	24.5	46.0	-	7	7	7
EBOLOWA	99	70	100	58	-	99	75	90	-	23.2	25.2	24.9	42.6	-	8	7	7
ESEKA	98	76	100	67	-	98	81	91	-	25.3	28.7	26.9	31.3	-	7	7	6
LOMIE	100	67	100	53	-	100	73	92	-	22.8	25.8	25.4	33.0	-	7	6	6
SANGMELIMA	100	70	100	59	-	100	76	90	-	22.4	25.1	24.5	35.4	-	7	7	5
YAOUNDE	99	69	100	59	97	98	74	88	22.6	22.5	23.9	24.0	47.3	7	7	7	6
YOKADOUMA	100	70	100	56	-	99	75	94	-	23.3	27.5	26.1	39.3	-	8	7	5
BAFIA	100	66	100	53	-	99	73	84	-	24.2	26.2	26.3	62.1	-	7	7	6
BATOURI	98	65	100	55	96	97	73	87	23.1	22.7	25.1	25.0	50.3	6	7	7	7
BERTOUA	98	67	100	54	-	98	71	87	-	22.3	24.7	24.2	35.3	-	7	6	6
BETARE-OYA	100	72	100	58	-	99	78	91	-	22.0	24.6	23.6	49.8	-	7	7	6
NANGA-EBOKO	99	65	100	55	-	98	73	86	-	22.8	24.7	25.5	47.1	-	8	7	6
Y O K O	99	69	100	54	93	95	75	85	21.0	20.3	22.8	21.8	70.9	7	7	7	7
BANYO	96	62	99	53	-	94	66	84	-	19.9	21.0	21.2	40.4	-	7	7	7
KOUNDJA	100	66	100	55	97	98	72	90	19.5	19.0	21.2	21.5	43.0	6	7	7	6
MEIGANGA	97	61	100	48	-	96	67	85	-	20.8	21.4	21.8	36.5	-	7	7	7
NGAOUNDERE	99	61	100	48	96	97	69	90	20.3	20.0	20.8	21.8	62.6	6	6	7	6
TIBATI	99	62	100	53	-	98	67	87	-	21.5	23.1	23.2	56.5	-	7	7	6
GAROUA	96	60	100	47	92	93	67	79	27.5	27.1	26.5	28.2	89.6	5	6	6	5
KAELE	92	49	98	32	-	87	55	66	-	25.4	23.4	24.1	125.6	-	6	6	5
MAROUA-SALAK	90	42	100	25	81	84	51	58	24.2	24.3	22.1	22.3	203.7	5	7	6	6
P O L I	97	64	99	55	-	96	70	87	-	24.5	27.5	27.3	66.2	-	7	6	6
BAMENDA	97	66	100	49	-	88	73	93	-	16.6	18.6	18.9	70.7	-	7	7	7
MAMFE	97	68	100	57	-	97	72	88	-	27.2	29.4	28.7	55.7	-	8	6	7
T I K O	97	68	100	54	-	96	74	87	-	26.6	28.8	28.9	57.2	-	7	6	6

STATIONS	VENT DE SURFACE — VITESSE MOYENNE (m/s) à 00hTU	à 06hTU	à 12hTU	à 18hTU	MAXIMUM DD	m/s.	Dates	PHENOMENES DIVERS (Nombre de Jours) ≡	═	∞	↙	⚒	Ω	⚡	⚡
DOUALA.....	0.0	0.3	0.7	0.8	ENE - E	13	14 et 26	2	6	0	5	24	1	0	0
E D E A.....	-	0.0	0.5	0.1	-	-	-	1	0	0	3	22	0	0	0
NGAMBE.....	-	0.5	2.3	1.6	-	-	-	4	0	0	1	17	1	0	0
N KONGSAMBA...	-	1.2	3.2	2.6	SE	18	21	11	0	0	1	23	2	2	1
DSCHANG.....	-	1.0	2.8	0.9	E	18	19	5	0	0	3	22	2	1	1
KRIBI.....	-	0.4	0.7	0.6	-	-	-	0	0	0	8	15	2	0	0
ABONG-MBANG...	-	0.2	4.2	0.3	-	-	-	22	0	0	3	21	0	0	0
AKONOLINGA....	-	0.6	1.5	0.6	-	-	-	8	0	0	6	16	0	0	0
EBOLOWA.....	-	0.0	0.6	0.9	E	16	26	16	0	0	2	23	0	1	0
ESEKA.....	-	0.3	0.1	0.0	-	-	-	14	0	0	0	24	0	0	0
LOMIE.....	-	0.0	1.9	0.2	-	-	-	9	1	0	1	23	11	0	0
SANGMELIMA....	-	0.2	0.7	0.5	E	18	19	18	0	0	5	18	7	2	1
YAOUNDE.....	0.8	0.7	2.4	0.7	ESE	15	19	13	0	0	3	25	7	0	0
YOKADOUMA.....	-	0.3	2.8	0.1	E	17	17	20	0	0	2	23	0	2	0
BAFIA.....	-	0.5	2.5	0.6	-	-	-	17	0	0	8	17	1	0	0
BATOURI.....	0.1	0.3	1.3	0.6	E	11	9	19	0	0	6	22	0	0	0
BERTOUA.....	-	0.3	2.1	0.1	-	-	-	5	0	0	6	18	0	0	0
BETARE-OYA....	-	0.1	2.4	0.5	-	-	-	18	0	0	2	21	0	0	0
NANGA-EBOKO...	-	0.0	0.1	0.2	-	-	-	13	0	0	8	14	0	0	0
Y O K O.....	3.4	2.6	2.6	2.8	NE	20	29	19	0	0	4	25	0	3	2
BANYO.....	-	0.1	3.3	0.5	NE	18	14	1	0	0	0	20	8	2	1
KOUNDJA.....	1.2	0.6	2.4	0.7	ENE	14	14	7	0	0	7	22	8	0	0
MEIGANGA.....	-	0.3	1.4	0.2	-	-	-	5	2	0	1	24	1	0	0
NGAOUNDERE....	0.3	0.3	1.9	0.2	NE - E	16	5 - 6	5	0	0	0	31	0	2	0
TIBATI.....	-	0.1	2.0	1.1	NE	16	14	8	0	0	7	20	0	1	0
GAROUA.....	2.2	2.9	3.7	2.3	NE	22	6	1	0	0	12	13	12	6	2
KAELE.....	-	3.2	4.0	2.3	E	21	6	0	0	0	10	13	0	2	1
MAROUA-SALAK..	2.6	2.6	5.4	3.4	S - SSE	15	3 jours	1	0	0	4	16	0	0	0
P O L I.....	-	0.6	1.3	0.2	-	-	-	0	0	0	7	14	0	0	0
BAMENDA.....	-	1.6	2.8	1.7	-	-	-	9	0	0	1	25	0	0	0
MAMFE.....	-	1.4	2.2	1.5	-	-	-	16	0	0	2	24	0	0	0
T I K O.....	-	0.4	1.5	0.9	-	-	-	1	2	0	1	21	10	0	0

DUREE DE L'INSOLATION (en Heures et 1/10è)

Dates	DOUALA	YAOUNDE	YOKO	BATOURI	KOUNDJA	NGAOUNDERE	GAROUA	MAROUA SALAK
1	6.4	1.8	5.0	2.7	8.0	5.0	10.6	11.6
2	3.1	1.6	4.2	4.7	2.3	4.6	3.0	2.6
3	3.6	2.5	5.9	8.2	4.4	4.7	11.1	10.7
4	2.1	3.5	8.3	9.6	5.9	3.7	4.9	2.9
5	0.4	0.7	6.5	6.3	1.4	6.0	8.0	9.6
6	2.0	2.3	2.2	0.4	3.2	4.4	2.2	0.1
7	0.4	1.9	3.4	4.9	5.2	1.7	2.4	3.0
8	6.7	2.4	6.5	5.1	1.8	1.4	10.1	7.2
9	7.6	3.4	8.8	5.6	8.6	8.6	10.5	10.8
10	0.5	0.6	5.0	7.2	4.3	4.6	8.4	8.1
11	1.7	1.1	1.8	6.6	4.4	2.6	0.0	0.2
12	2.0	1.5	4.7	0.9	4.6	2.1	2.8	8.4
13	4.1	1.3	5.3	7.5	2.9	3.4	3.2	11.1
14	4.9	3.4	0.5	1.9	2.2	1.8	7.1	5.8
15	7.2	3.6	8.6	3.4	10.7	5.6	6.1	5.6
16	4.6	2.5	5.2	6.9	2.7	6.2	11.6	10.7
17	8.4	6.1	10.3	5.9	9.6	3.8	8.4	7.7
18	5.4	7.6	10.6	5.1	6.8	6.1	9.9	9.3
19	1.0	4.7	4.2	1.4	6.2	4.2	6.6	2.0
20	5.5	4.1	9.0	4.4	7.9	8.9	10.7	9.8
21	7.1	2.3	2.6	4.0	1.0	2.5	2.3	3.7
22	1.8	6.0	7.4	6.0	10.1	6.1	2.5	2.6
23	4.8	1.7	5.0	5.2	8.2	2.1	8.5	4.9
24	4.4	3.0	6.8	7.1	5.4	6.2	9.3	10.2
25	0.3	2.5	0.4	7.1	2.0	0.0	2.0	5.9
26	3.7	2.3	7.9	4.4	4.9	7.2	9.7	8.2
27	8.3	9.1	10.2	9.6	8.0	6.5	9.8	6.8
28	7.2	7.3	10.0	8.0	6.5	6.6	11.3	11.1
29	0.3	1.1	2.7	0.6	1.7	3.7	7.1	5.8
30	7.3	4.5	9.7	2.1	10.2	2.2	5.9	6.1

VENT EN ALTITUDE (par Sondage)
DD : ROSE DE 36 V : m/s

Dates	Heures TU	KOUNDJA SOL DD	SOL V	1500 m. DD	1500 m. V	3000 m. DD	3000 m. V	5000 m. DD	5000 m. V
1	0500	00	00	15	02	09	10		
2	2300	32	01	17	05	11	09		
3	1700	04	03	09	05	09	09	09	13
4	1700	00	00	08	03	10	07	11	06
5	1700	14	02	15	03	11	10		
6	2300	28	02	25	09	11	11		
7	1700	04	02	05	05	08	08		
8	2300	06	01	26	04	09	08		
9	2300	26	02	18	01	07	16		
10	1700	18	02	16	05	13	12	10	22
11	1100	18	02	18	01				
12	2300	00	00	26	07	19	09	07	01
13	1100	18	02	22	02				
14	2300	26	02	36	03	10	09		
15	2300	00	00	18	02	11	09	07	06
16	1700	00	00	12	03	16	07	16	03
17	1700	08	01	07	03	08	07	07	10
18	1700	00	00	11	03	07	10	08	12
19	1700	14	01	14	04	13	08	08	06
20	1700	14	02	16	04	10	08	09	13
21	2300	00	00	00	00	10	08	06	17
22	1700	00	00	36	01	07	07	08	08
23	1700	08	01	05	04	08	07	10	06
24	1100	18	01	15	02	10	10		
25	1700	16	01	15	04	08	08	12	06
26	1100	14	01	09	01	11	03		
27	1700	00	00	13	05	10	06	10	09
28	1700	14	02	15	04	09	09		
29	1100	02	05	02	05	08	07	09	05
30	1700	08	02	09	04	08	09	10	09

VENT EN ALTITUDE (par Sondage) DD : ROSE DE 36 V : m/s

Dates	Heures TU	DOUALA SOL DD	SOL V	500 m. DD	500 m. V	1000 m. DD	1000 m. V	1500 m. DD	1500 m. V	3000 m. DD	3000 m. V	5000 m. DD	5000 m. V
1	1600	20	02	25	05	20	02	11	04	11	07	08	09
2	1600	22	02	20	03	24	02	10	04	03	16		
3	1600	00	00	26	01	05	C2	09	06	09	08	09	06
4	1600	24	01	22	09	21	03	21	04	15	09	12	12
5	0500	00	00										
6	1600	00	00	16	01								
7	1600	00	00	24	05	24	05	03	03	20	02		
8	1600	26	01	23	07	22	02	22	01	21	07	11	02
9	1100	24	02										
10	0500	00	00										
11	1700	22	03	25	09								
12	1600	22	02	23	06	23	05						
13	0500	00	00	02	04	35	03	27	04	22	04		
14	1600	26	02	25	02	33	03	34	06	36	05	34	06
15	1600	24	04	24	07	27	03	12	02	05	10		
16	1600	22	02	19	04	19	03	16	03	14	03	15	03
17	1600	26	03	22	05	19	03	11	04	07	08		
18	1100	20	02										
19	1600	00	00	21	03	11	02	12	04	18	07	09	08
20	0500	00	00	13	04	15	03	14	03				
21	1600	00	00	19	03	09	02	11	02	09	09		
22	1600	22	02	20	02	10	02	10	05	02	06		
23	1600	22	04	23	05	19	07						
24	1600	26	03										
25	1600	00	00	18	04	35	04	07	03	13	08		
26	1600	00	00	19	01	22	03	28	04				
27	1100	24	02										
28	1600	24	02										
29	1600	00	00	34	04	03	05	02	04	09	09	10	11
30	1600	26	03	24	02	10	02	06	05				

VENT EN ALTITUDE (par Sondage) DD : ROSE DE 36 V : m/s

Dates	Heures TU	GAROUA SOL DD	SOL V	500 m. DD	500 m. V	1000 m. DD	1000 m. V	1500 m. DD	1500 m. V	3000 m. DD	3000 m. V	5000 m. DD	5000 m. V
1	1700	00	00	15	01	08	02	08	03	08	14		
2	1700	06	03	06	06	09	04	08	08	10	05	07	07
3	1700	04	02	04	02	09	03	07	05	08	14	07	09
4	0500	32	03	28	09	25	03	08	05	08	12	07	12
5	1100	32	03	26	04	10	02	09	11	08	15	08	26
6	0500	32	03	27	09	24	10	21	04	05	11	06	20
7	1700	28	02	28	04	20	02	06	04	04	15	05	19
8	1700	30	02	24	04	31	04	01	08	05	14	09	15
9	0500	32	03	28	12	27	07	29	03	06	14	13	19
10	1100	23	05	27	06	24	10	23	09	20	19	13	09
11	1700	22	02	23	04	22	05	24	04	15	04	08	14
12	1100	28	03	27	04	27	08	25	04	21	03	07	10
13	1700	27	04	27	06	30	06	29	04	09	06		
14	0500	30	04	27	10	26	15	26	06	07	08	04	18
15	1100	30	02	25	01	25	07	33	03	08	12	11	28
16	1700	06	02	06	04	08	03	09	05	11	10	11	07
17	0500	32	03	25	06	18	02	09	05	08	10	07	11
18	1700	04	03	04	04	09	03	05	04	10	15	08	15
19	0500	04	02	11	01	10	05	09	05	09	09	08	11
20	1100	32	02	32	02	11	02	12	08	09	13	08	17
21	1700	34	04	23	03	20	05	09	07	07	17	07	17
22	1700	36	02	33	03	15	05	09	07	09	11	08	17
23	1100	00	00	27	01	01	01	36	02	08	06		
24	1100	27	03	24	03	20	03	15	06	07	12	08	19
25	0500	32	05	28	16	26	11	21	06	05	12	12	14
26	1100	27	03	26	05	26	04	18	02	07	08	07	13
27	1700	32	02	33	03	33	03	36	05	36	18	16	20
28	1700	28	02	23	03	19	02	05	07	08	11	07	14
29	0500	32	03	24	10	26	14	23	06	06	15	06	17
30	1100	14	02	15	04	15	02	18	05	09	19	06	36

VENT EN ALTITUDE (par Sondage) DD : ROSE DE 36 V : m/s

Dates	Heures TU	BATOURI SOL DD	SOL V	1000 m. DD	1000 m. V	1500 m. DD	1500 m. V	3000 m. DD	3000 m. V	5000 m. DD	5000 m. V
1	1700	00	00	15	06	15	09	11	17		
2	1100	08	02								
3	0500	00	00								
4	2300	10	05								
5	1100	04	02								
6	0500	00	00								
7	1700	32	01								
8	1700	28	02								
9	1100	36	03								
10	1100	00	00	23	04	19	10	08	19		
11	1700	18	08								
12	1100	00	00								
13	1700	00	00	27	06	27	10	02	02	07	10
14	1700	00	00	29	08	35	06	05	23	32	13
15	1700	00	00	13	03	17	07	18	12	22	09
16	1700	00	00	16	08	13	09	14	10	09	09
17	0500	00	00	19	09	15	05	10	09		
18	1700	00	00	18	03	18	05	12	13	10	17
19	1700	00	00	08	05	08	11	13	14	13	12
20	1700	00	00	15	04	14	06	10	20	08	18
21	1100	28	02								
22	1700	00	00	21	03	19	02	15	12	09	21
23	1700	18	04								
24	1100	18	03								
25	1700	00	00	31	10	31	07	15	09	10	18
26	1700	00	00	13	03	12	12	09	19	15	28
27	1700	18	01	15	10	15	08	11	20	11	18
28	0500	00	00								
29	1700	00	00	32	05	09	08	09	18		
30	1700	00	00	02	03	02	04	06	12		

VENT EN ALTITUDE (par Sondage) DD : ROSE DE 36 V : m/s

Dates	Heures TU	YAOUNDE SOL DD	SOL V	1000 m. DD	1000 m. V	1500 m. DD	1500 m. V	3000 m. DD	3000 m. V	5000 m. DD	5000 m. V
1	1700	00	00	00	00	00	00	16	08		
2	1700	30	03	30	03	24	10	28	12		
3	1700	36	01	03	05	10	13	10	22	10	25
4	1700	10	12								
5	1700	28	03	29	03	26	09				
6	1700	06	02	05	03	08	05	08	03	10	08
7	1700	28	03	25	03	26	03				
8	2300	30	02								
9	1700	00	00	06	06	15	06	24	06		
10	1700	18	03	18	04	33	02	07	09		
11	0500	00	00	24	04	27	06				
12	1100	30	04								
13	1100	26	02								
14	0600	00	00	26	03	29	06	30	03	35	04
15	2300	00	00	28	04	06	03	09	06		
16	1700	06	01								
17	1100	10	02								
18	1700	00	00	19	03	19	05	25	03	33	03
19	1100	20	03								
20	1700	10	01	06	03	07	02	02	09		
21	1700	04	03	06	04	15	04				
22	1100	06	03	06	04	09	08	09	11	09	14
23	1700	28	01	28	03	17	04	11	09	07	11
24	0500	00	00								
25	1700	34	02	33	04	36	02				
26	1700	04	01								
27	1100	00	00	04	09	09	12	09	14		
28	1700	00	00	03	01	30	01				
29	0500	32	01	34	07	02	07	10	24		
30	1700	36	01	36	04	03	04	08	05		

J U I N 1966

VENT EN ALTITUDE (par Sondage) DD: ROSE DE 36 V : m/s

Dates	Heures TU	NGAOUNDERE SOL DD	SOL V	1500 m. DD	1500 m. V	3000 m. DD	3000 m. V	5000 m. DD	5000 m. V
1	2300	00	00	18	07	14	04		
2	1700	00	00	06	05	10	05	04	07
3	0500	00	00	10	08	14	08		
4	1700	00	00	34	05	10	11	10	09
5	1700	00	00	03	03	10	09	10	14
6	0500	00	00	16	05	07	14		
7	1700	18	02	18	03	08	03	05	04
8	1700	00	00	02	03	13	03	09	20
9	1700	00	00	02	06	07	13	07	22
10	1700	18	02	24	04	08	09	07	22
11	2300	18	01	19	09	20	07		
12	1700	00	00	23	05	21	05	00	00
13	0500	00	00	24	07	24	03		
14	1700	00	00	04	08	06	13	08	12
15	1700	00	00	04	03	11	02	11	07
16	0500	00	00	09	05	18	02		
17	1700	00	00	11	06	07	09	10	05
18	2300	00	00	05	03	11	10	09	12
19	1700	00	00	11	05	10	08	08	08
20	2300	00	00	04	06	06	06	08	27
21	1700	00	00	07	04	09	15	08	15
22	1700	00	00	35	03	32	07	27	09
23	1700	00	00	10	05	10	11		
24	0500	00	00						
25	1700	00	00	03	03	12	03	12	04
26	1700	00	00	20	06	06	01		
27	1700	36	01	07	08	12	11	09	11
28	0500	00	00	14	07	11	11	08	16
29	1700	22	01	04	02	08	15		
30	1700	00	00	31	04	27	10	28	18

- RENSEIGNEMENTS COMPLEMENTAIRES pour certains AERODROMES -

DOUALA — Altitude 23,13 Mètres — JUIN 1966

-o-o-o-

VENT AU SOL - Fréquence des Directions																	
Heures	N	NNE	NE	ENE	E	ESE	SE	SSE	S	SSW	SW	WSW	W	WNW	NW	NNW	Cal
00h TU	0	0	0	0	1	0	0	0	0	0	0	0	0	0	0	0	29
06h TU	0	0	0	0	0	0	0	0	1	1	0	0	2	0	0	0	26
12h TU	1	0	1	0	2	0	1	0	0	1	1	2	0	0	1	0	20
18h TU	0	0	0	0	0	0	0	1	0	0	6	4	2	0	0	0	17

VISIBILITE - Fréquence										
Heures	< 50 m	< 200 m	< 500 m	< 1 km	< 2 km	< 4 km	< 10 km	< 20 km	< 50 km	≥ 50 km
00h TU	0	0	0	0	0	0	1	5	26	4
06h TU	0	0	1	1	1	4	10	16	29	1
12h TU	0	0	0	0	0	0	1	2	23	7
18h TU	0	0	0	0	0	0	0	1	12	18

Heures	Pression Niveau Station	NUAGES BAS (Nébul. de 5/8 à 7/8 Inclus) Fréq. des Hauteurs								
		< 50 m	< 100 m	< 200 m	< 500 m	< 600 m	< 1000 m	< 1 500 m	< 2000 m	< 2500 m
00h TU	1011.2	0	0	0	1	6	6	6	6	6
06h TU	1011.4	0	1	3	10	13	14	14	14	14
12h TU	1011.0	0	0	0	5	12	19	19	19	19
18h TU	1009.6	0	0	0	1	1	1	1	1	1

NUAGES BAS (Nébulosité = 8/_) - Fréquence des Hauteurs										
Heures	< 50 m	< 100 m	< 200 m	< 300 m	< 600 m	< 1000 m	< 1500 m	< 2000 m	< 2500 m
00h TU	0	0	0	0	0	0	0	0	0
06h TU	0	0	1	1	1	1	1	1	1
12h TU	0	0	0	0	1	1	1	1	1
18h TU	0	0	0	0	0	0	0	0	0

- RENSEIGNEMENTS COMPLEMENTAIRES pour certains AERODROMES -

YAOUNDE — Altitude 759 Mètres — JUIN 1966

-o-o-o-

VENT AU SOL - Fréquence des Directions

Heures	N	NNE	NE	ENE	E	ESE	SE	SSE	S	SSW	SW	WSW	W	WNW	NW	NNW	Cal
00h TU	1	0	0	0	1	0	0	0	0	0	0	3	6	0	0	0	19
06h TU	1	1	0	1	0	0	0	0	0	0	0	1	3	0	0	0	23
12h TU	0	1	3	4	2	2	0	1	1	1	1	0	3	0	3	2	6
18h TU	1	1	3	1	0	0	0	0	0	1	0	2	1	0	0	0	20

VISIBILITE - Fréquence

Heures	< 50 m	< 200 m	< 500 m	< 1 km	< 2 km	< 4 km	< 10 km	< 20 km	< 50 km	≥ 50 km
00h TU	0	1	1	3	3	4	5	10	27	3
06h TU	0	3	6	7	7	8	10	18	29	1
12h TU	0	0	0	0	0	0	1	2	15	15
18h TU	0	0	0	0	0	0	1	1	23	7

Heures	Pression Niveau Station	NUAGES BAS (Nébul. de 5/8 à 7/8 inclus) Fréq. des Hauteurs < 50 m	< 100 m	< 200 m	< 500 m	< 600 m	< 1000 m	< 1500 m	< 2000 m	< 2500 m
00h TU	928.0	0	0	0	15	16	16	16	16	16
06h TU	928.3	0	2	5	13	13	13	13	13	13
12h TU	927.8	0	0	0	3	11	28	28	28	28
18h TU	926.6	0	0	0	2	6	6	6	6	6

NUAGES BAS (Nébulosité = 8/8) - Fréquence des Hauteurs

Heures	< 50 m	< 100 m	< 200 m	< 300 m	< 600 m	< 1000 m	< 1500 m	< 2000 m	< 2500 m
00h TU	0	0	1	3	8	8	8	8	8
06h TU	0	3	6	6	6	6	6	6	6
12h TU	0	0	0	0	0	0	0	0	0
18h TU	0	0	0	0	0	0	0	0	0

NGAOUNDERE

- RENSEIGNEMENTS COMPLEMENTAIRES pour certains AERODROMES -
Altitude 1118 Mètres

JUIN 1966

-o-o-o-

VENT AU SOL - Fréquence des Directions

Heures	N	NNE	NE	ENE	E	ESE	SE	SSE	S	SSW	SW	WSW	W	WNW	NW	NNW	Cal
00h TU	0	0	0	0	1	0	0	0	2	0	0	0	0	0	0	0	27
06h TU	0	0	0	1	0	0	0	0	2	0	0	0	1	0	0	0	26
12h TU	3	0	3	0	4	0	3	0	4	0	2	0	1	0	1	0	9
18h TU	1	0	0	0	0	0	2	0	0	0	0	0	0	0	0	0	27

VISIBILITE - Fréquence

Heures	< 50 m	< 200 m	< 500 m	< 1 km	< 2 km	< 4 km	< 10 km	< 20 km	< 50 km	≥ 50 km
00h TU	0	0	0	0	0	0	0	2	30	0
06h TU	0	0	2	3	3	4	4	7	28	2
12h TU	0	0	0	0	0	0	3	4	26	4
18h TU	0	0	0	0	0	0	1	2	27	3

Heures	Pression Niveau Station	NUAGES BAS (Nébul. de 5/8 à 7/8 inclus) Fréq. des Hauteurs < 50 m	< 100 m	< 200 m	< 500 m	< 600 m	< 1000 m	< 1500 m	< 2000 m	< 2500 m
00h TU	891.5	0	0	0	0	2	3	3	3	3
06h TU	892.1	0	0	1	4	4	5	5	5	5
12h TU	891.4	0	0	0	0	0	11	11	11	11
18h TU	890.1	0	0	0	1	4	7	7	7	7

NUAGES BAS (Nébulosité = 8/8) - Fréquence des Hauteurs

Heures	< 50 m	< 100 m	< 200 m	< 300 m	< 600 m	< 1000 m	< 1500 m	< 2000 m	< 2500 m
00h TU	0	0	0	0	0	0	0	0	0
06h TU	0	0	1	1	1	1	1	1	1
12h TU	0	0	0	1	1	1	1	1	1
18h TU	0	0	0	0	0	0	0	0	0

GAROUA — RENSEIGNEMENTS COMPLEMENTAIRES pour certains AERODROMES — JUIN 1966

Altitude 247 Mètres

-o-o-o-o-

VENT AU SOL - Fréquence des Directions

Heures	N	NNE	NE	ENE	E	ESE	SE	SSE	S	SSW	SW	WSW	W	WNW	NW	NNW	Cal
00h TU	0	0	0	0	1	0	0	0	0	0	0	0	7	2	14	2	4
06h TU	0	0	2	2	1	0	2	0	0	0	0	1	0	2	12	0	8
12h TU	0	0	1	0	2	2	3	0	2	0	2	2	2	6	6	1	1
18h TU	1	0	2	1	3	0	0	0	1	0	1	0	2	2	10	2	5

VISIBILITE - Fréquence

Heures	< 50 m	< 200 m	< 500 m	< 1 km	< 2 km	< 4 km	< 10 km	< 20 km	< 50 km	≥ 50 km
00h TU	0	0	0	0	0	0	0	1	5	25
06h TU	0	0	0	0	1	3	5	5	10	20
12h TU	0	0	0	0	0	0	0	0	6	24
18h TU	0	0	0	0	0	0	0	1	4	26

Heures	Pression Niveau Station	NUAGES BAS (Nébul. de 5/8 à 7/8 inclus) Fréq. des Hauteurs < 50 m	< 100 m	< 200 m	< 500 m	< 600 m	< 1000 m	< 1500 m	< 2000 m	< 2500 m
00h TU	982.7	0	0	0	0	0	0	1	1	1
06h TU	984.0	0	0	3	3	3	4	5	5	5
12h TU	983.1	0	0	0	0	0	2	2	2	2
18h TU	981.2	0	0	1	1	1	1	1	1	1

NUAGES BAS (Nébulosité = 8/8) - Fréquence des Hauteurs

Heures	< 50 m	< 100 m	< 200 m	< 300 m	< 600 m	< 1000 m	< 1500 m	< 2000 m	< 2500 m
00h TU	0	0	0	0	0	0	0	0	0
06h TU	0	0	0	0	0	0	0	0	0
12h TU	0	0	0	0	0	0	0	0	0
18h TU	0	0	0	0	0	0	0	0	0

TEMPERATURE ET VENT EN ALTITUDE

- DOUALA -

JUIN 1966 -

DATES	Niveau 850 mb. Altitude Moyenne 1.527 T	Td	VENT DD	VENT V	Niveau 700 mb. Altitude Moyenne 3.168 T	Td	VENT DD	VENT V	Niveau 500 mb. Altitude Moyenne 5.880 T	Td	VENT DD	VENT V	Niveau 400 mb. Altitude Moyenne 7.595 T	Td	VENT DD	VENT V
1	+18.0	+12.0	35	03	+ 7.2	+ 4.6	09	02	- 6.8	-11.4	-	-	-16.7	-22.0	07	05
2	+22.2	+16.7	14	07	+12.7	+ 5.3	10	08	- 1.1	- 9.6	34	03	-11.9	-17.6	33	05
3	+17.8	+13.6	09	03	+ 9.3	+ 3.8	10	10	- 6.0	-12.0	17	03	-16.0	-25.0	23	04
4	+19.7	+14.4	35	02	+10.9	+ 6.4	02	03	- 5.0	- 9.8	08	04	-14.2	-24.2	08	05
5	+19.3	+12.6	26	03	-	-	07	04	-	-	09	05	-	-	08	07
6	+18.6	+ 9.4	13	03	+ 9.0	- 1.6	11	13	- 3.8	-14.7	07	08	-14.4	-19.4	08	06
7	+16.0	+12.6	22	03	+ 8.4	+ 1.4	15	02	- 9.5	-12.5	14	06	-19.1	-25.9	14	06
8	+17.8	+11.8	29	02	+ 9.0	+ 3.5	08	02	- 7.0	-14.6	07	02	-18.4	-26.8	11	06
9	+17.2	+12.6	35	02	+ 8.2	+ 0.2	07	09	- 7.3	-10.3	04	05	-18.1	-30.4	11	02
10	+19.6	+17.4	21	03	+11.9	+ 3.6	22	03	- 3.5	-13.1	-	-	-13.6	-32.8	06	02
11	+15.4	+14.7	21	06	+ 6.8	- 1.4	07	09	- 5.6	- 9.4	08	14	-14.6	-23.5	11	09
12	+17.8	+17.8	19	05	+ 7.6	+ 7.6	16	05	-	-	-	-	-	-	-	-
13	+15.9	+15.9	32	02	+ 7.4	-11.4	29	04	- 6.4	- 9.9	36	07	-15.5	-25.6	02	05
14	+16.2	+ 8.1	28	03	+ 8.2	+ 0.2	24	05	-	-	23	04	-	-	03	04
15	+18.3	+12.8	06	06	+ 8.8	+ 2.4	03	09	- 9.2	-13.0	03	06	-17.2	-25.4	09	06
16	+16.6	+13.2	21	01	-	-	20	02	-	-	13	03	-	-	09	05
17	+17.0	+16.2	13	06	+ 6.9	+ 6.9	14	10	- 6.0	-11.5	21	01	-16.6	-22.2	09	04
18	+18.1	+12.3	06	05	+ 9.3	0.0	07	09	- 6.4	-15.6	09	04	-17.8	-28.8	09	04
19	+18.4	+14.3	21	01	+10.5	+ 4.8	16	03	- 6.9	-13.5	12	06	-19.3	-32.0	11	06
20	+17.3	+ 8.8	10	04	+ 8.1	- 1.0	13	08	- 6.4	-17.2	09	03	-16.5	-26.7	13	05
21	+18.6	+14.4	13	04	+ 9.7	+ 3.3	10	08	- 5.8	-19.7	09	15	-15.6	-35.6	07	09
22	+18.8	+15.9	12	02	+10.0	+ 8.7	11	04	- 5.8	- 7.9	07	04	-16.6	-18.8	07	06
23	+17.7	+17.7	20	02	+10.9	+ 3.0	11	05	- 6.0	-14.4	08	10	-14.7	-30.0	01	04
24	+18.2	+14.6	13	04	+ 7.6	+ 3.6	10	07	- 6.5	- 9.7	09	03	-17.2	-22.2	09	04
25	+17.5	+10.8	21	03	+ 9.5	+ 5.5	14	04	- 4.6	-13.4	13	04	-14.0	-22.2	-	-
26	+17.7	+12.8	09	02	+ 8.7	+ 2.8	11	04	- 4.8	-13.4	08	05	-15.0	-26.4	10	05
27	+18.4	+16.2	09	05	+ 9.3	+ 4.2	08	10	- 7.1	-11.4	06	10	-	-	06	11
28	+16.4	+10.0	19	04	+ 7.0	+ 7.0	15	05	- 6.9	- 8.9	11	06	-16.3	-24.6	11	06
29	+18.8	+14.2	04	04	+ 7.7	- 0.2	10	06	- 6.3	-12.1	10	09	-16.2	-34.1	10	07
30	+18.3	+ 7.8	08	07	+ 7.8	+ 1.0	08	06	- 7.8	- 7.8	07	07	-18.0	-33.8	14	10
MAX.	+22.2	+17.8	14	07	+12.7	+ 8.7	11	13	- 1.1	- 7.8	09	15	-11.9	-17.6	06	11
MIN.	+15.9	+ 7.8	21	01	+ 6.8	-11.4	09	02	- 9.5	-19.7	21	01	-19.3	-35.6	11	02
MOY.	+17.9	+12.4		04	+ 8.9	+ 2.7		06	- 6.1	-12.2		06	-15.5	-25.2		06

NB.- Altitude Moyenne en Mètres Géopotentiels

T = Températures en Degrés Centigrades

Td = Point de Rosée en Degrés Centigrades

Vent = Rose de 36 et Mètres par Seconde./-

TEMPERATURE ET VENT EN ALTITUDE (Suite)

- 2) O U A L A -

J U I N 1966 -

-:-:-

DATES	Niveau 300 mb. Altitude Moyenne : 9703m. T	VENT DD	VENT V	Niveau 200 mb. Altitude Moyenne : 12456m. T	VENT DD	VENT V	Niveau 150 mb. Altitude Moyenne : 14266m T	VENT DD	VENT V	Niveau 100 mb. Altitude Moyenne : 16661m. T	VENT DD	VENT V	Niveau 70 mb. Altitude Moyenne : 18758m T	VENT DD	VENT V
1	-30.8	04	08	-53.0	03	06	-66.0	05	09	-	-	-	-	-	-
2	-26.7	09	08	-47.7	33	07	-61.0	-	-	-	-	-	-	-	-
3	-	13	06	-	11	04	-	01	06	-	-	-	-	-	-
4	-28.8	07	07	-49.5	05	08	-62.4	04	11	-	-	-	-	-	-
5	-	06	03	-	05	05	-	08	12	-	08	17	-	-	-
6	-28.0	12	04	-47.7	04	12	-61.4	13	08	-73.6	-	-	-	-	-
7	-30.8	12	08	-52.9	10	10	-63.9	09	13	-77.6	08	17	-	-	-
8	-30.1	07	11	-49.1	10	04	-60.8	06	20	-73.4	-	-	-76.8	-	-
9	-32.2	08	07	-54.0	08	14	-65.4	13	09	-77.4	08	09	-	-	-
10	-27.4	05	03	-47.8	13	09	-58.3	12	11	-71.8	06	10	-74.0	05	12
11	-29.8	02	04	-51.1	02	08	-65.8	05	20	-79.6	-	-	-	-	-
12	-	-	-	-	-	-	-	-	-	-	-	-	-	-	-
13	-31.0	02	09	-52.5	11	16	-65.3	11	13	-72.9	13	15	-70.5	-	-
14	-	05	13	-	07	14	-	09	17	-	-	-	-	-	-
15	-33.1	09	05	-	07	14	-67.3	08	20	-	-	-	-	-	-
16	-	11	08	-	09	09	-	08	08	-	-	-	-	-	-
17	-32.0	08	09	-53.2	11	13	-66.8	27	09	-80.4	05	11	-	-	-
18	-32.0	09	11	-52.8	07	19	-65.6	34	08	-77.0	11	04	-	-	-
19	-34.0	10	08	-56.7	05	05	-69.8	07	04	-	-	-	-	-	-
20	-32.1	08	08	-54.2	05	09	-67.0	05	11	-	-	-	-	-	-
21	-28.7	07	05	-50.4	05	15	-64.9	05	14	-	-	-	-	-	-
22	-29.4	03	03	-51.9	04	07	-63.4	10	09	-79.2	10	08	-70.6	11	09
23	-30.4	06	06	-49.8	04	12	-64.8	04	13	-77.2	09	12	-79.8	10	09
24	-30.8	07	15	-52.6	07	14	-66.3	10	14	-80.0	-	-	-	-	-
25	-29.6	03	07	-49.7	01	06	-63.3	02	10	-73.8	-	-	-	-	-
26	-29.8	09	07	-49.6	06	15	-61.5	05	14	-78.1	-	-	-	-	-
27	-	11	10	-	16	04	-	12	14	-	11	05	-	-	-
28	-31.7	09	07	-55.0	09	09	-67.2	08	11	-82.0	08	11	-78.0	11	11
29	-32.0	09	05	-51.1	03	13	-	06	19	-	-	-	-	-	-
30	-32.2	09	14	-55.2	08	17	-64.6	27	04	-79.0	-	-	-	-	-
MAX.	-26.7	07	15	-47.7	07	19	-58.3	06	20	-71.8	08	17	-70.5	10	19
MIN.	-34.0	06	03	-56.7	11	04	-69.8	07	04	-82.0	11	04	-79.8	11	11
MOY.	-30.5		08	-51.6		10	-64.5		12	-77.1		11	-75.0		13

NB. Altitude Moyenne en Mètres Géopotentiels

T = Température en Degrés Centigrades

Vent = Rose de 36 et Mètres par Seconde.-

- RESEAU PLUVIOMETRIQUE J U I N 1966 -
(Valeurs Mensuelles)

STATIONS	Total (m/m)	Ecart à Moy.
I - COTIERE DU NORD -		
DIZANGUE	434.7	+ 155.1
DOUALA-DEIDO	240.5	- 216.3
DOUALA-HOPITAL	263.4	- 251.5
PENJA	258.5	- 81.7
LOUM-CHANTIERS	229.0	- 149.5
MBANGA	155.6	- 70.0
MOUANKO	310.0	- 39.5
N D O M	112.8	+ 11.1
YABASSI	298.0	- 12.6
YINGUI	327.9	+ 147.8
III - MONTAGNEUSE DE L'OUEST -		
BAFOUSSAM	142.1	- 50.9
BANGANGTE	200.7	+ 60.1
MBOUDA	215.8	+ 28.6
MBOUROUKOU	218.7	- 42.3
NJONDJOCK	234.5	- 56.5
IV - FORESTIERE DU SUD -		
AMBIM	289.2	+ 170.0
A Y O S	221.0	+ 86.5
DOUME	168.5	+ 9.2
EVOUDOULA	160.3	+ 53.7
LOLODORF	258.0	+ 74.8
MAKAK	157.1	+ 14.4
MOLOUNDOU	133.9	+ 10.0
NYABESSAN	249.0	+ 183.2
V - SAVANE DU CENTRE -		
BATOURI-VILLE	217.8	+ 66.3
KENTZOU	103.5	- 52.9
MANKIM	177.8	+ 1.5
NACHTIGAL	81.8	- 37.2
NDIKINIMEKI	184.8	+ 30.8
N T U I	0.0	- 176.7
VI - PLATEAU DE L'ADAMAOUA -		
FOUMBAN	133.0	- 44.6
FOUMBOT	181.3	+ 14.1
KOUNDEN	170.8	- 57.4
MAYO-DARLE	261.9	+ 30.0
NGAOUNDERE-AGRI.	299.6	+ 92.3
TIGNERE	170.9	- 40.4
MANTOUM	166.3	+ 44.4
VII - D U N O R D -		
BOURRAH	45.3	- 111.2
CHOLLIRE	217.5	+ 39.9
GAROUA-VILLE	114.5	- 50.6
LAM	68.5	- 96.9
S I R	96.0	- 68.3
MADA	132.9	- 5.3
MAROUA-AGRICULTURE	86.7	- 29.0
MOKOLO	133.9	- 18.7
DOUKOULA	106.9	- 53.2
YAGOUA	161.3	+ 41.0
GUIDER	105.2	- 30.3

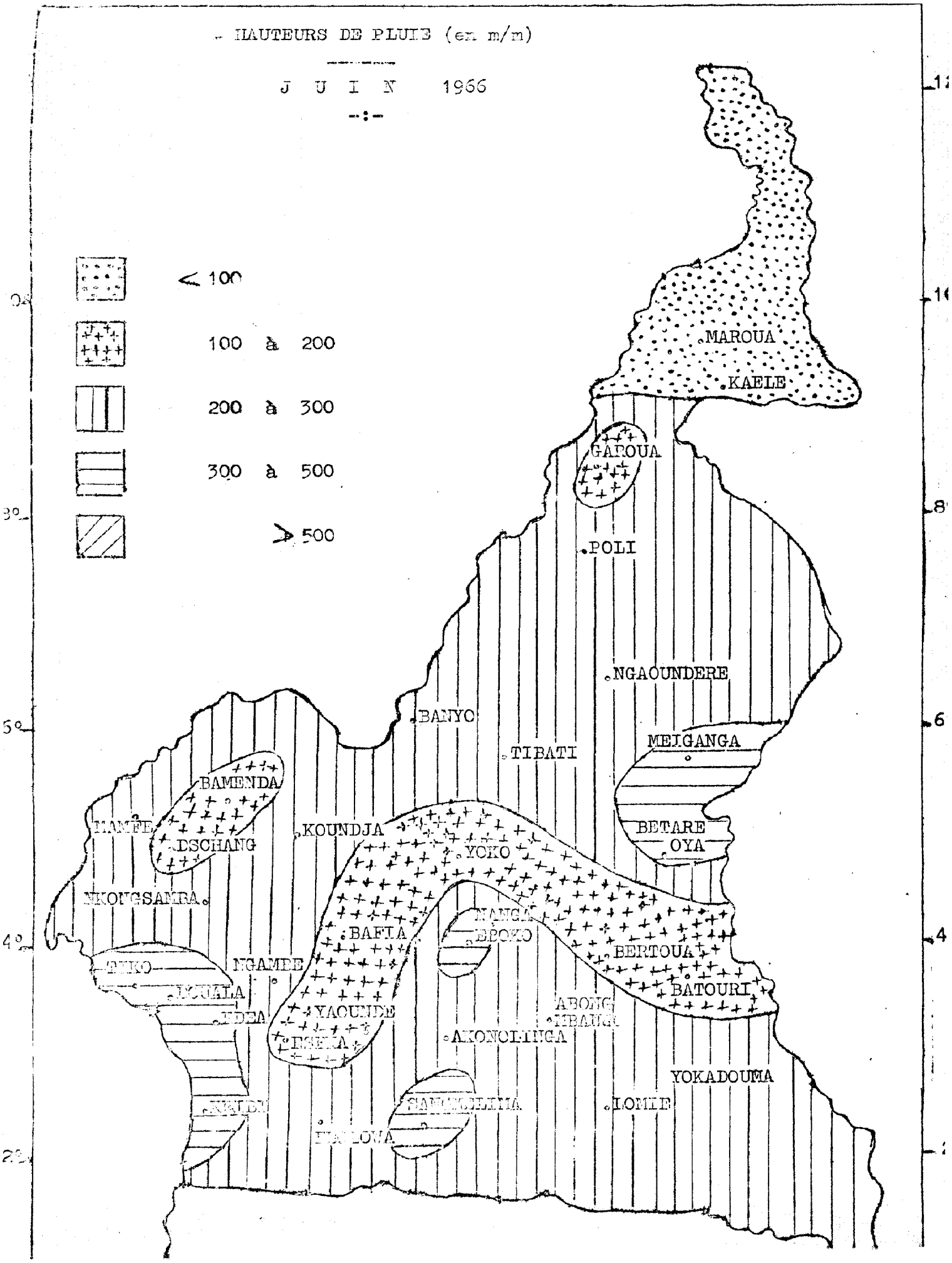
HAUTEURS DE PLUIE (en m/m)
J U I N 1966
-:-
< 100
100 à 200
200 à 300
300 à 500
> 500
MAROUA
KAELE
GAROUA
POLI
NGAOUNDERE
BANYO
TIBATI
MEIGANGA
BAMENDA
MAMFE
DSCHANG
KOUNDJA
YOKO
BETARE
OYA
NKONGSAMBA
BAFIA
NANGA
EBOKO
BERTOUA
TIKO
NGAMBE
BATOURI
YAOUNDE
ABONG
AKONOLINGA
YOKADOUMA
LOMIE

- NOMBRE DE JOURS DE PLUIE -

J U I N 1966.-

-:-

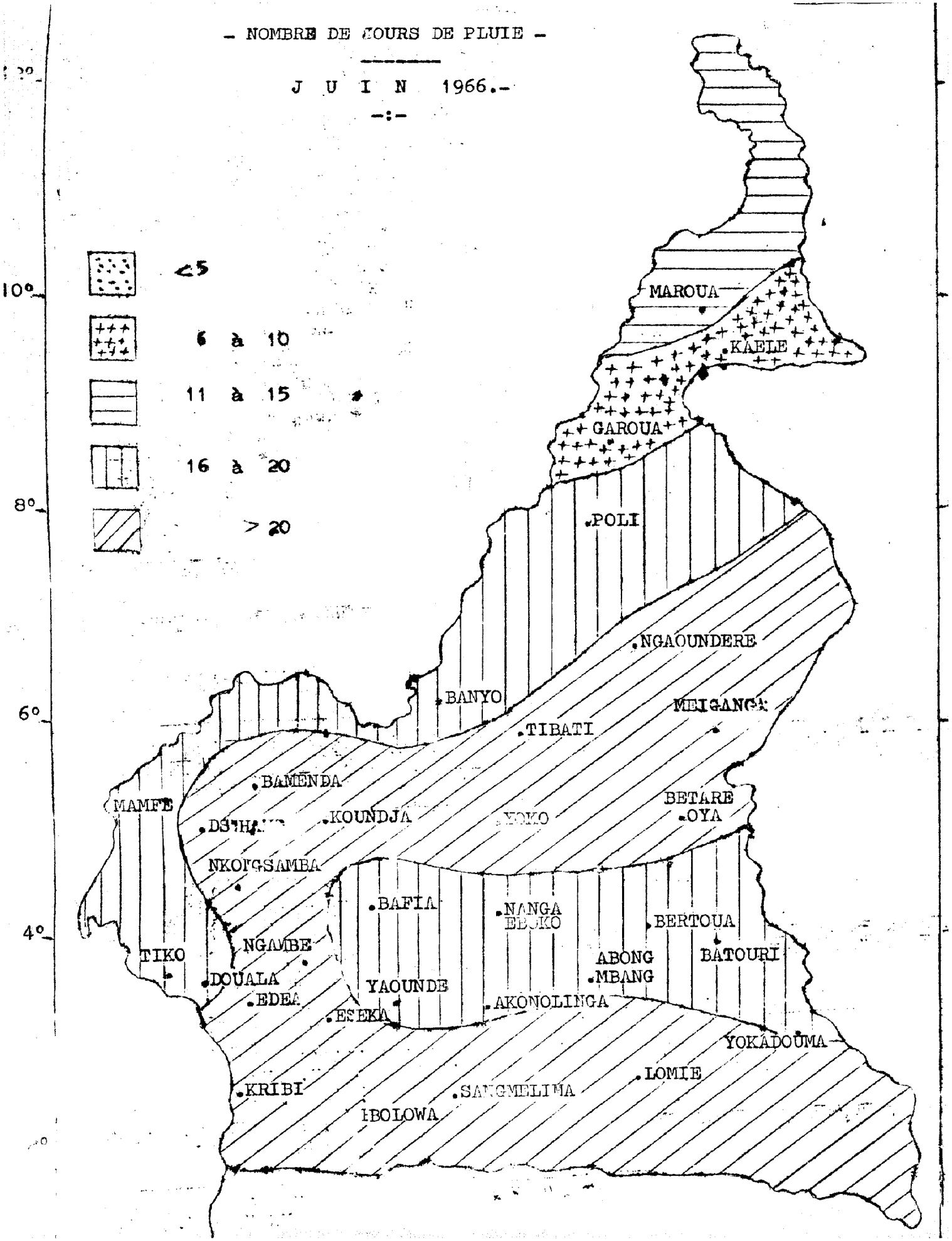

Pam box

MINISTERE DES TRANSPORTS, DES POSTES ET TÉLÉCOMMUNICATIONS

République Fédérale du Cameroun
Paix — Travail — Patrie

ATMOSPHERIC SCIENCES
JAN
12 1967
U. S. A.
U. S. Dept. of Commerce

MÉTÉOROLOGIE NATIONALE

RÉSUMÉ MENSUEL DU TEMPS

JUILLET 1966

Imp. Moderne Douala — 5.66

N. B.

1°) - Signification des Signes Conventionnels (Page 6)

- Brouillard Visibilité < 1 km.
- Brume Humide Visibilité > 1 km. < 5 km.
- Brume Sèche Vicibilité < 5 km.
- Eclair
- Orage
- Tonnerre entendu
- Rosée
- Vent ≥ 16 m/s.

2°) - Vent en Altitude (Pages 9 à 13)

- L'Heure indiquée est celle du DEBUT du Sondage

3°) - Valeurs Pluviométriques (Pages 6 et 19)

L'Ecart à la Moyenne n'est indiqué que pour les Stations dont le nombre d'Années d'Observations est supérieur ou égal à CINQ.

4°) - Renseignements Complémentaires pour certains AERODROMES (Pages 14 à 17)

- Les Fréquences sont exprimées en nombre de Jours./-

-o-o-o-o-o-o-

HAUTEURS DES PRECIPITATIONS JUILLET 1966

Dates	DOUALA	EDEA	NKONG-SAMBA	KRIBI	ABONG-MBANG	EBOLOWA	ESEKA	LOMIE	SANGME-LIMA	YAOUNDE	YOKA-DOUMA	BAFIA	BATOURI	NANGA-EBOKO	YOKO	KOUNDJA	MEIGANGA	NGAOU-NDERE	GAROUA	MAROUA-SALAK
1	10.1	48.2	20.0	23.9			0.4		29.5			2.8				15.1		15.8		
2	1.0	0.8	2.6		1.3	12.1	7.5			22.5	0.6					11.9	4.8	2.0	6.7	
3	1.0				1.0	1.2										0.3	0.5	20.8	0.3	
4	5.8	0.5	38.0	2.2		14.2	1.0										0.3	0.5		
5	5.9	3.7	0.3	0.1			0.4			0.2		4.7		0.6		1.5	2.3	18.8		
6	0.6	0.4								0.3			2.0				16.5	0.5	0.7	2.2
7	4.4	10.3	3.5	11.5	3.5			2.0	15.0	75.4	48.5	6.6		6.4	6.7	5.5	1.1		0.4	22.0
8	0.2	15.1	18.5	58.5	0.8	2.7	0.7	4.7	4.5	11.5	92.0	2.1	16.4		12.8	1.7	22.7	5.8		
9			29.5	12.3			2.2					5.3	1.2		1.2	0.5	3.3	1.8	38.1	16.0
10			1.7	1.2		0.8	2.9		0.2			11.7				5.6	16.8	16.6		1.3
11	6.5		18.2								76.3	12.1	20.4		0.8	48.3	0.7	0.5		3.9
12	118.0	7.7		3.5	2.3	2.0	31.0	15.7	8.5	7.3		2.1			16.0	4.8	34.6	26.9		4.2
13	10.1	6.8	5.1	27.0	15.8	18.2	0.9	50.2	32.8	15.2	2.4	19.3	7.2	0.1	5.0	16.6	5.6	15.3		30.0
14	2.1					7.1												0.5		20.8
15	2.0				27.8	2.3					4.8	17.4	4.6	2.0		4.9	3.7	0.6	40.1	12.4
16	62.7	5.2			10.0	20.0	55.0		46.0	0.3					29.5	1.5	19.0			
17	16.6	12.7	44.2	49.8	2.7	11.2	2.4		5.1	22.9	1.6	32.8	56.5	23.5	0.4	8.3	2.8	17.0		2.5
18	8.9		1.2	31.5	4.3	2.6				0.4		0.1			13.4	16.5	9.6	9.7		
19	10.7	3.7	111.2										0.3		4.5	6.3		1.6		14.0
20	54.7		0.5										10.0			40.8	6.2	20.3	5.5	6.4
21	14.2	2.9	11.4	0.3			0.5					21.0			5.9	72.6	1.4			
22	66.2	8.3	22.3				0.5									2.6	8.6	3.0	1.5	32.6
23	32.1	8.0	36.8	6.5		0.8	3.5	1.2				0.3				0.5		0.7		
24	63.6	8.2	30.0	2.5			1.8		1.5						0.2	15.0	2.4	7.3	16.4	06.0
25	30.5	0.7	6.7										25.0			9.1	25.1	4.9	0.2	1.2
26			1.4	0.7										0.2			2.0			
27	1.5	0.6							0.7								4.1			
28	2.0		2.4	1.5	62.0		1.3	8.0		1.6	6.5	1.6	16.8						2.8	8.9
29	17.1	2.9	4.1				0.2					0.1				3.0	2.7			
30	38.5	10.2	20.6				0.4								17.4	49.1				12.3
31	79.0	1.4	20.1			0.4	1.2	3.5					3.2		4.7	10.8	4.8	2.2	21.2	26.0

HAUTEURS DES PRECIPITATIONS (suite)

JUILLET 1966

Dates	NGAMBE	ÀKONÒ-LINGA	BERTOUA	BETARE-OYA	BANYO	KAELE	TIBATI	POLI	DSCHANG	BAMENDA	MAMFE	TIKO
1	1.0	11.5								1.8	8.6	3.4
2	7.0			1.1	0.6				12.5	5.4	13.0	0.9
3					8.4	1.5	14.4	44.1		1.8	7.9	
4	16.5				25.4	0.5	1.8	0.5	18.9	8.6	2.6	
5			7.3		4.4		40.4		0.6	4.3		
6							0.1	11.6		11.2	38.8	
7	2.0	43.4		11.5	12.8	0.8	19.2			3.0	0.7	
8	16.1	0.6	3.0	9.3	2.0	2.6	1.2		5.8	19.5	33.8	25.5
9	8.4	0.7	3.5	2.3	16.5	0.6	1.3	21.0	33.4	60.3	118.8	4.0
10	10.0		1.1	2.0	0.2	57.9	6.2	3.9	2.2	33.9	27.8	
11	8.7		4.5	6.3	1.0	10.2	47.0	6.0	1.2	5.8	7.5	4.9
12	3.6	6.7	2.1	8.0	10.4	0.9	27.8	1.2	16.7	33.2	47.2	0.4
13	10.1	11.3	29.7	6.7	9.0	2.3	9.4		11.8	8.2	8.7	6.4
14	0.5				19.1				4.6	2.2	3.8	
15			0.3	6.9		5.0	4.3	33.2	13.0	6.1	0.9	16.5
16		50.6	14.5	16.0	11.6				11.2	15.9	6.2	9.6
17	11.3	9.7	4.5	22.3	7.7			35.0	24.4	13.2	1.4	0.6
18	0.7			0.7	13.6	0.3	18.2		21.2	31.7	15.1	1.9
19	2.2										13.2	1.6
20	19.6			19.0		8.2		19.6	2.1	20.7	8.0	6.6
21	7.8			2.0	9.9	34.5	0.9		0.7	10.9	4.0	77.4
22	62.5		0.7	1.7	2.5	5.6		1.7	1.3	7.7	10.3	27.9
23	9.8			0.9		0.4	30.2	1.0	1.8	1.4	28.7	94.8
24	30.8			1.9	5.8	4.1	19.8	1.0	3.4	24.9	19.9	56.5
25	3.5			10.1	8.5		11.8	11.3	1.4	47.9	2.0	17.3
26	3.0		0.9				0.7		0.9	1.5	10.6	3.9
27	2.0	0.4			3.8				10.2		7.0	4.9
28	14.7		3.0		1.5	11.5	7.7		3.5	9.6	30.6	111.2
29	13.3				0.3			6.6	18.9	38.7	18.9	30.5
30	17.9				0.2	25.5	8.9	6.9	0.2	19.7	9.2	24.4
31	15.4		5.1			7.0	20.4	14.5	0.7	14.2	22.9	8.7

TEMPERATURE MINIMALE

JUILLET 1966

Dates	DOUALA	EDEA	NKONG-SAMBA	KRIBI	ABONG-MBANG	EBOLOWA	ESEKA	LOMIE	SANGMELIMA	YAOUNDE	YOKA-DOUMA	BAFIA	BATOURI	NANGA-EBOKO	YOKO	KOUNDJA	MEIGANGA	NGAOUNDERE	GAROUA	MAROUA SALAK
1	23.6	23.5	20.8	23.8	17.7	21.1	23.1	18.2	18.3	20.0	18.2	21.5	19.0	20.0	19.6	17.8	17.1	15.0	24.0	23.2
2	22.8	22.2	19.0	23.8	17.9	20.3	22.0	18.6	19.0	19.0	20.0	20.3	20.0	20.2	17.8	15.2	17.9	17.0	24.2	25.0
3	23.7	23.8	19.0	23.0	18.0	20.4	21.7	18.3	19.8	18.8	17.9	20.1	19.4	20.3	17.7	15.6	16.7	16.1	22.5	24.0
4	23.0	22.6	19.7	22.8	18.9	20.9	22.2	18.5	20.0	19.1	18.8	20.5	18.5	20.3	18.4	17.4	18.1	16.8	23.0	23.0
5	23.2	23.6	17.8	23.7	19.0	21.1	22.5	19.1	19.2	19.7	18.7	21.1	18.8	20.4	19.0	17.2	19.0	18.1	23.5	25.0
6	23.4	22.2	20.0	23.1	19.4	21.0	22.1	19.2	19.0	19.0	18.6	20.5	19.2	20.9	17.8	16.4	17.9	17.1	23.7	22.0
7	23.9	21.8	18.4	23.0	20.0	19.9	22.0	19.5	19.8	19.7	20.3	20.7	19.2	20.0	18.0	17.5	17.6	16.9	22.2	23.0
8	22.7	21.8	19.5	23.5	18.7	19.4	21.8	19.7	18.9	18.0	19.7	20.8	18.2	18.7	16.8	16.8	18.0	17.4	22.5	20.6
9	22.0	21.8	19.1	21.7	19.0	18.6	20.7	19.8	18.0	18.9	19.8	19.7	19.4	19.4	16.8	15.9	18.0	16.5	22.4	21.0
10	23.1	22.2	19.4	21.8	20.0	18.5	20.4	19.2	18.0	19.2	20.8	20.5	20.8	20.0	18.0	17.0	17.1	17.0	21.8	20.9
11	22.8	22.2	18.8	22.2	19.7	18.8	21.2	20.1	18.5	18.5	21.3	20.2	20.2	20.1	18.0	15.1	18.0	17.6	22.3	22.2
12	22.7	22.1	20.0	22.2	18.5	20.0	21.0	19.0	20.0	19.0	18.8	20.6	18.5	19.9	18.6	15.5	17.5	16.8	23.0	20.0
13	22.6	23.2	19.1	22.8	19.2	20.0	21.5	19.4	19.8	19.5	19.4	20.9	19.6	19.0	17.5	15.8	17.4	16.8	21.6	20.0
14	23.0	22.4	19.0	22.4	18.8	18.8	22.0	19.2	18.0	19.5	19.4	20.1	19.0	18.6	16.8	15.8	16.6	14.0	22.0	20.6
15	23.0	21.5	20.0	22.8	19.0	19.7	21.6	19.4	18.8	19.0	20.1	20.6	19.4	19.8	17.4	15.6	18.1	17.1	21.5	20.6
16	23.5	23.2	20.3	23.0	18.0	21.0	21.8	19.3	20.2	19.9	20.5	19.9	19.1	19.3	16.8	16.7	18.4	16.4	21.6	21.0
17	23.0	23.4	20.0	22.0	20.0	20.1	20.8	19.8	19.8	19.6	21.6	21.0	18.2	19.0	16.8	16.1	16.8	17.0	23.0	22.4
18	22.1	22.2	17.8	21.5	18.9	18.7	20.6	17.7	18.5	18.8	21.1	19.8	19.1	19.2	17.0	15.6	18.1	17.0	22.5	23.4
19	22.8	22.0	18.6	22.6	19.8	18.5	21.0	19.6	17.9	18.6	19.8	20.8	19.2	20.2	18.4	15.4	16.9	14.9	22.5	23.2
20	22.9	22.2	19.3	22.5	17.9	19.9	21.2	18.8	19.4	19.0	20.2	20.9	19.8	20.4	18.8	17.0	19.9	16.0	23.0	19.5
21	22.8	22.6	19.6	21.9	19.5	19.5	21.0	20.5	19.0	19.7	20.6	21.0	19.8	20.3	18.0	17.0	17.9	15.5	22.4	22.5
22	22.1	21.5	19.1	21.5	20.2	19.7	21.0	19.4	17.4	19.0	19.8	20.7	20.2	20.4	17.8	16.3	18.6	17.1	23.5	20.0
23	22.0	20.8	19.4	21.5	19.8	19.2	20.0	20.4	19.0	18.6	20.2	19.7	19.5	19.7	18.0	16.0	18.1	17.0	21.8	22.3
24	22.0	20.9	18.7	21.0	19.9	18.5	19.9	18.8	18.6	18.2	19.7	19.9	19.0	20.0	17.8	16.0	19.2	17.4	22.8	19.8
25	22.0	21.2	18.8	21.4	19.0	19.2	20.0	19.5	19.0	18.6	20.0	20.0	19.2	19.8	17.8	16.5	16.8	17.0	21.1	21.4
26	22.1	22.0	19.2	21.0	17.3	19.7	20.4	16.8	18.0	18.1	19.7	20.2	19.0	19.2	16.2	15.8	15.5	15.8	23.0	21.0
27	22.7	21.8	20.0	22.6	18.0	20.4	21.6	18.6	17.0	19.8	18.6	21.5	17.5	19.6	17.8	16.6	17.7	16.5	24.0	23.2
28	23.9	22.7	19.7	22.4	19.8	20.8	21.0	20.2	20.2	19.8	20.3	21.3	18.3	20.9	18.4	16.3	17.7	17.5	25.6	23.6
29	23.0	22.6	19.1	22.2	19.4	20.2	20.9	19.2	19.8	19.4	19.2	20.2	18.0	20.1	18.2	16.6	19.1	16.0	22.0	19.4
30	23.0	22.5	20.1	21.9	18.8	19.7	20.8	19.8	19.8	19.3	20.2	20.5	18.0	21.0	18.0	16.2	17.7	18.5	23.5	22.6
31	22.5	21.8	20.1	23.0	19.5	20.0	21.3	18.8	19.8	20.0	19.7	21.3	19.6	20.9	17.4	17.5	18.7	18.4	20.8	18.9

TEMPERATURE MAXIMALE

JUILLET 1966

Dates	DOUALA	EDEA	IKONG-SAMBA	KRIBI	ABONG-MBANG	EBOLOWA	ESEKA	LOMIE	SANGME-LIMA	YAOUNDE	YOKA-DOUMA	BAFIA	BATOURI	NANGA-EBOKO	YOKO	KOUNDJA	MEIGANGA	NGAOU-NDERE	GAROUA	MAROUA-SALAK
1	30.8	31.6	26.3	29.0	29.2	28.7	29.8	29.6	28.0	28.6	30.3	28.4	29.4	29.4	27.4	26.2	27.4	28.6	34.8	35.7
2	31.0	31.2	27.0	29.8	25.9	28.8	29.2	29.7	28.4	28.5	32.2	30.2	31.0	28.0	25.6	26.5	28.2	28.6	35.8	38.6
3	29.8	31.4	26.3	30.1	26.9	28.6	28.3	29.8	29.1	28.9	31.5	29.7	30.2	29.2	26.0	26.0	28.0	28.3	34.9	37.6
4	30.8	31.4	27.5	31.2	27.0	28.9	28.8	28.1	29.0	28.1	31.2	30.0	28.2	28.0	25.0	25.8	26.8	25.5	32.0	32.8
5	30.0	30.0	26.7	30.6	27.2	28.5	28.3	27.5	28.8	29.0	30.9	29.2	29.4	29.7	25.8	24.0	28.0	28.1	33.0	36.1
6	31.0	31.0	26.4	31.4	27.9	28.8	29.4	29.3	29.2	29.3	29.8	30.1	28.9	27.2	25.2	25.6	28.7	28.9	34.8	37.4
7	31.0	32.3	26.4	31.2	25.7	28.3	29.2	26.0	29.0	27.2	26.0	31.2	26.5	29.7	26.2	26.3	28.4	28.0	34.2	35.3
8	28.3	26.5	24.1	27.5	27.9	25.2	24.8	28.9	25.2	26.2	28.8	27.3	28.7	27.5	23.8	24.8	27.0	26.6	32.6	32.4
9	28.5	28.2	25.0	28.2	26.2	25.1	25.2	26.0	27.0	27.2	28.2	27.5	27.1	27.4	23.6	24.0	25.3	25.2	32.2	33.2
10	29.3	28.8	25.1	27.5	28.2	26.7	27.3	27.8	27.2	26.1	28.2	28.2	26.4	28.1	24.8	23.9	26.5	26.2	28.8	28.0
11	30.0	30.1	26.1	29.5	22.7	26.3	27.0	24.4	26.8	25.7	25.3	28.2	21.7	26.1	23.9	25.0	22.4	23.0	30.0	29.7
12	28.0	30.2	24.0	29.7	29.5	27.5	27.7	29.8	28.0	26.8	31.0	27.8	30.2	29.5	25.4	23.4	28.0	28.2	31.6	30.8
13	28.5	30.2	27.0	27.4	27.0	26.9	26.6	26.2	27.4	28.0	26.2	29.0	27.8	28.4	25.0	25.6	26.8	26.8	33.0	34.2
14	29.3	30.0	25.7	28.2	28.8	26.6	27.6	27.6	28.0	26.8	27.2	29.0	28.4	29.7	25.2	25.9	27.1	28.6	33.0	34.8
15	30.9	30.8	26.1	30.4	29.2	27.3	29.2	29.8	28.0	27.5	31.5	28.8	30.2	30.0	26.4	27.0	29.0	29.5	33.8	34.7
16	29.3	29.6	26.2	30.0	28.9	27.8	29.0	26.3	28.9	28.3	31.2	28.6	29.4	28.5	25.0	27.0	28.0	28.9	29.4	32.3
17	27.8	26.6	24.8	27.2	26.0	24.2	25.6	27.2	25.8	26.8	25.3	27.5	22.3	26.7	23.4	25.2	25.8	27.2	31.8	33.5
18	28.5	28.6	23.6	27.2	26.2	23.6	26.0	26.3	24.5	25.4	27.3	27.2	25.8	27.5	23.8	25.2	27.0	27.2	32.2	30.2
19	29.3	28.2	25.5	29.0	25.7	25.3	25.8	25.9	24.4	24.2	25.2	27.1	27.0	24.2	25.0	26.0	26.3	27.0	33.0	33.8
20	27.3	28.8	25.2	29.0	27.2	27.0	25.1	29.3	28.0	27.0	30.1	28.3	28.2	27.4	25.6	26.6	26.8	24.8	28.0	30.2
21	27.8	26.0	24.5	27.8	26.5	25.5	25.0	27.4	24.8	24.8	27.3	26.9	27.3	26.4	24.4	25.0	27.2	27.0	31.5	32.9
22	25.2	25.6	22.8	27.5	25.1	25.4	25.3	25.6	25.7	23.8	26.8	25.3	24.2	26.3	25.2	25.0	26.6	25.6	32.6	33.0
23	25.3	25.0	23.1	24.8	26.0	21.7	22.3	25.0	23.5	24.9	28.5	26.5	26.2	26.2	24.0	25.6	25.3	26.2	31.0	29.2
24	25.3	24.[illegible]	24.0	26.8	24.8	23.3	23.3	25.4	23.6	24.6	27.0	25.2	24.[illegible]	23.9	22.4	[illegible]	26.5	24.8	30.8	31.0
25	24.8	27.4	23.5	28.8	24.9	25.0	24.8	25.2	25.0	24.2	24.3	26.1	25.4	25.0	24.2	23.6	25.0	25.2	32.4	30.7
26	28.0	28.2	26.0	29.0	24.7	26.0	26.9	28.0	25.2	27.9	30.0	30.2	27.8	29.8	27.2	25.4	28.0	27.4	33.6	32.0
27	29.6	30.2	25.8	29.0	27.4	27.9	28.0	30.6	28.8	28.0	31.4	30.0	30.0	28.9	26.5	26.4	28.2	29.0	34.9	34.5
28	26.0	28.1	24.0	29.0	26.4	25.4	27.7	24.2	24.4	26.0	26.1	28.6	23.9	28.4	26.0	26.3	28.2	29.1	34.3	35.0
29	27.9	28.4	26.1	29.0	27.2	27.0	26.0	27.1	26.5	26.5	28.5	28.4	28.9	29.7	26.2	24.9	26.9	26.0	32.4	32.9
30	27.2	27.6	24.2	30.2	24.2	25.1	26.7	27.6	24.5	26.8	28.3	27.4	24.5	26.0	23.6	26.2	25.8	25.9	33.1	33.3
31	28.2	28.6	23.1	28.1	26.2	25.8	25.5	25.4	26.7	24.8	25.3	28.5	26.3	25.8	25.0	25.4	24.7	24.5	27.4	30.0

STATIONS	TEMPERATURE DE L'AIR SOUS ABRI (en °C)										PRECIPITATIONS			
	MOY. MAX.	MOY. MIN.	$\frac{Tn+Tx}{2}$	ECART à MOY	MAX. ABS.	MIN. ABS.	MOY. 00hTU	MOY. 06hTU	MOY. 12hTU	MOY. 18hTU	TOTAL (m/m)	ECART à MOY.	Nbre de J	MAX. 24 h.
DOUALA.....	28.5	22.8	25.7	+ 0.9	31.0	22.0	24.1	23.6	27.3	25.5	666.0	- 59.4	28	118.0
E D E A.....	28.9	22.3	25.6	+ 1.0	32.3	20.8	-	23.1	27.8	25.2	159.3	- 77.4	21	48.2
NGAMBE.....	24.7	19.6	22.2	+ 0.6	28.0	18.0	-	20.4	23.4	22.0	298.4	- 40.7	26	62.5
NKONGSAMBA....	25.2	19.3	22.3	+ 1.5	27.5	17.8	-	19.6	24.2	21.2	450.3	+ 32.8	24	111.2
DSCHANG.....	22.9	16.0	19.5	-	26.2	15.1	-	16.4	21.8	18.3	222.6	+ 2.6	26	33.4
KRIBI.....	28.8	22.4	25.6	+ 1.1	31.4	21.0	-	23.1	27.8	25.6	233.0	+ 119.8	16	58.5
ABONG-MBANG...	26.7	19.0	22.9	+ 0.4	29.5	17.3	-	19.8	25.2	23.1	131.5	+ 52.4	11	62.0
AKONOLINGA....	27.3	19.1	23.2	+ 0.1	29.3	18.2	-	20.3	25.0	23.8	134.9	+ 71.7	9	50.6
EBOLOWA.....	26.4	19.8	23.1	+ 0.4	28.9	18.5	-	20.3	25.2	23.0	95.6	+ 47.6	14	20.0
ESEKA.....	26.8	21.3	24.0	+ 0.8	29.8	19.9	-	21.4	25.4	23.1	124.6	+ 2.0	19	55.0
LOMIE.....	27.3	19.2	23.3	+ 0.8	30.6	16.8	-	20.0	25.6	23.4	85.3	- 39.5	7	50.2
SANGMELIMA....	26.8	19.0	22.9	+ 0.4	29.2	17.0	-	19.8	24.9	23.0	143.8	+ 64.8	10	46.0
YAOUNDE.....	26.7	19.1	22.9	+ 0.8	29.3	18.0	20.1	19.7	25.0	22.5	157.6	+ 96.9	11	75.4
YOKADOUMA.....	28.4	19.8	24.1	+ 0.7	32.2	17.9	-	20.1	27.0	23.4	232.7	+ 114.9	8	92.0
BAFIA.....	28.3	20.5	24.4	+ 0.6	31.2	19.7	-	21.0	26.8	24.4	140.0	+ 40.6	16	32.8
BATOURI.....	27.3	19.1	23.2	+ 0.4	31.0	17.5	20.5	19.9	25.5	23.5	163.6	+ 52.0	12	56.5
BERTOUA.....	27.4	18.8	23.1	+ 0.4	30.0	17.5	-	19.9	25.7	23.3	80.2	- 16.4	14	29.7
BETARE-OYA....	26.4	18.5	22.5	+ 0.3	28.6	17.2	-	19.1	25.0	22.0	128.7	- 24.8	18	22.3
NANGA-EBOKO...	27.7	19.9	23.8	+ 0.8	30.0	18.6	-	20.6	25.9	24.5	32.8	- 55.6	6	23.5
Y O K O.....	25.1	17.8	21.4	- 0.4	27.4	16.2	19.2	18.4	23.8	21.5	118.5	- 33.2	14	29.5
BANYO.....	26.6	17.7	22.1	- 0.5	28.5	15.8	-	18.2	25.7	20.9	175.2	- 102.1	23	25.4
KOUNDJA.....	25.5	16.3	20.9	+ 0.7	27.0	15.1	17.7	17.0	24.0	19.7	352.8	- 17.4	25	76.6
MEIGANGA.....	26.9	17.8	22.4	- 0.9	29.0	15.5	-	18.6	25.8	21.3	201.6	- 61.8	25	34.6
NGAOUNDERE....	26.9	16.8	21.8	+ 0.4	29.5	14.0	18.2	17.8	25.5	20.0	191.1	- 79.7	23	26.9
TIBATI.....	28.1	18.4	23.3	+ 0.8	30.6	17.2	-	18.8	26.1	21.7	291.7	+ 13.1	21	47.0
GAROUA.....	32.4	22.6	27.5	+ 1.1	35.8	20.8	24.5	23.5	30.3	27.5	133.9	- 46.8	12	40.1
KAELE.....	33.0	22.1	27.6	+ 1.5	37.5	18.6	-	23.2	31.1	27.5	179.4	- 46.4	19	57.9
MAROUA-SALAK..	33.1	21.8	27.5	+ 1.0	38.6	18.9	24.4	23.5	31.4	26.8	312.7	+ 74.0	18	96.0
P O L I.....	30.7	21.2	25.9	+ 0.7	34.5	18.8	-	21.8	29.8	25.3	219.1	- 16.1	17	44.1
BAMENDA.....	21.7	15.0	18.4	-	25.8	14.0	-	15.9	20.0	17.3	463.3	-	29	60.3
MAMFE.....	30.2	22.4	26.3	-	32.6	21.6	-	22.8	28.1	24.7	528.1	+ 28.4	30	118.8
T I K O.....	28.8	22.3	25.6	-	31.6	20.9	-	22.8	27.6	25.0	532.8	- 223.9	24	111.2

STATIONS	HUMIDITE RELATIVE (en %)								TENSION DE VAPEUR				EVA-PORA-TION (m/m)	NEB. TOTALE (en Oct.)			
	MOY. MAX.	MOY. MIN.	MAX. ABS.	MIN. ABS.	MOY. 00hTU	MOY. 06hTU	MOY. 12hTU	MOY. 18hTU	MOY. 00hTU	MOY. 06hTU	MOY. 12hTU	MOY. 18hTU		MOY. 00hTU	MOY. 06hTU	MOY. 12hTU	MOY. 18hTU
DOUALA	98	75	100	64	95	97	81	88	28.5	28.0	29.2	28.7	32.8	7	7	7	6
E D E A	98	76	99	65	-	97	79	90	-	27.5	29.4	28.8	46.6	-	7	7	6
NGAMBE	100	86	100	69	-	99	90	95	-	23.8	25.7	25.3	35.3	-	8	7	7
NKONGSAMBA	98	76	100	49	-	97	79	95	-	22.1	24.0	23.9	34.5	-	7	7	7
DSCHANG	99	74	100	56	-	98	78	94	-	18.3	20.2	19.7	28.5	-	7	7	8
KRIBI	96	77	99	70	-	94	80	86	-	26.6	28.8	28.2	47.1	-	7	6	7
ABONG-MBANG	99	71	100	56	-	98	77	88	-	22.6	24.6	25.0	46.5	-	8	7	6
AKONOLINGA	99	67	100	56	-	95	75	84	-	22.7	23.6	24.7	50.1	-	8	7	6
EBOLOWA	98	72	100	61	-	97	77	87	-	23.2	24.6	24.5	51.9	-	8	7	6
ESEKA	99	80	100	70	-	98	85	93	-	24.9	27.5	26.3	26.9	-	8	7	7
LOMIE	100	72	100	57	-	99	76	91	-	23.2	25.0	26.2	30.2	-	7	7	6
SANGMELIMA	99	70	100	58	-	99	76	86	-	22.5	23.9	24.1	39.9	-	8	7	5
YAOUNDE	98	69	100	57	96	97	75	86	22.6	22.3	23.5	23.5	57.2	7	7	7	6
YOKADOUMA	100	70	100	55	-	100	76	93	-	23.5	27.0	26.8	40.0	-	7	7	6
BAFIA	99	68	100	57	-	99	74	85	-	24.6	26.1	25.9	57.7	-	8	7	6
BATOURI	98	70	100	57	97	97	76	87	23.3	22.6	24.6	25.1	47.4	7	7	7	6
BERTOUA	98	68	100	53	-	97	73	86	-	22.6	24.2	24.7	33.4	-	7	7	6
BETARE-OYA	100	72	100	62	-	99	77	89	-	21.9	24.3	23.6	54.7	-	7	7	7
NANGA-EBOKO	97	67	99	58	-	95	74	83	-	23.2	24.5	25.5	55.0	-	8	7	6
Y O K O	100	72	100	57	95	99	78	88	21.3	20.8	23.0	22.3	56.7	7	7	7	7
BANYO	96	60	98	51	-	95	64	85	-	19.8	21.2	20.9	42.5	-	6	7	7
KOUNDJA	100	67	100	57	97	98	72	93	19.7	19.0	21.2	21.2	42.9	7	7	7	7
MBIGANGA	97	66	99	54	-	96	71	86	-	20.6	23.5	21.8	30.1	-	7	7	7
NGAOUNDERE	99	59	100	43	97	97	64	91	20.2	19.7	20.6	21.2	67.3	6	7	7	7
TIBATI	99	61	100	51	-	98	68	87	-	21.2	22.8	22.5	55.2	-	7	6	6
GAROUA	95	56	100	42	88	91	64	75	27.0	26.3	27.3	27.0	117.0	6	6	5	5
KAELE	91	50	98	31	-	88	56	69	-	24.8	24.7	25.1	147.1	-	7	6	6
MAROUA-SALAK	91	48	100	30	83	86	54	71	25.3	24.8	24.2	24.5	157.8	6	7	6	6
P O L I	97	64	100	50	-	96	68	87	-	25.0	28.2	28.2	70.6	-	6	6	6
BAMENDA	99	78	100	55	-	94	85	96	-	17.0	19.7	18.9	34.0	-	7	7	8
MAMFE	98	68	100	62	-	97	76	91	-	27.1	28.9	28.1	47.2	-	8	7	7
T I K O	98	74	100	62	-	97	80	89	-	26.9	29.2	28.2	48.7	-	7	7	7

STATIONS	VENT DE SURFACE — VITESSE MOYENNE (m/s) à 00hTU	à 06hTU	à 12hTU	à 18hTU	MAXIMUM DD	m/s	Dates	PHENOMENES DIVERS (Nombre de Jours)							
DOUALA	0.3	0.1	1.4	1.2	ENE	8	17	0	4	0	2	19	0	0	0
E D E A	-	0.0	0.5	0.2	-	-	-	1	0	0	1	5	0	0	0
NGAMBE	-	0.5	2.5	1.7	-	-	-	21	0	0	0	8	5	0	0
NKONGSAMBA	-	0.7	4.0	2.5	-	-	-	20	3	0	7	18	0	0	0
DSCHANG	-	0.5	3.4	0.8	-	-	-	14	1	0	2	20	0	0	0
KRIBI	-	1.2	1.2	1.5	-	-	-	0	0	0	3	6	0	0	0
ABONG-MBANG	-	0.5	4.9	0.0	-	-	-	9	0	0	1	13	0	0	0
AKONOLINGA	-	1.4	2.2	0.7	-	-	-	3	0	0	8	8	4	0	0
EBOLOWA	-	0.1	1.2	0.7	-	-	-	2	0	0	1	10	0	0	0
ESEKA	-	0.1	0.4	0.1	-	-	-	15	0	0	1	9	0	0	0
LOMIE	-	0.1	1.5	0.2	-	-	-	7	0	0	1	14	17	0	0
SANGMELIMA	-	0.1	1.9	0.3	-	-	-	9	0	0	7	8	13	0	0
YAOUNDE	2.2	1.5	2.3	1.7	NE	11	8	1	1	0	3	14	21	0	0
YOKADOUMA	-	0.0	3.8	0.0	-	-	-	20	0	0	1	14	0	0	0
BAFIA	-	0.1	2.6	1.4	-	-	-	10	0	0	2	18	0	0	0
BATOURI	0.2	0.7	2.1	0.3	ESE-ENE	8	13 - 15	12	0	0	5	20	0	0	0
BERTOUA	-	0.7	2.0	0.2	-	-	-	6	1	0	4	6	0	0	0
BETARE-OYA	-	0.6	2.6	1.2	N	16	13	22	0	0	3	20	0	1	0
NANGA-EBOKO	-	0.1	0.0	0.0	-	-	-	1	2	0	5	8	0	0	0
Y O K O	3.6	2.8	3.1	2.8	E	11	17	28	0	0	6	20	0	0	0
BANYO	-	0.0	3.0	1.0	NE	16	8 - 21	0	1	0	1	26	10	2	0
KOUNDJA	1.5	0.9	2.0	1.1	ESE-NNE	10	1 - 16	8	0	0	3	28	6	0	0
MEIGANGA	-	0.0	1.2	0.2	-	-	-	6	1	0	4	24	0	0	0
NGAOUNDERE	0.1	0.3	1.5	0.3	NE	16	18	9	0	0	1	30	0	1	0
TIBATI	-	0.3	1.9	1.2	-	-	-	5	5	0	2	26	0	0	0
GAROUA	3.3	3.4	4.6	3.8	ENE	17	15	1	0	0	8	22	14	1	0
KAELE	-	3.2	4.5	3.6	SE	25	15	0	0	0	8	20	0	4	3
MAROUA-SALAK	2.4	3.2	4.2	3.5	N	19	7	0	0	0	1	27	0	3	2
P O L I	-	0.0	1.6	0.2	E	20	15	0	0	0	2	26	1	1	1
BAMENDA	-	0.2	1.9	0.2	-	-	-	9	0	0	2	27	0	0	0
MAMFE	-	1.6	2.5	1.9	WNW	20	3	15	0	0	2	23	0	1	1
T I K O	-	0.2	2.5	1.1	-	-	-	4	5	0	0	22	7	0	0

DUREE DE L'INSOLATION (en Heures et 1/10è)

Dates	DOUALA	YAOUNDE	YOKO	BATOURI	KOUNDJA	NGAOUNDERE	GAROUA	MAROUA-SALAK
1	7.0	5.7	7.2	8.2	6.2	6.2	9.2	11.5
2	0.0	4.5	8.8	8.4	9.3	6.1	9.6	8.9
3	6.5	3.4	6.6	10.5	6.4	6.7	11.3	9.1
4	8.1	4.4	2.0	4.4	7.8	0.0	1.9	3.0
5	3.4	6.7	4.7	6.7	2.7	5.8	5.6	3.3
6	7.1	4.7	2.6	5.7	4.0	4.3	6.3	8.7
7	8.5	5.4	7.8	1.2	4.9	5.6	11.3	7.8
8	1.1	4.6	1.1	5.4	3.7	4.9	4.8	7.8
9	2.3	2.2	1.9	3.6	2.3	0.2	4.0	2.1
10	4.8	3.8	2.0	2.7	1.8	1.3	3.9	3.0
11	3.7	3.4	3.9	0.0	4.6	0.6	1.4	3.8
12	0.9	2.8	5.2	9.4	2.8	5.6	7.8	4.8
13	2.9	3.3	4.5	4.0	6.0	4.4	11.0	8.8
14	5.2	2.1	6.2	5.3	4.8	5.2	10.6	10.6
15	6.5	3.3	7.2	8.4	9.0	7.8	5.4	4.8
16	4.2	4.2	6.6	6.1	4.6	6.4	3.1	3.7
17	1.3	0.9	2.6	0.0	5.6	4.5	11.1	8.4
18	5.2	0.4	3.6	0.8	6.1	4.2	6.8	7.2
19	6.2	0.1	3.6	2.1	7.1	7.0	9.0	8.2
20	2.1	4.3	2.5	3.2	5.1	1.0	1.4	2.4
21	2.5	0.5	1.5	0.0	3.8	5.5	8.1	9.8
22	0.0	0.0	3.0	0.0	2.4	1.1	5.0	4.0
23	0.2	1.1	2.9	2.5	5.1	2.2	5.0	2.6
24	0.1	1.1	0.3	0.0	5.1	2.2	6.3	6.8
25	0.0	0.0	3.6	0.2	2.2	1.0	8.9	9.5
26	1.3	3.5	10.7	2.2	8.3	9.1	10.6	9.1
27	5.5	5.1	7.8	9.6	6.8	10.3	11.5	10.6
28	0.0	1.1	6.3	0.0	8.9	6.3	11.4	10.3
29	2.0	0.5	6.6	6.1	5.2	5.0	9.7	6.2
30	1.1	4.3	1.1	0.3	3.5	1.5	9.3	6.8
31	1.8	1.3	0.7	0.7	3.3	2.0	4.2	5.1

VENT EN ALTITUDE (par Sondage)

DD : ROSE DE 36 V : m/s

Dates	Heures TU	KOUNDJA SOL DD	KOUNDJA SOL V	KOUNDJA 1500 m. DD	KOUNDJA 1500 m. V	KOUNDJA 3000 m. DD	KOUNDJA 3000 m. V	KOUNDJA 5000 m. DD	KOUNDJA 5000 m. V
1	1700	00	00	09	09	09	11		
2	1100	08	02	08	02	08	14		
3	1100	00	00	00	00	10	09	08	14
4	1700	00	00	10	03	07	05	10	10
5	1700	00	00	26	02	08	01	15	02
6	2300	26	01	28	10	23	02	09	04
7	2300	26	03	28	07	02	03	04	08
8	1100	20	01	19	03	05	08		
9	2300	32	01	09	07	08	07	06	04
10	1700	00	00	22	05	02	08	30	02
11	2300	00	00	24	06	17	02	08	02
12	1100	04	02	04	04	08	05	09	07
13	1100	06	04	03	04	08	10	09	11
14	1100	22	01	23	01	09	11	08	10
15	1100	08	03	04	02	09	11		
16	1100	26	02	25	04	10	10		
17	0500	26	02	27	02	07	11		
18	1100	08	01	19	02	05	06		
19	0500	00	00	09	02	09	06		
20	0500	30	02	26	07	09	04		
21	1700	22	01	28	07	12	02	13	05
22	0500	26	02	28	04	06	04	32	04
23	0500	28	02	28	04	24	04	29	05
24	1700	00	00	26	07	29	04		
25	0500	00	00	26	07	29	04		
26	1700	08	02	08	02	08	10	08	07
27	1100	14	03	10	03	08	08	07	18
28	1700	18	08	15	05	06	04	09	11
29	2300	26	02	27	06	19	05	05	04
30	2300	00	00	26	04	05	01		
31	1100	30	03	28	07	31	04		

VENT EN ALTITUDE (par Sondage) DD : ROSE DE 36 V : m/s

Dates	Heures TU	DOUALA SOL DD	SOL V	500 m. DD	500 m. V	1000 m. DD	1000 m. V	1500 m. DD	1500 m. V	3000 m. DD	3000 m. V	5000 m. DD	5000 m. V
1	1700	22	02										
2	1600	22	02	24	07	24	03	24	02				
3	1600	24	03	23	08	23	05	19	03	13	03		
4	0500	00	00										
5	1600	24	04	24	04	25	06	27	03	18	02		
6	1600	24	03	23	06	23	04	21	03	23	03		
7	1600	24	03	24	09	23	05						
8	0500	00	00										
9	0500	00	00										
10	1600	00	00										
11	1100	00	00	24	02								
12	1600	27	03										
13	1100	00	00										
14	1600	24	03	21	02	25	01						
15	1100	00	00										
16	1600	26	02										
17	1600	22	05	22	09	22	09						
18	1600	24	03	19	07	21	04	22	03	23	02	18	07
19	1600	24	03	20	06	22	06	21	03				
20	1600	22	02										
21	0500	00	00										
22	0500	18	02										
23	1600	00	00										
24	1100	00	00										
25	0500	00	00										
26	1600	26	02										
27	1600	26	03	20	08	19	05						
28	1100	00	00										
29	1600	24	04	20	06	21	04						
30	1600	22	03										
31	1700	26	02	19	12	23	07	21	05				

VENT EN ALTITUDE (par Sondage) DD : ROSE DE 36 V : m/s

Dates	Heures TU	GAROUA SOL DD	SOL V	500 m. DD	500 m. V	1000 m. DD	1000 m. V	1500 m. DD	1500 m. V	3000 m. DD	3000 m. V	5000 m. DD	5000 m. V
1	1100	09	04	10	02	14	05	14	08	08	11	07	12
2	1100	28	04	26	05	24	04	22	07	06	19		
3	1700	32	05	29	08	29	08	27	08	06	05	09	11
4	1100	23	02	20	02	20	04	17	06	05	04	07	10
5	1700	32	04	32	04	29	07	29	05	07	12	05	03
6	1700	30	03	27	04	29	04	28	04	06	07	03	03
7	1100	32	06	27	06	26	07	26	05	05	19	06	05
8	1700	32	07	29	15	28	02	24	04	06	11	11	07
9	0500	30	04	25	09	25	11	27	04	06	10		
10	0500	32	03	23	05	24	05	14	04	06	10		
11	1700	00	00	23	03	24	05	21	06	17	09	12	09
12	0500	00	00	11	03	07	03	06	03	09	06	12	12
13	1700	30	05	26	06	28	06	02	03	06	13	06	13
14	1100	32	05	29	06	26	06	29	04	05	12	08	16
15	0500	30	04	28	11	28	09	05	03	05	10	11	10
16	1100	30	04	29	08	24	05	17	03	06	11	09	14
17	0500	32	05	28	11	26	12	30	06	07	09	07	13
18	0500	32	03	29	07	26	12	25	08	05	10	08	14
19	0500	32	03	28	09	25	10	29	05	06	07	13	13
20	0500	32	04	27	12	26	16	27	07	10	06	09	08
21	0500	32	03	28	11	28	12	30	04	36	04		
22	0500	30	03	27	09	25	10	28	06	04	08		
23	1100	32	05	27	06	25	09	24	07	08	03		
24	1100	32	07	28	06	27	08	27	10	26	06		
25	1100	26	04	24	06	23	06	24	06	08	06		
26	0500	30	03	27	06	33	06	36	07	09	07		
27	0500	32	02	27	09	30	05	14	02	09	04	08	05
28	1100	30	06	27	06	26	08	23	06	07	12	06	15
29	1100	27	04	25	07	25	05	26	11	03	07	10	04
30	0500	32	04	28	09	25	12	28	08	10	03	08	10
31	1100	32	05	28	06	02	05	35	10	07	09		

VENT EN ALTITUDE (par Sondage) DD : ROSE DE 36 V : m/s

Dates	Heures TU	YAOUNDE SOL DD	SOL V	1000 m. DD	1000 m. V	1500 m. DD	1500 m. V	3000 m. DD	3000 m. V	5000 m. DD	5000 m. V
1	1700	02	01	02	06	06	05	09	23	09	23
2	1100	00	00								
3	1700	30	02	30	05	22	02	12	06		
4	1700	00	00	32	02	21	01	12	09	14	08
5	0500	00	00	27	05	28	06				
6	1100	28	02								
7	1700	00	00	27	03	27	05	33	03		
8	1100	26	03	26	05	35	04	12	04		
9	1100	28	04								
10	1100	26	01								
11	1700	00	00	19	03	30	03	14	06	10	03
12	0500	00	00	32	04	35	02	08	07	09	08
13	0500	26	04								
14	1700	32	02	28	05	32	03				
15	1700	00	00	24	05	24	05	09	10	13	04
16	1100	28	03	22	04						
17	1700	02	02								
18	1700	28	02	26	04	27	05	22	05	11	06
19	1700	24	02	25	04	26	07	04	03		
20	1100	28	05								
21	0500	34	03								
22	0500	28	02								
23	1100	28	02								
24	0500	26	02								
25	0500	26	03								
26	1700	00	00	14	03	06	03	09	15		
27	1700	00	00	26	02	30	03				
28	1700	26	02	25	04	24	07	33	03		
29	1100	28	04								
30	1700	32	02	07	05	34	04				
31	1700	28	03	27	07	24	09	28	04		

VENT EN ALTITUDE (par Sondage) DD : ROSE DE 36 V : m/s

Dates	Heures TU	BATOURI SOL DD	SOL V	1000 m. DD	1000 m. V	1500 m. DD	1500 m. V	3000 m. DD	3000 m. V	5000 m. DD	5000 m. V
1	1700	00	00	11	07	11	09	09	25		
2	0500	00	00	01	05	32	03	09	05		
3	1700	00	00	22	06	23	06	09	13	09	20
4	1700	00	00	27	06	23	06	09	13	09	20
5	1700	00	00	25	09	26	08	16	05	24	07
6	1700	28	02	25	14	27	03	04	06	05	07
7	1100	28	02								
8	1100	32	03								
9	1700	00	00	21	04	27	09	22	17		
10	1700	00	00	22	07	26	09	20	14	20	10
11	2300	00	00	32	12	27	09	08	10	10	08
12	1700	00	00	11	04	07	04	08	17		
13	1100	00	00								
14	1700	00	00	24	16	22	11	02	08	03	09
15	1700	00	00	27	08	25	06	10	23	05	12
16	1700	00	00	21	08	27	07	20	08	35	04
17	1100	08	04								
18	1700	00	00	33	06	29	09				
19	1700	00	00	26	09	28	09	12	04	10	12
20	1700	00	00	27	04	26	10	28	04		
21	1700	00	00	27	09	28	08	23	04	18	05
22	1100	32	06								
23	1700	00	00	27	08	28	09	16	07	18	07
24	1100	00	00								
25	1700	00	00	25	05	18	03	08	10	23	11
26	1700	28	02	26	08	26	05	10	07		
27	1700	00	00	20	02	20	03	13	12	05	36
28	1700	00	00	28	07	22	10	11	09	12	05
29	1700	00	00	27	06	30	08	15	10	15	03
30	1100	32	04								
31	1100	32	02								

VENT EN ALTITUDE (par Sondage) DD: ROSE DE 36 V: m/s

Dates	Heures TU	NGAOUNDERE SOL DD	SOL V	1500 m. DD	1500 m. V	3000 m. DD	3000 m. V	5000 m. DD	5000 m. V
1	2300	00	00	11	05	08	10	09	15
2	1700	00	00	11	06	09	13	08	12
3	1700	00	00	21	02	10	10	08	11
4	1700	00	00	21	03	05	03	15	04
5	0500	00	00						
6	0500	00	00	21	08	11	05	02	06
7	1700	14	01	29	04	05	09		
8	1700	32	02	33	03	08	12	13	02
9	1700	00	00	06	03	07	13	07	09
10	1700	00	00	34	04	22	06		
11	0500	00	00	18	06				
12	0500	00	00	11	02	35	09		
13	1700	32	02	03	02	07	10	07	09
14	1700	00	00	05	06	08	09	10	12
15	0500	00	00	01	04	06	06	09	11
16	1700	00	00	12	01	08	05		
17	1700	00	00	20	04	08	04		
18	1700	04	03	18	02	04	10		
19	0500	00	00						
20	1700	00	00	34	05	05	05	08	07
21	1700	00	00	15	02				
22	0500	00	00	29	02	14	01	09	04
23	2300	00	00	27	04	22	04		
24	1700	00	00	31	05	27	07	27	03
25	0500	00	00	26	05	10	03	28	03
26	1700	00	00	06	04	09	14		
27	1700	00	00	02	05	06	05	08	15
28	1700	00	00	19	03	06	07	07	09
29	1700	00	00	21	03	21	04	11	06
30	2300	00	00	34	07	31	05	03	05
31	0500	00	00	28	06	34	03	33	03

- RENSEIGNEMENTS COMPLEMENTAIRES pour certains AERODROMES -

DOUALA — Altitude 23,13 Mètres — JUILLET 1966

-o-o-o-o-o-o-o-o-

VENT AU SOL - Fréquence des Directions

Heures	N	NNE	NE	ENE	E	ESE	SE	SSE	S	SSW	SW	WSW	W	WNW	NW	NNW	Cal
00h TU	0	0	0	0	0	0	0	0	2	0	1	0	1	1	0	0	26
06h TU	0	0	0	0	1	0	0	0	1	0	0	0	0	0	0	0	29
12h TU	0	0	0	0	1	0	0	1	0	2	9	4	0	0	0	0	14
18h TU	0	0	0	0	0	0	0	0	0	0	8	5	2	0	0	0	16

VISIBILITE - Fréquence

Heures	<50 m	<200 m	<500 m	<1 km	<2 km	<4 km	<10 km	<20 km	<50 km	≥50 km
00h TU	0	0	0	0	0	0	3	11	15	2
06h TU	0	0	0	1	2	5	14	21	31	0
12h TU	0	0	0	0	0	1	4	7	29	2
18h TU	0	0	0	0	0	0	2	8	28	3

Heures	Pression Niveau Station	NUAGES BAS (Nébul. de 5/8 à 7/8 inclus) Fréq. des Hauteurs <50 m	<100 m	<200 m	<500 m	<600 m	<1000 m	<1500 m	<2000 m	<2500 m
00h TU	1011.0	0	0	0	17	19	19	19	19	19
06h TU	1011.0	0	3	4	21	25	25	25	25	25
12h TU	1010.8	0	0	0	12	18	24	24	24	24
18h TU	1009.4	0	0	0	7	13	13	13	13	13

NUAGES BAS (Nébulosité = 8/8) - Fréquence des Hauteurs

Heures	<50 m	<100 m	<200 m	<300 m	<600 m	<1000 m	<1500 m	<2000 m	<2500 m
00h TU	0	0	0	0	3	3	3	3	3
06h TU	0	0	0	0	1	1	1	1	1
12h TU	0	0	0	0	0	0	0	0	0
18h TU	0	0	0	0	0	0	0	0	0

- RENSEIGNEMENTS COMPLEMENTAIRES pour certains AERODROMES -

Y A O U N D E — Altitude 759 Mètres — **JUILLET 1966**

-o-o-o-o-o-o-o-o-o-

V E N T A U S O L - Fréquence des Directions

Heures	N	NNE	NE	ENE	E	ESE	SE	SSE	S	SSW	SW	WSW	W	WNW	NW	NNW	Cal
00h TU	0	0	0	0	0	0	0	0	0	0	0	2	21	1	1	0	6
06h TU	0	0	1	0	0	0	0	1	0	0	1	2	12	1	2	0	11
12h TU	0	0	0	1	0	0	0	0	0	1	1	2	12	3	5	2	4
18h TU	0	0	0	0	0	0	0	0	0	0	1	0	13	2	1	0	14

V I S I B I L I T E - F r é q u e n c e

Heures	< 50 m	< 200 m	< 500 m	< 1 km	< 2 km	< 4 km	< 10 km	< 20 km	< 50 km	≥ 50 km
00h TU	0	0	0	0	0	1	1	7	31	0
06h TU	0	0	0	0	1	2	8	15	31	0
12h TU	0	0	0	0	0	0	0	0	18	13
18h TU	0	0	0	0	0	0	1	2	24	7

Heures	Pression Niveau Station	NUAGES BAS (Nébul. de 5/8 à 7/8 inclus) Fréq. des Hauteurs < 50 m	< 100 m	< 200 m	< 500 m	< 600 m	< 1000 m	< 1500 m	< 2000 m	< 2500 m
00h TU	928.5	0	0	0	15	15	15	15	15	15
06h TU	928.7	0	0	3	15	15	15	15	15	15
12h TU	928.3	0	0	0	3	10	24	24	24	24
18h TU	926.9	0	0	0	7	10	12	12	12	12

NUAGES BAS (Nébulosité = 8/8) - Fréquence des Hauteurs

Heures	< 50 m	< 100 m	< 200 m	< 300 m	< 600 m	< 1000 m	< 1500 m	< 2000 m	< 2500 m
00h TU	0	0	0	3	9	9	9	9	9
06h TU	0	0	4	7	11	11	11	11	11
12h TU	0	0	0	0	3	4	4	4	4
18h TU	0	0	0	0	0	0	0	0	0

- RENSEIGNEMENTS COMPLEMENTAIRES pour certains AERODROMES -

NGAOUNDERE — Altitude 1118 Mètres — JUILLET 1966

-o-o-o-o-o-o-o-o-o-o-

VENT AU SOL - Fréquence des Directions

Heures	N	NNE	NE	ENE	E	ESE	SE	SSE	S	SSW	SW	WSW	W	WNW	NW	NNW	Cal
00h TU	0	0	0	0	0	0	0	0	1	0	0	0	1	0	0	0	29
06h TU	1	0	1	0	1	0	0	0	0	0	0	0	0	0	1	0	27
12h TU	2	0	2	0	3	0	2	2	4	1	1	0	1	1	1	0	11
18h TU	1	0	0	0	0	0	0	0	2	0	0	0	0	0	1	0	27

VISIBILITE - Fréquence

Heures	< 50 m	< 200 m	< 500 m	< 1 km	< 2 km	< 4 km	< 10 km	< 20 km	< 50 km	≥ 50 km
00h TU	0	0	0	1	1	1	1	2	4	30	1
06h TU	0	1	3	3	3	4	6	9	31	0
12h TU	0	0	0	0	0	0	2	3	29	2
18h TU	0	0	0	0	0	0	0	3	31	0

Heures	Pression Niveau Station	NUAGES BAS (Nébul. de 5/8 à 7/8 inclus) Fréq. des Hauteurs < 50 m	< 100 m	< 200 m	< 500 m	< 600 m	< 1000 m	< 1500 m	< 2000 m	< 2500 m
00h TU	891.4	0	0	0	2	3	7	7	7	7
06h TU	891 .7	0	0	3	5	5	7	7	7	7
12h TU	891.1	0	0	0	1	2	16	16	16	16
18h TU	889.9	0	0	0	0	1	1	1	1	1

NUAGES BAS (Nébulosité = 8/8) - Fréquence des Hauteurs

Heures	< 50 m	< 100 m	< 200 m	< 300 m	< 600 m	< 1000 m	< 1500 m	< 2000 m	< 2500 m
00h TU	0	0	0	0	0	0	0	0	0
06h TU	0	0	1	1	1	1	1	1	1
12h TU	0	0	0	0	0	0	0	0	0
18h TU	0	0	0	0	0	0	0	0	0

- RENSEIGNEMENTS COMPLEMENTAIRES pour certains AERODROMES -

G A R O U A — Altitude 247 Mètres — JUILLET 1966

-o-o-o-o-o-o-o-o-o-

V E N T A U S O L - Fréquence des Directions

Heures	N	NNE	NE	ENE	E	ESE	SE	SSE	S	SSW	SW	WSW	W	WNW	NW	NNW	Cal
00h TU	3	0	1	0	0	1	0	0	0	0	1	0	5	3	14	0	3
06h TU	0	0	2	0	0	2	1	0	1	0	0	0	0	4	20	1	0
12h TU	0	0	0	0	0	1	1	0	0	1	1	0	1	5	21	0	0
18h TU	2	0	0	2	3	0	1	0	1	0	1	0	3	3	13	1	1

V I S I B I L I T E - F r é q u e n c e

Heures	< 50 m	< 200 m	< 500 m	< 1 km	< 2 km	< 4 km	< 10 km	< 20 km	< 50 km	≥ 50 km
00h TU	0	0	0	0	0	0	0	1	4	27
06h TU	0	0	0	0	0	0	0	1	6	25
12h TU	0	0	0	0	0	0	0	0	2	29
18h TU	0	0	0	0	0	0	0	3	8	23

Heures	Pression Niveau Station	NUAGES BAS (Nébul. de 5/8 à 7/8 inclus) Fréq. des Hauteurs								
		< 50 m	< 100 m	< 200 m	< 500 m	< 600 m	< 1000 m	< 1500 m	< 2000 m	< 2500 m
00h TU	982.8	0	0	0	0	1	2	2	2	2
06h TU	983.5	0	0	1	1	1	2	2	2	2
12h TU	982.8	0	0	0	0	0	5	5	5	5
18h TU	981.1	0	0	2	3	4	4	4	4	4

NUAGES BAS (Nébulosité = 8/8) - Fréquence des Hauteurs

Heures	< 50 m	< 100 m	< 200 m	< 300 m	< 600 m	< 1000 m	< 1500 m	< 2000 m	< 2500 m
00h TU	0	0	0	0	0	0	0	0	0
06h TU	0	0	0	0	0	0	0	0	0
12h TU	0	0	0	0	0	0	0	0	0
18h TU	0	0	0	0	0	0	0	0	0

- TEMPERATURE ET VENT EN ALTITUDE - J U I L L E T 1966

D O U A L A

DATES	Niveau 850 mb. Altitude Moyenne : 1532 m.				Niveau 700 mb. Altitude Moyenne : 3173 m.				Niveau 500 mb. Altitude Moyenne : 5885 m.				Niveau 400 mb. Altitude Moyenne : 7600 m.			
	T	Td	VENT DD	VENT V	T	Td	VENT DD	VENT V	T	Td	VENT DD	VENT V	T	Td	VENT DD	VENT V
1	+17.8	+16.0	21	02	+10.5	+02.1	15	03	-06.6	-16.2	12	03	-15.1	-27.9	12	05
2	+18.2	+07.7	17	04	+10.9	+01.4	09	08	-05.0	-09.8	04	07	-14.7	-19.8	10	05
3	+17.4	+14.6	14	06	+08.4	+03.8	11	07	-06.4	-13.0	07	02	-16.0	-23.0	16	05
4	+18.2	+16.4	17	02	+10.6	+04.2	10	06	-05.5	-11.2	09	10	-13.4	-36.8	10	08
5	+17.4	+15.0	20	02	+10.0	+09.0	11	02	-04.0	-07.0	08	05	-16.0	-19.1	C4	07
6	+17.7	+14.6	25	02	+10.0	+02.4	16	04	-05.2	-07.8	11	04	-14.0	-22.2	09	04
7	+19.3	+19.3	24	03	+11.2	+08.2	13	05	-06.0	-15.8	10	04	-13.6	-24.0	04	07
8	-	-	07	01	-	-	08	02	-	-	03	09	-	-	33	05
9	+15.8	+12.9	06	07	+07.7	+02.6	34	04	-06.6	-16.0	09	07	-16.8	-32.6	08	10
10	+16.8	+16.8	27	07	+10.1	+06.0	01	04	-06.6	-11.6	12	11	-13.4	-25.7	06	06
11	+16.0	+10.2	25	06	+07.9	+03.0	26	03	-08.4	-12.8	15	02	-17.2	-26.8	05	05
12	+17.4	+17.4	14	02	+07.2	+07.2	17	03	-06.5	-06.5	13	05	-16.2	-16.2	10	07
13	+17.0	+14.2	34	04	+08.0	+04.5	04	06	-06.4	-11.0	05	10	-14.3	-19.8	10	15
14	+17.4	+17.4	21	02	+07.7	+07.7	06	08	-06.2	-10.3	10	09	-16.4	-20.4	09	10
15	+17.3	+17.3	08	04	+10.8	+04.8	07	08	-02.8	-06.0	07	07	-10.6	-16.8	20	04
16	+17.0	+13.0	26	06	+06.3	+00.3	06	05	-08.8	-16.3	-	-	-19.6	-31.6	-	
17	+18.0	+11.6	25	08	-	-	04	04	-	-	33	02	-	-	01	04
18	+16.9	+16.9	32	02	+08.4	+07.6	21	01	-06.0	-06.0	34	02	-15.8	-16.5	03	05
19	+16.4	+14.2	19	03	+07.8	+02.6	22	02	-07.2	-16.4	36	03	-18.0	-28.5	03	02
20	+17.2	+17.2	17	05	+07.4	+07.4	05	04	-08.9	-12.2	09	03	-18.2	-26.2	06	05
21	+18.4	+16.3	06	02	+11.9	+08.0	05	02	-01.5	-08.4	06	03	-13.0	-27.4	08	07
22	+16.0	+12.6	27	03	+08.8	+04.1	32	02	-06.9	-11.2	03	04	-16.3	-24.4	01	03
23	+17.3	+15.5	11	05	+09.6	+07.3	20	01	-05.3	-10.2	19	09	-15.6	-19.6	01	02
24	+15.8	+13.8	27	04	+08.3	+04.6	13	05	-	-	13	04	-	-	10	08
25	+15.9	+15.2	23	05	+07.6	+06.1	36	02	-06.7	-14.4	35	02	-18.6	-24.6	26	02
26	+17.3	+06.3	28	02	+09.8	-02.1	09	09	-05.7	-22.2	14	05	-18.2	-30.4	19	05
27	+18.3	+16.0	23	01	+09.2	+03.9	08	09	-05.4	-20.4	13	02	-17.2	-27.6	07	03
28	+19.0	+14.6	35	03	+11.6	+05.8	06	06	-04.4	-13.8	04	03	-15.0	-31.6	05	05
29	+17.1	+16.0	24	02	+09.5	+03.0	12	02	-05.8	-18.5	06	06	-16.5	-35.2	07	14
30	+18.3	+15.3	25	03	+08.3	+04.8	17	04	-05.3	-20.6	17	03	-15.8	-28.6	12	08
31	+16.6	+16.6	30	03	+10.4	+05.0	01	03	-05.0	-10.7	03	06	-16.3	-24.2	04	06
MAX.	+19.3	+19.3	25	08	+11.9	+09.0	09	09	-01.5	-06.0	12	11	-10.6	-16.2	10	05
MIN.	+15.8	+06.3	07	01	+06.3	-02.1	21	01	-08.9	-22.2	07	02	-18.6	-36.8	03	02
MOY.	+17.3	+14.7		04	+ 09.2	+04.9		04	-05.9	-12.7		05	-15.8	-25.3		06

NB. Altitude Moyenne en Mètres Géopotentiels

T = Température en Degrés Centigrades

Td = Point de Rosée en Degrés Centigrades

Vent = Rose de 36 et Mètres par Secpnde.-

- TEMPERATURE ET VENT EN ALTITUDE (Suite) - JUILLET 1966

DOUALA

DATES	Niveau 300 mb. Altitude Moyenne : 9720 m T	VENT DD	VENT V	Niveau 200 mb. Altitude Moyenne : 12481m T	VENT DD	VENT V	Niveau 150 mb. Altitude Moyenne : 14293m T	VENT DD	VENT V	Niveau 100 mb. Altitude Moyenne : 16700m T	VENT DD	VENT V	Niveau 70 mb. Altitude Moyenne : 18777m T	VENT DD	VENT V
1	-51.3	08	08	-64.3	08	06	-	06	10	-	-	-	-	-	-
2	-29.4	08	06	-50.9	05	06	-62.0	04	11	-72.9	05	23	-	-	-
3	-28.6	07	05	-61.4	08	07	-65.8	08	09	-	-	-	-	-	-
4	-31.2	09	09	-54.2	03	16	-62.6	08	16	-	-	-	-	-	-
5	-29.4	10	06	-48.8	11	13	-62.0	-	-	-72.8	-	-	-66.2	-	-
6	-29.4	10	05	-51.8	07	08	-64.8	08	08	-77.2	08	08	-66.4	06	10
7	-24.8	03	09	-47.3	08	12	-59.0	09	14	-76.2	09	16	-	10	08
8	-	14	05	-	09	18	-	-	-	-	-	-	-	-	-
9	-32.0	10	09	-54.6	08	10	-67.8	10	09	-77.4	09	09	-	-	-
10	-29.8	08	09	-50.6	05	13	-63.8	06	15	-74.4	10	21	-66.1	03	25
11	-32.6	06	10	-53.7	08	18	-66.3	09	18	-75.4	-	-	-72.2	-	-
12	-32.7	07	07	-51.5	04	07	-64.3	06	09	-76.8	06	09	-70.6	06	10
13	-29.2	06	14	-53.8	12	19	-66.9	07	12	-	-	-	-	-	-
14	-32.6	06	09	-54.0	09	15	-69.9	12	11	-79.4	-	-	-72.5	-	-
15	-22.6	13	04	-39.4	06	12	-52.8	06	21	-66.6	17	07	-74.9	11	10
16	-	10	06	-	08	24	-	10	12	-	09	22	-	-	-
17	-	05	06	-	07	15	-	06	18	-	05	25	-	04	21
18	-30.5	05	06	-53.4	05	18	-66.7	08	20	-	-	-	-	-	-
19	-34.0	11	08	-54.5	07	20	-68.6	07	26	-78.2	07	12	-74.8	10	12
20	-33.6	07	10	-57.4	09	18	-67.4	-	-	-75.5	-	-	-73.7	-	-
21	-26.6	09	08	-42.7	10	12	-54.2	08	12	-	-	-	-	-	-
22	-34.4	08	10	-55.8	09	18	-66.4	09	28	-79.4	04	20	-	-	-
23	-	-	-	-	-	-	-	-	-	-	-	-	-	-	-
24	-	04	10	-	07	29	-	12	12	-	08	20	-	23	10
25	-34.0	06	15	-55.0	06	23	-67.0	09	17	-78.2	04	11	-72.4	10	19
26	-31.5	06	12	-52.8	07	28	-64.0	12	12	-72.2	09	13	-70.0	-	-
27	-32.2	12	06	-50.6	06	06	-61.7	05	08	-78.0	04	08	-78.2	-	-
28	-30.6	09	15	-47.7	08	24	-58.1	19	15	-72.2	01	05	-67.2	07	13
29	-31.7	11	12	-50.2	32	12	-63.2	27	15	-75.0	-	-	-70.5	-	-
30	-29.3	10	17	-50.1	05	13	-65.9	04	08	-	-	-	-	-	-
31	-32.2	07	09	-53.0	06	20	-65.8	11	17	-76.8	-	-	-	-	-
MAX.	-22.6	10	17	-39.4	07	29	-52.8	09	28	-66.6	05	25	-66.1	03	25
MIN.	-51.3	13	04	-64.3	08	06	-69.9	08	08	-79.4	01	05	-78.2	10	08
MOY.	-31.4		09	-51.9		15	-61.4		14	-75.5		14	-71.1		14

NB. Altitude Moyenne en Mètres Géopotentiels

T = Température en Degrés Centigrades

Vent = Rose de 36 et Mètres par Secpnde.-

RESEAU PLUVIOMETRIQUE

(Valeurs Mensuelles)

JUILLET 1966

STATIONS	Total (m/m)	Ecart à Moy.
I - COTIERE DU NORD -		
DIZANGUE	253.3	- 71.6
DOUALA-DEIDO	607.8	- 97.8
DOUALA-HOPITAL	650.6	- 77.5
PENJA	315.0	- 99.6
LOUM-CHANTIERS	354.1	- 89.3
MBANGA	293.1	- 1.3
MOUANKO	295.2	+ 16.6
N D O M	34.6	- 114.1
YABASSI	480.5	+ 95.9
YINGUI	92.4	- 91.8
III - MONTAGNEUSE DE L'OUEST -		
BAFOUSSAM	189.7	- 34.9
BANGANGTE	106.3	- 31.3
MBOUDA	231.7	+ 23.1
MBOUROUKOU	212.5	- 162.7
NKONDJOCK	362.9	- 58.3

STATIONS	Total (m/m)	Ecart à Moy.
IV - FORESTIERE DU SUD -		
AMBAM	48.2	+ 7.5
A Y O S	55.0	+ 5.4
DOUME	99.2	+ 13.4
EVOUDOULA	117.9	+ 73.0
LOLODORF	20.0	- 105.8
MAKAK	48.7	- 7.7
MOLOUNDOU	23.0	- 49.7
NYABESSAN	15.2	+ 7.2
V - SAVANE DU CENTRE -		
BATOURI-VILLE	127.8	+ 25.4
KENTZOU	144.8	+ 49.8
MANKIM	123.8	- 10.6
NACHTIGAL	21.2	- 29.8
NDIKINIMEKI	60.5	- 27.8
N T U I	77.1	+ 23.7

STATIONS	Total (m/m)	Ecart à Moy.
VI - PLATEAU DE L'ADAMAOUA -		
FOUMBAN	224.2	- 46.0
FOUMBOT	243.9	+ 24.0
KOUNDEN	397.3	+ 66.1
MAYO-DARLE	237.6	- 40.9
NGAOUNDERE-AGRI.	239.5	- 5.5
TIGNERE	30.6	- 231.9
MANTOUM	228.9	+ 39.0
VII - D U N O R D -		
BOURRAH	133.5	- 46.8
CHOLLIRE	201.3	- 67.8
GAROUA-VILLE	119.4	- 47.3
LAM	165.3	- 32.3
S I R	107.6	- 120.2
MADA	198.9	- 17.8
MAROUA-AGRICULTURE	255.0	+ 49.7
MOKOLO	230.9	+ 12.5
M O R A	115.3	- 103.1
DOUKOULA	147.4	- 16.1
YAGOUA	177.3	- 5.0
GUIDER	181.1	- 3.3

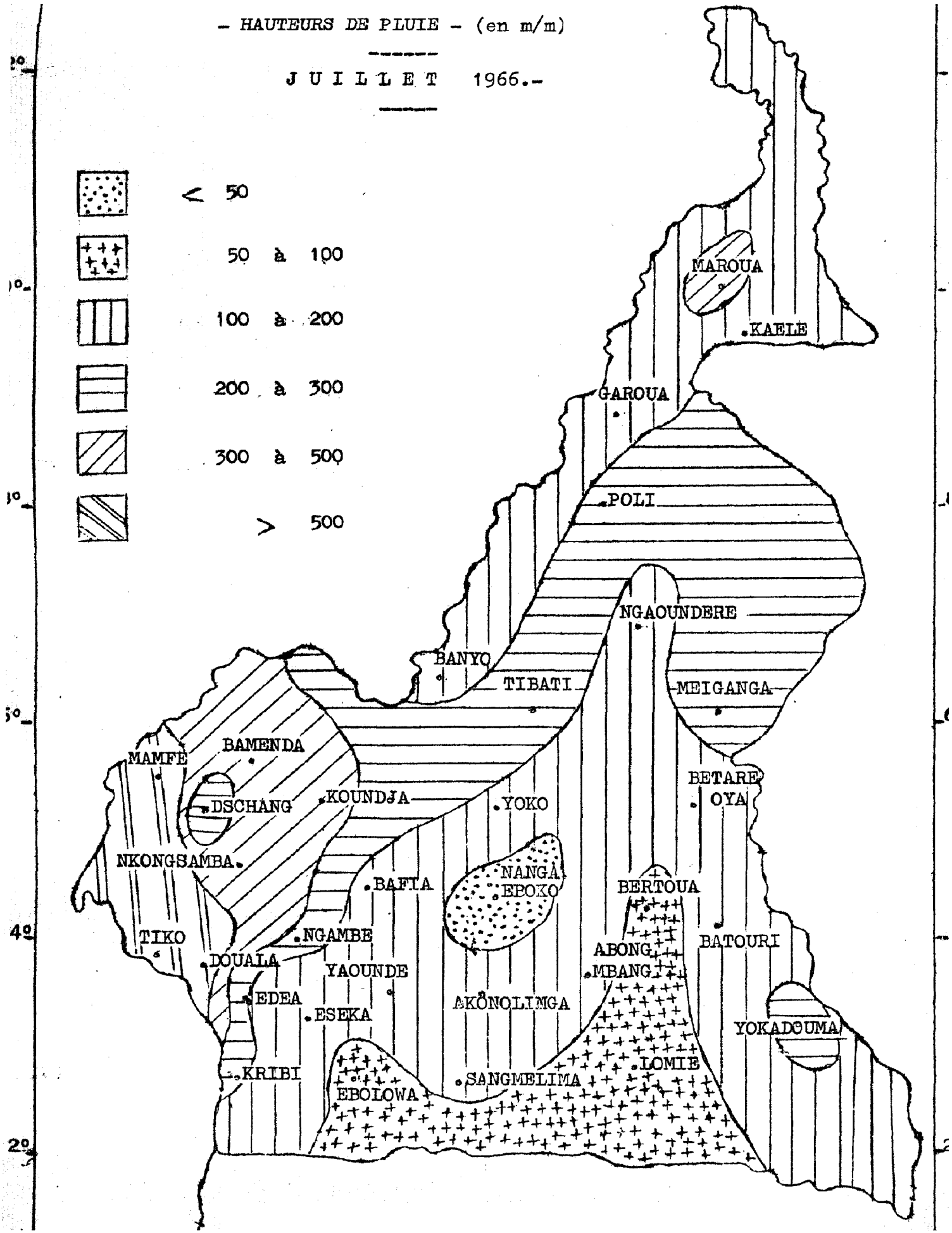
- HAUTEURS DE PLUIE - (en m/m)
JUILLET 1966.-
< 50
50 à 100
100 à 200
200 à 300
300 à 500
> 500
MAROUA
KAELE
GAROUA
POLI
NGAOUNDERE
BANYO
TIBATI
MEIGANGA
BAMENDA
MAMFE
DSCHANG
KOUNDJA
YOKO
BETARE OYA
NKONGSAMBA
NANGA EBOKO
BAFIA
BERTOUA
TIKO
NGAMBE
DOUALA
YAOUNDE
ABONG MBANG
BATOURI
EDEA
ESEKA
AKONOLINGA
YOKADOUMA
KRIBI
EBOLOWA
SANGMELIMA
LOMIE

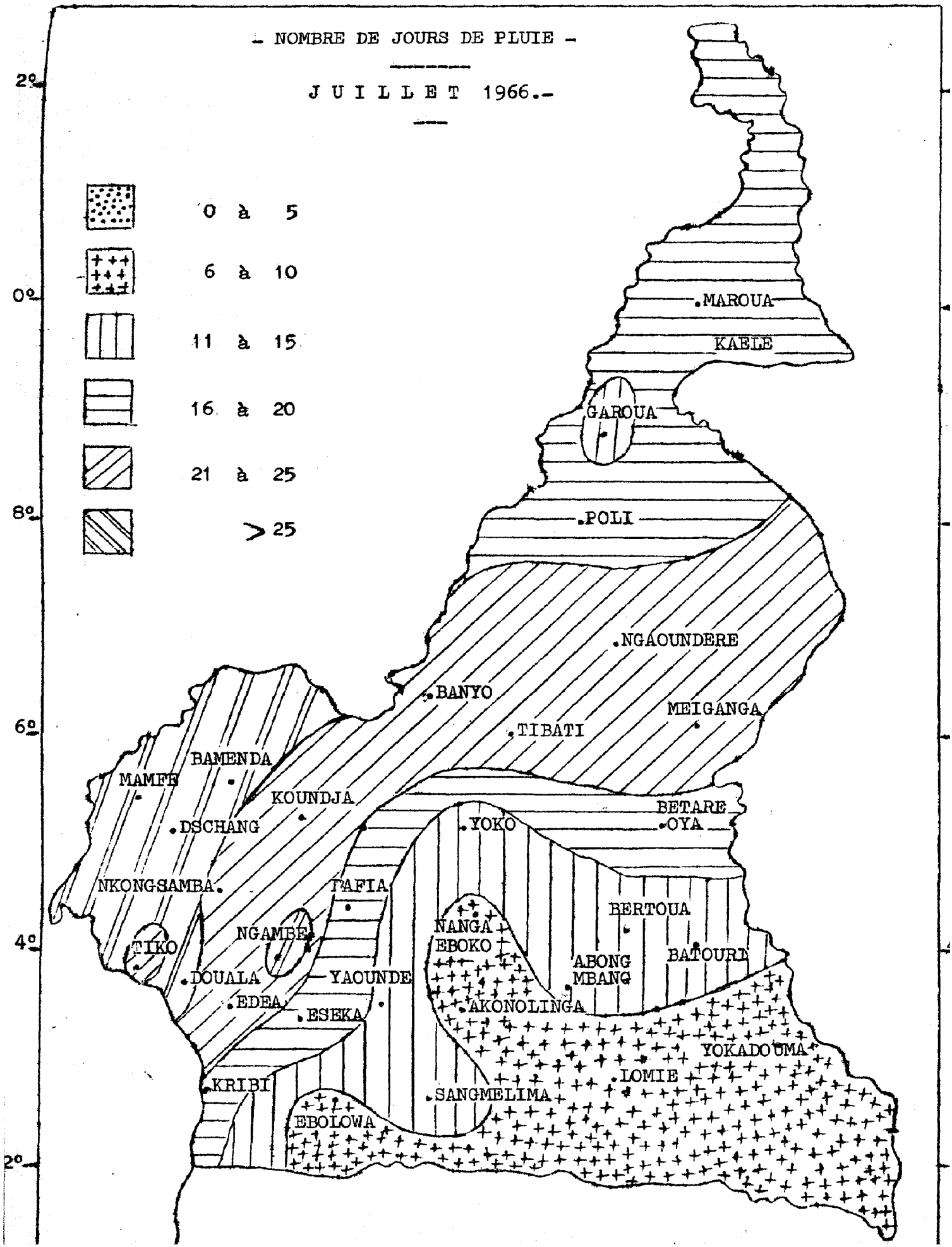
- NOMBRE DE JOURS DE PLUIE -
JUILLET 1966.-
0 à 5
6 à 10
11 à 15
16 à 20
21 à 25
> 25
2°
0°
8°
6°
4°
2°
MAROUA
KAELE
GAROUA
POLI
NGAOUNDERE
BANYO
MEIGANGA
TIBATI
BAMENDA
MAMFE
KOUNDJA
DSCHANG
BETARE OYA
YOKO
NKONGSAMBA
TAFIA
BERTOUA
NANGA EBOKO
NGAMBE
TIKO
ABONG MBANG
BATOURI
DOUALA
YAOUNDE
EDEA
AKONOLINGA
ESEKA
YOKADOUMA
LOMIE
KRIBI
SANGMELIMA
EBOLOWA

Pam bot
1106.1/671.1
C182n

MINISTERE DES TRANSPORTS, DES
POSTES ET TÉLÉCOMMUNICATIONS

République Fédérale du Cameroun
Paix — Travail — Patrie

MÉTÉOROLOGIE NATIONALE

RÉSUMÉ MENSUEL DU TEMPS

ATMOSPHERIC SCIENCES
LIBRARY
APR 25 1967
E. S. S. A.
U. S. Dept. of Commerce

AOUT 1966

Imp. Moderne Douala — 6.66

N. B.

1°) - Signification des Signes Conventionnels (Page 6)

- Brouillard Visibilité < 1 km.
- Brume Humide Visibilité > 1 km. < 5 km.
- Brume Sèche Vicibilité < 5 km.
- Eclair
- Orage
- Tonnerre entendu
- Rosée
- Vent ≥ 16 m/s.

2°) - Vent en Altitude (Pages 9 à 13)

- L'Heure indiquée est celle du DEBUT du Sondage

3°) - Valeurs Pluviométriques (Pages 6 et 19)

L'Ecart à la Moyenne n'est indiqué que pour les Stations dont le nombre d'Années d'Observations est supérieur ou égal à CINQ.

4°) - Renseignements Complémentaires pour certains AERODROMES (Pages 14 à 17)

- Les Fréquences sont exprimées en nombre de Jours./-

-o-o-o-o-o-o-

HAUTEURS DES PRECIPITATIONS

A O U T 1966 -

Dates	DOUALA	E D E A	NKONG-SAMBA	KRIDI	ABONG-MBANG	EBOLOWA	ESEKA	LOMIE	SANG-MELIMA	YAOUNDE	YOKA-DOUMA	BAFIA	BATOURI	NANGA-EBOKO	Y O K O	KOUNDJA	MEIGANGA	NGAOU-NDERE	GAROUA	MAROUA-SALAK
1	2.8	0.7	6.8								80.4		0.2			16.1				
2	12.8		25.7	1.6						0.4						5.6	11.9	13.7		13.2
3	85.7	19.9	62.8	1.2	2.0		8.5	2.1	1.7		11.2	0.7		36.3	4.1	6.7	0.5	3.0	31.4	24.0
4	70.3	3.4	2.2	0.3		0.3	1.5	1.1		0.2	23.2	1.7				4.0	58.9	19.8		
5	12.4	1.7	3.8				1.7	3.6		0.2			1.3		2.5	7.0	10.0	4.4		
6	34.7	6.5	15.8								7.6				0.6	8.7	9.2	0.4		
7	43.2	0.7	0.8			11.9									3.5	20.5	2.9	10.2	22.2	54.0
8	33.2	1.4	7.7		3.7		0.8		0.1		0.5	2.1	0.6		0.2		4.3		1.5	
9	31.2	1.8	4.8		15.6			2.3	0.2						1.8		13.0	22.9		7.0
10	5.8	1.1	14.3	1.0	55.7	0.7	2.6	7.6	6.6		6.6	14.7	17.6	45.0	15.6	25.0	17.1	1.1	6.6	7.4
11	70.1	6.2	5.3		0.4			1.7		0.2		7.5		0.3	3.3	0.6	0.5			
12	11.0	2.3	12.3				1.3									6.6		16.8		
13	93.1	11.5	65.5				5.2					12.5			0.4	10.3	23.5	18.1	7.8	4.5
14	80.9	38.6	66.6	3.2	5.0		8.5	11.4	0.5	19.1	10.5	2.2	37.2	0.3	6.4	17.1	30.3	30.9	19.0	3.3
15	23.7	16.9	4.8	19.7	2.0	1.0	2.1	1.7		1.9	0.8	34.5	0.4	0.6	4.5	17.9	5.3	0.2	4.2	
16	1.9		0.2	4.4		8.6	0.4	23.8				0.2	2.0		1.1	3.4	4.4	3.7	26.9	11.1
17	37.2	3.9	1.2	6.4		1.0	2.8	8.7	13.2	11.9	3.4	6.9			21.0	1.8	31.7	34.2	16.9	
18	27.2	3.9	1.2	6.4		1.0	2.8	8.7	13.2	11.9	3.4	6.9			21.0	1.8	31.7	34.2	16.9	
19	26.5	8.3	89.0	34.4			5.5	0.7	0.7	34.0	1.8		27.1		4.4	4.8	5.0	2.9	27.3	5.5
20	91.6	68.4	8.7	15.6	1.3	4.4	46.7	17.4		35.1	2.5	10.7			19.1	21.9		7.8		
21	1.2	9.7	9.6	1.0			13.1	0.9	0.5	1.5	5.0	0.1	16.7			0.6	3.8	14.2	61.5	40.1
22	47.0	14.3	13.3	5.8	6.0	1.3	10.7	1.3	17.9	1.3		1.1	12.2	0.3	12.2	0.4			1.5	1.2
23	14.0	14.7	5.2		6.2	1.2	7.0	2.7		1.6	17.5	3.7	62.9		1.6	2.2	6.5	16.4		3.5
24	22.1	5.5	1.9	15.6	6.6	2.7	7.5	2.3	2.6	0.5	5.0	0.9	24.8	12.2	67.0	8.9	67.9	13.2	3.9	15.5
25	17.5	36.6	9.4	65.6	1.3	29.6	16.9	9.8	6.9		0.4	4.7	14.8	0.9	5.6	2.3	9.8	18.0		
26	51.0	1.3	32.9	49.0		2.9	6.6	7.7	7.7		1.2	1.5		3.5	0.6	2.8	18.2	12.7		16.5
27	44.3	1.8	23.5	0.5		0.6			0.1			0.2			7.1		16.5	13.7	14.7	22.9
28	19.1	23.8	24.9	3.9			13.2		54.2	27.7		17.8			20.9	18.4	31.1	1.8	12.6	7.7
29	13.8	4.7	59.4	3.8			3.2		0.5			7.9	0.8		0.3	6.2	3.8	7.3		
30	9.1	1.9	15.0	0.9			2.0				5.8	0.2				7.5	1.1	2.0	14.5	9.4
31	6.0	7.2			7.2		4.9	16.8			69.3	1.8	7.9	10.5	8.0	18.1	8.7	7.0	3.9	

HAUTEURS DES PRECIPITATIONS (suite) A O U T 1966 -

Dates	NGAMBE	AKONO-LINGA	BERTOUA	BETARE-OYA	BANYO	TIBATI	KAELE	POLI	BAMENDA	MAMFE	TIKO	DSCHANG
1	3.5							1.1	0.8	1.6	11.4	
2					0.8	2.0	2.0	13.5	28.0		93.7	7.4
3	101.6	0.4	25.3	6.2	3.6	4.9	8.0	16.6	14.0	49.5	27.7	8.9
4	16.8				32.8	3.4	38.9	3.3	4.9	18.1	43.3	17.1
5	8.2			0.6	53.4	5.9		1.5	0.7	4.2	105.3	
6	1.7	0.4		0.7		0.8			1.8		20.0	10.3
7	10.1				39.5		5.6	21.9	46.7	1.0	43.3	4.2
8	1.2	5.3		4.0	1.9	0.2		3.0	2.5	0.5	39.4	0.5
9	2.8	3.8	8.5		2.2		9.0		17.1	7.9	42.3	14.5
10	58.0	6.5	10.3	24.2	2.0	40.1	7.9	13.6	10.7	4.9	12.2	2.0
11	15.5				6.0	1.4		15.3	18.4	9.8	12.0	29.0
12	12.4				6.9					8.6		1.2
13	72.4				8.8	1.7	0.3		1.3	2.4	77.5	1.4
14	30.3	9.7	36.2	31.4	18.6	29.8	17.0	38.1	31.2	40.8	37.5	44.7
15	4.1	0.3	0.4	1.8	7.0	2.6			16.3	20.7	46.5	14.7
16			4.3	7.7		3.5	20.2	14.0	0.5	2.6	19.0	0.6
17	32.3	2.0			6.7	5.5			0.6	8.7	192.0	1.5
18	9.2	15.4	5.5	0.4	47.4	25.3		22.9	30.0	12.3	139.9	8.1
19	2.8			5.7	9.6			7.6	11.5	9.7	49.0	41.9
20	62.0	13.4	12.8	6.1	5.0	3.7		4.3	26.2	21.5	23.7	2.0
21	3.7		4.5		3.2		20.0	48.8	30.0	61.5	3.1	1.4
22	37.0	4.8	3.2	3.2	2.9	25.4	1.5	3.6	25.3	19.3	106.2	7.2
23	27.8		32.1	31.9	8.4	11.4			1.5	27.9	40.5	6.5
24	1.7	0.3	31.6	49.4	49.1	37.5	14.1	22.5	6.6	0.2	23.6	2.6
25	13.5	0.5	56.1	38.8	0.6	8.6				0.4	50.1	23.9
26	1.0		0.5	4.5	1.5			25.3	9.6	1.3	2.3	
27	16.3			17.7	5.8	22.5	26.0	62.7	37.0	7.0	27.8	22.1
28	19.5		1.2	4.3		38.8	1.7	7.8	19.6	0.6	23.5	8.1
29	21.2				3.7	2.2	6.5		6.0	5.8	12.8	10.6
30	16.4				0.4		3.3	6.5	9.4	34.4	9.0	2.3
31	32.4	0.4	4.3	2.0	9.5	24.4	2.5	3.7		1.5	0.3	

T E M P E R A T U R E M I N I M A L E

Dates	DOUALA	E D E A	[illegible]	KALBE	[illegible]	BIOTOMA	ESIKA	LOMIE	SANG-MELIMA	YAOUNDE	YOKA-DOUMA	DAFIA	BATOURI	[illegible]	O M O	[illegible]	[illegible]	[illegible]	[illegible]	[illegible]	[illegible]
1	22.0	23.1	19.5	22.2	19.9	20.1	21.4	20.4	20.0	19.9	20.4	21.1	19.5	20.4	17.9	16.8	17.8	16.8	22.0	22.4	
2	23.2	22.6	19.9	22.2	18.8	19.6	21.2	19.5	18.6	18.9	20.2	20.4	18.8	20.0	18.8	15.5	18.8	18.1	23.0	23.8	
3	23.0	23.0	20.0	22.0	17.8	20.1	21.0	18.0	19.2	19.3	20.0	20.8	19.1	20.5	17.4	16.8	18.6	17.5	20.5	19.0	
4	22.8	21.8	19.0	21.8	19.9	19.6	20.8	20.4	19.2	19.2	19.7	20.2	19.1	19.3	17.8	16.3	18.0	16.1	21.0	21.1	
5	22.0	21.0	18.9	21.6	19.9	19.0	20.0	20.2	18.7	19.0	20.8	20.1	20.0	19.9	18.2	16.0	18.2	17.0	23.0	21.0	
6	22.5	21.6	18.5	22.5	18.0	19.7	20.7	17.6	18.8	19.2	19.1	20.1	19.0	19.9	18.4	15.1	18.3	17.0	22.4	21.0	
7	23.3	22.6	18.7	22.6	18.5	20.5	21.5	18.4	19.8	19.3	20.0	21.1	19.3	20.8	18.5	15.7	16.7	16.8	21.1	20.8	
8	22.1	22.5	20.0	23.2	18.5	20.0	21.8	18.0	19.2	19.0	18.7	21.0	18.6	20.7	18.3	14.2	17.9	16.0	22.2	20.4	
9	23.5	23.0	19.9	22.8	18.4	20.7	21.3	19.4	20.5	19.8	19.4	19.0	18.2	20.0	18.2	15.0	17.1	16.8	21.0	21.4	
10	23.3	22.8	18.4	22.8	17.6	20.5	21.8	18.4	18.0	19.2	20.5	20.2	19.0	20.0	17.8	14.9	17.7	16.8	23.3	19.5	
11	23.4	23.0	19.7	22.8	18.1	20.0	21.2	19.5	19.5	19.5	19.8	20.1	19.5	18.9	17.0	16.2	17.6	16.6	23.0	22.0	
12	22.7	22.6	18.8	22.2	19.2	19.1	21.0	18.7	18.0	19.0	18.8	19.8	19.8	20.0	17.4	15.6	17.8	17.1	23.4	22.0	
13	22.9	22.6	19.2	22.5	18.7	20.0	21.0	18.2	17.8	18.0	19.3	20.8	17.7	20.0	18.2	16.1	18.8	17.4	22.8	21.8	
14	22.8	22.5	19.4	22.4	18.3	20.2	21.2	18.3	19.8	19.0	20.5	20.8	18.2	20.6	18.2	15.3	18.8	16.8	22.0	21.2	
15	22.4	22.1	19.0	22.0	19.5	19.5	20.5	19.8	19.0	19.0	20.9	20.2	19.5	20.0	17.4	15.7	17.6	17.0	22.0	21.9	
16	22.3	21.8	19.2	22.2	16.8	19.2	20.8	18.3	18.2	18.1	18.8	19.8	18.0	18.1	16.4	15.7	16.5	16.0	21.5	20.6	
17	23.5	23.0	20.0	22.7	18.9	20.0	21.5	19.2	19.8	19.5	19.5	20.9	18.8	20.0	18.0	16.8	19.0	17.4	22.2	20.3	
18	22.8	22.4	19.8	22.5	18.8	20.0	20.8	18.5	19.8	19.3	20.7	20.4	19.0	19.3	17.0	16.8	17.6	16.8	23.2	21.8	
19	22.8	22.0	18.4	22.0	19.7	19.7	20.5	19.0	19.0	18.8	19.2	19.9	18.5	19.6	17.7	15.2	17.1	17.0	21.4	22.4	
20	22.3	22.2	19.0	22.5	19.8	19.1	20.6	18.7	18.4	19.0	21.0	20.0	17.7	19.6	17.5	15.2	18.0	17.5	21.2	22.4	
21	22.0	21.7	19.5	22.0	18.5	19.9	20.6	19.3	19.0	18.8	18.6	20.0	19.6	19.1	16.0	15.2	19.4	16.7	22.8	18.8	
22	22.7	22.4	18.5	22.2	20.0	19.6	20.8	20.3	19.2	19.0	19.4	20.5	18.6	19.9	17.8	16.1	17.7	16.9	19.5	20.0	
23	22.1	22.0	19.4	22.0	19.9	19.0	21.0	19.2	18.8	18.9	20.2	20.4	19.2	20.0	17.0	16.8	17.4	15.9	21.2	21.0	
24	22.2	22.2	19.4	22.6	19.9	19.8	20.8	20.4	19.3	19.0	19.5	20.3	18.9	19.8	17.8	16.4	17.7	17.0	22.0	21.9	
25	22.4	21.8	19.5	22.8	18.5	19.5	20.7	19.3	19.2	19.0	19.9	20.6	18.4	19.6	16.4	16.5	17.4	15.7	20.0	19.3	
26	21.7	22.2	17.8	22.3	19.2	19.1	20.6	18.8	18.0	19.0	19.6	19.7	19.0	19.2	15.9	15.6	17.5	16.0	21.5	20.0	
27	22.5	21.9	18.9	21.4	17.9	19.1	20.2	19.4	18.4	18.6	20.2	19.9	18.6	19.8	18.1	16.0	17.8	17.0	23.0	21.1	
28	22.7	22.4	18.8	22.0	18.8	19.4	20.4	18.5	19.0	18.7	17.9	20.1	18.6	19.7	17.4	17.0	18.1	17.0	21.0	19.8	
29	23.0	22.3	19.3	22.4	19.9	19.5	20.8	19.2	19.8	18.9	18.2	20.5	18.9	20.0	17.0	15.3	18.0	17.0	21.1	20.4	
30	23.2	22.2	19.1	23.2	19.8	20.4	20.8	19.0	19.2	19.2	19.8	20.4	19.5	20.3	18.0	17.0	19.0	18.0	22.0	21.3	
31	22.2	22.0	18.4	23.0	19.0	19.6	20.6	19.3	18.0	18.8	18.9	20.1	20.5	19.4	18.0	16.9	18.0	17.0	22.2	21.4	

TEMPERATURE MAXIMALE AOUT 1966 -

Dates	DOUALA	EDEA	NKONG-SAMBA	KRIBI	ABONG-MBANG	EBOLOWA	ESEKA	LOMIE	SANG-MELIMA	YAOUNDE	YOKA-DOUALA	BAFIA	BATOURI	NANGA-EBOKO	YOKO	KOUNDJA	MELGANGA	NGAOU-NDEPE	GAROUA	MAROUA-SALAK
1	26.3	27.5	25.2	28.8	27.2	26.8	26.0	27.0	27.0	27.0	27.9	28.1	27.5	27.3	23.4	25.8	25.2	25.9	30.8	31.7
2	28.4	29.0	25.0	29.4	24.8	25.8	26.5	26.8	26.0	26.4	29.7	28.2	26.2	26.0	24.2	26.1	26.8	27.0	32.8	33.7
3	25.2	26.0	23.8	26.2	24.9	24.6	24.0	25.6	26.3	25.8	25.1	26.3	25.6	26.0	23.0	25.4	22.9	24.0	25.8	26.0
4	24.5	24.5	22.7	25.9	25.8	24.5	23.8	25.6	25.8	24.0	27.5	25.3	27.0	25.8	23.5	24.0	25.6	23.0	28.0	29.0
5	25.8	25.0	22.9	28.0	26.0	24.8	22.9	26.4	24.2	24.8	28.1	26.9	27.4	27.4	24.1	24.6	27.2	25.8	29.7	30.2
6	28.8	28.6	25.4	29.9	25.7	26.1	25.8	26.2	27.0	26.6	27.0	28.9	26.2	27.2	25.2	25.5	24.8	27.6	32.0	32.0
7	28.3	30.0	25.8	30.5	27.9	29.0	28.2	25.6	28.7	28.2	30.5	29.2	27.9	29.7	26.0	25.7	27.2	27.4	31.2	27.2
8	27.3	29.5	25.3	29.8	26.7	27.6	27.2	29.8	28.3	28.4	29.6	28.8	30.2	28.5	25.2	25.5	27.5	27.1	32.1	31.0
9	27.8	29.4	26.0	29.6	28.0	26.0	27.2	28.7	26.0	26.9	28.9	28.1	29.0	28.2	25.4	26.0	27.8	27.6	31.0	32.5
10	29.3	29.4	25.3	29.7	26.2	27.9	27.1	28.5	29.0	28.5	27.7	29.6	29.9	28.4	25.0	25.4	25.6	23.6	27.2	27.0
11	25.0	28.4	24.6	30.0	28.8	27.6	28.2	27.4	28.4	29.2	30.7	27.8	28.6	28.1	24.0	25.4	25.9	26.8	31.1	31.0
12	29.2	29.2	23.1	31.0	25.8	25.0	25.2	27.5	26.2	25.5	28.4	28.8	27.8	27 0	25.0	26.4	27.3	28.6	31.8	31.9
13	26.4	27.8	25.7	29.5	24.8	28.3	26.3	27.7	26.7	28.3	29.2	29.2	26.4	27.0	25.6	24.6	27.3	26.4	31.7	31.4
14	24.5	25.0	20.1	28.2	28.0	24.4	26.3	26.5	27.8	25.2	28.8	25.8	28.0	28.0	25.0	24.3	25.2	26.4	31.3	29.6
15	24.4	25.6	22.0	26.4	24.2	24.7	24.0	24.5	24.7	24.8	27.7	25.5	26.2	26.2	21.6	23.7	25.0	24.0	29.9	29.8
16	28.6	29.4	25.1	27.6	27.8	27.7	27.0	29.4	28.3	27.0	27.9	27.7	26.3	28.9	26.2	25.0	26.6	25.0	29.2	27.9
17	27.6	27.6	23.5	26.2	28.0	27.6	26.3	25.9	28.6	28.9	30.2	28.3	28.0	28.4	24.1	25.8	26.2	25.3	29.7	29.3
18	25.3	27.3	22.9	29.0	26.8	27.1	27.2	26.8	25.0	26.0	24.3	26.8	25.0	27.8	23.3	24.4	24.5	26.0	31.2	30.4
19	24.5	28.2	25.4	28.0	26.4	26.8	28.2	27.6	28.2	27.5	25.4	29.3	28.8	28.3	24.1	24.0	27.0	26.8	27.7	30.0
20	28.4	26.8	25.0	27.2	27.4	23.4	25.0	27.4	24.8	27.0	27.1	30.0	26.9	28.0	24.3	25.3	26.6	27.0	28.8	30.0
21	27.7	27.2	25.3	28.4	26.2	27.1	26.0	26.6	28.0	27.6	27.2	28.0	26.2	27.6	24.8	24.8	25.9	27.7	31.2	33.3
22	28.6	28.1	25.0	27.8	27.0	26.0	24.8	26.7	27.0	27.0	28.9	28.2	26.1	26.0	22.6	24.0	25.4	25.4	27.8	24.8
23	26.0	27.5	25.1	28.0	27.9	25.4	25.0	26.5	26.3	26.9	29.5	28.2	28.1	28.3	24.9	24.7	27.1	26.5	30.0	30.0
24	25.2	25.8	25.0	27.2	26.0	24.6	23.2	24.4	23.8	25.2	27.0	28.2	27.8	26.8	25.4	25.4	27.4	27.2	29.5	31.3
25	25.4	27.7	23.3	25.0	27.9	23.0	24.1	26.6	25.0	27.1	28.4	27.2	26.9	27.0	24.6	24.0	25.2	26.6	31.3	31.2
26	29.7	29.0	23.6	26.2	27.9	25.0	25.2	26.7	27.0	26.8	28.9	28.0	27.0	27.1	23.0	23.0	22.6	25.8	30.5	31.5
27	26.8	28.8	23.6	27.4	26.0	26.4	27.2	26.6	25.6	27.8	28.7	28.5	26.8	28.3	25.1	25.0	26.3	25.9	31.0	32.3
28	26.5	27.8	22.7	28.3	27.1	27.2	26.2	27.7	26.2	27.0	30.4	27.9	26.5	28.4	22.3	21.2	23.2	24.9	29.7	31.8
29	27.4	27.2	25.3	27.6	29.0	26.6	26.7	28.6	27.4	27.8	30.6	28.0	28.0	29.2	26.0	24.7	24.1	26.9	29.2	30.2
30	27.2	26.8	21.1	27.5	28.6	27.5	26.4	28.4	28.3	26.6	30.0	27.4	28.2	28.0	23.4	24.9	25.5	27.6	29.5	27.4
31	27.0	26.8	23.3	29.0	24.3	27.2	24.2	22.6	27.0	27.7	21.6	28.0	21.5	27.4	23.6	25.4	23.9	25.3	27.3	29.2

STATIONS	TEMPERATURE DE L'AIR SOUS ABRI (en °C)										PRECIPITATIONS			
	MOY. MAX.	MOY. MIN.	$\frac{Tx+Tn}{2}$	Ecart à MOY	MAX. ABS.	MIN. ABS.	MOY. 00hTU	MOY. 06hTU	MOY. 12hTU	MOY. 18hTU	TOTAL (m/m)	Ecart à Moy.	Nbre de J.	MAX. 24 h.
DOUALA	26.9	22.7	24.8	0.0	29.7	21.7	23.5	23.1	25.9	23.8	1240.4	+ 434.1	31	214.0
E D E A	27.6	22.3	25.0	+ 0.6	30.0	21.0	-	23.0	26.7	24.4	316.2	- 17.1	29	63.4
NGAMBE	24.1	19.5	21.8	+ 0.3	27.0	18.2	-	20.1	22.6	21.3	635.4	+ 125.7	29	101.6
NKONGSAMBA	24.1	19.2	21.7	+ 1.0	26.0	17.8	-	19.3	23.2	20.6	594.3	+ 122.4	30	89.0
DSCHANG	21.9	15.7	18.8	-	24.1	14.7	-	16.1	20.6	17.7	294.4	+ 56.4	27	44.7
KRIBI	28.2	22.4	25.3	+ 0.9	31.0	21.4	-	22.9	27.2	25.1	237.5	+ 9.8	20	65.6
ABONG-MBANG	26.8	18.9	22.9	+ 0.4	29.0	16.8	-	19.8	25.1	22.9	121.6	+ 23.4	14	55.7
AKONOLINGA	27.2	19.7	23.5	+ 0.3	30.0	18.2	-	20.1	25.0	23.6	63.2	- 17.9	14	15.4
EBOLOWA	26.2	19.7	23.0	+ 0.4	29.0	19.0	-	20.1	24.8	22.7	68.0	- 3.9	14	29.6
ESEKA	25.9	20.9	23.4	+ 0.4	28.2	20.0	-	20.9	24.9	22.6	180.6	+ 5.0	24	46.7
LOMIE	26.9	19.1	23.0	+ 0.4	29.8	17.6	-	20.1	25.4	23.1	137.3	+ [illegible]	20	23.8
SANGMELIMA	26.7	19.0	22.9	+ 0.5	28.7	17.8	-	19.5	24.9	12.7	118.0	+ 34.0	16	54.2
YAOUNDE	26.9	19.0	23.0	+ 0.8	29.2	18.0	19.8	19.6	25.0	22.1	135.6	+ 58.9	14	35.1
YOKADOUMA	28.2	19.7	23.9	- 0.4	30.7	17.9	-	20.2	26.5	23.2	278.7	+ 130.3	19	80.4
BAFIA	27.9	20.3	24.1	+ 0.3	30.0	19.0	-	20.8	26.3	23.6	174.9	+ 40.8	23	41.3
BATOURI	27.2	18.9	23.1	+ 0.3	30.2	17.7	20.1	19.6	25.4	23.2	226.5	+ 65.8	15	62.9
BERTOUA	27.0	18.7	22.9	- 0.1	29.4	17.0	-	19.9	25.2	22.7	240.8	+ 104.8	16	56.1
BETARE-OYA	26.0	18.5	22.2	0.0	28.0	17.0	-	19.1	24.2	21.7	240.6	+ 34.4	19	49.4
NANGA-EBOKO	27.6	19.8	23.7	+ 0.5	29.7	18.1	-	20.4	25.3	23.8	171.4	+ 51.1	11	61.5
Y O K O	24.3	17.6	21.0	0.0	26.2	15.9	18.5	18.2	22.8	20.4	230.8	+ 57.0	25	67.0
BANYO	26.0	17.6	21.8	+ 0.2	28.0	16.5	-	18.1	25.0	19.9	337.3	+ 85.8	27	53.4
KOUNDJA	24.8	15.9	20.4	+ 0.2	26.4	14.2	17.5	16.7	23.4	18.8	250.4	- 60.5	28	25.0
MEIGANGA	25.8	17.9	21.9	+ 0.1	27.8	16.5	-	18.6	24.3	20.9	401.5	+ 155.9	27	67.9
NGAOUNDERE	26.2	16.8	21.5	+ 0.2	28.6	15.7	18.2	17.8	24.5	19.8	299.5	+ 18.6	27	34.2
TIBATI	27.0	18.5	22.8	+ 0.3	29.4	17.2	-	18.9	25.2	-	301.6	+ 39.8	23	40.1
GAROUA	30.0	21.9	26.0	- 0.1	32.8	19.5	23.1	22.6	28.3	25.8	276.4	+ 59.5	17	61.5
KAELE	30.3	21.4	25.9	+ 0.3	33.7	18.2	-	22.4	28.4	25.9	184.5	- 82.3	17	38.9
MAROUA-SALAK	30.2	21.0	25.6	+ 0.1	33.7	18.8	22.9	22.5	28.4	25.6	246.8	+ 17.2	17	54.0
P O L I	28.8	20.7	24.8	- 0.1	31.4	19.4	-	21.4	27.5	24.1	357.6	+ 65.9	22	62.7
BAMENDA	20.8	14.8	17.8	-	23.0	13.6	-	15.8	19.1	16.7	408.2	-	28	46.7
MAMFE	29.3	22.6	25.9	-	32.3	21.3	-	22.8	27.8	24.6	384.7	-	29	61.5
T I K O	27.0	22.3	24.7	-	30.0	21.0	-	22.7	25.7	24.1	1334.9	+ 821.2	30	192.0

A O U T 1966 -

STATIONS	HUMIDITE RELATIVE (en %)								TENSION DE VAPEUR				EVAPORATION (m/m)	PLUIE TOTALE (en 0ro.)			
	MOY. MAX.	MOY. MIN.	MAX. ABS.	MIN. ABS.	MOY. 00hTU	MOY. 06hTU	MOY. 12hTU	MOY. 18hTU	MOY. 00hTU	MOY. 06hTU	MOY. 12hTU	MOY. 18hTU		MOY. 00hTU	MOY. 06hTU	MOY. 12hTU	MOY. 18hTU
DOUALA.....	98	80	100	64	96	97	84	91	27.9	27.4	28.0	27.9	24.2	7	8	7	7
E D E A.....	98	81	98	69	-	98	84	93	-	27.4	29.4	28.3	32.5	-	8	7	7
NCAMBE.....	100	89	100	74	-	100	92	98	-	23.5	25.3	25.0	-	-	8	7	8
NKONGSAMBA.....	99	79	100	64	-	98	84	96	-	21.9	23.6	23.4	24.1	-	7	7	8
DSCHANG.....	99	78	100	66	-	99	82	93	-	18.0	19.9	18.9	27.2	-	7	7	8
KRIBI.....	96	78	98	70	-	95	81	87	-	26.5	29.0	27.8	44.5	-	8	7	7
ABONG-MBANG...	99	68	100	58	-	97	74	89	-	22.6	23.5	24.7	49.7	-	8	7	6
AKONOLINGA....	96	65	100	53	-	95	73	84	-	22.3	23.0	24.3	54.0	-	8	7	6
EBOLOWA.....	97	72	100	63	-	96	77	87	-	22.7	24.1	23.9	53.3	-	7	7	7
ESEKA.....	99	82	100	72	-	98	86	95	-	24.3	27.1	26.1	20.2	-	8	7	7
LOMIE.....	100	74	100	62	-	99	78	92	-	23.3	25.3	26.1	26.8	-	8	7	6
SANGMELIMA....	99	68	100	53	-	98	76	87	-	22.3	23.7	23.9	42.2	-	7	7	6
YAOUNDE.....	98	68	100	58	95	96	73	87	22.1	22.0	23.1	23.2	61.7	7	7	7	7
YOKADOUMA.....	100	71	100	59	-	99	77	94	-	23.5	26.2	26.8	40.7	-	8	7	5
BAFIA.....	99	70	100	60	-	98	75	89	-	24.3	25.7	25.8	58.8	-	8	7	7
BATOURI.....	98	70	100	54	96	97	76	87	22.5	22.2	24.7	24.6	46.0	7	8	7	6
BERTOUA.....	98	70	100	58	-	97	76	89	-	22.7	24.2	24.4	29.3	-	8	7	6
BETARE-OYA....	100	74	100	65	-	100	81	91	-	22.1	24.2	23.4	46.4	-	8	7	7
NANGA-EBOKO...	97	67	100	58	-	96	75	83	-	23.0	24.0	24.6	59.2	-	8	7	6
Y O K O.....	100	77	100	65	97	99	83	92	20.7	20.7	23.0	21.9	45.7	8	8	7	7
BANYO.....	96	64	99	51	-	95	67	90	-	19.7	21.2	20.8	33.0	-	7	7	8
KOUNDJA.....	100	68	100	62	97	98	75	95	19.4	18.7	21.4	20.7	31.7	7	7	7	8
MEIGANGA.....	98	68	100	59	-	97	74	89	-	20.7	22.4	21.9	28.9	-	8	7	7
NGAOUNDERE....	99	62	100	48	97	97	67	90	20.2	19.8	20.4	20.9	62.8	7	7	7	7
TIBATI.....	99	68	100	56	-	98	72	-	-	21.6	23.2	-	37.5	-	7	7	-
GAROUA.....	98	66	100	57	95	96	72	86	27.0	26.4	27.6	28.3	70.0	6	7	6	6
KAELE.....	95	61	98	45	-	93	66	79	-	25.2	25.4	26.0	100.0	-	7	7	6
MAROUA-SALAK..	96	62	99	45	92	92	68	81	25.5	25.3	26.1	26.6	82.4	6	7	7	6
P O L I.....	98	71	100	62	-	97	76	91	-	24.7	27.5	27.3	51.6	-	7	7	6
BAMENDA.....	99	81	100	65	-	94	87	97	-	16.7	18.9	18.3	55.1	-	7	8	8
MAMFE.....	98	71	100	61	-	97	77	91	-	27.0	28.6	28.0	36.4	-	8	7	7
T I K O.....	98	81	100	64	-	97	86	92	-	26.8	28.3	27.5	32.8	-	8	8	7

STATIONS	VENT DE SURFACE — VITESSE MOYENNE m/s à 00hTU	à 06hTU	à 12hTU	à 18hTU	MAXIMUM DD	m/s	Dates	PHENOMENES DIVERS (Nombre de Jours)							
DOUALA.....	0.4	0.3	1.8	0.9	SW	8	20	2	0	0	4	10	0	0	0
E D E A.....	-	0.0	1.0	0.1	-	-	-	0	0	0	0	6	0	0	0
NGAMBE.....	-	0.9	3.1	2.2	-	-	-	26	0	0	0	10	0	0	0
NKONGSAMBA....	-	0.4	4.1	2.8	-	-	-	27	1	0	2	16	0	0	0
DSCHANG.....	-	0.6	3.5	1.3	-	-	-	12	0	0	3	14	0	0	0
KRIBI.....	-	0.8	0.9	0.9	-	-	-	0	0	0	1	1	0	0	0
ABONG-MBANG...	-	1.1	4.6	0.1	-	-	-	8	0	0	2	9	1	0	0
AKONOLINGA....	-	0.9	2.2	0.5	-	-	-	1	0	0	7	10	4	0	0
EBOLOWA.....	-	0.2	1.3	2.2	-	-	-	0	0	0	5	6	0	0	0
ESEKA.....	-	0.0	0.3	0.0	-	-	-	13	0	0	0	3	0	0	0
LOMIE.....	-	0.0	1.3	0.2	-	-	-	8	0	0	5	14	12	0	0
SANGMELIMA....	-	0.4	1.8	0.5	-	-	-	3	1	0	4	6	11	0	0
YAOUNDE.....	2.2	1.4	2.7	2.5	W	9	3 et 25	0	1	0	3	11	12	0	0
YOKADOUMA.....	-	0.4	3.6	0.0	-	-	-	19	0	0	1	18	0	0	0
BAFIA.....	-	0.1	2.1	1.2	-	-	-	2	0	0	2	12	0	0	0
BATOURI.....	0.5	1.1	2.5	0.7	S - NNE	8	8 et 16	15	0	0	6	22	0	0	0
BERTOUE.....	-	0.8	2.5	0.6	-	-	-	7	0	0	4	10	0	0	0
BETARE-OYA....	-	1.4	2.0	0.3	NW	25	25	26	1	0	2	20	0	1	0
NANGA-EBOKO...	-	0.0	0.1	0.0	-	-	-	3	5	0	13	8	0	0	0
Y O K O.....	4.2	2.9	3.0	3.8	S	10	7	29	0	0	2	27	0	0	0
BANYO.....	-	0.0	3.5	0.5	-	-	-	0	0	0	0	25	4	0	0
KOUNDJA.....	1.3	0.9	2.4	0.9	NNE	10	10	8	0	0	0	29	6	0	0
MEIGANGA.....	-	0.0	1.7	0.2	-	-	-	7	2	0	4	22	0	0	0
NGAOUNDERE....	0.1	0.5	1.8	0.5	W	12	30	7	3	0	1	28	0	0	0
TIBATI.....	-	0.2	3.0	-	-	7	-	7	1	0	0	19	0	0	0
GAROUA.....	3.3	2.8	4.4	3.4	SE -EBE	16	8 et 22	1	0	0	6	20	6	2	0
KAELE.....	-	2.1	3.7	2.5	SE	18	14	1	0	0	10	19	0	2	1
MAROUA-SALAK..	2.1	2.2	3.5	1.4	NNE	15	26	1	0	0	5	25	0	0	0
P O L I.....	-	0.1	1.2	0.1	-	-	-	0	0	0	3	22	0	0	0
BAMENDA.....	-	0.1	2.1	0.2	-	-	-	13	0	0	1	21	0	0	0
MAMFE.....	-	1.2	2.6	1.7	-	-	-	2	0	0	2	16	0	0	0
T I K O.....	-	0.1	2.1	1.0	-	-	-	1	1	0	0	12	3	0	0

DUREE DE L'INSOLATION (en Heures et 1/10è)

Dates	DOUALA	YAOUNDE	YOKO	BATOURI	KOUNDJA	NGAOUNDERE	GAROUA	MAROUA SALAK
1	0.4	5.1	2.2	2.9	6.9	3.8	7.0	2.7
2	4.0	2.5	2.3	4.5	7.1	2.8	10.5	7.4
3	0.2	1.3	0.8	0.3	2.6	0.4	0.0	0.1
4	0.0	0.2	2.0	0.7	3.4	0.2	3.7	5.6
5	0.7	1.3	2.5	3.9	1.3	4.6	5.5	7.4
6	3.4	4.1	1.5	1.2	3.9	4.6	11.1	11.6
7	5.3	6.2	8.2	4.8	6.9	5.0	4.5	0.2
8	1.5	5.5	4.7	7.5	7.0	2.6	8.7	8.8
9	0.8	1.5	6.1	5.7	4.2	1.2	8.7	9.7
10	3.9	6.5	2.6	4.1	4.9	1.6	1.0	1.4
11	0.0	6.0	3.0	5.7	4.4	8.6	8.3	10.1
12	6.4	1.0	7.8	4.3	6.8	8.0	8.8	10.5
13	0.4	3.4	2.9	3.8	3.6	3.1	8.0	4.2
14	0.0	0.4	5.0	5.7	5.1	6.3	6.4	5.1
15	0.0	0.6	0.7	2.3	1.7	1.4	4.2	9.3
16	1.9	3.4	2.1	2.5	1.5	5.2	3.0	1.2
17	1.3	5.3	1.5	1.7	3.1	1.6	6.1	2.8
18	0.0	1.8	0.9	0.0	2.5	4.8	7.9	10.6
19	0.0	1.7	0.7	4.4	2.8	4.6	3.1	5.0
20	4.7	4.0	1.5	3.9	3.9	5.0	3.8	7.0
21	2.0	3.3	4.0	0.0	7.3	4.0	8.8	8.7
22	3.8	3.7	0.3	1.5	3.0	2.2	0.9	0.0
23	0.5	3.9	5.8	4.3	3.9	5.9	9.8	7.6
24	0.2	0.4	5.7	4.9	3.9	7.6	6.5	4.3
25	0.3	3.2	2.9	2.6	3.3	4.5	8.6	9.6
26	1.6	3.4	2.3	4.5	0.6	1.6	9.5	8.7
27	1.2	4.1	2.5	4.9	5.2	1.8	7.9	10.8
28	0.0	1.4	1.0	1.3	0.4	2.9	6.1	8.5
29	0.7	5.3	3.8	2.6	6.7	0.9	3.3	7.2
30	0.9	4.9	3.5	3.3	1.9	4.5	3.2	0.7
31	0.0	3.6	1.0	0.0	1.2	0.4	1.9	3.0

VENT EN ALTITUDE (par Sondage)

DD : ROSE DE 36 V : m/s

Dates	Heures TU	KOUNDJA SOL DD	KOUNDJA SOL V	KOUNDJA 1500 m. DD	KOUNDJA 1500 m. V	KOUNDJA 3000 m. DD	KOUNDJA 3000 m. V	KOUNDJA 5000 m. DD	KOUNDJA 5000 m. V
1	1700	12	02	15	04	25	07		
2	0500	32	02	27	07	16	06		
3	2300	00	00	24	02	30	06	32	05
4	0500	36	03	26	09	35	04	31	03
5	2300	00	00	25	03	15	02		
6	1100	04	01	06	03	30	02	04	03
7	2300	34	01	20	02	15	03	03	02
8	2300	26	02	26	15	21	07	15	08
9	1700	00	00	25	03	31	03	09	05
10	0500	32	02	03	02	36	05	07	09
11	0500	00	00	31	02	26	02	30	04
12	0500	00	00	26	04	26	05	24	02
13	2300	30	01	25	06	25	04	25	06
14	0500	00	00	25	09	21	02	27	07
15	0500	00	00	24	04	30	07	27	07
16	1700	36	01	33	07	28	08	30	04
17	0500	00	00	29	04	31	20		
18	2300	04	02	28	03	29	05		
19	1100	00	00	09	02				
20	1100	08	01	13	02	06	03	05	03
21	0500	26	01	29	02	07	06	10	03
22	1700	00	00	12	02	32	03		
23	1700	00	00	26	08	24	07		
24	0500	00	00	00	00	27	07		
25	1700	00	00	25	05	33	03	05	08
26	1700	00	00	24	06	09	04		
27	1100	16	01	15	02	06	02		
28	1700	00	00	27	03	01	03	30	04
29	0500	00	00	25	02	35	04		
30	2300	00	00	27	08	23	06		
31	2300	04	01	02	05	27	02		

VENT EN ALTITUDE (par Sondage) DD : ROSE DE 36 V : m/s

Dates	Heures TU	DOUALA											
		SOL		500 m.		1000 m.		1500 m.		3000 m.		5000 m.	
		DD	V	DD	V	DD	V	DD	V	DD	V	DD	V
1	0000	00	00	22	05	27	05	28	04	22	02	04	01
2	0000	00	00	22	04	26	04	33	08	34	05	08	08
3	2300	00	00	19	04	23	04	23	08	06	07	34	09
4	0000	00	00	21	05	24	07	30	06	31	06	26	03
5	0000	00	00	20	03	20	02	20	02	18	02	16	06
6	0000	00	00	31	02	33	06	34	08	14	03	07	05
7	0000	00	00	22	05	24	05	31	06	03	08	10	06
8	0000	00	00	22	05	27	03	03	02	08	03	05	05
9	0000	22	04	28	05	28	03	22	04	18	06	10	04
10	0000	00	00	26	04	26	06	27	05	31	03	07	04
11	0000	00	00	24	06	25	05	25	04	26	04	02	02
12	0000	00	00	22	05	23	05	26	07	25	04	24	07
13	0000	00	00	24	06	25	05	25	04	28	02	28	05
14	0000	22	02	20	02	17	02	19	02	14	03	14	03
15	0000	00	00	22	06	24	04	24	06	27	04	21	04
16	0000	00	00	26	04	26	06	27	05	31	03	07	04
17	0000	22	01	27	02	33	03	35	03	01	03	02	02
18	0000	20	03	32	02	32	04	30	07	29	05	21	05
19	0000	00	00	24	02	29	01	29	02	29	05	27	04
20	0000	00	00	23	03	24	04	26	03	22	02	11	02
21	0100	00	00	23	05	23	05	32	04	35	08	03	05
22	0000	00	00	25	04	27	05	27	04	29	03	10	03
23	0000	00	00	19	03	19	04	19	04	21	04	23	06
24	0000	00	00	22	08	24	08	24	09	26	06	05	03
25	0000	24	03	32	04	33	03	28	04	30	06	06	11
26	0000	00	00	22	02	22	03	23	03	26	03	27	03
27	0000	00	00	24	05	24	04	24	03	26	03	22	04
28	0000	00	00	23	04	23	04	23	04	01	02	20	01
29	0100	00	00	24	03	21	02	24	05	33	05	25	07
30	0000	00	00	20	10	22	10	24	09	25	08	21	04
31	1100	24	02										

VENT EN ALTITUDE (par Sondage) DD : ROSE DE 36 V : m/s

Dates	Heures TU	GAROUA SOL DD	SOL V	500 m. DD	500 m. V	1000 m. DD	1000 m. V	1500 m. DD	1500 m. V	3000 m. DD	3000 m. V	5000 m. DD	5000 m. V
1	1700	32	04	28	04	27	07	26	01	08	05	07	06
2	1700	32	03	26	06	26	06	29	04	07	06	05	04
3	0500	32	05	25	13	26	20	28	09	02	08	01	10
4	1700	28	03	25	04	25	06	28	04	04	08	06	04
5	1700	32	05	27	07	30	06	28	05	21	07	16	08
6	1700	30	03	27	04	27	05	29	03	13	02	05	06
7	0500	32	03	28	10	28	13	29	06	11	04	07	07
8	1100	30	03	24	03	23	02	21	05	19	07	18	08
9	1700	32	03	27	06	27	06	28	06	24	03	04	08
10	0500	32	02	28	09	26	13	28	10	36	05		
11	1700	32	03	27	06	25	05	23	04	16	07	13	05
12	1700	32	04	30	05	29	06	28	06	21	06	27	04
13	1100	27	05	25	07	25	07	25	07	26	04	32	02
14	1100	27	02	26	02	23	04	23	05	20	04	16	11
15	0500	32	03	28	10	26	08	25	11	23	05		
16	1100	31	07	28	07	29	66	31	07				
17	1700	30	02	28	05	02	03	06	03	07	08	12	19
18	1100	18	02	16	02	13	04	10	01	10	14	09	23
19	1100	34	03	20	02	15	05	12	09	10	16	13	18
20	1100	00	00	20	02	16	05	14	05	07	12	06	17
21	1700	32	06	27	10	29	09	33	07	06	07	08	14
22	1700	32	05	28	09	29	06	01	06	05	10		
23	1100	24	04	24	06	25	03	23	02	08	07		
24	0500	32	03	27	13	27	15	27	09	10	01	07	15
25	1700	32	05	25	07	28	08	33	08	03	10	05	14
26	0500	32	05	28	13	26	18	29	06	06	11	08	09
27	0500	30	03	26	05	25	09	26	05	02	03	06	09
28	0500	00	00	17	03	10	04	02	05	06	12		
29	2300	34	02	28	06	27	05	24	03	08	10		
30	0500	30	02	26	06	24	05	24	03	19	06		
31	0500	32	03	27	07	25	09	25	10	27	07		

VENT EN ALTITUDE (par Sondage) DD : ROSE DE 36 V : m/s

Dates	Heures TU	YAOUNDE SOL DD	SOL V	1000 m. DD	1000 m. V	1500 m. DD	1500 m. V	3000 m. DD	3000 m. V	5000 m. DD	5000 m. V
1	1700	26	03	28	05	26	06	18	09		
2	0500	22	01								
3	0500	26	01								
4	1700	26	02								
5	0500	24	04								
6	1700	26	03								
7	1700	20	03	27	04	26	03	13	06		
8	1700	00	00	20	04	18	04	14	09		
9	1100	00	00								
10	1700	28	04	26	05	28	06	36	05		
11	1700	28	06	27	08	26	06				
12	0500	00	00	26	05	30	07	19	07		
13	1700	26	03	27	04	29	04	36	02		
14	1700	30	02								
15	1100	28	03								
16	1700	26	10	29	13	29	07				
17	1700	28	03	25	05	28	04	31	05		
18	1700	32	02								
19	1700	00	00	33	03	16	03				
20	1100	00	00	21	03						
21	1100	28	10	28	22	28	10				
22	1700	26	03	27	05	30	08	29	09		
23	1100	24	02	27	12	26	18				
24	1700	26	06	28	09	28	08				
25	0600	00	00	27	03	33	06	30	10		
26	1700	26	03	26	06	27	06	27	08		
27	1700	26	04	23	05	24	04	29	03		
28	1700	24	02	23	03	29	06	31	04		
29	1700	28	04	26	07	26	05	21	05	33	05
30	1700	28	06	28	09	26	14	18	10	09	02
31	1700	28	03	28	07	27	05				

VENT EN ALTITUDE (par Sondage) DD : ROSE DE 36 V : m/s

Dates	Heures TU	B A T O U R I									
		SOL		1000 m.		1500 m.		3000 m.		5000 m.	
		DD	V	DD	V	DD	V	DD	V	DD	V
1	1700	00	00	29	07	30	10	20	14		
2	1700	26	04	24	12	28	03	09	06	32	12
3	1700	00	00	30	06	32	10	29	12		
4	1100	28	02								
5	1700	00	00	26	04	30	09	11	10	12	23
6	1700	22	02	21	08	30	03	13	12	09	13
7	1700	18	04	21	05	20	03	17	10		
8	1700	00	00	17	16	17	09	15	09		
9	1700	00	00	30	07	30	07	06	06	10	17
10	1700	20	04								
11	1700	00	00	25	03	27	06	17	09		
12	1700	28	04	27	06	28	08	17	10	27	09
13	1700	24	03	27	09	28	05	12	09		
14	1100	28	03								
15	1700	32	06	33	10	33	15	30	06	09	15
16	1700	22	02	28	09	30	17	33	19	29	02
17	1700	00	00	34	07	32	08	28	16	31	11
18	1700	00	00	25	07	25	07	27	03	21	09
19	1100	28	03								
20	1700	28	01	29	04	28	05	05	13	07	09
21	1100	32	03								
22	1700	22	04	33	07	33	16	29	16	25	10
23	1700	18	03	22	06	28	12	15	19	26	18
24	1700	00	00	34	07	32	08	29	14		
25	1700	34	01	29	14	28	20	35	15		
26	1700	00	00	32	10	30	13	30	13		
27	1100	00	00								
28	1700	00	00	34	03	32	07	30	18		
29	1700	18	12								
30	1700	00	00	27	06	27	08	21	12	06	03
31	1100	18	02								

VENT EN ALTITUDE (par Sondage) DD : ROSE DE 36 V : m/s

Dates	Heures TU	NGAOUNDERE SOL DD	SOL V	1500 m. DD	1500 m. V	3000 m. DD	3000 m. V	5000 m. DD	5000 m. V
1	1700	00	00	21	05	07	04	24	04
2	0500	00	00	29	04	24	05	33	04
3	1700	00	00	34	06	03	10		
4	1700	00	00	36	02	15	01		
5	1700	32	04	32	02	20	03	12	09
6	1700	00	00	31	08	06	01	08	06
7	1700	00	00	03	03	16	03	08	04
8	2300	00	00	24	03	19	13	08	10
9	1700	00	00	33	05	24	01	09	05
10	1700	32	02	30	05	32	08		
11	1700	18	02	20	02	21	08	19	08
12	0500	00	00	26	07	23	07		
13	1700	00	00	26	03	24	06	33	09
14	0500	00	00						
15	1600	22	02	28	04	16	04	14	07
16	0500	00	00						
17	2300	00	00	04	03	13	12	11	04
18	2300	00	00	20	03	11	05		
19	1700	00	00	23	03	10	06	18	03
20	1700	36	03	05	07	10	11		
21	1700	00	00	25	03	09	06		
22	2300	22	03	21	04	36	03		
23	1700	32	03	21	03	21	06	26	02
24	0500	00	00	31	07	28	05	05	09
25	0500	00	00	30	08	05	09	07	16
26	2300	00	00	32	04				
27	0500	00	00	23	04	36	05		
28	1700	00	00	28	04	14	03	26	07
29	0500	00	00						
30	1700	00	00	23	08	25	13		
31	0500	00	00	27	03	24	06		

- RENSEIGNEMENTS COMPLEMENTAIRES pour certains AERODROMES -

D O U A L A — Altitude 23,13 Mètres — AOUT 1966

-o-o-o-o-

VENT AU SOL - Fréquence des Directions																	
Heures	N	NNE	NE	ENE	E	ESE	SE	SSE	S	SSW	SW	WSW	W	WNW	NW	NNW	Cal
00h TU	0	0	0	0	0	0	0	0	1	1	2	2	0	0	0	0	25
06h TU	1	0	1	0	0	0	0	0	0	1	1	0	0	0	0	0	27
12h TU	0	0	0	0	0	0	0	0	1	0	10	4	5	0	0	0	11
18h TU	0	0	0	0	0	0	0	0	0	0	6	5	3	0	0	0	17

VISIBILITE - Fréquence									
Heures	<50 m	<200 m	<500 m	<1 km	<2 km	<4 km	<10 km	<20 km	<50 km	≥50 km
00h TU	0	0	1	1	1	1	5	14	30	1
06h TU	0	0	0	0	1	8	20	27	31	0
12h TU	0	0	0	0	1	2	9	15	31	0
18h TU	0	0	0	0	0	2	2	11	29	2

Heures	Pression Niveau Station	NUAGES BAS (Nébul. de 5/8 à 7/8 inclus) Fréq. des Hauteurs								
		<50 m	<100 m	<200 m	<500 m	<600 m	<1000 m	<1500 m	<2000 m	<2500 m
00h TU	1011.0	0	0	1	12	18	19	19	19	19
06h TU	1010.9	0	3	6	27	27	28	28	28	28
12h TU	1011.0	0	1	2	15	24	27	27	27	27
18h TU	1009.5	0	0	1	18	22	23	23	23	23

NUAGES BAS (Nébulosité = 3/8) - Fréquence des Hauteurs									
Heures	<50 m	<100 m	<200 m	<300 m	<600 m	<1000 m	<1500 m	<2000 m	<2500 m
00h TU	0	0	0	0	3	3	3	3	3
06h TU	0	0	0	0	0	0	0	0	0
12h TU	0	0	0	0	0	0	0	0	0
18h TU	0	0	0	0	0	0	0	0	0

- RENSEIGNEMENTS COMPLEMENTAIRES pour certains AERODROMES -

YAOUNDE — Altitude 759 Mètres — AOUT 1966

-o-o-o-o-

VENT AU SOL - Fréquence des Directions																	
Heures	N	NNE	NE	ENE	E	ESE	SE	SSE	S	SSW	SW	WSW	W	WNW	NW	NNW	Cal
00h TU	0	0	0	0	0	0	0	0	0	0	0	2	24	0	1	0	4
06h TU	0	0	0	0	0	0	0	0	0	0	0	5	15	1	0	0	10
12h TU	0	0	0	0	1	0	0	0	0	0	1	2	22	0	1	0	4
18h TU	0	0	0	0	0	0	0	0	0	0	0	2	23	1	0	0	5

VISIBILITE - Fréquence										
Heures	< 50 m	< 200 m	< 500 m	< 1 km	< 2 km	< 4 km	< 10 km	< 20 km	< 50 km	≥ 50 km
00h TU	0	0	0	0	0	0	0	4	30	1
06h TU	0	0	0	0	1	4	9	17	31	0
12h TU	0	0	0	0	0	0	0	2	20	11
18h TU	0	0	0	0	0	0	2	6	28	3

Heures	Pression Niveau Station	NUAGES BAS (Nébul. de 5/8 à 7/8 inclus) Fréq. des Hauteurs								
		< 50 m	< 100 m	< 200 m	< 500 m	< 600 m	< 1000 m	< 1500 m	< 2000 m	< 2500 m
00h TU	928.2	0	0	1	12	12	12	12	12	12
06h TU	928.4	0	0	2	15	15	15	15	15	15
12h TU	928.1	0	0	0	2	7	29	29	29	29
18h TU	926.8	0	0	0	9	11	13	13	13	13

NUAGES BAS (Nébulosité = 8/8) - Fréquence des Hauteurs									
Heures	< 50 m	< 100 m	< 200 m	< 300 m	< 600 m	< 1000 m	< 1500 m	< 2000 m	< 2500 m
00h TU	0	0	0	7	16	16	16	16	16
06h TU	0	1	4	12	13	13	13	13	13
12h TU	0	0	0	0	1	1	1	1	1
18h TU	0	0	0	0	1	1	1	1	1

- RENSEIGNEMENTS COMPLEMENTAIRES pour certains AERODROMES -

N G A O U N D E R E — Altitude 1118 Mètres — AOUT 1966

-o-o-o-o-

VENT AU SOL - Fréquence des Directions

Heures	N	NNE	NE	ENE	E	ESE	SE	SSE	S	SSW	SW	WSW	W	WNW	NW	NNW	Cal
00h TU	0	0	0	0	0	0	0	0	0	0	0	0	0	1	0	0	30
06h TU	0	0	0	0	2	0	0	0	2	1	3	0	0	0	0	0	23
12h TU	4	0	0	0	1	0	0	0	3	1	9	0	0	1	1	0	11
18h TU	0	0	0	0	0	0	0	0	0	0	2	0	0	0	3	0	26

VISIBILITE - Fréquence

Heures	< 50 m	< 200 m	< 500 m	< 1 km	< 2 km	< 4 km	< 10 km	< 20 km	< 50 km	≥ 50 km
00h TU	0	0	0	3	3	3	3	9	31	0
06h TU	0	0	1	2	3	3	7	15	31	0
12h TU	0	0	0	0	0	0	2	4	29	2
18h TU	0	0	0	0	0	0	1	4	30	1

Heures	Pression Niveau Station	NUAGES BAS (Nébul. de 5/8 à 7/8 inclus) Fréq. des Hauteurs < 50 m	< 100 m	< 200 m	< 500 m	< 600 m	< 1000 m	< 1500 m	< 2000 m	< 2500 m
00h TU	891.2	0	0	0	0	3	9	9	9	9
06h TU	891.3	0	0	1	3	3	7	7	7	7
12h TU	890.8	0	0	0	0	0	19	19	19	19
18h TU	889.7	0	0	0	1	3	8	8	8	8

NUAGES BAS (Nébulosité = 8/8) - Fréquende des Hauteurs

Haures	< 50 m	< 100 m	< 200 m	< 300 m	< 600 m	< 1000 m	< 1500 m	< 2000 m	< 2500 m
00h TU	0	0	1	1	4	5	5	5	5
06h TU	0	0	2	2	3	3	3	3	3
12h TU	0	0	0	0	0	0	0	0	0
18h TU	0	0	0	0	0	0	0	0	0

- RENSEIGNEMENTS COMPLEMENTAIRES pour certains AERODROMES -

G A R O U A — Altitude 247 Mètres — AOUT 1966

-o-o-o-

VENT AU SOL - Fréquence des Directions

Heures	N	NNE	NE	ENE	E	ESE	SE	SSE	S	SSW	SW	WSW	W	WNW	NW	NNW	Cal
00h TU	1	0	2	0	1	0	0	0	0	0	0	0	2	5	17	1	2
06h TU	0	0	0	2	0	1	0	1	0	0	1	0	4	7	15	0	0
12h TU	0	0	0	0	0	0	1	0	0	0	0	1	4	7	15	3	0
18h TU	0	0	0	0	1	0	0	0	0	1	0	0	3	6	19	0	1

VISIBILITE - Fréquence

Heures	< 50 m	< 200 m	< 500 m	< 1 km	< 2 km	< 4 km	< 10 km	< 20 km	< 50 km	≥ 50 km
00h TU	0	0	0	0	0	0	0	5	13	18
06h TU	0	0	0	Ø	0	0	4	7	20	11
12h TU	0	0	0	0	0	0	2	5	10	21
18h TU	0	0	0	0	0	0	1	2	7	24

Heures	Pression Niveau Station	NUAGES BAS (Nébul. de 5/8 à 7/8 inclus) Fréq. des Hauteurs < 50 m	< 100 m	< 200 m	< 500 m	< 600 m	< 1000 m	< 1500 m	< 2000 m	< 2500 m
00h TU	983.2	0	0	0	1	1	1	1	1	1
06h TU	983.5	0	0	2	2	2	3	3	3	3
12h TU	983.1	0	0	2	3	4	7	7	7	7
18h TU	981.3	0	0	2	2	3	3	3	3	3

NUAGES BAS (Nébulosité = 8/8) - Fréquence des Hauteurs

Heures	< 50 m	< 100 m	< 200 m	< 300 m	< 600 m	< 1000 m	< 1500 m	< 2000 m	< 2500 m
00h TU	0	0	0	0	0	0	0	0	0
06h TU	0	0	0	0	0	0	0	0	0
12h TU	0	0	0	0	0	0	0	0	0
18h TU	0	0	0	0	0	0	0	0	0

- TEMPERATURE ET VENT EN ALTITUDE — A O U T 1966 -

D O U A L A

DATES	Niveau 850 mb. Altitude Moyenne : 1530 m. T	Td	VENT DD	VENT V	Niveau 700 mb. Altitude Moyenne : 3166 m. T	Td	VENT DD	VENT V	Niveau 500 mb. Altitude Moyenne : 5878 m. T	Td	VENT DD	VENT V	Niveau 400 mb. Altitude Moyenne : 7589 m. T	Td	VENT DD	VENT V
1	+17.0	+17.0	28	04	+05.2	+00.6	19	03	-05.2	-08.5	30	01	-13.5	-21.2	03	04
2	+17.5	+17.5	22	03	+11.0	+04.9	14	06	-05.8	-12.4	18	05	-15.0	-22.0	09	06
3	+16.4	+16.4	23	08	+09.4	+07.8	04	08	-04.8	-08.8	03	07	-15.6	-20.8	05	14
4	+15.4	+13.8	26	09	+08.0	+05.1	30	06	-06.9	-16.7	29	04	-16.9	-25.8	04	04
5	+15.6	+15.6	20	02	+07.0	+02.0	18	04	-07.3	-11.9	15	06	-18.5	-14.4	14	05
6	+17.2	+13.0	34	08	+11.4	+07.4	14	04	-07.2	-13.2	12	06	-17.7	-24.4	12	09
7	+16.2	+14.8	31	06	+08.8	+04.2	04	08	-08.6	-16.2	09	07	-18.4	-21.6	08	08
8	+18.4	+14.8	04	02	+08.8	+02.8	08	04	-05.6	-15.2	07	04	-15.3	-26.2	14	04
9	+16.4	+16.4	28	03	+07.4	-03.4	16	04	-07.8	-21.0	09	04	-19.0	-28.9	07	07
10	+16.6	+14.5	33	08	+07.4	0.0	34	07	-09.2	-18.2	08	09	-17.3	-26.5	10	09
11	+16.8	+13.4	30	05	+08.7	+04.8	31	04	-06.9	-12.4	33	06	-16.0	-22.4	35	06
12	+12.2	+10.8	26	07	+05.4	+02.8	20	05	-09.3	-18.6	18	07	-18.8	-24.7	10	05
13	+17.2	+16.1	28	04	+10.4	+05.3	32	02	-05.7	-32.6	26	06	-18.5	-37.4	11	04
14	+17.0	+12.6	19	02	+08.4	+06.7	14	03	-05.3	-19.8	14	04	-18.1	-31.6	12	05
15	+16.3	+15.4	24	06	+08.6	+07.3	27	04	-06.2	-11.0	25	03	-16.5	-23.0	11	04
16	+17.2	+01.6	28	05	+10.8	+17.6	29	05	-06.0	-21.0	05	04	-16.2	-26.3	08	06
17	+18.0	+18.0	33	03	+08.3	+05.0	36	03	-07.4	-11.6	36	04	-20.1	-23.7	02	05
18	-	-	32	04	-	-	29	05	-	-	07	04	-	-	03	09
19	+16.0	+09.2	27	02	+07.3	-01.0	30	05	-06.3	-23.4	21	04	-17.2	-23.1	05	07
20	+18.3	+12.0	26	06	+08.6	+01.6	21	02	-06.0	-12.8	10	08	-16.4	-25.2	07	12
21	+15.6	+13.4	-	-	+09.2	+02.0	-	-	-05.0	-10.1	-	-	-18.0	-27.6	-	-
22	+16.8	+14.3	29	03	+09.8	+04.9	27	02	-06.9	-15.8	03	04	-16.9	-24.4	10	12
23	+17.3	+10.6	19	04	+09.4	+03.0	21	04	-04.4	-12.7	24	06	-15.4	-23.4	29	09
24	+16.6	+13.0	24	09	+09.4	+05.6	25	06	-04.6	-11.0	01	08	-16.0	-22.0	05	07
25	+15.9	+14.0	33	04	+08.4	-01.9	30	06	-10.3	-16.7	08	10	-20.2	-26.4	06	08
26	+16.1	+05.6	23	03	+07.3	-02.6	24	03	-08.8	-14.9	27	05	-19.0	-27.3	30	07
27	+14.5	+14.5	24	03	+08.4	+08.4	26	03	-06.1	-06.1	21	04	-16.8	-16.8	02	04
28	+16.2	+15.1	24	07	+07.0	+03.3	02	03	-05.1	-20.2	18	05	-18.2	-28.5	08	04
29	-	-	23	05	-	-	24	04	-	-	20	07	-	-	18	08
30	+16.0	+16.0	24	09	+09.8	+08.2	22	05	-05.6	-08.8	35	07	-16.1	-24.8	23	05
31	+16.0	+14.4	24	05	+07.0	-06.0	17	06	-05.9	-15.4	34	05	-16.8	-38.9	13	04
MAX.	+18.4	+18.0	24	09	+11.4	+08.4	04	08	-04.4	-06.1	08	10	-13.5	-14.4	05	14
MIN.	+12.2	+01.6	20	02	+05.2	-17.6	32	02	-10.3	-32.6	30	01	-20.2	-38.9	03	04
MOY.	+16.4	+13.6		05	+08.5	+02.3		04	-06.6	-15.1		05	-17.2	-25.2		07

N.B. : Altitude Moyenne en Mètres Géopotentiels

T = Température en Degrés Centigrades

Td = Point de Rosée en Degrés Centigrades

Vent = Rose de 36 et Mètres par Seconde

-o-o-o-

- TEMPERATURE ET VENT EN ALTITUDE (suite) A O U T 1966 -

D O U A L A

DATES	Niveau 300 mb. Altitude Moyenne 9684 m.			Niveau 200 mb. Altitude Moyenne 12425m.			Niveau 150 mb. Altitude Moyenne 14229m.			Niveau 100 mb. Altitude Moyenne 16650m.			Niveau 70 mb. Altitude Moyenne 18698m.		
	T	VENT DD	VENT V	T	VENT DD	VENT V	T	VENT DD	VENT V	T	VENT DD	VENT V	T	VENT DD	VENT V
1	-26.6	06	10	-47.8	10	11	-59.1	09	12	-	-	-	-	-	-
2	-29.3	09	15	-47.3	09	13	-57.6	07	14	-70.2	08	13	-69.2	28	05
3	-30.0	11	04	-54.6	12	15	-63.6	09	11	-72.8	11	11	-70.1	09	14
4	-32.7	07	08	-54.8	07	15	-67.6	13	13	-76.6	07	17	-	-	-
5	-33.4	11	10	-53.8	10	09	-66.9	10	06	-74.0	06	14	-68.2	05	16
6	-32.0	06	13	-54.1	11	13	-65.4	06	08	-76.2	13	08	-68.8	02	07
7	-31.8	05	14	-54.9	08	14	-64.8	13	05	-77.9	-	-	-	-	-
8	-30.7	10	12	-52.4	07	19	-63.6	07	15	-77.0	03	06	-07.7	10	12
9	-34.4	07	14	-58.2	04	16	-67.8	09	23	-78.8	05	14	-71.5	11	13
10	-	08	16	-	08	32	-	10	22	-	-	-	-	-	-
11	-30.8	02	10	-53.6	04	11	-66.0	08	14	-	-	-	-	-	-
12	-34.8	07	15	-54.8	09	16	-69.0	14	09	-81.2	10	17	-74.4	11	06
13	-30.2	11	04	-52.6	09	19	-63.4	06	09	-68.8	09	03	-73.2	-	-
14	-33.5	09	07	-54.1	09	07	-69.8	04	09	-77.3	04	06	-	-	-
15	-31.2	05	11	-53.4	06	22	-68.0	08	23	-79.2	-	-	-	-	-
16	-28.8	07	13	-50.0	09	23	-64.2	09	30	-74.4	-	-	-	-	-
17	-35.4	08	12	-53.4	09	09	-65.5	10	11	-74.8	11	11	-73.6	12	16
18	-	10	23	-	09	12	-	08	20	-	-	-	-	-	-
19	-33.6	05	09	-55.9	06	13	-67.6	07	12	-77.4	06	15	-	-	-
20	-32.0	05	18	-54.9	04	19	-67.4	08	24	-76.1	-	-	-	-	-
21	-32.8	-	-	-56.8	-	-	-68.1	-	-	-	-	-	-	-	-
22	-32.4	10	10	-54.0	07	21	-66.4	08	25	-71.3	08	14	-70.5	-	-
23	-28.4	30	07	-49.2	33	10	-61.9	33	10	-	02	23	-	-	-
24	-30.9	08	16	-52.8	09	22	-67.0	09	23	-74.0	12	15	-74.2	05	12
25	-36.9	07	10	-58.7	10	22	-68.8	10	27	-84.0	11	06	-74.4	13	10
26	-35.0	36	08	-55.2	34	09	-65.0	03	18	-73.7	02	08	-65.6	02	10
27	-20.6	08	16	-52.5	09	33	-63.1	11	12	-74.4	09	19	-	-	-
28	-31.2	09	11	-50.8	09	28	-64.8	13	13	-78.8	09	18	-70.7	21	10
29	-	17	07	-	14	24	-	10	14	-	09	14	-	08	17
30	-31.4	05	13	-53.8	05	10	-70.0	-	-	-	-	-	-	-	-
31	-31.5	05	15	-53.3	07	23	-64.0	08	29	-75.8	10	14	-	-	-
MAX.	-26.6	10	23	-47.3	09	33	-57.6	09	30	-68.8	02	23	-65.6	08	17
MIN.	-35.4	11	04	-58.7	09	07	-70.0	13	05	-84.0	09	03	-74.4	28	05
MOY.	-31.8		12	-53.5		18	-65.6		16	-75.9		13	-71.1		11

N.B. : Altitude Moyenne en Mètres Géopotentiels

T = Température en Dégrés Centigrades

Vent = Rose de 36 et Mètres par Seconde.

-o-o-

RESEAU PLUVIOMETRIQUE
(Valeurs Mensuelles)

A O U T 1966 -

STATIONS	Total (m/m)	Ecart à Moy.
I - COTIERE DU NORD -		
DIZANGUE	401.9	- 23.3
DOUALA-DEIDO	1045.7	+ 295.2
DOUALA-HOPITAL	912.9	+ 195.9
PENJA	401.2	- 18.0
LOUM-CHANTIERS	451.5	- 29.7
MBANGA	324.6	+ 1.4
MOUANKO	545.3	+ 182.0
N D O M	251.6	+ 67.3
YABASSI	403.0	- 12.6
YINGUI	376.7	+ 131.2
II - COTIERE DU SUD -		
CAMPO	-	-
III - MONTAGNEUSE DE L'OUEST -		
BAFOUSSAM	339.5	+ 117.3
BANGANGTE	251.8	+ 99.4
MBOUDA	251.8	+ 68.2
MBOUHOUKOU	476.8	+ 62.4
NKONDJOCK	871.7	+ 420.2

STATIONS	Total (m/m)	Ecart à Moy.
IV - FORESTIERE DU SUD -		
AMBAM	38.5	- 5.9
DOUME	121.5	+ 29.5
EVOUDOULA	72.4	+ 18.9
MAKAK	106.3	+ 12.2
MOLOUNDOU	35.0	- 59.6
NYABESSAN	123.8	+ 83.5
V - SAVANE DU CENTRE -		
BATOURI-VILLE	238.2	+ 110.7
KENTZOU	24.0	- 118.1
MANKIM	189.4	+ 84.2
NACHTIGAL	55.5	- 15.2
NDIKINIMEKI	73.8	- 37.4
N T U I	72.2	+ 11.1

STATIONS	Total (m/m)	Ecart à Moy.
VI - PLATEAU DE L'ADAMAOUA -		
FOUMBAN	320.0	+ 12.4
FOUMBOT	236.6	- 11.2
KOUNDEN	259.8	- 34.8
MAYO-DARLE	357.2	+ 59.7
NGAOUNDERE-AGRI.	291.0	+ 33.6
TIGNERE	216.0	- 45.8
MANTOUM	307.6	+ 136.8
VII - D U N O R D -		
BOURRAH	285.1	+ 41.5
CHOLLIRE	271.0	- 34.3
GAROUA-VILLE	306.0	+ 107.9
LAM	212.8	- 12.3
S I R	488.8	+ 187.3
MADA	295.3	- 7.1
MAROUA-AGRICULTURE	183.9	- 73.5
MOKOLO	367.2	+ 103.7
M O R A	164.9	- 107.3
DOUKOULA	103.1	- 54.9
YAGOUA	179.6	- 86.1
GUIDER	280.8	+ 37.4

- HAUTEURS DE PLUIE - (en m/m)

A O U T 1966

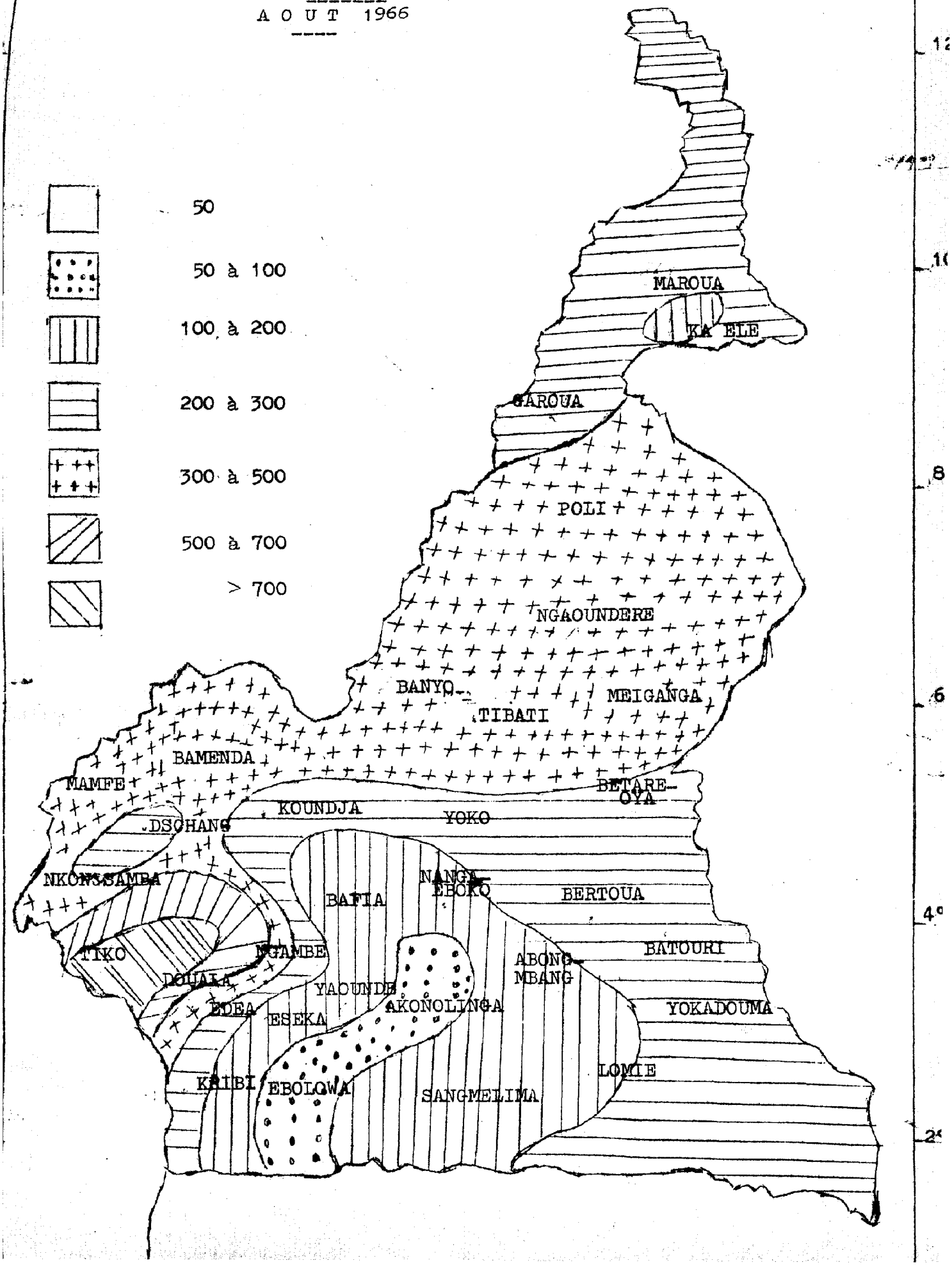

A O U T 1 966

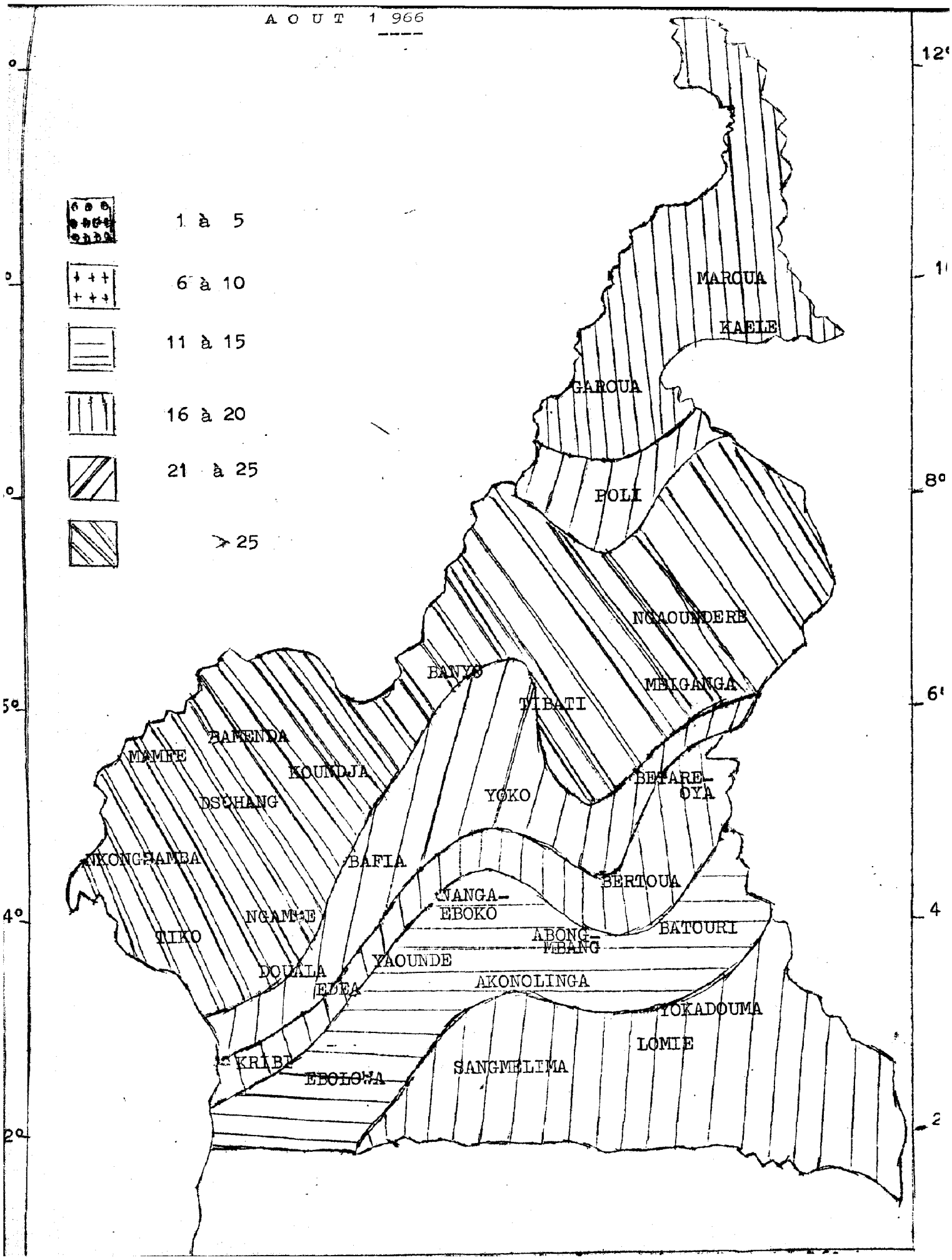
1 à 5
6 à 10
11 à 15
16 à 20
21 à 25
> 25
MARGUA
KAELE
GAROUA
POLI
NGAOUNDERE
MEIGANGA
BANYO
TIBATI
BAFENDA
MAMFE
KOUNDJA
DSCHANG
YOKO
BETARE-OYA
NKONGSAMBA
BAFIA
BERTOUA
NANGA-EBOKO
NGAMBE
TIKO
ABONG-MBANG
BATOURI
DOUALA
YAOUNDE
EDEA
AKONOLINGA
YOKADOUMA
LOMIE
KRIBI
EBOLOWA
SANGMELIMA

Pour [illegible]
M66,1/67.1
C182r

MINISTERE DES TRANSPORTS, DES
POSTES ET TÉLÉCOMMUNICATIONS

République Fédérale du Cameroun
Paix — Travail — Patrie

MÉTÉOROLOGIE NATIONALE

RÉSUMÉ MENSUEL DU TEMPS

SEPTEMBRE 1966

ATMOSPHERIC SCIENCES
LIBRARY
MAY 9 1967
E. S. S. A.
U. S. Dept. of Commerce

Imp. Moderne Douala — 6.66

N.B.

1°)- Signification des signes Conventionnels (Page 6)

- Brouillard Visibilité < 1 km.
- Brume Humide Visibilité > 1 km. < 5 km.
- Brume sèche Visibilité > 5 km.
- Eclair
- Orage
- Tonnerre entendu
- Rosée
- Vent > 16 m/s.

-=-=-=-=-=-

2°)- Vent en Altitude (Pages 9 à 13)

- L'Heure indiquée est celle du DEBUT du Sondage

3°) - Valeurs Pluviométriques (Pages 6 et 19)

L'Ecart à la Moyenne n'est indiqué que pour les Stations dont le nombre d'Années d'Observations est supérieur ou égal à CINQ.

-=-=-=-=-=-

4°) - Renseignements Complémentaires pour certains AERODROMES (Pages 14 à 17)

- Les fréquences sont exprimées en nombre de Jours ./-

-o-o-o-o-o-

HAUTEURS DES PRECIPITATIONS

SEPTEMBRE 1966

Dates	DOUALA	EDEA	NKONG-SAMBA	KRIBI	ABONG-MBANG	EBOLOWA	ESEKA	IOMBE	SANGME-LIMA	YAOUNDE	YOKA-DOUMA	BAFIA	BATOURI	NANGA-EBOKO	YOKO	KOUNDJA	MEIGANGA	NGAOUNDERE	GAROUA	MAROUA-SOUANK
1											14.3					0.3	4.2	1.7		
2	61.4		0.8			14.2		0.3		5.0	6.5		8.2		0.2	0.3	14.1	0.4	6.8	
3	61.5	0.9	2.2	3.5	3.2	0.9		2.3		4.2	2.5	0.1	10.5			12.0	1.4			2.8
4	16.0	5.7	6.6	23.0		2.6	6.3		15.8	3.2	9.6	0.1	1.5		12.3	17.2	9.0	8.9	0.3	
5	100.4	81.6	21.2	27.1	10.7	25.1	28.6	0.9	36.6	63.7	26.6	8.4	0.7	7.8		5.8	1.9	20.4	1.5	7.6
6	8.0	8.7	56.7				2.5			1.3		0.3		1.9	0.6	11.4	0.1	11.5	78.1	
7	19.7	1.4	4.6	5.0	0.2	0.7	5.0	3.0			1.2	4.7	0.9		0.7	18.2	7.7	2.2	4.9	1.8
8	23.0	7.6	5.5	8.4	19.5	11.4	17.7	18.6	1.4		32.3	0.2	50.4	23.8	16.3	3.0	21.0			
9	12.2	4.7	19.2	10.1			0.2	0.1	0.1							7.3	14.6	17.9	7.1	26.7
10	6.4	13.0	3.8	0.7			2.4	0.3								0.7	4.5	6.2	8.6	
11	11.1	1.4		10.7			2.1	4.9		14.0	9.3				3.9	17.0	0.2		0.1	
12	25.8	70.7	1.0	1.1	12.3	8.2	18.6	4.3	13.5	16.9	3.7	19.1			4.1	16.4	5.8	42.3	7.5	3.5
13	7.7	38.4	15.5	2.4		6.4	20.8	1.4		0.6	3.0		18.7	8.7	0.6	0.7	6.8	26.4		2.2
14	2.2	13.0	9.3	2.5			2.6		0.4		44.6	0.7	0.8			16.4	11.1	1.8		1.8
15	7.2	4.9	33.8			3.6	10.5	1.4	1.6	0.4	1.1	0.2	14.7	12.9		5.6	19.1	3.9	0.2	8.0
16	8.4	2.4	26.5		12.6		35.2		20.6	3.1	12.2		24.0	15.0	15.5	8.8	20.1	21.4		
17	19.8	50.1	9.5	1.5		7.0	19.3	14.9	19.2	23.7	21.2	17.7		31.9	43.5	6.1	31.0	49.8	19.4	20.4
18				1.0		1.4	0.4		32.8	2.3						0.4	0.2			
19		0.8	0.7			9.2		10.8					0.4				5.2	5.1	0.8	2.4
20	15.5	13.7	11.3	15.0	10.3	3.0	19.5	16.6		9.4	1.2	12.0	5.1	31.0	4.2	10.5				12.4
21	87.1	9.4		9.0	1.3	3.3	0.2	3.9	28.7				0.2	0.3				2.1	27.2	3.1
22	7.1	23.5	26.7	11.1	5.3	0.2	4.5	22.5	7.0	1.1			1.5	0.3	4.6	1.5	0.4			1.0
23	2.0	0.3	14.9	25.7		5.7	2.2			2.8	2.8	23.7			9.3	8.4	1.1	4.1		
24	9.3	3.2		10.5	5.9	1.2	2.8	12.4			44.6		1.0		0.3		13.2	2.3		
25	51.9	55.0	27.5	24.5	26.0		29.5	12.7	5.3	41.2	9.6	11.2	5.6	21.0	11.2	2.0	5.5	0.9		
26	45.5	2.1	8.6	23.1		1.8	7.5			0.7	3.2		0.5			0.8	9.7	33.6		0.2
27		4.9	15.0	6.6	0.5	0.5	1.0	30.4	35.5	2.3	5.6	1.1	16.8	43.5	1.8	41.3	51.4	11.5		
28			0.1			6.9		2.0		13.0		0.9			0.3	10.9	14.4	0.3	1.0	
29	11.0	31.3	8.0	1.4	10.8	16.0	1.5			7.5	1.8	10.7	18.7	27.0	30.3	32.3	11.4			
30	18.7	16.0	0.6	6.2		1.2	0.6	2.2	7.5	5.6	19.8	2.8		0.6	14.7	0.3	0.5	7.4		

HAUTEURS DES PRECIPITATIONS (Suite) SEPTEMBRE 1966

Dates	NGAMBE	AKONO-LINGA	BERTOUA	BETARE-OYA	BANYO	TIBATI	KAELE	POLI	BAMENDA	MAMFE	TIKO	DSCHANG
1	3.0								0.1			
2	1.5	1.4					0.3	6.6	8.1	3.6		6.3
3	2.9	0.3	7.1		4.0	1.9	18.6		34.5	4.7	9.3	8.2
4	47.5		0.1	36.6	10.3	62.5		46.5	38.8	5.1	31.4	13.0
5	25.7	24.0	3.4	12.8	10.5		1.8	33.4	10.5	83.0	116.8	15.8
6	24.4	0.6	18.9		6.3	9.1	8.5	41.4	11.9	5.5	11.4	5.1
7	12.2			6.8			16.5	1.6	1.7	11.5	10.4	0.2
8	2.4	1.0	3.7	20.5						2.0	42.0	1.1
9	10.4			0.5	8.4	23.2	20.2	12.3	21.5	8.0	56.5	2.0
10	3.0	4.7					45.0		2.3	11.0	3.0	6.2
11	6.5	2.7	0.5	16.4					13.4			10.2
12	12.5				3.5	10.6	16.0	4.6	59.7	10.8	1.7	10.5
13	24.0		1.4	3.6	5.2	55.3	12.9	6.0	20.4	39.5	19.6	7.8
14	10.1			0.8	0.4	0.7	1.2	122.6	0.2		1.5	4.9
15	53.2		3.8	0.8	36.1		11.8	1.0	34.7	13.3	23.5	32.5
16	6.5	8.7	40.7	23.3	1.4	1.9	0.2	2.1	11.8	78.7	3.1	9.9
17	17.9	57.4	8.2	3.0	15.2	6.0	21.4	10.0	46.4	20.5	50.2	5.6
18	6.5										1.5	10.5
19	1.7	0.2	1.4	8.8	3.7	2.8	4.7	9.3	1.6	27.0	0.7	3.8
20	25.7	7.2	7.0	5.1	9.4	0.7	5.2		5.0	4.0	32.9	7.1
21	2.3			0.8	21.8	26.0		32.5	6.9	2.5	35.2	4.8
22	5.8		0.2	1.3	1.7					52.0	0.2	
23	21.8	31.8	0.2		0.4	12.0	1.4	10.6	30.2	15.6	0.4	23.9
24	0.5		2.6	3.5	11.1	19.3			12.6	6.0		1.9
25	37.8	54.0	11.3	2.1	2.0	1.5		17.6	18.1	13.5	16.8	39.7
26	10.6				4.4	6.5	0.2	7.9	19.0		0.3	1.9
27	5.3	5.2	1.0	0.2	30.9				50.8	89.5		9.9
28	2.2					5.0		29.4	17.1	0.4		10.1
29	44.2	18.6	15.3		11.9	20.7	1.0		2.8	0.6	1.1	5.6
30	9.2	3.5	1.5		9.3	28.0		8.2		49.6	9.6	

TEMPERATURE MINIMALE

SEPTEMBRE 1966

Dates	DOUALA	EDEA	NKONG-SAMBA	KRIBI	ABONG-MBANG	EBOLOWA	ESEKA	LOMIE	SANGME-LIMA	YAOUNDE	YOKA-DOUMA	BAFIA	BATOURI	NANGA-EBOKO	YOKO	KOUNDJA	MEIGANGA	NGAOU-NDERE	GAROUA	MAROUA-SALLIK
1	21.5	21.8	19.0	22.2	18.0	19.0	20.5	18.4	19.8	18.9	18.1	20.7	19.0	18.4	16.8	16.6	15.1	16.3	22.2	21.0
2	22.5	22.4	18.0	22.5	18.5	18.7	21.0	17.8	16.9	18.5	19.1	20.0	19.8	19.0	18.0	15.1	16.8	15.9	21.0	21.9
3	22.7	22.6	20.0	22.9	19.2	20.0	21.4	18.4	19.8	19.4	17.9	20.8	19.0	20.7	17.1	16.7	15.6	14.9	19.8	20.0
4	23.0	23.0	19.3	22.8	18.5	20.5	21.2	19.4	19.4	19.2	19.8	21.0	19.0	20.3	18.0	16.7	17.7	15.4	22.4	19.8
5	22.7	22.4	19.4	22.5	19.6	20.0	20.8	19.9	19.0	17.7	19.8	20.4	20.2	20.0	17.5	16.1	17.7	16.3	22.8	22.8
6	22.2	21.4	18.3	21.5	18.2	19.4	20.0	18.3	18.0	18.5	19.0	19.6	18.6	19.2	16.5	15.8	17.6	16.0	22.1	20.0
7	22.3	21.6	19.1	21.0	19.4	19.3	19.5	19.6	18.0	18.1	17.9	19.9	19.2	19.6	16.7	15.9	18.3	17.0	21.0	20.1
8	22.2	21.8	18.7	22.0	19.0	19.5	20.6	18.8	19.0	19.1	19.4	20.3	19.0	20.3	18.6	15.1	18.3	17.7	21.6	19.2
9	22.0	22.0	18.2	22.0	17.0	18.9	20.7	18.3	18.6	18.0	19.2	19.7	18.0	17.9	16.5	16.5	15.9	18.0	23.6	20.3
10	22.2	22.2	19.1	21.8	18.7	19.8	20.8	18.6	20.0	18.8	17.9	20.4	19.1	20.0	17.7	15.4	16.1	16.0	20.0	19.4
11	22.0	22.6	19.1	22.8	18.6	19.9	21.2	19.4	19.0	19.5	19.6	20.6	20.0	20.1	17.7	16.0	18.4	17.1	21.0	20.3
12	22.7	23.1	18.8	22.9	18.0	20.1	21.2	19.6	19.8	19.8	20.2	19.9	18.0	18.8	16.9	16.0	16.6	16.0	22.6	22.2
13	22.7	22.4	19.5	23.0	19.4	20.1	21.0	19.3	19.2	19.0	19.9	19.0	19.8	20.4	17.0	15.6	17.4	16.0	20.2	20.0
14	22.1	21.6	18.7	22.8	19.8	19.8	20.7	20.4	19.8	18.8	20.0	19.9	19.9	20.0	17.4	16.8	18.4	17.4	22.0	21.7
15	23.0	22.4	18.4	22.2	19.8	20.0	21.0	20.2	19.6	19.0	19.7	20.2	18.9	19.8	18.0	15.6	16.3	16.0	22.8	21.2
16	22.4	22.4	18.0	22.6	18.0	19.8	20.8	19.2	19.5	19.2	18.7	20.0	18.4	19.9	17.5	15.8	16.6	16.1	22.0	21.0
17	21.2	20.7	18.8	22.3	18.4	19.5	20.8	19.3	19.2	17.3	19.2	18.4	18.5	18.6	15.7	17.2	16.6	16.0	23.2	21.8
18	21.1	20.9	18.0	21.0	18.1	19.7	19.8	18.6	18.8	18.5	18.1	19.5	18.1	18.6	16.2	15.6	16.6	16.0	20.4	18.4
19	22.8	21.5	19.8	22.2	17.0	19.8	21.2	16.8	18.3	18.8	18.2	19.4	17.2	19.8	17.3	14.0	17.3	17.0	22.0	20.4
20	22.7	22.6	19.6	23.2	17.6	20.0	21.4	18.2	20.0	19.8	18.6	20.8	16.5	19.5	16.9	15.5	16.1	15.7	20.8	20.0
21	21.4	21.2	18.0	23.0	18.0	19.8	20.5	18.5	19.6	18.2	20.4	18.5	18.7	18.7	16.2	14.3	15.1	14.7	22.6	20.0
22	22.8	22.6	19.0	23.0	19.7	20.3	22.0	19.2	19.8	19.9	20.5	20.3	19.0	20.0	17.1	15.6	17.7	16.5	21.5	20.2
23	23.3	22.2	19.0	23.2	19.0	20.0	21.8	19.6	19.7	19.5	19.2	19.2	19.6	20.2	16.4	16.8	17.0	16.2	22.8	21.4
24	23.3	23.0	18.7	22.5	19.0	20.6	21.6	19.8	19.0	18.4	18.2	19.4	17.5	18.8	16.8	15.0	16.8	13.6	22.4	21.0
25	21.4	21.0	18.0	22.0	19.1	19.2	20.6	19.3	18.2	17.0	19.2	18.7	19.2	18.3	16.8	15.5	17.7	16.8	23.1	21.4
26	20.7	21.3	15.7	22.0	18.5	19.4	20.2	18.6	18.4	18.2	20.3	18.4	19.8	18.2	16.5	13.6	17.2	14.8	21.6	21.0
27	22.7	22.0	18.4	23.5	18.8	19.8	21.0	17.9	19.2	18.9	19.1	20.4	19.7	19.9	17.9	15.1	16.2	15.0	21.4	17.8
28	22.7	21.2	18.4	22.0	18.5	19.7	20.2	19.8	19.0	19.0	20.0	19.9	17.3	19.6	17.2	15.4	17.6	16.0	22.4	21.3
29	23.0	22.5	18.7	21.9	19.1	19.4	21.5	18.4	19.4	19.1	19.5	20.4	19.2	19.5	18.0	16.0	16.4	16.7	20.8	19.7
30	21.7	21.0	18.0	23.0	19.1	20.4	20.3	19.6	19.6	17.8	19.2	19.2	18.4	18.2	16.0	15.0	17.2	16.6	22.4	22.7

TEMPERATURE MAXIMALE

SEPTEMBRE 1966

Dates	DOUALA	EDEA	NKONG-SAMBA	KRIBI	ABONG-MBANG	EBOLOWA	ESEKA	LOMIE	SANGMB-LIMA	YAOUNDE	YOKA-DOUMA	BAFIA	BATOURI	NANGA-EBOKO	YOKO	KOUNDJA	MEIGANGA	NGAOU-NDERE	GAROUA	MAROUA-SALAK
1	27.4	27.4	24.7	29.5	27.2	26.1	26.8	27.0	25.6	25.1	28.7	27.5	28.0	26.5	25.0	24.0	27.0	27.1	30.8	31.8
2	29.3	30.4	26.4	27.5	27.4	26.8	28.5	26.5	25.4	28.5	26.2	29.0	29.2	28.4	25.9	26.0	23.8	26.0	29.5	29.0
3	28.0	28.0	24.1	29.2	26.2	27.2	27.2	28.6	26.8	26.7	29.0	28.4	27.5	30.0	25.8	26.0	26.4	28.0	29.0	30.0
4	25.4	28.8	25.6	28.4	29.0	30.0	28.0	27.3	30.2	28.4	28.6	29.0	28.7	29.4	25.9	25.6	28.3	30.0	31.5	31.8
5	25.3	24.3	22.1	26.8	25.5	25.4	24.0	26.7	25.4	25.2	27.3	27.1	25.0	28.4	24.1	22.4	21.0	20.8	29.0	31.0
6	26.1	25.7	25.1	26.6	26.1	24.3	23.2	25.8	24.0	25.5	28.0	27.5	27.6	26.6	25.0	26.7	24.8	24.7	29.8	28.8
7	27.5	27.4	23.2	28.3	28.4	25.9	25.3	29.0	26.6	26.4	30.5	27.7	29.2	27.0	25.3	25.1	26.8	26.0	27.8	29.1
8	25.8	27.2	24.1	26.0	23.0	25.2	25.6	20.9	24.5	26.1	22.6	27.5	24.0	25.7	24.6	24.7	27.5	26.2	30.3	33.6
9	25.8	26.8	24.8	27.1	27.0	26.0	25.0	27.7	26.6	25.8	28.4	27.5	27.2	26.1	24.8	26.0	27.1	28.9	31.0	34.0
10	27.8	28.7	24.4	28.0	28.2	27.8	26.8	29.3	28.9	27.9	30.0	29.0	28.3	28.8	26.2	25.1	25.8	27.0	30.8	32.[illegible]
11	29.3	30.4	25.7	27.8	27.3	28.3	28.8	27.2	29.0	27.3	27.8	30.1	28.6	29.1	27.1	26.0	27.0	26.7	31.8	32.0
12	27.5	27.8	26.3	27.2	29.6	27.2	25.5	28.1	27.3	27.0	29.0	29.1	28.2	29.4	25.5	26.7	27.3	28.0	32.0	33.2
13	25.2	27.0	25.4	27.5	28.7	27.0	26.5	29.6	28.6	27.6	29.6	28.4	28.4	28.2	24.2	24.9	26.1	27.0	30.4	30.4
14	28.3	28.0	25.1	27.8	28.5	28.4	27.8	29.3	28.0	28.0	30.2	28.2	28.8	28.8	25.2	25.2	22.3	24.7	29.8	27.0
15	26.2	27.8	25.0	27.6	25.6	28.0	27.5	28.0	29.0	28.6	28.9	29.7	26.1	28.9	25.9	25.0	26.7	24.7	29.3	31.4
16	29.1	28.2	26.7	28.0	29.0	28.2	27.0	30.4	28.0	28.0	31.7	30.0	30.0	29.3	26.1	25.8	27.2	28.1	31.8	31.6
17	26.7	28.1	24.0	28.0	24.7	27.6	22.8	24.8	27.4	26.2	22.6	24.0	22.8	26.2	25.7	24.5	25.4	26.8	33.2	33.2
18	28.6	29.6	25.1	29.0	28.4	27.9	27.6	28.7	27.8	28.4	30.4	28.9	28.6	28.0	25.2	24.1	26.3	27.2	28.6	29.2
19	29.4	30.4	26.5	29.0	27.0	28.6	28.8	30.2	27.6	28.5	31.0	29.7	30.3	29.4	26.3	25.8	26.1	28.0	32.2	31.3
20	31.1	32.5	27.1	27.0	30.0	29.1	29.6	27.2	27.2	28.6	31.1	31.0	29.6	30.6	27.0	26.3	25.8	26.8	30.7	30.7
21	28.7	28.3	26.1	28.4	28.0	28.9	29.0	28.5	28.0	28.4	30.3	29.4	28.5	28.0	26.1	26.2	27.7	29.8	33.0	32.8
22	29.8	30.4	27.2	28.0	28.6	27.2	27.2	28.2	26.4	28.1	30.2	29.8	29.6	28.7	27.1	25.8	28.0	28.2	31.0	32.8
23	30.8	31.0	26.6	28.0	28.2	28.6	28.8	27.6	28.2	28.5	30.1	30.6	29.0	28.8	27.4	27.2	25.5	24.8	29.0	29.8
24	27.8	28.9	26.0	28.6	28.1	29.4	27.6	28.5	28.0	28.5	31.6	29.0	29.6	29.4	26.2	26.7	28.8	29.0	33.0	32.7
25	28.6	29.0	26.1	25.4	25.4	24.9	23.0	27.8	26.6	21.2	29.3	25.6	28.0	25.4	24.1	21.8	26.2	26.0	31.8	34.0
26	30.2	30.6	26.4	28.5	27.0	28.3	27.7	26.4	27.5	27.4	29.9	28.4	28.7	28.0	25.3	26.0	26.6	28.5	30.9	28.9
27	28.5	28.7	26.1	27.2	27.9	27.9	27.0	27.8	29.0	27.6	27.8	28.4	24.0	28.2	25.1	25.0	27.7	28.0	32.0	33.7
28	29.8	30.4	25.2	28.1	29.0	28.0	28.6	28.4	27.8	28.8	29.7	29.8	28.0	28.6	26.0	24.3	25.9	25.2	30.2	33.5
29	30.2	30.7	25.6	29.4	28.2	27.9	29.5	28.0	28.3	28.7	31.3	30.2	30.9	30.0	28.0	25.6	28.8	29.7	32.4	34.4
30	30.2	31.6	26.6	28.0	29.0	28.4	27.6	29.6	28.4	28.6	31.5	29.5	29.5	28.6	26.4	25.1	27.2	27.0	34.8	34.7

STATIONS	TEMPERATURE DE L'AIR SOUS ABRI (en °C)										PRECIPITATIONS			
	MOY. MAX.	MOY. MIN.	(Tx+Tn)/2	Ecart à MOY	MAX. ABS.	MIN. ABS.	MOY. 00hTU	MOY. 06hTU	MOY. 12hTU	MOY. 18hTU	TOTAL (m/m)	Ecart à MOY.	Nbre de J.	MAX. 24h.
DOUALA	28.2	22.3	25.3	- 0.2	31.1	20.7	23.5	23.0	27.2	24.7	638.9	+ 18.1	25	100.4
E D E A	28.8	22.0	25.4	- 0.1	32.5	20.7	-	22.9	27.9	21.4	464.7	- 7.6	26	81.6
NGAMBE	25.3	19.6	22.5	- 0.3	28.4	18.6	-	20.2	23.4	21.7	437.3	- 71.3	30	53.2
NKONGSAMBA	25.4	18.7	22.1	- 0.4	27.2	15.7	-	19.0	24.1	20.6	329.6	- 151.6	25	56.7
DSCHANG	23.2	15.2	19.2	-	25.0	13.4	-	15.7	21.4	17.9	257.8	- 73.6	27	39.7
KRIBI	27.9	22.4	25.2	- 0.6	29.5	21.0	-	23.1	27.1	25.2	230.1	- 285.2	23	27.1
ABONG-MBANG	27.5	18.7	23.1	- 0.1	30.0	17.0	-	19.5	25.8	23.1	118.6	- 125.3	13	26.0
AKONOLINGA	28.3	19.4	23.9	+ 0.2	30.6	18.2	-	20.0	25.8	23.5	221.3	- 14.5	10	57.4
EBOLOWA	27.5	19.8	23.7	+ 0.2	30.0	18.7	-	20.2	26.2	22.3	130.5	- 64.6	22	25.1
EDEA	26.9	20.8	23.9	0.0	29.6	19.5	-	20.9	25.8	22.3	241.5	- 140.5	25	35.2
LOMIE	27.8	18.9	23.4	+ 0.1	30.4	16.8	-	19.9	26.2	22.8	165.9	- 90.9	21	30.4
SANGMELIMA	27.4	19.1	23.3	+ 0.2	30.2	16.9	-	19.5	25.6	25.0	226.0	- 13.4	15	36.6
YAOUNDE	27.3	18.7	23.0	+ 0.2	28.8	17.0	19.8	19.5	25.3	22.0	221.8	- 26.0	21	65.5
YOKADOUMA	29.1	19.2	24.2	+ 0.3	31.5	17.9	-	19.9	27.4	23.2	276.7	+ 47.6	22	44.6
BAFIA	28.7	19.8	24.3	- 0.1	31.0	18.4	-	20.6	26.9	24.3	113.9	- 112.3	17	25.7
BATOURI	28.1	18.8	23.5	0.0	30.9	16.5	20.1	19.5	26.3	23.3	180.2	- 35.6	19	50.4
BERTOUA	28.1	18.6	23.4	- 0.1	30.1	16.0	-	19.6	26.3	23.2	128.3	- 99.2	19	40.7
BETARE-OYA	27.2	17.8	22.5	- 0.2	30.5	16.0	-	18.5	25.4	21.7	146.9	- 115.9	18	36.6
MANGA-MBOKO	28.0	19.4	23.7	- 0.1	30.6	17.9	-	20.1	26.2	23.9	225.7	- 50.7	14	45.3
Y O K O	25.8	17.1	21.5	+ 0.1	28.0	15.7	18.5	17.9	24.4	21.0	174.4	- 136.8	19	43.5
BANYO	26.7	17.0	21.9	+ 0.1	28.6	15.0	-	17.7	25.5	20.4	207.9	- 88.7	22	56.1
KOUNDJA	25.3	15.7	20.5	+ 0.2	27.2	13.6	17.1	16.5	23.8	19.0	255.6	- 123.6	27	41.3
MEIGANGA	26.4	16.9	21.7	- 0.2	28.8	15.1	-	17.8	25.2	20.4	287.7	+ 18.7	29	51.4
NGAOUNDERE	27.0	16.2	21.6	+ 0.1	30.0	13.6	17.6	17.4	25.3	19.8	306.7	+ 59.0	23	49.3
TIBATI	28.3	17.9	23.1	- 0.2	30.2	15.5	-	18.0	26.3	-	293.7	+ 3.5	19	62.7
GAROUA	30.9	21.8	26.4	+ 0.1	34.8	19.8	22.9	22.6	29.7	26.1	139.4	- 74.2	14	78.1
KAELE	31.7	20.8	26.3	+ 0.1	35.0	19.0	-	21.9	29.4	25.9	186.9	- 77.3	18	45.0
MAROUA-SALAK	31.7	20.6	26.2	0.0	34.7	17.8	22.3	22.0	30.1	25.2	90.8	- 66.8	13	26.7
P O L I	29.9	20.3	25.1	+ 0.2	32.8	17.6	-	20.7	28.4	23.9	404.1	+ 28.1	20	122.6
BAMENDA	21.6	14.6	18.1	-	24.4	13.2	-	15.9	19.9	16.9	480.1	-	26	59.7
MAMFE	30.4	22.3	26.4	-	32.0	20.8	-	22.5	28.7	24.8	557.9	+ 47.8	25	89.5
T I K O	28.6	22.1	25.4	-	31.2	19.7	-	22.5	27.3	24.2	479.1	+ 112.8	24	116.8

STATIONS	HUMIDITE RELATIVE (en %)								TENSION DE VAPEUR				EVA-PORATION	NEB. TOTALE (en Oct.)			
	MOY. MAX.	MOY. MIN.	MAX. ABS.	MIN. ABS.	MOY. 00hTU	MOY. 06hTU	MOY. 12hTU	MOY. 18hTU	MOY. 00hTU	MOY. 06hTU	MOY. 12hTU	MOY. 18hTU	(m/m)	MOY. 00hTU	MOY. 06hTU	MOY. 12hTU	MOY. 18hTU
DOUALA	98	75	100	64	96	97	80	90	27.8	27.2	28.5	27.9	30.6	7	7	7	7
E D E A	98	75	99	59	-	97	79	92	-	27.2	29.4	28.3	44.1	-	8	7	7
NGAMBE	100	83	100	71	-	99	89	97	-	23.5	25.5	25.1	18.4	-	8	7	7
NKONGSAMBA	98	74	100	54	-	96	81	94	-	21.2	24.2	23.0	37.2	-	7	7	7
DSCHANG	99	73	100	56	-	97	78	94	-	17.4	20.0	19.3	29.3	-	7	7	7
KRIBI	97	81	98	72	-	96	83	89	-	27.2	29.6	28.5	42.6	-	7	7	6
ABONG-MBANG	99	65	100	49	-	98	71	87	-	22.3	23.6	24.7	52.7	-	8	7	6
AKONOLINGA	98	61	100	51	-	96	68	84	-	22.3	22.7	24.1	54.8	-	8	7	6
EBOLOWA	98	68	100	56	-	97	72	90	-	23.0	24.4	24.3	50.3	-	8	7	7
ESEKA	99	77	100	65	-	98	82	96	-	24.4	27.1	25.7	26.8	-	8	7	7
LOMIE	100	70	100	59	-	99	74	92	-	23.0	25.1	25.5	31.7	-	8	7	6
SANGHELIMA	99	67	100	58	-	98	72	89	-	22.3	23.5	24.1	41.5	-	8	7	6
YAOUNDE	99	66	100	58	96	97	73	88	22.4	22.0	23.3	23.3	55.5	8	8	7	6
YOKADOUMA	100	68	100	54	-	100	73	94	-	23.2	26.4	26.7	38.9	-	8	7	5
BAFIA	99	65	100	56	-	98	72	84	-	23.9	25.2	25.6	68.3	-	8	7	5
BATOURI	98	66	100	52	95	97	72	87	22.4	22.0	24.4	24.7	55.9	7	7	7	6
BERTOUA	98	64	100	54	-	97	71	86	-	22.2	23.8	24.4	37.4	-	7	7	5
BETARE-OYA	100	68	100	55	-	100	73	88	-	21.3	23.6	22.9	56.6	-	7	7	6
NANGA-EBOKO	98	63	100	52	-	97	70	85	-	22.8	23.9	25.1	55.6	-	8	7	6
Y O K O	99	68	100	59	96	97	74	85	20.3	19.8	22.4	21.1	67.3	7	7	7	6
BANYO	96	60	98	47	-	95	63	87	-	19.3	20.4	20.8	43.1	-	7	7	7
KOUNDJA	100	65	100	57	96	97	71	93	18.8	18.3	20.7	20.5	42.3	7	7	7	7
MEIGANGA	97	62	99	46	-	97	68	87	-	19.8	21.4	20.8	35.1	-	7	7	7
NGAOUNDERE	99	56	100	41	97	97	62	89	19.6	19.3	19.7	20.5	62.9	6	6	6	7
TIBATI	98	59	100	49	-	98	65	-	-	20.3	22.1	-	59.7	-	6	6	-
GAROUA	98	61	100	39	95	95	67	83	26.6	26.1	27.7	28.1	77.0	5	7	6	5
KAELE	95	55	98	39	-	93	62	79	-	24.4	24.8	26.1	99.6	-	7	6	6
MAROUA-SALAK	96	54	99	37	92	92	60	80	24.8	24.4	25.4	25.6	93.6	6	7	6	6
P O L I	99	67	100	58	-	98	72	91	-	23.9	27.8	27.0	56.3	-	7	6	6
BAMENDA	98	76	100	52	-	90	83	93	-	16.2	18.8	18.0	54.5	-	7	7	8
MAMFE	98	65	100	50	-	97	71	89	-	26.6	28.1	28.0	47.9	-	8	7	7
T I K O	98	74	100	54	-	97	79	90	-	26.5	28.5	27.2	35.2	-	7	7	7

STATIONS	VENT DE SURFACE — VITESSE MOYENNE m/s à 00hTU	à 06hTU	à 12hTU	à 18hTU	MAXIMUM DD	m/s	Dates	PHENOMENES DIVERS (Nombre de Jours)							
								≡	—	∞	↳	⊼	⌂	⚡	⚡
DOUALA.....	0.2	0.2	1.5	0.9	WSW	11	23	1	4	0	5	15	0	0	0
E D E A.....	-	0.1	1.0	0.3	-	-	-	0	0	0	4	10	0	0	0
NGAMBE.....	-	0.3	2.9	3.1	E	16	20	20	0	0	0	15	0	0	0
NKONGSAMBA....	-	1.0	4.4	2.5	N	16	22	21	2	0	1	22	0	1	0
DSCHANG.....	-	0.7	3.0	0.7	E	16	20	8	0	0	0	23	0	1	0
KRIBI.....	-	0.3	1.6	0.9	-	-	-	0	0	0	2	5	0	0	0
ABONG-MBANG...	-	1.1	4.1	0.3	-	-	-	9	0	0	5	17	2	0	0
AKONOLINGA....	-	0.8	1.6	0.6	-	-	-	3	0	0	7	17	2	0	0
EBOLOWA.....	-	0.0	1.4	2.1	-	-	-	0	0	0	1	21	0	0	0
ESEKA.....	-	0.1	0.0	0.0	-	-	-	11	0	0	1	12	1	0	0
LOMIE.....	-	0.2	1.6	0.3	-	-	-	7	0	0	6	20	7	0	0
SANGMELIMA....	-	0.1	1.3	0.4	-	-	-	3	0	0	4	17	12	0	0
YAOUNDE.....	2.5	1.0	2.2	0.4	ENE-E	12	17 et 25	4	0	0	9	18	0	0	0
YOKADOUMA.....	-	0.0	3.6	0.0	-	-	-	17	0	0	2	21	0	0	0
BAFIA	-	0.1	2.4	0.9	NE	16	17 et 20	7	0	0	10	17	0	2	0
BATOURI.....	0.7	0.5	2.2	0.4	SW	11	29	11	1	0	2	26	0	0	0
BERTOUA.....	-	0.9	2.1	0.6	-	-	-	6	0	0	13	13	0	0	0
BETARE-OYA....	-	0.9	3.7	1.7	N-S	16	3 jours	23	0	0	4	23	0	3	0
NANGA-EBOKO...	-	0.0	0.1	0.0	-	-	-	6	1	0	15	13	0	0	0
Y O K O.....	3.7	2.2	2.6	2.7	NE	16	20	22	0	0	2	28	0	1	3
BANYO.....	-	0.0	3.1	0.6	E	16	23	2	0	0	1	24	0	1	0
KOUNDJA.....	1.2	0.9	2.3	0.9	E -NE	10	20 et 23	7	0	0	3	25	8	0	0
MEIGANGA.....	-	0.0	2.0	0.3	-	-	-	12	1	0	6	23	0	0	0
NGAOUNDERE....	0.1	0.2	2.2	0.9	ENE	23	2	11	1	0	2	26	2	1	1
TIBATI.....	-	0.0	3.1	-	-	-	-	8	1	0	0	20	0	0	0
GAROUA.....	3.0	2.5	4.6	2.5	NE	23	9	0	0	0	9	19	8	3	3
KAELE.....	-	2.0	2.5	1.8	NE	16	3	2	0	0	4	19	0	1	1
MAROUA-SALAK..	2.4	1.6	2.7	2.8	E-ENE	18	12 et 19	0	0	0	4	22	0	2	2
P O L I.....	-	0.3	2.2	0.0	-	-	-	0	0	0	3	21	0	0	0
BAMENDA.....	-	0.6	1.7	0.8	-	-	-	10	0	0	2	22	0	0	0
MAMFE.....	-	1.4	2.6	1.9	-	-	-	14	0	0	4	22	0	0	0
T I K O.....	-	0.0	2.1	1.4	-	-	-	4	0	0	1	16	5	0	0

DUREE DE L'INSOLATION (en Heures et 1/10è)

Dates	DOUALA	YAOUNDE	KOUMDJA	BATOURI	YOKO	NGAOUNDERE	GAROUA	MAROUA SALAK
1	0.9	1.1	0.8	4.1	2.5	5.9	10.4	9.9
2	6.2	2.0	3.0	6.0	1.0	3.7	5.2	5.7
3	0.4	1.7	4.6	2.9	6.3	4.5	3.2	2.7
4	0.0	3.0	4.3	5.2	5.1	6.2	8.7	8.7
5	0.0	0.9	1.6	0.0	0.8	0.0	1.3	2.2
6	0.5	1.3	4.4	4.1	0.8	0.7	4.1	2.2
7	0.1	4.9	0.9	7.3	1.4	6.9	1.7	7.0
8	0.2	0.9	1.6	0.4	1.1	1.5	9.1	10.6
9	0.3	1.5	6.9	6.6	8.9	5.5	5.7	6.8
10	2.2	5.9	7.9	8.0	7.3	5.7	7.0	8.8
11	4.9	4.3	5.2	4.1	3.9	2.5	8.5	6.4
12	1.5	2.0	6.7	3.6	5.6	3.9	8.0	6.3
13	0.0	3.1	3.2	0.3	3.7	3.9	8.7	8.4
14	3.0	3.8	3.6	6.2	4.4	0.6	2.9	1.3
15	0.3	3.3	2.6	3.1	3.3	2.7	2.3	3.9
16	2.8	3.7	6.4	9.2	6.4	6.2	8.0	6.6
17	0.3	2.9	1.5	1.2	3.0	2.6	9.7	8.1
18	3.5	3.2	5.6	8.1	6.8	4.9	1.9	2.2
19	4.4	3.9	6.7	7.4	7.5	5.4	10.2	9.1
20	8.2	2.8	7.6	6.3	5.9	4.8	6.6	3.6
21	1.0	6.1	10.1	3.1	10.1	9.0	8.4	10.7
22	4.9	2.3	3.1	3.9	5.1	7.3	7.4	6.2
23	6.8	4.0	5.0	3.2	7.4	4.0	5.6	3.9
24	1.5	2.2	8.2	8.3	7.4	6.9	8.7	6.3
25	1.5	0.3	3.2	2.8	1.9	3.4	7.7	9.7
26	8.0	3.3	8.0	5.8	8.7	4.2	6.9	3.6
27	5.9	5.6	6.8	0.9	4.8	6.1	9.9	10.5
28	4.0	3.9	6.1	5.4	5.4	1.7	7.6	6.5
29	5.5	5.5	8.5	8.6	9.1	8.0	7.7	7.9
30	7.5	4.6	4.5	7.6	9.4	4.0	9.9	9.7

VENT EN ALTITUDE (Par Sondage)

DD : ROSE DE 36 V m/s

Dates	Heures TU	SOL DD	SOL V	KOUN 1500 m. DD	KOUN 1500 m. V	DJA 3000 m. DD	DJA 3000 m. V	5000 m. DD	5000 m. V
1	2300	00	00	36	04	02	06	11	05
2	0500	30	02	32	02	05	09	13	05
3	2300	26	02	28	02	26	03	-	-
4	2300	30	01	25	13	30	06	-	-
5	0500	00	00	25	04	31	07	-	-
6	1100	22	02	28	03	28	07	-	-
7	0500	00	00	27	05	26	10	-	-
8	2300	00	00	36	03	03	05	05	07
9	2300	26	02	26	01	12	06	-	-
10	1700	26	02	27	02	14	04	14	06
11	0500	00	00	03	07	20	03	-	-
12	0500	00	00	24	02	06	11	-	-
13	2300	26	04	27	12	36	02	-	-
14	2300	00	00	26	07	24	08	16	03
15	0500	26	02	27	04	27	04	15	07
16	1700	14	03	13	06	08	06	07	05
17	1100	04	02	36	02	07	12	-	-
18	1700	08	03	08	06	17	05	15	09
19	1700	14	01	12	05	07	06	08	07
20	0500	00	00	04	03	07	11	09	07
21	0500	00	00	12	02	09	09	09	08
22	1700	00	00	15	01	06	08	09	11
23	2300	22	03	01	03	07	10	-	-
24	2300	26	01	28	08	13	03	10	08
25	1700	00	00	28	04	12	04	08	05
26	0500	00	00	21	01	14	06	10	08
27	0500	00	00	24	03	12	04	10	07
28	1700	00	00	15	03	09	04	-	-
29	1700	00	00	14	04	09	08	07	07
30	2300	00	00	10	03	10	10	10	06

VENT EN ALTITUDE (par Sondage) DD : ROSE DE 36 V : m/s.-

Dates	Heures TU	DOUALA SOL DD	SOL V	500 m. DD	500 m. V	1000 m. DD	1000 m. V	1500 m. DD	1500 m. V	2000 m. DD	2000 m. V	5000 m. DD	5000 m. V
1	1600	00	00	23	04	24	04	35	07	34	10	07	08
2	0600	00	00	23	04	32	05	35	09	05	05	10	08
3	0000	00	00	22	04	28	03	30	04	04	06	09	06
4	0000	00	00	28	02	27	02	26	02	24	02	24	03
5	0000	00	00	25	03	27	02	27	03	28	03	28	04
6	0000	00	00	22	06	24	07	24	03	26	06	30	06
7	0000	00	00	21	03	24	08	24	08	23	08	35	03
8	0000	00	00	26	02	29	06	34	06	24	02	12	03
9	0000	00	00	29	03	34	03	35	03	02	02	02	03
10	0000	00	00	21	08	22	10	24	05	08	06	09	08
11	1600	24	03	23	09	25	03	01	02	35	02	-	-
12	0000	00	00	26	03	25	02	17	01	11	01	06	02
13	0000	20	02	24	01	24	01	22	02	26	02	32	02
14	0100	00	00	34	04	36	03	33	04	25	07	24	02
15	1100	18	02	-	-	-	-	-	-	-	-	-	-
16	0000	00	00	28	03	28	02	28	04	31	04	34	06
17	0000	00	00	22	07	19	03	17	03	08	10	08	12
18	0000	00	00	32	01	02	02	08	03	12	03	11	03
19	0000	00	00	21	03	21	03	22	05	24	05	25	05
20	0000	00	00	26	05	33	03	02	03	07	04	09	10
21	0000	00	00	08	03	09	04	09	03	09	07	09	07
22	0100	00	00	23	03	22	02	22	06	20	04	14	05
23	0000	00	00	21	05	22	02	25	01	08	05	05	03
24	0000	00	00	24	02	30	02	32	04	08	08	13	09
25	0000	00	00	24	03	25	03	28	03	29	04	33	06
26	0000	36	01	32	04	24	07	25	04	11	02	12	08
27	0000	00	00	27	04	33	04	03	05	36	02	12	06
28	1100	00	00	17	03	16	04	15	05	09	06	10	05
29	0000	00	00	28	01	32	01	02	02	06	02	08	02
30	0100	00	00	22	05	21	03	21	03	07	09	08	07

VENT EN ALTITUDE (par Sondage) DD : ROSE DE 36 V : m/s.-

Dates	Heures TU	GAROUA SOL DD	SOL V	500 m. DD	500 m. V	1000 m. DD	1000 m. V	1500 m. DD	1500 m. V	3000 m. DD	3000 m. V	5000 m. DD	5000 m. V
1	1700	30	03	26	05	26	08	29	07	32	05	-	-
2	0500	32	03	29	11	27	06	32	04	04	02	05	09
3	1100	30	03	25	04	29	05	35	03	09	09	-	-
4	1700	32	03	28	07	32	06	36	06	07	14	-	-
5	0500	32	03	27	09	31	06	01	07	05	14	-	-
6	1700	30	03	27	08	28	06	02	04	08	14	11	13
7	1700	32	04	30	06	27	06	26	08	23	08	-	-
8	0500	32	04	24	11	24	05	19	02	07	11	-	-
9	0500	32	05	27	12	27	14	28	07	07	08	-	-
10	1100	32	04	27	08	26	07	14	03	07	09	06	23
11	1100	32	04	27	07	26	06	12	02	05	09	06	11
12	1700	32	02	28	03	36	03	03	08	02	07	-	-
13	1700	30	03	28	08	31	08	30	07	16	04	16	04
14	1700	34	02	35	05	27	02	21	04	13	04	19	02
15	1700	34	02	33	03	27	02	26	03	21	02	16	06
16	1700	30	01	26	02	27	03	02	03	08	08	16	15
17	0500	32	03	27	10	33	07	36	04	06	08	-	-
18	1100	28	02	28	03	15	04	14	10	09	22	03	18
19	0500	32	03	28	06	07	04	04	05	07	13	-	-
20	1100	01	03	14	03	15	07	12	13	06	20	-	-
21	1100	09	03	08	03	11	03	11	08	11	12	09	12
22	1700	30	03	28	06	27	06	07	05	08	09	10	15
23	1700	00	00	10	02	03	03	06	09	09	16	-	-
24	1100	32	02	28	02	11	01	13	10	07	12	10	08
25	0500	00	00	28	05	28	07	07	03	07	09	-	-
26	1700	34	02	12	04	31	05	28	05	08	03	09	05
27	1700	32	03	29	05	29	05	02	03	07	08	08	21
28	2300	32	03	30	07	02	03	07	04	10	10	-	-
29	1100	30	04	27	05	09	02	08	09	08	17	09	21
30	1100	30	03	24	03	17	02	09	02	09	16	08	24

VENT EN ALTITUDE (par Sondage) DD : ROSE DE 36 V : m/s

Dates	Heures TU	YAOUNDE SOL DD	SOL V	1000 m. DD	1000 m. V	1500 m. DD	1500 m. V	3000 m. DD	3000 m. V	5000 m. DD	5000 m. V
1	1700	28	02	28	06	31	07	02	07	-	-
2	0500	00	00	31	06	03	04	07	06	-	-
3	1100	28	04	-	-	-	-	-	-	-	-
4	1700	30	06	20	11	-	-	-	-	-	-
5	1100	26	02	-	-	-	-	-	-	-	-
6	1700	28	02	-	-	-	-	-	-	-	-
7	1100	00	00	25	05	30	10	-	-	-	-
8	1100	30	02	30	13	36	08	-	-	-	-
9	1700	30	02	30	05	27	03	12	07	09	11
10	1700	28	03	27	06	27	03	20	08	18	03
11	1700	28	03	28	07	28	04	07	03	-	-
12	1700	26	03	27	10	27	08	25	01	-	-
13	1100	26	02	-	-	-	-	-	-	-	-
14	1100	24	02	23	03	25	02	-	-	-	-
15	1700	00	00	21	02	00	00	-	-	-	-
16	1600	30	01	27	05	18	03	09	10	-	-
17	1700	00	00	32	02	05	01	-	-	-	-
18	1700	22	02	-	-	-	-	-	-	-	-
19	2300	28	02	-	-	-	-	-	-	-	-
20	1700	00	00	30	04	00	00	09	11	-	-
21	1700	00	00	10	02	10	02	13	08	11	09
22	1700	22	02	24	10	25	06	-	-	-	-
23	1700	28	04	20	03	18	03	04	05	-	-
24	1700	32	01	31	03	-	-	-	-	-	-
25	1700	24	02	24	04	27	07	11	04	-	-
26	1700	26	03	29	02	26	04	14	03	13	06
27	1200	30	03	26	04	25	08	-	-	-	-
28	1700	28	04	30	07	30	05	08	05	10	08
29	1700	00	00	06	04	-	-	-	-	-	-
30	0500	00	00	07	06	07	11	10	15	15	11

VENT EN ALTITUDE (par Sondage DD : ROSE DE 36 V : m/s

Dates	Heures TU	BATOURI									
		SOL		1000 m.		1500 m.		3000 m.		5000 m.	
		DD	V	DD	V	DD	V	DD	V	DD	V
1	1700	00	00	25	04	33	05	10	13	12	16
2	1700	00	00	03	02	03	06	03	10	03	04
3	1700	00	00	21	07	32	10	09	06	26	06
4	1700	00	00	25	09	26	05	30	09	35	10
5	0500	32	02	-	-	-	-	-	-	-	-
6	1700	24	06	24	11	25	09	27	19	24	20
7	1700	00	00	34	15	32	09	32	06	08	03
8	1100	26	05	-	-	-	-	-	-	-	-
9	1700	30	01	30	05	25	04	-	-	-	-
10	1100	32	04	-	-	-	-	-	-	-	-
11	1700	00	00	33	05	05	03	08	11	-	-
12	1700	00	00	27	03	23	05	18	04	-	-
13	1700	18	02	26	10	26	11	22	16	17	05
14	1700	00	00	26	05	27	10	23	15	19	13
15	1700	32	01	26	07	19	05	11	15	-	-
16	1700	00	00	23	04	33	01	-	-	-	-
17	1700	00	00	12	09	13	27	12	14	-	-
18	2300	00	00	30	06	30	03	09	12	09	11
19	1700	00	00	05	05	07	02	09	20	11	21
20	1700	20	01	-	-	-	-	-	-	-	-
21	1700	18	02	19	06	18	09	12	17	12	13
22	1100	32	04	-	-	-	-	-	-	-	-
23	1100	28	03	-	-	-	-	-	-	-	-
24	1700	00	00	30	05	09	03	11	12	11	16
25	1100	32	04	-	-	-	-	-	-	-	-
26	1100	32	03	-	-	-	-	-	-	-	-
27	1100	20	03	-	-	-	-	-	-	-	-
28	1100	32	03	-	-	-	-	-	-	-	-
29	2300	22	01	-	-	-	-	-	-	-	-
30	0500	00	00	-	-	-	-	-	-	-	-

VENT EN ALTITUDE (par Sondage) DD : ROSE DE 36 V:m/s

Dates	Heures TU	NGAOUNDERE SOL DD	SOL V	1500 m. DD	1500 m. V	3000 m. DD	3000 m. V	5000 m. DD	5000 m. V
1	2300	00	00	35	06	05	04	-	-
2	1700	00	00	33	03	07	18	02	08
3	1700	00	00	04	08	11	08	08	07
4	1700	00	00	01	06	07	05	05	11
5	1700	00	00	02	14	08	23	-	-
6	0500	00	00	30	04	07	06	-	-
7	1700	32	03	31	06	24	06	25	05
8	1700	00	00	01	04	05	09	-	-
9	0500	00	00	27	03	-	-	-	-
10	0500	00	00	17	06	09	10	-	-
11	1700	36	02	04	06	06	12	-	-
12	0500	00	00	13	04	24	09	-	-
13	0500	00	00	33	02	-	-	-	-
14	1700	00	00	20	04	22	10	21	02
15	2300	00	00	30	02	27	05	-	-
16	1700	00	00	01	06	08	06	09	09
17	0500	00	00	-	-	-	-	-	-
18	1700	00	00	16	06	-	-	-	-
19	1700	00	00	14	03	10	07	-	-
20	1700	00	00	04	08	06	13	09	06
21	0500	00	00	-	-	-	-	-	-
22	0500	00	00	13	09	11	18	-	-
23	1700	00	00	01	04	07	08	12	05
24	0500	00	00	16	05	09	08	-	-
25	2300	00	00	22	05	11	04	08	09
26	0500	00	00	24	04	10	05	09	12
27	0500	00	00	-	-	-	-	-	-
28	1700	00	00	01	02	12	08	12	09
29	2300	00	00	08	04	08	12	-	-
30	1700	00	00	12	05	10	11	11	12

- RENSEIGNEMENTS COMPLEMENTAIRES pour certains AERODROMES -

D O U A L A — Altitude 23,13 Mètres — SEPTEMBRE 1966

-o-o-o-

VENT AU SOL - Fréquence des Directions																
Heures	N	NNE	NE	ENE	E	ESE	SE	SSE	S	SSW	SW	WSW	W	WNW	NW	NNW	Cal
00h TU	1	0	0	0	0	0	0	0	0	1	0	0	1	0	0	0	27
06h TU	0	0	0	0	0	0	0	0	0	0	0	1	1	0	0	0	28
12h TU	0	0	0	0	0	0	0	0	0	1	5	7	3	1	1	0	12
18h TU	0	0	0	0	0	0	0	0	0	0	3	5	2	0	0	1	19

VISIBILITE - Fréquence									
Heures	< 50 m	< 200 m	< 500 m	< 1 km	< 2 km	< 4 km	< 10 km	< 20 km	< 50 km	≥ 50 km
00h TU	0	0	0	0	0	0	2	13	29	1
06h TU	0	0	0	0	3	6	10	19	28	2
12h TU	0	0	0	0	0	1	5	8	27	3
18h TU	0	0	0	0	0	1	1	9	24	6

Heures	Pression Niveau Station	NUAGES BAS (Nébul. de 5/8 à 7/8 inclus) Fréq. des Hauteurs								
		< 50 m	< 100 m	< 200 m	< 500 m	< 600 m	< 1000 m	< 1500 m	< 2000 m	< 2500 m
00h TU	1011.0	0	0	0	13	17	17	17	17	17
06h TU	1011.0	1	1	2	15	19	19	19	19	19
12h TU	1010.8	0	0	0	6	20	28	28	28	28
18h TU	1009.4	0	0	1	11	13	13	13	13	13

NUAGES BAS (Nébulosité = 8/8) - Fréquence des Hauteurs									
Heures	< 50 m	< 100 m	< 200 m	< 300 m	< 600 m	< 1000 m	< 1500 m	< 2000 m	< 2500 m
00h TU	0	0	0	0	2	2	2	2	2
06h TU	0	0	0	0	1	1	1	1	1
12h TU	0	0	0	0	0	0	0	0	0
18h TU	0	0	0	0	0	0	0	0	0

- RENSEIGNEMENTS COMPLEMENTAIRES pour certains AERODROMES -

YAOUNDE — Altitude 759 Mètres — SEPTEMBRE 1966

-o-o-o-

VENT AU SOL - Fréquence des Directions

Heures	N	NNE	NE	ENE	E	ESE	SE	SSE	S	SSW	SW	WSW	W	WNW	NW	NNW	Cal
00h TU	1	0	0	0	0	0	0	0	0	0	0	1	22	1	1	0	4
06h TU	0	0	0	0	0	0	0	0	0	0	0	1	12	2	1	0	14
12h TU	0	1	0	2	1	0	0	0	1	1	0	4	10	4	0	1	5
18h TU	0	1	0	0	0	0	0	0	0	0	0	1	16	4	0	0	8

VISIBILITE - Fréquence

Heures	<50 m	<200 m	<500 m	<1 km	<2 km	<4 km	<10 km	<20 km	<50 km	≥50 km
00h TU	0	0	0	0	0	0	1	7	30	0
06h TU	0	0	1	2	3	5	12	19	30	0
12h TU	0	0	0	0	0	0	1	3	15	15
18h TU	0	0	1	1	1	1	2	7	24	6

Heures	Pression Niveau Station	NUAGES BAS (Nébul. de 5/8 à 7/8 inclus) Fréq. des Hauteurs								
		<50 m	<100 m	<200 m	<500 m	<600 m	<1000 m	<1500 m	<2000 m	<2500 m
00h TU	928.3	0	0	1	15	15	15	15	15	15
06h TU	928.6	0	0	4	10	11	11	11	11	11
12h TU	928.1	0	0	1	4	5	24	24	24	24
18h TU	926.9	0	1	1	8	12	12	12	12	12

NUAGES BAS (Nébulosité = 8/8) - Fréquence des Hauteurs

Heures	<50 m	<100 m	<200 m	<300 m	<600 m	<1000 m	<1500 m	<2000 m	<2500 m
00h TU	0	0	1	9	15	15	15	15	15
06h TU	0	3	9	12	14	12	12	12	12
12h TU	0	0	0	0	0	1	1	1	1
18h TU	0	0	0	0	1	1	1	1	1

NGAOUNDERE — RENSEIGNEMENTS COMPLEMENTAIRES pour certains AERODROMES — SEPTEMBRE 1966

Altitude 1118 Mètres

-o-o-o-

VENT AU SOL - Fréquence des Directions

Heures	N	NNE	NE	ENE	E	ESE	SE	SSE	S	SSW	SW	WSW	W	WNW	NW	NNW	Cal.
00h TU	0	0	0	0	0	1	0	0	0	0	0	0	0	0	0	0	29
06h TU	2	0	0	0	0	0	0	0	0	0	0	0	0	0	1	0	27
12h TU	5	0	2	1	4	0	3	0	2	0	0	0	2	2	0	0	9
18h TU	2	0	3	0	0	0	2	0	0	0	0	0	0	0	2	0	21

VISIBILITE - Fréquence

Heures	< 50 m	< 200 m	< 500 m	< 1 km	< 2 km	< 4 km	< 10 km	< 20 km	< 50 km	≥ 50 km
00h TU	0	0	1	2	2	2	4	9	30	0
06h TU	0	0	2	3	5	7	9	12	30	0
12h TU	0	0	0	0	0	0	0	4	23	7
18h TU	0	0	0	0	0	0	2	6	30	0

Heures	Pression Niveau Station	NUAGES BAS (Nébul. de 5/8 à 7/8 inclus) Fréq. des Heutsure								
		< 50 m	< 100 m	< 200 m	< 500 m	< 600 m	< 1000 m	< 1500 m	< 2000 m	< 2500 m
00h TU	891.6	0	0	0	1	4	7	7	7	7
06h TU	891.8	0	0	4	6	6	6	6	6	6
12h TU	890.9	0	0	0	0	1	15	15	15	15
18h TU	890.1	0	0	0	1	6	7	7	7	7

NUAGES BAS (Nébulosité = 8/8) - Fréquence des Hauteurs

Heures	< 50 m	< 100 m	< 200 m	< 300 m	< 600 m	< 1000 m	< 1500 m	< 2000 m	< 2500 m
00h TU	0	0	0	0	0	2	2	2	2
06h TU	0	0	1	1	1	1	1	1	1
12h TU	0	0	0	0	0	0	0	0	0
18h TU	0	0	0	0	0	0	0	0	0

- RENSEIGNEMENTS COMPLEMENTAIRES pour certains AERODROMES -

G A R O U A — Altitude 247 Mètres — SEPTEMBRE 1966

-o-o-o-

VENT AU SOL - Fréquence des Directions

Heures	N	NNE	NE	ENE	E	ESE	SE	SSE	S	SSW	SW	WSW	W	WNW	NW	NNW	Cal
00h TU	2	1	1	0	4	1	0	0	0	0	0	0	3	1	15	1	1
06h TU	1	0	1	0	0	0	0	0	0	0	0	0	0	2	19	0	7
12h TU	0	0	2	0	0	1	1	0	1	0	1	2	2	7	13	0	0
18h TU	0	0	1	0	1	0	0	1	0	1	1	0	0	7	11	4	3

VISIBILITE - Fréquence

Heures	< 50 m	< 200 m	< 500 m	< 1 km	< 2 km	< 4 km	< 10 km	< 20 km	< 50 km	≥ 50 km
00h TU	0	0	0	0	0	0	1	4	15	15
06h TU	0	0	0	0	0	0	1	1	12	18
12h TU	0	0	0	0	0	0	1	2	3	27
18h TU	0	0	0	0	0	0	0	0	8	22

NUAGES BAS (Nébul. de 5/8 à 7/8 inclus) Fréq. des Hauteurs

Heures	Pression Niveau Station	< 50 m	< 100 m	< 200 m	< 500 m	< 600 m	< 1000 m	< 1500 m	< 2000 m	< 2500 m
00h TU	984.0	0	0	0	0	0	0	0	0	0
06h TU	983.9	0	0	0	2	2	2	2	2	2
12h TU	983.1	0	0	0	1	2	5	5	5	5
18h TU	981.5	0	0	0	0	0	0	0	0	0

NUAGES BAS (Nébulosité = 8/8) - Fréquence des Hauteurs

Heures	< 50 m	< 100 m	< 200 m	< 300 m	< 600 m	< 1000 m	< 1500 m	< 2000 m	< 2500 m
00h TU	0	0	0	0	0	0	0	0	0
06h TU	0	0	0	0	0	0	0	0	0
12h TU	0	0	0	0	0	0	0	0	0
18h TU	0	0	0	0	0	0	0	0	0

- TEMPERATURE ET VENT EN ALTITUDE - SEPTEMBRE 1966

D O U A L A

DATES	Niveau 850 mb. Altitude Moyenne : 1536 m.				Niveau 700 mb. Altitude Moyenne : 3173 m.				Niveau 500 mb. Altitude Moyenne : 5884 m.				Niveau 400 mb. Altitude Moyenne : 7595 m.			
	T	Td	VENT DD	VENT V	T	Td	VENT DD	VENT V	T	Td	VENT DD	VENT V	T	Td	VENT DD	VENT V
1	+19.0	+13.0	27	03	+10.6	+03.5	35	03	-01.5	-13.6	09	07	-11.6	-26.2	09	07
2	+18.8	+05.0	25	09	+09.2	+01.8	07	05	-06.4	-13.0	08	07	-16.6	-28.4	25	02
3	+17.9	+16.3	30	04	+08.2	+04.8	04	05	-04.0	-15.6	09	07	-14.8	-38.6	17	04
4	+17.3	+15.3	26	02	+08.8	+04.4	24	02	-06.8	-13.3	23	03	-16.7	-24.5	22	04
5	+17.0	+15.4	27	03	+08.4	+03.6	30	05	-06.6	-12.3	32	08	-17.9	-21.0	07	03
6	+17.4	+16.8	24	03	+09.3	+05.8	26	06	-06.9	-08.7	22	04	-17.2	-20.5	32	03
7	+14.8	+14.8	24	08	+07.4	+07.4	01	11	-07.2	-07.2	08	02	-17.4	-17.4	19	08
8	+17.0	+14.6	34	06	+08.4	+00.4	25	04	-06.3	-25.0	20	02	-17.6	-32.0	10	05
9	+16.2	+14.3	35	03	+10.3	+05.2	03	02	-06.0	-10.8	36	06	-16.4	-23.2	03	08
10	+16.1	+14.4	24	05	+08.2	+00.6	08	08	-05.3	-14.9	06	07	-15.9	-36.4	08	04
11	+16.8	+16.0	34	04	+10.0	+03.6	-	-	-06.2	-14.1	-	-	-16.8	-27.0	16	13
12	+16.9	+16.9	17	01	+08.3	+08.3	10	02	-05.0	-14.4	09	04	-18.4	-21.4	02	02
13	+17.6	+13.6	22	03	+11.6	+08.5	26	03	-06.1	-12.0	29	03	-15.0	-21.0	29	06
14	+16.6	+14.2	36	03	+08.6	+04.0	26	07	-08.0	-12.0	22	03	-17.8	-25.0	10	06
15	+16.7	+16.7	-	-	+08.7	+03.2	-	-	-06.9	-17.0	-	-	-17.4	-28.4	-	-
16	+15.4	+13.3	28	04	+06.6	+01.3	31	04	-08.7	-16.3	34	06	-19.6	-26.3	35	05
17	+18.4	+18.4	17	03	+07.6	+07.6	09	11	-08.0	-10.0	08	12	-16.2	-18.4	07	10
18	+15.5	+08.9	08	03	+07.0	+02.7	13	02	-09.6	-14.2	11	06	-19.2	-24.2	12	07
19	+16.4	+13.6	22	05	+10.2	+03.0	24	05	-04.4	-18.4	21	07	-15.1	-29.0	13	18
20	+18.2	+18.2	02	03	+09.8	+03.2	07	03	-04.8	-10.2	11	08	-17.2	-22.1	09	15
21	+15.7	+06.2	11	06	+08.6	+00.9	09	16	-08.0	-09.1	10	12	-18.7	-22.5	33	08
22	+18.4	+18.4	22	06	+10.4	-07.0	19	05	-06.0	-17.8	15	06	-15.3	-28.7	14	05
23	+16.6	+15.2	26	02	+08.4	+04.5	08	10	-07.0	-0909	09	06	-17.4	-25.0	08	06
24	+16.2	+16.2	32	04	+07.8	+07.8	09	07	-08.6	-10.6	13	07	-18.9	-21.1	13	07
25	+17.0	+11.2	28	03	+09.5	+01.3	29	04	-05.8	-13.8	32	05	-14.3	-25.2	07	18
26	+16.2	+13.4	25	04	+07.6	+04.4	15	02	-07.8	-10.6	09	07	-18.6	-23.0	08	08
27	+15.6	+12.0	03	05	+07.2	+04.1	11	04	-07.5	-13.3	10	07	-18.1	-28.4	10	06
28	+16.3	+12.5	15	05	+08.4	+07.5	08	05	-06.4	-10.6	18	09	-16.0	-22.6	05	08
29	+17.8	+11.7	02	03	+08.4	0.0	07	04	-06.1	-15.2	07	07	-17.0	-28.0	09	07
30	+16.6	+15.6	21	03	+07.2	-04.0	07	09	-08.0	-19.0	04	04	-17.0	-30.6	11	05
MAX.	+19.0	+18.4	25	09	+11.6	+08.5	09	16	-01.5	-07.2	08	12	-11.6	-17.4	13	18
MIN.	+14.8	+05.0	17	01	+06.6	-07.0	24	02	-09.6	-25.0	08	02	-19.2	-38.6	25	02
MOY.	+16.9	+14.1		04	+08.7	+02.9		06	-06.5	-13.4		06	-16.9	-25.5		07

N. B. Altitude Moyenne en Mètres Géopotentiels

T = Température en Degrés Centigrades

Td = Point de Rosée en Degrés Centigrades

Vent = Rose de 36 et Mètres par Seconde.-

- TEMPERATURE ET VENT EN ALTITUDE (Suite) SEPTEMBRE 1966 -

D O U A L A

DATES	Niveau 300 mb. Altitude Moyenne 9693 m.			Niveau 200 mb. Altitude Moyenne 12433m			Niveau 150 mb. Altitude Moyenne 14233m.			Niveau 100 mb. Altitude Moyenne 16659m.			Niveau 70 mb. Altitude Moyenne 18769m.		
	T	VENT DD	VENT V	T	VENT DD	VENT V	T	VENT DD	VENT V	T	VENT DD	VENT V	T	VENT DD	VENT V
1	-29.4	08	06	-45.6	12	08	-59.4	05	09	-71.1	11	10	-74.3	11	15
2	-33.9	09	13	-54.2	11	22	-66.6	08	12	-73.4	09	12	-70.9	34	08
3	-32.0	12	09	-55.7	08	24	-68.6	06	28	-70.1	-	-	-69.4	-	-
4	-28.5	-	-	-50.6	08	14	-60.8	12	13	-72.9	10	12	-66.0	-	-
5	-33.6	08	13	-57.8	08	25	-69.5	06	15	-	-	-	-	-	-
6	-32.5	07	02	-53.3	06	16	-65.5	08	12	-73.9	-	-	-	-	-
7	-31.7	11	27	-53.0	09	17	-62.4	09	15	-76.2	07	16	-69.5	16	13
8	-31.6	08	15	-52.0	08	25	-63.0	12	17	-75.0	07	08	-66.8	-	-
9	-31.3	04	13	-50.6	10	18	-60.4	28	09	-73.2	08	14	-	-	-
10	-30.7	09	15	-39.2	09	20	-51.6	07	08	-64.3	11	21	-74.0	-	-
11	-32.0	04	18	-53.6	08	24	-66.0	10	12	-75.0	06	14	-73.0	10	11
12	-31.2	05	08	-52.2	09	12	-63.4	07	13	-	-	-	-	-	-
13	-26.7	33	05	-53.0	34	09	-53.0	03	13	-69.0	09	15	-73.2	12	17
14	-34.0	08	19	-54.6	06	23	-67.4	09	12	-76.0	23	05	-72.4	29	08
15	-33.6	-	-	-54.5	-	-	-67.0	-	-	-77.2	-	-	-69.8	-	-
16	-33.4	04	10	-49.9	06	10	-63.5	10	06	-	-	-	-	-	-
17	-32.0	08	12	-55.8	05	11	-66.0	08	11	-74.6	08	11	-69.8	15	04
18	-33.6	08	05	-53.8	30	08	-66.0	07	21	-75.4	09	16	-69.6	03	10
19	-29.9	12	09	-51.4	08	10	-63.0	07	12	-72.8	07	10	-63.2	05	09
20	-32.8	09	15	-54.8	09	20	-68.9	08	18	-76.4	08	14	-70.9	11	11
21	-33.8	-	-	-54.7	-	-	-69.1	-	-	-	-	-	-	-	-
22	-30.2	10	08	-47.4	08	08	-59.5	07	09	-67.8	05	14	-68.1	-	-
23	-31.8	05	10	-44.2	08	14	-67.8	09	10	-79.6	09	11	-	-	-
24	-35.4	05	11	-60.3	07	18	-69.6	13	07	-	-	-	-	-	-
25	-28.7	08	11	-49.0	11	09	-61.7	-	-	-	-	-	-	-	-
26	-32.3	05	08	-53.8	08	17	-66.1	10	21	-77.4	10	21	-71.6	06	12
27	-32.0	11	10	-54.6	10	18	-66.9	10	13	-76.0	07	21	-75.8	-	-
28	-30.3	05	09	-49.6	06	08	-63.2	11	09	-74.0	12	08	-72.4	14	10
29	-32.4	08	13	-54.4	09	15	-66.6	16	06	-73.4	03	13	-70.6	09	06
30	-33.5	08	14	-54.8	12	12	-63.6	22	09	-77.6	01	07	-71.8	28	06
MAX.	-26.7	11	27	-44.2	08	25	-51.6	06	28	-64.3	11	21	-66.0	12	17
MIN.	-35.4	33	05	-60.3	12	08	-69.5	16	06	-79.6	23	05	-75.8	34	03
MOY.	-31.8		11	-51.9		15	-64.3		13	-73.8		13	-70.6		10

N. B. : Altitude Moyenne en Mètres Géopotentiels

T = Température en Degrés Centigrades

Vent = Rose de 36 et Mètres par Seconde.-

- RESEAU PLUVIOMETRIQUE
(Valeurs Mensuelles)

S E P T E M B R E 1966 -

STATIONS	Total (m/m)	Ecart à Moy.
I - COTIERE DU NORD -		
DIZANGUE	514.7	- 26.3
DOUALA-DEIDO	475.3	- 73.0
DOUALA-HOPITAL	588.7	+ 38.3
PENJA	354.6	- 158.4
LOUM-CHANTIERS	407.8	- 94.2
MBANGA	370.7	+ 5.9
MOUANKO	510.9	+ 86.7
N D O M	267.5	- 23.3
YABASSI	422.8	- 2.5
YINGUI	176.3	- 102.0
II - MONTAGNEUSE DE L'OUEST -		
BAFOUSSAM	186.9	- 108.5
BANGANGTE	271.3	- 0.3
MBOUDA	195.2	- 78.6
MBOUROUKOU	404.6	- 35.0
NONDJOCK	876.2	+ 327.5
III - FORESTIERE DU SUD -		
AMBAM	137.0	- 48.7
DOUME	155.0	- 23.8
EVOUDOULA	159.8	- 103.0
MAKAK	265.6	+ 18.1
MOLOUNDOU	168.0	- 26.8
NYABESSAN	112.9	- 33.5
IV - SAVANE DU CENTRE -		
BATOURI-VILLE	204.6	- 12.1
KENTZOU	31.2	- 158.1
MANKIM	479.7	- 139.2
NACHTIGAL	93.6	- 47.7
NDIKINIMEKI	252.2	- 19.8
N T U I	157.6	- 22.8
V - PLATEAU DE L'ADAMAOUA -		
FOUMBAN	283.6	- 41.2
FOUMBOT	171.6	- 134.2
KOUNDEN	259.4	- 86.3
MAYO-DARLE	433.1	- 46.3
NGAOUNDERE-AGRI.	328.1	+ 60.4
TIGNERE	275.4	+ 11.9
MANTOUM	262.4	- 9.1
VI - D U N O R D -		
BOURRAH	177.5	- 58.1
CHOLLIRE	374.5	+ 88.8
GAROUA-VILLE	110.5	- 77.2
LAM	212.1	+ 11.6
S I R	137.3	- 92.3
MADA	97.8	- 53.5
MAROUA-AGRICULTURE	208.3	+ 66.1
MOKOLO	165.4	- 6.7
M O R A	120.3	- 9.5
DOUKOULA	134.9	- 38.3
YAGOUA	183.4	+ 40.2
GUIDER	171.1	+ 5.4

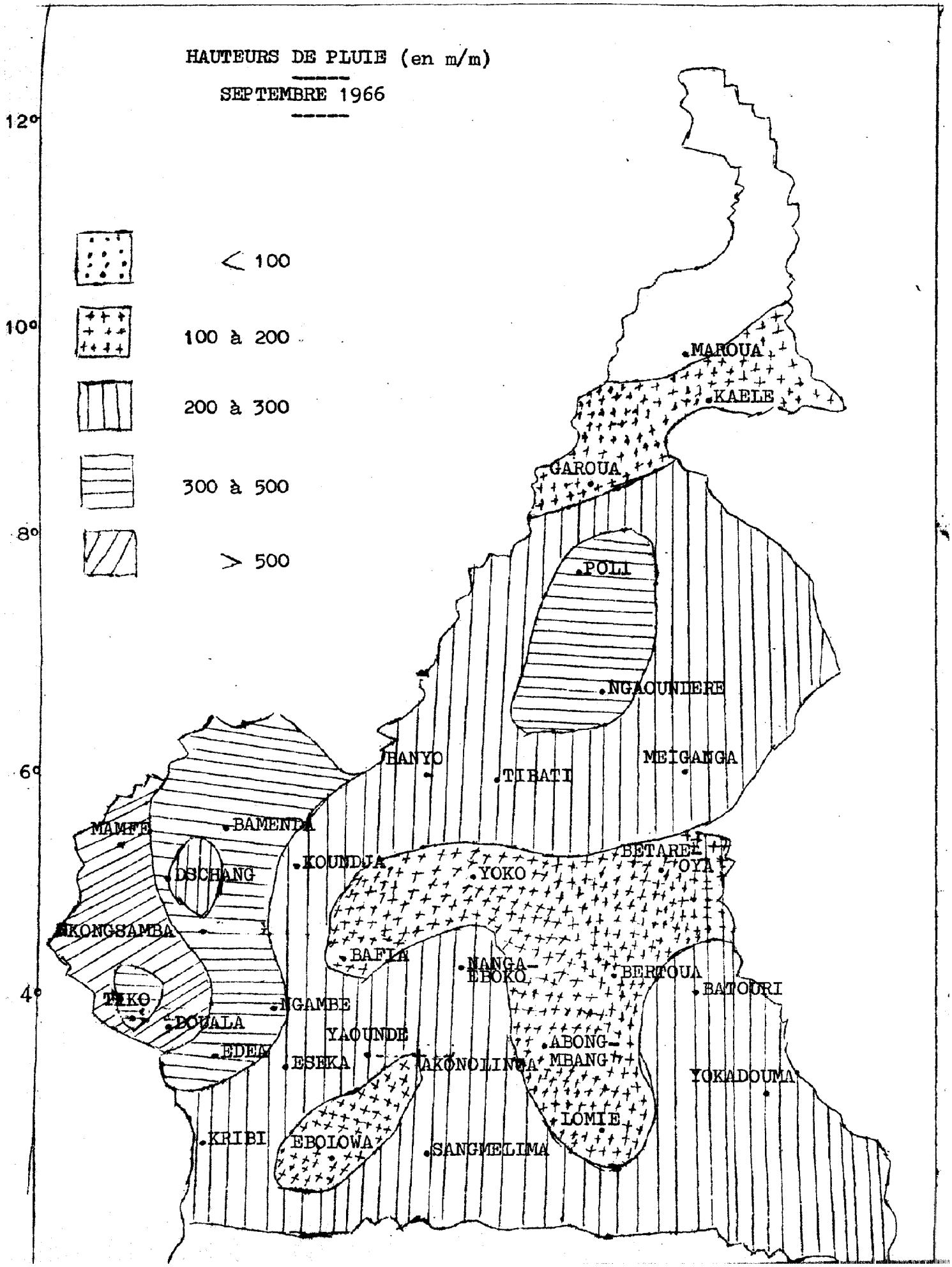
HAUTEURS DE PLUIE (en m/m)
SEPTEMBRE 1966
< 100
100 à 200
200 à 300
300 à 500
> 500
12°
10°
8°
6°
4°
MAROUA
KAELE
GAROUA
POLI
NGAOUNDERE
HANYO
TIBATI
MEIGANGA
MAMFE
BAMENDA
KOUNDJA
DSCHANG
YOKO
BETARE
OYA
NKONGSAMBA
BAFIA
NANGA-EBOKO
BERTOUA
BATOURI
TIKO
NGAMBE
DOUALA
YAOUNDE
ABONG-MBANG
EDEA
ESEKA
AKONOLINGA
YOKADOUMA
LOMIE
KRIBI
EBOLOWA
SANGMELIMA

NOMBRE DE JOURS DE PLUIE

SEPTEMBRE 1966

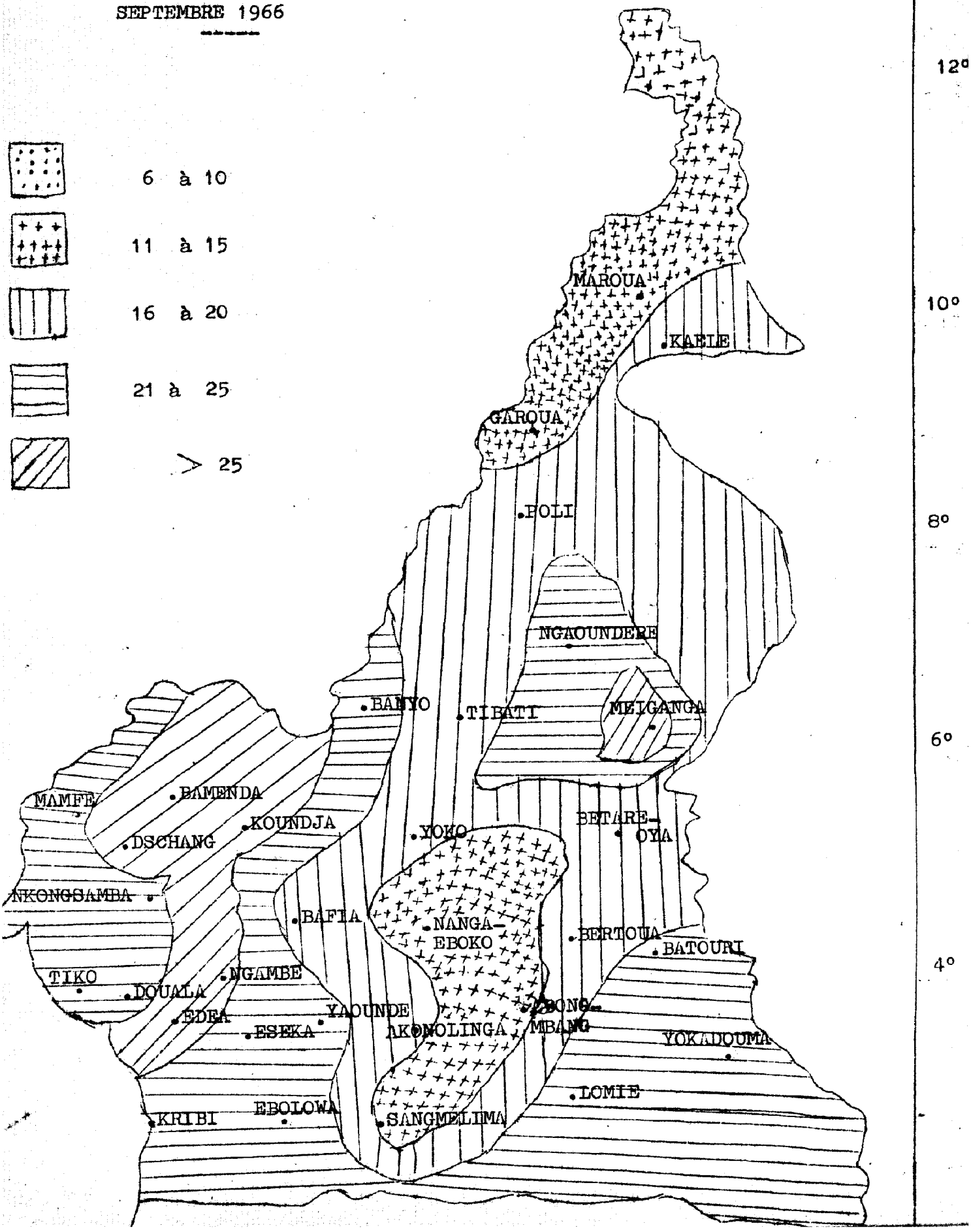

MINISTERE DES TRANSPORTS, DES
POSTES ET TÉLÉCOMMUNICATIONS

République Fédérale du Cameroun
Paix — Travail — Patrie

MÉTÉOROLOGIE NATIONALE

ATMOSPHERIC SCIENCES
LIBRARY
JUN 13 1967
E. S. S. A.
U. S. Dept. of Commerce

RÉSUMÉ MENSUEL DU TEMPS

OCTOBRE 1966

Imp. Moderne Douala — 6.66

N.B.

1°)- Signification des signes Conventionnels (Page 6)

- Brouillard Visibilité $\leq$ 1 km.
- Brume Humide Visibilité $>$1 km. $<$ 5 km.
- Brume sèche Visibilité $>$5 km.
- Eclair
- Orage
- Tonnerre entendu
- Rosée
- Vent $>$16 m/s.

2°)- Vent en Altitude (Pages 9 à 13)

- L'Heure indiquée est celle du DEBUT du Sondage

3°) - Valeurs Pluviométriques (Pages 6 et 19)

L'Ecart à la Moyenne n'est indiqué que pour les Stations dont le nombre d'Années d'Observations est supérieur ou égal à CINQ.

4°) - Renseignements Complémentaires pour certains AERODROMES (Pages 14 à 17)

- Les fréquences sont exprimées en nombre de Jours ./-

-o-o-o-o-o-

- HAUTEURS DES PRECIPITATIONS OCTOBRE 1966 -

Dates	DOUALA	EDEA	MKONG-SAMBA	KRIBI	ADONG-MBANG	EBOLOWA	ESEKA	LOMIE	SANGME-LIMA	YAOUNDE	YOKA-DOUMA	BAFIA	BATOURI	NANGA-EBOKO	YOKO	KOUNDJA	MIGANGA	NGAOUN-DERE	GAROUA	MAROUA-SALAM
1	65.7	54.9	10.6	25.6	0.3		4.5	6.1	1.7	13.8	9.5	37.7	2.8	0.8	24.1	14.1		4.4	2.5	15.7
2		12.1	18.1	9.2	27.5	17.3	10.4	11.2	9.0		5.5	1.4	22.2	29.2	25.3	12.1	2.1			
3	1.3	39.3		21.5	0.8	29.3	18.0	3.2	2.8	28.5	1.2			32.0	7.8	4.7	11.6	13.6		
4	22.0	1.7	8.5	4.8	6.2	0.4	53.6	5.3	0.2	29.1	27.2	0.7	21.5	23.4	2.6	10.7	9.7	1.4	1.1	17.0
5	0.3		6.0	0.7		0.5	6.2		0.3	4.1							1.8	33.5		4.0
6	28.3	21.5	8.7	9.5	20.5	22.6	20.4	14.4	47.0	42.3	29.6	28.9		38.7	0.2	3.0	3.8	14.4		
7	7.8	0.9		4.3	1.4	0.6	1.0			0.3		0.5				1.7		5.8		
8			25.0	0.3	12.7	13.0	13.1	22.1	20.0	3.7	11.6	12.4	50.5	12.4	11.9	1.0	14.5	1.0	5.4	
9			1.0	5.0			0.7								6.6	4.0	2.2			
10	6.7	17.4	0.7	15.0	13.2	2.0	4.1	1.0	35.0		76.2	31.6	0.8		17.7	21.5	13.3	35.4	0.4	0.3
11						3.0	1.8	20.1	2.3	5.4	12.0	3.0		0.3				2.2		6.0
12	1.5		3.5			14.0	7.4	2.0	0.7	0.8	0.5	1.9	5.7	4.3	14.1	2.2				
13	35.6	4.4	8.9	17.1	14.2	6.0	38.2	1.4	7.5	20.6	8.2	2.9	7.5	1.4	0.5	0.6	0.2			
14	1.0	36.3	20.4	18.4	11.6	43.4	17.5	21.9	16.7	11.5	22.1	10.6	0.6	10.9	4.5	5.5	37.3		0.8	
15				2.3			0.3									2.0		0.3		
16	69.8	2.7			2.5		11.7	7.7		7.7	10.1		17.5	3.5		1.3				
17		16.2	5.2	39.7		3.0	50.8			47.2		13.6			1.5	7.9	8.6	4.3		
18		2.0	9.3	8.0	2.2	0.4	20.5			0.5	0.3	38.7		0.7	47.5	8.1	3.0			
19	26.9	12.2	26.2	70.2	68.1	78.0	22.3	26.7	12.9	39.5	21.6	20.8	43.5	57.2	24.4	6.1	10.7	1.0	2.9	1.8
20			4.8	1.2		1.9	2.3	29.2		5.9	1.2		1.4			3.1		11.3	1.1	
21	2.4		24.5		0.5				0.7	16.1	25.6		28.7		0.5	0.2	2.6			
22	4.5				4.9	0.3		10.2	6.2	6.5	7.6	28.2	0.5	37.5	37.5					
23	16.5	15.2	19.5	13.6	21.1	6.6	13.7	24.2	4.1	7.1	1.3	22.6	26.0	11.6	31.8	20.9	14.3	13.2		
24	4.6	13.9	1.2	60.0	23.0	1.6	3.7	110.3	8.4	35.7	17.0	20.6	22.8	35.7	40.0	24.9	40.4	3.8	14.5	
25	7.0	20.7	1.4	53.5	1.5		36.2	1.5		10.7	3.3	5.8	2.9		0.4	1.3	3.4	2.6	0.3	5.3
26	3.4	18.6	18.5	73.7	2.3	96.2	2.5	3.9	6.1	41.9	2.3	24.5	24.9	35.8	2.1	3.3	1.3		1.1	
27	0.2	1.4	8.7		12.0	6.2	5.5	14.4	6.9	15.3	6.4	4.0	0.1	22.7	9.3	31.7	14.7	4.4	2.0	2.0
28	14.6	27.5	24.7	30.0	8.3	28.8	2.4	0.2		9.4	0.8	19.8	0.8	3.7	3.3	5.9	18.6	4.9	0.3	
29			4.7	3.8	1.1		3.4				8.2				25.3	4.0	0.4			
30	18.3	24.4	9.5	27.1	6.3	18.3	11.8			26.6	2.4	2.4	1.7		0.8	10.0				
31	7.2	9.6			7.0	5.0	0.9	4.5	25.8	21.5	3.3		13.5	7.9	24.9					

HAUTEURS DES PRECIPITATIONS (suite) OCTOBRE 1966

Dates	NGAMBE	AKONO-LINGA	BERTOUA	BETARE-OYA	BANYO	TIBATI	KABLE	POLI	BAMENDA	MAMFE	TIKO	DSCHANG
1	46.6	4.4	2.2	1.6	12.4	0.8	6.5	4.0	13.1	83.3	27.3	17.8
2	6.5	25.0	25.1	38.6	8.9	9.2			1.0	19.2	0.4	0.9
3	1.5	10.6	3.5	6.8	5.2	15.8		12.7	0.4	30.0	23.5	2.8
4	18.4	1.5	17.0	26.6		3.0			8.7	2.6		
5	2.0	1.6		5.9	3.6	2.9			7.9	19.7		0.5
6	28.6	57.4		7.9	1.9			4.0	3.4	5.7	18.9	2.0
7	0.7	33.7	1.4		4.8					5.7	17.3	
8	18.9	25.5	21.6	14.2	10.5	6.0		3.8	14.1	44.4		5.2
9				1.2	2.1	3.4			2.5			21.3
10	10.7	0.8	46.7	7.3	15.0	2.7		3.9	2.7	9.7	33.9	14.7
11	17.1	2.3	2.8		33.6	7.7		5.0	0.6	20.2	0.9	
12	27.9		1.4	4.7	0.3		4.0		3.4	42.5		12.4
13	13.0	5.2	7.3	11.2	0.3	9.6			0.9	8.0	16.4	
14	28.6	11.1	23.6	13.1	9.7	2.9		16.5	5.1	27.2	1.8	1.8
15					2.1				0.8			
16	10.2		3.5	1.1	0.5				6.4	11.1	0.3	
17	5.0			7.3	4.0					1.2	3.3	1.4
18	1.8	3.0	23.5		2.2	14.7			21.1	19.5		4.5
19	12.7	12.6	18.3	1.0		13.6			20.3	24.4	59.8	47.0
20		38.9	0.5		6.8	4.1		2.8	12.5	9.2		23.4
21		17.0	4.0	5.9		6.4						1.0
22		3.6	0.5			1.7						
23	18.0	2.9	1.3	16.9	20.0	7.9			16.1	78.6	22.5	19.0
24	18.5	8.5	73.0	68.1	9.3	5.1		37.2	6.4	22.5	9.6	3.8
25	4.8		0.7		0.7	4.8	20.3	4.9				0.3
26	35.8	43.0	9.9	1.3	12.9	8.2			2.7	38.6	13.2	4.3
27	3.0	2.8	4.7	13.6	7.8	25.6	0.5	32.9	5.4	6.2	9.2	7.5
28	32.1	1.8	12.3	7.4	0.3	8.3		33.6		9.9	19.8	3.3
29					7.5				14.3	37.2		5.1
30	9.2	9.3	14.7	1.0		9.0					21.3	5.9
31	7.0	6.7	0.2	22.0	13.7							

T E M P E R A T U R E M I N I M A L E

OCTOBRE 1936 .

Dates	DOUALA	EDEA	EKONG-SAMBA	KRIBI	ABONG-MBANG	EBOLOWA	ESEKA	LOMIE	SANGME-LIMA	YAOUNDE	YOKA-DOUMA	BAFIA	BATOURI	MANGA-EBOKO	YOKO	YOUNDJA	FEIGANG/	[illegible]	[illegible]	GAROUA
1	23.1	23.2	19.5	23.0	19.0	20.0	21.6	19.2	19.0	19.6	19.6	21.0	18.6	20.0	18.2	16.3	17.4	16.5	22.4	[illegible]
2	21.0	22.0	19.5	23.0	18.7	19.5	21.7	18.4	19.4	18.8	19.9	18.7	18.6	19.0	16.3	15.8	16.6	17.0	21.5	1
3	23.4	22.3	18.6	22.9	18.7	18.7	20.1	19.6	18.0	17.8	21.0	19.3	18.9	19.0	16.1	15.9	18.0	15.1	23.2	2
4	22.4	20.9	19.8	22.8	20.0	18.8	20.7	19.7	19.4	17.8	19.9	20.4	18.8	19.1	16.8	16.4	17.4	16.1	22.5	1
5	23.4	23.0	19.1	23.0	17.5	20.0	20.7	19.6	19.6	18.5	19.7	20.6	18.6	18.6	17.1	16.9	16.9	15.0	21.4	2
6	23.9	23.5	18.4	22.6	18.9	19.4	21.6	18.6	19.4	19.6	19.2	19.7	19.6	19.5	17.6	16.0	16.9	16.8	22.5	2
7	22.2	21.4	19.4	21.8	19.0	19.2	20.1	19.5	18.4	18.5	20.4	20.1	19.3	20.0	17.4	16.8	16.0	16.4	22.0	2
8	21.8	20.6	18.0	21.0	17.0	18.7	20.0	17.1	17.2	16.5	20.4	19.0	18.9	18.0	17.0	14.8	17.0	16.2	22.6	2
9	22.0	21.6	18.5	23.0	19.0	17.9	20.0	19.5	17.3	17.3	19.6	19.0	19.0	18.4	16.0	16.2	15.8	16.0	21.6	2
10	22.2	22.0	18.4	23.0	18.8	20.0	21.4	18.1	19.9	18.3	18.9	20.2	17.9	20.4	16.0	16.0	16.4	14.6	22.8	2
11	22.3	21.0	19.2	21.9	18.8	20.0	19.6	19.7	19.0	19.0	19.6	19.1	18.6	18.6	16.6	16.0	17.3	15.5	2[illegible].4	2
12	22.0	22.0	19.9	22.0	18.0	19.8	21.5	17.6	19.8	18.7	20.2	21.0	18.7	19.2	17.9	16.5	17.5	17.4	22.1	[illegible]
13	22.6	22.4	19.2	23.2	18.4	18.8	20.9	18.7	18.7	19.0	19.5	20.0	19.2	19.1	17.4	15.9	17.9	16.0	23.2	2
14	21.6	21.4	17.6	23.4	19.1	20.4	20.9	18.6	19.6	19.0	20.1	18.0	19.0	19.2	16.4	15.1	16.2	15.9	21.6	2
15	22.0	21.2	18.4	22.0	17.6	19.8	20.2	17.8	18.4	18.0	17.8	18.5	17.9	17.9	15.8	15.4	15.6	15.2	20.9	1
16	22.9	22.3	19.8	23.0	17.7	20.6	22.0	17.6	19.0	19.7	19.7	19.8	19.3	19.0	17.8	14.8	17.0	15.0	23.0	2
17	23.0	23.4	19.2	23.5	18.1	20.2	20.4	18.6	19.6	17.9	19.6	19.0	17.3	18.0	17.2	16.0	16.2	16.0	24.2	1
18	23.2	22.8	19.0	23.0	18.7	20.6	21.7	17.4	19.8	20.0	19.0	20.0	19.0	20.6	17.4	15.8	16.9	17.9	23.0	1
19	23.0	23.2	18.5	22.9	18.6	20.3	21.0	18.5	20.0	20.4	19.3	19.5	19.0	18.9	17.0	15.7	17.9	17.1	22.4	2
20	21.6	21.0	19.1	22.4	18.0	19.2	19.3	18.2	18.3	18.3	18.1	19.1	18.8	18.6	17.0	16.0	17.4	16.5	22.2	2
21	22.6	21.6	18.8	21.6	17.9	19.8	20.8	18.6	17.0	18.8	18.4	19.5	17.6	18.6	16.1	15.7	17.1	16.0	20.8	1
22	23.8	22.0	19.5	22.8	19.0	21.0	21.7	17.8	19.0	18.1	19.4	19.1	18.9	19.7	18.2	16.2	17.7	16.3	22.0	1
23	22.2	22.0	20.0	22.4	18.6	19.6	20.5	19.5	18.8	18.3	19.6	19.1	19.3	19.4	17.9	16.9	17.7	14.7	20.2	1
24	21.2	21.3	19.0	21.4	19.9	18.6	20.6	19.0	18.4	18.6	19.8	19.5	19.3	18.9	16.0	16.8	16.7	16.6	22.8	2
25	22.7	22.0	19.7	21.6	18.6	18.8	20.2	19.1	19.2	19.0	19.4	19.8	18.5	18.2	16.2	16.5	17.0	16.1	23.0	2
26	22.3	22.3	19.6	23.0	17.9	18.6	20.2	18.2	18.0	17.8	19.7	19.5	18.6	17.8	18.2	16.1	17.3	16.8	22.4	1
27	23.0	22.8	19.0	22.4	19.9	19.4	20.2	19.7	19.5	19.0	19.7	18.7	18.6	19.0	17.6	16.8	17.4	16.0	22.0	2
28	22.4	21.6	17.8	21.8	19.0	19.0	20.7	18.0	17.0	17.5	19.9	19.1	19.4	18.0	16.9	16.4	17.0	15.8	22.0	2
29	21.6	21.2	17.6	21.6	18.8	18.3	20.0	19.0	17.6	17.8	18.0	19.0	16.2	18.0	16.5	15.0	14.5	15.2	21.0	2
30	22.0	22.0	17.6	23.4	18.9	20.9	21.8	18.3	20.0	20.2	18.9	19.0	19.0	19.5	16.6	15.9	16.1	15.2	23.0	1
31	22.9	21.0	18.8	21.2	18.2	18.8	19.7	18.5	18.0	18.1	19.2	19.3	17.9	18.4	16.4	15.2	16.8	14.8	22.0	1

TEMPERATURE MAXIMALE

OCTOBRE 1966 -

Dates	DOUALA	EDEA	TONGO-SAMBA	KRIBI	ABONG-MBANG	EBOLOWA	ESEKA	LOMIE	SANGME-LIMA	YAOUNDE	YOKA-DOUMA	BAFIA	BATOURI	NANGA-EBOKO	YOKO	KOUTEPA	MTIGAMBA	KOAOE-NLEBE	BANGA	[illegible]	[illegible]
1	30.5	31.6	27.3	23.2	28.5	29.9	28.5	28.4	28.8	29.0	30.9	30.9	30.0	29.0	25.8	26.6	27.0	28.8	34.0	33.[illegible]	
2	30.2	31.6	26.9	28.0	29.0	26.2	26.7	28.6	28.8	28.5	30.3	30.0	29.6	29.0	25.8	26.4	28.6	28.5	33.7	33.6	
3	30.5	27.0	26.5	27.0	27.2	23.8	23.9	27.6	24.8	23.8	30.6	27.7	29.0	27.6	25.3	24.2	26.8	26.0	34.5	33.0	
4	31.0	31.2	26.3	28.5	24.0	27.4	28.8	27.3	27.7	27.9	25.4	29.3	25.4	26.8	25.1	25.8	26.1	26.9	34.5	34.5	
5	30.0	31.4	26.1	28.0	28.2	29.2	28.9	29.5	27.8	27.0	30.5	28.6	29.4	27.6	25.1	25.0	27.8	28.0	34.3	33.7	
6	30.6	32.4	26.6	30.5	30.5	28.4	30.0	30.7	30.0	30.4	31.2	30.5	31.0	30.6	27.8	26.1	28.2	28.5	34.2	34.0	
7	25.2	25.4	24.1	26.2	28.2	24.7	23.0	28.3	25.5	25.9	30.8	28.0	29.5	27.1	25.3	23.7	27.0	28.4	33.6	33.8	
8	30.2	30.6	24.7	29.1	30.7	28.0	27.7	30.3	27.8	28.0	31.2	29.0	30.7	29.8	29.1	27.2	30.0	30.0	35.2	31.8	
9	29.4	30.6	24.4	29.0	28.2	27.8	28.2	27.6	26.8	28.3	29.3	29.2	28.0	29.0	26.8	27.2	28.0	30.0	32.0	30.0	
10	31.2	31.4	26.8	28.8	28.8	29.2	29.6	29.4	28.7	29.0	31.3	29.4	27.2	29.0	26.2	26.0	28.7	28.6	35.2	31.2	
11	28.4	30.1	26.0	28.0	28.7	29.6	27.9	24.7	28.6	29.5	30.0	28.6	27.7	28.0	25.4	24.2	27.1	27.3	33.1	32.4	
12	30.0	30.0	27.1	29.1	29.7	26.2	29.9	29.3	28.2	28.6	31.2	30.1	30.1	29.7	25.7	25.8	27.7	28.3	35.3	33.4	
13	29.4	31.6	27.8	28.0	30.0	27.3	29.0	28.3	29.0	27.8	29.2	27.1	30.0	29.0	26.0	26.0	28.2	29.5	35.5	35.2	
14	29.9	30.4	25.4	27.4	26.1	28.4	25.0	25.6	28.0	28.5	24.0	28.8	23.1	27.6	26.0	25.0	27.3	29.8	35.0	35.4	
15	30.5	32.0	26.6	29.0	27.8	29.3	30.0	26.8	28.0	29.0	29.9	29.1	28.2	28.7	26.8	25.6	27.4	30.0	34.0	36.4	
16	31.0	30.6	27.2	29.2	27.0	28.6	30.3	27.8	28.4	28.0	23.0	29.8	24.8	29.0	26.2	27.0	28.4	29.6	35.4	36.4	
17	29.7	28.7	27.0	30.0	28.0	23.3	30.0	27.4	29.2	28.2	30.3	29.5	28.0	27.5	26.4	27.0	28.7	29.5	35.0	36.7	
18	30.3	30.0	25.9	27.5	29.0	29.2	28.8	30.5	30.0	27.5	30.2	31.0	30.7	29.7	28.3	26.3	27.9	29.4	36.0	36.5	
19	28.6	29.3	26.1	27.0	28.9	26.4	26.0	27.8	26.9	25.6	30.0	29.8	30.2	29.6	26.8	26.0	27.6	27.6	35.5	36.5	
20	27.0	27.8	25.2	27.5	25.2	27.6	25.2	27.8	26.4	26.5	25.2	26.0	23.8	26.1	24.2	25.9	24.7	27.4	34.5	36.0	
21	30.5	32.0	26.7	28.0	28.2	29.3	28.5	27.4	29.2	28.8	29.2	29.6	29.0	30.2	28.1	27.0	29.1	29.0	35.5	36.2	
22	30.8	33.2	27.6	29.5	30.2	26.4	30.6	29.9	28.1	29.0	32.0	30.1	29.8	30.0	27.0	26.0	28.1	30.0	36.4	36.6	
23	27.2	26.2	23.8	28.0	23.2	26.2	25.8	28.9	26.0	28.3	27.0	28.5	27.0	27.8	26.2	26.0	26.6	29.1	36.7	35.3	
24	26.5	26.4	24.0	26.0	27.2	26.0	24.5	27.6	27.3	22.5	29.5	27.4	28.6	27.8	26.3	25.0	27.2	26.0	32.5	32.4	
25	29.8	29.8	26.0	28.2	24.5	27.3	28.5	24.8	26.6	25.8	29.0	27.0	27.4	25.0	23.3	23.5	26.0	27.3	33.2	32.2	
26	30.9	31.2	26.7	28.5	28.3	29.2	30.3	29.4	29.0	28.6	30.2	29.7	29.2	28.4	26.5	26.6	27.6	27.1	26.0	30.4	
27	27.0	27.0	24.6	28.0	25.3	26.6	25.8	27.8	26.6	26.3	30.7	25.5	28.4	24.0	25.0	23.4	26.3	25.9	34.8	35.2	
28	31.7	32.2	27.8	29.4	25.3	28.8	30.6	27.6	29.8	28.3	28.5	30.5	26.1	29.0	26.1	26.2	26.3	27.0	35.0	35.2	
29	29.8	31.2	26.1	28.3	29.8	28.3	29.4	29.6	28.0	28.5	31.3	29.5	29.7	30.2	27.7	27.0	29.0	29.9	35.6	36.3	
30	31.0	32.6	27.0	29.2	27.8	29.6	30.5	25.6	29.0	29.3	28.9	31.1	30.0	31.3	28.4	27.2	29.4	30.0	35.7	36.0	
31	30.4	30.8	27.1	28.0	29.1	28.0	28.6	26.9	27.2	28.4	27.9	30.1	29.2	30.2	28.2	27.4	29.5	28.5	36.0	35.3	

STATIONS	TEMPERATURE DE L'AIR SOUS ABRI (en °C)									PRECIPITATION			
	MOY. MAX.	MOY. MIN.	Tx+Tn / 2	Ecart à MOY	MAX. ABS.	MIN. ABS.	MOY. 00hTU	MOY. 06hTU	MOY. 12hTU	MOY. 18hTU	Total (m/m)	Ecart à MOY.	Nbre de J	MAX. 24 h.
DOUALA	29.7	22.5	26.1	+ 0.1	31.7	21.0	23.7	23.1	28.6	25.4	345.6	- 41.9	22	69.8
E D E A	30.2	22.0	26.1	0.0	33.2	20.6	-	23.0	29.1	25.2	352.9	- 21.6	21	54.9
NGAMBE	26.6	19.8	23.2	- 0.1	29.0	18.2	-	20.3	24.8	22.8	378.6	- 49.4	25	46.6
NKONGSAMBA	26.2	18.9	22.6	+ 0.5	27.8	17.6	-	19.4	25.0	21.4	269.6	- 80.7	24	26.2
DSCHANG	24.7	15.6	20.2	-	27.2	14.5	-	16.2	23.2	18.6	205.9	- 23.6	23	47.0
KRIBI	28.3	22.5	25.4	+ 0.3	30.0	21.0	-	23.3	27.0	25.2	514.5	- 12.3	24	70.2
APONG-MBANG	28.0	18.6	23.3	0.0	30.7	17.0	-	19.4	26.2	22.7	269.2	+ 12.5	24	68.7
AKONOLINGA	28.6	19.4	24.0	+ 0.2	30.6	18.0	-	20.1	26.5	23.2	329.2	+ 57.1	24	57.[illegible]
EBOLOWA	27.8	19.5	23.7	0.0	29.9	17.9	-	20.2	25.6	22.6	398.4	+ 110.4	24	96.2
ESEKA	28.0	20.7	24.4	+ 0.1	30.6	19.3	-	21.3	25.9	23.2	384.9	- 14.5	29	53.6
LOMIE	28.0	18.6	23.3	- 0.2	30.7	17.1	-	19.7	26.0	22.2	341.5	+ 79.2	22	110.3
SANGMELIMA	27.9	18.8	23.4	+ 0.2	30.0	17.0	-	19.4	26.0	22.8	214.3	- 60.9	20	47.0
YAOUNDE	27.8	18.6	23.2	+ 0.2	30.4	16.5	19.7	19.4	25.7	22.0	451.7	+ 153.7	26	47.2
YOKADOUMA	29.3	19.5	24.4	+ 0.3	32.0	17.8	-	20.1	27.8	22.9	315.0	+ 60.5	26	76.2
BANTA	29.1	19.5	24.3	+ 0.2	31.1	18.0	-	20.2	27.2	24.6	332.6	+ 56.0	22	38.7
BATOURI	28.4	18.7	23.6	- 0.1	31.0	16.2	19.9	19.4	28.6	22.8	295.9	+ 26.6	21	50.5
BERTOUA	28.3	18.2	23.3	- 0.4	31.0	16.2	-	19.3	26.6	22.5	319.7	+ 29.6	25	73.0
BETARE-OYA	28.2	17.8	23.0	- 0.1	30.9	16.0	-	18.5	26.1	21.0	284.7	+ 50.1	23	68.1
NANGA-EBOKO	28.5	18.9	23.7	- 0.1	31.3	17.8	-	19.7	27.0	23.5	359.7	+ 63.9	20	57.2
Y O K O	26.4	17.0	21.7	- 0.2	29.1	15.8	18.4	17.8	24.8	20.3	364.6	+ 62.0	25	47.5
BANYO	27.5	17.3	22.4	+ 0.2	29.5	15.2	-	17.9	26.6	20.1	196.1	- 6.4	26	33.6
KOUNDJA	25.8	16.0	20.9	+ 0.2	27.4	14.8	17.3	16.9	24.5	19.7	211.4	- 45.2	27	31.7
MEIGANGA	27.7	16.9	22.3	- 0.1	30.0	14.5	-	17.8	26.2	20.3	214.5	+ 10.6	21	40.4
NGAOUNDERE	28.5	16.0	22.3	+ 0.3	30.0	14.6	17.7	17.3	26.9	19.6	157.5	+ 13.9	18	35.4
TIBATI	29.2	17.9	23.6	+ 0.3	31.5	15.5	-	18.3	27.2	-	173.4	- 67.3	23	25.6
GAROUA	34.4	22.2	28.3	+ 0.7	36.7	20.2	23.8	23.1	32.7	27.0	32.4	- 41.2	12	14.5
KAELE	35.6	21.4	28.5	+ 0.5	38.3	19.2	-	22.4	33.9	27.9	31.3	- 3.3	4	20.3
MAROUA;SALAK	34.9	20.1	27.5	- 0.2	36.7	17.1	22.7	21.8	33.7	26.9	52.1	+ 13.8	8	17.0
Ð O L I	32.1	20.1	26.1	+ 0.4	34.4	17.0	-	20.5	31.4	24.4	161.3	+ 34.1	12	37.2
BAMENDA	23.2	15.3	19.3	-	25.3	14.2	-	16.8	21.8	-	169.8	-	23	21.1
MAMFE	31.0	22.5	26.8	-	33.2	21.0	-	22.7	29.3	25.6	576.6	+ 50.4	24	83.3
T I K O	29.9	21.9	25.4	-	31.5	19.5	-	22.5	28.6	24.9	293.4	+ 59.9	18	59.8

STATIONS	HUMIDITE RELATIVE (en %)								TENSION DE VAPEUR				EVA-PORA-TION (m/m)	NEB. TOTALE (en Cet.)			
	MOY. MAX.	MOY. MIN.	MAX. ABS.	MIN. ABS.	MOY. 00hTU	MOY. 06hTU	MOY. 12hTU	MOY. 18hTU	MOY. 00hTU	MOY. 06hTU	MOY. 12hTU	MOY. 18hTU		MOY. 00hTU	MOY. 06hTU	MOY. 12hTU	MOY. 18hTU
DOUALA.....	98	69	100	58	96	95	73	88	28.2	27.3	28.3	28.5	41.5	6	7	7	6
E D E A.....	98	69	100	57	-	97	73	90	-	27.4	29.3	28.7	58.7	-	7	6	5
NGAMBE.....	99	78	100	64	-	98	83	92	-	23.3	26.0	25.5	28.7	-	8	7	7
NKONGSAMBA....	98	70	99	59	-	95	76	92	-	21.5	24.1	23.6	47.8	-	7	7	6
DSCHANG.....	98	63	100	41	-	95	68	93	-	17.6	19.1	19.9	49.9	-	7	7	7
KRIBI.....	98	81	98	76	-	96	85	90	-	27.5	30.2	28.9	37.9	-	7	7	6
ABONG-MBANG...	100	66	100	54	-	98	73	90	-	22.1	24.7	24.7	55.0	-	8	8	5
AKONOLINGA....	98	61	100	52	-	96	68	87	-	22.6	23.6	24.6	55.7	-	8	6	5
EBOLOWA.....	99	70	100	56	-	99	76	90	-	23.2	24.4	24.4	53.2	-	8	7	7
ESEKA.....	99	75	100	64	-	98	81	91	-	25.9	27.1	26.0	33.9	-	8	7	6
LOMIE.....	100	71	100	54	-	99	76	94	-	22.7	25.4	25.1	51.0	-	7	7	6
SANGMELIMA....	100	67	100	54	-	99	72	87	-	22.4	24.0	24.1	45.0	-	8	7	5
YAOUNDE.....	100	66	100	53	97	98	72	89	22.4	22.1	23.7	23.6	56.0	7	7	7	5
YOKADOUMA.....	100	67	100	53	-	99	72	94	-	23.3	26.6	26.3	38.9	-	7	7	6
BAFIA.....	99	64	100	57	-	99	72	85	-	23.4	25.7	26.4	66.7	-	7	7	6
BATOURI.....	98	65	100	57	96	97	71	88	22.4	21.9	24.8	24.3	52.3	7	7	7	6
BERTOUA.....	98	65	100	54	-	98	71	89	-	22.0	24.5	24.2	34.2	-	7	7	5
BETARE-OYA....	100	66	100	51	-	99	71	90	-	21.1	23.8	22.4	57.5	-	7	7	6
NANGA-EBOKO...	99	64	100	54	-	98	69	86	-	22.5	24.6	24.8	51.2	-	8	7	6
Y O X O.....	99	66	100	50	93	95	73	88	19.7	19.5	22.7	20.8	79.0	6	7	7	6
BANYO.....	96	55	99	37	-	95	58	87	-	19.5	20.1	20.5	51.2	-	7	6	7
KOUNDJA.....	100	60	100	37	97	97	66	91	19.2	18.7	20.1	21.0	54.7	7	8	7	6
MEIGANGA.....	97	57	99	30	-	96	63	86	-	19.6	21.0	20.5	48.4	-	7	7	7
NGAOUNDERE....	99	51	100	35	96	97	55	89	19.4	19.2	19.0	20.2	70.5	6	6	6	6
TIBATI.....	98	54	100	42	-	98	60	-	-	20.7	21.7	-	71.6	-	7	6	-
GAROUA.....	97	49	100	27	91	93	55	77	26.7	26.1	27.0	27.1	127.1	5	6	5	6
KABLE.....	88	36	98	14	-	85	40	60	-	23.2	20.7	22.1	168.2	-	4	4	4
MAROUA-SALAK..	89	35	98	17	82	85	40	63	22.5	22.3	20.4	21.8	21.2	4	5	5	6
P O L I.....	98	58	99	45	-	98	63	88	-	23.6	28.8	26.8	82.0	-	6	5	5
BAMENDA.....	96	63	100	35	-	87	68	-	-	16.4	17.6	-	76.3	-	7	7	-
MAMFE.....	98	65	100	56	-	98	72	87	-	26.8	29.1	28.4	47.6	-	8	7	7
T I K O.....	98	69	100	59	-	96	74	89	-	26.3	28.7	27.9	53.2	-	8	7	6

STATIONS	VENT DE SURFACE: VITESSE MOYENNE m/s. à 00hTU	à 06hTU	à 12hTU	à 18hTU	MAXIMUM DD	m/s.	Dates	PHENOMENES DIVERS (Nombre de Jours)							
DOUALA.....	0.6	0.1	1.4	0.9	ENE	16	28	2	2	0	7	23	2	1	0
E D E A.....	-	0.0	0.9	0.2	-	-	-	2	1	0	8	13	0	0	0
NGAMBE.....	-	0.6	2.6	1.7	-	-	-	4	0	0	0	18	0	0	0
NKONGSAMBA....	-	1.2	4.0	2.3	ENE	16	28	20	0	0	1	28	0	1	0
DSCHANG.....	-	1.5	4.0	0.7	NE/E	16	23/28	5	0	0	5	21	4	2	0
KRIBI.....	-	0.0	0.8	0.7	-	-	-	0	0	0	5	13	0	0	0
ABONG-MBANG...	-	0.9	4.3	0.6	E	16	28	23	0	0	6	19	0	1	0
AKONOLINGA....	-	0.8	1.8	0.1	E	16	14	5	0	0	3	25	0	1	0
EBOLOWA.....	-	0.8	2.7	1.7	-	-	-	11	0	0	7	23	0	0	0
ESEKA.....	-	0.1	0.2	0.1	-	-	-	20	0	0	5	20	0	0	0
LOMIE.....	-	0.5	2.3	0.2	-	-	-	15	0	0	5	21	3	0	0
SANGMELIMA....	-	0.1	1.0	0.3	-	-	-	16	0	0	11	14	4	0	0
YAOUNDE.....	1.4	1.0	1.7	1.5	SE	16	30	10	0	0	6	24	0	1	0
YOKADOUMA.....	-	0.4	3.7	0.4	E	17	19	16	0	0	0	25	0	1	0
BAFIA.....	-	0.2	2.2	0.6	E	16	28	10	0	0	7	24	2	1	0
BATOURI.....	0.3	0.5	1.9	0.4	E/NE	10	8 et 16	16	1	0	2	27	0	0	0
BERTOUA.....	-	0.6	2.1	0.6	-	-	-	7	0	0	9	21	0	0	0
BETARE-OYA....	-	0.8	3.1	2.0	NE	16	7 jours	23	0	0	6	25	0	7	0
NANGA-EBOKO...	-	0.0	0.3	0.3	-	-	-	15	1	0	20	10	0	0	0
Y O K O.....	3.3	2.9	2.4	2.7	SSE	21	14	17	0	0	0	31	0	3	2
BANYO.....	-	0.1	2.7	0.3	N	16	2	0	0	0	1	26	2	1	0
KOUNDJA	0.6	0.6	2.4	0.9	NE	19	30	7	0	0	5	26	4	2	1
MEIGANGA.....	-	0.0	2.6	0.4	-	-	-	8	0	0	4	27	3	0	0
NGAOUNDERE....	0.0	0.1	2.1	0.3	N	11	10	3	0	0	2	29	14	0	0
TIBATI.....	-	0.4	3.1	-	NE	16	14	5	0	0	0	26	0	1	0
GAROUA.....	2.8	3.3	3.9	3.0	E	21	6	0	0	0	10	16	4	5	2
KAELE.....	-	0.3	1.6	0.6	NW	16	1	0	0	0	8	12	0	1	0
MAROUA-SALAK..	1.9	1.5	2.5	2.8	E	20	1	0	0	0	7	11	0	2	2
P O L I.....	-	0.2	1.3	1.6	N	20	14	1	0	0	5	19	0	1	1
BAMENDA.....	-	0.3	2.8	-	SE	18	28	3	0	0	2	21	0	1	1
MAMFE.....	-	1.4	2.2	1.9	-	-	-	15	0	0	5	25	0	0	0
T I K O.....	-	0.2	1.9	1.6	-	-	-	6	0	0	6	20	8	0	0

DUREE DE L'INSOLATION (en Heures et 1/10è

Dates	DOUALA	YAOUNDE	YOKO	BATOURI	KOUNDJA	NGAOUNDERE	GAROUA	MAROUA-SALAK
1	1.3	1.6	2.6	1.4	1.5	1.8	3.6	3.6
2	1.5	1.7	2.1	1.8	1.9	1.6	3.3	3.1
3	0.9	1.2	2.3	2.3	1.4	0.9	3.6	4.5
4	1.7	1.9	2.1	0.7	1.2	1.1	3.7	3.0
5	1.3	1.6	2.4	1.9	1.1	1.3	4.0	3.3
6	1.9	3.1	3.4	1.8	2.1	2.3	3.1	4.6
7	0.3	1.5	2.9	1.9	1.0	2.2	3.6	6.2
8	1.3	1.7	2.5	1.3	1.7	3.0	3.9	8.5
9	1.9	2.6	3.0	2.0	1.4	2.9	3.0	6.1
10	1.5	2.5	2.0	1.6	1.6	2.1	3.5	5.4
11	1.8	2.6	2.5	1.9	1.3	2.2	3.9	4.6
12	1.7	1.7	2.0	2.1	1.5	1.7	4.3	4.5
13	1.1	1.1	2.8	2.0	1.5	3.2	4.8	6.8
14	1.1	1.6	0.8	0.9	1.7	2.0	4.3	8.4
15	1.3	2.0	3.2	2.1	2.3	2.3	4.4	7.3
16	1.5	2.1	2.5	0.8	2.1	2.4	4.7	7.7
17	1.1	1.6	2.6	1.8	2.0	3.1	4.9	8.7
18	1.7	1.5	2.5	1.9	1.8	2.7	4.9	8.2
19	0.9	1.3	2.0	1.6	2.1	1.7	5.3	5.1
20	0.8	1.3	2.1	0.5	1.7	1.4	3.3	7.6
21	1.5	1.8	4.5	2.0	3.3	3.1	4.9	10.5
22	2.1	2.1	3.5	1.5	3.2	3.5	5.5	12.0
23	0.3	1.9	2.3	1.0	1.1	3.3	5.6	8.3
24	1.7	0.6	2.3	2.1	1.3	1.6	2.0	7.1
25	1.1	1.2	1.9	1.3	1.4	1.7	3.7	6.6
26	1.3	2.4	2.6	1.9	1.2	2.4	1.1	2.3
27	0.6	1.5	2.2	1.4	0.6	1.0	3.5	5.7
28	1.5	1.5	2.8	2.7	2.0	1.6	3.3	7.1
29	1.2	2.1	3.0	2.3	2.8	3.1	4.7	9.0
30	1.7	2.1	2.3	2.0	1.6	3.7	6.1	13.4
31	1.3	2.6	3.3	2.0	3.5	3.6	6.6	12.8

VENT EN ALTITUDE (par Sondage)
DD : ROSE DE 36 V : m/s

Dates	Heures TU	SOL DD	SOL V	1500 m DD	1500 m V	3000 m DD	3000 m V	5000 m DD	5000 m V
1	1100	00	00	06	03	09	07	12	07
2	1700	00	00	08	03	08	11	08	03
3	1700	00	00	12	03	09	07	10	12
4	1700	00	00	09	02	09	06	13	05
5	1700	26	01	20	03	07	09	-	-
6	1700	00	00	11	03	11	05	09	05
7	1700	00	00	12	02	10	12	10	13
8	0500	00	00	04	02	09	09	12	10
9	1100	14	08	18	03	08	13	09	16
10	1700	00	00	15	04	05	11	08	02
11	1700	00	00	12	02	09	09	10	07
12	1700	02	02	09	03	09	12	07	06
13	1100	06	04	09	03	08	12	07	05
14	1700	14	02	16	05	09	11	09	10
15	0500	00	00	24	01	08	04	09	11
16	0500	00	00	02	03	07	13	10	11
17	0500	00	00	36	02	06	07	-	-
18	1700	02	04	06	06	09	09	11	06
19	1100	06	02	06	02	07	09	-	-
20	1700	08	05	11	06	08	11	-	-
21	1700	08	01	09	05	06	13	15	06
22	1700	00	00	06	03	05	13	-	-
23	1700	00	00	11	05	05	10	-	-
24	1100	12	02	10	04	06	13	06	10
25	1700	00	00	08	03	09	10	10	13
26	1700	02	02	07	05	12	09	15	07
27	1700	00	00	07	02	07	02	-	-
28	0500	02	04	02	08	09	08	10	16
29	1100	08	03	07	06	09	16	09	14
30	2300	00	00	05	03	07	11	-	-
31	0500	00	00	30	02	06	11	09	10

VENT EN ALTITUDE (par Sondage) DD : ROSE DE 36 ; V : m/s

Dates	Heures TU	DOUALA SOL DD	SOL V	500 m. DD	500 m. V	1000 m. DD	1000 m. V	1500 m. DD	1500 m. V	3000 m. DD	3000 m. V	5000 m. DD	5000 m. V
1	0000	00	00	23	03	22	03	15	01	12	05	13	02
2	0000	00	00	20	07	22	07	22	03	10	07	07	06
3	0000	00	00	24	04	25	05	25	04	11	06	08	07
4	1600	27	05	22	01	16	02	03	02	14	06	-	-
5	0000	00	00	22	03	20	02	16	02	09	04	11	04
6	0000	00	00	20	04	20	06	12	06	07	02	09	06
7	0000	22	05	25	02	25	02	26	02	23	02	20	03
8	0000	00	00	17	01	09	01	10	04	14	04	09	08
9	0000	00	00	24	02	26	01	26	02	07	04	05	03
10	0000	00	00	24	03	22	03	22	04	21	05	17	05
11	1600	24	02	19	06	16	06	12	06	09	11	-	-
12	0000	00	00	24	04	20	03	12	05	12	06	12	05
13	0000	00	00	21	03	21	03	21	03	22	03	24	04
14	0000	00	00	18	11	02	08	04	06	06	09	09	09
15	0000	00	00	20	01	16	01	14	01	09	03	08	05
16	0000	00	00	21	03	24	02	27	04	25	03	21	05
17	0000	00	00	24	03	21	01	12	02	09	07	06	05
18	0000	00	00	25	02	27	03	28	04	08	03	10	07
19	0000	00	00	26	02	19	03	19	03	08	04	07	04
20	0000	00	00	23	03	29	02	33	02	08	06	14	03
21	0000	00	00	02	01	03	03	06	05	07	06	20	04
22	0000	00	00	01	04	02	04	04	04	09	04	10	05
23	0000	00	00	24	03	18	01	08	03	07	07	35	01
24	0000	00	00	34	02	05	04	07	05	09	06	04	07
25	0000	00	00	21	03	28	05	31	05	36	08	01	11
26	0000	00	00	11	03	11	04	11	04	09	12	08	14
27	0000	00	00	26	03	01	02	06	06	04	03	32	05
28	1700	00	00	05	05	12	04	14	03	13	06	10	09
29	0000	00	00	31	02	32	03	33	02	35	04	01	05
30	0000	00	00	20	03	24	03	29	04	09	07	08	04
31	1600	24	02	23	05	24	04	33	04	06	11	-	-

VENT EN ALTITUDE (par Sondage) DD : ROSE DE 36 V : m/s

Dates	Heures TU	GAROUA SOL DD	SOL V	500 m. DD	500 m. V	1000 m. DD	1000 m. V	1500 m. DD	1500 m. V	3000 m. DD	3000 m. V	5000 m. DD	5000 m. V
1	1700	32	02	28	03	35	04	06	05	08	16	09	16
2	1100	32	03	25	06	27	02	10	02	11	21	09	13
3	1700	28	03	26	05	29	04	04	02	06	14	07	07
4	0500	32	03	24	07	28	06	07	03	07	13	08	11
5	1100	30	03	26	03	18	02	11	06	06	12	09	11
6	0500	32	04	28	07	07	02	05	05	08	12	07	11
7	1700	32	03	27	04	00	00	10	06	07	13	-	-
8	0500	32	05	30	11	28	08	05	03	07	16	-	-
9	1100	30	05	27	07	28	04	36	07	06	12	08	13
10	0500	32	04	28	12	27	11	16	02	05	12	07	11
11	1700	14	04	12	04	10	04	06	06	09	18	-	-
12	1100	09	03	13	02	15	02	08	09	09	18	11	16
13	1700	32	02	28	04	35	05	03	07	07	13	05	12
14	0500	32	04	28	12	28	05	01	05	05	16	08	10
15	1100	30	05	27	05	26	06	36	04	11	06	09	15
16	0500	32	04	27	08	30	09	04	05	03	09	07	06
17	0500	32	04	28	11	30	09	35	03	07	07	07	07
18	0500	32	03	27	07	30	05	06	03	05	08	-	-
19	1100	30	06	27	11	27	05	22	03	06	11	-	-
20	0500	32	04	28	10	28	12	34	04	04	10	-	-
21	0500	32	03	29	09	27	05	03	02	04	13	09	10
22	0500	32	04	28	12	34	02	02	07	04	10	01	05
23	1100	28	03	27	04	33	03	07	05	07	14	10	18
24	1700	30	02	24	05	09	04	07	11	04	14	-	-
25	1100	00	00	18	03	09	03	09	05	11	16	10	10
26	1700	00	00	08	03	07	05	08	05	12	12	02	02
27	1100	04	03	10	02	13	02	10	07	09	16	08	10
28	1100	32	03	21	04	35	03	06	06	07	13	06	07
29	1100	28	02	28	01	34	01	08	08	08	12	06	12
30	0500	32	05	28	12	01	05	03	07	05	07	08	10
31	0500	32	04	28	11	30	07	01	05	03	07	06	04

VENT EN ALTITUDE (par Sondage) DD : ROSE DE 36 V : m/s

Dates	Heures TU	YAOUNDE									
		SOL		1000 m.		1500 m.		3000 m.		5000 m.	
		DD	V	DD	V	DD	V	DD	V	DD	V
1	0500	30	03	-	-	-	-	-	-	-	-
2	1100	04	03	08	06	-	-	-	-	-	-
3	1700	00	00	25	01	28	02	14	07	15	05
4	1700	02	02	-	-	-	-	-	-	-	-
5	1700	00	00	30	04	32	02	12	03	-	-
6	1700	26	03	26	08	25	04	13	10	-	-
7	1100	00	00	35	02	18	13	-	-	-	-
8	1700	26	04	27	06	24	03	05	08	33	05
9	1100	28	02	29	03	29	05	-	-	-	-
10	1700	28	03	28	04	30	04	-	-	-	-
11	0700	06	02	15	05	11	04	09	13	12	03
12	1700	02	01	04	03	11	02	09	12	-	-
13	1700	00	00	33	02	36	04	10	14	08	11
14	1100	36	03	-	-	-	-	-	-	-	-
15	1700	18	01	xx	xx	24	03	09	08	11	15
16	1700	30	02	26	02	14	06	-	-	-	-
17	1700	30	03	35	04	01	03	-	-	-	-
18	1700	28	02	28	04	21	02	-	-	-	-
19	1700	26	03	-	-	-	-	-	-	-	-
20	1100	22	01	-	-	-	-	-	-	-	-
21	0500	36	02	-	-	-	-	-	-	-	-
22	1700	00	00	01	04	04	03	09	13	06	02
23	1100	06	03	-	-	-	-	-	-	-	-
24	1700	00	00	26	04	26	05	04	08	08	09
25	1700	30	02	28	03	17	05	19	05	-	-
26	0500	00	00	12	06	11	12	14	22	-	-
27	1700	02	01	03	05	05	03	12	12	-	-
28	0500	00	00	02	07	06	06	10	10	09	11
29	1100	15	01	15	01	09	02	09	19	-	-
30	1700	00	00	23	01	10	01	08	13	-	-
31	0500	00	00	00	00	00	00	01	11	-	-

VENT EN ALTITUDE (par Sondage) DD : ROSE DE 36 V : m/s

Dates	Heures TU	BATOURI SOL DD	SOL V	1000 m. DD	1000 m. V	1500 m. DD	1500 m. V	3000 m. DD	3000 m. V	5000 m. DD	5000 m. V
1	1100	28	02	-	-	-	-	-	-	-	-
2	1100	28	01	-	-	-	-	-	-	-	-
3	1700	22	05	-	-	-	-	-	-	-	-
4	0500	00	00	-	-	-	-	-	-	-	-
5	1700	00	00	23	06	06	03	10	16	12	22
6	1700	00	00	09	16	09	07	14	09	11	05
7	1700	00	00	16	05	10	07	14	05	-	-
8	1100	32	02	24	05	15	04	09	15	-	-
9	1700	00	00	26	10	10	13	11	18	09	22
10	1700	00	00	21	05	17	04	08	14	-	-
11	1700	00	00	21	13	13	05	15	15	15	16
12	1700	18	02	12	08	10	09	09	30	08	12
13	1100	08	03	-	-	-	-	-	-	-	-
14	0500	22	03	-	-	-	-	-	-	-	-
15	1100	28	02	-	-	-	-	-	-	-	-
16	1100	08	06	-	-	-	-	-	-	-	-
17	0500	00	00	-	-	-	-	-	-	-	-
18	1100	00	00	-	-	-	-	-	-	-	-
19	0500	32	02	-	-	-	-	-	-	-	-
20	0500	36	01	-	-	-	-	-	-	-	-
21	1700	00	00	21	05	10	08	08	21	-	-
22	1700	00	00	10	07	10	10	08	22	03	02
23	0500	00	00	-	-	-	-	-	-	-	-
24	1700	00	00	17	08	18	10	17	13	16	06
25	1700	00	00	15	07	18	08	16	15	16	18
26	1700	36	03	01	04	15	04	09	19	12	09
27	1700	32	02	20	05	15	09	12	25	-	-
28	1100	08	14	09	18	08	24	15	13	-	-
29	1700	00	00	14	02	11	07	10	22	09	20
30	2300	00	00	20	09	19	06	-	-	-	-
31	1100	22	02	30	04	06	04	09	23	12	15

VENT EN ALTITUDE (par Sondage) DD : ROSE DE 36 V:m/s

Dates	Heures TU	NGAOUNDERE SOL DD	SOL V	1500 m. DD	1500 m. V	3000 m. DD	3000 m. V	5000 m. DD	5000 m. V
1	0500	00	00	11	06	09	09	-	-
2	2300	00	00	04	08	08	10	-	-
3	1800	00	00	09	04	08	12	11	06
4	1700	00	00	13	06	07	12	07	09
5	0500	00	00	11	03	08	06	03	08
6	1700	00	00	-	-	-	-	-	-
7	0500	00	00	14	11	11	15	-	-
8	0500	00	00	02	05	10	05	-	-
9	0500	00	00	20	04	07	11	09	18
10	1700	00	00	02	07	07	07	11	07
11	0500	00	00	12	04	05	15	07	06
12	1700	00	00	06	11	10	15	12	08
13	1700	00	00	03	10	08	14	06	08
14	1700	00	00	11	05	09	09	09	12
15	1700	00	00	06	03	07	10	11	07
16	0500	00	00	01	03	05	10	09	05
17	1700	00	00	02	06	07	08	10	06
18	0500	00	00	06	07	07	08	07	07
19	1700	00	00	35	06	09	14	06	03
20	0500	00	00	12	05	05	11	08	10
21	0500	00	00	07	03	06	13	-	-
22	1700	00	00	01	07	09	09	09	02
23	0500	00	00	07	03	08	03	07	12
24	0500	00	00	08	12	05	15	24	13
25	1700	00	00	08	03	15	07	13	10
26	1700	00	00	06	07	10	10	14	06
27	1700	00	00	10	06	10	10	11	11
28	0500	00	00	35	02	04	07	06	06
29	1700	00	00	04	07	08	16	08	11
30	2300	00	00	03	03	-	-	-	-
31	0500	00	00	35	04	06	09	10	06

- RENSEIGNEMENTS COMPLEMENTAIRES pour certains AERODROMES -

D O U A L A — Altitude 13,23 Mètres — OCTOBRE 1966

-o-o-o-o-

V E N T A U S O L - Fréquence des Directions

Heures	N	NNE	NE	ENE	E	ESE	SE	SSE	S	SSW	SW	WSW	W	WNW	NW	NNW	Cal
00h TU	0	0	2	0	0	0	0	0	0	0	2	0	0	0	0	0	27
06h TU	0	0	1	1	0	0	0	0	0	0	0	0	0	0	0	0	28
12h TU	0	0	0	0	1	0	0	0	1	2	2	1	7	1	0	0	16
18h TU	0	0	0	0	1	0	0	0	1	0	2	5	4	0	0	0	18

V I S I B I L I T E : F r é q u e n c e

Heures	< 50 m	< 200 m	< 500 m	< 1 km	< 2 km	< 4 km	< 10 km	< 20 km	< 50 km	≥ 50 km
00h TU	0	0	0	0	0	0	1	6	26	5
06h TU	0	0	1	1	1	2	4	8	29	2
12h TU	0	0	0	0	0	0	0	2	23	8
18h TU	0	0	0	0	0	0	1	3	16	15

NUAGES BAS (Nébul. de 5/8 à 7/8 inclus) Fréq. des Hauteurs

Heures	Pression Niveau Station	< 50 m	< 100 m	< 200 m	< 500 m	< 600 m	< 1000 m	< 1500 m	< 2000 m	< 2500 m
00h TU	1009.6	0	0	0	10	17	17	17	17	17
06h TU	1009.9	0	0	1	11	15	15	15	15	15
12h TU	1009.1	0	0	0	0	10	24	24	24	24
18h TU	1007.9	0	0	0	3	4	4	4	4	4

NUAGES BAS (Nébulosité = 8/8) - Fréquence des Hauteurs

Heures	< 50 m	< 100 m	< 200 m	< 300 m	< 600 m	< 1000 m	< 1500 m	< 2000 m	< 2500 m
00h TU	0	0	0	0	0	0	0	0	0
06h TU	0	0	1	1	2	2	2	2	2
12h TU	0	0	0	0	0	0	0	0	0
18h TU	0	0	0	0	0	0	0	0	0

- RENSEIGNEMENTS COMPLEMENTAIRES pour certains AERODROMES -

Y A O U N D E Altitude 759 Mètres OCTOBRE 1966

-o-o-o-

VENT AU SOL - Fréquence des Directions																
Heures	N	NNE	NE	ENE	E	ESE	SE	SSE	S	SSW	SW	WSW	W	WNW	NW	NNW	Cal.
00h TU	2	0	1	0	0	0	0	0	0	0	0	1	11	0	1	2	13
06h TU	0	1	0	0	2	0	0	0	0	0	0	1	2	2	1	5	17
12h TU	1	4	3	2	3	0	0	0	1	0	1	1	5	1	1	0	8
18h TU	0	0	0	0	1	0	0	0	1	0	0	2	13	1	2	0	11

VISIBILITE - Fréquence										
Heures	< 50 m	< 200 m	< 500 m	< 1 km	< 2 km	< 4 km	< 10 km	< 20 km	< 50 km	≥ 50 km
00h TU	0	0	0	1	1	1	6	15	29	2
06h TU	0	1	3	6	6	7	16	21	29	2
12h TU	0	0	0	0	0	0	1	1	14	17
18h TU	0	0	0	0	0	1	3	6	23	8

Heures	Pression Niveau Station	NUAGES BAS (Nébul. de 5/8 à 7/8 inclus) Fréq. des Hauteurs								
		< 50 m	< 100 m	< 200 m	< 500 m	< 600 m	< 1000 m	< 1500 m	< 2000 m	< 2500 m
00h TU	927.3	0	0	2	16	17	17	17	17	17
06h TU	927.6	0	1	5	10	10	10	10	10	10
12h TU	926.8	0	0	1	2	6	26	26	26	26
18h TU	926.0	0	0	2	6	7	7	7	7	7

NUAGES BAS (Nébulosité = 8/8) - Fréquence des Hauteurs									
Heures	< 50 m	< 100 m	< 200 m	< 300 m	< 600 m	< 1000 m	< 1500 m	< 2000 m	< 2500 m
00h TU	0	0	1	4	8	8	8	8	8
06h TU	0	2	8	9	9	9	9	9	9
12h TU	0	0	0	0	0	0	0	0	0
18h TU	0	0	0	0	0	0	0	0	0

- RENSEIGNEMENTS COMPLEMENTAIRES pour cartains AERODROMES -

NGAOUNDERE — Altitude 1118 Mètres — OCTOBRE 1966

-o-o-o-o-

VENT AU SOL - Fréquence des Directions

Heures	N	NNE	NE	ENE	E	ESE	SE	SSE	S	SSW	SW	WSW	W	WNW	NW	NNW	Cal
00h TU	0	0	0	0	0	0	0	0	0	0	0	0	0	0	0	0	31
06h TU	0	0	0	0	1	0	0	0	0	0	0	0	0	0	0	0	30
12h TU	3	1	9	2	0	0	3	0	2	0	0	0	0	0	3	0	8
18h TU	1	0	0	0	1	0	0	0	0	0	1	0	0	0	0	0	28

VISIBILITE - Fréquence

Heures	< 50 m	< 200 m	< 500 m	< 1 km	< 2 km	< 4 km	< 10 km	< 20 km	< 50 km	≥ 50 km
00h TU	0	0	0	0	0	0	0	4	31	0
06h TU	0	0	0	0	0	0	1	4	31	0
12h TU	0	0	0	0	0	0	0	1	23	8
18h TU	0	0	0	0	0	0	2	5	31	0

NUAGES BAS (Nébul. de 5/8 à 7/8 inclus) Fréq. des Hauteurs

Heures	Pression Niveau Station	< 50 m	< 100 m	< 200 m	< 500 m	< 600 m	< 1000 m	< 1500 m	< 2000 m	< 2500 m
00h TU	890.8	0	0	0	2	5	12	12	12	12
06h TU	891.3	0	0	0	1	1	2	2	2	2
12h TU	889.6	0	0	0	0	2	11	11	11	11
18h TU	889.6	0	0	0	1	2	6	6	6	6

NUAGES BAS (Nébulosité = 8/8) - Fréquence des Hauteurs

Heures	< 50 m	< 100 m	< 200 m	< 300 m	< 600 m	< 1000 m	< 1500 m	< 2000 m	< 2500 m
00h TU	0	0	0	0	0	0	0	0	0
06h TU	0	0	0	0	0	0	0	0	0
12h TU	0	0	0	0	0	0	0	0	0
18h TU	0	0	0	0	1	1	1	1	1

- RENSEIGNEMENTS COMPLEMENTAIRES pour certains AERODROMES -

G A R O U A Altitude 247 Mètres **OCTOBRE 1966**

-o-o-o-o-

V E N T A U S O L - Fréquence des Directions

Heures	N	NNE	NE	ENE	E	ESE	SE	SSE	S	SSW	SW	WSW	W	WNW	NW	NNW	Cal.
00h TU	4	0	2	1	1	0	0	0	1	1	0	0	3	2	10	2	4
06h TU	0	0	2	1	1	0	0	1	0	0	0	0	0	1	[illegible]	0	2
12h TU	0	0	0	0	2	0	1	1	1	1	0	1	3	6	14	0	1
18h TU	0	0	1	0	3	1	1	0	0	1	0	0	4	8	10	0	2

V I S I B I L I T E - F r é q u e n c e

Heures	< 50 m	< 200 m	< 500 m	< 1 km	< 2 km	< 4 km	< 10 km	< 20 km	< 50 km	≥ 50 km
00h TU	0	0	0	0	0	0	0	0	15	16
06h TU	0	0	0	0	0	0	0	0	13	18
12h TU	0	0	0	0	0	0	0	0	3	28
18h TU	0	0	0	0	0	0	0	0	12	19

Heures	Pression Niveau Station	NUAGES BAS (Nébul. de 5/8 à 7/8 inclus) Fréq. des Hauteurs < 50 m	< 100 m	< 200 m	< 500 m	< 600 m	< 1000 m	< 1500 m	< 2000 m	< 2500 m
00h TU	982.0	0	0	0	0	0	0	0	0	0
06h TU	983.0	0	0	0	0	0	0	0	0	0
12h TU	981.4	0	0	0	0	0	1	1	1	1
18h TU	980.5	0	0	0	0	0	0	0	0	0

NUAGES BAS (Nébulosité = 8/8) - Fréquence des Hauteurs

Heures	< 50 m	< 100 m	< 200 m	< 300 m	< 600 m	< 1000 m	< 1500 m	< 2000 m	< 2500 m
00h TU	0	0	0	0	0	0	0	0	0
06h TU	0	0	0	0	0	0	0	0	0
12h TU	0	0	0	0	0	0	0	0	0
18h TU	0	0	0	0	0	0	0	0	0

- TEMPERATURE ET VENT EN ALTITUDE

OCTOBRE 1966 -

D O U A L A

JOURS	Niveau 850 mb. Altitude Moyenne : 1527 m. T	Td	VENT DD	VENT V	Niveau 700 mb. Altitude Moyenne : 3165 m. T	Td	VENT DD	VENT V	Niveau 500 mb. Altitude Moyenne : 5879 m. T	Td	VENT DD	VENT V	Niveau 400 mb. Altitude Moyenne : 7793 m. T	Td	VENT DD	VENT V
1	+14.4	+11.0	15	02	+07.7	+04.6	12	07	-06.4	-10.8	12	05	-16.0	-31.6	10	04
2	+17.8	+16.2	22	03	+08.8	+03.8	09	08	-04.6	-14.6	07	06	-15.5	-33.0	06	04
3	+15.7	+13.8	25	05	+08.2	-00.1	11	07	-07.3	-15.8	07	05	-17.8	-36.5	06	04
4	+16.5	+11.0	19	01	+08.5	+01.0	09	02	-05.4	-10.2	-	-	-16.3	-24.4	-	-
5	+17.4	+15.6	16	03	+09.6	+04.0	09	04	-04.1	-10.1	12	03	-14.0	-21.0	11	04
6	+19.0	+15.0	12	06	+11.1	+06.5	07	03	-06.4	-12.0	11	06	-17.3	-23.5	11	02
7	+18.2	+14.5	26	03	+11.1	+03.3	23	04	-06.5	-24.3	20	06	-19.0	-	18	07
8	+20.8	+15.2	10	04	+11.4	+07.2	17	04	-04.2	-06.8	11	05	-16.6	-19.2	08	05
9	+18.0	+15.5	26	09	+08.6	+04.3	06	10	-06.1	-13.0	03	08	-18.7	-24.7	04	04
10	+15.5	+11.8	22	04	+07.4	-00.6	20	06	-07.2	-12.0	13	09	-18.4	-26.7	11	11
11	+17.4	+14.6	34	02	+08.9	+04.0	07	13	-05.3	-10.4	03	03	-16.3	-23.2	04	06
12	+17.4	+12.4	12	05	+09.0	+00.8	12	06	-05.2	-17.1	15	05	-16.9	-27.5	14	05
13	+21.0	+17.5	21	03	+13.2	+06.3	22	03	-00.7	-00.6	20	04	-10.8	-16.2	25	04
14	+18.4	+10.8	08	04	+09.4	+02.3	05	10	-07.4	-09.7	10	05	-18.1	-23.2	08	03
15	-	-	14	01	-	-	08	06	-	-	09	07	-	-	11	09
16	+20.6	+13.4	27	04	+11.5	+03.2	26	03	-02.7	-14.9	18	06	-13.4	-25.3	17	05
17	+18.6	+13.2	12	04	+10.3	+01.1	08	14	-05.4	-17.7	07	08	-14.4	-29.2	11	05
18	+15.5	+12.5	28	04	+06.0	+03.5	09	05	-07.8	-12.2	17	02	-16.9	-24.3	12	07
19	+17.0	+17.0	19	03	+08.7	+04.2	08	05	-06.4	-10.3	10	04	-16.8	-25.1	13	06
20	+17.0	+15.5	33	02	+07.6	+04.6	08	06	-07.2	-14.6	14	03	-16.6	-23.0	02	05
21	+17.3	+13.9	06	05	+07.6	+04.0	08	07	-07.3	-10.7	22	04	-18.2	-23.4	08	03
22	-	-	04	05	-	-	10	05	-	-	14	06	-	-	13	02
23	+18.0	+15.2	07	05	+08.2	+04.4	07	12	-07.2	-10.6	27	02	-17.5	-23.2	14	05
24	+16.4	+12.8	08	05	+07.4	+03.0	09	06	-09.7	-16.0	02	05	-21.5	-25.6	02	06
25	+17.4	+16.3	31	05	+06.9	+04.4	36	08	-07.0	-12.0	36	04	-16.9	-20.8	03	03
26	+17.1	+16.0	06	06	+08.9	+04.4	02	03	-05.1	-10.0	32	04	-16.8	-21.2	18	04
27	+16.4	+13.0	29	02	+07.5	+05.0	13	02	-06.9	-10.0	13	06	-17.0	-24.0	12	05
28	+19.0	+14.6	33	02	+10.0	+02.2	36	04	-07.2	-10.0	04	06	-14.5	-20.0	10	15
29	+15.0	+07.5	11	04	+08.4	+02.6	09	14	-07.0	-12.2	08	11	-16.4	-22.6	10	14
30	+17.1	+12.8	30	04	+08.5	-01.3	09	07	-06.8	-16.0	09	09	-17.6	-33.5	09	15
31	+17.0	+17.0	-	-	+08.7	+04.5	-	-	-	-	-	-	-	-	-	-
MAX.	+21.0	+17.5	26	09	+13.2	+07.2	03	14	-00.7	-00.6	08	11	-10.8	-16.2	10	15
MIN.	+14.4	+07.5	19	01	+06.0	+01.3	07	03	-09.7	-24.3	27	08	-21.5	-39.2	11	02
MOY.	+17.5	+14.0		04	+09.7	+03.4		06	-06.1	-12.3		05	-16.7	-25.1		06

N.B. : Altitude Moyenne en Mètres Géopotentiels

T = Température en Degrés Centigrades

Td = Point de Rosée en Degrés Centigrades

Vent = Rose de 36 et Mètres par Seconde.-

- TEMPERATURE ET VENT EN ALTITUDE (suite) OCTOBRE 1966 -

D O U A L A

DATES	Niveau 300 mb. Altitude Moyenne 9694 m. T	VENT DD	VENT V	Niveau 200 mb. Altitude Moyenne 12437m. T	VENT DD	VENT V	Niveau 150 mb. Altitude Moyenne 14232m. T	VENT DD	VENT V	Niveau 100 mb. Altitude Moyenne 16635m. T	VENT DD	VENT V	Niveau 70 mb. Altitude Moyenne 18722m. T	VENT DD	VENT V
1	-29.4	06	04	-47.5	15	04	-57.9	24	09	-72.8	13	09	-	-	-
2	-30.7	06	04	-52.7	03	08	-68.0	31	03	-84.8	-	-	-	-	-
3	-32.7	05	04	-54.8	11	07	-69.3	07	07	-31.7	08	12	-75.0	10	07
4	-29.8	09	08	-48.6	08	09	-61.5	07	08	-78.0	06	08	-76.4	14	08
5	-28.9	06	06	-51.2	09	07	-65.1	04	08	-75.4	10	13	-72.0	17	05
6	-33.3	07	07	-54.9	06	09	-	-	-	-	-	-	-	-	-
7	-35.3	12	11	-53.5	09	09	-65.4	-	-	-	-	-	-	-	-
8	-32.2	36	02	-51.3	03	06	-64.5	14	13	-79.3	04	15	-76.1	22	14
9	-32.1	01	10	-54.2	12	09	-67.7	13	04	-	-	-	-	-	-
10	-32.4	10	12	-54.3	06	14	-65.7	05	13	-78.0	03	19	-75.6	02	16
11	-31.0	04	07	-53.8	07	14	-68.4	09	12	-80.4	28	11	-77.2	26	05
12	-31.3	05	03	-53.2	05	13	-65.2	06	18	-78.0	-	-	-	-	-
13	-25.3	22	06	-48.4	11	24	-62.0	11	17	-75.6	05	14	-	-	-
14	-32.4	09	07	-54.0	15	15	-68.4	06	02	-80.4	14	06	-	-	-
15	-	12	11	-	09	10	-	10	06	-	13	18	-	-	-
16	-27.5	15	07	-50.6	09	09	-62.7	08	10	-76.8	05	12	-70.6	03	12
17	-30.4	13	06	-53.2	14	06	-65.1	24	06	-	-	-	-	-	-
18	-31.0	15	06	-53.1	-	-	-65.1	-	-	-78.9	-	-	-	-	-
19	-31.3	06	07	-53.6	05	06	-68.4	11	10	-78.4	10	08	-74.2	10	08
20	-32.2	03	03	-53.4	06	11	-67.8	10	13	-	-	-	-	-	-
21	-33.1	04	02	-54.1	09	08	-65.7	10	15	-75.0	12	16	-68.4	32	15
22	-	13	08	-	12	14	-	15	08	-	13	07	-	27	12
23	-32.2	15	10	-54.6	19	10	-66.6	17	07	-78.4	11	13	-	-	-
24	-35.5	14	06	-55.2	15	04	-	11	05	-	-	-	-	-	-
25	-30.0	09	07	-	10	14	-	-	-	-	-	-	-	-	-
26	-29.2	13	10	-53.3	09	12	-64.7	11	08	-76.2	11	03	-71.5	25	09
27	-30.2	08	06	-57.5	10	16	-71.0	23	05	-	-	-	-	-	-
28	-31.6	13	08	-51.4	10	06	-64.2	10	05	-75.2	06	07	-70.5	14	12
29	-31.5	11	05	-54.2	29	03	-69.0	28	06	-78.8	12	04	-	-	-
30	-29.6	05	05	-51.8	11	11	-64.3	20	04	-76.9	-	-	-72.6	-	-
31	-	-	-	-	-	-	-	-	-	-	-	-	-	-	-
MAX.	-25.8	10	12	-47.5	11	24	-57.9	06	18	-72.8	03	19	-68.4	02	16
MIN.	-35.3	04	02	-57.5	29	03	-71.0	31	03	-84.8	11	03	-77.2	17	05
MOY.	-31.2		07	-52.9		10	-65.7		09	-78.0		11	-73.3		10

N.B. : Altitude Moyenne en Mètres Géopotentiels
T = Température en Degrés Centigrades
Vent = Rose de 36 et Mètres par Seconde.

- RESEAU PLUVIOMETRIQUE
(Valeurs Mensuelles)

O C T O B R E 1966 -

STATIONS	Total (m/m)	Ecart à Moy.
I - COTIERE DU NORD -		
DIZANGUE	290.3	- 126.1
DOUALA-DEIDO	443.7	+ 111.9
DOUALA-HOPITAL	302.7	- 109.6
PENJA	449.4	+ 24.9
LOUM-CHANTIERS	440.2	+ 56.4
MBANGA	253.5	- 57.7
MOUANKO	187.0	- 181.2
N D O M	194.9	- 233.1
SAKBAYEME	164.2	- 211.3
YABASSI	193.9	- 159.7
YINGUI	352.4	+ 2.2
II - MONTAGNEUSE DE L'OUEST -		
BAFOUSSAM	305.4	+ 28.8
BANGANGTE	291.3	+ 12.1
MBOUDA	293.8	+ 62.9
MBOUROUKOU	363.1	- 11.7
NKONDJOCK	166.9	- 233.9

STATIONS	Total (m/m)	Ecart à Moy.
III - FORESTIERE DU SUD -		
AMBAM	234.3	- 48.0
A Y O S	210.0	- 46.5
DOUME	205.9	- 15.8
EVOUDOULA	327.6	+ 28.3
MAKAK	467.8	+ 85.5
MOLOUNDOU	111.2	- 109.9
NYABESSAN	415.2	+ 75.3
IV - SAVANE DU CENTRE -		
BATOURI-VILLE	262.8	+ 28.7
KENTZOU	157.9	- 83.8
NACHTIGAL	234.5	- 9.9
NDIKINIMEKI	350.9	+ 66.8
N T U I	378.6	+ 94.9

STATIONS	Total (m/m)	Ecart à Moy.
V - PLATEAU DE L'ADAMAOUA -		
FOUMBAN	247.4	- 21.7
FOUMBOT	174.9	- 71.4
KOUNDEN	156.5	- 106.5
MAYO-DARLE	269.4	- 15.5
NGAOUNDERE-AGRI.	126.2	- 28.5
TIGNERE	94.5	- 59.8
MANTOUM	277.1	- 39.9
VI - D U N O R D -		
BOURRAH	75.4	- 29.7
CHOLLIRE	87.3	- 9.5
GAROUA-VILLE	49.3	- 20.2
L A M	47.5	+ 3.4
GUIDER	94.3	+ 28.4
M A D A	42.2	+ 2.1
MAROUA-AGRI.	56.0	+ 28.3
MOKOLO	43.7	+ 4.1
M O R A	4.6	- 14.6
DOUKOULA	10.4	- 20.5
YAGOUA	32.7	+ 14.0

HAUTEURS DE PLUIE

OCTOBRE 1966

< 50

50 à 100

100 à 200

200 à 300

300 à 500

> 500

MAROUA

KAELE

GAROUA

POLI

NGAOUNDERE

BANYO

TIBATI

MEIGANGA

MAMFE

BAMENDA

DSCHANG

KOUNDJA

YOKO

BETARE-OYA

NKONGSAMBA

BAFIA

NANGA-EBOKO

BERTOUA

BATOURI

TIKO

DOUALA

NGAMBE

EDEA

YAOUNDE

ABONG-MBANG

ESEKA

AKONOLINGA

YOKADOUMA

KRIBI

EBOLOWA

SANGMELIMA

LOMIE

NOMBRE DE JOURS DE PLUIE

OCTOBRE 1966

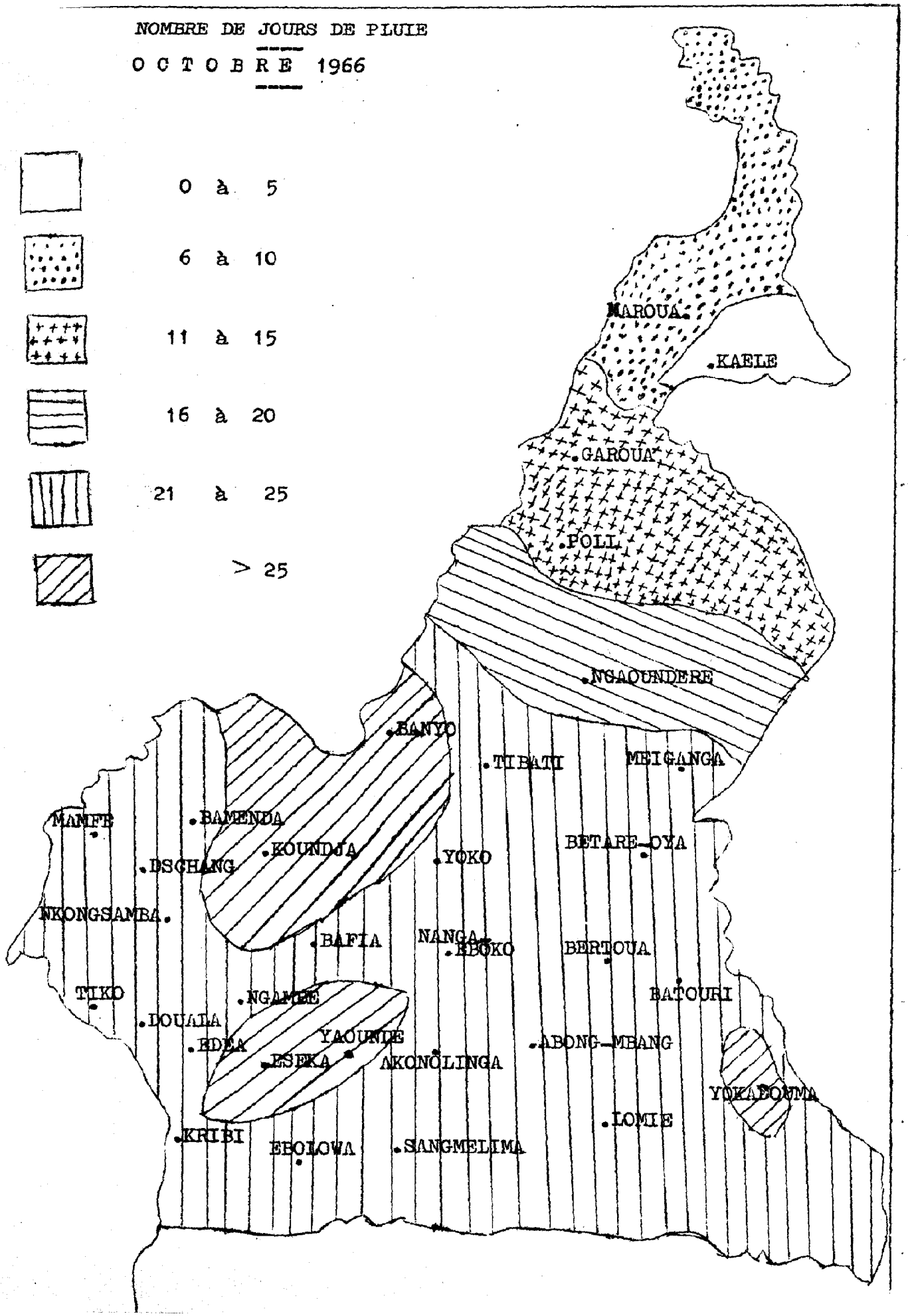

MINISTERE DES TRANSPORTS, DES
POSTES ET TÉLÉCOMMUNICATIONS

République Fédérale du Cameroun
Paix — Travail — Patrie

MÉTÉOROLOGIE NATIONALE

RÉSUMÉ MENSUEL DU TEMPS

NOVEMBRE 1966

ATMOSPHERIC SCIENCES
LIBRARY
JUL 5 1967
E. S. S. A.
U. S. Dept. of Commerce

Imp. Moderne Douala — 6.66

N.B.

1°)- Signification des signes Conventionnels (Page 6)

- Brouillard Visibilité < 1 km.
- Brume Humide Visibilité > 1 km. < 5 km.
- Brume sèche Visibilité > 5 km.
- Eclair
- Orage
- Tonnerre entendu
- Rosée
- Vent > 16 m/s.

2°)- Vent en Altitude (Pages 9 à 13)

- L'Heure indiquée est celle du DEBUT du Sondage

3°) - Valeurs Pluviométriques (Pages 6 et 19)

L'Ecart à la Moyenne n'est indiqué que pour les Stations dont le nombre d'Années d'Observations est supérieur ou égal à CINQ.

4°) - Renseignements Complémentaires pour certains AERODROMES (Pages 14 à 17)

- Les fréquences sont exprimées en nombre de Jours ./-

-o-o-o-o-o-

HAUTEURS DES PRECIPITATIONS

NOVEMBRE 1966

Dates	DOUALA	EDEA	NKONG-SAMBA	KRIBI	ABONG-MBANG	EBOLOWA	ESEKA	LOMIE	SANGME-LIMA	YAOUNDE	YOKA-DOUMA	BAFIA	BATOURI	NANGA-EBOKO	YOKO	KOUNDJA	MEIGANGA	NGAOU-NDERE	GAROUA	MAROUA-SALAK
1		0.4			4.1			1.5	10.0				0.9	1.8		1.4				
2			1.4	0.5	36.0	23.2		14.9	19.3	2.2	16.8		11.0					E	E	E
3								15.6	1.0											
4	0.9		0.2			0.8	2.2			2.4										
5		0.2	2.7		15.0	10.3		0.2		0.2	9.1		7.9	11.5						
6	9.2	4.3	4.3	1.6		1.7						11.7	31.7	1.8	3.1	7.6	0.2			
7	4.2	2.6	19.0	21.0	19.1	29.4	18.4	0.2	15.6	1.2	10.3	11.2	17.9	4.3	16.9	8.2	0.4			
8	105.5	22.8	18.3	29.2		13.0	36.7	25.1	29.8	0.6	0.3	26.2		0.8	3.9	13.7	20.2	N	N	N
9					0.4	7.8	0.5	29.8			0.2	16.5	2.8		1.6	0.5				
10				10.9	1.0	0.3		11.5	5.5	0.3			1.7							
11		17.6		28.7	4.9	30.8	20.1	10.9	47.0	70.7	59.4	9.1	29.1	4.2		0.3				
12		2.3		0.8	0.8	10.0	27.5						3.6	18.3	1.2		0.7			
13	13.8	4.4	3.9	5.5	13.2	40.5	4.3	13.0	29.8	30.9	21.1	0.9	16.2	2.3	3.7	20.4	36.3	A	A	A
14	7.9	1.9	3.7	56.3	7.0	3.5	6.1	0.9	4.2	7.4	3.6		12.1	6.7	0.2		0.3			
15		3.1		6.8	8.8	8.2	0.7	9.5												
16	3.0		20.2	8.0	12.2	16.0		10.3	1.3		0.5		15.5							
17	14.3	2.0	0.3	3.0			16.1	6.1	2.1	11.2			0.8	1.0			2.0			
18		14.7	13.8			8.6	1.9		4.0	19.7		41.3		7.7	12.0	1.5	0.1			
19	6.8	11.0	3.2	40.0	1.4	23.2	19.2	6.5	47.5	21.4		16.5	4.6	23.2		1.0				
20								6.4			5.5									
21		0.1				2.0														
22							0.2											E	E	E
23																				
24								3.9												
25	1.1																			
26																				
27	1.6							14.5			38.6									
28						0.3												N	N	N
29				0.8				10.6			3.6									
30						4.0		6.4			2.4									

HAUTEURS DES PRECIPITATIONS (suite) NOVEMBRE 1966 -

Dates	NGAMBE	AKONO-LINGA	BERTOUA	BETARE-OYA	BANYO	TIBATI	KAELE	POLI	BAMENDA	MAMFE	TIKO	DSCHANG
1		42.7								3.4		2.5
2		53.0	0.6	0.2			T	T		6.9		
3				6.7								
4	6.0				0.8				18.6	29.8		
5		18.6							43.3			
6		0.3		19.9		10.8			0.6			4.3
7	7.0	2.0	47.9	0.2	25.8	7.4			7.6	9.7	6.3	1.1
8	22.7	11.2	0.7	0.3	6.8	7.1	N	N	17.5	8.8	22.6	16.1
9	8.2			0.3	2.7	0.6			0.8	3.2		0.4
10			0.5						39.2	13.2		
11	34.8	24.6	57.2						11.7	3.3		
12		2.5	6.0	28.3								
13	15.4	28.6	4.3	18.1	0.5	2.5			21.7	61.2	5.7	26.8
14	14.6		24.7	8.8							10.5	
15											0.1	
16		3.7										
17	2.6	13.5	2.9	13.2		0.3	A	A			11.5	
18	3.0			6.7	4.3	2.3				1.5		4.0
19	11.3	6.6	19.8	0.1					2.5		12.2	10.8
20	0.2											
21							E	E		0.8		
22												
23			0.7									
24												
25												
26												
27							N	N				
28												
29		2.1										
30												

TEMPERATURE MINIMALE NOVEMBRE 1966

Dates	DOUALA	EDEA	NKONG-SAMBA	KRIBI	ABONG-MBANG	EBOLOWA	ESEKA	LOMIE	SANGMELIMA	YAOUNDE	YOKA-DOUMA	BAFIA	BATOURI	NANGA-EBOKO	YOKO	KOUNDJA	MBIGANGA	NGAOU-NDERE	GAROUA	MAROUA-SALAK
1	22.9	21.3	18.5	23.2	18.5	19.4	21.1	19.3	18.4	17.8	19.4	19.9	18.3	19.0	16.2	16.1	17.2	13.4	22.0	16.5
2	23.2	21.6	19.4	23.0	19.0	20.4	21.5	19.6	19.0	19.7	19.8	20.6	19.0	20.7	19.0	16.2	17.4	15.0	22.2	17.9
3	24.2	22.4	19.7	22.8	18.0	18.6	21.0	19.2	18.2	18.4	19.6	21.1	20.0	21.1	17.8	13.8	14.0	13.3	20.4	17.8
4	24.0	23.0	19.8	23.8	18.2	19.8	21.6	17.4	19.0	19.5	18.0	21.5	17.9	19.1	18.7	15.8	15.0	12.7	22.2	18.0
5	23.7	22.0	18.0	23.8	18.8	20.2	21.8	19.3	19.4	19.2	19.0	20.0	18.2	21.0	17.9	15.2	15.9	13.4	22.4	18.8
6	24.0	22.8	19.7	23.4	19.5	20.6	21.6	18.7	19.8	19.2	19.4	19.7	18.9	18.2	17.8	15.2	14.9	13.1	22.8	17.5
7	23.3	23.8	18.8	24.2	18.2	19.7	22.1	17.9	18.0	18.6	19.8	19.0	17.4	19.8	18.6	16.9	16.1	14.8	22.0	19.8
8	22.7	23.0	19.4	21.6	18.7	18.8	20.3	18.6	18.4	18.1	19.6	19.4	18.2	19.4	16.2	16.5	18.2	16.1	23.0	20.5
9	21.1	21.4	18.4	22.0	17.8	19.6	19.9	20.1	19.4	18.6	19.7	19.2	19.0	18.9	16.5	16.0	16.3	15.0	23.0	20.0
10	23.3	22.0	19.9	23.0	19.6	18.8	21.2	18.7	19.6	19.6	19.9	18.0	18.6	19.7	17.0	16.5	17.4	15.6	19.0	19.6
11	23.2	22.1	19.8	22.8	18.0	20.6	21.8	19.2	20.0	19.7	20.5	20.2	19.6	19.4	18.1	15.6	16.3	12.2	17.6	18.8
12	23.1	21.8	19.4	21.9	18.8	19.5	19.5	18.9	19.0	18.8	19.7	20.2	18.8	19.4	17.2	16.9	17.1	12.7	17.8	17.6
13	23.5	22.9	20.0	23.4	19.8	19.6	21.1	20.0	20.2	18.0	20.5	21.5	20.0	18.4	17.0	16.2	18.2	14.4	20.8	20.0
14	22.0	22.8	19.6	22.8	20.0	19.3	21.0	19.4	19.0	19.5	19.6	21.1	19.0	19.7	17.5	15.9	17.4	16.6	19.0	19.0
15	23.8	22.1	18.4	21.8	18.5	19.6	20.5	18.8	18.8	18.2	19.0	20.5	19.4	20.4	19.2	15.9	16.1	15.0	19.0	19.0
16	22.9	21.4	20.1	21.5	18.1	18.5	20.3	19.2	17.2	18.8	20.3	19.8	19.3	19.5	19.3	14.8	14.1	12.8	18.3	19.6
17	22.2	21.0	18.9	21.6	19.0	19.0	20.6	18.5	18.8	19.0	20.2	21.2	19.5	19.2	18.6	15.0	16.7	13.0	19.6	17.2
18	21.3	20.5	18.9	22.0	18.0	18.1	20.4	18.0	17.0	16.8	18.2	17.8	17.5	19.5	17.5	14.8	17.0	15.4	20.0	20.2
19	22.7	22.5	19.1	22.4	19.0	18.3	20.8	18.7	17.8	19.0	18.5	19.0	19.4	19.9	17.5	17.0	16.9	15.9	19.8	21.2
20	21.9	21.4	18.7	20.9	18.0	18.8	19.5	18.1	18.0	18.0	17.8	19.0	17.0	18.3	17.2	16.0	16.0	15.0	21.4	22.0
21	23.7	23.2	20.2	23.4	18.0	19.8	21.7	19.3	20.2	19.0	19.5	21.0	19.2	19.0	19.5	14.0	16.7	12.2	19.6	19.0
22	23.8	22.6	19.0	22.8	17.4	20.2	22.0	18.3	19.4	19.2	19.8	21.0	18.0	20.5	17.2	15.0	16.2	12.8	19.8	18.0
23	23.6	22.1	18.5	23.4	17.4	20.8	22.5	17.4	19.5	19.6	19.5	20.2	17.6	19.8	18.3	15.0	15.3	12.0	17.8	18.8
24	24.5	22.5	19.8	23.5	17.6	21.1	22.6	18.6	19.2	19.7	18.7	19.1	18.2	19.5	19.1	15.6	15.7	12.5	19.2	16.1
25	24.6	23.0	20.4	23.0	18.0	21.0	22.2	19.5	19.6	19.6	19.2	18.7	17.4	18.1	19.9	15.2	14.6	11.8	18.0	18.6
26	24.4	23.8	20.0	23.5	17.5	21.2	22.3	18.8	20.0	19.5	19.0	20.0	18.0	20.1	18.7	14.3	15.4	12.9	17.0	17.0
27	24.4	23.4	19.3	23.0	18.4	21.0	22.6	19.7	20.5	19.4	20.5	20.7	19.0	19.5	18.2	14.8	16.3	12.0	18.0	18.5
28	23.7	24.0	18.6	24.0	18.1	21.2	22.7	19.4	18.8	19.8	18.9	21.2	18.8	19.3	20.0	13.8	14.1	10.5	18.7	18.5
29	23.5	22.4	17.2	23.3	18.8	20.4	22.0	18.4	18.4	19.7	19.5	19.2	18.4	19.8	17.3	14.3	14.9	11.9	18.6	17.2
30	24.7	23.0	18.6	22.8	19.5	20.7	22.2	18.9	19.2	20.4	19.7	20.4	20.6	19.8	19.3	15.8	16.8	12.9	19.5	19.5

TEMPERATURE MAXIMALE NOVEMBRE 1966

Dates	DOUALA	EDEA	NKONG-SAMBA	KRIBI	ABONG-MBANG	EBOLOWA	ESEKA	LOMIE	SANGME-LIMA	YAOUNDE	YOKA-DOUMA	BAFIA	BATOURI	NANGA-EBOKO	YOKO	KOUNDJA	MEIGANGA	NGAOU-NDERE	GAROUA	MAROUA-SALAK
1	29.0	30.0	26.3	29.2	29.2	28.6	29.7	29.2	29.0	28.4	29.8	29.7	29.5	28.6	26.9	26.1	28.0	28.7	32.8	35.0
2	30.3	31.0	27.1	28.9	29.0	27.8	29.6	28.1	27.6	27.5	30.5	29.2	30.6	28.4	26.1	26.1	28.9	28.9	36.6	36.0
3	30.0	31.8	27.4	28.0	27.4	27.6	30.2	26.8	26.9	29.0	26.6	30.3	27.8	30.2	27.8	27.4	28.8	29.8	36.0	38.0
4	29.7	30.6	27.7	29.0	29.0	27.5	30.2	28.6	29.0	28.3	29.9	30.9	28.4	30.0	27.8	27.5	28.1	29.2	35.0	37.0
5	31.6	32.2	27.1	30.4	29.5	29.2	30.2	29.3	29.2	29.0	32.1	31.0	29.1	29.7	27.2	27.6	30.0	30.0	35.0	37.0
6	31.0	32.8	28.1	30.4	28.0	28.8	29.8	26.1	28.0	28.8	28.2	30.0	29.2	29.3	27.9	27.0	29.2	30.4	36.3	37.8
7	29.6	29.2	26.1	29.5	28.2	28.4	29.5	28.8	29.8	28.9	28.5	29.3	28.8	29.8	27.2	25.3	28.8	30.7	37.0	38.0
8	30.8	30.8	27.1	28.6	27.2	29.2	28.9	26.3	27.3	28.0	29.0	29.2	25.8	29.4	26.0	25.8	28.2	28.4	35.0	37.0
9	27.3	29.0	25.5	28.0	28.0	28.4	28.7	27.5	28.4	29.0	31.2	28.4	26.3	26.0	26.4	26.4	28.5	29.6	37.3	36.8
10	30.2	30.0	25.9	27.5	24.5	27.2	28.0	23.5	26.2	27.6	27.1	28.7	26.7	29.0	26.2	26.2	29.2	29.2	36.2	34.2
11	29.8	29.8	26.2	27.6	26.0	27.6	28.1	25.6	24.8	27.4	28.2	30.2	27.4	28.4	26.2	27.0	28.4	28.2	35.5	33.2
12	29.0	30.4	26.1	27.4	27.4	26.6	28.4	27.5	26.8	26.5	28.9	28.0	27.9	28.5	27.0	26.7	28.4	28.0	35.0	32.8
13	28.2	29.6	25.3	28.4	24.8	24.7	26.3	26.3	23.4	23.2	30.5	27.0	26.9	25.1	24.8	25.0	27.4	29.2	35.4	34.2
14	28.8	26.2	26.0	26.2	28.6	27.2	26.8	28.2	28.0	25.2	29.2	28.9	27.8	26.4	24.8	25.0	27.4	29.0	36.6	35.0
15	30.6	31.4	28.7	29.0	28.0	27.9	29.0	28.8	27.0	28.5	30.4	30.5	28.0	29.2	27.2	26.2	28.8	29.6	37.3	35.2
16	30.8	30.2	28.0	30.0	24.0	28.6	29.0	26.6	25.0	26.9	31.0	29.0	27.0	28.0	27.6	27.0	29.2	30.3	36.4	35.0
17	30.3	28.8	26.6	29.2	27.0	25.0	25.3	26.2	23.2	23.9	27.8	25.0	27.8	27.4	25.9	26.8	29.0	29.4	37.0	35.2
18	32.8	32.4	28.5	29.8	29.6	29.5	29.5	30.2	29.0	28.2	30.7	30.0	29.2	30.0	27.8	26.7	29.1	29.5	36.4	35.2
19	28.1	27.4	25.1	27.1	29.2	28.4	27.6	30.5	28.0	27.4	30.8	27.5	30.0	28.2	26.4	25.5	29.2	30.0	37.8	35.4
20	31.9	32.6	29.7	29.4	30.7	30.6	30.7	30.6	30.1	28.8	32.5	30.1	29.4	28.8	27.3	28.0	30.1	30.2	38.0	35.5
21	31.1	31.9	27.0	29.6	25.2	28.8	29.4	26.3	26.0	27.0	30.0	28.2	29.0	28.8	28.0	26.8	30.2	30.6	37.6	35.6
22	30.9	32.4	27.2	30.2	28.4	29.6	30.0	28.8	28.6	28.2	28.8	29.7	25.4	29.8	28.2	27.8	30.0	30.0	37.6	35.7
23	31.5	32.6	28.2	30.2	28.1	29.6	30.6	30.2	28.4	28.5	31.0	30.1	30.0	29.3	27.5	27.4	29.8	30.5	37.0	35.0
24	31.7	32.4	28.5	30.4	29.3	30.4	30.6	28.8	29.8	29.0	32.2	30.4	30.6	30.0	28.1	28.0	29.8	30.5	37.0	35.0
25	31.1	32.4	28.7	30.3	31.0	30.2	30.1	30.4	29.8	29.5	33.0	30.6	31.0	30.9	29.4	28.4	30.6	30.6	37.8	35.8
26	31.9	33.0	28.1	31.0	29.3	29.7	31.0	29.4	29.9	29.3	30.2	30.4	30.2	30.3	29.0	28.6	30.0	31.5	38.2	35.4
27	31.2	32.4	28.1	31.0	29.4	30.1	30.6	27.5	29.2	29.0	30.8	30.7	31.0	30.3	28.9	28.2	30.2	30.3	38.0	35.5
28	30.4	31.8	28.0	30.5	28.2	29.3	30.2	25.4	28.6	29.1	26.4	30.2	27.1	30.0	28.2	28.0	30.4	31.2	36.6	34.2
29	32.1	32.4	27.8	30.6	28.0	28.0	29.0	27.1	27.2	28.8	29.2	29.6	28.1	28.6	28.1	27.2	29.3	29.8	36.8	34.2
30	30.9	31.9	27.5	30.0	30.2	28.4	29.5	29.3	28.4	29.9	30.7	29.9	30.8	29.6	28.1	27.8	30.2	29.9	36.9	34.8

STATIONS	TEMPERATURE DE L'AIR SOUS ABRI (en °C)										PRECIPITATIONS			
	MOY. MAX.	MOY. MIN.	$\frac{\overline{T}n+\overline{T}x}{2}$	Ecart à MOY	MAX. ABS.	MIN. ABS.	MOY. 00hTU	MOY. 06hTU	MOY. 12hTU	MOY. 18hTU	Total (m/m)	Ecart à Moy.	Nbre de J	MAX. 24 h.
DOUALA	30.4	23.3	26.9	+ 0.3	32.8	21.1	24.6	23.8	29.4	26.4	168.3	+ 18.0	11	105.5
E D E A	31.0	22.4	26.7	- 0.1	33.0	20.5	-	23.3	30.0	26.1	87.4	- 71.7	14	22.8
NGAMBE	27.5	20.7	24.1	+ 0.2	29.6	18.6	-	21.2	26.0	24.1	125.8	+ 5.1	11	34.8
NKONGSAMBA	27.3	19.2	23.3	+ 0.6	29.7	17.2	-	19.6	26.3	22.2	91.0	- 20.1	12	20.2
DSCHANG	26.1	14.8	20.5	-	28.4	13.0	-	15.4	24.8	19.5	66.0	- 19.3	8	26.8
KRIBI	29.3	22.8	26.1	+ 0.3	31.0	20.9	-	23.4	28.5	26.0	213.1	+ 6.6	14	56.3
ABONG-MBANG	28.1	18.5	23.3	- 0.2	31.0	17.4	-	19.5	26.5	22.8	123.9	+ 8.2	13	36.0
AKONOLINGA	28.4	19.9	24.2	+ 0.1	30.8	17.9	-	20.6	26.6	23.8	209.4	+ 90.4	13	53.0
EBOLOWA	28.4	19.8	24.2	+ 0.3	30.6	18.1	-	20.5	26.9	23.3	233.6	+ 44.0	19	40.5
ESEKA	29.2	21.4	25.3	+ 0.2	31.0	19.5	-	21.9	27.5	24.2	153.9	- 8.1	13	36.7
LOMIE	27.9	18.9	23.4	- 0.2	30.6	17.4	-	19.8	26.2	23.0	197.8	+ 68.3	20	29.8
SANGMELIMA	27.8	19.0	23.4	+ 0.1	30.1	17.0	-	19.7	25.9	22.8	217.1	+ 64.0	13	47.5
YAOUNDE	27.9	19.0	23.5	+ 0.1	29.5	16.8	20.1	19.8	26.4	23.1	168.2	+ 24.6	12	70.7
YOKADOUMA	29.8	19.4	24.6	+ 0.4	23.0	17.8	-	19.9	28.4	23.5	171.4	+ 51.1	13	59.4
BAFIA	29.4	20.0	24.7	- 0.3	31.0	17.8	-	20.8	28.1	25.2	133.4	+ 52.4	8	41.3
BATOURI	28.6	18.7	23.7	- 0.2	31.0	17.0	20.1	19.4	27.2	23.0	155.8	+ 39.3	14	31.7
BERTOUA	28.7	17.9	23.3	- 0.5	32.0	16.0	-	19.2	27.2	22.7	165.3	+ 60.5	11	57.2
BETARE-OYA	29.4	17.6	23.5	- 0.1	32.0	15.0	-	18.2	27.6	23.1	102.8	+ 48.0	12	28.3
NANGA-EBOKO	28.9	19.5	24.2	0.0	30.9	18.1	-	20.4	27.5	24.3	83.6	- 13.1	12	23.2
Y O K O	27.3	18.1	22.7	- 0.2	29.4	16.2	19.9	18.9	26.3	22.5	42.6	- 29.6	8	16.9
BANYO	29.0	15.6	22.3	- 0.3	31.0	12.9	-	16.1	28.4	22.3	40.9	+ 7.1	6	25.8
KOUNDJA	26.9	15.5	21.2	- 0.1	28.6	13.8	17.4	16.4	26.0	20.0	54.6	- 7.8	9	20.4
MEIGANGA	29.2	16.1	22.7	+ 0.1	30.6	14.0	-	17.2	28.5	22.2	60.2	+ 24.3	8	36.3
NGAOUNDERE	29.8	13.6	21.7	- 0.2	31.5	10.5	16.5	15.1	28.9	21.0	0.0	- 10.9	0	0.0
TIBATI	31.1	15.4	23.3	+ 0.3	33.6	11.4	-	15.9	29.5	23.1	31.0	- 13.6	7	10.8
GAROUA	36.5	20.0	28.3	+ 0.7	38.2	17.0	22.6	20.7	35.0	29.3	0.0	- 1.7	0	0.0
KAELE	36.2	21.1	28.7	+ 0.6	38.2	17.6	-	22.0	34.8	29.0	0.0	- 0.9	0	0.0
MAROUA-SALAK	35.5	18.7	27.1	0.0	38.0	16.1	21.2	20.9	34.2	27.2	0.0	- 0.5	0	0.0
P O L I	33.7	15.3	24.5	0.0	35.2	12.4	-	15.8	33.2	22.4	0.0	- 5.5	0	0.0
BAMENDA	23.2	15.1	19.2	-	25.5	13.6	-	16.4	22.1	18.0	163.5	-	10	43.3
M A M F E	31.6	22.7	27.2	-	33.2	21.2	-	22.8	30.1	26.9	141.8	+ 21.4	11	61.2
T I K Ó	30.3	22.2	26.3	-	32.2	20.4	-	22.9	29.3	25.5	68.9	- 32.9	7	22.6

STATIONS	HUMIDITE RELATIVE (en %)								TENSION DE VAPEUR				EVA-PORA-TION	NEB.TOTALE (en Oct.)			
	MOY. MAX.	MOY. MIN.	MAX. ABS.	MIN. ABS.	MOY. 00hTU	MOY. 06hTU	MOY. 12hTU	MOY. 18hTU	MOY. 00hTU	MOY. 06hTU	MOY. 12hTU	MOY. 18hTU	(m/m)	MOY. 00hTU	MOY. 06hTU	MOY. 12hTU	MOY. 18hTU
DOUALA	97	68	99	55	95	96	72	86	29.6	28.5	29.3	29.5	41.4	6	7	6	5
E D E A	98	69	100	60	-	97	72	89	-	27.9	30.4	30.2	59.7	-	7	6	5
NGAMBE	99	74	100	60	-	97	80	89	-	24.4	26.9	26.7	30.5	-	7	6	6
NKONGSAMBA	97	66	99	43	-	94	69	92	-	21.6	23.8	24.7	53.5	-	6	6	6
DSEHANG	98	48	100	29	-	97	52	90	-	16.9	15.9	20.4	65.7	-	6	5	6
KRIBI	97	78	99	70	-	96	81	90	-	27.5	31.2	30.1	48.5	-	7	6	6
ABONG-MBANG	99	65	100	43	-	99	72	89	-	22.4	24.5	24.8	51.1	-	6	6	4
AKONOLINGA	98	61	100	48	-	96	68	85	-	23.2	23.7	24.9	48.1	-	7	6	4
EBOLOWA	98	67	100	52	-	98	73	89	-	23.5	25.6	25.2	55.8	-	7	7	6
ESEKA	98	72	100	63	-	97	77	88	-	25.5	28.3	26.7	38.3	-	7	6	6
LOMIE	100	70	100	54	-	99	76	92	-	23.0	25.7	25.9	28.8	-	7	7	5
SANGMELIMA	99	67	100	54	-	99	73	89	-	22.8	24.0	24.8	39.7	-	8	7	4
YAOUNDE	99	64	100	51	98	98	68	85	23.0	22.6	23.4	23.9	57.0	6	7	6	5
YOKADOUMA	100	65	100	46	-	99	69	93	-	23.1	26.6	27.0	43.3	-	7	6	4
BAFIA	100	61	100	50	-	99	68	83	-	24.3	26.0	26.6	73.8	-	8	6	5
BATOURI	98	65	100	52	95	97	69	87	22.5	22.0	24.9	24.5	55.4	5	7	6	6
BERTOUA	98	63	100	34	-	98	68	89	-	21.8	24.1	24.6	37.1	-	6	6	4
BETARE-OYA	98	54	100	31	-	96	60	77	-	20.8	21.8	21.6	100.3	-	6	5	5
NANGA-EBOKO	98	61	100	44	-	97	66	85	-	23.5	24.2	26.0	57.2	-	8	6	4
Y O K O	95	53	100	18	85	86	58	75	19.5	18.6	19.4	20.4	173.7	4	6	5	4
BANYO	91	36	99	23	-	89	38	70	-	16.4	14.6	18.7	94.7	-	4	4	3
KOUNDJA	98	41	100	23	92	95	47	82	18.3	17.8	15.4	19.1	96.2	4	6	5	5
MEIGANGA	90	35	98	22	-	87	39	60	-	17.2	14.8	15.8	121.2	-	6	4	5
NGAOUNDERE	90	27	100	16	79	86	30	60	14.9	14.9	11.8	14.8	179.0	2	4	3	2
TIBATI	97	34	100	17	-	95	39	65	-	17.4	15.9	18.2	151.7	-	5	4	3
GAROUA	80	31	98	21	68	76	34	48	18.7	18.8	18.7	19.5	225.7	2	4	3	3
KEELE	56	23	97	13	-	54	25	34	-	14.2	13.9	13.4	337.1	-	3	3	2
MAROUA-SALAK	56	21	76	11	50	49	23	35	12.6	12.1	12.1	12.8	414.6	2	4	3	4
P O L I	95	37	98	29	-	94	39	75	-	17.1	19.8	20.4	140.7	-	3	3	2
BAMENDA	96	57	100	42	-	79	61	93	-	14.6	16.0	19.4	89.3	-	4	6	6
MAMFE	98	63	100	55	-	97	69	85	-	28.0	29.2	30.1	52.3	-	8	6	6
T I K O	98	70	100	59	-	97	74	89	-	27.0	29.9	29.0	53.1	-	7	7	6

STATIONS	VENT DE SURFACE							PHENOMENES DIVERS (Nombre de Jours)							
	VITESSE MOYENNE m/s				MAXIMUM										
	à 00hTU	à 06hTU	à 12hTU	à 18hTU	DD	m/s	Dates	≡	═	∞	↘	↗	⌒	⸎	⸎
DOUALA.....	0.0	0.3	0.9	1.0	NE	19	8	1	4	0	14	14	0	1	1
E D E A.....	-	0.0	0.9	0.3	-	-	-	2	0	0	9	10	0	0	0
NGAMBE.....	-	0.6	2.8	1.3	-	-	-	2	0	0	1	11	11	0	0
NKONGSAMBA....	-	0.9	4.5	1.9	-	-	-	14	0	0	10	16	0	0	0
DSCHANG.....	-	0.7	4.8	0.3	-	-	-	11	2	0	10	8	16	0	0
KRIBI.....	-	0.1	0.2	0.4	-	-	-	0	0	0	6	8	0	0	0
ABONG-MBANG...	-	0.3	3.7	0.0	-	-	-	23	0	0	4	14	0	0	0
AKONOLINGA....	-	0.8	1.8	0.2	-	-	-	3	0	0	5	15	6	0	0
EBOLOWA.....	-	1.4	3.7	2.1	-	-	-	5	0	0	3	22	0	0	0
ESEKA.....	-	0.2	0.1	0.1	-	-	-	13	0	0	3	15	3	0	0
LOMIE.....	-	0.3	2.2	0.4	-	-	-	18	0	0	7	19	4	0	0
SANGMELIMA....	-	0.1	0.4	0.0	E	18	8 et 15	15	0	0	4	15	5	2	2
YAOUNDE.....	1.7	0.5	1.7	0.7	NE	17	19	7	2	0	3	16	3	1	0
YOKADOUMA.....	-	0.2	2.5	0.1	-	-	-	22	0	0	5	17	0	0	0
BAFIA.....	-	0.2	2.2	0.0	-	-	-	16	1	0	11	9	2	0	0
BATOURI.....	0.3	0.1	1.7	0.4	E	10	13	20	0	0	2	22	0	0	0
BERTOUA.....	-	0.3	2.3	0.5	-	-	-	11	0	0	6	17	0	0	0
BETARE-OYA....	-	1.1	2.9	1.9	NE	18	17	15	12	6	4	13	0	2	1
NANGA-EBOKO...	-	0.0	0.0	0.0	-	-	-	11	1	0	7	8	0	0	0
Y O K O.....	4.0	1.9	2.7	2.8	N	16	9	15	0	2	7	14	0	1	0
BANYO.....	-	0.0	3.1	0.1	-	-	-	1	0	0	5	3	20	0	0
KOUNDJA.....	0.6	0.5	3.9	0.0	E	8	25	4	0	0	11	10	16	0	0
MEIGANGA.....	-	0.0	2.5	1.2	-	-	-	7	0	0	11	7	8	0	0
NGAOUNDERE....	0.0	0.0	2.9	0.1	ENE - N	7	7 et 8	4	0	0	10	3	3	0	0
TIBATI.....	-	0.6	4.1	0.5	NE	18	8	3	0	0	5	5	0	1	1
GAROUA.....	2.7	2.2	4.2	2.4	VAR.	9	4 jours	0	0	0	2	0	1	0	0
KAELE.....	-	2.1	4.0	0.9	-	-	-	0	0	1	1	0	0	0	0
MAROUA-SALAK..	2.1	2.1	5.0	3.1	NE	10	20	0	0	1	0	0	0	0	0
P O L I.....	-	0.0	1.3	0.0	NW	5	1	0	0	1	0	0	0	0	0
BAMENDA.....	-	0.6	2.6	0.3	-	-	-	0	0	0	4	11	0	0	0
MAMFE.....	-	0.7	2.0	0.9	-	-	-	23	0	0	5	11	0	0	0
T I K O.....	-	0.2	2.4	1.3	-	-	-	4	1	0	5	20	21	0	0

DUREE DE L'INSOLATION (en Heures et 1/10è)

Dates	DOUALA	YAOUNDE	YOKO	BATOURI	KOUNDJA	NGAOUNDERE	GAROUA	MAROUA SALAK
1	3.6	4.5	7.0	7.3	4.4	7.5	7.6	7.8
2	6.9	5.5	7.9	8.8	5.5	5.4	9.5	11.0
3	5.3	7.0	6.0	6.9	8.4	6.7	10.7	10.9
4	6.9	5.5	6.6	7.9	9.9	7.7	9.3	10.7
5	8.5	5.5	8.8	5.7	10.3	10.5	10.6	8.6
6	6.1	6.7	8.3	4.4	9.9	10.1	10.5	10.7
7	3.5	6.1	7.0	5.9	4.1	9.5	10.7	9.0
8	5.5	2.9	6.4	0.7	4.8	2.5	6.5	9.8
9	1.8	3.2	2.0	1.2	7.3	5.5	10.5	10.1
10	4.2	1.8	9.2	4.6	8.0	10.3	11.0	10.8
11	4.8	3.3	6.8	2.0	8.9	10.0	10.1	9.9
12	3.1	1.0	7.7	4.0	6.7	5.9	6.6	10.3
13	1.5	0.6	3.4	1.3	3.8	7.3	8.5	9.6
14	0.7	0.7	2.4	4.4	5.0	7.0	10.5	10.7
15	5.7	2.1	9.2	4.1	5.3	9.2	10.6	10.8
16	6.4	2.1	9.6	2.1	9.6	10.3	10.7	10.8
17	3.5	1.2	4.8	[illegible]	7.2	6.6	10.4	10.7
18	10.5	8.5	8.4	8.5	4.9	5.7	10.3	9.6
19	1.7	4.4	6.7	3.6	3.5	8.1	10.2	10.6
20	7.5	8.8	6.8	8.7	8.1	8.5	9.3	9.0
21	6.2	1.5	8.4	7.7	6.7	9.7	10.5	10.0
22	7.1	5.4	9.7	2.0	8.7	10.3	10.6	10.3
23	7.7	6.5	9.8	9.2	10.0	10.2	10.4	9.4
24	7.7	7.9	10.4	6.9	9.9	10.1	10.5	10.6
25	6.7	8.2	10.5	9.8	10.1	10.4	10.7	10.8
26	7.2	8.8	10.6	9.3	10.0	10.4	10.5	10.3
27	6.7	7.3	10.6	8.8	9.9	10.4	10.8	10.7
28	6.4	7.8	10.5	2.1	9.5	10.4	10.6	10.4
29	6.4	4.5	9.9	6.7	9.9	10.1	10.3	10.4
30	4.0	6.1	9.8	7.5	7.8	10.2	10.3	10.7

VENT EN ALTITUDE (par Sondage)

DD : ROSE DE 36 V : m/s

KOUNDJA

Dates	Heures TU	SOL DD	SOL V	1500 m. DD	1500 m. V	3000 m. DD	3000 m. V	5000 m. DD	5000 m. V
1	1700	00	00	05	04	08	08	10	07
2	1700	00	00	05	04	05	13	09	08
3	1100	00	00	06	04	07	15	12	08
4	0500	00	00	27	02	06	13	11	03
5	0500	00	00	02	04	05	05	13	04
6	1100	06	04	07	03	09	08	08	08
7	1700	00	00	14	04	08	15	11	12
8	1700	00	00	09	04	05	14	11	06
9	1700	00	00	10	04	09	14	09	05
10	1100	04	03	04	04	07	11	08	22
11	1100	04	02	06	07	07	06	15	04
12	1100	06	03	07	06	08	09	09	04
13	0500	00	00	04	05	06	08	11	07
14	1700	00	00	06	05	08	09	08	08
15	1700	00	00	08	03	05	04	09	01
16	1100	08	06	06	10	08	11	13	03
17	1700	00	00	08	03	09	05	-	-
18	1700	00	00	10	05	09	09	13	05
19	1700	00	00	03	04	08	15	09	13
20	1700	00	00	05	05	07	12	12	09
21	1700	00	00	10	02	09	06	09	13
22	1700	00	00	12	05	04	08	06	04
23	1700	08	02	09	06	06	08	10	12
24	1100	08	04	06	09	08	09	10	15
25	1700	00	00	08	04	07	10	10	10
26	1100	08	05	06	07	09	06	09	08
27	1100	06	03	06	07	07	08	09	15
28	1100	06	06	06	06	08	07	09	17
29	1700	00	00	08	04	09	08	11	12
30	1100	06	05	05	04	10	12	-	-

VENT EN ALTITUDE (par Sondage) DD : ROSE DE 36 V : m/s

Dates	Heures TU	DOUALA SOL DD	SOL V	500 m. DD	500 m. V	1000 m. DD	1000 m. V	1500 m. DD	1500 m. V	3000 m. DD	3000 m. V	5000 m. DD	5000 m. V
1	0000	00	00	26	05	31	03	34	02	07	10	13	04
2	1600	22	03	24	07	35	03	04	05	06	13	-	-
3	0000	00	00	21	03	21	03	21	03	13	04	13	06
4	0000	00	00	25	05	27	04	05	02	07	11	10	07
5	0000	00	00	23	05	26	07	34	04	03	07	06	05
6	1700	24	03	22	07	05	02	07	07	-	-	-	-
7	0000	00	00	23	03	17	02	07	05	07	12	06	06
8	0000	00	00	03	01	08	01	10	01	10	03	10	04
9	0000	00	00	04	04	10	06	09	06	07	13	09	10
10	1600	22	04	23	08	24	04	28	02	05	13	17	02
11	0000	00	00	02	01	04	01	04	02	06	04	08	06
12	1600	00	00	25	05	05	02	07	05	08	07	08	06
13	0000	00	00	24	03	16	02	08	02	05	06	08	08
14	0000	00	00	29	02	30	01	36	02	05	05	07	08
15	0000	00	00	05	02	06	04	07	04	06	04	03	05
16	0000	00	00	26	03	31	02	03	01	11	05	08	02
17	0000	00	00	31	04	33	03	36	04	03	05	07	06
18	0000	00	00	02	03	03	05	05	03	05	04	09	04
19	0000	00	00	32	03	07	02	08	04	09	11	09	06
20	1600	24	02	24	05	34	04	04	08	07	11	12	07
21	0000	00	00	24	04	30	02	31	04	06	04	08	03
22	0000	00	00	23	03	28	03	36	06	06	10	15	02
23	0500	00	00	33	02	36	02	06	01	-	-	-	-
24	0000	00	00	24	02	35	01	35	02	06	03	06	02
25	0000	00	00	22	05	32	04	36	04	08	10	07	10
26	1600	24	05	23	02	23	02	07	04	07	11	11	09
27	0000	00	00	22	04	23	03	24	04	26	04	36	06
28	0000	00	00	24	05	32	05	34	05	06	10	11	04
29	0000	00	00	24	03	26	04	31	07	08	12	10	08
30	0000	00	00	23	03	27	02	33	03	09	07	09	03

VENT EN ALTITUDE (par Sondage) DD : ROSE DE 36 V : m/s

Dates	Heures TU	GAROUA											
		SOL		500 m.		1000 m.		1500 m.		3000 m.		5000 m.	
		DD	V	DD	V	DD	V	DD	V	DD	V	DD	V
1	0500	32	03	28	14	27	07	33	03	11	06	25	03
2	1700	14	03	16	03	05	02	36	02	06	09	04	04
3	0500	32	03	27	09	29	04	01	06	04	08	08	06
4	0500	32	05	28	15	28	14	30	08	05	05	08	07
5	0500	32	05	27	11	27	10	31	08	08	05	01	05
6	0500	32	05	28	09	29	04	04	04	07	10	05	06
7	0500	32	03	29	05	18	03	13	06	05	10	10	11
8	0500	32	02	30	08	31	05	06	02	04	11	13	05
9	0500	32	04	28	12	30	05	04	03	05	10	05	15
10	1100	04	05	07	12	06	13	06	11	04	09	03	04
11	1700	28	03	21	04	27	03	30	04	07	06	23	04
12	1100	04	03	05	03	03	04	05	08	12	08	15	03
13	1100	04	03	05	03	03	05	02	06	11	08	09	05
14	1700	14	02	05	03	02	04	02	05	08	09	24	01
15	1100	09	02	03	04	05	06	04	07	08	08	07	03
16	1700	16	03	12	03	08	03	06	05	01	03	23	05
17	0500	06	04	09	06	08	05	07	05	10	03	09	02
18	0500	14	02	36	02	05	05	07	07	12	07	15	03
19	1100	06	03	07	04	04	07	04	10	07	11	15	08
20	1100	06	03	05	02	01	03	03	06	08	09	13	03
21	0500	34	03	26	03	04	04	03	12	07	09	23	02
22	1700	09	03	07	04	06	05	04	03	06	06	08	11
23	0500	04	05	28	03	05	07	04	02	11	04	07	14
24	0500	24	02	26	04	02	04	04	04	12	06	07	13
25	1700	12	04	10	04	06	05	04	04	06	04	08	13
26	1100	02	03	04	04	03	04	08	03	10	06	08	16
27	0500	00	00	12	02	04	07	03	09	09	06	08	12
28	1700	04	02	06	04	04	04	06	04	08	05	10	14
29	0500	12	02	11	03	06	05	05	08	08	05	08	11
30	1100	06	06	06	04	04	05	05	09	08	10	10	14

VENT EN ALTITUDE (par Sondage) DD : ROSE DE 36 V : m/s

	Heures TU	YAOUNDE									
		SOL		1000 m.		1500 m.		3000 m.		5000 m.	
		DD	V	DD	V	DD	V	DD	V	DD	V
1	1100	36	01	36	02	04	05	08	08	-	-
2	1700	00	00	33	04	03	04	06	13	09	10
3	1700	02	01	08	02	12	02	07	10	09	12
4	1700	26	01	28	04	30	03	09	09	-	-
5	0600	28	02	28	04	34	03	05	12	-	-
6	0600	00	00	24	02	10	04	09	13	05	11
7	1700	06	02	09	09	09	02	09	13	-	-
8	1700	00	00	00	00	00	00	08	10	-	-
9	1100	22	01	12	02	08	04	08	14	-	-
10	2300	26	03	28	05	25	05	-	-	-	-
11	0600	26	02	29	05	36	03	06	08	09	04
12	1700	00	00	21	02	11	02	09	07	08	08
13	1700	00	00	09	02	05	03	09	04	-	-
14	1700	00	00	30	03	07	05	10	10	-	-
15	1700	00	00	00	00	08	10	12	08	-	-
16	1700	00	00	36	02	08	03	08	15	-	-
17	1100	24	02	-	-	-	-	-	-	-	-
18	1700	00	00	03	03	08	03	11	15	-	-
19	1100	36	02	04	02	10	06	09	24	-	-
20	1100	02	01	03	06	07	09	08	13	-	-
21	1700	30	01	30	06	30	04	06	13	08	06
22	1100	33	01	33	02	18	02	06	15	-	-
23	0600	28	01	27	04	15	03	06	13	04	03
24	1700	00	00	03	04	06	05	07	06	11	16
25	1700	00	00	01	01	04	01	08	15	11	10
26	2300	26	02	28	05	05	02	-	-	-	-
27	1700	00	00	34	04	34	03	06	16	06	04
28	1700	02	01	05	03	12	01	08	15	08	12
29	1100	36	02	-	-	-	-	-	-	-	-
30	0600	30	02	29	03	04	03	08	19	-	-

VENT EN ALTITUDE (par Sondage) DD : ROSE DE 36 V : m/s

Dates	Heures TU	BATOURI									
		SOL		1000 m.		1500 m.		3000 m.		5000 m.	
		DD	V	DD	V	DD	V	DD	V	DD	V
1	1700	00	00	26	04	05	05	08	19	-	-
2	1700	00	00	33	03	04	12	-	-	-	-
3	1700	00	00	19	13	17	10	08	27	08	13
4	1700	00	00	24	04	34	06	08	19	09	12
5	1700	22	01	33	08	09	08	-	-	-	-
6	1100	20	03	-	-	-	-	-	-	-	-
7	1100	18	02	-	-	-	-	-	-	-	-
8	1700	00	00	05	04	10	15	10	29	-	-
9	1700	00	00	28	08	06	04	07	27	-	-
10	1700	00	00	26	07	05	10	08	22	12	16
11	1100	28	02	-	-	-	-	-	-	-	-
12	1700	00	00	24	01	08	04	-	-	-	-
13	1100	26	02	-	-	-	-	-	-	-	-
14	1700	00	00	20	02	08	03	10	21	-	-
15	1700	00	00	24	03	05	12	10	21	09	04
16	1100	00	00	05	04	08	09	09	26	13	07
17	1100	18	02	-	-	-	-	-	-	-	-
18	1700	00	00	21	10	12	15	09	28	07	21
19	1700	00	00	12	12	07	17	09	28	-	-
20	1700	00	00	32	03	02	09	07	36	12	18
21	1700	00	00	27	10	10	03	07	32	08	05
22	1100	32	01	-	-	-	-	-	-	-	-
23	1700	00	00	24	04	13	04	08	18	09	13
24	1100	28	03	26	04	32	02	09	26	-	-
25	1700	00	00	12	07	09	14	07	22	11	16
26	1700	00	00	25	07	07	09	07	22	13	08
27	1700	00	00	05	06	05	13	06	23	08	14
28	1700	00	00	20	06	14	07	07	18	-	-
29	1100	28	02	-	-	-	-	-	-	-	-
30	1700	00	00	25	08	06	06	08	21	12	22

VENT EN ALTITUDE (par Sondage) DD: ROSE DE 36 V : m/s

Dates	Heures TU	NGAOUNDERE SOL DD	SOL V	1500 m. DD	1500 m. V	3000 m. DD	3000 m. V	5000 m. DD	5000 m. V
1	1700	36	02	01	09	11	06	05	04
2	0500	00	00	05	09	08	08	12	09
3	1700	00	00	21	05	25	05	27	12
4	1700	00	00	36	08	06	06	14	04
5	1700	00	00	01	07	08	09	08	07
6	1700	00	00	05	11	09	08	07	09
7	0500	00	00	11	07	07	14	34	09
8	0500	00	00	17	04	03	14	-	-
9	0500	00	00	07	04	07	09	08	08
10	1700	36	02	03	08	09	05	02	04
11	1700	36	02	19	06	24	06	35	03
12	1700	00	00	04	06	13	08	14	03
13	0500	00	00	03	07	10	07	10	09
14	1700	36	02	04	07	09	12	08	11
15	1700	36	03	20	05	29	14	19	06
16	0500	00	00	03	09	10	07	27	02
17	1700	00	00	36	05	13	05	19	02
18	0500	00	00	17	02	09	09	-	-
19	2300	00	00	03	09	06	14	10	13
20	0500	00	00	04	12	05	13	08	09
21	0500	00	00	03	08	04	14	09	05
22	1700	00	00	02	09	06	07	17	03
23	0500	00	00	05	04	08	07	08	12
24	0500	00	00	03	09	08	06	12	04
25	1700	00	00	04	10	10	07	09	09
26	1700	36	03	04	09	06	08	18	06
27	1700	36	03	19	08	21	08	22	05
28	0500	00	00	05	13	16	01	08	11
29	0500	00	00	03	05	07	08	14	11
30	1700	20	06	03	16	07	18	12	21

-- RENSEIGNEMENTS COMPLEMENTAIRES pour certains AERODROMES --

DOUALA — Altitude 25,15 Mètres — NOVEMBRE 1966

VENT AU SOL — Fréquence des Directions

Heures	N	NNE	NE	ENE	E	ESE	SE	SSE	S	SSW	SW	WSW	W	WNW	NW	NNW	Cal
00h TU	0	0	0	0	0	0	0	0	0	0	0	0	0	0	0	0	30
06h TU	0	1	0	0	2	0	0	0	0	0	0	0	0	0	0	0	27
12h TU	0	0	0	0	1	0	0	0	0	0	4	2	2	1	0	0	20
18h TU	0	0	0	0	0	0	0	0	0	1	1	8	3	0	0	0	17

VISIBILITE — Fréquence

Heures	< 50 m	< 200 m	< 500 m	< 1 km	< 2 km	< 4 km	< 10 km	< 20 km	< 50 km	≥ 50 km
00h TU	0	0	0	0	0	0	1	1	26	4
06h TU	0	0	0	1	2	4	9	15	29	1
12h TU	0	0	0	0	0	0	1	1	24	6
18h TU	0	0	0	0	0	0	0	0	20	10

Heures	Pression Niveau Station	NUAGES BAS (Nébul. de 5/8 à 7/8 inclus) Fréq. des Hauteurs								
		< 50 m	< 100 m	< 200 m	< 500 m	< 600 m	< 1000 m	< 1500 m	< 2000 m	< 2500 m
00h TU	1008.8	0	0	0	5	18	18	18	18	18
06h TU	1008.4	0	1	1	10	16	17	18	18	18
12h TU	1007.3	0	0	0	1	7	19	19	19	19
18h TU	1006.6	0	0	0	0	1	1	1	1	1

NUAGES BAS (Nébulosité = 8/8) — Fréquence des Hauteurs

Heures	< 50 m	< 100 m	< 200 m	< 500 m	< 600 m	< 1000 m	< 1500 m	< 2000 m	< 2500 m
00h TU	0	0	0	0	1	1	1	1	1
06h TU	0	0	1	1	1	1	1	1	1
12h TU	0	0	0	0	0	0	0	0	0
18h TU	0	0	0	0	0	0	0	0	0

- RENSEIGNEMENTS COMPLEMENTAIRES pour certains AERODROMES -

YAOUNDE — Altitude 759 Mètres — NOVEMBRE 1966

VENT AU SOL - Fréquence des Directions

Heures	N	NNE	NE	ENE	E	ESE	SE	SSE	S	SSW	SW	WSW	W	WNW	NW	NNW	Cal
00h TU	0	0	0	0	1	0	0	0	0	0	0	0	16	1	0	0	12
06h TU	1	0	0	0	0	0	0	0	0	0	0	0	4	1	0	0	24
12h TU	0	5	4	2	2	0	0	0	1	0	1	0	2	1	0	0	12
18h TU	0	0	0	1	1	0	0	0	0	0	0	1	1	0	1	0	25

VISIBILITE - Fréquence

Heures	< 50 m	< 200 m	< 500 m	< 1 km	< 2 km	< 4 km	< 10 km	< 20 km	< 50 km	≥ 50 km
00h TU	0	0	0	0	0	1	4	11	30	0
06h TU	0	0	1	3	6	8	13	19	30	0
12h TU	0	0	0	0	0	0	1	2	20	10
18h TU	0	0	0	0	0	0	1	5	26	4

Heures	Pression Niveau Station	NUAGES BAS (Nébul. de 5/8 à 7/8 inclus) Fréq. des Hauteurs < 50 m	< 100 m	< 200 m	< 500 m	< 600 m	< 1000 m	< 1500 m	< 2000 m	< 2500 m
00h TU	926.1	0	0	0	10	10	10	10	10	10
06h TU	926.5	0	1	1	7	7	7	7	7	7
12h TU	925.4	0	0	0	0	2	20	20	20	20
18h TU	924.7	0	0	0	3	4	4	4	4	4

NUAGES BAS (Nébulosité = 8/8) - Fréquence des Hauteurs

Heures	< 50 m	< 100 m	< 200 m	< 300 m	< 600 m	< 1000 m	< 1500 m	< 2000 m	< 2500 m
00h TU	0	0	1	4	5	5	5	5	5
06h TU	0	0	0	1	3	3	3	3	3
12h TU	0	0	0	0	0	0	0	0	0
18h TU	0	0	0	0	0	0	0	0	0

- RENSEIGNEMENTS COMPLEMENTAIRES pour certains AERODROMES -

NGAOUNDERE — Altitude 1118 Mètres — NOVEMBRE 1966

VENT AU SOL - Fréquence des Directions

Heures	N	NNE	NE	ENE	E	ESE	SE	SSE	S	SSW	SW	WSW	W	WNW	NW	NNW	Cal
00h TU	0	0	0	0	0	0	0	0	0	0	0	0	0	0	0	0	30
06h TU	0	0	0	0	0	0	0	0	0	0	0	0	0	0	0	0	30
12h TU	10	8	7	1	2	0	0	0	0	0	0	0	0	0	0	1	1
18h TU	0	0	0	0	0	0	0	0	0	0	0	0	0	0	0	0	30

VISIBILITE - Fréquence

Heures	< 50 m	< 200 m	< 500 m	< 1 km	< 2 km	< 4 km	< 10 km	< 20 km	< 50 km	≥ 50 km
00h TU	0	0	0	0	0	0	1	5	30	0
06h TU	0	1	1	2	2	2	2	7	30	0
12h TU	0	0	0	0	0	0	0	3	29	1
18h TU	0	0	0	0	0	0	0	3	30	0

Heures	Pression Niveau Station	NUAGES BAS (Nébul. de 5/8 à 7/8 inclus) Fréq. des Hauteurs < 50 m	< 100 m	< 200 m	< 500 m	< 600 m	< 1000 m	< 1500 m	< 2000 m	< 2500 m
00h TU	889.8	0	0	0	0	2	4	4	4	4
06h TU	890.3	0	0	0	0	0	0	0	0	0
12h TU	888.7	0	0	0	0	0	3	3	3	3
18h TU	888.7	0	0	0	0	0	1	1	1	1

NUAGES BAS (Nébulosité = 8/8) - Fréquence des Hauteurs

Heures	< 50 m	< 100 m	< 200 m	< 300 m	< 600 m	< 1000 m	< 1500 m	< 2000 m	< 2500 m
00h TU	0	0	0	0	0	0	0	0	0
06h TU	0	0	1	1	1	1	1	1	1
12h TU	0	0	0	0	0	0	0	0	0
18h TU	0	0	0	0	0	0	0	0	0

- RENSEIGNEMENTS COMPLEMENTAIRES pour certains AERODROMES -

GAROUA — Altitude 247 Mètres — NOVEMBRE 1966

VENT AU SOL - Fréquence des Direction

Heures	N	NNE	NE	ENE	E	ESE	SE	SSE	S	SSW	SW	WSW	W	WNW	NW	NNW	Cal
00h TU	1	0	1	0	1	0	0	0	0	0	2	0	1	4	14	0	6
06h TU	1	0	6	1	1	0	1	0	1	0	0	0	0	1	7	1	10
12h TU	1	5	5	3	1	3	1	0	1	0	0	0	1	2	6	1	0
18h TU	1	1	2	1	3	2	2	0	1	0	1	1	6	4	1	0	4

VISIBILITE - Fréquence

Heures	< 50 m	< 200 m	< 500 m	< 1 km	< 2 km	< 4 km	< 10 km	< 20 km	< 50 km	≥ 50 km
00h TU	0	0	0	0	0	0	1	1	10	20
06h TU	0	0	0	0	0	0	1	10	22	8
12h TU	0	0	0	0	0	0	1	1	12	18
18h TU	0	0	0	0	0	0	1	1	9	21

Heures	Pression Niveau Station	NUAGES BAS (Nébul. de 5/8 à 7/8 inclus) Fréq. des Heuteurs < 50 m	< 100 m	< 200 m	< 500 m	< 600 m	< 1000 m	< 1500 m	< 2000 m	< 2500 m
00h TU	980.8	0	0	0	0	0	0	0	0	0
06h TU	982.3	0	0	0	0	0	0	0	0	0
12h TU	980.3	0	0	0	0	0	0	0	0	0
18h TU	979.3	0	0	0	0	0	0	0	0	0

NUAGES BAS (Nébulosité = 8/8) - Fréquence des Hauteurs

Heures	< 50 m	< 100 m	< 200 m	< 300 m	< 600 m	< 1000 m	< 1500 m	< 2000 m	< 2500 m
00h TU	0	0	0	0	0	0	0	0	0
06h TU	0	0	0	0	0	0	0	0	0
12h TU	0	0	0	0	0	0	0	0	0
18h TU	0	0	0	0	0	0	0	0	0

TEMPERATURE ET VENT EN ALTITUDE NOVEMBRE 1966

DOUALA

JOUR	Niveau 850 mb. Altitude Moyenne : 1517 m.				Niveau 700 mb. Altitude Moyenne : 3156 m.				Niveau 500 mb. Altitude Moyenne : 5861 m.				Niveau 400 mb. Altitude Moyenne : 7568 m.			
	T	Td	VENT DD	VENT V	T	Td	VENT DD	VENT V	T	Td	VENT DD	VENT V	T	Td	VENT DD	VENT V
1	+17.6	+17.6	34	02	+09.5	+01.0	07	09	-07.6	-07.6	10	05	-18.2	-33.0	11	09
2	+16.6	+15.2	36	02	+07.8	+04.8	04	04	-07.6	-13.2	09	10	-17.6	-24.8	-	-
3	+15.7	+15.7	21	03	+07.6	+07.6	13	04	-06.8	-18.8	12	06	-17.0	-36.8	08	06
4	+17.3	+16.7	05	02	+08.6	-01.8	07	11	-04.8	-19.5	09	12	-16.6	-41.6	08	17
5	+17.0	+17.0	34	04	+07.7	+03.6	03	07	-06.8	-16.6	07	08	-17.4	-26.7	07	10
6	+17.3	+16.4	25	03	+08.2	-03.2	25	03	-06.2	-32.2	36	15	-17.4	-43.4	07	17
7	+18.3	+18.3	07	05	+09.0	-02.6	07	11	-08.4	-	01	08	-21.0	-	30	03
8	+17.2	+15.7	10	01	+05.8	+02.5	10	05	-09.9	-14.0	10	11	-20.4	-36.9	09	09
9	+17.8	+11.0	09	06	+07.8	+03.4	07	10	-06.8	-08.1	11	06	-18.7	-23.9	-	-
10	+16.6	+13.6	35	04	+07.8	+00.6	06	13	-06.4	-10.4	15	07	-17.6	-20.3	13	10
11	+16.4	+11.7	04	02	+08.1	-08.6	08	05	-07.2	-13.4	06	08	-17.1	-29.5	09	04
12	+16.1	+12.8	03	03	+06.4	+01.6	07	05	-06.0	-12.4	05	06	-15.2	-23.2	09	07
13	+16.4	+13.8	08	02	+08.1	+03.0	06	06	-07.4	-12.2	07	05	-16.5	-26.6	09	12
14	-	-	36	02	-	-	07	07	-	-	08	10	-	-	10	09
15	-	-	07	04	-	-	06	04	-	-	07	05	-	-	11	07
16	+18.4	+12.0	03	02	+09.0	-02.0	10	09	-06.8	-17.4	35	02	-18.4	-31.7	08	09
17	+16.4	+16.4	01	04	+06.9	+01.6	04	10	-09.6	-11.8	06	06	-18.6	-24.3	13	05
18	+18.0	+07.6	05	03	+09.4	-05.3	06	03	-05.8	-14.8	09	05	-17.0	-26.4	09	04
19	+18.5	+11.0	08	04	+09.2	-18.4	09	11	-06.8	-29.6	08	04	-16.7	-41.6	11	07
20	+17.4	+12.3	09	01	+08.6	+04.2	08	03	-06.7	-14.9	07	07	-18.0	-23.9	09	11
21	+18.1	+18.1	31	04	+08.8	-06.4	06	04	-06.0	-13.6	08	04	-17.7	-22.4	09	06
22	+16.6	+15.0	32	06	+06.4	-18.0	06	10	-05.7	-23.5	14	03	-16.5	-40.3	15	05
23	+17.2	+17.2	36	04	+09.4	-08.6	08	04	-08.1	-34.6	07	09	-20.0	-43.8	06	10
24	+18.1	+14.5	35	02	+09.0	+01.8	06	03	-08.9	-25.5	08	03	-20.0	-32.2	10	04
25	+18.6	+18.6	36	04	+10.6	-01.0	08	09	-02.2	-30.2	06	09	-13.8	-39.4	35	07
26	-	-	26	06	-	-	06	11	-	-	09	10	-	-	06	12
27	+21.5	+15.2	24	04	+11.6	-01.4	26	04	-02.3	-27.3	03	07	-	-	10	07
28	+18.2	+17.4	34	04	+09.2	0.0	06	09	-09.0	-18.4	12	05	-17.0	-42.0	06	09
29	+17.8	+09.9	32	07	+09.2	-12.8	08	11	-04.8	-32.0	11	07	-17.8	-42.3	01	08
30	+18.0	+15.6	33	03	+09.3	+01.9	10	07	-07.0	-14.2	11	04	-14.0	-39.6	09	04
MAX.	+21.5	+18.6	32	07	+11.6	+07.6	06	13	-02.3	-07.6	36	15	-13.8	-20.3	08	17
MIN.	+15.7	+07.6	10	01	+05.8	-18.4	25	03	-09.9	-34.6	35	02	-21.0	-43.8	30	03
MOY.	+17.5	+14.7	X	03	+08.5	-01.9	X	07	-06.7	-18.7	X	08	-17.5	-32.7	X	08

N.B. Altitude Moyenne en Mètres Géopotentiels

T = Température en Degrés Centigrades

Td = Point de Rosée en Dégrés Centigrades

Vent = Rose de 36 et Mètres par Seconde.

- TEMPERATURE ET VENT EN ALTITUDE (Suite) NOVEMBRE 1966 -

DOUALA

JOUR	Niveau 300 mb. Altitude Moyenne 9660 m.			Niveau 200 mb. Altitude Moyenne 12384 m.			Niveau 150 mb. Altitude Moyenne 14181 m.			Niveau 100 mb. Altitude Moyenne 16555 m.			Niveau 70 mb. Altitude Moyenne 18605 m.		
	T	VENT DD	VENT V	T	VENT DD	VENT V	T	VENT DD	VENT V	T	VENT DD	VENT V	T	VENT DD	VENT V
1	-33.3	00	00	-55.6	22	05	-68.0	26	06	-79.2	09	10	-70.0	27	09
2	-31.1	-	-	-49.7	-	-	-63.9	-	-	-78.8	-	-	-73.7	-	-
3	-31.4	08	07	-55.2	06	08	-68.2	06	08	-82.0	04	10	-	-	-
4	-32.1	12	07	-55.0	21	06	-67.8	30	08	-78.4	11	13	-	23	15
5	-31.7	07	10	-54.6	15	07	-58.2	21	03	-75.7	24	14	-71.2	20	11
6	-	11	14	-	11	12	-	-	-	-	-	-	-	-	-
7	-31.9	12	07	-(o;è	24	13	-	19	08	-	-	-	-	-	-
8	-35.2	09	08	-56.5	30	10	-68.5	19	10	-	-	-	-	-	-
9	-36.4	-	-	-53.0	-	-	-	-	-	-	-	-	-	-	-
10	-31.0	10	06	-53.3	20	15	-64.6	24	21	-78.4	10	14	-	-	-
11	-31.4	14	17	-52.6	28	03	-65.3	-	-	-77.4	-	-	-72.4	-	-
12	-30.8	15	09	-50.5	20	04	-62.8	25	11	-78.4	10	11	-	-	-
13	-32.6	15	04	-33.9	23	08	-66.6	29	11	-79.8	11	15	-	27	12
14	-	11	10	-	11	08	-	16	06	-	30	10	-	05	09
15	-	12	08	-	13	12	-	-	-	-	-	-	-	-	-
16	-32.8	13	11	-54.6	19	12	-67.7	24	12	-81.0	15	12	-77.0	24	09
17	-34.1	16	09	-54.8	14	03	-67.5	21	03	-	24	10	-	26	09
18	-32.5	11	06	-53.6	15	10	-66.6	17	10	-82.2	-	-	-	-	-
19	-32.6	18	10	-55.5	24	14	-69.4	28	06	-80.6	17	09	-70.9	27	17
20	-32.9	16	21	-55.3	14	16	-67.6	16	12	-	12	17	-	-	-
21	-32.3	11	08	-52.4	14	09	-61.7	15	10	-79.6	17	12	-77.4	17	09
22	-32.4	13	12	-54.1	17	15	-67.0	20	11	-79.6	10	10	-	-	-
23	-31.8	18	06	-53.2	19	16	-67.0	24	10	-80.8	10	13	-81.7	28	14
24	-35.1	10	04	-50.7	11	05	-60.5	06	09	-75.8	12	11	-72.0	13	09
25	-30.4	30	07	-51.4	26	13	-64.6	27	11	-80.0	22	06	-76.6	31	10
26	-	33	15	-	26	23	-	28	13	-	-	-	-	-	-
27	-	10	07	-	12	09	-	12	08	-	05	09	-	12	09
28	-31.4	35	15	-54.7	26	15	-69.4	28	05	-80.0	09	12	-	28	12
29	-33.6	33	07	-	27	12	-	02	05	-	-	-	-	-	-
30	-30.7	04	06	-50.6	02	06	-64.6	36	08	-77.6	06	08	-78.7	06	10
MAX.	-30.4	16	21	-49.7	26	23	-58.2	24	21	-75.7	12	17	-70.0	27	17
MIN.	-36.4	00	00	-56.5	28	03	-69.4	21	03	-82.2	22	06	-81.7	27	09
MOY.	-32.5	X	09	-53.4	X	10	-66.3	X	09	-79.2	X	11	-74.7	X	11

N. B. Altitude Moyenne en Mètres Géopotentiels

T = Température en Degrés Centigrades

Vent = Rose de 36 et Mètres par Seconde.-

- RESEAU PLUVIOMETRIQUE -
(Valeurs Mensuelles)

N O V E M B R E 1966 -

STATIONS	Total (m/m)	Ecart à Moy.
I - COTIERE DU NORD -		
DIZANGUE	89.5	- 83.2
DOUALA-DEIDO	65.0	- 68.0
DOUALA-HOPITAL	118.9	- 38.9
PENJA	142.2	+ 5.9
MBANGA	127.0	+ 17.1
MOUANKO	94.0	- 83.0
N D O M	150.8	- 46.6
SAKBAYEME	217.1	+ 52.9
YABASSI	2.9	- 110.7
YINGUI	89.3	- 56.3
II - MONTAGNEUSE DE L'OUEST -		
BAFOUSSAM	63.3	+ 3.0
BANGANGTE	32.0	- 43.1
MBOUDA	64.5	+ 9.7
MBOUROUKOU	54.9	- 58.9
NKONDJOCK	125.2	- 6.7
III - FORESTIERE DU SUD -		
AMBAM	244.0	+ 69.3
A Y O S	183.5	+ 80.4
DOUME	93.5	+ 10.1
EVOUDOULA	200.5	+ 69.1
MAKAK	143.1	- 20.5
MOLOUNDOU	87.5	- 61.0
NYABESSAN	170.2	- 38.3
IV - SAVANE DU CENTRE -		
BATOURI-VILLE	44.3	- 52.0
KENTZOU	154.7	+ 48.1
MANKIM	157.4	+ 2.3
NACHTIGAL	35.0	- 78.3
NDIKINIMEKI	114.9	+ 25.8
N T U I	74.1	- 21.7
V - PLATEAU DE L'ADAMAOUA -		
FOUMBAN	70.3	+ 1.1
FOUMBOT	45.5	- 19.3
KOUNDEN	43.7	- 11.5
MAYO-DARLE	104.6	+ 47.4
NGAOUNDERE-AGR.	0.0	- 12.9
TIGNERE	14.1	- 6.7
MANTOUM	101.5	+ 10.3
VI - D U N O R D -		
CHOLLIRE	0.0	- 5.3
GAROUA-VILLE	0.0	- 1.3
L A M	0.0	- 2.6
MADA	0.0	- 0.2
MAROUA-AGRI.	0.0	- 0.4
GUIDER	0.0	- 3.2
DOUKOULA	0.0	- 0.7
YAGOUA	0.0	- 1.5

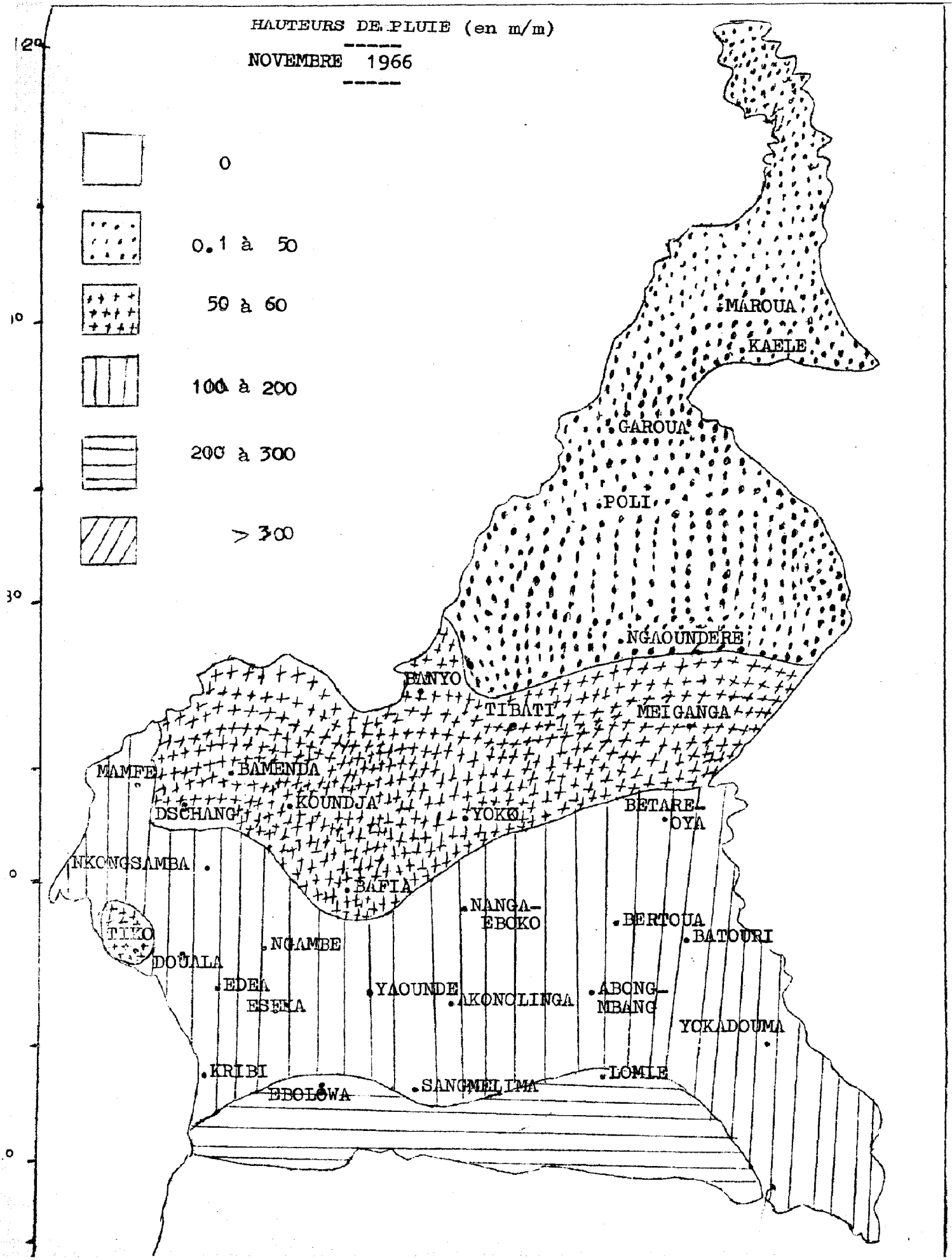
HAUTEURS DE PLUIE (en m/m)
NOVEMBRE 1966
0
0.1 à 50
50 à 60
100 à 200
200 à 300
> 300
MAROUA
KAELE
GAROUA
POLI
NGAOUNDERE
BANYO
TIBATI
MEIGANGA
MAMFE
BAMENDA
KOUNDJA
DSCHANG
YOKO
BETARE-OYA
NKONGSAMBA
BAFIA
NANGA-EBOKO
BERTOUA
BATOURI
TIKO
NGAMBE
DOUALA
EDEA
ESEKA
YAOUNDE
AKONOLINGA
ABONG-MBANG
YOKADOUMA
KRIBI
EBOLOWA
SANGMELIMA
LOMLE

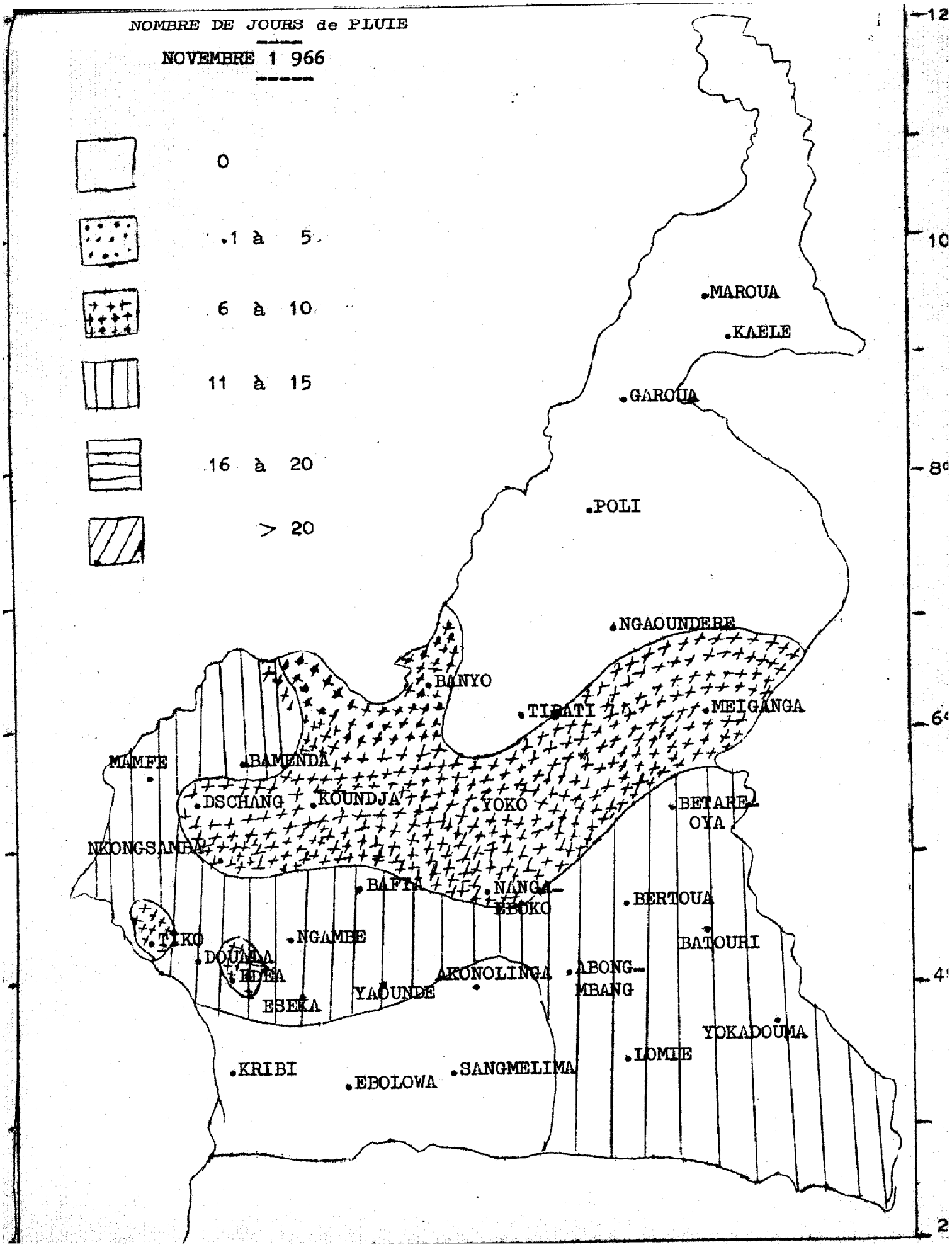
NOMBRE DE JOURS de PLUIE
NOVEMBRE 1 966
0
1 à 5
6 à 10
11 à 15
16 à 20
> 20
MAROUA
KAELE
GAROUA
POLI
NGAOUNDERE
BANYO
TIBATI
MEIGANGA
MAMFE
BAMENDA
DSCHANG
KOUNDJA
YOKO
BETARE-OYA
NKONGSAMBA
BAFIA
NANGA-EBOKO
BERTOUA
TIKO
NGAMBE
BATOURI
DOUALA
EDEA
AKONOLINGA
ABONG-MBANG
ESEKA
YAOUNDE
YOKADOUMA
LOMIE
KRIBI
SANGMELIMA
EBOLOWA

MINISTERE DES TRANSPORTS, DES
POSTES ET TÉLÉCOMMUNICATIONS

République Fédérale du Cameroun
Paix — Travail — Patrie

MÉTÉOROLOGIE NATIONALE

RÉSUMÉ MENSUEL DU TEMPS

DECEMBRE 1966

ATMOSPHERIC SCIENCES
LIBRARY
AUG 1 1967
E. S. S. A.
U. S. Dept. of Commerce

Imp. Moderne Douala — 5.66

N. B.

1°) - Signification des Signes Conventionnels (Page 6)

- Brouillard Visibilité < 1 km.
- Brume Humide Visibilité > 1 km. < 5 km.
- Brume Sèche Vicibilité < 5 km.
- Eclair
- Orage
- Tonnerre entendu
- Rosée
- Vent ≥ 16 m/s.

2°) - Vent en Altitude (Pages 9 à 13)

- L'Heure indiquée est celle du DEBUT du Sondage

3°) - Valeurs Pluviométriques (Pages 6 et 19)

L'Ecart à la Moyenne n'est indiqué que pour les Stations dont le nombre d'Années d'Observations est supérieur ou égal à CINQ.

4°) - Renseignements Complémentaires pour certains AERODROMES (Pages 14 à 17)

- Les Fréquences sont exprimées en nombre de Jours./-

-o-o-o-o-o-o-

HAUTEURS DES PRECIPITATIONS

D E C E M B R E 1966 -

Dates	DOUALA	EDEA	NKONG-SAMBA	KRIBI	ABONG-MBANG	EBOLOWA	ESEKA	LOMIE	SANGME-LIMA	YAOUNDE	YOKA-DOUMA	BAFIA	BATOURI	NANGA-EBOKO	Y O K O	KOUNDJA	MEIGANGA	NGAOU-NDERE	GAROUA	MAROUA-SALAK
1		10.3				0.4		10.0	6.0		1.9									
2																				
3													T			T	T	T	T	T
4			1.4	2.0	0.3	33.2	22.6	0.8												
5	2.0		16.1			14.6	12.1													
6			1.0	0.4			6.0				0.3									
7					0.8	1.2	36.4	28.5	3.8	28.0	2.6	0.8		26.8						
8	3.4	14.7											N			N	N	N	N	N
9				8.6			0.7				0.8									
10				15.5				13.1												
11									4.9											
12																				
13																				
14													A			A	A	A	A	A
15	0.4			5.6	1.1	0.2	0.2					3.4			0.1					
16		4.8		2.0	1.0		0.4		2.5											
17																				
18				0.3																
19				11.4																
20																				
21													E			E	E	E	E	E
22																				
23																				
24																				
25				42.8																
26				10.6																
27				0.3									N			N	N	N	N	N
28						0.2														
29																				
30																				
31																				

HAUTEURS DES PRECIPITATIONS (Suite)

Dates	NGAMBE	AKONO-LINGA	BERTOUA	BETARE-OYA	BANYO	TIBATI	KABELE	POLI	BAMENDA	MAMFE	T I K O	DSCHANG
1												
2												
3				T	T		T	T	T			
4	0.3									33.0	0.9	7.0
5												7.4
6												
7	4.3	3.2	10.0							1.6		
8	0.6			N	N		N	N	N			
9												
10												
11												
12												
13				A	A		A	A	A			
14												
15	28.1	6.8	0.7									
16												
17												
18												
19												
20												
21				E	E		E	E	E			
22												
23												
24												
25												
26												
27												
28				N	N		N	N	N			
29												
30												
31												

Dates	DOUALA	EDEA	NKONG-SAMBA	KRIBI	ABONG-MBANG	EBOLOWA	ESEKA	LOMIE	SANGME-LIMA	YAOUNDE	YOKA-DOUMA	BAFIA	BATOURI	NANGA-EBOKO	YOKO	KOUNDJA	MEIGANGA	NGAOU-NDERE	GAROUA	MAROUA-SALAK
1	23.9	22.9	20.0	24.0	17.7	20.0	22.4	19.5	19.2	19.4	19.5	19.4	18.3	18.9	19.4	14.8	15.8	14.7	20.4	20.0
2	24.7	24.6	19.8	22.3	19.5	19.8	22.9	19.8	18.7	19.6	20.1	19.7	19.1	18.9	20.0	14.4	16.5	14.5	20.0	22.0
3	24.0	23.6	19.0	22.8	19.0	20.4	22.2	18.4	19.0	19.2	18.8	21.0	19.2	20.4	17.5	14.8	15.5	14.8	20.8	21.8
4	23.9	22.8	19.6	23.6	18.0	18.6	20.4	19.3	20.0	20.0	19.7	20.5	17.7	21.6	18.1	14.6	14.8	13.7	19.0	17.5
5	23.0	22.3	18.6	21.8	18.8	18.5	19.2	18.0	18.0	18.5	18.8	20.9	17.2	18.4	18.0	15.4	16.2	12.4	19.7	18.0
6	22.1	22.0	18.6	23.5	17.8	18.8	21.0	17.8	18.8	19.8	18.2	21.7	17.5	20.3	18.7	16.2	14.7	13.9	20.2	19.2
7	23.7	22.0	20.1	22.4	17.9	19.6	20.5	17.9	19.5	20.0	19.4	20.8	18.2	19.2	18.6	15.6	12.9	13.1	19.7	18.0
8	22.7	22.0	20.1	23.8	18.3	18.8	20.4	18.6	17.5	18.5	19.7	19.9	17.6	19.6	18.1	15.2	14.6	13.2	18.6	20.0
9	23.0	22.3	19.3	24.0	18.3	21.5	22.2	18.0	19.0	19.8	17.0	20.1	18.8	19.2	20.6	14.5	16.2	13.5	19.8	19.5
10	23.8	22.5	18.8	23.9	19.0	21.8	22.8	19.4	20.0	20.2	18.7	20.0	19.2	19.0	18.8	14.5	14.3	12.2	18.5	20.0
11	24.1	23.1	18.4	23.1	19.5	21.0	23.0	16.9	17.0	19.5	18.5	20.9	18.8	20.3	17.2	13.3	13.4	14.0	18.2	21.0
12	23.8	23.4	18.9	23.2	17.6	19.2	22.0	18.6	18.4	19.2	18.7	20.7	17.2	20.2	17.2	14.0	12.9	13.4	17.3	19.6
13	23.3	22.5	18.7	23.4	16.2	20.0	21.8	17.6	18.0	18.5	19.0	19.5	16.2	18.0	18.4	14.0	13.8	10.8	17.2	17.0
14	23.7	22.8	18.0	24.2	17.0	20.2	22.9	18.2	16.4	17.2	18.0	18.6	17.8	17.6	18.2	14.8	13.1	13.0	17.6	18.6
15	24.0	24.0	17.8	24.6	18.2	20.8	23.8	18.5	18.0	19.8	19.5	18.9	19.0	18.9	19.0	14.0	15.1	15.1	19.0	19.5
16	22.6	22.0	19.2	23.2	18.5	21.8	21.6	19.2	19.2	20.2	19.7	19.5	18.0	19.3	19.4	15.0	16.9	14.5	18.0	17.5
17	22.6	22.2	17.6	22.5	19.9	19.0	21.4	19.8	19.5	18.1	17.2	20.4	16.8	20.2	20.0	14.7	14.1	14.3	19.0	19.0
18	22.6	22.0	17.2	23.0	17.2	20.0	21.5	17.8	19.4	18.3	18.0	18.7	15.4	16.5	19.0	14.6	13.0	12.3	16.6	18.9
19	23.2	22.0	17.6	23.4	17.0	20.2	22.4	18.2	18.0	18.2	19.8	18.0	15.9	19.0	17.0	13.4	12.4	13.1	16.5	17.5
20	22.8	22.0	16.8	23.6	15.0	19.8	22.3	16.6	17.8	17.6	17.3	16.8	14.7	15.0	17.5	12.0	13.6	12.8	16.8	16.8
21	22.9	22.5	16.3	23.4	14.0	17.8	22.0	16.3	15.8	14.9	13.0	14.9	13.7	13.3	16.5	13.2	14.2	10.5	15.5	15.2
22	23.2	22.9	15.7	23.8	14.1	20.0	22.0	15.5	16.4	17.2	13.6	15.0	14.3	13.4	16.5	13.0	11.9	10.2	15.0	14.8
23	22.7	22.3	17.4	23.6	15.2	20.0	22.8	15.4	17.8	19.1	12.0	17.7	14.0	17.1	17.0	13.4	13.1	8.9	17.0	14.2
24	22.6	23.1	17.3	23.8	15.9	20.6	22.3	16.6	17.6	18.5	15.0	18.0	16.1	17.7	17.3	12.5	12.9	10.6	15.5	16.6
25	23.3	23.0	17.7	23.7	16.8	20.4	22.9	19.8	17.8	19.0	14.4	18.1	15.0	17.0	19.6	13.8	16.1	13.0	17.8	16.0
26	23.7	23.6	17.9	24.8	16.5	20.5	23.0	17.6	18.4	18.8	14.8	17.3	15.5	16.9	19.4	13.4	17.7	12.9	16.2	17.5
27	23.4	23.1	17.6	23.2	26.8	20.4	23.2	26.2	20.5	19.1	17.4	18.9	15.6	18.3	17.6	14.0	14.6	11.8	16.5	17.4
28	23.6	22.6	17.7	23.2	17.5	20.3	22.1	18.4	20.0	19.6	17.8	19.0	16.0	18.6	18.0	14.6	12.1	10.9	16.4	15.3
29	21.4	22.4	17.7	23.6	17.3	19.4	22.0	19.0	19.4	18.6	18.5	18.5	15/5	17.7	18.0	14.0	11.8	10.3	15.8	14.0
30	21.6	22.0	16.7	23.0	16.0	20.8	22.0	17.0	17.1	18.5	19.1	17.2	14.6	14.6	17.8	13.6	13.0	9.7	15.0	14.5
31	21.8	22.5	16.7	23.4	16.7	20.0	22.6	17.9	18.8	19.7	15.0	17.7	15.4	15.6	17.0	14.0	13.6	10.1	15.0	15.0

TEMPERATURE MAXIMALE

DECEMBRE 1966 -

Dates	DOUALA	E D E A	NKONG-SAMBA	KRIBI	ABONG-MBANG	EBOLOWA	ESEKA	LOMIE	SANGME-LIMA	YAOUNDE	YOKA-DOUMA	BAFIA	BATOURI	NANGA-EBOKO	Y O K O	KOUNDJA	MEIGANGA	NGAOU-NDERE	GAROUA	MAROUA-SALAK
1	31.4	33.2	28.0	30.8	28.0	29.2	30.6	24.8	27.8	29.2	26.0	30.7	30.0	30.6	29.1	28.5	30.5	31.0	37.4	35.0
2	29.9	29.6	26.6	30.2	28.5	27.0	28.9	23.4	27.4	27.5	26.4	28.3	27.9	29.5	29.0	28.2	30.8	31.5	37.0	34.5
3	30.5	31.8	27.6	30.4	27.2	28.8	29.4	28.4	28.6	28.0	31.0	29.4	27.8	29.4	28.9	28.6	30.2	31.0	37.5	34.6
4	30.0	31.0	27.7	30.0	29.1	29.0	30.6	25.3	28.6	28.0	26.5	29.8	26.3	30.4	28.3	28.0	29.0	30.4	35.5	34.0
5	31.2	31.2	29.0	29.4	25.7	28.0	29.8	28.2	27.5	27.7	29.0	29.5	28.1	28.7	27.0	27.5	29.7	30.8	36.5	35.0
6	31.1	32.0	26.7	30.2	29.2	28.4	30.0	29.5	27.0	27.8	31.6	29.5	30.0	29.9	28.0	28.0	29.8	30.4	36.5	34.8
7	31.2	31.5	27.0	30.4	29.2	28.2	30.0	26.8	26.8	27.8	31.8	29.7	30.2	30.5	27.7	28.0	30.2	31.0	37.4	34.4
8	30.0	30.2	28.1	29.2	30.5	29.6	28.0	30.4	30.0	28.7	31.1	30.5	32.2	30.1	28.8	28.2	30.4	30.8	37.4	35.2
9	31.1	32.6	27.7	30.8	31.0	29.6	29.8	30.6	28.8	29.0	31.0	30.6	30.2	29.9	29.2	29.3	31.2	31.0	36.0	33.8
10	31.7	32.3	27.5	30.0	28.2	29.7	30.0	29.3	29.0	29.5	31.5	30.1	31.4	30.6	30.2	29.0	31.8	30.6	37.4	35.3
11	30.7	30.6	26.6	28.0	27.9	24.4	28.3	28.3	23.1	27.0	30.0	29.3	28.3	29.3	29.2	28.5	30.5	30.6	37.2	34.6
12	31.6	32.2	27.5	31.0	28.7	28.7	30.0	28.8	28.0	28.6	28.2	30.1	28.0	29.8	29.3	28.2	30.4	30.0	35.0	32.8
13	31.8	32.6	27.8	30.6	28.2	29.2	30.5	29.2	27.8	27.7	30.8	29.8	29.2	29.0	27.8	27.6	29.6	30.0	34.6	33.8
14	32.5	33.4	28.7	31.0	30.2	29.4	30.2	29.7	29.7	29.0	31.4	30.3	31.6	30.3	28.2	27.4	30.6	30.4	36.8	34.9
15	32.8	33.6	30.0	31.6	31.2	30.2	31.5	30.8	29.8	29.5	33.0	31.4	31.8	31.1	29.4	28.5	31.2	31.4	37.6	34.8
16	27.1	27.0	26.1	27.3	30.0	27.0	25.8	29.8	25.9	27.5	32.1	29.3	32.2	30.2	29.7	28.8	31.0	31.2	37.0	35.0
17	31.2	31.2	26.1	30.0	28.5	29.2	29.2	27.4	28.0	28.4	30.8	29.8	30.6	29.2	29.7	29.0	30.6	30.0	37.0	35.0
18	31.3	32.0	27.3	30.6	27.2	29.0	29.9	24.3	27.9	28.9	28.1	29.4	26.8	30.3	29.5	28.6	30.5	30.6	36.5	33.6
19	31.8	32.4	27.8	30.2	28.6	29.2	30.0	26.8	28.0	28.0	30.2	29.5	28.4	29.4	27.4	28.0	29.2	29.0	34.0	30.7
20	32.3	32.8	28.1	30.4	28.8	29.2	29.8	29.2	26.6	27.8	30.0	29.1	29.6	29.0	28.2	28.2	29.2	28.8	33.0	29.2
21	32.0	31.8	27.1	30.4	29.0	28.8	29.0	29.4	27.4	27.2	30.2	28.6	31.0	28.6	28.1	27.4	28.2	28.0	30.8	28.2
22	31.0	31.4	28.0	31.0	29.2	29.5	29.5	29.5	27.0	27.1	30.1	29.4	29.5	29.3	28.1	28.3	30.5	30.4	32.3	29.8
23	32.2	32.2	27.8	31.1	28.2	29.4	30.0	29.6	28.4	29.0	30.2	29.2	31.0	29.5	29.8	28.0	31.3	30.2	33.2	31.5
24	32.4	33.0	27.8	31.2	29.0	30.6	30.6	31.1	29.2	29.5	32.2	29.5	30.8	29.0	30.3	29.3	31.3	31.2	34.4	32.0
25	32.0	33.0	28.6	31.4	28.7	30.5	30.5	31.1	29.0	29.8	32.0	30.6	33.2	30.8	30.5	29.4	31.5	31.5	35.2	32.5
26	33.3	33.6	28.7	31.6	26.7	30.4	30.5	24.8	29.2	30.0	29.9	31.3	30.8	30.8	30.8	29.4	31.1	30.9	34.2	30.2
27	32.1	32.4	28.7	30.2	29.0	29.4	30.0	27.3	29.0	29.0	31.3	30.0	30.0	30.0	29.4	28.6	31.2	29.0	32.0	29.2
28	31.6	31.6	27.7	30.6	27.8	28.2	29.0	27.2	27.0	28.2	30.0	29.5	29.8	29.0	28.8	28.7	30.2	29.7	32.1	29.0
29	32.0	32.2	27.7	29.0	29.1	28.2	28.6	28.5	27.8	28.5	29.5	29.0	31.0	29.4	29.0	28.4	29.8	29.9	32.9	29.4
30	32.1	32.0	28.6	30.2	29.0	29.3	29.6	27.8	27.5	28.0	30.0	29.8	30.0	29.4	29.2	28.3	30.7	29.[illegible]	33.2	29.5
31	31.9	32.4	28.2	30.2	29.0	29.4	30.0	28.7	28.8	28.6	30.6	29.8	30.4	29.4	28.7	28.0	29.0	28.8	32.0	29.0

STATIONS	TEMPERATURE DE L'AIR SOUS ABRI (en °C)										PRECIPITATIONS			
	MOY. MAX.	MOY. MIN.	$\frac{Tn+Tx}{2}$	ECART à MOY	MAX. ABS.	MIN. ABS.	MOY. 00hTU	MOY. 06hTU	MOY. 12hTU	MOY. 18hTU	TOTAL (m/m)	ECART à MOY.	Nbre de J	MAX. 24 h.
DOUALA.....	31.4	23.2	27.3	+ 0.3	33.3	21.4	21.4	24.7	23.8	30.7	5.8	- 46.0	3	3.4
E D E A.....	31.9	22.7	27.3	- 0.1	33.6	22.0	-	23.7	30.8	27.1	29.8	- 11.2	3	14.7
NGAMBE.....	27.9	20.9	24.4	- 0.1	30.3	19.2	-	21.3	26.8	25.0	33.3	+ 10.9	4	28.1
NKONGSAMBA....	27.8	18.2	23.0	+ 0.2	30.0	15.7	-	18.5	27.2	22.4	18.5	- 1.4	3	16.1
DSCHANG.....	27.4	13.3	20.4	-	28.6	11.2	-	14.1	26.3	19.5	14.5	- 2.1	2	7.4
KRIBI.....	30.3	23.4	26.9	+ 0.5	31.6	21.8	-	23.8	29.6	27.2	99.5	+ 6.9	11	42.8
ABONG-MBANG...	28.7	17.3	23.0	0.0	31.2	14.0	-	18.1	27.0	23.1	3.2	- 29.3	4	1.1
AKONOLINGA....	28.8	19.3	24.1	- 0.1	30.6	15.6	-	20.1	26.8	24.4	10.0	- 18.6	2	6.8
EBOLOWA.....	28.9	20.0	24.5	+ 0.1	30.6	17.8	-	20.7	27.3	24.6	49.8	- 10.4	6	33.2
ESEKA.....	29.7	22.1	25.9	+ 0.2	31.5	19.2	-	22.6	28.1	25.4	78.4	+ 33.6	7	36.4
LOMIE.....	28.3	18.0	23.2	+ 0.1	31.1	15.4	-	18.9	26.8	23.3	52.4	+ 6.9	4	28.5
SANGMELIMA....	28.0	18.4	23.2	- 0.2	30.0	16.4	-	19.6	25.8	23.9	17.2	- 26.9	4	6.0
YAOUNDE.....	28.4	18.8	23.6	- 0.1	30.0	14.9	20.2	19.4	26.8	24.0	28.0	+ 6.4	1	28.0
YOKADOUMA.....	30.2	17.6	23.9	+ 0.1	33.0	12.0	-	18.3	28.7	23.8	5.6	- 42.2	4	2.6
BAFIA.....	29.8	19.0	24.4	- 0.7	31.4	14.9	-	19.9	28.4	25.2	4.2	- 7.6	2	3.4
BATOURI.....	29.9	16.7	23.3	0.0	33.2	13.7	19.3	17.3	28.3	24.0	0.0	- 34.3	0	0.0
BERTOUA.....	29.9	16.0	23.0	- 0.1	32.0	12.0	-	17.0	28.3	23.5	10.7	- 22.1	2	10.0
BETARE-OYA....	30.5	15.0	22.8	- 0.6	32.2	11.9	-	15.5	28.5	24.1	0.0	- 9.4	0	0.0
NANGA-EBOKO...	29.8	18.1	24.0	- 0.2	31.1	13.3	-	19.2	28.1	24.3	26.8	+ 2.2	1	26.8
Y O K O.....	29.0	18.2	23.6	+ 0.1	30.8	16.5	20.6	19.2	27.8	23.1	0.1	- 10.7	1	0.1
BANYO.....	30.4	13.5	22.0	- 0.4	31.8	10.6	-	14.0	29.3	23.0	0.0	- 9.2	0	0.0
KOUNDJA.....	28.4	14.2	21.3	- 0.2	29.4	12.0	16.9	15.1	27.4	20.8	0.0	- 12.6	0	0.0
MEIGANGA.....	30.4	14.2	22.3	- 0.3	31.8	11.8	-	15.4	29.6	23.2	0.0	- 6.0	0	0.0
NGAOUNDERE.....	30.3	12.5	21.4	- 0.1	31.5	8.9	15.6	13.5	29.0	20.8	0.0	- 3.1	0	0.0
TIBATI.....														
GAROUA.....	35.2	17.7	26.5	+ 0.3	37.5	15.0	21.9	18.1	32.8	28.7	0.0	- 1.0	0	0.0
KAELE.....	33.4	18.9	26.2	0.0	36.6	14.8	-	19.8	31.8	26.4	0.0	- 0.1	0	0.0
MAROUA-SALAK..	32.6	17.8	25.2	+ 0.1	35.3	14.0	20.7	18.8	30.7	25.3	0.0	0.0	0	0.0
P O L I.....	33.0	11.9	22.5	- 0.6	35.0	8.0	-	12.9	31.9	21.3	0.0	- 1.8	0	0.0
BAMENDA.....	24.9	13.5	19.2	-	27.1	11.8	-	15.2	23.8	17.4	0.0	-	0	0.0
MAMFE.....	30.9	20.5	25.7	-	32.6	15.4	-	20.8	29.5	26.5	34.6	- 34.[illegible]	2	33.0
T I K O.....	31.7	21.3	26.5	-	33.5	19.2	-	21.9	30.8	26.3	0.9	- 23.[illegible]	1	0.9

STATIONS	HUMIDITE RELATIVE (en %)								TENSION DE VAPEUR				EVA-PORATION	NEB.TOTALE (en Oct.)			
	MOY. MAX.	MOY. MIN.	MAX. ABS.	MIN. ABS.	MOY. 00hTU	MOY. 06hTU	MOY. 12hTU	MOY. 18hTU	MOY. 00hTU	MOY. 06hTU	MOY. 12hTU	MOY. 18hTU	(m/m)	MOY. 00hTU	MOY. 06hTU	MOY. 12hTU	MOY. 18hTU
DOUALA.....	98	64	100	52	95	97	66	83	29.5	28.7	28.9	30.3	47.9	4	5	6	3
E D E A.....	98	65	99	58	-	98	69	87	-	28.7	30.8	31.4	66.9	-	6	4	3
NGAMBE.....	98	70	100	50	-	96	73	83	-	24.4	25.7	26.3	45.2	-	6	5	4
NKONGSAMBA....	96	60	100	36	-	93	63	88	-	20.0	22.9	24.1	72.6	-	4	4	4
DSCHANG.....	93	38	100	12	-	61	58	90	-	14.2	13.9	20.5	98.4	-	3	2	5
KRIBI.....	97	74	98	69	-	96	76	85	-	28.4	31.7	30.7	53.6	-	6	5	5
ABONG-MBANG...	100	57	100	36	-	99	64	86	-	20.7	22.7	24.3	71.1	-	6	5	2
AKONOLINGA....	98	58	100	38	-	97	67	82	-	22.8	23.4	25.2	52.4	-	7	5	2
EBOLOWA.....	99	63	100	55	-	98	69	81	-	24.0	24.8	25.0	70.1	-	7	6	5
ESEKA.....	97	70	100	62	-	97	74	83	-	26.7	28.1	26.8	51.2	-	7	5	3
LOMIE.....	100	67	100	49	-	99	72	90	-	21.7	25.0	25.8	35.0	-	6	6	3
SANGMELIMA....	100	64	100	51	-	100	72	84	-	22.7	23.9	24.7	34.7	-	8	6	2
YAOUNDE.....	99	59	100	45	96	99	66	78	22.9	22.3	23.2	23.3	71.0	4	6	5	4
YOKADOUMA.....	99	59	100	38	-	99	65	92	-	21.0	25.4	27.3	49.7	-	7	4	3
BAFIA.....	99	52	100	33	-	99	60	76	-	23.0	23.1	24.3	102.8	-	7	4	4
BATOURI.....	97	52	100	27	94	96	57	80	21.1	19.2	21.4	23.7	89.3	2	5	4	4
BERTOUA.....	98	47	100	24	-	98	52	79	-	19.1	19.7	23.0	58.7	-	5	3	3
BETARE-OYA....	91	35	100	18	-	87	41	61	-	15.5	15.6	18.2	175.8	-	3	1	1
NANGA-EBOKO...	98	47	100	29	-	97	55	78	-	21.8	21.0	23.9	83.1	-	7	3	2
Y O K O.....	81	29	100	11	63	55	32	58	15.1	12.3	11.9	16.4	345.6	2	4	2	2
BANYO.....	77	22	90	16	-	74	25	46	-	11.8	10.2	13.2	150.7	-	3	2	1
KOUNDJA.....	89	27	100	18	80	82	32	61	15.4	14.1	11.4	15.1	160.5	1	4	2	3
MEIGANGA.....	65	22	98	15	-	60	24	36	-	10.6	9.9	10.3	226.7	-	4	2	3
NGAOUNDERE....	64	19	87	13	53	60	20	38	9.4	9.3	7.8	9.4	259.5	0	2	1	1
TIBATI.....																	
GAROUA.....	64	27	84	16	49	61	30	39	13.0	12.8	15.0	15.3	266.0	1	2	1	2
KAELE.....	40	21	49	16	-	39	23	29	-	9.1	10.7	9.9	358.1	-	2	1	1
MAROUA-SAHAK..	43	16	57	9	33	36	18	28	8.0	7.7	7.9	9.1	438.1	1	2	1	2
P O L I.....	86	31	94	25	-	80	32	61	-	11.8	15.0	15.7	188.1	-	1	1	1
BAMENDA.....	83	38	99	19	-	67	41	81	-	11.7	11.9	16.1	185.4	-	2	2	2
MAMFE.....	99	62	100	49	-	98	68	88	-	24.2	28.2	30.5	52.1	-	6	5	3
T I K O.....	97	62	98	51	-	96	65	86	-	25.5	28.7	29.5	73.1	-	5	6	4

STATIONS	VENT DE SURFACE							PHENOMENES DIVERS (Nombre de Jours)							
	VITESSE MOYENNE m/s				MAXIMUM										
	à 00hTU	à 06hTU	à 12hTU	à 18hTU	DD	m/s	Dates	≡	=	∞	↙	⚐	Ω	⚡	⚡
DOUALA.....	0.0	0.0	0.6	0.1	E	11	8	10	13	1	4	11	4	0	0
E D E A.....	-	0.0	0.3	0.1	-	-	-	11	0	0	2	6	0	0	0
NGAMBE.....	-	0.4	2.2	0.7	-	-	-	2	0	0	0	5	23	0	0
NKONGSAMBA....	-	1.1	3.8	1.8	-	-	-	5	0	0	6	3	0	0	0
DSCHANG.....	-	0.3	4.3	0.1	-	-	-	4	3	0	1	3	25	0	0
KRIBI.....	-	0.3	0.3	1.2	-	-	-	0	0	0	3	15	5	0	0
ABONG-MBANG...	-	0.2	3.5	0.2	-	-	-	28	0	1	2	4	0	0	0
AKONOLINGA....	-	0.7	2.3	0.2	-	-	-	11	0	0	3	2	5	0	0
EBOLOWA.....	-	1.7	3.8	2.2	-	-	-	9	0	0	4	5	0	0	0
ESEKA.....	-	0.1	0.3	0.1	-	-	-	15	14	0	1	7	4	0	0
LOMIE.....	-	0.0	2.4	0.0	-	-	-	16	0	6	2	9	16	0	0
SANGMELIMA....	-	0.1	0.6	0.0	-	-	-	22	0	0	2	4	0	0	0
YAOUNDE.....	2.0	0.5	2.0	0.9	NE	12	8	15	2	0	2	6	10	0	0
YOKADOUMA.....	-	0.3	3.2	0.7	-	-	-	21	4	0	0	4	0	0	0
BAFIA.....	-	0.2	2.7	0.2	-	-	-	22	1	0	3	2	2	0	0
BATOURI.....	0.2	0.0	2.2	0.2	NE	8	7	24	2	0	3	5	0	0	0
BERTOUA.....	-	0.3	2.7	0.1	-	-	-	20	1	0	3	3	0	0	0
BETARE-OYA....	-	1.9	3.5	2.8	-	-	-	9	0	31	1	0	0	0	0
NANGA-EBOKO...	-	0.0	0.0	0.0	-	-	-	12	0	1	2	2	0	0	0
Y O K O.....	4.4	3.0	3.1	3.5	NW	10	17	8	0	25	1	3	0	0	0
BANYO.....	-	0.0	4.2	0.2	-	-	-	0	0	0	0	0	3	0	0
KOUNDJA.....	0.4	0.7	4.6	0.0	E	8	2 - 14	0	0	12	3	2	22	0	0
MEIGANGA.....	-	0.4	3.1	2.6	-	-	-	2	0	0	1	0	0	0	0
NGAOUNDERE....	0.0	0.0	3.1	0.6	NNE	7	17	0	0	1	0	0	0	0	0
TIBATI.....	-														
GAROUA.....	2.2	1.8	3.4	2.5	E	9	2	0	0	1	0	0	0	0	0
KAELE.....	-	3.7	3.1	1.3	-	-	-	0	0	17	0	0	0	0	0
MAROUA-SALAK..	4.4	3.8	5.0	3.8	VAR.	9	4 jours	0	0	9	0	0	0	0	0
P O L I.....	-	0.0	0.7	0.0	-	-	-	0	0	5	0	0	0	0	0
BAMENDA.....	-	0.3	3.5	0.7	-	-	-	0	0	21	1	2	0	0	0
MAMFE.....	-	0.4	1.8	0.3	-	-	-	28	0	3	0	4	1	0	0
T I K O.....	-	0.2	1.8	1.1	-	-	-	2	1	7	5	8	29	0	0

DUREE DE L'INSOLATION (en Heures er 1/107)

Dates	DOUALA	YAOUNDE	YOKO	BATOURI	KOUNDJA	NGAOUNDERE	GAROUA	MAROUA-SALAK
1	8.5	8.8	9.8	8.1	10.0	10.1	10.3	10.3
2	3.7	1.6	7.0	4.2	9.8	9.4	10.0	10.0
3	4.5	3.3	9.5	3.9	9.0	8.5	9.8	9.8
4	3.8	2.8	6.2	3.0	8.1	8.4	10.0	10.0
5	6.3	4.2	6.7	6.1	7.6	10.0	10.0	9.8
6	7.5	4.1	6.6	7.1	9.5	9.1	9.8	10.0
7	6.5	4.3	10.1	6.5	8.0	10.0	10.2	10.2
8	4.2	8.3	7.1	7.8	9.3	9.6	10.6	10.2
9	6.7	5.6	9.7	7.2	9.8	9.8	10.0	9.5
10	7.1	7.5	9.4	9.2	9.9	9.6	9.8	10.1
11	2.1	0.8	5.5	5.1	8.2	10.2	9.9	10.4
12	7.5	6.6	9.9	4.4	9.6	10.2	10.0	8.8
13	6.3	6.0	9.6	6.1	9.4	9.4	9.0	10.1
14	7.5	6.5	9.5	8.7	8.7	7.5	10.0	10.2
15	9.2	7.7	9.5	7.2	9.6	9.9	9.9	10.3
16	0.0	0.8	7.7	8.1	6.1	9.9	10.5	10.4
17	6.5	7.8	9.1	7.7	9.1	10.1	10.5	10.7
18	6.7	8.1	10.2	4.1	9.2	10.2	10.2	10.4
19	6.3	8.7	9.1	5.1	9.6	9.8	10.2	10.1
20	6.4	7.1	10.1	8.0	10.0	10.3	9.8	9.1
21	5.4	8.1	9.2	8.9	9.2	9.9	9.6	9.5
22	6.0	7.5	9.6	5.7	9.5	9.8	9.5	10.1
23	8.6	5.1	9.7	8.3	9.4	9.8	9.2	8.7
24	5.7	7.9	9.4	8.5	9.7	9.7	10.1	10.3
25	7.9	6.4	10.2	9.1	9.9	10.2	10.2	10.0
26	7.8	8.0	10.0	6.7	9.6	9.8	8.5	7.0
27	9.1	4.7	9.2	7.5	8.7	10.1	9.3	9.0
28	6.3	2.1	8.3	7.3	9.6	9.9	9.1	9.7
29	4.8	3.3	7.9	9.3	7.8	10.0	10.0	9.8
30	8.5	4.5	9.6	8.4	9.8	10.1	10.2	10.3
31	8.1	4.3	9.7	8.9	9.5	9.6	10.2	10.2

VENT EN ALTITUDE (par Sondage)
DD : ROSE DE 36 V : m/s

Dates	Heures TU	KOUNDJA SOL DD	SOL V	1500 m DD	1500 m V	3000 m DD	3000 m V	5000 m DD	5000 m V
1	1700	00	00	09	04	09	14	07	04
2	1700	00	00	15	03	08	15	11	07
3	1700	16	02	15	04	09	08	36	04
4	1100	06	05	06	07	08	09	-	-
5	1700	08	02	09	06	09	09	06	04
6	1100	14	03	06	02	10	12	18	06
7	1700	00	00	11	03	08	10	-	-
8	1700	00	00	07	05	10	12	09	13
9	2300	00	00	30	01	04	12	-	-
10	2300	00	00	35	04	07	13	-	-
11	2300	00	00	01	05	04	09	25	13
12	2300	00	00	02	01	05	12	06	02
13	0500	00	00	04	04	09	12	-	-
14	0500	00	00	07	03	10	12	-	-
15	1100	08	05	07	07	10	07	-	-
16	2300	00	00	01	03	04	10	-	-
17	0500	00	00	01	07	06	11	11	04
18	1100	08	05	05	09	09	08	10	16
19	1100	08	02	09	04	06	09	-	-
20	1100	12	05	07	07	09	09	-	-
21	1100	14	06	08	05	11	09	-	-
22	1100	08	03	04	03	11	06	-	-
23	2300	08	02	27	03	07	08	-	-
24	0500	00	00	08	07	09	08	-	-
25	1100	08	05	08	11	08	07	09	11
26	1100	12	02	12	04	10	06	06	13
27	1100	08	04	05	01	09	05	-	-
28	1100	08	04	07	02	06	05	10	05
29	1100	08	03	08	08	04	09	-	-
30	1100	08	05	06	03	09	08	11	05
31	1100	06	04	08	07	09	10	12	09

VENT EN ALTITUDE (par Sondage) DD : ROSE DE 36 V : m/s

Repère	Heures TU	DOUALA SOL DD	SOL V	500 m. DD	500 m. V	1000 m. DD	1000 m. V	1500 m. DD	1500 m. V	3000 m. DD	3000 m. V	5000 m. DD	5000 m. V
1	0000	00	00	31	02	33	02	36	02	09	08	10	06
2	0000	00	00	27	02	28	02	34	02	09	05	03	05
3	1600	26	02	22	09	23	06	35	01	07	11	-	-
4	1600	26	02	23	07	22	02	08	02	06	05	04	04
5	0000	00	00	27	05	29	04	02	02	10	05	03	05
6	0000	00	00	26	06	25	03	27	02	24	04	xx	xx
7	0000	00	00	24	05	23	03	18	02	08	11	12	07
8	0000	00	00	23	03	23	03	18	04	07	10	09	06
9	0000	00	00	25	02	31	04	29	02	09	03	09	05
10	0000	00	00	31	01	36	02	34	03	06	07	15	03
11	1600	00	00	23	06	24	06	33	02	08	12	-	-
12	0000	00	00	24	03	24	03	27	03	01	09	09	07
13	0000	00	00	27	02	33	02	06	01	07	12	20	04
14	0000	00	00	33	03	36	02	09	03	09	05	09	08
15	0000	00	00	34	01	35	01	36	01	36	02	05	04
16	0000	00	00	24	03	03	02	08	05	08	08	01	07
17	0000	00	00	28	02	34	05	35	04	08	08	10	10
18	1600	26	02	22	09	24	02	06	04	08	14	-	-
19	0000	00	00	25	03	30	03	36	03	08	13	07	05
20	0000	00	00	27	04	27	04	30	03	06	05	09	06
21	0000	00	00	26	03	28	03	29	04	02	09	09	05
22	0000	00	00	25	03	16	01	12	02	09	11	13	02
23	0000	00	00	26	02	23	02	23	01	13	07	08	10
24	1600	00	00	32	02	09	02	08	04	08	10	-	-
25	1600	00	00	22	07	22	01	22	03	08	07	-	-
26	1600	22	02	24	07	24	04	27	03	08	06	-	-
27	2300	00	00	23	03	25	02	23	03	20	03	11	04
28	0000	00	00	23	04	24	06	23	05	06	09	10	10
29	1100	00	00	07	02	14	02	11	01	06	10	-	-
30	0000	00	00	25	04	22	02	21	03	19	03	28	06
31	0000	00	00	28	01	34	01	07	03	07	13	14	04

VENT EN ALTITUDE (par Sondage) DD : ROSE DE 36 V : m/s

Dates	Heures TU	GAROUA SOL DD	SOL V	500 m. DD	500 m. V	1000 m. DD	1000 m. V	1500 m. DD	1500 m. V	3000 m. DD	3000 m. V	5000 m. DD	5000 m. V
1	0500	04	04	06	07	03	10	04	11	09	09	08	11
2	1700	10	03	08	05	06	05	02	06	07	08	-	-
3	0500	16	03	07	05	04	09	06	12	08	08	32	08
4	0500	00	00	11	03	08	06	05	05	08	03	17	04
5	1100	23	03	19	04	20	03	17	02	12	06	-	-
6	1100	18	03	12	03	18	10	35	02	12	07	08	04
7	0500	08	03	06	05	04	07	05	04	12	08	15	05
8	0500	00	00	04	05	03	10	05	09	10	08	15	09
9	1700	08	03	09	05	03	04	01	08	07	13	-	-
10	1700	08	03	08	05	06	05	04	07	04	12	28	04
11	0500	00	00	11	04	09	03	04	07	06	09	31	04
12	0500	06	02	02	01	05	05	09	04	07	06	08	03
13	1700	00	00	19	03	02	05	34	07	10	08	10	09
14	1700	09	02	08	03	05	05	06	04	07	06	09	03
15	1700	06	03	06	07	05	07	05	04	06	06	05	07
16	1100	14	03	12	02	04	03	06	09	08	09	07	09
17	1100	04	06	07	07	05	05	02	06	05	04	07	09
18	1100	04	04	07	02	05	07	05	11	12	05	04	07
19	0500	00	00	04	07	05	13	08	05	10	04	07	04
20	0500	00	00	06	03	04	12	09	07	09	06	-	-
21	1100	12	05	07	04	06	05	09	05	10	03	06	01
22	0500	08	03	08	05	06	03	13	05	17	03	35	06
23	1700	08	02	08	03	36	04	06	03	11	07	07	04
24	1100	09	04	08	06	08	04	11	05	11	04	08	07
25	1100	10	03	06	02	05	06	07	05	07	04	08	05
26	1100	09	04	05	04	03	05	05	06	14	06	03	05
27	0500	14	03	16	05	04	04	20	02	11	01	10	06
28	0500	00	00	21	02	01	04	06	04	29	02	09	04
29	0500	00	00	18	01	04	02	01	03	02	04	08	05
30	1100	18	03	05	04	02	02	06	04	08	07	08	05
31	1700	14	02	10	04	03	04	01	05	08	02	09	07

VENT EN ALTITUDE (par Sondage) DD : ROSE DE 36 V : m/s

Dates	Heures TU	YAOUNDE SOL DD	SOL V	1000 m. DD	1000 m. V	1500 m. DD	1500 m. V	3000 m. DD	3000 m. V	5000 m. DD	5000 m. V
1	1700	00	00	00	00	00	00	08	17	08	08
2	1700	24	01	34	05	30	01	08	15	-	-
3	1700	32	01	02	04	33	03	-	-	-	-
4	1700	00	00	36	01	07	07	09	11	-	-
5	2300	28	05	26	06	25	03	07	09	-	-
6	1700	36	01	03	02	11	03	-	-	-	-
7	1700	18	03	19	03	33	01	10	12	-	-
8	1700	00	00	01	02	07	04	09	18	10	08
9	0600	28	01	28	05	06	04	07	17	-	-
10	0500	29	03	-	-	-	-	-	-	-	-
11	1100	24	02	-	-	-	-	-	-	-	-
12	1700	00	00	03	02	09	01	08	13	-	-
13	2300	00	00	15	01	12	04	09	17	-	-
14	1700	03	02	04	03	09	04	10	17	-	-
15	1700	04	01	05	02	09	02	10	16	09	04
16	1100	00	00	04	03	05	10	08	13	-	-
17	1100	04	02	04	01	07	08	-	-	-	-
18	1700	00	00	36	02	17	02	09	17	-	-
19	2300	00	00	30	05	23	03	06	15	-	-
20	2300	00	00	31	03	21	02	08	17	-	-
21	1700	02	01	03	03	33	03	09	09	-	-
22	1700	04	02	04	04	18	03	11	12	02	07
23	1700	36	02	01	04	03	02	10	09	-	-
24	1700	36	02	03	05	03	02	-	-	-	-
25	1700	02	02	03	04	30	02	09	13	-	-
26	1100	28	01	32	02	01	01	-	-	-	-
27	2300	26	03	28	09	28	03	07	08	-	-
28	2300	28	02	27	05	28	03	-	-	-	-
29	1700	04	01	04	03	17	02	07	14	12	07
30	1700	00	00	00	00	20	05	-	-	-	-
31	1700	00	00	04	02	04	02	10	14	-	-

VENT EN ALTITUDE (par Sondage) DD : ROSE DE 36 V : m/s

Dates	Heures TU	BATOURI SOL DD	SOL V	1000 m. DD	1000 m. V	1500 m. DD	1500 m. V	3000 m. DD	3000 m. V	5000 m. DD	5000 m. V
1	1100	24	03	33	01	07	09	-	-	-	-
2	1100	28	02	-	-	-	-	-	-	-	-
3	1700	00	00	21	04	07	05	-	-	-	-
4	1100	28	03	-	-	-	-	-	-	-	-
5	1700	00	00	21	07	07	17	04	12	-	-
6	1700	18	02	20	04	11	08	-	-	-	-
7	0500	00	00	-	-	-	-	-	-	-	-
8	1700	00	00	20	06	09	13	08	13	-	-
9	1700	00	00	19	12	15	13	07	34	09	37
10	1700	00	00	23	12	23	04	07	22	08	25
11	1700	18	02	24	11	30	10	07	27	04	18
12	1100	28	02	-	-	-	-	-	-	-	-
13	1700	00	00	20	07	06	04	09	13	06	32
14	1100	10	02	11	12	13	12	08	23	-	-
15	1700	00	00	12	10	09	11	08	21	09	11
16	1700	00	00	11	09	09	11	08	27	14	07
17	1700	18	03	24	11	08	14	07	23	09	04
18	1700	00	00	21	13	11	11	11	24	07	28
19	1700	00	00	23	10	08	13	09	33	11	10
20	1700	00	00	21	09	09	14	11	19	10	06
21	1700	22	02	18	10	10	12	10	24	08	04
22	1100	32	03	33	06	08	08	12	22	-	-
23	1700	00	00	19	08	07	06	10	22	09	29
24	1700	00	00	23	06	09	08	09	17	13	10
25	1700	00	00	22	09	11	09	05	17	-	-
26	1700	27	03	23	09	35	02	10	22	11	08
27	1100	32	03	33	04	-	-	-	-	-	-
28	1100	28	02	32	10	35	05	09	22	-	-
29	1100	32	02	12	02	03	05	07	23	-	-
30	1100	32	02	27	04	11	03	08	17	-	-
31	1100	36	02	08	05	08	10	10	24	-	-

VENT EN ALTITUDE (par Sondage) DD: ROSE DE 36 V:m/s

Dates	Heures TU	NGAOUNDERE SOL DD	SOL V	1500 m. DD	1500 m. V	3000 m. DD	3000 m. V	5000 m. DD	5000 m. V
1	1700	00	00	03	09	10	16	09	04
2	1700	04	02	04	09	09	10	15	06
3	1700	04	04	04	09	08	07	30	06
4	1700	36	03	06	06	12	05	33	02
5	1700	36	03	01	08	05	05	09	05
6	1700	04	03	04	08	13	09	12	07
7	1700	36	03	36	07	11	08	11	05
8	0500	00	00	04	12	09	09	11	10
9	2300	00	00	05	05	06	11	11	09
10	0500	00	00	04	07	07	16	12	10
11	1700	36	02	03	08	07	09	36	05
12	0500	00	00	05	12	06	09	15	03
13	1700	32	04	04	06	14	05	14	10
14	1700	00	00	07	07	13	09	08	06
15	1700	36	03	06	09	14	09	07	08
16	1700	36	03	01	09	10	08	09	07
17	1700	36	02	02	08	08	06	07	02
18	1700	32	04	02	10	13	08	05	04
19	1100	36	02	03	09	12	07	07	08
20	1700	34	03	04	07	11	06	05	03
21	1700	00	00	06	05	07	07	24	03
22	1700	04	02	04	06	19	05	02	06
23	1700	04	04	04	08	11	08	03	04
24	1700	32	03	02	07	06	06	17	03
25	1700	00	00	04	09	07	07	27	05
26	1700	32	03	01	06	09	04	07	10
27	1700	34	02	04	06	15	04	14	02
28	0500	00	00	03	05	15	03	08	04
29	1700	36	02	04	05	08	06	16	03
30	2300	00	00	05	09	10	06	07	07
31	1700	36	02	04	06	06	04	09	08

- RENSEIGNEMENTS COMPLEMENTAIRES pour certains AERODROMES -

D O U A L A Altitude 12,62 Mètres **DECEMBRE 1966**

V E N T A U S O L - Fréquence des Directions

Heures	N	NNE	NE	ENE	E	ESE	SE	SSE	S	SSW	SW	WSW	W	WNW	NW	NNW	Cal
00h TU	0	0	0	0	0	0	0	0	0	0	0	0	0	0	0	0	31
06h TU	0	0	0	0	0	0	0	0	0	0	0	0	0	0	0	0	31
12h TU	0	0	0	0	0	0	0	0	0	1	1	1	6	0	0	0	22
18h TU	0	0	0	0	0	0	0	0	0	0	0	0	1	0	0	0	30

V I S I B I L I T E - F r é q u e n c e

Heures	< 50 m	< 200 m	< 500 m	< 1 km	< 2 km	< 4 km	< 10 km	< 20 km	< 50 km	≥ 50 km
00h TU	0	0	0	0	0	0	5	14	31	0
06h TU	0	0	4	9	10	18	26	28	31	0
12h TU	0	0	0	0	0	0	8	15	31	0
18h TU	0	0	0	0	0	0	6	16	31	0

Heures	Pression Niveau Station	NUAGES BAS (Nébul. de 5/8 à 7/8 inclus) Fréq. des Hauteurs < 50 m	< 100 m	< 200 m	< 500 m	< 600 m	< 1000 m	< 1500 m	< 2000 m	< 2500 m
00h TU	1007.2	0	0	0	0	8	11	11	11	11
06h TU	1007.3	0	0	0	5	8	9	9	9	9
12h TU	1006.4	0	0	0	1	5	20	20	20	20
18h TU	1005.4	0	0	0	0	1	1	1	1	1

NUAGES BAS (Nébulosité = 8/8) - Fréquence des Hauteurs

Heures	< 50 m	< 100 m	< 200 m	< 300 m	< 600 m	< 1000 m	< 1500 m	< 2000 m	< 2500 m
00h TU	0	0	0	0	0	0	0	0	0
06h TU	0	1	1	1	1	1	1	1	1
12h TU	0	0	0	0	0	0	0	0	0
18h TU	0	0	0	0	0	0	0	0	0

- RENSEIGNEMENTS COMPLEMENTAIRES pour certains AERODROMES -

YAOUNDE — Altitude 759.Mètres — DECEMBRE 1966

VENT AU SOL - Fréquence des Directions

Heures	N	NNE	NE	ENE	E	ESE	SE	SSE	S	SSW	SW	WSW	W	WNW	NW	NNW	Cal
00h TU	0	0	0	0	0	0	0	0	0	0	0	1	23	1	3	0	3
06h TU	1	0	3	1	0	0	0	0	0	0	0	0	4	0	1	0	21
12h TU	6	7	2	3	1	0	0	0	1	1	0	0	4	0	2	0	4
18h TU	3	3	0	0	0	0	0	0	0	0	1	2	2	3	2	0	15

VISIBILITE - Fréquence

Heures	< 50 m	< 200 m	< 500 m	< 1 km	< 2 km	< 4 km	< 10 km	< 20 km	< 50 km	≥ 50 km
00h TU	0	1	1	1	1	1	4	28	31	0
06h TU	0	2	8	11	13	15	26	30	31	0
12h TU	0	0	0	0	0	0	3	20	31	0
18h TU	0	0	0	0	0	0	6	24	31	0

Heures	Pression Niveau Station	NUAGES BAS (Nébul. de 5/8 à 7/8 inclus) Fréq. des HAUTEURS < 50 m	< 100 m	< 200 m	< 500 m	< 600 m	< 1000 m	< 1500 m	< 2000 m	< 2500 m
00h TU	925.3	0	0	0	10	11	11	11	11	11
06h TU	925.8	0	1	1	7	7	7	7	7	7
12h TU	924.9	0	0	0	0	0	23	23	23	23
18h TU	923.9	0	0	0	1	2	4	4	4	4

NUAGES BAS (Nébulosité = 8/8) - Fréquence des Hauteurs

Heures	< 50 m	< 100 m	< 200 m	< 300 m	< 600 m	< 1000 m	< 1500 m	< 2000 m	< 2500 m
00h TU	0	0	0	0	2	2	2	2	2
06h TU	0	1	1	1	2	2	2	2	2
12h TU	0	0	0	0	0	0	0	0	0
18h TU	0	0	0	0	0	0	0	0	0

- RENSEIGNEMENTS COMPLEMENTAIRES pour certains AERODROMES -

[illegible]NDERE — Altitude 1118 Mètres — DECEMBRE 1966

VENT AU SOL - Fréquence des Directions

Heures	N	NNE	NE	ENE	[illegible]	ESE	SE	SSE	S	SSW	SW	WSW	W	WNW	NW	NNW	Cal
00h TU	0	0	0	0	0	0	0	0	0	0	0	0	0	0	0	0	[illegible]
06h TU	0	0	0	0	0	0	0	0	0	0	0	0	0	0	0	0	31
12h TU	8	4	18	1	0	0	0	0	0	0	0	0	0	0	0	0	0
18h TU	5	0	0	0	0	0	0	0	0	0	0	0	0	0	3	1	22

VISIBILITE - Fréquence

Heures	< 50 m	< 200 m	< 500 m	< 1 km	< 2 km	< 4 km	< 10 km	< 20 km	< 50 km	≥ 50 km
00h TU	0	0	0	0	0	0	1	22	31	0
06h TU	0	0	0	0	0	0	6	21	31	0
12h TU	0	0	0	0	0	1	3	21	31	0
18h TU	0	0	0	0	0	0	2	25	31	0

NUAGES BAS (Nébul. de 5/8 à 7/8 inclus) Fréq. des Hauteurs

Heures	Pression Niveau Station	< 50 m	< 100 m	< 200 m	< 500 m	< 600 m	< 1000 m	< 1500 m	< 2000 m	< 2500 m
00h TU	889.4	0	0	0	0	0	0	0	0	0
06h TU	889.9	0	0	0	0	0	0	0	0	0
12h TU	888.5	0	0	0	0	0	0	0	0	0
18h TU	888.4	0	0	0	0	0	0	0	0	0

NUAGES BAS (Nébulosité = 8/8) - Fréquence des Hauteurs

Heures	< 50 m	< 100 m	< 200 m	< 300 m	< 600 m	< 1000 m	< 1500 m	< 2000 m	< 2500 m
00h TU	0	0	0	0	0	0	0	0	0
06h TU	0	0	0	0	0	0	0	0	0
12h TU	0	0	0	0	0	0	0	0	0
18h TU	0	0	0	0	0	0	0	0	0

- RENSEIGNEMENTS COMPLEMENTAIRES pour certains AERODROMES -

G A R O U A — Altitude 247 Mètres — DECEMBRE 1966

VENT AU SOL - Fréquence des Directions																	
Heures	N	NNE	NE	ENE	E	ESE	SE	SSE	S	SSW	SW	WSW	W	WNW	NW	NNW	Cal
00h TU	1	0	1	3	4	0	0	0	0	0	1	0	0	0	10	0	11
06h TU	0	0	3	6	1	0	1	5	2	0	1	2	1	0	1	0	10
12h TU	5	1	3	3	8	2	3	0	1	1	0	1	2	0	0	1	0
18h TU	1	0	0	2	11	1	2	2	6	0	0	0	2	0	1	0	3

VISIBILITE - Fréquence										
Heures	< 50 m	< 200 m	< 500 m	< 1 km	< 2 km	< 4 km	< 10 km	< 20 km	< 50 km	≥ 50 km
00h TU	0	0	0	0	0	0	5	18	27	4
06h TU	0	0	0	0	0	0	8	21	30	1
12h TU	0	0	0	0	0	0	6	20	29	2
18h TU	0	0	0	0	0	0	4	18	27	4

Heures	Pression Niveau Station	NUAGES BAS (Nébul. de 5/8 à 7/8 inclus) Fréq. des Hauteurs								
		< 50 m	< 100 m	< 200 m	< 500 m	< 600 m	< 1000 m	< 1500 m	< 2000 m	< 2500 m
00h TU	981.2	0	0	0	0	0	0	0	0	0
06h TU	982.8	0	0	0	0	0	0	0	0	0
12h TU	981.2	0	0	0	0	0	0	0	0	0
18h TU	979.9	0	0	0	0	0	0	0	0	0

NUAGES BAS (Nébulosité = 8/8) - Fréquence des Hauteurs									
Heures	< 50 m	< 100 m	< 200 m	< 300 m	< 600 m	< 1000 m	< 1500 m	< 2000 m	< 2500 m
00h TU	0	0	0	0	0	0	0	0	0
06h TU	0	0	0	0	0	0	0	0	0
12h TU	0	0	0	0	0	0	0	0	0
18h TU	0	0	0	0	0	0	0	0	0

- TEMPERATURE ET VENT EN ALTITUDE DECEMBRE 1966 -

DOUALA

DATES	Niveau 850 mb. Altitude Moyenne : 1510 m.				Niveau 700 mb. Altitude Moyenne : 3152 m.				Niveau 500 mb. Altitude Moyenne : 5861 m.				Niveau 400 mb. Altitude Moyenne : 7554 m.			
			VENT				VENT				VENT				VENT	
	T	Td	DD	V	T	Td	DD	V	T	Td	DD	V	T	Td	DD	V
1	+18.4	+14.0	36	04	+09.4	-00.8	10	15	-05.4	-20.2	11	08	-15.0	-40.0	35	03
2	+13.6	+13.6	31	03	+07.2	-01.5	10	11	-09.0	-26.9	06	12	-19.7	-43.7	36	02
3	+18.2	+12.6	02	03	+09.2	-00.3	08	17	-05.0	-15.3	12	04	-16.0	-30.6	21	04
4	+17.4	+13.6	02	02	-	-	09	10	-	-	13	02	-	-	28	05
5	+17.0	+14.0	27	03	+08.5	+03.7	06	08	-07.7	-11.0	26	03	-17.3	-24.1	28	07
6	+19.4	+14.0	27	02	+07.7	-07.0	-	-	-05.8	-20.9	-	-	-15.6	-29.6	10	05
7	+18.6	+16.4	18	02	+11.1	+02.6	08	11	-05.2	-12.2	09	04	-14.8	-27.1	09	05
8	+18.9	+15.9	16	04	+08.3	+03.7	08	08	-08.1	-14.6	09	09	-17.4	-34.0	06	03
9	+19.6	+13.0	29	02	+10.2	+02.0	09	06	-03.2	-12.8	09	06	-13.7	-37.4	06	05
10	+16.9	+15.0	34	05	+07.8	-02.6	06	16	-08.2	-21.2	18	03	-16.8	-41.6	04	11
11	+18.3	+15.8	28	03	+10.0	+00.1	07	07	-07.1	-17.4	08	08	-16.7	-28.7	08	13
12	+18.8	+13.2	27	03	+11.2	-19.4	03	10	-05.2	-24.8	08	06	-15.6	-26.5	10	08
13	+17.8	+14.4	06	01	+09.4	-04.4	07	12	-05.6	-14.4	28	04	-16.1	-27.1	31	07
14	+18.5	+11.4	09	03	+09.6	-01.7	09	05	-07.6	-18.6	07	04	-20.0	-31.5	02	05
15	+18.7	+16.6	36	01	+09.4	+01.5	36	02	-06.3	-29.8	05	03	-17.6	-42.0	07	05
16	+19.7	+19.7	08	05	+11.0	+00.8	08	08	-	-	04	13	-	-	10	10
17	+17.1	+05.2	35	04	+08.4	-17.5	08	09	-08.6	-23.0	11	05	-18.2	-38.1	13	08
18	+18.0	+15.9	25	03	+09.0	-03.4	31	06	-06.8	-12.3	07	09	-30.6	-40.7	07	06
19	+17.3	+16.7	36	03	+08.6	+02.4	08	13	-07.5	-15.6	08	04	-16.3	-32.4	06	11
20	+18.1	+14.8	30	03	+10.8	-07.1	07	07	-06.1	-33.1	10	09	-14.4	-37.7	09	11
21	+19.6	-02.6	29	04	+11.1	-19.9	02	10	-07.3	-34.2	09	05	-18.7	-43.4	12	06
22	+19.9	+04.8	12	02	+09.8	-03.8	09	11	-04.4	-32.0	07	05	-16.2	-41.2	09	10
23	-	-	23	01	-	-	13	06	-	-	06	11	-	-	02	07
24	+18.4	+11.4	09	06	+09.6	-21.0	05	09	-04.6	-32.0	11	08	-15.2	-40.4	07	11
25	+18.8	+13.1	02	03	+09.7	-11.0	09	03	-04.4	-32.0	09	07	-17.0	-42.0	09	12
26	+18.9	+08.6	36	06	+10.3	-01.9	12	04	-03.7	-28.9	08	07	-15.6	-41.0	05	09
27	+16.8	+09.6	23	03	+07.7	-10.8	18	04	-06.4	-33.4	09	06	-16.6	-41.6	08	06
28	+18.0	+18.0	23	05	+08.6	+05.0	06	09	-07.4	-20.3	12	15	-17.4	-29.2	08	09
29	+18.7	+12.9	27	02	+09.6	+05.5	02	06	-06.7	-11.1	09	10	-17.0	-23.0	09	11
30	+10.2	+15.4	21	03	+10.6	+01.9	19	04	-05.0	-21.0	30	11	-16.7	-34.0	36	13
31	+18.8	+14.4	07	03	+11.3	+03.2	08	14	-06.7	-27.9	09	07	-14.2	-32.6	13	08
MAX.	+20.2	+19.7	09	06	+11.3	+05.5	08	17	-03.2	-11.0	12	15	-13.7	-23.0	08	13
MIN.	+13.6	-02.6	06	01	+07.2	-21.0	36	02	-09.0	-34.2	13	02	-30.6	-43.7	35	03
MOY.	+18.3	+12.7		03	+09.6	-03.5		08	-06.2	-22.0		07	-17.0	-35.0		08

N. B. : Altitude Moyenne en Mètres Géopotentiels

T = Température en Degrés Centigrades

Td = Points de Rosée en Degrés Centigrades

Vent = Rose de 36 et Mètres par Seconde.-

- TEMPERATURE ET VENT EN ALTITUDE (suite) DECEMBRE 1966 -

DOUALA

DATES	Niveau 300 mb. Altitude Moyenne 9672 m.			Niveau 200 mb. Altitude Moyenne 12413m.			Niveau 150 mb. Altitude Moyenne 14217m.			Niveau 100 mb. Altitude Moyenne 16612m.			Niveau 70 mb. Altitude Moyenne 18660m.		
	T	VENT DD	VENT V	T	VENT DD	VENT V	T	VENT DD	VENT V	T	VENT DD	VENT V	T	VENT DD	VENT V
1	-32.0	28	11	-52.4	26	15	-64.6	28	21	-79.4	14	06	-82.0	14	05
2	-34.2	23	05	-56.8	19	06	-69.0	20	14	-83.5	21	17	-78.4	05	20
3	-29.4	23	05	-55.0	20	16	-64.6	19	17	-77.0	19	09	-73.3	35	08
4	-	19	09	-	14	12	-	18	04	-	23	03	-	02	09
5	-32.1	26	05	-54.4	17	08	-67.2	24	15	-79.5	11	15	-	-	-
6	-29.8	11	07	-52.2	13	07	-64.4	-	-	-76.8	-	-	-74.1	-	-
7	-29.4	09	05	-52.0	12	03	-65.2	16	10	-76.9	24	11	-77.4	28	08
8	-33.0	09	08	-52.3	24	05	-64.8	-	-	-80.3	-	-	-	-	-
9	-27.2	10	06	-48.6	09	05	-61.2	14	08	-75.2	14	11	-73.4	14	10
10	-31.2	11	14	-54.5	22	05	-70.3	21	05	-79.6	18	02	-75.9	19	09
11	-31.0	14	11	-54.7	16	16	-68.7	13	15	-78.4	12	17	-73.6	17	15
12	-30.6	12	06	-49.6	15	07	-64.0	17	11	-76.2	16	06	-71.6	09	08
13	-33.2	10	04	-53.6	12	13	-66.2	17	03	-75.0	06	07	-70.2	-	-
14	-37.1	09	05	-56.6	14	16	-68.0	06	13	-79.8	-	-	-74.4	-	-
15	-33.5	13	11	-54.6	09	08	-64.4	08	07	-76.7	13	11	-75.2	12	13
16	-	13	15	-	20	06	-	19	10	-	09	09	-	24	03
17	-31.6	21	13	-51.7	21	14	-65.6	-	-	-79.6	-	-	-72.0	-	-
18	-30.6	10	07	-49.6	11	08	-62.5	12	08	-79.0	12	10	-76.6	-	-
19	-32.6	09	09	-52.2	20	03	-62.8	25	12	-79.4	12	14	-	-	-
20	-29.5	09	16	-50.3	31	07	-62.9	20	10	-80.0	15	05	-73.7	30	06
21	-32.6	13	06	-56.6	14	08	-66.6	13	09	-79.4	13	08	-75.2	14	08
22	-32.1	11	10	-51.2	12	16	-65.6	12	07	-75.4	04	09	-73.2	16	07
23	-	10	10	-	11	12	-	07	17	-	15	06	-	24	18
24	-35.2	07	10	-54.3	13	18	-64.1	10	15	-75.8	12	13	-73.8	30	11
25	-32.4	08	06	-55.4	12	33	-69.4	11	11	-	12	17	-	36	08
26	-33.7	06	11	-51.2	13	18	-64.0	12	29	-78.3	08	12	-77.0	21	05
27	-27.6	07	08	-48.0	06	05	-60.8	05	08	-78.2	04	12	-73.0	03	11
28	-32.4	06	10	-55.5	17	10	-68.3	13	23	-	-	-	-	-	-
29	-34.0	10	12	-55.0	12	15	-67.5	12	23	-	-	-	-	-	-
30	-31.4	03	11	-51.1	11	24	-63.6	11	11	-	11	09	-	10	08
31	-30.2	01	04	-49.6	12	15	-61.5	23	07	-75.8	24	08	-72.1	15	04
MAX.	-27.2	09	16	-48.0	12	33	-60.8	12	29	-75.0	21	17	-70.2	05	20
MIN.	-37.1	10	04	-56.8	12	03	-70.3	17	03	-83.5	18	02	-82.0	24	03
MOY.	-31.7		09	-52.8		11	-65.3		14	-78.1		10	-74.6		09

N.B. : Altitude Moyenne en Mètres Géopotentiels

T = Température en Degrés Centigrades

Vent = Rose de 36 et Mètres par Seconde.-

- RESEAU PLUVIOMETRIQUE -
(Valeurs Mensuelles)

D E C E M B R E 1966 -

STATIONS	Total (m/m)	Ecart à Moy.
I - COTIERE DU NORD -		
DIZANGUE	24.9	- 16.9
DOUALA-DEIDO	17.2	- 34.1
DOUALA-HOPITAL	22.5	- 43.7
PENJA	27.0	- 1.2
MBANGA	7.0	- 15.3
MOUANKO	13.2	- 27.4
N D O M	0.0	- 9.0
SAKBEYEME	0.0	- 32.5
YABASSI	15.0	- 12.6
YINGUI	19.3	- 5.5
II - MONTAGNEUSE DE L'OUEST -		
BAFOUSSAM	0.0	- 10.0
BANGANGTE	0.0	- 9.5
MBOUDA	3.2	- 4.7
MBOUHOUKOU	9.3	- 9.3
NKONDJOCK	9.1	- 14.9
III - FORESTIERE DU SUD -		
AMBAM	58.5	- 18.2
A Y O S	12.4	- 21.1
DOUME	0.0	- 23.0
EVOUDOULA	27.0	+ 1.4
MAKAK	28.4	- 10.5
MOLOUNDOU	48.0	- 17.7
NYABESSAN	72.5	+ 18.5
IV - SAVANE DU CENTRE -		
KENTZOU	0.0	- 29.9
BATOURI-VILLE	11.9	- 25.2
NACHTIGAL	2.5	- 11.6
NDIKINIMEKI	0.0	- 9.4
N T U I	3.9	- 4.8
V - PLATEAU DE L'ADAMAOUA -		
FOUMBAN	7.6	- 1.1
FOUMBOT	12.6	+ 0.6
KOUNDEN	2.7	- 9.5
MAYO-DARLE	0.0	0.0
NGAOUNDERE-AGRI.	0.0	- 4.0
TIGNERE	0.0	- 0.6
VI - D U N O R D -		
CHOLLIRE	0.0	- 0.4
GAROUA-VILLE	0.0	0.0
L A M	0.0	- 0.4
GUIDER	0.0	- 0.1
M A D A	0.0	0.0
MAROUA-AGRI.	0.0	0.0
MORA	0.0	0.0
DOUKOULA	0.0	0.0
YAGOUA	0.0	- 0.3

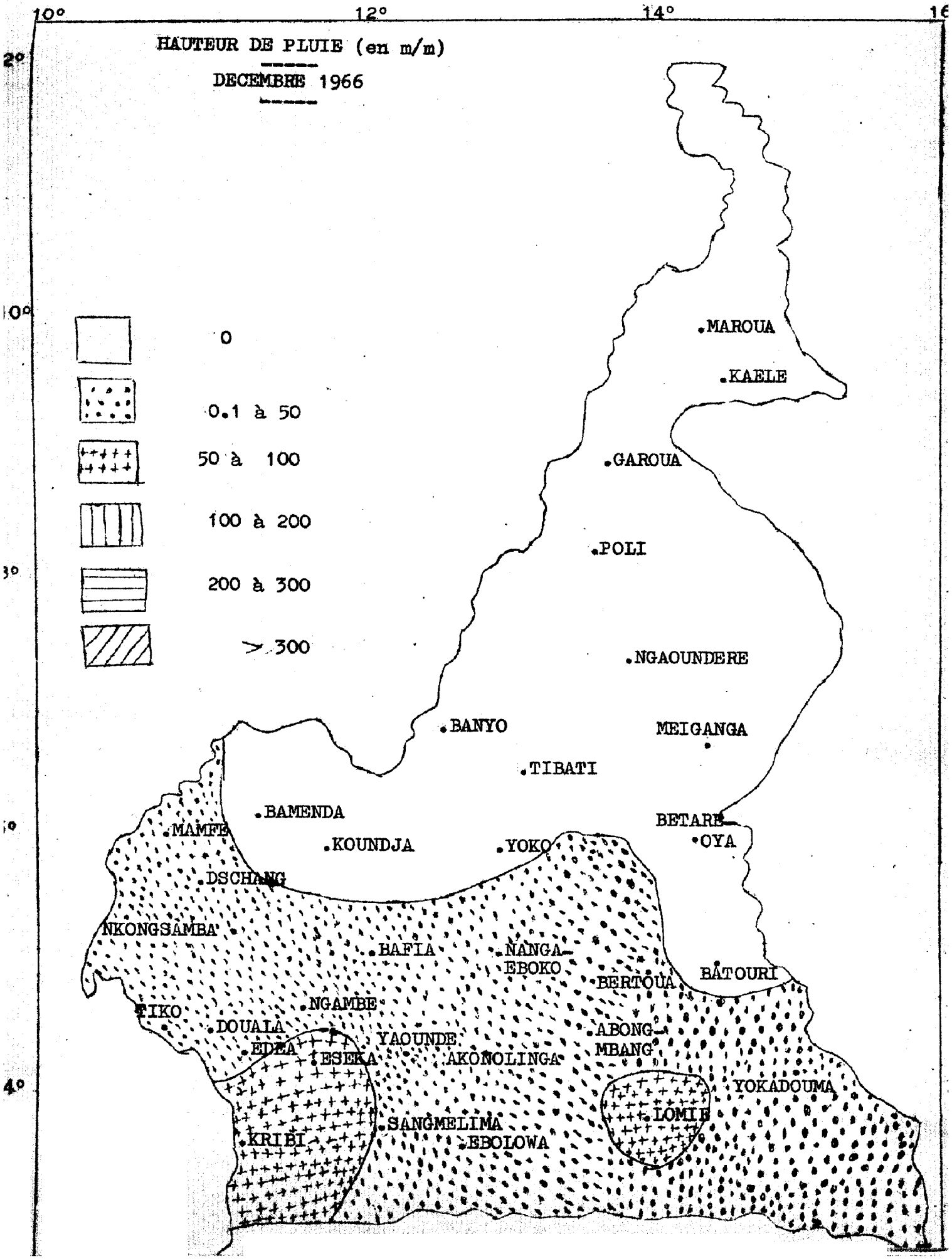
HAUTEUR DE PLUIE (en m/m)
DECEMBRE 1966
0
0.1 à 50
50 à 100
100 à 200
200 à 300
> 300
10°
12°
14°
2°
10°
30°
4°
MAROUA
KAELE
GAROUA
POLI
NGAOUNDERE
BANYO
MEIGANGA
TIBATI
BAMENDA
MAMFE
KOUNDJA
YOKO
BETARE-OYA
DSCHANG
NKONGSAMBA
BAFIA
NANGA-EBOKO
BATOURI
BERTOUA
NGAMBE
TIKO
DOUALA
EDEA
ESEKA
YAOUNDE
AKONOLINGA
ABONG-MBANG
YOKADOUMA
LOMIE
SANGMELIMA
EBOLOWA
KRIBI

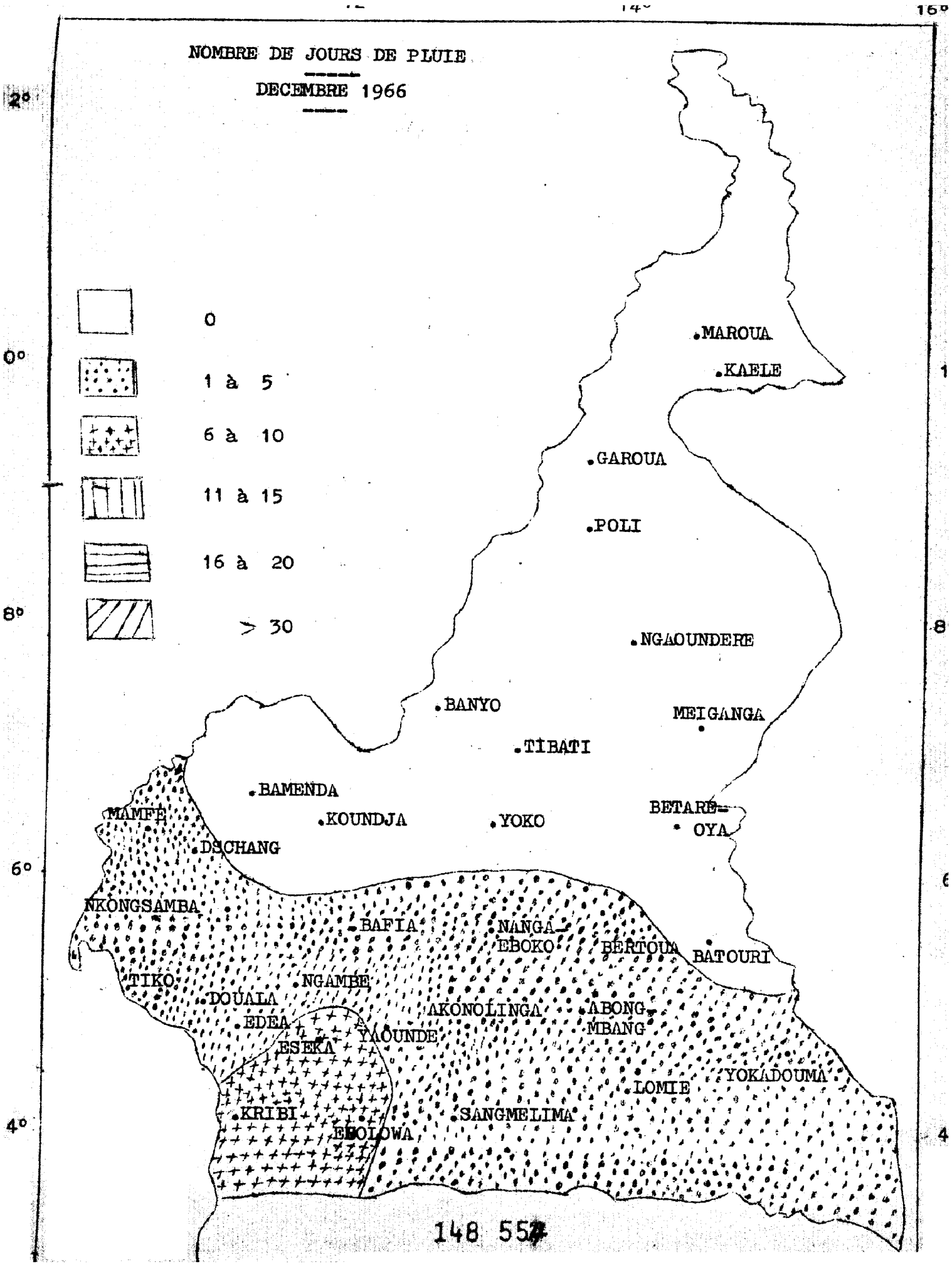
NOMBRE DE JOURS DE PLUIE
DECEMBRE 1966
0
1 à 5
6 à 10
11 à 15
16 à 20
> 30
MAROUA
KAELE
GAROUA
POLI
NGAOUNDERE
BANYO
MEIGANGA
TIBATI
BAMENDA
MAMFE
KOUNDJA
YOKO
BETARE-OYA
DSCHANG
NKONGSAMBA
BAFIA
NANGA-EBOKO
BERTOUA
BATOURI
TIKO
NGAMBE
DOUALA
AKONOLINGA
ABONG-MBANG
EDEA
YAOUNDE
ESEKA
YOKADOUMA
LOMIE
KRIBI
SANGMELIMA
EBOLOWA
148 554