Mog.1/671.1
C182r

MINISTÈRE DES TRANSPORTS

MINISTRY OF TRANSPORT

République Unie du Cameroun
Paix — Travail — Patrie

United Republic of Cameroon
Peace — Work — Fatherland

MÉTÉOROLOGIE NATIONALE
NATIONAL METEOROLOGY

QC
991
.C17
R4
1972

ATMOSPHERIC SCIENCES LIBRARY
MAY 15 1974
N.O.A.A.
U. S. Dept. of Commerce

RÉSUME MENSUEL DU TEMPS
MONTHLY WEATHER REPORT

LIBRARY
N.O.A.A.
U S Dept of Commerce

JANVIER 1972
JANUARY 1972

Imp. Moderne Dla — 7.72

National Oceanic and Atmospheric Administration

Environmental Data Rescue Program

ERRATA NOTICE

One or more conditions of the original document may affect the quality of the image, such as:

Discolored pages
Faded or light ink
Binding intrudes into the text

This document has been imaged through the NOAA Environmental Data Rescue Program. To view the original document, please contact the NOAA Central Library in Silver Spring, MD at (301) 713-2607 x124 or www.reference@nodc.noaa.gov.

Lason, Inc.
Imaging Subcontractor
Beltsville, MD
December 20, 2000

- RESUME MENSUEL DU TEMPS AU CAMEROUN - J A N V I E R 1972

-o-o-o-o-

SITUATION GENERALE

Des hausses pressions relatives se sont maintenues sur l'axe Sahara/Libye du 1er au 17 et du 23 au 31. Le FIT a oscillé autour du 5°N. du 18 au 22 une perturbation saharienne s'est déplacée d'Ouest en Est de l'Afrique du Nord à l'Egypte, entraînant une remontée du FIT jusqu'au 8/9°Nord.

TYPE DE TEMPS

Au Nord du FIT : La Grande saison sèche se poursuit. Beau temps peu nuageux sauf du 20 au 22 où le ciel s'est couvert par nuages moyens et supérieurs. Les brumes sèches ont persisté tout le mois en bordure de FIT. Elles ont été isolées ailleurs.

Au Sud du FIT : Nombreux brouillards ou stratus bas matinaux se dissipant assez rapidement en début de matinée. L'instabilité d'évolution diurne reste faible.

Du 19 au 21 : La remontée du FIT jusqu'au 8/9 Nord s'accompagne d'une recrudescence de l'instabilité orageuse accompagnée de précipitations localement fortes les 20 et 21.

Les orages côtiers de fin de nuit sont plus fréquents et actifs au cours de la 3ème décade.

RESUME CLIMATOLOGIQUE :

De la brume sèche dans le Nord, des brouillards matinaux ailleurs, mais beau temps général caractéristique de la saison sèche qui règne sur l'ensemble du pays. Quelques rares précipitations de faible intensité dans certaines localités et plus particulièrement à KRIBI (151,3 m/m pour 10 jours) n'ont pas toujours empêché le déficit. La température moyenne reste supérieure à la normale./-

-o-o-o-o-o-o-o-

1°) - SIGNIFICATION DES SIGNES CONVENTIONNELS (Pages 8)

≡	Brouillard visibilité	< 1 km
=	Brume humide visibilité	> 1 km < 5 km
∞	Brume sèche visibilité	< 5 km
↯	Eclair	
R	Orage	
T	Tonnerre entendu	
∩	Rosée	
≫	Vent	⩾16 m/s

2°) - VENT EN ALTITUDE (Page 10 et 13)

L'Heure indiquée est celle du DEBUT du Sondage

3°) - VALEURS PLUVIOMETRIQUES (Pages 6, 19 et 20)

L'Ecart à la Moyenne n'est indiqué que pour les Stations dont le nombre d'Années d'Observations est supérieur ou égal à C I N Q.

4°) - RENSEIGNEMENTS COMPLEMENTAIRES pour certains AERODROMES : (Pages 14 à 17)

Les Fréquences sont exprimées en nombre de JOURS.

-o-o-o-o-o-o-o-

HEUTEURS DES PRECIPITATIONS — JANVIER 1972

Dates	DOUALA	NKONG-SAMBA	KOUNDJA	MAMFE	T I K O	KRIBI	E D E A	NGAMBE	YAOUNDE	AKONO-LINGA	SANGME-LIMA	LOMIE	ADONG-MBANG	BATOURI	BERTOUA	BAFIA	Y O K O	NGAOU-NDERE	GAROUA	MAROUA-SALAK
1	TR.					1.1														
2			T													T			T	T
3																				
4																				
5																				
6						0.5														
7						0.2														
8			N													N			N	N
9																				
10																				
11	0.1																			
12																				
13	TR.		A													A			A	A
14						0.8				0.8										
15																				
16						0.4														
17																				
18							1.5													
19													TR.					4.2		
20	12.7		E	17.3	0.8	75.2								32.0	9.5	E	9.4	16.4	E	E
21	22.7	14.3		2.0	40.7	41.7	41.4	16.7	2.1	3.8	45.0	16.9	0.5	8.2						
22																				
23																				
24		1.3				0.5			8.8					TR.						
25	2.9					23.4	0.2		0.6											
26						0.3			0.6		0.8									
27			N	0.6	0.3						4.9					N			N	N
28	5.1			10.5							11.1		0.6	TR.						
29																				
30	TR.																			
31																				

- 3 bis - HAUTEURS DES PRECI[illegible] JANVIER 1972

Dates	BAMENDA	DSCHANG	ESEKA	EBOLOWA	NANGA-EBOKO	YOKADOUMA	BETARE-OYA	MEIGANGA	BANYO	TIBATI	P O L I	KAELE
1												
2								T			T	T
3												
4												
5												
6												
7								N			N	N
8												
9												
10												
11												
12												
13								A			A	A
14												
15												
16												
17						0.1						
18					0.8							
19	0.1									1.2		
20				1.5			0.8	E	17.0	0.3	E	E
21	1.9	0.9	21.0		15.2	3.5						
22		0.4										
23												
24				8.0								
25				0.5								
26												
27								N			N	N
28		9.5										
29				3.1								
30				2.2								
31												

Dates	DOUALA	NKONG-SAMBA	KOUNDJA	MAMFE	TIKO	KRIBI	EDEA	NGAMBE	YAOUNDE	AKONO-LINGA	SANGME-LIMA	LOMIE	ABONG-MBANG	BATOURI	BERTOUA	BAFIA	YOKO	NGAOU-NDERE	GAROUA	MAROUA-SALAK
1	22.2	16.4	12.6	16.8	21.1	23.4	22.8	20.6	18.9	16.5	17.2	15.6	14.0	14.8	13.7	18.4	20.0	7.4	15.2	17.0
2	22.6	17.0	12.5	17.9	21.0	25.1	22.0	20.0	19.0	17.5	18.2	15.2	14.8	14.2	13.4	16.2	20.0	9.1	14.6	16.2
3	23.3	16.2	13.0	18.8	20.6	24.0	22.0	20.0	18.2	17.5	19.8	16.0	13.2	13.0	10.9	17.5	20.1	12.2	16.0	16.5
4	23.6	17.1	12.8	16.8	21.3	24.6	23.5	20.4	19.2	17.4	17.5	16.4	12.6	13.1	13.0	15.8	20.2	10.0	14.8	17.2
5	22.5	17.0	12.6	18.2	20.4	25.0	22.5	20.0	19.1	19.1	20.0	19.4	15.0	15.0	12.2	15.8	20.2	7.2	14.2	15.8
6	22.4	16.4	12.6	18.3	21.4	24.2	23.0	20.2	19.0	19.5	19.6	18.3	15.7	14.8	12.9	16.7	20.3	9.0	15.9	16.0
7	23.0	17.6	13.2	16.6	21.8	23.8	22.8	20.8	18.3	18.0	18.0	16.6	12.8	14.3	11.5	17.5	19.0	8.4	15.2	15.8
8	22.4	17.2	12.8	18.2	20.4	23.8	22.5	21.0	18.0	18.7	18.7	15.2	13.0	13.0	12.1	18.0	17.0	9.7	13.5	13.4
9	22.2	17.2	14.6	17.2	20.3	24.0	23.0	20.0	18.5	19.9	18.6	15.9	14.5	15.3	15.5	18.7	17.6	10.0	14.4	16.5
10	22.6	16.8	12.6	16.9	20.6	23.5	22.2	20.6	19.0	20.2	19.8	18.7	16.1	17.0	16.9	19.5	18.3	8.0	14.6	13.8
11	22.6	17.0	13.0	16.4	21.4	23.8	22.3	20.0	19.5	18.0	18.2	16.6	15.4	17.8	16.6	19.2	18.2	9.2	15.6	14.2
12	22.6	16.8	13.0	18.4	21.6	23.2	21.6	19.9	19.0	18.5	18.0	16.8	15.5	17.3	15.7	19.5	18.2	8.0	17.2	16.0
13	23.2	17.6	13.0	17.9	21.4	23.2	22.2	19.8	19.2	19.8	17.8	16.0	16.1	16.6	17.8	19.5	17.8	11.0	15.7	14.0
14	23.0	16.3	14.0	17.2	20.6	24.1	23.4	20.6	19.6	20.3	20.7	17.0	15.8	17.0	16.3	17.5	20.0	10.2	15.5	17.2
15	23.4	17.1	13.6	17.1	21.4	24.3	23.5	21.0	20.4	21.7	21.2	18.2	18.8	17.2	17.3	20.5	18.9	9.0	16.0	16.5
16	22.4	17.0	13.2	17.4	20.6	24.3	23.0	21.0	19.7	20.8	21.2	18.0	17.0	14.8	14.2	20.2	19.8	10.0	15.8	17.2
17	20.8	16.2	14.4	17.9	19.1	23.9	21.0	18.2	19.8	20.5	20.2	20.0	17.4	16.5	16.6	18.5	17.2	8.2	16.0	17.0
18	22.4	16.8	13.2	18.2	21.0	24.0	22.5	20.0	19.1	20.2	18.8	17.7	17.0	18.3	17.8	17.5	17.4	9.4	17.0	15.8
19	23.6	18.0	15.3	21.1	21.5	24.2	21.6	20.8	19.5	21.0	21.0	18.0	18.0	18.2	18.5	19.2	17.9	10.0	17.3	16.3
20	23.6	19.8	16.0	22.8	22.6	24.4	23.0	21.8	20.2	20.2	19.0	18.9	17.0	18.2	17.8	21.0	19.4	15.7	23.4	18.4
21	23.8	19.0	17.0	20.9	24.0	24.3	22.0	22.0	20.5	21.0	18.2	18.0	18.2	18.5	19.7	22.3	18.6	15.0	22.1	19.5
22	21.0	18.2	16.2	20.8	21.0	21.7	21.4	17.6	17.4	17.9	17.4	18.3	16.2	17.0	17.0	19.4	18.8	12.9	19.2	18.8
23	22.4	19.8	15.8	20.1	22.3	23.4	21.6	20.8	19.1	20.0	19.2	18.0	17.1	17.6	18.0	19.5	20.2	13.2	18.2	17.0
24	23.0	19.8	15.8	21.3	23.4	23.5	22.5	20.6	20.4	21.2	20.6	18.0	18.0	18.4	18.7	21.2	19.2	12.8	19.4	17.4
25	23.7	18.0	16.0	22.5	23.0	24.9	24.3	20.6	20.0	20.8	19.6	19.6	18.2	20.0	20.0	20.4	21.4	19.0	11.7	18.4	17.0
26	24.0	19.9	16.2	23.0	23.9	24.4	24.5	22.0	20.2	21.5	20.6	19.8	20.4	20.0	19.6	20.5	19.6	10.6	17.6	17.0
27	23.4	20.0	16.2	22.4	23.4	24.2	24.0	21.6	20.0	20.9	20.2	19.9	20.1	19.8	21.2	19.2	19.2	11.0	18.4	17.5
28	23.2	19.4	16.8	22.8	22.3	24.1	23.5	21.0	19.8	21.5	19.8	19.7	18.4	20.1	18.7	20.4	18.5	10.9	18.2	18.4
29	23.3	18.6	16.0	21.8	23.2	23.9	23.5	21.0	20.2	20.8	18.7	19.0	19.8	19.0	18.9	19.5	19.2	10.5	17.9	15.0
30	23.6	18.6	16.2	21.8	23.6	23.9	23.6	21.4	20.6	21.2	19.0	18.9	18.2	18.6	18.5	21.5	19.8	12.2	17.2	18.1
31	23.7	18.4	16.2	22.0	23.0	24.1	22.4	21.0	20.1	21.3	21.0	18.2	18.0	18.2	18.2	19.5	18.0	12.8	19.0	20.2

TEMPERATURE MAXIMALE JANVIER 1972

Dates	DOUALA	NKONG-SAMBA	KOUNDJA	MAMFE	TIKO	KRIBI	EDEA	NGAMBE	YACUNDE	AKONO-LINGA	SANGME-LIMA	LOMIE	ADONG-MBANG	BATOURI	BERTOUA	BAFIA	YOKO	NGAOU-NDERE	GAROUA	MAROUA-SALAK
1	32.5	30.1	28.0	32.0	32.0	31.7	33.2	31.0	30.0	30.8	29.4	32.0	31.0	33.8	33.5	31.5	29.0	30.6	35.8	33.0
2	32.5	29.2	29.2	31.2	31.6	30.5	32.4	30.0	30.0	30.1	29.8	32.0	31.2	34.2	35.0	32.3	30.2	31.0	36.2	33.0
3	32.8	29.0	29.0	31.0	31.7	31.6	33.0	31.0	30.3	29.3	30.0	30.0	29.4	34.0	34.0	32.5	30.2	30.6	35.8	32.0
4	32.9	28.1	28.8	31.9	32.4	31.6	33.0	30.5	29.8	29.0	30.0	26.2	29.0	33.0	32.5	31.3	28.8	30.4	35.4	32.0
5	32.6	28.2	28.8	32.2	30.8	30.1	32.8	30.6	30.0	29.1	29.0	27.5	29.2	32.0	32.0	31.0	29.4	28.8	36.0	33.0
6	32.4	28.0	28.6	32.0	31.0	31.8	32.8	30.0	29.5	29.2	30.0	29.4	28.6	31.3	30.5	31.5	30.6	28.5	35.0	31.6
7	32.5	28.0	28.8	30.8	31.4	31.5	32.8	29.8	29.5	29.0	29.0	29.0	29.2	31.1	31.2	31.5	29.2	28.5	34.4	31.8
8	32.0	27.0	28.2	31.8	31.2	31.1	32.4	28.0	29.1	26.8	28.6	27.8	26.0	31.0	30.5	30.8	29.4	30.0	33.8	30.8
9	32.0	27.1	27.2	30.3	30.8	30.3	32.0	29.0	28.3	28.4	28.8	28.4	28.2	30.7	30.5	29.5	28.8	28.0	31.0	30.2
10	31.7	27.0	28.0	31.8	31.0	31.0	32.2	28.8	28.8	25.2	27.8	27.4	26.8	31.3	30.0	31.0	28.3	29.8	34.6	30.9
11	31.0	26.6	27.8	31.2	30.0	29.5	31.0	27.8	27.7	26.3	25.0	28.3	24.5	31.0	29.0	30.5	28.4	30.4	34.8	33.0
12	31.2	27.1	29.4	32.2	31.1	31.0	31.8	27.7	28.5	28.0	26.0	25.4	27.4	30.8	31.0	31.5	29.6	30.0	35.0	30.0
13	32.4	27.7	27.8	32.4	31.5	31.5	32.6	29.3	29.0	29.0	28.8	28.4	28.4	31.6	31.0	31.0	29.2	30.2	34.0	28.8
14	33.5	28.2	29.2	32.3	32.0	32.0	33.0	30.6	30.2	30.1	30.0	27.0	28.8	32.0	32.0	32.8	31.2	28.7	33.3	28.5
15	32.5	28.3	29.2	30.8	31.8	30.6	32.2	29.6	29.0	28.7	27.6	28.0	28.8	32.6	31.5	32.3	29.4	29.4	33.4	30.0
16	31.0	26.4	29.8	32.0	30.2	30.6	31.3	28.5	30.0	28.8	30.0	29.0	29.6	32.9	31.6	32.0	31.3	31.8	33.8	31.8
17	32.0	27.8	28.8	31.6	31.9	31.8	32.1	29.8	30.2	29.7	28.8	29.6	29.0	30.4	31.0	32.0	29.6	29.8	35.3	33.8
18	32.0	28.0	29.5	33.4	31.5	31.5	32.8	30.0	29.8	29.8	30.2	28.2	28.8	30.2	30.0	32.8	29.5	31.7	36.8	34.8
19	32.2	28.5	29.6	32.6	32.3	31.2	31.9	29.4	28.6	27.4	28.4	29.8	27.4	30.2	28.0	32.2	28.3	31.8	36.8	36.8
20	31.8	27.2	29.4	32.8	31.6	32.0	32.0	29.8	30.0	29.2	29.0	31.6	27.6	31.0	30.5	32.0	28.6	30.0	36.6	32.3
21	31.0	26.7	25.0	31.2	32.3	30.4	31.6	29.2	28.3	26.5	27.2	26.3	25.2	25.6	28.5	31.0	27.2	28.2	34.0	27.0
22	30.4	29.7	30.4	31.8	30.8	30.5	31.6	31.0	31.8	31.5	31.6	31.4	31.8	30.1	32.0	33.3	29.7	30.0	33.6	28.8
23	32.0	27.7	29.0	31.4	31.4	30.6	32.0	29.0	30.1	30.7	30.0	31.0	31.0	32.1	32.0	31.8	30.0	31.0	34.0	32.2
24	32.0	28.6	28.4	31.8	31.5	31.3	32.6	29.0	29.0	29.0	28.9	30.4	28.0	30.5	30.0	30.2	29.2	30.7	37.4	34.0
25	32.0	27.9	29.8	32.8	32.0	31.4	32.4	29.0	29.4	28.9	28.0	30.0	24.8	32.0	31.0	32.8	30.6	31.3	37.0	34.8
26	30.0	27.3	30.0	32.2	29.8	29.7	29.6	27.2	29.8	31.2	30.0	26.6	29.0	30.0	32.5	32.5	20.4	30.6	37.2	34.0
27	30.4	27.0	28.8	32.5	29.8	29.8	30.0	27.0	27.2	28.5	29.0	27.3	27.0	28.5	27.0	29.5	26.8	29.2	37.2	34.1
28	32.0	27.6	29.6	32.7	30.3	31.5	32.6	29.8	30.1	29.4	29.2	29.4	29.5	30.0	31.0	33.5	30.3	30.0	35.2	33.2
29	31.8	28.0	29.6	30.0	29.6	31.0	33.0	29.4	30.2	29.6	28.5	30.5	29.0	31.4	32.0	33.0	30.4	30.2	36.7	33.2
30	31.5	28.4	29.4	32.0	31.3	31.0	32.1	29.0	28.5	29.2	27.8	28.2	28.0	31.0	30.0	31.7	29.7	30.2	36.6	33.2
31	32.6	28.3	30.6	33.0	31.5	31.0	33.0	29.5	[illegible]	[illegible]	30.0	29.0	29.8	30.0	31.0	33.5	31.0	30.1	38.0	34.7

STATIONS	TEMPERATURE DE L'AIR SOUS ABRI (en °C)										PRECIPITATIONS			
	MOY. MAX.	MOY. MIN.	$\frac{Tn+Tx}{2}$	ECART à MOY	MAX. ABS.	MIN. ABS.	MOY. 00hTU	MOY. 06hTU	MOY. 12hTU	MOY. 18hTU	TOTAL (mm)	ECART à MOY.	Nbre de J	MAX. 24 h.
DOUALA	31.9	22.9	27.4	+ 0.2	33.5	20.8	24.4	23.4	30.6	27.1	43.5	- 11.0	5	22.7
E D E A	32.2	22.7	27.5	+ 0.2	33.2	21.0	-	23.2	31.2	27.2	43.1	- 1.7	3	41.1
NGAMBE	29.4	20.5	25.0	+ 0.3	31.0	17.6	-	21.4	28.0	25.0	16.7	- 1.8	1	16.7
NKONGSAMBA	27.9	17.8	22.8	- 0.1	30.1	16.2	19.7	18.1	26.8	22.6	15.6	+ 1.4	2	14.3
DSCHANG	27.4	14.2	20.8	- 0.1	29.6	12.2	-	14.3	26.6	20.3	1.8	- 16.9	3	0.9
KRIBI	31.0	23.9	27.5	+ 0.9	32.0	21.7	25.4	24.2	30.6	27.9	151.3	+ 52.2	10	75.2
ABONG-MBANG	28.5	16.5	22.5	- 0.3	31.8	12.6	-	17.6	26.6	23.7	1.1	- 26.5	2	0.6
AKONOLINGA	29.0	19.8	24.4	+ 0.2	31.5	16.5	-	20.6	27.2	25.1	4.6	- 17.4	2	3.8
EBOLOWA	29.4	20.4	24.9	+ 0.4	31.6	18.0	-	21.0	28.1	25.0	14.6	- 26.6	5	8.0
ESEKA	31.6	22.4	27.0	+ 1.0	33.0	19.2	-	22.9	30.1	26.4	22.5	- 7.4	2	21.0
LOMIE	28.9	17.8	23.3	+ 0.3	32.0	15.2	-	18.6	26.8	25.3	16.9	- 23.3	1	16.9
SANGMELIMA	28.9	19.3	24.1	+ 0.4	31.6	17.2	-	20.1	26.8	25.2	61.8	+ 21.3	4	45.0
YAOUNDE	29.5	19.4	24.5	+ 0.5	31.8	17.4	20.9	20.0	27.8	25.2	12.1	- 14.6	4	8.8
YOKADOUMA	32.6	17.8	25.2	+ 1.4	32.8	12.8	-	18.2	29.0	24.3	3.6	- 23.1	2	3.5
BAFIA	31.8	19.1	25.5	0.0	33.5	15.8	-	19.7	29.4	27.0	0.0	- 11.1	0	0.0
BATOURI	31.2	16.9	24.0	+ 0.6	34.2	13.0	19.9	17.3	29.0	25.2	40.2	+ 14.1	2	32.0
BERTOUA	31.0	16.3	23.7	+ 0.6	35.0	10.9	-	17.1	29.0	24.6	9.4	- 12.8	1	9.4
BETARE-OYA	32.1	16.6	24.4	+ 0.9	33.5	12.9	-	17.3	29.7	26.0	0.8	- 9.7	1	0.8
NANGA-EBOKO	30.4	19.1	24.8	+ 0.4	32.0	13.8	-	20.0	28.6	26.2	15.2	- 7.1	1	15.2
Y O K O	29.4	19.0	24.2	+ 0.4	31.3	17.0	21.1	19.4	28.0	24.5	9.4	- 2.9	1	9.4
BANYO	30.8	14.8	22.8	0.0	32.1	12.1	-	15.3	29.5	25.5	17.0	+ 12.2	1	17.0
KOUNDJA	28.9	14.3	21.6	- 0.5	30.6	12.5	17.9	15.0	27.7	22.5	0.0	- 3.8	0	0.0
MEIGANGA	30.9	15.3	23.1	+ 1.2	33.0	12.0	-	16.0	30.1	25.5	0.0	- 4.2	0	0.0
NGAOUNDERE	30.1	10.5	20.3	- 1.3	31.8	7.2	14.4	11.4	28.7	22.7	20.6	+ 17.9	2	16.4
TIBATI	33.2	13.5	23.4	+ 0.2	34.5	11.4	-	15.2	30.7	26.2	1.5	- 2.0	2	1.2
GAROUA	35.3	16.9	26.1	- 0.2	38.0	13.5	22.3	17.8	32.6	28.2	0.0	0.0	0	0.0
KAELE	32.9	18.6	25.7	- 0.2	36.8	16.3	-	19.2	29.7	29.4	0.0	0.0	0	0.0
MAROUA-SALAK	32.2	16.8	24.5	- 0.2	36.8	13.4	20.0	17.3	30.1	26.3	0.0	0.0	0	0.0
P O L I	33.8	12.9	23.3	+ 0.5	37.3	9.8	-	14.2	32.7	23.9	0.0	0.0	0	0.0
BAMENDA	24.8	14.2	19.5	- 0.4	28.8	13.4	-	16.3	24.5	18.4	2.0	- 11.4	2	1.9
MAMFE	31.9	19.3	25.6	- 0.1	33.4	16.4	-	19.9	29.8	27.2	30.4	+ 0.9	4	17.3
T I K O	31.2	21.7	26.5	- 0.1	32.4	19.1	-	21.9	30.2	26.5	41.8	+ 30.9	3	40.7

JANVIER 19[illegible]

STATIONS	TENSION DE VAPEUR D'EAU (en mb. et 1/10) MOY.	MOY.	MAX.	MIN.	MOY.	MOY.	MOY.	MOY.	HUMIDITE RELAT. (en %) MOY.	MOY.	MAX.	MIN.	EVAPORATION	NEBULOSITE TOTALE (en Octas) MOY.	MOY.	MOY.	MOY.
	MAX.	MIN.	ABS.	ABS.	00hTU	06hTU	12hTU	18hTU	MAX.	MIN.	ABS.	ABS.	(m/m)	00hTU	06hTU	12hTU	18hTU
DOUALA	31.3	27.1	33.0	22.3	29.6	28.2	29.0	30.2	98	61	99	50	54.4	5	7	6	5
E D E A	31.9	27.4	32.9	24.7	-	27.8	29.6	30.5	98	61	99	50	67.6	-	5	4	3
NGAMBE	26.9	23.6	29.5	19.7	-	24.5	25.4	26.1	97	63	98	46	47.6	-	7	5	4
NKONGSAMBA	24.7	18.9	26.7	12.7	21.5	19.4	22.4	24.0	97	61	100	32	58.1	5	5	4	5
DSCHANG	20.3	11.7	22.8	6.6	-	14.7	13.8	19.8	91	35	100	17	74.1	-	4	4	5
KRIBI	32.9	28.0	35.5	24.2	29.6	28.3	32.0	30.8	95	71	97	66	66.6	6	6	5	6
ABONG-MBANG	24.6	18.8	26.8	12.6	-	20.1	22.4	24.0	100	57	100	28	58.5	-	7	5	4
AKONOLINGA	24.9	22.0	27.2	16.1	-	23.3	22.7	24.3	96	51	100	32	67.6	-	8	7	3
EBOLOWA	25.9	22.2	29.1	17.4	-	23.9	23.8	24.8	96	59	100	43	79.4	-	7	6	6
ESEKA	29.5	26.0	32.3	23.4	-	27.3	27.3	29.0	98	60	100	50	87.0	-	6	6	3
LOMIE	27.5	21.0	31.0	17.6	-	21.3	25.7	27.1	99	66	100	40	37.0	-	6	6	3
SANGMELIMA	25.1	22.2	27.1	17.9	-	23.2	23.7	23.9	99	60	100	47	55.7	-	7	6	4
YAOUNDE	24.5	19.9	26.3	12.6	23.5	22.5	21.8	22.4	97	51	99	31	95.7	5	6	5	5
YOKADOUMA	27.2	20.3	30.7	14.4	-	20.8	24.9	26.4	99	55	100	30	68.2	-	4	5	4
BAFIA	25.4	19.1	27.7	12.9	-	22.8	22.4	22.2	99	43	100	28	79.0	-	7	4	5
BATOURI	24.2	18.6	27.8	8.1	21.8	19.7	20.7	23.4	99	47	100	17	99.0	1	6	4	4
BERTOUA	23.2	16.3	26.9	6.2	-	19.1	18.5	22.0	97	46	100	14	77.7	-	7	5	4
BETARE-OYA	20.5	14.1	27.2	6.8	-	16.2	16.6	18.5	85	35	100	17	154.1	-	6	3	2
NANGA-EBOKO	24.9	20.4	27.9	13.2	-	22.4	21.8	23.5	96	50	100	31	80.5	-	7	4	4
Y O K O	18.3	9.8	24.1	4.9	15.7	14.1	11.5	14.9	78	28	100	13	150.9	2	4	3	4
BANYO	14.0	11.0	23.2	6.2	-	11.4	12.0	13.3	65	29	95	12	180.4	-	3	3	3
KOUNDJA	17.9	10.1	22.4	5.3	16.2	14.0	11.2	14.2	87	27	98	15	164.9	3	4	3	4
MEIGANGA	12.1	7.3	21.9	4.9	-	9.5	9.0	8.7	57	19	95	11	237.1	-	4	4	3
NGAOUNDERE	11.4	6.7	24.6	3.9	9.5	9.2	8.3	9.1	73	19	96	11	176.0	3	5	3	4
TIBATI	16.2	11.2	27.6	6.1	-	11.7	14.1	13.5	77	27	97	11	350.9	-	3	1	0
GAROUA	10.8	5.8	22.1	3.2	7.9	8.7	7.3	9.4	45	12	75	6	310.3	1	4	3	4
KAELE	5.5	3.7	8.8	3.1	-	4.6	4.2	5.1	22	9	30	6	458.2	-	3	3	4
MAROUA-SALAK	8.5	5.1	10.9	4.0	7.0	6.6	6.2	7.1	37	12	50	8	309.4	2	4	3	4
P O L I	10.8	6.1	23.2	4.5	-	9.0	7.1	10.0	55	13	74	7	263.1	-	4	3	3
BAMENDA	13.7	8.8	22.4	4.4	-	9.4	9.9	12.6	66	30	98	14	243.1	-	4	3	4
MAMFE	28.6	22.3	32.7	18.6	-	22.7	26.9	28.2	98	56	100	47	79.9	-	5	4	3
T I K O	30.0	25.3	31.8	21.7	-	25.5	28.1	29.6	97	61	100	47	72.7	-	6	7	5

JANVIER 1972

STATIONS	VENT DE SURFACE — VITESSE MOYENNE m/s à 00hTU	à 06hTU	à 12hTU	à 18hTU	MAXIMUM DD	m/s.	Date	PHENOMENES DIVERS (Nombre de Jours)							
DOUALA.....	0.0	0.0	1.4	0.7	WSW/SW	7	3 jours	9	16	5	4	20	0	0	0
E D E A.....	-	0.0	1.3	0.4	-	-	-	2	0	0	2	0	0	0	0
NGAMBE.....	-	0.1	2.4	0.1	-	-	-	14	3	4	1	7	11	0	0
NKONGSAMBA....	0.7	0.9	4.5	2.7	SE	14	21	7	0	0	1	5	0	0	0
DSCHANG.....	-	0.0	3.2	0.2	-	-	-	6	2	0	1	4	17	0	0
KRIBI.....	0.7	0.7	1.2	0.9	SW	5	2	0	0	0	1	9	26	0	0
ABONG-MBANG...	-	0.5	3.5	0.2	-	-	-	25	2	0	0	3	0	0	0
AKONOLINGA....	-	1.2	2.5	0.4	-	-	-	6	3	0	1	3	0	0	0
EBOLOWA.....	-	0.2	2.4	1.6	-	-	-	10	1	3	0	6	0	0	0
ESEKA.....	-	0.0	1.9	0.5	-	-	-	1	0	0	0	4	4	0	0
LOMIE.....	-	0.0	2.7	0.0	-	-	-	12	0	0	0	5	5	0	0
SANGMELIMA....	-	0.4	3.1	0.6	-	-	-	10	0	0	1	5	0	0	0
YAOUNDE.....	2.8	0.7	2.2	1.4	NE/E	11	21 et 24	8	5	1	4	4	0	0	0
YOKADOUMA.....	-	0.5	3.8	0.4	-	-	-	15	4	0	2	1	0	0	0
BAFIA.....	-	0.1	2.9	1.3	-	-	-	27	1	6	1	1	0	0	0
BATOURI.....	0.0	0.1	2.5	0.4	NW/E/W	7	3 jours	16	7	6	0	4	0	0	0
BERTOUA.....	-	1.2	4.9	1.4	-	-	-	14	0	0	0	2	1	0	0
BETARE-OYA....	-	1.6	5.0	4.7	-	-	-	4	0	5	0	1	1	0	0
NANGA-EBOKO...	-	0.3	2.1	0.2	-	-	-	9	1	12	1	0	0	0	0
Y O K O.....	5.2	2.5	3.7	2.5	N	10	6 jours	3	13	31	0	2	0	0	0
BANYO.....	-	0.0	2.4	0.7	-	-	-	0	0	0	0	2	0	0	0
KOUNDJA.....	0.3	0.0	2.6	0.2	N	6	31	0	0	1	2	1	31	0	0
MEIGANGA.....	-	0.1	1.4	0.9	-	-	-	0	3	1	1	1	0	0	0
NGAOUNDERE....	0.1	0.3	3.4	1.4	SSW	19	20	0	0	3	0	2	0	1	1
TIBATI.....	-	0.3	2.3	0.9	-	-	-	0	0	10	0	2	0	0	0
GAROUA.....	0.1	0.1	1.4	0.0	ENE	7	4	0	0	0	0	0	0	0	0
KAELE.....	-	4.5	5.7	3.7	-	-	-	0	0	5	0	0	0	0	0
MAROUA-SALAK..	2.5	2.3	4.1	2.3	N/NW	8	3 jours	0	0	2	0	0	0	0	0
P O L I.....	-	0.5	1.8	0.0	-	-	-	0	0	0	0	0	0	0	0
BAMENDA.....	-	0.3	3.0	1.5	-	-	-	0	0	21	0	4	0	0	0
MAMFE.....	-	0.8	2.8	0.4	-	-	-	28	1	4	1	5	5	0	0
T I K O.....	-	0.2	1.8	1.2	-	-	-	0	2	0	0	9	0	0	0

DUREE DE L'INSOLATION (en Heures et 1/10è) JANVIER 1972

Dates	DOUALA	YAOUNDE	Y O K O	BATOURI	KOUNDJA	NGAOUNDERE	GAROUA	MAROUA-SALAK	BAMENDA	MAMFE	T I K O	TSCHANG
1	7.4	9.3	10.6	10.3	10.0	10.4	10.5	10.2	11.2	8.1	7.9	9.7
2	8.0	8.9	10.5	9.7	9.9	10.5	10.5	10.5	10.9	7.0	8.6	9.8
3	7.2	8.4	10.5	9.4	10.0	10.3	10.3	10.0	11.2	6.8	7.9	9.7
4	7.7	9.4	10.4	8.9	10.1	10.2	10.5	10.3	11.1	7.7	8.3	9.7
5	8.4	9.0	10.0	8.1	10.0	10.4	10.4	10.2	10.9	8.1	8.3	9.1
6	7.8	9.0	9.2	9.1	9.1	10.0	10.1	10.2	11.2	7.3	7.2	9.3
7	6.3	9.1	9.7	9.4	9.5	10.2	10.3	10.3	10.7	7.5	7.1	8.9
8	5.5	4.8	10.0	9.0	7.4	10.3	10.0	10.2	9.6	7.4	4.6	7.4
9	3.8	5.0	8.6	7.3	7.1	7.7	4.4	8.5	10.3	6.3	6.2	9.2
10	5.8	2.6	9.2	8.5	9.0	10.0	9.4	9.7	10.3	7.8	6.3	8.9
11	2.7	4.7	9.0	7.5	6.8	9.9	9.4	9.6	9.1	6.2	4.4	7.2
12	6.0	5.9	10.0	7.7	9.2	10.3	8.6	8.7	10.6	9.1	4.8	9.8
13	6.3	6.9	10.3	9.1	9.8	10.1	10.0	9.2	11.1	8.6	7.6	9.6
14	6.8	5.5	10.6	9.0	10.1	10.2	9.4	6.8	10.3	8.0	7.7	9.3
15	6.4	3.8	9.2	6.6	9.2	10.0	9.1	10.0	10.6	7.5	6.9	9.3
16	3.7	5.2	9.5	8.9	6.8	10.0	9.7	9.5	9.6	7.1	0.1	8.9
17	7.9	8.1	9.2	6.2	9.4	8.9	8.8	9.4	9.8	7.9	8.2	8.9
18	7.3	5.6	9.8	8.8	9.7	10.2	9.2	10.0	10.0	7.1	6.7	9.3
19	8.4	4.7	7.3	8.8	8.8	9.4	8.5	9.4	9.3	5.8	8.8	8.4
20	4.4	5.3	7.1	5.8	7.7	7.3	3.7	4.6	4.3	3.1	5.6	5.5
21	3.5	1.5	6.2	0.0	1.3	4.4	7.3	5.6	1.7	3.2	2.9	0.2
22	5.4	8.1	7.4	2.9	9.9	8.5	6.9	0.6	7.4	6.2	4.6	5.5
23	7.1	6.5	9.4	9.0	9.1	10.2	8.4	9.3	9.5	7.5	3.6	6.5
24	7.3	4.9	9.6	6.7	6.5	9.6	8.9	9.2	9.1	5.1	7.6	6.3
25	5.4	4.7	10.0	7.7	8.5	10.3	9.4	10.0	9.5	4.9	7.8	8.0
26	2.0	6.6	9.0	5.8	7.4	9.8	8.8	9.4	7.2	4.5	2.4	5.1
27	2.5	3.1	4.2	2.6	3.8	6.3	5.7	8.5	8.9	5.7	1.7	3.8
28	6.7	6.9	8.4	4.3	8.1	10.4	7.0	8.3	4.7	5.6	4.9	4.6
29	4.5	6.4	10.3	8.0	8.8	9.7	9.5	10.2	9.2	2.9	1.6	5.8
30	6.1	3.5	8.2	5.2	8.7	9.9	9.6	10.1	10.2	5.9	5.0	8.8
31	7.0	7.6	10.3	7.1	10.1	10.8	10.3	10.2	10.7	8.0	8.8	10.0

- 10 - VENT EN ALTITUDE (par Sondage) DD : ROSE DE 36 V : m/s JANVIER 1972

		DOUALA															
Dates	Heures TU	SOL		500 m.		1000 m.		1500 m.		3000 m.		5000 m.					
		DD	V	DD	V	DD	V	DD	V	DD	V	DD	V				
1	0000	00	00	25	03	35	03	02	04	07	15	09	17				
2	0000	00	00	27	03	30	04	05	07	08	10	08	10				
3	0000	00	00	20	06	32	08	06	08	09	10	11	06				
4	0000	00	00	26	07	30	03	36	02	08	12	18	04				
5	0000	00	00	25	03	32	04	02	03	06	06	05	05				
6	0000	00	00	10	03	11	02	08	06	11	06	18	07				
7	0000	00	00	19	05	18	04	26	03	30	11	31	08				
8	0000	00	00	14	05	19	03	21	04	34	11	29	03				
9	0000	00	00	24	09	28	04	27	02	06	09	09	09				
10	0000	00	00	22	04	27	05	27	03	08	09	12	06				
11	0000	00	00	27	02	31	02	31	02	03	09	14	08				
12	0000	00	00	11	02	19	03	23	01	21	03	07	01				
13	0000	00	00	23	05	28	03	32	02	05	10	12	05				
14	0000	00	00	05	02	07	03	08	02	08	08	05	03				
15	0000	00	00	16	03	20	03	03	03	02	03	29	06				
16	0000	00	00	24	02	28	03	30	02	07	02	09	08				
17	0000	00	00	27	02	25	05	20	05	06	06	03	09				
18	0000	00	00	23	02	26	01	23	03	32	02	07	07				
19	0000	00	00	23	04	28	03	31	02	08	14	06	07				
20	0000	00	00	26	02	27	01	03	01	09	07	08	11				
21	0000	00	00	23	02	30	03	31	04	12	06	10	11				
22	0000	00	00	33	05	04	02	15	02	02	07	05	08				
23	0000	00	00	18	03	27	04	30	04	05	08	05	10				
24	0000	00	00	21	01	16	01	16	02	04	13	08	07				
25	0000	00	00	24	06	29	03	36	01	06	09	08	04				
26	0000	00	00	23	04	23	04	29	02	04	08	07	11				
27	0000	00	00	23	02	24	03	30	04	08	03	07	07				
28	0000	00	00	20	05	26	04	32	03	03	10	05	09				
29	0000	00	00	23	04	25	04	27	02	[illegible]							
30	0000	00	00	21	03	23	04	26	02	[illegible]							
31	0000	00	00	21	05	32	02	01	03	[illegible]		05	10				

- 11 - VENT EN ALTITUDE (par Sondage) DD : ROSE DE 36 V : m/s JANVIER 1972

Dates	Heures TU	GAROUA													
		SOL		500 m.		1000 m.		1500 m.		3000 m.		5000 m.			
		DD	V	DD	V	DD	V	DD	V	DD	V	DD	V		
1	1100	04	03	09	05	04	07	14	16	36	23	-	-		
2	1100	00	00	09	03	07	05	07	10	07	10	12	12		
3	0500	00	00	07	06	05	15	09	07	13	09	06	05		
4	0500	00	00	06	10	06	14	08	05	07	06	08	03		
5	0500	00	00	06	05	05	11	07	11	12	05	11	05		
6	0500	00	00	04	05	04	06	04	07	10	06	24	03		
7	0500	00	00	07	04	03	07	07	07	04	10	-	-		
8	1100	00	00	01	02	03	02	02	01	03	04	-	-		
9	0500	08	02	12	03	08	05	18	05	-	-	-	-		
10	0500	04	02	13	02	09	02	09	05	13	02	19	04		
11	0500	00	00	35	04	01	03	03	01	12	03	20	07		
12	0500	00	00	05	03	34	05	29	01	17	08	30	02		
13	0500	00	00	16	03	04	08	05	06	13	08	-	-		
14	0500	00	00	15	02	05	04	18	02	12	07	-	-		
15	0500	00	00	16	04	04	05	05	05	12	09	-	-		
16	0500	00	00	10	10	16	06	17	03	-	-	-	-		
17	0500	00	00	13	02	13	04	20	02	15	05	09	10		
18	0500	00	00	16	03	19	03	00	00	15	05	15	06		
19	1100	28	04	28	06	28	06	24	03	13	10	13	08		
20	0500	00	00	32	05	32	09	32	07	06	01	-	-		
21	1100	08	02	09	03	01	01	33	01	27	02	-	-		
22	1100	18	01	03	02	27	03	34	02	27	03	-	-		
23	0500	00	00	11	04	10	02	33	05	22	02	-	-		
24	1100	06	02	08	04	09	03	08	02	09	05	10	08		
25	0500	00	00	09	05	08	03	14	04	09	03	10	09		
26	1700	00	00	24	03	30	04	01	05	09	04	-	-		
27	1700	00	00	15	04	13	05	34	02	09	06	-	-		
28	1100	00	00	27	02	31	03	35	04	03	09	-	-		
29	2300	00	00	04	03	02	05	12	04	09	12	-	-		
30	0500	00	00	01	01	03	06	02	06	09	12	-	-		
31	0500	00	00	10	03	03	10	02	05	09	11	10	09		

Dates	Heures TU	YAOUNDE SOL DD	SOL V	1000 m. DD	1000 m. V	1500 m. DD	1500 m. V	3000 m. DD	3000 m. V	5000 m. DD	5000 m. V
1	1100	00	00	05	03	07	05	09	15	-	-
2	1100	04	03	03	02	36	05	08	08	-	-
3	1700	00	00	06	02	07	01	09	12	20	03
4	1700	00	00	04	03	36	01	08	09	-	-
5	1700	34	02	02	04	02	02	09	12	07	12
6	1700	00	00	07	03	02	02	05	13	10	09
7	1700	00	00	06	03	06	01	06	11	10	05
8	0500	24	02	28	06	07	02	07	11	-	-
9	1700	00	00	06	03	01	02	04	04	-	-
10	2300	28	02	28	07	35	01	04	09	-	-
11	1700	22	02	23	05	23	03	12	06	14	05
12	1700	00	00	14	02	08	01	06	09	10	08
13	1100	00	00	27	02	06	03	09	12	-	-
14	2300	22	01	28	07	01	02	06	07	-	-
15	2300	24	03	29	07	04	02	07	10	-	-
16	0500	00	00	-	-	-	-	-	-	-	-
17	1100	24	04	27	06	31	05	08	04	-	-
18	2200	24	03	28	07	18	02	09	07	-	-
19	0500	20	02	-	-	-	-	-	-	-	-
20	1700	18	03	19	02	21	03	-	-	-	-
21	1700	00	00	00	04	08	06	12	07	13	07
22	0600	00	00	26	03	08	02	10	06	-	-
23	1700	24	02	25	04	21	03	08	05	-	-
24	0600	00	00	25	02	13	02	06	12	-	-
25	0500	00	00	30	06	03	04	06	06	-	-
26	0600	00	00	26	02	-	-	-	-	-	-
27	1700	26	03	29	03	29	03	05	07	07	13
28	0600	00	00	28	04	31	05	06	10	-	-
29	0500	00	00	-	-	-	-	-	-	-	-
30	1700	00	00	24	03	17	02	09	00	07	17
31	2300	24	04	27	08	26	03	03	[illegible]	-	-

Dates	Heures TU	DATOURI SOL DD	SOL V	1000 m. DD	1000 m. V	1500 m. DD	1500 m. V	3000 m. DD	3000 m. V	5000 m. DD	5000 m. V
1	1700	00	00	15	03	07	05	08	09	-	-
2	1100	32	05	06	10	06	16	03	00	-	-
3	0500	00	00	05	05	07	07	07	09	-	-
4	0500	00	00	36	05	07	05	06	13	-	-
5	0500	00	00	30	04	05	06	06	10	-	-
6	1700	00	00	22	08	19	03	02	12	07	09
7	1700	00	00	18	06	30	04	03	10	07	08
8	0500	00	00	27	06	24	06	07	09	07	06
9	1700	00	00	24	06	27	05	06	06	-	-
10	0700	00	00	30	07	31	04	06	05	10	10
11	0500	00	00	32	08	31	05	06	06	08	09
12	1700	26	02	21	07	04	05	03	10	-	-
13	1100	00	00	17	02	04	03	10	09	-	-
14	1700	32	02	19	03	32	02	08	12	08	09
15	0500	00	00	34	05	34	05	08	09	-	-
16	1700	00	00	20	07	24	02	05	12	09	07
17	1700	22	01	19	06	25	06	12	08	13	10
18	1700	28	01	23	12	21	05	05	12	12	12
19	1100	22	03	33	02	23	04	10	10	08	06
20	1700	00	00	24	06	24	05	11	04	13	13
21	1700	00	00	01	02	01	06	12	06	09	04
22	1100	00	00	06	02	02	04	07	06	06	06
23	1700	00	00	21	02	15	03	05	10	06	15
24	1700	00	00	21	04	16	03	05	07	08	15
25	1700	34	02	26	07	24	04	06	09	10	20
26	1700	22	04	20	06	27	04	04	05	06	06
27	0500	00	00	-	-	-	-	-	-	-	-
28	1700	20	02	21	05	28	04	01	09	-	-
29	1700	18	02	19	05	24	02	05	09	-	-
30	1700	24	02	21	02	19	02	04	09	08	10
31	0500	00	00	-	-	-	-	-	-	-	-

VENT EN ALTITUDE (par Sondage) DD : ROSE DES 36 V : m/s FEVRIER 1972

NGACUNDERE

Dates	Heures TU	SOL DD	SOL V	1500 m. DD	1500 m. V	3000 m. DD	3000 m. V	5000 m. DD	5000 m. V
1	0500	00	00	04	10	12	13	16	07
2	1700	04	10	01	07	14	05	09	06
3	0500	00	00	05	15	12	08	11	05
4	1100	04	10	05	06	10	04	10	04
5	0500	00	00	08	08	12	07	18	08
6	1100	05	05	05	06	09	08	15	03
7	0500	00	00	04	09	05	10	12	04
8	0500	00	00	05	08	16	04	07	13
9	0500	00	00	04	07	13	05	13	13
10	0500	00	00	06	10	08	04	14	07
11	1100	06	02	05	05	12	07	19	05
12	0500	00	00	01	06	05	02	21	06
13	1700	34	04	35	05	36	05	03	08
14	0500	00	00	05	07	12	10	09	10
15	0500	00	00	04	10	10	08	-	-
16	1100	36v	04	04	04	08	13	06	08
17	0500	00	00	02	07	15	02	-	-
18	0500	00	00	03	03	11	03	15	08
19	0500	00	00	24	06	10	04	-	-
20	0500	00	00	27	06	36	09	06	06
21	0500	00	00	06	08	09	04	-	-
22	1100	00	00	03	03	10	05	10	03
23	0500	00	00	04	06	10	04	-	-
24	1100	00	00	08	03	07	05	09	08
25	0500	00	00	05	07	06	03	-	-
26	1700	32	01	36	09	10	07	10	05
27	1100	03	02	02	05	05	05	08	08
28	0500	00	00	02	06	03	06	-	-
29	1100	04	10	03	02	05	12	10	04
30	0500				09	13	08	10	10
31	1100				06	09	14	09	12

KOUNDJA

Dates	Heures TU	SOL DD	SOL V	1500 m. DD	1500 m. V	3000 m. DD	3000 m. V	5000 m. DD	5000 m. V
1	0500	00	00	11	03	08	16	-	-
2	0500	00	00	07	04	09	12	-	-
3	1100	04	03	07	07	07	09	11	02
4	0500	00	00	06	03	07	10	-	-
5	1100	04	03	06	02	08	10	10	11
6	0500	00	00	07	03	07	09	-	-
7	1100	36	02	05	03	08	11	09	02
8	0500	00	00	03	02	06	14	-	-
9	1100	04	03	04	06	09	06	12	11
10	2200	00	00	12	02	05	06	09	06
11	1100	32	03	03	05	09	06	11	09
12	0500	00	00	03	02	09	07	-	-
13	1100	16	08	09	05	09	11	06	04
14	1100	02	04	09	02	09	14	06	05
15	0500	00	00	03	05	07	11	09	13
16	0500	00	00	33	04	08	08	-	-
17	1700	18	02	13	04	11	07	14	14
18	0500	00	00	07	03	07	07	11	07
19	0500	00	00	08	01	09	09	-	-
20	0500	00	00	01	04	07	05	-	-
21	1700	00	00	08	04	07	04	14	04
22	1100	28	02	02	03	02	03	07	04
23	0500	00	00	08	02	06	07	-	-
24	0500	00	00	06	04	08	11	09	12
25	1700	04	01	12	03	07	09	09	11
26	0500	00	00	03	04	07	08	08	14
27	0500	30	01	33	06	08	08	06	11
28	0500	00	00	02	04	03	10	-	-
29	1700	04	02	10	02	06	09	08	12
30	1700	04	02	10	05	07	09	09	11
31	0500	00	00	09	02	07	10	08	12

- RENSEIGNEMENTS COMPLEMENTAIRES pour certains AERODROMES -

DOUALA — Altitude : 5 mètres — JANVIER 1972

-o-o-o-

VENT AU SOL - Fréquence des Directions

Heures	N	NNE	NE	ENE	E	ESE	SE	SSE	S	SSW	SW	WSW	W	WNW	NW	NNW	CAL
00h TU	0	0	0	0	0	0	0	0	0	0	0	0	0	0	0	0	31
06h TU	0	0	0	0	0	0	0	0	0	0	0	0	0	0	0	0	31
12h TU	0	0	0	0	2	0	0	0	3	0	9	3	2	0	1	0	11
18h TU	0	0	0	0	0	1	0	0	1	3	6	1	0	0	0	0	19

VISIBILITE - Fréquence

Heures	< 50 m	< 200 m	< 500 m	< 1 km	< 2 km	< 4 km	< 10 km	< 20 km	< 50 km	≥ 50 km
00h TU	0	0	0	0	0	0	2	22	31	0
06h TU	0	1	5	6	8	16	22	28	31	0
12h TU	0	0	0	0	0	0	6	19	31	0
18h TU	0	0	0	0	0	1	6	20	31	0

NUAGES BAS (Nébul. de 5/8 à 7/8 inclus) Fréq. des Hauteurs

Heures	Pression Niveau Station	< 50 m	< 100 m	< 200 m	< 500 m	< 600 m	< 1000 m	< 1500 m	< 2000 m	< 2500 m
00h TU	1008.3	0	0	0	13	17	17	17	17	17
06h TU	1008.4	2	2	2	18	19	21	21	21	31
12h TU	1007.5	0	0	0	0	0	29	29	29	29
18h TU	1006.6	0	0	0	0	0	1	1	1	1

NUAGES BAS (Nébulosité = 8/8) - Fréquence des Hauteurs

Heures	< 50 m	< 100 m	< 200 m	< 300 m	< 600 m	< 1000 m	< 1500 m	< 2000 m	< 2500 m
00h TU	0	0	0	0	1	1	1	1	1
06h TU	1	2	2	4	5	5	5	5	5
12h TU	0	0	0	0	0	0	0	0	0
18h TU	0	0	0	1	1	1	1	1	1

- RENSEIGNEMENTS COMPLEMENTAIRES pour certains AERODROMES -

YAOUNDE — Altitude : 751 mètres — JANVIER 1972

-o-o-o-

VENT AU SOL - Fréquence des Directions

Heures	N	NNE	NE	ENE	E	ESE	SE	SSE	S	SSW	SW	WSW	W	WNW	NW	NNW	CAL
00h TU	0	0	0	0	0	0	0	0	0	1	15	13	1	0	0	0	11
06h TU	0	0	0	0	0	0	0	0	0	3	1	4	2	0	0	0	21
12h TU	3	0	5	1	0	0	2	0	2	3	2	3	3	1	1	1	4
18h TU	0	0	0	0	0	0	0	0	3	1	5	6	4	0	0	0	12

VISIBILITE - Fréquence

Heures	< 50 m	< 200 m	< 500 m	< 1 km	< 2 km	< 4 km	< 10 km	< 20 km	< 50 km	≥ 50 km
00h TU	0	0	0	1	1	1	11	29	31	0
06h TU	0	0	1	3	6	9	21	31	31	0
12h TU	0	0	0	0	0	0	15	24	31	0
18h TU	0	0	0	0	0	0	10	25	31	0

NUAGES BAS (Nébul. de 5/8 à 7/8 inclus) Fréq. des Hauteurs

Heures	Pression Niveau Station	< 50 m	< 100 m	< 200 m	< 500 m	< 600 m	< 1000 m	< 1500 m	< 2000 m	< 2500 m
00h TU	925.6	0	0	0	9	9	9	9	9	9
06h TU	925.9	0	1	1	12	12	12	12	12	12
12h TU	925.0	0	0	0	0	0	22	22	22	22
18h TU	923.9	0	0	0	0	1	2	2	2	2

NUAGES BAS (Nébulosité = 8/8) - Fréquence des Hauteurs

Heures	< 50 m	< 100 m	< 200 m	< 300 m	< 600 m	< 1000 m	< 1500 m	< 2000 m	< 2500 m
00h TU	0	0	1	1	2	2	2	2	2
06h TU	0	0	1	2	5	5	5	5	5
12h TU	0	0	0	0	0	0	0	0	0
18h TU	0	0	0	0	0	0	0	0	0

- RENSEIGNEMENTS COMPLEMENTAIRES pour certains AERODROMES -

NGAOUNDERE — Altitude : 1114 mètres — JANVIER 1972

-o-o-o-

VENT AU SOL - Fréquence des Directions																	
Heures	N	NNE	NE	ENE	E	ESE	SE	SSE	S	SSW	SW	WSW	W	WNW	NW	NNW	CAL
00h TU	0	0	0	0	0	0	0	0	0	1	0	0	0	0	0	0	30
06h TU	0	0	0	0	1	1	2	0	0	0	0	0	0	0	0	0	27
12h TU	2	2	4	3	4	0	0	1	0	0	0	0	0	3	4	1	6
18h TU	3	1	2	1	0	0	0	0	0	1	0	0	1	0	8	4	10

VISIBILITE - Fréquence										
Heures	< 50 m	< 200 m	< 500 m	< 1 km	< 2 km	< 4 km	< 10 km	< 20 km	< 50 km	⩾ 50 km
00h TU	0	0	0	0	0	0	5	20	31	0
06h TU	0	0	0	0	0	1	5	19	31	0
12h TU	0	0	0	0	0	0	8	18	31	0
18h TU	0	0	0	0	0	0	6	19	31	0

		NUAGES BAS (Nébul. de 5/8 à 7/8 inclus) Fréq. des Hauteurs								
Heures	Pression Niveau Station	< 50 m	< 100 m	< 200 m	< 500 m	< 600 m	< 1000 m	< 1500 m	< 2000 m	< 2500 m
00h TU	890.2	0	0	0	0	0	0	0	0	0
06h TU	890.6	0	0	0	0	0	0	0	0	0
12h TU	889.2	0	0	0	0	0	1	1	1	1
18h TU	888.8	0	0	0	1	1	1	2	2	2

NUAGES BAS (Nébulosité = 8/8) - Fréquence des Hauteurs									
Heures	< 50 m	< 100 m	< 200 m	< 300 m	< 600 m	< 1000 m	< 1500 m	< 2000 m	< 2500 m
00h TU	0	0	0	0	0	0	0	0	0
06h TU	0	0	0	0	0	0	0	0	0
12h TU	0	0	0	0	0	0	0	0	0
18h TU	0	0	0	0	0	0	0	0	0

- RENSEIGNEMENTS COMPLEMENTAIRES pour certains AERODROMES -

GAROUA — Altitude : 242 mètres — JANVIER 1972

-o-o-o-

VENT AU SOL - Fréquence des Directions

Heures	N	NNE	NE	ENE	E	ESE	SE	SSE	S	SSW	SW	WSW	W	WNW	NW	NNW	CAL
00h TU	0	0	1	0	0	0	0	0	0	0	0	0	0	1	0	0	29
06h TU	0	0	2	0	0	0	0	0	0	0	0	0	0	0	0	0	29
12h TU	1	0	3	0	5	0	1	0	1	0	3	1	1	0	0	0	15
18h TU	0	0	1	0	0	0	0	0	0	0	0	0	0	0	0	0	30

VISIBILITE - Fréquence

Heures	< 50 m	< 200 m	< 500 m	< 1 km	< 2 km	< 4 km	< 10 km	< 20 km	< 50 km	≥ 50 km
00h TU	0	0	0	0	0	0	4	8	24	7
06h TU	0	0	0	0	0	0	2	7	25	6
12h TU	0	0	0	0	0	0	4	8	27	4
18h TU	0	0	0	0	0	0	3	8	24	7

NUAGES BAS (Nébul. de 5/8 à 7/8 inclus) Fréq. des Hauteurs

Heures	Pression Niveau Station	< 50 m	< 100 m	< 200 m	< 500 m	< 600 m	< 1000 m	< 1500 m	< 2000 m	< 2500 m
00h TU	981.5	0	0	0	0	0	0	0	0	0
06h TU	982.6	0	0	0	0	0	0	0	0	0
12h TU	981.2	0	0	0	0	0	0	0	0	0
18h TU	978.7	0	0	0	0	0	0	0	0	0

NUAGES BAS (Nébulosité = 8/8) - Fréquence des Hauteurs

Heures	< 50 m	< 100 m	< 200 m	< 300 m	< 600 m	< 1000 m	< 1500 m	< 2000 m	< 2500 m
00h TU	0	0	0	0	0	0	0	0	0
06h TU	0	0	0	0	0	0	0	0	0
12h TU	0	0	0	0	0	0	0	0	0
18h TU	0	0	0	0	0	0	0	0	0

TEMPERATURE ET VENT EN ALTITUDE — J A N V I E R 1972

D O U A L A

DATES	Niveau 850 mb. Altitude moyenne 1505 mètres				Niveau 700 mb. Altitude moyenne 3143 mètres				Niveau 500 mb. Altitude moyenne 5851 mètres				Niveau 400 mb. Altitude moyenne 7561 mètres			
	T	Td	VENT DD	VENT V	T	Td	VENT DD	VENT V	T	Td	VENT DD	VENT V	T	Td	VENT DD	VENT V
1	+17.0	+14.6	02	04	+ 9.6	- 1.0	07	16	- 9.2	-20.4	09	11	-18.3	-30.0	08	10
2	+18.6	+16.8	05	07	+10.9	- 0.8	08	10	- 4.9	-20.2	08	13	-16.5	-31.0	01	13
3	+17.2	+13.9	06	08	+ 9.2	- 3.0	09	11	- 6.8	-21.5	09	08	-17.9	-33.4	04	07
4	+20.2	+19.4	36	02	+12.6	- 0.2	07	13	- 4.2	-16.6	17	05	-13.8	-29.6	22	03
5	+17.4	+ 5.0	02	03	+ 9.6	- 3.5	06	06	- 5.4	-23.6	18	02	-16.3	-32.6	19	05
6	+15.9	+ 8.0	08	06	+ 8.2	- 2.7	11	05	- 8.1	-19.1	27	04	-17.7	-32.7	10	07
7	+16.8	+14.8	26	03	+ 8.8	+ 1.0	30	11	- 5.1	-10.6	18	02	-16.1	-23.6	08	07
8	+16.8	+13.0	21	04	+ 7.0	+ 0.4	34	11	- 6.5	-15.8	27	04	-18.6	-28.8	12	03
9	+17.5	+13.3	27	02	+ 8.6	- 1.6	06	11	- 5.2	-16.8	02	06	-18.7	-28.7	33	05
10	+17.8	+15.8	27	03	+ 9.5	- 0.6	08	09	- 7.6	-20.4	05	05	-19.2	-31.4	07	04
11	+17.0	+12.0	31	02	+ 9.5	+ 0.2	09	09	- 6.9	-28.5	10	03	-16.1	-32.6	12	06
12	+18.4	+15.0	23	01	+10.0	+ 3.6	20	03	- 7.1	-14.7	22	04	-17.7	-22.8	11	11
13	+15.4	+14.0	32	02	+ 8.2	- 1.0	06	11	- 7.8	-16.8	18	05	-18.0	-27.8	16	08
14	+18.0	+15.3	08	08	+11.3	+ 1.1	06	08	- 4.9	-12.6	11	03	-12.7	-25.8	24	11
15	+18.2	+18.2	23	03	+10.8	+ 5.8	01	04	- 4.3	-13.6	34	04	-15.0	-24.7	01	08
16	+18.0	+12.6	30	02	+10.0	- 1.4	07	12	- 5.2	-16.4	09	01	-15.4	-29.4	15	04
17	+19.6	+17.6	20	05	+12.1	- 6.0	07	05	- 6.1	-22.6	06	10	-16.3	-31.1	08	05
18	+16.8	+ 9.4	23	03	+ 9.3	- 0.4	33	02	- 7.5	-32.8	02	06	-18.7	-30.4	09	13
19	+18.0	+ 8.6	31	02	+ 0.2	- 1.4	08	13	- 8.8	-31.8	06	10	-19.1	-29.8	12	04
20	+17.2	+13.8	03	01	+ 9.8	+ 6.7	09	08	- 5.5	-20.7	07	08	-16.4	-26.3	08	02
21	+18.0	+16.0	31	04	+ 7.5	+ 4.0	13	05	- 8.0	-17.2	12	11	-19.1	-26.4	13	11
22	+18.2	+13.0	15	02	+ 8.0	+ 4.0	03	06	- 8.0	- 9.6	08	09	-17.3	-19.8	04	04
23	+17.2	+17.2	30	04	+ 8.6	+ 4.6	05	07	- 8.4	- 9.1	01	05	-17.6	-29.1	01	08
24	+16.4	+13.4	17	02	+ 9.0	+ 3.6	04	13	- 5.6	-20.6	04	08	-18.6	-34.1	02	12
25	+17.1	+17.1	36	01	+ 8.6	+ 3.8	06	09	- 7.2	-11.8	10	13	-16.5	-25.2	09	09
26	+16.2	+14.2	29	02	+ 7.8	+ 3.4	05	09	- 6.6	- 9.5	08	09	-17.0	-21.0	09	06
27	+16.0	+16.4	30	04	+ 8.6	+ 1.2	07	03	- 5.8	-16.4	11	05	-14.8	-25.6	06	05
28	+18.0	+18.2	32	03	+10.4	+ 1.2	05	10	- 4.3	- 8.4	06	06	-13.8	-26.6	05	04
29	+17.2	+16.4	27	02	+ 9.4	+ 7.0	06	10	- 6.4	- 9.2	07	08	-15.6	-24.1	10	08
30	+17.2	+15.0	28	02	+ 9.4	+ 2.0	36	07	- 5.5	-15.5	04	06	-18.6	-26.0	33	03
31	+16.5	+15.4	01	03	+10.4	- 0.4	05	10	- 6.0	-12.6	03	06	-16.8	-25.0	08	04
MAX.	+20.2	+19.4	06	08	+12.1	+ 7.0	07	16	- 4.2	- 8.4	08	13	-12.7	-19.8	01	13
MIN.	+15.9	+ 5.0	23	01	+ 6.2	- 6.0	33	02	- 9.2	-32.8	09	01	-19.2	-34.1	08	02
MOY.	+17.5	+14.6		03	+ 9.3	+ 1.0		09	- 6.4	-17.3		06	-16.9	-27.9		07

N. B. : Altitude moyenne en mètres géopotentiels

T = Température en Degrés Centigrades

Td = Point de Rosée en Degrés Centigrades

Vent = Rose de 36 et mètres par seconde.

DATES	Niveau 300 mbs. Altitude moyen. 9666 mètres			Niveau 200 mbs. Altitude moyen. 12389 mètres			Niveau 150 mbs. Altitude moyen. 14167 mètres			Niveau 100 mbs. Altitude moyen. 16519 mètres			Niveau 70 mbs. Altitude moyen. 18561 mètres		
	T	VENT DD	VENT V	T	VENT DD	VENT V	T	VENT DD	VENT V	T	VENT DD	VENT V	T	VENT DD	VENT V
1	-33.2	14	14	-52.0	10	07	-60.2	06	07	-75.6	16	11	-70.6	23	07
2	-33.0	12	12	-49.9	27	13	-52.7	24	10	-80.7	14	08	-77.6	35	07
3	-32.9	17	08	-58.2	14	16	-70.2	15	14	-80.4	13	11	-76.9	10	17
4	-32.6	19	12	-55.2	26	25	-67.6	24	25	-82.0	-	-	-72.8	-	-
5	-32.1	21	09	-54.0	12	13	-66.2	13	15	-79.2	17	06	-71.2	13	08
	-34.2	14	06	-56.7	15	10	-70.5	17	11	-78.2	16	13	-69.4	-	-
	-31.8	08	05	-54.7	07	06	-69.2	14	20	-78.6	01	14	-74.0	-	-
	-35.9	04	06	-57.1	13	11	-71.1	15	14	-83.8	36	04	-77.6	18	04
	-33.2	19	03	-54.4	24	06	-68.1	21	05	-75.1	-	-	-	-	-
	-33.4	12	06	-56.8	15	07	-67.7	24	07	-81.0	10	16	-73.2	25	14
	-30.3	14	12	-54.0	17	20	-67.8	24	13	-81.5	04	10	-76.6	27	07
	-32.0	18	08	-55.5	21	11	-67.7	24	20	-81.5	22	13	-72.5	22	07
13	-32.4	23	14	-57.0	23	18	-69.8	25	19	-	-	-	-	-	-
14	-29.3	13	05	-52.3	17	08	-67.6	19	13	-80.8	22	14	-75.2	26	15
15	-32.4	11	11	-55.6	18	09	-68.5	14	10	-82.2	02	06	-73.0	33	05
16	-31.0	24	07	-54.6	18	14	-68.8	-	-	-82.4	-	-	-75.6	-	-
17	-30.1	11	12	-50.8	15	12	-67.7	19	19	-84.3	19	05	-	-	-
18	-33.7	14	08	-57.7	14	12	-69.4	21	14	-82.5	22	19	-68.9	23	08
19	-31.6	12	09	-56.4	19	10	-68.2	22	29	-82.0	13	12	-72.6	23	10
20	-30.8	15	11	-53.1	22	14	-67.4	18	15	-83.7	21	13	-69.8	03	13
21	-33.8	13	04	-56.7	19	03	-73.7	22	09	-85.0	19	17	-72.5	26	13
22	-31.3	15	07	-54.0	19	08	-70.4	19	12	-	-	-	-	-	-
23	-31.4	13	16	-54.0	24	04	-68.3	17	10	-81.0	19	06	-74.0	-	-
24	-33.0	13	15	-52.5	14	09	-68.0	17	15	-82.0	13	06	-	-	-
25	-31.6	05	12	-56.4	10	11	-70.2	05	06	-83.4	12	19	-	-	-
26	-30.5	31	07	-53.7	12	05	-68.2	18	06	-	-	-	-	-	-
27	-31.2	33	12	-54.6	35	04	-70.4	09	06	-	-	-	-	-	-
28	-28.1	31	14	-49.2	14	04	-63.0	10	14	-	-	-	-	-	-
29	-30.0	27	04	-51.1	17	07	-64.8	11	16	-83.0	10	15	-	-	-
30	-32.4	05	08	-53.2	12	17	-69.4	11	09	-81.1	-	-	-	-	-
31	-32.4	04	09	-54.6	12	14	-70.6	11	13	-78.4	10	15	-72.3	25	09
MAX.	-28.1	13	15	-49.2	26	25	-52.7	22	29	-75.6	22	19	-68.9	10	17
	-35.0	19	03	-57.7	19	03	-71.1	21	05	-85.0	36	04	-77.6	18	04
	-32.0		09	-54.4		11	-67.9		13	-81.1		11	-73.3		09

: Altitude moyenne en Mètres Géopotentiels

T = Température en Degrés Centigrades

Vent = Rose de 36 et Mètres par seconde.-/

HAUTEURS PLUVIOMETRIQUES MENSUELLES ET NOMBRE DE JOURS DE PLUIE

J A N V I E R 1972

STATIONS	Totaux (mm)	Ecart à Moy.	Nbre de J.
I - L I T T O R A L -			
BABONG	47.0	- 45.3	1
BOMONO	27.0	-	1
BONALEA	19.5	-	1
DIBOMBARI	32.1	-	1
DIZANGUE	47.5	+ 2.9	3
MANJO	18.2	- 6.6	4
MBOUROUKOU	54.8	+ 40.1	3
MOUANKO	131.5	+ 87.0	2
NDOULOU	33.4	-	1
N D O M	37.4	+ 25.5	1
NKONDJOCK	43.0	+ 17.6	1
NYOMBE (ETF)	21.8	- 5.5	3
PENDA-MDOKO	18.1	-	1
POUMA	8.0	-	1
SOHOK	98.0	-	1
SOLLE	65.3	-	2
SOUZA	59.4	-	3
YABASSI	47.7	+ 2.6	2
YINGUI	29.2	+ 11.1	1
II - E S T -			
BATOURI-VILLE	26.1	- 2.6	1
[illegible]A	0.0	-	0
[illegible]NGNOL I	5.7	-	1
[illegible]OEMBA I	13.0	-	1
[illegible]DELELE	64.5	-	1
III - O U E S T -			
[illegible]AFANG	20.0	-	1
BAFOUSSAM	0.0	- 10.0	0
BANGANGTE	0.0	- 7.4	0
BANGOU	0.0	-	0
BANGWA	0.9	-	1
BANDJOUM	0.0	-	0
FOUMBAN	0.0	- 4.3	0
KOUNDEN	0.0	- 6.5	0
MANTOUM	0.0	-	0
M B O S	2.3	-	1
MBOUDA	0.0	- 9.8	0
PETIT-DJBOUM	121.5	-	6
TONGA	2.3	-	1
IV - C E N T R E - S U D -			
AMBAM	4.2	- 35.2	4
BENGBIS	0.0	-	0
BIPINDI	52.6	-	1
BOKITO	9.0	-	1
DJOUM	0.0	-	0
DZENG	4.7	-	1
ELOGBATINDI	46.5	-	2
GOURA	0.0	-	0
LOLODORF	8.2	- 27.4	2
MAKAK	55.0	+ 26.8	3
MANKIM	3.8	- 9.6	1
MBALMAYO-ETF.	18.2	-	2
METET	18.7	+ 4.0	2
MENGUEME	17.4	-	1
NJAZENG	61.5	-	4
NKOLBISSON	3.5	- 15.3	2
NGOULEMAKONG	21.5	- 5.3	5
NGORO	0.0	-	0
OBALA	6.3	-	1
OVENG	9.5	-	2
YANGBEM	0.0	-	0

HAUTEURS PLUVIOMETRIQUES MENSUELLES ET NOMBRE DE JOURS DE PLUIE (Suite)

J A N V I E R 1972

STATIONS	Totaux (mm)	Ecart à Moy.	Nbre de J.
V - N O R D -			
BOGO	0.0	-	0
DANA	0.0	-	0
DOUKOULA	0.0	-	0
GUIDER	0.0	-	0
LAM	0.0	0.0	0
MAROUA-AGRI.	0.0	0.0	0
MAYO-DARLE	0.4	- 11.3	1
MAYO-OULDEME	0.0	-	0
MERI	0.0	-	0
MOUDE	0.0	-	0
MOUKIO	0.0	-	0
NGAOUNDERE-AGRI.	24.4	+ 24.4	1
SIR	0.2	+ 0.2	1
YAGOUA	0.0	0.0	0
VI - CAMEROUN OCCIDENTAL -			
BAROMBI-KANG	52.0	-	2
BENOE-TIKO	27.4	-	2
BIMBIA	77.0	-	6
BOTA-ADM.	24.9	-	1
BUSSUMBU	56.4	-	2
ESSOSSONG	39.2	-	3
BWINGA-RUBBER	46.0	-	4
CAMP II	51.1	-	1
EKONA-ADM.	47.2	-	2
EKONA-RESEARCH	44.8	+	2
ESUKE-BANANAS	37.1	-	1
HOLTFORTH-BANANAS	28.3	-	3
ISONGO	75.0	-	11
KENDONGI	36.5	-	1
IKOLA-RUBBER	51.4	-	3
LIKOMBE-RUBBER	60.2	-	1
LINKSFLUS	56.7	-	3
LYSOKA	44.4	-	2
MADETA-BEACH	40.8	-	1
MBONGE	0.0	-	0
MEANJA	126.8	-	2
MISSAKA	29.9	-	1
MISSELELE	13.7	-	1
MOLIWE-PALMS	0.0	-	0
MOLIWE-NURSERY	42.7	-	1
MUKUNDANGE	58.6	-	7
MPUNDU-PALMS	50.1	-	1
MUKONJE	18.3	-	3
MUYUKA	37.1	-	4
MOLYKO	39.0	-	1
MONDONI-FARMS	64.5	-	1
NDIAN	91.7	-	8
OBANG-AGRI.	5.0	-	4
NSONE-MOLIWE	43.2	-	1
POWO-PALMS	47.7	-	1
SODEN-IDENAU	41.6	-	3
SONNE-RUBBER	50.3	-	3
TOLE-TEA	16.2	-	2
TOMBEL	61.5	-	6
WUM	9.0	-	2
CAMEROUN OCCIDENTAL (Suite)			

HAUTEURS DES PRECIPITATIONS (en m/m)

J A N V I E R 1972

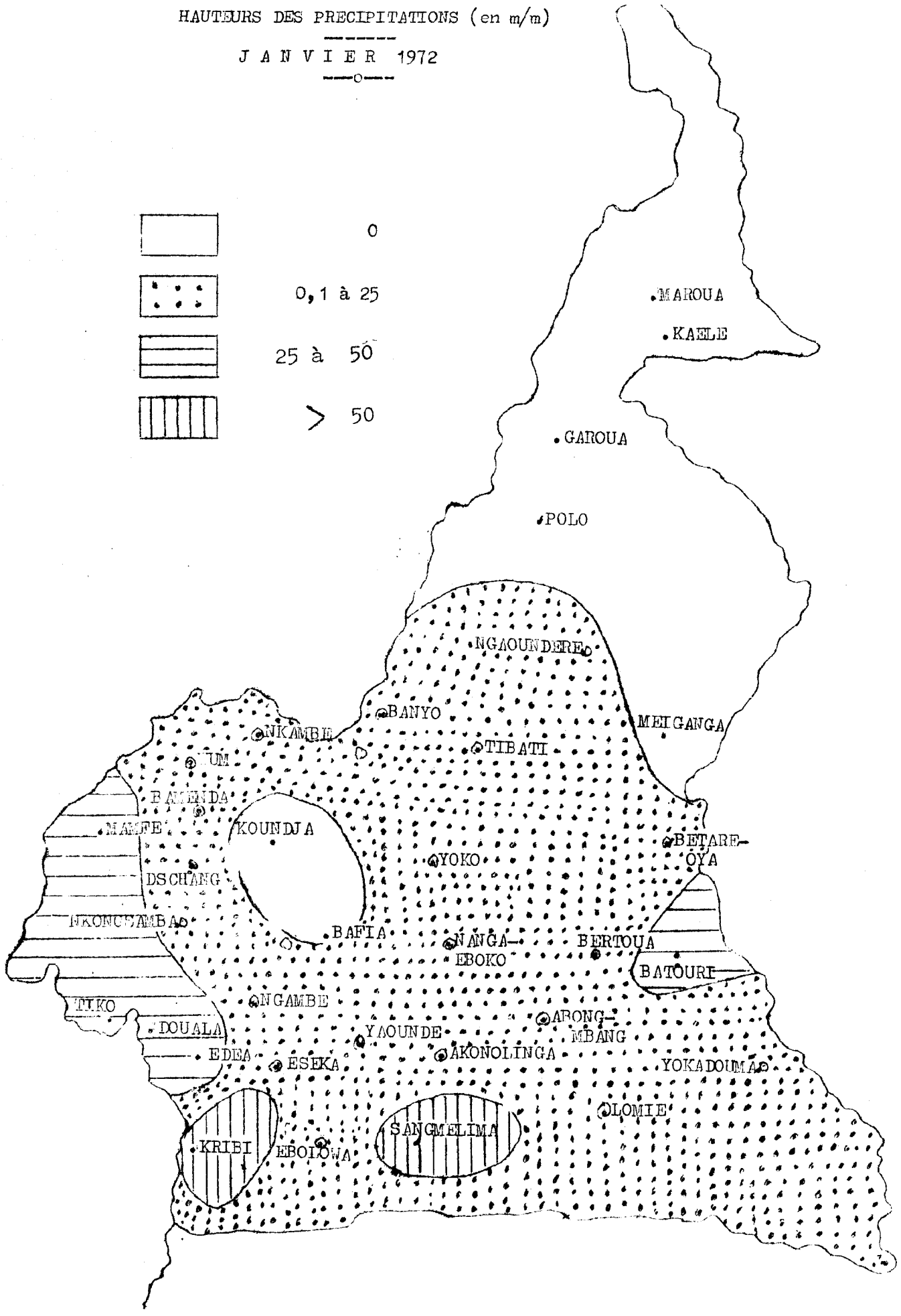

NOMBRE DE JOURS DE PLUIE

JANVIER 1972

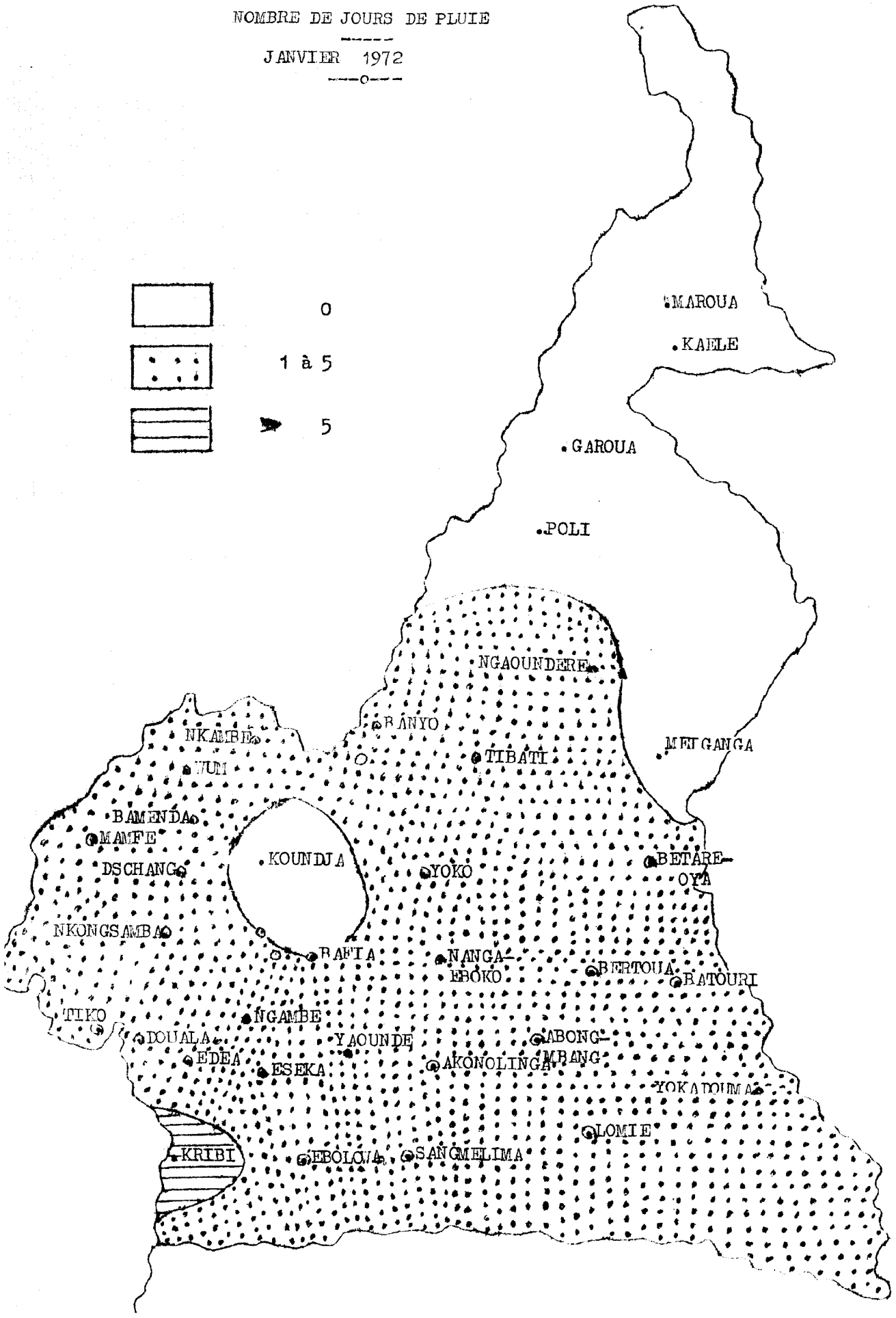

MINISTÈRE DES TRANSPORTS

MINISTRY OF TRANSPORT

République Unie du Cameroun
Paix — Travail — Patrie

United Republic of Cameroon
Peace — Work — Fatherland

MÉTÉOROLOGIE NATIONALE

NATIONAL METEOROLOGY

RESUME MENSUEL DU TEMPS

MONTHLY WEATHER REPORT

ATMOSPHERIC SCIENCES
LIBRARY

NOV 22 1972

N.O.A.A.
U.S. Dept. of Commerce

FÉVRIER 1972

FEBRUARY 1972

⊥ RESUME MENSUEL DU TEMPS AU CAMEROUN ⊥ FEVRIER 1972

-o-o-o-

SITUATION GENERALE

Des hautes pressions relatives se sont maintenues du 1er au 24 du SAHARA à la LIBYE.

Le FIT est resté stationnaire entre les 5 et 6 Nord.

Du 25 au 29, le passage de deux dépressions sur la Méditerranée entraine la formation de Talweg mobiles circulant d'Ouest en Est, et une remontée du FIT jusqu'au 08 Nord sur notre Pays.

TYPE DE TEMPS

Du 1er au 24, le FIT oscille entre 5 et 6 Nord.

⊥ Au Nord du FIT, la grande saison sèche se poursuit ⊥ temps peu nuageux ⊥ brumes sèche observées du 3 au 6, du 13 au 15 et du 18 au 20 ⊥ Elles ont été particulièrement denses les 3 et 4 ⊥ En bordure de FIT, elles ont persisté pendant toute la période.

⊥ Au Sud du FIT, brumes et brouillards matinaux sont isolés, suivis d'une instabilité d'évolution diurne faible, plus marquée sur le Cameroun Occidental ⊥ Brumes sèches permanentes en bordure du FIT descendant jusqu'à YAOUNDE les 18 et 19.

Du 25 au 29, le FIT remonte pour atteindre le 08° Nord à partir du 27.

⊥ Au Nord du FIT, beau temps passagèrement nuageux par nuages supérieurs.

⊥ Au Sud du FIT, après dissipation des brumes et brouillards matinaux, instabilité d'évolution diurne modérée avec formation de nombreux foyers orageux couvent accompagnés de précipitations ⊥ Une ligne de grains a été observée le 28.

RESUME CLIMATOLOGIQUE

Toutes les caractéristiques de la saison sèche se retrouvent ce mois avec cependant quelques pluies orageuses vers la fin de la dernière décade. L'amplitude thermique reste très marquée./⊥

1°) - SIGNIFICATION DES SIGNES CONVENTIONNELS (Pages 8)

≡ Brouillard visibilité < 1 km

= Brume humide visibilité > 1 km < 5 km

∞ Brume sèche visibilité < 5 km

↯ Eclair

↯ Orage

T Tonnerre entendu

Rosée

Vent ⩾16 m/s

2°) - VENT EN ALTITUDE (Page 10 et 13)

L'Heure indiquée est celle du DEBUT du Sondage

3°) - VALEURS PLUVIOMETRIQUES (Pages 6, 19 et 20)

L'Ecart à la Moyenne n'est indiqué que pour les Stations dont le nombre d'Années d'Observations est supérieur ou égal à C I N Q.

4°) - RENSEIGNEMENTS COMPLEMENTAIRES pour certains AERODROMES : (Pages 14 à 17)

Les Fréquences sont exprimées en nombre de JOURS.

-o-o-o-o-o-o-o-

HAUTEURS DES PRECIPITATIONS — FEVRIER 1972

Dates	DOUALA	NKONG-SAMBA	KOUNDJA	MANFE	TIKO	KRIBI	EDEA	NGAMBE	YAOUNDE	AKONO-LINGA	SANGME-LIMA	LOMIE	ADONG-MBANG	BATOURI	BERTOUA	BAFIA	YOKO	NGAOU-NDERE	GAROUA	MAROUA-SALAK
1																				
2	1.6						TR.												T	T
3		4.2			2.5				2.3											
4																				
5	0.1																			
6																				
7	1.4																			
8																			N	N
9									6.4			4.0								
10					TR.															
11									0.9											
12	0.7			3.7		9.1														
13																			A	A
14																				
15																				
16																				
17																				
18																				
19						1.7														
20						9.1													E	E
21		0.1		44.2				1.6												
22						1.2					0.2				TR.					
23						3.0							4.5	TR.						
24	TR.			0.2		0.6	0.3			15.4		4.1	5.0	0.2						
25	3.5	7.8		14.6	0.5	0.2						TR.								
26	15.0		4.0	2.6	1.7		0.1									9.5	TR.			
27	0.7		0.5	38.2	0.4	2.1			3.5						9.0		29.6	TR.	N	N
28	3.2			4.5		0.7	20.6	0.2	2.2				3.4	0.9		TR.				
29		19.3	9.0			33.2	12.4	5.4	37.0	4.0				12.8	36.3	5.1	11.1			

- 3 bis - HAUTEURS DES PRECIPITATIONS (Suite) FEVRIER 1972

Dates	DAMENDA	DSCHANG	ESEKA	EDOLOWA	NANGA-EBOKO	YOKADOUMA	BETARE-OYA	MBEGANGA	BANYO	TIBATI	POLI	KAELE
1										T	T	T
2												
3												
4												
5				1.1								
6												
7												
8										N	N	N
9			19.4	0.1								
10			6.0									
11												
12										A	A	A
13												
14												
15												
16												
17												
18												
19						0.3				E	E	E
20												
21												
22			0.5	19.3								
23				10.2								
24	0.8					33.8						
25	8.1	1.1				3.6						
26	22.8	10.0		24.9						N	N	N
27	32.0		0.8	4.0			4.8		13.0			
28			7.3		8.0							
29	16.8	1.8	12.2		21.6	2.2	0.2					

Dates	DOUALA	NKONG-SAMBA	KOUNDJA	MANFE	TIKO	KRIBI	EDEA	NGAMBE	YAOUNDE	AKONO-LINGA	SANGME-LIMA	LOMIE	ADONG-MBANG	BATOURI	BERTOUA	BAFIA	YOKO	NGAOU-NDERE	GAROUA	MAROUA-SALAK
1	23.4	17.8	14.6	18.7	21.5	24.0	23.5	21.1	19.8	20.5	20.2	18.8	18.0	16.4	17.7	20.0	16.8	9.7	19.4	19.0
2	23.1	17.4	15.4	20.2	21.1	24.2	23.5	21.4	20.0	19.8	19.8	19.6	18.8	18.6	18.0	19.8	18.0	14.0	21.0	22.5
3	23.2	19.0	16/2	20.9	22.8	25.0	24.0	21.2	19.0	19.8	20.0	17.7	17.1	16.0	14.0	21.0	18.8	11.5	19.0	19.0
4	24.0	18.2	14.8	20.0	23.2	23.6	23.5	20.8	20.1	21.0	19.8	17.8	17.2	16.0	15.0	20.4	19.8	11.2	19.4	18.5
5	23.0	18.8	14.6	19.3	22.0	24.0	23.0	20.1	19.7	20.0	19.8	18.4	17.4	18.2	16.8	21.2	20.4	11.8	18.4	18.5
6	23.8	18.0	14.6	18.8	22.0	24.0	23.5	21.2	20.1	20.4	18.8	17.2	18.4	16.6	17.8	20.6	18.2	9.4	19.8	18.5
7	23.5	17.8	14.0	19.0	21.4	24.0	23.5	21.7	20.2	21.0	20.6	18.4	18.8	19.0	18.0	21.9	18.6	11.6	17.8	19.7
8	22.6	18.4	15.0	20.2	22.0	23.9	23.0	21.2	20.6	20.8	20.6	18.8	18.6	18.8	18.5	20.2	19.0	10.9	18.8	19.8
9	23.5	17.8	14.6	20.2	22.0	24.1	23.0	21.8	20.0	21.6	20.0	19.4	17.8	19.0	18.3	21.2	19.2	9.7	18.2	20.0
10	24.8	18.8	14.2	21.7	23.0	23.5	23.5	21.5	19.7	20.5	20.0	18.0	20.0	18.8	19.1	22.2	18.8	9.0	17.6	18.5
11	23.4	17.6	15.6	19.5	21.8	23.6	23.0	19.9	19.5	20.1	19.0	18.6	18.2	19.8	20.0	20.5	19.0	10.2	17.4	18.3
12	23.8	19.4	14.8	21.2	23.0	24.1	24.0	22.0	20.8	21.0	20.0	19.4	18.8	19.5	19.5	22.6	19.6	15.3	18.3	18.2
13	23.2	18.5	15.6	19.0	21.0	24.0	23.5	21.2	20.0	21.5	20.8	19.7	19.8	16.6	14.7	21.0	20.0	11.0	17.3	20.2
14	22.4	16.6	14.6	16.3	20.2	24.5	23.0	20.2	19.4	20.7	20.0	17.4	16.8	15.2	14.0	20.3	20.0	11.2	18.6	19.8
15	22.5	16.6	14.9	19.0	20.4	24.9	22.5	20.2	20.0	21.5	21.8	19.6	18.5	17.0	17.0	19.4	18.2	9.6	18.4	18.0
16	22.6	17.3	14.8	19.2	21.6	22.8	23.0	21.0	19.8	19.8	19.8	19.6	20.0	18.4	19.4	21.0	17.8	9.9	18.3	18.3
17	23.4	18.7	14.6	20.2	22.3	23.0	23.5	21.2	20.0	20.8	19.0	19.6	19.2	18.8	16.9	21.2	17.2	10.7	19.0	19.2
18	24.0	18.8	14.4	19.8	23.6	13.7	23.6	21.2	20.8	20.4	20.8	18.0	17.6	16.8	16.3	21.5	18.2	10.6	18.8	21.2
19	24.0	18.0	13.4	20.0	22.1	24.7	24.0	22.0	20.2	19.8	20.0	17.6	17.2	18.0	18.5	20.6	17.8	11.8	19.2	20.8
20	23.5	18.6	14.2	20.1	22.4	25.1	24.0	22.0	20.3	20.8	21.8	20.0	19.4	19.2	19.7	20.5	18.5	12.8	19.8	20.0
21	23.2	19.4	14.6	22.8	23.2	22.9	23.8	21.8	20.5	20.0	19.4	21.0	19.8	20.5	19.7	22.2	18.8	11.0	20.4	20.5
22	23.2	18.7	15.8	21.3	22.3	23.0	23.1	21.5	20.6	20.5	20.6	17.8	19.7	19.0	18.0	20.5	19.8	13.0	20.0	20.0
23	23.6	20.0	17.2	21.8	22.0	25.1	23.9	21.8	20.2	20.8	20.0	18.4	17.6	20.0	18.5	20.5	18.2	12.2	22.0	19.5
24	23.2	19.3	16.8	23.3	22.5	25.0	24.0	22.0	21.7	21.0	21.8	19.0	20.8	20.5	20.9	21.0	18.8	13.4	21.2	21.5
25	24.4	20.2	18.0	23.0	22.3	25.0	24.5	22.0	21.0	21.2	19.9	19.8	21.9	19.9	21.3	21.5	19.9	12.2	21.0	20.4
26	22.4	20.0	17.6	22.0	22.7	23.9	23.5	22.0	20.0	20.2	18.0	16.2	17.6	17.7	18.4	21.0	19.2	13.3	20.5	20.5
27	22.9	20.0	17.0	20.9	22.0	24.1	24.0	21.0	20.0	20.5	20.0	18.7	19.0	18.6	18.0	20.8	19.4	18.2	26.2	19.0
28	21.9	18.6	16.8	20.3	22.0	23.4	22.0	20.0	19.2	19.0	19.7	19.2	19.4	19.1	19.9	21.5	16.4	18.8	25.4	22.8
29	20.4	19.3	17.0	19.8	21.7	22.5	21.0	18.0	18.5	20.0	20.0	19.8	18.0	19.0	19.8	19.8	17.2	15.0	25.2	23.0

TEMPERATURE MAXIMALE FEVRIER 1972

Dates	DOUALA	NKONG-SAMBA	KOUNDJA	MANFE	T I K O	KRIBI	E D E A	NGAMDE	YAOUNDE	AKONO-LINGA	SANGME-LIMA	LOMIE	ADONG-MBANG	BATOURI	BERTOUA	BAFIA	Y O K O	NGAOU-NDERE	GAROUA	MARCUA-SALAK
1	31.8	26.7	31.2	33.2	30.9	31.0	32.0	30.2	30.5	31.0	29.8	31.2	30.8	32.6	32.5	34.5	31.4	31.0	39.2	34.8
2	32.4	28.2	30.8	33.8	32.0	32.0	33.2	29.8	31.0	29.6	30.0	28.6	31.0	31.0	31.0	33.0	30.6	27.4	35.6	32.5
3	29.5	27.8	29.0	33.6	30.0	29.6	30.6	29.0	28.6	30.8	30.0	30.6	30.4	30.5	29.5	32.5	29.6	29.0	36.1	30.8
4	31.0	27.1	28.8	32.2	29.5	30.5	31.6	29.6	29.2	30.6	29.0	28.6	30.2	30.8	31.0	32.5	29.3	31.2	35.8	31.8
5	33.0	28.0	29.0	32.8	31.0	31.1	33.0	29.0	29.9	29.8	29.2	29.6	29.4	31.2	31.1	33.3	30.2	29.5	35.4	32.0
6	32.4	28.4	30.0	33.2	31.7	31.5	32.2	30.2	30.4	30.8	30.0	29.2	29.8	32.5	31.0	34.0	31.0	30.0	36.2	33.6
7	32.2	28.1	29.8	33.0	31.9	31.0	33.0	29.6	31.2	30.0	28.1	28.4	29.6	32.8	31.8	33.8	30.7	32.0	37.4	34.0
8	32.4	28.3	30.0	33.2	32.3	32.2	32.0	29.7	31.3	31.5	29.8	30.0	30.0	30.9	31.0	33.5	30.8	31.8	37.8	35.5
9	33.1	29.1	30.8	34.2	32.1	30.8	32.6	31.0	31.0	30.0	28.6	25.4	28.2	29.4	29.5	34.2	31.3	31.5	37.8	35.0
10	31.0	28.6	29.8	35.0	29.3	31.3	31.2	29.6	29.4	31.0	30.0	30.3	30.4	31.6	30.3	33.8	29.4	32.4	37.3	34.7
11	32.2	28.0	30.8	34.2	32.2	31.6	33.0	30.2	29.1	28.7	29.0	31.4	29.8	33.0	30.3	34.2	30.8	32.2	38.6	35.0
12	29.3	28.1	29.2	29.0	29.8	29.7	30.0	29.8	29.6	31.8	29.2	30.8	31.4	35.0	33.0	34.0	31.6	29.2	36.8	33.0
13	33.0	28.7	31.2	33.8	33.0	31.3	33.1	31.0	32.3	33.0	31.0	29.6	32.4	34.4	32.8	34.2	32.2	29.0	36.8	32.8
14	33.0	28.0	30.8	32.8	32.0	32.0	34.1	31.0	32.6	32.8	31.0	31.6	31.6	33.5	33.0	34.5	31.6	29.6	37.0	33.0
15	31.8	27.0	30.4	32.8	31.7	29.0	31.0	29.8	29.8	31.0	30.2	31.4	30.2	31.2	31.0	32.4	29.2	30.1	36.9	34.0
16	32.4	28.1	31.2	33.2	31.4	30.4	33.4	30.5	30.2	32.8	30.1	30.6	32.0	33.8	32.1	34.5	31.4	30.3	38.0	33.8
17	33.2	29.0	31.2	34.8	32.0	32.2	34.4	30.0	32.2	32.0	31.0	31.0	31.5	32.0	31.0	33.6	30.8	30.6	38.2	34.2
18	33.4	29.1	31.2	34.0	31.8	32.0	34.4	30.9	32.6	32.0	31.8	30.4	30.4	34.0	33.5	34.5	31.4	31.2	38.6	35.0
19	33.5	29.2	30.4	34.2	32.8	32.0	33.8	31.8	32.3	32.1	31.2	30.2	32.6	32.6	32.7	34.8	31.3	32.5	38.2	35.0
20	33.1	29.8	31.4	35.2	32.0	31.1	32.0	31.8	32.4	33.5	31.0	29.4	29.8	32.0	30.8	35.5	32.0	32.2	39.8	36.5
21	33.0	29.5	31.4	36.0	33.1	31.7	33.6	31.0	31.8	31.8	30.0	29.6	30.6	32.8	31.5	35.3	31.2	33.0	40.8	37.2
22	33.2	28.8	30.5	34.8	32.6	31.8	34.0	30.8	32.2	32.4	31.8	31.6	31.4	32.2	32.0	34.0	29.8	32.2	39.8	38.0
23	34.0	29.5	30.4	34.4	32.9	31.4	34.2	31.6	31.9	32.0	32.2	32.6	31.0	32.0	32.0	35.2	29.4	33.2	40.8	37.6
24	33.1	29.1	31.4	35.0	32.2	31.5	33.4	30.8	28.6	27.8	27.9	29.2	28.8	32.5	31.0	35.5	31.4	32.6	40.8	38.1
25	32.8	29.0	32.2	34.8	31.8	31.0	32.0	30.0	30.0	28.2	25.0	27.2	27.8	28.4	29.5	34.8	29.4	32.8	40.6	39.0
26	32.2	27.5	31.0	32.4	33.6	31.7	32.4	30.7	31.2	31.7	31.0	29.0	28.6	29.3	27.2	33.5	30.2	32.0	40.8	39.3
27	31.5	27.5	29.3	34.7	32.0	30.1	32.2	29.6	30.4	31.4	30.2	29.2	29.5	31.7	30.8	32.2	28.4	32.0	40.2	39.0
28	32.3	28.0	28.2	33.4	32.0	31.0	32.6	27.0	29.6	31.8	29.4	32.0	32.4	32.8	31.3	29.5	29.2	31.0	39.8	39.3
29	32.1	27.0	29.2	33.2	32.4	31.1	32.0	30.0	30.2	31.0	29.0	25.0	28.2	31.6	32.0	32.8	29.2	31.8	41.6	39.0

STATIONS	TEMPERATURE DE L'AIR SOUS ABRI (en °C)									PRECIPITATIONS			
	MOY. MAX.	MOY. MIN.	(Tx+Tn)/2	ECART à MOY	MAX. ABS.	MIN. ABS.	MOY. 00hTU	MOY. 06hTU	MOY. 12hTU	MOY. 18hTU	TOTAL (mm)	ECART à MOY	Nbre de J	MAX. 24 h.
DOUALA	32.3	23.2	27.8	+ 0.2	34.0	20.4	24.8	23.8	31.1	27.8	26.2	-54.6	8	15.0
E D E A	32.7	23.4	28.0	+ 0.1	34.4	21.0	-	23.8	31.8	27.6	33.4	-25.4	4	20.6
NGAMBE	30.2	21.1	25.7	+ 0.2	31.8	18.0	-	22.1	28.8	25.6	7.2	-39.2	3	5.4
NKONGSAMBA	28.3	18.5	23.4	- 0.1	29.8	16.6	20.4	18.8	27.3	23.3	31.4	-19.5	4	19.3
DSCHANG	27.5	15.1	21.3	- 0.7	30.0	12.8	-	15.2	26.8	20.4	22.9	-22.0	3	11.8
KRIBI	31.2	24.0	27.6	+ 0.8	32.2	22.5	25.7	24.4	30.5	28.0	60.9	-65.2	10	33.2
ABONG-MBANG	30.3	18.7	24.5	+ 0.8	32.6	16.8	-	19.7	28.3	25.2	12.9	-46.2	3	5.0
AKONOLINGA	31.1	20.5	25.8	+ 0.7	33.5	19.0	-	21.0	28.3	26.6	19.4	-18.8	2	15.4
EBOLOWA	29.9	20.3	25.1	+ 0.3	32.4	18.0	-	20.9	28.5	25.1	59.6	-15.8	6	24.9
ESEKA	31.7	22.9	27.3	+ 0.8	33.5	20.7	-	23.1	30.4	27.3	46.2	+ 2.3	6	19.4
LOMIE	29.8	18.7	24.2	+ 0.5	32.6	16.2	-	19.5	27.6	26.4	8.1	-49.9	2	4.1
SANGMELIMA	29.9	20.1	25.0	+ 0.8	32.2	18.0	-	20.5	27.7	26.0	0.2	-64.5	1	0.2
YAOUNDE	30.7	20.1	25.4	+ 0.8	32.6	18.5	21.3	20.6	28.2	25.4	52.3	- 6.5	6	37.0
YOKADOUMA	31.4	18.3	24.9	+ 0.5	33.4	15.0	-	18.8	29.8	25.4	39.9	-11.3	4	33.8
BAFIA	33.8	20.9	27.4	+ 0.8	35.5	19.4	-	21.4	31.0	28.7	14.6	-17.1	2	9.5
BATOURI	32.0	18.3	25.2	+ 0.6	35.0	15.2	21.2	18.8	29.5	26.3	13.9	-31.4	3	12.8
BERTOUA	31.3	18.1	24.7	+ 0.6	33.5	14.0	-	19.0	29.8	25.6	45.3	- 4.2	2	36.3
BETARE-OYA	33.1	18.0	25.5	+ 1.0	38.4	14.7	-	18.5	29.7	27.4	5.7	-17.9	2	4.8
NANGA-EBOKO	32.1	20.6	26.4	+ 1.1	33.4	18.2	-	21.4	30.2	28.0	29.6	-10.2	2	21.6
Y O K O	30.5	18.7	24.6	+ 1.0	32.2	16.4	21.5	19.1	28.8	26.3	40.7	+16.1	2	29.6
BANYO	31.8	16.3	24.1	+ 0.1	33.4	14.2	-	16.8	30.2	26.7	13.0	- 3.8	1	13.0
KOUNDJA	30.4	15.4	22.9	+ 0.1	32.2	13.4	19.3	16.1	29.0	24.3	13.5	-17.2	3	9.0
MEIGANGA	32.0	15.9	24.0	+ 0.2	34.2	13.2	-	17.1	31.0	27.0	0.0	- 9.8	0	0.0
NGAOUNDERE	31.2	12.0	21.6	- 1.3	33.2	9.0	15.9	13.2	29.6	25.1	TR.	- 1.7	0	TR.
TIBATI	33.6	13.7	23.6	- 0.5	35.9	13.0	-	15.5	31.5	27.6	0.0	-12.1	0	0.0
GAROUA	38.4	19.9	29.1	+ 0.5	41.6	17.3	25.6	20.8	35.5	31.6	0.0	- 0.4	0	0.0
KAELE	36.1	21.7	28.9	+ 0.9	40.2	19.5	-	22.4	32.7	33.0	0.0	- 0.6	0	0.0
MAROUA-SALAK	35.3	19.8	27.6	+ 0.5	39.3	18.0	23.2	20.5	33.2	30.1	0.0	0.0	0	0.0
P O L I	36.1	14.6	25.3	+ 0.6	38.8	12.8	-	15.6	34.9	27.8	0.0	- 2.1	0	0.0
BAMENDA	25.8	16.6	21.2	+ 0.1	28.3	15.4	-	17.7	24.4	19.3	80.5	+42.0	5	32.0
MAMFE	33.7	20.3	27.0	- 0.2	36.0	16.3	-	21.1	30.9	28.4	108.0	+63.6	7	44.2
T I K O	31.8	22.1	26.9	- 0.4	33.6	20.2	-	22.3	30.7	27.1	5.1	-55.5	4	2.5

F E V R I E R 1972

STATIONS	TENSION DE VAPEUR D'EAU (en mt. et 1/10e)								HUMIDITE RELAT. (en %)				EVA-PORA-TION	NEB. TOTALE (en Octas)			
	MOY. MAX.	MOY. MIN.	MAX. ABS.	MIN. ABS.	MOY. 00hTU	MOY. 06hTU	MOY. 12hTU	MOY. 18hTU	MOY. MAX.	MOY. MIN.	MAX. ABS.	MIN. ABS.	(m/m)	MOY. 00hTU	MOY. 06hTU	MOY. 12hTU	MOY. 18hTU
DOUALA	31.6	27.1	33.5	23.4	29.9	28.7	28.9	30.2	98	60	100	51	66.2	5	7	6	6
E D E A	32.2	28.4	33.2	25.6	-	28.7	30.4	30.5	97	62	99	53	79.1	-	5	5	4
NGAMBE	27.4	23.9	28.9	21.4	-	25.6	25.5	26.4	96	61	98	50	51.4	-	7	6	5
NKONGSAMBA	25.3	19.7	27.1	16.3	22.7	20.5	23.0	23.8	97	60	100	43	60.9	5	6	5	6
DSCHANG	20.1	12.0	21.6	5.6	-	15.7	15.1	19.5	93	36	100	14	67.5	-	5	5	6
KRIBI	33.1	27.9	35.4	25.4	30.0	28.4	32.2	31.1	94	72	98	67	67.2	5	6	6	6
ABONG-MBANG	24.8	19.7	27.2	10.5	-	22.3	22.1	24.0	98	49	100	23	79.1	-	7	6	6
AKONOLINGA	24.3	21.1	26.2	16.3	-	23.2	21.8	23.0	98	55	98	34	87.6	-	7	5	4
EBOLOWA	25.8	22.3	28.9	18.4	-	23.8	23.9	25.4	97	58	100	38	82.5	-	8	7	7
ESEKA	30.0	26.1	33.0	23.8	-	27.5	27.7	29.4	97	59	100	50	90.9	-	7	6	5
LOMIE	27.6	22.2	32.2	19.1	-	22.8	25.5	27.3	99	62	100	48	42.0	-	7	7	5
SANGMELIMA	24.9	21.8	27.5	19.0	-	23.4	23.4	24.0	97	55	100	43	56.2	-	7	7	6
YAOUNDE	24.9	19.8	26.8	13.1	23.7	23.1	22.5	23.3	96	47	100	29	110.1	6	7	6	6
YOKADOUMA	26.9	21.0	29.5	17.4	-	21.4	24.8	26.3	98	53	100	35	76.4	-	6	6	6
BAFIA	26.1	17.7	27.7	11.0	-	24.8	21.8	22.7	97	36	100	22	103.5	-	7	6	6
BATOURI	25.2	18.7	28.4	10.5	23.0	21.4	22.3	23.1	99	45	100	19	95.3	3	6	6	6
BERTOUA	23.7	17.4	27.6	6.6	-	21.0	17.7	20.9	95	38	99	10	85.4	-	7	7	5
BETARE-OYA	21.6	16.3	28.6	7.7	-	17.1	-	17.9	84	38	100	17	148.1	-	7	6	6
NANGA-EBOKO	25.1	19.2	28.3	12.2	-	23.5	20.9	21.9	93	41	96	25	102.9	-	6	5	6
Y O K O	20.2	10.2	24.3	4.0	17.1	18.2	13.1	13.4	88	26	100	11	168.5	3	5	5	5
BANYO	13.0	10.3	20.9	6.2	-	11.4	11.3	11.9	59	25	89	11	184.9	-	3	3	5
KOUNDJA	19.8	8.8	22.3	5.7	17.1	14.0	10.9	13.7	86	22	98	13	196.7	4	5	5	5
MELGANGA	15.3	8.7	22.4	3.5	-	11.7	11.0	10.9	63	22	94	9	216.4	-	6	5	5
NGAOUNDERE	12.0	7.1	22.9	4.5	9.4	9.8	8.8	8.5	70	18	98	13	193.7	5	6	5	5
TIBATI	15.2	9.5	24.6	6.1	-	11.7	11.4	13.0	69	20	94	11	382.4	-	6	5	5
GAROUA	11.1	5.6	23.5	3.1	8.3	9.2	7.2	9.6	38	10	61	5	347.1	2	5	3	4
KAELE	5.4	3.6	8.7	2.1	-	4.3	3.9	4.9	17	7	31	4	628.2	-	3	2	4
MAROUA-SALAK	8.3	4.4	12.6	3.0	6.0	6.0	5.5	6.9	29	10	46	5	418.7	2	5	4	4
P O L I	10.7	5.8	20.4	3.5	-	9.0	7.0	9.6	55	11	66	7	305.9	-	5	4	4
BAMENDA	16.2	8.4	21.0	3.9	-	10.1	10.0	15.1	71	31	95	16	213.7	-	5	5	6
MAMFE	29.3	23.4	32.6	17.6	-	23.9	28.1	28.0	97	53	99	42	94.6	-	6	6	5
T I K O	30.1	25.8	31.2	23.1	-	26.0	28.4	29.6	96	62	99	52	85.2	-	7	7	6

STATIONS	VENT DE SURFACE — VITESSE MOYENNE m/s à 00hTU	à 06hTU	à 12hTU	à 18hTU	MAXIMUM DD	m/s.	Dates	PHENOMENES DIVERS (Nombre de Joues) ≡	=	∞	≤	≥	⊃	≫	≋
DOUALA	0.1	0.0	1.9	1.1	SW	8	23	3	10	0	3	22	2	0	0
E D E A	-	0.0	2.2	0.8	-	-	-	2	0	0	2	6	0	0	0
NGAMBE	-	0.1	2.7	0.4	-	-	-	16	0	0	4	11	14	0	0
NKONGSAMBA	1.1	0.4	4.7	2.8	SW	9	27	8	0	0	1	11	0	0	0
DSCHANG	-	0.0	3.2	0.3	-	-	-	9	0	0	2	8	17	0	0
KRIBI	0.9	0.8	2.0	1.2	SW	6	10 et 29	0	0	0	4	14	20	0	0
ABONG-MBANG	-	1.7	4.0	0.7	-	-	-	7	0	0	1	5	0	0	0
AKONOLINGA	-	0.9	2.7	0.7	-	-	-	4	1	0	2	2	0	0	0
EBOLOWA	-	0.3	2.8	2.1	-	-	-	8	1	0	1	11	0	0	0
ESEKA	-	0.1	1.9	1.2	-	-	-	0	0	0	0	7	3	0	0
LOMIE	-	0.0	3.1	0.0	-	-	-	4	0	0	4	6	6	0	0
SANGMELIMA	-	0.9	3.2	1.2	-	-	-	4	0	0	3	0	0	0	0
YAOUNDE	3.4	1.5	3.1	2.8	NE	17	29	1	1	0	2	8	0	1	0
YOKADOUMA	-	0.1	3.5	0.3	-	-	-	10	1	0	4	6	0	0	0
BAFIA	-	0.3	2.9	2.5	-	-	-	13	0	18	1	4	0	0	0
BATOURI	0.2	0.1	2.3	0.5	SW	12	29	7	0	5	0	7	0	0	0
BERTOUA	-	1.7	4.8	2.1	-	-	-	1	0	1	0	5	0	0	0
BETARE-OYA	-	0.9	3.0	3.5	-	-	-	2	0	11	3	3	0	0	0
NANGA-EBOKO	-	1.3	3.0	0.5	-	-	-	0	3	15	0	4	0	0	0
Y O K O	4.1	3.1	4.2	2.4	N	16	29	7	16	27	1	2	0	1	0
BANYO	-	0.0	2.8	0.8	-	-	-	0	0	0	0	3	0	0	0
KOUNDJA	0.6	0.2	2.6	0.3	NNE	8	22	0	0	5	3	3	27	0	0
MEIGANGA	-	0.3	2.1	0.3	-	-	-	0	1	2	2	0	0	0	0
NGAOUNDERE	0.3	0.1	4.1	2.0	NNW	11	3	0	0	2	0	1	0	0	0
TIBATI	-	1.4	4.0	2.2	-	-	-	0	0	8	0	3	0	0	0
GAROUA	1.0	0.6	1.6	0.3	WSW	9	27	0	0	2	0	0	0	0	0
KAELE	-	5.8	6.5	3.7	-	-	-	0	0	5	0	0	0	0	0
MAROUA-SALAK	3.2	3.6	4.8	2.9	N	9	12	0	0	5	0	0	0	0	0
P O L I	-	0.1	2.0	0.0	-	-	-	0	0	1	0	0	0	0	0
BAMENDA	-	0.8	3.4	1.4	-	-	-	0	0	11	0	8	0	0	0
MANFE	-	0.6	2.8	0.6	-	-	-	20	2	0	1	10	2	0	0
T I K O	-	0.1	2.9	2.1	-	-	-	0	6	0	0	9	1	0	0

 DUREE DE L'INSOLATION (en Heures et 1/10è) FEVRIER 1972

Dates	DOUALA	YAOUNDE	Y O K O	BATOURI	KOUNDJA	NGAOUNDERE	GAROUA	MAROUA-SALAK	BANGANDA	HAITS	T I K O	DSCHANG
1	6.2	6.6	9.0	6.0	10.3	10.6	10.0	10.5	10.9	7.0	5.3	8.0
2	7.2	7.5	9.8	4.9	9.7	7.5	7.8	8.9	11.2	8.7	7.1	7.3
3	2.3	4.4	10.3	7.4	9.5	9.7	8.3	7.0	10.0	6.7	2.3	7.3
4	4.4	6.4	9.2	8.1	8.1	8.9	8.3	9.0	9.4	6.0	1.4	8.6
5	4.5	6.9	8.4	8.3	9.1	10.2	9.2	9.7	10.5	7.1	6.3	8.4
6	5.9	5.2	10.4	9.1	9.6	10.6	8.6	9.5	10.2	8.1	7.1	8.9
7	5.5	5.3	10.0	8.6	9.3	10.6	10.0	10.0	10.3	9.3	5.7	8.9
8	5.7	6.1	8.9	7.1	9.8	10.7	9.9	10.3	10.4	6.0	6.0	8.6
9	6.9	4.9	9.7	5.8	10.0	10.4	10.2	10.4	10.1	7.0	8.3	9.4
10	5.6	3.9	9.7	6.1	9.6	10.4	10.1	10.2	8.7	6.8	2.9	6.9
11	3.3	4.1	10.0	7.3	10.0	10.7	10.0	10.2	9.4	8.8	6.7	9.5
12	0.0	3.9	8.8	7.6	5.4	10.4	10.0	10.2	2.2	2.5	0.6	3.7
13	7.2	9.1	10.4	9.0	9.6	10.3	8.2	9.2	9.0	8.0	6.6	8.4
14	5.6	8.4	9.5	8.5	9.9	10.7	9.4	10.2	10.7	7.1	5.7	9.7
15	3.6	6.3	6.6	6.3	6.8	9.7	9.6	10.0	9.9	6.5	2.0	7.3
16	7.3	8.4	9.4	7.4	9.5	10.3	9.8	10.3	9.8	8.4	7.7	9.5
17	7.3	7.9	9.4	4.9	9.4	10.4	10.0	10.0	10.7	8.5	7.2	7.4
18	3.4	7.7	10.1	8.7	10.0	10.8	9.6	9.5	10.5	6.9	4.4	9.0
19	7.7	8.9	10.4	9.3	10.1	10.6	9.8	10.0	10.5	7.6	8.1	8.4
20	6.9	7.5	9.0	4.3	9.5	10.0	9.7	10.3	10.1	7.6	5.0	7.2
21	7.5	6.4	8.4	5.3	9.7	10.5	8.9	7.5	7.8	7.7	7.8	6.6
22	8.6	7.0	5.6	7.7	9.8	10.7	10.4	10.6	8.3	7.5	8.4	5.3
23	7.3	7.4	7.0	8.1	10.1	10.8	10.2	10.1	8.5	6.9	7.8	7.2
24	5.6	2.3	8.2	5.4	9.2	10.7	10.5	10.7	8.1	5.2	6.9	8.7
25	4.3	2.9	5.2	1.0	8.2	10.7	9.3	10.2	7.1	5.8	4.5	5.2
26	5.2	6.4	6.2	3.6	9.3	10.0	10.2	10.3	7.4	4.3	2.8	3.2
27	8.0	6.4	5.0	5.1	8.3	7.7	9.8	10.4	6.6	7.8	8.2	3.3
28	5.3	4.9	6.4	5.5	5.7	6.9	8.7	10.3	3.6	5.6	4.1	4.2
29	4.3	7.2	6.1	6.0	6.1	9.6	10.1	8.5	2.0	4.8	5.9	2.8

Dates	Heures TU	DOUALA													
		SOL		500 m.		1000 m.		2500 m.		3000 m.		5000 m.			
		DD	V	DD	V	DD	V	DD	V	DD	V	DD	V		
1	0000	00	00	29	03	34	03	08	03	06	04	08	04		
2	0000	00	00	20	04	22	05	27	07	05	05	07	03		
3	0000	00	00	21	06	26	03	33	06	03	09	23	04		
4	0000	00	00	23	01	27	03	32	03	04	09	13	01		
5	0000	00	00	23	05	30	03	01	07	04	06	11	03		
6	0000	00	00	21	06	32	03	04	03	08	08	28	05		
7	0000	00	00	21	05	09	06	34	02	01	08	20	03		
8	0000	00	00	18	05	19	03	20	02	33	03	35	02		
9	0000	00	00	21	05	29	06	32	04	05	12	11	02		
10	0000	00	00	02	06	28	04	31	06	06	11	08	07		
11	0000	00	00	20	07	27	07	33	09	07	14	12	06		
12	0000	00	00	22	06	28	04	35	03	04	06	02	03		
13	0000	00	00	23	05	26	06	32	04	07	10	06	04		
14	0000	00	00	22	03	28	03	28	03	29	04	07	09		
15	0000	00	00	25	06	24	07	28	02	07	15	09	06		
16	0000	00	00	23	06	29	05	33	04	06	13	07	05		
17	0000	00	00	20	03	18	04	22	05	23	07	28	03		
18	0000	00	00	06	01	28	02	30	02	05	10	02	02		
19	0000	00	00	23	04	28	03	32	03	06	07	09	06		
20	0000	00	00	20	03	19	03	07	04	04	04	08	04		
21	0000	00	00	14	04	08	02	35	02	09	01	04	03		
22	0000	00	00	20	03	21	05	22	04	06	12	03	02		
23	0000	00	00	18	02	16	02	18	03	22	07	31	11		
24	0000	00	00	22	03	22	02	18	02	04	08	06	08		
25	0000	00	00	21	07	32	04	29	05	04	18	07	14		
26	0000	00	00	20	05	20	04	22	04	35	06	05	07		
27	0000	00	00	21	07	20	07	19	06	09	04	08	10		
28	1100	22	02	22	03	21	04	13	02	05	05	-	-		
29	1600	22	02	25	07	25	07	25	05	06	07	09	03		

 VENT EN ALTITUDE (par Sondage) DD : ROSE DE 36 V : m/s FEVRIER 1972

Dates	Heures TU	GAROUA													
		SOL		500 m.		1000 m.		1500 m.		3000 m.		5000 m.			
		DD	V	DD	V	DD	V	DD	V	DD	V	DD	V		
1	1700	00	00	22	02	28	02	31	03	35	10	10	05		
2	0500	00	00	01	04	02	07	04	10	31	04	07	03		
3	0500	00	00	03	02	04	05	27	02	18	01	-	-		
4	1700	00	00	28	03	32	02	34	06	12	02	-	-		
5	0500	00	00	09	02	06	04	07	04	07	02	-	-		
6	0500	00	00	17	03	05	05	09	05	10	06	-	-		
7	0500	00	00	05	05	06	13	07	10	13	10	31	06		
8	1100	04	02	07	04	08	09	08	09	09	06	06	03		
9	0500	00	00	05	08	06	16	07	11	12	08	33	04		
10	1100	00	00	07	05	08	08	08	04	15	04	06	07		
11	0500	00	00	06	04	05	06	09	02	21	05	-	-		
12	1100	02	02	10	02	11	03	09	05	05	02	29	03		
13	0500	00	00	04	02	04	09	06	05	12	06	18	01		
14	1700	00	00	06	01	36	04	01	06	01	06	-	-		
15	0500	00	00	26	02	04	04	36	01	14	07	14	02		
16	0500	00	00	01	03	03	03	36	02	11	03	23	04		
17	0500	00	00	35	06	03	09	03	05	05	05	-	-		
18	0500	00	00	07	03	05	08	06	03	08	07	26	04		
19	1700	06	01	06	05	03	04	05	06	07	03	18	03		
20	2300	30	02	34	06	35	05	06	04	07	06	25	07		
21	0500	02	03	02	01	04	06	04	03	12	05	33	03		
22	0500	04	01	11	06	03	04	05	03	11	02	14	07		
23	0500	08	02	08	10	03	06	04	07	10	04	09	05		
24	0500	06	03	06	09	04	13	04	04	14	04	09	14		
25	0500	00	00	08	04	07	05	36	05	33	01	11	11		
26	1700	32	02	32	04	32	04	32	03	02	07	-	-		
27	0500	26	05	29	20	29	15	33	05	10	07	⌀	⌀		
28	0500	28	04	29	14	31	14	32	11	36	06	12	07		
29	0500	28	03	29	16	32	11	33	11	06	06	-	-		

VENT EN ALTITUDE (par Sondage) DD : ROSE DE 36 V : m/s FEVRIER 1972

Y A O U N D E

Dates	Heures TU	SOL DD	SOL V	1000 m. DD	1000 m. V	1500 m. DD	1500 m. V	3000 m. DD	3000 m. V	5000 m. DD	5000 m. V
1	0500	26	02	26	04	30	03	-	-	-	-
2	1700	26	03	30	03	36	01	10	07	03	05
3	1700	24	02	21	02	32	02	08	05	-	-
4	1700	18	02	17	04	18	02	06	08	06	02
5	0500	00	00	25	02	36	02	06	08	-	-
6	0500	00	00	-	-	-	-	-	-	-	-
7	1700	08	03	10	03	07	03	06	10	-	-
8	1700	24	04	23	05	24	03	05	07	-	-
9	0500	00	00	28	05	07	02	07	12	-	-
10	0500	00	00	-	-	-	-	-	-	-	-
11	2300	24	03	27	07	33	01	33	02	-	-
12	1700	22	04	26	06	25	02	-	-	-	-
13	1100	00	00	24	01	02	03	08	12	-	-
14	1700	24	04	25	03	22	03	09	11	10	02
15	2300	26	04	27	10	26	01	-	-	-	-
16	1100	26	04	29	03	33	05	05	07	-	-
17	2300	24	03	27	08	20	04	03	06	-	-
18	1700	00	00	09	03	02	02	05	05	-	-
19	0500	00	00	25	04	28	04	04	14	-	-
20	0500	24	02	26	06	30	11	03	14	-	-
21	1700	24	05	25	05	24	03	01	04	-	-
22	1700	28	02	30	05	30	02	10	04	09	07
23	1700	26	02	29	02	03	02	07	05	-	-
24	0500	24	04	-	-	-	-	-	-	-	-
25	1700	16	04	16	04	09	03	05	09	-	-
26	2300	24	05	25	08	23	09	06	09	11	12
27	2300	24	03	27	09	24	07	08	05	-	-
28	1700	26	04	28	06	28	03	21	03	-	-
29	1700	22	05	24	06	24	05	08	09	06	08

B A T O U R I

Dates	Heures TU	SOL DD	SOL V	1000 m. DD	1000 m. V	1500 m. DD	1500 m. V	3000 m. DD	3000 m. V	5000 m. DD	5000 m. V
1	1700	00	00	20	08	24	07	35	08	09	05
2	1100	24	03	36	02	04	08	06	09	-	-
3	1100	00	00	36	03	07	04	06	08	-	-
4	1100	24	01	20	02	15	03	06	05	33	05
5	1700	20	02	20	04	21	02	04	05	01	05
6	1700	00	00	23	08	24	07	04	08	-	-
7	1700	20	02	21	06	21	04	07	13	02	08
8	1700	28	02	20	07	27	02	03	11	21	03
9	0500	00	00	29	06	27	05	05	10	30	02
10	1700	00	00	20	02	16	03	08	06	13	06
11	1700	00	00	24	07	27	03	05	08	06	02
12	1700	36	02	19	03	08	07	04	08	36	04
13	1700	00	00	22	05	21	02	07	12	09	07
14	0500	00	00	31	04	03	05	07	08	10	08
15	0500	00	00	28	07	27	08	36	09	06	10
16	1100	24	04	30	04	24	05	03	07	09	07
17	1700	20	02	19	05	30	02	03	11	08	05
18	0500	00	00	24	08	26	05	04	11	-	-
19	0500	00	00	27	11	26	05	05	04	09	15
20	0500	00	00	27	11	27	09	03	11	-	-
21	1700	22	02	18	06	18	04	02	06	09	01
22	1700	18	02	19	05	19	03	02	08	08	13
23	1700	18	02	17	03	20	03	06	08	-	-
24	1700	00	00	26	06	24	04	04	09	06	10
25	1700	00	00	30	04	28	06	07	10	07	11
26	1700	00	00	24	03	21	02	01	05	11	07
27	1700	28	08	21	05	21	08	30	02	-	-
28	0700	26	02	24	09	24	10	06	12	09	09
29	1100	18	02	18	02	23	05	-	-	-	-

VENT EN ALTITUDE (par Sondage) DD : ROSE DE 36 ' : m/s FEVRIER 1972

N ' A O U N D E R E

Dates	Heures TU	SOL DD	SOL V	500 m. DD	500 m. V	3000 m. DD	3000 m. V	5000 m. DD	5000 m. V
1	1100	36	03	02	03	09	04	04	08
2	0500	00	00	04	14	05	06	15	10
3	0500	00	00	06	07	09	03	21	04
4	1100	02	02	03	05	09	09	24	08
5	0500	00	00	05	08	11	03	11	06
6	1100	04	05	03	06	08	15	25	08
7	1700	00	00	36	04	06	04	04	03
8	1700	36	03	04	06	10	04	25	07
9	0500	00	00	04	11	09	10	09	06
10	1700	32	03	36	07	22	02	06	03
11	0500	00	00	04	09	18	04	21	05
12	1700	34	04	02	04	04	06	08	02
13	1100	36	05	03	07	11	11	12	09
14	0500	00	00	05	07	14	09	-	-
15	0500	00	00	03	10	12	03	17	03
16	1700	36	10	36	04	09	07	27	04
17	0500	07	04	06	08	10	08	07	03
18	0500	00	00	03	11	07	07	12	08
19	1700	34	05	05	06	10	04	25	05
20	0500	00	00	03	12	07	07	11	08
21	0500	00	00	03	03	06	08	-	-
22	0500	18	04	19	04	05	09	10	08
23	1100	04	10	08	05	06	11	12	05
24	0500	00	00	03	06	08	09	09	08
25	1700	34	03	01	07	08	05	08	10
26	1100	30	05	30	05	05	06	13	10
27	0500	00	00	22	10	04	10	-	-
28	0500	00	00	21	08	01	08	07	08
29	0500	00	00	33	04	04	08	-	-

K O U N D J A

Dates	Heures TU	SOL DD	SOL V	500 m. DD	500 m. V	3000 m. DD	3000 m. V	5000 m. DD	5000 m. V
1	0500	26	01	03	02	05	09	05	07
2	0500	00	00	02	10	07	06	13	04
3	0500	00	00	06	04	03	05	22	03
4	1100	04	03	08	05	06	05	27	09
5	1100	04	03	07	07	08	04	22	03
6	0500	28	01	31	02	05	08	13	12
7	0500	00	00	03	03	07	09	12	04
8	0500	00	00	02	07	07	11	24	06
9	1100	06	04	07	03	09	08	09	03
10	1100	04	03	08	04	08	06	10	07
11	0500	00	00	19	03	24	06	26	09
12	1100	04	02	04	06	03	06	18	03
13	1100	02	02	05	05	09	09	33	05
14	1700	20	02	12	04	10	09	14	03
15	1100	36	01	36	01	07	07	15	05
16	1100	00	00	09	02	08	08	29	02
17	1700	04	04	09	04	07	08	36	01
18	1700	04	03	09	07	02	04	05	04
19	1700	22	02	11	03	06	05	09	04
20	1100	32	03	36	03	07	11	07	06
21	1700	04	03	13	04	09	04	03	06
22	1100	02	04	06	05	06	12	10	09
23	2300	00	00	03	02	10	06	07	05
24	1100	02	03	04	02	07	11	08	10
25	1100	34	02	05	03	07	05	09	13
26	1700	18	02	15	04	05	05	09	15
27	0500	00	00	24	01	04	10	-	-
28	0500	00	00	03	06	03	05	12	08
29	0500	28	02	25	01	06	09	07	06

- RENSEIGNEMENTS COMPLEMENTAIRES pour certains AERODROMES -

D O U A L A — Altitude : 5 mètres — FEVRIER 1972

-o-o-o-

V E N T A U S O L - Fréquence des Directions

Heures	N	NNE	NE	ENE	E	ESE	SE	SSE	S	SSW	SW	WSW	W	WNW	NW	NNW	CAL
00h TU	0	0	0	0	0	0	0	0	0	0	0	0	1	0	0	0	28
06h TU	0	0	0	0	0	0	0	0	0	0	0	0	0	0	0	0	29
12h TU	0	0	0	0	0	2	0	0	1	3	10	3	2	0	0	0	8
18h TU	0	0	1	0	0	0	0	0	2	3	8	0	0	0	0	0	15

V I S I B I L I T E - F r é q u e n c e

Heures	< 50 m	< 200 m	< 500 m	< 1 km	< 2 km	< 4 km	< 10 km	< 20 km	< 50 km	≥ 50 km
00h TU	0	0	0	0	0	0	1	4	29	0
06h TU	0	0	2	2	2	9	17	25	29	0
12h TU	0	0	0	0	0	0	0	2	29	0
18h TU	0	0	0	0	0	0	1	2	29	0

Heures	Pression Niveau Station	NUAGES BAS (Nébul. de 5/8 à 7/8 inclus) Fréq. des Hauteurs < 50 m	< 100 m	< 200 m	< 500 m	< 600 m	< 1000 m	< 1500 m	< 2000 m	< 2500 m
00h TU	1008.9	0	0	0	8	10	10	10	10	10
06h TU	1008.9	0	0	0	10	12	12	12	12	12
12h TU	1008.3	0	0	0	0	0	21	21	21	21
18h TU	1007.1	0	0	0	3	6	7	7	7	7

NUAGES BAS (Nébulosité = 8/8) - Fréquence des Hauteurs

Heures	< 50 m	< 100 m	< 200 m	< 300 m	< 600 m	< 1000 m	< 1500 m	< 2000 m	< 2500 m
00h TU	0	0	0	0	3	3	3	3	3
06h TU	0	0	0	0	1	1	1	1	1
12h TU	0	0	0	0	0	0	0	0	0
18h TU	0	0	0	0	0	0	0	0	0

- RENSEIGNEMENTS COMPLEMENTAIRES pour certains AERODROMES -

YAOUNDE Altitude : 751 mètres FEVRIER 1972

-o-o-o-

VENT AU SOL - Fréquence des Directions

Heures	N	NNE	NE	ENE	E	ESE	SE	SSE	S	SSW	SW	WSW	W	WNW	NW	NNW	CAL
00h TU	0	0	0	0	0	0	0	0	0	1	15	13	0	0	0	0	0
06h TU	0	0	0	0	0	0	0	0	0	4	7	5	1	0	0	0	12
12h TU	0	0	4	0	1	0	0	2	2	3	11	3	1	0	1	0	1
18h TU	0	0	0	0	0	0	0	0	0	2	8	5	5	0	0	0	9

VISIBILITE - Fréquence

Heures	< 50 m	< 200 m	< 500 m	< 1 km	< 2 km	< 4 km	< 10 km	< 20 km	< 50 km	≥ 50 km
00h TU	0	0	0	0	0	0	0	26	29	0
06h TU	0	0	1	1	2	2	13	28	29	0
12h TU	0	0	0	0	0	0	1	18	29	0
18h TU	0	0	0	0	0	0	4	21	28	1

Heures	Pression Niveau Station	NUAGES BAS (Nébl. de 5/8 à 7/8 inclus) Fréq. des Hauteurs < 50 m	< 100 m	< 200 m	< 500 m	< 600 m	< 1000 m	< 1500 m	< 2000 m	< 2500 m
00h TU	926.1	0	0	0	18	18	18	18	18	18
06h TU	926.3	0	0	0	15	15	15	15	15	15
12h TU	925.6	0	0	0	0	0	25	25	25	25
18h TU	924.3	0	0	0	1	1	2	2	2	2

NUAGES BAS (Nébulosité = 8/8) - Fréquence des Hauteurs

Heures	< 50 m	< 100 m	< 200 m	< 300 m	< 600 m	< 1000 m	< 1500 m	< 2000 m	< 2500 m
00h TU	0	0	0	0	1	1	1	1	1
06h TU	0	0	0	0	4	4	4	4	4
12h TU	0	0	0	0	0	0	0	0	0
18h TU	0	0	0	0	0	0	0	0	0

- RENSEIGNEMENTS COMPLEMENTAIRES pour certains AERODROMES -

YAOUNDE — Altitude : 751 mètres — FEVRIER 1972

-o-o-o-

VENT AU SOL - Fréquence des Directions

Heures	N	NNE	NE	ENE	E	ESE	SE	SSE	S	SSW	SW	WSW	W	WNW	NW	NNW	CAL
00h TU	0	0	0	0	0	0	0	0	0	1	15	13	0	0	0	0	0
06h TU	0	0	0	0	0	0	0	0	0	4	7	5	1	0	0	0	12
12h TU	0	0	4	0	1	0	0	2	2	3	11	3	1	0	1	0	1
18h TU	0	0	0	0	0	0	0	0	0	2	8	5	5	0	0	0	9

VISIBILITE - Fréquence

Heures	< 50 m	< 200 m	< 500 m	< 1 km	< 2 km	< 4 km	< 10 km	< 20 km	< 50 km	⩾ 50 km
00h TU	0	0	0	0	0	0	0	26	29	0
06h TU	0	0	1	1	2	2	13	28	29	0
12h TU	0	0	0	0	0	0	1	18	29	0
18h TU	0	0	0	0	0	0	4	21	28	1

Heures	Pression Niveau Station	NUAGES BAS (Nébl. de 5/8 à 7/8 inclus) Fréq. des Hauteurs < 50 m	< 100 m	< 200 m	< 500 m	< 600 m	< 1000 m	< 1500 m	< 2000 m	< 2500 m
00h TU	926.1	0	0	0	18	18	18	18	18	18
06h TU	926.3	0	0	0	15	15	15	15	15	15
12h TU	925.6	0	0	0	0	0	25	25	25	25
18h TU	924.3	0	0	0	1	1	2	2	2	2

NUAGES BAS (Nébulosité = 8/8) - Fréquence des Hauteurs

Heures	< 50 m	< 100 m	< 200 m	< 300 m	< 600 m	< 1000 m	< 1500 m	< 2000 m	< 2500 m
00h TU	0	0	0	0	1	1	1	1	1
06h TU	0	0	0	0	4	4	4	4	4
12h TU	0	0	0	0	0	0	0	0	0
18h TU	0	0	0	0	0	0	0	0	0

- RENSEIGNEMENTS COMPLEMENTAIRES pour certains AERODROMES -

N G A O U N D E R E Altitude : 1114 mètres FEVRIER 1972

-o-o-o-

V E N T A U S O L - Fréquence des Directions

Heures	N	NNE	NE	ENE	E	ESE	SE	SSE	S	SSW	SW	WSW	W	WNW	NW	NNW	CAL
00h TU	0	0	0	0	0	0	0	0	2	1	0	0	0	0	0	0	26
06h TU	0	1	0	0	0	0	0	0	0	0	0	0	0	0	0	0	28
12h TU	4	3	7	0	0	0	0	2	0	0	0	0	1	0	6	5	1
18h TU	0	0	0	0	0	0	0	0	1	0	0	0	0	1	10	11	6

V I S I B I L I T E - F r é q u e n c e

Heures	< 50 m	< 200 m	< 500 m	< 1 km	< 2 km	< 4 km	< 10 km	< 20 km	< 50 km	≥ 50 km
00h TU	0	0	0	0	0	0	4	9	29	0
06h TU	0	0	0	0	0	0	2	10	29	0
12h TU	0	0	0	0	0	0	2	6	28	1
18h TU	0	0	0	0	0	0	4	6	29	0

Heures	Pression Niveau Station	NUAGES BAS (Nébul. de 5/8 à 7/8 inclus) Fréq. des Hauteurs < 50 m	< 100 m	< 200 m	< 500 m	< 600 m	< 1000 m	< 1500 m	< 2000 m	< 2500 m
00h TU	890.3	0	0	0	0	0	0	0	0	0
06h TU	890.6	0	0	0	0	1	1	1	1	1
12h TU	889.6	0	0	0	0	0	1	1	1	1
18h TU	888.8	0	0	0	0	0	0	0	0	0

NUAGES BAS (Nébulosité = 8/8) - Fréquence des Hauteurs

Heures	< 50 m	< 100 m	< 200 m	< 300 m	< 600 m	< 1000 m	< 1500 m	< 2000 m	< 2500 m
00h TU	0	0	0	0	0	0	0	0	0
06h TU	0	0	0	0	0	0	0	0	0
12h TU	0	0	0	0	0	0	0	0	0
18h TU	0	0	0	0	0	0	0	0	0

- RENSEIGNEMENTS COMPLEMENTAIRES pour certains AERODROMES -

G A R O U A Altitude : 242 mètres FEVRIER 1972

-o-o-o-

V E N T A U S O L - Fréquence des Directions

Heures	N	NNE	NE	ENE	E	ESE	SE	SSE	S	SSW	SW	WSW	W	WNW	NW	NNW	CAL
00h TU	1	0	0	0	0	0	0	0	0	0	0	0	2	1	8	1	16
06h TU	1	0	2	0	1	0	1	0	0	0	1	0	1	1	0	0	21
12h TU	0	2	6	0	3	0	1	2	1	1	0	1	3	0	0	1	8
18h TU	0	2	1	0	0	0	0	0	0	2	0	0	0	0	0	0	24

V I S I B I L I T E - F r é q u e n c e

Heures	< 50 m	< 200 m	< 500 m	< 1 km	< 2 km	< 4 km	< 10 km	< 20 km	< 50 km	⩾ 50 km
00h TU	0	0	0	0	1	1	2	4	17	12
06h TU	0	0	0	0	0	0	2	4	18	11
12h TU	0	0	0	0	0	0	2	5	19	10
18h TU	0	0	0	0	1	1	2	3	17	12

Heures	Pression Niveau Station	NUAGES BAS (Nébul. de 5/8 à 7/8 inclus) Fréq. des Hauteurs: < 50 m	< 100 m	< 200 m	< 500 m	< 600 m	< 1000 m	< 1500 m	< 2000 m	< 2500 m
00h TU	1007.6	0	0	0	0	0	0	0	0	0
06h TU	1009.0	0	0	0	0	0	0	0	0	0
12h TU	1008.1	0	0	0	0	0	0	0	0	0
18h TU	1006.2	0	0	0	0	0	0	0	0	0

NUAGES BAS (Nébulosité = 8/8) - Fréquence des Hauteurs

Heures	< 50 m	< 100 m	< 200 m	< 300 m	< 600 m	< 1000 m	< 1500 m	< 2000 m	< 2500 m
00h TU	0	0	0	0	0	0	0	0	0
06h TU	0	0	0	0	0	0	0	0	0
12h TU	0	0	0	0	0	0	0	0	0
18h TU	0	0	0	0	0	0	0	0	0

TEMPERATURE ET VENT EN ALTITUDE - FEVRIER 1972

DOUALA

DATES	Niveau 850 mb. Altitude moyenne 1508 mètres				Niveau 700 mb. Altitude moyenne 3149 mètres				Niveau 500 mb. Altitude moyenne 5852 mètres				Niveau 400 mb. Altitude moyenne 7571 mètres			
			VENT				VENT				VENT				VENT	
	T	Td	DD	V	T	Td	DD	V	T	Td	DD	V	T	Td	DD	V
1	+18.8	+14.0	08	03	+10.0	+ 1.1	06	04	- 5.8	-28.4	07	05	-16.8	-42.0	09	05
2	+16.7	+13.2	27	07	+ 8.0	- 2.0	05	06	- 6.2	-23.2	07	03	-17.8	-22.6	17	06
3	+17.3	+16.4	33	05	+10.8	+ 4.2	03	07	- 5.0	-16.2	27	05	-14.5	-22.6	24	11
4	+17.2	+16.0	32	03	+10.4	- 1.3	04	09	- 8.0	-16.0	11	02	-17.4	-21.5	12	10
5	+17.4	+11.8	01	07	+ 8.7	- 6.0	04	06	- 5.6	-15.8	17	04	-17.7	-31.9	09	07
6	+17.4	+16.6	04	03	+ 8.2	+ 2.6	07	11	- 7.3	-12.8	29	09	-17.9	-23.2	30	10
7	+19.4	+19.4	34	02	+ 7.3	+ 4.1	07	08	- 9.4	-15.3	32	13	-18.2	-29.9	35	08
8	+17.8	+16.0	20	02	+ 8.4	+ 2.2	33	03	- 7.2	-15.8	31	04	-16.9	-26.9	01	07
9	+19.1	+17.4	32	04	+ 9.7	+ 0.2	05	12	- 4.2	-16.6	07	05	-13.6	-25.6	26	05
10	+19.3	+16.4	31	06	+10.0	- 1.0	06	11	- 3.8	-20.0	10	06	-12.0	-23.0	35	06
11	+18.0	+15.8	33	09	+ 8.9	+ 4.0	07	04	- 8.1	-11.0	13	03	-19.1	-24.6	09	06
12	+17.8	+14.4	35	03	+ 9.4	+ 3.6	05	07	- 5.0	-16.4	35	06	-16.9	-26.2	29	05
13	+18.2	+ 9.8	32	04	+10.8	+ 0.1	07	10	- 4.0	-21.0	04	04	- 5.8	-23.2	30	10
14	+18.6	+15.2	28	03	+10.4	- 1.9	29	04	- 5.4	-15.6	07	10	-15.6	-26.8	07	14
15	+18.0	+14.0	28	02	+ 9.7	+ 1.4	06	11	- 6.3	-16.6	05	03	-17.5	-23.6	29	11
16	+18.1	+15.2	33	04	+ 9.0	+ 0.5	06	13	- 6.0	-13.4	30	06	-14.7	-23.6	28	09
17	+17.3	+16.1	22	05	+ 9.3	- 4.1	23	06	- 6.9	-24.1	34	03	-18.9	-36.6	01	09
18	+19.8	+17.4	30	02	+ 9.6	+ 2.0	05	13	- 5.2	-17.8	02	02	-16.3	-30.2	03	11
19	+19.1	+18.0	32	03	+10.0	- 6.0	06	07	- 4.0	-25.0	13	04	-15.4	-34.3	03	14
20	+17.4	+15.2	27	04	+ 8.6	0.0	04	04	- 7.4	-17.4	11	04	-17.1	-32.0	05	07
21	+19.1	+17.0	35	02	+10.4	+ 8.5	09	01	- 5.0	-18.8	03	06	-13.6	-28.6	03	15
22	+20.3	+16.4	22	04	+10.2	- 0.4	06	12	- 2.5	-20.4	04	03	-12.7	-18.0	07	16
23	+17.6	+15.6	18	03	+ 9.6	- 1.3	22	06	- 3.5	-11.4	36	11	-18.1	-39.6	11	11
24	+17.0	+14.3	18	02	+ 9.0	+ 0.4	05	09	- 6.0	-21.8	08	12	-16.4	-29.0	24	01
25	+17.6	+15.0	29	05	+ 7.3	+ 0.8	04	18	- 6.8	-24.8	06	18	-16.6	-32.2	05	09
26	+18.0	+16.8	22	04	+ 9.8	- 1.6	01	07	- 5.3	-26.0	05	10	-15.6	-29.2	11	09
27	+17.8	+17.2	19	06	+ 8.4	+ 6.4	11	04	- 7.8	-11.3	08	13	-15.4	-22.0	08	04
28	+17.5	+10.0	33	03	+ 5.6	+ 5.6	08	07	- 7.0	-18.6	12	08	-15.9	-22.4	10	07
29	+18.0	+10.4	-	-	+ 7.0	- 0.4	-	-	- 6.8	-10.0	-	-	-18.3	-21.4	-	-
MAX.	+20.3	+19.4	27	07	+10.8	+ 8.5	04	18	- 2.5	-10.0	06	18	- 5.8	-18.0	07	16
MIN.	+16.7	+ 9.8	20	02	+ 5.6	- 6.0	09	01	- 8.1	-28.4	11	02	-19.1	-42.0	24	01
MOY.	+18.1	+15.2		04	+ 9.1	+ 0.7		08	- 5.9	-18.0		06	-15.9	-27.3		09

N. B. : Altitude moyenne en mètres géopotentiels

T = Température en degrés centigrades

Td = Point de Rosée en Degrés centigrades

Vent : Rose de 36 et mètres par seconde.-

TEMPERATURE ET VENT EN ALTITUDE (Suite) - FEVRIER 1972

DOUALA

DATES	Niveau 300 mb. Altitude moyen. 9668 mètres			Niveau 200 mb. Altitude moyen. 12393 mètres			Niveau 150 mb. Altitude moyen. 14190 mètres			Niveau 100 mb. Altitude moyen. 16556 mètres			Niveau 70 mb. Altitude moyen. 18609 mètres		
		VENT			VENT			VENT			VENT			VENT	
	T	DD	V	T	DD	V	T	DD	V	T	DD	V	T	DD	V
1	-31.0	05	08	-54.4	14	13	-67.7	12	15	-75.1	26	10	-	-	-
2	-31.0	11	04	-52.8	20	03	-65.2	11	13	-74.0	10	15	-75.5	22	05
3	-28.4	22	06	-51.0	09	09	-64.8	12	26	-75.0	23	09	-74.0	29	12
4	-32.2	13	08	-55.3	14	11	-68.5	13	13	-	-	-	-	-	-
5	-31.8	10	08	-54.3	08	09	-65.7	08	12	-78.0	07	16	-75.8	-	-
6	-33.0	29	16	-56.9	19	08	-69.6	09	08	-78.2	32	08	-	-	-
7	-35.6	31	06	-61.0	09	05	-72.8	09	15	-81.9	30	05	-70.5	24	12
8	-33.1	09	16	-54.2	08	12	-68.5	33	10	-74.4	30	11	-	-	-
9	-27.4	28	12	-48.6	24	18	-62.2	16	10	-72.2	16	09	-	-	-
10	-33.0	30	05	-55.7	31	11	-69.7	26	11	-78.0	26	11	-72.0	27	12
11	-32.4	16	10	-55.1	06	12	-68.4	04	13	-79.6	04	12	-75.5	36	13
12	-31.9	27	14	-55.2	24	12	-66.5	20	12	-77.2	16	07	-73.0	-	-
13	-32.0	25	17	-52.5	21	14	-66.0	17	18	-79.3	20	05	-78.9	21	10
14	-32.2	03	06	-54.2	33	20	-67.0	30	12	-79.4	25	41	-77.6	21	16
15	-30.3	26	17	-49.4	23	14	-66.0	16	18	-76.4	17	05	-	-	-
16	-33.6	30	16	-53.3	21	09	-66.0	15	19	-73.0	-	-	-	-	-
17	-33.8	31	13	-56.6	27	13	-70.9	19	10	-77.0	18	12	-73.0	13	09
18	-31.8	02	12	-53.4	11	14	-68.0	09	17	-74.0	06	08	-66.6	27	08
19	-30.3	35	10	-53.4	07	07	-67.5	10	08	-78.8	09	12	-71.4	-	-
20	-34.1	02	12	-56.6	10	10	-69.0	08	10	-77.2	13	08	-71.6	21	09
21	-31.1	05	15	-51.1	13	09	-66.6	12	13	-	-	-	-	-	-
22	-26.9	10	18	-45.8	11	07	-60.2	11	06	-70.8	12	13	-73.8	23	07
23	-32.4	09	10	-57.5	12	14	-72.6	09	15	-76.6	13	10	-76.4	19	13
24	-33.8	25	01	-55.9	09	06	-70.0	08	14	-78.4	-	-	-71.2	-	-
25	-32.6	02	06	-55.0	13	08	-71.8	15	13	-	-	-	-	-	-
26	-31.2	09	09	-54.6	16	09	-69.6	22	08	-81.1	10	15	-	-	-
27	-29.8	07	07	-51.6	05	04	-66.3	03	05	-	-	-	-	-	-
28	-31.5	10	09	-55.6	09	08	-70.2	03	07	-80.3	11	08	-	-	-
29	-33.9	-	-	-55.3	-	-	-66.6	-	-	-78.5	-	-	-	-	-
MAX.	-26.9	26	17	-45.8	33	20	-60.2	12	26	-70.8	25	41	-66.6	21	16
MIN.	-35.6	25	01	-61.0	20	03	-72.8	03	05	-81.9	30	05	-78.9	22	05
MOY.	-31.8		10	-54.0		10	-67.7		13	-77.0		11	-73.6		10

N. B. : Altitude moyenne en Mètres Géopotentiels

T = Température en Degrés Centigrades

Vent = Rose de 36 et Mètres par seconde.

HAUTEURS PLUVIOMETRIQUES MENSUELLES ET NOMBRE DE JOURS DE PLUIE

F E V R I E R 1972

STATIONS	Totaux (mm)	Ecart à Moy.	Nbre de J.
I - L I T T O R A L -			
BABONG	89.1	+ 43.8	4
BOMONO	0.0	-	0
BONALEA	9.4	-	4
DIZANGUE	37.7	- 29.6	4
LOUM-CHANTIERS	83.9	- 1.7	4
MANJO	90.0	- 25.3	4
MBANGA	53.2	- 7.0	4
MBOUROUKOU	60.3	+ 12.2	4
MOUANKO	20.5	- 31.6	2
NDOULOU	3.5	-	2
N D O M	0.0	- 36.2	0
NKONDJOCK	4.5	- 33.9	2
NY OMBE (IFAC)	61.8	- 3.6	6
PENDA-MBOKO	45.6	-	2
POUMA	53.7	-	3
SAKBAYEME	33.8	- 17.6	2
SOHOK	26.4	-	1
SOLLE	29.9	-	4
SOUZA	14.0	-	1
YABASSI	131.7	+ 77.5	5
YINGUI	12.0	- 10.2	1
II - E S T -			
[illegible]TOURI-VILLE	32.5	- 7.8	3
[illegible]EMBA I	70.3	-	2
[illegible]LELE	23.0	-	4
[illegible]UELEBOCK	25.0	-	3
III - O U E S T -			
BAFANG	20.6	-	2
BAFOUSSAM	14.5	- 17.2	2
BANGANGTE	0.0	- 25.9	0
BANGWA	8.9	-	1
BANDJOUM	23.5	-	2
FOUMBAN	44.7	+ 20.0	2
KOUNDEN	62.3	+ 33.0	3
M B O S	75.0	-	6
MBOUDA	62.9	+ 32.9	5
PETIT-DIB OUM	64.6	-	5

STATIONS	Totaux (mm)	Ecart à Moy.	Nbre de J.
IV - C E N T R E - S U D -			
BENGBIS	10.2	-	1
BIPINDI	82.6	-	3
BOKITO	8.6	-	1
DJOUM	0.0	-	0
DZENG	4.7	-	1
ELOGBATINDI	4.0	-	1
EVOUDOULA	30.6	- 5.0	2
GOURA	0.0	-	0
MAKAK	46.3	- 13.9	6
MBALMAYO-ETF.	62.2	-	2
MENGUEME	24.5	-	1
MVANGAME	25.1	-	3
NDIKINIMIKI	24.0	- 15.2	2
NJAZENG	27.1	-	2
NKOLBISSON	57.0	+ 9.1	4
NGOULEMAKONG	26.6	- 47.6	3
NGORO	0.0	-	0
OBALA	7.6	-	1
OKOLA	25.6	-	3
OVENG	22.1	-	3
YANGBEM	0.0	-	0

HAUTEURS PLUVIOMETRIQUES MENSUELLES ET NOMBRE DE JOURS DE PLUIE (Suite)

F E V R I E R 1972

STATIONS	Totaux (mm)	Ecart à Moy.	Nbre de J.
V - N O R D -			
B O C C	0.0	-	0
D A N A	0.0	-	0
DOUKOULA	0.0	0.0	0
GUIDER	0.0	-	0
L A M	0.0	- 3.3	0
MAROUA-AGRI.	0.0	- 0.1	0
MAYO-DARLE	16.0	- 11.3	1
MAYO-OULDEME	0.0	- 0.1	0
M B E	0.0	-	0
MOKIO	0.0	-	0
NGAOUNDERE-AGRI.	0.0	- 7.2	0
YAGOUA	0.0	- 0.3	0
VI - CAMEROUN OCCIDENTAL -			
BAROMBI-KANG	14.5	-	3
BIMBIA	122.1	-	7
BOTA-ADM.	40.9	-	3
BUSSUMBU	56.4	-	8
ESSOSSONG	82.4	-	5
CAMP II PALMS	16.6	-	3
EKONA-ADM.	0.0	-	0
EKONA-RESEARCH	3.6	-	2
ESUKE-BANANAS	5.1	-	1
HOLTFORTH-BANANAS	6.0	-	1
ISONGO	344.8	-	17
KRATER	33.0	-	6
KOLA-RUBBER	45.4	-	8
KENDONGI	93.0	-	1
LIKOMBA-RUBBER	15.4	-	1
LINKFLUS	275.8	-	10
LYSOKA	7.0	-	3
MABETA-BEACH	21.8	-	5
MBONGE	25.0	-	2
MBANJA	10.5	-	2
MISSAKA	0.0	-	0
MISSELELE	0.0	-	0
MOLIWE-PALMS	2.7	-	1
MOLIWE-NURSERY	5.3	-	3
MOKUNDANGE	90.1	-	7
MUKONJE	31.5	-	6
MUYUKA	75.4	-	10
MOLYKO	14.2	-	1
MONDONI-FARMS	13.9	-	2
NDIAN	108.9	-	9
NKAMBE	23.8	-	2
NSONE-MOLIWE	0.0	-	0
POWO-PALMS	37.4	-	4
SODEN-IDENAU	203.3	-	11
SONNE-RUBBER	69.2	-	2
TOLE-TEA	22.4	-	4
TOMBEL	97.9	-	8
W U M	120.8	-	2
OBANG-AGRI.	14.7	-	5

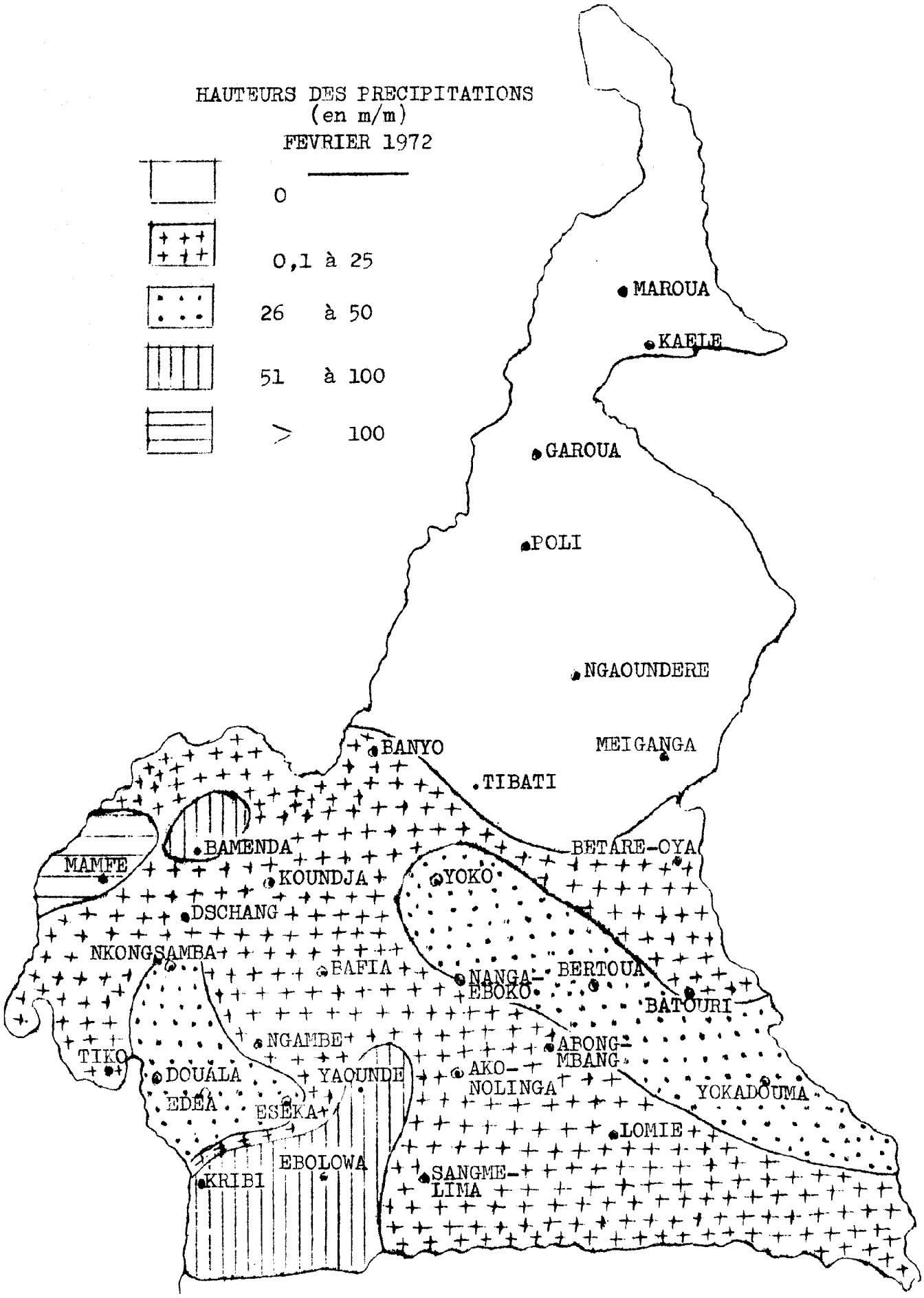
HAUTEURS DES PRECIPITATIONS
(en m/m)
FEVRIER 1972
0
0,1 à 25
26 à 50
51 à 100
> 100
MAROUA
KAELE
GAROUA
POLI
NGAOUNDERE
MEIGANGA
BANYO
TIBATI
BAMENDA
MAMFE
KOUNDJA
YOKO
BETARE-OYA
DSCHANG
NKONGSAMBA
BAFIA
NANGA-EBOKO
BERTOUA
BATOURI
NGAMBE
TIKO
DOUALA
YAOUNDE
AKO-NOLINGA
ABONG-MBANG
YOKADOUMA
EDEA
ESEKA
LOMIE
EBOLOWA
KRIBI
SANGME-LIMA

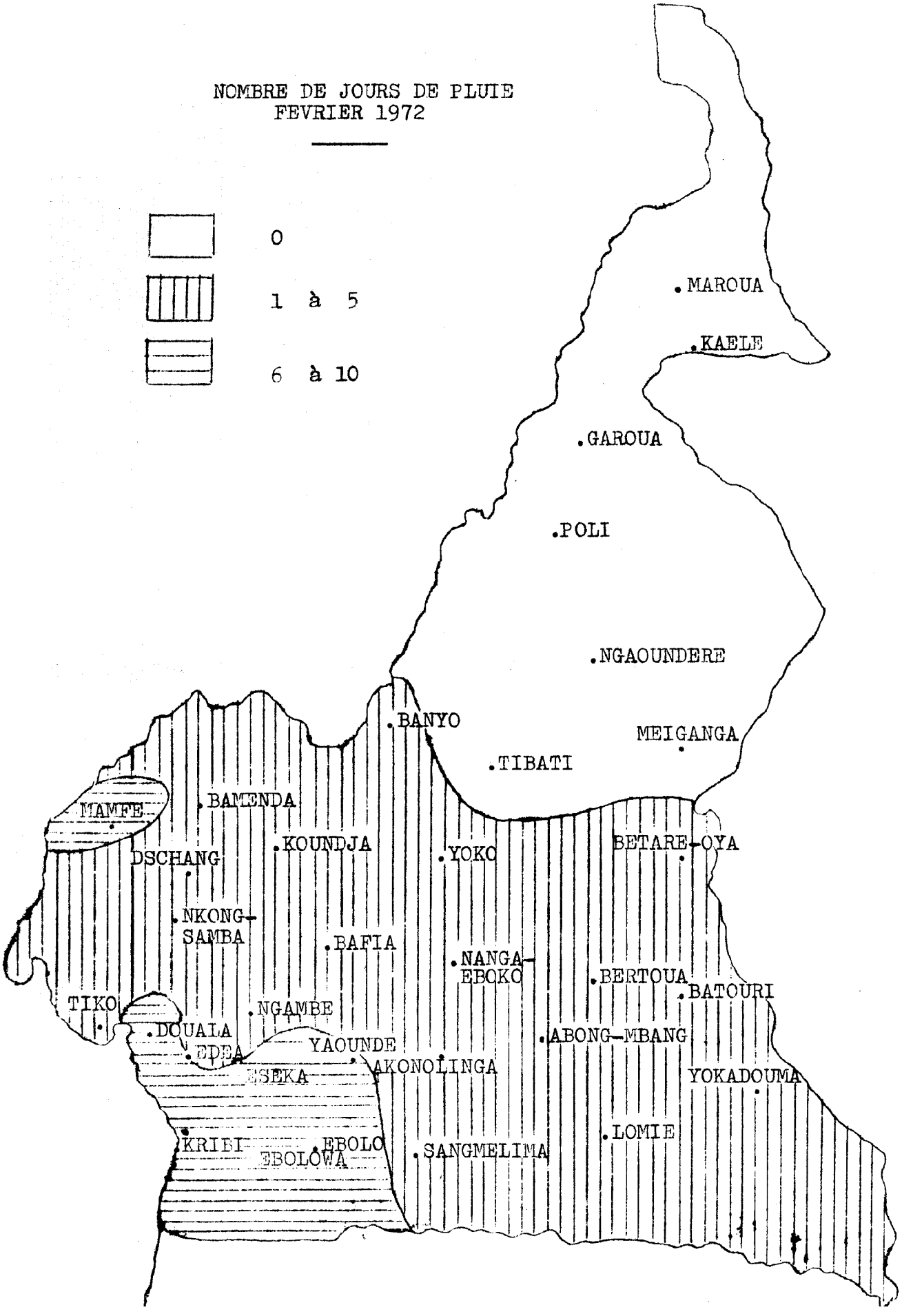
NOMBRE DE JOURS DE PLUIE
FEVRIER 1972
0
1 à 5
6 à 10
MAROUA
KAELE
GAROUA
POLI
NGAOUNDERE
BANYO
MEIGANGA
TIBATI
MAMFE
BAMENDA
KOUNDJA
YOKO
BETARE-OYA
DSCHANG
NKONG-SAMBA
BAFIA
NANGA-EBOKO
BERTOUA
BATOURI
TIKO
NGAMBE
DOUALA
EDEA
YAOUNDE
AKONOLINGA
ABONG-MBANG
ESEKA
YOKADOUMA
KRIBI
EBOLO
EBOLOWA
SANGMELIMA
LOMIE

MINISTÈRE DES TRANSPORTS

MINISTRY OF TRANSPORT

République Unie du Cameroun
Paix — Travail — Patrie

United Republic of Cameroon
Peace — Work — Fatherland

MÉTÉOROLOGIE NATIONALE
NATIONAL METEOROLOGY

RESUME MENSUEL DU TEMPS
MONTHLY WEATHER REPORT

MARS 1972
MARCH 1972

Imp. Moderne Dla — 7.72

RESUME MENSUEL DU TEMPS AU CAMEROUN — M A R S 1972

SITUATION GENERALE :

Les hautes pressions SAHARA-LIBYE ont prédominé sauf au début de mois, où une perturbation active s'est déplacée rapidement de l'Afrique du Nord à la Méditérranée Orientale, et entre les 16 et 19, entrainent une remontée du Front Intertropical.

Le F.I.T. a oscillé au cours de ce mois entre le 05 Nord et le 10 N.

TYPE DE TEMPS : On peut distinguer deux types de Temps :

1°/- Le premier correspondant aux périodes du 1 au 4, du 12 au 21 et du 26 au 31. Au cours de ces périodes le F.I.T. a oscillé entre les 07 et 10 N.

- Au Nord du FIT, beau temps passagèrement nuageux
- Au Sud du FIT, les formations de brumes et brouillards matinaux sont localisées, sauf les 4, 27 et 30 où elles se sont généralisées principalement sur le Sud du pays. L'instabilité orageuse est surtout d'évolution diurne, et active sur les reliefs. Elle s'atténue le plus souvent en seconde partie de nuit avec formation de nombreux nuages moyens. Sur la côte les orages de fin de nuit sont quasi quotidiens - 3 lignes de grains ont été observées les 3, 29 et 31.

2°/- Le second type correspond aux périodes allant du 5 au 11 et du 22 au 25, périodes pendant lesquelles le FIT a oscillé entre les 05° et 07° Nord.

- Au Nord du FIT :

Des brumes sèches ont été observées durant toutes ces périodes. Elles ont été particulièrement denses les 5, 6, 7 et 22.

- Au Sud du FIT :

Les brumes et brouillards matinaux sont isolés sauf les 9, 10, 11, 27 et 30. Les brumes sèches en bordure du FIT descendent jusqu'au 04 Nord les 6 et 7. L'instabilité orageuse est faible.

RESUME CLIMATOLOGIEQUE :

1°/- Dans le Centre-Sud et l'Est, la petite saison des pluies a commencé pratiquement autour du 15, et les brouillards matinaux sont devenus plus nombreux. Les précipitations sont alors assez régulières et un peu abondantes.

2°/- Ailleurs, la saison sèche continue avec de nombreux orages. Dans le Nord principalement les précipitations sont déficitaires malgré quelques averses dans l'Adamaoua.

Dans le Littoral et le Cameroun Occidental, les pluies éparses mais généralement faibles./-

-o-o-o-o-

1°) - SIGNIFICATION DES SIGNES CONVENTIONNELS (Pages 8)

≡	Brouillard visibilité	< 1 km
=	Brume humide visibilité	> 1 km < 5 km
∞	Brume sèche visibilité	< 5 km
↯	Eclair	
⊼	Orage	
T	Tonnerre entendu	
⌓	Rosée	
≫	Vent	≥ 16 m/s

2°) - VENT EN ALTITUDE (Page 10 et 13)

L'Heure indiquée est celle du DEBUT du Sondage

3°) - VALEURS PLUVIOMETRIQUES (Pages 6, 19 et 20)

L'Ecart à la Moyenne n'est indiqué que pour les Stations dont le nombre d'Années d'Observations est supérieur ou égal à C I N Q.

4°) - RENSEIGNEMENTS COMPLEMENTAIRES pour certains AERODROMES : (Pages 14 à 17)

Les Fréquences sont exprimées en nombre de JOURS.

-o-o-o-o-o-o-o-

HAUTEURS DES PRECIPITATIONS — MARS 1972

Dates	DOUALA	NKONG-SAMBA	KOUNDJA	MAMFE	TIKO	KRIBI	EDEA	NGAMBE	YAOUNDE	AKONO-LINGA	SANGME-LIMA	LOMIE	ADONG-MVANG	BATOURI	BERTOUA	BAFIA	YOKO	NGAOU-NDERE	GAROUA	MAROUA-SALAK
1	0.4	17.6	23.3	4.4		25.6		0.2				9.0					3.4			
2	TR.	15.6	0.3	50.3		34.2		9.1	TR.	13.5	14.3	32.2	45.2	4.2	11.0		48.2	0.5	T	T
3	1.0			TR.	19.2	2.0	6.2	19.2	31.0	19.0	3.7	6.4	39.6	TR.	14.8	1.5	2.9	7.1		
4						3.5		TR.	0.2		5.9	0.2	1.8	3.2						
5	1.2	15.3		31.6	1.9									TR.						
6							1													
7	14.2	5.2			0.3		0.1					TR.								
8	TR.				TR.		TR.			0.9			7.6						N	N
9	1.8											0.3								
10	8.2			10.6				0.3				2.6		0.3						
11	8.6			1.5			6.2	TR.			0.9	7.6								
12	TR.																			
13	0.6		8.8														9.8		A	A
14	0.8	1.2	1.6	1.4		0.5		0.9										5.8		
15	2.2	13.4	4.9	4.4		66.5	7.0	9.5	0.2	30.7	12.4	18.5	38.2	14.2	6.5	6.2	TR.	14.4		
16				TR.		4.5												TR.		
17			28.0	3.0	0.2	TR.			25.1		9.1		4.1				59.5	27.0		
18			1.9	TR.		4.2	3.8	1.7		0.8	15.7	4.8	9.2		18.5	0.2		9.6		
19			10.6	TR.							14.1						1.8	19.8		
20	7.0	10.4	0.5	3.4	13.8	39.3	30.6	38.6	7.8	4.0	36.5	1.3	11.6	15.3	5.7	40.7	16.3		E	E
21	0.3				2.1	0.2	1.4	29.0	3.3	24.8	21.6		4.8	4.7	12.0		1.0			
22			TR.	8.6	0.8															
23	TR.	3.3			0.2		0.1													
24		4.0		3.3	TR.	0.2				0.7										
25	3.0					27.5	14.4	17.8	13.3	24.4	28.7	4.5	31.6	27.0	37.4	13.5				
26					0.7	0.5	0.1		0.4	0.6		1.8	3.0	8.7	2.3					
27	0.3										0.9								N	N
28	1.2	0.3		6.1			0.6		4.0	12.6		8.2	5.2							
29	39.8	19.5	32.4	10.4	22.9	13.4	34.9	28.1	6.4	40.9	44.7	34.1	10.6	39.6	25.7	32.8	16.2			
30	0.1	10.7	1.0									18.	2.	35.	9.8		5.1	TR.		
31	3.2			4.6	0.4	16.5		1.1	12.8	1.5	1.6				3.7	4.2	5.5			

- 3 bis - HAUTEURS DES PRECIPITATIONS (Suite) M A R S 1972

Dates	DAMENDA	DSCHANG	ESEKA	EDOLOWA	NANGA-EBOKO	YOKA-DOUMA	DETARE-OYA	MEIGANGA	BANYO	TIBATI	P O L I	KAELE
1	2.0	2.6			21.5			14.6	28.6	3.3		
2	15.6	2.4			26.4	46.5	10.2	0.8		1.9		
3	5.3		27.8	10.2	4.4		29.8	0.1	2.7			T
4				10.9								
5	0.9	1.1		7.3								
6		2.6										
7												
8						0.8						N
9						0.9	3.7					
10						11.7						
11						TR.						
12					1	0.6						
13		0.5							1.2			A
14		2.4	0.2	2.7				1.5	7.5			
15	32.0	4.7	20.6	29.2	17.2	26.2	11.6	17.0	6.4	3.4		
16						3.3	28.0	11.8	3.2	0.4	5.6	
17		27.8	11.0	25.5		2.7	1.5	1.2	0.2			
18				11.5	45.2			0.5	2.0	13.2		
19			0.6	13.7	20.4				21.0	16.4		
20	7.8	5.8	36.2	45.4	22.5	4.2	3.7		19.1			E
21			0.5	9.2	38.8	3.8	17.0	7.3				
22	10.1	8.7										
23												
24				1.2	8.8							
25			20.3	12.2			49.6	0.1				
26						0.4	8.6	1.7				
27				11.7								
28	1.6	33.2		7.1			5.6	4.6				N
29	41.6	8.3	12.5	25.4	2.6	12.1	5.0	21.7	15.0	5.4		
30	1.8	1.3				21.7	15.4	0.1		3.0		
31	2.4		19.0	1.7	18.3	0.1	3.8					

TEMPERATURE MINIMALE MARS 1972

Dates	DOUALA	NKONG-SAMBA	KOUNDJA	MAMFE	TIKO	KRIBI	EDEA	NGAMDE	YAOUNDE	AKONO-LINGA	SANGME-LIMA	LOMIE	ABONG-MBANG	BATOURI	BERTOUA	BAFIA	YOKO	NGAOU-NDERE	GAROUA	MAROUA-SALAK
1	22.0	18.6	16.8	21.8	22.6	22.8	21.2	19.6	17.0	18.1	19.2	17.7	19.4	18.2	19.6	19.4	17.3	16.3	26.2	20.2
2	22.4	18.3	16.1	22.5	22.4	22.5	22.5	19.6	19.0	18.0	19.9	19.0	18.0	19.8	19.7	20.4	17.2	18.8	25.2	21.0
3	22.2	17.8	16.8	20.5	21.8	22.5	22.0	19.4	18.0	18.4	19.0	18.5	18.6	19.5	20.0	20.4	17.0	19.4	25.0	23.1
4	21.0	17.8	16.8	22.5	20.2	21.0	21.5	17.8	16.6	17.0	18.0	17.4	17.2	18.2	17.8	19.0	18.6	15.8	23.0	24.0
5	24.1	20.2	16.6	22.4	23.5	22.8	24.0	20.8	19.8	19.8	19.2	18.4	19.5	20.0	21.2	19.5	19.0	14.0	22.4	22.8
6	22.0	18.8	17.2	21.3	23.0	24.9	22.5	20.0	20.3	21.7	21.0	20.0	19.8	19.2	20.6	20.4	19.5	15.8	23.2	21.6
7	23.8	19.6	16.6	21.9	22.8	24.2	23.6	22.0	20.6	20.2	20.6	17.6	18.8	18.4	19.2	21.3	19.2	13.2	23.3	21.5
8	23.8	19.0	18.4	21.8	23.5	24.6	24.5	22.0	20.2	21.5	20.9	20.0	19.0	18.5	19.9	22.4	19.8	14.5	22.0	21.8
9	23.9	19.7	16.0	22.2	22.7	24.5	23.9	21.2	20.8	20.9	21.0	18.8	20.0	20.0	20.4	22.4	18.8	13.2	22.8	20.5
10	24.4	20.2	16.2	24.3	24.2	24.9	24.3	22.0	20.6	20.8	21.0	21.3	20.0	20.3	20.7	21.5	19.8	14.0	23.8	22.5
11	23.8	20.6	17.7	23.0	23.7	24.8	25.0	22.1	20.9	22.0	21.0	19.0	20.0	19.8	20.8	22.4	19.8	16.0	22.6	24.0
12	24.5	20.0	19.0	23.2	22.6	24.2	23.5	21.0	21.3	21.8	20.6	19.7	21.2	19.2	20.3	22.5	20.6	15.4	22.6	22.5
13	24.8	20.0	18.8	24.3	23.9	24.7	24.0	22.2	21.8	20.7	18.8	19.0	21.0	21.0	21.0	22.0	20.8	19.0	22.2	22.8
14	24.2	21.0	17.5	22.4	23.6	25.0	24.5	22.2	19.9	20.7	21.6	18.6	18.2	19.4	19.4	22.5	15.2	18.5	24.2	22.5
15	24.6	18.8	16.8	22.5	22.6	24.0	24.2	22.2	21.5	21.2	20.0	19.2	19.8	19.2	20.8	24.2	20.0	16.0	26.2	23.0
16	22.2	18.2	17.0	21.2	20.8	20.0	22.0	19.0	18.0	18.0	18.2	19.0	17.8	18.2	19.3	19.5	17.6	17.2	27.2	26.5
17	22.0	17.2	18.4	23.0	20.9	22.0	21.5	19.2	18.0	18.6	17.2	19.4	18.0	19.2	20.0	20.4	18.3	16.7	27.0	26.5
18	23.0	18.5	16.5	21.8	23.0	22.8	23.5	20.0	19.0	19.5	17.0	18.0	18.8	19.5	19.9	20.5	15.0	17.0	29.0	28.0
19	22.7	18.7	16.5	21.3	21.9	24.3	22.0	21.0	18.2	19.2	19.0	17.8	18.0	18.5	18.2	19.6	16.8	17.0	25.5	25.0
20	23.4	21.2	16.0	22.8	22.8	23.4	23.2	20.0	19.0	19.8	17.2	19.2	17.9	19.5	19.3	20.3	17.0	17.4	27.0	25.0
21	21.8	19.0	18.4	21.8	21.6	21.7	21.5	18.6	18.0	18.8	17.0	19.6	18.6	19.2	19.9	19.1	17.8	15.9	26.4	25.2
22	22.0	19.8	17.8	21.2	21.8	23.4	22.0	19.0	18.2	19.2	17.0	20.0	18.8	18.5	19.5	19.6	17.6	16.5	27.1	26.6
23	23.0	18.7	16.5	20.0	22.2	23.1	20.0	20.0	19.0	18.0	18.6	17.6	16.8	18.0	17.9	20.5	18.4	16.0	24.0	24.0
24	24.7	20.4	18.2	22.2	23.7	24.9	24.5	22.0	19.9	18.8	18.8	18.6	18.0	18.8	18.6	22.2	19.8	17.1	23.4	22.6
25	22.9	19.5	18.0	21.8	22.6	23.7	24.0	22.0	21.0	20.8	20.8	18.4	19.2	20.0	20.2	23.0	21.5	12.8	23.0	22.0
26	22.2	20.0	17.5	23.2	22.6	22.7	22.0	19.0	18.1	18.3	19.2	19.7	18.4	19.0	18.6	19.5	18.2	17.7	24.4	25.1
27	21.4	19.1	16.9	22.1	22.5	22.5	21.5	19.0	18.0	17.8	19.0	19.2	18.6	19.0	18.6	20.4	18.4	15.8	24.2	23.2
28	24.1	20.4	18.2	21.9	22.7	25.5	24.0	21.2	21.0	20.0	21.2	19.2	19.8	19.8	20.4	21.4	19.8	16.4	24.8	24.0
29	24.8	18.2	17.4	20.2	23.3	24.0	24.0	21.2	20.1	18.5	18.6	18.4	18.8	19.0	20.6	21.9	17.2	18.0	28.0	25.5
30	20.8	18.0	16.4	20.2	20.0	22.0	21.7	18.2	17.3	17.8	18.2	17.0	16.8	17.5	18.6	19.3	16.8	17.4	26.4	24.6
31	22.6	17.8	17.0	22.9	23.1	22.7	22.5	20.2	18.6	19.0	18.0	18.2	18.6	18.1	18.5	21.3	17.8	18.4	28.8	27.9

TEMPERATURE MAXIMALE MARS 1978

Dates	DOUALA	NKONG-SAMBA	KOUNDJA	MAMFE	T I K O	KRIBI	E D E A	NGAMBE	YAOUNDE	AKONO-LINGA	SANGME-LIMA	LOMIE	ABONG-MBANG	BATOURI	BERTOUA	BAFIA	Y O K O	NGAOU-NDERE	GAROUA	MAROUA-SALAK
1	29.5	27.2	28.2	32.6	30.0	29.6	31.0	28.6	27.0	30.6	29.0	32.0	29.6	31.0	32.0	31.5	28.2	31.8	39.8	38.0
2	33.5	27.4	26.8	30.2	32.2	31.0	33.0	30.4	30.0	30.7	31.0	31.0	30.8	32.1	30.1	33.5	28.8	31.5	39.2	39.0
3	29.0	26.0	23.5	31.6	31.2	28.2	27.0	22.8	22.0	23.6	26.0	28.4	27.1	29.2	26.5	24.8	21.8	28.0	38.0	37.0
4	31.4	28.0	27.6	32.8	31.2	30.6	32.8	29.4	29.8	29.8	29.8	29.2	30.6	29.0	32.2	29.0	31.3	26.2	31.0	37.8	35.5
5	32.4	29.0	29.6	33.2	31.0	32.0	33.0	28.6	29.0	30.0	30.0	30.0	30.2	27.2	27.6	29.0	32.8	28.8	31.4	38.8	34.6
6	32.8	28.2	30.0	31.4	31.8	31.6	33.6	29.6	30.9	31.8	30.0	29.6	30.0	31.8	32.0	33.5	29.2	31.0	37.6	32.0
7	34.0	28.6	30.4	33.8	32.0	31.2	33.4	29.8	30.4	31.0	31.6	29.5	28.2	32.0	31.0	34.5	29.8	31.6	38.0	34.5
8	30.2	26.0	28.5	32.4	30.2	30.5	31.4	29.0	30.2	30.8	31.0	30.8	28.8	31.2	31.3	32.5	28.4	32.0	39.8	37.5
9	33.0	29.6	30.5	33.8	32.2	32.0	34.0	29.8	30.2	31.0	31.0	30.0	30.0	33.0	31.5	34.2	29.2	33.0	42.4	40.0
10	31.4	28.2	31.4	34.0	31.5	31.2	32.8	31.0	30.0	30.6	30.0	29.2	29.0	31.0	28.5	34.3	28.8	34.3	42.1	40.0
11	32.0	29.1	31.6	33.4	31.6	30.5	31.2	30.0	30.2	31.0	29.6	29.3	30.6	32.0	30.8	33.5	28.4	34.7	43.6	40.0
12	32.1	29.4	31.2	34.0	32.3	32.8	33.0	29.4	30.4	31.6	30.2	29.0	30.0	30.4	31.0	34.3	29.2	34.6	42.5	41.0
13	32.2	29.1	31.4	34.6	33.5	32.4	32.4	29.8	30.8	31.6	29.0	30.4	29.0	31.2	30.4	34.8	29.8	34.5	40.8	40.6
14	32.8	30.5	28.8	34.6	33.1	32.0	33.6	31.6	31.0	32.5	31.7	32.6	32.0	34.6	33.3	35.8	30.0	30.0	40.8	40.8
15	30.0	26.2	27.4	29.8	32.5	31.7	31.0	30.8	30.8	30.6	30.2	30.0	30.0	31.9	30.6	35.2	30.2	29.6	42.7	41.7
16	28.5	28.1	27.0	29.7	28.6	27.5	28.2	28.0	29.5	30.0	28.0	31.0	28.2	32.4	30.3	32.8	29.4	29.6	39.3	39.0
17	31.0	28.6	28.4	34.0	31.9	31.2	33.4	31.8	31.6	32.5	31.6	30.6	30.8	31.0	31.6	35.0	30.7	30.0	39.8	40.0
18	31.8	27.0	25.8	29.0	32.8	32.1	32.6	29.6	30.4	31.5	30.6	31.6	31.0	33.0	32.4	30.2	25.3	29.8	39.4	40.0
19	30.4	27.1	27.8	29.0	30.5	29.8	28.2	26.5	28.0	30.6	30.8	32.2	30.6	33.0	32.0	32.2	27.8	29.2	40.8	40.0
20	32.8	30.0	29.0	32.0	32.2	30.4	33.8	31.8	30.8	32.0	31.2	32.0	31.8	34.0	32.9	36.0	29.2	29.0	41.0	40.4
21	26.5	28.0	27.4	32.4	27.4	27.9	26.2	25.4	25.4	27.6	29.0	28.2	27.4	31.4	32.0	32.0	28.2	31.0	43.0	41.0
22	30.0	27.0	25.7	33.4	31.1	30.3	30.6	26.2	25.5	25.0	25.0	22.4	26.2	27.5	28.0	29.3	26.4	30.8	38.8	37.8
23	33.7	29.8	28.5	32.2	32.5	32.0	33.8	30.2	30.6	30.5	29.0	29.7	30.6	32.6	31.2	32.5	28.8	30.0	39.8	36.0
24	33.2	29.0	28.0	32.3	33.1	31.5	33.8	31.2	30.2	31.5	31.2	31.2	32.0	34.0	32.0	31.3	28.2	31.2	38.8	36.0
25	34.0	28.0	29.4	32.8	30.1	31.6	33.5	30.6	31.5	32.5	31.6	33.0	32.2	35.2	34.0	34.5	30.4	31.4	41.0	38.6
26	30.9	27.7	25.6	32.8	28.8	27.8	28.2	25.8	24.8	24.8	28.0	26.8	25.8	26.0	26.0	29.0	25.8	30.1	41.4	39.8
27	33.8	29.0	30.5	34.0	32.7	31.5	33.8	31.0	31.6	32.0	32.0	33.0	31.5	33.3	32.8	33.3	30.2	32.8	42.8	40.0
28	32.0	28.7	30.0	33.9	32.6	30.6	32.2	30.0	29.9	31.6	30.0	31.2	31.0	33.0	32.0	31.8	27.8	33.5	42.8	41.4
29	32.7	28.6	28.8	33.0	32.5	32.0	32.3	29.5	28.8	29.6	30.0	29.5	28.2	30.8	30.0	32.5	28.6	32.5	43.4	41.0
30	32.4	29.7	29.0	32.8	31.0	31.0	33.0	30.8	31.1	30.6	30.0	30.8	30.2	31.4	31.5	33.0	29.4	32.2	42.8	41.0
31	27.2	25.9	24.8	32.3	28.2	31.2	29.2	24.5	23.1	24.0	25.0	21.6	22.8	23.2	24.0	26.5	21.2	27.2	39.2	39.0

STATIONS	TEMPERATURE DE L'AIR SOUS ABRI (en °C)										PRECIPITATIONS			
	MOY. MAX.	MOY. MIN.	Tx+Tn / 2	ECART à MOY	MAX. ABS.	MIN. ABS.	MOY. 00hTU	MOY. 06hTU	MOY. 12hTU	MOY. 18hTU	TOTAL (mm)	ECART à MOY.	Nbre de J	MAX. 24 h.
DOUALA	31.5	23.0	27.3	- 0.2	34.0	20.8	24.4	23.5	30.0	27.2	94.2	- 115.0	18	39.8
E D E A	31.8	23.0	27.4	- 0.2	34.0	21.2	-	23.7	30.8	27.3	105.4	- 46.1	12	34.9
NGAMBE	29.2	20.4	24.8	- 0.2	31.8	17.8	-	21.5	27.8	24.8	155.5	+ 4.0	12	38.6
NKONGSAMBA	28.2	19.2	23.7	+ 0.1	30.5	17.2	20.4	19.6	26.5	23.1	115.5	- 31.4	12	19.5
DSCHANG	26.7	16.7	21.7	+ 0.4	29.8	15.0	-	17.0	25.7	20.8	101.4	- 31.6	13	33.2
KRIBI	30.8	23.5	27.2	+ 0.3	32.4	21.0	24.8	23.9	30.0	27.3	238.6	+ 34.8	15	66.5
ABONG-MBANG	29.4	18.8	24.1	- 0.3	32.2	16.8	-	19.7	27.1	24.3	205.6	+ 74.2	14	45.2
AKONOLINGA	30.1	19.5	24.8	- 0.8	32.5	17.0	-	20.3	27.7	25.0	174.4	+ 46.6	13	40.9
EBOLOWA	29.1	19.8	24.5	- 0.3	31.4	18.0	-	20.5	27.8	24.0	224.9	+ 45.1	16	45.4
ESEKA	-	-	-	-	-	-	-	-	-	-	-	-	-	-
LOMIE	29.9	18.9	24.4	+ 0.1	33.0	17.0	-	19.4	28.2	25.0	164.1	+ 40.4	16	34.1
SANGMELIMA	29.7	19.3	24.5	+ 0.2	32.0	17.0	-	19.9	27.4	24.9	210.1	+ 62.0	14	44.7
YAOUNDE	29.3	19.4	24.3	- 0.2	31.6	16.6	20.9	20.0	27.3	24.5	104.5	- 42.9	11	31.0
YOKADOUMA	31.0	19.3	25.2	+ 0.1	34.8	17.4	-	19.7	29.3	25.3	135.0	+ 2.2	14	46.5
BAFIA	32.6	20.9	26.8	+ 0.1	36.0	19.0	-	21.4	30.1	28.2	99.1	- 16.4	7	40.7
BATOURI	31.4	19.1	25.3	+ 0.1	35.2	17.5	21.3	19.8	28.9	26.0	164.1	+ 43.1	11	39.6
BERTOUA	30.7	19.7	25.2	+ 0.4	34.0	17.8	-	20.0	28.9	25.6	187.4	+ 69.8	11	49.8
BETARE-OYA	30.6	19.1	24.8	- 0.2	33.7	15.0	-	19.6	28.1	25.1	193.5	+ 26.4	14	49.6
NANGA-EBOKO	29.9	20.4	25.2	- 0.4	34.0	18.0	-	20.6	27.8	26.6	226.1	+ 16.2	11	45.2
Y O K O	28.2	18.4	23.3	- 0.7	30.7	15.0	-	19.2	26.3	24.0	169.7	+ 86.0	11	59.5
BANYO	30.0	18.2	24.1	- 0.6	33.4	16.4	-	18.6	28.6	24.8	106.9	+ 28.2	11	28.6
KOUNDJA	28.4	17.2	22.8	- 0.1	31.6	16.0	19.5	17.9	26.9	23.9	113.3	- 13.7	11	32.4
MEIGANGA	30.7	18.7	24.7	0.0	33.6	15.5	-	19.3	29.7	25.1	83.0	+ 22.5	14	21.7
NGAOUNDERE	31.3	16.4	23.8	- 0.4	34.7	12.8	19.2	17.2	29.4	24.5	94.2	+ 52.6	7	27.0
TIBATI	32.3	19.0	25.6	+ 1.5	35.9	16.6	-	19.5	30.6	25.8	47.0	- 13.8	8	16.4
GAROUA	40.6	24.9	32.7	+ 0.9	43.6	22.0	29.2	25.8	38.0	34.9	0.0	- 4.7	0	0.0
KAELE	39.3	25.2	32.3	+ 0.7	42.0	22.5	-	25.7	36.6	36.4	0.0	- 3.2	0	0.0
MAROUA-SALAK.	38.8	23.7	31.3	+ 0.6	41.7	20.2	27.8	24.4	36.9	34.3	0.0	- 2.6	0	0.0
P O L I	38.0	21.3	29.7	+ 1.5	40.5	16.9	-	22.3	36.7	31.8	5.6	- 13.0	1	5.6
BAMENDA	24.5	15.6	20.5	- 0.1	27.0	13.3	-	18.0	23.3	19.1	119.1	- 43.9	11	41.6
MAMFE	32.5	22.1	27.3	- 0.4	34.6	20.0	-	22.8	30.5	28.1	143.6	- 75.9	14	50.3
T I K O	31.4	22.5	26.9	- 0.4	33.5	20.0	-	22.8	30.2	26.9	62.5	- 69.1	11	22.9

STATIONS	TENSION DE VAPEUR D'EAU (en mb. et 1/10è)								HUMIDITE RELAT. (en %)				EVA-PORA-TION (mm)	NEB. TOTALE (en Octas)			
	MOY. MAX.	MOY. MIN.	MAX. ABS.	MIN. ABS.	MOY. 00hTU	MOY. 06hTU	MOY. 12hTU	MOY. 18hTU	MOY. MAX.	MOY. MIN.	MAX. ABS.	MIN. ABS.		MOY. 00hTU	MOY. 06hTU	MOY. 12hTU	MOY. 18hTU
DUALA	33.0	27.9	34.0	24.0	29.3	28.2	29.8	30.5	98	65	99	53	45.9	6	7	7	6
E D E A	32.9	28.8	34.9	25.4	-	28.3	30.4	30.4	97	65	100	53	74.1	-	6	6	5
NGAMBE	28.2	24.1	29.4	16.4	-	24.6	25.6	26.4	96	64	100	43	44.5	-	7	6	5
NKONGSAMBA	26.3	21.3	27.8	16.8	22.8	21.4	23.8	24.3	98	64	100	51	59.0	6	7	6	6
DSCHANG	22.6	16.6	24.2	9.7	-	18.1	18.2	20.7	95	52	100	25	54.7	-	7	6	7
KRIBI	33.7	27.9	35.2	23.5	28.4	27.6	31.8	30.0	94	71	97	61	61.2	6	7	6	6
ABONG-MBANG	26.8	22.0	28.4	18.3	-	22.5	23.8	24.9	99	58	100	43	67.5	-	7	7	5
AKONOLINGA	25.5	22.5	27.0	19.2	-	22.8	22.5	23.8	98	52	100	33	75.5	-	7	6	6
EBOLOWA	26.8	23.6	28.6	20.8	-	23.3	24.5	24.7	97	63	100	52	68.8	-	7	7	7
ESEKA	-	-	-	-	-	-	-	-	-	-	-	-	-	-	-	-	-
LOMIE	28.8	22.8	30.8	20.1	-	22.3	25.8	26.8	99	63	100	47	45.1	-	6	6	6
SANGMELIMA	26.2	22.8	26.9	19.6	-	22.7	23.6	24.1	98	58	100	46	59.9	-	7	7	6
YAOUNDE	26.1	21.7	29.8	17.4	22.9	22.5	22.8	23.5	97	56	100	41	84.6	6	7	6	6
YOKADOUMA	29.0	23.2	30.3	19.3	-	22.7	26.0	27.2	99	58	100	36	77.3	-	7	6	5
BAFIA	27.5	24.0	28.4	19.9	-	24.5	25.2	25.0	96	52	100	40	93.4	-	7	6	6
BATOURI	27.2	21.9	29.9	18.2	23.8	22.9	24.1	24.9	99	52	100	38	77.2	5	7	6	6
BERTOUA	26.4	22.1	27.6	18.1	-	22.5	22.2	24.4	97	48	99	33	68.2	-	7	7	6
BETARE-OYA	26.7	21.9	28.0	16.4	-	22.0	24.2	23.9	97	54	100	40	75.5	-	8	7	7
NANGA-EBOKO	27.3	23.4	28.4	19.2	-	23.3	24.8	25.5	96	59	100	41	53.8	-	7	6	6
Y O K O	24.5	19.1	26.0	10.6	-	20.7	21.7	20.1	96	55	100	29	84.5	-	7	6	5
BANYO	20.4	17.2	24.6	11.4	-	17.9	18.1	18.1	84	45	98	23	108.5	-	6	5	5
KOUNDJA	22.2	15.1	23.3	7.8	19.5	18.4	16.9	18.4	95	42	100	19	129.7	7	7	7	6
MEIGANGA	22.3	15.7	25.5	6.5	-	19.5	16.7	18.3	93	34	100	15	123.8	-	7	6	6
NGAOUNDERE	20.3	12.7	24.7	5.5	17.2	17.2	14.8	15.0	90	31	100	13	144.6	6	6	6	6
TIBATI	24.0	18.6	26.3	9.6	-	20.1	20.3	20.4	89	43	98	22	238.8	-	6	5	6
GAROUA	17.5	8.3	26.0	3.1	12.6	14.5	11.2	12.0	45	13	66	4	405.5	4	6	5	6
KAELE	8.8	5.3	18.8	3.1	-	6.5	6.4	6.8	22	9	55	4	838.7	-	4	4	5
MAROUA-SALAK.	11.4	5.9	21.8	3.0	8.6	8.2	7.7	8.3	29	9	69	5	460.8	4	6	5	6
P O L I	18.3	11.7	24.7	4.4	-	15.7	13.5	14.5	57	19	79	8	355.2	-	5	5	5
BAMENDA	19.2	14.3	22.1	6.9	-	14.6	16.4	17.7	89	51	98	25	126.8	-	6	6	6
MAMFE	32.5	26.6	36.3	21.4	-	26.8	29.3	30.5	97	60	99	50	74.3	-	7	6	6
T I K O	31.1	27.3	32.8	19.2	-	26.8	28.6	29.1	97	63	100	42	87.1	-	7	7	7

STATIONS	VENT DE SURFACE — VITESSE MOYENNE m/s à 00hTU	à 06hTU	à 12hTU	à 18hTU	MAXIMUM DD	m/s	Dates	PHENOMENES DIVERS (Nombre de Jours) =	=	∞	≤	R	Δ	≡	≡
DOUALA	0.3	0.0	1.4	1.2	NE	15	29	2	11	0	1	24	1	0	0
E D E A	-	0.1	1.7	0.8	-	-	-	2	0	0	2	17	0	0	0
NGAMBE	-	0.3	2.6	0.2	-	-	-	12	0	0	2	18	14	0	0
NKONGSAMBA	1.3	0.7	4.5	2.5	NE	15	2	14	0	0	10	16	0	0	0
DSCHANG	-	0.4	2.9	0.2	-	-	-	3	1	0	0	21	8	0	0
KRIBI	0.9	0.8	1.7	1.2	NE	12	21	0	0	0	8	17	13	0	0
ABONG-MBANG	-	1.6	3.4	1.0	NE	20	25 et 29	7	1	0	5	18	0	2	2
AKONOLINGA	-	1.7	2.5	1.9	-	-	-	4	3	0	2	16	0	0	0
EBOLOWA	-	0.1	2.6	1.8	-	-	-	7	0	0	3	16	0	0	0
ESEKA	-	-	-	-	-	-	-	-	-	-	-	-	-	-	-
LOMIE	-	0.8	3.6	0.0	-	-	-	8	0	0	1	20	4	0	0
SANGMELIMA	-	0.9	3.1	1.0	-	-	-	4	0	0	3	11	0	0	0
YAOUNDE	2.7	1.4	2.6	2.1	E	15	17	4	0	0	7	18	0	0	0
YOKADOUMA	-	0.0	3.4	0.2	-	-	-	11	1	0	6	14	0	0	0
BAFIA	-	0.8	2.8	1.9	NE/E	20	20 et 29	5	0	2	8	9	0	2	2
BATOURI	0.3	0.3	2.0	0.2	NE	14	25	8	0	0	4	21	3	0	0
BERTOUA	-	1.5	4.1	3.1	E	20	20 et 29	0	0	0	9	13	0	2	2
BETARE-OYA	-	1.6	5.5	5.2	E	20	21	4	0	4	0	20	7	1	1
NANGA-EBOKO	-	0.7	2.0	1.3	E	20	18	3	0	0	6	12	0	1	1
Y O K O	-	2.7	3.4	2.8	N	13	20	8	3	9	0	16	0	2	1
BANYO	-	0.2	2.1	1.0	-	-	-	0	0	0	1	14	0	0	0
KOUNDJA	1.2	0.1	2.1	0.4	N	14	19	1	0	10	2	17	21	0	0
MEIGANGA	-	0.1	1.6	0.5	N	30	15	1	0	2	4	13	3	1	1
NGAOUNDERE	0.2	0.1	1.9	0.5	S	18	17	1	0	3	3	11	0	1	1
TIBATI	-	2.2	4.1	3.5	N et NE	20	1er et 16	0	0	6	0	13	0	2	2
GAROUA	2.1	1.4	2.5	0.8	S	11	16	0	0	6	2	0	0	0	0
KAELE	-	3.0	4.3	3.3	-	-	-	0	0	10	0	0	0	0	0
MAROUA-SALAK	3.1	2.6	4.8	2.0	N/NNW	10	3 jours	0	0	7	0	0	0	0	0
P O L I	-	0.0	1.5	0.4	-	-	-	0	0	5	2	4	0	0	0
BAMENDA	-	0.5	2.6	1.0	-	-	-	0	0	12	2	17	0	0	0
MAMFE	-	0.9	2.3	0.6	NE	16	28	11	4	0	0	21	9	1	0
T I K O	-	0.5	2.9	2.0	-	-	-	1	1	0	0	16	0	0	0

DUREE DE L'INSOLATION (en Heures et 1/10è M A R S 1972

Dates	DOUALA	YAOUNDE	M B O K O	BATOURI	KOUNDJA	NGAOUNDERE	GAROUA	MAROUA SALAK	BAMENDA	MAMFE	T I K O	DSCHANG
1	2.9	6.8	8.8	7.9	4.2	8.4	9.9	6.3	5.9	5.7	1.7	6.7
2	8.8	9.0	6.3	9.1	3.9	8.0	10.9	10.2	1.2	2.6	9.2	2.4
3	1.5	0.0	0.0	6.0	1.6	5.3	7.6	8.0	1.3	5.8	2.7	4.2
4	6.6	6.7	3.5	6.6	7.4	7.5	4.8	4.5	4.7	5.0	4.5	4.3
5	4.3	2.2	4.4	0.4	8.0	7.9	9.7	8.2	4.5	3.9	5.5	6.0
6	6.9	7.6	8.6	7.6	9.7	9.3	8.6	5.4	11.2	5.2	4.9	9.0
7	7.7	5.6	6.8	9.0	9.9	9.6	8.0	7.4	9.7	8.1	8.9	8.5
8	0.7	5.6	7.2	4.8	7.7	9.8	9.4	10.1	6.7	6.1	0.0	5.0
9	7.6	4.7	7.8	6.1	9.9	10.3	9.9	10.0	10.1	6.9	5.8	9.0
10	7.2	5.3	9.1	5.3	10.3	9.2	10.6	10.4	7.7	6.4	7.3	7.7
11	3.4	3.7	6.9	5.5	10.0	9.4	11.1	10.8	7.7	5.4	3.0	7.2
12	5.3	6.7	6.2	4.0	11.0	10.6	11.0	11.0	7.4	6.5	5.8	7.4
13	5.7	6.3	7.8	4.8	11.0	9.6	6.8	8.2	10.2	6.0	7.8	4.8
14	7.6	9.0	9.8	9.2	7.2	5.2	9.8	10.4	9.1	7.6	6.9	8.4
15	3.1	5.5	9.4	4.8	5.6	4.9	8.8	10.9	1.5	0.5	4.8	2.8
16	0.0	4.0	9.2	7.0	5.0	7.4	7.2	7.7	0.8	1.8	1.2	0.3
17	2.3	8.6	10.0	4.1	3.8	4.7	7.9	7.1	8.5	7.6	4.2	6.2
18	3.9	5.1	6.1	8.4	1.9	7.0	6.9	7.1	0.7	1.4	5.3	4.0
19	0.6	4.0	8.4	10.3	9.1	2.1	8.1	10.8	4.1	1.6	0.6	4.8
20	8.7	8.7	10.4	10.1	8.6	6.1	8.8	10.2	4.4	4.1	8.7	4.1
21	0.2	0.4	6.5	5.8	7.6	8.5	9.3	10.8	3.7	4.1	1.2	6.2
22	0.7	2.4	5.9	2.8	4.4	9.7	3.0	9.6	4.2	4.7	4.8	7.1
23	5.8	7.8	10.3	8.0	8.1	7.8	8.2	8.9	9.6	4.4	7.9	9.0
24	6.6	8.8	7.3	9.1	7.4	10.2	10.1	10.6	5.3	3.7	4.5	5.8
25	4.6	5.3	10.5	7.5	9.1	10.7	10.5	10.9	10.3	5.3	0.3	9.2
26	0.8	0.2	2.6	0.0	6.2	5.4	8.9	9.4	5.0	3.9	0.0	3.8
27	9.0	10.2	10.2	10.3	10.1	9.4	10.5	10.9	9.0	7.1	8.3	7.9
28	3.2	5.9	6.8	7.5	9.2	11.1	10.8	10.9	4.9	5.3	6.6	5.5
29	4.8	2.7	8.3	4.1	8.3	7.9	10.2	10.7	5.3	6.7	6.5	5.6
30	9.5	7.8	1.2	7.6	9.3	6.5	8.4	9.9	6.3	6.7	9.4	9.1
31	0.0	1.0	0.8	0.6	4.9	7.6	6.4	4.1	5.4	1.7	0.3	5.4

Dates	Heures TU	DOUALA SOL DD	SOL V	500 m. DD	500 m. V	1000 m. DD	1000 m. V	1500 m. DD	1500 m. V	3000 m. DD	3000 m. V	5000 m. DD	5000 m. V
1	1600	22	05	23	06	28	02	34	03	08	07	-	-
2	0000	00	00	21	05	28	07	33	05	06	06	10	04
3	0000	00	00	22	02	24	02	22	03	01	09	07	06
4	0000	00	00	09	03	12	01	27	03	05	10	05	07
5	0000	00	00	16	03	22	04	28	04	08	09	04	06
6	0000	00	00	00	00	00	00	29	05	08	03	07	07
7	0000	00	00	23	04	23	04	36	02	05	03	08	08
8	0000	00	00	19	03	24	02	33	02	05	09	10	08
9	0000	00	00	00	00	00	00	00	00	05	04	11	06
10	0000	00	00	23	03	27	02	04	03	04	09	10	10
11	0000	00	00	25	03	04	03	06	02	06	15	11	08
12	0000	00	00	19	01	23	01	24	03	02	03	08	16
13	0000	00	00	17	01	11	01	03	01	08	04	07	08
14	0000	00	00	23	04	27	03	28	04	08	17	08	16
15	0000	00	00	22	01	25	01	27	01	27	03	09	06
16	0000	00	00	25	03	24	02	24	03	07	10	09	13
17	0000	00	00	20	03	21	04	15	03	07	11	09	06
18	0000	00	00	19	03	27	04	22	03	28	03	08	10
19	0000	00	00	21	04	24	01	01	01	08	11	18	06
20	0000	00	00	18	01	25	01	24	01	12	06	30	04
21	0000	00	00	21	04	23	04	24	04	06	07	07	17
22	0000	00	00	32	03	26	03	33	03	05	10	09	11
23	0000	00	00	11	04	11	05	13	05	19	04	13	06
24	0000	00	00	22	04	23	03	04	05	08	08	10	10
25	0000	00	00	34	03	03	02	05	02	08	09	09	05
26	0000	00	00	26	03	29	03	32	03	08	07	06	04
27	0000	00	00	02	02	34	02	01	02	05	05	09	07
28	0000	00	00	23	04	26	03	32	02	06	13	09	10
29	0000	00	00	22	07	14	03	15	02	06	13	18	09
30	1600	24	04	22	05	20	03	28	03	06	11	08	16
31	1700	00	00	12	08	12	05	31	01	08	07	07	14

 VENT EN ALTITUDE (par Sondage) DD : ROSE DE 36 V : m/s MARS 1972

Dates	Heures TU	GAROUA													
		SOL		500 m.		1000 m.		1500 m.		3000 m.		5000 m.	
		DD	V	DD	V	DD	V	DD	V	DD	V	DD	V
1	0500	28	03	29	11	31	09	05	07	07	08	08	03
2	1100	24	03	31	09	30	13	28	08	05	06	-	-
3	1100	00	00	29	01	04	02	04	03	05	12	-	-
4	2300	00	00	34	06	30	02	36	02	26	03	19	04
5	0500	08	01	05	02	03	04	27	01	24	02	18	02
6	0500	00	00	05	04	05	05	03	04	02	05	09	07
7	0500	00	00	16	02	04	03	32	02	06	07	-	-
8	0500	02	01	01	05	10	02	11	03	11	07	-	-
9	0500	32	03	06	05	05	06	07	04	08	07	-	-
10	1700	00	00	10	03	08	05	07	04	07	13	-	-
11	0500	00	00	05	05	05	09	06	15	06	14	-	-
12	0500	18	01	04	03	03	10	01	10	36	01	-	-
13	0500	00	00	27	07	30	04	31	06	07	08	08	17
14	0500	00	00	27	13	28	10	07	03	08	08	09	18
15	0500	28	02	29	11	29	13	04	08	07	09	10	16
16	1100	24	03	25	06	27	05	27	08	10	12	-	-
17	1700	00	00	10	03	07	04	08	05	09	10	-	-
18	1100	28	04	30	08	28	08	31	04	12	09	-	-
19	0500	28	03	28	07	27	10	33	06	11	10	-	-
20	0500	28	03	29	10	28	17	32	07	08	09	10	10
21	1700	36	03	04	06	06	05	07	10	05	08	-	-
22	0500	00	00	28	11	04	02	07	09	-	-	-	-
23	1700	04	03	06	03	06	04	03	02	04	05	-	-
24	2300	04	02	01	08	36	03	35	05	28	02	-	-
25	0500	08	02	12	02	06	05	10	03	-	-	-	-
26	2300	00	00	29	11	32	10	33	06	33	07	-	-
27	0500	32	03	29	13	32	10	04	04	07	06	-	-
28	0500	00	00	29	07	06	01	06	05	06	07	10	09
29	0500	28	03	29	10	31	11	02	05	04	13	07	07
30	0500	30	03	29	14	30	13	03	07	03	14	08	06
31	11	[illegible]		27	07	27	04	20	01	12	02	-	-

VENT EN ALTITUDE (par Sondage) DD : ROSE DE 36 V : m/s M A R S 1972

Y A O U N D E

Dates	Heures TU	SOL DD	SOL V	1000 m. DD	1000 m. V	1500 m. DD	1500 m. V	3000 m. DD	3000 m. V	5000 m. DD	5000 m. V
1	1700	22	03	25	05	22	04	07	05	07	13
2	1700	24	03	23	03	25	05	07	07	09	12
3	1700	06	03	08	03	05	09	09	08	08	06
4	0600	00	00	33	01	03	04	10	09	10	09
5	1100	26	02	24	02	09	03	07	08	09	06
6	1700	08	02	08	04	09	04	04	06	08	13
7	1700	00	00	24	02	16	01	05	07	10	14
8	1100	22	02	22	01	15	01	06	08	-	-
9	1700	00	00	26	08	02	02	07	13	09	12
10	1700	24	03	25	04	26	03	01	10	08	12
11	1700	24	02	27	04	26	03	-	-	-	-
12	1700	22	03	24	04	16	01	07	11	09	14
13	0600	24	04	26	05	28	05	08	10	-	-
14	0500	00	00	30	03	24	03	07	13	08	20
15	1700	20	03	29	03	20	03	07	10	07	15
16	0600	22	03	16	07	12	18	18	17	03	14
17	0500	26	02	24	03	11	02	08	13	10	12
18	0600	00	00	34	05	17	06	09	12	16	04
19	0600	00	00	25	04	09	07	09	15	-	-
20	0500	00	00	21	03	33	03	01	06	-	-
21	1700	00	00	36	04	15	03	07	12	09	16
22	1100	04	04	05	02	08	07	08	13	05	18
23	1100	24	02	15	01	11	02	06	08	-	-
24	1700	09	02	06	02	05	02	08	09	11	15
25	1700	26	02	29	05	36	03	08	10	07	12
26	1700	00	00	36	04	05	02	08	03	06	09
27	1700	00	00	29	02	29	01	08	09	-	-
28	0500	22	03	26	02	24	03	06	12	-	-
29	1700	30	02	31	02	06	02	04	10	-	-
30	1100	00	00	03	03	12	03	07	19	-	-
31	1700	18	02	illegible	illegible	13	09	06	05	07	15

B A T O U R I

Dates	Heures TU	SOL DD	SOL V	1000 m. DD	1000 m. V	1500 m. DD	1500 m. V	3000 m. DD	3000 m. V	5000 m. DD	5000 m. V
1	1700	00	00	15	04	17	05	09	05	06	08
2	0500	00	00	27	08	24	08	12	03	-	-
3	2300	00	00	33	06	18	01	09	07	09	12
4	0500	00	00	30	05	21	03	-	-	-	-
5	1700	00	00	30	02	31	04	05	08	07	10
6	1700	18	02	20	07	18	03	03	08	-	-
7	1700	00	00	23	05	23	02	05	09	10	14
8	0500	00	00	24	06	26	05	36	06	-	-
9	1600	00	00	09	04	30	03	06	09	-	-
10	1700	24	01	28	09	27	05	05	08	-	-
11	1700	00	00	20	03	22	03	05	11	-	-
12	1700	00	00	21	05	22	04	05	06	-	-
13	1700	18	02	25	08	21	03	06	13	08	19
14	1600	08	02	09	06	09	04	06	06	15	19
15	1700	24	02	22	06	23	04	08	16	08	17
16	1700	00	00	21	04	18	02	08	11	09	16
17	0500	00	00	24	07	23	06	07	11	-	-
18	0500	00	00	18	05	15	07	06	13	09	06
19	1600	26	02	13	06	13	04	06	12	-	-
20	0500	00	00	28	04	17	07	09	11	-	-
21	1100	00	00	11	02	11	05	08	14	-	-
22	1700	00	00	27	02	14	02	01	13	06	13
23	1700	00	00	13	07	13	06	11	07	07	12
24	1100	22	02	06	03	09	03	08	11	-	-
25	1100	00	00	08	03	10	08	06	14	-	-
26	1100	00	00	27	02	28	02	-	-	-	-
27	1100	00	00	27	03	29	04	06	11	-	-
28	0500	00	00	20	12	21	09	04	06	-	-
29	0500	00	00	26	14	21	04	06	10	-	-
30	1700	00	00	24	04	22	04	08	14	08	17
31	0500	26	02	-	-	-	-	-	-	-	-

VENT EN ALTITUDE (par Sondage) DD : ROSE DE 36 V : m/s M A R S 1972

N G A O U N D E R E

	Heures TU	SOL DD	SOL V	1500 m. DD	1500 m. V	3000 m. DD	3000 m. V	5000 m. DD	5000 m. V
1	1100	26	03	29	02	09	07	09	07
2	0500	00	00	22	05	02	08	-	-
3	0500	00	00	34	04	36	08	12	05
4	1700	00	00	34	02	07	04	08	02
5	0500	00	00	36	09	11	05	13	08
6	1700	34	02	01	07	09	07	09	11
7	0500	00	00	02	09	05	04	-	-
8	1700	00	00	02	03	04	05	06	04
9	0500	00	00	03	05	07	06	10	10
10	1700	36	05	02	06	09	05	11	10
11	1700	36	02	01	08	05	08	12	15
12	1700	32	07	34	04	09	07	07	15
13	1100	18	04	31	02	07	08	09	17
14	1700	00	00	18	02	03	07	08	15
15	1700	24	04	03	03	04	10	09	13
16	1100	20	03	20	04	08	06	09	15
17	0500	16	02	24	04	09	11	-	-
18	0500	00	00	17	07	10	09	-	-
19	1100	18	05	33	06	12	07	-	-
20	0500	00	00	14	02	08	09	-	-
21	1700	30	03	35	06	06	08	10	10
22	0500	00	00	22	08	29	06	-	-
23	1100	02	04	02	05	08	09	-	-
24	0500	00	00	03	03	06	03	-	-
25	0500	00	00	03	08	09	07	-	-
26	1700	00	00	08	01	05	06	09	06
27	1700	04	08	03	07	05	04	12	06
28	0500	00	00	20	06	03	08	08	10
29	0500	00	00	24	06	03	09	-	-
30	0500	20	02	36	02	05	08	10	13
31	1100	16	07	18	12	01	08	07	13

K O U N D J A

	Heures TU	SOL DD	SOL V	1500 m. DD	1500 m. V	3000 m. DD	3000 m. V	5000 m. DD	5000 m. V
1	0500	00	00	27	06	06	12	05	09
2	1100	20	02	33	01	06	04	08	09
3	0500	00	00	07	05	05	08	-	-
4	1100	02	02	03	03	09	11	12	11
5	0500	00	00	01	04	07	11	06	04
6	0500	00	00	03	07	04	10	08	06
7	0500	28	01	05	03	04	09	-	-
8	0500	00	00	14	02	08	08	-	-
9	0500	00	00	05	03	06	13	-	-
10	0500	26	01	30	01	08	18	-	-
11	1700	14	02	11	04	04	10	09	14
12	0500	26	01	33	01	04	16	-	-
13	0500	00	00	30	03	03	10	09	20
14	0500	00	00	18	03	06	12	08	18
15	1100	00	00	32	02	08	20	10	22
16	1700	24	01	28,	02	08	09	07	19
17	0500	00	00	01	03	09	10	12	12
18	0500	00	00	08	07	09	10	-	-
19	0500	00	00	27	02	09	14	-	-
20	0500	00	00	36	04	08	11	-	-
21	0500	27	04	17	03	06	19	07	23
22	1100	20	01	10	03	06	15	07	11
23	0500	00	00	02	04	05	16	-	-
24	0500	00	00	09	02	04	09	-	-
25	1700	04	04	08	05	07	09	05	06
26	1700	36	01	04	02	07	11	06	11
27	0500	28	01	30	01	08	10	08	14
28	1100	02	01	15	03	07	11	08	07
29	0500	00	00	31	04	08	17	08	10
30	1700	00	00	07	03	08	07	09	13
31	0500	00	00	36	05	02	10	07	12

- RENSEIGNEMENTS COMPLEMENTAIRES pour certains AERODROMES -

D O U A L A Altitude : 5 mètres **M A R S 1972**

-o-o-o-

V E N T A U S O L - Fréquence des Directions

Heures	N	NNE	NE	ENE	E	ESE	SE	SSE	S	SSW	SW	WSW	W	WNW	NW	NNW	CAL
00h TU	0	0	0	0	2	0	0	0	0	0	0	0	0	0	1	0	28
06h TU	0	0	0	0	0	0	0	0	0	0	0	0	0	0	0	0	31
12h TU	0	0	0	0	0	0	0	0	2	2	8	4	2	0	0	0	13
18h TU	0	0	0	0	0	0	0	1	4	8	3	0	0	0	0	0	15

V I S I B I L I T E - Fréquence

Heures	< 50 m	< 200 m	< 500 m	< 1 km	< 2 km	< 4 km	< 10 km	< 20 km	< 50 km	≥ 50 km
00h TU	0	0	0	0	0	0	1	7	31	0
06h TU	0	0	1	1	1	6	12	20	31	0
12h TU	0	0	0	0	0	1	1	2	29	2
18h TU	0	0	0	0	0	0	0	1	28	3

NUAGES BAS (Nébul. de 5/8 à 7/8 inclus) Fréq. des Hauteurs

Heures	Pression Niveau Station	< 50 m	< 100 m	< 200 m	< 500 m	< 600 m	< 1000 m	< 1500 m	< 2000 m	< 2500 m
00h TU	1008.7	0	0	0	5	10	10	10	10	10
06h TU	1008.5	0	1	1	8	13	16	16	16	16
12h TU	1008.3	0	0	0	1	6	21	21	21	21
18h TU	1006.6	0	0	0	2	7	8	8	8	8

NUAGES BAS (Nébulosité = 8/8) - Fréquence des Hauteurs

Heures	< 50 m	< 100 m	< 200 m	< 300 m	< 600 m	< 1000 m	< 1500 m	< 2000 m	< 2500 m
00h TU	0	1	1	1	3	3	3	3	3
06h TU	1	1	1	2	3	3	3	3	3
12h TU	0	0	0	0	0	0	0	0	0
18h TU	0	0	0	0	0	0	0	0	0

- RENSEIGNEMENTS COMPLEMENTAIRES pour certains AERODROMES -

YAOUNDE — Altitude : 751 mètres — MARS 1972

-o-o-o-

VENT AU SOL - Fréquence des Directions

Heures	N	NNE	NE	ENE	E	ESE	SE	SSE	S	SSW	SW	WSW	W	WNW	NW	NNW	CAL
00h TU	0	0	1	0	0	0	0	0	0	1	13	5	1	1	0	0	9
06h TU	0	0	0	0	1	0	0	1	0	4	6	1	1	0	0	0	17
12h TU	1	0	5	0	0	0	0	1	0	5	8	4	3	0	0	0	4
18h TU	0	0	0	1	1	0	0	0	2	0	6	8	2	0	0	0	11

VISIBILITE - Fréquence

Heures	< 50 m	< 200 m	< 500 m	< 1 km	< 2 km	< 4 km	< 10 km	< 20 km	< 50 km	≥ 50 km
00h TU	0	0	0	0	0	0	1	17	31	0
06h TU	0	1	2	3	3	4	9	23	31	0
12h TU	0	0	0	0	0	0	1	7	29	2
18h TU	0	0	0	0	0	0	4	12	31	0

NUAGES BAS (Nébul. de 5/8 à 7/8 inclus) Fréq. des Hauteurs

Heures	Pression Niveau Station	< 50 m	< 100 m	< 200 m	< 500 m	< 600 m	< 1000 m	< 1500 m	< 2000 m	< 2500 m
00h TU	925.9	0	0	0	12	12	12	12	12	12
06h TU	925.9	0	0	2	14	14	14	14	14	14
12h TU	925.7	0	0	0	1	1	22	22	22	22
18h TU	924.0	0	0	0	1	1	1	1	1	1

NUAGES BAS (Nébulosité = 8/8) - Fréquence des Hauteurs

Heures	< 50 m	< 100 m	< 200 m	< 300 m	< 600 m	< 1000 m	< 1500 m	< 2000 m	< 2500 m
00h TU	0	0	0	0	1	1	1	1	1
06h TU	1	1	1	1	4	4	4	4	4
12h TU	0	0	0	0	0	0	0	0	0
18h TU	0	0	0	0	0	0	0	0	0

- RENSEIGNEMENTS COMPLEMENTAIRES pour certains AERODROMES -

NGAOUNDERE — Altitude : 1114 mètres — M A R S 1972

-o-o-o-

V E N T A U S O L - Fréquence des Directions

Heures	N	NNE	NE	ENE	E	ESE	SE	SSE	S	SSW	SW	WSW	W	WNW	NW	NNW	CAL
00h TU	0	0	0	0	0	0	1	0	0	0	1	1	1	0	0	0	27
06h TU	0	0	0	0	0	0	1	0	0	0	0	0	0	0	0	0	30
12h TU	2	1	1	1	1	0	2	1	1	1	2	0	2	4	5	3	41
18h TU	0	0	0	0	1	1	0	0	2	0	0	0	0	2	0	2	23

V I S I B I L I T E - F r é q u e n c e

Heures	< 50 m	< 200 m	< 500 m	< 1 km	< 2 km	< 4 km	< 10 km	< 20 km	< 50 km	≥ 50 km
00h TU	0	0	0	0	0	0	6	13	31	0
06h TU	0	0	0	0	0	1	4	11	30	1
12h TU	0	0	0	0	0	1	6	13	28	3
18h TU	0	0	0	0	0	0	6	13	31	0

NUAGES BAS (Nébul. de 5/8 à 7/8 inclus) Fréq. des Hauteurs

Heures	Pression Niveau Station	< 50 m	< 100 m	< 200 m	< 500 m	< 600 m	< 1000 m	< 1500 m	< 2000 m	< 2500 m
00h TU	889.4	0	0	0	0	0	0	0	0	0
06h TU	890.1	0	0	0	0	1	3	3	3	3
12h TU	889.0	0	0	0	0	0	5	5	5	5
18h TU	888.0	0	0	0	0	0	3	3	3	3

NUAGES BAS (Nébulosité = 8/8) - Fréquence des Hauteurs

Heures	< 50 m	< 100 m	< 200 m	< 300 m	< 600 m	< 1000 m	< 1500 m	< 2000 m	< 2500 m
00h TU	0	0	0	0	0	0	0	0	0
06h TU	0	0	0	0	0	0	0	0	0
12h TU	0	0	0	0	0	0	0	0	0
18h TU	0	0	0	0	0	0	0	0	0

- RENSEIGNEMENTS COMPLEMENTAIRES pour certains AERODROMES -

G A R O U A Altitude : 242 mètres M A R S 1972

-o-o-o-

V E N T A U S O L - Fréquence des Directions

Heures	N	NNE	NE	ENE	E	ESE	SE	SSE	S	SSW	SW	WSW	W	WNW	NW	NNW	CALM
00h TU	2	0	0	0	0	0	0	0	1	0	1	0	9	1	11	1	5
06h TU	0	1	0	0	1	1	0	0	0	0	0	1	10	0	4	0	13
12h TU	2	1	2	0	1	0	0	0	1	2	2	0	13	2	0	0	5
18h TU	1	1	0	0	0	0	0	0	3	0	1	3	2	0	0	0	20

V I S I B I L I T E - F r é q u e n c e

Heures	< 50 m	< 200 m	< 500 m	< 1 km	< 2 km	< 4 km	< 10 km	< 20 km	< 50 km	≥ 50 km
00h TU	0	0	0	0	0	0	4	8	20	11
06h TU	0	0	0	0	0	1	6	10	22	9
12h TU	0	0	0	0	0	2	6	10	24	7
18h TU	0	0	0	0	0	1	3	8	18	13

NUAGES BAS (Nébulosité de 3/8 à 7/8 inclus) Fréq. des Hauteurs

Heures	Pression Niveau Station	< 50 m	< 100 m	< 200 m	< 500 m	< 600 m	< 1000 m	< 1500 m	< 2000 m	< 2500 m
00h TU	978.8	0	0	0	0	0	0	0	0	0
06h TU	980.1	0	0	0	0	0	0	0	0	0
12h TU	979.2	0	0	0	0	0	0	0	0	0
18h TU	976.9	0	0	0	0	0	1	1	1	1

NUAGES BAS (Nébulosité = 8/8) - Fréquence des Hauteurs

Heures	< 50 m	< 100 m	< 200 m	< 300 m	< 600 m	< 1000 m	< 1500 m	< 2000 m	< 2500 m
00h TU	0	0	0	0	0	0	0	0	0
06h TU	0	0	0	0	0	0	0	0	0
12h TU	0	0	0	0	0	0	0	0	0
18h TU	0	0	0	0	0	0	0	0	0

TEMPERATURE ET VENT EN ALTITUDE — MARS 1972

DOUALA

DATES	Niveau 850 mb. Altitude moyenne 1522 mètres				Niveau 700 mb. Altitude moyenne 3145 mètres				Niveau 500 mb. Altitude moyenne 5854 mètres				Niveau 400 mb. Altitude moyenne 7568 mètres			
			VENT				VENT				VENT				VENT	
	T	Td	DD	V	T	Td	DD	V	T	Td	DD	V	T	Td	DD	V
1	+17.1	+16.2	-	-	+ 8.2	+ 3.2	-	-	- 5.8	-11.2	-	-	-15.8	-23.0	-	-
2	+18.3	+18.3	33	05	+ 8.7	+ 3.9	06	06	- 5.3	- 8.0	10	04	-16.6	-19.4	08	07
3	+17.0	+14.0	22	03	+ 8.0	+ 6.0	03	08	- 5.6	-10.2	08	07	-16.8	-25.3	12	03
4	+18.8	+13.8	27	03	+10.2	+ 7.0	05	10	- 5.8	- 8.6	06	07	-16.0	-17.5	06	03
5	+19.2	+15.6	28	04	+10.0	+ 7.8	08	09	- 6.0	- 7.6	06	16	-16.4	-16.6	03	06
6	+17.8	+17.2	29	05	+ 9.4	+ 5.3	08	03	- 7.8	-10.0	05	07	-17.5	-30.0	09	08
7	+18.2	+14.8	36	02	+ 6.6	-	05	03	- 6.6	-14.2	09	09	-19.7	-28.7	07	10
8	+19.0	+17.2	33	02	+ 7.9	+ 1.0	05	09	- 7.0	-15.4	10	09	-15.7	-31.7	07	07
9	+19.0	+18.0	-	-	+ 8.8	+ 8.0	06	04	- 5.8	-10.0	12	06	-16.0	-22.9	07	13
10	+18.4	+16.2	04	03	+ 9.6	+ 4.2	04	09	- 4.9	-18.1	09	10	-16.4	-28.4	08	07
11	+19.4	+16.7	06	02	+11.0	+ 4.0	06	15	- 4.2	-13.0	09	06	-14.5	-29.0	02	06
12	+16.6	+16.4	24	03	+ 9.5	+ 0.8	05	03	- 7.8	-14.2	07	08	-19.2	-34.7	05	11
13	+17.8	+16.8	03	01	+ 9.4	+ 4.0	08	05	- 6.0	-25.4	07	06	-18.3	-35.0	07	07
14	+17.8	+13.8	28	04	+10.1	- 1.0	08	17	- 5.5	-25.6	08	16	-16.1	-35.2	07	14
15	+18.1	+18.1	27	01	+10.4	+ 3.8	29	03	- 5.7	-27.6	08	08	-16.6	-35.6	07	12
16	+17.4	+14.9	24	03	+ 8.1	+ 2.7	07	10	- 7.5	-11.6	09	04	-17.1	-29.5	07	04
17	+18.4	+12.6	15	03	+10.9	+ 7.0	07	11	- 5.0	- 8.7	07	03	-18.0	-19.8	11	08
18	+17.8	+15.2	22	03	+ 8.4	+ 7.4	36	03	- 5.5	- 6.5	08	12	-16.7	-19.8	09	14
19	+18.2	+15.4	01	01	+ 9.6	+ 6.2	08	10	- 6.6	- 9.3	18	04	-16.2	-21.0	25	02
20	+19.0	+15.2	24	11	+ 8.0	+ 4.6	12	06	- 5.8	- 8.6	03	04	-17.7	-21.6	07	04
21	+17.8	+16.2	24	04	+ 8.6	+ 7.0	06	07	- 5.7	- 7.8	07	12	-15.2	-24.4	10	09
22	+18.0	+14.6	33	03	+ 8.6	+ 6.2	05	11	- 4.7	-13.0	08	13	-15.8	-21.6	06	12
23	+16.6	+ 9.4	13	05	+ 9.0	+ 3.2	19	04	- 9.3	-11.9	17	09	-19.2	-23.9	18	09
24	+18.7	+16.4	04	05	+ 6.4	+ 2.2	09	06	- 7.5	-10.2	11	08	-17.4	-22.7	12	05
25	+19.3	+17.4	05	02	+ 8.6	+ 3.2	08	09	- 8.8	- 9.4	12	05	-17.8	-22.0	17	04
26	+17.6	+14.2	32	03	+ 8.6	+ 2.9	08	07	- 7.8	-11.2	06	05	-18.4	-21.1	20	02
27	+20.9	+ 9.3	01	02	+ 7.6	+ 0.9	05	05	- 7.4	-11.6	06	10	-19.2	-21.8	08	13
28	+18.2	+16.4	32	02	+ 9.3	+ 2.8	06	13	- 4.8	-14.6	07	10	-15.3	-21.2	01	02
29	+18.3	+14.0	05	02	+ 8.1	- 4.0	06	13	- 6.7	-14.9	08	11	-17.7	-27.4	04	04
30	+18.4	+11.6	22	04	+ 7.4	+ 0.5	11	11	- 6.3	-	11	11	-15.7	-	07	19
31	+17.8	+15.8	33	03	+10.1	+ 1.8	-	-	- 4.2	-21.0	-	-	-15.5	-28.8	09	02
MAX.	+20.9	+18.3	33	05	+11.0	+ 8.0	08	17	- 4.2	- 6.5	06	16	-13.7	-17.5	07	19
MIN.	+16.6	+ 9.3	03	01	+ 6.4	- 4.0	05	03	- 9.3	-27.6	07	03	-19.2	-35.6	25	02
MOY.	+18.2	+15.2		03	+ 8.8	+ 3.4		07	- 6.2	-12.2		08	-16.7	-24.6		07

N. B. : Altitude moyenne en mètres géopotentiels

T = Température en degrés centigrades

Td = Points de Rosée en degrés centigrades

Vent = Rose de 36 et mètres par seconde.

- TEMPERATURE ET VENT EN ALTITUDE (Suite) M A R S 1972

D O U A L A

DATES	Niveau 300 mb. Altitude Moyen. 9669 mètres			Niveau 200 mb. Altitude Moyen. 12.398 mètres			Niveau 150 mb. Altitude Moyen. 14.177 mètres			Niveau 100 mb. Altitude Moyen. 16.520 mètres			Niveau 70 mb. Altitude Moyen. 18.533 mètres		
	T	VENT DD	VENT V	T	VENT DD	VENT V	T	VENT DD	VENT V	T	VENT DD	VENT V	T	VENT DD	VENT V
1	-29.6	-	-	-50.9	-	-	-56.4	-	-	-77.6	-	-	-	-	-
2	-31.2	10	06	-51.7	22	13	-64.5	25	26	-77.2	-	-	-	-	-
3	-32.3	13	05	-56.2	27	04	-71.4	18	05	-	-	-	-	-	-
4	-29.8	12	02	-54.1	22	05	-69.1	24	06	-79.3	12	11	-73.2	-	-
5	-33.0	09	04	-59.2	14	11	-70.3	18	08	-	-	-	-	-	-
6	-31.6	05	12	-55.0	13	09	-62.5	17	10	-81.7	-	-	-	-	-
7	-31.0	14	03	-53.7	24	06	-67.5	23	05	-79.6	17	03	-70.5	28	13
8	-29.8	11	05	-51.6	05	07	-63.7	-	-	-	-	-	-	-	-
9	-32.3	29	03	-55.3	15	04	-67.6	25	08	-81.8	07	11	-	-	-
10	-31.2	31	03	-53.6	24	03	-67.9	24	08	-81.7	11	11	-	-	-
11	-31.3	36	05	-52.3	17	06	-66.0	12	05	-78.1	12	06	-74.2	34	05
12	-34.0	09	05	-54.0	19	11	-69.0	10	07	-80.8	11	06	-72.6	24	07
13	-33.1	07	04	-55.6	12	06	-69.4	08	10	-80.0	09	07	-73.0	-	-
14	-30.8	09	12	-54.9	08	07	-69.0	08	14	-78.4	-	-	-	-	-
15	-31.7	08	20	-54.1	12	07	-67.6	11	13	-78.0	-	-	-	-	-
16	-31.6	12	06	-54.4	12	11	-68.5	05	08	-83.3	-	-	-	-	-
17	-35.1	15	07	-59.0	17	08	-71.9	15	15	-81.5	04	09	-72.0	26	12
18	-31.2	09	14	-55.7	09	18	-68.2	05	07	-81.3	-	-	-	-	-
19	-32.4	08	07	-57.0	10	09	-69.4	04	11	-80.6	17	12	-74.2	27	10
20	-31.0	07	13	-55.4	03	17	-67.7	06	14	-81.5	11	22	-73.4	-	-
21	-29.4	08	07	-54.0	06	10	-68.6	06	15	-81.3	12	11	-	-	-
22	-31.4	08	05	-54.9	10	03	-68.4	08	11	-82.0	09	12	-71.5	28	11
23	-33.6	24	22	-56.9	30	25	-69.0	30	27	-83.5	06	21	-77.2	35	22
24	-33.8	13	05	-56.1	31	02	-68.8	12	09	-80.5	11	05	-74.9	27	11
25	-31.4	13	02	-55.0	21	03	-69.7	15	09	-	-	-	-	-	-
26	-33.2	04	03	-56.4	14	08	-71.9	16	17	-71.3	17	20	-72.6	28	11
27	-33.8	16	09	-56.9	19	04	-68.2	20	12	-82.7	09	09	-71.0	21	07
28	-30.4	29	05	-54.3	09	06	-69.4	12	12	-77.6	10	07	-74.3	27	12
29	-32.3	05	04	-56.5	19	06	-70.1	13	05	-	-	-	-	-	-
30	-30.8	31	05	-53.9	03	01	-70.1	23	09	-	-	-	-	-	-
31	-30.2	-	-	-53.4	-	-	-68.8	13	01	-77.8	-	-	-	-	-
MAX.	-29.4	24	22	-50.9	30	25	-63.7	30	27	-71.3	11	22	-70.5	35	22
MIN.	-35.1	12	02	-59.2	03	01	-71.9	13	01	-83.5	17	03	-77.2	34	05
MOY.	-31.8	X	07	-54.3	X	08	-68.6	X	11	-79.9	X	11	-73.2	X	11

N. B. : Altitude moyenne en Mètres Géopotentiels
T = Température en Degrés Centigrades
Vent : Rose de 36 et Mètres par seconde.-

HAUTEURS PLUVIOMETRIQUES MENSUELLES ET NOMBRE DE JOURS DE PLUIE MARS 1972

STATIONS	Totaux (mm)	Ecart à Moy.	Nbre de J.
I - LITTORAL -			
BABONG	69.0	-106.2	7
BOMONO	101.1	-	7
BONALEA	100.0	-	8
DIZANGUE	196.7	+ 20.6	9
LOUM-CHANTIERS	121.6	- 41.1	7
MANJO	212.6	+ 13.2	17
MBANGA	132.4	- 14.4	4
MBOUROUKOU	132.0	- 12.9	10
MOUANKO	163.9	+ 27.4	6
NDOULOU	117.0	-	8
N D O M	47.9	- 70.5	3
NKONDJOCK	121.9	- 45.1	5
NYANON	136.1	-	7
NYOMBE (IFAC)	163.7	- 1.0	8
PENDA-MBOKO	204.7	-	4
POUMA	198.9	-	5
SAKBAYEME	165.2	+ 11.4	4
SOHOK	141.7	-	6
SOUZA	110.4	-	6
YABASSI	228.6	+ 82.2	15
YINGUI	92.2	- 25.1	7
II - E S T -			
BATOURI-VILLE	150.3	+ 56.0	6
KENTZOU	46.5	- 45.6	5
NDEMBA I	76.7	-	12
NGUELEBOCK	208.5	-	7
III - O U E S T -			
BAFANG	117.8	-	11
BAFOUSSAM	66.9	- 38.4	6
BANGANGTE	60.2	- 40.0	8
BANGWA	116.7	-	12
FOUMBAN	152.5	+ 57.7	11
KOUNDEN	82.5	- 25.0	6
M B O S	95.8	-	14
MBOUDA	79.5	- 21.9	10
PETIT-DIBOUM	215.2	-	14
TONGA	130.6	-	9

STATIONS	Totaux (mm)	Ecart à Moy.	Nbre de J.
IV - C E N T R E - S U D -			
BENGBIS	135.1	-	7
BIPINDI	242.7	-	10
BOKITO	67.7	-	5
DZENG	73.0	-	9
ELOGBATINDI	283.2	-	8
EVOUDOULA	250.7	+ 98.9	10
GOURA	37.6	-	6
MAKAK	183.0	- 14.0	11
MBALMAYO-AGRI.	60.8	-	6
MBALMAYO-ETF.	148.7	-	12
MENGUEME	210.8	-	8
MVANGAME	160.5	-	5
NDIKINIMIKI	165.4	+ 43.2	7
NJAZENG	318.2	-	16
NGOMEZAP	100.9	-	10
NKOLBISSON	151.1	- 40.2	11
NGOULEMAKONG	164.7	- 1.1	12
OBALA	123.0	-	8
OVENG	203.2	-	10
YANGBEM	78.7	-	7
ZOETELE	121.5	-	8

HAUTEURS PLUVIOMETRIQUES MENSUELLES ET NOMBRE DE JOURS DE PLUIE (Suite

M A R S 1972

STATIONS	Totaux (mm)	Ecart à Moy.	Nbre de J.
V - NORD			
DANA	0.0	-	0
DOUKOULA	0.0	- 4.0	0
GAROUA-VILLE	0.0	- 4.8	0
GUIDER	0.0	-	0
LAM	0.0	- 27.1	0
MAROUA-AGRI.	0.0	- 1.5	0
MAYO-DARLE	61.6	- 38.3	8
MAYO-OULDEME	0.0	- 0.9	0
MERI	0.0	-	0
MBE	30.5	-	3
NGAOUNDERE-AGRI.	195.2	+144.5	10
YAGOUA	0.0	- 3.8	0
VI - CAMEROUN OCCIDENTAL			
BAMBUI-AGRI.	114.9	-	9
BAROMBI-KANG	162.2	-	13
BIMBIA	56.0	-	9
BENOE-TIKO	120.0	-	8
BOTA-ADM.	103.5	-	11
BUSUMBU	54.4	-	14
B'INGA-RUBBER	69.8	-	4
ESSOSSONG	100.1	-	11
EKONA-ADM.	192.7	-	7
EKONA-RESEARCH	119.2	-	6
ESUKE-BANANAS	64.0	-	4
HOLTFORTH-BANANAS	46.8	-	4
ISONGO	205.1	-	22
KOLA-RUBBER	80.0	-	8
KRATER	96.0	-	12
KOLA-TEA-TOMBEL	127.7	-	13
KENDONGI	96.8	-	6
LIKOMBA-RUBBER	82.0	-	9
LINKSFLUS	226.9	-	9
LYSOKA	101.2	-	8
LIKOMBA-SAXENOR	142.6	-	8
MBONGE	83.0	-	5
MEANJA	93.0	-	7
MISSAKA	223.5	-	5
MISSELELE	51.1	-	9
MOLIWE-PALMS	243.2	-	5
MOLIWE-NURSERY	115.5	-	9
MOKUNDANGE	124.6	-	16
MUKONJE	139.4	-	10
MUYUKA	258.3	-	16

STATIONS	Totaux (mm)	Ecart à Moy.	Nbre de J.
- CAMEROUN OCCIDENTAL (Suite)			
MONDONI-FARMS	87.7	-	3
NKAMBE	82.7	-	9
NSONE-MOLIWE	95.5	-	5
SODEN-IDENAU	247.5	-	14
SONNE-RUBBER	61.7	-	8
TOLE-TEA	118.9	-	9
TOMBEL	240.0	-	15

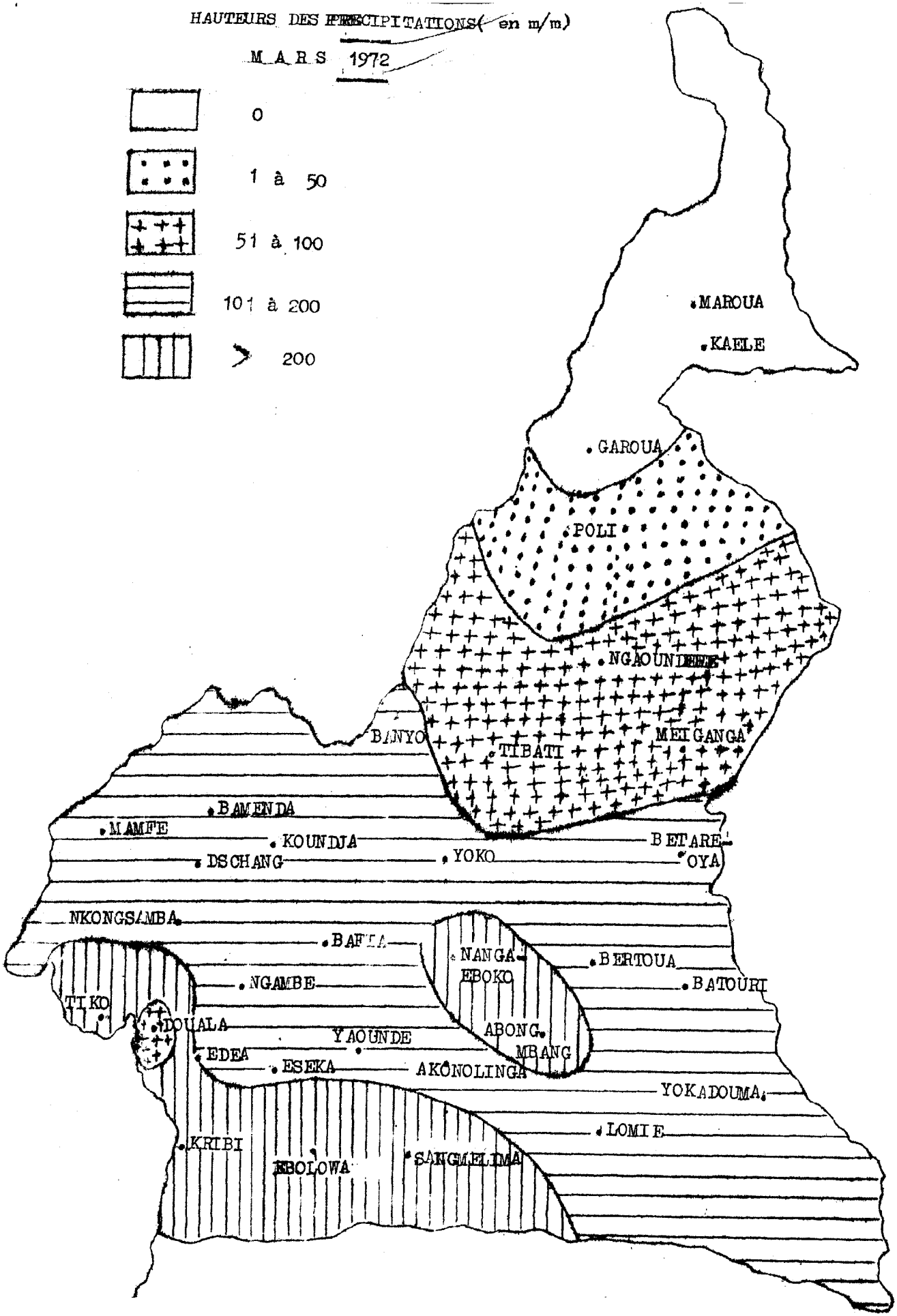
HAUTEURS DES PRECIPITATIONS (en m/m)
M A R S 1972
0
1 à 50
51 à 100
101 à 200
> 200
MAROUA
KAELE
GAROUA
POLI
NGAOUNDERE
BANYO
TIBATI
MEIGANGA
BAMENDA
MAMFE
KOUNDJA
BETARE
DSCHANG
YOKO
OYA
NKONGSAMBA
BAFIA
NANGA
EBOKO
BERTOUA
NGAMBE
BATOURI
TIKO
DOUALA
YAOUNDE
ABONG
MBANG
EDEA
ESEKA
AKONOLINGA
YOKADOUMA
LOMIE
KRIBI
EBOLOWA
SANGMELIMA

NOMBRE DE JOURS DE PLUIE

M A R S 1972

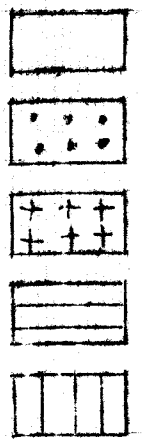

0

1 à 5

6 à 10

11 à 15

> 15

MAROUA

KAELE

GAROUA

POLI

NGAOUNDERE

BANYO

TIBATI

MEIGANGA

BAMENDA

MAMFE

KOUNDJA

BETARE

DSCHANG

YOKO

OYA

NKONGSAMBA

PAFIA

LINGA

EBOKO

BERTOUA

BATOURI

TIKO

DOUALA

NGAOERE

ABONG

YAOUNDE

EDEA

AKONOLINGA

MBANG

ESEKA

YOKADOUMA

KRIBI

EPOLOWA

SANGMELIMA

LOMIE

6.71.1

Weather Europe

MINISTÈRE DES TRANSPORTS

MINISTRY OF TRANSPORT

République Unie du Cameroun
Paix — Travail — Patrie

United Republic of Cameroon
Peace — Work — Fatherland

2 - MAR 12 1973
Copy

MÉTÉOROLOGIE NATIONALE

NATIONAL METEOROLOGY

RESUME MENSUEL DU TEMPS

MONTHLY WEATHER REPORT

ATMOSPHERIC SCIENCES LIBRARY
MAY 3 1973
U.S. Dept. of Commerce N.O.A.A.

AVRIL 1972

APRIL 1972

Imp. Moderne Dla — 7.72

- RESUME MENSUEL DU TEMPS AU CAMEROUN A V R I L 1972

SITUATION GENERALE :

Sur le Sahara, la Libye et le Nord Tchad, alternance de hautes et basses pressions relatives à faible gradient, entrainant une variation continue de la position du FIT en latitude. Ce dernier a oscillé entre les 8 et 13 Nord.

Il faut cependant noter le passage d'une perturbation active entre le 4 et le 7 du Sahara à la R.A.U., ayant entrainé la formation de deux lignes de grains sur notre pays.

TYPE DE TEMPS :

On peut différencier trois zones, caractérisant 3 types de temps.

1°/- Le Sud et le Centre-Sud :

Les formations matinales de brumes, brouillards et stratus ont été nombreuses au cours de ce mois. Elles sont suivies d'une instabilité orageuse d'évolution diurne le plus souvent faible à modérée, s'atténuant dans la plupart des cas en seconde partie de nuit. 2 lignes de grains ont été observées les 5 et 17.

2°/- Les Hauts-Plateaux et le Cameroun Occidental :

Le ciel y est toujours très nuageux à couvert. L'instabilité orageuse d'évolution diurne modérée à assez forte est prédominante. Elle s'atténue généralement en seconde partie de nuit sur les Hauts-Plateaux, mais persiste fréquemment sur le Cameroun Occidental. Une ligne de grains a été observée le 7/

3°/- Le Nord :

Région où le FIT a oscillé, entrainant d'importantes variations du temps :

- FIT bas, au Sud du 10N - Beau temps sec passagèrement nuageux. Des brumes sèches isolées sont observées les 1, 8, 17, 18, 23 et 30.
- FIT haut, au Nord du 10N, permettant le développement d'une instabilité orageuse modérée. Les premières pluies ont été observées le 5.

RESUME CLIMATOLOGIQUE :

En dehors du Centre-Sud et l'Est où la petite saison des pluies continue, on assiste à une période de transition marquée dans le Nord du pays par le début ou l'intensification des précipitations et l'absence de la brume sèche.

Dans la zone montagneuse et le Littoral, les pluies, quoique faibles sont assez régulières.

Du point de vue statistique, les amplitudes thermiques absolues sont encore très marquées (GAROUA 22,3 °C) et la température moyenne inférieure à la normale./-

-0-0-0-0-0-

1°) - SIGNIFICATION DES SIGNES CONVENTIONNELS (Pages 8)

≡ Brouillard visibilité < 1 km

= Brume humide visibilité > 1 km < 5 km

∞ Brume sèche visibilité < 5 km

Eclair

Orage

Tonnerre entendu

Rosée

Vent ⩾ 16 m/s

2°) - VENT EN ALTITUDE (Page 10 et 13)

L'Heure indiquée est celle du DEBUT du Sondage

3°) - VALEURS PLUVIOMETRIQUES (Pages 6, 19 et 20)

L'Ecart à la Moyenne n'est indiqué que pour les Stations dont le nombre d'Années d'Observations est supérieur ou égal à C I N Q.

4°) - RENSEIGNEMENTS COMPLEMENTAIRES pour certains AERODROMES : (Pages 14 à 17)

Les Fréquences sont exprimées en nombre de JOURS.

-o-o-o-o-o-o-o-

RELEVE DES PRECIPITATIONS — MARS 1972

Dates	TOUBA	MBOUR-SERA	THIENABA	KAOLACK	DIOURBEL	KOLDA	ZIGUINCHOR	YASSINE	KOUMPENTOUM	SEDHIOU	VELINGARA	ARBRE SECHE	BAKEL	PODOR	DAGANA	LOUGA	MATAM	GANDON	MAKACOULIBANTANG	SALEMATA
1	0.5	12.2	8.5	14.7											3.4		0.3			
2	2.0					1.7						8.1					Tr.			
3	0.4		2.4	9.3		12.2					0.7						2.4	Tr.		Tr.
4	-		Tr.										1.2				16.4			
5	3.6	11.8	19.0	38.2	3.8	15.3	18.2	35.2	8.8	16.8	35.8	16.2	21.5		1.1	0.9	2.7	35.2	11.7	
6						34.2			2.2	0.8	5.0	5.0					Tr.			
7		27.4	57.7	5.4	40.5	18.9		58.1	71.1	5.3			1.6	0.3		23.0	9.8	32.3	6.2	
8					Tr.	0.1	1.6		0.1		1.9		12.5					Tr.		
9	0.5	1.8	16.5	40.2			0.7		35.3	27.2	13.2	10.6	57.6		11.9					
10						4.2	16.5		0.5	4.1			9.8	4.8						
11				22.9					27.4											
12	0.3						29.8			25.7	5.8		5.5							
13	1.9	13.4	7.0		8.2		21.8	29.1	Tr.		0.6	0.5						6.4		
14					Tr.		3.0		12.0										2.6	
15	33.3		1.2	1.5	1.7	21.4	33.8	4.3	9.6	5.9	1.1		40.5		8.3	43.1	0.3	32.3	2.5	
16	0.2				0.2									2.0				5.5		
17	19.8	5.0		0.6	10.4	1.2	14.5	7.5	13.1	0.6		23.2	16.4	17.0	16.5	1.1	20.3			
18				0.3		56.4			0.1	4.6	17.6	17.0	14.0	1.3				Tr.	1.3	
19		Tr.	17.8	Tr.	4.8			0.8	0.8	2.5							17.7	0.1		
20	3.0	27.8	17.4	Tr.	13.9		0.8		2.2	14.4				4.0	1.0	Tr.	1.7	9.6	1.5	10.3
21	3.4	2.2		0.5								3.5				0.1				
22		10.6	1.4			1.0	2.1	13.5	5.0	6.4	8.0	16.8	20.9	37.4	23.5	3.8	1.0	1.5	6.7	
23												10.6		0.1				Tr.		
24	8.4		0.7	12.0	18.2		24.9	3.8	18.6		4.9		0.5					3.0	4.1	0.2
25		1.1		Tr.		5.5		Tr.	14.6		14.0	9.2				1.1	6.0	1.1	7.9	3.7
26	18.6		Tr.			0.4	0.6		8.0	1.5					0.2	1.0	8.3		2.2	
27	24.1	1.2	35.9		62.7	0.2	21.1	19.2	4.6	30.6	31.6	25.6	6.5	0.5	2.7	22.8	18.6			
28	2.6	6.3		2.1	Tr.		0.2	2.8												
29					0.2															
30		2.6	9.4	6.4				4.4				3.5		0.4		14.4	8.9	Tr.		

- 3 bis - HAUTEURS DES PRECIPITATIONS (suite) AVRIL 1972

Dates	BAMENDA	DSCHANG	ESEKA	EBOLOWA	NANGA-EBOKO	YOKADOUMA	BETARE-OYA	MEIGANGA	BANYO	TIBATI	P O L I	KAELE
1	16.0	2.8						0.1	19.4			
2						4.0						
3	1.1			1.4		3.5		5.3	3.0	24.2	16.7	0.2
4		9.6				16.5	Tr		0.5		3.2	
5	14.5	39.5	27.5	19.4		1.3	2.	13.9	64.6	3.0	2.5	5.1
6				1.1		6.3		0.4	2.9	10.4		
7	2.3	21.0	10.2	35.7		2.8		23.6	22.9	22.9	1.6	
8		12.6	21.1	12.5								
9	16.9	28.1	7.1	26.7	28.8	0.6	4.7					
10	24.1	24.2	10.6	16.8	2.4							
11		8.9				Tr.						
12	5.4					Tr.			44.5			
13	9.1	10.2					2.7	10.6	15.0	1.2		
14									7.8		19.1	
15	3.1	3.1	9.7	10.7	49.7	4.2	56.1	15.7	1.4	10.7	4.8	0.5
16							8.2	5.1		2.8		
17		1.6			13.0	1.5	7.4	0.2				
18	5.5		22.4	24.5			2.9		1.5		0.2	
19		Tr.					3.4					
20	19.0	22.5		1.4	26.8			14.4		19.2	28.5	5.7
21				0.8	2.8	10.0	5.9	7.5	9.2	0.3		
22	17.9	8.5	Tr.	20.2	15.0	13.2	6.9	2.5	7.5	Tr.	1.6	
23												
24			6.9	11.7	9.1							
25		6.5	6.1	1.1		4.0			9.5		3.6	17.5
26	0.7	9.1	1.9	12.5	31.5	0.6		0.2				0.2
27	12.7	23.8	21.9	10.5	28.4	7.8	33.4	17.4				
28			1.7	2.3								
29		1.1							1.0		Tr.	
30		2.0				2.2	2.4	13.4	13.4	10.0	1.8	0.3

TEMPERATURE MINIMALE AVRIL 1972

Dates	DOUALA	NKONG-SAMBA	KOUNDJA	MAMFE	T I K O	KRIBI	E D E A	NGAMBE	YAOUNDE	AKONO-LINGA	SANGME-LIMA	LOMIE	ABONG-MBANG	BATOURI	BERTOUA	BAFIA	Y O K O	NGAOU-NDERE	GAROUA	MAROUA-SALAK
1	20.7	17.0	16.4	21.2	20.3	21.0	21.5	17.5	15.9	16.0	17.0	18.0	16.2	16.5	17.2	19.3	17.2	17.0	26.5	24.2
2	24.2	18.8	16.0	20.9	23.6	24.6	23.6	20.2	20.4	20.8	20.0	18.0	18.7	19.5	20.0	19.0	17.7	17.2	28.4	27.8
3	24.0	19.4	19.1	23.0	23.2	23.6	23.5	21.5	20.8	21.1	18.6	19.8	18.8	19.8	20.0	22.6	19.4	17.2	27.8	26.6
4	23.4	19.9	18.0	22.2	22.9	23.0	23.5	21.6	20.2	20.7	19.0	21.3	19.2	20.0	20.7	22.5	19.2	17.5	24.2	27.4
5	22.8	19.0	17.4	22.4	23.8	23.0	22.4	18.8	18.0	18.2	20.0	20.4	17.8	19.4	20.1	20.4	17.6	17.8	26.2	24.3
6	20.8	18.4	16.2	21.2	21.4	21.8	22.4	19.0	18.6	18.5	17.8	19.0	19.2	18.9	20.1	19.4	17.6	17.1	19.7	21.5
7	21.1	17.8	17.0	21.0	21.9	21.4	22.0	19.0	18.5	19.2	19.0	19.6	19.9	20.1	20.0	21.4	18.4	16.8	21.6	23.0
8	22.8	18.0	17.0	21.1	21.5	23.0	23.5	19.6	19.6	20.0	19.2	20.4	18.8	18.8	19.8	20.0	17.2	17.5	23.4	22.0
9	23.3	19.7	16.2	21.2	22.2	23.1	23.6	20.8	17.7	19.7	20.0	19.8	18.8	19.2	20.0	21.3	18.6	15.7	24.2	21.4
10	23.0	18.2	16.4	20.6	22.9	23.0	24.0	20.8	17.8	18.8	19.8	20.2	18.8	19.8	20.0	21.0	18.8	15.0	23.8	23.8
11	23.9	19.0	17.0	22.8	22.1	22.2	23.5	21.0	19.8	20.0	19.3	20.2	17.8	18.5	17.7	22.0	19.4	13.0	24.1	21.2
12	24.0	20.8	18.5	21.2	23.3	24.3	23.3	21.0	18.0	20.0	20.0	20.9	19.6	19.9	20.6	21.2	21.8	19.6	15.4	27.5	21.6
13	25.0	20.8	17.4	22.6	23.3	24.7	23.0	20.0	20.0	20.8	22.0	19.0	19.5	20.6	20.6	21.4	22.0	20.0	19.0	28.2	22.4
14	23.0	17.3	15.6	22.2	22.7	23.8	22.8	22.2	19.0	21.8	20.8	20.8	20.0	19.4	20.4	19.9	21.0	19.2	17.0	27.2	26.8
15	25.0	19.8	18.1	22.3	23.0	24.8	26.0	22.8	21.0	19.0	20.2	19.6	19.2	20.2	20.9	20.4	19.8	17.4	23.8	26.8
16	22.0	19.4	17.5	21.8	22.9	21.3	22.5	20.0	18.5	19.0	20.0	19.8	18.2	18.9	19.8	20.0	17.2	14.8	21.4	20.0
17	22.1	18.8	16.8	22.8	20.9	23.3	22.6	19.8	18.5	20.4	20.0	19.5	19.0	20.0	18.2	20.5	16.8	18.0	26.4	26.4
18	21.6	17.2	17.0	20.8	20.3	22.3	21.5	17.2	17.9	18.5	18.4	18.8	18.0	18.8	20.0	19.0	18.4	17.2	26.2	23.8
19	23.2	18.8	17.6	21.0	22.3	22.0	23.0	19.8	17.8	18.0	18.2	18.8	18.0	18.8	19.3	20.3	18.6	17.9	26.5	27.4
20	23.8	17.8	15.6	23.2	23.7	23.7	24.0	21.6	19.5	19.5	19.8	20.0	18.5	20.2	20.9	20.5	15.8	18.7	27.5	21.0
21	23.4	19.2	16.0	22.4	22.1	23.7	24.2	21.0	20.3	20.6	19.2	20.8	19.6	19.0	20.3	20.5	16.8	16.5	22.4	22.2
22	23.0	20.4	17.4	23.5	22.8	24.0	23.8	21.8	18.1	17.7	18.6	19.4	18.0	18.0	17.6	21.3	16.8	17.6	27.0	25.8
23	21.0	17.4	15.4	20.0	22.2	21.4	20.5	18.8	15.0	15.7	17.0	18.2	16.8	16.8	18.0	18.3	17.0	15.2	25.0	25.0
24	22.9	18.4	17.0	23.0	21.9	23.8	22.0	21.0	19.1	18.8	18.2	20.0	18.8	20.0	20.0	20.3	19.8	17.2	27.3	27.0
25	24.8	20.2	17.5	22.1	23.8	24.5	22.7	22.2	19.5	20.8	20.2	20.2	18.8	19.7	19.9	21.4	18.4	16.0	24.6	25.0
26	23.1	19.0	17.2	21.4	22.2	22.4	24.0	20.6	19.6	19.5	17.8	20.1	19.2	18.9	19.3	21.0	18.6	16.4	22.3	23.2
27	21.4	20.0	16.8	21.6	21.0	24.2	22.0	20.0	19.1	19.3	18.0	20.5	18.8	20.0	20.8	19.4	17.3	15.6	23.8	22.2
28	22.8	19.2	15.2	21.8	22.4	23.8	22.5	20.6	16.5	17.7	17.3	19.4	18.7	17.6	18.8	19.5	15.8	16.0	25.6	25.0
29	23.5	19.6	17.4	22.8	23.5	23.5	24.0	21.0	19.8	20.7	19.6	20.4	19.2	18.2	20.0	20.0	18.8	18.2	26.2	27.4
30	24.0	20.7	16.9	23.0	23.0	23.0	23.5	21.6	19.8	20.7	21.0	19.0	17.8	18.2	18.1	22.0	19.0	17.8	27.2	25.0

TEMPERATURE MAXIMALE AVRIL 1972

Dates	DOUALA	NKONG-SAMBA	KOUNDJA	MAMFE	TIKO	KRIBI	EDEA	NGAMBE	YAOUNDE	AKONO-LINGA	SANGME-LIMA	LOMIE	ABONG-MBANG	BATOUHI	BERTOUA	BAFIA	YOKO	NGAOU-NDERE	GAROUA	MAROUA-SALAK
1	31.8	28.2	29.5	32.4	31.6	32.0	32.6	29.5	31.0	31.5	31.0	28.6	30.8	32.0	31.0	32.0	28.9	33.5	42.0	41.7
2	30.9	27.9	28.5	31.9	33.0	32.0	32.0	29.6	30.8	30.6	30.0	31.4	30.0	29.4	30.1	31.8	28.0	31.2	41.2	40.7
3	32.6	29.1	28.0	33.2	32.4	30.3	32.3	29.8	30.0	30.8	29.0	29.6	29.5	31.3	30.5	32.4	26.6	29.0	41.2	40.5
4	32.2	28.8	28.0	33.2	31.2	29.0	32.6	29.8	28.8	29.6	31.8	30.0	27.6	29.8	27.3	31.0	27.4	30.6	39.0	40.6
5	32.2	28.8	28.4	31.2	32.0	31.0	32.2	28.8	26.1	24.8	27.0	28.6	22.8	26.8	28.5	30.3	25.0	28.1	36.2	38.0
6	28.6	23.4	26.5	29.6	27.5	26.0	28.0	26.2	29.8	30.5	29.0	29.8	30.0	29.0	29.5	28.5	26.6	28.4	34.2	36.5
7	32.6	28.7	27.8	32.8	32.3	31.0	33.2	30.2	31.0	31.5	31.0	28.0	29.6	26.0	27.6	32.6	26.6	28.2	37.6	36.5
8	33.0	27.7	25.8	31.2	30.7	31.2	32.4	29.0	29.5	30.0	29.6	30.0	30.0	30.5	30.6	30.3	27.0	27.0	37.9	36.0
9	33.1	29.4	27.6	34.2	31.5	31.2	34.0	30.2	31.0	32.2	31.0	32.0	31.4	33.3	33.2	33.0	29.2	29.6	39.3	37.0
10	29.3	27.0	28.5	32.4	29.8	27.4	28.4	28.6	30.4	31.5	30.0	29.6	31.5	32.9	31.0	32.0	29.4	31.0	40.3	38.5
11	33.4	29.7	28.5	33.4	32.3	31.6	32.2	29.0	30.8	30.6	30.6	31.0	30.4	33.0	31.5	31.0	27.7	31.3	40.8	39.7
12	33.8	28.1	28.5	33.4	32.9	31.8	33.4	30.0	30.6	32.0	30.1	31.6	30.5	33.3	31.5	31.5	27.8	31.5	41.8	42.0
13	32.4	28.1	28.0	34.9	31.0	31.2	32.0	29.2	28.7	27.8	30.0	28.6	28.8	30.0	29.1	30.5	27.2	30.5	41.0	41.3
14	33.6	28.5	27.4	34.0	32.4	33.0	33.8	30.0	30.6	32.0	30.4	30.8	31.6	33.0	32.5	31.8	28.4	29.8	40.8	41.6
15	33.5	28.0	27.8	30.9	32.9	31.3	33.0	31.0	30.3	31.5	30.4	30.0	31.8	33.4	33.0	34.0	28.6	25.4	32.0	35.6
16	31.0	26.4	27.0	31.0	30.1	30.3	32.0	28.0	29.0	28.6	27.8	29.4	29.8	32.6	32.0	31.0	28.8	29.5	38.8	39.0
17	32.6	28.8	26.5	33.8	32.6	31.6	32.2	28.0	26.2	26.2	27.4	29.6	25.8	28.4	27.9	27.5	23.4	27.4	37.0	40.2
18	31.5	25.8	25.5	31.7	30.8	30.3	30.6	25.8	23.2	23.6	22.4	24.4	24.4	26.0	26.0	26.5	23.2	27.0	38.4	41.6
19	32.0	28.5	28.8	33.0	31.7	30.2	31.8	30.0	28.8	31.0	28.0	28.0	28.8	30.8	32.5	31.8	31.3	29.8	30.8	40.0	39.0
20	31.6	26.7	26.4	29.8	30.3	31.6	33.0	29.0	29.0	29.5	29.8	30.2	30.2	28.4	31.0	31.0	31.0	26.2	28.6	38.4	38.5
21	32.0	28.8	27.2	31.8	31.7	28.8	32.0	28.0	27.6	29.0	28.0	30.2	28.6	30.8	28.1	29.0	29.2	30.8	38.3	37.6
22	32.6	26.5	26.0	33.0	32.2	32.0	31.8	26.5	26.9	26.0	26.9	22.8	25.4	23.6	23.0	26.5	22.0	26.3	39.2	39.6
23	32.0	28.0	27.0	34.1	32.3	31.8	33.4	29.4	28.4	27.0	28.0	29.0	27.6	30.0	29.0	30.3	25.4	28.2	39.0	39.8
24	32.4	29.0	28.0	34.2	31.8	31.7	33.0	30.6	29.7	31.5	30.6	31.0	29.8	31.8	30.9	32.5	28.6	28.4	40.0	39.0
25	31.0	27.0	27.6	32.6	30.5	30.5	31.0	28.6	28.2	30.4	28.2	26.8	26.8	32.6	30.0	31.0	27.9	29.0	38.5	38.8
26	32.2	27.7	28.6	31.9	31.8	31.4	33.0	30.8	30.4	32.2	30.0	30.2	31.2	32.2	32.4	32.5	28.6	28.5	32.8	36.0
27	26.6	27.0	28.2	32.0	27.0	29.0	28.6	25.0	28.7	29.0	26.2	23.4	26.0	27.8	27.9	29.0	26.8	31.0	37.7	40.5
28	31.0	27.0	26.8	33.6	30.0	30.3	30.9	28.0	28.6	28.8	27.2	28.2	28.4	30.0	29.0	30.0	25.6	28.7	39.4	41.3
29	31.4	28.0	27.8	34.0	31.4	32.0	32.2	29.0	28.5	30.0	29.5	30.0	29.6	28.3	28.0	31.0	26.6	26.5	38.0	38.2
30	31.8	26.3	27.8	33.8	30.7	30.7	32.0	28.6	28.7	29.0	28.0	30.2	29.8	32.8	31.0	31.0	27.4	30.0	38.9	38.0

STATIONS	TEMPERATURE DE L'AIR SOUS ABRI (en °C)										PRECIPITATIONS			
	MOY. MAX.	MOY. MIN.	Tx+Tn / 2	ECART à MOY	MAX. ABS.	MIN. ABS.	MOY. 00hTU	MOY. 06hTU	MOY. 12hTU	MOY. 18hTU	TOTAL (mm)	ECART à MOT.	Nbre de J	MAX. 24 h.
DOUALA	31.8	23.0	27.4	0.0	33.8	20.7	24.2	23.6	30.6	27.0	122.6	-114.0	16	33.3
E D E A	32.0	23.1	27.5	- 0.1	34.0	20.5	-	24.0	30.9	26.9	159.8	- 74.0	14	33.8
NGAMBE	28.9	20.4	24.7	- 0.1	31.0	17.2	-	21.5	27.4	24.3	208.5	+ 30.0	12	58.1
NKONGSAMBA	27.8	19.0	23.4	- 0.1	29.7	17.0	20.3	19.4	26.6	22.5	123.4	- 65.1	13	27.8
DSCHANG	25.6	16.6	21.1	0.0	28.6	15.2	-	16.9	24.5	19.6	235.1	+ 27.5	18	39.5
KRIBI	30.7	23.1	26.9	+ 0.2	33.0	21.0	24.7	23.7	30.0	27.0	173.7	- 91.9	14	56.4
ABONG-MBANG	29.0	18.7	23.8	- 0.5	31.8	16.2	-	19.8	26.7	24.0	201.7	+ 37.3	11	57.6
AKONOLINGA	29.6	19.4	24.5	- 0.3	32.2	15.7	-	20.4	27.5	24.6	120.7	- 30.7	13	30.6
EBOLOWA	28.7	19.8	24.3	- 0.5	31.2	17.4	-	20.4	27.4	24.2	209.3	- 4.6	17	35.7
ESEKA	31.3	21.8	26.5	+ 0.6	33.4	19.0	-	22.5	29.7	26.0	-	-	13	27.5
LOMIE	29.1	19.7	24.4	0.0	32.0	18.0	-	20.1	27.3	26.1	140.1	- 27.0	13	25.6
SANGMELIMA	29.0	19.1	24.1	0.0	31.8	17.0	-	19.9	27.1	24.4	163.6	- 35.5	14	35.8
YAOUNDE	29.1	18.8	24.0	- 0.2	31.0	15.0	20.5	19.7	26.8	23.8	234.0	+ 40.9	18	71.1
YOKADOUMA	30.3	19.8	25.1	- 0.1	32.4	18.0	-	20.2	29.0	24.4	78.5	- 85.9	15	16.5
BAFIA	30.8	20.6	25.7	- 0.2	34.0	18.3	-	21.3	28.4	26.5	114.9	- 48.8	11	43.1
BATOURI	30.5	19.2	24.8	- 0.2	33.4	16.5	21.0	19.8	28.0	25.6	74.5	- 74.0	12	37.4
BERTOUA	29.8	19.7	24.8	0.0	33.2	17.2	-	20.5	28.0	24.9	64.1	- 78.3	7	23.5
BETARE-OYA	29.1	19.2	24.2	- 0.2	32.2	16.7	-	19.9	27.3	24.0	136.0	+ 9.8	12	56.1
NANGA-EBOKO	29.4	20.5	24.9	- 0.1	32.0	16.8	-	20.9	27.7	25.7	207.5	+ 36.5	10	49.7
Y O K O	27.1	18.2	22.7	- 0.6	29.8	15.8	-	19.0	25.4	22.9	93.5	- 37.5	11	20.3
BANYO	28.6	18.2	23.4	- 0.6	31.8	16.5	-	18.7	25.7	22.4	224.1	+ 62.5	16	64.6
KOUNDJA	27.6	16.9	22.3	+ 0.1	29.5	15.2	19.0	17.8	26.2	22.2	194.9	+ 27.4	13	57.7
MEIGANGA	28.5	18.7	23.6	- 0.5	31.6	15.8	-	19.4	27.4	23.6	130.3	+ 13.4	15	23.6
NGAOUNDERE	29.2	16.8	23.0	- 0.9	33.5	13.0	18.9	17.8	28.1	25.5	103.6	- 47.9	13	32.3
TIBATI	30.6	19.1	24.8	+ 0.1	33.5	17.0	-	19.8	29.2	24.3	104.7	- 25.4	10	24.2
GAROUA	38.7	25.2	31.9	- 0.4	42.0	19.7	28.0	26.4	36.2	32.6	70.2	+ 25.4	10	35.2
KAELE	38.6	25.0	31.8	- 0.2	42.2	20.5	-	26.5	37.1	33.3	29.5	- 0.7	7	17.5
MAROUA-SALAK	39.1	24.2	31.7	- 0.4	42.0	20.0	28.0	25.4	37.3	33.7	25.9	+ 4.5	4	11.7
P O L I	36.5	23.3	29.9	+ 0.4	40.0	18.7	-	24.5	35.0	29.8	83.6	+ 3.4	11	28.5
BAMENDA	24.3	16.0	20.1	- 0.2	26.3	14.0	-	18.1	23.1	18.3	148.1	- 51.4	14	24.1
MAMFE	32.6	21.9	27.3	- 0.2	34.9	20.0	-	22.9	30.5	27.2	154.1	- 97.9	13	40.2
T I K O	31.3	22.4	26.9	- 0.3	33.0	20.3	-	22.9	29.9	26.4	164.6	+ 5.7	11	62.7

STATIONS	TENSION DE VAPEUR D'EAU (en mb. et 1/10è)								HUMIDITE RELAT. (en %)				EVA- PORA- TION (mm)	NEB. TOTALE (en Octas)			
	MOY. MAX.	MOY. MIN.	MAX. ABS.	MIN. ABS.	MOY. 00hTU	MOY. 06hTU	MOY. 12hTU	MOY. 18hTU	MOY. MAX.	MOY. MIN.	MAX. ABS.	MIN. ABS.		MOY. 00hTU	MOY. 06hTU	MOY. 12hTU	MOY. 18hTU
DOUALA	31.5	27.2	34.0	24.0	29.2	28.5	29.6	30.2	98	63	100	51	45.9	6	7	7	6
E D E A	32.5	28.0	35.5	24.9	-	28.9	31.2	30.4	97	66	100	54	64.5	-	6	6	5
NGAMBE	27.9	23.8	30.6	19.6	-	24.8	26.6	26.4	97	69	98	51	35.8	-	7	6	6
NKONGSAMBA	25.9	20.1	27.3	15.8	22.3	21.3	24.5	24.1	98	66	100	52	51.7	6	6	6	7
DSCHANG	22.5	17.4	24.7	13.9	-	18.0	20.6	20.2	99	62	100	37	39.0	-	7	6	7
KRIBI	32.4	26.5	36.3	23.3	28.4	27.5	30.6	29.5	95	70	98	61	60.1	6	7	6	6
ABONG-MBANG	25.9	21.7	28.8	18.9	-	22.6	24.0	25.2	99	61	100	48	46.6	-	7	7	6
AKONOLINGA	-	-	-	-	-	23.0	23.3	25.1	98	56	100	35	70.2	-	7	6	5
EBOLOWA	-	-	-	-	-	23.2	25.2	25.3	97	67	100	55	59.6	-	7	7	6
ESEKA	30.7	25.8	34.8	23.1	-	26.4	27.8	30.2	97	64	100	52	71.9	-	7	6	5
LOMIE	29.4	23.2	34.2	20.8	-	23.4	26.8	29.0	99	68	100	54	34.8	-	7	7	6
SANGMELIMA	25.9	22.1	27.3	19.4	-	22.8	24.7	24.7	98	63	100	52	49.4	-	7	7	5
YAOUNDE	25.6	21.3	28.0	17.0	23.0	22.3	23.6	24.2	98	61	100	49	70.0	6	7	7	6
YOKADOUMA	28.7	23.3	32.6	21.2	-	23.5	26.6	27.2	99	63	100	50	59.2	-	7	6	6
BAFIA	27.7	23.6	30.2	20.5	-	24.7	26.3	25.9	98	60	100	49	55.6	-	7	6	6
BATOURI	27.0	22.3	29.3	19.6	24.1	23.1	25.0	26.0	100	59	100	44	67.4	6	7	7	6
BERTOUA	25.8	21.4	27.9	17.4	-	23.2	22.7	24.5	97	51	100	36	56.9	-	7	7	7
BETARE-OYA	26.3	22.2	27.5	18.8	-	22.9	24.6	24.4	99	63	100	40	58.9	-	7	7	7
NANGA-EBOKO	-	-	-	-	-	23.6	25.8	26.4	96	65	100	51	50.8	-	7	7	6
Y O K O	24.4	19.6	26.9	15.8	-	20.9	23.2	21.9	98	64	100	41	55.6	-	7	6	6
BANYO	23.7	19.6	25.4	17.6	-	20.0	22.7	21.4	93	61	98	43	63.5	-	6	5	7
KOUNDJA	23.0	17.8	25.8	13.5	20.0	19.1	20.6	21.7	97	54	100	35	79.5	7	7	7	7
MEIGANGA	22.5	18.7	27.3	11.1	-	21.1	21.6	21.3	94	55	100	24	67.1	-	7	7	7
NGAOUNDERE	23.5	17.6	25.1	11.5	20.4	19.8	21.3	20.9	99	51	100	27	73.8	6	7	6	7
TIBATI	24.2	19.9	25.8	13.3	-	21.5	21.9	22.6	93	50	98	27	136.8	-	6	7	7
GAROUA	26.3	17.8	31.7	5.7	22.5	24.4	21.4	20.4	77	30	100	9	247.6	5	6	5	6
KAELE	20.2	12.5	28.1	3.2	-	18.7	14.4	15.5	59	21	98	5	30.9	-	4	5	5
MAROUA-SALAK	22.3	12.2	31.1	5.3	18.2	18.7	15.8	17.1	66	21	100	9	331.5	4	6	5	6
P O L I	25.1	19.4	29.6	8.8	-	23.1	22.0	22.0	76	35	95	15	256.4	-	5	5	6
BAMENDA	-	-	-	-	-	16.6	19.0	18.9	95	59	100	40	87.6	-	6	6	7
MAMFE	32.0	26.1	34.8	23.2	-	27.0	30.0	30.0	97	62	99	53	73.4	-	7	6	7
T I K O	30.8	26.6	32.7	23.5	-	27.0	29.3	29.5	97	66	100	59	76.9	-	7	7	6

STATIONS	VENT DE SURFACE — VITESSE MOYENNE m/s à 00hTU	à 06hTU	à 12hTU	à 18hTU	MAXIMUM DD	m/s	Dates	PHENOMENES DIVERS (Nombre de Jours)							
DOUALA	0.4	0.0	1.7	0.9	ENE	11	17	5	6	0	6	20	1	0	0
E D E A	-	0.1	1.6	0.6	E	18	17	3	0	0	4	13	0	1	1
NGAMBE	-	0.2	2.4	0.5	E	20	5 et 17	16	0	0	3	22	13	2	2
NKONGSAMBA	2.0	0.9	4.3	2.9	SE	19	17	13	0	0	6	20	2	4	2
DSCHANG	-	0.2	2.8	0.7	-	-	-	3	0	0	0	21	6	0	0
KRIBI	1.1	1.2	1.8	1.3	E	16	3	0	0	0	6	18	14	1	0
ABONG-MBANG	-	1.7	3.4	0.8	NE	16	22	10	0	0	8	16	0	1	0
AKONOLINGA	-	1.1	2.3	1.4	E	16	5	4	0	0	3	12	1	1	0
EBOLOWA	-	0.4	1.9	1.1	-	-	-	11	0	0	3	15	2	0	0
ESEKA	-	0.0	1.9	0.4	-	-	-	1	0	0	3	15	11	0	0
LOMIE	-	0.1	3.3	0.1	NE	18	12	12	0	0	1	15	1	1	1
SANGMELIMA	-	0.7	2.8	0.6	-	-	-	7	0	0	2	14	1	0	0
YAOUNDE	1.9	0.9	2.0	1.5	NE	15	11	8	0	0	5	23	0	0	0
YOKADOUMA	-	0.4	3.4	0.4	-	-	-	14	0	0	2	16	0	0	0
BAFIA	-	0.9	2.6	1.5	SE	16	5 et 15	9	0	0	6	17	2	2	0
BATOURI	0.1	0.5	2.3	0.2	SE	12	17	16	0	0	5	18	3	0	0
BERTOUA	-	1.7	4.6	1.7	SE/NE/ESE	16	4 jours	3	0	0	6	13	0	4	0
BETARE-OYA	-	2.0	4.9	3.6	NE	20	15	13	0	0	3	19	10	1	1
NANGA-EBOKO	-	0.3	1.3	0.3	N	20	27	2	0	0	11	12	0	0	0
Y O K O	-	2.2	3.2	1.9	NE/S/N	16	3 jours	19	4	0	3	19	0	3	0
BANYO	-	0.0	1.7	1.1	-	-	-	0	0	0	1	21	0	0	0
KOUNDJA	0.3	0.2	0.8	0.4	N	7	13 et 27	1	0	0	6	21	20	0	0
MEIGANGA	-	0.1	1.7	0.3	N	20	27	2	0	0	1	20	0	2	1
NGAOUNDERE	1.1	0.6	3.2	1.7	ENE	19	4	2	0	0	2	24	3	2	1
TIBATI	-	2.2	4.5	3.4	N/S	20	13 et 15	2	0	0	0	23	0	2	2
GAROUA	1.5	1.4	2.8	1.9	NW/NE	15	7 et 15	1	0	0	5	13	0	0	0
KAELE	-	1.9	4.4	2.1	N/NE/SW	18	4 jours	0	0	3	2	11	0	5	4
MAROUA-SALAK	2.0	1.4	4.2	2.3	SE	20	15	0	0	3	2	9	0	1	1
P O L I	-	0.4	1.8	0.7	N	17	3	0	0	0	2	17	0	2	0
BAMENDA	-	0.1	2.2	1.0	-	-	-	0	0	0	0	29	0	0	0
MAMFE	-	0.6	2.4	0.6	-	-	-	17	1	0	1	19	4	0	0
T I K O	-	0.4	3.0	1.7	-	-	-	0	0	0	0	12	0	0	0

- 9 - HEURES DE L'INSOLATION (en Heures et 1/10è) AVRIL 1972

Dates	DOUALA	YAOUNDE	Y O K O	BATOURI	KOUNDJA	NGAOUNDERE	GAROUA	MAROUA SALAK	BAMENDA	MAMFE	T I K O	DSCHANG
1	6.7	9.7	9.4	9.5	9.8	6.9	8.3	9.7	8.5	6.5	8.1	8.2
2	5.7	7.2	9.8	4.5	10.0	8.4	9.7	7.6	6.3	6.4	6.1	6.5
3	7.8	6.0	5.1	7.5	8.7	6.1	9.7	7.3	7.6	4.0	7.8	5.8
4	6.5	5.0	7.7	9.9	7.2	6.9	10.9	9.3	6.8	7.4	5.3	6.1
5	4.8	1.2	0.9	4.4	7.3	4.5	7.9	5.2	2.7	2.5	5.4	4.8
6	0.0	4.4	5.7	3.9	7.0	4.9	8.4	7.9	6.1	4.1	0.0	3.2
7	8.4	8.9	7.3	0.0	6.9	5.4	9.4	9.1	3.5	5.0	8.9	5.6
8	5.2	6.2	5.4	6.5	3.9	2.4	3.4	10.0	1.8	5.3	6.4	3.4
9	7.1	7.3	8.0	10.3	8.8	10.7	10.5	11.0	5.9	7.3	9.1	7.5
10	0.4	5.3	9.6	8.8	8.7	11.0	11.0	11.0	6.0	6.9	0.9	6.1
11	7.8	9.2	5.6	9.7	9.2	10.2	11.2	11.1	8.4	7.1	9.0	8.9
12	7.2	10.0	8.3	9.7	8.0	8.9	11.0	11.2	7.4	0.0	9.3	9.6
13	1.5	4.2	3.5	4.3	8.0	6.7	7.9	11.0	6.8	7.7	8.2	4.6
14	4.9	8.7	6.9	10.5	0.5	6.7	10.6	7.8	8.9	10.2	7.7	8.7
15	6.2	7.4	7.5	10.1	4.9	2.5	0.0	3.9	0.0	0.9	8.0	2.2
16	4.8	6.9	8.0	10.3	5.5	7.3	9.9	11.1	5.6	2.4	4.8	3.8
17	4.8	4.3	2.3	5.8	7.4	6.2	8.9	9.3	6.3	4.9	6.6	5.6
18	4.1	0.6	2.8	0.7	3.2	7.8	6.9	9.8	1.9	3.5	8.1	2.9
19	7.3	5.7	11.2	7.6	8.9	8.0	10.6	8.6	8.5	7.5	7.2	7.2
20	5.1	9.5	9.8	5.9	6.0	8.2	6.0	6.4	4.9	2.7	3.6	3.2
21	3.8	2.9	10.8	9.5	9.7	10.3	8.4	9.8	7.8	6.3	8.9	8.5
22	5.1	1.9	3.1	0.0	6.9	2.7	9.0	7.4	6.0	4.7	6.1	6.8
23	8.9	8.4	8.1	7.6	9.2	5.7	10.4	10.7	7.2	7.0	8.9	7.9
24	5.6	7.2	8.9	10.6	10.4	6.2	8.4	6.7	11.4	4.1	8.8	10.4
25	5.9	3.3	5.6	8.1	8.0	9.3	8.4	7.6	9.8	5.5	5.8	6.7
26	8.2	8.2	11.3	8.7	7.6	6.8	2.0	7.4	7.3	3.6	9.6	7.8
27	1.3	3.7	6.8	1.4	5.2	9.3	11.7	10.0	5.2	4.5	1.4	3.7
28	4.3	10.2	11.2	5.9	10.6	10.0	11.1	10.5	8.4	7.8	5.0	8.0
29	8.8	6.0	8.6	3.8	9.3	4.9	10.9	6.9	7.6	7.6	9.8	8.9
30	7.3	5.7	8.0	10.5	7.9	7.6	9.2	8.0	6.1	5.2	6.9	8.7

VENT EN ALTITUDE (par [illegible]) - BASE DE 36 - V : m/s - AVRIL 1972

Dates	Heures TU	DOUALA SOL DD	SOL V	500 m. DD	500 m. V	1000 m. DD	1000 m. V	1500 m. DD	1500 m. V	3000 m. DD	3000 m. V	5000 m. DD	5000 m. V
1	0000	00	00	36	01	34	03	06	07	04	05	09	10
2	0000	00	00	28	03	36	02	08	05	08	03	09	09
3	0000	00	00	22	05	27	04	36	02	09	16	10	11
4	0000	00	00	35	03	35	02	35	03	34	04	05	06
5	0000	00	00	20	04	27	03	27	01	09	11	11	07
6	0000	00	00	30	01	27	06	24	03	09	10	12	10
7	0000	00	00	28	02	34	07	02	04	05	07	08	05
8	0000	00	00	14	03	13	01	17	01	28	02	11	03
9	0000	00	00	20	06	17	05	15	04	12	10	07	09
10	0000	00	00	30	03	27	03	35	03	07	08	10	06
11	0000	00	00	13	02	20	02	26	03	05	04	07	05
12	0000	00	00	22	04	32	05	33	01	07	10	07	06
13	0000	00	00	22	03	27	05	33	04	08	05	08	05
14	0000	04	03	12	07	16	09	18	10	28	10	04	09
15	1600	24	04	24	08	23	06	25	02	08	10	09	11
16	0000	00	00	31	02	31	04	35	04	06	11	08	13
17	0000	00	00	25	08	01	08	10	06	07	09	11	12
18	0000	00	00	14	02	21	01	13	04	08	11	09	08
19	0000	25	03	33	04	03	09	09	08	09	12	07	11
20	0000	00	00	21	04	25	04	04	10	07	04	09	10
21	0000	00	00	18	04	23	05	20	02	06	07	11	10
22	0000	00	00	23	03	18	03	25	04	06	11	09	08
23	0000	00	00	18	01	26	03	01	04	07	10	06	04
24	0000	00	00	26	01	05	03	08	04	08	16	09	12
25	0000	00	00	28	04	35	06	36	17	10	07	08	17
26	0000	00	00	23	01	04	01	07	07	08	12	09	10
27	0000	00	00	23	10	21	05	24	01	07	14	06	11
28	0000	00	00	05	02	05	03	08	03	06	04	07	04
29	0000	00	00	23	04	25	04	21	04	10	08	05	10
30	0000	00	00	24	04	31	03	32	02	04	10	09	12

VENT EN ALTITUDE (par Sondage) DD : ROSE DE 36 V : m/s AVRIL 1972

Dates	Heures TU	GAROUA SOL DD	SOL V	500 m. DD	500 m. V	1000 m. DD	1000 m. V	1500 m. DD	1500 m. V	3000 m. DD	3000 m. V	5000 m. DD	5000 m. V
1	0500	00	00	29	09	28	10	33	07	-	-	-	-
2	0500	00	00	29	10	28	10	27	11	11	05	-	-
3	0500	32	03	29	09	27	09	22	02	10	10	07	12
4	0500	32	03	29	11	27	10	21	07	12	08	12	10
5	0500	20	02	29	06	28	12	30	10	10	04	15	07
6	1100	22	05	26	05	27	04	32	07	25	04	33	02
7	0500	32	03	30	14	32	08	33	08	25	09	-	-
8	1100	28	03	23	04	23	04	31	01	24	02	27	02
9	1700	28	03	24	04	30	03	30	03	34	08	-	-
10	0500	00	00	16	01	03	06	08	03	29	03	05	06
11	0500	28	03	29	15	35	06	35	08	10	07	08	12
12	0500	28	03	29	19	29	17	31	03	04	04	18	06
13	1700	18	02	19	04	19	04	16	03	03	07	-	-
14	0500	00	00	28	08	27	05	28	04	15	03	-	-
15	0500	18	02	22	04	27	09	29	13	04	11	-	-
16	1700	00	00	17	02	12	03	06	06	05	04	-	-
17	0500	26	03	29	10	30	08	03	06	07	10	07	11
18	0500	28	02	30	10	29	15	35	07	05	10	10	12
19	0500	28	02	29	09	27	14	28	10	05	07	10	17
20	0500	28	04	30	10	28	08	25	02	06	09	-	-
21	1700	00	00	34	04	05	04	06	05	05	10	08	13
22	0500	32	04	28	11	30	12	10	06	07	02	-	-
23	0500	00	00	30	06	31	15	33	03	06	12	-	-
24	0500	26	01	28	10	26	07	27	02	06	12	09	12
25	0500	00	00	26	08	26	05	20	06	08	13	08	12
26	1100	24	03	16	04	15	03	15	03	30	08	-	-
27	0500	30	01	30	13	29	12	36	05	06	19	09	13
28	1100	26	03	28	09	27	09	28	10	06	08	08	15
29	0500	26	02	26	08	27	17	26	10	-	-	-	-
30	0500	28	02	28	13	02	04	34	02	02	02	-	-

VENT EN ALTITUDE (par Sondage) DD : ROSE DE 36 V : m/s A V R I L 1972

YAOUNDE

Dates	Heures TU	SOL DD	SOL V	1000 m. DD	1000 m. V	1500 m. DD	1500 m. V	3000 m. DD	3000 m. V	5000 m. DD	5000 m. V
1	1700	00	00	12	01	10	02	09	06	10	14
2	1700	00	00	31	05	15	03	-	-	-	-
3	1700	20	04	21	03	17	03	10	11	-	-
4	1700	24	02	23	04	27	01	09	12	-	-
5	1700	24	02	23	02	21	04	10	10	-	-
6	1100	32	02	34	03	31	05	08	09	09	13
7	1100	22	02	25	02	18	02	09	05	-	-
8	0500	00	00	27	04	33	02	10	07	-	-
9	1700	22	02	30	03	06	02	08	09	-	-
10	1100	00	00	24	01	07	05	05	08	08	10
11	1700	20	02	17	04	08	02	06	10	-	-
12	0500	20	03	27	08	20	05	05	11	12	07
13	1700	18	02	18	03	19	03	05	08	09	18
14	0500	00	00	20	05	14	04	07	21	09	13
15	0600	00	00	20	06	18	02	11	17	-	-
16	2300	26	03	27	07	25	05	08	06	-	-
17	1700	22	03	21	02	16	07	16	14	-	-
18	1700	00	00	33	02	09	08	07	12	-	-
19	0500	00	00	21	03	29	06	25	15	-	-
20	0500	24	02	25	08	23	07	11	12	-	-
21	1700	00	00	28	03	26	03	08	04	-	-
22	1700	00	00	08	04	08	07	05	14	-	-
23	1100	14	02	13	02	14	06	09	16	-	-
24	0600	00	00	24	04	12	06	08	12	-	-
25	1700	22	02	26	04	17	07	08	14	-	-
26	1100	00	00	00	00	04	01	02	02	-	-
27	1700	00	00	18	01	12	01	09	02	-	-
28	0500	00	00	00	00	00	00	09	02	-	-
29	1700	00	00	24	03	25	02	09	10	-	-
30	2300	00	00	24	04	08	03	09	14	-	-

BATOURI

Dates	Heures TU	SOL DD	SOL V	1000 m. DD	1000 m. V	1500 m. DD	1500 m. V	3000 m. DD	3000 m. V	5000 m. DD	5000 m. V
1	1700	00	00	24	04	15	04	10	10	09	16
2	2300	00	00	25	03	18	05	09	14	-	-
3	1700	22	02	19	03	15	02	10	12	-	-
4	1700	26	03	26	08	23	10	08	10	10	16
5	1700	00	00	09	01	11	03	11	08	13	04
6	1100	34	03	31	04	30	04	10	10	09	14
7	1700	00	00	09	04	17	06	11	15	07	08
8	1700	00	00	35	01	06	02	04	06	-	-
9	1700	00	00	08	05	06	03	09	07	09	05
10	1700	18	02	19	05	18	05	06	08	-	-
11	1700	00	00	27	03	24	03	04	08	12	04
12	1700	16	03	28	05	08	04	06	12	09	02
13	1700	00	00	21	02	21	02	05	01	09	17
14	1700	00	00	13	05	11	05	08	07	21	11
15	0500	00	00	-	-	-	-	-	-	-	-
16	1700	00	00	21	04	17	01	09	14	08	15
17	1700	00	00	25	03	09	03	05	11	10	11
18	0500	16	05	-	-	-	-	-	-	-	-
19	1100	00	00	14	01	04	02	09	13	-	-
20	1700	00	00	19	07	17	05	08	11	09	12
21	1700	00	00	32	02	32	02	08	09	07	17
22	1700	00	00	30	02	27	01	06	21	-	-
23	1700	00	00	18	02	17	01	06	14	-	-
24	1700	00	00	13	06	12	04	09	18	07	13
25	1700	00	00	20	06	13	05	08	13	-	-
26	1100	32	03	20	07	08	01	10	13	-	-
27	0500	00	00	25	06	22	01	-	-	-	-
28	0500	36	02	-	-	-	-	-	-	-	-
29	1700	00	00	31	06	27	06	05	06	-	-
30	1700	00	00	23	03	30	02	06	06	07	07

VENT EN ALTITUDE (par Sondage) TD : ROSE DE 36 V : m/s AVRIL 1972

NGAOUNDERE

Dates	Heures TU	SOL DD	SOL V	1500 m. DD	1500 m. V	3000 m. DD	3000 m. V	5000 m. DD	5000 m. V
1	0500	00	00	34	06	07	10	10	13
2	0500	00	00	18	07	06	09	-	-
3	0500	00	00	21	09	09	11	07	13
4	1100	18	03	23	05	23	04	23	03
5	0500	00	00	22	09	20	04	-	-
6	1100	00	00	32	03	04	03	08	05
7	0500	00	00	34	06	06	05	-	-
8	1700	32	04	34	03	08	03	08	07
8	0500	00	00	31	02	02	05	14	03
10	1700	02	02	01	03	07	07	07	06
11	1100	04	02	01	01	07	06	12	05
12	1700	32	05	35	06	01	05	05	10
13	0500	00	00	20	09	01	08	05	10
14	1700	00	00	16	05	08	09	11	10
15	0500	00	00	19	09	10	08	-	-
16	0500	00	00	17	05	-	-	-	-
17	1100	18	04	20	04	15	04	13	08
18	1700	22	03	21x	06	05	08	09	18
19	0500	00	00	21	09	06	09	06	03
20	1700	18	03	22	06	16	07	11	03
21	1100	09	03	09	02	09	09	11	10
22	1700	00	00	16	09	19	06	-	-
23	1100	18	10	17	03	08	08	08	13
24	0500	00	00	19	09	07	11	07	10
25	1700	00	00	12	05	08	12	09	17
26	0500	00	00	20	06	21	05	-	-
27	1700	02	06	01	05	01	10	-	-
28	0500	00	00	22	07	07	11	04	15
29	1700	00	00	23	05	03	07	08	13
30	1700	36	04	34	06	05	04	09	05

MOUNDJA

Dates	Heures TU	SOL DD	SOL V	1500 m. DD	1500 m. V	3000 m. DD	3000 m. V	5000 m. DD	5000 m. V
1	0500	23	01	01	02	06	12	08	13
2	0500	00	00	27	01	07	14	08	16
3	0500	00	00	19	02	10	14	-	-
4	0500	00	00	27	02	10	12	08	14
5	0500	00	00	27	07	11	09	09	11
6	0500	00	00	02	01	06	06	09	11
7	1100	30	02	05	04	10	07	06	03
8	0500	00	00	27	02	10	08	-	-
9	0500	00	00	36	01	07	05	12	05
10	1100	00	00	03	04	05	09	07	05
11	0500	00	00	25	01	03	10	13	03
12	0500	00	00	25	04	06	08	10	04
13	0500	00	00	17	02	05	11	07	06
14	0500	00	00	12	03	08	14	08	12
15	0500	00	00	02	06	06	09	-	-
16	0500	00	00	03	07	10	09	09	15
17	0500	00	00	01	02	08	15	09	11
18	0500	00	00	27	04	06	13	07	10
19	1100	00	00	30	03	06	13	09	13
20	1100	00	00	06	02	13	04	11	11
21	0500	36	02	04	15	08	07	10	12
22	0500	00	00	16	04	08	11	09	09
23	1700	00	00	13	03	07	10	07	15
24	0500	00	00	00	00	08	16	09	14
25	0500	00	00	36	02	09	12	07	18
26	0500	00	00	14	02	09	15	08	12
27	0500	00	00	27	03	06	09	06	07
28	1100	00	00	17	04	06	13	11	13
29	0500	28	04	26	07	05	09	07	15
30	0500	00	00	03	02	06	04	-	-

- RENSEIGNEMENTS COMPLEMENTAIRES pour certains AERODROMES -

D O U N A L A — Altitude : 5 mètres — A V R I L 1972

-o-o-o-

V E N T A U S O L - Fréquence des Directions

Heures	N	NNE	NE	ENE	E	ESE	SE	SSE	S	SSW	SW	WSW	W	WNW	NW	NNW	CAL
00h TU	0	0	0	0	0	2	0	0	0	0	0	0	0	0	1	0	27
06h TU	0	0	0	0	0	0	0	0	0	0	0	0	0	0	0	0	30
12h TU	0	0	0	0	0	0	0	0	3	1	5	8	0	0	0	0	13
18h TU	0	0	0	0	0	0	0	0	0	0	9	4	0	0	0	0	17

V I S I B I L I T E - F r é q u e n c e

Heures	< 50 m	< 200 m	< 500 m	< 1 km	< 2 km	< 4 km	< 10 km	< 20 km	< 50 km	≥ 50 km
00h TU	0	0	0	0	0	3	4	7	30	0
06h TU	0	0	2	3	4	5	10	18	30	0
12h TU	0	0	0	0	0	0	1	2	30	0
18h TU	0	0	0	0	0	0	0	1	30	0

NUAGES BAS (Nébul. de 5/8 à 7/8 inclus) Fréq. des Hauteurs

Heures	Pression Niveau Station	< 50 m	< 100 m	< 200 m	< 500 m	< 600 m	< 1000 m	< 1500 m	< 2000 m	< 2500 m
00h TU	1008.9	0	0	0	6	12	13	13	13	13
06h TU	1009.0	0	2	2	12	13	16	16	16	16
12h TU	1008.5	0	0	0	1	1	25	25	25	25
18h TU	1007.2	0	0	0	5	7	7	7	7	7

NUAGES BAS (Nébulosité = 8/8) - Fréquence des Hauteurs

Heures	< 50 m	< 100 m	< 200 m	< 300 m	< 600 m	< 1000 m	< 1500 m	< 2000 m	< 2500 m
00h TU	0	0	0	0	2	2	2	2	2
06h TU	1	2	2	3	4	4	4	4	4
12h TU	0	0	0	0	0	0	0	0	0
18h TU	0	0	0	0	0	0	0	0	0

- RENSEIGNEMENTS COMPLEMENTAIRES pour certains AERODROMES -

YAOUNDE — Altitude : 751 mètres — AVRIL 1972

-o-o-o-

VENT AU SOL - Fréquence des Directions

Heures	N	NNE	NE	ENE	E	ESE	SE	SSE	S	SSW	SW	WSW	W	WNW	NW	NNW	CAL
00h TU	0	0	0	0	0	0	0	0	0	1	8	5	1	0	0	0	15
06h TU	0	0	0	0	0	0	0	0	0	3	3	3	1	0	0	0	20
12h TU	0	1	2	0	2	0	0	2	5	4	0	2	3	0	2	0	7
18h TU	0	0	0	0	1	0	0	0	1	2	3	3	3	0	0	2	15

VISIBILITE - Fréquence

Heures	< 50 m	< 200 m	< 500 m	< 1 km	< 2 km	< 4 km	< 10 km	< 20 km	< 50 km	≥ 50 km
00h TU	0	0	0	0	1	2	2	10	30	0
06h TU	0	1	3	5	9	10	13	17	30	0
12h TU	0	0	0	0	0	0	1	1	17	13
18h TU	0	0	0	0	0	2	2	3	24	6

NUAGES BAS (Nébul. de 5/8 à 7/8 inclus) Fréq. des Hauteurs

Heures	Pression Niveau Station	< 50 m	< 100 m	< 200 m	< 500 m	< 600 m	< 1000 m	< 1500 m	< 2000 m	< 2500 m
00h TU	926.3	0	0	0	9	9	9	9	9	9
06h TU	926.4	0	3	3	13	13	13	13	13	13
12h TU	926.1	0	0	0	1	3	22	22	22	22
18h TU	924.5	0	0	0	0	2	4	4	4	4

NUAGES BAS (Nébulosité = 8/8) - Fréquence des Hauteurs

Heures	< 50 m	< 100 m	< 200 m	< 300 m	< 600 m	< 1000 m	< 1500 m	< 2000 m	< 2500 m
00h TU	0	0	1	3	5	5	5	5	5
06h TU	0	2	3	3	7	7	7	7	7
12h TU	0	0	0	0	0	0	0	0	0
18h TU	0	0	0	0	0	0	0	0	0

- RENSEIGNEMENTS COMPLEMENTAIRES pour certains AERODROMES -

NGAOUNDERE — Altitude : 1114 mètres — AVRIL 1972

-o-o-o-

VENT AU SOL - Fréquence des Directions

Heures	N	NNE	NE	ENE	E	ESE	SE	SSE	S	SSW	SW	WSW	W	WNW	NW	NNW	CAL
00h TU	0	0	0	0	0	0	1	0	6	1	2	0	2	0	0	0	18
06h TU	0	0	0	0	0	0	3	0	0	1	1	0	0	1	0	0	24
12h TU	2	1	0	0	2	3	3	0	5	2	2	0	1	3	0	0	4
18h TU	2	0	0	0	3	1	1	0	1	0	3	1	0	0	2	0	16

VISIBILITE - Fréquence

Heures	<50 m	<200 m	<500 m	<1 km	<2 km	<4 km	<10 km	<20 km	<50 km	≥50 km
00h TU	0	0	0	0	0	0	0	1	30	0
06h TU	0	0	1	1	1	1	1	1	29	1
12h TU	0	0	0	0	0	0	0	3	27	3
18h TU	0	0	0	0	0	0	0	[illegible]	[illegible]	1

NUAGES BAS (Nébul. de 5/8 à 7/8 inclus) Fréq. des Hauteurs

Heures	Pression Niveau Station	<50 m	<100 m	<200 m	<500 m	< 600 m	<1000 m	<1500 m	<2000 m	<2500 m
00h TU	890.0	0	0	0	0	1	1	1	1	1
06h TU	890.2	0	0	0	0	2	2	2	2	2
12h TU	889.2	0	0	0	0	1	14	14	14	14
18h TU	888.7	0	0	0	0	2	5	5	5	5

NUAGES BAS (Nébulosité = 8/8) - Fréquence des Hauteurs

Heures	<50 m	<100 m	<200 m	< 300 m	< 600 m	<1000 m	<1500 m	<2000 m	<2500 m
00h TU	0	0	0	0	0	0	0	0	0
06h TU	0	0	1	1	1	1	1	1	1
12h TU	0	0	0	0	0	0	0	0	0
18h TUn	0	0	0	0	0	0	0	0	0

- RENSEIGNEMENTS COMPLEMENTAIRES pour certains AERODROMES -

GAROUA — Altitude : 242 mètres — AVRIL 1972

-o-o-o-o-o-

VENT AU SOL - Fréquence des Directions

Heures	N	NNE	NE	ENE	E	ESE	SE	SSE	S	SSW	SW	WSW	W	WNW	NW	NNW	CAL
00h TU	0	0	3	0	0	0	0	0	1	0	2	1	11	0	0	0	12
06h TU	0	0	0	0	0	0	0	0	1	0	1	0	12	0	2	0	14
12h TU	1	0	0	0	0	0	0	0	2	2	2	2	16	1	1	0	3
18h TU	0	0	0	0	0	0	0	0	6	0	4	1	9	0	2	0	8

VISIBILITE - Fréquence

Heures	< 50 m	< 200 m	< 500 m	< 1 km	< 2 km	< 4 km	< 10 km	< 20 km	< 50 km	≥ 50 km
00h TU	0	0	0	0	0	0	0	2	20	10
06h TU	0	0	0	1	1	1	2	2	13	17
12h TU	0	0	0	0	0	0	1	2	13	17
18h TU	0	0	0	0	1	1	1	3	18	12

NUAGES BAS (Nébul. de 5/8 à 7/8 inclus) Fréq. des Hauteurs

Heures	Pression Niveau Station	< 50 m	< 100 m	< 200 m	< 500 m	< 600 m	< 1000 m	< 1500 m	< 2000 m	< 2500 m
00h TU	979.4	0	0	0	1	1	2	2	2	2
06h TU	980.3	0	0	0	0	0	1	1	1	1
12h TU	979.3	0	0	0	0	0	1	1	1	1
18h TU	977.5	0	0	0	3	5	5	5	5	5

NUAGES BAS (Nébulosité = 8/8) - Fréquence des Hauteurs

Heures	< 50 m	< 100 m	< 200 m	< 300 m	< 600 m	< 1000 m	< 1500 m	< 2000 m	< 2500 m
00h TU	0	0	0	0	0	0	0	0	0
06h TU	0	0	0	0	0	0	0	0	0
12h TU	0	0	0	0	0	0	0	0	0
18h TU	0	0	0	0	0	0	0	0	0

- TEMPERATURE ET VENT EN ALTITUDE - AVRIL 1972

DOUALA

DATES	Niveau 850 mb. Altitude moyenne 1507 mètres				Niveau 700 mb. Altitude moyenne 3147 mètres				Niveau 500 mb. Altitude moyenne 5856 mètres				Niveau 400 mb. Altitude moyenne 7575 mètres			
			VENT				VENT				VENT				VENT	
	T	Td	DD	V	T	Td	DD	V	T	Td	DD	V	T	Td	DD	V
1	+18.3	+13.0	06	07	+ 8.7	+ 0.2	04	05	- 4.3	-19.9	07	09	-15.6	-22.0	10	07
2	+18.4	+16.6	08	05	+ 8.6	+ 4.7	08	04	- 4.9	-13.8	09	10	-16.5	-21.7	08	04
3	+18.2	+16.6	36	02	+10.8	+ 5.0	09	17	- 4.2	-14.4	13	08	-16.0	-21.8	07	03
4	+15.3	+13.8	35	03	+ 4.8	- 1.7	34	04	- 5.8	- 8.8	03	02	-16.6	-24.8	01	03
5	+18.2	+16.0	27	01	+ 9.4	+ 3.7	09	13	- 4.0	-10.4	10	07	-16.7	-21.6	11	05
6	+17.2	+15.2	24	03	+ 7.8	+ 5.4	09	11	- 5.8	-12.4	13	09	-16.2	-19.2	13	09
7	+20.3	+13.3	02	04	+10.4	+ 0.6	05	07	- 5.5	-11.9	09	04	-18.1	-20.0	12	06
8	+16.6	+16.6	17	01	+ 7.5	+ 7.5	30	03	- 6.5	- 8.1	11	04	-16.7	-24.7	02	02
9	+18.1	+14.2	15	04	+ 8.3	+ 6.0	11	09	- 6.4	- 9.2	05	07	-16.5	-20.6	08	09
10	+17.3	+17.3	35	03	+ 9.0	+ 5.7	07	08	- 5.8	-11.2	08	04	-15.6	-20.4	08	08
11	+17.5	+14.9	26	03	+10.3	+ 5.1	05	04	- 5.5	-15.7	07	06	-16.8	-27.8	07	10
12	+17.1	+15.0	33	01	+ 8.4	+ 0.6	07	10	- 5.2	-17.4	07	05	-15.6	-32.0	07	12
13	+18.4	+16.4	33	04	+ 6.0	- 2.2	08	05	- 7.8	-18.9	08	08	-15.6	-36.0	07	12
14	+17.4	+16.6	18	10	+ 7.8	+ 1.3	28	10	- 9.2	- 9.6	07	10	-17.6	-35.4	08	12
15	+19.5	+17.4	-	-	+ 9.8	+ 1.8	10	07	- 4.0	-20.4	05	15	-15.6	-33.2	07	10
16	+16.9	+16.9	35	04	+ 8.7	+ 7.2	06	11	- 5.3	-11.0	09	10	-15.8	-19.5	10	09
17	+18.2	+16.4	10	06	+ 9.8	+ 3.0	08	09	- 6.0	-20.6	11	15	-16.8	-24.9	08	15
18	+18.3	+ 9.0	13	04	+ 9.4	+ 1.8	08	11	- 5.8	-12.2	10	10	-15.0	-32.6	08	11
19	+19.2	+16.7	03	09	+ 8.4	+ 3.5	08	10	- 6.4	- 8.8	08	10	-17.4	-19.4	10	12
20	+19.2	+16.6	04	10	+ 7.4	+ 1.2	07	05	- 4.6	- 6.7	11	13	-15.3	-20.3	09	16
21	+16.4	+14.6	20	02	+ 7.0	+ 5.2	06	09	- 7.0	-12.2	10	09	-16.9	-20.8	11	11
22	+16.1	+13.7	25	04	+ 8.6	+ 2.1	06	11	- 5.8	-23.0	09	10	-15.4	-29.0	07	12
23	+19.3	+13.8	01	04	+10.1	+ 3.3	07	11	- 5.8	-11.0	06	16	-17.4	-19.0	08	14
24	+18.6	+16.0	08	04	+ 9.6	+ 1.6	07	16	- 6.4	-11.4	10	10	-16.9	-22.0	09	08
25	+17.6	+15.2	36	17	+10.6	+ 7.0	10	07	- 5.5	- 8.8	08	16	-16.2	-20.3	09	08
26	+19.2	+14.8	07	07	+10.7	- 3.7	08	11	- 7.2	-10.4	10	10	-17.4	-21.9	10	03
27	+18.0	+15.8	24	01	+ 8.0	- 0.4	07	14	- 4.7	-10.6	06	09	-16.0	-22.0	09	11
28	+17.5	+16.8	08	06	+ 6.9	+ 4.8	06	08	- 7.5	-10.7	07	10	-17.0	-19.2	10	14
29	+17.2	+17.2	21	04	+ 8.9	+ 5.2	07	12	- 5.2	-26.0	08	12	-15.9	-37.6	09	15
30	+17.	+16.2	32	02	+ 8.6	+ 6.4	05	11	- 5.8	-13.6	09	14	-18.0	-31.4	11	10
MAX.	+20.3	+17.4	36	17	+10.8	+ 7.5	09	17	- 4.0	- 6.7	06	16	-15.0	-19.0	08	15
MIN.	+15.3	+ 9.0	27	01	+ 4.8	- 3.7	30	03	- 9.2	-26.0	03	02	-18.1	-37.6	02	02
MOY.	+17.9	+15.3		05	+ 8.6	+ 3.0		09	- 5.8	-13.3		09	-16.4	-24.7		10

N. B. : Altitude moyenne en mètres geopotentiels

T = Température en degrés centigrades

Td = Points de Rosée en degrés centigrades

Vent = Rose de 36 et mètres par seconde.-

TEMPERATURE ET VENT EN ALTITUDE (Suite) - AVRIL 1972

DOUALA

DATE	Niveau 300 mb. Altitude moyen. 9673 mètres			Niveau 200 mb. Altitude moyen. 12415 mètres			Niveau 150 mb. Altitude moyen. 14196 mètres			Niveau 100 mb. Altitude moyen. 16548 mètres			Niveau 70 mb. Altitude moyen. 18591 mètres		
		VENT			VENT			VENT			VENT			VENT	
	T	DD	V	T	DD	V	T	DD	V	T	DD	V	T	DD	V
1	-30.7	32	03	-54.8	02	03	-71.0	13	08	-77.4	26	07	-71.6	27	16
2	-30.5	34	04	-53.1	01	04	-67.7	10	04	-75.5	11	06	-	-	-
3	-30.8	02	05	-55.0	35	08	-67.5	13	05	-75.2	-	-	-	-	-
4	-29.5	36	06	-54.2	06	08	-69.6	01	18	-	-	-	-	-	-
5	-31.3	36	03	-55.4	13	01	-68.6	35	04	-78.0	21	05	-72.8	-	-
6	-30.6	09	06	-55.0	01	05	-70.6	12	06	-79.7	26	11	-	-	-
7	-33.2	12	04	-56.8	16	07	-66.2	12	05	-78.7	-	-	-	-	-
8	-30.3	06	07	-53.5	10	07	-69.6	09	10	-82.3	23	04	-	-	-
9	-31.8	12	04	-53.7	16	04	-66.2	27	06	-77.8	14	09	-	-	-
10	-31.6	11	07	-53.7	09	08	-70.0	10	09	-80.5	13	09	-	-	-
11	-31.5	-	-	-55.6	-	-	-70.0	-	-	-79.4	09	06	-	-	-
12	-31.4	29	07	-53.4	35	05	-69.4	34	06	-78.2	11	10	-	-	-
13	-31.0	12	06	-55.1	10	03	-71.0	11	20	-85.0	13	09	-74.3	-	-
14	-31.2	08	15	-54.0	10	15	-69.8	09	09	-81.3	24	05	-	-	-
15	-30.4	11	11	-51.1	08	08	-66.2	07	07	-82.0	12	09	-73.4	28	18
16	-29.2	09	12	-52.2	09	10	-68.8	12	14	-	-	-	-	-	-
17	-32.0	11	07	-55.4	17	08	-69.6	05	09	-79.2	11	10	-78.0	29	12
18	-30.8	09	07	-52.3	08	07	-67.4	09	14	-82.0	13	12	-72.7	26	14
19	-32.1	12	09	-53.7	14	06	-68.0	07	11	-77.3	14	08	-73.6	26	10
20	-30.0	16	04	-53.1	17	07	-68.6	03	09	-77.6	09	12	-73.7	29	09
21	-33.0	10	08	-54.9	06	07	-69.2	06	14	-	-	-	-	-	-
22	-30.0	08	09	-45.0	11	09	-67.5	11	09	-76.0	12	11	-76.0	26	10
23	-30.7	10	05	-56.0	14	05	-70.5	13	11	-77.8	-	-	-	-	-
24	-32.4	09	04	-55.0	04	10	-71.2	05	15	-78.2	22	03	-	-	-
25	-30.0	09	05	-53.5	07	10	-70.0	07	10	-78.8	08	10	-74.0	-	-
26	-29.8	11	10	-52.3	07	12	-67.6	07	16	-	-	-	-	-	-
27	-31.3	09	14	-52.8	11	11	-68.2	09	20	-79.2	16	05	-74.9	30	15
28	-32.2	12	11	-57.2	07	06	-71.4	08	07	-75.7	16	02	-	-	-
29	-30.0	09	16	-53.6	14	03	-67.6	05	15	-75.0	15	12	-	-	-
30	-32.4	11	11	-54.4	06	09	-68.0	07	15	-79.0	25	17	-73.0	28	11
MAX.	-29.2	09	16	-45.0	10	15	-66.2	11	20	-75.0	25	17	-71.6	28	18
MIN.	-33.0	32	03	-57.2	13	01	-71.4	10	04	-85.0	16	02	-78.0	29	09
MOY.	-31.1		07	-53.8		07	-68.9		11	-78.7		08	-74.1		13

N. B. : Altitude moyenne en Mètres Géopotentiels
T = Température en Degrés Centigrades
Vent = Rose de 36 et Mètres par seconde.-

HAUTEURS PLUVIOMETRIQUES MENSUELLES ET NOMBRE DE JOURS DE PLUIE

A V R I L 1972

STATIONS	Totaux (mm)	Ecart à Moy.	Nbre de J.
- L I T T O R A L -			
BABONG	154.4	- 31.4	7
BOMONO	127.6	-	9
BONALEA	108.4	-	13
DIZANGUE	129.7	-119.2	9
LOUM-CHANTIERS	148.5	- 57.6	5
MANJO	167.2	- 93.4	17
MBANGA	101.0	- 98.9	8
MBOUROUKOU	139.8	- 89.1	7
MOUANKO	21.4	-201.1	2
NDOULOU	92.0	-	7
N D O M	150.6	+ 25.3	6
NKONDJOCK	199.7	- 42.1	5
NYANON	129.3	-	7
NYOMBE (IFAC)	137.9	- 67.0	11
POUMA	134.1	-	3
SAKBAYEME	94.2	-133.3	7
SOHOK	95.7	-	7
SOUZA	138.0	-	9
YABASSI	154.8	- 45.8	16
YINGUI	178.6	- 5.3	9
II - E S T -			
BATOURI-VILLE	61.9	- 65.2	7
KANGNOL I	128.7	-	8
KENTZOU	109.4	- 8.7	7
NDEMBA I	65.0	-	6
NDELELE	76.0	-	6
NGUELEBOCK	118.8	-	8
III - O U E S T -			
BAFANG	199.0	-	9
BAFOUSSAM	183.6	+ 6.9	10
BANGANGTE	107.0	- 35.2	9
BANGWA	129.7	-	16
FOUMBAN	151.3	+ 3.4	11
KOUNDEN	154.8	- 10.1	8
M B O S	207.0	-	15
MBOUDA	192.2	+ 9.7	14
PETIT-DIBOUM	244.3	-	14
TONGA	147.4	-	6

STATIONS	Totaux (mm)	Ecart à Moy.	Nbre de J.
IV - C E N T R E - S U D -			
AMBAM	32.5	-153.0	17
BENGBIS	136.2	- 14.4	11
BIPINDI	240.3	-	8
BOKITO	77.4	-	6
DJOUM	101.0	-	7
DZENG	38.4	-	7
ELOGBATINDI	240.7	-	12
EVOUDOULA	164.6	- 45.1	10
GOURA	103.5	-	11
LOLODORF	37.1	-225.8	4
MAKAK	164.2	- 61.5	15
MBAIMAYO-AGRI.	102.3	-	13
MBAIMAYO-ETF.	118.6	-	7
MVANGAME	90.1	-	7
NDIKINIMIKI	113.7	- 55.5	6
NJAZENG	187.4	-	14
NGOMEZAP	106.6	-	12
NKOLBISSON	197.6	- 4.5	17
NGOULEMAKONG	275.7	+ 28.0	10
NGORO	147.9	-	13
OBALA	90.3	-	10
OKOLA	171.9	-	13
OVENG	195.8	-	12
YANGBEM	138.1	-	8
ZOETELE	68.0	-	10

HAUTEURS PLUVIOMETRIQUES MENSUELLES ET NOMBRE DE JOURS DE PLUIE (Suite)

A V R I L 1972

STATIONS	Totaux (mm)	Ecart à Moy.	Nbre de J.
V - NORD			
BOGO	3.7	-	1
DANA	7.2	-	3
DOUKOULA	17.8	- 9.9	4
GAROUA-VILLE	28.2	- 12.0	4
GUIDER	88.2	-	6
LAM	32.6	+ 2.7	6
MAROUA-AGRI.	11.5	- 2.8	3
MAYO-DARLE	167.4	- 16.4	13
MARO-OULDEME	24.6	- 2.1	5
MERI	11.9	-	2
MBE	139.9	-	10
MOKIO	21.6	-	3
NGAOUNDERE-AGRI.	134.0	- 21.4	13
SIR	17.2	- 16.1	5
YAGOUA	15.6	- 4.8	3

STATIONS	Totaux (mm)	Ecart à Moy.	Nbre de J.
VI - CAMEROUN OCCIDENTAL			
BAMBUI-AGRI.	185.8	-	15
BAROMBI-KANG	178.5	-	12
BIMBIA	278.9	-	11
ESSOSSONG	177.6	-	10
BOTA-AIM.	247.1	-	11
BUSSUMBU	146.1	-	17
DEBUNCHA	341.5	-	8
BWINGA-RUBBER	185.1	-	11
EKONA-AIM.	42.5	-	7
EKONA-RESEARCH	69.5	-	8
HOLTFORTH-BANANAS	158.8	-	7
ISONGO	346.4	-	17
KRATER	173.0	-	15
KOLA-RUBBER	184.5	-	12
LIKOMBA-RUBBER	120.7	-	8
LINKSFLUS	226.9	-	10
LYSOKA	108.5	-	8
LIKOMBA-SAXENOF	97.1	-	9
MBONGE	72.0	-	5
MEANJA	62.9	-	9
MISSAKA	130.5	-	8
MISSELELE	76.4	-	10
MOLIWE-PALMS	239.0	-	12
MOLIWE-NURSERY	127.9	-	11
MPUNDU-PALMS	53.8	-	4
MUKONJE	182.3	-	11
MUYUKA	139.4	-	20
MOLYKO	99.6	-	8
MONDONI-PALMS	138.3	-	7
NSONE-MOLIWE	124.0	-	10
POWO-PALMS	51.1	-	4
SODEN-IDENAU	162.0	-	13
SONNE-RUBBER	117.8	-	9
TOMBE-TEA	89.4	-	3
TOMBEL	116.0	-	14

HAUTEURS DES PRECIPITATIONS (en m/m)

A V R I L 1972



1 à 100

101 à 200

> 200

MAROUA
KAELE
GAROUA
POLI
NGAOUNDERE
BANYO
MEIGANGA
TIBATI
BAMENDA
MAMFE
KOUNDJA
DSCHANG
NKONGSAMBA
BAFIA
NANGA EBOKO
NGAMBE
TIKO
DOUALA
EDEA
ESEKA
YAOUNDE
AKONOLINGA
ABONG MBANG
BETARE OYA
YOKO
BERTOUA
BATOURI
YOKADOUMA
LOMIE
SANGMELIMA
KRIBI
EDOLOWA

NOMBRE DE JOURS DE PLUIE

AVRIL 1972

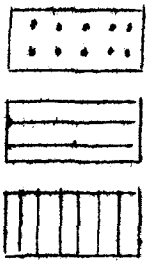

1 à 10

11 à 15

16 à 20

MAROUA

KAELE

GAROUA

POLI

NGAOUNDERE

BANYO

MEIGANGA

TIBATI

BAMENDA

MAMFE

KOUNDJA

YOKO

DSCHANG

BETARE-OYA

NKONGSAMBA

BAFIA

NANGA EBOKO

BERTOUA

BATOURI

NGAMBE

TIKO

DOUALA

EDEA

ESEKA

YAOUNDE

ABONG-MBANG

AKONOLINGA

YOKADOUMA

LOMIE

SANGMELIMA

KRIBI

EBOLOWA

MINISTÈRE DES TRANSPORTS

MINISTRY OF TRANSPORT

République Unie du Cameroun
Paix — Travail — Patrie

United Republic of Cameroon
Peace — Work — Fatherland

MÉTÉOROLOGIE NATIONALE
NATIONAL METEOROLOGY

RESUME MENSUEL DU TEMPS
MONTHLY WEATHER REPORT

MAI 1972
MAY 1972

Imp. Moderne Dla — 7.72

- RESUME MENSUEL DU TEMPS AU CAMEROUN - M A I 1972

SITUATION GENERALE :

Au sol, une vaste zone dépressionnaire s'installe progressivement du SAHARA au TCHAD - Le FIT 09/10 Nord en début de mois, remonte pregressivement vers le Nord pour osciller autour du 15ème parallèle à partir du 8.

TYPE DE TEMPS :

Mis à part les deux premiers jours du mois où quelques brumes sèches isolées ont encore intéressé l'extrême Nord du Cameroun, on peut dire que l'instabilité orageuse d'évolution diurne est généralisée sur l'ensemble de la République.

- AU SUD DU 07N.

Les foyers orageux y sont très nombreux et souvent accompagnés de précipitations : 6 lignes de grains ont été observées les 1, 8, 9, 10, 23 et 24. Cette instabilité orageuse s'atténue généralement en seconde partie de nuit sauf sur le Cameroun Occidental où elle persiste assez fréquemment. Elle est suivie, sur le Sud et le Centre-Sud de nombreuses et fréquentes formations de brumes, brouillards et stratus bas.

- AU NORD DU 07N.

Les foyers orageux, moins nombreux, ne donnent pas toujours lieu à des précipitations, sauf en fin de 3ème décade, où les pluies recueillies ont été importantes - 4 lignes de grains ont été observées les 3, 8, 28, et 31.

RESUME CLIMATOLOGIQUE :

Les précipitations ont nettement augmenté dans l'ensemble du pays par rapport au mois précédent, (MAMFE 154 - 312) marquant ainsi la continuation de la saison des pluies générale. Pourtant, les hauteurs d'eau recueillies restent assez voisines des valeurs normales ou dificitaires (BERTOUA - 67%). La température moyenne, elle, est supérieure à la normale (KRIBI + 1,0%)./-

-o-o-o-o-o-o-

1°) - SIGNIFICATION DES SIGNES CONVENTIONNELS (Pages 8)

≡ Brouillard visibilité < 1 km

= Brume humide visibilité > 1 km < 5 km

∞ Brume sèche visibilité < 5 km

Eclair

Orage

Tonnerre entendu

Rosée

Vent ≥ 16 m/s

2°) - VENT EN ALTITUDE (Page 10 et 13)

L'Heure indiquée est celle du DEBUT du Sondage

3°) - VALEURS PLUVIOMETRIQUES (Pages 6, 19 et 20)

L'Ecart à la Moyenne n'est indiqué que pour les Stations dont le nombre d'Années d'Observations est supérieur ou égal à C I N Q.

4°) - RENSEIGNEMENTS COMPLEMENTAIRES pour certains AERODROMES : (Pages 14 à 17)

Les Fréquences sont exprimées en nombre de JOURS.

-o-o-o-o-o-o-o-

HAUTEURS DES PRECIPITATIONS MAI 1972

Dates	DOUALA	NKONG-SAMBA	KOUNDJA	MAMFE	TIKO	KRIBI	EDEA	NGAMBE	YAOUNDE	AKONO-LINGA	SANGME-LIMA	LOMIE	ABONG-MBANG	BATOURI	BERTOUA	BAFIA	YOKO	NGAOU-NDERE	GAROUA	MAROUA-SALAK
1	15.0			2.4	7.5					0.3										
2		Tr.		31.2		13.0	19.1	2.1	6.7	3.0	6.5	30.7		10.0	2.3				10.0	10.8
3	22.5	49.2	2.4	3.7	24.9	24.9	16.6	13.8	9.8	1.6	3.0	Tr.	3.6	2.6		21.4	60.1	8.7	4.1	
4	6.5	16.7	2.4	0.7	0.3		26.2	8.8	0.3	4.5				1.2		18.0	8.8			
5	0.2	4.1	4.4		4.0	33.9	0.7				12.0		1.2							
6	3.0	Tr.	1.0	10.7		Tr.	2.7		0.8				3.6	3.8	0.6		15.5	6.4	9.4	
7	29.1	24.3	0.9	1.2	Tr.	2.0	8.8	6.2	16.0	1.3	1.8		11.7		7.6	17.5	25.5	9.7	5.1	
8	8.5	1.1			8.8	1.0	1.4											21.9		
9	16.8	2.6	1.3		35.5	0.7	10.5	19.6	12.6	11.2	3.8	16.4	23.8	14.6	10.8	51.2	1.3	4.4	22.7	17.1
10	0.1			0.2		0.4							0.6					8.8		
11				38.0					0.2			19.4	0.6	12.4				2.0		
12	1.3			0.4					19.7									11.8	0.6	7.4
13		0.5		47.8	1.4	2.8	2.4	1.4	1.2	5.5	0.8		13.7	11.4		33.7	0.3	12.6	1.8	Tr.
14	16.1	5.5		0.2	Tr.	8.3		5.8	21.6	29.0	51.9	24.7	47.3	41.2	1.0		4.3			
15		0.5	5.8	0.3		33.8	0.4	10.0	9.8				5.9	3.2	0.3	32.4	1.6	13.3	7.8	2.7
16						11.5					4.9	9.6								
17		2.4	8.6			0.8			2.9	0.2	5.2				2.3		10.2			
18			1.5			0.1		5.5	4.2				1.7	0.3		8.8	3.3		0.4	
19			18.5	0.1		0.3							2.3					Tr.		
20	0.8	6.9			4.2	6.9	37.4		0.5	3.5	7.8		Tr.	18.5						
21	1.7		1.0	13.8		0.7	0.7				12.0	1.6	3.7	1.0	0.5			0.8	Tr.	
22	3.3			3.0	1.8		26.4	16.4	2.2							0.9		Tr.	7.4	1.6
23	15.9	72.3	15.7	28.4	19.4	7.5	60.3	65.3	30.3	49.4	19.5	17.2	32.6	16.6	8.8	10.8	0.4	8.3	Tr.	1.1
24	6.2	32.3	9.5	24.2	19.2	13.1	1.5	3.7	3.1		2.7	0.4	13.2			8.1	0.3			
25	7.0	3.2	0.2	19.5	11.5	18.1	17.5	1.5	29.8	16.4	17.0	23.6	7.4	8.8	6.5	21.0	14.6	0.1		
26			0.4	0.1																0.1
27		4.9		5.6		1.5	13.1	20.8	8.6	9.1	14.2	0.4	8.6	0.5	0.5			1.5		8.2
28	12.9	9.6	13.0	17.7		2.0									2.0		0.9			
29	7.2	1.0						2.2	0.1	0.5		20.3	35.0	0.2	11.5	18.5				
30	7.7	22.5																		
31	15.8	3.5						8.8	53.9	5.1	2.0	14.8	1.2	1.6	0.7					

- 3 bis - HAUTEURS DES PRECIPITATIONS (Suite) M A I 1972

Dates	BAMENDA	DSCHANG	ESEKA	EBOLOWA	NANGA-EBOKO	YOKADOUMA	BETARE-OYA	MEIGANGA	BANYO	TIBATI	P O L I	KAELE
1												
2	1.8		2.2			0.1	1.8		2.5	4.8	9.0	0.5
3	5.0	9.4	3.7	14.8	25.6	1.0	16.8	4.3	13.5	9.2	19.3	1.8
4	3.0	2.3	16.9				10.2			17.9		
5				24.6	Tr.			6.5	13.0	0.9	Tr.	
6	36.3	11.2			Tr.	6.2	8.0	13.0	2.5	11.6	22.2	
7			12.5	25.3	30.4	19.2	9.8	6.0	4.0	3.3		
8			11.9	1.2								
9	20.8	2.3	19.4	9.2	8.3	24.3	10.2	2.0	11.0	1.7	38.0	30.7
10												
11									13.2			
12											22.9	4.0
13	16.6	5.2	6.2	8.0		Tr.	18.1	17.8	2.2	2.8		2.3
14	34.4	19.6	8.0		12.3	1.7	7.4	Tr.	14.2	16.3	Tr.	
15	0.6	8.6	1.6	25.8	28.1	1.8	27.5	19.6	13.4	4.2	11.7	
16				0.5				5.0				
17		7.5	6.8	12.6	16.2	9.8	1.1	5.0	9.5			
18		2.1	0.1				13.8	25.1	2.2			
19	9.5			9.4								
20			Tr.	2.3								
21	4.0	0.6	2.1	3.0		16.0			41.4	0.6		
22			16.8		31.5		14.8	2.0			2.0	6.7
23	2.8	45.7	33.3	4.4	2.7		1.3	26.5	13.4	12.2		
24	8.8	22.7	8.7	14.2					2.0			
25	9.0	10.4	1.8	12.0	14.5		10.6	3.0	3.4	14.5		
26	2.8					0.1			0.7	15.5	7.4	
27		0.4	13.2	12.7		0.1		2.9	1.2		9.6	6.7
28	2.4	17.4	4.2			0.1	2.8	3.8	9.4	33.5	45.6	20.5
29	5.2	21.2	10.5			6.2	3.8	0.3	10.0			42.9
30	32.3	13.3	35.3	32.0	23.2	0.5	3.8	30.9	35.0	12.0	11.1	2.8
31		2.6	0.9	23.6	25.4	15.0		2.2			53.2	7.7

TEMPERATURE MINIMALE MAI 1972

Dates	DOUALA	NKONG-SAMBA	KOUNDJA	MAMFE	TIKO	KRIBI	EDEA	NGAMBE	YAOUNDE	AKONO-LINGA	SANGME-LIMA	LOMIE	ABONG-MBANG	BATOURI	BERTOUA	BAFIA	YOKO	NGAOU-NDERE	GAROUA	MAROUA-SALAK
1	21.6	19.1	16.2	23.8	21.9	24.7	24.0	19.8	20.3	20.5	19.3	20.4	20.0	18.6	19.4	19.5	16.2	16.6	26.0	23.0
2	23.1	20.0	18.4	23.1	21.5	25.0	23.0	21.8	20.4	20.5	19.4	19.5	18.2	18.0	19.1	21.0	20.2	16.0	24.0	25.0
3	22.7	19.5	17.0	22.6	22.6	23.0	23.2	21.4	20.7	20.2	19.6	20.0	19.0	19.4	19.3	20.2	17.0	18.6	22.8	23.0
4	21.4	16.8	15.4	21.2	20.3	22.0	22.2	19.0	17.9	18.8	19.0	18.0	17.4	20.0	20.0	19.6	16.4	16.5	23.4	23.0
5	22.0	18.1	17.0	23.1	22.0	24.6	21.2	20.0	19.1	19.6	19.6	20.4	18.6	19.9	19.9	20.0	18.5	17.0	26.8	26.3
6	22.5	20.0	17.2	24.0	21.6	24.2	24.5	20.8	21.1	21.7	18.8	19.7	20.1	20.8	21.0	21.4	19.2	17.0	27.0	27.3
7	23.9	21.0	16.8	22.8	23.0	24.0	24.0	21.0	18.7	20.0	21.2	20.5	17.7	20.0	21.5	22.3	17.0	18.4	22.5	26.5
8	22.0	18.2	16.0	24.0	21.4	24.5	22.0	20.0	18.8	20.2	20.0	20.4	19.6	19.3	20.0	19.5	17.1	18.0	24.4	25.6
9	22.2	17.6	16.9	23.4	21.3	24.4	24.5	21.0	20.9	21.3	21.0	19.1	19.2	20.4	19.7	21.6	18.0	18.0	20.4	20.3
10	21.9	19.0	17.0	23.8	21.3	25.0	22.5	19.8	19.0	20.0	20.0	20.0	19.4	19.2	19.0	19.6	20.0	17.8	22.6	21.7
11	24.0	20.4	16.4	21.8	21.5	23.9	24.5	21.0	19.8	20.0	20.0	19.0	19.0	19.7	19.0	19.4	20.8	19.6	16.5	24.2	24.9
12	24.0	19.4	18.4	22.0	23.2	24.0	24.0	21.8	20.2	21.8	21.0	20.0	20.0	20.5	20.0	19.8	22.2	19.2	18.0	25.2	21.3
13	24.0	20.2	18.8	21.2	23.6	24.6	24.5	22.0	20.9	21.8	21.6	21.2	19.8	19.4	20.0	22.2	19.8	17.0	22.0	22.0
14	23.4	20.5	17.8	22.0	22.7	24.7	24.5	21.9	19.5	19.8	20.6	20.2	19.8	18.2	19.8	20.8	18.0	17.0	23.7	22.4
15	23.1	17.8	17.0	22.5	22.0	23.0	23.8	21.0	18.8	19.2	18.8	20.5	19.0	19.8	20.0	20.6	17.8	16.8	23.4	23.5
16	23.2	19.6	15.8	22.9	22.8	23.1	23.2	22.0	19.7	19.7	20.6	19.3	18.2	18.3	19.0	19.8	16.2	15.0	21.6	22.2
17	24.2	19.9	16.5	24.2	23.2	25.0	24.2	21.6	19.4	19.4	20.8	20.9	18.2	19.4	18.9	21.5	20.5	17.5	24.8	25.3
18	24.7	20.0	18.4	23.6	23.2	25.5	25.0	22.2	21.5	20.7	18.0	19.8	20.0	21.0	21.5	20.2	16.9	17.2	26.0	26.8
19	22.4	20.0	17.4	21.8	23.1	25.0	23.5	21.6	21.0	21.4	21.0	20.2	19.4	20.5	20.0	20.0	17.2	18.2	24.3	27.0
20	24.7	20.3	18.0	23.2	23.2	24.0	24.0	22.8	20.8	20.8	20.8	20.2	20.6	19.0	20.4	19.7	22.8	20.2	17.0	27.5	28.0
21	23.0	20.6	17.2	23.5	23.2	25.8	23.8	22.0	20.0	20.0	20.0	20.8	20.0	20.0	19.0	21.2	22.0	19.8	16.5	28.2	27.1
22	24.7	21.2	16.4	20.9	23.2	24.8	25.0	21.8	19.9	19.0	17.0	19.4	18.0	18.0	19.9	22.0	19.8	18.8	23.0	26.5
23	24.4	19.4	18.6	22.2	23.6	25.8	24.0	21.8	20.3	21.4	20.0	18.7	19.2	20.3	20.2	21.8	17.8	16.5	23.6	23.6
24	22.0	18.4	17.4	21.0	21.7	23.0	22.5	20.0	19.1	19.8	20.0	20.0	20.0	19.2	19.8	20.0	20.2	17.0	21.5	25.8
25	22.2	19.0	16.2	21.8	21.4	22.0	21.6	19.6	19.0	18.4	18.2	20.0	18.6	19.2	19.6	18.8	16.4	17.8	25.5	25.6
26	21.7	17.8	16.4	21.4	20.5	22.8	22.0	18.2	17.8	18.0	17.8	17.6	17.2	17.5	19.1	19.0	17.5	17.2	25.5	26.5
27	23.0	18.2	16.8	22.8	21.4	23.0	23.0	21.0	19.2	19.3	18.2	19.5	18.9	19.8	18.9	21.2	18.8	18.0	22.8	25.4
28	23.5	18.4	17.2	23.6	23.0	23.7	23.0	21.6	18.8	17.8	17.1	18.5	17.8	19.0	19.0	19.5	18.0	16.6	22.0	20.8
29	23.4	18.6	16.4	21.5	23.2	23.4	24.0	21.6	19.9	20.0	20.2	18.4	18.5	18.6	20.4	21.2	18.2	16.1	21.6	22.1
30	23.0	18.8	17.6	21.2	22.2	23.4	24.0	19.6	19.0	20.0	20.0	18.1	20.0	19.4	19.0	20.1	19.2	17.2	17.2	21.5	19.5
31	23.2	19.1	15.8	22.6	23.6	22.6	22.5	19.6	18.8	19.0	19.0	19.0	20.6	19.0	18.3	18.5	19.6	16.8	16.0	21.8	21.0

TEMPERATURE MAXIMALE MAI 197.

Dates	DOUALA	NKONG-SAMBA	KOUNDJA	MAMFE	TIKO	KRIBI	EDEA	NGAMBE	YAOUNDE	AKONO-LINGA	SANGMELIMA	LOMIE	ABONG-MBANG	BATOURI	BERTOUA	BAFIA	YOKO	NGAOUNDERE	GAROUA	MAROUA-SALAK
1	31.0	27.1	25.8	31.0	29.7	30.7	30.0	26.8	28.6	31.0	29.0	30.6	28.8	29.5	27.7	30.0	27.4	31.2	38.9	38.5
2	32.0	29.3	27.5	33.1	32.1	30.7	33.2	29.2	29.4	30.0	30.0	31.6	32.2	33.4	32.1	32.5	28.1	30.8	39.9	39.2
3	31.5	27.0	28.0	31.3	31.3	29.6	30.2	28.0	26.8	27.4	26.8	27.4	26.8	26.4	28.0	31.0	27.3	25.4	29.5	31.8
4	31.9	28.3	28.2	32.6	31.2	31.0	33.0	28.8	29.8	30.0	29.0	29.8	29.5	30.4	30.4	31.0	27.2	30.8	36.8	39.0
5	31.6	26.0	27.4	30.8	30.4	30.1	32.0	28.7	29.6	30.0	30.2	30.4	30.8	32.5	32.5	30.8	28.0	30.0	38.9	41.0
6	30.5	28.0	26.5	33.1	30.7	30.3	30.4	29.4	29.8	31.4	29.6	30.0	30.4	32.1	30.9	31.8	27.6	29.2	39.8	40.0
7	31.2	28.0	27.5	32.0	31.1	31.0	32.0	28.6	26.9	28.5	29.7	29.8	28.0	30.4	28.8	31.6	27.2	29.2	32.4	36.0
8	29.2	26.3	28.0	33.2	27.4	29.3	29.4	28.2	29.7	30.0	29.2	30.0	29.4	31.0	30.0	30.3	27.5	30.2	37.8	40.2
9	32.8	28.0	28.0	32.4	32.3	32.0	32.4	29.0	28.9	31.0	30.0	30.0	30.8	30.7	29.6	31.0	27.2	28.3	37.8	39.0
10	32.0	28.1	27.6	32.8	31.1	31.0	33.2	29.0	26.7	30.0	28.0	29.6	29.5	30.9	29.5	31.0	27.4	28.2	33.9	33.2
11	32.9	28.6	27.6	34.2	33.5	31.4	33.2	30.0	30.2	30.6	31.0	32.0	30.8	33.1	32.4	32.3	28.0	30.5	36.8	37.2
12	31.8	28.3	28.8	32.4	31.4	31.2	32.6	29.4	29.0	31.0	30.0	30.0	30.0	29.4	33.0	30.5	31.0	27.2	29.0	35.6	31.[illegible]
13	30.8	28.1	27.4	33.4	27.8	30.8	31.2	29.0	30.2	30.7	30.5	29.6	29.8	28.6	28.3	32.3	28.0	27.0	35.4	32.2
14	28.8	26.2	25.6	31.0	30.2	28.1	28.8	26.4	26.8	28.6	29.4	29.0	29.2	31.4	30.1	30.8	27.6	29.3	36.0	35.3
15	30.4	26.8	26.6	30.6	29.8	29.3	31.2	28.6	27.5	29.8	28.4	30.2	29.0	29.0	31.0	30.1	26.0	28.0	36.3	32.1
16	32.0	27.8	27.0	33.3	31.7	32.0	33.8	28.8	29.3	29.8	30.0	30.0	29.2	29.2	27.8	31.0	26.4	29.2	35.2	37.7
17	31.8	28.3	28.5	34.2	31.2	31.2	32.4	30.0	30.0	31.0	30.0	30.0	30.5	30.6	32.3	31.7	32.2	28.4	30.5	37.0	38.2
18	32.6	28.4	28.2	31.8	32.6	32.0	33.6	29.5	30.0	31.0	31.0	32.0	30.8	33.0	32.0	32.8	28.8	29.6	39.1	40.2
19	32.9	29.0	28.0	34.4	31.7	31.3	34.2	30.8	29.6	30.6	29.8	32.4	32.0	34.0	33.5	31.8	28.2	30.2	38.5	39.6
20	32.5	29.4	28.6	33.0	31.8	31.9	33.4	31.0	30.3	32.0	30.6	33.0	31.4	34.6	34.2	33.0	28.6	31.3	40.8	40.5
21	32.8	28.8	28.6	33.7	32.8	30.1	32.4	29.8	30.4	30.0	29.6	27.2	29.0	31.2	30.9	33.3	27.0	32.2	40.4	42.5
22	31.4	28.0	27.0	33.0	31.2	32.0	32.6	29.8	30.3	31.0	29.6	28.0	29.4	30.0	32.1	32.6	28.8	28.8	39.0	40.0
23	31.0	28.2	28.0	33.0	31.0	30.6	31.5	28.7	27.2	30.0	28.8	31.4	28.4	31.4	30.2	31.8	27.0	27.1	34.0	35.8
24	30.0	27.2	25.5	30.2	29.8	28.4	30.0	27.8	25.6	27.8	26.0	27.4	27.5	29.5	29.6	30.0	25.4	27.0	34.2	32.0
25	32.0	26.0	26.2	30.6	31.3	31.0	32.4	28.0	27.8	29.0	28.0	27.0	28.2	25.4	27.9	30.0	25.3	28.0	36.3	39.0
26	30.4	27.2	26.5	31.0	30.9	31.3	31.8	28.4	27.5	27.5	28.2	28.0	28.0	28.1	27.9	29.8	26.6	28.6	33.2	35.0
27	32.2	28.0	26.4	33.2	31.8	32.0	32.2	30.0	29.9	29.8	30.0	28.0	28.8	30.4	30.5	31.5	27.2	28.2	36.2	37.0
28	32.1	28.7	26.0	32.2	31.7	30.8	32.4	28.2	28.8	28.6	28.6	30.3	29.5	31.5	31.3	30.8	28.2	27.0	28.0	27.0
29	31.4	26.8	26.2	31.2	30.8	30.4	32.0	28.6	28.6	28.6	28.6	28.2	28.5	26.6	32.0	30.5	30.8	25.2	28.6	33.4
30	32.0	26.6	25.6	31.1	30.7	30.1	31.0	27.5	27.0	29.0	27.8	27.6	28.0	27.0	26.0	29.8	25.8	26.2	26.3	31.0
31	29.0	24.5	24.5	30.3	[illegible]	29.8	25.6	27.7	28.2	26.0	25.8	27.0	28.4	26.5	28.5	25.0	27.0	33.8	33.7	

STATIONS	TEMPERATURE DE L'AIR SOUS ABRI (en °C)										PRECIPITATIONS			
	MOY. MAX.	MOY. MIN.	Tx+Tn / 2	ECART à MOY	MAX. ABS.	MIN. ABS.	MOY. 00hTU	MOY. 06hTU	MOY. 12hTU	MOY. 18hTU	TOTAL (mm)	ECART à MOY.	Nbre de J	MAX. 24 h.
DOUALA	31.4	23.1	27.2	+ 0.1	32.9	21.4	24.3	23.7	30.3	26.9	197.6	- 133.1	21	29.1
E D E A	31.9	23.5	27.7	+ 0.3	34.2	21.2	-	24.3	30.8	26.4	282.0	+ 10.4	19	60.3
NGAMBE	28.8	21.0	24.9	+ 0.4	31.0	18.2	-	21.7	27.2	24.5	200.9	- 25.3	17	65.3
NKONGSAMBA	27.7	19.3	23.5	+ 0.4	29.4	16.8	20.5	19.6	26.2	22.3	263.1	+ 39.6	19	72.3
DSCHANG	25.5	16.9	21.2	+ 0.4	28.2	16.0	-	17.1	24.4	20.2	202.5	+ 39.0	18	45.7
KRIBI	30.6	24.0	27.3	+ 1.0	32.0	22.0	25.5	24.6	29.9	27.4	239.7	- 113.3	24	45.3
ABONG-MBANG	29.3	19.0	24.2	+ 0.3	32.2	17.2	-	20.0	27.8	23.9	239.8	+ 33.7	20	55.0
AKONOLINGA	29.8	20.0	24.9	+ 0.2	31.4	17.8	-	20.7	27.6	24.6	173.0	- 11.9	16	49.4
EBOLOWA	28.8	21.0	24.9	+ 0.3	31.0	18.4	-	21.5	27.4	24.4	235.6	+ 19.9	18	32.0
ESEKA	31.1	22.7	26.9	+ 1.3	33.0	21.0	-	23.1	29.7	25.9	216.1	- 76.2	21	35.3
LOMIE	29.6	19.8	24.7	+ 0.6	33.0	17.6	-	20.3	28.0	25.0	184.7	- 3.1	13	30.7
SANGMELIMA	29.1	19.7	24.4	+ 0.5	31.2	17.0	-	20.4	27.1	24.2	208.9	+ 5.6	17	51.9
YAOUNDE	28.7	19.7	24.2	+ 0.3	30.4	17.8	20.9	20.5	26.6	23.7	256.7	+ 47.8	22	53.9
YOKADOUMA	30.7	20.1	25.4	+ 0.5	34.2	18.9	-	20.7	29.5	23.8	102.1	- 71.1	15	24.3
BAFIA	31.2	20.7	25.9	+ 0.4	33.3	18.8	22.2	21.4	29.0	26.7	252.4	+ 73.7	13	51.2
BATOURI	30.7	19.4	25.0	+ 0.3	34.6	17.5	20.9	20.0	28.2	25.3	185.9	+ 9.7	18	38.0
BERTOUA	30.1	10.8	25.0	+ 0.6	34.2	18.5	-	20.5	29.2	24.9	57.8	- 114.2	15	11.5
BETARE-OYA	29.0	19.0	24.0	+ 0.2	32.0	17.5	-	20.1	27.4	22.8	161.8	+ 0.6	17	27.5
NANGA-EBOKO	29.9	20.7	25.3	+ 0.8	31.7	18.5	-	21.0	28.2	25.3	218.2	+ 14.3	11	31.5
Y O K O	27.2	18.1	22.7	0.0	28.8	16.2	-	19.3	26.0	22.2	160.7	- 18.8	17	60.1
BANYO	28.1	18.6	23.4	+ 0.2	30.2	16.4	-	19.1	27.3	22.7	217.7	+ 7.4	21	41.4
KOUNDJA	27.1	17.1	22.1	+ 0.5	28.8	15.4	18.8	18.1	25.5	22.0	132.1	- 61.2	19	22.4
MEIGANGA	28.1	18.5	23.3	0.0	31.0	16.2	-	19.6	26.8	22.7	175.9	+ 39.0	18	30.9
NGAOUNDERE	28.9	17.1	23.0	+ 0.1	32.2	15.0	18.7	18.2	26.8	21.4	152.3	- 52.2	17	38.3
TIBATI	30.0	19.3	24.7	+ 0.8	32.4	17.5	-	20.3	28.3	23.8	161.0	- 20.1	16	33.5
GAROUA	35.9	24.0	29.9	- 0.3	40.8	20.4	27.1	26.0	33.2	29.9	138.3	+ 19.5	13	43.0
KAELE	35.7	24.4	30.0	- 0.4	41.8	19.8	-	26.0	34.3	31.0	126.6	+ 51.0	11	42.9
MAROUA-SALAK	36.4	24.2	30.3	- 0.8	42.5	19.5	27.4	25.6	34.4	31.6	112.8	+ 56.0	12	30.0
P O L I	33.7	22.4	28.0	0.0	38.2	20.0	-	23.7	31.8	27.2	252.0	+ 79.4	12	53.2
BAMENDA	24.5	16.4	20.5	+ 0.3	27.0	14.4	-	18.8	23.3	18.7	195.3	+ 12.9	17	36.3
MAMFE	32.3	22.6	27.4	+ 0.1	34.4	20.9	23.9	23.4	30.6	26.5	311.5	+ 33.2	24	47.8
T I K O	31.0	22.3	26.7	- 0.2	33.5	20.3	-	22.9	29.7	26.1	174.5	- 27.3	15	35.5

STATIONS	TENSION DE VAPEUR D'EAU (en mb. et 1/10) MOY. MAX.	MOY. MIN.	MAX. ABS.	MIN. ABS.	MOY. 00hTU	MOY. 06hTU	MOY. 12hTU	MOY. 18hTU	HUMIDITE REL. (en %) MOY. MAX.	MOY. MIN.	MAX. ABS.	MIN. ABS.	EVAPORATION (mm)	NEB. TOTALE (en Octas) MOY. 00hTU	MOY. 06hTU	MOY. 12hTU	MOY. 18hTU
DOUALA	31.9	26.8	33.8	17.1	29.5	28.7	30.2	30.2	98	67	99	58	40.4	6	7	7	6
E D E A	32.9	28.5	34.9	24.6	-	29.4	31.3	30.4	97	68	98	58	61.5	-	7	5	5
NGAMBE	28.5	24.3	30.4	19.4	-	24.7	27.0	27.5	97	70	98	61	35.7	-	7	6	6
NKONGSAMBA	26.5	20.9	28.8	17.6	22.9	21.9	25.6	24.6	98	68	100	53	46.4	6	7	6	7
DSCHANG	23.1	18.3	26.0	15.7	-	18.6	20.6	21.5	99	63	100	49	36.9	-	7	6	8
KRIBI	33.8	28.2	36.5	25.6	29.9	28.8	33.0	30.8	94	76	97	69	57.7	7	7	6	6
ABONG-MBANG	27.0	22.3	29.3	20.2	-	23.1	25.0	26.1	99	62	100	47	48.4	-	6	7	6
AKONOLINGA	26.2	23.3	29.0	21.3	-	23.7	24.9	25.9	99	57	100	45	65.0	-	8	6	5
EBOLOWA	26.7	23.8	29.0	21.5	-	24.5	25.6	25.8	96	67	98	55	59.0	-	8	6	6
ESEKA	31.1	27.1	34.5	24.4	-	27.6	28.9	30.7	98	67	100	58	60.3	-	7	6	5
LOMIE	29.3	23.3	32.4	20.7	-	23.7	26.9	28.1	99	65	100	51	36.3	-	7	6	6
SANGMELIMA	26.5	23.3	27.9	19.6	-	23.8	25.5	25.5	99	65	100	56	40.8	-	8	7	6
YAOUNDE	26.1	22.3	27.6	10.5	23.8	23.4	24.8	24.4	98	64	100	54	64.2	7	7	7	6
YOKADOUMA	29.3	24.1	32.0	22.1	-	24.2	27.3	27.3	99	63	100	45	63.6	-	6	6	6
BAFIA	29.1	24.3	30.8	22.1	25.8	24.9	27.5	27.8	98	62	100	56	52.6	6	8	6	6
BATOURI	28.1	22.7	30.0	20.7	24.2	23.5	26.3	26.7	100	61	100	46	62.0	5	7	7	7
BERTOUA	26.4	22.2	29.4	18.1	-	23.5	23.0	25.6	97	51	100	33	60.5	-	7	7	7
BETARE-OYA	27.7	22.2	30.3	20.0	-	23.2	26.0	24.8	98	69	100	45	47.1	-	7	7	7
NANGA-EBOKO	28.9	23.6	30.1	21.5	-	24.3	27.2	27.0	97	67	100	60	42.5	-	8	6	5
Y O K O	25.1	19.8	27.3	14.7	-	20.8	24.8	22.5	96	67	100	57	47.1	-	6	6	5
BANYO	25.2	20.7	29.6	18.2	-	20.8	24.6	22.7	95	65	98	55	56.5	-	6	6	6
KOUNDJA	23.2	18.5	25.7	16.8	20.5	19.8	20.8	22.4	98	58	100	43	72.3	7	7	7	7
MEIGANGA	24.4	19.8	26.4	16.4	-	21.5	22.6	21.3	96	59	100	45	55.1	-	7	6	6
NGAOUNDERE	24.5	18.9	27.1	13.0	20.9	20.6	22.3	21.5	99	58	100	31	53.1	6	6	6	7
TIBATI	25.8	21.1	31.1	19.5	-	22.3	23.8	23.7	94	56	98	48	101.5	-	6	7	6
GAROUA	29.2	22.4	33.2	8.1	26.5	26.1	25.7	25.4	88	43	100	13	168.0	5	6	5	6
KAELE	24.9	18.9	28.7	6.8	-	23.8	21.3	21.7	74	37	98	7	370.4	-	5	4	5
MAROUA-SALAK.	27.0	18.8	29.6	6.5	24.3	24.7	21.5	22.2	83	34	100	11	244.2	5	6	6	6
P O L I	28.3	23.3	32.1	12.0	-	25.4	25.4	26.0	90	50	98	27	156.5	-	6	5	6
BAMENDA	21.3	16.5	24.0	12.3	-	17.7	18.3	19.9	96	59	99	37	74.0	-	6	7	6
MAMFE	32.8	27.2	36.1	24.3	28.3	28.0	31.2	30.0	98	66	100	58	64.1	7	7	6	7
T I K O	31.1	26.6	33.3	23.3	-	27.3	29.7	29.9	98	68	100	59	67.9	-	7	7	5

M A I 1972

STATIONS	VENT DE SURFACE — VITESSE MOYENNE m/s à 00hTU	à 06hTU	à 12hTU	à 18hTU	MAXIMUM DD	m/s.	Dates	PHENOMENES DIVERS (Nombre de Jours) =	=	∞	↙	↑	⌒	≡	≋
DOUALA	0.3	0.2	1.9	1.1	ESE	12	24	1	5	0	6	25	1	0	0
E D E A	-	0.3	1.6	0.4	-	-	-	0	0	0	4	20	0	0	0
NGAMBE	-	0.3	1.7	0.3	N	20	25	17	0	0	1	24	9	1	1
NKONGSAMBA	1.5	0.7	4.2	2.7	SE	19	20	20	0	0	7	21	0	1	1
DSCHANG	-	0.6	2.8	0.6	-	-	-	5	0	0	1	17	0	0	0
KRIBI	0.7	0.5	1.4	1.4	E	12	3	0	0	0	2	26	7	0	0
ABONG-MBANG	-	0.7	3.2	0.6	-	-	-	15	0	0	2	20	0	0	0
AKONOLINGA	-	1.3	1.9	1.4	-	-	-	10	0	0	4	14	0	0	0
EBOLOWA	-	0.3	2.2	1.3	-	-	-	7	0	0	6	17	10	0	0
ESEKA	-	0.0	1.8	0.1	-	-	-	5	0	0	2	18	8	0	0
LOMIE	-	0.0	2.5	0.0	-	-	-	11	0	0	0	23	2	0	0
SANGMELIMA	-	0.1	2.3	0.4	-	-	-	14	0	0	3	14	1	0	0
YAOUNDE	1.6	0.5	1.3	1.3	E	15	2	12	0	0	2	27	0	0	0
YOKADOUMA	-	0.3	3.4	0.4	-	-	-	14	0	0	2	20	0	0	0
BAFIA	0.5	0.6	2.7	0.8	E	16	9 et 25	9	0	0	8	21	0	2	0
BATOURI	0.1	0.4	2.2	0.8	S	16	2	18	2	0	4	22	2	1	0
BERTOUA	-	1.1	5.1	2.6	-	-	-	4	0	0	7	13	1	0	0
BETARE-OYA	-	1.5	5.3	4.1	SE	20	13	12	0	0	6	18	13	2	2
NANGA-EBOKO	-	0.0	0.9	1.0	E	20	25	7	0	0	9	16	1	2	1
Y O K O	-	1.3	2.7	2.3	NE/N	16	16 jours	16	1	0	5	23	0	6	0
BANYO	-	0.7	2.0	1.4	-	-	-	1	0	0	2	20	0	0	0
KOUNDJA	0.5	0.1	1.0	0.4	NNE	8	15	1	0	0	7	22	13	0	0
MEIGANGA	-	0.0	1.5	0.5	NE	16	15	6	0	0	4	19	0	1	0
NGAOUNDERE	0.8	0.3	3.8	1.3	ESE	19	8	5	0	0	4	26	1	5	1
TIBATI	-	2.0	3.2	3.0	-	-	-	2	0	0	0	24	0	0	0
GAROUA	0.7	1.5	2.5	1.2	SE	23	9	1	0	0	6	17	2	1	1
KAELE	-	4.7	5.1	4.0	NE	25	9	0	0	2	6	15	1	3	3
MAROUA-SALAK	2.2	2.3	3.6	3.1	E	20	9	0	0	2	5	13	0	1	1
P O L I	-	0.2	1.0	0.0	NE	20	9	1	0	1	2	22	7	1	1
BAMENDA	-	0.5	2.8	0.7	-	-	-	0	0	0	5	22	0	0	0
MAMFE	0.5	0.4	2.7	1.3	NE	10	22	13	0	0	1	29	3	0	0
T I K O	-	0.8	2.4	1.8	-	-	-	1	0	0	1	19	0	0	0

DURÉE DE L'INSOLATION (en Heures et 1/10è M A I 1972

Dates	DOUALA	YAOUNDE	Y O K O	BATOURI	KOUNDJA	NGAOU-NDERE	GAROUA	MAROUA-SALAK	BAMENDA	MAMFE	T I K O	DSCHANG
1	2.4	5.4	9.0	4.1	4.9	9.7	6.1	8.5	5.5	3.8	2.3	6.9
2	6.8	5.4	7.8	10.3	5.8	7.9	8.0	8.4	6.9	6.1	8.5	5.7
3	2.4	0.6	5.8	1.4	7.0	2.3	2.6	3.2	5.1	3.2	4.8	4.2
4	6.6	9.4	9.5	6.3	9.3	8.4	10.2	10.0	8.9	7.5	9.8	10.0
5	5.2	7.9	8.8	9.5	6.1	4.2	10.0	8.8	3.7	4.4	2.6	4.2
6	7.6	6.9	5.6	9.0	6.5	8.4	9.3	8.0	6.7	8.9	6.0	6.9
7	6.8	3.5	6.8	7.1	5.9	7.0	3.4	2.8	4.1	4.3	5.4	5.9
8	3.8	4.3	8.9	10.7	6.8	7.0	8.4	9.1	7.6	6.2	9.3	5.2
9	10.6	4.4	7.0	5.5	8.7	7.0	6.7	6.7	6.2	5.9	9.5	8.2
10	9.1	4.2	8.2	5.9	2.9	6.9	7.3	4.7	2.8	7.4	8.6	5.5
11	9.3	6.0	10.5	8.9	8.4	8.0	6.8	8.4	8.3	7.3	9.2	8.1
12	8.1	7.1	8.1	9.8	8.2	6.1	5.8	1.0	7.7	5.6	8.6	7.6
13	7.0	6.6	7.4	2.6	8.6	4.4	6.3	4.1	6.5	6.0	1.3	3.7
14	1.2	1.4	5.0	7.0	2.3	5.8	10.1	9.9	1.9	2.6	1.8	1.0
15	4.7	5.2	2.8	4.3	2.6	6.8	7.8	1.9	4.1	3.1	4.9	5.5
16	4.8	5.1	10.5	7.7	7.6	9.8	9.2	9.8	10.3	6.4	4.0	7.6
17	7.3	8.5	10.5	9.8	10.5	8.8	10.2	8.1	11.7	9.3	6.8	8.6
18	6.5	7.9	10.4	11.0	6.8	10.3	8.2	9.2	6.7	5.0	5.3	5.3
19	10.0	7.3	10.4	10.9	8.6	9.6	10.4	10.4	9.4	7.0	8.7	8.5
20	8.1	6.8	8.8	10.8	8.3	11.6	10.8	10.6	6.8	4.7	7.4	8.0
21	8.2	5.1	6.2	6.4	10.1	9.1	8.3	11.4	10.6	8.3	8.4	8.1
22	7.6	6.2	6.4	9.0	5.7	5.5	9.1	10.0	6.7	5.7	7.3	6.3
23	6.4	4.8	5.2	5.0	8.3	2.2	8.9	5.2	6.8	7.2	5.4	5.7
24	2.3	1.7	3.1	7.0	2.1	4.3	1.5	1.5	3.0	4.2	1.4	1.1
25	9.2	3.9	1.2	0.0	7.5	3.1	6.7	6.8	6.8	1.8	9.6	6.5
26	7.0	6.9	9.9	5.5	5.3	6.8	1.5	4.7	3.3	6.3	8.2	5.1
27	8.1	8.6	10.3	6.2	8.4	8.3	9.4	10.3	6.5	7.8	8.6	3.9
28	8.2	7.3	8.4	4.3	6.2	4.8	0.0	0.3	7.7	4.1	6.1	3.0
29	4.7	4.5	4.4	7.5	4.3	5.6	7.8	9.9	4.6	4.2	5.5	3.1
30	[illegible]	[illegible]	[illegible]	1.5	5.0	4.2	0.1	1.6	3.2	4.7	4.7	2.8
31	[illegible]	[illegible]	[illegible]	3.1	6.8	4.9	10.6	10.1	2.6	2.0	0.8	1.3

- 10 - VENT EN ALTITUDE (par Sondage) DD : ROSE DE 36 V : m/s M A I 1972

Dates	Heures TU	DOUALA															
		SOL		500 m.		1000 m.		1500 m.		3000 m.		5000 m.					
		DD	V	DD	V	DD	V	DD	V	DD	V	DD	V	DD	V		
1	0000	00	00	24	03	05	01	36	03	07	12	05	11				
2	0000	00	00	28	03	33	04	05	06	10	04	07	04				
3	0000	00	00	20	03	15	02	06	03	09	12	11	07				
4	0000	00	00	03	01	11	01	10	01	10	04	11	03				
5	0000	00	00	22	01	10	01	07	03	10	11	10	08				
6	0000	00	00	22	05	22	04	15	02	07	14	10	07				
7	0000	00	00	22	06	27	05	02	02	06	12	09	14				
8	0000	00	00	22	06	25	07	03	07	08	10	10	11				
9	0000	00	00	23	02	22	04	17	03	08	17	10	12				
10	0000	00	00	25	03	28	03	28	03	08	08	08	06				
11	0000	00	00	25	05	04	07	06	10	10	08	11	05				
12	0000	00	00	20	06	30	03	35	02	07	09	08	09				
13	0000	00	00	22	06	23	05	10	03	08	08	08	04				
14	0000	00	00	28	03	18	04	10	02	08	06	24	01				
15	0000	00	00	18	01	20	01	16	01	09	05	09	05				
16	0000	00	00	06	01	05	01	07	01	07	02	09	01				
17	0000	00	00	21	04	19	02	17	01	08	06	09	08				
18	0000	00	00	20	03	22	05	07	04	08	14	08	12				
19	0000	00	00	28	04	31	03	33	03	07	03	07	18				
20	0000	00	00	20	04	34	06	03	12	08	08	09	12				
21	0000	00	00	16	02	20	03	06	03	08	12	13	06				
22	0000	00	00	17	04	19	05	12	04	07	10	09	13				
23	0000	00	00	25	03	23	02	16	05	09	16	06	02				
24	0000	34	02	28	04	27	03	23	04	11	10	08	07				
25	0000	00	00	04	03	14	03	13	06	12	05	11	05				
26	0000	00	00	24	10	28	12	27	09	31	10	08	42				
27	0000	03	04	02	05	34	06	06	05	07	07	09	10				
28	0000	36	03	03	04	02	05	34	06	08	06	08	07				
29	0000	00	00	30	02	28	01	32	03	34	06	09	15				
30	0000	00	00	03	02	33	03	32	05	34	05	04	06				
31	0000	00	00	01	03	02	03	01	03	07	05	09	05				

- 11 - VENT EN ALTITUDE (par Sondage) DD : ROSE DE 36 V : m/s M A I 1972

Dates	Heures TU	GAROUA SOL DD	SOL V	500 m. DD	500 m. V	1000 m. DD	1000 m. V	1500 m. DD	1500 m. V	3000 m. DD	3000 m. V	5000 m. DD	5000 m. V
1	0500	00	00	30	04	09	03	04	03	11	07	-	-
2	1100	14	02	27	03	28	03	26	02	26	05	-	-
3	1700	20	05	17	10	17	09	13	09	09	10	-	-
4	0500	28	02	28	08	23	08	19	05	08	15	-	-
5	1700	28	03	28	05	29	06	32	05	06	05	09	12
6	0500	28	03	27	08	26	08	23	06	05	05	-	-
7	1100	26	04	28	04	26	06	07	02	05	10	-	-
8	0500	00	00	24	03	25	06	18	04	08	10	-	-
9	0500	26	02	27	13	27	14	28	08	11	07	-	-
10	0500	00	00	23	07	28	08	24	08	09	13	10	11
11	0500	00	00	18	02	18	04	12	04	08	11	12	13
12	0500	00	00	28	10	28	13	21	02	10	06	-	-
13	0500	00	00	30	03	21	03	21	02	-	-	-	-
14	0500	00	00	28	05	25	07	23	01	08	14	06	13
15	0500	28	03	29	13	28	13	26	06	06	03	11	19
16	0500	00	00	28	06	25	08	13	04	10	13	-	-
17	0500	28	01	29	08	20	02	09	04	09	15	-	-
18	0500	28	02	28	12	28	08	28	04	06	08	06	13
19	0500	00	00	28	08	24	05	18	03	05	11	09	12
20	0500	28	02	30	08	21	04	14	08	07	18	-	-
21	0500	28	03	28	13	29	05	29	05	-	-	-	-
22	2300	00	00	26	10	26	07	18	05	10	13	-	-
23	0500	00	00	08	06	36	03	14	02	10	09	06	12
24	0500	00	00	31	02	22	03	19	02	12	18	-	-
25	1700	18	04	20	05	20	03	08	01	06	15	-	-
26	1100	18	05	18	07	14	04	03	04	10	14	-	-
27	0500	00	00	24	03	18	04	15	05	09	13	-	-
28	1700	18	03	25	05	15	04	15	04	14	09	-	-
29	2300	00	00	26	11	27	10	29	08	07	10	-	-
30	0500	26	03	29	11	29	10	02	04	07	09	-	-
31	0500	32	02	28	09	20	05	04	03	-	-	-	-

VENT EN ALTITUDE (par Sondage) DD : ROSE DE 36 V : m/s M A I 1972

Y A O U N D E

Dates	Heures TU	SOL DD	SOL V	1000 m. DD	1000 m. V	1500 m. DD	1500 m. V	3000 m. DD	3000 m. V	5000 m. DD	5000 m. V
1	1700	00	00	05	02	03	02	07	13	10	17
2	1700	00	00	09	04	09	05	10	11	-	-
3	1700	36	01	12	03	15	05	11	16	-	-
4	0500	00	00	-	-	-	-	-	-	-	-
5	0600	00	00	29	04	11	07	10	12	-	-
6	1700	00	00	28	03	13	02	10	07	10	16
7	1700	00	00	33	02	07	04	09	08	-	-
8	0500	00	00	04	08	08	07	09	15	-	-
9	1700	00	00	28	06	23	07	13	07	-	-
10	1700	26	02	24	02	19	03	11	08	-	-
11	1700	00	00	25	05	17	02	09	13	11	09
12	0600	00	00	27	02	15	01	08	11	12	06
13	1700	24	02	25	06	12	01	11	09	08	04
14	0600	00	00	28	02	27	01	11	09	05	05
15	1700	00	00	22	01	10	03	10	11	09	12
16	1700	00	00	06	03	31	01	-	-	-	-
17	1700	00	00	09	02	08	02	09	13	09	12
18	1700	00	00	08	04	08	05	08	19	09	09
19	1700	04	02	06	03	09	04	08	12	-	-
20	0500	00	00	31	05	15	03	08	12	-	-
21	1700	00	00	21	05	13	06	06	09	-	-
22	1700	30	02	27	02	16	05	09	10	-	-
23	1700	00	00	21	03	27	04	10	08	-	-
24	0600	00	00	06	02	17	07	14	08	-	-
25	1100	18	01	24	01	19	01	13	04	-	-
26	1700	00	00	20	02	19	01	08	08	08	15
27	1700	00	00	10	05	13	05	11	09	-	-
28	0500	00	00	21	04	17	05	11	08	15	15
29	0500	00	00	-	-	-	-	-	-	-	-
30	0500	24	02	31	02	34	04	08	03	-	-
31	0500	00	00	-	-	-	-	-	-	-	-

B A T O U R I

Dates	Heures TU	SOL DD	SOL V	1000 m. DD	1000 m. V	1500 m. DD	1500 m. V	3000 m. DD	3000 m. V	5000 m. DD	5000 m. V
1	1100	00	00	07	03	09	04	07	14	15	04
2	0500	00	00	09	02	11	07	08	13	-	-
3	0500	00	00	28	04	10	04	08	11	08	17
4	1700	00	00	11	03	11	06	09	12	-	-
5	1700	00	00	27	03	11	03	10	11	07	17
6	1700	00	00	25	05	16	06	10	11	09	16
7	1700	22	03	23	02	24	01	24	02	-	-
8	1100	18	02	18	01	12	03	10	15	-	-
9	0500	00	00	-	-	-	-	-	-	-	-
10	1700	00	00	19	02	17	01	09	10	07	15
11	0500	00	00	-	-	-	-	-	-	-	-
12	1700	00	00	14	04	32	01	05	04	-	-
13	1700	04	03	04	10	36	05	-	-	-	-
14	1700	00	00	10	03	07	01	06	08	07	06
15	1700	00	00	09	02	13	04	06	14	-	-
16	1100	18	04	23	02	21	04	08	10	-	-
17	0700	00	00	12	01	09	02	08	13	-	-
18	0500	00	00	16	05	15	07	07	13	-	-
19	1100	18	01	15	04	12	03	06	14	11	10
20	1700	00	00	04	03	06	03	07	10	09	11
21	0500	00	00	03	05	34	05	28	07	-	-
22	1700	00	00	18	06	15	05	01	09	-	-
23	0500	00	00		-	-	-	-	-	-	-
24	2300	00	00	30	09	08	06	14	08	11	14
25	0500	00	00	-	-	-	-	-	-	-	-
26	1700	00	00	18	04	12	10	08	08	06	13
27	1700	00	00	18	09	16	06	09	10	09	16
28	1100	00	00	13	02	30	05	10	06	16	11
29	0500	00	00	31	06	31	03	12	04	-	-
30	1700	00	00	05	09	05	08	03	08	-	-
31	1700	00	00	23	05	21	04	-	-	-	-

N G A O U N D E R E

Dates	Heures TU	SOL DD	SOL V	1500 m. DD	1500 m. V	3000 m. DD	3000 m. V	5000 m. DD	5000 m. V
1	1700	04	10	05	06	09	08	-	-
2	0500	00	00	13	06	08	08	-	-
3	0500	00	00	14	01	08	08	-	-
4	1100	00	00	11	03	09	10	-	-
5	1700	19	03	19	01	08	11	10	08
6	0500	00	00	18	09	08	11	-	-
7	0500	00	00	22	04	09	07	-	-
8	0500	00	00	14	03	04	07	03	13
9	0500	00	00	21	09	09	09	-	-
10	0500	00	00	05	05	14	07	-	-
11	0500	00	00	27	03	09	11	-	-
12	0500	00	00	-	-	-	-	-	-
13	0500	17	03	21	07	11	08	-	-
14	1700	31	05	35	06	10	05	07	05
15	0500	00	00	26	04	15	02	-	-
16	1100	16	04	16	04	10	15	-	-
17	1700	00	00	06	03	09	05	11	13
18	0500	00	00	18	06	08	04	-	-
19	0500	00	00	17	10	08	12	08	10
20	1700	12	03	08	12	08	15	11	11
21	0500	00	00	19	03	06	11	08	07
22	1700	06	03	09	01	17	03	-	-
23	0500	00	00	22	06	07	03	-	-
24	0500	00	00	11	04	09	12	-	-
25	1700	14	02	11	10	06	17	09	18
26	0500	00	00	11	07	06	15	-	-
27	0500	00	00	20	05	-	-	-	-
28	0500	00	00	-	-	-	-	-	-
29	0500	00	00	16	03	13	04	12	08
30	1700	18	02	18	04	07	10	05	08
31	1100	00	00	15	02	11	09	10	13

K O U N D J A

Dates	Heures TU	SOL DD	SOL V	1500 m. DD	1500 m. V	3000 m. DD	3000 m. V	5000 m. DD	5000 m. V
1	1700	00	00	07	08	08	08	08	09
2	1700	36	04	03	04	11	10	09	08
3	0500	00	00	05	05	08	15	-	-
4	0500	00	00	04	05	09	16	-	-
5	1100	00	00	10	06	09	14	09	15
6	0500	00	00	25	02	10	08	09	18
7	1100	00	00	05	01	09	10	09	12
8	1100	04	02	01	03	10	15	05	07
9	0500	00	00	21	01	10	12	09	16
10	0500	00	00	09	02	08	07	09	17
11	0500	00	00	08	02	06	07	08	21
12	0500	00	00	33	02	09	12	08	13
13	0500	00	00	26	02	09	10	08	10
14	0500	00	00	15	02	08	09	07	08
15	0500	00	00	05	01	09	04	08	09
16	0500	00	00	11	04	08	14	08	08
17	0500	00	00	07	02	08	16	-	-
18	1700	06	02	11	06	07	14	08	11
19	0500	00	00	10	03	08	19	06	05
20	1700	06	01	08	03	07	17	09	10
21	0500	00	00	03	03	07	12	-	-
22	0500	34	01	19	02	08	12	08	11
23	0500	00	00	27	02	08	11	08	14
24	0500	28	03	20	04	10	10	08	14
25	2300	00	00	15	03	08	09	08	12
26	0500	00	00	04	05	07	14	09	14
27	0500	00	00	12	01	08	11	08	17
28	2300	00	00	23	04	14	06	11	07
29	0500	00	00	25	02	09	07	09	05
30	0500	28	01	31	03	09	06	04	04
31	1100	[illegible]			02	08	10	08	10

- RENSEIGNEMENTS COMPLEMENTAIRES pour certains AERODROMES -

DOUALA — Altitude : 5 mètres — **MAI 1972**

-o-o-o-

VENT AU SOL - Fréquence des Directions

Heures	N	NNE	NE	ENE	E	ESE	SE	SSE	S	SSW	SW	WSW	W	WNW	NW	NNW	CAL
00h TU	1	0	0	0	0	0	0	0	0	3	5	3	5	0	0	1	13
06h TU	0	1	0	0	0	0	0	0	0	1	2	3	1	0	0	0	23
12h TU	2	0	0	0	0	0	0	0	3	8	1	0	1	0	2	0	14
18h TU	1	0	0	0	1	0	0	0	0	0	1	3	4	0	0	0	21

VISIBILITE - Fréquence

Heures	< 50 m	< 200 m	< 500 m	< 1 km	< 2 km	< 4 km	< 10 km	< 20 km	< 50 km	≥ 50 km
00h TU	0	0	0	0	0	1	2	5	30	1
06h TU	0	0	0	0	1	2	8	14	31	0
12h TU	0	0	0	0	0	1	2	2	28	3
18h TU	0	0	0	0	0	0	1	3	24	7

NUAGES BAS (Nébuh. de 5/8 à 7/8 inclus) Fréq. des Hauteurs

Heures	Pression Niveau Station	< 50 m	< 100 m	< 200 m	< 500 m	< 600 m	< 1000 m	< 1500 m	< 2000 m	< 2500 m
00h TU	1009.7	0	0	0	12	16	17	17	17	17
06h TU	1010.0	0	3	3	11	15	17	17	17	17
12h TU	1009.3	0	0	0	2	4	25	25	25	25
18h TU	1008.0	0	0	0	3	6	7	7	7	7

NUAGES BAS (Nébulosité = 8/8) - Fréquence des Hauteurs

Heures	< 50 m	< 100 m	< 200 m	< 300 m	< 600 m	< 1000 m	< 1500 m	< 2000 m	< 2500 m
00h TU	0	0	0	0	2	2	2	2	2
06h TU	0	0	0	2	5	5	5	5	5
12h TU	0	0	0	0	0	0	0	0	0
18h TU	0	0	0	0	0	0	0	0	0

- RENSEIGBEMENTS COMPLEMENTAIRES pour certains AERODROMES -

YAOUNDE — Altitude : 751 mètres — MAI 1972

-o-o-o-

VENT AU SOL - Fréquence des Directions

Heures	N	NNE	NE	ENE	E	ESE	SE	SSE	S	SSW	SW	WSW	W	WNW	NW	NNW	CAL
00h TU	1	0	1	0	0	0	0	0	0	0	0	0	0	0	0	0	29
06h TU	0	0	0	1	0	0	0	0	0	0	0	0	0	0	0	0	30
12h TU	0	0	0	0	0	1	0	0	4	2	5	5	0	0	0	0	14
18h TU	0	0	0	0	0	1	0	0	1	1	8	2	1	0	0	0	17

VISIBILITE - Fréquence

Heures	< 50 m	< 200 m	< 500 m	< 1 km	< 2 km	< 4 km	< 10 km	< 20 km	< 50 km	≥ 50 km
00h TU	0	0	2	2	2	2	5	10	31	0
06h TU	0	0	3	5	7	9	11	25	31	0
12h TU	0	0	0	0	0	0	2	4	28	6
18h TU	0	0	0	0	0	0	3	6	27	4

NUAGES BAS (Nébul. de 5/8 à 7/8 inclus) Fréq. des Hauteurs

Heures	Pression Niveau Station	< 50 m	< 100 m	< 200 m	< 500 m	< 600 m	< 1000 m	< 1500 m	< 2000 m	< 2500 m
00h TU	926.9	0	1	1	14	14	14	14	14	14
06h TU	927.2	0	2	3	11	11	11	11	11	11
12h TU	926.8	0	0	0	1	2	28	28	28	28
18h TU	925.4	0	0	2	3	5	5	5	5	5

NUAGES BAS (Nébulosité = 8/8) - Fréquence des Hauteurs

Heures	< 50 m	< 100 m	< 200 m	< 300 m	< 600 m	< 1000 m	< 1500 m	< 2000 m	< 2500 m
00h TU	0	0	1	2	4	4	4	4	4
06h TU	0	3	5	9	9	9	9	9	9
12h TU	0	0	0	0	0	0	0	0	0
18h TU	0	0	0	0	0	0	0	0	0

- RENSEIGNEMENTS COMPLEMENTAIRES pour certains AERODROMES -

NGAOUNDERE — Altitude : 1114 mètres — M A I 1972

-o-o-o-

V E N T A U S O L — Fréquence des Directions

Heures	N	NNE	NE	ENE	E	ESE	SE	SSE	S	SSW	SW	WSW	W	WNW	NW	NNW	CAL
00h TU	0	0	0	1	0	1	1	1	3	3	0	0	0	0	0	0	21
06h TU	0	0	0	0	0	0	0	0	1	0	2	1	0	0	0	0	27
12h TU	0	1	2	0	0	7	7	0	5	1	2	2	0	1	2	0	1
18h TU	0	0	0	0	2	0	4	0	2	0	0	1	1	2	2	0	17

V I S I B I L I T E — Fréquence

Heures	< 50 m	< 200 m	< 500 m	< 1 km	< 2 km	< 4 km	< 10 km	< 20 km	< 50 km	≥ 50 km
00h TU	0	0	0	0	0	0	1	3	31	0
06h TU	0	0	0	3	3	3	4	7	31	0
12h TU	0	0	0	0	0	0	0	6	23	8
18h TU	0	0	0	0	0	0	1	1	31	0

NUAGES BAS (Nébul. de 5/8 à 7/8 inclus) Fréq. des Hauteurs

Heures	Pression Niveau Station	< 50 m	< 100 m	< 200 m	< 500 m	< 600 m	< 1000 m	< 1500 m	< 2000 m	< 2500 m
00h TU	890.9	0	0	0	0	0	0	0	0	0
06h TU	891.2	0	0	1	3	4	5	5	5	5
12h TU	890.5	0	0	0	1	3	22	22	22	22
18h TU	889.6	0	0	0	0	3	7	7	7	7

NUAGES BAS (Nébulosité = 8/8) — Fréquence des Hauteurs

Heures	< 50 m	< 100 m	< 200 m	< 300 m	< 600 m	< 1000 m	< 1500 m	< 2000 m	< 2500 m
00h TU	0	0	0	0	0	1	1	1	1
06h TU	0	0	0	0	0	0	0	0	0
12h TU	0	0	0	0	0	0	0	0	0
18h TU	0	0	0	0	0	0	0	0	0

- RENSEIGNEMENTS COMPLEMENTAIRES pour certains AERODROMES -

GAROUA — Altitude : 242 mètres — MAI 1972

-o-o-o-

VENT AU SOL - Fréquence des Directions

Heures	N	NNE	NE	ENE	E	ESE	SE	SSE	S	SSW	SW	WSW	W	WNW	NW	NNW	CAL
00h TU	0	0	0	0	0	0	1	0	0	0	0	1	6	0	1	0	22
06h TU	0	0	1	0	2	0	0	0	0	0	0	0	7	4	2	1	14
12h TU	1	0	0	0	0	1	1	0	1	1	3	1	13	1	4	0	4
18h TU	1	0	1	0	0	0	2	0	1	0	1	0	5	0	1	0	19

VISIBILITE - Fréquence

Heures	< 50 m	< 200 m	< 500 m	< 1 km	< 2 km	< 4 km	< 10 km	< 20 km	< 50 km	≥ 50 km
00h TU	0	0	0	0	0	0	0	1	12	19
06h TU	0	0	0	0	0	0	0	2	9	22
12h TU	0	0	0	0	0	0	1	2	4	27
18h TU	0	0	0	0	0	0	0	1	10	21

NUAGES BAS (Nébul. de 5/8 à 7/8 inclus) Fréq. des Hauteurs

Heures	Pression Niveau Station	< 50 m	< 100 m	< 200 m	< 500 m	< 600 m	< 1000 m	< 1500 m	< 2000 m	< 2500 m
00h TU	980.7	0	0	0	0	0	0	0	0	0
06h TU	981.7	0	0	0	1	2	2	2	2	2
12h TU	981.1	0	0	0	1	3	4	4	4	4
18h TU	979.5	0	0	0	2	3	5	5	5	5

NUAGES BAS (Nébulosité = 8/8) - Fréquence des Hauteurs

Heures	< 50 m	< 100 m	< 200 m	< 300 m	< 600 m	< 1000 m	< 1500 m	< 2000 m	< 2500 m
00h TU	0	0	0	0	0	0	0	0	0
06h TU	0	0	0	0	0	0	0	0	0
12h TU	0	0	0	0	0	0	0	0	0
18h TU	0	0	0	0	0	0	0	0	0

- TEMPERATURE ET VENT EN ALTITUDE - M A I 1972

D O U A L A

DATES	Niveau 850 mb. Altitude Moyenne 1509 mètres				Niveau 700 mb. Altitude Moyenne 3152 mètres				Niveau 500 mb. Altitude Moyenne 5867 mètres				Niveau 400 mb. Altitude Moyenne 7587 mètres			
	T	Td	VENT DD	VENT V	T	Td	VENT DD	VENT V	T	Td	VENT DD	VENT V	T	Td	VENT DD	VENT V
1	+17.4	+15.0	36	03	+ 9.9	+ 5.0	07	12	- 7.6	-20.0	05	08	-28.3	-30.2	12	07
2	+18.5	+18.5	05	06	+10.2	+ 5.0	10	04	- 4.3	-13.3	09	03	-17.8	-26.8	09	04
3	+18.0	+16.4	06	03	+ 9.3	+ 6.2	10	11	- 5.6	-10.6	14	06	-17.7	-23.6	09	11
4	+19.7	+15.7	10	01	+10.2	+ 5.8	10	04	- 9.1	-11.4	11	04	-16.4	-19.0	-	-
5	+18.8	+18.3	07	03	+10.2	+ 5.5	10	11	- 3.1	- 8.2	10	08	-15.0	-21.2	11	13
6	+17.9	+16.7	15	02	+ 8.6	+ 5.2	07	15	- 5.8	-11.2	10	04	-16.2	-25.8	10	03
7	+17.5	+14.8	02	02	+ 9.1	+ 3.0	06	12	- 6.0	-11.6	09	10	-17.2	-25.2	11	04
8	+19.1	+14.2	03	07	+ 9.6	+ 4.0	08	10	- 6.3	-12.0	11	05	-16.8	-21.3	11	03
9	+17.0	+14.3	17	03	+ 9.0	+ 1.6	08	17	- 4.8	- 9.7	10	17	-15.2	-21.0	07	06
10	+16.7	+14.9	28	03	+ 5.0	+ 5.0	08	08	- 5.1	-10.0	08	09	-15.8	-21.6	07	08
11	+17.9	+15.3	06	10	+ 9.4	+ 4.2	09	08	- 6.8	- 9.1	-	-	-17.0	-19.8	-	-
12	+17.8	+16.8	35	02	+ 8.4	+ 5.0	07	10	- 5.4	-10.8	09	05	-15.4	-25.4	21	04
13	+15.5	+11.0	10	03	+ 9.2	+ 6.0	08	08	- 3.5	-10.3	09	03	-14.3	-20.1	32	03
14	+17.8	+13.8	10	02	+ 7.4	+ 4.0	08	06	- 5.6	- 8.5	28	01	-15.3	-26.0	32	02
15	+18.0	+17.2	16	01	+ 9.6	+ 6.4	08	06	- 4.9	- 7.4	07	05	-14.6	-18.4	07	08
16	+17.1	+15.0	07	01	+ 8.0	+ 4.0	07	02	- 9.2	-14.0	07	01	-17.5	-21.6	07	01
17	+17.5	+12.8	17	01	+11.3	+ 2.4	06	05	- 3.2	-15.6	08	07	-15.1	-28.8	09	15
18	+18.2	+18.2	07	04	+10.6	+ 6.4	08	15	- 3.6	-13.8	08	08	-13.6	-29.2	02	05
19	+18.9	+18.9	33	03	+16.6	+ 1.4	07	03	- 5.5	-16.0	10	09	-17.6	-27.6	06	04
20	+19.7	+16.8	03	12	+ 8.4	- 8.0	08	08	- 3.4	-18.6	09	17	-15.0	-31.7	08	16
21	+19.2	+17.8	06	03	+10.8	+ 8.6	08	13	- 3.5	- 8.0	11	09	-14.1	-26.4	08	10
22	+19.3	+16.6	12	04	+ 8.8	+ 2.2	07	10	- 6.3	-20.0	08	13	-17.9	-31.6	02	07
23	+18.0	+11.2	16	05	+ 8.6	+ 0.2	07	14	- 5.8	-20.7	16	02	-16.0	-40.9	09	04
24	+16.6	+16.6	23	04	+ 7.2	+ 7.2	10	09	- 7.0	- 9.4	08	05	-16.3	-19.6	08	07
25	+19.5	+12.6	13	06	+ 9.0	+ 4.4	12	05	- 7.4	- 9.7	13	05	-17.1	-19.2	09	06
26	+19.4	+11.2	27	09	+ 9.7	+ 2.8	33	15	- 5.9	- 7.7	09	27	-16.1	-19.4	02	05
27	+17.1	+14.6	16	01	+ 9.4	+ 5.2	08	10	- 3.9	-10.2	07	06	-16.2	-20.6	09	04
28	+18.4	+18.4	34	06	+ 9.0	+ 7.0	08	06	- 3.6	- 8.4	10	11	-14.0	-20.2	12	14
29	+17.2	+12.6	32	03	+ 5.9	+ 1.0	35	06	- 6.5	-13.0	11	14	-16.1	-26.8	11	09
30	-	-	32	05	-	-	34	05	-	-	06	06	-	-	09	05
31	-	-	01	03	-	-	07	05	-	-	08	04	-	-	08	06
MAX.	+19.7	+18.9	03	12	+16.6	+ 8.6	08	17	- 3.1	- 7.4	09	27	-13.6	-18.4	08	16
MIN.	+15.5	+11.0	10	01	+ 5.0	- 8.0	07	02	- 9.2	-20.7	28	01	-18.3	-40.9	32	02
MOY.	+17.7	+15.4	X	04	+ 9.3	+ 4.0	X	09	- 5.3	-12.0	X	08	-16.1	-24.4	X	07

N. B. : Altitude Moyenne en Mètres Géopotentiels
T = Température en Degrés Centigrades
Td = Point de Rosée en Degrés Centigrades
Vent = Rose de 36 et Mètres par seconde.-

TEMPERATURE ET VENT EN ALTITUDE (Suite) M A I 1972

D O U A L A

DATES	Niveau 300 mb. Altitude Moyen. 9.693 mètres			Niveau 200 mb. Altitude Moyen. 12.433 mètres			Niveau 150 mb. Altitude Moyen. 14.226 mètres			Niveau 100 mb. Altitude Moyen. 16.578 mètres			Niveau 70 mb. Altitude Moyen. 18.621 mètres		
	T	VENT DD	VENT V	T	VENT DD	VENT V	T	VENT DD	VENT V	T	VENT DD	VENT V	T	VENT DD	VENT V
1	-33.8	13	07	-55.6	09	12	-66.9	10	17	-82.2	26	09	-75.0	28	14
2	-31.7	13	07	-53.1	10	13	-65.5	07	22	-78.7	15	08	-75.7	06	16
3	-31.5	08	11	-52.8	10	08	-67.8	35	03	-78.0	06	05	-	-	-
4	-30.4	-	-	-54.0	-	-	-69.0	-	-	-	-	-	-	-	-
5	-28.7	08	06	-51.4	08	07	-65.5	08	09	-77.2	32	05	-70.2	24	14
6	-31.0	07	03	-53.5	06	05	-68.5	06	03	-80.0	-	-	-72.4	-	-
7	-30.9	11	05	-54.6	02	06	-69.7	05	08	-82.1	12	10	-75.6	28	05
8	-29.7	08	13	-53.0	07	16	-66.8	07	19	-79.4	14	10	-	-	-
9	-30.4	09	04	-52.6	34	03	-66.1	04	08	-80.0	09	14	-77.5	24	18
10	-31.6	13	11	-52.5	10	05	-66.7	03	17	-77.1	04	09	-	-	-
11	-31.0	-	-	-55.3	07	12	-69.8	11	16	-78.6	27	03	-	-	-
12	-31.7	19	04	-53.8	02	03	-68.8	02	05	-79.8	14	04	-	-	-
13	-30.3	12	03	-51.5	01	05	-63.8	06	06	-73.5	12	11	-	-	-
14	-31.0	03	03	-53.2	33	04	-67.5	04	07	-	-	-	-	-	-
15	-31.1	06	05	-54.2	03	03	-66.2	08	10	-79.0	12	03	-73.2	26	11
16	-32.6	09	02	-53.2	09	05	-68.2	13	03	-79.4	13	12	-	-	-
17	-31.4	21	03	-53.4	17	04	-66.9	11	09	-76.2	-	-	-72.0	-	-
18	-32.2	11	05	-51.6	06	13	-65.5	03	08	-78.6	08	05	-	-	-
19	-34.2	12	07	-56.0	04	11	-68.5	01	10	-80.5	14	04	-70.4	05	06
20	-29.3	36	06	-32.5	05	05	-66.2	11	06	-79.2	01	07	-	-	-
21	-28.4	03	13	-49.8	07	05	-64.5	02	04	-76.6	14	07	-	-	-
22	-31.0	01	11	-53.0	33	12	-68.5	36	11	-81.0	11	06	-	-	-
23	-31.9	01	07	-55.2	01	06	-67.8	36	10	-82.2	12	02	-76.3	06	02
24	-29.2	03	08	-51.8	04	11	-67.3	06	10	-	-	-	-	-	-
25	-32.3	10	07	-55.3	08	11	-69.5	09	17	-80.7	07	13	-	-	-
26	-31.7	09	10	-56.7	12	06	-65.7	13	05	-78.5	-	-	-	-	-
27	-29.8	06	08	-52.0	03	09	-65.4	13	08	-76.2	04	08	-	-	-
28	-30.2	08	09	-49.8	06	08	-64.6	06	06	-76.6	04	15	-	-	-
29	-31.7	13	13	-56.2	02	14	-69.6	01	07	-	-	-	-	-	-
30	-	11	06	-	07	09	-	10	12	-	-	-	-	-	-
31	-	03	03	-	09	14	-	09	13	-	-	-	-	-	-
MAX.	-28.7	08	13	-49.8	07	06	-63.8	07	22	-73.5	04	15	-70.2	24	18
MIN.	-34.2	09	02	-56.7	03	03	-69.7	13	03	-82.2	12	02	-77.5	06	02
MOY.	-31.1	X	07	-53.5	X	08	-67.1	X	10	-78.9	X	07	-73.8	X	11

N. B. : Altitude Moyenne en Mètres Géopotentiels
T = Température en Degrés Centigrades
Vent = Rose de 36 et Mètres par seconde.-

HAUTEURS PLUVIOMETRIQUES MENSUELLES ET NOMBRE DE JOURS DE PLUIE
M A I 1972

STATIONS	Totaux (mm)	Ecart à Moy.	Nbre de J.
I - LITTORAL			
BABONG	360.0	+ 55.3	11
BOMONO	190.2	-	12
BONALEA	235.5	-	13
DIZANGUE	49.0	+ 13.8	16
LOUM-CHANTIERS	249.3	- 21.2	8
MANJO	269.7	- 65.2	19
M'BANGA	208.9	+ 7.4	9
MBOUROUKOU	288.9	+ 79.7	14
MOUANKO	316.6	+ 62.3	10
NDOULOU	129.1	-	5
N D O M	233.8	+ 55.3	7
NKONDJOCK	407.4	+ 186.2	13
NYANON	228.9	-	10
NYOMBE (IFAC)	387.4	+ 141.8	19
POUMA	207.8	-	6
SAKBEYEME	333.5	+ 48.0	9
SOLLE	448.5	-	19
SOHOK	276.4	-	11
SOUZA	211.0	-	13
YABASSI	346.8	+ 102.6	24
YINGUI	352.8	+ 170.6	19
II - E S T			
BATOURI-VILLE	169.5	+ 12.9	12
KANGNOL I	235.9	-	14
KENTZOU	74.2	- 66.4	8
LIEMBA I	103.8	-	6
NDELELE	188.4	-	13
III - O U E S T			
BAFANG	155.7	-	11
BAFOUSSAM	207.2	+ 22.6	13
BANGANGTE	179.4	+ 42.3	13
BANGWA	154.3	-	15
FOUMBAN	261.0	+ 70.2	12
KOUNDEN	118.6	- 75.9	9
M B O S	205.8	-	16
MBOUDA	157.0	- 1.8	12
PETIT-DIBOUM	362.4	-	18
TONGA	254.6	-	14
IV - CENTRE-SUD			
AMBAM	32.5	-160.0	17
BENGBIS	204.7	-	10
BIPINDI	187.3	-	10
BOKITO	180.8	-	8
DJOUM	130.4	-	12
DZENG	99.3	-	9
ELOGBATINDI	584.0	-	14
EVOUDOULA	270.4	+ 37.4	14
LOLODORF	124.5	-143.7	9
MAKAK	298.9	+ 66.7	16
MBALMAYO-AGRI.	80.7	-	10
MBALMAYO-EIF.	159.1	-	7
METET	211.2	+ 2.1	6
MENGUEME	231.4	-	11
MVANGAME	138.8	-	7
NDIKINIMIKI	289.2	+ 119.1	12
NJAZENG	152.8	-	12
NGOMEZAP	102.1	-	13
NGOULEMAKONG	212.8	+ 74.1	11
NGORO	213.5	-	16
OBALA	252.8	-	12
OKOLA	301.6	-	18
OVENG	222.6	-	11
YANGBEM	247.0	-	12
ZOETELE	101.9	-	10
V - N O R D			
B O G O	58.2	-	5
DANA	102.9	-	11
DOUKOULA	85.7	+ 25.5	8
GAROUA-VILLE	154.8	+ 51.1	10
GUIDER	158.0	-	8
L A M	119.9	+ 48.6	11
MAROUA-AGRI.	116.3	+ 62.2	8
MAYO-OULDEME	70.0	- 1.2	10
M E R I	89.9	-	7
MOKIO	16.1	-	5
NGAOUNDERE-AGRI.	161.1	- 56.4	19
S I R	128.0	+ 33.1	9
YAGOUA	76.2	+ 10.7	11

HAUTEURS PLUVIOMETRIQUES MENSUELLES ET NOMBRE DE JOURS DE PLUIE (Suite)

M A I 1972

STATIONS	Totaux (mm)	Ecart à Moy.	Nbre de J.
VI - CAMEROUN OCCIDENTAL -			
BAROMBI-KANG	241.5	-	21
BIMBIA	208.5	-	16
BOTA-AIM.	143.4	-	9
ESSOSSONG	321.7	-	15
BWINGA-RUBBER	196.6	-	15
DEBUNSCHA	531.5	-	14
EKONA-AIM.	181.3	-	8
EKONA-RESEARCH	198.8	-	10
ESUKE-BANANAS	146.1	-	10
HOLTFORTH-BANANAS	183.1	-	12
ISONGO	367.0	-	24
KOLA-RUBBER	400.4	-	18
KENDONGI	251.6	-	12
LIKOMBA-RUBBER	155.4	-	8
LINKSFLUS	507.0	-	20
LIKOMBA-SAXENOF	85.6	-	4
MBONGE	280.0	-	9
MEANJA	131.7	-	10
MISSAKA	228.3	-	10
MISSELELE	159.0	-	12
MOLIWE-PALMS	783.6	-	18
MOLIWE-NURSERY	144.8	-	11
MOKUNDANGE	181.1	-	13
MPUNDU-PALMS	215.2	-	6
MUKONJE	291.2	-	19
MUYUKA	334.5	-	23
MOLYKO	175.8	-	7
MONDONI-FARMS	104.7	-	9
NKAMBE	220.0	-	20
NSONE-MOLIWE	197.3	-	10
POWO-PALMS	166.9	-	8
SODEN-IDENAU	566.5	-	25
SONNE-RUBBER	704.0	-	12
TOLE-TEA	184.8	-	10
ORANG-FARM	36.7	-	9
W U M	141.6	-	18

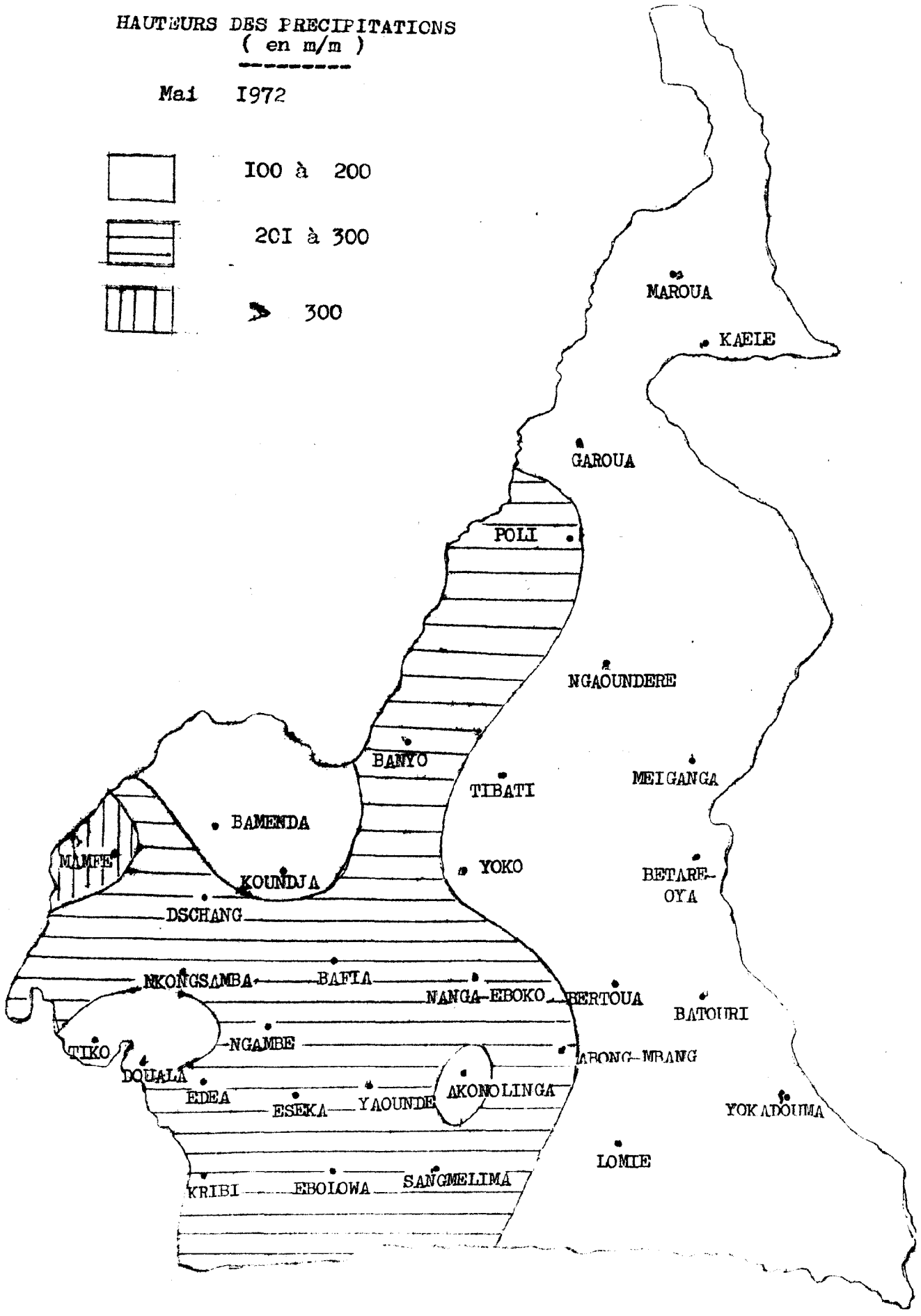
HAUTEURS DES PRECIPITATIONS
(en m/m)
Mai 1972
100 à 200
201 à 300
> 300
MAROUA
KAELE
GAROUA
POLI
NGAOUNDERE
BANYO
TIBATI
MEIGANGA
BAMENDA
MAMFE
KOUNDJA
YOKO
BETARE-OYA
DSCHANG
NKONGSAMBA
BAFIA
NANGA-EBOKO
BERTOUA
BATOURI
TIKO
NGAMBE
ABONG-MBANG
DOUALA
EDEA
ESEKA
YAOUNDE
AKONOLINGA
YOKADOUMA
LOMIE
KRIBI
EBOLOWA
SANGMELIMA

NOMBRE DE JOURS DE PLUIE

MAI 1972

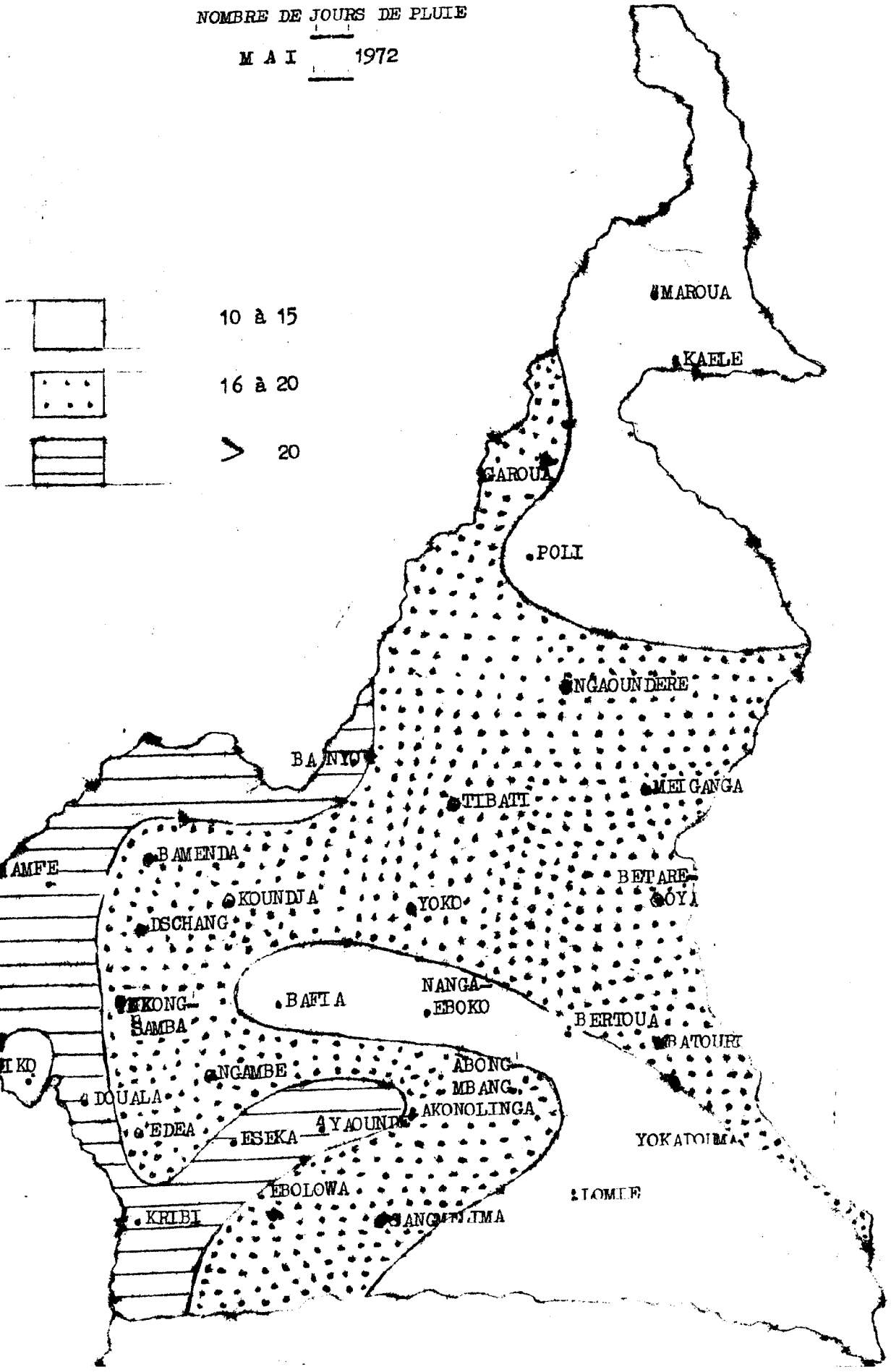

MINISTÈRE DES TRANSPORTS

MINISTRY OF TRANSPORT

République Unie du Cameroun
Paix — Travail — Patrie

United Republic of Cameroon
Peace — Work — Fatherland

MÉTÉOROLOGIE NATIONALE
NATIONAL METEOROLOGY

RESUME MENSUEL DU TEMPS
MONTHLY WEATHER REPORT

ATMOSPHERIC SCIENCES
LIBRARY
MAR 1 3 1973
N.O.A.A.
U. S. Dept. of Commerce

JUIN 1972
JUNE 1972

Imp. Moderne Dla — 7.72

- RESUME MENSUEL DU TEMPS AU CAMEROUN - J U I N 1972

SITUATION G2N2RALE :

Au sol, prédominance d'une zone de basses pressions du Sahara au Tchad, axée entre les 16ème et 18ème parallèles Nord.

La trace au sol du Front Intertropical, souvent confondue avec cet axe se trouve bien au Nord du Cameroun, qui reste sous l'influence permanente de masses d'air humide.

L'Anticyclone Austral ne s'est que très rarement manifesté, le 18 et en fin de 3ème décade.

TYPE DE TEMPS :

L'isntabilité orageuse est généralisée sur l'ensemble de la République. On peut cependant disntinguer deux zones où son activité a été différente.

- Au Nord du 08N : Jusqu'au 20 les foyers orageux, d'évolution diurne, sont le plus souvent isolés et s'atténuant généralement en cours de nuit.

Après le 20, l'instabilité orageuse est plus marquée. Les précipitations sont plus importantes et les foyers orageux persistent plus souvent la Nuit.

- Au Sud du 08N : L'instabilité orageuse, plus importante est surtout active sur les reliefs. Alors qu'elle s'atténue assez fréquemment en cours de nuit sur les hauts plateaux et le Sud, elle conserve une certaine activité sur le Cameroun Occidental. Les formations matinales de brumes et brouillards intéressent surtout le Sud du Pays. Elles ont été plus nombreuses au cours de la 2ème décade.

Après le 20, l'instabilité orageuse faible sur le Sud du Pays. Les foyers orageux sont isolés et ne s'accompagnent que rarement de précipitations.

RESUME CLIMATOLOGIEQUE :

Sur les plateaux du Centre, les précipitations sont rares dans la troisième décade, marquant ainsi le début de la petite saison sèche. Cette absence de précipitations s'étend d'ailleurs sur tout l'Est et même jusqu'au-delà du 7è parallèle.

Dans les autres régions la grande saison des pluies continue avec des precipitations régulières, mais faibles et intermittentes.

La hauteur d'eau tombée est partout nettement inférieure aux données du mois précédent (KRIBI 62% de dificit sauf sur les montagnes de l'Ouest). Il en est resulté un dificit pluviométrique presque général.

Signalons enfin qu'un grain de 31 m/s a été enregistré à NKONGSAMBA./-

-o-o-o-o-o-o-

1°) - SIGNIFICATION DES SIGNES CONVENTIONNELS (Pages 8)

≡	Brouillard visibilité	< 1 km
=	Brume humide visibilité	> 1 km < 5 km
∞	Brume sèche visibilité	< 5 km
⚡	Eclair	
K	Orage	
T	Tonnerre entendu	
⌓	Rosée	
⚡	Vent	⩾ 16 m/s

-=-=-=-=-=-

2°) - VENT EN ALTITUDE (Page 10 et 13)

L'Heure indiquée est celle du DEBUT du Sondage

3°) - VALEURS PLUVIOMETRIQUES (Pages 6, 19 et 20)

L'Ecart à la Moyenne n'est indiqué que pour les Stations dont le nombre d'Années d'Observations est supérieur ou égal à C I N Q.

-=-=-=-=-=-

4°) - RENSEIGNEMENTS COMPLEMENTAIRES pour certains AERODROMES : (Pages 14 à 17)

Les Fréquences sont exprimées en nombre de JOURS.

-o-o-o-o-o-o-o-

HAUTEURS DES PRECIPITATIONS — J U I N 1972

Dates	DOUALA	NKONG-SAMBA	KOUNDJA	MAMFE	T I K O	KRIBI	E D E A	NGAMBE	YAOUNDE	AKONO-LINGA	SANGME-LIMA	LOMIE	ABONG-MBANG	BATOUHI	BERTOUA	BAFIA	Y O K O	NGAOU-NDERE	GAROUA-MAROUA	SALAK
1	1.3	1.5	3.2					0.5			7.3		0.6		12.3		TR.	26.8	TR.	
2	40.0	6.6	0.3	18.2		6.1	6.0		1.5	1.7		23.8	0.7	1.2	8.8		30.2	0.3	TR.	
3	7.2	1.3	18.2	TR.	12.1	5.5							TR.	0.3	2.8		29.4	15.5	19.0	1.0
4	10.7	22.0	4.2	52.5	34.4	0.3	14.2	10.3	31.9	3.5			2.4			32.1	1.5		0.2	
5	10.6	43.7	1.8	20.2	0.3	8.0	110.7	0.2	2.6	1.3	2.0	8.8	9.1		1.1	TR.	4.2	.6	0.2	
6	4.0	3.5	0.3	30.0	3.9	2.1	6.3	2.1	TR.	2.2	4.2	8.2	11.4			TR.		19.5	15.1	3.2
7	127.0	TR.		3.4	0.3		0.3	0.6						12.1			.24	4		
8	52.8	21.1	6.0	25.4	25.7	25.2	48.7	17.8	3.7	6.5		25.5	21.2	12.4	22.2	3.5	5.2	11.4	5.6	
9	0.2	6.5	16.0	16.1	48.5	0.9	1.8	0.5								0.3	5.1	5.7		0.9
10	0.5		19.4	25.9	10.8	0.7		0.8	TR.		9.8		2.9	37.2	2.8		8.7	2.5	36.2	16.3
11	19.5	1.8		0.3	24.2	8.1	5.5	43.4	9.6	13.4	3.8	8.5	17.2	0.5	1.3	28.0	0.9	TR.		
12	25.5	0.9	17.5	13.4	0.8	21.6		1.4	20.3	11.3		1.0	2.6				0.5	3.5		
13	1.9	16.4	29.8	7.2	TR.	4.2	19.8	9.0	2.3		1.1	18.5		0.7		0.5	3.8	0.4	7.8	52.6
14				TR.		0.4											14.3			
15	8.3	22.6	17.4		36.3	2.2	9.0	3.2			32.1	1.1	14.2	2.7	11.7	8.0	3.9	17.0		
16	5.1			12.1	3.7			2.2	3.8	2.0								19.9	7.2	16.4
17	52.8	0.4	0.3	0.8	199.2	1.2	10.9	114.1	0.4				18.0	6.0	4.4	15.6		9.7		
18	1.0	1.4	0.7		0.1		4.5	18.8	0.4				19.9		0.6	4.3	23.8	TR.		
19	1.9	1.0	0.7	1.8	0.8			5.5						8.5	0.5		1.0	5.8	21.0	
20	21.6	9.2		0.6	104.7	4.7	7.4	6.3	TR.	2.2					TR.	8.5	8.2	1.0		
21	0.3		0.3	0.3		0.3	0.2		TR.		2.7							4.2		
22	14.5	0.4		3.0			0.2	4.2										2.0	14.6	TR.
23	5.9	24.1	1.7	19.0	28.9		2.0	34.1			0.2	11.3		16.2		TR.	1.0	1.7		
24	1.2	8.1	1.5	28.1	11.2			15.6								TR.		0.5		TR.
25	TR.	0.4		3.2	1.8			2.3										3.3	1.6	45.7
26	3.1	34.7	9.9					1.3									0.2		0.2	23.4
27		6.3	0.8	0.3				TR.										0.2		3.6
28	0.2			13.9	1.5	0.5														
29	1.0	23.4	12.5		4.4	1.4		4.3					9.6		TR.			0.5	11.2	45.3
30	41.1	17.1	1.5	10.8	68.8		2.3	28.3	50.6	0.2			2.0	7.7		7.7	3.7	4.9		

- 3 bis - HAUTEURS DES PRECIPITATIONS (Suite) J U I N 1972

Dates	BAMENDA	DSCHANG	ESEKA	EBOLOWA	NANGA-EBOKO	YOKADOUMA	BETARE-OYA	MEIGANGA	BANYO	TIBATI	P O L I	KAELE
1	1.6					29.6		4.5	0.6	0.5	32.9	
2	34.6	15.2	36.3	60.6	32.9	30.4		1.3	3.4	10.3		
3	5.8	3.5			37.2	0.5	12.5	18.2	58.2	35.3	1.3	5.3
4		1.5	14.1		6.8			0.2	5.3	12.0		
5	9.2	TR.	6.0	0.3		32.2	20.8		24.7	1.2		4.3
6	4.9	4.8	1.0	26.2	5.2	5.2	3.6	3.3	2.4	24.7	18.7	
7		0.9	5.1			6.2	5.3	4.8	0.3	8.8		
8	1.2		2.4	5.1	10.4	5.5	12.8	14.6		5.1	0.5	
9	23.0	5.2	2.7	17.8			36.0	14.5	23.0	11.5		
10		2.3			19.5		16.5	9.2	1.6	45.1	2.4	40.1
11		5.9	12.3	1.5	5.5	10.3		4.6	1.2		0.6	
12	15.1	7.5	6.0	14.2				0.4	8.5	1.2		
13	11.5		16.2		8.6	0.2	8.8	5.0	1.2	0.8	6.8	16.8
14		14.0						13.4	6.0	15.2		
15	2.5		3.0	10.7	11.9	6.5	6.5	2.9	12.4	7.4		
16	0.5	6.0	0.6	1.7							11.7	10.4
17	2.3				22.5	2.2	14.6	17.0	24.6		1.3	
18			10.4			24.0	8.0	3.0	6.2	16.3	0.8	
19	2.3		1.0		TR.			15.8	10.1	4.6	14.9	3.4
20	5.2		5.8	2.5	10.4			14.7	1.0			
21	2.5	13.7						4.1			10.5	
22	6.2									0.8	12.2	5.1
23	2.1	1.3				13.5	3.2		16.5			
24	23.0	3.0						0.1	11.0		TR.	
25	31.0					0.6					80.7	0.4
26	27.5	3.3						5.9				
27	19.6								3.8			0.3
28											0.5	
29	3.4					10.8		0.2			0.3	18.1
30		0.7		15.7	11.2	0.3		24.2	31.9	3.2	5.1	

TEMPE[illegible]E MINIMALE JUIN 1972

DATES	DOUALA	NKONG-SAMBA	KOUNDJA	MAMFE	TIKO	KRIBI	EDEA	NGAMBE	YAOUNDE	AKONO-LINGA	SANGME-LIMA	LOMIE	ABONG-MBANG	BATOURI	BERTOUA	BAFIA	YOKO	NGAOU-NDERE	GAROUA	MAROUA-SAMAK
1	22.2	18.6	17.2	22.0	23.0	22.8	23.2	20.0	18.8	20.0	19.8	20.9	20.0	19.6	20.8	20.8	18.2	18.4	21.4	21.8
2	22.8	19.3	17.4	22.9	22.4	23.0	23.0	21.0	20.0	20.6	19.0	20.2	20.2	19.8	20.3	21.0	17.8	18.0	22.6	22.8
3	23.3	18.7	16.6	22.2	23.1	23.6	23.0	20.8	19.0	19.8	19.2	19.2	19.9	19.0	19.0	20.0	17.8	16.8	23.5	25.0
4	22.1	19.2	16.4	21.2	20.8	24.0	22.0	18.0	19.0	20.8	19.2	19.2	19.8	20.4	20.4	18.6	17.2	17.1	20.8	22.2
5	21.0	18.1	16.2	21.2	20.2	23.6	22.0	19.8	20.0	20.7	20.2	20.1	18.2	18.5	19.3	20.4	18.8	17.2	22.8	23.0
6	23.8	18.9	16.4	22.0	23.2	24.0	24.0	21.0	20.0	20.0	20.0	20.2	19.8	20.0	20.0	20.0	21.8	18.4	16.1	21.2	24.8
7	24.6	19.7	16.8	22.4	23.0	23.8	24.0	21.0	18.8	19.5	19.2	18.6	18.4	19.7	19.3	20.8	17.4	17.8	22.0	20.0
8	22.4	18.9	16.4	23.4	23.0	23.4	22.6	19.2	20.3	19.8	21.0	19.8	18.8	18.6	19.2	21.2	19.0	17.2	23.2	25.3
9	22.1	18.0	16.4	22.2	22.0	24.1	22.5	19.5	19.8	20.0	19.2	20.6	17.9	18.7	19.0	19.5	17.8	17.8	21.8	25.4
10	23.8	19.9	16.4	21.8	22.7	23.7	24.0	20.6	20.2	20.8	20.6	19.8	20.0	20.2	20.8	21.4	17.4	17.9	23.4	23.0
11	23.0	19.4	16.2	23.4	22.6	24.0	23.5	19.6	18.8	19.8	19.6	19.0	18.5	18.6	19.2	20.0	16.8	16.6	21.4	19.5
12	21.3	19.0	16.4	22.9	21.6	22.4	21.6	20.0	16.9	18.0	19.2	19.2	17.8	17.0	18.6	19.8	18.8	15.9	22.3	22.5
13	23.2	19.8	16.4	22.4	23.3	24.1	24.0	19.8	19.8	20.4	18.2	19.6	18.8	19.4	20.6	21.0	17.6	18.2	24.5	25.0
14	23.6	18.7	16.1	22.4	22.9	24.0	22.5	18.6	19.0	18.2	19.8	19.6	17.0	17.5	19.1	19.8	16.8	15.7	21.3	20.0
15	23.3	20.3	16.4	22.9	22.5	23.6	24.0	21.6	19.2	20.7	20.5	18.2	18.6	18.8	18.3	21.4	17.2	16.6	23.5	23.4
16	21.3	18.7	16.1	22.2	21.6	22.6	22.0	18.0	18.0	18.8	19.0	17.7	17.5	17.9	17.7	18.4	15.8	16.2	22.4	23.0
17	22.8	19.7	16.2	22.0	22.0	23.2	23.8	21.0	20.2	21.0	21.0	20.6	20.0	19.5	19.0	21.2	17.8	16.5	21.7	19.5
18	22.0	19.6	15.9	22.2	22.6	23.0	23.0	18.0	18.5	20.0	20.2	21.0	18.6	18.9	19.4	18.6	16.6	17.2	23.3	23.8
19	22.0	18.9	15.4	23.0	26.6	22.8	22.0	19.8	17.6	18.2	18.2	16.4	17.8	16.8	19.2	19.0	16.2	16.7	23.2	23.0
20	22.2	19.4	16.3	22.7	20.8	22.9	23.0	20.4	19.0	20.0	19.8	17.8	19.8	18.8	19.7	19.8	16.2	15.8	20.6	22.4
21	21.3	17.7	15.4	19.6	20.2	22.8	22.0	19.2	18.0	19.0	18.4	19.6	19.0	19.7	19.7	19.6	16.8	18.2	23.2	23.5
22	22.0	16.2	15.2	21.7	21.3	22.5	22.0	19.8	18.8	19.0	19.4	16.9	17.0	18.4	18.9	19.2	16.8	16.0	22.5	24.6
23	22.8	19.0	16.0	22.6	21.5	22.5	23.0	20.0	19.5	19.8	19.8	20.3	18.8	18.6	19.9	20.8	17.8	14.3	19.6	20.4
24	22.0	18.3	16.0	21.4	21.9	21.8	21.5	18.0	18.0	19.7	18.6	20.2	19.6	19.8	19.9	19.7	17.8	18.3	22.4	25.0
25	21.2	17.8	16.5	20.9	21.0	20.8	22.0	18.0	17.5	18.5	17.2	19.0	18.3	18.3	19.4	19.0	16.7	17.5	22.5	24.6
26	21.1	17.6	16.0	21.9	20.8	20.4	20.3	19.2	17.0	16.2	17.4	16.8	15.8	15.8	15.4	18.8	16.2	17.7	21.2	18.9
27	22.0	18.7	15.4	22.0	22.0	21.0	21.5	19.0	18.0	18.0	18.6	17.3	16.8	15.8	17.9	20.0	17.6	17.6	21.8	20.3
28	21.6	19.0	14.8	22.0	22.3	22.0	22.0	19.6	18.2	19.0	17.0	18.2	17.0	18.0	18.3	20.0	18.0	17.5	23.0	21.9
29	22.4	18.5	15.6	22.0	21.7	22.6	23.0	20.2	19.5	20.0	19.0	17.8	18.1	18.8	18.6	19.9	17.4	16.8	24.0	23.4
30	22.9	19.6	16.8	22.8	22.6	22.2	23.0	20.0	18.2	19.0	19.0	21.2	19.6	18.4	20.5	20.5	18.6	17.3	20.8	19.4

- 5 - TEMPERATURE MAXIMALE JUIN 972

DATES	DOUALA	NKONG-SAMBA	KOUNDJA	MEMFE	TIKO	KRIBI	EDEA	NGAOBE	YAOUNDE	AKONO-LINGA	SANGME-LIMA	LOMIE	ABONG-MBANG	BATOUEI	BERTOUA	BAFIA	YOKO	NGAOU-NDERE	GAROUA	MAROUA-SALAK
1	130.0	126.0	126.8	130.0	129.9	130.1	130.8	127.2	128.3	128.9	128.0	128.6	128.4	129.8	129.5	129.5	126.8	127.3	132.0	132.0
2	130.0	125.8	124.4	130.8	129.8	130.6	130.4	126.2	126.3	127.0	127.0	123.2	123.8	127.2	126.0	127.8	123.8	128.2	133.5	134.0
3	131.2	126.4	127.0	132.0	129.8	131.0	132.2	128.2	128.0	129.8	129.0	128.3	129.0	130.2	129.7	131.0	126.6	128.6	133.6	137.0
4	127.8	124.1	126.5	127.4	127.6	130.1	127.2	124.2	127.2	129.0	128.9	130.6	129.2	131.2	130.0	126.5	125.2	129.4	131.2	133.0
5	130.5	127.0	126.6	131.4	130.5	130.2	131.6	128.2	128.4	129.0	127.6	130.0	129.2	132.7	130.7	130.8	126.2	128.0	134.8	134.3
6	130.7	127.0	126.7	133.0	130.1	130.4	131.2	128.2	128.3	127.0	129.0	126.2	126.4	130.2	127.8	132.0	127.2	127.9	135.2	136.0
7	131.0	127.2	126.8	132.2	130.6	130.2	130.6	128.8	129.0	129.6	128.8	130.2	128.6	131.7	130.6	131.0	127.0	127.4	132.8	136.0
8	129.4	126.8	126.2	132.3	129.2	129.8	130.5	127.2	127.0	124.8	126.2	127.2	124.2	129.1	124.1	128.8	125.0	128.3	135.2	136.8
9	129.6	125.0	127.5	130.6	129.6	129.0	129.4	126.6	128.0	128.8	127.8	129.8	127.8	129.7	128.9	129.5	127.2	128.0	134.2	136.2
10	130.0	126.3	126.4	132.4	129.7	129.5	129.4	127.0	128.2	130.0	129.0	130.4	129.2	130.8	129.8	130.5	126.2	129.2	133.8	135.2
11	129.2	125.4	124.2	130.0	129.8	129.0	128.3	122.5	123.4	125.8	126.0	127.6	126.0	126.0	127.5	125.5	123.0	125.0	129.4	130.5
12	131.0	127.0	125.8	132.2	130.1	129.0	130.4	128.0	127.3	127.4	128.0	128.4	128.9	131.6	130.6	129.6	126.2	128.0	132.5	134.0
13	130.5	127.0	126.3	130.8	130.6	130.1	130.5	127.8	128.1	128.4	129.6	127.4	127.0	126.2	129.0	130.5	126.8	127.4	134.2	136.5
14	130.8	126.4	127.0	131.4	129.7	129.0	131.0	127.6	128.8	129.8	129.9	128.6	128.8	132.0	129.5	129.5	127.2	130.0	133.0	132.0
15	130.4	126.8	126.4	133.1	129.5	129.4	131.2	128.6	128.4	129.4	129.0	130.0	128.2	132.0	128.0	131.0	127.2	129.6	134.3	133.8
16	129.0	125.1	126.2	131.4	129.4	129.2	129.8	127.7	129.0	129.6	128.0	128.1	128.0	130.2	128.9	129.5	126.0	126.0	134.8	134.4
17	126.5	125.0	126.4	131.0	125.6	127.0	126.8	124.0	127.3	128.0	128.2	127.8	127.5	130.3	128.2	130.0	126.6	127.5	132.0	131.8
18	126.0	122.6	121.4	130.8	126.9	128.6	127.6	125.0	122.9	123.0	124.2	125.8	123.2	123.8	123.7	123.3	122.0	125.3	133.0	134.0
19	128.3	126.0	126.2	131.8	127.9	128.2	127.0	127.0	127.3	128.0	127.6	127.6	127.0	129.7	126.6	129.5	124.8	128.0	134.3	136.0
20	128.1	124.3	126.7	131.0	125.8	128.7	129.6	124.2	125.8	127.8	128.9	128.4	127.2	129.8	129.5	125.0	124.2	126.2	131.8	133.0
21	129.2	125.0	124.6	131.0	128.2	128.6	129.8	125.8	127.3	128.0	128.7	129.8	128.2	130.2	129.8	126.8	124.8	125.6	134.8	133.8
22	129.7	126.4	126.6	131.0	129.5	129.7	129.6	128.0	128.5	128.2	128.6	127.3	127.9	129.4	128.6	129.5	126.0	125.0	131.3	134.0
23	125.5	124.8	126.0	128.5	125.2	127.0	126.0	122.2	125.0	127.0	125.2	124.2	126.8	125.4	128.8	127.8	126.6	126.4	131.0	134.8
24	127.6	121.0	124.0	127.8	123.8	128.0	126.0	121.0	123.9	125.8	126.0	125.6	124.6	127.6	127.5	124.2	124.2	126.1	132.8	135.0
25	127.5	122.8	125.3	128.6	125.3	129.0	127.0	123.2	123.1	123.0	127.4	126.2	123.0	124.0	122.5	125.5	122.6	124.6	131.8	134.0
26	129.0	123.3	123.6	129.5	129.0	128.6	128.8	125.2	126.3	128.5	128.6	123.7	126.9	127.0	127.1	128.5	125.2	124.8	130.9	131.7
27	128.8	125.0	125.0	130.6	128.6	128.2	129.0	126.0	127.2	129.8	126.8	129.2	128.5	130.0	129.0	128.5	125.6	125.0	133.6	131.5
28	130.1	125.5	125.8	131.4	128.6	129.0	130.6	127.8	127.8	128.8	128.0	127.3	126.8	128.0	126.4	129.5	126.2	126.6	134.0	131.4
29	128.7	125.4	125.8	128.7	128.5	128.0	128.7	125.6	127.0	128.0	128.2	128.2	127.4	127.6	126.5	129.0	125.4	126.5	134.2	133.0
30	126.0	121.6	124.0	127.2	126.3	129.0	128.6	123.0	125.0	126.0	126.0	124.0	124.2	124.0	125.5	128.0	123.8	126.6	129.7	129.0

JUIN 1972

STATIONS	TEMPERATURE DE L'AIR SOUS ABRI (en °C)										PRECIPITATIONS			
	MOY. MAX.	MOY. MIN.	Tx+Tn / 2	ECART à MOY	MAX. ABS.	MIN. ABS.	MOY. 00hTU	MOY. 06hTU	MOY. 12hTU	MOY. 18hTU	TOTAL (mm)	ECART à MOY.	Nbre de J	MAX. 24 h.
DOUALA	29.1	22.4	25.7	- 0.3	31.2	21.0	23.6	23.1	28.0	25.3	362.2	-132.6	27	52.8
E D E A	29.3	22.7	26.0	- 0.2	32.2	20.3	-	23.5	28.0	25.2	239.8	- 5.0	17	110.7
NGAMBE	26.1	19.7	22.9	- 0.2	28.8	18.0	-	20.8	24.5	22.7	326.8	+ 70.1	24	114.1
NKONGSAMBA	25.3	18.8	22.1	+ 0.1	27.2	16.2	-	19.3	24.0	21.0	274.4	+ 21.4	24	43.7
DSCHANG	23.7	16.2	20.0	+ 0.1	26.2	13.7	-	16.3	22.6	18.8	88.8	-117.5	16	15.2
KRIBI	29.1	22.9	26.0	+ 0.5	31.0	20.4	24.4	23.3	28.4	26.2	93.4	-176.4	18	25.2
ABONG-MBANG	27.1	18.6	22.8	- 0.4	29.2	15.8	-	19.7	25.1	23.3	131.8	- 43.9	14	21.2
AKONOLINGA	27.8	19.5	23.7	- 0.3	30.0	16.2	-	20.2	25.8	23.9	44.3	- 95.7	10	13.4
EBOLOWA	27.6	19.9	23.8	- 0.2	30.0	16.8	-	20.4	26.5	23.3	156.3	+ 3.2	11	60.6
ESEKA	28.8	21.9	25.4	+ 0.9	31.3	20.0	-	22.5	27.5	24.9	122.9	- 68.1	15	36.3
LOMIE	27.7	19.2	23.4	0.0	30.6	16.4	-	19.6	25.9	24.0	106.7	- 35.9	9	25.5
SANGMELIMA	27.8	19.3	23.5	+ 0.3	29.9	17.0	-	19.8	25.6	23.8	63.2	-107.4	9	32.1
YAOUNDE	26.0	18.9	22.9	- 0.3	29.0	16.9	20.0	19.6	24.9	22.5	127.1	- 25.3	11	50.6
YOKADOUMA	29.1	19.7	24.4	+ 0.3	32.0	17.4	-	20.2	27.7	23.8	178.0	+ 11.6	16	32.2
BAFIA	28.6	20.1	24.3	- 0.3	32.0	18.4	21.4	20.8	26.7	24.7	108.5	- 32.3	10	32.1
BATOURI	28.9	18.6	23.8	+ 0.1	32.7	15.8	20.1	19.2	26.4	24.0	105.5	- 85.2	12	37.2
BERTOUA	28.0	19.3	23.6	+ 0.1	30.7	15.4	-	20.0	26.4	23.7	68.5	-105.1	11	22.2
BETARE-OYA	27.1	18.7	22.9	0.0	29.7	16.6	-	19.4	26.2	22.5	148.6	- 23.0	12	36.0
BANGA-EBOKO	27.3	19.5	23.4	- 0.4	30.0	17.5	-	20.1	25.3	24.7	182.1	+ 36.8	12	37.2
B O K O	25.2	17.4	21.5	- 0.2	27.2	15.8	-	18.1	23.9	21.3	145.6	- 25.0	18	30.2
BANYO	26.7	17.8	22.3	+ 0.2	28.3	16.6	-	18.1	26.0	22.0	253.9	+ 39.0	22	58.2
KOUNDJA	25.7	16.2	21.0	+ 0.4	27.5	14.8	17.9	17.1	24.2	20.8	164.0	- 38.2	22	29.8
MEIGANGA	26.9	17.9	22.4	0.0	29.5	16.0	-	18.8	25.9	21.7	181.9	- 17.6	23	24.2
NGAOUNDERE	27.1	16.9	22.0	0.0	30.0	14.3	18.3	17.7	25.0	20.8	184.3	- 56.4	24	26.8
TIBATI	28.2	18.4	23.3	+ 0.3	30.6	15.5	-	19.2	26.9	22.8	204.0	- 7.5	18	45.1
GAROUA	33.0	22.3	27.6	+ 0.1	35.2	19.6	24.7	23.5	31.0	28.5	139.9	+ 6.5	13	36.2
KAELE	32.8	22.7	27.8	+ 0.3	35.9	18.8	-	24.2	31.6	28.7	104.2	- 32.4	10	40.1
MAROUA-SALAK	33.9	22.6	28.2	+ 0.2	37.0	18.9	24.5	23.9	32.6	29.3	208.4	+ 77.2	10	52.6
P O L I	31.4	21.5	26.5	+ 0.5	34.1	17.9	-	22.4	29.7	25.7	201.2	- 29.1	17	80.7
BAMENDA	22.9	15.4	19.1	+ 0.3	25.1	14.1	-	16.5	21.5	17.8	235.0	- 76.6	22	34.6
MAMFE	30.7	22.1	26.4	- 0.1	33.0	19.6	23.4	23.0	29.0	25.9	306.5	- 66.6	23	52.5
T I K O	28.5	22.0	25.2	- 0.6	30.6	20.2	-	22.5	27.4	24.4	622.4	+142.0	22	199.2

J U I N 1972

STATIONS	TENSION DE VAPEUR D'EAU (en mb. et 1/10è)							HUMIDITE RELAT. (en %)				EVA-PORATION	NEB. TOTALE (en Octas)			
	MOY. MAX.	MOY. MIN.	MAX. ABS.	MIN. ABS.	MOY. 00hTU	MOY. 06hTU	MOY. 12hTU	MOY. 18hTU	MOY. MAX.	MOY. MIN.	MAX. ABS.	MIN. ABS.	MOY. (mm)	MOY. 00hTU	MOY. 06hTU	MOY. 12hTU	MOY. 18hTU
DOUALA	30.3	26.7	32.9	24.7	28.3	27.7	29.1	28.5	98	74	99	65	29.9	7	7	7	7
E D E A	30.8	27.3	34.6	23.4	-	27.9	29.6	28.8	97	73	99	62	47.1	-	7	7	5
NGAMBE	26.7	23.1	28.5	19.6	-	23.8	25.5	25.5	98	78	100	65	19.0	-	8	7	6
NKONGSAMBA	24.9	20.7	27.4	16.5	-	21.6	23.7	23.7	99	75	100	66	26.8	-	7	7	7
DSCHANG	21.8	17.9	24.9	15.1	-	18.0	20.7	20.1	99	68	100	57	28.4	-	7	7	7
KRIBI	30.4	26.0	33.9	22.3	27.4	26.5	29.9	28.1	93	75	98	64	63.7	7	7	6	6
ABONG-MBANG	25.2	21.4	28.5	18.9	-	22.6	23.7	24.5	99	66	100	54	40.8	-	8	7	5
AKONOLINGA	25.1	22.1	26.9	19.3	-	22.6	23.0	24.8	97	61	100	49	56.4	-	8	6	5
EBOLOWA	25.3	22.6	28.4	20.0	-	22.9	24.4	24.6	96	70	99	57	54.3	-	8	7	6
ESEKA	30.0	25.8	32.5	22.9	-	26.2	27.5	29.2	97	72	100	60	59.9	-	7	6	6
LOMIE	27.4	22.3	31.2	18.7	-	22.8	25.3	26.9	99	71	100	58	30.4	-	7	7	5
SANGMELIMA	25.2	22.1	27.2	17.4	-	22.6	23.6	24.6	98	66	100	45	43.5	-	7	7	5
YAOUNDE	24.4	20.6	27.0	18.5	22.1	21.9	22.9	23.4	98	66	100	54	62.3	6	7	7	6
YOKADOUMA	28.5	22.0	32.5	20.7	-	23.4	26.8	27.0	99	68	100	51	54.0	-	7	6	5
BAFIA	27.8	23.2	33.0	21.5	24.7	24.2	26.3	26.1	99	68	100	57	42.1	7	8	7	6
BATOURI	26.6	21.7	28.7	18.4	23.3	22.3	25.1	25.2	100	65	100	50	55.2	5	7	7	6
BERTOUA	25.3	22.1	27.9	19.8	-	22.6	23.5	24.7	97	58	100	42	45.1	-	8	7	6
BETARE-OYA	26.4	21.7	29.1	19.2	-	22.3	25.7	25.1	99	67	100	52	40.5	-	7	7	7
NANGA-EBOKO	26.5	22.7	28.8	20.4	-	22.9	25.1	25.8	97	73	100	60	36.6	-	8	7	5
Y O K O	24.3	19.6	26.0	17.1	-	20.3	22.8	22.3	99	71	100	62	41.3	-	7	6	6
BANYO	22.9	19.3	24.4	15.6	-	19.4	21.9	21.5	94	64	98	53	47.0	-	6	5	7
KOUNDJA	22.3	17.8	24.5	16.1	19.5	18.6	19.8	21.5	99	61	100	50	53.5	6	7	6	6
MEIGANGA	23.6	19.9	25.5	16.6	-	20.7	22.4	21.6	96	63	100	53	43.9	-	7	6	7
NGAOUNDERE	23.7	19.2	25.4	16.7	20.8	20.2	22.0	21.4	100	63	100	47	43.9	7	7	6	7
TIBATI	24.8	20.8	26.8	19.0	-	21.0	23.3	23.4	95	61	98	48	71.8	-	7	7	6
GAROUA	30.0	24.1	32.7	20.0	26.7	26.6	27.5	28.9	95	56	100	51	98.6	3	7	6	6
KAELE	26.3	22.2	28.9	19.6	-	24.9	24.1	24.6	84	48	99	34	271.6	-	6	5	5
MAROUA-SALAK	28.5	21.9	30.2	18.4	25.8	25.1	24.6	24.8	93	45	100	31	179.4	6	6	6	6
P O L I	28.8	23.5	31.3	19.5	-	24.4	26.5	26.5	91	59	98	48	107.5	-	6	6	6
BAMENDA	20.4	16.0	22.2	14.1	-	16.2	17.9	19.2	96	66	99	37	55.3	-	7	7	7
MAMFE	31.1	26.4	33.9	22.8	27.7	27.3	29.5	29.2	98	68	98	60	52.3	7	8	7	7
T I K O	29.7	26.1	32.1	23.0	-	26.8	28.4	27.8	98	76	100	61	44.3	-	7	7	6

STATIONS	VENT DE SURFACE — VITESSE MOYENNE m/s à 00hTU	à 06hTU	à 12hTU	à 18hTU	MAXIMUM DD	m/s	Dates	PHENOMENES DIVERS (Nombre de Jours) ≡	=	∞	⚡	⚡	⌂	⚡	⚡
DOUALA.....	0.4	0.0	2.0	1.1	E	12	15	1	1	0	3	20	0	0	0
E D E A.....	-	0.1	1.5	0.9	-	-	-	0	0	0	0	9	0	0	0
NGAMBE.....	-	0.8	2.1	0.8	N	16	4	29	0	0	0	16	0	1	0
NKONGSAMBA....	-	0.9	4.0	2.4	ESE	31	8	27	0	0	2	18	0	1	1
DSCHANG.....	-	0.3	2.7	0.5	-	-	-	8	0	0	0	21	9	0	0
KRIBI.....	0.9	0.8	2.1	1.8	SW	6	9	0	0	0	2	9	10	0	0
ABONG-MBANG...	-	1.4	2.9	1.2	-	-	-	16	0	0	3	14	0	0	0
AKONOLINGA....	-	1.6	2.0	1.0	-	-	-	1	0	0	4	8	0	0	0
EBOLOWA.....	-	0.3	2.3	2.0	-	-	-	4	1	0	0	13	5	0	0
ESEKA.....	-	0.0	1.7	0.6	-	-	-	2	0	0	0	6	9	0	0
LOMIE.....	-	0.0	2.4	0.0	-	-	-	8	0	0	2	9	1	0	0
SANGMELIMA....	-	0.6	2.9	1.0	-	-	-	5	0	0	0	5	1	0	0
YAOUNDE.....	2.0	0.9	2.6	1.7	NNE/WNW	11	2 et 20	1	0	0	4	15	0	0	0
YOKADOUMA.....	-	0.2	2.8	0.3	-	-	-	10	1	0	4	13	0	0	0
BAFIA.....	0.3	0.7	2.9	1.0	E	16	15	9	4	0	10	13	0	1	0
BATOURI.....	0.1	0.4	1.7	0.6	E	15	15	14	3	0	3	18	2	0	0
BERTOUA.....	-	2.0	2.7	2.1	-	-	-	8	0	0	2	12	0	0	0
BETARE-OYA....	-	1.6	6.6	4.9	-	-	-	5	4	0	10	13	12	0	0
NANGA-EBOKO...	-	0.7	1.6	0.1	-	-	-	5	0	0	5	8	0	0	0
Y O K O.....	-	1.8	3.3	1.6	NE	16	6	22	0	0	1	22	0	1	0
BANYO.....	-	0.2	1.8	0.8	-	-	-	2	0	0	2	22	3	0	0
KOUNDJA.....	0.6	0.4	1.0	0.2	S	9	15	3	0	0	10	17	13	0	0
MEIGANGA.....	-	0.1	1.0	0.5	NE	16	15	6	0	0	2	24	0	1	0
NGAOUNDERE....	0.4	0.9	3.5	1.7	SE	14	22	4	0	0	7	23	0	0	0
TIBATI.....	-	2.3	3.2	2.3	-	-	-	2	0	0	0	23	0	0	0
GAROUA.....	1.5	1.8	2.7	1.0	E	16	6	0	0	0	4	25	5	1	0
KAELE.....	-	2.0	3.8	2.3	E	24	19	0	0	0	8	18	2	4	2
MAROUA-SALAK..	2.7	2.3	3.2	3.1	NE	20	22	0	0	0	8	19	0	1	1
P O L I.....	-	0.5	1.5	0.2	E	16	13	0	0	0	3	24	9	1	0
BAMENDA.....	-	0.2	2.3	0.5	-	-	-	7	0	0	1	20	0	0	0
MAMFE.....	0.5	0.4	2.6	0.7	W	7	8	17	0	0	3	22	4	0	0
T I K O.....	-	0.4	2.8	2.1	-	-	-	0	2	0	0	14	0	0	0

DUREE DE L'INSOLATION (en heures et 1/10è) JUIN 1972

DATES	DOUALA	YAOUNDE	YOKO	BATOURI	KOUNDJA	NGAOUNDERE	GAROUA	MAROUA-SALAK	BAMENDA	MAMFE	TIKO	DSCHANG
1	3.6	7.2	6.9	5.2	5.6	6.0	8.9	6.6	3.9	6.1	0.8	4.6
2	2.3	2.1	3.9	3.5	3.8	3.0	7.8	9.4	0.9	2.0	2.8	1.0
3	6.0	5.7	6.6	6.1	9.4	9.8	9.6	10.1	7.4	4.9	5.0	3.9
4	0.0	3.3	7.2	9.9	3.3	9.7	7.0	6.1	1.2	1.5	0.1	0.3
5	8.4	3.8	8.7	9.2	7.7	7.8	11.0	11.0	8.3	5.5	8.2	8.6
6	4.7	3.4	9.4	6.0	8.8	5.5	8.9	7.7	9.6	7.1	7.3	7.7
7	5.8	8.9	10.6	9.4	9.3	8.4	9.7	10.4	6.2	6.3	5.0	7.5
8	3.5	2.5	6.0	4.2	7.0	7.2	11.4	11.4	7.2	4.2	4.6	4.0
9	4.0	4.1	7.6	7.7	8.0	5.9	7.5	4.7	5.5	1.9	4.3	6.3
10	4.7	4.6	11.3	6.3	9.0	8.1	10.3	6.6	6.3	8.7	5.9	7.2
11	1.0	1.4	3.1	1.8	4.5	2.5	2.8	8.8	5.3	5.2	3.9	1.9
12	9.9	5.5	6.5	8.8	7.2	4.6	7.8	8.4	2.1	5.1	10.2	5.0
13	5.7	3.9	8.9	2.0	6.3	6.8	9.8	7.6	2.1	3.7	8.4	6.3
14	6.9	6.5	7.9	9.4	9.1	9.7	10.0	8.1	6.0	4.6	8.6	9.0
15	6.1	6.0	8.8	6.9	9.0	7.3	11.6	10.1	7.4	4.3	7.0	6.6
16	4.4	8.8	10.2	7.7	8.3	4.3	10.1	9.9	9.4	5.2	7.2	6.4
17	0.0	4.4	10.1	7.2	9.5	4.8	10.2	7.8	2.6	4.1	0.0	7.4
18	0.8	0.9	2.7	0.7	2.3	3.8	8.4	9.8	4.0	1.8	1.9	3.4
19	4.1	5.8	5.2	8.0	10.3	9.2	11.7	11.0	6.0	5.9	3.3	5.7
20	0.4	1.2	3.1	11.2	6.1	2.1	2.5	2.1	6.1	3.1	0.0	5.8
21	5.4	4.8	6.3	7.3	2.8	6.3	10.1	10.0	0.9	5.1	4.7	2.0
22	8.0	7.5	9.2	10.5	10.7	4.2	8.3	10.4	8.9	6.7	6.7	8.7
23	0.0	3.7	7.0	1.5	8.1	3.9	6.9	7.0	1.1	0.7	0.6	2.9
24	0.5	0.7	5.0	5.1	3.9	4.0	8.7	9.3	0.6	0.8	0.0	1.1
25	1.3	1.1	1.7	0.4	9.4	6.0	11.3	6.9	3.0	3.7	0.0	6.9
26	4.4	7.4	1.0	3.5	2.7	2.1	6.7	7.9	2.3	3.5	4.6	1.6
27	6.1	7.0	8.6	10.6	4.5	0.6	9.4	6.2	5.5	4.9	3.5	4.5
28	9.1	8.6	8.4	8.6	10.2	6.4	9.6	8.8	9.3	6.0	6.3	7.6
29	6.2	6.9	[illegible]	1.8	7.6	3.2	4.9	7.1	4.2	1.4	6.1	3.3
30	0.4	1.9	0.2	0.0	2.1	3.2	1.0	5.3	2.5	0.8	0.4	4.0

... DE 36 V : m s JUIN 1972

DATES	Heures TU	DOUALA											
		SOL		500 m.		1000 m.		1500 m.		3000 m.		5000 m.	
		DD	V	DD	V	DD	V	DD	V	DD	V	DD	V
1	1600	22	04	23	03	21	01	35	01	17	07	09	05
2	0000	00	00	21	04	32	02	07	02	18	02	10	02
3	0000	00	00	22	02	23	03	28	02	10	10	06	06
4	0000	00	00	21	03	23	03	30	07	08	12	11	11
5	0000	00	00	15	01	30	04	08	04	07	13	09	14
6	0000	00	00	02	05	22	10	20	05	08	12	10	18
7	0000	00	00	23	05	24	05	25	03	09	08	12	05
8	0000	00	00	22	02	23	01	23	02	09	11	08	11
9	0000	00	00	11	04	10	04	12	04	12	06	11	10
10	0000	00	00	21	03	24	02	25	02	08	11	13	09
11	0000	00	00	02	03	27	02	08	02	08	10	08	07
12	0000	00	00	02	04	05	04	07	05	09	09	08	16
13	0000	00	00	23	02	22	03	19	06	12	07	09	09
14	0000	00	00	20	03	24	03	13	02	09	13	11	03
15	0000	00	00	17	02	14	02	12	03	08	15	08	11
16	0000	00	00	17	02	14	03	11	08	06	09	06	10
17	0000	00	00	22	08	18	03	13	04	12	08	26	05
18	1600	00	00	24	03	23	04	03	03	07	09	36	06
19	0000	00	00	25	06	25	02	26	05	03	10	35	08
20	0000	00	00	19	05	25	05	34	03	06	15	36	13
21	0000	00	00	23	02	25	03	23	04	13	09	09	07
22	0000	00	00	23	02	25	03	23	04	13	09	08	07
23	0000	00	00	22	06	25	07	28	05	06	08	10	04
24	1600	22	04	21	05	22	06	-	-	-	-	-	-
25	0000	00	00	03	04	36	06	30	05	xx	xx	02	28
26	0000	00	00	19	02	25	05	26	08	21	02	07	06
27	0000	00	00	25	02	25	04	26	04	26	04	05	02
28	0000	00	00	21	02	20	03	23	05	15	02	13	05
29	0000	00	00	24	04	26	04	28	02	09	04	09	04
30	0000	00	00	19	07	25	05	32	03	34	02	03	03

± 11 ± VENT EN ALTITUDE (par Sondage) DD : ROSE DE 36 V : m/s JUIN 1972

DATES	Heures TU	GAROUA SOL DD	SOL V	500 m. DD	500 m. V	1000 m. DD	1000 m. V	1500 m. DD	1500 m. V	3000 m. DD	3000 m. V	5000 m. DD	5000 m. V
1	1700	28	02	31	04	34	05	35	03	12	09	-	-
2	1100	28	04	28	05	26	03	13	02	13	01	-	-
3	1700	28	04	30	05	28	03	20	03	23	03	-	-
4	1700	00	00	30	02	08	02	06	06	08	09	-	-
5	0500	00	00	29	01	14	05	11	07	10	07	-	-
6	0500	32	01	30	10	32	05	15	02	09	15	10	19
7	0500	28	02	27	07	22	03	14	07	08	15	09	18
8	0500	28	02	29	10	27	09	36	02	08	12	-	-
9	1700	00	00	27	03	31	04	34	04	07	09	-	-
10	1700	28	04	29	05	29	08	29	07	07	06	10	09
11	0500	00	00	26	10	26	10	26	04	09	12	-	-
12	0500	00	00	09	05	09	11	11	11	10	20	-	-
13	0500	32	03	29	13	28	08	29	03	09	12	09	12
14	0500	32	04	28	12	26	03	13	02	07	13	08	18
15	0500	28	02	28	10	25	08	20	02	07	12	06	19
16	0500	00	00	29	07	28	06	11	03	-	-	-	-
17	1700	28	03	28	07	31	07	36	03	07	14	-	-
18	1700	28	04	30	06	28	09	32	05	06	12	09	12
19	0500	28	03	29	11	28	10	29	12	05	10	08	14
20	0500	00	00	18	08	15	06	14	13	03	09	-	-
21	0500	00	00	30	02	24	04	13	03	07	11	09	18
22	1700	28	01	28	05	27	07	22	05	16	02	-	-
23	1700	26	03	27	07	26	07	24	02	03	05	-	-
24	2300	00	00	28	08	27	21	28	07	11	05	-	-
25	1700	28	03	29	10	29	10	28	08	10	05	-	-
26	1100	26	03	29	10	27	08	04	05	08	02	-	-
27	0500	28	03	26	08	27	14	27	10	08	09	09	12
28	0500	00	00	28	06	27	09	18	05	09	08	09	05
29	2300	28	02	26	09	28	13	30	04	10	05	-	-
30	1700	28	01	27	05	28	05	32	04	-	-	-	-

DATES	Heures TU	YAOUNDE SOL DD	SOL V	1000 m. DD	1000 m. V	1500 m. DD	1500 m. V	3000 m. DD	3000 m. V	5000 m. DD	5000 m. V
1	2300	26	02	27	07	24	04	14	06	09	07
2	0500	00	00	27	05	19	04	12	05	05	03
3	1100	00	00	20	03	21	02	08	12	-	-
4	1700	00	00	32	01	26	01	09	11	08	14
5	0500	24	02	-	-	-	-	-	-	-	-
6	1700	00	00	15	04	11	08	12	10	12	11
7	1600	00	00	14	02	17	02	11	07	-	-
8	1700	18	02	14	03	15	08	11	06	-	-
9	0600	24	03	27	07	28	02	09	12	-	-
10	1700	00	00	29	04	23	04	10	06	-	-
11	2300	24	02	26	02	07	02	09	06	-	-
12	1700	00	00	29	01	27	02	10	06	07	08
13	2300	00	00	23	03	05	04	08	13	08	10
14	1700	24	03	26	03	20	03	-	-	-	-
15	1700	00	00	15	02	18	01	07	10	-	-
16	0500	00	00	32	01	09	03	09	12	08	12
17	1700	24	02	27	06	26	05	12	04	11	08
18	1700	00	00	24	06	35	03	03	13	-	-
19	1700	24	03	25	04	28	03	06	09	05	09
20	0500	00	00	27	03	04	09	07	10	03	02
21	1100	00	00	06	01	20	03	-	-	-	-
22	0500	26	02	27	05	26	06	-	-	-	-
23	0500	20	03	-	-	-	-	-	-	-	-
24	1700	24	04	27	02	27	02	17	04	15	06
25	1600	24	02	27	03	26	05	13	02	09	03
26	1700	28	06	28	07	24	05	34	03	02	02
27	1700	00	00	18	03	17	05	08	05	04	06
28	1700	00	00	29	03	18	04	14	04	09	05
29	1700	24	02	28	03	26	04	06	02	02	09
30	1100	18	03	-	-	-	-	-	-	-	-

DATES	Heures TU	BATOURI SOL DD	SOL V	1000 m. DD	1000 m. V	1500 m. DD	1500 m. V	3000 m. DD	3000 m. V	5000 m. DD	5000 m. V
1	1100	32	03	26	03	23	03	16	05	05	08
2	0500	00	00	-	-	-	-	-	-	-	-
3	0500	00	00	-	-	-	-	-	-	-	-
4	0500	00	00	-	-	-	-	-	-	-	-
5	2300	00	00	23	09	28	03	-	-	-	-
6	0500	00	00	-	-	-	-	-	-	-	-
7	0500	00	00	33	05	30	03	19	10	-	-
8	0500	00	00	-	-	-	-	-	-	-	-
9	2300	00	00	18	03	18	04	08	05	-	-
10	2300	00	00	20	07	26	03	-	-	-	-
11	0500	36	06	-	-	-	-	-	-	-	-
12	1100	08	03	03	02	09	06	11	09	07	09
13	0500	00	00	-	-	-	-	-	-	-	-
14	2300	26	02	11	06	06	02	23	08	-	-
15	0500	00	00	-	-	-	-	-	-	-	-
16	1100	18	02	19	02	16	05	11	04	04	04
17	0500	00	00	-	-	-	-	-	-	-	-
18	2300	26	02	31	09	28	04	02	05	-	-
19	1100	18	02	26	04	25	04	05	08	-	-
20	2300	00	00	03	04	02	10	36	07	-	-
21	2300	00	00	27	06	23	04	10	09	-	-
22	2200	30	00	27	08	27	07	08	04	-	-
23	1100	00	00	19	04	24	09	09	20	-	-
24	0500	00	00	-	-	-	-	-	-	-	-
25	0500	00	00	-	-	-	-	-	-	-	-
26	2200	18	02	21	02	29	09	15	03	-	-
27	0500	32	03	-	-	-	-	-	-	-	-
28	0500	00	00	23	09	23	04	13	12	-	-
29	2200	00	00	34	05	22	06	31	01	01	04
30	0500	00	00	-	-	-	-	-	-	-	-

VENT EN ALTITUDE (par Sondage) DE ... DE 36 V : m/s ... 1972

NGAOUNDERE

DATES	Heures TU	SOL DD	SOL V	1500 m. DD	1500 m. V	3000 m. DD	3000 m. V	5000 m. DD	5000 m. V
1	0500	00	00	-	-	-	-	-	-
2	1700	00	00	36	01	10	09	10	09
3	1100	00	00	20	02	05	09	-	-
4	0500	00	00	13	08	09	08	-	-
5	1700	14	06	06	04	09	11	-	-
6	1700	14	03	05	04	11	10	11	07
7	0500	18	03	16	06	10	08	-	-
8	0500	10	02	10	06	10	10	13	15
9	1700	30	02	14	03	08	09	10	05
10	0500	00	00	21	03	10	07	-	-
11	1700	14	03	22	01	13	02	11	05
12	1100	14	03	15	05	12	07	10	13
13	0500	00	00	03	03	10	05	-	-
14	1700	26	03	07	02	09	07	09	08
15	0500	00	00	16	02	06	07	-	-
16	1100	18	03	17	02	09	05	07	10
17	1100	00	00	31	03	20	06	06	11
18	0500	12	01	04	08	06	08	-	-
19	1700	32	02	32	04	08	05	07	07
20	1100	22	03	18	04	-	-	-	-
21	0500	00	00	21	07	07	05	10	05
22	1700	24	04	30	04	07	11	-	-
23	0500	22	02	31	08	08	04	09	08
24	1700	32	03	36	03	09	07	-	-
25	1700	22	05	22	05	24	03	08	05
26	1700	30	02	07	02	34	04	-	-
27	0500	24	02	25	04	21	10	-	-
28	0500	14	02	19	03	13	03	05	04
29	0500	00	00	24	06	07	02	-	-
30	1700	32	06	31	04	07	03	-	-

KOUNDJA

DATES	Heures TU	SOL DD	SOL V	1500 m. DD	1500 m. V	3000 m. DD	3000 m. V	5000 m. DD	5000 m. V
1	0500	28	01	20	03	14	03	-	-
2	0500	00	00	24	02	16	03	12	02
3	0500	28	03	27	04	08	06	-	-
4	2300	00	00	32	04	09	13	08	19
5	1700	00	00	06	03	09	13	09	16
6	0500	00	00	03	05	08	14	-	-
7	0500	28	02	02	02	09	16	07	18
8	2300	00	00	16	04	09	11	-	-
9	1100	00	00	20	01	09	13	08	11
10	0500	00	00	05	06	09	11	07	16
11	2300	00	00	06	04	12	08	09	15
12	1100	04	01	09	04	-	-	-	-
13	0500	00	00	22	01	06	10	09	11
14	0500	00	00	03	05	08	11	08	18
15	0500	28	01	35	02	07	11	07	14
16	0500	02	01	09	06	09	13	-	-
17	0500	00	00	36	01	15	08	10	14
18	0500	26	02	02	03	07	12	-	-
19	0500	16	02	10	02	06	11	06	12
20	0500	00	00	21	05	25	07	24	11
21	2300	00	00	23	03	16	07	09	11
22	0500	28	02	30	05	09	10	09	15
23	0500	28	02	28	02	06	12	05	14
24	0500	28	01	01	05	-	-	-	-
25	0500	32	01	26	09	16	06	-	-
26	0500	00	00	24	02	27	06	-	-
27	0500	00	00	05	02	04	07	12	06
28	0500	00	00	27	03	12	03	-	-
29	0500	28	01	26	01	09	03	02	07
30	0500	00	00	30	02	02	04	-	-

- RENSEIGNEMENTS COMPLEMENTAIRES pour certains AERODROMES -

DOUALA — Altitude : 5 mètres — JUIN 1972

-o-o-o-o-

VENT AU SOL - Fréquence des Directions

Heures	N	NNE	NE	ENE	E	ESE	SE	SSE	S	SSW	SW	WSW	W	WNW	NW	NNW	CAL
00h TU	0	0	0	0	1	0	0	0	1	0	0	0	1	0	0	0	27
06h TU	0	0	0	0	0	0	0	0	0	0	0	0	0	0	0	0	30
12h TU	0	0	0	0	1	0	0	0	3	2	7	5	3	0	0	0	9
18h TU	0	0	0	0	0	0	0	1	1	1	10	1	0	0	0	0	1

VISIBILITE - Fréquence

Heures	< 50 m	< 200 m	< 500 m	< 1 km	< 2 km	< 4 km	< 10 km	< 20 km	< 50 km	≥ 50 km
00h TU	0	0	0	0	0	1	4	9	30	0
06h TU	0	0	0	0	0	3	13	20	30	0
12h TU	0	0	0	0	0	1	4	6	30	0
18h TU	0	0	0	0	0	0	4	5	30	0

NUAGES BAS (Nébul. de 5/8 à 7/8 inclus) Fréq. des Hauteurs

Heures	Pression Niveau Station	< 50 m	< 100 m	< 200 m	< 500 m	< 600 m	< 1500 m	< 1500 m	< 2000 m	< 2500 m
00h TU	1011.9	0	0	0	7	10	12	12	12	12
06h TU	1012.2	0	1	1	17	20	20	20	20	20
12h TU	1011.9	0	0	0	3	11	25	25	25	25
18h TU	1010.6	0	0	0	10	15	15	15	15	15

NUAGES BAS (Nébulosité = 8/8) Fréquence des Hauteurs

Heures	< 50 m	< 100 m	< 200 m	< 300 m	< 600 m	< 1000 m	< 1500 m	< 2000 m	< 25
00h TU	0	0	0	0	13	13	13	13	13
06h TU	0	0	0	1	5	5	5	5	5
12h TU	0	0	0	0	1	1	1	1	1
18h TU	0	0	0	0	1	1	1	1	1

- RENSEIGNEMENTS COMPLEMENTAIRES pour certains AERODROMES -

YAOUNDE Altitude : 751 [illegible] **JUIN 1972**

-o-o-o-

VENT AU SOL - Fréquence des Directions

Heures	N	NNE	NE	ENE	E	ESE	SE	SSE	S	SSW	SW	WSW	W	WNW	NW	NNW	CAL
00h TU	0	0	0	0	0	0	0	0	0	1	7	6	6	0	0	0	10
06h TU	0	0	0	0	0	0	0	0	2	1	3	0	5	0	0	0	19
12h TU	2	1	0	0	0	0	1	2	0	1	8	4	3	1	1	1	5
18h TU	0	0	0	0	0	0	0	0	0	2	2	9	2	1	1	1	12

VISIBILITE - Fréquence

Heures	< 50 m	< 200 m	< 500 m	< 1 km	< 2 km	< 4 km	< 10 km	< 20 km	< 50 km	≥ 50 km
00h TU	0	0	0	0	0	0	2	11	30	0
06h TU	0	0	0	0	0	1	15	21	30	0
12h TU	0	0	0	0	0	0	3	7	27	3
18h TU	0	0	0	0	0	1	1	4	28	2

Heures	Pression Niveau Station	NUAGES BAS (Nébul. de 5/8 à 7/8 inclus) Fréq. des Hauteurs < 50 m	< 100 m	< 200 m	< 500 m	< 600 m	< 1000 m	< 1500 m	< 2000 m	< 2500 m
00h TU	928.6	0	0	0	16	16	16	16	16	16
06h TU	928.9	0	0	0	19	20	20	20	20	20
12h TU	928.7	0	0	0	4	4	27	27	27	27
18h TU	927.1	0	0	0	1	3	3	3	3	3

NUAGES BAS (Nébulosité = 8/8) - Fréquence des Hauteurs

Heures	< 50 m	< 100 m	< 200 m	< 300 m	< 600 m	< 1000 m	< 1500 m	< 2000 m	< 2500 m
00h TU	0	0	0	2	6	6	6	6	6
06h TU	0	0	1	2	5	5	5	5	5
12h TU	0	0	0	0	2	3	3	3	3
18h TU	0	0	0	0	1	1	1	1	1

- RENSEIGNEMENTS COMPLEMENTAIRES pour certains AERODROMES -

NGAOUNDERE — Altitude : 1114 mètres — JUIN 1972

-o-o-o-

VENT AU SOL - Fréquence des Directions																		
Heures	N	NNE	NE	ENE	E	ESE	SE	SSE	S	SSW	SW	WSW	W	WNW	NW	NNW	CAL
00h TU	0	0	0	0	0	2	0	0	2	0	0	0	0	0	0	0	26
06h TU	0	0	0	0	1	0	2	0	5	0	1	0	1	0	0	0	20
12h TU	0	0	0	0	0	2	3	2	7	4	3	2	4	1	0	0	21
18h TU	3	0	0	0	1	0	3	0	3	0	1	1	4	0	3	0	11

VISIBILITE - Fréquence										
Heures	< 50 m	< 200 m	< 500 m	< 1 km	< 2 km	< 4 km	< 10 km	< 20 km	< 50 km	≥ 50 km
00h TU	0	0	1	1	1	1	1	1	30	0
06h TU	0	1	2	2	2	2	1	2	7	29	1
12h TU	0	0	0	0	0	0	0	0	17	13
18h TU	0	0	0	0	0	0	0	1	27	3

		NUAGES BAS (Nébul. de 5/8 à 7/8 inclus) Fréq. des Hauteurs								
Heures	PRESSION Niveau Station	< 50 m	< 100 m	< 200 m	< 500 m	< 600 m	< 1000 m	< 1500 m	< 2000 m	2500 m
00h TU	892.3	0	0	0	1	3	3	3	3	3
06h TU	892.6	0	0	2	4	5	5	5	5	5
12h TU	891.7	0	0	0	2	2	16	16	16	16
18h TU	891.0	0	0	0	1	2	5	5	5	5

NUAGES BAS (Nébulosité = 8/8) - Fréquence des Hauteurs									
Heures	< 50 m	< 100 m	< 200 m	< 300 m	< 600 m	< 1000 m	< 1500 m	< 2000 m	< 2500 m
00h TU	0	0	0	0	0	0	0	0	0
06h TU	0	0	0	0	2	2	2	2	2
12h TU	0	0	0	0	0	0	0	0	0
18h TU	0	0	0	0	0	0	0	0	0

- RENSEIGNEMENTS COMPLEMENTAIRES pour certains AERODROMES -

GAROUA — Altitude : 242 mètres — JUIN 1972

-o-o-o-

VENT AU SOL - Fréquence des Directions																				
Heures	N	NNE	NE	ENE	E	ESE	SE	SSE	S	SSW	SW	WSW	W	WNW	NW	NNW	CAL
00h TU	0	0	2	0	0	0	1	0	0	0	1	0	12	1	3	0	10
06h TU	0	0	0	0	0	0	0	0	0	1	0	1	14	0	3	0	11
12h TU	0	0	0	0	0	1	2	0	1	1	2	3	16	0	1	0	3
18h TU	1	0	0	0	0	0	0	0	2	1	0	2	7	0	1	0	16

VISIBILITE - Fréquence									
Heures	< 50 m	< 200 m	< 500 m	< 1 km	< 2 km	< 4 km	< 10 km	< 20 km	< 50 km	≥ 50 km
00h TU	0	0	0	0	0	0	0	2	15	15
06h TU	0	0	0	0	0	0	0	1	6	24
12h TU	0	0	0	0	0	0	0	0	2	28
18h TU	0	0	0	0	0	0	0	0	5	25

		NUAGES BAS (Nébul. de 5/8 à 7/8 inclus) Fréq. des Hauteurs								
Heures	Pression Niveau Station	< 50 m	< 100 m	< 200 m	< 500 m	< 600 m	< 1000 m	< 1500 m	< 2000 m	< 2500 m
00h TU	983.2	0	0	0	4	5	6	6	6	6
06h TU	983.7	0	0	0	0	1	1	1	1	1
12h TU	983.0	0	0	0	0	2	6	6	6	6
18h TU	981.2	0	0	0	2	2	2	2	2	2

NUAGES BAS (Nébulosité = 8/8) - Fréquence des Hauteurs									
Heures	< 50 m	< 100 m	< 200 m	< 300 m	< 600 m	< 1000 m	< 1500 m	< 2000 m	< 2500 m
00h TU	0	0	0	0	0	0	0	0	0
06h TU	0	0	0	0	0	0	0	0	0
12h TU	0	0	0	0	0	0	0	0	0
18h TU	0	0	0	0	0	0	0	0	0

TEMPERATURE ET VENT EN ALTITUDE - JUIN 1972

DOUALA

DATES	Niveau 850 mb. Altitude Moyenne 1530 mètres				Niveau 700 mb. Altitude Moyenne 3165 mètres				Niveau 500 mb. Altitude Moyenne 5880 mètres				Niveau 400 mb. Altitude Moyenne 7600 mètres			
			VENT				VENT				VENT				VENT	
	T	Td	DD	V	T	Td	DD	V	T	Td	DD	V	T	Td	DD	V
1	+16.3	+16.3	23	01	+ 8.6	+ 7.8	-	-	- 5.7	- 7.1	-	-	-14.5	-23.2	19	03
2	+17.4	+16.6	07	02	+ 9.4	+ 7.0	16	02	- 4.6	- 8.0	10	03	-15.4	-22.6	10	04
3	+17.3	+17.3	28	02	+10.0	+ 9.3	10	10	- 6.0	- 8.0	06	06	-14.4	-16.2	06	05
4	+18.5	+12.0	30	07	+ 9.3	+ 1.6	08	10	- 4.1	-13.1	08	10	-16.0	-25.4	10	04
5	+19.6	+18.0	08	04	+10.6	+ 9.0	07	13	- 3.6	- 8.6	08	12	-15.0	-20.4	10	09
6	+17.3	+17.3	20	05	+ 8.4	+ 6.2	08	12	- 5.7	- 9.4	10	15	-16.3	-19.8	11	04
7	+16.7	+16.7	25	03	+ 7.3	+ 6.4	09	07	- 5.5	- 8.0	09	02	-15.9	-21.9	10	06
8	+18.0	+15.6	23	02	+ 9.6	+ 6.8	08	11	- 4.4	- 9.6	11	07	-14.8	-22.6	11	08
9	+19.4	+16.2	12	04	+ 8.4	+ 5.8	12	06	- 6.8	-11.5	10	10	-16.5	-21.9	08	10
10	+18.6	+16.6	25	02	+11.0	+ 7.3	08	11	- 4.3	- 8.8	09	09	-14.7	-21.4	12	09
11	+17.2	+17.2	08	02	+10.4	+ 7.4	08	10	- 3.8	-10.4	07	05	-15.3	-18.6	08	06
12	+17.8	+13.6	07	05	+10.4	+ 4.0	09	09	- 4.9	- 8.4	07	03	-16.6	-18.0	09	07
13	+17.3	+12.4	19	06	+ 9.9	+ 3.5	06	14	- 5.5	-13.0	09	09	-14.5	-24.6	08	06
14	+17.0	+15.8	13	02	+ 7.8	+ 6.0	09	13	- 5.5	- 8.8	10	04	-16.4	-18.8	07	10
15	+16.1	+16.1	12	03	+ 9.6	+ 4.1	08	15	- 5.6	- 9.2	03	09	-16.0	-26.7	18	05
16	+18.8	+14.6	11	08	+ 8.3	+ 2.4	05	10	- 4.4	-13.4	09	06	-16.2	-32.7	18	[illegible]
17	+16.4	+16.4	18	03	+ 7.0	+ 6.2	12	05	- 7.1	-11.8	08	02	-16.8	-33.8	19	[illegible]
18	+16.8	+16.8	-	-	+ 6.5	+ 6.5	-	-	- 8.6	-21.2	-	-	-18.3	-29.6	-	-
19	+16.4	+14.5	26	05	+ 9.9	+ 5.5	03	10	- 5.8	-11.4	36	07	-16.0	-19.7	04	[illegible]
20	+17.6	+17.6	34	03	+11.0	+ 6.0	06	16	- 4.8	-11.2	35	12	-17.4	-19.8	03	[illegible]
21	+17.8	+15.2	23	03	+ 8.8	+ 4.3	08	10	- 7.6	- 9.9	19	05	-17.8	-20.4	10	[illegible]
22	+16.6	+14.6	23	04	+ 9.6	+ 7.0	11	10	- 4.6	-13.0	13	06	-15.0	-22.6	03	[illegible]
23	+15.9	+14.0	28	05	+ 8.6	+ 4.7	06	11	- 6.4	-18.4	19	06	-17.4	-28.0	06	[illegible]
24	+14.5	+14.5	-	-	+ 5.8	+ 1.8	-	-	- 5.0	-17.0	-	-	-16.8	-21.0	-	-
25	+15.1	+15.4	30	05	+ 7.9	+ 7.9	-	-	- 7.5	-20.5	11	23	-16.4	-24.8	09	[illegible]
26	+15.1	+14.4	26	08	+ 8.6	+ 1.2	13	02	- 5.4	-16.6	05	10	-16.4	-26.8	13	05
27	+16.3	+16.0	26	04	+ 8.4	+ 7.0	26	04	- 5.8	- 6.3	05	06	-15.2	-25.6	02	03
28	+16.1	+16.1	23	05	+ 9.2	+ 2.2	16	02	- 5.2	-26.5	11	07	-16.3	-27.4	17	06
29	+17.0	+15.4	33	02	+ 7.3	+ 5.4	08	04	- 7.4	-25.4	18	03	-17.3	-29.4	10	04
30	+15.8	+15.8	32	03	+10.4	+ 0.8	34	02	- 3.5	-18.7	36	04	-15.8	-27.6	10	09
MAX.	+19.6	+18.0	11	08	+11.0	+ 9.3	06	16	- 3.5	- 6.3	11	23	-14.5	-16.2	19	14
MIN.	+14.5	+12.0	13	01	+ 5.8	- 5.4	16	02	- 8.6	-26.5	09	02	-18.3	-33.8	19	02
MOY.	+16.7	+15.5		04	+ 8.9	+ 4.9		09	- 5.5	-12.8		07	-16.1	-23.7		06

N. B. : Altitude moyenne en mètres géopotentiels
T = Température en degrés centigrades
Td = Point de Rosée en degrés centigrades
Vent = Rose de 36 et mètres par seconde.

TEMPERATURE ET VENT EN ALTITUDE (Suite) - J U I N 1972

D O U A L A

DATES	Niveau 300 mb. Altitude moyen. 9704 mètres			Niveau 200 mb. Altitude moyen. 12.458 mètres			Niveau 150 mb. Altitude moyen. 14.263 mètres			Niveau 100 mb. Altitude moyen. 16.654 mètres			Niveau 70 mb. Altitude moyen. 18.732 mètres		
		VENT			VENT			VENT			VENT			VENT	
	T	DD	V	T	DD	V	T	DD	V	T	DD	V	T	DD	V
1	-29.0	04	08	-50.9	02	10	-63.9	07	16	-71.6	19	05	-71.4	24	11
2	-29.7	07	06	-52.0	06	09	-67.1	07	17	-77.2	20	06	-73.4	28	10
3	-29.8	10	06	-53.4	13	13	-69.3	12	09	-75.8	-	-	-	-	-
4	-30.5	06	08	-51.8	06	11	-65.8	08	08	-75.3	30	13	-74.8	29	05
5	-29.8	03	05	-51.4	04	10	-64.0	02	09	-79.0	34	06	-72.8	26	13
6	-28.8	04	05	-52.0	03	11	-66.8	05	11	-77.7	05	13	-	-	-
7	-29.3	08	07	-51.9	03	11	-64.0	06	07	-77.6	-	-	-	-	-
8	-28.3	09	13	-49.4	05	11	-62.6	08	11	-75.6	33	06	-74.0	23	05
9	-30.5	16	07	-53.3	07	05	-67.8	01	15	-78.4	07	07	-	-	-
10	-29.8	07	12	-52.1	03	15	-66.8	06	19	-78.4	32	08	-	-	-
11	-30.4	07	10	-52.8	06	17	-66.0	17	04	-79.4	08	10	-71.7	27	14
12	-29.7	04	08	-51.5	13	05	-65.5	27	03	-82.2	08	12	-70.4	26	10
13	-27.4	08	12	-50.6	05	12	-63.6	04	09	-79.4	06	14	-72.2	23	12
14	-30.4	04	05	-53.7	06	11	-62.8	05	22	-73.2	21	05	-75.4	32	10
15	-30.7	06	05	-52.7	08	08	-65.0	07	13	-74.0	06	10	-77.4	04	05
16	-32.1	28	10	-55.9	01	09	-67.2	05	09	-74.5	10	25	-72.1	-	-
17	-21.4	23	04	-53.1	03	10	-66.3	09	13	-75.4	-	-	-73.8	-	-
18	-29.0	-	-	-52.7	-	-	-65.8	-	-	-76.9	-	-	-77.2	-	-
19	-31.3	05	11	-53.8	09	19	-65.1	10	21	-73.6	28	14	-72.0	31	10
20	-32.8	06	10	-53.2	08	28	-62.0	20	07	-73.0	31	09	-73.3	02	06
21	-33.0	09	06	-53.8	06	09	-63.5	22	08	-78.7	36	11	-73.0	11	08
22	-31.4	06	13	-51.7	05	17	-63.6	29	10	-80.2	06	09	-	-	-
23	-32.8	06	15	-51.6	06	23	-65.8	06	25	-76.8	-	-	-	-	-
24	-31.0	-	-	-53.2	-	-	-63.2	-	-	-71.8	-	-	-73.8	-	-
25	-31.2	11	10	-53.1	17	18	-63.2	11	10	-70.3	11	16	-	-	-
26	-31.0	09	18	-54.8	10	18	-66.5	11	23	-74.2	04	09	-69.4	32	09
27	-31.4	03	13	-53.0	08	10	-64.0	07	23	-75.4	22	08	-	-	-
28	-32.0	08	20	-54.1	09	42	-62.9	-	-	-	-	-	-	-	-
29	-32.5	10	14	-55.6	11	13	-62.2	09	08	-74.4	35	04	-73.5	23	03
30	-30.6	11	12	-53.4	16	17	-64.0	08	18	-71.8	04	11	-71.5	-	-
MAX.	-21.4	08	20	-49.4	09	42	-62.0	06	25	-71.6	10	25	-69.4	27	14
MIN.	-34.4	23	04	-55.9	07	05	-68.2	27	03	-82.2	35	04	-77.4	23	03
MOY.	-30.3	X	10	-50.7	X	14	-65.1	X	13	-75.9	X	10	-73.2	X	08

N. B. : Altude moyenne en mètres géopotentiels
T = Température en degrés centigrades
Vent = Rose de 36 et mètres par seconde.-

HAUTEURS PLUVIOMETRIQUES MENSUELLES ET NOMBRE DE JOURS DE PLUIE **J U I N** 1972

STATIONS	Totaux (mm)	Ecart à Moy.	Nbre de J.
I - L I T T O R A L -			
BABONG	373.7	+ 21.2	11
BOMONO	263.9	-	17
DIZANGUE	187.6	-132.2	12
LOUM-CHANTIERS	411.5	+ 33.3	10
MANJO	278.1	-	23
MBANGA	149.3	-	8
MBANG	297.1	- 55.5	18
MBOUROUKOU	151.4	-108.7	9
MOUANKO	153.6	-190.3	8
NDOULOU	148.3	-	4
N D O M	109.0	+ 6.8	3
NKONDJOCK	176.5	-108.3	11
NYANON	73.1	-	7
NYOMBE (IFAC)	205.0	-108.2	18
PENDA-MBOKO	237.8	-	7
POUMA	242.2	-	5
SAKBAYEME	208.1	- 43.4	8
SOLLE	184.9	-	14
SOHOK	332.5	-	11
SOUZA	146.5	-	11
YABASSI	130.0	-186.8	23
YINGUI	107.6	- 99.0	13
II - E S T -			
BATOURI-VILLE	138.0	- 16.9	10
KANGNOL I	110.2	-	10
NDELELE	88.8	-	7
NGUELEBOCK	170.2	-	14
III - O U E S T -			
BAFANG	156.4	-	11
BAFOUSSAM	171.5	- 19.9	11
BANGANGTE	64.7	- 77.2	9
BANGWA	66.2	-	16
BANDJOUM	72.7	-	11
FOUMBAN	208.8	+ 81.7	13
GALIM	182.4	-	21
KOUNDEN	179.2	- 57.8	13
M B O S	76.0	-	11
MBOUDA	174.0	- 7.1	15
PETIT-DIBOUM	243.4	-	17
TONGA	68.4	-	5
IV - C E N T R E - S U D -			
AMBAM	73.1	- 50.6	13
BIPINDI	25.0	-	3
BOKITO	87.1	-	7
DJOUM	46.3	-	8
DZENG	78.7	-	7
ELOGBATINDI	473.9	-	8
EVOUDOULA	130.5	+ 11.2	7
LOLODORF	54.9	-118.4	5
MAKAK	161.3	-	7
MANKIM	104.7	- 61.9	11
MBALMAYO-AGRI.	69.9	-	9
MBALMAYO-ETF.	177.2	-	12
METET	103.2	- 20.5	5
MENGUEME	115.8	-	7
MVANGAME	86.6	-	5
NDIKINIMIKI	106.1	- 45.2	8
NJAZENG	135.4	-	8
NGOMEZAP	50.6	-	11
NKOLBISSON	121.9	- 18.0	13
NGOULEMAKONG	133.0	- 8.2	10
NGORO	97.5	-	10
OKOLA	101.2	-	12
OVENG	68.0	-	6
YANGBEM	88.0	-	10
ZOETELE	93.8	-	11

HAUTEURS PLUVIOMETRIQUES MENSUELLES ET NOMBRE DE JOUR DE PLUIE (Suite) JUIN 1972

STATIONS	Totaux (mm)	Ecart à Moy.	Nbre de J.
V - NORD			
BOGO	166.8	-	7
DANA	132.9	-	9
DOUKOULA	136.4	- 9.7	10
GAROUA-VILLE	57.5	-102.1	9
GUIDER	143.0	-	9
MAROUA-AGRI.	148.3	+ 39.9	11
MAYO-DARLE	230.5	- 6.8	18
MAYO-OULDEME	91.9	- 31.9	12
MFRI	143.9	-	8
M B E	195.2	-	15
MOKIO	110.4	-	6
MORA	63.5	- 26.2	8
NGAOUNDERE-AGRI.	191.9	- 27.0	21
S I R	140.2	+ 3.9	9
YAGOUA	92.7	- 31.3	8
VI - CAMEROUN OCCIDENTAL			
BAROMBI-KANG	224.3	-	17
BIMBIA	1245.2	-	24
BOTA-AIM.	1008.5	-	23
BUSSUMBU	782.6	-	24
DEBUNDSCHA	251.7	-	17
BWINGA-RUBBER	539.5	-	17
CAMP 11 PALMS	253.7	-	17
EKONA-AIM.	221.3	-	10
EKONA-RESEARCH	197.7	-	16
ESUKE-BANANAS	619.4	-	19
HOLTFORTH-BANANAS	580.0	-	14
ISONGO	838.1	-	25
KRATER	1282.0	-	25
KENDONGI	99.8	-	8
LIKOMBA-RUBBER	476.1	-	22
LINKSFLUS	158.5	-	29
MBONGE	208.0	-	10
MEANJA	120.9	-	10
MISSAKA	208.1	-	14
MISSELELE	480.9	-	15
ESSOSSONG	219.3	-	16
MOLIWE-PALMS	1037.1	-	22
MOLIWE-NURSERY	292.4	-	15
MOKUNLANGE	1526.2	-	27
MUKONJE	234.0	-	18
MUYUKA-CAMP	278.4	-	23
MOLYKO	167.3	-	10
NKAMBE	250.8	-	25
OBANG-FARM	33.8	-	19
POWO-PALMS	227.6	-	13
SODEN-IDENAU	983.6	-	23
SONNE-RUBBER	489.6	-	14
TOLE-TEA	463.6	-	17
TOMBEL	412.7	-	18
W U M	435.1	-	18

J U I N 1972

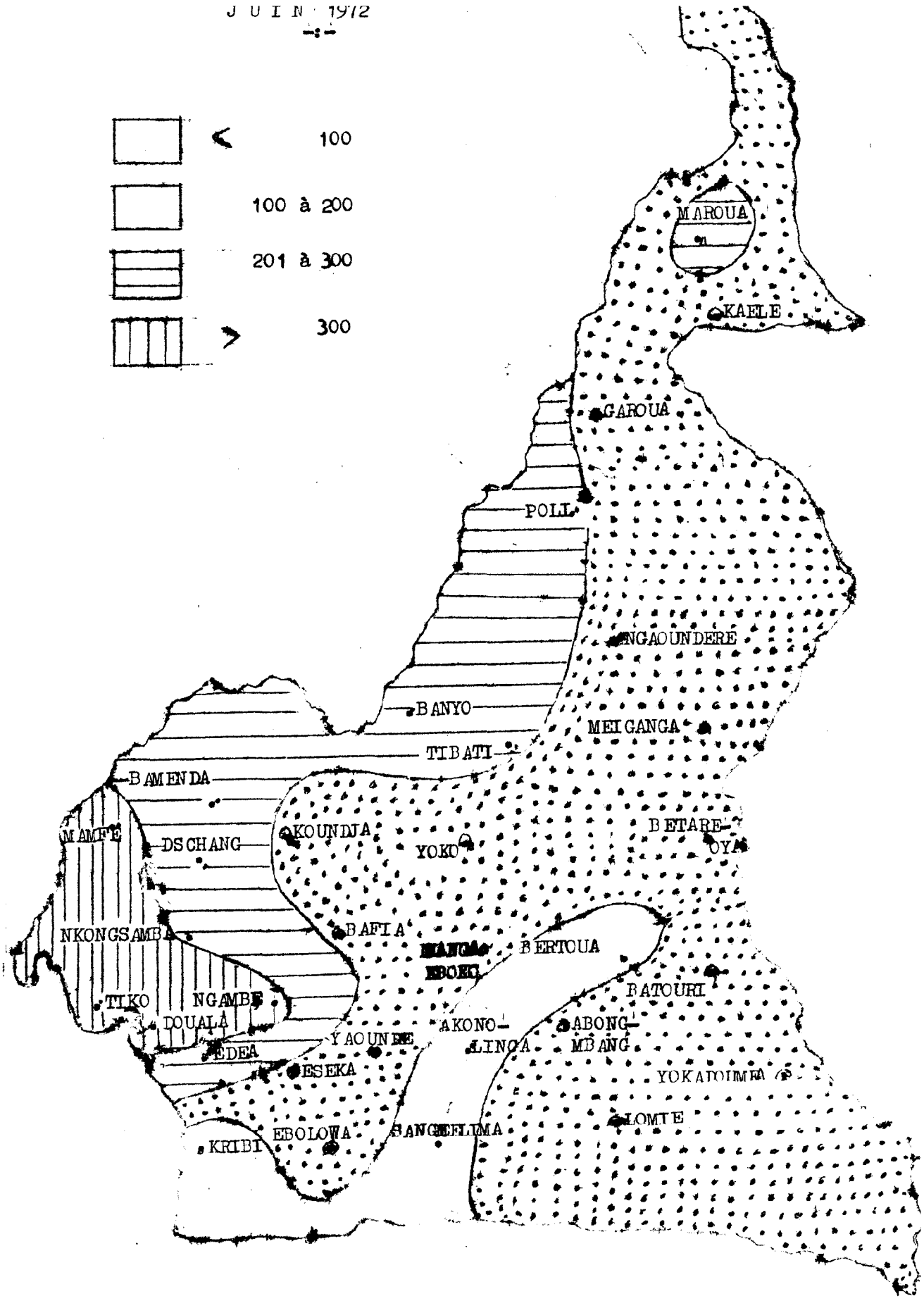
< 100
100 à 200
201 à 300
> 300
MAROUA
KAELE
GAROUA
POLL
NGAOUNDERE
BANYO
MEIGANGA
TIBATI
BAMENDA
MAMFE
DSCHANG
KOUNDJA
YOKO
BETARE-OYA
NKONGSAMBA
BAFIA
BERTOUA
EDEA
TIKO
NGAMBE
DOUALA
YAOUNDE
AKONO-LINGA
ABONG-MBANG
BATOURI
ESEKA
YOKADOUMA
LOMIE
EBOLOWA
SANGMELIMA
KRIBI

NOMBRE DE JOURS DE PLUIE

J U I N 1972

< 10

10 à 15

16 à 20

> 20

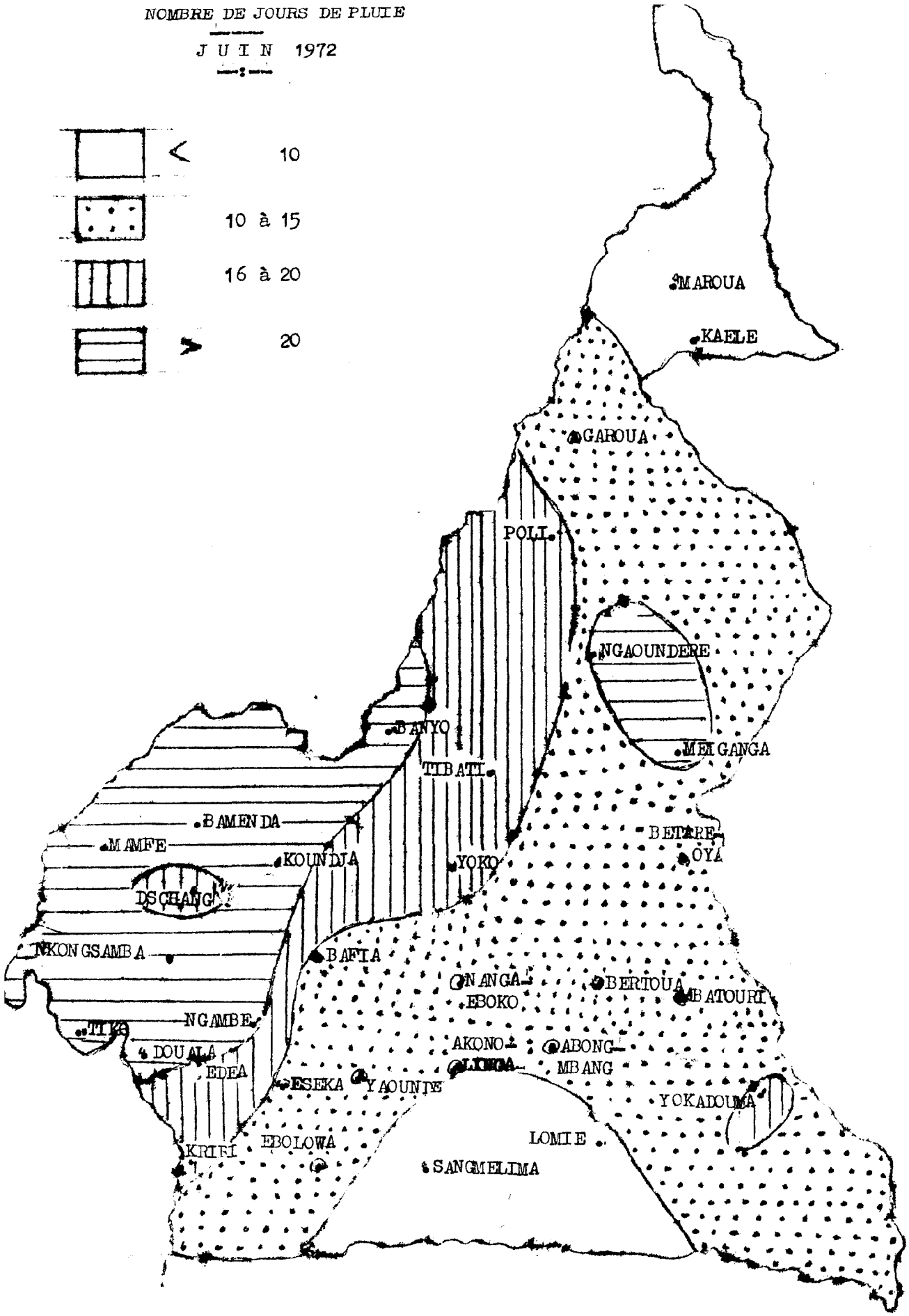

MINISTÈRE DES TRANSPORTS

MINISTRY OF TRANSPORT

République Unie du Cameroun
Paix — Travail — Patrie

United Republic of Cameroon
Peace — Work — Fatherland

MÉTÉOROLOGIE NATIONALE

NATIONAL METEOROLOGY

ATMOSPHERIC SCIENCES
LIBRARY
MAR 13 19
N.O.A.A.
U. S. Dept. of Commerce

RESUME MENSUEL DU TEMPS

MONTHLY WEATHER REPORT

JUILLET 1972

JULY 1972

Imp. Moderne Dla — 7.72

RESUME MENSUEL DU TEMPS AU CAMEROUN — JUILLET 1972

SITUATION GENERALE - La situation au sol a peu évolué au cours de ce mois. Une vaste zone dépressionnaire est restée axée entre les 18ème et 20ème parallèles Nord. La trace au sol du Front Intertropical a peu varié oscillant entre les 15 et 17 Nord, bien au Nord de notre République qui est restée sous l'influence de masse d'air humide.

TYPE DE TEMPS - La saison des pluies s'est généralisée sur l'ensemble dumpays :

On peut cependant différencier 3 zones, caractéristiques de 3 Types de temps.

Le Cameroun Occidental, où l'influence du Mont Cameroun est prépondérante. Les précipitations y sont très abondantes et sont le plus souvent accompagnées d'orages. Elles ont lieu surtout la nuit et se poursuivent une une partie de la matinée.

LE SUD ET LE CENTRE-SUD - On a observé une petite saison sèche sur le Sud-Est de cette zone. Les brouillards matinaux y sont assez fréquents, notamment au cours de la 1ère décade. Ils sont suivis d'une instabilité orageuse faible à modérée qui s'attenue en cours de nuit.

LES HAUTS PLATEAUX ET LE NORD - L'instabilité orageuse d'évolution diurne est marquée. Elle est très active sur les Hauts Plateaux où les foyers orageux sont accompagnés presque quotidiennement de précipitations.

Cette instabilité persiste assez rarement en seconde partie de nuit, les formations nuaheuses matinales sont très basses, accrochant souvent les sommets.

Sur le Nord, l'instabilité orageuse est moins importante et les précipitations moins fréquentes.

RESUME CLIMATOLOGIQUE - Dans le Centre-Sud et l'Est du pays la petite saison sèche se manifeste nettement avec cependant de rares passages pluvieux. Tandis que dans le Littoral et le Cameroun Occidental la mousson est évidente mais pas suffisamment épaisse pour donner aux précipitations l'importance qu'elles devraient avoir au cours du mois de Juillet.

La température moyenne est légèrement en hausse dans l'ensemble du Territoire.

Très rares manifestations orageuses surtout au Sud du 6è parallèle. On a enregistré quelques orages benins à l'extrême Nord du pays (MAROUA-SALAK 25 m/s)./-

-o-o-o-o-o-o-

1°) - SIGNIFICATION DES SIGNES CONVENTIONNELS (Page 8)

≡	Brouillard visibilité	< 1 km.	
=	Brume humide visibilité	> 1 km.	< 5 km.
∞	Brume sèche visibilité	< 5 km	
↯	Eclair		
⊼	Orage		
T	Tonnerre entendu		
⌓	Rosée		
≫	Vent ≥ 16 m/s		

2°) - VENT EN ALTITUDE (Page 10 et 13)

L'Heure indiquée est celle du DEBUT du Sondage

3°) - VALEURS PLUVIOMETRIQUES (Pages 6, 19, et 20)

L'Ecart à la Moyenne n'est indiqué que pour les Stations dont le nombre d'Années d'Observations est supérieur ou égal à CINQ.

4°) - RENSEITBEMENTS COMPLEMENTAIRES pour certains AERODROMES : (Pages 14 à 17)

Les Fréquences sont exprimées en nombre de JOURS.

-o-o-o-o-o-o-o-

HAUTEURS DES PRECIPITATIONS JUILLET 1972

Dates	DOUALA	NKONG-SAMBA	KOUNDJA	MAMFE	TIKO	KRIBI	EDEA	NGAMBE	YAOUNDE	AKONO-LINGA	SANGMELIMA	LOMIE	ABONG-MBANG	BATOURI	BERTOUA	BAFIA	YOKO	NGAOUNDERE	GAROUA	MAROUA-SALAK
1	1.2	7.8				0.2	0.8	0.7	2.0									7.3	2.3	0.4
2	1.2					0.3	TR.													
3	1.4			71.3		0.2												0.2	3.8	
4	7.2	4.5		17.0	12.5		TR.						78.0	5.9	0.1	7.6		0.8		7.9
5	4.5			5.7	25.2		83.6	0.5	1.2	28.1				2.1		5.6		5.7	35.8	3.6
6		5.9	6.2					1.1							TR.		5.5	2.8	0.5	
7															0.4	0.7	0.7	4.6		
8			5.4						5.8						0.6		3.9	TR.		
9	42.0	3.6		6.3	12.7	0.2	14.7	5.6	0.2		2.0	4.2		3.3	30.2			22.5	43.5	10.2
10	19.6	41.7	0.3	1.2	104.2	0.4	3.6	14.6	0.8	32.3			0.6				4.0	TR.		29.9
11	59.1	16.7	36.7	4.4	75.3		1.6	5.7	TR.							0.1	4.6	4.9	13.5	0.8
12	1.2	0.7	6.9		1.3			7.4			4.8		8.4			2.7	5.0	TR.	0.7	0.4
13		0.5	1.0		0.4			0.7	1.0	0.1	0.5	1.6	2.6	0.8				7.1		
14	TR.	3.7	16.7	4.6	0.9		TR.	9.7	7.6				7.8	60.0	1.1	0.5	17.5	2.9	4.2	TR.
15	6.1	4.9	7.3	0.3	90.1			7.4	1.2	11.6		3.6	5.5	42.0	2.9	34.7	1.2	14.9		
16	2.6	0.2		20.3	0.3	2.2		1.0										1.5	35.3	26.1
17	7.7	12.5	16.2	1.5	25.9	0.7	54.5	4.6		25.1	1.3					21.3	64.4		1.2	
18	41.0	6.5	1.4	10.0	36.5	0.2	2.5	6.0	TR.	0.2				12.8	62.6	4.2	17.9	29.8		
19	5.5			3.7	0.4	0.2	1.4	2.2		5.4	4.1						16.5	0.1	24.7	
20	21.8	4.7	0.2	4.1	9.6	2.2	29.0	11.8	TR.							TR.				
21	2.1	8.9		2.1	32.3		8.1	7.6	TR.		10.0			7.4		0.2		3.7	18.7	2.9
22	1.2	1.1	1.0		0.6	0.1		3.4				0.1	6.8	0.5				8.8	TR.	
23	68.0	7.5	12.7		81.8		TR.	5.6	1.4	10.1	8.5	43.2	11.0	2.5	23.9		6.0			25.4
24	7.0			1.3	6.6		6.9	5.9	0.6		14.0	0.5				3.2		3.3	20.5	24.4
25	57.8	24.8	14.6	2.8	8.9	1.3	15.3	5.5	7.3			0.3						6.3	0.5	TR.
26	25.3	36.9	33.2	0.9	37.5	4.2	29.2	43.8	4.0		23.7	9.0	13.9	23.7	21.0	62.5	79.2	5.8	6.0	5.6
27	2.6		6.2	1.8		0.4						0.4						1.7		
28	25.0	0.5	7.1	22.2	3.4		0.2	3.1									0.4			10.0
29	3.2	7.3	6.0	11.7	2.2		6.7	8.9	TR.	6.8	5.8	5.6	44.8	35.3	44.0	0.4	0.2	1.6		
30	99.2	8.4	16.0	0.1	44.1	3.2	2.1	18.6	5.8	9.3	11.8	20		3.2		0.3				14.4
31	22.3	50.7	8.9	1.8	43.4	0.8	2.0	30.9								0.6	1.0			0.5

- 3 bis - HAUTEURS DES PRECIPITATIONS (suite) JUILLET 1972

Dates	BAMENDA	DSCHANG	ESEKA	EBOLOWA	NANGA-EBOKO	YOKADOUMA	BETARE-OYA	MEIGANGA	BANYO	TIBATI	P O L I	KAELE
1		0.8							19.2		0.2	
2	7.8	12.0										
3	9.0	3.8										
4	11.7	1.1				TR.			6.2	2.6	8.2	
5	4.5					0.5		29.1	4.7	6.5	11.3	27.9
6	60.8	2.2						1.5	8.7	64.5	0.4	
7						0.7			0.8			
8	0.5	2.5						1.6	0.7		0.3	
9	12.3	1.5		2.5		TR.		0.7	0.2	52.3	56.1	1.4
10	3.4								0.2	9.6	4.6	
11	7.4	2.0						6.5	5.5		33.3	3.3
12	1.9	2.1							10.4	0.9	5.5	0.7
13	32.0	1.0		1.4				8.0	34.4	4.9		
14	20.7	3.3		9.4	41.0				1.0	8.7	20.1	19.3
15	1.0	1.2		0.8	4.0	14.6		2.6	0.2		1.8	
16	2.0	18.9						0.2	0.3		9.0	18.5
17	40.5	3.0				39.9		0.3		0.2		
18	12.3	18.0				13.5		0.5	2.4			0.2
19	9.3							15.2	2.5	27.1	7.2	0.3
20	29.3	7.9		1.7		4.0		32.0	14.4	17.7		
21	15.5	0.6						9.3			19.0	5.0
22	1.8							29.4	12.5	7.2	0.2	
23	14.3	3.8			48.0	18.4				7.2		
24		0.8							3.2		20.8	11.5
25	0.5	19.3				TR.		0.7	1.3		9.5	TR.
26	80.0	17.6		35.0	12.0	42.8		5.8	23.9	6.4	14.1	1.8
27	34.0	12.9		6.5				0.1		3.5		
28	16.0	13.8				14.3		2.8	1.7	25.0	8.3	20.0
29	3.2	24.0		0.7	31.4	2.7		2.6	10.8	8.6		
30		3.0		24.0	11.2	0.1		7.2	6.6			
31	37.2	22.8						17.3	1.0	11.2	4.7	

TEMPERATURE MINIMALE

JUILLET 1972

DATE	DOUALA	NKONG-SAMBA	KOUNDJA	MAMFE	TITO	KUMBE	EDEA	NGAMBE	YAOUNDE	AKONO-LINGA	SANGME-LIMA	LOMIE	ABONG-MBANG	BATOURI	BERTOUA	BAFIA	YOKO	[illegible]	[illegible]	MAROUA-MALAK
1	22.6	18.7	17.0	21.8	21.9	22.6	23.0	20.0	18.8	19.6	19.0	19.4	19.0	18.0	19.7	20.5	17.8	16.0	20.8	23.0
2	22.4	19.2	16.2	21.9	20.8	22.9	23.5	20.2	19.0	19.8	20.0	17.8	17.8	17.7	16.6	20.5	18.2	16.9	21.2	21.0
3	22.0	18.4	15.8	23.0	20.9	23.4	23.0	20.0	19.2	19.5	20.0	18.7	17.8	18.4	17.6	21.2	17.6	15.9	23.5	22.8
4	23.4	18.9	17.0	23.0	22.0	23.3	23.5	21.0	19.5	20.2	19.9	19.5	17.6	19.0	18.6	20.5	18.2	16.8	23.8	23.4
5	23.4	17.8	16.6	22.4	22.5	23.0	23.6	21.0	19.8	19.2	20.0	19.8	18.8	20.4	18.7	20.0	18.6	17.2	23.6	24.5
6	23.0	18.6	17.0	22.4	22.0	22.8	22.6	20.0	19.8	21.0	19.8	21.2	20.6	19.5	20.6	20.4	18.2	17.9	21.0	21.0
7	23.2	19.5	16.6	21.4	22.9	23.0	23.3	20.8	19.8	20.5	18.8	20.6	19.8	19.8	20.2	20.5	17.8	16.0	22.8	22.8
8	23.0	20.2	18.0	22.4	22.8	23.4	23.8	20.6	19.9	20.6	20.0	20.2	20.2	20.0	20.2	21.0	19.4	17.9	25.3	24.8
9	23.3	20.4	18.0	23.2	24.0	23.7	24.5	24.0	20.0	20.5	20.0	19.6	18.0	18.8	18.5	20.5	18.8	15.6	22.0	22.5
10	23.0	19.8	18.0	21.6	22.7	23.0	23.0	20.4	20.5	20.0	19.8	19.8	20.1	19.5	19.8	21.6	19.2	16.0	21.8	19.0
11	23.0	19.2	15.9	22.3	22.8	22.9	23.5	19.8	19.5	20.0	19.2	19.6	18.6	19.5	20.7	20.4	18.0	18.4	22.3	23.0
12	22.5	19.6	15.8	21.6	22.0	23.0	23.0	20.6	20.0	20.2	19.0	20.0	20.0	20.0	19.1	19.8	20.8	18.0	17.9	18.5	21.8
13	23.0	19.7	16.4	22.2	22.8	22.7	23.5	20.0	19.4	20.1	18.8	19.5	19.0	19.0	19.8	20.8	18.6	15.5	21.6	21.0
14	23.2	20.0	16.4	23.0	23.1	23.6	23.5	20.6	19.7	20.8	20.0	18.0	19.8	19.0	20.4	20.8	18.4	16.0	22.1	22.9
15	23.8	19.8	17.0	22.0	23.0	23.2	22.8	20.2	19.0	20.0	20.0	20.0	20.4	20.0	18.2	19.4	19.0	17.1	16.8	22.3	21.9
16	23.4	17.6	15.8	22.6	22.1	22.8	22.5	20.2	19.0	18.8	19.5	19.5	18.2	17.4	19.0	19.7	17.4	16.9	23.6	22.8
17	23.2	19.7	16.4	21.0	23.0	22.9	23.5	20.6	19.9	20.2	18.8	18.4	19.2	20.5	21.4	20.8	17.1	17.5	18.4	19.0	19.0
18	23.4	19.2	17.3	22.2	23.0	22.8	23.0	20.6	19.8	20.0	19.0	20.0	20.4	20.0	19.5	21.6	21.0	17.8	15.4	22.8	21.7
19	22.8	17.3	16.0	21.2	22.2	22.4	22.5	19.2	19.4	20.0	20.4	20.0	19.0	19.3	19.0	20.0	17.0	15.7	20.7	23.0	19.0
20	23.0	19.5	16.6	22.6	22.5	22.7	23.0	20.8	20.0	20.0	19.4	19.6	19.6	19.9	20.7	20.5	18.2	14.9	21.4	21.3
21	23.2	18.7	17.2	22.2	22.7	22.0	23.0	20.0	19.2	20.6	19.0	21.6	20.4	17.8	20.4	20.5	18.7	17.5	23.2	21.0
22	23.2	19.7	16.7	22.9	22.6	22.2	23.0	20.0	19.0	20.4	20.0	20.7	20.2	19.0	20.4	20.8	18.6	18.0	21.4	21.5
23	23.6	19.9	15.6	22.1	22.6	22.4	23.0	20.4	20.0	20.0	20.0	21.6	20.1	19.5	20.6	21.2	19.0	16.5	22.6	18.4
24	23.0	19.5	15.2	22.0	22.2	23.0	23.0	20.0	19.0	18.5	18.0	18.0	18.2	18.2	18.8	21.2	17.3	17.3	22.0	21.3
25	22.9	18.7	17.8	22.3	21.5	23.0	23.2	20.8	19.9	19.8	19.0	17.8	18.0	19.9	19.7	21.5	18.8	18.2	19.2	19.7
26	23.1	18.4	16.4	22.4	22.4	22.2	23.6	21.0	19.7	19.8	18.4	19.0	18.8	18.7	18.4	20.9	16.4	17.5	21.0	22.8
27	21.8	18.1	16.4	22.0	21.1	22.7	21.5	18.4	18.4	19.0	18.0	19.1	18.0	18.2	19.9	19.4	16.0	16.5	22.0	20.0
28	23.1	17.6	16.0	22.1	22.2	21.7	22.5	19.6	19.4	20.2	19.2	19.2	19.0	17.9	17.4	19.8	17.2	15.8	22.5	20.0
29	23.2	19.0	16.8	22.2	22.0	22.8	23.5	20.4	19.3	20.5	20.0	19.6	18.0	17.8	19.1	20.8	17.4	16.6	21.0	21.2
30	22.5	19.8	16.4	21.2	22.1	23.0	23.2	20.0	18.5	18.3	19.0	19.3	18.4	18.7	18.8	18.8	17.6	15.7	24.0	18.1
31	22.8	19.2	17.4	22.2	21.7	23.0	22.8	19.8	19.0	19.6	18.0	20.0	18.3	19.7	20.2	20.5	17.8	18.1	23.2	21.0

TEMPERATURE MAXIMALE

JUILLET 1972

Dates	DOUALA	NKONG-SAMBA	KOUNDJA	MAMFE	T I K O	[illegible]	E B E A	NGAMBE	YAOUNDE	AKONO-LINGA	SANGME-LIMA	LOMIE	ABONG-MBANG	BATOUKI	BERTOUA	BAFIA	Y O K O	[illegible]	[illegible]	MAROUA-SALAK
1	28.0	24.2	24.8	30.8	28.6	29.8	28.8	25.6	26.8	28.5	29.0	28.6	27.0	28.0	28.2	29.5	25.2	25.5	31.0	26.5
2	28.8	26.1	25.6	31.3	28.8	29.4	29.2	27.4	28.4	27.6	29.0	29.6	28.0	30.4	29.9	29.5	25.7	27.0	33.2	32.0
3	30.0	27.0	26.2	31.8	29.7	29.2	31.0	27.8	28.7	28.2	28.2	30.2	26.4	31.8	28.0	30.0	27.2	28.8	34.6	34.2
4	29.0	26.8	27.2	29.0	29.7	28.5	27.7	26.2	27.7	29.0	29.0	29.4	26.4	27.8	27.8	30.3	27.1	28.6	33.8	33.0
5	28.2	25.4	24.8	31.0	27.7	28.6	28.7	25.5	27.4	29.8	27.0	27.4	27.4	26.0	25.8	29.6	26.2	26.6	34.0	33.1
6	29.2	25.8	25.2	29.2	29.7	27.3	27.7	26.0	25.0	26.5	25.7	28.2	26.5	28.2	26.1	27.6	22.3	23.0	29.8	28.5
7	28.6	25.0	26.2	27.6	28.7	29.1	29.0	25.5	27.0	27.6	27.2	24.8	27.4	30.0	28.3	27.5	24.2	26.6	33.0	33.6
8	30.2	26.2	27.0	30.9	29.2	28.8	31.0	26.6	29.8	29.2	29.2	30.4	30.6	31.1	30.0	29.5	28.2	27.6	31.0	29.3
9	30.3	27.1	26.4	32.0	29.4	28.5	28.6	27.4	27.8	28.7	30.0	30.6	26.8	32.2	29.2	30.5	26.2	28.4	34.2	34.3
10	24.6	22.0	23.4	24.6	24.2	26.5	25.1	21.0	25.6	26.0	26.6	28.4	26.6	27.6	25.4	26.2	24.3	26.5	30.1	33.0
11	27.0	26.0	26.3	30.2	27.9	28.2	26.2	24.6	26.7	27.5	26.7	27.2	27.0	26.4	27.2	29.0	24.0	26.5	30.4	32.0
12	28.0	23.8	26.0	27.6	27.8	27.2	27.0	24.0	25.3	27.0	27.0	27.6	27.0	28.0	28.0	28.3	24.8	25.0	27.9	27.0	[illegible]
13	29.0	25.8	26.0	30.4	27.2	29.2	29.2	25.8	27.0	28.5	[illegible]	[illegible]	27.0	31.1	28.5	29.5	26.0	28.3	31.8	32.7
14	28.4	26.0	25.2	31.4	27.0	28.2	27.0	25.2	24.9	27.8	[illegible]	[illegible]	26.8	30.8	28.9	30.8	26.8	26.4	33.9	34.4
15	27.4	22.9	22.4	29.9	25.6	28.0	28.2	24.6	27.0	[illegible]	[illegible]	[illegible]	26.0	24.3	27.1	25.5	24.2	25.8	33.0	33.6
16	28.3	27.0	25.7	30.0	28.1	28.5	29.4	27.4	27.8	[illegible]	[illegible]	[illegible]	[illegible]	30.3	30.0	30.6	27.0	26.0	31.2	34.8
17	28.9	26.3	25.8	31.0	28.3	28.0	26.8	28.2	26.0	[illegible]	[illegible]	[illegible]	27.2	25.6	27.0	29.5	25.7	26.5	29.0	31.8
18	25.2	25.0	26.0	30.4	25.8	27.0	24.8	22.0	25.0	[illegible]	[illegible]	[illegible]	27.4	28.2	29.6	29.0	28.0	26.0	27.6	33.0	31.6
19	29.0	26.0	25.4	30.1	28.2	27.6	28.0	25.2	28.4	[illegible]	[illegible]	[illegible]	26.3	28.2	28.8	28.7	30.3	25.3	28.7	33.1	31.7
20	28.0	26.0	24.3	31.0	27.9	26.3	27.0	23.8	26.1	[illegible]	[illegible]	[illegible]	[illegible]	26.8	27.3	28.0	23.8	25.2	29.9	31.0
21	27.7	23.6	26.4	29.0	26.3	28.6	27.0	24.2	26.0	28.2	[illegible]	[illegible]	[illegible]	24.7	25.8	27.5	24.6	25.2	33.5	32.8
22	28.1	24.3	26.0	26.9	26.9	28.0	27.2	24.5	24.1	26.8	[illegible]	[illegible]	[illegible]	29.8	29.1	27.5	24.8	27.0	29.4	31.7
23	28.2	26.0	26.6	29.0	27.6	28.3	28.0	24.2	26.7	27.2	[illegible]	[illegible]	29.0	28.0	30.0	27.4	29.3	26.3	28.4	32.6	34.8
24	26.6	24.3	26.2	32.0	26.8	29.2	29.2	26.6	26.5	26.0	[illegible]	[illegible]	25.8	26.0	29.1	26.5	29.3	25.2	27.0	32.6	33.4
25	28.0	25.9	23.6	30.2	27.1	29.0	28.2	25.6	27.9	27.5	27.1	27.5	28.0	29.4	28.6	29.5	26.0	25.8	30.6	28.3
26	27.0	26.0	25.0	28.8	27.5	28.0	27.6	24.6	25.8	25.6	27.0	23.0	24.3	22.4	24.0	23.8	24.8	21.5	29.8	31.0
27	29.9	25.1	25.8	30.0	27.4	28.0	30.2	25.6	26.8	29.0	26.7	29.2	26.6	27.4	28.0	28.8	25.0	28.2	31.4	30.2
28	27.8	26.2	26.0	30.2	28.0	28.5	28.4	26.2	26.8	28.8	27.8	29.6	27.8	30.6	29.0	29.5	25.2	28.0	32.4	26.8
29	28.1	26.3	26.8	29.8	28.2	28.5	27.4	25.6	27.7	28.5	29.0	28.0	28.2	29.9	29.3	30.2	26.0	28.6	33.0	33.6
30	26.6	22.1	24.8	29.6	25.4	28.4	27.0	22.8	25.5	25.0	22.0	25.0	25.6	29.4	27.0	28.0	25.0	28.8	34.0	35.2
31	27.1	25.0	25.4	30.0	24.9	28.0	26.2	23.0	24.1	26.0	25.0	26.4	27.0	27.1	27.3	28.2	24.4	29.0	33.0	33.2

STATIONS	TEMPERATURE DE L'AIR SOUS ABRI (en °C)										PRECIPITATIONS			
	MOY. MAX.	MOY. MIN.	Tx+Tn / 2	ECART à MOY	MAX. ABS.	MIN. ABS.	MOY. 00hTU	MOY. 06hTU	MOY. 12hTU	MOY. 18hTU	TOTAL (mm)	ECART à MOY.	Nbre de J	MAX. en 24 h.
DOUALA	28.1	23.0	25.6	+ 0.8	30.3	21.8	23.9	23.5	26.8	25.1	635.8	- 95.1	26	119.6
E D E A	28.0	23.1	25.6	+ 1.0	31.0	21.5	-	23.5	27.1	24.9	262.2	-289.4	17	83.6
NGAMBE	25.2	20.3	22.7	+ 1.0	27.8	18.4	-	20.8	23.8	22.6	212.3	-129.4	25	43.8
NKONGSAMBA	25.3	19.1	22.2	+ 1.3	27.1	17.3	-	19.3	24.1	20.9	256.1	-174.2	23	50.7
DSCHANG	23.1	16.4	19.8	+ 0.7	24.9	15.2	-	16.7	21.8	18.8	199.9	- 25.9	26	24.0
KRIBI	28.3	22.8	25.5	+ 1.0	29.8	21.7	24.5	23.3	27.6	25.7	16.8	- 93.9	16	4.2
ABONG-MBANG	27.2	19.1	23.1	+ 0.8	30.6	17.6	-	20.0	25.3	23.2	112.2	- 26.1	12	44.8
AKONOLINGA	27.5	19.9	23.7	+ 0.6	29.8	18.3	-	20.5	25.3	23.9	129.0	+ 62.2	10	32.3
EBOLOWA	27.1	20.3	23.6	+ 0.9	29.0	19.0	-	20.7	25.8	23.6	82.0	+ 32.9	9	35.0
ESEKA	N			E				A		N				
LOMIE	28.8	19.6	23.7	+ 1.1	30.6	17.8	-	20.1	26.1	24.6	168.6	+ 41.0	12	78.0
SANGMELIMA	27.6	19.4	23.5	+ 1.0	30.0	18.0	-	20.1	25.4	24.1	86.5	+ 5.4	11	2.[illegible]
KRIPNAK	26.7	19.5	33.1	+ 0.9	29.8	18.4	20.5	20.0	25.0	22.8	38.9	- 20.2	13	[illegible]
YOKADOUMA	28.7	19.9	24.3	+ 0.9	31.0	17.4	-	20.4	27.3	23.7	151.5	23.[illegible]	[illegible]	[illegible]
[illegible]	29.0	20.3	24.8	+ 0.9	30.3	18.8	-	21.1	27.0	25.1	130.8	+ 26.0	12	[illegible]
BAFOUSSAM	26.5	19.0	23.8	+ 1.0	32.2	17.4	-	19.8	26.2	23.9	179.6	+ 58.9	12	[illegible]
BERCUA	28.9	19.5	23.7	+ 1.0	30.0	16.6	-	20.1	26.2	24.0	199.6	+ 97.3	10	[illegible]
DIMAKO	[illegible]			E				A		N				
MANOUA	28.3	20.4	24.0	+ 0.9	30.3	18.5	-	20.8	26.1	24.9	147.6	+ 56.9	6	[illegible]
[illegible]	29.4	17.9	23.7	+ 0.7	28.2	[illegible]	-	18.5	23.8	21.4	248.0	+ 47.3	16	[illegible]
BAFIA	26.8	18.2	22.5	+ 0.8	28.4	[illegible]	-	18.6	25.7	21.8	172.8	-102.5	25	[illegible]
KOUNDJA	25.6	16.6	21.1	+ 0.8	27.2	15.2	17.9	17.4	23.9	20.3	214.0	-115.5	20	[illegible]
MELONGUE	26.6	18.3	22.5	+ 0.6	29.8	16.0	-	18.9	25.4	21.8	173.4	- 95.9	21	[illegible]
NGAOUNDERE	26.8	16.7	21.8	+ 0.4	29.0	14.9	18.4	17.5	25.7	20.4	136.3	-134.0	21	[illegible]
TIBATI	28.2	19.0	23.6	+ 1.1	30.3	16.8	-	19.6	26.7	22.8	264.1	- 14.1	18	[illegible]
GAROUA	31.9	22.0	27.0	+ 0.6	34.6	18.4	24.0	23.2	30.5	27.6	211.2	+ 27.5	15	43.[illegible]
KAELE	31.7	22.5	27.1	+ 0.8	35.2	19.5	-	23.5	29.6	27.8	109.9	-100.3	12	27.9
MAROUA-SALAK.	32.0	21.6	26.8	+ 0.2	35.2	18.1	23.6	22.8	30.4	26.9	162.5	- 55.1	15	29.9
P O L I	30.8	21.1	25.9	+ 0.6	32.8	19.3	-	21.7	29.6	25.3	234.6	- 14.8	20	56.1
BAMENDA	21.8	15.6	18.7	+ 0.8	24.7	14.4	-	16.4	20.6	17.3	468.9	+ 26.0	27	80.0
MAMFE	29.9	22.1	26.0	+ 0.4	32.0	21.0	-	23.0	28.0	25.4	383.2	+117.2	25	71.3
T I K O	27.6	22.3	25.0	+ 0.4	29.7	20.8	-	22.8	26.3	24.3	656.1	-174.3	24	104.2

STATIONS	TENSION DE VAPEUR D'EAU (en mb. et 1/10)								HUMIDITE RELAT. (en %)				EVA-PORATION (mm)	NEB. TOTALE (en Octas)			
	MOY. MAX.	MOY. MIN.	MAX. ABS.	MIN. ABS.	MOY. 00hTU	MOY. 06hTU	MOY. 12hTU	MOY. 18hTU	MOY. MAX.	MOY. MIN.	MAX. ABS.	MIN. ABS.		MOY. 00hTU	MOY. 06hTU	MOY. 12hTU	MOY. 18hTU
DOUALA	29.9	26.8	31.1	27.0	28.8	28.3	29.4	28.6	98	77	100	67	23.1	7	7	7	6
E D E A	30.6	27.8	33.0	26.0	-	28.0	29.9	29.4	98	80	100	66	33.7	-	7	7	6
NGAMBE	26.7	23.9	29.0	22.1	-	24.1	25.8	25.8	98	84	100	69	16.3	-	8	7	7
NKONGSAMBA	25.0	21.5	26.3	18.8	-	21.8	24.3	23.6	98	77	100	68	24.6	-	7	7	7
DSCHANG	21.8	18.4	24.9	16.7	-	18.7	20.9	20.2	99	74	100	55	22.7	-	7	7	8
KRIBI	28.9	25.6	31.1	24.6	27.1	25.7	28.2	27.5	91	74	93	68	61.2	8	7	7	7
ABONG-MBANG	25.9	22.3	28.7	20.3	-	23.0	24.2	25.2	99	69	100	56	39.7	-	8	7	6
AKONOLINGA	25.5	22.5	29.7	20.7	-	23.0	23.7	25.2	96	66	100	54	52.7	-	7	7	5
EBOLOWA	23.8	21.3	28.5	21.6	-	23.1	24.5	24.5	95	71	98	61	53.2	-	8	7	6
ESEKA	N I L E						A				N					T	
LOMIE	28.1	23.1	31.0	20.7	-	23.4	26.2	27.4	99	73	100	59	29.0	-	8	7	6
SANGMELIMA	25.6	22.8	26.8	20.9	-	23.0	24.1	25.2	98	69	100	60	44.9	-	7	7	5
YAOUNDE	24.5	21.9	26.2	20.4	22.7	22.4	23.2	23.8	97	69	100	58	65.0	7	7	7	6
YOKADOUMA	28.1	23.5	30.3	20.0	-	23.8	26.5	26.5	99	69	100	54	46.4	-	7	6	4
BAFIA	27.2	24.3	29.9	21.8	-	24.6	26.0	26.3	99	67	100	58	44.1	-	8	7	6
BATOUHI	27.0	22.6	29.2	20.7	-	23.2	25.0	25.9	100	69	100	52	49.2	-	7	7	6
BERTOUA	26.2	22.3	28.5	18.1	-	22.8	24.0	25.8	97	62	100	51	39.4	-	7	7	6
BETARE-OYA	N I L E						A				N					T	
NANGA-EBOKO	26.8	23.5	28.6	21.6	-	23.7	25.6	26.5	96	75	100	64	40.0	-	8	7	6
Y O K O	24.3	20.9	26.5	17.5	-	21.0	23.7	22.7	100	72	100	59	33.7	-	8	7	5
BANYO	23.4	19.9	24.8	17.5	-	20.0	22.1	22.0	94	65	98	56	42.9	-	6	6	7
KOUNDJA	22.7	18.5	24.3	14.9	19.6	19.1	20.7	21.4	99	64	100	46	46.4	7	7	7	6
MEIGANGA	24.2	20.2	26.0	18.3	-	20.9	22.8	21.9	96	66	98	51	35.3	-	7	6	7
NGAOUNDERE	23.6	19.0	26.6	16.7	20.7	20.0	22.4	21.9	100	65	100	46	39.1	7	7	7	7
TIBATI	25.0	21.0	26.9	18.9	-	21.6	23.2	23.5	96	61	98	44	80.5	-	7	6	7
GAROUA	30.1	25.1	33.7	21.7	27.4	26.8	28.0	28.5	97	61	100	49	80.7	5	7	6	5
KAELE	26.2	23.8	30.0	21.1	-	26.3	24.7	25.9	91	54	98	42	211.1	-	7	6	5
MAROUA-SALAK	28.9	23.4	31.1	20.4	27.2	26.5	26.0	26.5	97	54	100	44	97.8	6	7	6	6
P O L I	29.0	24.0	31.8	20.1	-	24.8	26.8	27.1	95	62	98	56	88.7	-	6	5	6
BAMENDA	20.1	17.1	23.0	15.5	-	17.3	19.7	18.8	97	79	100	58	31.0	-	7	7	7
MAMFE	30.5	26.6	32.5	24.6	27.9	27.2	28.6	29.1	98	69	100	59	44.3	7	8	7	7
T I K O	29.7	26.9	31.5	24.2	-	27.1	28.9	28.4	98	80	100	68	34.2	-	7	7	7

JUILLET 1972

STATIONS	VENT DE SURFACE — VITESSE MOYENNE m/s				MAXIMUM			PHENOMENES DIVERS (Nombre de Jours)							
	00hTU à 06hTU	06hTU à 12hTU	12hTU à 18hTU	18hTU à	DD	m/s	Dates	≡	=	∞	↙	R	△	≫	≫
DOUALA	0.1	0.1	1.6	1.0	SW/WSW	7	3 jours	0	9	0	5	12	0	0	0
E D E A	-	0.4	1.5	0.5	-	-	-	0	0	0	0	2	0	0	0
NGAMBE	-	0.0	2.2	0.2	-	-	-	31	0	0	1	7	0	0	0
NKONGSAMBA	-	0.6	3.7	2.6	-	-	-	27	0	0	3	12	0	0	0
DSCHANG	-	0.3	2.3	0.6	-	-	-	9	0	0	0	23	7	0	0
KRIBI	0.8	1.1	2.3	1.5	SW	6	9 et 26	0	0	0	0	0	18	0	0
ABONG-MBANG	-	1.8	2.9	0.9	-	-	-	10	0	0	6	10	2	0	0
AKONOLINGA	-	1.8	2.1	1.0	-	-	-	2	0	0	4	8	0	0	0
EBOLOWA	-	0.8	2.3	1.7	-	-	-	0	0	0	1	2	1	0	0
ESEKA	N				E		A			N				T	
LOMIE	-	0.0	2.2	0.0	-	-	-	8	0	0	0	8	0	0	0
SANGMELIMA	-	1.0	3.2	1.0	-	-	-	3	0	0	1	3	0	0	0
YAOUNDE	2.6	1.3	2.8	1.8	ENE	10	30	6	1	0	4	10	0	0	0
YOKADOUMA	-	0.0	2.0	0.1	-	-	-	8	0	0	2	15	0	0	0
BAFIA	-	0.7	2.7	1.7	E	16	26	12	4	0	0	8	0	1	0
BATOURI	-	0.9	2.3	1.2	-	-	-	14	5	0	1	20	0	0	0
BERTOUA	-	1.6	4.0	1.3	-	-	-	5	0	0	2	14	0	0	0
BETARE-OYA	N				E		A			N				T	
NANGA-EBOKO	-	0.3	1.0	0.1	N	18	24	3	2	0	8	7	0	1	1
Y O K O	-	1.3	2.3	1.6	-	-	-	26	0	0	0	17	0	0	0
BANYO	-	0.0	1.8	0.4	-	-	-	0	0	0	0	24	1	0	0
KOUNDJA	0.5	0.4	1.0	0.4	NW	9	23	3	0	0	12	16	12	0	0
MEIGANGA	-	0.1	1.2	0.1	-	-	-	7	0	0	1	23	0	0	0
NGAOUNDERE	0.7	0.3	2.4	1.8	WNW	18	18	7	0	0	1	29	0	1	1
TIBATI		2.1	3.3	2.5	-	-	-	5	0	0	1	20	0	0	0
GAROUA	0.9	0.7	2.1	1.0	NE	16	24	0	0	0	8	18	7	1	0
KAELE	-	1.8	3.5	1.0	SE	20	17	0	0	0	3	20	1	1	1
MAROUA-SALAK	1.8	1.5	3.9	1.8	NE	25	23	0	0	0	4	19	0	2	2
P O L I	-	0.2	1.5	0.0	-	-	-	1	0	0	1	26	16	0	0
MAMFE	0.7	0.3	2.2	1.0	SSW/S	6	14 et 30	16	0	0	2	26	1	0	0
BAMENDA	-	0.2	1.4	0.4	-	-	-	4	0	0	0	17	0	0	0
T I K O	-	0.4	2.7	2.1	-	-	-	0	2	0	0	10	0	0	0

DUREE DE L'INSOLATION (en Heures et 1/10è) JUILLET 1972

Dates	DOUALA	YAOUNDE	YOKO	BATOURI	KOUNDJA	NGAOUNDERE	GAROUA	MAROUA-SALAK	BAMENDA	MAMFE	TIKO	DSCHANG
1	4.0	2.3	2.8	5.1	6.4	1.7	3.8	2.4	5.2	3.4	3.7	2.5
2	6.3	7.5	10.1	10.1	8.9	11.4	9.1	8.8	4.5	5.0	7.3	2.9
3	8.3	3.5	8.1	8.4	8.9	5.1	8.4	9.9	6.0	6.9	8.4	6.6
4	3.4	6.4	8.6	8.1	8.2	7.5	7.2	5.6	1.5	1.5	7.3	5.8
5	2.5	4.3	5.2	0.4	1.8	5.4	6.3	8.3	1.1	3.7	3.3	4.2
6	2.9	1.6	0.0	2.2	2.0	0.0	2.3	0.2	0.3	2.2	5.1	3.4
7	0.4	1.3	0.6	3.3	2.8	5.5	9.7	8.8	0.1	0.0	0.7	1.1
8	4.9	7.7	6.8	4.9	6.9	1.6	1.2	3.5	5.8	4.6	4.4	3.8
9	5.1	4.1	4.7	6.7	6.0	6.6	11.1	9.2	4.1	4.5	4.8	5.3
10	0.0	1.5	2.8	1.7	2.0	4.4	3.9	4.2	0.2	0.0	0.0	0.7
11	0.9	3.8	1.3	0.0	3.7	3.0	4.3	5.3	1.4	2.3	0.7	2.6
12	1.0	2.0	2.3	2.1	1.9	6.4	2.3	2.7	0.5	0.0	2.5	0.6
13	2.5	3.4	5.2	5.6	5.4	6.0	5.5	9.4	5.8	2.5	1.9	6.7
14	1.0	1.5	5.8	7.9	4.8	6.4	9.2	8.7	3.8	4.2	0.0	5.5
15	2.2	5.6	4.1	0.6	0.5	3.7	6.8	8.7	2.6	1.8	0.0	4.5
16	3.2	6.6	6.5	9.8	6.6	1.4	5.3	6.7	1.0	2.9	3.8	4.2
17	3.1	1.7	3.6	0.1	2.6	3.7	1.1	6.6	0.8	4.2	4.8	2.9
18	0.0	0.6	6.2	3.8	4.7	6.0	9.9	7.8	4.9	1.9	0.1	0.8
19	4.8	7.4	5.4	3.9	8.0	7.3	7.3	5.4	6.1	3.6	3.4	5.1
20	1.4	1.1	2.1	2.4	1.4	1.2	6.0	6.7	1.1	3.7	0.5	2.0
21	1.6	2.2	1.9	0.3	3.0	4.6	8.0	6.3	2.5	1.2	2.4	3.0
22	3.2	1.3	4.4	6.1	3.6	2.2	0.8	5.8	1.8	0.4	1.4	1.6
23	1.3	2.0	6.5	7.2	5.7	8.9	10.7	10.0	3.4	0.6	2.5	1.8
24	0.3	3.4	5.6	3.0	8.4	6.5	8.4	7.0	7.3	6.5	0.4	6.8
25	2.7	4.6	4.9	5.7	2.7	5.6	5.0	4.7	1.0	2.4	2.0	1.6
26	1.1	2.0	3.5	0.0	7.8	0.0	4.1	7.7	1.3	0.9	3.2	2.3
27	6.1	4.5	8.5	6.0	6.3	5.5	6.5	4.9	5.2	3.0	3.0	5.7
28	1.3	4.2	6.9	5.9	7.4	10.1	10.5	2.3	3.0	3.3	1.5	4.9
29	1.8	5.0	6.3	6.2	8.3	5.0	10.5	8.6	7.6	1.8	4.4	4.8
30	0.6	1.7	5.8	4.8	3.9	6.1	7.9	8.4	5.4	1.3	0.1	0.6
31	0.8	0.8	1.6	2.2	3.1	4.9	10.3	11.8	1.	[illegible]	[illegible]	2.9

VENT EN ALTITUDE (par Sondage) DD : ROSE DE 36 V : m/s JUILLET 1972

Dates	Heures TU	DOUALA															
		SOL		500 m.		1000 m.		1500 m.		3000 m.		5000 m.					
		DD	V	DD	V	DD	V	DD	V	DD	V	DD	V				
1	0000	00	00	17	03	21	04	24	04	30	04	36	06				
2	0000	00	00	22	04	22	03	10	01	09	09	05	06				
3	0000	00	00	22	01	26	03	24	04	10	09	05	08				
4	0000	00	00	20	04	28	05	32	03	13	05	04	07				
5	0000	00	00	21	04	23	04	25	04	08	04	08	11				
6	0000	00	00	26	03	25	05	20	05	11	09	07	08				
7	0000	00	00	22	01	26	03	24	04	10	09	05	08				
8	0000	00	00	24	03	28	02	07	05	13	04	05	09				
9	0000	00	00	24	04	31	02	06	06	08	08	09	10				
10	0000	00	00	13	02	20	01	21	01	-	-	-	-				
11	0000	00	00	XX	XX	XX	XX	XX	XX	14	06	06	07				
12	0000	00	00	20	01	31	06	24	04	14	08	09	04				
13	0000	00	00	32	04	27	04	26	06	10	04	09	04				
14	0000	00	00	21	05	29	02	03	04	08	10	10	08				
15	0000	00	00	22	01	26	01	28	02	34	05	36	09				
16	0000	00	00	22	03	24	03	36	02	07	05	07	03				
17	0000	00	00	23	05	28	02	32	04	12	08	10	05				
18	0000	18	02	XX	XX	XX	XX	XX	XX	XX	XX	33	02				
19	0000	00	00	12	02	21	01	24	03	24	03	05	04				
20	0000	00	00	21	06	26	05	26	02	09	04	04	05				
21	1700	22	02	21	07	23	06	19	05	-	-	-	-				
22	0000	00	00	XX	XX	26	05	31	02	15	03	10	03				
23	0000	00	00	27	03	28	04	35	04	15	06	08	07				
24	0000	00	00	22	07	24	09	22	04	03	08	03	08				
25	1600	21	03	22	06	23	05	24	03	11	05	13	07				
26	0000	00	00	23	06	25	06	27	03	17	05	13	08				
27	1600	22	04	23	06	22	03	28	03	-	-	-	-				
28	0000	00	00	22	04	24	04	26	03	09	11	09	06				
29	0000	00	00	XX	XX	XX	XX	XX	XX	09	07	09	07				
30	0000	00	00	XX	XX	XX	XX	XX	XX	XX	XX	XX	XX				
31	0000	21	02	12	07	06	06	02	07	XX	XX	03	03				

VENT EN ALTITUDE (par Sondage) DD : ROSE DE 36 V : m/s JUILLET 1972

GAROUA

Dates	Heures TU	SOL DD	SOL V	500 m. DD	500 m. V	1000 m. DD	1000 m. V	1500 m. DD	1500 m. V	3000 m. DD	3000 m. V	5000 m. DD	5000 m. V
1	0500	28	02	30	08	27	07	33	03	05	10	-	-
2	1100	00	00	24	04	23	02	22	05	10	15	08	11
3	0500	32	02	29	09	28	10	31	02	06	07	07	05
4	0500	28	02	27	10	25	08	21	05	04	07	-	-
5	0500	00	00	26	06	27	09	26	06	10	07	-	-
6	1700	00	00	24	05	28	06	25	06	10	07	-	-
7	2300	00	00	28	08	30	05	32	04	08	05	-	-
8	1700	24	01	25	05	11	06	09	10	05	10	-	-
9	0500	00	00	27	04	12	03	11	08	-	-	-	-
10	1100	00	00	27	02	21	05	16	03	07	09	-	-
11	1700	28	04	30	08	29	10	29	10	07	05	-	-
12	1100	26	02	27	05	36	03	08	03	09	14	-	-
13	0500	00	00	30	05	14	03	12	04	10	14	-	-
14	0500	32	01	28	10	24	04	13	03	08	02	-	-
15	0500	00	00	26	07	23	02	06	04	05	14	-	-
16	1100	28	02	27	08	25	06	25	05	-	-	-	-
17	1100	32	04	23	11	12	05	09	10	09	14	-	-
18	0500	00	00	28	10	29	11	28	02	07	10	08	07
19	0500	28	01	27	10	27	11	27	05	07	06	-	-
20	0500	00	00	27	06	24	04	09	04	05	12	-	-
21	0500	00	00	30	08	28	02	08	04	12	07	-	-
22	1700	00	00	29	08	26	09	25	10	05	04	-	-
23	0500	22	02	26	09	27	09	31	06	08	11	-	-
24	0500	28	02	29	13	27	10	25	04	06	14	-	-
25	1100	26	02	27	05	18	06	18	09	15	13	-	-
26	1700	00	00	22	01	27	02	30	02	07	08	-	-
27	0500	00	00	25	05	21	03	14	04	12	09	-	-
28	1700	28	02	25	04	26	02	33	02	09	12	-	-
29	0500	00	00	28	10	29	10	28	04	09	12	-	-
30	1100	21	02	27	06	27	08	29	09	10	10	-	-
31	0500	28	02	29	14	27	15	28	[illegible]	[illegible]	[illegible]	08	09

VENT EN ALTITUDE (par Sondage) DD : ROSE DE 36 **V** = m/s JUILLET 1972

YAOUNDE

Dates	Heures TU	SOL DD	SOL V	1000 m. DD	1000 m. V	[illegible] DD	[illegible] V	3000 m. DD	3000 m. V	5000 m. DD	5000 m. V
1	2300	00	00	27	05	15	02	12	07	06	04
2	0500	00	00	28	04	09	02	-	-	-	-
3	0500	00	00	29	07	02	03	12	08	-	-
4	1700	24	03	27	06	25	05	07	05	05	08
5	1700	26	03	29	05	27	06	15	09	09	07
6	1700	24	03	27	04	28	07	15	11	09	09
7	1700	00	00	03	03	10	02	13	09	06	08
8	0700	00	00	27	04	04	06	10	12	-	-
9	0500	00	00	27	05	15	03	-	-	-	-
10	0500	24	03	-	-	-	-	-	-	-	-
11	1700	26	02	28	05	28	05	15	08	08	04
12	1700	00	00	26	04	28	03	10	05	11	03
13	1700	02	02	32	02	01	02	12	09	06	09
14	1700	16	02	05	02	31	02	26	08	-	-
15	1100	00	00	32	03	02	05	-	-	-	-
16	1700	24	03	24	07	27	04	-	-	-	-
17	1700	00	00	26	03	30	04	35	05	-	-
18	0500	22	02	-	-	-	-	-	-	-	-
19	0500	22	02	-	-	-	-	-	-	-	-
20	0500	00	00	-	-	-	-	-	-	-	-
21	1700	26	03	29	02	27	03	15	13	13	03
22	1700	26	02	28	02	24	02	13	09	-	-
23	0500	22	02	-	-	-	-	-	-	-	-
24	0500	00	00	-	-	-	-	-	-	-	-
25	0500	00	00	-	-	-	-	-	-	-	-
26	0500	22	02	-	-	-	-	-	-	-	-
27	0500	00	00	-	-	-	-	-	-	-	-
28	0500	24	02	-	-	-	-	-	-	-	-
29	0500	22	02	-	-	-	-	-	-	-	-
30	0500	00	00	-	-	-	-	-	-	-	-
31	0500	22	03	-	-	-	-	-	-	-	-

BATOURI

Dates	Heures TU	SOL DD	SOL V	1000 [illegible] DD	1000 [illegible] V	[illegible] DD	[illegible] V	3000 m. DD	3000 m. V	5000 m. DD	5000 m. V
1	0500	00	00	-	-	-	-	-	-	-	-
2	2300	00	00	29	07	36	05	02	02	-	-
3	1100	00	00	15	01	26	02	-	-	-	-
4	0500	00	00	-	-	-	-	-	-	-	-
5	0500	32	03	-	-	-	-	-	-	-	-
6	0500	00	00	-	-	-	-	-	-	-	-
7	0500	00	00	32	02	29	09	16	02	-	-
8	0500	36	02	30	06	36	04	15	06	-	-
9	2300	00	00	26	06	26	04	17	02	-	-
10	0500	00	00	28	06	28	04	14	10	-	-
11	1100	32	03	28	06	27	09	-	-	-	-
12	0500	00	00	-	-	-	-	-	-	-	-
13	0500	00	00	-	-	-	-	-	-	-	-
14	0500	36	03	-	-	-	-	-	-	-	-
15	0500	00	00	-	-	-	-	-	-	-	-
16	0500	00	00	-	-	-	-	-	-	-	-
17	0500	00	00	-	-	-	-	-	-	-	-
18	0500	00	00	-	-	-	-	-	-	-	-
19	1100	28	03	-	-	-	-	-	-	-	-
20	1100	22	03	-	-	-	-	-	-	-	-
21	1100	00	00	-	-	-	-	-	-	-	-
22	1100	30	02	-	-	-	-	-	-	-	-
23	1100	26	02	-	-	-	-	-	-	-	-
24	1100	26	02	-	-	-	-	-	-	-	-
25	1100	26	03	-	-	-	-	-	-	-	-
26	1100	18	09	-	-	-	-	-	-	-	-
27	1100	18	01	-	-	-	-	-	-	-	-
28	1100	36	02	-	-	-	-	-	-	-	-
29	1100	32	03	-	-	-	-	-	-	-	-
30	1100	28	02	-	-	-	-	-	-	-	-
31	1100	32	03	-	-	-	-	-	-	-	-

VENT EN ALTITUDE (par Sondage) DD : ROSE DE 36 V : m/s JUILLET 1972

NGAOUNDER

Dates	Heures TU	SOL DD	SOL V	1500 m. DD	1500 m. V	3000 m. DD	3000 m. V	5000 m. DD	5000 m. V
1	1100	12	03	13	03	04	05	05	13
2	1700	18	03	22	06	14	05	08	07
3	0500	00	00	26	03	30	04	-	-
4	0500	00	00	26	06	-	-	-	-
5	0500	00	00	25	04	09	05	-	-
6	0500	00	00	32	01	-	-	-	-
7	1100	33	03	33	02	05	03	-	-
8	1700	29	03	33	04	10	13	09	08
9	1700	32	02	06	05	09	04	-	-
10	1100	22	02	19	03	13	03	10	10
11	1100	00	00	18	01	14	08	-	-
12	0500	06	03	04	03	01	05	-	-
13	0500	00	00	12	02	17	03	10	04
14	1100	00	00	06	01	07	07	10	08
15	1100	20	05	19	06	08	14	06	13
16	1700	00	00	15	02	09	08	-	-
17	1100	32	06	34	08	11	08	11	04
18	1700	00	00	01	05	07	12	04	05
19	0500	00	00	23	03	-	-	-	-
20	0500	00	00	20	08	08	06	-	-
21	1700	00	00	22	05	-	-	-	-
22	1100	22	05	26	04	21	14	-	-
23	0500	00	00	03	02	01	08	36	05
24	1700	00	00	20	07	09	11	-	-
25	1700	18	08	19	05	17	08	14	07
26	0500	00	00	30	05	09	04	-	-
27	1100	08	06	10	04	12	07	-	-
28	0500	00	00	-	-	-	-	-	-
29	1700	26	05	01	06	08	13	07	09
30	1100	27	02	03	03	12	08	18	
31	0500	00	00	22				-	-

KOUNDJA

Dates	Heures TU	SOL DD	SOL V	1500 m. DD	1500 m. V	3000 m. DD	3000 m. V	5000 m. DD	5000 m. V
1	1100	36	02	05	04	08	12	-	-
2	2300	00	00	21	02	09	05	-	-
3	0500	00	00	-	-	-	-	-	-
4	1100	26	02	24	02	11	03	05	06
5	0500	28	03	27	06	10	02	05	09
6	0500	26	01	26	04	12	04	-	-
7	0500	00	00	09	03	15	10	-	-
8	0500	00	00	03	03	09	04	-	-
9	0500	00	00	24	03	15	07	-	-
10	0500	28	01	27	11	07	01	12	08
11	1100	26	01	26	02	16	07	11	05
12	1100	00	00	24	02	34	04	25	05
13	1100	00	00	05	02	13	07	11	06
14	2300	30	03	24	03	06	04	-	-
15	2300	00	00	25	02	-	-	-	-
16	0500	00	00	29	01	34	05	-	-
17	1100	00	00	07	04	16	02	11	06
18	1100	00	00	18	01	06	09	11	03
19	0500	00	00	24	02	08	07	-	-
20	0500	28	02	26	04	07	04	11	05
21	1100	00	00	26	02	16	06	08	11
22	0500	24	01	22	06	16	11	13	04
23	1100	00	00	17	01	06	05	02	09
24	0500	00	00	06	03	06	10	06	19
25	0500	00	00	10	04	30	07	29	10
26	0500	26	03	27	05	15	07	09	07
27	0500	33	01	36	02	12	04	-	-
28	0500	26	01	29	02	10	10	11	11
29	0500	26	03	26	04	12	03	-	-
30	1100	36	01	06	02	07	14	-	-
31	0500	28	02	27	04	07	08	-	-

RENSEIGNEMENTS COMPLEMENTAIRES pour certains AERODROMES

DOUALA — Altitude : 5 mètres — **JUILLET 1972**

-o-o-o-

VENT AU SOL - Fréquence des Directions

Heures	N	NNE	NE	ENE	E	ESE	SE	SSE	S	SSW	SW	WSW	W	WNW	NW	NNW	CAL
00h TU	0	0	0	0	0	1	0	0	1	0	0	0	0	0	0	0	29
06h TU	0	0	0	0	0	0	0	0	0	0	0	2	0	0	1	0	28
12h TU	0	0	0	0	0	0	1	0	2	1	7	5	1	0	0	0	14
18h TU	0	0	0	0	0	0	0	0	2	1	11	0	0	0	0	0	17

VISIBILITE - Fréquence

Heures	<50 m	<200 m	<500 m	<1 km	<2 km	<4 km	<10 km	<20 km	<50 km	≥50 km
00h TU	0	0	0	0	0	1	2	18	31	0
06h TU	0	0	0	1	2	11	24	30	31	0
12h TU	0	0	0	0	0	2	8	17	31	0
18h TU	0	0	0	0	0	0	2	8	31	0

NUAGES BAS (Nébul. de 5/8 à 7/8 inclus) Fréq. des Hauteurs

Heures	Pression Niveau Station	<50 m	<100 m	<200 m	<500 m	<600 m	<1000 m	<1500 m	<2000 m	<2500 m
00h TU	1012.4	0	0	0	15	17	18	18	18	18
06h TU	1012.4	1	2	2	19	19	19	19	19	19
12h TU	1012.3	0	0	0	8	15	23	23	23	23
18h TU	1010.9	0	1	1	13	15	17	17	17	17

NUAGES BAS (Nébulosité = 8/8) Fréquence des Hauteurs

Heures	<50 m	<100 m	<200 m	<300 m	<600 m	<1000 m	<1500 m	<2000 m	<2500 m
00h TU	0	0	0	0	11	11	11	11	11
06h TU	0	0	0	5	13	13	13	13	13
12h TU	0	0	0	0	5	6	6	6	6
18h TU	0	0	0	0	4	4	4	4	4

- RENSEIGNEMENTS COMPLEMENTAIRES pour certains AERODROMES -

YAOUNDE — Altitude : 751 mètres — JUILLET 1972

-o-o-o-

VENT AU SOL - Fréquence des Directions																	
Heures	N	NNE	NE	ENE	E	ESE	SE	SSE	S	SSW	SW	WSW	W	WNW	NW	NNW	CAL
00h TU	0	0	0	0	0	0	0	0	0	1	4	11	7	0	0	0	8
06h TU	0	0	0	0	0	0	0	0	0	1	9	3	2	0	0	0	16
12h TU	1	0	1	0	0	0	0	1	3	2	7	6	7	1	0	0	2
18h TU	0	0	0	0	1	0	0	0	0	0	8	5	6	0	0	0	12

VISIBILITE - Fréquence										
Heures	< 50 m	< 200 m	< 500 m	< 1 km	< 2 km	< 4 km	< 10 km	< 200 km	< 50 km	≥ 50 km
00h TU	0	0	0	1	1	1	1	23	31	0
06h TU	0	0	0	3	5	7	17	28	31	0
12h TU	0	0	0	0	0	0	1	8	30	1
18h TU	0	0	0	0	0	0	3	11	31	0

NUAGES BAS (Nébulosité de 5/8 à 7/8 inclus) Fréquence des Hauteurs										
Heures	Pression Niveau Station	< 50 m	< 100 m	< 200 m	< 500 m	< 600 m	< 1000 m	< 1500 m	< 2000 m	< 2500 m
00h TU	928.6	0	0	0	18	18	18	18	18	18
06h TU	928.9	0	0	1	10	10	10	10	10	10
12h TU	928.6	0	0	0	2	5	26	26	26	26
18h TU	927.1	0	0	0	6	9	11	11	11	11

NUAGES BAS (Nébulosité = 8/8) - Fréquence des Hauteurs									
Heures	< 50 m	< 100 m	< 200 m	< 300 m	< 600 m	< 1000 m	< 1500 m	< 2000 m	< 2500 m
00h TU	0	0	0	1	11	11	11	11	11
06h TU	0	1	5	13	15	15	15	15	15
12h TU	0	0	0	0	2	3	3	3	3
18h TU	0	0	0	0	0	0	0	0	0

- RENSEIGNEMENTS COMPLEMENTAIRES pour certains AERODROMES -

NGAOUNDERE — Altitude : 1114 mètres — JUILLET 1972

-o-o-o-

VENT AU SOL - Fréquence des Directions																	
Heures	N	NNE	NE	ENE	E	ESE	SE	SSE	S	SSW	SW	WSW	W	WNW	NW	NNW	CAL
00h TU	0	0	1	0	0	0	1	0	1	0	2	1	1	2	0	0	22
06h TU	1	1	1	0	0	0	0	0	0	0	0	0	0	0	0	0	28
12h TU	4	0	0	0	0	1	6	0	6	2	2	2	0	1	0	0	7
18h TU	2	1	0	0	0	2	1	0	3	1	1	2	3	1	2	1	11

VISIBILITE - Fréquence										
Heures	< 50 m	< 200 m	< 500 m	< 1 km	< 2 km	< 4 km	< 10 km	< 20 km	< 50 km	⩾ 50 km
00h TU	0	0	0	0	0	0	1	4	31	0
06h TU	0	2	2	4	5	5	7	16	31	0
12h TU	0	0	0	0	0	0	0	2	23	8
18h TU	0	0	0	0	0	0	0	4	31	0

NUAGES BAS (Nébulosité de 5/8 à 7/8 inclus) - Fréquence des Haut.										
Heures	Pression Niveau Station	< 50 m	< 100 m	< 200 m	< 500 m	< 600 m	< 1000 m	< 1500 m	< 2000 m	< 2500 m
00h TU	892.5	0	0	0	0	3	4	4	4	4
06h TU	892.8	0	0	1	3	4	5	5	5	5
12h TU	892.0	0	0	0	1	1	20	20	20	20
18h TU	891.1	0	0	0	3	5	8	8	8	8

NUAGES BAS (Nébulosité = 8/8) - Fréquence des Hauteurs										
Heures	< 50 m	< 100 m	< 200 m	< 300 m	< 600 m	< 1000 m	< 500 m	< 2000 m	< 2500 m	
00h TU	0	0	0	0	1	1	1	1	1	
06h TU	0	0	1	1	2	2	2	2	2	
12h TU	0	0	0	0	0	0	0	0	0	
18h TU	0	0	0	0	0	0	0	0	0	

RENSEIGNEMENTS COMPLEMENTAIRES pour certains AERODROMES

GAROUA — Altitude : 242 mètres — JUILLET 1972

VENT AU SOL - Fréquence des Directions

Heures	N	NNE	NE	ENE	E	ESE	SE	SSE	S	SSW	SW	WSW	W	WNW	NW	NNW	CAL
00h TU	0	1	0	0	0	0	0	0	0	0	1	0	6	1	2	0	20
06h TU	0	0	0	0	1	0	0	0	0	0	1	0	8	1	0	0	20
12h TU	0	0	0	0	0	0	0	0	0	0	2	2	19	1	0	0	71
18h TU	0	0	0	0	0	0	0	0	0	2	10	1	11	0	0	0	17

VISIBILITE - Fréquence

Heures	<50 m	<200 m	<500 m	<1 km	<2 km	<4 km	<10 km	<20 km	<50 km	≥50 km
00h TU	0	0	0	0	0	0	1	2	7	24
06h TU	0	0	0	0	0	0	1	2	9	22
12h TU	0	0	0	0	0	0	0	0	2	29
18h TU	0	0	0	0	0	0	1	1	5	26

NUAGES BAS (Nébulosité de 5/8 à 7/8 inclus) - Fréquence des Hauteurs

Heures	Pression Niveau Station	<50 m	<100 m	<200 m	<500 m	<600 m	<1000 m	<1500 m	<2000 m	<2500 m
00h TU	983.7	0	0	0	6	6	6	6	6	6
06h TU	984.1	0	0	0	2	2	2	2	2	2
12h TU	983.5	0	0	0	0	5	15	15	15	15
18h TU	981.6	0	0	0	2	3	3	3	3	3

NUAGES BAS (Nébulosité = 8/8) - Fréquence des Hauteurs

Heures	<50 m	<100 m	<200 m	<300 m	<600 m	<1000 m	<1500 m	<2000 m	<2500 m
00h TU	0	0	0	0	0	0	0	0	0
06h TU	0	0	0	1	1	1	1	1	1
12h TU	0	0	0	0	0	0	0	0	0
18h TU	0	0	0	0	0	0	0	0	0

- TEMPERATURE ET VENT EN ALTITUDE - JUILLET 1972

DOUALA

DATES	Niveau 850 mb. Altitude Moyenne 1535 mètres				Niveau 700 mb. Altitude Moyenne 3173 mètres				Niveau 500 mb. Altitude Moyenne 5886 mètres				Niveau 400 mb. Altitude Moyenne 7610 mètres			
			VENT				VENT				VENT				VENT	
	T	Td	DD	V	T	Td	DD	V	T	Td	DD	V	T	Td	DD	V
1	+16.4	+15.1	24	04	+ 8.6	+ 7.0	01	05	- 6.2	-10.1	03	03	-17.8	-23.6	11	02
2	+16.0	+14.6	10	01	+ 9.6	+ 6.2	08	09	- 4.8	-17.4	09	03	-15.6	-26.6	10	07
3	+16.5	+16.5	24	04	+ 7.0	+ 1.0	10	09	- 5.8	-20.8	08	05	-16.1	-24.4	10	11
4	+17.0	+14.8	32	03	+10.0	+ 4.2	11	06	- 4.7	-21.8	05	05	-15.1	-25.6	13	13
5	+17.0	+15.6	25	04	+ 9.4	+ 7.4	07	05	- 4.0	-13.0	11	11	-13.0	-33.8	12	11
6	+18.0	+16.2	20	05	+ 9.6	+ 6.4	11	09	- 3.4	-18.4	12	12	-14.7	-23.2	06	12
7	+18.5	+17.6	24	03	+ 9.7	+ 5.6	13	03	- 3.7	- 6.4	06	09	-13.9	-15.0	07	12
8	+17.2	+13.0	07	05	+ 9.7	+ 3.6	12	04	- 6.4	-12.6	08	14	-15.6	-25.2	10	14
9	+18.2	+15.8	06	06	+10.3	+ 5.6	08	08	- 2.8	-15.4	11	11	-15.0	-26.8	20	09
10	+16.9	+15.7	21	01	+10.3	+ 8.0	11	11	- 5.0	-11.4	11	11	-15.0	-23.9	11	11
11	+16.6	+16.0	-	-	+ 9.4	+ 4.4	13	06	- 5.6	-10.0	35	06	-13.2	-24.0	06	03
12	+17.1	+16.6	24	04	+10.2	+ 7.4	14	08	- 5.5	- 8.6	06	06	-15.7	-21.0	03	02
13	+17.0	+15.2	36	06	+ 9.7	+ 5.2	11	06	- 6.0	- 9.9	11	08	-15.0	-20.4	08	04
14	+17.1	+16.0	03	04	+ 9.8	+ 4.0	08	11	- 6.0	-12.4	08	07	-17.0	-28.4	09	09
15	+17.0	+14.4	28	02	+ 8.8	+ 6.2	34	05	- 4.6	-10.4	36	10	-13.5	-21.4	11	23
16	+17.1	+15.8	36	02	+10.0	+ 7.0	07	05	- 4.4	-11.8	11	06	-14.7	-28.1	10	08
17	+18.4	+16.3	32	04	+ 9.8	+ 7.0	11	08	- 5.2	-13.0	14	03	-15.5	-27.6	16	04
18	+15.4	+13.2	-	-	+ 6.5	+ 4.1	-	-	- 7.2	- 9.2	20	04	-15.7	-18.2	11	02
19	+17.8	+16.2	24	03	+ 8.6	+ 7.2	24	03	- 4.6	- 6.4	02	05	-14.3	-18.6	03	10
20	+16.7	+15.4	26	02	+ 9.6	+ 7.6	10	04	- 4.8	- 9.8	02	03	-16.0	-25.6	12	06
21	+17.0	+17.0	-	-	+ 8.6	+ 4.2	-	-	- 7.3	- 9.0	-	-	-15.4	-28.9	-	-
22	+15.4	+13.8	31	02	+ 6.2	+ 3.4	15	09	- 5.8	-11.6	10	08	-17.2	-27.6	13	20
23	+17.2	+16.6	35	04	+10.0	+ 3.4	15	06	- 8.5	-20.8	13	14	-16.5	-37.6	13	11
24	+17.9	+17.1	22	04	+ 9.0	+ 7.0	04	08	- 4.2	- 7.6	01	05	-13.0	-21.8	10	09
25	+18.0	+16.9	-	-	+ 7.9	+ 6.6	-	-	- 7.9	-14.6	-	-	-16.4	-27.0	-	-
26	+16.8	+16.8	27	03	+ 8.6	+ 7.2	17	05	- 4.2	-15.4	10	10	-14.8	-24.0	08	10
27	+15.2	+12.8	-	-	+ 6.1	+ 6.1	-	-	- 5.8	- 8.4	-	-	-14.4	-18.0	-	-
28	+16.4	+15.0	26	03	+ 8.8	+ 5.9	11	16	- 5.3	- 8.9	10	08	-14.9	-19.0	16	05
29	+17.4	+16.2	-	-	+10.4	+ 7.2	09	08	- 5.2	-19.0	10	07	-15.2	-23.2	12	09
30	+17.3	+16.4	-	-	+ 8.4	+ 4.8	-	-	- 3.8	-11.0	08	02	-15.0	-20.2	09	07
31	+15.8	+15.1	02	07	+ 6.7	+ 5.2	34	04	- 5.8	- 9.4	15	06	-16.6	-18.9	11	04
MAX.	+18.5	+17.6	02	07	+10.4	+ 7.6	11	16	- 2.8	- 6.4	08	14	-13.0	-15.0	11	23
MIN.	+15.2	+12.8	10	01	+ 6.1	- 3.6	24	03	- 7.9	-21.8	08	02	-17.8	-37.6	11	01
MOY.	+17.0	+15.6		04	+ 8.9	+ 5.4		07	- 5.3	-12.3		07	-15.2	-23.7		09

N. B. : Altitude moyenne en mètres géopotentiels
T = Température en degrés centigrades
Td = Point de Rosée en degrés centigrades
Vent = Rose de 36 et mètres par seconde.

TEMPERATURE ET VENT EN ALTITUDE (Suite) JUILLET 1972

DOUALA

DATES	Niveau 300 mb. Altitude moyen. 9723 mètres			Niveau 200 mb. Altitude moyen. 12475 mètres			Niveau 150 mb. Altitude moyen. 14286 mètres			Niveau 100 mb. Altitude moyen. 16677 mètres			Niveau 70 mb. Altitude moyen. 18260 mètres		
	T	VENT DD	VENT V	T	VENT DD	VENT V	T	VENT DD	VENT V	T	VENT DD	VENT V	T	VENT DD	VENT V
1	-32.7	04	08	-52.9	09	19	-61.4	12	07	-71.8	32	10	-74.4	-	-
2	-30.0	08	24	-49.2	26	05	-61.6	34	07	-74.0	08	07	-72.6	08	12
3	-30.5	10	17	-51.7	03	07	-64.0	19	04	-77.2	09	12	-74.2	06	10
4	-30.1	13	06	-50.3	25	14	-65.0	27	11	-78.2	12	11	-67.4	-	-
5	-27.4	27	05	-	-	-	-	-	-	-	-	-	-	-	-
6	-29.4	36	10	-49.2	28	04	-64.6	07	03	-81.5	11	06	-69.4	20	09
7	-26.7	08	07	-49.1	08	02	-63.1	-	-	-	-	-	-	-	-
8	-28.8	10	05	-52.0	09	08	-65.4	35	03	-77.2	08	21	-69.6	-	-
9	-29.7	-	-	-51.5	-	-	-64.5	-	-	-75.8	-	-	-69.0	-	-
10	-30.0	02	09	-52.3	06	08	-65.2	05	12	-79.6	08	03	-70.0	22	03
11	-28.2	05	08	-50.4	06	16	-63.0	07	16	-74.0	08	18	-	-	-
12	-32.1	06	04	-55.2	07	19	-65.7	07	24	-79.2	21	05	-74.5	-	-
13	-30.1	07	13	-53.3	07	17	-64.9	11	14	-	-	-	-	-	-
14	-31.4	08	12	-54.2	08	22	-64.1	11	10	-76.4	12	07	-74.4	24	04
15	-30.5	13	09	-51.5	13	16	-65.4	11	29	-74.4	03	07	-72.0	2[illegible]	10
16	-29.1	06	12	-51.5	13	08	-64.5	06	13	-73.6	10	11	-72.3	[illegible]	[illegible]
17	-29.6	07	16	-51.8	07	07	-64.7	09	13	-75.4	14	07	-	-	-
18	-29.7	04	06	-52.4	07	10	-65.6	07	10	-71.8	-	-	-	-	-
19	-28.7	13	25	-50.6	14	15	-63.6	15	13	-73.2	15	15	-69.4	05	[illegible]
20	-31.1	11	10	-52.8	07	25	-64.8	34	03	-74.4	08	03	-71.2	02	02
21	-31.0	-	-	-53.0	-	-	-64.0	-	-	-74.6	-	-	-73.2	-	-
22	-32.4	08	17	-52.6	05	10	-63.0	09	05	-77.8	08	11	-70.9	10	05
23	-31.8	07	20	-51.4	09	13	-65.7	22	08	-79.2	07	13	-	-	-
24	-28.6	10	16	-48.8	19	15	-63.3	20	08	-79.0	09	07	-71.6	12	02
25	-28.7	-	-	-49.8	-	-	-64.0	-	-	-72.0	-	-	-	-	-
26	-29.5	08	05	-54.2	07	18	-66.2	08	13	-73.4	30	11	-	-	-
27	-29.2	-	-	-55.0	-	-	-65.8	-	-	-79.6	-	-	-	-	-
28	-29.5	08	08	-51.9	04	18	-62.4	-	-	-	-	-	-	-	-
29	-29.6	10	14	-51.6	-	-	-64.2	-	-	-75.7	-	-	-73.8	-	-
30	-29.8	09	22	-51.0	17	02	-62.0	22	05	-75.6	-	-	-73.6	-	-
31	-31.9	20	02	-53.2	11	03	-66.9	11	05	-76.9	-	-	-69.4	-	-
MAX.	-26.7	13	25	-48.8	07	25	-61.6	11	29	-71.8	08	21	-67.4	05	33
MIN.	-32.7	20	02	-55.2	08	02	-66.8	07	03	-81.5	08	03	-74.5	02	02
MOY.	-29.9		11	-51.8		12	-64.4		10	-76.0		10	-71.6		09

N. B. : Altitude moyenne en mètres géopotentiels
T = Température en degrés centigrades
Vent = Rose de 36 et mètres par seconde.

HAUTEURS PLUVIOMETRIQUES ET NOMBRE DE JOURS DE PLUIE
JUILLET 1972

STATIONS	Totaux (mm)	Ecart à Moy.	Nbre de J.
I - LITTORAL			
BABONG	223.4	-278.9	13
BOMONO	605.4	-	19
BONALES	278.9	-	15
DIZANGUE	313.5	- 15.6	15
LOUM-CHANTIERS	364.0	-106.5	15
MANJO	388.1	-124.9	26
MBANGA	154.7	-140.1	12
MBANG	252.0	-	18
MBOUROUKOU	141.4	-235.4	11
MOUANKO	249.5	- 62.1	5
NDOULOU	275.4	-	8
N D O M	60.0	- 66.5	1
NKONDJOCK	410.7	- 5.4	9
NYANON	61.4	-	6
NYOMBE (IFAC)	184.4	-193.1	17
PENDA-MBOKO	905.8	-	14
POUMA	146.2	-	3
SAKBAYEME	101.1	-128.6	9
SOLLE	321.7	-	16
SOHOK	198.2	-	9
SOUZA	477.4	-	15
YABASSI	45.0	-342.7	2
YINGUI	126.4	- 56.2	7
II - EST			
BATOURI-VILLE	123.6	+ 13.1	10
KANGNOL I	122.0	-	9
NDEMBA I	202.0	-	10
NDELELE	243.9	-	7
NGUELEBOCK	182.9	-	13
III - CENTRE-SUD			
AMBAM	29.7	- 10.4	13
BENGBIS	207.2	-	6
BIPINDI	33.3	-	2
BOKITO	53.0	-	4
DJOUM	47.0	-	6
DZENG	28.2	-	4
ELOGBATINDI	166.4	-	8
EVOUDOULA	19.6	- 26.6	2
GOURA	78.0	-	2
LOLODORF	23.2	- 27.3	3
MAKAK	61.0	- 67.4	8
MANKIM	53.3	- 71.0	6
MBALMAYO-AGRI.	67.0	-	6
MBALMAYO-EIF.	150.4	-	5
METET	19.7	- 35.2	2
MENGUEME	91.6	-	5
MVANGAME	97.1	-	7
NDIKINIMIKI	106.4	+ 20.5	5
NJAZENG	37.4	-	4
NGOMEZAP	69.0	-	6
NKOLBISSON	88.9	+ 54.6	11
NGOULEMAKONG	70.6	- 2.5	8
NGORO	40.2	-	8
OBALA	92.1	-	3
OKOLA	33.4	-	10
OVENG	106.1	-	X
YANGBEM	58.4	-	4
ZOETELE	36.5	-	6
IV - OUEST			
BAFANG	120.3	-	12
BAFOUSSAM	360.2	+ 125.0	18
BANGWA	63.5	-	12
BANGANGTE	28.4	-114.1	4
BANDJOUM	143.6	-	12
DSCHANG IRAT	187.7	-	25
FOUMBAN	137.3	-143.4	9
GALLIM	200.6	-	22
KOUNDEN	341.9	- 22.2	20
M B O S	144.7	-	12
MBOUDA.....	142.9	- 89.8	16
PETIT-DIBOUM	393.3	-	21
TONGA	83.4	-	5

HAUTEURS PLUVIOMETRIQUES MENSUELLES ET NOMBRE DE JOURS DE PPLUIE (Suite)
JUILLET 1972

STATIONS	Totaux (mm)	Ecart à Moy.	Nbre de J.
V - N O R D			
BOGO	125.2	-	10
DANA	226.9	-	11
DOUKOULA	213.3	+ 36.0	11
GAROUA-VILLE	234.1	+ 64.0	10
GUIDER	101.2	-	9
LAM	82.1	- 113.2	12
MAROUA-AGRI.	107.2	- 93.9	12
MAYO-DARLE	218.3	- 70.8	14
MAYO-OULDEME	229.3	+ 15.6	14
MERI	207.6	-	14
MBE	284.9	-	15
MOKIO	150.5	-	8
MORA	88.1	- 102.1	9
NGAOUNDERE-AGRI.	154.2	- 95.6	24
SIR	182.9	- 44.7	12
YAGOUA	195.3	+ 13.7	10
VI - CAMEROUN OCCIDENTAL			
BAROMBI-KANG	199.8	-	17
BOTA-AIM.	1110.2	-	27
BUEA-AGRI.	314.5	-	18
DEBUNDSCHA	1340.5	-	24
BWINGA-RUBBER	814.3	-	22
CAMP 11 PALMS	416.7	-	14
EKONA-AIM.	297.7	-	14
EKONA-RESEARCH	266.1	-	13
ESUKE-BANANAS	711.7	-	17
IDENAU	238.9	-	31
ISONGO	1548.8	-	29
ESSOSONG	522.4	-	17
KOLA-RUBBER	390.6	-	18
KENDONGI	242.2	-	13
LIKOMBA-RUBBER	208.6	-	19
LINKSFLUS	395.5	-	18
MBONGE	133.2	-	8
MEANJA-KUMBA	194.3	-	11
MISSAKA	285.1	-	18
MISSELELE	541.6	-	15
MOLIWE-PALMS	723.7	-	22
MOKUNDANGE	1489.3	-	26
MUKONJE	171.2	-	14
MUYUKA	547.4	-	24
MOLYKO	472.2	-	14
MONDONI-FARMS	387.0	-	18
NDIAN ESTATE	965.8	-	29
NKAMBE	279.5	-	26
NSONE-MOLIWE	2626.8	-	23
POWO-PALMS	265.2	-	16
SODEN-IDENAU	1541.3	-	25
OBANG-FARMS	52.3	-	25
TOLE-TEA	583.7	-	23
TOMBEL	680.0	-	18
WUM	377.3	-	15

HAUTEURS DES PRECIPITATIONS (en m/m)

JUILLET 1972

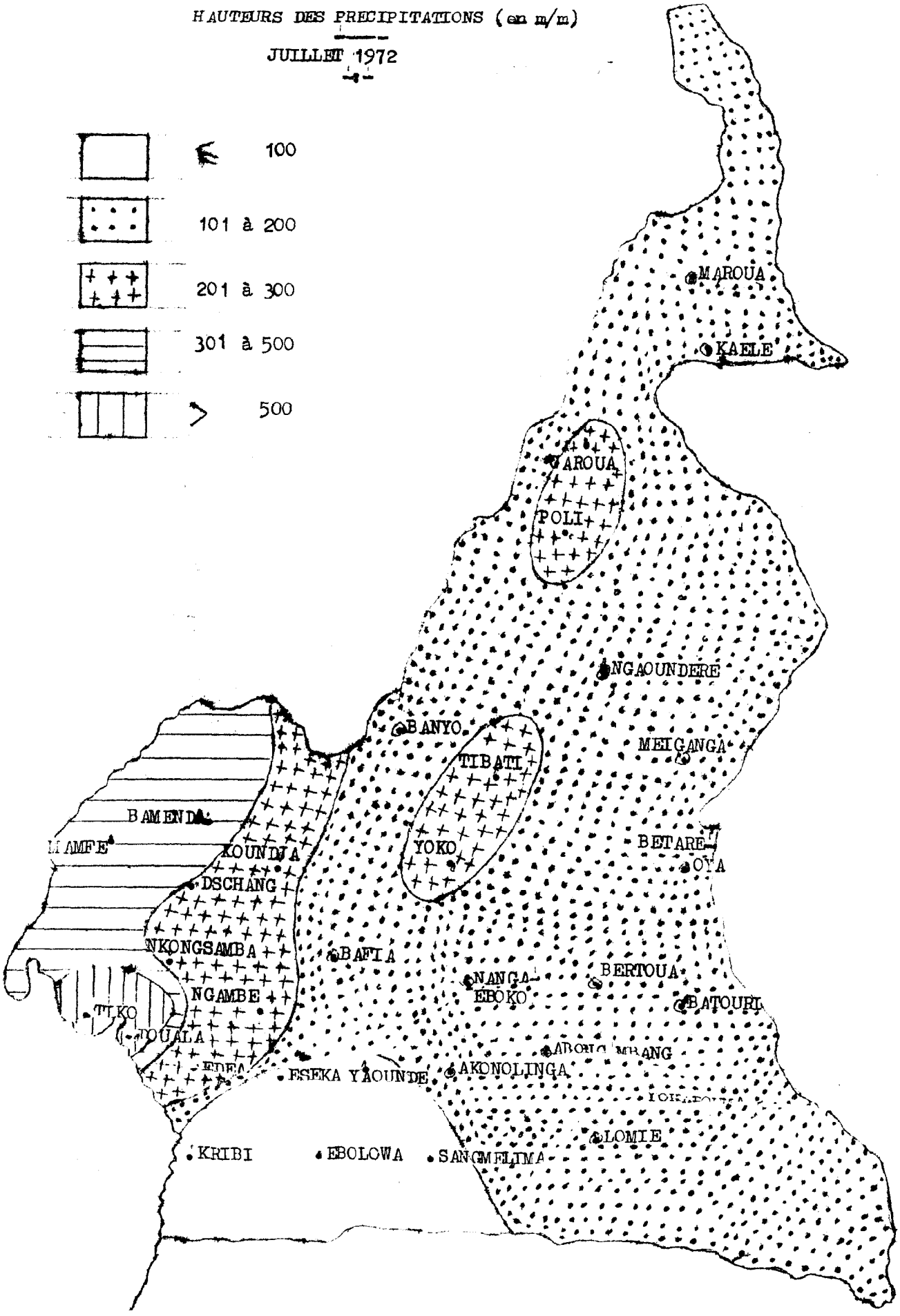

NOMBRE DE JOURS DE PLUIE

JUILLET 1972

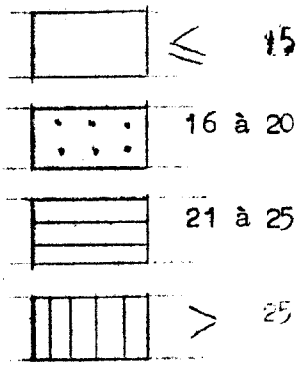

MAROUA
KAELE
GAROUA
POLI
NGAOUNDERE
BANYO
MEIGANGA
TIBATI
BAMENDA
MAMFE
KOUNDJA
OSCANG
BETARE-OYA
NKONGSAMBA
BAFIA
NANGA-EBOKO
BERTOUA
BATOURI
NGAMBE
TIKO
DOUALA
EDEA
ESEKA
YAOUNDE
AKONOLOINGA
ABONG-MBANG
YOKADOUMA
KRIBI
EBOLOWA
SANGMELIMA
LOMIE

MINISTÈRE DES TRANSPORTS

MINISTRY OF TRANSPORT

République Unie du Cameroun
Paix — Travail — Patrie

United Republic of Cameroon
Peace — Work — Fatherland

MÉTÉOROLOGIE NATIONALE

NATIONAL METEOROLOGY

RESUME MENSUEL DU TEMPS

MONTHLY WEATHER REPORT

ATMOSPHERIC SCIENCES
LIBRARY
MAY 1 1973
U.S. Dept. of Commerce
N.O.A.A.

AOUT 1972

AUGUST 1972

Imp. Moderne Dla — 7.72

- RESUME MENSUEL DU TEMPS AU CAMEROUN - A O U T 1972

SITUATION GENERALE

Elle est caractérisée par la présence permanente de basses pressions axées entre les 19 et 20 Nord, la trace au sol du Front Intertropical oscillant entre 16 et 18 Nord.

Le Cameroun est resté sous l'influence permanente de masse d'air très humide.

Le Flux de mousson, important la nuit atteint fréquemment 3000 mètres d'épaisseur et les dépasse quenlque fois comme les 12, 20, 26 et 27 où il a atteint 5000 mètres.

TYPES DE TEMPS

La saison des pluies se poursuit sur la majeure partie de notre pays.

On peut différencier 4 zones, caractéristiques de 4 types de temps.

1°/- Le Littoral et Reliefs de l'Ouest - Les précipitations y sont très abondantes. Elles ont lieu principalement la nuit et se poursuivent en début de matinée sur la zone littoral, sous forme de pluie faible ou bruine reduisant souvent la visibilité à moins de 2000 mètres.

Sur les reliefs, une cumulification modérée dans le courant de la journée évolue localement en orages forts.

2°/- Le Sud - La petite saison sèche se poursuit sur le Sud et remonte jusque dans les régions de la Savane de l'Est. On y observe quelques brumes et brouillards matinaux, suivis d'une instabilité orageuse faible.

3°/- Les Hauts Plateaux et le Centre-Sud - On, observe un ciel généralement couvert en début de matinée, avec des bancs de brouillards épars et des pluies isolées d'Altostratus. L'après-midi l'évolution diurne très importante favorise la formation de nombreux foyers orageux souvent accompagnés de précipitations.

3°/- Le Nord - L'instabilité d'évolution diurne est plus importante. Les foyers orageux isolés le plus souvent, s'organisent quelque fois en lignes de grains comme les 4, 10, 13, 20, et 27.

RESUME CLIMATOLOGIQUE

La mousson est bien établie dans le Littoral et l'Ouest du pays avec des précipitations assez abondantes. On note cependant une nette diminution d'intensité dans les chutes, ce qui a provoqué un déficit très sensible dans la plupart des Stations (DOUALA - 159.1 m/m, EDEA - 168.5 et TIKO - 173.3 m/m).

Tandis que la petite saison sèche bat son plein dans le Centre, le Sud et l'Est, on observe plutôt une lente évolution orageuse se manifester dans le Nord avec des grains encore peu violents.

La tendance est nettement au réchauffement sur l'ensemble du pays avec des températures nettement au-dessus de la moyenne (ESEKA 6+ 1.3 °C)./-

-o-o-o-o-o-o-

1°) - SIGNIFICATION DES SIGNES CONVENTIONNELS (Page 8)

≡	Brouillard visibilité	< 1 km.	
=	Brume humide visibilité	> 1 km.	< 5 km.
∞	Brume sèche visibilité	< 5 km	
↯	Eclair		
⛈	Orage		
⊤	Tonnerre entendu		
⌓	Rosée		
⥣	Vent	≥ 16 m/s	

2°) - VENT EN ALTITUDE (Page 10 et 13)

L'Heure indiquée est celle du DEBUT du Sondage

3°) - VALEURS PLUVIOMETRIQUES (Pages 6, 19, et 20)

L'Ecart à la Moyenne n'est indiqué que pour les Stations dont le nombre d'Années d'Observations est supérieur ou égal à CINQ.

4°) - RENSEIGNEMENTS COMPLEMENTAIRES pour certains AERODROMES : (Pages 14 à 17)

Les Fréquences sont exprimées en nombre de JOURS.

-o-o-o-o-o-o-o-

Dates	DOUALA	NKONG-SAMBA	KOUNDJA	MANFE	T I K O	KRIBI	E	N	YAOUNDE	AKONO-LINGA	SANGME-LIMA	LOMIE	ABONG-MBANG	BATOURI	BERTOUA	BAFIA	Y O K O	NGAOUNDERE
1	18.6	13.4	22.1	25.9	47.8	0.3	5.7	9.4								3.5	15.5	
2	13.2	21.9	6.3	0.8	17.4	0.2	1.4	13.4		0.1						TR.		22.8
3	1.8	2.2	2.0	6.1	10.2	0.7	0.3	28.7	0.2	0.5		1.7		0.4	0.6	5.4		15.8
4	3.5	40.4	10.4	5.1	18.5		1.6	16.3								TR.		15.6
5	2.3	1.9	0.2	TR.	6.6	TR.	TR.	8.4						0.2				13.3
6	6.9	7.7	0.6	3.3	3.7		1.1	12.1										11.4
7	11.6	0.9	3.0	10.9	3.8	1.9	4.1	6.3				0.3				TR.	1.7	TR.
8	11.2	3.3	0.8	3.8	18.8	0.4	1.6	12.5		0.6						0.6	2.5	1.4
9	12.5	18.1	2.6	1.0	15.6		1.6	9.4		TR.								
10	103.6	54.9	28.0	8.5	36.6		5.0	9.7	TR.			17.5	4.0	1.0	3.4	1.4		5.8
11	31.0			38.9	12.4	1.1	8.5	4.0	TR.				10.0			1.1	2.4	59.8
12	19.7	9.8	2.4	15.4	7.0	9.4	19.6	36.7	0.9							3.9	1.0	TR.
13	39.4	22.2	1.8	0.4	62.9		9.0	14.8	TR.		0.4					20.8		43.8
14	0.2		1.8		14.0	0.1		1.4						TR.			11.6	6.9
15	0.1	1.2			3.0			1.1										2.7
16	6.3	8.2	9.2	0.3	5.0	1.3	0.8	7.7										
17	19.9	16.4	36.0	21.4	11.2	4.4	1.6	26.1	8.5	34.9	4.1		4.3	8.5	32.1	10.7	5.8	0.3
18	31.4	99.5	6.6	13.6	4.8	9.6	5.8	16.4	25.0	58.1	9.5		0.6			6.5	3.3	1.2
19	70.6	1.7	31.5	18.1	5.0	1.7	10.6	12.4	3.9	51.0	3.2	TR.				18.2		29.0
20	8.3	25.5	37.7		10.0	1.6	4.6	35.3	TR.	7.6	5.3	0.9				9.4	21.3	0.4
21	4.3	85.6	2.9	0.2	124.3	1.8	2.8	10.1								21.1	0.4	28.1
22	13.3	47.8	29.8	6.5	9.6	10.4	3.0	49.2		0.4			3.0			3.0	8.5	4.6
23	11.2	2.2	8.8	26.8		2.8		6.8		0.3			9.1			TR.	22.5	21.2
24	6.1	3.9	1.0	33.8	1.5	1.5	2.0	10.4						0.9		22.4	21.4	9.3
25	22.0	9.0	22.6	8.2	29.4	9.1	0.2	14.3	TR.			TR.				3.2	4.0	2.2
26	1.2	8.2		39.5	0.8	1.1	7.5	11.8	TR.					40.7	0.3	TR.		3.3
27	4.0	20.3		31.9	7.7	4.3	2.1	10.9	0.4					3.0		0.5	8.0	
28	19.7	40.4	4.7	16.9	9.6	31.5	19.7	11.3		1.1	29.1	9.5		7.1	11.0	46.2	54.2	
29	18.4	2.8		2.8	TR.	2.3	2.4	4.8	1.5	7.7	6.4	20.5	1.8	16.7	18.3		0.1	5.8
30	1.2	9.8	18.0	37.8	1.3		29.0	6.8	13.0	10.8	6.0		7.5	2.3	9.0	2.8	4.5	
31	2.3	29.1					21.2	6.1	TR.				0.6	4.0				0.6

- 3 bis - HAUTEURS DES PRECIPITATIONS (Suite) AOUT 1972

Dates	BAMENDA	DSCHANG	ESEKA	EBOLOWA	MANGA EBOKO	YOKADOUMA	BETARE OYA	MEIGANGA	BANYO	TIBATI	P[illegible] H	KAELE
1	7.8	4.0	2.6					1.6	4.4	13.3		3.3
2	1.2	1.1	1.4	0.1		2.9		16.7	3.2	39.6	2.1	
3	7.7	18.0	0.7		TR.	76.1	3.2	18.2	34.0	2.6	18.3	
4	25.9	2.4	2.7				0.6	1.5	5.0		3.3	27.4
5			TR.					0.3				
6	9.0	2.3	2.5					4.5	0.3	11.1		
7	21.8	0.7	3.6		TR.			0.4	3.6			
8	31.6	18.8			1.5						36.7	0.2
9	40.9	13.5	0.7									
10	27.7	29.5						2.0	1.9	6.4	4.6	0.4
11		3.2	16.[illegible]						2.0	5.5	6.4	
12	31.6	10.0	2.3	TR.		0.5	5.2	40.8	1.3	12.8		
13	3.9	1.9	3.7	0.4		1.4	8.0	17.5	24.0	8.6	64.1	3.3
14							1.2	1.6	20.5	2.6	4.8	
15			0.7									
16	1.8	0.4					10.6	2.6				0.3
17	5.1	14.2	0.5	9.3	10.5	11.5	4.6	2.5		1.5	14.8	
18	26.3	1.0	0.2	1.1			3.0	12.1	14.7		0.3	0.3
19	19.1	14.9	15.3	0.4	3.0				36.1	31.3	1.5	5.0
20	1.8	0.8	16.4	26.8	42.1	1.5			0.6	12.1	1.8	16.9
21		27.4	6.8				16.8	48.1	15.5	3.7	2.6	
22	19.4	6.3	6.6	4.2	TR.		3.0	5.8	24.0	1.9	30.8	
23	2.0	3.4				5.3	4.2		4.5		11.0	
24	1.4	13.5	1.5		TR.	24.8	8.0	4.9		0.5	5.6	2.0
25	32.1	3.5	1.9		0.5	30.2			1.5	6.6	14.9	9.8
26	19.5	14.7			TR.		20.6				19.4	13.8
27	1.8		3.2		2.5		18.8	14.6		5.6	16.0	23.7
28	26.6	8.2	37.7	0.5	7.0	17.3	13.8	2.7			4.1	
29	1.0	12.5	10.2	8.2	14.5	5.5	3.8		5.2	49.9		
30	72.2	6.4	13.5	5.1	5.5	3.0	4.5	0.9		2.0	3.0	40.5
31	27.6	5.0	5.7	5.5		10.0	28.3		25.0		19.7	

TEMPERATURE MINIMALE AOUT 1972

Dates	DOUALA	NKONG-SAMBA	KOUNDJA	MAMFE	T I K O	KRIBI	E D E A	NGAMBE	YAOUNDE	AKONO-LINGA	SANGME-LIMA	LOMIE	ABONG-MBANG	BATOURI	BERTOUA	BAFIA	Y O K O	NGAOUNDERE	GAROUA	MAROUA-SALAK
1	22.4	19.0	17.0	21.5	21.7	21.8	22.0	19.0	18.5	19.5	18.8	19.6	19.2	19.7	20.9	19.8	17.8	18.0	22.0	20.8
2	22.3	19.0	17.0	22.0	21.7	22.9	22.4	19.8	18.4	19.0	19.4	18.4	19.5	19.8	20.2	20.2	17.4	18.1	22.8	22.1
3	22.6	18.9	16.2	22.0	22.2	22.0	22.8	19.6	19.1	19.5	19.0	19.2	19.2	19.4	20.0	20.0	18.2	16.5	22.4	23.2
4	23.0	18.4	16.4	22.0	22.2	21.5	22.8	19.8	19.0	20.0	20.0	19.6	19.9	19.7	19.8	20.5	18.4	17.4	20.5	19.3
5	22.2	18.8	15.6	21.0	22.0	20.6	22.0	19.8	18.5	19.8	20.0	19.0	19.0	20.2	19.9	19.8	18.2	15.9	20.8	19.5
6	22.7	19.0	16.0	22.5	21.8	22.0	23.0	19.8	19.0	19.4	20.0	19.6	19.0	19.4	19.7	20.3	18.2	18.1	22.6	22.6
7	23.0	19.7	17.8	23.0	22.7	22.0	23.0	19.6	19.2	20.3	19.2	19.2	18.8	19.7	19.8	20.5	18.8	17.0	24.0	23.6
8	23.0	19.2	16.8	22.0	22.3	22.1	22.8	19.9	19.3	20.0	19.2	19.2	18.6	20.0	20.0	21.0	16.8	16.7	22.6	21.0
9	23.2	19.0	17.0	22.8	22.9	21.9	23.0	19.5	19.8	20.0	19.6	18.2	18.8	18.8	19.4	20.8	18.8	17.1	20.8	22.0
10	23.0	19.3	16.4	22.3	22.6	22.5	23.0	20.0	19.9	20.4	20.2	19.2	18.6	20.0	19.7	21.2	18.2	17.4	22.0	22.4
11	22.0	18.4	16.6	22.0	22.0	22.8	23.3	19.8	19.0	20.2	19.6	20.2	18.8	17.4	18.7	20.5	17.8	16.5	21.8	22.0
12	22.3	18.7	15.8	21.4	22.0	22.1	22.4	19.6	19.0	20.0	18.6	20.0	19.6	19.0	20.1	20.2	18.0	17.0	20.3	20.8
13	22.0	18.8	17.2	21.8	21.6	21.9	22.4	19.0	18.9	20.0	19.2	19.1	19.2	20.1	20.8	20.2	18.0	16.5	22.6	22.7
14	21.8	18.8	17.0	21.9	20.9	22.0	22.0	19.2	18.9	18.6	19.0	18.2	19.5	19.0	20.4	20.0	17.8	16.9	19.0	19.0
15	22.6	17.0	17.0	21.1	21.5	21.5	22.2	20.0	18.9	19.8	19.6	20.0	18.8	18.9	20.5	20.4	18.2	17.0	21.2	22.2
16	22.8	19.7	16.3	22.9	22.3	23.0	23.0	19.9	18.8	20.2	19.6	20.1	17.9	20.0	19.8	20.4	17.8	17.0	22.3	23.1
17	23.5	20.0	16.6	23.0	22.7	23.0	23.0	20.0	19.7	19.8	19.9	20.3	18.2	19.6	19.7	21.0	19.4	15.9	22.4	20.5
18	22.9	19.0	16.0	21.9	22.1	22.4	23.0	20.0	17.8	18.5	19.0	19.3	18.0	18.1	17.8	20.4	17.6	15.0	21.0	22.0
19	22.2	18.8	16.4	22.0	22.4	22.4	22.8	19.8	19.0	19.5	19.6	19.6	19.8	19.6	20.4	20.5	18.2	17.5	22.6	19.7
20	22.7	18.4	15.8	22.2	22.0	22.6	22.6	19.6	19.1	19.6	19.4	19.8	19.4	19.5	20.5	20.2	18.2	17.0	19.6	18.1
21	22.6	19.2	16.2	22.1	22.3	22.5	22.8	19.8	19.0	19.4	19.3	18.8	18.4	18.8	19.6	20.5	17.0	17.0	21.4	20.8
22	23.0	19.0	17.0	22.4	22.1	22.5	22.9	19.7	19.5	20.0	19.6	20.9	19.3	19.3	19.8	20.8	18.4	16.6	21.0	21.8
23	22.9	19.0	16.5	22.5	22.0	22.4	22.7	19.6	19.0	19.8	19.6	19.3	18.0	19.7	19.8	20.2	17.4	17.0	21.3	21.0
24	22.6	19.2	16.0	22.0	22.0	22.3	22.8	19.5	19.6	20.0	20.0	19.6	18.4	17.7	18.6	20.2	16.8	16.1	22.0	23.0
25	22.6	19.2	16.5	21.0	21.9	22.5	22.8	19.6	18.0	18.8	20.0	19.5	18.0	18.4	19.3	18.5	16.4	16.8	20.5	19.5
26	23.0	19.0	16.5	22.0	22.4	22.2	23.0	19.6	19.2	20.0	20.0	19.8	19.3	19.5	21.0	20.3	18.3	17.2	22.0	23.7
27	23.5	18.7	15.9	21.6	22.6	22.5	23.0	19.5	19.8	20.2	20.0	18.2	18.2	19.7	19.9	21.4	18.4	16.9	18.8	17.5
28	21.2	17.9	17.2	22.6	20.9	23.2	21.4	18.8	19.9	19.9	20.2	19.0	18.0	19.0	19.2	19.0	16.0	17.6	18.2	18.8
29	21.0	17.6	15.5	21.2	21.0	22.9	21.2	17.8	19.2	20.0	20.0	20.0	18.4	18.0	18.8	18.8	16.8	17.5	20.4	22.8
30	22.6	18.6	17.0	22.1	22.2	24.0	22.5	19.8	18.2	18.4	20.0	18.5	17.8	18.4	18.6	19.8	17.2	17.4	20.2	19.5
31	22.0	18.3	15.6	21.2	21.8	22.5	22.5	19.0	19.0	19.6	19.0	18.9	17.8	18.0	18.1	19.3	16.2	15.6	20.8	20.5

TEMPERATURE MAXIMALE AOUT 1972

Dates	DOUALA	NKONG-SAMBA	KOUNDJA	MAMFE	TIKO	KRIBI	EDEA	NGAMBE	YAOUNDE	AKONO-LINGA	SANGME-LIMA	LOMIE	ADONG-MBANG	BATOURI	BERTOUA	BAFIA	YOKO	NGAOU-NDERE	GAROUA	MAROUA-SALAK
1	26.0	23.0	24.6	26.5	25.0	26.8	24.8	23.5	23.6	25.4	25.0	25.2	25.0	26.9	26.8	28.3	24.4	26.6	30.3	26.0
2	26.7	23.0	23.6	28.0	24.8	27.8	25.6	23.2	24.3	25.0	25.0	25.6	25.4	27.2	25.6	26.3	23.2	26.7	33.0	32.4
3	27.4	23.0	23.0	29.2	25.8	25.8	27.0	24.3	26.0	27.2	26.0	24.4	25.4	26.2	28.0	27.7	23.7	28.1	33.6	33.3
4	27.0	24.0	24.8	29.2	26.0	26.8	25.8	24.0	24.7	26.0	25.2	26.7	26.3	28.3	26.7	28.0	24.0	25.0	25.2	23.5
5	27.5	24.3	26.0	28.9	25.9	27.5	27.2	24.2	23.8	24.2	27.3	25.4	24.8	28.2	27.1	28.2	26.0	27.0	31.8	31.4
6	27.4	25.2	25.2	29.2	26.6	27.8	26.6	25.8	25.3	25.0	26.0	25.4	24.8	27.8	26.4	27.8	28.6	27.8	32.8	32.0
7	26.1	21.8	25.4	27.6	25.8	27.8	26.4	24.2	25.9	24.8	27.0	24.8	25.6	27.5	27.5	27.0	22.8	24.2	32.3	33.0
8	27.1	25.9	25.8	29.6	27.6	27.0	26.6	23.5	26.0	25.0	25.7	24.2	25.2	28.2	28.0	28.6	26.0	27.4	33.3	31.5
9	27.2	24.8	25.4	29.0	25.1	29.0	28.0	24.6	26.6	27.2	27.6	25.8	26.0	28.8	27.8	28.5	24.6	25.5	31.8	29.0
10	27.8	25.6	25.2	28.9	24.5	28.1	26.6	23.8	25.1	25.8	27.0	27.8	26.6	26.8	25.4	28.5	25.2	26.4	30.0	31.4
11	26.3	24.8	23.8	24.1	25.5	27.3	25.6	24.6	25.8	25.6	24.6	26.0	26.5	26.2	27.0	28.3	25.0	25.6	31.0	29.0
12	24.0	22.1	22.5	24.6	23.9	25.9	24.6	22.8	26.3	26.4	26.0	26.0	25.0	28.5	25.8	29.5	25.2	25.6	30.8	31.0
13	25.0	21.4	22.3	27.4	23.7	27.5	24.5	21.6	24.4	25.6	25.0	25.4	26.8	26.2	27.1	26.5	24.2	27.0	31.4	32.0
14	28.0	24.0	22.8	28.2	27.3	28.7	27.4	23.6	23.7	27.0	25.2	25.2	24.8	26.4	26.0	26.6	25.2	26.1	27.1	27.5
15	28.5	25.0	25.8	30.0	26.6	29.8	28.4	25.2	27.0	28.0	27.0	28.3	28.0	30.5	29.5	28.8	24.2	29.2	31.6	34.0
16	28.6	25.2	26.4	30.9	28.6	28.6	28.6	26.0	26.8	28.0	28.4	27.2	27.6	28.1	27.5	30.0	25.6	28.5	33.1	34.3
17	26.4	24.2	27.1	28.9	26.9	28.4	27.4	25.0	26.9	29.0	26.8	27.0	25.8	24.0	24.8	28.3	23.8	24.0	28.2	27.2
18	26.3	25.2	24.8	30.8	27.1	26.1	26.0	23.6	27.1	28.0	27.4	26.4	27.2	28.0	26.5	28.8	24.4	25.8	31.6	32.5
19	25.8	24.0	25.4	28.6	25.6	27.2	27.0	25.4	27.2	28.0	26.2	28.8	28.2	30.2	29.0	27.6	26.4	28.0	31.4	29.6
20	28.2	25.3	25.1	30.9	27.5	26.6	28.0	26.2	27.0	26.5	26.6	25.4	25.8	25.5	26.8	29.3	26.2	25.9	27.6	24.0
21	27.8	24.4	25.0	30.4	26.9	27.4	27.8	25.2	26.0	28.4	26.0	29.4	28.6	29.5	28.8	29.5	26.8	28.0	31.3	30.5
22	26.9	22.0	23.6	26.1	25.6	28.3	25.5	23.4	26.4	26.4	26.4	26.0	26.0	27.2	28.2	28.5	28.3	23.2	24.0	25.2	28.8
23	27.6	24.5	24.8	29.0	28.8	27.8	27.0	24.6	27.0	27.0	25.6	27.6	28.2	29.5	30.2	29.5	25.2	26.3	30.2	30.6
24	26.4	24.6	26.6	29.0	27.8	28.4	27.4	24.2	27.2	27.6	27.0	29.0	28.8	29.2	27.4	29.8	25.2	23.0	31.3	31.3
25	28.3	25.0	24.0	28.0	26.3	28.0	26.8	23.6	27.1	29.0	28.2	28.2	28.6	26.8	29.2	27.0	25.2	25.2	29.4	29.8
26	27.7	26.2	25.4	30.8	27.4	29.0	27.6	25.6	27.2	28.6	27.2	27.0	28.6	31.8	29.3	29.0	25.3	28.0	28.2	29.0
27	28.7	25.3	26.2	31.4	27.3	29.3	28.1	25.2	26.2	28.0	29.0	28.2	28.0	26.6	28.8	29.0	25.0	29.0	28.4	31.2
28	26.8	23.5	23.4	28.0	27.8	28.7	27.2	23.6	24.0	25.8	29.0	27.0	25.2	25.4	25.5	24.0	22.4	26.0	26.2	28.2
29	27.3	23.9	25.6	29.6	27.0	29.0	26.8	25.8	28.2	28.2	27.2	28.0	28.0	28.8	27.2	28.8	25.3	27.6	32.0	32.0
30	28.1	25.0	25.4	28.9	28.7	28.4	27.8	24.8	25.0	25.6	26.8	27.6	25.6	26.7	26.0	28.0	24.4	26.6	32.0	32.8
31	29.2	26.0	25.0	30.6	28.0	26.8	28.4	26.5	28.2	28.6	28.0	28.0	28.0	28.6	28.6	28.0	30.0	24.0	26.8	30.8	30.0

STATIONS	TEMPERATURE DE L'AIR SOUS ABRI (en °C)									PRECIPITATIONS			
	MOY. MAX.	MOY. MIN.	Tx+Tn/2	ECART à MOY	MAX. ABS.	MIN. ABS.	MOY. 00hTU	MOY. 06hTU	MOY. 12hTU	MOY. 18hTU	TOTAL (mm)	ECART à MOY.	Nbre de J	MAX. en 24 h.
DOUALA	27.2	22.6	24.9	+ 0.1	29.2	21.0	23.3	22.9	26.1	24.2	615.8	- 159.1	31	119.7
E D E A	26.9	22.6	24.7	+ 0.2	28.6	21.2	-	23.0	26.0	24.0	172.8	- 168.5	27	29.0
NGAMBE	24.4	19.6	22.0	+ 0.4	26.5	17.8	-	20.3	23.5	21.5	424.6	- 90.7	31	49.2
NKONGSAMBA	24.3	18.8	21.6	+ 0.8	26.2	17.0	-	19.1	23.0	20.3	617.3	+ 130.0	29	99.5
DSCHANG	22.3	16.2	19.2	+ 0.3	24.6	15.0	-	16.4	21.5	17.9	237.6	- 4.0	27	29.5
KRIBI	27.8	22.3	25.1	+ 0.6	29.8	20.6	24.1	23.0	26.8	25.1	113.7	- 113.0	24	31.5
ABONG-MBANG	26.7	18.8	22.7	+ 0.2	28.8	17.8	-	19.9	24.0	23.0	40.9	- 59.8	9	10.0
AKONOLINGA	26.8	19.7	23.2	- 0.1	29.0	18.4	-	20.3	24.9	23.1	173.1	+ 84.2	12	58.1
EBOLOWA	26.0	19.9	22.9	+ 0.2	28.0	18.6	-	20.3	24.8	23.0	64.0	- 4.0	12	26.8
ESEKA	27.4	21.5	24.4	+ 1.3	29.2	20.3	-	22.1	-	23.9	156.9	- 20.0	24	37.7
LOMIE	26.7	19.4	23.0	+ 0.3	29.4	18.2	-	20.0	25.2	23.8	50.4	- 84.4	6	20.5
SANGMELIMA	26.6	19.6	23.1	+ 0.7	29.0	18.6	-	20.0	24.5	23.7	64.0	- 26.1	8	29.1
YAOUNDE	25.0	19.0	22.5	+ 0.2	28.2	17.8	20.0	19.6	24.1	22.5	53.4	- 28.5	8	25.0
YOKADOUMA	28.1	20.1	24.1	+ 0.6	31.0	18.8	-	20.7	26.6	23.6	190.0	+ 39.4	13	76.1
BAFIA	26.2	20.2	24.2	+ 0.3	30.0	18.5	21.3	20.8	26.6	23.9	180.7	+ 44.9	18	46.2
BATOURI	27.8	19.2	23.5	+ 0.6	31.8	17.7	-	19.6	25.7	23.7	84.8	- 76.8	11	40.7
BERTOUA	27.4	19.7	23.6	+ 0.6	30.2	17.8	-	20.2	25.9	23.5	77.3	- 64.9	8	32.1
BETARE-OYA	27.0	19.0	23.0	+ 0.8	30.2	17.6	-	19.5	24.9	22.2	158.2	- 54.8	18	28.3
NANGA-EBOKO	27.2	20.1	23.7	+ 0.4	29.8	18.2	-	20.5	25.8	23.9	87.1	- 34.6	9	42.1
Y O K O	24.7	17.8	21.2	+ 0.2	26.8	16.0	-	18.3	23.5	20.6	188.7	+ 5.1	18	54.2
BANYO	26.3	17.9	22.1	+ 0.5	28.0	16.4	-	18.3	25.3	20.9	278.7	+ 30.3	20	36.1
KOUNDJA	24.8	16.5	20.7	+ 0.5	27.1	15.5	18.0	17.4	23.6	19.5	281.8	- 32.7	25	37.7
MEIGANGA	26.2	18.1	22.2	+ 0.3	29.0	16.0	-	18.8	25.1	21.4	199.3	- 66.6	20	48.1
NGAOUNDERE	26.5	16.9	21.7	+ 0.4	29.2	15.0	18.2	17.7	24.8	20.6	303.3	+ 20.5	23	59.8
TIBATI	27.3	18.6	23.0	+ 0.5	29.3	16.4	-	19.2	25.9	21.9	267.2	+ 1.3	19	55.1
GAROUA	30.4	21.3	25.9	- 0.1	33.6	18.2	23.3	22.7	28.2	26.3	326.3	+ 99.3	16	58.5
KAELE	30.5	21.8	26.2	+ 0.6	35.4	19.0	-	22.7	-	26.8	146.9	- 107.1	14	40.5
MAROUA-SALAK	30.3	21.1	25.7	+ 0.1	34.3	17.5	23.2	22.4	28.4	26.4	230.7	- 14.6	13	57.8
P O L I	29.1	20.9	25.0	+ 0.1	32.0	19.2	-	21.5	27.7	24.3	285.8	- 19.4	22	64.1
BAMENDA	21.3	15.6	18.4	+ 0.7	24.2	14.3	-	16.3	20.1	17.0	466.8	+ 86.3	26	72.2
MAMFE	28.8	22.0	25.4	0.0	31.4	21.0	-	22.8	27.3	25.0	382.9	- 83.9	27	39.5
T I K O	26.5	22.0	24.3	- 0.2	28.8	20.9	-	22.4	25.2	23.4	498.9	- 173.3	29	124.3

STATIONS	TENSION DE VAPEUR D'EAU (en mb. et 1/10è)								HUMIDITE RELAT. (en %)				EVA-PORATION (mm)	NEB. TOTALE (en Octas)			
	MOY. MAX.	MOY. MIN.	MAX. ABS.	MIN. ABS.	MOY. 00hTU	MOY. 06hTU	MOY. 12hTU	MOY. 18hTU	MOY. MAX.	MOY. MIN.	MAX. ABS.	MIN. ABS.		MOY. 00hTU	MOY. 06hTU	MOY. 12hTU	MOY. 18hTU
DOUALA	29.4	26.9	30.4	24.6	27.8	27.5	28.8	27.8	98	81	100	71	19.6	8	8	7	7
E D E A	29.7	27.2	31.2	24.8	-	27.5	29.4	28.1	98	84	100	75	27.2	-	8	8	7
NGAMBE	26.4	23.3	27.7	21.8	-	23.4	26.0	25.0	98	89	100	80	9.8	-	8	8	8
NKONGSAMBA	24.8	21.3	26.0	18.2	-	21.7	24.0	22.9	99	82	100	73	16.4	-	8	7	8
DSCHANG	21.5	18.2	22.7	16.5	-	18.5	20.9	19.4	99	77	100	62	19.2	-	8	7	8
KRIBI	28.4	25.5	30.1	23.0	26.8	25.6	27.8	26.9	93	75	96	69	54.5	8	7	7	7
ABONG-MBANG	25.5	22.2	28.3	20.2	-	22.8	23.6	24.6	98	69	100	56	43.1	-	8	7	7
AKONOLINGA	25.0	22.3	27.0	21.2	-	22.8	23.2	24.5	96	71	100	60	45.3	-	8	7	6
EBOLOWA	-	-	-	-	-	22.6	24.0	24.4	95	72	100	61	47.5	-	8	7	7
ESEKA	-	-	-	-	-	25.9	-	27.6	98	78	100	63	41.3	-	8	-	8
LOMIE	27.1	23.0	29.3	21.0	-	23.3	25.7	26.7	99	75	100	59	24.1	-	8	7	6
SANGMELIMA	25.0	22.5	26.0	21.0	-	22.7	23.6	24.9	98	72	100	61	42.1	-	8	7	6
YAOUNDE	24.1	21.2	25.7	20.2	22.1	21.8	22.7	23.4	97	70	100	60	63.5	7	8	7	6
YOKADOUMA	27.8	23.9	30.8	22.5	-	24.2	26.3	26.5	99	72	100	57	44.7	-	8	7	5
BAFIA	27.8	23.8	30.2	21.5	24.7	24.3	26.5	26.3	99	72	100	59	38.7	8	8	7	7
BATOURI	27.1	22.7	29.9	19.9	-	22.8	25.4	26.1	100	71	100	52	45.2	-	8	7	6
BERTOUA	25.5	22.4	26.8	19.2	-	23.0	23.9	25.1	97	67	99	58	37.2	-	8	7	7
BETARE-OYA	27.0	22.6	29.2	20.4	-	22.6	25.7	25.3	100	70	100	53	24.7	-	8	7	8
NANGA-EBOKO	-	-	-	-	-	23.3	25.2	25.4	97	75	100	58	41.1	-	8	7	7
Y O K O	24.1	20.2	25.7	17.5	-	20.9	23.1	22.2	100	75	100	66	27.3	-	8	7	7
BANYO	22.8	19.6	24.6	17.8	-	19.8	22.1	21.6	95	66	98	54	38.5	-	7	7	7
KOUNDJA	22.4	18.6	23.7	17.2	19.7	19.2	20.9	20.7	99	68	100	55	41.5	7	7	7	7
MEIGANGA	23.5	20.0	25.2	17.7	-	20.8	22.1	21.0	97	66	99	54	32.9	-	7	7	7
NGAOUNDERE	23.6	19.5	25.5	17.9	20.9	20.2	21.7	22.0	100	64	100	52	37.5	7	7	7	7
TIBATI	24.5	21.0	26.6	18.9	-	21.3	23.4	23.0	96	65	98	53	62.5	-	7	7	7
GAROUA	29.4	24.6	31.9	22.2	27.0	26.4	27.1	28.1	98	64	100	53	59.4	6	7	7	6
KAELE	27.3	24.1	29.9	20.8	-	25.5	-	26.1	93	57	100	43	164.3	-	7	6	5
MAROUA-SALAK	29.2	23.8	31.0	19.7	26.8	25.9	25.8	27.8	99	61	100	50	88.8	6	7	7	6
P O L I	28.5	23.9	30.2	21.4	-	24.6	26.0	26.5	96	68	99	58	68.8	-	7	7	6
BAMENDA	19.6	16.2	20.5	14.9	-	17.1	19.2	18.3	96	75	100	53	32.1	-	7	7	8
MAMFE	30.1	26.6	31.8	25.0	-	26.9	28.7	28.7	98	74	99	63	37.5	-	7	7	7
T I K O	29.0	26.5	31.0	24.5	-	26.8	28.5	27.5	99	84	100	72	28.9	-	8	8	8

AOUT 1972

STATIONS	VENT DE SURFACE — VITESSE MOYENNE m/s à 00hTU	à 06hTU	à 12hTU	à 18hTU	MAXIMUM DD	m/s	Dates	PHENOMENES DIVERS (Nombre de Jours) ≡	=	[illegible]	↘	K	⌂	[illegible]	[illegible]
DOUALA.....	0.0	0.0	1.8	0.7	SSW	7	18	0	1	0	0	6	0	0	0
E D E A.....	-	0.0	2.0	0.1	-	-	-	0	1	0	1	2	0	0	0
NGAMBE.....	-	0.1	1.8	1.0	-	-	-	31	0	0	0	8	0	0	0
NKONGSAMBA....	-	0.8	3.1	2.1	-	-	-	30	0	0	1	20	0	0	0
DSCHANG.....	-	0.5	2.7	0.4	-	-	-	11	0	0	0	25	1	0	0
KRIBI.....	1.5	1.1	2.9	2.6	SW	6	3 jours	0	0	0	1	0	7	0	0
ABONG-MBANG...	-	2.2	3.0	2.0	-	-	-	6	0	0	0	8	1	0	0
AKONOLINGA....	-	1.1	2.1	0.8	-	-	-	0	0	0	4	5	0	0	0
EBOLOWA.....	-	0.7	2.2	1.4	-	-	-	2	0	0	2	4	3	0	0
ESEKA.....	-	0.0	-	0.5	-	-	-	3	0	0	0	1	0	0	0
LOMIE.....	-	0.2	2.1	0.0	-	-	-	6	0	0	2	7	0	0	0
SANGMELIMA....	-	1.0	2.8	1.1	-	-	-	0	0	0	1	3	0	0	0
YAOUNDE.....	1.9	1.1	2.8	2.3	NE/ENE	11	17 et 30	0	2	0	5	7	0	0	0
YOKADOUMA.....	-	0.0	2.1	0.2	-	-	-	13	0	0	2	17	0	0	0
BAFIA.....	0.7	1.0	3.0	1.6	NE/E	16	24 et 28	4	3	0	6	19	0	2	0
BATOURI.....	-	0.9	2.5	1.5	-	-	-	14	4	0	2	17	0	0	0
BERTOUA.....	-	1.3	3.6	0.9	-	-	-	5	0	0	7	9	0	0	0
BETARE-OYA....	-	1.1	4.8	4.8	-	-	-	16	1	0	4	17	3	0	0
NANGA-EBOKO...	-	1.0	3.2	1.6	-	-	-	4	0	0	14	8	0	0	0
Y O K O.....	-	1.4	2.1	1.6	S	16	30	27	1	0	2	23	0	1	0
BANYO.....	-	0.0	2.0	0.4	-	-	-	0	0	0	0	26	0	0	0
KOUNDJA.....	0.4	0.1	0.8	0.2	N	12	17	5	0	0	2	27	6	0	0
MEIGANGA.....	-	0.0	0.8	0.1	-	-	-	8	2	0	2	24	0	0	0
NGAOUNDERE....	0.2	0.3	3.0	1.8	NNW	18	3	14	1	0	5	24	0	1	1
TIBATI.....	-	2.0	3.2	2.4	-	-	-	2	0	0	0	24	0	0	0
GAROUA.....	0.7	1.3	2.1	0.6	NE	20	30	2	0	0	7	20	4	3	1
KAELE.....	-	1.8	-	0.5	E	25	27	0	0	1	5	17	0	3	2
MAROUA-SALAK..	1.1	1.6	3.0	1.2	NNE	20	27	1	0	0	6	15	0	2	1
P O L I.....	-	0.3	1.4	0.1	E	17	25	0	2	0	0	22	3	1	0
BAMENDA.....	-	0.2	1.9	0.6	-	-	-	6	0	0	0	23	0	0	0
MAMFE.....	-	0.5	2.1	0.7	-	-	-	11	0	0	1	20	2	0	0
T I K O.....	-	0.1	3.0	1.7	-	-	-	0	0	0	0	2	0	0	0

Date	[illegible]	[illegible]	[illegible]	BATOURI	KOUNDJA	NGAOUNDERE	GAROUA	MAROUA-SALAK	BAMENDA	MAMFE	T I K O	DSCHANG
1	[illegible]	[illegible]	[illegible]	1.4	1.2	5.2	8.9	3.2	0.9	0.2	0.0	0.2
2	0.0	0.5	3.8	2.6	1.2	0.8	6.6	7.1	0.1	0.8	0.0	0.1
3	0.6	1.7	1.8	5.3	0.5	6.6	11.2	9.6	0.1	1.4	0.0	1.0
4	0.1	0.8	3.1	4.1	4.1	1.9	1.5	0.3	1.9	1.7	0.0	1.0
5	1.0	0.0	6.5	3.7	4.0	4.3	10.4	11.5	3.0	2.0	0.0	2.5
6	0.5	1.2	1.5	4.2	4.4	3.0	10.8	11.1	1.5	2.8	0.7	2.8
7	0.4	3.1	0.2	1.7	1.3	0.8	11.1	7.1	0.4	0.4	0.0	0.6
8	0.1	3.7	3.2	3.2	1.5	4.9	10.0	4.0	0.3	1.8	1.5	0.0
9	0.1	1.2	0.3	5.2	6.2	2.4	5.0	2.6	1.2	5.8	0.0	4.0
10	0.1	0.4	3.3	3.6	2.8	3.5	3.5	6.1	0.8	1.5	0.0	2.0
11	0.9	1.5	4.5	3.8	1.2	3.5	6.4	1.3	0.7	0.0	0.0	0.0
12	0.1	3.4	4.6	3.6	0.3	1.2	5.9	9.9	0.3	0.0	0.0	1.0
13	0.0	1.8	1.9	1.1	2.7	5.3	8.4	9.9	1.1	1.2	0.0	0.0
14	1.0	0.0	3.0	0.2	0.1	6.2	0.4	0.9	1.0	0.5	0.7	0.2
15	4.6	3.0	5.9	8.1	4.1	6.5	10.3	11.5	5.3	5.7	1.9	3.8
16	1.8	3.3	4.1	6.6	7.6	6.5	9.3	10.7	3.2	2.9	3.2	3.5
17	0.4	4.1	0.6	0.0	6.4	0.9	1.9	4.0	3.1	1.0	0.6	3.7
18	0.1	3.0	4.0	2.6	8.6	4.2	4.7	7.3	4.5	3.2	0.4	3.1
19	0.1	5.1	7.6	9.7	2.3	8.5	6.5	6.5	0.6	0.9	0.0	3.9
20	3.0	3.7	2.7	0.0	5.2	6.3	2.9	0.0	3.2	4.8	0.3	3.5
21	2.2	3.8	6.6	9.1	2.7	8.9	4.3	8.1	4.9	2.7	0.3	4.7
22	0.1	3.1	1.9	2.8	2.3	1.5	0.0	8.3	0.1	0.0	0.1	0.0
23	1.7	2.0	3.0	3.2	5.2	3.6	5.8	7.5	2.9	1.8	1.1	1.7
24	0.1	3.0	6.0	5.3	9.3	1.6	6.1	6.5	3.4	1.7	0.0	5.6
25	1.4	4.1	5.3	1.2	2.4	3.0	4.1	6.6	0.5	1.5	0.1	1.4
26	0.6	3.1	4.7	7.2	7.1	7.9	1.2	2.8	3.8	3.2	2.2	4.5
27	6.6	2.1	3.6	0.3	9.5	8.2	3.2	5.5	3.0	6.5	2.1	7.6
28	0.2	1.8	1.4	0.0	2.7	4.9	0.0	5.3	2.5	0.6	1.1	2.4
29	3.1	1.9	9.5	4.2	8.5	5.6	9.5	10.9	5.1	2.0	2.0	4.1
30	1.4	4.7	2.7	1.4	4.4	4.5	7.2	5.3	1.9	2.3	3.5	5.1
31	2.2	3.8	8.9	5.5	9.4	5.8	8.4	10.2	7.1	4.7	4.1	5.9

DATE	Heures TU	SOL DD	SOL V	500 m. DD	500 m. V	1000 m. DD	1000 m. V	1500 m. DD	1500 m. V	3000 m. DD	3000 m. V	5000 m. DD	5000 m. V
		DOUALA											
1	1700	00	00	23	07	-	-	-	-	-	-	-	-
2	0000	00	00	21	04	25	05	28	02	25	01	09	04
3	0000	00	00	19	03	15	05	14	05	08	05	07	09
4	0000	00	00	22	06	26	04	31	02	13	07	09	06
5	0000	00	00	23	07	25	08	30	05	13	08	10	05
6	0000	00	00	18	02	16	02	10	03	12	05	10	08
7	0000	21	01	23	03	23	04	28	05	07	04	08	09
8	0000	00	00	25	04	24	04	17	04	XX	XX	03	03
9	0000	00	00	17	01	06	02	05	03	02	03	02	03
10	0000	00	00	23	04	24	04	27	05	35	02	23	02
11	0000	00	00	23	04	23	04	31	02	29	04	34	05
12	0000	00	00	23	02	27	02	25	02	25	03	27	04
13	0000	00	00	22	06	25	04	28	05	34	01	29	03
14	0000	00	00	XX	XX	XX	XX	28	02	26	05	08	04
15	0000	00	00	25	03	27	05	28	05	28	02	34	05
16	0000	00	00	24	07	35	03	04	03	16	02	10	12
17	0000	00	00	24	02	23	10	34	10	09	04	01	04
18	0000	00	00	24	04	25	03	31	03	34	03	02	06
19	0000	00	00	22	04	25	05	32	06	26	08	18	03
20	0000	00	00	21	03	25	03	26	06	20	05	06	04
21	0000	00	00	14	03	14	02	14	03	10	03	08	06
22	0000	00	00	27	03	24	03	07	02	30	07	22	04
23	0000	00	00	22	07	-	-	-	-	-	-	-	-
24	0000	00	00	31	04	31	04	31	01	03	02	04	05
25	0000	00	00	21	07	23	06	26	04	04	07	06	03
26	0000	00	00	22	02	23	01	23	01	26	06	21	08
27	0000	00	00	23	04	24	04	24	04	26	02	20	03
28	0000	00	00	24	07	29	03	25	05	06	10	07	05
29	0000	00	00	05	01	02	08	01	04	08	07	19	06
30	0000	00	00	25	06	21	04	16	05	08	05	08	06
31	0000	00	00	29	03	27	03	32	02	06	09	35	05

— 11 — VENT EN ALTITUDE (par Sondage) DD : ROSE DE 36 V : m/s AOUT 1912

DATE	Heures TU	GAROUA													
		SOL		500 m.		1000 m.		1500 m.		3000 m.		5000 m.	
		DD	V	DD	V	DD	V	DD	V	DD	V	DD	V
1	0500	00	00	26	05	26	07	25	09	06	04	06	10
2	0500	00	00	30	06	27	07	30	05	08	10	13	09
3	0500	00	00	21	04	28	07	26	10	08	13	–	–
4	2300	00	00	33	06	30	03	21	02	09	02	–	–
5	0500	00	00	22	04	24	06	17	02	29	03	22	02
6	0500	28	01	29	09	27	12	26	13	–	–	–	–
7	0500	28	02	29	12	28	15	29	13	35	02	–	–
8	0500	00	00	27	07	28	14	28	12	08	09	10	09
9	1100	28	02	27	04	24	03	09	03	–	–	–	–
10	1100	28	04	28	05	28	08	–	–	–	–	–	–
11	1700	00	00	30	05	30	05	27	03	25	03	–	–
12	0500	00	00	27	09	25	11	18	03	–	–	–	–
13	0500	28	01	29	13	28	11	30	07	12	04	–	–
14	1100	28	03	29	05	22	08	13	03	11	05	11	09
15	0500	00	00	29	06	22	05	01	01	13	04	15	10
16	0500	28	02	28	10	28	12	30	05	09	08	07	11
17	0500	28	02	28	10	27	10	28	05	03	11	04	07
18	1700	22	02	27	05	29	05	32	05	08	09	–	–
19	2300	26	02	28	10	28	07	21	05	21	05	11	07
20	0500	00	00	30	10	27	14	25	08	03	02	–	–
21	0500	00	00	28	01	28	08	32	03	07	11	–	–
22	0500	00	00	32	07	33	03	10	01	10	03	10	05
23	0500	28	03	29	14	31	07	36	02	08	04	–	–
24	0500	00	00	29	07	35	05	04	08	06	14	–	–
25	1100	00	00	15	03	12	07	13	12	13	25	–	–
26	0500	00	00	23	03	17	05	18	06	07	09	–	–
27	0500	00	00	29	07	35	04	09	10	07	14	–	–
28	2300	00	00	–	–	–	–	–	–	–	–	–	–
29	1100	08	02	08	04	12	12	13	10	13	14	–	–
30	0500	28	03	28	10	30	07	09	03	08	13	07	12
31	1100	00	00	22	01	23	02	35	02	08	10	–	–

DATE	Heures TU	YAOUNDE SOL DD	SOL V	1000 m. DD	1000 m. V	1500 m. DD	1500 m. V	3000 m. DD	3000 m. V	5000 m. DD	5000 m. V
1	0500	22	02	-	-	-	-	-	-	-	-
2	1700	20	02	24	03	27	09	27	03	-	-
3	0500	00	00	-	-	-	-	-	-	-	-
4	0500	00	00	27	05	28	06	-	-	-	-
5	0500	20	04	-	-	-	-	-	-	-	-
6	0500	24	02	-	-	-	-	-	-	-	-
7	1700	26	04	28	05	28	07	-	-	-	-
8	1700	24	04	26	05	28	07	-	-	-	-
9	0500	00	00	-	-	-	-	-	-	-	-
10	0500	24	01	-	-	-	-	-	-	-	-
11	1700	24	05	26	06	27	07	-	-	-	-
12	0500	26	02	-	-	-	-	-	-	-	-
13	0500	00	00	-	-	-	-	-	-	-	-
14	0500	26	06	-	-	-	-	-	-	-	-
15	0500	00	00	-	-	-	-	-	-	-	-
16	0500	00	00	26	04	03	03	08	07	09	07
17	1700	26	06	27	08	29	04	05	04	04	06
18	0500	00	00	-	-	-	-	-	-	-	-
19	0500	00	00	-	-	-	-	-	-	-	-
20	0500	24	02	-	-	-	-	-	-	-	-
21	1700	22	04	26	04	28	05	06	05	-	-
22	0500	20	03	-	-	-	-	-	-	-	-
23	1700	00	00	24	06	24	04	08	09	-	-
24	1700	26	04	27	04	31	02	-	-	-	-
25	1700	24	03	24	03	22	02	-	-	-	-
26	0500	22	03	-	-	-	-	-	-	-	-
27	1700	20	02	29	03	30	04	04	07	-	-
28	1700	00	00	33	01	24	04	12	04	-	-
29	1700	00	00	17	02	17	05	-	-	-	-
30	1700	20	02	19	02	07	02	-	-	-	-
31	0500	00	00	-	-	-	-	-	-	-	-

DATE	Heures TU	BATOURI SOL DD	SOL V	1000 m. DD	1000 m. V	1500 m. DD	1500 m. V	3000 m. DD	3000 m. V	5000 m. DD	5000 m. V
1	1100	32	02	-	-	-	-	-	-	-	-
2	1100	32	02	-	-	-	-	-	-	-	-
3	1100	26	03	-	-	-	-	-	-	-	-
4	1100	32	02	-	-	-	-	-	-	-	-
5	1100	32	03	-	-	-	-	-	-	-	-
6	1100	00	00	-	-	-	-	-	-	-	-
7	1100	00	00	-	-	-	-	-	-	-	-
8	1100	26	03	-	-	-	-	-	-	-	-
9	1100	36	02	-	-	-	-	-	-	-	-
10	1100	26	03	-	-	-	-	-	-	-	-
11	0500	00	00	-	-	-	-	-	-	-	-
12	1100	26	03	-	-	-	-	-	-	-	-
13	1100	32	03	-	-	-	-	-	-	-	-
14	1100	22	03	-	-	-	-	-	-	-	-
15	1100	26	03	-	-	-	-	-	-	-	-
16	1100	32	03	-	-	-	-	-	-	-	-
17	1100	18	02	-	-	-	-	-	-	-	-
18	1100	26	03	-	-	-	-	-	-	-	-
19	1100	32	02	-	-	-	-	-	-	-	-
20	1100	18	03	-	-	-	-	-	-	-	-
21	1100	36	03	-	-	-	-	-	-	-	-
22	1100	32	03	-	-	-	-	-	-	-	-
23	1100	00	00	-	-	-	-	-	-	-	-
24	1100	26	03	-	-	-	-	-	-	-	-
25	1100	22	04	-	-	-	-	-	-	-	-
26	1100	26	04	-	-	-	-	-	-	-	-
27	1100	26	03	-	-	-	-	-	-	-	-
28	1100	00	00	-	-	-	-	-	-	-	-
29	1100	14	03	-	-	-	-	-	-	-	-
30	1100	02	02	-	-	-	-	-	-	-	-
31	1100	00	00	-	-	-	-	-	-	-	-

NGAOUNDERE

DATE	Heures TU	SOL DD	SOL V	1500 m. DD	1500 m. V	3000 m. DD	3000 m. V	5000 m. DD	5000 m. V
1	1700	32	02	34	04	13	03	03	04
2	1100	00	00	32	01	05	04	-	-
3	1100	00	00	00	00	07	11	08	14
4	0500	00	00	-	-	-	-	-	-
5	0500	00	00	-	-	-	-	-	-
6	0500	22	02	-	-	-	-	-	-
7	1700	26	03	24	04	02	03	04	06
8	1700	00	00	23	06	13	05	11	06
9	1700	00	00	33	02	27	06	30	02
10	0500	00	00	28	04	21	05	-	-
11	0500	23	03	26	06	20	06	18	08
12	0500	00	00	34	06	36	04	-	-
13	0500	00	00	-	-	-	-	-	-
14	0500	00	00	08	04	24	01	-	-
15	1100	14	03	21	06	10	11	18	08
16	0500	00	00	-	-	-	-	-	-
17	0500	00	00	22	04	06	07	08	09
18	1700	00	00	02	05	08	11	10	07
19	0500	00	00	10	02	20	08	-	-
20	1100	24	02	30	04	34	09	-	-
21	1700	35	03	36	04	16	04	17	06
22	1700	11	06	16	06	16	07	-	-
23	1700	00	00	05	08	08	10	00	00
24	1700	00	00	05	06	08	13	10	22
25	0500	00	00	-	-	-	-	-	-
26	1100	06	02	08	07	11	08	15	05
27	1700	06	04	05	04	08	15	-	-
28	1700	00	00	24	04	-	-	-	-
29	1700	04	08	07	05	-	-	-	-
30	1700	00	00	13	02	08	08	-	-
31	1700	14	05	16	05	14	08	14	04

KOUNDJA

DATE	Heures TU	SOL DD	SOL V	1500 m. DD	1500 m. V	3000 m. DD	3000 m. V	5000 m. DD	5000 m. V
1	0500	00	00	25	03	03	03	-	-
2	0500	00	00	28	03	17	02	-	-
3	0500	00	00	-	-	-	-	-	-
4	0500	00	00	02	02	25	03	-	-
5	0500	00	00	24	05	15	06	-	-
6	0500	00	00	36	04	16	06	-	-
7	1100	26	01	27	02	04	05	-	-
8	0500	00	00	28	01	03	03	-	-
9	0500	00	00	31	02	24	02	-	-
10	1100	00	00	25	02	21	01	01	01
11	0500	00	00	29	04	21	05	-	-
12	0500	00	00	22	02	-	-	-	-
13	0500	00	00	25	05	36	02	-	-
14	0500	00	00	01	01	04	02	-	-
15	0500	00	00	01	02	10	09	-	-
16	0500	00	00	25	02	08	08	-	-
17	0500	00	00	01	02	07	06	-	-
18	1100	24	02	20	03	01	01	-	-
19	2300	28	02	26	08	21	07	-	-
20	0500	00	00	25	02	23	06	-	-
21	2300	00	00	33	02	27	02	19	03
22	1100	28	01	24	03	20	03	-	-
23	0500	28	01	26	08	13	05	21	05
24	1100	21	01	05	03	07	10	02	07
25	0500	00	00	31	01	-	-	-	-
26	0500	00	00	25	05	36	04	18	05
27	0500	26	01	05	01	08	09	-	-
28	0500	00	00	21	02	07	11	-	-
29	1100	04	01	12	01	14	12	16	06
30	1100	04	03	08	04	06	10	02	10
31	2300	30	01	09	01	14	07	15	07

RENSEIGNEMENTS COMPLEMENTAIRES pour certains AERODROMES -

D O U A L A — Altitude : 5 mètres — **A O U T 1972**

-o-o-o-

V E N T A U S O L - Fréquence des Directions

Heures	N	NNE	NE	ENE	E	ESE	SE	SSE	S	SSW	SW	WSW	W	WNW	NW	NNW	CAL
00h TU	0	0	0	0	0	0	0	0	0	0	0	0	0	0	0	0	31
06h TU	0	0	0	0	0	0	0	0	0	0	0	0	0	0	0	0	31
12h TU	0	0	0	0	0	1	0	1	1	5	6	3	3	0	0	0	11
18h TU	0	0	0	0	0	0	0	0	3	2	5	1	0	0	0	0	20

V I S I B I L I T E - Fréquence

Heures	<50 m	<200 m	<500 m	<1 km	<2 km	<4 km	<10 km	<20 km	<50 km	≥50 km
00h TU	0	0	0	0	0	1	2	18	31	0
	0	0	0	1	2	11	23	28	31	0
12h TU	0	0	0	0	0	2	8	17	31	0
18h TU	0	0	0	0	0	0	2	8	31	0

Heures	Pression Niveau Station	NUAGES BAS (Nébul. de 5/8 à 7/8 inclus) Fréq. des Hauteurs <50 m	<100 m	<200 m	<500 m	<600 m	<1000 m	<1500 m	<2000 m	<2500 m
00h TU	1011.5	0	0	0	15	17	18	18	18	18
06h TU	1011.7	1	2	2	19	19	19	19	19	19
12h TU	1011.5	0	0	0	8	15	23	23	23	23
18h TU	1010.4	0	1	1	13	15	17	17	17	17

NUAGES BAS (Nébulosité = 8/8) - Fréquence des Hauteurs

Heures	<50 m	<100 m	<200 m	<300 m	<600 m	<1000 m	<1500 m	<2000 m	<2500 m
00h TU	0	0	0	0	11	11	11	11	11
06h TU	0	0	0	5	13	13	13	13	13
12h TU	0	0	0	0	5	6	6	6	6
18h TU	0	0	0	0	4	4	4	4	4

- RENSEIGNEMENTS COMPLEMENTAIRES pour certains AERODROMES -

YAOUNDE — Altitude : 751 mètres — **AOUT 1972**

-o-o-o-o-

VENT AU SOL - Fréquence des Directions

Heures	N	NNE	NE	ENE	E	ESE	SE	SSE	S	SSW	SW	WSW	W	WNW	NW	NNW	CAL
00h TU	0	0	0	0	0	0	0	0	0	2	9	7	3	0	0	0	10
06h TU	0	0	0	0	0	0	0	0	0	4	4	4	1	0	0	0	18
12h TU	0	0	0	0	0	0	0	0	0	5	5	6	11	0	0	1	31
18h TU	0	0	0	0	0	0	0	0	0	1	6	8	9	0	1	0	61

VISIBILITE - Fréquence

Heures	< 50 m	< 200 m	< 500 m	< 1 km	< 2 km	< 4 km	< 10 km	< 20 km	< 50 km	≥ 50 km
00h TU	0	0	0	0	0	0	2	13	31	0
06h TU	0	0	0	0	2	5	11	23	31	0
12h TU	0	0	0	0	0	0	2	3	30	1
18h TU	0	0	0	0	0	0	0	0	30	1

NUAGES BAS (Nébul. de 5/8 à 7/8 inclus) Fréq. des Hauteurs

Heures	Pression Niveau Station	< 50 m	< 100 m	< 200 m	< 500 m	< 600 m	< 1000 m	< 1500 m	< 2000 m	< 2500 m
00h TU	927.8	0	0	0	12	12	12	12	12	12
06h TU	928.0	0	0	1	9	9	9	9	9	9
12h TU	927.9	0	0	0	2	6	20	20	20	20
18h TU	926.5	0	0	0	5	13	14	14	14	14

NUAGES BAS (Nébulosité = 8/8) - Fréquence des Hauteurs

Heures	< 50 m	< 100 m	< 200 m	< 300 m	< 600 m	< 1000 m	< 1500 m	< 2000 m	< 2500 m
00h TU	0	0	0	1	17	17	17	17	17
06h TU	0	1	3	10	20	20	20	20	20
12h TU	0	0	0	0	9	11	11	11	11
18h TU	0	0	0	0	1	1	1	1	1

- RENSEIGNEMENTS COMPLEMENTAIRES pour certains AERODROMES -

NGAOUNDERE — Altitude : 1114 mètres — A O U T 1972

-o-o-o-

V E N T A U S O L - Fréquence des Directions

Heures	N	NNE	NE	ENE	E	ESE	SE	SSE	S	SSW	SW	WSW	W	WNW	NW	NNW
00h TU	0	0	0	0	0	0	0	0	1	1	0	0	1	0	0	0
06h TU	0	0	0	0	0	0	1	0	0	0	0	1	0	0	0	2
12h TU	3	0	2	1	1	1	4	0	1	0	1	2	3	0	5	6
18h TU	0	0	0	0	0	0	3	2	3	0	1	2	7	3	0	10

V I S I B I L I T E - F r é q u e n c e

Heures	< 50 m	< 200 m	< 500 m	< 1 km	< 2 km	< 4 km	< 10 km	< 20 km	< 50 km	≥ 50 km
00h TU	0	0	0	3	3	3	3	9	31	0
06h TU	0	0	0	4	4	4	5	15	30	1
12h TU	0	0	0	0	0	0	0	2	21	10
18h TU	0	0	0	0	0	0	0	5	26	5

Heures	Pression Niveau Station	NUAGES BAS (Nébul. de 5/8 à 7/8 inclus) Fréq. des Hauteurs < 50 m	< 100 m	< 200 m	< 500 m	< 600 m	< 1000 m	< 1500 m	< 2000 m	< 2500 m
00h TU	891.7	0	0	0	1	2	4	4	4	4
06h TU	892.0	0	0	0	3	4	4	4	4	4
12h TU	891.3	0	0	0	1	1	20	20	20	20
18h TU	890.3	0	0	0	2	3	7	7	7	7

NUAGES BAS (Nébulosité = 8/8) - Fréquence des Hauteurs

Heures	< 50 m	< 100 m	< 200 m	< 300 m	< 600 m	< 1000 m	< 1500 m	< 2000 m	< 2500 m
00h TU	0	0	1	1	1	1	1	1	1
06h TU	0	0	3	3	3	3	3	3	3
12h TU	0	0	0	0	0	0	0	0	0
18h TU	0	0	0	0	0	0	0	0	0

RENSEIGNEMENTS COMPLEMENTAIRES pour certains AERODROMES

GAROUA — Altitude : 242 mètres — AOUT 1972

-o-o-o-

VENT AU SOL — Fréquence des Directions

Heures	N	NNE	NE	ENE	E	ESE	SE	SSE	S	SSW	SW	WSW	W	WNW	NW	NNW	CAL
00h TU	0	0	0	1	0	0	2	0	0	0	0	0	6	0	1	1	20
06h TU	0	0	1	0	1	0	0	0	1	0	1	1	7	2	0	0	17
12h TU	1	0	2	0	2	0	0	0	2	1	1	1	15	0	0	0	6
18h TU	0	0	0	0	0	0	0	0	0	0	2	0	5	2	0	0	22

VISIBILITE — Fréquence

Heures	< 50 m	< 200 m	< 500 m	< 1 km	< 2 km	< 4 km	< 10 km	< 20 km	≤ 50 km	≥ 50 km
00h TU	0	0	0	0	0	0	0	5	12	19
06h TU	0	0	0	0	1	1	1	2	19	12
12h TU	0	0	0	0	0	0	1	3	9	22
18h TU	0	0	0	0	0	0	0	0	10	21

NUAGES BAS (Nébul. de 5/8 à 7/8 inclus) Fréq. des Hauteurs

Heures	Pression Niveau Station	< 50 m	< 100 m	< 200 m	< 500 m	< 600 m	< 1000 m	< 1500 m	< 2000 m	< 2500 m
00h TU	983.2	0	0	1	4	5	5	5	5	5
06h TU	983.5	0	0	1	8	10	10	10	10	10
12h TU	983.2	0	0	0	4	10	13	13	13	13
18h TU	981.1	0	0	0	1	4	4	4	4	4

NUAGES BAS (Nébulosité = 8/8) — Fréquence des Hauteurs

Heures	50 m	< 100 m	< 200 m	< 300 m	< 600 m	< 1000 m	< 1500 m	< 2000 m	< 2500 m
00h TU	0	0	0	0	0	0	0	0	0
06h TU	0	0	0	0	0	0	0	0	0
12h TU	0	0	0	0	1	1	1	1	1
18h TU	0	0	0	0	0	0	0	0	0

- TEMPERATURE ET VENT EN ALTITUDE - AOUT 1972

DOUALA

DATES	Niveau 850 mb. Altitude moyenne 1528 mètres				Niveau 700 mb. Altitude moyenne 3168 mètres				Niveau 500 mb. Altitude moyenne 5887 mètres				Niveau 400 mb. Altitude moyenne 7608 mètres			
			VENT				VENT				VENT				VENT	
	T	Td	DD	V	T	Td	DD	V	T	Td	DD	V	T	Td	DD	V
1	+16.4	+15.8	-	-	+ 8.4	+ 4.6	-	-	- 4.8	- 8.8	-	-	-13.6	-20.4	-	
2	+16.5	+15.8	28	02	+10.6	+ 7.4	20	01	- 5.2	- 6.0	-	-	-16.2	-19.7	-	
3	+17.0	+17.0	14	05	+ 7.9	+ 4.6	08	06	- 5.8	- 9.6	06	09	-15.4	-25.0	06	0
4	+16.8	+16.0	31	08	+11.2	+ 8.0	13	06	- 3.9	- 6.4	10	06	-14.0	-23.6	13	0
5	+17.0	+16.4	30	05	+ 8.6	+ 5.5	13	09	- 5.3	-13.0	12	07	-14.0	-25.6	14	0
6	+16.4	+16.4	10	03	+ 8.8	+ 0.0	12	05	- 5.4	-14.4	09	09	-15.4	-30.0	11	1
7	+16.5	+15.8	28	05	+ 9.4	+ 2.2	07	04	- 5.4	-14.4	06	08	-15.5	-38.0	13	0
8	+18.2	+16.0	17	03	+10.8	+ 7.4	-	-	- 5.2	- 7.2	06	07	-14.0	-37.8	11	0
9	+16.6	+14.6	05	03	+ 9.6	+ 6.2	02	03	- 5.8	- 8.0	04	04	-12.6	-18.0	04	0
10	+17.6	+17.0	27	05	+ 9.0	+ 7.4	03	02	- 5.2	- 9.2	27	05	-14.8	-18.8	05	0
11	+16.9	+13.4	31	02	+ 6.4	+ 4.0	29	04	-10.0	-23.8	03	10	-18.6	-23.0	07	1
12	+15.0	+14.4	25	02	+ 7.8	+ 5.8	25	03	- 5.0	-18.2	27	03	-15.2	-18.4	31	0
13	+17.4	+16.5	26	05	+ 9.2	+ 6.0	30	01	- 3.3	- 8.3	04	01	-13.9	-21.9	21	0
14	+17.0	+17.0	28	02	+10.6	+ 7.5	25	04	- 4.5	-16.0	-	-	-14.0	-22.2	-	
15	+16.8	+15.2	29	05	+11.6	+ 7.6	28	02	- 5.4	-12.8	35	06	-17.0	-34.0	-	
16	+18.2	+18.0	04	03	+12.2	+ 8.2	16	02	- 4.4	-18.4	08	05	-15.3	-31.8	22	0
17	+17.0	+17.0	-	-	+ 6.8	+ 4.2	-	-	- 7.4	-22.1	-	-	-16.3	-33.7	-	
18	+18.0	+18.0	31	03	+ 7.0	+ 5.0	34	03	- 5.2	- 7.2	04	09	-16.4	-30.0	08	1
19	+15.6	+14.2	32	06	+ 9.0	+ 4.2	25	08	- 6.7	- 9.4	06	04	-17.0	-25.8	01	0
20	+16.6	+13.3	26	06	+ 9.2	+ 3.8	20	06	- 6.2	- 8.4	05	05	-16.3	-24.5	03	1
21	+15.6	+15.6	14	03	+ 6.6	+ 3.0	10	03	- 6.0	- 8.0	08	09	-16.4	-23.2	06	1
22	+16.6	+15.6	07	02	+ 8.8	+ 5.6	25	04	- 4.4	- 8.0	24	03	-14.2	-22.6	11	0
23	+16.3	+15.7	-	-	+ 8.2	+ 6.5	-	-	- 6.9	- 9.8	09	07	-15.0	-23.2	04	0
24	+17.6	+17.6	31	01	+ 9.0	+ 7.0	03	03	- 5.6	-10.0	05	05	-13.8	-19.0	08	0
25	+16.2	+15.6	25	04	+ 8.8	+ 2.2	04	05	- 5.4	- 9.8	01	08	-15.4	-20.6	06	0
26	+16.4	+15.4	23	01	+ 8.0	+ 4.5	26	06	- 5.8	- 8.6	18	10	-15.7	-20.2	10	0
27	+16.2	+15.2	24	03	+ 9.0	+ 4.2	26	02	- 6.0	-11.0	20	03	-16.0	-27.0	20	0
28	+18.0	+16.8	29	05	+10.8	+ 7.8	06	10	- 4.6	-11.0	33	03	-16.0	-25.2	26	0
29	+18.5	+15.4	01	04	+ 9.8	+ 6.4	08	07	- 5.2	- 6.8	23	07	-17.7	-24.7	08	0
30	+18.0	+18.0	16	05	+10.2	+ 8.0	08	05	- 4.0	-13.6	09	08	-16.2	-33.4	19	0
31	+16.9	+16.1	32	02	+10.0	+ 7.4	04	08	- 7.2	-12.6	27	06	-17.4	-21.4	04	0
MAX.	+18.5	+18.0	32	06	+12.2	+ 8.2	06	10	- 4.0	- 6.0	03	10	-12.6	-18.0	08	1
MIN.	+15.0	+13.3	31	01	+ 6.4	- 2.2	20	01	-10.0	-23.8	04	01	-18.6	-38.0	05	0
MOY.	+16.0	+16.0		04	+ 9.1	+ 5.4		05	- 5.5	-11.3		06	-15.5	-25.6		0

N. B. : Altitude moyenne en mètres géopotentiels
T = Température en degrés centigrades
Td = Point de Rosée en degrés centigrades
Cent = Rose de 36 et mètres par seconde.-

- TEMPERATURE ET VENT EN ALTITUDE (Suite) A O U T 1972

D O U A L A

DATES	Niveau 300 mb. Altitude Moyen. 9716 mètres			Niveau 200 mb. Altitude Moyen. 12465 mètres			Niveau 150 mb. Altitude Moyen. 14268 mètres			Niveau 100 mb. Altitude Moyen. 16672 mètres			Niveau 70 mb. Altitude Moyen. 18631 mètres		
		VENT			VENT			VENT			VENT			VENT	
	T	DD	V	T	DD	V	T	DD	V	T	DD	V	T	DD	V
1	-28.2	-	-	-51.6	-	-	-65.0	-	-	-75.2	-	-	-66.4	-	-
2	-30.5	-	-	-54.4	07	22	-67.0	06	07	-75.6	14	05	-74.6	04	09
3	-29.2	05	14	-50.2	13	14	-62.8	09	12	-75.4	15	10	-68.5	04	07
4	-29.0	05	11	-52.5	06	13	-63.4	03	05	-80.4	09	18	-67.7	20	05
5	-30.0	07	11	-53.5	07	22	-67.0	10	06	-	-	-	-	-	-
[illegible]	-31.8	14	22	-53.2	03	14	-68.8	15	06	-77.4	08	13	-72.6	-	-
[illegible]	-29.8	11	13	-53.2	14	05	-66.8	28	12	-77.2	08	07	-72.0	-	-
[illegible]	-29.7	08	12	-52.0	09	13	-67.0	09	12	-76.2	11	07	-	-	-
[illegible]	-30.0	07	07	-52.8	18	03	-66.4	13	04	-77.6	-	-	-72.8	-	-
[illegible]	-30.2	06	12	-52.6	10	10	-55.9	-	-	-76.8	-	-	-74.2	-	-
[illegible]	-31.7	15	12	-55.7	12	11	-67.4	07	08	-	-	-	-	-	-
12	-29.8	36	01	-52.8	01	04	-68.0	33	16	-75.4	36	21	-69.6	05	17
13	-29.8	01	02	-53.6	07	10	-68.4	09	24	-74.8	06	15	-69.2	09	10
14	-31.4	-	-	-53.0	07	10	-65.9	08	21	-75.2	-	-	-	-	-
15	-31.4	13	12	-54.4	14	13	-68.6	06	15	-72.6	-	-	-	-	-
16	-32.2	15	07	-53.6	09	23	-65.2	11	30	-77.0	15	12	-73.0	-	-
17	-31.4	-	-	-52.7	-	-	-61.2	-	-	-78.9	-	-	-72.2	-	-
18	-31.8	10	12	-53.0	-	-	-65.2	-	-	-	-	-	-	-	-
19	-29.2	04	08	-52.6	05	18	-66.4	-	-	-	-	-	-	-	-
20	-30.8	09	11	-52.5	-	-	-66.8	-	-	-78.1	-	-	-72.5	-	-
21	-30.4	07	11	-55.0	12	15	-67.6	13	18	-81.8	08	17	-71.8	-	-
22	-30.6	04	09	-51.8	06	23	-65.4	08	14	-74.6	09	17	-71.4	-	-
23	-31.0	02	04	-51.8	05	08	-65.0	05	12	-74.1	05	12	-73.5	08	11
24	-29.4	04	05	-52.0	15	07	-66.8	08	12	-72.6	-	-	-	-	-
25	-31.4	03	12	-54.4	09	14	-64.6	11	12	-75.2	09	10	-	-	-
26	-29.9	07	15	-51.0	04	16	-61.8	08	18	-72.2	08	08	-73.6	18	05
27	-32.6	17	02	-51.6	11	17	-63.2	02	14	-74.8	02	14	-73.0	01	10
28	-32.4	09	11	-53.4	08	13	-64.4	13	07	-78.0	25	07	-66.8	09	18
29	-30.7	08	09	-51.6	05	14	-63.1	10	13	-74.0	13	15	-71.6	12	13
30	-31.4	01	03	-51.6	07	11	-66.4	07	12	-74.0	12	12	-66.4	11	06
31	-30.8	06	08	-50.6	10	12	-64.8	09	10	-78.2	01	03	-	-	-
MAX.	-28.2	14	22	-50.2	07	22	-55.9	11	30	-72.2	36	21	-66.4	09	18
MIN.	-32.6	36	01	-55.7	18	03	-68.8	13	04	-81.8	01	03	-74.6	20	05
MOY.	-30.6		10	-52.7		14	-65.0		13	-76.0		12	-71.1		10

N. B. : Altitude moyenne en mètres géopotentiels
T = Température en degrés centigrades
Vent = Rose de 36 et mètres par seconde.

HAUTEURS PLUVIOMETRIQUES MENSUELLES ET NOMBRE DE JOURS DE PLUIE
A O U T 1972

STATIONS	Totaux (mm)	Ecart à Moy.	Nbre de J.
I - L I T T O R A L			
BABONG	906.7	+356.4	24
BOMONO	452.0	-	25
BONALEA	288.4	-	24
DIZANGUE	354.9	- 75.4	28
LOUM-CHANTIERS	645.0	+157.6	18
MANJO	609.6	+126.7	29
MBANGA	289.3	- 33.0	28
MBANG	212.6	-	15
MBOUROUKOU	387.6	- 45.7	20
MOUANKO	172.4	-190.5	4
NDOULOU	279.9	-	7
N D O M	151.0	- 27.8	5
NKONDJOCK	443.1	- 30.9	23
NYANON	37.4	-	6
NYOMBE (IFAC)	464.1	+ 82.5	30
PENDA-MBOKO	392.6	-	21
POUMA	139.9	-	6
SAKBAYEME	149.7	-192.0	10
SOLLE	734.4	-	28
SOHOK	469.3	-	21
SOUZA	301.1	-	21
YABASSI	104.5	-315.5	8
YINGUI	97.6	-169.0	10
II - E S T			
BATOURI-VILLE	85.7	- 41.8	6
KANGNOL I	89.3	-	8
NDEMBA I	35.9	-	4
NDELELE	87.6	-	6
NGUELEBOCK	121.2	-	7
III - C E N T R E - S U D			
AMBAM	22.7	- 24.5	18
BIPINDI	52.1	-	6
BOKITO	66.1	-	7
DJOUM	34.1	-	3
DZENG	57.1	-	4
EVOUDOULA	29.6	- 29.7	6
GOURA	32.7	-	3
LOLODORF	45.2	- 27.5	6
MAKAK	115.8	+ 15.2	23
MANKIM	179.0	+ 69.4	13
MBALMAYO-AGRI.	14.8	-	5
MBALMAYO-ETF.	143.6	-	9
METET	24.3	- 35.4	4
MENGUEME	90.8	-	4
MVANGAME	72.8	-	5
NDIKINIMIKI	140.1	+ 22.9	10
NJAZENG	12.9	-	3
NGOMEZAP	43.0	-	6
NKOLBISSON	23.1	- 21.1	10
NGOULEMAKONG	80.2	+ 5.5	13
NGORO	164.2	-	19
OBALA	25.9	-	3
OKOLA	81.6	-	11
OVANG	71.0	-	4
YANGBEM	79.0	-	6
ZOETELE	48.5	-	4
IV - O U E S T			
BAFANG	278.3	-	22
BAFOUSSAM	297.6	+ 64.4	25
BANGANGTE	206.7	+ 51.9	16
BANGWA	245.6	-	26
BANDJOUM	304.4	-	23
FOUMBAN	328.1	+ 21.1	14
GALLIM	180.5	-	22
KOUNDEN	342.8	+ 19.3	22
M B O S	198.3	-	19
MBOUDA	224.5	+ 3.9	21
PETIT-DIBOUM	463.0	-	27
TONGA	69.9	-	11

HAUTEURS PLUVIOMETRIQUES MENSUELLES ET NOMBRE DE JOURS DE PLUIE (Suite)

A O U T 1972

STATIONS	Totaux (mm)	Ecart à Moy.	Nbre de J.
V - N O R D			
B O G O	153.3	-	13
D A N A	217.7	-	15
DOUKOULA	156.9	- 98.5	14
GAROUA-VILLE	202.0	- 15.9	12
GUIDER	250.0	-	16
L A M	279.1	+ 50.7	14
MAROUA-AGRI.	242.0	- 16.9	15
MAYO-DARLE	215.4	- 77.7	18
MAYO-OULDEMES	225.0	- 89.7	18
MERI	213.3	-	15
M B E	267.9	-	19
MOKIO	164.2	-	12
M O R A	190.3	- 67.3	12
NGAOUNDERE-AGRI.	249.1	- 21.6	21
S I R	197.9	+ 150.7	16
YAGOUA	202.6	- 67.8	17
VI - CAMEROUN OCCIDENTAL			
BARONBI-KANG	337.1	-	24
B U E A	430.9	-	24
BOTA-AIM.	658.8	-	28
DEBUNDSCHA	1422.8	-	31
BWINGA-RUBBER	471.0	-	26
CAMP 11 PALMS	399.0	-	17
EKONA-AIM.	128.5	-	21
EKONA-RESEARCH	306.2	-	26
ESUKE-BANANAS	521.0	-	21
ISONGO	1306.1	-	31
ESSOSONG	489.7	-	23
KOLA-RUBBER	528.7	-	23
LIKOMBA-RUBBER	452.0	-	27
LINKSFLUS	1611.0	-	31
LYSOKA	359.9	-	29
LIKOMBA-SAXENOF	-	-	-
MABETA-BEACH	222.6	-	20
MISSAKA	301.0	-	27
MISSELELE	388.6	-	20
MOLLIWE-PALMS	907.5	-	31
MOLLIWE-NURSERY	871.8	-	24
MOKUNDANGE	61.9	-	8
MUKONJE	355.2	-	26
MUYUKA	720.0	-	29
MONDONI-FARMS	377.2	-	25
NKAMBE	395.2	-	25
POWO-PALMS	323.4	-	24
SODEN-IDENAU	1150.4	-	29
SOUTHER-BAKUNDU	283.0	-	20
TOLE-TEA	583.7	-	31
TOMBEL	778.5	-	18
W U M	590.1	-	22

HAUTEURS DES PRECIPITATIONS (en m/m)

A O U T 1972

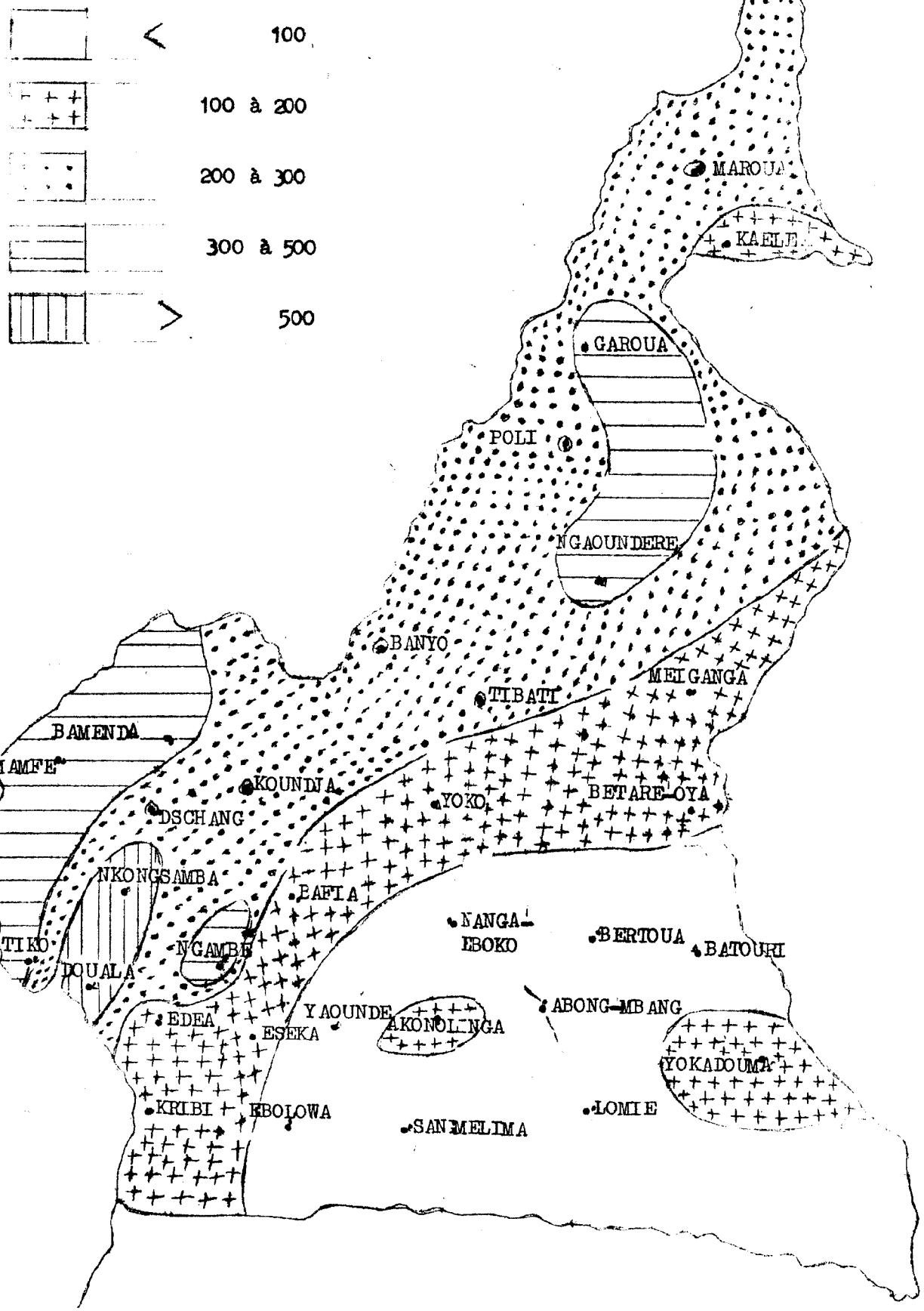

NOMBRE DE JOURS DE PLUIE

A O U T 1972

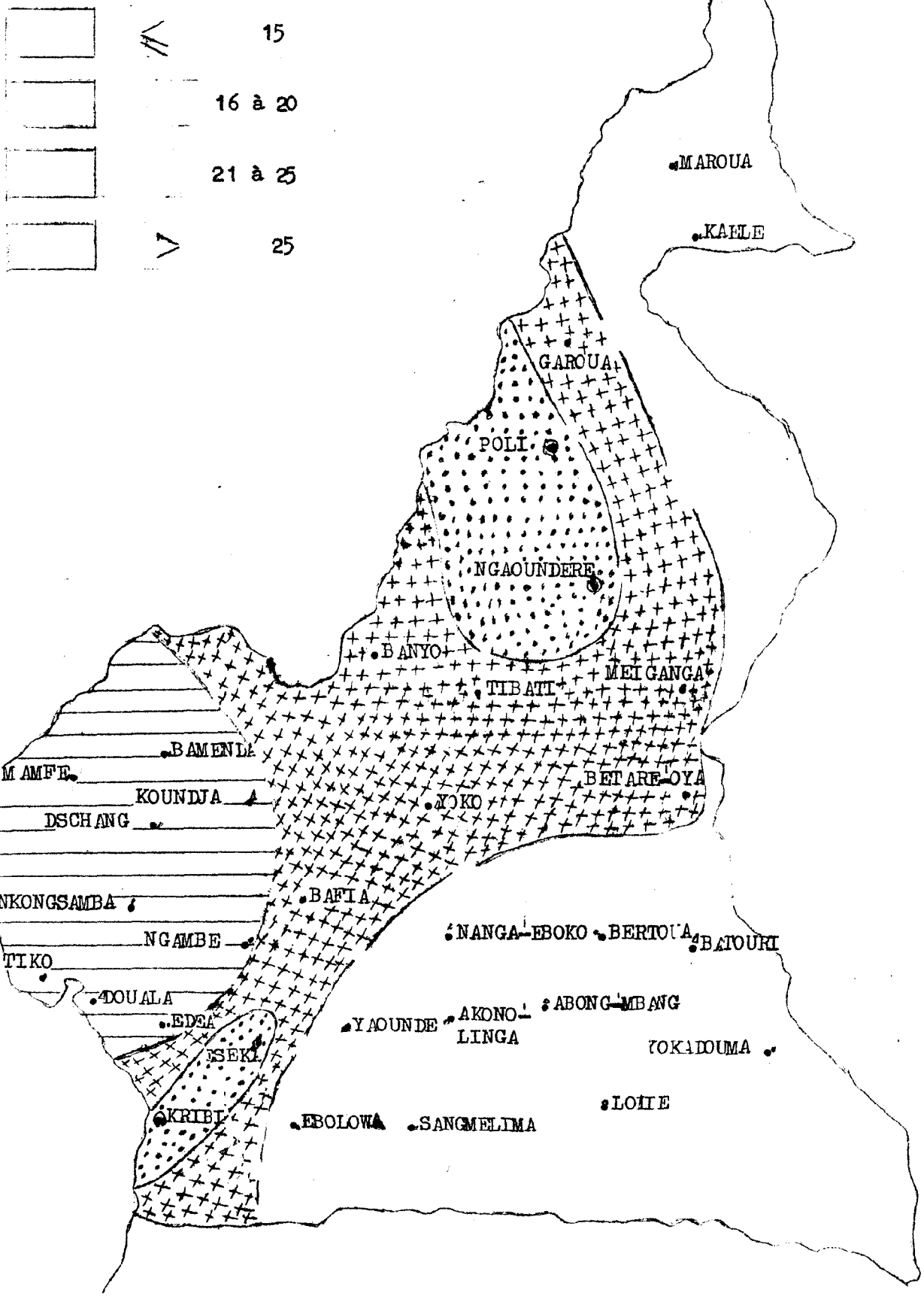

MINISTÈRE DES TRANSPORTS

MINISTRY OF TRANSPORT

République Unie du Cameroun
Paix — Travail — Patrie

United Republic of Cameroon
Peace — Work — Fatherland

MÉTÉOROLOGIE NATIONALE

NATIONAL METEOROLOGY

RESUME MENSUEL DU TEMPS

MONTHLY WEATHER REPORT

SEPTEMBRE 1972

SEPTEMBER 1972

ATMOSPHERIC SCIENCES LIBRARY
MAY 1 1973
N.O.A.A.
U. S. Dept. of Commerce

Imp. Moderne Dla — 7.72

- RESUME MENSUEL DU TEMPS AU CAMEROUN -

SITUATION GENERALE

Des hautes pressions relatives ont persisté au cours de ce mois de la Méditerranée Centrale à la Libye, le front intertropical se maintenant entre I5 et I6 Nord. Un renforcement de ces hautes pressios les 3,4,I5 et I6 a entrainé une faible descente de front intertropical jusqu'au I4 Nord.

Le flux de mousson encore important en début de mois, atteint fréquemment 3000 mètres d'épaisseur et 6000 mètres le 8. Il faiblit ensuite et ne dépasse que rarement 2000 mètres.

TYPE DE TEMPS

I°/- Sur la zone littoral, les précipitations restent abondantes. Elles ont lieu généralement la nuit et se prolongent en début de matinée.

2°/-Partout ailleurs, c'est l'instabilité orageuse d'évolution diurne qui prédomine.

- Très importantes sur les reliefs de l'Ouest et les hauts plateaux où les précipitations sont quotidiennes, elle est moins active sur le Sud du Pays. Des foyers orageux isolés paraissent quelquefois en cours de nuit, notamment au cours de la dernière décade.

- Sur le Nord, les foyers orageux d'évolution diurne sont moins nombreux et l'instabilité faiblit rapidement en cours de nuit où de belles éclaircies nocturnes sont observées les 6,7 , 9, 12, 14, et 21.

On a noté le passage de 2 lignes de grains les 5 et I5.

RESUME CLIMATOLOGIQUE

Sur le Centre-Sud et l'Est du pays, la mousson s'établit très nettement. Sur le Littoral et l'Ouest, les précipitations restent assez abondantes, et très étalées. Il se manifeste cependant un certain dificit pluviométrique par rapport à la normale.

Au Nord du Territoire, la mousson s'amincit, ce qui a favorisé la diminution en fréquence et en intensité des précipitations.

L'amplitude thermique reste profondément marquée (MARUUA-SALAK 18,5 °C) tandis que la température moyenne dans l'ensemble du pays reste encore sensiblement supérieure à la normale(ESEKA + 1,7 °C).

En général, les manifestations orageuses sont encore très importantes et s'accompagnent de grains peu violents sauf au Nord du 10è parallèle où 25 m/s ont été enrégistrés à KAELE ./-

SIGNIFICATION DES SIGNES CONVENTIONNELS (Page 8)

≡	Brouillard visibilité	< 1 km.	
=	Brume humide visibilité	> 1 km.	< 5 km.
∞	Brume sèche visibilité	< 5 km	
↯	Eclair		
⛈	Orage		
⊤	Tonnerre entendu		
∩	Rosée		
⥣	Vent	≥ 16 m/s	

VENT EN ALTITUDE (Page 10 et 13)

L'Heure indiquée est celle du DEBUT du Sondage

VALEURS PLUVIOMETRIQUES (Pages 6, 19, et 20)

L'Ecart à la Moyenne n'est indiqué que pour les Stations dont le nombre d'Années d'Observations est supérieur ou égal à CINQ.

RENSEIGNEMENTS COMPLEMENTAIRES pour certains AERODROMES : (Pages 14 à 17)

Les Fréquences sont exprimées en nombre de JOURS.

Dates	DOUALA	NKONG-SAMBA	KOUNDJA	MAMFE	T I K O	KRIBI	E D E A	NGAMBE	YAOUNDE	AKONO-LINGA	SANCME-NEA		ABONG-MBANG	BATOURI	BERTOUA	BAFIA	Y O K O	NGAOU-NDERE	GAROUA	MAROUA	SALAK
1	Tr.	15.1	33.5	12.4		4.4	3.3	7.4					5.0		0.7	Tr.	0.1	6.0			
2	13.5	2.7	32.3	1.6	13.8	29.6	13.6	8.2	15.0	41.7			22.6	10.5	17.0	22.8	41.2	0.9			
3	3.0	1.3			1.9	29.9		3.3		0.6	0.7			4.8			Tr.	9.1			1.5
4	157.6	6.6	14.4	14.9	1.2	3.5	6.0	6.1	Tr.				1.6		11.2			5.6			3.3
5	23.8	13.8	6.0	69.2	6.9	20.4	7.4	16.4	12.4				13.8	7.6	8.2	0.5	5.2	17.8	40.2		16.6
6	23.9	25.1	0.2	1.7	14.8	5.2	13.8	32.5	5.7	92.6	22.0		17.2	21.9	88.7	1.4	61.3	34.2			
7	20.1	29.7	15.1	3.2	2.0	122.2	9.5	50.1	2.5	1.3	7.0				0.2	8.8	10.9	21.0	37.2		5.0
8	54.5	24.5	5.9	2.2	27.0	12.7	39.3	24.4	0.3	8.8	0.7		1.1		4.1	Tr.	2.8	1.4	0.6		2.7
9	5.2	2.6	11.8	10.3	10.4	22.2	3.7	2.3	0.9	3.5	2.0	N	2.0		4.0			74.0			0.7
10	11.4	24.9	43.8	3.0	0.9	9.5	10.5	6.8	1.2	4.4	16.6						Tr.	8.7			
11	3.1	3.4	16.5	0.7		1.3	3.9	75.0	13.8	26.6	4.7			6.3	14.7	16.9	32.3	6.5	22.9		1.0
12	4.0		10.0	66.8	1.8	4.8	2.2	2.4	Tr.								0.7	20.8			
13	0.3			0.3		147.2	0.4	7.4					1.0		31.6	16.4	3.6				
14	0.5		4.2	0.5		18.5	0.4	10.7	5.4	2.0		A	8.0	0.6	10.0	4.2					
15	45.0	12.6	14.0	34.7	16.0	41.5	2.4	24.3	18.5	42.0	36.9		7.0	17.7	14.4	6.0	40.7	10.2			
16	9.0		8.8	13.0	22.2	9.5	4.3	17.4									9.9	7.4			
17	37.9			4.5	0.3			5.2	0.1	8.0	18.0		15.4	0.6	2.4		0.1	2.3			
18	50.8	67.0	27.6	32.2	15.7	102.8	12.6	47.2	22.2	58.9	32.1		4.8	1.4	3.8		17.7	2.0	Tr.		
19	131.9	36.3	7.1	14.8	12.5	54.7	15.8	10.3	31.7	27.1	21.7		8.0	19.9	19.8	3.2	14.3	4.5			
20		1.3	1.0	0.4		1.2							27.8				10.1	19.4	4.2		
21	16.3	0.3	2.8	1.0	1.5	3.1	1.6	0.6	Tr.	1.6	32.2										
22	1.7	18.4	68.6	4.5	Tr.	Tr.	10.0	2.7	Tr.		40.7			2.0	1.7	31.2	6.5		24.5		
23		7.5	8.7	18.6	0.2	0.7	2.3	18.2	1.0						10.5	0.2	0.2	15.7		37.5	
24	78.6	28.3	2.3	0.5	5.5	35.4	26.9	31.1	7.0	Tr.	8.2					0.3					
25	30.0	66.0	21.0	28.9	4.6	74.5	4.5	10.4	17.2	7.5	0.4		18.0	3.0	41.8	0.1	50.0	8.2	17.2		
26	1.2	11.0				26.5	3.2	26.5	0.4		11.7				0.1		0.1	2.0	Tr.		
27	4.5	10.3	5.0		3.5	3.7	8.4	6.6	15.0	1.7	4.0	N	4.9	30.0	0.6	16.9	0.3				
28	42.0	24.0	9.5	6.7	31.6	5.1	0.5	6.8	23.0	7.8	27.7		0.8			24.5		Tr.			
29	2.0	7.3	10.5	12.8	6.0	11.6	2.0	18.1	6.2	0.3	11.5			12.7		10.4	3.6	6.0	15.7	7.8	
30	0.6	0.2	0.8	61.5		0.9	11.8	28.2		3.5	11.5		10.6	48.0			0.2		7.4		

Dates	BAMENDA	DSCHANG	ESEKA	EBOLOWA	NANGA-EBOKO	YOKADUMA	BETARE-OYA	MEIGANGA	BANYO	TIBATI	POLI	KAELE
1	8.3	5.8	1.2				16.2	14.2	43.6	13.8		
2	7.7	29.9	12.8	30.6	45.5	7.4	36.0	4.5	16.9	3.6		0.4
3	4.8		4.2	8.0		1.0	9.4	10.9	1.0	1.2		0.4
4	1.9	19.1	1.2		0.5			12.5	10.8	24.2	25.7	
5	22.0	9.6	16.1		4.4		Tr.	2.3	11.5	17.2	12.8	14.8
6	35.9	19.7	20.5	33.0	11.2	0.8	2.0	22.4	33.3	62.3		
7	6.0	9.7	19.9	0.5	1.6		0.8	31.8	18.9	27.7	4.1	15.1
8		13.2	7.2	41.1	Tr.		1.3	1.4	29.4	0.5		2.0
9		7.0	4.6		0.5	14.3	2.6	0.8	26.7	17.0	0.8	
10	10.8	13.0	13.9		4.3				44.0	48.6	5.2	
11	10.1	11.5	0.6	15.8	19.5	3.1	24.0		12.6	7.2		
12	0.7	3.5					3.6	0.4			13.3	
13	3.2	10.1	0.6		11.5	9.0	4.3	14.0	8.8	5.6	18.3	6.0
14	5.9	6.2	1.2	0.4	7.0	33.0	15.4	2.7	7.7	6.4		
15	17.2	2.4	39.7	3.5	1.7		18.5	1.5	24.0	16.5	8.5	6.9
16	0.2	1.3	1.1					5.1	22.4	10.6	24.0	
17	2.6	0.8	4.6	9.7	18.2	1.7	7.4	2.5	6.4	1.8	0.9	0.1
18	20.4	1.2	35.7	22.0	25.2		40.0	12.8	19.0	0.5		
19	12.2	10.1	10.2	17.6	10.2	30.9	5.6	0.2	1.0	9.4		
20	26.8	6.5			12.5		23.8	2.7	7.7	18.8	23.8	17.3
21	4.2	1.9	1.6	15.6			0.8		5.7			
22	18.6	29.8	Tr.	15.5	3.8	3.0	1.0		11.6	0.7	7.5	
23	14.1	2.5	11.7			4.9	6.2	13.6	9.8	4.8	3.4	0.2
24	4.5	0.4	26.9	5.3		18.2	3.2	2.1	16.4			0.2
25	28.7	6.5	6.3		22.0	20.2	27.1	0.3	1.2	38.0	23.7	2.9
26	1.0	7.8	7.8	20.4	Tr.	1.2	2.2	20.6	4.6	1.4		
27	0.8	13.4		15.7	25.6	11.9	10.2	0.3	2.8	4.7	13.4	
28	0.9	12.8	1.3	5.9			1.6	2.6	17.2			
29	3.9	8.1	4.8	1.9	1.8	40.0	1.2	9.7		6.1		5.1
30	6.9	0.9	10.1	8.5	0.5	25.0	17.8				0.8	0.3

TEMPERATURE MINIMALE — SEPTEMBRE 1972

Dates	DOUALA	NKONG-SAMBA	KOUNDJA	MAMFE	TIKO	KRIBI	EDEA	NGAMBE	YAOUNDE	AKONO-LINGA	SANGME-LIMA	LOMIE	ABONG-MBANG	BATOURI	BERTOUA	BAFIA	YOKO	NGAOUN-DERE	GAROUA	MAROUA-SALAK
1	22.8	18.4	15.6	22.2	21.3	23.2	22.8	19.0	19.3	20.5	19.5		19.0	17.8	20.2	20.5	18.0	17.0	22.4	22.5
2	23.3	17.9	16.6	22.0	23.0	23.6	23.5	20.0	19.6	20.5	19.9		19.0	19.3	20.0	21.2	16.6	16.6	22.8	23.0
3	21.4	17.8	16.0	20.0	21.3	21.1	21.8	18.0	17.8	18.0	19.3		18.9	18.0	19.5	19.2	16/2	16.8	23.6	23.0
4	22.7	18.8	16.2	22.8	20.8	22.6	22.5	19.6	18.5	20.0	19.0		20.0	19.2	19.3	20.4	17.8	16.8	23.0	22.6
5	21.6	19.2	16.5	21.6	22.4	22.8	23.0	20.0	19.0	20.6	20.0	E	19.8	19.3	20.6	20.5	18.1	16.9	21.4	19.5
6	22.4	18.8	17.2	21.0	22.0	22.4	23.0	19.8	19.0	19.2	18.6		20.0	19.2	19.9	20.5	17.8	16.8	20.7	20.8
7	22.8	18.9	16.2	22.4	22.2	22.7	23.0	19.8	19.9	19.0	18.0		18.8	18.2	19.8	20.4	17.0	17.7	20.4	20.5
8	22.1	18.1	16.2	21.4	21.9	21.2	21.7	19.2	18.3	19.5	18.6		18.2	18.0	19.7	19.8	17.4	16.7	21.0	22.2
9	22.0	19.0	15.4	21.8	22.1	22.5	22.0	19.0	18.8	19.9	20.0		19.2	19.1	19.0	19.8	17.8	15.5	21.3	21.8
10	22.9	19.3	15.8	22.1	21.7	22.6	23.0	19.8	19.1	19.2	20.0		18.3	19.6	18.6	20.8	17.2	13.8	22.0	22.8
11	22.8	17.8	15.6	22.2	22.8	22.8	22.8	19.8	19.0	19.9	19.3	N	19.0	18.8	19.3	20.8	18.2	17.0	22.1	21.5
12	23.5	18.2	16.2	22.7	23.2	23.0	23.2	19.8	19.2	19.0	18.2		18.6	18.0	19.0	19.6	16.8	16.5	21.5	20.0
13	23.9	19.0	15.0	21.1	22.0	23.8	24.0	21.0	19.8	19.8	19.7		17.8	18.0	18.1	21.3	18.8	14.8	22.6	23.8
14	23.7	19.8	17.0	22.0	23.1	23.7	24.0	21.0	20.6	20.5	21.0		19.0	18.8	19.8	19.4	17.8	15.4	20.8	21.8
15	22.2	20.2	17.0	22.5	23.7	23.6	24.0	19.5	19.6	20.3	19.6		18.8	19.1	19.6	20.0	18.0	16.0	22.4	23.5
16	22.4	20.0	18.8	22.9	21.4	23.2	23.8	20.6	18.8	19.0	18.6	A	19.0	18.8	20.4	21.2	17.0	18.0	22.0	22.0
17	22.8	18.9	15.2	22.6	21.4	23.7	23.6	21.0	20.2	19.8	19.2		17.6	18.4	18.8	19.6	16.6	15.9	20.2	21.7
18	23.6	19.8	16.8	22.0	23.2	23.7	23.6	21.0	20.0	19.7	21.0		19.2	19.8	19.6	22.2	19.2	16.7	21.4	23.5
19	21.5	18.0	16.8	20.0	22.3	21.5	21.5	19.0	18.0	18.0	19.0		19.0	19.1	20.0	20.4	17.8	16.6	23.0	20.5
20	21.7	17.1	15.6	21.1	21.0	22.0	21.4	18.0	17.9	18.2	18.2		18.3	18.4	19.9	18.6	16.4	17.8	23.2	22.6
21	22.0	19.2	16.5	23.0	21.2	22.0	22.5	18.4	19.0	20.0	17.2	E	19.0	20.0	19.9	20.5	17.6	14.4	21.6	21.8
22	23.4	18.4	16.5	22.2	23.1	23.2	23.5	20.6	19.8	20.8	16.8		19.6	18.5	20.2	21.2	16.2	16.5	23.0	22.5
23	22.2	17.8	14.4	21.6	22.0	24.0	23.0	20.0	19.8	20.5	18.2		18.8	16.0	18.2	19.3	17.2	16.4	18.2	17.5
24	22.6	17.7	15.3	20.4	22.6	24.1	23.5	20.0	20.0	20.0	19.8		20.3	18.0	19.6	19.5	18.2	16.8	20.8	20.6
25	21.4	18.8	14.6	23.1	22.6	23.2	22.0	19.6	19.0	20.4	20.0		20.8	20.6	20.4	20.0	17.0	14.6	23.5	21.5
26	22.6	18.9	16.0	21.8	21.5	22.6	23.0	19.8	19.0	19.6	19.0	N	19.0	18.5	19.7	20.5	17.2	17.5	21.0	21.8
27	22.8	18.6	17.0	22.6	20.5	22.8	23.2	20.0	19.4	20.0	19.2		18.0	18.3	18.6	20.8	17.8	14.9	22.4	22.5
28	22.2	18.1	16.0	22.0	22.3	23.8	23.8	19.0	19.4	19.8	20.0		18.4	18.0	19.0	19.4	16.8	14.5	21.8	23.0
29	21.7	20.0	16.4	22.4	21.7	23.6	22.9	20.6	20.0	20.0	20.0		19.2	18.5	19.9	20.5	18.0	15.7	24.2	23.0
30	22.9	18.6	16.2	21.2	22.0	24.0	23.8	19.0	20.0	20.4	20.0		19.4	19.0	20.9	19.4	17.2	15.8	20.5	20.0

- 5 - TEMPERATURE MAXIMALE SEPTEMBRE 1972

Dates	DOUALA	NKONG-SAMBA	KOUNDJA	MAMFE	T I K O	KRIBI	E D E A	NGAMBE	YAOUNDE	AKONO-LINGA	SANGME-LIMA		LOMIE	ABONG-MBANG	BATOURI	BERTOUA	BAFIA	Y O K O	NGAOU-NDERE	GAROUA	MAROUA-SALAK
1	129.5	125.6	124.4	130.5	129.0	127.5	129.8	126.6	126.9	127.6	129.0			129.2	131.6	129.5	130.5	125.6	128.8	131.3	132.2
2	130.0	126.3	127.0	130.8	130.8	128.5	130.9	127.5	128.6	130.0	130.0			129.0	129.9	129.7	132.0	128.4	128.8	133.5	134.0
3	128.4	125.7	124.6	128.9	128.0	128.9	128.8	126.6	127.8	128.0	130.0			128.7	129.8	129.5	128.5	125.2	127.8	132.8	134.8
4	129.1	125.5	124.2	129.6	129.6	129.0	129.8	126.5	126.9	128.6	128.3		T	128.8	129.4	129.5	129.5	126.0	127.0	133.8	134.8
5	128.1	124.2	125.4	129.7	127.1	128.2	127.2	124.4	125.8	128.5	129.0			128.4	129.6	129.2	129.8	126.6	128.2	134.2	134.6
6	127.4	124.0	125.0	130.4	125.8	128.0	127.0	123.8	126.6	129.5	128.2			126.8	129.6	128.0	128.3	126.1	128.5	131.2	131.0
7	127.2	124.5	124.8	129.9	125.3	125.4	127.2	126.5	124.8	127.5	127.0			126.5	129.0	127.2	128.5	123.6	125.7	127.0	128.4
8	127.4	125.5	125.1	130.0	128.0	128.0	126.8	126.8	127.6	128.0	126.0			127.2	127.6	127.2	129.0	125.2	124.4	129.5	128.3
9	129.2	125.6	126.0	128.6	128.0	128.3	128.4	126.6	128.0	128.4	128.0			128.5	129.8	128.9	130.5	126.2	126.0	131.5	130.0
10	129.4	125.5	124.4	128.0	128.1	127.8	128.4	124.6	126.2	127.0	125.4		N	128.4	129.6	129.5	128.5	126.2	125.8	132.8	131.0
11	130.1	126.4	124.8	130.0	129.5	129.3	130.0	127.4	126.8	128.6	128.0			126.4	130.2	128.5	131.3	126.4	127.8	132.6	133.0
12	130.0	124.8	126.0	131.3	129.9	129.0	129.6	128.6	128.6	129.6	128.6			129.2	129.6	129.0	130.0	125.5	128.0	133.4	133.0
13	130.8	128.0	126.6	132.1	131.2	128.6	130.4	128.5	129.0	130.0	129.2			129.5	132.7	131.0	131.5	127.8	128.2	134.8	134.8
14	130.8	126.5	127.4	130.2	130.1	127.2	132.0	128.8	129.1	130.8	129.0			129.2	132.0	130.5	130.5	125.7	129.0	133.8	133.6
15	130.7	126.4	126.2	131.6	129.2	128.4	127.6	127.0	128.4	128.5	128.0		A	128.3	130.4	130.0	130.3	127.2	129.0	135.6	134.0
16	127.4	126.4	125.0	129.5	127.3	128.0	127.8	126.0	127.4	127.2	127.5			126.2	127.8	127.4	129.0	125.6	127.8	133.3	133.6
17	131.0	127.0	125.8	130.1	130.4	129.6	130.0	127.8	128.2	129.0	129.0			128.2	130.4	128.5	130.3	126.4	127.9	131.0	132.0
18	126.6	126.1	125.5	132.6	127.2	128.2	127.6	126.0	126.0	128.2	127.1			127.9	129.6	129.7	131.5	126.6	127.6	131.5	134.4
19	124.7	123.3	122.5	129.9	124.6	125.8	125.0	123.8	125.2	125.5	126.0			122.8	126.0	124.0	125.5	120.8	126.6	133.8	132.2
20	128.6	125.6	127.0	130.5	126.8	130.0	129.2	126.6	128.0	129.0	127.5		E	129.2	130.0	130.2	129.5	126.8	128.0	132.8	134.0
21	131.0	125.7	127.0	132.0	129.8	129.6	130.2	127.6	127.7	130.2	129.2			129.4	129.0	129.1	129.5	126.6	129.0	132.8	133.6
22	129.4	127.6	127.0	130.0	129.8	130.5	129.6	127.0	128.5	129.5	128.0			127.5	129.5	128.9	130.6	126.1	129.0	133.8	135.0
23	130.6	128.1	125.0	131.6	129.5	130.0	130.2	128.2	128.0	129.0	129.0			128.6	129.7	129.0	129.8	126.6	127.0	130.0	133.5
24	130.2	126.9	126.8	130.9	130.6	127.3	130.0	129.1	128.0	128.6	128.8			129.8	130.3	131.0	130.5	127.0	128.2	132.4	132.1
25	129.0	125.0	126.5	130.1	128.3	127.2	127.8	125.4	127.2	129.6	128.2		N	128.2	126.8	128.0	129.0	124.8	127.0	134.1	123.8
26	129.8	125.0	125.0	132.1	129.5	129.1	128.8	125.8	125.8	125.5	126.0	128.0		127.9	131.0	129.0	130.2	125.0	127.5	132.0	133.0
27	131.0	127.3	126.9	131.8	130.0	129.5	130.2	127.8	126.4	130.6	129.0			128.6	127.6	128.5	131.0	125.8	128.3	134.0	135.0
28	130.6	125.8	126.5	131.8	129.2	129.5	130.0	128.2	127.2	129.2	128.0			127.4	130.0	129.0	130.6	123.8	129.5	134.1	136.0
29	129.8	126.2	126.8	131.7	129.6	128.5	129.1	124.8	128.2	130.2	129.0			129.6	131.8	130.0	129.5	126.6	130.4	134.2	135.6
30	130.2	125.0	125.6	132.0	129.9	129.0	130.0	127.8	128.4	129.6	128.7			124.4	122.3	129.0	129.3	126.2	128.2	126.2	129.0

STATIONS	TEMPERATURE DE L'AIR SOUS ABRI (en °C)									PRECIPITATIONS			
	MOY. MAX.	MOY. MIN.	(Tx+Tn)/2	ECART à MOY	MAX. ABS.	MIN. ABS.	MOY. 00hTU	MOY. 06hTU	MOY. 12hTU	MOY. 18hTU	TOTAL (m/m)	ECART à MOY.	Nbre de J	MAX. en 24 h.
DOUALA	29.3	22.5	25.9	+ 0.4	31.0	21.4	23.7	23.1	28.2	25.2	672.4	+ 39.8	27	157.6
E D E A	29.0	23.0	26.0	+ 0.6	32.0	21.4	-	23.5	28.1	25.0	318.9	-155.2	27	112.0
NGAMBE	26.7	19.8	23.3	+ 0.5	29.1	18.0	-	20.6	25.3	22.4	526.6	+ 3.5	29	75.0
NKONGSAMBA	25.8	18.7	22.3	+ 0.8	28.1	17.1	-	19.1	24.4	20.9	441.5	- 40.5	26	67.0
DSCHANG	24.4	16.0	20.2	+ 0.6	26.2	14.9	-	16.3	22.9	18.4	264.7	- 64.6	29	29.9
KRIBI	28.5	23.0	25.7	+ 0.9	30.5	21.1	24.6	23.7	27.5	25.7	610.2	+ 95.4	28	122.2
ABONG-MBANG	28.0	19.0	23.5	+ 0.3	29.8	17.6	-	19.9	26.0	23.1	169.6	- 81.3	18	27.8
AKONOLINGA	28.7	19.8	24.2	+ 0.5	30.8	18.0	-	20.6	26.6	23.4	349.9	+110.7	19	92.6
EBOLOWA	27.3	20.1	23.8	+ 0.3	29.0	18.8	-	20.6	26.1	22.8	271.0	+ 69.2	19	27.9
ESEKA	29.4	21.9	25.6	+ 1.7	31.2	20.0	-	22.5	27.3	24.5	255.8	-123.2	26	39.7
LOMIE	N			E			A			N				T
SANGMELIMA	28.2	19.2	23.7	+ 0.6	30.0	16.8	-	20.0	26.1	23.1	310.3	+ 70.4	20	40.7
YAOUNDE	27.4	19.2	23.3	+ 0.4	29.1	17.8	20.3	19.8	25.9	22.7	219.6	- 35.8	20	42.3
YOKADOUMA	29.4	19.4	24.4	+ 0.5	32.4	17.8	-	20.1	27.9	23.0	225.6	- 17.0	17	40.0
BAFIA	29.8	20.2	25.0	+ 0.6	32.0	18.6	21.4	20.7	27.7	25.3	163.8	- 66.0	16	31.2
BATOURI	29.4	18.7	24.1	+ 0.6	32.7	16.0	20.0	19.5	27.1	23.6	187.0	- 29.5	15	48.0
BERTOUA	29.0	19.6	24.3	+ 0.8	31.0	18.1	-	20.1	27.6	23.2	285.5	+ 48.3	20	88.7
BETARE-OYA	28.5	18.2	23.4	+ 0.7	31.0	17.0	-	19.0	27.3	21.7	282.2	+ 24.8	26	40.0
NANGA-EBOKO	29.0	19.8	24.4	+ 0.6	30.6	18.2	-	20.4	26.8	24.0	227.5	- 36.3	20	45.5
Y O K O	25.9	17.5	21.7	+ 0.3	28.4	16.2	-	18.1	24.8	21.2	311.8	- 1.9	22	61.3
BANYO	27.6	17.4	22.2	+ 0.4	29.0	16.0	-	18.0	25.9	20.6	415.0	+122.3	27	44.0
KOUNDJA	25.7	16.1	20.9	+ 0.6	27.4	14.4	17.5	17.1	24.2	19.8	382.3	+ 13.2	26	68.6
MEIGANGA	27.6	17.4	22.5	+ 0.5	29.8	15.2	-	18.3	26.8	21.0	191.9	- 81.0	25	31.8
NGAOUNDERE	27.8	16.2	22.0	+ 0.5	30.4	13.8	17.8	17.2	26.8	19.9	283.9	+ 44.5	22	74.0
TIBATI	28.7	18.5	23.6	+ 0.8	30.7	17.4	-	19.1	27.2	21.8	343.6	+ 55.7	26	62.3
GAROUA	32.5	21.8	27.2	+ 0.9	35.6	18.2	23.9	23.1	30.5	26.6	197.9	- 14.0	13	40.2
KAELE	32.8	22.0	27.4	+ 1.2	35.8	19.0	-	23.2	31.5	27.5	71.7	-156.9	14	17.3
MAROUA-SALAK	33.0	21.8	27.4	+ 1.2	36.0	17.5	23.8	22.7	31.8	27.3	93.1	- 67.8	11	37.5
P O L I	31.1	20.7	25.9	+ 1.0	33.4	18.8	-	21.3	29.9	24.6	186.2	-122.3	16	25.7
BAMENDA	22.9	15.4	19.2	+ 1.1	25.6	14.1	-	16.7	21.7	17.4	280.3	-161.4	28	35.9
MAMFE	30.6	22.0	26.3	+ 0.5	32.6	20.4	-	22.9	29.0	25.0	420.9	- 82.8	27	69.2
T I K O	28.7	22.1	25.4	+ 0.5	31.2	20.5	-	22.5	27.3	24.5	200.3	-138.1	22	31.6

STATIONS	TENSION DE VAPEUR D'EAU (en mb. et 1/10)				HUMIDITE RELAT. (en %)							EVA-PORATION (mm)	NEB. TOTALE (en Octas)			
	MOY. MAX.	MOY. MIN.	MAX. ABS.	MIN. ABS.	MOY. 00hTU	MOY. 06hTU	MOY. 12hTU	MOY. 18hTU	MOY. MAX.	MOY. MIN.	MAX. ABS.	MIN. ABS.		MOY. 00hTU	MOY. 06hTU	MOY. 12hTU	MOY. 18hTU
DOUALA	30.1	26.8	31.8	24.7	28.3	27.6	29.0	28.9	98	72	99	60	31.7	7	7	7	7
E D E A	30.7	27.7	33.3	25.0	-	28.1	29.9	29.2	97	75	98	64	40.3	-	8	7	6
NGAMBE	26.9	23.6	29.3	20.8	-	23.6	26.4	25.7	98	80	98	69	16.3	-	8	7	7
NKONGSAMBA	25.5	20.6	27.3	18.7	-	21.6	24.8	23.4	98	67	100	68	26.6	-	7	7	7
DSCHANG	21.9	17.8	23.9	16.2	-	17.9	20.6	19.9	99	67	100	47	26.7	-	7	7	7
KRIBI	31.0	27.1	32.4	23.6	28.1	27.4	30.1	28.7	95	78	97	70	43.1	8	8	7	7
ABONG-MBANG	26.4	22.6	28.7	20.9	-	22.8	24.8	25.3	98	69	100	58	43.7	-	8	7	6
AKONOLINGA	25.5	22.5	27.8	20.1	-	23.1	23.8	24.9	96	63	100	51	52.7	-	8	6	6
EBOLOWA	-	-	-	-	-	23.4	25.2	25.2	96	68	98	59	46.4	-	8	7	7
ESEKA	-	-	-	-	-	26.6	28.1	28.2	98	72	100	57	51.1	-	8	7	7
LOMIE	N				E			A				N					T
SANGMELIMA	25.9	22.7	27.3	20.7	-	23.0	24.4	24.7	99	67	100	52	42.9	-	7	7	6
YAOUNDE	25.0	21.5	26.2	20.4	22.8	22.4	23.7	24.1	98	66	100	53	59.7	7	7	7	6
YOKADOUMA	28.0	23.1	31.2	20.7	-	23.3	26.0	25.9	99	67	100	56	48.6	-	8	6	5
BAFIA	27.5	23.4	30.2	21.5	24.6	24.1	26.2	25.9	99	64	100	56	46.6	7	8	7	6
BATOURI	27.5	21.8	30.7	18.9	23.2	22.6	25.8	25.8	100	65	100	53	50.7	6	7	7	6
BERTOUA	26.1	22.6	28.5	20.8	-	22.9	24.4	25.0	97	63	100	55	40.5	-	7	7	6
BETARE-OYA	26.1	21.6	28.1	19.7	-	21.9	25.3	23.4	100	67	100	60	34.9	-	7	7	7
NANGA-EBOKO	26.5	23.1	28.8	21.0	-	23.4	25.4	25.5	97	66	100	53	43.1	-	8	6	6
Y O K O	24.3	19.6	26.3	17.6	-	20.3	23.4	22.2	99	70	100	59	41.4	-	7	6	6
BANYO	22.4	19.2	26.0	17.9	-	19.5	21.6	21.4	95	67	98	52	43.9	-	6	6	7
KOUNDJA	22.6	18.1	24.1	15.3	19.4	18.8	20.8	21.2	99	63	100	53	46.8	7	7	7	7
MEIGANGA	23.5	19.2	25.5	17.5	-	20.1	22.0	21.1	96	60	100	50	40.0	-	7	6	6
NGAOUNDERE	23.7	18.5	27.3	16.4	20.2	19.6	21.6	21.8	100	58	100	47	43.0	7	7	6	6
TIBATI	24.8	20.4	27.7	17.7	-	21.0	22.9	22.6	95	60	98	51	82.0	-	6	7	7
GAROUA	31.0	25.0	34.1	20.7	28.0	26.5	28.8	28.8	98	59	100	50	72.3	5	7	6	6
KAELE	27.3	24.5	29.8	19.8	-	26.1	25.3	26.1	93	49	100	39	155.8	-	6	4	4
MAROUA-SALAK	29.5	23.4	31.7	20.0	27.4	26.0	25.7	27.7	97	51	100	42	115.1	4	6	6	6
P O L I	29.3	23.8	32.5	20.4	-	24.3	27.5	27.1	96	62	98	52	76.8	-	7	6	6
BAMENDA	-	-	-	-	-	17.1	19.3	18.3	95	71	100	52	43.0	-	7	6	8
MAMFE	30.8	26.4	32.9	24.0	-	27.0	29.3	28.7	98	68	100	58	46.9	-	7	7	7
T I K O	29.3	26.2	30.9	24.1	-	26.6	28.4	27.6	98	74	100	65	52.7	-	7	7	7

STATIONS	VENT DE SURFACE — VITESSE MOYENNE m/s 00hTU à 06hTU	06hTU à 12hTU	12hTU à 18hTU	18hTU à 00hTU	MAXIMUM DD	MAXIMUM m/s	MAXIMUM Dates	PHENOMENES DIVERS (Nombre de Jours) =	≡	∞	↙	R	≏	≫	≫
DOUALA	0.1	0.0	1.9	1.0	SSW/WSW	7	3 jours	1	1	0	3	22	1	0	0
E D E A	–	0.1	1.9	1.1	–	–	–	1	0	0	5	9	0	0	0
NGAMBE	–	0.1	2.9	1.3	–	–	–	23	0	0	2	22	2	0	0
NKONGSAMBA	–	0.6	4.0	2.1	–	–	–	23	0	0	3	21	0	0	0
DSCHANG	–	0.3	3.1	0.1	–	–	–	10	0	0	0	26	0	0	0
KRIBI	1.1	1.0	2.4	2.4	NNE	8	3	0	0	0	2	8	1	0	0
ABONG-MBANG	–	2.2	3.2	2.5	–	–	–	7	0	0	4	22	1	0	0
AKONOLINGA	–	1.6	2.0	0.8	E/E	16	11	1	0	0	5	20	0	1	0
EBOLOWA	–	0.1	2.3	1.1	–	–	–	1	0	0	3	24	8	0	0
ESEKA	–	0.1	2.5	0.4	–	–	–	10	0	0	2	11	0	0	0
MOMIE	N				E			A			N				T
SANGMELIMA	–	1.1	2.2	0.8	–	–	–	0	0	0	1	13	0	0	0
YAOUNDE	2.4	0.7	1.9	1.4	NE	12	19	2	0	0	6	24	0	0	0
YOKADOUMA	–	0.1	2.0	0.2	–	–	–	12	0	0	3	18	0	0	0
BAFIA	0.4	0.5	2.7	1.4	E	16	22 et 27	8	0	0	6	21	0	2	0
BATOURI	1.0	0.5	2.2	0.9	NE	11	22	15	1	0	1	21	1	0	0
BERTOUA	–	1.3	3.1	1.2	ESE/WE	16	6 et 15	6	1	0	7	19	0	2	0
BETARE-OYA	–	2.0	5.2	3.4	–	–	–	14	1	0	3	26	1	0	0
NANGA-EBOKO	–	2.2	4.1	2.6	–	–	–	4	0	0	9	19	0	0	0
Y O K O	–	1.2	2.5	2.2	E/NE	16	19 et 22	26	0	0	1	26	0	2	0
BANYO	–	0.2	2.4	0.5	–	–	–	0	0	0	1	28	0	0	0
KOUNDJA	0.4	0.1	1.1	0.4	NE	6	2 7	1	0	0	4	24	1	0	0
MEIGANGA	–	0.2	1.0	0.3	–	–	–	5	1	0	3	24	0	0	0
NGAOUNDERE	1.0	0.4	2.9	1.1	W	12	31	8	0	0	0	29	0	0	0
TIBATI	–	2.1	3.3	2.7	–	–	–	0	0	0	2	25	0	0	0
GAROUA	0.5	1.1	1.8	0.8	NE	22	13	0	0	0	8	18	5	4	1
KAELE	–	1.4	2.4	0.8	E	25	3	1	0	0	6	19	0	2	1
MAROUA-SALAK	1.2	1.0	2.7	1.9	NE/N	12	7 et 30	0	0	0	7	17	7	0	0
P O L I	–	0.2	2.2	0.3	E	18	15 et 20	0	0	0	2	19	0	3	2
MAMFE	–	0.6	1.9	1.0	–	–	–	13	0	0	1	27	3	0	0
BAMENDA	–	0.4	2.5	0.8	–	–	–	6	0	0	0	21	0	0	0
T I K O	–	0.5	3.1	1.8	–	–	–	1	0	0	2	13	0	0	0

 DUREE DE L'INSOLATION (en Heures et 1/10è) SEPTEMBRE 1972

Dates	DOUALA	YAOUNDE	YOKO	BATOURI	KOUNDJA	NGAOUNDERE	GAROUA	MAROUA-SALAK	BAMENDA	MAMFE	TIKO	DSCHANG	NKONGSAMBA
1	3.5	3.6	3.8	7.6	4.2	5.6	6.1	7.4	2.1	3.4	4.8	6.1	4.0
2	5.6	3.1	10.3	7.3	9.2	9.2	11.6	10.9	3.9	3.0	8.0	6.5	6.7
3	0.4	5.9	6.7	7.1	2.2	5.7	7.7	5.7	2.3	2.6	0.7	4.2	1.8
4	5.5	3.1	7.4	7.1	5.9	2.0	9.9	9.3	2.9	2.2	5.9	2.6	3.1
5	2.1	1.5	6.4	4.3	3.8	3.9	9.2	8.6	0.2	0.9	1.6	3.7	1.7
6	0.6	2.0	6.6	5.5	4.4	5.1	8.5	7.2	2.7	4.0	0.0	5.8	0.8
7	0.6	0.0	2.4	6.8	1.7	3.3	3.9	1.8	2.5	2.3	0.0	3.8	2.3
8	0.9	6.5	3.9	6.8	4.4	1.6	7.1	5.1	4.8	2.5	1.1	3.1	2.1
9	4.6	3.8	6.7	5.6	6.5	6.0	7.5	1.5	1.4	0.6	2.4	4.6	3.9
10	4.9	0.2	7.2	7.5	3.0	5.7	7.2	5.9	1.6	0.7	3.0	4.1	3.8
11	5.6	4.2	5.5	6.1	5.8	5.5	8.0	9.8	1.7	2.6	6.9	3.7	3.8
12	3.7	5.1	6.8	9.0	5.0	5.7	10.5	[illegible]	[illegible]	3.7	3.3	4.3	3.8
13	7.5	6.8	9.3	10.9	9.9	[illegible]	[illegible]	[illegible]	6.4	5.0	9.4	5.5	6.4
14	7.2	4.7	5.6	8.0	6.2	[illegible]	[illegible]	[illegible]	3.3	0.6	6.5	3.5	4.9
15	4.4	3.7	7.3	7.4	6.3	[illegible]	[illegible]	7.2	6.4	4.0	5.2	4.2	4.4
16	0.0	5.6	6.9	3.5	3.1	[illegible]	[illegible]	[illegible]	1.5	1.3	1.0	2.2	4.4
17	6.9	3.8	4.0	4.8	7.5	[illegible]	[illegible]	[illegible]	4.5	1.6	8.0	5.6	7.3
18	0.1	1.0	4.8	4.7	1.7	[illegible]	[illegible]	[illegible]	4.9	5.7	2.5	1.5	2.6
19	0.0	0.5	0.0	3.4	0.9	[illegible]	[illegible]	7.7	3.1	1.4	0.0	0.4	0.0
20	2.0	6.4	10.1	8.9	8.1	[illegible]	[illegible]	[illegible]	8.0	6.0	0.4	6.7	5.6
21	7.4	5.2	7.0	6.7	5.0	9.5	9.0	9.0	3.8	6.8	7.4	4.0	3.5
22	8.3	7.2	9.1	3.1	9.9	[illegible]	[illegible]	[illegible]	[illegible]	2.1	5.3	6.6	8.4
23	4.6	2.0	5.1	7.3	5.7	5.2	7.1	3.3	6.4	6.3	4.3	6.6	6.4
24	4.6	2.9	6.0	8.4	6.6	8.0	10.0	9.0	3.4	4.3	6.5	4.1	6.6
25	2.9	2.9	5.1	2.8	9.9	7.5	9.5	8.3	2.2	4.6	2.8	4.1	1.7
26	5.5	1.3	4.2	7.5	3.1	2.1	6.8	8.2	3.4	7.3	4.2	2.6	2.6
27	6.1	4.3	6.4	4.1	10.2	6.9	9.6	11.0	6.8	5.0	6.9	6.6	7.3
28	6.1	4.0	5.4	8.9	10.1	6.6	0.9	9.5	9.2	4.2	5.5	5.5	5.6
29	2.4	5.9	10.7	5.0	7.8	8.3	10.5	9.4	7.1	4.0	4.0	8.1	3.7
30	5.1	6.9	7.7	1.1	6.7	6.7	0.0	2.7	7.0	5.5	4.2	4.8	5.8

VENT EN ALTITUDE (par Sondage) DD : ROSE DE 36 V : m/s SEPTEMBRE 1972

Dates	Heures TU	DOUALA													
		SOL		500 m.		1000 m.		1500 m.		3000 m.		5000 m.			
		DD	V	DD	V	DD	V	DD	V	DD	V	DD	V		
1	0000	00	00	27	05	26	04	26	04	18	02	09	06		
2	0000	00	00	31	06	05	06	06	08	08	04	06	02		
3	0000	00	00	21	03	28	03	08	04	06	10	04	06		
4	0000	00	00	23	06	22	10	21	03	06	04	05	08		
5	0000	00	00	30	04	36	05	04	05	10	05	14	02		
6	0000	00	00	25	08	26	05	30	03	09	03	10	02		
7	0000	00	00	24	03	29	06	30	13	31	04	03	10		
8	0500	00	00	-	-	-	-	-	-	-	-	-	-		
9	0000	00	00	24	08	26	06	25	03	25	01	09	03		
10	0000	00	00	22	02	21	08	22	04	02	09	05	06		
11	0000	00	00	27	01	03	02	07	02	10	03	08	06		
12	0000	00	00	20	02	10	01	09	03	11	08	08	06		
13	0000	00	00	17	05	25	05	33	06	11	09	09	11		
14	1600	20	03	24	12	24	08	05	02	-	-	-	-		
15	0000	23	08	24	08	25	05	33	02	06	07	03	02		
16	1600	00	00	20	03	19	02	11	03	-	-	-	-		
17	0000	00	00	-	-	-	-	-	-	-	-	-	-		
18	0000	00	00	23	05	24	05	29	04	06	08	08	07		
19	0000	00	00	26	07	27	09	30	08	29	07	09	05		
20	0000	00	00	30	04	29	03	27	03	11	05	07	08		
21	0000	00	00	25	04	28	03	36	02	08	06	12	07		
22	0000	00	00	23	03	03	01	02	02	XX	XX	13	08		
23	0000	00	00	35	03	36	02	06	01	03	05	07	06		
24	0500	00	00	25	05	24	04	24	03	-	-	-	-		
25	0000	00	00	09	02	10	02	12	02	-	-	-	-		
26	0000	00	00	25	03	27	02	31	02	31	09	29	02		
27	0000	00	00	24	07	26	04	25	05	04	03	02	06		
28	0000	00	00	35	04	35	06	01	06	05	06	10	08		
29	0000	26	10	26	08	31	07	06	08	03	05	08	10		
30	0000	00	00	24	08	30	04	28	03	06	[illegible]	[illegible]	[illegible]		

Dates	Heures TU	GAROUA															
		SOL		500 m.		1000 m.		1500 m.		3000 m.		5000 m.					
		DD	V	DD	V	DD	V	DD	V	DD	V	DD	V	DD	V		
1	1100	00	00	08	01	09	01	11	05	10	09	-	-				
2	0500	00	00	26	07	28	06	06	03	09	15	-	-				
3	0500	00	00	27	06	28	11 x	28	03	-	-	-	-				
4	0500	28	02	28	08	27	10	23	04	09	13	07	14				
5	0500	28	02	27	04	26	08	24	07	09	12	08	15				
6	2300	00	00	26	08	30	03	10	05	10	15	-	-				
7	1700	00	00	29	05	36	07	10	04	07	23	-	-				
8	0500	28	02	29	11	28	11	26	04	06	02	-	-				
9	0500	00	00	20	05	25	06	26	06	17	06	-	-				
10	1700	18	05	13	05	06	04	07	09	10	18	-	-				
11	0500	00	00	28	03	12	04	14	05	11	08	10	10				
12	1600	00	00	26	02	20	02	12	02	-	-	-	-				
13	0500	28	01	30	08	33	04	05	03	09	10	10	09				
14	1100	00	00	26	03	18	02	07	07	10	15	-	-				
15	1100	00	00	28	04	29	03	08	02	-	-	-	-				
16	1100	00	00	11	03	11	15	11	14	09	18	-	-				
17	1100	00	00	07	03	07	05	07	09	08	22	-	-				
18	1100	00	00	29	02	15	06	10	03	10	15	-	-				
19	0500	00	00	22	05	21	04	17	03	09	14	-	-				
20	1100	36	02	29	06	27	07	25	03	06	10	-	-				
21	1700	28	03	29	04	32	04	05	03	08	13	-	-				
22	1700	00	00	29	06	27	07	17	03	07	16	-	-				
23	1100	26	01	27	04	27	03	33	01	07	10	-	-				
24	1700	00	00	27	03	28	02	36	03	01	04	-	-				
25	0500	26	02	30	11	29	04	11	02	09	10	03	10				
26	1100	28	03	28	03	20	05	15	08	10	14	-	-				
27	0500	00	00	29	05	02	02	04	04	08	17	12	06				
28	0500	26	02	30	11	26	04	09	04	07	17	-	-				
29	0500	28	03	30	07	26	08	18	03	07	14	-	-				
30	1100	28	03	30	04	15	04	11	10	08	19	-	-				

Dates	Heures TU	YAOUNDE SOL DD	SOL V	1000 m. DD	1000 m. V	1500 m. DD	1500 m. V	3000 m. DD	3000 m. V	5000 m. DD	5000 m. V
1	1700	00	00	24	03	27	01	-	-	-	-
2	0500	26	03	-	-	-	-	-	-	-	-
3	2300	26	02	27	06	27	05	-	-	-	-
4	1700	00	00	29	03	23	03	13	04	-	-
5	1700	26	04	27	06	27	08	19	03	16	03
6	0500	00	00	-	-	-	-	-	-	-	-
7	1700	26	02	26	07	25	08	23	04	-	-
8	0500	00	00	-	-	-	-	-	-	-	-
9	1700	00	00	29	04	28	05	25	03	-	-
10	1700	00	00	18	01	10	03	09	02	-	-
11	2300	26	02	28	06	34	06	-	-	-	-
12	1700	00	00	01	03	27	01	11	08	-	-
13	1700	00	00	06	01	32	01	10	11	-	-
14	0500	26	01	-	-	-	-	-	-	-	-
15	1100	00	00	19	02	09	03	10	08	-	-
16	2300	00	00	28	05	23	03	07	09	9	-
17	1700	00	00	24	01	02	04	03	05	-	-
18	1700	00	00	26	07	25	06	14	07	14	05
19	1100	00	00	15	02	13	05	-	-	-	-
20	1700	24	04	24	09	24	08	07	03	-	-
21	0500	00	00	-	-	-	-	-	-	-	-
22	1700	00	00	18	02	23	01	-	-	-	-
23	1700	00	00	25	07	26	06	29	02	-	-
24	1700	26	02	24	06	33	04	02	06	-	-
25	1700	22	03	26	04	27	06	26	03	-	-
26	1700	26	03	28	06	27	04	24	02	28	01
27	1700	00	00	27	02	32	01	07	08	05	08
28	1100	24	02	23	04	25	03	-	-	-	-
29	1700	24	02	27	04	26	05	08	04	04	08
30	1700	20	03	31	02	-	-	-	-	-	-

Dates	Heures TU	BATOURI SOL DD	SOL V	1000 m. DD	1000 m. V	1500 m. DD	1500 m. V	3000 m. DD	3000 m. V	5000 m. DD	5000 m. V
1	0500	00	00								
2	0500	00	00								
3	0500	04	03	E	F	F	E	C	T	I	F
4	0500	00	00								
5	0500	00	00								
6	0500	00	00								
7	0500	00	00		R	E	D	U	I	T	
8	0500	00	00								
9	0500	00	00								
10	0500	00	00								
11	0500	00	00	-	-	-	-	-	-	-	-
12	0500	18	02	-	-	-	-	-	-	-	-
13	0500	00	00	30	02	09	03	05	10	-	-
14	1700	04	06	17	06	23	04	08	12	-	-
15	0500	00	00	14	05	15	03	29	06	28	05
16	1700	00	00	21	05	15	06	08	11	-	-
17	1700	08	02	07	07	06	06	11	03	09	05
18	1700	00	00	36	03	27	03	27	06	25	07
19	0500	00	00	-	-	-	-	-	-	-	-
20	1100	26	03	31	05	28	03	09	05	09	13
21	1700	00	00	XX	XX	36	02	09	07	-	-
22	0500	00	00	-	-	-	-	-	-	-	-
23	1700	28	02	34	04	23	05	31	02	-	-
24	0500	00	00	13	07	12	06	-	-	-	-
25	0500	00	00	36	06	26	04	13	03	-	-
26	0500	00	00	36	03	27	04	20	04	-	-
27	1700	22	02	21	03	06	05	03	08	-	-
28	1700	00	00	14	03	14	04	12	06	09	06
29	0500	00	00	-	-	-	-	-	-	-	-
30	1700	18	03	11	02	01	04	-	-	-	-

N G A O U N D E R E

Dates	Heures TU	SOL DD	SOL V	1500 m. DD	1500 m. V	3000 m. DD	3000 m. V	5000 m. DD	5000 m. V
1	0500	00	00	05	06	10	05	13	11
2	1700	36	04	04	08	07	18	12	07
3	1100	18	04	18	04	08	11	09	15
4	0500	00	00	-	-	-	-	-	-
5	1100	00	00	15	02	08	05	05	18
6	0500	00	00	-	-	-	-	-	-
7	0500	00	00	-	-	-	-	-	-
8	1100	18	04	25	03	25	07	-	-
9	1100	22	10	26	09	25	05	09	01
10	0500	00	00	-	-	-	-	-	-
11	1700	28	03	06	06	12	09	10	13
12	1700	00	00	04	07	11	06	11	13
13	0500	00	00	06	09	10	08	-	-
14	0500	00	00	05	02	09	10	-	-
15	1100	12	04	08	07	11	07	-	-
16	1700	30	04	30	06	36	18	-	-
17	1100	14	03	13	06	07	13	-	-
18	0500	00	00	-	-	-	-	-	-
19	0500	00	00	24	03	09	08	-	-
20	0500	00	00	-	-	-	-	-	-
21	1100	00	00	15	03	09	08	07	10
22	1700	00	00	06	04	09	10	06	12
23	1100	16	02	12	01	08	13	09	18
24	1100	36	05	08	05	05	10	07	07
25	1700	14	02	08	04	12	08	-	-
26	0500	00	00	-	-	-	-	-	-
27	1700	04	03	10	07	07	20	-	-
28	0500	00	00	-	-	-	-	-	-
29	1100	04	04	19	03	07	13	07	10
30	1100	02	03	04	10	07	11	10	18

T O U N D J A

Dates	Heures TU	SOL DD	SOL V	1500 m. DD	1500 m. V	3000 m. DD	3000 m. V	5000 m. DD	5000 m. V
1	0500	00	00	24	01	12	07	-	-
2	0500	00	00	01	02	07	10	-	-
3	1100	00	00	04	03	06	13	07	08
4	0500	00	00	-	-	-	-	-	-
5	0500	00	00	31	03	-	-	-	-
6	0500	00	00	26	03	33	03	25	02
7	1100	24	02	22	04	23	05	-	-
8	0500	00	00	25	05	25	06	17	04
9	0500	00	00	27	03	29	03	-	-
10	0500	00	00	05	01	06	03	-	-
11	0500	00	00	04	03	11	07	-	-
12	0500	00	00	03	04	10	09	09	08
13	0500	00	00	03	05	11	12	10	08
14	0500	00	00	08	01	08	07	09	06
15	1100	00	00	01	02	08	12	06	04
16	1100	36	01	05	05	10	17	11	09
17	0500	00	00	05	04	07	13	-	-
18	0500	00	00	12	01	08	13	09	05
19	2300	00	00	24	01	09	12	-	-
20	1100	00	00	15	01	10	06	10	16
21	1100	00	00	36	02	11	07	10	06
22	0500	00	00	03	02	08	12	10	06
23	2300	00	00	34	04	05	08	21	02
24	0500	00	00	05	03	06	12	24	05
25	0500	00	00	04	02	06	10	-	-
26	0500	00	00	13	03	12	04	-	-
27	1100	14	02	07	05	06	08	-	-
28	0500	26	01	02	04	06	13	07	09
29	0500	00	00	26	02	08	10	09	11
30	0500	00	00	04	05	07	11	-	-

- RENSEIGNEMENTS COMPLEMENTAIRES pour certains AERODROMES -

D O U A L A Altitude : 5 mètres SEPTEMBRE 1972

-o-o-o-

V E N T A U S O L - Fréquence des Directions																	
Heures	N	NNE	NE	ENE	E	ESE	SE	SSE	S	SSW	SW	WSW	W	WNW	NW	NNW	CAL
00h TU	1	0	0	0	0	0	0	0	0	0	0	0	0	0	0	0	29
06h TU	0	0	0	0	0	0	0	0	0	0	0	0	0	0	0	0	30
12h TU	0	0	0	0	0	2	0	1	0	9	7	2	0	0	0	0	9
18h TU	0	0	0	0	0	0	0	0	3	3	5	3	0	0	0	0	16

V I S I B I L I T E - Fréquence									
Heures	< 50 m	< 200 m	< 500 m	< 1 km	< 2 km	< 4 km	< 10 km	< 20 km	< 50 km	≥ 50 km
00h TU	0	0	0	0	0	1	11	19	30	0
06h TU	0	0	0	0	3	5	12	19	30	0
12h TU	0	0	0	0	0	0	0	1	30	0
18h TU	0	0	0	0	0	1	2	7	27	3

		NUAGES BAS (Nébul. de 5/8 à 7/8 inclus) Fréq. des Hauteurs								
Heures	Pression Niveau Station	< 50 m	< 100 m	< 200 m	< 500 m	< 600 m	< 1000 m	< 1500 m	< 2000 m	< 2500 m
00h TU	1011.5	0	0	0	10	12	12	12	12	12
06h TU	1011.8	0	0	1	17	19	19	19	19	19
12h TU	1011.2	0	0	0	7	19	28	28	28	28
18h TU	1010.2	0	0	0	11	13	14	14	14	14

NUAGES BAS (Nébulosité = 8/8) - Fréquence des Hauteurs									
Heures	< 50 m	< 100 m	< 200 m	< 300 m	< 600 m	< 1000 m	< 1500 m	< 2000 m	< 2500 m
00h TU	0	0	0	2	16	16	16	16	16
06h TU	0	0	0	3	7	7	7	7	
12h TU	0	0	0	0	0	0	0	0	
18h TU	0	0	0	0	3	3	3	3	

- RENSEIGNEMENTS COMPLEMENTAIRES pour certains AERODROMES -

YAOUNDE — Altitude : 751 mètres — SEPTEMBRE 1972

-o-o-o-

	VENT AU SOL															Fréquence des Directions
Heures	N	NNE	NE	ENE	E	ESE	SE	SSE	S	SSW	SW	WSW	W	WNW	NW	NNW	CAL
00h TU	0	0	0	0	1	0	0	0	0	1	6	6	7	0	0	0	9
06h TU	0	0	0	0	0	0	0	0	0	0	5	1	2	0	0	1	21
12h TU	0	0	1	0	0	0	0	0	1	2	9	3	2	1	0	1	10
18h TU	0	0	0	0	0	0	0	0	0	1	3	6	4	0	0	0	16

	VISIBILITE - Fréquence								
Heures	< 50 m	< 200 m	< 500 m	< 1 km	< 2 km	< 4 km	< 10 km	< 20 km	< 50 km	≥ 50 km
00h TU	0	0	0	0	0	1	2	14	30	0
06h TU	0	0	0	0	1	3	14	26	30	0
12h TU	0	0	0	0	0	0	2	6	28	2
18h TU	0	0	0	0	0	0	1	4	29	1

		NUAGES BAS (Nébul. de 5/8 à 7/8 inclus) Fréq. des Hauteurs								
Heures	Pression Niveau Station	< 50 m	< 100 m	< 200 m	< 500 m	< 600 m	< 1000 m	< 1500 m	< 2000 m	< 2500 m
00h TU	928.1	0	0	0	18	19	19	19	19	19
06h TU	928.3	0	0	4	14	14	14	14	14	14
12h TU	927.9	0	0	0	1	6	28	28	28	28
18h TU	926.5	0	0	0	5	6	8	8	8	8

Heures	< 50 m	< 100 m	< 200 m	< 300 m	< 600 m	< 1000 m	< 1500 m	< 2000 m	< 2500 m
00h TU	0	0	2	3	8	8	8	8	8
06h TU	0	0	3	11	13	13	13	13	13
12h TU	0	0	0	0	0	1	1	1	1
18h TU	0	0	0	0	0	0	0	0	0

- RENSEIGNEMENTS COMPLEMENTAIRES pour certains AERODROMES -

NGAOUNDERE — Altitude : 1114 mètres — SEPTEMBRE 1972

-o-o-o-

VENT AU SOL - Fréquence des Directions

Heures	N	NNE	NE	ENE	E	ESE	SE	SSE	S	SSW	SW	WSW	W	WNW	NW	NNW	CAL
00h TU	1	0	2	1	1	0	1	0	1	0	0	0	3	0	0	0	20
06h TU	0	0	1	0	0	0	1	0	1	0	0	0	1	0	0	0	26
12h TU	4	2	6	1	0	2	4	1	2	0	3	0	1	0	0	0	4
18h TU	0	0	0	1	1	0	2	0	1	0	6	0	0	1	0	0	18

VISIBILITE - Fréquence

Heures	< 50 m	< 200 m	< 500 m	< 1 km	< 2 km	< 4 km	< 10 km	< 20 km	< 50 km	≥ 50 km
00h TU	0	0	0	0	0	0	0	5	30	0
06h TU	0	0	1	3	3	3	3	13	27	3
12h TU	0	0	0	0	0	0	0	1	17	13
18h TU	0	0	0	0	0	0	0	3	29	1

NUAGES BAS (Nébul. de 5/8 à 7/8 inclus) Fréq. des Hauteurs

Heures	Pression Niveau Station	< 50 m	< 100 m	< 200 m	< 500 m	< 600 m	< 1000 m	< 1500 m	< 2000 m	< 2500 m
00h TU	892.2	0	0	0	4	5	7	7	7	7
06h TU	892.4	0	0	3	8	8	8	8	8	8
12h TU	891.2	0	0	0	10	12	20	20	20	20
18h TU	890.6	0	0	0	2	6	6	6	6	6

NUAGES BAS (Nébulosité = 8/8) - Fréquence des Hauteurs

Heures	< 50 m	< 100 m	< 200 m	< 300 m	< 600 m	< 1000 m	< 1500 m	< 2000 m	< 2500 m
00h TU	0	0	0	0	2	2	2	2	2
06h TU	0	0	0	1	1	1	1	1	1
12h TU	0	0	0	0	0	0	0	0	0
18h TU	0	0	0	0	0	0	0	0	0

- RENSEIGNEMENTS COMPLEMENTAIRES pour certains AERODROMES -

GAROUA — Altitude : 242 mètres — SEPTEMBRE 1972

o-o-o-o-o

VENT AU SOL - Fréquence des Directions

Heures	N	NNE	NE	ENE	E	ESE	SE	SSE	S	SSW	SW	WSW	W	WNW	NW	NNW	CAL
00h TU	0	0	0	0	0	0	1	0	0	0	0	1	5	0	1	0	22
06h TU	0	0	1	0	0	0	0	0	0	0	0	0	8	2	2	0	17
12h TU	0	0	0	0	1	0	0	0	2	0	1	4	11	1	2	0	8
18h TU	0	0	1	0	0	0	0	0	2	0	1	1	5	0	1	0	19

VISIBILITE - Fréquence

Heures	< 50 m	< 200 m	< 500 m	< 1 km	< 2 km	< 4 km	< 10 km	< 20 km	< 50 km	≥ 50 km
00h TU	0	0	0	0	0	0	0	1	10	20
06h TU	0	0	0	1	1	1	1	2	14	16
12h TU	0	0	0	0	0	0	0	0	3	27
18h TU	0	0	0	0	0	1	1	2	9	21

NUAGES BAS (Nébul. de 5/8 à 7/8 inclus) Fréq. des Hauteurs

Heures	Pression Niveau Station	< 50 m	< 100 m	< 200 m	< 500 m	< 600 m	< 1000 m	< 1500 m	< 2000 m	< 2500 m
00h TU	983.1	0	0	0	0	0	0	0	0	0
06h TU	983.6	0	0	0	4	4	4	4	4	4
12h TU	982.8	0	0	0	1	4	9	9	9	9
18h TU	981.1	0	0	0	2	2	3	3	3	3

NUAGES BAS (Nébulosité = 8/8) - Fréquence des Directions

Heures	< 50 m	< 100 m	< 200 m	< 300 m	< 600 m	< 1000 m	< 1500 m	< 2000 m	< 2500 m
00h TU	0	0	0	0	0	0	0	0	0
06h TU	0	0	1	1	1	1	1	1	1
12h TU	0	0	0	0	0	0	0	0	0
18h TU	0	0	0	0	0	0	0	0	0

- TEMPERATURE RT VENT EN ALTITUDE -

DOUALA — SEPTEMBRE 1972

DATES	Niveau 850 mb. Altitude Moyenne 1521 mètres				Niveau 700 mb. Altitude Moyenne 3162 mètres				Niveau 500 mb. Altitude Moyenne 5883 mètres				Niveau 400 mb. Altitude Moyenne 7610 mètres			
	T	Td	VENT DD	VENT V	T	Td	VENT DD	VENT V	T	Td	VENT DD	VENT V	T	Td	VENT DD	VENT V
1	+18.0	+17.0	26	04	+11.0	6.0	18	02	- 5.3	- 9.1	09	08	-14.7	-19.0	05	
2	+17.2	+16.4	06	08	+ 8.0	6.8	07	03	- 4.4	-10.0	02	02	-16.0	-20.4	02	
3	+18.2	+17.4	08	04	+ 8.7	+ 7.6	06	10	- 5.6	- 9.6	04	03	-16.7	-21.2	12	
4	+15.2	+14.4	21	03	+ 6.6	+ 4.0	06	06	- 6.0	-12.2	04	07	-16.4	-20.7	12	
5	+16.4	+16.4	04	05	+ 6.4	+ 3.4	10	04	- 6.2	-10.0	16	03	-12.2	-23.0	11	
6	+16.4	+16.4	30	03	+ 7.7	+ 2.8	13	03	- 6.5	- 8.4	03	03	-15.8	-21.2	06	
7	+17.0	+16.4	30	14	+ 7.6	+ 6.0	32	04	- 6.7	- 8.2	09	11	-16.0	-18.9	-	
8	+17.0	+16.0	-	-	+ 7.6	+ 7.6	-	-	- 6.6	- 6.6	-	-	-16.8	-17.2	-	
9	+17.2	+16.6	25	03	+ 8.2	+ 6.6	24	02	- 6.1	- 7.8	10	04	-16.4	- 9.8	08	
10	+16.7	+16.0	22	04	+ 6.5	+ 6.3	03	09	- 6.8	-11.4	07	05	-15.5	-24.0	11	
11	+16.4	+15.2	07	02	+ 9.0	+ 6.2	11	03	- 4.0	- 7.0	10	04	-14.8	-17.4	10	
12	+15.9	+14.6	09	03	+ 7.9	+ 4.8	11	08	- 7.0	-10.8	08	04	-15.9	-20.6	07	
13	+17.5	+15.0	33	06	+ 9.7	+ 6.5	11	09	- 4.7	- 9.5	10	06	-15.8	-21.2	15	
14	+17.0	+17.0	-	-	+ 8.4	+ 4.0	-	-	- 5.6	-11.8	-	-	-15.2	-26.6	-	
15	+18.8	+16.4	33	02	+11.5	+ 6.0	06	06	- 3.7	-11.0	34	02	-14.2	-21.8	24	
16	+18.4	+17.6	-	-	+ 9.0	+ 7.7	-	-	- 3.3	- 5.3	-	-	-14.8	-26.6	-	
17	+17.6	+17.0	-	-	+11.2	+ 9.0	-	-	- 4.8	- 6.2	-	-	-13.6	-16.8	-	
18	+18.0	+16.8	29	04	+ 8.2	+ 5.0	07	08	- 4.4	- 7.4	09	07	-13.2	[illegible]		
19	+17.4	+17.4	30	08	+ 8.6	+ 8.6	29	05	- 6.0	- 8.8	12	03	-14.6	[illegible]		
20	+17.2	+15.0	27	03	+ 8.1	+ 7.4	13	05	- 5.3	- 6.0	09	04	-15.	[illegible]		
21	+16.4	+15.0	02	02	+ 9.0	+ 4.2	08	05	- 6.4	- 9.4	09	11	-16.1	[illegible]		
22	+19.8	+18.3	02	02	+11.4	+ 9.4	-	-	- 2.6	-10.4	10	10	-12.2	-19.6	09	
23	+17.6	+17.6	06	01	+ 8.8	+ 8.0	03	05	- 4.8	- 9.0	09	09	-13.8	-21.4	08	
24	+18.6	+15.4	-	-	+10.7	+ 7.0	-	-	- 6.0	- 8.6	13	07	-16.4	-21.6	09	
25	+16.1	+16.1	12	02	+ 8.1	+ 7.6	-	-	- 6.2	- 7.7	-	-	-16.0	-17.2	-	
26	+18.8	+18.2	31	02	+13.3	+ 6.4	31	06	- 2.3	- 5.1	21	05	-14.0	-16.6	03	
27	+16.0	+15.8	35	05	+ 8.4	+ 6.2	05	03	- 4.8	-10.4	18	04	-16.6	-18.8	15	
28	+17.6	+17.0	01	06	+ 9.2	+ 4.8	05	07	- 5.8	-10.0	13	04	-16.0	-23.0	13	
29	+16.1	+16.2	05	04	+ 9.0	+ 6.0	02	03	- 4.0	- 8.2	09	02	-15.2	-20.4	15	
30	+17.8	+17.8	28	03	+10.6	+ 7.4	06	06	- 3.2	- 9.6	23	02	-14.0	-20.4	11	
MAX.	+19.8	+18.3	30	14	+13.3	+ 9.4	06	10	- 2.3	- 5.1	09	11	-12.2	- 9.8	09	
MIN.	+15.2	+14.4	06	01	+ 6.4	+ 0.3	18	02	- 6.8	-12.2	02	02	-16.8	-26.6	15	
MOY.	+17.3	+16.4	X	04	+ 8.8	+ 6.1	X	05	- 5.2	- 8.8	X	06	-15.1	-20.3	X	

N. B. : Altitude Moyenne en mètres Géopotentiels
T = Température en Degrés Centigrades
Td = Point de Rosée en Degrés Centigrades
Vent = Rose de 36 et mètres par seconde.

- - - -

- TEMPERATURE ET VENT EN ALTITUDE (Suite) -

DOUALA — **SEPTEMBRE 1972**

DATES	Niveau 300 mb. Altit. Moyenne 9719 mètres			Niveau 200 mb. Altit. Moyenne 12485 mètres			Niveau 150 mb. Altit. Moyenne 14283 mètres			Niveau 100 mb. Altit. Moyenne 16665 mètres			Niveau 70 mb. Altit. Moyenne 18770 mètres		
	T	VENT DD	VENT V	T	VENT DD	VENT V	T	VENT DD	VENT V	T	VENT DD	VENT V	T	VENT DD	VENT V
1	-29.3	03	10	-50.0	04	11	-62.3	10	14	-75.8	12	17	-	-	-
2	-29.6	08	04	-52.0	07	09	-63.2	08	08	-	-	-	-	-	-
3	-30.5	08	13	-52.0	09	19	-67.0	10	12	-77.1	16	04	-73.0	08	06
4	-31.4	07	04	-52.6	01	01	-67.5	07	05	-71.8	06	10	-69.2	15	05
5	-23.6	09	08	-50.0	09	09	-61.4	09	05	-75.8	14	09	-	-	-
6	-30.0	06	10	-52.0	07	17	-64.9	07	09	-78.6	13	08	-71.6	24	05
7	-30.3	14	13	-53.0	10	11	-66.0	06	22	-	-	-	-	-	-
8	-30.0	-	-	-53.0	-	-	-64.6	-	-	-	-	-	-	-	-
9	-30.8	09	14	-53.1	06	20	-64.8	08	19	-73.4	-	-	-	-	-
10	-26.6	11	11	-48.5	08	16	-59.4	11	18	-71.0	35	08	-69.6	05	13
11	-28.0	09	08	-49.2	09	08	-60.5	08	10	-74.0	36	05	-72.6	28	05
12	-29.6	08	08	-54.1	06	14	-67.0	07	08	-75.2	17	04	-	-	-
13	-30.3	06	05	-53.2	04	09	-67.1	10	12	-74.7	13	11	-73.0	27	04
14	-29.8	-	-	-51.6	-	-	-65.8	-	-	-76.2	-	-	-72.0	-	-
15	-29.6	-	-	-53.7	07	11	-66.2	11	15	-78.8	32	03	-	-	-
16	-27.0	-	-	-50.5	-	-	-65.4	-	-	-75.6	-	-	-	-	-
17	-29.0	19	07	-53.6	10	06	-66.2	05	12	-77.6	11	06	-74.0	10	04
18	-28.6	13	02	-50.8	05	04	-63.6	08	12	-72.2	06	10	-69.8	13	07
19	-29.6	06	03	-51.9	36	10	-65.8	13	05	-77.8	15	11	-	-	-
20	-29.4	36	08	-51.7	34	10	-63.5	32	05	-77.4	10	18	-	-	-
21	-31.0	05	12	-52.0	03	05	-66.4	06	05	-77.4	07	09	-70.0	21	07
22	-24.0	10	16	-43.6	10	08	-56.2	05	07	-71.4	14	10	-66.6	04	04
23	-28.2	11	14	-49.0	08	04	-62.6	07	06	-74.2	-	-	-71.0	-	-
24	-29.4	08	11	-51.8	11	07	-64.3	19	19	-78.0	14	02	-72.8	04	03
25	-29.3	-	-	-52.9	24	12	-64.0	28	16	-80.9	-	-	-	-	-
26	-27.6	10	04	-50.6	03	10	-62.4	32	17	-77.7	15	02	-70.5	15	10
27	-31.4	08	08	-53.0	05	11	-65.6	30	11	-80.6	11	08	-74.0	10	10
28	-29.0	06	11	-53.4	05	11	-63.4	27	09	-78.0	-	-	-	-	-
29	-28.0	05	10	-51.2	04	11	-64.8	34	08	-	-	-	-	-	-
30	-27.6	10	05	-51.0	03	13	-64.5	35	07	-80.6	04	04	-	-	-
MAX.	-23.6	10	16	-48.5	06	20	-56.2	06	22	-71.0	10	18	-66.6	05	13
MIN.	-31.4	13	02	-54.1	01	01	-67.5	09	05	-80.9	14	02	-74.0	04	03
MOY.	-29.6	X	06	-50.4	X	11	-64.2	X	11	-76.2	X	08	-71.3	X	07

N. B. : Altitude Moyenne en Mètres Géopotentiels
T = Température en Degrés Centigrades
Vent = Rose de 36 et mètres par seconde.

- - - -

HAUTEURS PLUVIOMETRIQUES MENSUELLES ET NOMBRE DE JOURS DE PLUIE SEPTEMBRE 1972

STATIONS	Totaux (mm)	Ecart à Moy.	Nbre de J.
I - LITTORAL -			
BABONG	367.0	-270.9	22
BOMONO	339.1	-	17
BONALEA	325.7	-	19
DIZANGUE	393.3	-150.8	21
LOUM-CHANTIERS	449.8	- 51.0	15
MANJO	582.4	+124.7	28
MBANGA	272.5	- 98.1	15
MBANG	183.3	-	15
MBOUROUKOU	511.3	+ 87.5	24
MOUANKO	565.6	+155.4	8
NDOULOU	270.6	-	10
N D O M	142.5	-150.8	5
NKONDJOCK	368.4	-169.4	17
NYANON	173.2	-	15
NYOMBE (IFAC)	514.1	+105.5	21
PENDA-MBOKO	437.9	-	12
POUMA	212.5	-	9
SAKBAYEME	416.9	- 45.3	13
SOLLE	426.1	-	22
SOHOK	710.0	-	21
SOUZA	222.0	-	15
YABASSI	426.6	- 4.6	28
YINGUI	349.8	+ 56.7	19
II - E S T -			
BATOURI-VILLE	168.6	- 48.6	12
KANGNOL I	205.6	-	11
KENTZOU	50.5	-	5
NDEMBA I	155.5	-	12
NGUELEBOCK	159.5	-	14
III - CENTRE-SUD -			
AMBAM	155.1	- 38.7	22
BIPINDI	223.0	-	8
BOKITO	229.7	-	16
DZENG	115.8	-	10
EVOUDOULA	161.8	- 45.0	13
GOURA	174.8	-	11
LOLODORF	38.1	-201.7	6
MAKAK	283.6	+ 31.1	27
MANKIM	240.8	- 50.7	16
MBALMAYO-AGRI.	122.3	-	15
MBALMAYO-ETF.	290.6	-	13
METET	251.0	+ 34.3	14
MENGEME	232.7	-	17
MVANGAME	205.0	-	13
NDIKINIMEKI	294.9	+ 79.1	14
NIAZENG	211.9	-	21
NGOMEZAP	180.1	-	21
NKOLBISSON	262.0	+ 23.3	20
NGORO	157.5	-	14
OBALA	149.0	-	10
OKOLA	136.4	-	15
OVENG	305.6	-	14
YANGBEM	189.1	-	14
ZOETELE	141.6	-	14
IV - O U E S T -			
BAFANG	336.3	-	20
BAFOUSSAM	324.7	+ 61.7	18
BANGANGTE	250.4	- 13.2	18
BANGWA	220.6	-	15
BANDJOUN	184.5	-	12
FOUMBAN	291.3	- 32.6	18
GALLIM	223.8	-	28
KOUNDEN	390.4	+ 38.6	21
M B O S	246.1	-	24
MBOUDA	286.0	+ 34.2	23
PETIT-DIBOUM	403.6	-	26
TONGA	220.1	-	13

HAUTEURS PLUVIOMETRIQUES MENSUELLES ET NOMBRE DE JOURS DE PLUIE (Suite)
SEPTEMBRE 1972

STATIONS	Totaux (mm)	Ecart à Moy.	Nbre de J.
V - NORD			
BOGO	50.0	-	8
D A N A	80.5	-	9
DOUKOULA	64.4	- 35.8	8
GAROUA-VILLE	181.2	- 8.0	10
GUIDER	147.2	-	10
L A M	131.0	- 57.6	12
MAROUA-AGRI.	110.4	- 32.9	11
MAYO-DARLE	373.9	- 12.7	22
MAYO-OULDEME	73.8	- 68.3	10
MERI	101.2	-	8
M B E	119.7	-	12
MOKIO	39.9	-	3
M O R A	88.0	- 32.8	7
NGAOUNDERE-AGRI.	265.6	+ 21.1	22
SIR	94.0	-115.2	10
YAGOUA	57.1	- 83.1	7

STATIONS	Totaux (mm)	Ecart à Moy.	Nbre de J.
VI - CAMEROUN OCCIDENTAL -			
BAROMBI-KANG	250.5	-	17
B U E A	319.7	-	15
BOTA-AIM.	330.5	-	21
DEBUNCHA	1848.4	-	28
BWINGA-RUBBER	51.2	-	17
EKONA-AIM.	328.9	-	18
EKONA-RESEARCH	326.6	-	18
ESSOSONG	736.3	-	[illegible]
ISONGO	781.4	-	[illegible]
KOLA-RUBBER	242.5	-	[illegible]
LYSOKA	303.6	-	[illegible]
MBONGE	731.0	-	8
MEANJA -RUBBER	278.4	-	14
MISSAKA	310.4	-	16
MISSELELE	196.3	-	10
MOLIWE -PALMS	254.8	-	18
MOLIWE-NURSERY	260.4	-	9
MOKUNDANGE	476.4	-	23
MUKONJE	326.2	-	24
MUYUKA	509.9	-	28
MONDONI-FARMS 9	174.5	-	9
NKAMBE	295.5	-	24
OBANG-FARM	51.0	-b	24
SOUTHER-BAKUNDU	273.2	-	14
TOLE-TEA	265.6	-	22
TOMBEL	513.9	-	16
U M	605.8	-	26

HAUTEURS DES PRECIPITATIONS (en m/m)

SEPTEMBRE 1972

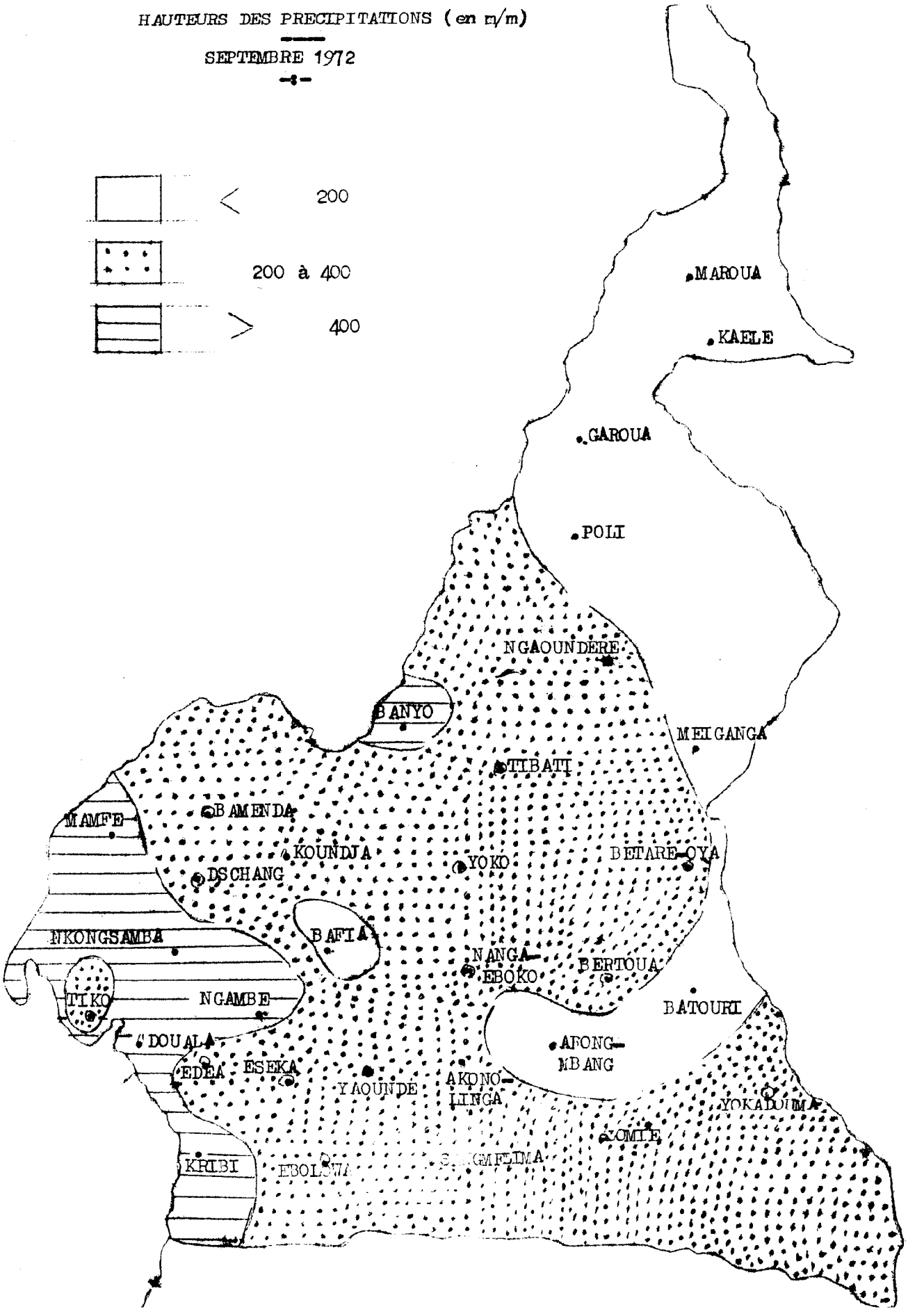

NOMBRE DE JOURS DE PLUIE

SEPTEMBRE 1972

-8-

< 20

16 à 20

20 - 25

> 25

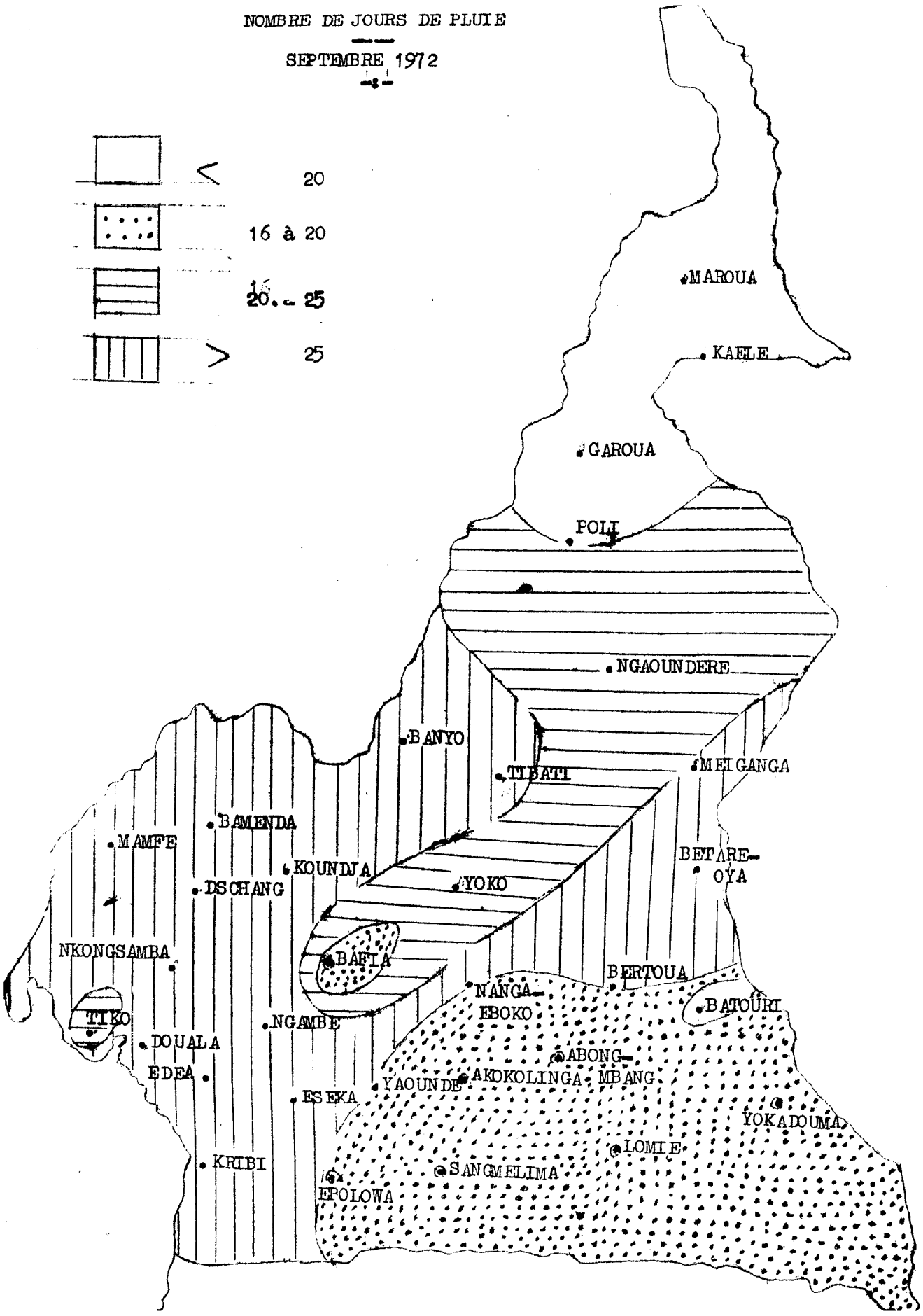

MINISTÈRE DES TRANSPORTS

MINISTRY OF TRANSPORT

République Unie du Cameroun
Paix — Travail — Patrie

United Republic of Cameroon
Peace — Work — Fatherland

MÉTÉOROLOGIE NATIONALE
NATIONAL METEOROLOGY

RESUME MENSUEL DU TEMPS
MONTHLY WEATHER REPORT

OCTOBRE 1972
OCTOBER 1972

Imp. Moderne Dla — 7.72

RESUME MENSUEL DU TEMPS AU CAMEROUN — OCTOBRE 1972

SITUATION GENERALE

L'axe des basses pressions intertropicales, confondu avec la position du FIT au sol, s'est maintenu jusqu'au 19 aux environs du 15 Nord - Après cette date, le renforcement progressif des hautes pressions Sahara/Libye entraine un recul du FIT que l'on retrouve sur le 05/06 Nord à partir du 28.

TYPE DE TEMPS

Du 1er au 19 : Le FIT se situe au Nord du Cameroun. L'instabilité orageuse, principalement d'évolution diurne se manifeste sur l'ensemble de la République.

- Au Sud du 08 Bord - Elle est très active et persiste fréquemment la nuit sur le Cameroun Occidental et le Centre-Sud en donnant des précipitations localement abondantes.

Les formations de brumes et brouillards matinaux sont peu fréquentes. Elles se sont généralisées les 8 et 17.

- Au Nord du 08 Nord - Les foyers orageux sont plus isolés et l'instabilité orageuse s'atténue le plus souvent en cours de nuit - quatre lignes de grains ont été observées les 7, 8, 11 et 15.

Du 20 au 31 : Période de trasition pendant laquelle la saison sèche s'installe progressivement sur le Nord du Cameroun. Le FIT oscille entre 08/10 Nord pour atteindre le 05 Nord les 28 et 29.

- Au Nord du FIT, beau temps passagèrement muageux avec apparition des premières brumes sèches le 26. Elles ont été particulièrement denses du 28 au 30.

- Au Sud du FIT, les formations de brumes et brouillards matinaux sont plus fréquentes et nombreuses notamment les 21, 27 et 29.

L'instabilité orageuse active se trouve progressivement rejétée vers le Sud du Pays. Trois lignes de grains ont été observées les 25, 26 et 31.

RESUME CLIMATOLOGIQUE

Au Nord du 8è parallèle, les précipitations sont faibles et la tendance à la séchéresse s'amorce petit à petit laissant cependant persister quelques foyers orageux. Au Sud de cette ligne, la saison des pluies est encore marquée par des orages et des grains peu violents surtout sur les plateaux de l'Adamaoua.

Dans la région forestière du Sud, de l'Ouest, du NW et SW la saison des pluies est très active avec des précipitations régulières et intenses.

Tandis que l'on note dans le Littoral une légère accalmie dans la fréquence et l'intensité des précipitations.

La tendance au rechauffement est générale sur toute l'étendue du Territoire avec mention spéciale pour ESEKA (+1,5°C)./-

-o-o-o-o-o-o-o-

1°) - SIGNIFICATION DES SIGNES CONVENTIONNELS (Page 8)

≡	Brouillard visibilité	< 1 km.	
=	Brume humide visibilité	> 1 km.	< 5 km.
∞	Brume sèche visibilité	< 5 km	
↯	Eclair		
⊠	Orage		
T	Tonnerre entendu		
⌓	Rosée		
≫	Vent	≥ 16 m/s	

2°) - VENT EN ALTITUDE (Page 10 et 13)

L'Heure indiquée est celle du DEBUT du Sondage

3°) - VALEURS PLUVIOMETRIQUES (Pages 6, 19, et 20)

L'Ecart à la Moyenne n'est indiqué que pour les Stations dont le nombre d'Années d'Observations est supérieur ou égal à CINQ.

4°) - RENSEITBEMENTS COMPLEMENTAIRES pour certains AERODROMES : (Pages 14 à 17)

Les Fréquences sont exprimées en nombre de JOURS.

-o-o-o-o-o-o-o-

Dates	DOUALA	NKONG-SAMBA	KOUNDJA	MAMFE	T I K O	KRIBI	E D E A	NGAMBE	YAOUNDE	AKONO-LINGA	SANGME-LIMA	LOMIE	ABONG-MBANG	BATOURI	BERTOUA	BAFIA	Y O K O	NGAOU-NDERE	GAROUA	MAROUA-SALAK
1	29.5	3.4	8.1	11.3	6.0	15.5	123.6	31.3	10.0	7.0	8.2		1.1	10.3	38.5		11.2	2.0	21.0	
2	20.4	29.5		12.6	1.2	6.7	20.2	17.5	43.7	52.6	41.7		35.5	4.3	5.0	6.1	31.3	25.1	8.2	
3	4.5		1.1	0.5		5.6	Tr.			1.0				6.2	26.4	Tr.		7.2		
4	96.2	18.0	21.0	1.3	7.5	7.2	24.4	15.3	16.0	6.5	22.6		30.5	11.4	12.3	2.4	6.8			
5	0.6		2.0			14.9	3.2		0.4				0.6	0.2						
6	10.1	8.6	2.0	34.5	5.3	24.9	1.6	22.6	43.3	2.4	7.5		16.9	2.3	0.5	18.9	5.0			
7		0.6	5.2	Tr.		1.4			6.2	26.0	5.4		2.6	10.2		1.2	1.5	10.4	24.5	10.5
8	0.4	Tr.	5.4	0.3	2.3	4.3		1.5										43.0	10.6	5.0
9	32.5	12.7	41.4	16.7	6.0	9.1	33.4	31.4	98.4	13.6	38.0		3.0	9.3	10.7	11.6	9.8	Tr.	Tr.	
10	0.9	0.6	0.2	2.1	1.2	0.1			22.8	1.0	26.2			3.1	0.6	64.7	30.2	8.3		
11		Tr.	Tr.	8.7		0.7		2.8	15.2	48.2	64.5		5.3	5.9	6.8		0.6	17.9	10.7	
12	14.3	0.4		5.6	3.8	7.9	15.1	4.6	5.5	1.2	0.8		Tr.	1.9		5.0		43.0		
13	4.5	14.0	1.2	28.6	8.0	19.2	39.8	66.7	32.2	9.0	28.1		40.2	12.6	1.5	32.0	2.8	1.1		
14				Tr.		3.9		1.4	22.2	2.2	1.0		1.2			0.3		Tr.		
15	49.8	0.6	16.4	13.6	2.8	10.3	5.4	4.5	5.9	0.8	2.6		5.8	1.3	3.5	36.8	49.5	26.2		
16	13.2	10.3	10.5	6.3	22.6	1.7	10.0	6.6	15.5	8.9	19.0		24.9	10.4	20.8	22.1	7.7	1.4		
17	44.5	17.0	36.0	26.7	50.6	19.3	7.6	29.5	8.1	0.2	0.7				20.6	26.8	15.2			13.6
18	1.4	1.6	8.0	2.4	2.7	4.5		1.2	11.0	3.0	9.0		21.3	2.1	10.8	1.4	2.2			
19	Tr.	19.4	18.1	31.9		11.4	34.0	42.8	0.7	28.7	14.4		20.0	4.7	28.4	4.3	45.8	Tr.	8.7	
20	4.3	5.5	13.7	2.5			0.1	0.2	1.6	0.7	1.1		0.6	4.9	1.4	7.9	0.7	26.8		
21	13.6	11.3	3.2		2.4		1.4	8.7	4.0	3.5	8.2		10.0	16.5	16.6	33.4	25.6	0.9		
22	0.7	4.1	16.0	1.6	1.3	7.8	0.1	1.4	12.8	0.6			Tr.	0.3			5.4			
23	Tr.		0.8	11.9		23.4	0.1		7.2	12.0			28.2	14.7	40.2	4.1	9.6			
24				15.9		37.5	25.3	14.4	16.6				0.8		4.0	1.4	0.9	2.1		
25	27.1	19.0	4.8	9.9	15.1	33.4	31.2	18.5	27.4	4.0	0.6		3.1	27.0	23.5	3.0	9.6	0.5		
26	38.8	25.8	3.3	0.6	13.9	34.2	26.0	13.9	32.0	4.4	4.1		7.8	0.8	8.2	14.3	6.0			
27	0.8	6.1	0.9	3.5		30.9	Tr.			9.7	24.8		4.0			2.6	0.6			
28	0.5	0.6		0.7	Tr.	29.6	27.4	19.4	1.6	1.1						1.8				
29				Tr.		2.5		1.9												
30	Tr.	1.3					2.7	2.4	4.5	4.6				0.2	5.0	20.5				
31	30.0	11.1		12.3	24.0	90.7	12.8	5.4	36.2	10.0	1.3		14.0	0.2	1.7	1.6	4.6			

- 3 bis - HAUTEURS DES PRECIPITATIONS (suite) OCTOBRE 1972

Dates	BAMENDA	DSCHANG	ESEKA	EBOLOWA NANGA	EBOKO	YOKADOUMA	BETARE-OYA	MEIGANGA	BANYO	TIBATI	POLI	KAELE
1		25.0	26.6	1.1	5.0		30.3	13.4	5.0	1.0	59.5	
2	60.6	8.5	21.7	2.0	52.0		80.6	0.5	68.0	21.1	14.0	
3	1.0	Tr.	5.1	0.5		16.4	3.9	0.5	0.6			
4	2.6	6.2	52.2	45.2	8.0	21.7	11.8		5.6	3.3		
5		0.1	2.6	13.6				4.3	0.3			
6	0.5	14.8	9.7	6.3	11.2			7.6	5.4	15.9		
7		0.9	0.8	24.4	9.6	34.9	10.0	16.9	4.2	8.6	7.8	7.5
8	7.1	5.9	0.5	0.4				17.3	18.2	0.1	64.2	23.2
9	2.5	20.5	12.6	86.4	9.1	7.5	5.4	7.5		22.0		
10		0.7	0.6	3.7	34.0	7.8	51.0	21.3	7.2	16.0		
11	4.6	24.3	Tr.	25.6	46.3		5.8	9.8	4.2		63.3	30.7
12		0.7	4.5	0.3	0.8	3.4	42.4	16.4	3.0	16.4		
13	6.0	12.6	54.9	38.9	21.0	12.5			14.7	1.2		
14		7.6			Tr.				6.0			
15	8.7	4.6	4.2	3.6	28.9	0.4	6.5	6.1	12.1	17.6		4.1
16	6.5	11.1	7.3	48.2	36.7		0.6	12.7	18.6	6.1	2.8	
17	7.7	6.9	3.0	4.0	43.9		22.2	0.9		1.7		
18		2.4	20.6	31.5	0.4		15.8	2.8				
19	5.2	5.6	14.6	13.0	48.2	12.3	6.0	3.2		0.3	25.6	
20	3.6	11.8	1.3			0.3			0.3	7.0		
21	7.5	1.7	24.9	11.0	18.1	4.0	41.3	25.8	18.1	4.8		
22	3.5	0.8			Tr.				0.3	1.9		
23	3.2	13.2	8.2	31.5	24.6		38.8	Tr.	14.8			
24			37.6	8.6	5.8	1.6	11.8	Tr.				
25	4.9	7.5	19.3	60.6	5.6	0.5		6.5		19.6	0.4	
26	1.3	4.6	25.6	4.1	4.7	7.3	14.0	1.4		0.9		
27	1.0		1.2	18.9								
28			2.9	3.6	4.5							
29				0.5								
30			3.9	14.2	25.0	3.5						
31	8.1	1.0	18.0	2.7	7.2	12.5	Tr.	0.6		0.5		

TEMPERATURE MINIMALE OCTOBRE 1972

Dates	DOUALA	NKONG-SAMBA	KOUNDJA	MAMFE	T I K O	KRIBI	E D E A	NGAMBE	YAOUNDE	AKONO-LINGA	SANGME-LIMA	LOMIE	ABONG-MBANG	BATOURI	BERTOUA	BAFIA	Y O K O	NGAOU-NDERE	GAROUA	MAROUA-SALAK
1	23.8	18.8	16.4	20.8	22.5	23.5	24.0	21.0	20.3	20.8	20.2		17.6	17.2	18.9	21.0	18.6	17.8	21.1	21.6
2	23.4	19.1	15.6	22.5	22.9	23.0	23.5	20.2	18.6	18.0	18.5		18.5	19.9	19.4	21.4	18.2	16.7	20.2	22.0
3	21.8	18.7	16.5	20.9	20.9	22.6	22.2	19.2	17.4	17.8	17.2		17.9	19.5	19.3	19.0	17.8	17.6	21.2	22.8
4	23.3	18.4	15.8	22.9	21.4	23.8	24.0	21.0	20.0	20.8	18.8		20.0	19.2	18.7	20.8	18.6	17.0	23.2	23.0
5	22.1	18.9	16.5	23.2	21.3	22.0	22.0	19.8	18.2	19.2	19.1		19.0	19.7	19.8	20.0	17.8	16.9	23.2	22.8
6	22.9	19.5	16.2	23.0	21.2	23.0	22.9	21.0	19.8	20.5	20.0		18.6	19.9	19.0	21.4	19.0	16.6	21.0	23.5
7	22.2	19.0	16.8	21.7	21.9	22.8	22.5	19.8	18.8	19.0	19.2		19.3	19.6	20.1	20.2	17.8	17.9	21.2	22.1
8	22.9	19.9	16.4	23.0	22.5	23.0	23.6	21.2	19.2	19.5	19.8		18.6	18.6	19.2	20.5	17.2	16.2	21.2	21.0
9	23.9	20.1	15.6	22.9	23.9	23.2	24.0	21.2	19.5	20.8	20.0		19.2	20.5	19.5	21.5	17.6	17.7	21.4	21.0
10	22.0	19.2	16.3	23.1	22.3	22.3	21.8	20.0	18.0	19.0	19.0		18.6	18.5	19.4	19.5	17.4	16.0	22.0	21.0
11	22.5	19.5	16.5	22.6	22.0	22.6	22.7	20.0	18.0	19.0	19.0		19.0	19.8	20.2	18.8	17.0	16.9	22.8	19.8
12	22.5	20.0	16.6	23.0	21.9	23.4	23.3	21.0	18.0	19.0	18.5		19.8	20.0	20.6	20.0	18.4	18.0	20.8	20.0
13	21.5	18.2	16.8	22.0	20.8	23.2	22.5	20.8	19.2	18.8	19.2		17.8	20.2	19.5	20.4	17.2	17.1	22.2	21.0
14	21.8	19.1	16.6	22.0	22.0	22.2	22.0	19.9	18.9	19.6	18.8		18.8	18.6	18.8	20.0	17.2	17.8	23.6	23.0
15	22.2	18.1	15.2	22.1	21.0	22.9	23.0	20.6	19.0	20.0	20.2		18.7	19.5	19.8	19.8	18.8	15.2	21.0	22.1
16	23.1	19.1	16.5	22.0	22.1	23.0	23.5	21.2	19.8	20.2	19.0		19.5	19.6	20.2	19.4	17.6	17.0	21.6	21.7
17	21.6	18.3	16.4	21.2	20.5	23.2	22.4	20.8	19.0	19.2	18.6		18.5	18.5	19.6	19.8	17.6	17.2	21.8	20.9
18	21.0	18.1	15.9	21.2	20.4	23.0	21.6	19.4	19.0	20.5	19.4		19.2	18.3	19.2	19.2	16.6	16.3	21.8	21.5
19	22.2	17.8	16.4	20.0	21.2	21.7	22.6	20.4	18.0	20.0	17.6		19.2	19.2	19.2	19.8	16.8	15.5	22.0	21.8
20	21.6	18.8	16.4	21.0	21.2	21.0	21.5	19.8	17.8	18.7	18.0		18.5	19.0	19.0	19.5	17.2	17.0	21.8	21.0
21	22.3	17.3	15.2	21.2	21.2	22.6	24.0	20.8	18.2	19.0	17.2		17.5	17.0	17.0	19.4	17.4	14.9	22.4	20.6
22	22.0	18.3	16.4	22.1	22.0	21.9	22.5	21.0	18.4	19.0	18.0		18.4	19.0	19.0	19.4	17.4	16.8	23.2	22.8
23	23.1	19.3	16.0	22.1	22.2	22.6	23.0	20.8	17.8	20.2	19.4		20.5	19.8	19.9	19.0	17.2	16.6	23.3	21.0
24	22.4	18.8	16.5	21.6	21.2	22.6	22.8	20.8	19.0	19.8	19.2		18.2	19.2	18.9	20.5	17.6	16.8	23.4	20.0
25	21.4	19.0	14.5	21.2	22.6	21.4	21.2	20.4	17.7	19.0	18.2		17.5	18.4	18.3	20.0	17.8	14.4	22.2	19.4
26	22.0	18.0	16.1	22.1	21.1	21.5	22.5	20.2	18.0	18.6	19.6		18.2	19.8	19.3	19.8	18.2	14.4	20.4	22.2
27	22.0	19.1	17.4	22.8	21.1	23.4	22.5	20.6	18.6	19.0	19.2		18.8	19.7	20.0	20.0	20.2	17.2	23.7	25.5
28	23.9	20.0	16.9	22.9	23.0	21.8	24.5	22.0	19.8	19.0	18.8		19.6	21.5	20.6	20.2	19.0	13.6	20.2	23.0
29	22.3	20.0	16.2	23.5	23.2	23.0	21.5	21.0	18.8	20.6	19.4		19.2	19.5	19.8	20.0	18.8	11.5	19.6	20.6
30	22.8	19.1	14.4	22.9	22.0	23.0	22.8	21.0	19.7	20.6	20.2		19.8	19.9	20.9	21.3	18.4	12.0	19.2	19.7
31	21.3	20.0	16.6	22.9	21.1	23.5	22.2	21.2	19.1	19.2	20.0		20.3	20.5	20.2	19.5	18.2	11.1	20.2	21.0

TEMPERATURE MAXIMALE OCTOBRE 1972

Dates	DOUALA	NKONG-SAMBA	KOUNDJA	MAMFE	TIKO	KRIBI	EDEA	NGAMBE	YAOUNDE	AKONO-LINGA	SANGME-LIMA	LOMIE	ABONG-MBANG	BAFOURI	BERTOUA	BAFIA	YOKO	NGAOU-NDERE	GAROUA	MAROUA-SALAK
1	28.4	28.0	24.4	30.8	27.8	28.3	29.2	26.6	28.4	29.0	28.0		28.0	28.9	29.2	30.0	26.6	27.5	33.0	34.0
2	27.0	24.6	24.0	29.0	25.0	28.0	26.3	24.8	26.0	27.7	28.0		25.0	24.4	25.0	28.3	24.2	27.1	31.3	32.3
3	31.5	25.6	24.8	31.6	30.0	28.0	31.8	28.6	28.3	28.0	28.7		26.4	29.8	28.9	29.6	26.8	28.0	32.8	36.0
4	30.6	27.7	27.2	31.9	31.3	30.2	30.5	28.6	29.8	30.8	30.1		31.0	30.0	31.5	31.6	28.2	29.2	34.5	35.5
5	28.3	26.6	24.4	32.4	28.3	26.1	26.8	26.2	27.4	28.2	27.0		24.6	28.8	28.5	27.2	26.2	29.0	35.0	36.5
6	30.9	27.0	27.5	32.0	31.0	29.7	30.0	27.6	28.5	29.5	28.6		28.8	30.0	30.0	31.0	26.8	30.0	34.8	36.0
7	29.4	25.0	24.2	29.2	29.1	29.8	30.0	26.4	28.2	29.0	28.6		28.7	29.8	28.8	29.0	26.6	28.4	34.2	35.0
8	30.2	27.2	26.5	33.4	30.0	28.3	30.0	29.0	27.0	28.5	27.4		29.2	29.5	29.2	29.5	26.0	29.0	33.2	31.4
9	31.8	28.1	27.2	32.3	30.2	29.6	31.0	28.6	29.0	30.0	29.5		29.0	31.1	30.0	31.5	28.8	28.5	31.0	30.0
10	27.3	24.4	24.6	28.6	27.2	27.0	28.8	26.0	27.4	29.7	28.8		28.9	29.2	28.8	27.5	26.0	29.0	33.8	35.8
11	30.4	27.2	27.5	32.1	30.5	30.2	32.2	29.0	30.2	31.4	30.5		30.4	32.0	31.7	29.5	28.0	29.6	31.4	28.2
12	28.1	23.4	24.8	28.0	29.8	29.5	27.6	25.4	23.6	22.6	26.0		28.0	29.4	29.3	28.8	25.8	28.6	32.8	30.0
13	30.9	27.5	25.2	31.8	29.8	29.8	31.5	27.2	27.0	27.0	27.0		27.0	28.1	26.4	29.5	24.0	26.0	33.2	39.5
14	29.6	24.2	26.0	30.0	29.0	30.4	30.0	26.8	25.8	27.3	27.5		27.5	28.4	28.0	28.3	25.8	25.0	31.8	34.1
15	29.9	27.3	26.4	31.8	30.9	30.9	30.0	28.2	28.2	30.0	28.0		28.5	30.4	30.0	30.8	26.8	28.5	33.8	33.8
16	26.8	24.3	25.0	31.2	26.0	30.0	27.8	26.8	28.8	29.0	29.5		28.6	28.5	29.1	29.0	27.2	28.0	34.8	34.9
17	31.0	27.0	26.0	30.0	30.4	27.1	31.2	27.8	28.4	28.8	27.4		27.4	28.4	29.0	29.6	26.8	28.3	34.6	36.0
18	29.6	25.8	25.6	26.6	27.2	29.8	30.6	26.5	29.0	30.0	28.2		29.2	30.4	29.5	28.6	25.6	29.6	34.4	35.8
19	30.2	25.6	25.6	31.6	30.2	29.8	30.0	27.2	27.3	29.7	27.2		28.6	30.4	29.8	29.0	25.8	30.0	35.6	34.8
20	29.4	24.1	23.0	29.4	28.9	29.6	31.4	26.2	24.4	23.0	24.1		24.0	25.0	23.7	25.0	22.2	25.4	33.4	34.5
21	30.3	25.2	25.7	30.0	29.4	29.8	30.2	27.5	28.8	27.6	28.1		28.6	30.0	28.7	29.0	27.0	29.3	35.4	37.0
22	28.2	28.2	27.0	32.1	27.7	28.4	29.8	27.6	27.4	28.8	24.6		29.2	29.0	29.2	29.4	27.2	29.9	33.6	36.3
23	30.0	26.2	27.2	32.0	30.6	30.0	30.2	27.8	28.8	30.0	29.0		30.2	31.0	31.0	30.3	27.1	28.5	35.8	36.0
24	30.8	26.3	25.0	32.0	30.3	26.6	29.2	25.2	26.2	28.5	28.2		27.6	28.6	29.4	27.5	25.4	27.5	36.6	37.0
25	31.6	26.8	27.4	32.2	30.5	29.8	31.1	27.5	28.3	28.0	28.2		28.0	28.4	28.0	29.5	25.6	26.0	34.6	34.0
26	31.4	28.0	25.2	28.6	31.8	30.0	31.4	28.5	26.0	28.2	28.6		27.0	29.8	29.0	29.0	26.4	28.2	35.6	35.6
27	30.9	27.7	27.3	30.1	29.7	30.0	31.4	27.6	29.2	29.8	29.0		29.9	31.4	30.5	29.5	28.2	25.8	35.3	34.3
28	28.4	27.0	27.0	31.2	28.0	26.2	28.1	27.2	28.2	29.4	28.3		30.2	32.2	31.0	30.8	27.4	27.5	34.0	33.8
29	31.0	26.1	26.1	30.9	28.2	28.3	30.4	26.5	27.2	29.5	28.8		30.5	31.5	31.0	30.0	27.2	28.0	33.6	34.2
30	32.2	27.5	27.0	32.0	31.3	29.1	32.0	28.6	28.6	29.6	29.2		29.6	31.6	30.1	31.0	27.6	28.0	35.3	36.0
31	27.8	23.2	26.6	30.6	27.0	30.3	27.0	26.7	27.8	28.0	28.3		27.2	27.8	28.0	28.3	26.2	27.5	36.4	36.0

STATIONS	TEMPERATURE DE L'AIR SOUS ABRI (en °C)										PRECIPITATIONS			
	MOY. MAX.	MOY. MIN.	Tx+Tn / 2	ECART à MOY	MAX. ABS.	MIN. ABS.	MOY. 00hTU	MOY. 06hTU	MOY. 12hTU	MOY. 18hTU	TOTAL (m/m)	ECART à MOY.	Nbre de J	MAX. 24 h.
DOUALA	29.8	22.4	26.1	+ 0.1	32.2	21.0	23.5	23.0	28.4	25.4	538.6	+ 144.4	23	120.4
E D E A	29.9	22.8	26.3	+ 0.2	32.2	21.2	-	23.5	28.8	25.5	445.4	+ 72.5	22	123.6
NGAMBE	27.2	20.6	23.9	+ 0.5	29.0	19.2	-	21.1	25.6	23.1	365.9	- 51.8	25	66.7
NKONGSAMBA	26.2	19.0	22.6	+ 0.4	28.2	17.3	-	19.6	25.0	21.4	221.5	-126.4	23	29.5
DSCHANG	24.8	16.1	20.4	+ 0.2	27.6	13.7	-	16.5	23.7	19.0	199.0	- 32.9	25	25.0
KRIBI	29.1	22.7	25.9	+ 0.8	30.9	21.0	24.5	23.7	28.0	26.0	458.6	- 89.1	28	90.7
ABONG-MBANG	28.3	18.9	23.6	+ 1.1	31.0	17.5	-	19.8	26.7	22.7	277.4	+ 14.2	22	40.2
AKONOLINGA	28.6	19.5	24.1	+ 0.3	30.8	17.8	-	20.3	26.9	23.3	262.9	- 11.9	27	52.6
EBOLOWA	27.7	19.9	23.8	+ 0.1	29.8	18.2	-	20.6	-	23.0	508.4	+211.7	28	86.4
ESEKA	29.8	22.0	25.9	+ 1.5	32.0	20.3	-	22.3	28.2	24.7	384.4	- 6.4	27	54.9
LOMIE														
SANGMELIMA	28.1	19.0	23.6	+ 0.4	30.5	17.2	-	19.7	26.1	23.2	326.8	+ 50.3	22	61.5
YAOUNDE	27.7	18.8	23.2	+ 0.2	30.2	17.4	20.0	19.5	26.0	22.6	501.2	+202.6	27	98.4
YOKADOUMA	29.1	20.1	24.6	+ 1.4	31.6	19.0	-	20.6	27.8	23.0	146.6	-103.8	16	34.9
BAFIA	29.3	20.0	24.7	+ 0.2	31.6	18.8	-	20.6	27.1	25.1	324.2	+ 45.8	24	64.7
BATOURI	29.5	19.3	24.4	+ 0.7	32.2	17.0	20.3	19.8	27.6	23.8	154.9	-115.4	24	27.0
BERTOUA	29.1	19.5	24.3	+ 0.6	31.7	17.0	-	20.1	27.9	22.8	281.0	- 9.6	22	40.2
BETARE-OYA	28.8	18.5	23.7	+ 0.6	31.2	16.8	-	19.0	27.2	22.1	398.2	+158.7	18	80.6
NANGA-EBOKO	28.9	19.3	24.1	+ 0.3	31.1	17.6	-	20.2	26.7	23.7	450.6	+158.2	23	52.0
Y O K O	26.4	17.9	22.2	+ 0.3	28.8	16.6	-	18.4	25.4	21.2	282.6	- 18.9	23	49.5
BANYO	27.8	17.5	22.6	+ 0.4	29.8	14.8	-	17.9	26.8	21.5	206.6	+ 10.3	19	68.0
KOUNDJA	25.9	16.2	21.0	+ 0.3	27.5	14.4	17.6	17.2	24.6	20.1	219.3	- 47.8	22	80.1
MEIGANGA	28.0	17.8	22.9	+ 0.5	29.2	16.9	-	18.7	27.1	21.2	175.5	- 27.5	20	25.8
NGAOUNDERE	28.2	16.2	22.2	+ 0.2	30.0	11.5	17.5	17.1	26.4	20.5	215.9	+ 77.5	15	43.0
TIBATI	29.1	18.4	23.8	+ 0.4	31.1	15.9	-	19.1	27.6	21.9	166.0	- 73.8	20	22.0
GAROUA	34.1	21.7	27.9	+ 0.3	36.6	19.2	23.5	22.8	32.2	26.9	73.7	+ 2.1	6	24.5
KAELE	35.0	22.4	28.7	+ 0.6	37.4	20.0	-	23.1	23.7	28.3	65.5	+ 34.2	4	30.7
MAROUA-SALAK.	34.5	21.6	28.0	+ 0.3	37.0	19.4	23.9	22.4	33.2	28.0	38.6	+ 7.3	5	13.8
P O L I	31.8	20.3	26.1	+ 0.4	33.1	16.5	-	20.9	30.6	24.3	237.6	+117.2	8	64.2
BAMENDA	23.5	15.8	19.7	+ 0.3	26.0	14.2	-	17.7	22.2	17.9	146.1	-100.9	20	60.6
MAMFE	30.8	22.1	26.5	- 0.1	33.4	20.0	-	23.0	29.1	25.9	262.0	-195.0	25	34.5
T I K O	29.3	21.8	25.6	- 0.3	31.8	20.4	-	22.6	28.0	24.9	176.7	- 37.2	18	50.6

STATIONS	TENSION DE VAPEUR D'EAU (en mb. et 1/10è) MOY. MAX.	MOY. MIN.	MAX. ABS.	MIN. ABS.	MOY. 00hTU	MOY. 06hTU	MOY. 12hTU	MOY. 18hTU	HUMIDITE RELAT. (en %) MOY. MAX.	MOY. MIN.	MAX. ABS.	MIN. ABS.	EVAPORATION (mm)	NEB. TOTALE (en Octas) MOY. 00hTU	MOY. 06hTU	MOY. 12hTU	MOY. 18hTU
DOUALA	30.7	26.5	32.3	24.6	28.3	27.4	28.9	29.4	98	71	100	59	36.1	7	7	7	6
E D E A	30.9	27.3	32.7	25.7	-	28.0	29.4	29.6	97	70	98	58	46.5	-	7	7	5
NGAMBE	27.0	23.9	29.5	19.0	-	24.0	25.6	26.2	97	76	98	64	25.3	-	8	7	7
NKONGSAMBA	25.4	21.1	26.9	17.5	-	21.6	24.2	23.9	98	73	100	60	34.0	-	7	7	7
DSCHANG	22.1	17.5	23.5	13.7	-	18.0	19.5	20.4	97	62	100	47	38.4	-	7	6	7
KRIBI	31.2	26.8	33.1	23.6	28.2	27.4	30.4	29.0	95	76	97	67	38.7	7	8	7	7
ABONG-MBANG	26.3	22.4	28.5	18.6	-	22.9	24.9	25.1	99	67	100	53	42.3	-	8	7	6
AKONOLINGA	25.8	22.1	27.9	18.6	-	22.9	23.7	25.0	97	63	100	47	57.3	-	8	6	6
EBOLOWA					-	23.3	-	25.5	97	66	100	56	49.0	-	8	6	7
ESEKA	29.8	25.9	32.7	24.0	-	26.5	28.1	28.5	98	70	100	54	57.4	-	7	6	7
LOMIE																	
SANGMELIMA	25.9	22.6	28.0	18.9	-	22.8	24.6	24.7	99	68	100	55	40.0	-	8	7	6
YAOUNDE	25.1	21.3	26.4	19.7	22.5	22.2	23.8	24.0	99	64	100	53	56.3	7	7	7	6
YOKADOUMA	28.8	23.8	34.2	21.8	-	24.0	26.9	26.5	99	68	100	42	44.0	-	8	7	5
BAFIA	28.3	23.4	30.6	22.1	-	24.0	26.4	27.0	99	67	100	58	38.6	-	8	7	6
BATOURI	27.3	22.1	29.9	19.4	23.3	22.9	25.9	25.7	99	63	100	48	55.1	7	7	7	6
BERTOUA	25.9	22.1	27.5	18.9	-	23.0	23.7	24.5	98	67	100	43	45.6	-	8	6	6
BETARE-OYA	26.5	21.3	29.1	18.2	-	21.9	25.2	23.2	100	66	100	42	39.1	-	7	6	7
NANGA-EBOKO	26.2	22.6	27.8	21.2	-	23.1	24.8	25.3	98	66	100	55	40.8	-	8	7	6
Y O K O	24.1	19.5	27.1	13.8	-	20.0	23.0	21.7	97	67	100	49	49.8	-	7	6	6
BANYO	21.8	18.3	23.8	13.1	-	19.0	20.1	20.5	93	57	98	37	58.7	-	6	5	6
KOUNDJA	22.2	17.6	23.6	13.3	19.4	19.0	19.6	21.0	99	59	100	42	60.4	7	7	6	7
MEIGANGA	22.9	18.8	25.7	13.8	-	20.3	21.2	20.5	95	55	99	37	55.1	-	7	6	6
NGAOUNDERE	23.2	17.9	25.0	13.2	19.9	19.5	20.1	21.1	100	53	100	35	56.1	5	7	6	7
TIBATI	24.2	20.5	29.2	13.8	-	20.6	22.4	21.7	93	58	98	33	102.1	-	7	6	6
GAROUA	30.2	23.5	33.8	15.6	26.1	25.9	26.7	27.0	95	51	100	30	99.2	5	6	5	6
KAELE	24.1	18.8	30.0	6.8	-	22.8	19.9	21.7	84	35	100	12	264.0	-	4	3	4
MAROUA-SALAK	25.9	17.4	30.7	8.0	23.7	22.8	19.4	22.2	87	35	100	14	195.8	6	6	5	6
P O L I	29.0	22.8	32.7	13.2	-	23.7	26.0	26.4	96	56	98	33	89.8	-	6	6	6
BAMENDA	19.5	15.9	21.7	12.8	-	16.4	18.5	18.7	94	64	99	42	68.7	-	6	6	7
MAMFE	31.3	26.6	34.9	23.8	-	27.0	29.4	29.5	97	67	99	58	51.8	-	7	7	7
T I K O	29.6	26.1	31.3	22.5	-	26.6	28.2	28.8	98	72	100	63	45.4	-	7	7	6

STATIONS	VENT DE SURFACE — VITESSE MOYENNE m/s à 00hTU	à 06hTU	à 12hTU	à 18hTU	MAXIMUM DD	m/s	Dates	PHENOMENES DIVERS (Nombre de Jours)							
DOUALA.....	0.4	0.0	1.2	0.5	NNE	9	26	1	0	0	2	26	1	0	0
E D E A.....	-	0.2	1.3	0.1	-	-	-	0	0	0	8	10	0	0	0
NGAMBE.....	-	1.1	2.3	0.7	-	-	-	19	0	0	8	18	4	0	0
NKONGSAMBA....	-	0.9	3.8	2.0	-	-	-	18	0	0	5	17	2	0	0
DSCHANG.....	-	1.1	3.0	0.6	-	-	-	3	0	0	3	20	5	0	0
KRIBI.....	0.9	1.1	1.7	1.4	ENE	9	22	0	0	0	3	19	0	0	0
ABONG-MBANG...	-	2.7	3.7	2.6	-	-	-	14	0	0	7	22	2	0	0
AKONOLINGA....	-	1.5	2.2	0.9	-	-	-	6	0	1	2	24	0	0	0
EBOLOWA.....	-	0.5	-	1.1	-	-	-	5	0	2	2	21	2	0	0
ESEKA.....	-	0.1	1.8	0.6	-	-	-	2	0	0	0	12	0	0	0
LOMIE.....															
SANGMELIMA....	-	0.9	2.0	1.2	-	-	-	5	0	0	1	15	0	0	0
YAOUNDE.....	1.0	0.2	1.0	1.2	SW	13	9	14	0	0	2	28	0	0	0
YOKADOUMA.....	-	0.1	1.7	0.1	-	-	-	3	0	0	5	18	0	0	0
BAFIA.....	-	0.8	2.7	0.5	NE/E	16	13 et 25	10	0	3	5	25	0	2	0
BATOURI.....	0.5	0.8	2.4	0.5	S/SE	12	7 et 16	14	0	1	2	27	0	0	0
BERTOUA.....	-	1.0	3.5	1.9	ENE	16	9 - 16 et 17	6	0	1	8	20	0	3	0
BETARE-OYA....	-	1.5	4.5	3.4	-	-	-	15	0	2	4	22	2	0	0
NANGA-EBOKO...	-	1.7	3.6	1.9	NE	16	9	6	2	1	11	18	0	1	0
Y O K O.....	-	1.6	2.1	1.3	-	-	-	22	0	4	2	24	0	0	0
BANYO.....	-	0.0	2.0	0.4	-	-	-	0	0	4	4	19	0	0	0
KOUNDJA.....	0.1	0.2	0.7	0.1	NE	5	25	6	0	4	9	20	5	0	0
MEIGANGA.....	-	0.0	1.3	0.6	NE	18	19	3	1	4	3	23	0	1	1
NGAOUNDERE....	0.5	0.2	3.3	0.7	SSW	16	15	10	0	5	0	24	0	1	0
TIBATI.....	-	1.1	2.8	1.5	NE	16	7	0	1	4	2	24	0	1	0
GAROUA.....	0.5	0.6	2.2	0.7	NE	17	8	0	0	5	4	17	5	1	0
KAELE.....	-	1.6	3.6	0.7	N	16	15	0	0	5	7	12	0	1	0
MAROUA-SALAK..	1.5	1.2	3.6	2.1	NE	23	17	0	0	5	4	11	6	2	2
P O L I.....	-	0.0	1.9	0.7	-	-	-	0	0	5	1	15	0	0	0
BAMENDA.....	-	1.3	2.5	1.1	-	-	-	2	0	3	4	21	0	0	0
MAMFE.....	-	1.1	1.8	1.3	-	-	-	16	1	4	1	24	3	0	0
T I K O.....	-	0.5	2.2	0.9	-	-	-	2	2	1	1	10	0	0	0

DUREE DE L'INSOLATION (en Heures et 1/10è) OCTOBRE 1972

Dates	DOUALA	YAOUNDE	Y O K O	BATOURI	KOUNDJA	NGAOUNDERE	GAROUA	MAROUA-SALAK	BAMENDA	MAMFE	T I K O	DSCHANG	NKONGSAMBA
1	5.4	5.7	4.8	5.8	3.3	4.4	8.8	10.3	4.7	5.0	1.2	2.3	8.2
2	0.4	1.1	4.7	1.5	1.5	4.7	8.2	8.3	0.6	0.7	0.0	0.1	4.7
3	5.8	8.8	5.1	3.5	1.8	2.1	7.3	9.5	0.0	5.8	6.8	1.0	3.6
4	7.4	5.1	9.3	8.5	8.7	6.1	9.8	10.1	7.1	5.5	10.0	7.8	7.2
5	2.5	0.9	5.6	3.0	4.7	7.5	10.6	8.7	9.6	7.3	2.1	4.8	4.3
6	8.5	5.4	5.5	5.3	10.5	8.7	10.2	7.0	8.7	5.4	7.6	6.3	6.7
7	3.2	3.1	7.2	3.7	2.1	4.4	8.7	7.6	1.6	0.2	3.3	1.4	1.9
8	4.9	3.3	4.8	7.0	5.6	7.8	8.3	5.2	5.8	7.1	5.1	4.4	6.6
9	7.0	6.4	5.2	4.9	7.7	3.4	4.4	3.1	6.1	5.7	7.5	6.1	6.6
10	0.0	3.7	9.1	7.5	5.5	6.3	9.8	10.0	2.1	0.9	0.0	1.8	0.9
11	7.7	7.4	7.3	6.4	8.2	7.4	3.5	0.2	4.3	4.9	8.0	6.8	6.6
12	9.0	2.7	7.9	7.5	3.6	7.5	8.1	2.5	3.2	1.4	2.9	0.7	0.9
13	1.6	3.8	1.9	1.0	2.4	6.2	9.5	10.3	1.0	3.6	5.4	3.8	4.1
14	0.4	1.5	4.8	4.7	4.3	5.3	3.6	8.8	4.7	2.4	1.5	1.3	1.7
15	5.0	4.2	5.6	6.8	5.2	3.6	10.8	10.6	4.4	4.3	6.7	3.6	3.5
16	3.6	5.4	8.0	2.7	3.5	6.1	9.9	11.5	4.3	4.8	0.6	3.5	1.5
17	7.0	4.6	9.3	9.3	3.9	2.9	6.8	9.0	3.4	3.2	4.5	4.6	8.9
18	3.3	6.4	4.8	11.1	2.0	7.7	10.0	10.0	2.6	2.2	0.9	3.3	2.5
19	4.7	7.2	3.7	6.6	4.5	5.3	9.6	9.5	4.8	5.8	5.7	3.2	3.2
20	1.4	2.4	2.4	1.2	0.4	1.8	9.7	9.3	1.4	2.1	1.6	0.8	1.2
21	3.8	4.5	8.4	11.5	3.4	3.9	10.4	11.3	7.5	3.9	3.4	2.4	3.3
22	3.3	4.6	9.2	5.4	8.1	7.7	9.7	10.3	5.0	6.1	2.8	4.3	5.9
23	6.4	7.3	7.8	9.2	9.4	5.2	10.1	11.3	4.3	8.5	9.6	5.1	7.2
24	4.4	4.4	6.5	4.1	7.3	5.8	10.9	10.7	5.0	5.7	8.3	7.7	6.2
25	6.2	6.9	6.9	3.5	9.6	1.9	7.1	9.8	6.8	8.6	6.3	6.5	4.0
26	6.9	2.9	5.1	8.3	6.8	6.8	8.6	9.9	7.2	1.2	5.1	5.2	9.7
27	9.0	9.7	10.3	9.2	8.0	9.2	5.6	9.5	9.4	4.1	5.9	7.9	9.7
28	2.8	3.6	9.8	8.3	9.7	9.3	6.9	10.1	9.7	5.4	0.1	9.3	7.1
29	4.3	7.8	10.3	10.7	7.7	7.9	8.2	8.4	5.7	5.8	0.7	6.9	7.2
30	5.8	8.4	10.2	9.0	10.5	9.4	9.5	10.3	10.7	7.4	6.5	10.0	9.2
31	0.4	1.4	5.0	4.5	8.1	6.6	9.8	10.0	4.0	3.3	0.5	4.4	3.9

VENT EN ALTITUDE (par Sondage) DD : ROSE DE 36, V : m/s OCTOBRE 1972

Dates	Heures TU	DOUALA													
		SOL		500 m.		1000 m.		1500 m.		3000 m.		5000 m.			
		DD	V	DD	V	DD	V	DD	V	DD	V	DD	V		
1	0000	00	00	16	01	17	01	XX	XX	XX	XX	08	02		
2	0000	00	00	25	03	29	03	28	03	28	05	13	05		
3	0000	00	00	03	06	08	03	12	05	16	03	21	05		
4	0000	00	00	27	03	03	02	04	03	09	07	07	09		
5	0000	00	00	27	06	29	05	29	05	04	02	27	06		
6	0000	00	00	24	04	20	06	07	08	08	14	07	07		
7	0000	00	00	24	03	24	04	21	04	08	08	10	05		
8	0000	00	00	27	02	17	02	12	02	11	06	10	07		
9	0000	00	00	22	04	25	04	18	02	10	10	10	10		
10	0000	00	00	25	07	22	04	21	02	08	07	02	03		
11	0000	00	00	22	01	20	01	18	01	18	03	13	08		
12	0000	00	00	16	03	06	03	02	04	XX	XX	32	02		
13	0000	00	00	33	01	09	03	11	04	09	03	13	03		
14	0000	00	00	22	01	32	01	08	04	03	06	05	05		
15	0000	00	00	20	03	12	04	02	04	25	04	12	09		
16	0000	00	00	26	07	25	02	20	02	10	09	09	08		
17	0000	00	00	26	01	36	01	03	03	10	08	10	08		
18	0000	00	00	22	07	25	06	34	02	08	09	13	02		
19	0000	00	00	34	05	10	04	07	02	06	10	13	05		
20	0000	00	00	25	04	34	01	34	01	04	08	11	12		
21	0000	00	00	04	02	07	02	06	04	07	16	10	15		
22	0000	00	00	25	05	30	03	05	09	08	07	12	06		
23	0000	00	00	25	04	25	02	11	02	06	08	09	05		
24	0000	00	00	25	06	27	04	32	02	08	08	15	04		
25	1600	20	04	22	05	27	02	09	02	08	08	07	09		
26	0000	00	00	09	04	08	06	07	11	09	12	10	13		
27	0000	00	00	02	03	11	05	07	12	10	16	09	10		
28	0000	00	00	25	04	13	07	10	07	11	10	09	16		
29	0000	00	00	24	02	23	02	31	03	09	07	09	08		
30	0000	00	00	08	01	[illegible]	01	05	02	06	08	08	04		
31	0500	00	00	-	-	-	-	-	-	-	-	-	-		

VENT EN ALTITUDE (par Sondage) DD : ROSE DE 36, V : m/s OCTOBRE 1972

Dates	Heures TU	GAROUA													
		SOL		500 m.		1000 m.		1500 m.		3000 m.		5000 m.	
		DD	V	DD	V	DD	V	DD	V	DD	V	DD	V
1	0500	00	00	29	05	14	06	13	05	08	15	-	-
2	0500	00	00	36	05	36	02	09	09	09	19	09	22
3	0500	00	00	28	04	20	01	11	07	09	19	-	-
4	1700	00	00	31	06	31	05	04	08	08	20	-	-
5	0500	00	00	29	08	20	04	14	06	06	17	-	-
6	0500	00	00	31	06	12	04	09	06	06	14	-	-
7	0500	00	00	28	07	19	03	12	04	06	14	-	-
8	1100	00	00	29	02	17	02	14	04	09	15	-	-
9	0500	00	00	27	04	07	04	10	07	10	07	11	09
10	0500	00	00	29	08	25	04	05	04	07	11	09	14
11	1100	36	02	28	04	28	08	24	07	03	04	12	08
12	0500	00	00	23	05	20	05	12	07	09	16	-	-
13	0500	00	00	30	06	34	04	04	03	06	10	-	-
14	1100	18	02	24	03	22	03	19	07	03	13	-	-
15	0500	00	00	31	03	17	03	11	07	07	12	-	-
16	0500	00	00	26	05	26	04	14	04	09	11	09	16
17	0500	00	00	26	08	27	15	26	04	06	15	08	17
18	0500	00	00	29	10	25	09	19	03	04	13	08	07
19	2300	00	00	22	03	25	04	36	07	04	11	-	-
20	0500	00	00	30	08	29	14	02	07	05	13	-	-
21	0500	00	00	29	10	28	09	06	08	07	18	-	-
22	0500	00	00	28	10	24	05	24	08	06	11	-	-
23	0500	00	00	30	11	29	07	02	04	06	11	11	04
24	0500	28	02	30	11	29	11	35	04	06	07	12	01
25	0500	00	00	30	10	30	05	05	03	06	10	-	-
26	1100	00	00	15	03	05	04	07	12	08	14	10	14
27	0500	00	00	36	04	03	05	06	04	-	-	-	-
28	2300	00	00	24	04	03	03	05	08	-	-	-	-
29	1700	00	00	26	02	34	03	02	05	-	-	-	-
30	1700	00	00	23	03	10	04	06	08	09	13	-	-
31	0500	36	01	29	03	36	06	02	06	09	09	13	13

YAOUNDE

Dates	Heures TU	SOL DD	SOL V	1000 m. DD	1000 m. V	1500 m. DD	1500 m. V	3000 m. DD	3000 m. V	5000 m. DD	5000 m. V
1	0600	00	00	26	05	29	04	-	-	-	-
2	2300	00	00	05	01	15	02	09	08	-	-
3	1700	00	00	03	02	01	03	09	11	-	-
4	1700	30	02	30	03	10	02	09	11	-	-
5	1700	00	00	35	02	33	01	09	09	06	11
6	1700	00	00	28	04	19	02	09	07	-	-
7	0500	00	00	-	-	-	-	-	-	-	-
8	1700	00	00	20	02	14	02	10	11	08	07
9	0500	00	00	-	-	-	-	-	-	-	-
10	1700	24	03	24	05	19	04	13	07	09	09
11	1100	14	03	10	01	04	07	10	05	22	09
12	1700	22	02	21	06	21	08	27	03	-	-
13	0500	00	00	-	-	-	-	-	-	-	-
14	1700	00	00	26	05	24	05	17	05	09	09
15	1700	00	00	29	05	03	03	10	08	07	07
16	2300	00	00	27	04	33	02	-	-	-	-
17	0500	00	00	-	-	-	-	-	-	-	-
18	0500	00	00	34	02	30	03	08	09	-	-
19	1700	26	02	27	04	27	03	07	10	09	11
20	1700	00	00	06	05	08	09	08	15	10	12
21	1700	00	00	25	02	02	02	09	10	10	07
22	1100	00	00	14	03	11	11	07	17	-	-
23	1700	26	03	29	06	34	01	07	05	09	05
24	1700	26	03	26	05	27	01	08	07	06	07
25	1700	22	03	21	02	06	04	06	08	-	-
26	0500	00	00	-	-	-	-	-	-	-	-
27	0500	00	00	-	-	-	-	-	-	-	-
28	1700	00	00	24	05	30	03	07	14	-	-
29	0500	00	00	31	03	03	06	06	11	-	-
30	1700	00	00	01	04	01	02	[illegible]	12	06	05
31	0500	00	00	-	-	-	-	-	-	-	-

BATOURI

Dates	Heures TU	SOL DD	SOL V	1000 m. DD	1000 m. V	1500 m. DD	1500 m. V	3000 m. DD	3000 m. V	5000 m. DD	5000 m. V
1	0500	00	00	-	-	-	-	-	-	-	-
2	1700	00	00	15	03	11	07	09	08	-	-
3	0500	00	00	-	-	-	-	-	-	-	-
4	1700	14	02	15	01	12	03	07	09	09	1
5	1700	00	00	17	04	15	02	08	10	-	-
6	0500	00	00	28	07	30	04	06	10	16	0
7	0500	00	00	-	-	-	-	-	-	-	-
8	1700	08	02	18	03	13	04	10	12	10	12
9	0500	00	00	-	-	-	-	-	-	-	-
10	0500	00	00	-	-	-	-	-	-	-	-
11	1600	00	00	12	04	16	03	11	04	30	0
12	1700	22	02	19	04	17	07	11	02	08	0
13	1700	18	03	16	07	15	03	03	06	-	-
14	[illegible]	[illegible]	[illegible]	18	07	34	02	13	08	09	[illegible]
15	[illegible]	[illegible]	[illegible]	25	01	25	01	10	07	-	-
16	[illegible]	[illegible]	02	09	06	10	08	09	10	16	0
17	[illegible]	22	03	26	02	20	05	06	08	-	-
18	0500	00	00	26	03	24	04	07	07	07	0
19	0500	36	03	28	06	07	01	06	09	10	0
20	1700	00	00	18	02	11	06	09	14	11	1
21	0500	00	00	29	06	04	03	08	12	12	0
22	1700	00	00	14	02	11	03	08	13	-	-
23	1700	00	00	21	02	33	01	05	12	09	0
24	1100	04	03	34	03	02	08	09	07	10	0
25	1600	00	00	03	04	07	06	07	10	05	0
26	1700	09	02	09	07	07	12	09	15	-	-
27	1700	00	00	07	03	06	04	07	14	10	-
28	1700	00	00	07	06	07	06	06	11	-	-
29	1700	00	00	03	01	05	03	08	07	03	0
30	1600	18	02	15	05	10	04	06	10	-	-
31	1700	00	00	12	03	12	04	09	[illegible]	-	-

VENT EN ALTITUDE (par Sondage) DD : ROSE DE 36, V : m/s OCTOBRE 1972

NGAOUNDERE

Dates	Heures TU	SOL DD	SOL V	1500 m. DD	1500 m. V	3000 m. DD	3000 m. V	5000 m. DD	5000 m. V
1	1700	28	02	12	02	07	08	08	08
2	0500	00	00	11	03	-	-	-	-
3	1100	00	00	07	01	08	12	09	10
4	0500	00	00	12	10	07	23	-	-
5	1700	00	00	06	06	09	13	09	10
6	1700	04	05	08	06	09	15	-	-
7	0500	00	00	18	02	08	19	-	-
8	1100	16	03	16	06	10	13	09	10
9	0500	00	00	04	03	12	05	-	-
10	1100	00	00	10	02	09	11	06	13
11	1100	20	03	18	03	09	06	11	06
12	1700	00	00	02	03	08	06	08	13
13	1100	10	04	08	10	09	15	-	-
14	1700	00	00	19	06	10	13	11	15
15	0500	00	00	16	04	09	12	-	-
16	0500	00	00	-	-	-	-	-	-
17	1700	00	00	13	06	06	08	12	05
18	1700	36	10	36	08	08	13	16	05
19	1100	08	03	04	03	07	11	09	08
20	1700	24	03	18	03	-	-	-	-
21	1100	00	00	08	03	05	05	08	09
22	1700	00	00	03	06	07	10	01	05
23	1100	08	03	11	03	06	10	13	05
24	0500	00	00	05	05	06	09	-	-
25	1700	00	00	05	09	07	36	08	10
26	1700	04	06	05	08	08	15	-	-
27	0500	00	00	03	08	09	13	-	-
28	0500	00	00	-	-	-	-	-	-
29	0500	00	00	-	-	-	-	-	-
30	1700	04	05	06	09	13	07	-	-
31	1700	04	05	05	07	11	10	-	-

KOUNDJA

Dates	Heures TU	SOL DD	SOL V	1500 m. DD	1500 m. V	3000 m. DD	3000 m. V	5000 m. DD	5000 m. V
1	0500	00	00	19	02	08	14	09	07
2	0500	00	00	14	02	08	04	-	-
3	0500	00	00	28	01	14	07	-	-
4	0500	00	00	07	02	08	12	-	-
5	2300	00	00	19	02	07	07	-	-
6	0500	00	00	07	06	07	15	05	11
7	0500	02	02	-	-	-	-	-	-
8	1100	00	00	08	06	10	15	14	06
9	1100	00	00	05	03	09	10	-	-
10	0500	00	00	11	02	08	10	-	-
11	0500	06	04	03	12	08	06	27	04
12	0500	00	00	-	-	-	-	-	-
13	2300	00	00	26	01	06	06	10	14
14	0500	00	00	24	01	09	12	-	-
15	2300	00	00	24	03	08	04	02	08
16	1100	00	00	02	03	08	14	09	08
17	0500	00	00	03	05	09	10	10	06
18	2300	00	00	07	05	06	08	-	-
19	0500	00	00	36	02	08	11	08	07
20	0500	00	00	28	02	07	12	-	-
21	0500	00	00	04	05	06	13	11	12
22	1100	00	00	05	05	06	14	07	10
23	1100	04	01	09	04	06	12	09	05
24	0500	00	00	08	02	05	10	-	-
25	1100	08	02	07	03	07	11	07	09
26	0500	00	00	06	09	11	08	-	-
27	0500	00	00	02	04	07	18	09	17
28	1100	00	00	06	05	07	15	-	-
29	0500	00	00	04	05	06	12	-	-
30	0500	00	00	04	06	09	12	-	-
31	0500	00	00	06	04	08	08	-	-

- RENSEIGNEMENTS COMPLEMENTAIRES pour certains AERODROMES -

DOUALA — Altitude : 5 mètres — OCTOBRE 1972

-o-o-o-

VENT AU SOL - Fréquence des Directions

Heures	N	NNE	NE	ENE	E	ESE	SE	SSE	S	SSW	SW	WSW	W	WNW	NW	NNW	CAL
00h TU	0	0	0	0	1	0	0	0	0	0	2	0	0	0	0	0	28
06h TU	0	0	0	0	0	0	0	0	0	0	0	0	0	0	0	0	31
12h TU	0	0	0	0	0	0	0	1	1	3	5	2	1	0	0	0	18
18h TU	0	0	0	0	0	0	0	0	1	2	4	0	0	0	0	0	24

VISIBILITE - Fréquence

Heures	< 50 m	< 200 m	< 500 m	< 1 km	< 2 km	< 4 km	< 10 km	< 20 km	< 50 km	≥ 50 km
00h TU	0	0	0	0	0	2	2	7	27	4
06h TU	0	0	0	0	1	2	6	15	29	2
12h TU	0	0	0	0	0	0	3	5	27	4
18h TU	0	0	0	0	0	0	0	2	23	8

Heures	Pression Niveau Station	NUAGES BAS (Nébul. de 5/8 à 7/8 inclus) Fréq. des Hauteurs < 50 m	< 100 m	< 200 m	< 500 m	< 600 m	< 1000 m	< 1500 m	< 2000 m	< 2500 m
00h TU	1010.6	0	0	0	12	16	16	16	16	16
06h TU	1011.0	1	1	1	13	14	15	15	15	15
12h TU	1010.0	0	0	0	1	10	25	25	25	25
18h TU	1009.1	0	0	0	6	6	6	6	6	6

NUAGES BAS (Nébulosité = 8/8) - Fréquence des Hauteurs

Heures	< 50 m	< 100 m	< 200 m	< 300 m	< 600 m	< 1000 m	< 1500 m	< 2000 m	< 2500 m
00h TU	0	0	0	0	7	7	7	7	7
06h TU	0	0	0	1	7	7	7	7	7
12h TU	0	0	0	0	0	0	0	0	0
18h TU	0	0	0	0	1	1	1	1	1

- RENSEIGNEMENTS COMPLEMENTAIRES pour certains AERODROMES -

YAOUNDE — Altitude : 751 mètres — OCTOBRE 1972

-o-o-o-

VENT AU SOL - Fréquence des Directions

Heures	N	NNE	NE	ENE	E	ESE	SE	SSE	S	SSW	SW	WSW	W	WNW	NW	NNW	CAL
00h TU	1	0	0	0	0	0	0	0	0	1	1	1	7	0	0	0	20
06h TU	0	0	0	0	1	0	0	0	0	0	1	0	0	0	1	0	28
12h TU	0	1	0	0	1	0	2	2	0	1	3	0	1	0	0	0	20
18h TU	0	0	1	0	0	0	0	0	0	0	2	2	5	0	1	0	20

VISIBILITE - Fréquence

Heures	< 50 m	< 200 m	< 500 m	< 1 km	< 2 km	< 4 km	< 10 km	< 20 km	< 50 km	≥ 50 km
00h TU	0	0	1	1	1	2	9	23	31	0
06h TU	0	1	4	5	11	13	21	25	31	0
12h TU	0	0	0	0	0	0	4	5	23	8
18h TU	0	0	0	0	0	1	8	14	29	2

NUAGES BAS (Nébul. de 5/8 à 7/8 inclus) Fréq. des Hauteurs

Heures	Pression Niveau Station	< 50 m	< 100 m	< 200 m	< 500 m	< 600 m	< 1000 m	< 1500 m	< 2000 m	< 2500 m
00h TU	927.3	0	1	1	14	14	14	14	14	14
06h TU	927.9	0	3	0	13	13	13	13	13	13
12h TU	926.8	0	0	0	1	4	24	24	24	24
18h TU	926.0	0	0	0	2	3	5	5	5	5

NUAGES BAS (Nébulosité = 8/8) - Fréquence des Hauteurs

Heures	< 50 m	< 100 m	< 200 m	< 300 m	< 600 m	< 1000 m	< 1500 m	< 2000 m	< 2500 m
00h TU	0	1	1	4	6	6	6	6	6
06h TU	0	2	5	7	9	9	9	9	9
12h TU	0	0	0	0	0	0	0	0	0
18h TU	0	0	0	0	0	0	0	0	0

- RENSEIGNEMENTS COMPLEMENTAIRES pour certains AERODROMES -

NGAOUNDERE — Altitude : 1114 mètres — OCTOBRE 1972

-o-o-o-

VENT AU SOL - Fréquence des Directions

Heures	N	NNE	NE	ENE	E	ESE	SE	SSE	S	SSW	SW	WSW	W	WNW	NW	NNW	CAL
00h TU	0	0	2	0	0	0	1	0	1	0	0	0	1	0	0	0	26
06h TU	0	0	0	0	0	0	1	0	1	0	0	0	0	0	0	0	29
12h TU	8	3	5	2	0	3	3	1	2	0	0	0	0	1	0	0	3
18h TU	0	0	0	0	1	0	1	0	0	1	0	0	0	2	2	1	23

VISIBILITE - Fréquence

Heures	< 50 m	< 200 m	< 500 m	< 1 km	< 2 km	< 4 km	< 10 km	< 20 km	< 50 km	≥ 50 km
00h TU	0	0	2	2	2	5	6	12	30	1
06h TU	0	1	1	3	4	7	8	14	31	0
12h TU	0	0	0	1	1	4	6	9	23	8
18h TU	0	0	0	0	0	3	5	8	30	1

NUAGES BAS (Nébul. de 5/8 à 7/8 inclus) Fréq. des Hauteurs

Heures	Pression Niveau Station	< 50 m	< 100 m	< 200 m	< 500 m	< 600 m	< 1000 m	< 1500 m	< 2000 m	< 2500 m
00h TU	891.6	0	0	0	3	5	6	6	6	6
06h TU	891.8	0	0	2	2	4	4	4	4	4
12h TU	890.5	0	0	0	0	2	10	10	10	10
18h TU	890.3	0	0	0	4	7	7	7	7	7

NUAGES BAS (Nébulosité = 8/8) - Fréquence des Hauteurs

Heures	< 50 m	< 100 m	< 200 m	< 300 m	< 600 m	< 1000 m	< 1500 m	< 2000 m	< 2500 m
00h TU	0	0	0	0	0	0	0	0	0
06h TU	0	0	0	0	1	1	1	1	1
12h TU	0	0	0	0	0	0	0	0	0
18h TU	0	0	0	0	0	0	0	0	0

- RENSEIGNEMENTS COMPLEMENTAIRES pour certains AERODROMES -

GAROUA — Altitude : 242 mètres — OCTOBRE 1972

-o-o-o-

VENT AU SOL - Fréquence des Directions

Heures	N	NNE	NE	ENE	E	ESE	SE	SSE	S	SSW	SW	WSW	W	WNW	NW	NNW	CAL
00h TU	0	0	0	0	0	0	1	0	1	0	1	0	1	1	1	0	25
06h TU	0	0	0	0	1	0	0	0	1	0	0	0	5	0	2	0	22
12h TU	0	0	1	0	1	0	1	0	1	1	4	1	13	2	0	0	6
18h TU	0	0	2	0	1	0	0	0	1	0	0	0	1	0	2	1	23

VISIBILITE - Fréquence

Heures	< 50 m	< 200 m	< 500 m	< 1 km	< 2 km	< 4 km	< 10 km	< 20 km	< 50 km	⩾ 50 km
00h TU	0	0	1	2	2	3	4	6	21	10
06h TU	0	0	1	2	3	3	5	5	18	13
12h TU	0	0	0	2	3	4	5	5	10	21
18h TU	0	0	1	2	3	4	5	6	22	9

NUAGES BAS (Nébul. de 5/8 à 7/8 inclus) Fréq. des Hauteurs

Heures	Pression Niveau Station	< 50 m	< 100 m	< 200 m	< 500 m	< 600 m	< 1000 m	< 1500 m	< 2000 m	< 2500 m
00h TU	982.2	0	0	0	3	4	4	4	4	4
06h TU	982.9	0	0	0	0	0	0	0	0	0
12h TU	981.7	0	0	0	0	0	2	3	3	3
18h TU	980.8	0	0	0	1	2	2	2	2	2

NUAGES BAS (Nébulosité = 8/8) - Fréquence des Hauteurs

Heures	< 50 m	< 100 m	< 200 m	< 300 m	< 600 m	< 1000 m	< 1500 m	< 2000 m	< 2500 m
00h TU	0	0	0	0	0	0	0	0	0
06h TU	0	0	0	0	0	0	0	0	0
12h TU	0	0	0	0	0	0	0	0	0
18h TU	0	0	0	0	1	1	1	1	1

- TEMPERATURE ET VENT EN ALTITUDE - OCTOBRE 1972

D O U A L A

DATES	Niveau 850 mb. Altitude moyenne 1521 mètres				Niveau 700 mb. Altitude moyenne 3162 mètres				Niveau 500 mb. Altitude moyenne 5883 mètres				Niveau 400 mb. Altitude moyenne 7600 mètres			
			VENT				VENT				VENT				VENT	
	T	Td	DD	V	T	Td	DD	V	T	Td	DD	V	T	Td	DD	V
1	+176	+168	-	-	+110	+058	-	-	-040	-141	10	02	-147	-195	02	05
2	+174	+174	28	03	+088	+074	28	05	-036	-088	18	04	-124	-164	13	04
3	+196	+152	12	05	+132	+072	16	04	-040	-068	24	07	-142	-172	20	08
4	+166	+156	04	03	+067	+022	08	08	-072	-101	09	05	-170	-264	20	02
5	+178	+168	29	05	+130	+124	11	02	-028	-057	19	10	-144	-	09	17
6	+182	+168	07	08	+106	+064	08	14	-042	-098	04	04	-148	-204	11	04
7	+162	+155	21	04	+074	+044	09	08	-046	-136	08	04	-150	-265	18	05
8	+178	+170	12	02	+094	+046	11	06	-052	-110	13	04	-154	-248	12	04
9	+176	+164	18	02	+102	+048	10	09	-054	-082	10	11	-154	-204	09	12
10	+198	+198	21	02	+081	+058	07	07	-046	-080	06	03	-150	-176	12	07
11	+176	+142	18	01	+084	+068	18	03	-060	-080	09	08	-160	-178	13	05
12	+182	+152	02	04	+104	+062	-	-	-056	-094	18	03	-148	-206	14	04
13	+184	+156	11	04	+099	+070	10	03	-046	-085	14	03	-162	-182	17	04
14	+154	+142	08	04	+068	+046	04	05	-062	-070	05	06	-160	-176	06	08
15	+180	+152	02	03	+100	+040	24	03	-045	-094	10	13	-145	-218	05	12
16	+170	+150	18	02	+084	+062	10	10	-080	-100	12	07	-162	-202	12	09
17	+164	+147	03	03	+083	+057	10	08	-058	-104	11	07	-160	-183	13	04
18	+160	+160	34	02	+082	+064	07	10	-054	-080	06	01	-162	-210	06	04
19	+178	+160	07	02	+088	+040	07	09	-054	-088	19	03	-150	-178	13	04
20	+179	+165	34	01	+090	+053	05	09	-046	-075	12	09	-155	-186	06	08
21	+174	+156	06	04	+098	+060	07	15	-049	-072	08	13	-154	-188	09	14
22	+182	+170	05	09	+088	+064	08	08	-048	-068	13	06	-146	-192	09	05
23	+172	+141	11	02	+092	+053	05	08	-065	-086	09	09	-176	-204	08	08
24	+173	+154	32	02	+094	+034	08	07	-064	-088	08	03	-160	-216	11	01
25	+176	+160	-	-	+104	+058	-	-	-058	-080	-	-	-162	-186	11	05
26	-	-	07	11	-	-	08	13	-	-	10	13	-	-	13	07
27	+178	+170	07	12	+084	+048	10	20	-052	-	11	08	-150	-	14	06
28	+188	+160	10	07	+098	+060	12	09	-044	-090	08	19	-140	-206	09	13
29	+170	+164	31	03	+092	+023	08	08	-051	-085	07	09	-176	-208	11	09
30	+173	+166	05	02	+097	+000	06	08	-022	-134	07	04	-148	-214	17	05
31	+162	+156	-	-	+072	+034	-	-	-050	-250	-	-	-150	-236	-	-
MAX.	+198	+198	07	12	+132	+124	10	20	-022	-057	08	19	-124	-164	09	17
MIN.	+154	+141	18	01	+067	-050	11	02	-080	-250	06	01	-176	-265	11	01
MOY.	+175	+160		04	+093	+050		08	-051	-096		07	-154	-202		07

N. B. : Altitude moyenne en mètres géopotentiels
T = Température en Degrés centigrades
Td = Point de Rosée en Degrés centigrades
Vent = Rose de 36 et mètres par seconde.

TEMPERATURE ET VENT EN ALTITUDE (Suite) OCTOBRE 1972

DOUALA

DATES	Niveau 300 mb. Altit. moyenne 9719 mètres			Niveau 200 mb. Altit. moyenne 12485 mètres			Niveau 150 mb. Altit. moyenne 14283 mètres			Niveau 100 mb. Altit. moyenne 16665 mètres			Niveau 70 mb. Altit. moyenne 18690 mètres		
		VENT			VENT			VENT			VENT			VENT	
	T	DD	V	T	DD	V	T	DD	V	T	DD	V	T	DD	V
1	-284	35	03	-520	28	02	-671	01	08	-768	09	05	-	-	-
2	-270	10	06	-500	03	04	-644	03	08	-782	09	08	-	-	-
3	-282	34	02	-530	03	10	-650	07	22	-	-	-	-	-	-
4	-315	07	07	-552	05	15	-688	08	15	-786	08	17	-756	06	06
5	-298	09	08	-484	07	13	-638	09	23	-	-	-	-	-	-
6	-288	13	03	-504	16	07	-636	24	05	-790	14	08	-722	25	09
7	-302	13	07	-531	18	10	-658	22	09	-762	10	14	-	-	-
8	-302	13	15	-516	21	16	-630	24	11	-798	20	27	-745	-	-
9	-296	12	14	-512	16	16	-664	22	13	-802	09	10	-781	10	05
10	-282	12	12	-510	11	27	-650	18	11	-	-	-	-	-	-
11	-302	13	05	-510	11	15	-640	04	04	-766	15	05	-808	12	09
12	-296	07	09	-531	08	14	-654	09	08	-806	08	07	-708	09	06
13	-300	08	03	-510	07	14	-641	06	10	-767	16	06	-756	-	-
14	-290	09	02	-536	14	06	-682	17	08	-746	-	-	-	-	-
15	-290	10	08	-496	09	17	-631	09	06	-766	10	09	-764	-	-
16	-298	10	13	-514	09	18	-658	07	10	-742	10	10	-750	16	07
17	-304	08	05	-526	07	15	-664	05	20	-782	13	09	-	-	-
18	-206	03	05	-536	05	12	-655	09	04	-784	14	11	-	-	-
19	-304	02	03	-520	07	07	-650	17	03	-770	03	09	-742	13	04
20	-298	10	07	-523	11	06	-670	09	11	-763	09	08	-744	18	08
21	-292	11	07	-520	05	04	-660	05	09	-730	10	25	-	-	-
22	-306	10	06	-520	08	22	-660	21	07	-748	26	06	-	-	-
23	-302	10	04	-523	07	07	-651	10	08	-790	18	06	-796	14	07
24	-296	10	07	-515	19	08	-642	27	13	-796	27	09	-788	12	14
25	-300	12	05	-490	28	18	-650	28	21	-752	13	07	-	-	-
26	-	26	05	-	22	04	-	21	03	-	08	03	-	09	08
27	-304	11	07	-524	23	07	-680	10	22	-	-	-	-	-	-
28	-288	13	06	-496	13	16	-630	25	04	-770	09	13	-	-	-
29	-293	15	11	-511	14	13	-636	17	09	-799	19	05	-759	18	09
30	-302	11	03	-524	16	14	-662	23	19	-810	19	07	-784	07	03
31	-298	-	-	-534	-	-	-660	-	-	-814	-	-	-758	-	-
MAX.	-206	13	15	-484	11	27	-630	09	23	-730	20	27	-722	12	14
MIN.	-315	09	02	-552	28	02	-688	21	03	-814	08	03	-808	07	03
MOY.	-293		07	-517		12	-654		11	-776		10	-759		07

N. B. : Altitude moyenne en mètres géopotentiels
T = Température en Degrés centigrades
Vent = Rose de 36 et mètres par seconde.

HAUTEURS OLUVIOMETRIQUES MENSUELLES ET NOMBRE DE JOURS DE PLUIE

O C T O B R E 1972

STATIONS	Totaux (mm)	Ecart à Moy.	Nbre de J.
I - LITTORAL -			
BABONG	388.5	+ 48.5	17
BOMONO	257.8	-	16
BONALEA	379.9	-	19
DIZANGUE	422.2	+ 12.7	16
LOUM-CHANTIERS	458.4	+ 113.1	19
MANJO	487.6	+ 86.1	29
MBANGA	259.4	- 57.6	16
MBANG	117.2	-	13
MBOUROUKOU	178.1	- 176.3	14
MOUANKO	263.3	- 97.2	5
NDOULOU	295.6	-	9
N D O M	205.2	- 89.0	7
NKONDJOCK	372.6	- 31.5	13
NYANON	290.5	-	16
NYOMBE (HFAC)	393.4	+ 10.8	18
PENDA-MBOKO	394.6	-	16
POUMA	388.0	-	7
SAKBAYEME	563.5	+ 197.6	13
SOLLE	301.0	-	15
SOHOK	417.7	-	17
SOUZA	257.3	-	15
YABASSI	368.7	+ 15.0	25
YINGUI	308.1	- 35.4	14
II - E S T -			
BATOURI-VILLE	139.5	- 94.8	12
KANGNOL I	197.5	-	17
KENTZOU	67.4	-	3
NDEMBA I	314.5	-	20
NDELELE	338.2	-	18
NGUELEBOCK	196.3	-	19
III - O U E S T -			
BAFANG	131.8	-	11
BAFOUSSAM	235.0	- 47.8	19
BANGANGTE	247.1	- 30.7	15
BANGWA	227.2	-	20
BANDJOUM	147.7	-	10
FOUMBAN	167.6	- 103.9	11
GALIM	222.7	-	22
KOUNDEN	191.2	- 83.4	17
M B O S	242.6	-	18
MBOUDA	229.6	-	17
PETIT-DIBOUM	381.6	-	16
TONGA	354.3	-	19
IV - C E N T R E - S U D -			
AMBAM	299.0	+ 9.0	27
BENGBIS	258.2	-	13
BIPINDI	291.5	-	16
BOKITO	227.2	-	17
DZENG	136.7	-	15
EVOUDOULA	327.3	+ 19.5	20
GOURA	304.2	-	17
LOLODORF	53.4	- 288.4	5
MAKAK	348.9	- 33.3	29
MANKIM	266.8	- 82.7	22
MBALMAYO-AGRI.	191.8	-	19
MBALMAYO-ETF	169.9	-	14
METET	315.4	-	15
MENGEME	375.9	-	20
NDIKINIMEKI	312.4	+ 21.0	16
NJAZENG	290.0	-	15
NGOMEZAP	223.8	-	21
NKOLBISSON	419.5	+ 93.4	25
NGOULEMAKONG	391.7	+ 56.3	20
NGORO	723.1	-	22
OBALA	262.4	-	16
OKOLA	375.5	-	22
OVENG	263.3	-	11
YANGBEM	263.4	-	15
ZOETELE	173.0	-	19
V - N O R D -			
D A N A	14.8	-	3
DOUKOULA	28.5	- 2.3	3
GAROUA-VILLE	52.4	- 12.9	4
GUIDER	38.8	-	5
L A M	106.9	- 238.4	7
MAROUA-AGRI.	36.0	+ 7.5	7
MAYO-DARLE	327.3	+ 45.1	16
MAYO-OULDEME	90.0	+ 55.1	5
M E R I	109.3	-	5
M B E	127.6	-	11
MOKIO	66.1	-	5
MORA	74.0	-	5
NGAOUNDERE-AGRI	254.5	+ 111.4	17
S I R	109.6	+ 76.7	6
YAGOUA	28.2	+ 9.8	3

HAUTEURS PLUVIOMETRIQUES MENSUELLES ET NOMBRE DE JOURS DE PLUIE (Suite)
O C T O B R E 1972

STATIONS	Totaux (mm)	Ecart à Moy.	Nbre de J.
VI - CAMEROUN OCCIDENTAL -			
BAMBUI-AGRI.	16.2	-	1
BAROMBI-KANG	332.7	-	20
BOTA-AIM.	268.5	-	13
BUEA-AGRI.	268.4	-	13
DEBUNDSCHA	854.6	-	28
ESSOSSONG	415.3	-	22
BWINGA-RUBBER	34.8	-	15
EKONA-AIM.	204.3	-	21
EKONA-RESEARCH	175.3	-	19
ESUKE-BANANAS	198.9	-	9
KOLA-RUBBER	373.3	-	14
LIKOMBA-RUBBER	143.1	-	15
LYSOKA	185.9	-	15
MBONGE	309.0	-	6
MEANJA	181.6	-	15
MUSSAKA	208.1	-	15
MISSELELE	154.0	-	11
MOLIWE-PALMS	447.8	-	17
MOLIWE-NURSERY	197.1	-	19
MOKUNDANGE	419.4	-	20
MUKONJE	350.8	-	21
MONDONI-FARMS	150.3	-	17
NKAMBE	142.8	-	17
OBANG-FARMS	38.8	-	21
TOLE-TEA	142.2	-	19
TOMBEL	449.9	-	18
W U M	727.6	-	25

Hauteurs des précipitations (en m/m)

Octobre 1972

< 100

100 à 200

200 à 300

300 à 500

> 500

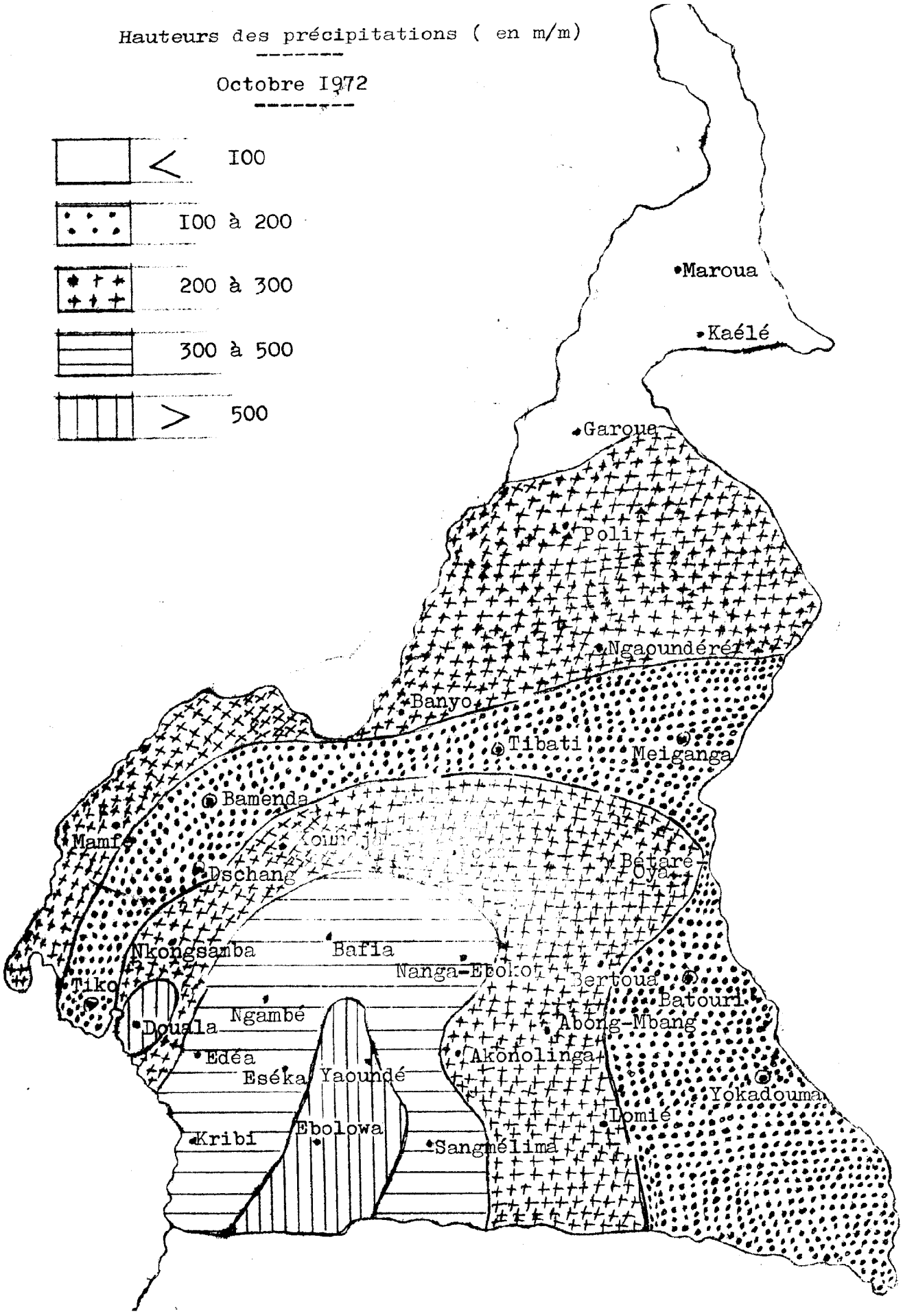

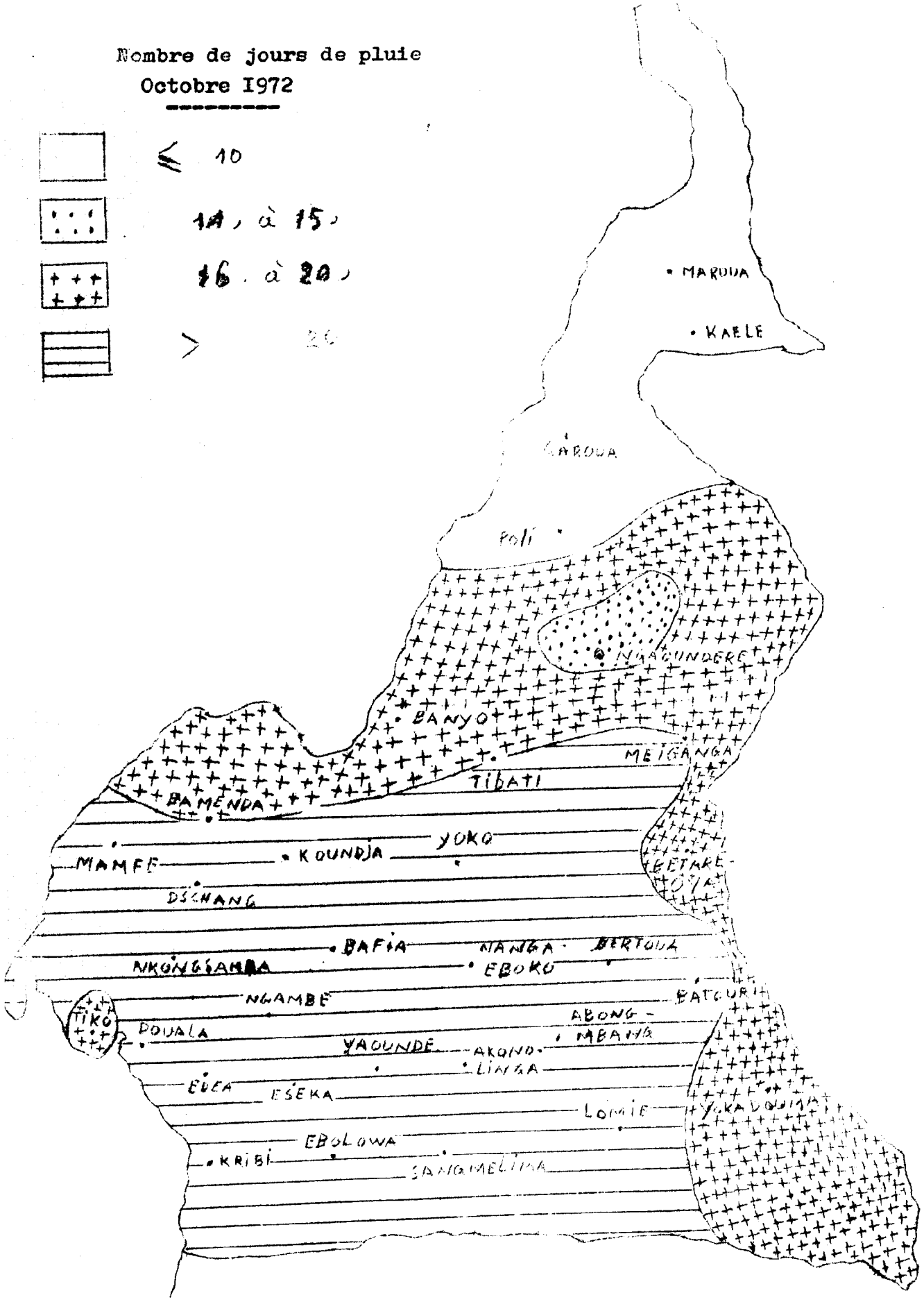
Nombre de jours de pluie
Octobre 1972
≤ 10
11 à 15
16 à 20
> 20
MARUA
KAELE
GAROUA
POLI
NGAOUNDERE
BANYO
MEIGANGA
TIBATI
BAMENDA
YOKO
MAMFE
KOUNDJA
DSCHANG
BAFIA
NANGA-BERTOUA
NKONGSAMBA
EBOKO
NGAMBE
BATOURI
TIKO
POUALA
ABONG-MBANG
YAOUNDE
AKONO
LINTGA
EDEA
ESEKA
LOMIE
YOKADOUMA
EBOLOWA
KRIBI
SANGMELIMA

MINISTÈRE DES TRANSPORTS

MINISTRY OF TRANSPORT

République Unie du Cameroun
Paix — Travail — Patrie

United Republic of Cameroon
Peace — Work — Fatherland

MÉTÉOROLOGIE NATIONALE

NATIONAL METEOROLOGY

RESUME MENSUEL DU TEMPS

MONTHLY WEATHER REPORT

ATMOSPHERIC S...
LIBRARY
FEB 1
N...
U. S. Dep...

NOVEMBRE 1972

NOVEMBER 1972

Imp. Moderne Dla — 7.72

RESUME MENSUEL DU TEMPS AU CAME

NOVEMBRE 1972

-o-o-o-o-

SITUATION GENERALE

Le passage rapide d'un Thalweg de l'Afrique du Nord à la Libye a entrainé une brusque remontée du Front Intertripical jusqu'au 8/9 Nord le 1er. Il est suivi par un renforcement progressif des hautes pressions sur la Libye, qui persisteront jusqu'à la fin du mois, le FIT oscillant entre 5/6 Nord. La saison sèche s'établit progressivement sur l'ensemble de la République et notamment au Nord du 07 Nord où les précipitations ont totalement cessé.

TYPE DE REMPS

- Au Nord du FIT : Temps niageux les deux premiers jours du mois par nuages supérieurs et bancs de nuages moyens, devenant peu nuageux par la suite - Brumes sèches observées du 3 au 8 et du 23 au 30. Elles ont été particulièrement denses du 3 au 5 et du 23 au 25.

- Au Sud du FIT : L'activité orageuse, modérée jusqu'au 6, intéresse encore localement les hauts plateaux. Après cette date, avec le recul du FIT, elle s'affaiblit pour devenir inexistante au cours de la 3ème décade.

Les formations de brumes et brouillards matinaux sont assez fréquentes. Elles se sont généralement les 5, 10, 14, et 22.

Les orages cotiers de fin de nuit sont fréquents au cours de la première décade. Ils persiteront au Sud de l'embouchure de la Sanaga, pour disparaître progressivement au Nord.

RESUME CLIMATOLOGIQUE

Au Nord du 7è parallèle, la grande saison sèche est marquée par l'absence totale des précipitations. Au Sud de cette zone, la saison des pluies est en nette regression avec un dificit pluviométrique assez net (ESEKA -115 m/m).

Les manifestations orageuses sont en général rares, surtout au Nord du pays. Cependant, on note encore une certaine fréquence orageuse dans la zone cotière et forestière du Sud.

La température moyenne dépasse légèrement la normale sur l'ensemble du Territoire./-

1°) - SIGNIFICATION DES SIGNES CONVENTIONNELS (Page 8)

≡	Brouillard visibilité	< 1 km.	
=	Brume humide visibilité	> 1 km.	< 5 km.
∞	Brume sèche visibilité	< 5 km	
↯	Eclair		
⛈	Orage		
⊤	Tonnerre entendu		
⌓	Rosée		
⥤	Vent	≥ 16 m/s	

2°) - VENT EN ALTITUDE (Page 10 et 13)

L'Heure indiquée est celle du DEBUT du Sondage

3°) - VALEURS PLUVIOMETRIQUES (Pages 6, 19, et 20)

L'Ecart à la Moyenne n'est indiqué que pour les Stations dont le nombre d'Années d'Observations est supérieur ou égal à CINQ.

4°) - RENSEITBEMENTS COMPLEMENTAIRES pour certains AERODROMES : (Pages 14 à 17)

Les Fréquences sont exprimées en nombre de JOURS.

HAUTEURS DES PRECIPITATIONS NOVEMBRE 1972

Dates	DOUALA	NKONG-SAMBA	KOUNDJA	MAMFE	TIKO	KRIBI	EDEA	NGAMBE	YAOUNDE	AKONO-LINGA	SANGME-LIMA	LOMIE	ABONG-MBANG	BATOUKI	BERTOUA	BAFIA	YOKO	NGAOUNDERE	GAROUA	MAROUA-SALAK
1	2.0	0.2		0.3	0.6	17.9	14.4	3.8	30.8	2.6	9.1		4.7	10.8	4.5	Tr.				
2						3.9		1.0	1.7	15.6	8.8		7.8	4.0	8.0	5.0	10.0	0.4		
3	4.4	23.6	6.0	6.1	5.6	5.4	20.8	13.5	7.4	12.7	24.3		5.3	0.2	28.4	1.7	1.5			
4	61.2	9.9	5.4	0.9	1.1	10.5	18.0	6.8	10.5	9.3	6.4				11.0	3.7	2.8			
5	0.5					Tr.							14.4	0.3	1.2					
6						2.9	2.8		3.2	5.6	9.5		7.0	0.4						
7		0.7			7.0	6.5			3.6				1.3		0.4	Tr.				
8	7.8					27.3	27.1	12.0		7.8	5.8					12.0				
9							0.1													
10						0.3														
11																				
12	0.8																			
13						Tr.	1.0													
14																				
15	0.7	0.4			Tr.	1.0	2.1				7.9									
16	0.3						1.2			1.0	9.2		2.8	23.1	0.4					
17	0.2					0.3				14.8	13.0		0.6							
18						3.0														
19						0.9			Tr.											
20						50.3	0.1	22.1					Tr.							
21							Tr.	17.9	7.4	1.0	45.5		0.6							
22					Tr.								5.8	0.2	1.0					
23					Tr.					2.8			0.5							
24					2.0						5.5									
25									2.3	30.3										
26						18.0														
27									1.7											
28						2.1														
29						8.0														
30						5.0														

- 3 bis - HAUTEURS DES PRECIPITATIONS (Suite) FEVRIER 1972

Dates	BAMENDA	DSCHANG	[illegible]	[illegible]	LANGA-EBOKO	YOKADOUMA	BETARE-OYA	MEIGANGA	BANYO	TIBATI	POLI	KAELE
1			10.3	4.1	2.0	3.9	14.0					
2			5.5	1.3	20.0	13.7	6.7	1.7				
3		0.5	1.4	64.0	44.1		16.8	4.1		2.5		
4	1.5	11.9	13.6	17.9	0.8	1.2						
5			2.5	1.7	6.5							
6			3.8	1.6		4.2						
7			4.9	5.5	3.7							
8			1.3	5.6								
9				0.6								
10												
11			1.5									
12												
13												
14			0.3	0.7								
15				0.7								
16						16.3						
17				0.7		4.5						
18						2.5						
19			2.4	12.1								
20			Tr.	2.2	8.5	Tr.						
21		0.8			0.3	1.1						
22		0.5				9.5						
23				15.4								
24				5.4								
25												
26				3.9								
27												
28												
29												
30												

TEMPERATURE MINIMALE

NOVEMBRE 1972

Dates	DOUALA	NKONG-SAMBA	KOUNDJA	MAMFE	T I K O	KRIBI	E D E A	NGAMBE	YAOUNDE	AKONOLINGA	SANGMELIMA	LOMIE	ABONG-MBANG	BATOURI	BERTOUA	BAFIA	Y O K O	NGAOUNDERE	GAROUA	MAROUA-SALAK
1	21.1	19.1	17.0	23.2	20.1	23.6	22.5	21.2	20.0	20.5	19.2		20.0	20.0	19.8	20.8	19.2	16.5	18.8	22.4
2	23.3	20.4	17.0	23.2	23.1	21.5	23.0	20.8	18.0	19.0	19.2		19.0	17.0	19.0	20.4	18.2	14.5	18.4	18.2
3	23.9	20.3	16.6	22.8	22.6	24.3	23.8	21.8	19.0	18.4	19.8		19.8	19.4	19.2	20.2	17.4	17.5	22.8	23.9
4	21.8	18.5	14.4	21.7	21.5	22.8	21.5	21.0	18.6	19.0	18.2		18.5	18.5	18.6	19.2	17.3	15.5	19.6	21.0
5	21.5	18.6	16.7	21.5	22.0	21.5	21.2	21.8	18.1	19.0	18.2		18.3	17.6	19.2	19.8	18.0	12.1	18.4	19.9
6	22.6	18.5	15.6	22.9	21.2	22.9	23.6	21.2	19.5	21.0	19.2		19.3	20.8	20.8	21.0	18.8	11.4	17.6	20.4
7	14.3	18.8	15.0	22.3	23.5	23.0	24.0	21.8	18.8	19.6	18.6		18.0	18.0	19.0	21.0	18.2	11.9	17.3	20.0
8	23.5	19.5	16.0	22.2	24.2	23.8	22.4	21.8	20.2	20.2	19.8		19.5	19.0	18.2	19.4	19.0	12.5	18.3	20.2
9	21.7	19.2	15.0	22.0	22.3	23.0	22.2	20.6	19.8	19.4	19.1		20.0	17.9	19.8	21.5	18.8	10.0	17.4	19.4
10	23.0	19.9	14.3	21.9	22.1	21.8	23.0	21.8	19.5	20.0	20.0		17.4	17.0	15.8	20.4	18.2	9.0	16.0	18.0
11	23.7	19.1	13.4	21.9	22.6	24.0	24.0	21.4	18.0	18.5	18.8		18.2	16.6	15.5	19.6	19.4	10.0	17.0	19.5
12	23.8	18.4	14.2	21.7	22.7	24.0	24.0	22.2	20.0	20.7	20.4		19.0	16.2	16.0	19.6	19.6	9.1	15.6	19.8
13	24.0	19.7	13.6	20.4	22.9	23.6	24.0	22.2	19.8	20.4	20.3		16.6	17.0	15.5	20.0	19.0	9.1	17.3	19.6
14	23.0	18.5	13.6	20.2	21.6	23.5	23.5	22.2	19.5	20.6	20.7		17.5	17.6	17.0	21.2	18.6	8.9	17.4	18.4
15	23.9	19.1	14.2	20.8	22.5	24.2	24.6	22.2	20.0	21.5	20.8		19.0	18.0	17.0	20.4	19.6	8.4	16.5	18.8
16	23.2	18.9	14.9	20.2	23.2	23.0	23.8	22.2	20.2	22.0	20.0		18.9	18.5	17.6	20.0	18.8	11.2	17.0	18.5
17	23.8	18.8	13.6	20.8	22.8	23.2	24.5	21.7	19.9	18.5	19.0		18.0	18.5	19.6	21.8	19.0	10.0	16.0	18.0
18	23.4	19.0	14.6	20.2	21.7	22.8	24.0	20.6	18.6	19.8	19.7		19.5	19.3	17.7	20.8	18.6	10.9	15.2	19.5
19	24.2	18.3	14.2	20.8	23.2	22.8	24.5	22.0	19.2	20.2	20.8		18.0	19.7	18.4	19.4	19.0	9.2	17.2	18.4
20	24.2	19.2	14.4	20.3	22.0	23.3	24.0	21.8	19.8	20.6	20.8		19.5	19.2	18.7	21.2	19.6	10.9	17.8	20.6
21	24.9	19.6	16.5	21.2	23.4	23.0	24.0	21.0	20.0	18.0	20.2		20.0	20.3	19.7	22.4	19.0	12.4	17.4	19.8
22	23.0	18.0	15.2	20.6	22.6	23.0	23.5	21.4	18.8	19.8	20.2		17.8	19.8	17.9	19.8	18.8	10.4	15.8	17.6
23	23.6	18.8	14.8	20.0	23.2	23.8	23.8	22.0	19.7	20.2	20.6		18.9	20.0	20.0	19.3	19.8	11.7	17.9	20.0
24	24.1	19.8	15.4	21.0	23.4	22.6	24.0	22.4	20.0	20.5	19.4		18.6	18.5	18.7	20.5	19.2	11.2	18.4	20.0
25	24.5	20.5	15.6	21.2	22.4	23.8	24.0	22.0	18.8	21.0	20.6		19.8	19.0	19.0	21.5	19.0	12.5	18.0	18.1
26	23.0	18.3	14.5	21.9	21.2	23.9	23.0	21.6	20.9	21.2	20.5		19.5	19.2	19.9	20.4	19.0	9.2	17.0	19.0
27	23.7	19.1	14.7	21.2	23.0	23.8	24.1	22.0	20.1	20.5	19.2		19.8	19.0	18.1	22.4	19.6	9.4	17.2	18.5
28	23.8	19.0	14.6	20.0	22.7	24.4	25.0	22.8	20.2	20.8	19.0		18.9	16.0	17.1	21.2	20.8	11.0	16.3	18.0
29	23.5	18.7	12.6	20.4	22.2	26.0	23.5	22.2	20.4	20.4	20.0		19.1	16.5	16.0	19.5	20.4	8.5	15.8	19.0
30	24.0	18.1	14.4	19.5	21.6	23.4	24.0	22.4	20.0	21.5	20.2		19.3	17.3	17.0	20.4	17.8	10.0	16.4	18.6

TEMPERATURE MAXIMALE NOVEMBRE 1972

Dates	DOUALA	NKONG-SAMBA	KOUNDJA	MAMFE	TIKO	KRIBI	EDEA	NGAMBE	YAOUNDE	AKONO-LINGA	SANGMELI-MA	LOMIE	ASSOU-TRING	BATOUKI	BERTOUA	BAFIA	YOKO	NGAOU-NDERE	GAROUA	MAROUA-SALAK
1	29.1	25.4	26.0	30.6	27.5	30.2	29.3	26.4	25.8	25.5	27.2		26.2	26.6	27.8	28.5	24.8	28.2	36.8	35.6
2	30.6	27.1	28.2	32.4	29.3	30.8	30.6	27.2	29.0	30.6	31.0		30.4	30.6	30.4	31.3	28.2	29.6	37.6	35.8
3	29.7	25.2	26.4	32.8	29.0	28.0	29.6	27.5	26.1	28.2	26.0		29.1	30.0	29.0	29.0	26.2	29.0	32.2	33.8
4	31.2	26.3	27.2	30.6	31.0	29.6	30.3	27.2	26.4	28.5	27.4		28.0	26.6	27.3	30.5	27.8	27.8	35.2	33.2
5	30.2	27.1	26.6	30.0	30.0	29.4	31.4	29.0	28.6	28.0	28.0		29.2	30.5	29.8	30.0	26.8	29.2	35.8	33.6
6	31.4	27.8	26.2	32.0	30.0	30.0	31.8	28.5	27.2	28.8	26.0		27.8	28.0	28.0	30.5	26.7	28.9	35.8	32.5
7	32.0	28.1	27.0	32.0	31.7	30.5	31.7	29.5	28.0	30.0	28.7		28.9	31.0	30.0	31.5	27.8	29.0	36.0	33.8
8	27.4	27.0	27.1	32.0	30.0	29.4	28.0	26.5	28.2	29.5	28.7		29.2	32.0	31.2	30.5	27.2	28.5	35.8	33.6
9	31.6	27.6	27.8	32.5	30.5	29.0	30.5	28.0	28.2	28.0	27.0		28.8	32.5	28.8	31.0	27.3	28.3	36.3	33.2
10	32.4	28.8	27.8	33.0	31.0	30.2	32.8	30.0	29.0	30.0	22.0		29.6	32.4	30.0	31.3	28.2	29.6	36.8	34.3
11	32.2	28.7	28.0	32.4	31.4	30.7	32.5	29.8	29.2	30.4	29.0		30.4	32.0	31.3	31.6	28.0	28.5	35.5	33.0
12	32.4	28.1	28.0	32.4	31.1	30.6	32.4	29.6	28.9	30.0	29.0		30.0	32.6	31.0	32.0	28.4	28.6	35.6	33.4
13	30.5	28.0	28.0	29.9	30.4	31.4	31.4	29.0	29.1	30.6	29.8		29.8	31.8	31.0	31.5	28.2	27.9	34.0	32.9
14	31.7	27.8	27.6	31.4	31.5	30.0	32.3	29.0	29.0	30.4	29.2		29.6	31.4	31.0	31.3	27.8	29.2	35.6	33.6
15	32.0	29.1	28.0	32.2	31.7	30.7	32.0	29.0	28.5	30.0	25.6		29.2	31.5	31.0	31.5	28.4	30.0	37.0	33.4
16	31.8	28.4	27.8	31.9	31.0	30.4	32.2	29.2	27.1	27.8	25.5		29.0	31.8	30.8	31.0	28.2	29.0	35.3	33.8
17	31.7	28.0	28.0	32.5	31.0	30.8	32.0	28.8	24.2	24.5	25.6		27.2	30.2	27.2	31.0	26.2	27.5	35.6	33.0
18	32.6	29.0	28.0	33.0	31.5	31.5	33.0	29.2	29.0	29.7	29.8		30.2	31.0	31.6	32.0	28.0	29.0	35.8	33.0
19	32.0	28.4	28.2	31.8	31.5	31.6	32.5	30.5	29.0	29.5	29.2		29.0	31.6	31.0	32.3	28.4	30.5	36.5	33.9
20	32.2	28.1	28.4	31.6	31.6	30.4	32.3	30.0	29.8	30.5	29.8		30.6	32.6	32.2	32.8	29.6	30.7	36.6	33.4
21	30.8	26.6	26.8	30.0	30.7	30.2	29.4	25.6	26.0	26.0	28.8		28.9	29.0	29.2	27.0	26.2	29.2	34.3	31.6
22	32.0	28.1	27.9	31.9	31.9	32.0	32.2	28.5	28.0	28.8	28.2		27.9	30.2	31.0	30.5	28.2	29.0	35.2	31.8
23	31.4	28.9	28.0	31.9	30.4	30.8	31.0	28.6	28.6	28.6	27.1		28.2	30.1	29.0	31.5	28.1	29.4	33.6	32.0
24	31.0	27.4	28.2	31.0	30.2	31.0	31.2	28.6	28.0	28.0	27.6		29.9	32.6	31.4	31.5	28.2	29.8	33.0	31.6
25	29.6	26.1	25.4	32.0	29.0	30.6	31.0	28.4	29.5	30.6	29.5		30.2	30.2	30.5	32.0	29.2	29.5	33.5	32.0
26	32.2	28.0	27.3	31.8	31.2	30.5	32.0	29.2	28.8	29.6	28.6		29.8	31.5	29.6	32.0	26.8	29.5	35.6	34.2
27	32.8	29.0	28.6	32.6	31.5	31.0	32.4	30.0	29.5	29.8	27.6		30.4	33.0	32.4	32.5	29.6	30.8	37.2	34.0
28	33.2	29.6	30.1	32.2	32.6	31.4	33.2	31.0	30.2	30.8	29.2		31.4	34.2	33.7	33.5	30.2	31.2	36.0	31.8
29	32.0	27.5	29.4	31.8	31.5	31.0	32.2	29.8	29.6	29.5	29.0		30.3	32.1	31.0	31.8	29.2	31.0	34.6	32.0
30	32.6	27.2	28.0	31.9	31.9	32.2	32.8	29.6	29.1	30.4	29.8		30.2	31.8	30.6	32.0	28.8	30.2	35.0	33.3

STATIONS	TEMPERATURE DE L'AIR SOUS ABRI (en °C)										PRECIPITATIONS			
	MOY. MAX.	MOY. MIN.	Tx+Tn / 2	ECART à MOY.	MAX. ABS.	MIN. ABS.	MOY. 00hTU	MOY. 06hTU	MOY. 12hTU	MOY. 18hTU	TOTAL (mm)	ECART à MOY.	Nbre de J	MAX. 24 h.
DOUALA	31.4	23.4	27.4	+ 0.8	33.2	21.1	24.4	24.0	30.5	26.9	77.9	- 68.2	9	61.2
E D E A	31.5	23.6	27.5	+ 1.7	33.2	21.2	-	24.5	30.9	26.7	87.6	- 67.0	10	27.1
NGAMBE	28.7	21.7	25.2	+ 1.2	30.5	20.6	-	22.2	27.6	25.0	77.1	- 36.6	7	22.1
NKONGSAMBA	27.8	19.1	23.4	+ 1.4	29.6	18.0	-	19.4	26.6	22.7	34.8	- 73.2	5	23.6
DSCHANG	26.8	15.1	21.0	+ 0.3	29.2	14.0	-	15.3	26.3	20.2	13.7	- 34.9	4	11.9
KRIBI	30.4	23.3	26.9	+ 1.1	32.0	21.5	24.9	24.0	29.6	26.9	203.6	- 6.9	17	90.3
ABONG-MBANG	29.3	18.9	24.1	+ 0.6	31.4	16.6	-	19.7	28.2	23.8	50.8	- 61.3	11	14.4
AKONOLINGA	29.1	20.1	24.6	+ 0.4	30.8	18.0	-	21.2	27.3	24.1	103.5	- 13.6	11	30.3
EBOLOWA	28.1	20.3	24.2	+ 0.2	30.2	17.8	-	21.2	27.0	23.6	143.4	- 43.7	17	64.0
ESEKA	31.0	23.0	27.0	+ 1.9	33.0	21.0	-	23.5	29.9	25.6	47.5	- 115.0	11	13.6
LOMIE														
SANGMELIMA	28.2	19.8	24.0	+ 0.7	31.0	18.2	-	21.3	26.3	24.1	145.0	- [illegible]	11	45.5
YAOUNDE	28.3	19.6	23.9	+ 0.4	30.2	18.0	20.7	20.2	26.9	24.4	68.6	- [illegible]	9	30.8
YOKADOUMA	29.7	19.7	24.7	+ 0.4	32.1	17.3	-	20.4	28.7	23.7	56.9	- [illegible]	9	16.3
BAFIA	31.2	20.5	25.8	+ 0.8	33.5	19.2	-	21.2	29.3	26.1	[illegible]	- [illegible]	4	12.0
BATOURI	31.1	18.4	24.7	+ 0.8	34.2	16.0	20.4	19.0	29.7	24.4	[illegible]	- 77.5	7	23.1
BERTOUA	30.3	18.2	24.2	+ 0.4	33.7	15.5	-	19.0	29.3	23.9	[illegible]	- [illegible]	8	28.4
BETARE-OYA	30.5	16.9	23.7	+ 0.2	33.3	14.6	-	17.3	29.1	24.7	[illegible]	- 14.9	3	16.8
NANGA-EBOKO	29.8	18.9	24.4	+ 0.2	31.8	17.4	-	20.0	28.2	24.6	[illegible]	- 9.0	8	44.1
Y O K O	27.9	18.9	23.4	+ 0.5	30.2	17.3	-	19.4	27.4	23.1	[illegible]	- 57.5	3	10.0
BANYO	30.2	15.1	22.6	0.0	33.0	13.0	-	15.5	29.5	23.8	[illegible]	- 33.1	0	0.0
KOUNDJA	27.7	14.9	21.3	0.0	30.1	12.6	17.3	16.0	26.7	20.1	[illegible]	- 48.8	2	6.0
MEIGANGA	29.7	15.0	22.3	- 0.2	31.6	12.0	-	16.4	29.2	23.0	[illegible]	- [illegible]	2	4.1
NGAOUNDERE	29.3	11.2	20.2	- 1.7	31.2	9.6	13.9	12.5	28.2	20.8	[illegible]	- [illegible]	1	0.4
TIBATI	31.7	15.7	23.7	+ 0.7	34.2	12.7	-	16.0	30.9	24.1	[illegible]	- 42.9	1	2.5
GAROUA	35.4	17.4	26.4	- 1.0	37.6	15.2	21.2	18.1	33.6	26.9	0.0	- 1.2	0	0.0
KAELE	33.9	20.5	27.2	- 0.8	38.5	18.0	-	21.1	32.3	28.3	0.0	- 0.8	0	0.0
MAROUA-SALAK	33.3	19.4	26.3	- 0.7	35.8	17.6	22.4	19.9	31.0	27.0	0.0	- 0.4	0	0.0
P O L I	32.1	14.1	23.1	- 1.4	34.4	11.0	-	14.7	31.4	21.4	0.0	- 4.8	0	0.0
BAMENDA	24.0	14.8	19.4	+ 0.1	27.9	12.8	-	16.9	-	17.7	1.5	- 57.7	1	1.5
MAMFE	31.8	21.2	26.5	+ 0.2	33.0	19.5	-	22.0	30.3	27.1	7.3	- 77.5	3	6.1
T I K O	30.8	22.4	26.6	+ 0.4	32.6	20.1	-	22.9	30.0	26.0	16.3	- 77.1	5	5.6

STATIONS	TENSION DE VAPEUR D'EAU (en mb. et 1/10è) MOY. MAX.	MOY. MIN.	MAX. ABS.	MIN. ABS.	MOY. 00hTU	MOY. 06hTU	MOY. 12hTU	MOY. 18hTU	HUMIDITE RELAT. (en %) MOY. MAX.	MOY. MIN.	MAX. ABS.	MIN. ABS.	EVAPORATION (mm)	NEB. TOTALE (en Octas) MOY. 00hTU	MOY. 06hTU	MOY. 12hTU	MOY. 18hTU
DOUALA	31.7	28.1	33.0	25.3	29.8	29.1	30.1	30.4	98	66	99	57	48.8	5	7	6	5
E D E A	32.9	29.4	35.0	26.0	-	29.8	31.2	31.0	97	69	98	61	56.8	-	6	5	4
NGAMBE	28.1	25.0	29.9	19.9	-	25.6	26.3	27.7	96	69	98	48	31.5	-	6	6	5
NKONGSAMBA	25.6	20.8	26.7	18.9	-	21.3	24.5	24.8	96	66	99	47	45.7	-	5	5	5
DSCHANG	21.8	14.1	23.3	9.9	-	16.5	15.7	21.0	95	44	99	27	61.8	-	4	4	7
KRIBI	32.4	27.3	34.5	25.1	29.0	28.1	31.6	29.8	95	73	98	67	50.1	7	6	6	7
ABONG-MBANG	26.2	22.0	28.6	17.6	-	22.6	23.8	25.5	98	60	100	40	54.6	-	7	6	5
AKONOLINGA	25.9	22.1	27.8	17.9	-	23.8	23.5	25.3	96	60	100	44	62.9	-	8	4	3
EBOLOWA	27.0	23.6	28.4	20.7	-	24.3	25.8	25.5	97	69	100	54	45.6	-	7	6	6
ESEKA	30.7	26.9	33.4	24.2	-	27.9	28.1	29.6	97	65	100	51	65.7	-	7	6	5
LOMIE																	
SANGMELIMA	26.0	23.1	27.8	21.2	-	23.6	24.9	25.1	99	67	100	53	40.3	-	8	6	5
YAOUNDE	25.4	21.3	28.6	18.4	23.6	23.0	22.7	24.2	99	59	100	49	69.1	6	7	6	5
YOKADOUMA	28.7	23.2	31.3	19.9	-	23.7	25.7	27.1	99	64	100	42	48.5	-	7	6	4
BAFIA	27.5	22.7	29.5	20.9	-	24.8	24.7	26.4	99	54	100	38	50.8	-	7	5	5
BATOURI	25.5	19.3	28.1	12.5	22.3	21.2	21.7	24.4	98	49	100	24	69.3	4	6	5	5
BERTOUA	24.8	19.0	27.3	9.1	-	21.4	20.4	24.1	97	48	100	19	62.3	-	6	5	5
BETARE-OYA	22.2	17.5	28.4	11.2	-	18.2	20.0	20.3	92	48	100	23	93.1	-	5	4	4
NANGA-EBOKO	25.4	20.9	27.5	16.7	-	23.1	22.5	24.3	98	55	100	40	57.0	-	8	5	5
T O K O	18.9	12.8	25.2	8.3	-	13.8	15.9	18.1	73	43	100	21	141.9	-	3	2	3
BANYO	16.7	13.2	23.1	8.6	-	14.1	14.1	16.8	80	36	91	18	124.9	-	3	3	2
KOUNDJA	19.5	12.8	22.8	7.0	17.6	16.5	14.0	17.4	96	37	100	17	119.6	3	3	4	5
MEIGANGA	15.6	11.4	23.3	7.0	-	14.0	12.8	13.5	79	31	96	18	161.7	-	4	3	1
NGAOUNDERE	15.2	10.1	19.8	6.2	19.6	13.1	11.5	13.2	95	28	100	18	131.9	2	4	3	4
TIBATI	17.3	11.8	24.8	7.6	-	14.9	12.9	15.4	82	28	96	16	277.8	-	3	3	3
GAROUA	16.6	9.9	22.1	5.8	14.2	14.9	11.4	15.0	74	20	86	11	213.4	1	3	1	2
KAELE	9.2	6.5	12.1	4.4	-	7.2	7.5	9.2	32	15	44	8	601.1	-	1	1	2
MAROUA-SALAK	12.6	7.8	17.9	5.2	10.4	9.2	9.6	11.1	46	18	60	12	335.1	1	2	2	2
P O L I	18.4	10.8	24.3	7.7	-	14.3	12.3	16.4	85	25	94	19	183.7	-	3	3	3
BAMENDA	-	-	-	-	-	14.3	14.2	16.8	86	48	97	19	120.2	-	3	-	5
MAMFE	30.9	25.2	33.4	22.9	-	25.8	28.2	30.2	97	61	98	52	67.5	-	6	5	5
T I K O	30.7	27.0	32.5	24.6	-	27.1	29.5	29.7	97	69	99	59	61.1	-	6	6	5

NOVEMBRE 1972

STATIONS	VITESSE MOYENNE DU VENT A LA SURFACE à 00hTU	à 06hTU	à 12hTU	à 18hTU	MAXIMUM DD	MAXIMUM m/s	MAXIMUM Dates	PHENOMENES DIVERS (Nombre de Jours) ≡	=	∞	≤	≥	△	≫	≫
DOUALA	0.0	0.0	1.2	0.4	VAR	6	18 jours	3	9	0	2	26	2	0	0
E D E A	-	0.0	1.1	0.3	-	-	-	0	0	0	3	10	0	0	0
NGAMBE	-	0.6	2.3	0.5	-	-	-	9	0	2	9	10	14	0	0
NKONGSAMBA	-	0.6	4.0	2.1	ESE	18	3	11	0	1	7	6	0	1	1
DSCHANG	-	0.2	3.6	0.2	-	-	-	2	0	0	2	3	24	0	0
KRIBI	1.4	1.6	1.6	1.6	WSW	6	29	0	0	0	3	21	12	0	0
ABONG-MBANG	-	2.1	3.6	1.7	-	-	-	14	0	6	4	9	6	0	0
AKONOLINGA	-	1.6	2.3	0.3	-	-	-	4	0	0	2	7	0	0	0
EBOLOWA	-	0.3	1.5	1.0	-	-	-	9	8	0	1	18	0	0	0
ESEKA	-	0.0	2.1	0.4	-	-	-	2	0	0	2	8	4	0	0
LOMIE															
SANGMELIMA	-	0.2	1.7	0.8	-	-	-	9	0	0	1	9	0	0	0
YACUNDE	2.0	0.5	1.7	0.4	N	13	1er	11	1	0	4	9	0	0	0
YOKADOUMA	-	0.0	1.9	0.1	-	-	-	12	0	0	3	10	0	0	0
BAFIA	-	0.4	3.0	0.2	SE	5	21	19	3	8	2	5	0	0	0
BATOURI	0.4	0.1	2.0	0.6	S	10	17	14	6	3	1	12	0	0	0
BERTOUA	-	0.5	3.8	0.8	ESE	18	3	13	0	0	2	9	0	1	1
BETARE-OYA	-	2.3	5.1	3.7	-	-	-	8	0	2	0	5	15	0	0
NANGA-EBOKO	-	1.2	3.4	1.4	-	-	-	16	3	0	3	5	0	0	0
Y O K O	-	2.1	2.7	1.7	NE	16	3	2	0	27	0	4	0	1	0
BANYO	-	0.0	2.7	0.1	-	-	-	0	0	2	0	0	0	0	0
KOUNDJA	0.1	0.0	2.0	0.1	NE	5	3	0	0	7	1	5	26	0	0
MEIGANGA	-	0.0	2.2	0.8	E	16	3	2	0	2	1	1	0	1	0
NGAOUNDERE	0.0	0.0	3.5	1.0	NE	11	27	0	0	7	0	0	0	0	0
TIBATI	-	1.1	2.9	1.7	-	-	-	0	0	5	0	0	0	0	0
GAROUA	0.3	0.0	0.8	0.1	VAR	6	4 jours	0	0	11	0	0	0	0	0
KAELE	-	5.2	5.5	1.4	-	-	-	0	0	19	0	0	0	0	0
MAROUA-SALAK	3.5	3.4	4.4	2.7	N/NNW	8	3 jours	0	0	15	0	0	0	0	0
P O L I	-	0.1	1.8	0.0	-	-	-	0	0	12	0	0	0	0	0
BAMENDA	-	0.6	-	0.9	-	-	-	0	0	21	2	1	0	0	0
MAMFE	-	0.3	2.9	0.4	-	-	-	28	0	5	4	4	16	0	0
T I K O	-	0.1	1.9	0.7	-	-	-	1	2	1	2	16	1	0	0

DUREE DE L'INSOLATION (en Heures et 1/10è) [illegible] 1972

Dates	DOUALA	YAOUNDE	YOKO	BATOURI	KOUNDJA	NGAOUNDERE	GAROUA	MAROUA	SALAK	BAMENDA	MAMFE	TIKO	DSCHANG	[illegible]	[illegible]
1	2.4	0.9	2.7	2.1	3.6	5.7	10.0	10.6	8.2	3.7	0.8	4.3	1.4		
2	2.5	7.3	10.0	7.5	9.2	10.7	10.7	10.6	7.5	6.8	1.9	6.4	4.7		
3	5.9	3.5	4.4	4.5	4.2	8.2	0.0	7.3	6.8	5.2	2.3	3.9	1.2		
4	6.7	2.9	10.0	1.6	10.3	9.5	8.0	9.7	3.5	4.1	8.5	7.5	7.6		
5	8.0	0.0	10.5	8.4	10.7	10.2	9.9	10.1	8.1	4.8	5.6	7.6	8.0		
6	7.0	3.9	10.2	4.3	10.1	10.5	10.1	10.7	10.1	7.1	9.8	9.8	8.9		
7	7.3	5.5	11.1	7.7	10.9	10.4	10.2	10.3	9.5	7.1	6.8	10.4	8.9		
8	0.5	6.4	7.4	9.9	10.5	10.4	10.6	10.6	9.6	5.4	1.3	8.2	4.3		
9	7.3	8.6	9.9	0.0	10.5	10.2	10.7	10.8	11.2	7.9	6.6	10.9	9.7		
10	8.5	9.3	11.2	10.5	10.8	10.6	10.7	10.7	11.3	9.0	8.3	10.5	10.5		
11	9.9	10.1	11.3	11.0	10.3	10.6	10.7	10.6	9.0	8.6	8.9	9.8	10.6		
12	8.8	9.7	11.2	10.6	10.6	10.6	10.7	10.5	11.2	6.7	9.5	10.0	10.5		
13	5.5	8.8	11.3	10.5	10.1	11.0	9.9	10.4	9.9	3.8	7.7	6.7	8.8		
14	6.9	5.9	11.2	10.3	10.5	10.4	10.5	10.6	11.7	7.5	8.8	9.4	9.5		
15	8.0	4.8	11.2	7.9	10.3	10.7	10.5	10.2	10.6	8.6	7.6	8.5	7.2		
16	8.4	6.8	9.5	9.3	11.0	10.2	10.2	9.9	10.5	7.6	9.4	9.2	7.1		
17	7.4	6.1	6.4	6.6	10.6	7.6	9.4	10.1	11.1	9.1	8.2	8.7	9.6		
18	8.2	7.7	11.0	10.9	10.3	7.7	10.3	10.0	11.2	7.6	9.0	11.0	10.2		
19	8.2	7.9	11.3	7.4	10.8	10.5	10.6	10.8	10.7	9.8	9.9	10.5	9.9		
20	7.1	6.9	11.1	10.6	10.8	10.7	10.4	10.4	10.8	8.2	8.7	10.0	9.6		
21	3.6	3.6	8.4	4.9	6.5	9.9	10.1	10.5	6.6	5.7	4.2	3.3	6.3		
22	8.9	9.5	11.0	8.1	10.8	10.3	10.4	10.4	8.7	6.3	7.3	8.3	10.1		
23	7.7	6.6	10.9	6.3	8.9	10.3	9.2	9.2	10.5	8.9	6.2	8.5	7.6		
24	8.2	3.5	10.2	9.2	10.7	9.5	7.9	8.7	10.0	6.1	5.5	10.3	9.1		
25	2.2	8.5	9.0	8.8	5.1	7.0	7.8	10.0	8.9	5.7	1.8	1.6	2.8		
26	6.5	6.0	10.1	8.2	9.1	10.2	10.1	10.6	10.5	7.4	7.0	10.2	9.5		
27	9.0	7.7	11.0	10.5	10.1	10.5	10.7	10.5	10.8	8.2	7.4	10.3	9.7		
28	9.4	8.6	11.3	10.0	10.3	10.7	10.3	10.5	11.1	6.9	10.0	10.8	8.9		
29	7.6	7.9	10.8	10.5	10.4	10.6	10.4	9.1	10.9	7.9	7.7	10.9	8.8		
30	6.8	7.8	10.5	10.1	9.6	9.9	10.0	9.2	10.4	8.2	8.9	10.2	8.9		

Dates	Heures TU	[illegible]		[illegible]		1000 m.		1500 m.		3000 m.		5000 m.	
		DD	V	DD	V	DD	V	DD	V	DD	V	DD	V
1	1600	20	02	21	03	14	01	06	07	06	16	-	-
2	1600	20	03	25	05	35	02	06	05	-	-	-	-
3	0000	00	00	24	01	23	02	28	03	09	14	08	15
4	0000	00	00	05	01	04	01	04	03	10	01	11	04
5	1700	22	01	26	04	26	02	03	03	08	11	11	06
6	0000	00	00	26	03	34	04	03	06	08	09	11	11
7	0000	00	00	04	01	36	01	32	02	11	10	08	08
8	0000	00	00	22	04	30	03	05	04	10	09	10	06
9	0000	00	00	24	03	25	04	35	04	07	09	08	10
10	0000	00	00	01	02	02	04	05	05	11	10	09	08
11	0000	00	00	23	04	31	02	03	04	08	14	12	07
12	0000	00	00	25	01	33	02	07	03	08	07	12	13
13	0000	00	00	31	01	35	01	34	03	04	04	09	03
14	0000	00	00	24	04	28	04	04	02	08	10	10	07
15	0000	00	00	24	02	25	03	36	04	09	09	12	06
16	0000	00	00	31	02	31	02	31	01	08	11	09	10
17	0000	00	00	23	06	29	04	34	04	08	16	06	12
18	0000	00	00	26	03	34	03	34	02	09	09	10	14
19	0000	00	00	26	02	31	02	02	03	03	08	12	10
20	0000	00	00	25	03	32	03	36	02	10	12	06	09
21	1600	20	02	24	02	34	03	35	02	10	03	11	04
22	0000	00	00	30	02	34	04	36	04	06	04	05	04
23	0000	00	00	22	06	29	04	03	03	10	10	09	03
24	0000	00	00	28	06	33	02	03	07	11	10	15	04
25	0000	00	00	31	02	32	02	01	04	08	06	09	06
26	0000	00	00	27	03	26	03	30	05	07	15	08	09
27	0000	00	00	24	05	33	03	35	03	08	18	09	08
28	0000	00	00	25	01	26	01	30	02	33	03	06	08
29	0000	00	00	25	03	33	04	36	04	07	12	10	07
30	0000	00	00	30	02	29	03	20	02	09	10	10	11

- 11 - VENT EN ALTITUDE (par Sondage) DD : ROSE DE 36, V : m/s NOVEMBRE 1972

Dates	Heures TU	GAROUA													
		SOL		500 m.		1000 m.		1500 m.		3000 m.		5000 m.			
		DD	V	DD	V	DD	V	DD	V	DD	V	DD	V		
1	0500	32	01	29	06	06	10	06	11	07	10	-	-		
2	0500	00	00	04	02	05	07	04	10	09	12	-	-		
3	2300	00	00	25	04	-	-	-	-	-	-	-	-		
4	1700	00	00	25	05	03	01	03	05	-	-	-	-		
5	2300	00	00	02	04	04	08	06	08	06	09	-	-		
6	0500	00	00	06	05	03	06	06	05	10	03	06	08		
7	0500	00	00	06	07	05	10	09	04	15	03	09	08		
8	0500	00	00	07	07	05	10	05	10	14	04	07	06		
9	1100	14	02	09	06	08	02	09	04	07	03	08	12		
10	1100	00	00	12	02	09	02	05	04	11	08	09	15		
11	0500	00	00	05	09	04	09	05	08	12	08	10	13		
12	1600	00	00	25	03	32	03	01	08	02	05	-	-		
13	0500	00	00	09	04	04	03	04	03	17	07	09	09		
14	0500	00	00	10	04	08	03	07	07	21	06	09	12		
15	0500	00	00	08	06	07	14	09	04	14	05	11	16		
16	0500	00	00	07	05	04	12	06	09	11	10	-	-		
17	0500	00	00	08	05	07	07	07	10	11	11	-	-		
18	0500	00	00	06	08	05	13	05	12	10	11	-	-		
19	0500	00	00	07	07	07	13	08	07	10	07	10	05		
20	0500	00	00	10	06	06	12	07	09	11	06	33	08		
21	0500	08	02	13	01	06	03	36	02	15	07	02	06		
22	0500	00	00	09	02	06	01	08	03	16	08	21	03		
23	1700	00	00	19	02	01	04	01	08	-	-	-	-		
24	1700	00	00	26	03	03	03	03	11	10	13	-	-		
25	2300	00	00	27	03	35	04	04	04	11	13	-	-		
26	1700	00	00	18	02	10	04	04	08	10	10	-	-		
27	0500	00	00	08	04	06	08	07	10	06	12	16	04		
28	0500	14	02	06	07	05	09	11	06	02	11	01	06		
29	0500	00	00	16	03	06	02	06	03	13	07	12	09		
30	0500	00	00	12	05	10	04	06	03	11	16	-	-		

YAOUNDE

Dates	Heure	SOL DD	SOL V	1000 m. DD	1000 m. V	1500 m. DD	1500 m. V	3000 m. DD	3000 m. V	5000 m. DD	5000 m. V
1	1700	00	00	06	04	05	06	-	-	-	-
2	1700	00	00	35	05	04	03	08	18	10	18
3	1700	06	02	03	04	06	07	06	12	09	09
4	1700	00	00	XX	XX	05	02	07	12	-	-
5	1700	00	00	02	03	06	02	05	12	-	-
6	0500	00	00	-	-	-	-	-	-	-	-
7	1700	00	00	03	05	06	05	10	05	-	-
8	1700	04	02	03	02	01	02	07	08	12	03
9	1100	00	00	23	01	04	04	07	10	-	-
10	1700	00	00	06	04	06	05	08	16	-	-
11	2300	26	02	27	05	06	04	07	12	-	-
12	1700	00	00	01	04	02	05	07	10	09	07
13	1700	00	00	01	04	03	05	08	07	10	08
14	1100	00	00	12	01	06	01	10	11	-	-
15	1700	00	00	36	03	07	03	07	12	-	-
16	2300	26	02	25	03	25	05	08	08	-	-
17	1700	00	00	22	02	32	04	09	11	07	12
18	1100	08	03	07	04	07	03	08	15	-	-
19	0600	00	00	30	02	04	04	08	10	-	-
20	1700	00	00	03	02	02	02	09	10	03	09
21	1700	00	00	34	03	25	02	10	05	-	-
22	1700	00	00	03	03	36	01	08	09	10	06
23	1700	00	00	03	02	06	04	08	13	09	07
24	0500	00	00	-	-	-	-	-	-	-	-
25	1700	00	00	03	02	34	02	-	-	-	-
26	1700	00	00	33	02	06	02	08	17	-	-
27	1700	00	00	06	02	10	02	06	17	-	-
28	2300	24	02	26	05	24	02	05	06	-	-
29	2300	16	04	25	05	19	05	06	19	-	-
30	1700	00	00	36	01	01	01	08	07	-	-

DOUALA

Dates	Heure	SOL DD	SOL V	1000 m. DD	1000 m. V	1500 m. DD	1500 m. V	3000 m. DD	3000 m. V	5000 m. DD	5000 m. V
1	0500	00	00	-	-	-	-	-	-	-	-
2	1700	00	00	12	04	10	04	07	11	09	15
3	1700	32	02	01	07	04	05	07	08	07	10
4	0500	00	00	15	05	08	01	12	01	-	-
5	1700	00	00	00	02	06	04	06	13	-	-
6	1700	18	03	14	05	10	07	-	-	-	-
7	1700	00	00	02	06	06	05	07	10	-	-
8	0500	00	00	30	02	05	03	03	09	-	-
9	1700	00	00	04	04	04	05	06	09	14	03
10	1100	08	03	07	03	05	07	03	10	-	-
11	0500	00	00	04	03	23	07	25	08	-	-
12	0500	00	00	12	02	07	04	08	03	-	-
13	1700	00	00	21	04	07	03	07	02	-	-
14	1700	22	02	20	04	08	02	06	10	11	08
15	1700	00	00	04	03	08	04	09	03	-	-
16	1700	00	00	20	06	09	03	04	10	06	11
17	0500	00	00	20	07	32	04	06	11	-	-
18	1700	00	00	11	01	04	04	08	05	-	-
19	1700	00	00	12	03	07	04	01	06	33	06
20	0500	00	00	35	04	03	04	08	10	06	07
21	1700	18	03	21	06	20	02	32	09	-	-
22	1700	18	02	17	05	09	02	10	02	-	-
23	1700	00	00	21	03	09	01	-	-	-	-
24	1700	00	00	07	05	10	03	10	02	-	-
25	0500	18	02	28	04	28	04	04	09	-	-
26	1700	18	02	17	03	08	06	07	12	-	-
27	1700	00	00	22	07	28	04	03	04	-	-
28	1100	08	03	03	02	05	04	06	02	-	-
29	0500	00	00	33	03	02	01	-	-	-	-
30	1700	00	00	18	05	29	03	06	10	-	-

VENT EN ALTITUDE (par Sondage) DD : ROSE DE 36, V : m/s NOVEMBRE 1972

NGAOUNDERE

Dates	Heures TU	SOL DD	SOL V	1500 m. DD	1500 m. V	3000 m. DD	3000 m. V	5000 m. DD	5000 m. V
1	1700	36	02	05	08	06	18	-	-
2	1100	03	05	03	03	09	18	09	13
3	1700	00	00	31	04	04	09	07	13
4	0500	00	00	01	07	06	13	-	-
5	1700	35	06	02	06	12	06	-	-
6	1700	32	03	04	06	13	06	10	10
7	1700	36	08	36	07	12	07	03	07
8	1100	00	00	05	04	12	08	03	02
9	1700	36	03	04	06	13	06	07	10
10	0500	00	00	04	12	09	06	14	08
11	1700	32	03	01	06	10	10	11	05
12	1100	32	05	03	06	11	06	11	10
13	1700	00	00	01	06	15	06	05	13
14	1100	04	08	04	06	15	07	08	15
15	1700	36	08	04	07	11	07	09	05
16	1700	00	00	01	06	07	13	09	10
17	1700	36	10	03	09	11	13	09	15
18	0500	00	00	03	12	11	10	12	13
19	0500	00	00	04	08	12	12	12	03
20	1700	36	06	04	06	14	04	36	05
21	1700	32	03	33	07	10	04	12	03
22	1100	02	02	02	03	10	08	12	05
23	0500	00	00	03	10	11	06	-	-
24	1700	06	03	07	08	11	12	-	-
25	1700	36	04	04	05	11	10	09	08
26	1700	36	02	36	04	10	13	10	13
27	1100	00	00	08	02	09	10	11	10
28	0500	00	00	05	15	11	06	-	-
29	0500	06	06	03	11	14	10	10	10
30	0500	00	00	04	12	11	10	-	-

KOUNDJA

Dates	Heures TU	SOL DD	SOL V	1500 m. DD	1500 m. V	3000 m. DD	3000 m. V	5000 m. DD	5000 m. V
1	0500	00	00	05	02	07	14	-	-
2	1100	04	01	07	04	09	15	11	13
3	0500	00	00	01	03	06	09	09	15
4	0500	00	00	02	05	06	14	08	11
5	2300	00	00	02	03	09	10	-	-
6	1100	04	04	06	06	08	09	-	-
7	0500	00	00	06	03	08	10	-	-
8	0500	00	00	04	04	09	08	12	05
9	0500	00	00	04	04	06	10	04	03
10	0500	00	00	04	04	07	12	09	09
11	1100	02	02	07	02	10	11	14	08
12	0500	00	00	02	06	07	07	15	04
13	0500	00	00	08	05	08	10	15	05
14	0500	00	00	03	04	08	07	13	03
15	0500	00	00	03	04	08	05	08	09
16	1100	04	03	07	04	10	05	10	08
17	0500	00	00	06	03	07	12	07	11
18	0500	00	00	01	05	08	12	12	10
19	0500	00	00	05	02	07	10	10	06
20	1100	06	03	05	02	08	07	07	05
21	0500	00	00	28	02	09	06	-	-
22	0500	00	00	03	04	08	03	09	03
23	2300	28	01	28	02	09	12	11	04
24	0500	06	02	04	08	07	09	13	06
25	0500	00	00	19	01	08	09	-	-
26	0500	00	00	03	03	10	10	-	-
27	0500	00	00	04	04	08	11	-	-
28	1100	06	04	08	06	07	11	06	08
28	0500	00	00	33	01	07	10	12	09
30	0500	00	00	35	02	09	11	09	08

- RENSEIGNEMENTS COMPLEMENTAIRES pour certains AERODROMES -

B O U A L A — **Altitude : 5 mètres** — NOVEMBRE 1972

-o-o-o-

V E N T A U S O L - Fréquence des DIRECTIONS

Heures	N	NNE	NE	ENE	E	ESE	SE	SSE	S	SSW	SW	WSW	W	WNW	NW	NNW	CAL
00h TU	0	0	0	0	0	0	0	0	0	0	0	0	0	0	0	0	30
06h TU	0	0	0	0	0	0	0	0	0	0	0	0	0	0	0	0	30
12h TU	0	0	0	0	0	1	1	0	5	2	2	3	3	0	0	0	13
18h TU	0	0	0	0	0	0	2	2	3	0	0	0	0	0	0	0	23

V I S I B I L I T E - F r é q u e n c e

Heures	< 50 m	< 200 m	< 500 m	< 1 km	< 2 km	< 4 km	< 10 km	< 20 km	< 50 km	≥ 50 km
00h TU	0	0	0	0	0	0	1	7	30	0
06h TU	0	0	0	2	2	6	15	21	30	0
12h TU	0	0	0	0	0	0	4	5	30	0
18h TU	0	0	0	0	0	0	0	5	30	0

NUAGES BAS (Nébul. de 5/8 à 7/8 inclus) Fréq. des Hauteurs

Heures	Pression Niveaux Station	< 50 m	< 100 m	< 200 m	< 500 m	< 600 m	< 1000 m	< 1500 m	< 2000 m	< 2500 m
00h TU	1009.8	0	0	0	12	13	13	13	13	13
06h TU	1010.2	0	1	2	16	16	17	17	17	17
12h TU	1008.9	0	0	0	1	6	30	30	30	30
18h TU	1008.4	0	0	0	1	3	3	3	3	3

NUAGES BAS (Nébulosité = 8/8) - Fréquence des Hauteurs

Heures	< 50 m	< 100 m	< 200 m	< 300 m	< 600 m	< 1000 m	< 1500 m	< 2000 m	< 2500 m
00h TU	0	0	0	0	0	0	0	0	0
06h TU	0	0	0	0	1	1	1	1	1
12h TU	0	0	0	0	0	0	0	0	0
18h TU	0	0	0	0	0	0	0	0	0

- RENSEIGNEMENTS COMPLEMENTAIRES pour certains AERODROMES -

YAOUNDE — Altitude : 751 mètres — NOVEMBRE 1972

-o-o-o-

VENT AU SOL - Fréquence des Directions

Heures	N	NNE	NE	ENE	E	ESE	SE	SSE	S	SSW	SW	WSW	W	WNW	NW	NNW	CAL
00h TU	0	0	0	0	0	0	0	0	0	0	5	7	10	0	0	0	8
06h TU	0	0	1	0	0	0	1	0	0	0	1	2	1	0	0	0	24
12h TU	4	1	3	2	5	0	0	0	1	0	0	2	1	0	0	0	11
18h TU	0	0	0	0	0	0	0	0	0	0	1	0	2	0	1	0	26

VISIBILITE - Fréquence

Heures	< 50 m	< 200 m	< 500 m	< 1 km	< 2 km	< 4 km	< 10 km	< 20 km	< 50 km	≥ 50 km
00h TU	0	0	0	1	1	1	2	26	30	0
06h TU	0	0	6	9	9	10	21	29	30	0
12h TU	0	0	0	0	0	0	2	17	29	1
18h TU	0	0	0	0	0	0	2	17	30	0

NUAGES BAS (Nébul. de 5/8 à 7/8 inclus) Fréq. des Hauteurs

Heures	Pression Niveau Station	< 50 m	< 100 m	< 200 m	< 500 m	< 600 m	< 1000 m	< 1500 m	< 2000 m	< 2500 m
00h TU	926.8	0	0	0	10	11	11	11	11	11
06h TU	927.4	0	1	1	9	9	9	9	9	9
12h TU	926.3	0	0	0	4	21	21	21	21	21
18h TU	925.5	0	0	0	2	2	2	2	2	2

NUAGES BAS (Nébulosité ≥ 5/8) - Fréquence des Hauteurs

Heures	< 50 m	< 100 m	< 200 m	< 300 m	< 600 m	< 1000 m	< 1500 m	< 2000 m	< 2500 m
00h TU	0	1	1	1	4	4	4	4	4
06h TU	1	2	4	5	9	9	9	9	9
12h TU	0	0	0	0	0	0	0	0	0
18h TU	0	0	0	0	0	0	0	0	0

- RENSEIGNEMENTS COMPLEMENTAIRES pour certains AERODROMES -

NGAOUNDERE — Altitude : 1114 mètres — NOVEMBRE 1972

-o-o-

VENT AU SOL - Fréquence des Directions

Heures	N	NNE	NE	ENE	E	ESE	SE	SSE	S	SSW	SW	WSW	W	WNW	NW	NNW	CAL
00h TU	0	0	0	0	0	0	0	0	0	0	0	0	0	0	0	0	30
06h TU	0	0	0	0	0	0	0	0	0	0	0	0	0	0	0	0	30
12h TU	6	3	4	3	1	2	1	0	0	0	0	0	0	1	0	7	2
18h TU	1	0	0	0	0	0	0	0	0	0	0	0	2	4	3	3	17

VISIBILITE - Fréquence

Heures	< 50 m	< 200 m	< 500 m	< 1 km	< 2 km	< 4 km	< 10 km	< 20 km	< 50 km	≥ 50 km
00h TU	0	0	0	0	0	2	8	24	30	0
06h TU	0	0	0	0	0	3	8	25	30	0
12h TU	0	0	0	0	0	2	8	21	30	0
18h TU	0	0	0	0	0	2	8	22	30	0

NUAGES BAS (Nébul. de 5/7 à 7/8 inclus) Fréq. des Hauteurs

Heures	Pression Niveau Station	< 50 m	< 100 m	< 200 m	< 500 m	< 600 m	< 1000 m	< 1500 m	< 2000 m	< 2500 m
00h TU	891.6	0	0	0	0	0	2	2	2	2
06h TU	892.0	0	0	0	0	0	0	0	0	0
12h TU	890.5	0	0	0	0	0	0	0	0	0
18h TU	899.4	0	0	0	0	0	0	0	0	0

NUAGES BAS (Nébulosité = 8/8) - Fréquence des Hauteurs

Heures	< 50 m	< 100 m	< 200 m	< 300 m	< 600 m	< 1000 m	< 1500 m	< 2000 m	< 2500 m
00h TU	0	0	0	0	0	0	0	0	0
06h TU	0	0	0	0	0	0	0	0	0
12h TU	0	0	0	0	0	0	0	0	0
18h TU	0	0	0	0	0	0	0	0	0

- RENSEIGNEMENTS COMPLEMENTAIRES pour certains AERODROMES -

BAROUA — Altitude : 242 mètres — NOVEMBRE 1972

-o-o-o-

VENT AU SOL - Fréquence des Directions

Heures	N	NNE	NE	ENE	E	ESE	SE	SSE	S	SSW	SW	WSW	W	WNW	NW	NNW	CAL
00h TU	2	0	0	0	1	0	0	0	0	0	0	0	0	0	1	1	25
06h TU	0	0	0	0	0	0	0	0	0	0	0	0	0	0	0	0	30
12h TU	1	1	4	0	4	0	0	1	1	0	0	0	0	0	0	0	18
18h TU	0	0	0	0	1	0	0	0	0	0	0	0	0	0	0	0	29

VISIBILITE - Fréquence

Heures	< 50 m	< 200 m	< 500 m	< 1 km	< 2 km	< 4 km	< 10 km	< 20 km	< 50 km	≥ 50 km
00h TU	0	0	0	1	2	7	11	23	30	0
06h TU	0	0	0	2	3	8	12	23	30	0
12h TU	0	1	1	1	3	8	12	22	30	0
18h TU	0	0	0	1	2	7	11	22	30	0

NUAGES BAS (Nébul. de 5/8 à 7/8 inclus) Fréq. des Hauteurs

Heures	Pression Niveau Station	< 50 m	< 100 m	< 200 m	< 500 m	< 600 m	< 1000 m	< 1500 m	< 2000 m	< 2500 m
00h TU	982.9	0	0	0	0	0	0	0	0	0
06h TU	984.3	0	0	0	0	0	0	0	0	0
12h TU	982.4	0	0	0	0	0	0	0	0	0
18h TU	981.3	0	0	0	0	0	0	0	0	0

NUAGES BAS (Nébulosité = 8/8) - Fréquence des Hauteurs

Heures	< 50 m	< 100 m	< 200 m	< 300 m	< 600 m	< 1000 m	< 1500 m	< 2000 m	< 2500 m
00h TU	0	0	0	0	0	0	0	0	0
06h TU	0	0	0	0	0	0	0	0	0
12h TU	0	0	0	0	0	0	0	0	0
18h TU	0	0	0	0	0	0	0	0	0

TEMPERATURE ET VENT EN ALTITUDE (Suite)

DOUALA — NOVEMBRE 1972

DATE	Niveau 300 mb. Altit. Moyenne 9717 mètres			Niveau 200 mb. Altit. Moyenne 12471 mètres			Niveau 150 mb. Altit. Moyenne 14275 mètres			Niveau 100 mb. Altit. Moyenne 16657 mètres			Niveau 70 mb. Altit. Moyenne 18670 mètres		
	T	VENT DD	VENT V	T	VENT DD	VENT V	T	VENT DD	VENT V	T	VENT DD	VENT V	T	VENT DD	VENT V
1	-30.5	14	11	-53.6	21	12	-68.4	21	16	-80.4	06	13	-77.6	11	09
2	-28.8	12	05	-51.4	15	06	-67.4	-	-	-78.4	-	-	-78.0	-	-
3	-27.8	16	07	-47.0	15	13	-60.8	15	10	-69.8	04	15	-72.2	10	11
4	-28.9	08	14	-49.1	10	10	-65.2	10	09	-76.8	-	-	-	-	-
5	-	-	-	-	-	-	-	-	-	-	-	-	-	-	-
6	-33.2	09	07	-57.0	17	05	-68.4	11	09	-83.4	04	10	-80.0	09	09
7	-28.7	09	09	-50.6	08	12	-63.8	07	09	-76.5	-	-	-	-	-
8	-32.0	06	09	-53.1	13	07	-66.8	23	05	-78.2	12	18	-73.0	09	09
9	-29.8	10	05	-52.4	17	12	-64.8	15	07	-76.4	09	10	-73.2	19	04
10	-29.6	05	10	-49.9	15	11	-59.4	02	12	-75.2	06	15	-76.6	-	-
11	-32.0	09	10	-52.5	-	-	-65.5	-	-	-	-	-	-	-	-
12	-31.0	08	08	-52.0	10	10	-67.0	19	04	-79.8	24	16	-73.2	07	08
13	-29.3	10	09	-50.6	19	14	-65.0	20	13	-79.4	24	12	-75.5	09	10
14	-29.4	14	06	-52.5	19	14	-64.2	23	12	-78.8	19	06	-77.0	12	02
15	-29.0	14	03	-52.4	25	08	-66.2	25	10	-79.2	20	15	-72.8	02	11
16	-29.5	24	07	-54.5	-	-	-	-	-	-	-	-	-	-	-
17	-31.4	33	08	-52.7	34	04	-65.0	22	11	-79.2	09	08	-	-	-
18	-31.6	17	05	-55.0	13	11	-66.6	24	13	-79.0	15	12	-74.4	25	07
19	-30.6	16	05	-50.4	15	13	-65.5	22	12	-78.6	06	03	-75.0	06	09
20	-30.2	14	06	-51.7	31	03	-66.4	23	06	-78.8	-	-	-	-	-
21	-29.0	35	08	-52.8	-	-	-	-	-	-	-	-	-	-	-
22	-30.2	01	04	-52.8	14	04	-64.3	11	05	-78.4	-	-	-76.8	-	-
23	-30.5	32	01	-53.0	21	07	-67.3	25	07	-77.6	-	-	-	-	-
24	-28.8	13	05	-51.8	24	08	-61.6	-	-	-	-	-	-	-	-
25	-29.6	17	12	-52.1	17	14	-66.0	17	13	-	-	-	-	-	-
26	-30.7	18	06	-52.8	24	10	-66.0	-	-	-78.2	-	-	-80.3	11	19
27	-29.6	10	08	-52.0	31	12	-66.0	29	08	-80.0	20	20	-	-	-
28	-31.2	12	13	-51.8	05	15	-67.4	35	14	-80.0	17	12	-83.4	15	16
29	-31.8	09	13	-51.8	02	07	-65.4	16	08	-78.6	13	09	-77.7	07	17
30	-29.0	13	13	-52.4	13	07	-64.6	18	10	-79.2	10	12	-	-	-
MAX.	-27.8	17	15	-47.0	05	16	-59.4	21	16	-69.8	20	20	-72.2	11	19
MIN.	-33.2	32	01	-57.0	31	03	-68.4	19	04	-80.4	06	03	-83.4	12	02
MOY.	-30.1	X	08	-52.1	X	10	-65.4	X	10	-78.3	X	12	-76.3	X	10

N. B. : Altitude Moyenne en Mètres Géopotentiels
T = Température en Degrés Centigrades
Vent = Rose de 36 et mètres par seconde.-

- TEMPERATURE ET VENT EN ALTITUDE -

DOUALA — **NOVEMBRE 1972**

	Niveau 850 mb. Altitude Moyenne 1521 mètres				Niveau 700 mb. Altitude Moyenne 3165 mètres				Niveau 500 mb. Altitude Moyenne 5881 mètres				Niveau 400 mb. Altitude Moyenne 7600 mètres			
				VENT			VENT				VENT				VENT	
	T	Td	DD	V	T	Td	DD	V	T	Td	DD	V	T	Td	DD	V
1	+17.3	+14.9	-	-	+ 9.4	+ 6.0	-	-	- 4.5	- 8.8	-	-	-17.4	-26.2	-	-
2	+18.0	+17.0	-	-	+ 9.0	+ 6.8	-	-	- 5.4	- 7.6	0.8	12	-14.0	-17.8	08	11
3	+20.0	+18.6	28	03	+10.4	+ 8.4	09	14	- 3.8	- 5.4	11	12	-14.0	-17.4	07	11
4	+15.4	+13.4	04	03	+ 7.0	+ 7.0	09	11	- 7.1	- 9.3	09	07	-16.6	-22.6	10	10
5	-	-	-	-	-	-	-	-	-	-	-	-	-	-	-	-
6	+17.2	+16.4	03	06	+10.2	+ 5.0	09	09	- 5.6	-28.0	09	13	-17.0	-24.2	09	11
7	+19.4	+17.6	32	02	+10.3	+ 7.2	11	08	- 3.7	- 7.6	09	09	-14.6	-21.2	08	12
8	+17.1	+15.0	05	04	+ 8.4	+ 5.4	11	07	- 5.6	-14.6	09	09	-16.0	-34.8	06	09
9	+18.2	+17.2	35	04	+ 9.2	+ 7.0	07	09	- 4.8	-10.8	08	09	-15.4	-35.0	06	07
10	+17.1	+15.0	05	05	+ 9.0	+ 3.4	11	12	- 2.9	-20.0	09	09	-13.2	-33.4	12	11
11	+18.2	+14.0	03	04	+ 8.8	+ 3.4	09	13	- 5.0	-23.8	09	05	-14.0	-38.4	09	12
12	+17.8	+16.0	07	03	+ 9.0	+ 5.2	08	07	- 3.4	-15.2	06	05	-15.0	-27.4	08	08
13	+19.7	+18.7	34	03	+12.6	+ 7.6	08	08	- 2.9	-11.7	10	09	-13.4	-28.5	07	09
14	+18.4	+16.9	04	03	+10.4	+ 1.0	07	10	- 4.3	-14.8	10	06	-13.8	-30.4	09	14
15	+18.8	+16.2	36	04	+10.0	+ 2.8	09	09	- 4.6	- 8.0	14	09	-13.2	-38.0	11	11
16	+18.6	+15.4	31	01	+10.4	+ 3.8	08	13	- 5.5	- 9.0	12	07	-13.8	-24.4	13	12
17	+17.9	+15.4	34	04	+10.0	+ 1.6	08	12	- 6.2	-12.0	07	12	-15.3	-21.2	31	07
18	+17.2	+15.8	34	02	+ 9.2	+ 5.0	09	09	- 6.2	-10.0	12	06	-17.2	-33.0	13	03
19	+19.4	+16.5	02	03	+ 8.9	+ 2.0	06	08	- 4.1	- 9.6	12	09	-15.5	-25.6	20	10
20	+18.0	+17.4	36	02	+ 9.0	+ 5.4	10	13	- 7.0	- 9.6	08	11	-16.4	-20.8	11	13
21	+18.6	+15.8	34	04	-	-	-	-	- 4.5	-14.4	08	10	-15.0	-25.4	01	06
22	+18.0	+15.2	36	04	+ 9.1	+ 3.4	06	04	- 3.3	-21.0	10	05	-15.4	-36.8	04	05
23	+17.0	+16.6	03	03	+ 7.8	+ 5.6	10	10	- 6.6	-20.8	10	02	-16.5	-30.0	01	05
24	+19.8	+15.4	03	07	+11.0	+ 6.9	09	10	- 4.5	- 8.4	13	04	-15.6	-27.3	11	05
25	+17.0	+15.0	01	04	+ 9.5	+ 6.4	08	06	- 5.8	-11.0	09	09	-15.0	-29.1	11	08
26	+19.7	+16.8	20	05	+11.7	+ 3.8	08	14	- 4.2	-12.0	08	03	-14.6	-20.4	11	05
27	+18.4	+18.2	35	03	+ 8.6	+ 5.2	09	14	- 5.0	- 8.0	12	10	-15.8	-24.4	10	07
28	+18.5	+15.6	30	02	+ 9.8	+ 1.3	33	02	- 5.3	-19.5	09	13	-16.8	-29.3	11	13
29	+18.7	+17.2	36	04	+10.6	+ 1.8	07	11	- 4.6	-18.0	10	07	-16.8	-30.8	06	10
30	+17.4	+15.6	20	02	+ 9.6	+ 6.4	09	10	- 6.0	-13.0	10	11	-16.0	-31.0	07	13
MAX.	+20.0	+18.7	03	06	+12.6	+ 8.4	09	14	- 2.9	- 5.4	09	13	-13.2	-17.4	09	14
MIN.	+15.4	+13.4	31	01	+ 7.8	+ 1.3	33	02	- 7.1	-28.0	10	02	-17.4	-38.4	13	03
MOY.	+18.2	+16.2	X	04	+ 9.6	+ 4.8	X	09	- 4.9	-13.2	X	08	-15.3	-27.7	X	09

N. B. : Altitude Moyenne en Mètres Géopotentiels
T = Température en Degrés Centigrades
Td = Point de Rosée en Degrés Centigrades
Vent = Rose de 36 et mètres par seconde.

HAUTEURS PLUVIOMETRIQUES MENSUELLES ET NOMBRE DE JOURS DE PLUIE
NOVEMBRE 1972

STATIONS	Totaux (mm)	Ecart à Moy.	Nbre de J.
I - LITTORAL -			
BABONG	117.7	+ 45.4	4
BOMONO	37.1	-	6
BONALEA	63.2	-	5
LOUM-CHANTIERS	44.4	- 85.9	4
MANJO	36.8	- 81.6	4
MBANGA	41.3	- 66.4	3
MBOUROUKOU	76.3	- 35.9	3
MOUANKO	51.2	- 85.8	2
NDOULOU	21.7	-	3
N D O M	29.5	- 62.8	1
NKONDJOCK	73.5	- 51.8	1
NYANON	84.9	-	6
NYOMBE (IFAC)	52.0	- 78.3	3
POUMA	48.5	-	2
SAKBAYEME	76.8	- 79.5	2
SOLLE	54.6	-	5
SOHOK	7.5	-	2
SOUZA	33.6	-	4
YABASSI	171.4	+ 53.4	13
YINGUI	0.0	-129.2	0
II - E S T -			
BATOURI-VILLE	22.2	- 71.3	4
KANGNOL I	41.2	-	3
KANTZOU	4.5	-	1
NDEMBA I	0.7	-	3
NDELELE	55.6	-	
NGUELEBOCK	30.1	-	
III - O U E S T -			
BAFANG	25.6	-	
BAFOUSSAM	20.7	- 39.6	2
BANGANGTE	22.2	- 49.4	3
BANGWA	13.0	-	2
BANDJOUM	54.0	-	2
FOUMBAN	24.0	- 44.4	2
GALLIM	13.0	-	3
KOUNDEN	17.8	- 35.6	1
M B O S	39.0	-	3
MBOUDA	0.5	- 55.8	1
PETIT-DIBOUM	81.4	-	5
TONGA	25.3	-	3

STATIONS	Totaux (mm)	Ecart à Moy.	Nbre de J.
IV - CENTRE-SUD -			
AKOM II	130.7	-	9
AMBAM	202.8	+ 28.9	17
BENGBIS	110.5	-	8
BIPINDI	120.1	-	6
BOKITO	41.5	-	5
DJOUM	52.4	-	6
DZENG	62.1	-	8
EVOUDOULA	97.4	-	7
GOURA	59.4	-	4
LOLODORF	31.4	-142.4	3
MAKAK	44.5	-109.8	4
MANKIM	26.0	- 99.2	3
MBALMAYO-AGRI.	27.9	-	5
MBALMAYO-EIF	36.4	-	4
METET	118.9	- 8.7	7
MENGEME	100.4	-	7
MVANGAME	173.9	-	13
NDIKINIMEKI	74.0	- 10.4	4
NJAZENG	252.1	-	16
NGOMEZAP	40.0	-	9
NKOLBISSON	70.3	- 64.0	7
NGOULEMAKONG	132.5	- 12.2	14
NGORO	42.3	-	5
OBALA	73.9	-	6
OKOLA	61.0	-	5
OVENG	81.9	-	8
YANGBEN	26.0	-	3
ZOETELE	77.1	-	7
V - N O R D -			
[illegible]	0.0	-	0
[illegible] A	0.0	-	0
[illegible]OULA	0.0	- 0.5	0
[illegible]	0.0	- 3.8	0
MAROUA-AGRI.	0.0	- 0.3	0
MAYO-DARLE	0.0	- 57.0	0
MAYO-OULDEME	0.0	- 1.1	0
M O R A	0.0	0.0	0
NGAOUNDERE-AGRI	0.0	- 11.4	0
YAGOUA	0.0	- 1.3	0

HAUTEURS PLUVIOMETRIQUES MENSUELLES ET NOMBRE DE JOURS DE PLUIE (Suite)
NOVEMBRE 1972

STATIONS	Totaux (mm)	Ecart à Moy.	Nbre de J.
BAMBUI-AGRI.	16.2	-	1
BAROBBI-KANG	37.9	-	5
BUEA-AGRI.	55.8	-	3
BWINGA-RUBBER	6.6	-	5
CAMP II PALMS	12.8	-	2
EKONA-AIM.	16.6	-	5
EKONA-RESEARCH	15.2	-	2
ESSOSONG	144.6	-	7
ISONGO	281.5	-	17
KOLA-RUBBER	49.8	-	3
DEBUNDSCHA	528.3	-	23
LIKOMBA-RUBBER	28.5	-	6
LYSOKA	15.9	-	2
MEANJA-RUBBER	34.6	-	2
MUSSAKA	11.2	-	1
MISSELELE	27.2	-	3
MOLIWE-NURSERY	4.8	-	2
MOKUNDANGE	69.6	-	12
MUKONJE	50.6	-	5
MONDONI-FARMS	12.0	-	2
NKAMBE	0.0	-	0
TOLE-TEA	11.7	-	1
TOMBEL	132.7	-	5

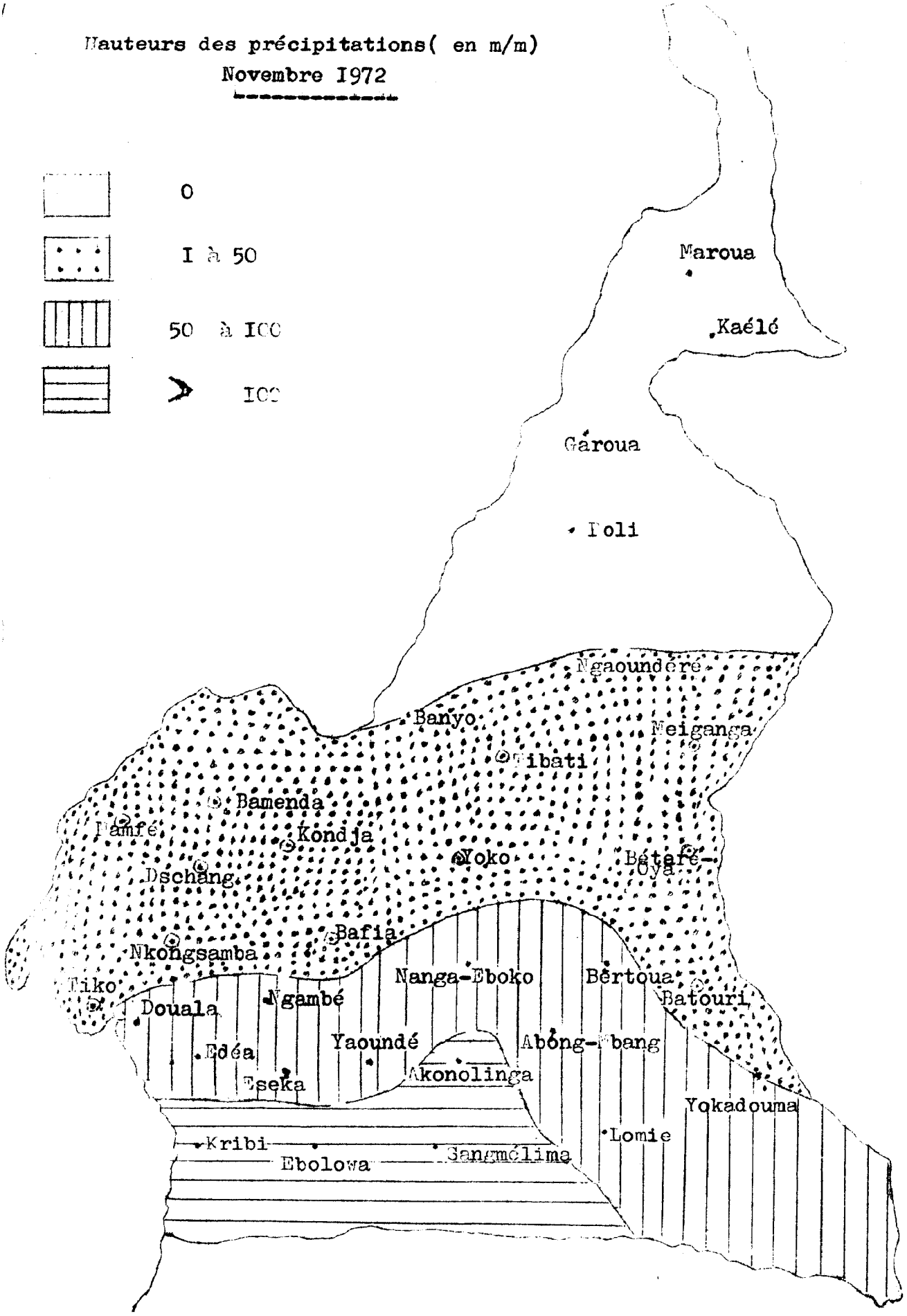
Hauteurs des précipitations(en m/m)
Novembre 1972
0
I à 50
50 à 100
100
Maroua
Kaélé
Garoua
Poli
Ngaoundéré
Banyo
Meiganga
Tibati
Bamenda
Kondja
Yoko
Bétaré-Oya
Dschang
Bafia
Nkongsamba
Nanga-Eboko
Bertoua
Batouri
Douala
Ngambé
Yaoundé
Abong-Mbang
Edéa
Eseka
Akonolinga
Yokadouma
Kribi
Lomie
Ebolowa
Sangmélima

Nombre de jours de pluie
Novembre 1972

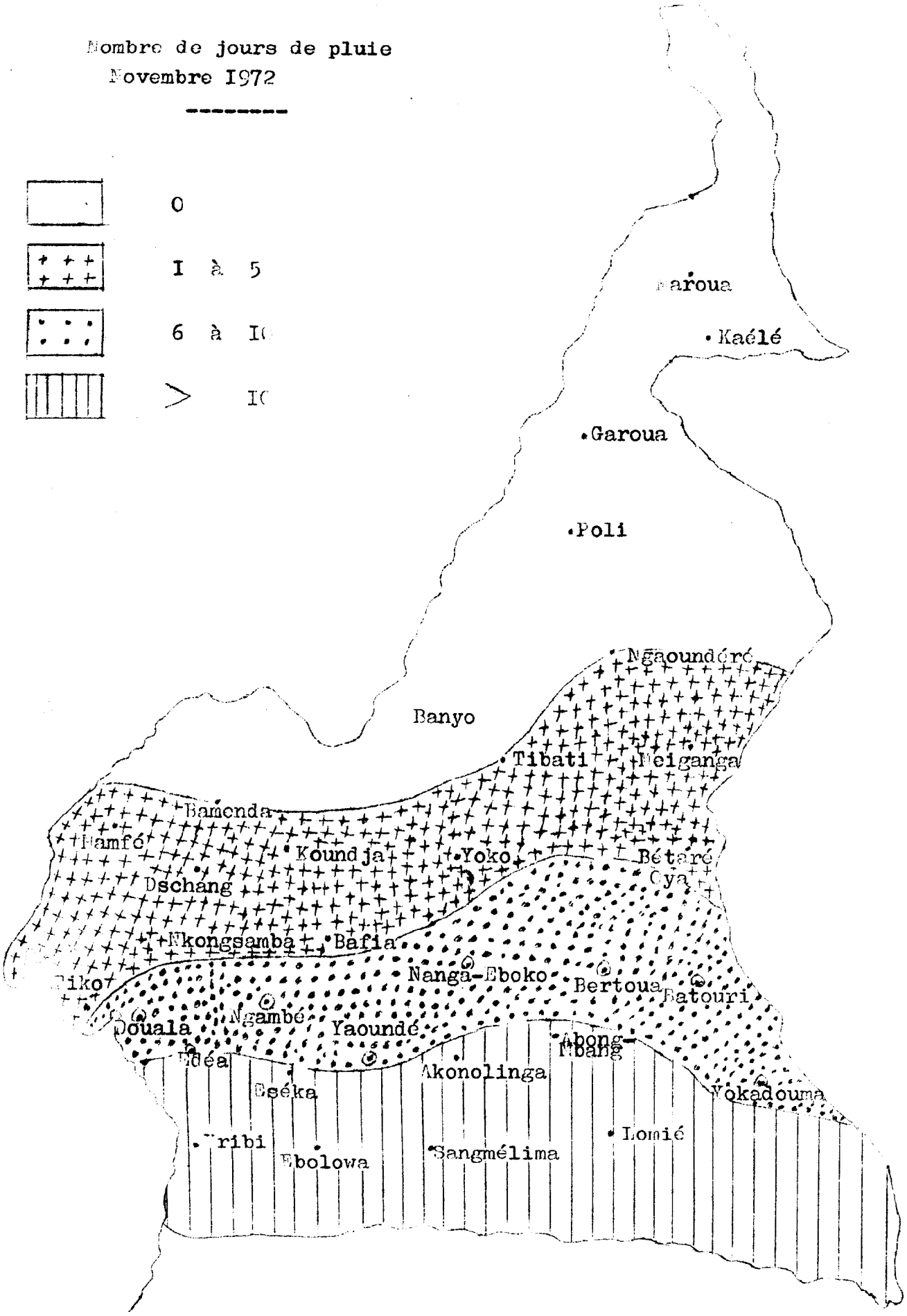

MINISTÈRE DES TRANSPORTS

MINISTRY OF TRANSPORT

République Unie du Cameroun
Paix — Travail — Patrie

United Republic of Cameroon
Peace — Work — Fatherland

MÉTÉOROLOGIE NATIONALE

NATIONAL METEOROLOGY

RESUME MENSUEL DU TEMPS

MONTHLY WEATHER REPORT

ATMOSPHERIC SCIENCES
LIBRARY
SEP 13 1973
N.O.A.A.
U. S. Dept. of Commerce

DÉCEMBRE 1972

DECEMBER 1972

Imp. Moderne Dla — 7.72

- RESUME MENSUEL DU TEMPS AU CAMEROUN - DECEMBRE 1972

SITUATION GENERALE

Les déplacements des Centres d'action sur l'Afrique du Nord et la Méditerranée ont un peu d'influence sur le temps au Cameroun. Le Front Intertropical s'est maintenu aux environs du 05°Nord du fait de la présence quasi-permanente de hautes pressions sur la Libye. Un renforcement de ces hautes pressions les 9 et 10, a entrainé la formation de nombreuses brumes sèches sur le Nord Cameroun du 10 au 13.

TYPES DE TEMPS

La grande saison sèche s'est établie sur la totalité de la République. Elle est caractérisée par :

Au Nord du FIT, un ciel généralement peu nuageux, des brumes sèches généralisées du 10 au 13.

Au Sud du FIT, la formation de nombreux brouillards matinaux, la présence permanente de brumes sèches en bordure du FIT du 11 au 28. Elles descendront jusqu'au 03°Nord les 14 et 15.

L'instabilité orageuse est faible souvent même inexistante, les orages étant localisés de nuit en mer, sauf les 1er, 6, 7, 8, 25, 28 et 29, où quelques orages avec pluies ont intéressé le Sud du pays et les reliefs de l'Ouest.

RESUME CLIMATOLOGIQUE :

La présence régulière des brouillards matinaux et de la brume sèche marque le renforcement de la grande saison sèche dans presque tout le Territoire de la République.

Très faible pluviosité confirmant la tendance au réchauffement déjà signalé les mois précédents. Cette tendance se précise/ailleurs par la hausse très nette de la température moyenne : EDEA + 1,4°C.

Quelques rares manifestations orageuses dans la région côtière du Nord- nulles par ailleurs./-

1°) - SIGNIFICATION DES SIGNES CONVENTIONNELS (Page 8)

≡	Brouillard visibilité	< 1 km.	
=	Brume humide visibilité	> 1 km.	< 5 km.
∞	Brume sèche visibilité	< 5 km	
↙	Eclair		
⚡	Orage		
⊤	Tonnerre entendu		
∩	Rosée		
⥣	Vent	≥ 16 m/s	

2°) - VENT EN ALTITUDE (Page 10 et 13)

L'Heure indiquée est celle du DEBUT du Sondage

3°) - VALEURS PLUVIOMETRIQUES (Pages 6, 19, et 20)

L'Ecart à la Moyenne n'est indiqué que pour les Stations dont le nombre d'Années d'Observations est supérieur ou égal à CINQ.

4°) - RENSEITBEMENTS COMPLEMENTAIRES pour certains AERODROMES : (Pages 14 à 17)

Les Fréquences sont exprimées en nombre de JOURS.

HAUTEURS DES PRECIPITATIONS DECEMBRE 1972

Dates	DOUALA	NKONG-SAMBA	KOUNDJA	MAMFE	TIKO	KRIBI	EDEA	NGAMBE	YAOUNDE	AKONO-LINGA	SANGME-LIMA	LOMIE	ABONG-MBANG	BATOUHI	BERTOUA	BAFIA	YOKO	NGAOU-NDERE	GAROUA	MAROUA-SALAK
1						5.9	1.0		Tr.	15.4			6.2	4.5						
2			T		0.5	0.2	0.3												T	T
3						2.2														
4					1.8															
5						0.5					3.6									
6				21.9	0.3						2.0									
7									11.2						1.4		6.1			
8																				
9			N			0.2														
10						0.4													N	N
11																				
12																				
13																				
14																				
15			A																	
16																			A	A
17																				
18							1.2													
19							0.4	Tr.												
20						Tr.			Tr.											
21			M			19.0	Tr.		3.0											
22																			E	E
23							2.2													
24						2.6								30.0	16.6					
25		0.9				3.2				2.5			22.6	4.8	5.0					
26																				
27	3.4		N				0.6													
28	2.8	8.3		66.1	Tr.		41.2	56.2			Tr.					11.8		Tr.	N	N
29				1.1									18.2	1.4	37.0					
30								6.5	0.4				6.6	24.5	0.5	12.6				
31																				

- 3 bis - HAUTEURS DES PRECIPITATIONS (Suite) DECEMBRE 1972

Dates	BAMENDA	DSCHANG	ESEKA	EBOLOWA	NANGA-EBOKO	YOKADOUMA	BETARE-OYA	MEIGANGA	BANYO	TIBATI	[illegible]	[illegible]
1			1.7	5.5								
2	T		0.8	0.3					T	T	T	T
3												
4						11.5						
5						3.6						
6												
7			Tr.	11.5	5.0		1.6	Tr.	N	N	N	N
8	N			13.5								
9												
10												
11												
12												
13												
14												
15									A	A	A	A
16												
17												
18												
19												
20	E		3.7						E	E	E	E
21												
22												
23												
24												
25			3.9			2.8						
26	N								N	N	N	N
27			2.6									
28		3.0	15.3	2.1			1.2	2.1				
29		0.2				16.4						
30			15.2		25.0	11.9						
31												

TEMPERATURE MINIMALE — DECEMBRE 1972

Dates	DOUALA	NKONG-SAMBA	KOUNDJA	MAMFE	TIKO	KRIBI	EDEA	NGAMBE	YAOUNDE	AKONO-LINGA	SANGME-LIMA	LOMIE	ABONG-MBANG	BATOURI	BERTOUA	BAFIA	YOKO	NGAOU-NDERE	GAROUA	MAROUA-SALAK
1	24.0	18.2	14.8	18.4	22.1	24.0	25.0	22.0	20.6	21.5	20.8		18.8	19.0	18.7	20.4	19.4	9.8	18.4	19.5
2	23.8	18.3	15.0	20.4	22.3	23.0	23.6	21.4	20.6	17.5	20.4		20.0	17.0	17.8	21.8	17.2	9.6	17.5	19.8
3	23.0	18.2	13.8	20.0	22.5	23.7	24.2	21.8	19.9	21.0	18.7		20.6	18.8	18.3	21.5	17.6	10.0	17.2	19.6
4	23.6	18.6	15.3	20.4	23.2	23.5	23.9	22.0	19.0	20.7	18.6		19.2	19.0	18.1	21.4	17.8	9.8	16.6	16.5
5	23.6	18.8	14.4	21.0	23.0	24.0	23.0	21.6	18.8	20.6	20.0		18.5	18.5	17.5	21.2	17.8	9.6	16.8	16.4
6	23.7	20.0	15.5	21.3	22.3	24.0	23.0	20.6	20.0	20.0	20.7		18.3	18.0	16.9	20.4	18.6	8.8	18.3	19.0
7	24.0	19.0	15.1	20.4	22.2	23.0	23.0	21.3	20.1	21.3	18.7		18.4	19.0	18.2	20.8	19.6	10.8	18.2	20.3
8	22.2	18.9	16.1	21.5	21.2	23.4	20.4	21.2	20.4	21.6	19.2		17.4	17.8	17.3	20.5	19.4	11.9	18.2	19.0
9	24.4	19.4	15.2	19.5	24.0	24.0	24.5	21.8	20.6	21.0	19.4		20.0	18.5	17.8	21.8	19.2	9.2	16.4	18.8
10	22.8	18.1	13.4	18.0	21.0	25.0	23.0	19.6	18.8	19.0	20.0		16.2	16.5	14.6	18.0	19.2	8.9	16.4	19.0
11	22.6	17.1	13.0	19.7	21.0	24.5	22.5	21.2	19.6	19.6	19.6		16.8	15.6	15.0	17.2	16.8	10.0	18.0	19.0
12	22.5	17.4	13.0	18.9	21.0	23.5	23.4	21.0	16.2	16.5	17.2		16.0	15.8	14.4	17.2	16.0	11.4	15.4	16.2
13	22.0	16.8	13.4	20.2	20.2	23.8	21.6	19.0	16.8	17.3	15.8		15.4	15.6	14.7	16.6	17.2	10.6	16.2	16.0
14	22.9	17.4	13.2	20.2	20.9	24.2	23.5	20.0	18.2	18.5	17.8		15.0	14.8	14.8	17.4	18.8	8.1	15.4	17.0
15	23.8	18.4	13.6	20.0	21.4	[illegible]	[illegible]	20.6	20.1	19.5	19.8		17.1	16.2	15.4	19.5	19.8	10.9	16.8	19.2
16	23.0	17.6	13.7	21.0	[illegible]	[illegible]	22.6	20.4	19.8	20.6	20.0		18.3	16.3	16.7	18.4	18.4	8.6	16.2	15.8
17	23.2	19.2	14.2	20.4	[illegible]	[illegible]	23.5	22.1	19.0	19.0	17.8		15.8	16.3	14.8	19.2	20.8	9.6	16.4	16.8
18	24.0	19.2	13.9	19.8	21.6	24.2	23.9	21.9	18.8	20.0	20.0		17.7	17.0	15.6	19.2	19.4	7.9	15.6	16.0
19	25.0	18.0	14.0	18.2	23.0	24.2	23.8	21.6	20.0	20.2	19.8		17.8	17.1	16.9	19.2	18.8	9.7	16.4	17.4
20	23.9	18.8	13.4	18.1	22.5	24.5	24.0	22.6	19.9	20.2	19.1		18.6	19.0	18.3	20.4	20.4	10.1	15.8	18.0
21	24.8	17.2	14.8	19.3	22.4	25.8	24.6	22.6	20.4	20.9	19.4		19.5	19.0	19.0	20.0	21.2	13.0	16.8	18.8
22	24.2	18.0	14.6	19.9	22.3	24.8	25.0	21.7	21.0	21.0	21.8		19.4	17.0	16.0	20.2	21.2	10.3	16.4	19.0
23	23.1	17.7	12.9	20.0	21.9	23.8	23.5	20.5	19.6	21.6	20.4		19.2	17.8	17.7	20.2	17.2	12.8	17.7	18.7
24	23.6	18.6	14.0	19.8	21.8	24.9	24.8	21.6	20.0	20.4	20.5		17.1	17.0	17.0	18.8	19.0	9.5	18.7	18.6
25	24.2	19.6	15.3	22.8	22.5	25.0	25.0	22.0	21.0	20.5	21.4		18.8	18.0	18.9	21.0	18.6	11.1	17.5	17.3
26	25.2	19.9	15.0	22.0	24.0	24.2	25.0	22.2	20.0	21.0	20.6		19.1	19.8	19.6	21.6	18.2	11.1	19.3	18.7
27	24.5	19.8	15.9	22.2	22.9	24.4	24.0	22.0	20.4	21.2	21.2		19.0	19.4	19.0	21.4	19.4	12.8	19.2	19.2
28	24.0	19.0	16.5	22.0	23.3	24.2	23.5	20.2	21.1	21.5	20.0		19.8	20.4	19.5	21.4	20.0	13.8	17.8	20.5
29	22.6	18.2	16.0	21.3	22.1	23.2	22.5	19.2	17.8	18.0	17.1		18.6	20.0	18.9	18.8	18.2	16.6	20.2	17.2
30	23.4	18.5	16.4	22.9	22.2	23.2	23.0	20.8	20.0	19.9	17.8		18.4	19.5	18.2	20.4	[illegible]	[illegible]	22.4	19.6
31	21.9	17.6	16.2	21.0	20.7	23.3	22.5	19.0	17.2	17.6	16.4		15.5	17.6	17.2	17.6	[illegible]	[illegible]	20.4	19.0

TEMPERATURE MAXIMALE

DECEMBRE 1972

Dates	DOUALA	NKONG-SAMBA	KOUNDJA	MAMFE	TIKO	KRIBI	EDEA	NGAMBE	YAOUNDE	AKONO	LINGA	SANGME-LIMA	LOMIE	ABONG-MBANG	BATOURI	BERTOUA	BAFIA	YOKO	NGAOU-NDERE	GAROUA	MAROUA-SALAK
1	32.4	28.1	29.0	31.9	30.7	30.3	31.8	28.0	27.6	28.0	26.6		28.0	30.2	29.9	31.5	28.4	29.3	35.4	33.8	
2	32.2	27.5	29.2	31.8	30.9	29.3	30.4	28.2	28.3	28.2	27.3		29.0	30.0	29.5	32.5	29.6	30.5	37.2	35.0	
3	31.4	28.3	30.0	32.0	31.9	30.0	31.0	27.8	29.1	28.5	28.0		28.4	31.0	30.5	33.0	29.8	30.1	37.0	34.4	
4	31.3	27.2	29.6	32.6	30.3	30.3	31.6	28.8	29.0	28.8	29.6		27.4	25.8	27.3	32.0	29.0	31.0	37.8	25.0	
5	32.0	27.8	29.2	33.6	31.7	31.0	32.0	28.5	29.4	28.4	28.4		27.8	28.2	27.2	31.3	27.2	31.6	37.0	35.4	
6	31.5	28.0	29.1	32.8	30.6	30.8	32.0	28.5	29.8	29.0	29.0		28.0	30.4	29.0	31.5	25.4	30.8	37.5	35.0	
7	32.0	27.7	29.1	32.0	31.7	30.2	31.6	28.5	20.2	30.0	29.1		29.0	31.4	29.0	31.5	27.2	30.0	36.7	33.0	
8	32.7	28.1	29.2	32.0	32.1	32.0	32.6	29.5	29.7	30.0	26.9		30.4	31.8	31.9	31.7	29.6	29.0	34.8	30.8	
9	31.0	27.6	29.0	31.4	30.4	30.8	31.6	28.0	28.4	29.2	28.4		30.0	31.9	31.5	30.5	28.6	30.0	33.0	30.6	
10	32.4	28.3	28.8	31.3	31.7	31.8	32.4	29.5	29.0	29.0	28.2		29.9	32.1	31.5	31.7	28.8	29.2	31.8	30.5	
11	32.2	28.4	28.2	31.4	31.4	31.8	32.0	28.0	27.5	28.0	28.3		28.0	30.6	29.0	30.5	28.2	28.3	31.1	29.2	
12	32.4	28.8	28.6	30.2	32.1	31.9	31.4	28.4	26.8	28.0	27.6		28.2	31.5	31.0	30.8	27.6	28.0	32.0	28.6	
13	32.3	28.3	28.4	30.0	31.3	31.4	31.6	29.4	28.3	29.2	28.5		29.2	32.9	32.0	31.5	28.2	29.6	31.6	29.0	
14	32.9	28.6	28.2	29.8	32.2	31.1	32.2	28.8	28.8	29.0	28.0		29.0	31.6	30.1	31.6	28.4	29.6	33.0	31.0	
15	30.2	29.0	29.0	31.7	31.4	31.2	30.1	27.8	27.6	27.8	28.5		27.7	31.0	30.3	30.5	28.6	29.0	34.8	31.8	
16	32.5	28.2	30.7	32.0	32.9	31.1	30.4	28.6	29.8	30.2	28.6		30.0	32.5	30.0	32.5	30.4	30.8	34.0	32.8	
17	32.8	28.0	30.0	31.2	31.9	31.8	30.5	29.8	30.1	28.0	28.7		29.2	32.4	32.0	32.6	30.0	30.8	35.3	33.5	
18	32.3	29.3	29.9	32.3	31.8	31.4	32.0	30.9	31.2	30.8	30.2		29.4	31.6	31.1	32.3	29.8	31.4	35.0	33.0	
19	33.3	29.8	29.5	32.0	32.0	31.6	32.0	30.4	29.5	29.6	29.0		27.8	31.3	30.4	32.5	29.2	30.8	35.6	33.0	
20	33.2	30.4	29.2	32.2	32.0	31.7	32.0	29.8	29.0	29.8	29.0		29.1	31.6	31.0	33.0	29.6	31.0	37.0	34.0	
21	32.4	30.8	30.0	31.6	32.6	31.4	32.0	29.4	30.4	31.2	30.7		31.5	34.7	34.0	33.0	30.6	31.4	37.1	33.4	
22	31.3	28.5	29.2	31.1	31.6	29.4	32.0	28.2	28.6	30.0	29.6		29.2	32.4	30.2	32.0	29.6	30.8	35.5	32.0	
23	32.2	29.0	29.2	30.9	31.5	32.0	32.0	29.4	28.0	28.8	28.7		26.9	26.4	29.0	31.2	28.8	30.5	36.0	33.0	
24	32.5	28.4	28.8	31.0	31.9	31.0	32.0	28.8	29.0	28.0	28.9		24.6	31.0	27.2	31.5	28.2	31.1	36.0	33.0	
25	30.6	27.3	28.8	31.3	31.2	28.8	30.6	27.8	29.0	27.0	29.0		26.0	26.1	26.5	30.0	29.2	31.0	35.1	34.0	
26	32.0	28.0	29.9	30.6	31.7	31.4	32.6	29.6	30.2	28.2	27.1		26.8	28.0	27.3	32.2	28.4	32.0	37.8	35.5	
27	32.4	28.1	30.0	32.9	31.7	30.2	32.4	29.2	29.2	27.8	26.8		26.8	27.3	27.5	32.5	29.2	31.4	38.1	36.3	
28	28.3	27.4	28.2	31.2	29.5	29.8	29.4	26.4	26.0	27.0	25.5		25.8	29.6	27.0	29.0	25.4	31.2	37.2	35.0	
29	33.0	27.8	29.0	30.4	32.7	32.3	32.4	28.6	30.0	29.0	30.1		29.2	30.5	31.5	31.5	27.6	30.4	37.3	36.2	
30	30.9	26.5	26.8	30.8	31.1	31.6	30.0	25.4	27.0	28.2	28.0		21.8	24.0	22.9	24.5	26.2	30.7	37.8	36.0	
31	32.2	28.0	30.4	31.1	31.1	31.4	32.0	28.6	29.7	29.0	29.3		26.2	29.0	28.4	30.0	30.0	32.8	38.8	37.0	

STATIONS	TEMPERATURE DE L'AIR SOUS ABRI (en °C)										PRECIPITATIONS			
	MOY. MAX.	MOY. MIN.	$\frac{Tx+Tn}{2}$	ECART à MOY.	MAX. ABS.	MIN. ABS.	MOY. 00hTU	MOY. 06hTU	MOY. 12hTU	MOY. 18hTU	TOTAL (mm)	ECART à MOY.	Nbre de J	MAX. 24 h.
DOUALA	32.0	23.5	27.8	+ 0.8	33.3	21.9	24.6	23.8	31.1	27.4	27.4	- 42.3	2	3.4
E D E A	31.8	23.8	27.8	+ 1.4	33.0	21.6	-	24.3	31.3	27.2	45.9	+ 5.6	7	41.2
NGAMBE	28.6	21.2	24.9	+ 0.5	30.4	19.0	-	21.6	27.5	24.6	62.7	+ 41.6	2	56.2
NKONGSAMBA	28.3	18.4	23.4	+ 1.3	30.8	16.8	-	18.6	27.4	22.8	9.2	- 9.4	2	8.3
DSCHANG	28.1	14.3	21.2	+ 0.8	29.7	12.7	-	14.6	27.6	20.7	3.2	- 8.8	2	3.0
KRIBI	31.0	24.0	27.5	+ 0.9	32.3	23.0	25.8	24.7	30.7	27.8	34.2	- 57.7	9	19.0
ABONG-MBANG	28.1	18.1	23.1	+ 0.2	31.5	15.0	-	18.9	26.6	23.5	53.6	+ 17.9	4	22.6
AKONOLINGA	28.8	20.0	24.4	- 0.4	31.2	16.5	-	20.7	27.1	24.9	17.9	- 12.4	2	15.4
EBOLOWA	28.5	20.3	24.4	0.0	30.0	17.9	-	21.2	27.5	24.9	32.9	- 26.0	5	13.5
ESEKA	31.1	22.7	26.9	+ 1.0	33.0	20.0	-	23.2	29.9	25.3	43.2	+ 0.4	7	15.3
LOMIE	-	-	-	-	-	-	-	-	-	-	-	-	-	-
SANGMELIMA	28.4	19.4	23.9	+ 0.5	30K7	15.8	-	19.4	26.7	24.8	5.6	- 39.9	2	3.6
YAOUNDE	28.9	19.5	24.2	+ 0.5	31.2	16.2	20.9	20.1	27.4	24.6	14.6	- 9.6	3	11.2
YOKADOUMA	30.1	19.1	24.6	+ 0.8	32.5	14.6	-	19.6	29.1	24.3	46.2	- 1.5	5	16.4
BAFIA	31.4	19.8	25.6	+ 0.6	33.0	16.6	-	20.3	29.2	26.2	24.4	+ 12.7	2	12.6
BATOURI	30.3	17.8	24.0	+ 0.7	34.7	14.8	19.9	18.1	28.1	24.0	65.2	+ 29.0	5	30.0
BARTOUE	29.4	17.2	23.4	+ 0.2	34.0	14.4	-	17.7	28.1	23.7	60.5	+ 27.0	5	37.0
BETARE-OYA	30.6	16.9	23.7	- 0.4	32.8	13.8	-	17.2	28.4	24.4	2.8	- 7.8	2	1.6
NANGA-EBOKO	29K9	18.7	24.3	+ 0.1	32.2	15.2	-	19.8	27.1	25.0	30.0	+ 3.2	2	25.0
Y O K O	28.6	18.8	23.7	+ 0.2	30.6	16.0	-	19.1	28.1	23.5	6.1	- 4.1	1	6.1
BANYO	31.3	14.8	23.0	+ 0.6	32.8	11.4	-	15.1	30.2	25.2	0.0	- 8.0	0	0.0
KOUNDJA	29.2	14.6	21.9	+ 0.4	30.7	12.9	17.4	15.5	28.2	21.6	0.0	- 12.0	0	0.0
MEIGANGA	31.0	16.1	23.5	+ 0.8	32.4	13.2	-	16.8	30.2	24.8	2.1	- 4.0	1	2.1
NGAOUNDERE	30.5	10.7	20.6	- 0.6	32.8	7.9	14.5	11.4	29.3	22.5	0.0	- 2.8	0	0.0
TIBATI	32.5	15.5	24.0	+ 0.7	34.0	11.7	-	15.6	31.0	25.3	0.0	- 5.1	0	0.0
GAROUA	35.6	17.5	26.6	+ 0.1	38.8	15.4	22.1	18.5	33.4	28.1	0.0	- 0.9	0	0.0
KAELE	34.1	20.4	27.2	+ 0.9	37.8	16.5	-	20.8	32.5	28.4	0.0	- 0.1	0	0.0
MAROUA-SALAK	33.3	18.3	25.8	+ 0.7	37.0	15.8	21.3	18.6	31.3	27.0	0.0	0.0	0	0.0
P O L I	33.7	12.8	23.3	+ 0.2	37.0	10.5	-	13.1	32.7	22.7	0.0	- 0.0	0	0.0
BAMENDA	25.7	15.3	20.5	+ 1.0	28.0	12.8	-	16.9	-	18.9	0.0	- 13.8	0	0.0
MAMFE	31.5	20.3	25.9	- 0.1	33.6	18.0	-	21.1	30.1	27.0	89.1	+ 33.5	3	66.1
T I K O	31.5	22.1	26.8	+ 0.4	32.8	20.2	-	22.3	30.7	26.8	2.6	- 14.3	3	1.8

DECEMBRE 1972

STATIONS	TENSION DE VAPEUR D'EAU (en mb. et 1/10è)				HUMIDITE RELAT. (en %)						EVA-PORA-TION (mm)	NEB. TOTALE (en Octas)			
	MOY. MAX.	MOY. MIN.	MAX. ABS.	MIN. ABS.	MOY. 00hTU	MOY. 06hTU	MOY. 12hTU	MOY. 18hTU	MOY. MAX.	MOY. MIN.	MAX. ABS.	MIN. ABS.		MOY. 00hTU	MOY. 06hTU	MOY. 12hTU	MOY. 18hTU
DOUALA	31.9	27.6	34.3	25.3	30.0	28.8	29.1	31.0	98	62	100	55	58.7	3	6	5	4
E D E A	33.1	28.9	35.8	22.7	-	29.4	31.2	31.6	97	66	99	52	56.0	-	4	4	3
NGAMBE	27.8	24.2	30.4	20.7	-	24.7	26.5	27.0	96	69	98	57	33.9	-	6	5	5
NKONGSAMBA	25.5	19.5	27.2	13.4	-	20.1	22.9	24.9	95	60	98	32	59.4	-	5	3	5
DSCHANG	21.0	11.3	23.0	7.9	-	15.2	12.5	20.6	93	32	99	22	76.1	-	4	2	6
KRIBI	33.0	28.5	36.3	26.1	29.8	29.2	32.0	31.3	94	71	98	64	44.9	5	5	4	5
ABONG-MBANG	25.9	21.4	28.7	16.1	-	21.8	23.4	25.3	99	64	100	44	50.1	-	7	5	5
AKONOLINGA	26.2	22.3	28.7	15.8	-	23.4	23.8	25.7	96	61	100	45	62.1	-	7	4	3
EBOLOWA	27.1	23.9	30.0	21.2	-	24.4	25.5	26.1	98	67	100	54	55.1	-	6	6	5
ESEKA	30.6	27.2	32.7	22.3	-	27.9	28.3	29.7	98	66	100	52	64.3	-	6	5	4
LOMIE	-	-	-	-	-	-	-	-	-	-	-	-	-	-	-	-	-
SANGMELIMA	26.2	22.6	27.7	18.2	-	23.1	24.7	25.4	99	65	100	52	41.4	-	7	6	3
YAOUNDE	25.2	20.6	27.4	15.6	23.6	22.8	22.6	23.6	98	55	100	38	79.6	4	6	5	4
YOKADOUMA	29.4	22.5	32.4	15.7	-	22.7	26.2	28.0	99	64	100	38	51.2	-	6	5	1
BAFIA	26.3	21.0	29.5	11.4	-	23.7	23.4	24.8	99	50	100	29	58.3	-	7	4	6
BATOURI	25.2	18.4	28.1	11.5	21.9	19.9	21.7	24.4	97	53	100	25	63.8	2	5	5	5
BERTOUA	24.5	17.7	28.3	8.5	-	19.9	19.8	23.5	98	49	100	20	61.9	-	6	4	4
BETARE-OYA	22.0	16.8	25.9	10.2	-	18.0	18.8	20.8	91	45	100	23	107.7	-	6	3	4
NANGA-EBOKO	24.6	20.3	27.1	13.4	-	22.7	21.9	23.4	98	52	100	37	62.3	-	8	5	5
Y O K O	18.4	12.9	23.9	7.0	-	15.4	14.2	17.0	74	37	100	18	150.0	-	5	3	4
BANYO	14.5	11.5	20.7	9.1	-	12.6	11.6	13.5	73	28	90	21	156.3	-	4	3	3
KOUNDJA	18.2	9.9	23.3	7.3	15.6	15.0	10.9	15.0	89	26	98	17	167.7	2	3	3	4
MEIGANGA	14.9	10.7	23.7	6.5	-	12.8	11.9	12.1	67	27	97	18	218.0	-	5	3	2
NGAOUNDERE	13.3	8.5	23.1	6.1	11.1	10.9	9.6	11.1	84	22	100	15	174.2	2	2	2	3
TIBATI	15.3	9.9	24.1	6.4	-	12.7	10.8	13.7	71	23	95	14	343.9	-	3	2	3
GAROUA	13.7	8.4	24.1	6.9	11.2	11.0	9.8	12.1	58	16	72	12	266.2	1	3	2	3
KAELE	8.0	5.5	11.5	3.7	-	6.5	6.2	7.7	27	12	41	7	636.8	-	2	1	2
MAROUA-SALAK.	10.9	7.3	14.6	5.2	9.2	8.6	8.5	10.1	42	17	51	10	322.7	1	3	3	3
P O L I	14.8	9.2	20.6	6.6	-	12.2	10.0	13.5	81	20	95	14	224.1	-	3	3	3
BAMENDA	15.9	11.1	20.8	7.2	-	11.9	-	15.7	78	34	97	7	199.4	-	4	-	5
MAMFE	30.7	23.8	34.6	20.3	-	24.2	28.3	30.1	98	60	100	44	65.5	-	5	4	3
T I K O	30.2	25.9	32.9	22.4	-	26.0	28.5	29.6	97	63	99	48	78.7	-	6	6	5

STATIONS	VENT DE SURFACE — VITESSE MOYENNE m/s à 00hTU	à 06hTU	à 12hTU	à 18hTU	MAXIMUM DD	m/s.	Dates	PHE[illegible] VERS (Nombre de Jours) ≡	=	[illegible]	↙	R	⌒	[illegible]	[illegible]
DOUALA.....	0.0	0.0	0.9	0.1	SW/SSW	6	3 et 4	6	5	12	2	13	3	0	0
E D E A.....	-	0.1	1.0	0.3	-	-	-	4	0	9	1	7	0	0	0
NGAMBE.....	-	0.4	3.3	0.9	-	-	-	4	0	23	1	6	3	0	0
NKONGSAMBA....	-	0.9	3.8	2.5	ESE	20	28	3	0	13	4	6	0	1	1
DSCHANG.....	-	0.3	3.9	0.3	-	-	-	4	0	0	2	2	19	0	0
KRIBI.....	1.4	1.5	1.5	1.2	SW	5	4 jours	0	0	13	4	6	0	1	1
ABONG-MBANG...	-	2.1	3.7	2.1	-	-	-	22	0	13	0	6	2	0	0
AKONOLINGA....	-	0.8	2.8	0.8	-	-	-	9	0	9	1	1	0	0	0
EBOLOWA.....	-	0.1	2.4	0.5	-	-	-	18	0	13	1	8	0	0	0
ESEKA.....	-	0.1	2.2	0.0	-	-	-	3	0	9	0	5	3	0	0
LOMIE.....															
SANGMELIMA....	-	0.1	2.0	0.3	-	-	-	18	0	0	0	7	0	0	0
YAOUNDE.....	1.5	0.6	1.6	0.7	SE	13	30	12	0	17	2	5	0	0	0
YOKADOUMA.....	-	0.3	1.6	0.0	-	-	-	18	0	3	0	5	0	0	0
BAFIA.....	-	0.2	2.9	0.5	-	-	-	23	0	20	0	2	0	0	0
BATOURI.....	0.7	0.3	2.6	1.1	SE	10	24	25	13	7	0	8	1	0	0
BERTOUA.....	-	0.3	4.2	0.2	ESE	16	21	18	0	8	0	6	0	1	0
BETARE-OYA....	-	2.2	5.8	6.2	-	-	-	2	14	0	0	5	2	0	0
NANGA-EBOKO...	-	1.2	3.6	1.4	-	-	-	11	1	13	0	3	0	0	0
Y O K O.....	-	2.1	3.1	2.0	-	-	-	9	0	31	0	2	1	0	0
BANYO.....	-	0.0	2.5	0.2	-	-	-	0	0	2	0	1	0	0	0
KOUNDJA.....	0.0	0.0	2.4	0.0	VAR.	4	8 jours	0	0	0	1	0	31	0	0
MEIGANGA.....	-	0.2	3.0	0.8	-	-	-	1	1	5	0	2	0	0	0
NGAOUNDERE....	0.2	0.1	4.2	1.1	NE/ENE	11	21 et 31	1	0	6	0	1	0	0	0
TIBATI.....	-	0.5	3.0	1.7	-	-	-	4	0	5	1	1	0	0	0
GAROUA.....	0.5	0.5	1.1	0.1	WNW	8	29	0	0	6	0	0	0	0	0
KAELE.....	-	5.4	5.5	2.9	-	-	-	0	0	13	0	0	0	0	0
MAROUA-SALAK..	2.3	2.8	4.0	2.0	N	9	11	0	0	4	0	0	0	0	0
P O L I.....	-	0.0	1.7	0.0	-	-	-	0	0	11	0	0	0	0	0
BAMENDA.....	-	0.4	-	1.8	-	-	-	0	0	31	3	2	0	0	0
MAMFE.....	-	0.4	2.7	0.1	-	-	-	28	1	14	2	3	15	0	0
T I K O.....	-	0.0	1.8	0.7	-	-	-	0	3	7	1	5	1	0	0

DUREE DE L'INSOLATION (en Heures et 1/10è) DECEMBRE 1972

Dates	DOUALA	YAOUNDE	Y O K O	BATOURI	KOUMRA	NGAOUNDERE	GAROUA	MAROUA SALAK	BAMENDA	MAMFE	T I K O	DSCHANG	NKONGSAMBA
1	8.4	5.7	9.3	4.8	9.7	10.3	10.2	10.0	9.9	7.7	8.2	9.7	8.8
2	5.8	4.3	10.4	8.3	9.6	10.4	9.8	10.1	10.4	6.7	7.2	10.4	7.8
3	8.4	6.1	10.5	5.6	10.7	10.5	10.4	10.6	10.5	6.7	8.7	9.0	8.6
4	8.0	6.6	8.3	2.8	10.2	10.4	10.4	10.7	10.3	7.9	8.5	8.7	9.4
5	7.5	7.2	6.5	5.1	10.4	10.6	10.4	10.7	11.3	7.3	7.2	8.8	9.0
6	6.3	7.9	8.7	7.3	9.3	10.4	10.3	10.6	10.0	6.3	5.4	9.7	5.7
7	6.1	6.8	9.3	5.8	9.2	10.2	10.2	10.4	10.8	8.2	8.0	9.4	7.7
8	7.9	5.9	10.2	10.1	10.3	10.1	10.8	10.3	9.6	8.0	9.5	10.3	9.4
9	5.2	8.4	9.2	8.8	8.5	10.2	10.0	10.0	9.8	7.7	3.4	8.6	6.9
10	8.9	8.8	10.1	9.5	10.4	10.3	2.1	7.8	11.0	8.5	8.6	10.8	9.8
11	7.1	7.1	8.9	8.0	10.2	8.6	0.0	8.9	10.7	8.5	8.4	10.4	9.9
12	7.9	6.6	9.7	8.0	10.8	9.9	9.1	9.3	9.8	7.6	8.2	10.4	9.1
13	7.2	8.6	10.2	9.4	10.0	10.1	9.9	9.9	10.1	7.1	7.8	10.1	9.8
14	7.1	6.5	9.0	9.7	9.3	10.0	10.2	10.2	8.8	6.2	6.0	8.4	8.4
15	4.2	7.4	5.8	8.3	7.8	10.6	8.5	9.2	9.2	5.9	5.5	7.7	5.3
16	7.3	9.6	10.2	8.2	10.1	10.0	9.1	8.4	9.7	8.0	7.1	10.9	8.9
17	7.1	7.2	10.8	10.0	10.9	10.2	10.2	10.6	10.6	7.4	7.2	10.6	8.1
18	7.7	7.8	10.6	7.9	10.6	10.5	10.9	10.1	11.0	8.8	7.8	10.5	9.3
19	9.2	7.9	10.4	10.0	10.0	10.6	10.6	10.0	10.7	9.2	7.8	10.4	9.7
20	8.3	6.3	10.8	7.7	9.3	10.3	10.2	9.0	11.0	8.4	7.4	10.5	9.7
21	7.7	6.3	9.9	9.8	9.7	10.1	10.3	10.3	10.5	8.9	8.5	10.8	9.7
22	6.0	2.9	9.3	9.0	9.6	10.0	10.1	9.8	9.8	7.4	6.2	8.7	9.9
23	7.5	6.8	9.7	5.4	9.8	9.7	9.8	9.9	10.4	6.7	6.7	9.6	8.9
24	7.1	6.9	9.5	7.1	9.7	9.8	10.0	9.7	9.8	8.1	8.1	9.5	9.5
25	3.1	3.8	8.0	0.0	9.4	8.7	9.2	10.0	9.4	8.2	4.3	8.7	8.2
26	4.0	6.7	7.5	4.3	5.1	6.3	9.1	9.8	6.3	3.9	3.6	4.5	4.5
27	6.0	6.0	8.2	2.2	8.5	10.0	10.2	10.4	8.9	7.3	6.4	7.4	8.3
28	0.1	1.3	5.4	7.0	8.1	7.9	10.1	10.4	9.2	5.2	0.9	8.4	5.6
29	10.2	7.3	4.9	5.6	7.1	8.4	9.5	9.1	6.3	5.4	9.6	5.1	7.4
30	4.0	4.1	4.7	3.7	8.5	9.3	8.4	9.6	5.9	5.6	5.2	7.2	4.1
31	9.3	6.9	9.9	7.0	9.0	9.6	10.0	8.4	8.1	5.8	8.2	9.4	10.0

VENT EN ALTITUDE (par Sondage) DD : ROSE DE 36, V : m/s DECEMBRE 1972

Dates	Heures TU	DOUALA SOL DD	SOL V	500 m. DD	500 m. V	1000 m. DD	1000 m. V	1500 m. DD	1500 m. V	3000 m. DD	3000 m. V	5000 m. DD	5000 m. V
1	0000	00	00	27	01	27	03	27	03	29	02	32	07
2	0000	00	00	30	02	29	03	20	02	09	10	10	11
3	0000	00	00	21	03	23	02	27	04	07	18	12	12
4	0000	00	00	28	01	28	05	29	04	32	07	04	13
5	0000	00	00	25	03	36	03	XX	XX	XX	XX	14	09
6	0000	00	00	24	01	25	04	33	06	09	10	11	07
7	0000	00	00	26	03	28	03	30	02	35	02	04	06
8	1600	22	03	22	07	25	03	13	03	07	12	-	-
9	0000	00	00	30	05	30	04	36	03	10	12	11	08
10	0000	00	00	29	02	27	03	31	02	01	04	09	11
11	0000	00	00	28	05	26	01	04	02	08	14	09	16
12	0000	00	00	26	03	03	03	08	08	08	12	09	14
13	0000	00	00	31	02	32	03	34	04	04	07	09	06
14	0000	00	00	24	03	20	03	16	03	09	14	10	11
15	0000	00	00	26	01	28	01	29	01	08	11	09	07
16	0000	00	00	31	01	31	02	31	03	33	04	08	10
17	0000	00	00	23	02	26	03	31	04	04	08	12	09
18	0000	00	00	22	06	26	03	01	02	03	05	12	04
19	0000	00	00	23	03	25	04	22	03	28	04	36	09
20	0000	00	00	10	04	10	03	06	09	07	11	05	05
21	0000	00	00	28	01	07	03	08	07	09	12	10	07
22	0000	00	00	27	03	27	02	27	01	29	04	36	06
23	0000	00	00	23	03	25	02	01	01	06	10	10	10
24	0000	00	00	24	04	30	02	34	06	13	08	10	05
25	0000	00	00	27	01	27	01	35	01	35	06	10	08
26	0000	00	00	20	04	29	03	34	03	03	10	08	03
27	0000	00	00	24	04	09	02	36	05	07	14	09	11
28	0000	00	00	31	01	32	01	34	01	02	01	03	05
29	0000	00	00	14	03	24	04	01	03	04	12	07	02
30	0000	00	00	34	04	34	03	03	03	08	10	04	05
31	0000	00	00	27	04	27	03	32	04	04	05	07	11

VENT EN ALTITUDE (par Sondage) DD : ROSE DE 36, V : m/s DECEMBRE 1972

Dates	Heures TU	G A R O U A													
		SOL		500 m.		1000 m.		1500 m.		3000 m.		5000 m.			
		DD	V	DD	V	DD	V	DD	V	DD	V	DD	V		
1	0500	00	00	17	04	02	07	03	08	-	-	-	-		
2	0500	09	02	08	03	07	11	06	07	09	11	-	-		
3	1100	00	00	17	02	19	02	01	02	10	05	09	09		
4	0500	00	00	23	05	02	04	07	03	13	03	11	11		
5	0500	08	04	25	02	06	04	07	04	12	04	11	07		
6	0500	00	00	12	06	05	06	10	02	11	08	20	03		
7	0500	00	00	15	04	10	08	08	04	12	08	-	-		
8	0500	00	00	10	03	04	03	06	04	12	10	-	-		
9	1700	00	00	09	02	08	06	05	06	07	13	-	-		
10	0500	00	00	07	08	-	-	-	-	-	-	-	-		
11	0500	00	00	08	01	05	04	04	08	-	-	-	-		
12	0500	00	00	05	04	06	07	11	04	10	07	-	-		
13	0500	08	02	08	06	06	02	10	06	23	01	09	09		
14	1100	08	02	08	02	05	04	11	05	15	02	10	11		
15	0500	00	00	27	03	08	03	09	06	10	05	-	-		
16	0500	00	00	16	04	05	04	10	05	05	07	-	-		
17	0500	08	02	10	03	12	02	08	05	04	05	-	-		
18	0500	02	02	11	07	14	04	09	04	13	04	-	-		
19	2300	00	00	35	03	06	12	10	11	11	12	-	-		
20	1100	12	03	10	05	08	04	07	14	10	09	06	12		
21	2300	00	00	02	09	06	07	08	06	11	06	-	-		
22	1100	00	00	07	04	06	07	07	11	15	05	11	10		
23	1100	00	00	09	03	07	08	08	08	07	04	-	-		
24	0500	00	00	13	05	06	06	10	06	12	10	-	-		
25	0500	08	02	19	03	11	02	08	08	11	02	-	-		
26	0500	30	02	29	04	05	07	07	08	11	16	-	-		
27	0500	00	00	08	04	04	05	09	06	10	13	-	-		
28	1100	18	02	17	02	14	02	16	02	12	08	07	07		
29	2300	00	00	30	16	36	05	03	02	12	08	-	-		
30	0500	00	00	22	07	36	03	04	03	10	08	-	-		
31	0500	00	00	22	[illegible]	01	04	11	05	06	02	-	-		

VENT EN ALTITUDE (par Sondage) DD : ROSE DE 36, V : m/s DECEMBRE 1972

YAOUNDE

Dates	Heures TU	SOL DD	SOL V	1000 m. DD	1000 m. V	1500 m. DD	1500 m. V	3000 m. DD	3000 m. V	5000 m. DD	5000 m. V
1	0500	00	00	26	06	27	02	06	11	-	-
2	1700	00	00	33	01	32	01	06	17	12	11
3	0500	26	03	27	07	29	03	06	12	-	-
4	0500	00	00	24	06	31	03	-	-	-	-
5	1100	00	00	16	02	03	02	07	13	-	-
6	1700	00	00	12	03	15	01	06	14	04	05
7	0500	28	02	-	-	-	-	-	-	-	-
8	1700	00	00	03	03	04	02	08	13	-	-
9	1100	04	03	05	06	06	05	07	10	-	-
10	2300	00	00	27	06	22	01	-	-	-	-
11	1100	32	02	35	05	32	02	09	12	-	-
12	1700	00	00	01	02	11	02	05	09	-	-
13	1700	00	00	01	01	12	01	09	12	-	-
14	1700	00	00	02	02	01	01	-	-	-	-
15	2300	24	02	25	06	27	03	06	09	-	-
16	1100	00	00	35	05	02	02	05	11	-	-
17	0500	00	00	25	05	36	02	03	10	-	-
18	1700	00	00	36	04	02	02	05	07	-	-
19	1700	00	00	14	03	08	03	06	10	-	-
20	1700	04	02	06	04	08	04	07	13	-	-
21	1100	00	00	01	05	05	07	-	-	-	-
22	1700	26	03	28	06	32	01	03	10	10	08
23	0600	00	00	29	05	36	03	06	11	-	-
24	0500	00	00	-	-	-	-	-	-	-	-
25	1700	26	02	26	03	03	01	-	-	-	-
26	1700	00	00	31	03	31	02	07	17	-	-
27	1700	00	00	24	05	21	03	07	07	-	-
28	0500	00	00	27	05	23	04	08	08	-	-
29	1100	16	02	12	03	08	01	09	05	-	-
30	0600	00	00	28	03	21	02	14	11	-	-
31	1700	18	03	18	02	19	01	09	15	10	11

BATOURI

Dates	Heures TU	SOL DD	SOL V	1000 m. DD	1000 m. V	1500 m. DD	1500 m. V	3000 m. DD	3000 m. V	5000 m. DD	5000 m. V
1	1100	28	01	28	03	02	09	-	-	-	-
2	1700	28	02	23	05	30	02	36	02	02	02
3	1700	00	00	24	04	03	03	36	04	-	-
4	0500	00	00	29	06	27	05	-	-	-	-
5	1700	22	03	22	05	03	01	-	-	-	-
6	1700	22	04	21	03	21	03	06	10	-	-
7	2300	00	00	30	02	36	05	04	05	06	05
8	1600	00	00	18	04	08	06	07	14	-	-
9	1700	22	03	17	05	09	06	07	15	-	-
10	1700	00	00	30	05	33	04	36	07	-	-
11	0500	32	03	32	10	30	07	-	-	-	-
12	1700	00	00	20	04	06	05	06	10	-	-
13	1100	00	00	04	04	07	06	-	-	-	-
14	1100	26	03	25	02	28	02	33	03	-	-
15	1700	00	00	23	05	22	02	12	01	-	-
16	1700	00	00	20	05	10	04	04	12	-	-
17	0500	00	00	11	05	10	07	-	-	-	-
18	1700	18	03	17	05	05	02	03	08	18	07
19	1100	26	03	35	05	33	02	-	-	-	-
20	1700	00	00	16	04	09	04	-	-	-	-
21	0500	00	00	21	04	25	03	-	-	-	-
22	1100	26	03	27	02	27	04	21	05	-	-
23	1700	26	03	26	02	26	04	31	05	-	-
24	1700	00	00	33	03	03	02	18	10	-	-
25	1100	00	00	29	05	35	05	-	-	-	-
26	2300	22	02	21	03	15	03	-	-	-	-
27	1700	26	02	24	06	27	04	34	07	-	-
28	1700	00	00	29	06	30	07	18	04	-	-
29	1700	22	03	19	05	21	03	05	07	-	-
30	1700	36	04	35	03	07	05	08	11	07	09
31	1100	00	00	27	03	36	03	08	15	-	-

VENT EN ALTITUDE (par Sondage) DD : ROSE DE 36, V : m/s DECEMBRE 1972

NGAOUNDERE

Dates	Heures TU	SOL DD	SOL V	1500 m. DD	1500 m. V	3000 m. DD	3000 m. V	5000 m. DD	5000 m. V
1	1700	04	02	04	09	06	10	11	15
2	0500	00	00	02	12	09	08	-	-
3	0500	02	02	02	11	13	06	12	10
4	1700	36	05	01	08	09	06	13	11
5	0500	00	00	01	11	06	08	11	15
6	1700	00	00	35	07	10	07	01	05
7	0500	00	00	04	04	08	07	13	06
8	1100	06	07	05	11	12	08	-	-
9	0500	00	00	05	09	12	10	-	-
10	0500	00	00	04	07	-	-	-	-
11	0500	00	00	-	-	-	-	-	-
12	0500	00	00	-	-	-	-	-	-
13	0500	00	00	05	12	14	08	-	-
14	1700	36	04	03	06	13	06	-	-
15	0500	00	00	04	10	11	07	15	07
16	1700	00	00	04	07	03	06	11	10
17	0500	00	00	05	09	03	04	12	03
18	1100	12	05	09	06	13	02	00	00
19	0500	00	00	06	11	19	03	33	03
20	0500	00	00	05	08	10	08	-	-
21	1100	12	07	08	04	11	07	10	15
22	1700	04	08	02	08	13	06	11	10
23	0500	08	05	06	11	12	08	-	-
24	1700	32	02	06	03	15	11	17	04
25	0500	00	00	05	05	13	09	-	-
26	1700	02	02	04	06	09	10	10	08
27	1100	03	03	01	06	09	13	09	05
28	0500	00	00	13	02	08	10	-	-
29	1700	00	00	01	06	13	08	15	15
30	1700	35	05	35	03	12	05	09	05
31	0500	00	00	07	10	10	15	-	-

KOUNDJA

Dates	Heures TU	SOL DD	SOL V	1500 m. DD	1500 m. V	3000 m. DD	3000 m. V	5000 m. DD	5000 m. V
1	0500	00	00	09	02	07	10	-	-
2	0500	00	00	02	03	06	13	-	-
3	0500	00	00	03	03	07	20	-	-
4	1100	04	03	04	03	08	11	10	12
5	0500	00	00	03	03	07	14	-	-
6	1100	36	03	05	04	08	09	10	05
7	0500	00	00	04	02	07	09	-	-
8	0500	00	00	01	09	07	11	10	04
9	0500	00	00	08	04	08	12	-	-
10	2300	26	02	27	03	05	07	07	02
11	0500	00	00	04	10	08	18	-	-
12	0500	00	00	06	02	08	14	-	-
13	0500	00	00	07	03	08	11	-	-
14	0500	00	00	03	02	10	12	09	18
15	0500	00	00	05	08	06	13	-	-
16	0500	00	00	06	01	06	11	10	14
17	0500	00	00	05	05	06	07	12	04
18	1100	04	02	07	05	05	05	12	02
19	0500	00	00	03	03	06	09	17	04
20	0500	00	00	06	03	09	13	-	-
21	0500	00	00	09	06	09	15	-	-
22	0500	00	00	11	03	08	10	11	10
23	0500	00	00	03	07	07	09	11	08
24	0500	00	00	12	02	08	11	11	06
25	2300	00	00	29	04	08	11	03	03
26	0500	00	00	02	04	07	12	06	05
27	0500	00	00	04	02	09	10	09	10
28	0500	00	00	24	03	06	09	10	10
29	0500	00	00	08	04	09	08	15	07
30	0500	00	00	30	01	07	08	09	08
31	0500	00	00	03	06	07	18	-	-

- RENSEIGNEMENTS COMPLEMENTAIRES pour certains AERODROMES -

DOUALA — Altitude : 5 mètres — DECEMBRE 1972

-o-o-o-

VENT AU SOL - Fréquence des Directions																		
Heures	N	NNE	NE	ENE	E	ESE	SE	SSE	S	SSW	SW	WSW	W	WNW	NW	NNW	CAL	
00h TU	0	0	0	0	0	0	0	0	0	0	0	0	0	0	0	0	31	
06h TU	0	0	0	0	0	0	0	0	0	0	0	0	0	0	0	0	31	
12h TU	0	0	0	0	1	1	0	1	1	**0**	**3**	**4**	**3**	**0**	1	0	1	17
18h TU	0	0	0	0	0	0	0	0	1	0	0	0	0	0	0	0	0	30

VISIBILITE - Fréquence											
Heures	< 50 m	< 200 m	< 500 m	< 1 km	< 2 km	< 4 km	< 10 km	< 20 km	< 50 km	≥ 50 km	
00h TU	0	0	0	0	0	0	12	**24**	31	0	
06h TU	0	0	2	4	8	17	24	30	31	0	
12h TU	0	0	0	0	1	6	17	21	31	0	
18h TU	0	0	0	0	1	5	15	22	31	0	

		NUAGES BAS (Nébul. de 5/8 à 7/8 inclus) Fréq. des Hauteurs									
Heures	Pression Niveau Station	< 50 m	< 100 m	< 200 m	< 500 m	< 600 m	< 1000 m	< 1500 m	< 2000 m	< 2500 m	
00h TU	1009.3	0	0	0	9	10	10	10	10	10	
06h TU	1009.6	0	1	1	11	12	12	12	12	12	
12h TU	1008.5	0	0	0	0	0	17	17	17	17	
18h TU	1007.7	0	0	0	1	2	2	2	2	2	

NUAGES BAS (Nébulosité = 8/8) - Fréquence des Hauteurs									
Heures	< 50 m	< 100 m	< 200 m	< 300 m	< 600 m	< 1000 m	< 1500 m	< 2000 m	< 2500 m
00h TU	0	0	0	0	0	0	0	0	0
06h TU	1	1	1	1	2	2	2	2	2
12h TU	0	0	0	0	1	1	1	1	1
18h TU	0	0	0	0	0	0	0	0	0

- RENSEIGNEMENTS COMPLEMENTAIRES pour certains AERODROMES -

Y A O U N D E Altitude : 751 mètres **DECEMBRE 1972**

-o-o-o-

VENT AU SOL - Fréquence des Directions

Heures	N	NNE	NE	ENE	E	ESE	SE	SSE	S	SSW	SW	WSW	W	WNW	NW	NNW	CAL
00h TU	0	0	0	0	0	0	0	0	0	0	4	2	11	1	0	0	13
06h TU	0	0	2	0	0	0	0	0	1	0	1	0	3	0	1	0	23
12h TU	2	0	4	2	1	0	1	1	2	0	0	2	3	0	0	0	13
18h TU	0	0	1	0	0	0	0	0	0	0	0	2	6	0	0	0	22

VISIBILITE - Fréquence

Heures	< 50 m	< 200 m	< 500 m	< 1 km	< 2 km	< 4 km	< 10 km	< 20 km	< 50 km	≥ 50 km
00h TU	0	0	0	0	1	9	18	31	31	0
06h TU	0	1	6	8	12	19	29	31	31	0
12h TU	0	0	0	0	2	7	24	30	31	0
18h TU	0	0	0	0	2	7	20	28	31	0

Heures	Pression Niveau Station	NUAGES BAS (Nébul. de 5/8 à 7/8 inclus) Fréq. des Hauteurs < 50 m	< 100 m	< 200 m	< 500 m	< 600 m	< 1000 m	< 1500 m	< 2000 m	< 2500 m
00h TU	926.5	0	0	1	14	14	14	14	14	14
06h TU	927.3	0	1	2	8	8	8	8	8	8
12h TU	926.1	0	0	0	0	1	17	17	17	17
18h TU	925.2	0	0	0	0	0	0	0	0	0

NUAGES BAS (Nébulosité = 8/8) - Fréquence des Hauteurs

Heures	< 50 m	< 100 m	< 200 m	< 300 m	< 600 m	< 1000 m	< 1500 m	< 2000 m	< 2500 m
00h TU	0	0	0	0	0	0	0	0	0
06h TU	0	1	2	3	4	4	4	4	4
12h TU	0	0	0	0	0	0	0	0	0
18h TU	0	0	0	0	0	0	0	0	0

RENSEIGNEMENTS COMPLEMENTAIRES pour certains AERODROMES

NGAOUNDERE — Altitude : 1114 mètres — DECEMBRE 1972

-o-o-o-

VENT AU SOL - Fréquence des Directions

Heures	N	NNE	NE	ENE	E	ESE	SE	SSE	S	SSW	SW	WSW	W	WNW	NW	NNW	CAL
00h TU	0	0	0	0	0	1	1	0	0	0	1	0	0	0	0	0	28
06h TU	0	0	0	0	1	0	0	0	0	0	0	0	0	0	0	0	30
12h TU	0	4	7	2	4	11	1	0	0	0	0	0	1	0	0	0	11
18h TU	5	3	1	1	0	0	0	0	0	0	0	0	0	0	1	3	17

VISIBILITE - Fréquence

Heures	< 50 m	< 200 m	< 500 m	< 1 km	< 2 km	< 4 km	< 10 km	< 20 km	< 50 km	≥ 50 km
00h TU	0	0	0	1	2	2	10	30	31	0
06h TU	0	0	2	2	3	3	11	28	31	0
12h TU	0	0	0	0	1	2	8	24	31	0
18h TU	0	0	0	0	1	1	9	28	31	0

NUAGES BAS (Nébul. de 5/8 à 7/8 inclus) Fréq. des Hauteurs

Heures	Pression Niveau Station	< 50 m	< 100 m	< 200 m	< 500 m	< 600 m	< 1000 m	< 1500 m	< 2000 m	< 2500 m
00h TU	891.4	0	0	0	0	0	0	0	0	0
06h TU	891.8	0	0	1	1	1	1	1	1	1
12h TU	890.4	0	0	0	0	0	0	0	0	0
18h TU	890.0	0	0	0	0	0	1	1	1	1

NUAGES BAS (Nébulosité = 8/8) - Fréquence des Hauteurs

Heures	< 50 m	< 100 m	< 200 m	< 300 m	< 600 m	< 1000 m	< 1500 m	< 2000 m	< 2500 m
00h TU	0	0	0	0	0	0	0	0	0
06h TU	0	0	0	0	0	0	0	0	0
12h TU	0	0	0	0	0	0	0	0	0
18h TU	0	0	0	0	0	0	0	0	0

- RENSEIGNEMENTS COMPLEMENTAIRES pour certains AERODROMES -

GAROUA Altitude : 242 mètres **DECEMBRE 1972**

-o-o-o-o-

VENT AU SOL - Fréquence des Directions

Heures	N	NNE	NE	ENE	E	ESE	SE	SSE	S	SSW	SW	WSW	W	WNW	NW	NNW	CAL
00h TU	0	1	0	0	0	0	0	0	0	0	0	0	1	0	4	2	23
06h TU	0	1	4	0	0	0	0	0	0	0	0	1	1	0	2	0	23
12h TU	1	0	3	1	3	0	2	1	1	0	0	0	2	0	1	0	16
18h TU	1	1	0	0	0	0	0	0	0	0	0	0	0	0	0	0	29

VISIBILITE - Fréquence

Heures	< 50 m	< 200 m	< 500 m	< 1 km	< 2 km	< 4 km	< 10 km	< 20 km	< 50 km	⩾ 50 km
00h TU	0	0	0	2	2	3	11	21	31	0
06h TU	0	0	0	1	1	3	11	22	31	0
12h TU	0	0	0	2	2	4	11	22	31	0
18h TU	0	0	0	2	2	3	9	22	31	0

Heures	Pression Niveau Station	NUAGES BAS (Nébul. de 5/8 à 7/8 inclus) Fréq. des Hauteurs < 50 m	< 100 m	< 200 m	< 500 m	< 600 m	< 1000 m	< 1500 m	< 2000 m	< 2500 m
00h TU	982.4	0	0	0	0	0	0	0	0	0
06h TU	982.9	0	0	0	0	0	0	0	0	0
12h TU	982.4	0	0	0	0	0	0	0	0	0
18h TU	980.8	0	0	0	0	0	0	0	0	0

NUAGES BAS (Nébulosité = 8/8) - Fréquence des Hauteurs

Heures	< 50 m	< 100 m	< 200 m	< 300 m	< 600 m	< 1000 m	< 1500 m	< 2000 m	< 2500 m
00h TU	0	0	0	0	0	0	0	0	0
06h TU	0	0	0	0	0	0	0	0	0
12h TU	0	0	0	0	0	0	0	0	0
18h TU	0	0	0	0	0	0	0	0	0

- TEMPERATURE ET VENT EN ALTITUDE -

DECEMBRE 1972

D O U A L A

DATES	Niveau 850 mb. Altitude moyenne 1517 mètres				Niveau 700 mb. Altitude moyenne 3167 mètres				Niveau 500 mb. Altitude moyenne 5889 mètres				Niveau 400 mb. Altitude moyenne 7610 mètres			
			VENT				VENT				VENT				VENT	
	T	Td	DD	V	T	Td	DD	V	T	Td	DD	V	T	Td	DD	V
1	+189	+172	27	03	+ 98	+ 55	29	02	- 34	-210	34	05	-143	-310	06	21
2	+182	+166	-	-	+ 86	+ 32	-	-	- 48	-146	-	-	-167	-322	-	-
3	+176	+158	27	04	+106	+ 76	08	16	- 50	-176	10	16	-138	-280	11	19
4	+186	+179	29	04	+102	+ 24	34	08	- 60	-170	06	15	-154	-335	12	20
5	+174	+150	-	-	+ 75	- 06	-	-	- 68	-106	16	13	-165	-232	13	13
6	+174	+152	33	07	+ 94	- 08	08	09	- 60	-112	09	04	-160	-268	12	07
7	+169	+158	30	02	+ 79	+ 04	34	03	- 58	-153	10	13	-169	-315	10	10
8	+198	+160	-	-	+100	+ 56	-	-	- 53	-104	-	-	-150	-204	-	-
9	+190	+170	36	03	+102	+ 44	09	09	- 46	-100	15	03	-154	-230	12	08
10	+172	+116	31	02	+105	+ 12	01	04	- 62	-112	09	07	-153	-286	12	05
11	+180	+158	04	02	+ 98	- 08	08	14	- 65	-126	11	16	-140	-264	09	10
12	+196	+126	08	08	+108	+ 08	08	12	- 40	-210	09	13	-148	-274	09	07
13	+205	+126	34	04	+116	+ 33	05	09	- 34	-174	13	12	-138	-282	14	08
14	+186	+174	16	03	+102	+ 52	09	13	- 38	-156	09	08	-154	-260	02	09
15	+186	+170	29	04	+106	- 06	08	11	- 34	-284	10	10	-152	-358	08	11
16	+197	+156	31	03	+106	+ 16	36	04	- 23	-204	08	09	-141	-303	13	21
17	+194	+170	31	04	+108	+ 40	05	03	+ 50	-164	08	07	-163	-276	11	04
18	+180	+164	01	02	+106	- 14	03	05	- 40	-244	10	07	-170	-324	14	05
19	+193	+171	27	03	+118	- 49	28	05	- 42	-215	02	12	-157	-291	11	19
20	+184	+158	06	08	+112	-000	08	10	- 48	-188	08	03	-136	-264	14	09
21	+206	+166	08	07	+106	- 08	09	12	- 34	-190	13	12	-130	-292	20	07
22	+179	+144	27	01	+ 80	+ 06	29	04	- 55	-126	05	11	-156	-264	08	10
23	+175	+160	01	01	+114	+ 30	07	10	- 37	-152	11	10	-128	-240	32	09
24	+192	+156	34	06	+116	+ 30	13	08	- 20	-140	08	05	-126	-264	16	02
25	+183	+160	35	01	+105	+ 36	35	06	- 43	-154	14	08	-151	-260	14	07
26	+192	+172	34	03	+112	+ 50	09	14	- 52	-104	01	02	-166	-204	30	08
27	+190	+170	36	05	+116	+ 50	08	15	- 38	- 88	05	05	-150	-198	27	11
28	+185	+174	34	01	+106	+ 58	02	07	- 56	-116	06	04	-172	-211	10	08
29	+187	+162	01	03	+127	- 18	04	10	- 46	- 68	34	02	-150	-172	17	05
30	+208	+158	03	03	+108	+ 60	08	09	- 40	-164	06	08	-156	-248	13	03
31	+175	+126	32	04	+ 82	+ 56	04	05	- 38	-131	09	13	-152	-202	12	13
MAX.	+208	+179	08	08	+118	+ 76	08	16	- 20	- 68	10	16	-126	-172	06	21
MIN.	+169	+116	30	01	+ 79	- 08	29	02	- 65	-284	01	02	-172	-324	13	03
MOY.	+187	+158	X	04	+103	+ 23	X	86	- 42	-155	X	87	-151	-266	X	10

N. B. : Altitude moyenne en mètres géopotentiels
T = Température en Degrés Centigrades
Td = Point de Rosée en Degrés Centigrades
Vent = Rose de 36 et mètres par seconde.-

- TEMPERATURE ET VENT EN ALTITUDE (Suite) DECEMBRE 1972

D O U A L A

DATES	Niveau 300 m. Altitude Moyen. 9729 mètres			Niveau 200 m. Altitude Moyen. 12472 mètres			Niveau 150 m. Altitude Moyen. 14286 mètres			Niveau 100 m. Altitude Moyen. 16660 mètres			Niveau 70 m. Altitude Moyen. 18670 mètres		
		VENT			VENT			VENT			VENT			VENT	
	T	DD	V	T	DD	V	T	DD	V	T	DD	V	T	DD	V
1	-281	14	17	-493	14	13	-644	11	17	-781	12	18	-	-	-
2	-330	-	-	-522	-	-	-664	-	-	-818	-	-	-	-	-
3	-300	11	13	-528	-	-	-631	-	-	-796	-	-	-780	-	-
4	-303	15	21	-511	06	17	-648	04	12	-788	14	14	-805	-	-
5	-330	12	14	-535	28	07	-666	-	-	-818	-	-	-758	-	-
6	-316	12	07	-542	19	02	-686	12	03	-806	13	03	-738	-	-
7	-296	11	10	-532	13	07	-660	08	09	-789	-	-	-	-	-
8	-304	-	-	-513	-	-	-650	-	-	-798	-	-	-786	-	-
9	-300	19	05	-524	13	11	-676	11	21	-802	02	21	-785	-	-
10	-295	11	09	-534	11	09	-683	08	08	-800	07	16	-756	-	-
11	-298	-	-	-532	-	-	-680	-	-	-808	-	-	-776	-	-
12	-302	34	02	-534	-	-	-666	-	-	-846	-	-	-789	-	-
13	-297	10	10	-521	14	13	-662	12	14	-811	-	-	-793	-	-
14	-293	15	17	-498	23	19	-645	25	18	-794	-	-	-757	-	-
15	-294	18	07	-502	17	18	-646	23	15	-778	28	12	-776	15	12
16	-288	13	11	-519	01	11	-645	-	-	-773	-	-	-803	-	-
17	-290	14	14	-514	25	08	-666	27	15	-794	19	12	-784	09	11
18	-280	17	08	-534	22	06	-687	24	16	-820	25	17	-750	11	05
19	-290	13	13	-508	06	18	-656	03	10	-796	17	10	-760	14	14
20	-300	23	07	-520	28	17	-672	-	-	-818	-	-	-776	-	-
21	-310	22	08	-522	18	05	-658	18	10	-814	15	12	-783	-	-
22	-296	10	10	-517	12	13	-659	-	-	-831	-	-	-	-	-
23	-284	30	09	-510	28	09	-662	19	08	-806	-	-	-718	-	-
24	-292	11	06	-520	12	13	-676	08	15	-840	06	07	-	-	-
25	-293	21	09	-514	09	14	-659	07	15	-812	-	-	-791	-	-
26	-286	22	08	-518	25	15	-660	-	-	-	-	-	-	-	-
27	-290	21	10	-570	16	15	-648	-	-	-740	-	-	-786	-	-
28	-315	14	05	-532	18	08	-674	15	13	-751	08	21	-	-	-
29	-302	14	04	-544	04	04	-637	11	13	-776	07	04	-	-	-
30	-306	13	04	-538	13	13	-652	12	24	-786	35	05	-794	13	06
31	-300	09	12	-532	10	12	-647	17	08	-	-	-	-	-	-
MAX.	-280	15	21	-498	23	19	-631	12	24	-751	02	21	-738	15	12
MIN.	-332	31	02	-493	19	02	-687	12	03	-846	13	03	-806	11	05
MOY.	-299		96	-522		11	-661		13	-800		12	-775		96

N. B. : Altitude moyenne en Mètres géopotentiels
T = Température en Degrés centigrades
Vent : Rose de 36 et mètres par seconde.-

HAUTEURS PLUVIOMETRIQUES MENSUELLES ET NOMBRE DE JOURS DE PLUIE
DECEMBRE 1972

STATIONS	Totaux (mm)	Ecart à Moy.	Nbre de J.
I - L I T T O R A L -			
BABONG	2.5	- 17.4	1
BOMONO	0.5	-	1
BONALEA	0.6	-	2
LOUM-CHANTIERS	43.5	+ 10.8	1
MBANGA	0.7	- 21.5	1
MBANG	0.0	-	0
MBOUROUKOU	0.0	- 18.3	0
MOUANKO	0.0	- 31.2	0
NDOULOU	2.3	-	1
N D O M	17.1	+ 7.8	2
NKONDJOCK	48.3	+ 28.5	1
NYANON	26.5	-	2
NYOMBE (IFAC)	5.9	- 9.5	1
PENDA-MBOKO	4.5	-	1
POUMA	77.0	-	1
SAKBAYEME	41.6	+ 11.1	2
SOLLE	4.4	-	1
SOHOK	8.5	-	1
SOUZA	1.1	-	1
YABASSI	18.5	- 10.6	3
YINGUI	84.0	+ 59.7	4
II - E S T -			
BATOURI-VILLE	58.3	-	4
KANGNOL I	41.4	-	4
KENTZOU	0.0	-	0
NDEMBA I	9.6	-	1
NDELELE	19.9	-	3
NGUELEBOCK	26.0	-	2
III - C E N T R E - S U D -			
AKON II	0.0	-	0
AMBAM	55.6	- 16.7	9
BENGBIS	0.0	-	0
BIPINDI	16.8	-	2
BOKITO	0.0	-	0
DJOUM	27.3	-	2
DZENG	3.9	-	1
CAMPO	64.8	-	4
EVOUDOULA	0.0	-	0
GOURA	14.1	-	2
LOLODORF	18.3	- 37.7	2
MAKAK	54.5	+ 17.7	4
MANKIM	30.1	+ 18.1	1
MBALMAYO-AGRI.	0.2	-	1
MBALMAYO-ETF.	0.0	-	0
METET	9.5	-	2
MENGEME	11.7	-	1
MVANGAME	61.0	-	5
NJAZENG	18.1	-	3
NKOLBISSON	17.1	- 14.9	4
NGOULEMAKONG	24.5	-	8
NGORO	52.7	-	3
OBALA	14.8	-	1
OKOLA	1.7	-	3
OVENG	20.6	-	3
YANGBEM	28.6	-	2
ZOETELE	2.6	-	1
IV - O U E S T -			
BAFANG	0.0	-	0
BAFOUSSAM	0.0	- 9.6	0
BAMENA	1.1	-	2
BANGANGTE	0.0	-	0
BANGOU	0.4	-	1
BANGWA	0.0	-	0
BANDJOUM	0.0	-	0
FOUMBAN	0.0	- 8.6	0
GALIM	0.6	-	1
KOUNDEN	0.0	- 16.4	0
MBOS	36.5	-	3
MBOUDA	0.5	- 6.6	1
PETIT-DIBOUM	15.4	-	3
TONGA	25.7	-	1

HAUTEURS PLUVIOMETRIQUES MENSUELLES ET NOMBRE DE JOURS DE PLUIE (Suite)
DECEMBRE 1972

STATIONS	Totaux (mm)	Ecart à Moy.	Nbre de J.
V - NORD			
BOGO	0.0	-	0
DANA	0.0	-	0
DOUKOULA	0.0	0.0	0
L A M	0.0	- 0.3	0
MAROUA-AGRI.	0.0	0.0	0
MAYO-DARLE	0.7	+ 0.6	1
MAYO-OULDEME	0.0	0.0	0
M B E	0.0	-	0
MOKIO	0.0	-	0
MORA	0.0	0.0	0
NGAOUNDERE-AGRI.	0.0	- 2.8	0
S I R	0.0	-	0
YAGOUA	0.0	- 0.3	0
VI - CAMEROUN OCCIDENTAL			
BAROMBI-KANG	78.7	-	2
BUEA-AGRI.	4.3	-	1
ESSOSSONG	50.9	-	2
BWANGA-RUBBER	37.8	-	2
EKONA-AIM.	63.8	-	1
EKONA-RESEARCH	9.5	-	2
ESUKE-BANANAS	9.1	-	1
ISONGO	32.8	-	8
DEBUNDSCHA	71.8	-	7
LIKOMBA-RUBBER	0.0	-	0
LYSOKA	9.2	-	3
MEANJA-KUMBA	4.3	-	1
MUSSAKA	11.4	-	4
MISSELELE	3.1	-	2
MOLIWE-NURSERY	13.4	-	2
MOKUNDANGE	1.3	-	2
MUKONJE	21.9	-	3
MONDONI-FARMS	2.0	-	1
SOUTHER-BAKUNDU	62.2	-	1
TOLE-TEA	4.3	-	1

Hauteurs des précipitations(en m/m)
Décembre 1972

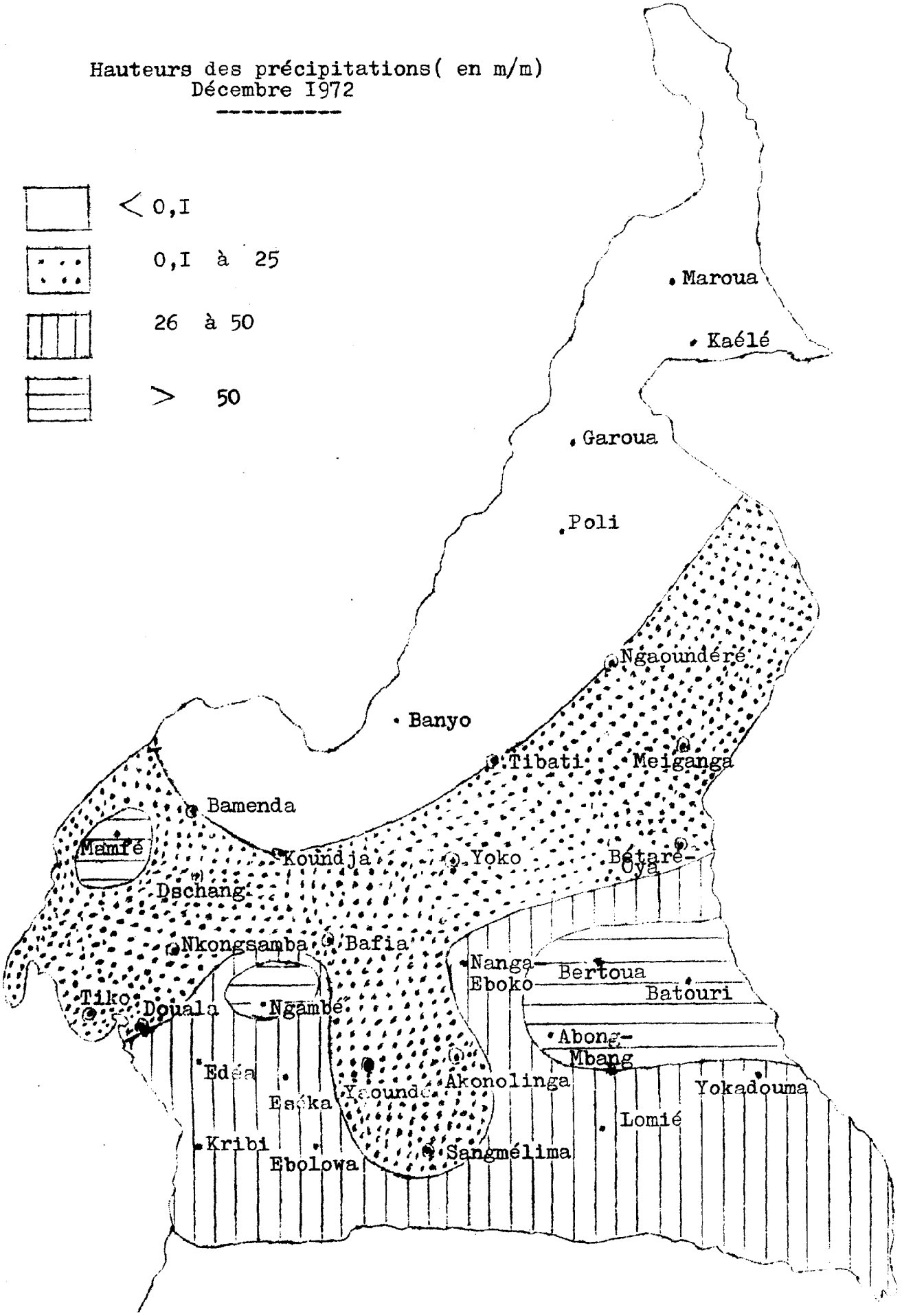

Nombre de jours de pluies
Décembre 1972

Maroua
Kaélé
Garoua
Poli
Ngaoundéré
Banyo
Tibati
Meiganga
Bamenda
Mamfé
Koundja
Yoko
Dschang
Bétaré-Oya
Bafia
Nkongsamba
Bertoua
Nanga-Eboko
Tiko
Batouri
Ngambé
Douala
Abong-Mbang
Yaoundé
Edéa
Akonolinga
Eséka
Yokadouma
Lomié
Kribi
Sangmélima
Ebolowa