EDS

REPUBLIQUE UNIE DU CAMEROUN
Paix—Travail—Patrie

MINISTERE DES TRANSPORTS

UNITED REPUBLIC OF CAMEROON
Peace—Work—Fatherland

MINISTRY OF TRANSPORT

QC
991
.C17
R4
1975
(incomplete)

METEOROLOGIE NATIONALE

NATIONAL METEOROLOGY

RESUME CLIMATOLOGIQUE MENSUEL

MONTHLY CLIMATIC SUMMARY

LIBRARY
N.O.A.A.
U.S. Dept. of Commerce

MOIS DE _____

National Oceanic and Atmospheric Administration

Environmental Data Rescue Program

ERRATA NOTICE

One or more conditions of the original document may affect the quality of the image, such as:

Discolored pages
Faded or light ink
Binding intrudes into the text

This document has been imaged through the NOAA Environmental Data Rescue Program. To view the original document, please contact the NOAA Central Library in Silver Spring, MD at (301) 713-2607 x124 or www.reference@nodc.noaa.gov.

Lason, Inc.
Imaging Subcontractor
Beltsville, MD
December 20, 2000

RESUME MENSUEL DU TEMPS AU CAMEROUN
Mois de JANVIER 1975

SITUATION GENERALE :

Des hautes pressions se sont maintenues en permanence du SAHARA à la LIBYE et au TCHAD, le Front Intertropical (F.I.T.) oscillant autour du 5° Nord - Un renforcement de ces hautes pressions sur le TCHAD du 13 au 15 a entraîné un recul du F.I.T. que l'on retrouve vers le 3° Nord sur l'Est du Pays et la formation de nombreuses brumes sèches.

En altitude, dans les couches moyennes et supérieures, le passage d'un Thalweg circulant de l'AFRIQUE OCCIDENTALE au Nord de l'AFRIQUE CENTRALE a donné lieu à la formation de nombreux orages sur le Sud-Ouest du Pays les 29 et 30.

TYPE DE TEMPS :

La grande saison sèche est établie sur l'ensemble de la République.

1°/- Au Nord du FIT - Beau temps peu nuageux par nuages élevés - la brume sèche est peu dense en générale, sauf aux abords du FIT où les visibilités sont souvent inférieures à 2000 mètres. Elle se généralisera et deviendra dense du 4 au 6, du 12 au 14 et le 28 sur toute la zone.

2°/- Au Sud du FIT - Les brumes et brouillards matinaux sont très nombreux. Ils sont suivis d'une faible instabilité d'évolution diurne qui disparait rapidement en fin de journée.

La brume sèche est présente en bordure de F.I.T. Elle descendra jusqu'au 3° Nord au cours de la deuxième décade.

Les orages côtiers de fin de nuit sont inexistans sauf les 22 et 23.

Une ligne de grains a traversé le Sud du Pays dans la journée du 27.

Les 29 et 30, de nombreux orages avec pluie ont été observés sur les régions du Sud-Ouest, au passage du Thalweg.

RESUME CLIMATOLOGIQUE :

Une saison sèche caractérisée sur l'ensemble de la République avec des rares foyers orageux dans le Sud du Pays. Dans certaines localités, la température moyenne reste cependant assez basse ou voisine de la normale sauf à BAMENDA + 1,6°.

Présence de nombreux brouillards matinaux dans l'ensemble du Pays à l'exceptioh de la zone au Nord de la 6è parallèle./-

-o-o-o-o-o-o-o-o-

1°)- SIGNIFICATION DES SIGNES CONVENTIONNELS (voir Page 8)

Brouillard visibilité	< 1 Km.	
Brume humide visibilité	> 1 Km.	< 5 Km.
Brume sèche visibilité	< 5 Km.	
Eclair		
Orage		
Tonnerre entendu		
Rosée		
Vent	≥ 16m/s	

2°)- VENT EN ALTITUDE - (Pages 10 et 13)

L'Heure indiquée est celle du DEBUT du Sondage

3°)- VALEUR PLUVIOMETRIQUE (Pages 6, 19, et 20)

L'Ecart à la Moyenne n'est indiqué que pour les Stations dont le nombre d'Années d'Observations est supérieur ou égale à CINQ (5).

4°)- RENSEIGNEMENTS COMPLEMENTAIRES POUR CERTAINS AERODROMES. (Pages 14 à 17)

Les Fréquences sont exprimées en nombre de JOURS.

-o-o-o-o-o-o-o-o-

HAUTEURS DES PRECIPITATIONS - Mois de JANVIER 1975

DATES	DOUALA	NKONGSAMBA	KOUNDJA	MAMFE	TIKO	KRIBI	EDEA	NGAMBE	YAOUNDE	AKONOLINGA	SANGMELIMA	LOMIE	ABONG-MBANG	BATOURI	BERTOUA	BAFIA	YOKO	NGAOUNDERE	GAROUA	MAROUA-SALAK
1																				
2																				
3																				
4																				
5																				
6																				
7																				
8																				
9																				
10																				
11												5.6								
12																				
13																				
14																				
15																				
16																				
17																				
18						0.1														
19						4.8														
20																				
21						0.9					1.0	7.0								
22																				
23																				
24																				
25																				
26						12.2			0.4											
27	9.9					12.3	22.8		48.0	15.7	19.3	16.6	16.5	0.6	8.1					
28						0.8														
29	4.9				0.9	1.7		0.0	7.4		1.5									
30		0.7						0.2	42.6											
31					0.9		0.8													

- 3 bis - HAUTEURS DES PRECIPITATIONS (suite) Mois de JANVIER 1975 -

DATES	BAMENDA	DSCHANG	ESEKA	EBOLOWA	NANGA-EBOKO	YOKADOUMA	BETARE-OYA	MEIGANGA	BANYO	TIBATI	POLI	KAELE	YABASSI	AMBAM
1														
2														
3														
4														
5														
6														
7														
8														
9														
10														
11														4.5
12														
13														
14														
15														
16														
17														
18														
19														
20														
21				52.8	0.1	1.8								39.2
22				16.3										
23														
24														
25														
26						1.5								
27		19.0	6.5	18.4		21.9							4.5	13.0
28														
29			0.6			0.6							24.1	37.0
30		0.4		8.1										2.5
31														

TEMPERATURES MINIMALES

Mois de JANVIER 1975

DATES	DOUALA	NKONGSAMBA	KOUNDJA	MAMBE	TIKO	KRIBI	EDEA	NGAMBE	YAOUNDE	AKONOLINGA	SANGMELIMA	LOMIE	ABONG-MBANG	BATOURI	BERTOUA	BAFIA	YOKO	NGAOUNDERE	GAROUA	MAROUA SALAK
1	21.7	16.7	13.0	17.9	20.0	22.4	21.8	19.2	18.6	19.0	15.9	15.4	14.4	14.0	13.4	17.4	17.4	7.8	15.1	13.9
2	21.6	17.8	12.4	17.4	20.0	23.1	21.8	19.8	18.8	20.0	17.0	16.6	16.8	16.2	15.5	19.8	17.8	10.6	16.0	16.7
3	21.8	16.9	13.4	18.4	20.8	23.4	22.6	20.6	19.4	20.0	17.7	16.8	16.3	15.6	14.2	18.6	18.4	8.2	14.8	16.0
4	22.2	17.7	12.7	19.0	21.6	24.5	23.0	21.3	19.5	20.0	19.2	18.0	16.6	15.0	13.9	18.9	17.9	10.4	16.2	15.6
5	20.5	17.1	13.5	16.2	20.0	23.0	22.5	19.8	19.5	20.0	19.6	17.8	17.0	15.0	12.5	19.6	18.0	11.4	16.0	15.2
6	21.8	18.7	15.0	18.2	20.9	22.5	23.0	19.6	17.7	18.0	17.4	18.0	15.2	15.6	14.4	19.8	19.3	8.3	15.0	16.2
7	21.8	17.8	13.8	18.4	20.3	24.0	21.8	20.6	19.6	20.0	19.8	19.0	19.0	16.8	14.8	20.0	19.4	8.2	13.8	17.0
8	22.0	16.0	12.0	16.8	19.5	23.3	23.0	19.8	19.0	20.0	19.0	17.8	16.2	15.0	14.5	17.7	19.3	8.0	16.0	15.0
9	22.9	16.5	13.2	16.8	20.3	23.0	23.0	20.6	19.6	20.0	19.2	18.4	15.9	15.2	14.6	18.2	18.4	9.0	15.8	14.0
10	22.8	19.0	13.4	18.6	21.4	23.0	22.8	20.4	20.0	20.5	19.7	16.2	17.4	16.8	15.7	19.0	18.3	9.0	15.8	15.8
11	22.2	17.7	12.6	19.2	21.2	23.2	22.8	21.2	19.2	20.2	19.6	17.6	16.9	15.5	14.5	19.6	17.8	10.2	16.2	15.4
12	22.2	15.9	12.4	15.8	21.2	23.7	23.0	19.4	15.8	17.0	18.0	16.8	13.4	14.5	14.5	17.0	17.7	11.0	14.0	16.3
13	22.4	17.0	11.8	15.0	20.8	23.0	23.2	20.2	16.0	16.0	17.8	14.2	12.8	12.1	11.1	15.7	16.3	8.2	15.0	15.8
14	22.0	16.0	12.8	17.6	20.5	23.3	22.6	20.0	15.6	17.2	16.5	15.2	13.0	13.0	11.1	15.8	16.0	10.3	14.9	14.0
15	22.2	16.2	12.4	18.0	20.4	23.3	23.6	20.4	18.0	18.0	18.0	14.7	14.0	12.8	11.3	17.8	16.4	7.2	14.3	14.9
16	22.2	17.0	12.9	17.4	19.7	23.6	23.3	19.8	18.0	18.0	17.6	13.9	12.6	13.0	11.2	15.4	17.7	7.6	13.9	14.0
17	21.8	18.2	13.0	18.8	20.3	22.5	21.5	21.0	18.4	20.0	20.0	16.2	14.9	12.4	12.9	17.8	17.6	7.0	14.8	11.0
18	21.8	16.8	14.6	19.4	20.0	23.3	21.3	19.2	17.8	18.8	18.2	16.6	16.8	16.5	16.2	18.2	17.7	6.4	14.6	12.4
19	22.8	16.5	15.6	19.2	20.9	23.0	23.0	20.0	18.8	19.4	18.8	16.7	16.6	17.2	15.6	18.6	17.7	9.2	18.0	14.7
20	22.6	17.2	14.8	20.0	21.3	23.4	23.5	20.0	18.3	18.5	17.7	18.0	17.4	19.0	18.2	19.6	18.8	10.0	17.0	14.4
21	23.5	19.0	16.8	21.2	21.9	24.6	23.9	21.8	20.0	20.0	19.4	18.2	18.0	19.0	17.7	21.0	18.0	12.4	16.0	14.8
22	23.4	18.4	15.4	20.2	23.4	23.8	24.4	22.0	19.9	21.8	17.8	17.8	20.4	17.6	17.3	21.4	18.8	10.5	16.5	18.0
23	23.6	17.4	13.2	18.6	21.4	23.8	24.3	20.2	20.0	20.2	19.8	19.2	16.6	16.6	14.1	18.8	17.3	8.1	14.2	12.8
24	23.2	17.7	13.4	20.8	22.7	22.7	23.0	21.2	19.4	20.0	19.5	17.0	16.0	15.0	13.4	21.4	13.8	9.8	14.9	14.8
25	23.0	18.3	16.6	20.0	21.9	23.3	22.0	21.8	19.6	20.5	19.1	16.0	17.6	16.4	16.4	19.8	17.8	9.0	17.0	14.0
26	23.4	19.6	16.2	21.4	22.6	23.8	23.3	22.2	20.0	21.5	20.3	18.0	18.2	20.0	19.0	21.8	18.6	11.0	18.0	15.5
27	24.5	20.5	16.4	21.4	23.7	22.7	22.0	21.6	17.6	21.4	18.0	17.2	19.0	18.6	18.9	21.0	20.3	12.8	18.5	15.2
28	21.6	18.8	14.9	21.4	23.4	20.5	20.5	18.0	16.7	17.2	16.2	16.9	16.2	15.6	17.4	17.6	17.0	11.5	17.5	17.0
29	23.2	18.0	15.8	19.8	23.2	23.3	22.8	20.0	19.0	18.0	18.0	16.8	17.9	18.0	18.5	18.6	18.8	13.2	18.4	16.0
30	23.0	20.5	16.0	21.2	23.0	24.0	23.6	22.0	19.2	21.1	18.9	18.0	18.7	19.5	18.4	22.3	18.0	13.6	18.0	14.9
31	24.2	18.6	18.0	20.4	23.5	23.3	24.2	22.0	19.7	20.6	19.2	17.6	19.2	17.4	17.3	22.0	17.8	15.5	18.0	16.0

TEMPERATURES MAXIMALES -

Mois de JANVIER 1975

DATES	DOUALA	NKONGSAMBA	KOUNDJA	MAMFE	TIKO	KRIBI	EDEA	NGAMBE	YAOUNDE	AKONOLINGA	SANGMELIMA	LOMIE	ABONG-MBANG	BATOURI	BERTOUA	BAFIA	YOKO	NGAOUNDERE	GAROUA	MAROUA-SALAK
1	32.1	28.0	29.0	30.6	30.7	30.7	31.4	28.0	27.4	27.5	26.0	28.0	27.8	31.6	30.5	30.6	29.3	29.0	32.2	30.4
2	32.0	28.6	28.8	31.4	31.4	30.8	31.4	28.5	28.8	29.2	29.0	28.4	28.0	29.5	29.7	31.6	29.0	28.0	32.5	29.8
3	32.0	29.0	29.2	31.0	32.5	32.1	32.2	30.5	28.4	27.0	29.6	30.0	30.4	33.0	33.2	32.0	29.9	29.5	32.8	29.5
4	32.5	28.0	30.1	30.2	32.4	31.6	32.3	29.6	29.6	29.3	29.0	27.2	30.0	32.6	32.3	32.5	30.9	27.8	32.3	28.8
5	32.8	28.9	30.2	32.2	32.2	30.8	32.0	30.0	29.8	30.0	30.0	29.0	30.0	32.4	32.1	32.8	30.9	30.4	34.0	29.8
6	32.2	28.4	29.0	32.2	32.2	31.2	32.2	30.0	30.3	31.0	30.6	28.4	30.4	31.5	32.8	32.4	29.4	29.0	30.5	30.7
7	32.2	28.5	29.0	31.4	33.0	31.4	32.3	29.4	29.2	29.0	29.2	28.4	30.4	30.8	31.0	31.5	29.8	29.4	33.2	32.0
8	32.1	27.4	30.2	32.2	32.2	31.5	32.3	29.8	30.1	29.0	29.8	29.5	30.0	32.6	31.6	32.2	31.0	28.4	33.9	30.3
9	32.2	28.1	29.1	31.8	32.1	31.2	32.2	29.5	30.2	29.0	29.1	27.8	29.4	30.4	29.5	31.6	30.3	29.0	33.8	30.0
10	31.8	28.0	28.0	30.4	30.7	31.5	31.2	29.0	28.2	29.2	29.0	27.8	25.2	31.2	30.0	30.6	30.1	29.0	32.7	29.2
11	32.2	27.6	28.1	31.0	31.3	28.0	31.2	28.8	28.2	29.0	28.8	28.1	28.0	30.6	29.9	30.5	29.0	26.2	30.2	28.2
12	32.8	29.0	28.6	29.2	32.6	31.5	32.1	29.4	28.8	29.2	29.8	28.2	29.0	32.4	31.4	31.3	29.4	28.4	29.8	26.7
13	32.4	29.0	27.4	30.0	32.5	31.3	32.3	29.4	28.8	29.2	28.4	29.0	29.4	33.0	32.0	31.4	28.5	28.0	30.2	27.0
14	32.6	28.5	29.7	30.4	32.0	31.5	32.2	29.0	28.8	29.6	29.4	29.5	30.0	33.2	31.8	31.2	28.1	28.0	31.2	28.2
15	32.2	29.4	29.0	30.4	32.3	31.5	32.2	29.8	29.4	30.6	29.4	29.4	29.8	34.0	31.6	32.5	29.0	26.6	31.8	29.2
16	33.0	29.6	30.0	30.6	32.8	31.3	32.3	29.6	29.7	30.0	30.2	29.0	30.0	30.8	32.3	32.2	30.1	27.8	31.8	28.7
17	31.9	27.9	28.4	31.0	33.0	31.6	31.5	28.0	28.0	28.0	28.4	28.0	28.8	31.2	30.3	31.9	30.0	30.2	31.0	29.2
18	31.2	28.1	28.6	33.0	32.4	30.5	31.6	29.2	28.4	29.4	29.0	28.3	29.2	32.0	31.1	31.4	29.0	30.8	32.1	33.0
19	32.8	28.0	29.4	31.6	32.8	31.0	32.0	29.0	29.0	28.2	29.8	30.2	25.7	32.0	30.3	32.0	28.8	30.4	33.2	29.2
20	32.8	28.0	29.2	32.2	32.0	31.0	33.0	29.4	30.6	30.0	28.8	29.0	29.2	31.8	31.2	32.2	30.5	31.0	33.0	30.0
21	31.8	27.6	27.2	32.4	31.3	30.2	31.2	29.0	28.1	28.2	28.2	28.5	26.2	31.8	30.2	31.0	29.4	29.6	31.0	30.9
22	30.3	26.6	28.3	30.2	31.5	30.1	31.4	28.0	30.2	31.0	29.6	29.8	30.8	33.0	32.1	30.4	27.7	27.0	32.0	36.8
23	32.0	27.4	29.4	29.2	31.0	30.0	32.3	28.8	28.5	27.8	29.7	28.9	28.8	31.8	30.5	31.6	29.7	29.2	33.0	27.2
24	32.1	27.6	30.9	32.8	32.3	31.2	32.6	29.6	30.8	30.2	29.0	26.7	29.2	31.8	31.3	32.4	31.2	30.4	41.8	29.3
25	32.2	29.0	30.6	33.6	31.9	31.2	32.3	29.0	29.8	28.6	27.2	27.9	26.3	32.0	31.4	32.4	28.6	32.2	33.5	31.8
26	32.2	28.9	29.9	33.2	31.8	31.0	33.0	30.4	29.8	31.8	30.0	25.8	28.8	32.0	31.9	33.0	30.4	30.8	34.3	31.8
27	32.4	29.3	29.8	32.6	32.5	31.8	33.0	28.5	27.8	26.2	27.7	23.2	21.4	24.0	23.8	30.2	27.7	30.6	33.8	31.8
28	31.4	28.7	29.0	31.8	32.5	31.2	31.0	30.2	28.7	29.0	29.6	28.0	29.0	31.0	30.0	33.6	30.1	30.6	31.3	28.2
29	32.2	29.4	29.4	33.0	31.5	31.0	31.7	31.0	29.0	30.6	30.6	29.2	30.2	32.0	31.6	32.0	30.2	27.2	29.2	26.8
30	31.2	28.0	28.6	30.2	32.4	31.0	32.1	28.0	28.8	29.2	27.8	24.2	28.2	30.0	30.4	31.0	29.3	25.6	30.4	27.9
31	32.0	27.0	27.8	30.0	32.4	30.5	32.0	29.2	29.0	30.0	29.4	29.5	30.0	30.0	32.4	31.5	33.0	27.0	31.2	29.0

Mois de JANVIER 1975

STATIONS	TEMPERATURE DE L'AIR SOUS ABRI (en °C)										PRECIPITATIONS			
	MOY. MAX.	MOY. MIN.	(Tx+Tn)/2	ECART à MOY	MAX. ABS.	MIN. ABS.	MOY. 00hTU	MOY. 06hTU	MOY. 12hTU	MOY. 18hTU	TOTAL (mm)	ECART à MOY.	Nbre de J	MAX. 24 h.
DOUALA.....	32.1	22.5	27.3	+ 0.1	33.0	20.5	23.8	22.8	30.9	27.4	14.8	-39.2	2	9.9
E D E A.....	32.1	22.8	27.4	+ 0.1	33.0	20.5	-	23.3	31.0	27.2	23.6	-17.1	2	22.8
NGAMBE.....	29.3	20.5	24.9	+ 0.1	31.0	18.0	-	20.8	27.9	25.1	1.2	-18.9	2	1.0
NKONGSAMBA....	28.3	17.7	23.0	+ 0.1	29.6	15.9	19.6	17.9	27.2	22.7	0.7	-13.2	1	0.7
DSCHANG	27.6	14.2	20.9	+ 0.6	29.4	12.1	-	14.4	26.6	20.3	19.4	+ 1.8	2	19.0
KRIBI.....	31.1	23.2	27.2	+ 0.5	32.1	20.5	25.1	23.9	30.7	27.7	32.8	-67.9	7	12.3
ABONG-MBANG...	28.7	16.6	22.6	- 0.2	30.8	12.6	18.4	17.1	27.0	23.5	16.5	-10.6	1	16.5
AKONOLINGA....	28.3	19.5	23.9	- 0.4	31.8	16.0	-	19.9	27.1	25.6	15.7	- 6.3	1	15.7
EBOLOWA.....	29.1	20.5	24.8	+ 0.4	30.2	18.4	-	20.7	28.1	25.1	95.6	+54.4	4	52.8
ESEKA.....	30.8	22.1	26.4	+ 0.4	33.0	18.2	-	22.3	28.3	26.3	7.1	-23.9	2	6.5
LOMIE.....	28.2	17.0	22.6	- 0.5	30.2	13.9	-	17.8	26.5	23.5	29.2	-	3	16.6
SANGMELIMA....	29.1	18.5	23.8	+ 0.2	30.6	16.2	-	19.2	27.0	25.0	21.8	-21.0	3	19.3
YAOUNDE.....	29.1	18.6	23.9	- 0.1	30.8	15.6	20.3	19.3	27.5	24.2	98.4	+72.1	4	48.0
YOKADOUMA.....	30.6	16.5	23.6	- 0.2	32.8	11.5	-	17.1	29.2	24.1	25.8	- 1.0	4	21.9
BAFIA.....	31.8	19.1	25.4	0.0	33.6	15.4	-	19.6	29.4	26.9	0.0	-11.2	0	0.0
BATOURI.....	31.6	16.0	23.8	+ 0.4	34.0	12.1	19.0	16.4	29.8	25.0	0.6	-26.5	1	0.6
BERTOUA.....	31.0	15.1	23.0	- 0.1	33.2	11.1	-	15.7	29.2	25.0	8.1	-13.9	1	8.1
BETARE-OYA....	32.2	15.9	24.0	+ 0.5	33.5	13.5	20.5	16.4	30.2	26.2	0.0	- 9.7	0	0.0
NANGA-EBOKO...	29.7	16.9	23.3	- 1.1	32.6	12.4	-	18.2	28.1	25.5	0.1	-21.5	.1	0.1
Y O K O.....	29.6	18.0	23.8	0.0	31.2	16.0	20.3	18.6	28.2	24.2	0.0	-12.0	0	0.0
BANYO.....	30.9	13.9	22.4	- 0.6	32.8	11.0	-	14.4	29.6	25.0	0.0	- 4.9	0	0.0
KOUNDJA.....	29.1	14.1	21.6	- 0.6	30.9	11.8	17.5	14.8	27.5	21.4	0.0	- 3.5	0	0.0
MEIGANGA.....	30.2	13.9	22.0	- 0.3	31.7	11.0	18.3	15.0	29.3	24.2	0.0	- 3.8	0	0.0
NGAOUNDERE....	29.0	9.9	19.4	- 2.1	22.2	6.4	13.2	11.0	27.2	21.5	0.0	- 3.3	0	0.0
TIBATI.....	31.0	15.0	23.0	- 0.1	33.6	12.6	-	15.3	29.2	25.4	0.0	- 3.4	0	0.0
GAROUA.....	32.1	15.9	24.0	- 2.3	34.3	13.8	20.7	16.5	29.3	26.1	0.0	0.0	0	0.0
KAELE.....	29.6	16.8	23.2	- 2.3	32.5	14.0	-	16.9	27.6	25.3	0.0	0.0	0	0.0
MAROUA-SALAK.	29.4	15.1	22.2	- 2.4	33.0	11.0	18.1	15.9	27.3	23.9	0.0	0.0	0	0.0
P O L I.....	31.3	11.7	21.5	- 1.6	34.4	9.4	-	12.5	29.6	22.5	0.0	0.0	0	0.0
BAMENDA.....	26.2	14.2	20.2	+ 1.6	28.5	12.4	-	15.8	24.9	17.7	0.0	-23.4	0	0.0
MAMFE.....	31.4	18.9	25.1	- 0.6	33.6	15.0	21.4	19.1	29.7	26.8	0.0	0.0	0	0.0
T I K O.....	32.1	21.4	26.7	0.0	33.0	19.5	-	21.6	31.1	27.0	1.8	- 7.6	2	0.9
AMBAM.....	28.9	20.8	24.9	-	30.1	18.0	-	21.0	27.1	24.8	96.2	-56.9	5	39.2
YABASSI.....	32.6	21.2	26.9	-	34.0	20.0	-	22.6	31.0	27.7	28.6	-16.1	2	24.1

Mois de JANVIER 1975

STATIONS	TENSION DE VAPEUR D'EAU (en mb et 1/10è) MOY. MAX.	MOY. MIN.	MAX. ABS.	MIN. ABS.	MOY. 00hTU	MOY. 06hTU	MOY. 12hTU	MOY. 18hTU	HUMIDITE RELAT. (en %) MOY. MAX.	MOY. MIN.	MAX. ABS.	MIN. ABS.	EVAPORATION (m/m)	NEB. TOTALE (en Octas) MOY. 00hTU	MOY. 06hTU	MOY. 12hTU	MOY. 18hTU
DOUALA.....	30.3	25.0	31.8	20.1	28.1	27.0	27.2	29.0	98	56	98	41	67.2	4	6	6	5
E D E A.....	30.6	27.5	33.0	23.1	-	27.8	27.8	29.9	97	49	98	35	73.4	-	4	3	2
NGAMBE.....	25.9	22.1	27.6	17.0	-	23.3	23.8	25.2	95	58	98	44	53.7	-	6	5	4
NKONGSAMBA....	23.0	17.5	26.2	10.5	21.1	19.2	21.3	22.8	95	53	99	28	51.7	4	4	3	4
DSCHANG.....	20.4	12.1	22.4	7.3	-	14.4	13.8	19.7	90	34	100	17	81.0	-	4	4	6
KRIBI.....	33.4	27.4	37.0	22.6	28.9	27.8	32.9	30.7	94	71	96	66	63.9	4	5	4	4
ABONG-MBANG...	23.6	17.4	26.1	10.7	20.6	19.5	20.1	22.9	99	50	100	25	72.3	4	6	4	2
AKONOLINGA....	24.1	20.1	26.8	11.5	-	22.2	21.9	22.8	96	53	100	31	99.4	-	8	4	2
EBOLOWA.....	26.4	22.8	28.6	19.5	-	23.4	25.5	24.6	96	63	99	52	71.9	-	7	5	5
ESEKA.....	28.8	24.9	33.4	20.4	-	26.2	26.3	28.2	97	55	98	46	72.2	-	5	6	4
LOMIE.....	25.6	19.6	27.6	15.2	-	20.3	23.5	25.3	100	63	100	39	37.3	-	5	6	4
SANGMELIMA....	24.4	20.7	26.2	15.5	-	22.1	22.5	23.5	99	54	100	38	64.9	-	7	6	4
YAOUNDE.....	23.5	20.3	26.3	15.9	22.7	21.7	22.3	22.2	98	54	100	38	78.5	3	6	5	5
YOKADOUMA.....	26.3	18.0	30.4	10.8	-	19.4	22.1	25.8	99	47	100	20	71.6	-	6	4	3
BAFIA.....	24.9	19.1	27.5	13.6	-	22.3	21.8	22.0	98	42	100	29	83.0	-	7	3	5
BATOURI.....	21.8	15.2	27.1	6.2	19.5	18.0	16.5	20.7	97	37	100	13	114.3	3	6	4	5
BERTOUA.....	20.1	13.6	26.2	6.3	-	17.0	16.1	19.2	96	34	99	13	99.4	-	6	4	4
BETARE-OYA....	15.7	9.9	23.4	6.0	13.9	12.5	11.4	14.1	73	25	95	14	213.3	2	3	2	2
NANGA-EBOKO...	22.4	15.1	26.9	7.5	-	20.5	16.4	18.3	97	38	100	19	91.5	-	7	4	5
Y O K O.....	16.2	7.5	23.9	4.4	12.8	9.4	10.6	13.7	65	26	100	18	232.7	2	5	3	4
BANYO.....	11.7	8.4	15.8	6.3	-	10.2	9.5	10.8	63	20	72	9	165.6	-	4	3	4
KOUNDJA.....	16.6	9.7	21.2	5.8	15.3	13.5	10.9	14.1	86	27	98	15	169.0	0	2	2	3
MEIGANGA.....	10.3	6.8	15.1	4.9	8.0	8.0	8.6	8.5	53	20	68	15	248.4	1	3	3	3
NGAOUNDERE....	10.4	7.1	14.2	3.5	8.9	8.4	8.5	8.7	70	21	90	11	160.2	3	5	4	5
TIBATI.....	11.7	7.1	17.4	5.2	-	8.9	8.3	10.4	53	18	85	13	306.6	-	5	4	5
GAROUA.....	10.4	6.9	12.0	4.6	8.2	8.7	8.1	9.7	50	17	57	11	259.5	1	3	2	3
KAELE.....	8.3	6.2	14.0	3.4	-	6.8	8.4	7.2	38	16	52	5	594.0	-	2	2	2
MAROUA-SALAK..	8.0	5.5	9.7	3.1	7.1	6.4	6.9	7.0	40	16	50	10	211.8	2	3	2	3
P O L I.....	13.7	10.0	17.4	8.6	-	10.0	12.1	12.5	69	28	84	24	264.8	-	4	4	5
BAMENDA.....	13.1	8.5	18.3	5.8	-	9.5	10.0	12.2	76	28	100	15	234.1	-	4	3	5
MAMFE.....	25.5	19.7	28.6	15.0	23.1	21.1	22.5	25.0	97	47	100	33	98.4	1	3	2	2
T I K O.....	28.4	24.1	32.9	17.4	-	25.0	27.4	28.1	98	56	100	35	97.0	-	4	4	4
AMBAM.....	-	-	-	-	-	-	-	-	-	-	-	-	70.5	-	8	7	6
YABASSI.....	-	-	-	-	-	-	-	-	98	55	100	48	90.2	-	6	4	6

Mois de JANVIER 1975

STATIONS	VENT DE SURFACE — VITESSE MOYENNE m/s à 00hTU	à 06hTU	à 12hTU	à 18hTU	MAXIMUM DD	m/s	Dates	PHENOMENES DIVERS (Nombre de Jours) ≡	=	∞	↙	↖	↑	⋔	⌂
DOUALA.....	0.1	0.0	1.1	0.5	SW	8	27	2	0	30	0	7	0	0	0
E D E A.....	-	0.0	0.5	0.3	-	-	-	2	0	10	0	1	0	0	0
NGAMBE.....	-	0.0	2.5	0.2	-	-	-	10	0	28	0	4	0	0	4
NKONGSAMBA.....	0.3	0.3	4.1	2.3	SSW/SW	8	5 jours	3	0	28	3	3	0	0	0
KRIBI.....	1.2	2.4	2.8	2.3	NE	14	27	0	0	7	4	8	0	0	5
ABONG-MBANG....	0.1	0.3	3.3	0.3	-	-	-	16	1	2	1	3	0	0	3
AKONOLINGA.....	-	1.5	3.2	1.8	-	-	-	10	0	0	0	1	0	0	0
EBOLOWA.....	-	0.0	2.3	0.0	-	-	-	15	0	0	1	3	0	0	0
ESEKA.....	-	0.0	2.5	0.7	-	-	-	2	0	17	0	3	0	0	8
LIMBE.....	-	0.1	1.8	0.0	N	16	27	20	14	0	0	7	0	0	3
SANGMELIMA....	-	0.1	2.0	0.2	-	-	-	14	0	0	0	5	0	0	0
YAOUNDE.....	2.4	1.3	3.3	2.0	E	20	27	9	0	19	2	3	0	0	2
YOKADOUMA	-	0.1	2.1	0.7	-	-	-	6	0	22	0	8	0	0	0
BAFIA.....	-	0.0	1.6	0.5	-	-	-	18	1	0	0	0	0	0	0
BATOURI.....	0.4	0.4	1.9	1.5	SE	7	27	9	0	1	0	4	0	0	0
BERTOUA.....	-	0.3	3.9	0.2	-	-	-	2	1	4	0	3	0	0	0
BETARE-OYA....	1.0	0.4	3.2	2.8	-	-	-	0	0	2	0	2	0	0	0
NANGA-EBOKO...	-	1.6	3.6	1.7	-	-	-	15	1	15	0	1	0	0	0
Y O K O.....	3.3	4.1	4.0	2.8	N	9	4 jours	3	0	31	0	1	0	0	0
BANYO.....	-	0.0	3.1	0.4	-	-	-	0	0	19	0	0	0	0	0
KOUNDJA.....	0.7	0.0	2.6	0.1	NE	7	4 jours	0	0	18	0	1	0	0	0
MEIGANGA.....	0.9	0.2	2.5	2.4	-	-	-	2	3	5	0	0	0	0	0
NGAOUNDERE....	0.1	0.2	3.0	1.2	NE	8	12	0	0	8	0	0	0	0	0
TIBATI.....	-	0.2	2.3	1.5	-	-	-	0	0	7	0	0	0	0	0
GAROUA.....	0.4	0.2	1.6	0.1	SE	7	4	0	0	22	0	0	0	0	0
KAELE.....	-	6.2	6.4	4.7	-	-	-	0	0	26	0	0	0	0	0
MAROUA-SALAK..	2.6	2.4	3.3	1.9	N	10	13	0	0	17	0	0	0	0	0
P O L I.....	-	1.2	2.6	0.7	-	-	-	0	0	12	0	0	0	0	0
DSCHANG.....	-	0.5	2.6	0.4	-	-	-	2	0	0	0	3	0	0	19
MAMFE.....	0.0	0.2	2.4	0.2	-	-	-	16	0	31	0	0	0	0	0
BAMENDA.....	-	1.5	3.2	1.9	-	-	-	0	0	19	0	4	0	0	0
AMBAM.....	-	1.5	3.6	1.1	-	-	-	6	1	4	0	7	0	0	22
T I K O.....	-	0.0	2.5	1.4	-	—	-	1	0	26	0	9	0	0	0
YABASSI.....	-	0.2	2.5	0.7	-	-	-	1	0	0	0	3	0	0	26

- 9 - DUREE DE L'INSOLATION (en Heures et 1/10è) JANVIER 1975

DATES	DOUALA	YAOUNDE	YOKO	BATOURI	KOUNDJA	NGAOUNDERE	GAROUA	MAROUA-SALAK	BAMENDA	MAMFE	TIKO	YABASSI	NKONGSAMBA	AMBAM	DSCHANG
1	7.8	5.5	8.7	7.7	9.7	10.4	9.6	10.2	11.3	7.8	8.6	7.8	9.2	3.3	10.3
2	7.6	7.9	10.1	6.5	10.4	10.1	10.5	10.5	11.2	7.4	8.8	7.7	7.4	6.0	10.6
3	8.0	6.0	10.7	9.9	10.0	10.5	10.3	10.0	11.0	8.7	9.1	8.6	10.0	5.5	10.6
4	8.2	7.2	10.8	10.3	10.2	10.5	10.5	9.6	11.2	9.5	8.0	7.5	9.8	6.7	10.5
5	9.0	8.3	10.4	9.7	10.3	10.3	10.2	10.0	10.8	8.8	9.8	8.9	9.4	7.8	10.7
6	8.7	7.3	10.5	7.7	10.2	10.1	9.8	10.1	10.6	8.1	8.5	8.2	8.3	6.0	10.9
7	8.5	5.0	10.6	9.6	10.2	10.2	10.3	10.5	11.1	8.2	9.0	8.8	9.4	5.9	10.6
8	8.5	8.8	10.7	10.0	10.5	10.3	10.7	10.5	11.1	7.9	7.9	8.4	8.8	8.2	10.5
9	7.8	7.3	10.6	7.5	10.5	10.0	10.2	10.5	11.2	6.7	8.4	8.9	9.8	7.6	9.6
10	6.5	4.0	9.8	9.3	9.2	10.3	10.2	10.2	10.6	6.6	5.4	7.1	9.4	3.9	9.7
11	8.1	8.4	10.3	9.4	9.1	10.4	9.2	10.3	10.9	8.2	7.1	6.8	9.4	4.7	11.0
12	6.2	7.1	10.2	9.2	10.1	9.2	8.0	6.7	9.6	9.5	9.3	7.7	9.9	5.8	11.0
13	7.7	10.2	9.2	9.8	10.2	10.0	8.5	9.0	10.7	8.5	9.4	8.3	8.8	6.6	10.7
14	8.7	8.5	9.0	9.4	9.8	10.1	10.0	10.0	10.7	7.9	8.7	9.1	9.6	5.6	10.9
15	7.1	7.5	10.4	9.5	10.5	10.1	10.4	10.0	10.4	7.9	7.4	7.9	9.4	5.8	10.3
16	7.6	8.3	10.7	8.3	10.3	10.4	10.5	10.2	10.8	7.7	8.0	8.2	9.8	5.3	10.8
17	6.2	5.5	10.3	9.8	9.8	10.1	10.0	10.0	10.3	7.3	6.8	5.3	8.4	5.7	9.0
18	8.4	7.8	9.8	9.6	9.6	10.2	9.8	10.4	8.1	7.6	8.0	4.7	7.2	6.5	8.8
19	7.7	6.1	10.0	9.2	9.1	10.1	8.2	9.5	9.3	7.7	7.5	7.6	8.7	3.6	9.8
20	7.2	7.7	9.4	7.4	9.8	9.9	8.8	9.2	9.6	6.7	7.5	5.7	9.4	4.1	10.0
21	5.0	3.8	9.2	4.1	8.2	9.3	8.3	8.1	6.8	6.0	5.3	2.2	7.0	3.2	5.5
22	2.5	7.6	6.8	8.7	7.8	9.7	9.8	10.2	7.6	6.0	2.9	0.0	5.9	5.7	8.4
23	5.8	6.5	9.9	8.3	8.2	10.6	10.0	10.0	9.8	7.4	5.4	8.5	8.5	3.5	9.8
24	8.8	7.9	10.8	9.9	9.8	10.0	9.4	9.0	9.6	8.9	7.8	7.6	8.5	6.0	10.0
25	7.7	7.9	10.3	8.5	9.9	9.7	9.3	10.0	8.2	8.4	7.5	7.1	8.3	4.8	9.2
26	8.7	6.5	9.9	9.2	8.7	8.5	8.8	9.6	9.7	8.8	6.1	8.4	8.0	8.5	8.1
27	6.8	1.6	7.1	0.6	9.4	9.2	9.3	9.3	8.1	7.4	7.4	5.9	8.5	3.6	7.5
28	5.4	7.2	9.7	7.4	8.5	8.9	9.0	5.7	9.2	6.7	3.8	5.1	8.3	9.1	8.5
29	8.3	2.8	10.1	7.0	9.7	6.8	5.3	7.2	8.4	7.8	4.3	7.6	7.2	5.1	8.5
30	6.5	3.7	7.8	2.9	8.0	7.6	7.5	8.2	6.9	4.8	7.5	7.4	6.0	4.7	4.3
31	3.6	6.8	9.0	9.1	8.2	8.3	8.1	8.0	3.1	4.2	5.0	3.4	6.1	5.3	5.2

VENT EN ALTITUDE (par Sondage) DD : ROSE DE 36, V : m/s
Mois de JANVIER 1975

DATES	Heures TU	DOUALA SOL DD	SOL V	500 m. DD	500 m. V	1000 m. DD	1000 m. V	1500 m. DD	1500 m. V	3000 m. DD	3000 m. V	5000 m. DD	5000 m. V
1	1200	00	00	27	02	31	02	02	03	11	07	09	10
2	1200	00	00	14	01	10	02	08	02	09	10	10	10
3	1200	26	01	36	02	05	02	09	03	10	09	10	13
4	1200	26	01	24	02	23	02	29	03	11	16	10	05
5	1200	00	00	12	03	07	03	11	06	07	09	08	09
6	1200	30	03	29	02	29	03	32	03	11	16	13	07
7	1200	00	00	36	03	32	03	34	04	09	10	09	08
8	1200	00	00	26	02	24	02	01	04	07	13	11	04
9	1200	00	00	20	01	17	01	14	04	06	09	18	03
10	1200	00	00	25	03	33	03	36	03	11	08	13	02
11	1200	00	00	07	02	06	04	06	05	12	10	12	07
12	1200	00	00	06	03	07	02	08	06	11	14	10	06
13	1200	00	00	32	02	36	03	10	03	02	05	02	03
14	1200	00	00	19	02	15	02	12	05	10	12	09	07
15	1200	00	00	32	02	33	02	01	04	11	10	09	12
16	1200	00	00	32	01	05	02	05	03	11	09	08	10
17	1200	00	00	30	04	32	02	01	02	12	04	12	08
18	1200	00	00	30	02	27	05	24	05	13	06	20	04
19	1200	00	00	33	01	32	01	29	03	34	02	12	06
20	1200	18	01	23	02	10	01	05	03	12	07	22	04
21	1200	00	00	24	02	28	01	33	03	10	09	16	07
22	1200	00	00	35	01	35	05	36	06	11	08	14	10
23	1200	00	00	24	02	23	01	18	02	09	08	13	11
24	1200	00	00	32	03	32	03	35	02	11	16	14	09
25	1200	00	00	25	03	27	03	33	04	12	03	02	02
26	1200	00	00	22	02	33	01	33	04	12	08	09	05
27	1200	00	00	26	03	33	03	02	04	11	07	15	07
28	1200	00	00	01	02	04	05	03	04	14	10	11	11
29	1200	18	06	23	03	22	04	31	04	12	07	15	07
30	1200	00	00	25	03	27	02	33	04	09	06	17	04
31	1200	00	00	34	03	09	02	12	03	10	06	14	10

VENT EN ALTITUDE (par Sondage) DD : ROSE DE 36, V : m/s
Mois de JANVIER 1975

DATES	Heures TU	GAROUA SOL DD	SOL V	500 m. DD	500 m. V	1000 m. DD	1000 m. V	1500 m. DD	1500 m. V	3000 m. DD	3000 m. V	5000 m. DD	5000 m. V
1	1700	00	00	17	02	18	03	-	-	-	-	-	-
2	1100	00	00	09	01	05	02	03	02	-	-	-	-
3	0500	00	00	30	02	05	03	12	09	09	05	-	-
4	0500	00	00	36	03	36	04	03	03	10	11	-	-
5	0500	00	00	08	06	-	-	-	-	-	-	-	-
6	1700	00	00	07	05	03	06	05	07	06	06	-	-
7	0500	08	03	08	05	09	02	08	04	08	09	-	-
8	0500	00	00	11	02	02	02	03	03	01	05	26	02
9	2300	04	03	04	05	06	04	11	03	13	13	-	-
10	0500	00	00	33	01	05	03	17	03	14	02	-	-
11	0500	00	00	36	04	02	07	35	04	12	08	12	03
12	0500	00	00	06	05	02	04	-	-	-	-	-	-
13	0500	00	00	05	03	-	-	-	-	-	-	-	-
14	1700	12	02	05	04	03	05	06	07	-	-	-	-
15	0500	00	00	17	01	34	02	07	04	09	05	-	-
16	1700	00	00	18	03	28	03	36	06	23	03	-	-
17	1700	00	00	29	02	36	02	02	03	22	05	15	07
18	0500	00	00	18	03	18	03	14	03	-	-	-	-
19	1100	14	03	11	01	11	02	34	02	21	05	-	-
20	1700	00	00	13	01	36	04	03	03	16	05	-	-
21	2300	04	03	10	02	12	01	10	05	16	02	-	-
22	0500	00	00	36	03	03	03	34	02	09	02	-	-
23	1100	14	03	10	03	05	04	08	02	14	09	14	05
24	0500	00	00	18	03	16	09	09	02	12	08	-	-
25	2300	00	00	08	05	03	02	33	02	15	08	-	-
26	0500	00	00	27	04	22	02	29	03	16	09	-	-
27	2300	28	03	34	08	32	05	33	01	-	-	-	-
28	0500	00	00	08	02	-	-	-	-	-	-	-	-
29	2300	00	00	12	02	19	01	17	03	-	-	-	-
30	1700	00	00	25	02	27	02	25	02	-	-	-	-
31	0500	00	00	33	02	01	03	12	01	32	01	-	-

VENT EN ALTITUDE (par Sondage) DD : ROSE DE 36, V : m/s Mois de JANVIER 1975

DATES	Heures TU	YAOUNDE SOL		1000 m.		1500 m.		3000 m.		5000 m.	
		DD	V	DD	V	DD	V	DD	V	DD	V
1	1700	18	02	09	01	31	01	08	12	-	-
2	1700	06	02	07	03	11	02	07	13	-	-
3	1700	00	00	11	02	01	01	36	02	-	-
4	2300	26	03	27	04	03	01	09	11	-	-
5	0500	00	00	27	02	03	04	06	13	-	-
6	1700	22	04	28	05	32	03	09	10	10	12
7	1700	16	04	27	06	27	05	06	14	04	05
8	2300	22	04	27	07	28	03	04	16	-	-
9	2300	-	-	25	08	20	06	05	11	-	-
10	2300	26	03	26	05	19	03	-	-	-	-
11	1700	02	03	03	06	02	03	12	02	-	-
12	1700	06	03	06	05	10	03	10	13	03	04
13	1700	14	04	09	01	07	02	09	12	-	-
14	2300	00	00	25	03	17	01	09	09	-	-
15	2300	26	02	29	05	02	03	10	07	-	-
16	2300	26	03	25	05	15	03	06	16	-	-
17	1700	24	03	24	05	25	04	02	06	11	04
18	1700	24	02	24	05	25	05	26	02	27	02
19	2300	26	03	26	07	25	06	06	04	30	03
20	2300	26	02	27	06	26	02	08	03	-	-
21	2300	00	00	25	03	20	03	09	06	13	05
22	1700	36	03	02	04	36	03	12	09	-	-
23	1700	04	02	07	02	26	02	07	06	-	-
24	2300	00	00	27	05	06	01	06	09	-	-
25	2300	22	02	26	04	20	06	-	-	-	-
26	0500	00	00	27	04	23	03	08	10	11	10
27	2300	22	03	26	06	15	01	08	09	12	02
28	1700	16	02	15	04	18	05	11	08	09	05
29	1700	22	04	25	05	27	04	08	03	09	08
30	2300	22	03	27	07	28	01	10	04	07	04
31	2300	26	02	25	03	18	03	06	06	20	04

DATES	Heures TU	BATOURI SOL		1000 m.		1500 m.		3000 m.		5000 m.	
		DD	V	DD	V	DD	V	DD	V	DD	V
1	1700	20	02	19	04	05	05	08	11	-	-
2	2300	21	02	22	02	02	02	07	14	-	-
3	1700	20	02	19	04	06	06	07	09	-	-
4	2300	00	00	30	01	28	02	07	08	-	-
5	1700	20	03	18	05	06	05	06	10	-	-
6	2300	00	00	25	05	27	04	05	11	-	-
7	1700	22	03	18	06	09	05	04	13	-	-
8	2300	02	01	31	05	02	04	07	10	-	-
9	1700	22	03	19	04	25	03	06	09	27	04
10	1700	22	03	12	04	23	03	35	03	-	-
11	2300	00	00	28	06	28	04	04	11	12	11
12	2300	04	03	34	03	35	04	07	09	-	-
13	1700	20	04	18	08	12	04	08	16	-	-
14	1700	00	00	08	03	06	04	08	11	-	-
15	1700	22	02	14	02	08	05	07	10	-	-
16	2300	02	01	28	03	21	03	05	09	-	-
17	1100	36	01	26	04	-	-	-	-	-	-
18	1700	22	04	21	07	26	06	14	02	28	04
19	1700	24	03	22	05	24	05	02	04	-	-
20	1700	24	03	21	05	15	06	-	-	-	-
21	1700	20	03	19	05	16	03	10	07	-	-
22	1700	20	03	20	05	34	03	06	09	-	-
23	1700	22	02	21	04	04	03	07	07	09	10
24	2300	00	00	24	07	13	02	06	05	-	-
25	1700	22	03	20	05	21	04	19	10	-	-
26	2300	00	00	21	06	24	06	14	03	-	-
27	2300	24	02	25	06	26	04	06	04	-	-
28	1100	00	00	30	02	06	02	09	04	-	-
29	1700	00	00	25	03	25	03	06	06	12	05
30	1700	00	00	25	03	25	03	06	06	12	05
31	1700	22	02	21	04	04	02	09	08	-	-

 VENT EN ALTITUDE (par Sondage) DD : ROSE DE 36, V : m/s Mois de JANVIER 1975

DATES	Heures TU	NGAOUNDERE SOL DD	SOL V	1500 m. DD	1500 m. V	3000 m. DD	3000 m. V	5000 m. DD	5000 m. V
1	1100	04	02	03	07	10	08	06	13
2	1100	04	02	03	10	11	10	10	08
3	1100	08	04	04	11	11	20	14	08
4	1100	32	05	08	07	09	20	06	13
5	2300	00	00	04	12	13	05	-	-
6	2300	00	00	04	12	10	08	-	-
7	1100	04	05	04	14	14	18	11	05
8	1700	36	04	02	08	05	05	17	05
9	1100	00	00	36	03	13	13	22	05
10	1700	32	04	36	05	14	11	29	07
11	2300	00	00	03	17	15	03	08	07
12	0500	00	00	04	10	12	13	28	05
13	1700	04	05	04	07	11	18	-	-
14	1100	04	05	07	14	11	08	-	-
15	1100	04	05	03	05	09	10	18	03
16	1100	-	-	04	06	09	09	-	-
17	2300	00	00	05	16	17	05	10	08
18	1100	00	00	18	02	19	06	21	05
19	1100	04	03	05	05	08	06	23	09
20	0500	00	00	06	05	14	09	20	13
21	2300	00	00	06	14	15	07	-	-
22	1700	04	04	02	12	10	02	15	03
23	1700	36	04	05	09	11	16	29	08
24	2300	00	00	06	11	08	19	-	-
25	1700	32	05	02	10	06	04	-	-
26	2300	00	00	01	06	08	04	08	06
27	1700	32	05	34	13	14	08	11	06
28	1700	00	00	33	06	16	10	-	-
29	2300	00	00	34	09	17	05	-	-
30	2300	00	00	02	02	-	-	-	-
31	0500	00	00	03	09	15	03	-	-

DATES	Heures TU	KOUNDJA SOL DD	SOL V	1500 m. DD	1500 m. V	3000 m. DD	3000 m. V	5000 m. DD	5000 m. V
1	0500	00	00	04	04	08	10	08	06
2	0500	00	00	05	07	08	12	12	08
3	0500	00	00	06	04	07	13	12	05
4	2300	34	01	04	04	06	10	-	-
5	2300	00	00	02	04	08	10	-	-
6	0500	00	00	10	04	09	12	-	-
7	0500	00	00	07	04	07	15	15	02
8	0500	00	00	02	02	08	13	08	02
9	1700	00	00	09	05	02	04	14	04
10	2300	00	00	17	02	06	07	-	-
11	2300	00	00	26	03	05	07	30	03
12	1100	06	03	07	03	08	10	12	04
13	2300	34	01	05	05	09	12	-	-
14	0500	00	00	10	04	10	15	-	-
15	0500	00	00	11	05	08	10	09	09
16	1700	04	02	11	03	08	04	08	11
17	1100	00	00	06	01	16	04	11	05
18	2300	00	00	24	01	19	01	29	05
19	1700	18	03	14	06	07	02	22	05
20	1700	18	01	14	04	12	03	19	05
21	2300	30	01	20	03	09	04	-	-
22	2300	00	00	36	01	09	06	11	08
23	1700	20	02	16	06	09	08	06	07
24	2300	00	00	27	01	08	11	-	-
25	1700	20	02	14	07	08	07	05	02
26	0500	00	00	36	01	10	09	-	-
27	2300	00	00	28	03	09	07	14	04
28	2300	00	00	33	02	08	08	-	-
29	1100	18	02	10	04	15	04	16	05
30	1100	06	02	09	05	03	03	16	06
31	2300	00	00	03	02	07	03	-	-

- RENSEIGNEMENTS COMPLEMENTAIRES pour certains AERODROMES -

DOUALA — Altitude : 5 mètres — JANVIER 1975

-o-o-o-o-

VENT AU SOL - Fréquence des Directions

Heures	N	NNE	NE	ENE	E	ESE	SE	SSE	S	SSW	SW	WSW	W	WNW	NW	NNW	CAL
00h TU	0	0	1	0	0	0	0	0	0	0	0	0	0	0	0	0	30
06h TU	0	0	0	0	0	0	0	0	0	0	0	0	0	0	0	0	31
12h TU	0	0	0	0	0	0	0	0	0	0	1	2	11	1	0	1	15
18h TU	0	0	0	0	0	0	0	0	0	0	1	2	5	0	0	0	23

VISIBILITE - Fréquence

Heures	< 50 m	< 200 m	< 500 m	< 1 km	< 2 km	< 4 km	< 10 km	< 20 km	< 50 km	≥ 50 km
00h TU	0	0	0	0	0	4	24	31	31	0
06h TU	0	0	0	2	6	25	31	31	31	0
12h TU	0	0	0	0	0	9	26	30	31	0
18h TU	0	0	0	0	0	6	26	29	31	0

NUAGES BAS (Nébulosité de 5/8 à 7/8 inclus) Fréq. des Hauteurs

Heures	Pression Niveau Station	< 50 m	< 100 m	< 200 m	< 500 m	< 600 m	< 1000 m	< 1500 m	< 2000 m	< 2500 m
00h TU	1009.2	0	0	0	9	10	10	10	10	10
06h TU	1009.6	0	1	1	11	12	12	12	12	12
12h TU	1008.4	0	0	0	0	1	23	23	23	23
18h TU	1007.7	0	0	0	1	1	1	1	1	1

NUAGES BAS (Nébulosité = 8/8) - Fréquence des Hauteurs

Heures	< 50 m	< 100 m	< 200 m	< 300 m	< 600 m	< 1000 m	< 1500 m	< 2000 m	< 2500 m
00h TU	0	0	0	0	0	0	0	0	0
06h TU	0	0	0	0	3	3	3	3	3
12h TU	0	0	0	0	0	0	0	0	0
18h TU	0	0	0	0	0	0	0	0	0

- RENSEIGNEMENTS COMPLEMENTAIRES pour certains AERODROMES -

YAOUNDE — Altitude : 751 mètres — JANVIER 1975

-o-o-o-o-o-

VENT AU SOL - Fréquence des Directions

Heures	N	NNE	NE	ENE	E	ESE	SE	SSE	S	SSW	SW	WSW	W	WNW	NW	NNW	CAL
00h TU	0	1	3	0	0	0	0	1	1	0	9	1	9	0	1	2	3
06h TU	1	0	1	0	0	0	1	0	0	0	7	1	4	0	1	0	15
12h TU	1	1	6	0	2	0	2	0	2	2	6	1	4	0	1	0	3
18h TU	2	0	1	0	0	0	1	1	1	0	11	2	1	0	1	0	10

VISIBILITE - Fréquence

Heures	< 50 m	< 200 m	< 500 m	< 1 km	< 2 km	< 4 km	< 10 km	< 20 km	< 50 km	≥ 50 km
00h TU	0	0	0	0	0	5	28	31	31	0
06h TU	0	4	8	9	9	16	31	31	31	0
12h TU	0	0	0	0	0	6	30	31	31	0
18h TU	0	0	0	0	0	6	28	31	31	0

NUAGES BAS (Nébulosité de 5/8 à 7/8 inclus) Fréquence des Hauteurs

Heures	PRESSION Niveau Station	< 50 m	< 100 m	< 200 m	< 500 m	< 600 m	< 1000 m	< 1500 m	< 2000 m	< 2500 m
00h TU	926.3	0	0	0	6	6	6	6	6	6
06h TU	926.9	0	0	0	11	11	11	11	11	11
12h TU	925.8	0	0	0	0	1	21	21	21	21
18h TU	925.0	0	0	0	0	2	3	3	3	3

NUAGES BAS (Nébulosité = 8/8) - Fréquence des Hauteurs

Heures	< 50 m	< 100 m	< 200 m	< 300 m	< 600 m	< 1000 m	< 1500 m	< 2000 m	< 2500 m
00h TU	0	0	0	0	1	1	1	1	1
06h TU	5	5	5	6	6	6	6	6	6
12h TU	0	0	0	0	0	0	0	0	0
18h TU	0	0	0	0	0	0	0	0	0

- RENSEIGNEMENTS COMPLEMENTAIRES pour certains AERODROMES -

NGAOUNDERE — Altitude : 1114 mètres — JANVIER 1975

-o-o-o-o-

VENT AU SOL - Fréquence des Directions

Heures	N	NNE	NE	ENE	E	ESE	SE	SSE	S	SSW	SW	WSW	W	WNW	NW	NNW	CAL.
00h TU	0	0	1	0	0	0	0	0	0	0	0	0	0	0	0	0	30
06h TU	1	0	0	0	0	0	0	0	0	0	0	0	0	0	0	1	29
12h TU	5	3	12	0	0	0	0	0	1	0	0	0	0	0	2	3	5
18h TU	1	0	3	0	0	0	0	0	0	0	0	0	0	1	8	2	16

VISIBILITE - Fréquence

Heures	< 50 m	< 200 m	< 500 m	< 1 km	< 2 km	< 4 km	< 10 km	< 20 km	< 50 km	≥ 50 km
00h TU	0	0	0	0	0	2	15	30	31	0
06h TU	0	0	0	0	0	4	17	31	31	0
12h TU	0	0	0	1	1	2	15	27	31	0
18h TU	0	0	0	0	1	3	17	28	31	0

NUAGES BAS (Nébulosité de 5/8 à 7/8 inclus) Fréquence des Hauteurs

Heures	Pression Niveau Station	< 50 m	< 100 m	< 200 m	< 500 m	< 600 m	< 1000 m	< 1500 m	< 2000 m	< 2500 m
00h TU	891.3	0	0	0	0	0	0	0	0	0
06h TU	891.7	0	0	0	0	0	0	0	0	0
12h TU	890.3	0	0	0	0	0	0	0	0	0
18h TU	890.2	0	0	0	0	0	0	0	0	0

NUAGES BAS (Nébulosité = 8/8) - Fréquence des Hauteurs

Heures	< 50 m	< 100 m	< 200 m	< 300 m	< 600 m	< 1000 m	< 1500 m	< 2000 m	< 2500 m
00h TU	0	0	0	0	0	0	0	0	0
06h TU	0	0	0	0	0	0	0	0	0
12h TU	0	0	0	0	0	0	0	0	0
18h TU	0	0	0	0	0	0	0	0	0

- RENSEIGNEMENTS COMPLEMENTAIRES pour certains AERODROMES -

GAROUA — Altitude : 242 mètres — JANVIER 1975

-o-o-o-o-o-

VENT AU SOL - Fréquence des Directions

Heures	N	NNE	NE	ENE	E	ESE	SE	SSE	S	SSW	SW	WSW	W	WNW	NW	NNW	CAL
00h TU	0	0	2	2	0	0	0	0	0	0	0	0	0	0	2	0	25
06h TU	0	0	0	0	2	1	0	0	0	0	0	0	0	0	0	0	28
12h TU	1	1	0	0	5	2	4	1	1	0	0	1	3	0	0	1	11
18h TU	0	0	1	0	0	0	0	0	0	1	0	0	0	0	0	0	29

VISIBILITE - Fréquence

Heures	< 50 m	< 200 m	< 500 m	< 1 km	< 2 km	< 4 km	< 10 km	< 20 km	< 50 km	≥ 50 km
00h TU	0	0	0	0	6	12	23	30	31	0
06h TU	0	0	0	1	5	9	23	30	31	0
12h TU	0	0	0	0	3	9	23	27	31	0
18h TU	0	0	0	1	4	13	24	29	31	0

NUAGES BAS (Nébulosité de 5/8 à 7/8 inclus) Fréquence des Hauteurs

Heures	Pression Niveau Station	< 50 m	< 100 m	< 200 m	< 500 m	< 600 m	< 1000 m	< 1500 m	< 2000 m	< 2500 m
00h TU	983.6	0	0	0	0	0	0	0	0	0
06h TU	985.2	0	0	0	0	0	0	0	0	0
12h TU	983.5	0	0	0	0	0	0	0	0	0
18h TU	982.3	0	0	0	0	0	0	0	0	0

NUAGES BAS (Nébulosité = 8/8) - Fréquence des Hauteurs

Heures	< 50 m	< 100 m	< 200 m	< 300 m	< 600 m	< 1000 m	< 1500 m	< 2000 m	< 2500 m
00h TU	0	0	0	0	0	0	0	0	0
06h TU	0	0	0	0	0	0	0	0	0
12h TU	0	0	0	0	0	0	0	0	0
18h TU	0	0	0	0	0	0	0	0	0

- TEMPERATURE ET VENT EN ALTITUDE - Mois de JANVIER 1975

D O U A L A

DATES	Niveau 850 millibars Altitude Moyenne 1520 mètres				Niveau 700 millibars Altitude Moyenne 3169 mètres				Niveau 500 millibars Altitude Moyenne 5895 mètres				Niveau 400 millibars Altitude Moyenne 7620 mètres			
	T	Td	VENT DD	VENT V	T	Td	VENT DD	VENT V	T	Td	VENT DD	VENT V	T	Td	VENT DD	VENT V
1	+19.2	+13.2	02	03	+12.0	- 1.1	10	07	- 5.3	-20.5	05	11	-15.2	-33.0	03	11
2	+18.1	+13.5	07	03	+10.7	- 0.2	10	11	- 5.2	-25.0	06	10	-16.5	-34.8	08	06
3	+20.4	+12.8	09	03	+12.6	- 3.5	10	09	- 3.2	-23.2	05	15	-14.4	-37.8	03	07
4	+18.0	+11.4	29	03	+ 9.6	- 0.4	11	15	- 6.1	-28.6	12	06	-14.2	-30.4	01	10
5	+20.0	+10.5	11	06	+10.0	- 6.1	07	10	- 4.7	-31.2	12	08	-16.0	-38.8	07	12
6	+17.0	+13.7	32	03	+ 9.8	- 4.5	11	16	- 4.8	-32.0	08	08	-16.0	-41.0	06	13
7	+18.2	+10.0	34	04	+10.8	- 0.2	09	10	- 5.3	-16.1	14	07	-14.7	-25.3	12	09
8	+19.6	+ 7.4	11	04	+ 9.6	- 4.0	08	11	- 6.1	-12.8	18	04	-15.9	-31.0	05	09
9	+19.7	+13.0	14	04	+11.6	- 1.6	07	09	- 5.2	-20.8	15	03	-15.4	-38.9	08	14
10	+19.1	+13.2	36	03	+10.8	+ 0.1	12	08	- 2.9	-19.0	15	06	-14.5	-31.0	11	10
11	+21.0	+14.9	06	05	+12.5	+ 2.3	12	10	- 3.4	-10.7	15	06	-12.8	-20.6	20	09
12	+21.1	+ 8.8	09	08	+12.6	+ 2.8	10	15	- 5.2	-10.6	17	09	-14.2	-20.0	19	09
13	+19.2	+15.8	10	03	+11.8	- 4.6	02	05	- 2.0	-12.1	02	08	-10.6	-36.4	04	08
14	+19.2	+ 1.3	12	05	+10.2	+ 0.4	11	16	- 4.7	-15.6	12	06	-12.5	-32.0	26	09
15	+18.8	+11.0	01	04	+10.8	- 2.5	10	09	- 4.3	-16.3	11	12	-13.3	-38.1	02	08
16	+19.3	+10.8	05	03	+10.7	- 3.0	11	09	- 5.2	-19.5	09	08	-12.2	-30.4	16	02
17	-	-	01	02	-	-	13	05	-	-	17	07	-	-	34	07
18	+20.3	+12.9	24	05	+11.4	- 0.8	14	07	- 4.0	-15.3	29	05	-16.4	-31.4	08	02
19	+19.0	+10.4	29	03	+10.0	+ 0.2	36	03	- 4.5	-23.1	22	08	-15.4	-32.2	20	07
20	+20.0	+12.6	05	03	+10.8	- 4.4	13	08	- 3.7	-24.6	17	02	-13.6	-33.4	31	10
21	+18.6	+11.9	33	03	+ 8.9	+ 4.7	12	10	- 6.1	-12.6	17	09	-12.7	-32.8	12	07
22	+18.8	+16.6	36	06	+10.5	+ 5.5	11	10	- 1.0	-18.2	15	09	-13.3	-32.6	08	07
23	+17.4	+12.2	18	02	+11.8	- 0.8	09	08	- 4.4	-21.5	14	15	-11.8	-34.1	10	12
24	+18.6	+13.4	35	02	+13.1	- 1.8	11	16	- 4.1	-17.5	14	06	-13.0	-32.6	08	06
25	+19.0	+12.2	33	04	+13.2	- 0.5	12	04	- 4.1	-25.2	07	03	-12.0	-35.0	06	09
26	+19.0	+14.1	33	04	+10.4	+ 1.8	12	08	- 6.3	-27.8	06	03	-17.4	-34.0	06	07
27	+20.8	+16.7	01	04	+12.8	+ 7.9	11	07	- 3.0	- 9.4	13	04	-12.2	-29.2	05	05
28	+21.0	+11.8	03	04	+12.7	+ 1.6	15	10	- 2.2	-24.0	05	07	-15.2	-23.8	09	08
29	+20.8	+14.8	31	04	+12.0	+ 6.4	12	07	- 5.5	-17.5	17	09	-14.2	-23.2	13	05
30	+18.0	+13.9	33	04	+10.5	+ 4.8	10	06	- 5.1	- 8.6	25	02	-14.3	-29.3	04	06
31	+17.3	+13.2	12	03	+ 9.4	+ 3.7	10	05	- 6.2	-14.7	14	10	-17.4	-42.2	06	06
MAX.	+21.1	+16.7	09	08	+13.2	+ 7.9	11	16	- 1.0	- 8.6	05	15	-10.6	-20.0	08	14
MIN.	+17.0	+ 1.3	01	02	+ 8.9	- 6.1	36	03	- 6.3	-32.0	17	02	-17.4	-42.2	16	02
MOY.	+19.2	+12.2		04	+11.1	+ 0.1		09	- 4.5	-19.1		07	-14.2	-32.5		08

N. B. : Altitude Moyenne en Mètres Géopotentiels

T = Température en Degrés Centigrades

Td = Point de Rosée en Degrés Centigrades

Vent = Rose de 36 et Mètres par Seconde.-

- TEMPERATURE ET VENT EN ALTITUDE (suite) Mois de JANVIER 1975

DOUALA

DATES	Niveau 300 mb. Altitude Moyen. 9740 mètres			Niveau 200 mb. Altitude Moyen. 12506 mètres			Niveau 150 mb. Altitude Moyen. 14321 mètres			Niveau 100 mb. Altitude Moyen. 16715 mètres			Niveau 70 mb. Altitude Moyen. 18760 mètres		
	T	VENT DD	VENT V	T	VENT DD	VENT V	T	VENT DD	VENT V	T	VENT DD	VENT V	T	VENT DD	VENT V
1	-29.4	05	05	-53.9	15	08	-69.2	12	11	-77.4	15	16	-74.5	-	-
2	-33.0	34	18	-54.6	11	18	-66.7	07	15	-81.0	12	09	-72.2	09	07
3	-30.0	36	07	-52.8	10	17	-63.2	13	17	-78.4	10	12	-72.1	09	07
4	-30.7	05	11	-54.1	15	29	-66.3	12	12	-79.8	09	20	-72.2	17	08
5	-31.0	07	12	-52.3	13	23	-62.6	05	18	-78.3	05	14	-70.2	02	06
6	-32.2	09	12	-53.2	12	06	-66.9	04	11	-80.4	14	11	-72.8	27	03
7	-31.4	06	14	-53.1	14	19	-64.0	14	10	-79.9	08	14	-71.3	30	10
8	-29.2	09	10	-48.8	13	24	-61.0	31	16	-77.0	03	08	-75.9	27	03
9	-30.6	13	09	-50.0	27	13	-65.0	27	15	-77.0	21	05	-73.6	12	11
10	-28.6	19	12	-50.0	26	18	-62.7	26	18	-76.2	16	05	-72.4	08	02
11	-28.2	22	10	-49.0	26	33	-61.8	26	25	-76.2	14	08	-71.8	04	10
12	-28.0	24	23	-48.2	25	25	-61.7	25	29	-76.3	29	08	-74.2	11	11
13	-26.4	06	12	-52.6	30	21	-62.1	26	40	-76.6	34	19	-78.4	02	31
14	-27.5	29	25	-51.0	25	22	-62.3	25	40	-79.6	20	11	-78.7	08	13
15	-29.3	32	09	-51.8	21	29	-65.6	26	19	-81.2	25	17	-76.2	14	13
16	-27.7	31	12	-50.8	25	17	-64.5	24	27	-79.8	27	16	-75.9	11	16
17	-	32	05	-	23	12	-	27	24	-	30	17	-	13	12
18	-26.0	-	-	-	-	-	-	-	-	-	-	-	-	-	-
19	-29.0	19	06	-50.8	26	18	-65.5	29	18	-78.1	29	13	-75.1	-	-
20	-29.9	12	04	-51.5	24	22	-65.1	28	39	-75.0	32	18	-72.0	12	07
21	-29.7	16	08	-51.3	24	19	-63.4	27	19	-78.6	29	22	-74.8	23	14
22	-28.6	12	10	-48.6	30	07	-64.4	27	08	-74.4	22	12	-76.2	-	-
23	-28.6	06	08	-49.7	18	17	-64.8	19	15	-76.3	22	17	-75.8	07	12
24	-28.0	13	06	-49.3	16	15	-64.2	23	19	-78.9	23	25	-75.6	10	12
25	-29.2	12	17	-47.8	17	24	-59.3	22	22	-78.8	23	21	-77.2	10	09
26	-31.4	20	07	-51.2	17	16	-65.5	26	10	-79.8	35	05	-77.6	07	12
27	-26.9	16	10	-45.4	10	16	-58.7	17	10	-71.8	02	15	-73.4	08	06
28	-29.4	18	09	-51.8	33	09	-65.0	29	17	-78.6	32	23	-74.5	03	04
29	-27.1	04	13	-49.8	23	08	-62.9	24	15	-75.2	24	22	-74.5	31	22
30	-29.2	33	15	-50.2	26	22	-65.9	28	20	-75.4	23	23	-74.2	05	09
31	-31.5	23	09	-54.1	24	13	-68.0	27	15	-82.5	21	10	-75.8	31	10
MAX.	-26.0	29	25	-45.4	26	33	-58.7	26	40	-71.8	23	25	-70.2	02	31
MIN.	-33.0	12	04	-54.6	12	06	-69.2	27	08	-82.5	21	05	-78.7	08	02
MOY.	-29.3	X	11	-51.0	X	18	-64.1	X	19	-77.9	X	15	-74.5	X	10

N. B. : Altitude Moyenne en Mètres Géopotentiels

T = Température en Degrés Centigrades

Vent = Rose de 36 et Mètres par Seconde.-

HAUTEURS PLUVIOMETRIQUES MENSUELLES ET NOMBRE DE JOURS DE PLUIE
Mois de JANVIER 1975

STATIONS	Totaux (m/m)	Ecart à Moy.	Nombre de J.
I - LITTORAL -			
BABONG	55.0	+ 42.7	3
DIBOMBARI	14.6	-	3
DIZANGUE	12.1	- 31.9	4
LOUM-CHANTIERS	42.4	+ 3.3	2
MANJO	20.9	- 4.6	1
MOUANKO	0.8	- 47.6	1
NDOULOU	12.3	-	1
NDOM	17.0	+ 4.4	1
NKONDJOCK	0.0	- 25.2	0
NYANON	16.4	-	1
NYOMBE (IFAC)	0.0	- 27.4	0
POUMA	4.0	-	1
SOLIE	49.1	-	2
SOHOK	6.3	-	2
YABASSI	28.6	- 16.1	1
YINGUI	21.5	+ 3.4	1
II - EST -			
DOUME	185.7	-	3
KANGNOL I	25.7	-	1
KENTZOU	58.6	+ 31.9	3
MESSAMENA	17.0	-	4
MOLOUNDOU	0.0	-	0
NDEMBA I	27.0	-	1
NDEIEIE	23.8	-	1
NGOLLA	9.0	-	2
NGOURA	0.0	-	0
NGUEIEBOCK	31.6	-	1
III - CENTRE - SUD -			
AKON II	6.9	-	2
AMBAM	91.8	+ 52.5	4
BENGBIS	7.7	-	1
BOKITO	0.0	-	0
DJOUM	31.6	-	3
DZENG	11.0	-	2
ELOGBATINDI	34.2	-	2
EVOUDOULA	23.3	+ 12.0	2
GOURA	0.0	-	0
LOLODORF	10.9	- 23.7	1
MAKAK	28.9	0.0	2
MANKIM	8.4	- 4.5	2
METET	32.2	+ 13.3	3
MINTA	1.2	-	1
MENGUEME	3.4	-	1
MVANGAME	24.2	-	4
NDIKINIMEKI	0.0	- 15.7	0
NJAZENG	30.6	-	4
NGOMEZAP	2.6	-	1
NKOLBISSON	13.1	+ 65.5	5
NGORO	0.0	-	0
OBALA	10.0	-	1
OKOLA	42.1	-	2
IV - OUEST -			
BAFANG	12.1	+ 5.1	1
BAFOUSSAM	19.8	+ 10.4	1
BAMENA	5.9	-	1
BANGANGTE	23.8	+ 17.0	1
BANGOU	7.2	-	2
FOUMBAN	0.0	- 4.0	0
FOUMBOT (COC)	9.5	-	1
MANTOUM	0.0	-	0
MBOS	33.2	-	3
MBOUDA	11.5	+ 4.4	1
PETIT-DIBOUM	40.6	-	1
TONGA	0.0	-	0

HAUTEURS PLUVIOMETRIQUES MENSUELLES ET NOMBRE DE JOURS DE PLUIE (Suite)
Mois de JANVIER 1975

STATIONS	Totaux (m/m)	Ecart à Moy.	Nombre de J.
V - N O R D -			
DANA	0.0	-	0
BOGO	0.0	-	0
DOUKOULA	0.0	0.0	0
GAROUA-VILLE	0.0	0.0	0
HINA	0.0	-	0
L A M	0.0	0.0	0
MAROUA-AGRI.	0.0	0.0	0
MORA	0.0	0.0	0
NGAOUNDERE-AGRI.	0.0	0.0	0
S I R	0.0	0.0	0
TCHOLLIRE	0.0	-	0
[illegible]	0.0	-	0

STATIONS	Totaux (m/m)	Ecart à Moy.	Nombre de J.
VI - CAMEROUN OCCIDENTAL -			
BAMBUI-AGRI.	0.0	-	0
BAMENDA-AGRI.	0.0	-	0
BAROMBI-KANG	8.2	-	2
BENGE-TIKO	0.0	-	0
BIMBIA	18.5	-	5
BIBUNDI	0.0	-	0
BUEA-AGRI.	7.2	-	1
BUSSUMBU	13.7	-	3
BVINGA-RUBBER	2.5	-	3
EKONA-ADM.	28.7	-	3
EKONA-RESEARCH	28.8	-	2
ESUKE-BANANAS	4.0	-	3
HOLTFORT-BANANAS	1.8	-	2
ISONGO	59.7	-	2
JAKIRI-NSO	0.0	-	0
KRATER	4.0	-	2
LINKFLUS	15.7	-	1
LYSOKA	32.0	-	1
MABETA-BEACH	154.0	-	3
MBONGE	77.0	-	5
MEANJA	5.5	-	1
MISSAKA	26.3	-	3
MISSEDIE	30.8	-	1
MOLIWE-NURSERY	3.6	-	2
MOKUNDANGE	64.5	-	4
MPUNDU-PALMS	33.6	-	1
MUKONJE	19.3	-	3
MOLYKO	9.1	-	1
MONDONI-FARMS	2.5	-	1
POWO-PALMS	62.3	-	1
SANTA-COFFEE	0.1	-	2
SODEN-IDENAU	0.0	-	0
TOLE-TEA	2.0	-	1
TOMBEL	23.4	-	2

HA UTEURS DES PRECIPITATIONS

MOIS DE JANVIER 1975

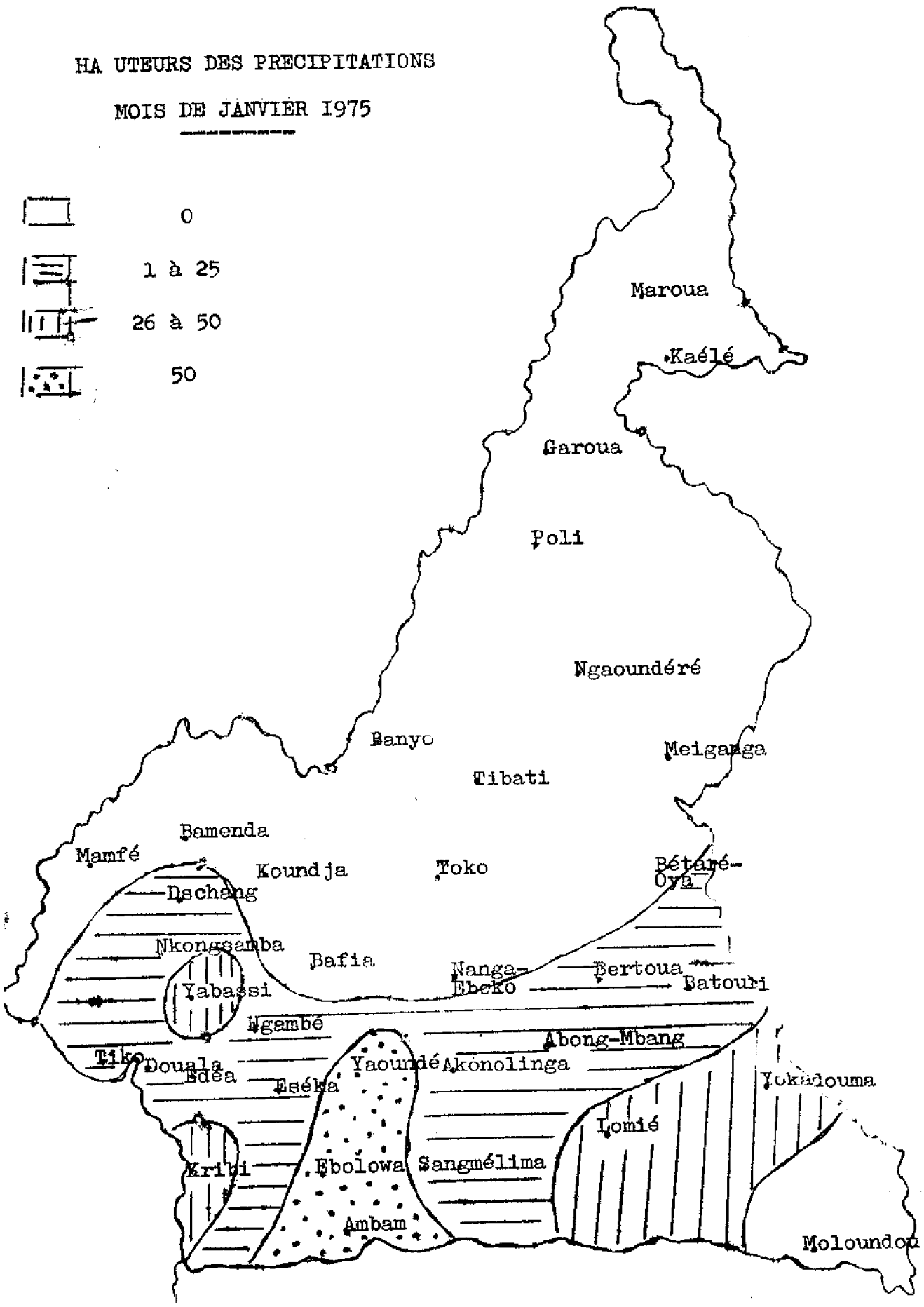

NOMBRE DE JOURS DE PLUIES

MOIS DE JANVIER 1975

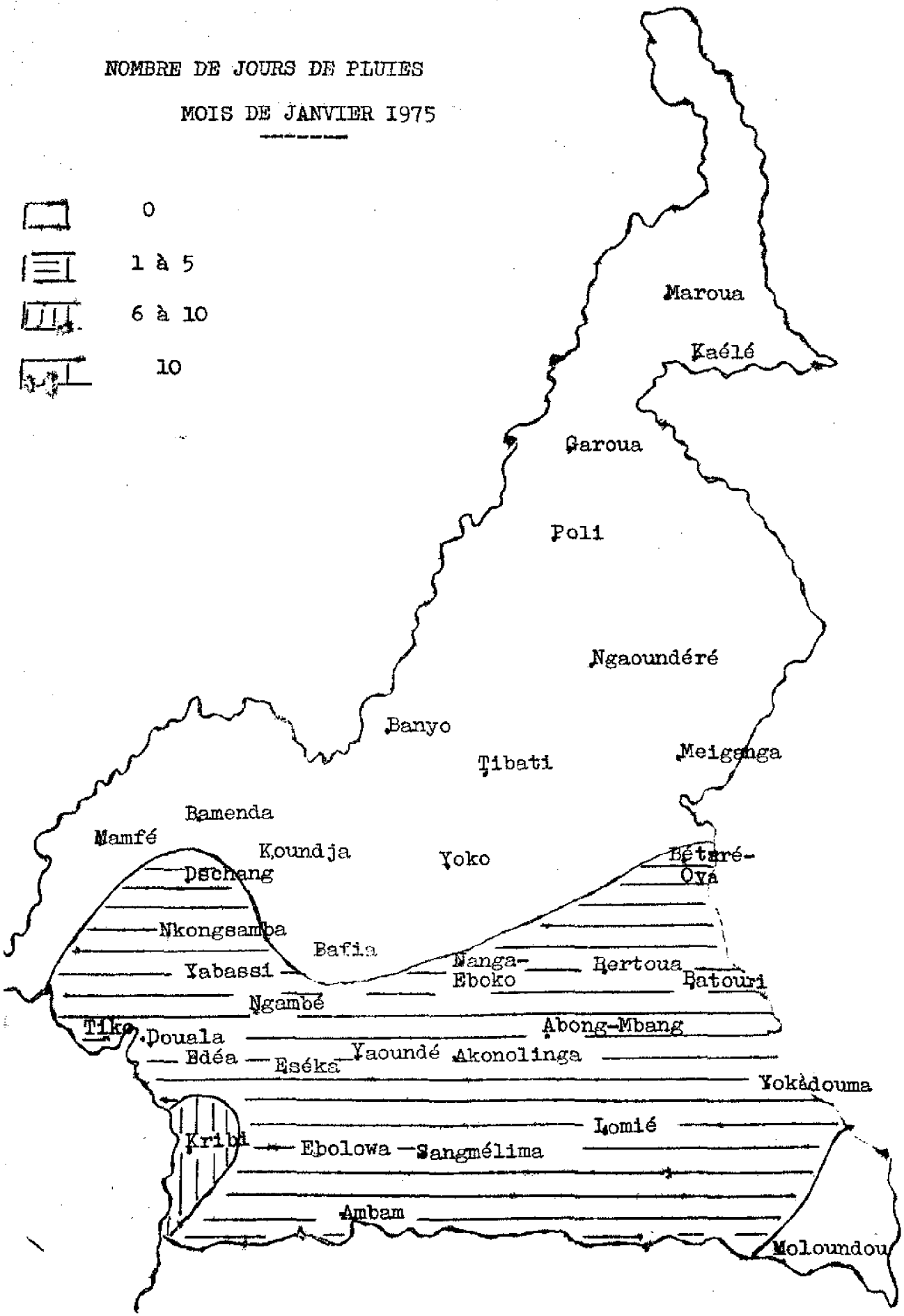

REPUBLIQUE UNIE DU CAMEROUN
Paix—Travail—Patrie

MINISTERE DES TRANSPORTS

UNITED REPUBLIC OF CAMEROON
Peace—Work—Fatherland

MINISTRY OF TRANSPORT

2 - NOV 1 1
Copy 6 1975

LIBRARY OF CONGRESS
DATE
U.S. Dept. of Commerce
N.O.A.A.
ATMOSPHERIC SCIENCES
LIBRARY

METEOROLOGIE NATIONALE

NATIONAL METEOROLOGY

RESUME CLIMATOLOGIQUE MENSUEL

MONTHLY CLIMATIC SUMMARY

MOIS DE AVR 1975

- RESUME MENSUEL DU TEMPS AU CAMEROUN - AVRIL 1975

I - SITUATION GENERALE

Du 1er au 4, comme le mois précédent, une dorsale issue de l'Anticyclone Libyen domine le temps sur le Pays et maintient le Front Intertropical (F.I.T.) à 08°N. Du 5 jusqu'au 10, elle est anéantie par un Thalweg Niger Europe très actif; une dépression avec Front y est né le 6 et se disloque le 8.

A partir du 10, l'Anticyclone des Açores envahit l'Europe et tient les rennes de toute la situation. Une dorsale issue de lui fait reculer le FIT jusqu'à 07°N le 13 au Nord-Est du Pays. A partir du 15, c'est sa décadence, il est divisé en petites Anticyclones et dorsales et rejetté à l'Ouest de l'Europe.

Une nouvelle dépression associée à un Front actif (Tempête de sable, coup de vent de 40 noeuds en surface) est née sur le Sahara du 15 au 22. Ceci fait monter le FIT en flèche jusqu'à 20°N le 20 et descend en pente au Nord Est du Pays.

Une 2ème dépression active est centrée sur l'Algérie le 26, mais cette dernière bloquée par l'Anticyclone de la Sibérie évolue très lentement vers l'Est et disparaît en fin période.

En Altitude : La mousson alimente les minimum dépressionnaires centrés vers le 12°N dans les basses couches. Dans les hautes couches, présence continuelle et permanente des Anticyclones subtropicaux centrés sur la R.C.A., Tchad, Nigéria et parfois sur nous, tant ceci nous plonge dans un régime d'Est tournant Sud-Est au Nord. Forte divergence en haute altitude signifiant la ligne de grain du 5.

II - TYPE DE TEMPS :

Du 1er au 15, beau temps peu nuageux sur tout le Nord du Pays avec brume sèche dense sur Njamena le 15.

Sud du Pays : Permanente instabilité orageuse en 2ème partie de nuit, caractérisée par un ciel très couvert et des orages avec pluie. Ces orages atteignent le Centre en fin de quinzaine. Cumulification faible le matin, modérée à forte les après-midi et soirées, et très atténuée dans la nuit (les orages se transforment en éclairs). Une ligne de grains le 5 balaie tout le Sud du Pays.

Du 15 au 30 : tout le Nord est sous une couverture nuageuse forte, une activité orageuse modérée, parfois forte dans la nuit : orage avec pluie, avec vent de 40 noeuds sur Maroua le 28.

Sud du Pays : Activité orageuse forte avec passage des lignes de grains suivantes : le 26, la tête seule balaie l'extrême Sud du Pays, le 20 et 20 ont connu 2 lignes de grains visibles sur la R.C.A. ou l'Est du Pays. Mais leur passage n'est pas très répéré, mais le Sud du Pays subit tout de même une activité orageuse forte dans l'après-midi et la soirée. En dehors de ces lignes de grains, l'évolution diurne pour le reste de la période se présente ainsi : Instabilité orageuse modérée sur le Littoral, forte le 21, 25, 29 et 30 où elle atteint le Centre Sud et les reliefs de l'Ouest; cumulification faible en activité orageuse modérée les après-midi.

III - RESUME CLIMATOLOGIQUE

: La saison pluvio orageux s'accentue dans l'ensemble du Pays avec des précipitations se produisan en fin d'après-midi ou la nuit. Sur la plus grande partie de la République, le régime pluviométrique reste variable avec une tendance nettement déficitaire à l'exception de la Zone Côtière du Sud. Par contre la température moyenne accuse une hausse sensible sauf pour quelques localités du Centre-Sud et de l'Adamaoua où elle est voisine à la normale. Formation de brouillards matinaux au Sud du 6° parallèle, particulièrement dans le Littoral et le SW du Pays./-

RESUME CLIMATOLOGIQUE

La saison pluvio-orageuse s'accentue dans l'ensemble du Pays avec des précipitations se produisant en fin d'après-midi ou la nuit. Sur la grande partie de la République, le régime pluviométrique reste variable avec une tendance nettement déficitaire à l'exception de la zone côtière du Sud. contre la température moyenne accuse une hausse sensible sauf pour quelques localités du Centre-Sud et de l'Adamaoua où elle est voisine à la normale.

Formation de brouillards matinaux au Sud du 6è parallèle, particulièrement dans le Littoral et le Sud-Ouest du Pays./-

-o-o-o-o-o-o-o-o-o-o-
- - - - - - o - - - - - -

1°)- <u>SIGNIFICATION DES SIGNES CONVENTIONNELS</u> (<u>voir Page 8</u>)

	Brouillard visibilité	< 1 Km.
	Brume humide visibilité	> 1 Km. ≤ 5 Km.
	Brume sèche visibilité	< 5 Km.
	Eclair	
	Orage	
	Tonnerre entendu	
	Rosée	
	Vent ≥ 16 m/s	

2°)- <u>VENT EN ALTITUDE - (Pages 10 et 13)</u>

L'Heure indiquée est celle du DEBUT du Sondage

3°)- <u>VALEUR PLUVIOMETRIQUE (Pages 6, 19, et 20)</u>

L'Ecart à la Moyenne n'est indiqué que pour les Stations dont le nombre d'Années d'Observations est supérieur ou égale à CINQ (5)

4°)- <u>RENSEIGNEMENTS COMPLEMENTAIRES POUR CERTAINS AERODROMES.</u> (Pages 14 à 17)

Les Fréquences sont exprimées en nombre de <u>JOURS</u>.

-o-o-o-o-o-o-o-o-

HAUTEURS DES PRECIPITATIONS

Mois d'AVRIL 1975

DATES	DOUALA	NKONGSAMBA	N'KOUNDJA	MAMFE	TIKO	KRIBI	EDEA	NGAMBE	YAOUNDE	AKONOLINGA	SANGMELIMA	LOMIE	ABONG-MBANG	BATOURI	BERTOUA	BAFIA	YOKO	NGAOUNDERE	GAROUA	MAROUA-SALAK
1	22.7	6.3		4.6		6.5	6.1	3.8												
2		6.8	2.3	28.3	0.3	56.6	16.2	14.3	10.0	44.8	4.8	3.1	2.0			0.2	14.9			
3	7.4		0.2	0.4	6.1		0.3	0.1								0.5				
4	0.1	0.9									4.3	4.2	0.2							
5	6.8	15.7	8.3	0.6	0.5	27.8	8.5	17.3	3.7	12.7	10.7	8.6	6.2	3.5	18.7	4.0	12.7			
6		0.3								5.8	2.2	15.6	4.4	8.7	0.2			1.6		0.8
7	17.7	27.6	21.1	19.6	31.7	3.3	4.4	11.4	9.5					0.6		7.1	2.4	3.8	2.4	
8		17.8	14.5		2.7	5.5	18.0		25.3	22.3								14.6		
9						3.5					3.1									
10	10.0	7.0	15.4	1.0	9.1	34.3	5.3	9.7	10.2	7.8	8.5	8.9	1.3	2.5		2.1	2.0			
11		10.2	6.0	2.5	1.8			0.1	0.3		16.1	0.9								
12	12.0										1.8		12.0							
13		2.9	7.4			1.2	1.7													
14			5.5	1.7		20.3	5.1	1.4	2.5											
15					0.7	2.3														
16	31.0		5.0	27.7	8.1			15.8	20.7	0.6	5.0	14.7	1.5			1.7		2.3		
17			0.3	1.7					0.5	5.2						11.5	3.6	3.0		
18	73.0	2.7	5.8	13.1	5.8	3.3	22.1	7.2	86.2	8.9	2.1		37.0		20.8	3.0	11.1	7.4		
19	8.8		4.1	5.0	3.0		0.2										1.3	2.3	16.0	
20	18.6	32.6	2.9	2.4	2.0		0.4	10.6	4.0	25.3	9.5	8.0	20.7	2.4	0.3	22.6	6.4	4.6		
21				1.6												0.3	0.2	0.1		
22			7.7	0.3		36.0	0.8			1.0								3.3		
23	1.2	1.6		1.6	2.8	0.8		0.5				26.5		2.7	15.2		6.6	0.2		0.9
24				5.1		7.5				0.4		0.8	5.7					3.0		1.4
25			3.7	7.0		14.0	1.4	4.8		7.6		2.2	29.0	29.0	20.4				13.6	
26	21.8	0.4		3.0	19.8	60.1	18.3	0.4	3.1	0.3	39.7	2.6	20.8	6.5	14.4	3.3		4.0		
27				12.5															7.2	
28	5.7					7.9	16.6					6.6	10.0		0.6	0.4		50.4		
29	31.5	6.1	1.5	0.6	33.5	36.7	19.7	20.4	16.8	17.9	11.0	1.5	1.6			27.7		2.8		
30	1.7	34.5	26.2	22.9	9.4	3.9	18.7	6.0		36.5	17.3	13.7	13.6	35.5	27.1	1.4	24.2	9.8	2.0	15.8

- 3 bis - HAUTEURS DES PRECIPITATIONS (Suite) Mois d'AVRIL 1975

DATES	BAMENDA	DSCHANG	BEKA	EBOLOWA	NANGA-EBOKO	YOKADOUMA	BETARE-OYA	MBIGANGA	BANYO	TIBATI	POLI	KAELE	AMBAM	YABASSI
1			4.2		3.0			8.2	2.7					
2	8.5		21.3	33.7	1.5	21.4	2.6	0.7					8.2	40.6
3	4.7	0.4		0.9										38.3
4	4.7													
5	3.9	3.8	7.1	4.8	13.0	29.1	1.4	43.4	8.6	1.8			22.0	23.7
6				16.3	28.0	59.3	6.2	0.4			2.5		2.1	0.3
7	2.6	9.3	6.0	7.5	3.0		6.1		16.4	2.3			2.8	8.0
8	1.6	0.5	24.8					23.5	27.1	1.6				0.2
9				12.0							1.1			
10	7.2	21.0	21.0	12.2	10.0		0.7		0.4	1.1	0.2		30.6	17.5
11	4.4	2.0	2.3	7.2		5.5			7.6					
12	1.0					1.0	0.1						9.0	0.5
13	10.6	2.5					0.1	4.4	8.1	0.7				
14	0.5	3.2		8.0	16.0			2.0		8.6			1.6	
15	0.3													
16	1.5	14.6	20.8	19.7		10.5		14.8	3.3	30.1				43.6
17	11.2	7.3			1.0			4.8		4.2	7.3			
18	36.0	48.7	16.8	4.4	48.5		15.7	7.4	3.8	4.3	0.1			12.1
19	18.9	0.8						14.8	19.4	10.4	0.6			
20	4.5	6.5	43.0	12.0	1.2			7.9	4.1	23.5	10.2		19.1	29.9
21			3.1			0.4								
22	0.1	7.7	1.1			4.9							4.1	
23		0.7	4.3				2.7	6.4			1.7		3.0	
24	1.0		4.9	8.9	1.0				2.3		6.1			
25	9.0	0.2			1.2	11.8	1.4		15.6		2.4			
26	0.1			13.0		2.8						1.0	14.2	6.1
27		8.8							4.9		62.1	1.1		
28	2.6		0.4			13.3		15.9	17.5	17.8	25.0	11.4		
29	1.7	3.0	32.6	8.6	13.5				1.4	4.5			7.9	39.0
30	1.9	3.4	9.5	10.8	15.6	1.0	26.2	31.8	2.9	6.5		11.4		37.4

TEMPERATURES MINIMALES - Mois d'AVRIL 1975

DATES	DOUALA	NKONGSAMBA	N'KOUNDJA	MAMFE	TIKO	KRIBI	EDEA	NGAMBE	YAOUNDE	AKONOLINGA	SANGMELIMA	LOMIE	ABONG-MBANG	BATOURI	BERTOUA	BAFIA	YOKO	NGAOUNDERE	GAROUA	MAROUA-SALAK
1	23.4	19.6	18.1	22.8	23.0	24.0	24.3	22.4	20.9	21.0	20.2	19.0	19.0	19.0	19.4	22.7	20.0	17.0	22.6	24.0
2	23.0	20.0	18.7	23.1	22.4	24.0	23.5	22.2	20.4	20.5	19.8	18.4	18.8	20.0	19.8	22.0	17.4	18.0	25.0	21.3
3	23.3	19.7	18.2	23.2	22.8	21.5	23.5	21.2	18.8	18.2	18.8	19.5	20.0	19.2	24.4	22.0	18.8	19.0	26.5	21.6
4	23.0	19.2	17.2	22.7	22.2	23.7	23.4	21.4	19.9	20.4	18.4	19.0	19.0	20.0	19.4	20.8	19.0	17.2	29.0	23.8
5	24.6	19.5	17.5	23.8	23.1	22.8	23.5	22.2	24.8	18.6	18.2	19.0	19.2	18.2	18.1	22.0	17.3	18.2	27.4	26.0
6	21.8	18.0	16.2	23.2	22.1	21.8	21.5	19.6	17.8	18.4	18.4	18.9	18.5	18.5	18.2	18.7	16.0	17.0	25.8	25.0
7	23.8	20.8	18.2	22.3	24.0	23.0	23.5	20.4	18.4	18.6	19.2	19.2	19.0	19.0	19.3	20.4	19.2	18.8	16.6	24.6
8	22.1	18.3	15.7	22.3	22.7	23.1	23.5	21.0	19.6	20.0	18.8	18.4	19.0	20.0	19.8	20.8	17.7	17.0	26.5	25.8
9	23.2	18.3	16.5	21.9	21.8	21.2	21.0	21.0	17.8	18.2	19.8	20.0	20.4	20.0	19.8	20.0	17.8	18.6	25.8	25.2
10	23.0	21.0	17.7	22.9	22.9	25.0	23.5	21.6	20.0	20.0	19.3	18.7	18.8	19.8	19.4	22.5	20.7	18.6	27.5	21.8
11	22.4	19.3	15.8	22.8	22.0	22.0	23.0	22.4	18.0	19.1	18.6	19.6	21.0	20.0	21.2	20.9	18.7	19.0	29.5	27.2
12	24.1	20.2	17.2	22.9	23.2	23.6	25.0	23.0	21.0	22.0	19.6	20.0	20.4	20.4	20.8	21.9	20.3	18.0	28.4	23.1
13	24.8	20.4	18.6	22.9	23.2	24.1	24.0	22.4	21.0	22.6	19.7	19.9	18.4	19.8	21.4	23.0	20.3	16.9	27.3	24.0
14	23.2	19.4	18.6	22.6	21.6	24.0	24.5	22.3	21.0	21.4	20.2	20.0	20.4	20.3	21.6	20.6	18.4	17.0	29.0	24.0
15	24.3	19.2	17.1	22.8	22.8	23.0	23.5	22.0	19.8	21.6	20.0	19.2	20.4	20.0	20.4	21.5	19.8	16.8	26.6	25.8
16	22.2	20.2	18.4	21.3	24.3	24.6	24.0	22.6	20.0	21.0	19.6	19.7	18.6	19.0	18.1	21.8	20.0	18.8	28.8	25.5
17	22.4	20.3	16.6	21.0	22.9	24.0	24.0	21.2	19.6	18.8	18.8	18.6	18.1	18.2	19.2	19.8	17.6	17.5	27.8	27.0
18	21.8	20.5	18.0	21.7	23.3	24.7	22.0	22.6	19.0	19.6	20.8	18.6	20.8	19.6	20.9	19.9	18.0	17.2	26.0	26.0
19	23.2	19.7	17.4	21.0	22.3	22.8	22.0	20.0	17.2	17.4	18.8	19.8	18.8	19.6	20.0	19.7	17.9	18.2	27.0	26.0
20	23.6	19.2	16.4	23.8	22.2	23.6	22.5	21.3	19.2	21.8	19.2	19.4	21.2	21.0	20.9	20.6	17.7	17.8	21.8	26.9
21	21.0	19.0	17.6	23.5	21.9	22.6	23.0	21.0	19.0	19.5	18.8	19.6	19.2	19.2	19.4	20.0	17.0	16.8	23.3	24.6
22	22.6	17.9	16.5	22.6	21.7	23.2	23.0	21.3	18.4	18.2	19.4	19.3	18.0	19.0	18.2	19.8	19.0	16.2	24.4	26.6
23	24.0	18.9	18.0	22.3	24.0	24.6	23.6	22.2	21.0	21.4	19.6	18.1	19.0	19.8	20.2	22.4	19.0	17.8	27.4	28.2
24	24.0	20.1	17.2	22.8	23.4	24.2	24.0	22.0	20.8	21.4	20.5	19.0	18.7	18.5	18.6	21.8	19.4	17.2	27.6	26.8
25	23.6	19.0	18.4	21.5	23.8	25.0	22.5	22.3	21.3	21.2	21.0	18.3	18.8	19.6	19.5	22.8	19.7	17.4	25.0	26.1
26	22.8	19.7	18.2	21.3	22.6	21.6	22.7	22.0	19.4	18.2	18.6	19.1	18.5	19.0	18.4	21.0	19.7	16.0	23.2	27.4
27	22.2	19.6	18.5	21.8	22.0	21.6	22.0	20.6	18.2	19.0	19.0	19.0	19.0	20.0	19.3	20.8	18.8	19.0	26.8	27.8
28	23.0	18.6	17.5	22.0	22.0	24.0	23.0	22.4	20.0	19.6	20.6	18.8	19.4	20.5	20.0	20.8	19.4	18.0	23.8	25.7
29	21.8	19.7	17.2	22.7	21.4	22.0	22.5	19.2	18.8	18.8	19.2	19.0	19.0	19.0	20.2	19.6	19.2	17.9	25.6	25.6
30	21.2	17.8	16.4	21.4	19.8	20.8	21.0	20.4	17.0	18.7	18.8	20.4	18.8	20.5	20.2	19.2	18.2	16.8	26.6	22.6

TEMPERATURES MAXIMALES Mois d'AVRIL 1975

DATES	DOUALA	NKONGSAMBA	N'KOUNDJA	MAMFE	TIKO	KRIBI	EDEA	NGAMBE	YAOUNDE	AKONOLINGA	SANGMELIMA	LOMIE	ABONG-MBANG	BATOURI	BERTOUA	BAFIA	YOKO	NGAOUNDERE	GAROUA	MAROUA-SALAK
1	33.2	27.6	29.5	34.2	33.2	31.3	33.4	29.8	28.4	30.2	30.5	31.0	30.2	33.0	31.0	31.3	28.9	33.6	41.5	40.2
2	32.2	28.5	31.3	33.9	33.2	31.6	33.2	30.5	29.4	31.2	30.0	30.9	28.8	33.0	31.2	34.4	29.1	33.3	41.8	40.8
3	30.0	25.0	25.3	31.8	29.8	31.0	31.0	28.4	28.6	28.6	27.8	30.1	29.2	31.4	31.5	30.4	27.3	29.4	42.4	41.2
4	32.8	28.2	29.5	33.3	32.1	31.2	33.2	30.4	31.4	31.6	30.8	32.4	30.6	33.0	33.2	33.2	28.9	33.2	42.5	41.5
5	31.8	28.2	29.2	34.0	31.9	30.4	32.0	27.8	27.4	27.0	28.0	29.5	28.5	30.0	30.2	31.0	26.1	33.0	43.4	41.8
6	33.6	30.1	28.0	33.4	33.3	32.0	33.8	30.5	29.5	30.8	30.1	30.7	30.0	30.0	29.2	32.5	29.0	32.0	41.6	39.8
7	29.5	25.4	25.2	31.2	30.0	30.2	29.2	25.4	23.2	27.2	24.2	24.6	27.2	26.8	26.5	27.2	26.7	28.0	41.0	41.2
8	33.0	28.9	27.2	32.6	32.5	30.8	32.0	29.2	29.6	29.6	30.4	29.5	31.0	31.5	30.6	32.2	27.7	32.0	40.7	37.8
9	30.3	28.2	27.9	33.0	29.0	31.5	32.0	31.6	29.7	31.2	31.6	31.7	32.8	33.5	32.4	33.2	30.7	32.6	41.0	41.0
10	33.1	28.0	27.4	32.2	33.0	31.1	33.0	30.6	30.4	32.0	31.0	32.4	32.2	34.6	33.3	33.0	29.3	30.6	43.0	41.9
11	33.4	29.6	25.6	32.7	30.3	31.8	33.0	29.8	29.6	31.2	30.8	30.9	31.0	31.6	31.3	31.0	26.9	30.9	41.0	41.2
12	32.5	29.4	27.6	33.9	31.2	31.2	32.4	29.4	30.0	31.0	29.5	30.8	30.6	34.0	33.0	32.4	28.7	31.7	41.3	41.5
13	32.5	28.3	28.2	33.8	32.8	32.0	32.0	30.6	28.8	28.2	29.0	29.3	28.0	28.8	30.4	32.2	28.6	32.0	42.2	41.6
14	32.2	29.0	27.0	34.2	32.5	32.4	29.4	30.6	28.6	29.6	30.0	29.4	29.2	30.0	29.3	31.0	28.5	32.6	39.1	41.6
15	32.2	28.9	27.7	34.8	33.2	31.8	32.4	30.5	29.5	30.2	29.9	30.7	29.6	31.0	29.2	32.0	27.5	30.7	41.0	42.0
16	32.0	29.0	27.3	35.4	33.2	31.6	31.6	30.0	29.8	30.6	30.0	28.1	29.3	30.8	27.7	34.0	29.1	30.7	41.0	41.0
17	33.0	28.6	28.3	32.7	32.9	32.4	33.0	30.0	30.0	30.8	30.0	28.0	31.4	32.8	32.6	33.4	30.4	31.9	39.4	40.2
18	26.0	24.3	26.0	32.2	26.6	30.7	28.2	26.0	28.6	27.6	30.6	31.0	30.6	31.8	31.2	31.0	28.3	29.7	39.8	40.3
19	29.0	27.1	26.8	31.4	29.6	30.0	29.2	26.0	29.0	27.2	26.4	28.6	25.2	30.0	26.2	30.6	27.5	31.5	30.7	39.0
20	31.6	28.0	27.2	32.0	31.5	32.0	32.0	29.2	28.3	28.5	28.8	30.0	29.0	30.0	29.0	32.0	27.5	29.5	36.0	40.2
21	31.0	26.2	23.7	31.6	31.0	30.8	32.0	26.0	25.4	26.5	27.5	27.1	27.4	28.4	29.0	27.2	25.7	28.4	34.7	38.0
22	32.3	29.1	27.5	33.0	32.6	31.6	34.0	30.7	29.5	30.0	30.4	30.0	30.4	33.0	31.2	32.0	28.8	28.3	38.6	40.0
23	31.8	28.9	27.4	34.2	31.4	31.0	30.8	29.6	30.2	31.2	30.2	31.2	30.3	33.4	32.1	32.0	27.5	30.9	40.0	40.2
24	32.6	28.6	27.5	33.0	33.1	31.5	33.0	31.2	30.2	32.0	30.8	30.4	30.6	34.8	32.4	32.5	28.0	29.7	39.4	40.3
25	31.5	29.5	28.2	34.8	31.8	31.0	32.0	31.2	29.8	31.0	31.1	30.4	28.8	34.6	32.1	32.6	28.9	29.1	40.8	41.0
26	32.1	28.0	26.8	33.0	33.8	29.8	33.0	28.0	23.8	23.0	23.8	24.0	25.0	27.6	26.0	29.0	23.7	30.2	36.0	41.6
27	32.2	27.7	25.7	32.8	31.4	32.7	32.6	29.0	27.8	29.5	28.4	29.4	28.8	31.6	30.1	30.3	25.9	27.5	39.5	42.0
28	33.0	27.6	27.5	33.3	32.7	32.0	32.4	30.0	29.6	31.0	30.0	30.8	29.6	31.9	30.6	33.0	28.3	30.0	37.0	39.0
29	30.0	25.6	24.9	27.0	31.2	31.8	28.8	26.4	23.0	23.0	27.2	29.7	26.8	30.8	28.9	25.5	29.4	28.3	36.6	38.6
30	31.5	29.7	28.8	33.0	32.1	31.6	32.0	30.0	29.6	30.0	30.0	30.8	30.4	32.5	31.0	31.0	28.9	28.8	39.5	40.0

Mois d'AVRIL 1975

STATIONS	TEMPERATURE DE L'AIR SOUS ABRI (en °C)										PRECIPITATIONS			
	MOY. MAX.	MOY. MIN.	$\frac{Tx+Tn}{2}$	ECART à MOY	MAX. ABS.	MIN. ABS.	MOY. 00hTU	MOY. 06hTU	MOY. 12hTU	MOY. 18hTU	TOTAL (m/m)	ECART à MOY.	Nbre de J	MAX. en 24 h.
DOUALA.....	31.7	23.0	27.4	0.0	33.6	21.0	24.1	23.6	30.0	26.8	270.0	+ 36.8	16	73.0
E D E A.....	31.9	23.1	27.5	- 0.3	34.0	21.0	-	24.2	30.6	26.9	163.0	- 70.5	17	22.1
NGAMBE.....	29.3	21.5	25.4	+ 0.4	31.6	19.2	-	22.1	27.5	25.0	124.6	- 54.2	17	20.4
NKONGSAMBA....	28.1	19.4	23.9	+ 0.3	30.1	17.8	-	19.9	26.9	22.0	173.4	- 12.9	16	34.5
DSCHANG.....	25.4	17.0	21.2	+ 0.1	27.7	15.4	-	17.2	24.6	19.9	144.4	- 62.9	19	48.7
KRIBI.....	31.4	23.2	27.3	+ 0.5	32.7	20.8	25.1	24.2	30.1	27.5	331.5	+ 69.0	19	60.1
ABONG-MBANG...	29.4	19.2	24.3	- 0.1	32.8	18.0	20.7	20.0	27.6	24.6	166.8	0.0	15	37.0
AKONOLINGA....	29.4	19.8	24.6	- 0.1	32.0	17.4	-	20.6	27.4	25.8	196.0	+ 42.4	14	44.8
EBOLOWA.....	28.7	21.1	24.9	+ 0.1	30.6	19.1	-	21.4	27.3	24.4	180.0	- 34.4	16	33.7
ESEKA.....	31.6	22.4	27.0	+ 1.3	34.0	19.6	-	23.0	29.9	26.4	223.2	- 17.9	17	43.0
LOMIE.....	29.8	19.2	24.5	+ 0.1	32.4	18.1	20.8	20.0	28.2	24.9	117.9	- 51.8	15	26.5
SANGMELIMA....	29.3	19.4	24.3	- 0.4	31.1	18.2	-	20.2	27.3	24.6	137.1	- 59.4	15	39.7
YAOUNDE.....	28.5	19.5	24.1	- 0.1	31.4	17.0	21.1	20.4	26.9	24.3	192.8	- 1.7	13	86.2
YOKADOUMA.....	30.9	19.8	25.4	+ 0.2	33.8	17.8	-	20.3	29.9	25.0	161.0	- 0.3	12	59.3
BAFIA.....	31.4	21.0	26.2	+ 0.1	34.4	18.7	22.6	21.6	29.2	27.3	85.8	- 95.6	14	27.7
BATOURI.....	31.5	19.6	25.6	+ 0.7	34.8	18.2	21.1	20.2	29.6	25.5	91.4	- 53.1	9	35.5
BERTOUA.....	30.4	19.7	25.1	+ 0.3	33.3	18.1	-	20.5	28.4	25.6	117.7	- 23.3	9	27.1
BETARE-OYA....	30.2	19.5	24.9	+ 0.5	32.6	17.2	21.5	20.3	28.9	24.5	63.2	- 63.3	9	26.2
NANGA-EBOKO...	30.1	20.1	25.1	+ 0.1	33.4	18.2	-	21.1	28.1	25.7	156.5	- 15.3	14	48.5
Y O K O.....	28.1	18.7	23.4	+ 0.1	30.7	16.0	20.9	19.6	26.2	23.5	85.4	- 43.3	11	24.2
BANYO.....	28.9	19.1	24.0	- 0.2	31.7	17.4	-	19.6	27.9	24.0	143.1	- 20.5	17	27.1
N'KOUNDJA.....	27.3	17.5	22.4	+ 0.1	30.3	15.7	19.1	18.7	26.1	22.0	157.9	+ 22.4	18	26.2
MEIGANGA.....	29.3	18.1	23.7	- 0.4	31.8	15.2	20.1	19.5	28.2	22.9	186.4	+ 70.0	15	43.4
NGAOUNDERE....	30.6	17.7	24.2	+ 0.3	34.0	16.0	19.7	18.4	28.7	23.4	113.2	- 37.2	16	50.4
TIBATI.....	30.7	19.0	24.9	+ 0.2	33.6	16.8	-	19.9	29.0	24.8	117.4	- 16.6	14	30.1
GAROUA.....	40.1	26.3	33.2	+ 1.3	43.4	21.8	29.3	27.1	38.1	34.5	41.2	- 3.8	5	16.0
KAELE.....	40.3	26.0	33.2	+ 0.9	42.2	20.0	-	27.4	38.8	34.9	24.9	- 4.9	4	11.4
MAROUA-SALAK..	40.6	25.2	32.9	+ 1.2	42.0	21.3	29.1	26.7	39.1	34.4	18.9	- 1.8	4	15.8
P O L I.....	37.5	24.3	30.9	+ 2.2	40.6	20.2	-	25.2	35.4	30.5	119.3	+ 37.1	12	62.1
BAMENDA.....	24.5	16.4	20.4	+ 0.9	26.7	14.1	-	17.7	22.9	18.7	138.5	- 56.0	24	36.0
MAMFE.....	33.0	22.4	27.7	+ 0.5	35.4	21.0	23.7	23.2	31.3	26.7	163.2	- 21.7	22	28.3
T I K O.....	31.7	22.6	27.2	- 0.6	33.8	19.8	-	23.1	30.4	26.5	137.3	- 23.9	16	33.5
AMBAM.....	28.7	20.5	24.6	-	31.1	17.8	-	21.2	26.9	25.0	124.6	- 51.4	12	30.6
YABASSI.....	32.8	21.2	27.0	-	35.0	16.8	-	23.7	30.0	27.1	297.2	+ 95.9	14	43.6

Mois d'AVRIL 1975

STATIONS	TENSION DE VAPEUR D'EAU (en mb et 1/10è)								HUMIDITE RELAT. (en %)				EVA-PORA-TION (m/m)	NEB. TOTALE (en Octas)			
	MOY. MAX.	MOY. MIN.	MAX. ABS.	MIN. ABS.	MOY. 00hTU	MOY. 06hTU	MOY. 12hTU	MOY. 18hTU	MOY. MAX.	MOY. MIN.	MAX. ABS.	MIN. ABS.		MOY. 00hTU	MOY. 06hTU	MOY. 12hTU	MOY. 18hTU
DOUALA.....	31.5	26.5	33.2	22.8	28.9	28.2	29.1	29.6	98	62	100	57	57.1	5	7	7	6
E DE A.....	32.5	27.3	35.0	24.6	-	29.0	30.6	30.2	96	62	98	43	65.7	-	6	6	5
NGAMBE.....	28.4	24.3	29.9	20.2	-	25.0	26.5	27.5	95	64	98	45	36.1	-	8	7	6
MKONGSAMBA....	26.3	21.2	27.8	18.5	-	22.3	25.3	24.4	97	61	99	42	41.7	-	7	7	6
DSCHANG.....	22.9	18.2	26.0	14.0	-	18.8	21.6	21.1	98	65	100	44	34.7	-	7	7	7
KRIBI.....	32.3	27.2	34.7	23.5	28.9	28.0	31.1	29.6	94	69	96	56	60.8	6	7	6	6
ABONG-MBANG...	26.8	22.0	29.6	19.1	23.9	23.0	25.1	25.9	99	57	100	42	56.0	5	6	7	5
AKONOLINGA....	25.8	22.4	28.8	19.4	-	23.3	24.5	24.9	97	57	100	40	72.3	-	8	7	6
EBOLOWA.....	27.7	23.6	30.0	20.4	-	24.3	25.8	26.5	96	64	98	50	53.6	-	8	7	6
ESEKA.....	30.3	26.0	33.3	22.5	-	27.0	28.3	28.8	96	61	100	49	61.2	-	7	7	6
LOMIE.....	28.3	22.6	32.3	21.4	24.2	23.2	26.1	27.4	100	62	100	47	45.4	6	6	7	5
SANGMELIMA....	26.1	22.5	28.4	20.6	-	23.3	25.1	25.2	98	60	100	51	57.9	-	7	7	6
YAOUNDE.....	26.3	21.9	29.1	19.7	23.7	23.1	24.8	25.0	98	64	100	53	57.3	6	7	7	5
YOKADOUMA.....	29.2	23.2	32.2	21.4	-	23.5	27.1	27.7	98	59	100	44	61.5	-	6	6	5
BAFIA.....	27.8	23.9	29.8	21.6	25.7	25.0	25.7	26.6	97	58	100	46	55.5	7	7	7	6
BATOURI.....	26.8	22.0	29.7	19.3	23.9	23.3	24.7	25.0	99	50	100	40	77.5	5	7	7	6
BERTOUA.....	26.3	22.8	28.6	17.8	-	23.3	24.8	25.3	96	56	100	36	55.3	-	7	7	6
BETARE-OYA....	26.0	22.2	27.9	19.4	22.8	22.8	24.8	23.0	97	57	100	45	66.8	4	6	6	5
NANGA-EBOKO...	25.6	22.7	27.7	20.0	-	24.2	23.9	20.2	96	53	100	42	57.6	-	8	7	6
Y O K O.....	25.4	19.9	28.3	15.8	21.9	21.9	23.8	22.5	99	63	100	41	63.3	6	7	7	6
BANYO.....	22.7	18.8	25.9	15.7	-	20.6	20.2	21.2	90	50	96	32	70.5	-	6	6	7
N'KOUNDJA.....	22.9	18.2	24.9	13.5	20.4	20.2	21.0	21.9	97	56	100	35	80.3	5	6	6	6
MEIGANGA.....	24.3	19.5	25.7	16.8	21.6	21.6	22.9	21.4	97	55	100	41	58.2	4	7	6	6
NGAOUNDERE....	22.5	16.3	24.7	7.7	20.4	19.5	19.3	19.7	95	43	100	16	93.4	6	7	7	7
TIBATI.....	25.2	20.3	26.4	17.2	-	22.1	23.3	23.3	95	51	99	38	100.8	-	6	6	6
GAROUA.....	24.4	16.2	30.5	3.3	20.9	22.6	19.9	19.2	67	24	94	4	266.8	6	7	6	6
KAELE.....	20.4	11.6	28.8	3.8	-	17.8	15.9	14.9	52	18	98	4	674.6	-	5	5	5
MAROUA-SALAK..	18.2	10.9	26.7	4.1	15.4	16.8	13.3	14.3	52	17	90	6	296.3	4	5	5	5
P O L I.....	26.8	21.0	31.2	14.0	-	23.9	23.4	23.1	76	36	96	21	329.5	-	6	6	6
BAMENDA.....	21.1	16.3	23.8	13.4	-	17.0	18.9	18.3	94	54	100	38	84.5	-	7	7	7
T I K O.....	31.5	26.7	33.5	23.8	-	27.6	30.0	29.3	98	64	100	54	66.9	-	7	6	6
MAMFE.....	31.7	26.3	34.7	24.1	27.9	27.4	30.1	29.3	97	59	98	49	67.7	6	7	6	7
AMBAM.....	-	-	-	-	-	-	-	-	-	-	-	-	59.0	-	8	7	7
YABASSI.....	-	-	-	-	-	-	-	-	98	64	100	52	70.0	-	7	6	6

Mois d'AVRIL 1975

STATIONS	VENT DE SURFACE — VITESSE MOYENNE m/s à 00hTU	à 06hTU	à 12hTU	à 18hTU	MAXIMUM DD	m/s	Dates	PHENOMENES DIVERS (Nombre de Jours)							
DOUALA.....	0.2	0.2	1.3	1.1	E	12	29	1	2	0	4	25	0	0	0
E D E A.....	-	0.1	1.1	0.5	-	-	-	0	0	0	2	19	0	0	0
NGAMBE.....	-	0.2	1.9	0.7	-	-	-	16	9	0	1	17	0	0	2
NKONGSAMBA....	-	0.9	3.9	1.9	ESE	19	30	17	0	0	6	19	0	0	0
KRIBI.....	2.3	2.6	2.8	2.6	E	17	5	0	0	0	8	22	0	0	1
ABONG-MBANG...	0.4	0.9	3.1	0.7	E	16	5	16	1	0	8	17	0	0	3
AKONOLINGA....	-	1.5	3.1	2.0	-	-	-	5	0	0	3	15	0	0	0
EBOLOWA.....	-	0.2	2.9	1.3	W	16	10	6	1	0	2	19	0	0	0
ESEKA.....	-	0.2	2.8	1.1	-	-	-	1	0	0	3	22	0	0	7
LOMIE.....	0.2	0.4	3.6	0.1	E	18	10	12	3	0	0	20	0	0	8
SANGMELIMA....	-	0.5	1.7	0.4	-	-	-	7	0	0	2	19	0	0	0
YAOUNDE.....	3.4	1.9	3.8	2.4	NE	20	5	4	2	0	3	25	0	0	0
YOKADOUMA.....	-	0.2	1.9	0.3	-	-	-	4	0	0	5	11	0	0	0
BAFIA.....	0.1	0.0	1.4	0.3	-	-	-	11	0	0	11	12	0	0	0
BATOURI.....	0.6	0.9	2.4	1.4	ESE	8	10	9	0	0	10	16	0	0	0
BERTOUA.....	-	0.6	3.0	0.6	-	-	-	4	0	0	12	13	0	0	0
BETARE-OYA....	0.8	0.7	2.9	1.8	-	-	-	3	0	0	9	21	0	0	0
NANGA-EBOKO...	-	2.2	2.2	1.9	E	18	5	4	1	0	8	16	0	0	0
Y O K O.....	4.5	3.9	3.7	2.6	NE	30	2 Jours	17	1	0	4	26	0	0	0
BANYI.....	-	0.1	2.5	0.3	NE	20	30	0	0	0	1	22	1	0	0
KOUNDJA.....	0.7	0.7	2.5	0.3	ENE	14	30	2	0	3	7	20	0	0	16
MBIDCANGA.....	0.1	0.1	1.8	0.5	NE/N	16	3 Jours	2	1	0	1	27	0	0	7
NGAOUNDERE....	0.3	0.2	2.5	0.9	NE	16	20	0	0	0	2	24	0	0	0
TIBATI.....	-	0.4	2.1	0.7	NE	16	16	6	0	0	7	19	0	0	0
GAROUA.....	2.6	2.7	4.1	2.3	NNE	21	30	0	0	0	6	13	0	0	0
KAELE.....	-	3.6	6.9	4.5	E	22	29/30	0	0	0	1	8	0	0	0
MAROUA-SALAK..	1.6	1.3	3.7	2.2	N	20	30	0	0	0	9	9	0	0	0
P O L I.....	-	0.7	2.6	1.7	-	-	-	0	0	0	3	14	0	0	0
DSCHANG.....	-	0.4	2.1	0.0	-	-	-	5	0	0	5	21	0	0	10
MAMFE.....	0.1	0.1	1.8	1.3	-	-	-	10	3	0	2	28	0	0	1
BAMENDA.....	-	2.5	3.8	2.5	E	15	30	3	0	0	0	29	0	0	12
AMBAM.....	-	1.2	2.2	1.4	-	-	-	4	0	0	6	14	0	0	17
T I K O.....	-	0.3	3.0	1.6	E	16	7	0	0	0	8	18	0	0	1
YABASSI.....	-	0.1	2.3	1.2	NE/ENE	24	21 et 26	1	1	0	4	17	0	0	13

DUREE DE L'INSOLATION (en Heures et 1/107) Mois d'AVRIL 1975

DATES	DOUALA	YAOUNDE	YOKO	BATOURI	N'KOUNDJA	NGAOUNDERE	GAROUA	MAROUA-SALAK	BAMENDA	MAMFE	TIKO	YABASSI	NKONGSAMBA	AMBAM	DSCHANG
1	6.6	4.0	6.1	10.0	9.5	9.6	11.0	10.3	7.8	5.9	9.3	8.5	3.9	5.6	7.4
2	7.0	6.1	6.4	9.8	9.3	10.1	10.7	11.2	6.4	4.9	7.9	8.0	6.4	5.1	5.9
3	3.9	5.5	7.4	8.1	5.1	6.5	9.5	10.4	5.2	4.4	1.8	5.8	1.5	1.7	2.7
4	8.6	9.0	8.8	10.0	10.9	9.4	11.0	11.1	7.3	7.8	10.6	8.9	9.0	6.8	9.1
5	4.4	3.3	6.7	3.9	8.7	8.3	10.8	10.9	6.0	5.8	7.3	5.3	5.9	4.7	5.8
6	7.6	9.5	10.8	4.6	10.1	5.7	8.9	8.6	6.4	10.2	7.2	8.2	10.2	7.7	10.3
7	2.1	1.2	9.1	1.0	2.7	6.1	10.5	11.0	1.0	1.7	3.3	1.2	0.8	2.0	0.0
8	9.1	9.3	7.4	7.6	8.9	8.7	-	8.5	5.7	7.2	9.9	9.3	7.3	5.7	8.4
9	6.7	10.1	11.0	11.0	9.8	7.8	11.2	11.0	4.1	4.9	2.5	6.6	6.0	6.9	9.8
10	9.3	8.6	10.3	11.0	7.2	5.8	10.4	11.4	8.3	3.5	9.0	5.9	4.4	6.0	6.4
11	7.7	6.7	5.9	8.3	8.0	8.6	9.0	10.5	5.3	4.1	6.9	8.0	7.6	8.0	4.8
12	8.6	7.0	10.3	9.6	10.9	9.6	11.0	11.5	6.2	4.9	9.2	8.4	6.2	-	6.7
13	8.8	6.8	9.5	4.2	9.2	8.5	11.3	11.5	6.0	5.4	8.9	8.8	8.9	0.6	6.7
14	8.9	4.5	8.7	4.6	9.7	8.2	8.5	11.2	8.0	7.5	6.0	7.6	6.9	3.9	6.8
15	8.5	8.3	10.2	8.7	8.9	6.7	10.8	11.5	9.2	9.7	8.3	8.9	8.2	8.3	10.1
16	8.7	5.9	5.0	7.5	9.1	6.8	10.2	11.2	5.2	6.4	8.9	7.9	8.4	7.2	4.8
17	9.6	7.8	8.9	9.6	6.8	7.0	8.0	7.5	4.3	6.5	6.3	8.2	7.5	3.3	5.0
18	0.0	2.0	9.3	9.2	2.4	8.0	8.4	8.0	4.4	3.4	0.5	0.5	1.7	7.9	1.4
19	3.0	8.5	5.5	4.1	4.9	7.5	9.6	6.8	2.6	4.7	1.3	1.7	3.1	3.8	3.1
20	8.0	6.3	9.8	4.7	9.1	7.2	9.1	9.6	7.5	8.2	7.7	8.0	6.8	5.3	6.8
21	2.6	2.5	4.7	4.0	4.3	5.3	6.1	7.7	1.9	3.2	2.0	0.7	1.7	4.0	2.5
22	9.4	9.6	10.9	9.0	9.4	6.9	11.5	11.3	9.4	5.1	9.9	10.1	7.4	8.1	8.2
23	8.8	7.0	8.4	6.1	10.6	8.1	11.6	9.6	11.6	9.0	5.7	6.6	8.6	3.7	5.6
24	8.7	7.3	10.2	10.2	10.8	7.2	11.1	5.5	6.5	6.5	11.1	8.9	7.9	3.1	8.3
25	6.3	5.5	10.7	9.4	9.7	6.1	10.7	7.6	6.5	7.1	5.9	8.1	7.9	-	8.1
26	5.8	1.3	0.6	4.7	9.1	7.3	10.4	10.2	6.9	5.9	6.3	6.0	6.3	-	5.9
27	8.4	6.1	4.3	9.4	7.1	8.9	9.9	9.8	1.6	6.0	6.0	7.1	6.3	0.0	2.1
28	7.8	6.5	10.1	6.8	10.0	8.8	10.7	7.9	6.5	7.8	10.0	8.8	8.5	2.1	9.2
29	1.7	0.3	8.2	6.0	3.4	2.0	6.3	7.6	0.0	0.2	4.1	2.3	1.4	4.9	0.5
30	6.2	7.8	5.1	6.9	6.1	6.0	9.6	8.8	5.7	6.5	9.8	6.3	9.2	0.0	7.2

VENT EN ALTITUDE (par Sondage) DD : ROSE DE 36, V : m/s
Mois d'AVRIL 1975

DATES	Heures TU	DOUALA											
		SOL		500 m.		1000 m.		1500 m.		3000 m.		5000 m.	
		DD	V	DD	V	DD	V	DD	V	DD	V	DD	V
1	1200	00	00	19	01	11	02	10	04	08	12	10	20
2	1200	00	00	29	02	29	02	34	06	12	04	08	09
3	1200	00	00	24	02	22	02	21	01	12	12	07	24
4	1200	00	00	29	02	26	03	18	05	05	10	09	14
5	1200	00	00	29	03	28	02	04	02	07	12	08	13
6	1200	00	00	07	02	04	02	04	05	10	11	08	17
7	1200	12	03	13	01	13	01	13	01	13	03	05	05
8	1200	00	00	23	02	15	02	14	03	07	07	10	13
9	1200	00	00	05	03	07	04	11	07	09	16	13	06
10	1200	26	02	24	03	18	04	19	03	08	11	10	16
11	1200	00	00	07	01	07	02	12	05	09	12	11	10
12	1200	00	00	28	03	22	03	18	04	07	18	11	08
13	1200	00	00	25	01	32	01	03	03	08	10	09	07
14	1200	00	00	36	02	36	02	33	02	06	07	09	10
15	1200	26	01	30	03	30	02	25	01	08	08	10	08
16	1200	28	02	24	05	24	04	23	03	12	05	06	09
17	1200	00	00	01	02	35	02	01	03	11	07	11	08
18	1200	00	00	30	02	24	03	20	02	21	04	13	07
19	1200	10	01	08	02	08	03	06	04	09	07	09	10
20	1200	00	00	29	02	27	02	26	04	08	09	12	10
21	1200	00	00	07	02	11	04	13	04	09	15	09	09
22	1200	00	00	20	02	15	04	19	02	11	12	12	07
23	1200	00	00	11	01	09	02	08	03	09	15	10	08
24	1200	00	00	20	02	13	03	11	04	09	09	10	15
25	1200	24	01	32	02	03	03	10	04	09	15	12	15
26	1200	24	02	25	02	27	02	34	02	10	09	08	11
27	1200	00	00	14	04	16	05	14	04	08	09	10	18
28	1200	04	01	24	01	22	02	20	02	10	09	11	10
29	1200	24	01	20	02	20	02	17	02	09	11	12	07
30	1200	00	00	18	02	15	04	11	07	09	10	12	18

VENT EN ALTITUDE (par Sondage) DD : ROSE DE 36, V : m/s
Mois d'AVRIL 1975

DATES	Heures TU	GAROUA SOL DD	SOL V	500 m. DD	500 m. V	1000 m. DD	1000 m. V	1500 m. DD	1500 m. V	3000 m. DD	3000 m. V	5000 m. DD	5000 m. V
1	1700	24	01	27	04	31	02	35	04	05	07	-	-
2	0500	28	02	30	03	35	03	02	02	03	04	-	-
3	0500	00	00	29	10	33	06	08	02	04	05	-	-
4	0500	28	03	30	13	33	07	04	08	03	10	-	-
5	1700	36	05	04	04	05	03	04	06	06	07	-	-
6	1700	30	04	34	07	36	02	06	04	09	04	09	10
7	1700	28	03	33	08	32	06	32	04	10	04	-	-
8	0500	28	04	29	07	27	06	27	07	04	09	-	-
9	1700	00	00	08	05	11	04	12	03	05	05	-	-
10	1700	10	04	08	07	07	09	06	10	04	15	-	-
11	0500	26	03	01	03	12	03	14	09	18	08	17	09
12	1700	00	00	09	02	09	02	06	02	04	06	-	-
13	1700	14	04	21	02	06	04	06	04	03	06	-	-
14	0500	28	04	29	08	28	15	02	05	01	11	07	11
15	1100	24	06	28	07	28	08	30	06	02	04	23	12
16	1700	00	00	31	07	30	06	32	05	34	04	10	05
17	1700	32	04	33	08	33	07	33	08	05	05	-	-
18	0500	24	02	25	08	26	15	29	08	03	11	07	09
19	1100	26	07	28	06	30	06	30	04	09	08	12	11
20	1700	20	03	26	07	28	08	33	08	01	09	08	13
21	2300	26	02	28	14	27	05	07	05	09	10	09	23
22	0500	28	02	28	08	26	06	25	02	09	09	-	-
23	0500	00	00	29	07	26	05	22	03	06	07	-	-
24	0500	26	02	28	07	25	06	32	03	09	05	-	-
25	0500	28	03	28	10	31	04	05	02	10	10	-	-
26	1700	22	04	26	07	22	05	32	01	03	05	09	08
27	0500	26	02	29	09	24	06	23	07	04	07	10	12
28	1100	26	01	28	07	28	06	22	04	08	09	-	-
29	2300	00	00	28	08	29	05	33	06	06	08	-	-
30	0500	26	03	29	10	28	05	36	01	07	11	-	-

VENT EN ALTITUDE (par Sondage) DD : ROSE DE 36, V : m/s Mois d'AVRIL 1975

DATES	Heures TU	YAOUNDE SOL DD	SOL V	1000 m. DD	1000 m. V	1500 m. DD	1500 m. V	3000 m. DD	3000 m. V	5000 m. DD	5000 m. V
1	1700	22	03	26	08	04	06	07	17	-	-
2	2300	18	03	27	07	05	03	07	18	-	-
3	2300	26	03	23	08	33	05	06	21	-	-
4	1100	22	03	22	05	18	03	04	08	-	-
5	1100	26	03	25	05	26	05	04	11	08	14
6	1700	14	02	09	01	05	02	09	08	10	14
7	1100	14	05	16	05	11	14	08	18	08	12
8	2300	00	00	14	02	10	05	08	07	-	-
9	0600	00	00	11	05	09	07	08	13	10	05
10	1700	18	01	19	01	18	02	08	14	11	13
11	1700	02	02	02	04	17	03	09	12	10	13
12	2300	26	02	29	07	30	02	10	13	-	-
13	0600	24	03	27	07	28	07	-	-	-	-
14	1700	32	10	26	03	28	02	07	08	12	08
15	2300	22	04	28	07	29	06	06	08	11	10
16	1100	22	07	25	08	23	09	07	10	-	-
17	1700	24	04	24	05	23	03	10	11	12	09
18	1100	00	00	23	06	23	07	08	14	-	-
19	1700	18	02	19	05	20	04	12	09	09	16
20	0500	00	00	28	05	26	08	11	08	09	20
21	2300	22	03	26	04	06	04	06	10	-	-
22	1700	00	00	13	02	12	03	10	10	11	09
23	1700	00	00	17	03	15	01	07	11	08	05
24	1700	22	02	04	04	08	03	09	10	-	-
25	1700	00	00	18	04	16	02	09	12	11	15
26	1700	18	02	21	03	17	09	08	18	09	14
27	0500	24	02	20	05	16	06	09	10	08	17
28	1700	26	03	23	05	17	03	11	11	09	10
29	1700	22	03	30	01	12	09	10	18	-	-
30	0530	00	00	08	02	10	05	09	14	-	-

DATES	Heures TU	BATOURI SOL DD	SOL V	1000 m. DD	1000 m. V	1500 m. DD	1500 m. V	3000 m. DD	3000 m. V	5000 m. DD	5000 m. V
1	1700	00	00	15	03	15	05	06	20	07	12
2	0500	00	00	25	04	25	04	20	07	-	-
3	0500	00	00	15	07	15	10	31	06	04	16
4	0500	18	02	20	08	22	04	09	12	-	-
5	2300	00	00	18	06	19	02	10	02	-	-
6	1700	00	00	03	03	09	02	08	13	33	14
7	1700	00	00	11	09	11	09	10	11	-	-
8	1700	12	02	08	04	01	02	09	10	07	15
9	0500	36	02	19	03	16	03	07	12	-	-
10	0500	14	02	14	08	12	06	07	14	-	-
11	2300	00	00	-	-	-	-	-	-	-	-
12	2310	34	02	30	04	10	03	03	07	-	-
13	0500	00	00	26	13	25	03	-	-	-	-
14	1700	00	00	25	04	23	05	-	-	-	-
15	2300	00	00	23	08	21	05	05	03	-	-
16	1700	22	02	21	02	19	07	08	07	-	-
17	1700	24	02	20	04	20	04	07	05	07	10
18	2300	22	02	23	03	20	04	24	05	-	-
19	1100	22	03	23	04	19	06	10	06	-	-
20	2300	00	00	-	-	-	-	-	-	-	-
21	1100	00	00	36	02	11	07	09	15	-	-
22	2300	00	00	23	03	20	04	24	05	-	-
23	2300	00	00	15	04	10	04	07	12	-	-
24	1700	14	01	12	07	09	06	06	10	-	-
25	2300	00	00	19	03	20	03	10	08	-	-
26	1700	00	00	33	02	27	03	-	-	-	-
27	1700	14	02	11	04	13	06	08	08	-	-
28	1700	18	03	12	03	11	04	08	15	-	-
29	1700	00	00	10	02	14	02	08	16	09	22
30	2300	00	00	21	02	08	07	08	09	-	-

VENT EN ALTITUDE (par Sondage) DD : ROSE DE 36, V : m/s Mois d'AVRIL 1975

DATES	Heures TU	NGAOUNDERE SOL DD	SOL V	1500 m. DD	1500 m. V	3000 m. DD	3000 m. V	5000 m. DD	5000 m. V
1	0500	00	00	20	07	04	12	11	05
2	1700	34	04	35	09	02	10	06	18
3	1700	14	04	31	03	06	15	08	23
4	0500	00	00	21	10	06	10	08	13
5	0500	00	00	22	10	33	09	07	20
6	0500	00	00	19	14	07	10	05	23
7	0500	00	00	20	13	09	09	05	16
8	0500	00	00	20	08	05	08	-	-
9	0500	00	00	17	12	11	16	-	-
10	2300	00	00	13	06	08	12	-	-
11	1700	24	03	18	05	07	13	-	-
12	1700	00	00	18	04	06	10	-	-
13	2300	00	00	22	07	09	11	-	-
14	0500	00	00	24	11	03	18	-	-
15	1700	00	00	19	03	35	20	-	-
16	2300	00	00	20	09	06	12	09	10
17	0500	00	00	19	18	02	12	-	-
18	0500	00	00	11	03	06	07	-	-
19	0500	28	06	26	05	06	19	-	-
20	0500	00	00	26	05	06	19	-	-
21	2300	00	00	-	-	-	-	-	-
22	1700	00	00	18	05	09	11	-	-
23	0500	00	00	19	07	12	08	-	-
24	2300	00	00	16	04	10	13	-	-
25	0500	00	00	18	09	11	12	-	-
26	0500	00	00	27	07	08	16	-	-
27	2300	00	00	22	06	04	10	-	-
28	0500	00	00	16	07	10	21	-	-
29	1700	00	00	25	03	12	06	-	-
30	1700	00	00	34	01	07	23	-	-

DATES	Heures TU	N'KOUNDJA SOL DD	SOL V	1500 m. DD	1500 m. V	3000 m. DD	3000 m. V	5000 m. DD	5000 m. V
1	0500	00	00	19	02	04	11	-	-
2	0500	00	00	27	04	05	08	07	13
3	2300	00	00	31	03	04	08	07	14
4	0500	00	00	25	03	07	02	09	14
5	2300	28	01	28	04	02	08	06	23
6	0500	00	00	12	03	06	10	-	-
7	2300	00	00	19	03	08	13	07	12
8	0500	28	04	26	04	07	15	-	-
9	1100	04	03	04	05	09	14	10	07
10	0500	00	00	06	04	08	14	08	10
11	1100	06	02	08	03	-	-	-	-
12	2300	28	02	27	03	07	12	09	08
13	0500	28	02	26	06	07	10	09	11
14	0500	30	01	27	06	04	12	09	10
15	0500	28	02	28	05	05	08	10	10
16	0500	28	02	25	05	07	10	07	08
17	1100	26	03	23	02	09	10	10	08
18	2300	30	05	29	05	04	06	15	06
19	1100	00	00	07	03	09	14	11	11
20	1100	02	03	03	03	08	11	-	-
21	0500	00	00	06	06	09	17	-	-
22	0500	00	00	19	02	08	12	08	15
23	2300	00	00	11	01	08	12	07	08
24	2300	00	00	01	01	08	13	09	09
25	2300	28	02	23	02	09	14	-	-
26	0500	28	03	33	03	06	13	08	10
27	0500	00	00	24	01	07	09	07	17
28	2300	28	02	30	01	08	10	08	10
29	2300	00	00	22	02	09	04	07	10
30	0500	00	00	08	03	07	13	10	23

- RENSEIGNEMENTS COMPLEMENTAIRES pour certains AERODROMES -

DOUALA — Altitude : 5 mètres — AVRIL 1975

-o-o-o-

VENT AU SOL - Fréquence des Directions

Heures	N	NNE	NE	ENE	E	ESE	SE	SSE	S	SSW	SW	WSW	W	WNW	NW	NNW	CAL
00h TU	0	0	0	0	0	2	0	0	0	0	0	0	1	0	0	1	26
06h TU	0	0	0	0	2	1	0	0	0	0	0	0	0	0	0	0	27
12h TU	0	0	0	0	0	0	0	0	0	0	1	2	7	4	2	1	13
18h TU	0	0	0	0	1	0	0	0	0	0	0	3	8	2	0	1	15

VISIBILITE - Fréquence

Heures	< 50 m	< 200 m	< 500 m	< 1 km	< 2 km	< 4 km	< 10 km	< 20 km	< 50 km	≥ 50 km
00h TU	0	0	0	0	0	0	2	3	30	0
06h TU	0	0	0	1	1	2	3	8	30	0
12h TU	0	0	0	0	0	0	1	3	28	2
18h TU	0	0	0	0	0	0	2	4	27	3

NUAGES BAS (Nébulosité de 5/8 à 7/8 inclus) Fréquence des Hauteurs

Heures	Pression Niveau Station	< 50 m	< 100 m	< 200 m	< 500 m	< 600 m	< 1000 m	< 1500 m	< 2000 m	< 2500 m
00h TU	1008.3	0	0	0	5	15	16	16	16	16
06h TU	1008.6	0	1	1	4	13	15	15	15	15
12h TU	1008.2	0	0	0	2	2	22	22	22	22
18h TU	1006.6	0	0	0	1	3	8	8	8	8

NUAGES BAS (Nébulosité = 8/8) - Fréquence des Hauteurs

Heures	< 50 m	< 100 m	< 200 m	< 300 m	< 600 m	< 1000 m	< 1500 m	< 2000 m	< 2500 m
00h TU	0	0	0	0	2	3	3	3	3
06h TU	0	0	0	0	1	1	1	1	1
12h TU	0	0	0	0	0	0	0	0	0
18h TU	0	0	0	0	0	0	0	0	0

- RENSEIGNEMENTS COMPLEMENTAIRES pour certains AERODROMES -

YAOUNDE — Altitude : 751 mètres — AVRIL 1975

-o-o-o-

VENT AU SOL - Fréquence des Directions

Heures	N	NNE	NE	ENE	E	ESE	SE	SSE	S	SSW	SW	WSW	W	WNW	NW	NNW	CAL
00h TU	1	1	1	0	0	0	0	0	6	7	6	2	1	0	0	0	5
06h TU	2	0	1	0	0	0	2	0	5	3	2	3	1	0	1	0	10
12h TU	0	0	1	0	3	1	4	4	3	3	4	0	2	3	1	0	1
18h TU	0	1	0	0	0	0	1	0	1	0	7	4	6	1	0	1	8

VISIBILITE - Fréquence

Heures	< 50 m	< 200 m	< 500 m	< 1 km	< 2 km	< 4 km	< 10 km	< 20 km	< 50 km	< 50 km
00h TU	0	0	1	1	1	1	4	30	30	0
06h TU	0	0	0	1	2	2	5	26	30	0
12h TU	0	0	0	0	0	0	0	4	29	1
18h TU	0	0	0	0	0	0	1	8	30	0

NUAGES BAS (Nébulosité de 5/8 à 7/8 inclus) - Fréquence des Hauteurs

Heures	PRESSION Niveau Station	< 50 m	< 100 m	< 200 m	< 500 m	< 600 m	< 1000 m	< 1500 m	< 2000 m	< 2500 m
00h TU	925.6	0	0	1	15	15	15	15	15	15
06h TU	926.1	0	0	2	11	11	11	11	11	11
12h TU	925.6	0	0	0	2	2	26	26	26	26
18h TU	923.8	0	0	0	4	4	4	4	4	4

NUAGES BAS (Nébulosité = 8/8) - Fréquence des Hauteurs

Heures	< 50 m	< 100 m	< 200 m	< 300 m	< 600 m	< 1000 m	< 1500 m	< 2000 m	< 2500 m
00h TU	0	0	0	8	7	7	7	7	7
06h TU	0	0	2	4	7	7	7	7	7
12h TU	0	0	0	0	0	0	0	0	0
18h TU	0	0	0	0	0	0	0	0	0

- RENSEIGNEMENTS COMPLEMENTAIRES pour certains AERODROMES -

NGAOUNDERE — Altitude : 1114 mètres — **AVRIL 1975**

-o-o-o-o-

VENT AU SOL — Fréquence des Directions

Heures	N	NNE	NE	ENE	E	ESE	SE	SSE	S	SSW	SW	WSW	W	WNW	NW	NNW	CAL
00h TU	0	0	1	0	0	0	0	0	1	1	0	0	0	0	0	0	27
06h TU	0	0	0	0	0	0	0	0	1	0	0	0	1	0	0	0	28
12h TU	1	1	0	0	1	0	4	0	4	5	4	0	2	0	0	0	7
18h TU	0	1	1	0	0	0	0	2	2	0	1	0	0	0	1	0	22

VISIBILITE — Fréquence

Heures	< 50 m	< 200 m	< 500 m	< 1 km	< 2 km	< 4 km	< 10 km	< 20 km	< 50 km	> 50 km
00h TU	0	0	0	0	0	0	0	7	30	0
06h TU	0	0	0	0	0	0	0	2	29	1
12h TU	0	0	0	0	0	0	0	0	24	6
18h TU	0	0	0	0	0	0	0	4	29	1

NUAGES BAS (Nébulosité de 5/8 à 7/8 inclus) - Fréquence des Hauteurs

Heures	Pression Niveau Station	< 50 m	< 100 m	< 200 m	< 500 m	< 600 m	< 1000 m	< 1500 m	< 2000 m	< 2500 m
00h TU	889.7	0	0	0	7	11	15	15	15	15
06h TU	890.4	0	0	0	2	4	6	6	6	6
12h TU	889.3	0	0	0	1	1	21	21	21	21
18h TU	888.2	0	0	0	1	7	13	13	13	13

NUAGES BAS (Nébulosité = 8/8) - Fréquence des Hauteurs

Heures	< 50 m	< 100 m	< 200 m	< 300 m	< 600 m	< 1000 m	< 1500 m	< 2000 m	< 2500 m
00h TU	0	0	0	0	0	0	0	0	0
06h TU	0	0	0	0	0	0	0	0	0
12h TU	0	0	0	0	0	0	0	0	0
18h TU	0	0	0	0	0	0	0	0	0

- RENSEIGNEMENTS COMPLEMENTAIRES pour certains AERODROMES -

GAROUA — Altitude : 242 mètres — **AVRIL 1975**

-o-o-o-o-

VENT AU SOL - Fréquence des Directions

Heures	N	NNE	NE	ENE	E	ESE	SE	SSE	S	SSW	SW	WSW	W	WNW	NW	NNW	CAL
00h TU	0	0	1	0	3	0	0	0	1	0	1	2	14	1	1	0	6
06h TU	0	0	0	1	0	0	1	0	0	0	0	2	21	1	2	1	1
12h TU	0	0	0	0	2	0	0	1	3	2	8	4	8	0	0	2	0
18h TU	2	0	0	0	1	0	1	0	5	3	4	0	5	0	2	0	7

VISIBILITE - Fréquence

Heures	< 50 m	< 200 m	< 500 m	< 1 km	< 2 km	< 4 km	< 10 km	< 20 km	< 50 km	≥ 50 km
00h TU	0	0	0	0	0	0	0	0	29	1
06h TU	0	0	0	0	0	0	0	0	27	3
12h TU	0	0	0	0	0	0	0	0	25	5
18h TU	0	0	0	0	0	0	0	1	27	3

NUAGES BAS (Nébulosité de 5/8 à 7/8 inclus) - Fréquence des Hauteurs

Heures	Pression Niveau Station	< 50 m	< 100 m	< 200 m	< 500 m	< 600 m	< 1000 m	< 1500 m	< 2000 m	< 2500 m
00h TU	978.3	0	0	0	0	2	5	5	5	5
06h TU	979.9	0	0	0	0	1	1	1	1	1
12h TU	978.4	0	0	0	0	0	0	0	0	0
18h TU	976.4	0	0	0	0	2	6	6	6	6

NUAGES BAS (Nébulosité = 8/8) - Fréquence des Hauteurs

Heures	< 50 m	< 100 m	< 200 m	< 300 m	< 600 m	< 1000 m	< 1500 m	< 2000 m	< 2500 m
00h TU	0	0	0	0	0	0	0	0	0
06h TU	0	0	0	0	0	0	0	0	0
12h TU	0	0	0	0	0	0	0	0	0
18h TU	0	0	0	0	0	0	0	0	0

- TEMPERATURE ET VENT EN ALTITUDE - Mois d'AVRIL 1975

DOUALA

DATES	Niveau 850 millibars Altitude Moyenne 1518 mètres				Niveau 700 millibars Altitude Moyenne 3168 mètres				Niveau 500 millibars Altitude Moyenne 5892 mètres				Niveau 400 millibars Altitude Moyenne 7620 mètres			
	T	tD	VENT DD	VENT V	T	Td	VENT DD	VENT V	T	Td	VENT DD	VENT V	T	Td	VENT DD	VENT V
1	+20.2	+16.8	10	04	+ 9.2	+ 3.8	08	12	- 4.9	-11.4	11	11	-14.0	-25.2	08	12
2	+17.8	+14.6	34	06	+10.4	- 0.4	11	04	- 4.0	-20.6	08	12	-13.8	-28.0	08	22
3	+18.8	+16.4	21	01	+ 9.0	+ 6.0	12	12	- 5.0	-15.8	07	18	-14.6	-19.2	08	14
4	+17.0	+16.0	18	05	+12.4	+ 0.4	05	11	- 5.4	-23.8	09	17	-14.4	-35.4	10	15
5	+19.6	+14.6	04	02	+10.6	+ 6.0	07	12	- 5.5	-24.4	08	12	-16.0	-35.0	08	10
6	+20.8	+11.2	04	05	+10.9	+ 0.7	10	11	- 4.4	-12.6	09	23	-16.6	-19.6	11	13
7	+20.8	+12.4	13	01	+10.0	+ 4.6	11	03	- 4.0	- 7.5	06	12	-13.5	-16.5	11	10
8	+19.9	+10.0	14	03	+10.2	- 2.3	08	07	- 5.8	-12.1	11	13	-14.6	-20.8	12	09
9	+21.2	+15.7	11	07	+13.4	- 0.0	09	16	- 2.1	- 8.0	11	08	-15.2	-19.2	05	05
10	+20.0	+15.6	19	03	+11.6	+ 2.7	08	12	- 3.4	-12.2	12	09	-15.6	-36.2	05	10
11	+21.0	+15.8	12	05	+11.2	+ 5.0	09	12	- 1.8	- 4.7	12	09	-13.6	-33.8	09	15
12	+19.4	+16.4	18	04	+10.2	- 0.4	07	18	- 1.6	- 8.4	12	11	- 3.2	-17.7	10	11
13	+20.8	+15.3	03	03	+10.4	+ 2.0	08	10	- 3.6	-23.5	09	10	-15.0	-38.2	10	15
14	+19.8	+13.2	33	02	+14.2	+ 5.0	07	09	- 3.3	-24.2	11	14	-13.2	-38.7	10	18
15	+19.9	+15.4	25	01	+10.6	+ 0.4	07	08	- 5.6	-24.5	14	08	-14.6	-34.4	11	15
16	+18.8	+13.9	23	03	+ 8.0	+ 3.4	11	07	- 7.0	-24.5	06	08	-16.1	-26.3	17	05
17	+19.3	+13.3	01	03	+12.4	+ 4.2	12	07	- 4.1	-20.8	17	06	-16.0	-20.8	27	04
18	+18.8	+12.7	20	02	+10.5	+ 4.3	21	06	- 5.6	-10.0	12	07	-14.2	-17.8	11	08
19	+17.3	+10.4	06	04	+ 9.6	+ 1.4	09	07	- 6.0	-10.0	09	08	-16.7	-21.0	09	08
20	+19.6	+13.4	26	04	+ 9.7	+ 4.7	09	10	- 4.6	-11.8	11	13	-15.4	-22.0	11	17
21	+19.1	+14.4	13	04	+ 9.4	+ 5.2	09	15	- 2.1	- 7.1	10	10	-13.1	-17.2	09	12
22	+17.5	+13.6	19	02	+10.9	+ 2.6	11	12	- 4.9	- 7.4	12	07	-14.9	-21.0	13	07
23	+19.4	+14.1	08	03	+11.2	+ 0.5	09	15	- 5.2	-15.2	06	05	-15.3	-28.9	08	16
24	+21.4	+17.0	11	04	+13.2	+ 5.0	09	09	- 3.8	-13.4	11	17	-12.6	-24.6	07	04
25	+18.5	+13.8	11	04	+ 9.3	+ 3.4	08	16	- 4.3	-26.4	10	14	-15.2	-27.0	09	11
26	+20.9	+16.4	34	02	+11.6	+ 8.1	10	08	- 5.0	-19.8	10	10	-11.6	-32.6	14	05
27	+19.8	+13.7	14	04	+12.0	+ 3.4	08	09	- 4.5	- 0.0	10	19	-10.8	-17.6	13	06
28	+19.3	+14.2	20	02	+11.5	+ 4.4	09	10	- 4.1	- 9.3	11	15	-12.0	-21.8	10	09
29	+20.2	+16.8	17	02	+ 8.4	+ 4.7	10	13	- 2.7	- 9.4	14	07	-13.8	-21.2	10	06
30	+19.7	+13.2	19	07	+ 9.8	+ 3.0	09	12	- 5.0	-15.2	09	07	-13.0	-22.7	10	07
MAX.	+21.4	+17.0	11	07	+13.4	+ 8.1	07	18	- 1.6	- 4.7	09	23	- 3.2	-16.5	08	22
MIN.	+17.0	+10.0	21	01	+ 8.0	- 2.3	11	03	- 7.0	-26.4	06	05	-16.7	-38.7	27	04
MOY.	+19.6	+14.3		03	+10.7	+ 3.1		10	- 4.2	-14.8		11	-14.0	-25.3		11

N. B. : Altitude Moyenne en Mètres Géopotentiels
T = Température en Degrés Centigrades
Td = Point de Rosée en Degrés Centigrades
Vent = Rose de 36 et Mètres par Secondes.-

TEMPERATURE ET VENT EN ALTITUDE (Suite) Mois d'AVRIL 1975

DOUALA

DATES	Niveau 300 mb. Altitude Moyen. 9742 mètres			Niveau 200 mb. Altitude Moyen. 12518 mètres			Niveau 150 mb. Altitude Moyen. 14340 mètres			Niveau 100 mb. Altitude Moyen. 16735 mètres			Niveau 70 mb. Altitude Moyen. 18770 mètres		
	T	VENT DD	VENT V	T	VENT DD	VENT V	T	VENT DD	VENT V	T	VENT DD	VENT V	T	VENT DD	VENT V
1	-29.1	02	03	-49.9	25	13	-63.9	22	11	-77.0	13	05	-70.6	09	17
2	-29.7	07	13	-50.2	18	06	-63.8	22	11	-77.1	23	10	-73.8	11	17
3	-29.1	12	10	-50.6	20	09	-64.5	25	23	-77.4	14	05	-69.3	10	19
4	-29.2	04	06	-50.8	22	09	-63.8	28	12	-77.8	36	05	-72.6	11	15
5	-28.4	14	09	-51.4	15	15	-64.3	20	15	-79.4	10	06	-68.2	19	08
6	-29.2	22	06	-52.2	32	02	-65.1	29	06	-79.6	15	09	-68.1	20	07
7	-27.8	12	13	-48.2	13	18	-59.7	17	14	-72.5	13	12	-72.0	-	-
8	-30.4	13	05	-53.9	10	08	-67.0	15	08	-80.2	12	15	-73.6	03	08
9	-29.6	08	05	-51.1	13	06	-61.2	27	07	-79.2	07	04	-74.5	08	08
10	-29.6	12	06	-50.7	20	09	-61.6	24	08	-80.0	14	02	-74.7	09	10
11	-26.8	10	05	-49.8	34	02	-65.0	25	06	-76.8	08	08	-72.8	11	03
12	-28.2	06	08	-51.1	20	08	-63.2	08	05	-79.6	13	12	-73.3	07	09
13	-25.9	10	14	-49.7	15	09	-63.7	11	08	-81.1	10	14	-71.6	12	10
14	-29.0	10	13	-49.0	18	09	-62.0	09	12	-78.6	10	16	-71.0	12	10
15	-27.0	13	12	-49.3	03	11	-64.0	07	12	-78.6	08	21	-74.7	09	07
16	-29.0	12	09	-52.0	12	16	-65.8	09	10	-76.8	07	23	-71.2	13	09
17	-29.2	33	02	-51.1	04	10	-62.5	08	16	-77.1	15	11	-71.0	15	26
18	-26.0	06	10	-49.8	08	13	-62.2	34	04	-78.6	12	13	-69.0	32	08
19	-28.3	27	04	-51.2	23	07	-64.3	-	-	-78.8	04	11	-70.7	07	08
20	-27.5	11	05	-52.0	08	11	-67.5	13	13	-78.1	13	19	-73.6	33	10
21	-27.0	08	11	-49.7	13	06	-64.0	13	07	-73.8	12	10	-72.1	35	05
22	-28.9	15	06	-52.2	11	06	-67.0	13	13	-79.0	30	07	-70.6	12	07
23	-29.2	30	06	-52.4	15	03	-63.7	12	09	-74.6	29	06	-73.8	05	05
24	-28.4	35	03	-50.8	12	05	-64.7	19	06	-77.0	31	13	-73.6	10	08
25	-28.2	10	06	-47.8	26	04	-61.9	27	09	-77.8	32	08	-73.7	10	09
26	-28.4	14	05	-49.3	14	03	-62.0	14	07	-80.1	30	03	-75.8	08	12
27	-27.8	19	03	-50.5	18	07	-63.9	23	06	-79.2	33	10	-74.3	13	06
28	-27.0	11	04	-47.0	23	11	-62.9	28	07	-80.7	29	10	-73.2	12	12
29	-26.0	07	06	-49.6	05	10	-65.5	36	05	-78.8	30	04	-75.6	10	19
30	-29.6	16	04	-51.0	03	05	-64.7	08	04	-78.5	30	06	-75.4	09	15
MAX.	-25.9	10	14	-47.0	13	18	-59.7	25	23	-72.5	07	23	-68.1	15	26
MIN.	-30.4	33	02	-53.9	32	02	-67.5	34	04	-81.1	14	02	-75.8	11	03
MOY.	-28.3		07	-50.5		08	-63.8		10	-78.1		10	-72.5		11

N. B. : Altitude Moyenne en Mètres Géopotentiels
T = Température en Degrés Centigrades
Vent = Rose de 36 et Mètres par Seconde. -

HAUTEURS PLUVIOMETRIQUES MENSUELLES ET NOMBRE DE JOURS DE PLUIE
A V R I L 1975

Stations	Totaux (m/m)	Ecart à Moy.	Nombre de J.
I - L I T T O R A L -			
BABONG	185.3	+ 35.7	13
BOMONO	155.8	-	8
BONALEA	204.8	-	12
DIBOMBARI	154.4	-	8
DIZANGUE	291.0	- 45.3	12
DOUM-CHANTIERS	169.2	- 50.7	12
MANGO	182.0	- 66.2	15
MBANGA	188.0	+ 27.3	14
MBOUROUKOU	147.6	- 79.7	10
MOUANKO	243.1	+ 34.7	5
NDOULOU	240.1	-	12
N D O M	143.0	+ 5.4	6
NKONDJOCK	127.6	-109.7	10
NYANON	148.7	-	9
NYOMBE (IFAC)	154.1	- 43.8	12
PENDA-MBOKO	213.7	-	6
PENJA	1043.6	-	11
POUMA	106.3	-	7
SAKBAYEME	134.3	-103.9	11
SOLIE	131.2	-	12
SOHOK	119.9	-	8
SOUZA	110.5	-	9
YABASSI	293.7	+ 92.4	14
SOUZA	110.5	-	9
YINGUI	234.8	+ 73.6	15
II - E S T -			
BATOURI-VILLE	104.3	- 21.8	5
DOUME	92.3	-	4
KANGNOL I	81.4	-	9
KENTZOU	173.6	+ 57.3	8
MOLOUNDOU	198.0	-	6
NDEMBA I	88.8	-	4
NDEIEIE	124.8	-	7
NGOLLA	119.6	-	12
NGUEIEBOCK	93.6	-	6

Stations	Totaux (m/m)	Ecart à Moy.	Nombre de J.
III - C E N T R E - S U D -			
AKON II	79.5	-	16
AMBAM	115.6	- 70.4	11
BIPINDI	283.8	-	10
BOKITO	117.2	-	10
DJOUM	268.4	-	11
DZENG	144.0	-	11
ELOGBATINDI	197.1	-	13
EVOUDOULA	238.3	+ 33.5	9
GOURA	166.6	-	-
LOLODORF	72.0	- 69.0	8
MAKAK	193.2	- 27.8	16
MANKIM	109.7	- 67.0	10
METET	153.2	- 52.8	11
MINTA	78.5	-	7
MENGUEME	191.5	-	11
MVANGANE	235.4	-	9
NIKKINIMEKI	154.2	- 9.9	10
NJAZENG	61.4	-	8
NGOMEZAP	105.4	-	11
NKOLBISSON	163.6	- 37.0	12
NGOULEMAKONG	104.7	-143.6	14
NGORO	138.0	-	10
OBALA	132.7	-	7
OKOLA	272.4	-	15
YANGHEN	86.9	-	9
IV - O U E S T -			
BAFANG	96.7	-204.7	12
BAFOUSSAM	159.3	- 17.0	14
BAMENA	125.4	-	9
BANGANGTE	101.6	- 24.9	8
BANGOU	112.1	-	8
BANGWA	136.4	-	10
BANDJOUM	179.7	-	10
FOUMBAN	170.1	+ 18.2	11
FOUMBOT (COC)	127.6	-	14
GALLIM	103.3	-	13
MANTOUM	177.4	-	11
M B O S	164.3	-	15
MBOUDA	137.6	- 44.1	13
PETIT-DIBOUM	232.1	-	20
TONGA	50.4	-	6

HAUTEURS PLUVIOMETRIQUES MENSUELLES ET NOMBRE DE JOURS DE PLUIE (Suite)

A V R I L 1975

Stations	Totaux (mm)	Ecart à Moy.	Nombre de J.
V - N O R D -			
BOUHRAH	38.0	-	3
DANA	21.1	-	2
BOGO	15.7	-	3
GAROUA-VILLE	8.5	- 29.1	2
GUIDER	26.3	-	2
HINA	4.4	-	2
L A M	77.5	+ 47.1	6
MAROUA-AGRI.	26.7	+ 12.7	3
MAYO-OULDEME	8.1	-	3
MEHI	10.6	-	1
M B E	12.1	-	7
MOKIO	3.9	-	2
MORA	14.8	+ 3.8	2
S I R	29.8	- 4.4	2
TCHOLLIRE	42.2	-	7
TIGERE	127.1	-	11
YAGOUA	9.8	+ 10.2	3

Stations	Totaux (mm)	Ecart à Moy.	Nombre de J.
- VI - CAMEROUN OCCIDENTAL -			
BAMBUI-AGRI.	121.1	-	21
BAROMBI-KANG	255.6	-	15
BEIMBIA	487.2	-	12
BUEA-AGRI.	151.8	-	8
BUSSUMBU	121.5	-	12
BWINGA-RUBBER	98.2	-	7
EKONA-ADM.	155.7	-	13
EKONA-RESEARCH	162.4	-	9
ESUKE-BANANAS	144.7	-	12
HOLTFORT-BANANAS	107.6	-	14
ISONGO	246.1	-	14
JAKARI-NSO	397.2	-	14
LIKOMBA-RUBBER	117.4	-	9
LINKSPLUS	298.5	-	15
LYSOKA	116.8	-	10
MABETA-BEACH	1738.0	-	13
MBONGE	142.0	-	10
MEANJA	35.5	-	8
MISSAKA	133.7	-	8
MISSELELE	119.5	-	12
MOLIWE-NURSERY	89.6	-	5
MOKUNDANGE	269.6	-	13
MPUNDU-PALMS	117.4	-	7
MUKONJE	194.0	-	13
MONDONI-FARMS	77.8	-	8
POWO-PALMS	97.5	-	6
SODEN-DIENAU	360.0	-	10
TOLE-TEA	143.8	-	10
TOMBEL	236.2	-	13

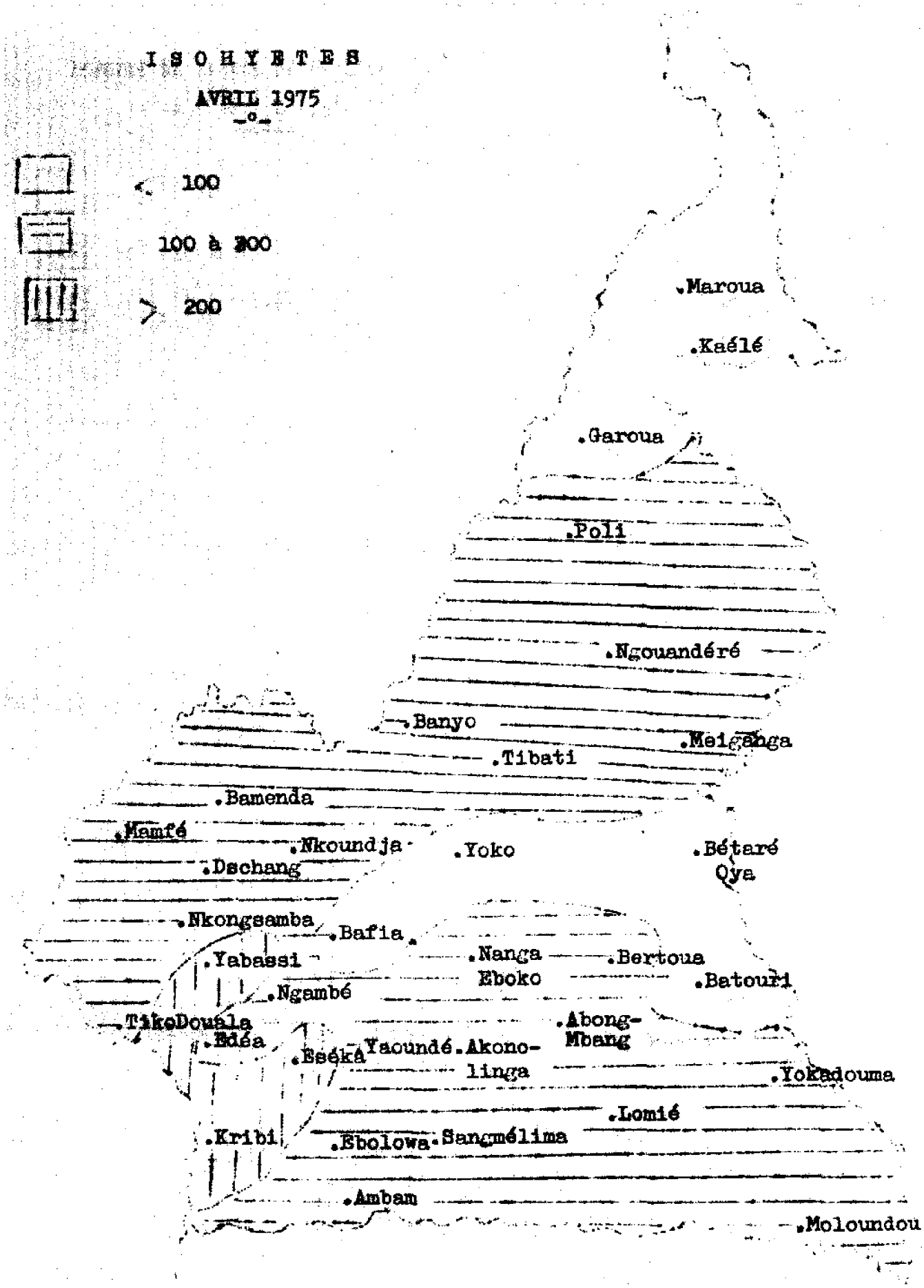
ISOHYETES
AVRIL 1975
< 100
100 à 200
> 200
Maroua
Kaélé
Garoua
Poli
Ngouandéré
Banyo
Meiganga
Tibati
Bamenda
Mamfé
Nkoundja
Yoko
Bétaré Oya
Dschang
Nkongsamba
Bafia
Yabassi
Nanga Eboko
Bertoua
Batouri
Ngambé
TikoDouala
Abong-Mbang
Edéa
Eséka
Yaoundé
Akono-linga
Yokadouma
Lomié
Kribi
Ebolowa
Sangmélima
Ambam
Moloundou

NOMBRE DE JOURS DE PLUIES

A V R I L 1975

< 10

10 à 20

> 20

.Maroua

.Kaélé

.Garoua

.Poli

.Ngouandéré

.Banyo

.Meiganga

.Tibati

.Bamenda

.Mamfé

.Nkoundja

.Yoko

.Bétaré Oya

.Dschang

.Nkongsamba

.Bafia

.Yabassi

.Nanga-Eboko

.Bertoua

.Batouri

.Ngambé

.Tiko

.Douala

.Yaoundé

.Abong-Mbang

.Edéa

.Eséka

.Akonolinga

.Yokadouma

.Lomié

.Kribi

.Ebolowa

.Sangmélima

.Ambam

.Moloundou