Jan-

กรมอุตุนิยมวิทยา กระทรวงคมนาคม

การคาดหมายลักษณะอากาศ ระหว่างวันที่ ๒๙ ธันวาคม ๒๕๑๘ – ๔ มกราคม ๒๕๑๙

และ

รายงานอากาศประจำสัปดาห์ ระหว่างวันที่ ๕ – ๑๑ มกราคม ๒๕๑๙

ฉบับที่ ๑/๒๕๑๙

ดร. เจริญ เจริญรัชต์ภาคย์

อธิบดีกรมอุตุนิยมวิทยา

QC
990
.T5
W4
1976
no. 1-26

METEOROLOGICAL DEPARTMENT

MINISTRY OF COMMUNICATIONS

BANGKOK, THAILAND

WEEKLY WEATHER REPORT

DURING 29 DECEMBER 1975 – 4 JANUARY 1976

AND

WEATHER OUTLOOK

DURING THE PERIOD 5 – 11 JANUARY 1976

No. 1/1976

Charoen Charoen-rajapark

Director – General

ATMOSPHERIC SCIENCES
LIBRARY
JAN 5 1976
N.O.A.A.
U. S. Dept. of Commerce

National Oceanic and Atmospheric Administration

Environmental Data Rescue Program

ERRATA NOTICE

One or more conditions of the original document may affect the quality of the image, such as:

Discolored pages
Faded or light ink
Binding intrudes into the text

This document has been imaged through the NOAA Environmental Data Rescue Program. To view the original document, please contact the NOAA Central Library in Silver Spring, MD at (301) 713-2607 x124 or www.reference@nodc.noaa.gov.

Lason, Inc.
Imaging Subcontractor
Beltsville, MD
December 20, 2000

หมายเหตุ

1. **สถานีของกรมอุตุนิยมวิทยา** (มีเครื่องหมาย *) ทำการตรวจวัดจำนวนฝนตกเวลา 07.00 น. ทุกวัน โดยเจ้าหน้าที่ของกรมอุตุนิยมวิทยา ดังนั้น จำนวนฝนรายวันในรายงานเล่มนี้ หมายถึงปริมาณฝนรวมในช่วงเวลา 24 ชั่วโมง ตั้งแต่เวลา 07.00 น. ของวันที่แจ้งไว้ในรายงาน จนถึงเวลา 07.00 น. ของวันรุ่งขึ้น

2. **สถานีฝนอำเภอและจังหวัด** (ไม่มีเครื่องหมาย *) ทำการตรวจวัดจำนวนฝนตกเวลา 09.00 น. ทุกวัน โดยเจ้าหน้าที่ ที่อยู่ในอำเภอหรือจังหวัดที่ได้รับแต่งตั้งจากกรมอุตุนิยมวิทยา ดังนั้น จำนวนฝนรายวัน หมายถึงปริมาณฝนรวมในช่วงเวลา 24 ชั่วโมง ตั้งแต่เวลา 09.00 น. ของวันที่แจ้งไว้ในรายงานจนถึงเวลา 09.00 น. ของวันรุ่งขึ้น

3. **ข้อมูลฝนและอุณหภูมิ** ที่พิมพ์ในรายงานเล่มนี้ เป็นข้อมูลที่เจ้าหน้าที่ผู้ทำการตรวจรายงานมายังกรมอุตุนิยมวิทยา ทุกวันภายหลังการตรวจ
   - สถานีของกรมอุตุนิยมวิทยา รายงานทางวิทยุโทรศัพท์หรือโทรเลข
   - สถานีฝนอำเภอและจังหวัด รายงานทางโทรเลข

   รายงานดังกล่าวนี้ กรมอุตุนิยมวิทยาจะได้รับ ตั้งแต่เวลาประมาณ 07.00 น. จนถึงเวลา 19.00 น.

4. **เกณฑ์ฝนใน 1 วัน** (24 ชั่วโมง)

ฝนเล็กน้อย	จำนวนตั้งแต่	0.1 – 10.0 มิลลิเมตร
ฝนปานกลาง	„	10.1 – 35.0
ฝนหนัก	„	35.1 – 90.0
ฝนตกหนักมาก	„	90.1 มิลลิเมตร ขึ้นไป
ช่องว่าง	หมายความว่า	ไม่มีฝนตกหรือยังไม่ได้รับรายงาน
T	„	ฝนตกน้อยไม่ถึง 0.1 มิลลิเมตร

ข้อมูลต่าง ๆ เหล่านี้ได้ดำเนินการจัดพิมพ์โดยรีบด่วน เพื่อสนองความต้องการแก่ผู้ใช้ จึงยังไม่ได้ทำการตรวจสอบ ฉะนั้น ผู้ใช้จึงควรพิจารณาข้อมูลก่อนที่จะนำไปใช้ หากมีข้อสงสัยประการใด โปรดติดต่อสอบถามเจ้าหน้าที่ งานสถิติอุตุนิยมวิทยา กองภูมิอากาศ โทรศัพท์ 916054 และ 910178

กองภูมิอากาศ กรมอุตุนิยมวิทยา
กรุงเทพมหานคร

การคาดหมายลักษณะอากาศใน ๗ วันข้างหน้า
ตั้งแต่วันที่ ๕ – ๑๑ มกราคม ๒๕๑๙

ลักษณะทั่วไป

มีแรงดันอากาศสูงจากประเทศจีนตีวีกำลังแรงขึ้น และคาดว่าจะแผ่ลงมาปกคลุมประเทศไทยในสัปดาห์นี้

ภาคเหนือ ภาคตะวันออกเฉียงเหนือ ภาคกลาง ภาคตะวันออก รวมทั้งชายฝั่ง	ท้องฟ้าแจ่มใส กับมีอากาศค่อนข้างหนาวและคาดว่าระดับอุณหภูมิจะลดลงตั้งแต่กลางสัปดาห์เป็นต้นไป
ภาคใต้ฝั่งตะวันออก	ตั้งแต่ชุมพรขึ้นมาอากาศเย็น ส่วนใต้ชุมพรลงไปจะมีฝนหรือฝนฟ้าคะนองเป็นแห่ง ๆ ส่วนมากในระยะครึ่งหลังของสัปดาห์
ภาคใต้ฝั่งตะวันตก	ตลอดสัปดาห์จะมีฝนหรือลักษณะฟ้าคะนองเล็กน้อยเป็นบางแห่ง
กรุงเทพมหานคร	คาดว่าจะมีอากาศค่อนข้างหนาว และอุณหภูมิจะลดลงเล็กน้อยตั้งแต่กลางสัปดาห์เป็นต้นไป

กรมอุตุนิยมวิทยา
๕ ม.ค. ๑๙

Weather outlook for the period 5 – 11 January 1976

General Situation

The high pressure area over China mainland is intensiflying and is expected to extend southward to cover Thailand during this week.

Northern Part: Northeastern Part: Central Part: Eastern part and Coastal Area:	Fine with rather cold weather and the temperature expected to decrease since the middle period of the week.
Southern Thailand East Coast:	Cool weather from Chumphon northward while isolated showers or thundershowers south of Chumphon mostly during the second half of the week.
Southern Thailand West Coast:	Local light showers or thundery conditions throughout the week.
Bangkok Metropolis:	Rather cold weather and slight decrease in temperature expected since the middle period of the week.

Meteorological Department
5 January 1976

สรุปลักษณะอากาศทั่วไปในรอบสัปดาห์
ตั้งแต่วันที่ ๒๙ ธันวาคม ๒๕๑๘ – ๔ มกราคม ๒๕๑๙

ลมมรสุมตะวันออกเฉียงเหนือที่พัดปกคลุมประเทศไทยได้มีกำลังแรงในตอนต้นสัปดาห์ และได้อ่อนกำลังลงเล็กน้อยในตอนกลางและปลายสัปดาห์ ลักษณะเช่นนี้ทำให้มีอากาศหนาวทั่วไปในประเทศไทยตอนบนโดยเฉพาะอย่างยิ่งในบริเวณตอนบนของภาคเหนือและภาคตะวันออกเฉียงเหนือมีอากาศหนาวจัด แต่ในระยะครึ่งหลังของสัปดาห์มีอุณหภูมิสูงขึ้นเล็กน้อยโดยทั่วไป สำหรับภาคใต้ตั้งแต่ใต้จังหวัดนครศรีธรรมราชลงไปมีฝนเล็กน้อยเป็นแห่ง ๆ ในระยะครึ่งแรกของสัปดาห์

รายงานอุณหภูมิต่ำสุดในภาคต่าง ๆ ของประเทศไทยมีดังนี้.–

ภาคเหนือ	๒.๖°ซ.ที่ อ.ท่าวังผา	จ.น่าน	เมื่อวันที่	๓๐	ธ.ค.
ภาคตะวันออกเฉียงเหนือ	๒.๒°ซ.ที่ อ.เมือง	จ.เลย	"	๓๑	ธ.ค.
ภาคกลาง	๕.๕°ซ.ที่ ต.บัวชุม, อ.ชัยบาดาล	จ.ลพบุรี	"	๓๑	ธ.ค.
ภาคตะวันออก	๘.๕°ซ.ที่ อ.กบินทร์บุรี	จ.ปราจีนบุรี	"	๓๐	ธ.ค.
ภาคใต้	๑๒.๐°ซ.ที่ อ.เมือง	จ.ประจวบคีรีขันธ์	"	๓	ม.ค.๑๙

รายงานฝนสูงสุดมีดังนี้.–

ภาคใต้	๑๒.๘ มม.ที่ อ.เมือง	จ.สงขลา	เมื่อวันที่	๒๙	ธ.ค.

กรมอุตุนิยมวิทยา
๕ ม.ค.๑๙

Weekly Weather Summary

Period 29 December 1975 – 4 January 1976

1. Northeast monsoon over Thailand was active during the beginning of the week and slightly weakened during the middle and the end of the week. Consequently cold weather was generally experienced in Upper Thailand with very cold weather particularly in the upper portion of Northern and Northeastern parts. The temperatures in Upper Thailand slightly increased in general during the second half of the week. Local light rainshowers were recorded in Southern Thailand south of Nakhon Si Thammarat during the first half of the week.

2. Lowest temperature in the various parts of Thailand were as follows:-

Northern Part	2.6°C. at Tha Wang Pha,	Nan	on	30	Dec.
Northeastern Part	2.2°C. at Amphoe Muang,	Loei	"	31	Dec.
Central Part	5.5°C. at Bua Chum, Chai Badan,	Lop Buri	"	31	Dec.
Eastern Part	8.5°C. at Kabin Buri,	Prachin Buri	"	30	Dec.
Southern Part	12.0°C. at Amphoe Muang,	Prachuap Khiri Khan		3	Jan. 76

3. Heaviest rainfalls were recorded at the following places:-

Southern Part : 12.8 mm.at Amphoe Muang, Songkhla on 29 Dec.

Meteorological Department
5 January 1976

ข่าวอากาศเพื่อการเกษตรประจำสัปดาห์

เมื่อวันที่ ๒๙ ธันวาคม ๒๕๑๘ - ๔ มกราคม ๒๕๑๙ มีลักษณะอากาศซึ่งพอสรุปได้ดังต่อไปนี้.

ลมมรสุมตะวันออกเฉียงเหนือที่พัดปกคลุมประเทศไทยได้มีกำลังแรงในตอนต้นสัปดาห์ และได้อ่อนกำลังลงเล็กน้อยในตอนกลางและปลายสัปดาห์ ลักษณะเช่นนี้ทำให้มีอากาศหนาวทั่วบริเวณประเทศไทยตอนบน โดยเฉพาะอย่างยิ่งในบริเวณตอนบนของภาคเหนือและภาคตะวันออกเฉียงเหนือมีอากาศหนาวจัด แต่ในระยะครึ่งหลังของสัปดาห์มีอุณหภูมิสูงขึ้นเล็กน้อยโดยทั่วไป สำหรับภาคใต้ตั้งแต่ใต้จังหวัดนครศรีธรรมราชลงไป มีฝนเล็กน้อยเป็นแห่ง ๆ ในระยะครึ่งแรกของสัปดาห์

ข้อควรทราบ

คาดว่าตั้งแต่กลางสัปดาห์นี้ลมมรสุมตะวันออกเฉียงเหนือซึ่งมีกำลังค่อนข้างแรงจะพัดปกคลุมประเทศไทยอีกระยะหนึ่ง อันจะเป็นเหตุให้มีอากาศหนาวเย็นเกือบทั่วไป และโดยเฉพาะตอนบนของภาคเหนือและภาคตะวันออกเฉียงเหนือจะมีอากาศหนาวจัด สำหรับภาคใต้ตอนล่างจะมีฝนหรือฝนฟ้าคะนองเป็นแห่ง ๆ ส่วนมากทางด้านฝั่งตะวันออก

กรมอุตุนิยมวิทยา
๕ มกราคม ๒๕๑๙

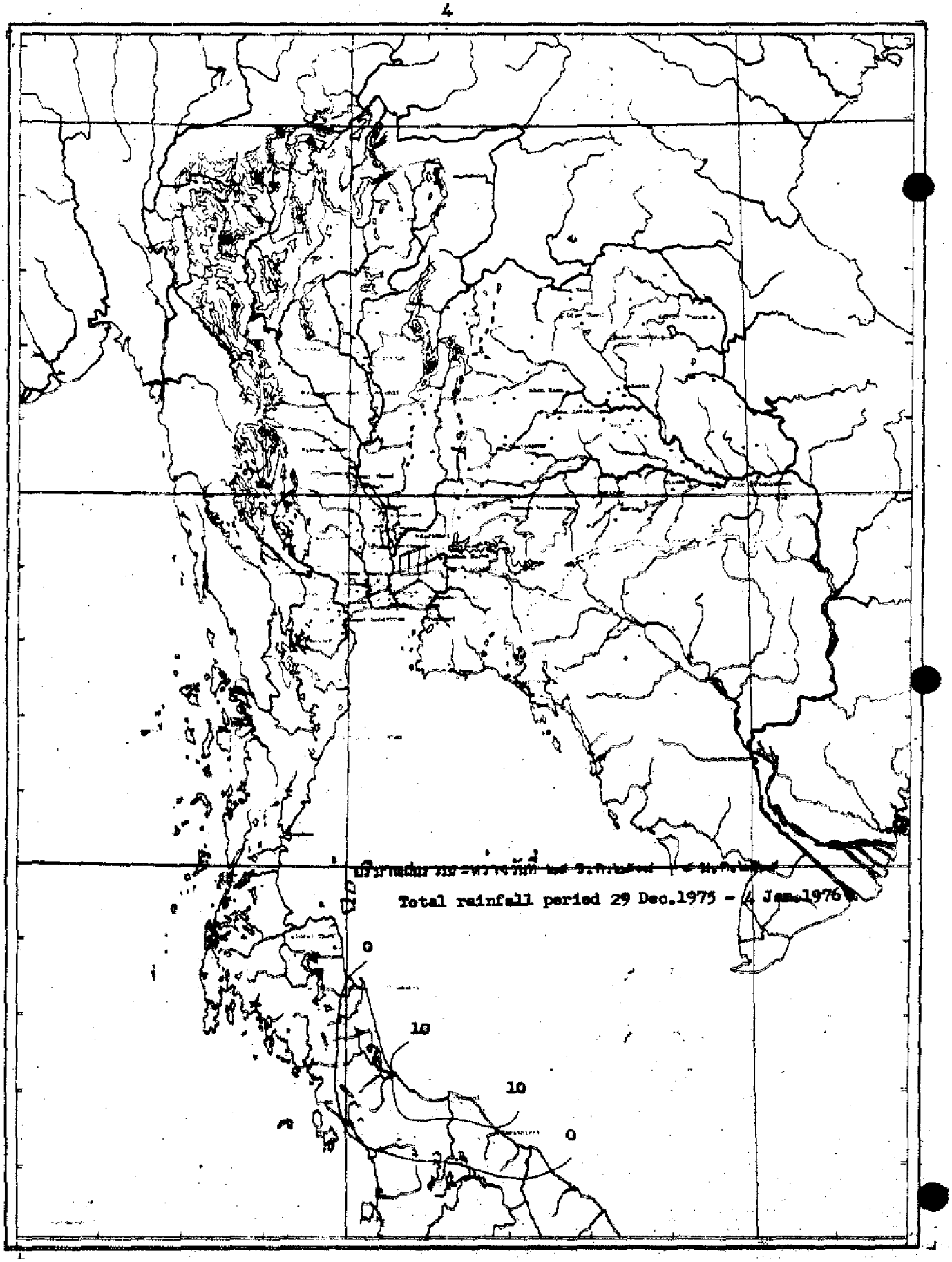
Total rainfall period 29 Dec.1975 - 4 Jan.1976
0
10
10
0

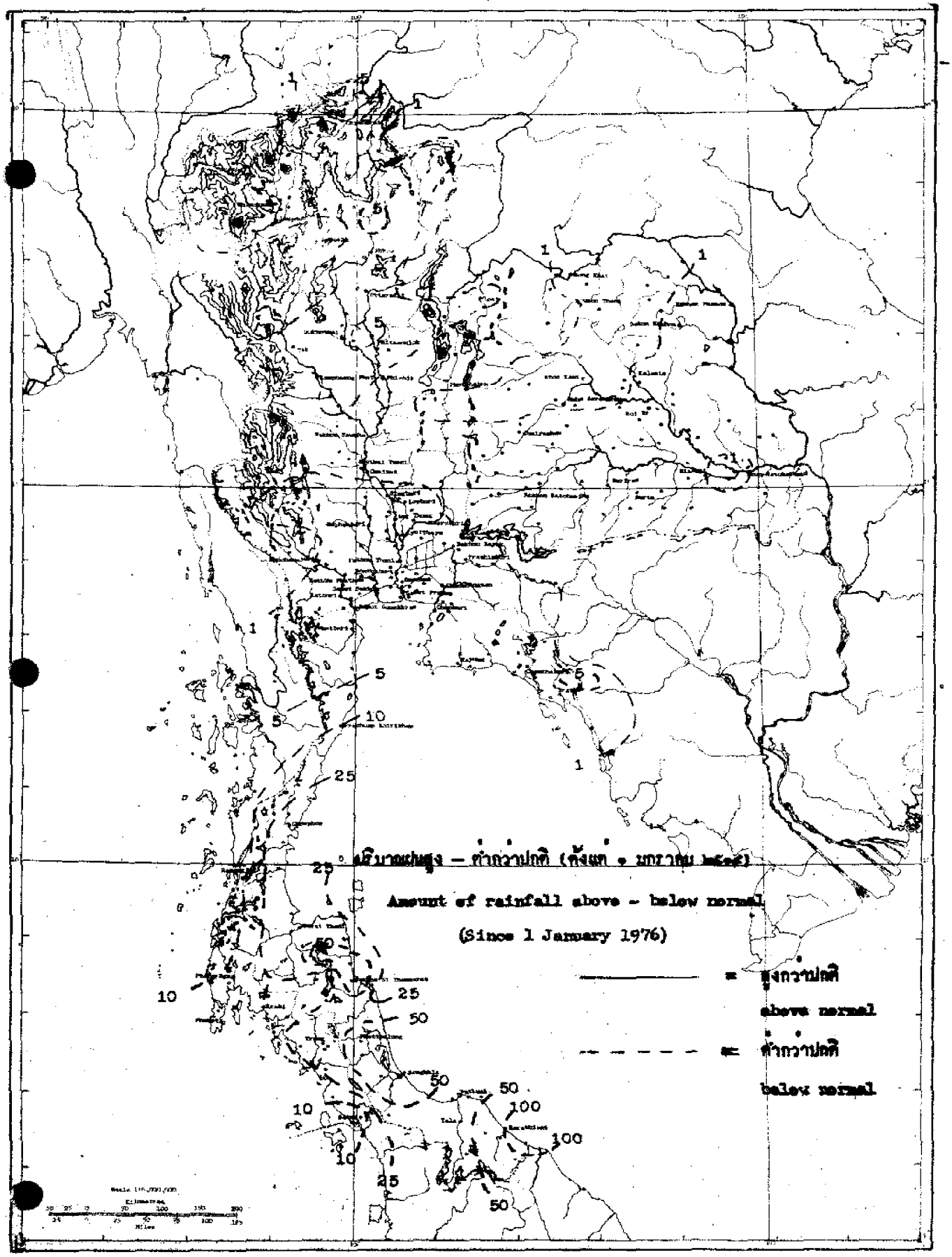
ปริมาณฝนสูง – ต่ำกว่าปกติ (ตั้งแต่ 1 มกราคม 1976)
Amount of rainfall above - below normal
(Since 1 January 1976)
= สูงกว่าปกติ
above normal
= ต่ำกว่าปกติ
below normal

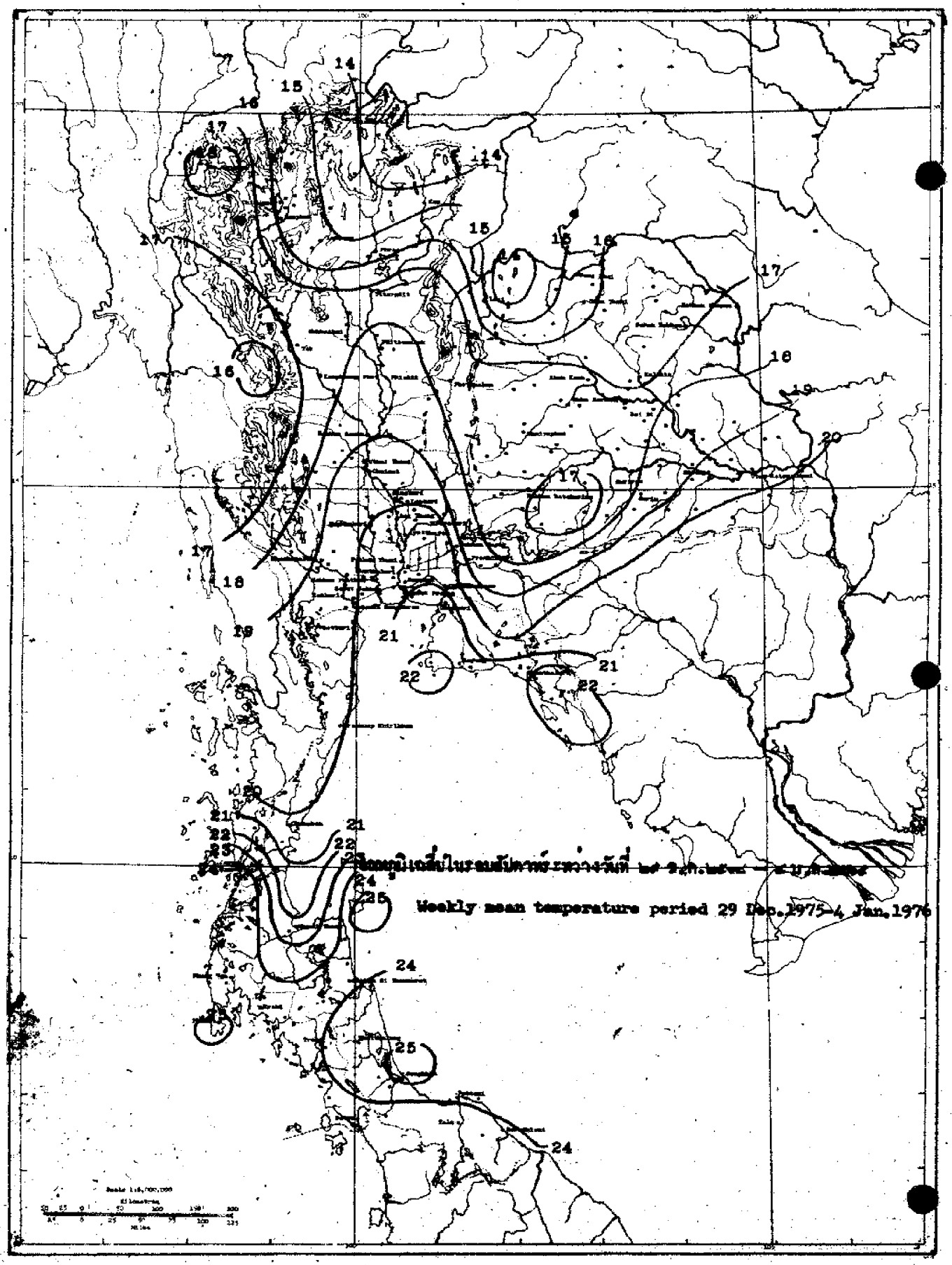

Weekly mean temperature period 29 Dec.1975-4 Jan.1976

สถานีฝน	Station	วันที่และจำนวนน้ำฝนเป็นมิลลิเมตร Date and amount of rainfall in millimeters							ฝนรวม มม. Total rainfall mm.	ฝนรวมตั้งแต่ 1 มกราคม Accumulative rainfall since 1 January	
		ธันวาคม–มกราคม			December		January			ปริมาณ มม. Amount mm.	สูงต่ำกว่าปกติ Above or below Normal
		29	30	31	1		3	4			
ภาคเหนือ	**NORTHERN PART**										
1 **เชียงราย**	**CHIANG RAI***								0.0	0.0	- 0.9
2 แม่สาย	Mae Sai								0.0	0.0	- 1.6
3 เชียงแสน	Chiang Saen								0.0	0.0	- 5.2
4 เชียงของ	Chiang Khong								0.0	0.0	- 2.2
5 แม่จัน	Mae Chan								0.0	0.0	± 0.0
6 แม่สรวย	Mae Suai								0.0	0.0	- 0.1
7 เทิง	Thoeng								0.0	0.0	± 0.0
8 เชียงคำ	Chiang Kham								0.0	0.0	- 0.4
9 เวียงป่าเป้า	Wiang Pa Pao								0.0	0.0	- 2.0
10 พาน	Phan								0.0	0.0	± 0.0
11 แม่ใจ	Mae Chai								0.0	0.0	± 0.0
12 พะเยา	Phayao								0.0	0.0	± 0.0
13 จุน	Chun								0.0	0.0	- 0.3
14 **แม่ฮ่องสอน**	**MAE HONG SON***								0.0	0.0	- 0.6
15 ปาย	Pai								0.0	0.0	- 0.6
16 ขุนยวม	Khun Yuam								0.0	0.0	- 0.8
17 แม่ลาน้อย	Mae La Noi								0.0		
18 แม่สะเรียง	Mae Sariang*								0.0	0.0	- 0.7
19 **เชียงใหม่**	**CHIANG MAI***								0.0	0.0	- 1.0
20 ฝาง	Fang								0.0	0.0	- 0.9
21 แม่อาย	Mae Ai										
22 เชียงดาว	Chiang Dao								0.0	0.0	- 2.8
23 แม่แตง	Mae Taeng								0.0	0.0	- 1.2
24 แม่ริม	Mae Rim								0.0	0.0	- 1.3
25 สันทราย	San Sai								0.0	0.0	- 0.7
26 ดอยสะเก็ด	Doi Saket								0.0	0.0	- 1.7
27 สันกำแพง	San Kamphaeng								0.0	0.0	- 1.1
28 หางดง	Hang Dong								0.0	0.0	- 1.4
29 สารภี	Saraphi										
30 สันป่าตอง	San Pa Tong								0.0	0.0	- 2.5
31 จอมทอง	Chom Thong								0.0	0.0	± 0.0
32 ฮอด	Hot								0.0	0.0	- 1.5
33 **ลำพูน**	**LAMPHUN**								0.0	0.0	± 0.0
34 ป่าซาง	Pa Sang								0.0	0.0	- 0.7
35 ลี้	Li								0.0	0.0	- 1.7
36 **ลำปาง**	**LAMPANG***								0.0	0.0	- 0.3
37 งาว	Ngao								0.0	0.0	± 0.0
38 แจ้ห่ม	Chae Hom								0.0	0.0	± 0.0
39 เกาะคา	Ko Kha								0.0	0.0	- 0.2
40 สบปราบ	Sop Prap								0.0	0.0	- 0.2

สถานีฝน	Station	วันที่และจำนวนน้ำฝนเป็นมิลลิเมตร Date and amount of rainfall in millimetres							ฝนรวม มม. Total rainfall mm.	ฝนรวมตั้งแต่ 1 มกราคม Accumulative rainfall since 1 January	
		ธันวาคม-มกราคม December-January								ปริมาณ มม. Amount mm.	สูงต่ำกว่าปกติ Above or below Normal
		29	30	31	1	2	3	4			
41 เถิน	Thoen								0.0	0.0	- 0.2
42 แม่พริก	Mae Phrik								0.0	0.0	- 1.6
43 แพร่	PHRAE*								0.0	0.0	- 1.9
44 สอง	Song								0.0	0.0	- 4.9
45 สูงเม่น	Sung Men								0.0	0.0	- 1.9
46 เด่นชัย	Den Chai								0.0	0.0	- 4.3
47 น่าน	NAN*								0.0	0.0	- 1.3
48 ทุ่งช้าง	Thung Chang								0.0	0.0	- 2.7
49 เชียงกลาง	Chiang Klang										
50 ท่าวังผา	Tha Wang Pha*								0.0	0.0	± 0.0
51 ปัว	Pua								0.0	0.0	- 0.5
52 สา	Sa								0.0	0.0	± 0.0
53 นาน้อย	Na Noi								0.0	0.0	- 1.1
54 อุตรดิตถ์	UTTARADIT*								0.0	0.0	- 1.0
55 ฟากท่า	Fak Tha								0.0	0.0	- 0.4
56 น้ำปาด	Nam Pat								0.0	0.0	- 0.4
57 สนามบินอุตรดิตถ์	Uttaradit Airport*								0.0	0.0	- 5.0
58 ท่าปลา	Tha Pla								0.0	0.0	- 1.1
59 ลับแล	Laplae								0.0	0.0	- 1.0
60 ตาก	TAK*								0.0	0.0	- 1.7
61 เขื่อนภูมิพล	Bhumibol Dam*								0.0	0.0	- 5.8
62 บ้านตาก	Ban Tak								0.0	0.0	- 4.2
63 แม่ระมาด	Mae Ramat								0.0	0.0	- 1.2
64 แม่สอด	Mae Sot*								0.0	0.0	- 1.0
65 สุโขทัย	SUKHOTHAI								0.0	0.0	- 0.4
66 ทุ่งเสลี่ยม	Thung Saliam								0.0	0.0	- 7.5
67 สวรรคโลก	Sawankhalok								0.0	0.0	- 4.6
68 กงไกรลาศ	Kong Krailat								0.0	0.0	- 3.4
69 บ้านด่านลานหอย	Ban Dan Lan Hoi								0.0	0.0	-17.5
70 พิษณุโลก	PHITSANULOK*								0.0	0.0	- 1.3
71 นครไทย	Nakhon Thai								0.0	0.0	± 0.0
72 พรหมพิราม	Phrom Phiram								0.0	0.0	- 5.2
73 วังทอง	Wang Thong								0.0	0.0	- 3.4
74 บางกระทุ่ม	Bang Krathum								0.0	0.0	- 4.5
75 กำแพงเพชร	KAMPHAENG PHET								0.0	0.0	- 0.8
76 พรานกระต่าย	Phan Kratai								0.0	0.0	- 3.8
77 คลองขลุง	Khlong Khlung								0.0	0.0	± 0.0
78 ขาณุวรลักษบุรี	Khanu Woralaksaburi								0.0	0.0	- 1.5
79 พิจิตร	PHICHIT								0.0	0.0	- 0.3
80 สามง่าม	Sam Ngam								0.0	0.0	± 0.0
81 สะพานหิน	Taphan Hin								0.0	0.0	- 2.1

สถานีฝน	Station	วันที่และจำนวนน้ำฝนเป็นมิลลิเมตร Date and amount of rainfall in millimeters							ฝนรวม มม. Total rainfall mm.	ฝนรวมตั้งแต่ 1 มกราคม Accumulative rainfall since 1 January	
		ธันวาคม-มกราคม December-January								ปริมาณ มม. Amount mm.	สูงต่ำกว่าปกติ Above or below Normal
		29	30	31	1	2	3	4			
82 บางมูลนาก	Bang Mun Nak								0.0	0.0	- 0.2
83 โพทะเล	Pho Thale								0.0	0.0	± 0.0
84 เพชรบูรณ์	PHETCHABUN *								0.0	0.0	- 0.4
85 หล่มเก่า	Lom Kao								0.0	0.0	- 0.3
86 หล่มสัก	Lom Sak *								0.0	0.0	- 0.2
87 ชนแดน	Chon Daen								0.0	0.0	- 2.6
88 หนองไผ่	Nong Phai								0.0	0.0	- 0.6
89 วิเชียรบุรี	Wichian Buri *								0.0	0.0	- 0.3
ภาคตะวันออกเฉียงเหนือ	**NORTHEASTERN PART**										
1 เลย	LOEI *								0.0	0.0	- 1.4
2 เชียงคาน	Chiang Khan								0.0	0.0	- 0.3
3 ท่าลี่	Tha Li								0.0	0.0	- 0.3
4 ด่านซ้าย	Dan Sai								0.0	0.0	- 7.0
5 วังสพุง	Wang Saphung								0.0	0.0	- 0.4
6 หนองคาย	NONG KHAI *								0.0	0.0	- 1.6
7 ศรีเชียงใหม่	Si Chiang Mai								0.0	0.0	- 1.0
8 ท่าบ่อ	Tha Bo								0.0	0.0	- 0.7
9 โพนพิสัย	Phon Phisai								0.0	0.0	- 0.5
10 บึงกาฬ	Bung Kan								0.0	0.0	- 0.7
11 เซกา	Seka								0.0	0.0	± 0.0
12 อุดรธานี	UDON THANI *								0.0	0.0	- 1.0
13 เพ็ญ	Phen								0.0	0.0	- 0.2
14 กุมภวาปี	Kumphawapi								0.0	0.0	- 1.9
15 หนองหาร	Nong Han								0.0	0.0	± 0.0
16 หนองบัวลำภู	Nong Bua Lam Phu								0.0	0.0	± 0.0
17 สกลนคร	SAKON NAKHON *								0.0	0.0	- 0.4
18 วานรนิวาส	Wanon Niwat								0.0	0.0	± 0.0
19 สว่างแดนดิน	Sawang Daen Din								0.0	0.0	± 0.0
20 พรรณานิคม	Phanna Nikhom								0.0	0.0	- 0.7
21 นครพนม	NAKHON PHANOM *								0.0	0.0	- 0.1
22 บ้านแพง	Ban Phaeng								0.0	0.0	- 0.8
23 ท่าอุเทน	Tha Uthen								0.0	0.0	± 0.0
24 นาแก	Na Kae								0.0	0.0	± 0.0
25 ธาตุพนม	That Phanom								0.0	0.0	± 0.0
26 มุกดาหาร	Mukdahan *								0.0	0.0	± 0.0
27 กาฬสินธุ์	KALASIN								0.0	0.0	- 0.4
28 ยางตลาด	Yang Talat								0.0	0.0	- 1.2
29 สหัสขันธ์	Sahatsakhan								0.0	0.0	- 1.7
30 กุฉินารายณ์	Kuchinarai								0.0	0.0	± 0.0
31 คนสาไสย	Kamalasai								0.0	0.0	- 0.5
32 ร้อยเอ็ด	ROI ET *								0.0	0.0	- 0.2

สถานีฝน	Station	วันที่และจำนวนน้ำฝนเป็นมิลลิเมตร Date and amount of rainfall in millimeters							ฝนรวม มม. Total rainfall mm.	ฝนรวมตั้งแต่ 1 มกราคม Accumulative rainfall since 1 January	
		ธันวาคม-มกราคม December-January								ปริมาณ มม. Amount mm.	สูงต่ำกว่าปกติ Above or below Normal
		29	30	31	1	2	3	4			
33 โพนทอง	Phon Thong								0.0	0.0	± 0.0
34 ธวัชบุรี	Thawatchaburi								0.0	0.0	± 0.0
35 อาจสามารถ	At Samat								0.0	0.0	± 0.0
36 เสลภูมิ	Selaphum								0.0	0.0	± 0.0
37 จตุรพักตร์พิมาน	Chaturaphak Phiman								0.0	0.0	± 0.0
38 เกษตรวิสัย	Kaset Wisai								0.0	0.0	± 0.3
39 สุวรรณภูมิ	Suwannaphum								0.0	0.0	± 0.0
40 มหาสารคาม	MAHA SARAKHAM								0.0	0.0	- 0.3
41 เชียงยืน	Chiang Yun								0.0	0.0	- 2.8
42 กันทรวิชัย	Kantharawichai								0.0	0.0	- 0.3
43 โกสุมพิสัย	Kosum Phisai*								0.0	0.0	- 4.3
44 บรบือ	Borabu								0.0	0.0	- 0.3
45 วาปีปทุม	Wapi Pathum								0.0	0.0	± 0.0
46 พยัคฆภูมิพิสัย	Phayakhaphum Phisai								0.0	0.0	± 0.0
47 ขอนแก่น	KHON KAEN*								0.0	0.0	- 0.8
48 น้ำพอง	Nam Phong								0.0	0.0	± 0.0
49 ภูเวียง	Phu Wiang								0.0	0.0	- 1.6
50 ชุมแพ	Chum Phae								0.0	0.0	- 1.1
51 มัญจาคีรี	Mancha Khiri								0.0	0.0	± 0.0
52 ชนบท	Chonnabot								0.0	0.0	- 1.6
53 บ้านไผ่	Ban Phai								0.0	0.0	± 0.0
54 พล	Phon								0.0	0.0	- 1.1
55 หนองสองห้อง	Nong Song Hong								0.0	0.0	± 0.0
56 ชัยภูมิ	CHAIYAPHUM*								0.0	0.0	- 0.1
57 เกษตรสมบูรณ์	Kaset Sombun								0.0	0.0	- 0.2
58 ภูเขียว	Phu Khiao								0.0	0.0	- 1.5
59 คอนสวรรค์	Khon Sawan								0.0	0.0	- 0.5
60 จัตุรัส	Chatturat								0.0	0.0	± 0.0
61 บำเหน็จณรงค์	Bamnet Narong								0.0	0.0	± 0.0
62 นครราชสีมา	NAKHON RATCHASIMA*								0.0	0.0	- 0.4
63 บัวใหญ่	Bua Yai								0.0	0.0	± 0.0
64 ชง	Khong								0.0	0.0	± 0.0
65 ด่านขุนทด	Dan Khun Thot								0.0	0.0	- 0.4
66 โนนไทย	Non Thai								0.0	0.0	± 0.0
67 โนนสูง	Non Sung								0.0	0.0	± 0.0
68 พิมาย	Phimai										
69 สีคิ้ว	Sikhiu								0.0	0.0	± 0.0
70 ชุมแน	Sung Noen								0.0	0.0	± 0.0
71 ปักธงชัย	Pak Thong Chai								0.0	0.0	- 0.1
72 โชคชัย	Chok Chai*								0.0	0.0	- 0.4
73 ครบุรี	Khon Buri								0.0	0.0	± 0.0

สถานีฝน	Station	วันที่และจำนวนน้ำฝนเป็นมิลลิเมตร Date and amount of rainfall in millimeters							ฝนรวม มม. Total rainfall mm.	ฝนรวมตั้งแต่ 1 มกราคม Accumulative rainfall since 1 January	
		ธันวาคม–มกราคม December–January								ปริมาณ มม. Amount mm.	สูงต่ำกว่าปกติ Above or below Normal
		29	30	31	1	2	3	4			
74 **บุรีรัมย์**	**BURI RAM**								0.0	0.0	± 0.0
75 บุทไธสง	Phutthaisong								0.0	0.0	– 0.1
76 สตึก	Satuk								0.0	0.0	± 0.0
77 ลำปลายมาศ	Lam Phai Mat								0.0	0.0	– 0.1
78 นางรอง	Nang Rong*								0.0	0.0	– 0.2
79 **สุรินทร์**	**SURIN***								0.0	0.0	± 0.0
80 รัตนบุรี	Rattanaburi								0.0	0.0	± 0.0
81 ท่าตูม	Tha Tum*								0.0	0.0	– 0.2
82 ศีขรภูมิ	Sikhoraphum								0.0	0.0	± 0.0
83 ปราสาท	Prasat								0.0	0.0	± 0.0
84 สังขะ	Sangkha								0.0	0.0	± 0.0
85 **ศรีสะเกษ**	**SI SA KET**								0.0	0.0	± 0.0
86 ราษีไศล	Rasi Salai								0.0	0.0	± 0.0
87 กันทรารมย์	Kantharorom								0.0	0.0	± 0.0
88 ขุขันธ์	Khukhan								0.0	0.0	± 0.0
89 ขุนหาญ	Khun Han								0.0	0.0	± 0.0
90 กันทรลักษ์	Kantharalak								0.0	0.0	– 1.4
91 **อุบลราชธานี**	**UBON RATCHATHANI***								0.0	0.0	± 0.0
92 เขมราฐ	Khemarat								0.0	0.0	± 0.0
93 อำนาจเจริญ	Amnat Charoen								0.0	0.0	± 0.0
94 ยโสธร	Yasothon								0.0	0.0	± 0.0
95 ตระการพืชผล	Trakan Phutphon								0.0	0.0	± 0.0
96 มหาชนะชัย	Maha Chana Chai								0.0	0.0	± 0.0
97 เขื่องใน	Khuong Nai								0.0	0.0	– 0.5
98 โขงเจียม	Khong Chiam								0.0	0.0	± 0.0
99 เดชอุดม	Det Udom								0.0	0.0	– 0.1
100 บุณฑริก	Buntharik								0.0	0.0	– 0.4
ภาคกลาง	**CENTRAL PART**										
1 **นครสวรรค์**	**NAKHON SAWAN***								0.0	0.0	– 0.1
2 บางมดชัยภัย	Banphot Phisai								0.0	0.0	± 0.0
3 ชุมแสง	Chumsaeng								0.0	0.0	– 0.4
4 หนองบัว	Nong Bua								0.0	0.0	– 0.6
5 ลาดยาว	Lat Yao								0.0	0.0	– 0.4
6 ท่าตะโก	Tha Tako								0.0	0.0	– 0.2
7 พยุหคีรี	Phayuha Khiri								0.0	0.0	± 0.0
8 ตากฟ้า	Takfa								0.0	0.0	± 0.0
9 **อุทัยธานี**	**UTHAI THANI**								0.0	0.0	– 0.3
10 สว่างอารมณ์	Sawang Arom								0.0	0.0	± 0.0
11 บ้านไร่	Ban Rai								0.0	0.0	– 2.3
12 ทัพทัน	Thap than								0.0	0.0	± 0.0
13 หนองฉาง	Nong Chang								0.0	0.0	– 0.2

สถานีฝน	Station	วันที่และจำนวนน้ำฝนเป็นมิลลิเมตร Date and amount of rainfall in millimeters							ฝนรวม มม. Total rainfall mm.	ฝนรวมตั้งแต่ 1 มกราคม Accumulative rainfall since 1 January	
		ธันวาคม-มกราคม December-January								ปริมาณ มม. Amount mm.	สูงต่ำกว่าปกติ Above or below Normal
		29	30	31	1	2	3	4			
14 หนองขาหย่าง	Nong Khayang								0.0	0.0	- 0.2
15 **ชัยนาท**	**CHAI NAT**								0.0	0.0	- 0.4
16 มโนรมย์	Manorom								0.0	0.0	- 0.1
17 วัดสิงห์	Wat Sing								0.0	0.0	- 2.8
18 หันคา	Hankha								0.0	0.0	- 0.8
19 **สิงห์บุรี**	**SING BURI**								0.0	0.0	- 3.0
20 อินทร์บุรี	In Buri								0.0	0.0	- 1.2
21 บางระจัน	Bang Rachan								0.0	0.0	- 2.9
22 พรหมบุรี	Phrom Buri								0.0	0.0	- 0.5
23 **ลพบุรี**	**LOP BURI***								0.0	0.0	- 1.7
24 บ้านหมี่	Ban Mi								0.0	0;0	- 1.3
25 บัวชุม	Bua Chum*								0.0	0.0	± 0.0
26 ชัยบาดาล	Chai Badan								0.0	0.0	± 0.0
27 พัฒนานิคม	Phatthana Nikhom								0.0	0.0	± 0.0
28 โคกสำโรง	Khok Samrong								0.0	0.0	± 0.0
29 ท่าวุ้ง	Tha Wung								0.0	0.0	± 0.0
30 **สุพรรณบุรี**	**SUPHAN BURI***								0.0	0.0	- 1.8
31 เดิมบางนางบวช	Doembang Nangbuat								0.0	0.0	- 0.7
32 สามชุก	Sam Chuk								0.0	0.0	- 0.3
33 ดอนเจดีย์	Don Chedi								0.0	0.0	± 0.0
34 ศรีประจันต์	Si Phrachan								0.0	0.0	± 0.0
35 อู่ทอง	U Thong								0.0	0.0	± 0.0
36 บางปลาม้า	Bang Pa Ma								0.0	0.0	± 0.0
37 สองพี่น้อง	Song Phi Nong								0.0	0.0	- 1.0
38 **อ่างทอง**	**ANG THONG**								0.0	0.0	± 0.0
39 โพธิ์ทอง	Pho Thong								0.0	0.0	- 0.8
40 ไชโย	Chaiyo								0.0	0.0	± 0.0
41 วิเศษชัยชาญ	Wiset Chai Chan								0.0	0.0	- 0.5
42 ป่าโมก	Pa Mok								0.0	0.0	- 0.7
43 **สระบุรี**	**SARABURI**								0.0	0.0	± 0.0
44 พระพุทธบาท	Phra Phutthabat										
45 บ้านหมอ	Ban Mo								0.0	0.0	± 0.0
46 เสาไห้	Sao Hai								0.0	0.0	- 1.6
47 แก่งคอย	Kaeng Khio								0.0	0.0	± 0.0
48 หนองแค	Nong Khae								0.0	0.0	- 0.3
49 **พระนครศรีอยุธยา**	**PHRA NAKHON SI AYUTTHAYA**								0.0	0.0	± 0.0
50 ท่าเรือ	Tha Rua								0.0	0.0	- 0.3
51 ผักไห่	Phak Hai								0.0	0.0	- 0.1
52 บางบาล	Bang Ban								0.0	0.0	± 0.0
53 เสนา	Sena								0.0	0.0	- 2.0
54 บางไทร	Bang Sai								0.0	0.0	- 5.9

สถานีฝน	Station	วันที่และจำนวนน้ำฝนเป็นมิลลิเมตร Date and amount of rainfall in millimeters							ฝนรวม มม. Total rainfall mm.	ฝนรวมตั้งแต่ 1 มกราคม Accumulative rainfall since 1 January	
		ธันวาคม-มกราคม December-January								ปริมาณ มม. Amount mm.	สูงต่ำกว่าปกติ Above or below Normal
		29	30	31	1	2	3	4			
55 บางปะอิน	Bang Pa-in								0.0	*0.0	- 1.4
56 ปทุมธานี	PATHUM THANI								0.0	0.0	- 0.5
57 หนองเสือ	Nong Sua								0.0	0.0	- 0.3
58 ธัญบุรี	Thanyaburi								0.0	0.0	- 2.4
59 รังสิต	Rangsit								0.0	0.0	- 1.7
60 ลำลูกกา	Lam Luk Ka								0.0	0.0	- 0.2
61 นนทบุรี	NONTHABURI								0.0	0.0	- 0.3
62 บางบัวทอง	Bang Bua Thong								0.0	0.0	- 2.2
63 ธนบุรี	THON BURI								0.0	0.0	± 0.0
64 ตลิ่งชัน	Taling Chan								0.0	0.0	- 2.1
65 บางขุนเทียน	Bang Khun Thian								0.0	0.0	± 0.0
66 ราษฎร์บูรณะ	Rat Burana								0.0	0.0	- 1.1
67 กรุงเทพมหานคร	BANGKOK METROPOLIS								0.0	0.0	- 1.5
68 สนามบินดอนเมือง	Don Muang Airport*								0.0	0.0	- 0.4
69 บางเขน	Bang Khen								0.0	0.0	- 0.3
70 มีนบุรี	Min Buri								0.0	0.0	- 2.9
71 ลาดกระบัง	Lat Krabang								0.0	0.0	- 4.3
72 ศูนย์วิจัยบางนา	Bangk Na*										
73 กาญจนบุรี	KANCHANABURI*								0.0	0.0	- 0.1
74 สังขละบุรี	Sangkhla Buri										
75 เหมืองปิล็อก	Pilok										
76 ทองผาภูมิ	Thong Pha Phum*								0.0	0.0	- 1.1
77 ศรีสวัสดิ์	Si Sawat										
78 ไทรโยค	Sai Yok										
79 พนมทวน	Phanom Thuan								0.0	0.0	- 1.3
80 ท่าม่วง	Tha Muang								0.0	0.0	± 0.0
81 นครปฐม	NAKHON PATHOM								0.0	0.0	± 0.0
82 บางเลน	Bang Len								0.0	0.0	± 0.0
83 นครชัยศรี	Nakhon Chaisi								0.0	0.0	- 0.7
84 ราชบุรี	RATCHABURI								0.0	0.1	3.1
85 บ้านโป่ง	Ban Pong								0.0	0.0	- 2.0
86 โพธาราม	Photharam								0.0	0.0	- 1.6
87 ดำเนินสะดวก	Damnoen Saduak								0.0	0.0	- 0.8
88 ปากท่อ	Pak Tho								0.0	0.0	- 3.1
89 สมุทรสงคราม	SAMUT SONGKHRAM								0.0	0.0	- 2.2
90 บางคนที	Bang Khonthi								0.0	0.0	± 0.0
91 อัมพวา	Amphawa								0.0	0.0	- 2.1
92 สมุทรสาคร	SAMUT SAKHON								0.0	0.0	- 2.1
93 กระทุ่มแบน	Kratum Baen								0.0	0.0	± 0.0
94 สมุทรปราการ	SAMUT PRAKAN								0.0	0.0	- 0.8
95 บางพลี	Bang Phli								0.0	0.0	- 2.6

สถานีฝน Station	วันที่และจำนวนน้ำฝนเป็นมิลลิเมตร Date and amount of rainfall in millimeters							ฝนรวม มม. Total rainfall mm.	ฝนรวมตั้งแต่ 1 มกราคม Accumulative rainfall since 1 January	
	ธันวาคม-มกราคม December-January								ปริมาณ มม. Amount mm.	สูงต่ำกว่าปกติ Above or below Normal
	29	30	31	1	2	3	4			
ภาคตะวันออก EASTERN PART										
1 นครนายก NAKHON NAYOK								0.0	0.0	- 1.6
2 บ้านนา Ban Na								0.0	0.0	- 1.1
3 ปากพลี Pak Phli								0.0	0.0	- 1.1
4 องครักษ์ Ongkharak								0.0	0.0	- 2.5
5 ปราจีนบุรี PRACHIN BURI*								0.0	0.0	- 2.2
6 ประจันตคาม Prachantakham								0.0	0.0	- 4.0
7 บ้านสร้าง Ban Sang								0.0	0.0	- 2.7
8 ศรีมหาโพธิ Si Maha Phot								0.0	0.0	- 0.3*
9 กบินทร์บุรี Kabin Buri*								0.0	0.0	- 0.9
10 สระแก้ว Sa Kaeo								0.0	0.0	± 0.0
11 วัฒนานคร Watthana Nakhon								0.0	0.0	± 0.0
12 อรัญประเทศ Aranyaprathet*								0.0	0.0	- 0.8
13 ตะเคียงเทรา CHACHOENGSAO								0.0	0.0	- 0.7
14 บ้านโพธิ์ Ban Pho								0.0	0.0	- 1.7
15 ชลบุรี CHON BURI*								0.0	0.0	- 2.5
16 พานทอง Phan Thong								0.0	0.0	- 4.9
17 บ้านบึง Ban Bung								0.0	0.0	± 0.0
18 เกาะสีชัง Ko Sichang*								0.0	0.0	- 1.9
19 ศรีราชา Si Racha								0.0	0.0	- 1.8
20 สัตหีบ Sattahip*								0.0	0.0	- 4.1
21 ระยอง RAYONG								0.0	0.0	± 0.0
22 บ้านค่าย Ban Khai								0.0	0.0	- 3.0
23 แกลง Klaeng								0.0	0.0	- 1.1
24 จันทบุรี CHANTHABURI*								0.0	0.0	- 3.1
25 ท่าใหม่ Tha Mai								0.0	0.0	- 2.0
26 มะขาม Makham								0.0	0.0	- 1.1
27 ตราด TRAT								0.0	0.0	- 2.4
28 เขาสมิง Khao Saming								0.0	0.0	-10.2
29 แหลมงอบ Laem Ngop										
30 คลองใหญ่ Khlong Yai*								0.0	0.0	- 4.4
ภาคใต้ SOUTHERN PART										
1 เพชรบุรี PHETCHABURI								0.0	0.0	- 3.6
2 บ้านแหลม Ban Laem								0.0	0.0	- 3.9
3 บ้านลาด Ban Lat								0.0	0.0	- 4.5
4 ท่าอาง Tha Yang								0.0	0.0	- 4.8
5 ชะอำ Cha-am								0.0	0.0	-3.0
6 ประจวบคีรีขันธ์ PRACHUAP KHIRI KHAN*								0.0	0.0	- 9.5
7 หัวหิน Hua Hin*								0.0	0.0	- 2.7
8 ปราณบุรี Pran Buri										
9 ชุมพร CHUMPHON*								0.0	0.0	-37.5

สถานีฝน	Station	วันที่และจำนวนน้ำฝนเป็นมิลลิเมตร Date and amount of rainfall in millimeters							ฝนรวม มม. Total rainfall mm.	ฝนรวมตั้งแต่ 1 มกราคม Accumulative rainfall since 1 January	
		ธันวาคม-มกราคม December-January								ปริมาณ มม. Amount mm.	สูงต่ำกว่าปกติ Above or below Normal
		29	30	31	1	2	3	4			
10 ท่าแซะ	Tha Sae								0.0	0.0	-24.9
11 สวี	Sawi								0.0	0.0	-43.4
12 หลังสวน	Lang Suan								0.0	0.0	-28.3
13 สุราษฎร์ธานี	SURAT THANI*								0.0	0.0	-31.7
14 ไชยา	Chaiya								0.0	0.0	-29.8
15 เกาะสมุย	Ko Samui*								0.0	0.0	-15.5
16 พุนพิน	Phunphin								0.0	0.0	-47.6
17 ท่าฉาง	Tha Chang								0.0	0.0	-27.3
18 กาญจนดิษฐ์	Kanchanadit								0.0	0.0	-28.5
19 บ้านนาสาร	Ban Na San								0.0	0.0	-11.7
20 นครศรีธรรมราช	NAKHON SI THAMMARAT*		2.8	T					2.8	2.8	-69.3
21 สิชล	Sichon								0.0	0.0	-37.3
22 ท่าศาลา	Tha Sala								0.0	0.0	-53.9
23 ฉวาง	Chawang								0.0	0.0	-14.3
24 ทุ่งสง	Thung Song								0.0	0.0	-14.9
25 ร่อนพิบูลย์	Ron Phibun								0.0	0.0	-33.3
26 ปากพนัง	Pak Phanang								0.0	0.0	-23.2
27 พัทลุง	PHATTHALUNG								0.0	0.0	-58.9
28 ควนขนุน	Khuan Khanun										
29 ปากพยูน	Pak Phayun										
30 เขาชัยสน	Khao Chaison		8.1						8.1	8.1	
31 สงขลา	SONGKHLA*	12.5		0.5					13.3	13.3	-59.7
32 รัตภูมิ	Rattaphum	6.8	1.5						8.3	8.3	-64.7
33 หาดใหญ่	Hat Yai	6.0		5.5					11.5	11.5	
34 สะเดา	Sadao										
35 ปัตตานี	PATTANI*	T		T					T	T	-40.1
36 หนองจิก	Nong Chik										
37 ยะหริ่ง	Yaring										
38 มายอ	Mayo										
39 โคกโพธิ์	Khok Pho										
40 ปะนาเระ	Panare										
41 ยะลา	YALA										
42 ยะหา	Yaha			3.1					3.1	3.1	
43 รามัน	Raman										
44 บันนังสตา	Bannang Satar										
45 เบตง	Betong										
46 นราธิวาส	NARATHIWAT*	4.3	1.2	2.7					8.7	8.7	-114.6
47 ยี่งอ	Yi-ngo										
48 รงแงะ	Rangae										
49 ตากใบ	Tak Bai										
50 สุไหงโกลก	Sungai Kolok										

สถานีฝน	Station	วันที่และจำนวนน้ำฝนเป็นมิลลิเมตร Date and amount of rainfall in millimeters							ฝนรวม มม. Total rainfall mm.	ฝนรวมตั้งแต่ 1 มกราคม Accumulative rainfall since 1 January	
		ธันวาคม-มกราคม December-January								ปริมาณ มม. Amount mm.	สูงต่ำกว่าปกติ Above or below Normal
		29	30	31	1	2	3	4			
51 ระนอง	RANONG*								0.0	0.0	- 9.9
52 กระบุรี	Kra Buri										
53 พังงา	PHANGNGA								0.0	0.0	- 9.7
54 ตะกั่วป่า	Takua Pa										
55 กะปง	Kapong										
56 ท้ายเหมือง	Thai Muang										
57 ตะกั่วทุ่ง	Takua Thung										
58 ทับปุด	Thap Put										
59 ภูเก็ต	PHUKET*								0.0	0.0	-17.4
60 สนามบินภูเก็ต	Phuket Airport*								0.0	0.0	-21.3
61 กระบี่	KRABI										
62 อ่าวลึก	Ao Luk										
63 คลองท่อม	Khlong Tom										
64 ตรัง	TRANG								0.0	0.0	-28.3
65 สนามบินตรัง	Trang Airport*										
66 สิเกา	Sikao										
67 ย่านตาขาว	Yan Ta Khao										
68 ปะเหลียน	Pelian										
69 สตูล	SATUN								0.0	0.0	- 7.9
70 ทุ่งหว้า	Thung Wa										

สถานีฝน	Station	วันที่และจำนวนน้ำฝนเป็นมิลลิเมตร Date and amount of rainfall in millimeters							ฝนรวม มม. Total rainfall mm.	ฝนรวมตั้งแต่ 1 มกราคม Accumulative rainfall since 1 January	
		ธันวาคม–มกราคม December-January								ปริมาณ มม. Amount mm.	สูงต่ำกว่าปกติ Above or below Normal
		29	30	31	1	2	3	4			
กรุงเทพมหานคร	**BANGKOK METROPOLIS**										
1 สถานีเครื่องรับส่งวิทยุนนทบุรี	Overseas Radio Receiving Station								0.0		
2 ร.ร. การช่างนนทบุรี	Nonthaburi Trade School								0.0		
3 พลังงานปรมาณูเพื่อสันติ	Atomic Energy For Peace								0.0		
4 กองกำกับการรถวิทยุ ฯ	MMP. Sub Division Car Center								0.0		
5 วิทยาลัยครูจันทรเกษม	Chankasem College Education								0.0		
6 การไฟฟ้าฝ่ายผลิต	Electrical Supply Authority								0.0		
7 ศูนย์ฝึกการบินพลเรือน	Civil Aviation Training Center								0.0		
8 ร.ร. โยธินบูรณะ	Yothin Burana School								0.0		
9 สถานีรถไฟบางบำหรุ	Bang Bamru Railway Station								0.0		
10 ร.ร. พาณิชการสยาม	Siam Commercial School								0.0		
11 ร.ร. การประชาสัมพันธ์	Public Relation School								0.0		
12 ร.ร. สามเสนนอก	Sam Sen Nok School								0.0		
13 มหาวิทยาลัยรามคำแหง	Ramkhamhaeng University								0.0		
14 ร.ร. ศรีอุถัย	Sri Ulai School								0.0		
15 ร.ร. จิตรลดา	Chitlada School								0.0		
16 เขตบางกะปิ	Bangkapi Boundary								0.0		
17 เขตหนองจอก	Nong Chok Boundary								0.0		
18 กระทรวงศึกษาธิการ	Ministry of Education								0.0		
19 ร.ร. ช่างกลวิทยา	Changkol Vitthaya School								0.0		
20 ร. 1 พัน 2 รอ.	Second Infantry Battalion								0.0		
21 บ้านอนังคศิลา	Ban Manangkha Sila								0.0		
22 ร.ร. โยสิดสโมสร	Kusit Samosorn School								0.0		
23 ประตูน้ำปทุมวัน	Pathumwan Irr.								0.0		
24 ร.ร. เฉลิมศาสน์ศึกษา	Charoemsart Saksa School								0.0		
25 วิทยาลัยเพาะช่าง	Poh Chang College								0.0		
26 ร.ร. มาแตร์เดอี	Mater Dei School								0.0		
27 สถานีจ่ายไฟฟ้าบางกะปิ	Sup Center of Electrial Supply-Bangkapi								0.0		
28 วิทยาลัยพาณิชการธนบุรี	Thonburi Commercial College								0.0		
29 วิทยาลัยครูบ้านสมเด็จ	Bansomdet Teacher College								0.0		
30 เขตคลองสาน	Khlong San Boundary								0.0		
31 ร.ร. เตรียมทหาร	Armed Force Academy Preparatory-School								0.0		
32 ร.ร. กรุงเทพคริสเตียน	Bangkok Christian College								0.0		
33 ร.ร. ศรีวิกรม์	Srivikorn School								0.0		
34 ประตูน้ำพระโขนง	Prakhanong Irr.								0.0		
35 ร.ร. สมชิดศึกษา	Somchit Suksa School								0.0		
36 ร.ร. ยานนาวาวิทยาคม	Yannawa Vitthayakhom School								0.0		
37 ร.ร. พระโขนง	Prakhanong School								0.0		
38 ร.ร. ช่องนนทรี	Chong Nonthri School								0.0		

อุณหภูมิสูงสุดและต่ำสุดประจำวันที่ ๒๙ ธันวาคม ๒๕๑๙ – ๔ มกราคม ๒๕๑๙

Daily Max. and Min. Temperature 29 December 197[illegible] – [illegible] 1976

สถานี	Station	อุณหภูมิสูงสุดและต่ำสุดเป็นองศา ซ. Max. and Min. Temperature in degree C. 29	30	31	1	2	3	4	เฉลี่ยสูงสุดต่ำสุด Average Max. Min.	เฉลี่ยในสัปดาห์ Weekly Mean	ค่าปกติประจำเดือน Monthly Normal
ภาคเหนือ	**NORTHERN PART**										
1 เชียงราย	CHIANG RAI	23.0 3.4	24.5 3.0	22.0 2.8	23.0 3.2	21.8 4.3	25.0 5.0	26.0 5.3	23.6 3.9	13.6	19.6
2 แม่ฮ่องสอน	MAE HONG SON	24.4 8.7	24.3 9.0	24.3 8.9	24.7 5.7	25.4 10.0	26.5 11.5	26.6 12.0	25.2 10.0	17.6	22.1
3 เชียงใหม่	CHIANG MAI	25.4 8.5	20.5 7.1	24.1 7.4	23.7 7.5	24.8 8.1	25.8 9.1	26.5 9.5	24.4 8.2	16.3	21.2
4 น่าน	NAN	22.5 6.2	21.7 5.6	22.7 4.9	23.8 5.2	24.5 5.3	25.8 7.9	26.6 6.9	23.9 6.0	15.0	21.5
5 ท่าวังผา	Tha Wang Pha	22.7 3.6	22.5 2.6	23.0 2.9	23.8 3.7	24.9 4.5	26.0 6.0	27.2 5.4	24.3 4.1	14.2	..
6 ลำปาง	LAMPANG	24.1 5.8	23.0 4.7	23.2 5.0	24.3 4.8	25.6 5.1	26.7 6.8	27.7 7.1	25.1 5.6	15.4	21.9
7 แม่สะเรียง	Mae Sariang	26.2 5.1	25.5 7.0	25.6 6.5	25.8 5.9	26.5 6.9	27.0 9.8	28.0 8.7	26.4 7.1	16.8	22.3
8 แพร่	PHRAE	23.2 7.1	23.5 5.4	24.2 5.3	25.2 5.3	26.3 6.6	27.6 7.6	28.5 8.7	25.5 6.6	16.0	22.3
9 อุตรดิตถ์	UTTARADIT	25.2 9.6	25.6 7.6	26.0 8.1	27.2 8.6	28.5 8.5	30.0 10.4	31.3 11.7	27.7 9.2	18.4	23.9
10 สนามบินอุตรดิตถ์	Uttaradit Airport	..	..	..	..	..	..	..	.	..	..
11 ตาก	TAK	23.9 7.3	23.8 6.5	24.2 6.7	25.8 6.7	26.6 7.0	28.1 7.9	29.0 9.1	25.9 7.3	16.6	23.4
12 พิษณุโลก	PHITSANULOK	24.3 10.0	24.6 8.9	25.0 9.4	26.3 10.0	27.6 10.7	28.8 12.0	26.2 12.0	26.1 10.4	18.2	24.6
13 แม่สอด	Mae Sót	23.9 6.0	23.6 4.7	24.4 5.3	25.3 5.5	26.5 6.5	27.0 6.5	28.1 6.4	25.5 6.1	15.8	23.1
14 เพชรบูรณ์	PHETCHABUN	24.2 8.0	24.4 5.1	26.3 5.5	28.2 7.3	29.8 8.0	30.4 8.6	32.1 9.5	27.9 7.4	17.6	23.3
15 หล่มสัก	Lom Sak	23.5 7.8	24.1 6.5	25.7 5.5	28.0 6.7	29.5 7.8	29.6 8.0	31.5 9.0	27.4 7.3	17.4	..
16 วิเชียรบุรี	Wichian Buri	25.7 6.9	24.0 5.5	26.4 6.4	27.8 7.6	28.7 9.9	30.4 10.4	32.0 10.5	27.8 8.2	18.0	..
ภาคตะวันออกเฉียงเหนือ	**NORTHEASTERN PART**										
1 หนองคาย	NONG KHAI	21.5 6.0	21.9 6.0	22.8 6.0	24.4 6.7	27.0 7.5	28.0 8.1	31.5 11.4	25.3 7.4	16.4	22.6
2 เลย	LOEI	22.0 3.4	21.9 2.5	23.2 2.2	24.4 3.4	26.5 3.5	28.1 4.0	29.0 8.1	25.0 3.9	14.4	20.9
3 อุดรธานี	UDON THANI	21.4 6.8	21.0 6.6	23.0 6.2	24.0 6.0	26.4 8.4	27.8 9.1	29.8 11.8	24.8 7.8	16.3	22.4
4 สกลนคร	SAKON NAKHON	21.4 4.7	21.2 4.0	22.0 5.9	26.2 7.5	27.4 10.7	28.6 10.7	29.9 13.6	25.2 8.2	16.7	21.6
5 นครพนม	NAKHON PHANOM	21.9 6.8	22.3 4.1	23.6 6.9	27.2 7.7	28.6 9.9	29.2 11.6	30.6 14.3	26.2 8.8	17.5	21.6
6 มุกดาหาร	Mukdahan	21.4 6.2	22.8 6.6	23.9 7.3	26.6 8.0	28.0 12.4	29.0 11.6	30.9 16.0	28.1 9.7	17.9	21.8
7 ขอนแก่น	KHON KAEN	22.3 5.6	22.3 6.0	24.5 8.1	26.6 9.0	27.7 10.4	29.1 11.5	31.3 13.4	26.2 9.1	17.6	23.1
8 โกสุมพิสัย	Kosum Phisai	21.7 5.5	22.0 6.2	24.1 7.0	26.8 7.4	28.0 9.7	29.8 10.2	.. 12.6	25.4 8.4	16.9	..
9 ร้อยเอ็ด	ROI ET	21.4 7.6	21.7 7.0	24.1 9.0	26.8 10.5	28.2 13.0	29.4 12.3	31.8 15.2	26.2 10.7	18.4	23.4
10 ชัยภูมิ	CHAIYAPHUM	21.4 9.9	21.5 9.4	23.7 9.1	26.5 8.6	27.4 10.4	28.3 9.8	30.5 11.5	25.6 9.8	17.7	23.6
11 อุบลราชธานี	UBON RATCHATHANI	22.8 10.5	22.9 8.5	25.0 9.5	27.4 10.6	29.0 14.0	30.5 14.6	31.7 18.4	28.5 12.3	20.4	24.0
12 สุรินทร์	SURIN	22.6 9.0	23.6 8.2	24.9 9.7	27.6 10.9	28.8 12.3	30.3 14.5	32.3 16.0	27.2 11.5	19.4	23.7
13 ท่าตูม	Tha Tum	21.9 8.3	22.7 8.2	24.1 7.1	26.9 9.7	28.3 12.2	30.0 10.7	.. 14.5	25.6 10.1	17.8	..
14 นางรอง	Nang Rong	21.8 9.2	22.4 8.2	24.4 8.0	27.1 9.2	28.8 10.8	.. 11.7	.. ..	24.9 9.5	17.2	..

สถานี	Station	อุณหภูมิสูงสุดและต่ำสุดเป็นองศา ซ. Max. and Min. Temperature in degree C.							เฉลี่ย สูงสุด ต่ำสุด Average Max. Min.	เฉลี่ยในสัปดาห์ Weekly Mean	ค่าปกติประจำเดือน Monthly Normal
		29	30	31	1	2	3	4			
15 นครราชสีมา	NAKHON RATCHASIMA	22.0 6.5	22.4 6.5	23.7 6.2	26.1 7.9	28.2 10.0	29.9 10.1	31.2 12.2	26.2 8.5	17.4	23.7
16 ไชยภูมิ	Chok Chai	21.8 6.9	22.9 6.5	24.2 7.0	26.5 9.0	28.0 10.3	29.3 10.8	11.6	25.4 8.9	17.2	..
ภาคกลาง	**CENTRAL PART**										
1 นครสวรรค์	NAKHON SAWAN	24.7 9.0	25.3 8.5	24.9 8.2	27.0 10.2	28.2 10.9	29.6 12.1	31.6 12.4	27.4 10.2	18.8	25.0
2 ลพบุรี	LOP BURI	24.4 14.1	24.2 10.9	26.2 14.4	27.7 10.5	29.6 11.3	30.0 11.4	32.3 12.4	27.8 12.1	20.0	26.0
3 สุพรรณบุรี	SUPHAN BURI	24.0 13.0	24.7 10.5	25.5 10.0	27.7 11.5	28.5 13.0	29.5 13.3	31.0 14.0	27.3 12.2	19.8	25.4
4 กาญจนบุรี	KANCHANABURI	23.9 9.4	24.4 8.4	25.6 6.8	27.4 10.0	29.0 10.3	29.5 11.0	31.3 12.3	27.3 9.7	18.5	24.9
5 ทองผาภูมิ	Thong Pha Phum	25.1 7.3	25.2 6.4	26.1 5.7	27.3 5.6	28.3 8.0	28.8 9.3	30.1 9.1	27.3 7.3	17.3	..
6 สนามบินดอนเมือง	Don Muang Airport	23.5 11.2	23.2 10.0	24.8 10.8	26.0 11.6	27.4 14.0	28.2 14.0	29.4 15.0	26.1 12.4	19.2	26.1
7 กรุงเทพมหานคร	BANGKOK METROPOLIS	25.2 11.8	25.2 10.5	27.0 11.2	28.1 13.0	29.4 15.2	30.5 15.4	32.0 15.4	28.2 13.2	20.7	26.2
8 ศูนย์วิจัย ฯ บางนา	Bang Na	24.4 12.5	24.4 12.1	26.0 11.3	27.1 12.2	29.0 15.2	29.7 14.7	30.7 15.7	27.3 13.4	20.4	..
ภาคตะวันออก	**EASTERN PART**										
1 ปราจีนบุรี	PRACHIN BURI	25.0 14.5	25.5 11.1	26.5 11.5	28.4 12.7	30.3 13.1	[illegible] [illegible]	32.7 13.3	24.1 12.8	18.4	25.6
2 กบินทร์บุรี	Kabin Buri	24.6 12.6	25.3 8.5	26.4 12.1	29.3 10.8	31.1 12.[illegible]	[illegible] [illegible]	..	27.3 11.4	19.4	..
3 อรัญประเทศ	Aranyaprathet	24.5 12.1	24.6 11.5	26.7 10.0	28.3 11.4	29.8 12.5	31.2 13.1	32.7 15.7	28.3 12.3	20.3	25.1
4 ชลบุรี	CHON BURI	26.0 12.0	26.4 12.4	27.5 14.2	27.1 14.2	30.0 12.4	[illegible] 13.3	30.1 11.8	28.1 13.3	20.7	25.8
5 เกาะสีชัง	Ko Si Chang	23.6 16.1	24.5 17.0	23.7 17.6	25.0 17.0	26.4 17.5	26.5 16.0	27.5 17.5	25.3 17.0	21.2	26.3
6 สัตหีบ	Sattahip	26.0 15.0	15.0	26.0 15.0	15.0	29.0 16.0	29.0 16.0	18.0	27.5 15.7	21.6	28.0
7 ระยอง	RAYONG	26.6 15.0	13.5	28.0 ..	26.4 13.3	28.8 15.3	14.8	..	27.4 14.4	20.9	..
8 จันทบุรี	CHANTHABURI	23.9 14.6	25.2 14.8	27.7 16.7	29.4 17.6	30.4 13.6	30.5 13.3	32.7 15.5	28.5 15.2	21.8	25.9
9 คลองใหญ่	Khlong Yai	25.7 18.8	26.6 16.2	27.5 18.8	26.7 15.0	28.7 15.2	28.3 15.0	29.7 17.1	27.4 16.6	22.0	25.8
ภาคใต้	**SOUTHERN PART**										
1 หัวหิน	Hua Hin	23.6 15.7	23.5 13.9	24.2 14.4	24.9 15.2	25.5 16.0	25.8 16.3	28.0 16.6	25.1 15.4	20.2	25.0
2 ประจวบคีรีขันธ์	PRACHUAP KHIRI KHAN	24.6 15.8	24.8 15.0	25.2 14.3	26.3 13.6	27.2 13.0	27.8 12.0	27.8 13.3	26.2 13.9	20.0	24.6
3 ชุมพร	CHUMPHON	25.0 15.0	25.2 12.2	25.8 14.0	27.3 14.4	27.3 14.5	27.2 14.5	27.8 14.4	26.5 14.1	20.3	25.0
4 สุราษฎร์ธานี	SURAT THANI	25.4 18.6	25.9 19.8	26.5 20.0	26.0 20.0	26.8 19.9	26.6 17.2	27.4 17.5	26.4 19.0	22.7	25.7
5 เกาะสมุย	Ko Samui	26.6 22.0	26.8 22.0	27.6 21.9	27.8 21.8	27.4 22.4	28.0 21.4	28.2 20.2	27.5 21.7	24.6	..
6 นครศรีธรรมราช	NAKHON SI THAMMARAT	25.3 19.9	26.6 19.8	27.4 20.9	27.5 21.5	27.8 20.0	28.1 19.6	28.1 19.7	27.4 20.2	23.8	26.0
7 สงขลา	SONGKHLA	27.0 22.1	26.5 22.2	26.9 24.3	27.6 23.0	28.7 20.0	27.8 23.7	28.2 22.0	27.7 22.5	25.1	26.9
8 ปัตตานี	PATTANI	27.2 21.6	27.6 21.5	26.9 21.7	28.9 21.0	28.3 19.7	28.5 20.1	29.4 19.5	28.1 20.7	24.4	26.0
9 นราธิวาส	NARATHIWAT	24.6 22.0	25.5 22.0	24.5 21.8	27.8 21.4	26.2 20.4	28.2 21.9	29.8 19.7	26.9 21.3	24.1	26.0
10 ระนอง	RANONG	28.5 20.4	28.6 19.4	30.1 18.7	28.9 17.1	30.5 18.4	30.8 16.1	31.5 16.8	29.8 18.1	24.0	25.9
11 ภูเก็ต	PHUKET	26.5 21.5	28.2 21.4	29.0 21.6	29.3 21.4	29.2 20.2	30.0 20.2	22.1	29.0 21.2	25.1	27.3
12 สนามบินภูเก็ต	Phuket Airport	28.6 20.7	29.0 21.0	29.5 20.8	29.0 20.5	29.2 20.7	30.0 19.9	.. 21.5	29.2 20.7	25.0	26.5
13 สนามบินตรัง	Trang Airport	28.0 19.2	28.3 20.0	28.9 21.7	28.8 21.5	29.3 19.0	30.0 18.9	30.1 18.4	29.1 19.8	24.4	26.7

แก้ไขเพิ่มเติมรายงานจำนวนน้ำฝนเนื่องจากได้รับรายงานภายหลัง สำหรับรายงานอากาศประจำสัปดาห์ ฉบับที่ ๕๒/๒๕๑๘

Corrections for late rainfall data reports in weekly weather report No. 52/1975

สถานีฝน	Station	วันที่และจำนวนน้ำฝนเป็นมิลลิเมตร Date and amount of rainfall in millimeters							ฝนรวม มม. Total rainfall mm.	ฝนรวมตั้งแต่ 1 มกราคม Accumulative rainfall since 1 January	
		ธันวาคม December								ปริมาณ มม. Amount mm.	สูงต่ำกว่าปกติ Above or below Normal
		22	23	24	25	26	27	28			
ภาคใต้	SOUTHERN PART										
27 พัทลุง	PHATTHALUNG							5.4	18.9	1912.1	- 392.1
29 ปากพยูน	Pak Phayun							20.8	93.3	1446.0	
30 เขาชัยสน	Khao Chaisom							30.2	97.0	2233.9	
32 รัตภูมิ	Rattaphum							15.7	50.8	1987.2	
36 หนองจิก	Nong Chik							18.0	68.8	1380.3	
37 ยะหริ่ง	Yaring							4.1	93.5	2139.7	
38 มายอ	Maye							21.4	93.9	1673.0	
44 บันนังสตาร์	Bannang Satar							7.2	39.4	2472.1	
49 ตากใบ	Tak Bai							6.8	6.8	1920.1	

REMARKS

1. **Meteorological Department's Station** (with * mark). Rainfall observation is performed daily at 07.00 a.m. by the Meteorological Department's personnel. Therefore the daily amount of rainfall in this publication means the total amount of rainfall in 24 hr. period from 07.00 a.m. of the recorded date to 07.00 a.m. of the following day.

2. **Voluntary Rainfall Station** (without * mark) located at District and Province. Rainfall observation is performed daily at 09.00 a.m. by the voluntary observer. The daily amount of rainfall means the total amount of rainfall in 24 hr. period from 09.00 a.m. of the recorded date to 09.00 a.m. of the following day.

3. **Rainfall and Temperature Data.** The daily rainfall and temperature observations are submitted to the Meteorological Department soon after the measurement by the following means :—

   — By radio or telegraph from the Meteorological Department's stations.
   — By telegraph from voluntary rainfall stations

   Those daily reports generally arrive at the Meteorological Department from about 07.00 a.m. to 07.00 p.m.

4. **Rainfall Intensity in 1 day** (24 hours)

Light Rainfall	amounts	0.1 — 10.0	millimetres
Moderate Rainfall	,,	10.1 — 35.0	,,
Heavy Rainfall	,,	35.1 — 90.0	,,
Very Heavy Rainfall	,,	90.1	millimetres and above
Blank	represents	No rainfall or observation of rainfall does not arrive in time for publication.	
T	,,	Trace or light rainfall with amount less than 0.1 millimetres.	

Various Data in this publication are published hurriedly to service the user. Therefore the user should be cautious in using them. If there is any doubts please inquired the Meteorological Statistics Subdivision of the Climatology Division for further informations by dialing the number 916054 and 910178.

Meteorological Department
Bangkok Metropolis

Climatology Division.

● กำหนดออก สัปดาห์ละ 1 ฉบับ ปีละ 52 ฉบับ

● ค่าบำรุง ฉบับละ 5 บาท ปีละ 150 บาท

● การบอกรับ ติดต่อที่กองภูมิอากาศ กรมอุตุนิยมวิทยา

โทร. 9 . 6054

พิมพ์ที่โรงพิมพ์กรมอุตุนิยมวิทยา กระทรวงคมนาคม กรุงเทพมหานคร

เรือเอก เจตน์ ไชยลาโภ ผู้พิมพ์ผู้โฆษณา 2518

กรมอุตุนิยมวิทยา กระทรวงคมนาคม

รายงานอากาศประจำสัปดาห์ ระหว่างวันที่ ๕ – ๑๑ มกราคม ๒๕๑๙

และ

การคาดหมายลักษณะอากาศ ระหว่างวันที่ ๑๒ – ๑๘ มกราคม ๒๕๑๙

ฉบับที่ ๒/๒๕๑๙

ดร. เจริญ เจริญรัชต์ภาคย์

อธิบดีกรมอุตุนิยมวิทยา

METEOROLOGICAL DEPARTMENT

MINISTRY OF COMMUNICATIONS

BANGKOK, THAILAND

WEEKLY WEATHER REPORT

DURING THE PERIOD 5 – 11 JANUARY 1976

AND

WEATHER OUTLOOK

DURING 12 – 18 JANUARY 1976

No. 2/1976

Charoen Charoen-rajapark

Director – General

CENTRAL LIBRARY
AUG 1980
N.O.A.A.
U. S. Dept. of Commerce

หมายเหตุ

1. **สถานีของกรมอุตุนิยมวิทยา** (มีเครื่องหมาย *) ทำการตรวจวัดจำนวนฝน ตกเวลา 07.00 น. ทุกวัน โดยเจ้าหน้าที่ของกรมอุตุนิยมวิทยา ดังนั้น จำนวนฝนรายวันในรายงานเล่มนี้ หมายถึงปริมาณฝนรวมในช่วงเวลา 24 ชั่วโมง ตั้งแต่เวลา 07.00 น. ของวันที่แจ้งไว้ในรายงาน จนถึงเวลา 07.00 น. ของวันรุ่งขึ้น

2. **สถานีฝนอำเภอและจังหวัด** (ไม่มีเครื่องหมาย *) ทำการ ตรวจวัด จำนวนฝนตกเวลา 09.00 น. ทุกวัน โดยเจ้าหน้าที่ ที่อยู่ในอำเภอหรือจังหวัดที่ได้รับแต่งตั้งจากกรมอุตุนิยมวิทยา ดังนั้น จำนวนฝนรายวัน หมายถึงปริมาณฝนรวมในช่วงเวลา 24 ชั่วโมง ตั้งแต่เวลา 09.00 น. ของวันที่แจ้งไว้ในรายงานจนถึงเวลา 09.00 น. ของวันรุ่งขึ้น

3. **ข้อมูลฝนและอุณหภูมิ** ที่พิมพ์ในรายงานเล่มนี้ เป็นข้อมูลที่เจ้าหน้าที่ผู้ทำการตรวจรายงานมายังกรมอุตุนิยมวิทยา ทุกวันภายหลังการตรวจ
   - สถานีของกรมอุตุนิยมวิทยา รายงานทางวิทยุโทรศัพท์หรือโทรเลข
   - สถานีฝนอำเภอและจังหวัด รายงานทางโทรเลข

   รายงานดังกล่าวนี้ กรมอุตุนิยมวิทยา จะได้รับ ตั้งแต่เวลา ประมาณ 07.00 น. จนถึงเวลา 19.00 น.

4. **เกณฑ์ฝนใน 1 วัน** (24 ชั่วโมง)

ฝนเล็กน้อย	จำนวนตั้งแต่	0.1 – 10.0 มิลลิเมตร
ฝนปานกลาง	"	10.1 – 35.0 "
ฝนหนัก	"	35.1 – 90.0 "
ฝนตกหนักมาก	"	90.1 มิลลิเมตร ขึ้นไป
ช่องว่าง	หมายความว่า	ไม่มีฝนตกหรือยังไม่ได้รับรายงาน
T	"	ฝนตกน้อยไม่ถึง 0.1 มิลลิเมตร

ข้อมูลต่าง ๆ เหล่านี้ได้ดำเนินการจัดพิมพ์โดยรีบด่วน เพื่อสนองความต้องการแก่ผู้ใช้ จึงยังไม่ได้ทำการตรวจสอบ ฉะนั้น ผู้ใช้จึงควรพิจารณาข้อมูลก่อนที่จะนำไปใช้ หากมีข้อสงสัยประการใด โปรดติดต่อสอบถามเจ้าหน้าที่ งานสถิติอุตุนิยมวิทยา กองภูมิอากาศ โทรศัพท์ 910054 และ 910178

กองภูมิอากาศ กรมอุตุนิยมวิทยา

กรุงเทพมหานคร

การคาดหมายลักษณะอากาศใน ๗ วันข้างหน้า
ตั้งแต่วันที่ ๑๒ – ๑๘ มกราคม ๒๕๑๙

ลักษณะทั่วไป

คาดว่ามีเขตความกดอากาศสูงซึ่งมีกำลังค่อนข้างแรงยังคงปกคลุมประเทศไทยตลอดสัปดาห์นี้

ภาคเหนือ ภาคตะวันออกเฉียงเหนือ ภาคกลาง ภาคตะวันออกรวมทั้งชายฝั่ง	อากาศหนาว และคาดว่าอุณหภูมิจะลดลงในระยะครึ่งแรกของสัปดาห์ โดยเฉพาะภาคเหนือและภาคตะวันออกเฉียงเหนือจะมีอากาศหนาวจัดเกือบทั่วไป
ภาคใต้ฝั่งตะวันออก	ตั้งแต่ชุมพรขึ้นมา จะมีอากาศเย็น ส่วนใต้ชุมพรลงไป จะมีฝนหรือฝนฟ้าคะนองเป็นแห่ง ๆ ตลอดสัปดาห์
ภาคใต้ฝั่งตะวันตก	ตลอดสัปดาห์จะมีฝนเล็กน้อยเป็นแห่ง ๆ
กรุงเทพมหานคร	อากาศค่อนข้างหนาว และคาดว่าอุณหภูมิจะลดลงเล็กน้อยในระยะครึ่งแรกของสัปดาห์

กรมอุตุนิยมวิทยา
๑๒ ม.ค. ๑๙

Weather outlook for the period 12 - 18 January 1976

General Situation

Rather active high pressure area continues to cover Thailand throughout this week.

Northern Part: Northeastern Part: Central Part: Eastern part and Coastal Area:	Cold weather with a decrease in temperature expected during the first half of the week and very cold weather in the Northern and Northeastern parts in most places.
Southern Thailand East Coast:	Throughout the week, cool weather from Chumphon northward while isolated showers or thunder-showers elsewhere.
Southern Thailand West Coast:	Local light showers throughout the week.
Bangkok Metropolis:	Rather cold weather with a slight decrease in temperature expected during the first half of the week.

Meteorological Department
12 January 1976

สรุปลักษณะอากาศทั่วไปในรอบสัปดาห์
ตั้งแต่วันที่ ๕ – ๑๑ มกราคม ๒๕๑๙

๑. ในระหว่างสัปดาห์ ลมมรสุมตะวันออกเฉียงเหนือที่พัดปกคลุมประเทศไทยมีกำลังอ่อน และได้มีกำลังแรงขึ้นในตอนปลายสัปดาห์ ลักษณะเช่นนี้ทำให้ประเทศไทยตอนบนมีอุณหภูมิสูงขึ้นเกือบตลอดสัปดาห์ แต่ตอนบนของภาคเหนือและภาคตะวันออกเฉียงเหนืออากาศก็ยังคงหนาวอยู่ สำหรับภาคใต้ฝั่งตะวันตกมีฝนโปรยน้อยถึงปานกลางเป็นแห่ง ๆ ตลอดสัปดา

๒. รายงานอุณหภูมิต่ำสุดในภาคต่าง ๆ ของประเทศไทยมีดังนี้.–

ภาคเหนือ	๖.๐ ซ.ที่ อ.ท่าวังผา	จ.น่าน	เมื่อวันที่ ๕ ม.ค.
ภาคตะวันออกเฉียงเหนือ	๙.๘ ซ.ที่ อ.เมือง	จ.เลย	" ๕ ม.ค.
ภาคกลาง	๑๐.๒ ซ.ที่ อ.เมือง	จ.นครสวรรค์	" ๕ ม.ค.
ภาคตะวันออก	๑๑.๕ ซ.ที่ อ.กบินทร์บุรี	จ.ปราจีนบุรี	" ๕ ม.ค.
ภาคใต้	๑๕.๕ ซ.ที่ อ.เมือง	จ.ชุมพร	" ๕ ม.ค.

๓. รายงานฝนสูงสุดมีดังนี้.–

ภาคใต้	๔๗.๗ มม.ที่ อ.เกาะสมุย	จ.สุราษฎร์ธานี	เมื่อวันที่ ๗ ม.ค.

กรมอุตุนิยมวิทยา
๑๒ ม.ค.๑๙

Weekly Weather Summary
Period 5 – 11 January 1976

1. During the week the northeast monsoon over Thailand was weak and becoming active during the end of the week. Such condition caused increasing temperature almost throughout the week in Upper Thailand, however rather cold weather persisted in the upper portion of Northern and Northeastern parts. For Southern Thailand East Coast, isolated light to moderate rainshowers were reported throughout the week.

2. Lowest temperatures in the various parts of Thailand were as follows:-

Northern Part	6.0°C.at Tha Wang Pha,	Nan	on 5 Jan.
Northeastern Part	9.8°C.at Amphoe Muang,	Loei	" 5 Jan.
Central Part	10.2°C.at Amphoe Muang,	Nakhon Sawan	" 5 Jan.
Eastern Part	11.5°C.at Kabin Buri,	Prachin Buri	" 5 Jan.
Southern Part	15.5°C.at Amphoe Muang,	Chumphon	" 5 Jan.

3. Heaviest rainfalls were recorded at the following places:-

Southern Part	47.7 mm.at Ko Samui,	Surat Thani	on 7 Jan.

Meteorological Department
12 January 1976

<u>ข่าวอากาศเพื่อการเกษตรประจำสัปดาห์</u>

เมื่อวันที่ 5 – 11 มกราคม 2519 มีลักษณะอากาศซึ่งพอสรุปได้ดังต่อไปนี้ : –

ในระหว่างสัปดาห์ ลมมรสุมตะวันออกเฉียงเหนือที่พัดปกคลุมประเทศไทยมีกำลังอ่อน และได้มีกำลังแรงขึ้นในตอนปลายสัปดาห์ ลักษณะเช่นนี้ทำให้ประเทศไทยตอนบนมีอุณหภูมิสูงขึ้นเกือบตลอดสัปดาห์ แต่ตอนบนของภาคเหนือและภาคตะวันออกเฉียงเหนืออากาศก็ยังคงหนาวอยู่ สำหรับภาคใต้ฝั่งตะวันตกมีฝนเล็กน้อยถึงปานกลางเป็นแห่ง ๆ ตลอดสัปดาห์

<u>ข้อควรทราบ</u>

สัปดาห์นี้ประเทศไทยจะมีอากาศหนาวเกือบทั่วไป และทางตอนบนของภาคเหนือกับภาคตะวันออกเฉียงเหนือมีอากาศหนาวจัด ฉะนั้นในระยะนี้กสิกรควรให้ความอบอุ่นแก่สัตว์เลี้ยงให้เพียงพอ

สำหรับภาคใต้จะมีฝนหรือฝนฟ้าคะนองเป็นแห่ง ๆ บริเวณตอนล่างของภาคส่วนมากทางด้านฝั่งตะวันออก

กรมอุตุนิยมวิทยา

12 มกราคม 2519

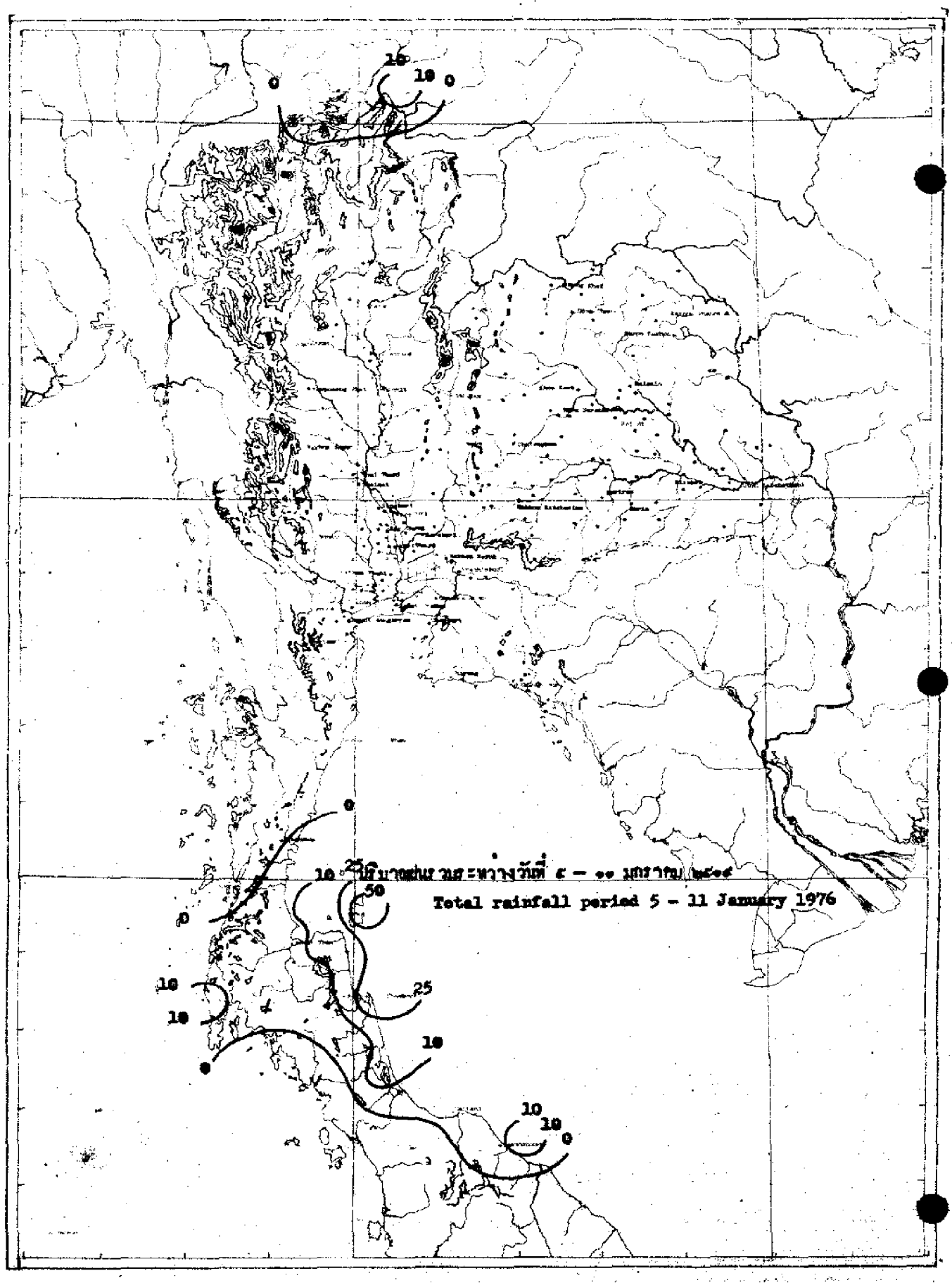
Total rainfall period 5 - 11 January 1976

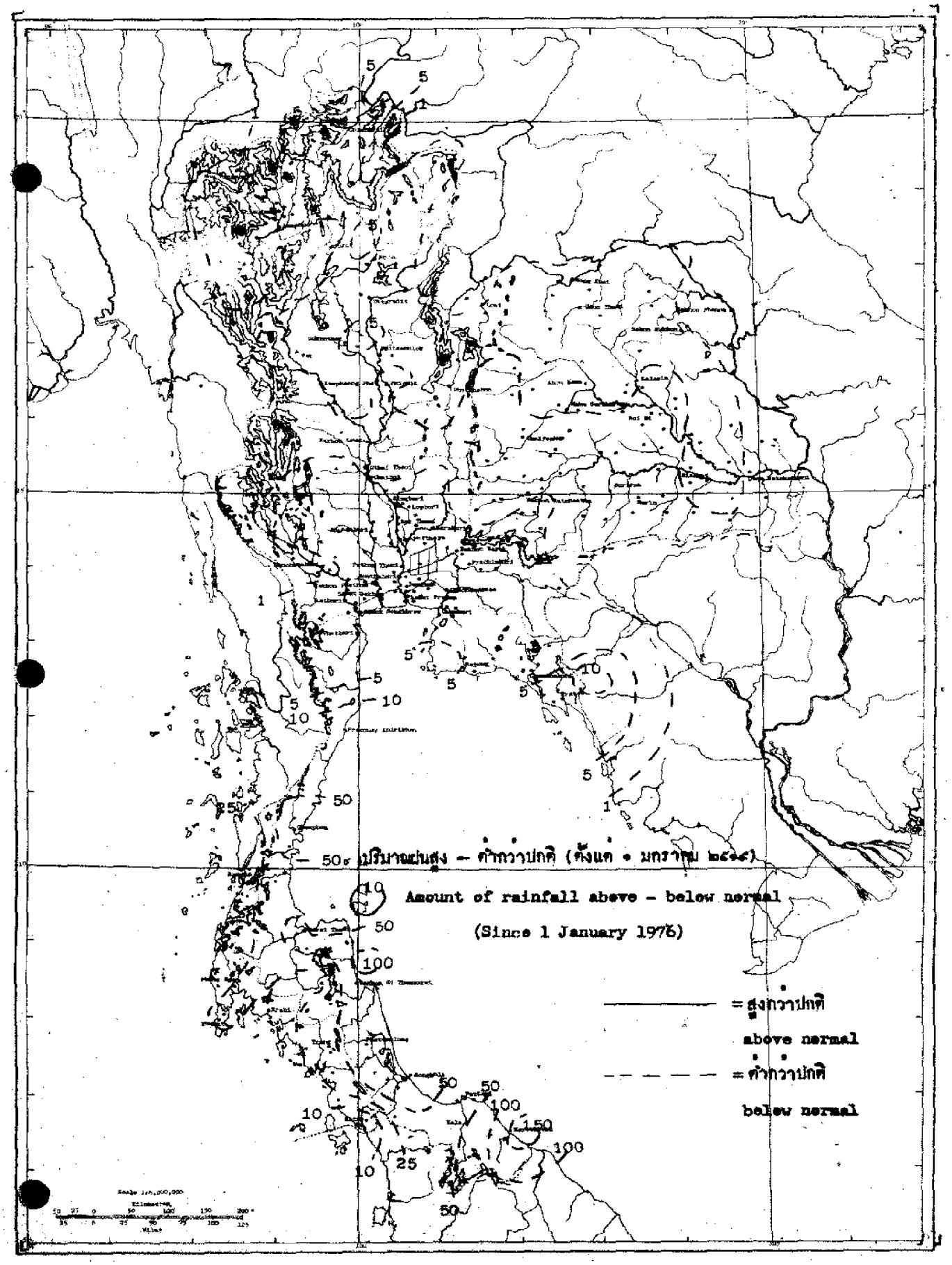
ปริมาณฝนสูง – ต่ำกว่าปกติ (ตั้งแต่ 1 มกราคม ๒๕๑๙)
Amount of rainfall above - below normal
(Since 1 January 1976)
= สูงกว่าปกติ
above normal
= ต่ำกว่าปกติ
below normal

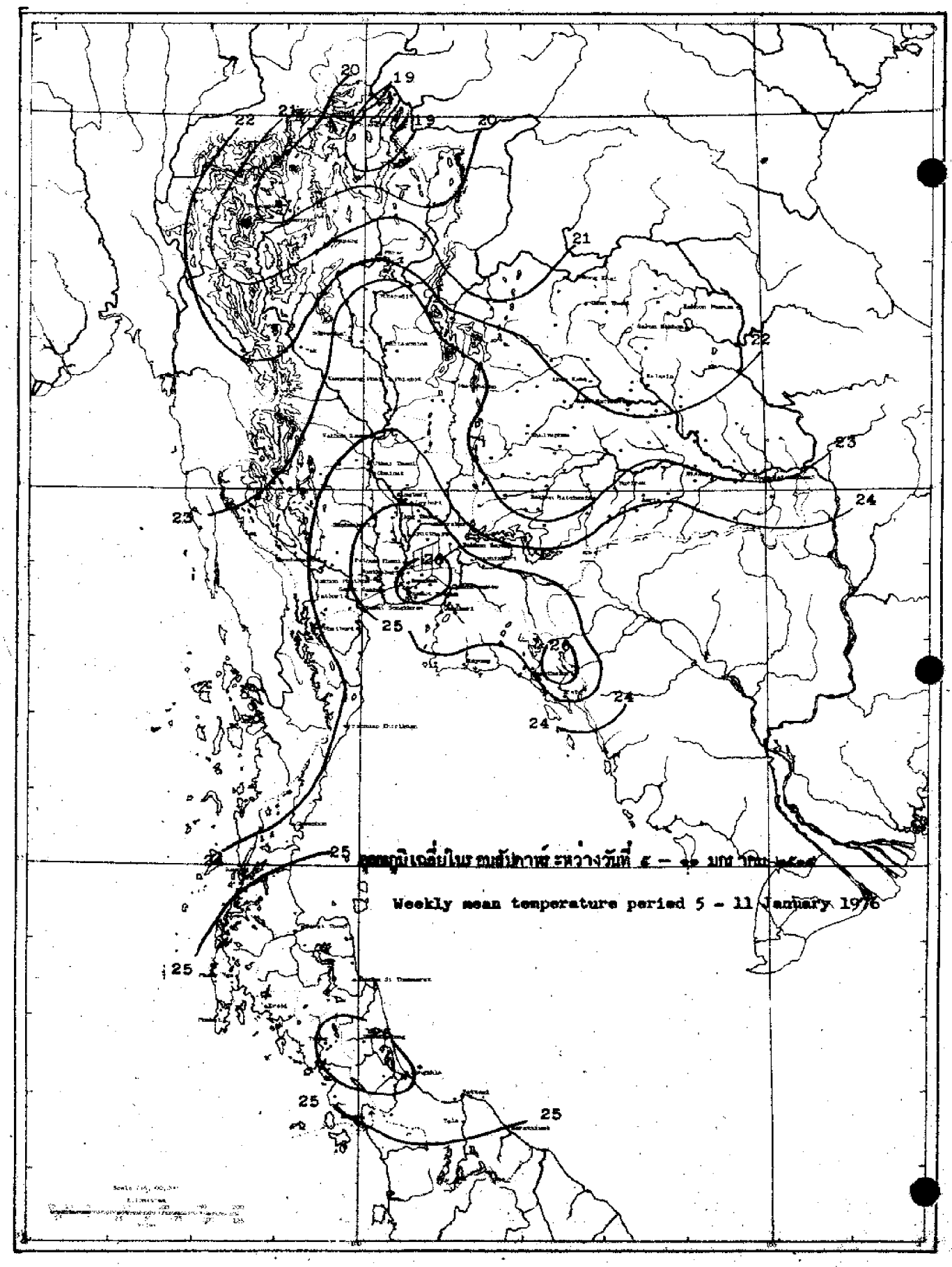

อุณหภูมิเฉลี่ยในรายสัปดาห์ ระหว่างวันที่ 5 – 11 มกราคม 1976

Weekly mean temperature period 5 – 11 January 1976

สถานีฝน	Station	วันที่และจำนวนน้ำฝนเป็นมิลลิเมตร Date and amount of rainfall in millimeters มกราคม January 5	6	7	8	9	10	11	ฝนรวม มม. Total rainfall mm.	ฝนรวมตั้งแต่ 1 มกราคม Accumulative rainfall since 1 January ปริมาณ มม. Amount mm.	สูงต่ำกว่าปกติ Above or below Normal
ภาคเหนือ	**NORTHERN PART**										
1 **เชียงราย**	**CHIANG RAI***				0.8	T	2.6		3.4	3.4	+1.9
2 แม่สาย	Mae Sai				T				T	T	-1.6
3 เชียงแสน	Chiang Saen								0.0	0.0	-7.6
4 เชียงของ	Chiang Khong				9.8				9.8	9.8	+3.8
5 แม่จัน	Mae Chan								0.0	0.0	-0.1
6 แม่สรวย	Mae Suai								0.0	0.0	-1.4
7 เทิง	Thoeng								0.0	0.0	-1.3
8 เชียงคำ	Chiang Kham								0.0	0.0	-0.4
9 เวียงป่าเป้า	Wiang Pa Pao								0.0	0.0	-3.8
10 พาน	Phan								0.0	0.0	±0.0
11 แม่ใจ	Mae Chai								0.0	0.0	-3.7
12 พะเยา	Phayao								0.0	0.0	-0.7
13 จุน	Chun								0.0	0.0	-1.0
14 แม่ฮ่องสอน	**MAE HONG SON***								0.0	0.0	-0.7
15 ปาย	Pai								0.0	0.0	-0.6
16 ขุนยวม	Khun Yuam								0.0	0.0	-1.6
17 แม่ลาน้อย	Mae La Noi								0.0	0.0	
18 แม่สะเรียง	Mae Sariang*								0.0	0.0	-0.7
19 เชียงใหม่	**CHIANG MAI***								0.0	0.0	-1.4
20 ฝาง	Fang				3.5				3.5	3.5	-1.7
21 แม่อาย	Mae Ai								0.0	0.0	
22 เชียงดาว	Chiang Dao								0.0	0.0	-2.8
23 แม่แตง	Mae Taeng								0.0	0.0	-1.7
24 แม่ริม	Mae Rim								0.0	0.0	-1.7
25 สันทราย	San Sai								0.0	0.0	-1.6
26 ดอยสะเก็ด	Doi Saket								0.0	0.0	-1.9
27 สันกำแพง	San Kamphaeng								0.0	0.0	-1.1
28 ฮางดง	Hang Dong								0.0	0.0	-1.4
29 สารภี	Saraphi								0.0	0.0	
30 สันป่าตอง	San Pa Tong								0.0	0.0	-2.5
31 จอมทอง	Chom Thong								0.0	0.0	±0.0
32 ฮอด	Hot								0.0	0.0	-1.5
33 ลำพูน	**LAMPHUN**								0.0	0.0	±0.0
34 ป่าซาง	Pa Sang								0.0	0.0	-0.8
35 ลี้	Li								0.0	0.0	-1.7
36 ลำปาง	**LAMPANG***								0.0	0.0	-0.4
37 งาว	Ngao								0.0	0.0	±0.0
38 แจ้ห่ม	Chae Hom								0.0	0.0	±0.0
39 เกาะคา	Ko Kha								0.0	0.0	-0.2
40 สบปราบ	Sop Prap								0.0	0.0	-0.3

สถานีฝน	Station	วันที่และจำนวนน้ำฝนเป็นมิลลิเมตร Date and amount of rainfall in millimeters							ฝนรวม มม. Total rainfall mm.	ฝนรวมตั้งแต่ 1 มกราคม Accumulative rainfall since 1 January	
		มกราคม January								ปริมาณ มม. Amount mm.	สูงต่ำกว่าปกติ Above or below Normal
		5	6	7	8	9	10	11			
41 เถิน	Thoen								0.0	0.0	-0.2
42 แม่พริก	Mae Phrik								0.0	0.0	-1.6
43 แพร่	PHRAE *								0.0	0.0	-2.1
44 สอง	Song								0.0	0.0	-4.9
45 สูงเม่น	Sung Men								0.0	0.0	-1.9
46 เด่นชัย	Den Chai								0.0	0.0	-4.5
47 น่าน	NAN *								0.0	0.0	-1.4
48 ทุ่งช้าง	Thung Chang								0.0	0.0	-3.8
49 เชียงกลาง	Chiang Klang								0.0	0.0	
50 ท่าวังผา	Tha Wang Pha *						T		T	T	-0.8
51 บ้ว	Pua								0.0	0.0	-0.9
52 สา	Sa								0.0	0.0	±0.0
53 นาน้อย	Na Noi								0.0	0.0	-1.1
54 อุตรดิตถ์	UTTARADIT *								0.0	0.0	-1.3
55 ฟากท่า	Fak Tha								0.0	0.0	-1.0
56 น้ำปาด	Nam Pat								0.0	0.0	-1.1
57 สนามบินอุตรดิตถ์	Uttaradit Airport *										
58 ท่าปลา	Tha Pla								0.0	0.0	-4.1
59 ลับแล	Laplae								0.0	0.0	-1.0
60 ตาก	TAK *								0.0	0.0	-2.1
61 เขื่อนภูมิพล	Bhumibol Dam *								0.0	0.0	-5.9
62 บ้านตาก	Ban Tak								0.0	0.0	-4.2
63 แม่ระมาด	Mae Ramat								0.0	0.0	-1.2
64 แม่สอด	Mae Sot *								0.0	0.0	-1.1
65 สุโขทัย	SUKHOTHAI								0.0	0.0	-1.7
66 ทุ่งสลีย	Thung Saliam								0.0	0.0	-7.5
67 สวรรคโลก	Sawankhalok								0.0	0.0	-4.6
68 กงไกรลาศ	Kong Krailat								0.0	0.0	-3.7
69 บ้านด่านลานหอย	Ban Dan Lan Hoi								0.0	0.0	-21.8
70 พิษณุโลก	PHITSANULOK *								0.0	0.0	-2.5
71 นครไทย	Nakhon Thai								0.0	0.0	±0.0
72 พรหมพิราม	Phrom Phiram								0.0	0.0	-5.2
73 วังทอง	Wang Thong								0.0	0.0	-3.5
74 บางกระทุ่ม	Bang Krathum								0.0	0.0	-4.5
75 กำแพงเพชร	KAMPHAENG PHET								0.0	0.0	-1.4
76 พรานกระต่าย	Phan Kratai								0.0	0.0	-4.2
77 คลองขลุง	Khlong Khlung								0.0	0.0	±0.0
78 ขาณุวรลักษบุรี	Khanu Worralaksaburi								0.0	0.0	-1.5
79 พิจิตร	PHICHIT								0.0	0.0	-0.3
80 สามง่าม	Sam Ngam								0.0	0.0	-0.8
81 ตะพานหิน	Taphan Hin								0.0	0.0	-2.1

สถานีฝน	Station	วันที่และจำนวนน้ำฝนเป็นมิลลิเมตร Date and amount of rainfall in millimeters มกราคม January 5	6	7	8	9	10	11	ฝนรวม มม. Total rainfall mm.	ฝนรวมตั้งแต่ 1 มกราคม Accumulative rainfall since 1 January ปริมาณ มม. Amount mm.	สูงต่ำกว่าปกติ Above or below Normal
82 บางมูลนาก	Bang Mun Nak								0.0	0.0	-0.2
83 โพทะเล	Pho Thale								0.0	0.0	±0.0
84 เพชรบูรณ์	**PHETCHABUN***								0.0	0.0	-0.9
85 หล่มเก่า	Lom Kao								0.0	0.0	-2.0
86 หล่มสัก	Lom Sak*								0.0	0.0	-0.3
87 ชนแดน	Chon Daen								0.0	0.0	-2.6
88 หนองไผ่	Nong Phai								0.0	0.0	-0.6
89 วิเชียรบุรี	Wichian Buri*								0.0	0.0	-0.3
ภาคตะวันออกเฉียงเหนือ	**NORTHEASTERN PART**										
1 เลย	**LOEI***								0.0	0.0	-1.4
2 เชียงคาน	Chiang Khan								0.0	0.0	-0.8
3 ท่าลี่	Tha Li								0.0	0.0	-0.3
4 ด่านซ้าย	Dan Sai								0.0	0.0	-7.0
5 วังสพุง	Wang Saphung								0.0	0.0	-1.2
6 หนองคาย	**NONG K[illegible]***								0.0	0.0	-1.8
7 ศรีเชียงใหม่	Si Chiang Mai								0.0	0.0	-1.1
8 ท่าบ่อ	Tha Bo								0.0	0.0	-0.7
9 โพนพิสัย	Phon Phisai								0.0	0.0	-0.5
10 บึงกาฬ	Bung Kan								0.0	0.0	-0.7
11 เซกา	Seka								0.0	0.0	±0.0
12 อุดรธานี	**UDON THANI***								0.0	0.0	-2.3
13 เพ็ญ	Phen								0.0	0.0	-0.2
14 กุมภวาปี	Kumphawapi								0.0	0.0	-1.9
15 หนองหาร	Nong Han								0.0	0.0	±0.0
16 หนองบัวลำภู	Nong Bua Lam Phu								0.0	0.0	±0.0
17 สกลนคร	**SAKON NAKHON***								0.0	0.0	-0.5
18 วานรนิวาส	Wanon Niwat								0.0	0.0	±0.0
19 สว่างแดนดิน	Sawang Daen Din								0.0	0.0	±0.0
20 พรรณานิคม	Phanna Nikhom								0.0	0.0	-0.7
21 นครพนม	**NAKHON PHANOM***								0.0	0.0	-0.1
22 บ้านแพง	Ban Phaeng								0.0	0.0	-1.3
23 ท่าอุเทน	Tha Uthen								0.0	0.0	±0.0
24 นาแก	Na Kae								0.0	0.0	±0.0
25 ธาตุพนม	That Phanom								0.0	0.0	±0.0
26 มุกดาหาร	Mukdahan*								0.0	0.0	±0.0
27 กาฬสินธุ์	***KALASIN***								0.0	0.0	-0.4
28 ยางตลาด	Yang Talat								0.0	0.0	-1.2
29 สหัสขันธ์	Sahatsakhan								0.0	0.0	-1.7
30 กุฉินารายณ์	Kuchinarai								0.0	0.0	±0.0
31 กมลาไสย	Kamalasai								0.0	0.0	-0.6
32 ร้อยเอ็ด	**ROI ET***								0.0	0.0	-0.2

สถานีฝน	Station	วันที่และจำนวนน้ำฝนเป็นมิลลิเมตร Date and amount of rainfall in millimeters							ฝนรวม มม. Total rainfall mm.	ฝนรวมตั้งแต่ 1 มกราคม Accumulative rainfall since 1 January	
		มกราคม January								ปริมาณ มม. Amount mm.	สูงต่ำกว่าปกติ Above or below Normal
		5	6	7	8	9	10	11			
33 โพนทอง	Phon Thong								0.0	0.0	±0.0
34 รวัชบุรี	Thawatchaburi								0.0	0.0	±0.0
35 อาจสามารถ	At Samat								0.0	0.0	±0.0
36 เสลภูมิ	Selaphum								0.0	0.0	±0.0
37 จตุรพักตร์พิมาน	Chaturaphak Phiman								0.0	0.0	±0.0
38 เกษตรวิสัย	Kaset Wisai								0.0	0.0	-0.3
39 สุวรรณภูมิ	Suwannaphum								0.0	0.0	±0.0
40 มหาสารคาม	MAHA SARAKHAM								0.0	0.0	-0.5
41 เชียงยืน	Chiang Yun								0.0	0.0	-2.8
42 กันทรวิชัย	Kantharawichai								0.0	0.0	-0.5
43 โกสุมพิสัย	Kosum Phisai *								0.0	0.0	-4.4
44 บรบือ	Borabu								0.0	0.0	-0.4
45 วาปีปทุม	Wapi Pathum								0.0	0.0	±0.0
46 พยัคฆภูมิพิสัย	Phayakkhaphum Phisai								0.0	0.0	±0.0
47 ขอนแก่น	KHON KAEN *								0.0	0.0	-0.9
48 น้ำพอง	Nam Phong								0.0	0.0	±0.0
49 ภูเวียง	Phu Wiang								0.0	0.0	-1.6
50 ชุมแพ	Chum Phae								0.0	0.0	-1.2
51 มัญจาคีรี	Mancha Khiri								0.0	0.0	±0.0
52 ชนบท	Chonnabot								0.0	0.0	-1.6
53 บ้านไผ่	Ban Phai								0.0	0.0	±0.0
54 พล	Phon								0.0	0.0	-2.1
55 หนองสองห้อง	Nong Song Hong								0.0	0.0	-0.3
56 ชัยภูมิ	CHAIYAPHUM *								0.0	0.0	-0.2
57 เกษตรสมบูรณ์	Kaset Sombun								0.0	0.0	-0.2
58 ภูเขียว	Phu Khieo								0.0	0.0	-1.5
59 คอนสวรรค์	Khon Sawan								0.0	0.0	-0.7
60 จัตุรัส	Chatturat								0.0	0.0	±0.0
61 บำเหน็จณรงค์	Bamnet Narong								0.0	0.0	±0.0
62 นครราชสีมา	NAKHON RATCHASIMA *								0.0	0.0	-0.6
63 บัวใหญ่	Bua Yai								0.0	0.0	±0.0
64 ด่าน	Khong								0.0	0.0	±0.0
65 ด่านขุนทด	Dan Khun Thot								0.0	0.0	-0.4
66 โนนไทย	Non Thai								0.0	0.0	±0.0
67 โนนสูง	Non Sung								0.0	0.0	-0.3
68 พิมาย	Phimai								0.0	0.0	
69 สีคิ้ว	Sikhiu								0.0	0.0	±0.0
70 ชุมพวง	Sung Noen								0.0	0.0	±0.0
71 ปักธงชัย	Pak Thong Chai								0.0	0.0	-0.1
72 โชคชัย	Chok Chai *								0.0	0.0	-0.6
73 ตรบุรี	Khon Buri								0.0	0.0	±0.0

สถานีฝน	Station	วันที่และจำนวนน้ำฝนเป็นมิลลิเมตร Date and amount of rainfall in millimeters มกราคม January 5	6	7	8	9	10	11	ฝนรวม มม. Total rainfall mm.	ฝนรวมตั้งแต่ 1 มกราคม Accumulative rainfall since 1 January ปริมาณ มม. Amount mm.	สูงต่ำกว่าปกติ Above or below Normal
74 บุรีรัมย์	BURI RAM								0.0	0.0	±0.0
75 ภูเขาไฟสง	Phutthaisong								0.0	0.0	-0.2
76 สตึก	Satuk								0.0	0.0	±0.0
77 ลำปลายมาศ	Lam Phai Mat								0.0	0.0	-0.1
78 นางรอง	Nang Rong*								0.0	0.0	-0.2
79 สุรินทร์	SURIN*								0.0	0.0	-0.1
80 รัตนบุรี	Rattanaburi								0.0	0.0	±0.0
81 ท่าตูม	Tha Tum*								0.0	0.0	-0.2
82 ศีขรภูมิ	Sikhoraphum								0.0	0.0	±0.0
83 ปราสาท	Prasat								0.0	0.0	±0.0
84 สังขะ	Sangkha								0.0	0.0	±0.0
85 ศรีสะเกษ	SI SA KET								0.0	0.0	±0.0
86 ราษีไศล	Rasi Salai								0.0	0.0	±0.0
87 กันทรารมย์	Kantharatom								0.0	0.0	±0.0
88 ขุขันธ์	Khukhan								0.0	0.0	±0.0
89 ขุนหาญ	Khun Han								0.0	0.0	±0.0
90 กันทรลักษ์	Kantharalak								0.0	0.0	-3.5
91 อุบลราชธานี	UBON RATCHATHANI*								0.0	0.0	±0.0
92 เขมราฐ	Khemarat								0.0	0.0	±0.0
93 อำนาจเจริญ	Amnat Charoen								0.0	0.0	±0.0
94 ยโสธร	Yasothon								0.0	0.0	±0.0
95 ตระการพืชผล	Trakan Phutphon								0.0	0.0	±0.0
96 มหาชนะชัย	Maha Chana Chai								0.0	0.0	±0.0
97 เขื่องใน	Khuang Nai								0.0	0.0	-0.5
98 โขงเจียม	Khong Chiam								0.0	0.0	±0.0
99 เดชอุดม	Det Udom								0.0	0.0	-0.1
100 บุณฑริก	Buntharik								0.0	0.0	-0.6
ภาคกลาง	**CENTRAL PART**										
1 นครสวรรค์	NAKHON SAWAN*								0.0	0.0	-0.6
2 บรรพตพิสัย	Banphot Phisai								0.0	0.0	±0.0
3 ชุมแสง	Chumsaeng								0.0	0.0	-0.4
4 หนองบัว	Nong Bua								0.0	0.0	-0.6
5 ลาดยาว	Lat Yao								0.0	0.0	-0.4
6 ท่าตะโก	Tha Tako								0.0	0.0	-0.2
7 พยุหคีรี	Phayuha Khiri								0.0	0.0	±0.0
8 ตาคลี	Takhli								0.0	0.0	±0.0
9 อุทัยธานี	UTHAI THANI								0.0	0.0	-0.3
10 สว่างอารมณ์	Sawang Arom								0.0	0.0	±0.0
11 บ้านไร่	Ban Rai								0.0	0.0	-2.3
12 ทัพทัน	Thap than								0.0	0.0	±0.0
13 หนองฉาง	Nong Chang								0.0	0.0	-1.0

สถานีฝน	Station	วันที่และจำนวนน้ำฝนเป็นมิลลิเมตร Date and amount of rainfall in millimeters มกราคม January 5	6	7	8	9	10	11	ฝนรวม - มม. Total rainfall mm.	ปริมาณฝนรวมตั้งแต่ 1 มกราคม Accumulative rainfall since 1 January: ปริมาณ มม. Amount mm.	สูงต่ำกว่าปกติ Above or below Normal
14 หนองขาหย่าง	Nong Khayang								0.0	0.0	-0.2
15 ชัยนาท	CHAI NAT								0.0	0.0	-0.4
16 มโนรมย์	Manorom								0.0	0.0	-0.1
17 วัดสิงห์	Wat Sing								0.0	0.0	-2.8
18 หันคา	Hankha								0.0	0.0	-1.1
19 สิงห์บุรี	SING BURI								0.0	0.0	-3.0
20 อินทร์บุรี	In Buri								0.0	0.0	-1.2
21 บางระจัน	Bang Rachan								0.0	0.0	-2.9
22 พรหมบุรี	Phrom Buri								0.0	0.0	-0.5
23 ลพบุรี	LOP BURI*								0.0	0.0	-2.0
24 บ้านหมี่	Ban Mi								0.0	0.0	-1.3
25 บัวชุม	Bua Chum*								0.0	0.0	-0.2
26 ชัยบาดาล	Chai Badan								0.0	0.0	-1.2
27 พัฒนานิคม	Phatthana Nikhom								0.0	0.0	±0.0
28 โคกสำโรง	Khok Samrong								0.0	0.0	±0.0
29 ท่าวุ้ง	Tha Wung								0.0	0.0	±0.0
30 สุพรรณบุรี	SUPHAN BURI*								0.0	0.0	-2.3
31 เดิมบางนางบวช	Doembang Nangbuat								0.0	0.0	-2.3
32 สามชุก	Sam Chuk								0.0	0.0	-0.3
33 ดอนเจดีย์	Don Chedi								0.0	0.0	±0.0
34 ศรีประจันต์	Si Phrachan								0.0	0.0	±0.0
35 อู่ทอง	U Thong								0.0	0.0	±0.0
36 บางปลาม้า	Bang Pa Ma								0.0	0.0	±0.0
37 สองพี่น้อง	Song Phi Nong								0.0	0.0	-1.0
38 อ่างทอง	ANG THONG								0.0	0.0	±0.0
39 โพธิ์ทอง	Pho Thong								0.0	0.0	-0.8
40 ไชโย	Chaiyo								0.0	0.0	±0.0
41 วิเศษชัยชาญ	Wiset Chai Chan								0.0	0.0	-0.5
42 ป่าโมก	Pa Mok								0.0	0.0	-0.7
43 สระบุรี	SARABURI								0.0	0.0	-2.4
44 พระพุทธบาท	Phra Phutthabat								0.0	0.0	
45 บ้านหมอ	Ban Mo								0.0	0.0	±0.0
46 เสาไห้	Sao Hai								0.0	0.0	-1.6
47 แก่งคอย	Kaeng Khoi								0.0	0.0	±0.0
48 หนองแค	Nong Khae								0.0	0.0	-0.3
49 พระนครศรีอยุธยา	PHRA NAKHON SI AYUTTHAYA								0.0	0.0	-0.3
50 ท่าเรือ	Tha Rua								0.0	0.0	-0.3
51 ผักไห่	Phak Hai								0.0	0.0	-0.1
52 บางบาล	Bang Ban								0.0	0.0	-1.0
53 เสนา	Sena								0.0	0.0	-4.3
54 บางไทร	Bang Sai								0.0	0.0	-7.8

สถานีฝน	Station	วันที่และจำนวนน้ำฝนเป็นมิลลิเมตร Date and amount of rainfall in millimeters							เป็นรวม มม. Total rainfall mm.	ฝนสะสมตั้งแต่ 1 มกราคม Accumulative rainfall since 1 January	
		มกราคม January								ปริมาณ มม. Amount mm.	สูงต่ำกว่าปกติ Above or below Normal
		5	6	7	8	9	10	11			
55 บางปะอิน	Bang Pa-in								0.0	0.0	-1.4
56 ปทุมธานี	PATHUM THANI								0.0	0.0	-1.1
57 หนองเสือ	Nong Sua								0.0	0.0	-0.6
58 ธัญบุรี	Thanyaburi								0.0	0.0	-2.4
59 รังสิต	Rangsit								0.0	0.0	-1.7
60 ลำลูกกา	Lam Luk Ka								0.0	0.0	-0.2
61 นนทบุรี	NONTHABURI								0.0	0.0	-0.3
62 บางบัวทอง	Bang Bua Thong								0.0	0.0	-2.2
63 ธนบุรี	THON BURI										
64 ตลิ่งชัน	Taling Chan								0.0	0.0	-2.1
65 บางขุนเทียน	Bang Khun Thian								0.0	0.0	±0.0
66 ราษฎร์บูรณะ	Rat Burana								0.0	0.0	-1.1
67 กรุงเทพมหานคร	BANGKOK METROPOLIS								0.0	0.0	-1.6
68 สนามบินดอนเมือง	Don Muang Airport*								0.0	0.0	-0.6
69 บางเขน	Bang Khen								0.0	0.0	-1.0
70 มีนบุรี	Min Buri								0.0	0.0	-2.9
71 ลาดกระบัง	Lat Krabang								0.0	0.0	-4.3
72 ศูนย์วิจัยบางนา	Bangk Na*								0.0	0.0	
73 กาญจนบุรี	KANCHANABURI*								0.0	0.0	-1.0
74 สังขละบุรี	Sangkhla Buri										
75 เมืองปิลิอก	Pilok										
76 ทองผาภูมิ	Thong Pha Phum*								0.0	0.0	-1.1
77 ศรีสวัสดิ์	Si Sawat										
78 ไทรโยค	Sai Yok										
79 พนมทวน	Phanom Thuan								0.0	0.0	-2.3
80 ท่าม่วง	Tha Muang								0.0	0.0	±0.0
81 นครปฐม	NAKHON PATHOM								0.0	0.0	±0.0
82 บางเลน	Bang Len								0.0	0.0	-0.4
83 นครชัยศรี	Nakhon Chaisi								0.0	0.0	-0.7
84 ราชบุรี	RATCHABURI								0.0	0.0	-3.4
85 บ้านโป่ง	Ban Pong								0.0	0.0	-2.4
86 โพธาราม	Photharam								0.0	0.0	-2.1
87 ดำเนินสะดวก	Damnoen Saduak								0.0	0.0	-0.8
88 ปากท่อ	Pak Tho								0.0	0.0	-3.4
89 สมุทรสงคราม	SAMUT SONGKHRAM								0.0	0.0	-2.2
90 บางคนที	Bang Khonthi								0.0	0.0	-0.3
91 อัมพวา	Amphawa								0.0	0.0	-2.5
92 สมุทรสาคร	SAMUT SAKHON								0.0	0.0	-2.1
93 กระทุ่มแบน	Kratum Baen								0.0	0.0	±0.0
94 สมุทรปราการ	SAMUT PRAKAN								0.0	0.0	-0.8
95 บางพลี	Bang Phli								0.0	0.0	-2.6

สถานีฝน	Station	วันที่และจำนวนน้ำฝนเป็นมิลลิเมตร Date and amount of rainfall in millimeters							ฝนรวม มม. Total rainfall mm.	ฝนรวมตั้งแต่ 1 มกราคม Accumulative rainfall since 1 January	
		มกราคม January								ปริมาณ มม. Amount mm.	สูงต่ำกว่าปกติ Above or below Normal
		5	6	7	8	9	10	11			
ภาคตะวันออก	**EASTERN PART**										
1 **นครนายก**	**NAKHON NAYOK**								0.0	0.0	- 1.6
2 บ้านนา	Ban Na								0.0	0.0	- 1.1
3 ปากพลี	Pak Phli								0.0	0.0	- 1.2
4 องครักษ์	Ongkharak								0.0	0.0	- 2.5
5 **ปราจีนบุรี**	**PRACHIN BURI***								0.0	0.0	- 2.8
6 ประจันตคาม	Prachantakham								0.0	0.0	- 4.0
7 บ้านสร้าง	Ban Sang								0.0	0.0	- 2.7
8 ศรีมหาโพธิ	Si Maha Phot								0.0	0.0	- 0.3
9 กบินทร์บุรี	Kabin Buri*								0.0	0.0	- 1.7
10 สระแก้ว	Sa Kaeo								0.0	0.0	± 0.0
11 วัฒนานคร	Watthana Nakhon								0.0	0.0	± 0.0
12 อรัญประเทศ	Aranyaprathet								0.0	0.0	- 1.2
13 **ฉะเชิงเทรา**	**CHACHOENGSAO**								0.0	0.0	- 1.4
14 บ้านโพธิ์	Ban Pho								0.0	0.0	- 1.7
15 **ชลบุรี**	**CHON BURI***								0.0	0.0	- 4.2
16 พานทอง	Phan Thong								0.0	0.0	- 5.3
17 บ้านบึง	Ban Bung								0.0	0.0	± 0.[illegible]
18 เกาะสีชัง	Ko Sichang*								0.0	0.0	- 1.9
19 ศรีราชา	Si Racha								0.0	0.0	- 3.0
20 สัตหีบ	Sattahip*								0.0	0.0	- 8.9
21 **ระยอง**	**RAYONG**								0.0	0.0	± 0.0
22 บ้านค่าย	Ban Khai								0.0	0.0	- 3.8
23 แกลง	Klaeng								0.0	0.0	- 1.5
24 **จันทบุรี**	**CHANTHABURI***								0.0	0.0	- 5.0
25 ท่าใหม่	Tha Mai								0.0	0.0	- 3.2
26 มะขาม	Makham								0.0	0.0	- 2.8
27 **ตราด**	**TRAT**								0.0	0.0	- 9.1
28 เขาสมิง	Khao Saming								0.0	0.0	- 13.4
29 แหลมงอบ	Laem Ngop								0.0	0.0	
30 คลองใหญ่	Khlong Yai*								0.0	0.0	- 8.4
ภาคใต้	**SOUTHERN PART**										
1 **เพชรบุรี**	**PHETCHABURI**								0.0	0.0	- 3.6
2 บ้านแหลม	Ban Laem								0.0	0.0	- 5.6
3 บ้านลาด	Ban Lat								0.0	0.0	- 4.8
4 ท่ายาง	Tha Yang								0.0	0.0	- 4.8
5 ชะอำ	Cha-am								0.0	0.0	- 3.5
6 **ประจวบคีรีขันธ์**	**PRACHUAP KHIRI KHAN***								0.0	0.0	- 15.4
7 หัวหิน	Hua Hin*								0.0	0.0	- 3.9
8 ปราณบุรี	Pran Buri								0.0	0.0	[illegible]
9 **ชุมพร**	**CHUMPHON***			1.4				T	1.4	1.4	- 56.2

สถานีฝน	Station	วันที่และจำนวนน้ำฝนเป็นมิลลิเมตร Date and amount of rainfall in millimeters มกราคม January 5	6	7	8	9	10	11	ฝนรวม มม. Total rainfall mm.	ฝนรวมตั้งแต่ 1 มกราคม Accumulative rainfall since 1 January ปริมาณ มม. Amount mm.	สูงต่ำกว่าปกติ Above or below Normal
10 ท่าแซะ	Tha Sae								0.0	0.0	- 38.9
11 สวี	Sawi								0.0	0.0	- 64.0
12 หลังสวน	Lang Suan			3.2					3.2	3.2	- 44.8
13 **สุราษฎร์ธานี**	**SURAT THANI***			8.8	2.4			0.2	11.4	11.4	- 32.6
14 ไชยา	Chaiya			9.2					9.2	9.2	- 38.9
15 เกาะสมุย	Ko Samui*			47.7	7.6	2.0			57.3	57.3	+ 18.7
16 พุนพิน	Phunphin								0.0	0.0	- 52.4
17 ท่าฉาง	Tha Chang			5.0					5.0	5.0	- 65.8
18 กาญจนดิษฐ์	Kanchanadit								0.0	0.0	- 56.7
19 บ้านนาสาร	Ban Na San								0.0	0.0	- 14.0
20 **นครศรีธรรมราช**	**NAKHON SI THAMMARAT***			25.5	1.7	0.5	1.2		28.9	31.7	- 87.5
21 สิชล	Sichon				10.0				10.0	10.0	- 73.6
22 ท่าศาลา	Tha Sala								0.0	0.0	-109.0
23 ฉวาง	Chawang								0.0	0.0	- 20.7
24 ทุ่งสง	Thung Song								0.0	0.0	- 31.5
25 ร่อนพิบูลย์	Ron Phioun								0.0	0.0	- 70.4
26 ปากพนัง	Pak Phanang								0.0	0.0	- 58.7
27 **พัทลุง**	**PHATTHALUNG**				2.1				2.1	2.1	- 84.4
28 ควนขนุน	Khuan Khanun								0.0	0.0	
29 ปากพยูน	Pak Phayun								0.0	0.0	
30 เขาชัยสน	Khao Chaison		5.7		8.9				14.6	22.7	
31 **สงขลา**	**SONGKHLA***		1.6	T			3.9	T	5.5	18.8	- 84.7
32 รัตภูมิ	Rattaphum		1.8						1.8	10.1	- 87.4
33 หาดใหญ่	Hat Yai						T	0.6	0.6	12.1	
34 สะเดา	Sadao								0.0	0.0	
35 **ปัตตานี**	**PATTANI***		4.0	T				T	4.0	4.0	- 41.0
36 หนองจิก	Nong Chik								0.0	0.0	
37 ยะหริ่ง	Yaring								0.0	0.0	
38 มายอ	Mayo								0.0	0.0	
39 โคกโพธิ์	Khok Pho								0.0	0.0	
40 ปะนาเระ	Panare								0.0	0.0	
41 **ยะลา**	**YALA**								0.0	0.0	
42 ยะหา	Yaha		1.4						1.4	4.5	
43 รามัน	Raman								0.0	0.0	
44 บันนังสตา	Bannang Satar								0.0	0.0	
45 เบตง	Betong								0.0	0.0	
46 **นราธิวาส**	**NARATHIWAT***		10.0	2.7	T				12.7	21.4	-151.4
47 ยี่งอ	Yi-ngo								0.0	0.0	
48 ระแงะ	Rangae								0.0	0.0	
49 ตากใบ	Tak Bai								0.0	0.0	
50 สุไหงโกลก	Sungai Kolok								0.0	0.0	

สถานีฝน	Station	วันที่และจำนวนน้ำฝนเป็นมิลลิเมตร Date and amount of rainfall in millimeters							ฝนรวม มม. Total rainfall mm.	ฝนรวมตั้งแต่ 1 มกราคม Accumulative rainfall since 1 January	
		มกราคม January								ปริมาณ มม. Amount mm.	สูงต่ำกว่าปกติ Above or below Normal
		5	6	7	8	9	10	11			
51 ระนอง	RANONG*								0.0	0.0	- 14.9
52 กระบุรี	Kra Buri								0.0	0.0	
53 พังงา	PHANGNGA								0.0	0.0	- 13.9
54 ตะกั่วป่า	Takua Pa			8.0					8.0	8.0	
55 กะปง	Kapong			7.0					7.0	7.0	
56 ท้ายเหมือง	Thai Muang			18.1		2.3			20.4	20.4	
57 ตะกั่วทุ่ง	Takua Thung								0.0	0.0	
58 ทับปุด	Thap Put								0.0	0.0	
59 ภูเก็ต	PHUKET*					0.7			0.7	0.7	- 27.2
60 สนามบินภูเก็ต	Phuket Airport*								0.0	0.0	- 29.3
61 กระบี่	KRABI								0.0	0.0	
62 อ่าวลึก	Ao Luk								0.0	0.0	
63 คลองท่อม	Khlong Tom								0.0	0.0	
64 ตรัง	TRANG								0.0	0.0	- 35.0
65 สนามบินตรัง	Trang Airport*										
66 สิเกา	Sikao								0.0	0.0	
67 ย่านตาขาว	Yan Ta Khao								0.0	0.0	
68 ปะเหลียน	Palian								0.0	0.0	
69 สตูล	SATUN								0.0	0.0	- 7.9
70 ทุ่งหว้า	Thung Wa								0.0	0.0	

สถานีฝน	Station	วันที่และจำนวนน้ำฝนเป็นมิลลิเมตร Date and amount of rainfall in millimeters							ฝนรวม มม. Total rainfall mm.	ฝนรวมตั้งแต่ 1 มกราคม Accumulative rainfall since 1 January	
		มกราคม January								ปริมาณ มม. Amount mm.	สูงต่ำกว่าปกติ Above or below Normal
		5	6	7	8	9	10	11			
กรุงเทพมหานคร	**BANGKOK METROPOLIS**										
1 สถานีเครื่องรับส่งวิทยุนนทบุรี	Overseas Radio Receiving Station								0.0	0.0	
2 ร.ร. การช่างนนทบุรี	Nonthaburi Trade School								0.0	0.0	
3 พลังงานปรมาณูแห่งชาติ	Atomic Energy For Peace								0.0	0.0	
4 กองกำกับการรถวิทยุ ฯ	MMP. Sub Division Car Center								0.0	0.0	
5 วิทยาลัยครูจันทรเกษม	Chankasem College Education								0.0	0.0	
6 การไฟฟ้าฝ่ายผลิต	Electrical Supply Authority								0.0	0.0	
7 ศูนย์ฝึกการบินพลเรือน	Civil Aviation Training Center								0.0	0.0	
8 ร.ร. โยธินบูรณะ	Yothin Burana School								0.0	0.0	
9 สถานีรถไฟบางบำหรุ	Bang Bamru Railway Station								0.0	0.0	
10 ร.ร. พาณิชการสยาม	Siam Commercial School								0.0	0.0	
11 ร.ร. การประชาสัมพันธ์	Public Relation School								0.0	0.0	
12 ร.ร. สามเสนนอก	Sam Sen Nok School								0.0	0.0	
13 มหาวิทยาลัยรามคำแหง	Ramkhamhaeng University								0.0	0.0	
14 ร.ร. ศรีอุดัย	Sri Udai School								0.0	0.0	
15 ร.ร. จิตรลดา	Chitlada School								0.0	0.0	
16 เขตบางกะปิ	Bangkapi Boundary								0.0	0.0	
17 เขตหนองจอก	Nong Chok Boundary								0.0	0.0	
18 กระทรวงศึกษาธิการ	Ministry of Education								0.0	0.0	
19 ร.ร. ช่างกลวิทยา	Changkol Vitthaya School								0.0	0.0	
20 ร. 1 พัน 2 รอ.	Second Infantry Battalion								0.0	0.0	
21 บ้านมณังคศิลา	Ban Manangkha Sila								0.0	0.0	
22 ร.ร. โยสิตสโมสร	Kosit Samosorn School								0.0	0.0	
23 ประตูน้ำปทุมวัน	Pathumwan Irr.								0.0	0.0	
24 ร.ร. เฉลิมสาสน์ศึกษา	Chaloemsan Sukan School								0.0	0.0	
25 วิทยาลัยเพาะช่าง	Poh Chang College								0.0	0.0	
26 ร.ร. มาแตร์เดอี	Mater Dei School								0.0	0.0	
27 สถานีจ่ายไฟฟ้าบางกะปิ	Sup Center of Electrial Supply-Bangkapi								0.0	0.0	
28 วิทยาลัยพาณิชการธนบุรี	Thonburi Commercial College								0.0	0.0	
29 วิทยาลัยครูบ้านสมเด็จ	Bansomdet Teacher College								0.0	0.0	
30 เขตคลองสาน	Khlong San Boundary								0.0	0.0	
31 ร.ร. เตรียมทหาร	Armed Force Academy Preparatory-School								0.0	0.0	
32 ร.ร. กรุงเทพคริสเตียน	Bangkok Christian College								0.0	0.0	
33 ร.ร. ศรีวิกรม์	Srivikorn School								0.0	0.0	
34 ประตูน้ำพระโขนง	Prakhanong Irr.								0.0	0.0	
35 ร.ร. สมชิตศึกษา	Somchit Sukan School								0.0	0.0	
36 ร.ร. ยานนาวาวิทยาคม	Yannawa Vithayakhom School								0.0	0.0	
37 ร.ร. พระโขนง	Prakhanong School								0.0	0.0	
38 ร.ร. ช่องนนทรี	Chong Nonthri School								0.0	0.0	

อุณหภูมิสูงสุดและต่ำสุดประจำวันที่ ๕ – ๑๑ มกราคม ๒๕๑๖

Daily Max. and Min. Temperature 5 – 11 January 1976

สถานี	Station	อุณหภูมิสูงสุดและต่ำสุดเป็นองศา ซ. Max. and Min. Temperature in degree C.							เฉลี่ยสูงสุด ต่ำสุด Average Max. Min.	เฉลี่ยในสัปดาห์ Weekly Mean	ค่าปกติประจำเดือน Monthly Normal
		5	6	7	8	9	10	11			
ภาคเหนือ	**NORTHERN PART**										
1 เชียงราย	CHIANG RAI	26.5 6.4	27.0 7.2	26.0 9.5	28.3 10.5	27.3 14.6	24.3 13.0	24.9 16.4	26.6 11.0	18.8	19.6
2 แม่ฮ่องสอน	MAE HONG SON	27.5 11.0	28.1 11.1	29.5 13.3	29.5 15.8	30.0 17.4	29.5 15.2	29.7 16.5	29.1 14.0	21.6	22.1
3 เชียงใหม่	CHIANG MAI	26.2 10.3	26.5 8.1	27.1 11.0	27.2 11.9	28.0 12.5	26.9 16.2	26.2 15.8	26.9 12.2	19.6	21.2
4 น่าน	NAN	27.3 7.6	27.3 9.1	29.4 11.9	29.8 13.1	30.2 13.4	29.7 14.0	28.2 14.6	28.8 12.0	20.4	21.5
5 ท่าวังผา	Tha Wang Pha	28.0 6.0	28.0 7.1	28.9 10.3	29.5 10.5	29.0 12.5	28.7 13.0	28.0 14.3	28.6 10.5	19.6	..
6 ลำปาง	LAMPANG	28.7 7.2	28.8 8.6	29.8 12.7	28.8 12.9	28.7 15.2	29.3 16.3	27.6 15.7	28.8 12.6	20.7	21.9
7 แม่สะเรียง	Mae Sariang	28.9 8.2	29.2 8.1	30.1 11.2	29.6 13.3	30.1 14.5	31.2 11.4	29.2 14.7	29.6 11.6	20.6	22.3
8 แพร่	PHRAE	30.0 9.1	30.2 10.7	31.2 14.1	30.5 13.5	30.0 15.5	31.2 14.6	29.3 16.1	30.3 13.4	21.8	22.3
9 อุตรดิตถ์	UTTARADIT	32.0 12.8	32.0 15.1	33.0 15.2	32.4 15.3	32.6 15.8	31.9 18.0	29.8 16.7	32.0 15.6	23.8	23.9
10 สนามบินอุตรดิตถ์	Uttaradit Airport	.. ..	.. ..	.. ..	.. ..	.. ..	.. ..	.. ..	.. ..	..	..
11 ตาก	TAK	30.1 11.0	30.2 13.7	31.6 14.9	31.4 14.5	31.7 16.7	30.2 16.5	28.2 19.0	30.5 15.2	22.8	23.4
12 พิษณุโลก	PHITSANULOK	31.1 13.5	31.7 15.9	31.7 17.5	32.5 17.0	31.8 17.7	31.8 18.6	29.2 19.0	31.4 17.0	24.2	24.6
13 แม่สอด	Mae Sot	29.1 9.5	29.4 11.5	30.8 13.2	30.6 14.0	31.3 14.5	30.2 14.7	27.9 14.6	29.9 13.1	21.5	23.1
14 เพชรบูรณ์	PHETCHABUN	32.8 12.5	32.6 15.7	33.6 15.5	33.7 15.0	32.6 14.9	30.7 15.4	27.2 17.8	31.9 15.2	23.6	23.3
15 หล่มสัก	Lom Sak	32.3 11.9	32.6 15.6	32.4 17.1	32.0 14.6	31.5 15.5	29.6 17.5	26.7 15.8	31.0 15.4	23.2	..
16 วิเชียรบุรี	Wichian Buri	32.9 13.9	32.8 14.9	32.8 15.5	33.3 15.1	32.1 15.0	30.1 14.5	27.4 17.8	31.6 15.2	23.4	..
ภาคตะวันออกเฉียงเหนือ	**NORTHEASTERN PART**										
1 หนองคาย	NONG KHAI	30.6 14.3	29.8 14.2	28.5 15.5	29.4 15.5	28.5 14.6	28.4 15.3	24.4 12.0	28.5 14.5	21.5	22.6
2 เลย	LOEI	30.0 9.8	30.0 9.9	30.5 12.9	30.1 13.7	29.9 12.5	28.5 13.5	25.9 10.5	29.3 11.8	20.6	20.9
3 อุดรธานี	UDON THANI	30.0 13.4	29.0 13.8	29.0 16.4	29.2 15.6	28.6 15.5	27.5 17.3	24.8 14.0	28.3 15.1	21.7	22.4
4 สกลนคร	SAKON NAKHON	31.7 15.1	29.5 16.2	30.2 14.3	29.4 16.1	28.7 13.8	28.3 14.8	24.5 12.3	28.9 14.6	21.8	21.6
5 นครพนม	NAKHON PHANOM	31.8 15.3	28.6 17.0	29.5 12.7	29.0 17.0	28.0 13.5	26.1 15.1	23.0 15.9	28.0 15.2	21.6	21.6
6 มุกดาหาร	Mukdahan	30.7 15.8	28.4 17.2	28.5 13.5	28.4 12.8	29.0 12.4	25.5 15.0	22.7 14.1	27.6 14.4	21.0	21.8
7 ขอนแก่น	KHON KAEN	31.3 14.6	31.3 16.2	30.8 16.0	30.3 14.7	29.5 15.3	29.4 15.3	26.0 13.1	29.6 15.0	22.3	23.1
8 โกสุมพิสัย	Kosum Phisai	31.5 14.4	.. 15.6	30.9 ..	30.0 14.4	29.8 14.8	28.5 14.9	.. 12.7	30.1 14.5	22.3	..
9 ร้อยเอ็ด	ROI ET	31.3 16.8	29.5 17.9	30.3 15.2	29.3 16.0	29.4 15.5	27.7 15.1	24.4 13.2	28.9 15.7	22.2	23.4
10 ชัยภูมิ	CHAIYAPHUM	31.5 14.8	30.4 15.7	29.7 18.5	29.7 15.0	29.3 15.2	28.2 17.8	25.0 16.7	29.1 16.2	22.6	23.6
11 อุบลราชธานี	UBON RATCHATHANI	32.0 19.7	31.2 18.4	30.3 16.2	30.3 15.3	30.1 14.7	27.8 15.7	25.2 15.4	29.6 16.5	23.0	24.0
12 สุรินทร์	SURIN	32.1 18.3	31.4 19.3	31.3 17.4	31.1 16.7	30.8 15.9	29.3 16.2	25.7 14.5	30.2 16.9	23.6	23.7
13 ท่าตูม	Tha Tum	31.6 17.2	30.8 18.4	30.2 15.7	29.9 15.6	29.6 14.9	28.4 15.5	.. 15.0	30.1 16.0	23.0	..
14 นางรอง	Nang Rong	31.9 14.4	31.7 17.3	30.8 18.1	31.2 15.3	30.7 15.4	29.6 16.2	.. 14.7	31.0 15.9	23.4	..

สถานี	Station	อุณหภูมิสูงสุดและต่ำสุดเป็นองศา ซ. Max. and Min. Temperature in degree C. 5	6	7	8	9	10	11	เฉลี่ยสูงสุด/ต่ำสุด Average Max. Min.	เฉลี่ยในสัปดาห์ Weekly Mean	ค่าปกติประจำเดือน Monthly Normal
15 นครราชสีมา	NAKHON RATCHASIMA	31.6 15.6	31.0 15.5	30.5 16.3	31.1 14.5	30.6 14.0	28.3 14.9	25.0 15.0	29.7 15.1	22.4	23.7
16 โชคชัย	Chok Chai	31.2 15.3	30.1 15.5	30.3 15.7	30.8 14.8	29.9 14.0	27.7 13.6	.. 14.1	30.0 14.7	22.4	..
ภาคกลาง	**CENTRAL PART**										
1 นครสวรรค์	NAKHON SAWAN	31.4 10.2	32.1 16.5	32.7 16.7	33.2 16.7	32.5 16.2	32.4 16.3	27.7 18.4	31.7 16.1	23.9	25.0
2 ลพบุรี	LOP BURI	32.6 15.8	33.2 17.1	33.0 18.4	33.6 17.5	32.6 17.4	30.6 16.7	27.7 18.6	31.9 17.4	24.6	26.0
3 สุพรรณบุรี	SUPHAN BURI	32.2 20.7	33.4 15.8	32.2 18.6	32.0 18.4	32.0 19.0	31.2 18.0	27.3 17.8	31.5 17.7	24.6	25.4
4 กาญจนบุรี	KANCHANABURI	32.4 14.5	33.5 15.0	32.4 16.4	33.5 17.0	32.6 17.5	31.3 16.2	27.8 17.4	31.9 16.3	24.1	24.9
5 ทองผาภูมิ	Thong Pha Phum	31.4 11.4	32.1 14.2	32.3 15.0	31.6 14.9	30.7 16.0	31.0 14.5	28.8 14.0	31.1 14.3	22.7	..
6 สนามบินดอนเมือง	Don Muang Airport	30.2 17.2	31.7 18.0	31.0 19.8	31.0 19.0	30.5 18.0	30.5 18.0	26.1 16.3	30.1 18.0	24.0	26.1
7 กรุงเทพมหานคร	BANGKOK METROPOLIS	32.5 19.0	33.2 19.9	32.9 20.5	33.0 21.0	32.1 20.3	31.4 19.7	28.8 19.0	32.0 19.9	26.0	26.2
8 ศูนย์วิจัยฯ บางนา	Bang Na	32.2 20.2	32.7 20.2	32.2 20.5	31.9 20.1	31.6 19.5	.. 17.4	.. ..	32.1 19.6	25.8	..
ภาคตะวันออก	**EASTERN PART**										
1 ปราจีนบุรี	PRACHIN BURI	32.8 17.6	33.2 18.2	33.4 18.8	33.2 19.6	31.8 16.6	30.8 16.7	27.5 19.4	31.8 18.1	25.0	25.6
2 กบินทร์บุรี	Kabin Buri	33.8 11.5	33.0 17.4	33.6 18.4	33.0 18.6	32.2 15.8	30.8 16.4	.. 16.5	32.7 16.4	24.6	..
3 อรัญประเทศ	Aranyaprathet	33.5 19.1	32.9 18.6	32.2 20.2	32.1 16.5	31.1 15.7	31.7 16.5	29.2 17.1	31.8 18.0	24.9	25.1
4 ชลบุรี	CHON BURI	31.0 17.6	32.6 18.1	34.7 19.6	29.8 19.2	29.6 18.0	32.3 17.7	30.3 17.8	31.5 18.3	24.9	25.8
5 เกาะสีชัง	Ko Si Chang	28.1 20.9	29.2 22.0	30.9 19.5	28.0 20.0	28.0 22.0	28.0 19.5	27.5 20.5	28.8 20.4	24.6	26.3
6 สัตหีบ	Settahip	30.0 ..	31.0 ..	30.0 20.0	31.0 ..	.. 21.0	.. 19.0	.. 20.0	30.5 20.0	25.2	28.0
7 ระยอง	RAYONG	32.4 19.5	28.4 19.5	28.4 20.3	28.5 20.5	28.2 20.2	.. 18.3	.. ..	29.2 19.7	24.4	..
8 จันทบุรี	CHANTHABURI	33.3 18.7	33.2 19.9	32.8 20.3	32.3 20.1	32.7 17.5	31.4 17.6	28.7 18.7	32.0 19.0	25.5	25.9
9 กลองใหญ่	Khlong Yai	29.1 18.3	29.2 19.9	29.4 22.7	29.0 19.2	29.5 17.8	31.2 17.0	30.1 17.8	29.6 19.0	24.3	25.8
ภาคใต้	**SOUTHERN PART**										
1 หัวหิน	Hua Hin	29.2 19.9	29.0 21.0	29.0 21.0	28.4 20.7	26.5 19.8	28.3 18.8	26.1 20.3	28.4 20.2	24.3	25.0
2 ประจวบคีรีขันธ์	PRACHUAP KHIRI KHAN	30.7 16.3	30.8 18.6	29.8 17.9	28.8 19.1	29.0 18.1	29.7 16.2	27.3 17.7	29.4 17.7	23.6	24.6
3 ชุมพร	CHUMPHON	29.3 15.5	29.7 18.8	28.5 16.8	26.4 21.9	29.2 21.6	28.8 19.8	27.4 18.7	28.8 19.3	24.0	25.0
4 สุราษฎร์ธานี	SURAT THANI	27.3 19.0	28.6 18.2	27.6 20.4	28.7 20.8	29.4 19.6	28.2 19.1	28.5 18.4	28.3 19.4	23.8	25.7
5 เกาะสมุย	Ko Samui	29.8 19.5	28.7 20.0	28.4 22.3	25.2 22.0	27.7 21.6	28.0 22.7	28.1 21.0	28.0 21.3	24.6	..
6 นครศรีธรรมราช	NAKHON SI THAMMARAT	29.1 18.8	29.2 18.7	27.3 22.8	28.4 22.9	28.7 21.7	28.5 21.0	28.1 20.5	28.5 20.9	24.7	26.0
7 สงขลา	SONGKHLA	28.8 21.6	26.8 24.5	29.2 22.9	29.5 23.4	29.1 23.0	28.9 22.5	28.4 21.6	29.0 22.8	25.9	26.9
8 ปัตตานี	PATTANI	29.4 20.4	30.0 20.5	29.0 21.8	30.5 20.8	30.3 21.0	29.4 20.6	28.8 21.1	29.6 20.9	25.2	26.0
9 นราธิวาส	NARATHIWAT	28.7 20.7	29.5 19.6	29.0 22.6	30.1 22.0	29.7 21.1	29.5 20.6	28.5 21.1	29.3 21.1	25.2	26.0
10 ระนอง	RANONG	31.2 16.1	33.0 17.3	31.8 19.2	31.3 21.8	32.3 19.0	32.3 18.4	30.4 17.2	31.8 18.4	25.1	25.9
11 ภูเก็ต	PHUKET	30.4 22.1	30.8 21.2	31.6 22.6	30.5 22.1	31.4 21.4	29.5 23.1	31.0 22.7	30.7 22.2	21.4	27.3
12 สนามบินภูเก็ต	Phuket Airport	30.1 19.0	31.6 18.8	31.5 20.5	30.0 21.0	30.7 21.5	30.0 20.2	30.7 21.1	30.6 20.3	25.4	26.5
13 สนามบินตรัง	Trang Airport	30.6 19.7	31.5 21.0	31.0 20.9	31.0 20.1	31.1 22.5	30.6 20.6	30.7 21.2	30.9 20.8	25.8	26.7

แก้ไขเพิ่มเติมรายงานจำนวนน้ำฝนเนื่องจากได้รับรายงานภายหลัง สำหรับรายงานอุตุนิยมวิทยาประจำสัปดาห์ ฉบับที่ ๑/๒๕๑๙

Corrections for late rainfall data reports in weekly weather report No.1/...

สถานีฝน Station	วันที่และจำนวนน้ำฝนเป็นมิลลิเมตร Date and amount of rainfall in millimeters							ฝนรวม มม. Total rainfall mm.	ฝนรวมตั้งแต่ 1 มกราคม Accumulative rainfall since 1 January	
	ธันวาคม-มกราคม December-January								ปริมาณ มม. Amount mm.	สูงต่ำกว่าปกติ Above or below Normal
	29	30	31	1	2	3	4			

REMARKS

1. **Meteorological Department's Station** (with * mark). Rainfall observation is performed daily at 07.00 a.m. by the Meteorological Department's personnel. Therefore the daily amount of rainfall in this publication means the total amount of rainfall in 24 hr. period from 07.00 a.m. of the recorded date to 07.00 a.m. of the following day.

2. **Voluntary Rainfall Station** (without * mark) located at District and Province. Rainfall observation is performed daily at 09.00 a.m. by the voluntary observer. The daily amount of rainfall means the total amount of rainfall in 24 hr. period from 09.00 a.m. of the recorded date to 09.00 a.m. of the following day.

3. **Rainfall and Temperature Data.** The daily rainfall and temperature observations are submitted to the Meteorological Department soon after the measurement by the following means :—

   — By radio or telegraph from the Meteorological Department's stations.

   — By telegraph from voluntary rainfall stations.

   Those daily reports generally arrive at the Meteorological Department from about 07.00 a.m. to 07.00 p.m.

4. **Rainfall intensity in 1 day** (24 hours)

Light Rainfall	amounts	0.1 — 10.0	millimetres
Moderate Rainfall	,,	10.1 — 35.0	,,
Heavy Rainfall	,,	35.1 — 90.0	,,
Very Heavy Rainfall	,,	90.1 millimetres and above	
Blank	represents	No rainfall or observation of rainfall does not arrive in time for publication.	
T	,,	Trace or light rainfall with amount less than 0.1 millimetres.	

Various Data in this publication are published hurriedly to service the user. Therefore the user should be cautious in using them. If there is any doubts please inquired the Meteorological Statistics Subdivision of the Climatology Division for further informations by dialing the number 916054 and 910178.

Meteorological Department
Bangkok Metropolis

Climatology Division.

● กำหนดออก สัปดาห์ละ 1 ฉบับ ปีละ 52 ฉบับ

● ค่าบำรุง ฉบับละ 5 บาท ปีละ 150 บาท

● การบอกรับ ติดต่อที่กองภูมิอากาศ กรมอุตุนิยมวิทยา

โทร. 916054

พิมพ์ที่โรงพิมพ์กรมอุตุนิยมวิทยา กระทรวงคมนาคม กรุงเทพมหานคร

เรือเอก เจตน์ ไชยลาโภ ผู้พิมพ์ผู้โฆษณา 2519

ATMOSPHERIC SCIENCES
LIBRARY
JAN 1976
N.O.A.A.
U.S. Dept. of Commerce

กรมอุตุนิยมวิทยา กระทรวงคมนาคม

รายงานอากาศประจำสัปดาห์ ระหว่างวันที่ ๑๒ – ๑๘ มกราคม ๒๕๑๙

และ

การคาดหมายลักษณะอากาศ ระหว่างวันที่ ๑๙ – ๒๕ มกราคม ๒๕๑๙

ฉบับที่ ๓/๒๕๑๙

ดร. เจริญ เจริญรัชต์ภาคย์

อธิบดีกรมอุตุนิยมวิทยา

METEOROLOGICAL DEPARTMENT

MINISTRY OF COMMUNICATIONS

BANGKOK, THAILAND

WEEKLY WEATHER REPORT

DURING THE PERIOD 12 – 18 JANUARY 1976

AND

WEATHER OUTLOOK

DURING 19 – 25 JANUARY 1976

No. 3/1976

Charoen Charoen-rajapark

Director – General

หมายเหตุ

1. **สถานีของกรมอุตุนิยมวิทยา** (มีเครื่องหมาย *) ทำการตรวจวัดจำนวนฝนตกเวลา 07.00 น. ทุกวัน โดยเจ้าหน้าที่ของกรมอุตุนิยมวิทยา ดังนั้น จำนวนฝนรายวันในรายงานเล่มนี้ หมายถึงปริมาณฝนรวมในช่วงเวลา 24 ชั่วโมง ตั้งแต่เวลา 07.00 น. ของวันที่แจ้งไว้ในรายงาน จนถึงเวลา 07.00 น. ของวันรุ่งขึ้น

2. **สถานีฝนอำเภอและจังหวัด** (ไม่มีเครื่องหมาย *) ทำการตรวจวัดจำนวนฝนตกเวลา 09.00 น. ทุกวัน โดยเจ้าหน้าที่ ที่อยู่ในอำเภอหรือจังหวัดที่ได้รับแต่งตั้งจากกรมอุตุนิยมวิทยา ดังนั้น จำนวนฝนรายวัน หมายถึงปริมาณฝนรวมในช่วงเวลา 24 ชั่วโมง ตั้งแต่เวลา 09.00 น. ของวันที่แจ้งไว้ในรายงานจนถึงเวลา 09.00 น. ของวันรุ่งขึ้น

3. **ข้อมูลฝนและอุณหภูมิ** ที่พิมพ์ในรายงานเล่มนี้ เป็นข้อมูลที่เจ้าหน้าที่ผู้ทำการตรวจรายงานมายังกรมอุตุนิยมวิทยา ทุกวันภายหลังการตรวจ
   - สถานีของกรมอุตุนิยมวิทยา รายงานทางวิทยุโทรศัพท์หรือโทรเลข
   - สถานีฝนอำเภอและจังหวัด รายงานทางโทรเลข

   รายงานดังกล่าวนี้ กรมอุตุนิยมวิทยาจะได้รับตั้งแต่เวลาประมาณ 07.00 น. จนถึงเวลา 19.00 น.

4. **เกณฑ์ฝนใน 1 วัน** (24 ชั่วโมง)

ฝนเล็กน้อย	จำนวนตั้งแต่	0.1 — 10.0 มิลลิเมตร
ฝนปานกลาง	"	10.1 — 35.0 "
ฝนหนัก	"	35.1 — 90.0 "
ฝนตกหนักมาก	"	90.1 มิลลิเมตร ขึ้นไป
ช่องว่าง	หมายความว่า	ไม่มีฝนตกหรือยังไม่ได้รับรายงาน
T	"	ฝนตกน้อยไม่ถึง 0.1 มิลลิเมตร

ข้อมูลต่าง ๆ เหล่านี้ได้ดำเนินการจัดพิมพ์โดยรีบด่วน เพื่อสนองความต้องการแก่ผู้ใช้ จึงยังไม่ได้ทำการตรวจสอบ ฉะนั้น ผู้ใช้จึงควรพิจารณาข้อมูลก่อนที่จะนำไปใช้ หากมีข้อสงสัยประการใด โปรดติดต่อสอบถามเจ้าหน้าที่ งานสถิติอุตุนิยมวิทยา กองภูมิอากาศ โทรศัพท์ 910064 และ 910178

กองภูมิอากาศ *กรมอุตุนิยมวิทยา*

กรุงเทพมหานคร

การคาดหมายลักษณะอากาศใน ๗ วันข้างหน้า
ตั้งแต่วันที่ ๑๙ – ๒๕ มกราคม ๒๕๑๙

ลักษณะทั่วไป

คาดว่าความกดอากาศสูงบริเวณประเทศไทยจะอ่อนกำลังลงในระยะครึ่งแรกสัปดาห์นี้

ภาคเหนือ ภาคตะวันออกเฉียงเหนือ ภาคกลาง ภาคตะวันออกรวมทั้งชายฝั่ง	อากาศค่อนข้างหนาวกับจะมีหมอกในตอนเช้า และคาดว่าอุณหภูมิจะสูงขึ้นเล็กน้อยในระยะครึ่งแรกของสัปดาห์
ภาคใต้ฝั่งตะวันออก	อากาศเย็น เว้นแต่ใต้ชุมพรลงไปจะมีฝนหรือฝนฟ้าคะนองเป็นแห่ง ๆ และคาดว่าจะมีปริมาณเพิ่มขึ้นในครึ่งหลังของสัปดาห์
ภาคใต้ฝั่งตะวันตก	ตลอดสัปดาห์จะมีฝนเป็นบางแห่งส่วนมากตามเทือกเขา
กรุงเทพมหานคร	อากาศเย็นและคาดว่าอุณหภูมิจะสูงขึ้นเล็กน้อยในระยะครึ่งแรกของสัปดาห์

กรมอุตุนิยมวิทยา
๑๙ ม.ค. ๑๙

Weather outlook for the period 19 – 25 January 1976

General Situation

The high pressure area over Thailand is expected to weaken during the first half of this week.

Northern Part: Northeastern Part: Central Part: Eastern part and Coastal Area:	Rather cold weather with fog in the morning and slight increase in temperature during the first half of the period.
Southern Thailand East Coast:	Cool weather expect for isolated showers or thundershowers southward from Chumphon and increase in amount of rain during the second half of the week.
Southern Thailand West Coast:	Local showers mainly along the mountainous area throughout the week.
Bangkok Metropolis:	Cool weather and slight increase in temperature during the first half of the week.

Meteorological Department
19 January 1976

สรุปลักษณะอากาศทั่วไปในสัปดาห์
ตั้งแต่วันที่ ๑๒ – ๑๘ มกราคม ๒๕๑๙

๑. ตลอดสัปดาห์มีความกดอากาศสูงได้ปกคลุมประเทศไทยตอนบน และลมตะวันออกเฉียงเหนือซึ่งมีกำลังค่อนข้างอ่อนพัดผ่านประเทศ ลักษณะเช่นนี้ทำให้ประเทศไทยตอนบนมีอุณหภูมิสูงขึ้นโดยทั่วไป แต่อย่างไรก็ดียังคงมีอากาศหนาวในบริเวณตอนบนของภาคเหนือและภาคตะวันออกเฉียงเหนือ ส่วนภาคใต้มีฝนเล็กน้อยเป็นแห่ง ๆ ตั้งแต่สุราษฎร์ธานีลงไปในระยะครึ่งแรกของสัปดาห์

๒. รายงานอุณหภูมิต่ำสุดในภาคต่าง ๆ ของประเทศไทยมีดังนี้.–

ภาคเหนือ	๘.๐ °ซ.ที่ อ.เมือง	จ.เพชรบูรณ์	เมื่อวันที่	๑๕	ม.ค.
ภาคตะวันออกเฉียงเหนือ	๔.๗ °ซ.ที่ อ.เมือง	จ.เลย	"	๑๖	ม.ค.
ภาคกลาง	๗.๐ °ซ.ที่ อ.ทองผาภูมิ	จ.กาญจนบุรี	"	๑๕	ม.ค.
ภาคตะวันออก	๑๐.๑ °ซ.ที่ อ.กบินทร์บุรี	จ.ปราจีนบุรี	"	๑๔	ม.ค.
ภาคใต้	๑๒.๑ °ซ.ที่ อ.เมือง	จ.ประจวบคีรีขันธ์	"	๑๖	ม.ค.

๓. รายงานฝนสูงสุดมีดังนี้.–

ภาคใต้	๑๐.๑ มม.ที่ อ.สุไหงโกลก	จ.นราธิวาส	เมื่อวันที่	๑๒	ม.ค.

กรมอุตุนิยมวิทยา
๑๙ ม.ค.๑๙

Weekly Weather Summary

Period 12 – 18 January 1976

1. During the week an anticyclone covered Upper Thailand, with rather weak northeast monsoon passing through the Country and causing increasing temperature in general over Upper Thailand. However cold weather still dominated the upper portion of Northern and Northeastern parts. Isolated light rainshowers were reported in Southern Thailand from Surat Thani southward during the first half of the week.

2. Lowest temperatures in the various parts of Thailand were as follows:–

Northern Part	8.0°C.at Amphoe Muang,	Phetchabun	on	15	Jan.
Northeastern Part	4.7°C.at Amphoe Muang,	Loei	"	16	Jan.
Central Part	7.0°C.at Thong Pha Phum,	Kanchanaburi	"	15	Jan.
Eastern Part	10.1°C.at Kabin Buri,	Prachin Buri	"	14	Jan.
Southern Part	12.1°C.at Amphoe Muang,	Prachuap Khiri Khan		16	Jan.

3. Heaviest rainfalls were recorded at the following places:–

Southern Part	10.1 mm.at Sungai Kolok,	Narathiwat	on	12	Jan.

Meteorological Department
19 January 1976

<u>ข่าวอากาศเพื่อการเกษตรประจำสัปดาห์</u>

เมื่อวันที่ 12 – 18 มกราคม 2519 มีลักษณะอากาศซึ่งพอสรุปได้ดังต่อไปนี้ : –

ตลอดสัปดาห์ บริเวณความกดอากาศสูงได้ปกคลุมประเทศไทยตอนบน และบนบรรยากาศตะวันออกเฉียงเหนือซึ่งมีกำลังค่อนข้างอ่อนพัดผ่านประเทศ ลักษณะเช่นนี้ทำให้ประเทศไทยตอนบนมีอุณหภูมิสูงขึ้นโดยทั่วไป แต่อย่างไรก็ดียังคงมีอากาศหนาวในบริเวณตอนบนของภาคเหนือและภาคตะวันออกเฉียงเหนือ ส่วนภาคใต้มีฝนเล็กน้อยเป็นแห่ง ๆ ตั้งแต่สุราษฎร์ธานีลงไปในระยะครึ่งแรกของสัปดาห์

<u>ข้อควรทราบ</u>

ในระยะครึ่งแรกของสัปดาห์นี้จะมีอากาศอุ่นขึ้นโดยทั่วไปในบริเวณประเทศไทยตอนบน กับจะมีหมอกในตอนเช้า สำหรับภาคใต้ตอนล่างจะมีฝนหรือฝนฟ้าคะนองเป็นแห่ง ๆ โดยเฉพาะทางด้านตะวันออก

กรมอุตุนิยมวิทยา

19 มกราคม 2519

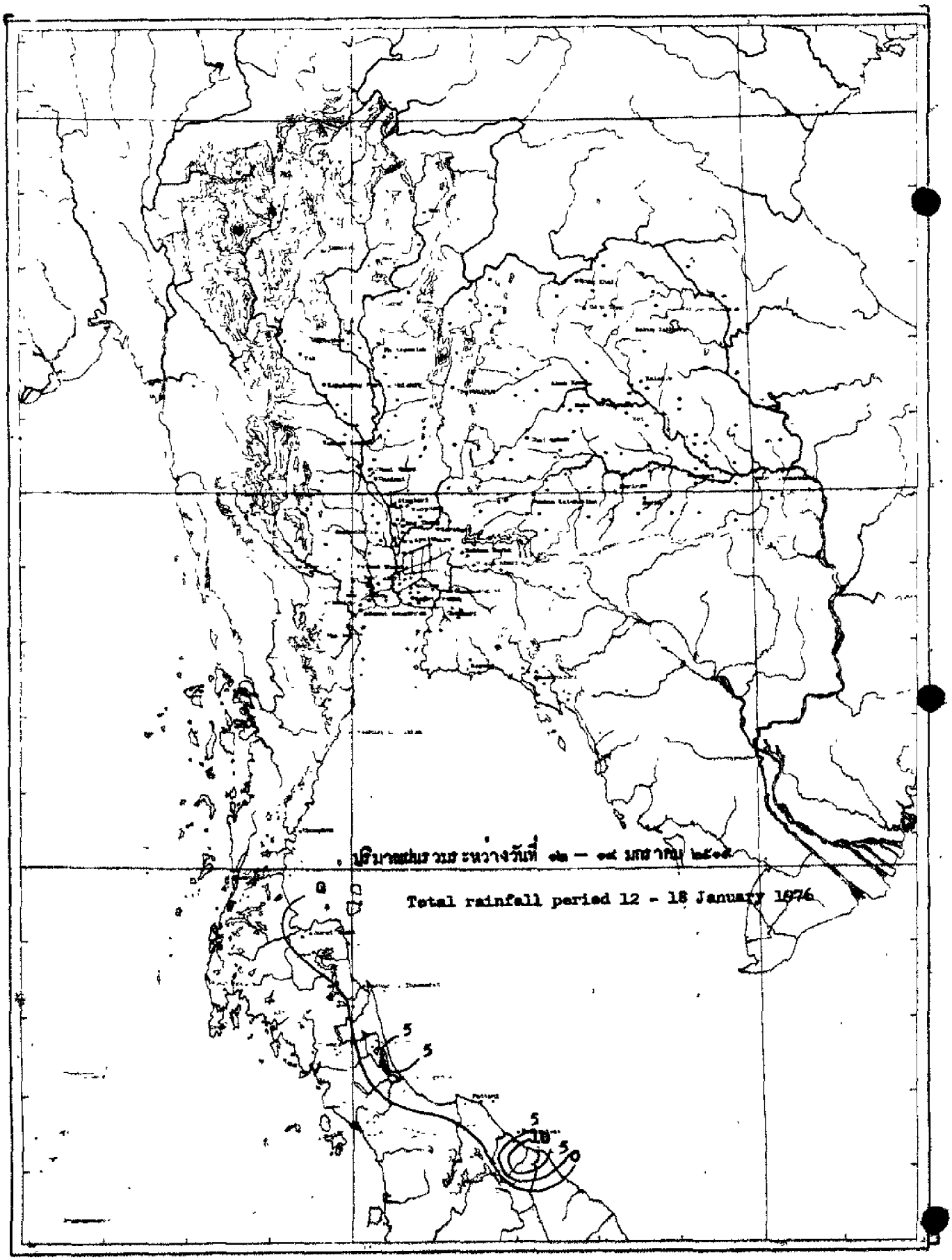
Total rainfall period 12 - 18 January 1976
5
5
5
10
5

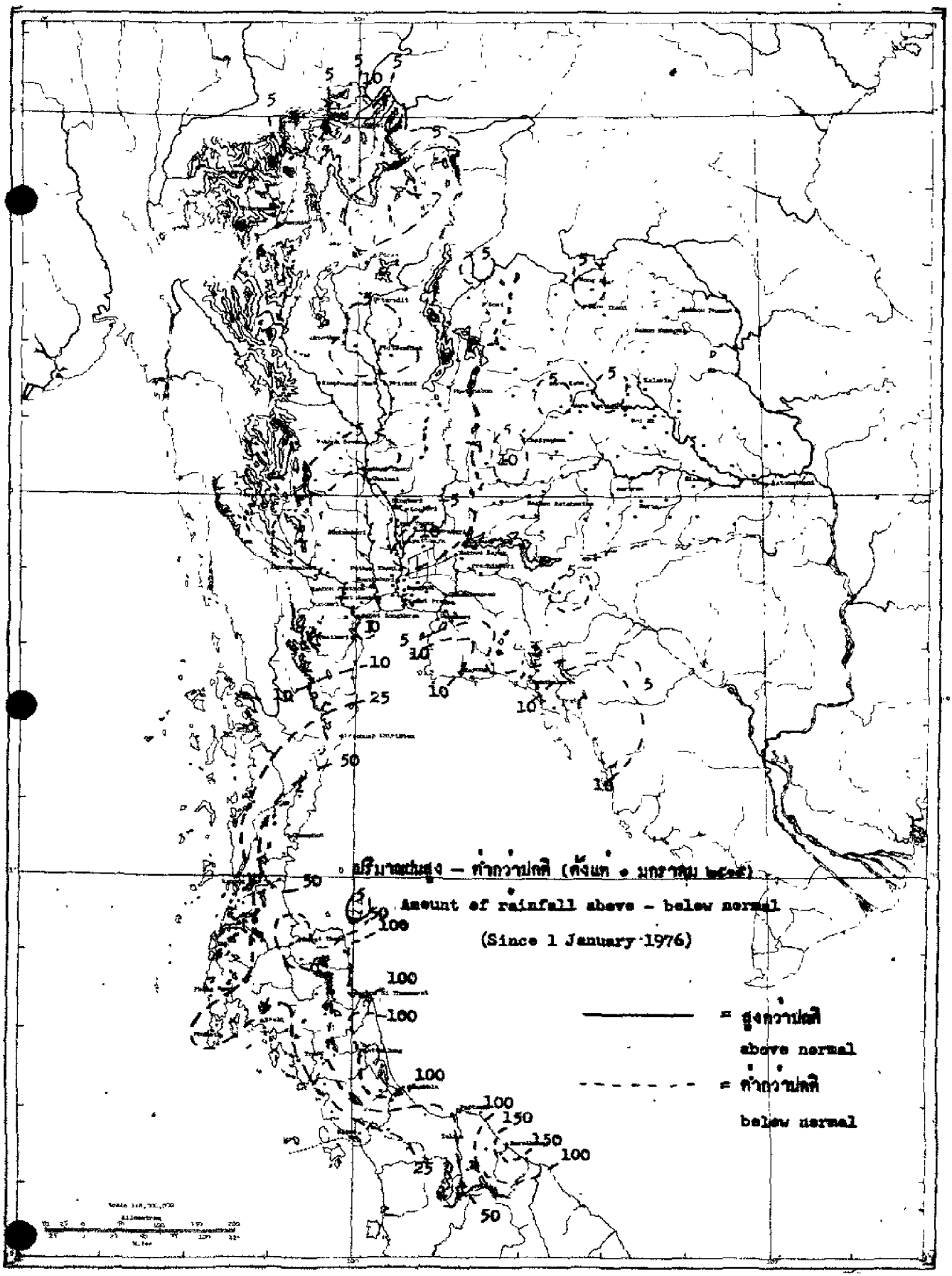
ปริมาณน้ำฝน – ต่ำกว่าปกติ (ตั้งแต่ 1 มกราคม 1976)
Amount of rainfall above – below normal
(Since 1 January 1976)
= สูงกว่าปกติ
above normal
= ต่ำกว่าปกติ
below normal

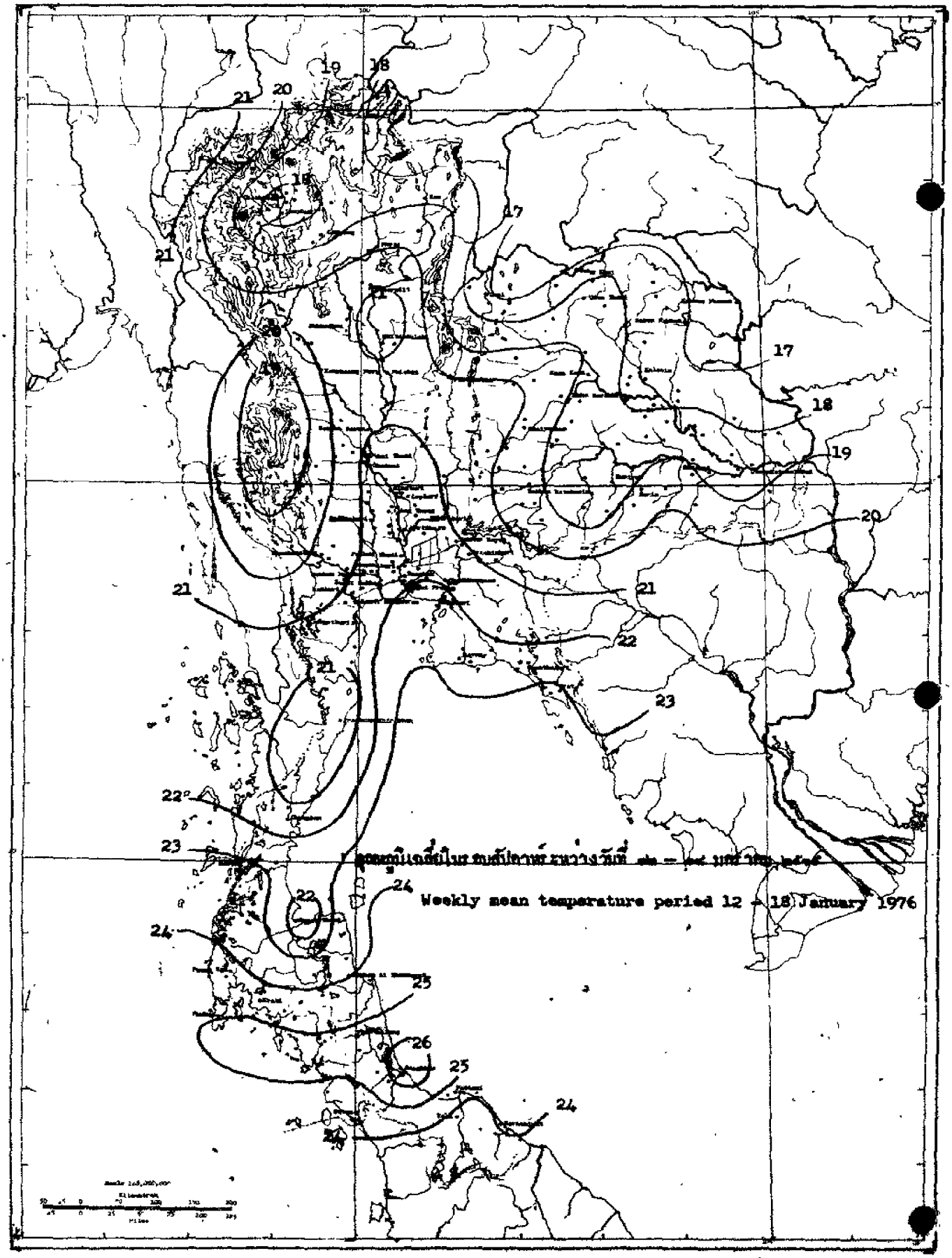
Weekly mean temperature period 12 - 18 January 1976

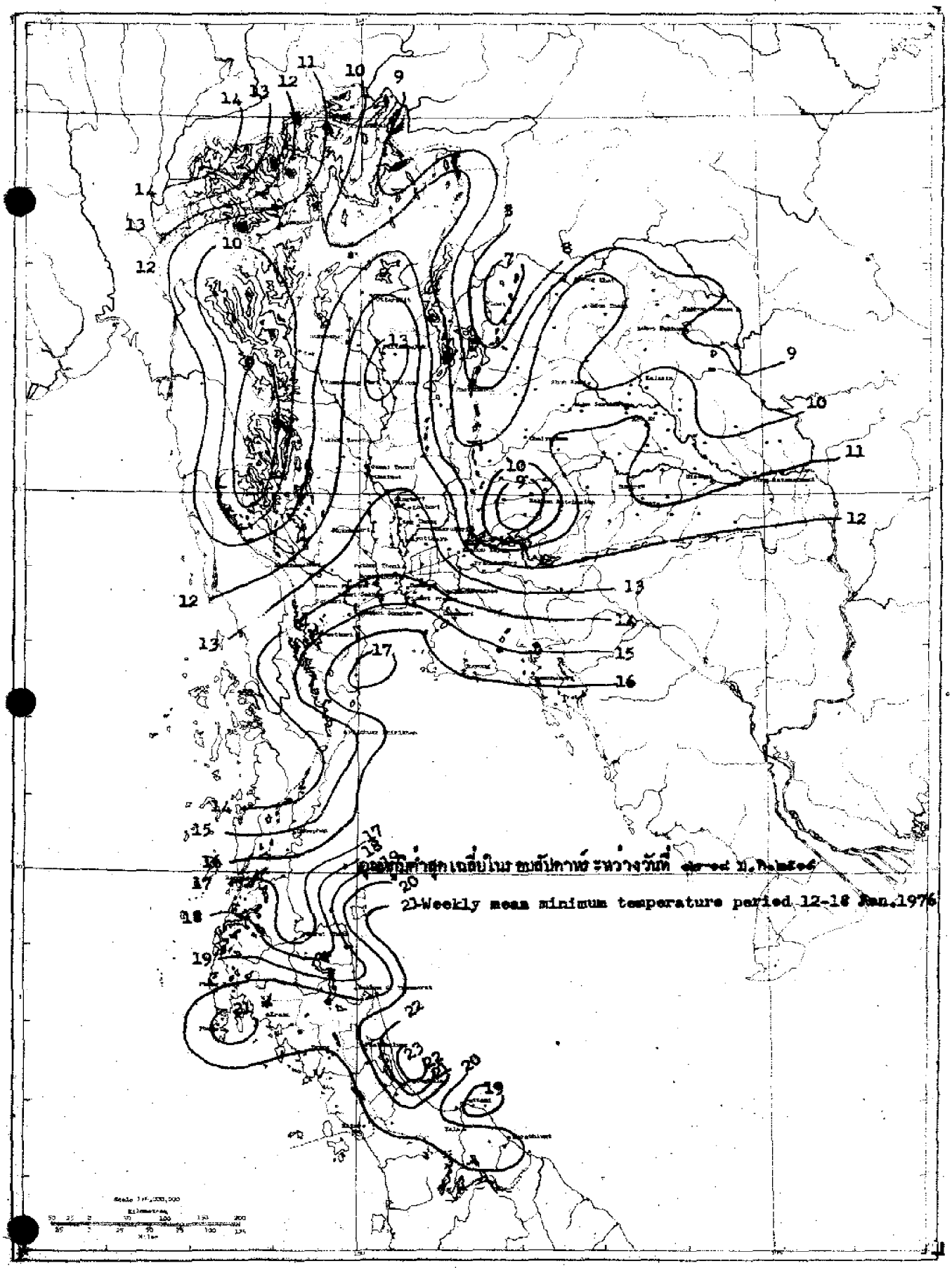
2) Weekly mean minimum temperature period 12-18 Jan.1976

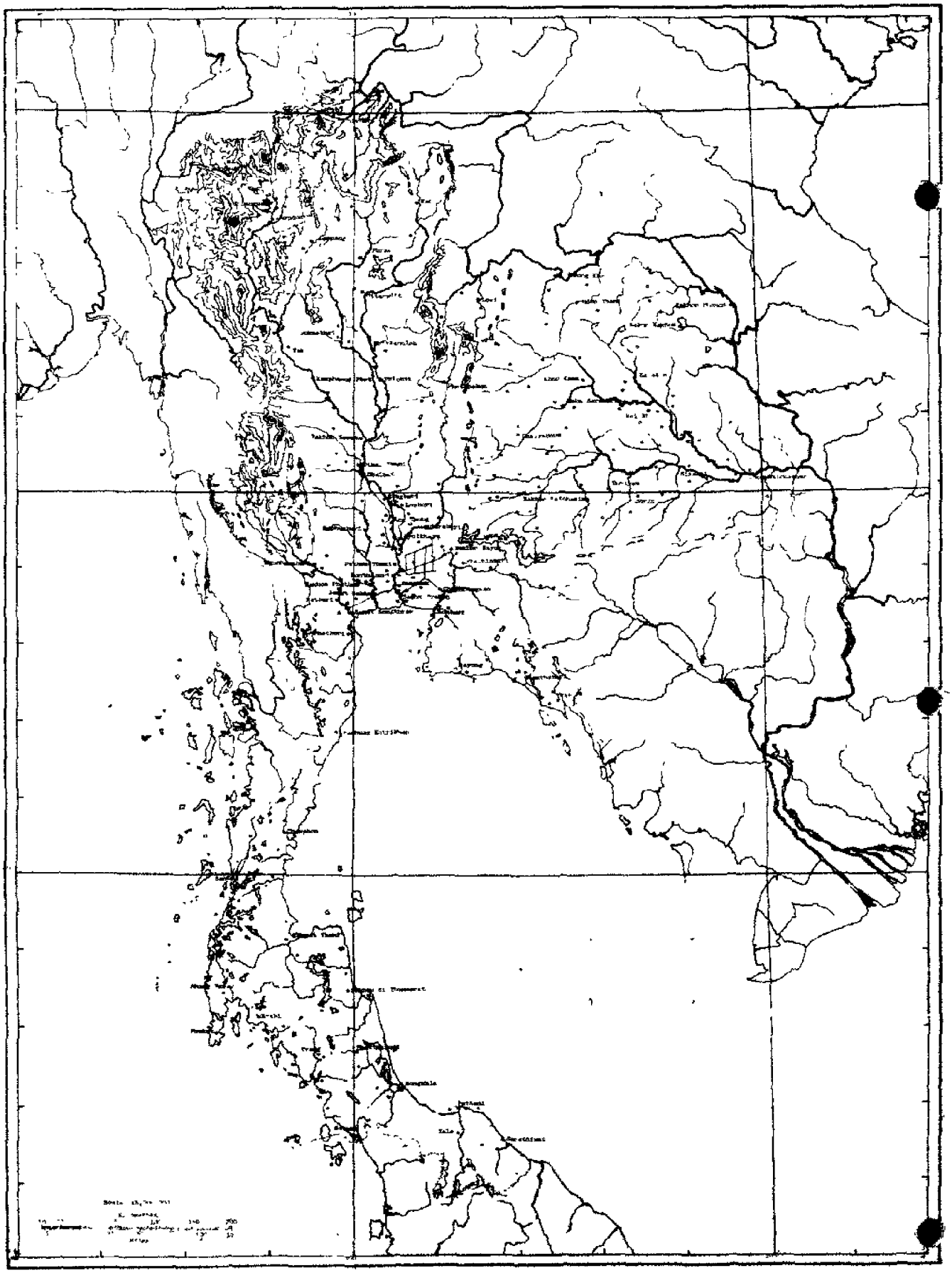

สถานีฝน	Station	วันที่และจำนวนน้ำฝนเป็นมิลลิเมตร Date and amount of rainfall in millimeters มกราคม January 12	13	14	15	16	17	18	ฝนรวม มม. Total rainfall mm.	ฝนรวมตั้งแต่ 1 มกราคม Accumulative rainfall since 1 January ปริมาณ มม. Amount mm.	สูงต่ำกว่าปกติ Above or below Normal
ภาคเหนือ	**NORTHERN PART**										
1 เชียงราย	CHIANG RAI*								0.0	3.4	- 1.0
2 แม่สาย	Mae Sai								0.0	T.	- 3.0
3 เชียงแสน	Chiang Saen								0.0	0.0	-11.8
4 เชียงของ	Chiang Khong								0.0	9.8	- 1.3
5 แม่จัน	Mae Chan								0.0	0.0	- 0.9
6 แม่สรวย	Mae Suai								0.0	0.0	- 5.2
7 เทิง	Thoeng								0.0	0.0	- 2.2
8 เชียงคำ	Chiang Kham								0.0	0.0	- 4.4
9 เวียงป่าเป้า	Wiang Pa Pao								0.0	0.0	- 3.8
10 พาน	Phan								0.0	0.0	- 1.7
11 แม่ใจ	Mae Chai								0.0	0.0	- 5.0
12 พะเยา	Phayao								0.0	0.0	- 1.8
13 จุน	Chun								0.0	0.0	- 2.3
14 แม่ฮ่องสอน	MAE HONG SON*								0.0	0.0	- 2.6
15 ปาย	Pai								0.0	0.0	- 1.7
16 ขุนยวม	Khun Yuam								0.0	0.0	- 1.9
17 แม่ลาน้อย	Mae La Noi								0.0	0.0	
18 แม่สะเรียง	Mae Sariang*								0.0	0.0	- 0.9
19 เชียงใหม่	CHIANG MAI*								0.0	0.0	- 2.1
20 ฝาง	Fang								0.0	3.5	- 7.1
21 แม่อาย	Mae Ai								0.0	0.0	
22 เชียงดาว	Chiang Dao								0.0	0.0	- 3.3
23 แม่แตง	Mae Taeng								0.0	0.0	- 2.7
24 แม่ริม	Mae Rim								0.0	0.0	- 3.7
25 สันทราย	San Sai								0.0	0.0	- 2.1
26 ดอยสะเก็ด	Doi Saket								0.0	0.0	- 2.8
27 สันกำแพง	San Kamphaeng								0.0	0.0	- 1.2
28 หางดง	Hang Dong								0.0	0.0	- 2.7
29 สารภี	Saraphi								0.0	0.0	
30 สันป่าตอง	San Pa Tong								0.0	0.0	- 2.5
31 จอมทอง	Chom Thong								0.0	0.0	- 0.5
32 ฮอด	Hot								0.0	0.0	- 2.4
33 ลำพูน	LAMPHUN								0.0	0.0	- 0.7
34 ป่าซาง	Pa Sang								0.0	0.0	- 3.2
35 ลี้	Li								0.0	0.0	- 3.2
36 ลำปาง	LAMPANG*								0.0	0.0	- 2.8
37 งาว	Ngao								0.0	0.0	- 1.2
38 แจ้ห่ม	Chae Hom								0.0	0.0	- 2.9
39 เกาะคา	Ko Kha								0.0	0.0	- 1.4
40 สบปราบ	Sop Prap								0.0	0.0	- 1.4

สถานีฝน	Station	วันที่และจำนวนน้ำฝนเป็นมิลลิเมตร Date and amount of rainfall in millimeters มกราคม January 12	13	14	15	16	17	18	ฝนรวม มม. Total rainfall mm.	ฝนรวมตั้งแต่ 1 มกราคม Accumulative rainfall since 1 January ปริมาณ มม. Amount mm.	สูงต่ำกว่าปกติ Above or below Normal
41 เถิน	Thoen								0.0	0.0	- 0.9
42 แม่พริก	Mae Phrik								0.0	0.0	- 1.6
43 แพร่	PHRAE*								0.0	0.0	- 4.0
44 สอง	Song								0.0	0.0	- 6.7
45 สูงเม่น	Song Men								0.0	0.0	- 1.9
46 เด่นชัย	Den Chai								0.0	0.0	- 4.5
47 น่าน	NAN*								0.0	0.0	- 5.2
48 ทุ่งช้าง	Thung Chang								0.0	0.0	- 7.4
49 เชียงกลาง	Chiang Klang								0.0	0.0	
50 ท่าวังผา	Tha Wang Pha*								0.0	T	- 0.8
51 ปัว	Pua								0.0	0.0	- 3.0
52 สา	Sa								0.0	0.0	- 2.9
53 นาน้อย	Na Noi								0.0	0.0	- 3.3
54 อุตรดิตถ์	UTTARADIT*								0.0	0.0	- 3.0
55 ฟากท่า	Fak Tha								0.0	0.0	- 3.6
56 น้ำปาด	Nam Pad								0.0	0.0	- 1.6
57 สนามบินอุตรดิตถ์	Uttaradit Airport*										
58 ท่าปลา	Tha Pla								0.0	0.0	- 5.2
59 ลับแล	Laplae								0.0	0.0	- 1.6
60 ตาก	TAK*								0.0	0.0	- 3.3
61 เขื่อนภูมิพล	Bhumibol Dam*								0.0	0.0	- 6.1
62 บ้านตาก	Ban Tak								0.0	0.0	- 4.8
63 แม่ระมาด	Mae Ramat								0.0	0.0	- 1.2
64 แม่สอด	Mae Sot*								0.0	0.0	- 1.7
65 สุโขทัย	SUKHOTHAI								0.0	0.0	- 2.0
66 ทุ่งเสลี่ยม	Thung Saliam								0.0	0.0	- 9.6
67 สวรรคโลก	Sawankhalok								0.0	0.0	- 5.6
68 กงไกรลาศ	Kong Krailat								0.0	0.0	- 5.3
69 บ้านด่านลานหอย	Ban Dan Lan Hoi								0.0	0.0	-24.9
70 พิษณุโลก	PHITSANULOK*								0.0	0.0	- 3.8
71 นครไทย	Nakhon Thai								0.0	0.0	- 0.1
72 พรหมพิราม	Phrom Phiram								0.0	0.0	- 6.8
73 วังทอง	Wang Thong								0.0	0.0	- 5.7
74 บางกระทุ่ม	Bang Krathum								0.0	0.0	- 7.4
75 กำแพงเพชร	KAMPHAENG PHET								0.0	0.0	- 3.3
76 พรานกระต่าย	Phan Kratai								0.0	0.0	- 5.3
77 คลองขลุง	Khlong Khlung								0.0	0.0	± 0.0
78 ขาณุวรลักษบุรี	Khanu Worralaksaburi								0.0	0.0	- 2.2
79 พิจิตร	PHICHIT								0.0	0.0	- 3.4
80 สามง่าม	Sam Ngam								0.0	0.0	- 0.8
81 ตะพานหิน	Taphan Hin								0.0	0.0	- 4.0

สถานีฝน	Station	วันที่และจำนวนน้ำฝนเป็นมิลลิเมตร Date and amount of rainfall in millimeters มกราคม January 12	13	14	15	16	17	18	ฝนรวม มม. Total rainfall mm.	ฝนรวมตั้งแต่ 1 มกราคม Accumulative rainfall since 1 January ปริมาณ มม Amount mm.	สูงต่ำกว่าปกติ Above or below Normal
82 บางมูลนาก	Bang Mun Nak								0.0	0.0	- 0.6
83 โพทะเล	Pho Thale								0.0	0.0	- 2.7
84 เพชรบูรณ์	**PHETCHABUN***								0.0	0.0	- 3.7
85 หล่มเก่า	Lom Kao								0.0	0.0	- 2.6
86 หล่มสัก	Lom Sak*								0.0	0.0	- 4.4
87 ชนแดน	Chon Daen								0.0	0.0	- 3.4
88 หนองไผ่	Nong Phai								0.0	0.0	- 1.7
89 วิเชียรบุรี	Wichian Buri*								0.0	0.0	- 8.5
ภาคตะวันออกเฉียงเหนือ NORTHEASTERN PART											
1 เลย	LOEI*								0.0	0.0	- 2.8
2 เชียงคาน	Chiang Khan								0.0	0.0	- 4.6
3 ท่าลี่	Tha Li								0.0	0.0	- 1.5
4 ด่านซ้าย	Dan Sai								0.0	0.0	-10.1
5 วังสพุง	Wang Saphung								0.0	0.0	- 2.1
6 หนองคาย	**NONG KHAI***								0.0	0.0	- 6.4
7 ศรีเชียงใหม่	Si Chiang Mai								0.0	0.0	- 4.2
8 ท่าบ่อ	Tha Bo								0.0	0.0	- 0.9
9 โพนพิสัย	Phon Phisai								0.0	0.0	- 0.5
10 บึงกาฬ	Bung Kan								0.0	0.0	- 4.1
11 เซกา	Seka								0.0	0.0	± 0.0
12 อุดรธานี	**UDON THANI***								0.0	0.0	- 4.7
13 เพ็ญ	Phen								0.0	0.0	- 0.2
14 กุมภวาปี	Kumphawapi								0.0	0.0	- 2.8
15 หนองหาร	Nong Han								0.0	0.0	- 1.1
16 หนองบัวลำภู	Nong Bua Lam Phu								0.0	0.0	- 0.9
17 สกลนคร	**SAKON NAKHON***								0.0	0.0	- 1.9
18 วานรนิวาส	Wanon Niwat								0.0	0.0	- 1.6
19 สว่างแดนดิน	Sawang Daen Din								0.0	0.0	- 0.8
20 พรรณานิคม	Phanna Nikhom								0.0	0.0	- 1.1
21 นครพนม	**NAKHON PHANOM***								0.0	0.0	- 0.4
22 บ้านแพง	Ban Phaeng								0.0	0.0	- 1.8
23 ท่าอุเทน	Tha Uthen								0.0	0.0	- 0.6
24 นาแก	Na Kae								0.0	0.0	- 2.2
25 ธาตุพนม	That Phanom								0.0	0.0	± 0.0
26 มุกดาหาร	Mukdahan*								0.0	0.0	± 0.0
27 กาฬสินธุ์	**KALASIN**								0.0	0.0	- 6.0
28 ยางตลาด	Yang Talat								0.0	0.0	- 2.7
29 สหัสขันธ์	Sahatsakhan								0.0	0.0	- 2.8
30 กุฉินารายณ์	Kuchinarai								0.0	0.0	- 2.1
31 กมลาไสย	Kamalasai								0.0	0.0	- 3.1
32 ร้อยเอ็ด	**ROI ET***								0.0	0.0	- 0.2

สถานีฝน	Station	วันที่และจำนวนน้ำฝนเป็นมิลลิเมตร Date and amount of rainfall in millimeters							ฝนรวม มม. Total rainfall mm.	ฝนรวมตั้งแต่ 1 มกราคม Accumulative rainfall since 1 January	
		มกราคม January								ปริมาณ มม. Amount mm.	สูงต่ำกว่าปกติ Above or below Normal
		12	13	14	15	16	17	18			
33 โพนทอง	Phon Thong								0.0	0.0	± 0.0
34 ธวัชบุรี	Thawatchaburi								0.0	0.0	± 0.0
35 อาจสามารถ	At Samat								0.0	0.0	± 0.0
36 เสลภูมิ	Selaphum								0.0	0.0	± 0.0
37 จตุรพักตร์พิมาน	Chaturaphak Phiman								0.0	0.0	± 0.0
38 เกษตรวิสัย	Kaset Wisai								0.0	0.0	- 0.3
39 สุวรรณภูมิ	Suwannaphum								0.0	0.0	± 0.0
40 มหาสารคาม	MAHA SARAKHAM								0.0	0.0	- 3.8
41 เชียงยืน	Chiang Yun								0.0	0.0	- 4.7
42 กันทรวิชัย	Kantharawichai								0.0	0.0	- 0.5
43 โกสุมพิสัย	Kosum Phisai *								0.0	0.0	- 8.0
44 บรบือ	Borabu								0.0	0.0	- 5.4
45 วาปีปทุม	Wapi Pathum								0.0	0.0	± 0.0
46 พยัคฆภูมิพิสัย	Phayakkhaphum Phisai								0.0	0.0	± 0.0
47 ขอนแก่น	KHON KAEN *								0.0	0.0	- 2.0
48 น้ำพอง	Nam Phong								0.0	0.0	± 0.0
49 ภูเวียง	Phu Wiang								0.0	0.0	- 3.4
50 ชุมแพ	Chum Phae								0.0	0.0	- 1.6
51 มัญจาคีรี	Mancha Khiri								0.0	0.0	± 0.0
52 ชนบท	Chonnabot								0.0	0.0	- 1.8
53 บ้านไผ่	Ban Phai								0.0	0.0	± 0.0
54 พล	Phon								0.0	0.0	- 5.2
55 หนองสองห้อง	Nong Song Hong								0.0	0.0	- 3.5
56 ชัยภูมิ	CHAIYAPHUM *								0.0	0.0	- 1.3
57 เกษตรสมบูรณ์	Kaset Sombun								0.0	0.0	- 1.3
58 ภูเขียว	Phu Khieo								0.0	0.0	- 1.7
59 กอนสวรรค์	Khon Sawan								0.0	0.0	- 1.2
60 จัตุรัส	Chatturat								0.0	0.0	-15.0
61 บำเหน็จณรงค์	Bamnet Narong								0.0	0.0	- 1.6
62 นครราชสีมา	NAKHON RATCHASIMA *								0.0	0.0	- 1.3
63 บัวใหญ่	Bua Yai								0.0	0.0	± 0.0
64 คง	Khong								0.0	0.0	± 0.0
65 ด่านขุนทด	Dan Khun Thot								0.0	0.0	- 0.4
66 โนนไทย	Non Thai								0.0	0.0	± 0.0
67 โนนสูง	Non Sung								0.0	0.0	- 1.2
68 พิมาย	Phimai								0.0	0.0	
69 สีคิ้ว	Sikhiu								0.0	0.0	- 4.8
70 ชุงเนิน	Sung Noen								0.0	0.0	± 0.0
71 ปักธงชัย	Pak Thong Chai								0.0	0.0	- 0.3
72 โชคชัย	Chok Chai *								0.0	0.0	- 2.8
73 ครบุรี	Khon Buri								0.0	0.0	- 0.8

สถานีฝน	Station	วันที่และจำนวนน้ำฝนเป็นมิลลิเมตร Date and amount of rainfall in millimeters มกราคม January 12	13	14	15	16	17	18	ฝนรวม มม. Total rainfall mm.	ฝนรวมตั้งแต่ 1 มกราคม Accumulative rainfall since 1 January ปริมาณ มม. Amount mm.	สูงต่ำกว่าปกติ Above or below Normal
74 บุรีรัมย์	BURI RAM								0.0	0.0	± 0.0
75 พุทไธสง	Phutthaisong								0.0	0.0	- 0.2
76 สตึก	Satuk								0.0	0.0	± 0.0
77 ลำปลายมาศ	Lam Phai Mat								0.0	0.0	- 0.1
78 นางรอง	Nang Rong*								0.0	0.0	- 0.2
79 สุรินทร์	SURIN*								0.0	0.0	- 0.1
80 รัตนบุรี	Rattanaburi								0.0	0.0	± 0.0
81 ท่าตูม	Tha Tum*								0.0	0.0	-0.2
82 ศีขรภูมิ	Sikhoraphum								0.0	0.0	± 0.0
83 ปราสาท	Prasat								0.0	0.0	± 0.0
84 สังขะ	Sangkha								0.0	0.0	± 0.0
85 ศรีสะเกษ	SI SA KET								0.0	0.0	± 0.0
86 ราษีไศล	Rasi Salai								0.0	0.0	± 0.0
87 กันทรารมย์	Kantharatom								0.0	0.0	± 0.0
88 ขุขันธ์	Khukhan								0.0	0.0	± 0.0
89 ขุนหาญ	Khun Han								0.0	0.0	± 0.0
90 กันทรลักษ์	Kantharalak								0.0	0.0	- 4.2
91 อุบลราชธานี	UBON RATCHATHANI*								0.0	0.0	- 0.1
92 เขมราฐ	Khemarat								0.0	0.0	± 0.0
93 อำนาจเจริญ	Amnat Charoen								0.0	0.0	± 0.0
94 ยโสธร	Yasothon								0.0	0.0	± 0.0
95 ตระการพืชผล	Trakan Phutphon								0.0	0.0	± 0.0
96 มหาชนะชัย	Maha Chana Chai								0.0	0.0	± 0.0
97 เขื่องใน	Khuang Nai								0.0	0.0	- 0.8
98 โขงเจียม	Khong Chiam								0.0	0.0	± 0.0
99 เดชอุดม	Det Udom								0.0	0.0	- 0.1
100 บุณฑริก	Buntharik								0.0	0.0	- 0.6
ภาคกลาง	**CENTRAL PART**										
1 นครสวรรค์	NAKHON SAWAN*								0.0	0.0	- 4.7
2 บรรพตพิสัย	Banphot Phisai								0.0	0.0	± 0.0
3 ชุมแสง	Chumsaeng								0.0	0.0	- 2.4
4 หนองบัว	Nong Bua								0.0	0.0	- 1.9
5 ลาดยาว	Lat Yao								0.0	0.0	- 3.6
6 ท่าตะโก	Tha Tako								0.0	0.0	- 2.3
7 พยุหคีรี	Phayuha Khiri								0.0	0.0	- 0.3
8 ตากฟ้า	Takfa								0.0	0.0	± 0.0
9 อุทัยธานี	UTHAI THANI								0.0	0.0	- 0.7
10 สว่างอารมณ์	Sawang Arom								0.0	0.0	- 8.1
11 บ้านไร่	Ban Rai								0.0	0.0	- 6.5
12 ทัพทัน	Thap than								0.0	0.0	- 0.8
13 หนองฉาง	Nong Chang								0.0	0.0	- 2.6

สถานีฝน	Station	วันที่และจำนวนน้ำฝนเป็นมิลลิเมตร Date and amount of rainfall in millimeters มกราคม January 12	13	14	15	16	17	18	ฝนรวม มม. Total rainfall mm.	ฝนรวมตั้งแต่ 1 มกราคม Accumulative rainfall since 1 January ปริมาณ มม. Amount mm.	สูงต่ำกว่าปกติ Above or below Normal
14 หนองขาหย่าง	Nong Khayang								0.0	0.0	- 1.9
15 ชัยนาท	CHAI NAT								0.0	0.0	- 1.2
16 มโนรมย์	Manorom								0.0	0.0	- 1.1
17 วัดสิงห์	Wat Sing								0.0	0.0	- 3.1
18 หันคา	Hankha								0.0	0.0	- 1.1
19 สิงห์บุรี	SING BURI								0.0	0.0	- 3.1
20 อินทร์บุรี	In Buri								0.0	0.0	- 2.3
21 บางระจัน	Bang Rachan								0.0	0.0	- 3.5
22 พรหมบุรี	Phrom Buri								0.0	0.0	- 1.9
23 ลพบุรี	LOP BURI*								0.0	0.0	- 3.9
24 บ้านหมี่	Ban Mi								0.0	0.0	- 2.0
25 บัวชุม	Bua Chum*								0.0	0.0	- 0.3
26 ชัยบาดาล	Chai Badan								0.0	0.0	- 1.2
27 พัฒนานิคม	Phatthana Nikhom								0.0	0.0	- 3.0
28 โคกสำโรง	Khok Samrong								0.0	0.0	- 3.8
29 ท่าวุ้ง	Tha Wung								0.0	0.0	- 1.2
30 สุพรรณบุรี	SUPHAN BURI*								0.0	0.0	- 2.4
31 เดิมบางนางบวช	Doembang Nangbuat								0.0	0.0	- 2.3
32 สามชุก	Sam Chuk								0.0	0.0	- 0.3
33 ดอนเจดีย์	Don Chedi								0.0	0.0	- 1.4
34 ศรีประจันต์	Si Phrachan								0.0	0.0	- 0.1
35 อู่ทอง	U Thong								0.0	0.0	- 0.9
36 บางปลาม้า	Bang Pa Ma								0.0	0.0	- 1.2
37 สองพี่น้อง	Song Phi Nong								0.0	0.0	- 1.7
38 อ่างทอง	ANG THONG								0.0	0.0	- 1.1
39 โพธิ์ทอง	Pho Thong								0.0	0.0	- 2.2
40 ไชโย	Chaiyo								0.0	0.0	- 6.1
41 วิเศษชัยชาญ	Wiset Chai Chan								0.0	0.0	- 0.5
42 ป่าโมก	Pa Mok								0.0	0.0	- 1.0
43 สระบุรี	SARABURI								0.0	0.0	- 9.8
44 พระพุทธบาท	Phra Phutthabat								0.0	0.0	
45 บ้านหมอ	Ban Mo								0.0	0.0	± 0.0
46 เสาไห้	Sao Hai								0.0	0.0	- 6.1
47 แก่งคอย	Kaeng Khio								0.0	0.0	± 0.0
48 หนองแค	Nong Khae								0.0	0.0	- 2.8
49 พระนครศรีอยุธยา	PHRA NAKHON SI AYUTTHAYA								0.0	0.0	- 1.5
50 ท่าเรือ	Tha Rua								0.0	0.0	- 2.7
51 ผักไห่	Phak Hai								0.0	0.0	- 0.8
52 บางบาล	Bang Ban								0.0	0.0	- 4.0
53 เสนา	Sena								0.0	0.0	- 6.3
54 บางไทร	Bang Sai								0.0	0.0	-10.4

สถานีฝน	Station	วันที่และจำนวนน้ำฝนเป็นมิลลิเมตร Date and amount of rainfall in millimeters มกราคม January 12	13	14	15	16	17	18	ฝนรวม มม. Total rainfall mm.	ฝนรวมตั้งแต่ 1 มกราคม Accumulative rainfall since 1 January ปริมาณ มม. Amount mm.	สูงต่ำกว่าปกติ Above or below Normal
55 บางปะอิน	Bang Pa-in								0.0	0.0	- 3.6
56 ปทุมธานี	PATHUM THANI								0.0	0.0	- 4.7
57 หนองเสือ	Nong Sua								0.0	0.0	- 5.3
58 ธัญบุรี	Thanyaburi								0.0	0.0	- 2.7
59 รังสิต	Rangsit								0.0	0.0	- 3.4
60 ลำลูกกา	Lam Luk Ka								0.0	0.0	- 0.2
61 นนทบุรี	NONTHABURI								0.0	0.0	- 0.8
62 บางบัวทอง	Bang Bua Thong								0.0	0.0	- 2.7
63 ธนบุรี	THON BURI										
64 ตลิ่งชัน	Taling Chan								0.0	0.0	-13.1
65 บางขุนเทียน	Bang Khun Thian								0.0	0.0	- 8.5
66 ราษฎร์บูรณะ	Rat Burana								0.0	0.0	- 7.3
67 กรุงเทพมหานคร	BANGKOK METROPOLIS								0.0	0.0	- 4.0
68 สนามบินดอนเมือง	Don Muang Airport								0.0	0.0	- 3.2
69 บางเขน	Bang Khen								0.0	0.0	- 2.5
70 มีนบุรี	Min Buri								0.0	0.0	- 3.1
71 ลาดกระบัง	Lat Krabang								0.0	0.0	- 7.2
72 ศูนย์วิจัยบางนา	Bangk Na*								0.0	0.0	
73 กาญจนบุรี	KANCHANABURI*								0.0	0.0	- 1.7
74 สังขละบุรี	Sangkhla Buri										
75 เหมืองปิล็อก	Pilok										
76 ทองผาภูมิ	Thong Pha Phum*								0.0	0.0	- 1.1
77 ศรีสวัสดิ์	Si Sawat										
78 ไทรโยค	Sai Yok										
79 พนมทวน	Phanom Thuan								0.0	0.0	- 2.6
80 ท่าม่วง	Tha Muang								0.0	0.0	- 3.6
81 นครปฐม	NAKHON PATHOM								0.0	0.0	- 1.2
82 บางเลน	Bang Len								0.0	0.0	- 0.5
83 นครชัยศรี	Nakhon Chaisi								0.0	0.0	- 3.3
84 ราชบุรี	RATCHABURI								0.0	0.0	- 3.4
85 บ้านโป่ง	Ban Pong								0.0	0.0	- 3.6
86 โพธาราม	Photharam								0.0	0.0	- 2.4
87 ดำเนินสะดวก	Damnoen Saduak								0.0	0.0	- 1.0
88 ปากท่อ	Pak Tho								0.0	0.0	- 3.4
89 สมุทรสงคราม	SAMUT SONGKHRAM								0.0	0.0	- 3.3
90 บางคนที	Bang Khonthi								0.0	0.0	- 0.3
91 อัมพวา	Amphawa								0.0	0.0	- 2.5
92 สมุทรสาคร	SAMUT SAKHON								0.0	0.0	- 3.8
93 กระทุ่มแบน	Kratum Baen								0.0	0.0	- 3.4
94 สมุทรปราการ	SAMUT PRAKAN								0.0	0.0	- 1.6
95 บางพลี	Bang Phli								0.0	0.0	- 2.8

สถานีฝน	Station	วันที่และจำนวนน้ำฝนเป็นมิลลิเมตร Date and amount of rainfall in millimeters							ฝนรวม มม. Total rainfall mm.	ฝนรวมตั้งแต่ 1 มกราคม Accumulative rainfall since 1 January	
		มกราคม January								ปริมาณ มม. Amount mm.	สูงต่ำกว่าปกติ Above or below Normal
		12	13	14	15	16	17	18			
ภาคตะวันออก	**EASTERN PART**										
1 **นครนายก**	NAKHON NAYOK								0.0	0.0	- 2.6
2 บ้านนา	Ban Na								0.0	0.0	- 4.9
3 ปากพลี	Pak Phli								0.0	0.0	- 3.7
4 องครักษ์	Ongkharak								0.0	0.0	- 2.5
5 **ปราจีนบุรี**	PRACHIN BURI *								0.0	0.0	-3.1
6 ประจันตคาม	Prachantakham								0.0	0.0	-4.0.
7 บ้านสร้าง	Ban Sang								0.0	0.0	- 2.7
8 ศรีมหาโพธิ	Si * Maha Phot								0.0	0.0	- 0.3
9 กบินทร์บุรี	Kabin Buri *								0.0	0.0	- 1.9
10 สระแก้ว	Sa Kaeo								0.0	0.0	± 0.0
11 วัฒนานคร	Watthana Nakhon								0.0	0.0	- 2.7
12 อรัญประเทศ	Aranyaprathet *								0.0	0.0	- 7.4
13 **ฉะเชิงเทรา**	CHACHOENGSAO								0.0	0.0	- 1.7
14 บ้านโพธิ์	Ban Pho								0.0	0.0	- 2.6
15 **ชลบุรี**	CHON BURI *								0.0	0.0	- 5.0
16 พานทอง	Phan Thong								0.0	0.0	- 5.9
17 บ้านบึง	Ban Bung								0.0	0.0	± 0.0
18 เกาะสีชัง	Ko Sichang *								0.0	0.0	- 3.3
19 ศรีราชา	Si Racha								0.0	0.0	- 5.5
20 สัตหีบ	Sattahip *								0.0	0.0	-17.2
21 **ระยอง**	RAYONG								0.0	0.0	- 5.3
22 บ้านค่าย	Ban Khai								0.0	0.0	-16.7
23 แกลง	Klaeng								0.0	0.0	- 2.9
24 **จันทบุรี**	CHANTHABURI *								0.0	0.0	- 9.3
25 ท่าใหม่	Tha Mai								0.0	0.0	- 7.0
26 มะขาม	Makham								0.0	0.0	- 4.5
27 **ตราด**	TRAT								0.0	0.0	-18.5
28 เขาสมิง	Khao Saming								0.0	0.0	-18.6
29 แหลมงอบ	Laem Ngop								0.0	0.0	
30 กลองใหญ่	Khlong Yai *								0.0	0.0	-18.4
ภาคใต้	**SOUTHERN PART**										
1 **เพชรบุรี**	PHETCHABURI								0.0	0.0	- 3.7
2 บ้านแหลม	Ban Laem								0.0	0.0	- 9.6
3 บ้านลาด	Ban Lat								0.0	0.0	- 5.4
4 ท่ายาง	Tha Yang								0.0	0.0	- 6.5
5 ชะอำ	Cha-am								0.0	0.0	- 4.7
6 **ประจวบคีรีขันธ์**	PRACHUAP KHIRI KHAN *								0.0	0.0	-39.5
7 หัวหิน	Hua Hin *								0.0	0.0	-14.5
8 ปราณบุรี	Pran Buri								0.0	0.0	
9 **ชุมพร**	CHUMPHON *								0.0	0.0	-75.2

สถานีฝน	Station	วันที่และจำนวนน้ำฝนเป็นมิลลิเมตร Date and amount of rainfall in millimeters มกราคม January 12	13	14	15	16	17	18	ฝนรวม มม. Total rainfall mm.	ฝนรวมตั้งแต่ 1 มกราคม Accumulative rainfall since 1 January ปริมาณ มม. Amount mm.	สูงต่ำกว่าปกติ Above or below Normal
10 ท่าแซะ	Tha Sae								0.0	0.0	- 64.8
11 สวี	Sawi								0.0	0.0	- 76.8
12 หลังสวน	Lang Suan								0.0	3.2	- 60.9
13 สุราษฎร์ธานี	SURAT THANI*		1.6						1.6	13.0	- 44.1
14 ไชยา	Chaiya								0.0	11.9	- 45.9
15 เกาะสมุย	Ko Samui*	1.6							1.6	58.9	+ 6.4
16 ทุ่นพิน	Phunphin								0.0	0.0	- 66.4
17 ท่าฉาง	Tha Chang								0.0	5.0	- 77.3
18 กาญจนดิษฐ์	Kanchanadit								0.0	0.0	- 61.6
19 บ้านนาสาร	Ban Na San								0.0	0.0	- 24.7
20 นครศรีธรรมราช	NAKHON SI THAMMARAT*	0.8							0.8	32.5	-120.2
21 สิชล	Sichon								0.0	10.0	-105.4
22 ท่าศาลา	Tha Sala								0.0	30.9	- 98.1
23 ฉวาง	Chawang								0.0	0.0	- 28.3
24 ทุ่งสง	Thung Song								0.0	0.0	- 49.1
25 ร่อนพิบูลย์	Ron Phibun								0.0	0.0	-101.8
26 ปากพนัง	Pak Phanang								0.0	0.0	- 75.3
27 พัทลุง	PHATTHALUNG								0.0	2.1	-109.6
28 ควนขนุน	Khuan Khanun								0.0	0.0	
29 ปากพยูน	Pak Phayun								0.0	0.0	
30 เขาชัยสน	Khao Chaison	4.5							4.5	47.2	
31 สงขลา	SONGKHLA*	T	0.4						0.4	19.2	-102.3
32 รัตภูมิ	Rattaphum								0.0	10.1	-111.4
33 หาดใหญ่	Hat Yai	T	0.6	T					0.6	12.7	
34 สะเดา	Sadao								0.0	0.0	
35 ปัตตานี	PATTANI*								0.0	4.0	- 52.8
36 หนองจิก	Nong Chik								0.0	0.0	
37 ยะหริ่ง	Yaring								0.0	0.0	
38 มายอ	Mayo								0.0	0.0	
39 โคกโพธิ์	Khok Pho								0.0	0.0	
40 ปะนาเระ	Panare								0.0	0.0	
41 ยะลา	YALA								0.0	0.0	
42 ยะหา	Yaha								0.0	4.5	
43 รามัน	Raman								0.0	0.0	
44 บันนังสตา	Bannang Satar								0.0	0.0	
45 เบตง	Betong								0.0	0.0	
46 นราธิวาส	NARATHIWAT*	3.4							3.4	24.8	-183.3
47 ยี่งอ	Yi-ngo								0.0	0.0	
48 ระแงะ	Rangae								0.0	0.0	
49 ตากใบ	Tak Bai								0.0	0.0	
50 สุไหงโกลก	Sungai Kolok	10.1							10.1	10.1	

สถานีฝน	Station	วันที่และจำนวนน้ำฝนเป็นมิลลิเมตร Date and amount of rainfall in millimeters มกราคม January 12	13	14	15	16	17	18	ฝนรวม มม. Total rainfall mm.	ฝนรวมตั้งแต่ 1 มกราคม Accumulative rainfall since 1 January ปริมาณ มม. Amount mm.	สูงต่ำกว่าปกติ Above or below Normal
51 ระนอง	RANONG*								0.0	0.0	-29.2
52 กระบุรี	Kra Buri								0.0	0.0	
53 พังงา	PHANGNGA								0.0	0.0	-20.2
54 ตะกั่วป่า	Takua Pa								0.0	0.0	
55 กะปง	Kapong								0.0	0.0	
56 ท้ายเหมือง	Thai Muang								0.0	0.0	
57 ตะกั่วทุ่ง	Takua Thung								0.0	0.0	
58 ทับปุด	Thap Put								0.0	0.0	
59 ภูเก็ต	PHUKET*								0.0	0.0	-33.4
60 สนามบินภูเก็ต	Phuket Airport*								0.0	0.0	-38.0
61 กระบี่	KRABI								0.0	0.0	
62 อ่าวลึก	Ao Luk								0.0	0.0	
63 คลองท่อม	Khlong Tom								0.0	0.0	
64 ตรัง	TRANG								0.0	0.0	-40.2
65 สนามบินตรัง	Trang Airport*										
66 สิเกา	Sikao								0.0	0.0	
67 ย่านตาขาว	Yan Ta Khao								0.0	0;0	
68 ปะเหลียน	Palian								0.0	0.0	
69 สตูล	SATUN								0.0	0.0	-16.1
70 ทุ่งหว้า	Thung Wa								0.0	0.0	

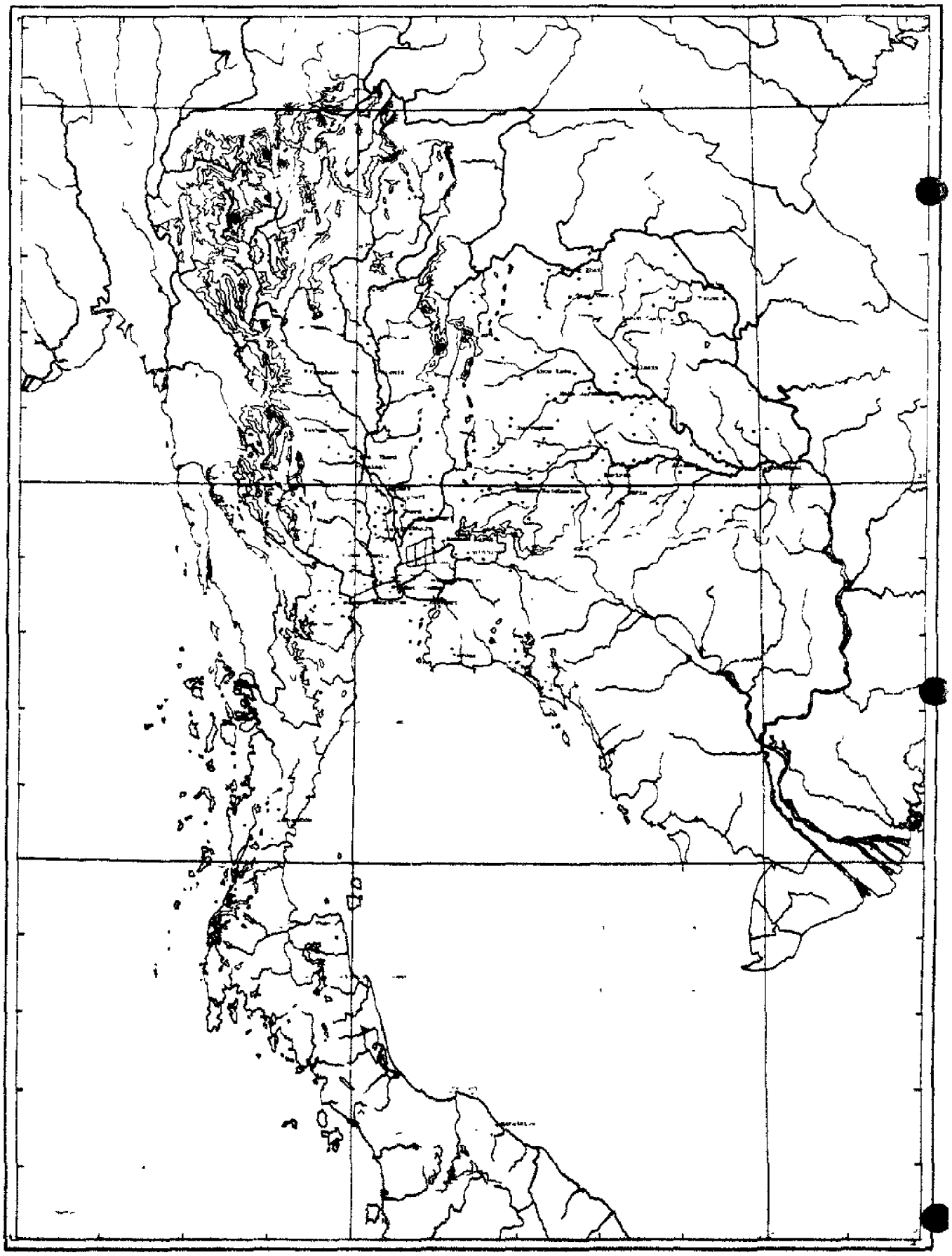

สถานีฝน	Station	วันที่และจำนวนน้ำฝนเป็นมิลลิเมตร Date and amount of rainfall in millimeters							ฝนรวม มม. Total rainfall mm.	ฝนรวมตั้งแต่ 1 มกราคม Accumulative rainfall since 1 January	
		มกราคม January								ปริมาณ มม. Amount mm.	สูงต่ำกว่าปกติ Above or below Normal
		12	13	14	15	16	17	18			
กรุงเทพมหานคร	**BANGKOK METROPOLIS**										
1 สถานีเครื่องรับสื่อวิทยุนนทบุรี	Overseas Radio Receiving Station								0.0	0.0	
2 ร.ร. การช่างนนทบุรี	Nonthaburi Trade School								0.0	0.0	
3 พลังงานปรมาณูแห่งชาติ	Atomic Energy For Peace								0.0	0.0	
4 กองกำกับการรถวิทยุฯ	MMP Sub Division Car Center								0.0	0.0	
5 วิทยาลัยครูจันทรเกษม	Chankasem College Education								0.0	0.0	
6 การไฟฟ้าฝ่ายผลิต	Electrical Supply Authority								0.0	0.0	
7 ศูนย์ฝึกการบินพลเรือน	Civil Aviation Training Center								0.0	0.0	
8 ร.ร. โยธินบูรณะ	Yothin Burana School								0.0	0.0	
9 สถานีรถไฟบางบำหรุ	Bang Bamru Railway Station								0.0	0.0	
10 ร.ร. พาณิชการสยาม	Siam Commercial School								0.0	0.0	
11 ร.ร. การประชาสัมพันธ์	Public Relation School								0.0	0.0	
12 ร.ร. สามเสนนอก	Sam Sen Nok School								0.0	0.0	
13 มหาวิทยาลัยรามคำแหง	Ramkhamhaeng University								0.0	0.0	
14 ร.ร. ศรีอุถัง	Sri Ulu School								0.0	0.0	
15 ร.ร. จิตรลดา	Chitlada School								0.0	0.0	
16 เขตบางกะปิ	Bangkapi Boundary								0.0	0.0	
17 เขตหนองจอก	Nong Chok Boundary								0.0	0.0	
18 กระทรวงศึกษาธิการ	Ministry of Education								0.0	0.0	
19 ร.ร. ช่างกลวิทยา	Changkol Vitthaya School								0.0	0.0	
20 ร. 1 พัน 2 รอ.	Second Infantry Battalion								0.0	0.0	
21 บ้านมนังคศิลา	Ban Manangkha Sila								0.0	0.0	
22 ร.ร. โพสิตสโมสร	Koat Samosorn School								0.0	0.0	
23 ประตูน้ำปทุมวัน	Pathumwan Irr.								0.0	0.0	
24 ร.ร. เฉลิมรัตนศึกษา	Chalermart Suksa School								0.0	0.0	
25 วิทยาลัยเพาะช่าง	Poh Chang College								0.0	0.0	
26 ร.ร. มาแตร์เดอี	Mater Dei School								0.0	0.0	
27 สถานีจ่ายไฟฟ้าบางกะปิ	Sup Center of Electrical Supply-Bangkapi								0.0	0.0	
28 วิทยาลัยพาณิชการธนบุรี	Thonburi Commercial College								0.0	0.0	
29 วิทยาลัยครูบ้านสมเด็จ	Bansomdet Teacher College								0.0	0.0	
30 เขตคลองสาน	Khlong San Boundary								0.0	0.0	
31 ร.ร. เตรียมทหาร	Armed Force Academy Preparatory School								0.0	0.0	
32 ร.ร. กรุงเทพคริสเตียน	Bangkok Christian College								0.0	0.0	
33 ร.ร. ศรีวิกรม์	Srivikorn School								0.0	0.0	
34 ประตูน้ำพระโขนง	Prakhanong Irr.								0.0	0.0	
35 ร.ร. สมจิตศึกษา	Somchit Suksa School								0.0	0.0	
36 ร.ร. ยานนาวาวิทยาคม	Yannawa Vitthayakhom School								0.0	0.0	
37 ร.ร. พระโขนง	Prakhanong School								0.0	0.0	
38 ร.ร. ช่องนนทรี	Chong Nonthri School								0.0	0.0	

อุณหภูมิสูงสุดและต่ำสุดประจำวันที่ ๑๒ — ๑๘ มกราคม ๒๕๑๙

Daily Max and Min. Temperature 12 – 18 January 1976

สถานี	Station	อุณหภูมิสูงสุดและต่ำสุดเป็นองศา ซ. Max. and Min. Temperature in degree C.							เฉลี่ยสูงสุด ต่ำสุด Average Max. Min.	เฉลี่ยในสัปดาห์ Weekly Mean	ค่าปกติประจำเดือน Monthly Normal
		12	13	14	15	16	17	18			
ภาคเหนือ	**NORTHERN PART**										
1 เชียงราย	CHIANG RAI	24.0 13.1	23.5 9.0	25.0 8.7	26.3 9.0	27.3 9.3	27.5 9.2	28.0 9.5	25.9 9.7	17.8	19.6
2 แม่ฮ่องสอน	MAE HONG SON	29.0 15.7	29.2 14.5	28.6 13.8	28.2 13.3	28.2 13.4	29.0 12.4	29.7 12.0	28.8 13.6	21.2	22.1
3 เชียงใหม่	CHIANG MAI	25.5 14.7	25.2 11.4	25.2 10.7	25.1 10.3	26.0 9.5	26.8 8.8	26.2 8.5	25.7 10.5	18.1	21.2
4 น่าน	NAN	26.0 12.9	26.1 10.4	26.4 11.1	26.6 10.4	27.4 9.9	28.3 10.0	28.8 9.4	27.1 10.6	18.8	21.5
5 ท่าวังผา	Tha Wang Pha	25.7 11.5	27.1 8.3	26.9 9.0	26.4 9.9	27.3 8.6	28.0 9.1	29.5 8.8	27.3 9.3	18.3	..
6 ลำปาง	LAMPANG	25.7 13.6	27.1 10.7	27.2 10.0	27.4 9.8	28.0 8.8	29.1 9.2	29.0 [illegible]	27.6 10.2	18.9	21.9
7 แม่สะเรียง	Mae Sariang	29.4 13.0	28.5 11.9	29.9 9.5	29.3 11.3	28.8 9.2	29.2 9.0	29.5 9.0	29.2 10.4	19.8	22.3
8 แพร่	PHRAE	27.1 14.4	28.2 11.6	27.8 10.7	28.3 10.8	29.0 10.3	29.8 10.5	30.1 10.9	28.6 11.3	20.0	22.3
9 อุตรดิตถ์	UTTARADIT	28.5 14.2	29.4 12.4	29.5 11.2	29.8 11.2	30.0 10.4	31.8 10.9	32.0 11.0	30.1 11.8	20.8	23.9
10 สนามบินอุตรดิตถ์	Uttaradit Airport	::	::	::	::	::	::	::	::	..	..
11 ตาก	TAK	27.1 13.6	27.2 11.1	28.1 9.7	28.3 9.7	29.6 9.3	30.6 10.2	30.6 10.0	28.8 10.5	19.6	23.4
12 พิษณุโลก	PHITSANULOK	28.4 14.9	28.5 13.9	28.3 13.5	28.4 12.5	29.3 12.6	29.9 13.0	.. 12.1	28.8 13.2	21.0	24.6
13 แม่สอด	Mae Sot	26.4 11.6	27.6 10.6	27.4 8.6	28.3 8.7	27.7 9.0	28.4 8.6	29.1 8.5	27.8 9.4	18.6	23.1
14 เพชรบูรณ์	PHETCHABUN	26.4 10.3	28.2 9.7	28.5 9.2	29.1 8.0	31.0 9.4	31.7 9.8	32.2 10.5	29.8 9.6	19.6	23.3
15 หล่มสัก	Lom Sak	25.3 12.2	27.8 10.5	28.3 8.8	29.3 9.0	30.8 8.3	31.0 9.5	32.0 9.8	29.3 9.7	19.8	..
16 วิเชียรบุรี	Wichian Buri	26.0 12.5	27.0 12.8	27.0 7.5	29.0 8.2	29.5 9.2	31.7 10.4	31.6 11.5	28.8 10.3	19.8	..
ภาคตะวันออกเฉียงเหนือ	**NORTHEASTERN PART**										
1 หนองคาย	NONG KHAI	23.5 10.6	24.1 9.1	26.0 7.8	25.6 8.4	28.0 9.0	28.6 11.1	29.4 11.4	26.4 9.8	16.0	22.6
2 เลย	LOEI	23.9 8.7	25.5 6.2	26.5 5.5	26.5 5.6	29.0 4.7	29.8 6.5	.. 7.2	26.8 6.3	16.6	20.9
3 อุดรธานี	UDON THANI	23.4 11.6	24.2 9.5	25.3 9.0	25.7 8.0	27.2 8.6	28.5 10.3	28.7 11.6	26.1 9.8	18.0	22.4
4 สกลนคร	SAKON NAKHON	23.0 8.5	24.1 7.7	24.9 7.6	25.7 8.0	27.0 7.4	28.0 10.7	29.3 10.8	26.0 8.7	17.4	21.6
5 นครพนม	NAKHON PHANOM	23.0 7.4	24.8 7.1	24.0 7.2	27.2 8.0	27.8 6.8	28.8 11.5	29.7 11.6	26.5 8.5	17.5	21.6
6 มุกดาหาร	Mukdahan	19.8 11.2	23.5 9.3	24.6 8.5	26.6 8.8	27.3 7.6	28.7 8.9	28.6 10.3	25.8 9.1	17.4	21.8
7 ขอนแก่น	KHON KAEN	24.8 11.2	25.4 10.1	26.0 8.5	27.0 9.3	28.8 8.6	29.8 11.0	30.0 11.6	27.4 10.0	18.7	23.1
8 โกสุมพิสัย	Kosum Phisai	24.0 12.4	25.0 9.8	25.9 8.7	26.5 8.6	29.5 8.0	29.8 9.4	.. 10.7	26.8 9.8	18.2	..
9 ร้อยเอ็ด	ROI ET	22.7 10.6	24.4 12.0	25.4 10.3	26.4 10.5	29.4 9.4	29.2 10.8	29.6 12.0	26.7 10.8	18.8	23.4
10 ชัยภูมิ	CHAIYAPHUM	24.6 14.8	24.6 12.5	25.4 10.1	26.3 11.1	29.1 8.8	29.8 10.0	29.9 11.3	27.1 11.2	19.2	23.6
11 อุบลราชธานี	UBON RATCHATHANI	24.0 11.7	25.7 11.3	26.4 11.0	27.7 11.1	29.0 11.2	29.1 10.9	29.8 11.2	27.4 11.2	19.3	24.0
12 สุรินทร์	SURIN	25.1 11.4	25.8 10.8	27.0 11.3	27.7 11.3	30.0 10.6	30.8 11.2	31.3 11.9	28.8 11.2	19.7	23.7
13 ท่าตูม	Tha Tum	24.0 11.0	25.0 11.1	26.1 9.4	26.9 8.5	29.1 8.7	29.3 9.4	29.5 11.9	27.1 10.0	18.6	..
14 นางรอง	Nang Rong	24.6 11.8	25.9 11.3	26.7 9.9	27.3 10.4	29.7 10.3	10.9	:: ::	26.8 10.8	18.8	..

สถานี	Station	อุณหภูมิสูงสุดและต่ำสุดเป็นองศา ซ. Max. and Min. Temperature in degree C. 12	13	14	15	16	17	18	เฉลี่ย สูงสุด ต่ำสุด Average Max. Min.	เฉลี่ยในสัปดาห์ Weekly Mean	ค่าปกติประจำเดือน Monthly Normal
18 นครราชสีมา	NAKHON RATCHASIMA	24.6 / 11.6	24.7 / 9.5	26.4 / 8.2	27.1 / 8.0	29.4 / 8.3	31.0 / 9.5	31.9 / 10.3	27.9 / 9.3	18.6	23.7
19 โชคชัย	Chok Chai	24.1 / 10.7	25.1 / 9.6	25.6 / 8.4	26.5 / 9.0	29.6 / 8.3	30.8 / 9.5	10.3	27.0 / 9.4	18.2	..
ภาคกลาง	**CENTRAL PART**										
1 นครสวรรค์	NAKHON SAWAN	27.7 / 13.6	27.4 / 12.1	28.4 / 11.6	28.8 / 10.7	31.0 / 11.0	30.9 / 12.8	31.1 / 12.4	29.3 / 12.0	20.6	25.0
2 ลพบุรี	LOP BURI	27.0 / 15.8	27.4 / 14.4	29.4 / 12.4	29.1 / 11.9	30.8 / 9.8	31.4 / 10.5	12.9	29.2 / 12.5	20.8	26.0
3 สุพรรณบุรี	SUPHAN BURI	27.0 / 15.0	26.7 / 14.0	27.6 / 12.5	26.5 / 12.1	30.0 / 13.0	30.7 / 12.6	13.6	28.4 / 13.2	20.8	25.4
4 กาญจนบุรี	KANCHANABURI	27.0 / 14.4	26.4 / 11.8	28.5 / 10.9	29.1 / 9.8	31.2 / 10.9	31.4 / 11.1	31.0 / 11.9	29.2 / 11.5	20.4	20.9
5 ทองผาภูมิ	Thong Pha Phum	27.6 / 11.0	27.8 / 8.4	27.9 / 7.5	29.1 / 7.0	30.1 / 8.1	31.2 / 8.0	29.0 / 9.8	29.0 / 8.5	18.8	..
6 สนามบินดอนเมือง	Don Muang Airport	26.0 / 12.2	26.1 / 12.9	26.3 / 13.0	28.0 / 13.2	29.0 / 12.8	29.3 / 13.0	26.9 / 13.8	27.4 / 13.0	20.2	26.1
7 กรุงเทพมหานคร	BANGKOK METROPOLIS	27.7 / 14.9	28.1 / 14.1	26.8 / 12.5	29.5 / 12.7	30.5 / 13.4	30.8 / 14.5	30.2 / 16.4	29.4 / 14.1	21.8	26.2
8 ศูนย์วิจัย ฯ บางนา	Bang Na	27.1 / 13.0	26.5 / 13.0	27.0 / 14.1	29.2 / 11.0	30.2 / 13.9	30.7 / 15.0	16.5	24.4 / 13.8	19.1	..
ภาคตะวันออก	**EASTERN PART**										
1 ปราจีนบุรี	PRACHIN BURI	26.6 / 16.2	26.8 / 16.5	28.2 / 17.0	29.8 / 14.8	31.0 / 13.4	32.5 / 13.0	32.0 / 13.9	29.6 / 15.0	22.3	25.6
2 กบินทร์บุรี	Kabin Buri	26.4 / 15.2	26.6 / 15.1	28.0 / 10.1	28.7 / 13.7	32.0 / 11.8	13.0	..	28.5 / 13.1	20.8	..
3 อรัญประเทศ	Aranyaprathet	27.0 / 15.6	27.3 / 12.8	29.0 / 12.4	30.1 / 12.1	31.1 / 11.3	32.1 / 11.7	31.7 / 13.0	29.8 / 12.7	21.2	25.1
4 ชลบุรี	CHON BURI	27.7 / 14.9	28.4 / 14.8	29.7 / 14.2	30.0 / 14.5	31.4 / 14.8	28.5 / 13.3	28.7 / 14.8	29.2 / 14.4	21.8	25.8
5 เกาะสีชัง	Ko Si Chang	25.7 / 17.4	26.0 / 17.6	27.0 / 19.0	27.1 / 18.6	28.0 / 16.4	26.5 / 17.0	26.0 / 18.0	26.6 / 17.7	22.2	26.3
6 สัตหีบ	Sattahip	28.0 / 17.0	28.0 / 17.0	15.0	30.0 / ..	15.0	..	18.0	28.7 / 16.4	22.6	28.0
7 ระยอง	RAYONG	29.4 / ..	28.8 / 16.0	30.1 / 14.3	29.1 / 14.5	27.1 / 15.3	15.5	..	28.9 / 15.1	22.0	..
8 จันทบุรี	CHANTHABURI	26.8 / 16.8	27.0 / 16.5	28.8 / 14.9	30.7 / 16.3	31.7 / 15.5	31.0 / 14.5	31.0 / 15.9	29.6 / 15.8	22.7	25.9
9 คลองใหญ่	Khlong Yai	28.4 / 17.5	29.9 / 18.6	28.1 / 16.2	27.7 / 16.2	28.2 / 15.9	28.0 / 15.6	28.1 / 16.5	28.3 / 16.7	22.5	25.8
ภาคใต้	**SOUTHERN PART**										
1 หัวหิน	Hua Hin	25.6 / 18.5	24.4 / 17.1	25.6 / 15.7	25.2 / 15.9	27.0 / 16.6	27.0 / 15.7	26.4 / 16.0	25.9 / 16.7	21.2	25.0
2 ประจวบคีรีขันธ์	PRACHUAP KHIRI KHAN	26.1 / 19.1	26.2 / 17.7	26.9 / 15.9	27.3 / 12.8	28.6 / 12.1	27.3 / 13.9	27.4 / 14.8	27.1 / 15.2	21.2	24.6
3 ชุมพร	CHUMPHON	26.8 / 16.4	26.5 / 15.0	27.5 / 13.7	28.1 / 12.1	28.0 / 13.2	28.6 / 15.0	27.7 / 15.2	27.6 / 14.4	21. 0	25.0
4 สุราษฎร์ธานี	SURAT THANI	27.4 / 19.4	26.4 / 19.2	26.9 / 16.3	26.8 / 14.3	27.2 / 15.1	28.2 / 15.6	28.2 / 18.4	27.3 / 16.9	22.1	25.7
5 เกาะสมุย	Ko Samui	26.6 / 22.9	27.6 / 22.0	27.3 / 21.6	26.9 / 18.6	27.2 / 20.1	28.1 / 20.4	28.1 / 20.1	27.4 / 20.8	24.1	..
6 นครศรีธรรมราช	NAKHON SI THAMMARAT	28.1 / 20.6	26.8 / 20.3	26.9 / 19.6	27.2 / 17.4	28.3 / 17.2	29.0 / 19.0	29.1 / 19.6	27.9 / 19.1	23.5	26.0
7 สงขลา	SONGKHLA	27.4 / 24.1	28.8 / 24.7	27.8 / 23.6	28.3 / 23.1	28.6 / 21.0	28.0 / 20.5	28.2 / 24.4	28.2 / 23.0	25.6	26.9
8 ปัตตานี	PATTANI	28.1 / 20.0	27.8 / 20.9	27.3 / 19.3	28.7 / 19.0	29.3 / 19.2	29.3 / 18.4	28.6 / 18.4	28.4 / 19.3	23.8	26.0
9 นราธิวาส	NARATHIWAT	28.2 / 21.6	24.7 / 21.1	27.7 / 20.5	28.0 / 20.2	28.4 / 20.4	28.1 / 19.3	28.7 / 20.0	27.7 / 20.4	24.0	26.0
10 ระนอง	RANONG	29.3 / 20.2	29.2 / 20.7	30.4 / 18.7	32.4 / 17.3	32.3 / 15.7	30.6 / 15.9	29.9 / 15.5	30.6 / 17.4	24.0	25.9
11 ภูเก็ต	PHUKET	30.5 / 23.2	28.9 / 22.6	29.5 / 21.9	30.3 / 20.2	30.7 / 20.6	30.0 / 20.7	32.0 / 22.6	30.3 / 21.7	26.0	27.3
12 สนามบินภูเก็ต	Phuket Airport	30.5 / 22.5	29.0 / 22.0	30.0 / 20.6	30.6 / 19.9	29.3 / 18.9	30.1 / 19.5	31.0 / 21.1	30.1 / 20.5	25.3	26.5
13 สนามบินตรัง	Trang Airport	30.4 / 21.0	29.0 / 21.4	29.4 / 19.7	30.9 / 18.3	30.9 / 17.6	30.4 / 18.3	31.9 / 20.5	30.4 / 19.6	25.0	26.7

แก้ไขเพิ่มเติมรายงานจำนวนน้ำฝนเนื่องจากได้รับรายงานภายหลัง สำหรับรายงานอากาศประจำสัปดาห์ ฉบับที่ ๒/๒๕๑๙

Corrections for late rainfall data reports in weekly weather report No. 2/1976

สถานีฝน Station	วันที่และจำนวนน้ำฝนเป็นมิลลิเมตร Date and amount of rainfall in millimeters							ฝนรวม มม. Total rainfall mm.	ฝนรวมตั้งแต่ 1 มกราคม Accumulative rainfall since 1 January	
	มกราคม January								ปริมาณ มม. Amount mm.	สูงต่ำกว่าปกติ Above or below Normal
	5	6	7	8	9	10	11			
ภาคใต้ Southern Part									*	
14 ไชยา Chaiya							2.7	11.9	11.9	- 36.2
22 ท่าศาลา Tha Sala			12.2	18.7				30.9	30.9	- 78.1
50 สุไหงโกลก Sungai Kolok							30.5	30.5	30.5	

REMARKS

1. **Meteorological Department's Station** (with * mark). Rainfall observation is performed daily at 07.00 a.m. by the Meteorological Department's personnel. Therefore the daily amount of rainfall in this publication means the total amount of rainfall in 24 hr. period from 07.00 a.m. of the recorded date to 07.00 a.m. of the following day.

2. **Voluntary Rainfall Station** (without * mark) located at District and Province. Rainfall observation is performed daily at 09.00 a.m. by the voluntary observer. The daily amount of rainfall means the total amount of rainfall in 24 hr. period from 09.00 a.m. of the recorded date to 09.00 a.m. of the following day.

3. **Rainfall and Temperature Data.** The daily rainfall and temperature observations are submitted to the Meteorological Department soon after the measurement by the following means :—

   — By radio or telegraph from the Meteorological Department's stations.

   — By telegraph from voluntary rainfall stations

   Those daily reports generally arrive at the Meteorological Department from about 07.00 a.m. to 07.00 p.m.

4. **Rainfall Intensity in 1 day** (24 hours)

Light Rainfall	amounts	0.1 — 10.0	millimetres
Moderate Rainfall	,,	10.1 — 35.0	,,
Heavy Rainfall	,,	35.1 — 90.0	,,
Very Heavy Rainfall	,,	90.1	millimetres and above
Blank	represents	No rainfall or observation of rainfall does not arrive in time for publication.	
T	,,	Trace or light rainfall with amount less than 0.1 millimetres.	

Various Data in this publication are published hurriedly to service the user. Therefore the user should be cautious in using them. If there is any doubts please inquired the Meteorological Statistics Subdivision of the Climatology Division for further informations by dialing the number 916054 and 910178.

Meteorological Department
Bangkok Metropolis

Climatology Division.

● กำหนดออก สัปดาห์ละ 1 ฉบับ ปีละ 52 ฉบับ

● ค่าบำรุง ฉบับละ 5 บาท ปีละ 150 บาท

● การบอกรับ ติดต่อที่กองภูมิอากาศ กรมอุตุนิยมวิทยา

โทร. 916054

พิมพ์ที่โรงพิมพ์กรมอุตุนิยมวิทยา กระทรวงคมนาคม กรุงเทพมหานคร

เรือเอก เจตน์ ไชยลาโภ ผู้พิมพ์ผู้โฆษณา 2519

ATMOSPHERIC SCIENCES
LIBRARY
FEB - 1976
N.O.A.A.
U. S. Dept. of Commerce

กรมอุตุนิยมวิทยา กระทรวงคมนาคม

รายงานอากาศประจำสัปดาห์ ระหว่างวันที่ ๑๙ – ๒๕ มกราคม ๒๕๑๙

และ

การคาดหมายลักษณะอากาศ ระหว่างวันที่ ๒๖ มกราคม – ๑ กุมภาพันธ์ ๒๕๑๙

ฉบับที่ ๔/๒๕๑๙

ดร. เจริญ เจริญรัชต์ภาคย์

อธิบดีกรมอุตุนิยมวิทยา

METEOROLOGICAL DEPARTMENT

MINISTRY OF COMMUNICATIONS

BANGKOK, THAILAND

WEEKLY WEATHER REPORT

DURING THE PERIOD 19 – 25 JANUARY 1976

AND

WEATHER OUTLOOK

DURING 26 JANUARY – 1 FEBRUARY 1976

No. 4/1976

Charoen Charoen - rajapark

Director – General

หมายเหตุ

1. **สถานีของกรมอุตุนิยมวิทยา** (มีเครื่องหมาย *) ทำการตรวจวัดจำนวนฝน ตกเวลา 07.00 น. ทุกวัน โดยเจ้าหน้าที่ของกรมอุตุนิยมวิทยา ดังนั้น จำนวนฝนรายวันในรายงานเล่มนี้ หมายถึงปริมาณฝนรวมในช่วงเวลา 24 ชั่วโมง ตั้งแต่เวลา 07.00 น. ของวันที่แจ้งไว้ในรายงาน จนถึงเวลา 07.00 น. ของวันรุ่งขึ้น

2. **สถานีฝนอำเภอและจังหวัด** (ไม่มีเครื่องหมาย *) ทำการ ตรวจวัด จำนวนฝนตกเวลา 09.00 น. ทุกวัน โดยเจ้าหน้าที่ ที่อยู่ในอำเภอหรือจังหวัดที่ได้รับแต่งตั้งจากกรมอุตุนิยมวิทยา ดังนั้น จำนวนฝนรายวัน หมายถึงปริมาณฝนรวมในช่วงเวลา 24 ชั่วโมง ตั้งแต่เวลา 09.00 น. ของวันที่แจ้งไว้ในรายงานจนถึงเวลา 09.00 น. ของวันรุ่งขึ้น

3. **ข้อมูลฝนและอุณหภูมิ** ที่พิมพ์ในรายงานเล่มนี้ เป็นข้อมูลที่เจ้าหน้าที่ผู้ทำการตรวจรายงานมายังกรมอุตุนิยมวิทยา ทุกวันภายหลังการตรวจ
   - สถานีของกรมอุตุนิยมวิทยา รายงานทางวิทยุโทรศัพท์หรือโทรเลข
   - สถานีฝนอำเภอและจังหวัด รายงานทางโทรเลข

   รายงานดังกล่าวนี้ กรมอุตุนิยมวิทยาจะได้รับ ตั้งแต่เวลาประมาณ 07.00 น. จนถึงเวลา 19.00 น.

4. **เกณฑ์ฝนใน 1 วัน** (24 ชั่วโมง)

ฝนเล็กน้อย	จำนวนตั้งแต่	0.1 — 10.0 มิลลิเมตร
ฝนปานกลาง	"	10.1 — 35.0 "
ฝนหนัก	"	35.1 — 90.0 "
ฝนตกหนักมาก	"	90.1 มิลลิเมตร ขึ้นไป
ช่องว่าง	หมายความว่า	ไม่มีฝนตกหรือยังไม่ได้รับรายงาน
T	"	ฝนตกน้อยไม่ถึง 0.1 มิลลิเมตร

ข้อมูลต่าง ๆ เหล่านี้ได้ดำเนินการจัดพิมพ์โดยรีบด่วน เพื่อสนองความต้องการแก่ผู้ใช้ จึงยังไม่ได้ทำการตรวจสอบ ฉะนั้น ผู้ใช้จึงควรพิจารณาข้อมูลก่อนที่จะนำไปใช้ หากมีข้อสงสัยประการใด โปรดติดต่อสอบถามเจ้าหน้าที่ งานสถิติอุตุนิยมวิทยา กองภูมิอากาศ โทรศัพท์ 916054 และ 910178

กองภูมิอากาศ กรมอุตุนิยมวิทยา

กรุงเทพมหานคร

การคาดหมายลักษณะอากาศใน ๗ วันข้างหน้า
ตั้งแต่วันที่ ๒๖ มกราคม – ๑ กุมภาพันธ์ ๒๕๑๙

ลักษณะทั่วไป

คาดว่าบริเวณความกดอากาศสูงที่ปกคลุมประเทศไทยจะอ่อนกำลังลงเล็กน้อยในระยะสัปดาห์นี้

ภาคเหนือ ภาคตะวันออกเฉียงเหนือ ภาคกลาง ภาคตะวันออกรวมทั้งชายฝั่ง	ตลอดสัปดาห์จะมีอากาศเย็น เว้นแต่ตอนบนของภาคเหนือและภาคตะวันออกเฉียงเหนืออากาศยังคงหนาว และคาดว่าอุณหภูมิจะสูงขึ้นโดยทั่วไป
ภาคใต้ฝั่งตะวันออก	จะมีฝนเป็นบางแห่งตลอดสัปดาห์ ส่วนมากตั้งแต่สุราษฎร์ธานีลงไป
ภาคใต้ฝั่งตะวันตก	ตลอดสัปดาห์จะมีฝนเล็กน้อยเป็นบางแห่งตามบริเวณเทือกเขา
กรุงเทพมหานคร	ท้องฟ้าโปร่งและอากาศเย็นตลอดสัปดาห์ แต่คาดว่าอุณหภูมิจะสูงขึ้น

กรมอุตุนิยมวิทยา
๒๕ ม.ค. ๑๙

Weather outlook for the period 26 January – 1 February 1976

General Situation

The high pressure area which dominates Thailand is expected to decrease slightly in its strength during this week.

Northern Part: Northeastern Part: Central Part: Eastern part and Coastal area:	Cool weather throughout the week expect for cold in the northern portion of Northern and Northeastern parts with increase in temperature in general.
Southern Thailand East Coast:	Throughout the week, local showers mainly from Surat Thani southward.
Southern Thailand West Coast:	Throughout the week, local light showers along the mountainous area.
Bangkok Metropolis:	Fair and cool weather throughout the week with increase in temperature.

Meteorological Department
26 January 1976

สรุปลักษณะอากาศทั่วไปในรอบสัปดาห์
ตั้งแต่วันที่ ๑๙ – ๒๕ มกราคม ๒๕๑๙

๑. ในระหว่างสัปดาห์บริเวณความกดอากาศสูงได้ปกคลุมประเทศไทยตอนบน โดยมีลมมรสุมตะวันออกเฉียงเหนือ ซึ่งมีกำลังอ่อนพัดผ่านประเทศไทยในตอนต้นและกลางสัปดาห์ ส่วนในตอนปลายสัปดาห์ได้มีกำลังค่อนข้างแรง ลักษณะเช่นนี้ทำให้ประเทศไทยตอนบนมีอุณหภูมิสูงขึ้นเกือบตลอดสัปดาห์ แต่ตอนบนสุดของภาคเหนือและภาคตะวันออกเฉียงเหนืออากาศยังคงหนาวอยู่ ส่วนภาคใต้ในระยะครึ่งหลังของสัปดาห์มีฝนเล็กน้อยเป็นแห่ง ๆ ส่วนมากทางตะวันออกของภาค

๒. รายงานอุณหภูมิต่ำสุดในภาคต่าง ๆ ของประเทศไทยมีดังนี้.–

ภาคเหนือ	๘.๐°ซ.ที่ อ.แม่สะเรียง	จ.แม่ฮ่องสอน	เมื่อวันที่	๑๙ ม.ค.
ภาคตะวันออกเฉียงเหนือ	๘.๓°ซ.ที่ อ.เมือง	จ.เลย	"	๑๙ ม.ค.
ภาคกลาง	๙.๘°ซ.ที่ อ.ทองผาภูมิ	จ.กาญจนบุรี	"	๒๑ ม.ค.
ภาคตะวันออก	๑๓.๔°ซ.ที่ อ.กบินทร์บุรี	จ.ปราจีนบุรี	"	๑๙ ม.ค.
ภาคใต้	๑๓.๖°ซ.ที่ อ.เมือง	จ.ประจวบคีรีขันธ์	"	๑๙ ม.ค.

๓. รายงานฝนสูงสุดมีดังนี้.–

ภาคใต้	๕.๐ มม.ที่ อ.เมือง	จ.นครศรีธรรมราช	เมื่อวันที่	๒๕ ม.ค.

กรมอุตุนิยมวิทยา
๒๖ ม.ค.๑๙

Weekly Weather Summary

Period 19 – 25 January 1976

1. During the week an anticyclone covered Upper Thailand with weak northeast wi[illegible] prevailing over Thailand during the early and middle periods which became rather strong during the last period. This condition caused increasing temperature in Upper Thailand almost throughout the week, however rather cold weather persisted in the northern most of Northern and Northeastern parts. Isolated light rainshowers were recorded mainly in Southern Thailand East Coast during the second half of the week..

2. Lowest temperatures in the various parts of Thailand were as follows:-

Northern Part	8.0°C.at Mae Sariang,	Mae Hong Son	on	19 Jan.
Northeastern Part	8.3°C.at Amphoe Muang,	Loei	"	19 Jan.
Central Part	9.8°C.at Thong Pha Phum,	Kanchanaburi	"	21 Jan.
Eastern Part	13.4°C.at Kabin Buri,	Prachin Buri	"	19 Jan.
Southern Part	13.6°C.at Amphoe Muang,	Prachuap Khiri Khan	"	19 Jan.

3. Heaviest rainfalls were recorded at the following places:-

Southern Part	5.0 mm.at Amphoe Muang,	Nakhon Si Thammarat	on	25 Jan.

Meteorological Department
26 January 1976

<u>ข่าวอากาศเพื่อการเกษตรประจำสัปดาห์</u>

เมื่อวันที่ ๑๙ – ๒๕ มกราคม ๒๕๑๔ มีลักษณะอากาศที่พอสรุปได้ดังต่อไปนี้ :–

ในระหว่างสัปดาห์มีแนวความกดอากาศสูงได้ปกคลุมประเทศไทยตอนบน ๆ ในขณะที่ลมมรสุมตะวันออก–เฉียงเหนือซึ่งมีกำลังอ่อนพัดผ่านประเทศไทยในตอนต้นและกลางสัปดาห์ ส่วนในตอนปลายสัปดาห์ได้มีกำลังค่อนข้างแรง ลักษณะเช่นนี้ทำให้ประเทศไทยตอนบนมีอุณหภูมิสูงขึ้นเกือบตลอดสัปดาห์ แต่ตอนบนสุดของภาคเหนือและภาค–ตะวันออกเฉียงเหนืออากาศยังคงหนาวอยู่ ส่วนภาคใต้ในระยะครึ่งหลังของสัปดาห์มีฝนเล็กน้อยเป็นแห่ง ๆ ส่วนมากทางฝั่งตะวันออกของภาค

<u>ข้อควรทราบ</u>

สัปดาห์นี้อากาศในประเทศไทยจะอุ่นขึ้นโดยทั่วไป เว้นแต่ทางตอนบนของภาคเหนือและภาคตะวันออก – เฉียงเหนือยังคงมีอากาศหนาว สำหรับภาคใต้จะมีฝนเป็นบางแห่งทางตอนล่างของภาคและปริมาณไม่สู้มากนัก

กรมอุตุนิยมวิทยา

๒๖ มกราคม ๒๕๑๔

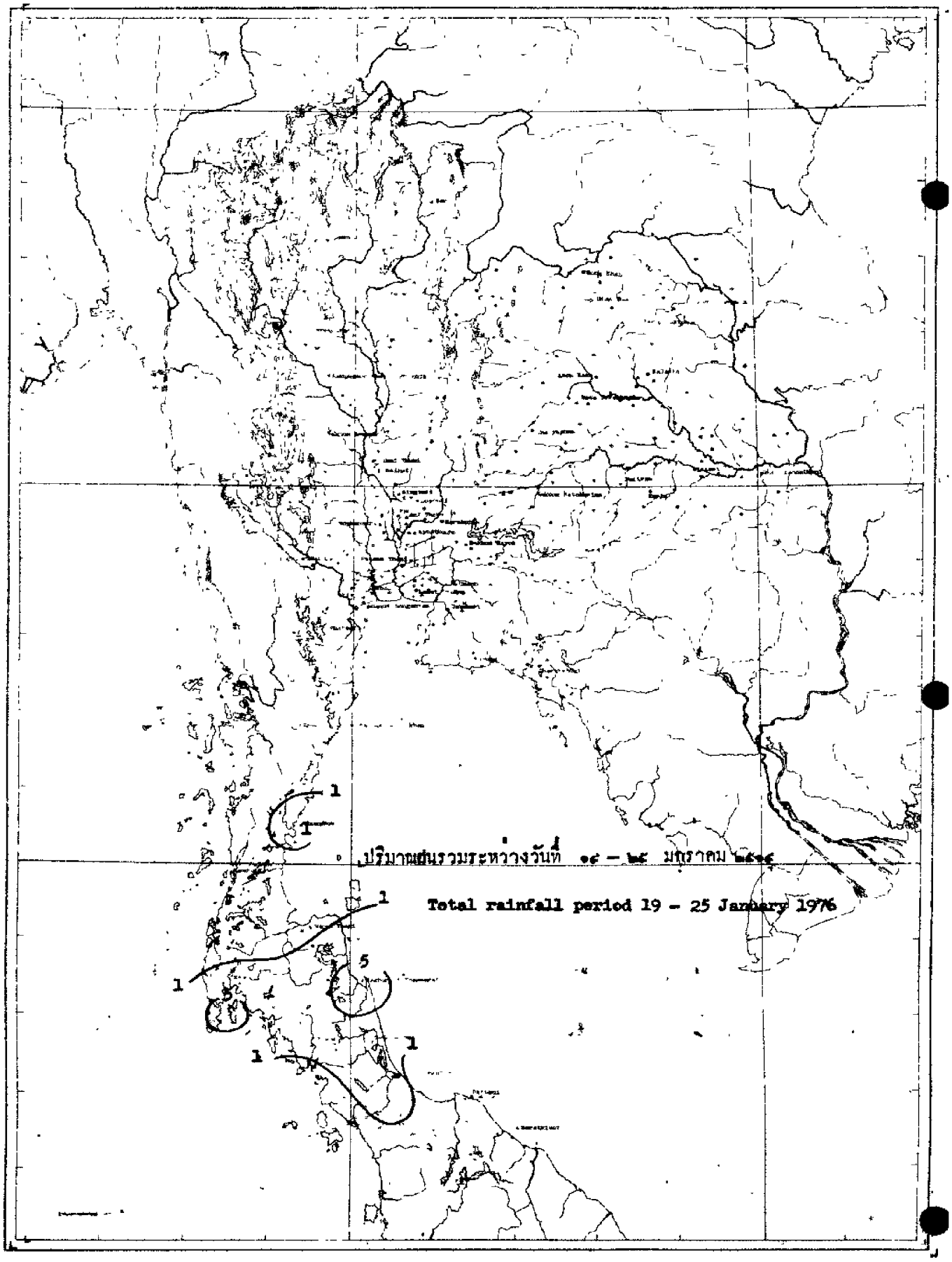
1
1
1
1
5
1
1
ปริมาณฝนรวมระหว่างวันที่ ๑๙ – ๒๕ มกราคม ๒๕๑๙
Total rainfall period 19 – 25 January 1976

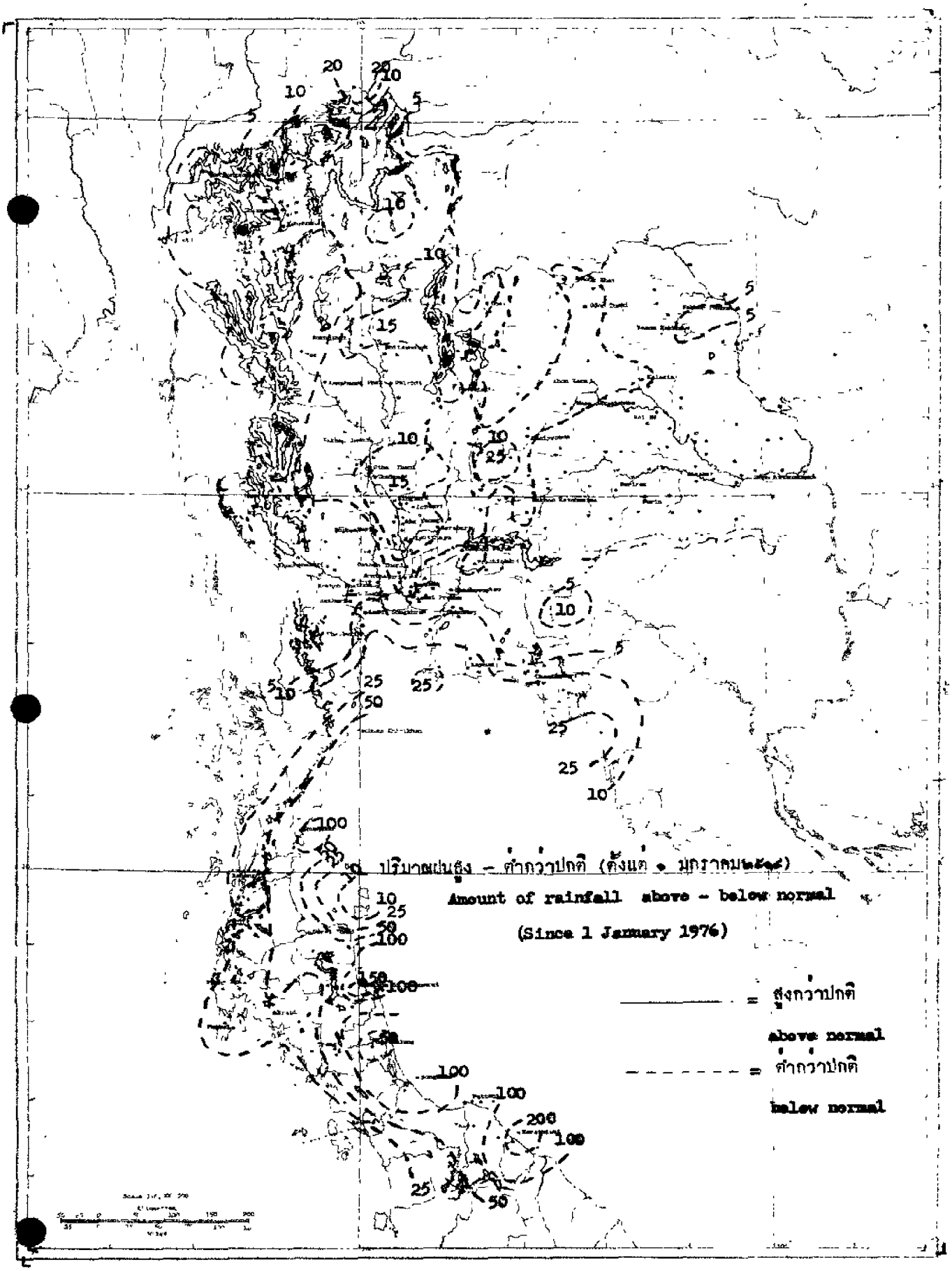
ปริมาณฝนสูง - ต่ำกว่าปกติ (ตั้งแต่ 1 มกราคม 1976)
Amount of rainfall above - below normal
(Since 1 January 1976)
= สูงกว่าปกติ
above normal
= ต่ำกว่าปกติ
below normal

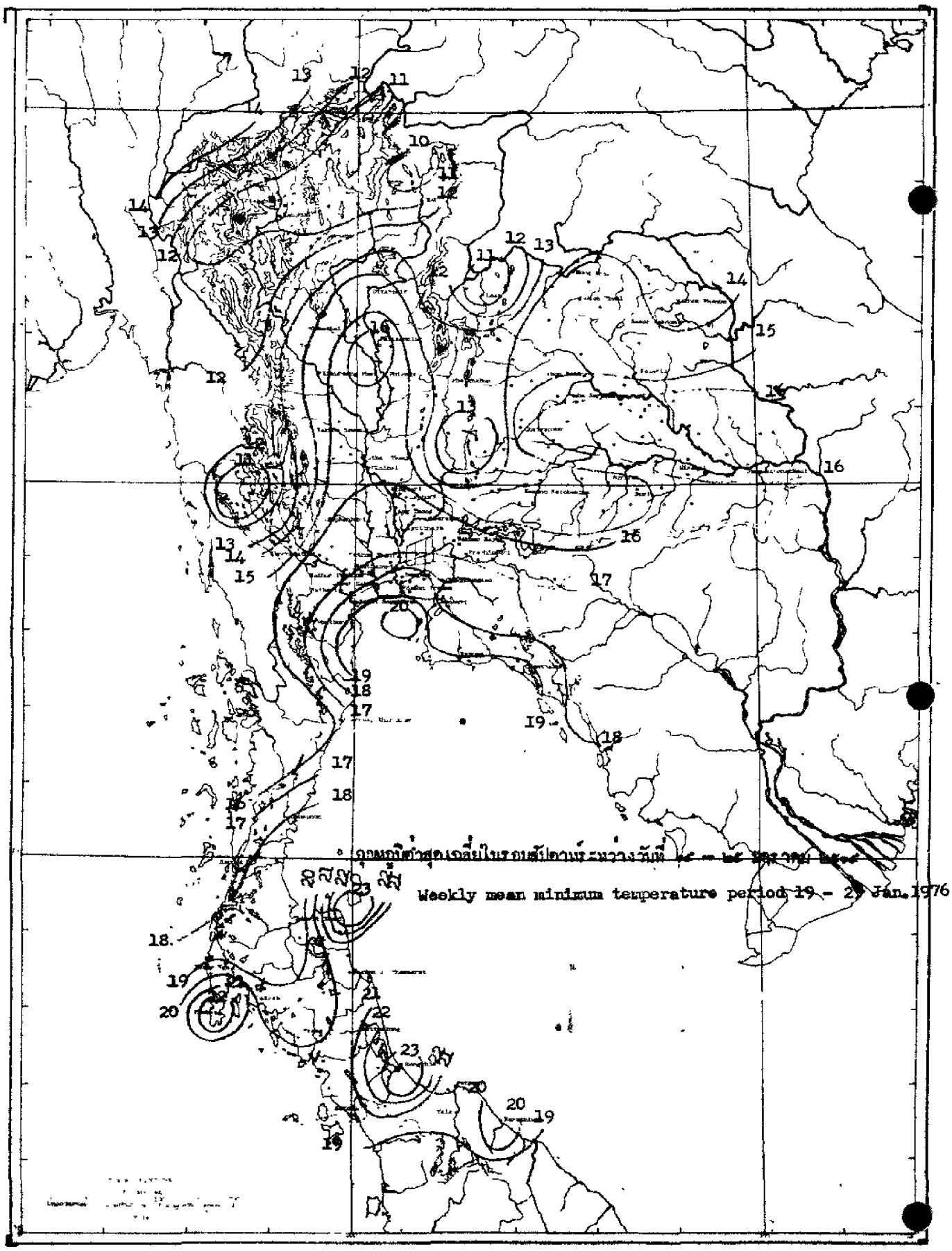
อุณหภูมิต่ำสุดเฉลี่ยในรอบสัปดาห์ระหว่างวันที่ ๑๙ – ๒๕ มกราคม ๒๕๑๙
Weekly mean minimum temperature period 19 - 25 Jan.1976

สถานีฝน	Station	วันที่และจำนวนน้ำฝนเป็นมิลลิเมตร Date and amount of rainfall in millimeters							ฝนรวม มม. Total rainfall mm.	ฝนรวมตั้งแต่ 1 มกราคม Accumulative rainfall since 1 January	
		มกราคม January								ปริมาณ มม. Amount mm.	สูงต่ำกว่าปกติ Above or below Normal
		19	20	21	22	23	24	25			
ภาคเหนือ	**NORTHERN PART**										
1 **เชียงราย**	**CHIANG RAI***								0.0	3.4	- 9.7
2 แม่สาย	Mae Sai								0.0	T	-21.3
3 เชียงแสน	Chiang Saen								0.0	0.0	-24.3
4 เชียงของ	Chiang Khong								0.0	9.8	- 8.0
5 แม่จัน	Mae Chan								0.0	0.0	- 4.3
6 แม่สรวย	Mae Suai								0.0	0.0	-12.9
7 เทิง	Thoeng								0.0	0.0	- 5.8
8 เชียงคำ	Chiang Kham								0.0	0.0	- 6.7
9 เวียงป่าเป้า	Wiang Pa Pao								0.0	0.0	- 7.9
10 พาน	Phan								0.0	0.0	- 7.2
11 แม่ใจ	Mae Chai								0.0	0.0	- 5.1
12 พะเยา	Phayao								0.0	0.0	- 4.5
13 จุน	Chun								0.0	0.0	- 3.0
14 **แม่ฮ่องสอน**	**MAE HONG SON***								0.0	0.0	- 9.3
15 ปาย	Pai								0.0	0.0	- 7.5
16 ขุนยวม	Khun Yuam								0.0	0.0	- 5.1
17 แม่ลาน้อย	Mae La Noi								0.0	0.0	
18 แม่สะเรียง	Mae Sariang*								0.0	0.0	- 6.8
19 **เชียงใหม่**	**CHIANG MAI***								0.0	0.0	- 7.8
20 ฝาง	Fang								0.0	3.5	- 9.9
21 แม่อาย	Mae Ai								0.0	0.0	
22 เชียงดาว	Chiang Dao								0.0	0.0	-12.5
23 แม่แตง	Mae Taeng								0.0	0.0	- 7.2
24 แม่ริม	Mae Rim								0.0	0.0	- 7.7
25 สันทราย	San Sai								0.0	0.0	- 4.9
26 ดอยสะเก็ด	Doi Saket								0.0	0.0	- 6.9
27 สันกำแพง	San Kamphaeng								0.0	0.0	- 3.6
28 ฮางดง	Hang Dong								0.0	0.0	- 6.1
29 สารภี	Saraphi								0.0	0.0	
30 สันป่าตอง	San Pa Tong								0.0	0.0	- 8.9
31 จอมทอง	Chom Thong								0.0	0.0	- 5.5
32 ฮอด	Hot								0.0	0.0	- 7.2
33 **ลำพูน**	**LAMPHUN**								0.0	0.0	- 0.7
34 ป่าซาง	Pa Sang								0.0	0.0	- 6.5
35 ลี้	Li								0.0	0.0	- 6.6
36 **ลำปาง**	**LAMPANG***								0.0	0.0	- 4.4
37 งาว	Ngao								0.0	0.0	- 5.3
38 แจ้ห่ม	Chae Hom								0.0	0.0	- 2.9
39 เกาะคา	Ko Kha								0.0	0.0	- [illegible]
40 สบปราบ	Sop Prap								0.0	0.0	- 3.8

สถานีฝน	Station	วันที่และจำนวนน้ำฝนเป็นมิลลิเมตร Date and amount of rainfall in millimeters มกราคม January 19	20	21	22	23	24	25	ฝนรวม มม. Total rainfall mm.	ฝนรวมตั้งแต่ 1 มกราคม Accumulative rainfall since 1 January ปริมาณ มม. Amount mm.	สูงต่ำกว่าปกติ Above or below Normal
41 เถิน	Thoen								0.0	0.0	- 5.7
42 แม่พริก	Mae Phrik								0.0	0.0	- 3.2
43 แพร่	PHRAE*								0.0	0.0	- 6.2
44 สอง	Song								0.0	0.0	- 9.8
45 สูงเม่น	Sung Men								0.0	0.0	- 2.2
46 เด่นชัย	Den Chai								0.0	0.0	- 6.0
47 น่าน	NAN*								0.0	0.0	- 9.4
48 ทุ่งช้าง	Thung Chang								0.0	0.0	- 8.4
49 เชียงกลาง	Chiang Klang								0.0	0.0	
50 ท่าวังผา	Tha Wang Pha*								0.0	T	- 6.7
51 ปัว	Pua								0.0	0.0	- 3.4
52 สา	Sa								0.0	0.0	- 5.4
53 นาน้อย	Na Noi								0.0	0.0	- 4.5
54 อุตรดิตถ์	UTTARADIT*								0.0	0.0	- 6.0
55 ฟากท่า	Fak Tha								0.0	0.0	- 9.9
56 น้ำปาด	Nam Pat								0.0	0.0	- 1.6
57 สนามบินอุตรดิตถ์	Uttaradit Airport*										
58 ท่าปลา	Tha Pla								0.0	0.0	-10.0
59 ลับแล	Laplae								0.0	0.0	- 3.3
60 ตาก	TAK*								0.0	0.0	- 4.3
61 เขื่อนภูมิพล	Bhumibol Dam*								0.0	0.0	- 7.9
62 บ้านตาก	Ban Tak								0.0	0.0	- 5.2
63 แม่ระมาด	Mae Ramat								0.0	0.0	- 2.6
64 แม่สอด	Mae Sot*								0.0	0.0	- 6.1
65 สุโขทัย	SUKHOTHAI								0.0	0.0	- 5.1
66 ทุ่งเสลี่ยม	Thung Saham								0.0	0.0	- 9.6
67 สวรรคโลก	Sawankhalok								0.0	0.0	- 6.8
68 กงไกรลาศ	Kong Kraslat								0.0	0.0	-10.0
69 บ้านด่านลานหอย	Ban Dan Lan Hoi								0.0	0.0	-29.1
70 พิษณุโลก	PHITSANULOK*								0.0	0.0	- 6.5
71 นครไทย	Nakhon Thai								0.0	0.0	- 2.5
72 พรหมพิราม	Phrom Phiram								0.0	0.0	-14.7
73 วังทอง	Wang Thong								0.0	0.0	- 8.1
74 บางกระทุ่ม	Bang Krathum								0.0	0.0	-11.3
75 กำแพงเพชร	KAMPHAENG PHET								0.0	0.0	- 5.6
76 พรานกระต่าย	Phan Kratai								0.0	0.0	- 8.3
77 คลองขลุง	Khlong Khlung								0.0	0.0	- 7.3
78 ขาณุวรลักษบุรี	Khanu Worlaksaburi								0.0	0.0	- 9.6
79 พิจิตร	PHICHIT								0.0	0.0	- 5.4
80 สามง่าม	Sam Ngam								0.0	0.0	- 3.7
81 ตะพานหิน	Taphan Hin								0.0	0.0	- 6.9

สถานีฝน	Station	วันที่และจำนวนน้ำฝนเป็นมิลลิเมตร Date and amount of rainfall in millimeters มกราคม January 19	20	21	22	23	24	25	ฝนรวม มม. Total rainfall mm.	ฝนรวมตั้งแต่ 1 มกราคม Accumulative rainfall since 1 January ปริมาณ มม. Amount mm.	สูงต่ำกว่าปกติ Above or below Normal
82 บางมูลนาก	Bang Mun Nak								0.0	0.0	- 5.6
83 โพทะเล	Pho Thale								0.0	0.0	- 6.9
84 เพชรบูรณ์	**PHETCHABUN***								0.0	0.0	-10.5
85 หล่มเก่า	Lom Kao								0.0	0.0	- 4.9
86 หล่มสัก	Lom Sak*								0.0	0.0	- 9.4
87 ชนแดน	Chon Daen								0.0	0.0	- 5.3
88 หนองไผ่	Nong Phai								0.0	0.0	- 5.6
89 วิเชียรบุรี	Wichian Buri*								0.0	0.0	- 9.4
ภาคตะวันออกเฉียงเหนือ	**NORTHEASTERN PART**										
1 เลย	**LOEI***								0.0	0.0	- 4.8
2 เชียงคาน	Chiang Khan								0.0	0.0	- 5.9
3 ท่าลี่	Tha Li								0.0	0.0	- 3.1
4 ด่านซ้าย	Dan Sai								0.0	0.0	-11.2
5 วังสพุง	Wang Saphung								0.0	0.0	- 3.0
6 หนองคาย	**NONG KHAI***								0.0	0.0	- 8.0
7 ศรีเชียงใหม่	Si Chiang Mai								0.0	0.0	- 5.4
8 ท่าบ่อ	Tha Bo								0.0	0.0	- 1.1
9 โพนพิสัย	Phon Phisai								0.0	0.0	- 0.7
10 บึงกาฬ	Bung Kan								0.0	0.0	- 4.1
11 เซกา	Seka								0.0	0.0	± 0.0
12 อุดรธานี	**UDON THANI***								0.0	0.0	- 7.1
13 เพ็ญ	Phen								0.0	0.0	- 0.2
14 กุมภวาปี	Kumphawapi								0.0	0.0	- 3.0
15 หนองหาน	Nong Han								0.0	0.0	- 1.1
16 หนองบัวลำภู	Nong Bua Lam Phu								0.0	0.0	- 0.9
17 สกลนคร	**SAKON NAKHON***								0.0	0.0	- 6.0
18 วานรนิวาส	Wanon Niwat								0.0	0.0	- 3.3
19 สว่างแดนดิน	Sawang Daen Din								0.0	0.0	- 0.8
20 พรรณานิคม	Phanna Nikhom								0.0	0.0	- 1.9
21 นครพนม	**NAKHON PHANOM***								0.0	0.0	- 6.6
22 บ้านแพง	Ban Phaeng								0.0	0.0	- 4.4
23 ท่าอุเทน	Tha Uthen								0.0	0.0	- 0.6
24 นาแก	Na Kae								0.0	0.0	- 2.3
25 ธาตุพนม	That Phanom								0.0	0.0	- 0.4
26 มุกดาหาร	Mukdahan*								0.0	0.0	- 3.9
27 กาฬสินธุ์	**KALASIN**								0.0	0.0	- 8.6
28 ยางตลาด	Yang Talat								0.0	0.0	- 3.5
29 สหัสขันธ์	Sahatsakhan								0.0	0.0	- 2.8
30 กุฉินารายณ์	Kuchinarai								0.0	0.0	- 2.1
31 กมลาไสย	Kamalasai								0.0	0.0	- 3.7
32 ร้อยเอ็ด	**ROI ET***								0.0	0.0	- 1.5

สถานีฝน	Station	วันที่และจำนวนน้ำฝนเป็นมิลลิเมตร Date and amount of rainfall in millimeters มกราคม January 19	20	21	22	23	24	25	ฝนรวม มม. Total rainfall mm.	ฝนรวมตั้งแต่ 1 มกราคม Accumulative rainfall since 1 January ปริมาณ มม. Amount mm.	สูงต่ำกว่าปกติ Above or below Normal
33 โพนทอง	Phon Thong								0.0	0.0	± 0.0
34 ธวัชบุรี	Thawatchaburi								0.0	0.0	± 0.0
35 อาจสามารถ	At Samat								0.0	0.0	- 1.1
36 เสลภูมิ	Selaphum								0.0	0.0	- 2.7
37 จตุรพักตร์พิมาน	Chaturaphak Phiman								0.0	0.0	± 0.0
38 เกษตรวิสัย	Kaset Wisai								0.0	0.0	- 2.3
39 สุวรรณภูมิ	Suwannaphum								0.0	0.0	± 0.0
40 มหาสารคาม	MAHA SARAKHAM								0.0	0.0	- 5.4
41 เชียงยืน	Chiang Yun								0.0	0.0	- 7.0
42 กันทรวิชัย	Kantharawichai								0.0	0.0	- 1.9
43 โกสุมพิสัย	Kosum Phisai *								0.0	0.0	-12.3
44 บรบือ	Borabu								0.0	0.0	- 8.6
45 วาปีปทุม	Wapi Pathum								0.0	0.0	± 0.0
46 พยัคฆภูมิพิสัย	Phayakkhaphum Phisai								0.0	0.0	± 0.0
47 ขอนแก่น	KHON KAEN *								0.0	0.0	- 8.1
48 น้ำพอง	Nam Phong								0.0	0.0	± 0.0
49 ภูเวียง	Phu Wiang								0.0	0.0	- 5.4
50 ชุมแพ	Chum Phae								0.0	0.0	- 1.7
51 มัญจาคีรี	Manoha Khiri								0.0	0.0	- 2.8
52 ชนบท	Chonnabot								0.0	0.0	- 3.4
53 บ้านไผ่	Ban Phai								0.0	0.0	- 1.3
54 พล	Phon								0.0	0.0	- 6.8
55 หนองสองห้อง	Nong Song Hong								0.0	0.0	-17.0
56 ชัยภูมิ	CHAIYAPHUM *								0.0	0.0	- 2.1
57 เกษตรสมบูรณ์	Kaset Sombun								0.0	0.0	- 2.1
58 ภูเขียว	Phu Khieo								0.0	0.0	- 2.2
59 คอนสวรรค์	Khon Sawan								0.0	0.0	- 6.9
60 จัตุรัส	Chatturat								0.0	0.0	-25.5
61 บำเหน็จณรงค์	Bamnet Narong								0.0	0.0	- 1.6
62 นครราชสีมา	NAKHON RATCHASIMA *								0.0	0.0	- 3.6
63 บัวใหญ่	Bua Yai								0.0	0.0	± 0.0
64 คง	Khong								0.0	0.0	± 0.0
65 ด่านขุนทด	Dan Khun Thot								0.0	0.0	- 0.4
66 โนนไทย	Non Thai								0.0	0.0	± 0.0
67 โนนสูง	Non Sung								0.0	0.0	- 1.2
68 พิมาย	Phimai								0.0	0.0	
69 สีคิ้ว	Sikhio								0.0	0.0	- 4.8
70 ชุมเนิน	Sung Noen								0.0	0.0	- 2.2
71 ปักธงชัย	Pak Thong Chai								0.0	0.0	- 0.3
72 โชคชัย	Chok Chai *								0.0	0.0	- 6.2
73 ครบุรี	Khon Buri								0.0	0.0	- 0.8

สถานีฝน	Station	วันที่และจำนวนน้ำฝนเป็นมิลลิเมตร Date and amount of rainfall in millimeters							ฝนรวม มม. Total rainfall mm.	ฝนรวมตั้งแต่ 1 มกราคม Accumulative rainfall since 1 January	
		มกราคม January								ปริมาณ มม Amount mm.	สูงต่ำกว่าปกติ Above or below Normal
		19	20	21	22	23	24	25			
74 **บุรีรัมย์**	**BURI RAM**								0.0	0.0	± 0.0
75 พุทไธสง	Phutthaisong								0.0	0.0	- 0.9
76 สตึก	Satuk								0.0	0.0	- 1.2
77 ลำปลายมาศ	Lam Phai Mat								0.0	0.0	- 0.7
78 นางรอง	Nang Rong								0.0	0.0	- 2.5
79 **สุรินทร์**	**SURIN***								0.0	0.0	- 1.1
80 รัตนบุรี	Rattanaburi								0.0	0.0	- 0.9
81 ท่าตูม	Tha Tum*								0.0	0.0	- 1.3
82 สีขรภูมิ	Sikhoraphum								0.0	0.0	± 0.0
83 ปราสาท	Prasat								0.0	0.0	± 0.0
84 สังขะ	Sangkha								0.0	0.0	± 0.0
85 **ศรีสะเกษ**	**SI SA KET**								0.0	0.0	± 0.0
86 ราษีไศล	Rasi Salai								0.0	0.0	± 0.0
87 กันทรารมย์	Kanthararom								0.0	0.0	± 0.0
88 ขุขันธ์	Khukhan								0.0	0.0	± 0.0
89 ขุนหาญ	Khun Han								0.0	0.0	± 0.0
90 กันทรลักษ์	Kantharalak								0.0	0.0	- 4.2
91 **อุบลราชธานี**	**UBON RATCHATHANI***								0.0	0.0	- 0.7
92 เขมราฐ	Khemarat								0.0	0.0	- 0.2
93 อำนาจเจริญ	Amnat Charoen								0.0	0.0	± 0.0
94 ยโสธร	Yasothon								0.0	0.0	- 0.4
95 ตระการพืชผล	Trakan Phutphon								0.0	0.0	- 0.8
96 มหาชนะชัย	Maha Chana Chai								0.0	0.0	± 0.0
97 เขื่องใน	Khuang Nai								0.0	0.0	- 2.0
98 โขงเจียม	Khong Chiam								0.0	0.0	± 0.0
99 เดชอุดม	Det Udom								0.0	0.0	- 0.1
100 บุณฑริก	Buntharik								0.0	0.0	- 0.6
ภาคกลาง CENTRAL PART											
1 **นครสวรรค์**	**NAKHON SAWAN***								0.0	0.0	- 9.4
2 บรรพตพิสัย	Banphot Phisai								0.0	0.0	- 6.9
3 ชุมแสง	Chumsaeng								0.0	0.0	- 6.9
4 หนองบัว	Nong Bua								0.0	0.0	- 5.7
5 ลาดยาว	Lat Yao								0.0	0.0	-12.2
6 ท่าตะโก	Tha Tako								0.0	0.0	- 5.4
7 พยุหคีรี	Phayuha Khiri								0.0	0.0	- 4.8
8 ตาคลี	Takhli								0.0	0.0	- 2.0
9 **อุทัยธานี**	**UTHAI THANI**								0.0	0.0	-11.2
10 ห้วยคต	Sawang Arom								0.0	0.0	- 8.1
11 บ้านไร่	Ban Rai								0.0	0.0	- 9.8
12 ทัพทัน	Thap than								0.0	0.0	- 6.7
13 หนองฉาง	Nong Chang								0.0	0.0	-14.0

สถานีฝน	Station	วันที่และจำนวนน้ำฝนเป็นมิลลิเมตร Date and amount of rainfall in millimeters มกราคม January 19	20	21	22	23	24	25	ฝนรวม มม. Total rainfall mm.	ฝนรวมตั้งแต่ 1 มกราคม Accumulative rainfall since 1 January ปริมาณ มม. Amount mm.	สูงต่ำกว่าปกติ Above or below Normal
14 หนองขายง่าง	Nong Khayang								0.0	0.0	- 4.7
15 **ชัยนาท**	**CHAI NAT**								0.0	0.0	- 1.2
16 มโนรมย์	Manorom								0.0	0.0	- 5.9
17 วัดสิงห์	Wat Sing								0.0	0.0	-11.0
18 หันคา	Hankha								0.0	0.0	- 6.3
19 **สิงห์บุรี**	**SING BURI**								0.0	0.0	-15.7
20 อินทร์บุรี	In Buri								0.0	0.0	- 7.3
21 บางระจัน	Bang Rachan								0.0	0.0	-12.8
22 พรหมบุรี	Phrom Buri								0.0	0.0	- 5.4
23 **ลพบุรี**	**LOP BURI***								0.0	0.0	-10.9
24 บ้านหมี่	Ban Mi								0.0	0.0	- 9.6
25 บัวชุม	Bua Chum*								0.0	0.0	- 7.0
26 ชัยบาดาล	Chai Badan								0.0	0.0	- 4.8
27 พัฒนานิคม	Phatthana Nikhom								0.0	0.0	- 4.2
28 โคกสำโรง	Khok Samrong								0.0	0.0	-11.9
29 ท่าวุ้ง	Tha Wung								0.0	0.0	- 8.3
30 **สุพรรณบุรี**	**SUPHAN BURI***								0.0	0.0	- 2.5
31 เดิมบางนางบวช	Doembang Nangbuat								0.0	0.0	- 4.3
32 สามชุก	Sam Chuk								0.0	0.0	- 0.7
33 ดอนเจดีย์	Don Chedi								0.0	0.0	- 1.4
34 ศรีประจันต์	Si Phrachan								0.0	0.0	- 0.1
35 อู่ทอง	U Thong								0.0	0.0	- 1.0
36 บางปลาม้า	Bang Pa Ma								0.0	0.0	- 1.2
37 สองพี่น้อง	Song Phi Nong								0.0	0.0	- 1.7
38 **อ่างทอง**	**ANG THONG**								0.0	0.0	- 2.0
39 โพธิ์ทอง	Pho Thong								0.0	0.0	- 6.3
40 ไชโย	Chaiyo								0.0	0.0	-11.1
41 วิเศษชัยชาญ	Wiset Chai Chan								0.0	0.0	- 2.7
42 ป่าโมก	Pa Mok								0.0	0.0	- 1.0
43 **สระบุรี**	**SARABURI**								0.0	0.0	- 9.8
44 พระพุทธบาท	Phra Phutthabat								0.0	0.0	
45 บ้านหมอ	Ban Mo								0.0	0.0	± 0.0
46 เสาไห้	Sao Hai								0.0	0.0	- 6.2
47 แก่งคอย	Kaeng Khio								0.0	0.0	± 0.0
48 หนองแค	Nong Khae								0.0	0.0	- 3.0
49 **พระนครศรีอยุธยา**	**PHRA NAKHON SI AYUTTHAYA**								0.0	0.0	- 1.7
50 ท่าเรือ	Tha Rua								0.0	0.0	- 4.5
51 ผักไห่	Phak Hai								0.0	0.0	- 0.8
52 บางบาล	Bang Ban								0.0	0.0	- 4.3
53 เสนา	Sena								0.0	0.0	- 6.3
54 บางไทร	Bang Sai								0.0	0.0	-10.5

สถานีฝน	Station	วันที่และจำนวนน้ำฝนเป็นมิลลิเมตร Date and amount of rainfall in millimeters มกราคม January 19	20	21	22	23	24	25	ฝนรวม มม. Total rainfall mm.	ฝนรวมตั้งแต่ 1 มกราคม Accumulative rainfall since 1 January ปริมาณ มม. Amount mm.	สูงต่ำกว่าปกติ Above or below Normal
55 บางปะอิน	Bang Pa-in								0.0	0.0	- 4.7
56 ปทุมธานี	PATHUM THANI								0.0	0.0	- 5.2
57 หนองเสือ	Nong Sua								0.0	0.0	- 5.5
58 ธัญบุรี	Thanyaburi								0.0	0.0	- 3.0
59 รังสิต	Rangsit								0.0	0.0	- 3.8
60 ลำลูกกา	Lam Luk Ka								0.0	0.0	- 0.2
61 นนทบุรี	NONTHABURI								0.0	0.0	- 1.6
62 บางบัวทอง	Bang Bua Thong								0.0	0.0	- 2.7
63 ธนบุรี	THON BURI										
64 ตลิ่งชัน	Taling Chan								0.0	0.0	-13.4
65 บางขุนเทียน	Bang Khun Thian								0.0	0.0	- 8.5
66 ราษฎร์บูรณะ	Rat Burana								0.0	0.0	- 7.3
67 กรุงเทพมหานคร	BANGKOK METROPOLIS								0.0	0.0	- 5.2
68 สนามบินดอนเมือง	Don Muang Airport*								0.0	0.0	- 4.0
69 บางเขน	Bang Khen								0.0	0.0	- 2.7
70 มีนบุรี	Min Buri								0.0	0.0	- 3.1
71 ลาดกระบัง	Lat Krabang								0.0	0.0	- 7.2
72 ศูนย์วิจัยบางนา	Bangk Na*								0.0	0.0	-
73 กาญจนบุรี	KANCHANABURI*								0.0	0.0	- 2.1
74 สังขละบุรี	Sangkhla Buri										
75 เหมืองปิล็อก	Pilok										
76 ทองผาภูมิ	Thong Pha Phum*								0.0	0.0	- 1.1
77 ศรีสวัสดิ์	Si Sawat										
78 ไทรโยค	Sai Yok										
79 พนมทวน	Phanom Thuan								0.0	0.0	- 2.6
80 ท่าม่วง	Tha Muang								0.0	0.0	- 3.6
81 นครปฐม	NAKHON PATHOM								0.0	0.0	- 1.8
82 บางเลน	Bang Len								0.0	0.0	- 0.5
83 นครชัยศรี	Nakhon Chaisi								0.0	0.0	- 3.5
84 ราชบุรี	RATCHABURI								0.0	0.0	- 3.6
85 บ้านโป่ง	Ban Pong								0.0	0.0	- 3.6
86 โพธาราม	Photharam								0.0	0.0	- 2.4
87 ดำเนินสะดวก	Damnoen Saduak								0.0	0.0	- 1.0
88 ปากท่อ	Pak Tho								0.0	0.0	- 3.4
89 สมุทรสงคราม	SAMUT SONGKHRAM								0.0	0.0	- 3.3
90 บางคนที	Bang Khonthi								0.0	0.0	-.2.2
91 อัมพวา	Amphawa								0.0	0.0	- 6.7
92 สมุทรสาคร	SAMUT SAKHON								0.0	0.0	- 4.7
93 กระทุ่มแบน	Kratum Baen								0.0	0.0	- 3.4
94 สมุทรปราการ	SAMUT PRAKAN								0.0	0.0	- 2.5
95 บางพลี	Bang Phli								0.0	0.0	- 3.8

สถานีฝน	Station	วันที่และจำนวนน้ำฝนเป็นมิลลิเมตร Date and amount of rainfall in millimeters							ฝนรวม มม. Total rainfall mm.	ฝนรวมตั้งแต่ 1 มกราคม Accumulative rainfall since 1 January	
		มกราคม January								ปริมาณ มม. Amount mm.	สูงต่ำกว่าปกติ Above below Normal
		19	20	21	22	23	24	25			
ภาคตะวันออก	**EASTERN PART**										
1 นครนายก	NAKHON NAYOK								0.0	0.0	- 2.7
2 บ้านนา	Ban Na								0.0	0.0	- 4.9
3 ปากพลี	Pak Phli								0.0	0.0	- 3.7
4 องครักษ์	Ongkharak								0.0	0.0	- 2.8
5 ปราจีนบุรี	PRACHIN BURI *								0.0	0.0	- 4.5
6 ประจันตคาม	Prachantakham								0.0	0.0	- 8.0
7 บ้านสร้าง	Ban Seng								0.0	0.0	- 3,2
8 ศรีมหาโพธิ	Si Maha Phot								0.0	0.0	- 0.3
9 กบินทร์บุรี	Kabin Buri*								0.0	0.0	- 2.5
10 สระแก้ว	Sa Kaeo								0.0	0.0	- 4.2
11 วัฒนานคร	Watthana Nakhon								0.0	0.0	- 2.7
12 อรัญประเทศ	Aranyaprathet *								0.0	0.0	-12.4
13 ฉะเชิงเทรา	CHACHOENGSAO								0.0	0.0	- 1.7
14 บ้านโพธิ์	Ban Pho								0.0	0.0	- 2.6
15 ชลบุรี	CHON BURI *								0.0	0.0	- 7.6
16 พานทอง	Phan Thong								0.0	0.0	- 5.9
17 บ้านบึง	Ban Bung								0.0	0.0	± 0.0
18 เกาะสีชัง	Ko Sichang *								0.0	0.0	- 5.3
19 ศรีราชา	Si Racha								0.0	0.0	- 6.1
20 สัตหีบ	Sattahip *								0.0	0.0	-24.7
21 ระยอง	RAYONG								0.0	0.0	-16.3
22 บ้านค่าย	Ban Khai								0.0	0.0	-17.0
23 แกลง	Klaeng								0.0	0.0	- 3.7
24 จันทบุรี	CHANTHABURI *								0.0	0.0	-12.3
25 ท่าใหม่	Tha Mai								0.0	0.0	- 7.2
26 มะขาม	Makham								0.0	0.0	- 6.5
27 ตราด	TRAT								0.0	0.0	-20.8
28 เขาสมิง	Khao Saming								0.0	0.0	-18.6
29 แหลมงอบ	Laem Ngop								0.0	0.0	
30 คลองใหญ่	Khlong Yai *								0.0	0.0	-28.0
ภาคใต้	**SOUTHERN PART**										
1 เพชรบุรี	PHETCHABURI								0.0	0.0	- 3.7
2 บ้านแหลม	Ban Laem								0.0	0.0	- 9.6
3 บ้านลาด	Ban Lat								0.0	0.0	- 5.4
4 ท่ายาง	Tha Yang								0.0	0.0	- 6.5
5 ชะอำ	Cha-am								0.0	0.0	- 5.4
6 ประจวบคีรีขันธ์	PRACHUAP KHIRI KHAN *								0.0	0.0	-57.8
7 หัวหิน	Hua Hin *								0.0	0.0	-22.2
8 ปราณบุรี	Pran Buri								0.0	0.0	
9 ชุมพร	CHUMPHON *			3.1	T				3.1	4.5	-106.3

สถานีฝน	Station	วันที่และจำนวนน้ำฝนเป็นมิลลิเมตร Date and amount of rainfall in millimeters							ฝนรวม มม. Total rainfall mm.	ฝนรวมตั้งแต่ 1 มกราคม Accumulative rainfall since 1 January	
		มกราคม January								ปริมาณ มม. Amount mm.	สูงต่ำกว่าปกติ Above or below Normal
		19	20	21	22	23	24	25			
10 ท่าแซะ	Tha Sae								0.0	0.0	- 72.5
11 สวี	Suwi								0.0	0.0	- 39.2
12 หลังสวน	Lang Suan								0.0	3.2	- 70.8
13 **สุราษฎร์ธานี**	**SURAT THANI***								0.0	13.0	- 58.1
14 ไชยา	Chaiya								0.0	11.9	- 53.1
15 เกาะสมุย	Ko Samui*				1.3	T	T		1.3	60.2	- 8.8
16 พุนพิน	Phunphin								0.0	0.0	- 71.0
17 ท่าฉาง	Tha Chang								0.0	5.0	- 85.9
18 กาญจนดิษฐ์	Kanchanadit								0.0	0.0	- 68.0
19 บ้านนาสาร	Ban Na San								0.0	0.0	- 36.6
20 **นครศรีธรรมราช**	**NAKHON SI THAMMARAT***			T		0.5	T	5.0	5.5	38.0	-153.0
21 สิชล	Sichon								0.0	10.0	-117.1
22 ท่าศาลา	Tha Sala								0.0	30.9	-101.7
23 ฉวาง	Chawang								0.0	0.0	- 34.1
24 ทุ่งสง	Thung Song								0.0	0.0	- 54.5
25 ร่อนพิบูลย์	Ron Phibun								0.0	0.0	-112.3
26 ปากพนัง	Pak Phanang								0.0	0.0	- 86.4
27 **พัทลุง**	**PHATTHALUNG**								0.0	2.1	-166.9
28 ควนขนุน	Khuan Khanun								0.0	0.0	
29 ปากพยูน	Pak Phayun								0.0	0.0	
30 เขาชัยสน	Khao Chaison								0.0	47.2	
31 **สงขลา**	**SONGKHLA***						T		T	19.2	-118.8
32 รัตภูมิ	Rattaphum								0.0	10.1	-127.9
33 หาดใหญ่	Hat Yai						2.5		2.5	15.2	
34 สะเดา	Sadao								0.0	0.0	
35 **ปัตตานี**	**PATTANI***								0.0	4.0	- 74.1
36 หนองจิก	Nong Chik								0.0	0.0	
37 ยะหริ่ง	Yaring								0.0	0.0	
38 มายอ	Mayo								0.0	0.0	
39 โคกโพธิ์	Khok Pho								0.0	0.0	
40 ปะนาเระ	Panare								0.0	0.0	
41 **ยะลา**	**YALA**								0.0	0.0	
42 ยะหา	Yaha								0.0	4.5	
43 รามัน	Raman								0.0	0.0	
44 บันนังสตา	Bannang Satar								0.0	0.0	
45 เบตง	Betong								0.0	0.0	
46 **นราธิวาส**	**NARATHIWAT***						0.1		0.1	24.9	-226.6
47 ยี่งอ	Yi-ngo								0.0	0.0	
48 ระแงะ	Rangae								0.0	0.0	
49 ตากใบ	Tak Bai								0.0	0.0	
50 สุไหงโกลก	Sungai Kolok								0.0	10.1	

สถานีฝน	Station	วันที่และจำนวนน้ำฝนเป็นมิลลิเมตร Date and amount of rainfall in millimeters							ฝนรวน มม. Total rainfall mm.	ฝนรวมตั้งแต่ 1 มกราคม Accumulative rainfall since 1 January	
		มกราคม January								ปริมาณ มม. Amount mm.	สูงต่ำกว่าปกติ Above or below Normal
		19	20	21	22	23	24	25			
51 ระนอง	RANONG*								0.0	0.0	- 29.3
52 กระบุรี	Kra Buri								0.0	0.0	
53 พังงา	PHANGNGA								0.0	0.0	- 26.3
54 ตะกั่วป่า	Takua Pa								0.0	0.0	
55 กะปง	Kapong								0.0	0.0	
56 ท้ายเหมือง	Thai Muang								0.0	0.0	
57 ตะกั่วทุ่ง	Takua Thung								0.0	0.0	
58 ทับปุด	Thap Put								0.0	0.0	
59 ภูเก็ต	PHUKET*								0.0	0.7	- 41.6
60 สนามบินภูเก็ต	Phuket Airport*						T	4.6	4.6	4.6	- 47.6
61 กระบี่	KRABI								0.0	0.0	
62 อ่าวลึก	Ao Luk								0.0	0.0	
63 คลองท่อม	Khlong Tom								0.0	0.0	
64 ตรัง	TRANG								0.0	0.0	- 49.8
65 สนามบินตรัง	Trang Airport*										
66 สิเกา	Sikao								0.0	0.0	
67 ย่านตาขาว	Yan Ta Khao								0.0	0.0	
68 ปะเหลียน	Palian								0.0	0.0	
69 สตูล	SATUN								0.0	0.0	
70 ทุ่งหว้า	Thung Wa								0.0	0.0	

สถานีฝน	Station	วันที่และจำนวนน้ำฝนเป็นมิลลิเมตร Date and amount of rainfall in millimeters							ฝนรวม มม. Total rainfall mm.	ฝนรวมตั้งแต่ 1 มกราคม Accumulative rainfall since 1 January	
		มกราคม January								ปริมาณ มม. Amount mm.	สูงต่ำกว่าปกติ Above or below Normal
		19	20	21	22	23	24	25			
กรุงเทพมหานคร	**BANGKOK METROPOLIS**										
1 สถานีเครื่องรับส่งวิทยุนนทบุรี	Overseas Radio Receiving Station								0.0	0.0	
2 ร.ร. การช่างนนทบุรี	Nonthaburi Trade School								0.0	0.0	
3 พลังงานปรมาณูแห่งชาติ	Atomic Energy For Peace								0.0	0.0	
4 กองกำกับการรถวิทยุฯ	MMP. Sub Division Car Center								0.0	0.0	
5 วิทยาลัยครูจันทรเกษม	Chankasem College Education								0.0	0.0	
6 การไฟฟ้าฝ่ายผลิต	Electrical Supply Authority								0.0	0.0	
7 ศูนย์ฝึกการบินพลเรือน	Civil Aviation Training Center								0.0	0.0	
8 ร.ร. โยธินบูรณะ	Yothia Burana School								0.0	0.0	
9 สถานีรถไฟบางบำหรุ	Bang Bamru Railway Station								0.0	0.0	
10 ร.ร. พาณิชการสยาม	Siam Commercial School								0.0	0.0	
11 ร.ร. การประชาสัมพันธ์	Public Relation School								0.0	0.0	
12 ร.ร. สามเสนนอก	Sam Sen Nok School								0.0	0.0	
13 มหาวิทยาลัยรามกำแหง	Ramkhamhaeng University								0.0	0.0	
14 ร.ร. ศรีอุลัย	Sri Ulai School								0.0	0.0	
15 ร.ร. จิตรลดา	Chitlada School								0.0	0.0	
[illegible] เขตบางกะปิ	Bangkapi Boundary								0.0	0.0	
17 เขตหนองจอก	Nong Chok Boundary								0.0	0.0	
18 กระทรวงศึกษาธิการ	Ministry of Education								0.0	0.0	
19 ร.ร. ช่างกลวิทยา	Changkol Vitthaya School								0.0	0.0	
20 ร. 1 พัน 2 รอ.	Second Infantry Battalion								0.0	0.0	
21 บ้านมนังคศิลา	Ban Manangkha Sila								0.0	0.0	
22 ร.ร. โฆสิตสโมสร	Kosit Samosorn School								0.0	0.0	
23 ประตูน้ำปทุมวัน	Pathumwan Irr.								0.0	0.0	
24 ร.ร. เฉลิมสาสน์ศึกษา	Chalermsart Suksa School								0.0	0.0	
25 วิทยาลัยเพาะช่าง	Poh Chang College								0.0	0.0	
26 ร.ร. มาแตร์เดอี	Mater Dei School								0.0	0.0	
27 สถานีจ่ายไฟฟ้าบางกะปิ	Sup Center of Electrial Supply-Bangkapi								0;0	0.0	
28 วิทยาลัยพาณิชการธนบุรี	Thonburi Commercial College								0.0	0.0	
29 วิทยาลัยครูบ้านสมเด็จ	Bansomdet Teacher College								0.0	0.0	
30 เขตคลองสาน	Khlong San Boundary								0.0	0.0	
31 ร.ร. เตรียมทหาร	Armed Force Academy Preparatory-School								0.0	0.0	
32 ร.ร. กรุงเทพคริสเตียน	Bangkok Christian College								0.0	0.0	
33 ร.ร. ศรีวิกรม์	Srivikorn School								0.0	0.0	
34 ประตูน้ำพระโขนง	Prakhanong Irr.								0.0	0.0	
35 ร.ร. เฉลิมศึกษา	Bomchit Suksa School								0.0	0.0	
36 ร.ร. ยานนาเวศวิทยาคม	Yannaves Vitthayakhom School								0.0	0.0	
[illegible] ร.ร. พระโขนง	Prakhanong School								0.0	0.0	
[illegible] ร.ร. ช่องนนทรี	Chong Nontiri School								0.0	0;0	

อุณหภูมิสูงสุดและต่ำสุดประจำวันที่ ๑๙ – ๒๕ มกราคม ๒๕๑๙

Daily Max. and Min. Temperature 19 – 25 January 1976

สถานี	Station	อุณหภูมิสูงสุดและต่ำสุดเป็นองศา ซ. Max. and Min. Temperature in degree C.							เฉลี่ยสูงสุด ต่ำสุด Average Max. Min.	เฉลี่ยในสัปดาห์ Weekly Mean	ค่าปกติประจำเดือน Monthly Normal
		19	20	21	22	23	24	25			
ภาคเหนือ	**NORTHERN PART**										
1 เชียงราย	CHIANG RAI	28.9 9.6	27.7 10.5	27.1 11.7	27.3 10.3	27.8 10.0	27.2 11.2	27.8 14.0	27.4 11.0	19.2	19.6
2 แม่ฮ่องสอน	MAE HONG SON	29.2 13.2	29.0 14.1	28.9 15.1	29.0 13.5	29.5 13.8	29.6 13.5	28.6 15.0	29.1 14.0	21.6	22.1
3 เชียงใหม่	CHIANG MAI	27.4 9.8	26.5 10.8	27.0 11.9	27.0 10.3	26.9 11.6	26.0 11.3	26.3 9.2	26.7 10.7	18.7	21.2
4 น่าน	NAN	29.4 10.3	29.4 10.3	28.9 11.1	29.7 11.5	29.7 12.4	29.0 11.1	28.2 11.3	29.2 11.1	20.2	21.5
5 ท่าวังผา	Tha Wang Pha	29.7 8.5	28.7 8.9	28.3 10.2	29.3 10.3	28.6 11.0	28.2 10.5	28.7 10.0	28.8 9.9	19.4	..
6 ลำปาง	LAMPANG	29.2 10.0	27.9 9.8	28.5 11.2	29.5 11.2	28.7 12.5	28.8 11.7	29.2 11.3	28.8 11.1	20.0	21.9
7 แม่สะเรียง	Mae Sariang	30.5 8.0	29.0 11.4	30.1 12.1	29.9 10.4	30.8 11.1	30.6 11.4	30.4 12.1	30.2 10.9	20.6	22.3
8 แพร่	PHRAE	30.7 11.0	30.2 13.5	30.4 13.0	30.8 14.2	30.3 13.7	29.8 13.0	29.4 13.1	30.2 13.0	21.6	22.3
9 อุตรดิตถ์	UTTARADIT	32.6 11.9	31.7 13.2	32.2 15.0	32.4 16.3	32.0 15.8	31.0 14.5	31.4 14.6	31.9 14.5	23.2	23.9
10 สนามบินอุตรดิตถ์	Uttaradit Airport	.. ..	.. ..	.. ..	.. ..	.. ..	.. ..	.. ..	.. ..	..	..
11 ตาก	TAK	30.6 10.1	29.4 11.6	29.6 13.7	30.5 14.0	29.0 14.6	30.0 15.5	30.7 13.5	30.0 13.3	21.6	23.4
12 พิษณุโลก	PHITSANULOK	30.5 12.9	30.0 15.1	31.3 16.1	31.6 17.4	30.4 17.2	30.5 16.7	31.1 16.4	30.8 16.0	23.4	24.6
13 แม่สอด	Mae Sot	29.0 8.2	29.4 10.4	29.2 11.6	30.1 11.9	29.4 12.7	30.6 13.8	29.9 12.2	29.6 11.5	20.6	23.1
14 เพชรบูรณ์	PHETCHABUN	32.4 11.5	31.0 12.9	32.6 12.8	32.8 15.1	30.7 16.8	30.8 15.7	32.8 13.8	31.9 14.1	23.0	23.3
15 หล่มสัก	Lom Sak	32.1 11.3	30.4 13.0	30.8 12.5	30.5 16.2	29.6 17.8	30.2 17.4	32.0 14.2	30.8 14.6	22.7	..
16 วิเชียรบุรี	Wichian Buri	31.7 11.5	31.1 12.3	31.5 12.8	31.0 13.5	30.2 14.9	29.9 14.0	31.9 14.2	31.0 13.3	22.2	..
ภาคตะวันออกเฉียงเหนือ	**NORTHEASTERN PART**										
1 หนองคาย	NONG KHAI	28.7 13.9	28.6 13.9	29.4 15.2	28.8 16.4	28.3 15.1	27.8 13.6	28.7 14.6	28.6 14.7	21.6	22.6
2 เลย	LOEI	29.8 8.3	29.0 10.1	27.7 11.1	28.4 13.8	28.5 14.3	28.0 12.1	28.8 10.4	28.6 11.4	20.0	20.9
3 อุดรธานี	UDON THANI	28.7 12.6	28.2 13.0	25.5 16.8	28.0 15.9	28.0 15.5	27.0 15.6	28.0 15.0	27.6 14.9	21.2	22.4
4 สกลนคร	SAKON NAKHON	27.5 13.2	27.9 12.0	28.7 18.7	28.6 14.6	27.3 13.0	26.9 14.3	28.9 14.5	28.0 14.3	21.2	21.6
5 นครพนม	NAKHON PHANOM	28.3 12.8	29.7 12.0	28.0 16.8	28.3 16.4	26.7 14.2	26.7 12.9	29.6 14.0	28.2 14.2	21.2	21.6
6 มุกดาหาร	Mukdahan	27.8 11.6	28.8 10.7	29.4 17.7	28.3 15.7	25.8 17.2	26.4 14.4	29.4 14.1	28.0 14.5	21.2	21.8
7 ขอนแก่น	KHON KAEN	30.0 13.0	29.4 13.5	30.7 18.0	30.2 16.6	29.2 16.1	28.0 14.3	30.2 15.8	29.7 15.3	22.5	23.1
8 โกสุมพิสัย	Kosum Phisai	29.8 12.0	29.6 11.9	31.3 18.7	30.4 16.3	29.2 16.0	.. 14.6	.. ..	30.1 14.9	22.5	..
9 ร้อยเอ็ด	ROI ET	27.7 13.8	28.6 13.4	30.4 18.7	30.2 16.4	28.1 16.3	27.3 15.5	29.8 15.2	28.9 15.6	22.2	23.4
10 ชัยภูมิ	CHAIYAPHUM	29.2 12.6	28.0 15.6	29.5 15.5	29.2 19.6	28.0 19.4	27.6 16.3	29.9 15.7	28.8 16.4	22.6	23.6
11 อุบลราชธานี	UBON RATCHATHANI	29.4 12.7	29.8 12.3	30.8 17.1	31.2 17.1	29.6 17.6	28.8 16.2	30.7 15.9	30.0 15.6	22.8	24.0
12 สุรินทร์	SURIN	30.3 12.5	30.1 12.5	30.6 14.1	31.2 16.4	31.4 15.8	29.3 16.3	31.5 16.0	30.6 14.8	22.7	23.7
13 ท่าตูม	Tha Tum	29.6 12.7	28.6 11.7	30.4 17.2	30.3 16.7	29.5 16.6	27.9 16.0	30.4 15.7	29.5 15.3	22.4	..
14 นางรอง	Nang Rong	30.6 12.3	29.2 13.1	31.1 14.3	30.8 15.0	30.1 17.0	.. 16.3	.. ..	30.4 14.7	22.6	..

สถานี	Station	อุณหภูมิสูงสุดและต่ำสุดเป็นองศา ซ. Max. and Min. Temperature in degree C. 19	20	21	22	23	24	25	เฉลี่ยสูงสุด ต่ำสุด Average Max. Min.	เฉลี่ยในสัปดาห์ Weekly Mean	ค่าปกติประจำเดือน Monthly Normal
15 นครราชสีมา	NAKHON RATCHASIMA	30.5 11.9	28.2 12.2	30.3 12.9	29.6 14.5	29.5 18.8	27.6 16.0	30.4 15.2	29.5 14.5	22.0	23.7
16 โชคชัย	Chok Chai	30.1 10.8	27.4 11.6	29.6 12.9	29.2 13.7	29.1 17.4	.. 15.7	.. ..	29.1 13.7	21.4	..
ภาคกลาง	**CENTRAL PART**										
1 นครสวรรค์	NAKHON SAWAN	30.5 13.2	31.0 13.6	32.1 14.6	32.0 16.0	31.8 17.0	30.8 15.5	31.8 15.2	31.4 15.0	23.2	25.0
2 ลพบุรี	LOP BURI	30.7 13.4	31.3 15.0	32.2 13.9	31.8 17.9	31.0 21.3	30.6 19.5	32.2 19.9	31.4 17.4	24.4	26.0
3 สุพรรณบุรี	SUPHAN BURI	29.8 15.5	31.0 15.0	32.0 15.1	30.7 17.0	31.3 18.7	30.4 19.0	32.3 17.0	31.1 16.8	24.0	25.4
4 กาญจนบุรี	KANCHANABURI	30.7 11.4	30.5 13.6	30.9 13.8	31.0 15.2	31.4 18.4	30.2 19.0	33.2 16.0	31.1 15.3	23.2	24.9
5 ทองผาภูมิ	Thong Pha Phum	30.7 11.2	30.0 10.5	31.2 9.0	31.2 11.3	31.4 12.5	31.1 12.2	32.1 11.9	31.1 11.3	21.2	..
6 สนามบินดอนเมือง	Don Muang Airport	27.0 16.0	28.0 14.9	30.8 16.0	30.4 17.2	30.3 19.0	29.2 17.8	30.0 [illegible]	29.4 17.1	23.2	26.1
7 กรุงเทพมหานคร	BANGKOK METROPOLIS	30.2 18.8	31.4 18.0	32.2 18.7	32.4 18.2	32.0 20.2	31.4 20.5	[illegible] 19.[illegible]	31.7 19.1	25.4	26.2
8 ศูนย์วิจัย ฯ บางนา	Bang Na	29.7 18.2	30.7 17.2	31.7 16.1	31.5 16.1	31.5 20.3	30.8 17.4	.. 17.4	31.0 17.5	24.2	..
ภาคตะวันออก	**EASTERN PART**										
1 ปราจีนบุรี	PRACHIN BURI	32.2 15.4	31.0 15.6	31.7 15.4	32.0 17.2	31.3 19.8	31.4 20.2	32.5 19.2	31.7 17.5	24.6	25.6
2 กบินทร์บุรี	Kabin Buri	32.7 13.4	30.8 13.6	32.3 14.8	32.0 16.5	32.0 19.9	.. 19.6	.. ..	32.0 16.3	24.2	..
3 อรัญประเทศ	Aranyaprathet	31.8 15.5	30.8 15.0	31.2 14.7	31.7 16.0	31.5 20.1	31.0 18.7	33.0 17.5	31.6 16.8	24.2	25.1
4 ชลบุรี	CHON BURI	27.6 15.8	32.3 16.2	32.4 17.1	33.1 17.4	33.3 19.1	33.0 19.8	33.4 21.3	32.2 18.1	25.2	25.8
5 เกาะสีชัง	Ko Si Chang	25.4 18.0	28.5 19.0	28.8 18.6	28.0 18.6	30.3 21.0	28.0 20.8	29.2 21.0	28.3 19.6	24.0	26.3
6 สัตหีบ	Sattahip	28.0 ..	.. 18.0	.. 18.0	30.0 19.0	.. 22.0	30.0 ..	.. ..	29.3 19.2	24.2	28.0
7 ระยอง	RAYONG	27.0 17.3	28.5 18.0	28.6 17.3	29.8 19.0	29.1 21.5	.. 19.0	.. ..	28.6 18.7	23 .6	..
8 จันทบุรี	CHANTHABURI	31.2 17.0	31.0 17.4	32.5 15.7	32.8 17.9	32.3 20.7	32.2 20.3	33.6 22.6	32.2 18.8	25.5	25.9
9 คลองใหญ่	Khlong Yai	28.0 16.9	29.1 15.1	29.5 17.8	30.2 18.3	29.2 19.3	31.9 19.4	31.4 20.6	29.9 18.3	24.1	25.8
ภาคใต้	**SOUTHERN PART**										
1 หัวหิน	Hua Hin	26.8 16.6	27.0 17.7	28.0 17.8	27.7 19.4	27.4 20.4	27.3 20.7	28.8 21.3	27.6 19.1	23.4	25.0
2 ประจวบคีรีขันธ์	PRACHUAP KHIRI KHAN	27.6 13.6	28.1 14.2	29.0 14.6	29.3 17.2	29.9 17.9	29.0 16.9	29.8 17.8	29.0 16.0	22.5	24.6
3 ชุมพร	CHUMPHON	27.4 14.9	28.3 15.8	28.3 18.0	28.5 18.9	28.9 20.5	29.1 18.6	29.4 18.9	28.6 17.9	23.2	25.0
4 สุราษฎร์ธานี	SURAT THANI	28.8 16.0	29.5 17.7	30.9 16.0	31.2 17.0	31.0 18.0	30.4 20.4	28.5 20.6	30.0 17.5	23.8	25.7
5 เกาะสมุย	Ko Samui	27.7 20.1	28.5 20.8	28.0 24.0	28.2 24.8	28.6 22.7	29.6 23.6	29.6 24.0	28.6 22.8	25.7	..
6 นครศรีธรรมราช	NAKHON SI THAMMARAT	28.3 19.4	28.2 18.0	29.0 18.3	28.7 19.4	29.0 20.2	29.1 21.2	29.2 22.0	28.8 19.8	24.3	26.0
7 สงขลา	SONGKHLA	27.9 20.3	28.7 21.0	28.7 23.9	28.9 21.6	29.2 23.2	29.1 22.9	29.6 24.5	28.9 22.5	25.7	26.9
8 ปัตตานี	PATTANI	28.6 17.8	29.8 18.9	29.7 20.1	29.8 18.8	30.5 20.1	30.3 19.5	30.3 20.7	29.8 19.4	24.6	26.0
9 นราธิวาส	NARATHIWAT	28.6 18.8	29.2 21.2	29.7 21.1	29.2 17.9	30.3 20.7	30.7 20.4	30.4 21.7	29.7 20.2	25.0	26.0
10 ระนอง	RANONG	32.1 16.2	31.7 14.9	31.5 18.1	32.8 18.0	32.8 20.1	32.9 17.9	32.8 19.8	32.4 17.9	25.2	25.9
11 ภูเก็ต	PHUKET	31.5 21.5	30.7 22.4	31.7 22.6	31.5 23.3	32.2 23.5	32.4 23.5	32.0 23.2	31.7 22.8	27.2	27.3
12 สนามบินภูเก็ต	Phuket Airport	31.0 20.9	30.2 17.8	31.0 18.4	31.5 21.7	31.5 19.5	32.3 21.4	31.5 22.7	31.3 20.3	25.8	26.5
13 สนามบินตรัง	Trang Airport	31.0 20.9	30.2 17.8	31.0 18.4	31.5 21.7	31.5 19.5	32.3 21.4	32.0 22.7	31.4 20.3	24.9	26.7

แก้ไขเพิ่มเติมรายงานจำนวนน้ำฝนเนื่องจากได้รับรายงานภายหลัง สำหรับรายงานภาวประจำสัปดาห์ ฉบับที่ ๓/๒๕๑๙

Corrections for late rainfall data reports in weekly weather report No.3/1976

สถานีฝน Station	วันที่และจำนวนน้ำฝนเป็นมิลลิเมตร Date and amount of rainfall in millimeters							ฝนรวม มม. Total rainfall mm	ฝนรวมตั้งแต่ 1 มกราคม Accumulative rainfall since 1 January	
	มกราคม January								ปริมาณ มม. Amount mm	สูงต่ำกว่าปกติ Above or below Normal
	12	13	14	15	16	17	18			

REMARKS

1. **Meteorological Department's Station** (with * mark). Rainfall observation is performed daily at 07.00 a.m. by the Meteorological Department's personnel. Therefore the daily amount of rainfall in this publication means the total amount of rainfall in 24 hr. period from 07.00 a.m. of the recorded date to 07.00 a.m. of the following day.

2. **Voluntary Rainfall Station** (without * mark) located at District and Province. Rainfall observation is performed daily at 09.00 a.m. by the voluntary observer. The daily amount of rainfall means the total amount of rainfall in 24 hr. period from 09.00 a.m. of the recorded date to 09.00 a.m. of the following day.

3. **Rainfall and Temperature Data.** The daily rainfall and temperature observations are submitted to the Meteorological Department soon after the measurement by the following means :—

   — By radio or telegraph from the Meteorological Department's stations.

   — By telegraph from voluntary rainfall stations

   Those daily reports generally arrive at the Meteorological Department from about 07.00 a.m. to 07.00 p.m.

4. **Rainfall Intensity in 1 day** (24 hours)

Light Rainfall	amounts	0.1 — 10.0	millimetres
Moderate Rainfall	,,	10.1 — 35.0	,,
Heavy Rainfall	,,	35.1 — 90.0	,,
Very Heavy Rainfall	,,	90.1 millimetres and above	
Blank	represents	No rainfall or observation of rainfall does not arrive in time for publication.	
T	,,	Trace or light rainfall with amount less than 0.1 millimetres.	

Various Data in this publication are published hurriedly to service the user. Therefore the user should be cautious in using them. If there is any doubts please inquired the Meteorological Statistics Subdivision of the Climatology Division for further informations by dialing the number 916054 and 910178.

Meteorological Department
Bangkok Metropolis

Climatology Division.

● **กำหนดออก** สัปดาห์ละ 1 ฉบับ ปีละ 52 ฉบับ

● **ค่าบำรุง** ฉบับละ 5 บาท ปีละ 150 บาท

● **การบอกรับ** ติดต่อที่กองภูมิอากาศ กรมอุตุนิยมวิทยา

โทร. 916054

พิมพ์ที่โรงพิมพ์กรมอุตุนิยมวิทยา กระทรวงคมนาคม กรุงเทพมหานคร

เรือเอก เจตน์ ไชยลาโภ ผู้พิมพ์ผู้โฆษณา 2519

กรมอุตุนิยมวิทยา กระทรวงคมนาคม

รายงานอากาศประจำสัปดาห์ ระหว่างวันที่ ๒๖ มกราคม – ๑ กุมภาพันธ์ ๒๕๑๙

และ

การคาดหมายลักษณะอากาศ ระหว่างวันที่ ๒ – ๘ กุมภาพันธ์ ๒๕๑๙

ฉบับที่ ๕/๒๕๑๙

ดร. เจริญ เจริญรัชต์ภาคย์

อธิบดีกรมอุตุนิยมวิทยา

METEOROLOGICAL DEPARTMENT

MINISTRY OF COMMUNICATIONS

BANGKOK, THAILAND

WEEKLY WEATHER REPORT

DURING THE PERIOD 26 JANUARY – 1 FEBRUARY 1976

AND

WEATHER OUTLOOK

DURING 2 – 8 FEBRUARY 1976

No. 5/1976

Charoen Charoen-rajapark

Director – General

หมายเหตุ

1. **สถานีของกรมอุตุนิยมวิทยา** (มีเครื่องหมาย *) ทำการตรวจวัดจำนวนฝน ตกเวลา 07.00 น. ทุกวัน โดยเจ้าหน้าที่ของกรมอุตุนิยมวิทยา ดังนั้น จำนวนฝนรายวันในรายงานเล่มนี้ หมายถึงปริมาณฝนรวมในช่วงเวลา 24 ชั่วโมง ตั้งแต่เวลา 07.00 น. ของวันที่แจ้งไว้ในรายงาน จนถึงเวลา 07.00 น. ของวันรุ่งขึ้น

2. **สถานีฝนอำเภอและจังหวัด** (ไม่มีเครื่องหมาย *) ทำการ ตรวจวัด จำนวนฝนตกเวลา 09.00 น. ทุกวัน โดยเจ้าหน้าที่ ที่อยู่ในอำเภอหรือจังหวัดที่ได้รับแต่งตั้งจากกรมอุตุนิยมวิทยา ดังนั้น จำนวนฝนรายวัน หมายถึงปริมาณฝนรวมในช่วงเวลา 24 ชั่วโมง ตั้งแต่เวลา 09.00 น. ของวันที่แจ้งไว้ในรายงานจนถึงเวลา 09.00 น. ของวันรุ่งขึ้น

3. **ข้อมูลฝนและอุณหภูมิ** ที่พิมพ์ในรายงานเล่มนี้ เป็นข้อมูลที่เจ้าหน้าที่ผู้ทำการตรวจรายงานมายังกรมอุตุนิยมวิทยา ทุกวันภายหลังการตรวจ
   - สถานีของกรมอุตุนิยมวิทยา รายงานทางวิทยุโทรศัพท์หรือโทรเลข
   - สถานีฝนอำเภอและจังหวัด รายงานทางโทรเลข

   รายงานดังกล่าวนี้ กรมอุตุนิยมวิทยา จะได้รับ ตั้งแต่เวลา ประมาณ 07.00 น. จนถึงเวลา 19.00 น.

4. **เกณฑ์ฝนใน 1 วัน** (24 ชั่วโมง)

ฝนเล็กน้อย	จำนวนตั้งแต่	0.1 — 10.0 มิลลิเมตร
ฝนปานกลาง	„	10.1 — 35.0 „
ฝนหนัก	„	35.1 — 90.0 „
ฝนตกหนักมาก	„	90.1 มิลลิเมตร ขึ้นไป
ช่องว่าง	หมายความว่า	ไม่มีฝนตกหรือยังไม่ได้รับรายงาน
T	„	ฝนตกน้อยไม่ถึง 0.1 มิลลิเมตร

ข้อมูลต่าง ๆ เหล่านี้ได้ดำเนินการจัดพิมพ์โดยรีบด่วน เพื่อสนองความต้องการแก่ผู้ใช้ จึงยังไม่ได้ทำการตรวจสอบ ฉะนั้น ผู้ใช้จึงควรพิจารณาข้อมูลก่อนที่จะนำไปใช้ หากมีข้อสงสัยประการใด โปรดติดต่อสอบถามเจ้าหน้าที่ งานสถิติอุตุนิยมวิทยา กองภูมิอากาศ โทรศัพท์ 910054 และ 910178

กองภูมิอากาศ กรมอุตุนิยมวิทยา

กรุงเทพมหานคร

การคาดหมายลักษณะอากาศใน ๗ วันข้างหน้า
ทั้งแต่วันที่ ๒ – ๘ กุมภาพันธ์ ๒๕๑๙

ลักษณะทั่วไป

คาดว่าบริเวณความกดอากาศสูงที่ปกคลุมประเทศไทยจะอ่อนกำลังลงต่อไปอีกตลอดระยะสัปดาห์นี้

ภาคเหนือ ภาคตะวันออกเฉียงเหนือ	ยังคงมีอากาศหนาวและคาดว่าอุณหภูมิจะสูงขึ้นเล็กน้อย
ภาคกลาง ภาคตะวันออกรวมทั้งชายฝั่ง	ตลอดสัปดาห์มีอากาศเย็น และอุณหภูมิจะสูงขึ้นเป็นลำดับ
ภาคใต้ฝั่งตะวันออก ภาคใต้ฝั่งตะวันตก	ตลอดสัปดาห์จะมีฝนเล็กน้อยเป็นบางแห่งทางตอนล่างของภาค
กรุงเทพมหานคร	ยังคงมีอากาศเย็น และอุณหภูมิสูงขึ้นเล็กน้อยตลอดสัปดาห์

กรมอุตุนิยมวิทยา
๒ ก.พ.๑๙

Weather outlook for the period 2 – 8 February 1976

General Situation

The high pressure area which covers Thailand is expected to further decrease in its strength throughout this week.

Northern Part: Northeastern Part:	Cold weather with slight increase in temperature.
Central Part: Eastern part and Coastal Area:	Throughout the week, cool weather and gradual increase in temperature.
Southern Thailand East Coast: Southern Thailand West Coast:	Throughout the week, local light showers in the southern portion of the part.
Bangkok Metropolis:	Cool weather with slight increase in temperature throughout the week.

Meteorological Department
2 February 1976

สรุปลักษณะอากาศทั่วไปในรอบสัปดาห์

ระหว่างวันที่ ๒๖ มกราคม – ๑ กุมภาพันธ์ ๒๕๑๙

๑. บริเวณความกดอากาศสูงจากประเทศจีนได้แผ่ลิ้นลงมาปกคลุมประเทศไทยตอนบนในระยะปลายสัปดาห์ ลักษณะเช่นนี้ทำให้อุณหภูมิในภาคต่าง ๆ ของประเทศลดลงเล็กน้อย ตลอดสัปดาห์ปรากฏว่าไม่มีฝนตกในประเทศไทยตอนบน แต่มีฝนเป็นบางแห่งในภาคใต้

๒. รายงานอุณหภูมิต่ำสุดในภาคต่าง ๆ ของประเทศไทยมีดังนี้.–

ภาคเหนือ	๑๐.๐ °ซ.ที่ อ.เมือง	จ.เชียงใหม่	เมื่อวันที่	๒๖ ม.ค.
ภาคตะวันออกเฉียงเหนือ	๙.๐ °ซ.ที่ อ.เมือง	จ.เลย	"	๑ ก.พ.
ภาคกลาง	๑๑.๒ °ซ.ที่ อ.ทองผาภูมิ	จ.กาญจนบุรี	"	๑ ก.พ.
ภาคตะวันออก	๑๕.๔ °ซ.ที่ อ.กบินทร์บุรี	จ.ปราจีนบุรี	"	๒๙ ม.ค.
ภาคใต้	๑๔.๒ °ซ.ที่ อ.เมือง	จ.ประจวบคีรีขันธ์	"	๓๐ ม.ค.

๓. รายงานฝนสูงสุดมีดังนี้.–

ภาคใต้	๗๒.๗ มม.ที่ อ.เกาะสมุย	จ.สุราษฎร์ธานี	เมื่อวันที่	๓๐ ม.ค.

กรมอุตุนิยมวิทยา
๒ ก.พ.๑๙

Weekly Weather Summary

Period 26 January – 1 February 1976

1. The wedge of the anticyclone from China mainland extended to Upper Thailand during the last period of the week. This condition caused slight decrease in temperature in various parts of the Country. Throughout the week, no rainfall was reported in Upper Thailand while isolated falls recorded in the southern part.

2. Lowest temperatures in the various parts of Thailand were as follows:-

Northern Part	10.0°C.at Amphoe Muang,	Chiang Mai	on	26 Jan.
Northeastern Part	9.0°C.at Amphoe Muang,	Loei	"	1 Feb.
Central Part	11.2°C.at Thong Pha Phum,	Kanchanaburi	"	1 Feb.
Eastern Part	15.4°C.at Kabin Buri,	Prachin Buri	"	29 Jan.
Southern Part	14.2°C.at Amphoe Muang,	Prachuap Khiri Khan	"	30 Jan.

3. Heaviest rainfalls were recorded at the following places:-

Southern Part	72.7 mm.at Ko Samui,	Surat Thani	on	30 Jan.

Meteorological Department
2 February 1976

ข่าวอากาศเพื่อการเกษตรประจำสัปดาห์

เมื่อวันที่ 26 มกราคม - 1 กุมภาพันธ์ 2519 มีลักษณะอากาศซึ่งพอสรุปได้ดังต่อไปนี้ :-

บริเวณความกดอากาศสูงจากประเทศจีนได้แผ่ลิ่มลงมาปกคลุมประเทศไทยตอนบนในระยะปลายสัปดาห์ ลักษณะเช่นนี้ทำให้อุณหภูมิในภาคต่าง ๆ ของประเทศลดลงเล็กน้อย ตลอดสัปดาห์ปรากฏว่าไม่มีฝนตกในประเทศไทยตอนบน แต่มีฝนเป็นบางแห่งในภาคใต้

ข้อควรทราบ

อากาศในประเทศไทยจะอุ่นขึ้นเป็นลำดับโดยทั่วไป สำหรับตอนบนของภาคเหนือและภาคตะวันออกเฉียงเหนือในสัปดาห์นี้ยังคงมีอากาศหนาว ส่วนภาคใต้ตอนล่างจะมีฝนเพียงเล็กน้อยเป็นบางแห่ง

กรมอุตุนิยมวิทยา

2 กุมภาพันธ์ 2519

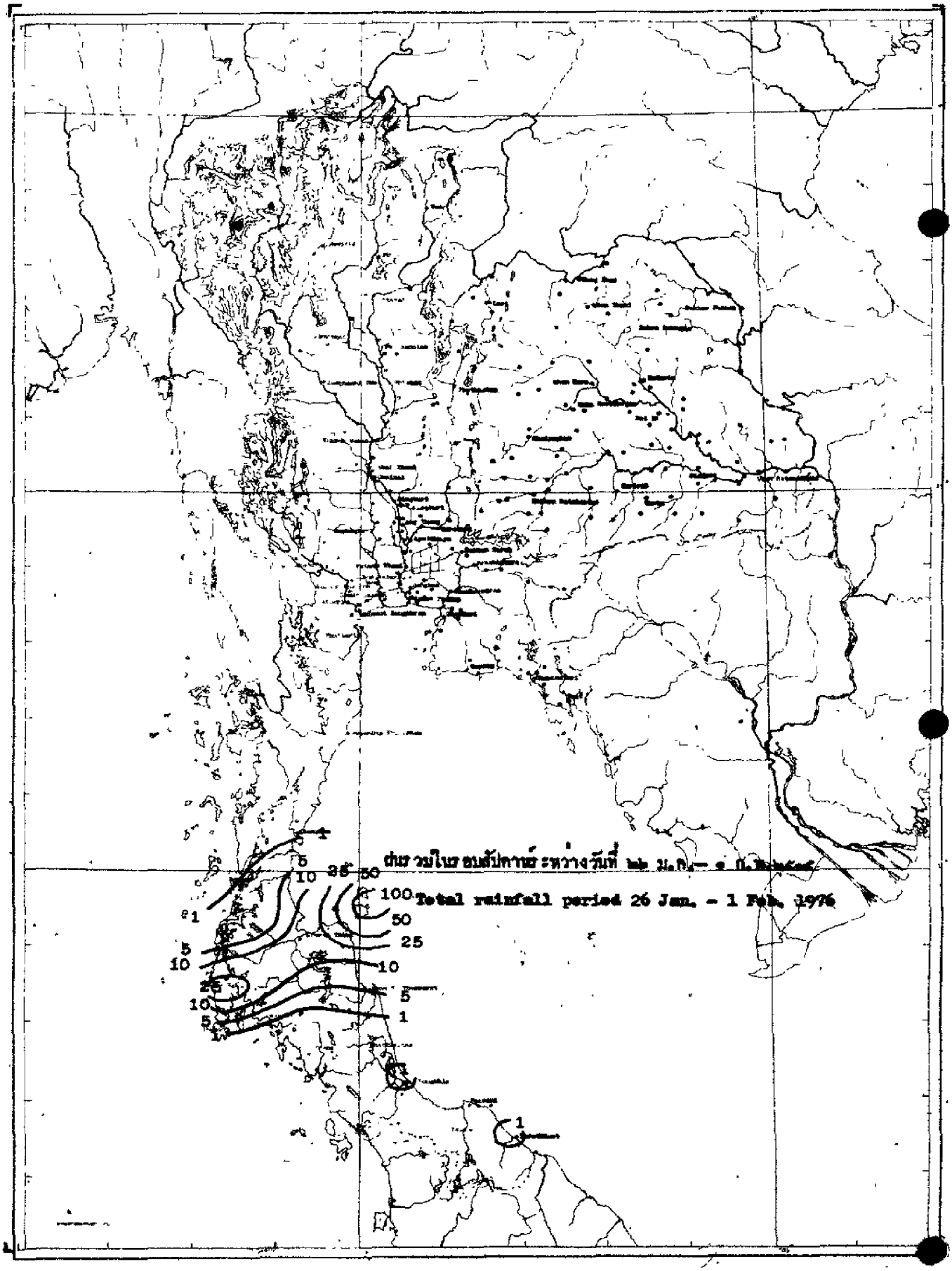
Total rainfall period 26 Jan. - 1 Feb. 1976
1
5
10
25
50
100
50
25
10
5
1
5
10
25
10
5
1

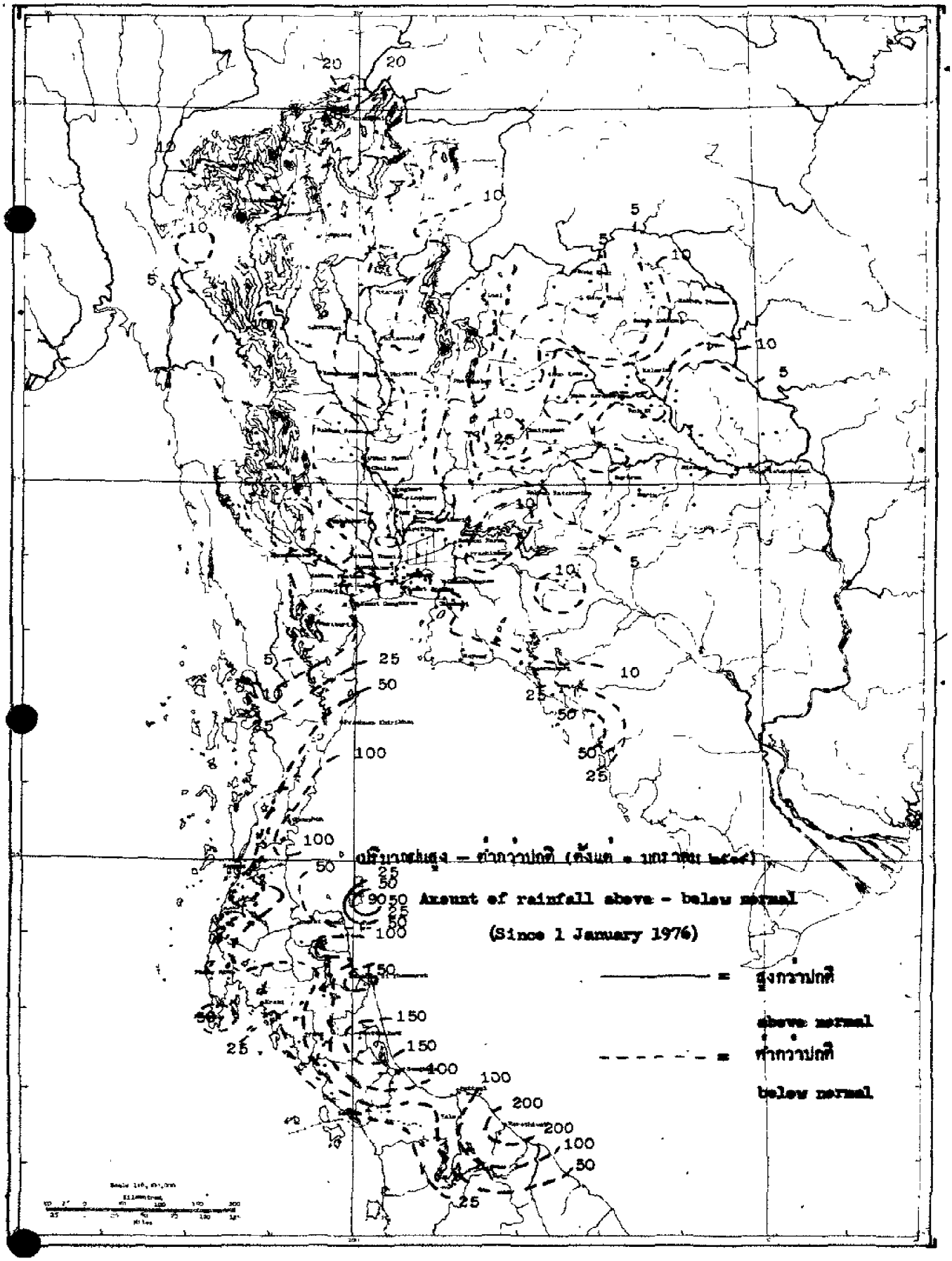
ปริมาณฝนสูง – ต่ำกว่าปกติ (ตั้งแต่ 1 มกราคม 1976)
Amount of rainfall above - below normal
(Since 1 January 1976)
= สูงกว่าปกติ
above normal
= ต่ำกว่าปกติ
below normal

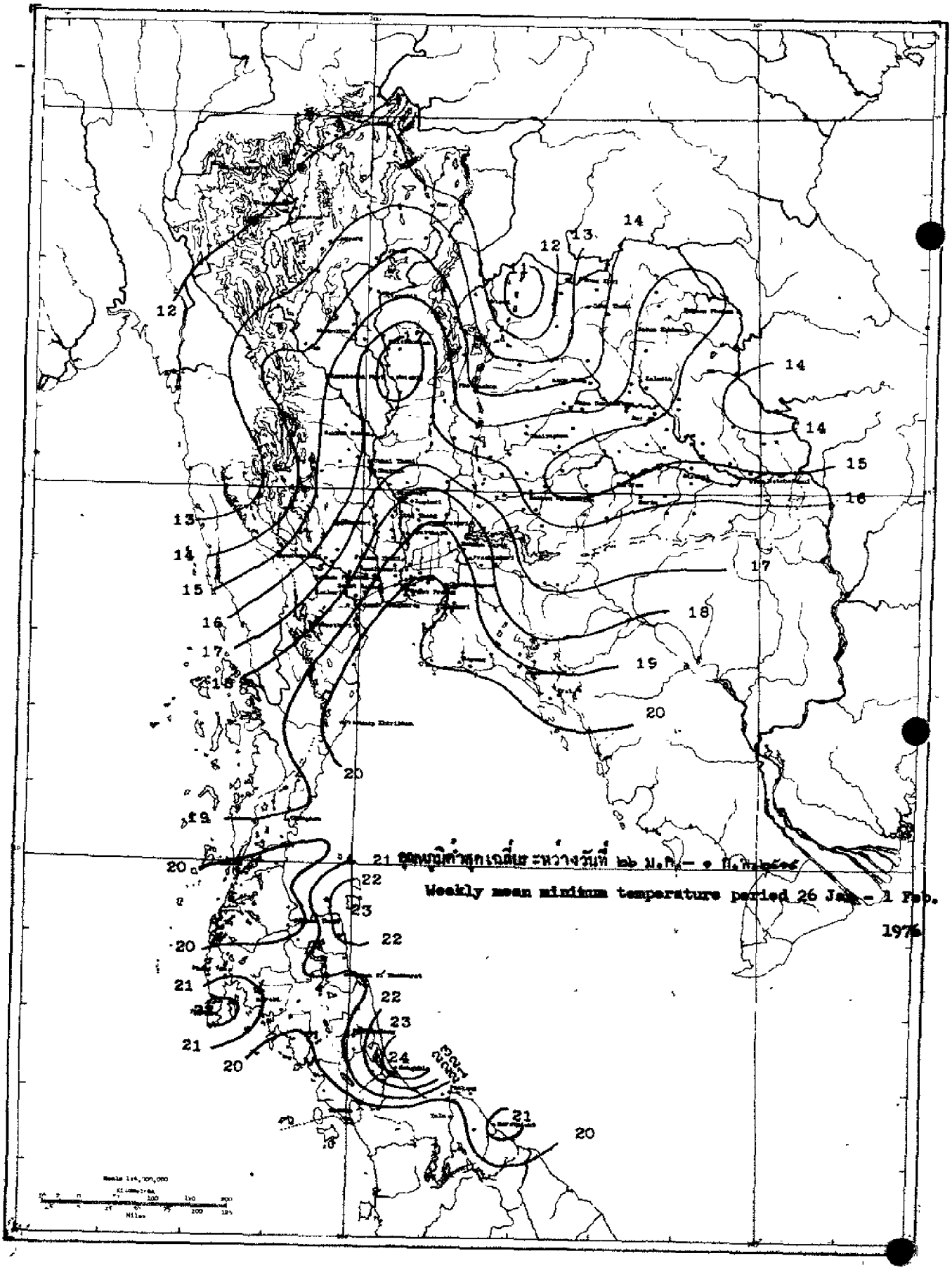

Weekly mean minimum temperature period 26 Jan. - 1 Feb. 1976

สถานีฝน	Station	วันที่และจำนวนน้ำฝนเป็นมิลลิเมตร Date and amount of rainfall in millimeters							ฝนรวม มม. Total rainfall mm.	ฝนรวมตั้งแต่ 1 มกราคม Accumulative rainfall since 1 January	
		มกราคม–กุมภาพันธ์ January-February								ปริมาณ มม. Amount mm.	สูงต่ำกว่าปกติ Above or below Normal
		26	27	28	29	30	31	1			
ภาคเหนือ	**NORTHERN PART**										
1 เชียงราย	CHIANG RAI*								0.0	3.4	- 16.5
2 แม่สาย	Mae Sai								0.0	T	- 26.0
3 เชียงแสน	Chiang Saen								0.0	0.0	- 29.9
4 เชียงของ	Chiang Khong								0.0	9.8	- 8.5
5 แม่จัน	Mae Chan								0.0	0.0	- 11.3
6 แม่สรวย	Mae Suai								0.0	0.0	- 19.7
7 เทิง	Thoeng								0.0	0.0	- 11.6
8 เชียงคำ	Chiang Kham								0.0	0.0	- 11.1
9 เวียงป่าเป้า	Wiang Pa Pao								0.0	0.0	- 10.5
10 พาน	Phan								0.0	0.0	- 10.7
11 แม่ใจ	Mae Chai								0.0	0.0	- 5.9
12 พะเยา	Phayao								0.0	0.0	- 5.4
13 จุน	Chun								0.0	0.0	- 5.4
14 แม่ฮ่องสอน	MAE HONG SON*								0.0	0.0	- 14.0
15 ปาย	Pai								0.0	0.0	- 10.5
16 ขุนยวม	Khun Yuam								0.0	0.0	- 7.4
17 แม่ลาน้อย	Mae La Noi								0.0	0.0	
18 แม่สะเรียง	Mae Sariang*								0.0	0.0	- 12.1
19 เชียงใหม่	CHIANG MAI*								0.0	0.0	- 11.0
20 ฝาง	Fang								0.0	3.5	- 14.2
21 แม่อาย	Mae Ai								0.0	0.0	
22 เชียงดาว	Chiang Dao								0.0	0.0	- 17.6
23 แม่แตง	Mae Taeng								0.0	0.0	- 11.6
24 แม่ริม	Mae Rim								0.0	0.0	- 10.2
25 สันทราย	San Sai								0.0	0.0	- 9.2
26 ดอยสะเก็ด	Doi Saket								0.0	0.0	- 9.1
27 สันกำแพง	San Kamphaeng								0.0	0.0	- 4.9
28 ทางดง	Hang Dong								0.0	0.0	- 8.4
29 สารภี	Saraphi								0.0	0.0	
30 สันป่าตอง	San Pa Tong								0.0	0.0	- 17.4
31 จอมทอง	Chom Thong								0.0	0.0	- 8.7
32 ฮอด	Hot								0.0	0.0	- 9.0
33 ลำพูน	LAMPHUN								0.0	0.0	- 2.5
34 ป่าซาง	Pa Sang								0.0	0.0	- 8.5
35 ลี้	Li								0.0	0.0	- 8.5
36 ลำปาง	LAMPANG*								0.0	0.0	- 7.5
37 งาว	Ngao								0.0	0.0	- 7.0
38 แจ้ห่ม	Chae Hom								0.0	0.0	- 3.2
39 เกาะคา	Ko Kha								0.0	0.0	- 6.2
40 สบปราบ	Sop Prap								0.0	0.0	- 6.4

สถานีฝน	Station	วันที่และจำนวนน้ำฝนเป็นมิลลิเมตร Date and amount of rainfall in millimeters มกราคม–กุมภาพันธ์ January–February 26	27	28	29	30	31	1	ฝนรวม มม. Total rainfall mm.	ฝนรวมตั้งแต่ 1 มกราคม Accumulative rainfall since 1 January ปริมาณ มม. Amount mm.	สูงต่ำกว่าปกติ Above or below Normal
41 เถิน	Thoen								0.0	0.0	- 6.7
42 แม่พริก	Mae Phrik								0.0	0.0	- 4.0
43 แพร่	PHRAE*								0.0	0.0	- 11.9
44 สอง	Song								0.0	0.0	- 11.5
45 สูงเม่น	Sung Men								0.0	0.0	- 2.3
46 เด่นชัย	Den Chai								0.0	0.0	- 6.0
47 น่าน	NAN*								0.0	0.0	- 16.6
48 ทุ่งช้าง	Thung Chang								0.0	0.0	- 14.1
49 เชียงกลาง	Chiang Klang								0.0	0.0	
50 ท่าวังผา	Tha Wang Pha*								0.0	T	- 6.7
51 ปัว	Pua								0.0	0.0	- 10.7
52 สา	Sa								0.0	0.0	- 8.2
53 นาน้อย	Na Noi								0.0	0.0	- 6.9
54 อุตรดิตถ์	UTTARADIT*								0.0	0.0	- 14.8
55 ฟากท่า	Fak Tha								0.0	0.0	- 13.1
56 น้ำปาด	Nam Pat								0.0	0.0	- 4.2
57 สนามบินอุตรดิตถ์	Uttaradit Airport*								0.0	0.0	- 19.7
58 ท่าปลา	Tha Pla								0.0	0.0	- 12.4
59 ลับแล	Lapae								0.0	0.0	- 6.1
60 ตาก	TAK*								0.0	0.0	- 5.7
61 เขื่อนภูมิพล	Bhumibol Dam*								0.0	0.0	- 8.9
62 บ้านตาก	Ban Tak								0.0	0.0	- 26.1
63 แม่ระมาด	Mae Ramat								0.0	0.0	- 3.5
64 แม่สอด	Mae Sot*								0.0	0.0	- 9.8
65 สุโขทัย	SUKHOTHAI								0.0	0.0	- 8.0
66 ทุ่งเสลี่ยม	Thung Saliam								0.0	0.0	- 9.6
67 สวรรคโลก	Sawankhalok								0.0	0.0	- 7.8
68 กงไกรลาศ	Kong Krailat								0.0	0.0	- 11.3
69 บ้านด่านลานหอย	Ban Dan Lan Hoi								0.0	0.0	- 35.2
70 พิษณุโลก	PHITSANULOK*								0.0	0.0	- 9.0
71 นครไทย	Nakhon Thai								0.0	0.0	- 3.0
72 พรหมพิราม	Phrom Phiram								0.0	0.0	- 15.5
73 วังทอง	Wang Thong								0.0	0.0	- 9.6
74 บางกระทุ่ม	Bang Krathum								0.0	0.0	- 12.7
75 กำแพงเพชร	KAMPHAENG PHET								0.0	0.0	- 6.0
76 พรานกระต่าย	Phran Kratai								0.0	0.0	- 14.3
77 คลองขลุง	Khlong Khlung								0.0	0.0	- 7.5
78 ขาณุวรลักษบุรี	Khanu Worralaksaburi								0.0	0.0	- 9.9
79 พิจิตร	PHICHIT								0.0	0.0	- 10.9
80 สามง่าม	Sam Ngam								0.0	0.0	- 4.4
81 สะพานหิน	Tapban Hin								0.0	0.0	- 9.4

สถานีฝน	Station	วันที่และจำนวนน้ำฝนเป็นมิลลิเมตร Date and amount of rainfall in millimeters มกราคม–กุมภาพันธ์ January-February 26	27	28	29	30	31	1	ฝนรวม มม. Total rainfall mm.	ฝนรวมตั้งแต่ 1 มกราคม Accumulative rainfall since 1 January ปริมาณ มม Amount mm.	สูงต่ำกว่าปกติ Above or below Normal
82 บางมูลนาก	Bang Mun Nak								0.0	0.0	- 6.3
83 โพทะเล	Pho Thale								0.0	0.0	- 7.4
84 เพชรบูรณ์ *	PHETCHABUN *								0.0	0.0	- 17.4
85 หล่มเก่า	Lom Kao								0.0	0.0	- 7.6
86 หล่มสัก	Lom Sak *								0.0	0.0	- 11.4
87 ชนแดน	Chon Daen								0.0	0.0	- 11.7
88 หนองไผ่	Nong Phai								0.0	0.0	- 5.6
89 วิเชียรบุรี	Wichian Buri *								0.0	0.0	- 9.4
ภาคตะวันออกเฉียงเหนือ	**NORTHEASTERN PART.**										
1 เลย	LOEI *								0.0	0.0	- 8.0
2 เชียงคาน	Chiang Khan								0.0	0.0	- 8.1
3 ท่าลี่	Tha Li								0.0	0.0	- 6.4
4 ด่านซ้าย	Dan Sai								0.0	0.0	- 14.9
5 วังสะพุง	Wang Saphung								0.0	0.0	- 9.6
6 หนองคาย	NONG KHAI *								0.0	0.0	- 8.5
7 ศรีเชียงใหม่	Si Chiang Mai								0.0	0.0	- 6.9
8 ท่าบ่อ	Tha Bo								0.0	0.0	- 5.5
9 โพนพิสัย	Phon Phisai								0.0	0.0	- 3.7
10 บึงกาฬ	Bung Kan								0.0	0.0	- 9.1
11 เซกา	Seka								0.0	0.0	± 0.0
12 อุดรธานี	UDON THANI *								0.0	0.0	- 13.0
13 เพ็ญ	Phen								0.0	0.0	- 0.2
14 กุมภวาปี	Kumphawapi								0.0	0.0	- 3.6
15 หนองหาร	Nong Han								0.0	0.0	- 1.3
16 หนองบัวลำภู	Nong Bua Lam Phu								0.0	0.0	- 2.3
17 สกลนคร	SAKON NAKHON *								0.0	0.0	- 15.7
18 วานรนิวาส	Wanon Niwat								0.0	0.0	- 10.1
19 สว่างแดนดิน	Sawang Daen Din								0.0	0.0	- 5.3
20 พรรณานิคม	Phanna Nikhom								0.0	0.0	- 6.8
21 นครพนม	NAKHON PHANOM *								0.0	0.0	- 15.6
22 บ้านแพง	Ban Phaeng								0.0	0.0	- 5.4
23 ท่าอุเทน	Tha Uthen								0.0	0.0	- 10.3
24 นาแก	Na Kae								0.0	0.0	- 7.2
25 ธาตุพนม	That Phanom								0.0	0.0	- 12.4
26 มุกดาหาร	Mukdahan *								0.0	0.0	- 6.8
27 กาฬสินธุ์	KALASIN								0.0	0.0	- 10.7
28 ยางตลาด	Yang Talat								0.0	0.0	- 9.5
29 สหัสขันธ์	Sehatsakhan								0.0	0.0	- 5.3
30 กุฉินารายณ์	Kuchinarai								0.0	0.0	- 3.2
31 กมลาไสย	Kamalasai								0.0	0.0	- 6.2
32 ร้อยเอ็ด	ROI ET *								0.0	0.0	- 5.4

สถานีฝน	Station	วันที่และจำนวนน้ำฝนเป็นมิลลิเมตร Date and amount of rainfall in millimeters มกราคม–กุมภาพันธ์ January-February 26	27	28	29	30	31	1	ฝนรวม มม. Total rainfall mm.	ฝนรวมตั้งแต่ 1 มกราคม Accumulative rainfall since 1 January ปริมาณ มม. Amount mm.	สูงต่ำกว่าปกติ Above or below Normal
33 โพนทอง	Phon Thong								0.0	0.0	– 3.2
34 ธวัชบุรี	Thawatchaburi								0.0	0.0	– 1.4
35 อาจสามารถ	At Samat								0.0	0.0	– 1.2
36 เสลภูมิ	Selaphum								0.0	0.0	– 5.6
37 จตุรพักตร์พิมาน	Chaturaphak Phiman								0.0	0.0	± 0.0
38 เกษตรวิสัย	Kaset Wisai								0.0	0.0	– 4.1
39 สุวรรณภูมิ	Suwannaphum								0.0	0.0	– 2.1
40 มหาสารคาม	MAHA SARAKHAM								0.0	0.0	– 10.9
41 เชียงยืน	Chiang Yun								0.0	0.0	– 7.0
42 กันทรวิชัย	Kantharawichai								0.0	0.0	– 3.6
43 โกสุมพิสัย	Kosum Phisai *								0.0	0.0	– 12.3
44 บรบือ	Borabu								0.0	0.0	– 13.1
45 วาปีปทุม	Wapi Pathum								0.0	0.0	– 0.3
46 หยัดพนภูมิพิสัย	Phayakkhaphum Phisai								0.0	0.0	– 3.0
47 ขอนแก่น	KHON KAEN *								0.0	0.0	– 16.5
48 น้ำพอง	Nam Phong								0.0	0.0	– 2.9
49 ภูเวียง	Phu Wiang								0.0	0.0	– 9.8
50 ชุมแพ	Chum Phae								0.0	0.0	– 4.2
51 มัญจาคีรี	Mancha Khiri								0.0	0.0	– 4.5
52 ชนบท	Chonnabot								0.0	0.0	– 6.2
53 บ้านไผ่	Ban Phai								0.0	0.0	– 1.6
54 พล	Phon								0.0	0.0	– 9.8
55 หนองสองห้อง	Nong Song Hong								0.0	0.0	– 17.5
56 ชัยภูมิ	CHAIYAPHUM *								0.0	0.0	– 4.7
57 เกษตรสมบูรณ์	Kaset Sombun								0.0	0.0	– 4.5
58 ภูเขียว	Phu Khiao								0.0	0.0	– 5.1
59 คอนสวรรค์	Khon Sawan								0.0	0.0	– 7.2
60 จัตุรัส	Chatturat								0.0	0.0	– 25.5
61 บำเหน็จณรงค์	Bamnet Narong								0.0	0.0	– 9.0
62 นครราชสีมา	NAKHON RATCHASIMA *								0.0	0.0	– 5.8
63 บัวใหญ่	Bua Yai								0.0	0.0	– 3.6
64 ครบ	Khong								0.0	0.0	± 0.0
65 ด่านขุนทด	Dan Khun Thot								0.0	0.0	– 4.1
66 โนนไทย	Non Thai								0.0	0.0	– 4.9
67 โนนสูง	Non Sung								0.0	0.0	– 2.3
68 พิมาย	Phimai								0.0	0.0	
69 สีคิ้ว	Sikhiu								0.0	0.0	– 6.1
70 สูงเนิน	Sung Noen								0.0	0.0	– 4.7
71 ปักธงชัย	Pak Thong Chai								0.0	0.0	– 1.4
72 โชคชัย	Chok Chai *								0.0	0.0	– 11.5
73 ครบุรี	Khon Buri								0.0	0.0	– 1.9

สถานีฝน	Station	วันที่และจำนวนน้ำฝนเป็นมิลลิเมตร Date and amount of rainfall in millimeters							ฝนรวม มม. Total rainfall mm.	ฝนรวมตั้งแต่ 1 มกราคม Accumulative rainfall since 1 January	
		มกราคม–กุมภาพันธ์ January-February								ปริมาณ มม. Amount mm.	สูงต่ำกว่าปกติ Above or below Normal
		26	27	28	29	30	31	1			
74 บุรีรัมย์	BURI RAM								0.0	0.0	- 1.9
75 บุทไธสง	Phutthaisong								0.0	0.0	- 1.5
76 สตึก	Satuk								0.0	0.0	- 6.9
77 ลำปลายมาศ	Lam Phai Mat								0.0	0.0	- 4.1
78 นางรอง	Nang Rong								0.0	0.0	- 3.9
79 สุรินทร์	SURIN*								0.0	0.0	- 2.7
80 รัตนบุรี	Rattanaburi								0.0	0.0	- 2.1
81 ท่าตูม	Tha Tum*								0.0	0.0	- 2.1
82 ศีขรภูมิ	Sikhoraphum								0.0	0.0	- 0.4
83 ปราสาท	Prasat								0.0	0.0	± 0.0
84 สังขะ	Sangkha								0.0	0.0	± 0.0
85 ศรีสะเกษ	SI SA KET								0.0	0.0	± 0.0
86 ราษีไศล	Rasi Salai								0.0	0.0	- 1.0
87 กันทรารมย์	Kantharatom								0.0	0.0	- 0.4
88 ขุขันธ์	Khukhan								0.0	0.0	± 0.0
89 ขุนหาญ	Khun Han								0.0	0.0	± 0.0
90 กันทรลักษ์	Kantharalak								0.0	0.0	- 4.2
91 อุบลราชธานี	UBON RATCHATHANI*								0.0	0.0	- 1.2
92 เขมราฐ	Khemarat								0.0	0.0	- 0.7
93 อำนาจเจริญ	Amnat Charoen								0.0	0.0	- 1.6
94 ยโสธร	Yasothon								0.0	0.0	- 1.1
95 ตระการพืชผล	Trakan Phutphon								0.0	0.0	- 1.5
96 มหาชนะชัย	Maha Chana Chai								0.0	0.0	- 0.2
97 เขื่องใน	Khuang Nai								0.0	0.0	- 2.4
98 โขงเจียม	Khong Chiam								0.0	0.0	- 1.1
99 เดชอุดม	Det Udom								0.0	0.0	- 0.1
100 บุณฑริก	Buntharik								0.0	0.0	- 0.6
ภาคกลาง	**CENTRAL PART**										
1 นครสวรรค์	NAKHON SAWAN*								0.0	0.0	- 20.5
2 บรรพตพิสัย	Banphot Phisai								0.0	0;0	- 7.5
3 ชุมแสง	Chumsaeng								0.0	0.0	- 8.1
4 หนองบัว	Nong Bua								0.0	0.0	- 9.9
5 ลาดยาว	Lat Yao								0.0	0.0	- 12.2
6 ท่าตะโก	Tha Tako								0.0	0.0	- 13.4
7 พยุหคีรี	Phayuha Kiri								0.0	0.0	- 4.8
8 ตากฟ้า	Takfah								0.0	0.0	- 5.5
9 อุทัยธานี	UTHAI THANI								0.0	0.0	- 12.3
10 สว่างอารมณ์	Sawang Arom								0.0	0.0	- 8.1
11 บ้านไร่	Ban Rai								0.0	0.0	- 9.8
12 ทัพทัน	Thap than								0.0	0.0	- 13.1
13 หนองฉาง	Nong Chang								0.0	0.0	- 16.6

สถานีฝน	Station	วันที่และจำนวนน้ำฝนเป็นมิลลิเมตร Date and amount of rainfall in millimeters มกราคม–กุมภาพันธ์ January–February							ฝนรวม มม. Total rainfall mm.	ฝนรวมตั้งแต่ 1 มกราคม Accumulative rainfall since 1 January	
		26	27	28	29	30	31	1		ปริมาณ มม. Amount mm.	สูงต่ำกว่าปกติ Above or below Normal
14 หนองขาหย่าง	Nong Khayang								0.0	0.0	- 11.6
15 **ชัยนาท**	**CHAI NAT**								0.0	0.0	- 2.4
16 มโนรมย์	Manorom								0.0	0.0	- 9.9
17 วัดสิงห์	Wat Sing								0.0	0.0	- 18.3
18 หันคา	Hankha								0.0	0.0	- 9.3
19 **สิงห์บุรี**	**SING BURI**								0.0	0.0	- 17.2
20 อินทร์บุรี	In Buri								0.0	0.0	- 11.1
21 บางระจัน	Bang Rachan								0.0	0.0	- 14.5
22 พรหมบุรี	Phrom Buri								0.0	0.0	- 6.8
23 **ลพบุรี**	**LOP BURI***								0.0	0.0	- 13.8
24 บ้านหมี่	Ban Mi								0.0	0.0	- 12.7
25 บ้าชุม	Bua Chum*								0.0	0.0	- 7.0
26 ชัยบาดาล	Chai Badan								0.0	0.0	- 4.9
27 พัฒนานิคม	Phatthana Nikhom								0.0	0.0	- 4.2
28 โคกสำโรง	Khok Samrong								0.0	0.0	- 13.1
29 ท่าวุ้ง	Tha Wung								0.0	0.0	- 9.3
30 **สุพรรณบุรี**	**SUPHAN BURI***								0.0	0.0	- 7.5
31 เดิมบางนางบวช	Doembang Nangbuat								0.0	0.0	- 4.3
32 สามชุก	Sam Chuk								0.0	0.0	- 1.0
33 ดอนเจดีย์	Don Chedi								0.0	0.0	- 1.4
34 ศรีประจันต์	Si Phrachan								0.0	0.0	- 0.2
35 อู่ทอง	U Thong								0.0	0.0	- 1.2
36 บางปลาม้า	Bang Pa Ma								0.0	0.0	- 1.8
37 สองพี่น้อง	Song Phi Nong								0.0	0.0	- 2.7
38 **อ่างทอง**	**ANG THONG**								0.0	0.0	- 5.8
39 ไชโย	Pao Thong								0.0	0.0	- 7.4
40 ป่าโมก	Chaiyo								0.0	0.0	- 11.1
41 วิเศษชัยชาญ	Wiset Chai Chan								0.0	0.0	- 5.4
42 ป่าโมก	Pa Mok								0.0	0.0	- 1.4
43 **สระบุรี**	**SARABURI**								0.0	0.0	- 10.8
44 พระพุทธบาท	Phra Phuthabat								0.0	0.0	
45 บ้านหมอ	Ban Mo								0.0	0.0	- 0.8
46 เสาไห้	Sao Hai								0.0	0.0	- 6.3
47 แก่งคอย	Kaeng Khio								0.0	0.0	- 0.3
48 หนองแค	Nong Khae								0.0	0.0	- 4.4
49 **พระนครศรีอยุธยา**	**PHRA NAKHON SI AYUTTHAYA**								0.0	0.0	- 5.9
50 ท่าเรือ	Tha Rua								0.0	0.0	- 5.1
51 ผักไห่	Phak Hai								0.0	0.0	- 2.4
52 บางบาล	Bang Pa								0.0	0.0	- 6.7
53 เสนา	Sena								0.0	0.0	- 13.6
54 บางไทร	Bang Sai								0.0	0.0	- 12.6

สถานีฝน	Station	วันที่และจำนวนน้ำฝนเป็นมิลลิเมตร Date and amount of rainfall in millimeters มกราคม–กุมภาพันธ์ January–February 26	27	28	29	30	31	1	ฝนรวม มม. Total rainfall mm.	ฝนสะสมตั้งแต่ 1 มกราคม Accumulative rainfall since 1 January ปริมาณ มม. Amount mm.	สูงต่ำกว่าปกติ Above or below Normal
55 บางปะอิน	Bang Pa-in								0.0	0.0	- 5.7
56 ปทุมธานี	PATHUM THANI								0.0	0.0	- 7.1
57 หนองเสือ	Nong Sua								0.0	0.0	- 6.9
58 ธัญบุรี	Thanyaburi								0.0	0.0	- 4.0
59 รังสิต	Rangsit								0.0	0.0	- 4.1
60 ลำลูกกา	Lam Luk Ka								0.0	0.0	- 0.3
61 นนทบุรี	NONTHABURI								0.0	0.0	- 5.0
62 บางบัวทอง	Bang Bua Thong								0.0	0.0	- 5.2
63 ธนบุรี	THON BURI										
64 ตลิ่งชัน	Taling Chan								0.0	0.0	- 21.0
65 บางขุนเทียน	Bang Khun Thian								0.0	0.0	- 12.4
66 ราษฎร์บูรณะ	Rat Burana								0.0	0.0	- 12.7
67 กรุงเทพมหานคร	BANGKOK METROPOLIS								0.0	0.0	- 12.2
68 สนามบินดอนเมือง	Don Muang Airport*								0.0	0.0	- 5.8
69 บางเขน	Bang Khen								0.0	0.0	- 5.5
70 มีนบุรี	Min Buri								0.0	0.0	- 4.2
71 ลาดกระบัง	Lat Krabang								0.0	0.0	- 8.9
72 ศูนย์วิจัยบางนา	Bangk Na*								0.0	0.0	
73 กาญจนบุรี	KANCHANABURI*								0.0	0.0	- 5.8
74 สังขละบุรี	Sangkhla Buri										
75 เพ็ชรบูรณ์	Pilok										
76 ทองผาภูมิ	Thong Pha Phum*								0.0	0.0	- 1.4
77 ศรีสวัสดิ์	Si Sawat										
78 ไทรโยค	Sai Yok										
79 พนมทวน	Phanom Thuan								0.0	0.0	- 3.1
80 ท่าม่วง	Tha Muang								0.0	0.0	- 4.3
81 นครปฐม	NAKHON PATHOM								0.0	0.0	- 10.1
82 บางเลน	Bang Len								0.0	0.0	- 4.2
83 นครชัยศรี	Nakhon Chaisi								0.0	0.0	- 8.9
84 ราชบุรี	RATCHABURI								0.0	0.0	- 6.1
85 บ้านโป่ง	Ban Pong								0.0	0.0	- 5.3
86 โพธาราม	Photharam								0.0	0.0	- 3.3
87 ดำเนินสะดวก	Damnoen Saduak								0.0	0.0	- 5.8
88 ปากท่อ	Pak Tho								0.0	0.0	- 8.4
89 สมุทรสงคราม	SAMUT SONGKHRAM								0.0	0.0	- 3.9
90 บางคนที	Bang Khonthi								0.0	0.0	- 4.7
91 อัมพวา	Amphawa								0.0	0.0	- 9.6
92 สมุทรสาคร	SAMUT SAKHON								0.0	0.0	- 12.4
93 กระทุ่มแบน	Kratum Baen								0.0	0.0	- 5.0
94 สมุทรปราการ	SAMUT PRAKAN								0.0	0.0	- 12.2
95 บางพลี	Bang Phli								0.0	0.0	- 5.4

สถานีฝน	Station	วันที่และจำนวนน้ำฝนเป็นมิลลิเมตร Date and amount of rainfall in millimeters มกราคม-กุมภาพันธ์ January-February 26	27	28	29	30	31	1	ฝนรวม มม. Total rainfall mm.	ฝนรวมตั้งแต่ 1 มกราคม Accumulative rainfall since 1 January ปริมาณ มม. Amount mm.	สูงต่ำกว่าปกติ Above or below Normal
ภาคตะวันออก	**EASTERN PART**										
1 นครนายก	NAKHON NAYOK								0.0	0.0	- 6.8
2 บ้านนา	Ban Na								0.0	0.0	- 6.1
3 ปากพลี	Pak Phli								0.0	0.0	- 4.2
4 องครักษ์	Ongkharak								0.0	0.0	- 3.3
5 ปราจีนบุรี	PRACHIN BURI*								0.0	0.0	-11.4
6 ประจันตคาม	Prachantakham								0.0	0.0	-11.1
7 บ้านสร้าง	Ban Sang								0.0	0.0	- 6.1
8 ศรีมหาโพธิ	Si Maha Phot								0.0	0.0	- 9.0
9 กบินทร์บุรี	Kabin Buri*								0.0	0.0	- 9.2
10 สระแก้ว	Sa Kaeo								0.0	0.0	-11.5
11 วัฒนานคร	Watthana Nakhon								0.0	0.0	-15.3
12 อรัญประเทศ	Aranyaprathet*								0.0	0.0	-18.2
13 ฉะเชิงเทรา	CHACHOENGSAO								0.0	0.0	- 4.5
14 บ้านโพธิ์	Ban Pho								0.0	0.0	- 5.1
15 ชลบุรี	CHON BURI*								0.0	0.0	-12.2
16 พานทอง	Phan Thong								0.0	0.0	- 5.9
17 บ้านบึง	Ban Bung								0.0	0.0	- 3.9
18 เกาะสีชัง	Ko Sichang*								0.0	0.0	-11.0
19 ศรีราชา	Si Racha								0.0	0.0	- 8.7
20 สัตหีบ	Sattahip*								0.0	0.0	-37.2
21 ระยอง	RAYONG								0.0	0.0	-20.8
22 บ้านค่าย	Ban Khai								0.0	0.0	-20.2
23 แกลง	Klaeng								0.0	0.0	-10.6
24 จันทบุรี	CHANTHABURI*								0.0	0.0	-18.3
25 ท่าใหม่	Tha Mai								0.0	0.0	-12.0
26 มะขาม	Makham								0.0	0.0	- 7.7
27 ตราด	TRAT								0.0	0.0	-31.5
28 เขาสมิง	Khao Samung								0.0	0.0	-20.5
29 แหลมงอบ	Laem Ngop								0.0	0.0	
30 คลองใหญ่	Khlong Yai*	T							T	T	-55.9
ภาคใต้	**SOUTHERN PART**										
1 เพชรบุรี	PHETCHABURI								0.0	0.0	- 5.6
2 บ้านแหลม	Ban Laem								0.0	0.0	-10.7
3 บ้านลาด	Ban Lat								0.0	0.0	- 7.9
4 ท่ายาง	Tha Yang								0.0	0.0	- 6.5
5 ชะอำ	Cha-am								0.0	0.0	- 7.6
6 ประจวบคีรีขันธ์	PRACHUAP KHIRI KHAN*								0.0	0.0	-76.8
7 หัวหิน	Hua Hin*								0.0	0.0	-29.4
8 ปราณบุรี	Pran Buri								0.0	0.0	
9 ชุมพร	CHUMPHON*								0.0	4.5	-122.5

สถานีฝน	Station	วันที่และจำนวนน้ำฝนเป็นมิลลิเมตร Date and amount of rainfall in millimeters มกราคม–กุมภาพันธ์ January–February							ฝนรวม มม. Total rainfall mm.	ฝนรวมตั้งแต่ 1 มกราคม Accumulative rainfall since 1 January	
		26	27	28	29	30	31	1		ปริมาณ มม. Amount mm.	สูงต่ำกว่าปกติ Above or below Normal
10 ท่าแซะ	Tha Sae								0.0	0.0	- 95.3
11 สวี	Sawi								0.0	0.0	-108.5
12 หลังสวน	Lang Suan								0.0	0.0	- 85.3
13 สุราษฎร์ธานี	SURAT THANI*					0.4			0.4	13.4	- 61.0
14 ไชยา	Chaiya					6.5			6.5	18.4	- 49.7
15 เกาะสมุย	Ko Samui*			6.8		72.7	15.1	16.3	110.9	171.1	+ 97.2
16 พุนพิน	Phunphin								0.0	0.0	- 71.0
17 ท่าฉาง	Tha Chang					2.5			2.5	7.5	- 94.2
18 กาญจนดิษฐ์	Kanchanadit								0.0	0.0	- 73.5
19 บ้านนาสาร	Ban Na San								0.0	0.0	- 39.5
20 นครศรีธรรมราช	NAKHON SI THAMMARAT*	T	T		T				T	38.0	-173.9
21 สิชล	Sichon								0.0	10.0	-137.4
22 ท่าศาลา	Tha Sala	8.2							8.2	57.9	- 82.3
23 ฉวาง	Chawang								0.0	0.0	- 37.7
24 ทุ่งสง	Thung Song								0.0	0.0	- 63.9
25 ร่อนพิบูลย์	Ron Phibun								0.0	8.5	-125.7
26 ปากพนัง	Pak Phanang								0.0	0.0	- 93.4
27 พัทลุง	PHATTHALUNG								0.0	2.1	-193.3
28 ควนขนุน	Khuan Khanun								0.0	0.0	
29 ปากพยูน	Pak Phayun								0.0	0.0	
30 เขาชัยสน	Khao Chaison								0.0	0.0	
31 สงขลา	SONGKHLA*	0.5							0.5	19.7	-126.4
32 รัตภูมิ	Rattaphum								0.0	0.0	-146.1
33 หาดใหญ่	Hat Yai				T				T	15.2	
34 สะเดา	Sadao								0.0	0.0	
35 ปัตตานี	PATTANI*								0.0	4.0	- 95.4
36 หนองจิก	Nong Chik								0.0	0.0	
37 ยะหริ่ง	Yaring								0.0	0.0	
38 มายอ	Mayo								0.0	0.0	
39 โคกโพธิ์	Khok Pho								0.0	0.0	
40 ปะนาเระ	Panare								0.0	0.0	
41 ยะลา	YALA								0.0	0.0	
42 ยะหา	Yaha								0.0	4.5	
43 รามัน	Raman								0.0	0.0	
44 บันนังสตา	Bannang Satar								0.0	0.0	
45 เบตง	Betong								0.0	0.0	
46 นราธิวาส	NARATHIWAT*	1.4		T		T			1.4	26.3	-243.8
47 ยี่งอ	Yi-ngo								0.0	0.0	
48 ระแงะ	Rangae								0.0	0.0	
49 ตากใบ	Tak Bai								0.0	0.0	
50 สุไหงโกลก	Sungai Kolok								0.0	40.6	

สถานีฝน	Station	วันที่และจำนวนน้ำฝนเป็นมิลลิเมตร Date and amount of rainfall in millimeters							ฝนรวม มม. Total rainfall mm.	ฝนรวมตั้งแต่ 1 มกราคม Accumulative rainfall since 1 January	
		มกราคม-กุมภาพันธ์ January-February								ปริมาณ มม. Amount mm.	สูงต่ำกว่าปกติ Above or below Normal
		26	27	28	29	30	31	1			
51 ระนอง	RANONG*								0.0	0.0	- 34.2
52 กระบุรี	Kra Buri								0.0	0.0	
53 พังงา	PHANGNGA								0.0	0.0	- 43.8
54 ตะกั่วป่า	Takua Pa								0.0	8.0	
55 กะปง	Kapong								0.0	7.0	
56 ท้องเหมือง	Thai Muang								0.0	20.4	
57 ตะกั่วทุ่ง	Takua Thung	25.6		2.4					28.0	28.0	
58 ทับปุด	Thap Put								0.0	0.0	
59 ภูเก็ต	PHUKET*								0.0	0.7	- 44.1
60 สนามบินภูเก็ต	Phuket Airport*	0.1				0.9			1.0	5.4	- 53.7
61 กระบี่	KRABI								0.0	0.0	
62 อ่าวลึก	Ao Luk								0.0	0.0	
63 คลองท่อม	Khlong Tom								0.0	0.0	
64 ตรัง	TRANG								0.0	0.0	- 54.2
65 สนามบินตรัง	Trang Airport*										
66 สิเกา	Sikao								0.0	0.0	
67 ย่านตาขาว	Yan Ta Khao								0.0	0.0	
68 ปะเหลียน	Palian								0.0	0.0	
69 สตูล	SATUN								0.0	0.0	- 17.6
70 ทุ่งหว้า	Thung Wa								0.0	0.0	

สถานีฝน	Station	วันที่และจำนวนน้ำฝนเป็นมิลลิเมตร Date and amount of rainfall in millimeters							ฝนรวม มม. Total rainfall mm.	ฝนรวมตั้งแต่ 1 มกราคม Accumulative rainfall since 1 January	
		มกราคม–กุมภาพันธ์ January-February								ปริมาณ มม. Amount mm.	สูงต่ำกว่าปกติ Above or below Normal
		26	27	28	29	30	31	1			
กรุงเทพมหานคร	**BANGKOK METROPOLIS**										
1 สถานีเครื่องรับส่งวิทยุนนทบุรี	Overseas Radio Receiving Station								0.0	0.0	
2 ร.ร. การช่างนนทบุรี	Nonthaburi Trade School								0.0	0.0	
3 พลังงานปรมาณูแห่งชาติ	Atomic Energy For Peace								0.0	0.0	
4 กองกำกับการรถวิทยุฯ	MMP. Sub Division Car Center								0.0	0.0	
5 วิทยาลัยครูจันทรเกษม	Chankasem College Education								0.0	0.0	
6 การไฟฟ้าฝ่ายผลิต	Electrical Supply Authority								0.0	0.0	
7 ศูนย์ฝึกการบินพลเรือน	Civil Aviation Training Center								0.0	0.0	
8 ร.ร. โยธินบูรณะ	Yothin Burana School								0.0	0.0	
9 สถานีรถไฟบางบำหรุ	Bang Bamru Railway Station								0.0	0.0	
10 ร.ร. พาณิชการสยาม	Siam Commercial School								0.0	0.0	
11 ร.ร. การประชาสัมพันธ์	Public Relation School								0.0	0.0	
12 ร.ร. สามเสนนอก	Sam Sen Nok School								0.0	0.0	
13 มหาวิทยาลัยรามคำแหง	Ramkhamhaeng University								0.0	0.0	
14 ร.ร. ศรีอุลัย	Sri Ula School								0.0	0.0	
15 ร.ร. จิตรลดา	Chitlada School								0.0	0.0	
16 เขตบางกะปิ	Bangkapi Boundary								0.0	0.0	
17 เขตหนองจอก	Nong Chok Boundary								0.0	0.0	
[illegible] กระทรวงศึกษาธิการ	Ministry of Education								0.0	0.0	
19 ร.ร. ช่างกลวิทยา	Changkol Vitthaya School								0.0	0.0	
20 ร. 1 พัน 2 รถ.	Second Infantry Battalion								0.0	0.0	
21 บ้านมนังคศิลา	Ban Manangkhu Sila								0.0	0.0	
22 ร.ร. โฆสิตสโมสร	Kosit Samosorn School								0.0	0.0	
23 ประตูน้ำปทุมวัน	Pathumvan Irr.								0.0	0.0	
24 ร.ร. เฉลิมสาสน์ศึกษา	Chalcemsart Suksa School								0.0	0.0	
25 วิทยาลัยเพาะช่าง	Poh Chang College								0.0	0.0	
26 ร.ร. มาแตร์เดอี	Mater Dei School								0.0	0.0	
27 สถานีจ่ายไฟฟ้าบางกะปิ	Sup Center of Electrial Supply-Bangkapi								0.0	0.0	
28 วิทยาลัยพาณิชการธนบุรี	Thonburi Commercial College								0.0	0.0	
29 วิทยาลัยครูบ้านสมเด็จ	Bansomdet Teacher College								0.0	0.0	
30 เขตคลองสาน	Khlong San Boundary								0.0	0.0	
31 ร.ร. เตรียมทหาร	Armed Force Academy Preparatory-School								0.0	0.0	
32 ร.ร. กรุงเทพคริสเตียน	Bangkok Christian College								0.0	0.0	
33 ร.ร. ศรีวิกรม์	Srivikorn School								0.0	0.0	
34 ประตูน้ำพระโขนง	Prakhanong Irr								0.0	0.0	
35 ร.ร. สมจิตศึกษา	Somchit Suksa School								0.0	0.0	
36 ร.ร. ธานนาเวสวิทยาคม	Yannaves Vitthayakham School								0.0	0.0	
37 ร.ร. พระโขนง	Prakhanong School								0.0	0.0	
38 ร.ร. ช่องนนทรี	Chong Nonthri School								0.0	0.0	

อุณหภูมิสูงสุดและต่ำสุดประจำวันที่ ๒๖ ม.ค. – ๑ ก.พ.๒๕๑๙

Daily Max and Min. Temperature 26 Jan. – 1 Feb.1976

สถานี	Station	อุณหภูมิสูงสุดและต่ำสุดเป็นองศา ซ. Max. and Min. Temperature in degree C.							เฉลี่ยสูงสุด ต่ำสุด Average Max. Min.	เฉลี่ยในสัปดาห์ Weekly Mean	ค่าปกติประจำเดือน Monthly Normal
		26	27	28	29	30	31	1			
ภาคเหนือ	**NORTHERN PART**										
1 เชียงราย	CHIANG RAI	27.4 11.2	28.7 11.0	28.8 12.0	28.3 12.4	27.8 13.9	27.9 11.4	28.2 11.0	28.2 11.8	20.0	19.6
2 แม่ฮ่องสอน	MAE HONG SON	28.2 14.2	29.0 14.0	29.4 13.0	30.0 14.2	29.3 15.0	28.6 15.4	28.6 13.3	29.0 14.2	21.6	22.1
3 เชียงใหม่	CHIANG MAI	27.0 10.0	28.0 10.5	27.8 11.2	28.2 11.9	28.0 14.6	27.5 12.8	28.5 12.9	27.8 12.0	19.9	21.2
4 น่าน	NAN	29.2 11.4	29.8 12.4	29.9 12.9	30.2 13.1	29.8 14.1	28.4 12.4	29.1 12.1	29.5 12.6	21.0	21.5
5 ท่าวังผา	Tha Wang Pha	28.7 10.8	29.5 10.9	29.8 11.4	29.5 12.0	26.5 12.8	28.0 11.7	28.5 11.8	28.8 11.6	20.2	..
6 ลำปาง	LAMPANG	29.7 12.0	30.3 12.6	30.2 13.0	30.0 13.4	26.5 15.6	29.6 12.1	29.9 12.4	29.7 13.0	21.4	21.9
7 แม่สะเรียง	Mae Sariang	30.4 10.4	31.0 10.9	31.3 10.7	31.6 12.1	31.8 13.6	30.4 13.9	30.2 11.7	31.0 11.9	21.4	22.3
8 แพร่	PHRAE	30.6 13.2	30.8 13.1	31.0 14.1	31.5 14.0	30.1 15.4	30.3 12.7	29.7 13.7	30.6 14.0	22.3	22.3
9 อุตรดิตถ์	UTTARADIT	32.5 14.4	32.9 15.0	32.8 15.5	33.4 15.6	31.6 15.4	31.8 13.8	31.4 13.6	32.4 14.8	23.6	23.9
10 สนามบินอุตรดิตถ์	Uttaradit Airport	..	..	..	..	..	..	..	..	..	..
11 ตาก	TAK	32.1 14.1	32.1 14.6	31.9 16.0	31.5 15.1	30.0 15.5	30.4 12.9	31.6 13.0	31.4 14.4	22.9	23.4
12 พิษณุโลก	PHITSANULOK	31.5 17.0	32.1 16.7	31.7 17.5	32.6 18.3	31.8 17.7	30.5 15.9	31.0 15.6	31.6 17.0	24.3	24.6
13 แม่สอด	Mae Sot	30.3 13.0	30.7 12.8	31.3 15.0	31.4 14.3	30.4 14.1	30.5 11.9	29.9 13.5	30.6 13.5	22.0	23.1
14 เพชรบูรณ์	PHETCHABUN	33.1 15.0	33.2 14.5	32.4 15.6	32.2 14.3	30.9 15.1	31.2 12.6	31.9 12.9	32.1 14.3	23.2	23.3
15 หล่มสัก	Lom Sak	32.0 14.5	32.6 13.8	32.6 15.3	31.5 14.7	30.4 15.5	30.5 12.8	31.2 12.4	31.5 14.1	22.8	..
16 วิเชียรบุรี	Wichian Buri	32.2 15.4	32.6 15.1	32.2 15.5	31.6 15.1	30.1 14.2	30.5 13.6	31.5 12.5	31.6 14.5	23.0	..
ภาคตะวันออกเฉียงเหนือ	**NORTHEASTERN PART**										
1 หนองคาย	NONG KHAI	29.9 15.0	29.0 14.7	29.6 15.8	30.0 15.2	28.4 13.7	27.0 12.3	27.7 13.7	28.8 14.3	21.6	22.6
2 เลย	LOEI	30.0 11.4	30.2 11.6	30.0 11.6	30.0 11.3	28.5 11.6	29.5 9.7	28.8 9.0	29.6 10.9	20.2	20.9
3 อุดรธานี	UDON THANI	30.0 14.3	29.0 14.7	29.3 14.4	29.5 15.3	28.2 15.0	27.0 13.3	27.5 13.0	28.6 14.1	21.4	22.4
4 สกลนคร	SAKON NAKHON	29.8 16.1	29.5 15.4	29.4 15.4	29.0 15.3	26.7 15.1	26.4 11.8	26.5 12.9	28.2 14.8	21.4	21.6
5 นครพนม	NAKHON PHANOM	30.3 14.3	29.6 15.7	29.7 19.1	28.6 14.9	26.1 16.7	27.2 10.4	26.7 11.8	28.3 14.7	21.5	21.6
6 มุกดาหาร	Mukdahan	28.8 13.3	29.2 13.3	30.2 13.5	29.0 13.9	26.2 16.6	27.0 13.0	27.5 11.8	28.1 13.6	20.8	21.8
7 ขอนแก่น	KHON KAEN	30.9 15.9	31.0 15.0	31.0 15.0	30.5 14.9	29.0 14.8	26.1 12.5	29.4 12.9	30.0 14.4	22.2	23.1
8 โกสุมพิสัย	Kosum Phisai	31.1 15.2	30.3 14.6	30.3 15.3	.. 14.7	28.9 ..	27.8 11.8	.. 13.2	29.7 14.1	21.9	..
9 ร้อยเอ็ด	ROI ET	30.5 15.0	30.1 14.6	30.3 15.6	29.4 15.4	27.8 16.4	28.0 12.1	28.4 13.2	29.2 14.6	21.9	23.4
10 ชัยภูมิ	CHAIYAPHUM	30.6 15.8	30.1 16.2	30.1 16.0	29.6 17.4	25.4 18.0	27.9 15.5	.. 15.2	29.0 16.3	22.6	23.6
11 อุบลราชธานี	UBON RATCHATHANI	31.3 15.5	30.5 15.6	30.8 15.6	31.0 15.7	29.4 16.8	29.3 14.1	29.7 14.4	30.3 15.4	22.8	24.0
12 สุรินทร์	SURIN	31.2 17.0	31.4 15.8	31.4 16.7	31.6 16.6	30.5 16.5	29.8 14.1	31.1 15.1	31.0 16.0	23.5	23.7
13 ท่าตูม	Tha Tum	31.2 15.5	30.9 15.4	30.6 16.5	30.2 15.9	29.5 16.9	28.3 13.8	28.7 13.2	29.9 15.4	22.6	..
14 นางรอง	Nang Rong	31.8 16.7	31.3 16.6	31.4 15.3	.. 15.2	29.7 ..	28.8 14.4	.. 15.8	30.6 15.7	23.2	..

สถานี	Station	อุณหภูมิสูงสุดและต่ำสุดเป็นองศา ซ. Max. and Min. Temperature in degree C. 26	27	28	29	30	31	1	เฉลี่ยสูงสุด ต่ำสุด Average Max. Min.	เฉลี่ยในสัปดาห์ Weekly Mean	ค่าปกติประจำเดือน Monthly Normal
15 นครราชสีมา	NAKHON RATCHASIMA	30.8 16.4	30.5 16.0	31.2 13.9	30.6 14.5	29.4 14.9	27.7 14.0	30.8 12.9	30.1 14.6	22.4	23.7
16 โชคชัย	Chok Chai	30.4 15.8	30.2 15.0	30.2 13.6	30.4 13.5	28.5 13.2	27.5 13.8	13.2	29.5 13.3	21.4	..
ภาคกลาง	**CENTRAL PART**										
1 นครสวรรค์	NAKHON SAWAN	30.1 17.2	33.0 16.3	33.2 17.5	33.3 18.3	32.5 17.1	31.6 15.3	31.9 15.1	32.5 16.4	24.4	25.0
2 ลพบุรี	LOP BURI	32.3 17.7	33.3 17.5	33.4 15.7	34.2 18.5	31.4 20.7	31.3 20.3	32.4 18.9	32.6 18.9	25.8	26.0
3 สุพรรณบุรี	SUPHAN BURI	32.4 18.3	32.4 18.3	33.2 20.8	32.5 16.9	31.7 17.5	31.0 16.2	32.7 16.3	32.3 17.6	25.0	25.4
4 กาญจนบุรี	KANCHANABURI	32.8 16.5	33.0 16.4	33.4 18.7	32.7 15.5	31.5 14.7	31.4 15.0	33.0 14.8	32.4 15.9	24.2	24.9
5 ทองผาภูมิ	Thong Pha Phum	32.1 13.2	32.4 14.0	32.0 14.3	32.5 ..	31.8 13.3	31.3 11.2	31.6 11.2	32.0 12.6	22.3	..
6 สนามบินดอนเมือง	Don Muang Airport	32.0 18.8	31.8 18.9	31.6 18.8	32.0 18.8	32.[illegible] 18.8	30.1 18.5	31.0 18.9	31.5 18.7	25.1	26.1
7 กรุงเทพมหานคร	BANGKOK METROPOLIS	33.1 19.7	33.2 20.1	32.8 22.0	33.5 20.0	32.3 18.5	31.3 19.1	3[illegible] 2[illegible]	32.7 19.9	26.3	26.2
8 ศูนย์วิจัยฯ บางนา	Bang Na	32.6 16.2	32.8 16.7	32.0 20.6	32.8 19.0	31.2 16.5	31.2 17.0	.. 20.0	32.1 19.1	25.6	..
ภาคตะวันออก	**EASTERN PART**										
1 ปราจีนบุรี	PRACHIN BURI	33.5 19.8	33.3 18.5	32.8 18.3	33.0 18.7	31.5 19.5	31.5 18.7	32.4 19.1	32.4 18.8	25.6	25.6
2 กบินทร์บุรี	Kabin Buri	33.6 17.7	33.0 16.0	32.9 16.6	32.8 15.4	31.3 16.8	31.2 16.9	18.0	32.5 17.3	24.9	..
3 อรัญประเทศ	Aranyap[illegible]	33.0 17.5	33.0 17.2	32.6 16.2	29.8 16.5	31.2 17.6	31.1 17.5	31.5 17.5	31.6 17.1	24.4	25.1
4 ชลบุรี	CHON BURI	33.9 18.8	35.7 18.5	34.3 20.2	34.2 17.8	33.2 19.3	33.0 20.9	32.7 20.8	33.8 19.5	26.6	25.8
5 เกาะสีชัง	Ko Si Chang	29.0 20.5	28.7 19.4	29.3 21.0	28.7 20.0	30.4 20.0	28.0 19.0	29.9 19.6	29.3 19.9	24.6	26.3
6 สัตหีบ	Sattahip	30.0 20.0	31.0 20.0	32.0 20.0	..	32.0 20.0	30.0 ..	20.0	31.0 20.0	25.5	26.0
7 ระยอง	RAYONG	28.8 20.0	29.0 20.0	28.5 20.0	.. 19.5	32.8 ..	.. 19.8	.. ..	29.8 19.9	24.8	..
8 จันทบุรี	CHANTHABURI	32.5 18.1	33.0 19.7	33.5 17.6	32.6 18.9	31.7 19.4	32.2 21.1	32.1 19.2	32.5 19.1	25.8	25.9
9 คลองใหญ่	Khlong Yai	29.8 19.5	31.0 19.9	29.6 16.8	30.3 19.9	31.3 18.9	31.4 19.9	29.6 20.0	30.4 19.8	25.0	25.8
ภาคใต้	**SOUTHERN PART**										
1 หัวหิน	Hua Hin	26.9 21.0	26.5 19.4	26.5 20.9	26.8 18.9	27.9 20.0	27.7 20.0	28.6 19.4	28.4 19.9	24.2	25.0
2 ประจวบคีรีขันธ์	PRACHUAP KHIRI KHAN	28.3 16.5	29.3 16.5	29.8 17.5	29.7 17.5	29.7 14.2	29.5 16.8	29.7 16.9	29.4 16.6	23.0	24.6
3 ชุมพร	CHUMPHON	29.1 17.7	29.6 19.3	29.5 19.9	29.2 20.1	29.5 19.6	27.9 19.3	29.4 19.9	29.2 19.4	24.3	25.0
4 สุราษฎร์ธานี	SURAT THANI	30.0 20.2	31.0 18.5	31.4 18.3	31.0 20.7	31.5 18.7	30.8 21.4	29.2 18.8	30.7 19.5	25.1	25.7
5 เกาะสมุย	Ko Samui	29.6 23.9	28.4 23.3	27.8 25.5	28.5 23.0	28.9 23.8	26.8 21.3	27.9 22.4	28.3 23.3	25.8	..
6 นครศรีธรรมราช	NAKHON SI THAMMARAT	29.3 22.0	29.3 21.4	29.4 21.0	29.4 20.6	29.2 20.7	29.4 21.7	29.4 21.4	29.3 21.2	25.2	26.0
7 สงขลา	SONGKHLA	29.2 23.4	28.5 23.8	28.6 22.8	29.3 24.4	29.5 23.9	29.2 23.4	29.1 23.7	29.3 23.6	26.4	26.9
8 ปัตตานี	PATTANI	30.9 21.0	31.0 21.0	30.3 19.4	29.8 20.5	30.7 20.1	31.0 20.0	32.3 19.3	30.8 20.2	25.5	26.0
9 นราธิวาส	NARATHIWAT	31.0 19.9	31.7 21.7	31.3 21.1	29.7 21.1	30.9 20.6	30.9 20.7	31.5 21.2	30.8 20.9	25.8	26.0
10 ระนอง	RANONG	33.1 18.5	32.3 19.1	32.8 19.3	32.9 20.6	33.3 19.5	32.6 20.2	32.4 19.8	32.8 19.6	26.2	25.9
11 ภูเก็ต	PHUKET	32.3 24.3	32.3 23.3	32.5 22.9	32.4 23.5	32.5 23.0	32.4 23.8	31.7 23.0	32.3 23.4	27.8	27.3
12 สนามบินภูเก็ต	Phuket Airport	31.5 22.4	32.0 22.0	32.0 21.7	32.5 21.9	32.2 22.5	31.5 21.8	32.0 22.5	32.0 22.1	27.0	26.5
13 สนามบินตรัง	Trang Airport	32.8 23.0	32.4 19.5	32.1 18.2	31.8 23.2	32.0 18.7	32.5 18.5	32.6 17.5	32.3 19.8	26.0	26.7

แก้ไขเพิ่มเติมรายงานจำนวนน้ำฝนเนื่องจากได้รับรายงานภายหลัง สำหรับรายงานอากาศประจำสัปดาห์ ฉบับที่ ๔/๒๕๑๙

Corrections for late rainfall data reports in weekly weather report No. 4, 1976

สถานีฝน	Station	วันที่และจำนวนน้ำฝนเป็นมิลลิเมตร Date and amount of rainfall in millimeters							ฝนรวม มม. Total rainfall mm.	ฝนรวมตั้งแต่ 1 มกราคม Accumulative rainfall since 1 January	
		มกราคม January								ปริมาณ มม. Amount mm	สูงต่ำกว่าปกติ Above or below Normal
		19	20	21	22	23	24	25			
ภาคใต้	SOUTHERN PART										
22 ท่าศาลา	Tha Sala						18.8		18.8	49.7	- 82.9
25 ร่อนพิบูลย์	Ron Phibun							8.5	8.5	8.5	-103.8

REMARKS

1. **Meteorological Department's Station** (with * mark). Rainfall observation is performed daily at 07.00 a.m. by the Meteorological Department's personnel. Therefore the daily amount of rainfall in this publication means the total amount of rainfall in 24 hr. period from 07.00 a.m. of the recorded date to 07.00 a.m. of the following day.

2. **Voluntary Rainfall Station** (without * mark) located at District and Province. Rainfall observation is performed daily at 09.00 a.m. by the voluntary observer. The daily amount of rainfall means the total amount of rainfall in 24 hr. period from 09.00 a.m. of the recorded date to 09.00 a.m. of the following day.

3. **Rainfall and Temperature Data.** The daily rainfall and temperature observations are submitted to the Meteorological Department soon after the measurement by the following means :—

   — By radio or telegraph from the Meteorological Department's stations.

   — By telegraph from voluntary rainfall stations

   Those daily reports generally arrive at the Meteorological Department from about 07.00 a.m. to 07.00 p.m.

4. **Rainfall Intensity in 1 day** (24 hours)

Light Rainfall	amounts	0.1 — 10.0	millimetres
Moderate Rainfall	,,	10.1 — 35.0	,,
Heavy Rainfall	,,	35.1 — 90.0	,,
Very Heavy Rainfall	,,	90.1	millimetres and above
Blank	represents	No rainfall or observation of rainfall does not arrive in time for publication.	
T	,,	Trace or light rainfall with amount less than 0.1 millimetres.	

Various Data in this publication are published hurriedly to service the user. Therefore the user should be cautious in using them. If there is any doubts please inquired the Meteorological Statistics Subdivision of the Climatology Division for further informations by dialing the number 916054 and 910178.

Meteorological Department
Bangkok Metropolis

Climatology Division

● กำหนดออก สัปดาห์ละ 1 ฉบับ ปีละ 52 ฉบับ

● ค่าบำรุง ฉบับละ 5 บาท ปีละ 150 บาท

● การบอกรับ ติดต่อที่กองภูมิอากาศ กรมอุตุนิยมวิทยา

โทร. 916054

พิมพ์ที่โรงพิมพ์กรมอุตุนิยมวิทยา กระทรวงคมนาคม กรุงเทพมหานคร

เรือเอก เจตน์ ไชยลาโภ ผู้พิมพ์ผู้โฆษณา 2519

m
7

กรมอุตุนิยมวิทยา กระทรวงคมนาคม

รายงานอากาศประจำสัปดาห์ ระหว่างวันที่ ๒ — ๘ กุมภาพันธ์ ๒๕๑๙

และ

การคาดหมายลักษณะอากาศ ระหว่างวันที่ ๙ — ๑๕ กุมภาพันธ์ ๒๕๑๙

ฉบับที่ ๖/๒๕๑๙

ดร. เจริญ เจริญรัชต์ภาคย์

อธิบดีกรมอุตุนิยมวิทยา

ATMOSPHERIC SCIENCES LIBRARY
FEB 23 1976
N.O.A.A.
U.S. Dept. of Commerce

METEOROLOGICAL DEPARTMENT

MINISTRY OF COMMUNICATIONS

BANGKOK, THAILAND

WEEKLY WEATHER REPORT

DURING THE PERIOD 2 — 8 FEBRUARY 1976

AND

WEATHER OUTLOOK

DURING 9 — 15 FEBRUARY 1976

No. 6/1976

Charoen Charoen - rajapark

Director — General

หมายเหตุ

1. **สถานีของกรมอุตุนิยมวิทยา** (มีเครื่องหมาย *) ทำการตรวจวัดจำนวนฝน ตกเวลา 07.00 น. ทุกวัน โดยเจ้าหน้าที่ของกรมอุตุนิยมวิทยา ดังนั้น จำนวนฝนรายวันในรายงานเล่มนี้ หมายถึงปริมาณฝนรวมในช่วงเวลา 24 ชั่วโมง ตั้งแต่เวลา 07.00 น. ของวันที่แจ้งไว้ในรายงาน จนถึงเวลา 07.00 น. ของวันรุ่งขึ้น

2. **สถานีฝนอำเภอและจังหวัด** (ไม่มีเครื่องหมาย *) ทำการ ตรวจวัด จำนวนฝนตกเวลา 09.00 น. ทุกวัน โดยเจ้าหน้าที่ ที่อยู่ในอำเภอหรือจังหวัดที่ได้รับแต่งตั้งจากกรมอุตุนิยมวิทยา ดังนั้น จำนวนฝนรายวัน หมายถึงปริมาณฝนรวมในช่วงเวลา 24 ชั่วโมง ตั้งแต่เวลา 09.00 น. ของวันที่แจ้งไว้ในรายงานจนถึงเวลา 09.00 น. ของวันรุ่งขึ้น

3. **ข้อมูลฝนและอุณหภูมิ** ที่พิมพ์ในรายงานเล่มนี้ เป็นข้อมูลที่เจ้าหน้าที่ผู้ทำการตรวจรายงานมายังกรมอุตุนิยมวิทยา ทุกวันภายหลังการตรวจ
   - สถานีของกรมอุตุนิยมวิทยา รายงานทางวิทยุโทรศัพท์หรือโทรเลข
   - สถานีฝนอำเภอและจังหวัด รายงานทางโทรเลข

   รายงานดังกล่าวนี้ กรมอุตุนิยมวิทยา จะได้รับ ตั้งแต่เวลา ประมาณ 07.00 น. จนถึงเวลา 19.00 น.

4. **เกณฑ์ฝนใน 1 วัน** (24 ชั่วโมง)

ฝนเล็กน้อย	จำนวนตั้งแต่	0.1 – 10.0 มิลลิเมตร
ฝนปานกลาง	„	10.1 – 35.0 „
ฝนหนัก	„	35.1 – 90.0 „
ฝนตกหนักมาก	„	90.1 มิลลิเมตร ขึ้นไป
ช่องว่าง	หมายความว่า	ไม่มีฝนตกหรือยังไม่ได้รับรายงาน
T	„	ฝนตกน้อยไม่ถึง 0.1 มิลลิเมตร

ข้อมูลต่าง ๆ เหล่านี้ได้ดำเนินการจัดพิมพ์โดยรีบด่วน เพื่อสนองความต้องการแก่ผู้ใช้ จึงยังไม่ได้ทำการตรวจสอบ ฉะนั้น ผู้ใช้จึงควรพิจารณาข้อมูลก่อนที่จะนำไปใช้ หากมีข้อสงสัยประการใด โปรดติดต่อสอบถามเจ้าหน้าที่ งานสถิติอุตุนิยมวิทยา กองภูมิอากาศ โทรศัพท์ 916054 และ 910178

กองภูมิอากาศ กรมอุตุนิยมวิทยา

กรุงเทพมหานคร

การคาดหมายลักษณะอากาศใน ๗ วันข้างหน้า
ตั้งแต่วันที่ ๙ – ๑๕ กุมภาพันธ์ ๒๕๑๙

ลักษณะทั่วไป

คาดว่าลมฝ่ายเหนือและลมฝ่ายใต้จะพัดปะทะกันบริเวณภาคกลางของประเทศไทยในระยะต้นสัปดาห์นี้ ซึ่งจะทำให้มีฝนโดยเฉพาะในภาคกลางและภาคตะวันออก

ภาคเหนือ	อากาศเย็น และคาดว่าจะมีฝนเป็นบางแห่งทางตอนล่างของภาค
ภาคตะวันออกเฉียงเหนือ	ในระยะต้นสัปดาห์
ภาคกลาง	ในตอนต้นสัปดาห์จะมีฝนกระจาย ต่อจากนั้นปริมาณจะลดลงเป็นลำดับ
ภาคตะวันออกบริเวณชายฝั่ง	
ภาคใต้ฝั่งตะวันออก	ตลอดสัปดาห์จะมีฝนเล็กน้อยเป็นบางแห่งตามบริเวณชายฝั่ง
ภาคใต้ฝั่งตะวันตก	ตลอดสัปดาห์จะมีฝนหรือลักษณะฟ้าคะนองเป็นบางแห่ง ส่วนมากตามบริเวณเทือกเขา
กรุงเทพมหานคร	ในตอนต้นสัปดาห์จะมีฝนกระจาย ต่อจากนั้นปริมาณจะลดลงเป็นลำดับ

กรมอุตุนิยมวิทยา
๙ ก.พ.๒๙

Weather outlook for the period 9 – 15 February 1976

General Situation

The northerly and southerly winds are expected to converge at the Central part during the early period of this week, and would result in rainfalls, particularly in Central and Eastern parts.

Northern Part:	Cool weather while local showers expected in the lower portion during the beginning of the week.
Northeastern Part:	
Central Part:	Scattered rain in the early period of the week then the amount and distribution will decrease gradually.
Eastern part and Coastal Area:	
Southern Thailand East Coast:	Local light showers along the coastal area throughout the week.
Southern Thailand West Coast:	Throughout the week, local showers or thundery conditions mainly along the mountainous area.
Bangkok Metropolis:	Scattered rain in the early period of the week then the amount and distribution will decrease gradually.

Meteorological Department
9 February 1976

สรุปลักษณะอากาศทั่วไปในรอบสัปดาห์
ตั้งแต่วันที่ ๒ – ๘ กุมภาพันธ์ ๒๕๑๙

๑. สิ่มความกดอากาศสูงจากประเทศจีนได้แผ่ปกคลุมประเทศไทยตอนบนตลอดสัปดาห์ และมีกำลังแรงขึ้นในระยะครึ่งหลังของสัปดาห์ ลักษณะเช่นนี้ทำให้มีฝนและฝนฟ้าคะนองเกือบทั่วไปและมีฝนตกหนักเป็นบางแห่งในบริเวณประเทศไทยตอนบนในระยะครึ่งหลังของสัปดาห์ ส่วนภาคใต้มีฝนเล็กน้อยเป็นบางแห่ง

๒. รายงานอุณหภูมิต่ำสุดในภาคต่าง ๆ ของประเทศไทยมีดังนี้.–

ภาคเหนือ	๙.๙°ซ.ที่ อ.เมือง	จ.เชียงราย	เมื่อวันที่	๓ ก.พ.
ภาคตะวันออกเฉียงเหนือ	๑๐.๘°ซ.ที่ อ.เมือง	จ.เลย	"	๔ ก.พ.
ภาคกลาง	๑๑.๑°ซ.ที่ อ.ทองผาภูมิ	จ.กาญจนบุรี	"	๓ ก.พ.
ภาคตะวันออก	๑๖.๔°ซ.ที่ อ.กบินทร์บุรี	จ.ปราจีนบุรี	"	๒ ก.พ.
ภาคใต้	๑๘.๓°ซ.ที่ อ.เมือง	จ.ประจวบคีรีขันธ์	"	๒ ก.พ.

๓. รายงานฝนสูงสุดมีดังนี้.–

ภาคกลาง	๖๒.๔ มม.ที่ บางนา	จ.กรุงเทพมหานคร	เมื่อวันที่	๘ ก.พ.

กรมอุตุนิยมวิทยา
๙ ก.พ.๑๙

Weekly Weather Summary
Period 2 – 8 February 1976

1. The wedge of the anticyclone over China mainland covered Upper Thailand throughout the week and intensified during the second half of the week. This condition caused almost widespread rainshowers and thundershowers with local heavy recorded in Upper Thailand during the second half of the week, while light isolated falls were reported in Southern Thailand.

2. Lowest temperatures in the various parts of Thailand were as follows:-

Northern Part	9.9°C.at Amphoe Muang,	Chiang Rai	on	3 Feb.
Northeastern Part	10.8°C.at Amphoe Muang,	Loei	"	4 Feb.
Central Part	11.1°C.at Thong Pha Phum,	Kanchanaburi	"	3 Feb.
Eastern Part	16.4°C.at Kabin Buri,	Prachin Buri	"	2 Feb.
Southern Part	18.3°C.at Amphoe Muang,	Prachuap Khiri Khan	"	2 Feb.

3. Heaviest rainfalls were recorded at the following places:-

Central Part	62.4 mm.at Bang Na,	Metropolis	on.	8 Feb.

Meteorological Department
9 February 1976

<u>ข่าวอากาศเพื่อการเกษตรประจำสัปดาห์</u>

เมื่อวันที่ 2 – 8 กุมภาพันธ์ 2519 มีลักษณะอากาศซึ่งพอสรุปได้ดังต่อไปนี้ : –

ลิ่มความกดอากาศสูงจากประเทศจีน ได้แผ่ปกคลุมประเทศไทยตอนบนตลอดสัปดาห์ และมีกำลังแรงขึ้นในระยะครึ่งหลังของสัปดาห์ ลักษณะเช่นนี้ทำให้มีฝนและฝนฟ้าคะนองเกือบทั่วไปและมีฝนตกหนักเป็นบางแห่งในบริเวณประเทศไทยตอนบน ในระยะครึ่งหลังของสัปดาห์ ส่วนภาคใต้มีฝนเล็กน้อยเป็นบางแห่ง

<u>ข้อควรทราบ</u>

ต้นสัปดาห์นี้จะมีฝนเป็นบางแห่งตามภาคต่าง ๆ ในบริเวณประเทศไทยตอนบน เว้นแต่ภาคกลางและภาคตะวันออกจะมีฝนกระจาย ส่วนภาคใต้ตลอดสัปดาห์ยังคงมีฝนเพียงเล็กน้อยเป็นบางแห่งตามบริเวณเทือกเขาและชายฝั่ง

กรมอุตุนิยมวิทยา

9 กุมภาพันธ์ 2519

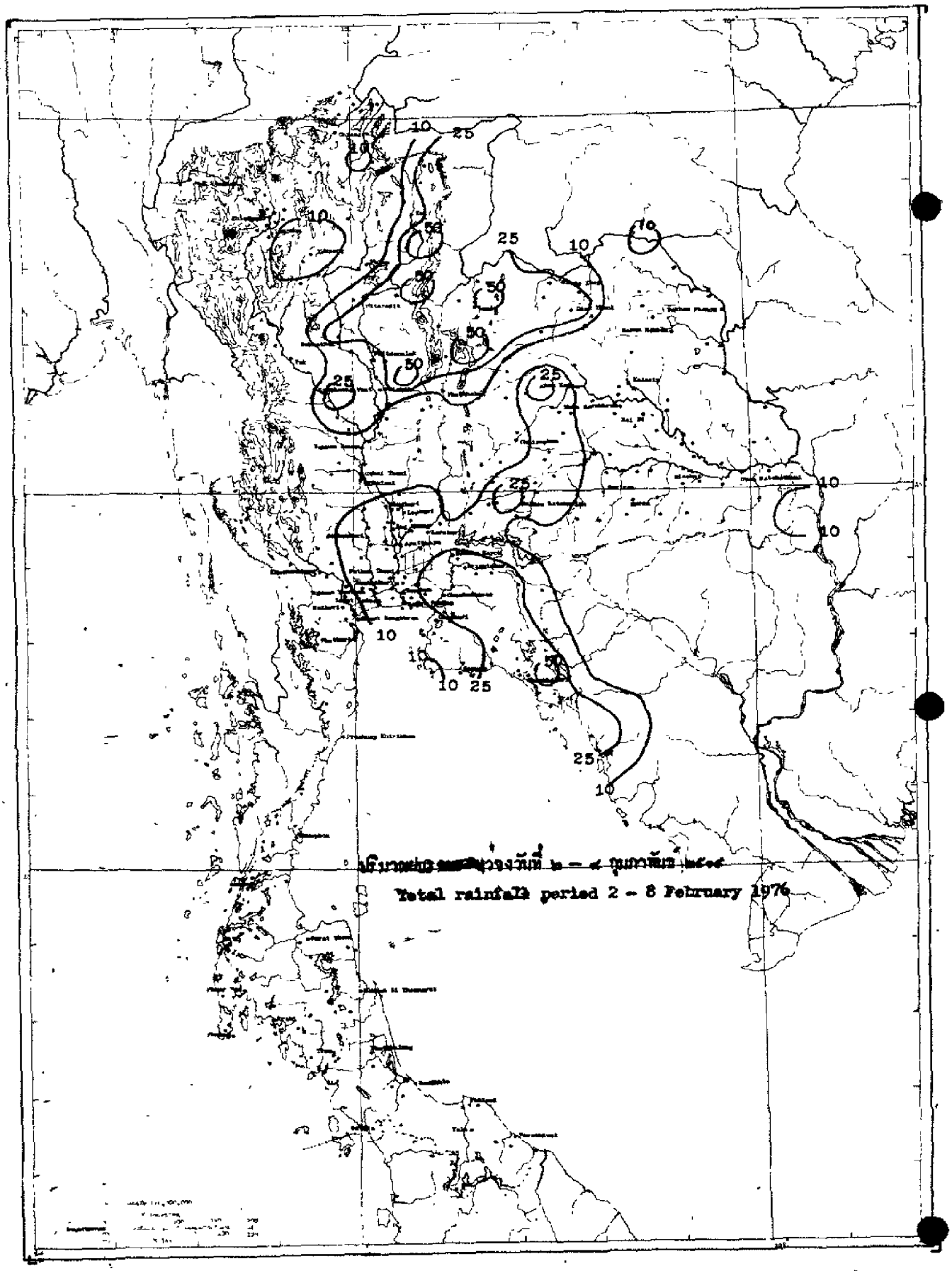

ปริมาณน้ำฝนระหว่างวันที่ ๒ – ๘ กุมภาพันธ์ ๒๕๑๙

Total rainfall period 2 – 8 February 1976

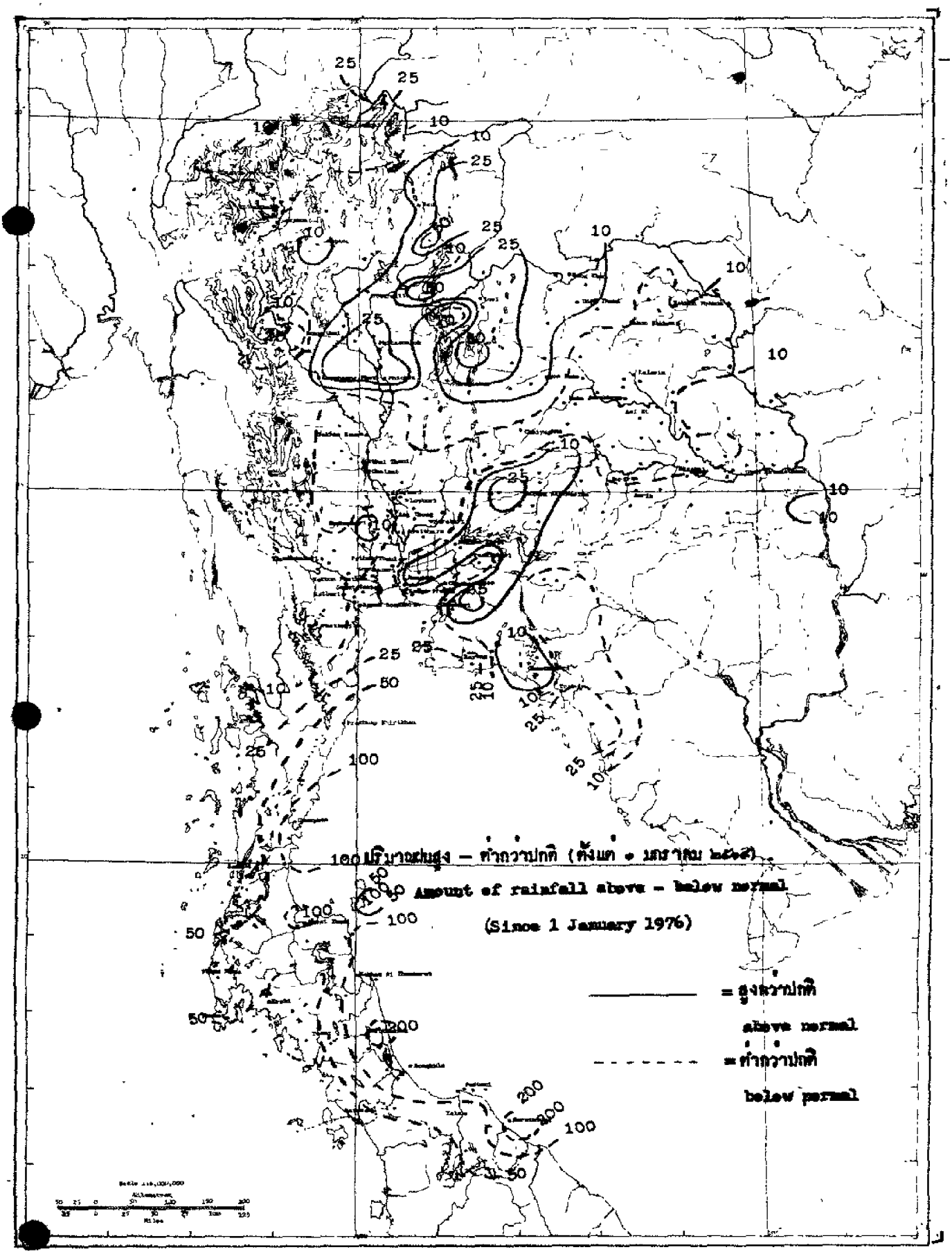
ปริมาณฝนสูง – ต่ำกว่าปกติ (ตั้งแต่ 1 มกราคม 1976)
Amount of rainfall above – below normal
(Since 1 January 1976)
= สูงกว่าปกติ
above normal
= ต่ำกว่าปกติ
below normal

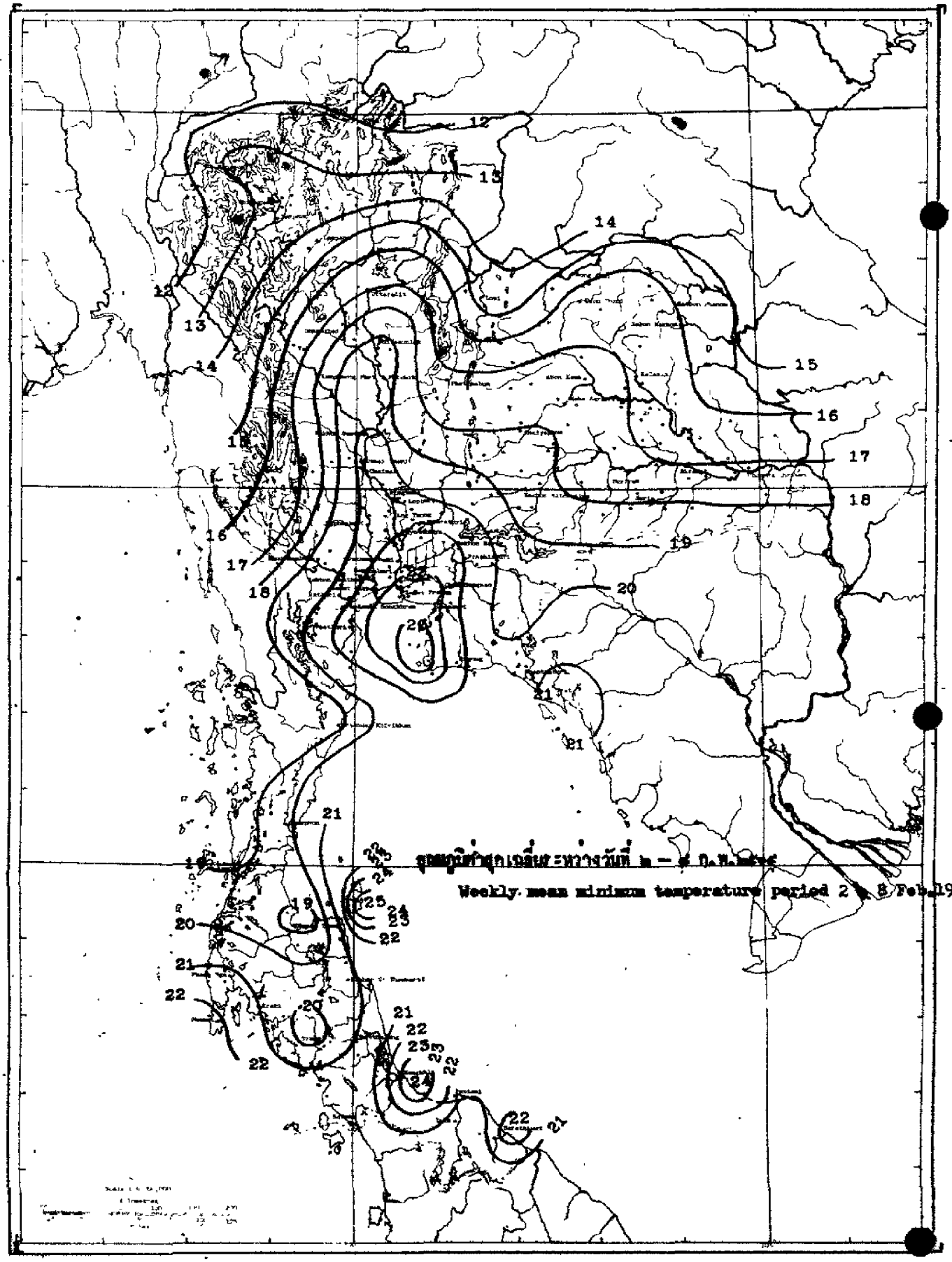
Weekly mean minimum temperature period 2 - 8 Feb.1976

สถานีฝน	Station	วันที่และจำนวนน้ำฝนเป็นมิลลิเมตร Date and amount of rainfall in millimeters							ฝนรวม มม. Total rainfall mm.	ฝนรวมตั้งแต่ 1 มกราคม Accumulative rainfall since 1 January	
		กุมภาพันธ์ February								ปริมาณ มม. Amount mm.	สูงต่ำกว่าปกติ Above or below Normal
		2	3	4	5	6	7	8			
ภาคเหนือ	**NORTHERN PART**										
1 เชียงราย	CHIANG RAI*						3.6		3.6	7.0	- 13.8
2 แม่สาย	Mae Sai								0.0	T	- 26.4
3 เชียงแสน	Chiang Saen								0.0	0.0	- 30.2
4 เชียงของ	Chiang Khong								0.0	9.8	- 8.5
5 แม่จัน	Mae Chan								0.0	0.0	- 12.3
6 แม่สรวย	Mae Suai								0.0	0.0	- 19.7
7 ตึง	Thoeng								0.0	0.0	- 12.0
8 เชียงคำ	Chiang Kham								0.0	0.0	- 11.8
9 เวียงป่าเป้า	Wiang Pa Pao								0.0	0.0	- 10.5
10 พาน	Phan								0.0	0.0	- 10.7
11 แม่ใจ	Mae Chai					4.8	5.1		9.9	9.9	+ 4.0
12 พะเยา	Phayao						5.9		5.9	5.9	+ 0.5
13 จุน	Chun						19.2		19.2	19.2	+ 9.3
14 แม่ฮ่องสอน	MAE HONG SON*						4.1		4.1	4.1	- 10.5
15 ปาย	Pai								0.0	0.0	- 11.4
16 ขุนยวม	Khun Yuam								0.0	0.0	- 7.4
17 แม่ลาน้อย	Mae La Noi								0.0	0.0	
18 แม่สะเรียง	Mae Sariang*					4.8	3.7		8.5	8.5	- 4.7
19 เชียงใหม่	CHIANG MAI*				T	5.4			5.4	5.4	- 6.4
20 ฝาง	Fang								0.0	0.0	- 3.5
21 แม่อาย	Mae Ai								0.0	0.0	
22 เชียงดาว	Chiang Dao								0.0	0.0	- 17.6
23 แม่แตง	Mae Taeng						0.4		0.4	0.4	- 12.0
24 แม่ริม	Mae Rim								0.0	0.0	- 12.0
25 สันทราย	San Sai								0.0	0.0	- 10.9
26 ดอยสะเก็ด	Doi Saket					5.2			5.2	5.2	- 7.2
27 สันกำแพง	San Kamphaeng								0.0	0.0	- 4.9
28 หางดง	Hang Dong								0.0	0.0	- 9.5
29 สารภี	Saraphi								0.0	0.0	
30 สันป่าตอง	San Pa Tong								0.0	0.0	- 17.4
31 จอมทอง	Chom Thong								0.0	0.0	- 15.7
32 ฮอด	Hot								0.0	0.0	- 10.6
33 ลำพูน	LAMPHUN								0.0	0.0	- 5.3
34 บ้านธาง	Pa Sang					10.0			10.0	10.0	+ 0.4
35 ลี้	Li					9.0			9.0	9.0	- 1.8
36 ลำปาง	LAMPANG*						13.8		13.8	13.8	- 4.1
37 งาว	Ngao								0.0	0.0	- 7.3
38 แจ้ห่ม	Chae Hom						2.6		2.6	2.6	- 0.6
39 เกาะคา	Ko Kha						24.1		24.1	24.1	+ 17.3
40 สบปราบ	Sop Prap					T			T	T	- 9.0

สถานีตรวจวัด	Station	วันที่และจำนวนน้ำฝนเป็นมิลลิเมตร Date and amount of rainfall in millimetres กุมภาพันธ์ February 2	3	4	5	6	7	8	ฝนรวม มม. Total rainfall mm.	ฝนสะสมตั้งแต่ 1 มกราคม Accumulative rainfall since 1 January ปริมาณ มม. Amount mm.	สูงต่ำกว่าปกติ Above or below Normal
41 เถิน	Thoen								0.0	0.0	- 6.8
42 แม่พริก	Mae Prik								0.0	0.0	- 4.1
43 แพร่	PHRAE *				T	0.1	7.2		7.3	7.3	- 5.5
44 สอง	Song						6.2		6.2	6.2	- 9.3
45 สูงเม่น	Song Mae						4.8		4.8	4.8	+ 0.1
46 แม่คำมี	Dae Chai					7.1			7.1	7.1	+ 0.9
47 น่าน	NAN *					4.3	18.7		23.0	23.0	+ 5.7
48 ทุ่งช้าง	Thung Chang					2.2	36.1		38.3	38.3	+ 22.3
49 เชียงกลาง	Chiang Klang								0.0	0.0	
50 ท่าวังผา	Tha Wang Pha *					3.1	21.8		24.9	24.9	+ 18.2
51 ปัว	Pua						38.6		38.6	38.6	+ 26.9
52 สา	Sa						22.7		22.7	22.7	+ 12.6
53 นาน้อย	Na Noi						62.3		62.3	62.3	+ 54.8
54 อุตรดิตถ์	UTTARADIT *					14.9	23.9		38.8	38.8	+ 21.9
55 ฟากท่า	Fak Tha								0.0	0.0	- 18.0
56 น้ำปาด	Nam Pat				20.0		44.0		64.0	64.0	+ 55.4
57 สนามบินอุตรดิตถ์	Uttaradit Airport *										
58 ท่าปลา	Tha Pla					26.8			26.8	26.8	+ 13.8
59 ลักษณ	Laplae					12.6			12.6	12.6	+ 1.5
60 ตาก	TAK *					3.3	T		3.3	3.3	- 3.6
61 เขื่อนภูมิพล	Bhumibol Dam *				T	0.3	T		0.3	0.3	- 8.6
62 บ้านตาก	Ban Tak								0.0	0.0	- 26.9
63 แม่ระมาด	Mae Ramat								0.0	0.0	- 5.1
64 แม่สอด	Mae Sot *						T		T	T	- 10.9
65 สุโขทัย	SUKHOTHAI				3.2		28.5		31.7	31.7	+ 19.6
66 ทุ่งเสลี่ยม	Thung Saliam					5.4	5.2		10.6	10.6	+ 1.0
67 สวรรคโลก	Sawankhalok								0.0	0.0	- 8.3
68 กงไกรลาศ	Kong Krailat				T	0.3	26.1		26.4	26.4	+ 11.6
69 บ้านด่านลานหอย	Ban Dan Lan Hoi								0.0	0.0	- 35.2
70 พิษณุโลก	PHITSANULOK *					0.2	34.5		34.7	34.7	+ 19.0
71 นครไทย	Nakhon Thai								0.0	0.0	- 8.4
72 พรหมพิราม	Phrom Phiram					6.1	40.6		46.7	46.7	+ 28.1
73 วังทอง	Wang Thong					1.2	24.6		25.8	25.8	+ 3.9
74 บางกระทุ่ม	Bang Krathum						23.2		23.2	23.2	+ 2.3
75 กำแพงเพชร	KAMPHAENG PHET *					3.2			3.2	3.2	- 7.2
76 พรานกระต่าย	Phan Kratai					11.6	45.7		57.3	57.3	+ 40.0
77 คลองขลุง	Khlong Khlung								0.0	0.0	- 14.8
78 ขาณุวรลักษบุรี	Khanu Woralaksaburi								0.0	.0.0	- 12.2
79 พิจิตร	PHICHIT						51.2		51.2	51.2	+ 31.7
80 สามง่าม	Sam Ngam						16.0		16.0	16.0	+ 4.0
81 ตะพานหิน	Taphan Hin						8.7		8.7	8.7	- 5.9

สถานีฝน	Station	วันที่และจำนวนน้ำฝนเป็นมิลลิเมตร Date and amount of rainfall in millimeters กุมภาพันธ์ February 2	3	4	5	6	7	8	ฝนรวม มม. Total rainfall mm.	ฝนรวมตั้งแต่ 1 มกราคม Accumulative rainfall since 1 January ปริมาณ มม. Amount mm.	สูงต่ำกว่าปกติ Above or below Normal
82 บางมูลนาค	Bang Mun Nak								0.0	0.0	- 9.7
83 โพทะเล	Pho Thale								0.0	0.0	- 7.4
84 เพชรบูรณ์	PHETCHABUN *					T	4.9	12.3	17.2	17.2	- 3.6
85 หล่มเก่า	Lom Kao								0.0	0.0	- 9.5
86 หล่มสัก	Lom Sak *					T	45.0	32.0	77.0	77.0	+ 65.2
87 ชนแดน	Chon Daen						8.2		8.2	8.2	- 4.5
88 หนองไผ่	Nong Phai								0.0	0.0	- 7.4
89 วิเชียรบุรี	Wichian Buri *					1.6	4.2	0.3	6.1	6.1	- 3.3
ภาคตะวันออกเฉียงเหนือ NORTHEASTERN PART											
1 เลย	LOEI *						36.0	17.1	53.1	53.1	+ 40.9
2 เชียงคาน	Chiang Khan						41.9		41.9	41.9	+ 33.5
3 ท่าลี่	Tha Li								0.0	0.0	- 7.9
4 ด่านซ้าย	Dan Sai								0.0	0.0	- 22.5
5 วังสะพุง	Wang Saphung						46.2		46.2	46.2	+ 28.9
6 หนองคาย	NONG KHAI *						11.4	11.7	23.1	23.1	+ 14.0
7 ศรีเชียงใหม่	Si Chiang Mai						21.0		21.0	21.0	+ 14.1
8 ท่าบ่อ	Tha Bo						26.2		26.2	26.2	+ 20.0
9 โพนพิสัย	Phon Phisai								0.0	0.0	- 7.7
10 บึงกาฬ	Bung Kan						10.1		10.1	10.1	- 5.0
11 เซกา	Seka								0.0	0.0	± 0.0
12 อุดรธานี	UDON THANI *						6.6	21.0	27.6	27.6	+ 11.7
13 เพ็ญ	Phen								0.0	.0.0	- 2.7
14 กุมภวาปี	Kumphawapi								0.0	0.0	- 10.3
15 หนองหาร	Nong Han						7.6		7.6	7.6	+ 5.5
16 หนองบัวลำภู	Nong Bua Lam Phu								0.0	0.0	- 7.2
17 สกลนคร	SAKON NAKHON *							T	T	T	- 16.9
18 วานรนิวาส	Wanon Niwat								0.0	0.0	- 12.7
19 สว่างแดนดิน	Sawang Daen Din								0.0	0.0	- 6.6
20 พรรณานิคม	Phanna Nikhom								0.0	0.0	- 10.4
21 นครพนม	NAKHON PHANOM *							2.8	2.8	2.8	- 15.3
22 บ้านแพง	Ban Phaeng								0.0	0.0	- 5.7
23 ท่าอุเทน	Tha Uthen								0.0	0.0	- 10.7
24 นาแก	Na Kae								0.0	0.0	- 8.1
25 ธาตุพนม	That Phanom								0.0	0.0	- 15.0
26 มุกดาหาร	Mukdahan *							1.4	1.4	1.4	- 7.4
27 กาฬสินธุ์	KALASIN								0.0	0.0	- 11.9
28 ยางตลาด	Yang Talat								0.0	0.0	- 19.1
29 สหัสขันธ์	Sahatsakhan								0.0	0.0	- 5.9
30 กุฉินารายณ์	Kuchinarai								0.0	0.0	- 5.8
31 กมลาไสย	Kamalasai								0.0	0.0	- 6.4
32 ร้อยเอ็ด	ROI ET *					T		1.5	1.5	1.5	- 6.5

สถานีตรวจ	Station	วันที่และจำนวนน้ำฝนเป็นมิลลิเมตร Date and amount of rainfall in millimetres							ฝนรวม มม. Total rainfall mm.	ฝนรวมตั้งแต่ 1 มกราคม Accumulative rainfall since 1 January	
		กุมภาพันธ์ February								ปริมาณ มม. Amount mm.	สูงต่ำกว่าปกติ Above or below Normal
		2	3	4	5	6	7	8			
33 โพนทอง	Phon Thong								0.0	0.0	- 5.1
34 ธวัชบุรี	Thawatchaburi								0.0	0.0	- 4.6
35 อาจสามารถ	At Samat								0.0	0.0	- 11.0
36 เสลภูมิ	Selaphum								0.0	0.0	- 12.3
37 จตุรพักตร์พิมาน	Chaturaphak Phiman								0.0	0.0	- 4.7
38 เกษตรวิสัย	Kaset Wisai								0.0	0.0	- 7.8
39 สุวรรณภูมิ	Suwannaphum								0.0	0.0	- 13.7
40 มหาสารคาม	MAHA SARAKHAM								0.0	0.0	- 16.1
41 เชียงยืน	Chiang Yun								0.0	0.0	- 9.5
42 กันทรวิชัย	Kantharawichai								0.0	0.0	- 9.6
43 โกสุมพิสัย	Kosum Phisai*								0.0	0.0	- 12.5
44 บรบือ	Borabu								0.0	0.0	- 18.4
45 วาปีปทุม	Wapi Pathum								0.0	0.0	- 8.2
46 พยัคฆภูมิพิสัย	Phayakhaphum Phisai								0.0	0.0	- 9.5
47 ขอนแก่น	KHON KAEN*							5.5	5.5	5.5	- 12.4
48 น้ำพอง	Nam Phong								0.0	0.0	- 3.4
49 ภูเวียง	Phu Wiang						4.3		4.3	4.3	- 8.6
50 ชุมแพ	Chum Phae								0.0	0.0	- 6.0
51 มัญจาคีรี	Mancha Khiri								0.0	0.0	- 8.0
52 ชนบท	Chonnabot								0.0	0.0	- 7.0
53 ปะทิไล่	Ban Phai								0.0	0.0	- 3.8
54 พล	Phon								0.0	0.0	- 15.4
55 หนองสองห้อง	Nong Song Hong				T.	9.2		1.3	10.5	10.5	- 7.3
56 ชัยภูมิ	CHAIYAPHUM*				T				T	T	- 6.8
57 เกษตรสมบูรณ์	Kaset Somboon								0.0	0.0	- 7.2
58 ภูเขียว	Phu Khiao					25.9			25.9	25.9	+ 16.1
59 คอนสวรรค์	Khon Sawan								0.0	0.0	- 8.3
60 จัตุรัส	Chaturat				1.4	T			1.4	1.4	- 24.1
61 บำเหน็จณรงค์	Bamnet Narong					9.2			9.2	9.2	- 0.9
62 นครราชสีมา	NAKHON RATCHASIMA*				6.0	0.4	3.8	2.7	12.9	12.9	+ 4.2
63 ปรใหญ่	Ban Yai								0.0	0.0	- 11.1
64 ชง	Khong				19.0				19.0	19.0	+ 19.0
65 ด่านขุนทด	Dan Khun Thot				5.4				5.4	5.4	- 1.8
66 โนนไทย	Non Thai								0.0	0.0	- 7.4
67 โนนสูง	Non Sung								0.0	0.0	- 6.3
68 พิมาย	Phimai								0.0	0.0	
69 สีคิ้ว	Sikhiu				47.5		6.2		53.7	53.7	+ 46.6
70 ชุมพวง	Sung Noen								0.0	0.0	- 7.0
71 ปักธงชัย	Pak Thong Chai				18.3				18.3	18.3	+ 10.9
72 โชคชัย	Chok Chai*				4.7		0.4		5.1	5.1	- 9.4
73 ครบุรี	Khon Buri								0.0	0.0	- 2.1

สถานีฝน	Station	วันที่และปริมาณฝนเป็นมิลลิเมตร Date and amount of rainfall in millimeters							ฝนรวม มม. Total rainfall mm.	ฝนรวมตั้งแต่ 1 มกราคม Accumulative rainfall since 1 January	
		กุมภาพันธ์ February								ปริมาณ มม. Amount mm.	สูงต่ำกว่าปกติ Above or below Normal
		2	3		5	6	7	8			
74 บุรีรัมย์	BURI RAM								0.0	0.0	- 9.6
75 บุทไธสง	Phutthaisong								0.0	0.0	- 3.9
76 สตึก	Satuk								0.0	0.0	- 14.6
77 ลำปลายมาศ	Lam Phai Mat								0.0	0.0	- 7.2
78 นางรอง	Nang Rong*				T				T	T	- 6.9
79 สุรินทร์	SURIN*								0.0	0.0	- 4.8
80 รัตนบุรี	Rattanaburi								0.0	0.0	- 7.6
81 ท่าตูม	Tha Tum*							T	T	T	- 2.6
82 ศีขรภูมิ	Sikhoraphum								0.0	0.0	- 0.5
83 ปราสาท	Prasat								0.0	0.0	- 0.2
84 สังขะ	Sangkha								0.0	0.0	± 0.0
85 ศรีสะเกษ	SI SA KET								0.0	0.0	- 0.7
86 ราษีไศล	Rasi Salai								0.0	0.0	- 9.4
87 กันทรารมย์	Kanthararom								0.0	0.0	- 1.4
88 ขุขันธ์	Khukhan								0.0	0.0	- 0.3
89 ขุนหาญ	Khun Han								0.0	0.0	± 0.0
90 กันทรลักษ์	Kantharalak								0.0	0.0	- 6.1
91 อุบลราชธานี	UBON RATCHATHANI*				0.2			T	0.2	0.2	- 2.4
92 เขมราฐ	Khemarat								0.0	0.0	- 1.7
93 อำนาจเจริญ	Amnat Charoen								0.0	0.0	- 7.0
94 ยโสธร	Yasothon								0.0	0.0	- 7.2
95 ตระการพืชผล	Trakan Phutphon								0.0	0.0	- 3.6
96 มหาชนะชัย	Maha Chana Chai								0.0	0.0	- 11.1
97 เขื่องใน	Khuang Nai								0.0	0.0	- 4.4
98 โขงเจียม	Khong Chiam								0.0	0.0	- 4.4
99 เดชอุดม	Det Udom								0.0	0.0	- 0.4
100 บุณฑริก	Buntharik					21.0			21.0	21.0	+ 20.1
ภาคกลาง CENTRAL PART											
1 นครสวรรค์	NAKHON SAWAN*						T		T	0.0	- 21.6
2 บรรพตพิสัย	Banphot Phisai						13.5		13.5	13.5	+ 5.7
3 ชุมแสง	Chumsaeng								0.0	0.0	- 11.2
4 หนองบัว	Nong Bua								0.0	0.0	- 14.3
5 ลาดยาว	Lat Yao								0.0	0.0	- 12.8
6 ท่าตะโก	Tha Tako								0.0	0.0	- 18.2
7 พยุหคีรี	Phayuha Khiri								0.0	0.0	- 6.1
8 ตาคลี	Takhli								0.0	0.0	- 5.5
9 อุทัยธานี	UTHAI THANI								0.0	0.0	- 13.6
10 สว่างอารมณ์	Sawang Arom								0.0	0.0	- 8.1
11 บ้านไร่	Ban Rai								0.0	0.0	- 12.4
12 ทัพทัน	Thap than								0.0	0.0	- 13.5
13 หนองฉาง	Nong Chang								0.0	0.0	- 18.8

สถานีฝน	Station	วันที่และจำนวนน้ำฝนเป็นมิลลิเมตร Date and amount of rainfall in millimeters							ฝนรวม มม. Total rainfall mm.	ฝนรวมตั้งแต่ 1 มกราคม Accumulative rainfall since 1 January	
		กุมภาพันธ์ February								ปริมาณ มม Amount mm.	สูงต่ำกว่าปกติ Above or below Normal
		2	3	4	5	6	7	8			
14 หนองขาหย่าง	Nong Khayang								0.0	0.0	- 11.9
15 ชัยนาท	CHAI NAT						4.1		4.1	4.1	+ 1.1
16 มโนรมย์	Manorom								0.0	0.0	- 10.4
17 วัดสิงห์	Wat Sing								0.0	0.0	- 19.6
18 หันคา	Hankha								0.0	0.0	- 13.9
19 สิงห์บุรี	SING BURI								0.0	0.0	- 20.0
20 อินทร์บุรี	In Buri								0.0	0.0	- 11.4
21 บางระจัน	Bang Rachan								0.0	0.0	- 20.1
22 พรหมบุรี	Phrom Buri								0.0	0.0	- 7.4
23 ลพบุรี	LOP BURI*			[illegible]	[illegible]			7.1	17.1	17.1	+ 0.8
24 ป่าแหม่	Ban Mi								0.0	0.0	- 14.0
25 บ้วชุม	Bua Chum*				1.1	T	0.[illegible]	[illegible]	2.2	2.2	- 4.8
26 ชัยบาดาล	Chai Badan				0.4				0.4	0.4	- 6.7
27 พัฒนานิคม	Phatthana Nikhom								0.0	0.0	- 5.9
28 โคกสำโรง	Khok Samrong								0.0	0.0	- 13.5
29 ท่าวุ้ง	Tha Wung								0.0	0.0	- 10.8
30 สุพรรณบุรี	SUPHAN BURI*							22.3	22.3	22.3	+ 12.1
31 เดิมบางนางบวช	Doembang Nangbuat								0.0	0.0	- 5.8
32 สามชุก	Sam Chuk								0.0	0.0	- 3.4
33 ดอนเจดีย์	Don Chedi								0.0	0.0	- 17.8
34 ศรีประจันต์	Si Phrachan								0.0	0.0	- 5.2
35 อู่ทอง	U Thong								0.0	0.0	- 5.2
36 บางปลาม้า	Bang Pla Ma								0.0	0.0	- 3.5
37 สองพี่น้อง	Song Phi Nong								0.0	0.0	- 7.1
38 อ่างทอง	ANG THONG								0.0	0.0	- 16.8
39 โพธิ์ทอง	Pho Thong								0.0	0.0	- 14.1
40 ไชโย	Chaiyo								0.0	0.0	- 11.1
41 วิเศษชัยชาญ	Wiset Chai Chan								0.0	0.0	- 8.0
42 ป่าโมก	Pa Mok								0.0	0.0	- 7.4
43 สระบุรี	SARABURI								0.0	0.0	- 12.5
44 พระพุทธบาท	Phra Phutthabat								0.0	0.0	
45 บ้านหมอ	Ban Mo			9.2					9.2	9.2	+ 6.5
46 เสาไห้	Sao Hai								0.0	0.0	- 12.4
47 แก่งคอย	Kaeng Khio				10.8				10.8	10.8	+ 8.2
48 หนองแค	Nong Khae								0.0	0.0	- 7.5
49 พระนครศรีอยุธยา	PHRA NAKHON SI AYUTTHAYA								0.0	0.0	- 6.1
50 ท่าเรือ	Tha Rua			5.4					5.4	5.4	- 5.5
51 ผักไห่	Phak Hai				5.7				5.7	5.7	- 2.0
52 บางบาล	Bang Ban								0.0	0.0	- 6.8
53 เสนา	Sena								0.0	0.0	- 13.7
54 บางไทร	Bang Sai								0.0	0.0	- 12.7

สถานีฝน	Station	วันที่และจำนวนน้ำฝนเป็นมิลลิเมตร Date and amount of rainfall in millimeters							ฝนรวม มม. Total rainfall mm.	ฝนรวมตั้งแต่ 1 มกราคม Accumulative rainfall since 1 January	
		กุมภาพันธ์ February								ปริมาณ มม. Amount mm.	สูงต่ำกว่าปกติ Above or below Normal
		2	3	4	5	6	7	8			
58 บางปะอิน	Bang Pa-in								0.0	0.0	- 6.3
56 ปทุมธานี	PATHUM THANI								0.0	0.0	- 12.6
57 หนองเสือ	Nong Sua								0.0	0.0	- 8.7
58 ธัญบุรี	Thanyaburi				0.2				0.2	0.2	- 6.3
59 รังสิต	Rangsit								0.0	0.0	- 7.0
60 ลำลูกกา	Lam Luk Ka								0.0	0.0	- 6.5
61 นนทบุรี	NONTHABURI								0.0	0.0	- 5.8
62 บางบัวทอง	Bang Bua Thong								0.0	0.0	- 6.8
63 ธนบุรี	THON BURI								0.0	0.0	- 5.3
64 ตลิ่งชัน	Taling Chan								0.0	0.0	- 23.6
65 บางขุนเทียน	Bang Khun Thian								0.0	0.0	- 16.4
66 ราษฎร์บูรณะ	Rat Burana								0.0	0.0	- 16.2
67 กรุงเทพมหานคร	BANGKOK METROPOLIS		T			0.2	1.0	37.6	38.8	38.8	+ 21.8
68 สนามบินดอนเมือง	Don Muang Airport*				T			23.7	23.7	23.7	+ 15.8
69 บางเขน	Bang Khen							38.0	38.0	38.0	+ 30.3
70 มีนบุรี	Min Buri								0.0	0.0	- 4.6
71 ลาดกระบัง	Lat Krabang								0.0	0.0	- 9.5
72 ศูนย์วิจัยบางนา	Bangk Na*							62.4	62.4	62.4	
73 กาญจนบุรี	KANCHANABURI*						0.6	3.1	3.7	3.7	- 5.7
74 สังขละบุรี	Sangkhla Buri								0.0	0.0	
75 เทพีองปีลือก	Pilok								0.0	0.0	
76 ทองผาภูมิ	Thong Pha Phum*								0.0	0.0	- 2.2
77 ศรีสวัสดิ์	Si Sawat								0.0	0.0	
78 ไทรโยค	Sai Yok								0.0	0.0	
79 พนมทวน	Phanom Thuan								0.0	0.0	- 4.6
80 ท่าม่วง	Tha Muang								0.0	0.0	- 4.3
81 นครปฐม	NAKHON PATHOM								0.0	0.0	- 10.1
82 บางเลน	Bang Len								0.0	0.0	- 8.5
83 นครชัยศรี	Nakhon Chaisi						10.5		10.5	10.5	+ 1.6
84 ราชบุรี	RATCHABURI								0.0	0.0	- 8.2
85 บ้านโป่ง	Ban Pong								0.0	0.0	- 7.8
86 โพธาราม	Photharam								0.0	0.0	- 3.3
87 ดำเนินสะดวก	Damnoen Saduak								0.0	0.0	- 5.8
88 ปากท่อ	Pak Tho								0.0	0.0	- 9.0
89 สมุทรสงคราม	SAMUT SONGKHRAM								0.0	0.0	- 7.6
90 บางคนที	Bang Khonthi								0.0	0.0	- 9.2
91 อัมพวา	Amphawa								0.0	0.0	- 15.3
92 สมุทรสาคร	SAMUT SAKHON								0.0	0.0	- 19.7
93 กระทุ่มแบน	Kratum Baen					1.3			1.3	1.3	- 6.2
94 สมุทรปราการ	SAMUT PRAKAN								0.0	0.0	- 15.1
95 บางพลี	Bang Phli								0.0	0.0	- 14.2

สถานีฝน	Station	วันที่และจำนวนน้ำฝนเป็นมิลลิเมตร Date and amount of rainfall in millimeters							ฝนรวม มม. Total rainfall mm.	ฝนรวมตั้งแต่ 1 มกราคม Accumulative rainfall since 1 January	
		กุมภาพันธ์ February								ปริมาณ มม Amount mm.	สูงต่ำกว่าปกติ Above or below Normal
		2	3	4	5	6	7	8			
ภาคตะวันออก	**EASTERN PART**										
1 นครนายก	NAKHON NAYOK				14.3	4.7			19.0	19.0	+ 18.4
2 บ้านนา	Ban Na								0.0	0.0	- 9.7
3 ปากพลี	Pak Phli				5.2				5.2	5.2	- 0.1
4 องครักษ์	Ongkharak				19.7	5.1			24.8	24.8	+ 16.6
5 ปราจีนบุรี	PRACHIN BURI *				10.6	9.5		12.1	32.2	32.2	+ 17.9
6 ประจันตคาม	Prachantakham								0.0	0.0	- 14.8
7 บ้านสร้าง	Ban Sang				22.0				22.0	22.0	+ 11.0
8 ศรีมหาโพธิ	Si Maha Phot				9.7	11.2			20.9	20.9	+ 2.4
9 กบินทร์บุรี	Kabin Buri*				33.1				33.1	33.1	+ 23.0
10 สระแก้ว	Sa Kaeo				0.4				0.4	0.4	- 17.9
11 วัฒนานคร	Watthana Nakhon								0.0	0.0	- 16.9
12 อรัญประเทศ	Aranyaprathet *					T		0.1	0.1	0.1	- 19.8
13 ฉะเชิงเทรา	CHACHOENGSAO								0.0	0.0	- 9.7
14 บ้านโพธิ์	Ban Pho					8.2			8.2	8.2	- 1.3
15 ชลบุรี	CHON BURI *				1.0	T	14.7	16.3	32.0	32.0	+ 17.2
16 พานทอง	Phan Thong								0.0	0.0	- 9.7
17 บ้านบึง	Ban Bung				4.7		29.5		34.2	34.2	+ 26.4
18 เกาะสีชัง	Ko Sichang *						1.4	16.3	17.7	17.7	+ 1.8
19 ศรีราชา	Si Racha								0.0	0.0	- 12.1
20 สัตหีบ	Sattahip *				1.0		6.0	2.0	9.0	9.0	- 33.0
21 ระยอง	RAYONG				0.8				0.8	0.8	- 33.6
22 บ้านค่าย	Ban Khai		T		11.2	3.5	1.5		16.2	16.2	- 17.3
23 แกลง	Klaeng				19.1	1.2	15.1		35.4	35.4	+ 19.3
24 จันทบุรี	CHANTHABURI *				30.0	13.1	2.3	26.8	72.2	72.2	+ 27.7
25 ท่าใหม่	Tha Mai				37.8				37.8	37.8	+ 17.7
26 มะขาม	Makham								0.0	0.0	- 12.3
27 ตราด	TRAT				4.9		32.8		37.7	37.7	- 26.7
28 เขาสมิง	Khao Saming						3.2		3.2	3.2	- 19.5
29 แหลมงอบ	Laem Ngop								0.0	0.0	
30 คลองใหญ่	Khlong Yai *	1.4	T		10.1	24.1			35.6	35.6	- 33.3
ภาคใต้	**SOUTHERN PART**										
1 เพชรบุรี	PHETCHABURI								0.0	0.0	- 7.8
2 บ้านแหลม	Ban Laem								0.0	0.0	- 13.8
3 บ้านลาด	Ban Lat								0.0	0.0	- 13.0
4 ท่ายาง	Tha Yang								0.0	0.0	- 8.4
5 ชะอำ	Cha - am								0.0	0.0	- 10.8
6 ประจวบคีรีขันธ์	PRACHUAP KHIRI KHAN *						T		T	T	- 85.4
7 หัวหิน	Hua Hin *					0.3			0.3	0.3	- 34.1
8 ปราณบุรี	Pran Buri								0.0	0.0	
9 ชุมพร	CHUMPHON *								0.0	4.5	-140.4

สถานีฝน	Station	วันที่และจำนวนน้ำฝนเป็นมิลลิเมตร Date and amount of rainfall in millimetres กุมภาพันธ์ February 2	3	4	5	6	7	8	ฝนรวม มม. Total rainfall mm.	ฝนรวมตั้งแต่ 1 มกราคม Accumulative rainfall since 1 January ปริมาณ มม. Amount mm.	สูงต่ำกว่าปกติ Above or below Normal
10 ท่าแซะ	Tha Sae								0.0	0.0	-115.9
11 สวี	Sawi								0.0	0.0	-127.3
12 หลังสวน	Lang Suan								0.0	0.0	-105.9
13 สุราษฎร์ธานี	SURAT THANI*								0.0	13.4	- 61.8
14 ไชยา	Chaiya								0.0	18.4	- 60.4
15 เกาะสมุย	Ko Samui*								0.0	171.1	+ 96.3
16 ทุ่นพิน	Phunphin								0.0	0.0	- 72.1
17 ท่าฉาง	Tha Chang								0.0	7.5	-112.2
18 กาญจนดิษฐ์	Kanchanadit								0.0	0.0	- 73.5
19 บ้านนาสาร	Ban Na San								0.0	0.0	- 41.2
20 นครศรีธรรมราช	NAKHON SI THAMMARAT*								0.0	38.0	-178.4
21 สิชล	Sichon								0.0	10.0	-146.9
22 ท่าศาลา	Tha Sala								0.0	57.9	-107.0
23 ฉวาง	Chawang								0.0	0.0	- 40.8
24 ทุ่งสง	Thung Song								0.0	0.0	- 69.4
25 ร่อนพิบูลย์	Ron Phibun								0.0	8.5	-144.6
26 ปากพนัง	Pak Phanang								0.0	0.0	- 97.5
27 พัทลุง	PHATTHALUNG								0.0	2.1	-202.4
28 ควนขนุน	Khuan Khanun								0.0	0.0	
29 ปากพยูน	Pak Phayun								0.0	0.0	
30 เขาชัยสน	Khao Chaison								0.0	0.0	
31 สงขลา	SONGKHLA*								0.0	19.7	-132.9
32 รัตภูมิ	Rattaphum								0.0	0.0	-152.6
33 หาดใหญ่	Hat Yai								0.0	15.2	
34 สะเดา	Sadao								0.0	0.0	
35 ปัตตานี	PATTANI*		T						T	4.0	-104.7
36 หนองจิก	Nong Chik								0.0	0.0	
37 ยะหริ่ง	Yaring								0.0	0.0	
38 มายอ	Mayo								0.0	0.0	
39 โคกโพธิ์	Khok Pho								0.0	0.0	
40 ปะนาเระ	Panare								0.0	0.0	
41 ยะลา	YALA								0.0	0.0	
42 ยะหา	Yaha								0.0	4.5	
43 รามัน	Raman								0.0	0.0	
44 บันนังสตา	Bannang Satar								0.0	0.0	
45 เบตง	Betong								0.0	0.0	
46 นราธิวาส	NARATHIWAT*								0.0	26.3	-247.0
47 ยี่งอ	Yi-ngo								0.0	0.0	
48 ระแงะ	Rangae								0.0	0.0	
49 ตากใบ	Tak Bai								0.0	0.0	
50 สุไหงโกลก	Sungai Kolok								0.0	40.6	

สถานีฝน	Station	วันที่และจำนวนน้ำฝนเป็นมิลลิเมตร Date and amount of rainfall in millimeters							ฝนรวม มม. Total rainfall mm.	ฝนรวมตั้งแต่ 1 มกราคม Accumulative rainfall since 1 January	
		กุมภาพันธ์ February								ปริมาณ มม. Amount mm.	สูงต่ำกว่าปกติ Above or below Normal
		2	3	4	5	6	7	8			
51 ระนอง	RANONG*								0.0	0.0	- 36.2
52 กระบุรี	Kra Buri								0.0	0.0	
53 พังงา	PHANGNGA								0.0	0.0	- 84.0
54 ตะกั่วป่า	Takua Pa								0.0	0.0	
55 กะปง	Kapong								0.0	7.0	
56 ท้ายเหมือง	Thai Muang								0.0	20.4	
57 ตะกั่วทุ่ง	Takua Thung								0.0	28.0	
58 ทับปุด	Thap Put								0.0	8.0	
59 ภูเก็ต	PHUKET*								0.0	0.7	- 46.7
60 สนามบินภูเก็ต	Phuket Airport*							T	T	5.6	- 58.8
61 กระบี่	KRABI								0.0	0.0	
62 อ่าวลึก	Ao Luk								0.0	0.0	
63 คลองท่อม	Khlong Tom								0.0	0.0	
64 ตรัง	TRANG								0.0	0.0	- 57.0
65 สนามบินตรัง	Trang Airport*										
66 สิเกา	Sikao								0.0	0.0	
67 ย่านตาขาว	Yan Ta Khao								0.0	0.0	
68 ปะเหลียน	Palian								0.0	0.0	
69 สตูล	SATUN								0.0	0.0	- 45.9
70 ทุ่งหว้า	Thung Wa								0.0	0.0	

สถานีฝน	Station	วันที่และจำนวนน้ำฝนเป็นมิลลิเมตร Date and amount of rainfall in millimeters							ฝนรวม มม. Total rainfall mm.	ฝนรวมตั้งแต่ 1 มกราคม Accumulative rainfall since 1 January	
		กุมภาพันธ์ February								ปริมาณ มม. Amount mm.	สูงต่ำกว่าปกติ Above or below Normal
		2	3	4	5	6	7	8			
กรุงเทพมหานคร	**BANGKOK METROPOLIS**										
1 สถานีเครื่องรับส่งวิทยุนนทบุรี	Overseas Radio Receiving Station							29.4	29.4	29.4	
2 ร.ร. การช่างนนทบุรี	Nonthaburi Trade School							15.7	15.7	15.7	
3 พลังงานปรมาณูแห่งชาติ	Atomic Energy For Peace								0.0	0.0	
4 กองกำกับการรถวิทยุฯ	MMP. Sub Division Car Center							43.2	43.2	43.2	
5 วิทยาลัยครูจันทรเกษม	Chankasem College Education							30.5	30.5	30.5	
6 การไฟฟ้าฝ่ายผลิต	Electrical Supply Authority								0.0	0.0	
7 ศูนย์ฝึกการบินพลเรือน	Civil Aviation Training Center								0.0	0.0	
8 ร.ร. โยธินบูรณะ	Yothin Burana School								0.0	0.0	
9 สถานีรถไฟบางบำหรุ	Bang Bamru Railway Station		2.7					91.0	93.7	93.7	
10 ร.ร. พาณิชการสยาม	Siam Commercial School							50.0	50.0	50.0	
11 ร.ร. การประชาสัมพันธ์	Public Relation School							55.7	55.7	55.7	
12 ร.ร. สามเสนนอก	Sam Sen Nok School						3.1	75.3	78.4	78.4	
13 มหาวิทยาลัยรามคำแหง	Ramkhamhaeng University							56.0	56.0	56.0	
14 ร.ร. ศรีอุลัย	Sri Ulai School								0.0	0.0	
15 ร.ร. จิตรลดา	Chitlada School							96.4	96.4	96.4	
16 เขตบางกะปิ	Bangkapi Boundary								0.0	0.0	
17 เขตหนองจอก	Nong Chok Boundary								0.0	0.0	
18 กระทรวงศึกษาธิการ	Ministry of Education							40.2	40.2	40.2	
19 ร.ร. ช่างกลวิทยา	Changkol Vitthaya School							51.8	51.8	51.8	
20 ร. 1 พัน 2 รอ.	Second Infantry Battalion								0.0	0.0	
21 บ้านมนังคศิลา	Ban Manangkha Sila							46.8	46.8	46.8	
22 ร.ร. โฆสิตสโมสร	Kosit Samosorn School		T				T	86.4	86.4	86.4	
23 ประตูน้ำปทุมวัน	Pathumvan Irr.							T	T	T	
24 ร.ร. เฉลิมสาสน์ศึกษา	Chaloemsart Suksa School								0.0	0.0	
25 วิทยาลัยเพาะช่าง	Poh Chang College							69.8	69.8	69.8	
26 ร.ร. มาแตร์เดอี	Mater Dei School							43.0	43.0	43.0	
27 สถานีจ่ายไฟฟ้าบางกะปิ	Sup Center of Electrial Supply-Bangkapi								0.0	0.0	
28 วิทยาลัยพาณิชการธนบุรี	Thonburi Commercial College		T			T		69.4	69.4	69.4	
29 วิทยาลัยครูบ้านสมเด็จ	Bansomdet Teacher College								0.0	0.0	
30 เขตคลองสาน	Khlong San Boundary							67.3	67.3	67.3	
31 ร.ร. เตรียมทหาร	Armed Force Academy Preparatory-School								0.0	0.0	
32 ร.ร. กรุงเทพคริสเตียน	Bangkok Christian College							76.3	76.3	76.3	
33 ร.ร. ศรีวิกรม์	Srivikorn School								0.0	0.0	
34 ประตูน้ำพระโขนง	Prakhanong Irr.							50.8	50.8	50.8	
35 ร.ร. สมจิตศึกษา	Somchit Suksa School		T					125.0	125.0	125.0	
36 ร.ร. อานนาวศวิทยาคม	Yannavas Vitthayakhom School							59.1	59.1	59.1	
37 ร.ร. พระโขนง	Prakhanong School							62.5	62.5	62.5	
38 ร.ร. ช่องนนทรี	Chong Nonthri School							57.6	57.6	57.6	

อุณหภูมิสูงสุดและต่ำสุดประจำวันที่ ๒ – ๘ กุมภาพันธ์ ๒๕๑๙

Daily Max. and Min. Temperature 2 – 8 February 1976

สถานี	Station	อุณหภูมิสูงสุดและต่ำสุดเป็นองศา ซ. Max. and Min Temperature in degree C.							เฉลี่ยสูงสุดต่ำสุด Average Max. Min.	เฉลี่ยในสัปดาห์ Weekly Mean	ค่าปกติประจำเดือน Monthly Normal
		2	3	4	5	6	7	8			
ภาคเหนือ	**NORTHERN PART**										
1 เชียงราย	CHIANG RAI	29.3 11.0	29.0 9.9	29.5 10.5	29.0 10.0	28.4 13.5	29.0 17.0	24.5 14.0	28.4 12.3	20.4	21.7
2 แม่ฮ่องสอน	MAE HONG SON	28.8 11.2	29.0 12.0	30.0 12.5	30.0 12.8	30.0 14.8	29.0 15.6	27.6 14.8	29.2 13.4	21.3	22.2
3 เชียงใหม่	CHIANG MAI	27.5 11.0	28.0 11.5	29.8 10.5	29.4 11.0	29.0 15.9	29.7 17.5	28.2 13.4	28.8 12.9	20.8	23.1
4 น่าน	NAN	29.8 12.4	29.9 11.2	30.0 11.4	29.4 12.3	29.8 14.4	21.5 18.3	26.7 17.9	28.2 14.0	21.1	23.7
5 ท่าวังผา	Tha Wang Pha	28.5 11.7	30.1 10.1	29.0 10.1	29.3 10.6	28.6 12.6	22.2 15.8	25.7 16.8	27.6 11.9	19.7	..
6 ลำปาง	LAMPANG	30.5 12.1	30.2 11.6	30.5 11.4	31.0 11.0	29.0 16.1	28.5 19.0	28.8 16.2	29.8 13.9	21.8	24.0
7 แม่สะเรียง	Mae Sariang	30.2 9.9	30.6 10.2	31.3 10.3	31.9 11.1	30.7 13.6	28.0 14.3	30.0 16.3	30.4 12.2	21.3	23.4
8 แพร่	PHRAE	29.8 13.8	31.0 13.7	31.3 13.1	30.9 14.8	29.3 16.5	27.6 19.5	28.2 15.8	29.7 15.7	22.7	24.5
9 อุตรดิตถ์	UTTARADIT	31.9 14.6	32.4 14.4	33.0 14.2	32.7 16.3	29.9 18.2	26.2 20.1	29.5 19.5	30.8 16.8	23.8	26.1
10 สนามบินอุตรดิตถ์	Uttaradit Airport	::	::	::	::	::	::	::	::	..	..
11 ตาก	TAK	31.9 13.7	32.9 15.0	32.6 15.2	31.8 15.0	30.8 18.2	31.5 20.5	31.2 19.7	31.8 16.8	24.3	26.7
12 พิษณุโลก	PHITSANULOK	31.6 16.4	31.7 16.8	30.6 17.3	34.2 17.6	29.2 21.5	28.5 21.1	29.3 20.4	31.0 18.7	24.8	26.8
13 แม่สอด	Mae Sot	30.3 11.7	29.9 12.3	30.8 11.8	31.2 13.3	30.8 18.0	29.9 18.5	30.4 16.1	30.5 14.5	22.5	25.1
14 เพชรบูรณ์	PHETCHABUN	32.0 14.1	32.4 14.7	33.4 15.0	32.9 17.1	26.4 19.9	31.6 17.2	25.2 19.9	30.6 16.8	23.7	25.9
15 หล่มสัก	Lom Sak	31.0 13.6	31.2 14.0	32.6 14.4	32.7 15.9	29.1 20.0	29.0 17.6	24.5 18.8	30.0 16.3	23.2	..
16 วิเชียรบุรี	Wichian Bun	31.5 13.1	32.0 16.8	32.8 17.0	32.2 18.1	25.6 21.0	20.8 17.4	27.7 20.1	30.4 17.6	24.0	..
ภาคตะวันออกเฉียงเหนือ	**NORTHEASTERN PART**										
1 หนองคาย	NONG KHAI	27.5 14.0	30.0 14.5	32.8 14.9	29.2 16.3	29.3 18.5	28.4 17.5	19.0 16.8	28.0 16.1	22.0	23.9
2 เลย	LOEI	29.2 11.1	30.8 11	32.1 10.8	28.9 13.0	28.9 18.0	26.4 15.7	19.0 17.0	27.9 13.8	20.8	23.6
3 อุดรธานี	UDON THANI	27.4 13.9	30.2 14.5	31.7 15.4	28.7 17.7	28.3 18.4	28.3 17.9	22.4 17.8	28.3 16.5	22.4	24.8
4 สกลนคร	SAKON NAKHON	27.[illegible] 13.7	30.5 13.5	31.3 15.4	29.0 17.6	29.3 18.4	28.6 17.7	23.9 18.2	28.6 16.4	22.5	23.9
5 นครพนม	NAKHON PHANOM	29.1 11.0	30.4 13.5	31.3 15.7	28.9 16.1	29.2 13.7	29.2 16.8	25.2 19.7	29.0 15.2	22.1	23.8
6 มุกดาหาร	Mukdahan	28.0 12.1	30.8 14.0	31.0 15.8	28.2 15.8	29.5 14.2	29.4 16.6	25.4 16.5	29.5 15.3	22.4	24.3
7 ขอนแก่น	KHON KAEN	28.9 14.2	31.8 14.5	32.8 16.3	29.3 18.0	28.5 18.3	29.8 17.7	21.5 18.8	28.9 16.8	22.8	25.7
8 โกสุมพิสัย	Kosum Phisai	29.5 14.5	32.2 15.4	32.7 16.0	30.0 18.0	29.5 16.0	.. 17.7	.. ..	30.8 16.6	23.7	..
9 ร้อยเอ็ด	ROI ET	29.4 14.0	31.0 16.2	32.4 16.7	29.8 18.4	29.7 16.8	29.8 17.7	30.0 19.0	30.3 17.0	23.6	25.6
10 ชัยภูมิ	CHAIYAPHUM	29.6 13.4	31.5 15.3	32.3 16.9	28.9 19.9	22.0 21.1	29.0 18.1	23.4 20.9	28.1 17.9	23.0	25.9
11 อุบลราชธานี	UBON RATCHATHANI	29.8 13.4	32.2 15.9	31.7 18.5	31.1 16.1	30.5 16.4	30.4 16.8	31.9 16.8	31.1 16.6	23.8	26.1
12 สุรินทร์	SURIN	31.8 15.0	32.2 17.0	33.3 19.9	30.3 18.8	29.5 18.2	31.1 17.5	30.1 12.3	31.2 17.8	24.5	26.1
13 ท่าตูม	Tha Tum	29.5 13.8	31.9 17.6	32.8 19.2	31.3 17.9	27.8 17.7	30.1 17.2	30.7 17.3	30.6 17.2	23.9	..
14 นางรอง	Nang Rong	31.4 14.2	32.2 16.8	33.0 19.0	31.2 20.0	29.6 20.1	.. 18.0	.. 18.0	31.5 18.0	24.8	..

สถานี	Station	อุณหภูมิสูงสุดและต่ำสุดเป็นองศา ซ. Max. and Min. Temperature in degree C. 2	3	4	5	6	7	8	เฉลี่ยสูงสุด ต่ำสุด Average Max. Min.	เฉลี่ยในสัปดาห์ Weekly Mean	ค่าปกติประจำเดือน Monthly Normal
15 นครราชสีมา	NAKHON RATCHASIMA	31.4 15.0	34.3 16.2	33.1 17.1	31.6 20.5	26.0 20.0	30.9 19.0	28.7 19.5	30.8 18.2	24.5	26.6
16 ไชยภูมิ	Chok Chai	30.9 13.1	32.0 16.9	30.4 17.1	30.4 21.3	26.8 20.0	30.1 18.2	.. 18.1	30.4 17.8	24.1	..
ภาคกลาง	**CENTRAL PART**										
1 นครสวรรค์	NAKHON SAWAN	32.5 16.3	32.7 20.2	32.9 20.6	30.0 19.6	30.1 22.4	31.1 21.0	31.6 21.9	31.8 20.3	26.0	27.7
2 ลพบุรี	LOP BURI	32.0 16.4	32.4 20.1	32.4 21.0	32.6 19.9	29.2 22.4	31.0 20.5	31.0 21.4	31.5 20.2	25.8	28.3
3 สุพรรณบุรี	SUPHAN BURI	32.5 17.5	32.4 21.0	32.5 20.2	31.8 20.0	31.5 21.6	31.7 20.7	32.3 22.0	32.1 20.4	26.2	27.6
4 กาญจนบุรี	KANCHANABURI	33.3 16.7	34.0 18.1	33.5 19.5	33.0 17.1	31.6 20.1	32.6 21.6	34.0 22.2	33.1 19.2	26.2	27.6
5 ทองผาภูมิ	Thong Pha Phum	32.2 11.8	31.3 11.1	32.7 12.0	33.2 13.5	32.9 15.2	32.3 19.2	32.7 17.4	32.4 14.3	23.4	..
6 สนามบินดอนเมือง	Don Muang Airport	31.4 19.1	30.0 20.5	31.0 20.0	30.0 20.0	29.0 21.4	28.0 19.1	26.4 20.0	29.5 20.0	24.8	27.6
7 กรุงเทพมหานคร	BANGKOK METROPOLIS	32.6 20.4	31.5 22.6	31.4 22.0	30.7 21.7	30.5 22.8	30.6 21.1	29.0 22.7	30.9 21.9	26.4	27.9
8 ศูนย์วิจัยฯ บางนา	Bang Na	31.5 18.6	30.9 22.3	31.7 21.3	31.0 20.8	30.4 22.3	30.6 20.7	30.1 22.2	30.9 21.2	26.0	..
ภาคตะวันออก	**EASTERN PART**										
1 ปราจีนบุรี	PRACHIN BURI	32.0 17.2	32.6 22.0	34.0 21.2	33.0 21.2	29.0 21.5	29.6 20.7	26.2 21.7	31.1 20.8	26.0	27.7
2 กบินทร์บุรี	Kabin Buri	34.2 16.4	33.6 19.0	35.1 20.2	33.3 20.5	.. 21.6	.. ..	.. ..	34.1 19.5	26.8	..
3 อรัญประเทศ	Aranyaprathet	32.0 16.6	33.0 19.3	33.6 20.9	33.7 20.3	29.9 21.4	31.0 21.1	27.2 20.3	31.5 20.1	25.8	27.8
4 ชลบุรี	CHON BURI	30.5 18.4	30.9 21.3	30.5 21.2	29.3 20.5	28.9 22.5	27.9 21.3	28.3 22.4	29.6 21.1	25.4	27.3
5 เกาะสีชัง	Ko Si Chang	28.6 20.1	28.8 23.0	28.7 24.0	28.4 22.1	27.5 22.1	27.8 22.0	27.3 24.0	28.2 22.5	25.4	27.6
6 สัตหีบ	Sattahip	30.0 ..	.. 25.0	29.0 25.0	.. 21.0	27.0 22.0	29.0 ..	.. 24.0	28.8 23.4	26.1	29.2
7 ระยอง	RAYONG	29.7 20.0	28.8 24.8	29.9 25.5	28.6 22.0	26.4 21.7	.. 21.3	.. ..	28.7 19.3	24.0	..
8 จันทบุรี	CHANTHABURI	30.2 19.9	30.0 19.5	30.5 20.4	30.2 21.0	26.1 21.2	27.7 20.5	27.0 21.9	28.8 20.6	24.7	27.0
9 คลองใหญ่	Khlong Yai	28.1 21.8	29.9 20.8	29.5 20.9	29.8 20.7	27.3 21.4	28.3 20.5	28.9 20.6	28.8 21.0	24.9	26.7
ภาคใต้	**SOUTHERN PART**										
1 หัวหิน	Hua Hin	28.3 20.8	28.8 20.3	29.0 20.1	29.3 21.8	29.0 20.7	29.0 22.5	29.7 21.7	29.0 21.1	25.0	26.3
2 ประจวบคีรีขันธ์	PRACHUAP KHIRI KHAN	29.0 18.3	29.0 19.0	29.0 18.8	29.6 18.5	29.9 18.9	29.8 20.5	29.7 20.2	29.4 19.2	24.3	25.9
3 ชุมพร	CHUMPHON	29.6 19.5	29.4 20.7	29.2 20.0	29.5 19.5	29.6 18.5	29.2 20.6	29.5 19.1	29.4 19.7	24.6	26.1
4 สุราษฎร์ธานี	SURAT THANI	30.6 19.0	30.5 19.7	30.2 19.1	32.0 20.2	31.8 17.8	32.0 19.9	31.1 17.3	31.2 19.0	25.1	26.6
5 เกาะสมุย	Ko Samui	28.4 23.1	28.7 24.8	28.7 25.3	28.2 25.1	27.7 25.5	27.6 25.1	27.9 25.1	28.2 24.8	26.5	..
6 นครศรีธรรมราช	NAKHON SI THAMMARAT	29.9 20.6	28.7 22.8	28.9 19.1	29.2 21.0	29.1 20.4	29.3 21.4	29.3 19.6	29.2 20.7	25.0	26.5
7 สงขลา	SONGKHLA	28.8 22.6	29.4 24.3	29.7 23.9	29.2 23.9	29.4 24.3	29.5 24.7	28.9 23.1	29.3 23.8	26.6	27.3
8 ปัตตานี	PATTANI	32.2 19.9	30.9 20.4	31.0 22.7	30.8 20.5	30.3 19.8	31.1 20.8	31.1 19.8	31.0 20.6	25.8	26.8
9 นราธิวาส	NARATHIWAT	30.6 21.3	30.5 22.8	30.3 23.1	30.8 20.9	30.2 20.9	31.1 21.8	30.7 20.5	30.6 21.8	26.1	26.4
10 ระนอง	RANONG	33.0 19.5	32.3 19.5	32.8 19.5	34.3 20.0	33.6 18.4	33.5 19.2	33.4 19.3	33.3 19.3	26.3	26.9
11 ภูเก็ต	PHUKET	31.9 21.5	31.8 23.7	32.6 22.8	32.3 22.7	31.6 24.2	32.1 24.5	31.5 22.8	32.0 23.2	27.6	28.0
12 สนามบินภูเก็ต	Phuket Airport	31.9 20.0	31.7 21.2	31.6 20.9	32.0 21.0	32.0 22.3	32.2 23.4	32.2 22.4	31.9 21.6	26.8	27.2
13 สนามบินตรัง	Trang Airport	33.3 19.1	33.1 21.5	33.1 21.1	32.3 20.5	32.0 19.3	32.5 21.7	33.2 17.8	32.7 20.1	26.4	27.7

แก้ไขเพิ่มเติมรายงานจำนวนน้ำฝนเนื่องจากได้รับรายงานภายหลัง สำหรับรายงานอากาศประจำสัปดาห์ ฉบับที่ ๕/๒๕๑๙

Corrections for late rainfall data reports in weekly weather report No. 5/1976

สถานีฝน Station	วันที่และจำนวนน้ำฝนเป็นมิลลิเมตร Date and amount of rainfall in millimeters							ฝนรวม มม. Total rainfall mm.	ฝนรวมตั้งแต่ 1 มกราคม Accumulative rainfall since 1 January	
	มกราคม-กุมภาพันธ์ January-February								ปริมาณ มม. Amount mm.	สูงต่ำกว่าปกติ Above or below Normal
	26	27	28	29	30	31	1			

REMARKS

1. **Meteorological Department's Station** (with * mark). Rainfall observation is performed daily at 07.00 a.m. by the Meteorological Department's personnel. Therefore the daily amount of rainfall in this publication means the total amount of rainfall in 24 hr. period from 07.00 a.m. of the recorded date to 07.00 a.m. of the following day.

2. **Voluntary Rainfall Station** (without * mark) located at District and Province. Rainfall observation is performed daily at 09.00 a.m. by the voluntary observer. The daily amount of rainfall means the total amount of rainfall in 24 hr. period from 09.00 a.m. of the recorded date to 09.00 a.m. of the following day.

3. **Rainfall and Temperature Data.** The daily rainfall and temperature observations are submitted to the Meteorological Department soon after the measurement by the following means :—

   — By radio or telegraph from the Meteorological Department's stations.

   — By telegraph from voluntary rainfall stations

   Those daily reports generally arrive at the Meteorological Department from about 07.00 a.m. to 07.00 p.m.

4. **Rainfall Intensity in 1 day** (24 hours)

Light Rainfall	amounts	0.1 — 10.0	millimetres
Moderate Rainfall	,,	10.1 — 35.0	,,
Heavy Rainfall	,,	35.1 — 90.0	,,
Very Heavy Rainfall	,,	90.1	millimetres and above
Blank	represents	No rainfall or observation of rainfall does not arrive in time for publication.	
T	,,	Trace or light rainfall with amount less than 0.1 millimetres.	

Various Data in this publication are published hurriedly to service the user. Therefore the user should be cautious in using them. If there is any doubts please inquired the Meteorological Statistics Subdivision of the Climatology Division for further informations by dialing the number 916054 and 910178.

Meteorological Department
Bangkok Metropolis

Climatology Division.

● กำหนดออก สัปดาห์ละ 1 ฉบับ ปีละ 52 ฉบับ

● ค่าบำรุง ฉบับละ 5 บาท ปีละ 150 บาท

● การบอกรับ ติดต่อที่กองภูมิอากาศ กรมอุตุนิยมวิทยา

โทร. 916054

พิมพ์ที่โรงพิมพ์กรมอุตุนิยมวิทยา กระทรวงคมนาคม กรุงเทพมหานคร

เรือเอก เจตน์ ไชยลาโภ ผู้พิมพ์ผู้โฆษณา 2519

MOC
T 3

กรมอุตุนิยมวิทยา กระทรวงคมนาคม

รายงานอากาศประจำสัปดาห์ ระหว่างวันที่ ๙—๑๕ กุมภาพันธ์ ๒๕๑๙

และ

การคาดหมายลักษณะอากาศ ระหว่างวันที่ ๑๖—๒๒ กุมภาพันธ์ ๒๕๑๙

ฉบับที่ ๗/๒๕๑๙

ดร. เจริญ เจริญรัชต์ภากย์

อธิบดีกรมอุตุนิยมวิทยา

METEOROLOGICAL DEPARTMENT

MINISTRY OF COMMUNICATIONS

BANGKOK, THAILAND

WEEKLY WEATHER REPORT

DURING THE PERIOD 9 — 15 FEBRUARY 1976

AND

WEATHER OUTLOOK

DURING 16 — 22 FEBRUARY 1976

No. 7/1976

Charoen Charoen - rajapark

Director — General

ATMOSPHERIC SCIENCES LIBRARY
FEB 1 1976
U.S. Dept. of Commerce

หมายเหตุ

1. **สถานีของกรมอุตุนิยมวิทยา** (มีเครื่องหมาย *) ทำการตรวจวัดจำนวนฝนตกเวลา 07.00 น. ทุกวัน โดยเจ้าหน้าที่ของกรมอุตุนิยมวิทยา ดังนั้น จำนวนฝนรายวันในรายงานเล่มนี้ หมายถึงปริมาณฝนรวมในช่วงเวลา 24 ชั่วโมง ตั้งแต่เวลา 07.00 น. ของวันที่แจ้งไว้ในรายงาน จนถึงเวลา 07.00 น. ของวันรุ่งขึ้น

2. **สถานีฝนอำเภอและจังหวัด** (ไม่มีเครื่องหมาย *) ทำการตรวจวัดจำนวนฝนตกเวลา 09.00 น. ทุกวัน โดยเจ้าหน้าที่ ที่อยู่ในอำเภอหรือจังหวัดที่ได้รับแต่งตั้งจากกรมอุตุนิยมวิทยา ดังนั้น จำนวนฝนรายวัน หมายถึงปริมาณฝนรวมในช่วงเวลา 24 ชั่วโมง ตั้งแต่เวลา 09.00 น. ของวันที่แจ้งไว้ในรายงานจนถึงเวลา 09.00 น. ของวันรุ่งขึ้น

3. **ข้อมูลฝนและอุณหภูมิ** ที่พิมพ์ในรายงานเล่มนี้ เป็นข้อมูลที่เจ้าหน้าที่ผู้ทำการตรวจรายงานมายังกรมอุตุนิยมวิทยา ทุกวันภายหลังการตรวจ
   - สถานีของกรมอุตุนิยมวิทยา รายงานทางวิทยุโทรศัพท์หรือโทรเลข
   - สถานีฝนอำเภอและจังหวัด รายงานทางโทรเลข

   รายงานดังกล่าวนี้ กรมอุตุนิยมวิทยาจะได้รับ ตั้งแต่เวลาประมาณ 07.00 น. จนถึงเวลา 19.00 น.

4. **เกณฑ์ฝนใน 1 วัน** (24 ชั่วโมง)

ฝนเล็กน้อย	จำนวนตั้งแต่	0.1 — 10.0 มิลลิเมตร
ฝนปานกลาง	„	10.1 — 35.0 „
ฝนหนัก	„	35.1 — 90.0 „
ฝนตกหนักมาก	„	90.1 มิลลิเมตร ขึ้นไป.
ช่องว่าง	หมายความว่า	ไม่มีฝนตกหรือยังไม่ได้รับรายงาน
T	„	ฝนตกน้อยไม่ถึง 0.1 มิลลิเมตร

ข้อมูลต่าง ๆ เหล่านี้ได้ดำเนินการจัดพิมพ์โดยรีบด่วน เพื่อสนองความต้องการแก่ผู้ใช้ จึงยังไม่ได้ทำการตรวจสอบ ฉะนั้น ผู้ใช้จึงควรพิจารณาข้อมูลก่อนที่จะนำไปใช้ หากมีข้อสงสัยประการใด โปรดติดต่อสอบถามเจ้าหน้าที่ งานสถิติอุตุนิยมวิทยา กองภูมิอากาศ โทรศัพท์ 916054 และ 910178

กองภูมิอากาศ กรมอุตุนิยมวิทยา

กรุงเทพมหานคร

การคาดหมายลักษณะอากาศใน ๗ วันข้างหน้า
ตั้งแต่วันที่ ๑๖ – ๒๒ กุมภาพันธ์ ๒๕๑๙

ลักษณะทั่วไป

คาดว่าบริเวณความกดอากาศสูงที่ปกคลุมประเทศไทยจะมีกำลังอ่อนตลอดสัปดาห์

ภาคเหนือ	ตลอดสัปดาห์อากาศหนาวและจะมีหมอกในตอนเช้า ส่วนมากทางตอนบนของภาค
ภาคตะวันออกเฉียงเหนือ ภาคกลาง ภาคตะวันออกรวมทั้งชายฝั่ง	ตลอดสัปดาห์อากาศเย็นและจะมีฝนเป็นบางแห่ง ระดับอุณหภูมิจะสูงขึ้นเกือบทั่วไป
ภาคใต้ฝั่งตะวันออก	ตลอดสัปดาห์จะมีฝนหรือฝนฟ้าคะนองเป็นบางแห่ง โดยเฉพาะทางตอนล่างของภาค
ภาคใต้ฝั่งตะวันตก	ส่วนมากท้องฟ้าโปร่งตลอดสัปดาห์
กรุงเทพมหานคร	ตลอดสัปดาห์ท้องฟ้าโปร่งและระดับอุณหภูมิจะสูงขึ้นเล็กน้อย

กรมอุตุนิยมวิทยา
๑๖ ก.พ. ๑๙

Weather outlook for the period 16 - 22 February 1976

General Situation

The ridge of the high pressure area which dominates Thailand is expected to weaken throughout the week.

Northern Part:	Throughout the week, cold weather with fog in the morning mainly in the upper portion
Northeastern Part: Central Part: Eastern part and Coastal Area:	Throughout the week, cool weather with local showers and general increase in temperature.
Southern Thailand East Coast:	Throughout the week, local showers or thundershowers particularly in the lower portion.
Southern Thailand West Coast:	Mostly fair throughout the week.
Bangkok Metropolis:	Throughout the week, fair weather with slight increase in temperature.

Meteorological Department
16 February 1976

สรุปลักษณะอากาศทั่วไปในรอบสัปดาห์
ตั้งแต่วันที่ ๙ – ๑๕ กุมภาพันธ์ ๒๕๑๙

๑. ในระหว่างสัปดาห์ หย่อมความกดอากาศต่ำได้ปกคลุมประเทศไทยตอนบน และลมตะวันออกเฉียงเหนือที่พัดปกคลุมประเทศมีกำลังอ่อน ลักษณะเช่นนี้ทำให้บริเวณประเทศไทยตอนบนมีอากาศอุ่นขึ้นโดยทั่วไป แต่ตอนบนสุดของภาคเหนืออากาศยังคงค่อนข้างหนาว สำหรับฝนปรากฏว่าตลอดสัปดาห์มีฝนและฝนฟ้าคะนองเป็นแห่ง ๆ ในเกือบทุกภาคของประเทศ ยกเว้นภาคใต้ฝั่งตะวันตกที่ไม่มีรายงานฝนตกเลย

๒. รายงานอุณหภูมิต่ำสุดในภาคต่าง ๆ ของประเทศไทยมีดังนี้.–

ภาคเหนือ	๖.๘°ซ. ที่ อ.แม่สะเรียง	จ.แม่ฮ่องสอน	เมื่อวันที่	๑๕ ก.พ.
ภาคตะวันออกเฉียงเหนือ	๑๔.๘°ซ. ที่ อ.เมือง	จ.เลย	"	๙ ก.พ.
ภาคกลาง	๑๒.๐°ซ. ที่ อ.ทองผาภูมิ	จ.กาญจนบุรี	"	๑๓ ก.พ.
ภาคตะวันออก	๑๘.๗°ซ. ที่ อ.อรัญประเทศ	จ.ปราจีนบุรี	"	๙ ก.พ.
ภาคใต้	๑๖.๘°ซ. ที่ อ.เมือง	จ.สุราษฎร์ธานี	"	๑๕ ก.พ.

๓. รายงานฝนสูงสุดมีดังนี้.–

ภาคตะวันออก	๕๙.๙ มม. ที่ อ.คลองใหญ่	จ.ตราด	เมื่อวันที่	๑๓ ก.พ.

กรมอุตุนิยมวิทยา

๑๖ ก.พ.๑๙

Weekly Weather Summary

Period 9 - 15 February 1976

1. During the week a low pressure cell covered Upper Thailand, with weak and the northeast monsoon prevailing over the Country. Consequently warmer weather in general was experienced over Upper Thailand, however rather cold weather persisted in the upper portion of Northern part. Throughout the week, scattered rainshowers and thundershowers were recorded in most parts of the Country except for Southern Thailand West Coast where no rain was reported.

2. Lowest temperatures in the various parts of Thailand were as follows:-

Northern Part	6.8°C.at Mae Sariang,	Mae Hong Son	on	15 Feb.
Northeastern Part	14.8°C.at Amphoe Muang,	Loei	"	9 Feb.
Central Part	12.0°C.at Thong Pha Phum,	Kanchanaburi	"	13 Feb.
Eastern Part	18.7°C.at Aranyaprathet,	Prachin Buri,	"	9 Feb.
Southern Part	16.8°C.at Amphoe Muang,	Surat Thani	"	15 Feb.

3. Heaviest rainfalls were recorded at the following places:-

Eastern Part	59.9 mm.at Khlong Yai,	Trat	on	13 Feb.

Meteorological Department

16 February 1976

<u>ข่าวอากาศเพื่อการเกษตรประจำสัปดาห์</u>

เมื่อวันที่ 9 – 15 กุมภาพันธ์ 2519 มีลักษณะอากาศซึ่งพอสรุปได้ดังต่อไปนี้ : –

ในระหว่างสัปดาห์ หย่อมความกดอากาศต่ำได้ปกคลุมประเทศไทยตอนบน และลมมรสุมตะวัน – ออกเฉียงเหนือที่พัดปกคลุมประเทศมีกำลังอ่อน ลักษณะเช่นนี้ทำให้บริเวณประเทศไทยตอนบนมีอากาศอุ่นขึ้นโดยทั่วไป แต่ตอนบนสุดของภาคเหนืออากาศยังคงค่อนข้างหนาว สำหรับฝนปรากฏว่าตลอดสัปดาห์มีฝนและฝนฟ้าคะนองเป็นแห่ง ๆ ในเกือบทุกภาคของประเทศ ยกเว้นภาคใต้ฝั่งตะวันตกที่ไม่มีรายงานฝนตกเลย

<u>ข้อควรทราบ</u>

ในระยะนี้ลมมรสุมตะวันออกเฉียงเหนือซึ่งพัดปกคลุมประเทศไทยมีกำลังอ่อน อันจะเป็นเหตุให้ลมตะวันออกและลมฝ่ายใต้พัดเข้ามาแทนที่ ลักษณะเช่นนี้จะทำให้บริเวณประเทศไทยตอนบนมีอากาศอุ่นขึ้นกับจะมีฝนเป็นบางแห่ง สำหรับภาคใต้ยังคงมีฝนฟ้าคะนองเป็นบางแห่งทางด้านฝั่งตะวันออก โดยเฉพาะทางตอนล่างของภาค

กรมอุตุนิยมวิทยา

16 กุมภาพันธ์ 2519

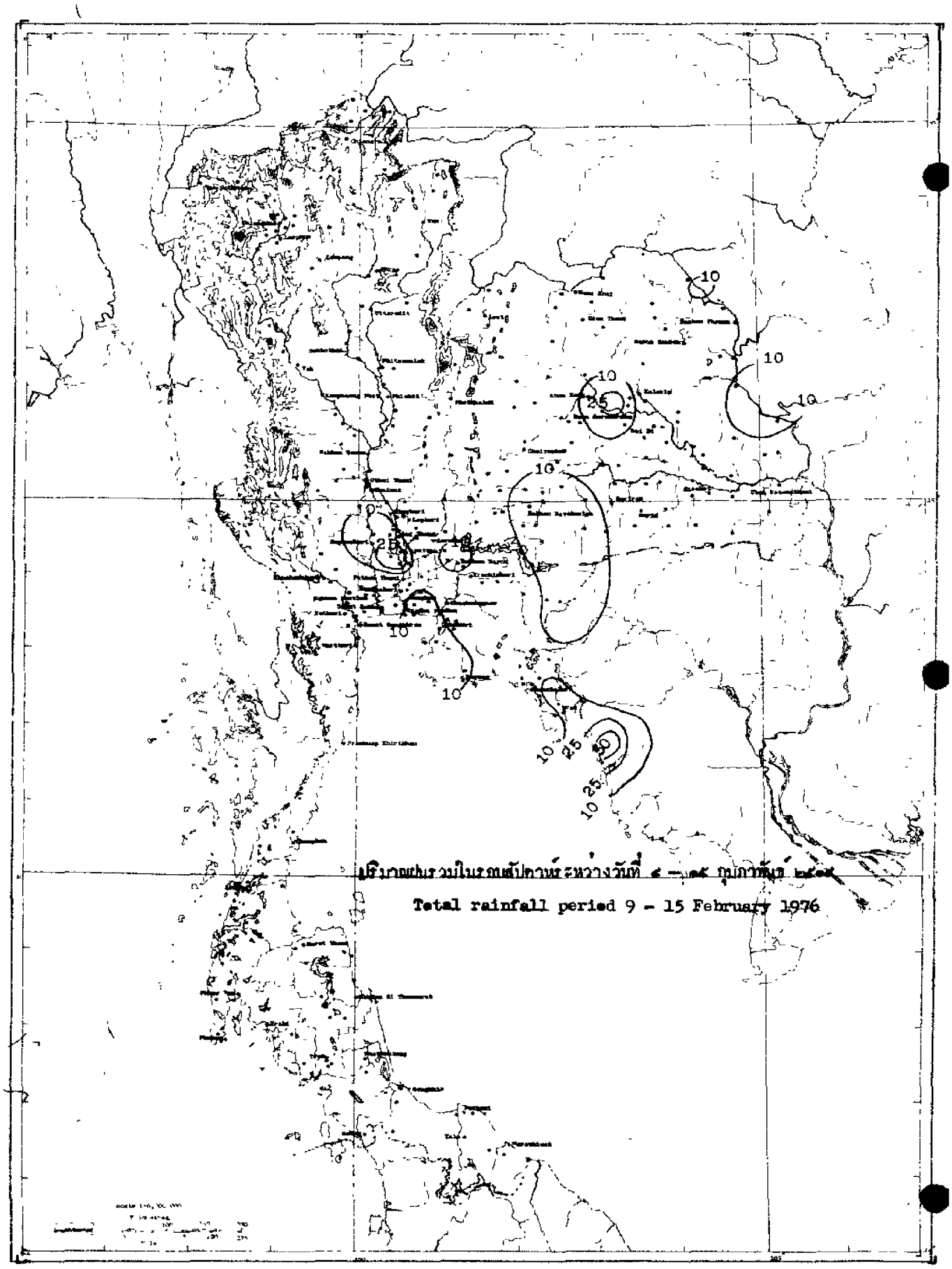

ปริมาณฝนรวมในรอบสัปดาห์ระหว่างวันที่ ๙ – ๑๕ กุมภาพันธ์ ๒๕๑๙

Total rainfall period 9 - 15 February 1976

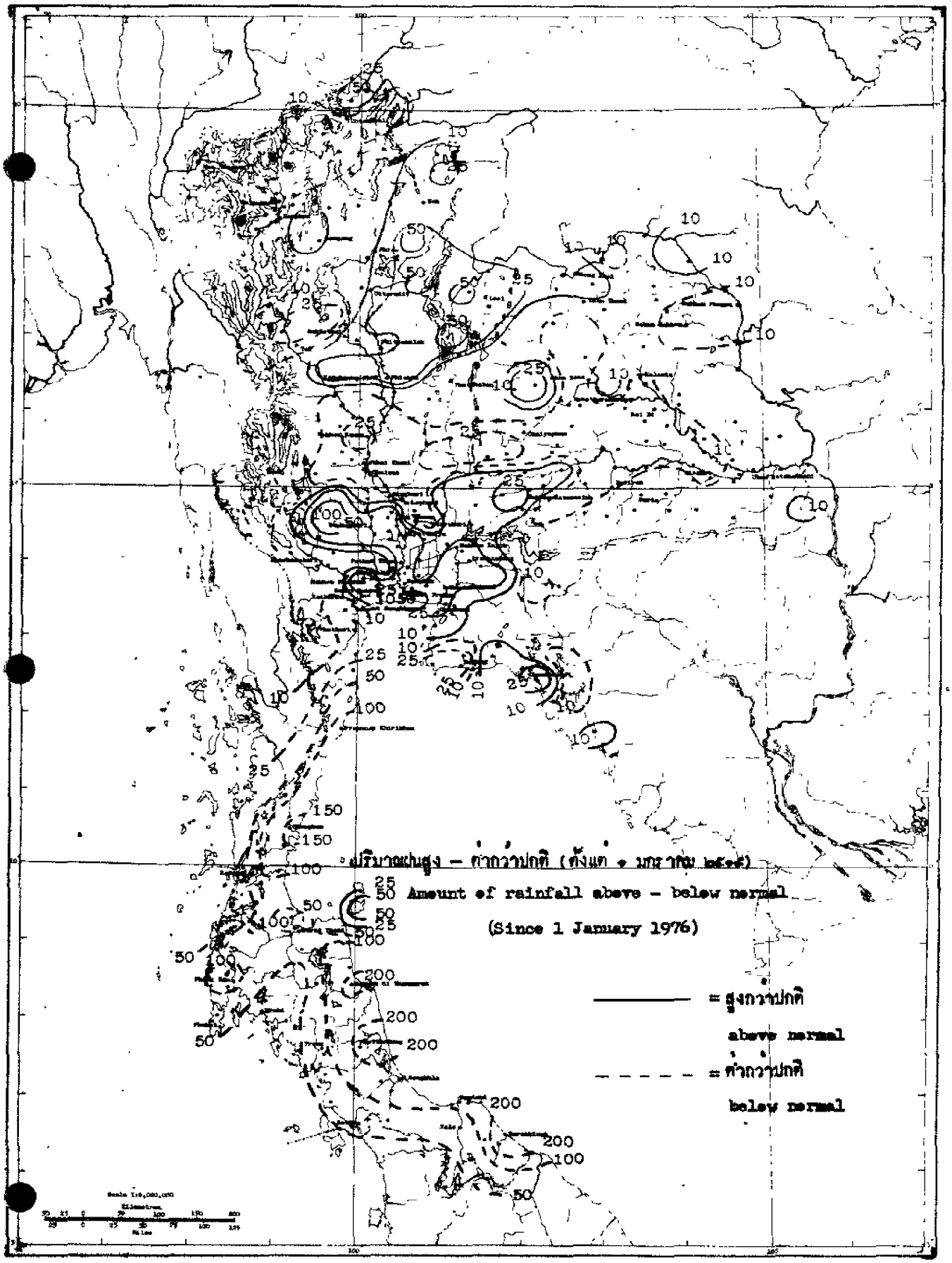
ปริมาณฝนสูง – ต่ำกว่าปกติ (ตั้งแต่ 1 มกราคม 1976)
Amount of rainfall above – below normal
(Since 1 January 1976)
= สูงกว่าปกติ
above normal
= ต่ำกว่าปกติ
below normal

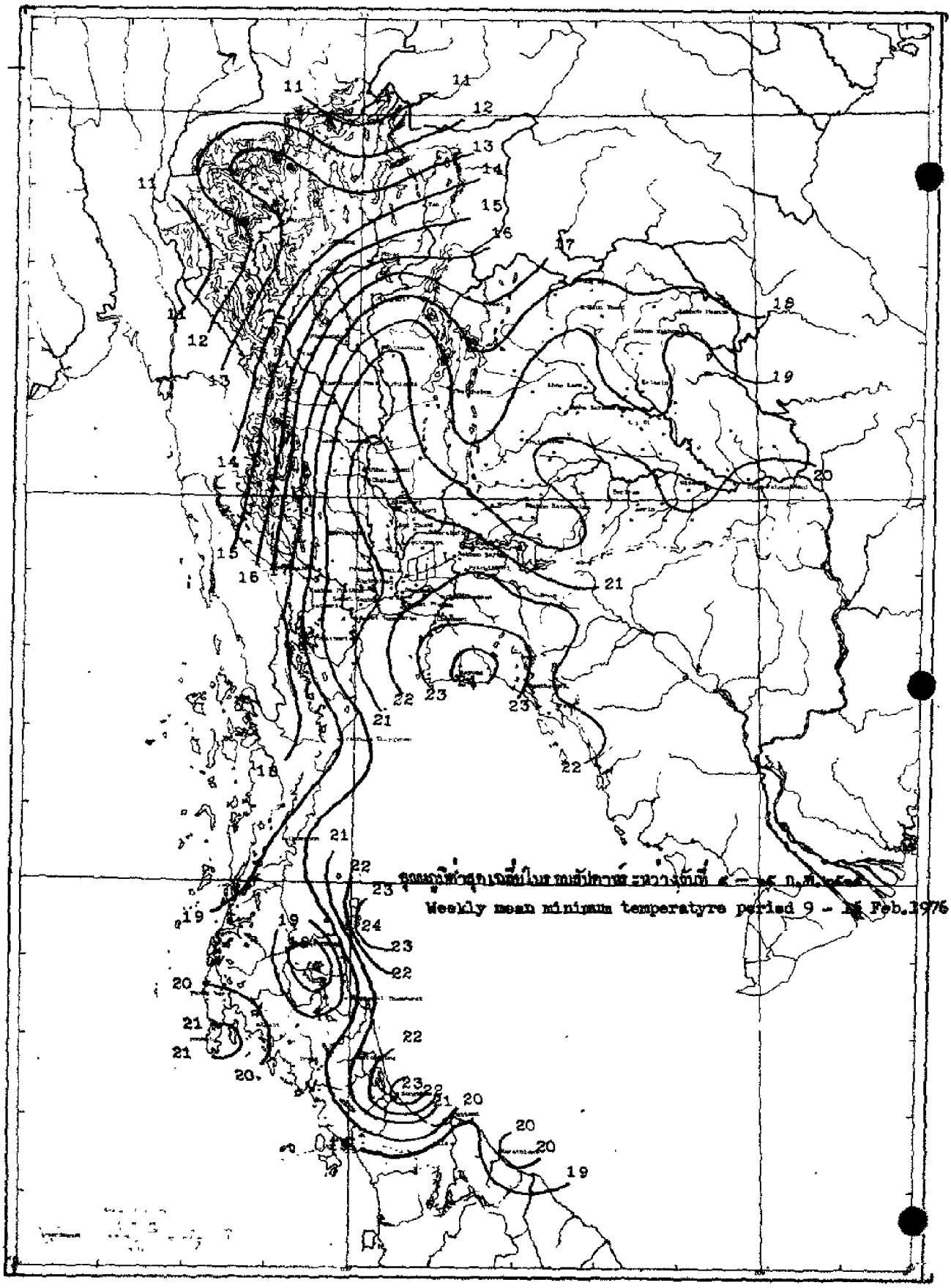

Weekly mean minimum temperatyre period 9 - 15 Feb.1976

สถานีฝน	Station	วันที่และจำนวนน้ำฝนเป็นมิลลิเมตร Date and amount of rainfall in millimeters							ฝนรวม มม. Total rainfall mm.	ฝนรวมตั้งแต่ 1 มกราคม Accumulative rainfall since 1 January	
		กุมภาพันธ์ February								ปริมาณ มม. Amount mm.	สูงต่ำกว่าปกติ Above or below Normal
		9	10	11	12	13	14	15			
ภาคเหนือ	**NORTHERN PART**										
1 **เชียงราย**	**CHIANG RAI***								0.0	7.0	- 14.6
2 แม่สาย	Mae Sai								0.0	37.5	+ 9.8
3 เชียงแสน	Chiang Saen								0.0	111.0	+ 30.8
4 เชียงของ	Chiang Khong								0.0	10.2	- 11.1
5 แม่จัน	Mae Chan								0.0	40.1	+ 35.4
6 แม่สรวย	Mae Suai								0.0	0.0	- 20.8
7 เทิง	Thoeng								0.0	16.4	+ 3.1
8 เชียงคำ	Chiang Kham								0.0	15.5	+ 1.2
9 เวียงป่าเป้า	Wiang Pa Pao								0.0	0.0	- 12.5
10 พาน	Phan								0.0	4.5	- 6.9
11 แม่ใจ	Mae Chai								0.0	9.9	+ 3.5
12 พะเยา	Phayao								0.0	5.9	- 1.3
13 จุน	Chun								0.0	19.2	+ 4.8
14 **แม่ฮ่องสอน**	**MAE HONG SON***								0.0	4.1	- 11.3
15 ปาย	Pai								0.0	0.0	- 12.1
16 ขุนยวม	Khun Yuam								0.0	4.5	- 3.1
17 แม่ลาน้อย	Mae La Noi								0.0	0.0	
18 แม่สะเรียง	Mae Sariang*								0.0	8.5	- 6.2
19 **เชียงใหม่**	**CHIANG MAI***								0.0	5.4	- 10.7
20 ฝาง	Fang								0.0	3.5	- 16.5
21 แม่อาย	Mae Ai								0.0	0.0	
22 เชียงดาว	Chiang Dao								0.0	0.0	
23 แม่แตง	Mae Taeng								0.0	0.4	- 12.5
24 แม่ริม	Mae Rim								0.0	0.0	- 12.4
25 สันทราย	San Sai								0.0	0.0	- 13.0
26 ดอยสะเก็ด	Doi Saket								0.0	5.2	- 8.2
27 สันกำแพง	San Kamphaeng								0.0	0.0	- 4.9
28 ฮางดง	Hang Dong								0.0	0.0	- 9.5
29 สารภี	Saraphi								0.0	0.0	
30 สันป่าตอง	San Pa Tong								0.0	0.0	- 21.2
31 จอมทอง	Chom Thong								0.0	0.0	- 17.5
32 ฮอด	Hot								0.0	0.0	- 12.2
33 **ลำพูน**	**LAMPHUN**								0.0	15.6	+ 10.3
34 ป่าซาง	Pa Sang								0.0	10.0	+ 0.4
35 ลี้	Li								0.0	9.0	- 2.4
36 **ลำปาง**	**LAMPANG***								0.0	13.8	+ 3.1
37 งาว	Ngao								0.0	0.0	- 9.1
38 แจ้ห่ม	Chae Hom								0.0	2.6	- 0.6
39 เกาะคา	Ko Kha								0.0	24.1	+ 15.7
40 สบปราบ	Sop Prap								0.0	0.0	- 9.2

สถานีฝน	Station	วันที่และจำนวนน้ำฝนเป็นมิลลิเมตร Date and amount of rainfall in millimeters							ฝนรวม มม. Total rainfall mm.	ฝนรวมตั้งแต่ 1 มกราคม Accumulative rainfall since 1 January	
		กุมภาพันธ์ February								ปริมาณ มม. Amount mm.	สูงต่ำกว่าปกติ Above or below Normal
		9	10	11	12	13	14	15			
41 เถิน	Thoen								0.0	0.0	- 6.8
42 แม่พริก	Mae Phrik								0.0	0.0	- 4.4
43 แพร่	PHRAE*								0.0	7.3	- 5.8
44 สอง	Song								0.0	6.2	- 9.3
45 สูงเม่น	Sung Men								0.0	4.8	± 0.0
46 เด่นชัย	Den Chai								0.0	7.1	- 0.8
47 น่าน	NAN*								0.0	23.0	+ 2.4
48 ทุ่งช้าง	Thung Chang								0.0	38.3	+ 18.4
49 เชียงกลาง	Chiang Klang								0.0		
50 ท่าวังผา	Tha Wang Pha*								0.0	24.9	+ 15.2
51 บ้วง	Pua								0.0	38.6	+ 24.8
52 สา	Sa								0.0	22.7	+ 12.6
53 นาน้อย	Na Noi								0.0	62.3	+ 51.8
54 อุตรดิตถ์	UTTARADIT*		0.3						0.3	39.1	+ 20.9
55 ฟากท่า	Fak Tha								0.0	43.9	+ 34.0
56 น้ำปาด	Nam Pat								0.0	64.0	+ 53.8
57 สนามบินอุตรดิตถ์	Uttaradit Airport*								0.0	0.0	- 20.3
58 ท่าปลา	Tha Pla								0.0	43.5	+ 28.[illegible]
59 ลับแล	Laplae								0.0	12.6	± 0.0
60 ตาก	TAK*								0.0	3.3	- 4.7
61 เขื่อนภูมิพล	Bhumibol Dam*								0.0	0.3	- 9.0
62 บ้านตาก	Ban Tak								0.0	0.0	- 27.1
63 แม่ระมาด	Mae Ramat								0.0	0.0	- 5.5
64 แม่สอด	Mae Sot*		0.4						0.4	0.4	- 13.1
65 สุโขทัย	SUKHOTHAI								0.0	31.7	+ 16.0
66 ทุ่งเสลี่ยม	Thung Saliam								0.0	10.6	+ 1.0
67 สวรรคโลก	Sawankhalok								0.0	0.0	- 8.3
68 กงไกรลาศ	Kong Krailat								0.0	26.4	+ 9.3
69 บ้านด่านลานหอย	Ban Dan Lan Hoi								0.0	0.0	- 35.2
70 พิษณุโลก	PHITSANULOK*								0.0	34.7	+ 18.0
71 นครไทย	Nakhon Thai								0.0	0.0	- 20.0
72 พรหมพิราม	Phrom Phiram		0.6						0.6	47.5	+ 27.8
73 วังทอง	Wang Thong								0.0	25.8	+ 2.4
74 บางกระทุ่ม	Bang Krathum								0.0	23.2	+ 0.5
75 กำแพงเพชร	KAMPHAENG PHET								0.0	3.2	- 8.2
76 พรานกระต่าย	Phan Kratai								0.0	57.3	+ 37.3
77 คลองขลุง	Khlong Khlung		T						T	0.2	- 14.6
78 ขาณุวรลักษบุรี	Khanu Worralaksaburi								0.0	0.0	- 17.4
79 พิจิตร	PHICHIT								0.0	51.2	+ 31.2
80 สามง่าม	Sam Ngam								0.0	16.0	+ 1.[illegible]
81 สะพานหิน	Taphan Hin								0.0	8.7	- 9.[illegible]

สถานีฝน	Station	วันที่และจำนวนน้ำฝนเป็นมิลลิเมตร Date and amount of rainfall in millimeters							ฝนรวม มม. Total rainfall mm.	ฝนรวมตั้งแต่ 1 มกราคม Accumulative rainfall since 1 January	
		กุมภาพันธ์ February								ปริมาณ มม. Amount mm.	สูงต่ำกว่าปกติ Above or below Normal
		9	10	11	12	13	14	15			
82 บางมูลนาก	Bang Mun Nak								0.0	0.0	- 10.1
83 โพทะเล	Pho Thale								0.0	0.0	- 9.0
84 เพชรบูรณ์	**PHETCHABUN***		T						T.	17.2	- 6.7
85 หล่มเก่า	Lom Kao								0.0	0.0	- 11.9
86 หล่มสัก	Lom Sak*								0.0	77.0	+ 65.6
87 ชนแดน	Chon Daen								0.0	22.8	+ 7.6
88 หนองไผ่	Nong Phai								0.0	14.2	+ 6.4
89 วิเชียรบุรี	Wichian Buri*								0.0	6.1	- 5.5
ภาคตะวันออกเฉียงเหนือ NORTHEASTERN PART											
1 เลย	**LOEI***								0.0	53.1	+ 39.0
2 เชียงคาน	Chiang Khan								0.0	43.4	+ 28.6
3 ท่าลี่	Tha Li			5.0					5.0	72.6	+ 58.5
4 ด่านซ้าย	Dan Sai								0.0	58.2	+ 31.9
5 วังสพุง	Wang Saphung								0.0	50.5	+ 28.4
6 หนองคาย	**NONG KHAI***				0.5				0.5	23.6	+ 14.0
7 ศรีเชียงใหม่	Si Chiang Mai								0.0	27.1	+ 20.2
8 ท่าบ่อ	Tha Bo								0.0	29.3	+ 22.0
9 โพนพิสัย	Phon Phisai								0.0	0.0	- 12.1
10 บึงกาฬ	Bung Kan				1.1				1.1	21.4	- 1.6
11 เซกา	Seka				3.0				3.0	16.8	+ 16.8
12 อุดรธานี	**UDON THANI***								0.0	27.6	+ 8.1
13 เพ็ญ	Phen								0.0	0.0	- 5.3
14 กุมภวาปี	Kumphawapi								0.0	14.6	+ 2.8
15 หนองหาน	Nong Han				0.9				0.9	21.1	+ 17.6
16 หนองบัวลำภู	Nong Bua Lam Phu								0.0	0.0	- 10.2
17 สกลนคร	**SAKON NAKHON***					T		T	T	T	- 17.9
18 วานรนิวาส	Wanon Niwat								0.0	6.8	- 6.7
19 สว่างแดนดิน	Sawang Daen Din								0.0	13.5	+ 5.6
20 พรรณานิคม	Phanna Nikhom								0.0	9.1	- 2.5
21 นครพนม	**NAKHON PHANOM***				T	0.2	T		0.2	3.0	- 16.3
22 บ้านแพง	Ban Phaeng				5.4	4.9			10.3	25.1	+ 17.3
23 ท่าอุเทน	Tha Uthen								0.0	5.9	- 6.2
24 นาแก	Na Kae					5.3			5.3	8.5	- 2.9
25 ธาตุพนม	That Phanom					7.4			7.4	7.4	- 10.0
26 มุกดาหาร	Mukdahan*					3.0	2.5	8.0	13.5	14.9	+ 2.9
27 กาฬสินธุ์	**KALASIN**					2.1			2.1	11.0	- 1.8
28 ยางตลาด	Yang Talat					T			T	6.6	- 12.8
29 สหัสขันธ์	Sahatsakhan								0.0	0.0	- 8.3
30 กุฉินารายณ์	Kuchinarai								0.0	0.0	- 7.0
31 กมลาไสย	Kamalasai					T			T	6.2	- 3.3
32 ร้อยเอ็ด	**ROI ET***								0.0	1.5	- 9.0

สถานีฝน	Station	วันที่และจำนวนน้ำฝนเป็นมิลลิเมตร Date and amount of rainfall in millimeters กุมภาพันธ์ February 9	10	11	12	13	14	15	ฝนรวม มม. Total rainfall mm.	ฝนรวมตั้งแต่ 1 มกราคม Accumulative rainfall since 1 January ปริมาณ มม. Amount mm.	สูงต่ำกว่าปก Above or below Normal
33 โพนทอง	Phon Thong					1.9	0.5		2.4	2.4	- 3.3
34 ธวัชบุรี	Thawatchaburi								0.0	0.0	- 5.8
35 อาจสามารถ	At Samat								0.0	0.0	- 11.8
36 เสลภูมิ	Selaphum								0.0	0.0	- 12.5
37 จตุรพักตร์พิมาน	Chaturaphak Phiman								0.0	0.0	- 6.2
38 เกษตรวิสัย	Kaset Wisai								0.0	0.0	- 10.0
39 สุวรรณภูมิ	Suwannaphum								0.0	0.0	- 16.3
40 มหาสารคาม	MAHA SARAKHAM								0.0	3.2	- 14.2
41 เชียงยืน	Chiang Yun								0.0	2.0	- 7.5
42 กันทรวิชัย	Kantharawichai								0.0	0.0	- 10.1
43 โกสุมพิสัย	Kosum Phisai *					28.1			28.1	28.1	+ 15.4
44 บรบือ	Borabu								0.0	0.0	- 21.2
45 วาปีปทุม	Wapi Pathum								0.0	2.5	- 10.8
46 พยัคฆภูมิพิสัย	Phayakkhaphum Phisai					5.8			5.8	5.8	- 4.3
47 ขอนแก่น	KHON KAEN *					0.1			0.1	5.6	- 15.8
48 น้ำพอง	Nam Phong								0.0	13.5	+ 9.5
49 ภูเวียง	Phu Wiang								0.0	14.4	- 3.1
50 ชุมแพ	Chum Phae								0.0	0.0	- 8.[illegible]
51 มัญจาคีรี	Mancha Khiri								0.0	0.0	- 8.9
52 ชนบท	Chonnabot								0.0	4.2	- 3.6
53 บ้านไผ่	Ban Phai								0.0	18.0	+ 14.2
54 พล	Phon								0.0	2.5	- 17.3
55 หนองสองห้อง	Nong Song Hong								0.0	14.5	- 3.3
56 ชัยภูมิ	CHAIYAPHUM *				0.3				0.3	10.8	- 1.9
57 เกษตรสมบูรณ์	Kaset Sombun								0.0	28.6	+ 19.9
58 ภูเขียว	Phu Khieo								0.0	45.0	+ 34.2
59 คอนสวรรค์	Khon Sawan								0.0	3.3	- 7.1
60 จัตุรัส	Chatturat						T		T	1.4	- 28.8
61 บำเหน็จณรงค์	Bamnet Narong				8.3				8.3	17.5	+ 6.1
62 นครราชสีมา	NAKHON RATCHASIMA *					15.1		0.2	15.3	28.2	+ 11.5
63 บัวใหญ่	Bua Yai								0.0	0.0	- 12.5
64 คง	Khong								0.0	19.0	+ 19.0
65 ด่านขุนทด	Dan Khun Thot								0.0	23.6	+ 15.2
66 โนนไทย	Non Thai								0.0	27.3	+ 16.7
67 โนนสูง	Non Sung								0.0	20.0	+ 13.0
68 พิมาย	Phimai								0.0	16.3	+ 16.3
69 สีคิ้ว	Sikhiu								0.0	53.7	+ 44.3
70 สูงเนิน	Sung Noen				16.2				16.2	16.2	+ 4.2
71 ปักธงชัย	Pak Thong Chai								0.0	34.0	+ 24.1
72 โชคชัย	Chok Chai *								0.0	5.1	- 11.1
73 ครบุรี	Khon Buri								0.0	0.0	- 6.[illegible]

สถานีฝน	Station	วันที่และจำนวนน้ำฝนเป็นมิลลิเมตร Date and amount of rainfall in millimeters							ฝนรวม มม. Total rainfall mm.	ฝนรวมตั้งแต่ 1 มกราคม Accumulative rainfall since 1 January	
		กุมภาพันธ์ February								ปริมาณ มม. Amount mm.	สูงต่ำกว่าปกติ Above or below Normal
		9	10	11	12	13	14	15			
74 บุรีรัมย์	BURI RAM								0.0	0.0	- 10.3
75 พุทไธสง	Phutthaisong								0.0	0.9	- 4.0
76 สตึก	Satuk								0.0	0.0	- 16.5
77 [illegible]	[illegible]								0.0	0.0	- 11.8
78 [illegible]	Nang Rong	T		2.5		9.1			11.6	11.6	+ 4.2
79 สุรินทร์	SURIN				1.1	1.6			2.7	2.7	- 7.9
80 รัตนบุรี	Rattanaburi								0.0	0.0	- 9.8
81 ท่าตูม	[illegible]				T		0.2		0.2	0.2	- 3.0
82 สีขรภูมิ	Sikhoraphum								0.0	0.0	- 2.2
83 ปราสาท	Prasat								0.0	0.0	- 1.3
84 สังขะ	Sangkha								0.0	0.0	± 0.0
85 ศรีสะเกษ	SI SA KET								0.0	0.0	- 1.6
86 ราษีไศล	Rasi Salai								0.0	0.0	- 10.8
87 [illegible]	Kanthararom								0.0	0.0	- 1.5
88 ขุขันธ์	Khukhan								0.0	0.0	- 0.3
89 ขุนหาญ	Khun Han								0.0	0.0	- 0.3
90 [illegible]	Kanthararom								0.0	0.0	- 6.1
91 อุบลราชธานี	UBON RATCHATHANI			T					T	0.2	- 3.2
92 [illegible]	Khongrai								0.0	0.0	- 3.8
93 [illegible]	Amnat Charoen					9.0			9.0	9.0	- 0.1
94 ยโสธร	Yasothon								0.0	0.0	- 9.6
95 ตระการพืชผล	Trakan Phutphon								0.0	0.0	- 3.6
96 มหาชนะชัย	Maha Chana Chai								0.0	T	- 12.5
97 เขื่องใน	Khuang Nai								0.0	0.0	- 8.2
98 โขงเจียม	Khong Chiam								0.0	0.0	- 7.5
99 เดชอุดม	Det Udom								0.0	0.0	- 0.4
100 บุณฑริก	Buntharik								0.0	21.0	+ 20.1
ภาคกลาง	**CENTRAL PART**										
1 นครสวรรค์	NAKHON SAWAN		0.7						0.7	0.7	- 27.6
2 [illegible]	Bauphot Phisai								0.0	13.5	± 0.0
3 ชุมแสง	Chumsaeng								0.0	0.0	- 14.4
4 [illegible]	Nong Bua								0.0	0.0	- 15.9
5 [illegible]	Lat Yao								0.0	0.0	- 16.1
6 [illegible]	Tha Tako								0.0	0.0	- 20.5
7 [illegible]	Phayuna Khiri								0.0	0.0	- 9.7
8 [illegible]	Takhli								0.0	0.0	- 5.5
9 อุทัยธานี	UTHAI THANI								0.0	0.0	- 15.9
10 สว่างอารมณ์	Sawang Arom								0.0	0.0	- 16.2
11 บ้านไร่	Ban Rai								0.0	0.0	- 13.4
12 ทัพทัน	Thap than		3.6						3.6	3.6	- 11.2
13 หนองฉาง	Nong Chang								0.0	0.0	- 20.5

สถานีฝน	Station	วันที่และจำนวนน้ำฝนเป็นมิลลิเมตร Date and amount of rainfall in millimeters							ฝนรวม มม. Total rainfall mm	ฝนรวมตั้งแต่ 1 มกราคม Accumulative rainfall since 1 January	
		กุมภาพันธ์ February								ปริมาณ มม Amount mm.	สูงต่ำกว่าปกติ Above or below Normal
		9	10	11	12	13	14	15			
14 หนองขาหย่าง	Nong Khayang								0.0	0.0	- 13.8
15 ชัยนาท	CHAI NAT								0.0	4.1	+ 0.5
16 มโนรมย์	Manorom								0.0	0.0	- 13.3
17 วัดสิงห์	Wat Sing								0.0	0.0	- 23.9
18 หันคา	Hankha								0.0	0.0	- 17.2
19 สิงห์บุรี	SING BURI								0.0	1.6	- 18.5
20 อินทร์บุรี	In Buri								0.0	0.0	- 14.5
21 บางระจัน	Bang Rachan								0.0	0.0	- 24.5
22 พรหมบุรี	Phrom Buri	T							T	12.0	+ 2.7
23 ลพบุรี	LOP BURI*	3.3							3.3	20.4	+ 3.6
24 บ้านหมี่	Ban Mi								0.0	0.0	- 18.2
25 บัวชุม	Bua Chum*								0.0	2.2	- 27.2
26 ชัยบาดาล	Chai Badan								0.0	2.9	- 11.7
27 พัฒนานิคม	Phatthana Nikhom								0.0	0.0	- 6.6
28 โคกสำโรง	Khok Samrong								0.0	0.0	- 14.5
29 ท่าวุ้ง	Tha Wung	0.4							0.4	25.0	+ 10.6
30 สุพรรณบุรี	SUPHAN BURI*	15.5							15.5	37.8	+ 25.0
31 เดิมบางนางบวช	Doembang Nangbuat								0.0	0.0	- 6.[illegible]
32 สามชุก	Sam Chuk								0.0	27.4	+ 18.1
33 ดอนเจดีย์	Don Chedi								0.0	136.0	+118.2
34 ศรีประจันต์	Si Phrachan								0.0	66.4	+ 60.3
35 อู่ทอง	U Thong								0.0	0.0	- 8.0
36 บางปลาม้า	Bang Pa Ma								0.0	0.0	- 4.1
37 สองพี่น้อง	Song Phi Nong								0.0	114.3	+106.3
38 อ่างทอง	ANG THONG	2.8							2.8	2.8	- 18.9
39 โพธิ์ทอง	Pho Thong								0.0	51.2	+ 35.9
40 ไชโย	Chaiyo								0.0	52.2	+ 39.6
41 วิเศษชัยชาญ	Wiset Chai Chan								0.0	10.5	+ 0.6
42 ป่าโมก	Pa Mok								0.0	23.6	+ 11.0
43 สระบุรี	SARABURI								0.0	0.0	- 15.5
44 พระพุทธบาท	Phra Phutthabat								0.0	0.0	
45 บ้านหมอ	Ban Mo								0.0	19.4	+ 15.9
46 เสาไห้	Sao Hai								0.0	0.0	- 15.5
47 แก่งคอย	Kaeng Khoi	3.2							3.2	17.6	+ 13.7
48 หนองแค	Nong Khae								0.0	14.8	- 0.7
49 พระนครศรีอยุธยา	PHRA NAKHON SI AYUTTHAYA								0.0	30.5	+ 24.0
50 ท่าเรือ	Tha Rua	3.4							3.4	28.0	+ 11.2
51 ผักไห่	Phak Hai								0.0	40.7	+ 29.3
52 บางบาล	Bang Ban								0.0	84.3	+ 73.2
53 เสนา	Sena								0.0	0.0	- 22.1
54 บางไทร	Bang Sai								0.0	38.2	+ 15.[illegible]

สถานีฝน	Station	วันที่และจำนวนน้ำฝนเป็นมิลลิเมตร Date and amount of rainfall in millimeters							ฝนรวม มม. Total rainfall mm.	ฝนรวมตั้งแต่ 1 มกราคม Accumulative rainfall since 1 January	
		กุมภาพันธ์ February								ปริมาณ มม. Amount mm.	สูงต่ำกว่าปกติ Above or below Normal
		9	10	11	12	13	14	15			
55 บางปะอิน	Bang Pa-in	38.5							38.5	38.5	+ 27.8
56 ปทุมธานี	PATHUM THANI								0.0	24.2	+ 6.2
57 หนองเสือ	Nong Sua								0.0	13.7	- 1.7
58 ธัญบุรี	Thanyaburi								0.0	0.0	- 11.4
59 รังสิต	Rangsit	1.8							1.8	40.2	+ 26.1
60 ลำลูกกา	Lam Luk Ka	4.9							4.9	4.9	- 4.0
61 นนทบุรี	NONTHABURI								0.0	0.0	- 10.3
62 บางบัวทอง	Bang Bua Thong								0.0	28.0	+ 9.7
63 ธนบุรี	THON BURI										
64 ตลิ่งชัน	Taling Chan								0.0	0.0	- 25.8
65 บางขุนเทียน	Bang Khun Thian								0.0	0.0	- 18.3
66 ราษฎร์บูรณะ	Rat Burana								0.0	0.0	- 21.7
67 กรุงเทพมหานคร	BANGKOK METROPOLIS	13.4							13.4	52.2	+ 24.0
68 สนามบินดอนเมือง	Don Muang Airport*	5.1							5.1	28.8	+ 12.4
69 บางเขน	Bang Khen	8.5							8.5	46.5	+ 26.3
70 มีนบุรี	Min Buri								0.0	0.0	- 10.9
71 ลาดกระบัง	Lat Krabang								0.0	27.4	+ 6.6
72 ศูนย์วิจัยบางนา	Bangk Na*	6.9							6.9	69.3	
73 กาญจนบุรี	KANCHANABURI*	1.9							1.9	5.6	- 9.5
74 สังขละบุรี	Sangkhla Buri										
75 เพชรบูรณ์	Pilok										
76 ทองผาภูมิ	Thong Pha Phum*	0.2							0.2	0.2	- 3.2
77 ศรีสวัสดิ์	Si Sawat										
78 ไทรโยค	Sai Yok										
79 พนมทวน	Phanom Thuan								0.0	9.8	+ 3.7
80 ท่าม่วง	Tha Muang								0.0	0.0	- 5.8
81 นครปฐม	NAKHON PATHOM								0.0	0.0	- 3.2
82 บางเลน	Bang Len								0.0	57.0	+ 46.0
83 นครชัยศรี	Nakhon Chaisi								0.0	14.2	+ 5.3
84 ราชบุรี	RATCHABURI								0.0	0.0	- 10.4
85 บ้านโป่ง	Ban Pong	1.0							1.0	1.5	- 12.1
86 โพธาราม	Photharam								0.0	0.0	- 4.7
87 ดำเนินสะดวก	Damnoen Saduak								0.0	0.0	- 6.1
88 ปากท่อ	Pak Tho								0.0	0.0	- 9.5
89 สมุทรสงคราม	SAMUT SONGKHRAM								0.0	0.0	- 7.6
90 บางคนที	Bang Khonthi								0.0	0.0	- 9.6
91 อัมพวา	Amphawa								0.0	0.0	- 17.3
92 สมุทรสาคร	SAMUT SAKHON								0.0	24.3	- 0.4
93 กระทุ่มแบน	Kratum Baen								0.0	21.7	+ 9.1
94 สมุทรปราการ	SAMUT PRAKAN								0.0	110.0	+ 83.5
95 บางพลี	Bang Phli								0.0	48.2	+ 16.8

สถานีฝน	Station	วันที่และจำนวนน้ำฝนเป็นมิลลิเมตร Date and amount of rainfall in millimeters							ฝนรวม มม. Total rainfall mm.	ฝนสะสมตั้งแต่ 1 มกราคม Accumulative rainfall since 1 January	
		กุมภาพันธ์ February								ปริมาณ Amount mm.	สูงกว่าปกติ Above or below Normal
		9	10	11	12	13	14	15			
ภาคตะวันออก	**EASTERN PART**								0.0	39.1	+ 25.7
1 นครนายก	NAKHON NAYOK								0.0	0.0	- 14.5
2 บ้านนา	Ban Na								0.0	3.1	+ 0.7
3 ปากพลี	Pak Phli								0.0	3.1	+ 0.7
4 องครักษ์	Ongkharak	13.8							13.8	33.6	+ 24.1
5 ปราจีนบุรี	PRACHIN BURI *								0.0	32.2	+ 9.0
6 ประจันตคาม	Prachantakham								0.0	0.0	- 21.6
7 บ้านสร้าง	Ban Sang								0.0	47.0	+ 35.7
8 ศรีมหาโพธิ	Si Maha Phot								0.0	34.1	+ 13.7
9 กบินทร์บุรี	Kabin Buri *				3.3				3.3	36.4	+ 26.1
10 สระแก้ว	Sa Kaeo								0.0	0.6	- 14.0
11 วัฒนานคร	Watthana Nakhon				5.5				5.5	5.5	- 11.8
12 อรัญประเทศ	Aranyaprathet *			17.8	6.4		T		24.2	24.3	- 1.5
13 ฉะเชิงเทรา	CHACHOENGSAO								0.0	37.2	+ 23.9
14 บ้านโพธิ์	Ban Pho								0.0	52.4	+ 37.8
15 ชลบุรี	CHON BURI *	10.4							10.4	42.4	+ 25.0
16 พานทอง	Phan Thong								0.0	15.2	+ 2.8
17 บ้านบึง	Ban Bung								0.0	37.4	+ 21.8
18 เกาะสีชัง	Ko Sichang *	22.2							22.2	39.9	+ 10.0
19 ศรีราชา	Si Racha								0.0	31.8	+ 14.2
20 สัตหีบ	Sattahip *								0.0	9.0	- 47.1
21 ระยอง	RAYONG	4.6							4.6	9.0	- 34.7
22 บ้านค่าย	Ban Khai	22.1							22.1	38.4	- 3.3
23 แกลง	Klaeng				1.4				1.4	38.2	+ 19.5
24 จันทบุรี	CHANTHABURI *			T	0.6	12.5			13.1	85.3	+ 44.7
25 ท่าใหม่	Tha Mai								0.0	37.8	+ 6.7
26 มะขาม	Makham								0.0	0.0	- 19.2
27 ตราด	TRAT				14.9				14.9	52.6	- 17.4
28 เขาสมิง	Khao Suming				7.2				7.2	10.4	- 12.3
29 แหลมงอบ	Laem Ngop				4.6				4.6	4.6	*
30 คลองใหญ่	Khlong Yai *			0.2	6.1	59.9			66.3	101.9	+ 19.6
ภาคใต้	**SOUTHERN PART**										
1 เพชรบุรี	PHETCHABURI								0.0	0.0	- 9.0
2 บ้านแหลม	Ban Laem								0.0	0.0	- 15.5
3 บ้านลาด	Ban Lat								0.0	0.0	- 14.6
4 ท่ายาง	Tha Yang								0.0	0.0	- 10.9
5 ชะอำ	Cha-am								0.0	0.0	- 14.3
6 ประจวบคีรีขันธ์	PRACHUAP KHIRI KHAN *								0.0	0.0	-109.7
7 หัวหิน	Hua Hin *								0.0	0.3	- 41.5
8 ปราณบุรี	Pran Buri								0.0	0.0	
9 ชุมพร	CHUMPHON *								0.0	4.5	-158.3

สถานีฝน	Station	วันที่และจำนวนน้ำฝนเป็นมิลลิเมตร Date and amount of rainfall in millimeters							ฝนรวม มม. Total rainfall mm.	ฝนรวมตั้งแต่ 1 มกราคม Accumulative rainfall since 1 January	
		กุมภาพันธ์ February								ปริมาณ มม. Amount mm.	สูงต่ำกว่าปกติ Above or below Normal
		9	10	11	12	13	14	15			
10 ท่าแซะ	Tha Sae								0.0	0.0	-136.8
11 สวี	Sawi								0.0	0.0	-143.4
12 หลังสวน	Lang Suan								0.0	0.0	-122.3
13 **สุราษฎร์ธานี**	**SURAT THANI***								0.0	13.4	- 67.1
14 ไชยา	Chaiya								0.0	18.4	- 65.8
15 เกาะสมุย	Ko Samui*								0.0	171.1	+ 91.6
16 ทุ่นพิน	Phunphin								0.0	0.0	- 72.1
17 ท่าฉาง	Tha Chang								0.0	7.5	-117.6
18 กาญจนดิษฐ์	Kanchanadit								0.0	0.0	- 76.0
19 บ้านนาสาร	Ban Na San								0.0	0.0	- 43.6
20 **นครศรีธรรมราช**	**NAKHON SI THAMMARAT***								0.0	37.5	-211.5
21 สิชล	Sichon								0.0	10.0	-154.3
22 ท่าศาลา	Tha Sala								0.0	57.9	-115.7
23 ฉวาง	Chawang								0.0	0.0	- 42.1
24 ทุ่งสง	Thung Song								0.0	0.0	- 77.5
25 ร่อนพิบูลย์	Ron Phibun								0.0	8.5	-159.7
26 ปากพนัง	Pak Phanang								0.0	0.0	-104.9
27 **พัทลุง**	**PHATTHALUNG**								0.0	2.1	-226.3
28 ควนขนุน	Khuan Khanun								0.0	0.0	
29 ปากพยูน	Pak Phayun								0.0	0.0	
30 เขาชัยสน	Khao Chaison								0.0	0.0	
31 **สงขลา**	**SONGKHLA***								0.0	6.4	-160.8
32 รัตภูมิ	Rattaphum								0.0	10.1	
33 หาดใหญ่	Hat Yai								0.0	3.7	
34 สะเดา	Sadao								0.0	0.0	
35 **ปัตตานี**	**PATTANI***								0.0	4.0	-104.7
36 หนองจิก	Nong Chik								0.0	0.0	
37 ยะหริ่ง	Yaring								0.0	0.0	
38 มายอ	Mayo								0.0	0.0	
39 โคกโพธิ์	Khok Pho								0.0	0.0	
40 ปะนาเระ	Panare								0.0	0.0	
41 **ยะลา**	**YALA**								0.0	0.0	
42 ยะหา	Yaha								0.0	4.5	
43 รามัน	Raman								0.0	0.0	
44 บันนังสตา	Bannang Satar								0.0	0.0	
45 เบตง	Betong								0.0	0.0	
46 **นราธิวาส**	**NARATHIWAT***							2.1	2.1	21.9	-278.1
47 ยี่งอ	Yi-ngo								0.0	0.0	
48 ระแงะ	Rangae								0.0	0.0	
49 ตากใบ	Tak Bai								0.0	0.0	
50 สุไหงโกลก	Sungai Kolok								0.0	40.6	

สถานีฝน	Station	วันที่และจำนวนน้ำฝนเป็นมิลลิเมตร Date and amount of rainfall in millimeters							ฝนรวม มม. Total rainfall mm.	ฝนรวมตั้งแต่ 1 มกราคม Accumulative rainfall since 1 January	
		กุมภาพันธ์ February								ปริมาณ มม. Amount mm.	สูงต่ำกว่า Above or below Normal
		9	10	11	12	13	14	15			
51 ระนอง	RANONG*								0.0	0.1	- 42.7
52 กระบุรี	Kra Buri								0.0	0.0	
53 พังงา	PHANGNGA								0.0	0.0	-105.4
54 ตะกั่วป่า	Takua Pa				3.5				3.5	11.5	
55 กะปง	Kapong								0.0	7.0	
56 ท้ายเหมือง	Thai Muang								0.0	20.4	
57 ตะกั่วทุ่ง	Takua Thung								0.0	28.0	
58 ทับปุด	Thap Put								0.0	0.0	
59 ภูเก็ต	PHUKET*								0.0	0.7	- 57.5
60 สนามบินภูเก็ต	Phuket Airport*								0.0	5.6	- 66.8
61 กระบี่	KRABI								0.0	0.0	
62 อ่าวลึก	Ao Luk								0.0	0.0	
63 คลองท่อม	Khlong Tom								0.0	0.0	
64 ตรัง	TRANG								0.0	0.0	- 68.1
65 สนามบินตรัง	Trang Airport*										
66 สิเกา	Sikao								0.0	0.0	
67 ย่านตาขาว	Yan Ta Khao								0.0	0.0	
68 ปะเหลียน	Palian								0.0	0.0	
69 สตูล	SATUN								0.0	0.0	- 65.9
70 ทุ่งหว้า	Thung Wa								0.0	0.0	

สถานีฝน	Station	วันที่และจำนวนน้ำฝนเป็นมิลลิเมตร Date and amount of rainfall in millimeters							ฝนรวม มม. Total rainfall mm.	ฝนรวมตั้งแต่ 1 มกราคม Accumulative rainfall since 1 January	
		กุมภาพันธ์ February								ปริมาณ มม. Amount mm.	สูงต่ำกว่าปกติ Above or below Normal
		9	10	11	12	13	14	15			
กรุงเทพมหานคร	**BANGKOK METROPOLIS**										
1 สถานีเครื่องรับส่งวิทยุนนทบุรี	Overseas Radio Receiving Station	2.3							2.3	31.7	
2 ร.ร. การช่างนนทบุรี	Nonthaburi Trade School								0.0	15.7	
3 พลังงานปรมาณูแห่งชาติ	Atomic Energy For Peace								0.0	0.0	
4 กองกำกับการรถวิทยุ ฯ	MMP. Sub Division Car Center	6.1							6.1	49.3	
5 วิทยาลัยครูจันทรเกษม	Chankasem College Education	6.6							6.6	37.1	
6 การไฟฟ้าฝ่ายผลิต	Electrical Supply Authority								0.0	0.0	
7 ศูนย์ฝึกการบินพลเรือน	Civil Aviation Training Center								0.0	42.3	
8 ร.ร. โยธินบูรณะ	Yothin Burana School								0.0	0.0	
9 สถานีรถไฟบางบำหรุ	Bang Bamru Railway Station	5.1							5.1	98.8	
10 ร.ร. พาณิชการสยาม	Siam Commercial School								0.0	50.0	
11 ร.ร. การประชาสัมพันธ์	Public Relation School								0.0	55.7	
12 ร.ร. สามเสนนอก	Sam Sen Nok School	9.7							9.7	88.1	
13 มหาวิทยาลัยรามคำแหง	Ramkhamhaeng University	4.8							4.8	60.8	
14 ร.ร. ศรีอุลัย	Sri Ulai School								0.0	0.0	
15 ร.ร. จิตรลดา	Chitlada School								0.0	96.4	
16 เขตบางกะปิ	Bangkapi Boundary								0.0	0.0	
17 เขตหนองจอก	Nong Chok Boundary								0.0	0.0	
18 กระทรวงศึกษาธิการ	Ministry of Education	8.5							8.5	48.7	
19 ร.ร. ช่างกลวิทยา	Changkol Vitthaya School	12.3							12.3	64.1	
20 ร. 1 พัน 2 รอ.	Second Infantry Battalion								0.0	0.0	
21 บ้านมนังคศิลา	Ban Manangkha Sila	4.2							4.2	51.0	
22 ร.ร. โยสิตสโมสร	Kosit Samosorn School	6.8							6.8	93.2	
23 ประตูน้ำปทุมวัน	Pathumvan Irr.								0.0	T	
24 ร.ร. เฉลิมสวัสดิ์ศึกษา	Chalermwart Suksa School								0.0	0.0	
25 วิทยาลัยเพาะช่าง	Poh Chang College								0.0	69.8	
26 ร.ร. มาแตร์เดอี	Mater Dei School								0.0	43.0	
27 สถานีจ่ายไฟฟ้าบางกะปิ	Sup Center of Electrial Supply-Bangkapi								0.0	0.0	
28 วิทยาลัยพาณิชการธนบุรี	Thonburi Commercial College	6.4							6.4	75.8	
29 วิทยาลัยครูบ้านสมเด็จ	Bansomdet Teacher College	5.3							5.3	89.2	
30 เขตคลองสาน	Khlong San Boundary								0.0	67.3	
31 ร.ร. เตรียมทหาร	Armed Force Academy Preparatory-School	7.6							7.6	64.4	
32 ร.ร. กรุงเทพคริสเตียน	Bangkok Christian College								0.0	76.3	
33 ร.ร. ศรีวิกรม์	Srivikorn School								0.0	0.0	
34 ประตูน้ำพระโขนง	Prakhanong Irr.	12.8							12.8	63.6	
35 ร.ร. สมชิตศึกษา	Somchit Suksa School								0.0	125.0	
36 ร.ร. ยานนาวาวิทยากม	Yannawa Vitthayakhom School	14.3							14.3	73.4	
ร.ร. พระโขนง	Prakhanong School								0.0	62.5	
38 ร.ร. ช่องนนทรี	Chong Nonthri School	15.3							15.3	72.9	

อุณหภูมิสูงสุดและต่ำสุดประจำวันที่ ๙ – ๑๕ กุมภาพันธ์ ๒๕๑๙

Daily Max. and Min. Temperature 9 – 15 February 1976

สถานี	Station	อุณหภูมิสูงสุดและต่ำสุดเป็นองศา ซ. Max. and Min. Temperature in degree C.							เฉลี่ยสูงสุด ต่ำสุด Average Max. Min.	เฉลี่ยในสัปดาห์ Weekly Mean	ค่าปกติประจำเดือน Monthly Normal
		9	10	11	12	13	14	15			
ภาคเหนือ	**NORTHERN PART**										
1 เชียงราย	CHIANG RAI	26.3 10.0	27.5 11.4	29.5 13.3	30.3 14.3	30.5 11.2	30.8 10.5	31.0 8.6	29.4 11.3	20.4	21.7
2 แม่ฮ่องสอน	MAE HONG SON	29.3 12.4	29.5 14.5	30.0 14.5	30.0 14.1	30.5 13.0	30.6 11.5	31.5 11.8	30.2 13.1	21.6	23.2
3 เชียงใหม่	CHIANG MAI	26.5 14.0	28.5 14.2	29.2 15.0	29.2 14.0	29.2 12.1	31.0 11.2	30.6 8.0	29.4 12.6	21.0	23.1
4 น่าน	NAN	28.8 13.4	29.4 13.4	30.3 17.9	30.8 16.4	31.5 15.8	31.3 13.2	31.5 13.1	30.5 14.7	22.6	23.7
5 ท่าวังผา	Tha Wang Pha	29.0 12.4	28.5 11.8	30.3 17.0	30.2 15.4	31.1 14.9	31.7 11.8	32.5 10.8	30.5 13.4	22.0	..
6 ลำปาง	LAMPANG	29.6 14.8	30.2 14.5	31.6 16.7	32.2 15.2	31.9 14.0	32.2 11.8	33.4 11.1	31.6 14.0	22.6	24.0
7 แม่สะเรียง	Mae Sariang	31.4 11.3	31.7 15.1	31.0 12.9	32.0 11.6	32.2 15.6	32.1 8.0	33.1 6.8	31.9 10.9	21.4	23.4
8 แพร่	PHRAE	30.0 15.8	31.2 16.5	30.5 17.7	32.6 17.4	32.7 16.5	32.5 14.0	33.6 15.4	31.9 16.2	24.0	24.5
9 อุตรดิตถ์	UTTARADIT	31.3 17.1	32.1 19.8	33.2 18.9	33.4 19.2	33.5 17.7	33.4 16.0	34.6 16.5	32.9 17.8	24.9	26.1
10 สนามบินอุตรดิตถ์	Uttaradit Airport	..	..	..	..	..	..	..	..	..	..
11 ตาก	TAK	27.5 18.5	31.2 17.7	33.1 19.0	34.2 18.5	34.2 16.0	35.2 15.7	35.6 15.0	33.0 17.2	25.1	26.7
12 พิษณุโลก	PHITSANULOK	27.4 17.9	31.5 19.7	31.9 21.9	32.7 20.6	33.0 21.0	32.5 20.1	33.6 20.0	31.8 20.2	26.0	26.8
13 แม่สอด	Mae Sot	29.4 14.9	31.5 15.3	31.6 16.2	31.7 14.5	31.5 12.7	32.0 11.6	32.6 11.8	31.5 13.8	22.6	25.[illegible]
14 เพชรบูรณ์	PHETCHABUN	29.8 16.6	32.4 16.4	33.3 19.1	33.8 18.9	34.5 19.6	33.5 18.6	35.4 19.1	33.2 18.6	25.9	25.9
15 หล่มสัก	Lom Sak	28.2 15.0	29.6 18.6	30.8 19.0	32.6 19.0	32.4 19.3	32.5 17.2	34.3 18.6	31.5 18.1	24.8	..
16 วิเชียรบุรี	Wichian Buri	25.5 17.5	30.9 16.7	33.7 17.5	33.2 19.3	33.6 17.5	33.9 19.1	34.6 22.0	32.2 18.5	25.4	..
ภาคตะวันออกเฉียงเหนือ	**NORTHEASTERN PART**										
1 หนองคาย	NONG KHAI	27.6 15.0	28.8 17.0	31.5 16.5	30.4 16.5	31.5 20.4	32.3 18.7	32.6 19.2	30.7 18.2	24.4	23.9
2 เลย	LOEI	25.4 14.8	26.5 16.1	28.0 16.5	31.0 16.3	31.5 15.7	32.5 14.1	.. 16.3	29.2 17.2	23.2	23.6
3 อุดรธานี	UDON THANI	26.4 16.2	29.0 17.5	30.2 19.8	31.2 19.0	31.7 21.4	31.9 19.9	32.3 20.3	30.4 19.2	24.8	24.8
4 สกลนคร	SAKON NAKHON	27.9 15.8	29.3 15.7	31.1 17.9	31.1 17.2	29.5 20.3	29.1 21.9	32.0 20.8	30.0 18.5	24.2	23.9
5 นครพนม	NAKHON PHANOM	29.4 16.0	29.9 15.7	32.0 17.2	32.1 17.9	30.2 19.4	28.2 21.6	33.0 20.3	30.7 18.3	24.5	23.8
6 มุกดาหาร	Mukdahan	28.3 18.2	29.4 16.3	30.7 16.8	31.7 17.6	31.9 19.7	30.0 22.2	33.5 20.4	30.8 18.7	24.8	24.3
7 ขอนแก่น	KHON KAEN	27.2 17.6	30.2 16.6	32.5 17.3	33.1 19.4	32.6 19.9	33.2 21.2	34.2 21.5	31.8 19.1	25.4	25.7
8 โกสุมพิสัย	Kosum Phisai	25.0 17.2	29.8 17.4	32.5 17.9	30.0 19.5	31.2 19.8	32.2 21.9	.. 22.0	30.1 19.4	24.8	..
9 ร้อยเอ็ด	ROI ET	26.7 18.1	29.6 17.7	32.4 18.3	32.4 17.8	32.4 19.3	31.4 22.4	33.7 21.7	31.2 19.3	25.2	25.6
10 ชัยภูมิ	CHAIYAPHUM	25.8 17.6	30.0 17.6	32.2 17.6	31.8 19.9	32.8 20.8	33.6 20.5	34.6 23.8	31.5 19.8	25.6	25.9
11 อุบลราชธานี	UBON RATCHATHANI	30.8 18.8	30.4 19.0	30.5 20.5	32.8 19.1	33.7 19.9	33.9 21.5	34.7 21.5	32.4 20.0	26.2	26.1
12 สุรินทร์	SURIN	30.1 18.3	31.7 19.5	33.3 20.3	31.7 20.3	31.8 20.3	33.3 21.8	34.3 21.2	32.3 20.2	26.2	26.1
13 ท่าตูม	Tha Tum	28.9 18.1	30.5 19.0	32.2 19.0	32.5 19.7	33.0 20.9	33.2 22.6	34.2 21.0	32.1 20.0	26.0	..
14 นางรอง	Nang Rong	27.7 19.0	31.5 18.7	34.8 20.0	32.0 20.8	32.5 20.5	33.8	..	31.7 20.0	25.8	..

สถานี	Station	อุณหภูมิสูงสุดและต่ำสุดเป็นองศา ซ. Max. and Min. Temperature in degree C.							เฉลี่ยสูงสุด ต่ำสุด Average Max. Min.	เฉลี่ยในสัปดาห์ Weekly Mean	ค่าปกติประจำเดือน Monthly Normal
		9	10	11	12	13	14	15			
15 นครราชสีมา	NAKHON RATCHASIMA	24.2 18.4	30.0 17.7	33.0 18.1	32.5 20.0	33.5 21.2	34.0 21.0	34.6 22.0	31.7 19.8	25.8	26.6
16 ชัยภูมิ	Chok Chai	21.3 18.9	29.9 17.4	29.4 17.2	25.1 20.2	27.0 19.8	.. 21.1	.. ..	26.5 19.1	22.8	..
ภาคกลาง	**CENTRAL PART**										
1 นครสวรรค์	NAKHON SAWAN	27.6 21.4	32.2 19.0	34.1 21.5	34.4 20.6	35.1 21.9	34.1 22.3	34.9 22.6	33.2 21.3	27.2	27.7
2 ลพบุรี	LOP BURI	24.0 19.1	31.6 17.5	33.2 20.1	32.6 21.9	33.6 21.4	32.8 21.5	33.6 22.1	31.6 20.5	26.0	28.3
3 สุพรรณบุรี	SUPHAN BURI	21.3 20.0	30.4 18.3	33.1 20.8	30.0 21.0	33.5 22.0	32.7 21.6	33.3 21.8	30.6 20.8	25.7	27.6
4 กาญจนบุรี	KANCHANABURI	24.3 20.8	32.0 19.9	34.0 19.8	35.1 20.2	35.4 18.0	35.4 19.0	34.8 20.4	33.0 19.6	26.3	27.6
5 ทองผาภูมิ	Thong Pha Phum	27.0 18.7	32.1 15.1	33.1 16.2	33.6 13.1	33.6 12.0	34.2 13.3	34.6 13.6	32.6 14.6	23.6	..
6 สนามบินดอนเมือง	Don Muang Airport	20.5 18.8	29.6 18.7	30.5 21.5	31.0 20.0	31.0 20.5	31.1 20.6	32.1 20.9	29.4 20.1	24.8	27.6
7 กรุงเทพมหานคร	BANGKOK METROPOLIS	23.1 20.2	30.9 19.5	31.7 22.3	31.4 22.6	31.3 22.9	31.2 23.0	31.[illegible] 23.[illegible]	30.4 22.0	26.2	27.9
8 ศูนย์วิจัย ฯ บางนา	Bang Na	23.3 21.0	30.6 19.1	31.0 22.1	31.1 22.5	30.7 22.8	31.1 22.7	.. 22.2	29.6 21.8	25.7	..
ภาคตะวันออก	**EASTERN PART**										
1 ปราจีนบุรี	PRACHIN BURI	25.3 21.4	32.2 19.1	33.3 21.7	32.0 22.8	32.4 23.0	32.2 22.3	34.2 22.1	31.6 21.8	26.7	27.7
2 กบินทร์บุรี	Kabin Buri	27.9 20.8	33.2 20.0	33.4 21.0	33.7 22.6	32.6 22.0	.. 22.6	.. ..	32.2 21.5	26.8	..
3 อรัญประเทศ	Aranyaprathet	31.7 18.7	33.0 19.7	34.2 21.9	32.8 22.4	31.4 22.4	32.6 23.1	33.4 22.4	32.7 21.5	27.1	27.8
4 ชลบุรี	CHON BURI	23.6 21.9	29.7 20.0	30.2 21.6	30.2 21.8	30.5 22.6	30.4 22.7	31.1 21.9	29.4 21.8	25.6	27.3
5 เกาะสีชัง	Ko Si Chang	23.9 22.6	27.5 21.5	28.2 21.7	28.3 22.4	28.6 24.0	28.7 24.0	28.7 23.0	27.7 22.7	25.2	27.6
6 สัตหีบ	Sattahip	23.0	30.0 21.0	31.0 22.0	30.0 ..	31.0 25.0	.. ..	24.0	30.5 23.0	26.8	29.2
7 ระยอง	RAYONG	29.2 22.2	28.6 20.6	28.7 22.3	28.5 25.8	28.4 25.7	.. 26.0	.. ..	28.7 23.8	26.2	..
8 จันทบุรี	CHANTHABURI	30.8 20.1	30.5 19.7	30.3 21.8	29.9 23.2	27.9 23.0	29.0 22.0	30.4 21.0	29.8 21.5	25.6	27.0
9 คลองใหญ่	Khlong Yai	30.7 20.4	29.4 22.1	29.3 21.6	30.0 22.0	29.8 23.0	29.6 21.7	29.8 22.2	29.8 21.8	25.8	26.7
ภาคใต้	**SOUTHERN PART**										
1 หัวหิน	Hua Hin	28.3 22.7	28.1 20.3	29.6 20.5	30.3 20.6	30.5 23.0	29.5 22.6	31.5 21.0	29.7 21.5	25.6	26.3
2 ประจวบคีรีขันธ์	PRACHUAP KHIRI KHAN	29.5 19.9	29.3 19.0	29.4 19.5	30.2 19.7	29.5 19.4	29.1 18.9	30.7 17.9	29.7 19.2	24.4	25.9
3 ชุมพร	CHUMPHON	29.5 19.1	30.0 20.9	30.0 20.2	29.9 20.6	30.0 20.5	30.8 18.6	30.1 18.2	30.0 19.7	24.8	26.1
4 สุราษฎร์ธานี	SURAT THANI	31.4 17.0	31.5 18.6	32.2 18.0	31.2 17.4	29.8 16.9	29.8 17.6	32.6 18.8	31.2 17.5	24.4	26.6
5. เกาะสมุย	Ko Samui	28.2 24.8	28.7 23.7	28.8 25.0	28.6 25.1	28.2 24.8	30.0 22.1	29.4 22.3	28.8 24.0	26.4	..
6 นครศรีธรรมราช	NAKHON SI THAMMARAT	29.3 19.5	29.8 20.0	29.8 20.0	29.4 19.5	29.8 19.5	30.1 18.8	.. 20.5	29.7 19.7	24.7	26.5
7 สงขลา	SONGKHLA	28.9 24.2	29.2 21.8	29.2 24.3	29.0 21.8	28.4 22.2	29.1 23.5	29.4 21.9	29.0 22.8	25.9	27.3
8 ปัตตานี	PATTANI	30.3 19.2	31.6 19.4	30.9 19.1	31.2 18.8	31.8 18.9	31.3 19.4	31.5 19.9	31.2 19.2	25.2	26.8
9 นราธิวาส	NARATHIWAT	30.4 20.5	31.5 19.8	30.2 19.7	30.4 19.8	31.2 20.2	30.3 19.7	31.9 21.2	30.6 20.1	25.4	26.4
10 ระนอง	RANONG	33.1 18.7	33.7 18.7	34.0 20.0	33.1 19.6	34.5 20.0	33.7 19.2	33.7 18.8	33.7 19.3	26.5	26.9
11 ภูเก็ต	PHUKET	32.4 21.2	31.8 22.0	32.8 23.7	32.9 22.7	33.2 22.1	32.7 22.4	32.7 22.6	32.6 22.4	27.5	28.0
12 สนามบินภูเก็ต	Phuket Airport	32.0 20.7	32.1 19.0	32.6 19.9	32.5 21.0	32.4 21.7	32.9 22.6	32.7 19.7	32.4 20.6	26.5	27.2
13 สนามบินตรัง	Trang Airport	32.1 21.9	32.9 19.0	32.9 20.5	33.0 21.1	33.2 18.3	34.0 19.0	34.0 19.9	33.2 20.0	26.6	27.7

แก้ไขเพิ่มเติมรายงานจำนวนน้ำฝนเนื่องจากได้รับรายงานภายหลัง สำหรับรายงานอากาศประจำสัปดาห์ ฉบับที่ ๖/๒๕๑๙

Corrections for late rainfall data reports in weekly weather report No.6/1976

สถานีฝน	Station	วันที่และจำนวนน้ำฝนเป็นมิลลิเมตร Date and amount of rainfall in millimeters							ฝนรวม มม. Total rainfall mm.	ฝนรวมตั้งแต่ 1 มกราคม Accumulative rainfall since 1 January	
		กุมภาพันธ์ February								ปริมาณ มม. Amount mm.	สูงต่ำกว่าปกติ Above or below Normal
		2	3	4	5	6	7	8			
ภาคเหนือ	NORTHERN PART										
2 แมสาย	Mae Sai					T	37.5		37.5	37.5	+ 11.1
3 เชียงแสน	Chiang Saen					13.0	98.0		111.0	111.0	+ 80.8
4 เชียงของ	Chiang Khong						0.4		0.4	10.2	- 8.1
5 แมจัน	Mae Chan						49.1		49.1	49.1	+ 36.8
7 เทิง	Thoeng					6.0	10.4		16.4	16.4	+ 4.4
8 เชียงคำ	Chiang Kham						15.5		15.5	15.5	+ 3.7
10 พาน	Phan						4.5		4.5	4.5	- 6.2
16 ขุนยวม	Khun Yuam						4.5		4.5	4.5	- 2.9
33 ลำพูน	LUMPHUN					15.6			15.6	15.6	+ 10.3
55 ฟากท่า	Fak Tha					17.2	26.7		43.9	43.9	+ 25.9
58 ท่าปลา	Tha Pla						16.7		43.5	43.5	+ 30.5
77 คลองขลุง	Khlong Khlung						0.2		0.2	0.2	- 14.6
87 ชนแดน	Chon Daen							14.6	22.8	22.8	+ 10.[illegible]
88 หนองไผ่	Nong Phai							14.2	14.2	14.2	+ 6.8
ภาคตะวันออกเฉียงเหนือ	NORTHEASTERN PART										
2 เชียงคาน	Chiang Khan							1.5	43.4	43.4	+ 35.0
3 ท่าลี่	Tha Li							67.6	67.6	67.6	+ 59.7
4 ด่านซ้าย	Dan Sai							58.2	58.2	58.2	+ 35.7
5 วังสพุง	Wang Saphung							4.3	50.5	50.5	+ 33.2
7 ศรีเชียงใหม่	Si Chiang Mai							6.1	27.1	27.1	+ 20.2
8 ท่าบ่อ	Tha Bo							3.1	29.3	29.3	+ 23.1
10 บึงกาฬ	Bung Kan							10.2	20.3	20.3	+ 5.2
14 กุมภวาปี	Kumphawapi							14.6	14.6	14.6	+ 4.3
15 หนองหาร	Nong Han							12.6	20.2	20.2	+ 18.1
18 วานรนิวาส	Wanon Niwat							6.8	6.8	6.8	- 5.9
19 สว่างแดนดิน	Sawang Daen Din							13.5	13.5	13.5	+ 6.9
20 พรรณานิคม	Phanna Nikhom							9.1	9.1	9.1	- 1.3
22 บ้านแพง	Ban Phaeng							14.8	14.8	14.8	+ 9.1
23 ท่าอุเทน	Tha Uthen							5.9	5.9	5.9	- 4.8
24 นาแก	Na Kae							3.2	3.2	3.2	- 4.9
27 กาฬสินธุ์	KALASIN							8.9	8.9	8.9	- 3.0
28 ยางตลาด	Yang Talat							6.6	6.6	6.6	- 12.5
30 กุฉินารายณ์	Kuchinarai							6.2	6.2	6.2	- 0.[illegible]

สถานีฝน	Station	วันที่และจำนวนน้ำฝนเป็นมิลลิเมตร Date and amount of rainfall in millimeters							ฝนรวม มม. Total rainfall mm.	ฝนรวมตั้งแต่ 1 มกราคม Accumulative rainfall since 1 January	
		กุมภาพันธ์ February								ปริมาณ มม. Amount mm.	สูงต่ำกว่าปกติ Above or below Normal
		2	3	4	5	6	7	8			
40 มหาสารคาม	MAHASARAKHAM							3.2	3.2	3.2	- 12.9
45 วาปีปทุม	Wapi Pathum							2.5	2.5	2.5	- 5.7
46 พยัคฆภูมิพิสัย	Phayakkhaphum Phisai							2.0	2.0	2.0	- 7.5
48 น้ำพอง	Nam Phong							13.5	13.5	13.5	+ 10.1
49 ภูเวียง	Phu Wiang							10.1	14.4	14.4	+ 1.5
52 ชุนบท	Chonnabet							4.2	4.2	4.2	- 2.8
53 บานไย	Ban Phai							18.0	18.0	18.0	+ 14.2
54 พล	Phon							2.5	2.5	2.5	- 12.9
55 หนองสองห้อง	Nong Song Hong						1.3	4.0	14.5	14.5	- 3.3
57 เกษตรสมบูรณ์	Kaset Sombun							28.6	28.6	28.6	+ 21.4
58 ภูเขียว	Phu Khieo							19.1	45.0	45.0	+ 35.1
59 คอนสวรรค์	Khon Sawan							3.3	3.3	3.3	- 5.0
65 ดานขุนทด	Dan Khun Thot							18.2	23.6	23.6	+ 16.4
66 โนนไทย	Non Thai							27.3	27.3	27.3	+ 19.9
67 โนนสูง	Non Sung							20.0	20.0	20.0	- 13.7
พิมาย	Phimai							16.3	16.3	16.3	
71 ปักธงชัย	Pak Thong Chai							15.7	34.0	34.0	+ 26.6
75 พุทไธสง	Phutthaisong							0.9	0.9	0.9	- 3.0
<u>ภาคกลาง</u>	<u>CENTRAL PART</u>										
19 สิงห์บุรี	SING BURI						1.6		1.6	1.6	- 18.4
22 พรหมบุรี	Phrom Buri							12.0	12.0	12.0	+ 4.6
26 ชัยบาดาล	Chai Badan							2.5	2.9	2.9	- 4.2
29 ท่าวุ้ง	Tha Wung							24.6	24.6	24.6	+ 13.8
32 สามชุก	Sam Chuk							27.4	27.4	27.4	+ 24.0
33 ดอนเจดีย์	Don Chedi							136.0	136.0	136.0	+ 118.2
35 อู่ทอง	U Thong							66.4	66.4	66.4	+ 61.2
37 สองพี่น้อง	Song Phi Nong							114.3	114.3	114.3	+ 107.2
39 โพธิ์ทอง	Pho Thong							51.2	51.2	51.2	+ 37.1
40 ไชโย	Chaiyo							52.2	52.2	52.2	+ 41.1
41 วิเศษชัยชาญ	Wiset Chai Chan							10.5	10.5	10.5	+ 2.5
42 ป่าโมก	Pa Mok							23.6	23.6	23.6	+ 16.2
45 บางมดอ	Ban Mo							18.2	19.4	19.4	+ 16.7
47 แก่งคอย	Kaeng Khoi							3.6	14.4	14.4	+ 11.8
48 หนองแค	Nong Khae							14.8	14.8	14.8	+ 7.3
49 พระนครศรีอยุธยา	PHRA NAKHON SI AYUTTHAYA							30.5	30.5	30.5	+ 24.4
ท่าเรือ	Tha Rua							19.2	24.6	24.6	+ 13.7
51 ผักไห่	Phak Hai							35.0	40.7	40.7	+ 37.0

สถานีฝน	Station	วันที่และจำนวนน้ำฝนเป็นมิลลิเมตร Date and amount of rainfall in millimeters							ฝนรวม มม. Total rainfall mm.	ฝนรวมตั้งแต่ 1 มกราคม Accumulative rainfall since 1 January	
		กุมภาพันธ์ February								ปริมาณ มม. Amount mm.	สูงต่ำกว่าปกติ Above or below Normal
		2	3	4	5	6	7	8			
52 บางบาล	Bang Ban							84.3	84.3	84.3	+ 77.5
54 บางไทร	Bang Sai							38.2	38.2	38.2	+ 25.5
56 ปทุมธานี	PATHUM THANI							24.2	24.2	24.2	+ 11.6
57 หนองเสือ	Nong Sua							13.7	13.7	13.7	+ 5.0
59 รังสิต	Rangsit				0.2			38.2	38.4	38.4	+ 31.4
62 บางบัวทอง	Bang Bua Thong							28.0	28.0	28.0	+ 21.2
79 พนมทวน	Phanom Thuan						T	9.8	9.8	9.8	+ 5.2
81 นครปฐม	NAKHON PATHOM							3.2	3.2	3.2	- 6.9
82 บางเลน	Bang Len							57.0	57.0	57.0	+ 48.5
83 นครชัยศรี	Nakhon Chaisi							3.7	14.2	14.2	+ 5.3
85 บานโป่ง	Ban Peng							0.5	0.5	0.5	- 7.3
92 สมุทรสาคร	SAMUT SAKHON							24.3	24.3	24.3	+ 4.6
93 กระทุมแบน	Kratum Baen							20.4	21.7	21.7	+ 14.2
94 สมุทรปราการ	SAMUT PRAKAN							110.0	110.0	110.0	+ 94.9
95 บางพลี	Bang Phli							48.2	48.2	48.2	+ 34.0
ภาคตะวันออก	EASTERN PART										
1 นครนายก	NAKHON NAYOK							20.1	39.1	39.1	+ 38.5
3 ปากพลี	Pak Phli							2.9	8.1	8.1	+ 2.8
8 ศรีมหาโพธิ์	Si Maha Phet							13.2	34.1	34.1	+ 15.6
10 สระแก้ว	Sa Keao							6.2	6.6	6.6	- 11.7
13 ฉะเชิงเทรา	CHACHOENGSAO							37.2	37.2	37.2	+ 27.5
14 บานโพธิ์	Ban Pho						44.2		52.4	52.4	+ 42.9
16 พานทอง	Phan Thong						6.8	8.4	15.2	15.2	+ 5.5
17 บานบึง	Ban Bung							3.2	37.4	37.4	+ 29.6
19 ศรีราชา	Si Racha						5.2	26.6	31.8	31.8	+ 19.1
21 ระยอง	RAYONG						2.1		2.9	2.9	- 31.5

REMARKS

1. **Meteorological Department's Station** (with * mark). Rainfall observation is performed daily at 07.00 a.m. by the Meteorological Department's personnel. Therefore the daily amount of rainfall in this publication means the total amount of rainfall in 24 hr. period from 07.00 a.m. of the recorded date to 07.00 a.m. of the following day.

2. **Voluntary Rainfall Station** (without * mark) located at District and Province. Rainfall observation is performed daily at 09.00 a.m. by the voluntary observer. The daily amount of rainfall means the total amount of rainfall in 24 hr. period from 09.00 a.m. of the recorded date to 09.00 a.m. of the following day.

3. **Rainfall and Temperature Data.** The daily rainfall and temperature observations are submitted to the Meteorological Department soon after the measurement by the following means :—

   — By radio or telegraph from the Meteorological Department's stations.

   — By telegraph from voluntary rainfall stations

   Those daily reports generally arrive at the Meteorological Department from about 07.00 a.m. to 07.00 p.m.

4. **Rainfall Intensity in 1 day** (24 hours)

Light Rainfall	amounts	0.1 — 10.0	millimetres
Moderate Rainfall	,,	10.1 — 35.0	,,
Heavy Rainfall	,,	35.1 — 90.0	,,
Very Heavy Rainfall	,,	90.1	millimetres and above
Blank	represents	No rainfall or observation of rainfall does not arrive in time for publication.	
T	,,	Trace or light rainfall with amount less than 0.1 millimetres.	

Various Data in this publication are published hurriedly to service the user. Therefore the user should be cautious in using them. If there is any doubts please inquired the Meteorological Statistics Subdivision of the Climatology Division for further informations by dialing the number 916054 and 910178.

Meteorological Department
Bangkok Metropolis

Climatology Division.

● กำหนดออก สัปดาห์ละ 1 ฉบับ ปีละ 52 ฉบับ

● ค่าบำรุง ฉบับละ 5 บาท ปีละ 150 บาท

● การบอกรับ ติดต่อที่กองภูมิอากาศ กรมอุตุนิยมวิทยา

โทร. 916054

พิมพ์ที่โรงพิมพ์กรมอุตุนิยมวิทยา กระทรวงคมนาคม กรุงเทพมหานคร

เรือเอก เจตน์ ไชยลาโภ ผู้พิมพ์ผู้โฆษณา 2519

M.06.11593
T364we

กรมอุตุนิยมวิทยา กระทรวงคมนาคม

รายงานอากาศประจำสัปดาห์ ระหว่างวันที่ ๑๖ – ๒๒ กุมภาพันธ์ ๒๕๑๙

และ

การคาดหมายลักษณะอากาศ ระหว่างวันที่ ๒๓ – ๒๙ กุมภาพันธ์ ๒๕๑๙

ฉบับที่ ๘/๒๕๑๙

ดร. เจริญ เจริญรัชต์ภาคย์

อธิบดีกรมอุตุนิยมวิทยา

U.S. Dept. of Commerce
N.O.A.A.

METEOROLOGICAL DEPARTMENT

MINISTRY OF COMMUNICATIONS

BANGKOK, THAILAND

WEEKLY WEATHER REPORT

DURING THE PERIOD 16 – 22 FEBRUARY 1976

AND

WEATHER OUTLOOK

DURING 23 – 29 FEBRUARY 1976

No. 8/1976

Charoen Charoen - rajupark

Director — General

หมายเหตุ

1. **สถานีของกรมอุตุนิยมวิทยา** (มีเครื่องหมาย *) ทำการตรวจวัดจำนวนฝน ตกเวลา 07.00 น. ทุกวัน โดยเจ้าหน้าที่ของกรมอุตุนิยมวิทยา ดังนั้น จำนวนฝนรายวันในรายงานเล่มนี้ หมายถึงปริมาณฝนรวมในช่วงเวลา 24 ชั่วโมง ตั้งแต่เวลา 07.00 น. ของวันที่แจ้งไว้ในรายงาน จนถึงเวลา 07.00 น. ของวันรุ่งขึ้น

2. **สถานีฝนอำเภอและจังหวัด** (ไม่มีเครื่องหมาย *) ทำการ ตรวจวัด จำนวนฝนตกเวลา 09.00 น. ทุกวัน โดยเจ้าหน้าที่ ที่อยู่ในอำเภอหรือจังหวัดที่ได้รับแต่งตั้งจากกรมอุตุนิยมวิทยา ดังนั้น จำนวนฝนรายวัน หมายถึงปริมาณฝนรวมในช่วงเวลา 24 ชั่วโมง ตั้งแต่เวลา 09.00 น. ของวันที่แจ้งไว้ในรายงานจนถึงเวลา 09.00 น. ของวันรุ่งขึ้น

3. **ข้อมูลฝนและอุณหภูมิ** ที่พิมพ์ในรายงานเล่มนี้ เป็นข้อมูลที่เจ้าหน้าที่ผู้ทำการตรวจรายงานมายังกรมอุตุนิยมวิทยา ทุกวันภายหลังการตรวจ
   - สถานีของกรมอุตุนิยมวิทยา รายงานทางวิทยุโทรศัพท์หรือโทรเลข
   - สถานีฝนอำเภอและจังหวัด รายงานทางโทรเลข

   รายงานดังกล่าวนี้ กรมอุตุนิยมวิทยา จะได้รับ ตั้งแต่เวลา ประมาณ 07.00 น. จนถึงเวลา 19.00 น.

4. **เกณฑ์ฝนใน 1 วัน** (24 ชั่วโมง)

ฝนเล็กน้อย	จำนวนตั้งแต่	0.1 — 10.0 มิลลิเมตร
ฝนปานกลาง	„	10.1 — 35.0 „
ฝนหนัก	„	35.1 — 90.0 „
ฝนตกหนักมาก	„	90.1 มิลลิเมตร ขึ้นไป
ช่องว่าง	หมายความว่า	ไม่มีฝนตกหรือยังไม่ได้รับรายงาน
T	„	ฝนตกน้อยไม่ถึง 0.1 มิลลิเมตร

ข้อมูลต่าง ๆ เหล่านี้ได้ดำเนินการจัดพิมพ์โดยรีบด่วน เพื่อสนองความต้องการแก่ผู้ใช้ จึงยังไม่ได้ทำการตรวจสอบ ฉะนั้น ผู้ใช้จึงควรพิจารณาข้อมูลก่อนนำจะนำไปใช้ หากมีข้อสงสัยประการใด โปรดติดต่อสอบถามเจ้าหน้าที่ งานสถิติอุตุนิยมวิทยา กองภูมิอากาศ โทรศัพท์ 916054 และ 910178

กองภูมิอากาศ กรมอุตุนิยมวิทยา

กรุงเทพมหานคร

การคาดหมายลักษณะอากาศใน ๗ วันข้างหน้า
ตั้งแต่วันที่ ๒๓ – ๒๙ กุมภาพันธ์ ๒๕๑๙

ลักษณะทั่วไป

คาดว่าหย่อมความกดอากาศต่ำจะปกคลุมประเทศไทยตอนบนในระยะสัปดาห์นี้

ภาคเหนือ ภาคตะวันออกเฉียงเหนือ	ตลอดสัปดาห์อากาศเย็นทั่วจะมีหมอกในตอนเช้า และคาดว่าอุณหภูมิจะสูงขึ้นเล็กน้อย
ภาคกลาง ภาคตะวันออกรวมทั้งชายฝั่ง	ตลอดสัปดาห์จะมีฝนเป็นบางแห่งและอุณหภูมิจะสูงขึ้นเป็นลำดับ
ภาคใต้ฝั่งตะวันออก ภาคใต้ฝั่งตะวันตก	ตลอดสัปดาห์จะมีฝนเป็นบางแห่ง ส่วนมากในตอนเย็นและค่ำ
กรุงเทพมหานคร	คาดว่าจะมีฝนเล็กน้อยเป็นบางแห่งและอุณหภูมิจะสูงขึ้นเล็กน้อย

กรมอุตุนิยมวิทยา
๒๓ ก.พ. ๒๕

Weather outlook for the period 23 – 29 February 1976

General Situation

A low cell is expected to cover Upper Thailand during this week.

Northern Part: Northeastern Part:	Throughout the week, cool weather with fog in the morning and slight increase in temperature.
Central Part: Eastern part and Coastal Area:	Throughout the week, local showers with gradual increase in temperature.
Southern Thailand East Coast: Southern Thailand West Coast:	Throughout the week, local showers mainly in the late afternoon and evening.
Bangkok Metropolis:	Local light showers with slight increase in temperature.

Meteorological Department
23 February 1976

สรุปลักษณะอากาศทั่วไปประจำสัปดาห์
ตั้งแต่วันที่ ๑๖ – ๒๒ กุมภาพันธ์ ๒๕๑๙

๑. ในระหว่างสัปดาห์ความชันของความกดอากาศที่ปกคลุมประเทศไทยมีกำลังอ่อน และมีลมฝ่ายใต้พัดปกคลุมประเทศไทยตอนบน ลักษณะเช่นนี้ทำให้มีอุณหภูมิสูงขึ้นโดยทั่วไป แต่ตอนบนสุดของภาคเหนืออากาศยังคงค่อนข้างหนาว

ตลอดสัปดาห์นี้ไม่มีฝนในบริเวณประเทศไทยตอนบน เว้นแต่ภาคตะวันออกมีฝนเป็นแห่ง ๆ และภาคใต้มีฝนเล็กน้อยเป็นบางแห่ง

๒. รายงานอุณหภูมิต่ำสุดในภาคต่าง ๆ ของประเทศไทยมีดังนี้.–

ภาคเหนือ	๙.๕°ซ.ที่ อ.เมือง	จ.เชียงราย	เมื่อวันที่	๑๖ ก.พ.
ภาคตะวันออกเฉียงเหนือ	๑๓.๗°ซ.ที่ อ.เมือง	จ.เลย	"	๒๐ ก.พ.
ภาคกลาง	๑๔.๒°ซ.ที่ อ.ทองผาภูมิ	จ.กาญจนบุรี	"	๑๙ ก.พ.
ภาคตะวันออก	๒๑.๘°ซ.ที่ อ.คลองใหญ่	จ.ตราด	"	๑๙ ก.พ.
ภาคใต้	๑๘.๗°ซ.ที่ อ.เมือง	จ.ปัตตานี	"	๒๒ ก.พ.

๓. รายงานฝนสูงสุดมีดังนี้.–

ภาคตะวันออก	๓๔.๐ มม.ที่ อ.คลองใหญ่	จ.ตราด	เมื่อวันที่	๒๐ ก.พ.

กรมอุตุนิยมวิทยา
๒๓ ก.พ.๑๙

Weekly Weather Summary
Period 16 – 22 February 1976

1. Week pressure gradient dominated Thailand during the week with southerly wind prevailing over Upper Thailand. Such condition caused increasing temperature in general over Upper Thailand, however rather cold weather still dominated in upper portion of Northern part.

Throughout this week, no rain was reported in Upper Thailand except for isolate showers and local showers were recorded in Eastern part and Southern Thailand respectively.

2. Lowest temperatures in the various parts of Thailand were as follows:-

Northern Part	9.5°C.at Amphoe Muang,	Chiang Rai	on	16 Feb.
Northeastern Part,	13.7°C.at Amphoe Muang,	Loei	"	20 Feb.
Central Part	14.2°C.at Thong Pha Phum,	Kanchanaburi	"	19 Feb.
Eastern Part	21.8°C.at Khlong Yai,	Trat	"	19 Feb.
Southern Part	18.7°C.at Amphoe Muang,	Pattani	"	22 Feb.

3. Heaviest rainfalls were recorded at the following places:-

Eastern Part	34.0 mm.at Khlong Yai,	Trat	on	20 Feb.

Meteorological Department
23 February 1976

<u>ข่าวอากาศเพื่อการเกษตรประจำสัปดาห์</u>

เมื่อวันที่ 16 – 22 กุมภาพันธ์ 2519 มีลักษณะอากาศซึ่งพอสรุปได้ดังต่อไปนี้ : –

ในระหว่างสัปดาห์ความชันของความกดอากาศที่ปกคลุมประเทศมีกำลังอ่อน และมีลมฝ่ายใต้พัดปกคลุมประเทศไทยตอนบน ลักษณะเช่นนี้ทำให้มีอุณหภูมิสูงขึ้นโดยทั่วไป แต่ตอนบนสุดของภาคเหนืออากาศยังคงค่อนข้างหนาว ตลอดสัปดาห์นี้ไม่มีฝนในบริเวณประเทศไทยตอนบน เว้นแต่ภาคตะวันออกมีฝนเป็นแห่ง ๆ และภาคใต้มีฝนเล็กน้อยเป็นบางแห่ง

<u>ข้อควรทราบ</u>

หย่อมความกดอากาศต่ำอันเนื่องจากความร้อนจะเริ่มปกคลุมประเทศไทยตอนบน ลักษณะเช่นนี้จะทำให้ประเทศไทยมีอากาศอุ่นขึ้นเป็นลำดับ สำหรับสัปดาห์นี้คาดว่าจะมีฝนเป็นบางแห่งในภาคกลาง ภาคตะวันออก และภาคใต้ ส่วนมากบริเวณเทือกเขาและชายฝั่ง

กรมอุตุนิยมวิทยา

23 กุมภาพันธ์ 2519

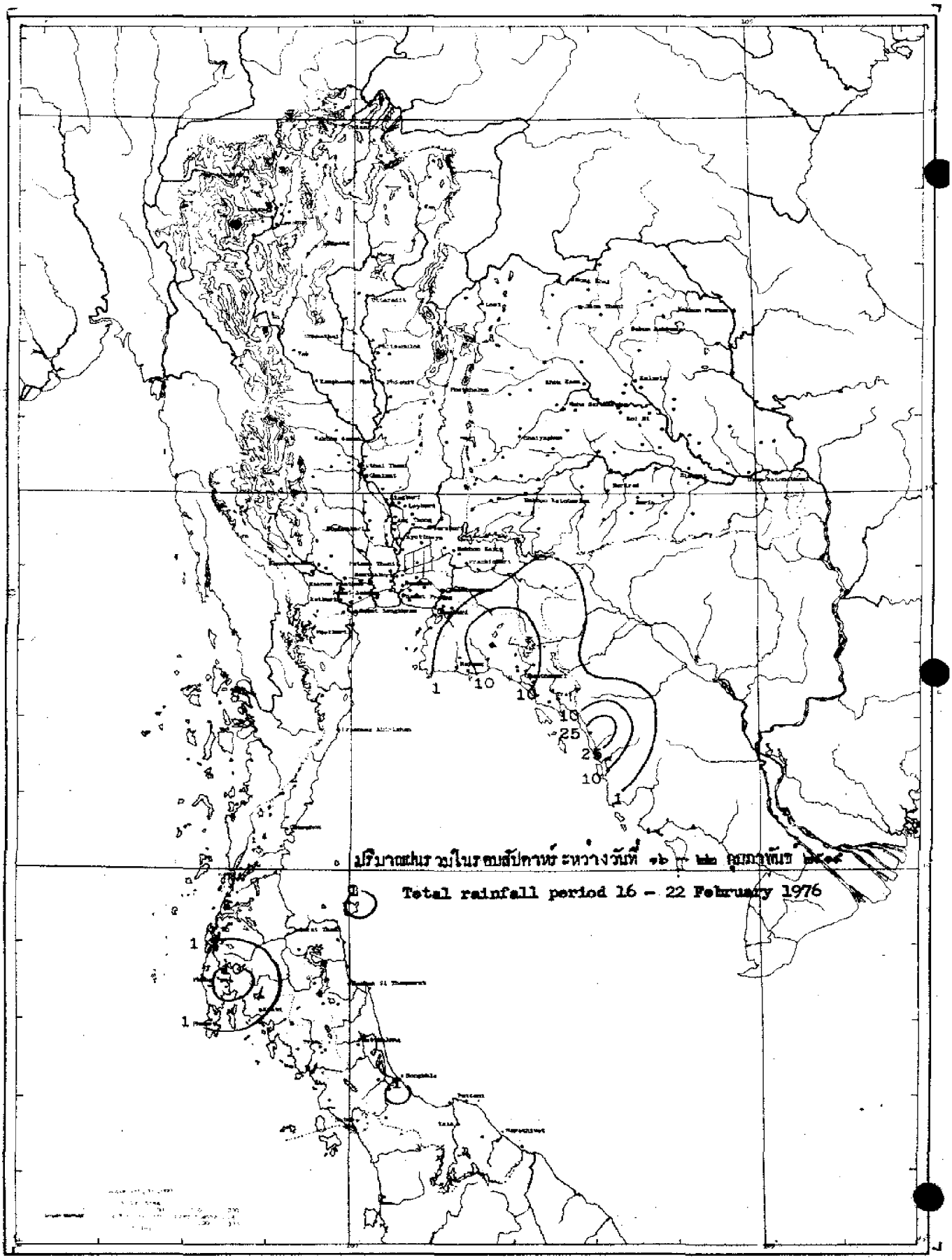

ปริมาณฝนรวมในรอบสัปดาห์ ระหว่างวันที่ ๑๖ – ๒๒ กุมภาพันธ์ ๒๕๑๙

Total rainfall period 16 – 22 February 1976

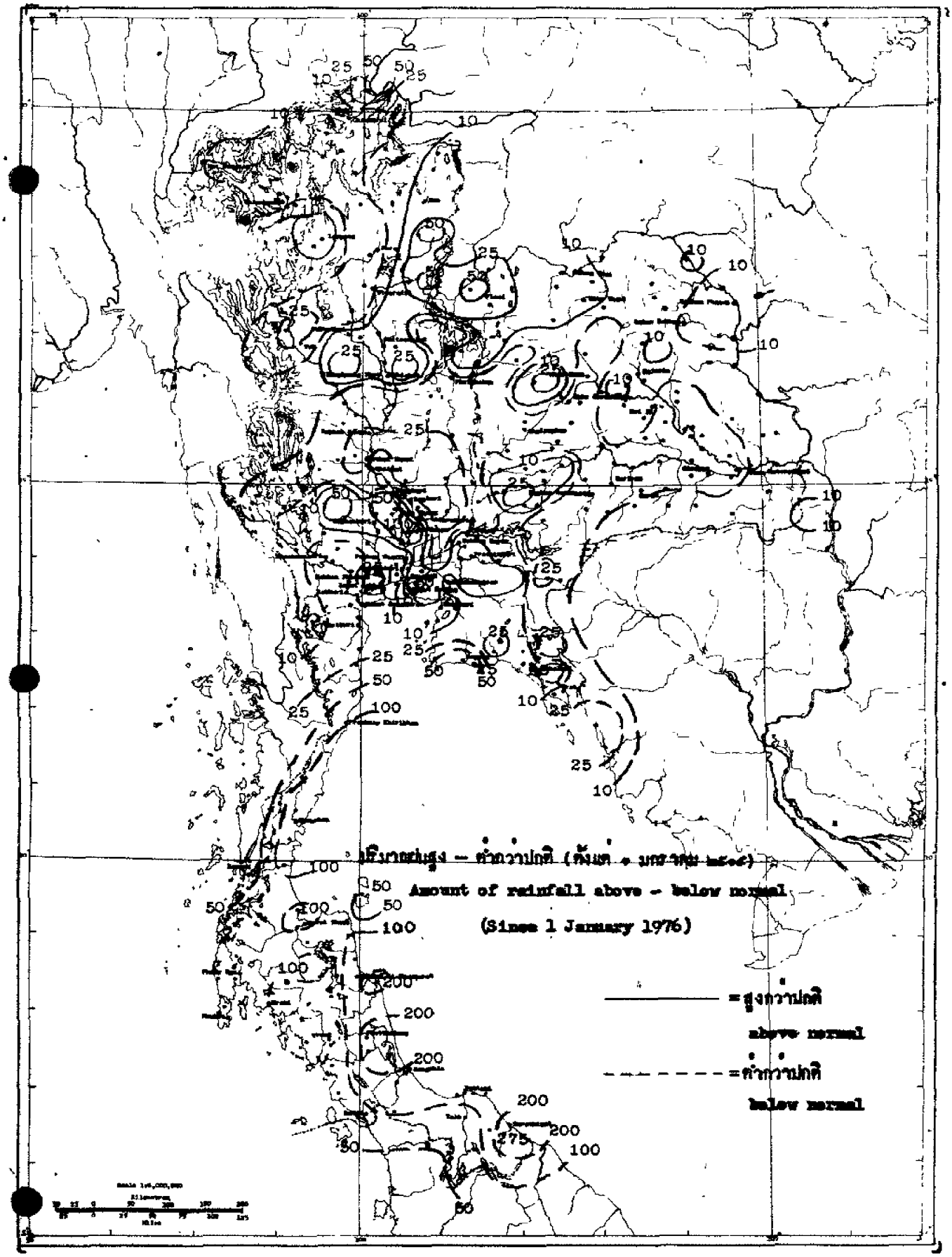
ปริมาณฝนสูง – ต่ำกว่าปกติ (ตั้งแต่ 1 มกราคม 1976)
Amount of rainfall above – below normal
(Since 1 January 1976)
= สูงกว่าปกติ
above normal
= ต่ำกว่าปกติ
below normal

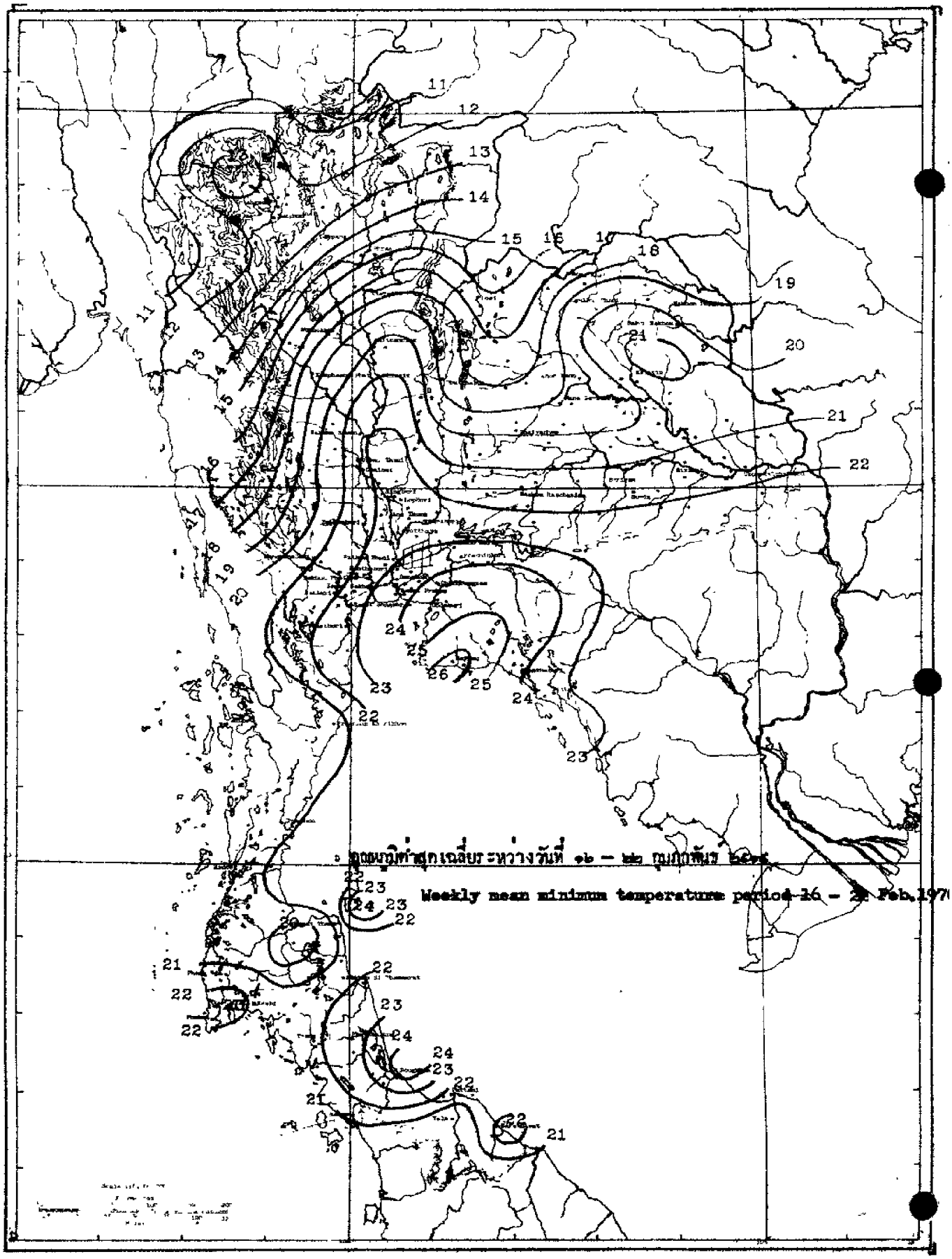

อุณหภูมิต่ำสุดเฉลี่ยระหว่างวันที่ ๑๖ – ๒๒ กุมภาพันธ์ ๒๕๑๙

Weekly mean minimum temperature period 16 – 2[illegible] Feb.197[illegible]

สถานีฝน	Station	วันที่และจำนวนน้ำฝนเป็นมิลลิเมตร Date and amount of rainfall in millimeters							ฝนรวม มม. Total rainfall mm.	รวมตั้งแต่ 1 มกราคม Accumulative rainfall since 1 January	
		กุมภาพันธ์ February								ปริมาณ มม. Amount mm.	สูงต่ำกว่าปกติ Above or below Normal
		16	17	18	19	20	21	22			
ภาคเหนือ	**NORTHERN PART**										
1 เชียงราย	CHIANG RAI*								0.0	7.0	- 19.5
2 แม่สาย	Mae Sai								0.0	37.5	+ 7.5
3 เชียงแสน	Chiang Saen								0.0	111.0	+ 77.8
4 เชียงของ	Chiang Khong								0.0	10.2	- 12.6
5 แม่จัน	Mae Chan								0.0	49.1	+ 33.2
6 แม่สรวย	Mae Suai								0.0	0.0	- 21.5
7 เทิง	Thoeng								0.0	16.4	- 1.2
8 เชียงคำ	Chiang Kham								0.0	15.5	- 3.0
9 เวียงป่าเป้า	Wiang Pa Pao								0.0	0.0	- 12.5
10 พาน	Phan								0.0	4.5	- 6.9
11 แม่ใจ	Mae Chai								0.0	9.9	- 3.5
12 พะเยา	Phayao								0.0	5.9	- 1.6
13 จุน	Chun								0.0	19.2	- 1.5
14 แม่ฮ่องสอน	MAE HONG SON*								0.0	4.1	- 11.4
15 ปาย	Pai								0.0	0.0	- 12.3
16 ขุนยวม	Khun Yuam								0.0	4.5	- 3.6
17 แม่ลาน้อย	Mae La Noi								0.0	0.0	
18 แม่สะเรียง	Mae Sariang*								0.0	8.5	- 6.4
19 เชียงใหม่	CHIANG MAI*								0.0	5.4	- 12.6
20 ฝาง	Fang								0.0	3.5	- 17.5
21 แม่อาย	Mae Ai								0.0	0.0	
22 เชียงดาว	Chiang Dao								0.0	0.0	- 18.1
23 แม่แตง	Mae Taeng								0.0	0.4	- 12.8
24 แม่ริม	Mae Rim								0.0	0.0	- 12.4
25 สันทราย	San Sai								0.0	0.0	- 14.3
26 ดอยสะเก็ด	Doi Saket								0.0	5.2	- 9.6
27 สันกำแพง	San Kamphaeng								0.0	0.0	- 4.9
28 หางดง	Hang Dong								0.0	0.0	- 9.5
29 สารภี	Saraphi								0.0	0.0	
30 สันป่าตอง	San Pa Tong								0.0	0.0	- 21.2
31 จอมทอง	Chom Thong								0.0	0.0	- 17.5
32 ฮอด	Hot								0.0	0.0	- 12.7
33 ลำพูน	LAMPHUN								0.0	15.6	+ 10.3
34 ป่าซาง	Pa Sang								0.0	10.0	+ 0.4
35 ลี้	Li								0.0	9.0	- 3.2
36 ลำปาง	LAMPANG*								0.0	13.8	- 2.4
37 งาว	Ngao								0.0	0.0	- 10.1
38 แจ้ห่ม	Chae Hom								0.0	2.6	- 0.6
39 เกาะคา	Ko Kha								0.0	24.1	+ 15.7
40 สบปราบ	Sop Prap								0.0	0.0	- 9.3

สถานีฝน	Station	วันที่และจำนวนน้ำฝนเป็นมิลลิเมตร Date and amount of rainfall in millimeters							ฝนรวม มม. Total rainfall mm.	ฝนรวมตั้งแต่ 1 มกราคม Accumulative rainfall since 1 January	
		กุมภาพันธ์ February								ปริมาณ มม. Amount mm.	สูงต่ำกว่าปกติ Above or below Normal
		16	17	18	19	20	21	22			
41 เถิน	Thoen								0.0	0.0	- 7.5
42 แม่พริก	Mae Phrik								0.0	0.0	- 4.8
43 แพร่	PHRAE*								0.0	7.3	- 8.1
44 สอง	Song								0.0	6.2	- 10.1
45 สูงเม่น	Sung Men								0.0	4.8	- 0.3
46 เด่นชัย	Den Chai								0.0	7.1	- 0.8
47 น่าน	NAN*								0.0	23.0	- 1.6
48 ทุ่งช้าง	Thung Chang								0.0	38.3	+ 15.7
49 เชียงกลาง	Chiang Klang								0.0	0.0	
50 ท่าวังผา	Tha Wang Pha*								0.0	24.9	+ 15.2
51 ปัว	Pua								0.0	38.6	+ 20.6
52 สา	Sa								0.0	22.7	+ 11.1
53 นาน้อย	Na Noi								0.0	62.3	+ 54.2
54 อุตรดิตถ์	UTTARADIT*								0.0	39.1	+ 19.2
55 ฟากท่า	Fak Tha								0.0	43.9	+ 12.9
56 น้ำปาด	Nam Pat								0.0	64.0	+ 52.4
57 สนามบินอุตรดิตถ์	Uttaradit Airport*										
58 ท่าปลา	Tha Pla								0.0	43.5	+ 25.7
59 ลับแล	Laplae								0.0	12.6	- 1.8
60 ตาก	TAK*								0.0	3.3	- 5.2
61 เขื่อนภูมิพล	Bhumibol Dam*								0.0	0.3	- 9.1
62 บ้านตาก	Ban Tak								0.0	0.0	- 27.3
63 แม่ระมาด	Mae Ramat								0.0	0.0	- 5.5
64 แม่สอด	Mae Sot*								0.0	0.4	- 13.7
65 สุโขทัย	SUKHOTHAI								0.0	31.7	+ 14.5
66 ทุ่งเสลี่ยม	Thung Saliam								0.0	10.6	+ 0.3
67 สวรรคโลก	Sawankhalok								0.0	0.0	- 11.3
68 กงไกรลาศ	Kong Krailat								0.0	26.4	+ 9.3
69 บ้านด่านลานหอย	Ban Dan Lan Hoi								0.0	0.0	- 39.1
70 พิษณุโลก	PHITSANULOK*								0.0	34.7	+ 13.9
71 นครไทย	Nakhon Thai								0.0	0.0	- 23.6
72 พรหมพิราม	Phrom Phiram								0.0	47.3	+ 27.8
73 วังทอง	Wang Thong								0.0	25.8	- 0.2
74 บางกระทุ่ม	Bang Krathum								0.0	23.2	- 2.7
75 กำแพงเพชร	KAMPHAENG PHET								0.0	3.2	- 8.8
76 พรานกระต่าย	Phan Kratai								0.0	57.3	+ 35.1
77 คลองขลุง	Khlong Khlung								0.0	0.2	- 17.7
78 ขาณุวรลักษบุรี	Khanu Woralaksaburi								0.0	0.0	- 21.6
79 พิจิตร	PHICHIT								0.0	51.2	+ 27.5
80 สามง่าม	Sam Ngam								0.0	16.0	- 1.2
81 ตะพานหิน	Taphan Hin								0.0	8.7	- 9.4

สถานีฝน	Station	วันที่และจำนวนน้ำฝนเป็นมิลลิเมตร Date and amount of rainfall in millimeters							ฝน มม. Total rainfall mm.	รวมตั้งแต่ 1 มกราคม Accumulative rainfall since 1 January	
		กุมภาพันธ์ February								ปริมาณ มม. Amount mm.	สูงต่ำกว่าปกติ Above or below Normal
		16	17	18	19	20	21	22			
82 บางมูลนาก	Bang Mun Nak								0.0	0.0	- 14.4
83 โพทะเล	Pho Thale								0.0	0.0	- 14.2
84 เพชรบูรณ์	**PHETCHABUN** *								0.0	17.2	- 9.9
85 หล่มเก่า	Lom Kao								0.0	0.0	- 13.5
86 หล่มสัก	Lom Sak *								0.0	77.0	+ 56.8
87 ชมแดน	Chon Daen								0.0	22.8	+ 5.6
88 หนองไผ่	Nong Phai								0.0	14.2	- 8.6
89 วิเชียรบุรี	Wichian Buri *								0.0	6.1	- 18.7
ภาคตะวันออกเฉียงเหนือ	**NORTHEASTERN PART**										
1 เลย	LOEI *								0.0	53.1	+ 36.5
2 เชียงคาน	Chiang Khan								0.0	43.4	+ 27.8
3 ท่าลี่	Tha Li								0.0	72.6	+ 54.0
4 ด่านซ้าย	Dan Sai								0.0	58.2	+ 30.7
5 วังสะพุง	Wang Saphung								0.0	50.5	+ 25.1
6 หนองคาย	**NONG KHAI** *								0.0	23.6	+ 12.0
7 ศรีเชียงใหม่	Si Chiang Mai								0.0	27.1	+ 18.4
8 ท่าบ่อ	Tha Bo								0.0	29.3	+ 19.6
โพนพิสัย	Phon Phisai								0.0	0.0	- 14.4
10 บึงกาฬ	Bung Kan								0.0	21.4	- 1.6
11 เซกา	Seka								0.0	16.8	+ 8.7
12 อุดรธานี	**UDON THANI** *								0.0	27.6	- 0.4
13 เพ็ญ	Phen								0.0	0.0	- 8.5
14 กุมภวาปี	Kumphawapi								0.0	14.6	- 0.2
15 หนองหาร	Nong Han								0.0	21.1	+ 16.2
16 หนองบัวลำภู	Nong Bua Lam Phu								0.0	0.0	- 11.9
17 สกลนคร	**SAKON NAKHON** *								0.0	T	- 19.7
18 วานรนิวาส	Wanon Niwat								0.0	6.8	- 9.0
19 สว่างแดนดิน	Sawang Daen Din								0.0	13.5	+ 0.8
20 พรรณานิคม	Phanna Nikhom								0.0	9.1	- 8.3
21 นครพนม	**NAKHON PHANOM** *								0.0	3.0	- 18.2
22 บ้านแพง	Ban Phaeng								0.0	25.1	+ 9.6
23 ท่าอุเทน	Tha Uthen								0.0	5.9	- 16.4
24 นาแก	Na Kae								0.0	21.4	+ 3.2
25 ธาตุพนม	That Phanom								0.0	7.4	- 10.8
26 มุกดาหาร	Mukdahan *								0.0	15.2	- 0.2
27 กาฬสินธุ์	**KALASIN**								0.0	20.4	+ 4.5
28 ยางตลาด	Yang Talat								0.0	32.4	+ 9.1
29 สหัสขันธ์	Sahatsakhan								0.0	43.3	+ 17.3
30 กุฉินารายณ์	Kuchinarai								0.0	0.0	- 9.9
31 กมลาไสย	Kamalasai								0.0	6.2	- 9.2
ร้อยเอ็ด	**ROI ET** *								0.0	3.9	- 8.9

สถานีฝน	Station	วันที่และจำนวนน้ำฝนเป็นมิลลิเมตร Date and amount of rainfall in millimeters							ฝนรวม มม. Total rainfall mm.	ฝนรวมตั้งแต่ 1 มกราคม Accumulative rainfall since 1 January	
		กุมภาพันธ์ February								ปริมาณ มม. Amount mm.	สูงต่ำกว่าปกติ Above or below Normal
		16	17	18	19	20	21	22			
33 โพนทอง	Phon Thong								0.0	0.0	- 11.5
34 ธวัชบุรี	Thawatchaburi								0.0	0.0	- 11.3
35 อาจสามารถ	At Samat								0.0	0.0	- 18.2
36 เสลภูมิ	Selaphum								0.0	0.0	- 15.4
37 จตุรพักตร์พิมาน	Chaturaphak Phiman								0.0	0.0	- 10.7
38 เกษตรวิสัย	Kaset Wisai								0.0	0.0	- 11.0
39 สุวรรณภูมิ	Suwannaphum								0.0	0.0	- 24.1
40 มหาสารคาม	MAHA SARAKHAM								0.0	14.4	- 11.3
41 เชียงยืน	Chiang Yun								0.0	2.0	- 9.2
42 กันทรวิชัย	Kantharawichai								0.0	45.2	+ 30.8
43 โกสุมพิสัย	Kosum Phisai *								0.0	28.1	+ 12.0
44 บรบือ	Borabu								0.0	0.0	- 28.1
45 วาปีปทุม	Wapi Pathum								0.0	2.5	- 17.4
46 พยัคฆภูมิพิสัย	Phayakkhaphum Phisai								0.0	5.8	- 12.2
47 ขอนแก่น	KHON KAEN *								0.0	5.6	- 19.9
48 น้ำพอง	Nam Phong								0.0	13.5	+ 8.5
49 ภูเวียง	Phu Wiang								0.0	14.4	- 4.6
50 ชุมแพ	Chum Phae								0.0	0.0	- 13.[illegible]
51 มัญจาคีรี	Mancha Khiri								0.0	0.0	- 16.[illegible]
52 ชนบท	Chonnabot								0.0	4.2	- 16.6
53 บ้านไผ่	Ban Phai								0.0	18.0	+ 6.5
54 พล	Phon								0.0	2.5	- 22.1
55 หนองสองห้อง	Nong Song Hong								0.0	14.5	- 11.0
56 ชัยภูมิ	CHAIYAPHUM *								0.0	10.8	- 6.2
57 เกษตรสมบูรณ์	Kaset Sombun								0.0	28.6	+ 17.8
58 ภูเขียว	Phu Khieo								0.0	45.0	+ 27.3
59 คอนสวรรค์	Khon Sawan								0.0	3.3	- 12.0
60 จัตุรัส	Chatturat								0.0	1.4	- 40.8
61 บำเหน็จณรงค์	Bamnet Narong								0.0	17.5	- 1.9
62 นครราชสีมา	NAKHON RATCHASIMA *								0.0	28.2	+ 0.1
63 บัวใหญ่	Bua Yai								0.0	0.0	- 14.7
64 คง	Khong								0.0	19.0	+ 13.1
65 ด่านขุนทด	Dan Khun Thot								0.0	23.6	+ 10.6
66 โนนไทย	Non Thai								0.0	27.3	+ 10.9
67 โนนสูง	Non Sung								0.0	20.0	+ 8.3
68 พิมาย	Phimai								0.0	16.3	
69 สีคิ้ว	Sikhiu								0.0	53.7	+ 33.9
70 ชุมเนิน	Sung Noen								0.0	16.2	+ 1.1
71 ปักธงชัย	Pak Thong Chai								0.0	34.0	+ 16.9
72 โชคชัย	Chok Chai *								0.0	5.1	- 19.7
73 ครบุรี	Khon Buri								0.0	0.0	- 13.[illegible]

สถานีฝน	Station	วันที่และจำนวนน้ำฝนเป็นมิลลิเมตร Date and amount of rainfall in millimeters							รวม Total rainfall mm.	ตั้งแต่ 1 มกราคม Accumulative rainfall since 1 January	
		กุมภาพันธ์ February								ปริมาณ Amount mm.	สูงต่ำกว่าปกติ Above or below Normal
		16	17	18	19	20	21	22			
74 **บุรีรัมย์**	**BURI RAM**								0.0	0.0	- 13.2
75 พุทไธสง	Phuthaisong								0.0	0.9	- 8.7
76 สตึก	Satuk								0.0	0.0	- 21.0
77 ลำปลายมาศ	Lam Phai Mat								0.0	0.0	- 17.9
78 นางรอง	Nang Rong*								0.0	11.6	- 9.2
79 **สุรินทร์**	**SURIN***								0.0	2.7	- 9.1
80 รัตนบุรี	Rattanburi								0.0	0.0	- 11.7
81 ท่าตูม	Tha Tum*								0.0	0.2	- 5.9
82 สังขรภูมิ	Sikhoraphum								0.0	0.0	- 4.0
83 ปราสาท	Prasat								0.0	0.0	- 2.9
84 สังขะ	Sangkha								0.0	0.0	- 4.1
85 **ศรีสะเกษ**	**SI SA KET**								0.0	0.0	- 1.9
86 ราษีไศล	Rasi Salai								0.0	0.0	- 12.8
87 กันทรารมย์	Kanthararom								0.0	0.0	- 1.9
88 ขุขันธ์	Khukhan								0.0	0.0	- 0.3
89 ขุนหาญ	Khun Han								0.0	0.0	- 1.9
90 กันทรลักษ์	Kantharalak								0.0	0.0	- 6.1
91 **อุบลราชธานี**	**UBON RATCHATHANI***								0.0	0.2	- 3.4
92 เขมราฐ	Khemarat								0.0	0.0	- 6.0
93 อำนาจเจริญ	Amnat Charoen								0.0	9.0	- 1.8
94 ยโสธร	Yasothon								0.0	0.0	- 13.0
95 ตระการพืชผล	Trakan Phutphon								0.0	0.0	- 4.3
96 มหาชนะชัย	Maha Chana Chai								0.0	T	- 12.5
97 เขื่องใน	Khuang Nai								0.0	0.0	- 10.7
98 โขงเจียม	Khong Chiam								0.0	0.0	- 7.7
99 เดชอุดม	Det Udom								0.0	0.0	- 5.6
100 บุณฑริก	Buntharik								0.0	21.0	+ 19.6
ภาคกลาง	**CENTRAL PART**										
1 **นครสวรรค์**	**NAKHON SAWAN***								0.0	0.7	- 30.3
2 บรรพตพิสัย	Banphot Phisai								0.0	13.5	- 4.9
3 ชุมแสง	Chumsaeng								0.0	0.0	- 16.5
4 หนองบัว	Nong Bua								0.0	0.0	- 19.2
5 ลาดยาว	Lat Yao								0.0	0.0	- 21.4
6 ท่าตะโก	Tha Tako								0.0	0.0	- 23.6
7 พยุหคีรี	Phayuha Khiri								0.0	0.0	- 12.1
8 ตากฟ้า	Takfa								0.0	0.0	- 5.5
9 **อุทัยธานี**	**UTHAI THANI**								0.0	0.0	- 23.2
10 สว่างอารมณ์	Sawang Arom								0.0	0.0	- 21.9
11 บ้านไร่	Ban Rai								0.0	0.0	- 17.5
12 ทัพทัน	Thap than								0.0	3.6	- 15.5
13 หนองฉาง	Nong Chang								0.0	0.0	- 35.2

สถานีฝน	Station	วันที่และจำนวนน้ำฝนเป็นมิลลิเมตร Date and amount of rainfall in millimeters							ฝนรวม มม. Total rainfall mm.	ฝนรวมตั้งแต่ 1 มกราคม Accumulative rainfall since 1 January	
		กุมภาพันธ์ February								ปริมาณ มม. Amount mm.	สูงต่ำกว่าปกติ Above or below Normal
		16	17	18	19	20	21	22			
14 หนองขาหย่าง	Nong Khayang								0.0	0.0	- 18.8
15 **ชัยนาท**	**CHAI NAT**								0.0	4.1	- 4.8
16 มโนรมย์	Manorom								0.0	0.0	- 15.8
17 วัดสิงห์	Wat Sing								0.0	0.0	- 34.7
18 หันคา	Hankha								0.0	0.0	- 18.0
19 **สิงห์บุรี**	**SING BURI**								0.0	1.6	- 26.4
20 อินทร์บุรี	In Buri								0.0	0.0	- 18.6
21 บางระจัน	Bang Rachan								0.0	0.0	- 28.7
22 พรหมบุรี	Phrom Buri								0.0	12.0	- 2.6
23 **ลพบุรี**	**LOP BURI***								0.0	20.4	- 2.3
24 บ้านหมี่	Ban Mi								0.0	0.0	- 24.6
25 บัวชุม	Bua Chum*								0.0	2.2	- 37.8
26 ชัยบาดาล	Chai Badan								0.0	2.9	- 17.1
27 พัฒนานิคม	Phatthana Nikhom								0.0	0.0	- 29.2
28 โคกสำโรง	Khok Samrong								0.0	0.0	- 17.8
29 ท่าวุ้ง	Tha Wung								0.0	25.0	- 0.4
30 **สุพรรณบุรี**	**SUPHAN BURI***								0.0	37.8	+ 22.4
31 เดิมบางนางบวช	Doembang Nangbuat								0.0	0.0	- 8.5
32 สามชุก	Sam Chuk								0.0	27.4	± 0.0
33 ดอนเจดีย์	Don Chedi								0.0	136.0	+ 97.0
34 ศรีประจันต์	Si Phrachan								0.0	66.4	+ 54.2
35 อู่ทอง	U Thong								0.0	0.0	- 8.0
36 บางปลาม้า	Bang Pa Ma								0.0	0.0	- 5.8
37 สองพี่น้อง	Song Phi Nong								0.0	114.3	+106.0
38 **อ่างทอง**	**ANG THONG**								0.0	2.8	- 23.4
39 โพธิ์ทอง	Pho Thong								0.0	51.2	+ 33.5
40 ไชโย	Chaiyo								0.0	52.2	+ 38.2
41 วิเศษชัยชาญ	Wiset Chai Chan								0.0	10.5	- 3.0
42 ป่าโมก	Pa Mok								0.0	23.6	+ 7.2
43 **สระบุรี**	**SARABURI**								0.0	0.0	- 28.4
44 พระพุทธบาท	Phra Phatthabat								0.0	0.0	
45 บ้านหมอ	Ban Mo								0.0	19.4	+ 8.4
46 เสาไห้	Sao Hai								0.0	0.0	- 33.1
47 แก่งคอย	Kaeng Khio								0.0	17.6	+ 12.4
48 หนองแค	Nong Khae								0.0	14.8	- 20.3
49 **พระนครศรีอยุธยา**	**PHRA NAKHON SI AYUTTHAYA**								0.0	30.5	+ 20.5
50 ท่าเรือ	Tha Rua								0.0	28.0	+ 4.4
51 ผักไห่	Phak Hai								0.0	40.7	+ 27.7
52 บางบาล	Bang Ban								0.0	84.3	+ 69.2
53 เสนา	Sena								0.0	0.0	- 25.2
54 บางไทร	Bang Sai								0.0	38.2	+ 10.1

สถานีฝน	Station	วันที่และจำนวนน้ำฝนเป็นมิลลิเมตร Date and amount of rainfall in millimeters							ฝนรวม มม. Total rainfall mm.	ฝนสะสมตั้งแต่ 1 มกราคม Accumulative rainfall since 1 January	
		กุมภาพันธ์ February								ปริมาณ มม. Amount mm.	สูงต่ำกว่าปกติ Above or below Normal
		16	17	18	19	20	21	22			
55 บางปะอิน	Bang Pa-in								0.0	38.5	+ 23.8
56 ปทุมธานี	**PATHUM THANI**								0.0	24.2	- 0.2
57 หนองเสือ	Nong Sua								0.0	13.7	- 13.4
58 ธัญบุรี	Thanyaburi								0.0	0.0	- 24.4
59 รังสิต	Rangsit								0.0	40.2	+ 12.1
60 ลำลูกกา	Lam Luk Ka								0.0	4.9	- 14.0
61 นนทบุรี	**NONTHABURI**								0.0	0.0	- 19.6
62 บางบัวทอง	Bang Bua Thong								0.0	28.0	+ 7.6
63 ธนบุรี	**THON BURI**										
64 ตลิ่งชัน	Taling Chan								0.0	0.0	- 37.5
65 บางขุนเทียน	Bang Khun Thian								0.0	0.0	- 28.2
66 ราษฎร์บูรณะ	Rat Burana								0.0	0.0	- 33.5
67 กรุงเทพมหานคร	**BANGKOK METROPOLIS**								0.0	52.2	+ 16.7
68 สนามบินดอนเมือง	Don Muang Airport*								0.0	28.8	+ 5.4
69 บางเขน	Bang Khen								0.0	46.5	+ 19.9
70 มีนบุรี	Min Buri								0.0	0.0	- 25.7
71 ลาดกระบัง	Lat Krabang								0.0	27.4	+ 3.1
72 ศูนย์วิจัยบางนา	Bangk Na*								0.0	69.3	
73 กาญจนบุรี	**KANCHANABURI***								0.0	5.6	- 16.3
74 สังขละบุรี	Sangkhla Buri										
75 เหมืองปิล็อก	Pilok										
76 ทองผาภูมิ	Thong Pha Phum*								0.0	0.2	- 13.7
77 ศรีสวัสดิ์	Si Sawat										
78 ไทรโยค	Sai Yok										
79 พนมทวน	Phanom Thuan								0.0	9.8	+ 3.7
80 ท่าม่วง	Tha Muang								0.0	0.0	- 5.9
81 นครปฐม	**NAKHON PATHOM**								0.0	3.2	- 14.5
82 บางเลน	Bang Len								0.0	57.0	+ 45.3
83 นครชัยศรี	Nakhon Chaisi								0.0	14.2	+ 1.9
84 ราชบุรี	**RATCHABURI**								0.0	0.0	- 11.2
85 บ้านโป่ง	Ban Pong								0.0	1.5	- 16.3
86 โพธาราม	Photharam								0.0	0.0	- 7.0
87 ดำเนินสะดวก	Damnoen Saduak								0.0	0.0	- 6.3
88 ปากท่อ	Pak Tho								0.0	0.0	- 11.0
89 สมุทรสงคราม	**SAMUT SONGKHRAM**								0.0	0.0	- 15.8
90 บางคนที	Bang Khonthi								0.0	0.0	- 15.4
91 อัมพวา	Amphawa								0.0	0.0	- 19.3
92 สมุทรสาคร	**SAMUT SAKHON**								0.0	24.3	- 14.7
93 กระทุ่มแบน	Kratum Baen								0.0	21.7	- 0.1
94 สมุทรปราการ	**SAMUT PRAKAN**								0.0	110.0	+ 67.3
95 บางพลี	Bang Phli								0.0	48.2	+ 13.7

สถานีฝน	Station	วันที่และจำนวนน้ำฝนเป็นมิลลิเมตร Date and amount of rainfall in millimeters							ฝนรวม มม. Total rainfall mm.	ฝนรวมตั้งแต่ 1 มกราคม Accumulative rainfall since 1 January	
		กุมภาพันธ์ February								ปริมาณ มม. Amount mm.	สูงต่ำกว่าปกติ Above or below Normal
		16	17	18	19	20	21	22			
ภาคตะวันออก	**EASTERN PART**										
1 นครนายก	NAKHON NAYOK								0.0	39.1	+ 22.7
2 บ้านนา	Ban Na								0.0	0.0	- 28.0
3 ปากพลี	Pak Phli								0.0	8.1	- 6.9
4 องครักษ์	Ongkharak								0.0	38.6	+ 19.6
5 ปราจีนบุรี	PRACHIN BURI *								0.0	32.2	- 2.0
6 ประจันตคาม	Prachantakham								0.0	0.0	- 24.5
7 บ้านสร้าง	Ban Sang								0.0	47.0	+ 29.2
8 ศรีมหาโพธิ	Si Maha Phot								0.0	34.1	+ 9.6
9 กบินทร์บุรี	Kabin Buri*					0.2			0.2	36.6	+ 14.9
10 สระแก้ว	Sa Kaeo				5.1				5.1	11.7	- 24.7
11 วัฒนานคร	Watthana Nakhon				6.8				6.8	12.3	- 17.5
12 อรัญประเทศ	Aranyaprathet *			2.2	2.5				4.7	29.0	- 6.5
13 ฉะเชิงเทรา	CHACHOENGSAO								0.0	37.2	+ 20.3
14 บ้านโพธิ์	Ban Pho								0.0	52.4	+ 36.4
15 ชลบุรี	CHON BURI *					T			T	42.4	+ 14.9
16 พานทอง	Phan Thong								0.0	15.2	- 3.5
17 บ้านบึง	Ban Bung								0.0	37.4	+ 12.4
18 เกาะสีชัง	Ko Sichang *					T			T	39.9	+ 10.[illegible]
19 ศรีราชา	Si Racha								0.0	31.8	+ 8.7
20 สัตหีบ	Sattahip *				0.2				0.2	9.2	- 66.3
21 ระยอง	RAYONG					9.3			9.3	18.3	- 49.9
22 บ้านค่าย	Ban Khai				0.1	9.5			9.6	48.0	+ 1.4
23 แกลง	Klaeng					23.8			23.8	62.0	+ 31.3
24 จันทบุรี	CHANTHABURI *				T				T	85.3	+ 33.7
25 ท่าใหม่	Tha Mai								0.0	37.8	+ 0.1
26 มะขาม	Makham								0.0	0.0	- 32.1
27 ตราด	TRAT				3.3				3.3	61.8	- 23.6
28 เขาสมิง	Khao Saming								0.0	10.4	- 15.8
29 แหลมงอบ	Laem Ngop				3.3				3.3	17.9	
30 คลองใหญ่	Khlong Yai *			1.7	T	34.0		7.7	43.2	145.1	- 48.6
ภาคใต้	**SOUTHERN PART**										
1 เพชรบุรี	PHETCHABURI								0.0	0.0	- 12.7
2 บ้านแหลม	Ban Laem								0.0	0.0	- 23.8
3 บ้านลาด	Ban Lat								0.0	0.0	- 19.3
4 ท่ายาง	Tha Yang								0.0	0.0	- 13.5
5 ชะอำ	Cha-am								0.0	0.0	- 20.2
6 ประจวบคีรีขันธ์	PRACHUAP KHIRI KHAN *								0.0	0.0	- 116.4
7 หัวหิน	Hua Hin *								0.0	0.3	- 45.1
8 ปราณบุรี	Pran Buri								0.0	0.0	
9 ชุมพร	CHUMPHON *					T			T	4.5	- 172.[illegible]

สถานีฝน	Station	วันที่และจำนวนน้ำฝนเป็นมิลลิเมตร Date and amount of rainfall in millimeters							ฝนรวม มม. Total rainfall mm.	ฝนรวมตั้งแต่ 1 มกราคม Accumulative rainfall since 1 January	
		กุมภาพันธ์ February								ปริมาณ มม Amount mm.	สูงต่ำกว่าปกติ Above or below Normal
		16	17	18	19	20	21	22			
10 ท่าแซะ	Tha Sae								0.0	0.0	- 146.0
11 สวี	Sawi								0.0	0.0	- 150.2
12 หลังสวน	Lang Suan								0.0	0.0	- 128.2
13 **สุราษฎร์ธานี**	**SURAT THANI***								0.0	13.4	- 70.4
14 ไชยา	Chaiya								0.0	18.4	- 65.8
15 เกาะสมุย	Ko Samui*						T	0.6	0.6	171.7	+ 88.[illegible]
16 พุนพิน	Phunphin								0.0	0.0	- 78.7
17 ท่าฉาง	Tha Chang								0.0	7.5	- 122.2
18 กาญจนดิษฐ์	Kanchanadit								0.0	0.0	- 77.1
19 บ้านนาสาร	Ban Na San								0.0	0.0	- 47.3
20 **นครศรีธรรมราช**	**NAKHON SI THAMMARAT***	T	0.1					T	0.1	37.6	- 222.9
21 สิชล	Sichon								0.0	10.0	- 162.7
22 ท่าศาลา	Tha Sala								0.0	57.9	- 124.1
23 ฉวาง	Chawang								0.0	0.0	- 57.2
24 ทุ่งสง	Thung Song								0.0	0.0	- 91.0
25 ร่อนพิบูลย์	Ron Phibun								0.0	8.5	- 159.7
26 ปากพนัง	Pak Phanang								0.0	0.0	- 113.5
27 **พัทลุง**	**PHATTHALUNG**								0.0	2.1	- 243.8
28 ควนขนุน	Khuan Khanun								0.0	0.0	
29 ปากพยูน	Pak Phayun								0.0	0.0	
30 เขาชัยสน	Khao Chaison								0.0	0.0	
31 **สงขลา**	**SONGKHLA***					0.1			0.1	6.5	- 171.3
32 รัตภูมิ	Rattaphum								0.0	10.1	
33 หาดใหญ่	Hat Yai	1.2							1.2	4.9	
34 สะเดา	Sadao								0.0	0.0	
35 **ปัตตานี**	**PATTANI***								0.0	4.0	- 107.7
36 หนองจิก	Nong Chik								0.0	0.0	
37 ยะหริ่ง	Yaring								0.0	0.0	
38 มายอ	Mayo								0.0	0.0	
39 โคกโพธิ์	Khok Pho								0.0	0.0	
40 ปะนาเระ	Panare								0.0	0.0	
41 **ยะลา**	**YALA**								0.0	0.0	
42 ยะหา	Yaha								0.0	4.5	
43 รามัน	Raman								0.0	0.0	
44 บันนังสตา	Bannang Satar								0.0	0.0	
45 เบตง	Betong								0.0	0.0	
46 **นราธิวาส**	**NARATHIWAT***								0.0	21.9	- 278.3
47 ยี่งอ	Yi-ngo								0.0	0.0	
48 ระแงะ	Rangae								0.0	0.0	
49 ตากใบ	Tak Bai								0.0	0.0	
50 สุไหงโกลก	Sungai Kolok								0.0	40.6	

สถานีฝน	Station	วันที่และจำนวนน้ำฝนเป็นมิลลิเมตร Date and amount of rainfall in millimeters							ฝนรวม มม. Total rainfall mm.	ฝนรวมตั้งแต่ 1 มกราคม Accumulative rainfall since 1 January	
		กุมภาพันธ์ February								ปริมาณ มม. Amount mm.	สูงต่ำกว่าปกติ Above or below Normal
		16	17	18	19	20	21	22			
51 ระนอง	RANONG*								0.0	0.1	- 45.8
52 กระบุรี	Kra Buri								0.0	0.0	
53 พังงา	PHANGNGA					20.0			20.0	20.0	- 98.1
54 ตะกั่วป่า	Takua Pa								0.0	11.5	
55 กะปง	Kapong								0.0	7.0	
56 ท้ายเหมือง	Thai Muang								0.0	20.4	
57 ตะกั่วทุ่ง	Takua Thung					11.2			11.2	39.2	
58 ทับปุด	Thap Put								0.0	0.0	
59 ภูเก็ต	PHUKET*								0.0	0.7	- 63.1
60 สนามบินภูเก็ต	Phuket Airport*			T	1.0			1.0	2.0	7.6	- 72.4
61 กระบี่	KRABI								0.0	0.0	
62 อ่าวลึก	Ao Luk								0.0	0.0	
63 คลองท่อม	Khlong Tom								0.0	0.0	
64 ตรัง	TRANG								0.0	0.0	- 77.7
65 สนามบินตรัง	Trang Airport*										
66 สิเกา	Sikao								0.0	0.0	
67 ย่านตาขาว	Yan Ta Khao								0.0	0.0	
68 ปะเหลียน	Palian								0.0	0.0	
69 สตูล	SATUN								0.0	0.0	- 88.0
70 ทุ่งหว้า	Thung Wa								0.0	0.0	

สถานีฝน	Station	วันที่และจำนวนน้ำฝนเป็นมิลลิเมตร Date and amount of rainfall in millimetern							ฝนรวม มม. Total rainfall mm.	ฝนรวมตั้งแต่ 1 มกราคม Accumulative rainfall since 1 January	
		กุมภาพันธ์ February								ปริมาณ มม. Amount mm	สูงต่ำกว่าปกติ Above or below Normal
		16	17	18	19	20	21	22			
กรุงเทพมหานคร	**BANGKOK METROPOLIS**										
1 สถานีเครื่องรับส่งวิทยุนนทบุรี	*Overseas Radio Receiving Station*								0.0	31.7	
2 ร.ร. การช่างนนทบุรี	Nonthaburi Trade School								0.0	15.7	
3 พลังงานปรมาณูแห่งชาติ	Atomic Energy For Peace								0.0	0.0	
4 กองกำกับการรถวิทยุฯ	MMP. Sub Division Car Center								0.0	49.3	
5 วิทยาลัยครูจันทรเกษม	Chankasem College Education								0.0	37.1	
6 การไฟฟ้าฝ่ายผลิต	Electrical Supply Authority								0.0	0.0	
7 ศูนย์ฝึกการบินพลเรือน	Civil Aviation Training Center								0.0	42.3	
8 ร.ร. โยธินบูรณะ	Yothin Burana School								0.0	0.0	
9 สถานีรถไฟบางบำหรุ	Bang Bamru Railway Station								0.0	98.8	
10 ร.ร. พาณิชการสยาม	Siam Commercial School								0.0	50.0	
11 ร.ร. การประชาสัมพันธ์	Public Relation School								0.0	68.7	
12 ร.ร. สามเสนนอก	Sam Sen Nok School								0.0	88.1	
13 มหาวิทยาลัยรามคำแหง	Ramkhamhaeng University								0;0	60.8	
14 ร.ร. ศรีอุลัย	*Sri Ulu School*								0.0	0.0	
15 ร.ร. จิตรลดา	Chitlada School								0.0	96.4	
[illegible] เขตบางกะปิ	Bangkapi Boundary								0.0	0.0	
17 เขตหนองจอก	Nong Chok Boundary								0.0	0.0	
18 กระทรวงศึกษาธิการ	Ministry of Education								0.0	48.7	
19 ร.ร. ช่างกลวิทยา	Changkol Vitthaya School								0.0	64.1	
20 ร. 1 พัน 2 รอ.	Second Infantry Battalion								0.0	0.0	
21 บ้านมนังคศิลา	Ban Manangkha Sila								0.0	51.0	
22 ร.ร. โฆสิตสโมสร	Kosit Samosorn School								0.0	93.2	
23 ประตูน้ำปทุมวัน	Pathumvan Irr.								0.0	61.7	
24 ร.ร. เฉลิมสาสน์ศึกษา	Chaloemsari Suksa School								0.0	0.0	
25 วิทยาลัยเพาะช่าง	Poh Chang College								0.0	69.8	
26 ร.ร. มาแตร์เดอี	Mater Dei School								0.0	43.0	
27 สถานีจ่ายไฟฟ้าบางกะปิ	*Sup Center of Electrical Supply-Bangkapi*								0.0	0.0	
28 วิทยาลัยพาณิชการธนบุรี	Thonburi Commercial College								0.0	75.8	
29 วิทยาลัยครูบ้านสมเด็จ	Bansomdet Teacher College								0.0	89.2	
30 เขตคลองสาน	Khlong San Boundary								0.0	67.3	
31 ร.ร. เตรียมทหาร	Armed Force Academy Preparatory School								0.0	64.4	
32 ร.ร. กรุงเทพคริสเตียน	Bangkok Christian College								0.0	76.3	
33 ร.ร. ศรีวิกรม์	Srivikorn School								0.0	0.0	
34 ประตูน้ำพระโขนง	Prakhanong Irr								0.0	63.6	
35 ร.ร. สมจิตศึกษา	Somchit Suksa School								0.0	125.0	
36 ร.ร. ยานนาเวศวิทยาคม	Yannaves Vitthayakhom School								0.0	73.4	
[illegible] ร.ร. พระโขนง	Prakhanong School								0.0	62.5	
38 ร.ร. ช่องนนทรี	Chong Nonthri School								0.0	72.9	

อุณหภูมิสูงสุดและต่ำสุดประจำวันที่ ๑๖ – ๒๒ กุมภาพันธ์ ๒๕๑๙

Daily Max. and Min. Temperature 16 – 22 February 1976

สถานี	Station	อุณหภูมิสูงสุดและต่ำสุดเป็นองศา ซ. Max. and Min. Temperature in degree C.							สูงสุด เฉลี่ย ต่ำสุด Average Max. Min.	เฉลี่ยในสัปดาห์ Weekly Mean	ค่าปกติประจำเดือน Monthly Normal
		16	17	18	19	20	21	22			
ภาคเหนือ	**NORTHERN PART**										
1 เชียงราย	CHIANG RAI	32.6 9.5	33.0 9.9	32.6 10.0	33.0 11.5	34.5 12.5	32.7 12.0	33.5 11.5	33.1 11.0	22.0	21.7
2 แม่ฮ่องสอน	MAE HONG SON	32.2 11.9	33.2 12.6	33.8 13.1	34.7 14.0	34.5 13.2	34.5 13.9	34.0 13.4	33.9 13.2	23.6	23.2
3 เชียงใหม่	CHIANG MAI	31.7 11.4	32.5 11.0	33.4 11.0	33.9 12.4	33.6 13.0	33.8 12.2	33.5 11.2	33.2 11.7	22.4	23.1
4 น่าน	NAN	33.0 14.9	32.9 13.5	33.9 12.9	34.5 12.9	33.6 14.2	33.1 15.4	33.1 15.6	33.4 14.2	23.8	23.7
5 ท่าวังผา	Tha Wang Pha	33.3 13.0	33.7 11.8	34.5 11.0	35.0 11.6	34.2 11.9	33.0 14.3	33.4 14.3	33.9 12.6	23.2	..
6 ลำปาง	LAMPANG	34.2 12.4	34.5 12.3	34.4 12.1	35.3 13.1	35.2 13.7	35.2 14.0	35.3 14.2	34.9 13.1	24.0	24.0
7 แม่สะเรียง	Mae Sariang	34.2 9.8	34.4 9.9	36.3 10.6	36.1 11.8	36.4 12.4	35.5 11.8	35.7 11.2	35.5 11.1	23.3	23.4
8 แพร่	PHRAE	33.5 16.0	34.9 15.6	35.5 14.6	35.4 15.1	35.0 15.5	33.8 16.7	35.4 17.6	34.8 15.9	25.4	24.5
9 อุตรดิตถ์	UTTARADIT	35.5 17.7	37.0 17.6	37.2 17.0	37.3 16.5	36.6 16.6	33.3 16.7	36.6 19.0	36.2 17.6	26.9	26.1
10 สนามบินอุตรดิตถ์	Uttaradit Airport	::	::	::	::	::	::	::	::	..	..
11 ตาก	TAK	36.2 16.8	37.6 17.0	37.1 15.3	38.0 15.0	37.7 16.1	36.2 17.0	37.7 16.2	37.2 16.5	26.8	26.7
12 พิษณุโลก	PHITSANULOK	34.0 20.7	35.6 19.5	35.3 17.9	36.0 17.9	34.8 18.0	33.2 23.5	35.0 22.3	34.8 20.0	27.4	26.8
13 แม่สอด	Mae Sot	33.2 13.2	34.2 14.7	35.7 12.6	36.3 12.3	35.3 14.0	33.0 15.6	35.1 17.6	34.7 14.3	24.5	23.1
14 เพชรบูรณ์	PHETCHABUN	36.0 19.5	36.4 16.5	36.6 16.4	38.3 16.4	37.6 17.6	35.1 21.2	36.6 20.4	36.6 18.6	27.6	25.9
15 หล่มสัก	Lom Sak	34.8 19.0	35.7 17.0	35.4 15.5	37.5 16.0	35.5 16.4	33.9 19.0	35.0 20.2	35.4 17.6	26.5	..
16 วิเชียรบุรี	Wichian Buri	35.2 20.1	35.5 19.8	37.0 22.9	37.7 16.7	37.1 17.5	35.7 22.4	36.2 22.0	36.3 20.2	28.2	..
ภาคตะวันออกเฉียงเหนือ	**NORTHEASTERN PART**										
1 หนองคาย	NONG KHAI	34.3 19.6	34.9 18.0	35.8 15.6	35.6 16.5	33.9 16.2	33.4 20.2	34.4 20.8	34.5 18.4	26.5	23.9
2 เลย	LOEI	34.1 17.1	35.0 15.3	35.0 14.8	35.7 14.0	34.7 13.7	33.4 16.4	35.2 18.8	34.7 15.6	25.2	23.6
3 อุดรธานี	UDON THANI	34.3 22.1	35.2 20.3	35.5 17.7	35.8 17.8	33.5 17.9	33.4 20.3	35.1 21.8	34.6 19.7	27.2	24.8
4 สกลนคร	SAKON NAKHON	33.0 22.6	37.7 19.9	36.4 17.0	30.7 18.3	33.2 21.8	33.3 20.0	34.7 21.2	34.1 20.0	27.0	23.9
5 นครพนม	NAKHON PHANOM	33.7 22.0	36.8 19.8	38.5 15.4	34.8 18.3	34.0 20.0	32.5 18.4	34.6 19.2	35.0 19.0	27.0	23.8
6 มุกดาหาร	Mukdahan	32.8 21.8	35.3 21.7	35.8 18.3	34.3 17.1	34.5 20.6	33.4 18.8	35.0 19.8	34.4 19.7	27.0	24.3
7 ขอนแก่น	KHON KAEN	34.7 21.5	36.9 22.2	37.2 19.4	37.2 18.0	35.0 18.1	35.4 18.0	36.9 21.9	36.2 19.9	28.0	25.7
8 โกสุมพิสัย	Kosum Phisai	34.0 21.5	35.8 22.3	36.3 19.8	36.2 18.3	34.0 19.2	34.3 21.6	.. 21.6	35.1 20.5	27.8	..
9 ร้อยเอ็ด	ROI ET	34.2 22.6	35.8 21.3	36.3 19.1	36.3 16.7	35.6 20.3	34.7 20.3	36.3 20.1	35.6 20.0	27.8	25.6
10 ชัยภูมิ	CHAIYAPHUM	35.1 21.7	36.8 21.5	36.9 18.9	36.4 18.2	35.4 18.1	35.6 20.8	35.9 22.7	36.0 20.3	28.2	25.9
11 อุบลราชธานี	UBON RATCHATHANI	35.8 23.0	36.6 22.4	36.4 23.0	35.5 21.6	34.8 20.8	35.3 20.8	36.0 18.8	35.8 21.5	28.6	26.1
12 สุรินทร์	SURIN	35.4 22.5	37.0 22.2	37.2 22.5	37.3 21.1	34.6 21.6	35.6 21.6	36.7 21.2	36.2 21.9	29.0	26.1
13 ตาลุม	Tha Tum	35.3 21.7	36.3 21.9	37.2 22.1	36.2 19.4	35.3 19.9	35.7 20.3	36.6 21.1	36.1 20.9	28.5	..
14 นางรอง	Nang Rong	34.7 20.0	32.5 21.6	36.9 22.3	36.7 23.8	35.2 22.0	35.8 20.9	.. 21.2	35.3 21.7	28.5	..

สถานี	Station	อุณหภูมิสูงสุดและต่ำสุดเป็นองศา ซ. Max. and Min. Temperature in degree C.							เฉลี่ยสูงสุด-ต่ำสุด Average Max. Min.	เฉลี่ยในสัปดาห์ Weekly Mean	ค่าปกติประจำเดือน Monthly Normal
		16	17	18	19	20	21	22			
15 นครราชสีมา	NAKHON RATCHASIMA	35.4 22.7	36.7 21.6	36.9 21.6	37.0 19.9	36.3 19.6	36.7 21.1	36.7 22.0	36.5 21.1	28.8	26.6
16 โชคชัย	Chok Chai	33.5 22.5	35.1 18.0	35.3 18.6	35.1 16.0	34.8 16.9	34.8 17.4	.. 18.5	34.8 18.3	26.6	..
ภาคกลาง	**CENTRAL PART**										
1 นครสวรรค์	NAKHON SAWAN	36.2 21.1	37.2 20.5	36.8 21.6	37.2 19.2	36.2 27.8	35.1 23.8	35.5 23.5	36.3 21.5	28.9	27.7
2 ลพบุรี	LOP BURI	34.7 21.6	35.4 22.5	36.0 21.9	35.7 22.1	35.2 22.9	35.2 22.7	35.2 23.4	35.3 22.4	28.8	28.3
3 สุพรรณบุรี	SUPHAN BURI	34.4 21.7	35.5 22.5	34.6 23.2	33.7 22.5	35.1 23.5	34.0 23.3	35.6 22.5	34.7 22.3	28.5	27.6
4 กาญจนบุรี	KANCHANABURI	36.2 21.8	37.0 21.7	35.2 22.4	36.1 20.8	36.6 19.2	35.8 22.0	36.6 21.5	36.2 21.3	28.8	27.6
5 ทองผาภูมิ	Thong Pha Phum	35.0 15.2	35.9 16.9	36.6 16.6	36.9 14.2	36.0 14.7	35.3 17.4	35.6 18.3	35.9 16.2	26.0	..
6 สนามบินดอนเมือง	Don Muang Airport	32.6 21.4	32.1 22.5	33.2 23.2	31.8 21.4	30.0 21.5	31.8 21.0	31.3 23.9	32.0 21.9	27.0	27.6
7 กรุงเทพมหานคร	BANGKOK METROPOLIS	32.6 23.4	33.2 24.0	33.5 24.5	34.3 23.8	33.2 25.2	33.4 23.9	34.3 24.0	32.6 24.1	28.4	27.9
8 ศูนย์วิจัยฯ บางนา	Bang Na	33.4 22.4	31.7 23.5	31.9 22.2	33.2 22.2	32.2 24.6	32.5 22.6	31.4 22.9	32.2 22.9	27.6	..
ภาคตะวันออก	**EASTERN PART**										
1 ปราจีนบุรี	PRACHIN BURI	34.7 23.0	35.3 23.7	36.2 24.2	35.7 23.0	35.0 24.0	34.8 23.7	34.8 23.0	35.2 23.5	29.4	27.7
2 กบินทร์บุรี	Kabin Buri	35.1 23.0	35.9 23.0	37.0 24.2	36.3 23.6	36.3 24.0	35.7 24.3	.. 23.0	36.0 23.6	29.8	..
3 อรัญประเทศ	Aranyaprathet	35.0 23.1	36.7 23.8	36.4 24.1	35.4 24.0	34.8 24.0	35.5 23.2	36.0 23.3	35.7 23.6	29.6	27.8
4 ชลบุรี	CHON BURI	30.9 22.4	31.4 23.5	31.6 23.4	31.6 22.8	32.0 24.8	31.5 22.9	31.6 22.0	31.5 23.1	27.3	27.3
เกาะสีชัง	Ko Si Chang	26.7 24.2	29.0 24.5	29.3 24.9	29.2 23.5	28.7 25.0	29.0 24.4	29.6 24.0	29.1 24.4	26.8	27.6
6 สัตหีบ	Sattahip	32.0 ..	.. 25.0	30.0 26.0	31.0 ..	.. 26.0	31.0 ..	.. 26.0	31.0 25.8	28.4	29.2
7 ระยอง	RAYONG	29.2 23.8	29.0 24.8	29.3 25.5	29.4 24.6	29.4 25.7	.. 23.0	.. ..	29.3 24.7	27.0	..
8 จันทบุรี	CHANTHABURI	32.2 22.9	31.0 24.0	31.0 24.5	31.3 24.4	29.8 23.0	30.4 23.0	30.8 21.6	30.9 23.3	27.1	27.0
9 คลองใหญ่	Khlong Yai	30.3 22.1	30.4 23.2	29.2 23.9	30.5 21.8	29.8 23.8	29.7 23.6	29.9 22.6	30.0 23.0	26.5	26.7
ภาคใต้	**SOUTHERN PART**										
1 หัวหิน	Hua Hin	31.9 22.2	30.2 22.5	30.5 24.1	30.3 22.7	31.0 23.5	30.6 23.2	30.7 21.7	30.6 22.8	26.7	26.3
2 ประจวบคีรีขันธ์	PRACHUAP KHIRI KHAN	30.7 19.7	30.4 20.6	29.8 21.8	30.7 20.8	30.4 22.1	30.4 22.0	30.0 19.6	30.3 20.9	25.6	25.9
3 ชุมพร	CHUMPHON	30.9 20.1	30.8 21.5	31.1 20.1	31.1 21.0	31.0 22.5	30.9 22.3	31.7 20.1	31.1 21.1	26.1	26.1
4 สุราษฎร์ธานี	SURAT THANI	32.8 20.8	31.8 19.6	31.2 19.2	33.2 20.8	33.5 20.5	32.9 19.6	31.8 19.5	32.4 20.0	26.2	26.6
5 เกาะสมุย	Ko Samui	29.7 24.5	30.1 23.4	30.0 22.4	30.1 24.3	29.4 26.0	29.6 26.1	30.4 23.5	29.9 24.3	27.1	..
6 นครศรีธรรมราช	NAKHON SI THAMMARAT	32.6 22.0	31.5 22.4	31.6 20.5	31.3 22.4	30.6 21.6	31.0 21.0	31.4 20.7	31.1 21.5	26.3	26.5
7 สงขลา	SONGKHLA	30.3 25.9	29.9 22.0	29.3 22.5	29.6 24.7	29.7 24.2	30.0 23.9	30.5 22.3	29.9 23.6	26.8	27.3
8 ปัตตานี	PATTANI	31.8 22.7	30.8 23.8	31.4 20.2	32.4 20.3	32.7 21.0	30.5 20.1	31.8 18.7	31.6 21.0	26.3	26.8
9 นราธิวาส	NARATHIWAT	32.1 22.9	31.0 25.2	31.2 21.1	33.1 21.2	32.1 21.9	32.4 21.1	31.2 20.6	31.9 22.0	27.0	26.4
10 ระนอง	RANONG	34.0 20.4	35.8 21.0	35.3 19.4	34.9 22.0	33.4 21.6	33.3 21.4	33.5 20.9	34.3 21.0	27.6	26.9
11 ภูเก็ต	PHUKET	33.5 22.7	34.0 24.6	34.7 22.5	32.7 23.7	33.5 23.2	32.7 23.2	.. 22.2	33.5 23.2	28.4	28.0
12 สนามบินภูเก็ต	Phuket Airport	33.5 21.0	33.6 22.0	33.4 21.0	33.6 22.5	33.5 22.0	33.3 20.2	32.5 22.1	33.3 21.5	27.4	27.2
สนามบินตรัง	Trang Airport	34.0 23.8	35.0 23.7	35.2 20.4	33.7 22.7	34.4 21.0	34.1 20.5	34.5 20.2	34.4 21.8	28.1	27.7

แก้ไขเพิ่มเติมรายงานจำนวนน้ำฝนเนื่องจากได้รับรายงานภายหลัง สำหรับรายงานอากาศประจำสัปดาห์ ฉบับที่ ๗/๒๕๑๙

Corrections for late rainfall data reports in weekly weather report No. 7/1976

สถานีฝน	Station	วันที่และจำนวนน้ำฝนเป็นมิลลิเมตร Date and amount of rainfall in millimeters							ฝนรวม มม. Total rainfall mm.	ฝนรวมตั้งแต่ 1 มกราคม Accumulative rainfall since 1 January	
		กุมภาพันธ์ February								ปริมาณ มม. Amount mm.	สูงต่ำกว่าปกติ Above or below Normal
		9	10	11	12	13	14	15			
ภาคตะวันออกเฉียงเหนือ	NORTHEASTERN PART										
24 นาแก	Na Kae							12.9	18.2	21.4	+ 10.0
27 กาฬสินธุ์	KALASIN							9.4	11.5	20.4	+ 7.6
28 ยางตลาด	Yang Talat							25.8	25.8	32.4	+ 13.0
29 สหัสขันธ์	Sahatsakhan							43.3	43.3	43.3	+ 35.0
40 มหาสารคาม	MAHA SARAKHAM							11.2	11.2	14.4	- 3.0
42 กันทรวิชัย	Kantharawichai							45.2	45.2	45.2	+ 35.1
ภาคตะวันออก	EASTERN PART										
27 ตราด	TRAT							5.9	20.8	58.5	- 11.5

REMARKS

1. **Meteorological Department's Station** (with * mark). Rainfall observation is performed daily at 07.00 a.m. by the Meteorological Department's personnel. Therefore the daily amount of rainfall in this publication means the total amount of rainfall in 24 hr. period from 07.00 a.m. of the recorded date to 07.00 a.m. of the following day.

2. **Voluntary Rainfall Station** (without * mark) located at District and Province. Rainfall observation is performed daily at 09.00 a.m. by the voluntary observer The daily amount of rainfall means the total amount of rainfall in 24 hr. period from 09.00 a.m. of the recorded date to 09.00 a.m. of the following day

3. **Rainfall and Temperature Data.** The daily rainfall and temperature observations are submitted to the Meteorological Department soon after the measurement by the following means :—

   — By radio or telegraph from the Meteorological Department's stations.

   — By telegraph from voluntary rainfall stations

   Those daily reports generally arrive at the Meteorological Department from about 07.00 a.m. to 07.00 p.m.

4. **Rainfall Intensity in 1 day** (24 hours)

Light Rainfall	amounts	0.1 — 10.0	millimetres
Moderate Rainfall	,,	10.1 — 35.0	,,
Heavy Rainfall	,,	35.1 — 90.0	,,
Very Heavy Rainfall	,,	90.1	millimetres and above
Blank	represents	No rainfall or observation of rainfall does not arrive in time for publication.	
T	,,	Trace or light rainfall with amount less than 0.1 millimetres.	

Various Data in this publication are published hurriedly to service the user. Therefore the user should be cautious in using them. If there is any doubts please inquired the Meteorological Statistics Subdivision of the Climatology Division for further informations by dialing the number 916054 and 9101786

Meteorological Department
Bangkok Metropolis

Climatology Division

● กำหนดออก สัปดาห์ละ 1 ฉบับ ปีละ 52 ฉบับ

● ค่าบำรุง ฉบับละ 5 บาท ปีละ 150 บาท

● การบอกรับ ติดต่อที่กองภูมิอากาศ กรมอุตุนิยมวิทยา

โทร. 916054

พิมพ์ที่โรงพิมพ์กรมอุตุนิยมวิทยา กระทรวงคมนาคม กรุงเทพมหานคร

เรือเอก เจตน์ ไชยลาโภ ผู้พิมพ์ผู้โฆษณา 2519

ทอ6.1/593
T364we

กรมอุตุนิยมวิทยา กระทรวงคมนาคม

รายงานอากาศประจำสัปดาห์ ระหว่างวันที่ ๒๓ – ๒๙ กุมภาพันธ์ ๒๕๑๙

และ

การคาดหมายลักษณะอากาศ ระหว่างวันที่ ๑ – ๗ มีนาคม ๒๕๑๙

ฉบับที่ ๙/๒๕๑๙

ดร. เจริญ เจริญรัชต์ภาคย์

อธิบดีกรมอุตุนิยมวิทยา

METEOROLOGICAL DEPARTMENT

MINISTRY OF COMMUNICATIONS

BANGKOK, THAILAND

WEEKLY WEATHER REPORT

DURING THE PERIOD 23 – 29 FEBRUARY 1976

AND

WEATHER OUTLOOK

DURING 1 – 7 MARCH 1976

No. 9/1976

Charoen Charoen - rajapark

Director — General

N.C.
U.S.

หมายเหตุ

1. **สถานีของกรมอุตุนิยมวิทยา** (มีเครื่องหมาย *) ทำการตรวจวัดจำนวนฝน ตกเวลา 07.00 น. ทุกวัน โดยเจ้าหน้าที่ของกรมอุตุนิยมวิทยา ดังนั้น จำนวนฝนรายวันในรายงานเล่มนี้ หมายถึงปริมาณฝนรวมในช่วงเวลา 24 ชั่วโมง ตั้งแต่เวลา 07.00 น. ของวันที่แจ้งไว้ในรายงาน จนถึงเวลา 07.00 น. ของวันรุ่งขึ้น

2. **สถานีฝนอำเภอและจังหวัด** (ไม่มีเครื่องหมาย *) ทำการ ตรวจวัด จำนวนฝนตกเวลา 09.00 น. ทุกวัน โดยเจ้าหน้าที่ ที่อยู่ในอำเภอหรือจังหวัดที่ได้รับแต่งตั้งจากกรมอุตุนิยมวิทยา ดังนั้น จำนวนฝนรายวัน หมายถึงปริมาณฝนรวมในช่วงเวลา 24 ชั่วโมง ตั้งแต่เวลา 09.00 น. ของวันที่แจ้งไว้ในรายงานถึงเวลา 09.00 น. ของวันรุ่งขึ้น

3. **ข้อมูลฝนและอุณหภูมิ** ที่พิมพ์ในรายงานเล่มนี้ เป็นข้อมูลที่เจ้าหน้าที่ผู้ทำการตรวจรายงานมายังกรมอุตุนิยมวิทยา ทุกวันภายหลังการตรวจ

   — สถานีของกรมอุตุนิยมวิทยา รายงานทางวิทยุโทรศัพท์หรือโทรเลข

   — สถานีฝนอำเภอและจังหวัด รายงานทางโทรเลข

   รายงานดังกล่าวนี้ กรมอุตุนิยมวิทยา จะได้รับ ตั้งแต่เวลา ประมาณ 07.00 น. จนถึงเวลา 19.00 น.

4. **เกณฑ์ฝนใน 1 วัน** (24 ชั่วโมง)

ฝนเล็กน้อย	จำนวนตั้งแต่	0.1 — 10.0 มิลลิเมตร
ฝนปานกลาง	"	10.1 — 35.0 "
ฝนหนัก	"	35.1 — 90.0 "
ฝนตกหนักมาก	"	90.1 มิลลิเมตร ขึ้นไป
ช่องว่าง	หมายความว่า	*ไม่มีฝนตกหรือยังไม่ได้รับรายงาน*
T	"	ฝนตกน้อยไม่ถึง 0.1 มิลลิเมตร

ข้อมูลต่าง ๆ เหล่านี้ได้ดำเนินการจัดพิมพ์โดยรีบด่วน เพื่อสนองความต้องการแก่ผู้ใช้ จึงยังไม่ได้ทำการตรวจสอบ ฉะนั้น ผู้ใช้จึงควรพิจารณาข้อมูลก่อนที่จะนำไปใช้ หากมีข้อสงสัยประการใด โปรดติดต่อสอบถามเจ้าหน้าที่ งานสถิติอุตุนิยมวิทยา กองภูมิอากาศ โทรศัพท์ 916054 และ 910178

กองภูมิอากาศ กรมอุตุนิยมวิทยา

กรุงเทพมหานคร

การคาดหมายลักษณะอากาศใน ๗ วันข้างหน้า
ตั้งแต่วันที่ ๑ – ๗ มีนาคม ๒๕๑๙

ลักษณะทั่วไป

คาดว่าตลอดสัปดาห์นี้หย่อมความกดอากาศต่ำจะยังคงปกคลุมบริเวณประเทศไทยตอนบน

ภาคเหนือ ภาคตะวันออกเฉียงเหนือ	อากาศเย็นกับจะมีหมอกในตอนเช้าและคาดว่าในระยะครึ่งหลังของสัปดาห์อุณหภูมิจะสูงขึ้นเล็กน้อย
ภาคกลาง ภาคตะวันออกรวมทั้งชายฝั่ง	คาดว่าจะมีฝนหรือฝนฟ้าคะนองเป็นบางแห่งในครึ่งแรกของสัปดาห์ ต่อจากนั้นท้องฟ้าโปร่งเป็นส่วนมาก และอุณหภูมิจะสูงขึ้นเป็นลำดับ
ภาคใต้ฝั่งตะวันออก ภาคใต้ฝั่งตะวันตก	ตลอดสัปดาห์จะมีฝนเล็กน้อยเป็นบางแห่ง ส่วนมากตามบริเวณเทือกเขาและชายฝั่ง
กรุงเทพมหานคร	คาดว่าจะมีฝนหรือฝนฟ้าคะนองเป็นบางแห่งในครึ่งแรกของสัปดาห์ ต่อจากนั้นท้องฟ้าโปร่งเป็นส่วนมากและอุณหภูมิจะสูงขึ้นเป็นลำดับ

กรมอุตุนิยมวิทยา
๑ มี.ค. ๑๙

Weather outlook for the period 1 – 7 March 1976

General Situation

A low cell still dominates Upper Thailand throughout this week.

Northern Part: **Northeastern Part:**	Cool weather with fog in the morning and slight increase in temperature in the second half of the week
Central Part: **Eastern part and Coastal Area:**	Local showers or thundershowers expected in the first half of the week, hence mainly fair with gradual increase in temperature.
Southern Thailand East Coast: **Southern Thailand West Coast:**	Throughout the week, local light showers mainly along the mountainous and coastal area.
Bangkok Metropolis:	Local showers or thundershowers expected in the first half of the week, hence mainly fair with gradual increase in temperature.

Meteorological Department
1 March 1976

สรุปลักษณะอากาศทั่วไปในรอบสัปดาห์
ตั้งแต่วันที่ ๒๓ – ๒๙ กุมภาพันธ์ ๒๕๑๙

๑. ในระหว่างสัปดาห์หย่อมความกดอากาศต่ำอันเนื่องจากความร้อนได้ปกคลุมประเทศไทยตอนบน ลักษณะเช่นนี้ทำให้มีอุณหภูมิสูงขึ้นโดยทั่วไป แต่บริเวณตอนบนสุดของภาคเหนืออากาศยังคงค่อนข้างหนาว

ตลอดสัปดาห์นี้ปรากฏว่ามีฝนเล็กน้อยเป็นบางแห่งในภาคตะวันออกเฉียงเหนือ, ภาคตะวันออก และภาคใต้ ส่วนภาคอื่น ๆ นอกนั้นไม่มีรายงานฝนตก

๒. รายงานอุณหภูมิต่ำสุดในภาคต่าง ๆ ของประเทศไทยมีดังนี้.–

ภาคเหนือ	๑๐.๐°ซ.ที่ อ.เมือง	จ.เชียงราย	เมื่อวันที่ ๒๔ ก.พ.
ภาคตะวันออกเฉียงเหนือ	๑๓.๐°ซ.ที่ อ.เมือง	จ.เลย	" ๒๘ ก.พ.
ภาคกลาง	๑๑.๑°ซ.ที่ อ.ทองผาภูมิ	จ.กาญจนบุรี	" ๒๗ ก.พ.
ภาคตะวันออก	๒๑.๓°ซ.ที่ อ.เมือง	จ.ชลบุรี	" ๒๙ ก.พ.
ภาคใต้	๑๖.๕°ซ.ที่ อ.เมือง	จ.ประจวบคีรีขันธ์	" ๒๙ ก.พ.

๓. รายงานฝนสูงสุดมีดังนี้.–

ภาคตะวันออกเฉียงเหนือ	๒๘.๐ มม.ที่ อ.เมือง	จ.อุดรธานี	เมื่อวันที่ ๒๔ ก.พ.

กรมอุตุนิยมวิทยา
๑ มี.ค.๑๙

Weekly Weather Summary

Period 23 – 29 February 1976

1. During the week a thermal low pressure cell covered the Upper Thailand. This condition caused increasing temperature generally over Upper Thailand, however rather cold weather persisted in the upper portion of Northern part.

Throughout this week light local showers were recorded in Northeastern part, Eastern part and Southern Thailand, while no rain was reported elsewhere.

2. Lowest temperatures in the various parts of Thailand were as follows:–

Northern Part	10.0°C.at Amphoe Muang,	Chiang Rai	on 24 Feb.
Northeastern Part	13.0°C.at Amphoe Muang,	Loei	" 28 Feb.
Central Part	11.1°C.at Thong Pha Phum,	Kanchanaburi	" 27 Feb.
Eastern Part	21.3°C.at Amphoe Muang,	Chon Buri	" 29 Feb.
Southern Part	16.5°C.at Amphoe Muang,	Prachuap Khiri Khan	" 29 Feb.

3. Heaviest rainfalls were recorded at the following places:–

Northeastern Part	28.0 mm.at Amphoe Muang,	Udon Thani	on 24 Feb.

Meteorological Department
1 March 1976

<u>ข่าวอากาศเพื่อการเกษตรประจำสัปดาห์</u>

เมื่อวันที่ 23 – 29 กุมภาพันธ์ 2519 มีลักษณะอากาศซึ่งพอสรุปได้ดังต่อไปนี้ : –

ในระหว่างสัปดาห์ หย่อมความกดอากาศต่ำอันเนื่องจากความร้อนได้ปกคลุมประเทศไทยตอนบน ลักษณะเช่นนี้ทำให้มีอุณหภูมิสูงขึ้นโดยทั่วไป แต่บริเวณตอนบนสุดของภาคเหนืออากาศยังคงค่อนข้างหนาว

ตลอดสัปดาห์นี้ ปรากฏว่ามีฝนเล็กน้อยเป็นบางแห่งในภาคตะวันออกเฉียงเหนือ ภาคตะวันออก และภาคใต้ ส่วนภาคอื่น ๆ นอกนั้นไม่มีรายงานฝนตก

<u>ข้อควรทราบ</u>

บริเวณประเทศไทยตอนบนยังคงมีอากาศเย็น และคาดว่าในระยะครึ่งแรกของสัปดาห์จะมีฝนหรือฝนฟ้าคะนองเป็นบางแห่งในภาคกลาง และภาคตะวันออก สำหรับภาคใต้ยังคงมีฝนเล็กน้อยบางแห่ง ส่วนมากทางด้านฝั่งตะวันออก

กรมอุตุนิยมวิทยา

1 มีนาคม 2519

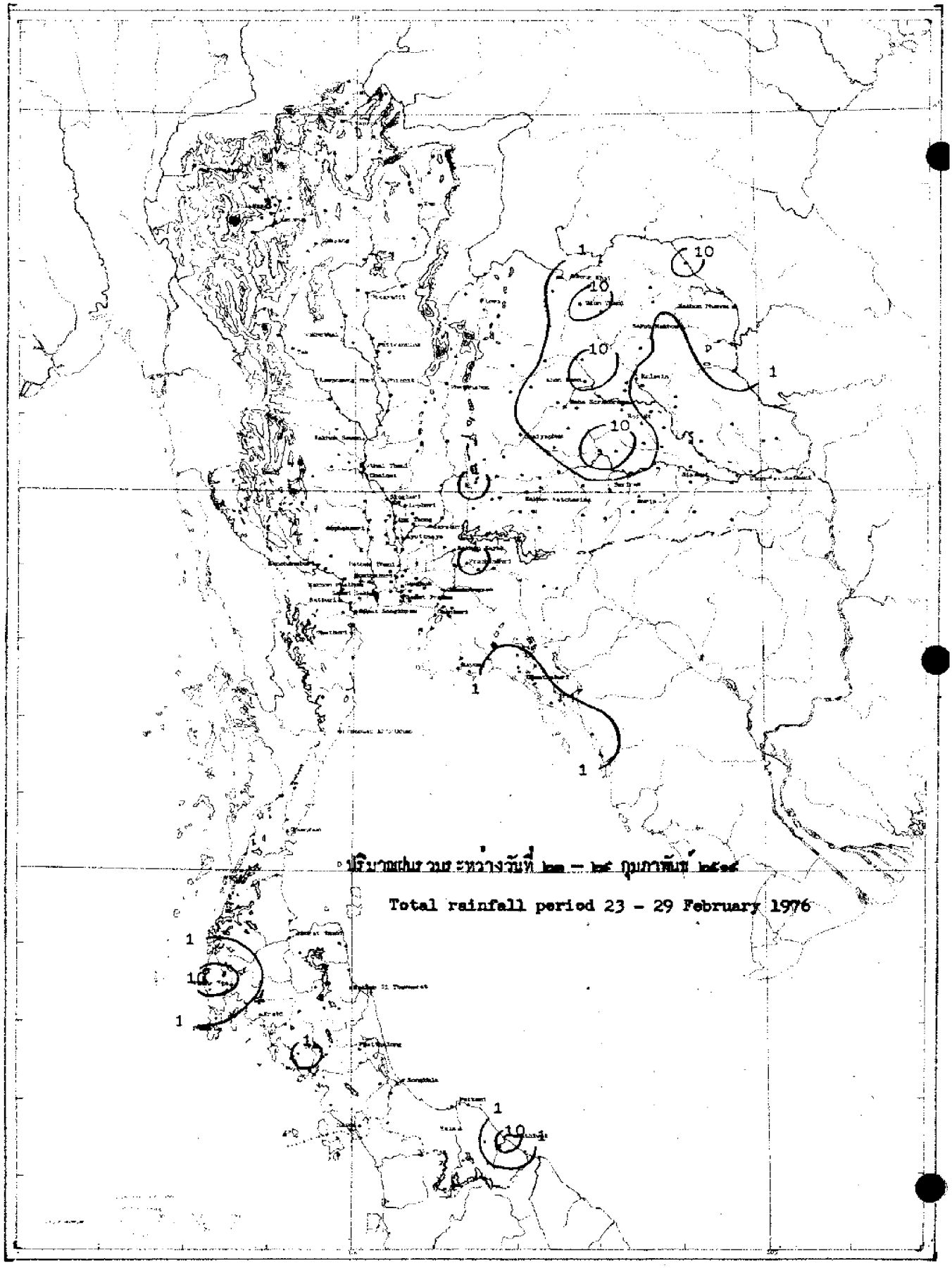
ปริมาณฝนรวมระหว่างวันที่ ๒๓ – ๒๙ กุมภาพันธ์ ๒๕๑๙
Total rainfall period 23 - 29 February 1976
1
10

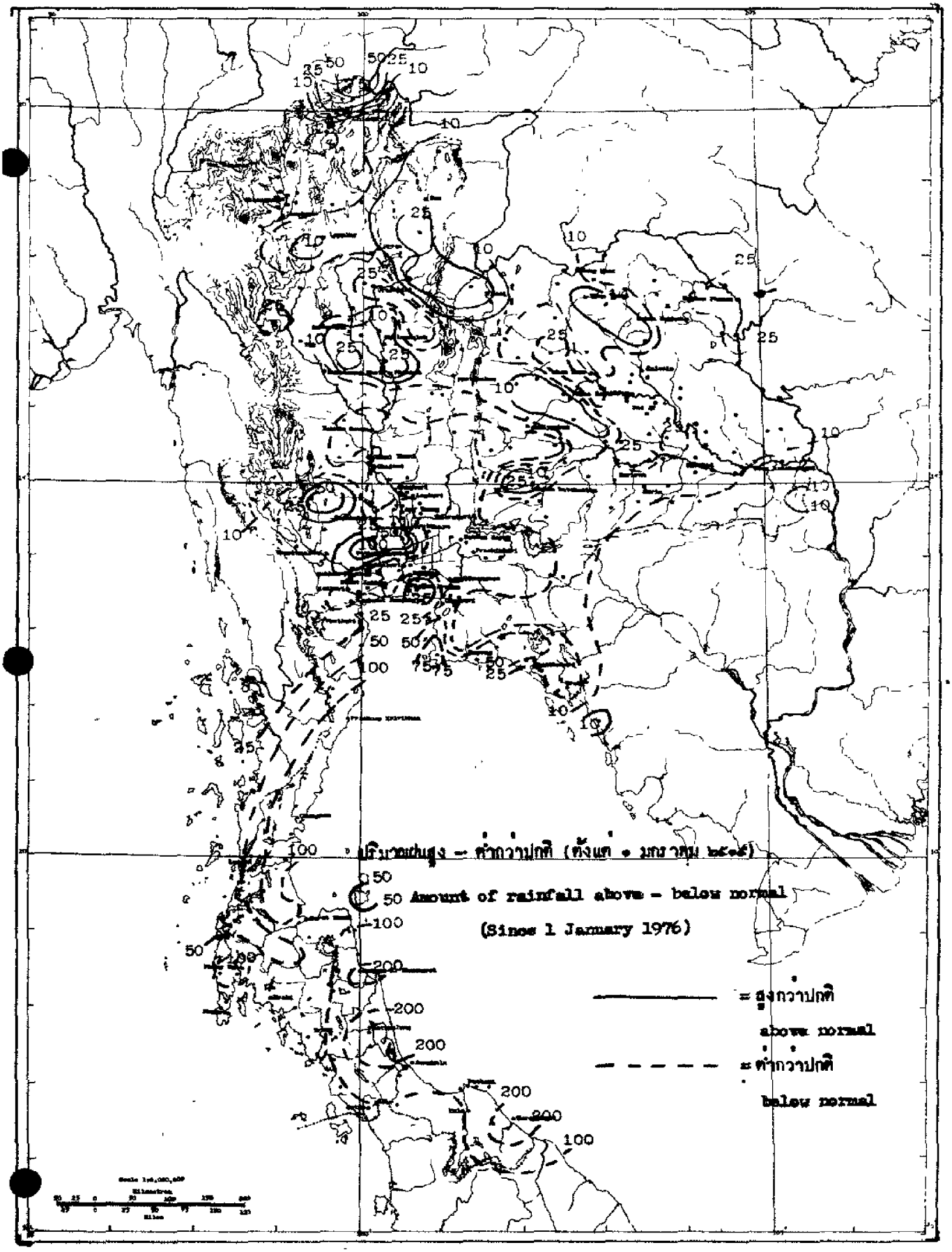
ปริมาณฝนสูง – ต่ำกว่าปกติ (ตั้งแต่ 1 มกราคม ๒๕๑๙)
Amount of rainfall above – below normal
(Since 1 January 1976)
= สูงกว่าปกติ
above normal
= ต่ำกว่าปกติ
below normal

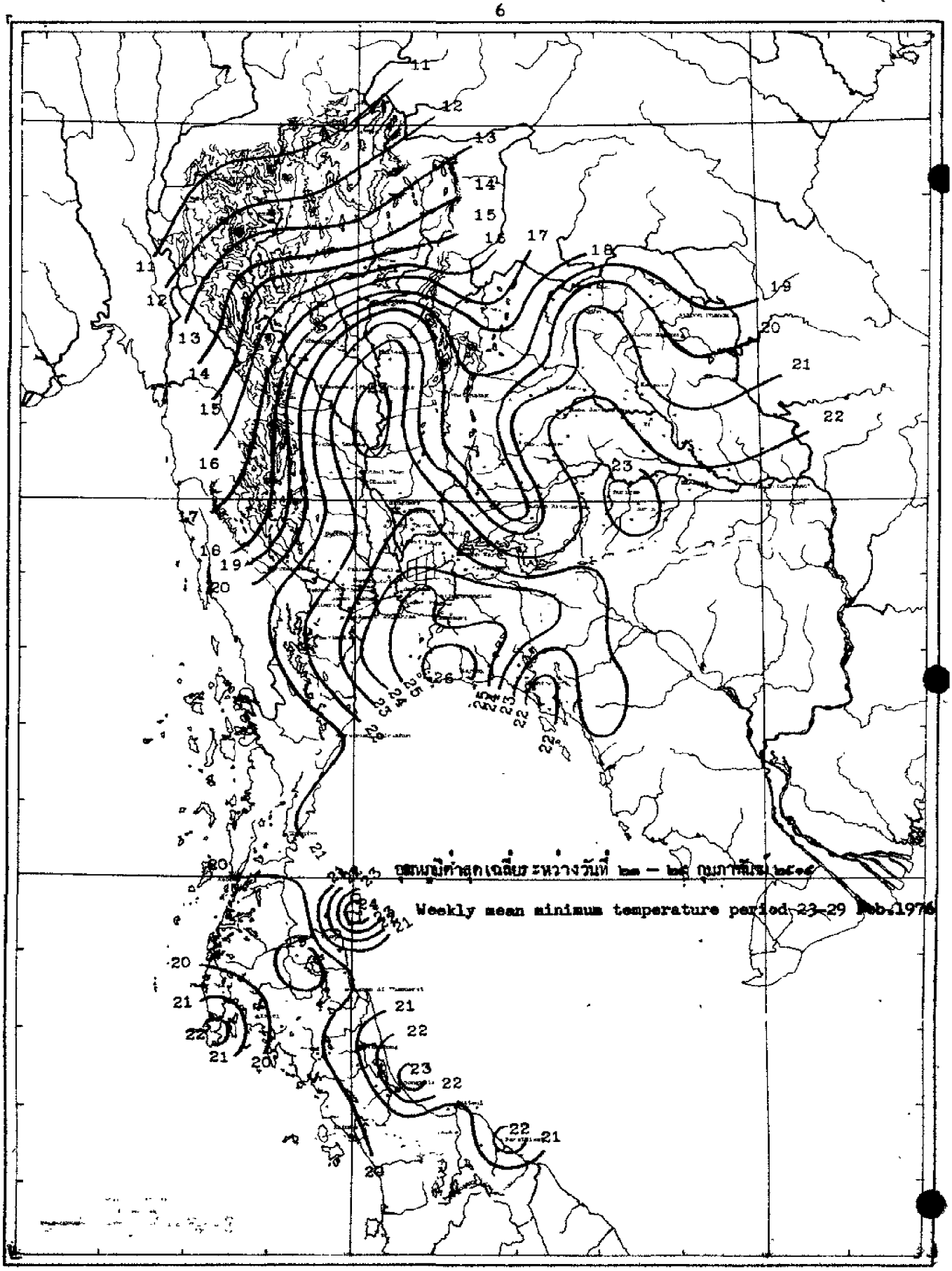
แผนภูมิค่าสุดเฉลี่ยระหว่างวันที่ [illegible] – [illegible] กุมภาพันธ์ [illegible]
Weekly mean minimum temperature period 23-29 Feb.1976

สถานีฝน	Station	วันที่และจำนวนน้ำฝนเป็นมิลลิเมตร Date and amount of rainfall in millimeters กุมภาพันธ์ February 23	24	25	26	27	28	29	ตลอดวัน มม. Total rainfall mm.	ฝนรวมตั้งแต่ 1 มกราคม Accumulative rainfall since 1 January ปริมาณ มม. Amount mm.	สูงต่ำกว่าปกติ Above or below Normal
ภาคเหนือ	**NORTHERN PART**										
1 เชียงราย	CHIANG RAI*								0.0	7.0	- 23.2
2 แม่สาย	Mae Sai								0.0	37.5	+ 5.7
3 เชียงแสน	Chiang Saen								0.0	111.0	+ 74.9
4 เชียงของ	Chiang Khong			0.4					0.4	10.6	- 13.3
5 แม่จัน	Mae Chan								0.0	49.1	+ 31.8
6 แม่สรวย	Mae Suai								0.0	0.0	- 24.5
7 เทิง	Thoeng								0.0	16.4	- 6.4
8 เชียงคำ	Chiang Kham								0.0	15.5	- 5.9
9 เวียงป่าเป้า	Wiang Pa Pao								0.0	0.0	- 13.0
10 พาน	Phan								0.0	4.5	- 6.9
11 แม่ใจ	Mae Chai								0.0	9.9	- 3.5
12 พะเยา	Phayao								0.0	5.9	- 6.9
13 จุน	Chun								0.0	19.2	- 7.6
14 แม่ฮ่องสอน	MAE HONG SON*								0.0	4.1	- 12.1
15 ปาย	Pai								0.0	0.0	- 13.2
16 ขุนยวม	Khun Yuam								0.0	4.5	- 3.8
17 แม่ลาน้อย	Mae La Noi								0.0	0.0	
18 แม่สะเรียง	Mae Sariang*								0.0	8.5	- 6.4
19 เชียงใหม่	CHIANG MAI*								0.0	5.4	- 14.1
20 ฝาง	Fang								0.0	3.5	- 19.3
21 แม่อาย	Mae Ai								0.0	0.0	-
22 เชียงดาว	Chiang Dao								0.0	0.0	- 20.5
23 แม่แตง	Mae Taeng								0.0	0.4	- 14.2
24 แม่ริม	Mae Rim								0.0	0.0	- 13.2
25 สันทราย	San Sai								0.0	0.0	- 14.7
26 ดอยสะเก็ด	Doi Saket								0.0	5.2	- 10.5
27 สันกำแพง	San Kamphaeng								0.0	0.0	- 5.4
28 ฮางดง	Hang Dong								0.0	0.0	- 13.3
29 สารภี	Saraphi								0.0	0.0	
30 สันป่าตอง	San Pa Tong								0.0	0.0	- 29.3
31 จอมทอง	Chom Thong								0.0	0.0	- 18.5
32 ฮอด	Hot								0.0	0.0	- 13.0
33 ลำพูน	LAMPHUN								0.0	15.6	+ 3.4
34 บ้านธาง	Pa Sang								0.0	10.0	- 1.0
35 ลี้	Li								0.0	9.0	- 4.4
36 ลำปาง	LAMPANG*								0.0	13.8	- 0.7
37 งาว	Ngao								0.0	0.0	- 13.7
38 แจ้ห่ม	Chae Hom								0.0	2.6	- 2.6
39 เกาะคา	Ko Kha								0.0	24.1	+ 14.6
40 สบปราบ	Sop Prap								0.0	0.0	- 10.6

สถานีฝน	Station	วันที่และจำนวนน้ำฝนเป็นมิลลิเมตร Date and amount of rainfall in millimeters กุมภาพันธ์ February 23	24	25	26	27	28	29	ฝนรวม มม. Total rainfall mm.	ฝนรวมตั้งแต่ 1 มกราคม Accumulative rainfall since 1 January ปริมาณ มม. Amount mm.	สูงต่ำกว่าปก Above or below Normal
41 เถิน	Thoen								0.0	0.0	- 7.7
42 แม่พริก	Mae Phrik								0.0	0.0	- 5.0
43 แพร่	PHRAE*								0.0	7.3	+ 12.0
44 สอง	Song								0.0	6.2	+ 11.2
45 สูงเม่น	Sung Men								0.0	4.8	- 0.3
46 เด่นชัย	Den Chai								0.0	7.1	- 2.5
47 น่าน	NAN*								0.0	23.0	- 9.3
48 ทุ่งช้าง	Thung Chang								0.0	38.3	+ 13.2
49 เชียงกลาง	Chiang Klang								0.0	0.0	
50 ท่าวังผา	Tha Wang Pha*								0.0	24.9	+ 15.2
51 ปัว	Pua								0.0	38.6	+ 16.6
52 สา	Sa								0.0	22.7	+ 8.0
53 นาน้อย	Na Noi								0.0	62.3	+ 52.4
54 อุตรดิตถ์	UTTARADIT*								0.0	39.1	+ 12.5
55 ฟากท่า	Fak Tha								0.0	43.9	+ 18.7
56 น้ำปาด	Nam Pat								0.0	64.0	+ 49.3
57 สนามบินอุตรดิตถ์	Uttaradit Airport*								0.0	0.0	- 36.7
58 ท่าปลา	Tha Pla								0.0	43.5	+ 22.1
59 ลับแล	Laplae								0.0	12.6	- 5.8
60 ตาก	TAK*								0.0	3.3	- 5.5
61 เขื่อนภูมิพล	Bhumibol Dam*								0.0	0.3	- 10.0
62 บ้านตาก	Ban Tak								0.0	0.0	- 28.2
63 แม่ระมาด	Mae Ramat								0.0	0.0	- 5.5
64 แม่สอด	Mae Sot*								0.0	0.4	- 14.9
65 สุโขทัย	SUKHOTHAI								0.0	31.7	+ 13.3
66 ทุ่งเสลี่ยม	Thung Saliam								0.0	10.6	+ 0.3
67 สวรรคโลก	Sawankhalok								0.0	0.0	- 13.7
68 กงไกรลาศ	Kong Krailat								0.0	20.4	+ 6.3
69 บ้านด่านลานหอย	Ban Dan Lan Hoi								0.0	0.0	- 41.7
70 พิษณุโลก	PHITSANULOK*								0.0	34.7	+ 10.4
71 นครไทย	Nakhon Thai								0.0	0.0	- 31.4
72 พรหมพิราม	Phrom Phiram								0.0	47.3	+ 24.3
73 วังทอง	Wang Thong								0.0	25.8	- 2.0
74 บางกระทุ่ม	Bang Krathum								0.0	23.2	- 5.5
75 กำแพงเพชร	KAMPHAENG PHET								0.0	3.2	- 18.5
76 พรานกระต่าย	Phan Kratai								0.0	57.3	+ 25.5
77 คลองขลุง	Khlong Khlung								0.0	0.2	- 21.6
78 ขาณุวรลักษบุรี	Khanu Woralaksaburi								0.0	0.0	- 24.1
79 พิจิตร	PHICHIT								0.0	51.2	+ 26.9
80 สามง่าม	Sam Ngam								0.0	16.0	- 1.
81 ตะพานหิน	Taphan Hin								0.0	8.7	- 13.4

สถานีฝน	Station	วันที่และจำนวนน้ำฝนเป็นมิลลิเมตร Date and amount of rainfall in millimeters							ฝนรวม มม. Total rainfall mm.	ฝนรวมตั้งแต่ 1 มกราคม Accumulative rainfall since 1 January	
		กุมภาพันธ์ February								ปริมาณ มม Amount mm.	สูงต่ำกว่าปกติ Above or below Normal
		23	24	25	26	27	28	29			
82 บางมูลนาค	Bang Mun Nak								0.0	0.0	- 18.2
83 โพทะเล	Pho Thale								0.0	0.0	- 15.0
84 เพชรบูรณ์	**PHETCHABUN** *								0.0	17.2	- 38.3
85 หล่มเก่า	Lom Kao								0.0	0.0	- 18.2
86 หล่มสัก	Lom Sak *								0.0	77.0	+ 52.8
87 ชนแดน	Chon Daen								0.0	22.8	+ 3.9
88 หนองไผ่	Nong Phai								0.0	14.2	- 8.6
89 วิเชียรบุรี	Wichian Buri *								0.0	6.1	- 21.4
ภาคตะวันออกเฉียงเหนือ NORTHEASTERN PART											
1 เลย	**LOEI** *								0.0	53.1	+ 31.4
2 เชียงคาน	Chiang Khan								0.0	43.4	+ 18.9
3 ท่าลี่	Tha Li								0.0	72.6	+ 46.5
4 ด่านซ้าย	Dan Sai								0.0	58.2	+ 23.3
5 วังสะพุง	Wang Saphung								0.0	50.5	+ 22.0
6 หนองคาย	**NONG KHAI** *		0.6						0.6	24.2	+ 6.2
7 ศรีเชียงใหม่	Si Chiang Mai		1.0						1.0	28.1	+ 12.9
8 ท่าบ่อ	Tha Bo								0.0	29.3	+ 13.9
9 โพนพิสัย	Phon Phisai								0.0	0.0	- 23.9
10 บึงกาฬ	Bung Kan		4.8						4.8	26.2	+ 0.6
11 เซกา	Seka		0.9						0.9	17.7	+ 7.2
12 อุดรธานี	**UDON THANI** *		28.0						28.0	45.6	+ 19.2
13 เพ็ญ	Phen								0.0	0.0	- 15.0
14 กุมภวาปี	Kumphawapi		7.1						7.1	21.7	+ 1.2
15 หนองหาร	Nong Han		7.0						7.0	28.1	+ 13.8
16 หนองบัวลำภู	Nong Bua Lam Phu								0.0	0.0	- 16.7
17 สกลนคร	**SAKON NAKHON** *		0.1	1.1					1.2	1.2	- 35.2
18 วานรนิวาส	Wanon Niwat								0.0	6.8	- 20.9
19 สว่างแดนดิน	Sawang Daen Din								0.0	13.5	- 16.4
20 พรรณานิคม	Phanna Nikhom		0.8						0.8	9.9	- 21.8
21 นครพนม	**NAKHON PHANOM** *		T	0.6	T				0.6	3.6	- 38.8
22 บ้านแพง	Ban Phaeng		10.8	2.4					13.2	38.3	+ 4.7
23 ท่าอุเทน	Tha Uthen		2.1	1.4					3.5	9.4	- 27.6
24 นาแก	Na Kae			3.5					3.5	24.9	- 11.7
25 ธาตุพนม	That Phanom			2.5					2.5	9.9	- 29.4
26 มุกดาหาร	Mukdahan *			6.0					6.0	21.2	- 3.4
27 กาฬสินธุ์	**KALASIN**		0.1	0.1					0.2	20.6	- 8.1
28 ยางตลาด	Yang Talat		T	T					T	32.4	- 2.8
29 สหัสขันธ์	Sahatsakhan			6.6					6.6	49.9	+ 12.3
30 กุฉินารายณ์	Kuchinarai								0.0	0.0	- 17.2
31 กมลาไสย	Kamalasai		T	T					T	6.2	- 16.6
32 ร้อยเอ็ด	**ROI ET** *			0.6					0.6	4.5	- 12.8

สถานีฝน	Station	วันที่และจำนวนน้ำฝนเป็นมิลลิเมตร Date and amount of rainfall in millimeters							ฝนรวม มม. Total rainfall mm.	ฝนรวมตั้งแต่ 1 มกราคม Accumulative rainfall since 1 January	
		กุมภาพันธ์ February								ปริมาณ มม. Amount mm.	สูงต่ำกว่าปกติ Above or below Normal
		23	24	25	26	27	28	29			
33 โพนทอง	Phon Thong								0.0	0.0	- 16.6
34 ธวัชบุรี	Thawatchaburi								0.0	0.0	- 14.7
35 อาจสามารถ	At Samat								0.0	0.0	- 19.4
36 เสลภูมิ	Selaphum								0.0	0.0	- 19.1
37 จตุรพักตร์พิมาน	Chaturaphak Phiman			8.3					8.3	8.3	- 3.3
38 เกษตรวิสัย	Kaset Wisai								0.0	0.0	- 15.0
39 สุวรรณภูมิ	Suwannaphum								0.0	0.0	- 26.6
40 มหาสารคาม	MAHA SARAKHAM								0.0	14.4	- 18.6
41 เชียงยืน	Chiang Yun			4.0					4.0	6.0	- 6.8
42 กันทรวิชัย	Kantharawichai								0.0	45.2	+ 24.7
43 โกสุมพิสัย	Kosum Phisai *								0.0	28.1	+ 6.3
44 บรบือ	Borabu								0.0	0.0	- 37.0
45 วาปีปทุม	Wapi Pathum			4.0					4.0	6.5	- 13.8
46 พยัคฆภูมิพิสัย	Phayakkhaphum Phisai			8.3					8.3	14.1	- 5.5
47 ขอนแก่น	KHON KAEN *		T	T					T	5.6	- 30.9
48 น้ำพอง	Nam Phong								0.0	13.5	- 3.2
49 ภูเวียง	Phu Wiang								0.0	14.4	- 8.3
50 ชุมแพ	Chum Phae								0.0	0.0	- 18.3
51 มัญจาคีรี	Mancha Khiri								0.0	0.0	- 18.[illegible]
52 ชนบท	Chonnabot			3.4					3.4	7.6	- 18.9
53 บ้านไผ่	Ban Phai			19.5					19.5	37.5	+ 17.4
54 พล	Phon								0.0	2.5	- 32.8
55 หนองสองห้อง	Nong Song Hong								0.0	14.5	- 12.3
56 ชัยภูมิ	CHAIYAPHUM *								0.0	10.8	- 9.4
57 เกษตรสมบูรณ์	Kaset Sombun								0.0	28.6	+ 15.4
58 ภูเขียว	Phu Khieo								0.0	45.0	+ 23.8
59 คอนสวรรค์	Khon Sawan								0.0	3.3	- 18.1
60 จัตุรัส	Chatturat								0.0	1.4	- 42.8
61 บ้านหนีจณรงค์	Bamnet Narong								0.0	17.5	- 6.7
62 นครราชสีมา	NAKHON RATCHASIMA *								0.0	28.2	- 9.1
63 บัวใหญ่	Bua Yai								0.0	0.0	- 24.8
64 คง	Khong								0.0	19.0	+ 6.8
65 ด่านขุนทด	Dan Khun Thot	0.6							0.6	24.2	+ 6.4
66 โนนไทย	Non Thai								0.0	27.3	+ 8.7
67 โนนสูง	Non Sung								0.0	20.0	- 3.8
68 พิมาย	Phimai								0.0	16.3	
69 สีคิ้ว	Sikhin								0.0	53.7	+ 29.0
70 สูงเนิน	Sung Noen								0.0	16.2	- 13.3
71 ปักธงชัย	Pak Thong Chai								0.0	34.0	- 11.9
72 โชคชัย	Chok Chai *								0.0	5.1	- 22.4
73 ครบุรี	Khon Buri								0.0	0.0	- 21.9

สถานีฝน	Station	วันที่และจำนวนน้ำฝนเป็นมิลลิเมตร Date and amount of rainfall in millimeters							ฝนรวม มม. Total rainfall mm.	ฝนรวมตั้งแต่ 1 มกราคม Accumulative rainfall since 1 January	
		กุมภาพันธ์ February								ปริมาณ มม. Amount mm.	สูงต่ำกว่าปกติ Above or below Normal
		23	24	25	26	27	28	29			
74 บุรีรัมย์	BURI RAM								0.0	0.0	- 16.8
75 พุทไธสง	Phutthaisong			19.8					19.8	20.7	+ 10.2
76 สตึก	Satuk								0.0	0.0	- 26.5
77 ลำปลายมาศ	Lam Phai Mat			T					T	0.0	- 23.4
78 นางรอง	Nang Rong*								0.0	11.6	- 16.3
79 สุรินทร์	SURIN*								0.0	2.7	- 11.6
80 รัตนบุรี	Rattanaburi								0.0	0.0	- 20.5
81 ท่าตูม	Tha Tum*			1.1					1.1	1.3	- 7.1
82 ศีขรภูมิ	Sikhoraphum								0.0	0.0	- 14.7
83 ปราสาท	Prasat								0.0	0.0	- 4.8
84 สังขะ	Sangkha								0.0	0.0	- 10.9
85 ศรีสะเกษ	SI SA KET								0.0	0.0	- 8.4
86 ราษีไศล	Rasi Salai								0.0	0.0	- 15.3
87 กันทรารมย์	Kanthararom								0.0	0.0	- 4.0
88 ขุขันธ์	Khukhan								0.0	0.0	- 4.5
89 ขุนหาญ	Khun Han								0.0	0.0	- 6.0
90 กันทรลักษ์	Kantharalak								0.0	0.0	- 6.1
91 อุบลราชธานี	UBON RATCHATHANI*								0.0	0.2	- 8.6
92 เขมราฐ	Khemarat								0.0	0.0	- 13.1
93 อำนาจเจริญ	Amnat Charoen								0.0	9.0	- 6.9
94 ยโสธร	Yasothon								0.0	0.0	- 16.8
95 ตระการพืชผล	Trakan Phuphon								0.0	0.0	- 7.9
96 มหาชนะชัย	Maha Chana Chai								0.0	T	- 15.0
97 เขื่องใน	Khuang Nai								0.0	0.0	- 14.2
98 โขงเจียม	Khong Chiam								0.0	0.0	- 9.9
99 เดชอุดม	Det Udom								0.0	0.0	- 6.3
100 บุณฑริก	Buntharik								0.0	21.0	+ 17.0
ภาคกลาง CENTRAL PART											
1 นครสวรรค์	NAKHON SAWAN*								0.0	0.7	- 39.6
2 บรรเทิงพิสัย	Banphot Phisai								0.0	13.5	- 6.6
3 ชุมแสง	Chumsaeng								0.0	0.0	- 25.6
4 หนองบัว	Nong Bua								0.0	0.0	- 25.7
5 ลาดยาว	Lat Yao								0.0	0.0	- 23.5
6 ท่าตะโก	Tha Tako								0.0	0.0	- 30.0
7 พยุหคีรี	Phayuha Kiri								0.0	0.0	- 12.6
8 ตาคลี	Takhli								0.0	0.0	- 7.5
9 อุทัยธานี	UTHAI THANI*								0.0	0.0	- 23.7
10 สว่างอารมณ์	Sawang Arom								0.0	0.0	- 21.9
11 บ้านไร่	Ban Rai								0.0	0.0	- 21.8
12 ทัพทัน	Thap Than								0.0	3.6	- 19.0
13 หนองฉาง	Nong Chang								0.0	0.0	- 37.2

สถานีฝน	Station	วันที่และจำนวนน้ำฝนเป็นมิลลิเมตร Date and amount of rainfall in millimeters							ฝนรวม มม. Total rainfall mm.	ฝนรวมตั้งแต่ 1 มกราคม Accumulative rainfall since 1 January	
		กุมภาพันธ์ February								ปริมาณ มม. Amount mm.	สูงต่ำกว่าปกติ Above or below Normal
		23	24	25	26	27	28	29			
14 หนองขาหย่าง	Nong Khayang								0.0	0.0	- 22.9
15 **ชัยนาท**	**CHAI NAT**								0.0	4.1	- 6.4
16 มโนรมย์	Manorom								0.0	0.0	- 18.3
17 วัดสิงห์	Wat Sing								0.0	0.0	- 38.6
18 [illegible]	Hankha								0.0	0.0	- 20.5
19 **สิงห์บุรี**	**SING BURI**								0.0	1.6	- 36.8
20 อินทร์บุรี	In Buri								0.0	0.0	- 21.5
21 บางระจัน	Bang Rachan								0.0	0.0	- 33.1
22 พรหมบุรี	Phrom Buri								0.0	12.0	- 9.9
23 **ลพบุรี**	**LOP BURI***								0.0	20.4	- 15.6
24 บ้านหมี่	Ban Mi								0.0	0.0	- 27.4
25 บ้าชุม	Bua Chum*								0.0	2.2	- 39.6
26 ชัยบาดาล	Chai Badan								0.0	2.9	- 22.7
27 พัฒนานิคม	Phatthana Nikhom								0.0	0.0	- 43.1
28 โคกสำโรง	Khok Samrong								0.0	0.0	- 25.7
29 ท่าวุ้ง	Tha Wung								0.0	25.0	- 9.0
30 **สุพรรณบุรี**	**SUPHAN BURI***								0.0	37.8	+ 13.3
31 เดิมบางนางบวช	Doembang Nangbuat								0.0	0.0	- 16.6
32 สามชุก	Sam Chuk								0.0	27.4	+ 3.6
33 ดอนเจดีย์	Don Chedi								0.0	136.0	+ 97.0
34 ศรีประจันต์	Si Phrachan								0.0	66.4	+ 53.1
35 อู่ทอง	U Thong								0.0	0.0	- 15.8
36 บางปลาม้า	Bang Pa Ma								0.0	0.0	- 7.1
37 สองพี่น้อง	Song Phi Nong								0.0	114.3	+100.7
38 **อ่างทอง**	**ANG THONG**								0.0	2.8	- 28.0
39 โพธิ์ทอง	Pho Thong								0.0	51.2	+ 27.6
40 ไชโย	Chaiyo								0.0	52.2	+ 38.2
41 วิเศษชัยชาญ	Wiset Chai Chan								0.0	10.5	- 10.7
42 ป่าโมก	Pa Mok								0.0	23.6	+ 3.7
43 **สระบุรี**	**SARABURI**								0.0	0.0	- 30.6
44 พระพุทธบาท	Phra Phutthabat								0.0	0.0	
45 บ้านหมอ	Ban Mo								0.0	30.7	+ 21.4
46 เสาไห้	Sao Hai								0.0	16.8	- 25.1
47 แก่งคอย	Kaeng Khio								0.0	17.6	+ 11.8
48 หนองแค	Nong Khae								0.0	14.8	- 37.3
49 **พระนครศรีอยุธยา**	**PHRA NAKHON SI AYUTTHAYA**								0.0	30.5	+ 19.9
50 ท่าเรือ	Tha Rua								0.0	30.5	- 1.9
51 ผักไห่	Phak Hai								0.0	40.7	+ 23.7
52 บางบาล	Bang Ban								0.0	84.3	+ 63.8
53 เสนา	Sena								0.0	0.0	- 26.6
54 บางไทร	Bang Sai								0.0	38.2	+ 17.3

สถานีฝน	Station	วันที่และจำนวนน้ำฝนเป็นมิลลิเมตร Date and amount of rainfall in millimeters กุมภาพันธ์ February 23	24	25	26	27	28	29	ฝนรวม มม. Total rainfall mm.	ฝนรวมตั้งแต่ 1 มกราคม Accumulative rainfall since 1 January ปริมาณ มม. Amount mm.	สูงต่ำกว่าปกติ Above or below Normal
55 บางปะอิน	Bang Pa-in								0.0	38.5	+ 20.7
56 ปทุมธานี	PATHUM THANI								0.0	24.2	- 11.3
57 หนองเสือ	Nong Sua								0.0	13.7	- 21.0
58 ธัญบุรี	Thanyaburi								0.0	0.0	- 33.6
59 รังสิต	Rangsit								0.0	40.2	+ 6.5
60 ลำลูกกา	Lam Luk Ka								0.0	4.9	- 29.1
61 นนทบุรี	NONTHABURI								0.0	0.0	- 35.5
62 บางบัวทอง	Bang Bua Thong								0.0	28.0	+ 4.1
63 ธนบุรี	THON BURI										
64 ตลิ่งชัน	Taling Chan								0.0	0.0	- 53.5
65 บางขุนเทียน	Bang Khun Thian								0.0	0.0	- 36.7
66 ราษฎร์บูรณะ	Rat Burana								0.0	0.0	- 43.2
67 กรุงเทพมหานคร	BANGKOK METROPOLIS								0.0	52.2	+ 5.5
68 สนามบินดอนเมือง	Don Muang Airport*								0.0	28.8	- 1.7
69 บางเขน	Bang Khen								0.0	46.5	+ 7.7
70 มีนบุรี	Min Buri								0.0	0.0	- 32.2
71 ลาดกระบัง	Lat Krabang								0.0	27.4	- 8.8
72 ศูนย์วิจัยบางนา	Bangk Na*								0.0	69.3	
73 กาญจนบุรี	KANCHANABURI*								0.0	5.6	- 21.8
74 สังขละบุรี	Sangkhla Buri										
75 เหมืองปิล็อก	Pilok										
76 ทองผาภูมิ	Thong Pha Phum*								0.0	0.2	- 15.4
77 ศรีสวัสดิ์	Si Sawat										
78 ไทรโยค	Sai Yok										
79 พนมทวน	Phanom Thuan								0.0	9.8	- 3.4
80 ท่าม่วง	Tha Muang								0.0	0.0	- 7.9
81 นครปฐม	NAKHON PATHOM								0.0	3.2	- 28.2
82 บางเลน	Bang Len								0.0	57.0	+ 37.1
83 นครชัยศรี	Nakhon Chaisi								0.0	14.2	- 6.0
84 ราชบุรี	RATCHABURI								0.0	0.0	- 14.4
85 บ้านโป่ง	Ban Pong								0.0	1.5	- 24.9
86 โพธาราม	Photharam								0.0	0.0	- 10.0
87 ดำเนินสะดวก	Damnoen Saduak								0.0	0.0	- 17.8
88 ปากท่อ	Pak Tho								0.0	0.0	- 19.9
89 สมุทรสงคราม	SAMUT SONGKHRAM								0.0	0.0	- 19.7
90 บางคนที	Bang Khontbi								0.0	0.0	- 17.3
91 อัมพวา	Amphawa								0.0	0.0	- 22.3
92 สมุทรสาคร	SAMUT SAKHON								0.0	24.3	- 28.6
93 กระทุ่มแบน	Kratum Baen								0.0	21.7	+ 6.4
94 สมุทรปราการ	SAMUT PRAKAN								0.0	110.0	+ 52.5
95 บางพลี	Bang Phli								0.0	48.2	- 3.5

สถานีฝน Station	วันที่และจำนวนน้ำฝนเป็นมิลลิเมตร Date and amount of rainfall in millimeters กุมภาพันธ์ February 23	24	25	26	27	28	29	ฝนรวม มม. Total rainfall mm.	ฝนรวมตั้งแต่ 1 มกราคม Accumulative rainfall since 1 January ปริมาณ มม. Amount mm.	สูงต่ำกว่าปกติ Above or below Normal
ภาคตะวันออก EASTERN PART										
1 นครนายก NAKHON NAYOK								0.0	43.9	+ 19.6
2 บ้านนา Ban Na								0.0	0.0	- 38.6
3 ปากพลี Pak Phli								0.0	8.1	- 13.9
4 องครักษ์ Ongkharak								0.0	38.6	+ 7.6
5 ปราจีนบุรี PRACHIN BURI*	1.0							1.0	33.2	- 15.9
6 ประจันตคาม Prachantakham								0.0	0.0	- 38.1
7 บ้านสร้าง Ban Sang								0.0	47.0	+ 20.1
8 ศรีมหาโพธิ Si Maha Phot								0.0	34.1	+ 0.6
9 กบินทร์บุรี Kabin Buri*								0.0	36.6	+ 11.8
10 สระแก้ว Sa Kaeo								0.0	11.7	- 36.6
11 วัฒนานคร Watthana Nakhon								0.0	12.3	- 27.6
12 อรัญประเทศ Aranyaprathet*								0.0	29.0	- 20.3
13 ฉะเชิงเทรา CHACHOENGSAO								0.0	37.2	+ 10.5
14 บ้านโพธิ์ Ban Pho								0.0	52.4	- 25.6
15 ชลบุรี CHON BURI*	T							T	42.4	- 2.1
16 พานทอง Phan Thong								0.0	15.2	- 6.7
17 บ้านบึง Ban Bung								0.0	37.4	- 1.6
18 เกาะสีชัง Ko Sichang*								0.0	39.9	- 7.6
19 ศรีราชา Si Racha								0.0	31.8	+ 0.9
20 สัตหีบ Sattahip*								0.0	9.2	- 95.0
21 ระยอง RAYONG								0.0	18.3	- 67.3
22 บ้านค่าย Ban Khai								0.0	48.0	- 10.0
23 แกลง Klaeng		1.1						1.1	63.1	+ 15.9
24 จันทบุรี CHANTHABURI*				2.0				2.0	87.3	+ 15.2
25 ท่าใหม่ Tha Mai								0.0	37.8	- 12.6
26 มะขาม Makham								0.0	0.0	- 49.5
27 ตราด TRAT								0.0	61.8	- 32.1
28 เขาสมิง Khao Saming								0.0	10.4	- 26.8
29 แหลมงอบ Laem Ngop								0.0	17.9	
30 คลองใหญ่ Khlong Yai*	4.1	T	0.3					4.4	149.5	+ 17.7
ภาคใต้ SOUTHERN PART										
1 เพชรบุรี PHETCHABURI								0.0	0.0	- 20.3
2 บ้านแหลม Ban Laem								0.0	0.0	- 22.6
3 บ้านลาด Ban Lat								0.0	0.0	- 27.7
4 ท่ายาง Tha Yang								0.0	0.0	- 17.0
5 ชะอำ Cha-am								0.0	0.0	- 29.9
6 ประจวบคีรีขันธ์ PRACHUAP KHIRI KHAN*								0.0	0.0	-143.3
7 หัวหิน Hua Hin*								0.0	0.3	- 60.8
8 ปราณบุรี Pran Buri								0.0	0.0	
9 ชุมพร CHUMPHON*								0.0	4.5	-199.

สถานีฝน	Station	วันที่และจำนวนน้ำฝนเป็นมิลลิเมตร Date and amount of rainfall in millimeters กุมภาพันธ์ February 23	24	25	26	27	28	29	รวม มม. Total rainfall mm.	ฝนรวมตั้งแต่ 1 มกราคม Accumulative rainfall since 1 January ปริมาณ มม. Amount mm.	สูงต่ำกว่าปกติ Above or below Normal
10 ท่าแซะ	Tha Sae								0.0	0.0	-159.6
11 สวี	Sawi								0.0	0.0	-162.8
12 หลังสวน	Lang Suan								0.0	0.0	-131.8
13 สุราษฎร์ธานี	SURAT THANI*								0.0	13.4	- 79.1
14 ไชยา	Chaiya								0.0	18.4	- 65.8
15 เกาะสมุย	Ko Samui*								0.0	171.7	+ 80.2
16 พุนพิน	Phunphin								0.0	0.0	- 80.5
17 ท่าฉาง	Tha Chang								0.0	7.5	-129.3
18 กาญจนดิษฐ์	Kanchanadit								0.0	0.0	- 80.5
19 บ้านนาสาร	Ban Na San								0.0	0.0	- 51.1
20 นครศรีธรรมราช	NAKHON SI THAMMARAT*								0.0	37.6	-230.1
21 สิชล	Sichon								0.0	10.0	-176.9
22 ท่าศาลา	Tha Sala								0.0	57.9	-127.9
23 ฉวาง	Chawang								0.0	0.0	- 66.0
24 ทุ่งสง	Thung Song								0.0	0.0	- 98.2
25 ร่อนพิบูลย์	Ron Phibun								0.0	8.5	-159.7
26 ปากพนัง	Pak Phanang								0.0	0.0	-125.8
27 พัทลุง	PHATTHALUNG								0.0	2.1	-254.1
28 ควนขนุน	Khuan Khanun								0.0	0.0	
29 ปากพยูน	Pak Phayun								0.0	0.0	
30 เขาชัยสน	Khao Chaison								0.0	47.2	
31 สงขลา	SONGKHLA*								0.0	6.5	-184.4
32 รัตภูมิ	Rattaphum								0.0	10.1	
33 หาดใหญ่	Hat Yai								0.0	4.9	
34 สะเดา	Sadao								0.0	0.0	
35 ปัตตานี	PATTANI*								0.0	4.0	-115.7
36 หนองจิก	Nong Chik								0.0	0.0	
37 ยะหริ่ง	Yaring								0.0	0.0	
38 มายอ	Mayo								0.0	0.0	
39 โคกโพธิ์	Khok Pho								0.0	0.0	
40 ปะนาเระ	Panare								0.0	0.0	
41 ยะลา	YALA								0.0	0.0	
42 ยะหา	Yaha								0.0	4.5	
43 รามัน	Raman								0.0	0.0	
44 บันนังสตา	Bannang Satar								0.0	0.0	
45 เบตง	Betong								0.0	0.0	
46 นราธิวาส	NARATHIWAT*					3.3	7.9		11.2	33.1	-288.7
47 อิงอ	Yi-ngo								0.0	0.0	
48 ระแงะ	Rangae								0.0	0.0	
49 ตากใบ	Tak Bai								0.0	0.0	
50 สุไหงโกลก	Sungai Kolok								0.0	40.6	

สถานีฝน	Station	วันที่และจำนวนน้ำฝนเป็นมิลลิเมตร Date and amount of rainfall in millimeters							ฝนรวม มม. Total rainfall mm.	ฝนรวมตั้งแต่ 1 มกราคม Accumulative rainfall since 1 January	
		กุมภาพันธ์ February								ปริมาณ มม. Amount mm.	สูงต่ำกว่าปกติ Above or below Normal
		23	24	25	26	27	28	29			
51 ระนอง	RANONG*								0.0	0.1	- 49.9
52 กระบุรี	Kra Buri								0.0	0.0	
53 พังงา	PHANGNGA			17.2					17.2	37.2	-103.4
54 ตะกั่วป่า	Takua Pa								0.0	11.5	
55 กะปง	Kapong			6.8					6.8	13.8	
56 ท้ายเหมือง	Thai Muang			8.7					8.7	29.1	
57 ตะกั่วทุ่ง	Takua Thung			7.4					7.4	48.8	
58 ทับปุด	Thap Put								0.0	0.0	
59 ภูเก็ต	PHUKET*		1.7						1.7	2.4	- 63.3
60 สนามบินภูเก็ต	Phuket Airport*								0.0	7.6	- 78.9
61 กระบี่	KRABI								0.0	0.0	
62 อ่าวลึก	Ao Luk								0.0	0.0	
63 คลองท่อม	Khlong Tom								0.0	0.0	
64 ตรัง	TRANG							1.1	1.1	1.1	- 85.2
65 สนามบินตรัง	Trang Airport*										
66 สิเกา	Sikao								0.0	0.0	
67 ย่านตาขาว	Yan Ta Khao								0.0	0.0	
68 ปะเหลียน	Palian								0.0	0.0	
69 สตูล	SATUN								0.0	0.0	- 89.6
70 ทุ่งหว้า	Thung Wa								0.0	0.0	

สถานีฝน	Station	วันที่และจำนวนน้ำฝนเป็นมิลลิเมตร Date and amount of rainfall in millimeters							ฝนรวม มม. Total rainfall mm.	ฝนรวมตั้งแต่ มกราคม Accumulative rainfall since 1 January	
		กุมภาพันธ์ February								ปริมาณ มม. Amount mm.	สูงต่ำกว่าปกติ Above or below Normal
		23	24	25	26	27	28	29			
กรุงเทพมหานคร	**BANGKOK METROPOLIS**										
1 สถานีเครื่องรับส่งวิทยุนนทบุรี	Overseas Radio Receiving Station								0.0	31.7	
2 ร.ร. การช่างนนทบุรี	Nonthaburi Trade School								0.0	15.7	
3 พลังงานปรมาณูเพื่อสันติ	Atomic Energy For Peace								0.0	0.0	
4 กองกำกับการรถวิทยุฯ	MMP. Sub Division Car Center								0.0	49.3	
5 วิทยาลัยครูจันทรเกษม	Chandrakasem College Education								0.0	37.1	
6 การไฟฟ้าฝ่ายผลิต	Electrical Supply Authority								0.0	0.0	
7 ศูนย์ฝึกการบินพลเรือน	Civil Aviation Training Center								0.0	42.3	
8 ร.ร. โยธินบูรณะ	Yothin Burana School								0.0	0.0	
9 สถานีรถไฟบางบำหรุ	Bang Bamru Railway Station								0.0	98.8	
10 ร.ร. พาณิชการสยาม	Siam Commercial School								0.0	50.0	
11 ร.ร. การประชาสัมพันธ์	Public Relation School								0.0	68.7	
12 ร.ร. สามเสนนอก	Sam Sen Nok School								0.0	[illegible].1	
13 มหาวิทยาลัยรามคำแหง	Ramkhamhaeng University								0.0	60.8	
14 ร.ร. ศรีอุถัย	Sri Utai School								0.0	0.0	
15 ร.ร. จิตรลดา	Chitlada School								0.0	96.4	
16 เขตบางกะปิ	Bangkapi Boundary								0.0	0.0	
17 เขตหนองจอก	Nong Chok Boundary								0.0	0.0	
18 กระทรวงศึกษาธิการ	Ministry of Education								0.0	48.7	
19 ร.ร. ช่างกลวิทยา	Changkol Vitthaya School								0.0	64.1	
20 ร. 1 พัน 2 รอ.	Second Infantry Battalion								0.0	0.0	
21 บ้านมนังคศิลา	Ban Manangkha Sila								0.0	51.0	
22 ร.ร. โพสิตสโมสร	Kosit Samosorn School								0.0	93.2	
23 ประตูน้ำปทุมวัน	Pathumwan Irr.								0.0	61.7	
24 ร.ร. เฉลิมชาสน์ศึกษา	Chalermsart Suksa School								0.0	0.0	
25 วิทยาลัยเพาะช่าง	Poh Chang College								0.0	69.8	
26 ร.ร. มาแตร์เดอี	Mater Dei School								0.0	43.0	
27 สถานีจ่ายไฟฟ้าบางกะปิ	Sup Center of Electrial Supply-Bangkapi								0.0	0.0	
28 วิทยาลัยพาณิชการธนบุรี	Thonburi Commercial College								0.0	75.8	
29 วิทยาลัยครูบ้านสมเด็จ	Bansomdet Teacher College								0.0	89.2	
30 เขตคลองสาน	Khlong San Boundary								0.0	67.3	
31 ร.ร. เตรียมทหาร	Armed Force Academy Preparatory School								0.0	64.4	
32 ร.ร. กรุงเทพคริสเตียน	Bangkok Christian College								0.0	76.3	
33 ร.ร. ศรีวิกรม์	Srivikorn School								0.0	0.0	
34 ประตูน้ำพระโขนง	Prakhanong Irr.								0.0	63.6	
35 ร.ร. สมชิตศึกษา	Somchit Suksa School								0.0	125.0	
36 ร.ร. ยานนาเวศวิทยาคม	Yannawa Vithayakhom School								0.0	73.4	
37 ร.ร. พระโขนง	Prakhanong School								0.0	62.5	
38 ร.ร. ช่องนนทรี	Chong Nonthri School								0.0	72.9	

อุณหภูมิสูงสุดและต่ำสุดประจำวันที่ ๒๓ — ๒๙ กุมภาพันธ์ ๒๕๑๙

Daily Max. and Min. Temperature 23 - 29 February 1976

สถานี	Station	อุณหภูมิสูงสุดและต่ำสุดเป็นองศา ซ. Max. and Min. Temperature in degree C.							เฉลี่ยสูงสุด ต่ำสุด Average Max. Min.	เฉลี่ยในสัปดาห์ Weekly Mean	ค่าปกติประจำเดือน Monthly Normal
		23	24	25	26	27	28	29			
ภาคเหนือ	**NORTHERN PART**										
1 เชียงราย	CHIANG RAI	34.5 / 10.2	34.4 / 10.0	33.2 / 10.2	33.7 / 11.5	33.4 / 10.5	34.3 / 11.2	34.7 / 12.5	34.0 / 10.9	22.5	21.7
2 แม่ฮ่องสอน	MAE HONG SON	34.5 / 13.8	34.6 / 14.0	34.0 / 13.2	33.4 / 14.0	33.4 / 13.8	34.6 / 13.2	34.7 / 15.4	34.2 / 13.9	24.1	23.2
3 เชียงใหม่	CHIANG MAI	33.6 / 11.2	33.5 / 10.5	32.7 / 11.2	33.0 / 11.0	32.5 / 12.3	32.2 / 12.2	35.4 / 13.4	33.3 / 11.7	22.5	23.1
4 น่าน	NAN	33.7 / 14.3	35.4 / 15.1	34.8 / 13.7	34.5 / 14.1	33.5 / 12.4	34.0 / 13.1	33.6 / 13.9	34.2 / 13.8	24.0	23.7
5 ท่าวังผา	Tha Wang Pha	34.3 / 13.0	34.0 / 13.7	34.0 / 12.8	33.7 / 12.5	33.6 / 11.7	34.3 / 11.9	34.3 / 12.5	34.0 / 12.6	23.3	..
6 ลำปาง	LAMPANG	35.7 / 12.8	35.4 / 13.2	35.6 / 12.0	35.2 / 10.5	34.5 / 13.2	34.8 / 13.2	35.6 / 14.4	35.3 / 12.8	24.1	24.0
7 แม่สะเรียง	Mae Sariang	35.4 / 10.7	35.4 / 12.2	34.3 / 11.9	34.1 / 10.9	34.3 / 12.6	35.2 / 12.9	35.4 / 14.2	34.9 / 12.2	23.6	23.4
8 แพร่	PHRAE	35.7 / 15.9	35.2 / 16.7	34.7 / 14.7	34.8 / 15.4	34.2 / 14.0	34.9 / 14.6	35.1 / 15.6	34.9 / 15.3	25.1	24.5
9 อุตรดิตถ์	UTTARADIT	36.6 / 17.4	37.0 / 19.0	36.3 / 16.9	36.4 / 17.2	36.0 / 13.6	35.4 / 15.2	35.2 / 16.4	35.1 / 16.5	26.3	26.1
10 สนามบินอุตรดิตถ์	Uttaradit Airport	..	..	..	..	..	..	..	..	..	..
11 ตาก	TAK	38.5 / 19.4	38.1 / 20.4	38.0 / 15.3	37.6 / 17.0	36.8 / 17.9	37.3 / 20.2	37.5 / 25.0	37.7 / 19.3	28.5	26.7
12 พิษณุโลก	PHITSANULOK	34.7 / 23.0	34.2 / 23.5	33.2 / 23.0	34.3 / 23.5	34.6 / 22.1	34.8 / 19.0	34.1 / 21.0	34.3 / 22.2	28.3	26.8
13 แม่สอด	Mae Sot	34.6 / 14.9	34.1 / 16.5	33.5 / 12.4	32.1 / 11.5	12.2	15.4	16.9	33.6 / 14.2	23.9	25.1
14 เพชรบูรณ์	PHETCHABUN	35.8 / 21.5	35.7 / 21.0	34.5 / 19.6	34.9 / 20.7	36.6 / 21.0	35.9 / 16.9	34.9 / 17.3	35.5 / 19.7	27.6	25.9
15 หล่มสัก	Lom Sak	34.2 / 20.4	34.1 / 21.0	33.5 / 19.3	33.2 / 20.4	34.8 / 19.2	33.7 / 15.3	32.6 / 15.2	33.7 / 18.7	26.2	..
16 วิเชียรบุรี	Wichian Buri	35.7 / 22.1	35.8 / 21.9	34.8 / 21.0	34.8 / 21.1	34.4 / 19.4	36.0 / 18.1	36.0 / 17.7	35.4 / 20.2	27.8	..
ภาคตะวันออกเฉียงเหนือ	**NORTHEASTERN PART**										
1 หนองคาย	NONG KHAI	31.9 / 21.6	33.9 / 21.2	27.6 / 22.2	32.0 / 19.9	36.3 / 19.2	35.0 / 18.5	34.8 / 18.0	33.1 / 19.8	26.5	23.9
2 เลย	LOEI	35.2 / 18.8	34.4 / 18.4	33.8 / 17.6	34.1 / 18.9	34.6 / 15.9	35.1 / 13.0	35.3 / 14.2	34.6 / 16.7	25.7	23.6
3 อุดรธานี	UDON THANI	31.7 / 21.9	33.7 / 21.2	27.3 / 22.9	31.4 / 19.8	35.1 / 20.6	35.1 / 19.0	33.7 / 18.8	32.6 / 20.6	26.6	24.8
4 สกลนคร	SAKON NAKHON	32.1 / 20.7	34.1 / 21.5	26.2 / 21.5	31.4 / 19.0	34.2 / 19.7	35.9 / 18.3	34.0 / 18.0	32.6 / 19.9	26.3	23.9
5 นครพนม	NAKHON PHANOM	31.4 / 19.8	32.3 / 20.2	25.2 / 21.8	31.7 / 18.3	35.2 / 19.8	36.6 / 17.0	31.0 / 17.3	31.9 / 19.2	25.6	23.8
6 มุกดาหาร	Mukdahan	32.6 / 20.2	33.6 / 21.3	27.3 / 22.0	32.8 / 19.0	33.8 / 23.3	35.3 / 19.0	34.0 / 18.5	32.6 / 20.5	26.7	24.3
7 ขอนแก่น	KHON KAEN	33.1 / 22.8	36.0 / 22.8	32.0 / 23.4	35.1 / 20.0	36.2 / 21.5	37.2 / 18.7	37.1 / 19.8	35.2 / 21.3	28.3	25.7
8 โกสุมพิสัย	Kosum Phisai	32.5 / 22.6	34.3 / 23.0	32.3 / 24.6	33.3 / 20.5	35.1 / 21.8	18.8	..	33.5 / 21.9	27.7	..
9 ร้อยเอ็ด	ROI ET	33.2 / 21.2	34.2 / 23.0	29.5 / 24.3	33.6 / 21.0	34.6 / 21.9	35.3 / 19.1	36.2 / 19.5	33.8 / 21.4	27.6	25.6
10 ชัยภูมิ	CHAIYAPHUM	35.2 / 23.7	35.8 / 23.0	35.0 / 22.1	35.1 / 22.4	35.7 / 20.5	35.5 / 19.2	36.0 / 20.8	35.0 / 21.7	28.6	25.9
11 อุบลราชธานี	UBON RATCHATHANI	34.5 / 19.2	34.8 / 22.8	32.2 / 21.7	33.7 / 22.0	35.2 / 24.1	36.7 / 23.7	36.0 / 20.7	34.7 / 22.0	28.4	26.1
12 สุรินทร์	SURIN	35.6 / 22.4	34.6 / 23.5	32.8 / 23.5	33.3 / 23.7	36.5 / 22.5	35.5 / 21.8	36.6 / 20.6	35.0 / 22.5	28.0	26.1
13 ท่าตูม	Tha Tum	34.3 / 22.2	35.1 / 24.4	31.6 / 24.2	34.0 / 22.1	35.5 / 24.3	35.2 / 20.0	35.9 / 20.3	34.5 / 22.5	28.5	..
14 นางรอง	Nang Rong	34.6 / 23.3	35.7 / 23.0	33.7 / 24.2	34.0 / 24.1	36.4 / 20.8	18.1	..	34.9 / 22.3	28.6	..

สถานี	Station	อุณหภูมิสูงสุดและต่ำสุดเป็นองศา ซ. Max. and Min. Temperature in degree C.							เฉลี่ยค่าสุด Average Max. Min.	เฉลี่ยในสัปดาห์ Weekly Mean	ค่าปกติประจำเดือน Monthly Normal
		23	24	25	26	27	28	29			
15 นครราชสีมา	NAKHON RATCHASIMA	34.9 23.3	36.1 22.4	35.3 24.2	36.4 22.4	37.6 20.5	38.1 17.6	37.0 16.7	36.5 21.3	28.9	26.6
16 โชคชัย	Chok Chai	34.1 19.5	35.0 19.0	33.6 21.4	33.6 19.2	34.8 18.4	35.0 14.2	.. 15.6	34.4 18.2	26.3	..
ภาคกลาง	**CENTRAL PART**										
1 นครสวรรค์	NAKHON SAWAN	35.6 23.5	37.1 23.9	35.4 23.9	35.8 24.1	34.8 21.7	36.7 21.3	36.1 21.0	35.9 22.8	29.4	27.7
2 ลพบุรี	LOP BURI	34.7 23.1	34.2 23.4	34.2 23.3	33.7 23.4	35.3 22.2	35.6 22.5	36.[illegible] 22.0	34.8 22.8	28.8	25.3
3 สุพรรณบุรี	SUPHAN BURI	34.7 23.0	34.2 23.2	34.4 22.8	35.0 23.0	35.4 21.2	36.0 20.2	35.5 20.0	35.0 21.9	28.5	2[illegible].6
4 กาญจนบุรี	KANCHANABURI	37.5 23.5	37.2 21.4	37.0 21.3	37.2 21.5	38.2 20.4	38.9 17.2	38.2 20.4	37.7 20.8	29.3	27.6
5 ทองผาภูมิ	Thong Pha Phum	35.9 17.0	36.3 15.0	36.7 14.9	35.6 12.0	36.3 11.1	35.6 12.8	36.3 12.6	36.1 13.6	24.9	[illegible]
6 สนามบินดอนเมือง	Don Muang Airport	32.0 22.2	31.1 22.9	31.0 23.3	31.5 22.5	33.2 22.4	34.1 21.5	33.2 21.0	32.3 22.3	27.3	27.6
7 กรุงเทพมหานคร	BANGKOK METROPOLIS	31.5 25.6	31.5 25.3	31.4 25.4	31.7 25.3	32.7 22.8	33.0 24.1	[illegible] [illegible]	32.3 24.8	28.6	27.[illegible]
8 ศูนย์วิจัย ฯ บางนา	Bang Na	31.6 25.2	31.2 24.6	31.2 24.9	31.4 25.2	31.9 24.2	32.1 23.1	33.3 21.0	[illegible] [illegible]	27.9	[illegible]
ภาคตะวันออก	**EASTERN PART**										
1 ปราจีนบุรี	PRACHIN BURI	34.0 23.0	35.2 24.0	35.0 24.5	34.2 24.2	35.0 23.0	35.6 22.5	35.7 21.7	34.9 23.3	29.1	27.[illegible]
2 กบินทร์บุรี	Kabin Buri	35.1 23.0	36.1 24.1	34.9 25.0	35.1 23.6	35.3 23.3	25.0	..	35.4 23.7	29.[illegible]	..
3 อรัญประเทศ	Aranyaprathet	34.9 23.6	34.8 23.9	34.1 24.5	33.3 24.1	35.0 22.9	36.0 22.9	36.2 22.6	34.9 23.5	29.2	27.8
4 ชลบุรี	CHON BURI	33.3 24.9	32.9 25.0	33.1 24.8	32.2 24.5	33.0 23.4	32.7 24.6	34.8 21.3	33.1 24.1	28.6	27.3
5 เกาะสีชัง	Ko Si Chang	30.0 24.3	30.9 25.4	29.7 25.4	30.3 25.4	30.0 24.6	30.2 25.0	31.4 24.1	30.4 24.9	27.7	27.[illegible]
6 สัตหีบ	Sattahip	31.0 25.0	26.0	26.0	26.0	31.0 26.0	31.0 26.0	31.0 24.0	31.0 25.6	28.3	29.2
7 ระยอง	RAYONG	30.0 24.3	26.6 26.5	30.0 26.5	29.7 26.7	29.7 26.5	26.7	..	29.2 26.2	27.7	..
8 จันทบุรี	CHANTHABURI	30.8 22.3	31.1 22.7	31.5 23.1	30.6 22.8	31.7 21.7	32.3 22.1	32.0 21.7	31.4 22.3	26.9	27.0
9 คลองใหญ่	Khlong Yai	30.2 23.6	29.8 23.3	30.2 23.7	30.3 23.7	30.4 21.8	30.7 22.6	31.0 [illegible]	30.4 23.1	26.8	26.7
ภาคใต้	**SOUTHERN PART**										
1 หัวหิน	Hua Hin	30.5 22.3	30.5 23.8	30.4 23.6	32.0 23.9	31.0 23.7	31.6 20.5	32.2 19.8	31.2 22.5	26.9	26.3
2 ประจวบคีรีขันธ์	PRACHUAP KHIRI KHAN	30.0 23.8	30.0 23.2	30.1 22.4	30.0 22.6	30.2 19.5	30.7 19.4	31.2 16.5	30.3 21.0	25.7	25.9
3 ชุมพร	CHUMPHON	31.9 20.3	31.5 21.6	31.2 21.0	31.1 21.1	31.8 19.6	33.2 21.0	35.7 18.7	32.3 20.5	26.4	26.1
4 สุราษฎร์ธานี	SURAT THANI	31.9 19.4	32.2 19.2	31.2 19.7	32.8 19.0	30.7 18.4	32.0 20.0	33.2 19.4	32.0 19.3	25.7	26.6
5 เกาะสมุย	Ko Samui	30.2 22.0	28.9 23.9	29.8 25.8	30.0 23.8	30.3 23.4	30.7 23.5	30.9 23.0	30.1 23.6	26.9	..
6 นครศรีธรรมราช	NAKHON SI THAMMARAT	31.6 19.9	31.3 20.4	31.3 20.5	30.1 19.8	31.5 21.0	32.2 20.7	33.3 20.5	31.6 20.4	26.0	26.5
7 สงขลา	SONGKHLA	29.7 21.8	30.4 23.6	29.8 21.8	29.6 20.8	29.9 24.1	29.6 25.4	31.1 23.1	30.0 22.9	26.5	27.3
8 ปัตตานี	PATTANI	30.9 19.8	31.5 19.5	30.8 18.9	30.9 19.7	31.1 21.7	31.7 21.3	32.7 22.5	31.4 20.5	26.0	26.8
9 นราธิวาส	NARATHIWAT	30.7 21.4	31.1 20.6	30.4 20.1	31.1 21.2	31.4 23.4	31.0 23.4	30.7 23.9	30.9 22.0	26.5	26.4
10 ระนอง	RANONG	33.3 20.6	33.9 20.3	34.6 21.1	35.2 20.9	33.8 18.9	33.5 21.2	32.4 18.5	33.8 20.2	27.0	26.9
11 ภูเก็ต	PHUKET	33.0 23.7	33.0 20.4	32.5 23.6	32.8 23.2	34.0 23.8	34.2 24.3	33.2 25.2	33.2 23.5	28.4	28.0
12 สนามบินภูเก็ต	Phuket Airport	33.0 23.0	33.1 21.0	32.5 22.4	33.0 21.0	33.7 21.8	32.6 22.3	31.8 21.8	32.8 21.9	27.4	27.2
13 สนามบินตรัง	Trang Airport	35.0 19.5	34.6 18.5	34.2 19.5	34.0 17.9	35.1 22.8	36.4 23.0	36.7 21.5	35.1 20.4	27.8	27.7

แก้ไขเพิ่มเติมรายงานจำนวนน้ำฝนเนื่องจากได้รับรายงานภายหลัง สำหรับรายงาน[illegible] ประจำสัปดาห์ ฉบับที่ ๘/๒๕๑๖

Corrections for late rainfall data reports in weekly weather report No.8, 1976

สถานีฝน	Station	วันที่และจำนวนน้ำฝนเป็นมิลลิเมตร Date and amount of rainfall in millimeters							ฝนรวม มม. Total rainfall mm.	ฝนรวมตั้งแต่ 1 มกราคม Accumulative rainfall since 1 January	
		กุมภาพันธ์ February								ปริมาณ มม. Amount mm	สูงต่ำกว่าปกติ Above or below Normal
		16	17	18	19	20	21	22			
ภาคกลาง	CENTRAL PART										
45 บ้านหมอ	Ban Mo							11.3	11.3	30.7	+19.7
46 เสาไห้	Sao Hai							16.8	16.8	16.8	-16.3
50 ท่าเรือ	Tha Rua							2.5	2.5	30.5	+ 6.9
ภาคใต้	SOUTHERN PART										
57 ตะกั่วทุ่ง	Takua Thung							2.2	13.4	41.4	

REMARKS

1. **Meteorological Department's Station** (with * mark). Rainfall observation is performed daily at 07.00 a.m. by the Meteorological Department's personnel. Therefore the daily amount of rainfall in this publication means the total amount of rainfall in 24 hr. period from 07.00 a.m. of the recorded date to 07.00 a.m. of the following day.

2. **Voluntary Rainfall Station** (without * mark) located at District and Province. Rainfall observation is performed daily at 09.00 a.m. by the voluntary observer. The daily amount of rainfall means the total amount of rainfall in 24 hr. period from 09.00 a.m. of the recorded date to 09.00 a.m. of the following day.

3. **Rainfall and Temperature Data.** The daily rainfall and temperature observations are submitted to the Meteorological Department soon after the measurement by the following means :—

   — By radio or telegraph from the Meteorological Department's stations.
   — By telegraph from voluntary rainfall stations

   Those daily reports generally arrive at the Meteorological Department from about 07.00 a.m. to 07.00 p.m.

4. **Rainfall Intensity in 1 day** (24 hours)

Light Rainfall	amounts	0.1 — 10.0	millimetres
Moderate Rainfall	,,	10.1 — 35.0	,,
Heavy Rainfall	,,	35.1 — 90.0	,,
Very Heavy Rainfall	,,	90.1	millimetres and above
Blank	represents	No rainfall or observation of rainfall does not arrive in time for publication.	
T	,,	Trace or light rainfall with amount less than 0.1 millimetres.	

Various Data in this publication are published hurriedly to service the user. Therefore the user should be cautious in using them. If there is any doubts please inquired the Meteorological Statistics Subdivision of the Climatology Division for further informations by dialing the number 916054 and 910178.

Meteorological Department
Bangkok Metropolis

Climatology Division.

● กำหนดออก สัปดาห์ละ 1 ฉบับ ปีละ 52 ฉบับ

● ค่าบำรุง ฉบับละ 5 บาท ปีละ 150 บาท

● การบอกรับ ติดต่อที่กองภูมิอากาศ กรมอุตุนิยมวิทยา

โทร. 916054

พิมพ์ที่โรงพิมพ์กรมอุตุนิยมวิทยา กระทรวงคมนาคม กรุงเทพมหานคร

เรือเอก เจตน์ ไชยลาโภ ผู้พิมพ์ผู้โฆษณา 2519

TH 06.1/593
T 364 we

กรมอุตุนิยมวิทยา กระทรวงคมนาคม

รายงานอากาศประจำสัปดาห์ ระหว่างวันที่ ๑ — ๗ มีนาคม ๒๕๑๙

และ

การคาดหมายลักษณะอากาศ ระหว่างวันที่ ๘ — ๑๔ มีนาคม ๒๕๑๙

ฉบับที่ ๑๐/๒๕๑๙

ดร. เจริญ เจริญรัชต์ภาคย์

อธิบดีกรมอุตุนิยมวิทยา

METEOROLOGICAL DEPARTMENT

MINISTRY OF COMMUNICATIONS

BANGKOK, THAILAND

WEEKLY WEATHER REPORT

DURING THE PERIOD 1 — 7 MARCH 1976

AND

WEATHER OUTLOOK

DURING 8 — 14 MARCH 1976

No. 10/1976

Charoen Charoen - rajapark

Director — General

หมายเหตุ

1. **สถานีของกรมอุตุนิยมวิทยา** (มีเครื่องหมาย *) ทำการตรวจวัดจำนวนฝนตกเวลา 07.00 น. ทุกวัน โดยเจ้าหน้าที่ของกรมอุตุนิยมวิทยา ดังนั้น จำนวนฝนรายวันในรายงานเล่มนี้ หมายถึงปริมาณฝนรวมในช่วงเวลา 24 ชั่วโมง ตั้งแต่เวลา 07.00 น. ของวันที่แจ้งไว้ในรายงาน จนถึงเวลา 07.00 น. ของวันรุ่งขึ้น

2. **สถานีฝนอำเภอและจังหวัด** (ไม่มีเครื่องหมาย *) ทำการตรวจวัดจำนวนฝนตกเวลา 09.00 น. ทุกวัน โดยเจ้าหน้าที่ ที่อยู่ในอำเภอหรือจังหวัดที่ได้รับแต่งตั้งจากกรมอุตุนิยมวิทยา ดังนั้น จำนวนฝนรายวัน หมายถึงปริมาณฝนรวมในช่วงเวลา 24 ชั่วโมง ตั้งแต่เวลา 09.00 น. ของวันที่แจ้งไว้ในรายงานจนถึงเวลา 09.00 น. ของวันรุ่งขึ้น

3. **ข้อมูลฝนและอุณหภูมิ** ที่พิมพ์ในรายงานเล่มนี้ เป็นข้อมูลที่เจ้าหน้าที่ผู้ทำการตรวจรายงานมายังกรมอุตุนิยมวิทยา ทุกวันภายหลังการตรวจ

   — สถานีของกรมอุตุนิยมวิทยา รายงานทางวิทยุโทรศัพท์หรือโทรเลข

   — สถานีฝนอำเภอและจังหวัด รายงานทางโทรเลข

   รายงานดังกล่าวนี้ กรมอุตุนิยมวิทยา จะได้รับ ตั้งแต่เวลาประมาณ 07.00 น. จนถึงเวลา 19.00 น.

4. **เกณฑ์ฝนใน 1 วัน** (24 ชั่วโมง)

ฝนเล็กน้อย	จำนวนตั้งแต่	0.1 — 10.0 มิลลิเมตร
ฝนปานกลาง	"	10.1 — 35.0 "
ฝนหนัก	"	35.1 — 90.0 "
ฝนตกหนักมาก	"	90.1 มิลลิเมตร ขึ้นไป
ช่องว่าง	หมายความว่า	ไม่มีฝนตกหรือยังไม่ได้รับรายงาน
T	"	ฝนตกน้อยไม่ถึง 0.1 มิลลิเมตร

ข้อมูลต่าง ๆ เหล่านี้ได้ดำเนินการจัดพิมพ์โดยรีบด่วน เพื่อสนองความต้องการแก่ผู้ใช้ จึงยังไม่ได้ทำการตรวจสอบ ฉะนั้น ผู้ใช้จึงควรพิจารณาข้อมูลก่อนที่จะนำไปใช้ หากมีข้อสงสัยประการใด โปรดติดต่อสอบถามเจ้าหน้าที่ งานสถิติอุตุนิยมวิทยา กองภูมิอากาศ โทรศัพท์: 916054 และ 910178

กองภูมิอากาศ กรมอุตุนิยมวิทยา

กรุงเทพมหานคร

การคาดหมายลักษณะอากาศใน ๗ วันข้างหน้า
ตั้งแต่วันที่ ๘ – ๑๔ มีนาคม ๒๕๑๙

ลักษณะทั่วไป

คาดว่าหย่อมความกดอากาศต่ำเนื่องจากความร้อนจะปกคลุมประเทศไทยตอนบน ในระยะสัปดาห์นี้

ภาคเหนือ ภาคตะวันออกเฉียงเหนือ ภาคกลาง ภาคตะวันออกรวมทั้งชายฝั่ง	ตลอดสัปดาห์จะมีฝนเล็กน้อยเป็นบางแห่งในตอนเย็นหรือค่ำ และคาดว่าอุณหภูมิจะสูงขึ้นโดยทั่วไป
ภาคใต้ฝั่งตะวันออก ภาคใต้ฝั่งตะวันตก	จะมีฝนหรือฝนฟ้าคะนองเป็นบางแห่งตามบริเวณภูเขาและชายฝั่งตลอดสัปดาห์
กรุงเทพมหานคร	ตลอดสัปดาห์ท้องฟ้าโปร่งเป็นส่วนมากและอุณหภูมิจะสูงขึ้นเป็นลำดับ

กรมอุตุนิยมวิทยา
๘ มี.ค. ๑๙

Weather outlook for the period 8 – 14 March 1976

General Situation

A heat low is expected to cover Upper Thailand during this week.

Northern Part: Northeastern Part: Central Part: Eastern part and Coastal Area:	Throughout the week, local light showers in the late afternoon or evening with general increase in temperature.
Southern Thailand East Coast: Southern Thailand West Coast:	Throughout the week, local showers or thunder-showers along the mountainous and coastal areas.
Bangkok Metropolis:	Mainly fair with gradual increase in temperature throughout the week.

Meteorological Department
8 March 1976

สรุปลักษณะอากาศทั่วไปในรอบสัปดาห์
ตั้งแต่วันที่ ๑ – ๗ มีนาคม ๒๕๑๙

๑. ตลอดสัปดาห์ลิ่มความกดอากาศสูงจากประเทศจีนได้ปกคลุมประเทศไทยตอนบนและลมมรสุมตะวันออกเฉียงเหนือมีกำลังปานกลาง ลักษณะเช่นนี้ทำให้อุณหภูมิตามภาคต่าง ๆ ลดลงเกือบทั่วไป และมีอากาศค่อนข้างหนาวในภาคตะวันออกเฉียงเหนือในระยะตอนกลางสัปดาห์

ในช่วงตอนกลางสัปดาห์มีฝนและฝนฟ้าคะนองกระจายทั่วประ[illegible]ถึงหนักมากเป็นแห่ง ๆ ส่วนตอนต้นและตอนปลายสัปดาห์มีฝนเล็กน้อยเป็นแห่ง ๆ

๒. รายงานอุณหภูมิสูงสุดในภาคต่าง ๆ ของประเทศไทยมีดังนี้.–

ภาคเหนือ	๓๗.๐ °ซ.ที่ อ.วิเชียรบุรี	จ.เพชรบูรณ์	เมื่อวันที่ ๑ มี.ค.
ภาคตะวันออกเฉียงเหนือ	๓๕.๘ °ซ.ที่ อ.เมือง	จ.สุรินทร์	" ๗ มี.ค.
ภาคกลาง	๓๗.๐ °ซ.ที่ ต.บัวชุม อ.ชัยบาดาล	จ.ลพบุรี	" ๗ มี.ค.
ภาคตะวันออก	๓๖.๕ °ซ.ที่ อ.อรัญประเทศ	จ.ปราจีนบุรี	" ๑ มี.ค.
ภาคใต้	๓๖.๒ °ซ.ที่ อ.เมือง	จ.ระนอง	" ๒ มี.ค.

๓. รายงานฝนสูงสุดมีดังนี้.–

ภาคตะวันออก	๑๑๕.๒ มม.ที่ อ.คลองใหญ่	จ.ตราด	เมื่อวันที่ ๒ มี.ค.

กรมอุตุนิยมวิทยา
๘ มี.ค.๑๙

Weekly Weather Summary
Period 1 – 7 March 1976

1. Throughout the week a wedge of high pressure area from China covered Upper Thailand with moderate northeast monsoon. This condition caused a decrease in temperature in most parts of the Country and rather cold weather dominated in Northeastern part during the middle period.

Scattered rainshowers and thundershowers with local heavy to very heavy falls were recorded over the whole Country during the middle period, while isolated light rains were reported during the beginning and the last periods.

2. Heaviest temperatures in the various parts of Thailand were as follows:-

Northern Part	37.0°C.at Wichian Buri,	Phetchbun	on 1 Mar.
Northeastern Part	35.8°C.at Amphoe Muang,	Surin	" 7 Mar.
Central Part	37.0°C.at Bua Chum, Chai Badan,	Lop Buri	" 7 Mar.
Eastern Part	36.5°C.at Aranyaprathet,	Prachin Buri	" 1 Mar.
Southern Part	36.2°C.at Amphoe Muang,	Ranong	" 2 Mar.

3. Heaviest rainfalls were recorded at the following places:-

Eastern Part 115.2 mm.at Khlong Yai, Trat on 2 Mar.

Meteorological Department
8 March 1976

<u>ข่าวอากาศเพื่อการเกษตรประจำสัปดาห์</u>

เมื่อวันที่ 1 - 7 มีนาคม 2519 มีลักษณะอากาศซึ่งพอสรุปได้ดังต่อไปนี้ : -

ตลอดสัปดาห์ ลิ่มความกดอากาศสูงจากประเทศจีนได้ปกคลุมประเทศไทยตอนบน และลมมรสุมตะวันออกเฉียงเหนือมีกำลังปานกลาง ลักษณะเช่นนี้ทำให้อุณหภูมิตามภาคต่าง ๆ ลดลงเกือบทั่วไป และมีอากาศค่อนข้างหนาวในภาคตะวันออกเฉียงเหนือในระยะตอนกลางสัปดาห์

ในช่วงตอนกลางสัปดาห์ มีฝนและฝนฟ้าคะนองกระจายทั่วประเทศ โดยมีฝนหนักถึงหนักมากเป็นแห่ง ๆ ส่วนตอนต้นและตอนปลายสัปดาห์มีฝนเล็กน้อยเป็นแห่ง ๆ

<u>ข้อควรทราบ</u>

อุณหภูมิของอากาศในประเทศไทยจะสูงขึ้นเป็นลำดับโดยทั่วไป และในสัปดาห์นี้คาดว่าจะมีฝนเป็นบางแห่ง แต่ปริมาณไม่สู้มากนัก

กรมอุตุนิยมวิทยา
8 มีนาคม 2519

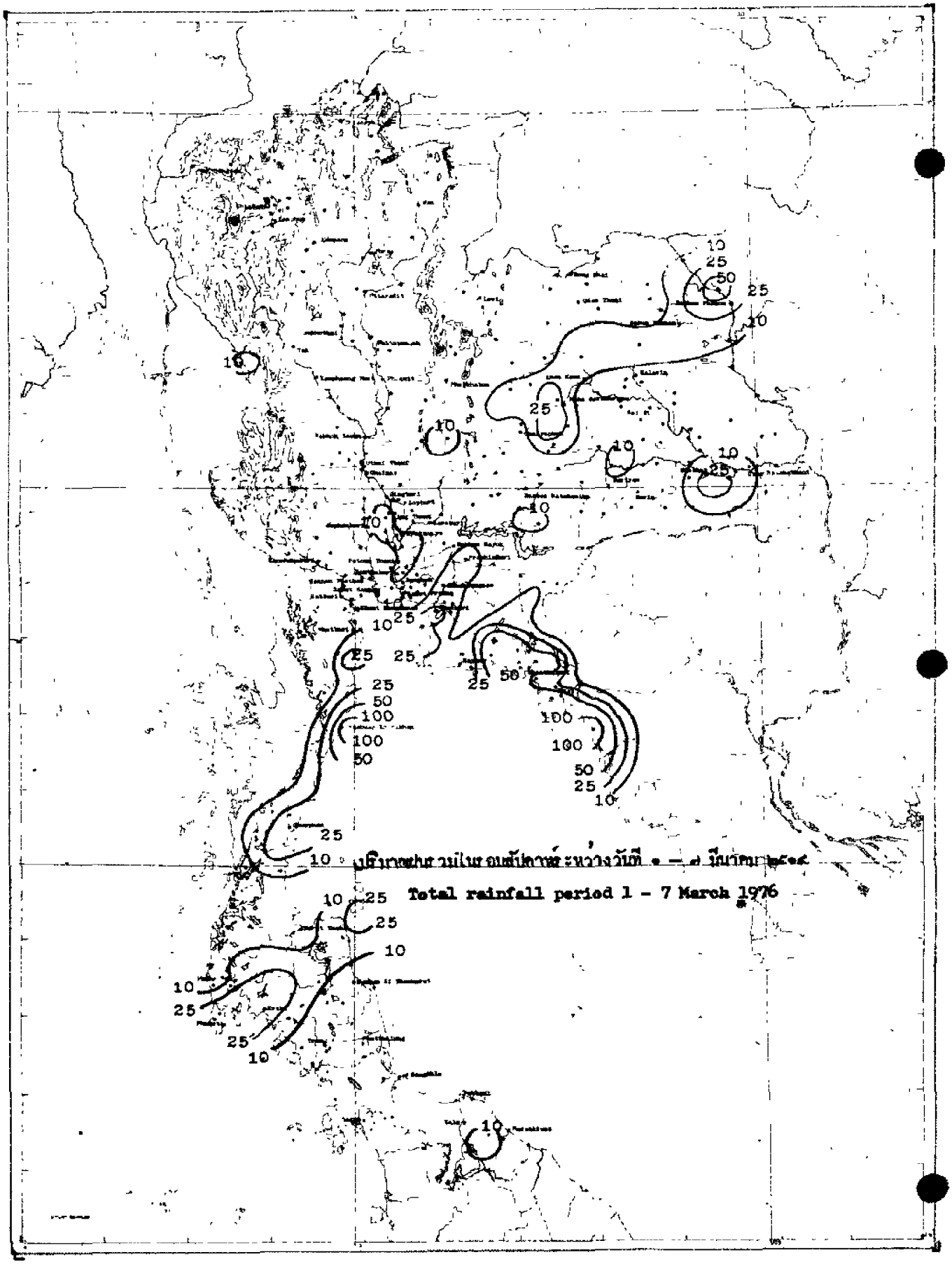

ปริมาณฝนรวมในรอบสัปดาห์ระหว่างวันที่ ๑ – ๗ มีนาคม ๒๕๑๙

Total rainfall period 1 - 7 March 1976

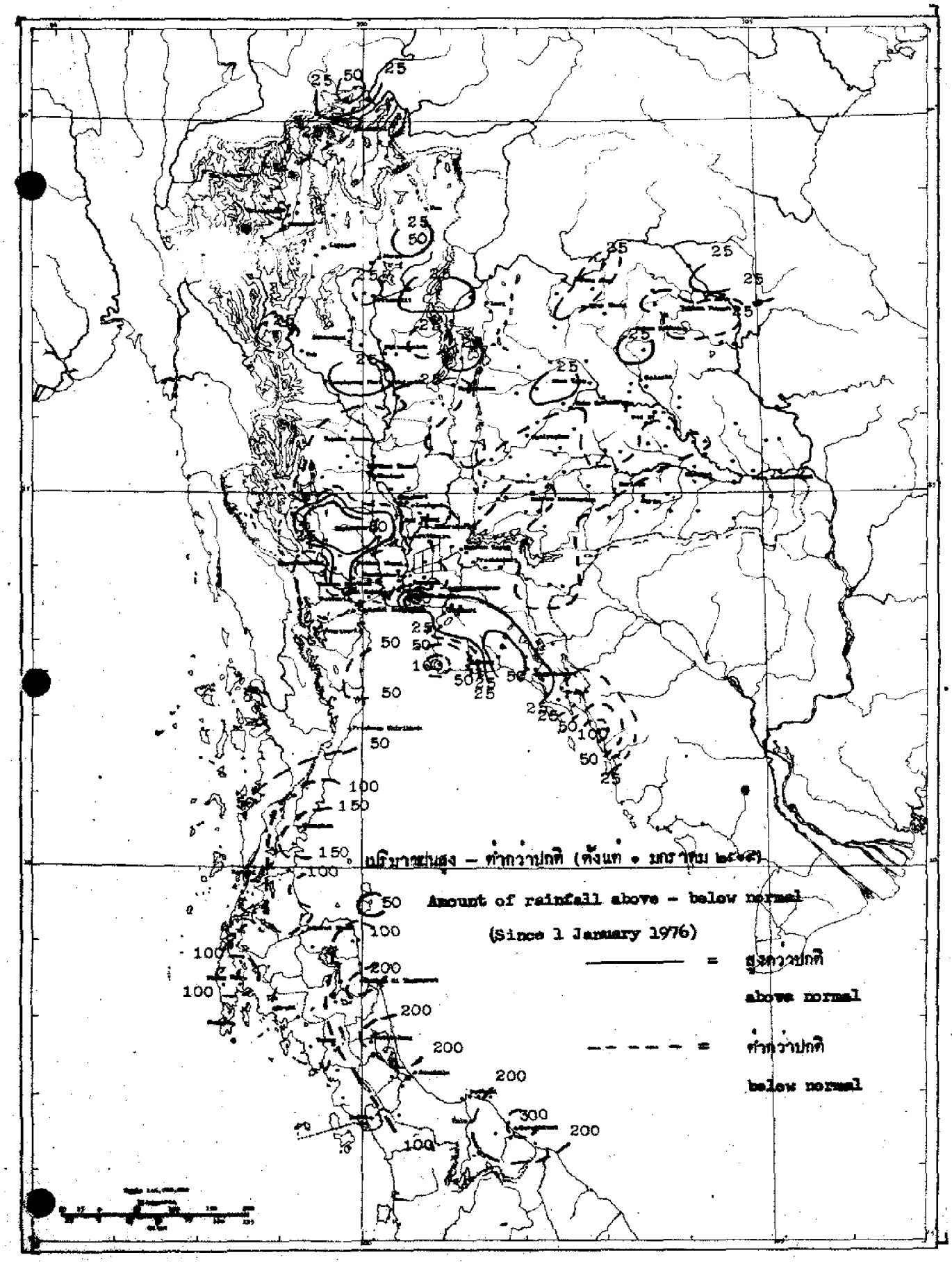
ปริมาณฝนสูง – ต่ำกว่าปกติ (ตั้งแต่ 1 มกราคม 2519)
Amount of rainfall above – below normal
(Since 1 January 1976)
= สูงกว่าปกติ
above normal
= ต่ำกว่าปกติ
below normal

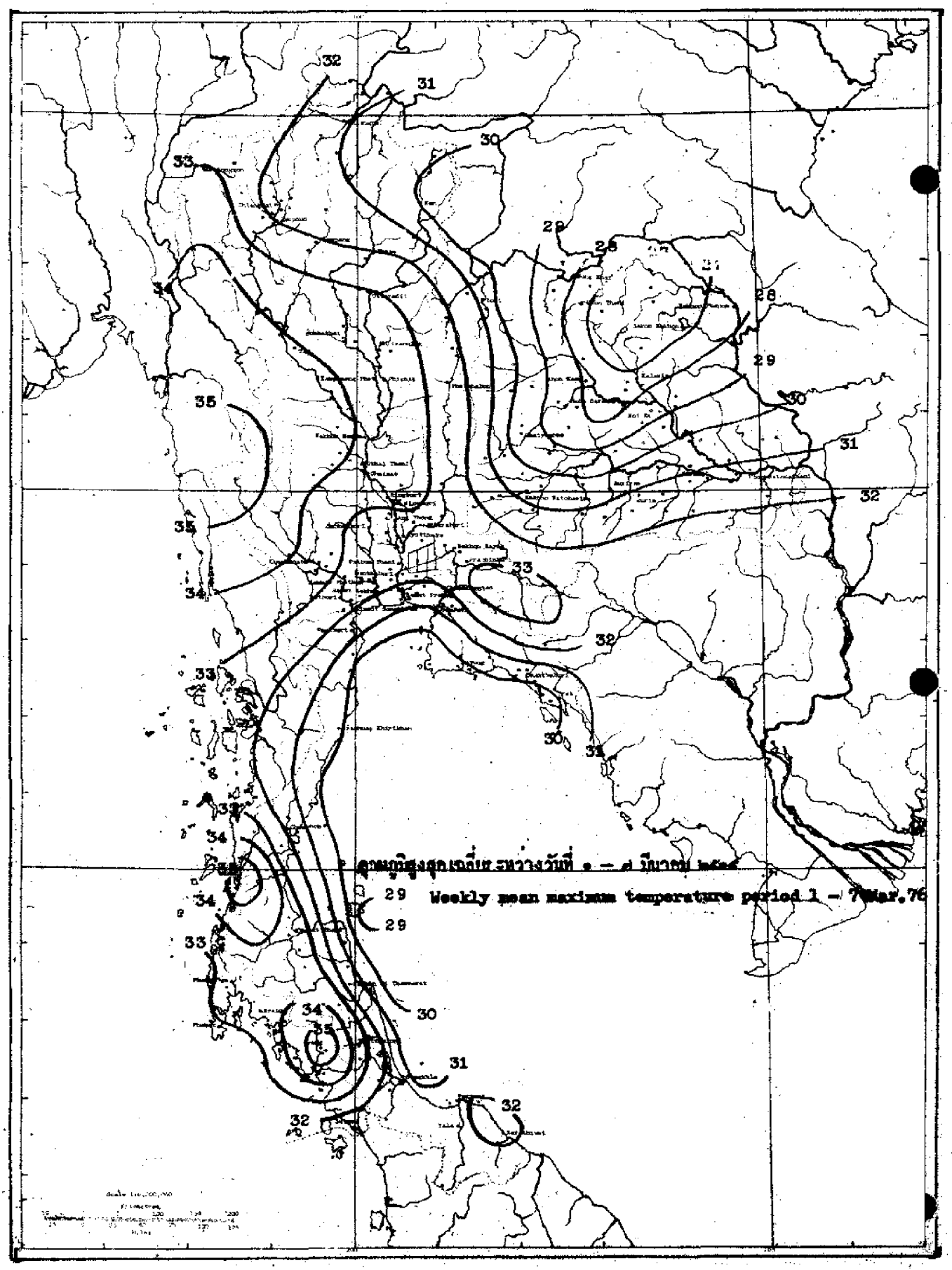

ตามภูมิสูงสุดเฉลี่ยระหว่างวันที่ ๑ – ๗ มีนาคม 1976

Weekly mean maximum temperature period 1 – 7 Mar.76

สถานีฝน	Station	วันที่และจำนวนน้ำฝนเป็นมิลลิเมตร Date and amount of rainfall in millimetres							ฝนรวม มม. Total rainfall mm.	ฝนรวมตั้งแต่ 1 มกราคม Accumulative rainfall since 1 January	
		มีนาคม March								ปริมาณ มม. Amount mm.	สูงต่ำกว่าปกติ Above or below Normal
		1	2	3	4	5	6	7			
ภาคเหนือ	**NORTHERN PART**										
1 **เชียงราย**	**CHIANG RAI***			T					T	7.0	- 27.4
2 แม่สาย	Mae Sai								0.0	37.5	+ 4.8
3 เชียงแสน	Chiang Saen								0.0	111.0	+ 68.8
4 เชียงของ	Chiang Khong								0.0	10.6	- 20.6
5 แม่จัน	Mae Chan								0.0	49.1	+ 27.0
6 แม่สรวย	Mae Suai								0.0	0.0	- 25.1
7 เทิง	Thoeng								0.0	16.4	- 10.7
8 เชียงคำ	Chiang Kham								0.0	15.5	- 9.2
9 เวียงป่าเป้า	Wiang Pa Pao								0.0	0.0	- 14.5
10 พาน	Phan								0.0	4.5	- 9.6
11 แม่ใจ	Mae Chai			1.4					1.4	11.3	- 6.7
12 พะเยา	Phayao								0.0	5.9	- 8.3
13 จุน	Chun								0.0	19.2	- 18.1
14 **แม่ฮ่องสอน**	**MAE HONG SON***								0.0	4.1	- 12.2
15 ปาย	Pai								0.0	0.0	- 15.9
16 ขุนยวม	Khun Yuam								0.0	4.5	- 4.1
17 แม่ลาน้อย	Mae La Noi								0.0	0.0	
18 แม่สะเรียง	Mae Sariang								0.0	8.5	- 6.4
19 **เชียงใหม่**	**CHIANG MAI***		3.1	0.5					3.6	9.0	- 11.5
20 ฝาง	Fang								0.0	3.5	- 21.4
21 แม่อาย	Mae Ai								0.0	0.0	
22 เชียงดาว	Chiang Dao								0.0	0.0	- 25.8
23 แม่แตง	Mae Taeng								0.0	0.4	- 15.3
24 แม่ริม	Mae Rim								0.0	0.0	- 15.0
25 สันทราย	San Sai								0.0	0.0	- 16.6
26 ดอยสะเก็ด	Doi Saket		2.4	3.7					6.1	11.3	- 6.7
27 สันกำแพง	San Kamphaeng								0.0	0.0	- 7.0
28 หางดง	Hang Dong								0.0	0.0	- 17.3
29 สารภี	Saraphi								0.0	0.0	
30 สันป่าตอง	San Pa Tong								0.0	0.0	- 29.3
31 จอมทอง	Chom Thong								0.0	0.0	- 24.2
32 ฮอด	Hot			4.0					4.0	4.0	- 13.6
33 **ลำพูน**	**LAMPHUN**			1.0					1.0	16.6	+ 4.4
34 บ้านธง	Pa Sang			4.3					4.3	14.3	- 0.6
35 ลี้	Li								0.0	9.0	- 14.2
36 **ลำปาง**	**LAMPANG***			T					T	13.8	- 4.6
37 งาว	Ngao								0.0	0.0	- 15.7
38 แจ้ห่ม	Chae Hom								0.0	2.6	- 3.0
39 เกาะคา	Ko Kha								0.0	24.1	+ 12.3
40 สบปราบ	Sop Prap								0.0	0.0	- 16.3

สถานีฝน	Station	วันที่และจำนวนน้ำฝนเป็นมิลลิเมตร Date and amount of rainfall in millimeters							ฝนรวม มม. Total rainfall mm.	ฝนรวมตั้งแต่ 1 มกราคม Accumulative rainfall since 1 January	
		มีนาคม March								ปริมาณ มม. Amount mm.	สูงต่ำกว่าปกติ Above or below Normal
		1	2	3	4	5	6	7			
41 เถิน	Thoen		T						T	T	- 10.0
42 แม่พริก	Mae Phrik								0.0	0.0	- 11.7
43 แพร่	PHRAE*								0.0	7.3	- 16.4
44 ซอง	Song								0.0	6.2	- 16.0
45 สูงเม่น	Sung Men			5.4					5.4	10.2	+ 5.1
46 เด่นชัย	Den Chai								0.0	7.1	- 6.0
47 น่าน	NAN*			T					T	23.0	- 15.2
48 ทุ่งช้าง	Thung Chang								0.0	38.3	+ 9.6
49 เชียงกลาง	Chiang Klang								0.0	0.0	
50 ท่าวังผา	Tha Wang Pha*			T					T	24.9	+ 15.2
51 บึว	Pua								0.0	38.6	+ 14.8
52 สา	Sa								0.0	22.7	+ 0.9
53 นาน้อย	Na Noi								0.0	62.3	+ 52.1
54 อุตรดิตถ์	UTTARADIT*								0.0	39.1	+ 8.0
55 ฟากท่า	Fak Tha			2.5					2.5	46.4	+ 9.7
56 น้ำปาด	Nam Pat								0.0	64.0	+ 43.7
57 สนามบินอุตรดิตถ์	Uttaradit Airport*								0.0	0.0	- 37.0
58 ท่าปลา	Tha Pla								0.0	43.5	+ 13.[illegible]
59 ลับแล	Laplae								0.0	12.6	- 11.[illegible]
60 ตาก	TAK*			5.7					5.7	9.0	- 14.0
61 เขื่อนภูมิพล	Bhumibol Dam*								0.0	0.3	- 13.0
62 บ้านตาก	Ban Tak								0.0	0.0	- 35.6
63 แม่ระมาด	Mae Ramat								0.0	0.0	- 6.5
64 แม่สอด	Mae Sot*			10.0					10.0	10.4	- 8.0
65 สุโขทัย	SUKHOTHAI								0.0	31.7	+ 9.2
66 ทุ่งเสลี่ยม	Thung Saliam								0.0	10.6	- 2.2
67 สวรรคโลก	Sawankhalok								0.0	0.0	- 18.9
68 กงไกรลาศ	Kong Krailat								0.0	26.4	+ 1.9
69 บ้านด่านลานหอย	Ban Dan Lan Hoi								0.0	0.0	- 41.7
70 พิษณุโลก	PHITSANULOK*			1.0					1.0	55.7	- 3.5
71 นครไทย	Nakhon Thai								0.0	0.0	- 39.4
72 พรหมพิราม	Phrom Phiram								0.0	47.3	+ 19.8
73 วังทอง	Wang Thong			0.7					0.7	26.5	- 12.6
74 บางกระทุ่ม	Bang Krathum								0.0	23.2	- 12.0
75 กำแพงเพชร	KAMPHAENG PHET								0.0	3.2	- 19.6
76 พรานกระต่าย	Phan Kratai			1.5					1.5	58.8	+ 25.4
77 คลองขลุง	Khlong Khlung								0.0	0.2	- 21.6
78 ขาณุวรลักษบุรี	Khanu Woralaksaburi								0.0	0.0	- 33.9
79 พิจิตร	PHICHIT								0.0	51.2	+ 25.1
80 สามง่าม	Sam Ngam								0.0	18.0	- 2.0
81 ตะพานหิน	Taphan Hin								0.0	8.7	- 16.[illegible]

สถานีฝน	Station	วันที่และจำนวนน้ำฝนเป็นมิลลิเมตร Date and amount of rainfall in millimeters							ฝนรวม มม. Total rainfall mm.	ฝนรวมตั้งแต่ 1 มกราคม Accumulative rainfall since 1 January	
		มีนาคม March								ปริมาณ มม. Amount mm.	สูงต่ำกว่าปกติ Above or below Normal
		1	2	3	4	5	6	7			
82 บางมูลนาก	Bang Mun Nak								0.0	0.0	- 29.1
83 โพทะเล	Pho Thale								0.0	0.0	- 17.3
84 เพชรบูรณ์	**PHETCHABUN***			T					T	17.2	- 45.4
85 หล่มเก่า	Lom Kao								0.0	0.0	- 27.6
86 หล่มสัก	Lom Sak*								0.0	77.0	+ 45.5
87 ชนแดน	Chon Daen								0.0	22.8	- 1.8
88 หนองไผ่	Nong Phai								0.0	14.2	- 8.6
89 วิเชียรบุรี	Wichian Buri*			13.0					13.0	19.1	- 10.0
ภาคตะวันออกเฉียงเหนือ NORTHEASTERN PART											
1 เลย	**LOEI***			T					T	53.1	+ 20.2
2 เชียงคาน	Chiang Khan								0.0	43.4	+ 11.3
3 ท่าลี่	Tha Li								0.0	72.6	+ 30.4
4 ด่านซ้าย	Dan Sai			4.8					4.8	63.0	+ 5.1
5 วังสพุง	Wang Saphung			5.5					5.5	56.0	+ 14.4
6 หนองคาย	**NONG KHAI***								0.0	24.2	- 0.4
7 ศรีเชียงใหม่	Si Chiang Mai								0.0	28.1	- 6.2
8 ท่าบ่อ	Tha Bo								0.0	29.3	+ 9.9
9 โพนพิสัย	Phon Phisai								0.0	0.0	- 28.4
10 บึงกาฬ	Bung Kan			8.7					8.7	34.9	+ 1.7
11 เซกา	Seka		4.3						4.3	22.0	+ 8.2
12 อุดรธานี	**UDON THANI***			0.9					0.9	46.5	+ 3.8
13 เพ็ญ	Phen								0.0	0.0	- 28.6
14 กุมภวาปี	Kumphawapi	5.3		12.3					17.6	39.3	+ 13.1
15 หนองหาร	Nong Han		2.0						2.0	30.1	+ 11.4
16 หนองบัวลำภู	Nong Bua Lam Phu								0.0	0.0	- 22.5
17 สกลนคร	**SAKON NAKHON***			11.3	0.4				11.7	12.9	- 30.3
18 วานรนิวาส	Wanon Niwat								0.0	6.8	- 22.1
19 สว่างแดนดิน	Sawang Daen Din								0.0	13.5	- 30.6
20 พรรณานิคม	Phanna Nikhom		3.5	1.5					5.0	14.9	- 24.0
21 นครพนม	**NAKHON PHANOM***			0.4	6.9				7.3	10.9	- 35.8
22 บ้านแพง	Ban Phaeng		15.2	0.5					15.7	54.0	+ 11.2
23 ท่าอุเทน	Tha Uthen			73.3					73.3	82.7	+ 41.0
24 นาแก	Na Kae			12.9					12.9	37.8	- 2.6
25 ธาตุพนม	That Phanom			10.1					10.1	20.0	- 23.7
26 มุกดาหาร	Mukdahan*	T		3.8	4.2				8.0	29.2	- 2.4
27 กาฬสินธุ์	**KALASIN**		0.2	4.5					4.7	25.3	- 4.1
28 ยางตลาด	Yang Talat		0.4	1.2					1.6	34.0	- 9.1
29 สหัสขันธ์	Sahatsakhan			23.4					23.4	73.3	+ 32.0
30 กุฉินารายณ์	Kuchinarai								0.0	0.0	- 20.6
31 คมลาไสย	Kamalasai		T	1.2	T				1.2	7.4	- 21.3
32 ร้อยเอ็ด	**ROI ET***	3.0	6.3	T	T				9.3	13.8	- 12.1

สถานีฝน	Station	วันที่และจำนวนน้ำฝนเป็นมิลลิเมตร Date and amount of rainfall in millimeters							ฝนรวม มม. Total rainfall mm.	ฝนรวมตั้งแต่ 1 มกราคม Accumulative rainfall since 1 January	
		มีนาคม March								ปริมาณ มม. Amount mm.	สูงต่ำกว่าปกติ Above or below Normal
		1	2	3	4	5	6	7			
33 โพนทอง	Phon Thong								0.0	0.0	- 20.5
34 ธวัชบุรี	Thawatchaburi								0.0	0.0	- 23.8
35 อาจสามารถ	At Samat								0.0	0.0	- 22.7
36 เสลภูมิ	Selaphum								0.0	0.0	- 27.3
37 จตุรพักตร์พิมาน	Chaturaphak Phiman								0.0	8.3	- 4.6
38 เกษตรวิสัย	Kaset Wisai	7.9							7.9	7.9	- 15.1
39 สุวรรณภูมิ	Suwannaphum								0.0	0.0	- 32.0
40 มหาสารคาม	MAHA SARAKHAM			1.4					1.4	15.8	- 23.9
41 เชียงยืน	Chiang Yun								0.0	6.0	- 8.6
42 กันทรวิชัย	Kantharawichai								0.0	45.2	+ 15.1
43 โกสุมพิสัย	Kosum Phisai*			2.8					2.8	30.9	- 2.2
44 บรบือ	Borabu								0.0	0.0	- 46.3
45 วาปีปทุม	Wapi Pathum								0.0	6.5	- 14.5
46 พยัคฆภูมิพิสัย	Phayakkhaphum Phisai		6.5						6.5	20.6	- 2.7
47 ขอนแก่น	KHON KAEN*		T	21.4					21.4	27.0	- 21.3
48 น้ำพอง	Nam Phong			13.2					13.2	26.7	+ 8.1
49 ภูเวียง	Phu Wiang			7.1					7.1	21.5	- 8.8
50 ชุมแพ	Chum Phae			6.8					6.8	6.8	- 20.6
51 มัญจาคีรี	Mancha Khiri			8.5					8.5	8.5	- 15.[illegible]
52 ชนบท	Chonnabot		20.6	5.7					26.3	33.9	+ 2.4
53 บ้านไผ่	Ban Phai		34.5	7.0					41.5	79.0	+ 52.9
54 พล	Phon		23.7						23.7	26.2	- 23.0
55 หนองสองห้อง	Nong Song Hong	2.6	2.3						4.9	19.4	- 8.7
56 ชัยภูมิ	CHAIYAPHUM*			T					T	10.8	- 26.0
57 เกษตรสมบูรณ์	Kaset Sombun			18.3					18.3	46.9	+ 21.0
58 ภูเขียว	Phu Khieo								0.0	45.0	+ 17.1
59 คอนสวรรค์	Khon Sawan		6.0						6.0	9.3	- 23.6
60 จัตุรัส	Chatturat								0.0	1.4	- 42.8
61 บำเหน็จณรงค์	Bamnet Narong								0.0	17.5	- 21.0
62 นครราชสีมา	NAKHON RATCHASIMA*		1.1	0.1					1.2	29.4	- 14.3
63 บัวใหญ่	Bua Yai								0.0	0.0	- 40.0
64 คง	Khong								0.0	19.0	- 1.4
65 ด่านขุนทด	Dan Khun Thot								0.0	24.2	- 3.0
66 โนนไทย	Non Thai								0.0	27.3	- 4.2
67 โนนสูง	Non Sung								0.0	20.0	- 5.1
68 พิมาย	Phimai								0.0	16.3	
69 สีคิ้ว	Sikhiu	3.5							3.5	56.2	+ 15.1
70 สูงเนิน	Sung Noen	8.7							8.7	24.9	- 27.3
71 ปักธงชัย	Pak Thong Chai	8.7							8.7	42.7	+ 5.5
72 โชคชัย	Chok Chai*	13.1							13.1	18.2	- 23.1
73 ครบุรี	Khon Buri								0.0	0.0	- 36.3

สถานีฝน	Station	วันที่และจำนวนน้ำฝนเป็นมิลลิเมตร Date and amount of rainfall in millimeters มีนาคม March 1	2	3	4	5	6	7	ฝนรวม มม. Total rainfall mm.	ฝนรวมตั้งแต่ 1 มกราคม Accumulative rainfall since 1 January ปริมาณ มม. Amount mm.	สูงต่ำกว่าปกติ Above or below Normal
74 บุรีรัมย์	BURI RAM								0.0	0.0	- 26.9
75 พุทไธสง	Phutthaisong		3.6						3.6	24.0	+ 11.0
76 สตึก	Satuk		10.8						10.8	10.8	- 22.0
77 ลำปลายมาศ	Lam Phai Mat								0.0	0.0	- 29.1
78 นางรอง	Nang Rong*								0.0	11.6	- 23.2
79 สุรินทร์	SURIN*		0.4						0.4	3.1	- 15.1
80 รัตนบุรี	Rattanaburi		0.7						0.7	0.7	- 25.2
81 ท่าตูม	Tha Tum*			0.2					0.2	1.5	- 12.0
82 ศีขรภูมิ	Sikhoraphum								0.0	0.0	- 21.3
83 ปราสาท	Prasat								0.0	0.0	- 21.3
84 สังขะ	Sangkha								0.0	0.0	- 14.0
85 ศรีสะเกษ	SI SA KET								0.0	0.0	- 13.9
86 วานีใหญ่	Rasi Salai								0.0	0.0	- 23.9
87 กันทรารมย์	Kantharurom			7.0					7.0	7.0	- 2.3
88 ขุขันธ์	Khukhan								0.0	0.0	- 11.8
89 ขุนหาญ	Khun Han	5.3							5.3	5.3	- 0.9
90 กันทรลักษ์	Kantharalak	30.7							30.7	30.7	+ 15.7
91 อุบลราชธานี	UBON RATCHATHANI*		T	5.4					5.4	5.6	- 8.5
92 เขมราฐ	Khemarat*			0.7					0.7	0.7	- 22.6
93 อำนาจเจริญ	Amnat Charoen								0.0	9.0	- 12.6
94 ยโสธร	Yasothon								0.0	0.0	- 24.0
95 ตระการพืชผล	Trakan Phutphon								0.0	0.0	- 16.6
96 มหาชนะชัย	Maha Chanai Chai			T					T	T	- 24.6
97 เขื่องใน	Khuang Nai								0.0	0.0	- 20.0
98 โขงเจียม	Khong Chiam								0.0	0.0	- 18.2
99 เดชอุดม	Det Udom								0.0	0.0	- 16.7
100 บุณฑริก	Buntharik								0.0	21.0	+ 11.2
ภาคกลาง CENTRAL PART											
1 นครสวรรค์	NAKHON SAWAN*					0.1			0.1	0.8	- 45.6
2 บรรพตพิสัย	Banphot Phisai								0.0	13.5	- 12.9
3 ชุมแสง	Chumsaeng								0.0	0.0	- 35.9
4 หนองบัว	Nong Bua								0.0	0.0	- 31.8
5 ลาดยาว	Lat Yao								0.0	0.0	- 28.9
6 ท่าตะโก	Tha Tako								0.0	0.0	- 36.7
7 พยุหคีรี	Phayuha Khiri								0.0	0.0	- 18.5
8 ตากฟ้า	Takfa								0.0	0.0	- 15.1
9 อุทัยธานี	UTHAI THANI								0.0	0.0	- 27.4
10 สว่างอารมณ์	Sawang Arom								0.0	0.0	- 24.2
11 บ้านไร่	Ban Rai								0.0	0.0	- 35.0
12 ทัพทัน	Thap than								0.0	3.6	- 23.2
13 หนองฉาง	Nong Chang								0.0	0.0	- 44.8

สถานีฝน	Station	วันที่และจำนวนน้ำฝนเป็นมิลลิเมตร Date and amount of rainfall in millimeters							ฝนรวม มม. Total rainfall mm.	ฝนรวมตั้งแต่ 1 มกราคม Accumulative rainfall since 1 January	
		มีนาคม March								ปริมาณ มม. Amount mm.	สูงต่ำกว่าปกติ Above or below Normal
		1	2	3	4	5	6	7			
14 หนองขาหย่าง	Nong Khayang								0.0	0.0	- 28.9
15 ชัยนาท	CHAI NAT								0.0	4.1	- 13.0
16 มโนรมย์	Manorom								0.0	0.0	- 24.6
17 วัดสิงห์	Wat Sing								0.0	0.0	- 44.7
18 หันคา	Hankha								0.0	0.0	- 27.2
19 สิงห์บุรี	SING BURI			5.6					5.6	7.2	- 35.6
20 อินทร์บุรี	In Buri								0.0	0.0	- 32.7
21 บางระจัน	Bang Rachan								0.0	0.0	- 40.0
22 พรหมบุรี	Phrom Buri								0.0	12.0	- 12.7
23 ลพบุรี	LOP BURI*			4.2					4.2	24.6	- 17.0
24 บ้านหมี่	Ban Mi								0.0	0.0	- 35.7
25 บัวชุม	Bua Chum*			1.1					1.1	3.3	- 41.1
26 ชัยบาดาล	Chai Badan								0.0	2.9	- 28.6
27 พัฒนานิคม	Phatthana Nikhom								0.0	0.0	- 44.1
28 โคกสำโรง	Khok Samrong								0.0	0.0	- 30.8
29 ท่าวุ้ง	Tha Wung								0.0	25.0	- 12.2
30 สุพรรณบุรี	SUPHAN BURI*			T					T	37.8	+ 3.1
31 เดิมบางนางบวช	Doembang Nangbuat								0.0	0.0	- 20.2
32 สามชุก	Sam Chuk								0.0	27.4	± 0.0
33 ดอนเจดีย์	Don Chedi								0.0	136.0	+ 95.6
34 ศรีประจันต์	Si Phrachan								0.0	66.4	+ 52.2
35 อู่ทอง	U Thong								0.0	0.0	- 21.0
36 บางปลาม้า	Bang Pla Ma								0.0	0.0	- 14.7
37 สองพี่น้อง	Song Phi Nong								0.0	114.3	+ 98.1
38 อ่างทอง	ANG THONG			1.5					1.5	4.3	- 31.4
39 โพธิ์ทอง	Pho Thong								0.0	51.2	+ 25.0
40 ไชโย	Chaiyo								0.0	52.2	+ 37.8
41 วิเศษชัยชาญ	Wiset Chai Chan			18.5					18.5	29.0	+ 3.7
42 ป่าโมก	Pa Mok								0.0	23.6	- 0.3
43 สระบุรี	SARABURI								0.0	0.0	- 37.1
44 พระพุทธบาท	Phra Phutthabat								0.0	0.0	
45 บ้านหมอ	Ban Mo								0.0	30.7	+ 20.7
46 เสาไห้	Sao Hai								0.0	16.8	- 28.4
47 แก่งคอย	Kaeng Khio								0.0	17.6	+ 7.1
48 หนองแค	Nong Khae		*	1.8					1.8	16.6	- 39.5
49 พระนครศรีอยุธยา	PHRA NAKHON SI AYUTTHAYA								0.0	30.5	+ 18.1
50 ท่าเรือ	Tha Rua			T					T	30.5	- 4.4
51 ผักไห่	Phak Hai		1.0	8.5					9.5	50.2	+ 29.0
52 บางบาล	Bang Ban								0.0	84.3	+ 56.9
53 เสนา	Sena								0.0	0.0	- 30.2
54 บางไทร	Bang Sai		7.7	4.3					12.0	50.2	+ 11.8

สถานีฝน	Station	วันที่และจำนวนน้ำฝนเป็นมิลลิเมตร Date and amount of rainfall in millimeters มีนาคม March 1	2	3	4	5	6	7	ฝนรวม มม. Total rainfall mm.	ฝนรวมตั้งแต่ 1 มกราคม Accumulative rainfall since 1 January ปริมาณ มม. Amount mm.	สูงต่ำกว่าปกติ Above or bel. v Normal
55 บางปะอิน	Bang Pa-in								0.0	38.5	+ 10.6
56 ปทุมธานี	PATHUM THANI			4.4					4.4	28.6	- 8.2
57 หนองเสือ	Nong Sua		6.1						6.1	19.8	- 28.7
58 ธัญบุรี	Thanyaburi								0.0	0.0	- 41.9
59 รังสิต	Rangsit		22.0						22.0	62.2	+ 20.0
60 ลำลูกกา	Lam Luk Ka								0.0	4.9	- 30.2
61 นนทบุรี	NONTHABURI								0.0	0.0	- 42.4
62 บางบัวทอง	Bang Bua Thong		1.6						1.6	29.6	+ 0.2
63 ธนบุรี	THON BURI										
64 ตลิ่งชัน	Taling Chan								0.0	0.0	- 63.8
65 บางขุนเทียน	Bang Khun Thian								0.0	0.0	- 41.7
66 ราษฎร์บูรณะ	Rat Burana								0.0	0.0	- 47.5
67 กรุงเทพมหานคร	BANGKOK METROPOLIS		T	0.9			0.8		1.7	53.9	+ 4.6
68 สนามบินดอนเมือง	Don Muang Airport*		3.0						3.0	31.8	- 7.8
69 บางเขน	Bang Khen		2.6						2.6	49.1	+ 2.9
70 มีนบุรี	Min Buri								0.0	0.0	- 32.2
71 ลาดกระบัง	Lat Krabang								0.0	27.4	- 9.6
72 ศูนย์วิจัยบางนา	Bangk Na*			1.0					1.0	70.3	
73 กาญจนบุรี	KANCHANABURI*								0.0	5.6	- 27.6
74 สังขละบุรี	Sangkhla Buri										
75 เหมืองปิล็อก	Pilok										
76 ทองผาภูมิ	Thong Pha Phum*			T					T	0.2	- 19.0
77 ศรีสวัสดิ์	Si Sawat										
78 ไทรโยค	Sai Yok										
79 พนมทวน	Phanom Thuan		0.3						0.3	10.1	- 3.5
80 ท่าม่วง	Tha Muang								0.0	0.0	- 7.9
81 นครปฐม	NAKHON PATHOM								0.0	3.2	- 29.3
82 บางเลน	Bang Len								0.0	57.0	+ 33.3
83 นครชัยศรี	Nakhon Chaisi								0.0	14.2	- 10.0
84 ราชบุรี	RATCHABURI								0.0	0.0	- 14.5
85 บ้านโป่ง	Ban Pong			T					T	1.5	- 27.0
86 โพธาราม	Photharam								0.0	0.0	- 22.2
87 ดำเนินสะดวก	Damnoen Saduak								0.0	0.0	- 18.8
88 ปากท่อ	Pak Tho		T						T	T	- 22.7
89 สมุทรสงคราม	SAMUT SONGKHRAM								0.0	0.0	- 20.8
90 บางคนที	Bang Khontibi		1.6						1.6	1.6	- 16.2
91 อัมพวา	Amphawa								0.0	0.0	- 26.1
92 สมุทรสาคร	SAMUT SAKHON								0.0	24.3	- 35.1
93 กระทุ่มแบน	Kratum Baen								0.0	21.7	- 10.3
94 สมุทรปราการ	SAMUT PRAKAN		8.7						8.7	118.7	+ 59.3
95 บางพลี	Bang Phli								0.0	48.2	- 5.8

สถานีฝน	Station	วันที่และจำนวนน้ำฝนเป็นมิลลิเมตร Date and amount of rainfall in millimeters							ฝนรวม มม. Total rainfall mm.	ฝนรวมตั้งแต่ 1 มกราคม Accumulative rainfall since 1 January	
		มีนาคม March								ปริมาณ มม. Amount mm.	สูงต่ำกว่าปกติ Above or below Normal
		1	2	3	4	5	6	7			
ภาคตะวันออก	**EASTERN PART**										
1 นครนายก	NAKHON NAYOK								0.0	43.9	+ 11.7
2 บ้านนา	Ban Na								0.0	0.0	- 46.5
3 ปากพลี	Pak Phli								0.0	8.1	- 15.7
4 องครักษ์	Ongkharak								0.0	38.6	+ 1.1
5 ปราจีนบุรี	PRACHIN BURI *			13.8					13.8	46.0	- 19.7
6 ประจันตคาม	Prachantakham								0.0	0.0	- 43.1
7 บ้านสร้าง	Ban Sang								0.0	47.0	+ 6.4
8 ศรีมหาโพธิ	Si Maha Phot			5.2					5.2	39.3	- 5.7
9 กบินทร์บุรี	Kabin Buri*			3.8	T				3.8	40.4	+ 11.1
10 สระแก้ว	Sa Kaeo	1.0		9.7					10.7	22.4	- 27.6
11 วัฒนานคร	Watthana Nakhon			2.9					2.9	15.2	- 34.9
12 อรัญประเทศ	Aranyaprathet *			3.5	2.5				6.0	35.0	- 27.6
13 ฉะเชิงเทรา	CHACHOENGSAO			13.2					13.2	50.4	+ 21.6
14 บ้านโพธิ์	Ban Pho								0.0	52.4	+ 21.1
15 ชลบุรี	CHON BURI *		33.5	0.9					34.4	76.8	+ 21.3
16 พานทอง	Phan Thong		7.1		6.2				13.3	28.5	+ 4.4
17 บ้านบึง	Ban Bung		21.9						21.9	59.3	- 6.3
18 เกาะสีชัง	Ko Sichang *		30.8	0.1	T				30.9	70.8	+ 19.8
19 ศรีราชา	Si Racha		38.2						38.2	70.0	+ 35.8
20 สัตหีบ	Sattahip *								0.0	9.2	-108.6
21 ระยอง	RAYONG		15.7						15.7	34.0	- 64.1
22 บ้านค่าย	Ban Khai		16.2						16.2	64.2	+ 3.9
23 แกลง	Klaeng	2.8	94.1	T					96.9	160.0	+ 96.8
24 จันทบุรี	CHANTHABURI *		43.0						43.0	130.3	+ 41.7
25 ท่าใหม่	Tha Mai		82.3						82.3	120.1	+ 51.1
26 มะขาม	Makham		79.2						79.2	79.2	+ 12.6
27 ตราด	TRAT	50.0	24.9						74.9	136.7	+ 21.6
28 เขาสมิง	Khao Saming		12.4						12.4	22.8	- 29.7
29 แหลมงอบ	Laem Ngop	2.3							2.3	20.2	
30 คลองใหญ่	Khlong Yai *	T	115.2						115.2	264.7	-101.1
ภาคใต้	**SOUTHERN PART**										
1 เพชรบุรี	PHETCHABURI		3.2						3.2	3.2	- 22.0
2 บ้านแหลม	Ban Laem								0.0	0.0	- 27.1
3 บ้านลาด	Ban Lat								0.0	0.0	- 30.0
4 ท่ายาง	Tha Yang		22.0						22.0	22.0	+ 4.0
5 ชะอำ	Cha-am		32.0						32.0	32.0	+ 1.6
6 ประจวบคีรีขันธ์	PRACHUAP KHIRI KHAN *		11.0	105.9			T		116.9	116.9	- 37.1
7 หัวหิน	Hua Hin *		0.4	T					0.4	0.7	- 62.6
8 ปราณบุรี	Pran Buri			10.0					10.0	10.0	
9 ชุมพร	CHUMPHON *			22.9	13.4		T		36.3	40.8	-180.3

สถานีฝน	Station	วันที่และจำนวนน้ำฝนเป็นมิลลิเมตร Date and amount of rainfall in millimetres							ฝนรวม มม. Total rainfall mm.	ฝนรวมตั้งแต่ 1 มกราคม Accumulative rainfall since 1 January	
		มีนาคม March								ปริมาณ มม. Amount mm.	สูงต่ำกว่าปกติ Above or below Normal
		1	2	3	4	5	6	7			
10 ท่าแซะ	Tha Sae			11.3		16.5			27.8	27.8	-139.9
11 สวี	Sawi				30.2				30.2	30.2	-153.2
12 ทุ่งสวน	Lang Suan				10.5				10.5	10.5	-144.1
13 สุราษฎร์ธานี	SURAT THANI*					7.5			7.5	20.9	- 75.1
14 ไชยา	Chaiya					7.8			7.8	26.2	- 58.0
15 เกาะสมุย	Ko Samui*			1.4	18.6	10.5			30.5	202.2	+ 95.2
16 พุนพิน	Phunphin								0.0	0.0	- 87.0
17 ท่าฉาง	Tha Chang								0.0	7.5	-138.0
18 กาญจนดิษฐ์	Kanchanadit								0.0	0.0	- 85.6
19 บ้านนาสาร	Ban Na San								0.0	0.0	- 62.8
20 นครศรีธรรมราช	NAKHON SI THAMMARAT*				0.7	2.3			3.0	40.6	-240.4
21 สิชล	Sichon					20.0			20.0	30.0	-175.8
22 ท่าศาลา	Tha Sala								0.0	57.9	-130.2
23 ฉวาง	Chawang								0.0	0.0	- 79.7
24 ทุ่งสง	Thung Song								0.0	0.0	-100.4
25 ร่อนพิบูลย์	Ron Phibun								0.0	8.5	-175.1
26 ปากพนัง	Pak Phanang								0.0	0.0	-134.4
27 พัทลุง	PHATTHALUNG								0.0	2.1	-262.9
28 ควนขนุน	Khuan Khanun								0.0	0.0	
29 ปากพยูน	Pak Phayun								0.0	0.0	
30 เขาชัยสน	Khao Chaison								0.0	47.2	
31 สงขลา	SONGKHLA*								0.0	6.5	-193.3
32 รัตภูมิ	Rattaphum								0.0	10.1	
33 หาดใหญ่	Hat Yai								0.0	4.9	
34 สะเดา	Sadao								0.0	7.6	
35 ปัตตานี	PATTANI*								0.0	4.0	-196.1
36 หนองจิก	Nong Chik								0.0	0.0	
37 ยะหริ่ง	Yaring								0.0	0.0	
38 มายอ	Mayo								0.0	0.0	
39 โคกโพธิ์	Khok Pho								0.0	0.0	
40 ปะนาเระ	Panare								0.0	0.0	
41 ยะลา	YALA								0.0	0.0	
42 ยะหา	Yaha								0.0	4.5	
43 รามัน	Raman								0.0	0.0	
44 บันนังสตา	Bannang Satar								0.0	0.0	
45 เบตง	Betong								0.0	66.1	
46 นราธิวาส	NARATHIWAT*			0.1	1.1				1.2	34.3	-301.7
47 ยี่งอ	Yi-ngo			20.4					20.4	20.4	
48 รระแงะ	Rangae								0.0	0.0	
49 ตากใบ	Tak Bai								0.0	0.0	
50 สุไหงโกลก	Sungai Kolok								0.0	40.6	

สถานีฝน	Station	วันที่และจำนวนน้ำฝนเป็นมิลลิเมตร Date and amount of rainfall in millimeters							ฝนรวม มม. Total rainfall mm.	ฝนรวมตั้งแต่ 1 มกราคม Accumulative rainfall since 1 January	
		มีนาคม March								ปริมาณ มม. Amount mm.	สูงต่ำกว่าปก Above or below Normal
		1	2	3	4	5	6	7			
51 ระนอง	RANONG*								0.0	0.1	- 59.0
52 กระบุรี	Kra Buri								0.0	0.0	
53 พังงา	PHANGNGA	5.0							5.0	42.2	-113.4
54 ตะกั่วป่า	Takua Pa	2.0							2.0	13.5	
55 กะปง	Kapong				9.4	0.4			9.8	23.6	
56 ท้ายเหมือง	Thai Muang	0.7			7.3	13.2			21.2	50.3	
57 ตะกั่วทุ่ง	Takua Thung					38.4			38.4	87.2	
58 ทับปุด	Thap Put					33.7			33.7	33.7	
59 ภูเก็ต	PHUKET*								0.0	2.4	- 70.2
60 สนามบินภูเก็ต	Phuket Airport*				22.3	19.9			43.2	50.8	- 47.5
61 กระบี่	KRABI								0.0	0.0	
62 อ่าวลึก	Ao Luk								0.0	0.0	
63 คลองท่อม	Khlong Tom								0.0	0.0	
64 ตรัง	TRANG								0.0	0.1	- 96.3
65 สนามบินตรัง	Trang Airport*										
66 สิเกา	Sikao								0.0	0.0	
67 ย่านตาขาว	Yan Ta Khao								0.0	0.0	
68 ปะเหลียน	Palian								0.0	0.0	
69 สตูล	SATUN								0.0	0.8	- 95.5
70 ทุ่งหว้า	Thung Wa								0.0	0.0	

สถานีฝน	Station	วันที่และจำนวนน้ำฝนเป็นมิลลิเมตร Date and amount of rainfall in millimeters							ฝนรวม มม. Total rainfall mm.	ฝนรวมตั้งแต่ 1 มกราคม Accumulative rainfall since 1 January	
		มีนาคม March								ปริมาณ มม. Amount mm.	สูงต่ำกว่าปกติ Above or below Normal
		1	2	3	4	5	6	7			
กรุงเทพมหานคร	**BANGKOK METROPOLIS**										
1 สถานีเครื่องรับฝรั่งวิทยุนนทบุรี	Overseas Radio Receiving Station								0.0	31.7	
2 ร.ร. การช่างนนทบุรี	Nontheburi Trade School								0.0	15.7	
3 พลังงานปรมาณูแห่งชาติ	Atomic Energy For Peace		7.5						7.5	7.5	
4 กองกำกับการรถวิทยุ ฯ	MMP. Sub Division Car Center								0.0	49.3	
5 วิทยาลัยครูจันทรเกษม	Chankasem College Education		21.8						21.8	58.9	
6 การไฟฟ้าฝ่ายผลิต	Electrical Supply Authority								0.0	0.0	
7 ศูนย์ฝึกการบินพลเรือน	Civil Aviation Training Center								0.0	42.3	
8 ร.ร. โยธินบูรณะ	Yothin Burana School								0.0	0.0	
9 สถานีรถไฟบางบำหรุ	Bang Bamru Railway Station								0.0	98.8	
10 ร.ร. พาณิชการสยาม	Siam Commercial School								0.0	50.0	
11 ร.ร. การประชาสัมพันธ์	Public Relation School								0.0	68.7	
12 ร.ร. สามเสนนอก	Sam Sen Nok School								0.0	88.1	
13 มหาวิทยาลัยรามคำแหง	Ramkhamhaeng University		T						T	60.8	
14 ร.ร. ศรีอุถัง	Sri Ulai School								0.0	0.0	
15 ร.ร. จิตลดา	Chitlada School								0.0	96.4	
16 เขตบางกะปิ	Bangkapi Boundary								0.0	0.0	
17 เขตหนองจอก	Nong Chok Boundary								0.0	0.0	
18 กระทรวงศึกษาธิการ	Ministry of Education								0.0	48.7	
19 ร.ร. ช่างกลวิทยา	Changkol Vithaya School		1.4						1.4	65.5	
20 ร. 1 พัน 2 รอ.	Second Infantry Battalion								0.0	0.0	
21 บ้านมนังคศิลา	Ban Manangkha Sila								0.0	51.0	
22 ร.ร. โยสิดสโมสร	Kosit Samocom School		T						T	93.2	
23 ประตูน้ำปทุมวัน	Pathumwan Irr.			T					T	61.7	
24 ร.ร. เฉลิมสาสน์ศึกษา	Chalermsart Sukse School								0.0	0.0	
25 วิทยาลัยเพาะช่าง	Poh Chang College								0.0	69.8	
26 ร.ร. มาแตร์เดอี	Mater Dei School			T					T	43.0	
27 สถานีจ่ายไฟฟ้าบางกะปิ	Sup Center of Electrial Supply-Bangkapi								0.0	0.0	
28 วิทยาลัยพาณิชการธนบุรี	Thonburi Commercial College								0.0	75.8	
29 วิทยาลัยครูบ้านสมเด็จ	Bansomdet Teacher College								0.0	89.2	
30 เขตคลองสาน	Khlong San Boundary								0.0	67.3	
31 ร.ร. เตรียมทหาร	Armed Force Academy Preparatory School			0.3					0.3	64.7	
32 ร.ร. กรุงเทพคริสเตียน	Bangkok Christian College								0.0	76.3	
33 ร.ร. ศรีวิกรม์	Srivikorn School								0.0	0.0	
34 ประตูน้ำพระโขนง	Prakhanong Irr.								0.0	63.6	
35 ร.ร. สมฉิดศึกษา	Somchit Sukss School								0.0	125.0	
36 ร.ร. ยานนาวาวิทยาคม	Yannawa Vithayakhom School								0.0	73.4	
37 ร.ร. พระโขนง	Prakhanong School			8.7					8.7	71.2	
38 ร.ร. ช่องนนทรี	Chong Nonthri School								0.0	72.9	

อุณหภูมิสูงสุดและต่ำสุดประจำวันที่ ๑ – ๗ มีนาคม ๒๕๑๙

Daily Max. and Min. Temperature 1.– 7 March 1976

สถานี	Station	อุณหภูมิสูงสุดและต่ำสุดเป็นองศา ซ. Max. and Min. Temperature in degree C. 1	2	3	4	5	6	7	เฉลี่ยสูงสุด ต่ำสุด Average Max. Min.	เฉลี่ยในสัปดาห์ Weekly Mean	ค่าปกติประจำเดือน Monthly Normal
ภาคเหนือ	**NORTHERN PART**										
1 เชียงราย	CHIANG RAI	34.8 13.0	26.5 17.4	25.4 18.0	29.0 16.0	31.5 15.4	33.3 15.3	34.9 15.2	30.7 15.8	23.2	24.6
2 แม่ฮ่องสอน	MAE HONG SON	34.1 15.2	33.3 16.6	32.4 14.5	32.6 14.8	32.8 15.8	[illegible]	[illegible]	[illegible] 15.6	24.5	26.4
3 เชียงใหม่	CHIANG MAI	34.0 14.0	30.8 16.4	29.9 19.5	30.5 17.2	31.3 15.6	32.1 16.2	32.9 16.2	31.8 16.4	24.1	26.1
4 น่าน	NAN	32.0 15.9	29.2 16.0	22.9 16.0	29.2 16.8	31.8 16.1	33.2 18.6	33.5 17.1	30.2 16.6	23.4	26.8
5 ท่าวังผา	Tha Wang Pha	32.1 14.7	28.8 15.2	23.6 16.5	29.0 16.3	32.3 15.2	32.8 16.6	33.4 15.6	30.3 15.7	23.0	..
6 ลำปาง	LAMPANG	34.5 15.3	30.0 17.3	28.7 19.6	31.6 17.2	32.6 16.0	33.7 20.0	35.8 18.8	32.4 17.7	25.0	27.2
7 แม่สะเรียง	Mae Sariang	34.4 14.7	33.1 15.9	32.8 13.7	33.3 17.5	33.6 15.6	34.3 15.7	35.3 15.1	33.8 15.5	24.6	26.7
8 แพร่	PHRAE	32.4 17.5	31.3 18.4	26.6 19.6	31.5 18.3	32.8 17.3	33.6 19.2	33.8 19.2	31.7 18.5	25.1	27.6
9 อุตรดิตถ์	UTTARADIT	34.9 17.9	33.6 21.7	25.9 21.3	32.1 19.5	34.6 17.6	35.6 19.4	36.2 19.1	33.3 19.5	26.4	29.0
10 สนามบินอุตรดิตถ์	Uttaradit Airport	::	::	::	::	::	::	::	::	..	..
11 ตาก	TAK	37.1 14.0	33.0 20.7	29.7 21.4	30.6 18.6	33.3 20.0	35.2 22.2	36.5 21.5	33.6 19.8	26.7	30.4
12 พิษณุโลก	PHITSANULOK	33.3 21.3	32.4 20.4	27.7 22.2	30.9 18.4	33.2 19.5	34.8 22.8	35.0 23.0	32.5 21.1	26.8	29.3
13 แม่สอด	Mae Sot	16.7	17.7	19.7	20.1	19.8	19.5	19.6	19.0	..	28.1
14 เพชรบูรณ์	PHETCHABUN	35.4 16.4	30.7 20.0	23.3 20.4	30.9 19.1	35.2 18.2	36.5 21.2	36.4 18.4	32.6 19.1	25.8	28.6
15 หล่มสัก	Lom Sak	34.0 16.6	29.0 18.6	25.2 19.2	30.0 17.4	33.0 17.5	34.5 21.5	34.9 17.8	31.5 18.4	25.0	..
16 วิเชียรบุรี	Wichian Buri	37.0 16.0	31.0 20.4	25.0 19.5	31.0 18.5	34.9 18.1	35.0 20.2	36.4 17.9	32.9 18.6	25.8	..
ภาคตะวันออกเฉียงเหนือ	**NORTHEASTERN PART**										
1 หนองคาย	NONG KHAI	29.0 19.2	21.4 16.5	21.0 16.3	28.3 16.9	31.8 16.5	32.3 18.4	32.2 18.3	28.1 17.4	22.8	27.4
2 เลย	LOEI	30.0 16.6	26.2 17.7	23.6 17.1	27.5 14.8	31.7 14.6	32.5 16.9	33.5 15.7	29.6 16.2	22.9	26.7
3 อุดรธานี	UDON THANI	29.0 19.3	21.0 16.5	20.7 16.6	25.6 15.8	30.4 16.4	31.2 18.5	32.9 18.0	27.3 17.3	22.3	26.0
4 สกลนคร	SAKON NAKHON	27.5 17.4	22.3 15.2	20.0 13.5	23.8 13.3	30.5 15.6	30.7 16.3	32.8 17.6	26.8 15.8	21.2	27.2
5 นครพนม	NAKHON PHANOM	26.7 18.5	22.6 16.6	22.7 15.0	26.0 12.9	31.0 13.9	31.3 14.9	33.3 15.4	27.6 15.3	21.4	26.9
6 มุกดาหาร	Mukdahan	27.5 17.7	23.6 16.0	19.6 14.1	24.7 12.6	30.4 15.1	31.3 14.7	.. 15.6	26.2 15.1	20.6	27.7
7 ขอนแก่น	KHON KAEN	33.0 19.0	21.7 17.4	19.4 16.1	25.7 14.6	31.7 16.5	31.5 17.5	34.1 16.0	27.9 17.0	22.4	28.8
8 โกสุมพิสัย	Kosum Phisai	31.5 18.8	.. 17.2	19.2 ..	26.5 14.6	31.7 15.5	.. 17.0	.. ..	27.2 16.6	21.9	..
9 ร้อยเอ็ด	ROI ET	30.9 17.8	24.8 15.6	21.7 13.8	26.4 14.2	31.9 15.5	32.4 16.3	34.4 17.3	28.9 15.8	22.4	28.6
10 ชัยภูมิ	CHAIYAPHUM	33.1 17.4	22.6 18.5	21.4 17.4	26.3 16.2	32.2 15.7	32.2 17.6	34.4 16.7	28.9 17.1	23.0	28.6
11 อุบลราชธานี	UBON RATCHATHANI	32.8 16.4	28.8 17.0	23.5 16.3	27.7 15.2	33.6 15.6	33.2 16.3	35.6 16.4	30.7 16.5	23.6	28.7
12 สุรินทร์	SURIN	35.1 20.1	28.9 18.4	27.3 15.8	29.2 15.8	34.1 17.2	34.5 18.3	35.8 19.1	32.1 17.8	25.0	28.8
13 ท่าตูม	Tha Tum	33.2 18.4	27.1 18.0	23.9 15.2	27.6 15.2	33.4 15.1	33.7 16.5	34.9 17.3	30.5 16.6	23.6	..
14 นางรอง	Nang Rong	35.1 18.1	27.5 18.8	24.7 16.9	27.4 16.4	33.8 17.0	16.1	.. ..	29.7 17.6	23.6	..

สถานี	Station	อุณหภูมิสูงสุดและต่ำสุดเป็นองศา ซ. Max. and Min. Temperature in degree C. 1	2	3	4	5	6	7	เฉลี่ยสูงสุด ต่ำสุด Average Max. Min.	เฉลี่ยในสัปดาห์ Weekly Mean	ค่าปกติประจำเดือน Monthly Normal
15 นครราชสีมา	NAKHON RATCHASIMA	34.1 16.9	24.7 18.7	25.4 15.9	27.5 16.3	33.4 16.4	34.0 16.2	34.6 17.1	30.5 16.7	23.6	29.0
16 ไชยภูมิ	Chok Chai	34.8 13.1	24.7 15.8	24.4 11.8	27.1 13.3	32.2 16.3	.. 16.6	.. ..	28.6 14.5	21.6	..
ภาคกลาง	**CENTRAL PART**										
1 นครสวรรค์	NAKHON SAWAN	35.7 21.4	33.2 21.7	26.9 21.3	31.9 19.5	34.3 20.8	36.7 22.0	36.0 23.4	33.5 21.4	27.4	30.3
2 ลพบุรี	LOP BURI	35.3 20.4	32.1 21.7	27.0 20.0	30.3 18.7	34.2 19.5	35.8 20.9	35.2 22.6	32.8 20.5	26.6	30.2
3 สุพรรณบุรี	SUPHAN BURI	34.5 19.6	32.5 20.5	26.0 21.0	29.8 18.3	33.5 19.7	35.0 21.0	35.3 22.0	32.4 20.3	26.4	29.9
4 กาญจนบุรี	KANCHANABURI	37.2 20.8	35.7 19.0	26.0 21.8	30.1 19.8	35.2 18.6	36.4 19.5	36.8 21.3	34.2 20.1	27.2	30.0
5 ทองผาภูมิ	Thong Pha Phum	35.8 16.2	35.9 16.1	33.1 22.8	33.3 19.2	35.0 18.6	36.1 19.6	36.5 20.0	35.1 18.9	27.0	..
6 สนามบินดอนเมือง	Don Muang Airport	31.5 19.3	30.8 21.8	26.0 20.0	29.2 18.8	32.9 19.0	33.0 21.2	33.1 22.0	30.9 20.3	25.6	29.2
7 กรุงเทพมหานคร	BANGKOK METROPOLIS	33.2 22.6	32.6 24.9	26.1 21.8	29.5 19.8	34.4 19.6	34.4 22.6	33.9 23.9	32.3 22.2	27.2	29.3
8 ศูนย์วิจัย ฯ บางนา	Bang Na	32.8 22.1	31.9 24.3	27.7 20.4	28.6 19.4	33.3 19.6	32.6 21.0	.. 22.9	31.2 21.4	26.3	..
ภาคตะวันออก	**EASTERN PART**										
1 ปราจีนบุรี	PRACHIN BURI	36.3 19.3	30.7 22.6	30.0 21.6	29.7 17.8	34.0 18.9	35.0 20.5	36.2 22.5	33.1 20.5	26.8	29.4
2 กบินทร์บุรี	Kabin Buri	36.1 19.5	29.9 22.2	31.2 20.8	29.6 18.2	34.3 19.0	35.2 20.0	.. 21.8	32.7 20.2	26.4	..
3 อรัญประเทศ	Aranyaprathet	36.5 21.3	28.7 24.2	30.0 19.7	28.4 17.6	34.5 19.0	34.8 20.0	36.2 22.8	32.7 20.7	26.7	29.6
4 ชลบุรี	CHON BURI	33.1 21.4	30.8 22.3	27.1 21.0	27.8 18.9	34.1 19.5	31.4 20.6	31.4 22.5	30.8 20.9	25.8	28.7
5 เกาะสีชัง	Ko Si Chang	30.3 24.1	29.6 25.1	26.2 22.7	26.1 20.8	29.8 20.5	29.1 22.0	29.7 23.8	28.7 22.7	25.7	28.8
6 สัตหีบ	Sattahip	30.0 25.0	30.0 27.0	.. ..	.. ..	31.0 21.0	31.0 21.0	31.0 ..	30.6 23.5	27.0	30.1
7 ระยอง	RAYONG	30.4 26.6	28.6 27.2	29.8 22.1	30.2 21.2	30.8 20.3	.. 21.5	.. ..	30.0 23.2	26.6	..
8 จันทบุรี	CHANTHABURI	32.2 20.9	24.5 22.3	28.1 20.6	29.9 20.0	33.2 19.9	31.8 21.0	31.5 21.4	30.2 20.9	25.6	27.9
9 คลองใหญ่	Khlong Yai	30.9 21.2	31.9 24.0	30.4 21.6	29.6 22.9	31.1 19.6	30.3 21.1	29.8 22.3	30.6 21.8	26.2	27.6
ภาคใต้	**SOUTHERN PART**										
1 หัวหิน	Hua Hin	31.0 18.7	31.4 23.0	26.1 23.8	28.3 21.2	29.9 21.3	31.0 21.5	30.6 22.8	29.8 21.8	25.8	27.7
2 ประจวบคีรีขันธ์	PRACHUAP KHIRI KHAN	33.0 16.4	31.8 16.6	26.3 23.1	29.1 20.5	30.0 19.5	30.4 19.7	.. 22.2	30.1 20.0	25.[illegible]	27.3
3 ชุมพร	CHUMPHON	34.6 17.1	31.9 19.3	31.3 22.8	25.1 22.4	30.0 21.1	30.4 20.8	30.5 22.0	30.5 20.8	25.6	27.2
4 สุราษฎร์ธานี	SURAT THANI	32.4 19.0	35.2 19.8	33.8 19.2	33.4 19.4	30.6 19.6	33.2 20.4	33.6 20.0	33.2 19.6	26.4	27.8
5 เกาะสมุย	Ko Samui	30.9 23.0	29.4 26.2	28.9 26.7	28.4 26.5	28.4 23.0	28.5 24.8	29.2 26.0	29.1 25.2	27.2	..
6 นครศรีธรรมราช	NAKHON SI THAMMARAT	32.9 22.0	32.4 22.3	31.3 22.4	30.8 22.6	30.3 22.0	31.2 21.8	31.2 22.2	31.4 22.2	26.8	27.4
7 สงขลา	SONGKHLA	30.5 22.6	31.6 21.4	31.6 26.4	31.3 25.9	31.2 25.9	31.1 24.3	31.0 24.1	31.2 24.4	27.8	27.9
8 ปัตตานี	PATTANI	32.8 20.8	32.6 21.7	31.9 21.7	31.5 22.3	31.5 21.1	32.5 21.5	32.4 20.6	32.2 21.4	26.8	27.4
9 นราธิวาส	NARATHIWAT	32.0 22.7	32.0 22.7	31.7 23.2	32.1 23.7	32.5 23.4	31.9 22.1	32.7 22.7	32.1 22.9	27.5	27.1
10 ระนอง	RANONG	32.5 18.6	36.2 20.3	34.8 21.8	34.1 23.5	34.4 20.9	34.7 21.5	35.2 21.3	34.6 21.1	27.8	27.9
11 ภูเก็ต	PHUKET	33.4 25.5	32.2 24.9	33.0 25.3	32.2 25.6	33.2 24.9	32.5 25.5	32.9 24.7	32.9 25.2	29.0	28.5
12 สนามบินภูเก็ต	Phuket Airport	31.5 21.4	33.7 22.0	34.0 24.0	34.3 21.3	32.6 22.5	32.5 22.0	33.0 20.9	33.1 22.0	27.6	28.0
13 สนามบินตรัง	Trang Airport	35.6 22.2	36.0 20.5	34.7 20.3	34.9 22.2	34.6 21.5	34.6 20.7	35.0 21.4	35.0 21.3	28.2	28.7

แก้ไขเพิ่มเติมรายงานจำนวนน้ำฝนเนื่องจากได้รับรายงานภายหลัง สำหรับรายงานอากาศประจำสัปดาห์ ฉบับที่ ๙/๒๕๑๙

Corrections for late rainfall data reports in weekly weather report No. 9/1976

สถานีฝน	Station	วันที่และจำนวนน้ำฝนเป็นมิลลิเมตร Date and amount of rainfall in millimeters							ฝนรวม มม. Total rainfall mm.	ฝนรวมตั้งแต่ 1 มกราคม Accumulative rainfall since 1 January	
		กุมภาพันธ์ February								ปริมาณ มม. Amount mm.	สูงต่ำกว่าปกติ Above or below Normal
		23	24	25	26	27	28	29			
ภาคใต้	SOUTHERN PART										
34 สะเดา	Sadao							7.6	7.6	7.6	
45 เบตง	Betong						23.7	42.4	66.1	66.1	
69 สตูล	SATUN							0.8	0.8	0.8	- 88.8

REMARKS

1. **Meteorological Department's Station** (with * mark). Rainfall observation is performed daily at 07.00 a.m. by the Meteorological Department's personnel. Therefore the daily amount of rainfall in this publication means the total amount of rainfall in 24 hr. period from 07.00 a.m. of the recorded date to 07.00 a.m. of the following day.

2. **Voluntary Rainfall Station** (without * mark) located at District and Province. Rainfall observation is performed daily at 09.00 a.m. by the voluntary observer. The daily amount of rainfall means the total amount of rainfall in 24 hr. period from 09.00 a.m. of the recorded date to 09.00 a.m. of the following day.

3. **Rainfall and Temperature Data.** The daily rainfall and temperature observations are submitted to the Meteorological Department soon after the measurement by the following means :—

   — By radio or telegraph from the Meteorological Department's stations.

   — By telegraph from voluntary rainfall stations

   Those daily reports generally arrive at the Meteorological Department from about 07.00 a.m. to 07.00 p.m.

4. **Rainfall Intensity in 1 day** (24 hours)

Light Rainfall	amounts	0.1 — 10.0	millimetres
Moderate Rainfall	,,	10.1 — 35.0	,,
Heavy Rainfall	,,	35.1 — 90.0	,,
Very Heavy Rainfall	,,	90.1	millimetres and above
Blank	represents	No rainfall or observation of rainfall does not arrive in time for publication.	
T	,,	Trace or light rainfall with amount less than 0.1 millimetres.	

Various Data in this publication are published hurriedly to service the user. Therefore the user should be cautions in using them. If there is any doubts please inquired the Meteorological Statistics Subdivision of the Climatology Division for further informations by dialing the number 916054 and 910178.

Meteorological Department
Bangkok Metrópolis

Climatology Division.

● กำหนดออก สัปดาห์ละ 1 ฉบับ ปีละ 52 ฉบับ

● ค่าบำรุง ฉบับละ 5 บาท ปีละ 150 บาท

● การบอกรับ ติดต่อที่กองภูมิอากาศ กรมอุตุนิยมวิทยา

โทร. 910054

พิมพ์ที่โรงพิมพ์กรมอุตุนิยมวิทยา กระทรวงคมนาคม กรุงเทพมหานคร

เรือเอก เจตน์ ไชยลาโภ ผู้พิมพ์ผู้โฆษณา 2519

M 56.1/693
T 364 we

กรมอุตุนิยมวิทยา กระทรวงคมนาคม

รายงานอากาศประจำสัปดาห์ ระหว่างวันที่ ๘ — ๑๔ มีนาคม ๒๕๑๙

และ

การคาดหมายลักษณะอากาศ ระหว่างวันที่ ๑๕ — ๒๑ มีนาคม ๒๕๑๙

ฉบับที่ ๑๑/๒๕๑๙

ดร. เจริญ เจริญรัชต์ภาคย์

อธิบดีกรมอุตุนิยมวิทยา

METEOROLOGICAL DEPARTMENT
MINISTRY OF COMMUNICATIONS

BANGKOK, THAILAND

ATMOSPHERIC SCIENCES
LIBRARY
MAR 29 1976
N.O.A.A.
U. S. Dept. of Commerce

WEEKLY WEATHER REPORT

DURING THE PERIOD 8 — 14 MARCH 1976

AND

WEATHER OUTLOOK

DURING 15 — 21 MARCH 1976

No. 11/1976

Charoen Charoen - rajapark

Director — General

หมายเหตุ

1. **สถานีของกรมอุตุนิยมวิทยา** (มีเครื่องหมาย *) ทำการตรวจวัดจำนวนฝน ตกเวลา 07.00 น. ทุกวัน โดยเจ้าหน้าที่ของกรมอุตุนิยมวิทยา ดังนั้น จำนวนฝนรายวันในรายงานเล่มนี้ หมายถึงปริมาณฝนรวมในช่วงเวลา 24 ชั่วโมง ตั้งแต่เวลา 07.00 น. ของวันที่แจ้งไว้ในรายงาน จนถึงเวลา 07.00 น. ของวันรุ่งขึ้น

2. **สถานีฝนอำเภอและจังหวัด** (ไม่มีเครื่องหมาย *) ทำการ ตรวจวัด จำนวนฝนตกเวลา 09.00 น. ทุกวัน โดยเจ้าหน้าที่ ที่อยู่ในอำเภอหรือจังหวัดที่ได้รับแต่งตั้งจากกรมอุตุนิยมวิทยา ดังนั้น จำนวนฝนรายวัน หมายถึงปริมาณฝนรวมในช่วงเวลา 24 ชั่วโมง ตั้งแต่เวลา 09.00 น. ของวันที่แจ้งไว้ในรายงานจนถึงเวลา 09.00 น. ของวันรุ่งขึ้น

3. **ข้อมูลฝนและอุณหภูมิ** ที่พิมพ์ในรายงานเล่มนี้ เป็นข้อมูลที่เจ้าหน้าที่ผู้ทำการตรวจรายงานมายังกรมอุตุนิยมวิทยา ทุกวันภายหลังการตรวจ
   - สถานีของกรมอุตุนิยมวิทยา รายงานทางวิทยุโทรศัพท์หรือโทรเลข
   - สถานีฝนอำเภอและจังหวัด รายงานทางโทรเลข

   รายงานดังกล่าวนี้ กรมอุตุนิยมวิทยา จะได้รับ ตั้งแต่เวลาประมาณ 07.00 น. จนถึงเวลา 19.00 น.

4. **เกณฑ์ฝนใน 1 วัน** (24 ชั่วโมง)

ฝนเล็กน้อย	จำนวนตั้งแต่	0.1 — 10.0 มิลลิเมตร
ฝนปานกลาง	"	10.1 — 35.0 "
ฝนหนัก	"	35.1 — 90.0 "
ฝนตกหนักมาก	"	90.1 มิลลิเมตร ขึ้นไป
ช่องว่าง	หมายความว่า	ไม่มีฝนตกหรือยังไม่ได้รับรายงาน
T	"	ฝนตกน้อยไม่ถึง 0.1 มิลลิเมตร

ข้อมูลต่าง ๆ เหล่านี้ได้ดำเนินการจัดพิมพ์โดยรีบด่วน เพื่อสนองความต้องการแก่ผู้ใช้ จึงยังไม่ได้ทำการตรวจสอบ ฉะนั้น ผู้ใช้จึงควรพิจารณาข้อมูลก่อนที่จะนำไปใช้ หากมีข้อสงสัยประการใด โปรดติดต่อสอบถามเจ้าหน้าที่ งานสถิติอุตุนิยมวิทยา กองภูมิอากาศ โทรศัพท์ 916054 และ 919178

กองภูมิอากาศ กรมอุตุนิยมวิทยา

กรุงเทพมหานคร

การคาดหมายลักษณะอากาศใน ๗ วันข้างหน้า
ตั้งแต่วันที่ ๑๕ – ๒๑ มีนาคม ๒๕๑๙

ลักษณะทั่วไป

ในระยะสัปดาห์นี้คาดว่าหย่อมความกดอากาศต่ำเนื่องจากความร้อนจะยังคงปกคลุมประเทศไทยตอนบนต่อไปอีก

ภาคเหนือ ภาคตะวันออกเฉียงเหนือ ภาคกลาง ภาคตะวันออก รวมทั้งชายฝั่ง	อากาศร้อนโดยทั่วไป และคาดว่าจะมีฝนหรือฝนฟ้าคะนองเป็นบางแห่งตลอดสัปดาห์
ภาคใต้ฝั่งตะวันออก ภาคใต้ฝั่งตะวันตก	ตลอดสัปดาห์จะมีฝนเป็นบางแห่งในตอนเป็นหรือค่ำ
กรุงเทพมหานคร	อากาศค่อนข้างร้อน กับจะมีฝนเล็กน้อยเป็นบางแห่งในตอนต้นสัปดาห์

กรมอุตุนิยมวิทยา
๑๕ มี.ค. ๑๙

Weather outlook for the period 15 - 21 March 1976

General Situation

The heat low further dominates Upper Thailand during this week.

Northern Part: Northeastern Part: Central Part: Eastern part and Coastal Area:	Hot weather in general with local showers or thundershowers throughout the week.
Southern Thailand East Coast: Southern Thailand West Coast:	Throughout the week, local showers in the late afternoon or evening.
Bangkok Metropolis:	Rather hot weather with local light showers at the early period of the week.

Meteorological Department
15 March 1976

สรุปลักษณะอากาศทั่วไปในรอบสัปดาห์
ตั้งแต่วันที่ ๘ – ๑๔ มีนาคม ๒๕๑๙

๑. ตลอดสัปดาห์นี้ หย่อมความกดอากาศต่ำเนื่องจากความร้อนได้ปกคลุมประเทศไทยตอนบนและมีลมด้านใต้พัดผ่าน ลักษณะเช่นนี้ทำให้บริเวณดังกล่าวมีอากาศร้อนเกือบทั่วไป

ระยะปลายสัปดาห์มีฝนเล็กน้อยถึงปานกลางเป็นแห่ง ๆ ในภาคตะวันออกเฉียงเหนือ สำหรับภาคอื่น ๆ นอกนี้มีฝนเป็นบางแห่ง

๒. รายงานอุณหภูมิสูงสุดในภาคต่าง ๆ ของประเทศไทยมีดังนี้.–

ภาคเหนือ	๓๙.๑°ซ.ที่ อ.เมือง	จ.ตาก	เมื่อวันที่ ๑๐ มี.ค.
ภาคตะวันออกเฉียงเหนือ	๓๙.๐°ซ.ที่ อ.เมือง	จ.นครราชสีมา	" ๑๐ มี.ค.
ภาคกลาง	๓๙.๘°ซ.ที่ อ.เมือง	จ.กาญจนบุรี	" ๑๑ มี.ค.
ภาคตะวันออก	๓๖.๘°ซ.ที่ อ.กบินทร์บุรี	จ.ปราจีนบุรี	" ๑๑ มี.ค.
ภาคใต้	๓๗.๒°ซ.ที่ อ.เมือง	จ.ตรัง	" ๑๓ มี.ค.

๓. รายงานฝนสูงสุดมีดังนี้.–

ภาคกลาง	๑๑๙.๔ มม.ที่ อ.ท่าวุ้ง	จ.ลพบุรี	เมื่อวันที่ ๑๓ มี.ค.

กรมอุตุนิยมวิทยา
๑๕ มี.ค.๑๙

Weekly Weather Summary
Period 8 – 14 March 1976

1. Throughout the week, the heat low covered Upper Thailand with the prevailing of southerly wind. Consequently hot weather dominated most parts of Upper Thailand.

At the end of the week, light to moderate showers occurred in Northeastern part while local showers were reported elsewhere.

2. Highest temperatures in various parts of Thailand were as follows:-

Northern Part	39.1°C.at Amphoe Muang,	Tak	on 10 Mar.
Northeastern Part	39.0°C.at Amphoe Muang,	Nakhon Ratchasima	" 10 Mar.
Central Part	39.8°C.at Amphoe Muang,	Kanchanaburi	" 11 Mar.
Eastern Part	36.8°C.at Kabin Buri,	Prachin Buri	" 11 Mar.
Southern Part	37.2°C.at Amphoe Muang,	Trang	" 13 Mar.

3. Heaviest rainfalls were recorded at the following places:-

Central Part	119.4 mm.at Tha Wung,	Lop Buri	on 13 Mar.

Meteorological Department
15 March 1976

ข่าวอากาศเพื่อการเกษตรประจำสัปดาห์

เมื่อวันที่ 8 – 14 มีนาคม 2519 มีลักษณะอากาศซึ่งพอสรุปได้ดังต่อไปนี้ : –

ตลอดสัปดาห์นี้ หย่อมความกดอากาศต่ำเนื่องจากความร้อนได้ปกคลุมประเทศไทยตอนบนและมีลมฝ่ายใต้พัดผ่าน ลักษณะเช่นนี้ทำให้บริเวณดังกล่าวมีอากาศร้อนเกือบทั่วไป.

ระยะปลายสัปดาห์ มีฝนเล็กน้อยถึงปานกลางเป็นแห่ง ๆ ในภาคตะวันออกเฉียงเหนือ สำหรับภาคอื่น ๆ นอกนั้นมีฝนเป็นบางแห่ง

ข้อควรทราบ

ประเทศไทยย่างเข้าสู่ฤดูร้อนแล้ว ทั้งนี้จะทำให้มีอากาศร้อนอบอ้าวโดยทั่วไป กับจะมีฝนหรือฝนฟ้าคะนองเกิดขึ้นได้เป็นบางแห่งบางตำบลในระยะสัปดาห์นี้

กรมอุตุนิยมวิทยา

15 มีนาคม 2519

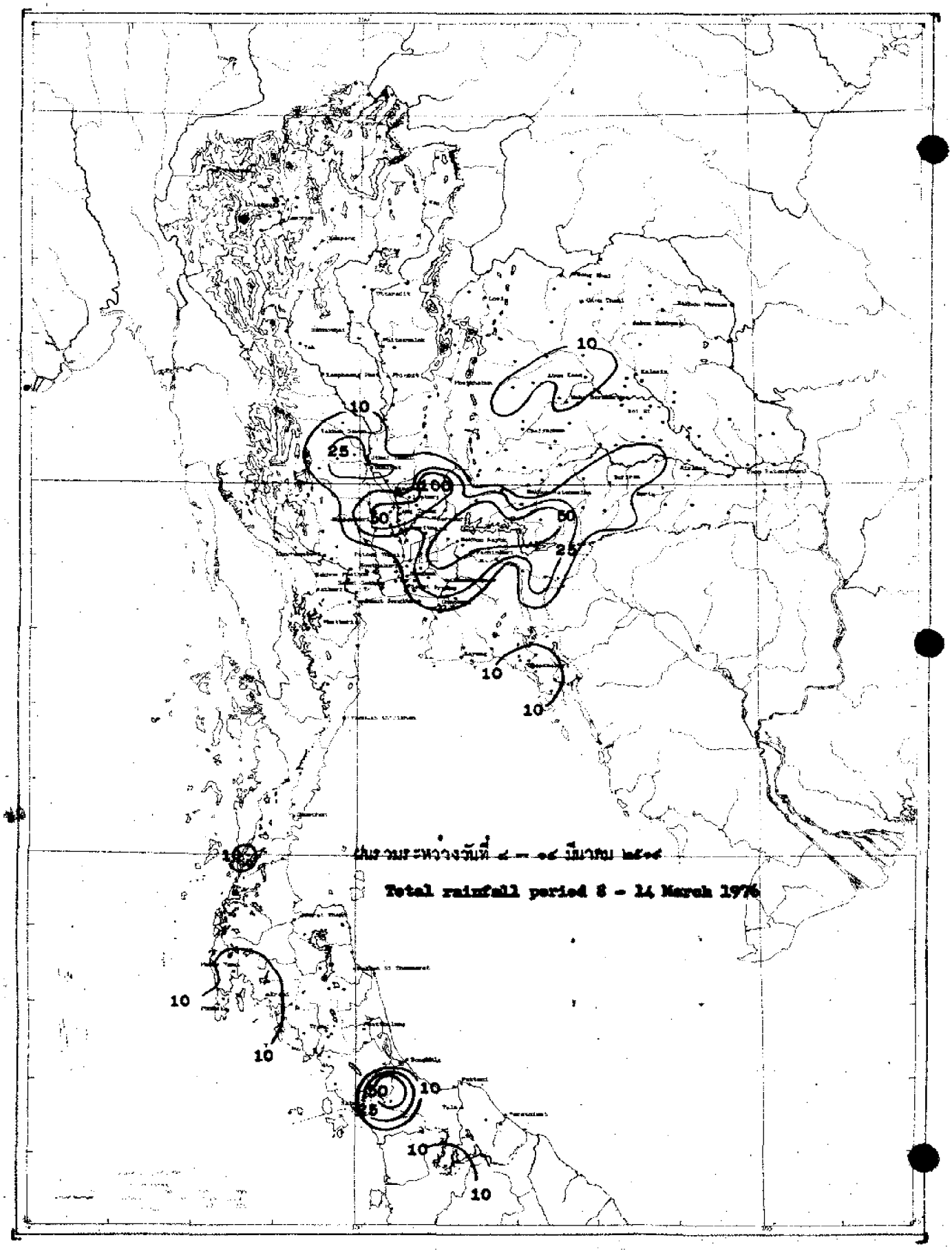

ปริมาณระหว่างวันที่ ๘ – ๑๔ มีนาคม ๒๕๑๙

Total rainfall period 8 – 14 March 1976

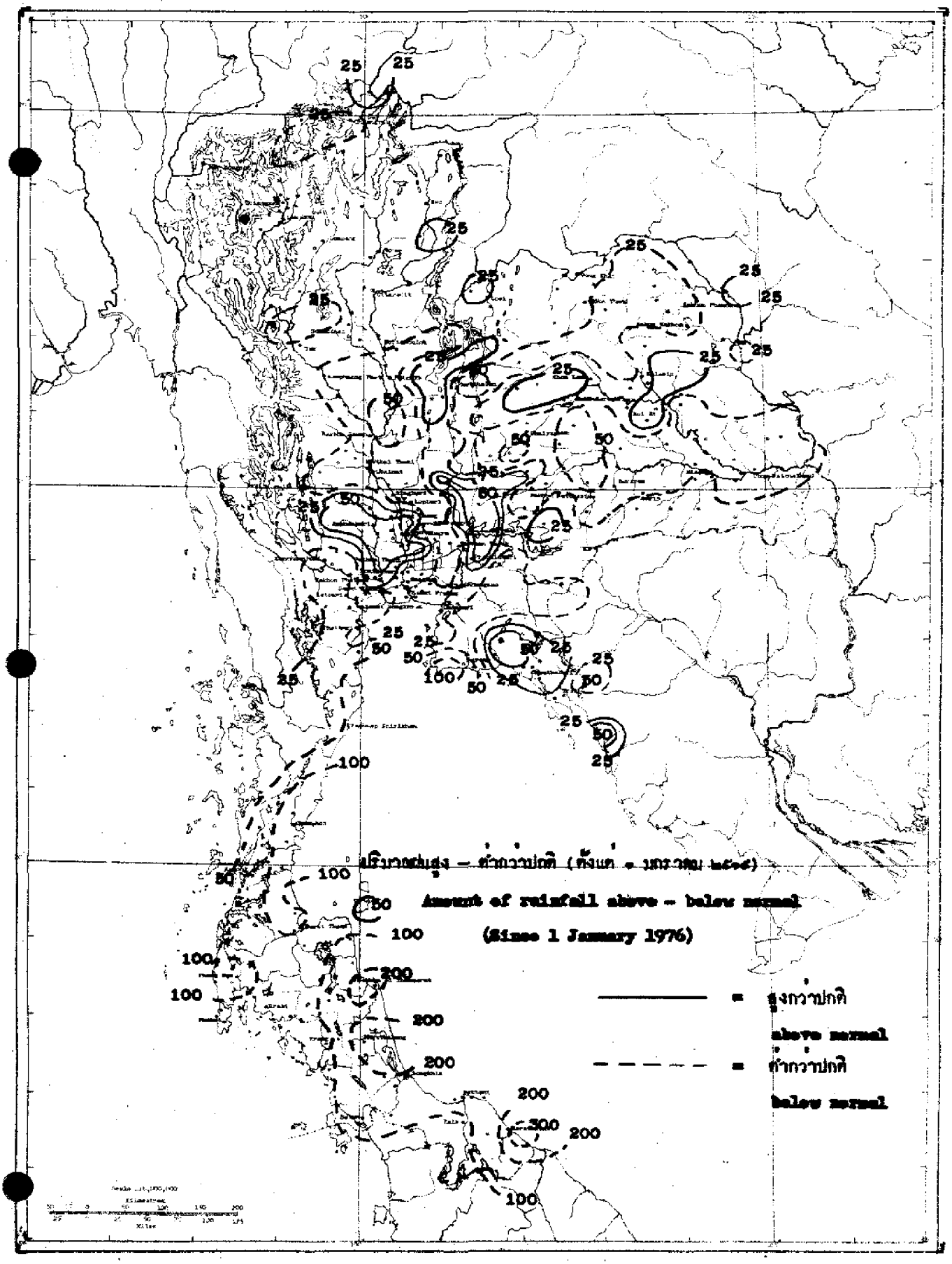
ปริมาณฝนสูง – ต่ำกว่าปกติ (ตั้งแต่ 1 มกราคม 1976)
Amount of rainfall above – below normal
(Since 1 January 1976)
= สูงกว่าปกติ
above normal
= ต่ำกว่าปกติ
below normal

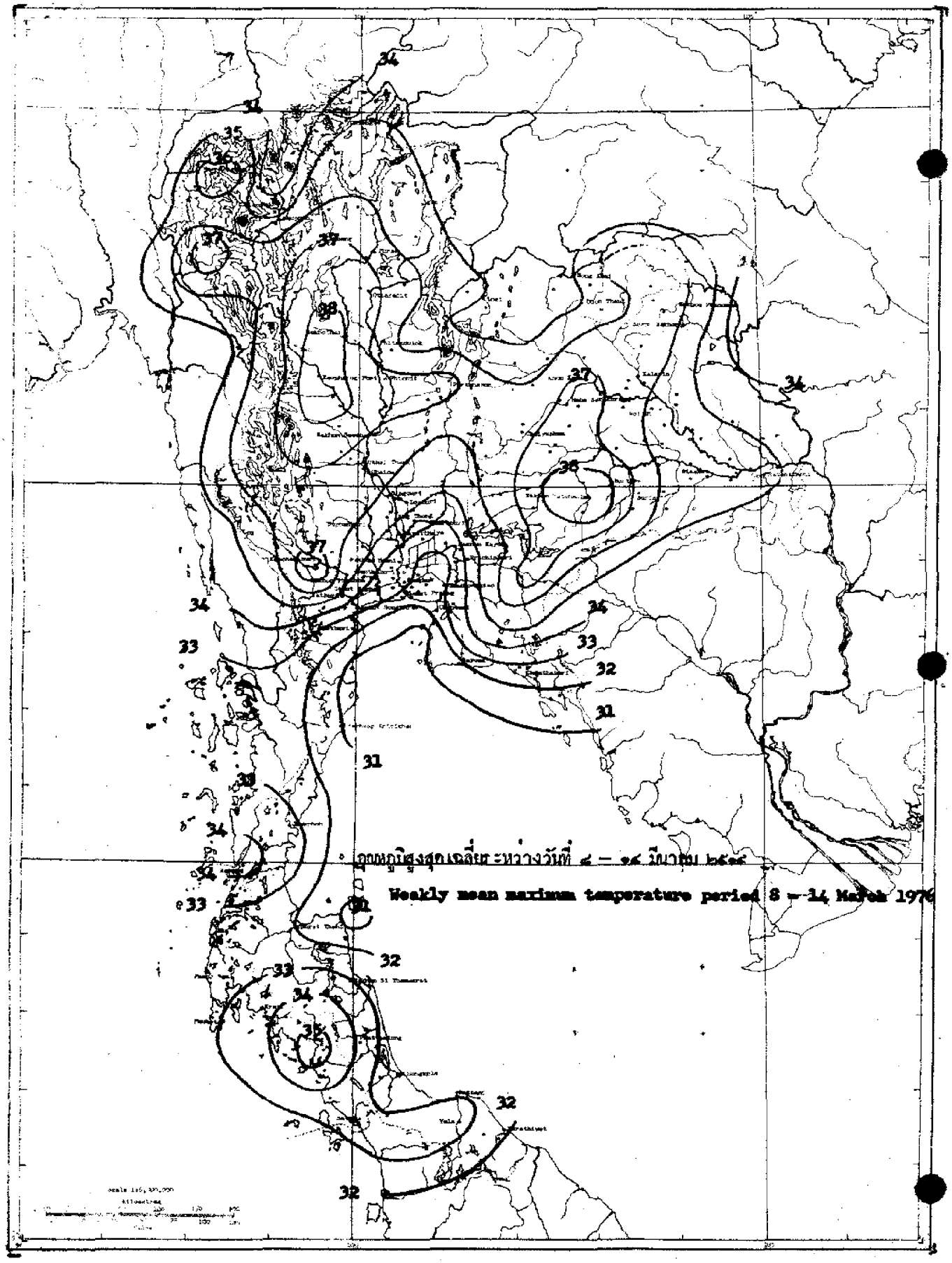

อุณหภูมิสูงสุดเฉลี่ย ระหว่างวันที่ ๘ – ๑๔ มีนาคม ๒๕๑๙

Weekly mean maximum temperature period 8 – 14 March 1976

สถานีฝน	Station	วันที่และจำนวนน้ำฝนเป็นมิลลิเมตร Date and amount of rainfall in millimetres							ฝนรวม มม. Total rainfall mm.	ฝนรวมตั้งแต่ 1 มกราคม Accumulative rainfall since 1 January	
		มีนาคม March								ปริมาณ มม. Amount mm.	สูงต่ำกว่าปกติ Above or below Normal
		8	9	10	11	12	13	14			
ภาคเหนือ	**NORTHERN PART**										
1 **เชียงราย**	**CHIANG RAI***								0.0	7.0	- 34.4
2 แม่สาย	Mae Sai								0.0	37.5	+ 3.2
3 เชียงแสน	Chiang Saen								0.0	111.0	+ 64.2
4 เชียงของ	Chiang Khong								0.0	10.6	- 22.5
5 แม่จัน	Mae Chan								0.0	49.1	+ 23.5
6 แม่สรวย	Mae Suai								0.0	0.0	- 29.5
7 เทิง	Thoeng								0.0	16.4	- 12.3
8 เชียงคำ	Chiang Kham								0.0	15.5	- 11.2
9 เวียงป่าเป้า	Wiang Pa Pao								0.0	0.0	- 14.5
10 พาน	Phan								0.0	4.5	- 10.0
11 แม่ใจ	Mae Chai								0.0	11.3	- 14.0
12 พะเยา	Phayao								0.0	5.9	- 12.0
13 จุน	Chun								0.0	19.2	- 27.0
14 **แม่ฮ่องสอน**	**MAE HONG SON***								0.0	4.1	- 13.0
15 ปาย	Pai								0.0	0.0	- 15.9
16 ขุนยวม	Khun Yuam								0.0	4.5	- 5.6
17 แม่ลาน้อย	Mae La Noi								0.0	0.0	
18 แม่สะเรียง	Mae Sariang*								0.0	8.5	- 7.1
19 **เชียงใหม่**	**CHIANG MAI***								0.0	9.0	- 13.9
20 ฝาง	Fang								0.0	3.5	- 23.9
21 แม่อาย	Mae Ai								0.0	0.0	
22 เชียงดาว	Chiang Dao								0.0	0.0	- 26.2
23 แม่แตง	Mae Taeng								0.0	0.4	- 16.0
24 แม่ริม	Mae Rim								0.0	0.0	- 15.0
25 สันทราย	San Sai								0.0	0.0	- 17.3
26 ดอยสะเก็ด	Doi Saket								0.0	11.3	- 7.8
27 สันกำแพง	San Kamphaeng								0.0	0.0	- 7.0
28 หางดง	Hang Dong								0.0	0.0	- 17.4
29 สารภี	Saraphi								0.0	0.0	
30 สันป่าตอง	San Pa Tong								0.0	0.0	- 29.3
31 จอมทอง	Chom Thong								0.0	0.0	- 27.1
32 ฮอด	Hot								0.0	4.0	- 20.1
33 **ลำพูน**	**LAMPHUN**								0.0	16.6	+ 3.9
34 บ่าซาง	Pa Sang								0.0	14.3	- 1.4
35 ลี้	Li								0.0	9.0	- 17.0
36 **ลำปาง**	**LAMPANG***								0.0	13.8	- 10.7
37 งาว	Ngao								0.0	0.0	- 22.1
38 แจ้ห่ม	Chae Hom								0.0	2.6	- 4.5
39 เกาะคา	Ko Kha								0.0	24.1	+ 7.6
40 สบปราบ	Sop Prap								0.0	0.0	- 17.3

สถานีฝน	Station	วันที่และจำนวนน้ำฝนเป็นมิลลิเมตร Date and amount of rainfall in millimetres March มีนาคม 8	9	10	11	12	13	14	ฝนรวม มม. Total rainfall mm.	ฝนรวมตั้งแต่ 1 มกราคม Accumulative rainfall since 1 January ปริมาณ มม. Amount mm.	สูงต่ำกว่าปกติ Above or below Normal
41 เถิน	Thoen								0.0	T	- 14.0
42 แม่พริก	Mae Phrik								0.0	0.0	- 17.1
43 แพร่	PHRAE*								0.0	7.3	- 21.2
44 สอง	Song								0.0	6.2	- 23.4
45 สูงเม่น	Sung Men								0.0	10.2	+ 2.8
46 เด่นชัย	Den Chai								0.0	7.1	- 15.2
47 น่าน	NAN*								0.0	23.0	- 21.8
48 ทุ่งช้าง	Thung Chang								0.0	38.3	+ 3.3
49 เชียงกลาง	Chiang Klang								0.0	0.0	
50 ท่าวังผา	Tha Wang Pha*								0.0	24.9	+ 1.4
51 ปัว	Pua								0.0	38.6	+ 11.4
52 สา	Sa								0.0	22.7	- 4.0
53 นาน้อย	Na Noi								0.0	62.3	+ 44.3
54 อุตรดิตถ์	UTTARADIT*								0.0	39.1	- 0.2
55 ฟากท่า	Fak Tha								0.0	46.4	+ 2.2
56 น้ำปาด	Nam Pat								0.0	64.0	+ 21.0
57 สนามบินอุตรดิตถ์	Uttaradit Airport*										
58 ท่าปลา	Tha Pla								0.0	43.5	+ 5.9
59 ลับแล	Laplae								0.0	12.6	- 18.3
60 ตาก	TAK*								0.0	9.0	- 17.2
61 เขื่อนภูมิพล	Bhumibol Dam*								0.0	0.3	- 14.4
62 บ้านตาก	Ban Tak								0.0	0.0	- 38.8
63 แม่ระมาด	Mae Ramat								0.0	0.0	- 7.0
64 แม่สอด	Mae Sot*								0.0	10.4	- 11.0
65 สุโขทัย	SUKHOTHAI								0.0	31.7	- 2.7
66 ทุ่งเสลี่ยม	Thung Saliam								0.0	10.6	- 14.2
67 สวรรคโลก	Sawankhalok								0.0	0.0	- 21.8
68 กงไกรลาศ	Kong Krailat								0.0	26.4	- 7.1
69 บ้านด่านลานหอย	Ban Dan Lan Hoi								0.0	0.0	- 48.1
70 พิษณุโลก	PHITSANULOK*						0.4		0.4	36.1	- 9.6
71 นครไทย	Nakhon Thai								0.0	0.0	- 54.5
72 พรหมพิราม	Phrom Phiram								0.0	47.3	+ 7.3
73 วังทอง	Wang Thong						5.3		5.3	31.8	- 15.5
74 บางกระทุ่ม	Bang Krathum								0.0	23.2	- 18.1
75 กำแพงเพชร	KAMPHAENG PHET								0.0	3.2	- 32.7
76 พรานกระต่าย	Phan Kratai								0.0	58.8	+ 17.5
77 คลองขลุง	Khlong Khlung								0.0	0.2	- 26.5
78 ขาณุวรลักษบุรี	Khanu Woralaksaburi						3.2		3.2	3.2	- 46.4
79 พิจิตร	PHICHIT						15.7		15.7	66.9	+ 30.6
80 สามง่าม	Sam Ngam								0.0	16.0	- 17.3
81 ตะพานหิน	Taphan Hin								0.0	8.7	- 26.0

สถานีฝน	Station	วันที่และจำนวนน้ำฝนเป็นมิลลิเมตร Date and amount of rainfall in millimeters March มีนาคม 8	9	10	11	12	13	14	ฝนรวม มม. Total rainfall mm.	ฝนรวมตั้งแต่ 1 มกราคม Accumulative rainfall since 1 January ปริมาณ มม. Amount mm.	สูงต่ำกว่าปกติ Above or below Normal
82 บางมูลนาก	Bang Mun Nak								0.0	0.0	- 45.0
83 โพทะเล	Pho Thale								0.0	0.0	- 22.2
84 เพชรบูรณ์	**PHETCHABUN***						4.5		4.5	21.7	- 52.7
85 หล่มเก่า	Lom Kao								0.0	0.0	- 47.5
86 หล่มสัก	Lom Sak*						4.8		4.8	81.8	+ 36.4
87 ชนแดน	Chon Daen						74.6		74.6	97.4	+ 57.1
88 หนองไผ่	Nong Phai								0.0	14.2	- 35.6
89 วิเชียรบุรี	Wichian Buri*						14.4		14.4	33.5	- 10.3
ภาคตะวันออกเฉียงเหนือ	**NORTHEASTERN PART**										
1 เลย	**LOEI***						1.0	0.1	1.1	54.2	+ 10.7
2 เชียงคาน	Chiang Khan								0.0	43.3	+ 1.4
3 ท่าลี่	Tha Li								0.0	72.6	+ 30.4
4 ด่านซ้าย	Dan Sai								0.0	63.0	- 3.5
5 วังสพุง	Wang Saphung								0.0	56.0	+ 3.7
6 หนองคาย	**NONG KHAI***								0.0	24.2	- 15.1
7 ศรีเชียงใหม่	Si Chiang Mai								0.0	28.1	- 17.6
8 ท่าบ่อ	Tha Bo								0.0	29.3	+ 6.9
โพนพิสัย	Phon Phisai								0.0	0.0	- 33.2
10 บึงกาฬ	Bung Kan								0.0	34.9	- 2.0
11 เซกา	Seka								0.0	22.0	+ 8.2
12 อุดรธานี	**UDON THANI***								0.0	56.5	+ 6.0
13 เพ็ญ	Phen								0.0	0.0	- 33.3
14 กุมภวาปี	Kumphawapi								0.0	39.3	+ 1.9
15 หนองหาร	Nong Han								0.0	30.1	+ 1.9
16 หนองบัวลำภู	Nong Bua Lam Phu								0.0	0.0	- 27.0
17 สกลนคร	**SAKON NAKHON***						2.6		2.6	15.5	- 36.4
18 วานรนิวาส	Wanon Niwat								0.0	6.8	- 33.0
19 สว่างแดนดิน	Sawang Daen Din								0.0	13.5	- 45.3
20 พรรณานิคม	Phanna Nikhom								0.0	14.9	- 31.8
21 นครพนม	**NAKHON PHANOM***					4.3	39.2	T	43.5	54.4	- 1.9
22 บ้านแพง	Ban Phaeng								0.0	54.0	+ 6.9
23 ท่าอุเทน	Tha Uthen								0.0	82.7	+ 35.3
24 นาแก	Na Kae					T			T	37.8	- 12.5
25 ธาตุพนม	That Phanom						4.6		4.6	24.6	- 25.6
26 มุกดาหาร	Mukdahan*						7.6	T	7.6	36.8	- 5.3
27 กาฬสินธุ์	**KALASIN**						67.1		67.1	92.4	+ 56.6
28 ยางตลาด	Yang Talat								0.0	34.0	- 14.2
29 สหัสขันธ์	Sahatsakhan								0.0	73.3	+ 23.5
30 กุฉินารายณ์	Kuchinarai								0.0	0.0	- 23.6
31 กมลาไสย	Kamalasai								0.0	7.4	- 30.1
ร้อยเอ็ด	**ROI ET***						13.8		13.8	27.6	+ 33.6

สถานีฝน	Station	วันที่และจำนวนน้ำฝนเป็นมิลลิเมตร Date and amount of rainfall in millimeters							ฝนรวม มม. Total rainfall mm.	ฝนรวมตั้งแต่ 1 มกราคม Accumulative rainfall since 1 January	
		March มีนาคม								ปริมาณ มม. Amount mm.	สูงต่ำกว่าปกติ Above or below Normal
		8	9	10	11	12	13	14			
33 โพนทอง	Phon Thong								0.0	0.0	- 24.2
34 ธวัชบุรี	Thawatchaburi								0.0	0.0	- 35.3
35 อาจสามารถ	At Samat								0.0	0.0	- 29.1
36 เสลภูมิ	Selaphum								0.0	0.0	- 40.8
37 จตุรพักตร์พิมาน	Chaturaphak Phiman								0.0	8.3	- 15.0
38 เกษตรวิสัย	Kaset Wisai								0.0	7.9	- 23.4
39 สุวรรณภูมิ	Suwannaphum								0.0	0.0	- 41.0
40 มหาสารคาม	MAHA SARAKHAM								0.0	15.8	- 32.6
41 เชียงยืน	Chiang Yun						13.8		13.8	19.8	- 4.6
42 กันทรวิชัย	Kantharawichai								0.0	45.2	+ 9.3
43 โกสุมพิสัย	Kosum Phisai*								0.0	30.9	- 10.0
44 บรบือ	Borabu								0.0	0.0	- 51.8
45 วาปีปทุม	Wapi Pathum								0.0	6.5	- 19.7
46 พยัคฆภูมิพิสัย	Phayakkhaphum Phisai								0.0	20.6	- 12.7
47 ขอนแก่น	KHON KAEN*						16.8	0.4	17.2	44.2	- 12.5
48 น้ำพอง	Nam Phong								0.0	26.7	+ 1.1
49 ภูเวียง	Phu Wiang								0.0	21.5	- 23.5
50 ชุมแพ	Chum Phae						4.5		4.5	11.3	- 30.[illegible]
51 มัญจาคีรี	Mancha Khiri								0.0	8.5	- 26.[illegible]
52 ชนบท	Chonnabot						7.8		7.8	41.7	- 17.3
53 บ้านไผ่	Ban Phai						13.0		13.0	92.0	+ 53.2
54 พล	Phon						13.2		13.2	39.4	- 21.9
55 หนองสองห้อง	Nong Song Hong								0.0	19.4	- 11.4
56 ชัยภูมิ	CHAIYAPHUM*						4.7		4.7	15.5	- 37.9
57 เกษตรสมบูรณ์	Kaset Sombun						19.3		19.3	66.2	+ 33.6
58 ภูเขียว	Phu Khieo								0.0	45.0	+ 4.7
59 คอนสวรรค์	Khon Sawan						1.0		1.0	10.3	- 28.1
60 จัตุรัส	Chatturat						2.1		2.1	3.5	- 70.0
61 บำเหน็จณรงค์	Bamnet Narong						8.3		8.3	25.8	- 26.9
62 นครราชสีมา	NAKHON RATCHASIMA*						4.3	T	4.3	46.1	- 24.2
63 บัวใหญ่	Bua Yai								0.0	0.0	- 55.8
64 คง	Khong								0.0	19.0	- 35.8
65 ด่านขุนทด	Dan Khun Thot						3.0		3.0	27.2	- 7.1
66 โนนไทย	Non Thai						42.6		42.6	69.9	+ 28.2
67 โนนสูง	Non Sung								0.0	20.0	- 19.9
68 พิมาย	Phimai								0.0	16.3	
69 สีคิ้ว	Sikhiu								0.0	56.2	- 0.5
70 สูงเนิน	Sung Noen						11.5		11.5	36.4	- 30.9
71 ปักธงชัย	Pak Thong Chai						69.2		69.2	111.9	+ 60.3
72 โชคชัย	Chok Chai*						23.6		23.6	41.8	- 8.2
73 ครบุรี	Khon Buri								0.0	0.0	- 63.[illegible]

สถานีฝน	Station	วันที่และจำนวนน้ำฝนเป็นมิลลิเมตร Date and amount of rainfall in millimeters March มีนาคม 8	9	10	11	12	13	14	ฝนรวม มม. Total rainfall mm.	ฝนรวมตั้งแต่ 1 มกราคม Accumulative rainfall since 1 January ปริมาณ มม Amount mm.	สูงต่ำกว่าปกติ Above or below Normal
74 บุรีรัมย์	BURI RAM								0.0	0.0	- 35.9
75 พุทไธสง	Phutthaisong								0.0	24.0	- 7.4
76 สตึก	Satuk								0.0	10.8	- 35.6
77 ลำปลายมาศ	Lam Phai Mat								0.0	0.0	- 51.8
78 นางรอง	Nang Rong*								0.0	11.6	- 37.1
79 สุรินทร์	SURIN*					0.1	1.0		1.1	4.2	- 23.6
80 รัตนบุรี	Rattanaburi								0.0	0.7	- 36.9
81 ท่าตูม	Tha Tum*						30.5	T	30.5	32.0	+ 5.6
82 ศีขรภูมิ	Sikhoraphum								0.0	0.0	- 26.7
83 ปราสาท	Prasat					17.5			17.5	17.5	+ 10.7
84 สังขะ	Sangkha								0.0	0.0	- 19.6
85 ศรีสะเกษ	SI SA KET								0.0	0.0	- 23.6
86 ราษีไศล	Rasi Salai								0.0	0.0	- 33.3
87 กันทรารมย์	Kantharorom								0.0	7.0	- 9.5
88 ขุขันธ์	Khukhan								0.0	0.0	- 19.8
89 ขุนหาญ	Khun Han								0.0	5.3	- 6.1
90 กันทรลักษ์	Kantharalak								0.0	30.7	- 1.8
91 อุบลราชธานี	UBON RATCHATHANI*					T		0.7	0.7	6.3	- 36.6
92 เขมราฐ	Khemarat								0.0	0.7	- 34.8
93 อำนาจเจริญ	Amnat Charoen								0.0	9.0	- 25.7
94 ยโสธร	Yasothon								0.0	0.0	- 35.2
95 ตระการพืชผล	Trakan Phutphon								0.0	0.0	- 25.1
96 มหาชนะชัย	Maha Chana Chai					T			T	T	- 37.7
97 เขื่องใน	Khuang Nai								0.0	0.0	- 30.9
98 โขงเจียม	Khong Chiam								0.0	0.0	- 35.8
99 เดชอุดม	Det Udom								0.0	0.0	- 18.9
100 บุณฑริก	Buntharik								0.0	21.0	+ 4.6
ภาคกลาง	**CENTRAL PART**										
1 นครสวรรค์	NAKHON SAWAN*						24.3		24.3	25.1	- 31.3
2 บรรพตพิสัย	Banphot Phasai								0.0	13.5	- 18.0
3 ชุมแสง	Chumsaeng								0.0	0.0	- 50.5
4 หนองบัว	Nong Bua								0.0	0.0	- 40.9
5 ลาดยาว	Lat Yao								0.0	0.0	- 34.3
6 ท่าตะโก	Tha Tako								0.0	0.0	- 53.5
7 พยุหคีรี	Phayuha Khiri								0.0	0.0	- 33.3
8 ตากฟ้า	Takfa								0.0	0.0	- 41.1
9 อุทัยธานี	UTHAI THANI						10.6		10.6	10.6	- 38.7
10 สว่างอารมณ์	Sawang Arom								0.0	0.0	- 25.9
11 บึงบไร่	Bun Rai								0.0	0.0	- 48.9
12 ทัพทัน	Thap than						30.5		30.5	34.1	- 12.4
13 หนองฉาง	Nong Chang						64.8		64.8	64.8	+ 3.1

สถานีตรวจ	Station	วันที่และจำนวนน้ำฝนเป็นมิลลิเมตร Date and amount of rainfall in millimeters							รวม มม. Total rainfall mm.	รวมตั้งแต่ 1 มกราคม Accumulative rainfall since 1 January	
		March มีนาคม								ปริมาณ มม. Amount mm.	สูงต่ำกว่าปกติ Above or below Normal
		8	9	10	11	12	13	14			
14 หนองขาหย่าง	Nong Khayang						[illegible]		15.2	15.2	- 28.7
15 ชัยนาท	CHAI NAT						32.2		32.2	36.3	- 7.4
16 มโนรมย์	Manorom								0.0	0.0	- 40.9
17 วัดสิงห์	Wat Sing						18.7		18.7	18.7	- 43.6
18 [illegible]	Hankha								0.0	0.0	- 43.7
19 สิงห์บุรี	SING BURI						24.6		24.6	31.8	- 17.6
20 อินทร์บุรี	In Buri								0.0	0.0	- 52.3
21 บางระจัน	Bang Rachan						25.0		25.0	25.0	- 40.1
22 พรหมบุรี	Phrom Buri								0.0	12.0	- 27.1
23 ลพบุรี	LOP BURI*						50.1		50.1	74.7	+ 7.8
24 บ้านหมี่	Ban Mi								0.0	0.0	- 47.2
25 บัวชุม	Bua Chum*						10.0		10.0	13.3	- 51.8
26 ชัยบาดาล	Chai Badan								0.0	2.9	- 44.9
27 พัฒนานิคม	Phatthana Nikhom								0.0	0.0	- 68.7
28 โคกสำโรง	Khok Samrong								0.0	0.0	- 47.1
29 ท่าวุ้ง	Tha Wung						119.4		119.4	124.4	+ 91.1
30 สุพรรณบุรี	SUPHAN BURI*								0.0	37.8	- 11.9
31 เดิมบางนางบวช	Doembang Nangbuat								0.0	0.0	- 53.2
32 สามชุก	Sam Chuk								0.0	27.4	- 16.8
33 ดอนเจดีย์	Don Chedi								0.0	136.0	+ 83.8
34 ศรีประจันต์	Si Phrachan								0.0	66.4	+ 39.9
35 อู่ทอง	U Thong								0.0	0.0	- 28.2
36 บางปลาม้า	Bang Pa Ma								0.0	0.0	- 23.3
37 สองพี่น้อง	Song Phi Nong								0.0	114.3	+ 94.9
38 อ่างทอง	ANG THONG						62.0		62.0	66.3	+ 23.4
39 โพธิ์ทอง	Pho Thong								0.0	51.2	+ 10.9
40 ไชโย	Chaiyo						67.2		67.2	119.4	+ 99.4
41 วิเชียรบุรี	Wiset Chai Chan						3.8		3.8	32.8	+ 6.8
42 ป่าโมก	Pa Mok								0.0	23.6	- 14.9
43 สระบุรี	SARABURI								0.0	0.0	- 43.2
44 พระพุทธบาท	Phra Phuthabat								0.0	0.0	
45 บ้านหมอ	Ban Mo						25.9		25.9	56.6	+ 36.1
46 เสาไห้	Sao Hai						27.1		27.1	43.9	+ 5.8
47 แก่งคอย	Kaeng Khio						57.2		57.2	74.8	+ 61.7
48 หนองแค	Nong Khae								0.0	16.6	- 54.5
49 พระนครศรีอยุธยา	PHRA NAKHON SI AYUTTHAYA								0.0	30.5	+ 15.8
50 ท่าเรือ	Tha Rua								0.0	30.5	+ 19.9
51 ผักไห่	Phak Hai						14.0		14.0	64.2	+ 35.8
52 บางบาล	Bang Ban								0.0	84.3	+ 52.1
53 เสนา	Sena								0.0	0.0	- 36.6
54 บางไทร	Bang Sai								0.0	50.2	+ 5.0

สถานีฝน	Station	วันที่และจำนวนน้ำฝนเป็นมิลลิเมตร Date and amount of rainfall in millimeters March มีนาคม 8	9	10	11	12	13	14	ฝนรวม มม. Total rainfall mm.	ฝนรวมตั้งแต่ 1 มกราคม Accumulative rainfall since 1 January ปริมาณ มม. Amount mm.	สูงต่ำกว่าปกติ Above or below Normal
55 บางปะอิน	Bang Pa-in								0.0	38.5	+ 6.0
56 ปทุมธานี	PATHUM THANI								0.0	28.6	- 19.8
57 หนองเสือ	Nong Sua								0.0	19.8	- 54.0
58 ธัญบุรี	Thanyaburi								0.0	0.0	- 52.0
59 รังสิต	Rangsit								0.0	62.2	+ 10.8
60 ลำลูกกา	Lam Luk Ka								0.0	4.9	- 41.1
61 นนทบุรี	NONTHABURI								0.0	0.0	- 47.9
62 บางบัวทอง	Bang Bua Thong								0.0	29.6	- 8.2
63 ธนบุรี	THON BURI										
64 ตลิ่งชัน	Taling Chan								0.0	0.0	- 79.9
65 บางขุนเทียน	Bang Khun Thian								0.0	0.0	- 45.9
66 ราษฎร์บูรณะ	Rat Burana								0.0	0.0	- 51.3
67 กรุงเทพมหานคร	BANGKOK METROPOLIS								0.0	53.9	- 7.2
68 สนามบินดอนเมือง	Don Muang Airport*								0.0	31.8	- 19.7
69 บางเขน	Bang Khen								0.0	49.1	- 9.1
70 มีนบุรี	Min Buri								0.0	0.0	- 35.7
71 ลาดกระบัง	Lat Krabang								0.0	27.4	- 16.7
72 ศูนย์วิจัยบางนา	Bangk Na*								0.0	70.3	
73 กาญจนบุรี	KANCHANABURI*						T		T	5.6	- 36.0
74 สังขละบุรี	Sangkhla Buri										
75 เพชรบูรณ์	Pilok										
76 ทองผาภูมิ	Thong Pha Phum*						12.8		12.8	13.0	- 12.0
77 ศรีสวัสดิ์	Si Sawat										
78 ไทรโยค	Sai Yok										
79 พนมทวน	Phanom Thuan								0.0	10.1	- 3.7
80 ท่าม่วง	Tha Muang								0.0	0.0	- 7.9
81 นครปฐม	NAKHON PATHOM								0.0	3.2	- 31.0
82 บางเลน	Bang Len								0.0	57.0	+ 32.2
83 นครชัยศรี	Nakhon Chaisi								0.0	14.2	- 13.6
84 ราชบุรี	RATCHABURI								0.0	0.0	- 14.5
85 บ้านโป่ง	Ban Pong								0.0	1.5	- 27.3
86 โพธาราม	Photharam								0.0	0.0	- 26.1
87 ดำเนินสะดวก	Damnoen Saduak								0.0	0.0	- 21.6
88 ปากท่อ	Pak Tho								0.0	T	- 23.1
89 สมุทรสงคราม	SAMUT SONGKHRAM								0.0	0.0	- 24.8
90 บางคนที	Bang Khonthi								0.0	1.6	- 19.6
91 อัมพวา	Amphawa								0.0	0.0	- 28.5
92 สมุทรสาคร	SAMUT SAKHON								0.0	24.3	- 37.9
93 กระทุ่มแบน	Kratum Baen								0.0	21.7	- 12.5
94 สมุทรปราการ	SAMUT PRAKAN								0.0	118.7	+ 46.3
95 บางพลี	Bang Phli								0.0	48.2	- 23.0

สถานีฝน	Station	วันที่และจำนวนน้ำฝนเป็นมิลลิเมตร Date and amount of rainfall in millimeters March มีนาคม 8	9	10	11	12	13	14	ฝนรวม มม. Total rainfall mm.	ฝนรวมตั้งแต่ 1 มกราคม Accumulative rainfall since 1 January ปริมาณ มม. Amount mm.	สูงต่ำกว่าปกติ Above or below Normal
ภาคตะวันออก	**EASTERN PART**										
1 นครนายก	NAKHON NAYOK						77.4		77.4	121.3	+ 81.1
2 บ้านนา	Ban Na								0.0	0.0	- 56.8
3 ปากพลี	Pak Phli						80.2		80.2	88.3	- 56.0
4 องครักษ์	Ongkharak								0.0	38.6	- 11.7
5 ปราจีนบุรี	PRACHIN BURI*						38.7		38.7	35.7	+ 2.8
6 ประจันตคาม	Prachantakham								0.0	0.0	- 58.3
7 บ้านสร้าง	Ban Sang								0.0	47.0	- 8.3
8 ศรีมหาโพธิ	Si Maha Phot						5.7		5.7	45.0	- 18.1
9 กบินทร์บุรี	Kabin Buri*					T	2.6		2.6	42.6	+ 8.1
10 สระแก้ว	Sa Kaeo								0.0	22.4	- 39.7
11 วัฒนานคร	Watthana Nakhon					27.4			27.4	42.6	- 10.8
12 อรัญประเทศ	Aranyaprathet*					0.2	5.3	2.3	5.8	40.8	- 36.4
13 ฉะเชิงเทรา	CHACHOENGSAO								0.0	50.4	+ 14.8
14 บ้านโพธิ์	Ban Pho						38.4		38.4	90.8	+ 50.7
15 ชลบุรี	CHON BURI*						1.4		1.4	76.8	+ 7.1
16 ทานทอง	Phan Thong								0.0	28.5	- 16.4
17 บ้านบึง	Ban Bung								0.0	59.3	- 27.6
18 เกาะสีชัง	Ko Sichang*								0.0	70.8	+ 9.8
19 ศรีราชา	Si Racha								0.0	70.0	+ 17.2
20 สัตหีบ	Sattahip*						1.0		1.0	10.2	-122.2
21 ระยอง	RAYONG								0.0	34.0	- 78.1
22 บ้านค่าย	Ban Khai								0.0	64.2	+ 1.0
23 แกลง	Klaeng								0.0	160.0	+ 88.1
24 จันทบุรี	CHANTHABURI*						20.2		20.2	150.5	+ 45.6
25 ท่าใหม่	Tha Mai								0.0	120.1	+ 36.5
26 มะขาม	Makham								0.0	79.2	+ 4.0
27 ตราด	TRAT								0.0	136.7	- 18.9
28 เขาสมิง	Khao Saming								0.0	22.8	- 51.3
29 แหลมงอบ	Laem Ngop								0.0	20.2	
30 คลองใหญ่	Khlong Yai*						1.8	1.9	3.7	272.7	+ 84.7
ภาคใต้	**SOUTHERN PART**										
1 เพชรบุรี	PHETCHABURI								0.0	3.2	- 23.6
2 บ้านแหลม	Ban Laem								0.0	0.0	- 29.6
3 บ้านลาด	Ban Lat								0.0	0.0	- 32.3
4 ท่ายาง	Tha Yang								0.0	22.0	+ 1.6
5 ชะอำ	Cha-am								0.0	32.0	- 3.3
6 ประจวบคีรีขันธ์	PRACHUAP KHIRI KHAN*								0.0	116.9	- 53.2
7 หัวหิน	Hua Hin*								0.0	0.7	- 67.4
8 ปราณบุรี	Pran Buri								0.0	10.0	
9 ชุมพร	CHUMPHON*								0.0	40.8	-196.5

สถานีฝน	Station	วันที่และจำนวนน้ำฝนเป็นมิลลิเมตร Date and amount of rainfall in millimeters							ฝนรวม มม. Total rainfall mm.	ฝนรวมตั้งแต่ 1 มกราคม Accumulative rainfall since 1 January	
		March มีนาคม								ปริมาณ มม. Amount mm.	สูงต่ำกว่าปกติ Above or below Normal
		8	9	10	11	12	13	14			
10 ท่าแซะ	Tha Sae								0.0	27.8	-162.2
11 สวี	Sawi								0.0	30.2	-172.1
12 หลังสวน	Lang Suan								0.0	10.5	-158.7
13 สุราษฎร์ธานี	SURAT THANI*							T	T	20.9	- 73.2
14 ไชยา	Chaiya								0.0	26.2	- 58.0
15 เกาะสมุย	Ko Samui*								0.0	202.2	+ 94.8
16 พุนพิน	Phunphin								0.0	0.0	- 90.6
17 ท่าฉาง	Tha Chang								0.0	7.5	-143.7
18 กาญจนดิษฐ์	Kanchanadit								0.0	0.0	- 88.0
19 บ้านนาสาร	Ban Na San								0.0	0.0	- 67.0
20 นครศรีธรรมราช	NAKHON SI THAMMARAT*							T	T	40.6	-245.8
21 สิชล	Sichon								0.0	30.0	-181.1
22 ท่าศาลา	Tha Sala								0.0	57.9	-135.5
23 ฉวาง	Chawang								0.0	0.0	- 88.6
24 ทุ่งสง	Thung Song			3.9					3.9	3.9	-108.7
25 ร่อนพิบูลย์	Ron Phibun								0.0	8.5	-190.1
26 ปากพนัง	Pak Phanang								0.0	0.0	-136.7
27 พัทลุง	PHATTHALUNG								0.0	2.1	-292.5
28 ควนขนุน	Khuan Khanun								0.0	0.0	
29 ป่าพยูน	Pak Phayun								0.0	0.0	
30 เขาชัยสน	Khao Chaison						8.3		8.3	55.5	
31 สงขลา	SONGKHLA*						1.4	T	1.4	7.9	-194.8
32 รัตภูมิ	Rattaphum						4.2		4.2	14.3	
33 หาดใหญ่	Hat Yai							90.1	90.1	95.9	
34 สะเดา	Sadao								0.0	7.6	
35 ปัตตานี	PATTANI*							3.8	3.8	7.8	-107.2
36 หนองจิก	Nong Chik								0.0	0.0	
37 ยะหริ่ง	Yaring								0.0	0.0	
38 มายอ	Mayo								0.0	0.0	
39 โคกโพธิ์	Khok Pho								0.0	0.0	
40 ปะนาเระ	Panare								0.0	0.0	
41 ยะลา	YALA								0.0	0.0	
42 ยะหา	Yaha								0.0	4.5	
43 รามัน	Raman								0.0	0.0	
44 บันนังสตา	Bannang Satar								0.0	0.0	
45 เบตง	Betong		4.7	18.3					23.0	89.1	
46 นราธิวาส	NARATHIWAT*						T	5.3	5.3	39.6	-308.5
47 ยี่งอ	Yi-ngo								0.0	20.4	
48 รระแงะ	Rangae								0.0	0.0	
49 ตากใบ	Tak Bai								0.0	0.0	
50 สุไหงโกลก	Sungai Kolok								0.0	40.6	

สถานีฝน	Station	วันที่และจำนวนน้ำฝนเป็นมิลลิเมตร Date and amount of rainfall in millimeters March มีนาคม 8	9	10	11	12	13	14	ฝนรวม มม. Total rainfall mm.	ฝนรวมตั้งแต่ 1 มกราคม Accumulative rainfall since 1 January ปริมาณ มม. Amount mm.	สูงต่ำกว่า Above below Normal
51 ระนอง	RANONG*	T	T				[illegible]	3.6	9.9	10.0	- 56.9
52 กระบุรี	Kra Buri								0.0	0.0	
53 พังงา	PHANGNGA		12.3						12.3	54.5	-127.1
54 ตะกั่วป่า	Takua Pa								0.0	32.2	
55 กะปง	Kapong								0.0	23.6	
56 ท้ายเหมือง	Thai Muang					5.6			5.6	55.9	
57 ตะกั่วทุ่ง	Takua Thung								0.0	87.2	
58 ทับปุด	Thap Put								0.0	33.7	
59 ภูเก็ต	PHUKET*						11.7	4.2	15.9	18.3	- 66.7
60 สนามบินภูเก็ต	Phuket Airport*						9.3	0.7	10.0	60.8	- 56.5
61 กระบี่	KRABI								0.0	0.0	
62 อ่าวลึก	Ao Luk								0.0	0.0	
63 คลองท่อม	Khlong Tom		11.1				4.4		15.5	15.5	
64 ตรัง	TRANG			T	0.8		T	5.0	5.8	6.9	- 99.1
65 สนามบินตรัง	Trang Airport*										
66 สิเกา	Sikao						T		T		
67 ย่านตาขาว	Yan Ta Khao								0.0	0.0	
68 ปะเหลียน	Palian								0.0	0.0	
69 สตูล	SATUN								0.0	0.8	-124.6
70 ทุ่งหว้า	Thung Wa								0.0	0.0	

สถานีฝน	Station	วันที่และจำนวนน้ำฝนเป็นมิลลิเมตร Date and amount of rainfall in millimeters							ฝนรวม มม. Total rainfall mm.	ฝนรวมตั้งแต่ 1 มกราคม Accumulative rainfall since 1 January	
		March มีนาคม								ปริมาณ มม Amount mm.	สูงต่ำกว่าปกติ Above or below Normal
		8	9	10	11	12	13	14			
กรุงเทพมหานคร	**BANGKOK METROPOLIS**										
1 สถานีเครื่องรับส่งวิทยุนนทบุรี	Overseas Radio Receiving Station								0.0	31.7	
2 ร.ร. การช่างนนทบุรี	Nonthaburi Trade School								0.0	15.7	
3 พลังงานปรมาณูแห่งชาติ	Atomic Energy For Peace								0.0	7.5	
4 กองกำกับการรถวิทยุฯ	MMP Sub Division Car Center								0.0	49.3	
5 วิทยาลัยครูจันทรเกษม	Chankasem College Education								0.0	58.9	
6 การไฟฟ้าฝ่ายผลิต	Electrical Supply Authority								0.0	0.0	
7 ศูนย์ฝึกการบินพลเรือน	Civil Aviation Training Center								0.0	42.3	
8 ร.ร. โยธินบูรณะ	Yothin Burana School								0.0	0.0	
9 สถานีรถไฟบางบำหรุ	Bang Bamru Railway Station								0.0	98.8	
10 ร.ร. พาณิชการสยาม	Siam Commercial School								0.0	50.0	
11 ร.ร. การประชาสัมพันธ์	Public Relation School								0.0	68.7	
12 ร.ร. สามเสนนอก	Sam Sen Nok School								0.0	88.1	
13 มหาวิทยาลัยรามคำแหง	Ramkhamhaeng University								0.0	60.8	
14 ร.ร. ศรีอุดัย	Sri Udai School								0.0	0.0	
15 ร.ร. จิตรลดา	Chitlada School								0.0	96.4	
16 เขตบางกะปิ	Bangkapi Boundary								0.0	0.0	
17 เขตหนองจอก	Nong Chok Boundary								0.0	0.0	
18 กระทรวงศึกษาธิการ	Ministry of Education								0.0	48.7	
19 ร.ร. ช่างกลวิทยา	Changkol Vitthaya School								0.0	65.5	
20 ร. 1 พัน 2 รอ	Second Infantry Battalion								0.0	0.0	
21 บ้านมนังคศิลา	Ban Manangkha Sila								0.0	51.0	
22 ร.ร. โยสิตสโมสร	Kosit Samosorn School								0.0	93.2	
23 ประตูน้ำปทุมวัน	Pathumwan Irr.								0.0	61.7	
24 ร.ร. เฉลิมสาสน์ศึกษา	Chalermsart Suksa School								0.0	0.0	
25 วิทยาลัยเพาะช่าง	Poh Chang College								0.0	69.8	
26 ร.ร. มาเตร์เดอี	Mater Dei School								0.0	43.0	
27 สถานีจ่ายไฟฟ้าบางกะปิ	Sup Center of Electrial Supply-Bangkapi								0.0	0.0	
28 วิทยาลัยพาณิชการธนบุรี	Thonburi Commercial College								0.0	75.8	
29 วิทยาลัยครูบ้านสมเด็จ	Bansomdet Teacher College								0.0	89.2	
30 เขตคลองสาน	Khlong San Boundary								0.0	67.3	
31 ร.ร. เตรียมทหาร	Armed Force Academy Preparatory-School								0.0	64.7	
32 ร.ร. กรุงเทพคริสเตียน	Bangkok Christian College								0.0	76.3	
33 ร.ร. ศรีวิกรม์	Srivikorn School								0.0	0.0	
34 ประตูน้ำพระโขนง	Prakhanong Irr.								0.0	63.6	
35 ร.ร. สมชิตศึกษา	Somchit Suksa School								0.0	125.0	
36 ร.ร. ยานนาเวศวิทยากม	Yannawa Vitthayakhom School								0.0	73.4	
37 ร.ร. พระโขนง	Prakhanong School								0.0	71.2	
38 ร.ร. ช่องนุนทรี	Chong Nonthri School								0.0	72.9	

อุณหภูมิสูงสุดและต่ำสุดประจำวันที่ ๘ – ๑๔ มีนาคม ๒๕๑๙

Daily Max. and Min. Temperature 8 – 14 March 1976

สถานี	Station	อุณหภูมิสูงสุดและต่ำสุดเป็นองศา ซ Max. and Min. Temperature in degree C.							เฉลี่ยสูงสุดต่ำสุด Average Max. Min.	เฉลี่ยในสัปดาห์ Weekly Mean	ค่าปกติประจำเดือน Monthly Normal
		8	9	10	11	12	13	14			
ภาคเหนือ	**NORTHERN PART**										
1 เชียงราย	CHIANG RAI	35.2 14.5	34.9 12.7	34.0 14.0	34.8 13.2	34.4 13.8	34.0 14.2	34.1 14.4	34.5 13.8	24.2	24.6
2 แม่ฮ่องสอน	MAE HONG SON	35.2 15.5	35.3 15.6	35.3 15.2	35.3 15.3	35.7 [illegible]	36.2 15.4	36.3 15.1	35.8 15.5	25.7	26.4
3 เชียงใหม่	CHIANG MAI	33.2 14.1	35.0 15.0	34.2 13.8	33.2 16.2	[illegible]	[illegible]	[illegible]	34.2 14.3	24.3	26.1
4 น่าน	NAN	34.5 17.8	35.7 18.1	35.6 15.4	34.9 14.4	34.6 14.5	35.3 15.1	36.9 19.9	34.8 16.5	25.7	26.6
5 ท่าวังผา	Tha Wang Pha	34.2 16.9	36.0 15.8	35.8 14.0	35.6 13.3	35.8 13.7	33.5 14.0	34.8 17.2	35.1 15.0	25.1	..
6 ลำปาง	LAMPANG	36.3 17.8	36.3 16.7	37.0 15.8	36.5 15.7	37.6 14.3	35.9 15.2	37.2 16.1	36.7 16.2	26.5	27.2
7 แม่สะเรียง	Mae Sariang	35.9 15.1	36.0 14.8	36.5 13.3	36.4 15.4	37.2 14.0	37.4 13.4	37.4 15.2	36.7 14.5	25.6	26.7
8 แพร่	PHRAE	34.7 19.6	36.9 19.0	36.4 18.9	36.4 18.7	36.3 16.7	34.4 17.3	35.5 22.3	35.8 18.4	27.1	27.6
9 อุตรดิตถ์	UTTARADIT	36.8 20.0	37.8 20.0	38.5 17.2	37.8 16.5	37.5 17.4	35.6 18.6	36.8 22.3	37.3 18.9	28.1	29.0
10 สนามบินอุตรดิตถ์	Uttaradit Airport	..	..	..	..	..	..	..	..	..	..
11 ตาก	TAK	37.6 26.0	37.8 25.3	39.1 21.6	38.6 24.2	39.3 20.8	36.9 20.7	37.9 22.1	38.0 23.0	30.5	30.4
12 พิษณุโลก	PHITSANULOK	35.6 22.5	35.7 23.8	37.4 21.5	36.7 21.8	36.3 18.9	35.7 23.1	34.1 22.5	35.9 22.0	29.0	29.3
13 แม่สอด	Mae Sot	..	..	..	35.0	36.6	35.8	35.8	35.6	26.9	28.1
		19.3	18.6	17.1	15.9	17.9	17.6	19.7	18.0		
14 เพชรบูรณ์	PHETCHABUN	36.8 19.2	36.6 20.9	38.4 21.2	37.5 19.1	37.6 17.7	35.9 20.5	33.5 19.6	36.7 19.6	28.3	28.6
15 หล่มสัก	Lom Sak	35.4 18.8	35.3 20.1	36.8 19.8	36.9 19.4	35.2 18.2	34.0 18.6	33.0 20.5	35.8 18.2	26.7	..
16 วิเชียรบุรี	Wichian Buri	36.9 20.4	36.9 22.0	37.0 23.0	37.1 25.0	38.0 19.9	35.9 25.0	32.3 21.1	36.3 22.1	29.2	..
ภาคตะวันออกเฉียงเหนือ	**NORTHEASTERN PART**										
1 หนองคาย	NONG KHAI	35.4 19.2	35.8 20.5	36.9 20.5	36.0 17.9	36.0 19.3	34.5 22.0	23.2	35.8 20.4	28.1	27.4
2 เลย	LOEI	35.0 16.3	36.7 18.2	37.1 16.0	36.4 15.0	36.2 15.9	31.8 17.0	33.5 21.3	35.2 17.1	26.2	26.7
3 อุดรธานี	UDON THANI	35.5 19.1	36.0 19.7	36.7 20.6	35.6 18.9	36.2 19.7	34.6 22.0	30.8 22.3	35.1 20.5	27.8	28.0
4 สกลนคร	SAKON NAKHON	35.8 17.7	37.3 19.8	35.4 21.8	35.9 22.1	37.0 19.9	32.1 23.5	21.6	35.5 20.9	28.2	27.2
5 นครพนม	NAKHON PHANOM	34.9 16.8	35.4 18.3	35.1 20.8	35.4 23.9	36.6 20.7	32.2 22.9	27.5 20.8	33.9 20.6	27.3	26.9
6 มุกดาหาร	Mukdahan	34.9 16.4	36.3 16.6	35.9 20.7	36.8 24.5	36.7 21.8	33.3 24.1	29.8 21.8	34.8 20.8	27.8	27.7
7 ขอนแก่น	KHON KAEN	36.5 19.4	36.8 19.9	37.3 23.2	36.7 20.6	37.6 20.2	35.8 23.8	22.0	36.8 21.3	29.1	28.8
8 โกสุมพิสัย	Kosum Phisai	36.4 17.0	36.9 18.8	37.8 23.3	37.0 23.0	20.7	..	..	37.0 20.8	28.8	..
9 ร้อยเอ็ด	ROI ET	35.8 17.0	37.1 19.9	36.8 23.0	37.7 23.6	37.4 21.3	35.5 23.4	30.2 21.8	35.9 21.1	28.5	28.6
10 ชัยภูมิ	CHAIYAPHUM	36.2 18.5	36.9 21.8	37.1 22.9	38.1 22.3	37.9 20.7	35.6 23.2	34.0 22.0	36.5 21.8	29.2	28.6
11 อุบลราชธานี	UBON RATCHATHANI	36.0 17.1	36.7 18.5	36.6 23.8	36.0 23.1	36.3 22.9	34.8 24.3	28.1 21.8	34.9 21.6	28.3	28.7
12 สุรินทร์	SURIN	37.1 18.0	37.2 19.7	37.2 23.6	37.2 24.4	37.4 24.3	34.8 22.1	30.8 21.7	36.0 22.0	29.0	28.8
13 ตาลุม	Tha Tum	37.2 16.8	37.1 20.2	37.7 24.2	36.9 24.8	37.6 24.9	34.9 23.3	29.1 20.9	35.8 22.2	29.0	..
14 นางรอง	Nang Rong	37.1 18.7	37.1 21.2	37.5 23.0	38.2 23.2	37.7 24.8	..	..	37.5 22.4	30.0	..

สถานี	Station	อุณหภูมิสูงสุดและต่ำสุดเป็นองศา ซ. Max. and Min Temperature in degree C. 8	9	10	11	12	13	14	เฉลี่ยสูงสุดต่ำสุด Average Max. Min.	เฉลี่ยในสัปดาห์ Weekly Mean	ค่าปกติประจำเดือน Monthly Normal
15 นครราชสีมา	NAKHON RATCHASIMA	37.1 18.8	38.2 21.5	39.0 21.8	38.1 21.6	38.7 21.7	37.3 23.5	34.4 21.6	37.5 21.5	29.5	29.0
16 ไชยภูมิ	Chok Chai	35.5 17.8	36.2 21.0	36.5 21.5	36.0 22.1	36.3 22.9	35.1 22.7	.. 21.0	35.9 21.3	28.6	..
ภาคกลาง	**CENTRAL PART**										
1 นครสวรรค์	NAKHON SAWAN	36.7 24.5	37.0 24.6	38.0 24.7	38.7 23.6	37.8 23.7	36.2 25.1	32.4 22.0	36.7 24.0	30.4	30.3
2 ลพบุรี	LOP BURI	35.4 23.5	35.4 23.3	36.0 24.6	36.2 23.9	35.8 23.7	34.6 23.9	33.4 20.3	35.3 23.3	29.3	30.2
3 สุพรรณบุรี	SUPHAN BURI	35.6 23.0	36.0 23.0	37.7 24.0	35.5 23.4	35.2 23.2	34.5 23.9	.. 22.4	35.8 23.3	29.6	29.9
4 กาญจนบุรี	KANCHANABURI	37.7 21.3	38.0 22.2	39.4 23.1	39.8 22.2	37.2 21.2	37.4 22.8	31.0 23.2	37.2 22.3	29.8	30.0
5 ทองผาภูมิ	Thong Pha Phum	36.8 19.7	36.3 18.8	37.6 15.9	37.5 14.1	36.5 16.3	36.6 19.5	31.0 20.2	36.0 17.8	26.9	..
6 สนามบินดอนเมือง	Don Muang Airport	32.0 22.8	32.1 22.9	32.5 23.0	34.0 23.0	32.5 23.5	32.0 23.9	33.8 21.2	32.6 22.9	27.8	29.2
7 กรุงเทพมหานคร	BANGKOK METROPOLIS	33.1 24.8	32.6 24.9	33.2 25.3	33.3 24.5	33.3 24.8	32.8 25.7	33.7 22.8	33.1 24.8	28.9	29.3
8 ศูนย์วิจัย ฯ บางนา	Bang Na	32.6 23.7	32.2 23.0	32.5 24.9	32.8 23.7	32.6 23.9	32.8 23.2	.. 22.1	32.6 24.1	28.4	..
ภาคตะวันออก	**EASTERN PART**										
1 ปราจีนบุรี	PRACHIN BURI	35.0 24.0	35.5 23.7	35.0 23.8	35.4 24.0	35.6 25.6	35.0 24.0	34.2 23.0	35.4 24.0	29.6	29.4
2 กบินทร์บุรี	Kabin Buri	36.6 23.8	36.7 23.6	36.7 22.9	36.8 23.0	36.9 25.1	35.9 23.1	.. 23.6	36.6 23.4	30.0	..
3 อรัญประเทศ	Aranyaprathet	36.3 23.8	35.1 24.4	36.4 24.4	36.4 23.8	36.6 25.0	35.0 23.7	30.5 24.1	35.2 24.2	29.7	29.6
4 ชลบุรี	CHON BURI	31.2 23.0	32.1 23.0	32.2 25.3	32.5 22.8	34.3 23.4	32.0 24.3	34.3 23.1	32.7 23.6	28.2	28.7
5 เกาะสีชัง	Ko Si Chang	29.5 25.0	30.0 25.0	30.6 24.9	30.2 25.1	31.2 24.4	30.5 25.2	30.7 24.1	30.4 24.8	27.6	28.8
6 สัตหีบ	Sattahip	31.0 26.0	31.0 25.0	30.0 ..	30.0 27.0	.. ..	31.0 27.0	.. 25.0	30.6 26.0	28.3	30.1
7 ระยอง	RAYONG	29.5 26.8	29.7 26.8	30.0 27.2	28.2 27.2	30.3 27.4	30.0 27.8	.. 24.7	29.6 26.8	28.2	..
8 จันทบุรี	CHANTHABURI	31.2 23.1	31.3 23.9	31.3 23.3	31.9 23.0	32.0 23.8	31.7 24.2	31.3 22.0	31.5 23.3	27.4	27.9
9 คลองใหญ่	Khlong Yai	30.4 21.7	30.8 23.7	31.0 24.2	31.0 22.4	31.5 23.0	31.4 23.3	31.0 23.6	31.0 23.1	27.1	27.6
ภาคใต้	**SOUTHERN PART**										
1 หัวหิน	Hua Hin	31.0 22.8	31.3 24.0	31.4 22.7	31.6 22.6	31.0 22.4	31.5 24.8	31.3 22.7	31.3 23.1	27.2	27.7
2 ประจวบคีรีขันธ์	PRACHUAP KHIRI KHAN	30.5 21.0	30.5 23.4	31.0 21.3	31.5 21.0	30.7 21.2	.. 22.5	.. 21.6	30.8 21.7	26.3	27.3
3 ชุมพร	CHUMPHON	31.2 22.9	31.5 21.8	34.4 21.4	35.8 20.7	32.0 21.2	31.7 22.4	32.3 21.8	32.7 21.7	27.2	27.2
4 สุราษฎร์ธานี	SURAT THANI	31.0 19.8	32.6 19.9	33.8 20.4	33.4 19.3	32.7 18.8	33.0 21.9	30.0 23.0	32.4 20.4	26.4	27.8
5 เกาะสมุย	Ko Samui	29.8 26.4	30.1 23.1	31.0 23.4	31.3 23.6	31.0 24.5	31.0 26.9	.. 26.4	30.7 24.9	27.8	..
6 นครศรีธรรมราช	NAKHON SI THAMMARAT	31.8 21.4	32.7 20.7	33.3 21.8	33.6 21.9	33.4 20.5	33.2 22.9	32.3 22.6	32.9 21.8	27.3	27.4
7 สงขลา	SONGKHLA	31.1 24.4	30.4 22.8	30.7 22.5	31.2 22.0	30.8 22.3	31.0 24.3	31.5 23.4	31.0 23.1	27.1	27.9
8 ปัตตานี	PATTANI	33.4 20.8	31.8 21.0	33.3 21.7	33.7 20.6	33.2 20.4	34.2 20.7	32.0 22.2	33.1 21.1	27.1	27.4
9 นราธิวาส	NARATHIWAT	31.7 22.1	30.7 22.2	31.9 22.8	31.9 22.4	32.2 21.7	33.3 21.7	32.5 24.1	32.0 22.5	27.3	27.1
10 ระนอง	RANONG	33.2 21.7	34.3 21.4	33.2 22.0	33.8 20.8	33.6 20.8	33.3 22.2	34.0 22.8	33.6 21.8	27.6	27.9
11 ภูเก็ต	PHUKET	32.5 24.1	33.9 23.7	32.3 23.8	33.7 23.4	33.0 22.0	34.0 23.7	30.3 22.3	32.9 23.2	28.6	28.5
12 สนามบินภูเก็ต	Phuket Airport	31.5 21.7	32.9 22.0	31.6 23.5	31.0 22.5	31.8 21.8	33.0 22.5	30.0 22.1	31.6 22.8	27.1	28.0
13 สนามบินตรัง	Trang Airport	35.8 20.8	36.0 20.9	35.5 22.0	36.0 22.8	36.2 21.5	37.2 20.9	30.7 23.0	35.4 21.8	28.5	28.7

แก้ไขเพิ่มเติมรายงานจำนวนน้ำฝนเนื่องจากได้รับรายงานภายหลัง สำหรับรายงานอากาศประจำสัปดาห์ ฉบับที่ ๑๐/๒๕๑๙

Corrections for late rainfall data reports in weekly weather report No.10/1976

สถานี Station	วันที่และจำนวนน้ำฝนเป็นมิลลิเมตร Date and amount of rainfall in millimeters							ฝนรวม มม. Total rainfall mm.	ฝนรวมตั้งแต่ 1 มกราคม Accumulative rainfall since 1 January	
	มีนาคม March								ปริมาณ มม. Amount mm.	สูงต่ำกว่าปกติ Above or below Normal
	1	2	3	4	5	6	7			
ภาคใต้ SOUTHERN PART										
54 ตะถั่วป่า Takua Pa						18.7		20.7	32.2	

REMARKS

1. **Meteorological Department's Station** (with * mark). Rainfall observation is performed daily at 07.00 a.m. by the Meteorological Department's personnel. Therefore the daily amount of rainfall in this publication means the total amount of rainfall in 24 hr period from 07.00 a.m. of the recorded date to 07.00 a.m. of the following day.

2. **Voluntary Rainfall Station** (without * mark) located at District and Province. Rainfall observation is performed daily at 09.00 a.m. by the voluntary observer. The daily amount of rainfall means the total amount of rainfall in 24 hr. period from 09.00 a.m. of the recorded date to 09.00 a.m. of the following day.

3. **Rainfall and Temperature Data.** The daily rainfall and temperature observations are submitted to the Meteorological Department soon after the measurement by the following means :—

   — By radio or telegraph from the Meteorological Department's stations.

   — By telegraph from voluntary rainfall stations

   Those daily reports generally arrive at the Meteorological Department from about 07.00 a.m. to 07.00 p.m.

4. **Rainfall Intensity in 1 day** (24 hours)

Light Rainfall	amounts	0.1 — 10.0	millimetres
Moderate Rainfall	,,	10.1 — 35.0	,,
Heavy Rainfall	,,	35.1 — 90.0	,,
Very Heavy Rainfall	,,	90.1 millimetres and above	
Blank	represents	No rainfall or observation of rainfall does not arrive in time for publication.	
T	,,	Trace or light rainfall with amount less than 0.1 millimetres	

Various Data in this publication are published hurriedly to service the user Therefore the user should be cautious in using them. If there is any doubts please inquired the Meteorological Statistics Subdivision of the Climatology Division for further informations by dialing the number 916054 and 910178.

Meteorological Department
Bangkok Metropolis

Climatology Division.

● กำหนดออก สัปดาห์ละ 1 ฉบับ ปีละ 52 ฉบับ

● ค่าบำรุง ฉบับละ 5 บาท ปีละ 150 บาท

● การบอกรับ ติดต่อที่กองภูมิอากาศ กรมอุตุนิยมวิทยา

โทร. 916054

พิมพ์ที่โรงพิมพ์กรมอุตุนิยมวิทยา กระทรวงคมนาคม กรุงเทพมหานคร

เรือเอก เจตน์ ไชยลาโภ ผู้พิมพ์ผู้โฆษณา 2519

ATMOSPHERIC SCIENCES LIBRARY
MAR 30 1976
N.O.A.A.
U.S. Dept. of Commerce

กรมอุตุนิยมวิทยา กระทรวงคมนาคม

รายงานอากาศประจำสัปดาห์ ระหว่างวันที่ ๑๕—๒๑ มีนาคม ๒๕๑๙

และ

การคาดหมายลักษณะอากาศ ระหว่างวันที่ ๒๒—๒๘ มีนาคม ๒๕๑๙

ฉบับที่ ๑๒/๒๕๑๙

ดร. เจริญ เจริญรัชต์ภาคย์

อธิบดีกรมอุตุนิยมวิทยา

METEOROLOGICAL DEPARTMENT

MINISTRY OF COMMUNICATIONS

BANGKOK, THAILAND

WEEKLY WEATHER REPORT

DURING THE PERIOD 15 – 21 MARCH 1976

AND

WEATHER OUTLOOK

DURING 22 – 28 MARCH 1976

No. 12/1976

Charoen Charoen-rajapark

Director — General

หมายเหตุ

1. **สถานีของกรมอุตุนิยมวิทยา** (มีเครื่องหมาย *) ทำการตรวจวัดจำนวนฝนตกเวลา 07.00 น. ทุกวัน โดยเจ้าหน้าที่ของกรมอุตุนิยมวิทยา ดังนั้น จำนวนฝนรายวันในรายงานเล่มนี้ หมายถึงปริมาณฝนรวมในช่วงเวลา 24 ชั่วโมง ตั้งแต่เวลา 07.00 น. ของวันที่แจ้งไว้ในรายงาน จนถึงเวลา 07.00 น. ของวันรุ่งขึ้น

2. **สถานีฝนอำเภอและจังหวัด** (ไม่มีเครื่องหมาย *) ทำการตรวจวัดจำนวนฝนตกเวลา 09.00 น. ทุกวัน โดยเจ้าหน้าที่ ที่อยู่ในอำเภอหรือจังหวัดที่ได้รับแต่งตั้งจากกรมอุตุนิยมวิทยา ดังนั้น จำนวนฝนรายวัน หมายถึงปริมาณฝนรวมในช่วงเวลา 24 ชั่วโมง ตั้งแต่เวลา 09.00 น. ของวันที่แจ้งไว้ในรายงานจนถึงเวลา 09.00 น. ของวันรุ่งขึ้น

3. **ข้อมูลฝนและอุณหภูมิ** ที่พิมพ์ในรายงานเล่มนี้ เป็นข้อมูลที่เจ้าหน้าที่ผู้ทำการตรวจรายงานมายังกรมอุตุนิยมวิทยา ทุกวันภายหลังการตรวจ
   - สถานีของกรมอุตุนิยมวิทยา รายงานทางวิทยุโทรศัพท์หรือโทรเลข
   - สถานีฝนอำเภอและจังหวัด รายงานทางโทรเลข

   รายงานดังกล่าวนี้ กรมอุตุนิยมวิทยา จะได้รับ ตั้งแต่เวลาประมาณ 07.00 น. จนถึงเวลา 19.00 น.

4. **เกณฑ์ฝนใน 1 วัน** (24 ชั่วโมง)

ฝนเล็กน้อย	จำนวนตั้งแต่	0.1 — 10.0 มิลลิเมตร
ฝนปานกลาง	"	10.1 — 35.0 "
ฝนหนัก	"	35.1 — 90.0 "
ฝนตกหนักมาก	"	90.1 มิลลิเมตร ขึ้นไป
ช่องว่าง	หมายความว่า	ไม่มีฝนตกหรือยังไม่ได้รับรายงาน
T	"	ฝนตกน้อยไม่ถึง 0.1 มิลลิเมตร

ข้อมูลต่าง ๆ เหล่านี้ได้ดำเนินการจัดพิมพ์โดยรีบด่วน เพื่อสนองความต้องการแก่ผู้ใช้ จึงยังไม่ได้ทำการตรวจสอบ ฉะนั้น ผู้ใช้จึงควรพิจารณาข้อมูลก่อนที่จะนำไปใช้ หากมีข้อสงสัยประการใด โปรดติดต่อสอบถามเจ้าหน้าที่ งานสถิติอุตุนิยมวิทยา กองภูมิอากาศ โทรศัพท์ 916064 และ 910178

กองภูมิอากาศ กรมอุตุนิยมวิทยา

กรุงเทพมหานคร

คาดการณ์ภาวะลักษณะอากาศใน ๗ วันข้างหน้า

ตั้งแต่วันที่ ๒๒ – ๒๘ มีนาคม ๒๕๑๙

สภาพทั่วไป

สิ่งกีดขวางอากาศสูงจากประเทศจีนได้อ่อนกำลังลง และคาดว่าหย่อมความกดอากาศต่ำอันเนื่องจากความร้อนจะปกคลุมประเทศไทยตอนบน ตั้งแต่ตอนกลางสัปดาห์เป็นต้นไป

ภาคเหนือ ภาคตะวันออกเฉียงเหนือ ภาคกลาง ภาคตะวันออกและชายฝั่ง	จะมีฝนหรือฝนฟ้าคะนองเป็นแห่ง ๆ โดยเฉพาะในตอนต้นสัปดาห์ ต่อจากนั้นคาดว่าอุณหภูมิจะสูงขึ้นโดยทั่วไป
ภาคใต้ฝั่งตะวันออก	ตลอดสัปดาห์จะมีฝนหรือฝนฟ้าคะนองเป็นบางแห่ง
ภาคใต้ฝั่งตะวันตก	ตลอดสัปดาห์จะมีฝนเป็นแห่ง ๆ
กรุงเทพมหานคร	จะมีฝนหรือฝนฟ้าคะนองเป็นแห่ง ๆ โดยเฉพาะในตอนต้นสัปดาห์ ต่อจากนั้นคาดว่าอุณหภูมิจะสูงขึ้นโดยทั่วไป

กรมอุตุนิยมวิทยา
๒๒ มี.ค. ๒๕๑๙

Weather outlook for the period 22 – 28 March 1976

General Situation

The ridge of the high pressure area from China mainland has weakened and a heat low cell is expected to cover Upper Thailand from the middle period of the week.

Northern Part: Northeastern Part: Central Part: Eastern part and Coastal Area:	Isolated showers or thundershowers especially during the early period of the week, while an increase in temperature expected during the rest period.
Southern Thailand East Coast:	Throughout the week, local showers or thundershowers.
Southern Thailand West Coast:	Throughout the week, isolated rainshowers.
Bangkok Metropolis:	Isolated showers or thundershowers especially during the early period of the week, while an increase in temperature expected during the rest period.

Meteorological Department
22 March 1976

สรุปลักษณะอากาศทั่วไปในสัปดาห์
ตั้งแต่วันที่ ๑๕ – ๒๑ มีนาคม ๒๕๑๙

๑. ในตอนต้นสัปดาห์ ร่องความกดอากาศต่ำได้ปกคลุมประเทศไทยตอนบน แต่ในตอนกลางสัปดาห์มีเขตความกดอากาศสูงจากประเทศจีนได้แผ่ขยายมาปกคลุมบริเวณประเทศไทยตอนบน และได้อ่อนกำลังลงในตอนปลายสัปดาห์ ลักษณะเช่นนี้ทำให้มีฝนเป็นแห่ง ๆ ในเกือบทุกภาคของประเทศ

๒. รายงานอุณหภูมิสูงสุดในภาคต่าง ๆ ของประเทศไทยมีดังนี้.–

ภาคเหนือ	๔๐.๑° ซ.ที่ อ.เมือง	จ.ตาก	เมื่อวันที่ ๑๘ มี.ค.
ภาคตะวันออกเฉียงเหนือ	๓๘.๕° ซ.ที่ อ.เมือง	จ.ชัยภูมิ	" ๑๘ มี.ค.
ภาคกลาง	๔๐.๐° ซ.ที่ อ.เมือง	จ.กาญจนบุรี	" ๑๘ มี.ค.
ภาคตะวันออก	๓๘.๔° ซ.ที่ อ.กบินทร์บุรี	จ.ปราจีนบุรี	" ๑๙ มี.ค.
ภาคใต้	๓๗.๐° ซ.ที่ อ.เมือง	จ.ตรัง	" ๑๙ มี.ค.

๓. รายงานฝนสูงสุดมีดังนี้.–

ภาคตะวันออกเฉียงเหนือ	๗๕.๒ มม.ที่ อ.จนบท	จ.ขอนแก่น	เมื่อวันที่ ๑๙ มี.ค.

กรมอุตุนิยมวิทยา
๒๒ มี.ค.๑๙

Weekly Weather Summary
Period 15 – 21 March 1976

1. During the beginning of the week, a low pressure cell dominated Upper Thailand but in the middle of the period a high pressure area from China mainland extended its wedge to Upper Thailand, which weakened at the end of the week. Consequently isolated rainshowers occurred in most parts of the Country.

2. Highest temperatures in various parts of Thailand were as follows:-

Northern Part	40.1°C.at Amphoe Muang,	Tak	on 18 Mar.
Northeastern Part	38.5°C.at Amphoe Muang,	Chaiyaphum	" 18 Mar.
Central Part	40.0°C.at Amphoe Muang,	Kanchanaburi	" 18 Mar.
Eastern Part	38.4°C.at Kabin Buri,	Prachin Buri	" 19 Mar.
Southern Part	37.0°C.at Amphoe Muang,	Trang	" 19 Mar.

3. Heaviest rainfalls were recorded at the following places:-

Northeastern Part	75.2 mm.at Chonnabot	Khon Kaen	on 19 Mar.

Meteorological Department
22 March 1976

ข่าวอากาศเพื่อการเกษตรประจำสัปดาห์

เมื่อวันที่ 15 – 21 มีนาคม 2519 มีลักษณะอากาศซึ่งพอสรุปได้ดังต่อไปนี้ : –

ในตอนต้นสัปดาห์ หย่อมความกดอากาศต่ำได้ปกคลุมประเทศไทยตอนบน แต่ในตอนกลางสัปดาห์บริเวณความกดอากาศสูงจากประเทศจีนได้แผ่ลิ้นลงมาปกคลุมบริเวณประเทศไทยตอนบน และไอ่อนกำลังลงในตอนปลายสัปดาห์ ลักษณะเช่นนี้ทำให้มีฝนเป็นแห่ง ๆ ในเกือบทุกภาคของประเทศ

ข้อควรทราบ

ในโอกาสที่ความกดอากาศสูงจากประเทศจีนแผ่ลงมายังประเทศไทยจะมีฝนหรือฝนฟ้าคะนองเกิดขึ้นได้ สำหรับสัปดาห์นี้จะยังคงมีฝนเป็นแห่ง ๆ ส่วนมากในตอนต้นสัปดาห์ ต่อจากนั้นอุณหภูมิของอากาศจะสูงขึ้นจนถึงระดับร้อนอบอ้าวโดยทั่วไป

กรมอุตุนิยมวิทยา

22 มีนาคม 2519

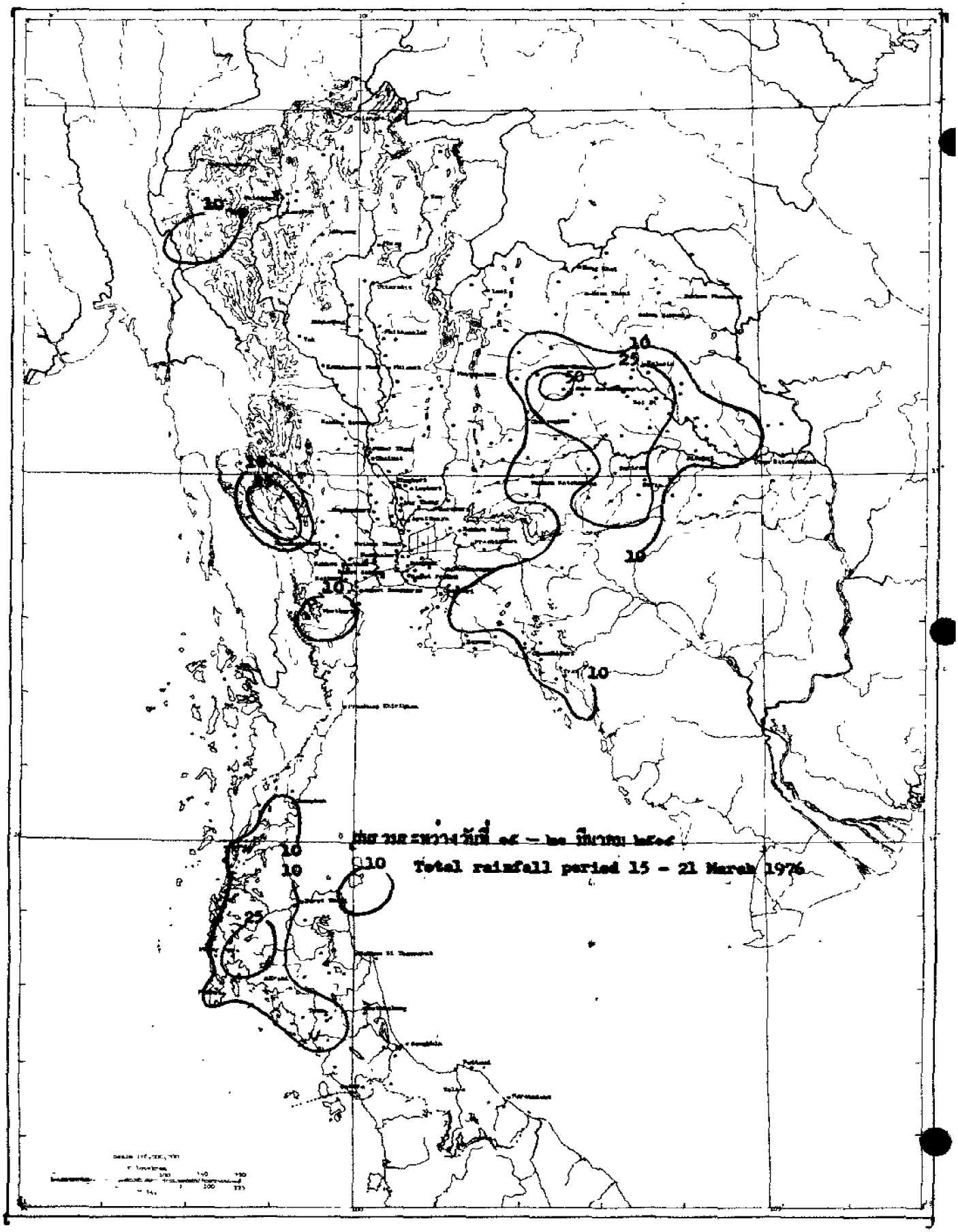

ปริมาณฝนระหว่างวันที่ 15 – 21 มีนาคม 1976

Total rainfall period 15 - 21 March 1976

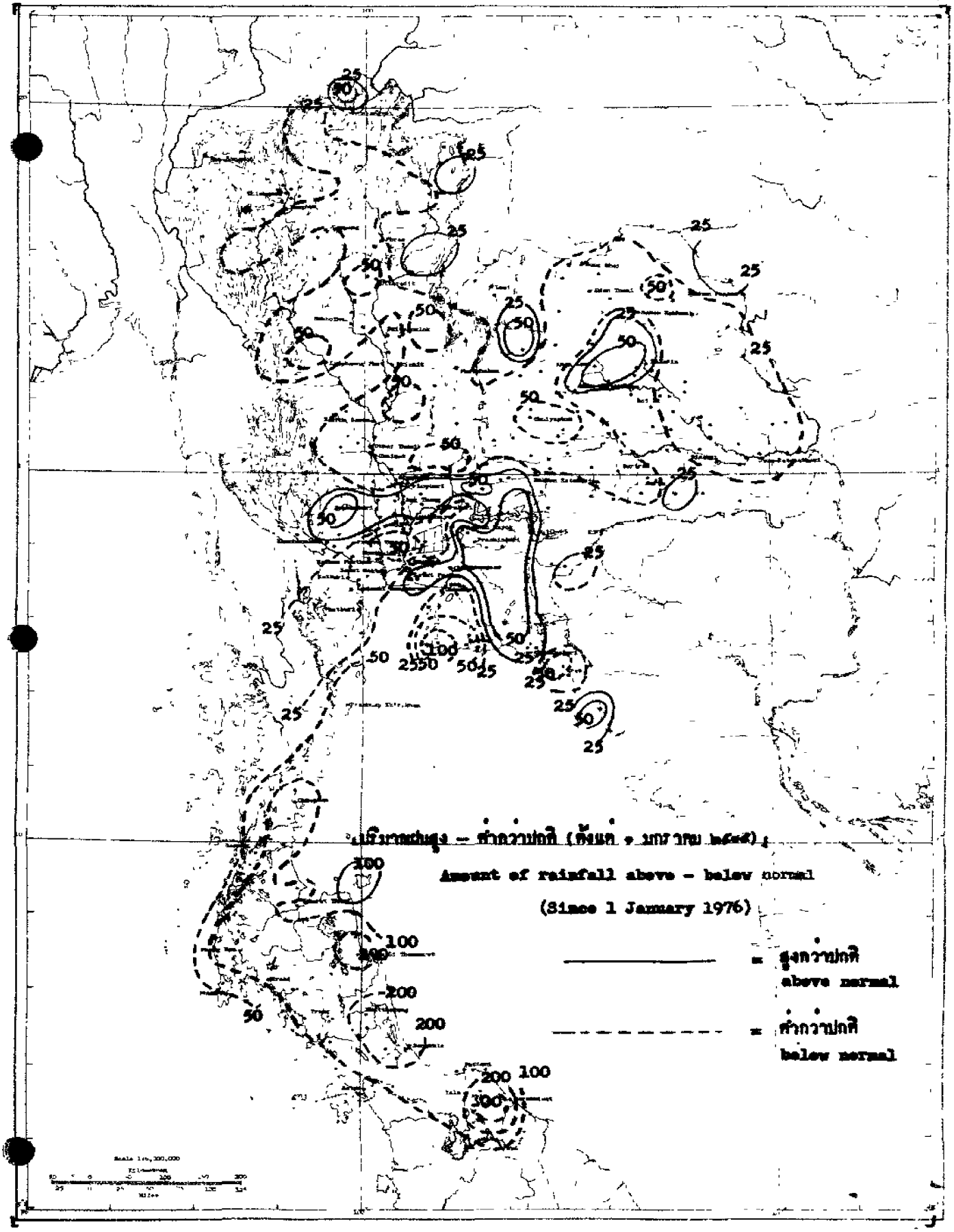
ปริมาณฝนสูง – ต่ำกว่าปกติ (ตั้งแต่ 1 มกราคม 1976)
Amount of rainfall above – below normal
(Since 1 January 1976)
= สูงกว่าปกติ
above normal
= ต่ำกว่าปกติ
below normal

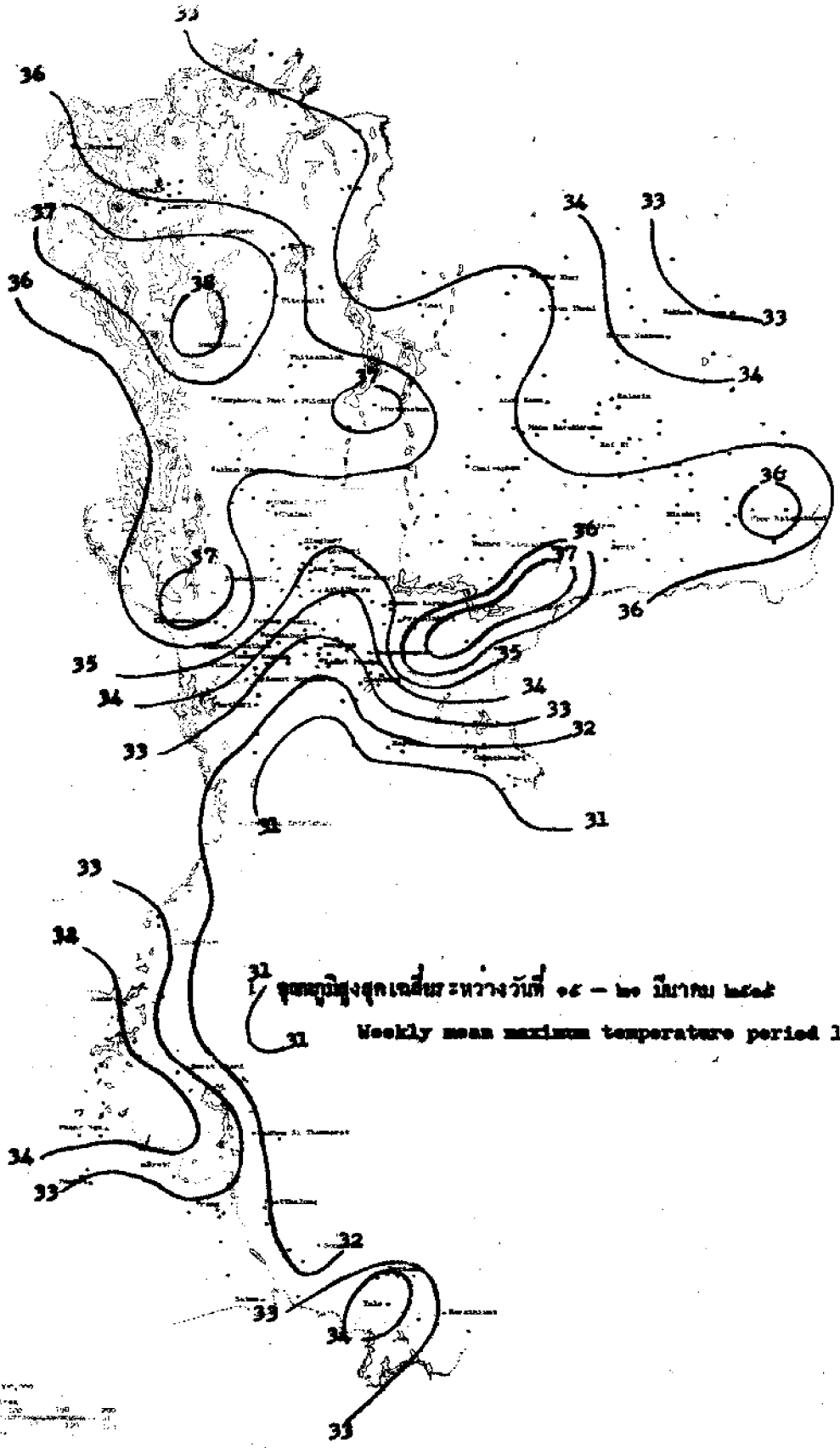

ภูมิอุณหภูมิสูงสุดเฉลี่ยระหว่างวันที่ ๑๕ – ๒๑ มีนาคม ๒๕๑๔

Weekly mean maximum temperature period 15 - 21 Mar.74

สถานีฝน	Station	วันที่และจำนวนน้ำฝนเป็นมิลลิเมตร Date and amount of rainfall in millimeters							ฝนรวม มม. Total rainfall mm.	ฝนรวมตั้งแต่ 1 มกราคม Accumulative rainfall since 1 January	
		มีนาคม March								ปริมาณ มม. Amount mm.	สูงต่ำกว่าปกติ Above or below Normal
		15	16	17	18	19	20	21			
ภาคเหนือ	**NORTHERN PART**										
1 เชียงราย	CHIANG RAI*							18.2	18.2	25.2	- 25.7
2 แม่สาย	Mae Sai								0.0	37.5	- 3.6
3 เชียงแสน	Chiang Saen								0.0	111.0	+ 64.2
4 เชียงของ	Chiang Khong								0.0	10.6	- 25.4
5 แม่จัน	Mae Chan								0.0	49.1	+ 22.4
6 แม่สรวย	Mae Suai								0.0	0.0	- 39.2
7 เทิง	Thoeng								0.0	16.4	- 18.2
8 เชียงคำ	Chiang Kham								0.0	15.5	- 15.0
9 เวียงป่าเป้า	Wiang Pa Pao								0.0	0.0	- 14.5
10 พาน	Phan								0.0	4.5	- 10.4
11 แม่ใจ	Mae Chai								0.0	11.3	- 18.7
12 พะเยา	Phayao								0.0	5.9	- 13.6
13 จุน	Chun								0.0	19.2	- 29.3
14 แม่ฮ่องสอน	MAE HONG SON*								0.0	4.1	- 15.1
15 ปาย	Pai								0.0	0.0	- 17.0
16 ขุนยวม	Khun Yuam								0.0	4.5	- 5.6
17 แม่ลาน้อย	Mae La Noi								0.0	0.0	
18 แม่สะเรียง	Mae Sariang*					3.6	17.4		21.0	29.5	+ 11.3
19 เชียงใหม่	CHIANG MAI*						T	2.3	2.3	11.3	- 19.7
20 ฝาง	Fang								0.0	3.5	- 29.9
21 แม่อาย	Mae Ai								0.0	0.0	
22 เชียงดาว	Chiang Dao								0.0	0.0	- 32.4
23 แม่แตง	Mae Taeng								0.0	0.4	- 21.6
24 แม่ริม	Mae Rim								0.0	0.0	- 18.4
25 สันทราย	San Sai								0.0	0.0	- 22.4
26 ดอยสะเก็ด	Doi Saket								0.0	11.3	- 12.0
27 สันกำแพง	San Kamphaeng								0.0	0.0	- 8.7
28 ฮางดง	Hang Dong								0.0	0.0	- 21.6
29 สารภี	Saraphi								0.0	0.0	
30 สันป่าตอง	San Pa Tong								0.0	0.0	- 29.3
31 จอมทอง	Chom Thong								0.0	0.0	- 31.6
32 ฮอด	Hot								0.0	4.0	- 24.0
33 ลำพูน	LAMPHUN								0.0	16.6	- 2.7
34 ป่าซาง	Pa Sang								0.0	14.3	- 9.5
35 ลี้	Li		0.4						0.4	9.4	- 29.4
36 ลำปาง	LAMPANG*					T			T	13.8	- 17.2
37 งาว	Ngao								0.0	0.0	- 27.6
38 แจ้ห่ม	Chae Hom								0.0	2.6	- 7.0
39 เกาะคา	Ko Kha								0.0	24.1	+ 1.4
40 สบปราบ	Sop Prap								0.0	0.0	- 28.6

สถานีฝน	Station	วันที่และจำนวนน้ำฝนเป็นมิลลิเมตร Date and amount of rainfall in millimeters							ฝนรวม มม. Total rainfall mm.	ฝนรวมตั้งแต่ 1 มกราคม Accumulative rainfall since 1 January	
		มีนาคม March								ปริมาณ มม. Amount mm.	สูงต่ำกว่าปกติ Above or below Normal
		15	16	17	18	19	20	21			
41 เถิน	Thoen								0.0	T	- 16.9
42 แม่พริก	Mae Phrik								0.0	0.0	- 18.1
43 แพร่	PHRAE *								0.0	7.3	- 26.2
44 สอง	Song								0.0	6.2	- 23.4
45 สูงเม่น	Sung Men								0.0	10.2	+ 1.5
46 เด่นชัย	Den Chai								0.0	7.1	- 19.1
47 น่าน	NAN *								0.0	23.0	- 29.2
48 ทุ่งช้าง	Thung Chang								0.0	38.3	- 4.7
49 เชียงกลาง	Chiang Klang								0.0	0.0	
50 ท่าวังผา	Tha Wang Pha *								0.0	24.9	- 8.1
51 ปัว	Pua								0.0	38.6	+ 6.3
52 สา	Sa								0.0	22.7	- 13.5
53 นาน้อย	Na Noi								0.0	62.3	+ 37.4
54 อุตรดิตถ์	UTTARADIT *								0.0	39.1	- 7.4
55 ฟากท่า	Fak Tha								0.0	46.4	- 1.0
56 น้ำปาด	Nam Pat								0.0	64.0	+ 34.1
57 สนามบินอุตรดิตถ์	Uttaradit Airport *								0.0	0.0	- 56.1
58 ท่าปลา	Tha Pla								0.0	43.5	- 2.[illegible]
59 ลับแล	Laplae								0.0	12.6	- 23.0
60 ตาก	TAK *								0.0	9.0	- 18.8
61 เขื่อนภูมิพล	Bhumibol Dam *						4.2		4.2	4.5	- 11.3
62 บ้านตาก	Ban Tak								0.0	0.0	- 38.9
63 แม่ระมาด	Mae Ramat								0.0	0.0	- 7.5
64 แม่สอด	Mae Sot *								0.0	10.4	- 13.1
65 สุโขทัย	SUKHOTHAI								0.0	31.7	- 2.7
66 ทุ่งเสลี่ยม	Thung Saliam								0.0	10.6	- 27.3
67 สวรรคโลก	Sawankhalok								0.0	0.0	- 26.5
68 กงไกรลาศ	Kong Kraslat								0.0	26.4	- 10.2
69 บ้านด่านลานหอย	Ban Dan Lan Hoi								0.0	0.0	- 48.1
70 พิษณุโลก	PHITSANULOK *								0.0	36.1	- 14.1
71 นครไทย	Nakhon Thai								0.0	0.0	- 59.3
72 พรหมพิราม	Phrom Phiram								0.0	47.3	+ 6.4
73 วังทอง	Wang Thong								0.0	31.8	- 16.2
74 บางกระทุ่ม	Bang Krathum								0.0	23.2	- 20.9
75 กำแพงเพชร	KAMPHAENG PHET								0.0	3.2	- 34.6
76 พรานกระต่าย	Phan Kratai								0.0	58.8	+ 13.8
77 คลองขลุง	Khlong Khlung								0.0	0.2	- 26.5
78 ขาณุวรลักษบุรี	Khanu Worralaksaburi								0.0	3.2	- 55.3
79 พิจิตร	PHICHIT								0.0	66.9	+ 27.1
80 สามง่าม	Sam Ngam								0.0	160	- 13.[illegible]
81 ตะพานหิน	Taphan Hin								0.0	8.7	- 33.5

สถานีฝน	Station	วันที่และจำนวนน้ำฝนเป็นมิลลิเมตร Date and amount of rainfall in millimetres							ฝนรวม มม. Total rainfall mm.	ฝนรวมตั้งแต่ 1 มกราคม Accumulative rainfall since 1 January	
		มีนาคม March								ปริมาณ มม. Amount mm.	สูงต่ำกว่าปกติ Above or below Normal
		15	16	17	18	19	20	21			
82 บางมูลนาก	Bang Mun Nak								0.0	0.0	- 52.6
83 โพทะเล	Pho Thale								0.0	0.0	- 24.3
84 เพชรบูรณ์	PHETCHABUN*					2.3			2.3	24.0	- 61.6
85 หล่มเก่า	Lom Kao								0.0	0.0	- 57.3
86 หล่มสัก	Lom Sak*								0.0	81.8	+ 10.0
87 ชนแดน	Chon Daen					7.6			7.6	105.0	+ 59.5
88 หนองไผ่	Nong Phai								0.0	29.4	- 38.3
89 วิเชียรบุรี	Wichian Buri*					T	T		T	33.5	- 31.8
ภาคตะวันออกเฉียงเหนือ NORTHEASTERN PART											
1 เลย	LOEI*								0.0	54.2	+ 0.8
2 เชียงคาน	Chiang Khan								0.0	44.0	- 6.1
3 ท่าลี่	Tha Li								0.0	72.6	+ 24.4
4 ด่านซ้าย	Dan Sai								0.0	63.0	- 11.0
5 วังสพุง	Wang Saphung								0.0	56.7	- 3.7
6 หนองคาย	NONG KHAI*								0.0	24.2	- 26.6
7 ศรีเชียงใหม่	Si Chiang Mai								0.0	28.1	- 27.3
8 ท่าบ่อ	Tha Bo								0.0	29.3	+ 0.7
9 โพนพิสัย	Phon Phisai								0.0	0.0	- 35.9
10 บึงกาฬ	Bung Kan			3.5					3.5	38.4	- 4.8
11 เซกา	Seka								0.0	22.7	+ 8.9
12 อุดรธานี	UDON THANI*								0.0	56.5	- 6.8
13 เพ็ญ	Phen								0.0	0.0	- 33.3
14 กุมภวาปี	Kumphawapi								0.0	78.4	+ 36.1
15 หนองหาร	Nong Han								0.0	30.1	- 1.4
16 หนองบัวลำภู	Nong Bua Lam Phu								0.0	0.0	- 32.2
17 สกลนคร	SAKON NAKHON*					1.4			1.4	16.9	- 44.6
18 วานรนิวาส	Wanon Niwat								0.0	6.8	- 40.1
19 สว่างแดนดิน	Sawang Daen Din								0.0	13.5	- 50.0
20 พรรณานิคม	Phanna Nikhom								0.0	18.5	- 40.9
21 นครพนม	NAKHON PHANOM*								0.0	54.4	- 12.5
22 บ้านแพง	Ban Phaeng								0.0	54.0	- 7.9
23 ท่าอุเทน	Tha Uthen								0.0	106.5	+ 45.4
24 นาแก	Na Kae								0.0	42.2	- 28.5
25 ธาตุพนม	That Phanom								0.0	24.6	- 35.3
26 มุกดาหาร	Mukdahan*								0.0	36.8	- 13.6
27 กาฬสินธุ์	KALASIN								0.0	92.4	+ 46.0
28 ยางตลาด	Yang Talat								0.0	121.3	+ 61.6
29 สหัสขันธ์	Sahatsukhan								0.0	73.3	+ 20.6
30 กุฉินารายณ์	Kuchinarai					48.2			48.2	48.2	+ 21.8
31 กมลาไสย	Kamalasai								0.0	12.8	- 37.3
32 ร้อยเอ็ด	ROI ET*								0.0	27.6	- 17.2

สถานีฝน Station	วันที่และจำนวนน้ำฝนเป็นมิลลิเมตร Date and amount of rainfall in millimeters							ฝนรวม มม. Total rainfall mm.	ฝนรวมตั้งแต่ 1 มกราคม Accumulative rainfall since 1 January	
	มีนาคม March								ปริมาณ มม. Amount mm.	สูงต่ำกว่าปกติ Above or below Normal
	15	16	17	18	19	20	21			
33 โพนทอง Phon Thong								0.0	46.5	+ 16.9
34 ธวัชบุรี Thawatchaburi								0.0	0.0	- 40.6
35 อาจสามารถ At Samat								0.0	0.0	- 37.4
36 เสลภูมิ Selaphum								0.0	0.0	- 47.9
37 จตุรพักตร์พิมาน Chaturaphak Phiman								0.0	8.3	- 21.2
38 เกษตรวิสัย Kaset Wisai								0.0	53.5	+ 5.9
39 สุวรรณภูมิ Suwannaphum								0.0	0.0	- 45.9
40 มหาสารคาม MAHA SARAKHAM								0.0	83.0	+ 20.2
41 เชียงยืน Chiang Yun								0.0	19.8	- 17.4
42 กันทรวิชัย Kantharawichai								0.0	109.8	+ 60.3
43 โกสุมพิสัย Kosum Phisai*								0.0	30.9	- 14.7
44 บรบือ Borabu								0.0	0.0	- 62.3
45 วาปีปทุม Wapi Pathum								0.0	6.5	- 22.4
46 พยัคฆภูมิพิสัย Phayakkhaphum Phisai								0.0	32.1	- 5.2
47 ขอนแก่น KHON KAEN*					1.1			1.1	45.3	- 17.7
48 น้ำพอง Nam Phong								0.0	26.7	- 3.7
49 ภูเวียง Phu Wiang								0.0	21.5	- 33.6
50 ชุมแพ Chum Phae					9.7			9.7	21.0	- 25.9
51 มัญจาคีรี Mancha Khiri					46.2			46.2	54.7	+ 15.6
52 ชนบท Chonnabot					76.2			76.2	117.9	+ 57.3
53 บ้านไผ่ Ban Phai								0.0	92.0	+ 47.3
54 พล Phon					1.7			1.7	31.1	- 24.8
55 หนองสองห้อง Nong Song Hong								0.0	23.9	- 11.6
56 ชัยภูมิ CHAIYAPHUM*						0.9		0.9	16.4	- 51.6
57 เกษตรสมบูรณ์ Kaset Sombun								0.0	66.2	+ 22.8
58 ภูเขียว Phu Khieo								0.0	45.0	- 4.0
59 คอนสวรรค์ Khon Sawan								0.0	10.3	- 30.3
60 จัตุรัส Chatturat					2.5			2.5	6.0	- 85.3
61 บำเหน็จณรงค์ Bamnet Narong					3.0			3.0	28.8	- 41.6
62 นครราชสีมา NAKHON RATCHASIMA		40.5			T	0.3		40.8	86.9	+ 13.6
63 บัวใหญ่ Bua Yai								0.0	0.0	- 61.8
64 คง Khong								0.0	19.0	- 44.8
*65 ด่านขุนทด Dan Khun Thot								0.0	27.2	- 18.8
66 โนนไทย Non Thai								0.0	69.9	+ 23.8
67 โนนสูง Non Sung								0.0	20.0	- 30.1
68 พิมาย Phimai								0.0	16.3	
69 สีคิ้ว Sikhiu					1.7			1.7	102.7	+ 34.9
70 สูงเนิน Sung Noen								0.0	36.4	- 37.6
71 ปักธงชัย Pak Thong Chai								0.0	111.9	+ 50.8
72 โชคชัย Chok Chai*					3.5			3.5	45.3	- 9.2
73 ครบุรี Khon Buri								0.0	77.2	+ 12.1

สถานีฝน	Station	วันที่และจำนวนน้ำฝนเป็นมิลลิเมตร Date and amount of rainfall in millimeters							ฝนรวม มม. Total rainfall mm.	ฝนรวมตั้งแต่ 1 มกราคม Accumulative rainfall since 1 January	
		มีนาคม March								ปริมาณ มม. Amount mm.	สูงต่ำกว่าปกติ Above or below Normal
		15	16	17	18	19	20	21			
74 บุรีรัมย์	BURI RAM								0.0	18.7	- 28.1
75 ภูเขาไฟสง	Phuthaisong								0.0	24.0	- 16.2
76 สตึก	Satuk								0.0	10.8	- 40.8
77 ลำปลายมาศ	Lam Phai Mat		16.5						16.5	16.5	- 38.5
78 นางรอง	Nang Rong*					28.1			28.1	39.7	- 12.9
79 สุรินทร์	SURIN*								0.0	4.2	- 33.2
80 รัตนบุรี	Rattanaburi								0.0	68.5	+ 22.9
81 ท่าตูม	Tha Tum*		0.4						0.4	32.4	+ 0.3
82 ศีขรภูมิ	Sikhoraphum								0.0	0.0	- 26.7
83 ปราสาท	Prasat					1.5			1.5	19.0	- 14.6
84 สังขะ	Sangkha		45.0						45.0	65.5	+ 42.7
85 ศรีสะเกษ	SI SA KET								0.0	30.1	+ 2.2
86 ราษีไศล	Rasi Salai								0.0	34.2	- 4.2
87 กันทรารมย์	Kanthararom								0.0	11.8	- 6.9
88 ขุขันธ์	Khukhan								0.0	38.0	+ 6.5
89 ขุนหาญ	Khun Han								0.0	5.3	- 21.5
90 กันทรลักษ์	Kantharalak			9.0					9.0	39.7	- 1.0
91 อุบลราชธานี	UBON RATCHATHANI*					T			T	6.3	- 47.3
92 เขมราฐ	Khemarat								0.0	5.7	- 36.8
93 อำนาจเจริญ	Amnat Charoen								0.0	9.0	- 31.9
94 ยโสธร	Yasothon								0.0	0.0	- 43.8
95 ตระการพืชผล	Trakan Phutphon								0.0	0.0	- 33.6
96 มหาชนะชัย	Maha Chana Chai								0.0	30.6	- 9.7
97 เขื่องใน	Khuang Nai					11.2			11.2	56.5	+ 19.6
98 โขงเจียม	Khong Chiam								0.0	0.0	- 39.7
99 เดชอุดม	Det Udom				0.3				0.3	1.6	- 22.7
100 บุณฑริก	Buntharik								0.0	21.0	+ 0.1
ภาคกลาง CENTRAL PART											
1 นครสวรรค์	NAKHON SAWAN*	T							T	25.1	- 44.0
2 บรรพตพิสัย	Banphot Phisai								0.0	13.5	- 28.3
3 ชุมแสง	Chumsaeng								0.0	0.0	- 61.7
4 หนองบัว	Nong Bua*								0.0	0.0	- 51.5
5 ลาดยาว	Lat Yao								0.0	0.0	- 45.0
6 ท่าตะโก	Tha Tako								0.0	25.5	- 42.3
7 พยุหคีรี	Phayuha Khiri								0.0	0.0	- 40.3
8 ตากฟ้า	Takhii								0.0	0.0	- 53.2
9 อุทัยธานี	UTHAI THANI								0.0	10.6	- 45.8
10 สว่างอารมณ์	Sawang Arom								0.0	0.0	- 31.3
11 บ้านไร่	Ban Rai								0.0	0.0	- 53.2
12 น้ำเกลี้ยง	Tiap than								0.0	34.1	- 24.4
13 หนองฉาง	Nong Chang								0.0	64.8	- 1.2

สถานีฝน	Station	วันที่และจำนวนน้ำฝนเป็นมิลลิเมตร Date and amount of rainfall in millimeters มีนาคม March 15	16	17	18	19	20	21	ฝนรวม มม. Total rainfall mm.	ฝนรวมตั้งแต่ 1 มกราคม Accumulative rainfall since 1 January ปริมาณ มม. Amount mm.	สูงต่ำกว่า Above or below Normal
14 หนองขาหย่าง	Nong Khayang								0.0	15.2	- 33.4
15 ชัยนาท	CHAI NAT								0.0	36.3	- 11.5
16 มโนรมย์	Manorom								0.0	34.3	- 11.6
17 วัด-.ศิ	Wat Sing								0.0	18.7	- 48.8
18 หันคา	Hankha								0.0	20.4	- 25.7
19 สิงห์บุรี	SING BURI								0.0	31.8	- 25.8
20 อินทร์บุรี	In Buri								0.0	0.0	- 55.8
21 บางระจัน	Bang Rachan								0.0	25.0	- 42.3
22 พรหมบุรี	Phrom Buri								0.0	112.0	+ 69.6
23 ลพบุรี	LOP BURI*								0.0	74.7	- 2.8
24 บ้านหมี่	Ban Mi								0.0	92.0	+ 32.7
25 บัวชุม	Bua Chum*								0.0	13.3	- 70.3
26 ชัยบาดาล	Chai Baden								0.0	24.9	- 30.8
27 พัฒนานิคม	Phatthana Nikhom								0.0	28.0	- 48.6
28 โคกสำโรง	Khok Samrong								0.0	48.2	- 5.6
29 ท่าวุ้ง	Tha Wung								0.0	144.4	+ 85.5
30 สุพรรณบุรี	SUPHAN BURI*								0.0	37.8	- 17.1
31 เดิมบางนางบวช	Doembang Nangbuat	6.0							6.0	6.0	- 47.
32 สามชุก	Sam Chuk								0.0	27.4	- 18.9
33 ดอนเจดีย์	Don Chedi								0.0	136.0	+ 83.8
34 ศรีประจันต์	Si Phrachan								0.0	66.4	+ 38.8
35 อู่ทอง	U Thong								0.0	0.0	- 30.1
36 บางปลาม้า	Bang Pa Ma								0.0	0.0	- 27.1
37 สองพี่น้อง	Song Phi Nong								0.0	114.3	+ 86.4
38 อ่างทอง	ANG THONG								0.0	66.3	+ 13.4
39 โพธิ์ทอง	Pho Thong								0.0	51.2	- 6.4
40 ไชโย	Chaiyo								0.0	119.4	+ 95.6
41 วิเศษชัยชาญ	Wiset Chai Chan								0.0	32.8	+ 2.2
42 ป่าโมก	Pa Mok								0.0	23.6	- 17.8
43 สระบุรี	SARABURI								0.0	0.0	- 52.8
44 พระพุทธบาท	Phra Phutthabat								0.0	0.0	
45 บ้านหมอ	Ban Mo								0.0	56.6	+ 29.0
46 เสาไห้	Sao Hai								0.0	43.9	- 18.4
47 แก่งคอย	Kaong Khio								0.0	103.8	+ 84.3
48 หนองแค	Nong Khae								0.0	16.6	- 63.1
49 พระนครศรีอยุธยา	PHRA NAKHON SI AYUTTHAYA								0.0	30.5	+ 14.7
50 ท่าเรือ	Tha Rua								0.0	51.8	- 10.9
51 ผักไห่	Phak Hai								0.0	64.2	+ 22.2
52 บางบาล	Bang Ban								0.0	84.3	+ 48.3
53 เสนา	Sena								0.0	0.0	- 40.8
54 บางไทร	Bang Sai								0.0	50.2	- 2

สถานีฝน	Station	วันที่และจำนวนน้ำฝนเป็นมิลลิเมตร Date and amount of rainfall in millimeters							ฝนรวม มม. Total rainfall mm.	ฝนรวมตั้งแต่ 1 มกราคม Accumulative rainfall since 1 January	
		มีนาคม March								ปริมาณ มม. Amount mm.	สูงต่ำกว่าปกติ Above or below Normal
		15	16	17	18	19	20	21			
55 บางปะอิน	Bang Pa-in								0.0	38.5	- 3.0
56 ปทุมธานี	PATHUM THANI								0.0	28.6	- 26.5
57 หนองเสือ	Nong Sua								0.0	19.8	- 59.5
58 ธัญบุรี	Thanyaburi								0.0	0.0	- 61.1
59 รังสิต	Rangsit								0.0	62.2	+ 2.0
60 ลำลูกกา	Lam Luk Ka								0.0	4.9	- 56.1
61 นนทบุรี	NONTHABURI								0.0	0.0	- 48.3
62 บางบัวทอง	Bang Bua Thong								0.0	29.6	- 19.6
63 ธนบุรี	THON BURI								0.0	0.0	- 15.3
64 ตลิ่งชัน	Taling Chan								0.0	0.0	- 81.2
65 บางขุนเทียน	Bang Khun Thian								0.0	0.0	- 52.7
66 ราษฎร์บูรณะ	Rat Burana								0.0	0.0	- 53.6
67 กรุงเทพมหานคร	BANGKOK METROPOLIS						T		T	53.9	- 12.6
68 สนามบินดอนเมือง	Don Muang Airport*								0.0	31.8	- 26.2
69 บางเขน	Bang Khen						T		T	49.1	- 13.4
70 มีนบุรี	Min Buri					T	2.1		2.1	2.1	- 36.0
71 ลาดกระบัง	Lat Krabang								0.0	27.4	- 17.7
72 ศูนย์วิจัยบางนา	Bangk Na*						T		T	70.3	
73 กาญจนบุรี	KANCHANABURI*	27.6					1.2		28.8	34.4	- 13.5
74 สังขละบุรี	Sangkhla Buri								0.0	0.0	
75 เทพเมืองปิลอก	Pilok								0.0	0.0	
76 ทองผาภูมิ	Thong Pha Phum*	29.1							29.1	42.1	+ 9.8
77 ศรีสวัสดิ์	Si Sawat								0.0	0.0	
78 ไทรโยค	Sai Yok*								0.0	0.0	
79 พนมทวน	Phanom Thuan	7.7							7.7	17.8	- 2.6
80 ท่าม่วง	Tha Muang	4.1							4.1	4.1	- 6.3
81 นครปฐม	NAKHON PATHOM								0.0	3.2	- 47.2
82 บางเลน	Bang Len								0.0	57.0	+ 23.5
83 นครชัยศรี	Nakhon Chaim								0.0	14.2	- 22.7
84 ราชบุรี	RATCHABURI								0.0	0.0	- 21.6
85 บ้านโป่ง	Ban Pong	T							T	1.5	- 38.2
86 โพธาราม	Photharam								0.0	0.0	- 34.7
87 ดำเนินสะดวก	Damnoen Saduak								0.0	0.0	- 27.7
88 ปากท่อ	Pak Tho	0.6							0.6	0.6	- 22.5
89 สมุทรสงคราม	SAMUT SONGKHRAM								0.0	0.0	- 33.8
90 บางคนที	Bang Khonthi								0.0	1.6	- 32.0
91 อัมพวา	Amphawa								0.0	0.0	- 40.1
92 สมุทรสาคร	SAMUT SAKHON								0.0	24.3	- 43.2
93 กระทุ่มแบน	Kratum Baen								0.0	21.7	- 19.3
94 สมุทรปราการ	SAMUT PRAKAN								0.0	118.7	+ 45.6
95 บางพลี	Bang Phli								0.0	48.2	- 24.8

สถานีฝน	Station	วันที่และจำนวนน้ำฝนเป็นมิลลิเมตร Date and amount of rainfall in millimeters							ฝนรวม มม. Total rainfall mm.	ฝนรวมตั้งแต่ 1 มกราคม Accumulative rainfall since 1 January	
		มีนาคม March								ปริมาณ มม Amount mm.	สูงต่ำกว่าปกติ Above or below Normal
		15	16	17	18	19	20	21			
ภาคตะวันออก	**EASTERN PART**										
1 นครนายก	NAKHON NAYOK								0.0	121.3	+ 77.5
2 บ้านนา	Ban Na								0.0	0.0	- 63.2
3 ปากพลี	Pak Phli						4.4		4.4	92.7	+ 49.8
4 องครักษ์	Ongkharak								0.0	38.6	- 18.2
5 ปราจีนบุรี	PRACHIN BURI *					T			T	85.7	- 15.2
6 ประจันตคาม	Prachantakham								0.0	0.0	- 71.4
7 บ้านสร้าง	Ban Sang								0.0	47.0	- 18.2
8 ศรีมหาโพธิ	Si Maha Phot								0.0	51.4	- 20.2
9 กบินทร์บุรี	Kabin Buri*								0.0	42.6	- 4.0
10 สระแก้ว	Sa Kaeo								0.0	127.7	+ 60.1
11 วัฒนานคร	Watthana Nakhon								0.0	46.4	- 24.2
12 อรัญประเทศ	Aranyaprathet *	T				1.5	16.3		17.8	58.6	- 25.1
13 ฉะเชิงเทรา	CHACHOENGSAO								0.0	50.4	+ 6.4
14 บ้านโพธิ์	Ban Pho								0.0	90.8	+ 49.3
15 ชลบุรี	CHON BURI *						1.8		1.8	78.6	+ 3.2
16 พานทอง	Phan Thong	23.7							23.7	52.2	+ 3.7
17 บ้านบึง	Ban Bung								0.0	59.3	- 33.[illegible]
18 เกาะสีชัง	Ko Sichang *						9.0		9.0	79.8	+ 15.0
19 ศรีราชา	Si Racha								0.0	78.0	- 11.7
20 สัตหีบ	Sattahip *								0.0	10.2	- 139.5
21 ระยอง	RAYONG								0.0	34.0	- 96.0
22 บ้านค่าย	Ban Khai								0.0	64.2	- 13.1
23 แกลง	Klaeng					4.6			4.6	164.6	+ 79.9
24 จันทบุรี	CHANTHABURI *						19.0		19.0	169.5	+ 42.9
25 ท่าใหม่	Tha Mai								0.0	120.1	+ 11.6
26 มะขาม	Makham								0.0	79.2	- 6.1
27 ตราด	TRAT								0.0	143.8	- 36.8
28 เขาสมิง	Khao Saming								0.0	42.2	- 55.7
29 แหลมงอบ	Laem Ngop								0.0	20.2	
30 คลองใหญ่	Khlong Yai *	T				1.6	8.0	T	9.6	282.3	+ 65.4
ภาคใต้	**SOUTHERN PART**										
1 เพชรบุรี	PHETCHABURI						13.8		13.8	17.0	- 20.0
2 บ้านแหลม	Ban Laem								0.0	0.0	- 36.8
3 บ้านลาด	Ban Lat								0.0	0.0	- 37.3
4 ท่ายาง	Tha Yang								0.0	22.0	- 0.9
5 ชะอำ	Cha-am						8.2		8.2	40.2	- 4.0
6 ประจวบคีรีขันธ์	PRACHUAP KHIRI KHAN *						2.0		2.0	118.9	- 61.5
7 หัวหิน	Hua Hin *						0.6	0.6	1.2	1.9	- 76.2
8 ปราณบุรี	Pran Buri								0.0	10.0	
9 ชุมพร	CHUMPHON *						14.3	T	14.3	55.1	- 193.7

สถานีฝน	Station	วันที่และจำนวนน้ำฝนเป็นมิลลิเมตร Date and amount of rainfall in millimetres							ฝนรวม มม. Total rainfall mm.	ฝนรวมตั้งแต่ 1 มกราคม Accumulative rainfall since 1 January	
		มีนาคม March								ปริมาณ มม. Amount mm.	สูงต่ำกว่าปกติ Above or below Normal
		15	16	17	18	19	20	21			
10 ท่าแซะ	Tha Sae								0.0	27.8	- 173.1
11 สวี	Sawi								0.0	30.2	- 176.5
12 หลังสวน	Lang Suan								0.0	10.5	- 181.7
13 สุราษฎร์ธานี	SURAT THANI*						10.2		10.2	31.1	- 70.8
14 ไชยา	Chaiya								0.0	26.2	- 58.0
15 เกาะสมุย	Ko Samui*						21.3		21.3	223.5	+ 111.5
16 พุนพิน	Phunphin								0.0	0.0	- 108.6
17 ท่าฉาง	Tha Chang								0.0	7.5	- 145.8
18 กาญจนดิษฐ์	Kanchanadit								0.0	0.0	- 88.4
19 บ้านนาสาร	Ban Na San								0.0	0.0	- 90.5
20 นครศรีธรรมราช	NAKHON SI THAMMARAT*						5.5		5.5	46.1	- 252.8
21 สิชล	Sichon								0.0	30.0	- 201.6
22 ท่าศาลา	Tha Sala								0.0	57.9	- 143.2
23 ฉวาง	Chawang								0.0	0.0	- 102.1
24 ทุ่งสง	Thung Song						3.0		3.0	6.9	- 132.7
25 ร่อนพิบูลย์	Ron Phibun								0.0	8.5	- 197.0
26 ปากพนัง	Pak Phanang								0.0	0.0	- 144.5
27 พัทลุง	PHATTHALUNG								0.0	2.1	- 303.4
28 ควนขนุน	Khuan Khanun								0.0	0.0	
29 ปากพยูน	Pak Phayun								0.0	0.0	
30 เขาชัยสน	Khao Chaison								0.0	55.0	
31 สงขลา	SONGKHLA*								0.0	7.9	- 207.8
32 รัตภูมิ	Rattaphum								0.0	14.3	
33 หาดใหญ่	Hat Yai								0.0	95.0	
34 สะเดา	Sadao								0.0	49.4	
35 ปัตตานี	PATTANI*								0.0	7.8	- 115.8
36 หนองจิก	Nong Chik								0.0	0.0	
37 ยะหริ่ง	Yaring								0.0	0.0	
38 มายอ	Mayo								0.0	17.2	
39 โคกโพธิ์	Khok Pho								0.0	27.0	
40 ปะนาเระ	Panare								0.0	0.0	
41 ยะลา	YALA								0.0	127.3	
42 ยะหา	Yaha								0.0	4.5	
43 รามัน	Raman								0.0	5.7	
44 บันนังสตา	Bannang Satar								0.0	4.6	
45 เบตง	Betong								0.0	148.1	
46 นราธิวาส	NARATHIWAT*								0.0	39.6	- 335.1
47 ยี่งอ	Yi-ngo								0.0	30.9	
48 ระแงะ	Rangae								0.0	0.0	
49 ตากใบ	Tak Bai								0.0	4.6	
50 สุไหงโกลก	Sungai Kolok								0.0	71.2	

สถานีฝน	Station	วันที่และจำนวนน้ำฝนเป็นมิลลิเมตร Date and amount of rainfall in millimeters							ฝนรวม มม. Total rainfall mm.	ฝนรวมตั้งแต่ 1 มกราคม Accumulative rainfall since 1 January	
		มีนาคม March								ปริมาณ มม. Amount mm.	สูงต่ำกว่าปกติ Above or below Normal
		15	16	17	18	19	20	21			
51 ระนอง	RANONG*	T	7.8				4.1		11.9	21.9	- 59.6
52 กระบุรี	Kra Buri			15.4					15.4	15.4	
53 พังงา	PHANGNGA								0.0	54.5	- 166.7
54 ตะกั่วป่า	Takua Pa	5.2							5.2	74.4	
55 กะปง	Kapong				22.5				22.5	96.8	
56 ท้ายเหมือง	Thai Muang	3.4							3.4	59.3	
57 ตะกั่วทุ่ง	Takua Thung	0.4	7.0						7.4	105.6	
58 ทับปุด	Thap Put		46.8						46.8	80.5	
59 ภูเก็ต	PHUKET*						14.7	T	14.7	33.0	- 50.1
60 สนามบินภูเก็ต	Phuket Airport*	T					0.1	0.6	0.7	61.5	- 71.8
61 กระบี่	KRABI								0.0	0.0	
62 อ่าวลึก	Ao Luk								0.0	0.0	
63 คลองท่อม	Khlong Tom								0.0	15.5	
64 ตรัง	TRANG			2.4	17.8				20.2	27.1	- 106.1
65 สนามบินตรัง	Trang Airport*										
66 สิเกา	Sikao								0.0	3.7	
67 ย่านตาขาว	Yan Ta Khao								0.0	0.0	
68 ปะเหลียน	Palian								0.0	3.5	
69 สตูล	SATUN			2.0					2.0	30.1	- 112.4
70 ทุ่งหว้า	Thung Wa								0.0	0.0	

สถานีฝน	Station	วันที่และจำนวนน้ำฝนเป็นมิลลิเมตร Date and amount of rainfall in millimeters							ฝนรวม มม. Total rainfall mm.	ฝนรวมตั้งแต่ 1 มกราคม Accumulative rainfall since 1 January	
		มีนาคม March								ปริมาณ มม. Amount mm.	สูงต่ำกว่าปกติ Above or below Normal
		15	16	17	18	19	20	21			
กรุงเทพมหานคร	**BANGKOK METROPOLIS**										
1 สถานีเครื่องรับส่งวิทยุนนทบุรี	Overseas Radio Receiving Station								0.0	31.7	
2 ร.ร. การช่างนนทบุรี	Nonthaburi Trade School								0.0	15.7	
3 พลังงานปรมาณูแห่งชาติ	Atomic Energy For Peace								0.0	7.5	
4 กองกำกับการรถวิทยุฯ	MMP. Sub Division Car Center								0.0	49.3	
5 วิทยาลัยครูจันทรเกษม	Chankasem College Education								0.0	58.9	
6 การไฟฟ้าฝ่ายผลิต	Electrical Supply Authority								0.0	0.0	
7 ศูนย์ฝึกการบินพลเรือน	Civil Aviation Training Center								0.0	42.3	
8 ร.ร. โยธินบูรณะ	Yothin Burana School								0.0	0.0	
9 สถานีรถไฟบางบำหรุ	Bang Bamru Railway Station								0.0	98.8	
10 ร.ร. พาณิชการสยาม	Siam Commercial School								0.0	50.0	
11 ร.ร. การประชาสัมพันธ์	Public Relation School								0.0	68.7	
12 ร.ร. สามเสนนอก	Sam Sen Nok School								0.0	88.1	
13 มหาวิทยาลัยรามกำแหง	Ramkhamhaeng University								0.0	60.8	
14 ร.ร. ศรีอุลัย	Sri Ulai School								0.0	0.0	
15 ร.ร. จิตรลดา	Chitlada School								0.0	96.4	
16 เขตบางกะปิ	Bangkapi Boundary								0.0	0.0	
17 เขตหนองจอก	Nong Chok Boundary								0.0	0.0	
18 กระทรวงศึกษาธิการ	Ministry of Education								0.0	48.7	
19 ร.ร. ช่างกลวิทยา	Changkol Vitthaya School								0.0	65.5	
20 ร. 1 พัน 2 รอ.	Second Infantry Battalion								0.0	0.0	
21 บ้านมนังคศิลา	Ban Manangkha Sila								0.0	51.0	
22 ร.ร. โฆสิตสโมสร	Kosit Samosorn School								0.0	93.2	
23 ประตูน้ำปทุมวัน	Pathumvan Irr.								0.0	61.7	
24 ร.ร. เฉลิมสาสน์ศึกษา	Chaloemsart Suksa School								0.0	0.0	
25 วิทยาลัยเพาะช่าง	Poh Chang College								0.0	69.8	
26 ร.ร. มาแตร์เดอี	Mater Dei School								0.0	43.0	
27 สถานีจ่ายไฟฟ้าบางกะปิ	Sup Center of Electrial Supply-Bangkapi								0.0	0.0	
28 วิทยาลัยพาณิชการธนบุรี	Thonburi Commercial College								0.0	75.8	
29 วิทยาลัยครูบ้านสมเด็จ	Bansomdet Teacher College								0.0	89.2	
30 เขตคลองสาน	Khlong San Boundary								0.0	67.3	
31 ร.ร. เตรียมทหาร	Armed Force Academy Preparatory-School								0.0	64.7	
32 ร.ร. กรุงเทพคริสเตียน	Bangkok Christian College								0.0	76.3	
33 ร.ร. ศรีวิกรม์	Srivikorn School								0.0	0.0	
34 ประตูน้ำพระโขนง	Prakhanong Irr.								0.0	63.6	
35 ร.ร. เสมอิตศึกษา	Somchit Suksa School								0.0	125.0	
36 ร.ร. อานนาเวศวิทยาคม	Yannavas Vitthayakhom School								0.0	73.4	
37 ร.ร. พระโขนง	Prakhanong School								0.0	71.2	
38 ร.ร. ช่องนนทรี	Chong Nontiri School								0.0	72.9	

อุณหภูมิสูงสุดและต่ำสุดประจำวันที่ ๑๕ – ๒๑ มีนาคม ๒๕๑๙

Daily Max. and Min. Temperature 15 – 21 March 1976

สถานี	Station	อุณหภูมิสูงสุดและต่ำสุดเป็นองศา ซ Max and Min. Temperature in degree C.							เฉลี่ยสูงสุด ต่ำสุด Average Max. Min.	เฉลี่ยในสัปดาห์ Weekly Mean	ค่าปกติประจำเดือน Monthly Normal
		15	16	17	18	19	20	21			
ภาคเหนือ	**NORTHERN PART**										
1 เชียงราย	CHIANG RAI	34.7 16.2	34.7 15.8	34.6 14.7	35.6 15.5	35.2 15.2	34.5 18.4	33.0 19.8	34.6 16.5	25.6	24.6
2 แม่ฮ่องสอน	MAE HONG SON	36.3 17.2	36.0 17.5	36.3 17.5	37.0 17.3	37.8 18.7	34.5 19.7	35.7 20.6	36.2 18.4	27.3	26.4
3 เชียงใหม่	CHIANG MAI	35.8 16.0	35.2 16.5	35.5 16.5	36.0 16.5	33.1 17.2	32.8 19.5	33.0 21.0	34.5 17.6	26.1	26.1
4 น่าน	NAN	36.3 19.3	36.2 18.3	36.2 18.8	36.0 17.8	35.5 19.0	30.9 20.9	31.6 20.3	34.7 19.2	27.0	26.8
5 ท่าวังผา	Tha Wang Pha	35.5 17.9	35.7 17.8	36.6 17.0	36.4 15.8	35.5 18.5	31.3 18.7	31.2 19.7	34.6 17.9	26.3	..
6 ลำปาง	LAMPANG	37.2 19.2	37.8 18.4	37.6 18.4	38.4 18.2	36.7 19.6	33.4 20.4	33.6 21.8	36.4 19.5	28.0	27.2
7 แม่สะเรียง	Mae Sariang	37.0 17.3	37.2 18.9	37.0 17.3	37.0 16.8	38.7 19.3	35.7 21.4	34.7 20.5	36.8 18.8	27.8	26.7
8 แพร่	PHRAE	36.7 22.5	36.4 20.5	37.3 21.6	36.9 19.4	36.5 19.5	33.4 21.5	31.7 23.7	35.6 21.2	28.4	27.6
9 อุตรดิตถ์	UTTARADIT	38.6 22.6	38.6 21.3	39.5 20.5	38.6 19.8	36.4 19.7	35.3 22.4	34.7 24.2	37.4 21.5	29.5	29.0
10 สนามบินอุตรดิตถ์	Uttaradit Airport										
11 ตาก	TAK	39.2 23.4	39.8 25.3	39.2 24.4	40.1 22.8	38.6 25.0	34.5 24.4	32.1 ..	37.6 24.8	31.2	30.4
12 พิษณุโลก	PHITSANULOK	34.8 24.3	36.7 23.1	37.6 24.8	37.6 24.1	36.6 24.6	33.2 24.8	36.8 23.3	36.2 24.1	30.2	29.3
13 แม่สอด	Mae Sot	35.5 20.1	36.3 18.4	35.8 18.6	36.5 16.2	35.5 18.7	35.3 22.2	34.1 20.6	35.6 19.5	27.5	28.1
14 เพชรบูรณ์	PHETCHABUN	35.8 21.4	36.6 22.7	38.8 23.0	38.7 20.6	38.0 21.0	32.7 24.6	35.6 21.9	36.7 22.2	29.5	28.[illegible]
15 หล่มสัก	Lom Sak	34.8 20.4	35.5 20.5	36.8 21.0	37.2 19.3	38.4 20.2	31.6 25.2	34.1 21.2	35.2 21.1	28.2	..
16 วิเชียรบุรี	Wichian Buri	35.8 22.1	36.6 24.8	37.2 22.6	37.4 22.9	38.9 22.7	31.3 25.8	34.7 21.9	36.0 23.3	29.7	..
ภาคตะวันออกเฉียงเหนือ	**NORTHEASTERN PART**										
1 หนองคาย	NONG KHAI	34.3 20.2	37.1 21.6	36.9 20.5	38.0 21.9	35.7 22.5	29.4 21.5	32.2 19.8	34.8 21.1	28.0	27.4
2 เลย	LOEI	34.5 19.1	35.9 19.8	36.8 18.7	38.4 16.9	36.8 19.1	29.5 23.6	32.9 19.1	35.0 19.5	27.3	26.7
3 อุดรธานี	UDON THANI	33.6 21.2	36.0 22.2	36.5 22.2	38.4 22.0	35.5 21.9	29.2 22.2	32.0 20.8	34.5 21.8	28.2	28.0
4 สกลนคร	SAKON NAKHON	34.1 21.8	36.8 21.9	37.0 24.8	37.0 24.5	35.5 24.3	28.1 20.5	31.3 19.1	34.3 22.4	28.4	27.2
5 นครพนม	NAKHON PHANOM	33.1 21.1	35.6 22.2	35.5 23.6	35.7 24.6	34.1 23.2	28.2 21.1	30.2 18.3	33.2 22.0	27.6	26.9
6 มุกดาหาร	Mukdahan	34.4 21.4	36.3 22.2	36.9 23.8	36.6 25.0	35.4 23.7	29.0 20.5	30.9 18.8	34.2 22.0	28.2	27.7
7 ขอนแก่น	KHON KAEN	33.9 22.5	35.7 23.0	37.1 23.5	38.0 24.2	36.5 22.7	25.4 22.4	33.3 20.7	34.3 22.7	28.5	28.8
8 โกสุมพิสัย	Kosum Phisai	34.2 22.7	35.7 23.6	36.7 24.4	37.4 24.8	36.7 23.7	27.1 22.5	.. ..	35.2 24.2	29.7	..
9 ร้อยเอ็ด	ROI ET	34.2 22.4	35.8 23.1	37.0 24.5	.. 25.1	36.4 24.2	29.8 22.2	32.4 20.5	34.3 23.1	28.7	28.6
10 ชัยภูมิ	CHAIYAPHUM	35.9 22.0	36.1 23.6	37.8 23.5	38.5 23.0	38.4 23.9	27.3 23.0	32.1 21.6	35.2 22.9	29.1	28.6
11 อุบลราชธานี	UBON RATCHATHANI	35.2 20.5	37.3 22.2	37.4 25.2	38.1 22.4	36.9 24.7	32.7 21.7	34.5 19.9	36.0 22.4	29.2	28.7
12 สุรินทร์	SURIN	35.2 22.0	36.7 23.0	38.6 22.7	38.2 23.9	38.0 24.4	32.8 23.2	34.6 21.9	35.8 23.0	29.5	28.8
13 ท่าตูม	Tha Tum	34.3 22.5	35.4 23.8	35.2 23.0	37.4 24.4	37.4 24.8	30.4 22.4	32.7 20.6	34.7 23.1	28.9	..
14 นางรอง	Nang Rong	34.6 22.2	36.0 23.4	37.4 22.8	38.0 23.5	37.9 23.8	.. 20.8	..	37.2 23.3	30.3	..

สถานี	Station	อุณหภูมิสูงสุดและต่ำสุดเป็นองศา ซ. Max. and Min. Temperature in degree C.							เฉลี่ย สูงสุด ต่ำสุด Average Max. Min.	เฉลี่ยในสัปดาห์ Weekly Mean	ค่าปกติประจำเดือน Monthly Normal
		15	16	17	18	19	20	21			
15 นครราชสีมา	NAKHON RATCHASIMA	36.1 21.7	37.6 22.7	37.7 21.9	38.3 22.5	38.4 22.3	26.0 23.5	33.1 22.4	35.3 22.5	28.9	29.0
16 โชคชัย	Chok Chai	33.9 22.2	34.9 21.5	36.0 22.4	37.4 22.4	36.6 23.5	25.7 23.3	.. ..	34.6 27.5	31.1	..
ภาคกลาง	**CENTRAL PART**										
1 นครสวรรค์	NAKHON SAWAN	34.8 23.3	36.4 23.1	38.2 24.9	38.5 25.3	36.6 25.3	33.5 26.3	34.5 24.5	36.1 24.8	30.4	30.3
2 ลพบุรี	LOP BURI	34.0 21.4	35.6 22.1	36.2 24.8	37.1 24.0	36.7 23.5	31.9 25.2	33.7 23.5	35.0 23.5	29.3	30.2
3 สุพรรณบุรี	SUPHAN BURI	34.7 22.5	36.2 22.0	37.5 25.2	37.7 24.7	38.0 24.3	32.4 25.9	.. ..	.. ..	..	29.9
4 กาญจนบุรี	KANCHANABURI	37.0 23.0	37.2 22.2	39.2 24.1	40.0 22.8	38.3 23.1	31.2 24.1	34.5 23.3	36.9 23.2	30.1	30.0
5 ทองผาภูมิ	Thong Pha Phum	35.7 22.0	36.0 19.0	36.5 18.5	37.3 17.5	37.6 17.0	35.9 17.5	35.3 20.8	36.3 19.0	27.7	..
6 สนามบินดอนเมือง	Don Muang Airport	33.2 22.0	32.5 23.3	34.2 23.8	35.0 23.0	34.4 23.8	29.1 24.8	32.9 23.7	33.3 23.5	30.9	29.2
7 กรุงเทพมหานคร	BANGKOK METROPOLIS	33.7 23.0	33.5 23.4	33.9 25.8	34.5 26.0	34.2 25.3	28.9 25.4	32.3 24.3	33.1 24.7	28.9	29.3
8 ศูนย์วิจัย ฯ บางนา	Bang Na	33.5 22.0	33.2 22.9	32.7 25.0	33.9 25.3	34.1 24.0	29.3 24.8	33.7 23.8	32.8 24.0	28.4	..
ภาคตะวันออก	**EASTERN PART**										
1 ปราจีนบุรี	PRACHIN BURI	33.2 21.9	34.9 24.0	35.8 24.5	36.7 24.2	37.3 24.3	30.3 25.5	33.8 24.0	34.6 24.1	29.4	29.4
2 กบินทร์บุรี	Kabin Buri	34.0 21.7	36.0 23.7	37.4 23.5	38.0 23.5	38.4 25.1	.. 25.2	.. ..	37.2 24.3	30.8	..
3 อรัญประเทศ	Aranyaprathet	33.5 21.0	35.0 24.0	35.7 23.5	36.5 24.5	37.5 24.5	31.4 23.3	33.9 22.0	34.8 23.3	29.1	29.6
4 ชลบุรี	CHON BURI	32.4 22.5	33.8 24.8	33.7 25.0	35.0 25.8	34.3 23.8	30.5 25.1	32.4 23.9	33.2 24.4	28.8	28.7
5 เกาะสีชัง	Ko Si Chang	30.5 25.0	31.0 25.9	31.3 26.0	31.2 26.4	31.0 25.3	28.4 26.1	30.0 24.5	30.4 25.5	28.0	28.8
6 สัตหีบ	Sattahip	.. 26.0	.. ..	31.0 27.0	31.0 27.0	32.0 ..	29.0 28.0	.. ..	31.1 27.4	29.3	30.1
7 ระยอง	RAYONG	31.0 24.2	30.2 24.0	30.5 27.5	31.0 27.7	31.0 27.7	.. 27.5	.. ..	31.2 27.0	29.1	..
8 จันทบุรี	CHANTHABURI	32.0 22.0	31.6 23.2	32.0 23.3	32.2 22.6	32.5 22.9	27.1 24.3	30.2 22.1	31.1 22.9	27.0	27.9
9 คลองใหญ่	Khlong Yai	31.7 22.1	31.5 23.7	30.8 24.3	31.4 23.3	31.3 22.0	32.6 23.1	30.3 22.6	31.4 23.0	27.2	27.6
ภาคใต้	**SOUTHERN PART**										
1 หัวหิน	Hua Hin	31.1 21.6	31.0 22.6	31.7 23.3	32.8 23.6	32.5 22.8	31.8 25.0	30.8 23.2	31.7 23.2	27.5	27.7
2 ประจวบคีรีขันธ์	PRACHUAP KHIRI KHAN	31.4 22.9	31.2 22.3	31.4 24.3	31.6 24.0	32.2 22.6	31.8 23.1	30.7 21.7	31.5 23.0	27.3	27.3
3 ชุมพร	CHUMPHON	32.1 23.0	33.0 21.1	32.5 22.0	34.1 21.2	33.6 20.4	32.3 23.6	31.6 21.9	32.7 21.9	27.3	27.2
4 สุราษฎร์ธานี	SURAT THANI	33.5 20.4	34.6 21.2	35.2 22.2	33.7 21.0	33.5 20.6	33.3 21.0	34.2 21.1	34.0 21.1	27.6	27.8
5 เกาะสมุย	Ko Samui	31.4 26.0	31.1 25.4	31.1 24.0	31.4 24.1	31.3 24.3	31.1 26.1	30.7 24.0	31.2 24.8	28.0	..
6 นครศรีธรรมราช	NAKHON SI THAMMARAT	33.8 22.7	34.4 22.5	34.2 20.2	34.4 22.3	34.2 21.0	31.0 22.2	32.3 21.6	33.3 21.8	27.6	27.4
7 สงขลา	SONGKHLA	30.7 23.0	32.0 23.7	31.2 23.1	31.1 22.5	31.2 21.7	32.0 23.6	32.4 25.0	31.5 23.2	27.4	27.9
8 ปัตตานี	PATTANI	31.8 21.4	33.2 21.2	33.7 20.4	34.0 20.3	33.5 18.3	34.5 22.1	34.1 22.0	33.5 20.8	27.2	27.4
9 นราธิวาส	NARATHIWAT	34.0 22.1	33.4 22.5	32.1 21.5	32.8 21.5	33.3 21.0	34.1 23.4	33.8 23.4	33.4 22.3	27.9	27.1
10 ระนอง	RANONG	33.5 22.5	33.6 22.1	33.7 22.7	34.1 23.0	33.5 22.5	33.6 22.5	34.6 21.4	33.8 22.5	28.2	27.9
11 ภูเก็ต	PHUKET	33.0 23.5	33.5 24.0	33.5 24.0	33.0 24.5	34.0 23.7	34.0 24.9	33.2 22.5	33.5 24.2	28.9	28.5
12 สนามบินภูเก็ต	Phuket Airport	31.5 21.5	32.7 22.4	32.0 22.4	32.0 23.5	32.0 23.4	32.7 23.0	34.0 22.9	32.4 22.7	27.6	28.0
13 สนามบินตรัง	Trang Airport	35.9 21.2	35.8 22.1	36.4 20.7	36.4 22.7	37.0 20.5	36.8 22.0	35.5 23.3	36.1 21.5	29.0	28.7

แก้ไขเพิ่มเติมรายงานน้ำฝนเนื่องจากได้รับรายงานภายหลัง สำหรับรายงานอากาศประจำสัปดาห์ ฉบับที่ ๑๑/๒๕๑๙

Corrections for late rainfall data reports in weekly weather report No. 11/1976

สถานีฝน	Station	วันที่และจำนวนน้ำฝนเป็นมิลลิเมตร Date and amount of rainfall in millimeters							ฝนรวม มม. Total rainfall mm.	ฝนรวมตั้งแต่ 1 มกราคม Accumulative rainfall since 1 January	
		มีนาคม March								ปริมาณ มม. Amount mm	สูงต่ำกว่าปกติ Above or below Normal
		8	9	10	11	12	13	14.			
ภาคตะวันออกเฉียงเหนือ NORTHEASTERN PART											
14 กุมภวาปี	Kumphawapi					39.1			39.1	78.4	+ 41.0
23 ทาอุเทน	Tha Uthen						23.8		23.8	106.5	+ 59.1
28 ยางตลาด	Yang Talat						87.3		87.3	121.3	+ 73.1
33 โพนทอง	Phon Thong							46.5	46.5	46.5	+ 22.3
38 เกษตรวิสัย	Kasot Wisai						45.6		45.6	53.5	+ 22.2
40 มหาสารคาม	MAHA SARAKHAM						67.2		67.2	83.0	+ 34.6
69 สีคิ้ว	Sikhiu						38.2	6.6	44.8	101.0	+ 44.3
73 ครบุรี	Khon Buri						77.2		77.2	77.2	+ 13.7
74 บุรีรัมย์	BURIRUM							18.7	18.7	18.7	- 17.2
80 รัตนบุรี	Rattanaburi						67.8		67.8	68.5	+ 30.9
84 สังขะ	Sangkha						20.5		20.5	20.5	+ 0.7
85 ศรีสะเกษ	SI SA KET						30.1		30.1	30.1	+ 6.5
88 ขุขันธ์	Khukhan						38.0		38.0	38.0	+ 18.2
96 มหาชนะชัย	Maha Chanas Chai						30.6		30.6	30.6	- 7.1
97 เรืองใน	Khuang Nai						45.3		45.3	45.3	+ 14[illegible]
ภาคกลาง CENTRAL PART											
6 ท่าตะโก	Tha Tako						25.5		25.5	25.5	- 28.0
16 มโนรมย์	Manorom						34.3		34.3	34.3	- 6.6
22 พรหมบุรี	Phrom Buri							100.0	100.0	112.0	+ 72.9
24 บ้านหมี่	Ban Mi						92.0		92.0	92.0	+ 44.8
27 พัฒนานิคม	Phatthana Nikhom							28.0	28.0	28.0	- 48.7
28 โคกสำโรง	Khok Samrong						48.2		48.2	48.2	+ 1.1
47 แกงคอย	Kaeng Khoi							29.0	86.2	103.8	+ 90.7
50 ท่าเรือ	Tha Ruan						21.3		21.3	51.8	+ 41.2
ภาคตะวันออก EASTERN PART											
10 สระแก้ว	Sa Kaeo						74.2	31.1	105.3	127.7	+ 65.6
27 ตราด	TRAT							7.1	7.1	143.8	- 11.8
28 เขาสมิง	Khao Saming							19.4	19.4	42.2	- 31.9
ภาคใต้ SOUTHERN PART											
34 สะเดา	SADAO						38.2	2.6	40.8	49.4	
39 โคกโพธิ์	Khok Pho							27.0	27.0	27.0	
41 ยะลา	YALA							123.7	123.7	123.7	
45 เบตง	Betong						28.3	30.7	82.0	148.1	
50 สุไหงโกลก	Sungai Kolok						10.1	20.5	30.6	71.2	
54 ตะกั่วป่า	Takua pa						4.5	32.5	37.0	69.2	
55 กะปง	Kapong							50.7	50.7	74.3	
69 สตูล	SATUN							27.3	27.3	28.1	- 97.3

REMARKS

1. **Meteorological Department's Station** (with * mark). Rainfall observation is performed daily at 07.00 a.m. by the Meteorological Department's personnel. Therefore the daily amount of rainfall in this publication means the total amount of rainfall in 24 hr. period from 07.00 a.m. of the recorded date to 07.00 a.m. of the following day.

2. **Voluntary Rainfall Station** (without * mark) located at District and Province. Rainfall observation is performed daily at 09.00 a.m. by the voluntary observer The daily amount of rainfall means the total amount of rainfall in 24 hr. period from 09.00 a.m. of the recorded date to 09.00 a.m. of the following day.

3. **Rainfall and Temperature Data.** The daily rainfall and temperature observations are submitted to the Meteorological Department soon after the measurement by the following means :—

   — By radio or telegraph from the Meteorological Department's stations.

   — By telegraph from voluntary rainfall stations

   Those daily reports generally arrive at the Meteorological Department from about 07.00 a.m. to 07.00 p.m.

4. **Rainfall Intensity in 1 day** (24 hours)

Light Rainfall	amounts	0.1 — 10.0	millimetres
Moderate Rainfall	,,	10.1 — 35.0	,,
Heavy Rainfall	,,	35.1 — 90.0	,,
Very Heavy Rainfall	,,	90.1	millimetres and above
Blank	represents	No rainfall or observation of rainfall does not arrive in time for publication.	
T	,,	Trace or light rainfall with amount less than 0.1 millimetres.	

Various Data in this publication are published hurriedly to service the user. Therefore the user should be cautious in using them. If there is any doubts please inquired the Meteorological Statistics Subdivision of the Climatology Division for further informations by dialing the number 916054 and 910178.

Meteorological Department
Bangkok Metropolis

Climatology Division.

● กำหนดออก สัปดาห์ละ 1 ฉบับ ปีละ 52 ฉบับ

● ค่าบำรุง ฉบับละ 5 บาท ปีละ 150 บาท

● การบอกรับ ติดต่อที่กองภูมิอากาศ กรมอุตุนิยมวิทยา

โทร. 916054

พิมพ์ที่โรงพิมพ์กรมอุตุนิยมวิทยา กระทรวงคมนาคม กรุงเทพมหานคร

เรือเอก เจตน์ ไชยลาโภ ผู้พิมพ์ผู้โฆษณา 2519

106.1/593
T36.4we

กรมอุตุนิยมวิทยา กระทรวงคมนาคม

รายงานอากาศประจำสัปดาห์ ระหว่างวันที่ ๒๒–๒๘ มีนาคม ๒๕๑๖

และ

การคาดหมายลักษณะอากาศ ระหว่างวันที่ ๒๙ มีนาคม – ๔ เมษายน ๒๕๑๖

ฉบับที่ ๑๓/๒๕๑๖

ดร. เจริญ เจริญรัชต์ภาคย์

อธิบดีกรมอุตุนิยมวิทยา

METEOROLOGICAL DEPARTMENT

MINISTRY OF COMMUNICATIONS

BANGKOK, THAILAND

WEEKLY WEATHER REPORT

DURING THE PERIOD 22 – 28 MARCH 1976

AND

WEATHER OUTLOOK

DURING 29 MARCH – 4 APRIL 1976

No. 13/1976

Charoen Charoen-rajapark

Director — General

CENTRAL
LIBRARY
AUG 1980
N.O.A.A.
U. S. Dept. of Commerce

หมายเหตุ

1. **สถานีของกรมอุตุนิยมวิทยา** (มีเครื่องหมาย *) ทำการตรวจวัดจำนวนฝนตกเวลา 07.00 น. ทุกวัน โดยเจ้าหน้าที่ของกรมอุตุนิยมวิทยา ดังนั้น จำนวนฝนรายวันในรายงานเล่มนี้ หมายถึงปริมาณฝนรวมในช่วงเวลา 24 ชั่วโมง ตั้งแต่เวลา 07.00 น. ของวันที่แจ้งไว้ในรายงาน จนถึงเวลา 07.00 น. ของวันรุ่งขึ้น

2. **สถานีฝนอำเภอและจังหวัด** (ไม่มีเครื่องหมาย *) ทำการตรวจวัดจำนวนฝนตกเวลา 09.00 น. ทุกวัน โดยเจ้าหน้าที่ ที่อยู่ในอำเภอหรือจังหวัดที่ได้รับแต่งตั้งจากกรมอุตุนิยมวิทยา ดังนั้น จำนวนฝนรายวัน หมายถึงปริมาณฝนรวมในช่วงเวลา 24 ชั่วโมง ตั้งแต่เวลา 09.00 น. ของวันที่แจ้งไว้ในรายงานจนถึงเวลา 09.00 น. ของวันรุ่งขึ้น

3. **ข้อมูลฝนและอุณหภูมิ** ที่พิมพ์ในรายงานเล่มนี้ เป็นข้อมูลที่เจ้าหน้าที่ผู้ทำการตรวจรายงานมายังกรมอุตุนิยมวิทยา ทุกวันภายหลังการตรวจ
   - สถานีของกรมอุตุนิยมวิทยา รายงานทางวิทยุโทรศัพท์หรือโทรเลข
   - สถานีฝนอำเภอและจังหวัด รายงานทางโทรเลข

   รายงานดังกล่าวนี้ กรมอุตุนิยมวิทยา จะได้รับ ตั้งแต่เวลาประมาณ 07.00 น. จนถึงเวลา 19.00 น.

4. **เกณฑ์ฝนใน 1 วัน** (24 ชั่วโมง)

ฝนเล็กน้อย	จำนวนตั้งแต่	0.1 — 10.0 มิลลิเมตร
ฝนปานกลาง	„	10.1 — 35.0 „
ฝนหนัก	„	35.1 — 90.0 „
ฝนตกหนักมาก	„	90.1 มิลลิเมตร ขึ้นไป
ช่องว่าง	หมายความว่า	ไม่มีฝนตกหรือยังไม่ได้รับรายงาน
T	„	ฝนตกน้อยไม่ถึง 0.1 มิลลิเมตร

ข้อมูลต่าง ๆ เหล่านี้ได้ดำเนินการจัดพิมพ์โดยรีบด่วน เพื่อสนองความต้องการแก่ผู้ใช้ จึงยังไม่ได้ทำการตรวจสอบ ฉะนั้น ผู้ใช้จึงควรพิจารณาข้อมูลก่อนที่จะนำไปใช้ หากมีข้อสงสัยประการใด โปรดติดต่อสอบถามเจ้าหน้าที่ งานสถิติอุตุนิยมวิทยา กองภูมิอากาศ โทรศัพท์ 916054 และ 910178

กองภูมิอากาศ กรมอุตุนิยมวิทยา

กรุงเทพมหานคร

การคาดหมายลักษณะอากาศใน ๗ วันข้างหน้า
ตั้งแต่วันที่ ๒๙ มีนาคม – ๔ เมษายน ๒๕๑๙

ลักษณะทั่วไป

คาดว่าหย่อมความกดอากาศต่ำเนื่องจากความร้อนจะยังคงปกคลุมประเทศไทยตลอดสัปดาห์นี้

ภาคเหนือ ภาคตะวันออกเฉียงเหนือ ภาคกลาง ภาคตะวันออก ชายฝั่งทะเลตั้ง	อากาศร้อน กับจะมีฝนหรือฝนฟ้าคะนองเป็นแห่ง ๆ แต่ตอนปลายสัปดาห์อาจมีพายุฝนฟ้าคะนองได้เป็นบางแห่ง
ภาคใต้ฝั่งตะวันออก ภาคใต้ฝั่งตะวันตก	ตลอดสัปดาห์จะมีฝนหรือฝนฟ้าคะนองเป็นบางแห่งในตอนเย็นหรือค่ำ
กรุงเทพมหานคร	อุณหภูมิจะค่อย ๆ สูงขึ้น แต่ตอนปลายสัปดาห์อาจมีพายุฝนฟ้าคะนองได้เป็นบางแห่ง

กรมอุตุนิยมวิทยา
๒๙ มี.ค. ๑๙

Weather outlook for the period 29 March – 4 April 1976

General Situation

A heat low continues to cover Upper Thailand throughout this week.

Northern Part: Northeastern Part: Central Part: Eastern part and Coastal Area:	Hot weather with isolated showers or thundershowers and possible local thunderstorms expected at the end of the week.
Southern Thailand East Coast: Southern Thailand West Coast:	Throughout the week, local showers or thundershowers in the late afternoon or evening.
Bangkok Metropolis:	Gradual increase in temperature with possible local thunderstorms at the end of the week.

Meteorological Department
29 March 1976

สรุปลักษณะอากาศทั่วไปในรอบสัปดาห์
ตั้งแต่วันที่ ๒๒ – ๒๘ มีนาคม ๒๕๑๙

๑. หย่อมความกดอากาศต่ำเนื่องจากความร้อนได้ปกคลุมบริเวณภาคเหนือของประเทศไทยในตอนต้นสัปดาห์ ในขณะเดียวกันสันของบริเวณความกดอากาศสูงจากประเทศจีนได้ปกคลุมภาคตะวันออกเฉียงเหนือของประเทศไทย ส่วนในระยะตอนกลางและปลายสัปดาห์บริเวณความกดอากาศต่ำได้ปกคลุมประเทศไทยตอนบน ลักษณะเช่นนี้ทำให้มีฝนและฝนฟ้าคะนองเป็นแห่ง ๆ ในประเทศไทยตอนบน ส่วนภาคใต้มีฝนน้อยตลอดสัปดาห์

๒. รายงานอุณหภูมิสูงสุดในภาคต่าง ๆ ของประเทศไทยมีดังนี้.–

ภาคเหนือ	๓๙.๖°ซ.ที่ อ.เมือง	จ.ตาก	เมื่อวันที่	๒๘ มี.ค.
ภาคตะวันออกเฉียงเหนือ	๓๘.๓°ซ.ที่ อ.เมือง	จ.หนองคาย	"	๒๘ มี.ค.
ภาคกลาง	๓๘.๗°ซ.ที่ อ.เมือง	จ.กาญจนบุรี	"	๒๘ มี.ค.
ภาคตะวันออก	๓๗.๒°ซ.ที่ อ.กบินทร์บุรี	จ.ปราจีนบุรี	"	๒๔ มี.ค.
ภาคใต้	๓๖.๖°ซ.ที่ อ.เมือง	จ.ตรัง	"	๒๗ มี.ค.

๓. รายงานฝนสูงสุดมีดังนี้.–

ภาคตะวันออกเฉียงเหนือ	๘๕.๐ มม.ที่ อ.บ้านแพง	จ.นครพนม	เมื่อวันที่	๒๖ มี.ค.

กรมอุตุนิยมวิทยา
๒๙ มี.ค.๑๙

Weekly Weather Summary
Period 22 – 28 March 1976

1. A heat low cell covered Northern Thailand during the beginning of the week, while a ridge of the high pressure area from China mainland dominated the northeastern part of Thailand. During the middle and the end of the period a low pressure cell remained Upper Thailand. Consequently isolated rainshowers and thundershowers were experienced in Upper Thailand, whereas less falls occurred in Southern Thailand throughout the week.

2. Highest temperatures in various parts of Thailand were as follows:–

Northern Part	39.6°C.at Amphoe Muang,	Tak	on	28 Mar.
Northeastern Part	38.3°C.at Amphoe Muang,	Nong Khai	"	28 Mar.
Central Part	38.7°C.at Amphoe Muang,	Kanchanaburi	"	28 Mar.
Eastern Part	37.2°C.at Kabin Buri,	Prachin Buri	"	24 Mar.
Southern Part	36.6°C.at Amphoe Muang,	Trang	"	27 Mar.

3. Heaviest rainfall was recorded at the following place :–

Northeastern Part	85.0 mm.at Ban Phaeng,	Nakhon Phanom	on	26 Mar.

Meteorological Department
29 March 1976

<u>ข่าวอากาศเพื่อการเกษตรประจำสัปดาห์</u>

เมื่อวันที่ 22 – 28 มีนาคม 2519 มีลักษณะอากาศซึ่งพอสรุปได้ดังต่อไปนี้ : –

หย่อมความกดอากาศต่ำเนื่องจากความร้อนได้ปกคลุมบริเวณภาคเหนือของประเทศไทยในตอนต้นสัปดาห์ ในขณะเดียวกันลิ่มของบริเวณความกดอากาศสูงจากประเทศจีนได้ปกคลุมภาคตะวันออกเฉียงเหนือของประเทศไทย ส่วนในระยะตอนกลางและปลายสัปดาห์ บริเวณความกดอากาศต่ำได้ปกคลุมประเทศไทยตอนบน ลักษณะเช่นนี้ทำให้มีฝนและฝนฟ้าคะนองเป็นแห่ง ๆ ในบริเวณประเทศไทยตอนบน ส่วนภาคใต้มีฝนน้อยตลอดสัปดาห์

<u>ข้อควรทราบ</u>

ในระยะนี้อุณหภูมิของอากาศบริเวณประเทศไทยตอนบนจะสูงขึ้นเป็นลำดับโดยทั่วไป กับจะมีฝนฟ้าคะนองเป็นแห่ง ๆ แต่ในระยะตอนปลายสัปดาห์อาจมีพายุฝนฟ้าคะนองได้ในบางแห่งบางตำบล

กรมอุตุนิยมวิทยา

29 มีนาคม 2519

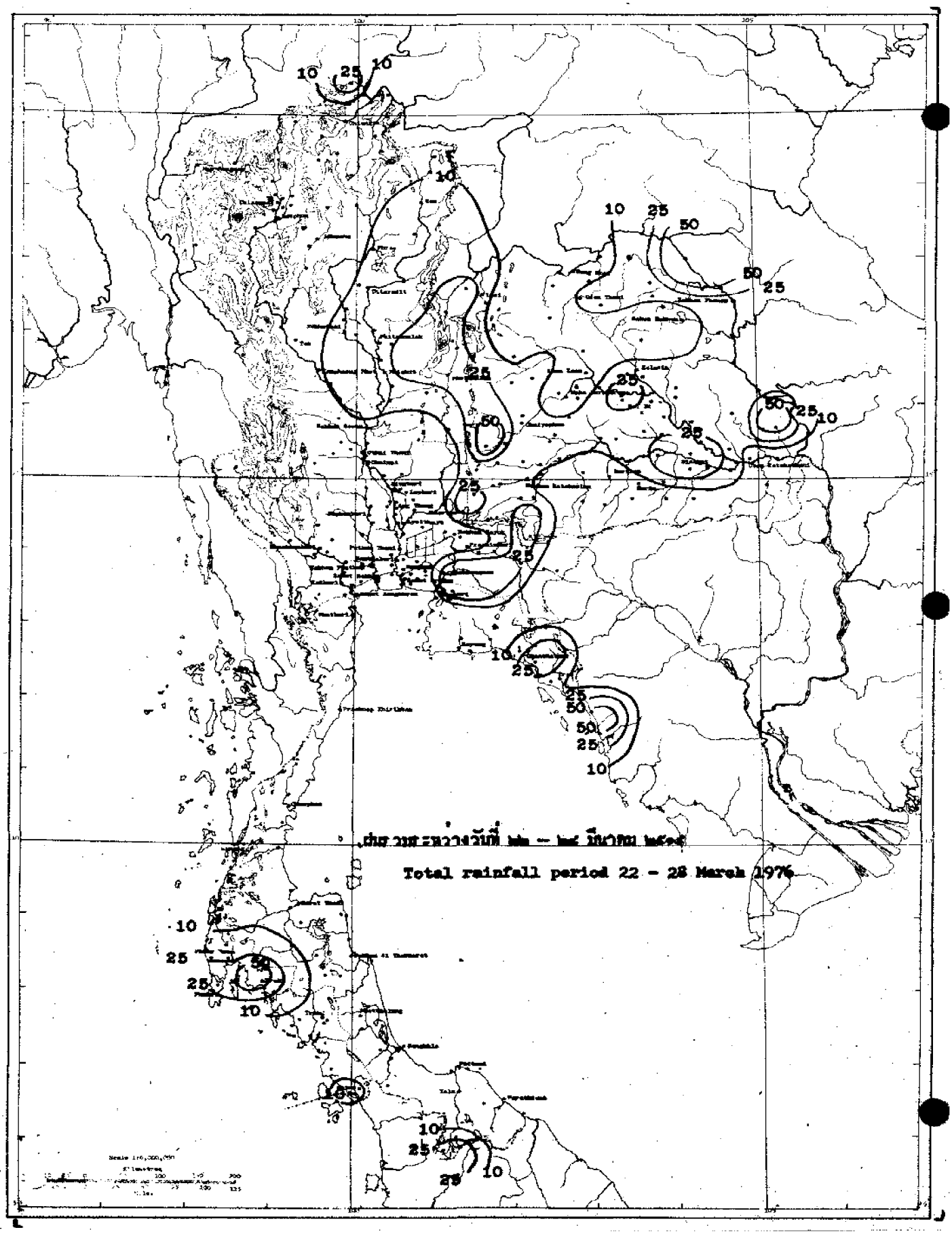
Total rainfall period 22 - 28 March 1976

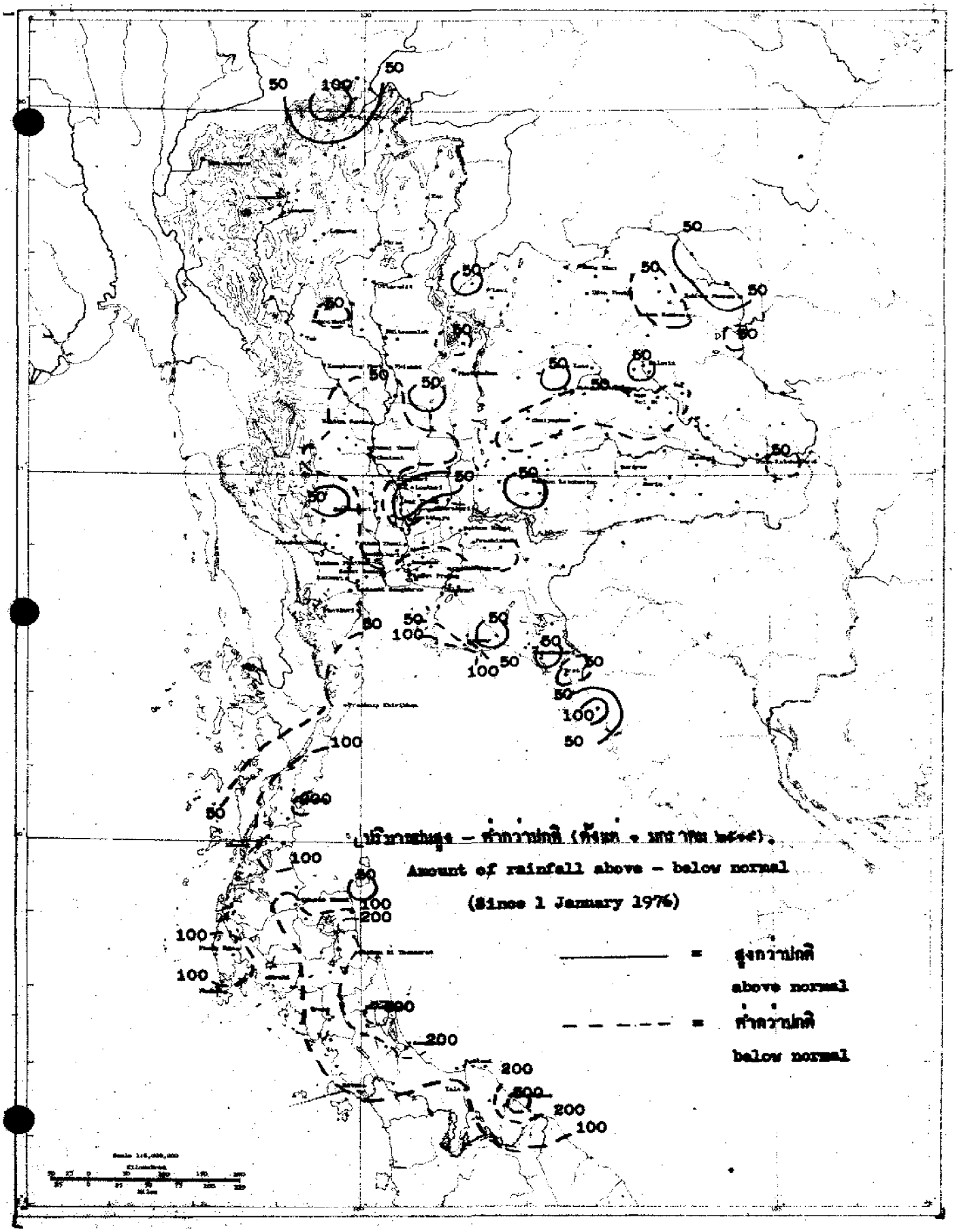
ปริมาณฝนสูง – ต่ำกว่าปกติ (ตั้งแต่ 1 มกราคม 1976)
Amount of rainfall above – below normal
(Since 1 January 1976)
= สูงกว่าปกติ
above normal
= ต่ำกว่าปกติ
below normal

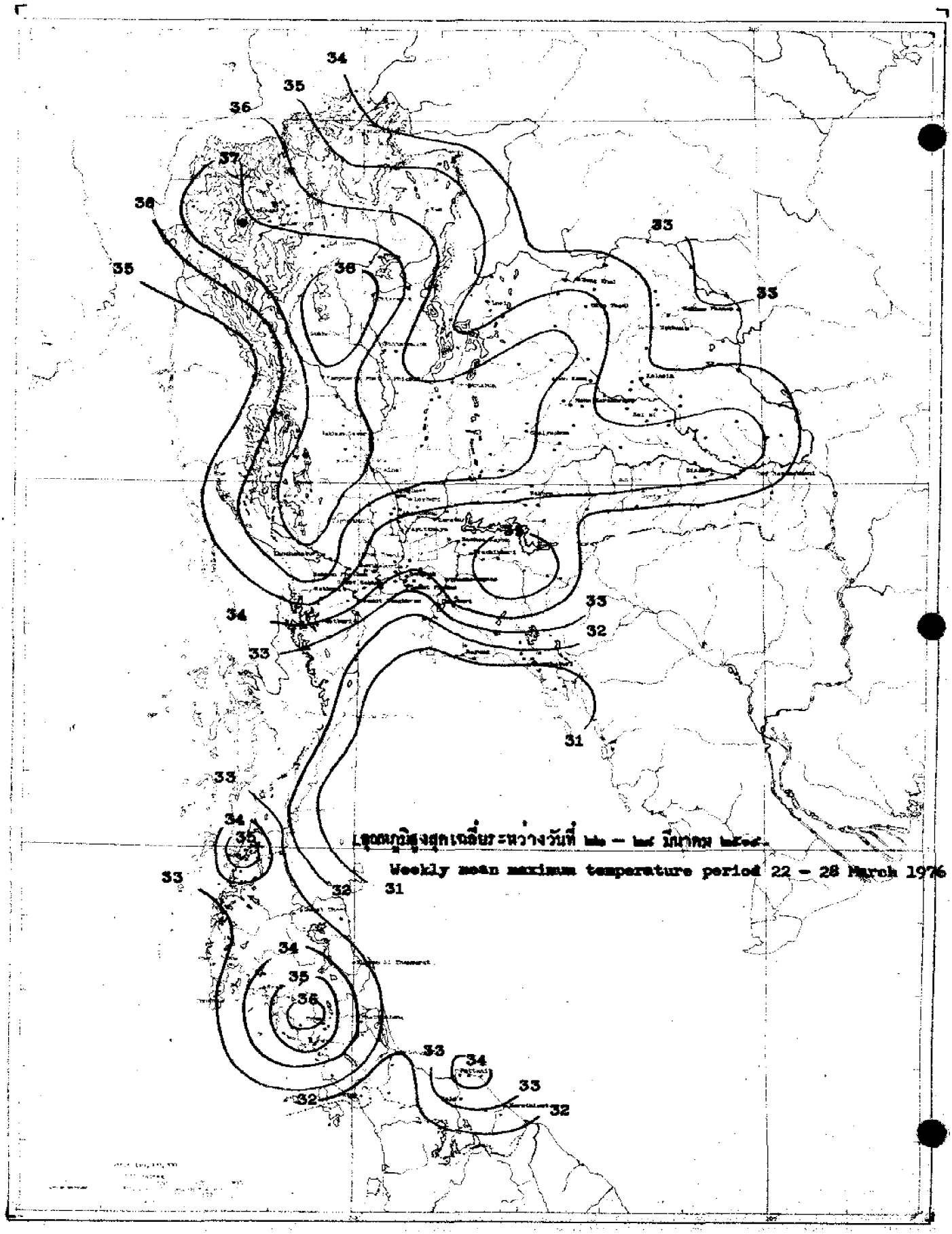

อุณหภูมิสูงสุดเฉลี่ยระหว่างวันที่ [illegible] – [illegible] มีนาคม [illegible]

Weekly mean maximum temperature period 22 – 28 March 1976

สถานีฝน	Station	วันที่และจำนวนน้ำฝนเป็นมิลลิเมตร Date and amount of rainfall in millimeters							ฝนรวม มม. Total rainfall mm.	ฝนรวมตั้งแต่ 1 มกราคม Accumulative rainfall since 1 January	
		มีนาคม March								ปริมาณ มม. Amount mm.	สูงต่ำกว่าปกติ Above or below Normal
		22	23	24	25	26	27	28			
ภาคเหนือ	**NORTHERN PART**										
1 เชียงราย	CHIANG RAI*	T	1.9						1.9	27.1	- 29.5
2 แม่สาย	Mae Sai	27.8							27.8	65.3	+ 22.9
3 เชียงแสน	Chiang Saen	3.2							3.2	124.0	+ 73.0
4 เชียงของ	Chiang Khong								0.0	10.6	- 32.7
5 แม่จัน	Mae Chan								0.0	140.0	+111.5
6 แม่สรวย	Mae Suai								0.0	0.0	- 49.2
7 เทิง	Thoeng								0.0	16.4	- 29.5
8 เชียงคำ	Chiang Kham								0.0	23.3	- 17.0
9 เวียงป่าเป้า	Wiang Pa Pao								0.0	0.0	- 17.7
10 พาน	Phan								0.0	4.5	- 11.0
11 แม่ใจ	Mae Chai								0.0	11.3	- 24.2
12 พะเยา	Phayao								0.0	5.9	- 19.6
13 ชุน	Chun								0.0	19.2	- 39.6
14 แม่ฮ่องสอน	MAE HONG SON*		0.2						0.2	4.3	- 18.9
15 ปาย	Pai								0.0	0.0	- 24.1
16 ขุนยวม	Khun Yuam								0.0	4.5	- 9.4
17 แม่ลาน้อย	Mae La Noi								0.0	0.0	
18 แม่สะเรียง	Mae Sariang*								0.0	29.5	+ 9.1
19 เชียงใหม่	CHIANG MAI*	0.1	T	0.5					0.6	11.9	- 25.8
20 ฝาง	Fang	1.8							1.8	14.1	- 24.0
21 แม่อาย	Mae Ai								0.0	0.0	
22 เชียงดาว	Chiang Dao								0.0	0.0	- 41.3
23 แม่แตง	Mae Taeng								0.0	0.4	- 24.1
24 แม่ริม	Mae Rim	7.5							7.5	12.3	- 13.9
25 สันทราย	San Sai	3.0							3.0	3.0	- 24.9
26 ดอยสะเก็ด	Doi Saket			0.2					0.2	11.5	- 21.0
27 สันกำแพง	San Kamphaeng								0.0	0.0	- 13.7
28 หางดง	Hang Dong								0.0	26.0	+ 0.2
29 สารภี	Saraphi								0.0	0.0	
30 สันป่าตอง	San Pa Tong								0.0	7.6	- 34.5
31 จอมทอง	Chom Thong								0.0	0.0	- 37.5
32 ฮอด	Hot								0.0	4.0	- 25.7
33 ลำพูน	LAMPHUN								0.0	41.6	+ 22.3
34 ป่าซาง	Pa Sang								0.0	55.8	+ 26.1
35 ลี้	Li								0.0	29.9	- 11.6
36 ลำปาง	LAMPANG*		T						T	13.8	- 25.8
37 งาว	Ngao								0.0	0.0	- 39.6
38 แจ้ห่ม	Chae Hom								0.0	2.6	- 13.3
39 เกาะคา	Ko Kha								0.0	24.1	- 11.0
40 สบปราบ	Sop Prap			T					T	0.1	- 32.4

สถานีฝน	Station	วันที่และจำนวนน้ำฝนเป็นมิลลิเมตร Date and amount of rainfall in millimetres							ฝนรวม มม. Total rainfall mm.	ฝนรวมตั้งแต่ 1 มกราคม Accumulative rainfall since 1 January	
		มีนาคม March								ปริมาณ มม. Amount mm.	สูงต่ำกว่าปกติ Above or below Normal
		22	23	24	25	26	27	28			
41 เถิน	Thoen								0.0	T.	- 22.8
42 แม่พริก	Mae Phrik								0.0	0.0	- 20.8
43 แพร่	PHRAE *								0.0	7.3	- 34.1
44 สอง	Song								0.0	6.2	- 28.3
45 สูงเม่น	Sung Men								0.0	10.2	- 6.4
46 เด่นชัย	Den Chai								0.0	7.1	- 19.1
47 น่าน	NAN *	18.6	T						18.6	41.6	- 31.7
48 ทุ่งช้าง	Thung Chang								0.0	64.7	- 13.4
49 เชียงกลาง	Chiang Klang								0.0	34.4	
50 ท่าวังผา	Tha Wang Pha *								0.0	78.1	+ 44.1
51 บ้ว	Pua								0.0	84.3	- 41.3
52 สา	Sa								0.0	22.7	- 28.4
53 นาน้อย	Na Noi								0.0	62.3	- 28.4
54 อุตรดิตถ์	UTTARADIT *								0.0	39.1	- 14.3
55 ฟากท่า	Fak Tha								0.0	46.4	- 5.6
56 น้ำปาด	Nam Pat								0.0	64.0	+ 26.9
57 สนามบินอุตรดิตถ์	Uttaradit Airport *										
58 ท่าปลา	Tha Pla								0.0	43.5	- 6.7
59 ลับแล	Laplae								0.0	12.6	- 36.3
60 ตาก	TAK *			T					T	9.0	- 23.3
61 เขื่อนภูมิพล	Bhumibol Dam *			0.1					0.1	4.6	- 12.3
62 บ้านตาก	Ban Tak								0.0	0.0	- 40.6
63 แม่ระมาด	Mae Ramat								0.0	0.0	- 8.6
64 แม่สอด	Mae Sot *								0.0	10.4	- 14.1
65 สุโขทัย	SUKHOTHAI								0.0	31.7	- 9.2
66 ทุ่งสลีเทม	Thung Saliam					19.4			19.4	30.0	- 7.9
67 สวรรคโลก	Sawankhalok								0.0	0.0	- 30.9
68 กงไกรลาศ	Kong Kradat								0.0	26.4	- 19.3
69 บ้านด่านลานหอย	Ban Dan Lan Hoi								0.0	0.0	- 55.5
70 พิษณุโลก	PHITSANULOK *	20.9							20.9	57.0	- 2.3
71 นครไทย	Nakhon Thai	25.6							25.6	25.6	- 40.1
72 พรหมพิราม	Phrom Phiram								0.0	47.3	+ 1.9
73 วังทอง	Wang Thong	46.5							46.5	78.3	+ 25.0
74 บางกระทุ่ม	Bang Krathum								0.0	23.2	- 23.3
75 กำแพงเพชร	KAMPHAENG PHET								0.0	3.2	- 37.2
76 พรานกระต่าย	Phan Kratai								0.0	58.8	+ 2.6
77 คลองขลุง	Khlong Khlung								0.0	0.2	- 30.5
78 ขาณุวรลักษบุรี	Khanu Woralaksaburi								0.0	3.2	- 55.7
79 พิจิตร	PHICHIT								0.0	66.9	+ 19.5
80 สามง่าม	Sam Ngam								0.0	16.0	- 15.1
81 สะพานหิน	Taphan Hin								0.0	8.7	- 33.6

สถานีฝน	Station	วันที่และจำนวนน้ำฝน เป็นมิลลิเมตร Date and amount of rainfall in millimeters							ฝนรวม	ฝนสะสมตั้งแต่ 1 มกราคม Accumulative rainfall since 1 January	
		มีนาคม March							Total rainfall mm.	มีปริมาณ Amount mm.	สูงต่ำกว่าปกติ Above or below Normal
		22	23	24	25	26	27	28			
82 บางมูลนาก	Bang Mun Nak								0.0	0.0	- 59.9
83 โพทะเล	Pho Thale								0.0	0.0	- 26.0
84 เพชรบูรณ์	**PHETCHABUN***	27.1						T	27.1	51.1	- 43.9
85 หล่มเก่า	Lom Kao								0.0	0.0	- 65.7
86 หล่มสัก	Lom Sak*	T						T	T	81.8	+ 7.9
87 ชนแดน	Chon Daen	17.8			2.7				20.5	125.5	+ 74.8
88 หนองไผ่	Nong Phai	22.9							22.9	52.3	- 16.0
89 วิเชียรบุรี	Wichian Buri*	6.6			0.3		T		6.9	40.4	- 26.8
ภาคตะวันออกเฉียงเหนือ NORTHEASTERN PART											
1 เลย	**LOEI***	T	3.4		T	T	T		3.4	57.6	- 11.5
2 เชียงคาน	Chiang Khan			13.9					13.9	57.9	+ 2.6
3 ท่าลี่	Tha Li			24.8		9.5			34.3	106.9	+ 54.1
4 ด่านซ้าย	Dan Sai								0.0	63.0	- 19.6
5 วังสพุง	Wang Saphung								0.0	56.7	- 14.5
6 หนองคาย	**NONG KHAI***			T	3.7			0.2	3.9	28.1	- 27.8
7 ศรีเชียงใหม่	Si Chiang Mai			4.0					4.0	32.1	- 30.0
8 ท่าบ่อ	Tha Bo			0.3	0.7				1.0	30.3	- 5.0
9 โพนพิสัย	Phon Phisai								0.0	0.0	- 43.7
10 บึงกาฬ	Bung Kan								0.0	38.4	- 18.3
11 เซกา	Seka								0.0	22.7	+ 2.0
12 อุดรธานี	**UDON THANI***				T				T	56.5	- 15.9
13 เพ็ญ	Phen				15.2				15.2	15.2	- 22.3
14 กุมภวาปี	Kumphawapi								0.0	78.4	+ 28.7
15 หนองหาน	Nong Han								0.0	30.1	- 1.7
16 หนองบัวลำภู	Nong Bua Lam Phu								0.0	0.0	- 36.9
17 สกลนคร	**SAKON NAKHON***					T	1.6	7.2	8.8	25.7	- 50.6
18 วานรนิวาส	Wanon Niwat								0.0	6.8	- 53.3
19 สว่างแดนดิน	Sawang Daen Din								0.0	13.5	- 60.3
20 พรรณานิคม	Phanna Nikhom								0.0	18.5	- 54.3
21 นครพนม	**NAKHON PHANOM***					11.7		1.7	13.4	67.8	- 11.3
22 บ้านแพง	Ban Phaeng				0.3	85.0			85.3	139.3	+ 52.6
23 ท่าอุเทน	Tha Uthen			1.2		54.6			55.8	162.3	+ 93.8
24 นาแก	Na Kae								0.0	42.2	- 43.2
25 ธาตุพนม	That Phanom								0.0	24.6	- 56.8
26 มุกดาหาร	Mukdahan*				T			17.2	17.2	54.0	- 10.5
27 กาฬสินธุ์	**KALASIN**								0.0	92.4	+ 35.8
28 ยางตลาด	Yang Talat								0.0	121.3	+ 54.4
29 สหัสขันธ์	Sahatsakhan								0.0	73.3	+ 14.0
30 กุฉินารายณ์	Kuchinarai								0.0	48.2	+ 12.2
31 กมลาไสย	Kamalasai								0.0	12.8	- 48.0
32 ร้อยเอ็ด	**ROI ET***				2.5			19.0	21.5	49.1	- 4.0

สถานีฝน	Station	วันที่และจำนวนน้ำฝนเป็นมิลลิเมตร Date and amount of rainfall in millimetres							ฝนรวม มม. Total rainfall mm.	ฝนรวมตั้งแต่ 1 มกราคม Accumulative rainfall since 1 January	
		มีนาคม March								ปริมาณ มม. Amount mm.	สูงต่ำกว่าปกติ Above or below Normal
		22	23	24	25	26	27	28			
33 โพนทอง	Phon Thong								0.0	46.5	+ 1.6
34 ธวัชบุรี	Thawatchaburi								0.0	0.0	- 51.8
35 อาจสามารถ	At Samat								0.0	0.0	- 43.1
36 เสลภูมิ	Selaphum								0.0	0.0	- 53.0
37 จตุรพักตร์พิมาน	Chaturaphak Phiman								0.0	8.3	- 37.1
38 เกษตรวิสัย	Kaset Wisai								0.0	53.5	+ 4.1
39 สุวรรณภูมิ	Suwannaphum								0.0	0.0	- 56.8
40 มหาสารคาม	MAHA SARAKHAM				1.2				1.2	84.2	+ 5.6
41 เชียงยืน	Chiang Yun								0.0	19.8	- 17.4
42 กันทรวิชัย	Kantharawichai								0.0	109.8	+ 54.3
43 โกสุมพิสัย	Kosum Phisai *								0.0	30.9	- 21.2
44 บรบือ	Borabu								0.0	0.0	- 79.8
45 วาปีปทุม	Wapi Pathum								0.0	6.5	- 26.4
46 พยัคฆภูมิพิสัย	Phayakhaphum Phisai			27.0					27.0	59.1	+ 10.4
47 ขอนแก่น	KHON KAEN *	T						4.9	4.9	50.2	- 20.0
48 น้ำพอง	Nam Phong								0.0	26.7	- 13.2
49 ภูเวียง	Phu Wiang	1.6		8.5					10.1	75.6	+ 12.6
50 ชุมแพ	Chum Phae	4.1							4.1	25.1	- 37.2
51 มัญจาคีรี	Mancha Khiri								0.0	54.7	+ 9.2
52 ชนบท	Chonnabot			4.1					4.1	122.0	+ 51.0
53 บ้านไผ่	Ban Phai								0.0	92.0	+ 17.4
54 พล	Phon			6.1					6.1	37.2	- 35.1
55 หนองสองห้อง	Nong Song Hong								0.0	23.9	- 16.0
56 ชัยภูมิ	CHAIYAPHUM *	11.9		T	T				11.9	28.3	- 49.6
57 เกษตรสมบูรณ์	Kaset Sombun	17.3							17.3	83.5	+ 30.7
58 ภูเขียว	Phu Khieo	35.2							35.2	80.2	+ 15.9
59 กอนสวรรค์	Khon Sawan	3.0							3.0	13.3	- 35.6
60 จัตุรัส	Chatturat	14.9		4.1	1.8				20.8	26.8	- 64.5
61 บำเหน็จณรงค์	Bamnet Narong			73.8					73.8	102.6	+ 23.3
62 นครราชสีมา	NAKHON RATCHASIMA *			0.1	2.6	0.6			3.3	80.2	- 8.6
63 บัวใหญ่	Bua Yai								0.0	0.0	- 69.1
64 คง	Khong			21.2					21.2	40.2	- 23.6
65 ด่านขุนทด	Dan Khun Thot					12.8			12.8	40.0	- 11.7
66 โนนไทย	Non Thai	22.3							22.3	92.2	+ 40.5
67 โนนสูง	Non Sung								0.0	20.0	- 41.2
68 พิมาย	Phimai								0.0	16.3	
69 สีคิ้ว	Sikhiu	17.0			2.4				19.4	122.1	+ 50.3
70 สูงเนิน	Sung Noen								0.0	36.4	- 42.6
71 ปักธงชัย	Pak Thong Chai				5.8				5.8	117.7	+ 50.5
72 โชคชัย	Chok Chai *		T		T	25.6			25.6	70.9	+ 10.6
73 ครบุรี	Khon Buri								0.0	77.2	+ 4.3

สถานีฝน	Station	วันที่และจำนวนน้ำฝนเป็นมิลลิเมตร Date and amount of rainfall in millimeters							ฝนรวม มม. Total rainfall mm.	ฝนรวมตั้งแต่ 1 มกราคม Accumulative rainfall since 1 January	
		มีนาคม March								ปริมาณ มม. Amount mm.	สูงต่ำกว่าปกติ Above or below Normal
		22	23	24	25	26	27	28			
74 บุรีรัมย์	BURI RAM			9.2					9.2	27.9	- 25.6
75 บุทไธสง	Phutthaisong			1.4					1.4	25.4	- 32.2
76 สตึก	Satuk			16.9					16.9	27.7	- 37.2
77 ลำปลายมาศ	Lam Phai Mat			6.1					6.1	22.6	- 40.6
78 นางรอง	Nang Rong	T							T	39.7	- 23.0
79 สุรินทร์	SURIN*	4.3			0.4			0.2	0.6	4.8	- 41.8
80 รัตนบุรี	Rattanaburi				31.5				31.5	100.0	+ 44.0
81 ท่าตูม	Tha Tum*		T	0.3	0.7				1.0	33.4	- 1.1
82 ศีขรภูมิ	Sikhoraphum								0.0	0.0	- 37.8
83 ปราสาท	Prasat								0.0	19.0	- 23.5
84 สังขะ	Sangkha								0.0	65.5	+ 37.1
85 ศรีสะเกษ	SI SA KET			39.9					39.9	70.0	+ 33.7
86 ราษีไศล	Rasi Salai								0.0	34.2	- 11.0
87 กันทรารมย์	Kantharurom								0.0	11.8	- 15.9
88 ขุขันธ์	Khukhan								0.0	38.0	+ 1.3
89 ขุนหาญ	Khun Han								0.0	5.3	- 34.5
90 กันทรลักษ์	Kantharalak			18.5					18.5	58.2	- 8.7
91 อุบลราชธานี	UBON RATCHATHANI*			4.2					4.2	10.5	- 55.8
92 เขมราฐ	Khemarat								0.0	5.7	- 44.9
93 อำนาจเจริญ	Amnat Charoen				76.2				76.2	85.2	+ 37.1
94 ยโสธร	Yasothon								0.0	0.0	- 48.6
95 ตระการพืชผล	Trakan Phutphon								0.0	0.0	- 35.4
96 มหาชนะชัย	Maha Chana Chai				T				T	30.6	- 18.0
97 เขื่องใน	Khuang Nai				2.1				2.1	58.6	+ 17.7
98 โขงเจียม	Khong Chiam								0.0	0.0	- 47.6
99 เดชอุดม	Det Udom		0.3						0.3	1.9	- 29.3
100 บุณฑริก	Buntharik								0.0	21.0	- 8.5
ภาคกลาง	**CENTRAL PART**										
1 นครสวรรค์	NAKHON SAWAN*							T	T	25.1	- 56.9
2 บรรพตพิสัย	Banphot Phisai	12.3							12.3	15.8	- 20.3
3 ชุมแสง	Chumsaeng								0.0	0.0	- 67.8
4 หนองบัว	Nong Bua								0.0	0.0	- 59.2
5 ลาดยาว	Lat Yao	7.4							7.4	7.4	- 41.9
6 ท่าตะโก	Tha Tako								0.0	25.5	- 51.6
7 ภยูคีรี	Phayuha Khiri								0.0	0.0	- 41.7
8 ตาคลี	Takhli								0.0	0.0	- 55.8
9 อุทัยธานี	UTHAI THANI								0.0	10.6	- 54.6
10 สว่างอารมณ์	Sawang Arom								0.0	0.0	- 35.0
11 บ้านไร่	Ban Rai								0.0	0.0	- 60.6
12 ทัพทัน	Thap than								0.0	34.1	- 33.5
13 หนองฉาง	Nong Chang								0.0	64.8	- 12.9

สถานีฝน	Station	วันที่และจำนวนน้ำฝนเป็นมิลลิเมตร Date and amount of rainfall in millimeters							ฝนรวม มม. Total rainfall mm.	ฝนรวมตั้งแต่ 1 มกราคม Accumulative rainfall since 1 January	
		มีนาคม March								ปริมาณ มม. Amount mm.	สูงต่ำกว่าปกติ Above or below Normal
		22	23	24	25	26	27	28			
14 หนองขายง่าง	Nong Khayang								0.0	15.2	- 39.0
15 **ชัยนาท**	**CHAI NAT**								0.0	36.3	- 14.7
16 มโนรม	Manorom								0.0	34.3	- 25.6
17 วัดสิงห์	Wat Sing								0.0	13.7	- 56.8
18 หันคา	Hankha								0.0	20.4	- 36.6
19 **สิงห์บุรี**	**SING BURI**	4.3							4.3	36.1	- 25.9
20 อินทร์บุรี	In Buri								0.0	0.0	- 58.1
21 บางระจัน	Bang Rachan								0.0	25.0	- 44.9
22 พรหมบุรี	Phrom Buri								0.0	112.0	+ 62.2
23 **ลพบุรี**	**LOP BURI***	T							T	74.7	- 17.4
24 บ้านหมี่	Ban Mi								0.0	92.0	+ 23.8
25 บัวชุม	Bua Chum*	T			T	1.0	5.2		6.2	19.5	- 66.6
26 ชัยนาดาน	Chai Badan	0.1							0.1	25.0	- 37.6
27 พัฒนานิคม	Phatthana Nikhom	1.2							1.2	29.2	- 64.4
28 โคกสำโรง	Khok Samrong								0.0	48.2	- 12.0
29 ท่าวุ้ง	Tha Wung								0.0	144.4	+ 77.6
30 **สุพรรณบุรี**	**SUPHAN BURI***								0.0	37.8	- 21.8
31 เดิมบางนางบวช	Doembang Nangbuat								0.0	6.0	- 55.8
32 สามชุก	Sam Chuk								0.0	27.4	- 26.3
33 ดอนเจดีย์	Don Chedi								0.0	136.0	+ 83.8
34 ศรีประจันต์	Si Phrachan								0.0	66.4	+ 34.3
35 อู่ทอง	U Thong								0.0	0.0	- 37.1
36 บางปลาม้า	Bang Pa Ma								0.0	0.0	- 28.2
37 สองพี่น้อง	Song Phi Nong								0.0	114.3	+ 84.8
38 **อ่างทอง**	**ANG THONG**								0.0	66.3	+ 7.6
39 โพธิ์ทอง	Pho Thong								0.0	51.2	- 5.6
40 ไชโย	Chaiyo								0.0	119.4	+ 95.1
41 วิเศษชัยชาญ	Wiset Chai Chan								0.0	32.8	- 4.0
42 ป่าโมก	Pa Mok								0.0	23.6	- 25.1
43 **สระบุรี**	**SARABURI**								0.0	0.0	- 59.0
44 พระพุทธบาท	Phra Phutthabat								0.0	0.0	
45 บ้านหมอ	Ban Mo				7.9				7.9	64.5	+ 321
46 เสาไห้	Sao Hai								0.0	43.9	- 30.2
47 แก่งคอย	Kaeng Khoi	28.4		3.2					31.5	135.3	+109.1
48 หนองแค	Nong Khae								0.0	31.4	- 54.0
49 **พระนครศรีอยุธยา**	**PHRA NAKHON SI AYUTTHAYA**								0.0	30.5	+ 4.0
50 ท่าเรือ	Tha Rua				1.6				1.6	53.4	- 18.2
51 ผักไห่	Phak Hai								0.0	64.2	+ 17.9
52 บางบาล	Bang Ban								0.0	84.3	+ 45.0
53 เสนา	Sena								0.0	0.0	- 49.6
54 บางไทร	Bang Sai								0.0	50.2	- 6.1

สถานีฝน	Station	วันที่และจำนวนน้ำฝนเป็นมิลลิเมตร Date and amount of rainfall in millimeters							ฝนรวม มม. Total rainfall mm.	ฝนรวมตั้งแต่ 1 มกราคม Accumulative rainfall since 1 January	
		มีนาคม March								ปริมาณ มม. Amount mm.	สูงต่ำกว่าปกติ Above or below Normal
		22	23	24	25	26	27	28			
55 บางปะอิน	Bang Pa-in								0.0	38.5	- 6.0
56 ปทุมธานี	PATHUM THANI								0.0	28.6	- 32.0
57 หนองเสือ	Nong Sua								0.0	19.8	- 66.4
58 ธัญบุรี	Thanyaburi								0.0	0.0	- 68.3
59 รังสิต	Rangsit		5.4						5.4	67.6	- 0.9
60 ลำลูกกา	Lam Luk Ka								0.0	4.9	- 57.5
61 นนทบุรี	NONTHABURI								0.0	0.0	- 50.6
62 บางบัวทอง	Bang Bua Thong								0.0	29.6	- 26.0
63 ธนบุรี	THON BURI								0.0	0.0	- 16.7
64 ตลิ่งชัน	Taling Chan								0.0	0.0	- 84.4
65 บางขุนเทียน	Bang Khun Thian								0.0	0.0	- 54.1
66 ราษฎร์บูรณะ	Rat Burana								0.0	0.0	- 58.8
67 กรุงเทพมหานคร	BANGKOK METROPOLIS								0.0	53.9	- 16.4
68 สนามบินดอนเมือง	Don Muang Airport*								0.0	31.8	- 31.1
69 บางเขน	Bang Khen								0.0	49.1	- 23.0
70 มีนบุรี	Min Buri								0.0	2.1	- 39.3
71 ลาดกระบัง	Lat Krabang								0.0	27.4	- 21.4
72 ศูนย์วิจัยบางนา	Bang Na*	T							T	70.3	
73 กาญจนบุรี	KANCHANABURI*	T							T	34.4	- 18.9
74 สังขละบุรี	Sangkhla Buri								0.0	0.0	
75 เหมืองปิล็อก	Pilok								0.0	0.0	
76 ทองผาภูมิ	Thong Pha Phum*	T	T						T	42.1	+ 2.3
77 ศรีสวัสดิ์	Si Sawat								0.0	0.0	
78 ไทรโยค	Sai Yok								0.0	0.0	
79 พนมทวน	Phanom Thuan								0.0	26.5	- 4.7
80 ท่าม่วง	Tha Muang								0.0	4.1	- 12.7
81 นครปฐม	NAKHON PATHOM								0.0	3.2	- 47.2
82 บางเลน	Bang Len								0.0	57.0	- 11.8
83 นครชัยศรี	Nakhon Chaisi								0.0	39.0	- 6.8
84 ราชบุรี	RATCHABURI								0.0	0.0	- 21.8
85 บ้านโป่ง	Ban Pong								0.0	1.5	- 38.2
86 โพธาราม	Photharam								0.0	2.1	- 34.5
87 ดำเนินสะดวก	Damnoen Saduak								0.0	0.0	- 38.2
88 ปากท่อ	Pak Tho								0.0	0.6	- 22.5
89 สมุทรสงคราม	SAMUT SONGKHRAM								0.0	3.5	- 30.3
90 บางคนที	Bang Khonthi								0.0	1.6	- 34.8
91 อัมพวา	Amphawa								0.0	5.2	- 34.9
92 สมุทรสาคร	SAMUT SAKHON								0.0	24.3	- 49.4
93 กระทุ่มแบน	Kratum Baen								0.0	21.7	- 42.1
94 สมุทรปราการ	SAMUT PRAKAN								0.0	118.7	+ 43.3
95 บางพลี	Bang Phli								0.0	48.2	- 35.3

สถานีฝน	Station	วันที่และจำนวนน้ำฝนเป็นมิลลิเมตร Date and amount of rainfall in millimeters							ฝนรวม มม. Total rainfall mm.	ฝนรวมตั้งแต่ 1 มกราคม Accumulative rainfall since 1 January	
		มีนาคม March								ปริมาณ มม. Amount mm.	สูงต่ำกว่าปกติ Above or below Normal
		22	23	24	25	26	27	28			
ภาคตะวันออก	**EASTERN PART**										
1 นครนายก	NAKHON NAYOK								0.0	126.5	+ 72.1
2 บ้านนา	Ban Na			4.5					4.5	4.5	- 71.5
3 ปากพลี	Pak Phli			2.8					2.8	103.7	+ 50.6
4 องครักษ์	Ongkharak								0.0	38.6	- 24.4
5 ปราจีนบุรี	PRACHIN BURI *			4.0			0.3		4.3	90.0	- 31.0
6 ประจันตคาม	Prachantakham								0.0	25.8	- 56.9
7 บ้านสร้าง	Ban Sang	25.0							25.0	72.0	- 8.3
8 ศรีมหาโพธิ	Si Maha Phot								0.0	51.4	- 39.6
9 กบินทร์บุรี	Kabin Buri*								0.0	42.6	- 9.3
10 สระแก้ว	Sa Kaeo								0.0	127.7	+ 48.0
11 วัฒนานคร	Watthana Nakhon					1.2			1.2	53.7	- 32.0
12 อรัญประเทศ	Aranyaprathet *			T				0.5	0.5	61.1	- 33.9
13 ฉะเชิงเทรา	CHACHOENGSAO					46.5			46.5	96.9	+ 47.2
14 บ้านโพธิ์	Ban Pho								0.0	90.8	+ 44.7
15 ชลบุรี	CHON BURI *				T	6.3			6.3	86.3	+ 3.6
16 พานทอง	Phan Thong								0.0	52.2	- 2.[illegible]
17 บ้านบึง	Ban Bung					42.0			42.0	125.5	+ 19.9
18 เกาะสีชัง	Ko Sichang *								0.0	79.8	+ 8.2
19 ศรีราชา	Si Racha				3.7				3.7	73.7	+ 7.6
20 สัตหีบ	Sattahip *								0.0	10.2	-153.0
21 ระยอง	RAYONG								0.0	34.0	-103.1
22 บ้านค่าย	Ban Khai				T				T	77.4	- 7.3
23 แกลง	Klaeng			3.1					3.1	167.7	+ 72.5
24 จันทบุรี	CHANTHABURI *			1.0	T	6.5	25.0		32.5	201.0	+ 60.2
25 ท่าใหม่	Tha Mai			24.6					24.6	144.7	+ 28.2
26 มะขาม	Makham								0.0	79.2	- 19.2
27 ตราด	TRAT			6.0					6.0	167.2	- 27.9
28 เขาสมิง	Khao Saming			12.4					12.4	54.6	- 60.2
29 แหลมงอบ	Laem Ngop								0.0	20.2	
30 คลองใหญ่	Khlong Yai *		30.4	16.7	24.7	11.3			83.1	365.4	+116.1
ภาคใต้	**SOUTHERN PART**										
1 เพชรบุรี	PHETCHABURI								0.0	17.0	- 20.7
2 บ้านแหลม	Ban Laem								0.0	0.0	- 39.8
3 บ้านลาด	Ban Lat								0.0	12.4	- 31.8
4 ท่ายาง	Tha Yang								0.0	36.1	+ 13.2
5 ชะอำ	Cha-am								0.0	40.2	- 4.1
6 ประจวบคีรีขันธ์	PRACHUAP KHIRI KHAN *	0.1							0.1	119.0	- 68.7
7 หัวหิน	Hua Hin *								0.0	1.9	- 76.[illegible]
8 ปราณบุรี	Pran Buri								0.0	10.0	
9 ชุมพร	CHUMPHON *	0.4		0.5	T				0.9	56.0	-203.1

สถานีฝน	Station	วันที่และจำนวนน้ำฝนเป็นมิลลิเมตร Date and amount of rainfall in millimeters							ฝนรวม มม. Total rainfall mm.	ฝนรวมตั้งแต่ 1 มกราคม Accumulative rainfall since 1 January	
		มีนาคม March								ปริมาณ มม. Amount mm.	สูงต่ำกว่าปกติ Above or below Normal
		22	23	24	25	26	27	28			
10 ท่าแซะ	Tha Sae								0.0	27.8	-184.7
11 สวี	Sawi			8.5					8.5	38.7	-189.4
12 หลังสวน	Lang Suan								0.0	10.5	-190.0
13 **สุราษฎร์ธานี**	**SURAT THANI***								0.0	31.1	- 76.2
14 ไชยา	Chaiya								0.0	26.2	- 60.1
15 เกาะสมุย	Ko Samui*								0.0	223.5	+ 98.6
16 พุนพิน	Phunphin								0.0	0.0	-110.0
17 ท่าฉาง	Tha Chang								0.0	7.5	-166.8
18 กาญจนดิษฐ์	Kanchanadit								0.0	0.0	- 92.5
19 บ้านนาสาร	Ban Na San								0.0	0.0	-113.7
20 **นครศรีธรรมราช**	**NAKHON SI THAMMARAT***								0.0	46.1	-263.4
21 สิชล	Sichon								0.0	30.0	-223.0
22 ท่าศาลา	Tha Sala								0.0	57.9	-156.8
23 ฉวาง	Chawang								0.0	0.0	-117.1
24 ทุ่งสง	Thung Song								0.0	6.9	-146.7
25 ร่อนพิบูลย์	Ron Phibun								0.0	8.5	-231.9
26 ปากพนัง	Pak Phanang								0.0	0.0	-154.6
27 **พัทลุง**	**PHATTHALUNG**								0.0	2.1	-311.6
28 ควนขนุน	Khuan Khanun								0.0	0.0	
29 ปากพยูน	Pak Phayun								0.0	0.0	
30 เขาชัยสน	Khao Chaison								0.0	62.8	
31 **สงขลา**	**SONGKHLA***								0.0	7.9	-216.7
32 รัตภูมิ	Rattaphum								0.0	14.3	
33 หาดใหญ่	Hat Yai	T				1.8			1.8	96.8	
34 สะเดา	Sadao	1.4							1.4	50.8	
35 **ปัตตานี**	**PATTANI***					0.1			0.1	7.9	-118.5
36 หนองจิก	Nong Chik								0.0	0.0	
37 ยะหริ่ง	Yaring								0.0	0.0	
38 มายอ	Mayo								0.0	17.2	
39 โคกโพธิ์	Khok Pho								0.0	27.0	
40 ปะนาเระ	Panare								0.0	0.0	
41 **ยะลา**	**YALA**								0.0	127.3	
42 ยะหา	Yaha								0.0	4.5	
43 รามัน	Raman								0.0	5.7	
44 บันนังสตา	Bannang Satar								0.0	4.6	
45 เบตง	Betong					41.3			41.3	189.4	
46 **นราธิวาส**	**NARATHIWAT***				T				T	39.6	-350.0
47 ยี่งอ	Yi-ngo								0.0	30.9	
48 ระแงะ	Rangae								0.0	0.0	
49 ตากใบ	Tak Bai								0.0	10.8	
50 สุไหงโกลก	Sungai Kolok								0.0	71.2	

สถานีฝน	Station	วันที่และจำนวนน้ำฝนเป็นมิลลิเมตร Date and amount of rainfall in millimeters							ฝนรวม มม. Total rainfall mm.	ฝนรวมตั้งแต่ 1 มกราคม Accumulative rainfall since 1 January	
		มีนาคม March								ปริมาณ มม. Amount mm.	สูงต่ำกว่าปกติ Above or below Normal
		22	23	24	25	26	27	28			
51 ระนอง	RANONG*						0.4		0.4	22.3	- 73.3
52 กระบุรี	Kra Buri								0.0	0.0	
53 พังงา	PHANGNGA			10.0					10.0	72.5	-184.4
54 ตะกั่วป่า	Takua Pa				10.8				10.8	130.5	
55 กะปง	Kapong			14.6	2.8				17.4	155.5	
56 ท้ายเหมือง	Thai Muang			39.1					39.1	101.5	
57 ตะกั่วทุ่ง	Takua Thung		28.5	26.1	24.0				78.6	184.2	
58 ทับปุด	Thap Put		43.7	22.4					66.1	146.6	
59 ภูเก็ต	PHUKET*	6.2	11.4	T		3.0			20.6	53.6	- 63.2
60 สนามบินภูเก็ต	Phuket Airport*	0.9	1.8	0.4	0.6				3.7	65.2	- 84.2
61 กระบี่	KRABI								0.0	0.0	
62 อ่าวลึก	Ao Luk								0.0	0.0	
63 คลองท่อม	Khlong Tom								0.0	19.9	
64 ตรัง	TRANG					2.0			2.0	29.1	-121.0
65 สนามบินตรัง	Trang Airport*										
66 สิเกา	Sikao	0.9							0.9	4.6	
67 ย่านตาขาว	Yan Ta Khao								0.0	0.0	
68 ปะเหลียน	Palian								0.0	3.5	
69 สตูล	SATUN	5.5		4.8					10.3	46.5	-105.5
70 ทุ่งหว้า	Thung Wa	10.0							10.0	10.0	

สถานีฝน	Station	วันที่และจำนวนน้ำฝนเป็นมิลลิเมตร Date and amount of rainfall in millimeters							ฝนรวม มม. Total rainfall mm.	ฝนรวมตั้งแต่ 1 มกราคม Accumulative rainfall since 1 January	
		มีนาคม March								ปริมาณ มม. Amount mm.	สูงต่ำกว่าปกติ Above or below Normal
		22	23	24	25	26	27	28			
กรุงเทพมหานคร	**BANGKOK METROPOLIS**										
1 สถานีเครื่องรับส่งวิทยุนนทบุรี	Overseas Radio Receiving Station								0.0	31.7	
2 ร.ร. การช่างนนทบุรี	Nonthaburi Trade School								0.0	15.7	
3 พลังงานปรมาณูแห่งชาติ	Atomic Energy For Peace								0.0	7.5	
4 กองกำกับการรถวิทยุฯ	MMP Sub Division Car Center								0.0	49.3	
5 วิทยาลัยครูจันทรเกษม	Chankasem College Education								0.0	58.9	
6 การไฟฟ้าฝ่ายผลิต	Electrical Supply Authority								0.0	0.0	
7 ศูนย์ฝึกการบินพลเรือน	Civil Aviation Training Center								0.0	42.3	
8 ร.ร. โยธินบูรณะ	Yothin Burana School								0.0	0.0	
9 สถานีรถไฟบางบำหรุ	Bang Bamru Railway Station								0.0	98.8	
10 ร.ร. พาณิชการสยาม	Siam Commercial School								0.0	50.0	
11 ร.ร. การประชาสัมพันธ์	Public Relation School								0.0	68.7	
12 ร.ร. สามเสนนอก	Sam Sen Nok School								0.0	88.1	
13 มหาวิทยาลัยรามกำแหง	Ramkhamhaeng University								0.0	60.8	
14 ร.ร. ศรีอุลัย	Sri Ulai School								0.0	0.0	
15 ร.ร. จิตรลดา	Chitlada School								0.0	96.4	
16 เขตบางกะปิ	Bangkapi Boundary								0.0	0.0	
17 เขตหนองจอก	Nong Chok Boundary								0.0	0.0	
18 กระทรวงศึกษาธิการ	Ministry of Education								0.0	48.7	
19 ร.ร. ช่างกลวิทยา	Changkol Vitthaya School								0.0	65.5	
20 ร. 1 พัน 2 รอ.	Second Infantry Battalion								0.0	0.0	
21 บ้านมนังคศิลา	Ban Manangkha Sila								0.0	51.0	
22 ร.ร. โฆสิตสโมสร	Kosit Samosorn School								0.0	93.2	
23 ประตูน้ำปทุมวัน	Pathumvan Irr.								0.0	61.7	
24 ร.ร. เฉลิมสาสน์ศึกษา	Chaloemsart Suksa School								0.0	0.0	
25 วิทยาลัยเพาะช่าง	Poh Chang College								0.0	69.8	
26 ร.ร. มาเตร์เดอี	Mater Dei School								0.0	43.0	
27 สถานีจ่ายไฟฟ้าบางกะปิ	Sup Center of Electrial Supply-Bangkapi								0.0	0.0	
28 วิทยาลัยพาณิชการธนบุรี	Thonburi Commercial College								0.0	75.8	
29 วิทยาลัยครูบ้านสมเด็จ	Bansomdet Teacher College								0.0	89.2	
30 เขตคลองสาน	Khlong San Boundary								0.0	67.3	
31 ร.ร. เตรียมทหาร	Armed Force Academy Preparatory-School								0.0	64.7	
32 ร.ร. กรุงเทพคริสเตียน	Bangkok Christian College								0.0	76.3	
33 ร.ร. ศรีวิกรม์	Srivikorn School								0.0	0.0	
34 ประตูน้ำพระโขนง	Prakhanong Irr								0.0	63.6	
35 ร.ร. สมจิตศึกษา	Somchit Suksa School								0.0	125.0	
36 ร.ร. ยานนาเวศวิทยาคม	Yannaves Vitthayakhom School								0.0	73.4	
37 ร.ร. พระโขนง	Prakhanong School								0.0	71.2	
38 ร.ร. ช่องนนทรี	Cheng Nonthri School								0.0	72.9	

อุณหภูมิสูงสุดและต่ำสุดประจำวันที่ ๒๒ – ๒๘ มีนาคม ๒๕๑๙

Daily Max. and Min. Temperature 22 – 28 March 1976

สถานี	Station	อุณหภูมิสูงสุดและต่ำสุดเป็นองศา ซ. Max. and Min. Temperature in degree C. 22	23	24	25	26	27	28	เฉลี่ยสูงสุด ต่ำสุด Average Max. Min.	เฉลี่ยในสัปดาห์ Weekly Mean	ค่าปกติประจำเดือน Monthly Normal
ภาคเหนือ	**NORTHERN PART**										
1 เชียงราย	CHIANG RAI	31.4 17.5	32.7 19.4	34.5 18.3	36.1 19.3	34.5 19.4	34.9 19.2	36.5 19.2	34.4 18.8	26.6	24.6
2 แม่ฮ่องสอน	MAE HONG SON	36.7 20.5	37.0 21.7	37.2 19.4	37.8 19.8	37.5 21.0	37.6 20.5	37.6 20.4	37.3 20.5	28.9	26.4
3 เชียงใหม่	CHIANG MAI	34.0 18.9	35.4 18.6	37.0 18.2	37.2 19.0	35.6 18.0	36.0 18.0	39.2 17.0	36.3 18.2	27.2	26.1
4 น่าน	NAN	33.0 20.8	34.8 19.7	35.6 20.8	35.5 21.9	36.2 22.0	36.7 21.7	37.5 21.4	35.6 21.2	28.4	26.8
5 ท่าวังผา	Tha Wang Pha	32.3 18.7	34.6 20.0	35.7 20.5	35.5 21.9	36.6 21.8	35.3 20.4	36.2 20.3	35.2 20.5	27.8	..
6 ลำปาง	LAMPANG	35.3 22.1	37.0 20.5	37.7 20.1	37.3 22.0	36.6 23.5	38.6 21.4	36.7 21.4	37.3 21.6	29.4	27.2
7 แม่สะเรียง	Mae Sariang	35.2 20.0	36.8 20.5	37.1 19.8	37.3 19.7	37.9 20.8	37.7 20.7	37.6 19.0	37.1 20.0	28.6	26.7
8 แพร่	PHRAE	33.2 22.6	35.9 20.4	36.5 21.7	36.2 25.5	36.9 25.2	37.2 25.4	37.7 26.0	36.2 23.8	30.0	27.6
9 อุตรดิตถ์	UTTARADIT	33.4 22.8	37.4 21.3	38.2 22.2	38.6 25.0	38.4 25.0	38.9 24.5	38.6 24.0	37.7 23.5	30.6	29.0
10 สนามบินอุตรดิตถ์	Uttaradit Airport	..	..	..	..	..	..	..	..	..	..
11 ตาก	TAK	34.3 25.4	37.3 22.5	38.4 25.6	38.5 24.7	37.8 24.7	39.4 25.2	39.6 27.8	37.9 25.1	31.5	30.4
12 พิษณุโลก	PHITSANULOK	35.2 25.4	31.3 20.5	36.7 24.5	36.8 25.8	37.2 25.8	36.6 25.8	37.9 25.6	36.0 24.8	30.4	29.3
13 แม่สอด	Mae Sot	32.5 21.8	35.5 20.5	35.9 21.5	35.8 21.5	36.4 20.7	36.4 20.5	35.6 21.5	35.4 21.1	28.2	28.1
14 เพชรบูรณ์	PHETCHABUN	34.1 23.0	33.6 20.6	36.3 20.5	36.1 24.3	36.6 25.0	36.9 24.0	37.6 23.3	35.9 23.0	29.4	28.6
15 หล่มสัก	Lom Sak	31.8 22.2	33.7 19.7	36.2 20.4	36.0 22.4	36.2 23.4	35.3 23.0	36.2 21.5	35.0 21.8	28.4	..
16 วิเชียรบุรี	Wichian Buri	35.5 23.9	34.9 21.1	37.0 23.0	34.6 23.4	36.7 24.0	36.4 23.5	37.8 23.0	36.1 23.1	29.6	..
ภาคตะวันออกเฉียงเหนือ	**NORTHEASTERN PART**										
1 หนองคาย	NONG KHAI	32.3 22.6	35.8 22.1	34.6 23.5	35.4 23.1	36.2 23.4	36.8 24.5	38.3 24.5	35.6 23.4	29.5	27.4
2 เลย	LOEI	31.6 21.8	34.1 19.9	35.3 19.9	36.1 20.2	35.8 20.5	36.2 20.9	38.0 20.4	35.3 20.5	27.9	26.7
3 อุดรธานี	UDON THANI	32.5 22.5	34.4 22.0	34.1 23.7	34.7 22.8	34.9 23.8	36.8 24.9	37.6 24.6	35.0 23.5	29.2	28.0
4 สกลนคร	SAKON NAKHON	31.5 20.7	33.4 20.8	33.4 20.7	33.8 20.4	35.3 23.0	35.0 24.2	37.1 25.4	34.2 22.2	28.2	27.2
5 นครพนม	NAKHON PHANOM	30.3 19.4	32.6 19.5	30.8 20.3	32.3 19.0	35.0 22.4	34.2 21.2	34.7 25.3	32.8 21.0	26.9	26.9
6 มุกดาหาร	Mukdahan	31.2 20.3	33.7 20.8	32.1 20.2	31.6 19.6	36.3 21.8	35.6 23.5	35.7 26.0	33.7 21.7	27.7	27.7
7 ขอนแก่น	KHON KAEN	32.8 22.3	35.2 22.3	34.8 23.7	35.2 23.7	36.3 23.9	37.0 24.5	37.9 26.4	35.6 23.8	29.7	28.8
8 โกสุมพิสัย	Kosum Phisai	32.8 22.4	34.1 23.2	34.6 23.8	33.9 23.4	35.5 24.2	.. 24.5	.. ..	34.2 23.6	28.9	..
9 ร้อยเอ็ด	ROI ET	33.2 22.7	34.4 23.0	34.1 22.5	33.2 23.0	35.5 23.6	36.2 24.0	37.1 25.2	34.8 23.4	29.1	28.6
10 ชัยภูมิ	CHAIYAPHUM	34.4 22.4	34.4 22.0	35.5 23.7	34.7 23.2	36.3 23.7	36.9 24.1	37.5 25.3	35.7 23.5	29.6	28.6
11 อุบลราชธานี	UBON RATCHATHANI	35.7 20.4	35.5 21.9	34.5 22.2	35.8 22.0	36.3 23.7	36.0 23.4	35.6 25.2	35.3 22.7	29.0	28.7
12 สุรินทร์	SURIN	35.5 22.8	35.1 22.6	34.5 23.7	33.8 23.2	35.7 23.8	36.7 24.0	36.5 25.0	35.4 23.6	29.5	28.8
13 ตาลุม	Tha Tum	34.0 22.2	34.6 22.1	34.2 22.8	32.7 24.0	36.8 24.2	35.4 24.4	34.7 24.7	34.6 23.5	29.0	.
14 นางรอง	Nang Rong	34.1 ..	34.7 22.7	33.3 23.6	.. 24.3	34.4 ..	.. 23.0	.. ..	34.1 23.4	28.8	..

สถานี	Station	อุณหภูมิสูงสุดและต่ำสุดเป็นองศา ซ. Max. and Min Temperature in degree C.							เฉลี่ยสูงสุดต่ำสุด Average Max Min.	เฉลี่ยในสัปดาห์ Weekly Mean	ค่าปกติประจำเดือน Monthly Normal
		22	23	24	25	26	27	28			
15 นครราชสีมา	NAKHON RATCHASIMA	35.2 22.5	35.5 21.6	35.4 22.8	35.2 22.5	35.5 23.2	37.0 22.4	38.1 24.0	36.0 22.7	29.4	29.0
16 โชคชัย	Chok Chai	34.2 22.7	34.0 21.8	34.0 23.3	32.7 23.6	34.2 23.3	.. 23.0	.. ..	33.8 23.0	28.4	..
ภาคกลาง	**CENTRAL PART**										
1 นครสวรรค์	NAKHON SAWAN	35.5 25.0	36.5 22.0	37.8 25.2	37.6 25.3	37.7 26.7	38.2 25.9	38.3 25.6	37.4 25.0	31.2	30.3
2 ลพบุรี	LOP BURI	35.4 23.8	35.2 22.4	35.6 23.9	35.0 23.7	36.0 23.5	36.3 24.0	36.2 24.4	35.7 23.7	29.7	30.2
3 สุพรรณบุรี	SUPHAN BURI	36.0 24.0	36.0 23.5	36.4 23.6	36.2 24.0	36.2 24.2	.. 24.4	36.7 ..	36.2 24.0	30.1	29.9
4 กาญจนบุรี	KANCHANABURI	36.0 23.7	37.2 22.0	38.0 23.8	38.2 23.6	37.7 25.0	34.0 22.8	38.7 25.0	37.1 23.7	30.4	30.0
5 ทองผาภูมิ	Thong Pha Phum	34.6 21.5	35.8 20.5	37.3 21.9	36.8 21.8	35.5 21.5	37.7 20.9	37.3 ..	36.4 21.4	28.9	..
6 สนามบินดอนเมือง	Don Muang Airport	32.6 23.4	33.5 23.0	33.0 23.2	33.3 23.8	33.8 24.0	33.2 23.9	33.9 24.1	33.3 23.6	28.4	29.2
7 กรุงเทพมหานคร	BANGKOK METROPOLIS	33.2 24.8	34.6 24.2	33.1 24.7	33.7 26.2	34.2 25.9	33.6 25.1	34.2 26.0	33.8 25.3	29.6	29.3
8 ศูนย์วิจัย ฯ บางนา	Bang Na	32.7 23.7	34.6 23.2	33.3 25.0	34.0 26.1	34.0 24.7	33.8 24.2	.. 25.3	33.7 24.6	29.2	..
ภาคตะวันออก	**EASTERN PART**										
1 ปราจีนบุรี	PRACHIN BURI	34.8 23.5	35.5 23.0	34.5 24.2	35.0 24.2	34.0 24.6	35.4 24.0	36.0 24.9	35.0 24.1	29.6	29.4
2 กบินทร์บุรี	Kabin Buri	36.2 22.2	37.1 23.0	37.2 23.8	36.3 24.2	36.1 24.6	.. 23.0	.. ..	36.6 23.5	30.0	..
3 อรัญประเทศ	Aranyaprathet	35.4 23.4	35.9 24.1	36.0 24.6	33.4 24.8	35.4 24.2	35.6 24.1	36.2 25.1	35.4 24.3	29.8	29.6
4 ชลบุรี	CHON BURI	33.1 22.7	33.3 22.4	33.1 24.5	33.8 25.6	33.5 24.0	33.8 23.9	33.7 25.7	33.5 24.1	28.8	28.7
5 เกาะสีชัง	Ko Si Chang	30.5 23.9	30.5 24.3	31.1 26.0	32.0 25.5	36.1 26.7	31.3 25.0	31.7 26.5	31.9 25.4	28.6	28.8
6 สัตหีบ	Sattahip	31.0 24.0	31.0 23.0	.. 26.0	.. 26.0	32.0 ..	31.0 ..	.. ..	31.2 24.8	28.0	30.1
7 ระยอง	RAYONG	29.7 23.2	31.2 22.8	30.2 27.5	30.1 27.7	30.4 25.4	.. 25.2	.. ..	30.3 25.3	27.8	..
8 จันทบุรี	CHANTHABURI	30.3 21.7	31.6 21.9	32.0 23.6	31.8 23.9	31.6 23.8	30.6 23.3	32.0 23.4	31.4 23.1	27.2	27.9
9 คลองใหญ่	Khlong Yai	31.6 23.0	31.3 22.9	30.8 22.2	31.5 23.2	31.4 22.8	31.4 22.1	31.7 24.5	31.4 23.0	27.2	27.6
ภาคใต้	**SOUTHERN PART**										
1 หัวหิน	Hua Hin	31.4 23.4	31.5 22.2	32.2 22.7	32.0 24.1	32.1 24.0	31.5 24.0	32.3 24.6	31.8 23.6	27.7	27.7
2 ประจวบคีรีขันธ์	PRACHUAP KHIRI KHAN	30.6 22.2	31.5 20.6	32.0 20.7	31.6 22.5	31.8 22.5	31.7 21.0	31.9 22.1	31.6 21.7	26.6	27.3
3 ชุมพร	CHUMPHON	31.7 24.5	31.5 21.9	32.4 22.0	31.7 24.3	32.7 22.2	32.6 22.3	32.1 21.9	32.1 22.7	27.4	27.2
4 สุราษฎร์ธานี	SURAT THANI	33.3 22.0	33.1 21.5	34.7 20.5	34.4 21.2	32.6 20.0	32.3 22.0	32.6 19.5	33.3 20.9	27.1	27.8
5 เกาะสมุย	Ko Samui	31.4 27.0	30.7 25.9	30.6 27.2	30.6 27.2	30.7 27.0	31.2 25.7	30.6 23.8	30.8 26.3	28.6	..
6 นครศรีธรรมราช	NAKHON SI THAMMARAT	32.3 22.0	32.7 23.2	33.1 22.6	32.8 23.5	32.7 21.9	33.3 22.1	32.7 20.6	32.8 22.3	27.6	27.4
7 สงขลา	SONGKHLA	31.7 23.6	32.1 26.5	32.7 25.3	31.5 23.7	31.3 25.9	31.2 25.0	31.4 23.7	31.7 24.5	28.1	27.9
8 ปัตตานี	PATTANI	33.9 21.7	34.5 22.3	34.5 23.2	34.1 21.0	33.0 22.2	32.9 20.2	33.6 20.7	33.8 21.6	27.7	27.4
9 นราธิวาส	NARATHIWAT	33.1 23.2	33.4 23.6	34.0 23.7	33.3 23.0	33.3 24.4	33.6 22.6	32.5 22.3	33.3 23.3	28.3	27.1
10 ระนอง	RANONG	34.0 23.4	36.2 21.7	34.0 22.1	35.0 23.5	35.8 21.0	33.7 22.4	36.5 21.3	35.0 22.2	28.6	27.9
11 ภูเก็ต	PHUKET	33.3 23.4	32.5 22.4	33.8 24.2	34.4 24.7	33.6 25.0	33.7 24.0	33.5 23.9	33.6 23.9	28.8	28.5
12 สนามบินภูเก็ต	Phuket Airport	33.3 23.3	34.0 23.5	34.5 24.0	34.8 23.0	31.8 21.7	32.5 23.4	33.2 22.5	33.4 23.0	28.2	28.0
13 สนามบินตรัง	Trang Airport	36.0 23.5	35.4 23.3	35.3 22.6	36.0 22.3	35.8 21.9	36.6 22.1	36.2 21.1	35.9 22.4	29.2	28.7

แก้ไขเพิ่มเติมรายงานจำนวนน้ำฝนเนื่องจากได้รับรายงานภายหลัง สำหรับรายงานอากาศประจำสัปดาห์ ฉบับที่ ๑๒/๒๕๑๙

Corrections for late rainfall data reports in weekly weather report No.12/1976

สถานีฝน	Station	วันที่และจำนวนน้ำฝนเป็นมิลลิเมตร Date and amount of rainfall in millimeters							ฝนรวม มม. Total rainfall mm.	ฝนรวมตั้งแต่ 1 มกราคม Accumulative rainfall since 1 January	
		มีนาคม March								ปริมาณ มม. Amount mm.	สูงต่ำกว่าปกติ Above or below Normal
		15	16	17	18	19	20	21			
ภาคเหนือ	**NORTHERN PART**										
7 เทิง	Thoeng							2.5	2.5	18.9	- 15.7
20 ฝาง	Fang							8.8	8.8	12.3	- 21.1
24 แม่ริม	Mae Rim							4.8	4.8	4.8	- 13.6
28 ฮางดง	Hang Dong							26.0	26.0	26.0	+ 4.4
30 สันป่าตอง	San Pa Tong							7.6	7.6	7.6	- 21.7
33 ลำพูน	LUMPHUN						25.0		25.0	41.6	+ 22.3
34 ป่าซาง	Pa Sang							41.5	41.5	55.8	+ 32.0
35 ลี้	Li							20.5	20.9	29.9	+ 0.5
48 ทุ่งช้าง	Thung Chang							26.4	26.4	64.7	+ 21.7
51 ปัว	Pua							45.7	45.7	84.3	+ 90.6
ภาคตะวันออกเฉียงเหนือ	**NORTHEASTERN PART**										
49 ภูเวียง	Pu Wiang						24.0		24.0	65.5	- 9.6
ภาคกลาง	**CENTRAL PART**										
48 หนองแค	Nong Kae							14.8	14.8	31.4	- 48.3
79 พนมทวน	Phanom Thuan						8.7		16.4	26.5	+ 6.1
83 นครชัยศรี	Nakhon Chaisi						24.8		24.8	39.0	+ 2.1
86 โพธาราม	Photharam						2.1		2.1	2.1	- 32.6
89 สมุทรสงคราม	SAMUT SONGKHRAM						3.5		3.5	3.5	- 30.3
91 อัมภวา	Amphawa						5.3		5.3	5.3	- 34.8
ภาคตะวันออก	**EASTERN PART**										
1 นครนายก	NAKHON NAYOK						5.2		5.2	126.5	+ 82.7
3 ปากพลี	Pak Phli							8.2	12.6	100.9	+ 58.0
6 ประจันตคาม	Prachanthakham							25.8	25.8	25.8	- 45.6
11 วัฒนานคร	Watthana Nakhon						6.1		6.1	52.5	- 18.1
17 บ้านบึง	Ban Bung						24.2		24.2	83.5	- 9.2
22 บ้านคาย	Ban Khai						13.2		13.2	77.4	+ 0.1
27 ตราด	TRAT						17.4		17.4	161.2	- 19.4
ภาคใต้	**SOUTHERN PART**										
3 บ้านลาด	Ban Lat						12.4		12.4	12.4	- 24.9
4 ท่ายาง	Tha Yang						14.1		14.1	36.1	+ 13.2
53 พังงา	PHANGNGA							8.0	8.0	62.5	-158.7
54 ตะกั่วป่า	Takua Pa						34.5	10.8	50.5	119.7	
55 กะปง	Kapong						41.3		63.8	138.1	
56 ทายเหมือง	Thai Muang						3.1		6.5	62.4	
63 คลองทอม	Kleng Thom						4.4		4.4	19.9	
69 สตูล	SATUN							6.1	8.1	36.2	-106.3

REMARKS

1. **Meteorological Department's Station** (with * mark). Rainfall observation is performed daily at 07.00 a.m. by the Meteorological Department's personnel. Therefore the daily amount of rainfall in this publication means the total amount of rainfall in 24 hr. period from 07.00 a.m. of the recorded date to 07.00 a.m. of the following day.

2. **Voluntary Rainfall Station** (without * mark) located at District and Province. Rainfall observation is performed daily at 09.00 a.m. by the voluntary observer. The daily amount of rainfall means the total amount of rainfall in 24 hr. period from 09.00 a.m. of the recorded date to 09.00 a.m. of the following day.

3. **Rainfall and Temperature Data**. The daily rainfall and temperature observations are submitted to the Meteorological Department soon after the measurement by the following means :—

   — By radio or telegraph from the Meteorological Department's stations.

   — By telegraph from voluntary rainfall stations

   Those daily reports generally arrive at the Meteorological Department from about 07.00 a.m. to 07.00 p.m.

4. **Rainfall Intensity in 1 day** (24 hours)

Light Rainfall	amounts	0.1 — 10.0	millimetres
Moderate Rainfall	,,	10.1 — 35.0	,,
Heavy Rainfall	,,	35.1 — 90.0	,,
Very Heavy Rainfall	,,	90.1	millimetres and above
Blank	represents	No rainfall or observation of rainfall does not arrive in time for publication.	
T	,,	Trace or light rainfall with amount less than 0.1 millimetres.	

Various Data in this publication are published hurriedly to service the user. Therefore the user should be cautious in using them. If there is any doubts please inquired the Meteorological Statistics Subdivision of the Climatology Division for further informations by dialing the number 916054 and 910178.

Meteorological Department
Bangkok Metropolis

Climatology Division.

● กำหนดออก สัปดาห์ละ 1 ฉบับ ปีละ 52 ฉบับ

● ค่าบำรุง ฉบับละ 5 บาท ปีละ 150 บาท

● การบอกรับ ติดต่อที่กองภูมิอากาศ กรมอุตุนิยมวิทยา

โทร. 916054

พิมพ์ที่โรงพิมพ์กรมอุตุนิยมวิทยา กระทรวงคมนาคม กรุงเทพมหานคร

เรือเอก เจตน์ ไชยลาโภ ผู้พิมพ์ผู้โฆษณา 2519

MOC.1/1573
T.364me

กรมอุตุนิยมวิทยา กระทรวงคมนาคม

รายงานอากาศประจำสัปดาห์ ระหว่างวันที่ ๒๙ มีนาคม — ๔ เมษายน ๒๕๑๖

และ

การคาดหมายลักษณะอากาศ ระหว่างวันที่ ๕ — ๑๑ เมษายน ๒๕๑๖

ฉบับที่ ๑๔/๒๕๑๖

ดร. เจริญ เจริญรัชต์ภาคย์

อธิบดีกรมอุตุนิยมวิทยา

METEOROLOGICAL DEPARTMENT

MINISTRY OF COMMUNICATIONS

BANGKOK, THAILAND

ATMOSPHERIC SCIENCES LIBRARY
APR 16 1976
N.O.A.A.
U. S. Dept. of Commerce

WEEKLY WEATHER REPORT

DURING THE PERIOD 29 MARCH — 4 APRIL 1976

AND

WEATHER OUTLOOK

DURING 5 — 11 APRIL 1976

No. 14/1976

Charoen Charoen - rajapark

Director — General

หมายเหตุ

สถานีของกรมอุตุนิยมวิทยา (มีเครื่องหมาย *) ทำการตรวจวัดจำนวนฝนตกเวลา 07.00 น. ทุกวัน โดยเจ้าหน้าที่ของกรมอุตุนิยมวิทยา ดังนั้น จำนวนฝนรายวันในรายงานเล่มนี้ หมายถึงปริมาณฝนรวมในช่วงเวลา 24 ชั่วโมง ตั้งแต่เวลา 07.00 น. ของวันที่แจ้งไว้ในรายงาน จนถึงเวลา 07.00 น. ของวันรุ่งขึ้น

สถานีฝนอำเภอและจังหวัด (ไม่มีเครื่องหมาย *) ทำการตรวจวัดจำนวนฝนตกเวลา 09.00 น. ทุกวัน โดยเจ้าหน้าที่ ที่อยู่ในอำเภอหรือจังหวัดที่ได้รับแต่งตั้งจากกรมอุตุนิยมวิทยา ดังนั้น จำนวนฝนรายวัน หมายถึงปริมาณฝนรวมในช่วงเวลา 24 ชั่วโมง ตั้งแต่เวลา 09.00 น. ของวันที่แจ้งไว้ในรายงานจนถึงเวลา 09.00 น. ของวันรุ่งขึ้น

ข้อมูลฝนและอุณหภูมิ ที่พิมพ์ในรายงานเล่มนี้ เป็นข้อมูลที่เจ้าหน้าที่ผู้ทำการตรวจรายงานมายังกรมอุตุนิยมวิทยา ทุกวันภายหลังการตรวจ

- สถานีของกรมอุตุนิยมวิทยา รายงานทางวิทยุโทรศัพท์หรือโทรเลข
- สถานีฝนอำเภอและจังหวัด รายงานทางโทรเลข

รายงานดังกล่าวนี้ กรมอุตุนิยมวิทยาจะได้รับตั้งแต่เวลาประมาณ 07.00 น. จนถึงเวลา 19.00 น.

เกณฑ์ฝนใน 1 วัน (24 ชั่วโมง)

ฝนเล็กน้อย	จำนวนตั้งแต่	0.1 — 10.0 มิลลิเมตร
ฝนปานกลาง	„	10.1 — 35.0 „
ฝนหนัก	„	35.1 — 90.0 „
ฝนตกหนักมาก	„	90.1 มิลลิเมตร ขึ้นไป
ช่องว่าง	หมายความว่า	ไม่มีฝนตกหรือยังไม่ได้รับรายงาน
T	„	ฝนตกน้อยไม่ถึง 0.1 มิลลิเมตร

ข้อมูลต่าง ๆ เหล่านี้ได้ดำเนินการจัดพิมพ์โดยรีบด่วน เพื่อสนองความต้องการแก่ผู้ใช้ จึงยังมิได้ทำการตรวจสอบ ฉะนั้น ผู้ใช้จึงควรพิจารณาข้อมูลก่อนที่จะนำไปใช้ หากมีข้อสงสัยประการใด โปรดติดต่อสอบถามเจ้าหน้าที่ งานสถิติอุตุนิยมวิทยา กองภูมิอากาศ โทรศัพท์ 916064 และ

ภูมิอากาศ กรมอุตุนิยมวิทยา
กรุงเทพมหานคร

การคาดหมายลักษณะอากาศใน ๗ วันข้างหน้า
ตั้งแต่วันที่ ๕ – ๑๑ เมษายน ๒๕๑๙

ลักษณะทั่วไป

คาดว่าจะมีความกดอากาศต่ำตื้นเนื่องจากความร้อนจะปกคลุมประเทศไทยตอนบนตั้งแต่กลางสัปดาห์เป็นต้นไป

ภาคเหนือ ภาคตะวันออกเฉียงเหนือ	จะมีฝนฟ้าคะนองเป็นแห่ง ๆ ส่วนมากในตอนต้นสัปดาห์ ต่อจากนั้นอุณหภูมิจะสูงขึ้นโดยทั่วไป
ภาคกลาง ภาคตะวันตกและชายฝั่งทะเลตะวันออก	จะมีฝนหรือฝนฟ้าคะนองเป็นบางแห่งตลอดสัปดาห์
ภาคใต้ฝั่งตะวันออก ภาคใต้ฝั่งตะวันตก	ตลอดสัปดาห์จะมีฝนเป็นแห่ง ๆ ส่วนมากทางตอนล่างของภาค
กรุงเทพมหานคร	ส่วนมากท้องฟ้าโปร่ง และอุณหภูมิจะสูงขึ้นเป็นลำดับ

กรมอุตุนิยมวิทยา
๔ เม.ย.๒๙

Weather outlook for the period 5 – 11 April 1976

General Situation

A heat low is expected to cover Upper Thailand from the middle of the week.

Northern Part: Northeastern Part:	Isolated thundershowers mostly in the early period of the week and hence the temperature will increase in general.
Central Part: Eastern part and Coastal Area:	Local showers or thundershowers throughout the week.
Southern Thailand East Coast: Southern Thailand West Coast:	Throughout the week, isolated showers mostly in the lower portions.
Bangkok Metropolis:	Mostly fair and gradual increase in temperature.

Meteorological Department
5 April 1976

สรุปลักษณะอากาศทั่วไปในสัปดาห์
ตั้งแต่วันที่ ๒๙ มีนาคม – ๔ เมษายน ๒๕๑๙

๑. สันบริเวณความกดอากาศสูงจากประเทศจีนมีกำลังแรง และได้ขยายมาปกคลุมประเทศไทยตอนบนในตอนกลางและปลายสัปดาห์ ลักษณะเช่นนี้ทำให้มีฝนและฝนฟ้าคะนองเกือบทั่วไปกับมีฝนหนักเป็นบางแห่งในเกือบทุกภาคของประเทศ

๒. รายงานอุณหภูมิสูงสุดในภาคต่าง ๆ ของประเทศไทยมีดังนี้.–

ภาคเหนือ	๔๑.๖ °ซ.ที่ อ.เมือง	จ.ตาก	เมื่อวันที่	๓๐ มี.ค.
ภาคตะวันออกเฉียงเหนือ	๓๙.๖ °ซ.ที่ อ.เมือง	จ.นครราชสีมา	"	๓๐ มี.ค.
ภาคกลาง	๔๐.๒ °ซ.ที่ อ.เมือง	จ.กาญจนบุรี	"	๓๑ มี.ค.
ภาคตะวันออก	๓๙.๒ °ซ.ที่ อ.กบินทร์บุรี	จ.ปราจีนบุรี	"	๓๐ มี.ค.
ภาคใต้	๓๘.๐ °ซ.ที่ อ.เมือง	จ.ตรัง	"	๒๙ มี.ค.

๓. รายงานฝนสูงสุดมีดังนี้.–

ภาคกลาง	๑๑๗.๘ มม.ที่ อ.ทัพทัน	จ.อุทัยธานี	เมื่อวันที่	๓๑ มี.ค.

กรมอุตุนิยมวิทยา
๕ เม.ย.๑๙

Weekly Weather Summary
Period 29 March – 4 April 1976

1. The ridge of the high pressure area from China mainland was active and extended to Upper Thailand during the middle and last periods of the week. Consequently, almost widespread rainshowers and thundershowers with local heavy falls were experienced in most parts of the Country.

2. Highest temperatures in various parts of Thailand were as follows:-

Northern Part	41.6 °C.at Amphoe Muang,	Tak	on	30 Mar.
Northeastern Part	39.6 °C.at Amphoe Muang,	Nakhon Ratchasima	"	30 Mar.
Central Part	40.2 °C.at Amphoe Muang,	Kanchanaburi	"	31 Mar.
Eastern Part	39.2 °C.at Kabin Buri,	Prachin Buri	"	30 Mar.
Southern Part	38.0 °C.at Amphoe Muang,	Trang	"	29 Mar.

3. Heaviest rainfall was recorded at the following place:-

Central Part	117.8 mm.at Thap Than,	Uthai Thani	on	31 Mar.

Meteorological Department
5 April 1976

ข่าวอากาศเพื่อการเกษตรประจำสัปดาห์

เมื่อวันที่ 29 มีนาคม – 4 เมษายน 2519 มีลักษณะอากาศซึ่งพอสรุปได้ดังต่อไปนี้:–

บริเวณความกดอากาศสูงจากประเทศจีนมีกำลังแรง และได้แผ่ลงมาปกคลุมประเทศไทยตอนบนในตอนกลางและปลายสัปดาห์ ลักษณะเช่นนี้ทำให้มีฝนและฝนฟ้าคะนองเกือบทั่วไป กับมีฝนหนักเป็นบางแห่งในเกือบทุกภาคของประเทศ

ข้อควรทราบ

ระยะต้นสัปดาห์นี้บริเวณประเทศไทยตอนบนจะยังคงมีฝนหรือฝนฟ้าคะนองเกิดขึ้นได้เป็นบางแห่งบางตำบล ต่อจากนั้นอากาศจะกลับร้อนอบอ้าวโดยทั่วไป สำหรับภาคใต้ตลอดสัปดาห์จะมีฝนหนาแน่นขึ้นส่วนมากทางตอนล่างของภาค.

กรมอุตุนิยมวิทยา

5 เมษายน 2519

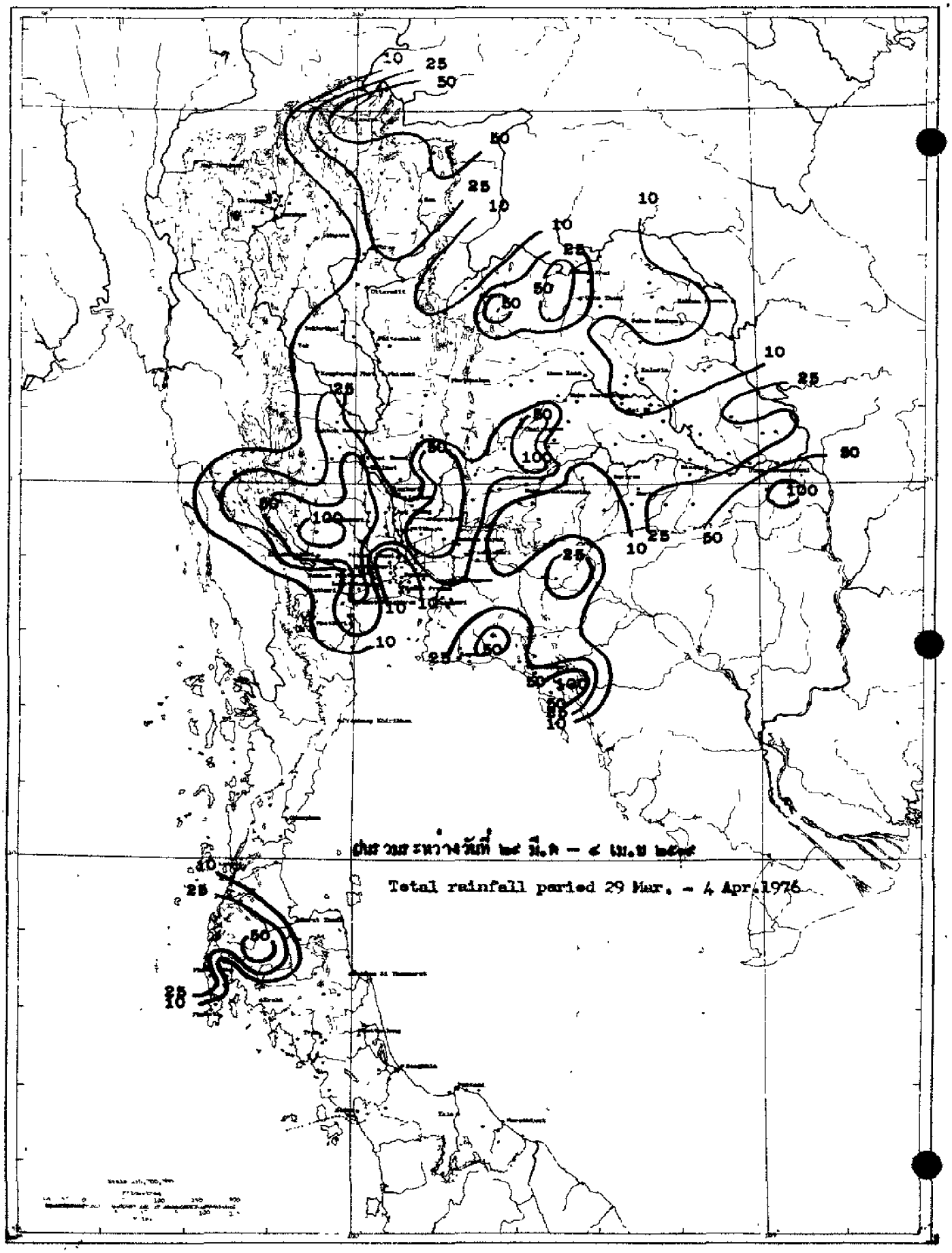
Total rainfall paried 29 Mar. - 4 Apr. 1976

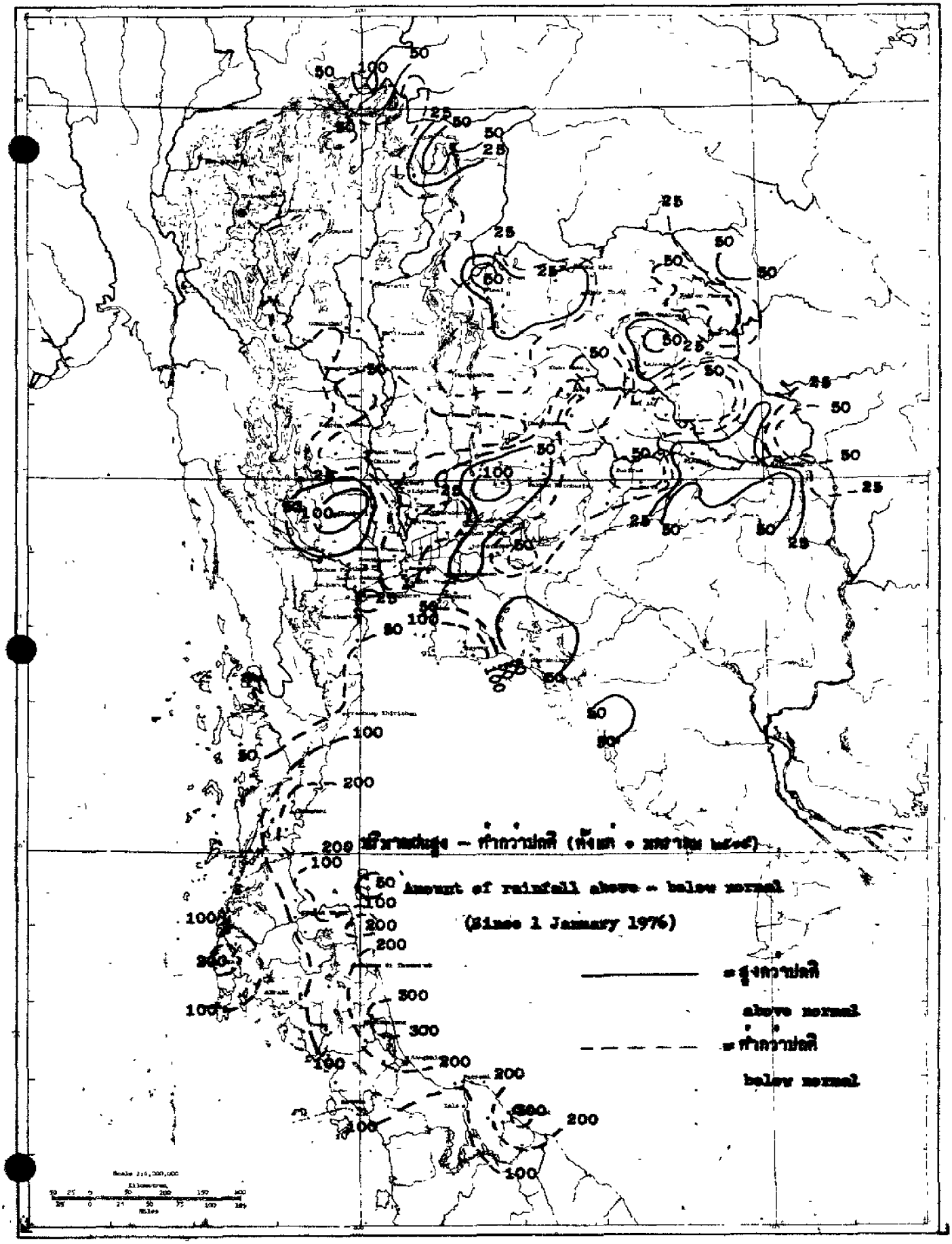
ปริมาณฝนสูง – ต่ำกว่าปกติ (ตั้งแต่ 1 มกราคม 1976)
Amount of rainfall above – below normal
(Since 1 January 1976)
= สูงกว่าปกติ
above normal
= ต่ำกว่าปกติ
below normal

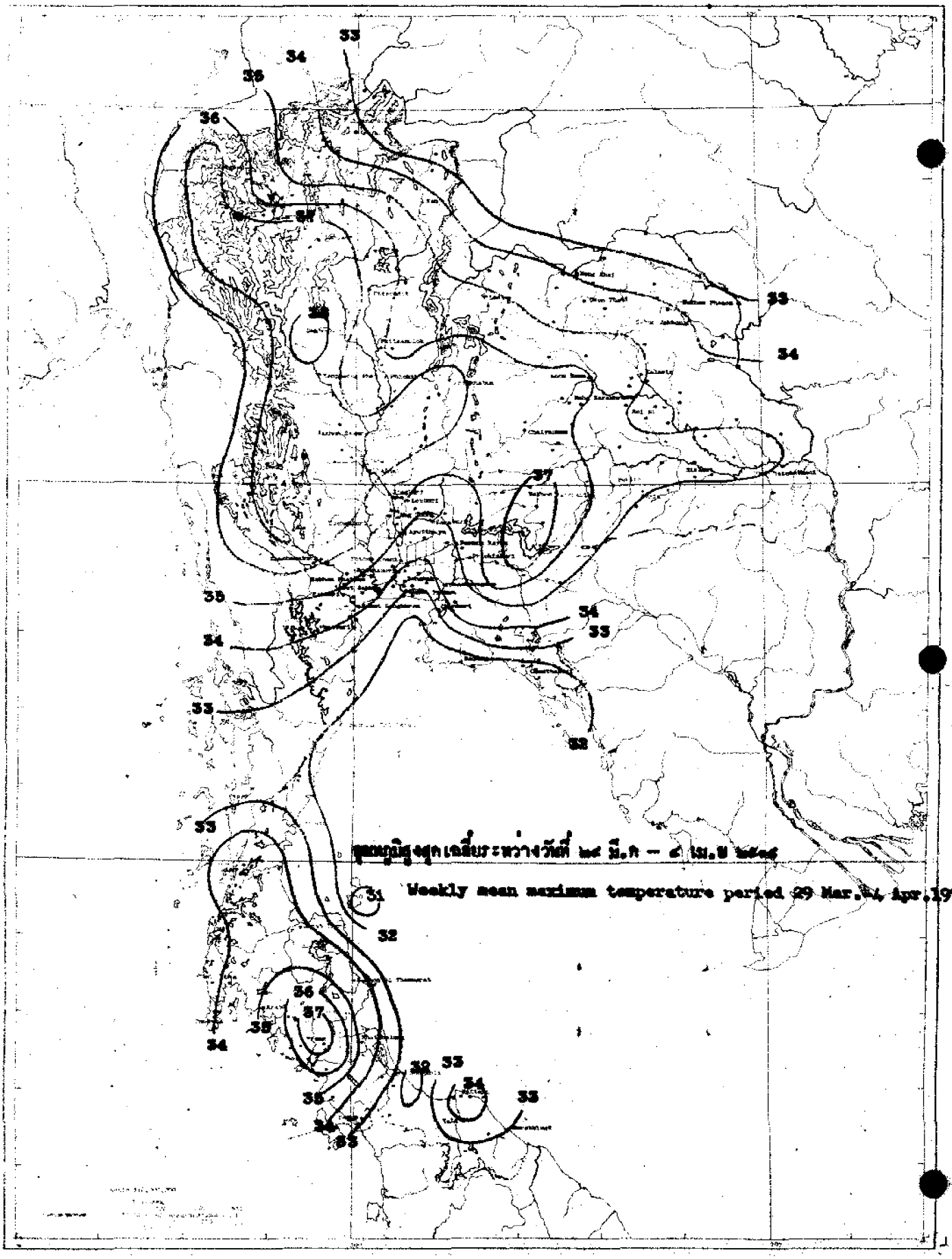

Weekly mean maximum temperature period 29 Mar.-4 Apr.1976

สถานีฝน	Station	วันที่และจำนวนน้ำฝนเป็นมิลลิเมตร Date and amount of rainfall in millimeters							ฝนรวม มม. Total rainfall mm.	ฝนรวมตั้งแต่ 1 มกราคม Accumulative rainfall since 1 January	
		มีนาคม – เมษายน March – April								ปริมาณ มม. Amount mm.	สูงต่ำกว่าปกติ Above or below Normal
		29	30	31	1	2	3	4			
ภาคเหนือ	**NORTHERN PART**										
1 เชียงราย	CHIANG RAI*					0.3	93.2	T	93.5	120.6	+ 55.1
2 แม่ลาย	Mae Sai				T	T			T	65.3	+ 18.5
3 เชียงแสน	Chiang Saen				5.9				5.9	129.9	+ 70.0
4 เชียงของ	Chiang Khong								0.0	18.6	– 38.9
5 แม่จัน	Mae Chan								0.0	148.0	+ 99.7
6 แม่สรวย	Mae Suai								0.0	0.0	– 57.2
7 เทิง	Thoeng								0.0	16.4	– 36.6
8 เชียงคำ	Chiang Kham								0.0	23.3	– 25.4
9 เวียงป่าเป้า	Wiang Pa Pao								0.0	0.0	– 18.6
10 พาน	Phan								0.0	4.5	– 11.0
11 แม่ใส	Mae Chai								0.0	11.3	– 50.0
12 ทะเยอ	Phayao								0.0	5.9	– 27.4
13 จุน	Chun								0.0	19.2	– 56.5
14 แม่ฮ่องสอน	MAE HONG SON*						0.1	T	0.1	4.4	– 22.8
15 ปาย	Pai								0.0	0.0	– 29.2
16 ขุนยวม	Khun Yuam								0.0	4.5	– 11.4
17 แม่ลาน้อย	Mae La Noi								0.0	0.0	
18 แม่สะเรียง	Mae Sariang*								0.0	29.5	+ 4.4
19 เชียงใหม่	CHIANG MAI*							0.5	0.5	12.4	– 29.4
20 ฝาง	Fang								0.0	14.1	– 29.5
21 แม่อาย	Mae Ai								0.0	0.0	
22 เชียงดาว	Chiang Dao								0.0	0.0	– 44.4
23 แม่แตง	Mae Taeng								0.0	0.4	– 25.5
24 แม่ริม	Mae Rim								0.0	12.3	– 16.8
25 สันทราย	San Sai								0.0	3.0	– 28.9
26 ดอยสะเก็ด	Doi Saket								0.0	11.5	
27 สันกำแพง	San Kamphaeng								0.0	0.0	– 28.6
28 ฮางดง	Hang Dong								0.0	26.0	– 4.2
29 สารภี	Saraphi								0.0	0.0	
30 สันป่าตอง	San Pa Tong								0.0	7.6	– 37.9
31 จอมทอง	Chom Thong								0.0	0.0	– 37.3
32 ฮอด	Hot					1.6			1.6	5.6	– 26.7
33 ลำพูน	LAMPHUN								0.0	41.6	+ 19.9
34 ป่าซาง	Pa Sang								0.0	55.8	+ 24.0
35 ลี้	Li								0.0	30.4	– 19.9
36 ลำปาง	LAMPANG*						0.9	5.7	6.6	28.4	– 25.3
37 งาว	Ngao								0.0	0.0	– 47.9
38 แจ้ห่ม	Chae Hom								0.0	2.6	– 28.9
39 เกาะคา	Ko Kha								0.0	24.1	– 16.6
40 สบปราบ	Sop Prap								0.0	0.1	– 41.3

สถานีฝน	Station	วันที่และจำนวนน้ำฝนเป็นมิลลิเมตร Date and amount of rainfall in millimeters							ฝนรวม มม. Total rainfall mm.	ฝนรวมตั้งแต่ 1 มกราคม Accumulative rainfall since 1 January	
		มีนาคม – เมษายน March – April								ปริมาณ มม. Amount mm.	สูงต่ำกว่าปกติ Above or below Normal
		29	30	31	1	2	3	4			
41 เถิน	Thoen								0.0	T	- 36.2
42 แม่พริก	Mae Phrik								0.0	0.0	- 25.1
43 แพร่	PHRAE*							39.6	39.6	46.9	- 4.7
44 สอง	Song			25.5					25.5	31.7	- 16.1
45 สูงเม่น	Sung Men								0.0	10.2	- 9.1
46 เด่นชัย	Den Chai					2.6			2.6	9.7	- 23.2
47 น่าน	NAN*			7.3			2.4	37.5	47.2	88.8	+ 6.4
48 ทุ่งช้าง	Thung Chang			44.4	12.2				56.6	121.3	+ 60.0
49 เชียงกลาง	Chiang Klang								0.0	34.4	
50 ท่าวังผา	Tha Wang Pha*			0.6			26.4	10.4	37.4	115.5	+ 63.0
51 บัว	Pua								0.0	84.3	+ 30.3
52 สา	Sa			3.1					3.1	25.8	- 42.4
53 นาน้อย	Na Noi								0.0	62.3	+ 22.4
54 อุตรดิตถ์	UTTARADIT*						9.4	5.8	15.2	39.1	- 17.9
55 ฟากท่า	Fak Tha								0.0	46.4	- 22.7
56 น้ำปาด	Nam Pat								0.0	64.0	+ 17.4
57 สนามบินอุตรดิตถ์	Uttaradit Airport*								0.0	0.0	- 69.5
58 ท่าปลา	Tha Pla								0.0	43.5	- 18.4
59 ลับแล	Laplae								0.0	12.6	- 48.6
60 ตาก	TAK*						T	11.2	11.2	20.2	- 20.5
61 เขื่อนภูมิพล	Bhumibol Dam*								0.0	4.6	- 23.1
62 บ้านตาก	Ban Tak								0.0	0.0	- 46.1
63 แม่ระมาด	Mae Ramat								0.0	0.0	- 11.3
64 แม่สอด	Mae Sot*						0.2	T	0.2	10.6	- 14.5
65 สุโขทัย	SUKHOTHAI								0.0	31.7	- 13.1
66 ทุ่งเสลี่ยม	Thung Saliam								0.0	30.0	- 8.1
67 สวรรคโลก	Sawankhalok								0.0	0.0	- 33.1
68 กงไกรลาศ	Kong Krailat								0.0	26.4	- 24.7
69 บ้านด่านลานหอย	Ban Dan Lan Hoi								0.0	0.0	- 64.0
70 พิษณุโลก	PHITSANULOK*							0.5	0.5	57.5	- 8.5
71 นครไทย	Nakhon Thai			10.9					10.9	36.5	- 38.5
72 พรหมพิราม	Phrom Phiram								0.0	47.3	- 7.8
73 วังทอง	Wang Thong								0.0	78.3	+ 17.5
74 บางกระทุ่ม	Bang Krathum								0.0	23.2	- 35.2
75 กำแพงเพชร	KAMPHAENG PHET			17.3					17.3	20.5	- 29.4
76 พรานกระต่าย	Phan Kratai								0.0	58.8	- 5.1
77 คลองขลุง	Khlong Khlung			25.0					25.0	25.2	- 11.5
78 ขาณุวรลักษบุรี	Khanu Woralaksaburi			2.3					2.3	5.5	- 56.5
79 พิจิตร	PHICHIT								0.0	67.6	+ 7.7
80 สามง่าม	Sam Ngam								0.0	16.0	- 22.6
81 ตะพานหิน	Taphan Hin								0.0	16.3	- 33.9

สถานีฝน	Station	วันที่และจำนวนน้ำฝนเป็นมิลลิเมตร Date and amount of rainfall in millimeters							ฝนรวม มม. Total rainfall mm.	ถึงรวมตั้งแต่ 1 มกราคม Accumulative rainf. since 1 January	
		มีนาคม – เมษายน March – April								ปริมาณ มม Amount mm.	สูงต่ำกว่าปกติ Above or below
		29	30	31	1	2	3	4			
82 บางมูลนาก	Bang Mun Nak								0.0	0.0	- 68.4
83 โพทะเล	Pho Thale								0.0	0.0	- 33.4
84 เพชรบูรณ์	PHETCHABUN *			2.4			0.1	T	2.5	53.6	- 50.0
85 หล่มเก่า	Lom Kao								0.0	0.0	- 75.7
86 หล่มสัก	Lom Sak *	T					2.7	T	2.7	84.5	- 8.6
87 ชนแดน	Chon Daen			15.7					15.7	168.9	+109.2
88 หนองไผ่	Nong Phai			0.9					0.9	60.2	- 12.6
89 วิเชียรบุรี	Wichian Buri *	0.2		46.7		1.6			48.5	88.9	- 5.4
ภาคตะวันออกเฉียงเหนือ NORTHEASTERN PART											
1 เลย	LOEI *	T	T	T			0.2	16.2	16.4	74.0	- 16.1
2 เชียงคาน	Chiang Khan								0.0	57.9	- 27.6
3 ท่าลี่	Tha Li	6.4							6.4	130.5	+ 74.0
4 ด่านซ้าย	Dan Sai								0.0	63.0	- 30.0
5 วังสพุง	Wang Saphung	8.0					9.4	41.0	58.4	115.1	+ 24.3
6 หนองคาย	NONG KHAI *	T		24.7					24.7	52.6	- 22.0
7 ศรีเชียงใหม่	Si Chiang Mai								0.0	32.1	- 41.2
8 ท่าบ่อ	Tha Bo			61.3					61.3	92.7	+ 38.5
9 โพนพิสัย	Phon Phisai			18.0					18.0	18.0	- 34.1
10 บึงกาฬ	Bung Kan			10.0					10.0	48.4	- 25.7
11 เซกา	Seka								0.0	22.7	- 1.3
12 อุดรธานี	UDON THANI *	0.3		16.1				15.3	31.7	88.2	+ 3.0
13 เพ็ญ	Phen			11.2					11.2	33.1	- 15.9
14 กุมภวาปี	Kumphawapi			4.2					4.2	82.6	+ 21.7
15 หนองหาร	Nong Han			52.0					52.0	82.1	+ 41.9
16 หนองบัวลำภู	Nong Bua Lam Phu								0.0	0.0	- 51.4
17 สกลนคร	SAKON NAKHON *		19.6	0.1				T	19.7	45.4	- 45.2
18 วานรนิวาส	Wanon Niwat								0.0	6.8	- 76.7
19 สว่างแดนดิน	Sawang Daen Din								0.0	50.8	- 32.1
20 พรรณานิคม	Phanna Nikhom								0.0	15.0	- 65.8
21 นครพนม	NAKHON PHANOM *							T	T	67.8	- 26.8
22 บ้านแพง	Ban Phaeng								0.0	141.1	+ 43.0
23 ท่าอุเทน	Tha Uthen								0.0	164.2	+ 83.0
24 นาแก	Na Kae								0.0	49.0	- 53.0
25 ธาตุพนม	That Phanom								0.0	57.3	- 35.2
26 มุกดาหาร	Mukdahan *		5.0	0.6				0.2	5.8	59.8	- 24.4
27 กาฬสินธุ์	KALASIN				8.6				8.6	104.3	+ 38.1
28 ยางตลาด	Yang Talat	T							T	126.9	+ 47.2
29 สหัสขันธ์	Sahatsakhan								0.0	133.2	+ 60.2
30 กุฉินารายณ์	Kuchinarai								0.0	73.6	+ 29.2
31 กมลาไสย	Kamalasai				8.9				8.9	22.4	- 48.1
32 ร้อยเอ็ด	ROI ET *				T			T	T	49.1	- 22.7

สถานีฝน	Station	วันที่และจำนวนน้ำฝนเป็นมิลลิเมตร Date and amount of rainfall in millimetres							ฝนรวม มม. Total rainfall mm.	ฝนรวมตั้งแต่ 1 มกราคม Accumulative rainfall since 1 January	
		มีนาคม – เมษายน March - April								ปริมาณ มม. Amount mm.	สูงต่ำกว่าปกติ Above or below Normal
		29	30	31	1	2	3	4			
33 โพนทอง	Phon Thong								0.0	46.5	- 11.2
34 ธวัชบุรี	Thawatchaburi								0.0	0.0	- 65.5
35 อาจสามารถ	At Samat								0.0	0.0	- 48.2
36 เสลภูมิ	Selaphum								0.0	0.0	- 73.8
37 จตุรพักตร์พิมาน	Chaturaphak Phiman								0.0	16.3	- 35.2
38 เกษตรวิสัย	Kaset Wisai								0.0	53.5	- 25.6
39 สุวรรณภูมิ	Suwannaphum								0.0	0.0	- 68.0
40 มหาสารคาม	MAHA SARAKHAM				T				T	84.2	- 3.4
41 เชียงยืน	Chiang Yun								0.0	19.8	- 42.4
42 กันทรวิชัย	Kantharawichai								0.0	109.8	+ 33.7
43 โกสุมพิสัย	Kosum Phisai*								0.0	30.9	- 53.7
44 บรบือ	Borabu								0.0	0.0	- 91.6
45 วาปีปทุม	Wapi Pathum								0.0	27.3	- 12.1
46 พยัคฆภูมิพิสัย	Phayakhaphum Phisai				5.0				5.0	65.5	+ 3.7
47 ขอนแก่น	KHON KAEN*				4.5			14.2	18.7	68.9	- 12.1
48 น้ำพอง	Nam Phong								0.0	26.7	- 27.4
49 ภูเวียง	Phu Wiang								0.0	75.6	- 7.1
50 ชุมแพ	Chum Phae								0.0	25.1	- 46.2
51 มัญจาคีรี	Mancha Khiri			6.3					6.3	61.0	+ 1.8
52 ชนบท	Chonnabot	0.5							0.5	122.5	+ 28.4
53 บ้านไผ่	Ban Phai				61.3				61.3	153.3	+ 48.3
54 พล	Phon			3.4					3.4	48.6	- 52.6
55 หนองสองห้อง	Nong Song Hong								0.0	23.9	- 30.5
56 ชัยภูมิ	CHAIYAPHUM*			56.1					56.1	84.4	- 28.0
57 เกษตรสมบูรณ์	Kaset Sombun								0.0	83.5	+ 19.0
58 ภูเขียว	Phu Khiao								0.0	80.2	+ 6.3
59 คอนสวรรค์	Khon Sawan			17.3					17.3	38.6	- 33.8
60 จัตุรัส	Chatturat		T	42.7					42.7	69.5	- 52.6
61 บำเหน็จณรงค์	Bamnet Narong			6.3					6.3	108.9	+ 13.5
62 นครราชสีมา	NAKHON RATCHASIMA*			12.7				0.7	13.4	93.6	- 13.3
63 บัวใหญ่	Bua Yai								0.0	0.0	- 84.1
64 ชง	Khong		0.8	20.0					20.8	61.8	- 9.8
65 ด่านขุนทด	Dan Khun Thot			28.0					28.0	71.5	+ 10.6
66 โนนไทย	Non Thai			46.4					46.4	138.6	+ 72.2
67 โนนสูง	Non Sung			2.2					2.2	22.2	- 57.3
68 พิมาย	Phimai								0.0	16.3	
69 สีคิ้ว	Sikhiu			21.1					21.1	143.2	+ 65.3
70 สูงเนิน	Sung Noen			113.5					113.5	149.9	+ 37.7
71 ปักธงชัย	Pak Thong Chai			6.7					6.7	127.2	+ 45.2
72 โชคชัย	Chok Chai*								0.0	78.9	- 8.8
73 ครบุรี	Khon Buri								0.0	77.2	- 15.1

สถานีฝน	Station	วันที่และจำนวนน้ำฝนเป็นมิลลิเมตร Date and amount of rainfall in millimeters							ฝนรวม มม. Total rainfall mm.	ฝนรวมตั้งแต่ 1 มกราคม Accumulative rainfall since 1 January	
		มีนาคม – เมษายน March – April								ปริมาณ มม. Amount mm.	สูงต่ำกว่าปกติ Above or below Normal
		29	30	31	1	2	3	4			
74 บุรีรัมย์	BURI RAM	14.4							14.4	42.3	- 17.8
75 พุทไธสง	Phutthaisong		22.1						22.1	47.5	- 32.7
76 สตึก	Satuk								0.0	27.7	- 47.0
77 ลำปลายมาศ	Lam Phai Mat	8.4							8.4	31.2	- 45.1
78 นางรอง	Nang Rong*								0.0	39.7	- 38.7
79 สุรินทร์	SURIN*			0.9					0.9	5.7	- 53.7
80 รัตนบุรี	Rattanaburi								0.0	100.0	+ 37.8
81 ท่าตูม	Tha Tum*			0.4	0.5			T	0.9	34.3	- 5.7
82 ศีขรภูมิ	Sikhoraphum								0.0	0.0	- 47.8
83 ปราสาท	Prasat			11.5					11.5	30.5	- 24.7
84 สังขะ	Sangkha			45.0					45.0	118.5	+ 64.3
85 ศรีสะเกษ	SI SA KET								0.0	70.0	+ 22.5
86 ราษีไศล	Rasi Salai			20.1					20.1	54.3	- 8.6
87 กันทรารมย์	Kanthararom			1.7					1.7	13.5	- 18.0
88 ขุขันธ์	Khukhan			45.0					45.0	83.0	+ 43.4
89 ขุนหาญ	Khun Han								0.0	5.3	- 48.2
90 กันทรลักษ์	Kantharalak		32.5						32.5	98.7	+ 38.5
91 อุบลราชธานี	UBON RATCHATHANI*			0.4	T				0.4	10.9	- 69.4
92 เขมราฐ	Khemarat		28.8						28.8	34.5	- 33.9
93 อำนาจเจริญ	Amnat Charoen		8.3						8.3	93.5	+ 25.0
94 ยโสธร	Yasothon								0.0	0.0	- 54.9
95 ตระการพืชผล	Trakan Phutphon		15.4						15.4		- 56.0
96 มหาชนะชัย	Maha Chana Chai			32.9					32.9	63.5	- 4.9
97 เขื่องใน	Khuang Nai								0.0	58.6	+ 8.6
98 โขงเจียม	Khong Chiam								0.0	0.0	- 63.8
99 เดชอุดม	Det Udom		100.3	1.4					101.7	125.4	+ 91.9
100 บุณฑริก	Buntharik								0.0	21.0	- 26.5
ภาคกลาง CENTRAL PART											
1 นครสวรรค์	NAKHON SAWAN*			13.2					13.2	38.3	- 58.1
2 บรรพตพิสัย	Banphot Phisai								0.0	16.6	- 41.8
3 ชุมแสง	Chumsaeng								0.0	0.0	-80.8
4 หนองบัว	Nong Bua								0.0	0.0	- 72.8
5 ลาดยาว	Lat Yao			26.2					26.2	33.6	- 26.4
6 ท่าตะโก	Tha Tako			15.8					15.8	41.3	- 47.4
7 พยุหคีรี	Phayuha Khiri								0.0	0.0	- 50.9
8 ตาคลี	Takhli								0.0	0.0	- 67.0
9 อุทัยธานี	UTHAI THANI			5.5					5.5	16.1	- 69.3
10 สว่างอารมณ์	Sawang Arom								0.0	0.0	- 35.0
11 บ้านไร่	Ban Rai			12.0					12.0	12.0	- 64.9
12 ทัพทัน	Thap than			117.8					117.8	151.9	+ 70.3
13 หนองฉาง	Nong Chang			35.2					35.2	100.0	+ 10.3

สถานีฝน	Station	วันที่และจำนวนน้ำฝนเป็นมิลลิเมตร Date and amount of rainfall in millimeters							ฝนรวม มม. Total rainfall mm.	ฝนรวมตั้งแต่ 1 มกราคม Accumulative rainfall since 1 January	
		มีนาคม – เมษายน March – April								ปริมาณ มม Amount mm.	สูงต่ำกว่าปก Above or below Normal
		29	30	31	1	2	3	4			
14 หนองขาหย่าง	Nong Khayang								0.0	15.2	- 51.9
15 ชัยนาท	CHAI NAT			17.4					17.4	53.7	- 9.5
16 มโนรมย์	Manorom			17.6					17.6	51.9	- 18.7
17 วัด .ห์	Wat Sing			31.4					31.4	50.1	- 37.4
18 หันคา	Hankha			43.0					43.0	63.4	+ 2.2
19 สิงห์บุรี	SING BURI								0.0	36.1	- 32.1
20 อินทร์บุรี	In Buri								0.0	0.0	- 74.7
21 บางระจัน	Bang Rachan								0.0	25.0	- 54.1
22 พรหมบุรี	Phrom Buri								0.0	112.0	+ 58.0
23 ลพบุรี	LOP BURI*			5.5					5.5	80.2	- 26.9
24 บ้านหมี่	Ban Mi								0.0	92.0	+ 15.0
25 บัวชุม	Bua Chum*	T							T	19.5	- 80.9
26 ชัยบาดาล	Chai Badan			83.6					83.6	108.6	- 29.9
27 พัฒนานิคม	Phatthana Nikhom			50.0		38.0			88.0	117.2	+ 17.6
28 โคกสำโรง	Khok Samrong			34.2					34.2	82.4	+ 14.0
29 ท่าวุ้ง	Tha Wung								0.0	144.4	+ 72.6
30 สุพรรณบุรี	SUPHAN BURI*			1.3					1.3	39.1	- 28.5
31 เดิมบางนางบวช	Doembang Nangbuat								0.0	6.0	- 56.
32 สามชุก	Sam Chuk								0.0	27.4	- 30.7
33 ดอนเจดีย์	Don Chedi			27.0					27.0	163.0	+ 95.6
34 ศรีประจันต์	Si Phrachan								0.0	66.4	+ 22.7
35 อู่ทอง	U Thong			11.2					11.2	11.2	- 33.5
36 บางปลาม้า	Bang Pa Ma								0.0	0.0	- 32.5
37 สองพี่น้อง	Song Phi Nong			51.6					51.6	165.9	+132.1
38 อ่างทอง	ANG THONG			2.0					2.0	68.3	- 0.6
39 โพธิ์ทอง	Pho Thong								0.0	51.2	- 17.1
40 ไชโย	Chayo								0.0	119.4	+ 90.2
41 วิเศษชัยชาญ	Wiset Chai Chan								0.0	32.8	- 9.8
42 ป่าโมก	Pa Mok								0.0	23.6	- 26.7
43 สระบุรี	SARABURI								0.0	0.0	- 70.0
44 พระพุทธบาท	Phra Phutthabat								0.0	0.0	
45 บ้านหมอ	Ban Mo			49.5					49.5	114.0	+ 77.2
46 เสาไห้	Sao Hai								0.0	43.9	- 42.5
47 แก่งคอย	Kaeng Khio			33.1		2.5			35.6	170.9	+133.5
48 หนองแค	Nong Khae								0.0	31.4	- 67.5
49 พระนครศรีอยุธยา	PHRA NAKHON SI AYUTTHAYA								0.0	30.5	- 5.3
50 ท่าเรือ	Tha Rua			61.8	0.8				62.6	116.0	+ 34.7
51 ผักไห่	Phak Hai								0.0	64.2	+ 11.3
52 บางบาล	Bang Ban								0.0	84.3	+ 42.7
53 เสนา	Sena								0.0	0.0	- 54.6
54 บางไทร	Bang Sai								0.0	50.2	- 10.

สถานีฝน	Station	วันที่และจำนวนน้ำฝนเป็นมิลลิเมตร Date and amount of rainfall in millimeters							ประจำวน mm Total rainfall mm.	ฝนรวมตั้งแต่ 1 มกราคม Accumulative rainfall since 1 January	
		มีนาคม – เมษายน March – April								ปริมาณ mm Amount mm.	สูงต่ำกว่าปกติ Above or below Normal
		29	30	31	1	2	3	4			
55 บางปะอิน	Bang Pa-in								0.0	38.5	- 7.7
56 **ปทุมธานี**	**PATHUM THANI**					5.8			5.8	34.4	- 42.1
57 หนองเสือ	Nong Sua								0.0	19.8	- 81.1
58 ธัญบุรี	Thanyaburi								0.0	0.0	- 77.1
59 รังสิต	Rangsit								0.0	67.6	- 9.5
60 ลำลูกกา	Lam Luk Ka								0.0	4.9	- 62.1
61 **นนทบุรี**	**NONTHABURI**								0.0	0.0	- 61.8
62 บางบัวทอง	Bang Bua Thong								0.0	29.6	
63 **ธนบุรี**	**THON BURI**								0.0	0.0	- 40.2
64 ตลิ่งชัน	Taling Chan								0.0	0.0	- 97.3
65 บางขุนเทียน	Bang Khun Thian								0.0	0.0	- 68.1
66 ราษฎร์บูรณะ	Rat Burana								0.0	0.0	- 67.9
67 **กรุงเทพมหานคร**	**BANGKOK METROPOLIS**			0.1					0.1	54.0	- 29.9
68 สนามบินดอนเมือง	Don Muang Airport*					1.8			1.8	33.6	- 42.1
69 บางเขน	Bang Khen								0.0	49.1	- 35.0
70 มีนบุรี	Min Buri								0.0	2.1	- 56.8
71 ลาดกระบัง	Lat Krabang								0.0	27.4	- 43.1
72 ศูนย์วิจัยบางนา	Bangk Na*			0.4					0.4	70.7	
73 **กาญจนบุรี**	**KANCHANABURI***			87.5					87.5	121.9	+ 53.2
74 สังขละบุรี	Sangkhla Buri								0.0		
75 เทมืองปีล็อก	Pilok								0.0		
76 ทองผาภูมิ	Thong Pha Phum*					22.0	12.9		34.9	77.0	+ 30.8
77 ศรีสวัสดิ์	Si Sawat								0.0		
78 ไทรโยค	Sai Yok								0.0		
79 พนมทวน	Phanom Thuan		1.8	116.7					118.5	145.0	+123.2
80 ท่าม่วง	Tha Muang			95.0					95.0	99.1	+ 76.5
81 **นครปฐม**	**NAKHON PATHOM**								0.0	3.2	- 47.2
82 บางเลน	Bang Len								0.0	57.0	- 0.2
83 นครชัยศรี	Nakhon Chaisi								0.0	39.0	- 15.8
84 **ราชบุรี**	**RATCHABURI**								0.0		
85 บ้านโป่ง	Ban Pong				1.0				1.0	2.5	- 37.2
86 โพธาราม	Photharam			9.9					9.9	12.0	- 30.7
87 ดำเนินสะดวก	Damnoen Saduak								0.0	0.0	
88 ปากท่อ	Pak Tho			11.6					11.6	12.2	- 12.2
89 **สมุทรสงคราม**	**SAMUT SONGKHRAM**			55.5					55.5	59.0	- 19.9
90 บางคนที	Bang Khonthi			79.7					79.7	81.3	+ 35.5
91 อัมพวา	Amphawa			45.2					45.2	50.4	+ 4.3
92 **สมุทรสาคร**	**SAMUT SAKHON**			6.5					6.5	30.8	- 55.0
93 กระทุ่มแบน	Kratum Baen								0.0	21.7	- 27.3
94 **สมุทรปราการ**	**SAMUT PRAKAN**								0.0	118.7	+ 24.3
95 บางพลี	Bang Phli								0.0	48.2	- 44.0

สถานีฝน	Station	วันที่และจำนวนน้ำฝนเป็นมิลลิเมตร Date and amount of rainfall in millimetres							ฝนรวม มม. Total rainfall mm.	ฝนรวมตั้งแต่ 1 มกราคม Accumulative rainfall since 1 January	
		มีนาคม — เมษายน March — April								ปริมาณ มม. Amount mm.	สูงต่ำกว่าปกติ Above or below Normal
		29	30	31	1	2	3	4			
ภาคตะวันออก	**EASTERN PART**										
1 นครนายก	NAKHON NAYOK			0.4					0.4	126.9	+ 57.6
2 บ้านนา	Ban Na								0.0	4.5	- 81.8
3 ปากพลี	Pak Phli								0.0	103.7	+ 35.9
4 องครักษ์	Ongkharak								0.0	38.6	- 46.7
5 ปราจีนบุรี	PRACHIN BURI *	22.4		1.7					24.1	114.1	- 27.3
6 ประจันตคาม	Prachantakham								0.0	25.8	- 74.2
7 บ้านสร้าง	Ban Sang								0.0	72.0	- 27.3
8 ศรีมหาโพธิ	Si Maha Phot			7.8					7.8	59.2	- 32.7
9 กบินทร์บุรี	Kabin Buri*								0.0	42.6	- 16.7
10 สระแก้ว	Sa Kaeo								0.0	127.7	+ 39.7
11 วัฒนานคร	Watthana Nakhon								0.0	53.7	- 52.3
12 อรัญประเทศ	Aranyaprathet *		18.2	18.0					36.2	97.3	- 20.8
13 ฉะเชิงเทรา	CHACHOENGSAO			35.5					35.5	132.4	+ 64.1
14 บ้านโพธิ์	Ban Pho			65.5	7.5				73.0	163.8	+ 96.4
15 ชลบุรี	CHON BURI *			4.2	3.7			8.0	15.9	102.2	+ 5.9
16 พานทอง	Phan Thong			25.9					25.9	84.6	+ 20.9
17 บ้านบึง	Ban Bung			7.0					7.0	132.5	+ 24.[illegible]
18 เกาะสีชัง	Ko Sichang *			1.0	1.0				2.0	81.8	+ 8[illegible]
19 ศรีราชา	Si Racha			17.9	2.9				20.8	94.5	- 16.9
20 สัตหีบ	Sattahip *								0.0	10.2	-173.4
21 ระยอง	RAYONG								0.0	34.0	-116.4
22 บ้านค่าย	Ban Khai			19.2	6.1				25.3	102.7	+ 0.7
23 แกลง	Klaeng				56.0				56.0	223.7	+ 93.1
24 จันทบุรี	CHANTHABURI *			14.2	9.9			T	24.1	225.1	+ 67.3
25 ท่าใหม่	Tha Mai								0.0	144.7	+ 2.4
26 มะขาม	Makham								0.0	79.2	- 35.3
27 ตราด	TRAT			47.2	52.7				99.9	267.1	- 35.7
28 เขาสมิง	Khao Samong			32.3	16.2				48.5	103.1	- 33.2
29 แหลมงอบ	Laem Ngop								0.0	20.2	
30 กลองใหญ่	Khlong Yai *	T	4.9	0.1	0.3	T			5.3	370.7	+ 94.4
ภาคใต้	**SOUTHERN PART**										
1 เพชรบุรี	PHETCHABURI								0.0	17.0	- 23.3
2 บ้านแหลม	Ban Laem								0.0	0.0	- 43.8
3 บ้านลาด	Ban Lat			20.4					20.4	32.8	- 13.1
4 ท่ายาง	Tha Yang			39.0					39.0	75.1	+ 47.8
5 ชะอำ	Cha-am								0.0	40.2	- 10.4
6 ประจวบคีรีขันธ์	PRACHUAP KHIRI KHAN *				0.6				0.6	119.6	- 77.8
7 หัวหิน	Hua Hin *			0.2					0.2	2.1	- 85.2
8 ปราณบุรี	Pran Buri								0.0	10.0	
9 ชุมพร	CHUMPHON *			0.2					0.2	56.2	-218.[illegible]

สถานีฝน	Station	วันที่และจำนวนน้ำฝนเป็นมิลลิเมตร Date and amount of rainfall in millimetres							ฝนรวม มม. Total rainfall mm.	ฝนรวมตั้งแต่ 1 มกราคม Accumulative rainfall since 1 January	
		มีนาคม - เมษายน March - April								ปริมาณ มม. Amount mm.	สูงต่ำกว่าปกติ Above or below Normal
		29	30	31	1	2	3	4			
10 ท่าแซะ	Tha Sae								0.0	27.8	-212.2
11 สวี	Sawi								0.0	38.7	-218.2
12 หลังสวน	Lang Suan								0.0	10.5	-200.5
13 สุราษฎร์ธานี	SURAT THANI*								0.0	31.1	- 86.1
14 ไชยา	Chaiya								0.0	26.2	- 60.1
15 เกาะสมุย	Ko Samui*						0.2		0.2	223.7	+ 92.6
16 พุนพิน	Phunphin								0.0	0.0	-115.8
17 ท่าฉาง	Tha Chang								0.0	7.5	-176.3
18 กาญจนดิษฐ์	Kanchanadit								0.0	0.0	-100.5
19 บ้านนาสาร	Ban Na San								0.0	0.0	-130.6
20 นครศรีธรรมราช	NAKHON SI THAMMARAT*								0.0	46.1	-283.5
21 สิชล	Sichon								0.0	30.0	-276.5
22 ท่าศาลา	Tha Sala								0.0	57.9	-180.5
23 ฉวาง	Chawang								0.0	0.0	-143.0
24 ทุ่งสง	Thung Song								0.0	6.9	-165.2
25 ร่อนพิบูลย์	Ron Phibun								0.0	8.5	-262.8
26 ปากพนัง	Pak Phanang								0.0	0.0	-174.2
27 พัทลุง	PHATTHALUNG								0.0	2.1	-318.0
28 ควนขนุน	Khuan Khanun								0.0	0.0	
29 ปากพยูน	Pak Phayun								0.0	0.0	
30 เขาชัยสน	Khao Chaison								0.0	62.8	
31 สงขลา	SONGKHLA*						0.3		0.3	8.2	-231.7
32 รัตภูมิ	Rattaphum								0.0	14.3	-225.6
33 หาดใหญ่	Hat Yai								0.0	96.8	
34 สะเดา	Sadao								0.0	50.8	
35 ปัตตานี	PATTANI*								0.0	7.9	-118.5
36 หนองจิก	Nong Chik								0.0	0.0	
37 ยะหริ่ง	Yaring								0.0	0.0	
38 มายอ	Mayo								0.0	17.2	
39 โคกโพธิ์	Khok Pho								0.0	27.0	
40 ปะนาเระ	Panare								0.0	0.0	
41 ยะลา	YALA								0.0	127.3	
42 ยะหา	Yaha								0.0	4.5	
43 รามัน	Raman								0.0	5.7	
44 บันนังสตา	Bannang Satar								0.0	4.6	
45 เบตง	Betong								0.0	189.4	
46 นราธิวาส	NARATHIWAT*				1.3				1.3	40.9	-367.9
47 ยี่งอ	Yi-ngo								0.0	30.9	
48 ระแงะ	Rangae								0.0	0.0	
49 ตากใบ	Tak Bai								0.0	10.8	
50 สุไหงโกลก	Sungai Kolok								0.0	71.2	

สถานีฝน	Station	วันที่และจำนวนน้ำฝนเป็นมิลลิเมตร Date and amount of rainfall in millimetres							ฝนรวม มม. Total rainfall mm.	ฝนรวมตั้งแต่ 1 มกราคม Accumulative rainfall since 1 January	
		มีนาคม – เมษายน March - April								ปริมาณ มม. Amount mm.	สูงต่ำกว่า Above or below Normal
		29	30	31	1	2	3	4			
51 ระนอง	RANONG*			T					T	22.3	- 88.5
52 กระบุรี	Kra Buri								0.0	0.0	
53 พังงา	PHANGNGA			4.5					4.5	77.0	-220.2
54 ตะกั่วป่า	Takua Pa			22.6	11.5				34.1	164.6	
55 กะปง	Kapong			50.8	7.3				58.1	213.6	
56 ท้ายเหมือง	Thai Muang				41.3				41.3	157.5	
57 ตะกั่วทุ่ง	Takua Thung				3.3				3.3	208.3	
58 ทับปุด	Thap Put								0.0	146.6	
59 ภูเก็ต	PHUKET*			5.3					5.3	58.9	- 79.9
60 สนามบินภูเก็ต	Phuket Airport*								0.0	65.2	-106.5
61 กระบี่	KRABI								0.0	0.0	
62 อ่าวลึก	Ao Luk								0.0	0.0	
63 คลองท่อม	Khlong Tom			6.9					6.9	26.8	
64 ตรัง	TRANG								0.0	29.1	-144.6
65 สนามบินตรัง	Trang Airport*								0.0		
66 สิเกา	Sikao								0.0	4.8	
67 ย่านตาขาว	Yan Ta Khao								0.0	0.0	
68 ปะเหลียน	Pakan								0.0	3.5	
69 สตูล	SATUN								0.0	46.5	-136.8
70 ทุ่งหว้า	Thung Wa								0.0	10.0	

สถานีฝน	Station	วันที่และจำนวนน้ำฝนเป็นมิลลิเมตร Date and amount of rainfall in millimeters							ฝนรวม มม. Total rainfall mm.	ฝนรวมตั้งแต่ 1 มกราคม Accumulative rainfall since 1 January	
		มีนาคม – เมษายน March - April								ปริมาณ มม. Amount mm.	สูงต่ำกว่าปกติ Above or below Normal
		29	30	31	1	2	3	4			
กรุงเทพมหานคร	**BANGKOK METROPOLIS**										
1 สถานีเครื่องรับส่งวิทยุนนทบุรี	Overseas Radio Receiving Station								0.0	31.7	
2 ร.ร. การช่างนนทบุรี	Nonthaburi Trade School								0.0	15.7	
3 พลังงานปรมาณูแห่งชาติ	Atomic Energy For Peace								0.0	7.5	
4 กองกำกับการรถวิทยุฯ	MMP. Sub Division Car Center								0.0	49.3	
5 วิทยาลัยครูจันทรเกษม	Chankasem College Education								0.0	58.9	
6 การไฟฟ้าฝ่ายผลิต	Electrical Supply Authority								0.0	0.0	
7 ศูนย์ฝึกการบินพลเรือน	Civil Aviation Training Center								0.0	42.3	
8 ร.ร. โยธินบูรณะ	Yothin Burana School								0.0	0.0	
9 สถานีรถไฟบางบำหรุ	Bang Bamru Railway Station								0.0	98.8	
10 ร.ร. พาณิชการสยาม	Siam Commercial School								0.0	50.0	
11 ร.ร. การประชาสัมพันธ์	Public Relation School								0.0	68.7	
12 ร.ร. สามเสนนอก	Sam Sen Nok School								0.0	88.1	
13 มหาวิทยาลัยรามคำแหง	Ramkhamhaeng University								0.0	60.8	
14 ร.ร. ศรีอุลัย	Sri Ulai School								0.0	0.0	
15 ร.ร. จิตรลดา	Chitlada School								0.0	96.4	
16 เขตบางกะปิ	Bangkapi Boundary								0.0	0.0	
17 เขตหนองจอก	Nong Chok Boundary								0.0	0.0	
18 กระทรวงศึกษาธิการ	Ministry of Education								0.0	48.7	
19 ร.ร. ช่างกลวิทยา	Changkol Vitthaya School								0.0	65.5	
20 ร. 1 พัน 2 รอ.	Second Infantry Battalion								0.0	0.0	
21 บ้านมนังคศิลา	Ban Manangkha Sila								0.0	51.0	
22 ร.ร. โฆสิตสโมสร	Kosit Samosorn School								0.0	93.2	
23 ประตูน้ำปทุมวัน	Pathumvan Irr.								0.0	61.7	
24 ร.ร. เฉลิมสาลน์ศึกษา	Chaloemsart Suksa School								0.0	0.0	
25 วิทยาลัยเพาะช่าง	Poh Chang College								0.0	69.8	
26 ร.ร. มาแตร์เดอี	Mater Dei School								0.0	43.0	
27 สถานีจ่ายไฟฟ้าบางกะปิ	Sup Center of Electrial Supply-Bangkapi								0.0	0.0	
28 วิทยาลัยพาณิชการธนบุรี	Thonburi Commercial College								0.0	75.8	
29 วิทยาลัยครูบ้านสมเด็จ	Bansomdet Teacher College								0.0	89.2	
30 เขตคลองสาน	Khlong Sam Boundary								0.0	67.3	
31 ร.ร. เตรียมทหาร	Armed Force Academy Preparatory-School								0.0	64.7	
32 ร.ร. กรุงเทพคริสเตียน	Bangkok Christian College								0.0	76.3	
33 ร.ร. ศรีวิกรณ์	Srivikorn School								0.0	0.0	
34 ประตูน้ำพระโขนง	Prakhanong Irr								0.0	63.6	
35 ร.ร. สมจิตศึกษา	Somchit Suksa School								0.0	125.0	
36 ร.ร. ยานนาวศวิทยาคม	Yannaves Vitthayakhom School								0.0	73.4	
37 ร.ร. พระโขนง	Prakhanong School								0.0	71.2	
38 ร.ร. ช่องนนทรี	Chong Nonthri School								0.0	72.9	

อุณหภูมิสูงสุดและต่ำสุดประจำวันที่ ๒๙ มี.ค. – ๔ เม.ย. ๒๕๑๙

Daily Max. and Min. Temperature 29 March – 4 April 1976

สถานี	Station	อุณหภูมิสูงสุดและต่ำสุดเป็นองศา ซ. Max. and Min. Temperature in degree C. 29	30	31	1	2	3	4	เฉลี่ยสูงสุด ต่ำสุด Average Max. Min.	เฉลี่ยในสัปดาห์ Weekly Mean	ค่าปกติประจำเดือน Monthly Normal
ภาคเหนือ	**NORTHERN PART**										
1 เชียงราย	CHIANG RAI	37.3 17.8	35.3 18.0	33.7 18.4	32.8 19.2	34.1 19.4	34.6 21.0	26.0 18.5	33.4 18.9	26.2	27.2
2 แม่ฮ่องสอน	MAE HONG SON	38.0 20.5	38.5 20.2	38.3 20.0	37.0 22.2	38.0 23.1	37.2 23.6	33.3 22.5	37.2 21.7	29.4	29.7
3 เชียงใหม่	CHIANG MAI	35.5 18.2	36.8 18.5	36.0 18.8	34.0 22.0	34.0 20.2	34.9 20.5	32.0 21.4	34.7 19.9	27.3	28.6
4 น่าน	NAN	38.4 21.8	37.0 21.1	36.6 20.9	33.0 21.4	35.0 22.0	36.0 22.8	22.1 21.8	34.0 21.7	27.8	29.1
5 ท่าวังผา	Tha Wang Pha	37.0 20.2	36.0 20.0	35.4 20.4	33.1 21.9	34.3 21.3	35.5 22.2	22.5 ..	33.4 21.0	27.2	..
6 ลำปาง	LAMPANG	39.7 19.7	40.1 20.6	39.8 19.6	35.3 23.6	37.4 21.5	36.2 23.4	31.5 25.2	37.1 21.9	29.5	29.5
7 แม่สะเรียง	Mae Sariang	38.0 20.8	38.2 18.7	37.9 19.2	36.9 22.1	36.8 21.3	36.8 22.7	35.4 24.2	37.1 21.3	29.2	29.9
8 แพร่	PHRAE	37.8 25.0	39.1 22.5	37.3 22.0	34.8 22.7	35.7 22.0	36.4 23.1	28.4 25.5	35.6 23.3	29.4	30.1
9 อุตรดิตถ์	UTTARADIT	39.5 23.5	40.6 22.7	38.9 22.8	35.8 23.1	36.6 22.6	38.2 23.9	28.0 23.0	36.8 23.1	30.0	31.0
10 สนามบินอุตรดิตถ์	Uttaradit Airport	.. ..	.. ..	.. ..	.. ..	.. ..	.. ..	.. ..	.. ..	..	..
11 ตาก	TAK	39.8 26.9	41.6 26.4	40.1 27.5	34.6 23.5	37.0 25.3	37.1 27.9	36.4 28.1	38.1 26.5	32.3	31.9
12 พิษณุโลก	PHITSANULOK	37.3 26.0	38.6 25.9	38.0 26.9	34.7 21.9	35.6 24.7	36.6 26.1	33.5 26.1	36.3 25.4	30.8	30.8
13 แม่สอด	Mae Sot	35.7 20.9	37.8 19.9	36.8 20.6	36.3 22.6	35.0 23.2	34.9 23.1	34.8 21.7	35.9 21.7	28.8	29.9
14 เพชรบูรณ์	PHETCHABUN	37.4 22.5	38.2 23.5	38.8 24.0	35.6 22.7	36.7 22.8	36.8 24.2	36.5 23.5	37.1 23.5	30.2	30.1
15 หล่มสัก	Lom Sak	35.5 22.0	36.7 21.8	37.5 22.5	35.6 21.8	36.3 22.4	36.5 23.0	31.2 23.0	35.6 23.4	29.5	..
16 วิเชียรบุรี	Wichian Buri	37.2 22.9	38.4 23.4	38.0 23.5	38.0 21.5	35.9 23.7	36.4 23.5	35.5 25.5	37.0 23.4	30.2	..
ภาคตะวันออกเฉียงเหนือ	**NORTHEASTERN PART**										
1 หนองคาย	NONG KHAI	36.8 22.8	38.2 22.8	35.3 25.7	31.5 19.2	34.2 24.0	35.2 25.3	23.8 22.9	33.5 23.2	28.4	28.7
2 เลย	LOEI	37.0 20.9	38.0 19.4	35.9 20.6	36.0 20.9	35.3 21.8	36.4 22.3	24.6 22.6	34.7 21.2	28.0	28.4
3 อุดรธานี	UDON THANI	36.7 23.3	33.8 23.4	35.2 26.4	31.9 19.9	34.9 24.5	33.7 25.8	28.4 24.5	33.5 24.0	28.8	29.6
4 สกลนคร	SAKON NAKHON	34.3 22.3	37.2 24.4	32.8 23.9	32.1 24.0	34.5 23.1	35.2 24.2	29.5 23.3	33.6 23.6	28.6	29.1
5 นครพนม	NAKHON PHANOM	34.1 22.4	36.3 24.4	32.1 24.7	31.7 23.3	34.2 21.2	34.5 24.1	31.2 21.8	33.4 23.1	28.2	28.9
6 มุกดาหาร	Mukdahan	35.3 22.3	37.5 24.2	31.2 25.0	33.0 23.6	34.3 22.8	35.8 24.7	31.5 23.2	34.1 23.7	28.9	29.4
7 ขอนแก่น	KHON KAEN	36.7 24.2	38.3 24.2	35.5 25.2	34.2 22.2	35.7 23.0	36.9 25.1	34.1 25.4	35.9 24.2	30.0	30.1
8 โกสุมพิสัย	Kosum Phisai	37.0 23.9	39.5 24.7	34.3 24.9	34.3 23.9	35.1 22.7	.. 24.9	.. ..	36.0 24.2	30.1	..
9 ร้อยเอ็ด	ROI ET	36.4 21.2	36.8 24.5	32.6 25.1	34.4 23.7	34.8 23.6	35.7 25.0	33.3 23.9	34.8 23.9	29.4	29.8
10 ชัยภูมิ	CHAIYAPHUM	37.9 23.4	38.4 24.5	36.9 25.1	32.5 22.9	35.0 23.9	35.9 24.4	36.0 25.2	36.1 24.2	30.2	29.7
11 อุบลราชธานี	UBON RATCHATHANI	37.0 24.4	38.5 23.9	30.7 25.2	32.3 22.6	35.7 22.3	35.9 24.5	34.8 24.2	35.0 23.9	29.4	29.8
12 สุรินทร์	SURIN	37.6 24.7	38.1 23.3	27.5 23.8	32.7 22.7	36.3 22.8	35.6 23.5	34.7 25.2	34.6 23.5	29.2	29.7
13 ท่าตูม	Tha Tum	36.7 24.3	37.9 24.1	31.9 24.7	31.5 23.1	34.8 22.9	36.0 24.6	33.7 24.5	34.6 24.0	29.3	..
14 นางรอง	Nang Rong	37.1 24.5	38.5 24.7	34.8 25.3	33.2 22.8	36.2 23.3	.. 24.2	.. ..	36.0 24.1	30.0	..

สถานี	Station	อุณหภูมิสูงสุดและต่ำสุดเป็นองศา ซ. Max. and Min. Temperature in degree C.							เฉลี่ยสูงสุดต่ำสุด Average Max. Min.	เฉลี่ยในสัปดาห์ Weekly Mean	ค่าปกติประจำเดือน Monthly Normal
		29	30	31	1	2	3	4			
15 นครราชสีมา	NAKHON RATCHASIMA	38.1 24.5	39.6 24.2	37.9 24.8	32.8 22.5	36.4 23.2	36.9 24.6	36.6 23.6	36.9 23.9	30.4	29.8
16 โชคชัย	Chok Chai	36.4 24.0	37.4 24.1	35.8 24.0	37.3 22.5	35.5 23.0	.. 24.4	.. ..	36.5 23.7	30.1	..
ภาคกลาง	**CENTRAL PART**										
1 นครสวรรค์	NAKHON SAWAN	38.8 26.2	39.2 26.1	38.7 26.4	33.9 22.6	36.2 25.0	36.4 25.8	36.1 26.2	37.0 25.5	31.2	31.3
2 ลพบุรี	LOP BURI	37.2 24.5	37.7 25.0	36.0 24.9	34.2 21.8	35.6 22.7	36.0 24.7	36.8 24.8	36.2 24.1	30.2	30.6
3 สุพรรณบุรี	SUPHAN BURI	38.6 25.0	38.4 25.3	36.6 25.5	34.7 22.5	37.3 25.2	36.2 25.4	37.4 24.9	37.0 24.8	30.9	31.2
4 กาญจนบุรี	KANCHANABURI	39.2 24.6	40.0 26.0	40.2 26.3	33.0 21.5	36.1 23.7	35.8 24.5	36.4 24.6	37.2 24.5	30.8	31.2
5 ทองผาภูมิ	Thong Pha Phum	37.3 21.1	38.4 20.5	37.4 21.4	36.6 23.1	35.9 22.2	35.7 22.0	35.9 22.4	36.7 21.8	29.2	..
6 สนามบินดอนเมือง	Don Muang Airport	33.7 24.0	35.2 24.2	33.5 24.1	32.8 22.0	32.6 23.2	34.2 24.1	34.2 24.1	33.7 23.7	28.7	30.2
7 กรุงเทพมหานคร	BANGKOK METROPOLIS	34.4 26.2	35.4 26.5	34.0 26.2	34.4 23.3	34.7 24.0	34.3 26.4	34.6 25.4	34.5 25.4	30.0	30.1
8 ศูนย์วิจัยฯ บางนา	Bang Na	33.8 25.8	34.7 26.2	34.0 25.5	34.0 22.5	34.6 22.5	34.4 25.5	34.6 24.8	34.3 24.7	29.5	..
ภาคตะวันออก	**EASTERN PART**										
1 ปราจีนบุรี	PRACHIN BURI	35.2 24.8	37.0 24.2	36.0 25.5	33.3 22.5	35.7 23.5	35.6 25.0	35.8 24.5	35.5 24.3	29.9	30.2
2 กบินทร์บุรี	Kabin Buri	38.1 25.0	39.2 24.7	38.8 25.0	33.5 22.9	36.7 23.4	.. 24.8	.. ..	37.3 24.3	30.8	..
3 อรัญประเทศ	Aranyaprathet	36.3 25.3	38.0 25.4	35.2 20.6	32.3 22.7	35.4 23.5	35.4 22.6	35.5 24.6	35.4 23.6	29.5	30.0
4 ชลบุรี	CHON BURI	34.9 26.0	34.7 26.0	35.5 25.3	33.8 22.8	33.1 23.1	33.4 25.0	34.0 25.5	34.2 24.8	29.5	29.5
5 เกาะสีชัง	Ko Si Chang	32.3 25.5	32.0 26.4	32.7 26.3	31.1 24.1	31.5 24.1	32.0 27.1	32.0 26.3	31.9 25.7	28.8	30.1
6 สัตหีบ	Sattahip	32.0 27.0	32.0 27.0	32.0 28.0	.. ..	32.0 ..	32.0 27.0	32.0 26.0	32.0 27.0	29.5	30.6
7 ระยอง	RAYONG	30.8 27.8	31.2 27.9	31.8 28.4	31.3 23.6	.. 23.6	.. ..	.. ..	31.3 26.3	28.8	..
8 จันทบุรี	CHANTHABURI	32.9 24.1	33.0 24.0	32.7 24.2	29.3 21.5	31.5 21.7	32.3 23.8	31.1 24.4	31.8 23.4	27.6	28.4
9 คลองใหญ่	Khlong Yai	31.7 24.4	32.0 23.6	32.0 22.8	31.5 22.7	31.8 21.9	32.8 23.5	32.2 24.3	32.0 23.3	27.6	28.0
ภาคใต้	**SOUTHERN PART**										
1 หัวหิน	Hua Hin	32.3 23.9	33.0 24.3	32.9 24.7	31.4 23.8	32.3 23.8	32.4 24.1	33.0 23.4	32.5 24.0	28.2	28.8
2 ประจวบคีรีขันธ์	PRACHUAP KHIRI KHAN	31.4 22.5	32.7 25.8	32.2 23.0	30.4 23.8	32.0 22.8	32.3 22.2	32.4 21.6	31.9 23.1	27.5	28.7
3 ชุมพร	CHUMPHON	32.5 21.4	33.9 21.0	33.5 23.0	33.0 22.7	33.0 23.3	33.5 22.9	32.5 22.6	33.1 22.4	27.8	28.4
4 สุราษฎร์ธานี	SURAT THANI	32.7 21.2	33.8 20.4	34.6 22.0	34.4 22.0	34.2 19.8	33.3 20.6	35.6 22.0	34.1 21.1	27.6	28.8
5 เกาะสมุย	Ko Samui	31.3 24.4	31.6 24.3	31.7 23.9	31.0 25.7	31.0 26.0	32.0 26.8	31.2 27.0	31.4 25.4	28.4	..
6 นครศรีธรรมราช	NAKHON SI THAMMARAT	33.4 20.4	34.5 20.1	33.7 23.3	34.5 22.2	33.3 22.5	32.8 22.5	33.4 22.5	33.6 21.9	27.8	28.2
7 สงขลา	SONGKHLA	31.3 22.5	30.9 22.2	31.6 23.7	32.4 25.8	32.2 26.6	31.9 23.6	31.7 24.6	31.7 24.1	27.9	28.6
8 ปัตตานี	PATTANI	32.8 20.4	33.3 19.7	34.4 20.9	34.4 21.8	33.7 20.7	34.6 20.6	34.5 20.8	34.0 20.7	27.4	28.5
9 นราธิวาส	NARATHIWAT	31.8 21.8	31.5 21.6	32.4 22.1	33.8 22.9	33.1 22.6	34.6 21.4	33.6 22.1	33.0 22.1	27.6	27.9
10 ระนอง	RANONG	35.0 20.7	34.0 21.1	35.0 23.6	35.4 23.4	34.5 23.6	36.4 22.4	34.7 23.3	35.0 22.6	28.8	28.5
11 ภูเก็ต	PHUKET	32.0 24.5	34.0 24.6	33.7 25.3	34.0 24.4	34.0 24.5	34.0 24.5	34.5 23.6	33.7 24.5	29.1	28.7
12 สนามบินภูเก็ต	Phuket Airport	32.1 22.5	32.5 22.5	33.5 23.4	34.8 22.0	33.5 22.0	34.0 23.0	34.9 22.6	33.6 22.6	28.1	28.4
13 สนามบินตรัง	Trang Airport	36.0 22.5	37.5 21.6	33.5 23.1	36.7 21.3	36.4 23.9	36.5 22.2	37.3 22.0	36.6 22.4	29.5	29.1

แก้ไข [illegible] ฝนรายงานข้าม [illegible] ที่ได้รับรายงานภายหลัง สำหรับรายงานอากาศประจำสัปดาห์ ฉบับที่ ๑๓/๒๕๑๙

Correc[illegible] [illegible] rainfall data reports in weekly weather report No. 13/1976

สถานีฝน	Station	วันที่และจำนวนน้ำฝนเป็นมิลลิเมตร Date and amount of rainfall in millimeters							ฝนรวม มม. Total rainfall mm.	ฝนรวมตั้งแต่ 1 มกราคม Accumulative rainfall since 1 January	
		มีนาคม March								ปริมาณ มม. Amount mm.	สูงต่ำกว่าปกติ Above or below Normal
		22	23	24	25	26	27	28			
ภาคเหนือ	NORTHERN PART										
35 ลี้	Li							0.5	0.5	30.4	- 11.1
79 พิจิตร	PICHIT							0.7	0.7	67.6	+ 20.2
81 ตะพานหิน	Taphan Hin							7.6	7.6	16.3	- 26.0
87 ชนแดน	Chan Daen							27.7	48.2	153.2	+102.5
ภาคตะวันออกเฉียงเหนือ	NORTHEASTERN PART										
3 ท่าลี่	Tha Li						6.1	11.1	51.5	124.1	+ 71.3
8 ท่าบ่อ	Tha Bo							1.1	2.1	31.4	- 3.9
19 สว่างแดนดิน	Sawang Daen Din							37.3	37.3	50.8	- 23.0
20 ภูพานนิคม	Phanna Nikhom							6.5	6.5	15.0	- 47.8
22 บ้านแพง	Ban Phaeng							1.8	87.1	141.1	+ 54.4
23 ท่าอุเทน	Tha Uthen						1.9		57.7	164.2	+ 95.7
24 นาแก	Na Kae							6.8	6.8	49.0	- 36.4
25 ธาตุพนม	That Phanom							32.7	32.7	57.3	- 24.1
27 กาฬสินธุ์	KALASIN							3.3	3.3	95.7	+ 39.1
28 ยางตลาด	Yang Talat							5.6	5.6	126.9	+ 60.0
29 สหัสขันธ์	Sahatsakhan							59.9	59.9	133.2	+ 73.9
30 กุฉินารายณ์	Kuchinarai							25.4	25.4	73.6	+ 37.6
31 กมลาไสย	Kamalasai							0.7	0.7	13.5	- 47.3
37 จตุรพักตร์พิมาน	Chaturaphak Phiman							8.0	8.0	16.3	- 29.1
45 วาปีปทุม	Wapi Phathum							20.8	20.8	27.3	- 5.6
65 ดานขุนทด	Dan Khun That							3.5	16.3	43.5	- 8.2
71 ปักธงชัย	Pak Thong Chai							2.8	8.6	120.5	+ 53.3
99 เดชอุดม	Det Udom					6.8	0.6	14.4	22.1	23.7	- 7.5
ภาคกลาง	CENTRAL PART										
2 บรรพตพิสัย	Banphot Phisai							0.8	13.1	16.6	- 19.5
ภาคตะวันออก	EASTERN PART										
16 พานทอง	Phan Thong						6.5		6.5	58.7	+ 4.4
ภาคใต้	SOUTHERN PART										
56 ทายุเหมือง	Thai Muang						14.7		53.8	116.2	
57 ตะกั่วทุ่ง	Takua Thung						20.8		99.4	205.0	

REMARKS

1. **Meteorological Department's Station** (with * mark). Rainfall observation is performed daily at 07.00 a.m. by the Meteorological Department's personnel Therefore the daily amount of rainfall in this publication means the total amount of rainfall in 24 hr. period from 07.00 a.m. of the recorded date to 07.00 a.m. of the following day.

2. **Voluntary Rainfall Station** (without * mark) located at District and Province Rainfall observation is performed daily at 09.00 a.m. by the voluntary observer. The daily amount of rainfall means the total amount of rainfall in 24 hr. period from 09.00 a.m. of the recorded date to 09.00 a.m. of the following day.

3. **Rainfall and Temperature Data**. The daily rainfall and temperature observations are submitted to the Meteorological Department soon after the measurement by the following means :—

   — By radio or telegraph from the Meteorological Department's stations.

   — By telegraph from voluntary rainfall stations

   Those daily reports generally arrive at the Meteorological Department from about 07.00 a.m. to 07.00 p.m.

4. **Rainfall Intensity in 1 day** (24 hours)

Light Rainfall	amounts	0.1 — 10.0	millimetres
Moderate Rainfall	,,	10.1 — 35.0	,,
Heavy Rainfall	,,	35.1 — 90.0	,,
Very Heavy Rainfall	,,	90.1	millimetres and above
Blank	represents	No rainfall or observation of rainfall does not arrive in time for publication.	
T	,,	Trace or light rainfall with amount less than 0.1 millimetres.	

Various Data in this publication are published hurriedly to service the user. Therefore the user should be cautious in using them. If there is any doubts please inquired the Meteorological Statistics Subdivision of the Climatology Division for further informations by dialing the number 916054 and 910178.

Meteorological Department
Bangkok Metropolis

Climatology Division

● **กำหนดออก** สัปดาห์ละ 1 ฉบับ ปีละ 52 ฉบับ

● **ค่าบำรุง** ฉบับละ 5 บาท ปีละ 150 บาท

● **การบอกรับ** ติดต่อที่กองภูมิอากาศ กรมอุตุนิยมวิทยา

โทร. 916054

พิมพ์ที่โรงพิมพ์กรมอุตุนิยมวิทยา กระทรวงคมนาคม กรุงเทพมหานคร

เรือเอก เจตน์ ไชยลาโภ ผู้พิมพ์ผู้โฆษณา 2519

ทอ๖.1/593
T364 ...

กรมอุตุนิยมวิทยา กระทรวงคมนาคม

รายงานอากาศประจำสัปดาห์ ระหว่างวันที่ ๕ — ๑๑ เมษายน ๒๕๑๖

และ

การคาดหมายลักษณะอากาศ ระหว่างวันที่ ๑๒ — ๑๘ เมษายน ๒๕๑๖

ฉบับที่ ๑๔/๒๕๑๖

ดร. เจริญ เจริญรัชต์ภาคย์

อธิบดีกรมอุตุนิยมวิทยา

METEOROLOGICAL DEPARTMENT

MINISTRY OF COMMUNICATIONS

BANGKOK, THAILAND

WEEKLY WEATHER REPORT

DURING THE PERIOD 5 — 11 APRIL 1976

AND

WEATHER OUTLOOK

DURING 12 — 18 APRIL 1976

No. 15/1976

Charoen Charoen - rajapark

Director — General

CENTRAL
LIBRARY
AUG 1980
N.O.A.A.
U. S. Dept. of Commerce

หมายเหตุ

1. **สถานีของกรมอุตุนิยมวิทยา** (มีเครื่องหมาย *) ทำการตรวจวัดจำนวนฝน ตกเวลา 07.00 น. ทุกวัน โดยเจ้าหน้าที่ของกรมอุตุนิยมวิทยา ดังนั้น จำนวนฝนรายวันในรายงานเล่มนี้ หมายถึงปริมาณฝนรวมในช่วงเวลา 24 ชั่วโมง ตั้งแต่เวลา 07.00 น. ของวันที่แจ้งไว้ในรายงาน จนถึงเวลา 07.00 น. ของวันรุ่งขึ้น

2. **สถานีฝนอำเภอและจังหวัด** (ไม่มีเครื่องหมาย *) ทำการตรวจวัดจำนวนฝนตกเวลา 09.00 น. ทุกวัน โดยเจ้าหน้าที่ ที่อยู่ในอำเภอหรือจังหวัดที่ได้รับแต่งตั้งจากกรมอุตุนิยมวิทยา ดังนั้น จำนวนฝนรายวัน หมายถึงปริมาณฝนรวมในช่วงเวลา 24 ชั่วโมง ตั้งแต่เวลา 09.00 น. ของวันที่แจ้งไว้ในรายงานจนถึงเวลา 09.00 น. ของวันรุ่งขึ้น

3. **ข้อมูลฝนและอุณหภูมิ** ที่พิมพ์ในรายงานเล่มนี้ เป็นข้อมูลที่เจ้าหน้าที่ผู้ทำการตรวจรายงานมายังกรมอุตุนิยมวิทยา ทุกวันภายหลังการตรวจ
   - สถานีของกรมอุตุนิยมวิทยา รายงานทางวิทยุโทรศัพท์หรือโทรเลข
   - สถานีฝนอำเภอและจังหวัด รายงานทางโทรเลข

   รายงานดังกล่าวนี้ กรมอุตุนิยมวิทยา จะได้รับ ตั้งแต่เวลาประมาณ 07.00 น. จนถึงเวลา 19.00 น.

4. **เกณฑ์ฝนใน 1 วัน** (*24 ชั่วโมง)

ฝนเล็กน้อย	จำนวนตั้งแต่	0.1 — 10.0 มิลลิเมตร
ฝนปานกลาง	"	10.1 — 35.0 "
ฝนหนัก	"	35.1 — 90.0 "
ฝนตกหนักมาก	"	90.1 มิลลิเมตร ขึ้นไป
ช่องว่าง	หมายความว่า	ไม่มีฝนตกหรือยังไม่ได้รับรายงาน
T	"	ฝนตกน้อยไม่ถึง 0.1 มิลลิเมตร

ข้อมูลต่าง ๆ เหล่านี้ได้ดำเนินการจัดพิมพ์โดยรีบด่วน เพื่อสนองความต้องการแก่ผู้ใช้ จึงยังไม่ได้ทำการตรวจสอบ ฉะนั้น ผู้ใช้จึงควรพิจารณาข้อมูลก่อนที่จะนำไปใช้ หากมีข้อสงสัยประการใด โปรดติดต่อสอบถามเจ้าหน้าที่ งานสถิติอุตุนิยมวิทยา กองภูมิอากาศ โทรศัพท์ 916054 และ 910178

กองภูมิอากาศ กรมอุตุนิยมวิทยา

กรุงเทพมหานคร

การคาดหมายลักษณะอากาศใน ๗ วันข้างหน้า
ตั้งแต่วันที่ ๑๒ – ๑๘ เมษายน ๒๕๑๙

ลักษณะทั่วไป

คาดว่าหย่อมความกดอากาศต่ำเนื่องจากความร้อนจะยังคงปกคลุมประเทศไทยตลอดไปอีกตลอดสัปดาห์นี้

ภาคเหนือ **ภาคตะวันออกเฉียงเหนือ**	อากาศค่อนข้างร้อนจัดและคาดว่าจะมีพายุฝนฟ้าคะนองเป็นบางแห่ง ตั้งแต่กลางสัปดาห์เป็นต้นไป
ภาคกลาง **ภาคตะวันออกและตลาดชายฝั่ง**	จะมีฝนฟ้าคะนองเป็นบางแห่ง และคาดว่าอุณหภูมิจะสูงขึ้นอีกเล็กน้อย
ภาคใต้ฝั่งตะวันตก **ภาคใต้ฝั่งตะวันออก**	จะมีฝนหรือฝนฟ้าคะนองเป็นบางแห่งตามบริเวณเทือกเขาและชายฝั่ง
กรุงเทพมหานคร	อากาศร้อนกับจะมีฝนฟ้าคะนองเป็นบางแห่ง ในระยะครึ่งหลังของสัปดาห์

กรมอุตุนิยมวิทยา
๑๒ เม.ย. ๒๙

Weather outlook for the period 12 – 18 April 1976

General Situation

The heat low continues to cover Upper Thailand throughout this week.

Northern Part: **Northeastern Part:**	Rather hot weather and local thunderstorms expected since the middle of the period.
Central Part: **Eastern part and Coastal Area:**	Local thundershowers and slight increase in temperature.
Southern Thailand East Coast: **Southern Thailand West Coast:**	Local showers or thundershowers along the mountainous and coastal areas.
Bangkok Metropolis:	Hot weather with local thundershowers during the second half of the week.

Meteorological Department
12 April 1976

สรุปลักษณะอากาศทั่วไปในระยะสัปดาห์
ตั้งแต่วันที่ ๕ – ๑๑ เมษายน ๒๕๑๙

๑. ในระหว่างสัปดาห์ หย่อมความกดอากาศต่ำเนื่องจากความร้อนได้ปกคลุมประเทศไทยตอนบน ลักษณะเช่นนี้ทำให้มีอากาศร้อนอบอ้าวโดยทั่วไป และมีฝนและฝนฟ้าคะนองเป็นแห่ง ๆ ทั่วประเทศ

๒. รายงานอุณหภูมิสูงสุดในภาคต่าง ๆ ของประเทศไทยมีดังนี้.–

ภาคเหนือ	๓๙.๕°ซ.ที่ อ.เมือง	จ.อุตรดิตถ์	เมื่อวันที่ ๗ เม.ย.
ภาคตะวันออกเฉียงเหนือ	๓๘.๖°ซ.ที่ อ.เมือง	จ.นครราชสีมา	" ๗,๑๑ เม.ย.
ภาคกลาง	๓๙.๒°ซ.ที่ อ.เมือง	จ.กาญจนบุรี	" ๑๑ เม.ย.
ภาคตะวันออก	๓๘.๗°ซ.ที่ อ.กบินทร์บุรี	จ.ปราจีนบุรี	" ๑๐ เม.ย.
ภาคใต้	๓๗.๖°ซ.ที่ อ.เมือง	จ.ตรัง	" ๘ เม.ย.

๓. รายงานฝนสูงสุดมีดังนี้.–

ภาคตะวันออกเฉียงเหนือ	๑๐๘.๑ มม.ที่ อ.ราษีไศล	จ.ศรีสะเกษ	เมื่อวันที่ ๗ เม.ย.

กรมอุตุนิยมวิทยา
๑๒ เม.ย.๒๕

Weekly Weather Summary
Period 5 – 11 April 1976

1. Throughout the week, the heat low cell dominated Upper Thailand. This condition resulted in sultry weather in general with isolated rainshowers and thundershowers over the entire Country.

2. Highest temperatures in various parts of Thailand were as follows:-

Northern Part	39.5°C.at Amphoe Muang,	Uttaradit	on 7 Apr.
Northeastern Part	38.6°C.at Amphoe Muang,	Nakhon Ratchasima	" 7,11Apr.
Central Part	39.2°C.at Amphoe Muang,	Kanchanaburi	" 11 Apr.
Eastern Part	38.7°C.at Kabin Buri,	Prachin Buri	" 10 Apr.
Southern Part	37.6°C.at Amphoe Muang,	Trang	" 8 Apr.

3. Heaviest rainfall was recorded in Northeastern Part:

108.1 mm.at Rasi Salai, Sisaket on 7 Apr.

Meteorological Department
12 April 1976

ข่าวอากาศเพื่อการเกษตรประจำสัปดาห์

เมื่อวันที่ 5 – 11 เมษายน 2519 มีลักษณะอากาศซึ่งพอสรุปได้ดังต่อไปนี้ : –

ในระหว่างสัปดาห์ หย่อมความกดอากาศต่ำเนื่องจากความร้อนได้ปกคลุมประเทศไทยตอนบน ลักษณะเช่นนี้ทำให้มีอากาศร้อนอบอ้าวโดยทั่วไป และมีฝนและฝนฟ้าคะนองเป็นแห่ง ๆ ทั่วประเทศ

ข้อควรระวัง

เนื่องจากระยะนี้บริเวณประเทศไทยตอนบนมีอากาศค่อนข้างร้อนจัด โดยเฉพาะในภาคเหนือและภาคตะวันออกเฉียงเหนืออุณหภูมิของอากาศจะสูงเกินกว่า 40 องศาเซลเซียสในบางแห่งบางตำบล และคาดว่าบริเวณความกดอากาศสูงจากประเทศจีนจะแผ่ลงมายังประเทศไทยในกลางสัปดาห์นี้ อันจะเป็นเหตุให้เกิดฝนฟ้าคะนองและมีพายุลมแรงขึ้นได้ทางตอนบนของประเทศ ดังนั้นจึงควรระมัดระวังอันตรายดังกล่าวไว้ด้วย ส่วนภาคใต้ในสัปดาห์นี้ยังคงมีฝนเป็นบางแห่ง

กรมอุตุนิยมวิทยา

12 เมษายน 2519

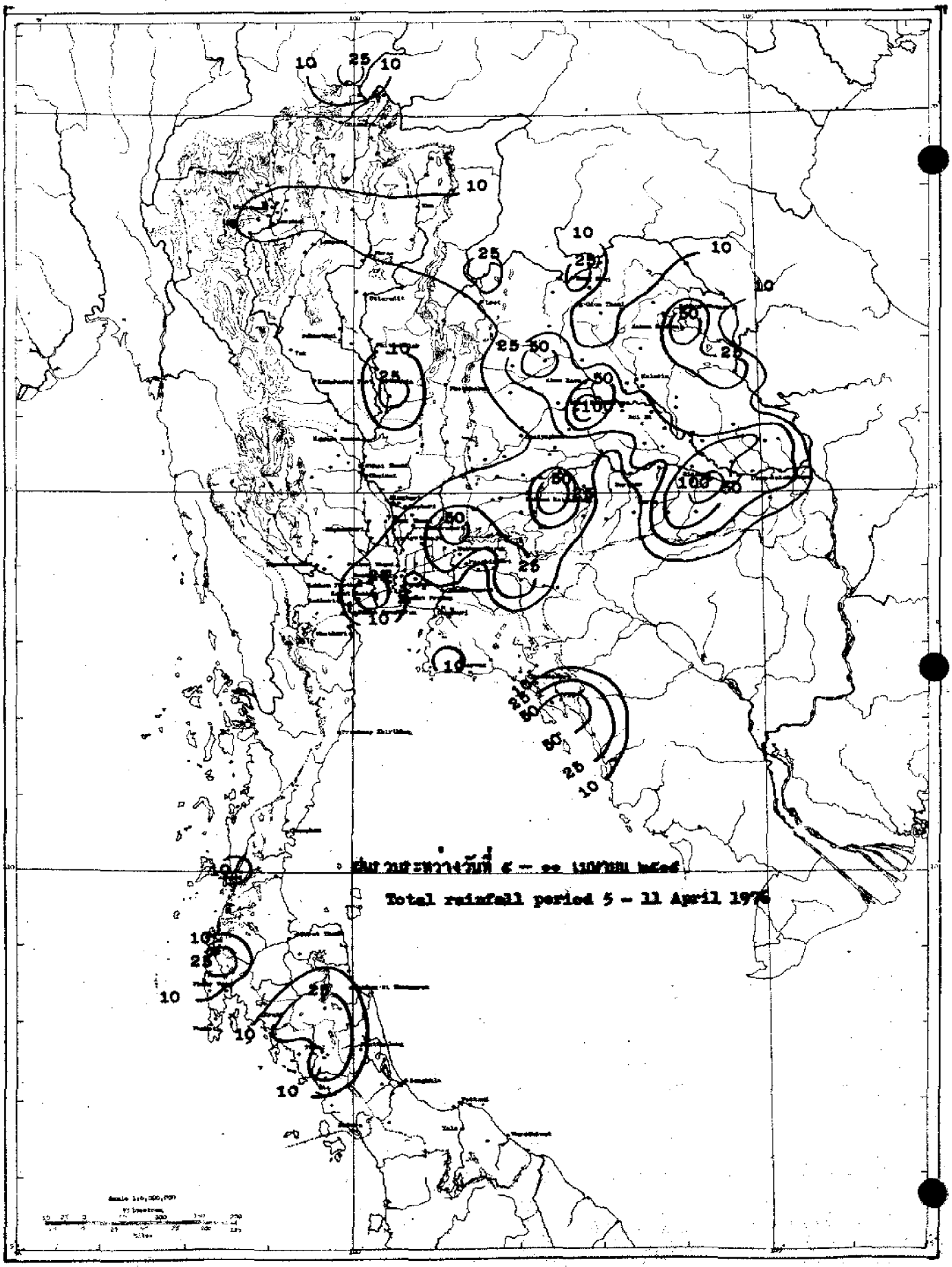

ปริมาณฝนระหว่างวันที่ 5 – 11 เมษายน 1976

Total rainfall period 5 – 11 April 1976

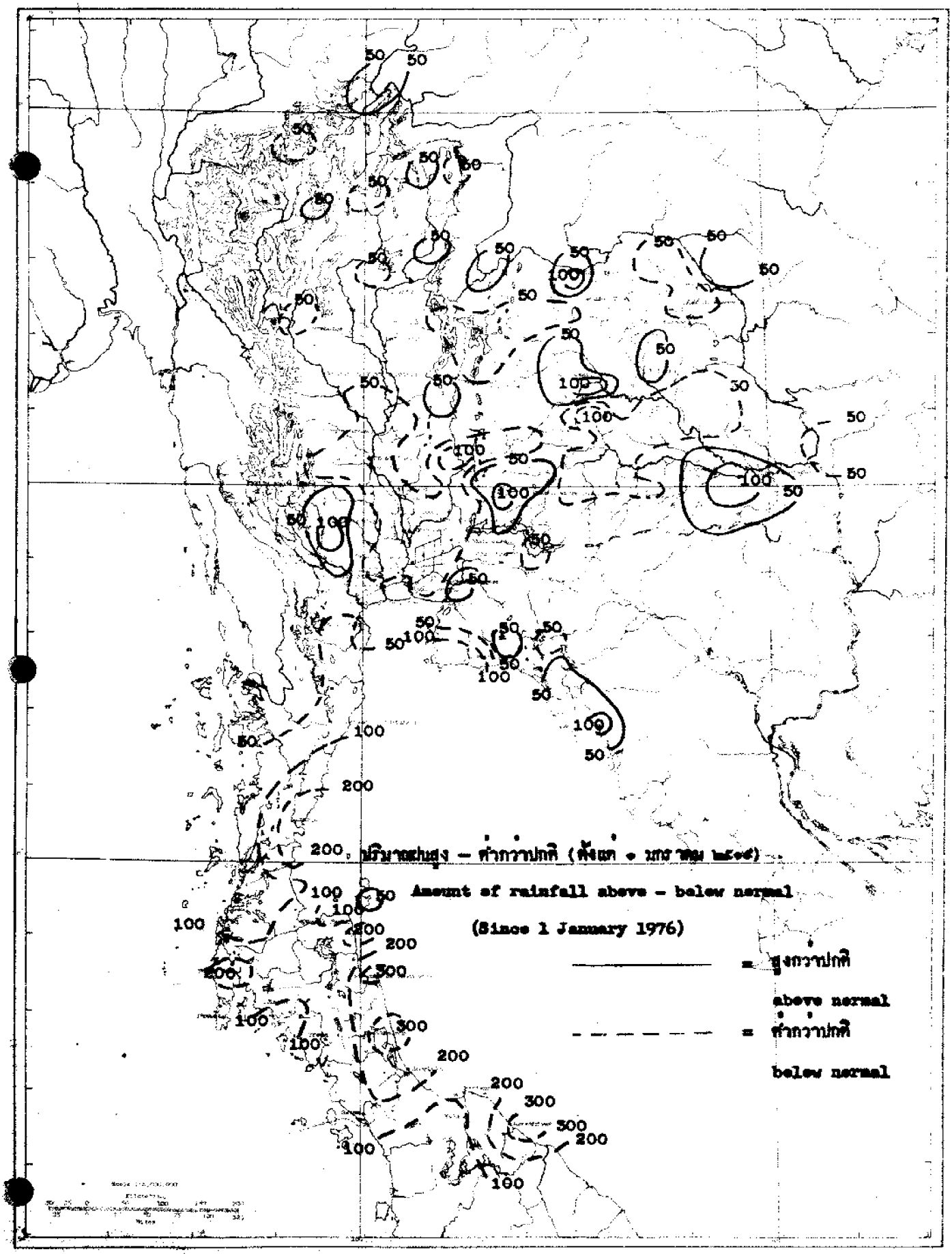
ปริมาณฝนสูง – ต่ำกว่าปกติ (ตั้งแต่ 1 มกราคม 1976)
Amount of rainfall above – below normal
(Since 1 January 1976)
= สูงกว่าปกติ
above normal
= ต่ำกว่าปกติ
below normal

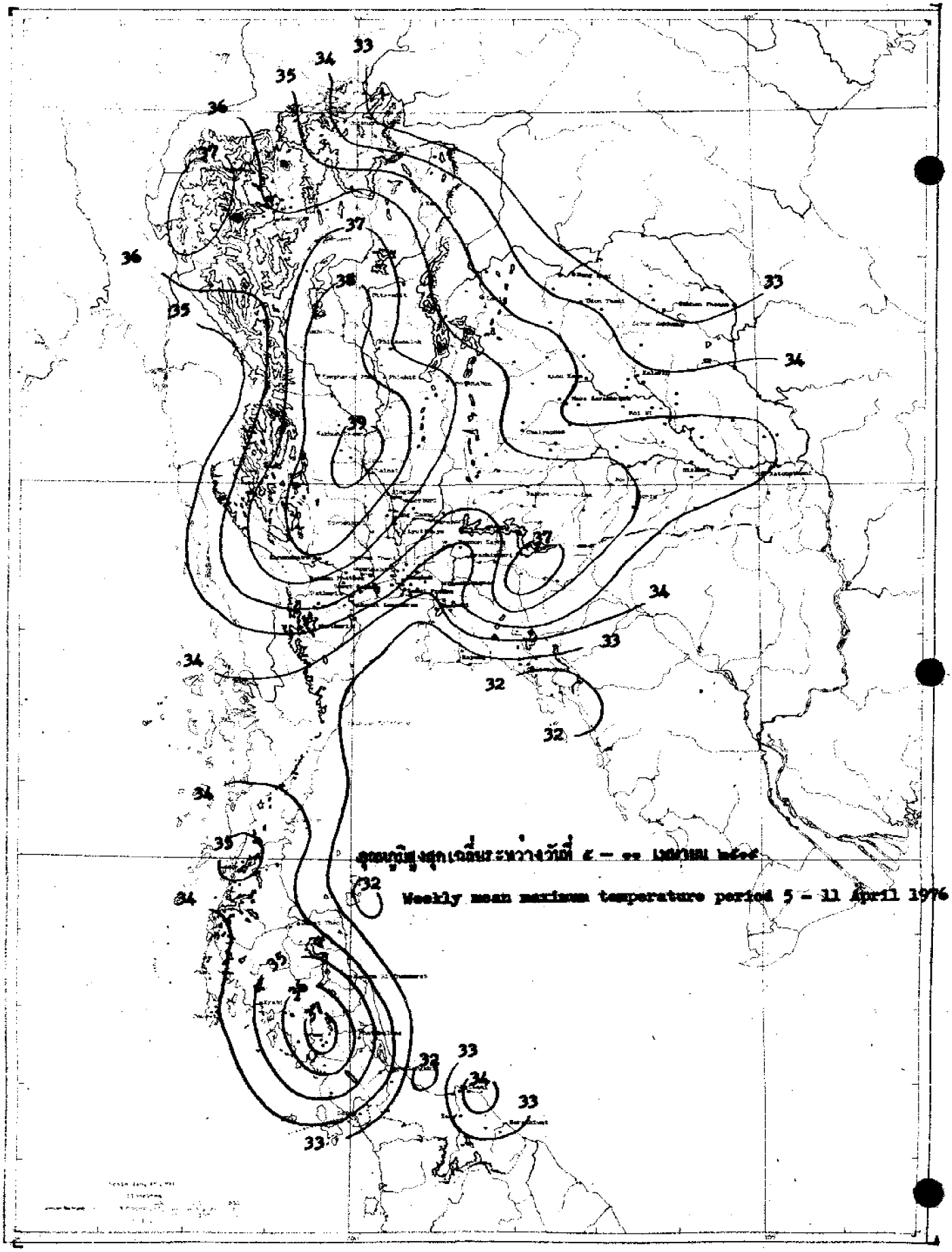

อุณหภูมิสูงสุดเฉลี่ยระหว่างวันที่ ๕ – ๑๑ เมษายน ๒๕๑๙

Weekly mean maximum temperature period 5 – 11 April 1976

สถานีฝน	Station	วันที่และจำนวนน้ำฝนเป็นมิลลิเมตร Date and amount of rainfall in millimeters							ฝนรวม มม. Total rainfall mm.	ฝนรวมตั้งแต่ 1 ม.ค. Accumulative rainfall since 1 January	
		เมษายน April								ปริมาณ มม Amount mm.	สูงต่ำกว่าปกติ Above or below Normal
		5	6	7	8	9	10	11			
ภาคเหนือ	**NORTHERN PART**										
1 เชียงราย	CHIANG RAI*			3.2		4.2	T		7.4	128.0	+ 52.7
2 แม่สาย	Mae Sai				28.5				28.5	93.8	+ 42.2
3 เชียงแสน	Chiang Saen				15.7				15.7	183.3	+107.1
4 เชียงของ	Chiang Khong								0.0	50.7	- 16.9
5 แม่จัน	Mae Chan								0.0	170.8	+121.7
6 แม่สรวย	Mae Suai								0.0	0.0	- 72.5
7 ฝาง	Thoeng								0.0	43.8	- 37.0
8 เชียงคำ	Chiang Kham			7.5					7.5	49.3	- 20.1
9 เวียงป่าเป้า	Wiang Pa Pao								0.0	0.0	- 21.5
10 พาน	Phan								0.0	12.9	- 5.3
11 แม่ใจ	Mae Chai								0.0	123.3	+ 37.5
12 พะเยา	Phayao				0.3	6.0			6.3	30.8	- 14.8
13 จุน	Chun			6.7					6.7	25.9	- 60.2
14 แม่ฮ่องสอน	MAE HONG SON*						T		T	4.4	- 25.4
15 ปาย	Pai								0.0	0.0	- 33.6
16 ขุนยวม	Khun Yuam								0.0	4.5	- 13.6
17 แม่ลาน้อย	Mae La Noi								0.0	0.0	
18 แม่สะเรียง	Mae Sariang*					1.9	T		1.9	31.4	+ 0.4
19 เชียงใหม่	CHIANG MAI		0.3			13.1			13.4	25.8	- 10.8
20 ฮอด	Hod								0.0	14.1	- 42.4
21 แม่อาย	Mae Ai								0.0	0.0	
22 เชียงดาว	Chiang Dao								0.0	0.0	- 54.7
23 แม่แตง	Mae Taeng					4.7			4.7	5.1	- 22.6
24 แม่ริม	Mae Rim								0.0	12.3	- 22.1
25 สันทราย	San Sai								0.0	3.0	- 39.4
26 ดอยสะเก็ด	Doi Saket								0.0	11.5	- 30.1
27 สันกำแพง	San Kamphaeng								0.0	0.0	- 22.1
28 หางดง	Hang Dong		10.2						10.2	36.2	- 0.1
29 สารภี	Saraphi								0.0	0.0	
30 สันป่าตอง	San Pa Tong								0.0	7.6	- 43.4
31 จอมทอง	Chom Thong		7.2						7.2	7.2	- 33.6
32 ฮอด	Hot		14.0						14.0	30.6	- 11.5
33 ลำพูน	LAMPHUN				1.5				1.5	73.1	+ 51.4
34 ป่าซาง	Pa Sang								0.0	55.8	+ 22.2
35 ลี	Li					3.2			3.2	64.7	+ 8.5
36 ลำปาง	LAMPANG*					T			T	20.4	- 36.4
37 งาว	Ngao								0.0	0.0	- 58.0
38 แจ้ห่ม	Chae Hom								0.0	7.2	- 18.7
39 เกาะคา	Ko Kha					5.9			5.9	30.0	- 27.0
40 สบปราบ	Sop Prap					0.7			0.7	19.3	- 29.7

สถานีฝน	Station	วันที่และจำนวนน้ำฝนเป็นมิลลิเมตร Date and amount of rainfall in millimeters เมษายน April 5	6	7	8	9	10	11	ฝนรวม มม. Total rainfall mm.	ฝนรวมตั้งแต่ 1 มกราคม Accumulative rainfall since 1 January ปริมาณ มม. Amount mm.	สูงต่ำกว่าปกติ Above or below Normal
41 เถิน	Thoen	T							T	T	- 42.8
42 แม่พริก	Mae Phrik								0.0	0.0	- 42.4
43 แพร่	PHRAE *					0.8			0.8	47.7	- 12.7
44 สอง	Song					19.8			19.8	91.5	+ 28.4
45 สูงเม่น	Sung Men								0.0	10.2	- 14.3
46 เด่นชัย	Den Chai								0.0	32.0	- 12.7
47 น่าน	NAN *					1.5			1.5	90.3	- 13.3
48 ทุ่งช้าง	Thung Chang								0.0	109.1	+ 21.6
49 เชียงกลาง	Chiang Klang								0.0	55.2	
50 ท่าวังผา	Tha Wang Pha *					T	4.2		4.2	119.7	+ 58.8
51 ปัว	Pua					4.5			4.5	151.0	- 85.5
52 สา	Sa								0.0	68.0	- 15.0
53 นาน้อย	Na Noi								0.0	94.0	+ 46.3
54 อุตรดิตถ์	UTTARADIT *					T			T	39.1	- 41.6
55 ฟากท่า	Fak Tha								0.0	104.3	+ 19.1
56 น้ำปาด	Nam Pat						10.0		10.0	114.0	+ 56.6
57 สนามบินอุตรดิตถ์	Uttaradit Airport *								0.0	0.0	- 74.2
58 ท่าปลา	Tha Pla								0.0	43.5	- 30.9
59 ลับแล	Laplae								0.0	12.6	- 52.0
60 ตาก	TAK *								0.0	20.2	- 31.5
61 เขื่อนภูมิพล	Bhumibol Dam *		6.6						6.6	11.2	- 19.1
62 บ้านตาก	Ban Tak								0.0	0.0	- 50.9
63 แม่ระมาด	Mae Ramat								0.0	0.0	- 14.4
64 แม่สอด	Mae Sot *	T							T	10.6	- 16.8
65 สุโขทัย	SUKHOTHAI								0.0	31.7	- 14.0
66 ทุ่งเสลี่ยม	Thung Saliam						6.2		6.2	40.8	- 34.0
67 สวรรคโลก	Sawankhalok								0.0	0.0	- 40.3
68 กงไกรลาศ	Kong Krailat								0.0	26.4	- 29.3
69 บ้านด่านลานหอย	Ban Dan Lan Hoi								0.0	0.0	- 80.2
70 พิษณุโลก	PHITSANULOK *								0.0	57.5	- 19.6
71 นครไทย	Nakhon Thai								0.0	36.5	- 50.0
72 พรหมพิราม	Phrom Phiram								0.0	47.3	- 9.2
73 วังทอง	Wang Thong								0.0	9[illegible].5	+ 25.0
74 บางกระทุ่ม	Bang Krathum								0.0	23.2	- 49.8
75 กำแพงเพชร	KAMPHAENG PHET								0.0	34.1	- 20.8
76 พรานกระต่าย	Phan Kratai								0.0	63.9	- 9.6
77 คลองขลุง	Khiong Khlung								0.0	25.2	- 23 0
78 ขาณุวรลักษบุรี	Khanu Worslaksaburi			3.1					3.1	9.8	- 64.1
79 พิจิตร	PHICHIT								0.0	81.0	+ 4.1
80 สามง่าม	Sam Ngam			29.0					29.0	45.0	- 2.7
81 ตะพานหิน	Taphan Hin								0.0	16.3	- 39.4

สถานีฝน	Station	วันที่และจำนวนน้ำฝนเป็นมิลลิเมตร Date and amount of rainfall in millimeters เมษายน April 5	6	7	8	9	10	11	ฝนรวม มม. Total rainfall mm.	ฝนรวมตั้งแต่ 1 มกราคม Accumulative rainfall since 1 January ปริมาณ มม. Amount mm.	สูงต่ำกว่าปกติ Above or below Normal
82 บางมูลนาก	Bang Mun Nak								0.0	0.0	- 76.6
83 โพทะเล	Pho Thale								0.0	0.0	- 43.1
84 เพชรบูรณ์	**PHETCHABUN***								0.0	53.6	- 62.7
85 หล่มเก่า	Lom Kao								0.0	0.0	- 89.4
86 หล่มสัก	Lom Sak*			T			6.0		6.0	90.5	- 11.4
87 ชนแดน	Chon Daen								0.0	173.3	+ 99.4
88 หนองไผ่	Nong Phai			2.0					2.0	60.2	- 13.8
89 วิเชียรบุรี	Wichian Buri*			3.2					3.2	88.9	- 18.8
ภาคตะวันออกเฉียงเหนือ NORTHEASTERN PART											
1 เลย	**LOEI***						22.1		22.1	96.1	- 12.6
2 เชียงคาน	Chiang Khan					32.2			32.2	183.9	+ 81.2
3 ท่าลี่	Tha Li		7.2			3.1			10.3	167.2	+ 77.4
4 ด่านซ้าย	Dan Sai								0.0	63.0	- 48.9
5* วังสพุง	Wang Saphung		8.1						8.1	96.3	- 16.2
6 หนองคาย	**NONG KHAI***			6.1	T	27.6			33.7	136.9	+ 35.9
7 ศรีเชียงใหม่	Si Chiang Mai			6.9	5.7				12.6	159.7	+ 64.9
8 ท่าบ่อ	Tha Bo			16.5		T			16.5	194.7	+128.8
9 โพนพิสัย	Phon Phisai								0.0	21.0	- 45.5
10 บึงกาฬ	Bung Kan								0.0	77.5	- 9.1
11 เซกา	Seka			2.8	3.5	1.3			7.6	36.1	- 1.1
12 อุดรธานี	**UDON THANI*** **	2.2			0.5	2.5	T		5.2	93.4	- 4.0
13 เพ็ญ	Phen								0.0	33.1	- 23.9
14 กุมภวาปี	Kumphawapi				7.4				7.4	90.0	+ 22.0
15 หนองหาร	Nong Han								0.0	85.3	+ 34.2
16 หนองบัวลำภู	Nong Bua Lam Phu								0.0	0.0	- 66.0
17 สกลนคร	**SAKON NAKHON***	T		4.8	23.1	45.3	3.9		77.1	122.5	+ 19.5
18 วานรนิวาส	Wanon Niwat			•	T	9.0			9.0	33.1	- 68.6
19 สว่างแดนดิน	Sawang Daen Din					14.3			14.3	69.7	- 31.0
20 พรรณานิคม	Phanna Nikhom				9.2	3.9			13.1	28.1	- 72.2
21 นครพนม	**NAKHON PHANOM***	T		4.1	4.4				8.5	76.3	- 40.4
22 บ้านแพง	Ban Phaeng			13.2					13.2	168.1	+ 48.4
23 ท่าอุเทน	Tha Uthen	9.7		2.4					12.1	176.3	+ 88.4
24 นาแก	Na Kae	4.4		10.8	3.5				18.7	80.9	- 32.9
25 ธาตุพนม	That Phanom								0.0	57.3	- 43.5
26 มุกดาหาร	Mukdahan*	0.5		29.7	5.5		T		35.7	95.5	- 0.8
27 กาฬสินธุ์	**KALASIN**						14.1		14.1	118.4	+ 43.8
28 ยางตลาด	Yang Talat			6.2	4.3				10.5	137.4	+ 37.5
29 สหัสขันธ์	Sahatsakhan								0.0	133.2	+ 50.6
30 กุฉินารายณ์	Kuchinarai				32.6				32.6	108.2	+ 54.4
31 กมลาไสย	Kamalasai			3.1	10.4				13.5	35.9	- 44.0
32 ร้อยเอ็ด	**ROI ET***			7.4	30.5		4.7		42.6	91.7	+ 1.4

สถานีฝน	Station	วันที่และจำนวนน้ำฝนเป็นมิลลิเมตร Date and amount of rainfall in millimeters							ฝนรวม มม. Total rainfall mm.	ฝนรวมตั้งแต่ 1 มกราคม Accumulative rainfall since 1 January	
		เมษายน April								ปริมาณ มม. Amount mm.	สูงต่ำกว่าปกติ Above or below Normal
		5	6	7	8	9	10	11			
33 โพนทอง	Phon Thong		6.5	0.9	9.9				17.3	63.8	- 13.0
34 ธวัชบุรี	Thawatchaburi								0.0	0.0	- 85.5
35 อาจสามารถ	At Samat								0.0	0.0	- 66.8
36 สหภูมิ	Selaphum								0.0	0.0	- 92.8
37 จตุรพักตร์พิมาน	Chaturaphak Phiman								0.0	16.3	- 53.8
38 เกษตรวิสัย	Kaset Wisai			37.4					37.4	110.9	+ 18.4
39 สุวรรณภูมิ	Suwannaphum								0.0	0.0	- 79.9
40 มหาสารคาม	MAHA SARAKHAM			86.6	66.2		38.2		191.0	275.2	+168.4
41 เชียงยืน	Chiang Yun				40.5				40.5	60.3	- 21.4
42 กันทรวิชัย	Kantharawichai			8.2	54.3				62.5	172.3	+ 84.0
43 โกสุมพิสัย	Kosum Phisai*				58.9		7.4		66.3	97.2	- 2.2
44 บรบือ	Borabu								0.0	0.0	-117.2
45 วาปีปทุม	Wapi Pathum			43.5					43.5	70.8	+ 13.9
46 พยัคฆภูมิพิสัย	Phayakkhaphum Phisai				57.8	17.7			75.5	165.0	+ 83.1
47 ขอนแก่น	KHON KAEN*				T	T	0.3		0.3	69.2	- 26.4
48 น้ำพอง	Nam Phong								0.0	26.7	- 31.0
49 ภูเวียง	Phu Wiang				77.6	2.8			80.4	166.0	+ 70.6
50 ชุมแพ	Chum Phae				2.5				2.5	84.4	- 1.4
51 มัญจาคีรี	Mancha Khiri				15.0		48.6		63.6	124.6	+ 52.5
52 ชนบท	Chonnabot								0.0	122.5	+ 16.3
53 บ้านไผ่	Ban Phai								0.0	158.8	+ 38.9
54 พล	Phon								0.0	40.6	- 66.8
55 หนองสองห้อง	Nong Song Hong								0.0	23.9	- 46.0
56 ชัยภูมิ	CHAIYAPHUM*	2.4		0.2	T		2.3	T	4.9	89.3	- 29.7
57 เกษตรสมบูรณ์	Kaset Sombun								0.0	112.4	* 46.2
58 ภูเขียว	Phu Khieo								0.0	80.2	+ 1.2
59 คอนสวรรค์	Khon Sawan			11.5					11.5	42.1	- 36.1
60 จัตุรัส	Chatturat								0.0	69.5	- 72.1
61 บำเหน็จณรงค์	Bamnet Narong								0.0	108.9	- 6.1
62 นครราชสีมา	NAKHON RATCHASIMA*			T			T	0.2	0.2	93.8	- 22.4
63 บัวใหญ่	Bua Yai								0.0	0.0	- 96.9
64 คง	Khong								0.0	67.0	- 35.5
65 ด่านขุนทด	Dan Khun Thot								0.0	71.5	+ 1.6
66 โนนไทย	Non Thai		3.2						3.2	141.8	+ 66.0
67 โนนสูง	Non Sung								0.0	22.2	- 67.1
68 พิมาย	Phimai						17.1		17.1	40.1	
69 สีคิ้ว	Sikhiu				12.6				12.6	155.8	+ 60.1
70 สูงเนิน	Sung Noen				43.1		16.6		60.3	210.2	+ 88.6
71 ปักธงชัย	Pak Thong Chai				3.5				3.5	130.7	+ 36.5
72 โชคชัย	Chok Chai*				15.7				15.7	86.6	- 3.9
73 ครบุรี	Khon Buri								0.0	77.2	- 30.4

สถานีฝน	Station	วันที่และจำนวนน้ำฝนเป็นมิลลิเมตร Date and amount of rainfall in millimeters							ฝนรวม มม. Total rainfall mm.	ฝนรวมตั้งแต่ 1 มกราคม Accumulative rainfall since 1 January	
		เมษายน April								ปริมาณ มม. Amount mm.	สูงต่ำกว่าปกติ Above or below Normal
		5	6	7	8	9	10	11			
74 บุรีรัมย์	BURI RAM								0.0	50.7	- 22.1
75 พุทไธสง	Phutthaisong			11.2					11.2	75.8	- 18.9
76 สตึก	Satuk					5.2			5.2	34.8	- 59.5
77 ลำปลายมาศ	Lam Phai Mat								0.0	37.9	- 57.4
78 นางรอง	Nang Rong*			0.7	T	0.6			1.3	55.5	- 33.4
79 สุรินทร์	SURIN*					0.8			0.8	6.5	- 73.4
80 รัตนบุรี	Rattanaburi			7.1	8.2	4.9			20.2	120.2	+ 48.4
81 ท่าตูม	Tha Tum*			13.7		4.2	6.8		24.7	59.0	+ 14.9
82 ศีขรภูมิ	Sikhoraphum								0.0	0.0	- 64.6
83 ปราสาท	Prasat								0.0	38.5	- 36.0
84 สังขะ	Sangkha								0.0	110.5	+ 46.1
85 ศรีสะเกษ	SI SA KET			60.7					60.7	130.7	+ 72.1
86 ราษีไศล	Rasi Salai			108.1	13.4				121.5	175.8	+105.5
87 อุทุมพรพิสัย	Kantharorom			19.7					19.7	33.2	- 8.6
88 ขุขันธ์	Khukhan			6.3					6.3	11.6	- 78.7
89 ขุนหาญ	Khun Han					59.0			59.0	142.0	+ 91.3
90 กันทรลักษ์	Kantharalak			7.1		4.0			11.1	101.8	+ 38.2
91 อุบลราชธานี	UBON RATCHATHANI*			37.0	T	T			37.0	47.9	- 47.4
92 เขมราฐ	Khemarat			2.5	1.8				4.3	38.8	- 39.7
93 อำนาจเจริญ	Amnat Charoen			9.5	9.5				19.0	112.5	+ 33.3
94 ยโสธร	Yasothon								0.0	0.0	- 79.0
95 ตระการพืชผล	Trakan Phutphon			28.6					28.6	28.6	- 37.1
96 มหาชนะชัย	Maha Chana Chai			49.8		2.8			52.6	120.0	+ 42.9
97 เขื่องใน	Khuang Nai			34.2		9.1	1.8		45.1	183.7	+ 42.4
98 โขงเจียม	Khong Chiam								0.0	0.0	- 78.3
99 เดชอุดม	Det Udom			8.7		3.4			12.1	137.5	+ 67.7
100 บุณฑริก	Buntharik								0.0	21.0	- 47.6
ภาคกลาง	**CENTRAL PART**										
1 นครสวรรค์	NAKHON SAWAN*								0.0	38.3	- 71.9
2 บรรพตพิสัย	Banphot Phisai								0.0	16.6	- 49.9
3 ชุมแสง	Chumsaeng								0.0	0.0	- 96.3
4 หนองบัว	Nong Bua								0.0	0.0	- 91.6
5 ลาดยาว	Lat Yao								0.0	33.6	- 28.6
6 ท่าตะโก	Tha Tako								0.0	41.3	- 65.1
7 พยุหคีรี	Phayuha Khiri								0.0	0.0	- 54.1
8 ตากฟ้า	Takhli								0.0	0.0	- 69.5
9 อุทัยธานี	UTHAI THANI								0.0	16.1	- 67.2
10 สว่างอารมณ์	Sawang Arom								0.0	0.0	- 72.3
11 บ้านไร่	Ban Rai								0.0	12.0	- 68.0
12 ทัพทัน	Thap than								0.0	151.9	+ 52.2
13 หนองฉาง	Nong Chang								0.0	180.0	+ 4.3

สถานีฝน	Station	วันที่และจำนวนน้ำฝนเป็นมิลลิเมตร Date and amount of rainfall in millimeters เมษายน April 5	6	7	8	9	10	11	ฝนรวม มม. Total rainfall mm.	ฝนรวมตั้งแต่ 1 มกราคม Accumulative rainfall since 1 January ปริมาณ มม. Amount mm.	สูงต่ำกว่าปกติ Above or below Normal
14 หนองขาหย่าง	Nong Khayang								0.0	15.2	- 56.3
15 ชัยนาท	CHAI NAT								0.0	53.7	- 17.0
16 มโนรมย์	Manorom								0.0	51.9	- 25.3
17 วัดสิงห์	Wat Sing								0.0	50.1	- 46.2
18 หันคา	Hankha								0.0	63.4	- 2.7
19 สิงห์บุรี	SING BURI								0.0	36.1	- 34.3
20 อินทร์บุรี	In Buri								0.0	0.0	- 84.1
21 บางระจัน	Bang Rachan								0.0	25.0	- 59.9
22 พรหมบุรี	Phrom Buri								0.0	112.0	+ 49.9
23 ลพบุรี	LOP BURI*								0.0	80.2	- 33.6
24 บ้านหมี่	Ban Mi								0.0	92.0	+ 7.7
25 บัวชุม	Bua Chum*			T					T	19.5	-115.5
26 ชัยบาดาล	Chai Badan								0.0	108.6	+ 7.1
27 พัฒนานิคม	Phatthana Nikhom		6.5						6.5	123.7	+ 7.9
28 โคกสำโรง	Khok Samrong								0.0	82.4	+ 7.0
29 ท่าวุ้ง	Tha Wung								0.0	144.4	+ 67.2
30 สุพรรณบุรี	SUPHAN BURI*								0.0	39.1	- 41.5
31 เดิมบางนางบวช	Doembang Nangbuat								0.0	6.0	- 66.0
32 สามชุก	Sam Chuk								0.0	27.4	- 39.0
33 ดอนเจดีย์	Don Chedi								0.0	163.0	+ 83.9
34 ศรีประจันต์	Si Phrachan								0.0	66.4	+ 13.3
35 อู่ทอง	U Thong								0.0	11.2	- 46.2
36 บางปลาม้า	Bang Pa Ma								0.0	0.0	- 42.1
37 สองพี่น้อง	Song Phi Nong								0.0	165.9	+122.0
38 อ่างทอง	ANG THONG								0.0	68.3	- 18.4
39 โพธิ์ทอง	Pho Thong								0.0	51.2	- 26.0
40 ไชโย	Chaiyo								0.0	119.4	+ 75.2
41 วิเศษชัยชาญ	Wiset Chai Chan								0.0	32.8	- 51.5
42 ป่าโมก	Pa Mok								0.0	23.6	- 42.2
43 สระบุรี	SARABURI								0.0	0.9	- 79.5
44 พระพุทธบาท	Phra Phutthabat								0.0	0.0	
45 บ้านหมอ	Ban Mo								0.0	114.0	+ 70.5
46 เสาไห้	Sao Hai								0.0	43.9	- 59.7
47 แก่งคอย	Kaeng Khio								0.0	170.9	+125.3
48 หนองแค	Nong Khae								0.0	31.4	- 76.9
49 พระนครศรีอยุธยา	PHRA NAKHON SI AYUTTHAYA		13.5						13.5	44.0	+ 1.0
50 ท่าเรือ	Tha Rua								0.0	116.0	+ 26.6
51 ผักไห่	Phak Hai								0.0	64.2	+ 4.3
52 บางบาล	Bang Ban								0.0	84.3	+ 32.4
53 เสนา	Sena								0.0	0.0	- 61.8
54 บางไทร	Bang Sai								0.0	50.2	- 14.2

สถานีฝน	Station	วันที่และจำนวนน้ำฝนเป็นมิลลิเมตร Date and amount of rainfall in millimeters เมษายน April 5	6	7	8	9	10	11	ปริมาณรวม มม. Total rainfall mm.	ปริมาณน้ำฝนตั้งแต่ 1 มกราคม Accumulative rainfall since 1 January: ปริมาณ มม. Amount mm	สูงต่ำกว่าปกติ Above or below Normal
55 บางปะอิน	Bang Pa-in								0.0	38.5	- 22.0
56 ปทุมธานี	PATHUM THANI								0.0	34.4	- 50.8
57 หนองเสือ	Nong Sua								0.0	19.8	- 91.8
58 ธัญบุรี	Thanyaburi								0.0	0.0	- 89.3
59 รังสิต	Rangsit					12.5			12.5	80.1	- 8.1
60 ลำลูกกา	Lam Luk Ka								0.0	4.9	- 76.4
61 นนทบุรี	NONTHABURI								0.0	0.0	- 64.2
62 บางบัวทอง	Bang Bua Thong								0.0	29.6	- 44.6
63 ธนบุรี	THON BURI								0.0	0.0	- 53.9
64 ตลิ่งชัน	Taling Chan								0.0	0.0	-104.4
65 บางขุนเทียน	Bang Khun Thian								0.0	0.0	- 73.6
66 ราษฎร์บูรณะ	Rat Burana								0.0	0.0	- 72.4
67 กรุงเทพมหานคร	BANGKOK METROPOLIS								0.0	54.0	- 33.2
68 สนามบินดอนเมือง	Don Muang Airport*								0.0	33.6	- 53.9
69 บางเขน	Bang Khen								0.0	49.1	- 46.4
70 มีนบุรี	Min Buri								0.0	2.1	- 74.1
71 ลาดกระบัง	Lat Krabang								0.0	27.4	- 52.3
72 ศูนย์วิจัยบางนา	Bangk Na*								0.0	70.7	
73 กาญจนบุรี	KANCHANABURI*								0.0	121.9	+ 41.3
74 สังขละบุรี	Sangkhla Buri								0.0	0.0	
75 เหมืองปิล็อก	Pilok								0.0	0.0	
76 ทองผาภูมิ	Thong Pha Phum*	0.1	T						0.1	77.1	- 0.5
77 ศรีสวัสดิ์	Si Sawat								0.0	0.0	
78 ไทรโยค	Sai Yok								0.0	0.0	
79 พนมทวน	Phanom Thuan								0.0	145.0	+118.5
80 ท่าม่วง	Tha Muang								0.0	99.1	+ 67.7
81 นครปฐม	NAKHON PATHOM								0.0	3.2	- 59.7
82 บางเลน	Bang Len								0.0	57.0	- 11.5
83 นครชัยศรี	Nakhon Chaisi								0.0	39.0	- 18.2
84 ราชบุรี	RATCHABURI								0.0	0.0	- 31.7
85 บ้านโป่ง	Ban Pong								0.0	2.5	- 41.5
86 โพธาราม	Photharam								0.0	12.0	- 43.9
87 ดำเนินสะดวก	Damnoen Saduak								0.0	0.0	- 37.8
88 ปากท่อ	Pak Tho								0.0	12.2	- 12.5
89 สมุทรสงคราม	SAMUT SONGKHRAM								0.0	59.0	+ 14.6
90 บางคนที	Bang Khonthi								0.0	81.3	+ 32.2
91 อัมพวา	Amphawa								0.0	50.4	- 3.8
92 สมุทรสาคร	SAMUT SAKHON				29.0				29.0	59.8	- 42.1
93 กระทุ่มแบน	Kratum Baen								0.0	21.7	- 41.6
94 สมุทรปราการ	SAMUT PRAKAN								0.0	118.7	+ 3.9
95 บางพลี	Bang Phli								0.0	48.2	- 51.6

สถานีฝน	Station	วันที่และจำนวนน้ำฝนเป็นมิลลิเมตร Date and amount of rainfall in millimeters							ฝนรวม มม. Total rainfall mm.	ฝนรวมตั้งแต่ 1 มกราคม Accumulative rainfall since 1 January	
		เมษายน April								ปริมาณ มม. Amount mm.	สูงต่ำกว่าปกติ Above or below Normal
		5	6	7	8	9	10	11			
ภาคตะวันออก	**EASTERN PART**										
1 นครนายก	NAKHON NAYOK								0.0	126.9	+ 42.7
2 บ้านนา	Ban Na			1.5	31.8				33.3	37.8	- 66.6
3 ปากพลี	Pak Phli				3.6				3.6	187.3	+ 29.1
4 องครักษ์	Ongkharak				57.1				57.1	95.7	- 11.4
5 ปราจีนบุรี	PRACHIN BURI *	0.2			16.8		3.4		20.4	134.5	- 21.9
6 ประจันตคาม	Prachantakham								0.0	25.8	- 86.8
7 บ้านสร้าง	Ban Sang				42.0				42.0	114.0	+ 3.4
8 ศรีมหาโพธิ	Si Maha Phot				8.4				8.4	67.6	- 63.5
9 กบินทร์บุรี	Kabin Buri*								0.0	42.6	- 25.7
10 สระแก้ว	Sa Kaco								0.0	127.7	+ 19.8
11 วัฒนานคร	Watthana Nakhon			44.8	0.9				45.7	99.4	- 20.0
12 อรัญประเทศ	Aranyaprathet *			0.1	T		T		0.1	97.4	- 36.4
13 สะเชิงเทรา	CHACHOENGSAO								0.0	132.4	+ 53.9
14 บ้านโพธิ์	Ban Pho								0.0	163.8	+ 83.7
15 ชลบุรี	CHON BURI *								0.0	102.2	- 4.2
16 พานทอง	Phan Thong								0.0	112.9	+ 38.0
17 บ้านบึง	Ban Bung								0.0	132.5	+ 10.9
18 เกาะสีชัง	Ko Sichang *						0.1		0.1	81.9	+ 4.9
19 ศรีราชา	Si Racha								0.0	110.2	+ 13.0
20 สัตหีบ	Sattahip *								0.0	10.2	-184.5
21 ระยอง	RAYONG								0.0	34.0	-133.8
22 บ้านค่าย	Ban Khai				17.1				17.1	130.0	+ 11.8
23 แกลง	Klaeng								0.0	223.7	+ 77.2
24 จันทบุรี	CHANTHABURI *				6.4				6.4	231.5	+ 53.8
25 ท่าใหม่	Tha Mai								0.0	144.7	- 19.8
26 มะขาม	Makham								0.0	79.2	- 49.5
27 ตราด	TRAT		71.2						71.2	338.3	+ 65.7
28 เขาสมิง	Khao Saming			17.2		13.9			31.1	134.2	- 33.2
29 แหลมงอบ	Laem Ngop				1.0				1.0	23.7	
30 คลองใหญ่	Khlong Yai *	10.2	10.4	0.1		21.4	2.2		44.3	415.0	+110.9
ภาคใต้	**SOUTHERN PART**										
1 เพชรบุรี	PHETCHABURI								0.0	17.0	- 23.6
2 บ้านแหลม	Ban Laem								0.0	0.0	- 48.1
3 บ้านลาด	Ban Lat								0.0	32.8	- 14.2
4 ท่ายาง	Tha Yang								0.0	75.1	+ 43.0
5 ชะอำ	Cha-am								0.0	40.2	- 11.1
6 ประจวบคีรีขันธ์	PRACHUAP KHIRI KHAN *					T			T	119.6	- 84.3
7 หัวหิน	Hua Hin *					T			T	2.1	- 86.9
8 ปราณบุรี	Pran Buri								0.0	10.0	
9 ชุมพร	CHUMPHON *				T	T		T	T	56.2	-231.8

สถานีฝน	Station	วันที่และจำนวนน้ำฝนเป็นมิลลิเมตร Date and amount of rainfall in millimeters เมษายน April 5	6	7	8	9	10	11	ฝนรวม มม. Total rainfall mm.	ฝนรวมตั้งแต่ 1 มกราคม Accumulative rainfall since 1 January ปริมาณ มม. Amount mm.	สูงต่ำกว่าปกติ Above or below Normal
10 ท่าแซะ	Tha Sae								0.0	27.8	-223.5
11 สวี	Sawi								0.0	38.7	-228.4
12 หลังสวน	Lang Suan								0.0	10.5	-210.7
13 สุราษฎร์ธานี	SURAT THANI*						0.2		0.2	31.3	- 96.4
14 ไชยา	Chaiya								0.0	26.2	- 64.7
15 เกาะสมุย	Ko Samui*								0.0	223.7	+ 80.7
16 พุนพิน	Phunphin								0.0	0.0	-123.8
17 ท่าฉาง	Tha Chang								0.0	7.5	-188.9
18 กาญจนดิษฐ์	Kanchanadit								0.0	0.0	-115.0
19 บ้านนาสาร	Ban Na San								0.0	0.0	-146.8
20 นครศรีธรรมราช	NAKHON SI THAMMARAT*					T	0.1	0.1	0.2	46.3	-303.2
21 สิชล	Sichon								0.0	30.0	-294.8
22 ท่าศาลา	Tha Sala								0.0	57.9	-198.8
23 ฉวาง	Chawang								0.0	0.0	-164.2
24 ทุ่งสง	Thung Song						41.2		41.2	48.1	-134.9
25 ร่อนพิบูลย์	Ron Phibun								0.0	8.5	-276.6
26 ปากพนัง	Pak Phanang								0.0	0.0	-197.8
27 พัทลุง	PHATTHALUNG								0.0	2.1	-346.9
28 ควนขนุน	Khuan Khanun								0.0	0.0	
29 ปากพยูน	Pak Phayun								0.0	0.0	
30 เขาชัยสน	Khao Chaison								0.0	62.8	
31 สงขลา	SONGKHLA*								0.0	8.2	-244.4
32 รัตภูมิ	Rattaphum								0.0	14.3	
33 หาดใหญ่	Hat Yai							T	T	96.8	
34 สะเดา	Sadao								0.0	50.8	
35 ปัตตานี	PATTANI*						0.5		0.5	7.4	-127.4
36 หนองจิก	Nong Chik								0.0	0.0	
37 ยะหริ่ง	Yaring								0.0	0.0	
38 มายอ	Mayo								0.0	17.2	
39 โคกโพธิ์	Khok Pho								0.0	27.0	
40 ปะนาเระ	Panare								0.0	0.0	
41 ยะลา	YALA								0.0	127.3	
42 ยะหา	Yaha								0.0	4.5	
43 รามัน	Raman								0.0	5.7	
44 บันนังสตา	Bannang Satar								0.0	4.6	
45 เบตง	Betong								0.0	189.4	
46 นราธิวาส	NARATHIWAT*							0.5	0.5	41.4	-376.7
47 ยี่งอ	Yi-ngo								0.0	30.9	
48 ระแงะ	Rangae								0.0	0.0	
49 ตากใบ	Tak Bai								0.0	10.8	
50 สุไหงโกลก	Sungai Kolok								0.0	71.2	

สถานีฝน	Station	วันที่และจำนวนน้ำฝนเป็นมิลลิเมตร Date and amount of rainfall in millimeters เมษายน April 5	6	7	8	9	10	11	ฝนรวม มม. Total rainfall mm.	ฝนรวมตั้งแต่ 1 มกราคม Accumulative rainfall since 1 January ปริมาณ มม. Amount mm.	สูงต่ำกว่าปกติ Above or below Normal
51 ระนอง	RANONG*			T		20.3			20.3	42.6	- 95.6
52 กระบุรี	Kra Buri								0.0	0.0	
53 พังงา	PHANGNGA								0.0	109.0	-229.4
54 ตะกั่วป่า	Takua Pa					32.5			32.5	197.1	
55 กะปง	Kapong								0.0	213.6	
56 ท้ายเหมือง	Thai Muang			13.6			0.7		14.3	188.2	
57 ตะกั่วทุ่ง	Takua Thung	6.1					2.3		8.4	232.8	
58 ทับปุด	Thap Put								0.0	146.6	
59 ภูเก็ต	PHUKET*				T	1.8		T	1.8	60.7	-100.7
60 สนามบินภูเก็ต	Phuket Airport*				T		2.0		2.0	67.2	-132.1
61 กระบี่	KRABI						12.0		12.0	12.0	
62 อ่าวลึก	Ao Luk								0.0	0.0	
63 คลองท่อม	Khlong Tom			2.8	2.5	16.5	4.3		26.1	52.9	
64 ตรัง	TRANG			1.0	9.4	12.7			23.1	52.2	-148.9
65 สนามบินตรัง	Trang Airport*										
66 สิเกา	Sikao					8.8			8.8	13.4	
67 ย่านตาขาว	Yan Ta Khao					48.8			48.8	48.8	
68 ปะเหลียน	Pulian								0.0	3.5	
69 สตูล	SATUN			2.8					2.8	49.3	-196.0
70 ทุ่งหว้า	Thung Wa				7.0				7.0	17.0	

สถานีฝน	Station	วันที่และจำนวนน้ำฝนเป็นมิลลิเมตร Date and amount of rainfall in millimeters							ฝนรวม มม. Total rainfall mm.	ฝนสะสมตั้งแต่ 1 มกราคม Accumulative rainfall since 1 January	
		เมษายน April								ปริมาณ Amount mm.	สูงต่ำกว่าปกติ Above or below Normal
		5	6	7	8	9	10	11			
กรุงเทพมหานคร	**BANGKOK METROPOLIS**										
1 สถานีเครื่องรับส่งวิทยุนนทบุรี	Overseas Radio Receiving Station								0.0	31.7	
2 ร.ร. การช่างนนทบุรี	Nonthaburi Trade School								0.0	15.7	
3 พลังงานปรมาณูเพื่อสันติ	Atomic Energy For Peace								0.0	15.0	
4 กองกำกับการรถไฟฟ้า	MMP Sub Division Car Center								0.0	80.7	
5 วิทยาลัยครูจันทรเกษม	Chankasem College Education								0.0	58.9	
6 การไฟฟ้าฝ่ายผลิต	Electrical Supply Authority								0.0	0.0	
7 ศูนย์ฝึกการบินพลเรือน	Civil Aviation Training Center								0.0	42.3	
8 ร.ร. โยธินบูรณะ	Yothin Burana School								0.0	0.0	
9 สถานีรถไฟบางบำหรุ	Bang Bamru Railway Station								0.0	98.8	
10 ร.ร. พาณิชการสยาม	Siam Commercial School								0.0	50.0	
11 ร.ร. การประชาสัมพันธ์	Public Relation School								0.0	68.7	
12 ร.ร. สามเสนนอก	Sam Sen Nok School								0.0	88.1	
13 มหาวิทยาลัยรามคำแหง	Ramkhamhaeng University								0.0	60.8	
14 ร.ร. ศรียุถัย	Sri Utai School								0.0	0.0	
15 ร.ร. จิตรดา	Chitlada School								0.0	96.4	
16 เขตบางกะปิ	Bangkapi Boundary								0.0	0.0	
[illegible] เขตหนองจอก	Nong Chok Boundary								0.0	0.0	
18 กระทรวงศึกษาธิการ	Ministry of Education								0.0	48.7	
19 ร.ร. ช่างกลวิทยา	Changkol Vithaya School								0.0	66.9	
20 ร. 1 พัน 2 รม.	Second Infantry Battalion								0.0	0.0	
21 บ้านมะนังคศิลา	Ban Manangkha Sila								0.0	51.0	
22 ร.ร. โพสิตสโมสร	Kosit Samosorn School								0.0	93.2	
23 ประตูน้ำปทุมวัน	Pathumvan Irr.								0.0	61.7	
24 ร.ร. เฉลิมสาสน์ศึกษา	Chaloemsart Suksa School								0.0	0.0	
25 วิทยาลัยเพาะช่าง	Poh Chang College								0.0	69.8	
26 ร.ร. มาแตร์เดอี	Mater Dei School								0.0	43.0	
27 สถานีจ่ายไฟฟ้าบางกะปิ	Sup Center of Electrial Supply Bangkapi								0.0	0.0	
28 วิทยาลัยพาณิชการธนบุรี	Thonburi Commercial College								0.0	75.8	
29 วิทยาลัยครูบ้านสมเด็จ	Bansomdet Teacher College								0.0	89.2	
30 เขตคลองสาน	Khlong San Boundary								0.0	67.3	
31 ร.ร. เตรียมทหาร	Armed Force Academy Preparatory School								0.0	65.0	
32 ร.ร. กรุงเทพคริสเตียน	Bangkok Christian College								0.0	76.3	
33 ร.ร. ศรีวิกรม์	Srivikorn School								0.0	0.0	
34 ประตูน้ำพระโขนง	Prakhanong Irr.								0.0	63.6	
35 ร.ร. สมจิตศึกษา	Somchit Suksa School								0.0	125.0	
36 ร.ร. ยานนาวาศิวิทยาคม	Yannawa Vithayakhom School								0.0	73.4	
37 ร.ร. พระโขนง	Prakhanong School								0.0	79.9	
[illegible] ร.ร. ช่องนนทรี	Chong Nonthri School								0.0	72.9	

อุณหภูมิสูงสุดและต่ำสุดประจำวันที่ ๕ – ๑๑ เมษายน ๒๕๑๙

Daily Max. and Min. Temperature 5 – 11 April 1976

สถานี	Station	อุณหภูมิสูงสุดและต่ำสุดเป็นองศา ซ. Max. and Min. Temperature in degree C.							เฉลี่ยสูงสุด ต่ำสุด	เฉลี่ยในสัปดาห์	ค่าปกติประจำเดือน
		5	6	7	8	9	10	11	Average Max. Min.	Weekly Mean	Monthly Normal
ภาคเหนือ	**NORTHERN PART**										
1 เชียงราย	CHIANG RAI	32.2 19.0	33.5 21.4	33.0 20.0	32.7 19.0	30.0 19.0	33.5 18.0	35.0 19.3	32.8 19.4	26.1	27.2
2 แม่ฮ่องสอน	MAE HONG SON	37.2 21.5	36.8 22.4	38.0 22.4	37.2 22.2	37.0 23.2	36.8 22.2	37.8 21.6	37.2 22.2	29.7	29.7
3 เชียงใหม่	CHIANG MAI	34.2 20.0	36.1 21.0	37.0 20.2	36.2 19.0	34.6 20.0	35.0 20.0	35.3 20.5	35.5 20.1	27.8	28.6
4 น่าน	NAN	31.7 20.0	33.7 21.8	35.7 23.9	35.9 21.5	33.3 21.0	34.4 19.0	36.8 20.6	34.5 21.1	27.8	29.1
5 ท่าวังผา	Tha Wang Pha	31.8 20.0	34.3 21.0	35.2 22.8	35.1 20.7	33.5 21.3	34.6 18.8	35.4 20.9	34.3 20.8	27.6	..
6 ลำปาง	LAMPANG	36.2 21.2	36.2 21.9	37.1 22.6	38.0 20.2	34.1 21.4	36.8 19.4	37.9 21.5	36.6 21.2	28.9	29.5
7 แม่สะเรียง	Mae Sariang	36.8 19.9	37.1 23.1	37.6 24.8	37.8 21.2	36.8 22.6	36.2 20.0	37.0 20.8	37.0 21.8	29.4	29.9
8 แพร่	PHRAE	34.3 21.5	35.7 23.2	37.0 24.3	36.8 21.8	36.3 22.7	35.8 19.9	36.4 21.1	36.0 22.0	29.0	30.1
9 อุตรดิตถ์	UTTARADIT	35.8 21.5	38.0 22.6	39.5 24.0	38.8 21.2	36.2 21.6	37.8 20.6	39.2 21.7	38.2 21.9	30.0	31.0
10 สนามบินอุตรดิตถ์	Uttaradit Airport	.. ..	.. ..	.. ..	.. ..	.. ..	.. ..	.. ..	.. ..	..	..
11 ตาก	TAK	35.4 22.8	38.0 26.5	39.0 27.0	38.6 26.9	38.9 25.1	39.1 25.7	38.6 26.6	38.2 25.9	32.0	31.9
12 พิษณุโลก	PHITSANULOK	34.8 23.0	36.6 24.6	37.8 26.1	37.0 26.1	37.2 25.4	37.6 23.7	37.5 25.9	36.9 25.0	31.0	30.8
13 แม่สอด	Mae Sot	35.0 23.1	35.0 21.3	35.8 22.1	35.2 21.4	35.0 21.4	35.9 22.0	38.1 22.0	35.3 21.9	26.6	29.9
14 เพชรบูรณ์	PHETCHABUN	37.4 21.8	37.8 22.9	38.6 24.8	37.7 26.4	38.5 24.5	37.3 24.8	38.2 23.1	38.0 24.0	31.0	30.1
15 หล่มสัก	Lom Sak	35.3 20.8	36.6 21.8	37.0 22.8	37.0 24.6	36.5 21.8	35.5 22.0	36.8 21.3	36.4 22.0	29.3	..
16 วิเชียรบุรี	Wichian Buri	36.1 22.5	36.0 23.6	35.8 25.5	37.1 25.0	37.8 24.0	37.0 26.0	.. 23.5	36.6 24.3	30.4	..
ภาคตะวันออกเฉียงเหนือ	**NORTHEASTERN PART**										
1 หนองคาย	NONG KHAI	30.4 20.5	33.6 23.0	34.8 24.5	31.8 23.6	33.3 22.1	30.9 20.5	33.6 22.0	32.6 22.3	27.4	28.7
2 เลย	LOEI	30.4 19.7	35.0 20.7	35.8 21.7	35.5 21.6	35.5 20.2	35.0 20.6	35.3 20.5	34.6 20.7	27.6	28.4
3 อุดรธานี	UDON THANI	31.6 20.5	35.3 23.2	35.6 25.0	33.0 24.0	34.5 21.6	33.3 22.2	35.6 21.5	34.0 22.6	28.3	29.6
4 สกลนคร	SAKON NAKHON	28.1 21.3	34.7 21.7	35.6 23.7	31.8 22.5	32.4 21.1	32.4 17.4	34.2 21.9	32.7 21.4	27.0	29.1
5 นครพนม	NAKHON PHANOM	29.8 21.7	35.2 20.7	34.5 23.0	30.4 22.3	33.3 20.1	33.8 23.1	35.1 23.4	33.2 22.0	27.6	28.9
6 มุกดาหาร	Mukdahan	33.3 21.8	35.0 22.1	36.3 24.1	29.0 21.3	33.6 20.3	34.1 23.1	34.0 22.5	33.6 22.2	27.9	29.4
7 ขอนแก่น	KHON KAEN	32.9 21.7	36.0 24.0	36.5 25.8	35.5 23.0	36.0 21.2	35.5 23.2	35.8 22.3	35.4 23.0	29.2	30.1
8 โกสุมพิสัย	Kosum Phisai	33.5 21.5	36.6 23.4	36.6 25.1	.. 23.0	34.5 21.0	.. 22.6	.. ..	35.4 22.8	29.1	..
9 ร้อยเอ็ด	ROI ET	33.5 22.6	35.4 22.9	35.6 23.9	33.6 22.6	34.5 20.8	33.7 21.7	34.0 22.5	34.2 22.4	28.3	29.8
10 ชัยภูมิ	CHAIYAPHUM	33.6 22.8	35.9 23.6	36.9 24.7	34.7 23.4	36.2 21.8	35.3 23.0	35.4 21.6	35.4 23.0	29.2	29.7
11 อุบลราชธานี	UBON RATCHATHANI	35.3 22.2	35.6 22.6	35.8 24.6	33.8 19.5	35.4 22.8	35.5 24.5	36.7 25.1	35.4 23.0	29.2	29.8
12 สุรินทร์	SURIN	35.1 22.8	36.7 23.8	36.4 24.3	35.1 23.8	36.5 23.3	35.8 22.8	37.1 23.0	36.1 23.4	29.8	29.7
13 ท่าตูม	Tha Tum	34.4 22.5	35.1 23.3	37.2 24.7	34.0 21.9	36.0 22.0	34.4 22.2	35.5 21.3	35.2 22.6	28.9	..
14 นางรอง	Nang Rong	35.2 22.8	35.0 24.4	36.4 24.5	33.8 23.3	36.8 21.8	37.1 22.4	.. 22.4	35.7 23.1	29.4	..

สถานี	Station	อุณหภูมิสูงสุดและต่ำสุดเป็นองศา ซ Max. and Min. Temperature in degree C.							เฉลี่ยสูงสุด ต่ำสุด Average Max. Min.	เฉลี่ยในสัปดาห์ Weekly Mean	ค่าปกติประจำเดือน Monthly Normal
		5	6	7	8	9	10	11			
15 นครราชสีมา	NAKHON RATCHASIMA	34.6 22.6	37.8 23.3	38.6 25.1	36.5 24.0	38.4 20.4	38.4 22.6	38.6 21.3	37.6 22.8	30.2	29.8
16 โชคชัย	Chok Chai	33.7 22.9	35.8 23.0	35.6 24.6	33.8 24.5	35.5 20.5	35.5 22.3	.. 21.6	35.0 22.8	28.9	..
ภาคกลาง	**CENTRAL PART**										
1 นครสวรรค์	NAKHON SAWAN	37.3 23.1	38.4 26.4	38.1 26.3	39.1 26.4	38.5 25.6	39.0 26.8	39.2 27.4	38.5 26.0	32.2	31.3
2 ลพบุรี	LOP BURI	35.4 24.0	37.2 24.4	37.8 25.6	37.2 25.4	37.4 24.5	37.1 25.4	37.6 25.4	37.1 25.0	31.0	30.6
3 สุพรรณบุรี	SUPHAN BURI	36.5 25.0	38.2 25.4	38.7 25.8	39.2 26.3	38.7 25.0	39.1 25.5	38.4 25.4	38.4 25.5	32.0	31.2
4 กาญจนบุรี	KANCHANABURI	36.6 23.6	37.8 25.3	34.0 25.4	36.2 23.5	38.4 23.6	36.2 24.4	39.2 24.6	37.5 24.3	30.9	31.2
5 ทองผาภูมิ	Thong Pha Phum	35.4 21.9	36.6 21.7	36.0 22.1	36.4 19.1	36.7 17.1	37.7 20.7	36.8 19.4	36.5 20.3	28.4	..
6 สนามบินดอนเมือง	Don Muang Airport	33.4 24.2	35.8 25.0	34.0 24.9	35.8 25.8	34.0 24.0	35.8 25.0	35.7 25.0	34.9 24.8	29.8	30.2
7 กรุงเทพมหานคร	BANGKOK METROPOLIS	34.8 25.0	36.2 26.2	34.5 27.3	35.2 27.7	34.8 25.4	36.5 26.9	35.8 26.5	35.4 26.4	30.9	30.1
8 ศูนย์วิจัย ฯ บางนา	Bang Na	34.6 24.0	35.5 25.6	34.3 26.6	35.1 27.3	34.8 24.6	35.8 26.2	.. 25.7	35.0 25.7	30.4	..
ภาคตะวันออก	**EASTERN PART**										
1 ปราจีนบุรี	PRACHIN BURI	34.5 23.6	36.4 24.6	35.8 25.0	32.3 26.0	35.0 23.0	36.2 25.5	36.3 25.2	35.2 24.7	30.0	30.2
2 กบินทร์บุรี	Kabin Buri	37.1 23.4	38.4 24.9	38.1 25.9	34.9 24.6	37.2 23.4	38.7 25.0	.. 24.6	37.4 24.5	31.0	..
3 อรัญประเทศ	Aranyaprathet	35.3 24.5	35.4 25.5	35.6 25.2	34.5 24.3	35.5 22.6	36.4 22.7	36.6 23.6	35.6 24.1	29.8	30.0
4 ชลบุรี	CHON BURI	32.8 23.5	35.1 26.2	34.1 25.9	34.6 27.0	34.7 24.5	35.0 26.0	36.6 25.3	34.7 25.5	30.1	29.5
5 เกาะสีชัง	Ko Si Chang	31.7 26.5	32.4 27.4	33.0 26.8	33.0 27.6	33.0 26.8	32.5 27.5	33.4 27.2	32.7 27.1	29.9	30.1
6 สัตหีบ	Sattahip	32.0 ..	.. 27.0	33.0 ..	33.0 29.0	33.0 28.9	.. ..	33.0 28.0	32.8 28.0	30.4	30.6
7 ระยอง	RAYONG	31.2 25.5	31.4 27.8	31.7 28.3	31.5 28.7	32.0 28.7	28.7 ..	.. ..	31.6 28.0	29.8	..
8 จันทบุรี	CHANTHABURI	32.5 23.1	32.3 24.4	32.5 23.6	31.7 24.2	32.3 23.3	32.7 22.7	33.0 23.9	32.4 23.6	28.0	28.4
9 กกองใหญ่	Khlong Yai	32.8 23.9	32.3 23.7	31.9 23.1	32.5 22.9	32.5 23.8	31.9 22.7	31.8 22.5	32.2 23.2	27.7	28.0
ภาคใต้	**SOUTHERN PART**										
1 หัวหิน	Hua Hin	33.0 24.0	33.2 23.9	33.5 24.9	33.2 24.6	33.0 24.5	33.1 24.2	33.6 24.4	33.2 24.4	28.8	28.6
2 ประจวบคีรีขันธ์	PRACHUAP KHIRI KHAN	32.5 23.1	32.2 22.3	32.9 25.2	32.9 24.9	33.7 23.1	32.7 21.8	33.2 23.5	32.9 23.4	28.2	28.7
3 ชุมพร	CHUMPHON	33.0 22.4	34.1 21.8	34.1 22.6	34.2 22.8	34.3 22.7	35.2 21.4	36.2 22.9	34.4 22.4	28.4	28.4
4 สุราษฎร์ธานี	SURAT THANI	33.3 19.4	34.3 19.4	34.5 21.9	34.3 22.4	35.2 21.4	33.6 22.1	35.8 20.5	34.4 21.0	27.7	28.9
5 เกาะสมุย	Ko Samui	31.1 26.3	31.8 24.5	31.9 25.0	30.8 26.3	32.4 25.5	32.2 25.4	32.7 24.2	31.8 25.3	28.6	..
6 นครศรีธรรมราช	NAKHON SI THAMMARAT	33.0 21.3	33.5 21.1	33.6 21.9	34.6 24.2	33.3 24.5	34.4 23.5	35.0 22.7	33.9 22.7	28.3	28.2
7 สงขลา	SONGKHLA	31.5 23.4	31.7 22.0	32.6 23.1	31.7 23.3	32.6 23.8	32.4 23.6	32.2 23.8	32.1 23.3	27.7	28.6
8 ปัตตานี	PATTANI	35.0 19.2	33.8 19.8	33.3 21.1	34.0 21.6	34.6 21.4	34.4 23.0	34.9 21.6	34.3 21.1	27.7	28.5
9 นราธิวาส	NARATHIWAT	34.1 21.8	33.9 21.6	33.2 22.7	33.9 22.5	32.4 22.7	32.5 24.6	32.3 23.5	33.2 22.8	28.0	27.9
10 ระนอง	RANONG	34.8 21.5	36.0 21.3	35.0 22.9	34.7 23.7	34.0 23.3	33.8 22.9	34.3 24.0	34.7 22.8	28.8	28.5
11 ภูเก็ต	PHUKET	35.0 23.7	35.0 23.8	35.0 24.7	35.0 25.3	33.9 24.4	34.0 24.2	33.5 24.7	34.5 24.4	29.4	28.7
12 สนามบินภูเก็ต	Phuket Airport	33.4 21.7	35.0 21.1	33.5 22.9	32.7 22.5	33.0 22.5	32.4 22.5	33.0 23.3	33.3 22.4	27.8	28.4
13 สนามบินตรัง	Trang Airport	37.5 20.3	37.2 20.2	37.0 22.0	37.6 23.4	36.1 22.4	33.5 23.1	36.5 22.0	36.5 21.9	29.2	29.1

แก้ไขเพิ่มเติมรายงานจำนวนน้ำฝนเนื่องจากได้รับรายงานภายหลัง สำหรับรายงานอากาศประจำสัปดาห์ ฉบับที่ ๑๔/๒๕๑๙

Corrections for late rainfall data reports in weekly weather report No. 14/1976

	สถานีฝน	Station	วันที่และจำนวนน้ำฝนเป็นมิลลิเมตร Date and amount of rainfall in millimeters							ฝนรวม มม. Total rainfall mm	ฝนรวมตั้งแต่ 1 มกราคม Accumulative rainfall since 1 January	
			มีนาคม – เมษายน March – April								ปริมาณ มม. Amount mm	สูงต่ำกว่าปกติ Above or below Normal
			29	30	31	1	2	3	4			
	ภาคเหนือ	NORTHERN PART										
3	เชียงแสน	Chiang San						23.0	14.7	43.6	167.6	+ 107.7
4	เชียงของ	Chaing Khong						28.0	12.1	40.1	50.7	+ 1.2
5	แม่จัน	Mae Chan						30.8		30.8	170.8	+ 130.7
7	เทิง	Thoeng						27.4		27.4	43.8	– 9.2
8	เชียงคำ	Chiang Kham						18.5		18.5	41.8	– 6.9
10	พาน	Phan						8.4		8.4	12.9	– 2.6
11	แม่ใจ	Mae Chai						112.0		112.0	123.3	+ 62.0
12	พะเยา	Phayao						18.6		18.6	24.5	– 8.8
32	ฮอด	Hot							11.0	12.6	16.6	– 15.7
33	ลำพูน	LIMPHUN							30.0	30.0	71.6	+ 49.9
35	ลี้	Li							31.1	31.1	61.5	+ 11.2
38	แจ้ห่ม	Chae Hom						4.6		4.6	7.2	– 16.3
40	สบปราบ	Sop Prap						3.6	14.9	18.5	18.6	– 22.8
44	สอง	Song							48.0	65.5	71.7	+ 23.9
46	เด่นชัย	Den Chai							22.3	24.9	32.0	– 8.9
49	เชียงกลาง	Chiang Klang				12.2		8.6		20.8	55.2	
51	ปัว	Pua						24.4	37.8	62.2	146.5	+ 92.5
52	สา	Sa							42.2	45.3	68.8	– 8.2
53	นาน้อย	Na Noi						4.0	27.7	32.7	94.0	+ 54.1
55	ฝายทา	Fak Tha						44.5	13.4	57.9	104.3	+ 35.2
56	น้ำปาด	Nam Pat							48.0	48.0	104.0	+ 57.4
66	ทุ่งเสลี่ยม	Thung Salieam						4.6		4.6	34.6	– 3.5
73	วังทอง	Wang Thong							19.2	19.2	97.5	+ 36.7
75	กำแพงเพชร	KAMPHAENG PHET							13.6	30.9	34.1	– 15.8
76	พรานกระต่าย	Phan Kratai							5.1	5.1	63.9	± 0.0
79	พิจิตร	PHICHIT							13.4	13.4	82.0	+ 21.1
87	ชนแดน	Chon Daen							4.4	20.1	173.3	+ 113.6
	ภาคตะวันออกเฉียงเหนือ	NORTHEASTERN PART										
2	เชียงคาน	Chiang Khan						88.3	5.5	93.8	151.7	+ 66.2
3	ท่าลี่	Tha Li							26.4	32.8	156.9	+ 100.4
5	วังสพุง	Wang Saphung						2.8	20.7	31.5	88.2	+ 39.8
6	หนองคาย	NONG KHAI						9.4	41.0	75.1	103.2	+ 28.4
7	ศรีเชียงใหม่	Si Chaing Mai						8.5	106.5	115.0	147.1	+ 73.8
8	ท่าบ่อ	Tha Bo						37.8	47.7	146.8	178.2	+ 124.0
9	โพนพิสัย	Phon Phisai						3.0		21.0	21.0	– 31.1
10	บึงกาฬ	Bung Kan						14.6	14.5	39.1	77.5	+ 3.4

สถานีฝน	Station	วันที่และจำนวนน้ำฝนเป็นมิลลิเมตร Date and amount of ramfall in millimeters							ฝนรวม Total rainfall mm.	ฝนสะสมตั้งแต่ 1 มกราคม Accumulative rainfall since 1 January	
		มีนาคม – เมษายน March – April								ปริมาณ Amount mm	สูงกว่าหรือต่ำกว่าปกติ Above or below Normal
		29	30	31	1	2	3	4			
11 เซกา	Seka						5.8		5.8	28.5	+ 4.5
15 หนองหาร	Nong Han						3.2		55.2	85.3	+ 45.1
18 วานรนิวาส	Wanon Niwat							17.3	17.3	24.1	– 59.4
19 สวางแดนดิน	Sawang Daen Din							4.6	4.6	55.4	– 27.5
22 บานแพง	Ban Phaeng							13.8	13.8	154 .9	+ 56.8
24 นาแก	Na Kae							13.2	13.2	62.2	– 39.8
38 เกษตรวิสัย	Kaset Wisai							20.0	20.0	73.5	– 5.6
46 พยัคฆภูมิพิสัย	Phayakhaphum Phisai							24.0	29.0	89.5	+ 27.7
49 ภูเวียง	Phu Wiang							10.0	10.0	85.6	+ 2.9
50 ชุมแพ	Chum Phae						24.8	32.0	56.8	81.9	+ 10.6
53 บานไผ	Ban Phai							5.5	66.8	158.8	+ 53.8
57 เกษตรสมบูรณ์	Ka set Sombun							28.9	28.9	112.4	+ 47.9
64 คง	Khong							6.0	26.8	67.0	– 3.8
68 พิมาย	Phi Mai							6.7	6.7	23.0	
74 บุรีรัมย์	BURIRAM							8.4	22.8	50.7	– 9.4
75 พุทไธสง	Phutthaisong							17.1	39.2	64.6	– 15.6
76 สตึก	Satuk							1.9	1.9	29.6	– 45.1
77 ลำปลายมาศ	Lam Phai Mat							6.7	15.1	37.9	– 38.4
78 นางรอง	Nang Rong							14.5	14.5	54.2	– 24.2
96 มหาชนะชัย	Maha Chana Chai							3.9	36.8	67.4	– 1.0
<u>ภาคกลาง</u>	<u>CENTRAL PART</u>										
<u>ภาคตะวันออก</u>	<u>EASTERN PART</u>										
16 พานทอง	Phan Thong							28.3	54.2	112.9	+ 49.2
19 ศรีราชา	Si Racha							15.7	36.5	110.2	– 1.2
22 บานคาย	Ban Khai					18.2			35.5	112.9	+ 10.9
29 แหลมงอบ	Laem Ngop							2.5	2.5	22.7	
<u>ภาคใต</u>	<u>SOUTHERN PART</u>										
53 ฮังงา	PHANGNGA						32.0		36.5	189.0	– 188.2
56 ทายูเหมือง	Thai Muang						12.1	4.3	57.7	173.9	
57 ตะกั่วทุ่ง	Takua Thung						16.1		19.4	224.4	

REMARKS

1. **Meteorological Department's Station** (with * mark). Rainfall observation is performed daily at 07.00 a.m. by the Meteorological Department's personnel. Therefore the daily amount of rainfall in this publication means the total amount of rainfall in 24 hr. period from 07.00 a.m. of the recorded date to 07.00 a.m. of the following day.

2. **Voluntary Rainfall Station** (without * mark) located at District and Province. Rainfall observation is performed daily at 09.00 a.m. by the voluntary observer. The daily amount of rainfall means the total amount of rainfall in 24 hr. period from 09.00 a.m. of the recorded date to 09.00 a.m. of the following day.

3. **Rainfall and Temperature Data.** The daily rainfall and temperature observations are submitted to the Meteorological Department soon after the measurement by the following means :—

   — By radio or telegraph from the Meteorological Department's stations.

   — By telegraph from voluntary rainfall stations

   Those daily reports generally arrive at the Meteorological Department from about 07.00 a.m. to 07.00 p.m.

4. **Rainfall Intensity in 1 day** (24 hours)

Light Rainfall	amounts	0.1 — 10.0	millimetres
Moderate Rainfall	,,	10.1 — 35.0	,,
Heavy Rainfall	,,	35.1 — 90.0	,,
Very Heavy Rainfall	,,	90.1	millimetres and above
Blank	represents	No rainfall or observation of rainfall does not arrive in time for publication.	
T	,,	Trace or light rainfall with amount less than 0.1 millimetres.	

Various Data in this publication are published hurriedly to service the user. Therefore the user should be cautious in using them. If there is any doubts please inquired the Meteorological Statistics Subdivision of the Climatology Division for further informations by dialing the number 916054 and 910178.

Meteorological Department
Bangkok Metropolis

Climatology Division.

● **กำหนดออก** สัปดาห์ละ 1 ฉบับ ปีละ 52 ฉบับ

● **ค่าบำรุง** ฉบับละ 5 บาท ปีละ 150 บาท

● **การบอกรับ** ติดต่อที่กองภูมิอากาศ กรมอุตุนิยมวิทยา

โทร. 916054

พิมพ์ที่โรงพิมพ์กรมอุตุนิยมวิทยา กระทรวงคมนาคม กรุงเทพมหานคร

เรือเอก เจตน์ ไชยลาโภ ผู้พิมพ์ผู้โฆษณา 2519

กรมอุตุนิยมวิทยา กระทรวงคมนาคม

รายงานอากาศประจำสัปดาห์ ระหว่างวันที่ ๑๒—๑๘ เมษายน ๒๕๑๙

และ

การคาดหมายลักษณะอากาศ ระหว่างวันที่ ๑๙—๒๕ เมษายน ๒๕๑๙

ฉบับที่ ๑๖/๒๕๑๙

ดร. เจริญ เจริญรัชต์ภาคย์

อธิบดีกรมอุตุนิยมวิทยา

METEOROLOGICAL DEPARTMENT

MINISTRY OF COMMUNICATIONS

BANGKOK, THAILAND

WEEKLY WEATHER REPORT

DURING THE PERIOD 12 — 18 APRIL 1976

AND

WEATHER OUTLOOK

DURING 19 — 25 APRIL 1976

No. 16/1976

Charoen Charoen - rajapark

Director — General

หมายเหตุ

1. **สถานีของกรมอุตุนิยมวิทยา** (มีเครื่องหมาย *) ทำการตรวจวัดจำนวนฝน ตกเวลา 07.00 น. ทุกวัน โดยเจ้าหน้าที่ของกรมอุตุนิยมวิทยา ดังนั้น จำนวนฝนรายวันในรายงานเล่มนี้ หมายถึงปริมาณฝนรวมในช่วงเวลา 24 ชั่วโมง ตั้งแต่เวลา 07.00 น. ของวันที่แจ้งไว้ในรายงาน จนถึงเวลา 07.00 น. ของวันรุ่งขึ้น

2. **สถานีฝนอำเภอและจังหวัด** (ไม่มีเครื่องหมาย *) ทำการ ตรวจวัด จำนวนฝนตกเวลา 09.00 น. ทุกวัน โดยเจ้าหน้าที่ ที่อยู่ในอำเภอหรือจังหวัดที่ได้รับแต่งตั้งจากกรมอุตุนิยมวิทยา ดังนั้น จำนวนฝนรายวัน หมายถึงปริมาณฝนรวมในช่วงเวลา 24 ชั่วโมง ตั้งแต่เวลา 09.00 น. ของวันที่แจ้งไว้ในรายงานจนถึงเวลา 09.00 น. ของวันรุ่งขึ้น

3. **ข้อมูลฝนและอุณหภูมิ** ที่พิมพ์ในรายงานเล่มนี้ เป็นข้อมูลที่เจ้าหน้าที่ผู้ทำการตรวจรายงานมายังกรมอุตุนิยมวิทยา ทุกวันภายหลังการตรวจ
   - สถานีของกรมอุตุนิยมวิทยา รายงานทางวิทยุโทรศัพท์หรือโทรเลข
   - สถานีฝนอำเภอและจังหวัด รายงานทางโทรเลข

   รายงานดังกล่าวนี้ กรมอุตุนิยมวิทยา จะได้รับ ตั้งแต่เวลา ประมาณ 07.00 น. จนถึงเวลา 19.00 น.

4. **เกณฑ์ฝนใน 1 วัน** (24 ชั่วโมง)

ฝนเล็กน้อย	จำนวนตั้งแต่	0.1 — 10.0 มิลลิเมตร
ฝนปานกลาง	„	10.1 — 35.0 „
ฝนหนัก	„	35.1 — 90.0 „
ฝนตกหนักมาก	„	90.1 มิลลิเมตร ขึ้นไป
* ช่องว่าง	หมายความว่า	ไม่มีฝนตกหรือยังไม่ได้รับรายงาน
T	„	ฝนตกน้อยไม่ถึง 0.1 มิลลิเมตร

ข้อมูลต่าง ๆ เหล่านี้ได้ดำเนินการจัดพิมพ์โดยรีบด่วน เพื่อสนองความต้องการแก่ผู้ใช้ จึงยังไม่ได้ทำการตรวจสอบ ฉะนั้น ผู้ใช้จึงควรพิจารณาข้อมูลก่อนที่จะนำไปใช้ หากมีข้อสงสัยประการใด โปรดติดต่อสอบถามเจ้าหน้าที่ งานสถิติอุตุนิยมวิทยา กองภูมิอากาศ โทรศัพท์ 916054 และ 910178

กองภูมิอากาศ กรมอุตุนิยมวิทยา

กรุงเทพมหานคร

การคาดคะเนลักษณะอากาศใน ๗ วันข้างหน้า

ตั้งแต่วันที่ ๑๙ – ๒๕ เมษายน ๒๕๑๙

ลักษณะทั่วไป

คงมีความกดอากาศต่ำอันเนื่องจากความร้อนจะยังคงปกคลุมประเทศไทยตลอดสัปดาห์นี้

ภาคเหนือ ภาคตะวันออกเฉียงเหนือ ภาคกลาง ภาคตะวันออกและชายฝั่งทะเล	ตลอดสัปดาห์จะมีฝนหรือฝนฟ้าคะนองเป็นแห่ง ๆ และคาดว่าระดับอุณหภูมิจะสูงขึ้นโดยทั่วไป
ภาคใต้ฝั่งตะวันออก ภาคใต้ฝั่งตะวันตก	ตลอดสัปดาห์จะมีฝนหรือฝนฟ้าคะนองเป็นบางแห่ง
กรุงเทพมหานคร	ตลอดสัปดาห์จะมีฝนฟ้าคะนองเล็กน้อยเป็นบางแห่งและคาดว่าอากาศยังคงอยู่ในเกณฑ์ร้อน

กรมอุตุนิยมวิทยา

๑๙ เม.ย. ๑๙

Weather outlook for the period 19 – 25 April 1976

General Situation

The heat low will continue to cover Upper Thailand during this week.

Northern Part: Northeastern Part: Central Part: Eastern part and Coastal Area:	Throughout the week, isolated showers or thundershowers and an increase in temperature is expected in general.
Southern Thailand East Coast: Southern Thailand West Coast:	Throughout the week, local showers or thundershowers
Bangkok Metropolis:	Throughout the week, local light thundershowers and hot weather is expected to continue.

Meteorological Department
19 April 1976

สรุปลักษณะอากาศทั่วไปในสัปดาห์
ตั้งแต่วันที่ ๑๒ – ๑๘ เมษายน ๒๕๑๙

๑. ตลอดสัปดาห์มีเวณความกดอากาศต่ำอันเนื่องจากความร้อนยังคงปกคลุมอยู่เวณประเทศไทยตอนบน ลักษณะเช่นนี้ทำให้มีอากาศร้อนอบอ้าวโดยทั่วไป และมีฝน และฝนฟ้าคะนองเป็นแห่ง ๆ ในทุกภาคของประเทศ

๒. รายงานอุณหภูมิสูงสุดในภาคต่าง ๆ ของประเทศไทยมีดังนี้.–

ภาคเหนือ	๔๑.๖ °ซ.ที่ อ.เมือง	จ.อุตรดิตถ์	เมื่อวันที่ ๑๗ เม.ย.
ภาคตะวันออกเฉียงเหนือ	๔๐.๕ °ซ.ที่ อ.เมือง	จ.นครราชสีมา	" ๑๗ เม.ย.
ภาคกลาง	๔๐.๗ °ซ.ที่ อ.เมือง	จ.นครสวรรค์	" ๑๓ เม.ย.
ภาคตะวันออก	๔๐.๒ °ซ.ที่ อ.กบินทร์บุรี	จ.ปราจีนบุรี	" ๑๖ เม.ย.
ภาคใต้	๓๘.๒ °ซ.ที่ อ.เมือง	จ.สงขลา	" ๑๕ เม.ย.

๓. รายงานฝนสูงสุดมีดังนี้.–

ภาคใต้	๑๑๓.๐ มม. ที่ อ.ฉวาง	จ.นครศรีธรรมราช	เมื่อวันที่ ๑๒ เม.ย.

กรมอุตุนิยมวิทยา
๑๙ เม.ย.๑๙

Weekly Weather Summary
Period 12 – 18 April 1976

1. Throughout the week, the heat low dominated Upper Thailand. This condition caused sultry weather in general with isolated showers and thundershowers. In every part of the Country.

2. Highest temperatures in various parts of Thailand were as follows:-

Northern Part	41.6 °C.at Amphoe Muang,	Uttaradit	on 17 Apr.
Northeastern Part	40.5 °C.at Amphoe Muang,	Nakhon Ratchasima	" 17 Apr.
Central Part	40.7 °C.at Amphoe Muang,	Nakhon Sawan	" 13 Apr.
Eastern Part	40.2 °C.at Kabin Buri,	Prachin Buri	" 16 Apr.
Southern Part	38.2 °C.at Amphoe Muang,	Songkhla	" 15 Apr.

3. Heaviest rainfall was recorded in Southern Part:-

113.0 mm.at Chawang, Nakhon Si Thammarat on 12 Apr.

Meteorological Department
19 April 1976

ข่าวอากาศเพื่อการเกษตรประจำสัปดาห์

เมื่อวันที่ 12 – 18 เมษายน 2519 มีลักษณะอากาศซึ่งพอสรุปได้ดังต่อไปนี้ : –

ตลอดสัปดาห์ บริเวณความกดอากาศต่ำอันเนื่องจากความร้อนยังคงปกคลุมบริเวณประเทศไทยตอนบน ลักษณะเช่นนี้ทำให้มีอากาศร้อนอบอ้าวโดยทั่วไป และมีฝนและฝนฟ้าคะนองเป็นแห่ง ๆ ในทุกภาคของประเทศ

<u>ข้อควรทราบ</u>

ในสัปดาห์นี้บริเวณประเทศไทยตอนบนจะมีอากาศค่อนข้างร้อนจัด ซึ่งในท้องที่บางตำบลอุณหภูมิของอากาศในตอนกลางวันจะสูงเกินกว่า 40 องศาเซลเซียส และอาจมีพายุฝนฟ้าคะนองเกิดขึ้นได้เป็นบางแห่ง สำหรับภาคใต้จะมีฝนเป็นบางแห่งตลอดสัปดาห์

กรมอุตุนิยมวิทยา

19 เมษายน 2519

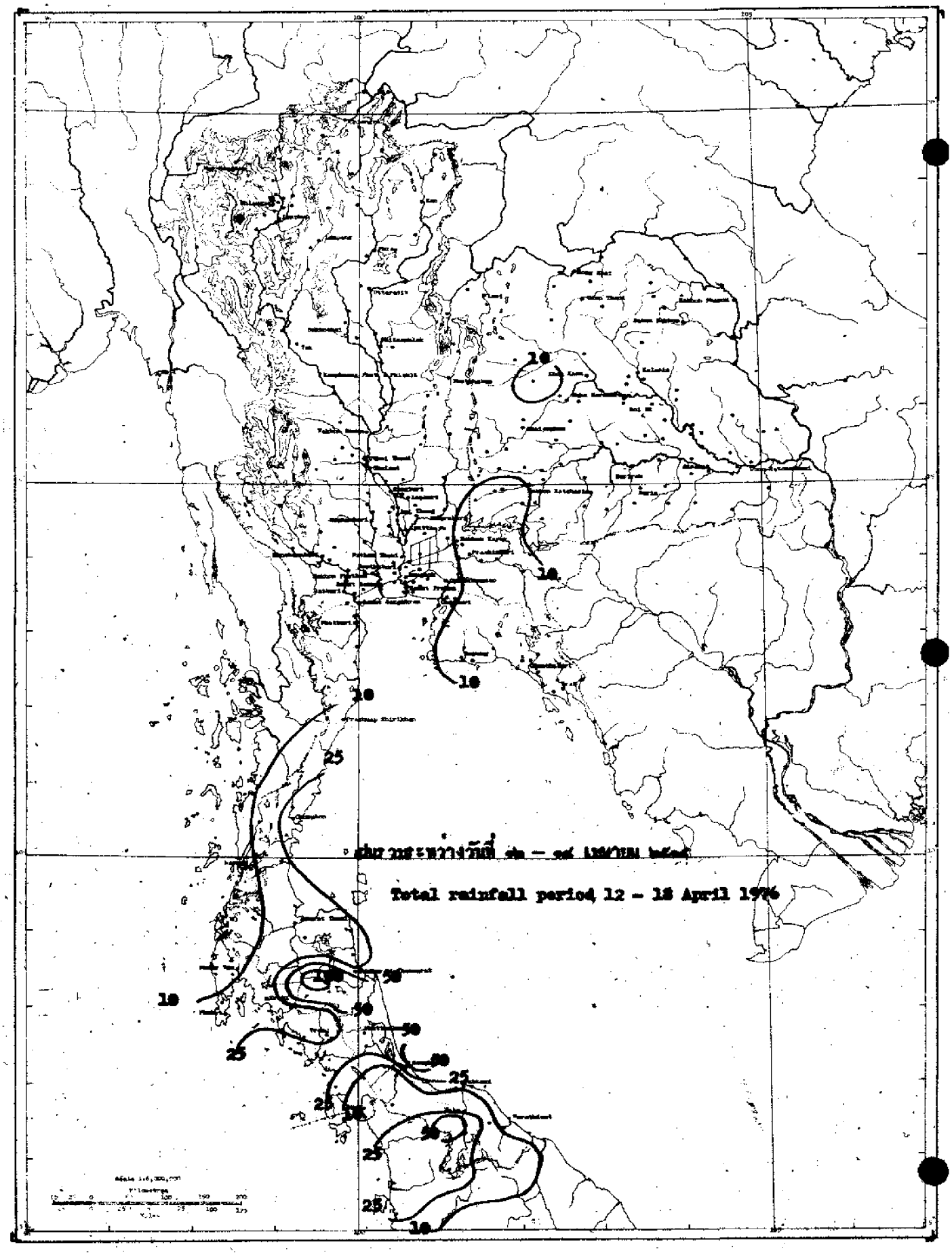
Total rainfall period 12 - 18 April 1976
10
25
50

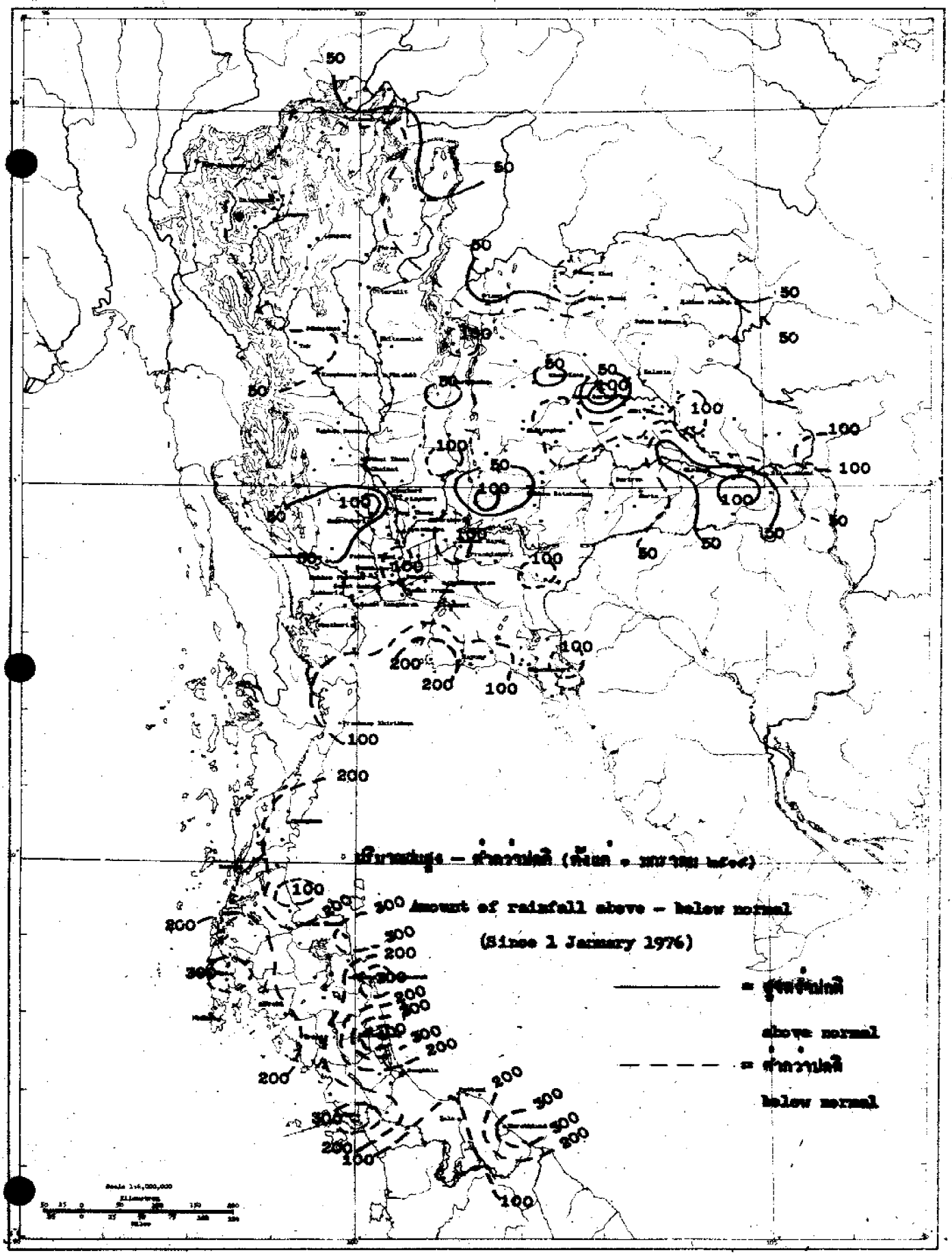
Amount of rainfall above - below normal
(Since 1 January 1976)
above normal
below normal

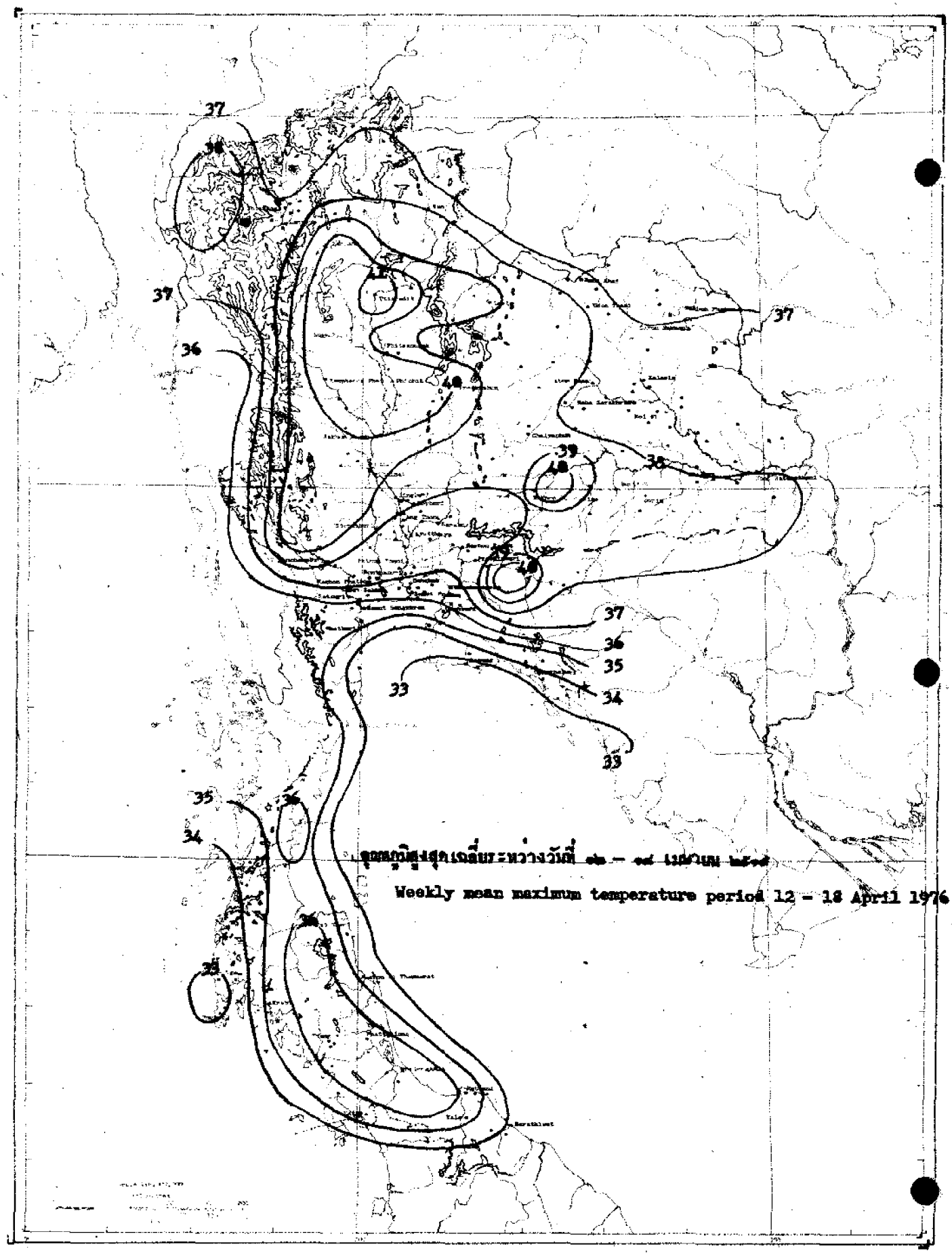

อุณหภูมิสูงสุดเฉลี่ยระหว่างวันที่ [illegible] – [illegible] เมษายน [illegible]

Weekly mean maximum temperature period 12 – 18 April 1976

สถานีฝน	Station	วันที่และจำนวนน้ำฝนเป็นมิลลิเมตร Date and amount of rainfall in millimeters เมษายน April 12	13	14	15	16	17	18	ฝนรวม มม. Total rainfall	ฝนรวมตั้งแต่ 1 มกราคม Accumulative rainfall since 1 January ปริมาณ มม. Amount mm	สูงต่ำกว่าปกติ Above or below Normal
ภาคเหนือ	**NORTHERN PART**										
1 **เชียงราย**	**CHIANG RAI***								0.0	128.0	- 36.0
2 แม่สาย	Mae Sai								0.0	93.8	+ 35.6
3 เชียงแสน	Chiang Saen								0.0	183.3	+ 93.4
4 เชียงของ	Chiang Khong								0.0	50.7	- 28.8
5 แม่จัน	Mae Chan								0.0	170.8	+ 86.1
6 แม่สรวย	Mae Suai								0.0	0.0	- 80.7
7 เทิง	Thoeng								0.0	43.8	- 60.9
8 เชียงคำ	Chiang Kham								0.0	49.3	- 33.3
9 เวียงป่าเป้า	Wiang Pa Pao								0.0	41.2	+ 8.3
10 พาน	Phan								0.0	12.9	- 17.1
11 แม่ใจ	Mae Chai								0.0	123.3	+ 18.2
12 พะเยา	Phayao								0.0	30.8	- 30.2
13 จุน	Chun								0.0	25.9	- 96.2
14 **แม่ฮ่องสอน**	**MAE HONG SON***								0.0	4.4	- 38.5
15 ปาย	Pai								0.0	0.0	- 43.9
16 ขุนยวม	Khun Yuam								0.0	4.5	- 24.1
17 แม่ลาน้อย	Mae La Noi								0.0	0.0	
18 แม่สะเรียง	Mae Sariang*								0.0	31.4	- 8.9
19 **เชียงใหม่**	**CHIANG MAI***								0.0	25.8	- 32.8
20 ฝาง	Fang								0.0	14.1	- 53.8
21 แม่อาย	Mae Ai								0.0	0.0	
22 เชียงดาว	Chiang Dao								0.0	0.0	- 67.2
23 แม่แตง	Mae Taeng								0.0	5.1	- 34.3
24 แม่ริม	Mae Rim								0.0	12.3	- 30.9
25 สันทราย	San Sai								0.0	3.0	- 50.3
26 ดอยสะเก็ด	Doi Saket								0.0	11.5	- 38.2
27 สันกำแพง	San Kamphaeng								0.0	0.0	- 29.8
28 ฮางดง	Hang Dong								0.0	36.2	- 6.0
29 สารภี	Saraphi								0.0	0.0	
30 สันป่าตอง	San Pa Tong								0.0	7.6	- 51.2
31 จอมทอง	Chom Thong								0.0	7.2	- 52.1
32 ฮอด	Hot								0.0	30.6	- 24.3
33 **ลำพูน**	**LAMPHUN**								0.0	73.1	+ 45.1
34 ป่าซาง	Pa Sang								0.0	55.8	+ 13.8
35 ลี้	Li								0.0	65.0	- 14.7
36 **ลำปาง**	**LAMPANG***								0.0	20.4	- 50.1
37 งาว	Ngao								0.0	0.0	- 85.1
38 แจ้ห่ม	Chae Hom								0.0	7.2	- 32.9
39 เกาะคา	Ko Kha								0.0	30.0	- 43.1
40 สบปราบ	Sop Prap								0.0	19.3	- 48.0

สถานีฝน	Station	วันที่และจำนวนน้ำฝนเป็นมิลลิเมตร Date and amount of rainfall in millimetres							ฝนรวม มม. Total rainfall mm.	ฝนรวมตั้งแต่ 1 มกราคม Accumulative rainfall since 1 January	
		เมษายน April								ปริมาณ มม. Amount mm.	สูงต่ำกว่าปกติ Above or below Normal
		12	13	14	15	16	17	18			
41 เถิน	Thoen								0.0	1.5	- 52.4
42 แม่พริก	Mae Phrik								0.0	0.0	- 57.3
43 แพร่	PHRAE *								0.0	47.7	- 28.8
44 สอง	Song								0.0	91.5	+ 10.0
45 สูงเม่น	Sung Men								0.0	10.2	- 25.7
46 เด่นชัย	Den Chai								0.0	32.0	- 25.1
47 น่าน	NAN *								0.0	90.3	- 36.4
48 ทุ่งช้าง	Thung Chang								0.0	109.1	- 3.0
49 เชียงกลาง	Chiang Klang								0.0	55.2	
50 ท่าวังผา	Tha Wang Pha *								0.0	119.7	+ 50.4
51 บ้ว	Pua								0.0	151.0	+ 70.9
52 สา	Sa								0.0	68.0	- 42.8
53 นาน้อย	Na Noi								0.0	94.0	+ 29.2
54 อุตรดิตถ์	UTTARADIT *								0.0	39.1	- 55.8
55 ฟากท่า	Fak Tha								0.0	104.3	- 1.8
56 น้ำปาด	Nam Pat								0.0	114.0	+ 36.0
57 สนามบินอุตรดิตถ์	Uttaradit Airport *								0.0	0.0	- 92.3
58 ท่าปลา	Tha Pla								0.0	43.5	- 48.4
59 ลับแล	Laplae								0.0	12.6	- 77.3
60 ตาก	TAK *								0.0	20.2	- 47.2
61 เขื่อนภูมิพล	Bhumibol Dam *								0.0	11.2	- 22.0
62 บ้านตาก	Ban Tak								0.0	0.0	- 59.9
63 แม่ระมาด	Mae Ramat								0.0	0.0	- 22.5
64 แม่สอด	Mae Sot *								0.0	10.6	- 23.8
65 สุโขทัย	SUKHOTHAI								0.0	31.7	- 35.1
66 ทุ่งเสลี่ยม	Thung Saliam								0.0	40.8	- 36.5
67 สวรรคโลก	Sawankhalok								0.0	0.0	- 54.7
68 กงไกรลาศ	Kong Krailat								0.0	26.4	- 39.2
69 บ้านด่านลานหอย	Ban Dan Lan Hoi								0.0	0.0	-101.2
70 พิษณุโลก	PHITSANULOK *								0.0	57.5	- 29.5
71 นครไทย	Nakhon Thai								0.0	36.5	- 73.1
72 พรหมพิราม	Phrom Phiram								0.0	47.3	- 33.5
73 วังทอง	Wang Thong								0.0	97.5	+ 12.8
74 บางกระทุ่ม	Bang Krathum								0.0	23.2	- 61.1
75 กำแพงเพชร	KAMPHAENG PHET								0.0	34.1	- 23.7
76 พรานกระต่าย	Phan Kratai								0.0	63.9	- 24.7
77 คลองขลุง	Khlong Khlung								0.0	25.2	- 29.9
78 ขาณุวรลักษบุรี	Khanu Woralaksaburi								0.0	9.8	- 80.1
79 พิจิตร	PHICHIT								0.0	81.0	- 5.5
80 สามง่าม	Sam Ngam								0.0	45.0	- 13.5
81 ตะพานหิน	Taphan Hin								0.0	16.3	- 54.8

สถานีฝน	Station	วันที่และจำนวนน้ำฝนเป็นมิลลิเมตร Date and amount of rainfall in millimeters เมษายน April 12	13	14	15	16	17	18	ฝนรวม มม. Total rainfall	ฝนรวมตั้งแต่ 1 มกราคม Accumulative rainfall since 1 January ปริมาณ มม. Amount	สูงต่ำกว่าปกติ Above or
82 บางมูลนาก	Bang Mun Nak								0.0	0.0	- 96.4
83 โพทะเล	Pho Thale								0.0	0.0	- 61.8
84 เพชรบูรณ์	PHETCHABUN *								0.0	53.6	- 77.4
85 หล่มเก่า	Lom Kao								0.0	0.0	-113.5
86 หล่มสัก	Lom Sak *								0.0	90.5	- 29.5
87 ชนแดน	Chon Daen								0.0	173.3	+ 70.2
88 หนองไผ่	Nong Phai								0.0	60.2	- 25.4
89 วิเชียรบุรี	Wichian Buri *								0.0	88.9	- 41.0
ภาคตะวันออกเฉียงเหนือ	**NORTHEASTERN PART**										
1 เลย	LOEI *								0.0	96.1	- 36.5
2 เชียงคาน	Chiang Khan								0.0	183.9	+ 61.7
3 ท่าลี่	Tha Li								0.0	167.2	+ 89.5
4 ด่านซ้าย	Dan Sai								0.0	63.0	- 75.6
5 วังสพุง	Wang Saphung								0.0	96.3	- 36.9
6 หนองคาย	NONG KHAI *								0.0	136.9	- 23.2
7 ศรีเชียงใหม่	Si Chiang Mai								0.0	159.7	+ 45.7
8 ท่าบ่อ	Tha Bo								0.0	194.7	+ 99.6
9 โพนพิสัย	Phon Phisai								0.0	21.0	- 69.1
10 บึงกาฬ	Bung Kan		7.5						7.5	85.0	- 27.5
11 เซกา	Seka								0.0	36.1	- 24.0
12 อุดรธานี	UDON THANI *		T						T	93.4	- 23.6
13 เพ็ญ	Phen								0.0	84.6	+ 8.5
14 กุมภวาปี	Kumphawapi								0.0	90.0	+ 0.3
15 หนองหาน	Nong Han								0.0	86.4	+ 24.0
16 หนองบัวลำภู	Nong Bua Lam Phu								0.0	0.0	- 76.5
17 สกลนคร	SAKON NAKHON *				T				T	122.5	- 1.0
18 วานรนิวาส	Wanon Niwat								0.0	33.1	- 89.5
19 สว่างแดนดิน	Sawang Daen Din								0.0	69.7	- 56.3
20 พรรณานิคม	Phanna Nikhom								0.0	30.6	- 89.5
21 นครพนม	NAKHON PHANOM *				1.4				1.4	77.7	- 64.3
22 บ้านแพง	Ban Phaeng								0.0	169.9	+ 17.6
23 ท่าอุเทน	Tha Uthen								0.0	176.3	+ 70.0
24 นาแก	Na Kae								0.0	80.9	- 64.1
25 ธาตุพนม	That Phanom								0.0	57.3	- 73.8
26 มุกดาหาร	Mukdahan *								0.0	95.5	- 19.2
27 กาฬสินธุ์	KALASIN								0.0	118.4	+ 26.0
28 ยางตลาด	Yang Talat								0.0	157.6	+ 44.3
29 สหัสขันธ์	Sahatsakhan								0.0	133.2	+ 35.1
30 กุฉินารายณ์	Kuchinarai								0.0	185.2	+ 35.1
31 กมลาไสย	Kamalasai								0.0	35.9	- 59.1
32 ร้อยเอ็ด	ROI ET *								0.0	91.7	- 14.2

สถานีฝน	Station	วันที่และจำนวนน้ำฝนเป็นมิลลิเมตร Date and amount of rainfall in millimeters							ฝนรวม มม. Total rainfall mm.	ฝนรวมตั้งแต่ 1 มกราคม Accumulative rainfall since 1 January	
		เมษายน April								ปริมาณ มม. Amount mm.	สูงต่ำกว่าปกติ Above or below Normal
		12	13	14	15	16	17	18			
33 โพนทอง	Phon Thong								0.0	63.8	- 24.9
34 ธวัชบุรี	Thawatchaburi								0.0	0.0	-103.0
35 อาจสามารถ	At Samat								0.0	0.0	- 81.0
36 เสลภูมิ	Selaphum								0.0	0.0	-105.4
37 จตุรพักตร์พิมาน	Chaturaphak Phiman								0.0	16.3	- 66.7
38 เกษตรวิสัย	Kaset Wisai								0.0	165.0	+ 53.4
39 สุวรรณภูมิ	Suwannaphum								0.0	0.0	-104.4
40 มหาสารคาม	MAHA SARAKHAM								0.0	275.2	+146.8
41 เชียงยืน	Chiang Yun								0.0	60.3	- 41.9
42 กันทรวิชัย	Kantharawichai								0.0	172.3	+ 71.4
43 โกสุมพิสัย	Kosum Phisai *								0.0	97.2	- 12.4
44 บรบือ	Borabu								0.0	0.0	-138.9
45 วาปีปทุม	Wapi Pathum								0.0	70.8	+ 2.6
46 พยัคฆภูมิพิสัย	Phayakkhaphum Phisai								0.0	175.0	+ 63.2
47 ขอนแก่น	KHON KAEN *				0.5				0.5	69.7	- 39.1
48 น้ำพอง	Nam Phong								0.0	26.7	- 51.9
49 ภูเวียง	Phu Wiang								0.0	166.0	+ 49.9
50 ชุมแพ	Chum Phae								0.0	84.4	- 18.6
51 มัญจาคีรี	Mancha Khiri								0.0	131.8	+ 42.1
52 ชนบท	Chonnabot								0.0	124.7	+ 10.8
53 บ้านไผ่	Ban Phai								0.0	158.8	+ 21.7
54 พล	Phon								0.0	40.6	- 83.4
55 หนองสองห้อง	Nong Song Hong								0.0	23.9	+ 59.4
56 ชัยภูมิ	CHAIYAPHUM *			T					T	89.3	- 47.5
57 เกษตรสมบูรณ์	Kaset Sombun								0.0	112.4	+ 21.0
58 ภูเขียว	Phu Khieo				10.7				10.7	90.9	- 8.0
59 คอนสวรรค์	Khon Sawan			7.9					7.9	57.8	- 34.6
60 จัตุรัส	Chatturat								0.0	69.5	- 86.1
61 บำเหน็จณรงค์	Bamnet Narong				1.5				1.5	110.4	- 29.2
62 นครราชสีมา	NAKHON RATCHASIMA *								0.0	93.8	- 43.1
63 บัวใหญ่	Bua Yai								0.0	0.0	-109.1
64 คง	Khong								0.0	67.0	- 41.3
65 ด่านขุนทด	Dan Khun Thot								0.0	71.5	- 18.6
66 โนนไทย	Non Thai								0.0	141.8	+ 51.8
67 โนนสูง	Non Sung				4.2				4.2	26.4	- 95.4
68 พิมาย	Phimai								0.0	40.1	
69 สีคิ้ว	Sikhiu					12.2			12.2	168.0	+ 51.6
70 สูงเนิน	Sung Noen								0.0	210.2	+ 62.7
71 ปักธงชัย	Pak Thong Chai								0.0	130.7	+ 16.4
72 โชคชัย	Chok Chai *								0.0	89.3	- 16.0
73 ครบุรี	Khon Buri								0.0	77.7	- 42.3

สถานีฝน	Station	วันที่และจำนวนน้ำฝนเป็นมิลลิเมตร Date and amount of rainfall in millimeters							ฝนรวม มม. Total rainfall	ฝนรวมตั้งแต่ 1 มกราคม Accumulative rainfall since 1 January	
		เมษายน April								ปริมาณ มม. Amount	สูงต่ำกว่าปกติ Above or below normal
		12	13	14	15	16	17	18			
74 บุรีรัมย์	BURI RAM								0.0	36.7	- 42.0
75 พุทไธสง	Phutthaisong								0.0	75.8	- 33.5
76 สตึก	Satuk								0.0	47.5	- 61.5
77 ลำปลายมาศ	Lam Phai Mat								0.0	37.9	- 81.7
78 นางรอง	Nang Rong*								0.0	55.5	- 55.9
79 สุรินทร์	SURIN*								0.0	16.5	- 96.3
80 รัตนบุรี	Rattanaburi								0.0	120.2	+ 29.1
81 ท่าตูม	Tha Tum*								0.0	59.0	- 13.7
82 ศีขรภูมิ	Sikhoraphum								0.0	0.0	- 77.7
83 ปราสาท	Prasat								0.0	30.5	- 47.3
84 สังขะ	Sangkha								0.0	110.5	+ 31.7
85 ศรีสะเกษ	SI SA KET								0.0	130.7	+ 53.1
86 ราษีไศล	Rasi Salai								0.0	223.1	+142.1
87 กันทรารมย์	Kanthararom								0.0	33.2	- 31.0
88 ขุขันธ์	Khukhan								0.0	142.0	+ 72.7
89 ขุนหาญ	Khun Han								0.0	11.6	- 85.5
90 กันทรลักษ์	Kantharalak								0.0	101.8	+ 25.4
91 อุบลราชธานี	UBON RATCHATHANI*					T		T	T	47.9	- 67.7
92 เขมราฐ	Khemarat								0.0	38.8	- 54.1
93 อำนาจเจริญ	Amnat Charoen								0.0	112.5	+ 14.5
94 ยโสธร	Yasothon								0.0	0.0	- 87.6
95 ตระการพืชผล	Trakan Phutphon								0.0	28.6	- 50.7
96 มหาชนะชัย	Maha Chana Chai								0.0	122.7	+ 25.5
97 เขื่องใน	Khuang Nai								0.0	103.7	+ 30.4
98 โขงเจียม	Khong Chiam								0.0	0.0	-101.0
99 เดชอุดม	Det Udom								0.0	137.5	+ 50.6
100 บุณฑริก	Buntharik								0.0	21.0	- 56.2
ภาคกลาง CENTRAL PART											
1 นครสวรรค์	NAKHON SAWAN*								0.0	38.3	- 80.9
2 บรรพตพิสัย	Banphot Phisai								0.0	16.6	- 61.5
3 ชุมแสง	Chumsaeng								0.0	0.0	-105.2
4 หนองบัว	Nong Bua								0.0	0.0	-116.2
5 ลาดยาว	Lat Yao								0.0	33.6	- 35.6
6 ท่าตะโก	Tha Tako								0.0	41.3	- 85.7
7 ภยุหคีรี	Phayuha Khiri								0.0	0.0	- 76.1
8 ตากฟ้า	Takfah								0.0	0.0	- 91.4
9 อุทัยธานี	UTHAI THANI								0.0	16.1	- 76.8
10 สว่างอารมณ์	Sawang Arom								0.0	0.0	- 94.5
11 บ้านไร่	Ban Rai								0.0	12.0	- 72.9
12 ทัพทัน	Thap than								0.0	151.9	+ 42.6
13 หนองฉาง	Nong Chang								0.0	100.0	- 7.3

สถานีฝน	Station	วันที่และจำนวนน้ำฝนเป็นมิลลิเมตร Date and amount of rainfall in millimeters							ฝนรวม มม. Total rainfall mm.	ฝนรวมตั้งแต่ 1 มกราคม Accumulative rainfall since 1 January	
		เมษายน April								ปริมาณ มม. Amount mm.	สูงต่ำกว่าปกติ Above or below Normal
		12	13	14	15	16	17	18			
14 หนองขาหย่าง	Nong Khayang								0.0	15.2	- 74.9
15 ชัยนาท	CHAI NAT								0.0	53.7	- 20.9
16 มโนรมย์	Manorom								0.0	51.9	- 40.8
17 วัด[illegible]	Wat Sing								0.0	50.1	- 63.1
18 [illegible]	Hankha								0.0	63.4	- 13.6
19 สิงห์บุรี	SING BURI								0.0	36.1	- 42.4
20 อินทร์บุรี	In Buri								0.0	0.0	- 95.2
21 บางระจัน	Bang Rachan								0.0	25.0	- 74.2
22 พรหมบุรี	Phrom Buri								0.0	112.0	+ 24.6
23 ลพบุรี	LOP BURI*								0.0	80.2	- 58.2
24 บ้านหมี่	Ban Mi								0.0	92.0	- 15.2
25 บัวชุม	Bua Chum*								0.0	19.5	-152.5
26 ชัยบาดาล	Chai Badan								0.0	108.6	- 18.6
27 พัฒนานิคม	Phatthana Nikhom								0.0	123.7	- 25.7
28 โคกสำโรง	Khok Samrong								0.0	82.4	- 7.2
29 ท่าวุ้ง	Tha Wung								0.0	144.4	+ 49.7
30 สุพรรณบุรี	SUPHAN BURI*								0.0	39.1	- 66.5
31 เดิมบางนางบวช	Doembang Nangbuat								0.0	6.0	- 92.5
32 สามชุก	Sam Chuk								0.0	27.4	- 55.4
33 ดอนเจดีย์	Don Chedi								0.0	163.0	+ 81.6
34 ศรีประจันต์	Si Phrachan								0.0	66.4	- 9.8
35 อู่ทอง	U Thong								0.0	11.2	- 74.1
36 บางปลาม้า	Bang Pa Ma								0.0	0.0	- 62.9
37 สองพี่น้อง	Song Phi Nong								0.0	165.9	+109.7
38 อ่างทอง	ANG THONG								0.0	68.3	- 37.7
39 โพธิ์ทอง	Pho Thong								0.0	51.2	- 44.1
40 ไชโย	Chaiyo								0.0	119.4	+ 49.1
41 วิเศษชัยชาญ	Wiset Chai Chan								0.0	32.8	- 78.1
42 ป่าโมก	Pa Mok								0.0	23.6	- 57.7
43 สระบุรี	SARABURI								0.0	0.0	-102.9
44 พระพุทธบาท	Phra Phutthabat								0.0	0.0	
45 บ้านหมอ	Ban Mo								0.0	114.0	+ 46.9
46 เสาไห้	Sao Hai								0.0	43.9	- 83.3
47 แก่งคอย	Kaeng Khoi								0.0	170.9	+105.8
48 หนองแค	Nong Khae								0.0	31.4	- 90.2
49 พระนครศรีอยุธยา	PHRA NAKHON SI AYUTTHAYA								0.0	44.0	- 21.0
50 ท่าเรือ	Tha Rua								0.0	116.0	+ 3.4
51 ผักไห่	Phak Hai								0.0	64.2	- 15.8
52 บางบาล	Bang Ban								0.0	84.3	+ 1.8
53 เสนา	Sena								0.0	0.0	- 75.9
54 บางไทร	Bang Sai								0.0	50.2	- 33.9

สถานีฝน	Station	วันที่และจำนวนน้ำฝนเป็นมิลลิเมตร Date and amount of rainfall in millimeters เมษายน April 12	13	14	15	16	17	18	ฝนรวม มม. Total rainfall mm	ฝนรวมตั้งแต่ 1 มกราคม Accumulative rainfall since 1 January ปริมาณ มม. Amount mm	สูงต่ำกว่าปกติ Above or below normal
55 บางปะอิน	Bang Pa-in								[illegible]	[illegible]	- 35.4
56 ปทุมธานี	PATHUM THANI								0.0	34.4	- 66.1
57 หนองเสือ	Nong Sua								0.0	23.9	-104.1
58 ธัญบุรี	Thanyaburi								0.0	0.0	-107.0
59 รังสิต	Rangsit								0.0	80.1	- 26.2
60 ลำลูกกา	Lam Luk Ka								0.0	4.9	- 89.5
61 นนทบุรี	NONTHABURI								0.0	0.0	- 67.5
62 บางบัวทอง	Bang Bua Thong								0.0	29.6	- 56.7
63 ธนบุรี	THON BURI								0.0	0.0	- 65.3
64 ตลิ่งชัน	Taling Chan								0.0	0.0	-119.7
65 บางขุนเทียน	Bang Khun Thian								0.0	0.0	- 92.5
66 ราษฎร์บูรณะ	Rat Burana								0.0	0.0	- 82.2
67 กรุงเทพมหานคร	BANGKOK METROPOLIS								0.0	54.0	- 56.5
68 สนามบินดอนเมือง	Don Muang Airport*								0.0	33.6	- 72.2
69 บางเขน	Bang Khen								0.0	49.1	- 58.3
70 มีนบุรี	Min Buri								0.0	2.1	- 95.7
71 ลาดกระบัง	Lat Krabang								0.0	27.4	- 73.5
72 ศูนย์วิจัยบางนา	Bangk Na*								0.0	70.7	
73 กาญจนบุรี	KANCHANABURI*								0.0	121.9	+ 23.6
74 สังขละบุรี	Sangkhla Buri								0.0	0.0	
75 เหมืองปิล็อก	Pilok								0.0	0.0	
76 ทองผาภูมิ	Thong Pha Phum*								0.0	77.1	- 31.7
77 ศรีสวัสดิ์	Si Sawat								0.0	0.0	
78 ไทรโยค	Sai Yok								0.0	0.0	
79 พนมทวน	Phanom Thuan								0.0	145.0	+ 97.3
80 ท่าม่วง	Tha Muang								0.0	99.1	+ 41.4
81 นครปฐม	NAKHON PATHOM								0.0	3.2	- 78.4
82 บางเลน	Bang Len								0.0	57.0	- 24.6
83 นครชัยศรี	Nakhon Chaisi								0.0	39.0	- 22.8
84 ราชบุรี	RATCHABURI								0.0	0.0	- 38.2
85 บ้านโป่ง	Ban Pong								0.0	2.5	- 53.6
86 โพธาราม	Photharam								0.0	12.0	- 54.6
87 ดำเนินสะดวก	Damnoen Saduak								0.0	0.0	- 42.8
88 ปากท่อ	Pak Tho								0.0	12.2	- 18.2
89 สมุทรสงคราม	SAMUT SONGKHRAM								0.0	59.0	+ 11.6
90 บางคนที	Bang Khonthi								0.0	81.3	+ 29.6
91 อัมพวา	Amphawa								0.0	50.4	- 6.6
92 สมุทรสาคร	SAMUT SAKHON								0.0	59.8	- 51.3
93 กระทุ่มแบน	Kratum Baen								0.0	21.7	- 51.6
94 สมุทรปราการ	SAMUT PRAKAN								0.0	118.7	- 17.5
95 บางพลี	Bang Phli								0.0	48.2	- 78.1

สถานีฝน	Station	วันที่และจำนวนน้ำฝนเป็นมิลลิเมตร Date and amount of rainfall in millimeters							ฝนรวม มม. Total rainfall mm.	ฝนรวมตั้งแต่ 1 มกราคม Accumulative rainfall since 1 January	
		เมษายน April								ปริมาณ มม. Amount mm.	สูงต่ำกว่าปกติ Above or below Normal
		12	13	14	15	16	17	18			
ภาคตะวันออก	**EASTERN PART**										
1 นครนายก	NAKHON NAYOK								0.0	126.9	+ 4.4
2 บ้านนา	Ban Na								0.0	37.8	-125.0
3 ปากพลี	Pak Phli								0.0	107.3	- 1.4
4 องครักษ์	Ongkharak								0.0	95.7	- 51.0
5 ปราจีนบุรี	PRACHIN BURI *				10.6				10.6	145.1	- 79.8
6 ประจันตคาม	Prachantakham								0.0	25.8	-138.1
7 บ้านสร้าง	Ban Sang								0.0	114.0	- 44.0
8 ศรีมหาโพธิ	Si Maha Phot								0.0	67.6	-114.9
9 กบินทร์บุรี	Kabin Buri*						3.1		3.1	45.7	- 61.8
10 สระแก้ว	Sa Kaeo								0.0	127.7	- 23.0
11 วัฒนานคร	Watthana Nakhon								0.0	99.4	- 71.6
12 อรัญประเทศ	Aranyaprathet *								0.0	97.4	- 97.8
13 ฉะเชิงเทรา	CHACHOENGSAO								0.0	132.4	+ 9.0
14 บ้านโพธิ์	Ban Pho								0.0	163.8	+ 30.5
15 ชลบุรี	CHON BURI *								0.0	102.2	- 46.9
16 พานทอง	Phan Thong								0.0	112.9	- 17.0
17 บ้านบึง	Ban Bung								0.0	132.5	- 45.1
18 เกาะสีชัง	Ko Sichang *								0.0	81.9	- 18.6
19 ศรีราชา	Si Racha								0.0	110.2	- 30.5
20 สัตหีบ	Sattahip *								0.0	10.2	-220.4
21 ระยอง	RAYONG				7.6				7.6	41.6	-155.6
22 บ้านค่าย	Ban Khai				11.2				11.2	141.2	- 20.8
23 แกลง	Klaeng								0.0	223.7	+ 25.9
24 จันทบุรี	CHANTHABURI *								0.0	231.5	- 10.0
25 ท่าใหม่	Tha Mai								0.0	144.7	- 54.5
26 มะขาม	Makham								0.0	79.2	-119.3
27 ตราด	TRAT								0.0	338.3	- 28.6
28 เขาสมิง	Khao Saming								0.0	134.2	- 84.4
29 แหลมงอบ	Laem Ngop								0.0	23.7	
30 คลองใหญ่	Khlong Yai *								0.0	415.0	+ 45.1
ภาคใต้	**SOUTHERN PART**										
1 เพชรบุรี	PHETCHABURI								0.0	17.0	- 30.7
2 บ้านแหลม	Ban Laem								0.0	0.0	
3 บ้านลาด	Ban Lat								0.0	32.8	- 30.2
4 ท่ายาง	Tha Yang								0.0	75.1	+ 33.7
5 ชะอำ	Cha-am								0.0	40.2	- 23.3
6 ประจวบคีรีขันธ์	PRACHUAP KHIRI KHAN *								0.0	119.6	-103.6
7 หัวหิน	Hua Hin *								0.0	2.1	-106.9
8 ปราณบุรี	Pran Buri								0.0	10.0	
9 ชุมพร	CHUMPHON *			13.7	13.0				26.7	82.9	-249.0

สถานีฝน	Station	วันที่และจำนวนน้ำฝนเป็นมิลลิเมตร Date and amount of rainfall in millimeters เมษายน April 12	13	14	15	16	17	18	ฝนรวม มม. Total	ฝนรวมตั้งแต่ 1 มกราคม Accumulative rainfall since 1 January ปริมาณ	สูงต่ำกว่าปกติ Normal
10 ท่าแซะ	Tha Sae								0.0	27.8	-251.1
11 สวี	Sawi								0.0	32.7	-257.6
12 หลังสวน	Lang Suan								0.0	[illegible]	-245.7
13 สุราษฎร์ธานี	SURAT THANI*	6.6					10.5	T	17.1	[illegible]	-304.5
14 ไชยา	Chaiya				T				T	26.2	- 83.3
15 เกาะสมุย	Ko Samui*								0.0	223.7	+ 40.2
16 พุนพิน	Phunphin								0.0	0.0	
17 ท่าฉาง	Tha Chang	16.4			0.5				16.9	24.4	-207.2
18 กาญจนดิษฐ์	Kanchanadit								0.0	0.0	
19 บ้านนาสาร	Ban Na San								0.0	0.0	
20 นครศรีธรรมราช	NAKHON SI THAMMARAT*	1.1				1.2			2.3	48.6	-348.7
21 สิชล	Sichon								0.0	30.0	-319.5
22 ท่าศาลา	Tha Sala	20.3							20.3	78.2	-199.5
23 ฉวาง	Chawang	113.0							113.0	143.0	- 45.6
24 ทุ่งสง	Thung Song	64.3			18.9				83.2	137.9	- 91.4
25 ร่อนพิบูลย์	Ron Phibun				50.9				50.9	59.4	-251.3
26 ปากพนัง	Pak Phanang								0.0	0.0	
27 พัทลุง	PHATTHALUNG								0.0	2.1	-435.7
28 ควนขนุน	Khuan Khanun								0.0	0.0	
29 ปากพยูน	Pak Phayun								0.0	0.0	
30 เขาชัยสน	Khao Chaison				31.4				31.4	94.2	
31 สงขลา	SONGKHLA*		3.0		84.9				87.9	96.1	-182.6
32 รัตภูมิ	Rattaphum		9.5		3.4	15.5	1.6		30.0	48.5	-230.2
33 หาดใหญ่	Hat Yai	9.1	2.7		1.4		T	43.4	56.6	153.4	
34 สะเดา	Sadao								0.0	50.8	
35 ปัตตานี	PATTANI*			2.4				T	2.4	9.8	-130.8
36 หนองจิก	Nong Chik								0.0	0.0	
37 ยะหริ่ง	Yaring								0.0	0.0	
38 มายอ	Mayo			19.0					19.0	36.2	
39 โคกโพธิ์	Khok Pho								0.0	27.0	
40 ปะนาเระ	Panare								0.0	0.0	
41 ยะลา	YALA		40.5	37.7	10.2				88.4	215.7	
42 ยะหา	Yaha								0.0	4.5	
43 รามัน	Raman		14.9		24.5				39.4	49.4	
44 บันนังสตา	Bannang Satar	6.0			12.3	50.0			68.3	77.7	
45 เบตง	Betong		40.5						40.5	229.9	
46 นราธิวาส	NARATHIWAT*					3.1			3.1	44.5	-397.3
47 ยี่งอ	Yi-ngo						17.5		17.5	48.4	
48 รือเสาะ	Rangae								0.0	0.0	
49 ตากใบ	Tak Bai								0.0	10.8	
50 สุไหงโกลก	Sungai Kolok				10.3				10.3	81.3	

สถานีฝน	Station	วันที่และจำนวนน้ำฝนเป็นมิลลิเมตร Date and amount of rainfall in millimeters							ฝนรวม มม. Total rainfall mm.	ฝนรวมตั้งแต่ 1 มกราคม Accumulative rainfall since 1 January	
		เมษายน April								ปริมาณ มม. Amount mm.	สูงต่ำกว่าปกติ Above or below Normal
		12	13	14	15	16	17	18			
51 ระนอง	RANONG*			T	T				T	42.6	-183.7
52 กระบุรี	Kra Buri								0.0	0.0	
53 พังงา	PHANGINGA								0.0	129.0	-305.2
54 ตะกั่วป่า	Takua Pa			6.8		1.9			8.7	205.8	
55 กะปง	Kapong								0.0	216.5	
56 ท้ายเหมือง	Thai Muang								0.0	188.2	
57 ตะกั่วทุ่ง	Takua Thung								0.0	245.3	
58 ทับปุด	Thap Put								0.0	146.6	
59 ภูเก็ต	PHUKET*	8.5				T	8.4		16.9	77.6	-157.7
60 สนามบินภูเก็ต	Phuket Airport*					0.5			0.5	67.7	-216.5
61 กระบี่	KRABI								0.0	12.0	
62 อ่าวลึก	Ao Luk								0.0	0.0	
63 คลองท่อม	Khlong Tom								0.0	52.9	
64 ตรัง	TRANG	T			5.8		0.1	T	5.9	58.1	-225.0
65 สนามบินตรัง	Trang Airport*										
66 สิเกา	Sikao	2.4							2.4	15.8	
67 ย่านตาขาว	Yan Ta Khao	33.2							33.2	82.0	
68 ปะเหลียน	Palian	9.5			21.3	52.1			82.9	123.5	
69 สตูล	SATUN								0.0	49.3	-371.7
70 ทุ่งหว้า	Thung Wa	29.0							29.0	51.0	

สถานีฝน	Station	วันที่และจำนวนน้ำฝนเป็นมิลลิเมตร Date and amount of rainfall in millimeters							ฝนรวม มม.	ฝนรวมตั้งแต่ 1 มกราคม Accumulative rainfall since 1 January	
		เมษายน April								ปริมาณ	สูงต่ำกว่าปกติ
		12	13	14	15	16	17	18	Total rainfall mm.	Amount mm.	Above or below Normal
กรุงเทพมหานคร	**BANGKOK METROPOLIS**										
1 สถานีเครื่องรับส่งวิทยุนนทบุรี	Overseas Radio Receiving Station								0.0	31.7	
2 ร.ร. การช่างนนทบุรี	Nonthaburi Trade School								0.0	15.7	
3 พลังงานปรมาณูแห่งชาติ	Atomic Energy For Peace								0.0	15.0	
4 กองกำกับการรถวิทยุฯ	MMP. Sub Division Car Center								0.0	80.7	
5 วิทยาลัยครูจันทรเกษม	Chankasem College Education								0.0	59.8	
6 การไฟฟ้าฝ่ายผลิต	Electrical Supply Authority								0.0	0.0	
7 ศูนย์ฝึกการบินพลเรือน	Civil Aviation Training Center								0.0	42.3	
8 ร.ร. โยธินบูรณะ	Yothin Burana School								0.0	0.0	
9 สถานีรถไฟบางบำหรุ	Bang Samru Railway Station								0.0	98.8	
10 ร.ร. พาณิชการสยาม	Siam Commercial School								0.0	50.0	
11 ร.ร. การประชาสัมพันธ์	Public Relation School								0.0	68.7	
12 ร.ร. สามเสนนอก	Sam Sen Nok School								0.0	88.1	
13 มหาวิทยาลัยรามิกำแหง	Ramkhamhaeng University								0.0	60.8	
14 ร.ร. ศรีอุลัย	Sri Ulai School								0.0	0.0	
[illegible] ร.ร. จิตรลดา	Chitlada School								0.0	96.4	
16 เขตบางกะปิ	Bangkapi Boundary								0.0	0.0	
17 เขตหนองจอก	Nong Chok Boundary								0.0	0.0	
18 กระทรวงศึกษาธิการ	Ministry of Education								0.0	48.7	
19 ร.ร. ช่างกลวิทยา	Changkol Vitthaya School								0.0	66.9	
20 ร. 1 พัน 2 รอ.	Second Infantry Battalion								0.0	0.0	
21 บ้านมนังคศิลา	Ban Manangkha Sila								0.0	51.0	
22 ร.ร. โฆสิตสโมสร	Kosit Samosorn School								0.0	93.2	
23 ประตูน้ำปทุมวัน	Pathumwan Irr.								0.0	61.7	
24 ร.ร. เฉลิมสาสน์ศึกษา	Chalcemsart Suksa School								0.0	0.0	
25 วิทยาลัยเพาะช่าง	Poh Chang College								0.0	69.8	
26 ร.ร. มาแตร์เดอี	Mater Dei School								0.0	43.0	
27 สถานีจ่ายไฟฟ้าบางกะปิ	Sup Center of Electrial Supply-Bangkapi								0.0	0.0	
28 วิทยาลัยพาณิชการธนบุรี	Thonburi Commercial College								0.0	75.8	
29 วิทยาลัยครูบ้านสมเด็จ	Bansomdet Teacher College								0.0	89.2	
30 เขตคลองสาน	Khlong San Boundary								0.0	67.3	
31 ร.ร. เตรียมทหาร	Armed Force Academy Preparatory-School								0.0	65.0	
32 ร.ร. กรุงเทพคริสเตียน	Bangkok Christian College								0.0	76.3	
33 ร.ร. ศรีวิกรม์	Srivikorn School								0.0	0.0	
34 ประตูน้ำพระโขนง	Prakhanong Irr.								0.0	63.6	
35 ร.ร. สมจิตศึกษา	Somchit Suksa School								0.0	125.0	
[illegible] ร.ร. อานนนวศวิทยาคม	Yonnaves Vitthayakhom School								0.0	73.4	
37 ร.ร. พระโขนง	Prakhanong School								0.0	79.9	
38 ร.ร. ช่องนนทรี	Chong Nonthri School								0.0	72.9	

อุณหภูมิสูงสุดและต่ำสุดประจำวันที่ 12 – 18 เมษายน 2519

Daily Max. and Min. Temperature 12 – 18 April 1976

สถานี	Station	อุณหภูมิสูงสุดและต่ำสุดเป็นองศา ซ Max. and Min. Temperature in degree C.							เฉลี่ยสูงสุด ต่ำสุด Average Max. Min.	เฉลี่ยในสัปดาห์ Weekly Mean	ค่าปกติประจำเดือน Monthly Normal
		12	13	14	15	16	17	18			
ภาคเหนือ	**NORTHERN PART**										
1 เชียงราย	CHIANG RAI	36.7 19.7	36.0 20.7	37.0 17.2	36.6 20.5	38.4 21.5	37.0 22.3	36.8 21.0	36.9 20.4	28.6	27.2
2 แม่ฮ่องสอน	MAE HONG SON	38.2 25.7	38.0 26.2	38.0 23.8	38.8 23.5	38.2 26.5	38.2 27.2	38.3 23.8	38.2 25.2	31.7	29.7
3 เชียงใหม่	CHIANG MAI	36.0 19.8	35.3 20.0	37.0 21.0	36.8 21.3	37.0 21.0	36.8 21.8	37.2 21.0	36.6 20.8	28.7	28.6
4 น่าน	NAN	38.4 21.9	38.4 22.2	37.4 21.8	38.0 22.9	38.3 22.3	39.0 22.7	38.6 23.0	38.3 22.4	30.4	29.1
5 ท่าวังผา	Tha Wang Pha	36.3 21.3	36.2 20.8	36.2 20.5	37.3 22.3	37.9 21.8	38.8 23.0	37.7 22.8	37.2 21.8	29.5	..
6 ลำปาง	LAMPANG	39.5 22.9	38.7 24.1	38.9 22.2	40.2 23.2	40.0 24.1	40.2 24.4	40.5 24.1	39.9 23.6	31.8	29.5
7 แม่สะเรียง	Mae Sariang	37.2 21.5	37.2 23.2	37.9 24.1	38.3 25.5	37.7 25.9	38.4 25.8	38.4 25.0	37.7 24.4	31.0	29.9
8 แพร่	PHRAE	38.3 23.1	39.7 24.0	39.0 22.6	38.3 24.5	38.4 24.1	39.2 25.5	39.2 26.9	38.9 24.4	31.6	30.1
9 อุตรดิตถ์	UTTARADIT	40.0 22.4	41.0 23.7	40.8 22.9	41.0 23.7	41.1 23.7	41.6 23.5	41.0 24.7	40.9 23.5	32.2	31.0
10 สนามบินอุตรดิตถ์	Uttaradit Airport	..	..	..	..	..	..	..	..	..	..
11 ตาก	TAK	38.8 27.6	39.0 27.9	39.4 27.9	39.7 27.9	39.6 27.6	40.1 27.4	41.0 27.5	39.7 27.7	33.7	31.9
12 พิษณุโลก	PHITSANULOK	38.3 24.6	38.8 24.9	39.7 25.0	39.2 25.8	38.8 26.8	39.0 25.9	38.8 27.0	38.9 25.9	32.4	30.8
13 แม่สอด	Mae Sot	35.1 22.6	35.6 24.6	36.1 23.8	36.4 22.5	36.4 23.0	36.1 22.8	37.2 23.9	36.1 23.3	29.7	29.9
14 เพชรบูรณ์	PHETCHABUN	39.0 25.4	40.3 24.7	40.2 24.6	39.5 27.7	39.2 26.9	39.9 26.4	41.2 25.6	39.9 25.9	32.9	30.1
15 หล่มสัก	Lom Sak	37.8 23.6	38.8 23.2	39.2 22.6	38.6 25.3	37.5 24.5	38.8 23.5	38.3 23.6	38.4 23.8	31.1	..
16 วิเชียรบุรี	Wichian Buri	38.0 24.5	38.8 25.3	39.5 26.0	38.7 26.5	38.3 25.5	39.2 26.1	39.5 25.0	38.9 25.6	32.2	..
ภาคตะวันออกเฉียงเหนือ	**NORTHEASTERN PART**										
1 หนองคาย	NONG KHAI	36.1 24.5	36.2 24.8	34.6 26.1	36.5 25.7	37.5 25.6	37.7 25.9	38.0 25.8	36.7 25.5	31.1	28.7
2 เลย	LOEI	37.0 21.3	38.5 22.5	38.1 22.0	39.7 23.3	39.5 22.5	39.3 22.4	39.8 22.6	38.8 22.4	30.6	28.4
3 อุดรธานี	UDON THANI	37.5 25.2	38.3 26.4	36.0 26.9	37.0 25.5	38.5 25.5	38.7 26.0	39.1 26.2	37.9 26.0	32.0	29.6
4 สกลนคร	SAKON NAKHON	36.6 25.0	37.3 27.1	33.4 22.6	36.3 24.2	37.3 27.0	38.1 27.1	38.1 27.8	36.7 25.8	31.2	29.1
5 นครพนม	NAKHON PHANOM	37.3 25.2	36.5 26.1	33.8 22.7	35.5 23.0	37.3 25.5	38.2 26.2	38.2 26.2	36.8 25.0	30.9	28.9
6 มุกดาหาร	Mukdahan	35.8 23.5	36.8 24.9	35.6 22.8	36.6 24.2	37.0 27.4	37.6 24.7	37.8 27.1	36.7 24.9	30.8	29.4
7 ขอนแก่น	KHON KAEN	34.2 23.8	39.2 25.8	38.4 26.8	38.4 27.3	38.3 26.7	38.6 26.2	39.5 27.2	38.1 26.2	32.2	30.1
8 โกสุมพิสัย	Kosum Phisai	36.2 23.6	37.0 24.7	37.0 26.2	37.1 26.3	37.1 25.8	37.5 26.6	26.4	37.0 25.7	31.4	..
9 ร้อยเอ็ด	ROI ET	35.6 24.8	36.7 24.9	36.4 25.8	36.5 25.2	36.8 26.3	37.5 25.6	37.4 26.2	36.7 25.5	31.1	29.8
10 ชัยภูมิ	CHAIYAPHUM	36.8 23.8	38.6 24.2	38.6 25.1	36.5 26.8	37.4 24.2	37.3 24.8	38.6 24.1	37.7 24.6	31.2	29.7
11 อุบลราชธานี	UBON RATCHATHANI	37.2 24.7	37.9 25.2	38.3 24.9	37.8 27.1	38.2 25.7	38.7 25.8	38.6 26.6	38.1 25.7	31.9	29.8
12 สุรินทร์	SURIN	37.4 24.9	38.8 24.5	38.1 25.5	37.9 26.0	38.3 25.7	38.5 25.8	38.1 26.4	38.2 25.6	31.9	29.7
13 ท่าตูม	Tha Tum	36.7 25.2	37.0 24.8	38.2 25.7	38.0 26.1	38.0 25.6	38.2 26.4	38.8 25.6	38.0 25.7	31.8	..
14 นางรอง	Nang Rong	37.7 25.1	38.6 25.4	38.7 25.5	38.8 25.3	37.2 25.3	39.5 24.8	25.3	38.4 24.8	31.5	..

สถานี	Station	อุณหภูมิสูงสุดและต่ำสุดเป็นองศา ซ. Max. and Min. Temperature in degree C.							เฉลี่ยสูงสุด ต่ำสุด Average Max. Min.	เฉลี่ยในสัปดาห์ Weekly Mean	ค่าปกติประจำเดือน Monthly Normal
		12	13	14	15	16	17	18			
15 นครราชสีมา	NAKHON RATCHASIMA	38.6 23.3	40.4 23.4	40.2 24.8	39.5 25.2	38.7 25.2	40.5 24.0	40.4 24.5	39.8 24.3	32.0	[illegible]
16 โชคชัย	Chok Chai	35.5 22.2	37.0 24.0	.. 24.6	36.9 ..	37.0 25.5	37.6 24.5	26.4	36.8 24.0	30.6	..
ภาคกลาง	**CENTRAL PART**										
1 นครสวรรค์	NAKHON SAWAN	39.8 26.4	40.7 26.3	40.5 27.5	40.2 27.7	39.7 27.5	40.3 27.2	40.5 27.4	40.2 27.1	33.6	31.3
2 ลพบุรี	LOP BURI	38.2 24.5	38.0 25.5	37.8 26.0	38.1 25.5	38.3 26.1	39.2 25.9	38.6 26.2	38.3 25.8	32.0	30.6
3 สุพรรณบุรี	SUPHAN BURI	39.3 25.5	38.7 25.4	38.6 26.0	39.2 26.6	39.4 26.7	39.6 26.5	39.2 26.6	39.1 26.2	32.6	31.2
4 กาญจนบุรี	KANCHANABURI	39.1 25.9	39.2 25.9	39.2 27.4	39.0 27.0	39.1 26.7	40.0 26.1	39.8 26.7	39.3 26.5	32.9	31.2
5 ทองผาภูมิ	Thong Pha Phum	36.7 21.2	36.6 21.0	36.7 21.5	38.2 22.1	37.4 21.6	37.7 20.3	38.4 24.0	37.4 21.7	29.6	..
6 สนามบินดอนเมือง	Don Muang Airport	36.0 25.0	37.1 25.3	36.3 26.0	37.0 26.6	35.9 26.2	36.1 26.0	36.9 26.0	36.5 25.9	31.2	30.2
7 กรุงเทพมหานคร	BANGKOK METROPOLIS	36.6 26.5	37.1 26.2	36.8 27.2	37.4 28.1	37.5 26.0	37.4 26.0	37.0 27.3	37.1 27.3	32.2	30.1
8 ศูนย์วิจัย ฯ บางนา	Bang Na	36.5 26.3	36.3 25.4	36.7 26.2	37.4 27.6	37.1 27.7	37.4 27.5	.. 27.1	36.9 26.8	31.8	..
ภาคตะวันออก	**EASTERN PART**										
1 ปราจีนบุรี	PRACHIN BURI	37.0 24.8	37.0 25.0	36.5 25.2	37.0 26.6	37.2 26.0	37.5 25.5	37.7 25.6	37.1 25.4	31.2	30.2
2 กบินทร์บุรี	Kabin Buri	39.6 25.5	39.5 24.9	39.4 25.2	40.1 26.9	40.2 25.2	39.6 25.6	.. 25.5	39.7 25.5	32.6	..
3 อรัญประเทศ	Aranyaprathet	37.4 24.5	37.2 25.3	37.5 26.0	37.4 25.6	37.4 24.9	38.6 25.6	38.7 26.0	37.7 25.4	31.6	30.0
4 ชลบุรี	CHON BURI	36.6 26.7	36.0 27.0	35.2 27.9	36.1 27.2	36.3 27.4	36.2 27.3	36.3 27.9	36.1 27.3	31.7	29.5
5 เกาะสีชัง	Ko Si Chang	33.5 28.0	34.5 27.0	33.4 28.0	33.7 28.0	33.0 28.3	32.9 26.5	34.0 28.5	33.6 27.8	30.7	30.1
6 สัตหีบ	Sattahip	29.0	.. ..	34.0 ..	33.0 ..	33.0 ..	28.0	.. 29.0	33.3 28.7	31.0	30.6
7 ระยอง	RAYONG	32.2 28.8	31.6 28.8	32.8 28.8	32.8 29.0	32.8 29.0	.. 26.9	.. ..	32.5 28.9	30.7	..
8 จันทบุรี	CHANTHABURI	33.5 23.9	33.5 24.7	34.0 23.6	34.3 24.7	33.9 24.5	34.2 24.4	33.5 25.1	33.8 24.4	29.1	28.4
9 คลองใหญ่	Khlong Yai	32.5 24.3	32.7 23.6	33.2 22.2	33.0 24.6	32.9 24.7	32.9 23.9	33.1 25.0	32.9 24.0	28.4	28.0
ภาคใต้	**SOUTHERN PART**										
1 หัวหิน	Hua Hin	34.0 25.2	33.7 24.6	36.0 26.2	34.6 25.8	34.3 25.7	33.8 25.8	33.7 24.6	34.3 25.1	29.7	28.8
2 ประจวบคีรีขันธ์	PRACHUAP KHIRI KHAN	34.7 22.9	33.5 24.1	34.5 26.9	33.9 27.4	33.7 26.7	35.5 26.4	35.6 23.4	34.5 25.4	30.0	28.7
3 ชุมพร	CHUMPHON	36.5 22.8	37.1 21.4	36.3 24.7	35.9 24.2	36.2 22.7	36.5 23.6	35.9 23.7	36.3 23.3	29.8	28.4
4 สุราษฎร์ธานี	SURAT THANI	35.4 22.2	36.6 22.5	35.8 25.5	36.8 23.8	34.8 24.5	37.5 22.5	36.4 22.2	36.0 23.5	29.3	28.8
5 เกาะสมุย	Ko Samui	32.5 26.0	33.0 26.3	34.6 25.2	34.0 27.0	34.0 25.9	33.4 26.9	33.7 27.0	33.6 26.3	30.0	..
6 นครศรีธรรมราช	NAKHON SI THAMMARAT	34.5 23.0	34.5 23.2	35.1 23.7	35.7 22.6	34.4 23.3	35.3 21.9	36.5 22.7	35.1 22.9	29.0	28.2
7 สงขลา	SONGKHLA	33.5 22.3	34.5 24.5	37.5 24.7	36.2 23.7	34.1 21.0	36.8 24.3	36.4 24.6	35.7 23.6	29.6	28.6
8 ปัตตานี	PATTANI	35.0 21.2	35.9 22.7	37.0 23.3	36.1 23.2	36.5 22.7	36.4 22.7	36.0 22.6	36.1 22.6	29.4	28.5
9 นราธิวาส	NARATHIWAT	32.8 23.5	33.7 23.9	33.8 22.4	33.8 23.7	33.9 22.5	34.3 23.0	32.6 22.5	33.6 23.4	28.5	27.9
10 ระนอง	RANONG	34.0 23.6	33.9 23.7	35.0 24.7	34.0 25.2	34.3 23.9	34.7 23.3	34.0 24.2	34.0 24.3	29.2	28.5
11 ภูเก็ต	PHUKET	32.5 25.2	28.0	.. ..	.. ..	33.5 ..	33.0 25.2	32.5 25.2	32.9 25.2	29.0	28.7
สนามบินภูเก็ต	Phuket Airport	33.1 22.9	33.5 23.1	33.9 24.4	33.4 24.6	33.0 25.0	33.5 23.9	33.1 24.2	33.3 24.3	28.8	28.4
12 สนามบินตรัง	Trang Airport	35.0 22.6	36.0 23.1	35.4 23.4	36.5 23.1	35.8 24.2	36.3 23.8	36.0 23.4	35.7 23.3	29.5	29.1

แก้ไขเพิ่มเติมรายงานจำนวนน้ำฝนเนื่องจากได้รับรายงานภายหลัง สำหรับรายงานอากาศประจำสัปดาห์ ฉบับที่ ๑๕/๒๕๑๙

Corrections for late rainfall data reports in weekly weather report No. 15/1976

สถานีฝน	Station	วันที่และจำนวนน้ำฝนเป็นมิลลิเมตร Date and amount of rainfall in millimeters เมษายน April							ฝนรวม มม. Total rainfall mm.	ฝนรวมตั้งแต่ 1 มกราคม Accumulative rainfall since 1 January ปริมาณ มม. Amount mm.	สูงต่ำกว่าปกติ Above or below Normal
		5	6	7	8	9	10	11			
ภาคเหนือ	NORTHERN PART										
9 เวียงป่าเป่า	Wiang Pa Pao					41.2			41.2	41.2	+ 19.7
35 ลี้	Li						8.3		3.5	65.8	+ 8.8
41 เถิน	Thoen						1.5		1.5	1.5	- 41.3
ภาคตะวันออกเฉียงเหนือ NORTHEASTERN PART											
13 เพ็ญ	Phen					51.5			51.5	84.6	+ 27.6
15 หนองหาร	Nong Han						1.1		1.1	86.4	+,35.3
20 ธารราษฎร์นิคม	Phanna Nikhom						2.5		15.6	30.6	- 69.7
22 บานแพง	Ban Phaeng					1.8			15.8	169.9	+ 50.2
28 บางคลาด	Yang Talat						28.2		30.7	157.6	+ 57.7
38 เกษตรวิสัย	Kaset Wisai						54.1		91.5	165.8	+ 72.5
46 พยัคฆภูมิพิสัย	Phayakkhaphum Phisai						10.8		86.5	175.0	+ 93.1
51 มัญจาคีรี	Mancha Khiri							7.2	70.8	131.8	+ 59.7
52 ชนบท	Chonnabot						2.2		2.2	124.7	+ 18.5
59 คอนสวรรค์	Khon Sawan						7.8		19.3	49.9	- 28.3
76 สตึก	Satuk						12.7		17.9	47.5	- 46.8
86 ราษีไศล	Rasi Salai						47.3		168.8	223.1	+152.8
96 มหาชนะชัย	Maha Chana Chai						2.7		55.3	122.7	+ 45.6
ภาคตะวันออก	EASTERN PART										
ภาคใต้	SOUTHERN PART										
23 จุวาง	Chawang							30.8	30.8	30.8	-134.2
24 ทุ่งสง	Thung Song							6.6	47.8	54.7	-128.3
32 รัตภูมิ	Rattaphum							4.2	4.2	18.5	
43 รามัน	Raman							4.3	4.3	18.8	
44 บันนังสตาร์	Bannang Satar							4.8	4.8	9.4	
53 พังงา	PHANGNGA							28.8	28.8	129.8	-209.4
55 กะปง	Kapong				2.9				2.9	216.5	
57 ตะกั่วทุ่ง	Takua Thung							12.5	28.9	245.3	
68 ปะเลียน	Palian							37.1	37.1	48.6	
70 ทุ่งหว้า	Thung Wa							5.8	12.8	22.8	

REMARKS

1. **Meteorological Department's Station** (with * mark). Rainfall observation is performed daily at 07.00 a.m. by the Meteorological Department's personnel. Therefore the daily amount of rainfall in this publication means the total amount of rainfall in 24 hr. period from 07.00 a.m. of the recorded date to 07.00 a.m. of the following day.

2. **Voluntary Rainfall Station** (without * mark) located at District and Province. Rainfall observation is performed daily at 09.00 a.m. by the voluntary observer. The daily amount of rainfall means the total amount of rainfall in 24 hr. period from 09.00 a.m. of the recorded date to 09.00 a.m. of the following day.

3. **Rainfall and Temperature Data.** The daily rainfall and temperature observations are submitted to the Meteorological Department soon after the measurement by the following means :—

   — By radio or telegraph from the Meteorological Department's stations.

   — By telegraph from voluntary rainfall stations

   Those daily reports generally arrive at the Meteorological Department from about 07.00 a.m. to 07.00 p.m.

4. **Rainfall Intensity in 1 day** (24 hours)

Light Rainfall	amounts	0.1 — 10.0	millimetres
Moderate Rainfall	,,	10.1 — 35.0	,,
Heavy Rainfall	,,	35.1 — 90.0	,,
Very Heavy Rainfall	,,	90.1	millimetres and above
Blank	represents	No rainfall or observation of rainfall does not arrive in time for publication.	
T	,,	Trace or light rainfall with amount less than 0.1 millimetres.	

Various Data in this publication are published hurriedly to service the user. Therefore the user should be cautious in using them. If there is any doubts please inquired the Meteorological Statistics Subdivision of the Climatology Division for further informations by dialing the number 916054 and 910178.

Meteorological Department
Bangkok Metropolis

Climatology Division.

● **กำหนดออก** สัปดาห์ละ 1 ฉบับ ปีละ 52 ฉบับ

● **ค่าบำรุง** ฉบับละ 5 บาท ปีละ 150 บาท

● **การบอกรับ** ติดต่อที่กองภูมิอากาศ กรมอุตุนิยมวิทยา

โทร. 916054

พิมพ์ที่โรงพิมพ์กรมอุตุนิยมวิทยา กระทรวงคมนาคม กรุงเทพมหานคร

เรือเอก เจตน์ ไชยลาโภ ผู้พิมพ์ผู้โฆษณา 2519

406.1/593
T364

กรมอุตุนิยมวิทยา กระทรวงคมนาคม

รายงานอากาศประจำสัปดาห์ ระหว่างวันที่ ๑๙–๒๕ เมษายน ๒๕๑๙

และ

การคาดหมายลักษณะอากาศ ระหว่างวันที่ ๒๖ เมษายน – ๒ พฤษภาคม ๒๕๑๙

ฉบับที่ ๑๗/๒๕๑๙

ดร. เจริญ เจริญรัชต์ภาคย์

อธิบดีกรมอุตุนิยมวิทยา

SCIENCES
LIBRARY
1976
U. S. Dept. of Commerce

METEOROLOGICAL DEPARTMENT

MINISTRY OF COMMUNICATIONS

BANGKOK, THAILAND

WEEKLY WEATHER REPORT

DURING THE PERIOD 19 – 25 APRIL 1976

AND

WEATHER OUTLOOK

DURING 26 APRIL – 2 MAY 1976

No. 17/1976

Charoen Charoen - rajapark

Director — General

หมายเหตุ

1. **สถานีของกรมอุตุนิยมวิทยา** (มีเครื่องหมาย *) ทำการตรวจวัดจำนวนฝน ตกเวลา 07.00 น. ทุกวัน โดยเจ้าหน้าที่ของกรมอุตุนิยมวิทยา ดังนั้น จำนวนฝนรายวันในรายงานเล่มนี้ หมายถึงปริมาณฝนรวมในช่วงเวลา 24 ชั่วโมง ตั้งแต่เวลา 07.00 น. ของวันที่แจ้งไว้ในรายงาน จนถึงเวลา 07.00 น. ของวันรุ่งขึ้น

2. **สถานีฝนอำเภอและจังหวัด** (ไม่มีเครื่องหมาย *) ทำการ ตรวจวัด จำนวนฝนตกเวลา 09.00 น. ทุกวัน โดยเจ้าหน้าที่ ที่อยู่ในอำเภอหรือจังหวัดที่ได้รับแต่งตั้งจากกรมอุตุนิยมวิทยา ดังนั้น จำนวนฝนรายวัน หมายถึงปริมาณฝนรวมในช่วงเวลา 24 ชั่วโมง ตั้งแต่เวลา 09.00 น. ของวันที่แจ้งไว้ในรายงานจนถึงเวลา 09.00 น. ของวันรุ่งขึ้น

3. **ข้อมูลฝนและอุณหภูมิ** ที่พิมพ์ในรายงานเล่มนี้ เป็นข้อมูลที่เจ้าหน้าที่ผู้ทำการตรวจรายงานมายังกรมอุตุนิยมวิทยา ทุกวันภายหลังการตรวจ
   - สถานีของกรมอุตุนิยมวิทยา รายงานทางวิทยุโทรศัพท์หรือโทรเลข
   - สถานีฝนอำเภอและจังหวัด รายงานทางโทรเลข

   รายงานดังกล่าวนี้ กรมอุตุนิยมวิทยา จะได้รับ ตั้งแต่เวลา ประมาณ 07.00 น. จนถึงเวลา 19.00 น.

4. **เกณฑ์ฝนใน 1 วัน** (24 ชั่วโมง)

ฝนเล็กน้อย	จำนวนตั้งแต่	0.1 — 10.0 มิลลิเมตร
ฝนปานกลาง	„	10.1 — 35.0 „
ฝนหนัก	„	35.1 — 90.0 „
ฝนตกหนักมาก	„	90.1 มิลลิเมตร ขึ้นไป
ช่องว่าง	หมายความว่า	ไม่มีฝนตกหรือยังไม่ได้รับรายงาน
T	„	ฝนตกน้อยไม่ถึง 0.1 มิลลิเมตร

ข้อมูลต่าง ๆ เหล่านี้ได้ดำเนินการจัดพิมพ์โดยรีบด่วน เพื่อสนองความต้องการแก่ผู้ใช้ จึงยังไม่ได้ทำการตรวจสอบ ฉะนั้น ผู้ใช้จึงควรพิจารณาข้อมูลก่อนที่จะนำไปใช้ หากมีข้อสงสัยประการใด โปรดติดต่อสอบถามเจ้าหน้าที่ งานสถิติอุตุนิยมวิทยา กองภูมิอากาศ โทรศัพท์ 916054 และ 910178

กองภูมิอากาศ กรมอุตุนิยมวิทยา

กรุงเทพมหานคร

การคาดหมายลักษณะอากาศใน ๗ วันข้างหน้า

ตั้งแต่วันที่ ๒๖ เมษายน – ๒ พฤษภาคม ๒๕๑๙

ลักษณะทั่วไป

สิ่งกีดขวางกดอากาศสูงจากประเทศจีนได้อ่อนกำลังลงและคาดว่าจะมีความกดอากาศต่ำตันเนื่องจากความร้อนจะปกคลุมประเทศไทยตอนบนในระยะสัปดาห์นี้

ภาคเหนือ ภาคตะวันออกเฉียงเหนือ ภาคกลาง ภาคตะวันออกและภาคใต้ฝั่งอ่าวไทย	ตลอดสัปดาห์จะมีฝนหรือฝนฟ้าคะนองเป็นแห่ง ๆ และอุณหภูมิจะสูงขึ้นโดยทั่วไป
ภาคใต้ฝั่งตะวันตก ภาคใต้ฝั่งตะวันออก	ตลอดสัปดาห์จะมีฝนฟ้าคะนองเป็นแห่ง ๆ ส่วนมากทางตอนล่างของภาค
กรุงเทพมหานคร	ตลอดสัปดาห์ท้องฟ้าโปร่งเป็นส่วนมาก และอุณหภูมิจะสูงขึ้น

กรมอุตุนิยมวิทยา
๒๖ เม.ย. ๑๙

Weather outlook for the period 26 April – 2 May 1976

General Situation

The ridge from the high pressure area over China mainland has weakened and a heat low cell is expected to cover Upper Thailand during this week.

Northern Part: Northeastern Part: Central Part: Eastern part and Coastal Area:	Throughout the week, isolated showers or thundershowers with an increase in temperature in general.
Southern Thailand East Coast: Southern Thailand West Coast:	Throughout the week, isolated showers or thundershowers mainly over the southern portion.
Bangkok Metropolis:	Throughout the week, mostly fair with an increase in temperature.

Meteorological Department
26 April 1976

สรุปลักษณะอากาศทั่วไปในสัปดาห์
ตั้งแต่วันที่ ๑๙ – ๒๕ เมษายน ๒๕๑๙

๑. ระหว่างต้นและกลางสัปดาห์ มีเขตความกดอากาศต่ำตันเนื่องจากความร้อนปกคลุมมีเขตประเทศไทยตอนบน ส่วนตอนปลายสัปดาห์มีเขตความกดอากาศสูงจากประเทศจีน ได้แผ่ลงมาปกคลุมประเทศไทยตอนบน ลักษณะเช่นนี้ทำให้มีอากาศร้อนอบอ้าวโดยทั่วไปในระยะครึ่งแรกของสัปดาห์ และตลอดสัปดาห์นี้ด้วย และฝนฟ้าคะนองกระจายเกือบทั่วไป

๒. รายงานอุณหภูมิสูงสุดในภาคต่าง ๆ ของประเทศไทยมีดังนี้.–

ภาคเหนือ	๔๐.๘ °ซ.ที่ อ.เมือง	จ.อุตรดิตถ์	เมื่อวันที่ ๒๓ เม.ย.
ภาคตะวันออกเฉียงเหนือ	๔๐.๒ °ซ.ที่ อ.เมือง	จ.นครราชสีมา	" ๑๙ เม.ย.
ภาคกลาง	๓๙.๗ °ซ.ที่ อ.เมือง	จ.นครสวรรค์	" ๒๐ เม.ย.
ภาคตะวันออก	๓๙.๔ °ซ.ที่ อ.กบินทร์บุรี	จ.ปราจีนบุรี	" ๑๙ เม.ย.
ภาคใต้	๓๗.๓ °ซ.ที่ อ.เมือง	จ.ระนอง	" ๒๑ เม.ย.

๓. รายงานฝนสูงสุดมีดังนี้.–

ภาคตะวันออก	๑๔๒.๐ มม.ที่ อ.บ้านโพธิ์	จ.ฉะเชิงเทรา	เมื่อวันที่ ๒๑ เม.ย.

กรมอุตุนิยมวิทยา
๒๖ เม.ย.๑๙

Weekly Weather Summary
Period 19 – 25 April 1976

1. During the beginning and the middle of the periods the heat low cell dominated Upper Thailand, while a ridge of the high pressure area from China extended to Upper Thailand during the last period. Consequently, sultry weather in general were experienced over Upper Thailand during the first half of the week, with scattered rainshowers and thundershowers reported in most parts of the Country throughout the week.

2. Highest temperatures in various parts of Thailand were as follows:-

Northern Part	40.8°C.at Amphoe Muang,	Uttaradit	on 23 Apr.
Northeastern Part	40.2°C.at Amphoe Muang,	Nakhon Ratchasima	" 19 Apr.
Central Part	39.7°C.at Amphoe Muang,	Nakhon Sawan	" 20 Apr.
Eastern Part	39.4°C.at Kabin Buri,	Prachin Buri	" 19 Apr,
Southern Part	37.3°C.at Amphoe Muang,	Ranong	" 21 Apr.

3. Heaviest rainfall was recorded in Eastern Part:-

142.0 mm.at Ban Pho, Chachoengsao on 21 Apr.

Meteorological Department
26 April 1976

<u>ข่าวอากาศเพื่อการเกษตรประจำสัปดาห์</u>

เมื่อวันที่ 19 – 25 เมษายน 2519 มีลักษณะอากาศซึ่งพอสรุปได้ดังต่อไปนี้ : –

ระหว่างตอนต้นและกลางสัปดาห์ บริเวณความกดอากาศต่ำอันเนื่องจากความร้อนยังคงปกคลุมบริเวณประเทศไทยตอนบน ส่วนตอนปลายสัปดาห์บริเวณความกดอากาศสูงจากประเทศจีน ได้แผ่ลิ้นลงมาปกคลุมบริเวณประเทศไทยตอนบน ลักษณะเช่นนี้ทำให้มีอากาศร้อนอบอ้าวโดยทั่วไปในระยะครึ่งแรกของสัปดาห์ และตลอดสัปดาห์มีฝนและฝนฟ้าคะนองกระจายเกือบทั่วไป

<u>ข้อควรทราบ</u>

ในสัปดาห์นี้ อากาศบริเวณประเทศไทยตอนบนจะอยู่ในเกณฑ์ร้อนโดยทั่วไป และบางท้องที่บางตำบลอาจมีอุณหภูมิอยู่ในเกณฑ์ร้อนจัดได้ ส่วนภาคใต้ทางตอนล่างจะมีฝนและฝนฟ้าคะนองได้เป็นแห่ง ๆ

กรมอุตุนิยมวิทยา

26 เมษายน 2519

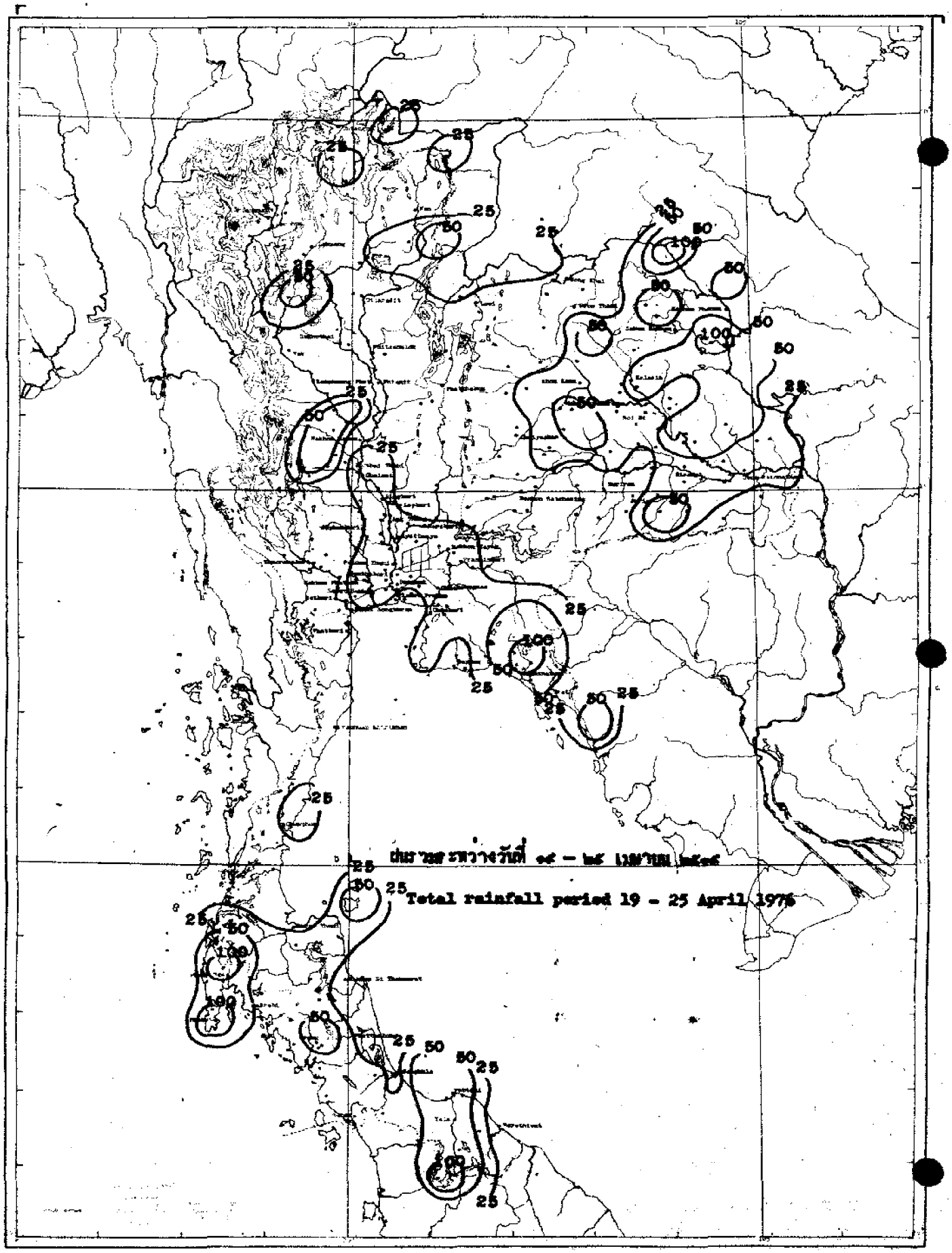
ปริมาณฝนระหว่างวันที่ ๑๙ – ๒๕ เมษายน ๒๕๑๙
Total rainfall period 19 - 25 April 1976

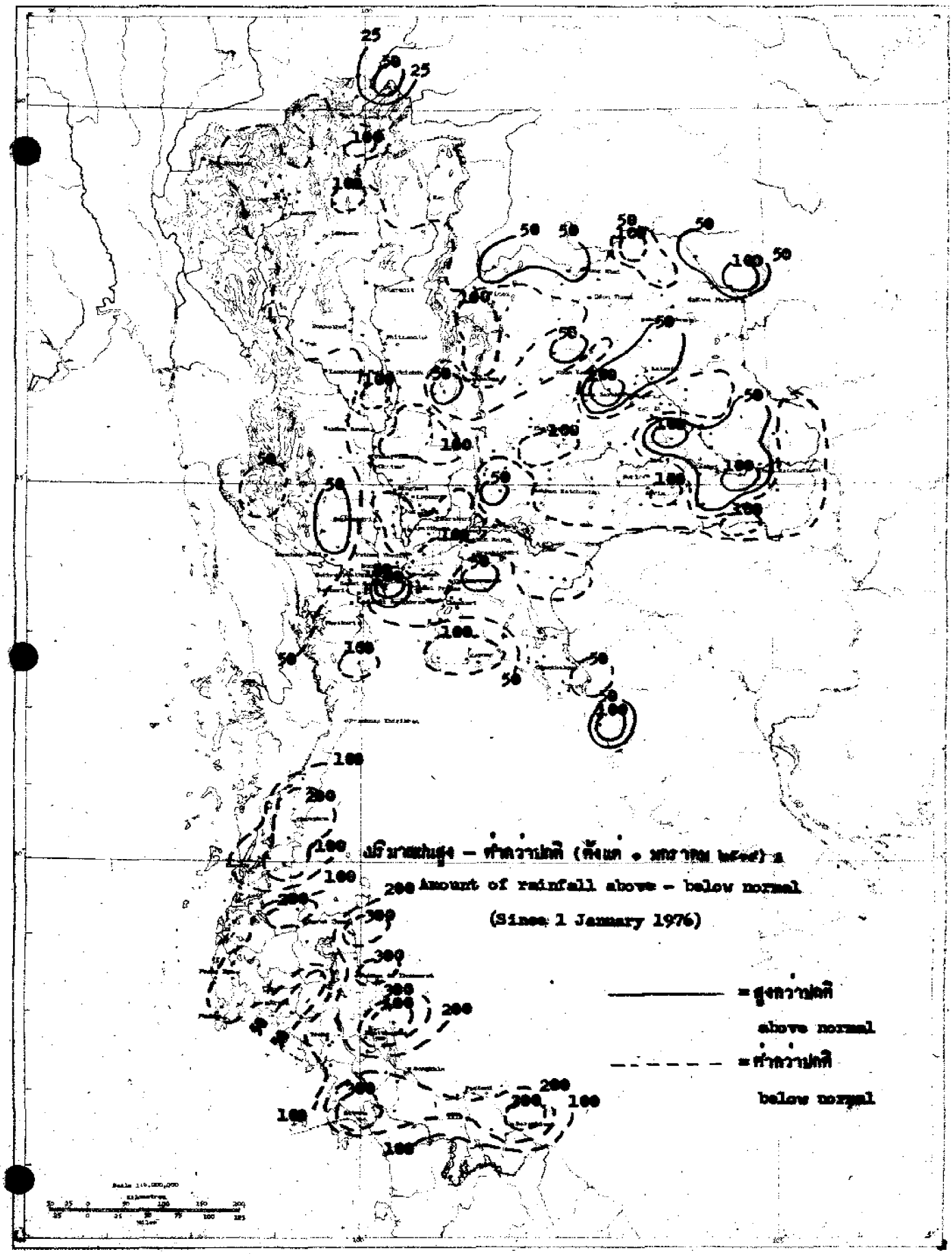
ปริมาณฝนสูง – ต่ำกว่าปกติ (ตั้งแต่ 1 มกราคม 1976)
Amount of rainfall above – below normal
(Since 1 January 1976)
= สูงกว่าปกติ
above normal
= ต่ำกว่าปกติ
below normal

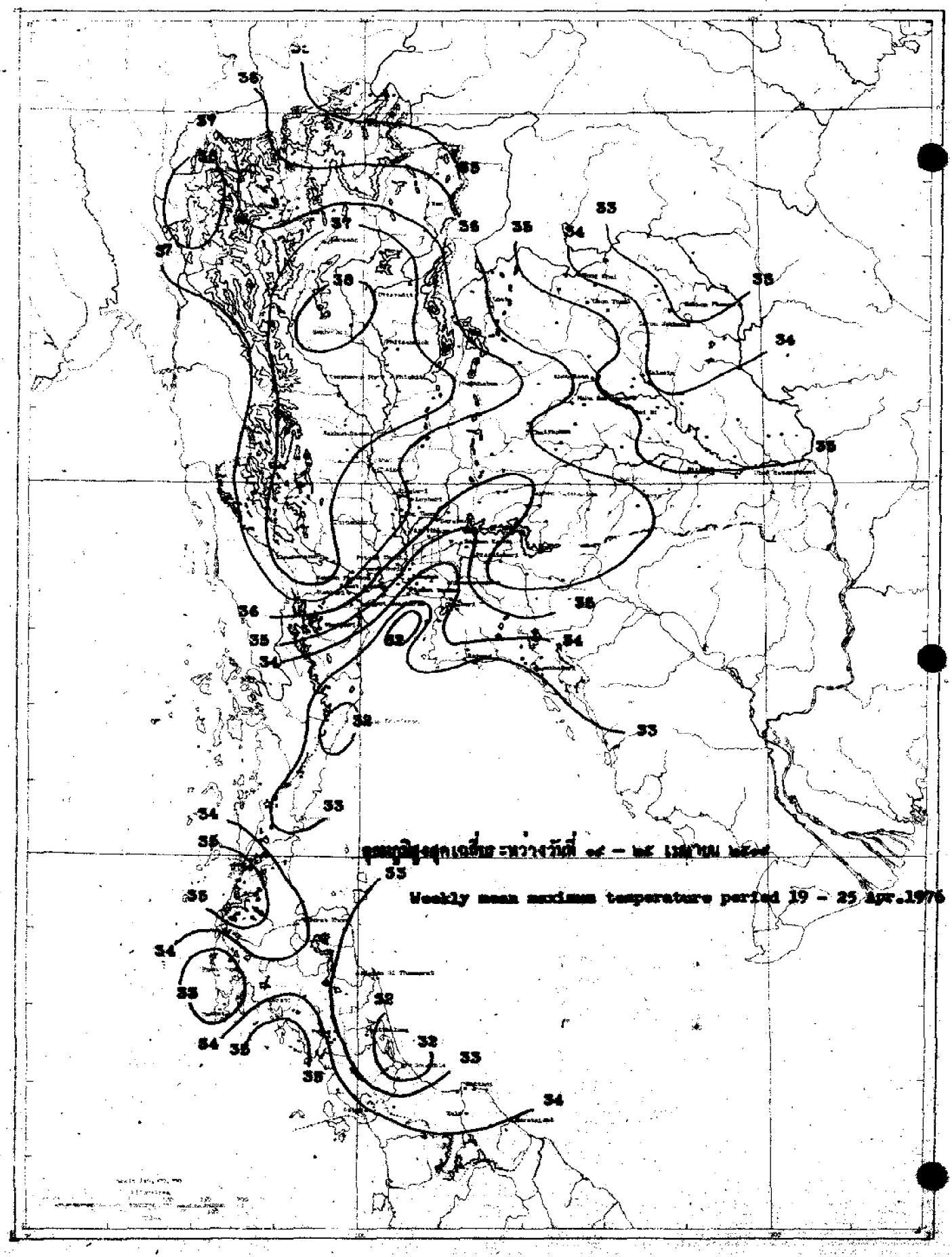
Weekly mean maximum temperature period 19 - 25 Apr.1976

สถานีฝน	Station	วันที่และจำนวนน้ำฝนเป็นมิลลิเมตร Date and amount of rainfall in millimeters เมษายน April 19	20	21	22	23	24	25	ฝนรวม มม. Total rainfall mm.	ฝนรวมตั้งแต่ 1 มกราคม Accumulative rainfall since 1 January ปริมาณ มม. Amount mm.	สูงต่ำกว่าปกติ Above or below Normal
ภาคเหนือ	**NORTHERN PART**										
1 เชียงราย	CHIANG RAI*					1.0	17.5		18.5	146.5	+ 20.6
2 แม่สาย	Mae Sai						17.3		17.3	111.1	+ 32.3
3 เชียงแสน	Chiang Saen						7.8		7.8	191.1	+ 87.0
4 เชียงของ	Chiang Khong			10.0		1.8	0.8		12.6	63.3	- 32.3
5 แม่จัน	Mae Chan								0.0	170.8	+ 51.9
6 แม่สรวย	Mae Suai								0.0	0.0	-100.8
7 เทิง	Thoeng						35.0		35.0	-78.8	- 42.1
8 เชียงคำ	Chiang Kham						22.8		22.8	72.1	- 27.5
9 เวียงป่าเป้า	Wiang Pa Pao								0.0	41.2	- 15.7
10 พาน	Phan						10.1		10.1	23.0	- 16.3
11 แม่ใจ	Mae Chai			1.0			13.0		14.0	137.3	- 21.5
12 พะเยา	Phayao			11.6		1.5	16.3		29.4	60.2	- 25.9
13 ขุน	Chun			2.7			44.2		46.9	72.8	- 75.9
14 แม่ฮ่องสอน	MAE HONG SON*						1.5	T	1.5	5.9	- 58.0
15 ปาย	Pai								0.0	0.0	- 69.4
16 ขุนยวม	Khun Yuam								0.0	4.5	- 41.7
17 แม่ลาน้อย	Mae La Noi								0.0	0.0	
18 แม่สะเรียง	Mae Sariang*					T	11.3		11.3	42.7	- 14.7
19 เชียงใหม่	CHIANG MAI*						0.6		0.6	26.4	- 59.3
20 ฝาง	Fang						13.8		13.8	27.9	- 55.6
21 แม่อาย	Mae Ai								0.0	0.0	
22 เชียงดาว	Chiang Dao								0.0	0.0	
23 แม่แตง	Mae Taeng			2.7		3.5			6.2	11.3	- 42.9
24 แม่ริม	Mae Rim								0.0	12.3	- 52.6
25 สันทราย	San Sai			9.4					9.4	12.4	- 63.7
26 ดอยสะเก็ด	Doi Saket			2.3			1.7		4.0	15.5	- 50.7
27 สันกำแพง	San Kamphaeng								0.0	0.0	- 43.9
28 ทางดง	Hang Dong								0.0	36.2	- 26.8
29 สารภี	Saraphi								0.0	0.0	
30 สันป่าตอง	San Pa Tong								0.0	7.6	- 63.2
31 จอมทอง	Chom Thong								0.0	7.2	- 72.1
32 ฮอด	Hot								0.0	30.6	- 51.4
33 ลำพูน	LAMPHUN*						1.0		1.0	74.1	+ 1.2
34 ป่าซาง	Pa Sang								0.0	55.8	- 17.8
35 ลี้	Li			19.7					19.7	84.7	- 17.8
36 ลำปาง	LAMPANG*							6.6	6.6	27.0	- 65.9
37 งาว	Ngao								0.0	0.0	-105.8
38 แจ้ห่ม	Chae Hom			9.2					9.2	16.4	- 44.3
39 เกาะคา	Ko Kha			3.1					3.1	33.1	- 57.1
40 สบปราบ	Sop Prap			3.4					3.4	22.7	- 66.6

สถานีฝน	Station	วันที่และจำนวนน้ำฝนเป็นมิลลิเมตร Date and amount of rainfall in millimeters							ฝนรวม มม. Total rainfall mm.	ฝนรวมตั้งแต่ 1 มกราคม Accumulative rainfall since 1 January	
		เมษายน April								ปริมาณ มม. Amount mm.	สูงต่ำกว่าปก Above or below Normal
		19	20	21	22	23	24	25			
41 เถิน	Thoen			51.5		15.3			66.8	68.3	- 3.9
42 แม่พริก	Mae Phrik								0.0	32.4	- 39.4
43 แพร่	PHRAE*						T	26.6	26.6	74.3	- 22.2
44 สอง	Song								0.0	91.5	- 25.4
45 สูงเม่น	Sung Men								0.0	10.2	- 38.8
46 เด่นชัย	Den Chai								0.0	32.0	- 57.0
47 น่าน	NAN*					15.5	5.3		20.8	111.1	- 46.7
48 ทุ่งช้าง	Thung Chang					14.2	21.3		35.5	144.6	+ 9.6
49 เชียงกลาง	Chiang Klang								0.0	55.2	
50 ท่าวังผา	Tha Wang Pha*					1.4	14.1		15.5	135.2	+ 29.7
51 บ้า	Pua								0.0	151.0	+ 57.6
52 สา	Sa					3.4			3.4	71.4	- 66.5
53 นาน้อย	Na Noi					67.5			67.5	161.5	+ 76.6
54 อุตรดิตถ์	UTTARADIT*					6.7		3.7	10.4	49.5	- 65.6
55 ฟากท่า	Fak Tha								0.0	104.3	- 34.6
56 น้ำปาด	Nam Pat			26.5		3.8			40.3	154.3	+ 48.1
57 สนามบินอุตรดิตถ์	Uttaradit Airport*								0.0		-107.3
58 ท่าปลา	Tha Pla								0.0	43.5	- 76.9
59 ลับแล	Laplae								0.0	12.6	- 99.2
60 ตาก	TAK*							2.7	2.7	22.9	- 61.7
61 เขื่อนภูมิพล	Bhumibol Dam*							T	T	11.2	- 28.6
62 บ้านตาก	Ban Tak								0.0	0.0	- 70.9
63 แม่ระมาด	Mae Ramat								0.0	0.0	- 30.4
64 แม่สอด	Mae Sot*						T	3.8	3.8	14.4	- 32.5
65 สุโขทัย	SUKHOTHAI								0.0	31.7	- 49.7
66 ทุ่งเสลี่ยม	Thung Saliam								0.0	40.8	- 79.3
67 สวรรคโลก	Sawankhalok								0.0	0.0	- 77.1
68 กงไกรลาศ	Kong Kralat								0.0	26.4	- 60.9
69 บ้านด่านลานหอย	Ban Dan Lan Hoi								0.0	0.0	-127.1
70 พิษณุโลก	PHITSANULOK*	0.2	1.8			0.1			2.1	59.6	- 52.9
71 นครไทย	Nakhon Thai								0.0	36.5	- 96.5
72 พรหมพิราม	Phrom Phiram								0.0	47.3	- 36.1
73 วังทอง	Wang Thong		8.3						8.3	105.8	+ 2.4
74 บางกระทุ่ม	Bang Krathum		15.2						15.2	38.4	- 68.1
75 กำแพงเพชร	KAMPHAENG PHET			23.5		6.2			27.9	63.8	- 16.6
76 พรานกระต่าย	Phan Kratai			19.5					19.5	78.4	- 27.0
77 คลองขลุง	Khlong Khlung		4.4						4.4	29.6	- 43.6
78 ขาณุวรลักษบุรี	Khanu Worralaksaburi		2.3	5.4					7.7	25.2	-107.1
79 พิจิตร	PHICHIT		12.7						12.7	93.7	- 16.5
80 สามง่าม	Sam Ngam								0.0	45.0	- 36.7
81 สะพานหิน	Taphan Hin		22.8						22.8	39.1	- 53.0

สถานีฝน	Station	วันที่และจำนวนน้ำฝนเป็นมิลลิเมตร Date and amount of rainfall in millimeters							ฝนรวม มม. Total rainfall mm.	ฝนรวมตั้งแต่ 1 มกราคม Accumulative rainfall since 1 January	
		เมษายน April								ปริมาณ มม. Amount mm.	สูงต่ำกว่าปกติ Above or below Normal
		17	20	21	22	23	24	25			
82 บางมูลนาก	Bang Mun Nak								0.0	0.0	-112.5
83 โพทะเล	Pho Thale								0.0	0.0	- 88.0
84 เพชรบูรณ์	**PHETCHABUN***	T	T			0.5		T	0.5	54.1	-112.5
85 หล่มเก่า	Lom Kao		9.1						9.1	9.1	-115.8
86 หล่มสัก	Lom Sak*	T						0.4	0.4	90.9	- 34.5
87 ชนแดน	Chon Daen		0.9	4.2		0.5			5.5	178.8	+ 75.9
88 หนองไผ่	Nong Phai		5.0	9.7		6.5			21.2	81.4	- 36.8
89 วิเชียรบุรี	Wichian Buri*		17.0			16.9			33.9	122.8	- 18.8
ภาคตะวันออกเฉียงเหนือ	**NORTHEASTERN PART**										
1 เลย	**LOEI***	T	T			T			T	96.1	- 60.5
2 เชียงคาน	Chiang Khan		2.1			30.7			32.8	216.7	+ 71.8
3 ท่าลี่	Tha Li								0.0	167.2	+ 72.2
4 ด่านซ้าย	Dan Sai								0.0	63.0	-111.4
5 วังสพุง	Wang Saphung								0.0	96.3	- 60.7
6 หนองคาย	**NONG KHAI***								0.0	136.9	- 43.7
7 ศรีเชียงใหม่	Si Chiang Mai		28.3						28.3	188.0	+ 54.3
8 ท่าบ่อ	Tha Bo		18.1						18.1	212.8	+ 99.0
9 โพนพิสัย	Phon Phisai								0.0	21.0	-100.6
10 บึงกาฬ	Bung Kan		12.2						12.2	97.2	- 46.0
11 เซกา	Seka		12.7			90.3			103.0	139.1	+ 79.1
12 อุดรธานี	**UDON THANI***		14.7			2.0			16.7	110.1	- 31.3
13 เพ็ญ	Phen		22.5						22.5	107.1	+ 10.0
14 กุมภวาปี	Kumphawapi		52.2			3.2			55.4	145.4	+ 42.8
15 หนองหาน	Nong Han		20.6						20.6	107.0	+ 35.5
16 หนองบัวลำภู	Nong Bua Lam Phu								0.0	0.0	- 92.7
17 สกลนคร	**SAKON NAKHON***	T	46.9	T					46.9	196.4	+ 20.7
18 วานรนิวาส	Wanon Niwat		23.7						23.7	56.8	- 88.1
19 สว่างแดนดิน	Sawang Daen Din		53.8						53.8	123.5	- 29.2
20 พรรณานิคม	Phanna Nikhom		44.6			14.0			56.8	89.2	- 43.6
21 นครพนม	**NAKHON PHANOM***		42.1	0.1		0.1			42.3	120.0	- 40.0
22 บ้านแพง	Ban Phaeng		15.6			12.8			28.4	198.3	+ 10.7
23 ท่าอุเทน	Tha Uthen	12.6	51.3						63.9	240.2	+118.0
24 นาแก	Na Kae		120.4						120.4	201.3	+ 45.7
25 ธาตุพนม	That Phanom		71.2						71.2	128.5	- 27.9
26 มุกดาหาร	Mukdahan*		59.1	2.7					61.8	157.3	+ 20.1
27 กาฬสินธุ์	**KALASIN**		78.5						78.5	196.9	+ 80.8
28 ยางตลาด	Yang Talat		69.5						69.5	227.1	+ 89.3
29 สหัสขันธ์	Sahatsakhan		47.5						47.5	180.7	+ 68.9
30 กุฉินารายณ์	Kuchinarai		20.3						20.3	125.5	+ 26.9
31 กมลาไสย	Kamalasai		30.5						30.5	66.4	- 47.2
32 ร้อยเอ็ด	**ROI ET***		15.8	1.4					17.2	108.9	- 30.5

สถานีฝน	Station	วันที่และจำนวนน้ำฝนเป็นมิลลิเมตร Date and amount of rainfall in millimeters เมษายน April 19	20	21	22	23	24	25	ฝนรวม มม. Total rainfall mm.	ฝนรวมตั้งแต่ 1 มกราคม Accumulative rainfall since 1 January ปริมาณ มม. Amount mm.	สูงต่ำกว่า Above or below Normal
33 โพนทอง	Phon Thong		38.8						38.8	102.6	- 24.8
34 ธวัชบุรี	Thawatchaburi								0.0	0.0	-129.2
35 อาจสามารถ	At Samat								0.0	0.0	-106.8
36 เสลภูมิ	Selaphum								0.0	0.0	-119.9
37 จตุรพักตร์พิมาน	Chaturaphak Phiman		38.0						38.0	54.3	- 56.5
38 เกษตรวิสัย	Kaset Wisai		53.5						53.5	218.5	+106.9
39 สุวรรณภูมิ	Suwannaphum								0.0	0.0	-122.5
40 มหาสารคาม	MAHA SARAKHAM		24.6						24.6	299.8	+153.3
41 เชียงยืน	Chiang Yun		47.5						47.5	107.8	- 15.6
42 กันทรวิชัย	Kantharawichai		56.7						56.7	229.0	+105.1
43 โกสุมพิสัย	Kosum Phisai*		22.5			16.8			39.3	136.5	+ 9.9
44 บรบือ	Borabu		8.3						8.3	8.3	-156.3
45 วาปีปทุม	Wapi Pathum		20.0						20.0	90.8	+ 9.5
46 พยัคฆภูมิพิสัย	Phayakkhaphum Phisai		50.0						50.0	225.0	+ 79.6
47 ขอนแก่น	KHON KAEN*	T	0.3			0.4			0.7	70.4	- 58.4
48 น้ำพอง	Nam Phong		3.2						3.2	29.9	- 61.4
49 ภูเวียง	Phu Wiang		19.1						19.1	185.1	+ 51.7
50 ชุมแพ	Chum Phae					17.0			17.0	101.4	- 14[illegible]
51 มัญจาคีรี	Mancha Khiri	15.5							15.5	147.3	+ 44.3
52 ชนบท	Chonnabot		2.7			47.7			50.4	175.1	+ 39.1
53 บ้านไผ่	Ban Phai								0.0	158.8	+ 10.3
54 พล	Phon		43.5			2.8			46.3	86.9	- 59.4
55 หนองสองห้อง	Nong Song Hong		34.0						34.0	57.9	- 71.1
56 ชัยภูมิ	CHAIYAPHUM*	1.0	0.4		T				1.4	90.7	- 68.6
57 เกษตรสมบูรณ์	Kaset Sombun								0.0	112.4	+ 8.8
58 ภูเขียว	Phu Khieo	3.2			25.2				28.4	119.3	+ 6.4
59 คอนสวรรค์	Khon Sawan								0.0	57.8	- 65.6
60 จัตุรัส	Chatturat	T	T						T	69.5	-111.2
61 บำเหน็จณรงค์	Bamnet Narong								0.0	110.4	- 63.9
62 นครราชสีมา	NAKHON RATCHASIMA*	5.3	T		0.1				5.4	99.2	- 55.7
63 บัวใหญ่	Bua Yai								0.0	0.0	-136.2
64 คง	Khong				32.3				32.3	99.3	- 32.8
65 ด่านขุนทด	Dan Khun Thot								0.0	71.5	- 44.5
66 โนนไทย	Non Thai								0.0	141.8	+ 27.9
67 โนนสูง	Non Song		13.4		2.6				16.0	42.4	-106.9
68 พิมาย	Phimai		1.5						1.5	41.6	
69 สีคิ้ว	Sikhiu	6.5							6.5	174.5	+ 45.7
70 สูงเนิน	Sung Noan								0.0	210.2	+ 42.2
71 ปักธงชัย	Pak Thong Chai	1.5	7.8						9.3	140.0	+ 13.0
72 โชคชัย	Chok Chai*	4.3	4.1			5.6			14.0	103.3	- 23.9
73 ครบุรี	Khon Buri								0.0	77.7	- 60[illegible]

สถานีฝน	Station	วันที่และจำนวนน้ำฝนเป็นมิลลิเมตร Date and amount of rainfall in millimeters เมษายน April 19	20	21	22	23	24	25	ฝนรวม มม. Total rainfall mm.	ฝนรวมตั้งแต่ 1 มกราคม Accumulative rainfall since 1 January ปริมาณ มม Amount mm.	สูงต่ำกว่าปกติ Above or below Normal
74 บุรีรัมย์	BURI RAM								0.0	50.7	- 73.5
75 พุทไธสง	Phutthaisong		52.7						52.7	128.5	- 7.2
76 สตึก	Satuk		40.9						40.9	88.4	- 46.2
77 ลำปลายมาศ	Lam Phai Mat		13.4						13.4	51.3	- 95.0
78 นางรอง	Nang Rong*								0.0	55.5	- 78.0
79 สุรินทร์	SURIN*	T	T						T	6.5	-123.2
80 รัตนบุรี	Rattanaburi	7.3	15.4						22.7	142.9	+ 24.9
81 ท่าตูม	Tha Tum*	6.8	4.3						11.1	70.1	- 18.2
82 ศีขรภูมิ	Sikhoraphum								0.0	0.0	-120.5
83 ปราสาท	Prasat			2.8					2.8	33.3	- 79.7
84 สังขะ	Sangkha		65.0	11.3					76.3	186.8	+ 98.8
85 ศรีสะเกษ	SI SA KET		34.8						34.8	165.5	+ 69.3
86 ราษีไศล	Rasi Salai		32.1						32.1	255.2	+162.1
87 กันทรารมย์	Kanthararom	8.0	22.8			12.6			43.4	90.7	+ 2.8
88 ขุขันธ์	Khukhan								0.0	142.0	+ 47.1
89 ขุนหาญ	Khun Han	2.1	1.0						3.1	14.7	-129.6
90 กันทรลักษ์	Kantharalak			11.0					11.0	112.8	+ 4.4
91 อุบลราชธานี	UBON RATCHATHANI*	T	24.1	7.4		3.3			34.8	82.7	- 57.8
92 เขมราฐ	Khemarat	8.8	8.9			7.0			24.7	63.5	- 52.8
93 อำนาจเจริญ	Amnat Charoen		68.0						68.0	180.5	+ 50.9
94 ยโสธร	Yasothon								0.0	0.0	-111.1
95 ตระการพืชผล	Trakan Phutphon		6.2						6.2	34.8	- 63.8
96 มหาชนะชัย	Maha Chana Chai		70.5						70.5	193.2	+ 77.1
97 เขื่องใน	Khuang Nai		12.5						12.5	116.2	+ 17.3
98 โขงเจียม	Khong Chiam		29.6						29.6	29.6	- 89.2
99 เดชอุดม	Det Udom		14.2	0.9		8.5			23.6	161.1	+ 31.1
100 บุณฑริก	Buntharik								0.0	21.0	- 81.1
ภาคกลาง CENTRAL PART											
1 นครสวรรค์	NAKHON SAWAN*			11.0		T			11.0	49.3	- 97.5
2 บรรพตพิสัย	Banphot Phisai			92.8					92.8	109.4	+ 6.6
3 ชุมแสง	Chumsaeng								0.0	0.0	-124.7
4 หนองบัว	Nong Bua								0.0	0.0	-151.2
5 ลาดยาว	Lat Yao		47.9	34.3					82.2	115.8	- 25.8
6 ท่าตะโก	Tha Tako					41.5			41.5	82.8	- 67.5
7 ทัพทัน	Phayuha Khan								0.0	0.0	-101.2
8 ตากฟ้า	Takhfi								0.0	0.0	-123.6
9 อุทัยธานี	UTHAI THANI			4.8					4.8	20.9	-100.3
10 สว่างอารมณ์	Sawang Arom			25.7					25.7	25.7	- 92.0
11 บ้านไร่	Ban Rai			55.2					55.2	67.2	- 40.0
12 ทัพทัน	Thap than			3.6					3.6	155.5	+ 14.1
13 หนองฉาง	Nong Chang			4.3					4.3	104.3	- 30.7

สถานีฝน	Station	วันที่และจำนวนน้ำฝนเป็นมิลลิเมตร Date and amount of rainfall in millimeters							ฝนรวม มม. Total rainfall mm.	ฝนรวมตั้งแต่ 1 มกราคม Accumulative rainfall since 1 January	
		เมษายน April								ปริมาณ มม. Amount mm.	สูงต่ำกว่าปกติ Above or below Normal
		19	20	21	22	23	24	25			
14 หนองขาหย่าง	Nong Khayang			3.5					3.5	18.7	- 95.9
15 ชัยนาท	CHAI NAT					0.4			0.4	54.1	- 41.3
16 มโนรมย์	Manorom			7.3					7.3	59.2	- 69.8
17 วัดสิงห์	Wat Sing			9.3					9.3	59.4	- 79.0
18 หันคา	Hankha								0.0	63.4	- 39.1
19 สิงห์บุรี	SING BURI								0.0	36.1	- 63.2
20 อินทร์บุรี	In Buri						43.8		43.8	43.8	- 66.1
21 บางระจัน	Bang Rachan					28.2			28.2	53.2	- 65.8
22 พรหมบุรี	Phrom Buri								0.0	112.0	- 0.4
23 ลพบุรี	LOP BURI*					19.9	1.4		21.3	101.5	- 57.3
24 บ้านหมี่	Ban Mi								0.0	92.0	- 36.4
25 บ้าชุม	Bua Chum*		7.4			7.2			14.6	34.1	-160.0
26 ชัยบาดาล	Chai Badan				1.5	T			1.5	110.1	- 41.3
27 พัฒนานิคม	Phatthana Nikhom								0.0	123.7	- 55.2
28 โคกสำโรง	Khok Samrong								0.0	82.4	- 32.9
29 ท่าวุ้ง	Tha Wung					22.4			22.4	166.8	+ 49.8
30 สุพรรณบุรี	SUPHAN BURI*			2.5			10.3		12.8	51.9	- 74.6
31 เดิมบางนางบวช	Doembang Nangbuat					4.0			4.0	10.0	-101.8
32 สามชุก	Sam Chuk						10.7		10.7	28.1	- 64.9
33 ดอนเจดีย์	Don Chedi								0.0	163.0	+ 80.4
34 ศรีประจันต์	Si Phrachan								0.0	66.4	- 31.1
35 อู่ทอง	U Thong								0.0	11.2	- 99.6
36 บางปลาม้า	Bang Pa Ma								0.0	0.0	- 75.0
37 สองพี่น้อง	Song Phi Nong								0.0	165.9	+ 94.8
38 อ่างทอง	ANG THONG						17.0		17.0	85.3	- 50.4
39 โพธิ์ทอง	Pho Thong								0.0	51.2	- 79.5
40 ไชโย	Chaiyo								0.0	119.4	+ 32.3
41 วิเศษชัยชาญ	Wiset Chai Chan								0.0	32.8	-118.2
42 ป่าโมก	Pa Mok						26.9		26.9	50.5	- 61.5
43 สระบุรี	SARABURI								0.0	0.0	-122.4
44 พระพุทธบาท	Phra Phutthabat								0.0	0.0	
45 บ้านหมอ	Ban Mo								0.0	114.0	+ 45.6
46 เสาไห้	Sao Hai								0.0	43.9	-103.1
47 แก่งคอย	Kaeng Khio			1.5					1.5	172.4	+ 75.2
48 หนองแค	Nong Khae								0.0	31.4	-141.7
49 พระนครศรีอยุธยา	PHRA NAKHON SI AYUTTHAYA						38.5		38.5	82.5	+ 5.7
50 ท่าเรือ	Tha Rua								0.0	116.0	- 24.0
51 ผักไห่	Phak Hai						29.5		29.5	93.7	- 27.2
52 บางบาล	Bang Ban								0.0	84.3	- 22.2
53 เสนา	Sena								0.0	0.0	-104.3
54 บางไทร	Bang Sai			5.5		24.1			29.6	79.8	- 19.9

สถานีฝน	Station	วันที่และจำนวนน้ำฝนเป็นมิลลิเมตร Date and amount of rainfall in millimeters							ฝนรวม มม. Total rainfall mm.	ฝนรวมตั้งแต่ 1 มกราคม Accumulative rainfall since 1 January	
		เมษายน April								ปริมาณ มม. Amount mm.	สูงต่ำกว่าปกติ Above or below Normal
		19	20	21	22	23	24	25			
55 บางปะอิน	Bang Pa-in			23.5					23.5	62.0	- 34.0
56 ปทุมธานี	PATHUM THANI					8.1	10.2		18.3	52.7	- 67.0
57 หนองเสือ	Nong Sua								0.0	23.9	-121.0
58 ธัญบุรี	Thanyaburi								0.0	0.0	-122.7
59 รังสิต	Rangsit			2.8					2.8	182.9	- 48.4
60 ลำลูกกา	Lam Luk Ka								0.0	4.9	-108.1
61 นนทบุรี	NONTHABURI								0.0	0.0	- 77.7
62 บางบัวทอง	Bang Bua Thong								0.0	29.6	- 79.5
63 ธนบุรี	THON BURI										
64 ตลิ่งชัน	Taling Chan								0.0	0.0	-141.9
65 บางขุนเทียน	Bang Khun Thian								0.0	0.0	-116.6
66 ราษฎร์บูรณะ	Rat Burana								0.0	0.0	-101.0
67 กรุงเทพมหานคร	BANGKOK METROPOLIS			1.2			0.8	0.6	2.6	56.6	- 79.8
68 สนามบินดอนเมือง	Don Muang Airport*			16.6		T	3.4		20.0	53.6	- 69.3
69 บางเขน	Bang Khen			6.9			1.1	8.5	16.5	65.6	- 65.6
70 มินบุรี	Min Buri		29.8						29.8	31.9	- 93.1
71 ลาดกระบัง	Lat Krabang								0.0	27.4	- 96.2
72 ศูนย์วิจัยบางนา	Bangk Na*			22.8			T		22.8	93.5	
73 กาญจนบุรี	KANCHANABURI*	T					0.7		0.7	122.6	+ 2.6
74 สังขละบุรี	Sangkhla Buri										
75 เหมืองปิล็อก	Pilok										
76 ทองผาภูมิ	Thong Pha Phum*			4.2					4.2	81.3	- 66.3
77 ศรีสวัสดิ์	Si Sawat										
78 ไทรโยค	Sai Yok										
79 พนมทวน	Phanom Thuan								0.0	145.0	+ 75.2
80 ท่าม่วง	Tha Muang								0.0	99.1	+ 20.0
81 นครปฐม	NAKHON PATHOM								0.0	3.2	- 94.8
82 บางเลน	Bang Len								0.0	57.0	- 48.4
83 นครชัยศรี	Nakhon Chaisi					30.2	80.6		110.8	149.8	- 76.6
84 ราชบุรี	RATCHABURI								0.0	0.0	- 48.1
85 บ้านโป่ง	Ban Pong						40.5		40.5	43.0	- 25.2
86 โพธาราม	Photharam								0.0	12.0	- 67.1
87 ดำเนินสะดวก	Damnoen Saduak								0.0	0.0	- 45.5
88 ปากท่อ	Pak Tho								0.0	12.2	- 30.2
89 สมุทรสงคราม	SAMUT SONGKHRAM								0.0	59.0	+ 4.5
90 บางคณฑี	Bang Khonthi								0.0	81.3	+ 23.8
91 อัมพวา	Amphawa								0.0	50.4	- 12.2
92 สมุทรสาคร	SAMUT SAKHON					102.8			102.8	162.6	+128.1
93 กระทุ่มแบน	Kratum Baen						33.4		33.4	155.1	- 38.3
94 สมุทรปราการ	SAMUT PRAKAN								0.0	118.7	- 41.1
95 บางพลี	Bang Phli			20.1					20.1	68.3	- 93.7

สถานีฝน	Station	วันที่และจำนวนน้ำฝนเป็นมิลลิเมตร Date and amount of rainfall in millimeters เมษายน April 19	20	21	22	23	24	25	ฝนรวม มม. Total rainfall mm.	ฝนรวมตั้งแต่ 1 มกราคม Accumulative rainfall since 1 January ปริมาณ มม. Amount mm.	สูงต่ำกว่า Above or below Normal
ภาคตะวันออก	**EASTERN PART**										
1 นครนายก	NAKHON NAYOK		0.7	0.2		31.3			32.2	159.1	+ 36.6
2 บ้านนา	Ban Na			3.2					3.2	41.0	-121.8
3 ปากพลี	Pak Phli								0.0	107.3	- 1.4
4 องครักษ์	Ongkharak			32.4					32.4	128.1	- 18.6
5 ปราจีนบุรี	PRACHIN BURI *		1.5	0.7		T			2.2	147.3	- 77.6
6 ประจันตคาม	Prachantakham		44.8						44.8	70.6	- 93.3
7 บ้านสร้าง	Ban Sang			7.0					7.0	121.0	- 37.0
8 ศรีมหาโพธิ	Si Maha Phot	0.8	12.2	18.7					31.7	99.3	- 83.2
9 กบินทร์บุรี	Kabin Buri*	2.8				3.7			6.5	52.2	- 55.3
10 สระแก้ว	Sa Kaeo								0.0	127.7	- 23.0
11 วัฒนานคร	Watthana Nakhon					1.9	0.3		2.2	103.5	- 67.5
12 อรัญประเทศ	Aranyaprathet *	1.1							1.1	98.5	- 96.7
13 ฉะเชิงเทรา	CHACHOENGSAO		7.1	51.2					58.3	190.7	+ 67.3
14 บ้านโพธิ์	Ban Pho			142.0					142.0	305.8	+172.5
15 ชลบุรี	CHON BURI *			23.6		1.0			24.6	126.8	- 22.3
16 พานทอง	Phan Thong			45.7					45.7	158.6	+ 28.7
17 บ้านบึง	Ban Bung								0.0	132.5	- 45.1
18 เกาะสีชัง	Ko Sichang *			18.1		1.3			19.4	101.3	+ 0.8
19 ศรีราชา	Si Racha			48.7		T			48.7	158.9	+ 18.2
20 สัตหีบ	Sattahip *				32.0		0.5	2.0	34.5	44.7	-185.9
21 ระยอง	RAYONG								0.0	41.6	-155.6
22 บ้านค่าย	Ban Khai				4.1	20.2			24.3	165.5	+ 3.5
23 แกลง	Klaeng								0.0	225.0	+ 27.2
24 จันทบุรี	CHANTHABURI *			5.9	1.4	43.6			50.9	282.4	+ 40.9
25 ท่าใหม่	Tha Mai			15.4		85.3			100.7	245.4	+ 46.2
26 มะขาม	Makham			46.4		50.2			96.6	175.8	- 22.7
27 ตราด	TRAT				40.3				40.3	378.6	+ 11.7
28 เขาสมิง	Khao Saming				30.2				30.2	164.4	- 54.2
29 แหลมงอบ	Laem Ngop								0.0	23.7	
30 คลองใหญ่	Khlong Yai *	T	T	23.7	0.4	21.6	T	26.6	72.3	487.3	+117.4
ภาคใต้	**SOUTHERN PART**										
1 เพชรบุรี	PHETCHABURI					2.8			2.8	19.8	- 27.9
2 บ้านแหลม	Ban Laem								0.0	0.0	- 54.5
3 บ้านลาด	Ban Lat						12.4		12.4	45.2	- 18.8
4 ท่ายาง	Tha Yang								0.0	75.1	+ 33.7
5 ชะอำ	Cha-am						12.2		12.2	52.4	- 11.1
6 ประจวบคีรีขันธ์	PRACHUAP KHIRI KHAN *						12.5	0.1	12.6	132.2	- 91.0
7 หัวหิน	Hua Hin *						0.8		0.8	2.9	-106.1
8 ปราณบุรี	Pran Buri						20.1		20.1	30.1	
9 ชุมพร	CHUMPHON *						9.2	33.7	42.9	125.8	-206.1

สถานีฝน	Station	วันที่และจำนวนน้ำฝนเป็นมิลลิเมตร Date and amount of rainfall in millimetres เมษายน April 19	20	21	22	23	24	25	ฝนรวม มม. Total rainfall mm.	ฝนรวมตั้งแต่ 1 มกราคม Accumulative rainfall since 1 January ปริมาณ มม. Amount mm.	สูงต่ำกว่าปกติ Above or below Normal
10 ท่าแซะ	Tha Sae								0.0	27.8	-251.1
11 สวี	Sawi								0.0	38.7	-257.6
12 หลังสวน	Lang Suan								0.0	10.5	-245.7
13 สุราษฎร์ธานี	SURAT THANI*							9.5	9.5	57.9	- 95.0
14 ไชยา	Chaiya				2.8	2.8			5.6	31.8	- 74.9
15 เกาะสมุย	Ko Samui*				0.7	2.4	9.7	38.7	51.5	275.2	+ 91.7
16 พุนพิน	Phunphin						5.2		5.2	29.7	-110.4
17 ท่าทอง	Tha Chang								0.0	24.4	-207.2
18 กาญจนดิษฐ์	Kanchanadit								0.0	0.0	-147.0
19 บ้านนาสาร	Ban Na San					11.3	1.5	14.5	27.3	27.3	-161.5
20 นครศรีธรรมราช	NAKHON SI THAMMARAT*				8.9				8.9	57.5	-339.8
21 สิชล	Sichon								0.0	30.0	-319.5
22 ท่าศาลา	Tha Sala								0.0	78.2	-199.5
23 ฉวาง	Chawang								0.0	163.4	- 25.2
24 ทุ่งสง	Thung Song								0.0	158.0	- 71.3
25 ร่อนพิบูลย์	Ron Phibun					20.5			20.5	79.9	-230.8
26 ปากพนัง	Pak Phanang								0.0	0.0	-222.5
27 พัทลุง	PHATTHALUNG								0.0	2.1	-435.7
28 ควนขนุน	Khuan Khanun								0.0	74.5	
29 ปากพยูน	Pak Phayun								0.0	0.0	
30 เขาชัยสน	Khao Chaison				22.3				22.3	116.5	
31 สงขลา	SONGKHLA*		2.0	7.6		0.5		42.9	53.0	149.1	-195.6
32 รัตภูมิ	Rattaphum		1.3	1.9	4.3	19.5			27.0	83.1	
33 หาดใหญ่	Hat Yai			0.1	8.9		4.3	5.6	18.9	172.3	
34 สะเดา	Sadao	26.4			15.4		4.5		46.3	120.6	
35 ปัตตานี	PATTANI*				51.5			19.5	71.0	80.8	- 59.8
36 หนองจิก	Nong Chik								0.0	0.0	
37 ยะหริ่ง	Yaring								0.0	0.0	
38 มายอ	Mayo				7.7				7.7	43.9	
39 โคกโพธิ์	Khok Pho				58.6				58.6	125.2	
40 ปะนาเระ	Panare								0.0	0.0	
41 ยะลา	YALA	58.3		6.4	9.1				73.8	289.5	
42 ยะหา	Yaha								0.0	4.5	
43 รามัน	Raman	12.5		12.4	20.3	7.6			52.8	125.9	
44 บันนังสตา	Bannang Satar				64.5				64.5	156.2	
45 เบตง	Betong	56.3		48.0	41.5		29.5		175.3	444.4	
46 นราธิวาส	NARATHIWAT*			T	0.9	0.1	3.6	23.9	28.5	73.0	-368.8
47 ยี่งอ	Yi-ngo				8.1				8.1	56.5	
48 รือเสาะ	Rangae								0.0	0.0	
49 ตากใบ	Tak Bai								0.0	18.8	
50 สุไหงโกลก	Sungai Kolok								0.0	81.5	

สถานีฝน	Station	วันที่และจำนวนน้ำฝนเป็นมิลลิเมตร Date and amount of rainfall in millimeters เมษายน April 19	20	21	22	23	24	25	ฝนรวม มม. Total rainfall mm.	ฝนรวมตั้งแต่ 1 มกราคม Accumulative rainfall since 1 January ปริมาณ มม. Amount mm.	สูงต่ำกว่า Above or below Normal
51 ระนอง	RANONG*				T	0.2	11.1	5.0	16.3	58.9	-167.4
52 กระบุรี	Kra Buri								0.0	0.0	
53 พังงา	PHANGNGA				60.0	55.5			115.5	244.5	-189.7
54 ตะกั่วป่า	Takua Pa				9.8	14.3	43.2		67.3	273.1	
55 กะปง	Kapong	5.3	26.0		15.5	16.2			63.0	291.2	
56 ท้ายเหมือง	Thai Muang			0.5	47.1				47.6	235.8	
57 ตะกั่วทุ่ง	Takua Thung				21.2	41.8			63.0	308.3	
58 ทับปุด	Thap Put			48.7	34.6	45.2			128.5	275.1	
59 ภูเก็ต	PHUKET*	0.8							0.8	78.4	-156.9
60 สนามบินภูเก็ต	Phuket Airport*		10.6		20.8	47.4	26.3		105.1	172.8	-111.5
61 กระบี่	KRABI	30.3		5.2					35.5	47.5	
62 อ่าวลึก	Ao Luk								0.0	0.0	
63 คลองท่อม	Khlong Tom					10.5	5.9		16.4	69.3	
64 ตรัง	TRANG	48.2			7.3		17.8	16.2	89.5	147.6	-135.5
65 สนามบินตรัง	Trang Airport*										
66 สิเกา	Sikao			12.7	24.6	35.4	4.6		77.3	108.6	
67 ย่านตาขาว	Yan Ta Khao	30.6							30.6	112.6	
68 ปะเหลียน	Palian	5.1					32.8		37.9	161.4	
69 สตูล	SATUN			19.6	5.5				25.1	74.4	-346.6
70 ทุ่งหว้า	Thung Wa	7.2				20.5			27.9	98.9	

สถานีฝน	Station	วันที่และจำนวนน้ำฝนเป็นมิลลิเมตร Date and amount of rainfall in millimeters							ฝนรวม มม. Total rainfall mm.	ฝนรวมตั้งแต่ 1 มกราคม Accumulative rainfall since 1 January	
		เมษายน April								ปริมาณ มม. Amount mm.	สูงต่ำกว่าปกติ Above or below Normal
		19	20	21	22	23	24	25			
กรุงเทพมหานคร	**BANGKOK METROPOLIS**										
1 สถานีเครื่องรับส่งวิทยุนนทบุรี	Overseas Radio Receiving Station								0.0	31.7	
2 ร.ร. การช่างนนทบุรี	Nonthaburi Trade School								0.0	15.7	
3 พลังงานปรมาณูแห่งชาติ	Atomic Energy For Peace			3.6			1.1	10.4	15.1	30.1	
4 กองกำกับการรถวิทยุฯ	MMP. Sub Division Car Center								0.0	80.7	
5 วิทยาลัยครูจันทร์เกษม	Chankasem College Education								0.0	59.8	
6 การไฟฟ้าฝ่ายผลิต	Electrical Supply Authority								0.0	0.0	
7 ศูนย์ฝึกการบินพลเรือน	Civil Aviation Training Center								0.0	42.3	
8 ร.ร. โยธินบูรณะ	Yothin Burana School								0.0	0.0	
9 สถานีรถไฟบางป่าหรู	Bang Bamru Railway Station								0.0	98.9	
10 ร.ร. พาณิชการสยาม	Siam Commercial School								0.0	50.0	
11 ร.ร. การประชาสัมพันธ์	Public Relation School								0.0	68.7	
12 ร.ร. สามเสนนอก	Sam Sen Nok School								0.0	88.1	
13 มหาวิทยาลัยรามกำแหง	Ramkhamhaeng University			15.5					15.5	76.3	
14 ร.ร. ศรีอุลัย	Sri Ulai School								0.0	0.0	
15 ร.ร. จิตรลดา	Chitlada School								0.0	96.4	
16 เขตบางกะปิ	Bangkapi Boundary								0.0	0.0	
17 เขตหนองจอก	Nong Chok Boundary								0.0	0.0	
18 กระทรวงศึกษาธิการ	Ministry of Education								0.0	48.7	
19 ร.ร. ช่างกลวิทยา	Changkol Vitthaya School			4.7				4.9	9.6	76.5	
20 ร. 1 พัน 2 รอ.	Second Infantry Battalion								0.0	0.0	
21 บ้านมนังคศิลา	Ban Manangkha Sila						T	15.3	15.3	66.3	
22 ร.ร. โฆสิตสโมสร	Kosit Samosora School						T	28.3	28.3	121.5	
23 ประตูน้ำปทุมวัน	Pathumvan Irr.			T			3.4		3.4	65.1	
24 ร.ร. เนติบัณฑิตศึกษา	Chaloemsart Suksa School							7.4	7.4	7.4	
25 วิทยาลัยเพาะช่าง	Poh Chang College							36.9	36.9	109.4	
26 ร.ร. มาแตร์เดอี	Mater Dei School			T					T	43.0	
27 สถานีจ่ายไฟฟ้าบางกะปิ	Sup Center of Electrial Supply-Bangkapi								0.0	0.0	
28 วิทยาลัยพาณิชการธนบุรี	Thonburi Commercial College								0.0	75.8	
29 วิทยาลัยครูบ้านสมเด็จ	Bansamdet Teacher College						T	47.5	47.5	136.7	
30 เขตคลองสาน	Khlong San Boundary								0.0	67.3	
31 ร.ร. เตรียมทหาร	Armed Force Academy Preparatory-School								0.0	65.0	
32 ร.ร. กรุงเทพคริสเตียน	Bangkok Christian College								0.0	76.3	
33 ร.ร. ศรีวิกรณ์	Srivikorn School			T					T	T	
34 ประตูน้ำพระโขนง	Prakhanong Irr.								0.0	63.6	
35 ร.ร. สมชิตศึกษา	Somchit Suksa School						T	10.0	10.0	135.0	
36 ร.ร. ยานนาเวศวิทยากม	Yannawa Vitthayakhom School			3.2			T	T	3.2	76.6	
37 ร.ร. พระโขนง	Prakhanong School						T		T	79.9	
38 ร.ร. ช่องนนทรี	Chong Nonthri School			1.5			0.6	T	2.1	75.0	

อุณหภูมิสูงสุดและต่ำสุด ประจำวันที่ ๑๙ – ๒๕ เมษายน ๒๕๑๙

Daily Max. and Min. Temperature 19 – 25 April 1976

สถานี	Station	อุณหภูมิสูงสุดและต่ำสุดเป็นองศา ซ. Max. and Min. Temperature in degree C. 19	20	21	22	23	24	25	เฉลี่ยสูงสุดต่ำสุด Average Max. Min.	เฉลี่ยในสัปดาห์ Weekly Mean	ค่าปกติประจำเดือน Monthly Normal
ภาคเหนือ	**NORTHERN PART**										
1 เชียงราย	CHIANG RAI	37.5 21.0	36.3 19.0	34.5 20.0	35.0 20.0	35.3 20.0	32.0 22.1	32.3 19.2	34.7 20.2	27.4	27.2
2 แม่ฮ่องสอน	MAE HONG SON	38.0 26.2	39.0 22.5	38.2 22.6	37.2 21.5	38.7 22.2	38.8 21.5	37.0 22.4	38.1 22.7	30.4	29.7
3 เชียงใหม่	CHIANG MAI	36.6 20.1	37.0 19.1	37.1 19.5	35.0 19.3	36.8 19.4	34.5 20.0	36.0 21.8	36.1 19.9	28.0	28.6
4 น่าน	NAN	37.5 21.8	37.8 22.2	36.0 24.5	37.2 24.2	38.4 22.0	33.2 21.9	33.4 20.9	36.2 22.5	29.4	29.1
5 ท่าวังผา	Tha Wang Pha	37.2 21.0	37.8 21.7	35.2 24.5	36.7 25.0	37.9 20.8	32.9 20.9	33.8 20.3	35.9 22.0	29.0	..
6 ลำปาง	LAMPANG	39.7 24.0	39.7 23.0	37.2 22.5	38.2 21.2	39.2 21.3	36.0 23.0	37.3 24.7	38.2 22.8	30.5	29.5
7 แม่สะเรียง	Mae Sariang	37.8 22.9	39.9 20.9	38.9 22.9	37.4 21.4	38.7 22.1	38.3 21.8	36.4 22.2	38.2 22.0	30.1	29.9
8 แพร่	PHRAE	38.8 26.2	39.6 23.9	37.1 25.4	37.9 22.6	39.3 23.3	35.8 24.2	37.2 23.2	38.0 24.1	31.0	30.1
9 อุตรดิตถ์	UTTARADIT	40.4 25.1	40.7 24.2	38.5 24.2	39.8 23.2	40.8 23.2	36.6 23.0	38.9 24.2	39.2 23.9	31.6	31.0
10 สนามบินอุตรดิตถ์	Uttaradit Airport	::	::	::	::	::	::	::	::	..	..
11 ตาก	TAK	39.4 27.8	40.4 27.5	37.8 25.4	39.8 23.1	40.6 28.1	34.6 25.6	37.6 26.3	38.6 26.3	32.4	31.9
12 พิษณุโลก	PHITSANULOK	38.6 26.3	39.1 27.1	39.5 24.1	37.8 23.0	38.2 25.2	35.3 25.9	37.1 25.0	37.9 25.2	31.6	30.8
13 แม่สอด	Mae Sót	35.9 25.3	38.1 22.3	37.4 23.9	36.5 22.5	36.9 21.1	37.9 22.5	35.8 23.3	36.9 23.0	30.0	29.9
14 เพชรบูรณ์	PHETCHABUN	39.6 24.9	39.6 24.6	36.3 24.7	38.7 23.2	39.2 22.9	34.5 24.4	37.4 23.1	37.9 24.0	31.0	30.1
15 หล่มสัก	Lom Sak	37.6 23.5	38.0 22.8	35.6 23.5	37.5 22.4	37.2 22.0	35.0 24.8	37.3 22.4	36.9 23.1	30.0	..
16 วิเชียรบุรี	Wichian Buri	39.0 25.1	36.9 24.0	34.3 22.6	36.0 22.4	36.9 24.1	32.0 22.8	35.8 23.1	35.8 23.4	29.6	..
ภาคตะวันออกเฉียงเหนือ	**NORTHEASTERN PART**										
1 หนองคาย	NONG KHAI	37.3 26.0	36.3 25.9	29.3 21.5	33.7 23.2	35.5 25.0	30.5 21.3	33.5 21.5	33.7 23.5	28.6	28.7
2 เลย	LOEI	39.0 22.5	38.5 22.3	31.4 23.1	36.8 22.0	37.4 21.0	32.6 22.7	35.3 21.2	35.9 22.1	29.0	28.4
3 อุดรธานี	UDON THANI	38.5 26.5	37.0 27.0	30.7 21.6	35.2 23.7	36.4 25.2	30.5 21.6	33.2 21.5	34.5 23.9	29.2	29.6
4 สกลนคร	SAKON NAKHON	37.1 27.8	30.0 25.6	30.7 20.6	34.4 23.2	35.6 24.1	29.4 20.6	32.3 19.5	32.8 23.1	28.0	29.1
5 นครพนม	NAKHON PHANOM	37.8 27.8	28.7 25.2	31.4 21.4	34.6 22.0	35.6 23.4	30.6 20.1	33.6 18.3	33.2 22.6	27.9	28.9
6 มุกดาหาร	Mukdahan	37.6 26.9	36.6 25.1	29.7 21.6	34.2 22.5	34.7 23.6	29.5 20.1	33.9 18.9	33.6 22.7	28.2	29.4
7 ขอนแก่น	KHON KAEN	39.6 27.4	39.1 26.2	32.4 22.5	36.9 23.7	37.7 24.4	33.0 22.7	36.2 22.5	36.4 24.2	30.3	30.1
8 โกสุมพิสัย	Kosum Phisai	38.3 26.1	.. 26.1	31.0 21.8	33.7 23.2	35.5 24.5	30.1 21.6	.. 21.2	33.7 23.6	28.6	..
9 ร้อยเอ็ด	ROI ET	37.7 26.0	37.0 25.2	31.7 21.8	34.4 22.8	35.7 24.0	31.0 21.5	34.0 20.4	34.5 23.1	28.8	29.8
10 ชัยภูมิ	CHAIYAPHUM	38.1 24.5	37.6 24.5	31.8 23.7	37.0 23.0	37.5 24.1	31.7 24.5	35.2 22.9	35.6 23.9	29.8	29.7
11 อุบลราชธานี	UBON RATCHATHANI	37.6 26.2	36.0 25.0	28.0 21.7	35.0 21.5	36.4 24.7	32.4 21.6	34.5 19.7	34.6 22.9	28.8	29.8
12 สุรินทร์	SURIN	38.6 26.3	37.4 25.6	30.4 22.5	36.5 22.0	37.5 22.5	33.7 23.4	36.5 22.3	35.8 23.5	29.6	29.7
13 ท่าตูม	Tha Tum	38.6 27.4	35.7 26.7	30.3 22.6	34.2 22.5	36.0 24.4	31.8 22.6	34.2 21.5	34.4 23.9	29.2	..
14 นางรอง	Nang Rong	39.7 25.8	38.3 25.5	32.8 24.1	35.6 23.7	38.0 23.9	33.5 24.5	23.3	36.3 24.4	30.4	..

สถานี	Station	อุณหภูมิสูงสุดและต่ำสุดเป็นองศา ซ. Max. and Min. Temperature in degree C.							เฉลี่ยสูงสุด ต่ำสุด Average Max. Min.	เฉลี่ยในสัปดาห์ Weekly Mean	ค่าปกติประจำเดือน Monthly Normal
		19	20	21	22	23	24	25			
15 นครราชสีมา	NAKHON RATCHASIMA	40.2 24.6	38.8 24.5	33.0 24.3	36.8 23.6	37.6 23.6	32.5 25.1	35.7 22.9	36.4 24.1	30.2	29.8
16 ไชยภูมิ	Chok Chai	37.0 25.1	36.8 24.4	32.1 24.9	34.5 24.9	36.2 23.3	31.2 24.1	22.7	34.8 24.2	29.4	..
ภาคกลาง	**CENTRAL PART**										
1 นครสวรรค์	NAKHON SAWAN	39.6 27.4	39.7 27.4	39.5 27.9	37.3 23.4	39.2 26.0	34.7 25.1	37.4 24.4	38.2 25.9	32.0	31.3
2 ลพบุรี	LOP BURI	38.2 25.8	38.8 25.6	36.6 25.8	36.8 22.7	38.5 24.4	33.2 22.5	36.0 23.4	38.9 24.3	30.6	30.6
3 สุพรรณบุรี	SUPHAN BURI	39.0 26.4	39.2 26.5	37.4 25.6	37.2 24.4	39.0 25.4	31.7 26.2	35.3 25.0	37.0 25.6	31.3	31.2
4 กาญจนบุรี	KANCHANABURI	39.2 27.0	38.4 26.5	39.2 25.5	38.4 24.2	39.2 27.0	34.7 25.2	36.0 24.3	37.9 25.7	31.6	31.2
5 ทองผาภูมิ	Thong Pha Phum	37.5 25.5	38.6 22.0	37.6 23.0	37.3 21.0	38.7 20.9	34.0 22.9	36.1 23.1	37.1 22.3	29.7	..
6 สนามบินดอนเมือง	Don Muang Airport	36.0 25.4	35.3 25.2	33.4 24.5	35.3 22.2	34.9 24.5	29.6 24.3	34.0 24.8	34.1 24.4	29.2	30.2
7 กรุงเทพมหานคร	BANGKOK METROPOLIS	36.3 28.0	35.4 27.8	35.0 26.6	35.8 23.0	36.0 26.2	31.7 25.3	35.2 24.5	35.1 25.9	30.5	30.1
8 ศูนย์วิจัย ฯ บางนา	Bang Na	36.8 27.5	35.8 27.3	35.5 25.3	34.7 22.0	36.2 24.8	30.5 24.2	33.9 23.8	34.8 25.0	29.9	..
ภาคตะวันออก	**EASTERN PART**										
1 ปราจีนบุรี	PRACHIN BURI	37.0 25.6	37.0 24.8	32.5 25.0	36.0 22.0	35.2 24.0	31.8 24.7	35.5 23.0	35.0 24.1	29.6	30.2
2 กบินทร์บุรี	Kabin Buri	39.4 24.9	37.9 24.1	30.4 24.0	36.8 23.0	36.5 23.7	32.2 23.9	23.0	35.5 23.8	29.6	..
3 อรัญประเทศ	Aranyaprathet	38.1 25.5	38.0 25.4	34.5 25.5	36.4 24.0	36.5 24.6	34.0 24.5	37.3 23.6	36.4 24.7	30.6	30.0
4 ชลบุรี	CHON BURI	36.4 27.4	35.8 27.0	33.2 26.5	34.3 22.5	33.4 24.9	29.6 24.5	34.4 23.6	33.9 25.2	29.6	29.5
5 เกาะสีชัง	Ko Si Chang	33.6 28.2	33.7 27.9	32.7 28.2	31.3 25.2	31.5 27.3	28.9 27.3	32.4 24.5	32.0 26.9	29.4	30.1
6 สัตหีบ	Sattahip	34.0 ..	.. ..	.. 29.0	34.0 ..	34.0 27.0	34.0 25.0	.. 25.0	34.0 26.5	30.2	30.6
7 ระยอง	RAYONG	32.9 29.3	33.0 29.3	33.0 29.3	32.2 24.9	33.0 26.0	24.6	::	32.8 27.3	30.0	..
8 จันทบุรี	CHANTHABURI	34.3 25.1	33.5 24.3	33.7 24.5	34.4 21.7	33.6 23.0	30.1 22.4	23.2	33.3 23.5	28.4	28.4
9 คลองใหญ่	Khlong Yai	33.2 24.5	33.8 24.8	33.6 24.2	32.6 22.5	32.8 23.6	34.1 23.6	32.2 23.8	33.2 23.9	28.6	28.0
ภาคใต้	**SOUTHERN PART**										
1 หัวหิน	Hua Hin	34.0 25.6	33.5 25.6	33.4 24.7	33.0 24.2	33.4 24.6	31.4 25.1	32.7 23.9	33.1 24.8	29.0	28.8
2 ประจวบคีรีขันธ์	PRACHUAP KHIRI KHAN	32.8 25.3	33.0 22.9	33.7 23.4	32.6 22.5	33.0 22.5	30.8 23.8	30.1 22.5	32.5 23.3	27.8	28.7
3 ชุมพร	CHUMPHON	35.5 22.5	34.4 22.4	33.6 23.7	33.2 23.7	34.2 23.7	32.1 23.8	29.0 23.3	33.1 23.3	28.2	28.4
4 สุราษฎร์ธานี	SURAT THANI	34.5 23.1	35.0 21.6	34.2 22.2	33.0 21.6	33.2 22.8	32.2 22.6	32.6 22.1	33.4 22.3	28.0	28.8
5 เกาะสมุย	Ko Samui	32.8 26.0	33.0 25.7	33.0 25.7	33.2 26.8	32.6 25,8	32.6 25.6	31.9 25.0	32.7 25.8	29.2	..
6 นครศรีธรรมราช	NAKHON SI THAMMARAT	35.4 23.4	34.8 23.0	34.9 21.5	33.8 24.1	33.6 22.8	31.8 23.6	29.3 24.1	33.4 23.3	28.4	28.2
7 สงขลา	SONGKHLA	32.8 23.1	33.4 23.4	32.2 25.3	32.3 23.8	31.9 23.6	32.6 24.2	31.7 25.0	32.4 24.1	28.2	28.6
8 ปัตตานี	PATTANI	35.8 21.7	35.0 22.8	35.1 22.4	33.3 23.4	32.7 22.7	34.0 23.9	32.9 23.2	34.1 22.9	28.5	28.5
9 นราธิวาส	NARATHIWAT	33.9 24.6	34.5 23.4	34.9 23.7	35.3 23.4	33.0 22.4	35.3 23.8	31.9 23.7	34.1 23.5	28.6	27.9
10 ระนอง	RANONG	34.5 23.5	35.5 24.8	37.3 24.0	34.2 24.0	34.2 23.9	36.4 23.6	30.6 23.8	34.7 23.9	29.3	28.5
11 ภูเก็ต	PHUKET	32.3 25.0	33.0 24.6	33.5 25.5	23.7	:: ::	:: ::	:: ::	32.9 24.7	28.8	28.7
12 สนามบินภูเก็ต	Phuket Airport	33.5 26.0	34.5 24.1	34.0 23.4	33.4 23.3	33.1 22.8	33.4 22.3	32.2 22.4	33.4 23.5	28.4	28.4
13 สนามบินตรัง	Trang Airport	36.3 23.4	36.3 22.4	35.5 23.3	34.6 23.8	35.4 22.9	33.0 23.2	31.4 23.4	34.6 23.2	28.9	29.1

แก้ไขเพิ่มเติมรายงานจำนวนน้ำฝนเนื่องจากได้รับรายงานภายหลัง สำหรับรายงานอากาศประจำสัปดาห์ ฉบับที่ ๑๖/๒๕๑๙

Corrections for late rainfall data reports in weekly weather report No.16/1976

สถานีฝน Station	วันที่และจำนวนน้ำฝนเป็นมิลลิเมตร Date and amount of rainfall in millimeters เมษายน April 12	13	14	15	16	17	18	ฝนรวม มม. Total rainfall mm.	ฝนรวมตั้งแต่ 1 มกราคม Accumulative rainfall since 1 January ปริมาณ มม. Amount mm.	สูงต่ำกว่าปกติ Above or below Normal
ภาคเหนือ NORTHERN PART										
42 แมพริก Mae Phrik						32.4		32.4	32.4	- 24.9
ภาคตะวันออกเฉียงเหนือ NORTHEASTERN PART										
87 กันทรารมย์ Kanthara rom							14.1	14.1	47.3	- 16.9
ภาคตะวันออก EASTERN PART										
11 วัฒนานคร Watthana Nakhon							1.9	1.9	161.3	- 60.7
23 แกลง Klaeng							1.3	1.3	225.0	+ 28.2
ภาคใต้ SOUTHERN PART										
16 พุนพิน Phunphin						24.5		24.5	24.5	
23 ฉวาง Chawang						20.4		133.4	163.4	- 25.2
24 ทุ่งสง Thungsong							20.1	103.3	158.0	- 71.3
28 ควนขนุน Kluan Khanun							74.5	74.5	74.5	
32 รัตภูมิ Rattaphum							7.6	37.6	56.1	-222.6
34 สะเดา Sadao							23.5	23.5	74.3	
39 โคกโพธิ์ Khok Pho					39.6			39.6	66.6	
43 รามัน Raman						23.7		63.1	73.1	
44 บันนังสตาร์ Bannang Satar						14.0		82.3	91.7	
45 เบตง Betong							39.2	79.7	269.1	
55 กะปง Kapong							11.7	11.7	228.2	
66 สิเกา Sikao						15.5		17.9	31.3	
70 ทุ่งหว้า Thung Wa						20.0		49.0	71.0	

REMARKS

1. **Meteorological Department's Station** (with * mark). Rainfall observation is performed daily at 07.00 a.m. by the Meteorological Department's personnel. Therefore the daily amount of rainfall in this publication means the total amount of rainfall in 24 hr. period from 07.00 a.m. of the recorded date to 07.00 a.m. of the following day.

2. **Voluntary Rainfall Station** (without * mark) located at District and Province. Rainfall observation is performed daily at 09.00 a.m. by the voluntary observer. The daily amount of rainfall means the total amount of rainfall in 24 hr. period from 09.00 a.m. of the recorded date to 09.00 a.m. of the following day.

3. **Rainfall and Temperature Data.** The daily rainfall and temperature observations are submitted to the Meteorological Department soon after the measurement by the following means :—

   — By radio or telegraph from the Meteorological Department's stations.

   — By telegraph from voluntary rainfall stations

   Those daily reports generally arrive at the Meteorological Department from about 07.00 a.m. to 07.00 p.m.

4. **Rainfall Intensity in 1 day** (24 hours)

Light Rainfall	amounts	0.1 — 10.0	millimetres
Moderate Rainfall	,,	10.1 — 35.0	,,
Heavy Rainfall	,,	35.1 — 90.0	,,
Very Heavy Rainfall	,,	90.1	millimetres and above
Blank	represents	No rainfall or observation of rainfall does not arrive in time for publication.	
T	,,	Trace or light rainfall with amount less than 0.1 millimetres.	

Various Data in this publication are published hurriedly to service the user. Therefore the user should be cautious in using them. If there is any doubts please inquired the Meteorological Statistics Subdivision of the Climatology Division for further informations by dialing the number 916054 and 910178.

Meteorological Department
Bangkok Metropolis

Climatology Division

● กำหนดออก สัปดาห์ละ 1 ฉบับ ปีละ 52 ฉบับ

● ค่าบำรุง ฉบับละ 5 บาท ปีละ 160 บาท

● การบอกรับ ติดต่อที่กองภูมิอากาศ กรมอุตุนิยมวิทยา

โทร. 916054

พิมพ์ที่โรงพิมพ์กรมอุตุนิยมวิทยา กระทรวงคมนาคม กรุงเทพมหานคร

เรือเอก เจตน์ ไชยลาโภ ผู้พิมพ์ผู้โฆษณา 2519

กรมอุตุนิยมวิทยา กระทรวงคมนาคม

รายงานอากาศประจำสัปดาห์ ระหว่างวันที่ ๒๖ เมษายน – ๒ พฤษภาคม ๒๕๑๙

และ

การคาดหมายลักษณะอากาศ ระหว่างวันที่ ๓ – ๙ พฤษภาคม ๒๕๑๙

ฉบับที่ ๑๘/๒๕๑๙

ดร. เจริญ เจริญรัชต์ภาคย์

อธิบดีกรมอุตุนิยมวิทยา

METEOROLOGICAL DEPARTMENT

MINISTRY OF COMMUNICATIONS

BANGKOK, THAILAND

WEEKLY WEATHER REPORT

DURING THE PERIOD 26 APRIL – 2 MAY 1976

AND

WEATHER OUTLOOK

DURING 3 – 9 MAY 1976

No. 18/1976

Charoen Charoen-rajapark

Director — General

ATMOSPHERIC SCIENCES LIBRARY
MAY 1 1 1976
N.O.A.A.
U. S. Dept. of Commerce

หมายเหตุ

1. **สถานีของกรมอุตุนิยมวิทยา** (มีเครื่องหมาย *) ทำการตรวจวัดจำนวนฝน ตกเวลา 07.00 น. ทุกวัน โดยเจ้าหน้าที่ของกรมอุตุนิยมวิทยา ดังนั้น จำนวนฝนรายวันในรายงานเล่มนี้ หมายถึงปริมาณฝนรวมในช่วงเวลา 24 ชั่วโมง ตั้งแต่เวลา 07.00 น. ของวันที่แจ้งไว้ในรายงาน จนถึงเวลา 07.00 น. ของวันรุ่งขึ้น

2. **สถานีฝนอำเภอและจังหวัด** (ไม่มีเครื่องหมาย *) ทำการตรวจวัด จำนวนฝนตกเวลา 09.00 น. ทุกวัน โดยเจ้าหน้าที่ ที่อยู่ในอำเภอหรือจังหวัดที่ได้รับแต่งตั้งจากกรมอุตุนิยมวิทยา ดังนั้น จำนวนฝนรายวัน หมายถึงปริมาณฝนรวมในช่วงเวลา 24 ชั่วโมง ตั้งแต่เวลา 09.00 น. ของวันที่แจ้งไว้ในรายงานจนถึงเวลา 09.00 น. ของวันรุ่งขึ้น

3. **ข้อมูลฝนและอุณหภูมิ** ที่พิมพ์ในรายงานเล่มนี้ เป็นข้อมูลที่เจ้าหน้าที่ผู้ทำการตรวจรายงานมายังกรมอุตุนิยมวิทยา ทุกวันภายหลังการตรวจ
   - สถานีของกรมอุตุนิยมวิทยา รายงานทางวิทยุโทรศัพท์หรือโทรเลข
   - สถานีฝนอำเภอและจังหวัด รายงานทางโทรเลข

   รายงานดังกล่าวนี้ กรมอุตุนิยมวิทยา จะได้รับ ตั้งแต่เวลา ประมาณ 07.00 น. จนถึงเวลา 19.00 น.

4. **เกณฑ์ฝนใน 1 วัน** (24 ชั่วโมง)

ฝนเล็กน้อย	จำนวนตั้งแต่	0.1 — 10.0 มิลลิเมตร
ฝนปานกลาง	„	10.1 — 35.0 „
ฝนหนัก	„	35.1 — 90.0 „
ฝนตกหนักมาก	„	90.1 มิลลิเมตร ขึ้นไป
ช่องว่าง	หมายความว่า	ไม่มีฝนตกหรือยังไม่ได้รับรายงาน
T	„	ฝนตกน้อยไม่ถึง 0.1 มิลลิเมตร

ข้อมูลต่าง ๆ เหล่านี้ได้ดำเนินการจัดพิมพ์โดยรีบด่วน เพื่อสนองความต้องการแก่ผู้ใช้ จึงยังไม่ได้ทำการตรวจสอบ ฉะนั้น ผู้ใช้จึงควรพิจารณาข้อมูลก่อนที่จะนำไปใช้ หากมีข้อสงสัยประการใด โปรดติดต่อสอบถามเจ้าหน้าที่ งานสถิติอุตุนิยมวิทยา กองภูมิอากาศ โทรศัพท์ 910054 และ 910178

กองภูมิอากาศ กรมอุตุนิยมวิทยา

กรุงเทพมหานคร

การคาดหมายลักษณะอากาศใน ๗ วันข้างหน้า
ตั้งแต่วันที่ ๒ – ๘ พฤษภาคม ๒๕๑๙

ลักษณะทั่วไป

ร่องความกดอากาศต่ำพาดผ่านตอนใต้สุดของประเทศไทย

ภาคเหนือ ภาคตะวันออกเฉียงเหนือ ภาคกลาง ภาคตะวันออกรวมทั้งรายฝั่ง	จะมีฝนหรือฝนฟ้าคะนองเกือบทั่วไป โดยเฉพาะในระยะครึ่งแรกของสัปดาห์ ต่อจากนั้นปริมาณฝนจะลดลง
ภาคใต้ฝั่งตะวันออก ภาคใต้ฝั่งตะวันตก	ตลอดสัปดาห์จะมีฝนหรือฝนฟ้าคะนองกระจาย แต่บางตอนใต้ของภาคจะมีฝนฟ้าคะนองเกือบทั่วไป
กรุงเทพมหานคร	จะมีฝนฟ้าคะนองเกือบทั่วไปในระยะครึ่งแรกของสัปดาห์ ต่อจากนั้นปริมาณฝนจะลดลง

กรมอุตุนิยมวิทยา
๓ พ.ค. ๑๙

Weather outlook for the period 3 – 9 May 1976

General Situation

The low pressure trough lies across the extreme south of Thailand.

Northern Part: Northeastern Part: Central Part: Eastern part and Coastal Area:	Almost widespread showers or thundershowers particularly in the first half of the week and hence the amount of rainfall will decrease.
Southern Thailand East Coast: Southern Thailand West Coast:	Throughout the week, scattered showers or thundershowers but almost widespread thundershowers expected in the southern portion
Bangkok Metropolis:	Almost widespread thundershowers in the first half of the week and hence the amount of rainfall will decrease.

Meteorological Department
3 May 1976

สรุปลักษณะอากาศทั่วไปในรอบสัปดาห์

ตั้งแต่วันที่ ๒๖ เมษายน – ๒ พฤษภาคม ๒๕๑๙

๑. พายุไซโคลนได้ก่อตัวขึ้นในวันที่ ๓๐ เมษายน ๒๕๑๙ บริเวณทะเลอันดามัน โดยมีศูนย์กลางอยู่ห่างประมาณ ๖๐๐ กิโลเมตรทางตะวันตกเฉียงใต้ของกรุงร่างกุ้ง พายุนี้ได้เคลื่อนตัวไปทางเหนือเข้าใกล้ฝั่งประเทศพม่า และในวันที่ ๒ พฤษภาคม ๒๕๑๙ ได้เริ่มอ่อนกำลังลง ลักษณะเช่นนี้ทำให้ตลอดสัปดาห์มีฝนและฝนฟ้าคะนองเกือบทั่วประเทศ โดยมีฝนตกหนักเป็นแห่ง ๆ

๒. รายงานอุณหภูมิสูงสุดในภาคต่าง ๆ ของประเทศไทยมีดังนี้.–

ภาคเหนือ	๔๐.๕ °ซ.ที่ อ.เมือง	อ.ตาก	เมื่อวันที่	๒๖ เม.ย.
ภาคตะวันออกเฉียงเหนือ	๓๘.๖ °ซ.ที่ อ.เมือง	จ.นครราชสีมา	"	๒๖ เม.ย.
ภาคกลาง	๓๘.๐ °ซ.ที่ อ.เมือง	จ.นครสวรรค์	"	๒๖ เม.ย.
ภาคตะวันออก	๓๗.๘ °ซ.ที่ อ.กบินทร์บุรี	จ.ปราจีนบุรี	"	๒๖ เม.ย.
ภาคใต้	๓๕.๐ °ซ.ที่ อ.เมือง	จ.นราธิวาส	"	๓๐ เม.ย.

๓. รายงานฝนสูงสุดมีดังนี้.–

ภาคเหนือ	๔๒.๔ มม.ที่ อ.หนองไผ่	จ.เพชรบูรณ์	เมื่อวันที่	๒๘ เม.ย.
ภาคตะวันออกเฉียงเหนือ	๑๑๕.๐ มม.ที่ อ.ชุมพัน	จ.ศรีสะเกษ	"	๓๐ เม.ย.
ภาคกลาง	๑๑๘.๖ มม.ที่ อ.บางพลี	จ.สมุทรปราการ	"	๑ พ.ค.
ภาคตะวันออก	๗๑.๘ มม.ที่ อ.เมือง	จ.ตราด	"	๑ พ.ค.
ภาคใต้	๖๘.๒ มม.ที่ อ.เมือง	จ.ยะลา	"	๒๘ เม.ย.

กรมอุตุนิยมวิทยา
๒ พ.ค.๑๙

Weekly Weather Summary

Period 26 April – 2 May 1976

1. A tropical cyclone developed in Andaman Sea about 600 km. southwest of Rangoon on 30 April 1976. It moved northward near the coast of Burma and then weakened on 2 nd. May 1976. This condition caused almost widespread rainshowers and thunder – showers with local heavy falls over the whole Country throughout the week.

2. Highest temperatures in various parts of Thailand were as follows:–

Northern Part	40.5 °C.at Amphoe Muang,	Tak	on 26 Apr.
Northeastern Part	38.6 °C.at Amphoe Muang,	Nakhon Ratchasima	" 26 Apr.
Central Part	38.0 °C.at Amphoe Muang,	Nakhon Sawan	" 26 Apr.
Eastern Part	37.8 °C.at Kabin Buri,	Prachin Buri	" 26 Apr.
Southern Part	35.0 °C.at Amphoe Muang,	Narathiwat	" 30 Apr.

3. Heaviest rainfalls were recorded at the following places:-

Northern Part	82.8 mm.at Nong Phai,	Phetchabun	on	28 Apr.
Northeastern Part	115.0 mm.at Khukhan,	Si Sa Ket	"	30 Apr.
Central Part	118.6 mm.at Bang Phli,	Samut Prakan	"	28 Apr.
Eastern Part	71.8 mm.at Amphoe Muang,	Trat	"	1 May
Southern Part	69.2 mm.at Amphoe Muang,	Yala	"	28 Apr.

Meteorological Department
3 May 1976

ข่าวอากาศเพื่อการเกษตรประจำสัปดาห์

เมื่อวันที่ 26 เมษายน – 2 พฤษภาคม 2519 มีลักษณะอากาศซึ่งพอสรุปได้ดังต่อไปนี้ :

ตลอดสัปดาห์ ความชื้นของความกดอากาศซึ่งมีกำลังอ่อนได้ปกคลุมบริเวณประเทศไทยตอนบน พายุไซโคลนได้ก่อตัวขึ้นในวันที่ 30 เมษายน บริเวณทะเลอันดามัน โดยมีศูนย์กลางอยู่ห่างประมาณ 600 กิโลเมตร ทางตะวันตกเฉียงใต้ของกรุงร่างกุ้ง พายุนี้ได้เคลื่อนตัวไปทางเหนือเข้าใกล้ฝั่งประเทศพม่า และในวันที่ 2 พฤษภาคม ได้เริ่มอ่อนกำลังลง ลักษณะเช่นนี้ทำให้ตลอดสัปดาห์มีฝนและฝนฟ้าคะนองเกือบทั่วประเทศ โดยมีฝนหนักเป็นแห่ง ๆ

ข้อควรทราบ

ระยะครึ่งแรกของสัปดาห์นี้จะยังคงมีฝนเกือบทั่วไปในบริเวณประเทศไทยตอนบน สำหรับภาคใต้ตลอดสัปดาห์จะมีฝนหนาแน่นขึ้นโดยเฉพาะทางตอนใต้ของภาค

กรมอุตุนิยมวิทยา
3 พฤษภาคม 2519

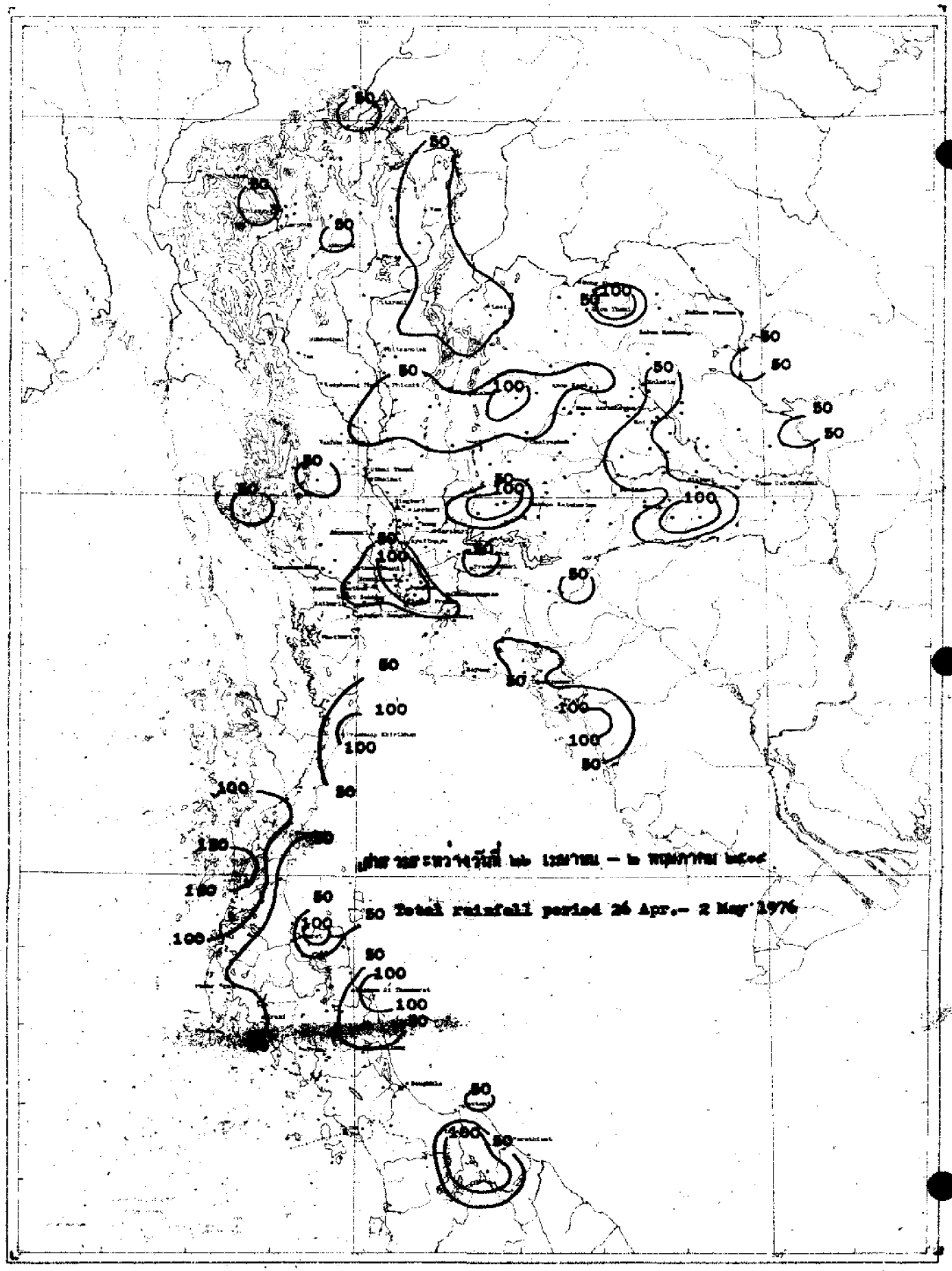
Total rainfall period 26 Apr.– 2 May 1976

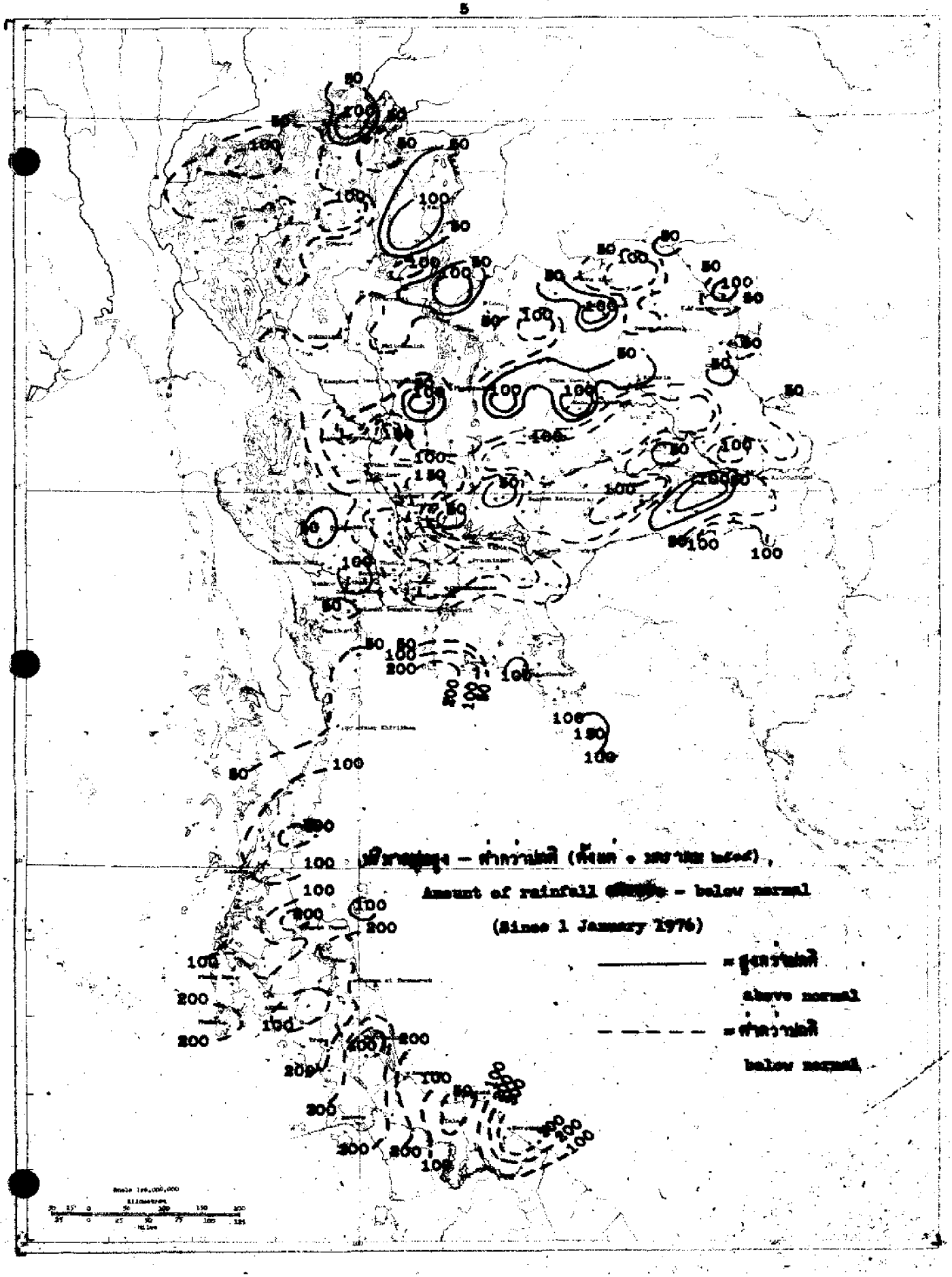
Amount of rainfall
- below normal
(Since 1 January 1976)
above normal
below normal

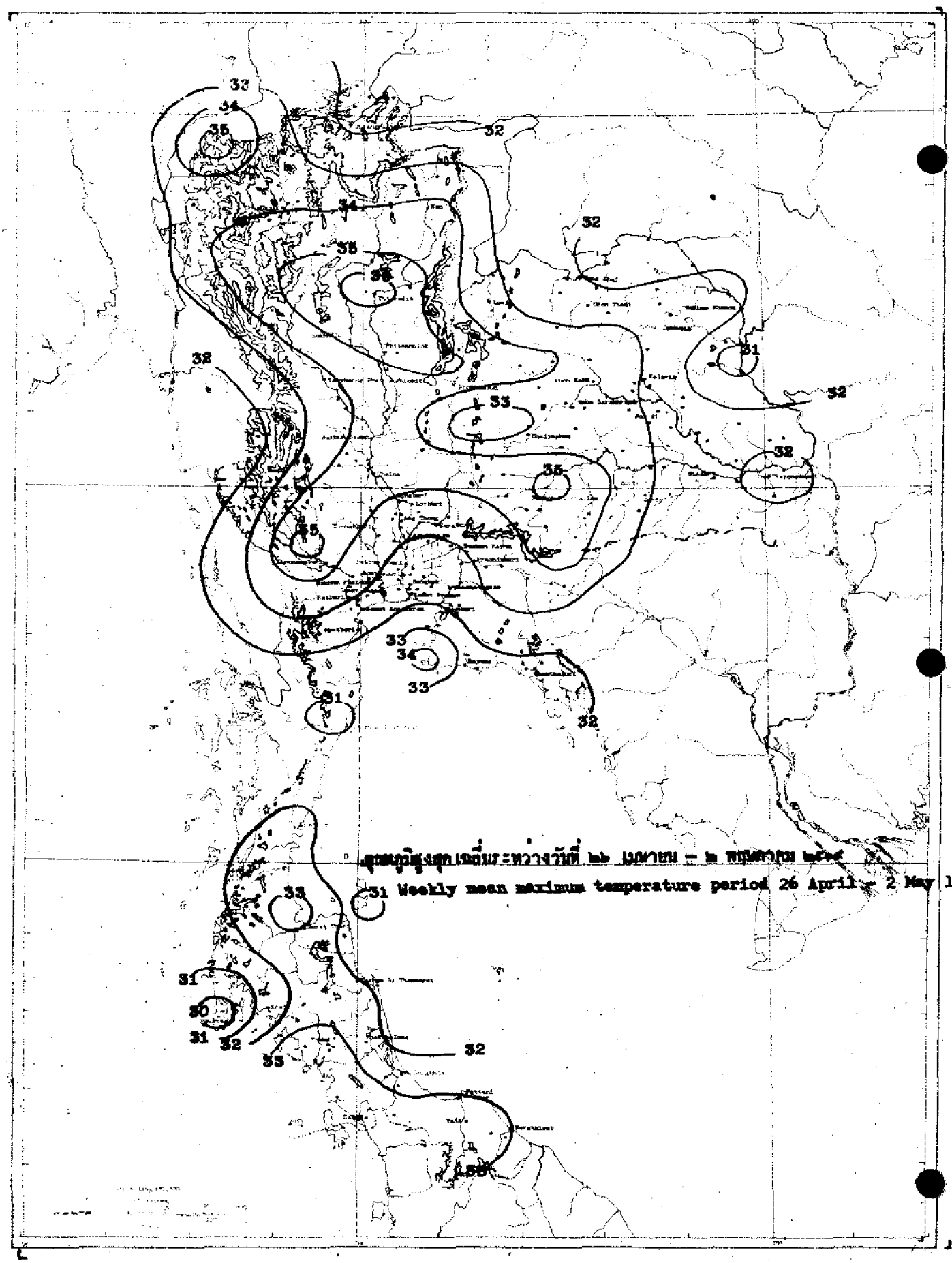

อุณหภูมิสูงสุดเฉลี่ยระหว่างวันที่ ๒๖ เมษายน – ๒ พฤษภาคม ๒๕๑๙

Weekly mean maximum temperature period 26 April – 2 May 1976

สถานีฝน	Station	วันที่และจำนวนน้ำฝนเป็นมิลลิเมตร Date and amount of rainfall in millimeters April-May เมษายน-พฤษภาคม 26	27	28	29	30	1	2	ฝนรวม มม. Total rainfall mm.	ฝนสะสมตั้งแต่ 1 มกราคม Accumulative rainfall since 1 January ปริมาณ มม. Amount mm.	สูงต่ำกว่าปีที่ Above or below normal
ภาคเหนือ	**NORTHERN PART**										
1 เชียงราย	CHIANG RAI*	T		10.0	T	63.9	25.1	38.7	137.7	284.2	+117.7
2 แม่สาย	Mae Sai			29.0	10.8	2.7			42.5	153.6	+ 51.8
3 เชียงแสน	Chiang Saen		5.0	1.1	21.8	1.8			29.7	220.8	+ 87.3
4 เชียงของ	Chiang Khong		4.9	1.0	17.0				22.9	86.2	- 38.4
5 แม่จัน	Mae Chan				8.3				8.3	179.1	- 25.7
6 แม่สรวย	Mae Suai			25.2					25.2	37.9	- 86.3
7 เทิง	Thoeng			1.3					1.3	80.1	- 73.3
8 เชียงคำ	Chiang Kham								0.0	72.1	- 59.3
9 เวียงป่าเป้า	Wiang Pa Pao			6.1					6.1	47.3	- 31.4
10 พาน	Phan			26.0		11.9			37.9	61.9	- 0.8
11 แม่ใจ	Mae Chai			14.5		6.7	26.6		47.8	222.1	+ 28.4
12 พะเยา	Phayao			7.3	0.1	7.8	10.2		25.4	139.0	+ 30.9
13 จุน	Chun			51.2		56.5	15.7		123.4	245.0	+ 59.9
14 แม่ฮ่องสอน	MAE HONG SON*				T	2.1	16.7	0.7	19.5	25.4	- 63.9
15 ปาย	Pai								0.0	0.0	-104.1
16 ขุนยวม	Khun Yuam								0.0	4.5	- 59.6
17 แม่ลาน้อย	Mae La Noi								0.0	0.0	
18 แม่สะเรียง	Mae Sariang*			0.3	0.6	3.0	6.2	7.7	17.8	60.5	- 24.6
19 เชียงใหม่	CHIANG MAI*			T	T	6.3	45.3	26.7	78.3	104.7	- 7.6
20 ฝาง	Fang						17.5		17.5	45.4	- 60.3
21 แม่อาย	Mae Ai								0.0	0.0	
22 เชียงดาว	Chiang Dao								0.0	0.0	
23 แม่แตง	Mae Taeng					2.3	43.1		45.4	56.7	- 19.6
24 แม่ริม	Mae Rim						23.4		23.4	35.7	- 52.1
25 สันทราย	San Sai				4.1	2.7	35.7		41.5	53.9	- 37.2
26 ดอยสะเก็ด	Doi Saket				0.9	5.1	20.2		26.2	41.7	- 41.7
27 สันกำแพง	San Kamphaeng								0.0	0.0	- 50.8
28 หางดง	Hang Dong					7.2	33.8		41.0	77.2	- 9.8
29 สารภี	Saraphi								0.0	0.0	
30 สันป่าตอง	San Pa Tong								0.0	7.6	- 78.[illegible]
31 จอมทอง	Chom Thong			49.6		16.7	30.6		96.9	104.1	+ 11.5
32 ฮอด	Hot				2.6	8.9	19.8		31.3	61.9	- 44.2
33 ลำพูน	LAMPHUN			3.2	2.7	3.8	14.3		24.0	98.1	+ 14.8
34 ป่าซาง	Pa Sang					7.2	27.3		34.5	90.3	+ 0.1
35 ลี้	Li				1.0	3.0	25.0		29.0	113.7	- 11.9
36 ลำปาง	LAMPANG*			T	0.6	3.9	24.1	22.3	50.9	77.9	- 43.7
37 งาว	Ngao								0.0	8.3	-126.6
38 แจ้ห่ม	Chae Hom					29.5	14.2		43.7	60.1	- 20.2
39 เกาะคา	Ko Kha					2.3	30.6		32.9	66.0	- 49.5
40 สบปราบ	Sop Prap				1.0	8.0	17.7		26.7	51.2	- 71.3

สถานีฝน	Station	วันที่และจำนวนน้ำฝนเป็นมิลลิเมตร Date and amount of rainfall in millimeters April 13-May เมษายน-พฤษภาคม 26	27	28	29	30	1	2	ฝนรวม มม. Total rainfall mm.	ฝนรวมตั้งแต่ 1 มกราคม Accumulative rainfall since 1 January ปริมาณ มม. Amount mm.	สูงต่ำกว่าปกติ Above or below Normal
41 เถิน	Thoen		T		T	37.3	8.6		45.9	114.2	+ 21.1
42 แม่พริก	Mae Phrik					14.8	9.2		24.0	56.4	- 37.0
43 แพร่	PHRAE *		T		T	0.9	26.0	12.2	39.1	113.4	- 12.9
44 สอง	Song					14.2	23.1		37.3	134.0	- 21.8
45 สูงเม่น	Sung Men								0.0	10.2	- 56.6
46 เด่นชัย	Den Chai				9.9	5.1	54.3		69.3	101.3	- 25.1
47 น่าน	NAN *			0.9	1.4	17.3	29.0	9.0	57.6	68.7	- 24.2
48 ทุ่งช้าง	Thung Chang			9.3	2.2	33.3	23.5		68.3	212.9	+ 52.7
49 เชียงกลาง	Chiang Klang								0.0	55.2	
50 ท่าวังผา	Tha Wang Pha *			19.5	T	5.0	17.6	12.4	54.5	189.7	+ 60.3
51 ปัว	Pua			20.0		5.1	25.4		50.5	201.5	+ 83.4
52 สา	Sa					16.8	59.2		76.0	147.4	- 17.4
53 นาน้อย	Na Noi			3.4		49.9	42.5		95.8	263.3	+163.1
54 อุตรดิตถ์	UTTARADIT *			0.8		6.2	31.8	T	38.6	88.1	- 67.0
55 ฟากท่า	Fak Tha			33.4	4.1	8.8	46.5		92.8	197.1	+ 29.2
56 น้ำปาด	Nam Pat			11.5		10.0	26.0		47.5	201.8	+ 71.8
57 สนามบินอุตรดิตถ์	Uttaradit Airport *								0.0		
58 ท่าปลา	Tha Pla								0.0	43.5	-101.9
59 ลับแล	Laplae						23.2		23.2	35.8	-108.4
60 ตาก	TAK *		0.9	2.3	0.2	17.9	3.6	9.2	34.1	57.0	- 58.8
61 เขื่อนภูมิพล	Bhumibol Dam *		T	5.6	1.4	7.3	4.3	8.7	27.3	38.5	- 31.6
62 บ้านตาก	Ban Tak								0.0	0.0	- 85.7
63 แม่ระมาด	Mae Ramat								0.0	0.0	- 52.9
64 แม่สอด	Mae Sot *		T	4.9	6.1	0.4	0.2	5.4	17.0	31.4	- 36.1
65 สุโขทัย	SUKHOTHAI						18.4		18.4	50.1	- 44.3
66 ทุ่งเสลี่ยม	Thung Saliam								0.0	40.8	- 79.3
67 สวรรคโลก	Sawankhalok								0.0	0.0	- 93.7
68 คลองกระเทียม	Kong Kratiat					21.7			21.7	48.1	- 68.2
69 บ้านด่านลานหอย	Ban Dan Lan Hoi								0.0	0.0	-157.5
70 พิษณุโลก	PHITSANULOK *			10.4			28.1	9.9	48.4	108.0	- 43.9
71 นครไทย	Nakhon Thai		10.0						10.0	46.5	-120.6
72 พรหมพิราม	Phrom Phiram			4.8		3.4	22.2		30.4	77.7	- 20.8
73 วังทอง	Wang Thong			17.7		4.5	20.7		42.9	148.7	- 17.1
74 บางกระทุ่ม	Bang Krathum			11.5					11.5	49.9	- 92.4
75 กำแพงเพชร	KAMPHAENG PHET			5.0		21.5			26.5	90.3	- 0.1
76 ทรานกระต่าย	Phan Kratai					6.3			6.3	84.7	- 41.7
77 คลองขลุง	Khlong Khlung								0.0	29.6	- 64.2
78 ขาณุวรลักษบุรี	Khanu Woraluksburi		1.6	6.7		1.5	7.4		17.2	42.4	-107.6
79 พิจิตร	PHICHIT			15.7		23.4	17.7		56.8	150.5	+ 13.3
80 สามง่าม	Sam Ngam								0.0	45.0	- 63.7
81 สะพานหิน	Taphan Hin			27.6		46.3	14.6		88.5	127.6	+ 10.3

สถานีฝน	Station	วันที่และจำนวนน้ำฝนเป็นมิลลิเมตร Date and amount of rainfall in millimeters April-May เมษายน-พฤษภาคม 26	27	28	29	30	1	2	ฝนรวม มม. Total rainfall mm.	ฝนรวมตั้งแต่ 1 มกราคม Accumulative rainfall since 1 January ปริมาณ มม. Amount mm.	สูงต่ำกว่าปกติ Above or below Normal
82 บางมูลนาก	Bang Mun Nak		64.9	8.8		6.5			80.2	80.2	- 66.8
83 โพทะเล	Pho Thale								0.0	0.0	-131.3
84 เพชรบูรณ์	PHETCHABUN*	T	3.9	21.2	0.5	10.7	0.6	0.9	37.8	91.9	- 93.1
85 หล่มเก่า	Lom Kao		4.8	24.0		26.8			55.6	64.7	- 77.8
86 หล่มสัก	Lom Sak*	T	5.5	22.8	T	9.2	1.1	0.6	39.2	130.1	- 32.8
87 ชนแดน	Chon Daen		12.3	47.4	16.3	1.2	3.8		81.0	259.8	+137.9
88 หนองไผ่	Nong Phai		7.2	82.8					90.0	171.4	+ 25.2
89 วิเชียรบุรี	Wichian Buri*	3.3	11.5	48.7	0.2	1.3	14.2	2.3	81.5	204.3	+ 38.3
ภาคตะวันออกเฉียงเหนือ NORTHEASTERN PART											
1 เลย	LOEI*	T	6.1	19.5	T	2.9	24.3	11.5	64.3	160.4	- 27.5
2 เชียงคาน	Chiang Khan			14.3	2.0	1.2	16.5		34.0	250.7	+ 75.7
3 ท่าลี่	Tha Li	14.8	4.6	13.1			23.1		55.6	242.7	+124.0
4 ด่านซ้าย	Dan Sai	3.2	27.7	15.4			18.2		64.5	127.5	- 77.5
5 วังสพุง	Wang Saphung	1.5	20.0	5.3		1.3	56.7		58.0	181.1	- 15.5
6 หนองคาย	NONG KHAI*	0.6	T	6.0	T	7.7	6.4	7.0	27.7	164.6	- 81.9
7 ศรีเชียงใหม่	Si Chiang Mai	11.6		5.6		4.1	4.2		25.5	213.5	+ 17.9
8 ท่าบ่อ	Tha Bo	0.6	0.9			3.6	12.5		17.6	230.4	+ 67.7
9 โพนพิสัย	Phon Phisai	21.7					14.0		35.7	56.7	- 94.5
10 บึงกาฬ	Bung Kan	3.3	2.5	8.5		11.1	15.7		41.1	138.3	- 42.3
11 เซกา	Seka	8.0	5.2	0.6			0.4		14.2	153.3	+ 72.6
12 อุดรธานี	UDON THANI*	T		21.4	0.3	56.9	11.2	27.1	116.9	227.0	+ 42.1
13 เพ็ญ	Phen			12.5					12.5	119.6	- 8.4
14 กุมภวาปี	Kumphawapi			4.4			5.1		9.5	154.9	+ 27.6
15 หนองหาร	Nong Han		12.2	102.0		48.1	3.0		165.3	272.3	+181.3
16 หนองบัวลำภู	Nong Bua Lam Phú								0.0	0.0	-110.9
17 สกลนคร	SAKON NAKHON*	3.4	20.2	2.2	T	13.3	T	0.3	39.4	208.8	+ 14.4
18 วานรนิวาส	Wanon Niwat						3.5		3.5	60.3	-125.0
19 สว่างแดนดิน	Sawang Daen Din			5.1		30.5	3.2		38.8	162.3	- 32.3
20 พรรณานิคม	Phanan Nikhom			2.1		13.3	1.9		17.3	186.5	- 74.6
21 นครพนม	NAKHON PHANOM*		43.7	2.9	T	2.3	T	T	48.9	168.9	- 42.9
22 บ้านแพง	Ban Phaeng		2.4						2.4	200.7	- 39.3
23 ท่าอุเทน	Tha Uthen		32.2						32.2	272.4	+122.3
24 นาแก	Na Kae		23.5						23.5	224.8	+ 28.8
25 ธาตุพนม	That Phanom		7.5						7.5	136.0	- 65.2
26 มุกดาหาร	Mukdahan*		63.6	8.1	0.5	T	T	9.2	81.4	238.7	+ 67.7
27 กาฬสินธุ์	KALASIN		12.9	43.6		17.7			74.2	271.1	+127.2
28 ยางตลาด	Yang Talat		2.1	6.9		18.5	T		27.5	254.6	+ 74.1
29 สหัสขันธ์	Sahatsakhan		1.5	9.1		8.9			19.5	200.2	+ 49.9
30 กุฉินารายณ์	Kuchinarai								0.0	125.5	- 7.3
31 กมลาไสย	Kamalasai		3.8	28.1		61.9			93.4	159.8	+ 4.2
32 ร้อยเอ็ด	ROI ET*	T	0.1	9.6	-	57.9	0.2	2.0	69.8	178.7	- 4.1

สถานีฝน	Station	วันที่และจำนวนน้ำฝนเป็นมิลลิเมตร Date and amount of rainfall in millimetres April-May เมษายน-พฤษภาคม 26	27	28	29	30	1	2	ฝนรวม มม. Total rainfall mm.	ฝนรวมตั้งแต่ 1 มกราคม Accumulative rainfall since 1 January ปริมาณ มม. Amount mm.	สูงต่ำกว่าปกติ Above or below Normal
33 โพนทอง	Phon Thong								0.0	102.6	- 65.1
34 ธวัชบุรี	Thawatchaburi								0.0	0.0	-175.1
35 อำจสามารถ	At Samat								0.0	0.0	-166.5
36 เสลภูมิ	Selaphum								0.0	0.0	-161.3
37 จตุรพักตร์พิมาน	Chaturaphak Phiman			4.2		42.0			46.2	100.5	- 46.3
38 เกษตรวิสัย	Kaset Wisai								0.0	218.5	+ 62.5
39 สุวรรณภูมิ	Suwannaphum								0.0	0.0	-173.1
40 มหาสารคาม	MAHA SARAKHAM		1.4	1.3		29.2			31.9	337.1	+145.1
41 เชียงยืน	Chiang Yun		15.8						15.8	123.6	- 27.3
42 กันทรวิชัย	Kantharawichai		36.4	34.2		24.5			95.1	324.1	+165.5
43 โกสุมพิสัย	Kosum Phisai*		33.7		0.5	45.3			79.5	216.0	+ 39.2
44 บรบือ	Borabu								0.0	8.3	-219.1
45 วาปีปทุม	Wapi Pathum					30.1			30.1	120.9	+ 7.2
46 พยัคฆภูมิพิสัย	Phayakkhaphum Phisai			5.0	3.0	25.0	8.2		41.2	266.2	+ 67.7
47 ขอนแก่น	KHON KAEN*		10.5	12.2	0.2	36.5	2.5	3.1	65.0	135.4	- 23.0
48 น้ำพอง	Nam Phong			15.6		15.8			31.4	61.3	- 43.2
49 ภูเวียง	Phu Wiang			19.2		3.6	11.7		34.5	219.6	+ 52.1
50 ชุมแพ	Chum Phae		3.8	22.2	1.1				27.1	128.5	- 14.4
51 มัญจาคีรี	Mancha Khiri		9.6	4.3		11.6			25.5	172.8	+ 32.3
52 ชนบท	Chonnabot		14.0	9.7		13.7	2.8		40.2	215.3	+ 49.0
53 บ้านไผ่	Ban Phai		21.0	34.2					55.2	212.0	+ 47.9
54 พล	Phon		2.2	3.8	0.7	9.5	25.5		41.7	128.6	- 37.1
55 หนองสองห้อง	Nong Song Hong	4.0		52.5	30.8	6.3	14.0		103.6	161.5	- 1.8
56 ชัยภูมิ	CHAIYAPHUM*		30.2	41.4	7.0	0.6	6.8	9.4	95.4	186.1	+ 1.0
57 เกษตรสมบูรณ์	Kaset Sombun		13.7	78.3			18.3		110.3	222.7	+101.9
[illegible] ว	Phu Khiao		14.6	35.5					50.1	169.4	+ 29.6
สวรรค์	Khon Sawan		42.2	8.3	5.5				56.0	113.8	- 40.3
60 จัตุรัส	Chatturat		2.5	13.2	T	2.5			18.2	87.7	-142.5
61 บำเหน็จณรงค์	Bamnet Narong			37.3					37.3	147.7	- 86.6
62 นครราชสีมา	NAKHON RATCHASIMA*	T	11.3	3.6	T	T	2.9		17.8	117.0	- 78.5
63 ปักใหญ่	Pak Yai								0.0	0.0	-177.3
64 คง	Khong			42.8					42.8	142.1	- 4.0
65 ด่านขุนทด	Dan Khun Thot		2.0		6.0	9.5			17.5	89.0	- 63.0
66 โนนไทย	Non Thai			59.1	4.2	34.0	2.9		100.2	242.0	+ 79.7
67 โนนสูง	Non Sung			68.8					68.8	111.2	- 69.5
68 พิมาย	Phimai				16.8				16.8	58.4	
69 สีคิ้ว	Sikhiu			2.0					2.0	176.5	- 1.1
70 สูงเนิน	Sung Noen								0.0	210.2	+ 10.0
71 ปักธงชัย	Pak Thong Chai		3.8	2.4	3.4		5.2		14.8	154.8	- 14.2
72 จักราช	Chak Chai*	T	1.5		9.5	T			11.0	114.3	- 54.9
73 ลำบุรี	Lam Buri								0.0	77.7	- 79.4

สถานีฝน	Station	วันที่และจำนวนน้ำฝนเป็นมิลลิเมตร Date and amount of rainfall in millimeters							ฝนรวม มม. Total rainfall mm.	ฝนสะสมตั้งแต่ 1 มกราคม Accumulative rainfall since 1 January	
		April-May เมษายน-พฤษภาคม								ปริมาณ มม. Amount mm.	สูงต่ำกว่าปกติ Above or below Normal
		26	27	28	29	30	1	2			
74 บุรีรัมย์	BURI RAM			15.3			37.2		52.5	103.2	- 63.4
75 พุทไธสง	Phutthaisong			17.4	2.9	32.6			52.9	181.4	- 3.7
76 สตึก	Satuk			6.5	55.0	16.2	5.3		83.0	171.4	+ 2.5
77 ลำปลายมาศ	Lam Phai Mat			8.4					8.4	59.7	-133.1
78 นางรอง	Nang Rong*		T		0.6	7.0			7.6	63.1	- 96.6
79 สุรินทร์	SURIN*			7.9	10.1	4.1	2.4	12.9	37.4	43.9	-107.4
80 รัตนบุรี	Rattanaburi			8.2	30.1				38.3	181.2	+ 33.4
81 ท่าตูม	Tha Tum*	0.2		8.9	4.0	43.4	12.8	4.5	65.7	135.8	+ 10.0
82 สีขรภูมิ	Sikhoraphum								0.0	0.0	-147.6
83 ปราสาท	Prasat			41.8	29.1	22.3	2.5		95.7	129.0	- 6.8
84 สังขะ	Sangkha			18.3					18.3	205.1	+ 83.5
85 ศรีสะเกษ	SI SA KET								0.0	165.5	+ 43.5
86 ราษีไศล	Rasi Salai								0.0	255.2	+127.8
87 กันทรารมย์	Kanthararom					11.4			11.4	182.1	- 17.5
88 ขุขันธ์	Khukhan			69.0		115.0			184.0	326.0	+184.4
89 ขุนหาญ	Khun Han		1.0	25.0					26.0	40.7	-153.6
90 กันทรลักษ์	Kantharalak								0.0	112.8	- 34.3
91 อุบลราชธานี	UBON RATCHATHANI*		3.2	5.1	3.5	10.3	2.6		24.7	107.4	- 74.5
92 เขมราฐ	Khemarat		17.0			18.5			35.5	99.0	- 55.9
93 อำนาจเจริญ	Amnat Charoen		16.6			10.0			26.6	207.1	+ 18.3
94 ยโสธร	Yasothon								0.0	0.0	-165.9
95 ตระการพืชผล	Trakan Phutphon		69.6						69.6	184.4	- 33.3
96 มหาชนะชัย	Maha Chana Chai			T		10.5			10.5	203.7	+ 37.0
97 เขื่องใน	Khuang Nai			5.2					5.2	121.4	- 10.9
98 โขงเจียม	Khong Chiam								0.0	29.6	-128.5
99 เดชอุดม	Det Udom		1.1	2.4		35.6			39.1	200.2	+ 35.5
100 บุณฑริก	Buntharik		8.9						8.9	29.9	- 99.4
ภาคกลาง	**CENTRAL PART**										
1 นครสวรรค์	NAKHON SAWAN*		53.0	24.7	T	1.0	8.3	6.6	93.6	142.9	- 31.0
2 บรรเทิงพิสัย	Banphot Phisai		61.8	3.6		1.8	5.7		72.9	182.3	+ 64.9
3 ชุมแสง	Chumsaeng								0.0	0.0	-162.1
4 พนมรอก	Nong Bua								0.0	0.0	-175.5
5 ลาดยาว	Lat Yao		8.4	6.8		2.9	9.2		27.3	143.1	+ 28.4
6 ท่าตะโก	Tha Tako			47.0		8.5	10.2		65.7	148.5	- 19.6
7 หฤหคีรี	Phayuha Khiri								0.0	0.0	-113.4
8 ตากฟ้า	Takfa			47.4			10.2		57.6	57.6	- 94.8
9 อุทัยธานี	UTHAI THANI			1.6	3.4	5.9	2.6		13.5	34.4	-109.8
10 สว่างอารมณ์	Sawang Arom		28.5						28.5	54.2	- 82.1
11 บ้านไร่	Ban Rai			85.4					85.4	152.6	+ 15.3
12 ทัพทัน	Thap than		21.4	2.5	0.3	0.6	5.7		30.5	186.0	+ 11.7
13 หนองฉาง	Nong Chang		7.4	6.9		9.5	12.1		35.9	140.2	- 22.2

สถานีฝน	Station	วันที่และจำนวนน้ำฝนเป็นมิลลิเมตร Date and amount of rainfall in millimeters April-May เมษายน-พฤษภาคม 26	27	28	29	30	1	2	ฝนรวม มม. Total rainfall mm.	ฝนรวมตั้งแต่ 1 มกราคม Accumulative rainfall since 1 January ปริมาณ มม. Amount mm.	สูงต่ำกว่าปกติ Above or below Normal
14 หนองขาหย่าง	Nong Khayang								0.0	18.7	-106.5
15 ชัยนาท	CHAI NAT			2.8	1.7	1.5	10.6		16.6	70.7	- 55.7
16 มโนรมย์	Manorom				2.1	6.7	3.4		12.2	71.4	- 76.0
17 วัดสิงห์	Wat Sing		2.9	4.3	3.4	6.3			16.9	76.3	- 88.1
18 หันคา	Hankha				11.8				11.8	75.2	- 56.4
19 สิงห์บุรี	SING BURI			4.4	4.8		5.8		15.0	51.1	- 83.2
20 อินทร์บุรี	In Buri			14.8		28.2			43.0	86.8	- 61.4
21 บางระจัน	Bang Rachan			18.2		15.5			33.7	86.9	- 66.2
22 พรหมบุรี	Phrom Buri								0.0	112.0	- 26.9
23 ลพบุรี	LOP BURI*			32.7		2.3	10.6	4.2	49.8	151.3	- 47.2
24 บ้านหมี่	Ban Mi			26.7					26.7	118.7	- 37.3
25 บัวชุม	Bua Chum*				8.3				8.3	42.4	- 191.9
26 ชัยบาดาล	Chai Badan			21.5	1.5	0.2	17.2		40.4	150.5	- 28.5
27 พัฒนานิคม	Phatthana Nikhom			1.3	10.5	6.8			18.6	142.3	- 85.4
28 โคกสำโรง	Khok Samrong			34.2					34.2	150.8	+ 6.2
29 ท่าวุ้ง	Tha Wung			11.4					11.4	178.2	+ 34.3
30 สุพรรณบุรี	SUPHAN BURI*			T	0.9	0.4	8.0	27.2	29.3	81.2	- 80.8
31 เดิมบางนางบวช	Doembang Nangbuat			2.8		4.9	2.7		10.4	20.4	-116.0
32 สามชุก	Sam Chuk			3.1		3.1			6.2	34.3	- 86.8
33 ดอนเจดีย์	Don Chedi								0.0	163.0	+ 55.8
34 ศรีประจันต์	Si Phrachan								0.0	66.4	- 51.3
35 อู่ทอง	U Thong								0.0	11.2	-129.9
36 บางปลาม้า	Bang Pa Ma								0.0	0.0	- 98.9
37 สองพี่น้อง	Song Phi Nong				19.0				19.0	184.9	+ 84.8
38 อ่างทอง	ANG THONG			9.5			6.0		15.5	100.8	- 67.2
39 ไพร่ทอง	Pho Thong								0.0	51.2	-106.6
40 ไชโย	Chaiyo								0.0	119.4	+ 16.1
41 วิเศษชัยชาญ	Wiset Chai Chan			14.5					14.5	47.3	-148.6
42 ป่าโมก	Pa Mok			9.3					9.3	59.8	- 77.5
43 สระบุรี	SARABURI								0.0	0.0	-155.0
44 พระพุทธบาท	Phra Phutthabat								0.0	0.0	
45 บ้านหมอ	Ban Mo						25.1		25.1	139.1	+ 54.6
46 เสาไห้	Sao Hai				28.5	11.0	7.7		47.2	91.1	- 92.2
47 แก่งคอย	Kaeng Khoi					5.1			5.1	177.5	+ 48.4
48 หนองแค	Nong Khae			50.0			56.8		106.8	138.2	- 59.8
49 พระนครศรีอยุธยา	PHRA NAKHON SI AYUTTHAYA								0.0	82.5	- 27.0
50 ท่าเรือ	Tha Rua		T	3.4	T				3.4	119.4	- 44.1
51 ผักไห่	Phak Hai			1.0			5.5		6.5	100.2	- 78.7
52 บางบาล	Bang Ban			39.5					39.5	123.8	- 29.9
53 เสนา	Sena								0.0	0.0	-148.1
54 บางไทร	Bang Sai			13.1					13.1	92.9	- 28.0

สถานีฝน	Station	วันที่และจำนวนน้ำฝนเป็นมิลลิเมตร Date and amount of rainfall in millimeters April–May เมษายน–พฤษภาคม 26	27	28	29	30	1	2	ปริมาณน้ำฝน Total rainfall mm.	ฝนสะสมตั้งแต่ 1 มกราคม Accumulative rainfall since 1 January ปริมาณ Amount mm.	สูงต่ำกว่าปกติ Above or below Normal
65 บางปะอิน	Bang Pa-in			19.1					19.1	81.1	- 35.3
66 ปทุมธานี	PATHUM THANI				4.7	10.2	50.2		65.1	117.8	- 29.1
67 หนองเสือ	Nong Sua		21.0	2.1		43.7	13.3		80.1	104.0	- 71.3
68 ธัญบุรี	Thanyaburi			82.2	2.8		16.0		101.0	101.0	- 66.6
69 รังสิต	Rangsit			59.4	2.4	4.5			66.3	149.2	- 24.7
70 ลำลูกกา	Lam Luk Ka			38.6	3.2	12.7	20.7		75.2	80.1	- 64.0
71 นนทบุรี	NONTHABURI			30.1	34.8		47.8		112.7	112.7	+ 23.0
72 บางบัวทอง	Bang Bua Thong			5.1	18.5	10.3	16.3		50.2	79.8	- 50.7
73 ธนบุรี	THON BURI										
74 ตลิ่งชัน	Taling Chan								0.0	0.0	-175.2
75 บางขุนเทียน	Bang Khun Thian								0.0	0.0	-152.9
76 ราษฎร์บูรณะ	Rat Burana								0.0	0.0	-130.9
77 กรุงเทพมหานคร	BANGKOK METROPOLIS		0.1	30.5	12.7	6.7	34.6	12.2	96.8	153.4	- 11.1
78 สนามบินดอนเมือง	Don Muang Airport*			1.2	2.7	8.2	27.5		39.6	93.2	- 63.6
79 บางเขน	Bang Khen			18.7		12.8		4.6	36.1	101.7	- 65.5
80 มีนบุรี	Min Buri			3.5		22.8	10.3	35.2	71.8	103.7	- 59.4
81 ลาดกระบัง	Lat Krabang								0.0	27.4	-127.4
82 ศูนย์วิจัยบางนา	Bangk Na*		0.5	27.7	14.6	5.3	48.4	34.0	130.5	224.0	
83 กาญจนบุรี	KANCHANABURI*		0.5	T	4.6	0.5	3.4	2.0	11.0	133.6	- 35.8
84 สังขละบุรี	Sangkhla Buri										
85 เหมืองปิล็อก	Pilok										
86 ทองผาภูมิ	Thong Pha Phum*		3.4	15.9	T	30.2	0.8	23.8	74.1	155.4	- 18.4
87 ศรีสวัสดิ์	Si Sawat										
88 ไทรโยค	Sai Yok										
89 พนมทวน	Phanom Thuan					7.0			7.0	152.0	+ 58.7
90 ท่าม่วง	Tha Muang				T		16.0		16.0	115.1	+ 12.6
91 นครปฐม	NAKHON PATHOM								0.0	3.2	-118.4
92 บางเลน	Bang Len								0.0	57.0	- 72.1
93 นครชัยศรี	Nakhon Chaisi					56.3	41.8		98.1	247.9	+153.1
94 ราชบุรี	RATCHABURI				11.7				11.7	11.7	- 62.7
95 บ้านโป่ง	Ban Pong				7.5	11.3	7.7		26.5	69.5	- 11.9
96 โพธาราม	Photharam				26.3		24.3		50.6	62.6	- 44.0
97 ดำเนินสะดวก	Damnoen Saduak								0.0	0.0	- 61.1
98 ปากท่อ	Pak Tho				6.2		6.4	16.7	29.3	41.5	- 32.8
99 สมุทรสงคราม	SAMUT SONGKHRAM								0.0	59.0	- 25.6
100 บางคนที	Bang Khonthi				4.0	2.0			6.0	87.3	- 11.3
101 อัมพวา	Amphawa					6.0			6.0	56.4	- 32.7
102 สมุทรสาคร	SAMUT SAKHON			21.6	27.2				48.8	219.0	+ 40.3
103 กระทุ่มแบน	Kratum Baen			13.8	16.2	18.1	55.1		103.2	158.3	+ 24.8
104 สมุทรปราการ	SAMUT PRAKAN			38.8	8.2	14.4	57.0		110.1	228.8	+ 37.7
105 บางพลี	Bang Phli			118.6	7.9	15.3			141.8	210.1	+ 8.0

สถานีฝน	Station	วันที่และจำนวนน้ำฝนเป็นมิลลิเมตร Date and amount of rainfall in millimeters April-May เมษายน-พฤษภาคม 26	27	28	29	30	1	2	ฝนรวม มม. Total rainfall mm.	ฝนรวมตั้งแต่ 1 มกราคม Accumulative rainfall since 1 January ปริมาณ มม Amount mm.	สูงต่ำกว่าปกติ Above or below Normal
ภาคตะวันออก	**EASTERN PART**										
1 นครนายก	NAKHON NAYOK		1.2			15.9			17.1	176.2	+ 8.6
2 บ้านนา	Ban Na			14.5					14.5	55.5	-153.0
3 ปากพลี	Pak Phli	4.0	11.5						15.9	123.2	- 37.2
4 องครักษ์	Ongkharak			6.8		14.5	12.9		34.2	162.3	- 23.2
5 ปราจีนบุรี	PRACHIN BURI *	10.5	12.3	8.4	10.4	7.6	23.6	8.6	81.4	228.7	- 37.4
6 ประจันตคาม	Prachantakham								0.0	70.6	-134.2
7 บ้านสร้าง	Ban Sang			48.0		25.0			73.0	194.0	- 0.5
8 ศรีมหาโพธิ	Si Maha Phot				17.8	15.4			33.2	132.5	-183.5
9 กบินทร์บุรี	Kabin Buri*				1.5	4.9			6.4	58.6	- 86.9
10 สระแก้ว	Sa Kaeo								0.0	127.7	- 81.8
11 วัฒนานคร	Watthana Nakhon		10.0			2.0			12.0	115.5	- 86.4
12 อรัญประเทศ	Aranyaprathet *	T	T	48.3	5.8	0.1	15.0	0.2	69.4	167.9	- 57.2
13 คะเชิงเทรา	CHACHOENGSAO								0.0	190.7	+ 34.2
14 บ้านโพธิ์	Ban Pho			26.3					26.3	332.1	+160.6
15 ชลบุรี	CHON BURI *		7.1	23.4	4.7	20.9	9.6	18.1	83.8	210.6	+ 27.4
16 พานทอง	Phan Thong		1.6	6.3	17.9				25.8	184.4	+ 20.9
17 บ้านบึง	Ban Bung				5.5				5.5	136.0	- 78.5
18 เกาะสีชัง	Ko Sichang *		T	0.9	1.6	11.2	9.9	3.4	27.0	128.3	- 9.0
19 ศรีราชา	Si Racha		1.8	1.4	4.3	1.7	25.5		34.7	193.6	+ 36.4
20 สัตหีบ	Sattahip *			3.0		14.0			14.3	59.0	-213.7
21 ระยอง	RAYONG				15.9				15.9	57.5	-180.1
22 บ้านค่าย	Ban Khai	0.8	T	4.2	7.2	16.3			28.5	197.1	- 9.2
23 แกลง	Klaeng			19.3	4.6	49.3			73.2	298.2	+ 37.1
24 จันทบุรี	CHANTHABURI *				T			44.7	44.7	327.1	+ 31.4
25 ท่าใหม่	Tha Mai	3.2		12.1				48.6	63.9	395.8	+143.9
26 มะขาม	Makham					40.2	20.2		60.4	236.2	- 16.2
27 ตราด	TRAT		6.9	4.7			71.8		83.1	464.2	+ 16.8
28 เขาสมิง	Khao Saming						39.6		39.6	224.3	- 46.1
29 แหลมงอบ	Laem Ngop	4.9	1.5	10.5	1.7				18.6	42.3	
30 คลองใหญ่	Khlong Yai *			T	15.1	27.2	4.2	58.2	104.7	592.0	+165.4
ภาคใต้	**SOUTHERN PART**										
1 เพชรบุรี	PHETCHABURI				8.2	8.4	3.4		20.0	39.8	- 29.2
2 บ้านแหลม	Ban Laem								0.0	0.0	- 94.8
3 บ้านลาด	Ban Lat					11.6			11.6	56.8	- 25.0
4 ท่าองง	Tha Yang				3.6				3.6	88.7	+ 24.9
5 ชะอำ	Cha-am								0.0	52.4	- 26.4
6 ประจวบคีรีขันธ์	PRACHUAP KHIRI KHAN *			5.1	12.1	25.6	64.5	10.0	117.3	249.5	- 2.8
7 หัวหิน	Hua Hin *			T	1.3	7.3	10.2	24.5	43.3	46.2	- 88.5
8 ปราณบุรี	Pran Buri			4.3	0.3		20.3		24.9	59.0	
9 ชุมพร	CHUMPHON *										

สถานีฝน	Station	วันที่และจำนวนน้ำฝนเป็นมิลลิเมตร Date and amount of rainfall in millimeters April-May เมษายน-พฤษภาคม 26	27	28	29	30	1	2	ฝนรวม มม. Total rainfall mm.	ฝนรวมตั้งแต่ 1 มกราคม Accumulative rainfall since 1 January ปริมาณ มม. Amount mm.	สูงต่ำกว่าปกติ Above or below Normal
10 ท่าแซะ	Tha Sae		15.1	57.7	0.6	20.8	7.5		100.9	142.0	-187.1
11 สวี	Sawi			30.0	2.1	12.8			44.9	114.3	-200.6
12 หลังสวน	Lang Suan						40.5		40.5	99.0	-184.6
13 สุราษฎร์ธานี	SURAT THANI*	60.6	0.9	36.1	2.2	T	13.8	2.0	115.4	173.5	- 18.4
14 ไชยา	Chaiya			T		9.7	1.4		11.1	45.0	- 89.7
15 เกาะสมุย	Ko Samui*	0.4	1.0	3.4	2.3	9.1	50.3	2.4	68.9	344.1	+137.2
16 พุนพิน	Phunphin			13.7	5.3	33.0	1.3		53.3	83.0	- 80.9
17 ท่าฉาง	Tha Chang		9.2	6.3	2.7	12.0			30.2	57.7	-207.2
18 กาญจนดิษฐ์	Kanchanadit								0.0	0.0	-173.3
19 บ้านนาสาร	Ban Na San								0.0	27.3	-192.1
20 นครศรีธรรมราช	NAKHON SI THAMMARAT*	T	3.2	49.9	41.1	16.5	T	5.9	116.6	174.1	-258.7
21 สิชล	Sichon					20.5			20.5	61.0	-318.1
22 ท่าศาลา	Tha Sala					30.2			30.2	120.9	-178.7
23 ฉวาง	Chawang			14.0			15.0		29.0	204.4	- 18.8
24 ทุ่งสง	Thung Song								0.0	170.8	- 88.8
25 ร่อนพิบูลย์	Ron Phibun		5.0		1.0	42.0	24.0		72.0	163.4	-187.1
26 ปากพนัง	Pak Phanang								0.0	0.0	-267.5
27 พัทลุง	PHATTHALUNG								0.0	47.3	-411.0
28 ควนขนุน	Khuan Khanun								0.0	155.7	
29 ปากพยูน	Pak Phayun								0.0	44.0	
30 เขาชัยสน	Khao Chaison						14.8		14.8	187.4	
31 สงขลา	SONGKHLA*			T		0.3	4.4	5.1	9.8	158.9	-146.5
32 รัตภูมิ	Rattaphum	3.5					19.5		23.0	118.7	
33 หาดใหญ่	Hat Yai	9.1				T	11.4	16.0	36.5	208.8	
34 สะเดา	Sadao	37.4			5.8				43.2	163.8	
35 ปัตตานี	PATTANI*	34.8		4.6			7.5	5.4	52.3	133.1	- 27.6
36 หนองจิก	Nong Chik								0.0	13.9	
37 ยะหริ่ง	Yaring								0.0	51.8	
38 มายอ	Mayo	13.0					9.0		22.0	85.4	
39 โคกโพธิ์	Khok Pho	38.2							38.2	196.9	
40 ปะนาเระ	Panare								0.0	18.9	
41 ยะลา	YALA	37.7		69.2					106.9	396.4	
42 ยะหา	Yaha								0.0	4.5	
43 รามัน	Raman		13.6	54.8	31.2				99.6	225.5	
44 บันนังสตา	Bannang Satar	32.0	7.5	27.0	50.0	9.5	3.0		129.0	297.7	
45 เบตง	Betong	36.5	27.3				40.5		104.3	578.0	
46 นราธิวาส	NARATHIWAT*			2.2				4.3	6.5	79.5	-396.1
47 ยี่งอ	Yi-ngo		46.4						46.4	182.9	
48 ระแงะ	Rangae								0.0	0.0	
49 ตากใบ	Tak Bai								0.0	10.8	
50 สุไหงโกลก	Sungai Kolok					30.4			30.4	111.9	

สถานีฝน	Station	April-May เมษายน-พฤษภาคม 26	27	28	29	30	1	2	ฝนรวม มม. Total rainfall mm.	ฝนรวมตั้งแต่ 1 มกราคม Accumulative rainfall since 1 January ปริมาณ มม. Amount mm.	สูงต่ำกว่าปกติ Above or below Normal
51 ระนอง	RANONG*	24.2	11.4	14.9	0.2	42.4	51.4	23.9	168.4	227.3	- 89.6
52 กระบุรี	Kra Buri								0.0	0.0	
53 พังงา	PHANGNGA	30.0		12.0					42.0	296.5	-168.2
54 ตะกั่วป่า	Takua Pa	42.5	10.8	9.9	2.5	14.7	7.2		87.6	369.9	
55 กะปง	Kapong	10.3		7.9		14.8	11.1		44.1	405.3	
56 ท้ายเหมือง	Thai Muang	41.6		16.4			25.1		83.1	345.4	
57 ตะกั่วทุ่ง	Takua Thung	29.5		17.4	4.2		33.3		84.4	402.7	
58 ทับปุด	Thap Put				18.6				18.6	323.4	
59 ภูเก็ต	PHUKET*										
60 สนามบินภูเก็ต	Phuket Airport*	18.0	5.5	6.0	8.7	0.7	33.0	23.0	94.9	267.7	-114.2
61 กระบี่	KRABI				10.5		30.5		41.0	88.5	
62 อ่าวลึก	Ao Luk						3.7		3.7		
63 คลองท่อม	Khlong Tom	22.6					24.8		47.4	119.9	
64 ตรัง	TRANG	6.5	T			6.4	8.5	5.8	27.2	174.8	-169.5
65 สนามบินตรัง	Trang Airport*										
66 สิเกา	Sikao	1.9	2.1		T	0.9	43.8		48.7	191.8	
67 ย่านตาขาว	Yan Ta Khao	9.4					2.1		11.5	138.4	
68 ปะเหลียน	Palian		6.6						6.6	239.9	
69 สตูล	SATUN								0.0	102.7	-372.0
70 ทุ่งหว้า	Thung Wa		5.0						5.0	153.9	

สถานีฝน	Station	April-May เมษายน-พฤษภาคม 26	27	28	29	30	1	2	ผลรวม มม. Total rainfall mm.	ผลรวมตั้งแต่ 1 มม.จนถึง Accumulative rainfall since 1 January: ปริมาณ มม. Amount mm.	สูงต่ำกว่าปกติ Above or below Normal
กรุงเทพมหานคร	**BANGKOK METROPOLIS**										
1 สถานีเครื่องรับส่งวิทยุนนทบุรี	Overseas Radio Receiving Station			17.3	5.4		4.5	7.6	34.8	66.5	
2 ร.ร. การช่างนนทบุรี	Nonthaburi Trade School			16.8	21.1		103.3	18.3	159.5	175.2	
3 พลังงานปรมาณูเพื่อสันติ	Atomic Energy For Peace			22.0	6.5	11.1	28.4	3.2	71.2	101.3	
4 กองกำกับการรถวิทยุฯ	MMP. Sub Division Car Center									80.7	
5 วิทยาลัยครูจันทรเกษม	Chankasem College Education			18.0	6.5				24.5	84.3	
6 การไฟฟ้าฝ่ายผลิต	Electrical Supply Authority									0.0	
7 ศูนย์ฝึกการบินพลเรือน	Civil Aviation Training Center									42.3	
8 ร.ร. โยธินบูรณะ	Yothin Bursan School									0.0	
9 สถานีรถไฟบางบำหรุ	Bang Bamru Railway Station									98.9	
10 ร.ร. พาณิชการสยาม	Siam Commercial School									50.0	
11 ร.ร. การประชาสัมพันธ์	Public Relation School			29.9	15.3				45.2	113.9	
12 ร.ร. สามเสนนอก	Sam Sen Nok School			7.1	3.7	2.9	13.5	8.6	35.8	123.9	
13 มหาวิทยาลัยรามคำแหง	Ramkhamhaeng University			59.2	4.8				64.0	140.3	
14 ร.ร. ศรีอุถัง	Sri Uthi School			19.2	15.5				34.7	34.7	
15 ร.ร. จิตรลดา	Chitlada School									96.4	
16 เขตบางกะปิ	Bangkapi Boundary									0.0	
17 เขตหนองจอก	Nong Chok Boundary									0.0	
18 กระทรวงศึกษาธิการ	Ministry of Education			22.0	16.0	18.5	42.0	9.0	107.5	156.2	
19 ร.ร. ช่างกลวิทยา	Changkol Witthaya School			24.0	11.0	7.6	33.6	4.6	80.8	157.3	
20 ร. 1 พัน 2 รม.	Second Infantry Battalion									0.0	
21 บ้านบนังศิลา	Ban Mnangkha Sila			18.4	37.4				55.8	122.1	
22 ร.ร. โยสิทธิ์สโมสร	Kosit Samosorn School			18.4	21.5	19.3	26.5	7.8	93.5	215.0	
23 ประตูน้ำปทุมธานี	Pathumwan Irr.			30.2	19.7	8.7	38.2	6.9	103.7	168.8	
24 ร.ร. เฉลิมราชนิสิทธา	Chalermart Sukan School			24.5	7.8	7.8	43.2	10.3	93.6	101.0	
25 วิทยาลัยเพาะช่าง	Poh Chang College			25.9	15.5				41.4	150.8	
26 ร.ร. มานตรีดอี	Mater Dei School			26.6					26.6	69.6	
27 สถานีจ่ายไฟฟ้าบางกะปิ	Sub Center of Electrical Supply Bangkapi									0.0	
28 วิทยาลัยพาณิชการธนบุรี	Thonburi Commercial College			24.9	38.1				63.0	138.8	
29 วิทยาลัยครูบ้านสมเด็จ	Banmomdet Teacher College			20.0	21.4				41.4	178.1	
30 เขตคลองสาน	Khlong San Boundary			19.3	20.5				39.8	107.1	
31 ร.ร. เตรียมทหาร	Armed Force Academy Preparatory School			24.7	19.0	6.4	42.9	10.3	103.3	168.3	
32 ร.ร. กรุงเทพคริสเตียน	Bangkok Christian College			19.5	19.8	18.9	49.8	4.7	112.7	189.0	
33 ร.ร. ศรีวิกรม์	Srivikorn School			40.1	17.2				57.3	57.3	
34 ประตูน้ำพระโขนง	Prakhanong Irr.			35.3	15.9	7.4	34.2	15.2	108.0	171.6	
35 ร.ร. สมชิตสิกษา	Somchit Sukan School			8.0	18.0				26.0	161.0	
36 ร.ร. ยานนาเวศวิทยากม	Yannawa Vithayakhom School			19.3	31.5				50.8	127.4	
37 ร.ร. พระโขนง	Prakhanong School			37.0	24.3				61.3	141.2	
38 ร.ร. ช่องนนทรี	Chong Nonthri School			20.3					20.3	95.3	

อุณหภูมิสูงสุดและต่ำสุดประจำวันที่ ๒๖ เมษายน – ๒ พฤษภาคม ๒๕๑๙

Daily Max. and Min. Temperature 26 April – 2 May 1976

สถานี	Station	อุณหภูมิสูงสุดและต่ำสุดเป็นองศา ซ. Max. and Min. Temperature in degree C.							เฉลี่ยสูงสุดต่ำสุด Average Max. Min.	เฉลี่ยในสัปดาห์ Weekly Mean	ค่าปกติประจำเดือน Monthly Normal
		26	27	28	29	30	1	2			
ภาคเหนือ	**NORTHERN PART**										
1 เชียงราย	CHIANG RAI	34.0 20.1	34.5 20.0	34.0 19.2	32.7 20.1	32.0 21.1	28.6 22.1	27.0 21.5	31.5 20.6	26.0	27.2
2 แม่ฮ่องสอน	MAE HONG SON	37.7 21.2	37.0 24.6	36.2 25.5	34.6 27.0	35.0 24.5	30.6 24.2	31.5 23.4	34.6 24.3	29.4	29.7
3 เชียงใหม่	CHIANG MAI	36.0 20.6	35.8 21.0	32.0 22.5	34.0 22.5	32.0 22.5	29.5 21.5	30.4 21.2	32.8 21.7	27.2	28.6
4 น่าน	NAN	35.7 23.5	37.5 23.5	35.1 25.4	34.2 24.1	34.5 24.5	31.8 23.5	31.6 23.5	34.3 24.0	29.2	29.1
5 ท่าวังผา	Tha Wang Pha	36.4 23.9	36.5 23.2	34.2 24.0	33.6 21.0	30.9 22.7	31.3 22.8	29.8 22.8	33.2 20.0	26.6	..
6 ลำปาง	LAMPANG	37.5 22.5	38.4 23.6	35.2 24.9	35.8 24.6	35.4 25.2	29.8 24.2	28.8 22.7	34.4 23.9	29.2	29.5
7 แม่สะเรียง	Mae Sariang	37.0 23.5	37.3 23.5	35.6 25.6	36.1 25.4	34.1 ..	29.9 24.0	29.4 23.8	34.2 24.3	29.2	29.9
8 แพร่	PHRAE	35.4 20.4	36.4 25.8	35.0 24.8	34.9 24.7	34.5 25.2	29.6 24.1	30.6 23.3	33.8 24.0	28.9	30.1
9 อุตรดิตถ์	UTTARADIT	38.9 23.7	37.1 25.5	36.5 25.4	37.0 24.0	35.6 26.6	35.5 25.0	33.8 23.8	36.3 24.8	30.6	31.0
10 สนามบินอุตรดิตถ์	Uttaradit Airport	::	::	::	::	::	::	::	::	..	..
11 ตาก	TAK	40.5 27.7	38.0 28.0	35.7 25.2	33.2 24.1	33.1 25.0	31.1 24.2	32.0 23.8	34.8 25.4	30.1	31.9
12 พิษณุโลก	PHITSANULOK	38.6 27.3	37.3 27.2	35.7 24.5	34.3 22.5	34.3 26.0	33.5 24.7	32.0 24.5	35.1 25.2	30.2	30.8
13 แม่สอด	Mae Sot	36.0 23.6	33.0 24.2	33.3 23.9	33.7 22.6	31.8 23.9	32.8 23.4	30.7 23.6	33.0 23.6	28.3	29.[illegible]
14 เพชรบูรณ์	PHETCHABUN	38.4 23.5	37.2 24.8	35.8 23.7	35.1 22.6	35.3 24.4	33.2 23.5	33.1 24.8	35.4 23.9	29.6	30.1
15 หล่มสัก	Lom Sak	35.6 23.0	35.4 22.8	33.5 22.8	34.0 22.2	33.4 24.5	33.8 22.6	32.0 24.4	34.0 23.2	28.6	..
16 วิเชียรบุรี	Wichian Buri	35.6 25.3	35.1 25.0	32.5 23.4	31.9 22.4	33.2 24.6	32.4 24.0	32.3 23.5	33.3 24.0	28.6	..
ภาคตะวันออกเฉียงเหนือ	**NORTHEASTERN PART**										
1 หนองคาย	NONG KHAI	35.6 24.6	34.4 22.6	30.2 23.8	31.7 22.6	32.1 25.0	29.8 22.2	30.2 23.0	32.0 23.4	27.7	28.7
2 เลย	LOEI	35.0 22.2	35.3 21.2	32.3 22.3	31.8 21.7	32.1 22.7	28.2 24.1	30.0 23.7	32.1 22.8	27.4	28.4
3 อุดรธานี	UDON THANI	35.6 25.6	33.8 23.3	31.1 24.0	32.1 22.3	30.9 26.0	29.2 23.0	29.6 23.2	31.8 23.9	27.8	29.6
4 สกลนคร	SAKON NAKHON	34.4 23.3	33.3 24.1	28.1 22.4	30.6 22.6	31.5 24.5	30.7 23.5	33.0 24.6	31.6 23.6	27.6	29.1
5 นครพนม	NAKHON PHANOM	36.0 23.1	35.2 23.9	28.0 21.5	30.9 23.4	34.4 24.3	31.0 23.9	31.6 24.6	32.4 23.5	28.0	28.9
6 มุกดาหาร	Mukdahan	35.2 23.0	33.8 24.5	25.4 22.0	30.8 23.1	31.2 25.4	30.8 23.7	32.2 24.3	31.3 23.7	27.5	29.4
7 ขอนแก่น	KHON KAEN	37.6 25.1	36.4 25.3	31.0 22.7	33.3 23.0	34.6 24.7	30.6 23.2	31.6 24.6	33.6 24.1	28.8	30.1
8 โกสุมพิสัย	Kosum Phisai	35.1 23.7	33.5 24.5	30.1 22.6	31.5 22.8	34.5 24.4	31.1 22.2	24.8	32.6 23.8	28.0	..
9 ร้อยเอ็ด	ROI ET	36.9 23.0	35.0 25.7	30.5 24.4	32.1 23.3	32.6 24.4	31.0 22.6	30.4 24.4	32.6 24.0	28.2	29.8
10 ชัยภูมิ	CHAIYAPHUM	37.1 24.0	34.5 24.9	32.2 23.3	32.2 23.5	33.6 23.5	31.4 24.1	30.8 23.2	33.4 23.8	28.6	29.7
11 อุบลราชธานี	UBON RATCHATHANI	36.1 24.7	36.0 25.8	28.8 22.8	32.0 23.4	33.0 24.7	29.0 22.4	33.8 23.5	32.8 23.8	28.2	29.8
12 สุรินทร์	SURIN	36.6 24.4	35.7 24.6	32.5 25.6	32.3 24.2	32.7 23.4	31.2 23.6	29.8 24.0	32.9 24.2	28.4	29.7
13 ท่าตูม	Tha Tum	36.1 22.8	36.0 26.0	32.8 25.8	31.8 24.8	33.2 24.3	30.5 23.2	23.3	33.4 24.3	28.8	..
14 นางรอง	Nang Rong	35.8 24.7	36.0 24.7	34.8 24.5	32.3 22.5	33.2 24.4	30.1 22.7	23.3	33.7 23.9	28.8	..

สถานี	Station	อุณหภูมิสูงสุดและต่ำสุดเป็นองศาเซลเซียส Max. and Min. Temperature in degree C. 26	27	28	29	30	1	2	เฉลี่ยสูงสุด ต่ำสุด Average Max. Min.	เฉลี่ยในสัปดาห์ Weekly Mean	เฉลี่ยประจำเดือน Monthly Normal
15 นครราชสีมา	NAKHON RATCHASIMA	38.6 23.5	36.8 24.4	36.7 23.0	34.0 21.4	35.5 24.2	31.8 23.5	33.0 24.5	35.2 23.6	29.4	29.5
16 ชัยภูมิ	Chok Chai	35.3 23.4	35.5 24.6	34.6 23.4	32.3 22.0	32.2 23.2	31.0 22.8	24.3	33.5 23.4	28.4	..
ภาคกลาง	**CENTRAL PART**										
1 นครสวรรค์	NAKHON SAWAN	38.0 27.4	37.6 27.7	33.0 22.2	33.7 23.3	32.9 25.5	32.3 24.7	30.7 24.6	34.0 25.0	29.5	31.3
2 ลพบุรี	LOP BURI	37.2 24.2	35.1 25.6	35.8 25.0	33.0 21.5	31.2 25.3	32.2 21.4	31.7 23.2	33.7 23.7	28.7	30.6
3 สุพรรณบุรี	SUPHAN BURI	38.0 24.9	37.2 26.0	34.2 25.6	33.5 25.0	32.2 25.1	30.5 24.5	31.2 24.4	33.8 25.1	29.4	31.2
4 กาญจนบุรี	KANCHANABURI	37.6 25.3	37.4 25.3	36.8 24.6	32.0 24.5	31.6 24.5	33.0 23.6	33.2 24.1	34.5 24.6	29.6	31.2
5 ทองผาภูมิ	Thong Pha Phum	35.2 22.3	36.8 23.5	35.0 23.3	28.2 22.7	31.0 24.1	30.1 23.4	29.4 24.3	32.2 23.4	27.8	..
6 สนามบินดอนเมือง	Don Muang Airport	33.6 24.3	34.0 25.2	34.2 25.0	31.9 21.2	29.9 24.8	30.0 23.0	30.0 23.0	31.9 23.8	27.8	30.2
7 กรุงเทพมหานคร	BANGKOK METROPOLIS	34.7 24.5	34.7 27.0	35.0 26.6	32.8 22.5	30.6 24.2	30.4 23.6	31.3 24.0	32.8 24.6	28.7	30.1
8 ศูนย์วิจัย ฯ บางนา	Bang Na	34.5 24.7	35.2 26.7	34.9 25.8	33.2 22.4	29.8 23.5	30.0 22.9	30.6 23.3	32.6 24.2	28.4	..
ภาคตะวันออก	**EASTERN PART**										
1 ปราจีนบุรี	PRACHIN BURI	35.5 25.7	33.7 25.3	34.2 24.5	34.0 23.2	32.7 24.5	31.0 22.5	31.5 23.8	33.2 24.2	28.7	30.2
2 กบินทร์บุรี	Kabin Buri	37.8 25.5	36.6 24.8	35.3 24.6	36.7 23.3	36.1 24.5	22.5	..	36.5 24.2	30.4	..
3 อรัญประเทศ	Aranyaprathet	36.5 25.6	35.6 24.5	35.5 24.6	33.5 22.5	33.9 24.8	32.7 23.8	30.4 25.2	34.0 24.4	29.2	30.0
4 ชลบุรี	CHON BURI	33.2 25.8	33.8 26.1	33.8 26.1	31.2 23.9	29.8 25.1	31.7 22.7	32.3 23.7	32.2 24.8	28.5	29.5
5 เกาะสีชัง	Ko Si Chang	32.8 26.0	33.3 27.6	32.7 27.0	31.2 25.6	29.0 24.4	31.1 24.5	31.7 24.6	31.7 25.7	26.7	30.1
6 สัตหีบ	Sattahip	34.0 25.0	34.0 ..	34.0 ..	..	34.0 ..	..	..	34.0 24.3	29.2	30.6
7 ระยอง	RAYONG	31.8 25.4	31.2 25.2	32.1 25.5	32.2 25.3	..	..	..	31.8 25.2	28.5	..
8 จันทบุรี	CHANTHABURI	32.2 23.4	32.3 24.4	33.8 24.5	33.5 ..	32.9 24.0	30.0 23.9	23.5	32.4 24.0	28.2	28.4
9 คลองใหญ่	Khlong Yai	32.0 23.8	31.4 23.2	32.9 23.9	33.8 23.9	33.2 23.5	34.0 24.1	29.3 25.1	32.4 24.0	28.2	28.0
ภาคใต้	**SOUTHERN PART**										
1 หัวหิน	Hua Hin	33.6 24.8	33.1 24.5	33.0 25.8	32.0 25.1	29.5 24.6	31.5 23.5	30.8 24.4	31.9 24.7	28.3	28.8
2 ประจวบคีรีขันธ์	PRACHUAP KHIRI KHAN	32.4 23.6	32.2 22.9	32.2 23.9	31.7 23.2	27.8 22.9	31.5 22.9	30.7 23.6	31.2 23.3	27.2	28.7
3 ชุมพร	CHUMPHON	32.4 23.5	31.7 22.7	31.9 23.8	30.4 22.9	31.5 24.3	32.1 22.4	31.6 24.0	31.6 23.4	27.5	28.4
4 สุราษฎร์ธานี	SURAT THANI	33.1 23.1	31.8 22.6	33.5 23.2	33.1 22.0	34.2 23.4	33.2 23.3	32.9 24.2	33.1 23.1	28.1	28.8
5 เกาะสมุย	Ko Samui	32.0 22.0	31.5 25.4	31.1 24.4	31.0 24.5	31.1 27.0	31.6 24.6	28.6 24.0	31.0 24.5	27.8	..
6 นครศรีธรรมราช	NAKHON SI THAMMARAT	33.0 23.2	33.3 25.4	32.4 23.3	30.8 23.5	32.0 23.7	32.2 23.5	29.5 24.7	31.9 23.6	27.8	28.2
7 สงขลา	SONGKHLA	30.7 22.4	32.7 23.7	31.7 24.3	32.2 25.2	32.8 24.6	32.7 24.5	31.7 24.8	32.1 24.2	28.2	28.6
8 ปัตตานี	PATTANI	31.3 22.9	29.5 22.9	33.8 23.8	33.7 23.6	33.7 24.5	34.4 23.7	32.1 23.7	32.6 23.6	28.1	28.5
9 นราธิวาส	NARATHIWAT	30.5 23.4	32.5 23.3	33.3 23.4	32.7 23.6	35.0 23.7	34.5 24.9	31.1 25.4	32.7 23.9	28.3	27.9
10 ระนอง	RANONG	32.5 23.3	33.0 22.9	31.4 23.3	31.3 22.6	33.5 24.2	33.0 22.6	31.1 23.4	32.2 23.2	27.7	28.5
11 ภูเก็ต	PHUKET	..	..	..	..	..	..	..	..	..	..
12 สนามบินภูเก็ต	Phuket Airport	30.9 24.3	29.3 22.9	30.8 24.3	30.7 23.3	31.0 22.6	31.0 24.2	29.0 23.4	30.4 23.6	27.0	28.4
13 สนามบินตรัง	Trang Airport	32.0 23.3	31.7 22.5	33.8 23.6	34.5 23.6	33.9 24.1	34.3 23.9	23.6	33.4 23.5	28.4	29.1

เป็นเพิ่มเติมรายงานอากาศ [illegible] เนื่องจากได้รับรายงานภายหลัง สำหรับรายงานอากาศประจำสัปดาห์ ฉบับที่ ๑๗/๒๕๑๙

[illegible] late rainfall data reports in weekly weather report No. 17/1976

สถานีฝน	Station	วันที่และจำนวนน้ำฝนเป็นมิลลิเมตร Date and amount of rainfall in millimeters เมษายน April 19	20	21	22	23	24	25	ฝนรวม มม. Total rainfall mm.	ฝนรวมตั้งแต่ 1 มกราคม Accumulative rainfall since 1 January ปริมาณ มม. Amount mm.	สูงต่ำกว่าปกติ Above or below Normal
ภาคเหนือ	NORTHERN PART										
11 แม่ใจ	Mae Chai							37.8	51.8	174.3	+ 15.5
12 พะเยา	Phayao							53.4	82.8	113.6	+ 27.5
13 จุน	Chun							8.8	55.7	121.6	- 67.1
37 งาว	Ngao							8.3	8.3	8.3	- 97.5
44 สอง	Song							5.2	5.2	96.7	- 20.2
53 นานอย	Na Noi							6.8	73.5	167.5	+ 22.6
ภาคตะวันออกเฉียงเหนือ	NORTHEASTERN PART										
3 ทาลี่	Tha Li							19.9	19.9	187.1	+ 92.1
ภาคกลาง	CENTRAL PART										
28 โคกสำโรง	Khok Samrong						34.2		34.2	116.6	+ 1.3
92 สมุทรสาคร	SAMUT SAKHON						7.6		110.4	170.2	+ 135.7
ภาคตะวันออก	EASTERN PART										
25 ท่าใหม่	Tha Mai							86.5	187.2	331.9	+ 132.7
27 ตราด	TRAT							2.5	42.8	381.1	+ 14.2
28 เขาสมิง	Khao Saming						20.3		50.5	184.7	- 33.[illegible]
ภาคใต้	SOUTHERN PART										
4 ตาขาง	Tha Yang						10.0		10.0	85.1	+ 43.7
11 สวี	Sawi							30.7	30.7	69.4	- 226.9
12 ทุ่งสวน	Lung Suan							48.0	48.[illegible]	58.5	- 197.7
22 ท่าศาลา	Tha Sa la							12.5	12.5	90.7	- 187.8
23 ฉวาง	Chawang							12.8	12.8	175.4	- 13.2
24 ทุ่งสง	Thung Song							12.8	12.8	170.8	- 58.5
25 รอนพิบูลย์	Ron Phibun							11.5	32.0	91.4	- 219.3
27 พัทลุง	PHATTHALUNG							45.2	45.2	47.3	- 398.5
28 ควนขนุน	Khuan Khanun							81.2	81.2	155.7	
30 เขาชัยสน	Khao Chaison							56.1	78.4	172.6	
32 รัตภูมิ	Rattaphum							12.6	39.6	95.7	
37 ยะหริ่ง	Yaring							51.8	51.8	51.8	
40 ปานาเระ	Panarae							18.9	18.9	18.9	
48 เบตง	Betong							29.3	284.6	473.7	
53 พังงา	PHANGNGA							10.0	125.5	254.5	- 179.7
55 กะปง	Kapong						67.6	2.4	133.0	361.2	
56 ทายเหมือง	Thai Muang					15.2	11.3		74.1	262.3	
58 ทับปุด	Thap Put						21.3	8.4	158.2	304.8	
68 ปะเหลียน	Palian							71.9	109.8	233.3	
69 สตูล	SATUN							28.3	53.4	102.7	- 318.3
70 ทุ่งหว้า	Thung Wa							50.8	77.9	148.9	

REMARKS

1. **Meteorological Department's Station** (with * mark). Rainfall observation is performed daily at 07.00 a.m. by the Meteorological Department's personnel. Therefore the daily amount of rainfall in this publication means the total amount of rainfall in 24 hr. period from 07.00 a.m. of the recorded date to 07.00 a.m of the following day.

2. **Voluntary Rainfall Station** (without * mark) located at District and Province. Rainfall observation is performed daily at 09.00 a.m by the voluntary observer. The daily amount of rainfall means the total amount of rainfall in 24 hr. period from 09.00 a.m of the recorded date to 09.00 a.m. of the following day.

3. **Rainfall and Temperature Data**. The daily rainfall and temperature observations are submitted to the Meteorological Department soon after the measurement by the following means :—

   — By radio or telegraph from the Meteorological Department's stations
   — By telegraph from voluntary rainfall stations

   Those daily reports generally arrive at the Meteorological Department from about 07.00 a.m. to 07.00 p.m.

4. **Rainfall Intensity in 1 day** (24 hours)

Light Rainfall	amounts	0.1 — 10.0	millimetres
Moderate Rainfall	,,	10.1 — 35.0	,,
Heavy Rainfall	,,	35.1 — 90.0	,,
Very Heavy Rainfall	,,	90 1	millimetres and above
Blank	represents	No rainfall or observation of rainfall does not arrive in time for publication.	
T	,,	Trace or light rainfall with amount less than 0.1 millimetres.	

Various Data in this publication are published hurriedly to service the user. Therefore the user should be cautious in using them. If there is any doubts please inquired the Meteorological Statistics Subdivision of the Climatology Division for further informations by dialing the number 916054 and 910178.

Meteorological Department
Bangkok Metropolis

Climatology Division

● **กำหนดออก** สัปดาห์ละ 1 ฉบับ ปีละ 52 ฉบับ

● **ค่าบำรุง** ฉบับละ 5 บาท ปีละ 150 บาท

● **การบอกรับ** ติดต่อที่กองภูมิอากาศ กรมอุตุนิยมวิทยา

โทร. 916054

พิมพ์ที่โรงพิมพ์กรมอุตุนิยมวิทยา กระทรวงคมนาคม กรุงเทพมหานคร

เรือเอก เจตน์ ไชยลาโภ ผู้พิมพ์ผู้โฆษณา 2519

MO6.1/593
T 364/we

กรมอุตุนิยมวิทยา กระทรวงคมนาคม

รายงานอากาศประจำสัปดาห์ ระหว่างวันที่ ๓ – ๙ พฤษภาคม ๒๕๑๙

และ

การคาดหมายลักษณะอากาศ ระหว่างวันที่ ๑๐ – ๑๖ พฤษภาคม ๒๕๑๙

ฉบับที่ ๑๙/๒๕๑๙

ดร. เจริญ เจริญรัชต์ภาคย์

อธิบดีกรมอุตุนิยมวิทยา

METEOROLOGICAL DEPARTMENT

MINISTRY OF COMMUNICATIONS

BANGKOK, THAILAND

WEEKLY WEATHER REPORT

DURING THE PERIOD 3 – 9 MAY 1976

AND

WEATHER OUTLOOK

DURING 10 – 16 MAY 1976

No. 19/1976

Charoen Charoen - rajapark

Director — General

หมายเหตุ

1. **สถานีของกรมอุตุนิยมวิทยา** (มีเครื่องหมาย *) ทำการตรวจวัดจำนวนฝนตกเวลา 07.00 น. ทุกวัน โดยเจ้าหน้าที่ของกรมอุตุนิยมวิทยา ดังนั้น จำนวนฝนรายวันในรายงานเล่มนี้ หมายถึงปริมาณฝนรวมในช่วงเวลา 24 ชั่วโมง ตั้งแต่เวลา 07.00 น. ของวันที่แจ้งไว้ในรายงาน จนถึงเวลา 07.00 น. ของวันรุ่งขึ้น

2. **สถานีฝนอำเภอและจังหวัด** (ไม่มีเครื่องหมาย *) ทำการตรวจวัดจำนวนฝนตกเวลา 09.00 น. ทุกวัน โดยเจ้าหน้าที่ ที่อยู่ในอำเภอหรือจังหวัดที่ได้รับแต่งตั้งจากกรมอุตุนิยมวิทยา ดังนั้น จำนวนฝนรายวัน หมายถึงปริมาณฝนรวมในช่วงเวลา 24 ชั่วโมง ตั้งแต่เวลา 09.00 น. ของวันที่แจ้งไว้ในรายงานจนถึงเวลา 09.00 น. ของวันรุ่งขึ้น

3. **ข้อมูลฝนและอุณหภูมิ** ที่พิมพ์ในรายงานเล่มนี้ เป็นข้อมูลที่เจ้าหน้าที่ผู้ทำการตรวจรายงานมายังกรมอุตุนิยมวิทยา ทุกวันภายหลังการตรวจ
   - สถานีของกรมอุตุนิยมวิทยา รายงานทางวิทยุโทรศัพท์หรือโทรเลข
   - สถานีฝนอำเภอและจังหวัด รายงานทางโทรเลข

   รายงานดังกล่าวนี้ กรมอุตุนิยมวิทยาจะได้รับตั้งแต่เวลาประมาณ 07.00 น. จนถึงเวลา 19.00 น.

4. **เกณฑ์ฝนใน 1 วัน** (24 ชั่วโมง)

ฝนเล็กน้อย	จำนวนตั้งแต่	0.1 – 10.0 มิลลิเมตร
ฝนปานกลาง	„	10.1 – 35.0 „
ฝนหนัก	„	35.1 – 90.0 „
ฝนตกหนักมาก	„	90.1 มิลลิเมตร ขึ้นไป
ช่องว่าง	หมายความว่า	ไม่มีฝนตกหรือยังไม่ได้รับรายงาน
T	„	ฝนตกน้อยไม่ถึง 0.1 มิลลิเมตร

ข้อมูลต่าง ๆ เหล่านี้ได้ดำเนินการจัดพิมพ์โดยรีบด่วน เพื่อสนองความต้องการแก่ผู้ใช้ จึงยังไม่ได้ทำการตรวจสอบ ฉะนั้น ผู้ใช้จึงควรพิจารณาข้อมูลก่อนที่จะนำไปใช้ หากมีข้อสงสัยประการใด โปรดติดต่อสอบถามเจ้าหน้าที่ งานสถิติอุตุนิยมวิทยา กองภูมิอากาศ โทรศัพท์ 916054 และ 910178

กองภูมิอากาศ กรมอุตุนิยมวิทยา

กรุงเทพมหานคร

[illegible]

[illegible]

สภาพทั่วไป

คาดว่าร่องความกดอากาศต่ำจะพาดผ่านบริเวณตอนกลางและภาคตะวันออกตลอดระยะสัปดาห์นี้

ภาคเหนือ **ภาคตะวันออกเฉียงเหนือ** **ภาคกลาง** **ภาคตะวันออกและภาคใต้ฝั่งอ่าวไทย**	จะมีฝนเป็นฟ้าคะนองกระจายโดยเฉพาะในระยะครึ่งแรกของสัปดาห์
ภาคใต้ฝั่งตะวันตก	ตลอดสัปดาห์จะมีฝนเป็นฟ้าคะนองเป็นแห่ง ๆ
ภาคใต้ฝั่งตะวันออก	ตลอดสัปดาห์จะมีฝนฟ้าคะนองกระจาย
กรุงเทพมหานคร	ตลอดสัปดาห์จะมีฝนเป็นฟ้าคะนองกระจายส่วนมากในระยะครึ่งแรกของสัปดาห์

กรมอุตุนิยมวิทยา
๑๐ พ.ค. ๑๙

Weather outlook for the period 10 - 16 May 1976

General Situation

The low pressure trough is expected to lie across the Central and Eastern parts throughout this week.

Northern Part: **Northeastern Part:** **Central Part:** **Eastern part and Coastal Area:**	Scattered showers or thundershowers particularly in the first half of the week.
Southern Thailand East Coast:	Isolated showers or thundershowers throughout the week.
Southern Thailand West Coast:	Throughout the week, scattered thundershowers.
Bangkok Metropolis:	Throughout the week, scattered showers or thundershowers mainly in the first half of the week.

Meteorological Department
10 May 1976

สรุปลักษณะอากาศทั่วไปในสัปดาห์
ตั้งแต่วันที่ ๓ – ๙ พฤษภาคม ๒๕๑๙

ในตอนต้นสัปดาห์ ร่องความกดอากาศต่ำได้พาดผ่านบริเวณตอนล่างของภาคใต้ของประเทศไทย และได้เลื่อนขึ้นมาทางเหนือพาดผ่านบริเวณอ่าวไทยเข้าสู่หย่อมความกดอากาศต่ำในทะเลอันดามันตอนบน ในระยะกลางและปลายสัปดาห์ ลักษณะเช่นนี้ทำให้ตลอดสัปดาห์มีฝนและฝนฟ้าคะนองกระจายเกือบทั่วไปในทุกภาคของประเทศซึ่งมีฝนตกหนักถึงหนักมากเป็นแห่ง ๆ

ซึ่งสำหรับพายุไซโคลนในอ่าวเบงกอลได้เคลื่อนตัวขึ้นฝั่งประเทศพม่าแล้ว และได้อ่อนกำลังลงเป็นหย่อมความกดอากาศต่ำเมื่อวันที่ ๔ พฤษภาคม

๒. รายงานอุณหภูมิสูงสุดในภาคต่าง ๆ ของประเทศไทยมีดังนี้.–

ภาคเหนือ	๓๗.๖ °ซ.ที่ อ.เมือง	จ.แม่ฮ่องสอน	เมื่อวันที่	๕ พ.ค.
ภาคตะวันออกเฉียงเหนือ	๓๕.๔ °ซ.ที่ อ.เมือง	จ.นครราชสีมา	"	๔ พ.ค.
ภาคกลาง	๓๖.๐ °ซ.ที่ อ.เมือง	จ.สาครบุรี	"	๗ พ.ค.
ภาคตะวันออก	๓๕.๐ °ซ.ที่ อ.กบินทร์บุรี	จ.ปราจีนบุรี	"	๔ พ.ค.
ภาคใต้	๓๔.๐ °ซ.ที่ อ.เมือง	จ.พัง	"	๕ พ.ค.

๓. รายงานฝนสูงสุดมีดังนี้.–

ภาคเหนือ	๑๕๐.๗ มม.ที่ อ.กลองขลุง	จ.ลำปาง เพชร	เมื่อวันที่	๔ พ.ค.
ภาคตะวันออกเฉียงเหนือ	๗๔.๔ มม.ที่ อ.พระกาฬสินธุ์	จ.อุบลราชธานี	"	๗ พ.ค.
ภาคกลาง	๒๐๐.๔ มม.ที่ อ.บ้านไร่	จ.อุทัยธานี	"	๖ พ.ค.
ภาคตะวันออก	๑๐๗.๗ มม.ที่ อ.แหลมงอบ	จ.ตราด	"	๖ พ.ค.
ภาคใต้	๑๐๖.๒ มม.ที่ อ.เมือง	จ.สงขลา	"	๘ พ.ค.

กรมอุตุนิยมวิทยา
๑๐ พ.ค.๑๙

Weekly Weather Summary

Period 3 - 9 May 1976

1. During the beginning of the week a low pressure trough extended across the lower portion of Southern Thailand and then moved northward to the Head Gulf of Thailand and the low cell in Upper Andaman Sea during the middle and the end of the periods. This condition caused almost widespread rainshowers and thundershowers with local heavy to very heavy fall in all parts of the Country throughout the week.

On 4 May, a tropical cyclone in the Bay of Bengal landed the Burma coast and then weakened to a low pressure cell.

2. Highest temperatures in various parts of Thailand were as follows:-

Northern Part	37.6°C.at Amphoe Muang,	Chiang Rai	
Northeastern Part	35.4°C.at Amphoe Muang,	Nakhon Ratchasima	"
Central Part	36.0°C.at Amphoe Muang,	Kanchanaburi	"
Eastern Part	35.0°C.at Amphoe Kabin Buri,	Prachin Buri	" 4 May
Southern Part	34.1°C.at Amphoe Muang,	Trang	" 5 May

3. Heaviest rainfall was recorded at the following place :-

Northern Part	150.7 mm.at Khlong Khlung,	Kamphaeng Phet	on 4 May
Northeastern Part	74.4 mm.at Trakan Phutphon,	Ubon Ratchathani	" 7 May
Central Part	200.4 mm.at Ban Rai,	Uthai Thani	" 8 May
Eastern Part	107.7 mm.at Laem Ngop,	Trat	" 6 May
Southern Part	106.1 mm.at Amphoe Muang,	Songkhla	" 8 May

Meteorological Department
10 May 1976

<u>ข่าวอากาศเพื่อการเกษตรประจำสัปดาห์</u>

เมื่อวันที่ 3 – 9 พฤษภาคม 2519 มีลักษณะอากาศซึ่งพอสรุปได้ดังต่อไปนี้:-

ในตอนต้นสัปดาห์ ร่องความกดอากาศต่ำได้พาดผ่านบริเวณตอนล่างของภาคใต้ของประเทศไทย และได้เลื่อนขึ้นมาทางเหนือพาดผ่านบริเวณก้นอ่าวไทยเข้าสู่หย่อมความกดอากาศต่ำในทะเลอันดามันตอนบนในระยะตอนกลางและปลายสัปดาห์ ลักษณะเช่นนี้ทำให้ตลอดสัปดาห์มีฝนและฝนฟ้าคะนองกระจายเกือบทั่วไปในทุกภาคของประเทศกับมีฝนตกหนักถึงหนักมากเป็นแห่ง ๆ

อนึ่งสำหรับพายุไซโคลนในอ่าวเบงกอลได้เคลื่อนตัวขึ้นฝั่งประเทศพม่าแล้ว และได้อ่อนกำลังลงเป็นหย่อมความกดอากาศต่ำเมื่อวันที่ 4 พฤษภาคม

<u>ข้อควรทราบ</u>

ในระยะครึ่งแรกของสัปดาห์บริเวณประเทศไทยตอนบนจะมีปริมาณฝนมากกว่าในระยะครึ่งหลังของสัปดาห์ ส่วนภาคใต้ปริมาณฝนจะลดลงกว่าสัปดาห์ที่แล้ว.

กรมอุตุนิยมวิทยา

10 พฤษภาคม 2519

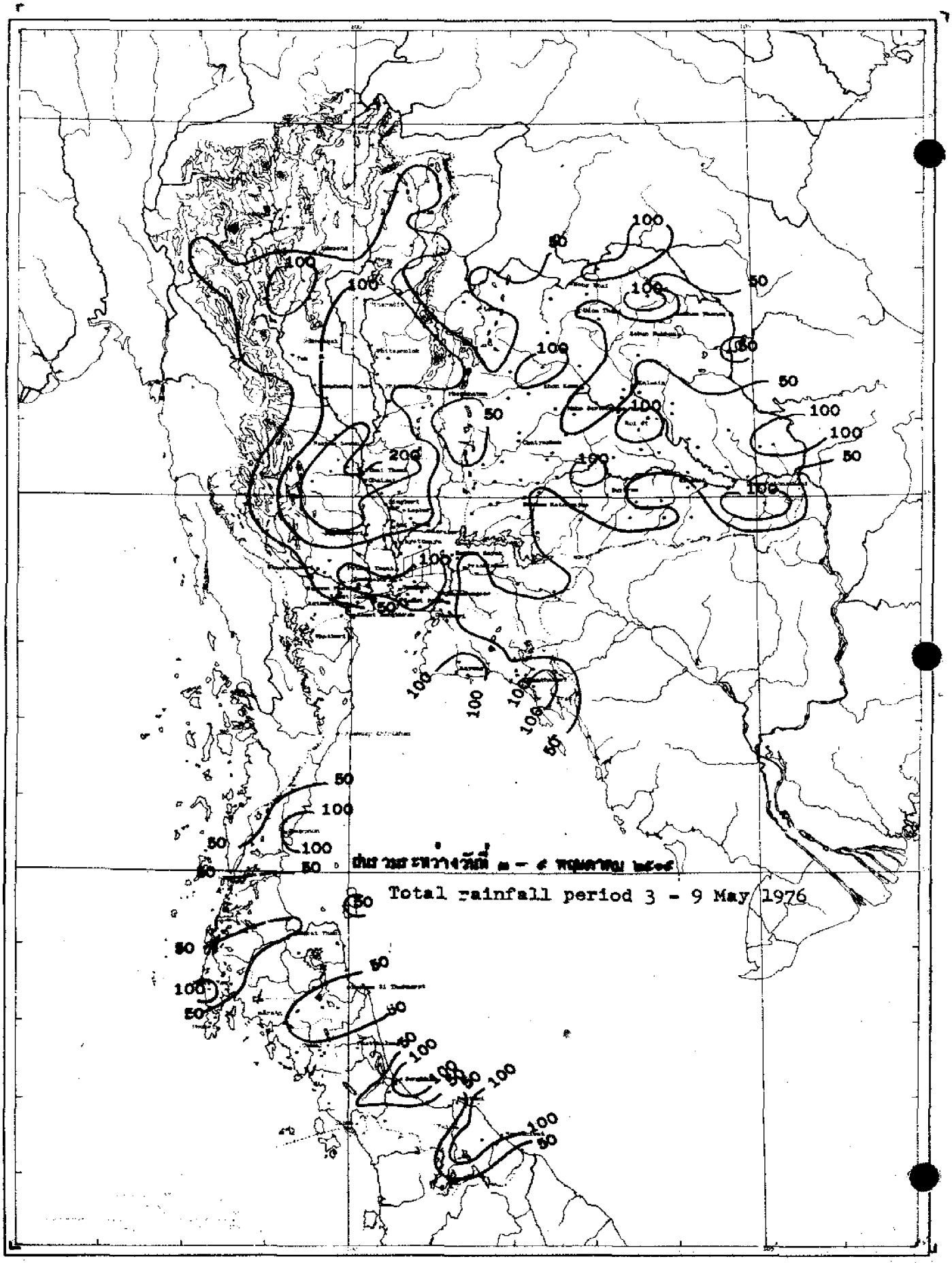
ปริมาณฝนระหว่างวันที่ ๓ - ๙ พฤษภาคม ๒๕๑๙
Total rainfall period 3 - 9 May 1976

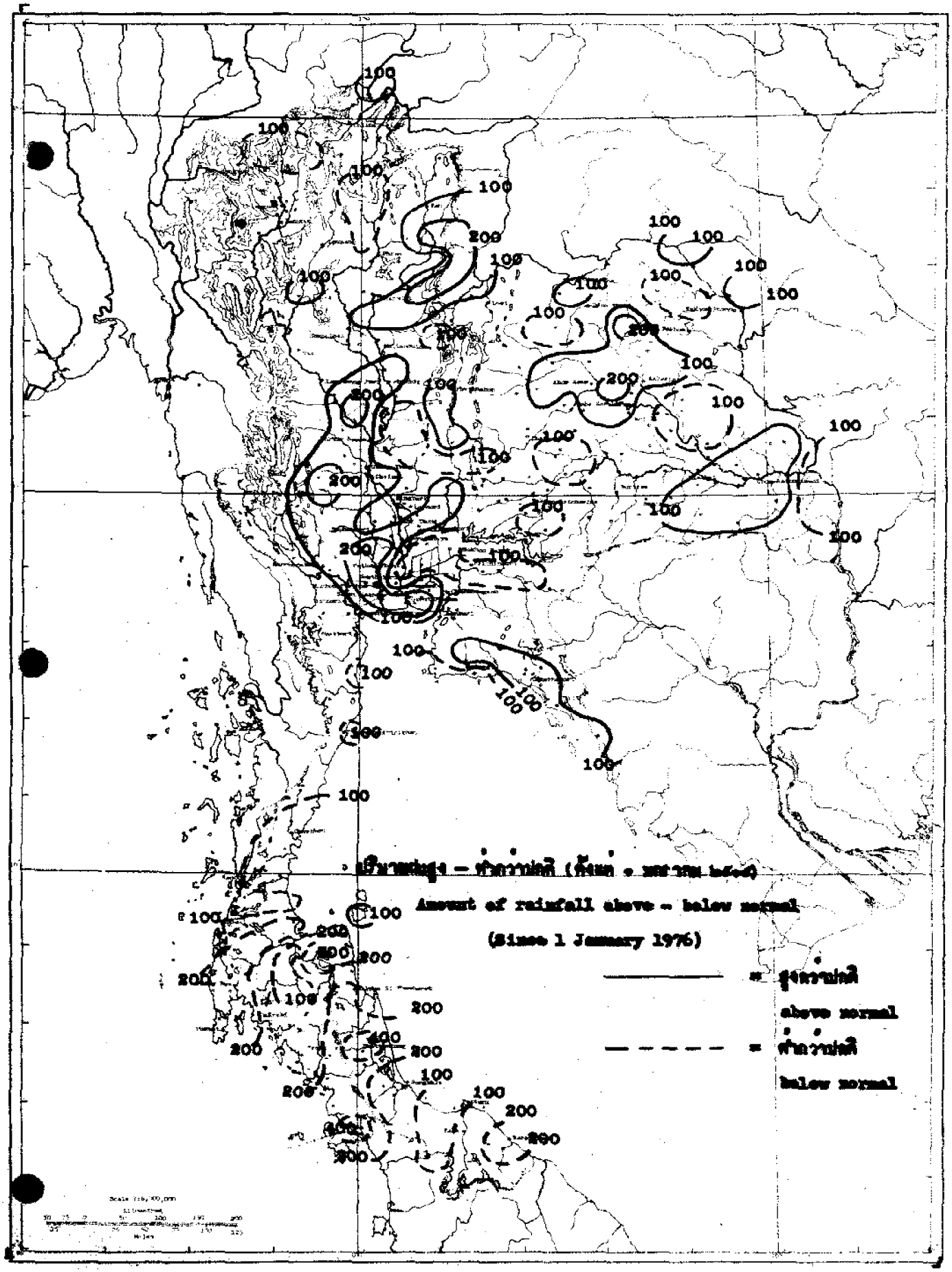
ปริมาณฝนสูง – ต่ำกว่าปกติ (ตั้งแต่ 1 มกราคม 1976)
Amount of rainfall above – below normal
(Since 1 January 1976)
= สูงกว่าปกติ
above normal
= ต่ำกว่าปกติ
below normal

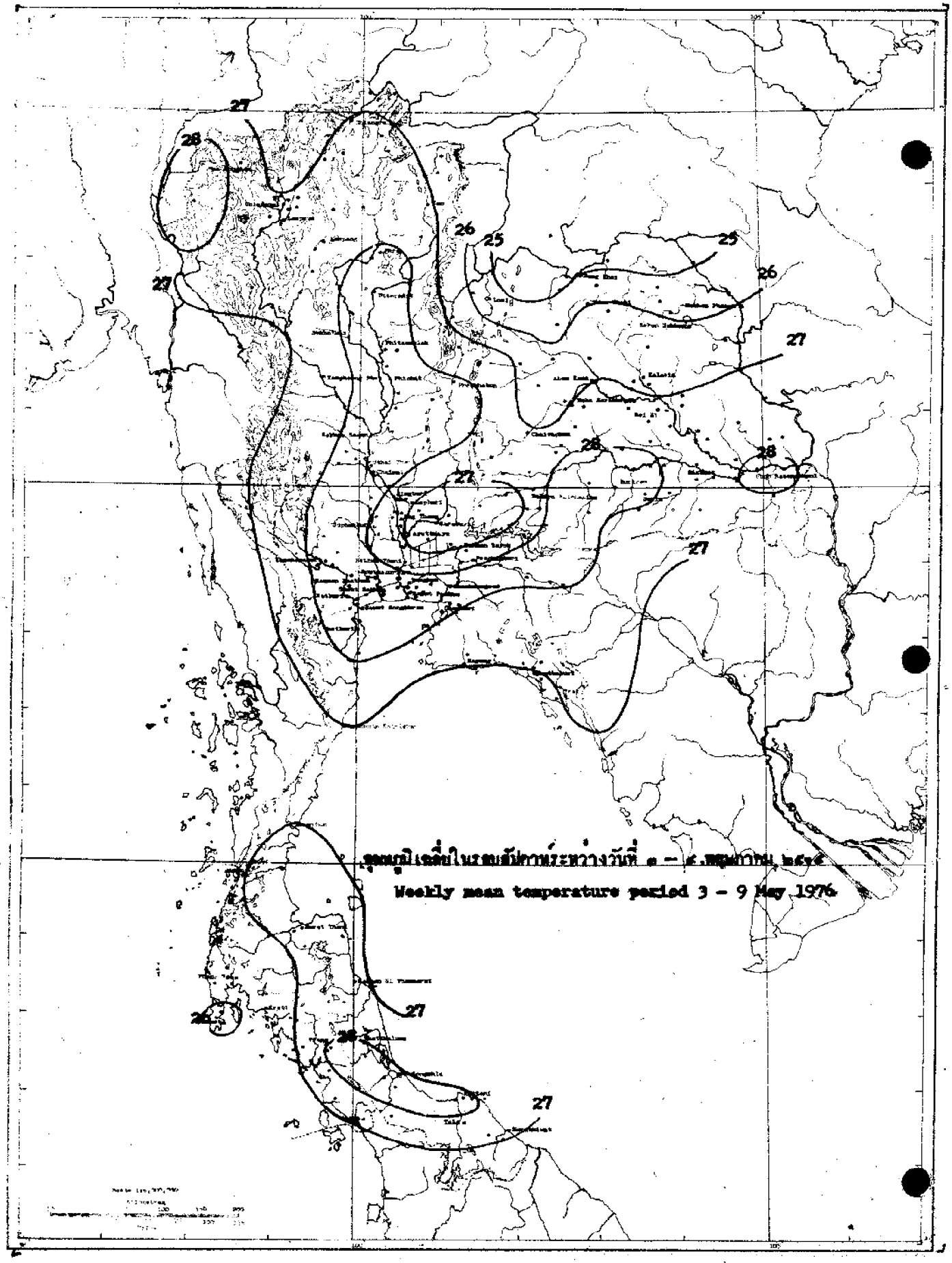

อุณหภูมิเฉลี่ยในสัปดาห์ระหว่างวันที่ ๓ – ๙ พฤษภาคม ๒๕๑๙

Weekly mean temperature period 3 - 9 May 1976

สถานีฝน	Station	วันที่และจำนวนน้ำฝนเป็นมิลลิเมตร Date and amount of rainfall in millimeters							ฝนรวม Total rainfall mm.	Accumulative rainfall since 1 January	
		พฤษภาคม May								ปริมาณ มม. Amount mm	สูงต่ำกว่าปกติ Above or below Normal
		3	4	5	6	7	8	9			
ภาคเหนือ	**NORTHERN PART**										
1 เชียงราย	CHIANG RAI*	T	8.0	T	0.8			1.2	10.0	295.6	+ 86.8
2 แม่สาย	Mae Sai	1.2				T			1.2	204.1	+ 46.2
3 เชียงแสน	Chiang Saen								0.0	274.3	+113.0
4 เชียงของ	Chiang Khong								0.0	136.2	- 20.9
5 แม่จัน	Mae Chan	1.1							1.1	227.8	+ 31.4
6 แม่สรวย	Mae Suai		5.2						5.2	77.4	- 81.7
7 เทิง	Thoeng		10.5						10.5	145.2	- 53.0
8 เชียงคำ	Chiang Kham								0.0	115.3	- 45.2
9 เวียงป่าเป้า	Wiang Pa Pao	1.9							1.9	114.8	- 10.5
10 พาน	Phan			T	T				T	144.7	+ 43.5
11 แม่ใจ	Mae Chai			1.2	0.7				1.9	245.8	+ 32.7
12 พะเยา	Phayao								0.0	145.6	+ 9.7
13 จุน	Chun			2.6					2.6	259.4	+ 35.9
14 แม่ฮ่องสอน	MAE HONG SON*	3.7			4.1	7.4			15.2	64.4	- 56.6
15 ปาย	Pai				35.0				35.0	35.0	-101.9
16 ขุนยวม	Khun Yuam	8.5		6.5	20.5				35.5	73.1	- 41.7
17 แม่ลาน้อย	Mae La Noi			3.5					22.5	22.5	
18 แม่สะเรียง	Mae Sariang*	13.5	9.8	1.8	2.4		2.0	21.2	52.1	112.6	- 8.9
19 เชียงใหม่	CHIANG MAI*	T		3.7	T				3.7	108.4	- 36.7
20 ฝาง	Fang								0.0	45.4	- 83.8
21 แม่อาย	Mae Ai								0.0	0.0	
22 เชียงดาว	Chiang Dao				1.8				1.8	1.8	-161.1
23 แม่แตง	Mae Taeng								0.0	65.8	- 45.6
24 แม่ริม	Mae Rim			1.7					1.7	61.8	- 66.8
25 สันทราย	San Sai			2.8	0.6				3.4	66.8	- 56.7
26 ดอยสะเก็ด	Doi Saket	1.5		3.1	0.2				4.8	66.1	- 47.1
27 สันกำแพง	San Kamphaeng								0.0	0.0	- 85.1
28 หางดง	Hang Dong			7.3					7.3	89.7	- 30.3
29 สารภี	Saraphi								0.0	22.2	
30 สันป่าตอง	San Pa Tong			3.8					3.8	134.7	+ 13.8
31 จอมทอง	Chom Thong		1.5	7.4					8.9	123.8	+ 2.1
32 ฮอด	Hot		8.3	4.2					12.5	78.1	- 58.7
33 ลำพูน	LAMPHUN	10.0		3.0	1.1				14.1	128.4	+ 18.3
34 ป่าซาง	Pa Sang		12.5	6.9					19.4	117.8	- 1.3
35 ลี้	Li			6.4	7.1	7.9			21.4	142.5	- 37.2
36 ลำปาง	LAMPANG*	T		28.1	1.7			T	29.8	109.9	- 46.9
37 งาว	Ngao			18.6					18.6	26.9	-163.0
38 แจ้ห่ม	Chae Hom			4.8					4.8	81.0	- 35.8
39 เกาะคา	Ko Kha			22.6	1.7				24.3	105.8	- 50.9
40 เถินปราบ	Sop Prap			109.6	15.1	T			124.7	188.6	+ 2.4

สถานีฝน	Station	วันที่และจำนวนน้ำฝนเป็นมิลลิเมตร Date and amount of rainfall in millimeters							ฝนรวม มม. Total rainfall mm.	ฝนรวมตั้งแต่ 1 มกราคม Accumulative rainfall since 1 January	
		พฤษภาคม May								ปริมาณ มม. Amount mm.	สูงต่ำกว่าปกติ Above or below Normal
		3	4	5	6	7	8	9			
41 เถิน	Thoen	T		79.2	55.1	T			134.3	258.2	+127.2
42 แม่พริก	Mae Phrik	8.4		35.2	24.4				68.0	153.0	+ 24.6
43 แพร่	PHRAE*	1.0		27.4	0.4	T			28.8	142.1	- 21.7
44 สอง	Song			15.7					15.7	173.1	- 16.0
45 สูงเม่น	Sung Men								0.0	17.7	- 81.3
46 เด่นชัย	Den Chai				47.0				47.0	183.7	+ 7.0
47 น่าน	NAN*	2.9		61.8	2.0				66.7	235.4	+ 10.9
48 ทุ่งช้าง	Thung Chang			17.3					17.3	241.3	+ 20.7
49 เชียงกลาง	Chiang Klang								0.0	55.2	
50 ท่าวังผา	Tha Wang Pha*			52.9	4.7			2.5	60.1	249.8	+ 89.6
51 ปัว	Pua								0.0	201.5	+ 56.6
52 สา	Sa			26.2					26.2	176.1	- 13.4
53 นาน้อย	Na Noi			92.5					92.5	376.2	+235.6
54 อุตรดิตถ์	UTTARADIT*	0.5		116.9	9.6	23.5	T		150.9	254.4	+ 60.1
55 ฟากท่า	Fak Tha			59.3		3.0			62.3	270.7	+ 80.0
56 น้ำปาด	Nam Pat	2.7		40.0	1.0				43.7	445.5	+274.9
57 สนามบินอุตรดิตถ์	Uttaradit Airport*								0.0	0.0	
58 ท่าปลา	Tha Pla			48.6					48.6	108.8	- 72.6
59 ลับแล	Laplae			69.4	40.5	T			109.9	145.7	- 40.2
60 ตาก	TAK*	11.8		40.5	6.4	41.4	0.4		88.7	164.7	+ 14.8
61 เขื่อนภูมิพล	Bhumibol Dam*	3.4		43.0	32.3	2.1	T		80.8	119.3	+ 7.9
62 บ้านตาก	Ban Tak			32.5	43.2	5.6			81.3	81.3	- 40.1
63 แม่ระมาด	Mae Ramat								0.0	0.0	
64 แม่สอด	Mae Sot*	9.9		16.5	12.1	33.8	2.4	0.9	65.7	97.1	- 0.8
65 สุโขทัย	SUKHOTHAI			58.5	32.4	18.2			109.1	165.0	- 48.9
66 ทุ่งเสลี่ยม	Thung Saliam				135.2				135.2	176.0	+ 12.6
67 สวรรคโลก	Sawankhalok	7.5		30.1	4.7				42.3	42.3	- 86.8
68 กงไกรลาศ	Kong Kradat			124.5	70.2	21.7	1.5		217.9	266.5	+111.3
69 บ้านด่านลานหอย	Ban Dan Lan Hoi				30.6				30.6	30.6	-152.2
70 พิษณุโลก	PHITSANULOK*	16.9		141.5	9.0	4.0	2.2		173.6	285.3	+ 97.4
71 นครไทย	Nakhon Thai	17.8		34.5					52.3	98.8	-103.1
72 พรหมพิราม	Phrom Phiram			17.7	12.0	8.0			37.7	118.0	+ 3.6
73 วังทอง	Wang Thong	5.8		96.4	7.1	2.8	0.2		112.3	261.6	+ 95.6
74 บางกระทุ่ม	Bang Krathum	4.8		83.6		8.8			97.3	167.9	- 4.9
75 กำแพงเพชร	KAMPHAENG PHET	12.8		61.0	15.5	11.2			100.5	190.8	+ 85.7
76 พรานกระต่าย	Phan Kratai			92.4	22.2	5.1	2.9		122.6	207.3	+ 50.4
77 คลองขลุง	Khlong Khlung	7.2		150.7	20.0		18.2		196.1	248.8	+137.8
78 ขาณุวรลักษบุรี	Khanu Woralaksaburi	32.1		59.8	6.5	4.5	10.6		113.5	155.9	- 29.6
79 พิจิตร	PHICHIT	20.7	10.0	80.5	2.4	15.3			128.9	283.8	+116.7
80 สามง่าม	Sam Ngam			114.0					114.0	159.0	+ 24.6
81 ตะพานหิน	Taphan Hin	13.2		24.6	9.6	10.4	3.7		61.5	198.9	+ 52.4

สถานีฝน	Station	วันที่และจำนวนน้ำฝนเป็นมิลลิเมตร Date and amount of rainfall in millimeters							ฝนรวม Total rainfall mm.	ฝนสะสมตั้งแต่ 1 มกราคม Accumulative rainfall since 1 January	
		พฤษภาคม May								ปริมาณ มม. Amount mm.	สูงต่ำกว่าปกติ Above or below Normal
		3	4	5	6	7	8	9			
82 บางมูลนาก	Bang Mun Nak	4.6		40.1	14.2	41.1			100.0	201.2	+ 20.7
83 โพทะเล	Pho Thale								0.0	0.0	-157.0
84 เพชรบูรณ์	PHETCHABUN *	9.4	T	54.0	13.9	52.1	T		129.4	221.8	+ 2.9
85 หล่มเก่า	Lom Kao	11.2		38.0	0.4	45.9			95.5	160.2	- 6.1
86 หล่มสัก	Lom Sak *	17.3		23.2	10.4	29.6	1.4	6.7	88.6	218.7	+ 24.6
87 ชนแดน	Chon Daen	9.7		27.4	4.0	17.2			58.3	336.0	+191.7
88 หนองไผ่	Nong Phai			40.0					40.0	219.8	+ 39.6
89 วิเชียรบุรี	Wichian Buri *	7.5	3.2	5.7	9.9	3.3	T		26.7	316.0	+122.7
ภาคตะวันออกเฉียงเหนือ NORTHEASTERN PART											
1 เลย	LOEI *	9.6	T	43.4	19.8	13.5	3.1	4.3	93.7	254.1	+ 35.4
2 เชียงคาน	Chiang Khan	13.4		31.5	3.5	1.1			49.5	300.2	+ 92.8
3 ท่าลี่	Tha Li								0.0	242.7	+102.2
4 ด่านซ้าย	Dan Sai			23.6	T				23.6	174.6	- 57.0
5 วังสพุง	Wang Saphung	5.2		26.0	5.0	3.0			39.2	250.3	+ 11.6
6 หนองคาย	NONG KHAI *	27.8		46.6	20.9	5.9	T		101.2	282.8	+ 97.0
7 ศรีเชียงใหม่	Si Chiang Mai	3.5		28.6	20.7				52.8	274.1	+ 62.4
8 ท่าบ่อ	Tha Bo	24.0		31.2	17.4	6.4			79.0	309.4	+109.5
9 โพนพิสัย	Phon Phisai	16.7		51.6	16.7	4.7			89.7	149.8	- 34.5
10 บึงกาฬ	Bung Kan	2.4	70.4	41.9	9.5				124.2	195.4	+ 80.7
11 เซกา	Seka	16.2		48.0	12.6	5.7			82.5	253.3	+141.6
12 อุดรธานี	UDON THANI *	6.4		23.3	11.3	6.8	0.3	0.3	48.4	275.4	+ 54.5
13 เพ็ญ	Phen			51.5	18.5				70.0	236.9	+179.3
14 กุมภวาปี	Kumpbawapi			48.1	1.1	13.2			62.4	246.1	+ 79.0
15 หนองหาร	Nong Han		32.3		2.0	2.1			36.4	324.7	+200.4
16 หนองบัวลำภู	Nong Bua Lam Phu								0.0	0.0	-131.3
17 สกลนคร	SAKON NAKHON *	3.0	T	4.2	2.5	T	1.5	T	11.2	220.0	- 75.0
18 วานรนิวาส	Wanon Niwat			15.2					15.2	75.5	-127.2
19 สว่างแดนดิน	Sawang Daen Din	52.3		33.3	3.5		18.2		107.3	269.6	+ 40.7
20 พรรณานิคม	Phanna Nikhom	6.9	17.0	6.7	5.6				36.2	145.8	- 61.4
21 นครพนม	NAKHON PHANOM *	4.1	4.8	0.6	2.3	4.0	11.1	1.5	28.4	197.3	- 52.4
22 บ้านแพง	Ban Phaeng	14.9	26.8	23.6	2.8	3.2			71.3	279.4	- 4.3
23 ท่าอุเทน	Tha Uthen	6.8	12.9	12.5	7.2		22.8		62.2	337.1	+147.0
24 นาแก	Na Kae	26.3		T					26.3	251.1	+ 24.2
25 ธาตุพนม	That Phanom					50.2			50.2	186.2	- 38.0
26 มุกดาหาร	Mukdahan *	T		6.4	T	29.1	5.8		41.3	280.0	+ 74.0
27 กาฬสินธุ์	KALASIN			26.1	7.6	24.6			58.3	346.9	+161.4
28 ทางตลาด	Yang Talat		T	21.4	1.7	3.8			26.9	285.0	+ 84.1
29 สหัสขันธ์	Sahatsakhan										
30 กุฉินารายณ์	Kuchinarai	11.3			14.3				0.0	201.6	+ 31.0
31 กมลาไสย	Kamalasai			22.6	8.4	30.3			53.3	216.4	+ 39.5
32 ร้อยเอ็ด	ROI ET *	37.5		35.8	1.5	30.4			105.2	283.9	+ 76.6

สถานีฝน	Station	วันที่และจำนวนน้ำฝนเป็นมิลลิเมตร Date and amount of rainfall in millimetres							ฝนรวม มม. Total rainfall mm.	ฝนรวมตั้งแต่ 1 มกราคม Accumulative rainfall since 1 January	
		พฤษภาคม May								ปริมาณ มม. Amount mm.	สูงต่ำกว่าปกติ Above or below Normal
		3	4	5	6	7	8	9			
33 โพนทอง	Phon Thong			58.2					58.2	160.8	- 31.3
34 ธวัชบุรี	Thawatchaburi								0.0	0.0	-196.8
35 อาจสามารถ	At Samet								0.0	0.0	-187.1
36 เสลภูมิ	Selaphum								0.0	0.0	-192.8
37 จตุรพักตร์พิมาน	Chaturaphak Phiman			60.0		24.0			84.0	86.6	+ 21.9
38 เกษตรวิสัย	Kaset Wisai			18.9					18.9	247.8	+ 61.9
39 สุวรรณภูมิ	Suwannaphum								0.0	0.0	-208.7
40 มหาสารคาม	MAHA SARAKHAM		2.2	22.8	1.2	8.5			34.7	375.2	+163.4
41 เชียงยืน	Chiang Yun			16.5					16.5	192.5	+ 24.6
42 กันทรวิชัย	Kantharawichai		5.4	16.2					21.6	355.9	+181.3
43 โกสุมพิสัย	Kosum Phisai *			41.1	2.1	4.5			47.7	410.8	+207.5
44 บรบือ	Borabu			7.1					7.1	15.4	-243.7
45 วาปีปทุม	Wapi Pathum			64.0		22.8			86.8	287.7	+ 78.0
46 พยัคฆภูมิพิสัย	Phayakkhaphum Phisai			43.0		50.0			93.0	359.2	+128.8
47 ขอนแก่น	KHON KAEN *	T	2.2	30.8	2.6	12.5	19.2	1.1	68.4	290.7	+ 10.0
48 น้ำพอง	Nam Phong			40.5	13.7				54.2	119.2	- 16.5
49 ภูเวียง	Phu Wiang	13.5		82.5	2.9	2.5	7.8		109.2	331.5	+118.6
50 ชุมแพ	Chum Phae				4.3	1.0	2.0		7.3	148.3	- 27.1
51 มัญจาคีรี	Mancha Khiri			87.4		25.2			112.6	314.1	+139.8
52 ชนบท	Chonnabot			68.6	16.7	15.7			101.0	329.5	+141.3
53 บ้านไผ่	Ban Phai			60.0					60.0	272.0	+ 84.7
54 พล	Phon		5.6	69.5		15.2			90.3	230.4	+ 22.6
55 หนองสองห้อง	Nong Song Hong		9.1	39.5		25.5			74.1	250.1	+ 55.7
56 ชัยภูมิ	CHAIYAPHUM *	0.2		63.1	2.8	6.7		T	72.8	258.9	+ 45.5
57 เกษตรสมบูรณ์	Kaset Sombun								0.0	222.7	+ 76.5
58 ภูเขียว	Phu Khieo	1.4		36.8	7.2				45.4	245.4	+ 81.1
59 กอนสวรรค์	Khon Sawan			59.6	3.0	18.0			80.6	194.4	+ 3.5
60 จัตุรัส	Chaturat			81.4	2.1	8.5			92.0	183.0	- 71.0
61 บำเหน็จณรงค์	Bamnet Narong			17.3					17.3	165.0	-105.1
62 นครราชสีมา	NAKHON RATCHASIMA *	6.3	7.7	7.9	1.3	18.6	0.1		41.9	158.9	- 79.4
63 บัวใหญ่	Bua Yai								0.0	0.0	-210.7
64 คง	Khong		12.5	7.3		40.1			59.9	216.7	+ 48.3
65 ด่านขุนทด	Dan Khun Thot			51.0	2.2	2.5			55.7	144.7	- 47.8
66 โนนไทย	Non Thai			47.4	2.6	10.8			60.8	302.8	+ 98.9
67 โนนสูง	Non Song	6.7		4.4	0.8	41.0			55.1	166.3	- 52.4
68 พิมาย	Phimai	9.6		47.8					57.4	119.6	
69 สีคิ้ว	Sikhio			46.0	9.8				55.8	241.3	+ 25.9
70 สูงเนิน	Sung Noen			48.3	6.6				54.9	265.1	+ 24.0
71 ปักธงชัย	Pak Thong Chai	5.7	2.3	30.2	3.7	13.4	1.8		57.1	212.7	+ 5.0
72 โชคชัย	Chok Chai *			36.0	0.1	14.7			50.8	185.8	- 18.5
73 ครบุรี	Khon Buri								0.0	77.7	-108.7

สถานีฝน	Station	วันที่และจำนวนน้ำฝนเป็นมิลลิเมตร Date and amount of rainfall in millimeters							ฝนรวม 1 Total rainfall mm.	ฝนรวม 1 Accumulative rainfall since 1 January	
		พฤษภาคม May								ปริมาณ มม. Amount mm.	สูงต่ำกว่าปกติ Above or below Normal
		3	4	5	6	7	8	9			
74 บุรีรัมย์	BURI RAM	14.4		52.1		13.3			79.8	183.0	- 17.6
75 พุทไธสง	Phutthaisong		7.4	62.4		1.7			71.5	252.9	+ 25.3
76 สตึก	Satuk	9.7		19.3	31.2				60.2	236.5	+ 24.3
77 ลำปลายมาศ	Lam Phai Mat		75.8	24.1					99.9	159.6	- 82.7
78 นางรอง	Nang Rong*			28.0	1.5	22.2			51.8	190.1	- 22.4
79 สุรินทร์	SURIN*	T	T	11.6	26.8	7.6			46.0	94.2	+ 89.9
80 รัตนบุรี	Rattanaburi			25.1	20.2	5.5			50.8	254.1	+ 56.3
81 ท่าตูม	Tha Tum*	7.1	T	3.8	31.6	10.8			53.3	198.2	+ 37.3
82 ศีขรภูมิ	Sikhoraphum								0.0	0.0	-177.2
83 ปราสาท	Prasat			50.1	15.5				65.6	200.8	+ 26.4
84 สังขะ	Sangkha			23.0	30.2				53.2	258.3	+105.3
85 ศรีสะเกษ	SI SA KET								0.0	165.5	+ 7.2
86 ราษีไศล	Rasi Salai				27.6	25.6			53.2	308.4	+163.0
87 กันทรารมย์	Kanthararom	65.7		15.1	20.7	11.0			112.5	217.4	+ 69.8
88 ขุขันธ์	Khukhan					29.0			29.0	355.0	+176.1
89 ขุนหาญ	Khun Han			15.2	20.2	15.1			35.4	86.3	-117.3
90 กันทรลักษ์	Kantharalak		21.0	16.0	17.0	3.5			57.5	170.3	- 17.2
91 อุบลราชธานี	UBON RATCHATHANI*	6.2	2.3	10.4	16.8	20.6	2.0	0.2	58.5	165.9	- 48.7
92 เขมราฐ	Khemarat	17.0		45.0	8.3	9.3	1.3		80.9	179.9	+ 7.9
93 อำนาจเจริญ	Amnat Charoen	32.0		61.1					93.1	300.2	+ 75.7
94 ยโสธร	Yasothon				1.6				1.6	1.6	-191.2
95 ตระการพืชผล	Trakan Phutphon	49.8		26.4	18.4	74.4			169.0	273.4	+112.6
96 มหาชนะชัย	Maha Chana Chai		18.5	7.9	19.1	9.4			46.9	251.1	+ 42.0
97 เขื่องใน	Khuang Nai	14.3		5.2		65.4			84.9	206.3	+ 40.0
98 โขงเจียม	Khong Chiam			9.3					9.3	38.9	-166.5
99 เดชอุดม	Det Udom	1.1	7.0	41.3	28.8	46.9			125.1	342.3	+136.9
100 บุณฑริก	Buntharik								0.0	29.9	-142.8
ภาคกลาง CENTRAL PART											
1 นครสวรรค์	NAKHON SAWAN*	24.5	T	185.3	22.2	36.9	17.0	11.2	217.1	360.0	+158.3
2 บรรพตพิสัย	Banphot Phisai	38.7		58.5	6.2	58.7	3.1		157.2	351.1	+216.7
3 ชุมแสง	Chumsaeng								0.0	0.0	-188.5
4 หนองบัว	Nong Bua								0.0	0.0	-211.2
5 ลาดยาว	Lat Yao	18.6		47.3	7.9	10.6	5.1		89.5	240.4	+100.4
6 ท่าตะโก	Tha Tako		15.2	25.8	38.5	34.2			113.7	262.2	+ 69.3
7 พยุหคีรี	Phayuha Khiri								0.0	0.0	-136.2
8 ตากฟ้า	Takhli			120.8	86.9	11.2			218.9	276.5	+ 99.6
9 อุทัยธานี	UTHAI THANI	1.6	10.6	40.6	18.2	90.0	17.1		178.1	234.0	+ 74.4
10 สว่างอารมณ์	Sawang Arom			78.5					78.5	140.5	- 13.8
11 บ้านไร่	Ban Rai				200.4				200.4	395.8	+230.4
12 ทัพทัน	Thap than	15.7		72.6	19.1	44.7	22.5		174.6	364.3	+158.8
13 หนองฉาง	Nong Chang	16.2	5.3		8.2	52.8	52.2		134.7	283.3	+ 82.2

สถานีฝน	Station	วันที่และจำนวนน้ำฝนเป็นมิลลิเมตร Date and amount of rainfall in millimeters							ฝนรวม มม. Total rainfall mm.	ฝนรวมตั้งแต่ 1 มกราคม Accumulative rainfall since 1 January	
		พฤษภาคม May								ปริมาณ มม. Amount mm.	สูงต่ำกว่าปกติ Above or below Normal
		3	4	5	6	7	8	9			
14 หนองขายาง	Nong Khayang	28.4		113.0	19.2	70.5	62.0		293.1	330.3	+177.6
15 ชัยนาท	CHAI NAT			104.0	67.2	36.0	1.9		209.1	289.4	+142.3
16 มโนรมย์	Manorom			63.4	43.2	41.1	8.7		156.4	242.4	+ 64.7
17 วัดสิงห์	Wat Sing		60.5		21.9	31.4	16.9		130.7	221.1	+ 24.1
18 หันคา	Hankha			27.5	27.5	23.3			78.3	164.2	- 2.4
19 สิงห์บุรี	SING BURI	1.6	4.5	5.3	73.1	68.4			152.9	209.1	+ 43.1
20 อินทร์บุรี	In Buri			35.4	47.2	58.3			140.9	227.7	+ 39.7
21 บางระจัน	Bang Rachan		3.2	78.3		38.9			120.4	216.9	+ 29.2
22 พรหมบุรี	Phrom Buri	63.5			67.8				131.3	243.3	+ 68.6
23 ลพบุรี	LOP BURI*	9.1	5.2	2.9	25.0	54.1		10.2	106.5	311.8	+ 80.0
24 บ้านหมี่	Ban Mi	3.2	10.9	18.5	74.7				107.3	229.4	+ 32.5
25 บัวชุม	Bua Chum*				2.8	16.9			19.7	150.1	-131.1
26 ชัยบาดาล	Chai Badan		7.1	1.1	21.2	44.6			74.0	230.5	+ 22.4
27 พัฒนานิคม	Phatthana Nikhom		7.5	42.0	19.0	13.0			81.5	229.3	- 24.5
28 โคกสำโรง	Khok Samrong	40.2	98.6		34.5	39.4			212.7	363.5	+189.5
29 ท่าวุ้ง	Tha Wung	14.7		2.0	27.3	55.5			99.5	291.9	+103.3
30 สุพรรณบุรี	SUPHAN BURI*	37.8	0.4	14.8	137.8	18.6	T	3.8	213.2	301.6	+ 99.1
31 เดิมบางนางบวช	Doembang Nangbuat	2.9		25.1	66.0	25.0			119.0	163.5	- 16.8
32 สามชุก	Sam Chuk	10.2	9.0	20.1	46.1	18.1			61.5	123.7	- 24.4
33 ดอนเจดีย์	Don Chedi								0.0	163.0	+ 34.7
34 ศรีประจันต์	Si Phrachan								0.0	66.4	-104.4
35 อู่ทอง	U Thong		8.5	37.6	45.1	32.8			124.0	143.4	- 29.3
36 บางปลาม้า	Bang Pa Ma								0.0	0.0	
37 ดอนพุทรา	Song Phi Nong	15.0	7.7	17.4	93.6				133.7	378.0	+253.9
38 อ่างทอง	ANG THONG	40.0	5.0		55.3	8.0			108.3	214.5	+ 20.5
39 โพธิ์ทอง	Pho Thong	9.4			83.2	9.5			102.1	172.7	- 16.8
40 ไชโย	Chaiyo				165.8				165.8	285.2	+152.6
41 วิเศษชัยชาญ	Wiset Chai Chan	12.0	3.2	6.5	69.2	11.5			102.4	169.9	- 66.7
42 ป่าโมก	Pa Mok	48.6	11.6		23.5				83.7	148.7	- 17.8
43 สระบุรี	SARABURI	7.3	4.4	16.8		14.5			43.0	43.0	-143.2
44 พระพุทธบาท	Phra Phutthabat		10.2			15.1			25.3	25.3	
45 บ้านหมอ	Ban Mo	21.8	7.4		31.4	34.4			95.0	234.1	+116.2
46 เสาไห้	Sao Hai	46.3		9.8	33.8	9.4			99.3	190.4	- 18.9
47 แก่งคอย	Kaeng Khoo	5.1		1.1	35.7	9.0			50.9	228.4	+ 79.0
48 หนองแค	Nong Khae		17.5		34.6	31.5			83.6	221.8	- 21.0
49 พระนครศรีอยุธยา	PHRA NAKHON SI AYUTTHAYA		45.7	5.5	9.8				61.0	180.9	+ 35.6
50 ท่าเรือ	Tha Rua	27.3	12.1	0.4	14.2	37.8			91.8	230.6	+ 24.3
51 ผักไห่	Phak Hai	7.5	15.0	1.0	48.0	4.8			76.3	179.0	- 30.5
52 บางบาล	Bang Ban	T	11.1	12.3	47.6				71.0	222.9	+ 33.5
53 เสนา	Sena								0.0	0.0	-178.6
54 บางไทร	Bang Sai			37.2	27.8	3.4			68.4	185.0	+ 21.0

สถานีฝน	Station	วันที่และจำนวนน้ำฝนเป็นมิลลิเมตร Date and amount of rainfall in millimeters							Total	ปริมาณ มม. Amount mm.	สูงต่ำกว่าปกติ Above or below Normal
		พฤษภาคม May									
		3	4	5	6	7	8	9			
55 บางปะอิน	Bang Pa-in				58.8				58.8	170.7	+ 23.2
56 ปทุมธานี	PATHUM THANI			29.8	37.4	10.1	10.0		87.3	205.3	+ 34.5
57 หนองเสือ	Nong Sua		29.5	24.3		33.0			86.8	190.0	- 22.7
58 ธัญบุรี	Thanyaburi			9.4	39.1				48.5	151.6	- 48.9
59 รังสิต	Rangsit		4.0	23.0	39.5	17.0			83.5	244.2	+ 37.7
60 ลำลูกกา	Lam Luk Ka			16.2	44.5	17.5			78.2	164.1	- 2.5
61 นนทบุรี	NONTHABURI								0.0	112.7	+ 2.3
62 บางบัวทอง	Bang Bua Thong			27.4	38.2		8.8		74.4	162.6	+ 14.6
63 ธนบุรี	THON BURI								0.0		
64 ตลิ่งชัน	Taling Chan								0.0		
65 บางขุนเทียน	Bang Khun Thian								0.0		
66 ราษฎร์บูรณะ	Rat Burana								0.0		
67 กรุงเทพมหานคร	BANGKOK METROPOLIS	T	1.2	69.8	41.3	24.7	7.7	5.7	150.4	303.8	+ 94.9
68 สนามบินดอนเมือง	Don Muang Airport*	0.3	T	16.9	43.3	16.2	0.1	38.4	115.2	197.6	+ 2.9
69 บางเขน	Bang Khen		2.7	40.2	75.2	17.0	1.1	46.5	182.7	320.6	+118.7
70 มีนบุรี	Min Buri		1.1	19.2	48.1				68.4	172.1	- 52.2
71 ลาดกระบัง	Lat Krabang			17.2	24.7	15.9			57.8	116.6	- 89.4
72 ศูนย์วิจัยบางนา	Bangk Na*		1.0	75.4	64.5	31.4	2.2	23.6	198.1	422.1	
73 กาญจนบุรี	KANCHANABURI*		0.5	1.6	28.6	16.7		T	47.4	181.0	- 11.1
74 สังขละบุรี	Sangkhla Buri								0.0		
75 เพชรบูรณ์	Pilok								0.0		
76 ทองผาภูมิ	Thong Pha Phum*	T	0.6	4.4	2.2	22.1	17.1	T	46.4	205.8	+ 4.5
77 ศรีสวัสดิ์	Si Sawat								0.0		
78 ไทรโยค	Sai Yok								0.0		
79 พนมทวน	Phanom Thuan	1.2	T		137.5				138.7	327.2	+193.3
80 ท่าม่วง	Tha Muang	20.0			35.0	16.0			71.0	211.1	+ 80.0
81 นครปฐม	NAKHON PATHOM		37.6	1.3	31.2	6.3			76.4	85.9	- 72.0
82 บางเลน	Bang Len			40.0	110.4				150.4	287.4	+183.0
83 นครชัยศรี	Nakhon Chaisi		1.2	47.2	92.5	6.8	5.2		153.9	487.4	+298.2
84 ราชบุรี	RATCHABURI	17.2		19.3					36.5	69.6	+ 41.9
85 บ้านโป่ง	Ban Pong		4.5	1.2	32.0	15.4	1.0		54.1	137.8	+ 26.8
86 โพธาราม	Photharam	29.2		3.6	48.1	12.1			85.0	156.7	- 7.8
87 ดำเนินสะดวก	Damnoen Saduak								0.0		- 91.7
88 ปากท่อ	Pak Tho	46.7	1.5	1.4	25.0	3.9			78.5	128.8	+ 18.8
89 สมุทรสงคราม	SAMUT SONGKHRAM	10.8			13.4	2.0			26.2	136.6	+ 29.7
90 บางคนที	Bang Khonthi	3.2		2.1	19.1				24.4	182.3	+ 16.5
91 อัมพวา	Amphawa	4.6			15.7				20.3	108.5	
92 สมุทรสาคร	SAMUT SAKHON		7.6	17.6	38.6	112.0			175.8	583.8	+366.9
93 กระทุ่มแบน	Kratum Baen			30.1	17.6	27.9			75.6	233.9	+ 52.4
94 สมุทรปราการ	SAMUT PRAKAN			54.3	82.3	40.2			176.8	464.1	+237.1
95 บางพลี	Bang Phli			115.3	64.5	24.8			204.6	414.7	+171.9

สถานีฝน	Station	วันที่และจำนวนน้ำฝนเป็นมิลลิเมตร Date and amount of rainfall in millimeters							ฝนรวม มม. Total rainfall mm.	ฝนรวมตั้งแต่ 1 มกราคม Accumulative rainfall since 1 January	
		พฤษภาคม May								ปริมาณ มม. Amount mm.	สูงต่ำกว่าปกติ Above or below Normal
		3	4	5	6	7	8	9			
ภาคตะวันออก	**EASTERN PART**										
1 นครนายก	NAKHON NAYOK		56.6		16.9	2.4			75.9	280.9	+ 97.0
2 ป้านนา	Ban Na		1.6	8.2	26.5				36.3	111.0	-143.6
3 ปากพลี	Pak Phli			22.1	5.0	8.0			35.1	166.8	- 31.7
4 องครักษ์	Ongkharak	3.5	8.9	3.6	33.0	6.8			55.8	218.1	- 10.1
5 ปราจีนบุรี	PRACHIN BURI *	8.4	0.1	30.9	0.9	1.1			41.4	270.1	- 33.1
6 ประจันตคาม	Prachantakham			35.2					35.2	105.8	-130.1
7 บ้านสร้าง	Ban Sang	15.0			13.0				28.0	252.0	+ 22.9
8 ศรีมหาโพธิ	Si Maha Phot	5.8		33.5	2.1		2.4		43.8	177.4	- 82.5
9 กบินทร์บุรี	Kabin Buri*								96.7	204.7	+ 16.1
10 สระแก้ว	Sa Kaeo								0.0	127.7	-138.4
11 วัฒนานคร	Watthana Nakhon		37.2	1.9	6.3	14.6			55.5	248.6	+ 9.8
12 อรัญประเทศ	Aranyaprathet *	8.9	11.9	9.0	13.1	10.9	T		53.8	223.9	- 44.7
13 ฉะเชิงเทรา	CHACHOENGSAO			35.3	30.7				66.0	282.9	+ 84.5
14 บ้านโพธิ์	Ban Pho								57.7	389.8	+193.4
15 ชลบุรี	CHON BURI *	3.8		7.9	17.8	0.2			60.9	271.5	+ 44.5
16 พานทอง	Phan Thong	13.1		8.1	1.4				22.6	241.6	+ 57.5
17 บ้านบึง	Ban Bung								0.0	181.6	- 81.8
18 เกาะสีชัง	Ko Sichang *	16.6	6.4	14.8	6.5	8.9	T		53.2	181.5	- 2.3
19 ศรีราชา	Si Racha	0.6	0.8	5.9	27.6	30.9			65.8	265.2	+ 76.1
20 สัตหีบ	Sattahip *	7.0	10.0	53.0		10.0			80.0	139.0	-176.5
21 ระยอง	RAYONG		25.8	20.9	47.8	20.3			114.8	172.3	-142.5
22 บ้านค่าย	Ban Khai		5.7	43.2	20.2	22.2			91.3	345.3	+104.5
23 แกลง	Klaeng	2.8	4.8	29.2	34.6				71.4	435.6	+121.5
24 จันทบุรี	CHANTHABURI *	2.4	1.6	8.5	16.1	71.4			100.0	501.1	+145.9
25 ท่าใหม่	Tha Mai			46.8	7.9				54.7	450.5	+153.6
26 มะขาม	Makham				40.4				40.4	310.9	+ 12.7
27 ตราด	TRAT			31.7	34.4	14.4			80.5	564.7	+ 54.4
28 เขาสมิง	Khao Saming								0.0	224.3	- 91.4
29 แหลมงอบ	Laem Ngop			6.8	107.7				114.5	261.4	
30 คลองใหญ่	Khlong Yai *	3.9	8.7	2.8	6.2	17.1	T		38.7	630.7	+116.1
ภาคใต้	**SOUTHERN PART**										
1 เพชรบุรี	PHETCHABURI	3.5				7.8			11.3	77.3	- 24.9
2 บ้านแหลม	Ban Laem								0.0	0.0	-118.0
3 บ้านลาด	Ban Lat	7.6				19.3	9.5		36.4	136.6	+ 34.8
4 ท่ายาง	Tha Yang					26.7			26.7	146.3	+ 64.2
5 ชะอำ	Cha-am			6.4		8.6			15.0	89.0	- 10.3
6 ประจวบคีรีขันธ์	PRACHUAP KHIRI KHAN *	0.7	0.6	5.2	0.1	12.6	4.1		23.3	272.8	- 1.5
7 หัวหิน	Hua Hin *	2.9		0.1	0.2	13.3	1.2		17.7	63.9	-101.0
8 ปราณบุรี	Pran Buri	9.0		0.4		3.7			13.1	72.5	
9 ชุมพร	CHUMPHON *	52.3	6.9	14.0	14.1	0.5	43.7		131.5	312.5	-102.2

สถานีฝน	Station	วันที่และจำนวนน้ำฝนเป็นมิลลิเมตร Date and amount of rainfall in millimetre							ฝนรวม มม. Total rainfall mm.	ตั้งแต่ 1 มกราคม Accumulation since 1 January ปริมาณ มม. Amount mm.	สูงต่ำกว่าปกติ Above or below Normal
		พฤษภาคม May									
		3	4	5	6	7	8	9			
10 ท่าแซะ	Tha Sae	10.5		14.1	20.1	7.3	14.4		66.4	230.5	-131.5
11 สวี	Sawi	4.3	23.5		29.1	17.7	5.1		79.2	212.7	-122.5
12 หลังสวน	Lang Suan								0.0	145.4	-175.3
13 สุราษฎร์ธานี	SURAT THANI*	0.4	36.1	0.3	13.0	T	1.1		50.9	224.4	- 1.6
14 ไชยา	Chaiya		4.1		3.1				7.2	81.9	- 79.3
15 เกาะสมุย	Ko Samui*	58.2	4.9	11.1		3.2	0.4		77.8	421.9	+186.3
16 พุนพิน	Phunphin	0.6			27.7		15.5		43.8	126.8	- 99.2
17 ท่าฉาง	Tha Chang		2.0		1.5				3.5	61.2	-244.1
18 กาญจนดิษฐ์	Kanchanadit								0.0	0.0	-218.9
19 บ้านนาสาร	Ban Na San								0.0	28.8	-232.6
20 นครศรีธรรมราช	NAKHON SI THAMMARAT*	0.5	14.2	0.5	9.2	1.7	30.0		56.1	256.7	-219.6
21 สิชล	Sichon	10.0		5.0					15.0	96.2	-307.4
22 ท่าศาลา	Tha Sala		22.5		4.6				27.1	148.0	-167.3
23 ฉวาง	Chawang	3.2		10.6					113.8	218.2	- 56.3
24 ทุ่งสง	Thung Song		42.7	8.5	33.4				84.6	255.4	- 48.0
25 ร่อนพิบูลย์	Ron Phibun								0.0	163.4	-226.3
26 ปากพนัง	Pak Phanang			48.5	27.4	30.6			98.5	133.8	-166.0
27 พัทลุง	PHATTHALUNG								0.0	47.3	-422.5
28 ควนขนุน	Khuan Khanun								0.0	155.7	
29 ปากพยูน	Pak Phayun								0.0	44.0	
30 เขาชัยสน	Khao Chaison	10.1	7.1		30.1				47.3	234.7	
31 สงขลา	SONGKHLA*	8.6	13.8	T	38.0	0.5	106.1		159.0	317.9	- 12.7
32 รัตภูมิ	Rattaphum		25.7		11.5				37.2	160.2	-170.4
33 หาดใหญ่	Hat Yai	14.0	21.5	T	2.4	0.9	10.8		49.6	259.5	
34 สะเดา	Sadao				14.8				14.8	216.8	
35 ปัตตานี	PATTANI*	1.0	5.6		14.9	0.8	0.1		22.4	156.6	- 35.6
36 หนองจิก	Nong Chik				10.0				10.0	23.9	
37 ยะหริ่ง	Yaring		30.9		19.7				50.6	182.4	
38 มายอ	Mayo		36.1		20.8				56.9	142.3	
39 โคกโพธิ์	Khok Pho		64.0		56.3				120.3	376.0	
40 ปะนาเระ	Panare		31.5	40.7	15.8				88.0	186.9	
41 ยะลา	YALA		7.8		8.4		4.6		20.8	417.2	
42 ยะหา	Yaha								0.0	4.5	
43 รามัน	Raman			20.6	76.3		60.8		157.7	421.1	
44 บันนังสตา	Bannang Satar		8.5	4.0	31.5	10.0	28.3		82.3	433.8	
45 เบตง	Betong								0.0	578.0	
46 นราธิวาส	NARATHIWAT*	26.5	64.5	40.7	6.6	5.2	3.0		146.0	234.1	-270.4
47 ยี่งอ	Yi-ngo		38.2		32.8				71.0	173.9	
48 ระแงะ	Rangae			48.0					48.0	48.0	
49 ตากใบ	Tak Bai			16.8	5.3				22.1	32.9	
50 สุไหงโกลก	Sungai Kolok								0.0	111.9	

สถานีฝน	Station	วันที่และจำนวนน้ำฝนเป็นมิลลิเมตร Date and account of rainfall in millimeters							ฝนรวม มม. Total rainfall mm.	ฝนรวมตั้งแต่ 1 มกราคม Accumulative rainfall since 1 January	
		พฤษภาคม May								ปริมาณ มม. Amount mm.	สูงต่ำกว่าปกติ Above or below Normal
		3	4	5	6	7	8	9			
51 ระนอง	RANONG*	2.6	68.0	2.6	3.0	0.6			76.8	304.1	-111.0
52 กระบุรี	Kra Buri						35.3		35.3	35.3	
53 พังงา	PHANGNGA								0.0	296.5	-241.8
54 ตะกั่วป่า	Takua Pa	7.3	19.2	1.4	14.4	13.2			55.5	434.3	
55 กะปง	Kapong	12.9		25.5	19.9				58.3	463.6	
56 ท้ายเหมือง	Thai Muang	42.6	3.2		56.8				102.6	494.0	
57 ตะกั่วทุ่ง	Takua Thung	25.6	7.2		23.6				56.4	484.2	
58 ทับปุด	Thap Put								0.0	323.4	
59 ภูเก็ต	PHUKET*								0.0	78.4	-290.9
60 สนามบินภูเก็ต	Phuket Airport*	26.7	1.8	4.7	2.2	T			35.4	303.1	-167.9
61 กระบี่	KRABI	8.2	5.7		10.5				24.4	122.9	
62 อ่าวลึก	Ao Luk	37.5	12.8	1.0	T				49.5	68.2	
63 คลองท่อม	Khlong Tom	7.6	35.5	7.5	23.5				74.1	196.4	
64 ตรัง	TRANG	2.6	22.4		16.7	0.2			42.1	216.9	-189.2
65 สนามบินตรัง	Trang Airport*										
66 สิเกา	Sikao	7.7	16.8		2.4				26.9	22.2	
67 ย่านตาขาว	Yan Ta Khao		41.7						41.7	217.0	
68 ปะเหลียน	Palian	7.3			41.7				49.0	293.0	
69 สตูล	SATUN								0.0	133.4	-412.3
70 ทุ่งหว้า	Thung Wa		25.0						25.0	206.9	

สถานีฝน	Station	วันที่และจำนวนน้ำฝนเป็นมิลลิเมตร Date and amount of rainfall in millimeters							ฝนรวม	ฝนสะสมตั้งแต่ 1 มกราคม Accumulative rainfall since 1 January	
		พฤษภาคม May									
		3	4	5	6	7	8	9	Total rainfall mm.	ปริมาณ มม. Amount mm.	สูงต่ำกว่าปกติ Above or below Normal
กรุงเทพมหานคร	**BANGKOK METROPOLIS**										
1 สถานีเครื่องรับส่งวิทยุนนทบุรี	Overseas Radio Receiving Station										
2 ร.ร. การช่างนนทบุรี	Nonthaburi Trade School										
3 พลังงานปรมาณูแห่งชาติ	Atomic Energy For Peace										
4 กองกำกับการรถวิทยุ ฯ	MMP. Sub Division Car Center										
5 วิทยาลัยครูจันทรเกษม	Chandrakasem College Education										
6 การไฟฟ้าฝ่ายผลิต	Electrical Supply Authority										
7 ศูนย์ฝึกการบินพลเรือน	Civil Aviation Training Center										
8 ร.ร. โยธินบูรณะ	Yothin Burana School										
9 สถานีรถไฟบางบำหรุ	Bang Bamru Railway Station										
10 ร.ร. พาณิชการสยาม	Siam Commercial School										
11 ร.ร. การประชาสัมพันธ์	Public Relation School										
12 ร.ร. สามเสนนอก	Sam Sen Nok School										
13 มหาวิทยาลัยรามคำแหง	Ramkhamhaeng University										
14 ร.ร. ศรีอุทัย	Sri Utai School										
15 ร.ร. จิตรลดา	Chitlada School										
16 เขตบางกะปิ	Bangkapi Boundary										
17 เขตหนองจอก	Nong Chok Boundary										
18 กระทรวงศึกษาธิการ	Ministry of Education										
19 ร.ร. ช่างกลวิทยา	Changkol Vitthaya School										
20 ร. 1 พัน 2 รอ.	Second Infantry Battalion										
21 บ้านมนังคศิลา	Ban Manangkha Sila										
22 ร.ร. โคสิตสโมสร	Koak Samosorn School										
23 ประตูน้ำปทุมวัน	Pathumvan Irr.										
24 ร.ร. เฉลิมสาสน์ศึกษา	Chalermsart Suksa School										
25 วิทยาลัยเพาะช่าง	Poh Chang College										
26 ร.ร. มาเตร์เดอี	Mater Dei School										
27 สถานีจ่ายไฟฟ้าบางกะปิ	Sup Center of Electrial Supply-Bangkapi										
28 วิทยาลัยพาณิชการธนบุรี	Thonburi Commercial College										
29 วิทยาลัยครูบ้านสมเด็จ	Banasomdet Teacher College										
30 เขตคลองสาน	Khlong San Boundary										
31 ร.ร. เตรียมทหาร	Armed Force Academy Preparatory-School										
32 ร.ร. กรุงเทพคริสเตียน	Bangkok Christian College										
33 ร.ร. ศรีวิกรม์	Srivikorn School										
34 ประตูน้ำพระโขนง	Prakhanong Irr.										
35 ร.ร. สมชิตศึกษา	Somchit Suksa School										
36 ร.ร. ยานนาวาวิทยากม	Yannawa Vitthayakhom School										
37 ร.ร. พระโขนง	Prakhanong School										
38 ร.ร. ช่องนนทรี	Chong Nonthri School										

อุณหภูมิสูงสุดและต่ำสุดประจำวันที่ ๓ — ๙ พฤษภาคม ๒๕๑๙

Daily Max. and Min. Temperature 3 – 9 May 1976

สถานี	Station	อุณหภูมิสูงสุดและต่ำสุดเป็นองศา ซ. Max. and Min. Temperature in degree C.							เฉลี่ยสูงสุด ต่ำสุด Average Max. Min.	เฉลี่ยในสัปดาห์ Weekly Mean	ค่าปกติประจำเดือน Monthly Normal
		3	4	5	6	7	8	9			
ภาคเหนือ	**NORTHERN PART**										
1 เชียงราย	CHIANG RAI	30.0 / 22.1	33.6 / 23.3	31.6 / 20.6	28.5 / 21.2	31.0 / 22.2	33.0 / 22.0	32.3 / 22.1	31.4 / 21.9	26.6	27.8
2 แม่ฮ่องสอน	MAE HONG SON	26.4 / 23.0	33.8 / 22.6	37.6 / 22.8	35.7 / 24.6	35.3 / 22.3	33.2 / 22.2	34.4 / 24.3	33.8 / 23.1	28.4	29.4
3 เชียงใหม่	CHIANG MAI	28.0 / 21.0	32.9 / 20.5	33.8 / 22.6	30.1 / 22.4	31.8 / 22.5	31.0 / 22.8	33.3 / 22.0	31.6 / 22.0	26.6	28.7
4 น่าน	NAN	32.0 / 23.3	33.3 / 23.1	33.5 / 24.3	27.7 / 20.7	30.3 / 21.7	32.6 / 22.8	33.5 / 22.6	31.8 / 22.7	27.2	29.3
5 ท่าวังผา	Tha Wang Pha	30.8 / 22.9	33.2 / 22.7	33.0 / 23.2	26.0 / 20.7	31.2 / 21.6	33.0 / 21.5	33.6 / 22.3	31.5 / 22.1	26.8	..
6 ลำปาง	LAMPANG	30.1 / 23.2	34.2 / 23.2	34.2 / 25.0	25.4 / 22.3	31.7 / 22.4	32.4 / 23.2	34.2 / 23.5	31.7 / 23.2	27.4	29.5
7 แม่สะเรียง	Mae Sariang	28.8 / 22.0	34.1 / 22.5	34.0 / 23.0	30.8 / 24.0	35.6 / 22.5	32.9 / 24.7	30.9 / 23.7	32.4 / 23.2	27.8	29.5
8 แพร่	PHRAE	31.5 / 24.2	33.8 / 22.5	34.3 / 24.6	28.0 / 21.7	29.0 / 22.6	32.3 / 22.8	34.0 / 24.0	31.8 / 23.2	27.5	29.5
9 อุตรดิตถ์	UTTARADIT	33.0 / 24.9	35.0 / 23.2	36.6 / 25.2	26.0 / 21.1	34.9 / 22.0	32.5 / 24.7	34.3 / 24.7	33.0 / 23.8	28.4	30.2
10 สนามบินอุตรดิตถ์	Uttaradit Airport	..	..	..	..	..	..	..	..	..	..
11 ตาก	TAK	31.5 / 24.3	34.5 / 22.9	34.5 / 25.3	26.1 / 23.3	27.1 / 21.6	31.1 / 23.2	33.0 / 26.2	31.1 / 23.6	27.4	30.3
12 พิษณุโลก	PHITSANULOK	31.7 / 24.9	33.7 / 23.8	34.8 / 24.8	27.7 / 21.9	28.8 / 22.1	31.8 / 23.9	33.5 / 24.1	31.7 / 23.6	27.6	30.2
13 แม่สอด	Mae Sot	30.3 / 21.6	33.5 / 22.1	33.9 / 23.9	28.6 / 23.8	30.1 / 23.2	30.8 / 22.6	30.3 / 23.3	31.2 / 22.9	27.0	29.0
14 เพชรบูรณ์	PHETCHABUN	34.7 / 24.7	34.5 / 23.4	34.8 / 24.3	24.3 / 20.9	30.6 / 21.7	32.3 / 22.1	33.5 / 23.7	32.0 / 23.0	27.5	29.8
15 หล่มสัก	Lom Sak	34.0 / 23.6	33.4 / 23.0	34.0 / 24.3	24.5 / 20.0	29.0 / 21.2	30.1 / 22.0	30.6 / 23.8	30.8 / 22.6	25.7	..
16 วิเชียรบุรี	Wichian Buri	33.6 / 24.5	33.5 / 23.5	33.2 / 23.3	26.7 / 22.8	30.0 / 21.9	31.5 / 22.0	33.9 / 23.9	31.8 / 23.2	27.5	..
ภาคตะวันออกเฉียงเหนือ	**NORTHEASTERN PART**										
1 หนองคาย	NONG KHAI	30.5 / 22.8	32.1 / 23.0	29.3 / 25.2	23.1 / 18.0	23.5 / 20.4	29.0 / 21.7	32.8 / 23.8	28.6 / 22.1	25.4	28.8
2 เลย	LOEI	32.4 / 22.7	32.3 / 22.7	30.3 / 24.8	22.0 / 18.7	22.7 / 19.7	30.1 / 21.0	32.0 / 22.7	28.8 / 21.8	25.3	28.4
3 อุดรธานี	UDON THANI	31.2 / 23.3	32.2 / 23.0	30.5 / 25.7	20.7 / 18.8	24.1 / 20.3	30.4 / 22.5	31.8 / 24.3	28.7 / 22.8	25.8	29.3
4 สกลนคร	SAKON NAKHON	33.5 / 23.8	32.2 / 23.1	25.8 / 23.3	23.8 / 19.2	27.3 / 21.1	30.7 / 22.3	31.2 / 24.4	29.1 / 23.1	26.1	28.8
5 นครพนม	NAKHON PHANOM	32.3 / 23.7	31.3 / 24.2	25.1 / 23.3	24.5 / 20.1	28.8 / 21.1	28.6 / 22.7	28.8 / 23.0	28.6 / 22.8	25.6	28.7
6 มุกดาหาร	Mukdahan	33.6 / 24.0	33.7 / 23.8	26.5 / 23.3	25.0 / 19.3	29.7 / 21.9	28.7 / 22.7	33.4 / 22.3	30.1 / 22.9	26.8	29.1
7 ขอนแก่น	KHON KAEN	33.8 / 24.3	34.7 / 23.0	31.8 / 24.2	22.8 / 19.8	26.6 / 20.7	31.7 / 22.8	32.8 / 23.5	30.6 / 22.9	26.8	29.7
8 โกสุมพิสัย	Kosum Phisai	33.7 / 23.6	33.6 / 23.9	32.2 / 24.7	23.2 / 19.3	29.3 / 21.2	31.8 / 22.4	24.0	30.4 / 22.8	26.5	..
9 ร้อยเอ็ด	ROI ET	33.4 / 24.3	33.4 / 24.2	31.1 / 24.1	25.3 / 19.3	28.7 / 22.0	31.4 / 23.0	33.2 / 23.8	31.1 / 23.0	27.0	29.5
10 ชัยภูมิ	CHAIYAPHUM	32.7 / 24.2	34.2 / 24.1	33.5 / 24.9	25.1 / 20.2	26.4 / 21.2	32.1 / 22.7	33.0 / 23.9	31.0 / 23.0	27.0	29.4
11 อุบลราชธานี	UBON RATCHATHANI	34.3 / 24.1	34.6 / 24.3	31.3 / 24.4	31.7 / 19.4	31.0 / 21.8	32.5 / 22.8	33.5 / 24.0	32.7 / 22.9	27.8	29.2
12 สุรินทร์	SURIN	34.0 / 23.5	33.8 / 24.3	32.4 / 25.3	29.7 / 21.6	30.8 / 22.8	33.3 / 23.5	34.0 / 24.0	32.4 / 23.5	28.0	29.2
13 ท่าตูม	Tha Tum	34.3 / 23.2	34.8 / 23.0	31.6 / 23.0	28.2 / 20.2	28.4 / 22.4	31.1 / 23.4	33.9 / 23.9	31.8 / 23.3	27.6	..
14 นางรอง	Nang Rong	33.5 / 23.7	33.7 / 24.0	32.7 / 24.4	27.2 / 22.2	30.8 / 22.7	32.2 / 22.8	24.1	31.8 / 23.4	27.6	..

สถานี	Station	Max. and Min.									
		3	4	5	6		8	9			
15 นครราชสีมา	NAKHON RATCHASIMA	35.0 24.2	35.4 23.7	33.6 23.4	[illegible]	[illegible]	[illegible]	35.2 [illegible]	[illegible]	27.6	29.5
16 ไชยภูมิ	Chok Chai	33.1 24.8	34.5 23.8	31.7 24.3	25.6 22.2	[illegible]	32.5 22.2	22.8	31.6 23.2	27.2	..
ภาคกลาง	**CENTRAL PART**										
1 นครสวรรค์	NAKHON SAWAN	34.1 24.4	34.2 23.9	35.0 24.3	[illegible]	[illegible]	31.2 22.8	34.4 23.8	31.8 23.8	27.7	30.4
2 ลพบุรี	LOP BURI	33.7 23.0	34.3 22.8	32.7 22.5	27.2 24.2	[illegible]	31.6 21.7	33.0 23.9	31.7 22.5	27.2	29.9
3 สุพรรณบุรี	SUPHAN BURI	34.4 23.8	34.7 23.0	33.6 25.6	28.5 24.2	[illegible]	[illegible]	33.2 25.2	33.0 23.8	27.9	30.3
4 กาญจนบุรี	KANCHANABURI	36.0 24.2	34.0 24.2	33.5 25.0	29.5 25.0	28.6 23.6	33.8 22.8	34.8 23.6	33.8 24.0	28.2	30.2
5 ทองผาภูมิ	Thong Pha Phum	31.8 22.8	33.2 22.8	34.0 23.7	28.6 23.6	31.1 21.1	31.7 22.8	31.7 22.1	31.6 24.5	27.3	..
6 สนามบินดอนเมือง	Don Muang Airport	31.3 23.5	30.5 24.9	31.2 23.7	28.0 23.1	29.1 21.4	[illegible]	33.2 25.0	30.3 23.5	26.9	29.8
7 กรุงเทพมหานคร	BANGKOK METROPOLIS	32.6 24.5	32.2 25.4	33.3 24.2	31.4 23.8	32.2 22.5	31.1 23.3	34.4 23.0	31.8 24.0	27.9	29.7
8 ศูนย์วิจัย ฯ บางนา	Bang Na	31.4 23.0	32.7 24.5	32.6 23.0	30.5 22.8	28.1 22.1	30.7 22.6	25.0	31.0 23.2	27.1	..
ภาคตะวันออก	**EASTERN PART**										
1 ปราจีนบุรี	PRACHIN BURI	31.2 24.4	34.0 24.4	32.0 24.2	30.3 23.6	[illegible]	32.6 23.2	25.5	31.6 24.0	27.9	29.5
2 กบินทร์บุรี	Kabin Buri	34.9 24.5	35.0 24.2	31.7 24.1	34.4 24.3	30.6 24.2	33.2 23.4	24.4	33.0 24.1	28.4	..
3 อรัญประเทศ	Aranyaprathet	33.6 24.0	31.3 24.3	32.7 24.4	31.4 24.4	30.5 24.0	32.4 23.4	33.3 24.8	32.3 24.2	28.2	29.5
4 ชลบุรี	CHON BURI	31.3 24.0	33.4 24.6	30.9 25.1	30.5 24.0	28.4 23.5	31.4 23.6	32.8 25.0	31.3 24.3	27.8	29.2
5 เกาะสีชัง	Ko Si Chang	30.7 25.5	31.4 24.9	31.0 25.0	29.7 24.4	29.0 24.0	30.0 24.2	30.7 27.0	30.4 25.0	27.7	29.5
6 สัตหีบ	Sattahip	30.0 ..	30.0 24.0	29.0 25.0	28.0 25.0	..	24.0	..	29.3 24.3	26.8	29.9
7 ระยอง	RAYONG	30.2 ..	30.2 25.8	29.2 24.9	27.6 24.6	27.4 23.2	24.0	..	29.2 24.3	26.7	..
8 จันทบุรี	CHANTHABURI	29.7 23.6	30.0 24.1	31.6 24.3	28.2	27.7 22.8	32.0 22.7	23.7	30.2 23.5	26.8	28.3
9 คลองใหญ่	Khlong Yai	30.6 23.5	31.9 23.2	29.3 24.3	30.8 24.3	28.8 23.4	31.5 22.9	32.0 23.2	30.7 23.5	27.1	28.1
ภาคใต้	**SOUTHERN PART**										
1 หัวหิน	Hua Hin	30.6 24.2	31.6 23.9	31.5 24.7	29.5 24.8	29.2 24.7	30.6 23.8	31.7 24.2	30.7 24.3	27.5	29.0
2 ประจวบคีรีขันธ์	PRACHUAP KHIRI KHAN	31.2 23.4	31.3 23.3	31.0 23.8	28.4 24.0	28.6 23.9	30.0 23.7	31.2 22.8	30.4 23.4	27.0	28.9
3 ชุมพร	CHUMPHON	31.3 23.1	31.6 23.5	30.0 24.0	29.8 23.9	28.3 23.0	30.4 23.1	31.8 22.8	30.5 23.5	26.9	28.2
4 สุราษฎร์ธานี	SURAT THANI	33.0 22.9	33.4 23.4	31.2 23.7	32.2 23.4	28.6 22.6	31.5 21.3	31.7 22.4	31.7 22.5	27.3	28.7
5 เกาะสมุย	Ko Samui	30.9 24.4	31.3 23.2	28.8 23.7	31.0 23.6	27.7 21.8	31.0 24.0	31.4 24.3	30.4 24.0	27.2	..
6 นครศรีธรรมราช	NAKHON SI THAMMARAT	31.0 23.1	31.7 24.0	32.4 23.4	31.6 24.0	27.8 23.8	31.5 22.9	30.8 24.0	31.8 23.8	27.3	28.6
7 สงขลา	SONGKHLA	31.0 23.8	31.8 24.2	33.4 23.3	32.6 24.5	34.0 22.8	30.7 23.5	31.4 23.6	32.1 23.7	27.8	28.8
8 ปัตตานี	PATTANI	31.4 23.9	32.8 23.8	33.5 23.5	34.0 23.8	30.6 22.8	32.4 23.0	33.1 23.8	32.5 23.8	28.0	28.8
9 นราธิวาส	NARATHIWAT	30.6 23.8	32.6 23.7	31.3 23.0	31.6 23.0	29.4 22.8	30.6 22.8	31.4 24.0	31.1 23.3	27.2	28.1
10 ระนอง	RANONG	30.7 22.5	31.2 23.4	31.0 23.0	31.5 23.2	28.7 23.2	32.2 23.0	32.7 23.6	31.1 23.2	27.2	27.6
11 ภูเก็ต	PHUKET	..	..	..	..	..	..	..	..	..	..
12 สนามบินภูเก็ต	Phuket Airport	27.5 23.5	29.5 22.2	28.5 23.9	28.2 23.7	28.5 23.0	31.5 22.8	31.5 24.1	28.6 23.5	26.4	27.8
13 สนามบินตรัง	Trang Airport	30.1 24.0	33.3 23.2	31.9 23.0	32.3 24.0	28.7 22.8	33.7 23.2	34.1 23.8	32.0 23.4	27.7	28.2

เพิ่มเติมรายงานฝนน้ำฝนเนื่องจากได้รับรายงานภายหลัง สำหรับรายงานอากาศประจำสัปดาห์ ฉบับที่ ๑๘/๒๕๑๙

Corrections for late rainfall data reports in weekly weather report No. 18/1976

สถานีฝน	Station	วันที่และจำนวนน้ำฝนเป็นมิลลิเมตร Date and amount of rainfall in millimeters เมษายน – พฤษภาคม April – May							ฝนรวม มม. Total rainfall mm.	ฝนรวมตั้งแต่ 1 มกราคม Accumulative rainfall since 1 January	
		26	27	28	29	30	1	2		ปริมาณ มม. Amount mm.	สูงต่ำกว่าปกติ Above or below Normal
	ภาคเหนือ NORTHERN PART										
2 แม่สาย	Mae Sai						13.8	35.5	91.8	202.9	+ 101.1
3 เชียงแสน	Chiang San						13.7	39.8	83.2	274.3	+ 140.8
4 เชียงของ	Chiang Khong					0.1	23.1	26.6	72.9	136.2	+ 11.6
5 แม่จัน	Mae Chan						7.9	15.1	31.3	202.1	+ 48.7
6 แม่สรวย	Mae Suai					17.1	17.2		59.5	72.2	– 52.0
7 เทิง	Thoeng						40.8	13.8	55.9	134.7	– 18.7
8 เชียงคำ	Chiang Kham						43.2		43.2	115.3	– 16.1
9 เวียงป่าเป่า	Wiang Pa Pao					30.3	16.6	18.7	71.7	112.9	+ 34.2
10 พาน	Phan						48.3	34.5	120.7	144.7	+ 82.0
11 แม่ใจ	Mae Chai							21.8	69.6	243.9	+ 50.2
12 พะเยา	Phayao							6.6	32.0	145.6	+ 37.5
13 จุน	Chun							11.8	135.2	256.8	+ 71.7
16 จุนยวน	Chun Yuan						25.6	7.5	33.1	37.6	– 26.5
17 แม่ลาน้อย	Mae La Noi						13.0	14.0	27.0	27.0	
23 แม่แตง	Mae Taeng							9.1	54.5	65.8	– 10.5
24 แม่ริม	Mae Rim							24.4	47.8	60.1	– 27.7
25 สันทราย	San Sai							9.5	51.0	63.4	– 27.7
26 ดอยสะเก็ด	Doi Saket							19.6	45.8	61.3	– 22.1
28 หางดง	Hang Dong							5.2	46.2	82.4	– 4.6
29 สารภี	Saraphi							22.2	22.2	22.2	
30 สันป่าตอง	San Pa Tong						12.7	20.9	33.6	41.2	– 45.1
31 จอมทอง	Chom Thong							10.8	107.7	114.9	+ 22.3
33 ลำพูน	LAMPHUN							16.2	40.2	114.3	+ 31.0
34 ป่าซาง	Pa Sang							8.1	42.6	98.4	+ 8.2
35 ลี้	Li							7.4	36.4	121.1	– 3.5
38 แจ้ห่ม	Chae Hom							16.1	99.8	76.2	– 4.1
39 เกาะคา	Ko Kha							15.5	48.4	81.5	– 34.0
40 ลับปราย	Bop Prap							12.7	39.4	63.9	– 58.6
41 เถิน	Thoen							9.7	55.6	123.9	+ 30.8
42 แม่ทริก	Mae Phrik							28.6	52.6	85.0	– 8.4
44 สอง	Song							23.4	60.7	157.4	+ 1.6
46 เวียงชัย	Wiang Chai							35.4	104.7	136.7	+ 10.3
48 ทุ่งช้าง	Thung Chang							11.1	79.4	224.0	+ 63.8
53 น่านน้อย	Na Noi							20.4	116.2	283.7	+ 183.5
55 ท่าตะ	Tak Tha							11.3	104.1	208.4	+ 40.5
56 ท่าปลา	Tha Pla							16.7	16.7	60.2	– 85.2

สถานีฝน	Station	วันที่และจำนวนน้ำฝนเป็นมิลลิเมตร Date and amount of rainfall in millimeters							ฝนรวม Total rainfall mm.	ฝนรวมตั้งแต่ 1 มกราคม Accumulative rainfall since 1 January	
		เมษายน – พฤษภาคม April – May								ปริมาณ Amount mm	สูงต่ำกว่าปกติ above below Normal
		26	27	28	29	30	1	2			
65 สุโขทัย	SUKHOTHAI							5.8	24.2	55.9	- 38.5
74 บางกระทุม	Bang Kratum							20.8	32.3	70.7	- 71.6
77 คลองขลุง	Khlong Khlung							23.1	23.1	52.7	- 41.1
79 พิจิตร	PHICHIT							4.4	61.2	154.9	+ 17.7
81 ตะพานหิน	Taphan Hin							9.8	98.3	137.4	+ 20.1
82 บางมูลนาก	Bang Mun Nak						8.5	12.5	101.2	101.2	- 45.8
87 ชนแดน	Chon Daen							17.9	98.9	277.7	+ 155.8
88 หนองไผ่	Nong Phai						2.2	6.2	98.4	179.8	+ 33.6
ภาคตะวันออกเฉียงเหนือ NORTHEASTERN PART											
4 ดานซาย	Dan Sai							29.5	88.0	151.0	- 54.0
5 วังสพุง	Wang Saphung							30.0	88.0	211.1	+ 14.5
10 บึงกาฬ	Bung Kan							32.9	74.0	171.2	- 9.4
11 เซกา	Seka							17.5	31.7	170.8	+ 90.1
13 เพ็ญ	Phen							46.5	59.0	166.1	+ 38.1
14 กุมภวาปี	Kumphawapi					10.2		18.6	38.3	183.7	+ 56.4
15 หนองหาร	Nong Han							16.0	181.3	288.3	+ 107.3
22 บานแพง	Ban Phaeng							7.4	9.8	208.1	- 38.9
27 กาฬสินธุ์	KALASIN							17.5	91.7	288.6	+ 144.7
38 เกษตรวิสัย	Kaset Wisai							10.4	10.4	228.9	+ 72.9
41 เชียงยืน	Chiang Yun							42.4	58.2	176.0	+ 15.1
42 กันทรวิชัย	Kantharawichai						3.5	10.2	108.8	337.8	+ 179.2
43 โกสุมพิสัย	Kosumphisai							21.5	101.0	237.5	+ 60.7
50 ชุมแพ	Chum Pae							12.5	39.6	141.0	- 1.9
51 มัญจาคีรี	Mancha Khiri							28.7	54.2	201.5	+ 61.0
52 ชนบท	Chonnabot							13.2	53.4	228.5	+ 62.2
54 พล	Phon							11.5	53.2	140.1	- 25.6
55 หนองสองห้อง	Nong Song Hong							14.5	118.1	176.0	+ 12.7
58 ภูเขียว	Phu Khiao							30.6	80.7	200.0	+ 60.2
64 คง	Khong							14.7	57.5	156.8	+ 10.7
69 สีคิ้ว	Sikhiu							9.0	11.0	185.5	- 7.9
76 สตึก	Satuk							4.9	87.9	176.3	+ 7.4
80 รัตนบุรี	Rattanam Buri							22.1	60.4	203.3	+ 55.3
83 ปราสาท	Prasat							6.2	181.9	135.2	- 0.6
89 ศุนหาญ	Khun Han							10.2	36.2	50.9	- 143.4
99 เดชอุดม	Det Udom						1.0	0.7	40.8	201.9	+ 37.2
ภาคกลาง CENTRAL PART											
2 บรรพตพิสัย	Banphot Phisai							11.6	84.5	193.9	+ 76.5
5 ลวยเหว	Lat Yao							7.8	35.1	150.9	+ 36.2

สถานีฝน	Station	วันที่และจำนวนน้ำฝนเป็นมิลลิเมตร Date and amount of rainfall in millimeters							ฝนรวม มม. Total rainfall mm.	ฝนรวมตั้งแต่ 1 มกราคม Accumulative rainfall since 1 January	
		เมษายน – พฤษภาคม April – May								ปริมาณ มม. Amount mm	สูงต่ำกว่าปกติ Above or below Normal
		26	27	28	29	30	1	2			
9 อุทัยธานี	UTHAI THANI							21.5	35.0	55.9	- 88.3
10 สวางอารมณ์	Sawang Arom							7.8	36.3	62.0	- 74.3
11 บานไร	Ban Rai							42.8	128.2	195.4	+ 58.1
13 หนองฉาง	Nong Chang							8.4	44.3	148.6	- 13.8
14 หนองขาหยาง	Nong Khayang							18.5	18.5	37.2	- 88.0
15 ชัยนาท	CHAINAT							9.6	26.2	80.3	- 46.1
16 มโนรมย์	Manoroma							14.6	28.8	86.0	- 61.4
17 วัดสิงห์	Wat Sing							14.1	31.0	90.4	- 74.0
18 หันคา	Han Kha							10.7	22.5	85.9	- 45.7
19 สิงห์บุรี	SING BURI							5.1	20.1	56.2	- 78.1
21 บางระจัน	Bang Rachan							9.6	43.3	96.5	- 56.6
25 บัวชุม	Bua Chum							6.1	14.4	48.5	- 185.8
26 ชัยบาดาล	Chai Badan							6.0	46.4	156.5	- 22.5
27 พัฒนานิคม	Phatthana Nikhom							5.5	24.1	147.8	- 79.9
29 ท่าวุ้ง	Tha Wung							14.2	25.6	192.4	+ 48.5
31 เดิมบางนางบวช	Doembang Nangbuat							24.1	34.5	44.5	- 91.9
32 สามชุก	Sam Chuk							27.9	34.1	62.2	- 58.9
35 อู่ทอง	U Thong							8.2	8.2	19.4	- 121.7
37 สองพี่น้อง	Song Phi Nong							59.4	78.4	244.3	+ 144.2
38 อางทอง	ANG THONG							5.4	20.9	106.2	- 61.8
39 โพธิ์ทอง	Pho Thong							19.4	19.4	70.6	- 87.2
41 วิเศษชัยชาญ	Wiset Cha i Chan						8.7	11.5	34.7	67.5	- 128.4
49 พระนครศรีอยุธยา	PHRA NAKHON SI AYUTTHAYA			23.4				37.4	60.8	143.3	+ 33.8
50 ท่าเรือ	Tha Rua						19.4		22.8	138.8	- 24.7
52 บางบาล	Bang Ban					10.1	10.0	8.0	67.6	151.9	- 1.8
54 บางไทร	Bang Sai						13.2	10.5	36.8	116.4	- 4.3
55 บางปะอิน	Bang Pa In							30.8	49.9	111.9	- 4.5
59 รังสิต	Rangsit						11.5		77.8	160.7	- 13.2
62 บางบัวทอง	Bang Bua Thong							8.4	58.6	88.2	- 42.3
79 พนมทวน	Phanom Thuan						18.5	18.0	43.5	188.5	+ 95.2
80 ท่าม่วง	Tha Muang							25.0	41.0	140.1	+ 37.6
81 นครปฐม	NAKHON PHATHOM							6.3	6.3	9.5	- 112.1
82 บางเลน	Bang Lan						21.0	29.0	50.0	107.0	- 25.1
84 ราชบุรี	RATCHABURI							21.4	33.1	33.1	- 41.3
85 บานโป่ง	Ban Pong							13.6	40.1	83.1	+ 1.7
89 สมุทรสงคราม	SAMUT SONGKHRAM						17.8	33.8	51.6	110.6	+ 26.0
90 บางคนที	Bang Khonthi						11.2	19.4	36.6	117.9	- 19.3

สถานีฝน	Station	วันที่และจำนวนน้ำฝนเป็นมิลลิเมตร Date and amount of rainfall in millimetres							ฝนรวม Total rainfall mm.	ฝนรวมตั้งแต่ 1 มกราคม Accumulative rainfall since 1 January	
		เมษายน – พฤษภาคม April – May								ปริมาณ มม Amount mm	สูงต่ำกว่าปกติ Above below Normal
		26	27	28	29	30	1	2			
92 สมุทรสาคร	SAMUT SAKHON						135.5	4.7	189.0	408.0	+ 229.3
94 สมุทรปราการ	SAMUT PRAKHAN							58.5	168.6	287.3	+ 96.2
ภาคตะวันออก	EASTERN PART										
1 นครนายก	NAKHON NAYOK							36.9	54.0	213.1	+ 45.5
2 บ้านนา	Ban Na							19.2	33.7	74.7	- 133.8
7 บ้านสร้าง	Ban Sang							30.0	103.0	224.0	+ 29.5
11 วัฒนานคร	Watthana Nakhon			49.1			28.5		89.6	193.1	- 8.8
13 ฉะเชิงเทรา	CHACHOENGSAO							26.2	26.2	216.9	+ 60.4
16 ชานทอง	Phan Thong							34.6	60.4	219.0	+ 55.5
17 บ้านบึง	Ban Bung			22.1				23.5	51.1	181.6	- 32.9
22 บ้านคาย	Ban Khai						50.5	6.4	85.4	254.0	+ 47.7
23 แกลง	Klang						42.6	23.4	139.2	364.2	+ 103.1
24 จันทบุรี	CHANTHABURI						34.7		79.4	361.8	+ 66.1
26 มะขาม	Makham							34.3	94.7	270.5	+ 18.1
27 ตราด	TRAT							20.0	103.1	484.2	+ 36.8
ภาคใต้	SOUTHERN PART										
1 เพชรบุรี	PHETCHABURI							26.2	46.2	66.0	- 3.0
3 บ้านลาด	Ban Lat						4.2	39.1	54.9	100.2	+ 18.3
5 ชุมพร	Chumphon						9.0	12.6	21.6	74.0	- 4.8
10 ท่าแซะ	Tha Sae							22.1	123.0	164.1	- 165.0
12 หลังสวน	Lung Suan							46.4	86.9	145.4	- 138.2
14 ไชยา	Chaiya							29.7	40.8	74.7	- 60.0
21 สิชล	Sichon							20.2	40.7	81.2	- 287.9
26 ปากพนัง	Pak Phanang							35.3	35.3	35.3	- 232.2
34 สะเดา	Sadao							37.4	80.6	201.2	
39 โคกโพธิ์	Khok Pho						35.6	23.2	97.0	255.7	
43 รามัน	Raman							37.9	137.5	263.4	
44 บันนังสตา	Bannang Sater							53.5	182.5	351.2	
54 ตะกั่วป่า	Takua Pa							8.9	96.5	378.8	
55 กะปง	Kapong							68.2	112.3	473.5	
56 ทุ่งเหมือง	Thai Muang					4.2		41.8	129.1	391.4	
62 อ่าวลึก	Ao Luk							15.0	18.7		
67 ยานตาขาว	Yan Ta Khao							36.9	48.4	175.3	
69 สตูล	SATUN							30.7	30.7	133.4	- 341.3
70 ทุ่งหว้า	Thung Wa							28.0	33.0	181.9	

REMARKS

1. **Meteorological Department's Station** (with * mark). Rainfall observation is performed daily at 07.00 a.m. by the Meteorological Department's personnel. Therefore the daily amount of rainfall in this publication means the total amount of rainfall in 24 hr. period from 07.00 a.m. of the recorded date to 07.00 a.m. of the following day.

2. **Voluntary Rainfall Station** (without * mark) located at District and Province. Rainfall observation is performed daily at 09.00 a.m. by the voluntary observer. The daily amount of rainfall means the total amount of rainfall in 24 hr. period from 09.00 a.m. of the recorded date to 09.00 a.m. of the following day.

3. **Rainfall and Temperature Data**. The daily rainfall and temperature observations are submitted to the Meteorological Department soon after the measurement by the following means :—

   — By radio or telegraph from the Meteorological Department's stations.

   — By telegraph from voluntary rainfall stations

   Those daily reports generally arrive at the Meteorological Department from about 07.00 a.m. to 07.00 p.m.

4. **Rainfall Intensity in 1 day** (24 hours)

Light Rainfall	amounts	0.1 — 10.0	millimetres
Moderate Rainfall	,,	10.1 — 35.0	,,
Heavy Rainfall	,,	35.1 — 90.0	,,
Very Heavy Rainfall	,,	90.1	millimetres and above
Blank	represents	No rainfall or observation of rainfall does not arrive in time for publication.	
T	,,	Trace or light rainfall with amount less than 0.1 millimetres.	

Various Data in this publication are published hurriedly to service the user. Therefore the user should be cautious in using them. If there is any doubts please inquired the Meteorological Statistics Subdivision of the Climatology Division for further informations by dialing the number 916054 and 910178.

Meteorological Department
Bangkok Metropolis

Climatology Division

● กำหนดออก สัปดาห์ละ 1 ฉบับ ปีละ 52 ฉบับ

● ค่าบำรุง ฉบับละ 5 บาท ปีละ 150 บาท

● การบอกรับ ติดต่อที่กองภูมิอากาศ กรมอุตุนิยมวิทยา

โทร. 916054

พิมพ์ที่โรงพิมพ์กรมอุตุนิยมวิทยา กระทรวงคมนาคม กรุงเทพมหานคร

เรือเอก เจตน์ ไชยลาโภ ผู้พิมพ์ผู้โฆษณา 2519

ทอ.1/592
T.364

กรมอุตุนิยมวิทยา กระทรวงคมนาคม

รายงานอากาศประจำสัปดาห์ ระหว่างวันที่ ๑๐ – ๑๖ พฤษภาคม ๒๕๑๙

และ

การคาดหมายลักษณะอากาศ ระหว่างวันที่ ๑๗ – ๒๓ พฤษภาคม ๒๕๑๙

ฉบับที่ ๒๐/๒๕๑๙

ดร. เจริญ เจริญรัชต์ภาคย์

อธิบดีกรมอุตุนิยมวิทยา

METEOROLOGICAL DEPARTMENT

MINISTRY OF COMMUNICATIONS

BANGKOK, THAILAND

WEEKLY WEATHER REPORT

DURING THE PERIOD 10 – 16 MAY 1976

AND

WEATHER OUTLOOK

DURING 17 – 23 MAY 1976

No. 20/1976

Charoen Charoen - rajapark

Director – General

หมายเหตุ

1. **สถานีของกรมอุตุนิยมวิทยา** (มีเครื่องหมาย *) ทำการตรวจวัดจำนวนฝนตกเวลา 07.00 น. ทุกวัน โดยเจ้าหน้าที่ของกรมอุตุนิยมวิทยา ดังนั้น จำนวนฝนรายวันในรายงานเล่มนี้ หมายถึงปริมาณฝนรวมในช่วงเวลา 24 ชั่วโมง ตั้งแต่เวลา 07.00 น. ของวันที่แจ้งไว้ในรายงาน จนถึงเวลา 07.00 น. ของวันรุ่งขึ้น

2. **สถานีฝนอำเภอและจังหวัด** (ไม่มีเครื่องหมาย *) ทำการตรวจวัดจำนวนฝนตกเวลา 09.00 น. ทุกวัน โดยเจ้าหน้าที่ ที่อยู่ในอำเภอหรือจังหวัดที่ได้รับแต่งตั้งจากกรมอุตุนิยมวิทยา ดังนั้น จำนวนฝนรายวัน หมายถึงปริมาณฝนรวมในช่วงเวลา 24 ชั่วโมง ตั้งแต่เวลา 09.00 น. ของวันที่แจ้งไว้ในรายงานจนถึงเวลา 09.00 น. ของวันรุ่งขึ้น

3. **ข้อมูลฝนและอุณหภูมิ** ที่พิมพ์ในรายงานเล่มนี้ เป็นข้อมูลที่เจ้าหน้าที่ผู้ทำการตรวจรายงานมายังกรมอุตุนิยมวิทยา ทุกวันภายหลังการตรวจ
   - สถานีของกรมอุตุนิยมวิทยา รายงานทางวิทยุโทรศัพท์หรือโทรเลข
   - สถานีฝนอำเภอและจังหวัด รายงานทางโทรเลข

   รายงานดังกล่าวนี้ กรมอุตุนิยมวิทยา จะได้รับ ตั้งแต่เวลาประมาณ 07.00 น. จนถึงเวลา 19.00 น.

4. **เกณฑ์ฝนใน 1 วัน** (24 ชั่วโมง)

ฝนเล็กน้อย	จำนวนตั้งแต่	0.1 — 10.0 มิลลิเมตร
ฝนปานกลาง	„	10.1 — 35.0 „
ฝนหนัก	„	35.1 — 90.0 „
ฝนตกหนักมาก	„	90.1 มิลลิเมตร ขึ้นไป
ช่องว่าง	หมายความว่า	ไม่มีฝนตกหรือยังไม่ได้รับรายงาน
T	„	ฝนตกน้อยไม่ถึง 0.1 มิลลิเมตร

ข้อมูลต่าง ๆ เหล่านี้ได้ดำเนินการจัดพิมพ์โดยรีบด่วน เพื่อสนองความต้องการแก่ผู้ใช้ จึงยังไม่ได้ทำการตรวจสอบ ฉะนั้น ผู้ใช้จึงควรพิจารณาข้อมูลก่อนที่จะนำไปใช้ หากมีข้อสงสัยประการใด โปรดติดต่อสอบถามเจ้าหน้าที่ งานสถิติอุตุนิยมวิทยา กองภูมิอากาศ โทรศัพท์ 916054 และ 910178

กองภูมิอากาศ กรมอุตุนิยมวิทยา

กรุงเทพมหานคร

การคาดหมายลักษณะอากาศใน ๗ วันข้างหน้า
ตั้งแต่วันที่ ๑๗ – ๒๓ พฤษภาคม ๒๕๑๙

ลักษณะทั่วไป

ร่องความกดอากาศต่ำจะพาดผ่านภาคเหนือ และภาคตะวันออกเฉียงเหนือของประเทศไทยในระยะสัปดาห์นี้

ภาคเหนือ ภาคตะวันออกเฉียงเหนือ ภาคกลาง ภาคตะวันออกรวมทั้งชายฝั่ง	ตลอดสัปดาห์จะมีฝนหรือฝนฟ้าคะนองกระจาย ส่วนมากในภาคเหนือ และภาคตะวันออกเฉียงเหนือ
ภาคใต้ฝั่งตะวันออก	ตลอดสัปดาห์จะมีฝนหรือฝนฟ้าคะนองเป็นแห่ง ๆ
ภาคใต้ฝั่งตะวันตก	ตลอดสัปดาห์จะมีฝนหรือฝนฟ้าคะนองกระจาย
กรุงเทพมหานคร	ตลอดสัปดาห์จะมีฝนหรือฝนฟ้าคะนองเป็นแห่ง ๆ ส่วนมากในตอนเย็นหรือค่ำ

กรมอุตุนิยมวิทยา
๑๗ พ.ค. ๒๕

Weather outlook for the period 17 – 23May 1976

General Situation

The low pressure trough will lie across the Northern and Northeastern parts of Thailand during this week.

Northern Part: Northeastern Part: Central Part: Eastern part and Coastal Area:	Throughout the week, scattered showers or thundershowers mainly in the Northern and Northeastern parts.
Southern Thailand East Coast:	Throughout the week, isolated showers or thundershowers.
Southern Thailand West Coast:	Throughout the week, scattered showers or thundershowers.
Bangkok Metropolis:	Throughout the week, isolated showers or thundershowers mainly in the evening.

Meteorological Department
17 May 1976.

สรุปลักษณะอากาศทั่วไปในสัปดาห์
ตั้งแต่วันที่ ๑๐ – ๑๖ พฤษภาคม ๒๕๑๙

๑. ในระยะต้นสัปดาห์ ร่องความกดอากาศต่ำได้พาดผ่านประเทศพม่าและอ่าวตังเกี๋ย และได้เลื่อนลงไปพาดผ่านภาคเหนือของประเทศไทยตอนบนในระยะตอนกลางและปลายสัปดาห์ ลักษณะเช่นนี้ทำให้เกือบตลอดสัปดาห์มีฝนและฝนฟ้าคะนองเกือบทั่วไป โดยมีฝนหนักเป็นแห่ง ๆ

๒. รายงานอุณหภูมิสูงสุดในภาคต่าง ๆ ของประเทศไทยมีดังนี้.–

ภาคเหนือ	๓๖.๔ °ซ.ที่ อ.เมือง	จ.อุตรดิตถ์	เมื่อวันที่	๑๑ พ.ค.
ภาคตะวันออกเฉียงเหนือ	๓๗.๓ °ซ.ที่ อ.เมือง	จ.นครราชสีมา	"	๑๖ พ.ค.
ภาคกลาง	๓๖.๖ °ซ.ที่ อ.เมือง	จ.กาญจนบุรี	"	๑๕ พ.ค.
ภาคตะวันออก	๓๕.๔ °ซ.ที่ อ.อรัญประเทศ	จ.ปราจีนบุรี	"	๑๕ พ.ค.
ภาคใต้	๓๕.๔ °ซ.ที่ อ.เมือง	จ.สงขลา	"	๑๖ พ.ค.

๓. รายงานฝนสูงสุดในภาคต่าง ๆ ของประเทศไทยมีดังนี้.–

ภาคเหนือ	๔๖.๓ มม.ที่ อ.สันผล	จ.อุตรดิตถ์	เมื่อวันที่	๑๓ พ.ค.
ภาคตะวันออกเฉียงเหนือ	๔๔.๔ มม.ที่ อ.ชะการพิรมย์	จ.อุบลราชธานี	"	๑๑ พ.ค.
ภาคกลาง	๕๗.๒ มม.ที่ อ.บรรพตพิสัย	จ.นครสวรรค์	"	๑๓ พ.ค.
ภาคตะวันออก	๔๓.๔ มม.ที่ อ.ท่าใหม่	จ.จันทบุรี	"	๑๓ พ.ค.
ภาคใต้	๑๐๐.๓ มม.ที่ อ.ท่าศาลา	จ.นครศรีธรรมราช	"	๑๑ พ.ค.

กรมอุตุนิยมวิทยา
๑๗ พ.ค.๑๙

Weekly Weather Summary
Period 10 – 16 May 1976

1. During the beginning of the week, a low pressure trough extended across Burma and the Gulf of Tonkin. It moved southward to Upper Thailand during the middle and the last periods of the week. Consequently almost widespread rainshowers and thundershowers with local heavy falls were recorded over the whole Country almost throughout the week.

2. Highest temperatures in various parts of Thailand were as follows:-

Northern Part	36.8°C.at Amphoe Muang,	Uttaradit	on	11 May
Northeastern Part	37.3°C.at Amphoe Muang,	Nakhon Ratchasima	"	16 May
Central Part	36.6°C.at Amphoe Muang,	Kanchanaburi	"	15 May
Eastern Part	35.8°C.at Aranyaprathet,	Prachin Buri	"	15 May
Southern Part	35.4°C.at Amphoe Muang,	Songkhla	"	16 May

3. Heaviest rainfalls were recorded at the following places:-

Northern Part	96.3 mm. at	Laplae,	Uttaradit	on 13 May
Northeastern Part	99.4 mm. at	Trakan Phutphon,	Uben Ratchathani	" 11 May
Central Part	57.2 mm. at	Banphot Phisai,	Nakhon Sawan	" 13 May
Eastern Part	83.9 mm. at	Thai Mai,	Chanthaburi	" 13 May
Southern Part	180.3 mm. at	Tha Sala,	Nakhon Si Thammarat	" 11 May

Meteorological Department

17 May 1976

<u>ข่าวอากาศเพื่อการเกษตรประจำสัปดาห์</u>

เมื่อวันที่ 10 – 16 พฤษภาคม 2519 มีลักษณะอากาศซึ่งพอสรุปได้ดังต่อไปนี้ : –

ในระยะตอนต้นสัปดาห์ ร่องความกดอากาศต่ำได้พาดผ่านประเทศพม่าและอ่าวตังเกี๋ย และได้เลื่อนลงไปพาดผ่านบริเวณประเทศไทยตอนบนในระยะตอนกลางและปลายสัปดาห์ ลักษณะเช่นนี้ทำให้เกือบตลอดสัปดาห์มีฝนและฝนฟ้าคะนองเกือบทั่วไป โดยมีฝนหนักเป็นแห่ง ๆ

<u>ข้อควรทราบ</u>

สัปดาห์นี้กลุ่มฝนส่วนใหญ่จะเลื่อนขึ้นไปตกอยู่ในภาคเหนือและภาคตะวันออกเฉียงเหนือ ส่วนภาคอื่น ๆ จะมีฝนหรือฝนฟ้าคะนองเป็นแห่ง ๆ, เว้นแต่ภาคใต้ฝั่งตะวันตกจะยังคงมีฝนกระจายตลอดสัปดาห์

กรมอุตุนิยมวิทยา

17 พฤษภาคม 2519

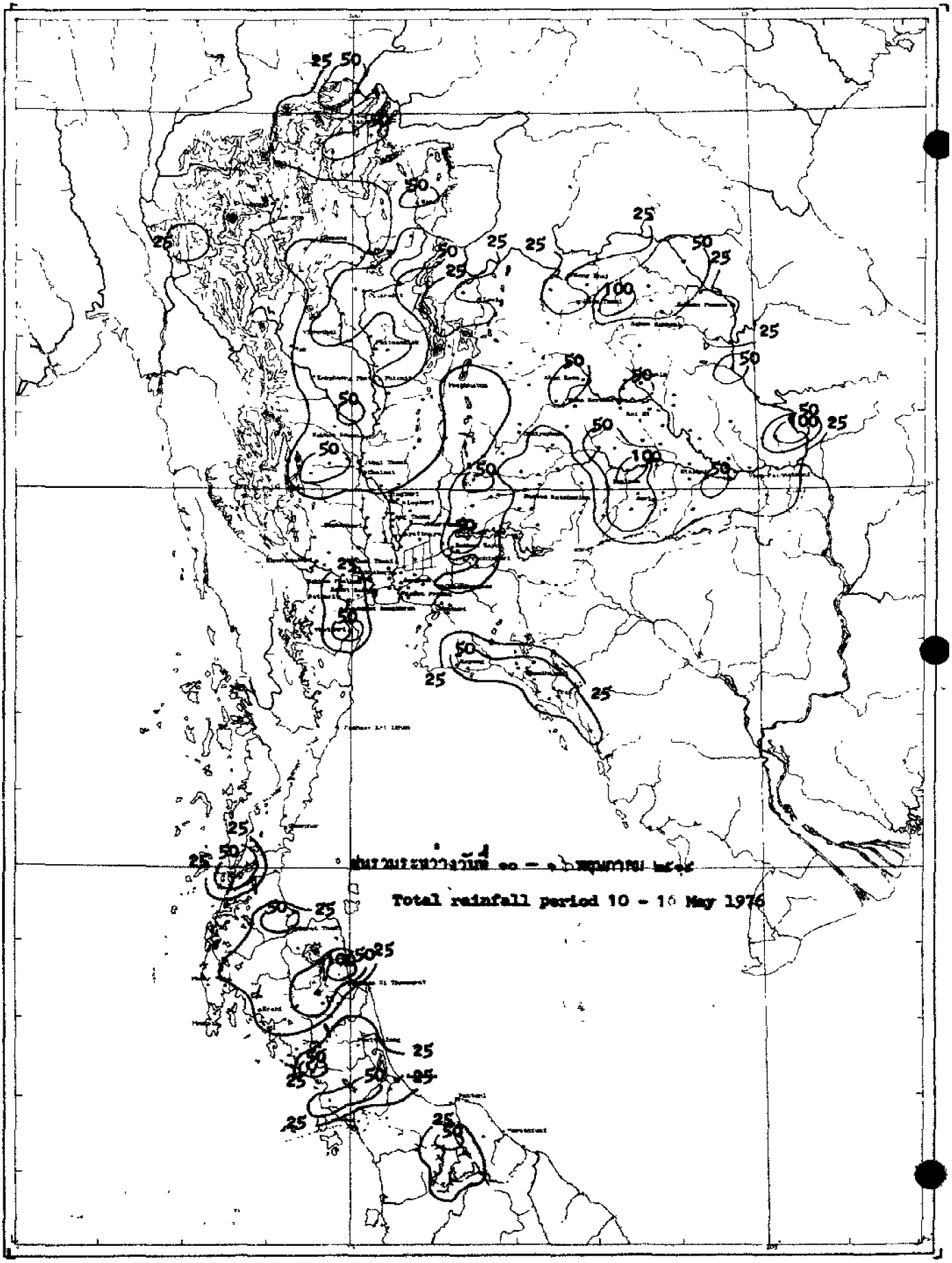
Total rainfall period 10 - 16 May 1976

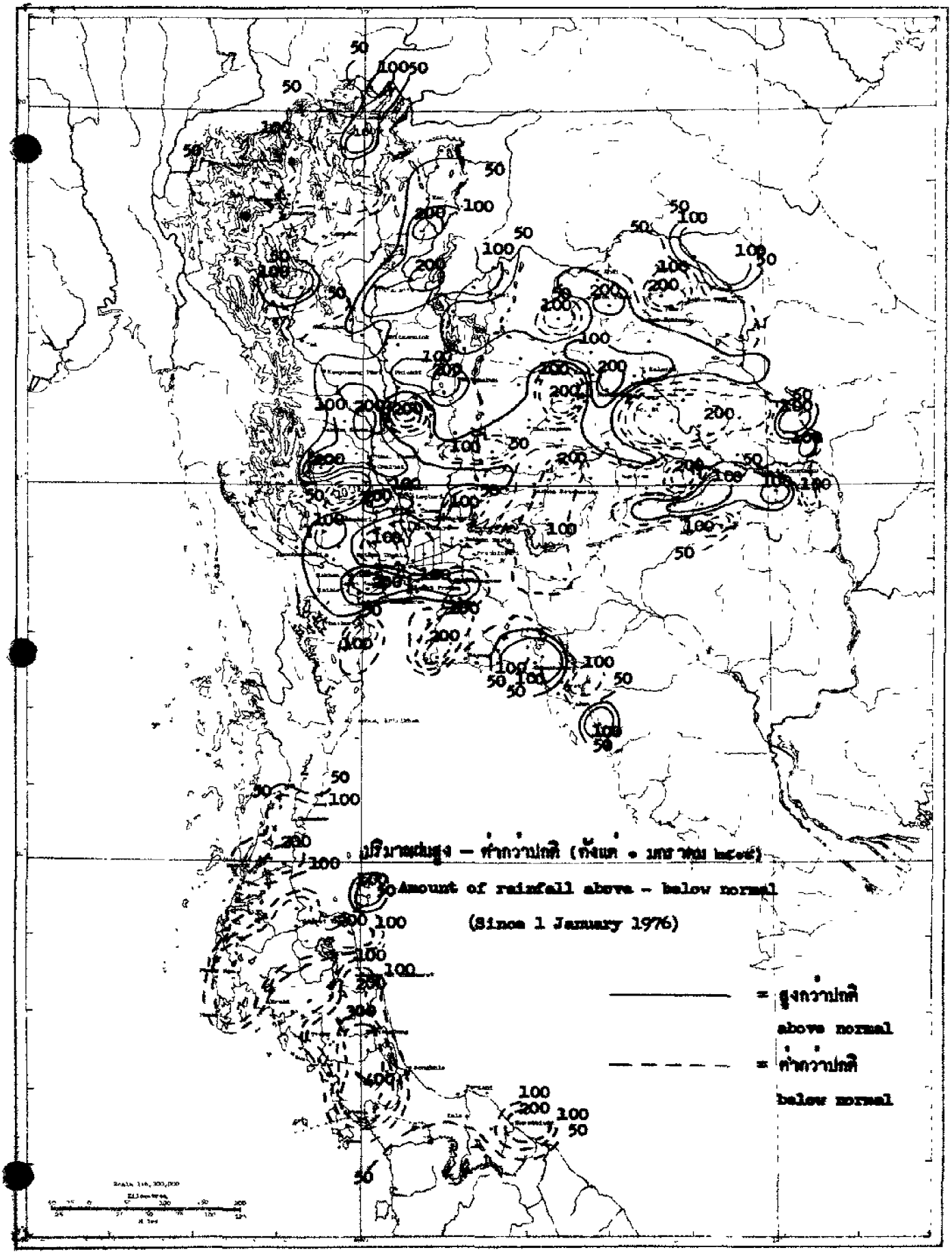
ปริมาณน้ำฝน – ต่ำกว่าปกติ (ตั้งแต่ 1 มกราคม 1976)
Amount of rainfall above - below normal
(Since 1 January 1976)
= สูงกว่าปกติ
above normal
= ต่ำกว่าปกติ
below normal

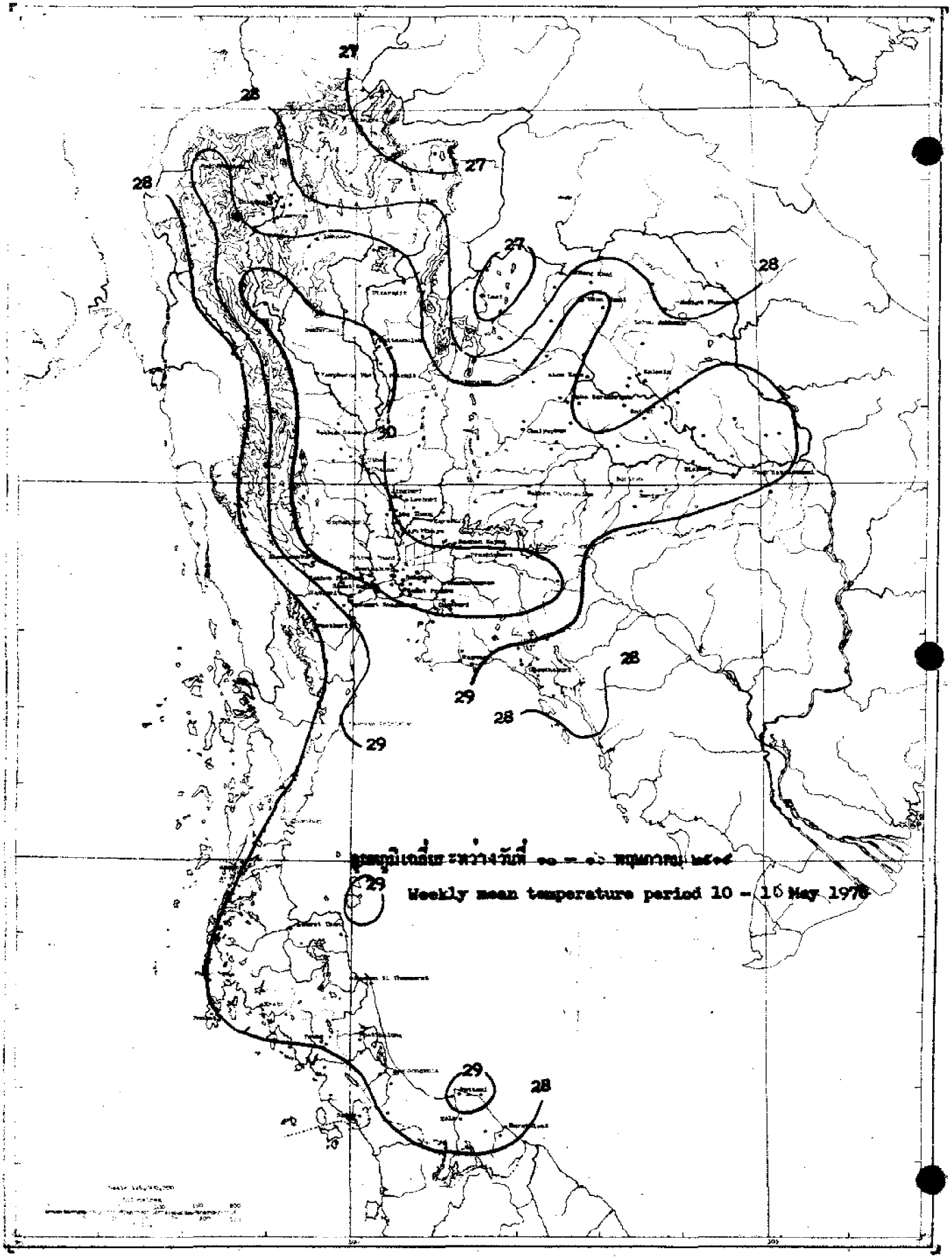
27
28
27
28
27
28
30
28
29
28
29
29
29
28
Weekly mean temperature period 10 - 16 May 1976

[illegible]		[illegible] ชำนวนน้ำฝนเป็นมิลลิเมตร Date and amount of rainfall in millimetres							ฝนรวม มม. Total rainfall mm.	ฝนรวมตั้งแต่ 1 มกราคม Accumulative rainfall since 1 January	
		[illegible]กาคม May								ปริมาณ มม. Amount mm.	สูงต่ำกว่าปกติ Above or below Normal
		10	11	12	13	14	15	16			
ภาคเหนือ	**NORTHERN PART**										
1 เชียงราย	CHIANG RAI*	8.4		T	29.4	T			37.8	332.2	+ 69.5
2 แม่สาย	Mae Sai	21.1			37.6				58.7	268.0	+ 76.2
3 เชียงแสน	Chiang Saen	5.9		2.9	15.0	3.1			26.9	301.2	+116.1
4 เชียงของ	Chiang Khong	11.5		0.8	6.5	5.9			24.7	160.9	- 25.0
5 แม่จัน	Mae Chan	[illegible]			60.6				75.0	302.8	+ 28.2
6 แม่สรวย	Mae Suai								0.0	101.6	- 94.0
7 เทิง	Thoeng	6.0		35.4	22.5	6.8			70.7	222.6	- 31.9
8 เชียงคำ	Chiang Kham	12.2		22.7	4.2				39.1	213.0	- 6.2
9 เวียงป่าเป้า	Wiang Pa Pao								0.0	114.8	- 39.9
10 พาน	Phan	9.2		0.6	24.0	63.4			97.2	267.1	+140.1
11 แม่ใจ	Mae Chai	6.5		0.7					7.2	261.8	- 30.1
12 พะเยา	Phayao	38.0							38.0	183.6	- 10.1
13 ขุน	Chun	20.6		5.1	6.7				32.4	391.8	+ 15.9
14 แม่ฮ่องสอน	MAE HONG SON*	12.6		1.3	6.1	T			20.0	84.4	- 77.8
15 ปาย	Pai				23.0				23.0	58.0	-118.0
16 ขุนยวม	Khun Yuam								0.0	73.1	- 83.3
17 แม่ลาน้อย	Mae La Noi	10.0							10.0	32.5	
18 แม่สะเรียง	Mae Sariang*	7.7		13.6	16.6	4.4		T	42.3	133.7	- 34.8
19 เชียงใหม่	CHIANG MAI*	3.4	T		2.8	T			6.2	114.6	- 78.8
20 ฝาง	Fang	2.9			11.6	13.1			27.6	101.2	- 59.9
21 แม่อาย	Mae Ai								0.0	0.0	
22 เชียงดาว	Chiang Dao	11.2			21.3				32.5	34.3	-181.8
23 แม่แตง	Mae Taeng				24.4				24.4	90.2	- 65.7
24 แม่ริม	Mae Rim								0.0	61.8	-101.4
25 สันทราย	San Sai								0.0	66.8	-104.1
26 ดอยสะเก็ด	Doi Saket				3.4				3.4	69.5	- 77.7
27 สันกำแพง	San Kamphaeng								0.0	0.0	-121.1
28 หางดง	Hang Dong								0.0	89.7	- 74.7
29 สารภี	Saraphi								0.0	22.2	
30 สันป่าตอง	San Pa Tong								0.0	134.7	- 19.9
31 จอมทอง	Chom Thong	4.4			6.7				11.1	134.9	- 26.3
32 ฮอด	Hot				5.6	2.8			8.4	86.5	- 86.7
33 ลำพูน	LAMPHUN				5.0	0.7			5.7	134.1	- 7.4
34 ป่าซาง	Pa Sang					7.8			7.8	125.6	- 33.4
35 ลี้	Li				4.1				6.0	154.8	- 74.2
36 ลำปาง	LAMPANG*	[illegible]		5.2	6.6	T			11.9	121.8	- 69.4
37 งาว	Ngao			15.3					15.3	42.2	-197.1
38 แจ้ห่ม	Chae Hom	12.[illegible]			23.6				36.0	117.0	- 26.9
39 เกาะกา	Ko Kha	1.7		19.4	20.2				41.3	147.9	- 49.8
40 สบปราบ	Sop Prap	T		3.6	30.1	2.1			35.8	224.4	+ 2.6

สถานีฝน	Station	วันที่และจำนวนน้ำฝนเป็นมิลลิเมตร Date and amount of rainfall in millimeters							ฝนรวม มม. Total rainfall mm.	ฝนรวมตั้งแต่ 1 มกราคม Accumulative rainfall since 1 January	
		พฤษภาคม May								ปริมาณ มม. Amount mm.	สูงต่ำกว่าปกติ Above or below Normal
		10	11	12	13	14	15	16			
41 เถิน	Thoen			3.7	6.8				10.5	268.7	+115.7
42 แม่พริก	Mae Phrik								0.0	153.0	- 14.2
43 แพร่	PHRAE *	3.1		T	14.1				17.2	159.3	- 37.1
44 สอง	Song	16.6			5.9				22.5	195.6	- 29.9
45 สูงเม่น	Sung Men								0.0	17.7	-111.1
46 เด่นชัย	Den Chai				27.7				27.7	211.4	- 25.3
47 น่าน	NAN *	0.1		16.5	60.5	0.5			77.6	313.0	+ 48.8
48 ทุ่งช้าง	Thung Chang				32.0				32.0	273.3	+ 7.0
49 เชียงกลาง	Chiang Klang								0.0	55.2	
50 ท่าวังผา	Tha Wang Pha *	T		21.8	7.1				28.9	276.2	+ 50.0
51 ปัว	Pua			10.5	21.4				31.9	262.9	+ 64.2
52 สา	Sa			11.2	27.1				38.3	214.4	- 26.1
53 นาน้อย	Na Noi				51.5				51.5	427.7	+256.1
54 อุตรดิตถ์	UTTARADIT *				86.5				86.5	340.5	+116.2
55 ฟากท่า	Fak Tha				80.3				80.3	351.0	+119.9
56 น้ำปาด	Nam Pat				20.0				20.0	465.5	+267.4
57 สนามบินอุตรดิตถ์	Uttaradit Airport *								0.0	0.0	
58 ท่าปลา	Tha Pla				90.4				90.4	199.2	- 14.9
59 ลับแล	Laplae				96.3				96.3	242.0	+ 6.5
60 ตาก	TAK *								0.0	176.5	- 10.5
61 เขื่อนภูมิพล	Bhumibol Dam *		T	0.6	3.5	T			4.1	123.4	- 15.7
62 บ้านตาก	Ban Tak								0.0	81.3	- 66.9
63 แม่ระมาด	Mae Ramat								0.0	0.0	-113.5
64 แม่สอด	Mae Sot *	5.3	0.4	0.5	0.4	1.7			8.3	114.4	- 14.6
65 สุโขทัย	SUKHOTHAI				55.8				55.8	220.8	+ 71.3
66 ทุ่งเสลี่ยม	Thung Saliam								0.0	176.0	- 43.5
67 สวรรคโลก	Sawankhalok				10.5				10.5	52.8	- 94.9
68 กงไกรลาศ	Kong Krailat				69.4				69.4	335.9	+141.7
69 บ้านด่านลานหอย	Ban Dan Lan Hoi				12.9				12.9	43.5	-192.1
70 พิษณุโลก	PHITSANULOK *				38.7				38.7	324.0	+ 92.4
71 นครไทย	Nakhon Thai				56.8				56.8	155.6	- 75.3
72 พรหมพิราม	Phrom Phiram				32.4				32.4	160.0	+ 28.7
73 วังทอง	Wang Thong	0.3			34.4				34.7	296.3	+ 89.8
74 บางกระทุ่ม	Bang Krathum				45.1				45.1	213.0	- 7.8
75 กำแพงเพชร	KAMPHAENG PHET	24.3			11.9				36.2	227.0	+ 91.0
76 พรานกระต่าย	Phan Kratai	1.3			4.8				6.1	213.4	+ 17.7
77 คลองขลุง	Khlong Khlung								0.0	248.8	+104.6
78 ขาณุวรลักษบุรี	Khanu Woralaksaburi								0.0	155.9	- 85.0
79 พิจิตร	PHICHIT				57.8				57.8	342.6	+140.7
80 สามง่าม	Sam Ngam				65.0				65.0	224.0	+ 33.3
81 ตะพานหิน	Taphan Hin				12.5				12.5	225.6	+ 35.9

สถานีฝน	Station	วันที่และจำนวนน้ำฝนเป็นมิลลิเมตร Date and amount of rainfall in millimeters							ฝนรวม มม. Total rainfall mm.	ฝนรวมตั้งแต่ 1 มกราคม Accumulative rainfall since 1 January	
		พฤษภาคม May								ปริมาณ มม. Amount mm.	สูงต่ำกว่าปกติ Above or below Normal
		10	11	12	13	14	15	16			
82 บางมูลนาก	Bang Mun Nak			7.8	14.1				21.9	225.2	+ 2.7
83 โพทะเล	Pho Thale								0.0	0.0	-194.0
84 **เพชรบูรณ์**	**PHETCHABUN***	0.5			8.5	1.6			10.6	232.4	- 16.1
85 หล่มเก่า	Lom Kao		42.4		1.4				43.8	229.7	+ 40.1
86 หล่มสัก	Lom Sak*	0.2				0.8			1.0	213.0	- 11.4
87 ชนแดน	Chon Daen				42.2				42.2	378.2	+204.3
88 หนองไผ่	Nong Phai								0.0	219.8	+ 11.3
89 วิเชียรบุรี	Wichian Buri*				25.0				25.0	343.9	+133.4
ภาคตะวันออกเฉียงเหนือ	**NORTHEASTERN PART**										
1 **เลย**	**LOEI***	9.3	T	0.9	12.0	0.2	3.5		24.9	274.7	+ 5.0
2 เชียงคาน	Chiang Khan		0.6		0.1	11.5			12.2	312.4	+ 39.0
3 ท่าลี่	Tha Li	16.1			13.1		16.1		45.3	288.0	+116.4
4 ด่านซ้าย	Dan Sai				4.3				4.3	178.9	- 75.4
5 วังสะพุง	Wang Saphung				5.5	3.6			9.1	263.0	- 32.7
6 **หนองคาย**	**NONG KHAI***	T	T		9.5	T		35.0	44.5	327.3	- 12.0
7 ศรีเชียงใหม่	Si Chiang Mai		18.0		5.0	4.6			27.6	301.7	+ 16.3
8 ท่าบ่อ	Tha Bo		1.2		3.7	2.4			7.3	316.7	+ 55.9
9 โพนพิสัย	Phon Phisai	1.0							1.0	150.8	- 86.1
10 บึงกาฬ	Bung Kan				4.1		14.2		18.3	214.6	- 73.5
11 เซกา	Seka	13.5	1.7		19.0	19.8	1.7		55.7	309.0	+111.2
12 **อุดรธานี**	**UDON THANI***	3.3	3.7		6.5	0.2			13.7	288.8	+ 20.3
13 เพ็ญ	Phen								0.0	236.9	+ 24.6
14 กุมภวาปี	Kumphawapi				32.5				32.5	278.6	+ 78.0
15 หนองหาน	Nong Han		95.1		3.1	16.3			114.5	440.7	+274.0
16 หนองบัวลำภู	Nong Bua Lam Phu								0.0	0.0	-165.6
17 **สกลนคร**	**SAKON NAKHON***	13.8	1.8	2.3	2.8	4.0	T	22.9	47.6	267.6	- 16.2
18 วานรนิวาส	Wanon Niwat								0.0	75.5	-177.3
19 สว่างแดนดิน	Sawang Daen Din				4.9				4.9	74.5	-218.9
20 พรรณานิคม	Phanna Nikhom	49.1		31.1	22.1		2.9		62.9	116.6	- 56.2
21 **นครพนม**	**NAKHON PHANOM***	T			T	T	41.0	1.3	42.3	238.1	- 56.1
22 บ้านแพง	Ban Phaeng	25.8		4.6	40.3		5.2		75.9	357.7	- 23.5
23 ท่าอุเทน	Tha Uthen	17.2					1.3		18.5	360.8	+127.8
24 นาแก	Na Kae				1.4				1.4	315.1	+ 17.2
25 ธาตุพนม	That Phanom			15.8					15.8	221.5	- 55.5
26 มุกดาหาร	Mukdahan*		26.0	12.7	5.7		12.5	2.2	59.1	339.1	+ 85.7
27 **กาฬสินธุ์**	**KALASIN**		26.3						26.3	373.2	+131.6
28 ยางตลาด	Yang Talat		67.2		18.2				85.4	370.4	+119.7
29 สหัสขันธ์	Sahatsakhan		20.7		15.9				46.6	248.2	+ 36.7
30 กุฉินารายณ์	Kuchinarai								0.0	51.1	-150.6
31 กมลาไสย	Kamalasai		62.7		4.2	4.7			71.6	288.0	+ 65.6
32 **ร้อยเอ็ด**	**ROI ET***		3.5	1.0	0.5			0.2	5.2	289.1	+ 39.6

สถานีฝน	Station	วันที่และจำนวนน้ำฝนเป็นมิลลิเมตร Date and amount of rainfall in millimeters							ฝนรวม มม. Total rainfall mm.	ฝนรวมตั้งแต่ 1 มกราคม Accumulative rainfall since 1 January	
		พฤษภาคม May								ปริมาณ มม Amount mm	สูงต่ำกว่าปกติ Above or below Normal
		10	11	12	13	14	15	16			
33 โพนทอง	Phon Thong				10.8				10.8	171.6	- 61.0
34 ธวัชบุรี	Thawatchaburi								0.0	0.0	-268.2
35 อาจสามารถ	At Samat								0.0	0.0	-224.6
36 เสลภูมิ	Selaphum								0.0	0.0	-246.9
37 จตุรพักตร์พิมาน	Chaturaphak Phiman		27.0		15.0				42.0	228.6	+ 27.9
38 เกษตรวิสัย	Kaset Wisai		10.6	7.1					17.7	265.5	+ 26.1
39 สุวรรณภูมิ	Suwannaphum								0.0	0.0	-274.7
40 มหาสารคาม	MAHA SARAKHAM		22.8		8.2	3.6			34.6	409.8	+244.7
41 เชียงยืน	Chiang Yun		65.8						65.8	258.3	+ 44.7
42 กันทรวิชัย	Kantharawichai				33.1				33.1	389.0	+151.1
43 โกสุมพิสัย	Kosum Phisai*			10.5	18.2	8.0			36.7	447.5	+202.5
44 บรบือ	Borabu			24.3					24.3	39.7	-255.4
45 วาปีปทุม	Wapi Pathum		46.0		22.0				68.0	275.7	+115.8
46 พยัคฆภูมิพิสัย	Phayakkhaphum Phisai				55.0				55.0	414.2	+147.8
47 ขอนแก่น	KHON KAEN*	T	14.9	24.9	10.7	0.1			50.6	250.2	+ 25.8
48 น้ำพอง	Nam Phong								0.0	119.2	- 39.4
49 ภูเวียง	Phu Wiang	10.2		9.3	16.5	3.6			39.6	380.9	+119.2
50 ชุมแพ	Chum Phae	5.0			5.6	18.4			29.0	177.3	- 43.3
51 มัญจาคีรี	Mancha Khiri				65.0				65.0	379.1	+167.1
52 ชนบท	Chonnabot				33.3	T			33.3	362.8	-123.8
53 บ้านไผ่	Ban Phai				13.0				13.0	285.0	+ 25.2
54 พล	Phon				9.3				9.3	239.7	- 6.9
55 หนองสองห้อง	Nong Song Hong		40.0		76.4				116.4	366.5	+136.0
56 ชัยภูมิ	CHAIYAPHUM*			0.2	8.8	1.0		13.5	23.5	282.4	+ 31.2
57 เกษตรสมบูรณ์	Kaset Sombun								0.0	222.7	+ 54.5
58 ภูเขียว	Phu Khieo				30.0				30.0	275.4	+ 80.6
59 คอนสวรรค์	Khon Sawan					33.7			33.7	228.1	+ 2.2
60 จัตุรัส	Chatturat			5.4	41.3	0.6			47.3	230.3	- 43.2
61 บำเหน็จณรงค์	Bamnet Narong								0.0	186.0	-129.5
62 นครราชสีมา	NAKHON RATCHASIMA*			4.1	3.8	0.1		0.5	8.5	167.4	-107.7
63 บัวใหญ่	Bua Yai								0.0	0.0	-236.8
64 โชคชัย	Khong								0.0	216.7	+ 33.6
65 ด่านขุนทด	Dan Khun Thot			33.0		24.5			57.5	202.2	- 47.3
66 โนนไทย	Non Thai			13.1					13.1	315.9	+ 88.9
67 โนนสูง	Non Sung			9.0	13.5				22.5	188.8	- 55.8
68 พิมาย	Phimai			14.5	24.6				39.1	58.7	
69 สีคิ้ว	Sikhiu		8.2						8.2	249.5	- 2.0
70 สูงเนิน	Sung Noen		31.9	1.1					33.0	298.1	+ 8.4
71 ปักธงชัย	Pak Thong Chai			2.5	7.6	1.5			11.6	224.3	- 13.8
72 โชคชัย	Chok Chai*		1.5	0.1	16.3	9.3			27.2	214.3	- 15.9
73 ครบุรี	Khon Buri								0.0	77.7	-143.0

สถานีฝน	Station	วันที่และจำนวนน้ำฝนเป็นมิลลิเมตร Date and amount of rainfall in millimeters							ฝนรวม มม. Total rainfall mm.	ฝนรวมตั้งแต่ 1 มกราคม Accumulative rainfall since 1 January	
		พฤษภาคม May								ปริมาณ มม. Amount mm.	สูงต่ำกว่าปกติ Above or below Normal
		10	11	12	13	14	15	16			
74 บุรีรัมย์	BURI RAM								0.0	183.0	- 55.9
75 บุทไธสง	Phutthaisong		1.2	1.4	83.2				85.8	342.8	+ 84.0
76 สตึก	Satuk		8.5		57.0				65.5	302.0	+ 50.5
77 ลำปลายมาศ	Lam Phai Mat				24.1				24.1	183.7	- 96.7
78 นางรอง	Nang Rong*	0.5			12.1				12.6	208.6	- 47.2
79 สุรินทร์	SURIN*	11.3			65.9	7.4			84.6	178.8	- 53.5
80 รัตนบุรี	Rattanaburi				38.9				38.9	293.0	- 59.0
81 ท่าตูม	Tha Tum*		79.0		18.3			5.6	102.9	301.1	+111.6
82 ศีขรภูมิ	Sikhoraphum								0.0	0.0	-236.1
83 ปราสาท	Prasat		6.0	20.0	32.5				58.5	259.3	+ 52.4
84 สังขะ	Sangkha				44.2				44.2	302.5	+121.0
85 ศรีสะเกษ	SI SA KET								0.0	165.5	- 47.6
86 ราษีไศล	Rasi Salai	6.4	25.2		35.5				67.1	375.5	175.4
87 กันทรารมย์	Kantharatom		21.8		1.8		17.6		41.2	258.6	+ 59.9
88 ขุขันธ์	Khukhan				15.0				15.0	370.0	+153.1
89 ขุนหาญ	Khun Han								0.0	86.3	-146.7
90 กันทรลักษ์	Kantharalak					24.5			24.5	194.8	- 29.6
91 อุบลราชธานี	UBON RATCHATHANI*		43.6	0.7	0.8			0.7	45.8	211.5	- 63.6
92 เขมราฐ	Khemarat		14.8		31.3				46.1	230.1	+ 23.0
93 อำนาจเจริญ	Amnat Charoen								0.0	100.2	-169.4
94 ยโสธร	Yasothon								0.0	1.6	-251.7
95 ตระการพืชผล	Trakan Phutphon		99.4		3.2				102.6	376.0	+165.1
96 มหาชนะชัย	Maha Chana Chai	T	0.5		21.8		8.4		30.7	281.7	+ 23.7
97 เขื่องใน	Khuang Nai		32.1		6.2				38.3	244.6	+ 21.3
98 โขงเจียม	Khong Chiam		17.8						17.8	56.7	-186.6
99 เดชอุดม	Det Udom		30.4	0.3	11.9		1.4		44.0	386.3	+129.2
100 บุณฑริก	Buntharik		19.8						19.8	49.7	-164.8
ภาคกลาง	**CENTRAL PART**										
1 นครสวรรค์	NAKHON SAWAN*				30.0				30.0	378.8	+219.3
2 บรรพตพิสัย	Banphot Phisai				57.2				57.2	408.3	+248.8
3 ชุมแสง	Chumsaeng								0.0		-223.7
4 หนองบัว	Nong Bua								0.0		-240.2
5 ลาดยาว	Lat Yao				44.3				44.3	284.7	+118.2
6 ท่าตะโก	Tha Tako				25.0				25.0	287.2	+ 66.8
7 ภายุหคีรี	Phayuha Khiri								0.0		-171.5
8 ตากฟ้า	Takhli								0.0	276.5	+ 44.4
9 อุทัยธานี	UTHAI THANI				23.5	3.7			27.2	268.6	+ 93.7
10 สว่างอารมณ์	Sawang Arom								0.0	140.5	- 65.7
11 บ้านไร่	Ban Rai			60.2					60.2	456.0	+254.5
12 ทัพทัน	Thap than		0.5		19.1	5.1			24.7	391.1	+160.1
13 หนองฉาง	Nong Chang		24.8		15.5	23.1			63.4	360.1	+122.2

สถานีฝน	Station	วันที่และจำนวนน้ำฝนเป็นมิลลิเมตร Date and amount of rainfall in millimeters							ฝนรวม มม. Total rainfall mm.	ฝนรวมตั้งแต่ 1 มกราคม Accumulative rainfall since 1 January	
		พฤษภาคม May								ปริมาณ มม. Amount mm.	สูงต่ำกว่าปกติ Above or below Normal
		10	11	12	13	14	15	16			
14 หนองขาหย่าง	Nong Khayang		7.4						7.4	346.1	+165.1
15 ชัยนาท	CHAI NAT								0.0	290.7	+118.2
16 มโนรมย์	Manorom								0.0	244.9	+ 27.7
17 วัดสิงห์	Wat Sing					26.1			26.1	247.2	+ 9.6
18 หันคา	Hankha								0.0	171.4	- 22.7
19 สิงห์บุรี	SING BURI								0.0	219.3	+ 34.3
20 อินทร์บุรี	In Buri								0.0	270.5	+ 54.9
21 บางระจัน	Bang Rachan	3.8							3.8	241.7	+ 15.3
22 พรหมบุรี	Phrom Buri								0.0	243.3	+ 32.3
23 ลพบุรี	LOP BURI*								0.0	247.6	- 14.9
24 บ้านหมี่	Ban Mi								0.0	304.6	+ 81.0
25 บัวชุม	Bua Chum*					T			T	150.1	-150.3
26 ชัยบาดาล	Chai Badan			5.8			6.2		12.0	242.5	+ 7.5
27 พัฒนานิคม	Phatthana Nikhom								0.0	229.3	- 59.6
28 โคกสำโรง	Khok Samrong		0.5						0.5	376.2	+183.2
29 ท่าวุ้ง	Tha Wung								0.0	291.9	+ 62.5
30 สุพรรณบุรี	SUPHAN BURI*			T	3.2	1.4			4.6	302.4	+ 56.[illegible]
31 เดิมบางนางบวช	Doembang Nangbuat								0.0	166.3	- 37.6
32 สามชุก	Sam Chuk								0.[illegible]	[illegible]23.7	- 68.8
33 ดอนเจดีย์	Don Chedi								0.0	189.0	- 0.2
34 ศรีประจันต์	Si Phrachan								0.0	66.4	-144.2
35 อู่ทอง	U Thong		18.8						18.8	162.2	- 47.1
36 บางปลาม้า	Bang Pa Ma								0.0	0.0	-153.8
37 สองพี่น้อง	Song Phi Nong			11.4	7.2				18.6	396.6	+254.5
38 อ่างทอง	ANG THONG								0.0	214.5	- 5.3
39 โพธิ์ทอง	Pho Thong								0.0	172.7	- 47.[illegible]
40 ไชโย	Chaiyo								0.0	285.2	+ 126.7
41 วิเศษชัยชาญ	Wiset Chai Chan						7.7		7.7	177.6	-104.0
42 ป่าโมก	Pa Mok								0.0	148.7	- 60.1
43 สระบุรี	SARABURI								0.0	51.8	-169.6
44 พระพุทธบาท	Phra Phutthabat								0.0	25.3	
45 บ้านหมอ	Ban Mo								0.0	241.6	+ 83.9
46 เสาไห้	Sao Hai								0.0	190.4	- 55.8
47 แก่งคอย	Kaeng Khoi								0.0	228.4	+ 52.5
48 หนองแค	Nong Khae								0.0	221.8	- 60.8
49 พระนครศรีอยุธยา	PHRA NAKHON SI AYUTTHAYA								0.0	180.9	- 3.8
50 ท่าเรือ	Tha Rua								0.0	230.6	- 17.7
51 ภักไห่	Phak Hai					2.2			2.2	181.2	- 69.4
52 บางบาล	Bang Ban				15.9				15.9	238.8	+ 0.5
53 เสนา	Sena								0.0	0.0	
54 บางไทร	Bang Sai								0.0	185.0	- 26.[illegible]

สถานีฝน	Station	วันที่และจำนวนน้ำฝนเป็นมิลลิเมตร Date and amount of rainfall in millimetres							ปริมาณรวม มม. Total rainfall mm.	ฝนรวมตั้งแต่ 1 มกราคม Accumulative rainfall since 1 January	
		พฤษภาคม May								ปริมาณ มม. Amount mm.	สูงต่ำกว่าปกติ Above or below Normal
		10	11	12	13	14	15	16			
55 บางปะอิน	Bang Pa-in								0.0	370.7	- 32.7
56 ปทุมธานี	PATHUM THANI								0.0	205.1	- 1.1
57 หนองเสือ	Nong Sua								0.0	190.8	- 71.7
58 ธัญบุรี	Thanyaburi								0.0	151.6	-123.8
59 รังสิต	Rangsit				5.6				5.6	262.1	- 2.0
60 ลำลูกกา	Lam Luk Ka								0.0	182.1	- 46.9
61 นนทบุรี	NONTHABURI			2.7					2.7	138.0	- 7.2
62 บางบัวทอง	Bang Bua Thong								0.0	202.7	- 0.1
63 ธนบุรี	THON BURI								0.0	0.0	
64 ตลิ่งชัน	Taling Chan								0.0	0.0	
65 บางขุนเทียน	Bang Khun Thian								0.0	0.0	
66 ราษฎร์บูรณะ	Rat Burana								0.0	0.0	
67 กรุงเทพมหานคร	BANGKOK METROPOLIS	0.2		0.6	0.4	0.7			1.9	300.0	+ 33.7
68 สนามบินดอนเมือง	Don Muang Airport*				T				T	172.2	- 70.4
69 บางเขน	Bang Khen	5.1		T	T				5.1	279.6	+ 35.5
70 มีนบุรี	Min Buri								0.0	172.1	- 76.8
71 ลาดกระบัง	Lat Krabang								0.0	116.6	- 126.5
72 ศูนย์วิจัยบางนา	Bangk Na*	0.5		13.8	0.5				14.8	413.3	
73 กาญจนบุรี	KANCHANABURI*					T		T	T	181.0	- 45.9
74 สังขละบุรี	Sangkhla Buri								0.0	0.0	
75 เมืองปีลิอก	Pilok		8.0						8.0		
76 ทองผาภูมิ	Thong Pha Phum*	2.4				0.3	2.4	6.0	11.1	216.9	- 23.2
77 ศรีสวัสดิ์	Si Sawat								0.0	0.0	
78 ไทรโยค	Sai Yok								0.0	0.0	
79 พนมทวน	Phanom Thuan								0.0	327.2	+166.0
80 ท่าม่วง	Tha Muang					8.4			8.4	219.5	+ 52.0
81 นครปฐม	NAKHON PATHOM		5.8		11.2	11.2			28.2	114.1	- 23.0
82 บางเลน	Bang Len		31.4						31.4	288.8	+ 98.6
83 นครชัยศรี	Nakhon Chaisi		24.1	0.8					24.9	437.0	+ 282.5
84 ราชบุรี	RATCHABURI		27.8		14.3				42.1	111.7	- 48.6
85 บ้านโป่ง	Ban Pong			T	15.8				15.8	157.0	+ 8.1
86 โพธาราม	Photharam			4.2	28.5				32.7	189.4	- 0.4
87 ดำเนินสะดวก	Damnoen Saduak								0.0	0.0	
88 ปากท่อ	Pak Tho					9.8			9.8	151.0	+ 9.0
89 สมุทรสงคราม	SAMUT SONGKHRAM		10.8						10.8	168.1	+ 5.8
90 บางคนที	Bang Khonthi		5.6						5.6	188.0	+ 23.0
91 อัมพวา	Amphawa	13.0	24.7						37.7	146.2	+ 3.7
92 สมุทรสาคร	SAMUT SAKHON								0.0	583.8	+324.8
93 กระทุ่มแบน	Kratum Baen								0.0	259.8	+ 39.0
94 สมุทรปราการ	SAMUT PRAKAN								0.0	464.1	+171.8
95 บางพลี	Bang Phli								0.0	414.7	+187.1

สถานีฝน	Station	วันที่และจำนวนน้ำฝนเป็นมิลลิเมตร Date and amount of rainfall in millimeters							ฝนรวม มม. Total rainfall mm.	ฝนรวมตั้งแต่ 1 มกราคม Accumulative rainfall since 1 January	
		พฤษภาคม May								ปริมาณ มม. Amount mm.	สูงต่ำกว่าปกติ Above or below Normal
		10	11	12	13	14	15	16			
ภาคตะวันออก	**EASTERN PART**										
1 นครนายก	NAKHON NAYOK					27.8	31.9		59.7	348.7	+122.9
2 บ้านนา	Ban Na								0.0	111.0	-189.2
3 ปากพลี	Pak Phli					21.5			21.5	187.5	- 48.9
4 องครักษ์	Ongkharak						19.8		19.8	238.0	- 33.5
5 ปราจีนบุรี	PRACHIN BURI *			3.6			10.0	0.8	14.4	283.9	- 61.4
6 ประจันตคาม	Prachantakham									105.8	-187.1
7 บ้านสร้าง	Ban Sang									262.0	- 16.2
8 ศรีมหาโพธิ	Si Maha Phot		3.2				4.3		7.5	184.9	-117.2
9 กบินทร์บุรี	Kabin Buri*		1.3	0.5			T		1.8	206.5	- 19.2
10 สระแก้ว	Sa Kaeo								0.0	127.7	-177.8
11 วัฒนานคร	Watthana Nakhon								0.0	248.6	- 36.8
12 อรัญประเทศ	Aranyaprathet *				2.5	T			2.5	226.4	- 36.3
13 ฉะเชิงเทรา	CHACHOENGSAO	40.1							40.1	323.0	+ 90.6
14 บ้านโพธิ์	Ban Pho								0.0	389.8	+162.0
15 ชลบุรี	CHON BURI *								0.0	271.5	+ 11.7
16 พานทอง	Phan Thong	21.5							21.5	281.6	+ 56.3
17 บ้านบึง	Ban Bung								0.0	194.1	- 99.9
18 เกาะสีชัง	Ko Sichang *			0.4					0.4	181.9	- 56.5
19 ศรีราชา	Si Racha								0.0	265.2	+ 46.5
20 สัตหีบ	Sattahip *								0.0	139.0	-201.2
21 ระยอง	RAYONG				72.3				72.3	394.7	+ 25.0
22 บ้านค่าย	Ban Khai					T			T	345.3	+ 46.4
23 แกลง	Klaeng				27.8	4.0			31.8	482.6	+100.0
24 จันทบุรี	CHANTHABURI *			16.2	15.4	1.1	22.6		55.3	556.4	+144.3
25 ท่าใหม่	Tha Mai				83.9				83.9	534.4	+156.6
26 มะขาม	Makham								0.0	310.9	- 36.2
27 ตราด	TRAT				76.3				76.3	641.0	+ 43.9
28 เขาสมิง	Khao Saming								0.0	224.3	-106.7
29 แหลมงอบ	Laem Ngop	4.5	14.7		62.2				81.4	342.8	-
30 คลองใหญ่	Khlong Yai *	1.5	20.0	0.1	42.8	4.7	1.9	0.3	71.3	702.0	+118.7
ภาคใต้	**SOUTHERN PART**										
1 เพชรบุรี	PHETCHABURI	1.6	31.7	18.4	0.4	4.0			56.1	142.8	+ 7.4
2 บ้านแหลม	Ban Laem				5.2	20.3			25.5	25.5	-123.4
3 บ้านลาด	Ban Lat	4.0		6.4	5.4	4.3			20.1	183.5	+ 48.0
4 ท่าแยง	Tha Yang								0.0	158.5	+ 51.5
5 ชะอำ	Cha-am		13.8						13.8	102.8	- 10.5
6 ประจวบคีรีขันธ์	PRACHUAP KHIRI KHAN *				0.1	0.4	0.1		0.6	273.4	- 19.8
7 หัวหิน	Hua Hin *		13.6	0.3	1.9	0.5		6.2	22.5	86.4	- 91.6
8 ปราณบุรี	Pran Buri				16.0	11.8			27.8	120.7	-
9 ชุมพร	CHUMPHON *					T		0.2	0.2	312.7	-140.6

สถานีฝน	Station	วันที่และจำนวนฝนเป็นมิลลิเมตร Date and amount of rainfall in millimetres							ฝน Total rainfall mm.	ฝนรวมตั้งแต่ 1 มกราคม Accumulative rainfall since 1 January	
		พฤษภาคม May								ปริมาณ Amount mm.	สูงต่ำกว่าปกติ Above or below Normal
		10	11	12	13	14	15	16			
10 ท่าแซะ	Tha Sae	8.8				11.1			11.1	241.6	-153.7
11 สวี	Sawi	3.5							0.0	227.5	-130.2
12 หลังสวน	Lang Suan								0.0	145.0	-215.7
13 **สุราษฎร์ธานี**	**SURAT THANI***	22.1	3.1	27.7			15.2	1.0	47.0	271.4	+ 13.7
14 ไชยา	Chaiya	53.9			1.7		10.2		11.9	122.0	- 76.3
15 เกาะสมุย	Ko Samui*	2.9							0.0	421.9	+161.2
16 พุนพิน	Phunphin		29.2				8.3		37.5	214.3	- 44.4
17 ท่าฉาง	Tha Chang	20.4					31.8		52.2	113.4	-258.3
18 กาญจนดิษฐ์	Kanchanadit								0.0	0.0	-242.8
19 บ้านนาสาร	Ban Na San								0.0	27.3	-256.1
20 **นครศรีธรรมราช**	**NAKHON SI THAMMARAT***	3.1	6.9	T	2.0	0.5	T	T	9.4	266.9	-262.3
21 สิชล	Sichon		20.0			5.0			25.0	136.7	-296.6
22 ท่าศาลา	Tha Sala		100.3						100.3	248.3	- 87.3
23 ฉวาง	Chawang		50.7	6.9			30.4		88.0	361.8	+ 39.8
24 ทุ่งสง	Thung Song		63.2	28.5					91.7	279.4	- 80.8
25 ร่อนพิบูลย์	Ron Phibun		24.0						24.0	196.4	-202.1
26 ปากพนัง	Pak Phanang								0.0	133.8	-188.5
27 **พัทลุง**	**PHATTHALUNG**		25.2		15.2				40.4	87.7	-412.9
28 ควนขนุน	Khuan Khanun				41.3				41.3	197.0	
29 ปากพยูน	Pak Phayun								0.0	44.0	
30 เขาชัยสน	Khao Chaison	10.1	15.2	18.7	4.3				48.3	187.1	
31 **สงขลา**	**SONGKHLA***	0.3	9.3		10.8	1.4		12.0	33.8	351.7	- 3.5
32 รัตภูมิ	Rattaphum			36.5	17.3	29.2	9.6		92.6	276.7	
33 หาดใหญ่	Hat Yai		0.8			21.8	4.6	T	27.2	286.7	
34 สะเดา	Sadao					21.2			21.2	237.2	
35 **ปัตตานี**	**PATTANI***				0.6				0.6	157.2	- 60.6
36 หนองจิก	Nong Chik								0.0	23.9	
37 ยะหริ่ง	Yaring								0.0	130.5	
38 มายอ	Mayo		27.9						27.9	170.2	
39 โคกโพธิ์	Khok Pho								0.0	376.0	
40 ปะนาเระ	Panare								0.0	106.9	
41 **ยะลา**	**YALA**				12.7	9.9			22.6	458.2	
42 ยะหา	Yaha		73.8		8.7				82.5	87.0	
43 รามัน	Raman				23.6				23.6	444.7	
44 บันนังสตา	Bannang Satar	4.5	18.7		5.5	12.6			41.3	480.4	
45 เบตง	Betong		8.5	16.3					24.8	602.8	
46 **นราธิวาส**	**NARATHIWAT***	T	4.5		7.2	3.4	0.2		15.3	249.4	-280.8
47 ยี่งอ	Yi-ngo								0.0	286.6	
48 รระแงะ	Rangae								0.0	48.0	
49 ตากใบ	Tak Bai								0.0	32.9	
50 สุไหงโกลก	Sungai Kolok								0.0	111.9	

สถานีฝน	Station	วันที่และจำนวนน้ำฝนเป็นมิลลิเมตร Date and amount of rainfall in millimeters							ฝนรวม มม. Total rainfall mm.	ฝนรวมตั้งแต่ 1 มกราคม Accumulative rainfall since 1 January	
		พฤษภาคม May								ปริมาณ มม. Amount mm.	สูงต่ำกว่าปกติ Above or below Normal
		10	11	12	13	14	15	16			
51 ระนอง	RANONG*	2.8	8.3	10.3	0.3	10.0	7.6	39.8	79.1	383.2	-122.3
52 กระบุรี	Kra Buri								0.0	35.3	
53 พังงา	PHANGNGA								0.0	296.5	-295.3
54 กะทั่วป่า	Takua Pa	1.1		9.4					10.5	444.8	
55 กะปง	Kapong	4.5					35.9		40.4	508.3	
56 ท้ายเหมือง	Thai Muang	22.3							22.3	516.3	
57 ตะกั่วทุ่ง	Takua Thung		7.8						7.8	492.0	
58 ทับปุด	Thap Put								0.0	323.4	
59 ภูเก็ต	PHUKET*								0.0	78.4	-360.5
60 สนามบินภูเก็ต	Phuket Airport*		4.6		3.7		1.0		9.3	312.4	-259.7
61 กระบี่	KRABI		30.0						30.0	152.9	
62 อ่าวลึก	Ao Luk		5.3				2.8		8.1	76.3	
63 คลองท่อม	Khlong Tom		16.8				17.4		34.2	230.6	
64 ตรัง	TRANG	0.1	16.3	6.4	0.2		0.3		23.3	240.2	-227.1
65 สนามบินตรัง	Trang Airport*										
66 สิเกา	Sikao	0.4		25.5					25.9	48.1	
67 ย่านตาขาว	Yan Ta Khao			32.8	38.6				71.4	288.0	
68 ปะเหลียน	Palian		4.4	1.1	19.5		T		25.0	318.0	
69 สตูล	SATUN		21.3						21.3	154.7	-459.9
70 ทุ่งหว้า	Thung Wa		55.0						55.0	261.9	

สถานีฝน	Station	วันที่และจำนวนน้ำฝนเป็นมิลลิเมตร Date and amount of rainfall in millimeters							ฝนรวม Total rainfall mm.	รวมตั้งแต่ 1 มกราคม Accumulative rainfall since 1 January	
		พฤษภาคม			May					ปริมาณ มม. Amount mm.	สูงต่ำกว่าปกติ Above or below Normal
		10	11	12	13	14	15	16			
กรุงเทพมหานคร	**BANGKOK METROPOLIS**										
1 สถานีเครื่องรับส่งวิทยุนนทบุรี	Overseas Radio Receiving Station	T							T	148.2	
2 ร.ร. การช่างนนทบุรี	Nonthaburi Trade School	0.9							0.9	310.4	
3 พลังงานปรมาณูเพื่อสันติ	Atomic Energy For Peace								0.0	101.3	
4 กองกำกับการรถวิทยุ ฯ	MMP Sub Division Car Center	10.5							10.5	208.6	
5 วิทยาลัยครูจันทรเกษม	Chankasem College Education	2.4							2.4	195.9	
6 การไฟฟ้าฝ่ายผลิต	Electrical Supply Authority								0.0		
7 ศูนย์ฝึกการบินพลเรือน	Civil Aviation Training Center								0.0	137.9	
8 ร.ร. โยธินบูรณะ	Yothin Burana School								0.0		
9 สถานีรถไฟบางบำหรุ	Bang Bamru Railway Station									242.7	
10 ร.ร. พาณิชการสยาม	Siam Commercial School		9.0						9.0	59.0	
11 ร.ร. การประชาสัมพันธ์	Public Relation School								0.0	202.1	
12 ร.ร. สามเสนนอก	Sam Sen Nok School			42.1					42.1	250.0	
13 มหาวิทยาลัยรามคำแหง	Ramkhamhaeng University		0.5	24.4	T	0.6		T	25.5	307.4	
14 ร.ร. ศรีอุลัย	Sri Ulai School		30.0	T					30.0	147.7	
15 ร.ร. จิตรลดา	Chitlada School								0.0	96.4	
16 เขตบางกะปิ	Bangkapi Boundary								0.0		
17 เขตหนองจอก	Nong Chok Boundary								0.0		
18 กระทรวงศึกษาธิการ	Ministry of Education								0.0	284.2	
19 ร.ร. ช่างกลวิทยา	Changkol Vithaya School								0.0	263.4	
20 ร. 1 พัน 2 รอ.	Second Infantry Battalion								0.0		
21 บ้านมนังคศิลา	Ban Manangkha Sila		5.3					4.5	9.8	258.0	
22 ร.ร. โยสิตสโมสร	Kosit Samosorn School	T	25.3	5.4					30.7	245.7	
23 ประตูน้ำปทุมวัน	Pathumwan Irr.	T	6.1	T	T				6.1	295.0	
24 ร.ร. เฉลิมศาสน์ศึกษา	Chalomsart Sukse School		15.2	18.0	T				33.2	270.8	
25 วิทยาลัยเพาะช่าง	Pok Chang College								0.0	234.4	
26 ร.ร. มาแตร์เดอี	Mater Dei School								0.0	150.1	
27 สถานีจ่ายไฟฟ้าบางกะปิ	Sup Center of Electrial Supply-Bangkapi		25.9	29.2	0.8				55.9	55.9	
28 วิทยาลัยพาณิชการธนบุรี	Thonburi Commercial College	T	13.5						13.5	242.0	
29 วิทยาลัยครูบ้านสมเด็จ	Bansomdet Teacher College	1.6	12.2						13.8	278.3	
30 เขตคลองสาน	Khlong San Boundary		6.0						6.0	256.0	
31 ร.ร. เตรียมทหาร	Armed Force Academy Preparatory-School		12.1						12.1	313.0	
32 ร.ร. กรุงเทพคริสเตียน	Bangkok Christian College	0.7							0.7	306.7	
33 ร.ร. ศรีวิกรม์	Srivikorn School								0.0	57.3	
34 ประตูน้ำพระโขนง	Prakhanong Irr.								0.0	171.6	
35 ร.ร. สมชิตศึกษา	Somchit Sukse School								0.0	161.0	
36 ร.ร. ยานนาวาวิทยาคม	Yannawa Vithayakhom School	3.4	3.3						6.7	265.9	
37 ร.ร. พระโขนง	Prakhanong School		17.7	4.5	T				22.2	357.6	
38 ร.ร. ช่องนนทรี	Chong Nontari School		9.9						9.9	137.0	

อุณหภูมิสูงสุดและต่ำสุดประจำวันที่ ๑๐ – ๑๖ พฤษภาคม ๒๕๑๙

Max. and Min. Temperature 10 – 16 May 1976

จังหวัด	Station	อุณหภูมิสูงสุดและต่ำสุดเป็นองศา ซ. Max. and Min. Temperature in degree C. 10	11	12	13	14	15	16	เฉลี่ยสูงสุด ต่ำสุด Average Max. Min.	เฉลี่ยในสัปดาห์ Weekly Mean	ค่าปกติประจำเดือน Monthly Normal
ภาคเหนือ	**NORTHERN PART**										
1 เชียงราย	CHIANG RAI	33.6 20.3	32.5 19.0	34.0 21.4	31.0 22.4	32.5 21.0	33.0 21.5	35.0 22.3	33.4 21.2	27.2	27.8
2 แม่ฮ่องสอน	MAE HONG SON	34.7 24.0	34.7 22.3	36.0 23.0	35.0 23.4	34.0 23.5	35.0 23.5	36.0 25.2	35.0 23.6	29.3	29.4
3 เชียงใหม่	CHIANG MAI	32.5 21.8	34.0 21.0	34.9 22.2	33.0 22.5	31.7 22.5	32.9 21.8	35.0 22.0	33.4 22.0	27.7	28.7
4 น่าน	NAN	33.0 24.1	34.0 21.7	35.2 21.7	27.3 23.3	32.0 23.0	33.7 23.8	35.4 24.2	32.9 23.1	28.0	29.3
5 ท่าวังผา	Tha Wang Pha	32.1 21.6	35.0 20.0	35.1 20.9	28.5 20.8	31.4 22.2	33.8 23.5	34.2 23.5	32.9 21.8	27.4	..
6 ลำปาง	LAMPANG	34.7 22.9	35.7 22.1	[illegible]	31.3 22.6	31.3 22.8	34.8 22.6	35.8 23.4	34.2 22.8	28.5	29.3
7 แม่สะเรียง	[illegible]	29.8 23.4	34.5 22.7	[illegible]	32.6 22.4	31.6 23.5	32.4 22.4	33.6 24.3	32.8 23.2	28.0	29.5
8 แพร่	PHRAE	35.0 24.1	35.3 22.4	36.4 23.4	29.0 24.2	32.4 21.8	35.4 23.5	36.5 24.4	34.3 23.4	28.8	29.5
9 อุตรดิตถ์	UTTARADIT	35.0 24.2	36.8 24.0	36.4 24.4	29.9 25.2	31.6 23.0	34.9 24.9	36.0 25.4	34.4 24.4	29.4	30.2
10 สนามบินอุตรดิตถ์	Uttaradit Airport	::	::	::	::	::	::	::	::	..	..
11 ตาก	TAK	34.6 25.5	34.6 24.7	36.4 26.6	34.5 26.3	34.1 23.8	35.0 25.3	35.9 26.2	35.0 25.5	30.2	30.3
12 พิษณุโลก	PHITSANULOK	34.6 24.3	35.3 24.7	35.8 25.2	35.0 25.1	33.3 22.9	34.8 25.7	35.2 26.8	34.8 25.0	29.9	30.2
13 แม่สอด	Mae Sot	32.0 22.6	32.1 23.5	33.7 22.7	32.0 24.2	32.0 23.0	33.5 23.4	32.3 23.7	32.5 23.3	27.9	29.0
14 เพชรบูรณ์	PHETCHABUN	34.7 24.5	34.7 24.5	33.6 23.9	32.6 24.0	33.4 22.0	34.1 24.6	35.0 24.2	34.0 24.0	29.0	29.5
15 หล่มสัก	Lom Sak	32.6 22.8	35.3 23.5	33.0 23.2	33.6 23.8	31.9 21.6	34.3 23.3	33.8 24.2	33.5 23.1	28.3	..
16 วิเชียรบุรี	Wichian Buri	34.0 24.0	34.1 24.9	34.1 24.3	33.6 24.5	33.4 23.1	35.4 24.5	36.0 25.3	34.4 24.4	29.4	..
ภาคตะวันออกเฉียงเหนือ	**NORTHEASTERN PART**										
1 หนองคาย	NONG KHAI	33.6 24.3	33.7 23.9	31.7 23.7	32.6 24.0	30.9 24.1	32.5 24.2	30.6 25.5	32.2 24.2	28.2	28.8
2 เลย	LOEI	31.8 22.7	32.6 22.6	29.1 23.0	30.7 23.2	31.0 22.4	32.6 23.2	34.3 23.1	31.7 22.9	27.3	28.4
3 อุดรธานี	UDON THANI	33.0 24.5	34.0 24.0	30.5 23.0	31.7 24.7	32.6 24.3	34.5 24.8	32.5 26.4	32.7 24.5	28.6	29.3
4 สกลนคร	SAKON NAKHON	33.4 24.3	31.5 22.6	29.0 23.6	32.4 22.7	30.5 23.2	32.2 23.7	32.6 25.0	31.6 23.6	27.6	28.8
5 นครพนม	NAKHON PHANOM	33.2 23.6	32.0 23.6	30.9 23.9	33.7 22.6	32.0 23.2	33.5 23.5	31.7 23.0	32.4 23.3	27.8	28.7
6 มุกดาหาร	Mukdahan	34.3 25.0	32.4 24.6	31.0 23.3	33.8 23.4	32.3 23.3	31.7 24.8	34.2 25.2	32.8 24.2	28.5	29.1
7 ขอนแก่น	KHON KAEN	34.3 23.8	35.5 23.6	29.8 23.2	30.4 24.4	31.4 23.6	34.0 24.5	35.0 26.2	32.9 24.2	28.6	29.7
8 โกสุมพิสัย	Kosum Phisai	34.5 24.2	34.2 24.6	29.5 24.0	29.8 24.6	29.8 23.5	33.8 24.0	.. 26.2	31.9 24.4	28.2	..
9 ร้อยเอ็ด	ROI ET	34.0 24.8	34.0 24.5	30.9 24.0	32.0 24.0	30.8 23.4	34.0 24.4	34.9 25.7	32.9 24.4	28.6	29.5
10 ชัยภูมิ	CHAIYAPHUM	34.0 25.0	34.1 24.6	31.2 25.2	31.4 24.7	30.9 24.7	33.2 24.1	35.0 25.5	32.8 24.8	28.8	29.4
11 อุบลราชธานี	UBON RATCHATHANI	35.2 24.0	35.0 25.2	32.0 22.0	33.8 24.3	33.4 23.5	32.2 24.4	35.1 24.1	33.8 23.9	28.8	29.2
12 สุรินทร์	SURIN	34.8 23.8	35.4 24.0	31.1 25.0	32.5 24.2	31.3 22.8	33.5 24.4	35.5 24.3	33.4 24.1	28.8	29.2
13 ท่าตูม	Tha Tum	34.0 24.6	34.8 23.5	29.4 23.2	32.4 24.8	31.3 23.0	33.3 24.7	33.8 25.0	32.7 24.4	28.6	..
14 นางรอง	Nang Rong	35.2 23.4	34.8 24.6	33.0 25.4	31.4 24.3	32.2 23.4	34.2 24.4	.. 24.7	33.5 24.3	28.9	..

สถานี	Station	อุณหภูมิสูงสุดและต่ำสุดเป็นองศา ซ. Max. and Min. Temperature in degree C.							เฉลี่ยสูงสุดต่ำสุด Average Max. Min.	เฉลี่ยในสัปดาห์ Weekly Mean	ค่าปกติประจำเดือน Monthly Normal
		10	11	12	13	14	15	16			
15 นครราชสีมา	NAKHON RATCHASIMA	34.9 23.4	35.8 23.5	35.3 24.7	31.8 24.5	32.2 24.0	35.2 23.6	37.3 24.3	34.6 24.0	29.3	29.3
16 ไชยภูมิ	Chok Chai	34.3 23.1	33.9 23.5	34.1 24.0	33.2 24.0	31.0 23.5	33.8 23.0	.. 24.6	33.4 23.7	28.6	..
ภาคกลาง	**CENTRAL PART**										
1 นครสวรรค์	NAKHON SAWAN	34.0 24.1	35.0 24.7	35.8 25.5	35.2 25.1	33.8 23.7	35.0 24.3	35.1 25.5	34.8 24.7	29.8	30.4
2 ลพบุรี	LOP BURI	33.4 22.9	34.4 24.4	34.4 24.4	34.2 24.1	34.4 24.6	34.7 23.9	35.2 25.3	34.4 24.2	29.3	29.9
3 สุพรรณบุรี	SUPHAN BURI	35.2 25.0	34.6 25.8	34.5 26.0	35.2 25.0	34.0 26.0	35.3 25.0	34.6 26.4	34.8 25.8	30.2	30.3
4 กาญจนบุรี	KANCHANABURI	35.0 23.7	35.8 25.2	35.8 25.7	35.5 25.2	36.1 25.7	36.6 24.7	.. 25.7	35.8 25.1	30.4	30.2
5 ทองผาภูมิ	Thong Pha Phum	30.2 22.4	32.1 23.0	32.0 23.2	33.6 21.8	33.8 23.0	33.1 23.5	33.4 23.8	32.6 23.0	27.8	..
6 สนามบินดอนเมือง	Don Muang Airport	33.4 23.8	34.3 25.4	34.0 25.8	32.9 25.0	34.0 25.0	34.0 26.4	34.0 25.9	33.8 25.3	29.6	29.8
7 กรุงเทพมหานคร	BANGKOK METROPOLIS	35.0 24.0	35.5 25.0	35.2 25.0	33.8 25.5	33.1 26.0	35.7 26.2	34.9 26.8	34.7 25.5	30.1	29.7
8 ศูนย์วิจัย ฯ บางนา	Bang Na	34.1 23.5	34.7 24.5	35.1 24.4	33.3 23.7	33.4 26.7	33.4 25.8	.. 26.5	34.0 25.0	29.5	..
ภาคตะวันออก	**EASTERN PART**										
1 ปราจีนบุรี	PRACHIN BURI	33.6 23.7	34.7 24.6	35.0 25.3	33.7 24.0	34.0 24.6	35.7 25.5	34.5 24.2	34.4 24.6	29.5	29.5
2 กบินทร์บุรี	Kabin Buri	34.4 23.1	35.4 24.4	35.2 25.0	35.2 24.8	34.0 24.7	35.4 25.4	.. 25.5	34.9 24.7	29.8	..
3 อรัญประเทศ	Aranyaprathet	33.9 23.7	34.7 24.8	34.8 25.3	33.5 25.3	32.9 23.8	35.8 24.8	35.5 25.4	34.4 24.7	29.6	29.5
4 ชลบุรี	CHON BURI	33.3 25.0	32.8 25.4	33.8 25.9	32.5 25.4	33.2 25.5	34.3 25.7	33.0 26.9	33.3 25.7	29.5	29.2
5 เกาะสีชัง	Ko Si Chang	31.2 24.5	31.7 27.2	32.0 26.3	30.0 26.5	31.0 26.0	31.0 27.4	32.4 26.2	31.3 26.3	28.8	29.5
6 สัตหีบ	Sattahip	33.0 ..	.. 24.0	.. 27.0	.. 27.0	30.6 ..	.. ..	.. ..	.. ..	..	..
7 ระยอง	RAYONG	31.5 25.3	31.8 26.0	36.3 26.5	30.7 27.0	31.0 23.2	33.7 25.8	.. 27.7	32.5 25.9	29.2	..
8 จันทบุรี	CHANTHABURI	32.8 23.6	33.1 24.3	33.2 25.2	31.0 23.4	31.5 22.6	30.3 24.9	.. 24.5	32.0 24.1	28.0	28.3
9 คลองใหญ่	Khlong Yai	32.6 23.7	33.0 23.4	31.9 23.2	32.7 24.5	31.4 22.6	31.8 23.8	31.7 23.3	32.2 23.5	27.5	28.1
ภาคใต้	**SOUTHERN PART**										
1 หัวหิน	Hua Hin	32.4 23.6	32.7 24.0	31.7 23.7	32.0 24.4	32.0 24.7	32.6 23.9	33.5 24.3	32.4 24.1	28.2	29.0
2 ประจวบคีรีขันธ์	PRACHUAP KHIRI KHAN	34.3 22.7	34.5 23.0	34.3 24.2	34.8 23.3	31.5 25.6	32.2 24.3	34.3 25.9	33.7 24.1	28.9	28.9
3 ชุมพร	CHUMPHON	33.1 23.4	33.4 23.3	33.2 23.8	33.4 23.5	31.5 24.1	33.1 24.2	33.6 24.1	33.0 23.8	28.4	26.2
4 สุราษฎร์ธานี	SURAT THANI	32.8 22.0	33.1 21.7	33.2 21.9	33.7 22.5	33.2 22.8	33.4 23.0	34.6 23.2	33.4 22.4	27.9	28.7
5 เกาะสมุย	Ko Samui	32.1 24.0	33.0 23.9	32.9 25.3	33.1 24.5	32.6 26.0	33.0 25.0	33.3 26.5	32.8 25.0	28.9	..
6 นครศรีธรรมราช	NAKHON, SI THAMMARAT	31.7 23.6	32.8 23.4	32.6 22.2	33.0 23.5	33.0 22.7	31.6 24.0	33.5 23.2	32.6 23.2	27.9	28.6
7 สงขลา	SONGKHLA	31.9 23.6	33.1 24.2	32.6 22.5	34.3 23.6	32.9 23.2	34.7 24.1	35.4 24.6	33.6 23.7	28.6	28.8
8 ปัตตานี	PATTANI	33.5 22.9	34.1 23.5	34.3 21.8	34.7 23.6	34.0 23.0	34.7 22.7	35.1 24.3	34.3 23.1	28.7	28.8
9 นราธิวาส	NARATHIWAT	31.3 22.8	31.9 22.7	32.0 22.3	32.5 23.7	32.4 23.2	32.8 23.3	33.9 23.3	32.4 23.0	27.7	28.1
10 ระนอง	RANONG	31.8 22.9	31.8 24.1	32.1 23.8	31.7 22.9	32.0 24.0	31.2 22.5	32.0 23.5	31.8 23.4	27.6	27.6
11 ภูเก็ต	PHUKET	.. ..	.. ..	.. ..	.. ..	.. ..	.. ..	.. ..	.. ..	..	..
12 สนามบินภูเก็ต	Phuket Airport	31.0 23.7	31.0 23.0	31.2 22.9	31.0 23.5	31.8 24.8	32.3 26.0	32.2 27.0	31.5 24.4	28.0	27.8
13 สนามบินตรัง	Trang Airport	34.7 23.8	33.6 23.5	31.8 22.1	34.1 22.4	34.7 23.0	31.7 24.0	34.2 23.9	33.5 23.2	28.4	28.2

แก้ไขเพิ่ม[illegible]งานจำ[illegible]เนื่องจากได้รับรายงานภายหลัง สำหรับรายงานอากาศประจำสัปดาห์ ฉบับที่ ๑๙/๒๕๑๙

[illegible] for late rainfall data reports in weekly weather report No.19/1976

สถานีฝน	Station	วันที่และจำนวนน้ำฝนเป็นมิลลิเมตร Date and amount of rainfall in millimeters							ฝนรวม มม. Total rainfall mm.	ฝนรวมตั้งแต่ 1 มกราคม Accumulative rainfall since 1 January	
		พฤษภาคม May								ปริมาณ มม. Amount mm.	สูงต่ำกว่าปี Above or below Normal
		3	4	5	6	7	8	9			
ภาคเหนือ	NORTHERN PART										
2 แม่สาย	Mae Sai							5.2	6.4	209.3	+ 51.4
6 แม่สรวย	Mae Suai							24.2	29.4	101.6	- 57.5
7 เทิง	Theeng							6.7	17.2	151.9	- 46.3
8 เชียงคำ	Chiang Kham							58.6	58.6	173.9	+ 13.4
10 พาน	Phan							25.2	25.2	169.9	+ 68.7
11 แม่ใจ	Mae Chai							8.8	10.7	254.6	+41.5
20 ฝาง	Fang							28.2	28.2	73.6	- 55.6
35 ลี้	Li							6.3	27.7	148.8	- 30.9
39 เกาะคา	Ke Kha							0.8	25.1	106.6	- 50.1
51 ปัว	Pua							30.5	30.5	231.0	+ 87.1
72 พรหมพิราม	Phrom Phiram							9.6	47.3	127.6	+ 13.2
81 ตะพานหิน	Taphan Hin							14.2	75.7	213.1	+ 66.6
82 บางมูลนาค	Bang Mun Nak						2.1		102.1	203.3	+ 22.8
85 หลมเกา	Lom Kao						5.8	9.9	111.2	175.9	+ 9.6
ภาคตะวันออกเฉียงเหนือ	NORTHEASTERN PART										
5 วังสพุง	Wang Saphung							3.6	42.8	253.9	+ 15.2
10 บึงกาฬ	Bung Kan							0.9	125.1	196.3	+ 81.6
15 หนองหาร	Nong Han							1.5	37.9	326.2	+201.9
20 พรรณานิคม	Phanna Nikhom							7.9	44.1	153.7	- 53.5
22 บ้านแพง	Ban Phaeng							2.4	73.7	281.8	- 2.1
23 ท่าอุเทน	Tha Uthen							5.2	67.4	342.3	+152.2
24 นาแก	Na Kae					22.2	6.4	7.7	62.6	313.7	+ 60.5
25 ธาตุพนม	That Phanom							19.5	69.7	205.7	- 18.5
49 ภูเวียง	Phu Wiang							9.8	119.0	341.3	+ 128.4
61 บำเหน็จณรงค์	Bamnet Narong							10.5	27.8	175.5	- 94.6
75 พุทไธสง	Phutthaisong							4.1	75.6	257.0	+ 29.4
92 [illegible]	Khemarat							4.1	85.0	184.0	+ 12.0
ภาคกลาง	CENTRAL PART										
9 [illegible]	UTHAI THANI							7.4	185.5	241.4	+ 81.8
12 [illegible]	Thap than							2.1	176.7	366.4	+160.9
13 หนองฉาง	Nong Chang							13.4	148.1	296.7	+ 95.6
14 หนองขาหย่าง	Nong Khayang							8.4	301.5	338.7	+186.0
15 ชัยนาท	CHAI NAT							1.3	210.4	290.7	+143.6
16 มโนรมย์	Manorom							2.5	158.9	244.9	+ 67.2
18 หันคา	HanKha							7.2	85.5	171.4	+ 4.8
19 สิงห์บุรี	SING BURI							10.2	153.1	219.3	+ 53.3

สถานีฝน	Station	วันที่และจำนวนน้ำฝนเป็นมิลลิเมตร Date and amount of rainfall in millimeters							เดือนนี้	ฝนรวมตั้งแต่ 1 มกราคม Accumulative rainfall since 1 January	
		พฤษภาคม May								ปริมาณ Amount	สูงต่ำกว่าปกติ
		3	4	5	6	7	8	9	Total rainfall mm.	mm.	Above or below Normal
20 อินทร์บุรี	In Buri							42.8	183.7	270.5	+ 82.5
21 บางระจัน	Bang Rachan							21.0	141.4	237.9	+ 50.2
24 บานหมี่	Ban Mi					50.6	21.4	3.2	182.5	304.6	+107.2
28 โคกสำโรง	Khek Samrong							12.2	224.9	375.7	+201.7
31 เดิมบางนางบวช	Deembang Nangbuat							2.8	121.8	166.3	- 14.0
43 สระบุรี	SARABURI				9.8				52.8	51.8	-133.4
45 บานหมอ	Ban Mo							7.5	102.5	241.6	+123.7
59 รังสิต	Rangsit							12.3	95.8	256.5	+ 50.0
60 ลำลูกกา	Lam Luk Ka							17.9	96.1	182.0	+ 15.4
61 นนทบุรี	NONTHABURI							23.2	23.2	135.9	+ 25.5
62 บางบัวทอง	Bang Bua Thong					14.1		36.0	114.5	202.7	+ 54.7
83 นครชัยศรี	Nakhon Chaisi							4.5	157.4	412.1	+294.7
85 บานโป่ง	Ban Pong							4.0	58.1	141.2	+ 30.8
88 ปากท่อ	Pak The							21.2	99.7	141.2	+ 32.0
89 สมุทรสงคราม	SAMUT SONGKHRAM							20.5	46.7	157.3	+ 50.2
90 บางคุณที	Bang Khenthi					10.1	14.2	15.8	64.5	182.4	+ 56.6
93 กระทุมแบน	Kratum Bach							25.9	101.5	259.8	+ 78.3
ภาคตะวันออก	EASTERN PART										
7 บานสราง	Ban Sang							10.0	38.0	262.0	+ 32.9
16 พานทอง	Phan Thong					9.8	8.7		41.1	260.1	+ 76.0
17 บานบึง	Ban Bung					12.5			12.5	194.1	- 69.3
23 แกลง	Klaeng					13.2	T	2.0	76.6	450.8	+136.7
ภาคใต้	SOUTHERN PART										
1 เพชรบุรี	PHETCHABURI							9.4	20.7	86.7	- 15.5
3 บานลาด	Ban Lat							26.8	63.2	163.4	+ 61.4
4 ทายาง	Tha Yang							12.2	38.9	158.5	+ 76.4
8 ปรานบุรี	Pran Buri							20.4	33.5	92.9	
11 สวี	Sawi							14.8	94.5	227.5	-107.7
14 ไชยา	Chaiya						16.9	21.3	45.4	120.1	- 41.1
16 พนพิน	Phunphin							50.0	93.8	176.8	- 49.2
21 สิชล	Sichon						15.5		30.5	111.7	-291.9
23 ฉวาง	Chawang						55.6		69.4	273.8	- 0.7
25 รอนพิบูลย์	Ron Phibun					9.0			9.0	172.4	-235.0
30 เขาชัยสน	Khao Chaison						4.1		51.1	238.8	
32 รัตภูมิ	Rattaphum							23.9	61.1	184.1	-146.5
37 ยะหริ่ง	Yaring							28.1	78.7	130.5	
41 ยะลา	YALA							18.4	39.2	435.6	

การแก้ไขเพิ่มเติมรายงานจำนวนน้ำฝนเนื่องจากได้รับรายงานภายหลัง สำหรับรายงานอากาศประจำสัปดาห์ ฉบับที่ ๑๙/๒๕๑๙

Corrections for late rainfall data reports in weekly weather report No. 19/1976

สถานีฝน	Station	วันที่และจำนวนน้ำฝนเป็นมิลลิเมตร Date and amount of rainfall in millimeters							ฝนรวม มม. Total rainfall mm.	ฝนรวมตั้งแต่ 1 มกราคม Accumulative rainfall since 1 January	
		พฤษภาคม May								ปริมาณ มม. Amount mm.	สูงต่ำกว่าปกติ Above or below Normal
		3	4	5	6	7	8	9			
กรุงเทพมหานคร	**BANGKOK METROPOLIS**										
1 สถานีเครื่องรับส่งวิทยุนนทบุรี	Overseas Radio Receiving Station			26.3	47.5	T	3.4	4.5	81.7	148.2	
2 ร.ร. การช่างนนทบุรี	Nonthaburi Trade School	1.1	T	42.3	43.1	14.4	8.1	25.3	134.3	309.5	
3 พลังงานปรมาณูเพื่อสันติ	Atomic Energy For Peace									101.3	
4 กองกำกับการรถวิทยุฯ	MMP. Sub Division Car Center				64.9	14.2	2.0	36.3	117.4	198.1	
5 วิทยาลัยครูจันทรเกษม	Chankasem College Education			42.4	44.8	15.8	2.5	3.7	109.2	193.5	
6 การไฟฟ้าฝ่ายผลิต	Electrical Supply Authority									0.0	
7 ศูนย์ฝึกการบินพลเรือน	Civil Aviation Training Center				47.8				47.8	90.1	
8 ร.ร. โยธินบูรณะ	Yothin Burana School									0.0	
9 สถานีรถไฟบางบำหรุ	Bang Bamru Railway Station			33.5	38.4				71.9	170.8	
10 ร.ร. พาณิชการสยาม	Siam Commercial School									50.0	
11 ร.ร. การประชาสัมพันธ์	Public Relation School			42.7	45.5				88.2	202.1	
12 ร.ร. สามเสนนอก	Sam Sen Nok School		T	47.8	31.2		2.4	2.6	84.0	207.9	
13 มหาวิทยาลัยรามคำแหง	Ramkhamhaeng University		18.8	53.4	35.2	27.3	3.1	3.8	141.6	281.9	
14 ร.ร. ศรีอุดัย	Sri Udai School		T	46.0	37.0				83.0	117.7	
15 ร.ร. จิตรลดา	Chitlada School									96.4	
16 เขตบางกะปิ	Bangkapi Boundary									0.0	
17 เขตหนองจอก	Nong Chok Boundary									0.0	
18 กระทรวงศึกษาธิการ	Ministry of Education		11.0	42.0	35.5	19.5	15.0	5.0	128.0	284.2	
19 ร.ร. ช่างกลวิทยา	Changkol Vithaya School		11.5	36.3	26.7	15.4	5.6	10.6	106.1	263.4	
20 ร. 1 พัน 2 รอ.	Second Infantry Battalion									0.0	
21 บ้านมนังคศิลา	Ban Manangkha Sila		14.7	38.2	39.1	14.6	11.2	8.3	126.1	248.2	
22 ร.ร. โยสิตสโมสร	Kosit Samosorn School									215.0	
23 ประตูน้ำปทุมวัน	Pathumvan Irr.		10.8	47.3	34.2	10.5	6.2	11.1	120.1	288.9	
24 ร.ร. เฉลิมศาสน์ศึกษา	Chaloemsart Sukss School		5.4	50.4	50.0		22.4	8.4	136.6	237.6	
25 วิทยาลัยเพาะช่าง	Poh Chang College		6.2	57.4	20.0				83.6	234.4	
26 ร.ร. มาแตร์เดอี	Mater Dei School			51.6	28.9				80.5	150.1	
27 ศูนย์ไฟฟ้าบางกะปิ	Sup Center of Electrial Supply-Bangkapi									0.0	
28 [illegible] ธนบุรี	Thonburi Commercial College		T	35.7	20.0	29.3		4.7	89.7	228.5	
29 วิทยาลัยครูบ้านสมเด็จ	Bansomdet Teacher College		T	53.1	33.3				86.4	264.5	
30 เขตคลองสาน	Khlong San Boundary		15.0	60.8	49.8		3.3	14.0	142.9	250.0	
31 ร.ร. [illegible]	Armed Force Academy Preparatory-School		1.0	52.5	49.7	14.7	3.0	11.7	132.6	300.9	
32 ร.ร. กรุงเทพคริสเตียน	Bangkok Christian College		2.6	65.2	23.8	16.6	1.2	7.6	117.0	306.0	
33 ร.ร. ศรีวิกรม์	Srivikorn School									57.3	
34 ประตูน้ำพระโขนง	Prakhanong Irr.									171.6	
35 ร.ร. สมชิตศึกษา	Somchit Sukss School									161.0	
36 ร.ร. ยานนาวาวิทยาคม	Yannawa Vithayakhom School			56.7	43.1	10.8	7.0	14.2	131.8	259.2	
37 ร.ร. พระโขนง	Prakhanong School		3.5	71.2	56.6	43.7	11.7	7.5	194.2	335.4	
38 ร.ร. ช่องนนทรี	Chong Nonthri School				31.8				31.8	127.1	

REMARKS

1. **Meteorological Department's Station** (with * mark). Rainfall observation is performed daily at 07.00 a.m. by the Meteorological Department's personnel. Therefore the daily amount of rainfall in this publication means the total amount of rainfall in 24 hr. period from 07.00 a.m. of the recorded date to 07.00 a.m. of the following day.

2. **Voluntary Rainfall Station** (without * mark) located at District and Province. Rainfall observation is performed daily at 09.00 a.m. by the voluntary observer. The daily amount of rainfall means the total amount of rainfall in 24 hr. period from 09.00 a.m. of the recorded date to 09.00 a.m. of the following day.

3. **Rainfall and Temperature Data.** The daily rainfall and temperature observations are submitted to the Meteorological Department soon after the measurement by the following means :—

   — By radio or telegraph from the Meteorological Department's stations.

   — By telegraph from voluntary rainfall stations

   Those daily reports generally arrive at the Meteorological Department from about 07.00 a.m. to 07.00 p.m.

4. **Rainfall Intensity in 1 day** (24 hours)

Light Rainfall	amounts	0.1 — 10.0	millimetres
Moderate Rainfall	,,	10.1 — 35.0	,,
Heavy Rainfall	,,	35.1 — 90.0	,,
Very Heavy Rainfall	,,	90.1	millimetres and above
Blank	represents	No rainfall or observation of rainfall does not arrive in time for publication.	
T	,,	Trace or light rainfall with amount less than 0.1 millimetres.	

Various Data in this publication are published hurriedly to service the user. Therefore the user should be cautious in using them. If there is any doubts please inquired the Meteorological Statistics Subdivision of the Climatology Division for further informations by dialing the number 916054 and 910178.

Meteorological Department
Bangkok Metropolis

Climatology Division.

● กำหนดออก สัปดาห์ละ 1 ฉบับ ปีละ 52 ฉบับ

● ค่าบำรุง ฉบับละ 5 บาท ปีละ 150 บาท

● การบอกรับ ติดต่อที่กองภูมิอากาศ กรมอุตุนิยมวิทยา

โทร. 916054

พิมพ์ที่โรงพิมพ์กรมอุตุนิยมวิทยา กระทรวงคมนาคม กรุงเทพมหานคร

เรือเอก เจตน์ ไชยลาโภ ผู้พิมพ์ผู้โฆษณา 2519

กรมอุตุนิยมวิทยา กระทรวงคมนาคม

รายงานอากาศประจำสัปดาห์ ระหว่างวันที่ ๑๗ — ๒๓ พฤษภาคม ๒๕๑๙

และ

การคาดหมายลักษณะอากาศ ระหว่างวันที่ ๒๔ — ๓๐ พฤษภาคม ๒๕๑๙

ฉบับที่ ๒๑/๒๕๑๙

ดร. เจริญ เจริญรัชต์ภาคย์

อธิบดีกรมอุตุนิยมวิทยา

METEOROLOGICAL DEPARTMENT
MINISTRY OF COMMUNICATIONS

BANGKOK, THAILAND

WEEKLY WEATHER REPORT

DURING THE PERIOD 17 — 23 MAY 1976

AND

WEATHER OUTLOOK

DURING 24 — 30 MAY 1976

No. 21/1976

Charoen Charoen-rajapark

Director — General

หม[illegible]หตุ

1. **สถานีของกรมอุตุนิยมวิทยา** (มีเครื่องหมาย *) ทำการตรวจวัดจำนวนฝน ตกเวลา 07.00 น. ทุกวัน โดยเจ้าหน้าที่ของกรมอุตุนิยมวิทยา ดังนั้น จำนวนฝนรายวันในรายงานเล่มนี้ หมายถึงปริมาณฝนรวมในช่วงเวลา 24 ชั่วโมง ตั้งแต่เวลา 07.00 น. ของวันที่แจ้งไว้ในรายงาน จนถึงเวลา 07.00 น. ของวันรุ่งขึ้น

2. **สถานีฝนอำเภอและจังหวัด** (ไม่มีเครื่องหมาย *) ทำการ ตรวจวัด จำนวนฝนตกเวลา 09.00 น. ทุกวัน โดยเจ้าหน้าที่ ที่อยู่ในอำเภอหรือจังหวัดที่ได้รับแต่งตั้งจากกรมอุตุนิยมวิทยา ดังนั้น จำนวนฝนรายวัน หมายถึงปริมาณฝนรวมในช่วงเวลา 24 ชั่วโมง ตั้งแต่เวลา 09.00 น. ของวันที่แจ้งไว้ในรายงานจนถึงเวลา 09.00 น. ของวันรุ่งขึ้น

3. **ข้อมูลฝนและอุณหภูมิ** ที่พิมพ์ในรายงานเล่มนี้ เป็นข้อมูลที่เจ้าหน้าที่ผู้ทำการตรวจรายงานมายังกรมอุตุนิยมวิทยา ทุกวันภายหลังการตรวจ
   - สถานีของกรมอุตุนิยมวิทยา รายงานทางวิทยุโทรศัพท์หรือโทรเลข
   - สถานีฝนอำเภอและจังหวัด รายงานทางโทรเลข

   รายงานดังกล่าวนี้ กรมอุตุนิยมวิทยา จะได้รับ ตั้งแต่เวลา ประมาณ 07.00 น. จนถึงเวลา 19.00 น.

4. **เกณฑ์ฝนใน 1 วัน** (24 ชั่วโมง)

ฝนเล็กน้อย	จำนวนตั้งแต่	0.1 — 10.0 มิลลิเมตร
ฝนปานกลาง	"	10.1 — 35.0 "
ฝนหนัก	"	35.1 — 90.0 "
ฝนตกหนักมาก	"	90.1 มิลลิเมตร ขึ้นไป
ช่องว่าง	หมายความว่า	ไม่มีฝนตกหรือยังไม่ได้รับรายงาน
T	"	ฝนตกน้อยไม่ถึง 0.1 มิลลิเมตร

ข้อมูลต่าง ๆ เหล่านี้ได้ดำเนินการจัดพิมพ์โดยรีบด่วน เพื่อสนองความต้องการแก่ผู้ใช้ จึงยังไม่ได้ทำการตรวจสอบ ฉะนั้น ผู้ใช้จึงควรพิจารณาข้อมูลก่อนที่จะนำไปใช้ หากมีข้อสงสัยประการใด โปรดติดต่อสอบถามเจ้าหน้าที่ งานสถิติอุตุนิยมวิทยา กองภูมิอากาศ โทรศัพท์ 916054 และ 910178

กองภูมิอากาศ กรมอุตุนิยมวิทยา

กรุงเทพมหานคร

การคาดหมายลักษณะอากาศใน ๗ วันข้างหน้า
ตั้งแต่วันที่ ๒๔ – ๓๐ พฤษภาคม ๒๕๑๙
ลักษณะทั่วไป

คาดว่าร่องความกดอากาศต่ำจะพาดส่านตอนบนของภาคเหนือ และภาคตะวันออกเฉียงเหนือของประเทศไทย ตลอดระยะสัปดาหนี้

ภาคเหนือ ภาคตะวันออกเฉียงเหนือ	ตลอดสัปดาห์จะมีฝนหรือฝนฟ้าคะนองกระจายและจะมีปริมาณมาก ทางตอนบนของภาค
ภาคกลาง ภาคตะวันออกรวมทั้งชายฝั่ง	ตลอดสัปดาห์จะมีฝนหรือฝนฟ้าคะนองเป็นแห่ง ๆ
ภาคใต้ฝั่งตะวันออก	ตลอดสัปดาห์จะมีฝนหรือฝนฟ้าคะนองเป็นแห่ง ๆ
ภาคใต้ฝั่งตะวันตก	ตลอดสัปดาห์จะมีฝนเกือบทั่วไป
กรุงเทพมหานคร	ตลอดสัปดาห์จะมีฝนหรือฝนฟ้าคะนองเป็นแห่ง ๆ ในระหว่างบ่ายถึงค่ำ

กรมอุตุนิยมวิทยา
๒๔ พ.ค. ๑๙

Weather outlook for the period 24 – 30 May 1976
General Situation

The low pressure trough is expected to lie across the upper portion of the Northern and Northeastern parts of Thailand during this week.

Northern Part: Northeastern Part:	Throughout the week, scattered showers or thundershowers with substantial falls in the upper portion.
Central Part: Eastern part and Coastal Areas:	Throughout the week, isolated showers or thundershowers.
Southern Thailand East Coast:	Throughout the week, isolated showers or thundershowers.
Southern Thailand West Coast:	Throughout the week, almost widespread rainshowers
Bangkok Metropolis:	Throughout the week, isolated showers or thundershowers in the afternoon and evening.

Meteorological Department
24 May 1976

สรุปลักษณะอากาศทั่วไปในสัปดาห์
ตั้งแต่วันที่ ๑๗ – ๒๓ พฤษภาคม ๒๕๑๙

๑. ในตอนต้นสัปดาห์ ร่องความกดอากาศต่ำได้ขาดผ่านภาคเหนือ และภาคตะวันออกเฉียงเหนือของประเทศไทย และได้เลื่อนลงมาขาดผ่านภาคกลางและภาคตะวันออก ในตอนกลางและปลายสัปดาห์ ลักษณะเช่นนี้ทำให้ในระยะครึ่งแรกของสัปดาห์มีฝนและฝนฟ้าคะนองเป็นแห่ง ๆ ในเกือบทุกภาคของประเทศ โดยมีฝนหนักจึงหนักมาก โดยเฉพาะในภาคใต้ฝั่งตะวันตก ส่วนในระยะครึ่งหลังของสัปดาห์มีฝนเกือบทั่วไป

๒. รายงานอุณหภูมิสูงสุดในภาคต่าง ๆ ของประเทศไทยมีดังนี้.–

ภาคเหนือ	๓๘.๑°ซ.ที่ อ.เมือง	จ.แพร่	เมื่อวันที่ ๒๐ พ.ค.
ภาคตะวันออกเฉียงเหนือ	๓๖.๓°ซ.ที่ อ.เมือง	จ.นครราชสีมา	" ๑๙ พ.ค.
ภาคกลาง	๓๗.๖°ซ.ที่ อ.เมือง	จ.กาญจนบุรี	" ๑๗ พ.ค.
ภาคตะวันออก	๓๖.๔°ซ.ที่ อ.กบินทร์บุรี	จ.ปราจีนบุรี	" ๑๗,๑๘ พ.ค.
ภาคใต้	๓๕.๘°ซ.ที่ อ.เมือง	จ.สงขลา	" ๒๓ พ.ค.

๓. รายงานฝนสูงสุดในภาคต่าง ๆ ของประเทศไทยมีดังนี้.–

ภาคเหนือ	๑๒๐.๐ มม.ที่ อ.ดอยสะเก็ด	จ.เชียงใหม่	เมื่อวันที่ ๒๐ พ.ค.
ภาคตะวันออกเฉียงเหนือ	๕๑.๔ มม.ที่ อ.บ้านแพง	จ.นครพนม	" ๑๗ พ.ค.
ภาคกลาง	๖๔.๑ มม.ที่ อ.อัมพวา	จ.สมุทรสงคราม	" ๒๐ พ.ค.
ภาคตะวันออก	๔๔.๔ มม.ที่ อ.เมือง	จ.ตราด	" ๑๗ พ.ค.
ภาคใต้	๒๑๔.๒ มม.ที่ อ.กะทั่วป่า	จ.พังงา	" ๒๐ พ.ค.

กรมอุตุนิยมวิทยา
๒๔ พ.ค. ๑๙

Weekly Weather Summary

Period 17 – 23 May 1976

1. During the beginning of the week a low pressure trough extended across Northern and Northeastern Thailand. It moved southward to Central and Eastern Thailand during the middle and the end of the week. This condition caused isolated showers and thundershowers in most parts of the Country with local heavy to very heavy falls particularly in Southern Thailand West Coast during the first half of the week, while almost widespread rainshowers were recorded over the whole Country in the rest.

2. Highest temperatures in various parts of Thailand were as follows:-

Northern Part	38.1°C.at Amphoe Muang,	Phrae	on 20 May
Northeastern Part	36.3°C.at Amphoe Muang,	Nakhon Ratchasima	" 19 May
Central Part	37.6°C.at Amphoe Muang,	Kanchanaburi	" 17 May
Eastern Part	36.4°C.at Kabin Buri,	Prachin Buri	"17,18 May
Southern Part	35.8°C.at Amphoe Muang,	Songkhla	" 23 May

3. Heaviest rainfalls were recorded at the following places:-

Northern Part	120.0 mm.at Doi Saket,	Chiang Mai	on	21 May
Northeastern Part	57.8 mm.at Ban Phaeng,	Nakhon Phanom	"	17 May
Central Part	69.7 mm.at Amphawa,	Samut Songkhram	"	20 May
Eastern Part	85.4 mm.at Amphoe Muang,	Trat	"	17 May
Southern Part	234.2 mm.at Takua Pa,	Phangnga	"	21 May

Meteorological Department
24 May 1976

ข่าวอากาศเพื่อการเกษตรประจำสัปดาห์

เมื่อวันที่ 17 – 23 พฤษภาคม 2519 มีลักษณะอากาศซึ่งพอสรุปได้ดังต่อไปนี้:-

ในตอนต้นสัปดาห์ ร่องความกดอากาศต่ำได้พาดผ่านบริเวณภาคเหนือ และภาคตะวันออกเฉียงเหนือของประเทศไทย และได้เลื่อนลงมาพาดผ่านบริเวณภาคกลาง และภาคตะวันออก ในตอนกลางและปลายสัปดาห์ ลักษณะเช่นนี้ทำให้ ในระยะครึ่งแรกของสัปดาห์มีฝนและฝนฟ้าคะนองเป็นแห่ง ๆ ในเกือบทุกภาคของประเทศ โดยมีฝนหนักถึงหนักมากโดยเฉพาะในภาคใต้ฝั่งตะวันตก ส่วนในระยะครึ่งหลังของสัปดาห์มีฝนเกือบทั่วไป

ข้อควรทราบ

ในสัปดาห์นี้ภาคต่าง ๆ จะมีฝนน้อยลง เว้นแต่ทางตอนบนของภาคเหนือและภาคตะวันออกเฉียงเหนือยังคงมีปริมาณค่อนข้างมากเช่นเดียวกับภาคใต้ฝั่งตะวันตก ดังนั้นเกษตรควรเริ่มเก็บกักน้ำไว้ใช้สำหรับการเกษตรในระยะต่อไปด้วย.

กรมอุตุนิยมวิทยา

24 พฤษภาคม 2519

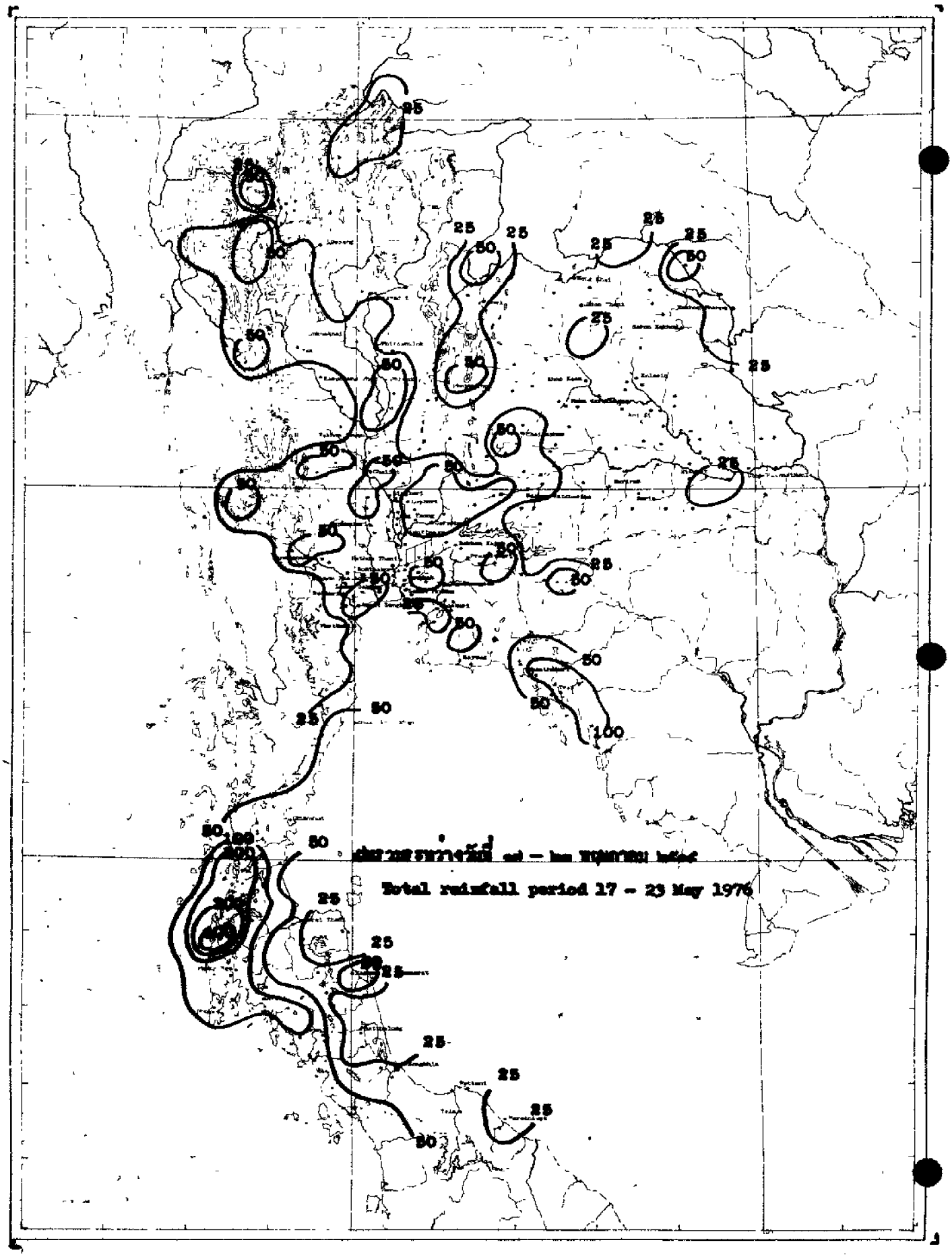
Total rainfall period 17 - 23 May 1976

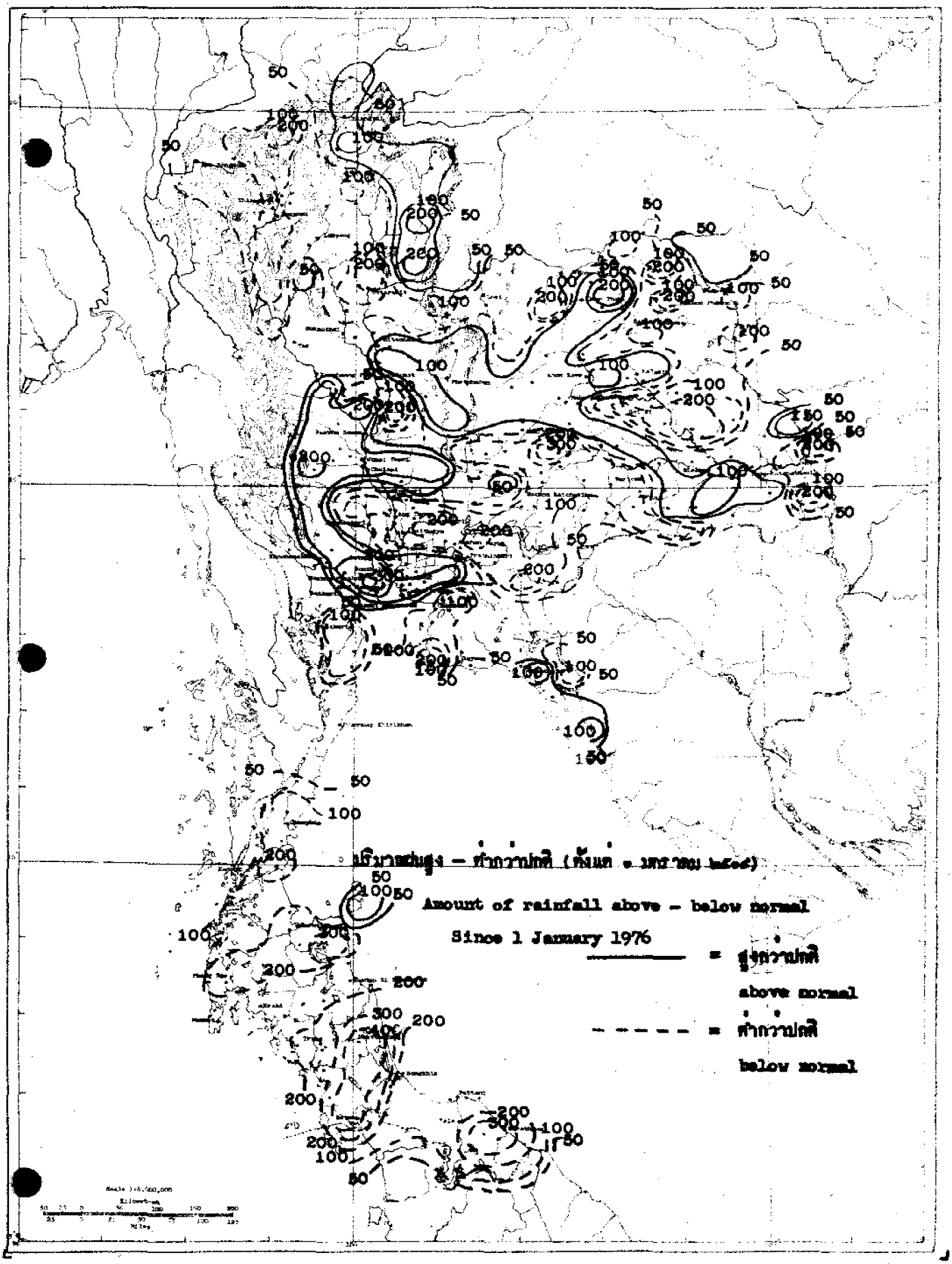
ปริมาณฝนสูง – ต่ำกว่าปกติ (ตั้งแต่ 1 มกราคม 1976)
Amount of rainfall above – below normal
Since 1 January 1976
= สูงกว่าปกติ
above normal
= ต่ำกว่าปกติ
below normal

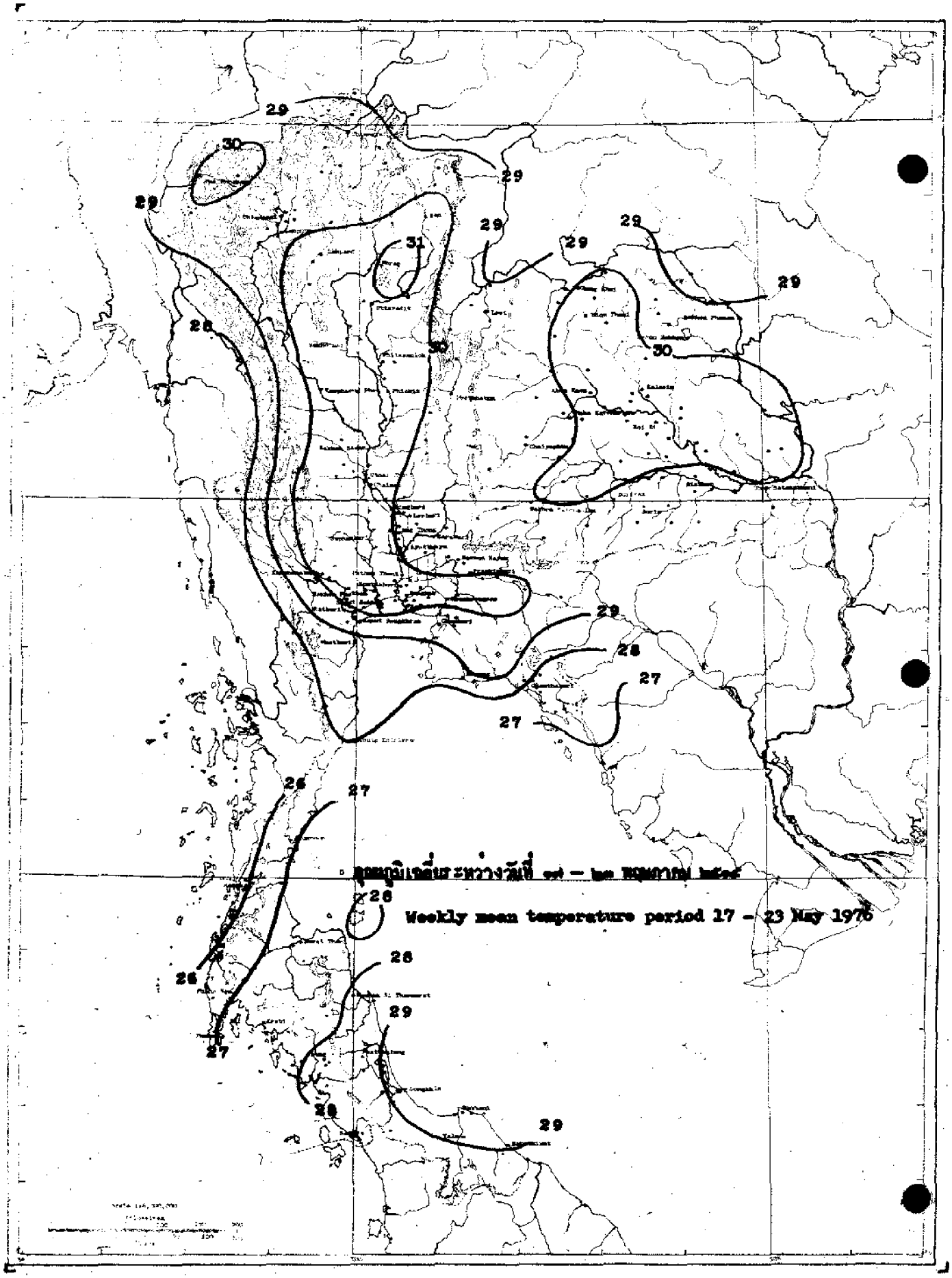

อุณหภูมิเฉลี่ยระหว่างวันที่ [illegible] – [illegible] พฤษภาคม [illegible]

Weekly mean temperature period 17 – 23 May 1976

สถานีฝน	Station	วันที่และจำนวนน้ำฝนเป็นมิลลิเมตร Date and amount of rainfall in millimetre							ฝนรวม Total rainfall mm.	ฝนรวมตั้งแต่ 1 มกราคม Rainfall since 1 January	
		พฤษภาคม May								ปริมาณ Amount mm.	สูงกว่าปกติ Above or below normal
		17	18	19	20	21	22	23			
ภาคเหนือ	**NORTHERN PART**										
1 เชียงราย	CHIANG RAI*					T		T	T	333.4	+ 69.5
2 แม่สาย	Mae Sai	7.9							7.9	275.9	+ 35.6
3 เชียงแสน	Chiang Saen					9.3			9.3	310.5	+ 87.1
4 เชียงของ	Chiang Khong			46.5					46.5	207.4	- 17.2
5 แม่จัน	Mae Chan					10.1			10.1	312.9	- 31.0
6 แม่สรวย	Mae Suai								0.0	101.6	- 94.0
7 เทิง	Thoeng				26.6	3.5			30.1	252.7	- 58.6
8 เชียงคำ	Chiang Kham		22.3						22.3	235.3	- 26.9
9 เวียงป่าเป้า	Wiang Pa Pao								0.0	114.8	- 39.9
10 พาน	Phan				5.8				5.8	272.9	+103.4
11 แม่ใจ	Mae Chai				13.0				13.0	274.8	- 51.7
12 พะเยา	Phayao			3.0		12.6	6.4		22.0	205.6	- 12.4
13 จุน	Chun				46.5				46.5	338.3	+ 7.2
14 แม่ฮ่องสอน	MAE HONG SON*			8.2	T	0.6		64.0	64.8	149.2	- 60.4
15 ปาย	Pai								0.0	58.0	-118.0
16 ขุนยวม	Khun Yuam								0.0	73.1	- 83.3
17 แม่ลาน้อย	Mae La Noi			0.1					0.1	32.6	
18 แม่สะเรียง	Mae Sariang*			4.2	1.6	1.0	17.5	1.1	25.4	180.3	- [illegible]
19 เชียงใหม่	CHIANG MAI*		T	T	9.0	27.1	26.5	26.1	88.7	203.3	- [illegible]
20 ฝาง	Fang								0.0	101.2	- 59.9
21 แม่อาย	Mae Ai								0.0		
22 เชียงดาว	Chiang Dao			12.2					12.2	46.5	- 213.4
23 แม่แตง	Mae Taeng				3.1		4.4		7.5	97.7	-100.5
24 แม่ริม	Mae Rim	7.3							7.3	69.1	-136.4
25 สันทราย	San Sai						21.9		21.9	88.7	-130.6
26 ดอยสะเก็ด	Doi Saket					120.0			120.0	189.5	+ 2.6
27 สันกำแพง	San Kamphaeng								0.0		-121.4
28 หางดง	Hang Dong				0.1		2.0		2.1	91.8	-119.8
29 สารภี	Saraphi				16.8				16.8	39.0	[illegible]
30 สันป่าตอง	San Pa Tong								0.0	134.7	- 19.9
31 จอมทอง	Chom Thong				19.5				19.5	156.4	- 47.5
32 ฮอด	Hot				17.0	27.7	15.3		60.0	147.8	- 83.0
33 ลำพูน	LAMPHUN					0.8			0.8	134.9	- 55.3
34 ป่าซาง	Pa Sang						7.5		7.5	133.1	- 66.4
35 ลี้	Li					16.0	2.9		18.9	173.7	-103.6
36 ลำปาง	LAMPANG*			0.8		7.1	12.7	1.2	21.8	143.6	- 87.4
37 งาว	Ngao								0.0	42.2	-197.1
38 แจ้ห่ม	Chae Hom			1.7	2.2				3.9	120.9	- 70.7
39 เกาะคา	Ko Kha			10.4	2.3	22.5			35.2	183.1	- 60.2
40 สบปราบ	Sop Prap						1.1		1.1	225.5	- 52.6

สถานีฝน	Station	วันที่และจำนวนน้ำฝนเป็นมิลลิเมตร Date and amount of rainfall in millimeters							ฝนรวม มม. Total rainfall mm.	ฝนรวมตั้งแต่ 1 มกราคม Accumulative rainfall since 1 January	
		พฤษภาคม May								ปริมาณ มม. Amount mm.	สูงต่ำกว่าปกติ Above or below Normal
		17	18	19	20	21	22	23			
41 เถิน	Thoen					T	29.9		29.9	298.6	+ 98.9
42 แม่พริก	Mae Phrik					21.2	16.4		37.6	190.6	- 32.1
43 แพร่	PHRAE*						2.3	13.6	15.9	175.2	- 59.5
44 สอง	Song				3.6				3.6	199.2	- 72.8
45 สูงเม่น	Sung Men						8.4		8.4	26.1	-142.8
46 เด่นชัย	Den Chai						21.0		21.0	232.4	- 72.2
47 น่าน	NAN*				T		10.0	4.5	14.5	327.5	+ 12.9
48 ทุ่งช้าง	Thung Chang								0.0	273.3	+ 7.0
49 เชียงกลาง	Chiang Klang								0.0	55.2	
50 ท่าวังผา	Tha Wang Pha*		T				10.0	7.7	17.7	296.4	+ 26.6
51 ปัว	Pua								0.0	262.9	+ 64.2
52 สา	Sa								0.0	214.6	- 26.1
53 นาน้อย	Na Noi					7.5			7.5	435.2	+224.5
54 อุตรดิตถ์	UTTARADIT*				0.6	T	4.6	13.1	18.3	358.8	+ 81.3
55 ฟากท่า	Fak Tha				4.7				4.7	355.7	+ 80.7
56 น้ำปาด	Nam Pat								0.0	583.0	+267.4
57 สนามบินอุตรดิตถ์	Uttaradit Airport*										
58 ท่าปลา	Tha Pla								0.0	199.2	- 14.9
59 ลับแล	Laplae								0.0	242.0	+ 6.5
60 ตาก	TAK*					14.3	3.7	7.3	25.3	212.0	- 43.8
61 เขื่อนภูมิพล	Bhumibol Dam*		0.3		35.7	2.4	9.5	8.1	56.0	179.4	- 39.5
62 บ้านตาก	Ban Tak								0.0	81.3	- 66.9
63 แม่ระมาด	Mae Ramat								0.0	0.0	-113.5
64 แม่สอด	Mae Sot*				10.9	14.2	28.0	5.8	58.9	174.2	- 5.7
65 สุโขทัย	SUKHOTHAI				24.8				24.8	245.6	+ 45.3
66 ทุ่งเสลี่ยม	Thung Saliam								0.0	176.0	- 43.5
67 สวรรคโลก	Sawankhalok								0.0	52.8	- 94.9
68 กงไกรลาศ	Kong Krailat					20.8			20.8	356.7	+ 97.0
69 บ้านด่านลานหอย	Ban Dan Lan Hoi								0.0	43.5	-192.1
70 พิษณุโลก	PHITSANULOK*					14.8	0.4		15.2	339.2	+ 38.6
71 นครไทย	Nakhon Thai								0.0	155.6	- 75.3
72 พรหมพิราม	Phrom Phiram					50.1			50.1	210.1	+ 27.0
73 วังทอง	Wang Thong	1.1			1.3	9.5	0.1		12.0	318.3	+ 58.7
74 บางกระทุ่ม	Bang Krathum								0.0	213.0	- 7.8
75 กำแพงเพชร	KAMPHAENG PHET					2.4	8.2		10.6	237.6	+ 49.4
76 พรานกระต่าย	Phan Kratai					16.1	30.8		46.9	260.3	- 10.7
77 คลองขลุง	Khlong Khlung								0.0	228.8	+184.6
78 ขาณุวรลักษบุรี	Khanu Worralaksburi				T				T	155.9	- 85.0
79 พิจิตร	PHICHIT	0.7			5.4	61.3	10.7		78.1	420.7	+159.5
80 สามง่าม	Sam Ngam								0.0	224.0	+ 33.3
81 ตะพานหิน	Taphan Hin	2.7				1.8			4.5	230.1	- 21.4

สถานีฝน	Station	วันที่และจำนวนน้ำฝนเป็นมิลลิเมตร Date and amount of rainfall in millimeters							ฝนรวม มม. Total rainfall mm	Accumulative rainfall since 1 January	
		พฤษภาคม May								ปริมาณ มม. Amount mm.	สูงต่ำกว่าปกติ Above or Below Normal
		17	18	19	20	21	22	23			
82 บางมูลนาก	Bang Mun Nak					27.7	4.6		32.3	257.5	- 11.2
83 โพทะเล	Pho Thale										
84 เพชรบูรณ์	PHETCHABUN*	0.4		T	T	30.2	17.1	4.8	52.5	283.7	- 26.3
85 หล่มเก่า	Lom Kao								0.0	229.7	+ 40.1
86 หล่มสัก	Lom Sak*	1.8				23.1	8.4	5.5	38.8	315.0	+ 62.4
87 ชนแดน	Chon Daen	7.5				7.8			15.3	393.5	+178.2
88 หนองไผ่	Nong Phai								0.0	257.3	+ 11.3
89 วิเชียรบุรี	Wichian Buri*	1.6	T			1.8	1.3	3.1	7.8	353.3	+126.4
ภาคตะวันออกเฉียงเหนือ NORTHEASTERN PART											
1 เลย	LOEI*			11.1		T	T	T	11.1	290.1	- 37.3
2 เชียงคาน	Chiang Khan			37.7		20.8	8.3		66.8	379.2	+ 29.0
3 ท่าลี่	Tha Li								0.0	288.0	+ 84.7
4 ด่านซ้าย	Dan Sai			13.5	1.6				15.1	194.0	-108.9
5 วังสพุง	Wang Saphung					22.3	3.1		25.4	291.2	- 65.1
6 หนองคาย	NONG KHAI*			2.8		2.9	2.8	1.8	9.5	336.8	- 51.0
7 ศรีเชียงใหม่	Si Chiang Mai						4.3		4.3	306.0	- 77.1
8 ท่าบ่อ	Tha Be						2.9		2.9	319.6	- 16.0
9 โพนพิสัย	Phon Phisai					31.6			31.6	182.4	-107.5
10 บึงกาฬ	Bung Kan		9.8		1.3	3.5	15.6		30.2	274.2	- 82.1
11 เซกา	Seka	7.6				7.3	4.7		20.6	329.6	+ 97.0
12 อุดรธานี	UDON THANI*	15.8		T	1.3	0.3	T	5.8	23.2	328.2	- 4.6
13 เพ็ญ	Phen								0.0	236.9	- 30.1
14 กุมภวาปี	Kumphawapi					31.3			31.3	297.4	+ 61.6
15 หนองหาร	Nong Han			3.6	6.6		0.4		10.4	451.1	+244.2
16 หนองบัวลำภู	Nong Bua Lam Phu								0.0		-213.4
17 สกลนคร	SAKON NAKHON*			T	0.1	1.4	1.8	T	3.3	270.9	- 69.9
18 วานรนิวาส	Wanon Niwat					7.2			7.2	82.7	-228.7
19 สว่างแดนดิน	Sawang Daen Din						2.5		2.5	293.0	- 52.5
20 พรรณานิคม	Phanna Nikhom				3.9	4.3			8.2	124.8	-206.3
21 นครพนม	NAKHON PHANOM*	4.9	T		6.7	1.1	16.1	1.2	30.0	274.5	-102.9
22 บ้านแพง	Ban Phaeng	57.8		2.2					60.0	412.3	- 41.2
23 ท่าอุเทน	Tha Uthen				28.5	1.8			30.3	391.1	+ 77.8
24 นาแก	Na Kae								0.0	332.3	- 25.9
25 ธาตุพนม	That Phanom								0.0	221.5	-130.6
26 มุกดาหาร	Mukdahan*		0.2				0.6	1.7	2.5	341.6	+ 42.1
27 กาฬสินธุ์	KALASIN					12.5			12.5	395.0	+ 99.0
28 ยางตลาด	Yang Talat				T	T			T	370.4	+ 71.5
29 สหัสขันธ์	Sahatsakhan					17.6			17.6	265.8	- 2.3
30 กุฉินารายณ์	Kuchinarai	24.2							24.2	75.3	-181.7
31 กมลาไสย	Kamalasai				6.9	2.4			8.3	296.3	+ 11.3
32 ร้อยเอ็ด	ROI ET*			5.8		1.4	2.9		10.1	299.2	- 10.6

สถานีฝน	Station	วันที่และจำนวนน้ำฝนเป็นมิลลิเมตร Date and amount of rainfall in millimeters							ฝนรวม มม. Total rainfall mm.	ฝนรวมตั้งแต่ 1 มกราคม Accumulative rainfall since 1 January	
		พฤษภาคม May								ปริมาณ มม. Amount mm.	สูงต่ำกว่าปก Above or below Normal
		17	18	19	20	21	22	23			
33 โพนทอง	Phon Thong								0.0		-284.7
34 ชาติบุรี	Thawatchaburi								0.0		-341.4
35 อาจสามารถ	At Samat								0.0		-271.2
36 เสลภูมิ	Selaphum								0.0		-306.9
37 จตุรพักตร์พิมาน	Chaturaphak Phiman								0.0	228.6	- 17.7
38 เกษตรวิสัย	Kaset Wisai				5.2				5.2	270.7	- 36.0
39 สุวรรณภูมิ	Suwannaphum								0.0		-346.3
40 มหาสารคาม	MAHA SARAKHAM								0.0	409.8	+ 68.0
41 เชียงยืน	Chiang Yun								0.0	258.3	- 15.9
42 กันทรวิชัย	Kantharawichai								0.0	424.9	+141.6
43 โกสุมพิสัย	Kosum Phisai*								0.0	447.8	+128.0
44 บรบือ	Borabu-								0.0	39.7	+327.7
45 วาปีปทุม	Wapi Pathum						12.0		12.0	287.7	+ 78.6
46 พยัคฆภูมิพิสัย	Phayakhaphum Phisai								0.0	414.2	+ 74.4
47 ขอนแก่น	KHON KAEN*				T				T	251.3	+ 30.3
48 น้ำพอง	Nam Phong								0.0	126.0	- 73.2
49 ภูเวียง	Phu Wiang								0.0	380.9	+ 63.7
50 ชุมแพ	Chum Phae					2.5			2.5	179.8	- 93.8
51 มัญจาคีรี	Mancha Khiri								0.0	383.3	+114.2
52 ชนบท	Chonnabot								0.0	365.2	+ 67.1
53 บ้านไผ่	Ban Phai								0.0	285.0	- 37.5
54 พล	Phon					9.6			9.6	267.3	- 38.3
55 หนองสองห้อง	Nong Song Hong								0.0	366.5	+ 72.4
56 ชัยภูมิ	CHAIYAPHUM*				4.2	5.5	17.8		27.5	309.9	- 4.3
57 เกษตรสมบูรณ์	Kaset Sombun								0.0	222.7	+ 17.7
58 ภูเขียว	Phu Khiao								0.0	275.4	+ 17.5
59 คอนสวรรค์	Khon Sawan					6.0	25.8		31.8	259.9	- 47.9
60 จัตุรัส	Chatturat						51.6		51.6	281.9	- 30.2
61 บำเหน็จณรงค์	Bamnet Narong					6.2	15.2		21.4	207.4	-155.0
62 นครราชสีมา	NAKHON RATCHASIMA*	T	T	28.4	0.5		0.2	1.1	30.2	197.6	-116.3
63 บัวใหญ่	Bua Yai								0.0		-315.3
64 ด่าน	Khang								0.0	216.7	- 28.6
65 ด่านขุนทด	Dan Khun Thot	7.0					15.0		15.0	217.2	- 68.5
66 ปักธงไชย	Non Thai								0.0	315.9	+ 28.6
67 โนนสูง	Non Sung								0.0	188.8	-122.9
68 พิมาย	Phimai								0.0	58.7	
69 สีคิ้ว	Sikhiu				6.6		35.5		42.1	291.6	- 6.2
70 สูงเนิน	Sung Noen	17.8			10.0		55.6		83.4	381.5	+ 58.2
71 ปักธงชัย	Pak Thong Chai	16.5		1.1					7.6	257.3	- 25.0
72 โชคชัย	Chok Chai*	23.0	0.3	0.1					23.4	261.6	- 15.0
73 ครบุรี	Khon Buri								0.0	77.7	-171.1

สถานีฝน	Station	วันที่และจำนวนน้ำฝนเป็นมิลลิเมตร Date and amount of rainfall in millimeters							ฝนรวม Total rainfall mm.	ฝนรวมตั้งแต่ 1 มกราคม Accumulative since 1 January	
		พฤษภาคม May								ปริมาณ Amount mm.	สูงต่ำกว่าปกติ Above or below Normal
		17	18	19	20	21	22	23			
74 บุรีรัมย์	BURI RAM								0.0	183.0	-109.9
75 พุทไธสง	Phutthaisong						6.0		6.0	409.5	+ 86.2
76 สตึก	Satuk								0.0	302.0	- 3.9
77 ลำปลายมาศ	Lam Phai Mat								0.0	183.7	-152.4
78 นางรอง	Nang Rong*	14.2		T	0.3				14.5	241.9	- 53.4
79 สุรินทร์	SURIN*	3.1						8.3	11.4	193.3	-112.4
80 รัตนบุรี	Rattanaburi				5.2				5.2	312.4	+ 24.1
81 ท่าตูม	Tha Tum*			1.3				0.6	1.9	383.0	+ 68.0
82 ศีขรภูมิ	Sikhoraphum								0.0		-286.9
83 ปราสาท	Prasat	18.2				10.6			10.6	269.9	+ 24.8
84 สังขะ	Sangkha								0.0	302.5	+ 74.0
85 ศรีสะเกษ	SI SA KET								0.0	165.5	-113.4
86 ราษีไศล	Rasi Salai								0.0	375.5	+106.5
87 กันทรารมย์	Kantharorom					26.5	3.6		30.1	288.7	+ 43.0
88 ขุขันธ์	Khukhan								0.0	370.0	+106.4
89 ขุนหาญ	Khun Han								0.0	86.3	-155.9
90 กันทรลักษ์	Kantharalak		15.0						0.0	194.8	- 83.8
91 อุบลราชธานี	UBON RATCHATHANI*	0.6		0.4		T	0.3		0.7	213.0	-124.5
92 เขมราฐ	Khemarat			3.5	1.2				4.7	234.8	- 37.3
93 อำนาจเจริญ	Amnat Charoen						4.5		4.5	104.7	-235.7
94 ยโสธร	Yasothon								0.0	9.7	-303.0
95 ตระการพืชผล	Trakan Phutphon			12.4					12.4	428.4	+154.1
96 มหาชนะชัย	Maha Chana Chai								0.0	305.6	- 31.3
97 เขื่องใน	Khuang Nai								0.0	244.6	- 39.7
98 โขงเจียม	Khong Chiam								0.0	56.7	-257.4
99 เดชอุดม	Det Udom								0.0	389.8	+ 71.1
100 บุณฑริก	Buntharik								0.0	49.7	-227.1
ภาคกลาง	**CENTRAL PART**										
1 นครสวรรค์	NAKHON SAWAN*	0.1	T		1.1	3.1	8.4	0.5	13.2	403.3	+122.3
2 บรรเทิงพิสัย	Banphot Phisai					1.5	5.7		7.2	415.5	+217.8
3 ชุมแสง	Chumsaeng								0.0		-263.0
4 หนองบัว	Nong Bua								0.0		-286.0
5 ลาดยาว	Lat Yao					16.2	6.9		23.1	307.8	+103.2
6 ท่าตะโก	Tha Tako				5.8				5.8	293.0	+ 44.4
7 พยุหคีรี	Phayuhu Khiri								0.0		-211.6
8 ตากฟ้า	Takhli				30.2	24.0			54.2	330.7	+ 53.7
9 อุทัยธานี	UTHAI THANI				3.4	20.0	7.0		24.1	295.3	+ 82.9
10 สว่างอารมณ์	Sawang Arom								0.0	140.5	- 83.0
11 บ้านไร่	Ban Rai			54.4					54.4	510.4	+282.7
12 ทัพทัน	Thap than				3.2	11.4	13.4		28.0	419.1	+144.6
13 หนองฉาง	Nong Chang			8.5	19.8	26.7	11.2		66.2	426.3	+127.9

สถานีฝน	Station	วันที่และจำนวนน้ำฝนเป็นมิลลิเมตร Date and amount of rainfall in millimeters							ฝนรวม มม. Total rainfall mm.	ฝนรวมตั้งแต่ 1 มกราคม Accumulative rainfall since 1 January	
		พฤษภาคม May								ปริมาณ มม. Amount mm.	สูงต่ำกว่าปก Above or below Normal
		17	18	19	20	21	22	23			
14 หนองขาหย่าง	Nong Khayang					15.2			15.2	361.3	+143.0
15 ชัยนาท	CHAI NAT				12.3	50.0	6.3		58.6	349.3	+146.6
16 มโนรมย์	Manorom				6.2	15.7			21.9	266.8	+ 7.8
17 วัดสิงห์	Wat Sing				5.5	25.9	2.7		34.1	281.3	+ 4.9
18 หันคา	Hankha		2.2		65.2				67.4	238.8	+ 17.9
19 สิงห์บุรี	SING BURI	6.7			5.4	28.0			40.1	259.4	+ 35.0
20 อินทร์บุรี	In Buri				28.3				28.3	298.8	+ 37.2
21 บางระจัน	Bang Rachan	33.6				32.0			65.4	307.3	+ 35.1
22 พรหมบุรี	Phrom Buri	21.9			35.0				56.9	300.2	+ 34.1
23 ลพบุรี	LOP BURI*	46.2	2.6		21.4	7.8	6.2	2.9	87.1	391.1	+ 73.6
24 บ้านหมี่	Ban Mi				21.8				21.8	326.4	+ 65.6
25 บัวชุม	Bua Chum*	1.7	2.4	0.2	1.3				5.6	184.6	-142.1
26 ชัยบาดาล	Chai Badan		3.7	47.0	0.5	8.4			59.6	302.1	+ 33.6
27 พัฒนานิคม	Phatthana Nikhom						0.8		0.8	230.1	- 84.6
28 โคกสำโรง	Khok Samrong						17.3		17.3	393.5	+157.4
29 ท่าวุ้ง	Tha Wung	39.0			53.5	42.3			134.8	426.7	+129.4
30 สุพรรณบุรี	SUPHAN BURI*	3.2	0.3		6.1	1.3	9.7	10.4	31.0	340.4	+ 47.3
31 เดิมบางนางบวช	Doembang Nangbuat	12.6			40.4				53.0	219.3	- 20.5
32 สามชุก	Sam Chuk	31.1	3.1						34.2	157.9	- 64.6
33 ดอนเจดีย์	Don Chedi								0.0	163.0	- 7.5
34 ศรีประจันต์	Si Phrachan								0.0	66.4	-179.7
35 อู่ทอง	U Thong				40.2				40.2	202.4	- 52.3
36 มารปลาม้า	Bang Pa Ma								0.0		-186.5
37 สองพี่น้อง	Song Phi Nong				12.2				12.2	408.8	+238.8
38 อ่างทอง	ANG THONG		6.0		2.0	5.2	8.0		21.2	235.7	-. 39.0
39 โพธิ์ทอง	Pho Thong								0.0	172.7	-155.4
40 ไชโย	Chaiyo								0.0	285.2	+ 90.8
41 วิเศษชัยชาญ	Wiset Chai Chan						27.4		27.4	205.0	-140.4
42 ป่าโมก	Pa Mok								0.0	148.7	-100.9
43 สระบุรี	SARABURI		0.5		1.7	3.9			6.1	57.9	-216.8
44 พระพุทธบาท	Phra Phutthabat	5.8							5.8	31.1	
45 บ้านหมอ	Ban Mo		46.7	3.2	1.2		3.1		54.2	295.8	+ 88.8
46 เสาไห้	Sao Hai			37.1			19.5		56.6	247.0	- 53.2
47 แก่งคอย	Kaeng Khoi		8.0		3.7	4.0	15.4		31.1	259.5	+ 44.0
48 หนองแค	Nong Khae				40.7		36.2		76.9	298.7	- 38.3
49 พระนครศรีอยุธยา	PHRA NAKHON SI AYUTTHAYA								0.0	180.9	- 43.1
50 ท่าเรือ	Tha Rua		1.7	1.8	1.4	0.4	6.9		12.2	242.8	- 57.2
51 ผักไห่	Phak Hai		17.5	2.4	8.0				27.9	209.1	-114.1
52 บางบาล	Bang Ban		9.8	19.5	1.6				30.9	269.7	- 20.5
53 เสนา	Sena								0.0		-254.2
54 บางไทร	Bang Sai			7.4	4.7				12.1	197.1	- 53.1

สถานีฝน	Station	วันที่และจำนวนน้ำฝนเป็นมิลลิเมตร Date and amount of rainfall in millimeters							ฝนรวม Total rainfall mm.	ฝนรวมตั้งแต่ 1 มกราคม Accumulative since 1 January	
		พฤษภาคม May								ปริมาณ Amount mm.	สูงต่ำกว่าปกติ Above or below Normal
		17	18	19	20	21	22	23			
55 บางปะอิน	Bang Pa-in			28.1	7.0				35.4	206.1	- 42.5
56 ปทุมธานี	PATHUM THANI			17.0	7.1		11.1		35.2	240.3	- 10.5
57 หนองเสือ	Nong Sua		2.4				11.6		14.0	204.8	-108.7
58 ธัญบุรี	Thanyaburi		36.5						36.5	188.1	-136.0
59 รังสิต	Rangsit		6.9				2.3		9.2	271.3	- 41.6
60 ลำลูกกา	Lam Luk Ka		1.4						1.4	183.4	- 91.8
61 นนทบุรี	NONTHABURI								0.0	138.6	- 44.1
62 บางบัวทอง	Bang Bua Thong				22.1	15.5			37.6	240.3	- 19.7
63 ธนบุรี	THON BURI										
64 ตลิ่งชัน	Taling Chan										-354.1
65 บางขุนเทียน	Bang Khun Thian										-226.0
66 ราษฎร์บูรณะ	Rat Burana										-277.3
67 กรุงเทพมหานคร	BANGKOK METROPOLIS	0.2	T	0.1	67.2	4.5	T	2.2	74.2	404.0	+ 87.4
68 สนามบินดอนเมือง	Don Muang Airport*				1.6	3.1	0.6		5.3	202.9	- 87.9
69 บางเขน	Bang Khen			T	12.2	6.0		2.0	20.2	347.9	+ 66.4
70 มีนบุรี	Min Buri		8.9						8.9	181.0	-113.7
71 ลาดกระบัง	Lat Krabang				11.4				11.4	128.0	-158.4
72 ศูนย์วิจัยบางนา	Bangk Na*	4.2	[illegible]	7.0	15.4	3.5			30.1	471.6	
73 กาญจนบุรี	KANCHANABURI*	51.5	1.0		7.7	0.4	0.2	1.0	61.8	294.3	+ 23.5
74 สังขละบุรี	Sangkhla Buri										
75 เหมืองปิล็อก	Pilok										
76 ทองผาภูมิ	Thong Pha Phum*	0.3	1.5		T	42.5	15.0	7.0	64.5	285.1	- 6.7
77 ศรีสวัสดิ์	Si Sawat										
78 ไทรโยค	Sai Yok										
79 พนมทวน	Phanom Thuan	T	35.2		16.1	4.0			55.3	383.9	+182.0
80 ท่าม่วง	Tha Muang			13.0	15.0				28.0	247.5	+ 42.3
81 นครปฐม	NAKHON PATHOM		12.8						12.8	128.2	- 97.8
82 บางเลน	Bang Len		8.7						8.7	297.5	+ 76.3
83 นครชัยศรี	Nakhon Chaisi		5.4		11.2	5.3			16.6	460.1	+272.3
84 ราชบุรี	RATCHABURI		18.5						18.5	130.2	- 91.3
85 บ้านโป่ง	Ban Pong		T	T	12.8		T		12.8	169.8	- 19.3
86 โพธาราม	Photharam		7.5		26.2	1.2			33.7	223.1	- 16.7
87 ดำเนินสะดวก	Damnoen Saduak								0.0	0.0	
88 ปากท่อ	Pak Tho				18.0				18.0	169.0	- 12.7
89 สมุทรสงคราม	SAMUT SONGKHRAM				44.5				44.5	212.6	+ 49.7
90 บางคนที	Bang Khonthi				56.3				56.3	244.3	+ 48.5
91 อัมพวา	Amphawa			7.2	69.7				76.9	223.1	+ 42.7
92 สมุทรสาคร	SAMUT SAKHON			17.1	66.6				83.7	667.5	+375.2
93 กระทุ่มแบน	Kratum Baen					15.7			15.7	279.9	+ 19.6
94 สมุทรปราการ	SAMUT PRAKAN	18.5							18.5	482.6	+154.7
95 บางพลี	Bang Phli	19.5			12.3				31.8	446.5	+ 94.7

สถานีฝน	Station	วันที่และจำนวนน้ำฝนเป็นมิลลิเมตร Date and amount of rainfall in millimeters							ฝนรวม มม. Total rainfall mm.	ฝนรวมตั้งแต่ 1 มกราคม Accumulative rainfall since 1 January	
		พฤษภาคม May								ปริมาณ มม. Amount mm.	สูงต่ำกว่าปกติ Above or below Normal
		17	18	19	20	21	22	23			
ภาคตะวันออก	**EASTERN PART**										
1 นครนายก	NAKHON NAYOK		45.8						45.8	394.5	+100.9
2 บ้านนา	Ban Na	5.5							5.5	116.5	-255.2
3 ปากพลี	Pak Phli		16.8						16.8	204.3	- 86.9
4 องครักษ์	Ongkharak		0.8						0.8	238.8	-110.3
5 ปราจีนบุรี	PRACHIN BURI*	19.0		T	0.2	9.6	4.1		32.9	339.5	- 76.6
6 ประจันตคาม	Prachantakham			16.9					16.9	122.7	-233.5
7 บ้านสร้าง	Ban Sang					15.0			15.0	277.8	- 47.4
8 ศรีมหาโพธิ	Si Maha Phot	37.2	0.8	1.3		5.4	8.9		53.6	238.5	-119.8
9 กบินทร์บุรี	Kabin Buri*	10.4		0.2	34.2	14.1			58.9	281.3	+ 9.6
10 สระแก้ว	Sa Kaeo								0.0	127.7	-237.0
11 วัฒนานคร	Watthana Nakhon		26.2	2.4	0.3	4.0			24.3	272.9	-163.5
12 อรัญประเทศ	Aranyaprathet*	0.2		25.4		11.2	11.5	6.7	55.0	282.6	- 78.0
13 ตะเขิงเทรา	CHACHOENGSAO			4.1					4.1	327.1	+ 60.8
14 บ้านโพธิ์	Ban Pho								0.0	389.8	+123.4
15 ชลบุรี	CHON BURI*				1.9	7.7			9.1	281.1	- 27.0
16 พานทอง	Phan Thong				21.3	8.7			30.0	311.6	+ 41.0
17 บ้านบึง	Ban Bung								0.0	194.1	-138.8
18 เกาะสีชัง	Ko Sichang*			1.7	23.3	T	0.9		25.9	207.8	- 89.7
19 ศรีราชา	Si Racha				13.3	0.8			14.1	229.5	- 57.2
20 สัตหีบ	Sattahip*			8.1	13.9	14.0	0.1	T	36.1	175.1	-245.2
21 ระยอง	RAYONG	3.8		13.0		10.0			26.8	427.1	- 7.1
22 บ้านค่าย	Ban Khai			13.1	40.1	12.2			65.4	410.7	+ 48.3
23 แกลง	Klaeng	T	T	4.6	25.6				30.2	512.8	+ 43.1
24 จันทบุรี	CHANTHABURI*	8.1	6.8	5.7	22.2	58.4	9.8	1.9	112.9	677.2	+126.6
25 ท่าใหม่	Tha Mai				54.7				54.7	589.1	+ 84.7
26 มะขาม	Makham						69.4		69.4	380.3	- 76.5
27 ตราด	TRAT	85.4		7.4	21.2	56.2			170.1	811.1	+ 98.5
28 เขาสมิง	Khao Saming			8.0	7.2	84.3			99.5	323.8	-126.7
29 แหลมงอบ	Laem Ngop	7.0	34.1	43.1	3.1				83.3	481.3	
30 คลองใหญ่	Khlong Yai*	12.9	8.6	22.0	39.1	46.4	18.0	25.9	173.1	888.0	+147.2
ภาคใต้	**SOUTHERN PART**										
1 เพชรบุรี	PHETCHABURI				2.1	22.0			24.1	172.2	- 5.5
2 บ้านแหลม	Ban Laem				1.2	3.4			4.6	30.1	-154.8
3 บ้านลาด	Ban Lat				5.3	10.4			15.7	213.0	+ 42.9
4 ท่ายาง	Tha Yang								0.0	158.5	+ 26.7
5 ชะอำ	Cha-am				6.4	23.0			29.4	132.2	- 9.8
6 ประจวบคีรีขันธ์	PRACHUAP KHIRI KHAN*		T	T	48.6	1.3	4.7	0.1	54.7	340.4	+ 22.1
7 หัวหิน	Hua Hin*			0.3	5.7	T	0.6	T	6.6	96.2	-105.9
8 ปราณบุรี	Pran Buri				0.4				0.4	131.1	
9 ชุมพร	CHUMPHON*	T	T	0.1	1.4	22.9	16.6	19.1	60.1	374.3	-121.0

สถานีฝน	Station	วันที่และจำนวนน้ำฝนเป็นมิลลิเมตร Date and amount of rainfall in millimeters พฤษภาคม May 17	18	19	20	21	22	23	ฝนรวม Total rainfall mm.	ฝนรวมตั้งแต่ 1 มกราคม Accumulative rainfall since 1 January ปริมาณ มม. Amount mm.	ทุ่งต่ำกว่าปกติ Above or below Normal
10 ท่าแซะ	Tha Sae		11.1	15.3	8.4	8.1	19.1		62.0	303.1	-134.3
11 สวี	Sawi		10.4		15.2	30.4	14.0		70.0	297.5	-106.6
12 หลังสวน	Lang Suan								0.0	145.4	-254.4
13 สุราษฎร์ธานี	SURAT THANI*	0.2	T		T	20.3	2.2	2.8	23.3	323.0	+ 17.8
14 ไชยา	Chaiya			2.8		15.4			18.2	150.2	-116.7
15 เกาะสมุย	Ko Samui*		T		4.8	1.4			6.2	432.4	+131.9
16 พุนพิน	Phunphin					27.5	3.0		30.5	244.8	- 41.9
17 ท่าฉาง	Tha Chang	15.4				35.2	2.7		53.3	189.7	-244.9
18 กาญจนดิษฐ์	Kanchanadit								0.0		
19 บ้านนาสาร	Ban Na San								0.0	27.3	-309.3
20 นครศรีธรรมราช	NAKHON SI THAMMARAT*	20.0	30.2	2.9	4.8	19.0	3.2		75.3	367.5	-194.2
21 สิชล	Sichon			10.5					10.5	147.2	-306.1
22 ท่าศาลา	Tha Sala			5.5					5.5	253.8	-111.7
23 ฉวาง	Chawang		6.9		6.0	30.5			43.4	405.2	+ 20.4
24 ทุ่งสง	Thung Song								0.0	279.4	-114.9
25 ร่อนพิบูลย์	Ron Phibun					10.0			10.0	206.4	-231.1
26 ปากพนัง	Pak Phanang								0.0	133.8	-218.0
27 พัทลุง	PHATTHALUNG				3.4				3.4	91.1	-428.8
28 ควนขนุน	Khuan Khanun								0.0	197.0	
29 ปากพยูน	Pak Phayun	20.5							20.5	664.5	
30 เขาชัยสน	Khao Chaison				10.0	3.6			13.6	200.7	
31 สงขลา	SONGKHLA*	T	T	21.3	4.6	9.2		0.5	35.4	386.7	- 7.3
32 รัตภูมิ	Rattaphum			1.5	19.3	5.7			26.5	303.2	
33 หาดใหญ่	Hat Yai		T	1.0	14.1	9.7	T		24.8	312.6	
34 สะเดา	Sadao		6.2	22.5	42.7				71.4	308.6	
35 ปัตตานี	PATTANI*			T	17.1	14.5	14.5		46.1	216.2	- 20.4
36 หนองจิก	Nong Chik								0.0	23.9	
37 ยะหริ่ง	Yaring				11.8	36.9			48.7	179.2	
38 มายอ	Mayo			18.2		12.1			30.3	210.5	
39 โคกโพธิ์	Khok Pho					38.0			38.0	414.0	
40 ปะนาเระ	Panare								0.0	106.9	
41 ยะลา	YALA								0.0	458.2	
42 ยะหา	Yaha								0.0	87.0	
43 รามัน	Raman								0.0	444.7	
44 บันนังสตา	Bannang Satar								0.0	480.4	
45 เบตง	Betong		17.5		18.2	20.8			59.1	661.9	
46 นราธิวาส	NARATHIWAT*		5.6	0.1	0.3	0.1	6.2		16.0	269.9	-310.7
47 ยิ่งอ	Yi-ngo								0.0	186.6	
48 ระแงะ	Rangae								0.0	48.0	
49 ตากใบ	Tak Bai								0.0	32.9	
50 สุไหงโกลก	Sungai Kolok			10.3	30.0				40.3	152.2	

สถานีฝน	Station	วันที่และจำนวนน้ำฝน มม. Date and amount of rainfall in millimeters							ฝนรวม มม. Total rainfall mm.	ฝนรวมตั้งแต่ 1 มกราคม Accumulative rainfall since 1 January	
		พฤษภาคม May								ปริมาณ มม. Amount mm.	สูงต่ำกว่าปกติ Above or below Normal
		17	18	19	20	21	22	23			
51 ระนอง	RANONG*	21.2	122.2	136.0	75.8	94.6	16.2	62.2	295.2	699.6	+ 37.1
52 กระบุรี	Kra Buri		42.7	39.9	83.4		39.8		82.5	156.6	
53 พังงา	PHANGNGA	30.0	34.0	45.2	58.0				123.2	419.7	-211.1
54 ตะกั่วป่า	Takua Pa	78.4	145.4	93.2	62.5	234.2			458.0	924.0	
55 กะปง	Kapong	59.8	56.2	106.7	52.4				116.0	632.9	
56 ท้ายเหมือง	Thai Muang		97.4	34.7	40.8				172.9	692.4	
57 ตะกั่วทุ่ง	Takua Thung	63.0	37.5	55.0	60.5				216.0	709.2	
58 ทับปุด	Thap Put			27.5	16.2				43.7	367.1	
59 ภูเก็ต	PHUKET*										
60 สนามบินภูเก็ต	Phuket Airport*	13.0	60.4	21.0	27.0	17.1	12.3		150.8	480.5	-168.7
61 กระบี่	KRABI			53.0	46.0	31.3			130.3	283.2	
62 อ่าวลึก	Ao Luk	1.5	13.2	30.8	48.9				94.4	170.7	
63 คลองท่อม	Khlong Tom		1.5	22.1	50.3	36.2			110.1	340.7	
64 ตรัง	TRANG	T	2.9	11.0	41.4	9.0	1.3		65.6	305.8	-235.1
65 สนามบินตรัง	Trang Airport*										
66 สิเกา	Sikao	10.2	3.0	8.5	53.8	11.0	0.2		86.7	134.8	
67 ย่านตาขาว	Yan Ta Khao			36.9	41.9	7.7			86.5	374.5	
68 ปะเหลียน	Palian	3.2	14.2	14.5	36.8	12.1	1.5		82.3	400.3	
69 สตูล	SATUN		35.4	37.3	25.7				98.4	253.1	-453.1
70 ทุ่งหว้า	Thung Wa	8.0	25.0	35.0	25.0				93.0	354.9	

สถานีฝน	Station	วันที่และจำนวนน้ำฝนเป็นมิลลิเมตร Date and amount of rainfall in millimetres							รวม Total rainfall mm.	ตั้งแต่ 1 มกราคม Accumulative rainfall since 1 January	
		พฤษภาคม May								เท่ากับ Amount mm.	สูงกว่าหรือต่ำกว่าปกติ Above or below Normal
		17	18	19	20	21	22	23			
กรุงเทพมหานคร	**BANGKOK METROPOLIS**										
1 สถานีเครื่องรับส่งวิทยุนนทบุรี	Overseas Radio Receiving Station								0.0	148.2	
2 ร.ร. การช่างนนทบุรี	Nonthaburi Trade School				1.1			6.6	7.7	318.1	
3. พลังงานปรมาณูเพื่อสันติ	Atomic Energy For Peace				9.0	3.2	T	2.4	14.6	115.9	
4 กองกำกับการรถวิทยุฯ	MMP. Sub Division Car Center								0.0	208.6	
5 วิทยาลัยครูจันทรเกษม	Chankasem College Education				12.4	6.6		1.5	20.5	216.4	
6 การไฟฟ้าฝ่ายผลิต	Electrical Supply Authority								0.0	0.0	
7 ศูนย์ฝึกการบินพลเรือน	Civil Aviation Training Center								0.0	137.9	
8 ร.ร. โยธินบูรณะ	Yothin Burana School								0.0	0.0	
9 สถานีรถไฟบางปำหรุ	Bang Bamru Railway Station				7.4				7.4	250.1	
10 ร.ร. พาณิชการสยาม	Siam Commercial School				4.6				4.6	63.6	
11 ร.ร. การประชาสัมพันธ์	Public Relation School								0.0	202.1	
12 ร.ร. สามเสนนอก	Sam Sen Nok School				9.8	7.4		2.1	19.3	269.3	
13 มหาวิทยาลัยรามคำแหง	Ramkhamhaeng University	T			20.4	10.2		4.9	35.5	342.9	
14 ร.ร. ศรีอุณัย	Sri Uni School		T		22.4				22.4	170.1	
15 ร.ร. จิตรลดา	Chitlada School								0.0	96.4	
16 เขตบางกะปิ	Bangkapi Boundary								0.0		
17 เขตหนองจอก	Nong Chok Boundary								0.0		
18 กระทรวงศึกษาธิการ	Ministry of Education				11.5				11.5	295.7	
19 ร.ร. ช่างกลวิทยา	Changkol Vithaya School				11.8	3.8		2.5	18.1	281.5	
20 ร. 1 พัน 2 รอ.	Second Infantry Battalion								0.0		
21 บ้านเมืองศิลา	Ban Mueangkha Sila				7.4	2.1		3.5	13.0	271.0	
22 ร.ร. โยธินสมสร	Konit Samosorn School		T		40.3			3.2	43.5	289.2	
23 ประตูน้ำปทุมวัน	Pathumwan Irr.				13.3	0.3	T	0.2	13.8	308.8	
24 ร.ร. เฉลิมสายน์ศึกษา	Chalermsart Sakra School								0.0	270.8	
25 วิทยาลัยเพาะช่าง	Pok Chang College								0.0	234.4	
26 ร.ร. มาเตร์เดอี	Mater Dei School								0.0	150.1	
27 สถานีจ่ายไฟฟ้าบางกะปิ	Sub Center of Electrical Supply Bangkapi				26.8				26.8	82.7	
28 วิทยาลัยพาณิชการธนบุรี	Thonburi Commercial College				7.8				7.8	249.8	
29 วิทยาลัยครูบ้านสมเด็จ	Bansomdet Teacher College								0.0	278.3	
30 เขตคลองสาน	Khlong San Boundary		4.2		20.4			1.0	25.6	281.6	
31 ร.ร. เตรียมทหาร	Armed Force Academy Preparatory School	0.5			63.0	2.2		2.9	68.6	381.6	
32 ร.ร. กรุงเทพคริสเตียน	Bangkok Christian College		0.6		41.5			1.3	43.4	350.1	
33 ร.ร. ศรีวิกรม์	Srivikorn School								0.0	57.3	
34 ประตูน้ำพระโขนง	Pakkanong Irr.	6.9		0.5	35.0	1.9			44.3	215.9	
35 ร.ร. สมิตศึกษา	Samdit Sakra School								0.0	161.0	
36 ร.ร. ธรรมนาวาวิทยาคม	Yannawa Vithayakhom School	0.8			29.7				30.5	296.4	
37 ร.ร. พระโขนง	Pakkanong School								0.0	357.6	
38 ร.ร. ช่องนนทรี	Chong Nonthri School		T	T	29.3				29.3	166.3	

อุณหภูมิสูงสุดและต่ำสุดประจำวันที่ ๑๗ – ๒๓ พฤษภาคม ๒๕๑๙

Daily Max. and Min. Temperature 17 – 23 May 1976

สถานี	Station	อุณหภูมิสูงสุดและต่ำสุดเป็นองศา ซ Max. and Min. Temperature in degree C.							เฉลี่ยสูงสุด ต่ำสุด Average Max. Min.	เฉลี่ยในสัปดาห์ Weekly Mean	ค่าปกติประจำเดือน Monthly Normal
		17	18	19	20	21	22	23			
ภาคเหนือ	**NORTHERN PART**										
1 เชียงราย	CHIANG RAI	35.5 22.5	34.4 25.1	34.5 23.0	35.3 22.6	32.6 23.4	34.6 22.2	32.0 23.4	34.1 23.2	28.6	27.8
2 แม่ฮ่องสอน	MAE HONG SON	37.2 25.6	37.2 26.0	38.0 26.0	36.2 24.5	35.5 24.5	36.8 23.7	29.5 24.4	35.8 25.0	30.4	29.4
3 เชียงใหม่	CHIANG MAI	36.0 23.0	35.1 24.0	38.0 24.0	37.0 22.4	33.0 23.3	33.9 24.0	32.0 23.0	35.0 23.4	29.2	28.7
4 น่าน	NAN	35.8 24.9	35.7 25.2	35.4 23.9	35.7 25.7	35.1 23.9	33.9 23.8	33.4 24.5	35.0 24.6	29.8	29.3
5 ท่าวังผา	Tha Wang Pha	35.3 23.8	34.5 24.6	35.9 23.5	34.9 24.8	33.9 23.4	33.6 23.0	32.1 23.7	34.3 23.8	29.0	..
6 ลำปาง	LAMPANG	36.2 24.1	37.6 26.2	36.9 25.1	36.6 24.2	33.3 25.2	33.2 24.4	29.8 23.9	34.8 24.7	29.8	29.3
7 แม่สะเรียง	Mae Sariang	35.8 23.7	35.6 24.5	34.4 25.5	34.6 24.6	32.5 23.8	34.7 24.2	30.4 23.5	34.0 24.3	29.2	29.5
8 แพร่	PHRAE	35.6 25.5	38.0 25.3	38.0 25.2	38.1 26.1	35.7 25.1	35.7 23.9	33.1 24.4	36.3 25.1	30.7	29.5
9 อุตรดิตถ์	UTTARADIT	36.3 25.6	36.9 27.0	37.0 26.6	37.2 26.4	34.0 25.6	33.8 24.2	33.5 24.6	35.5 25.7	30.6	30.2
10 สนามบินอุตรดิตถ์	Uttaradit Airport	::	::	::	::	::	::	::	::	..	..
11 ตาก	TAK	36.3 26.9	37.1 27.4	36.6 27.4	36.6 26.0	33.5 26.5	30.2 24.6	31.6 24.5	34.6 26.2	30.4	30.3
12 พิษณุโลก	PHITSANULOK	36.0 26.7	36.2 24.9	35.3 26.8	36.7 27.1	32.7 26.0	33.4 24.8	31.9 25.2	34.6 25.9	30.2	30.2
13 แม่สอด	Mae Sot	34.3 23.3	34.0 24.5	34.8 24.8	35.8 24.9	31.6 24.9	30.0 22.6	29.3 23.1	32.8 24.0	28.4	29.0
14 เพชรบูรณ์	PHETCHABUN	35.9 24.9	35.3 23.9	35.3 25.1	36.3 24.8	34.1 25.3	31.4 23.2	32.6 24.1	34.4 24.4	29.4	29.5
15 หล่มสัก	Lom Sak	34.3 25.0	34.0 23.5	34.8 24.2	35.4 23.8	30.8 24.6	31.0 23.4	32.2 23.8	33.2 24.0	28.6	..
16 วิเชียรบุรี	Wichian Buri	36.2 24.8	35.2 24.2	35.9 25.0	36.2 25.0	34.9 23.5	31.5 23.5	32.9 23.6	34.7 24.2	29.4	..
ภาคตะวันออกเฉียงเหนือ	**NORTHEASTERN PART**										
1 หนองคาย	NONG KHAI	32.8 24.5	35.1 26.0	35.4 27.1	35.6 24.9	33.7 25.8	32.5 25.0	32.5 25.3	33.9 25.5	29.7	28.8
2 เลย	LOEI	33.9 23.4	34.6 23.9	35.4 23.7	34.6 24.2	31.9 25.5	32.1 24.8	32.6 24.1	33.6 24.2	28.9	28.4
3 อุดรธานี	UDON THANI	32.8 25.6	35.4 25.7	34.7 26.8	33.9 26.7	33.5 25.7	32.3 25.2	32.0 25.3	33.5 25.9	29.7	29.3
4 สกลนคร	SAKON NAKHON	32.9 23.3	34.6 25.2	34.7 25.2	33.6 26.2	33.6 25.4	33.1 24.5	33.5 24.9	33.7 25.0	29.4	28.8
5 นครพนม	NAKHON PHANOM	34.0 25.1	34.7 25.4	35.2 26.7	34.4 26.0	33.5 23.2	32.3 23.7	31.6 24.9	33.7 25.0	29.4	28.7
6 มุกดาหาร	Mukdahan	34.8 25.0	34.4 26.7	34.9 25.0	35.4 26.4	34.8 26.3	32.7 25.8	33.0 25.0	34.3 25.7	30.0	29.1
7 ขอนแก่น	KHON KAEN	34.2 26.1	35.6 25.5	35.7 25.6	34.8 26.5	34.6 25.9	33.2 25.2	33.6 24.2	34.5 25.6	30.0	29.7
8 โกสุมพิสัย	Kosum Phisai	33.7 25.8	35.1 25.8	35.9 26.4	34.8 26.5	34.5 25.2	32.0 25.2	.. 24.5	34.3 25.6	30.0	..
9 ร้อยเอ็ด	ROI ET	34.3 25.2	35.6 25.8	34.2 26.1	34.7 26.2	34.4 25.8	32.2 24.8	33.2 24.5	34.1 25.5	29.8	29.5
10 ชัยภูมิ	CHAIYAPHUM	32.6 25.1	35.4 24.8	35.9 25.7	35.4 26.0	34.7 24.4	30.8 24.8	32.2 24.0	33.8 25.0	29.4	29.4
11 อุบลราชธานี	UBON RATCHATHANI	34.7 23.7	33.3 25.1	36.2 25.0	35.0 25.7	35.7 26.1	32.7 25.2	35.0 25.1	34.6 25.1	29.8	29.2
12 สุรินทร์	SURIN	33.3 26.0	34.4 24.5	34.8 24.9	34.1 25.3	34.4 24.3	31.9 24.5	33.3 24.3	33.7 24.8	29.2	29.2
13 ท่าตูม	Tha Tum	32.2 25.5	34.4 24.3	35.8 25.6	34.8 25.5	34.8 25.6	33.5 24.9	34.0 25.3	34.2 25.2	29.7	..
14 นางรอง	Nang Rong	34.0 25.2	35.4 24.3	35.1 25.0	34.2 24.6	33.7 24.6	30.8 24.8	.. 24.0	33.9 24.6	29.2	..

สถานี	Station	อุณหภูมิสูงสุดและต่ำสุดเฉลี่ยของสัปดาห์ Max. and Min. Temperature in degree C. 17	18	19	20	21	22	23	Average Max. Min.	Weekly Mean	Normal
15 นครราชสีมา	NAKHON RATCHASIMA	35.6 25.0	35.0 24.7	35.3 24.5	35.1 24.2	34.7 24.9	34.0 25.0	33.2 23.5	35.0 24.7	29.8	29.3
16 โชคชัย	Chok Chai	33.8 24.6	34.7 24.6	35.5 24.7	34.7 24.4	33.7 24.5	31.3 24.6	.. 23.8	34.0 24.4	29.2	..
ภาคกลาง	**CENTRAL PART**										
1 นครสวรรค์	NAKHON SAWAN	34.6 26.1	36.0 25.7	35.6 25.5	35.5 24.9	33.9 24.7	32.9 25.6	33.1 24.8	34.4 25.3	29.8	30.4
2 ลพบุรี	LOP BURI	35.7 24.9	35.4 24.5	34.8 24.4	33.8 24.9	33.0 24.4	27.6 24.5	32.6 23.4	33.2 24.4	28.8	29.9
3 สุพรรณบุรี	SUPHAN BURI	35.7 25.4	35.1 25.2	35.6 26.0	35.2 25.4	33.5 25.5	33.6 24.7	33.7 25.5	34.6 25.5	30.0	30.3
4 กาญจนบุรี	KANCHANABURI	37.6 26.0	36.5 25.2	36.5 25.8	34.7 26.2	32.9 24.6	32.9 24.7	32.6 24.4	34.7 25.2	30.0	30.2
5 ทองผาภูมิ	Thong Pha Phum	35.2 22.8	34.8 24.5	35.0 24.2	34.4 23.3	29.1 23.8	27.8 23.7	27.9 23.1	32.0 23.6	27.8	..
6 สนามบินดอนเมือง	Don Muang Airport	33.8 26.2	35.2 26.2	34.2 26.0	33.2 25.0	30.5 23.9	30.2 25.0	31.2 24.8	32.6 25.3	29.0	29.6
7 กรุงเทพมหานคร	BANGKOK METROPOLIS	33.8 25.7	35.4 25.5	34.6 26.1	32.2 26.0	31.7 25.8	32.0 25.7	32.7 26.1	33.2 26.0	29.6	29.7
8 ศูนย์วิจัย ฯ บางนา	Bang Na	33.8 26.2	34.7 25.8	35.3 25.8	31.9 25.2	31.5 25.0	31.9 25.5	.. 25.3	33.1 25.4	29.2	..
ภาคตะวันออก	**EASTERN PART**										
1 ปราจีนบุรี	PRACHIN BURI	35.4 25.4	35.6 25.7	35.0 24.6	34.5 25.5	31.2 25.5	31.8 25.5	33.2 24.2	33.8 24.9	29.4	29.5
2 กบินทร์บุรี	Kabin Buri	34.4 26.0	35.4 25.4	35.3 25.4	35.1 25.8	32.7 24.9	32.4 25.2	.. 24.3	34.7 25.0	29.8	..
3 อรัญประเทศ	Aranyaprathet	35.6 25.4	36.4 25.2	36.0 25.1	33.7 25.0	33.8 25.0	30.0 24.3	32.2 23.6	34.0 24.8	29.2	29.5
4 ชลบุรี	CHON BURI	33.1 25.8	34.2 25.9	34.4 26.0	30.8 24.8	32.7 24.9	31.0 26.1	32.4 26.0	32.6 25.6	29.1	29.2
5 เกาะสีชัง	Ko Si Chang	31.3 26.9	31.8 26.0	32.1 27.5	29.4 25.5	30.0 25.8	31.5 26.8	31.3 27.4	31.0 26.6	28.8	29.5
6 สัตหีบ	Sattahip	32.0 ..	.. ..	34.0 ..	28.1 24.1	28.3 25.4	31.2 26.2	31.3 26.0	30.8 25.4	28.1	29.9
7 ระยอง	RAYONG	31.0 26.7	32.2 25.5	31.3 27.9	.. 26.0	28.3 ..	.. 27.3	.. ..	30.7 26.7	28.7	..
8 จันทบุรี	CHANTHABURI	31.1 25.5	31.7 24.0	30.9 25.1	31.0 23.9	26.5 23.2	29.5 24.6	31.0 25.5	30.2 24.5	27.4	28.3
9 คลองใหญ่	Khlong Yai	31.4 24.7	31.8 23.1	31.0 24.3	30.5 23.1	30.6 23.1	28.7 25.8	29.3 23.7	30.5 23.7	27.1	28.1
ภาคใต้	**SOUTHERN PART**										
1 หัวหิน	Hua Hin	33.0 24.0	32.2 24.9	33.0 25.2	29.6 26.5	31.6 25.3	28.3 24.5	32.6 25.1	31.5 25.1	28.3	29.0
2 ประจวบคีรีขันธ์	PRACHUAP KHIRI KHAN	33.8 25.8	33.6 25.5	33.4 25.1	32.1 26.2	29.3 24.1	28.8 24.2	29.7 24.6	31.5 25.0	28.2	28.9
3 ชุมพร	CHUMPHON	33.0 24.0	31.8 24.2	32.4 24.2	31.4 24.0	29.3 23.7	29.9 23.2	28.2 23.4	30.8 23.8	27.3	28.2
4 สุราษฎร์ธานี	SURAT THANI	33.4 24.1	31.6 24.1	31.2 24.0	30.6 23.8	29.2 23.2	30.2 22.5	32.3 23.2	31.2 23.8	27.4	28.7
5 เกาะสมุย	Ko Samui	31.9 26.6	32.0 26.4	31.0 26.0	30.5 25.6	29.3 25.2	29.9 24.5	32.6 26.0	31.0 25.8	28.4	..
6 นครศรีธรรมราช	NAKHON SI THAMMARAT	34.0 24.9	33.1 24.0	31.3 24.0	30.5 24.2	31.1 23.9	30.1 23.8	33.3 24.7	31.9 24.2	28.0	28.6
7 สงขลา	SONGKHLA	34.6 24.3	34.8 25.0	34.1 25.2	32.4 24.3	33.2 24.2	34.4 23.7	35.8 24.6	34.2 24.5	29.4	28.8
8 ปัตตานี	PATTANI	34.8 24.4	34.7 25.2	34.3 24.7	32.8 24.0	31.5 23.8	32.3 23.7	34.3 23.6	33.5 24.2	28.8	28.8
9 นราธิวาส	NARATHIWAT	34.2 24.3	33.9 24.3	33.7 25.2	34.1 24.8	32.4 24.8	33.9 24.1	32.8 24.3	33.6 24.5	29.0	28.1
10 ระนอง	RANONG	31.5 23.7	27.2 24.8	26.5 23.8	27.0 23.4	26.2 23.0	29.9 22.8	27.6 24.3	28.0 23.7	25.8	27.6
11 ภูเก็ต	PHUKET	:: ::	:: ::	:: ::	:: ::	:: ::	:: ::	:: ::	:: ::	..	..
12 สนามบินภูเก็ต	Phuket Airport	31.4 27.5	28.4 25.8	30.0 25.8	27.8 25.0	28.5 25.5	28.3 25.8	31.0 25.5	29.3 24.4	26.8	27.8
13 สนามบินตรัง	Trang Airport	33.2 24.1	33.4 24.1	31.2 23.4	28.3 23.4	30.8 23.4	32.7 23.9	33.0 23.4	31.8 23.7	27.8	28.2

แก้ไขเพิ่มเติมรายงานจำนวนน้ำฝนเนื่องจากได้รับรายงานภายหลัง สำหรับรายงานอากาศประจำสัปดาห์ ฉบับที่ ๒๐/๒๕๑๙

Corrections for late rainfall data reports in weekly weather report No. 20/1976

สถานีฝน	Station	วันที่และจำนวนน้ำฝนเป็นมิลลิเมตร Date and amount of rainfall in millimeters							ฝนรวม มม. Total rainfall mm.	ฝนรวมตั้งแต่ 1 มกราคม Accumulative rainfall since 1 January	
		พฤษภาคม May								ปริมาณ มม. Amount mm	สูงต่ำ[illegible] Above or below Normal
		10	11	12	13	14	15	16			
ภาคเหนือ	NORTHERN PART										
56 น้ำปาด	Nam Pat							17.5	37.5	583.0	+284.9
88 หนองไผ่	Nong Phai							37.5	37.5	257.3	+ 48.8
ภาคตะวันออกเฉียงเหนือ	NORTHEASTERN PART										
5 วังสพุง	Wang Saphung							2.8	11.9	265.8	- 29.9
10 บึงกาฬ	Bung Kan							9.4	27.7	224.0	- 64.1
14 กุมภวาปี	Kumphawapi							18.8	51.3	297.4	+ 96.8
19 สว่างแดนดิน	Sawang Daen Din							16.0	20.9	90.5	+223.9
22 บานแพง	Ban Phaeng							5.4	81.3	352.3	- 18.1
24 นาแก	Na Kae							17.2	18.6	322.3	+ 34.4
27 กาฬสินธุ์	KALASIN							9.3	35.6	382.5	+140.9
42 กันทรวิชัย	Kantharawichai							35.9	64.0	424.9	+187.0
48 น้ำพอง	Nam Phong							6.8	6.8	126.0	- 32.6
51 มัญจาคีรี	Mancha Khiri							4.2	69.2	383.3	+171.3
52 ชนบท	Chonnabet							2.4	35.7	365.2	+126.2
54 พล	Phan							18.0	27.3	257.7	+ 11.[illegible]
71 ปักธงชัย	Pak Thong Chai							25.4	37.0	249.7	+ 11.6
75 พุทไธสง	Phuthaisong							60.7	146.5	403.5	+144.7
80 รัตนบุรี	Rattanaburi							14.2	53.1	307.2	- 44.8
94 ยโสธร	YASOTHON							8.1	8.1	9.7	-243.6
95 กระการพืชผล	Trakan Phutphon							40.0	142.6	416.0	+205.1
96 มหาชนะชัย	Maha Chana Chai							23.9	54.6	305.6	+ 47.6
99 เดชอุดม	Det Udom							3.5	47.5	389.8	+132.7
ภาคกลาง	CENTRAL PART										
9 อุทัยธานี	UTHAI THANI							2.6	29.8	271.2	+ 96.3
81 นครปฐม	NAKHON PATHOM							1.3	29.5	115.4	- 21.7
83 นครชัยศรี	Nakhon Chaisi							6.5	31.4	443.5	+289.0
93 กระทุ่มแบน	Kratum Baan							4.4	4.4	264.2	+ 43.4
ภาคใต้	SOUTHERN PART										
1 เพชรบุรี	PHETCHABURI							5.3	61.4	148.1	+ 12.7
3 บานลาด	Ban Lat							13.8	33.9	197.3	+ 61.8
18 ปรานบุรี	Pran Buri							10.0	37.0	130.7	
17 ท่าฉาง	Tha Chang							23.0	75.2	136.4	-235.3
38 มายอ	Maya							10.0	37.9	180.2	
52 กระบุรี	Kra Buri						38.8		38.8	74.1	
54 ตะกั่วป่า	Takua Pa							21.2	31.7	466.0	
55 กะปง	Kapong							8.6	49.0	516.9	

REMARKS

1. **Meteorological Department's Station** (with * mark). Rainfall observation is performed daily at 07.00 a.m. by the Meteorological Department's personnel. Therefore the daily amount of rainfall in this publication means the total amount of rainfall in 24 hr. period from 07.00 a.m. of the recorded date to 07.00 a.m. of the following day.

2. **Voluntary Rainfall Station** (without * mark) located at District and Province. Rainfall observation is performed daily at 09.00 a.m. by the voluntary observer. The daily amount of rainfall means the total amount of rainfall in 24 hr. period from 09.00 a.m. of the recorded date to 09.00 a.m. of the following day.

3. **Rainfall and Temperature Data.** The daily rainfall and temperature observations are submitted to the Meteorological Department soon after the measurement by the following means :—

   — By radio or telegraph from the Meteorological Department's stations.

   — By telegraph from voluntary rainfall stations

   Those daily reports generally arrive at the Meteorological Department from about 07.00 a.m. to 07.00 p.m.

4. **Rainfall Intensity in 1 day** (24 hours)

Light Rainfall	amounts	0.1 — 10.0	millimetres
Moderate Rainfall	,,	10.1 — 35.0	,,
Heavy Rainfall	,,	35.1 — 90.0	,,
Very Heavy Rainfall	,,	90.1	millimetres and above
Blank	represents	No rainfall or observation of rainfall does not arrive in time for publication.	
T	,,	Trace or light rainfall with amount less than 0.1 millimetres.	

Various Data in this publication are published hurriedly to service the user. Therefore the user should be cautious in using them. If there is any doubts please inquired the Meteorological Statistics Subdivision of the Climatology Division for further informations by dialing the number 916054 and 910178.

Meteorological Department
Bangkok Metropolis

Climatology Division

● กำหนดออก สัปดาห์ละ 1 ฉบับ ปีละ 52 ฉบับ

● ค่าบำรุง ฉบับละ 5 บาท ปีละ 150 บาท

● การบอกรับ ติดต่อที่กองภูมิอากาศ กรมอุตุนิยมวิทยา

โทร. 916054

พิมพ์ที่โรงพิมพ์กรมอุตุนิยมวิทยา กระทรวงคมนาคม กรุงเทพมหานคร

เรือเอก เจตน์ ไชยลาโภ ผู้พิมพ์ผู้โฆษณา 2519

W06.4/593
T364we

กรมอุตุนิยมวิทยา กระทรวงคมนาคม

รายงานอากาศประจำสัปดาห์ ระหว่างวันที่ ๒๔ – ๓๐ พฤษภาคม ๒๕๑๙

และ

การคาดหมายลักษณะอากาศ ระหว่างวันที่ ๓๑ พฤษภาคม – ๖ มิถุนายน ๒๕๑๙

ฉบับที่ ๒๒/๒๕๑๙

ดร. เจริญ เจริญรัชต์ภากย์

อธิบดีกรมอุตุนิยมวิทยา

METEOROLOGICAL DEPARTMENT

MINISTRY OF COMMUNICATIONS

BANGKOK, THAILAND

WEEKLY WEATHER REPORT

DURING THE PERIOD 24 – 30 MAY 1976

AND

WEATHER OUTLOOK

DURING 31 MAY – 6 JUNE 1976

No. 22/1976

Charoen Charoen-rajapark

Director — General

CENTRAL
LIBRARY
AUG 1980
N.O.A.A.
U.S. Dept. of Commerce

หมายเหตุ

1. **สถานีของกรมอุตุนิยมวิทยา** (มีเครื่องหมาย *) ทำการตรวจวัดจำนวนฝน ตกเวลา 07.00 น. ทุกวัน โดยเจ้าหน้าที่ของกรมอุตุนิยมวิทยา ดังนั้น จำนวนฝนรายวันในรายงานเล่มนี้ หมายถึงปริมาณฝนรวมในช่วงเวลา 24 ชั่วโมง ตั้งแต่เวลา 07.00 น. ของวันที่แจ้งไว้ในรายงาน จนถึงเวลา 07.00 น. ของวันรุ่งขึ้น

2. **สถานีฝนอำเภอและจังหวัด** (ไม่มีเครื่องหมาย *) ทำการ ตรวจวัด จำนวนฝนตกเวลา 09.00 น. ทุกวัน โดยเจ้าหน้าที่ ที่อยู่ในอำเภอหรือจังหวัดที่ได้รับแต่งตั้งจากกรมอุตุนิยมวิทยา ดังนั้น จำนวนฝนรายวัน หมายถึงปริมาณฝนรวมในช่วงเวลา 24 ชั่วโมง ตั้งแต่เวลา 09.00 น. ของวันที่แจ้งไว้ในรายงานจนถึงเวลา 09.00 น. ของวันรุ่งขึ้น

3. **ข้อมูลฝนและอุณหภูมิ** ที่พิมพ์ในรายงานเล่มนี้ เป็นข้อมูลที่เจ้าหน้าที่ผู้ทำการตรวจรายงานมายังกรมอุตุนิยมวิทยา ทุกวันภายหลังการตรวจ
   - สถานีของกรมอุตุนิยมวิทยา รายงานทางวิทยุโทรศัพท์หรือโทรเลข
   - สถานีฝนอำเภอและจังหวัด รายงานทางโทรเลข

   รายงานดังกล่าวนี้ กรมอุตุนิยมวิทยา จะได้รับ ตั้งแต่เวลา ประมาณ 07.00 น. จนถึงเวลา 19.00 น.

4. **เกณฑ์ฝนใน 1 วัน** (24 ชั่วโมง)

ฝนเล็กน้อย	จำนวนตั้งแต่	0.1 — 10.0 มิลลิเมตร
ฝนปานกลาง	„	10.1 — 35.0 „
ฝนหนัก	„	35.1 — 90.0 „
ฝนตกหนักมาก	„	90.1 มิลลิเมตร ขึ้นไป
ช่องว่าง	หมายความว่า	ไม่มีฝนตกหรือยังไม่ได้รับรายงาน
T	„	ฝนตกน้อยไม่ถึง 0.1 มิลลิเมตร

ข้อมูลต่าง ๆ เหล่านี้ได้ดำเนินการจัดพิมพ์โดยรีบด่วน เพื่อสนองความต้องการแก่ผู้ใช้ จึงยังไม่ได้ทำการตรวจสอบ ฉะนั้น ผู้ใช้จึงควรพิจารณาข้อมูลก่อนที่จะนำไปใช้ หากมีข้อสงสัยประการใด โปรดติดต่อสอบถามเจ้าหน้าที่ งานสถิติอุตุนิยมวิทยา กองภูมิอากาศ โทรศัพท์ 916064 และ 910178

กองภูมิอากาศ กรมอุตุนิยมวิทยา

กรุงเทพมหานคร

การคาดหมายลักษณะอากาศใน ๗ วันข้างหน้า
ตั้งแต่วันที่ ๓๑ พฤษภาคม – ๖ มิถุนายน ๒๕๑๙

ลักษณะทั่วไป

คาดว่าร่องความกดอากาศต่ำจะเลื่อนขึ้นไปพาดอยู่ทางตอนใต้ของประเทศจีนในระยะสัปดาห์นี้

ภาคเหนือ ภาคตะวันออกเฉียงเหนือ	จะมีฝนหรือฝนฟ้าคะนองกระจายตลอดสัปดาห์
ภาคกลาง ภาคตะวันออก รวมทั้งชายฝั่ง	ตลอดสัปดาห์จะมีฝนหรือฝนฟ้าคะนองเป็นแห่ง ๆ แต่ตามชายฝั่งทะเลชายฝั่งจะมีปริมาณฝนค่อนข้างมาก
ภาคใต้ฝั่งตะวันออก	จะมีฝนเป็นแห่ง ๆ ตลอดสัปดาห์ ส่วนมากในตอนเย็นและค่ำ
ภาคใต้ฝั่งตะวันตก	ตลอดสัปดาห์จะมีฝนฟ้าคะนองกระจาย
กรุงเทพมหานคร	จะมีฝนฟ้าคะนองกระจายตลอดสัปดาห์

กรมอุตุนิยมวิทยา
๓๑ พ.ค. ๑๙

Weather outlook for the period 31 May – 6 June 1976

General Situation

The low pressure trough is expected to move northward into the southern portion of China mainland during this week.

Northern Part: Northeastern Part:	Scattered showers or thundershowers throughout the week.
Central Part: Eastern part and Coastal Area:	Throughout the week, isolated showers or thundershowers but substantial falls along the coastal area.
Southern Thailand East Coast:	Throughout the week, isolated showers mostly in the late afternoon and evening.
Southern Thailand West Coast:	Scattered showers or thundershowers throughout the week.
Bangkok Metropolis:	Scattered showers or thundershowers throughout the week.

Meteorological Department
31 May 1976

สรุปลักษณะอากาศทั่วไปในรอบสัปดาห์
ตั้งแต่วันที่ ๒๔ – ๓๐ พฤษภาคม ๒๕๑๙

๑. ตลอดสัปดาห์ ร่องความกดอากาศต่ำได้พาดผ่านประเทศพม่า และตอนเหนือสุดของประเทศไทย โดยมีมรสุมตะวันตกเฉียงใต้ซึ่งมีกำลังค่อนข้างแรงพัดผ่านประเทศไทย ลักษณะเช่นนี้ทำให้ตลอดสัปดาห์มีฝนและฝนฟ้าคะนองกระจายเกือบทั่วไป โดยมีฝนหนักเป็นแห่ง ๆ

๒. รายงานอุณหภูมิสูงสุดในภาคต่าง ๆ ของประเทศไทยมีดังนี้.–

ภาคเหนือ	๓๕.๒ °ซ.ที่ อ.เมือง	จ.พิษณุโลก	เมื่อวันที่ ๒๕ พ.ค.
ภาคตะวันออกเฉียงเหนือ	๓๖.๒ °ซ.ที่ อ.เมือง	จ.นครราชสีมา	" ๓๐ พ.ค.
ภาคกลาง	๓๔.๐ °ซ.ที่ อ.เมือง	จ.สุพรรณบุรี	" ๓๐ พ.ค.
ภาคตะวันออก	๓๔.๓ °ซ.ที่ อ.กบินทร์บุรี	จ.ปราจีนบุรี	" ๒๔,๒๗ พ.ค.
ภาคใต้	๓๕.๔ °ซ.ที่ อ.เมือง	จ.สงขลา	" ๒๖ พ.ค.

๓. รายงานฝนสูงสุดในภาคต่าง ๆ ของประเทศไทยมีดังนี้.–

ภาคเหนือ	๔๔.๔ มม.ที่ อ.สูงเม่น	จ.แพร่	เมื่อวันที่ ๒๔ พ.ค.
ภาคตะวันออกเฉียงเหนือ	๔๔.๖ มม.ที่ อ.เขวา	จ.หนองคาย	" ๒๔ พ.ค.
ภาคกลาง	๔๔.๔ มม.ที่ อ.ลำลูกกา	จ.ปทุมธานี	" ๒๗ พ.ค.
ภาคตะวันออก	๔๔.๐ มม.ที่ อ.คลองใหญ่	จ.ตราด	" ๒๔ พ.ค.
ภาคใต้	๑๐๔.๔ มม.ที่ อ.ท่าแซะ	จ.ชุมพร	" ๒๗ พ.ค.

กรมอุตุนิยมวิทยา
๓๑ พ.ค. ๑๙

Weekly Weather Summary
Period 24-30 May 1976

1. Throughout the week, the low pressure trough extended across Burma and Northern tip of Thailand with rather active southwest monsoon prevailing over Thailand. As a result almost widespread showers and thundershowers with isolated heavy falls over the entire Country throughout the week.

2. Highest temperatures in various parts of Thailand were as follows:-

Northern Part	35.2°C.at Amphoe Muang	Phitsanulok	on 29 May
Northeastern Part	36.2°C.at Amphoe Muang	Nakhon Ratchasima	" 30 May
Central Part	34.0°C.at Amphoe Muang	Suphan Buri	" 30 May
Eastern Part	34.3°C.at Kabin Buri	Prachin Buri	" 24,27 May
Southern Part	35.4°C.at Amphoe Muang	Songkhla	" 26 May

3. Heaviest rainfalls were recorded at the following places:-

Northern Part	44.4 mm.at Sung Men,	Phrae	"	26 May
Northeastern Part	99.6 mm.at Seka,	Nong Khai	"	28 May
Central Part	45.4 mm.at Lum Luk Ka,	Pathum Thani	"	27 May
Eastern Part	44.0 mm.at Khlong Yai,	Trat	"	25 May
Southern Part	108.4 mm.at Tha Sae,	Chumphon	"	27 May

Meteorological Department
31 May 1976

ข่าวอากาศเพื่อการเกษตรประจำสัปดาห์

เมื่อวันที่ 24 - 30 พฤษภาคม 2519 มีลักษณะอากาศซึ่งพอสรุปได้ดังต่อไปนี้ : -

ตลอดสัปดาห์ ร่องความกดอากาศต่ำได้พาดผ่านประเทศพม่า และตอนเหนือสุดของประเทศไทย โดยมีมรสุมตะวันตกเฉียงใต้ซึ่งมีกำลังค่อนข้างแรงพัดผ่านประเทศไทย ลักษณะเช่นนี้ทำให้ตลอดสัปดาห์มีฝนและฝนฟ้าคะนองกระจายเกือบทั่วไป โดยมีฝนหนักเป็นแห่ง ๆ

ข้อควรทราบ

ในสัปดาห์นี้กลุ่มฝนส่วนใหญ่จะตกอยู่ทางตอนบนของประเทศ ส่วนภาคใต้จะมีฝนทางด้านฝั่งตะวันตกมากกว่าทางด้านฝั่งตะวันออก

กรมอุตุนิยมวิทยา

31 พฤษภาคม 2519

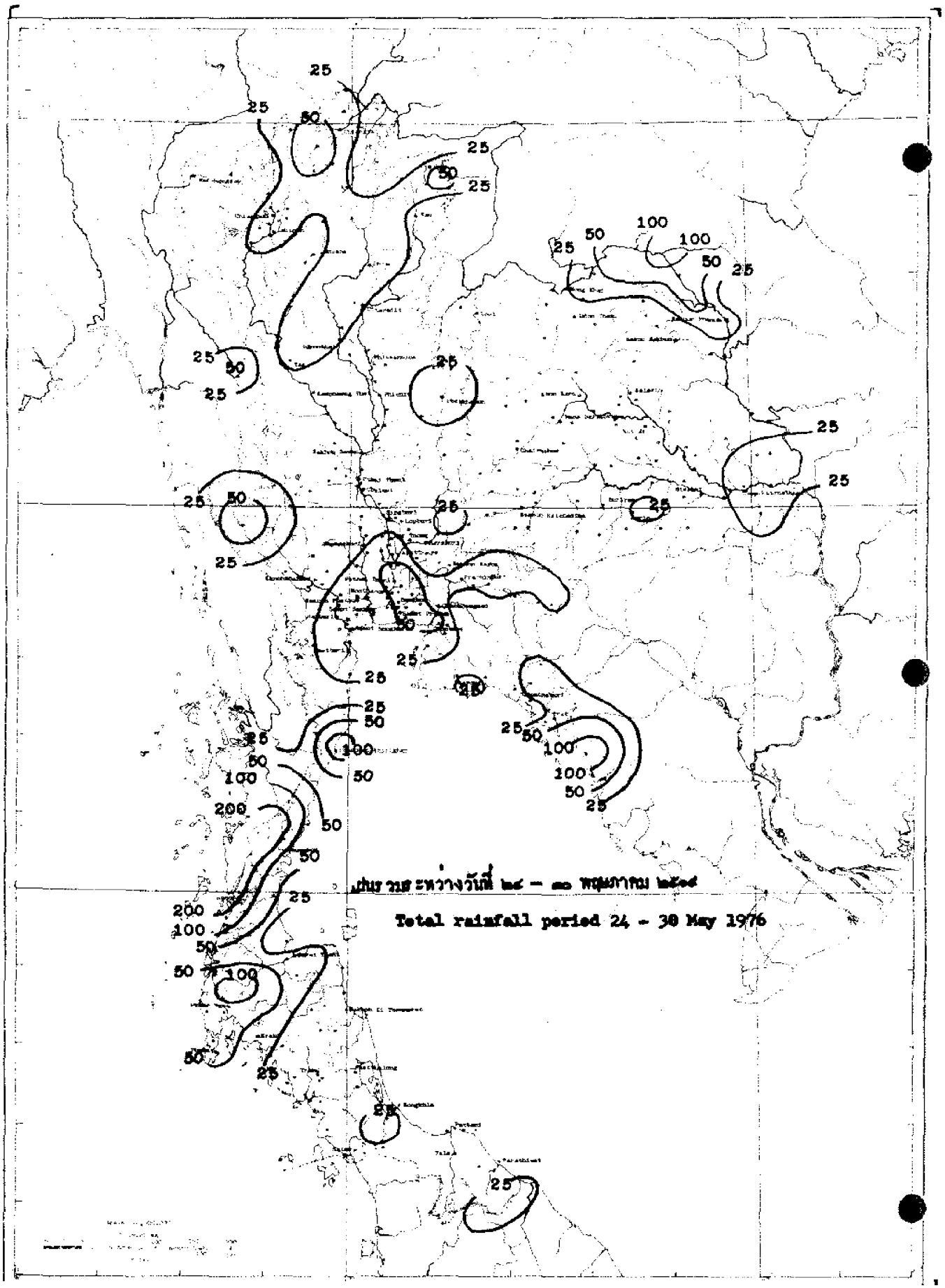
Total rainfall period 24 - 30 May 1976

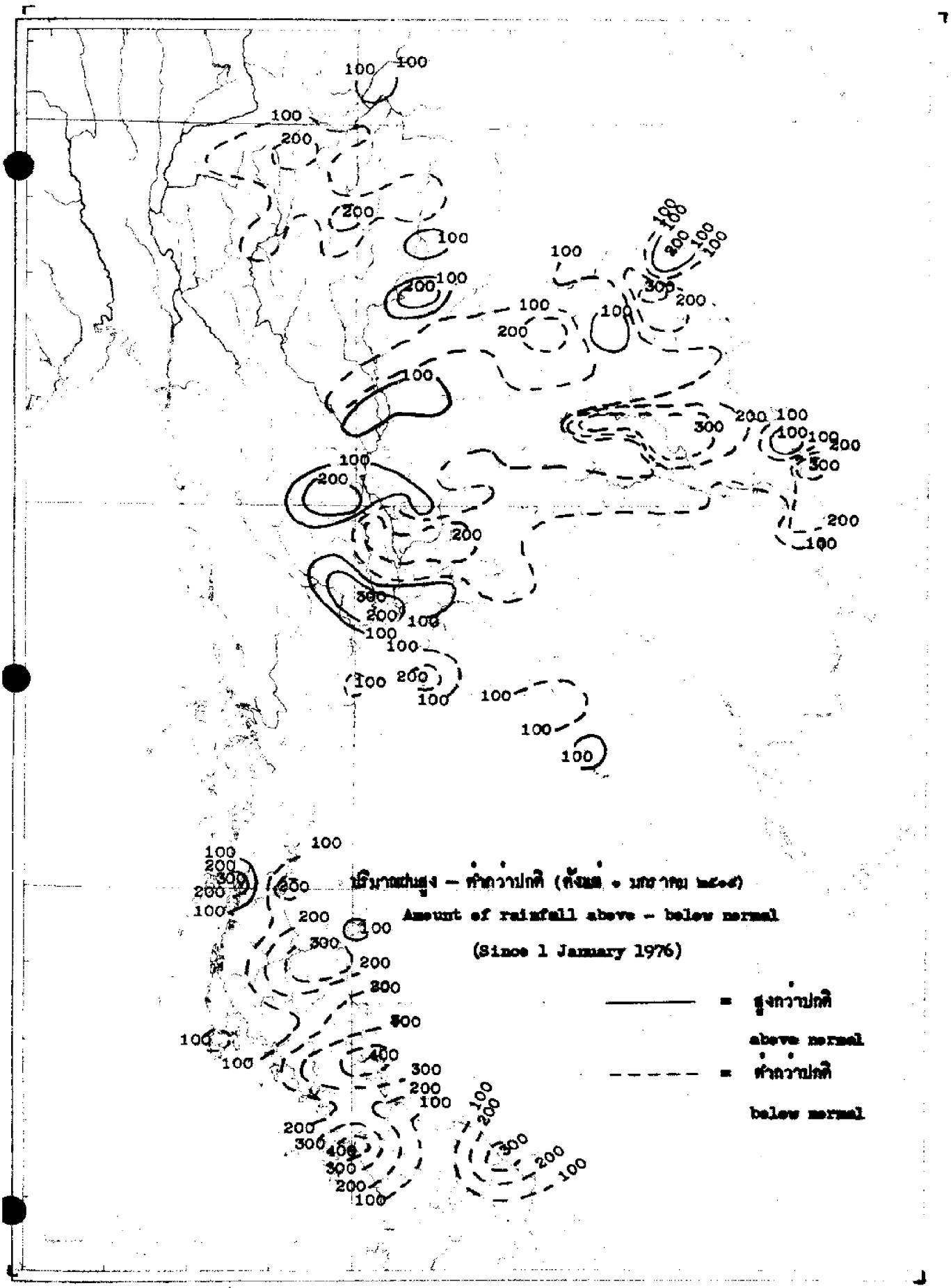
ปริมาณฝนสูง – ต่ำกว่าปกติ (ตั้งแต่ 1 มกราคม 1976)
Amount of rainfall above – below normal
(Since 1 January 1976)
= สูงกว่าปกติ
above normal
= ต่ำกว่าปกติ
below normal

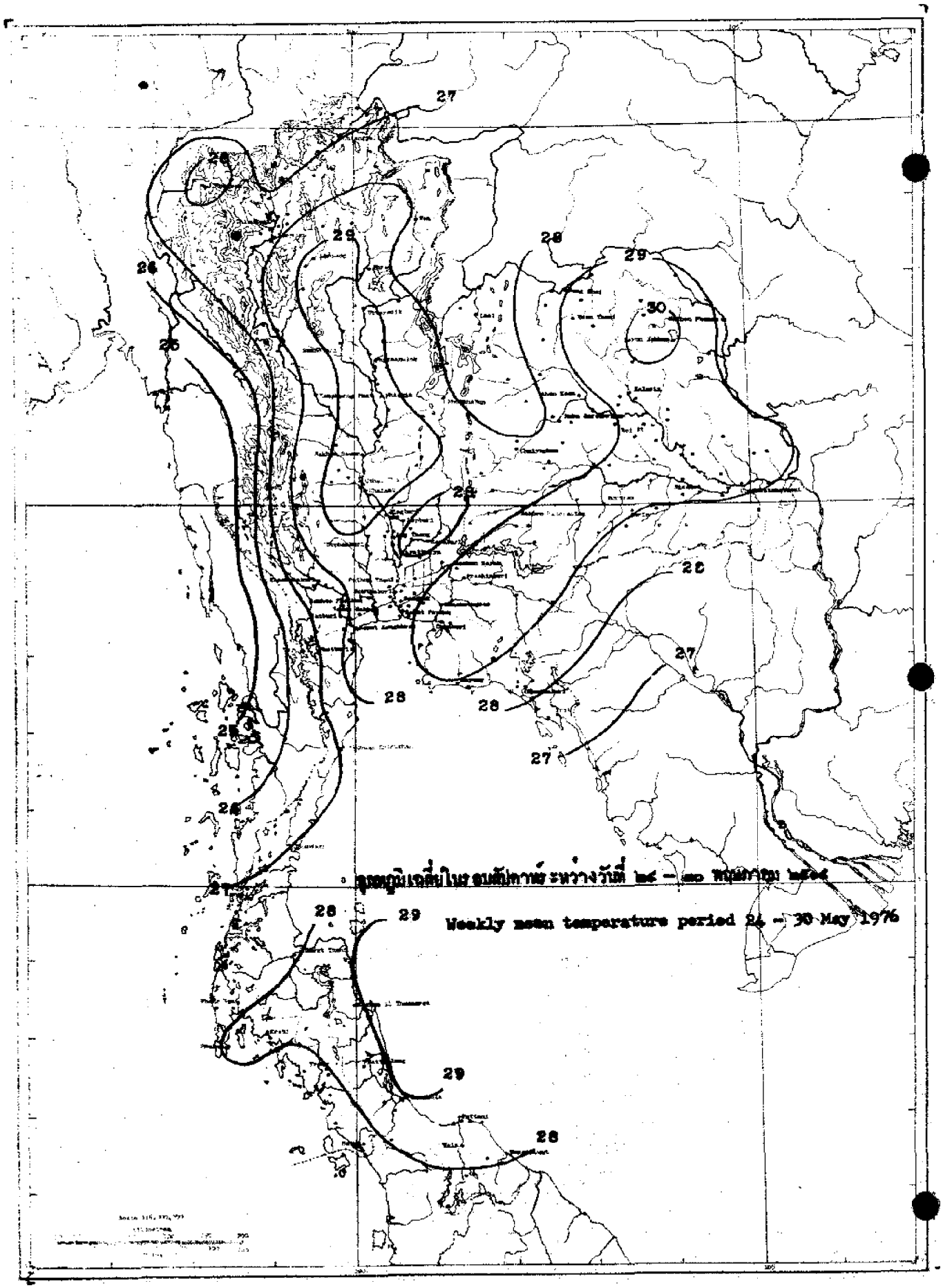

อุณหภูมิเฉลี่ยในรอบสัปดาห์ ระหว่างวันที่ ๒๔ – ๓๐ พฤษภาคม ๒๕๑๔

Weekly mean temperature period 24 – 30 May 1976

สถานีฝน	Station	วันที่และจำนวนน้ำฝนเป็นมิลลิเมตร Date and amount of rainfall in millimeters							ฝนรวม มม. Total rainfall mm.	ฝนรวมตั้งแต่ 1 มกราคม Accumulative since 1 January	
		พฤษภาคม May								ปริมาณ มม. Amount mm.	สูงต่ำกว่าปกติ Above or below Normal
		24	25	26	27	28	29	30			
ภาคเหนือ	**NORTHERN PART**										
1 เชียงราย	CHIANG RAI*	1.2	5.6	7.9	T	18.6	4.2	3.5	33.0	366.4	- 14.6
2 แม่สาย	Mae Sai		17.1				5.1		22.2	298.1	- 29.5
3 เชียงแสน	Chiang Saen								0.0	415.1	+139.1
4 เชียงของ	Chiang Khong	10.0	3.0						13.0	220.4	- 63.3
5 แม่จัน	Mae Chan	1.2	10.8	15.3			13.8		41.1	354.0	- 94.6
6 แม่สรวย	Mae Suai	25.7	31.7						57.4	186.3	- 91.4
7 เทิง	Thoeng	14.8							14.8	267.5	- 97.7
8 เชียงคำ	Chiang Kham								0.0	293.2	- 14.1
9 เวียงป่าเป้า	Wiang Pa Pao								0.0	147.9	- 30.1
10 พาน	Phan			9.3	0.2	8.5			18.0	295.1	+ 79.6
11 แม่ใจ	Mae Chai								0.0	274.8	-104.9
12 พะเยา	Phayao		0.4						0.4	206.0	- 60.1
13 จุน	Chun								0.0	353.8	- 25.1
14 แม่ฮ่องสอน	MAE HONG SON*	3.2	8.2					4.5	11.4	160.6	-105.6
15 ปาย	Pai	17.0							17.0	123.0	-139.5
16 ขุนยวม	Khun Yuam		16.2						16.2	157.9	- 91.3
17 แม่ลาน้อย	Mae La Noi	0.2	0.8						1.0	43.1	
18 แม่สะเรียง	Mae Sariang*	2.4	7.2	0.1		1.2	0.2	1.3	12.4	192.7	- 62.0
19 เชียงใหม่	CHIANG MAI*	11.0	0.6	5.3			T	0.8	17.7	221.0	- 65.0
20 ฝาง	Fang	17.9	24.0	3.1					45.0	146.2	-100.0
21 แม่อาย	Mae Ai								0.0		
22 เชียงดาว	Chiang Dao	7.5							7.5	80.9	-242.5
23 แม่แตง	Mae Taeng	16.5	0.9	1.3					18.8	116.5	-140.0
24 แม่ริม	Mae Rim	7.4	1.8						9.2	97.9	-162.8
25 สันทราย	San Sai	27.7	7.5						35.2	143.4	-125.2
26 ดอยสะเก็ด	Doi Saket	3.8	2.2	0.8					6.8	120.3	-118.7
27 สันกำแพง	San Kamphaeng								0.0	3.4	-182.9
28 ทางดง	Hang Dong	33.2	0.3						33.5	125.3	-126.8
29 สารภี	Saraphi	34.4	8.4						42.8	101.2	
30 สันป่าตอง	San Pa Tong								0.0	144.3	- 96.6
31 จอมทอง	Chom Thong	11.3							11.3	214.8	- 20.7
32 ฮอด	Hot	10.0	2.4				0.2		12.6	278.4	+ 9.2
33 ลำพูน	LAMPHUN	30.1	11.2						41.3	176.2	- 57.9
34 ป่าซาง	Pa Sang	49.1							49.1	199.7	- 34.9
35 ลี้	Li					0.5	0.7		1.2	182.3	-140.2
36 ลำปาง	LAMPANG*	2.2	6.4	T		0.3	T	1.4	10.3	153.9	-124.3
37 งาว	Ngao								0.0	42.2	-288.3
38 แจ้ห่ม	Chae Hom	20.6	4.0						24.6	145.5	- 79.2
39 เกาะคา	Ko Kha	8.0							8.0	203.9	- 81.1
40 สบปราบ	Sop Prap	8.6	0.8			T	T		9.4	250.5	- 73.4

สถานีฝน	Station	วันที่และจำนวนน้ำฝนเป็นมิลลิเมตร Date and amount of rainfall in millimetres							ฝนรวม มม. Total rainfall mm.	ฝนรวมตั้งแต่ 1 มกราคม Accumulative rainfall since 1 January	
		พฤษภาคม May								ปริมาณ มม. Amount mm.	สูงต่ำกว่าปกติ Above or below Normal
		24	25	26	27	28	29	30			
41 เถิน	Thoen	8.6	T						8.6	339.7	+ 92.2
42 แม่พริก	Mae Phrik								0.0	225.1	- 33.9
43 แพร่	PHRAE*	48.9	1.3	T	T			T	42.2	217.4	- 57.1
44 สอง	Song	14.5		5.7	10.1				30.3	229.5	- 93.6
45 สูงเม่น	Sung Men	44.4							44.4	80.9	-120.3
46 เด่นชัย	Den Chai	28.3		5.5					33.8	286.2	- 64.7
47 น่าน	NAN*	0.7	3.5	0.1		T		0.2	4.5	332.0	- 22.0
48 ทุ่งช้าง	Thung Chang		4.2	6.6					10.8	290.2	- 76.9
49 เชียงกลาง	Chiang Klang								0.0	55.2	
50 ท่าวังผา	Tha Wang Pha*	2.1		5.9		22.1		1.8	31.9	328.3	+ 7.7
51 บ้วง	Pua	7.7	0.7						8.4	271.3	- 7.3
52 สา	Sa								0.0	214.4	-101.2
53 นาน้อย	Na Noi	4.0		4.8					8.8	444.0	+197.9
54 อุตรดิตถ์	UTTARADIT*	6.9	13.2	T		T	T	0.8	20.9	379.7	+ 36.9
55 ฟากท่า	Fak Tha		2.5						2.5	358.2	+ 26.0
56 น้ำปัด	Nam Pat								0.0	610.0	+299.1
57 สนามบินอุตรดิตถ์	Uttaradit Airport*										
58 ท่าปลา	Tha Pla		8.2						8.2	236.8	- 84.5
59 ลับแล	Lapae	5.2							5.2	256.5	- 84.5
60 ตาก	TAK*	7.8	17.4	T	0.1		0.3	1.2	26.8	238.8	- 69.8
61 เขื่อนภูมิพล	Bhumibol Dam*	2.6	T	0.2	2.3		6.5	0.6	12.2	191.6	- 80.4
62 บ้านตาก	Ban Tak	8.1	10.2				6.0		24.3	161.8	- 94.3
63 แม่ระมาด	Mae Ramat								0.0		
64 แม่สอด	Mae Sot*	1.1	10.1	9.8	13.4	2.4	15.8	14.2	66.8	241.0	+ 11.0
65 สุโขทัย	SUKHOTHAI		12.8			16.2			29.0	313.1	+ 62.8
66 ทุ่งเสลี่ยม	Thung Saliam		20.6						20.6	266.8	- 24.8
67 สวรรคโลก	Sawankhalok								0.0	52.8	-185.5
68 กงไกรลาศ	Kong Krailat		14.4						14.4	375.0	+ 74.1
69 บ้านด่านลานหอย	Ban Dan Lan Hoi								0.0	43.5	-307.2
70 พิษณุโลก	PHITSANULOK*		3.6		0.5	2.6		0.9	7.6	346.8	+ 6.5
71 นครไทย	Nakhon Thai								0.0	171.3	- 187.7
72 พรหมพิราม	Phrom Phiram		6.4						6.4	216.5	- 14.7
73 วังทอง	Wang Thong		1.5	0.9	12.6	6.2			21.2	339.5	+ 48.9
74 บางกระทุ่ม	Bang Krathum								0.0	213.0	-116.6
75 กำแพงเพชร	KAMPHAENG PHET		1.5						1.5	239.1	+ 9.0
76 พรานกระต่าย	Phan Kratai		2.5						2.5	262.8	- 71.2
77 คลองขลุง	Khlong Khlung								0.0	265.3	+ 14.0
78 ขาณุวรลักษบุรี	Khanu Woralaksaburi		3.1						3.1	173.5	-137.1
79 พิจิตร	PHICHIT	0.5			4.4				4.9	425.6	+126.1
80 สามง่าม	Sam Ngam								0.0	316.0	+ 45.3
81 ตะพานหิน	Taphan Hin				5.3				5.3	240.5	- 52.0

สถานีฝน	Station	วันที่และจำนวนน้ำฝนเป็นมิลลิเมตร Date and amount of rainfall in millimeters							ฝนรวม มม. Total rainfall mm.	ฝนรวมตั้งแต่ 1 มกราคม Accumulative rainfall since 1 January	
		พฤษภาคม May								ปริมาณ มม. Amount mm.	สูงต่ำกว่าปกติ Above or below Normal
		24	25	26	27	28	29	30			
82 บางมูลนาก	Bang Mun Nak				6.6				6.6	264.1	- 39.0
83 โพทะเล	Pho Thale								0.0		
84 เพชรบูรณ์	PHETCHABUN *	0.4	0.5	2.7	16.7	7.4	3.5	1.0	32.2	315.5	- 27.9
85 หล่มเก่า	Lom Kao						0.8		0.8	271.0	- 6.5
86 หล่มสัก	Lom Sak *		T	T	T	0.5		4.6	5.1	318.3	+ 11.0
87 ชนแดน	Chon Daen				25.1				25.1	418.6	+163.4
88 หนองไผ่	Nong Phai								0.0	284.6	+ 4.3
89 วิเชียรบุรี *	Wichian Buri *	1.2	T			0.8	0.8	0.7	3.5	355.8	+ 76.6
ภาคตะวันออกเฉียงเหนือ NORTHEASTERN PART											
1 เลย	LOEI *						T		T	290.1	- 92.2
2 เชียงคาน	Chiang Khan						4.5		4.5	487.9	+ 9.2
3 ท่าลี่	Tha Li								0.0	289.1	+ 57.0
4 ด่านซ้าย	Dan Sai								0.0	194.0	-148.7
5 วังสพุง	Wang Saphung								0.0	291.2	-102.0
6 หนองคาย	NONG KHAI *		T	1.0	1.0	31.2	7.0	T	40.2	377.0	- 57.3
7 ศรีเชียงใหม่	Si Chiang Mai			7.0		7.3			14.3	324.2	-109.3
8 ท่าบ่อ	Tha Bo			2.1	10.3				12.4	237.4	- 57.2
9 โพนพิสัย	Phon Phisai								0.0	185.4	-197.4
10 บึงกาฬ	Bung Kan			5.1		33.1	34.9		73.1	348.6	-148.1
11 เซกา	Seka			7.0		99.6	21.6		128.2	584.5	+292.7
12 อุดรธานี	UDON THANI *						1.1		1.1	313.5	- 94.2
13 เพ็ญ	Phen								0.0	236.9	- 82.4
14 กุมภวาปี	Kumphawapi								0.0	297.4	+ 27.5
15 หนองหาร	Nong Han			14.5					14.5	465.6	+197.5
16 หนองบัวลำภู	Nong Bua Lam Phu								0.0	0.0	-244.6
17 สกลนคร	SAKON NAKHON *		T		T		T	16.1	16.1	287.0	-128.0
18 วานรนิวาส	Wanon Niwat								0.0	82.7	-320.6
19 สว่างแดนดิน	Sawang Daen Din	9.0		5.5					14.5	318.4	-116.9
20 พรรณานิคม	Phanna Nikhom						1.5		1.5	126.3	-276.8
21 นครพนม	NAKHON PHANOM *	T	1.5	0.2	18.4	0.2	4.3	32.8	49.4	319.0	-152.3
22 บ้านแพง	Ban Phaeng		3.4			52.4	9.8		65.6	486.3	-115.2
23 ท่าอุเทน	Tha Uthen		1.6			13.3			14.9	487.9	+ 18.5
24 นาแก	Na Kae								0.0	323.3	- 78.1
25 ธาตุพนม	That Phanom								0.0	211.5	-190.4
26 มุกดาหาร	Mukdahan *	T	T	T		0.4	3.2		3.6	345.2	- 27.1
27 กาฬสินธุ์	KALASIN								0.0	482.4	+ 40.0
28 ยางตลาด	Yang Talat		T						T	386.2	+ 48.9
29 สหัสขันธ์	Sahatsakhan								0.0	265.8	- 52.7
30 กุฉินารายณ์	Kuchinarai	12.3							12.3	87.6	-227.7
31 กมลาไสย	Kamalasai	5.1							5.1	301.4	- 34.6
32 ร้อยเอ็ด	ROI ET *	0.1				T	T	T	0.1	299.3	- 60.0

สถานีตรวจ	Station	วันที่และจำนวนน้ำฝนเป็นมิลลิเมตร Date and amount of rainfall in millimetres							ฝนรวม มม. Total rainfall mm.	ฝนรวมตั้งแต่ 1 มกราคม Accumulative rainfall since 1 January	
		พฤษภาคม May								ปริมาณ มม. Amount mm.	สูงต่ำกว่าปกติ Above or below Normal
		24	25	26	27	28	29	30			
33 โพนทอง	Phon Thong								0.0	178.8	-167.3
34 ชัยภูมิ	Thawatchaburi								0.0	0.0	-395.3
35 อาจสามารถ	At Samat								0.0	0.0	-318.0
36 เสลภูมิ	Selaphum								0.0	0.0	-363.9
37 จตุรพักตร์พิมาน	Chatwaphak Phiman								0.0	228.6	- 48.4
38 เกษตรวิสัย	Kaset Wisai	5.2							5.2	283.2	- 59.0
39 สุวรรณภูมิ	Suwannaphum					7.0			7.0	7.0	-389.2
40 มหาสารคาม	MAHA SARAKHAM								0.0	489.8	+ 22.5
41 เชียงยืน	Chiang Yun								0.0	258.3	- 80.5
42 กันทรวิชัย	Kantharawichai								0.0	424.9	+ 86.0
43 โกสุมพิสัย	Kosum Phisai*	T							T	458.2	+ 95.8
44 บรบือ	Borabu								0.0	39.7	-368.3
45 วาปีปทุม	Wapi Pathum								0.0	287.7	+ 48.6
46 พยัคฆภูมิพิสัย	Phayakhaphum Phisai	7.0							7.0	421.2	+ 55.0
47 ขอนแก่น	KHON KAEN*	T		T			T		T	251.3	- 87.8
48 น้ำพอง	Nam Phong								0.0	126.0	-181.1
49 ภูเวียง	Phu Wiang								0.0	380.9	+ 21.7
50 ชุมแพ	Chum Phae						15.2		15.2	195.0	-112.5
51 มัญจาคีรี	Mancha Khiri								0.0	421.7	+115.1
52 ชนบท	Chonnabot								0.0	375.9	+ 48.9
53 บ้านไผ่	Ban Phai								0.0	285.0	- 64.2
54 พล	Phon								0.0	267.3	- 69.2
55 หนองสองห้อง	Nong Song Hong	9.8	2.3						12.1	378.6	+ 26.9
56 ชัยภูมิ	CHAIYAPHUM*	0.2		T			0.1	T	0.3	318.2	- 39.8
57 เกษตรสมบูรณ์	Kaset Sombun								0.0	222.7	- 9.9
58 ภูเขียว	Phu Khiao			4.1					4.1	279.5	- 2.1
59 คอนสวรรค์	Khon Sawan	6.5							6.5	266.4	- 65.3
60 จัตุรัส	Chaturat	T							T	281.9	- 71.3
61 บำเหน็จณรงค์	Bamnet Narong								0.0	207.4	-176.6
62 นครราชสีมา	NAKHON RATCHASIMA*	18.9				T	0.1	T	19.0	216.6	-129.7
63 บัวใหญ่	Bua Yai								0.0	0.0	
64 พล	Khong								0.0	216.7	- 50.7
65 ด่านขุนทด	Dan Khun Thot						1.8		1.8	219.0	-88.5
66 โนนไทย	Non Thai	17.0							17.0	332.9	+ 15.1
67 โนนสูง	Non Sung								0.0	188.8	-150.9
68 พิมาย	Phimai								0.0	58.7	
69 ปักธงชัย	Sikhio	11.5					2.7		14.2	305.8	+ 4.3
70 สูงเนิน	Sung Noen								0.0	381.5	+ 46.0
71 ปากช่อง	Pak Thong Chai						7.3		7.3	264.6	- 85.2
72 โชคชัย	Chok Chai*	0.9	0.1				3.6		4.6	244.5	- 48.3
73 ครบุรี	Khon Buri								0.0	77.7	-188.1

สถานีฝน	Station	วันที่และจำนวนน้ำฝนเป็น มิลลิเมตร Date and amount of rainfall in millimeters							ฝนรวม มม. Total rainfall mm.	ฝนสะสมตั้งแต่ 1 มกราคม Accumulative rainfall since 1 January	
		พฤษภาคม May								เป็นจำนวน มม. Amount mm.	สูงต่ำกว่าปกติ Above or below Normal
		24	25	26	27	28	29	30			
74 บุรีรัมย์	BURI RAM								0.0	183.0	-134.0
75 พุทไธสง	Phutharsong								0.0	489.5	+ 58.8
76 สตึก	Satuk					1.5	3.7		5.2	329.5	- 6.6
77 ลำปลายมาศ	Lam Phai Mat								0.0	183.7	-182.9
78 นางรอง	Nang Rong*	8.0	1.2				5.4		14.6	242.0	- 78.6
79 สุรินทร์	SURIN*					12.4	3.5	9.6	25.5	216.0	-122.0
80 รัตนบุรี	Rattanaburi								0.0	312.4	- 19.7
81 ท่าตูม	Tha Tum*			T		0.4	6.3	7.6	14.3	317.3	+ 50.7
82 ศีขรภูมิ	Sikhoraphum								0.0	0.0	
83 ปราสาท	Prasat				7.2		11.3		18.5	290.0	+ 62.0
84 สังขะ	Sangkha						20.0		20.0	322.5	+ 62.0
85 ศรีสะเกษ	SI SA KET								0.0	165.5	-139.3
86 ราษีไศล	Rasi Salai								0.0	375.5	+ 73.1
87 กันทรารมย์	Kantharatom				6.2	1.7	1.9		9.8	298.5	+ 14.2
88 ขุขันธ์	Khukhan				12.0				12.0	382.0	+ 93.6
89 ขุนหาญ	Khun Han				2.1		7.2		9.3	95.6	-175.7
90 กันทรลักษ์	Kantharalak								0.0	194.8	-114.6
91 อุบลราชธานี	UBON RATCHATHANI*	T			1.7	3.7	1.8	29.8	37.0	250.0	-130.3
92 เขมราฐ	Khemarat	14.3		2.0					16.3	251.1	- 72.4
93 อำนาจเจริญ	Amnat Charoen								0.0	104.7	-277.8
94 ยโสธร	Yasothon								0.0	9.7	-349.2
95 ตระการพืชผล	Trakan Phutphon	21.2				8.4			29.1	458.0	+138.0
96 มหาชนะชัย	Maha Chana Chai	1.5					0.9		2.4	309.6	- 76.2
97 เขื่องใน	Khuang Nai	22.1					4.3		26.4	271.0	- 44.8
98 โขงเจียม	Khong Chiam								0.0	56.7	-320.7
99 เดชอุดม	Det Udom				14.6	0.5	33.1		48.2	438.0	+ 69.5
100 บุณฑริก	Buntharik				18.6				18.6	68.3	-262.2
ภาคกลาง	**CENTRAL PART**										
1 นครสวรรค์	NAKHON SAWAN*	T	0.2	T			T	22.8	23.0	425.8	+113.6
2 บรรพตพิสัย	Banphot Phisai								0.0	413.5	+196.3
3 ชุมแสง	Chumsaeng								0.0		-219.5
4 หนองบัว	Nong Bua								0.0		-320.9
5 ลาดยาว	Lat Yao								0.0	307.8	+ 77.4
6 ท่าตะโก	Tha Tako								0.0	293.0	+ 15.2
7 ภายุหคีรี	Phayuha Khiri								0.0		-243.8
8 ตากฟ้า	Takhli								0.0	330.7	+ 18.5
9 อุทัยธานี	UTHAI THANI								0.0	298.1	+ 61.1
10 สว่างอารมณ์	Sawang Arom								0.0	140.5	- 83.9
11 บ้านไร่	Ban Rai		1.0						1.0	511.4	+258.8
12 ทัพทัน	Thap than								0.0	422.9	+120.3
13 หนองฉาง	Nong Chang								0.0	432.2	+102.8

สถานีฝน	Station	วันที่และจำนวนน้ำฝนเป็นมิลลิเมตร Date and amount of rainfall in millimeters							ฝนรวม มม. Total rainfall mm.	ฝนรวมตั้งแต่ 1 มกราคม Accumulative rainfall since 1 January	
		พฤษภาคม May								ปริมาณ มม. Amount mm.	สูงต่ำกว่าปกติ Above or below Normal
		24	25	26	27	28	29	30			
14 หนองขายง่าง	Nong Khayang								0.0	361.3	+107.3
15 ชัยนาท	CHAI NAT								0.0	349.3	+108.6
16 มโนรมย์	Manorom								0.0	273.4	- 13.7
17 วัดสิงห์	Wat Sing								0.0	283.1	- 36.9
18 หันคา	Hankha		9.5						9.5	248.3	+ 1.6
19 สิงห์บุรี	SING BURI		10.5						10.5	289.8	+ 41.6
20 อินทร์บุรี	In Buri			21.2					21.2	320.0	+ 33.6
21 บางระจัน	Bang Rachan		9.3						9.3	333.1	+ 33.8
22 พรหมบุรี	Phrom Buri		6.4						6.4	384.6	+ 88.4
23 ลพบุรี	LOP BURI*	0.7	0.8	3.3				6.5	11.3	356.2	+ 1.6
24 บ้านหมี่	Ban Mi		4.6						4.6	386.4	+102.0
25 บัวชุม	Bua Chum*	8.3	2.3	0.5					11.1	228.5	-130.3
26 ชัยบาดาล	Chai Badan	5.3	2.4						7.7	364.5	+ 59.1
27 พัฒนานิคม	Phatthana Nikhom								0.0	231.3	-122.9
28 โคกสำโรง	Khok Samrong								0.0	403.7	+148.7
29 ท่าวุ้ง	Tha Wung	6.5							6.5	458.2	+124.1
30 สุพรรณบุรี	SUPHAN BURI*	0.6	0.4	0.3	T		2.6	3.7	7.6	344.8	+ 30.0
31 เดิมบางนางบวช	Doembang Nangbuat		12.0						12.0	240.3	- 23.4
32 สามชุก	Sam Chuk								0.0	164.0	- 86.7
33 ดอนเจดีย์	Don Chedi								0.0	163.0	- 45.2
34 ศรีประจันต์	Si Phrachan								0.0	66.4	-191.9
35 อู่ทอง	U Thong								0.0	202.4	- 58.7
36 บางปลาม้า	Bang Pa Ma								0.0		-207.2
37 สองพี่น้อง	Song Phi Nong	13.6			7.8				21.4	430.2	+249.6
38 อ่างทอง	ANG THONG	5.0	2.0						7.0	247.2	- 69.2
39 โพธิ์ทอง	Pho Thong								0.0	209.3	- 87.5
40 ไชโย	Chaiyo								0.0	285.2	+ 68.3
41 วิเศษชัยชาญ	Winet Chai Chan								0.0	216.1	-156.4
42 ป่าโมก	Pa Mok	27.8							27.8	184.8	- 99.4
43 สระบุรี	SARABURI	10.1	4.1				5.1		19.3	80.4	-237.8
44 พระพุทธบาท	Phra Phutthabat	10.1							10.1	41.2	
45 บ้านหมอ	Ban Mo		8.7						8.7	304.5	+ 62.6
46 เสาไห้	Sao Hai	6.7					11.1		17.8	264.8	- 83.3
47 แก่งคอย	Kaeng Khoi	4.3	1.5				9.8		15.6	275.1	+ 22.6
48 หนองแค	Nong Khae	34.2							34.2	332.9	+ 28.8
49 พระนครศรีอยุธยา	PHRA NAKHON SI AYUTTHAYA	29.7		5.5			5.5		40.7	306.1	+ 28.3
50 ท่าเรือ	Tha Rua	6.5	1.7			T			8.2	251.3	-103.2
51 ผักไห่	Phak Hai	9.2	1.0						10.2	230.5	-117.9
52 บางบาล	Bang Ban	26.9	2.0						28.9	317.1	- 24.5
53 เสนา	Sena								0.0		-282.3
54 บางไทร	Bang Sai	10.1		2.2	15.0	7.4			34.7	231.8	- 48.8

สถานีฝน	Station	วันที่และจำนวนน้ำฝนเป็นมิลลิเมตร Date and amount of rainfall in millimeters							Total rainfall mm.	Accumulative rainfall since 1 January	
		พฤษภาคม May								ปริมาณ Amount mm.	สูงต่ำกว่าปกติ Above or below Normal
		24	25	26	27	28	29	30			
55 บางปะอิน	Bang Pa-in				6.4				6.4	212.5	- 81.4
56 ปทุมธานี	PATHUM THANI	10.0	T		15.5				25.5	269.1	- 13.9
57 หนองเสือ	Nong Sua	10.1							10.1	214.9	-138.1
58 ธัญบุรี	Thanyaburi	9.4			4.9				14.3	210.0	-146.7
59 รังสิต	Rangsit	10.4			6.0				16.4	287.7	- 56.9
60 ลำลูกกา	Lam Luk Ka	8.2			45.4		2.0		55.6	242.4	- 69.9
61 นนทบุรี	NONTHABURI								0.0	138.6	- 73.2
62 บางบัวทอง	Bang Bua Thong	21.0			7.6				28.6	273.6	- 9.9
63 ธนบุรี	THON BURI										
64 ตลิ่งชัน	Taling Chan								0.0		-413.1
65 บางขุนเทียน	Bang Khun Thian								0.0		-264.8
66 ราษฎร์บูรณะ	Rat Burana								0.0		-307.2
67 กรุงเทพมหานคร	BANGKOK METROPOLIS	5.2	T	0.1	39.8	9.5	30.9	26.9	112.4	516.2	+162.1
68 สนามบินดอนเมือง	Don Muang Airport*	5.9	T	T	7.2		1.6		17.7	221.1	-108.6
69 บางเขน	Bang Khen	3.1	T	T	3.9	0.5	0.2	24.5	32.2	380.1	+ 64.3
70 มีนบุรี	Min Buri								0.0	181.0	-158.3
71 ลาดกระบัง	Lat Krabang								0.0	128.0	-115.9
72 ศูนย์วิจัยบางนา	Bangk Na*	0.3	T	T	14.8	11.8	0.5	13.5	27.4	494.8	
73 กาญจนบุรี	KANCHANABURI*	0.8		1.9	5.3	T	0.2	T	8.2	251.0	- 41.7
74 สังขละบุรี	Sangkhla Buri										
75 เหมืองปิล็อก	Pilok										
76 ทองผาภูมิ	Thong Pha Phum*	1.9	41.2	8.3	23.6	16.6	4.1	4.7	100.4	386.8	+ 25.1
77 ศรีสวัสดิ์	Si Sawat										
78 ไทรโยค	Sai Yok										
79 พนมทวน	Phanom Thuan	2.1	5.6	T	9.8	T	1.7		19.2	405.4	+190.4
80 ท่าม่วง	Tha Muang								0.0	247.5	+ 32.9
81 นครปฐม	NAKHON PATHOM	26.8			5.3				32.1	160.3	-101.3
82 บางเลน	Bang Len	20.2							20.2	317.7	+ 67.3
83 นครชัยศรี	Nakhon Chaisi				11.3	0.4	0.5		12.2	479.1	+266.3
84 ราชบุรี	RATCHABURI								0.0	130.2	-119.3
85 บ้านโป่ง	Ban Pong	T	T		1.5	T			1.5	175.6	- 34.5
86 โพธาราม	Photharam	20.9			15.9		2.8		39.6	267.3	- 0.7
87 ดำเนินสะดวก	Damnoen Saduak								0.0		-211.6
88 ปากท่อ	Pak Tho			8.9					8.9	177.9	- 46.7
89 สมุทรสงคราม	SAMUT SONGKHRAM								0.0	212.6	+ 26.3
90 บางคนที	Bang Khonthi				4.0				4.0	248.3	+ 19.5
91 อัมพวา	Amphawa								0.0	223.1	+ 10.8
92 สมุทรสาคร	SAMUT SAKHON		0.6		10.8		15.8		27.2	706.8	+379.7
93 กระทุ่มแบน	Kratum Baen	0.9			6.2				7.1	298.3	+ 4.2
94 สมุทรปราการ	SAMUT PRAKAN				30.4				30.4	513.0	+144.0
95 บางพลี	Bang Phli			5.3	34.6	8.9	4.3		53.1	505.4	+ 99.8

สถานีฝน	Station	วันที่และจำนวนน้ำฝนเป็นมิลลิเมตร Date and amount of rainfall in millimeters							ฝนรวม มม. Total rainfall mm.	ฝนรวมตั้งแต่ 1 มกราคม Accumulative rainfall since 1 January	
		พฤษภาคม May								ปริมาณ มม. Amount mm.	สูงต่ำกว่าปกติ Above or below Normal
		24	25	26	27	28	29	30			
ภาคตะวันออก	**EASTERN PART**										
1 นครนายก	NAKHON NAYOK				8.7				8.7	531.6	+180.7
2 บ้านนา	Ban Na								0.0	163.0	-265.5
3 ปากพลี	Pak Phli				2.6	2.3			4.9	212.4	-133.0
4 องครักษ์	Ongkharak				7.9	3.2			11.1	281.7	-100.6
5 ปราจีนบุรี	PRACHIN BURI *		0.1	3.5	10.2	1.8	15.4	T	31.0	351.5	-118.0
6 ประจันตคาม	Prachantakham								0.0	133.7	-273.3
7 บ้านสร้าง	Ban Sang				8.0		25.0		33.0	310.0	- 42.7
8 ศรีมหาโพธิ	Si Maha Phot			7.4	9.5	2.1	10.2		29.2	267.7	-140.9
9 กบินทร์บุรี	Kabin Buri*	0.5	0.2						0.7	293.5	- 15.6
10 สระแก้ว	Sa Kaeo	10.0		4.2	7.1				21.3	149.0	-270.8
11 วัฒนานคร	Watthana Nakhon	4.4			10.0				14.4	302.0	- 80.1
12 อรัญประเทศ	Aranyaprathet *	0.5	0.1	0.1	1.8	11.9	11.3		25.7	308.1	- 94.1
13 ฉะเชิงเทรา	CHACHOENGSAO				16.5				16.5	353.7	+ 51.9
14 บ้านโพธิ์	Ban Pho			0.9	26.5	7.1			34.5	444.3	+130.0
15 ชลบุรี	CHON BURI *	14.0		16.3	20.9	0.1	0.5		51.8	332.9	- 8.7
16 ท่านทอง	Phan Thong	5.5			5.3				10.8	322.4	+ 18.8
17 บ้านบึง	Ban Bung								0.0	194.1	-169.9
18 เกาะสีชัง	Ko Sichang *	0.4	T	14.7	22.2	T	1.1		38.4	246.2	- 82.0
19 ศรีราชา	Si Racha	2.2		11.3	22.8				36.3	265.6	- 56.4
20 สัตหีบ	Sattahip *	1.8	T	2.5				0.3	4.6	179.7	-269.0
21 ระยอง	RAYONG	T	20.0	6.7					26.7	470.2	- 10.0
22 บ้านค่าย	Ban Khai			6.2	6.3				12.5	427.5	+ 10.4
23 แกลง	Klaeng			7.8	4.1				11.9	532.0	- 31.7
24 จันทบุรี	CHANTHABURI *	4.9	9.0	3.4	10.3	0.8	0.3	1.0	29.7	699.0	+ 19.6
25 ท่าใหม่	Tha Mai								0.0	589.1	- 5.5
26 มะขาม	Makham		48.2						48.2	468.9	- 93.6
27 ตราด	TRAT			38.2	7.4				45.6	868.4	+ 41.3
28 เขาสมิง	Khao Saming		3.9	22.2	10.9				37.0	390.1	-137.4
29 แหลมงอบ	Laem Ngop	1.8	12.6		2.0				16.4	532.4	
30 กลองใหญ่	Khlong Yai *	4.5	44.0	28.7	17.2	4.4	12.0	28.2	139.0	1013.9	+143.6
ภาคใต้	**SOUTHERN PART**										
1 เพชรบุรี	PHETCHABURI	0.2	T	1.7	5.6	3.3	21.5		32.3	204.5	+ 11.9
2 บ้านแหลม	Ban Laem			3.5	14.2		17.8		35.5	65.6	-146.9
3 บ้านลาด	Ban Lat	0.6			9.1		21.3		31.0	244.0	+ 55.2
4 ท่ายาง	Tha Yang								0.0	158.5	+ 10.0
5 ชะอำ	Cha-am			26.7	12.0				38.7	170.9	+ 12.8
6 ประจวบคีรีขันธ์	PRACHUAP KHIRI KHAN *	5.6	2.7	39.2	17.6	34.2	0.1	1.0	100.4	440.8	+ 95.9
7 หัวหิน	Hua Hin *	2.2	1.6	12.6	0.4	1.9	T	1.2	19.9	116.1	-100.3
8 ปราณบุรี	Prau Buri			10.2			5.0		15.2	146.3	
9 ชุมพร	CHUMPHON *	0.5	6.2	14.5	39.6	17.3	1.2	2.3	81.6	455.9	- 84.1

สถานีฝน	Station	วันที่และจำนวนน้ำฝนเป็นมิลลิเมตร Date and amount of rainfall in millimeters							ฝนรวม มม. Total rainfall mm.	ฝนรวมตั้งแต่ 1 มกราคม Accumulative rainfall since 1 January	
		พฤษภาคม May								ปริมาณ มม. Amount mm.	สูงต่ำกว่าปกติ Above or below Normal
		24	25	26	27	28	29	30			
10 ท่าแซะ	Tha Sae	1.5	10.3	90.5	108.4	10.2			220.9	538.1	+ 42.6
11 สวี	Sawi	12.7	14.1	10.4	42.3				79.5	384.3	- 65.0
12 หลังสวน	Lang Suan								0.0	145.4	-297.6
13 สุราษฎร์ธานี	SURAT THANI*	2.2	21.4			T	16.4	0.2	40.2	363.0	+ 17.2
14 ไชยา	Chaiya		18.8	2.8					21.6	179.9	-124.9
15 เกาะสมุย	Ko Samui*		18.6					2.1	20.7	453.5	+131.7
16 ทุ่นคิน	Phunphin						6.6		6.6	251.4	- 62.6
17 ท่าฉาง	Tha Chang		8.8				8.0		16.8	207.8	-275.2
18 กาญจนดิษฐ์	Kanchanadit								0.0		-321.1
19 บ้านนาสาร	Ban Na San								0.0	88.1	-301.1
20 นครศรีธรรมราช	NAKHON SI THAMMARAT*		1.1	T	0.9	0.9			2.9	855.2	-229.1
21 สิชล	Sichon								0.0	147.2	-331.2
22 ท่าศาลา	Tha Sala								0.0	253.8	-110.6
23 ฉวาง	Chawang		8.8		12.3				21.1	426.3	- 10.1
24 ทุ่งสง	Thung Song								0.0	279.4	-144.2
25 ร่อนพิบูลย์	Ron Phibun								0.0	206.4	-269.4
26 ปากพนัง	Pak Phanang								0.0	133.8	-248.7
27 พัทลุง	PHATTHALUNG								0.0	91.1	-457.4
28 ควนขนุน	Khuan Khanun								0.0	197.8	
29 ปากพยูน	Pak Phayun								0.0	64.5	
30 เขาชัยสน	Khao Chaison								0.0	200.7	
31 สงขลา	SONGKHLA*		0.4			T	T	7.8	8.2	394.9	- 28.4
32 รัตภูมิ	Rattaphum						4.9		4.9	308.1	
33 หาดใหญ่	Hat Yai						19.2	8.8	28.0	340.6	
34 สะเดา	Sadao								0.0	308.6	
35 ปัตตานี	PATTANI*					1.6	T	T	1.6	218.8	- 29.4
36 หนองจิก	Nong Chik								0.0	23.9	
37 ยะหริ่ง	Yaring								0.0	179.2	
38 มายอ	Mayo								0.0	210.5	
39 โคกโพธิ์	Khok Pho								0.0	414.0	
40 ปะนาเระ	Panare								0.0	106.9	
41 ยะลา	YALA								0.0	458.2	
42 ยะหา	Yaha								0.0	87.0	
43 รามัน	Raman								0.0	444.7	
44 บันนังสตา	Bannang Satar						29.5		29.5	509.9	
45 เบตง	Betong						19.3		19.3	681.2	
46 นราธิวาส	NARATHIWAT*						4.8		4.8	264.8	-346.3
47 ยี่งอ	Yi-ngo								0.0	186.6	
48 รระแงะ	Rangae								0.0	48.0	
49 ตากใบ	Tak Bai								0.0	32.9	
50 สุไหงโกลก	Sungai Kolok					10.3	20.5		30.8	202.8	

สถานีฝน	Station	วันที่และจำนวนน้ำฝนเป็นมิลลิเมตร Date and amount of rainfall in millimeters							ฝนรวม มม. Total rainfall mm.	ฝนรวมตั้งแต่ 1 มกราคม Accumulative rainfall since 1 January	
		พฤษภาคม May								ปริมาณ มม. Amount mm.	สูงต่ำกว่าปก Above or below Normal
		24	25	26	27	28	29	30			
51 ระนอง	RANONG*	12.5	60.1	70.2	77.9	28.1	18.4	21.5	288.8	1200.2	+378.9
52 กระบุรี	Kra Buri	34.2	32.2	46.2	85.5	52.7	34.3		285.1		
53 พังงา	PHANGNGA	22.0	50.0						72.0	475.2	
54 คะกั่วป่า	Takua Pa	5.5	36.7	5.3		3.5			51.0	1028.0	
55 กะปง	Kapong	4.5	80.6	7.1	10.0				102.2	971.7	
56 ท้ายเหมือง	Thai Muang		42.3	6.3	12.9		12.3		73.8	766.2	
57 คะกั่วทุ่ง	Takua Thung	20.7	50.0	3.1			9.0		82.8	1129.4	
58 ทับปุด	Thap Put		51.2						51.2	479.1	
59 ภูเก็ต	PHUKET*								0.0	78.4	-498.8
60 สนามบินภูเก็ต	Phuket Airport*	15.4	22.9	1.4	7.8	3.1	17.0		67.6	535.1	-192.6
61 กระบี่	KRABI								0.0	283.2	
62 อ่าวลึก	Ao Luk	10.4	14.8		3.2	11.2			39.6	400.6	
63 คลองท่อม	Khlong Tom		10.4	3.1		9.5			23.0	363.7	
64 ตรัง	TRANG	T	3.0		T	T	13.2	4.2	20.4	260.8	-346.5
65 สนามบินตรัง	Trang Airport*										
66 ซีเกา	Sikao	1.3	14.0			T			15.3	150.1	
67 ย้านตาขาว	Yan Ta Khao								0.0	374.5	
68 ปะเหลียน	Pallan								0.0	400.3	
69 สตูล	SATUN								0.0	253.1	-470.1
70 ทุ่งหว้า	Thung Wa								0.0	354.9	

สถานีฝน	Station	วันที่และจำนวนน้ำฝนเป็นมิลลิเมตร Date and amount of rainfall in millimeters							ฝนตกรวม	ปริมาณฝนตกตั้งแต่ 1 มกราคม	
		พฤษภาคม May									
		24	25	26	27	28	29	30	Total rainfall	Amount	Accumulation
กรุงเทพมหานคร	**BANGKOK METROPOLIS**										
1 สถานีเครื่องรับส่งวิทยุนนทบุรี	Overseas Radio Receiving Station	4.3					T	7.5	11.8	160.0	
2 ร.ร. การช่างนนทบุรี	Nonthaburi Trade School	10.9							10.9	329.0	
3 พลังงานปรมาณูแห่งชาติ	Atomic Energy For Peace	3.5			4.4	0.3	T	23.2	31.4	147.3	
4 กองกำกับการรถวิทยุฯ	MMP. Sub Division Car Center				14.5				14.5	223.1	
5 วิทยาลัยครูจันทรเกษม	Chankasem College Education	2.9			16.7				19.6	236.0	
6 การไฟฟ้านครหลวง	Electrical Supply Authority				1.5	T	T	31.4	32.9	32.9	
7 ศูนย์ฝึกการบินพลเรือน	Civil Aviation Training Center								0.0	137.9	
8 ร.ร. โยธินบูรณะ	Yothin Burana School								0.0	0.0	
9 สถานีรถไฟบางบำหรุ	Bang Bamru Railway Station				4.2	1.4		8.1	13.7	263.8	
10 ร.ร. พาณิชการสยาม	Siam Commercial School				11.0				11.0	74.6	
11 ร.ร. การประชาสัมพันธ์	Public Relation School	19.2			46.3				65.5	267.6	
12 ร.ร. สามเสนนอก	Sam Sen Nok School	12.1			62.5	2.0		13.5	90.1	359.4	
13 มหาวิทยาลัยรามคำแหง	Ramkhamhaeng University	3.7			43.9	2.4	21.0	18.9	82.5	425.4	
14 ร.ร. ศรีอุถัย	Sri Uthi School	3.8			25.6				29.4	199.5	
15 ร.ร. จิตรลดา	Chitlada School								0.0	96.4	
16 เขตบางกะปิ	Bangkapi Boundary								0.0		
17 เขตหนองจอก	Nong Chok Boundary								0.0		
18 กระทรวงศึกษาธิการ	Ministry of Education	8.5			32.0				40.5	336.2	
19 ร.ร. ช่างกลวิทยา	Changkol Vithaya School	13.5			53.5				67.0	348.5	
20 ร. 1 พัน 2 รอ.	Second Infantry Battalion								0.0	0.0	
21 บ้านมหังคศิลา	Ban Masangkha Sila	20.0			47.3			23.6	90.9	361.9	
22 ร.ร. โคกสมอรส	Koek Samosorn School	4.1							4.1	293.3	
23 ประตูน้ำปทุมวัน	Pathumwan Irr.	10.1			20.9				31.0	339.8	
24 ร.ร. เฉลิมศาสน์ศึกษา	Chalermart Sukas School	7.8			30.5				38.3	309.1	
25 วิทยาลัยเพาะช่าง	Poh Chang College	15.7			37.2				52.9	287.3	
26 ร.ร. มาแตร์เดอี	Mater Dei School								0.0	150.1	
27 สถานีจ่ายไฟฟ้าบางกะปิ	Sup Center of Electrial Supply-Bangkapi				44.2				44.2	126.9	
28 วิทยาลัยพาณิชการธนบุรี	Thonburi Commercial College	1.5			19.3				20.8	270.6	
29 วิทยาลัยครูบ้านสมเด็จ	Bansomdet Teacher College	15.1			34.9				50.0	328.3	
30 เขตคลองสาน	Khlong San Boundary				44.0		14.7	17.8	76.5	358.1	
31 ร.ร. เตรียมทหาร	Armed Force Academy Preparatory-School	8.5			33.1	9.4	22.0	32.1	105.1	486.7	
32 ร.ร. กรุงเทพคริสเตียน	Bangkok Christian College	11.7			34.7				46.4	396.5	
33 ร.ร. ศรีวิกรม์	Srivikorn School				35.3				35.3	92.6	
34 ประตูน้ำพระโขนง	Prakhanong Irr.				19.0				19.0	234.9	
35 ร.ร. สมชิตศึกษา	Somchit Sukas School								0.0	161.0	
36 ร.ร. ยานนาเวศวิทยาคม	Yannawa Vithayakom School				37.1				37.1	333.5	
37 ร.ร. พระโขนง	Prakhanong School								0.0	357.6	
38 ร.ร. ช่องนนทรี	Chong Nonsiri School				28.9				28.9	195.2	

อุณหภูมิสูงสุดและต่ำสุดประจำวันที่ ๒๔ – ๓๐ พฤษภาคม ๒๕๑๙

Daily Max. and Min. Temperature 24 – 30 May 1976

สถานี	Station	อุณหภูมิสูงสุดและต่ำสุดเป็นองศา ซ. Max. and Min. Temperature in degree C.							เฉลี่ยสูงสุด ต่ำสุด Average Max. Min.	เฉลี่ยในสัปดาห์ Weekly Mean	ค่าปกติประจำเดือน Monthly Normal
		24	25	26	27	28	29	30			
ภาคเหนือ	**NORTHERN PART**										
1 เชียงราย	CHIANG RAI	32.6 23.3	31.0 23.2	26.4 23.2	33.0 23.0	32.5 22.4	33.5 23.2	30.8 22.6	31.7 23.0	27.4	27.8
2 แม่ฮ่องสอน	MAE HONG SON	33.3 23.2	31.0 24.2	31.0 23.6	32.8 24.2	32.0 24.5	32.6 25.4	30.3 24.2	31.8 24.2	28.0	29.4
3 เชียงใหม่	CHIANG MAI	32.5 23.0	28.8 22.5	28.5 23.2	30.6 21.7	30.6 22.2	32.0 22.0	30.0 23.0	30.4 22.5	26.5	26.7
4 น่าน	NAN	32.6 23.5	32.4 24.8	31.0 24.5	31.3 24.6	30.9 24.1	33.3 24.3	31.0 24.3	31.6 24.3	28.1	29.3
5 ท่าวังผา	Tha Wang Pha	32.7 23.5	32.4 24.6	30.9 24.4	30.6 23.5	30.0 24.5	31.9 24.6	30.3 24.2	31.2 24.2	27.7	..
6 ลำปาง	LAMPANG	33.5 24.2	30.5 24.4	32.5 24.6	32.3 24.2	33.2 23.4	34.3 24.4	31.8 25.0	32.6 24.3	28.5	29.3
7 แม่สะเรียง	Mae Sariang	31.4 23.9	29.6 23.5	28.6 24.0	28.4 23.6	30.3 23.8	32.5 23.2	30.6 24.0	30.2 23.7	27.0	29.5
8 แพร่	PHRAE	32.0 24.0	31.8 23.8	31.7 24.3	32.6 24.3	32.2 23.6	33.0 23.9	32.2 25.1	32.2 24.1	28.2	29.5
9 อุตรดิตถ์	UTTARADIT	33.6 24.4	33.7 25.3	33.5 23.9	32.4 24.9	32.8 24.9	33.2 24.1	33.0 25.7	33.2 24.7	29.0	30.2
10 สนามบินอุตรดิตถ์	Uttaradit Airport	..	..	..	..	..	..	..	..	..	..
11 ตาก	TAK	32.5 25.0	28.5 24.8	29.9 23.8	28.5 25.2	31.9 26.0	31.2 25.0	31.4 24.4	30.7 24.9	27.8	30.3
12 พิษณุโลก	PHITSANULOK	33.4 25.6	34.1 25.2	33.7 25.7	33.6 25.4	32.0 25.2	35.2 24.5	34.8 25.7	33.8 25.0	29.4	30.2
13 แม่สอด	Mae Sot	30.5 23.4	30.0 23.6	28.2 23.0	26.0 22.3	29.8 22.5	28.5 23.4	29.5 23.0	28.9 23.0	26.0	29.0
14 เพชรบูรณ์	PHETCHABUN	32.6 24.8	32.4 25.2	31.6 24.1	33.3 23.9	30.3 23.4	32.8 24.0	33.0 24.2	32.3 24.2	28.3	29.[illegible]
15 หล่มสัก	Lom Sak	32.4 24.0	32.2 24.6	31.5 21.4	32.4 24.0	29.7 23.6	32.5 23.2	31.6 24.2	31.8 23.6	27.7	..
16 วิเชียรบุรี	Wichian Buri	33.0 24.5	33.3 24.5	31.5 25.2	33.7 23.9	31.7 24.3	32.7 24.5	33.0 24.4	32.7 24.5	28.6	..
ภาคตะวันออกเฉียงเหนือ	**NORTHEASTERN PART**										
1 หนองคาย	NONG KHAI	33.9 24.6	33.6 25.3	32.8 25.8	32.3 25.9	32.5 25.0	32.3 24.4	33.0 24.0	32.9 25.0	29.0	28.8
2 เลย	LOEI	32.5 24.1	33.4 24.9	33.1 24.7	32.3 23.1	32.0 22.4	32.7 23.5	32.5 23.8	32.6 23.8	28.2	28.4
3 อุดรธานี	UDON THANI	33.5 25.5	33.6 25.0	32.5 26.0	33.0 25.4	31.9 25.5	33.0 25.5	33.9 25.4	33.0 25.5	29.3	29.3
4 สกลนคร	SAKON NAKHON	34.3 25.3	34.2 26.0	32.2 26.2	33.2 25.7	32.2 26.2	32.5 25.4	34.3 25.5	33.3 25.8	30.0	28.8
5 นครพนม	NAKHON PHANOM	33.1 25.5	33.8 25.5	32.3 25.2	32.7 25.7	32.2 25.2	29.8 24.7	33.5 24.1	32.5 25.2	28.9	28.7
6 มุกดาหาร	Mukdahan	33.4 24.8	33.3 25.2	31.4 25.7	33.5 24.8	31.8 24.8	32.4 24.4	33.8 24.4	32.8 24.8	28.8	29.1
7 ขอนแก่น	KHON KAEN	33.6 25.2	33.8 24.6	32.3 25.4	33.7 25.3	31.9 24.0	33.6 25.2	34.1 24.6	32.3 24.9	28.6	29.7
8 โกสุมพิสัย	Kosum Phisai	34.0 25.2	32.8 25.0	31.8 25.4	33.4 25.2	32.0 26.4	32.7 24.6	24.5	32.8 24.9	28.9	..
9 ร้อยเอ็ด	ROI ET	33.7 24.8	33.6 25.2	32.5 25.5	34.2 24.5	31.7 24.3	34.2 24.4	34.3 24.5	33.4 24.8	29.1	29.5
10 ชัยภูมิ	CHAIYAPHUM	32.0 25.2	32.4 24.1	31.1 25.2	32.9 24.1	31.0 23.4	32.0 24.1	32.3 24.1	32.0 24.3	28.2	29.4
11 อุบลราชธานี	UBON RATCHATHANI	34.7 25.0	35.0 25.7	34.0 24.9	35.2 23.8	31.5 24.3	34.1 23.6	34.4 24.2	34.1 24.5	29.3	29.2
12 สุรินทร์	SURIN	33.0 24.4	33.9 24.4	33.1 25.0	34.8 23.5	31.8 23.2	31.8 24.5	32.8 23.8	33.0 24.1	28.4	29.2
13 ท่าตูม	Tha Tum	33.8 25.8	34.0 25.2	33.5 25.9	35.3 24.4	31.8 24.0	32.9 25.0	33.9 24.7	33.6 25.0	29.3	..
14 นางรอง	Nang Rong	33.8 24.5	34.1 24.5	33.4 24.0	35.1 23.3	33.1 23.0	31.1 24.0	23.8	33.4 23.9	28.7	..

สถานี	Station	อุณหภูมิสูงสุดและต่ำสุดเป็นองศา ซ. Max. and Min. Temperature in degree C.							เฉลี่ยสูงสุดต่ำสุด Average Max. Min.	[illegible] Weekly [illegible]	[illegible] ประจำเดือน Monthly Normal
		24	25	26	27	28	29	30			
15 นครราชสีมา	NAKHON RATCHASIMA	33.6 24.1	33.7 23.7	33.8 24.5	35.3 23.4	34.2 23.4	35.0 24.6	36.2 23.9	34.5 23.9	29.2	29.3
16 โชคชัย	Chok Chai	32.2 24.5	33.1 24.7	33.5 24.1	34.6 23.8	32.5 23.3	32.5 24.7	24.2	33.0 24.1	28.6	..
- ภาคกลาง	CENTRAL PART										
1 นครสวรรค์	NAKHON SAWAN	33.3 25.7	32.4 24.8	30.7 25.5	32.8 25.5	33.9 25.6	32.5 25.1	34.0 25.4	32.9 25.4	29.2	30.4
2 ลพบุรี	LOP BURI	32.1 24.2	32.5 24.0	32.1 23.5	33.0 23.8	31.2 23.1	32.2 24.0	32.8 24.0	32.3 23.9	28.1	29.9
3 สุพรรณบุรี	SUPHAN BURI	33.0 24.7	33.3 25.0	32.0 25.0	33.1 22.1	32.0 22.2	33.0 25.3	34.0 24.8	32.9 24.9	28.9	30.3
4 กาญจนบุรี	KANCHANABURI	31.5 24.0	32.0 24.6	29.9 23.8	32.2 23.2	31.6 23.0	30.6 23.8	33.5 23.6	31.6 23.7	27.6	30.2
5 ทองผาภูมิ	Thong Pha Phum	29.8 23.5	28.5 23.0	27.9 22.1	26.3 22.1	26.3 21.3	28.4 22.7	.. 23.5	27.9 22.6	25.2	..
6 สนามบินดอนเมือง	Don Muang Airport	32.0 25.0	33.0 25.0	31.8 26.0	32.6 24.5	30.0 23.8	30.3 25.0	32.0 24.4	31.6 24.7	28.2	29.8
7 กรุงเทพมหานคร	BANGKOK METROPOLIS	33.0 26.6	33.4 26.6	32.9 26.5	32.2 25.2	31.6 25.2	32.2 25.9	32.7 26.0	32.4 25.7	29.0	29.7
8 ศูนย์วิจัย ฯ บางนา	Bang Na	33.2 26.4	33.9 26.1	32.1 25.6	35.5 24.6	31.0 25.8	31.8 26.0	.. 25.8	32.9 25.5	29.2	..
ภาคตะวันออก	EASTERN PART										
1 ปราจีนบุรี	PRACHIN BURI	33.5 25.0	33.7 24.6	32.5 25.6	34.0 22.5	31.4 23.8	30.7 24.5	32.6 24.0	32.6 24.5	28.6	29.5
2 กบินทร์บุรี	Kabin Buri	34.3 25.0	34.2 24.6	31.7 25.1	34.3 24.1	32.1 23.0	24.5	..	33.3 24.4	28.8	..
3 อรัญประเทศ	Aranyaprathet	32.9 25.1	33.5 24.8	32.6 24.4	33.5 24.7	32.7 22.7	32.0 24.5	33.5 23.4	33.0 24.2	28.6	29.5
4 ชลบุรี	CHON BURI	32.6 26.5	31.2 25.6	30.6 25.9	32.0 25.2	30.7 23.6	31.3 25.9	32.2 25.6	31.5 25.5	28.5	29.2
5 เกาะสีชัง	Ko Si Chang	31.7 27.0	30.8 27.5	31.2 27.3	31.6 26.5	29.7 24.5	30.6 27.1	31.5 24.2	31.0 26.3	28.6	29.5
6 สัตหีบ	Sattahip	31.5 27.4	30.9 27.5	32.0 27.0	31.7 26.0	23.5	31.8 26.5	31.5 27.0	31.6 26.4	29.0	29.9
7 ระยอง	RAYONG	30.5 27.0	30.2 28.3	30.5 28.0	30.0 27.5	30.5 24.3	27.3	..	30.4 27.1	28.8	..
8 จันทบุรี	CHANTHABURI	31.2 26.7	30.7 25.8	30.6 26.7	30.9 25.4	30.6 23.6	31.5 26.7	31.4 25.1	31.0 25.7	28.4	28.3
9 คลองใหญ่	Khlong Yai	31.4 24.0	30.0 24.6	30.5 24.4	30.2 23.4	30.7 23.9	30.2 24.7	30.0 23.4	30.4 24.0	27.2	28.1
ภาคใต้	SOUTHERN PART										
1 หัวหิน	Hua Hin	34.0 25.0	30.2 25.1	30.0 25.4	33.2 24.2	29.5 23.0	30.9 25.0	34.6 25.1	31.8 24.7	28.2	29.0
2 ประจวบคีรีขันธ์	PRACHUAP KHIRI KHAN	33.4 24.5	28.8 23.6	28.8 25.0	32.2 23.3	27.8 23.5	31.0 23.9	31.3 24.8	30.5 24.1	27.3	28.9
3 ชุมพร	CHUMPHON	30.5 22.9	27.8 24.2	31.5 23.3	30.4 22.5	30.0 21.6	32.5 24.4	31.7 23.5	30.6 23.2	26.9	28.2
4 สุราษฎร์ธานี	SURAT THANI	31.1 23.7	31.0 24.0	32.3 22.8	31.8 24.3	33.4 24.1	32.2 24.1	32.8 23.2	32.1 23.8	28.0	28.7
5 เกาะสมุย	Ko Samui	32.4 26.5	32.4 27.0	32.4 23.4	31.6 27.0	32.0 27.4	31.6 26.6	32.4 26.4	32.1 26.3	29.2	..
6 นครศรีธรรมราช	NAKHON SI THAMMARAT	33.4 26.6	32.4 24.5	33.1 24.6	33.3 26.5	33.7 25.0	33.5 23.9	32.6 25.0	33.1 24.9	29.0	28.6
7 สงขลา	SONGKHLA	34.8 24.5	34.8 24.5	35.4 24.8	33.9 24.8	33.8 24.4	34.2 24.5	30.8 24.3	33.9 24.5	29.2	28.8
8 ปัตตานี	PATTANI	34.5 23.0	35.3 22.8	33.5 23.6	32.8 22.7	33.5 22.9	33.7 23.1	33.4 23.0	33.8 23.0	28.4	28.8
9 นราธิวาส	NARATHIWAT	32.7 24.1	33.1 24.2	33.7 23.3	32.4 23.2	32.2 23.7	33.4 24.2	32.1 23.2	32.8 23.7	28.2	28.1
10 ระนอง	RANONG	28.0 24.0	29.4 24.3	28.8 24.1	29.0 24.5	28.8 23.8	30.6 23.8	31.2 23.8	29.4 23.9	26.6	27.6
11 ภูเก็ต	PHUKET	..	..	..	..	..	..	..	..	..	..
12 สนามบินภูเก็ต	Phuket Airport	30.0 23.7	30.1 23.3	31.0 23.0	30.8 27.4	31.0 26.9	31.0 24.5	31.7 22.5	30.8 24.5	27.6	27.8
13 สนามบินตรัง	Trang Airport	33.2 24.0	33.8 23.5	33.0 24.1	32.2 24.4	33.7 23.5	31.5 23.9	27.5 22.9	32.1 23.8	28.0	28.2

แก้ไขเพิ่มเติมรายงานจำนวนน้ำฝนเนื่องจากได้รับรายงานภายหลัง สำหรับรายงานอากาศประจำสัปดาห์ ฉบับที่ ๒๐/๒๕๐๙

Corrections for late rainfall data reports in weekly weather report No. 21/1976

สถานีฝน	Station	วันที่และจำนวนน้ำฝนเป็นมิลลิเมตร Date and amount of rainfall in millimeters							ฝนรวม มม. Total rainfall mm.	ฝนรวมตั้งแต่ 1 มกราคม Accumulative rainfall since 1 January	
		พฤษภาคม May								ปริมาณ มม. Amount mm.	สูงต่ำกว่าปกติ Above or below Normal
		17	18	19	20	21	22	23			
ภาคเหนือ	**NORTHERN PART**										
3 เชียงแสน	Chiang Saen						4.6		13.9	415.1	+ 91.7
6 แม่สรวย	Mae Suai						27.3		27.3	128.9	- 66.7
8 เชียงคำ	Chiang Kham						7.4	50.5	80.2	293.2	+ 31.0
9 เวียงป่าเป้า	Wiang Pa Pao							33.1	33.1	147.9	- 6.8
10 พาน	Phan							4.2	10.0	277.1	+ 107.6
13 จุน	Chun							15.5	62.0	353.8	+ 22.7
15 ปาย	Pai							48.0	48.0	106.0	- 70.0
16 ขุนยวม	Khun Yuam						44.0	24.6	68.6	141.7	- 14.7
17 แม่ลาน้อย	Mae La Noi							9.4	9.5	42.1	
22 เชียงดาว	Chiang Dao							26.9	39.1	73.4	- 186.5
24 แม่ริม	Mae Rim							19.4	26.7	88.5	- 117.0
25 สันทราย	San Sai							19.5	41.4	108.2	- 111.1
26 ดอยสะเก็ด	Doi Saket					12.0	29.2	0.8	42.0	113.5	- 73.4
27 สันกำแพง	San Khamphaeng							3.4	3.4	3.4	- 180.0
29 สารภี	Saraphi						50.0	12.2	79.0	101.2	
30 สันป่าตอง	San Pa Tong							9.6	9.6	144.3	- 10.3
31 จอมทอง	Chom Thong							49.1	68.6	203.5	+ 1.6
32 ฮอด	Hot							18.0	78.0	265.8	- 65.0
34 ป่าซาง	Pa Sang							17.5	25.0	150.6	- 48.9
35 ลี้	Li							7.4	26.3	181.1	- 96.2
39 เกาะคา	Ko Kha							12.8	48.0	195.9	- 47.4
40 สบปราบ	Sop Prap							15.6	16.7	241.1	- 37.0
41 เถิน	Thoen							32.5	62.4	331.1	+ 131.4
42 แม่พริก	Mae Phrik							34.5	72.1	225.1	+ 2.4
45 ซุงเมน	Sung Men							10.4	18.8	36.5	- 132.4
46 เดนชัย	Den Chai							20.0	41.0	252.4	- 52.2
48 ทุ่งช้าง	Thung Chang							6.1	6.1	279.4	+ 13.1
56 น้ำปาด	Nam Pat							27.0	27.0	610.0	+ 294.4
58 ท่าปลา	Tha Pla							29.4	29.4	228.6	+ 14.5
59 ลับแล	Lap Lae							9.3	9.3	251.3	+ 15.8
62 บ้านตาก	Ban Tak					4.4	4.0	47.8	56.2	137.5	- 10.7
65 สุโขทัย	SUKHOTHAI							38.5	63.3	284.1	+ 83.8
66 ทุ่งเสลี่ยม	Thung Salieam							70.2	70.2	246.2	+ 26.7
68 กงไกรลาศ	Kong Krailat						3.0	0.9	24.7	360.6	+ 100.9
71 นครไทย	Nakhon Thai							15.7	15.7	171.3	- 59.[illegible]
77 คลองขลุง	Khlong Khlung							20.5	20.5	269.3	+ 125.1

สถานีฝน	Station	วันที่และจำนวนน้ำฝนเป็นมิลลิเมตร Date and amount of rainfall in millimeters							ฝนรวม Total rainfall mm.	ตั้งแต่ 1 มกราคม Accumulative rainfall since 1 January	
		พฤษภาคม May								ปริมาณ mm. Amount mm.	สูงต่ำกว่าปกติ Above or below Normal
		17	18	19	20	21	22	23			
78 ขาณุวรลักษบุรี	Khanu Weralakasburi							14.5	14.5	170.4	- 70.5
80 สามงาม	Sam Ngam					92.0			92.0	336.0	+ 125.3
81 ตะพานหิน	Taphan Hin						5.1		9.6	235.2	- 16.3
85 หลมเกา	Lom Kao						27.4	13.1	40.5	290.2	+ 80.6
88 หนองไผ่	Nong Phai							27.5	27.5	284.6	+ 38.0
ภาคตะวันออกเฉียงเหนือ NORTHEASTERN PART											
2 เชียงคาน	Chiang Khan							24.2	91.0	403.4	+ 53.2
3 ท่าลี่	Tha Li						1.1		1.1	289.1	+ 85.8
7 ศรีเชียงใหม่	Si Chiang Mai							3.7	8.0	309.7	- 73.4
8 ท่าบ่อ	Tha Bo							5.4	8.3	325.0	- 10.6
9 โพนพิสัย	Phon Phisai							3.0	33.6	185.4	- 104.5
10 บึงกาฬ	Bung Khan							1.3	31.5	275.5	- 80.8
11 เซกา	Seka							26.7	47.3	456.3	+ 123.7
19 สว่างแดนดิน	Sawang Daen Din							10.9	13.4	303.9	- 41.6
22 บ้านแพง	Ban Phaeng						1.2	7.2	68.4	420.7	- 32.8
23 ท่าอุเทน	Tha Uthen							1.9	32.2	393.0	+ 79.7
27 กาฬสินธุ์	KALASIN						6.2	1.2	19.9	402.4	+ 106.4
28 ยางตลาด	Yang Talat						3.4	12.4	15.8	386.2	+ 87.3
33 โพนทอง	Phon Thong							7.2	7.2	178.8	- 105.9
38 เกษตรวิสัย	Kaset Wisai							7.3	12.5	278.0	- 28.7
51 มัญจคีรี	Manoha Khiri							38.4	38.4	421.7	+ 152.6
52 ชนบท	Chennabet						10.7		10.7	375.9	+ 87.8
76 สตึก	Satuk							22.3	22.3	324.3	+ 18.4
83 ปราสาท	Prasat							1.6	12.2	271.5	+ 26.4
96 มหาชนะชัย	Maha Chana Chai						1.6		1.6	307.2	+ 29.7
ภาคกลาง	CENTRAL PART										
9 อุทัยธานี	UTHAI THANI							2.8	26.9	298.1	+ 85.7
12 ทัพทัน	Thap Than							3.8	31.8	422.9	+ 148.4
13 หนองฉาง	Nong Chang							5.9	72.1	432.2	+ 133.8
16 มโนรมย์	Manorom							6.6	28.5	273.4	+ 14.4
17 วัดสิงห์	Wat Sing							1.8	35.9	283.1	+ 6.7
19 สิงห์บุรี	SING BURI							19.9	60.0	279.3	+ 54.9
21 บางระจัน	Bang Rachan							16.5	81.9	323.8	+ 51.6
22 พรหมบุรี	Phrom Buri							78.0	134.9	378.2	+ 112.1
24 บ้านหมี่	Ban Mi						20.1	35.3	77.2	381.8	+ 121.0
26 ชัยบาดาล	Chai Badan						47.8	6.9	114.3	356.8	+ 88.3
28 โคกสำโรง	Khok Samrong							10.2	27.5	403.7	+ 167.6

สถานีฝน	Station	วันที่และจำนวนน้ำฝนเป็นมิลลิเมตร Date and amount of rainfall in millimeters							ฝนรวม มม. Total rainfall mm.	ฝนรวมตั้งแต่ 1 มกราคม Accumulative rainfall since 1 January	
		พฤษภาคม May								ปริมาณ มม. Amount mm	สูงต่ำกว่าปกติ Above or below Normal
		17	18	19	20	21	22	23			
29 ท่าวุ้ง	Tha Wung							25.0	159.8	451.7	+ 154.4
31 เดิมบางนางบวช	Doembang Nangbuat							9.0	62.0	228.3	- 11.5
32 สามชุก	Sam Chuk							6.1	40.3	164.0	- 57.5
38 อางทอง	ANG THONG							4.5	25.7	240.2	- 34.5
39 โพธิ์ทอง	Pho Thong							36.6	36.6	209.3	- 118.8
41 วิเศษชัยชาญ	Wiset Chai Chan							11.1	38.5	216.1	- 129.3
42 ป่าโมก	Pa Mok						8.3		8.3	157.0	- 92.6
43 สระบุรี	SARABURI							3.2	9.3	61.1	- 213.6
49 พระนครศรีอยุธยา	PRANAKHON SI AYUTTHAYA			84.5					84.5	265.4	+ 41.4
51 ผักไห่	Phak Hai						8.2	3.0	39.1	220.3	- 102.9
52 บางบาล	Bang Ban						18.5		49.4	288.2	- 2.0
56 ปทุมธานี	PATHUM THANI							3.3	38.5	243.6	- 7.2
58 ธัญบุรี	Thanyaburi							7.6	44.1	195.7	- 128.4
60 ลำลูกกา	Lam Luk Ka							3.4	4.8	186.8	- 88.4
62 บางบัวทอง	Bang Bua Thong							4.7	42.3	245.0	- 15.0
79 พนมทวน	Phanom Tuan							2.3	57.6	386.2	+ 184.3
83 นครชัยศรี	Nakhon Chaisi							6.8	23.4	466.9	+ 279.1
85 บานโป่ง	Ban Pong							4.3	17.1	174.1	- 15.8
86 โพธาราม	Photharam							4.6	38.3	227.7	- 12.1
92 สมุทรสาคร	SAMUT SAKHON							12.1	95.8	679.6	+ 387.3
93 กระทุมแบน	Kratum Baan							11.3	27.0	291.2	+ 30.9
95 บางคลี	Bang Phli					5.8			37.6	452.3	+ 100.5
<u>ภาคตะวันออก</u>	<u>EASTERN PART</u>										
1 นครนายก	NAKHON NAYOK						25.6	2.8	74.2	422.9	+ 129.3
2 บานนา	Ban Na					22.6	23.9	18.6	70.6	181.6	- 73.6
4 องครักษ์	Ongkharak					30.0	1.0	3.4	35.2	274.0	- 75.9
11 วัฒนานคร	Watthana Nakhon						4.7	10.0	39.0	287.6	- 148.8
13 ขะเชิงเทรา	CHACHOENGSAO							10.1	14.2	337.2	+ 70.9
14 บานโพธิ์	Ban Pho							20.0	20.0	409.8	+ 143.2
22 บานคาย	Ban Khai						2.2	2.1	69.7	415.0	+ 52.6
23 แกลง	Klaeng					46.3	4.5	2.8	83.8	566.4	+ 96.7
26 มะขาม	Makham							40.4	109.8	420.7	- 36.1
27 ตราด	TRAT						11.7	2.9	184.7	822.8	+ 113.1
28 เขาสมิง	Khao Saming						28.3	1.0	128.8	353.1	- 97.4

สถานีฝน	Station	วันที่และจำนวนน้ำฝนเป็นมิลลิเมตร Date and amount of rainfall in millimeters							ฝนรวม มม. Total rainfall mm.	ที่สะสมตั้งแต่ 1 มกราคม Accumulative rainfall since 1 January	
		พฤษภาคม May								ปริมาณ มม. Amount mm.	สูงต่ำกว่าปกติ Above or below Normal
		17	18	19	20	21	22	23			
ภาคใต้	**SOUTHERN PART**										
10 ท่าแซะ	Tha Sae							14.1	76.1	317.2	- 120.2
11 สวี	Sawi							7.3	77.3	304.8	- 99.3
14 ไชยา	Chaiya						3.7	4.4	26.3	158.3	- 108.6
17 ท่าฉาง	Tha Chang							1.3	54.6	191.8	- 243.6
19 บ้านนาสาร	Ban Na San							60.8	60.8	88.1	- 248.5
50 สุไหงโกลก	Sungai Kolok					9.0		10.8	60.1	172.8	
52 กระบุรี	Kra Buri							33.5	116.0	190.1	
53 พังงา	PHANGNGA					63.5			186.7	483.2	- 147.6
54 ตะกั่วป่า	Takua Pa						33.5	19.5	511.0	977.0	
55 กะปง	Kapong					170.0	50.8	15.8	352.6	869.5	
57 ตะกั่วทุ่ง	Takua Thung					84.4	37.0		337.4	1046.6	
58 ทุ้งปุด	Thap Put					60.8			104.5	427.9	
59 อาวลึก	Ao Luk					58.3	44.2	3.4	200.3	371.8	

REMARKS

1. **Meteorological Department's Station** (with * mark) Rainfall observation is performed daily at 07.00 a.m. by the Meteorological Department's personnel. Therefore the daily amount of rainfall in this publication means the total amount of rainfall in 24 hr. period from 07.00 a.m. of the recorded date to 07.00 a.m. of the following day.

2. **Voluntary Rainfall Station** (without * mark) located at District and Province. Rainfall observation is performed daily at 09.00 a.m. by the voluntary observer. The daily amount of rainfall means the total amount of rainfall in 24 hr. period from 09.00 a.m. of the recorded date to 09.00 a.m. of the following day.

3. **Rainfall and Temperature Data.** The daily rainfall and temperature observations are submitted to the Meteorological Department soon after the measurement by the following means :—

   — By radio or telegraph from the Meteorological Department's stations.

   — By telegraph from voluntary rainfall stations

   Those daily reports generally arrive at the Meteorological Department from about 07.00 a.m. to 07.00 p.m.

4. **Rainfall Intensity in 1 day** (24 hours)

Light Rainfall	amounts	0.1 — 10.0	millimetres
Moderate Rainfall	,,	10.1 — 35.0	,,
Heavy Rainfall	,,	35.1 — 90.0	,,
Very Heavy Rainfall	,,	90.1	millimetres and above
Blank	represents	No rainfall or observation of rainfall does not arrive in time for publication.	
T	,,	Trace or light rainfall with amount less than 0.1 millimetres.	

Various Data in this publication are published hurriedly to service the user. Therefore the user should be cautious in using them. If there is any doubts please inquired the Meteorological Statistics Subdivision of the Climatology Division for further informations by dialing the number 916054 and 910178.

Meteorological Department
Bangkok Metropolis

Climatology Division

● กำหนดออก สัปดาห์ละ 1 ฉบับ ปีละ 52 ฉบับ

● ค่าบำรุง ฉบับละ 5 บาท ปีละ 150 บาท

● การบอกรับ ติดต่อที่กองภูมิอากาศ กรมอุตุนิยมวิทยา

โทร. 916054

พิมพ์ที่โรงพิมพ์กรมอุตุนิยมวิทยา กระทรวงคมนาคม กรุงเทพมหานคร

เรือเอก เจตน์ ไชยลาโภ ผู้พิมพ์ผู้โฆษณา 2519

M.06.1/597
T.364w2

กรมอุตุนิยมวิทยา กระทรวงคมนาคม

รายงานอากาศประจำสัปดาห์ ระหว่างวันที่ ๓๑ พฤษภาคม – ๖ มิถุนายน ๒๕๑๙

และ

การคาดหมายลักษณะอากาศ ระหว่างวันที่ ๗ – ๑๓ มิถุนายน ๒๕๑๙

ฉบับที่ ๒๓/๒๕๑๙

ดร. เจริญ เจริญรัชต์ภาคย์

อธิบดีกรมอุตุนิยมวิทยา

METEOROLOGICAL DEPARTMENT

MINISTRY OF COMMUNICATIONS

BANGKOK, THAILAND

ATMOSPHERIC SCIENCES
LIBRARY
JUN 1 1976
N.O.A.A.
U.S. Dept. of Commerce

WEEKLY WEATHER REPORT

DURING THE PERIOD 31 MAY – 6 JUNE 1976

AND

WEATHER OUTLOOK

DURING 7 – 13 JUNE 1976

No. 23/1976

Charoen Charoen - rajapark

Director — General

หมายเหตุ

1. **สถานีของกรมอุตุนิยมวิทยา** (มีเครื่องหมาย *) ทำการตรวจวัดจำนวนฝน ตกเวลา 07.00 น. ทุกวัน โดยเจ้าหน้าที่ของกรมอุตุนิยมวิทยา ดังนั้น จำนวนฝนรายวันในรายงานเล่มนี้ หมายถึงปริมาณฝนรวมในช่วงเวลา 24 ชั่วโมง ตั้งแต่เวลา 07.00 น. ของวันที่แจ้งไว้ในรายงาน จนถึงเวลา 07.00 น. ของวันรุ่งขึ้น

2. **สถานีฝนอำเภอและจังหวัด** (ไม่มีเครื่องหมาย *) ทำการ ตรวจวัด จำนวนฝนตกเวลา 09.00 น. ทุกวัน โดยเจ้าหน้าที่ ที่อยู่ในอำเภอหรือจังหวัดที่ได้รับแต่งตั้งจากกรมอุตุนิยมวิทยา ดังนั้น จำนวนฝนรายวัน หมายถึงปริมาณฝนรวมในช่วงเวลา 24 ชั่วโมง ตั้งแต่เวลา 09.00 น. ของวันที่แจ้งไว้ในรายงานจนถึงเวลา 09.00 น. ของวันรุ่งขึ้น

3. **ข้อมูลฝนและอุณหภูมิ** ที่พิมพ์ในรายงานเล่มนี้ เป็นข้อมูลที่เจ้าหน้าที่ผู้ทำการตรวจรายงานมายังกรมอุตุนิยมวิทยา ทุกวันภายหลังการตรวจ
   - สถานีของกรมอุตุนิยมวิทยา รายงานทางวิทยุโทรศัพท์หรือโทรเลข
   - สถานีฝนอำเภอและจังหวัด รายงานทางโทรเลข

   รายงานดังกล่าวนี้ กรมอุตุนิยมวิทยา จะได้รับ ตั้งแต่เวลา ประมาณ 07.00 น. จนถึงเวลา 19.00 น.

4. **เกณฑ์ฝนใน 1 วัน** (24 ชั่วโมง)

ฝนเล็กน้อย	จำนวนตั้งแต่	0.1 — 10.0 มิลลิเมตร
ฝนปานกลาง	„	10.1 — 35.0 „
ฝนหนัก	„	35.1 — 90.0 „
ฝนตกหนักมาก	„	90.1 มิลลิเมตร ขึ้นไป
ช่องว่าง	หมายความว่า	ไม่มีฝนตกหรือยังไม่ได้รับรายงาน
T	„	ฝนตกน้อยไม่ถึง 0.1 มิลลิเมตร

ข้อมูลต่าง ๆ เหล่านี้ได้ดำเนินการจัดพิมพ์โดยรีบด่วน เพื่อสนองความต้องการแก่ผู้ใช้ จึงยังไม่ได้ทำการตรวจสอบ ฉะนั้น ผู้ใช้จึงควรพิจารณาข้อมูลก่อนที่จะนำไปใช้ หากมีข้อสงสัยประการใด โปรดติดต่อสอบถามเจ้าหน้าที่ งานสถิติอุตุนิยมวิทยา กองภูมิอากาศ โทรศัพท์ 910054 และ 910178

กองภูมิอากาศ กรมอุตุนิยมวิทยา

กรุงเทพมหานคร

การคาดหมายลักษณะอากาศใน ๗ วันข้างหน้า
ตั้งแต่วันที่ ๗ – ๑๓ มิถุนายน ๒๕๑๙

ลักษณะทั่วไป

ร่องความกดอากาศต่ำจะยังคงผ่านภาคตอนใต้ของประเทศจีนในระยะสัปดาห์นี้

ภาคเหนือ ภาคตะวันออกเฉียงเหนือ	จะมีฝนหรือฝนฟ้าคะนองกระจายตลอดสัปดาห์
ภาคกลาง ภาคตะวันออกและฝั่งชายแดน	จะมีฝนหรือฝนฟ้าคะนองเป็นแห่ง ๆ ตลอดสัปดาห์
ภาคใต้ฝั่งตะวันออก ภาคใต้ฝั่งตะวันตก	ตลอดสัปดาห์จะมีฝนเป็นแห่ง ๆ ตามบริเวณเทือกเขาและชายฝั่ง
กรุงเทพมหานคร	ตลอดสัปดาห์จะมีฝนหรือฝนฟ้าคะนองเป็นแห่ง ๆ ในตอนเย็นหรือค่ำ

กรมอุตุนิยมวิทยา
๗ มิ.ย. ๒๕

Weather outlook for the period 7 – 13 June 1976

General Situation

The low pressure trough continues to traverse across the southern portion of China mainland during this week.

Northern Part: Northeastern Part:	Scattered showers or thundershowers throughout the week.
Central Part: Eastern part and Coastal Area:	Isolated showers or thundershowers throughout the week.
Southern Thailand East Coast: Southern Thailand West Coast:	Throughout the week, isolated showers along the mountainous and coastal areas.
Bangkok Metropolis:	Throughout the week, isolated showers or thundershowers in the late afternoon or evening.

Meteorological Department
7 June 1976

สรุปลักษณะอากาศทั่วไปในรอบสัปดาห์
ตั้งแต่วันที่ ๓๑ พฤษภาคม – ๖ มิถุนายน ๒๕๑๙

๑. ในระยะตอนต้นและปลายสัปดาห์ ร่องความกดอากาศต่ำได้พาดผ่านประเทศจีนและพม่า แต่ในตอนกลางสัปดาห์ได้เลื่อนลงมาพาดผ่านบริเวณตอนเหนือสุดของภาคเหนือและภาคตะวันออกเฉียงเหนือ โดยมีมรสุมตะวันตกเฉียงใต้ซึ่งมีกำลังปานกลางพัดผ่านอ่าวไทย ลักษณะเช่นนี้ทำให้ตลอดสัปดาห์มีฝนและฝนฟ้าคะนองกระจายเกือบทั่วทั้งประเทศ โดยมีฝนหนักถึงหนักมากเป็นแห่ง ๆ

๒. รายงานอุณหภูมิสูงสุดในภาคต่าง ๆ ของประเทศไทยมีดังนี้.–

ภาคเหนือ	๓๔.๕° ซ.ที่ อ.เมือง	จ.แม่ฮ่องสอน	เมื่อวันที่	๑ มิ.ย.
ภาคตะวันออกเฉียงเหนือ	๓๕.๗° ซ.ที่ อ.เมือง	จ.นครราชสีมา	"	๑ มิ.ย.
ภาคกลาง	๓๕.๔° ซ.ที่ อ.เมือง	จ.กาญจนบุรี	"	๖ มิ.ย.
ภาคตะวันออก	๓๒.๘° ซ.ที่ อ.อรัญประเทศ	จ.ปราจีนบุรี	"	๖ มิ.ย.
ภาคใต้	๓๕.๕° ซ.ที่ อ.หัวหิน	จ.ประจวบคีรีขันธ์	"	๓๑ มิ.ย.

๓. รายงานฝนสูงสุดในภาคต่าง ๆ ของประเทศไทยมีดังนี้.–

ภาคเหนือ	๑๕๐.๐ มม.ที่ อ.ท่าวังผา	จ.น่าน	เมื่อวันที่	๒ มิ.ย.
ภาคตะวันออกเฉียงเหนือ	๑๓๕.๕ มม.ที่ อ.เพ็ญ	จ.อุดรธานี	"	๒ มิ.ย.
ภาคกลาง	๔๖.๙ มม.ที่ อ.เมือง	จ.ปทุมธานี	"	๑ มิ.ย.
ภาคตะวันออก	๑๒๔.๖ มม.ที่ อ.เมือง	จ.ตราด	"	๒ มิ.ย.
ภาคใต้	๗๐.๕ มม.ที่ อ.เบตง	จ.ยะลา	"	๓ มิ.ย.

กรมอุตุนิยมวิทยา
๗ มิ.ย.๑๙

Weekly Weather Summary
Period 31 May – 6 June 1976

1. During the beginning and the end of the week, the low pressure trough extended across China and Burma. It moved southward to the upper portion of North and Northeastern Thailand during the middle of the period with moderate southwest monsoon prevailing over the Gulf of Thailand. As a result almost widespread showers and thundershowers with local heavy to very heavy falls occurred over the entire Country throughout the week.

2. Highest temperatures in various parts of Thailand were as follows:–

Northern Part	34.5°C.at Amphoe Muang,	Mae Hong Son	on 1 Jun.
Northeastern Part	35.7°C.at Amphoe Muang,	Nakhon Ratchasima	" 1 Jun.
Central Part	35.4°C.at Amphoe Muang,	Kanchanaburi	" 6 Jun.
Eastern Part	32.8°C.at Aranyaprathet,	Prachin Buri	" 6 Jun.
Southern Part	35.5°C.at Hua Hin,	Prachuap Khiri Khan	" 31 May.

3. Heaviest rainfalls were recorded at the following places:-

Northern Part	150.0 mm.at Tha Wang Pha,	Nan	on 2 Jun.
Northeastern Part	135.5 mm.at Phen,	Uden Thani	" 3 Jun.
Central Part	46.9 mm.at Amphoe Muang,	Pathum Thani	" 1 Jun.
Eastern Part	128.6 mm.at Amphoe Muang,	Trat	" 2 Jun.
Southern Part	70.5 mm.at Betang,	Yala	" 3 Jun.

Meteorological Department
7 June 1976

<u>ข่าวอากาศเพื่อการเกษตรประจำสัปดาห์</u>

เมื่อวันที่ 31 พฤษภาคม – 6 มิถุนายน 2519 มีลักษณะอากาศซึ่งพอสรุปได้ดังต่อไปนี้ :-

ในระยะตอนต้นและปลายสัปดาห์ ร่องความกดอากาศต่ำได้พาดผ่านประเทศจีนและพม่า แต่ในตอนกลางสัปดาห์ได้เลื่อนลงมาพาดผ่านบริเวณตอนเหนือสุดของภาคเหนือและภาคตะวันออกเฉียงเหนือ โดยมีมรสุมตะวันตกเฉียงใต้ซึ่งมีกำลังปานกลางพัดผ่านอ่าวไทย ลักษณะเช่นนี้ทำให้ตลอดสัปดาห์มีฝนและฝนฟ้าคะนองกระจายเกือบทั่วทั้งประเทศ โดยมีฝนหนักถึงหนักมากเป็นแห่ง ๆ

<u>ข้อควรทราบ</u>

สัปดาห์นี้ปริมาณฝนในประเทศไทยจะลดลงบ้าง เว้นแต่บริเวณตอนบนของประเทศยังคงมีฝนดี

กรมอุตุนิยมวิทยา
7 มิถุนายน 2519

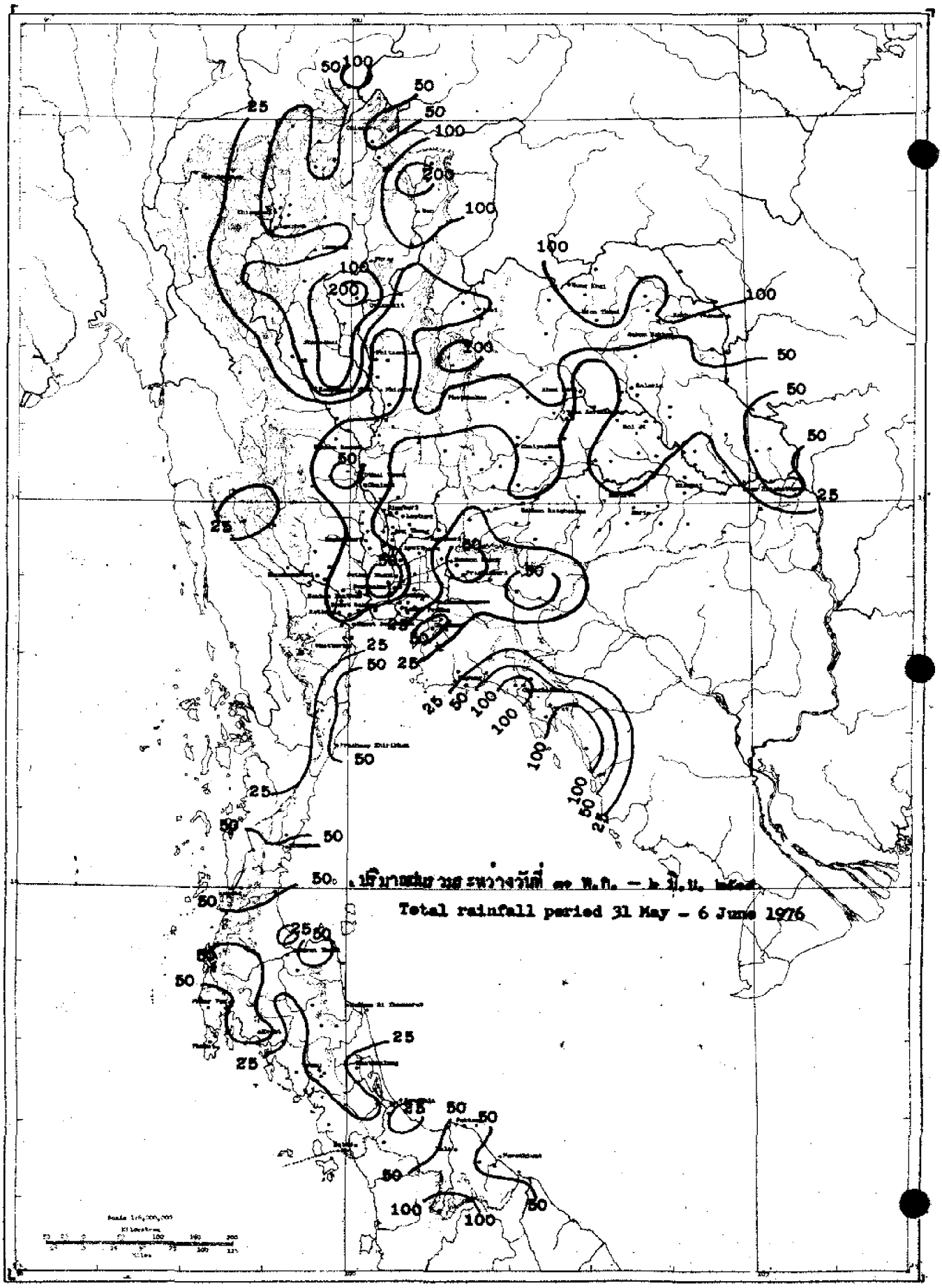
Total rainfall period 31 May - 6 June 1976

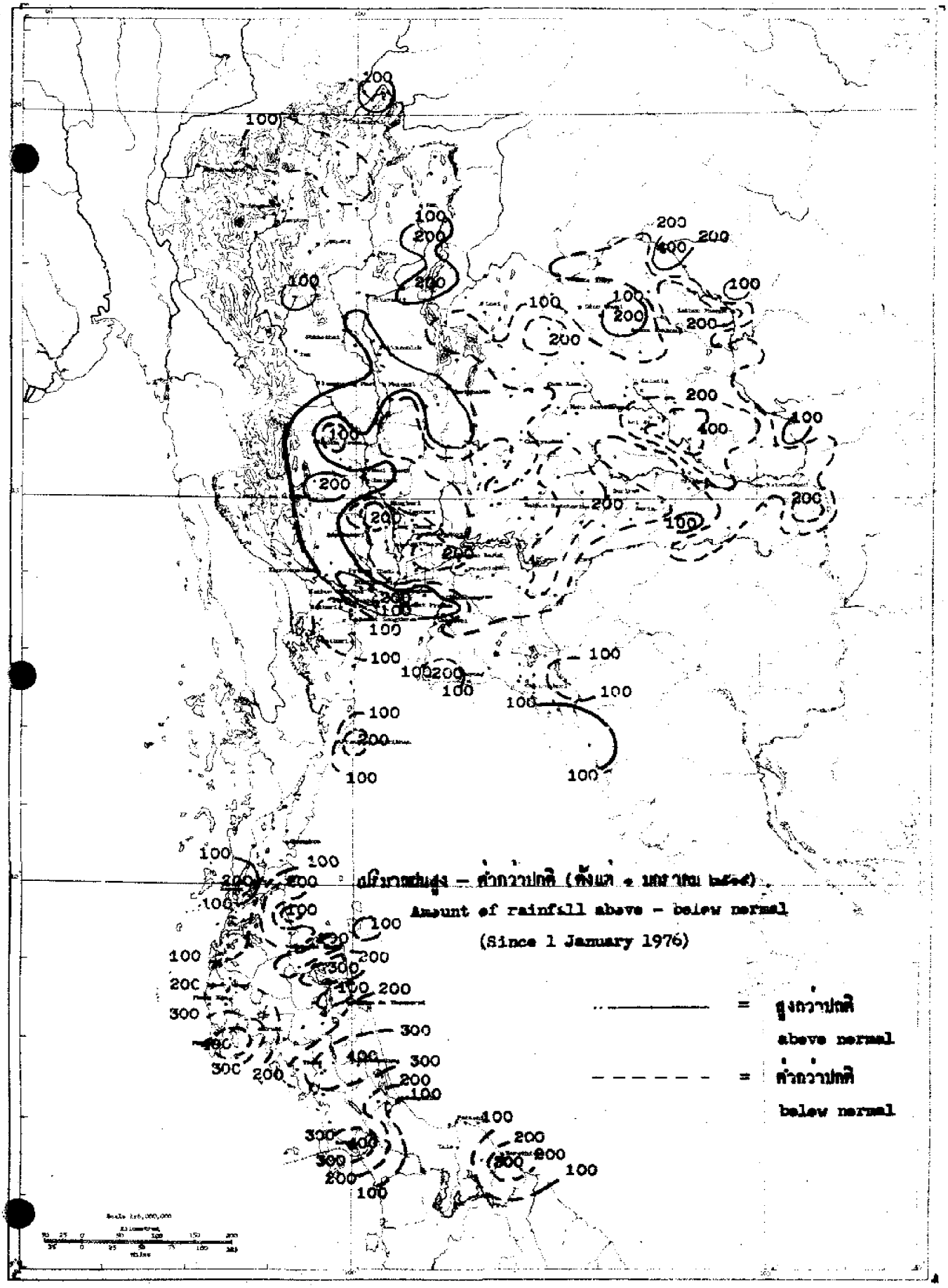
ปริมาณฝนสูง – ต่ำกว่าปกติ (ตั้งแต่ 1 มกราคม 1976)
Amount of rainfall above – below normal
(Since 1 January 1976)
= สูงกว่าปกติ
above normal
= ต่ำกว่าปกติ
below normal

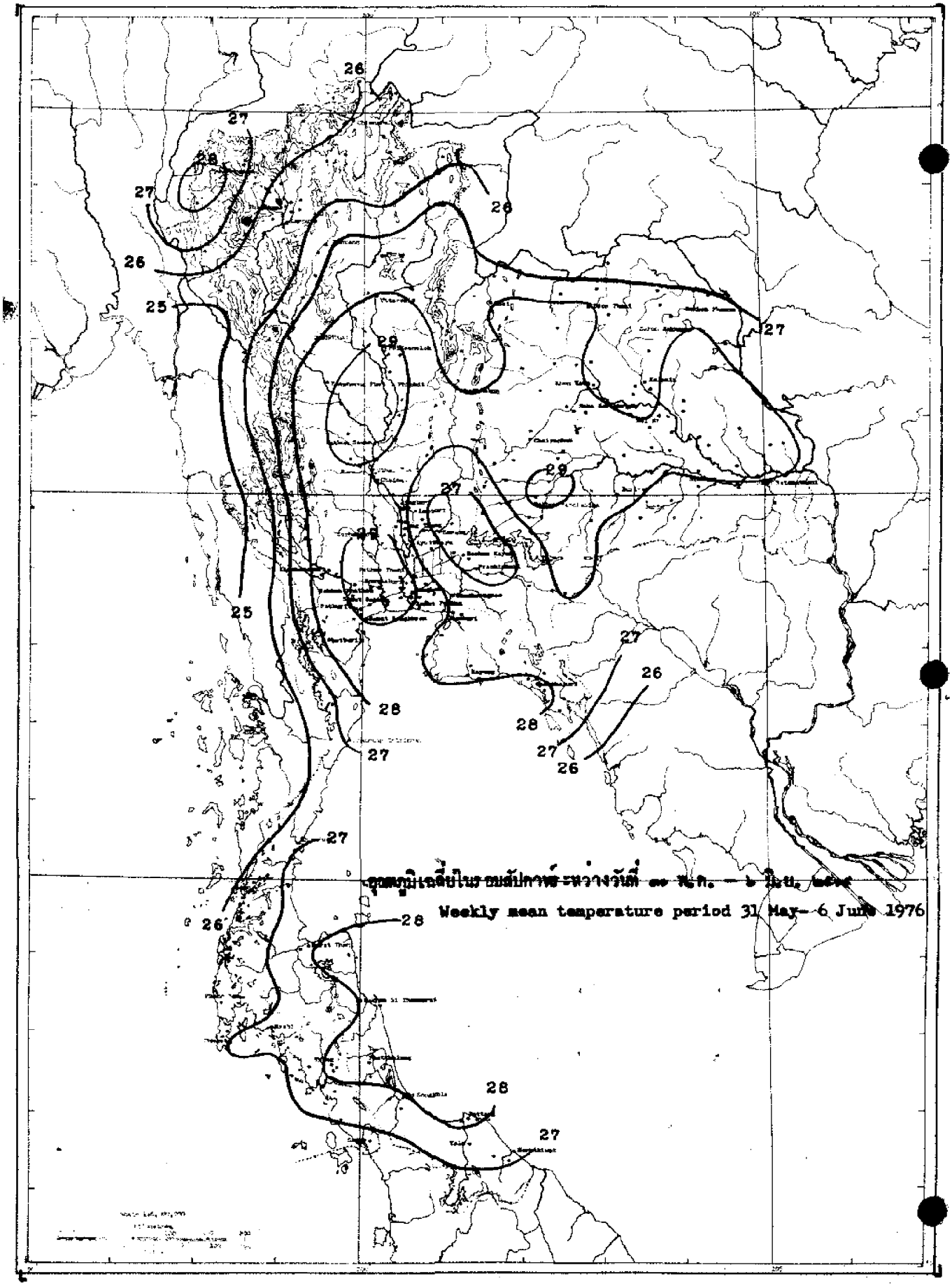

อุณหภูมิเฉลี่ยในรอบสัปดาห์ ระหว่างวันที่ ๓๑ พ.ค. – ๖ มิ.ย. ๒๕๑๙

Weekly mean temperature period 31 May – 6 June 1976

สถานีฝน	Station	วันที่และจำนวนน้ำฝนเป็นมิลลิเมตร Date and amount of rainfall in millimeters							ฝนรวม มม. Total rainfall mm.	ฝนรวมตั้งแต่ 1 มกราคม Accumulative rainfall since 1 January	
		พฤษภาคม – มิถุนายน May – June								ปริมาณ มม. Amount mm.	สูงต่ำกว่าปกติ Above or below Normal
		31	1	2	3	4	5	6			
ภาคเหนือ	**NORTHERN PART**										
1 เชียงราย	CHIANG RAI*	12.0	30.7	0.4	24.1			3.4	70.6	437.0	- 2.1
2 แม่สาย	Mae Sai	6.5	17.3		20.6	56.2	6.8		107.4	407.0	+ 25.9
3 เชียงแสน	Chiang Saen	56.8	47.2		4.9	5.2			119.1	545.4	+223.2
4 เชียงของ	Chiang Khong	16.4	62.8		6.2	4.4			89.8	314.1	- 20.0
5 แม่จัน	Mae Chan		8.1		16.3				24.4	392.1	-138.5
6 แม่สรวย	Mae Suai		32.4		11.8				44.2	238.8	- 74.9
7 เทิง	Thoeng	3.8	5.6		4.8				14.2	289.9	-150.6
8 เชียงคำ	Chiang Kham	9.1	61.2		13.1				83.4	376.6	+ 18.4
9 เวียงป่าเป้า	Wiang Pa Pao		44.6						44.6	192.5	- 64.1
10 พาน	Phan		57.4	1.0	3.6	2.9			64.9	360.0	+ 87.0
11 แม่ใจ	Mae Chai		38.0	6.1	0.5				44.6	319.4	- 96.5
12 ทะเยอ	Phayao		22.8	7.3	34.6	2.6			67.3	273.7	- 20.6
13 ขุน	Chun		53.2		33.5				86.7	440.5	+ 3.7
14 แม่ฮ่องสอน	MAE HONG SON*	T	0.4	0.6	0.2			0.24	1.6	162.2	-167.2
15 ปาย	Pai				36.0				36.0	159.0	-149.8
16 ขุนยวม	Khun Yuam			4.2	4.0				8.2	170.1	-126.1
17 แม่ลาน้อย	Mae La Noi			20.7	5.6	4.2			30.5	82.3	
18 แม่สะเรียง	Mae Sariang*	0.2		5.7	18.0			0.4	24.3	217.0	-102.1
19 เชียงใหม่	CHIANG MAI*			13.6	30.8			0.3	44.7	265.7	- 68.5
20 ฝาง	Fang		24.1		42.0	23.3			89.4	238.9	- 49.1
21 แม่อาย	Mae Ai								0.0		
22 เชียงดาว	Chiang Dao		19.2		64.0				83.2	164.1	-217.2
23 แม่แตง	Mae Taeng		1.6	10.8	54.1				66.5	183.4	-116.8
24 แม่ริม	Mae Rim				37.6				37.6	135.3	-160.5
25 สันทราย	San Sai			20.2	26.3				46.5	189.9	-114.6
26 ดอยสะเก็ด	Doi Saket		1.0	89.2	26.0				116.2	236.5	- 33.0
27 สันกำแพง	San Kamphaeng								0.0	3.4	-207.2
28 ฮางดง	Hang Dong			5.6	58.0	7.4			72.0	199.3	- 84.7
29 สารภี	Saraphi				53.3				53.3	154.5	
30 สันป่าตอง	San Pa Tong								0.0	144.3	-121.4
31 จอมทอง	Chom Thong			40.8	50.9				91.7	306.5	+ 52.4
32 ฮอด	Hot			8.9	35.7	T			44.6	323.0	+ 19.2
33 ลำพูน	LAMPHUN			13.5	19.6				33.1	209.3	- 52.6
34 บ้านธาง	Pa Sang			17.3	37.7				55.0	254.7	- 2.0
35 ลี้	Li			30.4	3.4	2.6			36.4	220.5	-143.0
36 ลำปาง	LAMPANG*		1.4	2.5	3.4			15.99	23.2	177.1	-151.8
37 งาว	Ngao			52.5					52.5	94.7	-274.8
38 แจ้ห่ม	Chae Hom								0.0	145.5	-112.5
39 เกาะคา	Ko Kha			16.6	28.3				44.9	251.9	- 65.6
40 สบปราบ	Sop Prap			33.7	25.6	6.9			66.2	317.2	- 31.6

สถานีฝน	Station	วันที่และจำนวนน้ำฝนเป็นมิลลิเมตร Date and amount of rainfall in millimeters							ฝนรวม มม. Total rainfall mm.	ฝนรวมตั้งแต่ 1 มกราคม Accumulative rainfall since 1 January	
		พฤษภาคม – มิถุนายน May – June								ปริมาณ มม. Amount mm.	สูงต่ำกว่าปกติ Above or below Normal
		31	1	2	3	4	5	6			
41 เถิน	Thoen			40.4	29.3	2.6			72.3	412.0	+166.8
42 แม่พริก	Mae Phrik			68.4	27.2	14.7			110.3	335.4	+ 55.3
43 แพร่	PHRAE*		11.9	33.3	5.9			7.2	58.3	275.7	- 38.8
44 สอง	Song		59.9			27.7			87.6	317.1	- 55.7
45 สูงเม่น	Sung Men		24.0	57.8		27.5			109.3	190.2	- 53.6
46 เด่นชัย	Den Chai		18.5	47.4	3.0	22.9			91.8	378.0	- 5.0
47 น่าน	NAN*		32.2	71.3	48.7			4.9	157.1	489.1	+ 94.7
48 ทุ่งช้าง	Thung Chang	8.2	58.2	42.3	51.1	22.0			181.8	472.0	+ 49.2
49 เชียงกลาง	Chiang Klang			99.2					99.2	154.4	
50 ท่าวังผา	Tha Wang Pha*	5.7	43.2	150.0	99.6			3.9	302.4	630.7	+277.0
51 ปัว	Pua			90.5	50.1				140.6	411.9	+ 80.1
52 สา	Sa		41.7		36.2	22.2			100.1	314.5	- 50.6
53 นาน้อย	Na Noi			23.3	82.7	14.2			120.1	564.1	+288.1
54 อุตรดิตถ์	UTTARADIT*	12.7	0.5	52.8	45.2				111.2	490.9	+ 99.2
55 ฟากท่า	Fak Tha			33.8	13.6	20.9			68.3	426.5	+ 42.2
56 น้ำปาด	Nam Pat	10.0		25.0	1.5	17.3			53.8	663.8	+311.3
57 สนามบินอุตรดิตถ์	Uttaradit Airport*										
58 ท่าปลา	Tha Pla		3.9		33.4				37.3	280.5	- 88.4
59 ลับแล	Laplae		35.5	113.8	38.7				188.0	445.0	+ 55.8
60 ตาก	TAK*	0.7		0.5	3.6			28.2	33.0	271.8	- 63.6
61 เขื่อนภูมิพล	Bhumibol Dam*	T		50.4	6.8			7.2	64.4	256.0	- 33.1
62 บ้านตาก	Ban Tak				26.8	12.2			39.0	200.8	-67.5
63 แม่ระมาด	Mae Ramat								0.0		
64 แม่สอด	Mae Sot*	36.9	0.2	7.6	9.4			3.3	57.4	298.4	- 0.3
65 สุโขทัย	SUKHOTHAI			8.4					8.4	321.5	+ 48.0
66 ทุ่งเสลี่ยม	Thung Saliam								0.0	266.8	- 48.2
67 สวรรคโลก	Sawankhalok			9.5		7.4			16.9	69.7	-207.9
68 กงไกรลาศ	Kong Krailat			8.9	3.6				12.5	387.5	+ 44.8
69 บ้านด่านลานหอย	Ban Dan Lan Hoi								0.0	43.5	-337.9
70 พิษณุโลก	PHITSANULOK*			12.3	7.7				20.0	366.8	- 21.3
71 นครไทย	Nakhon Thai			57.6					57.6	228.9	-106.7
72 พรหมพิราม	Phrom Phiram			16.3	8.3				24.6	242.5	- 26.0
73 วังทอง	Wang Thong	0.1	13.4	2.4	1.3				17.2	359.5	+ 18.4
74 บางกระทุ่ม	Bang Krathum			52.6	23.1				75.7	288.7	-101.0
75 กำแพงเพชร	KAMPHAENG PHET	6.2		3.2		9.5			18.9	258.0	- 25.2
76 พรานกระต่าย	Phan Kratai			97.7	30.5				128.2	391.0	+ 13.0
77 คลองขลุง	Khlong Khlung				30.3				30.3	299.6	- 7.2
78 ขาณุวรลักษบุรี	Khanu Woralaksaburi	2.3			6.7				9.0	194.8	-140.7
79 พิจิตร	PHICHIT	0.7							0.7	426.3	+ 72.2
80 สามง่าม	Sam Ngam			44.0					44.0	360.0	+ 29.2
81 ตะพานหิน	Taphan Hin				1.2				1.2	241.7	-107.9

สถานีฝน	Station	วันที่และจำนวนน้ำฝนเป็นมิลลิเมตร Date and amount of rainfall in millimeters							ฝนรวม มม. Total rainfall mm.	ฝนรวมตั้งแต่ 1 มกราคม Accumulative rainfall since 1 January	
		พฤษภาคม – มิถุนายน May – June								ปริมาณ มม Amount mm.	สูงต่ำกว่าปกติ Above or below Normal
		31	1	2	3	4	5	6			
82 บางมูลนาก	Bang Mun Nak								0.0	264.1	- 65.4
83 โพทะเล	Pho Thale								0.0	0.0	-307.0
84 เพชรบูรณ์	**PHETCHABUN***	6.1	0.1	0.4	29.7				36.3	351.8	- 29.1
85 หล่มเก่า	Lom Kao		[illegible]	95.4	8.3	T			103.7	374.7	+ 68.0
86 หล่มสัก	Lom Sak*	4.2	2.2	26.2	12.9				45.5	363.8	+ 17.2
87 ชนแดน	Chon Daen	[illegible]	51.7						51.7	490.7	+202.5
88 หนองไผ่	Nong Phai	33.0							33.0	325.6	- 11.9
89 วิเชียรบุรี	Wichian Buri*	6.5	8.3		14.6				29.4	384.6	+ 61.9
ภาคตะวันออกเฉียงเหนือ NORTHEASTERN PART											
1 เลย	LOEI*			36.5	4.5	0.3	T		41.3	331.4	- 91.1
2 เชียงคาน	Chiang Khan	1.5		48.3	34.1	0.7			84.6	495.4	+ 54.9
3 ท่าลี่	Tha Li			24.6	6.1				30.7	319.8	+ 55.9
4 ด่านซ้าย	Dan Sai				34.7				34.7	228.7	-142.6
5 วังสพุง	Wang Saphung			55.4	2.0	1.4			58.8	350.0	- 71.8
6 หนองคาย	**NONG KHAI***	0.3	9.8	71.2	67.2	5.8	T	1.0	55.3	532.3	- 6.2
7 ศรีเชียงใหม่	Si Chiang Mai			68.0	38.0				106.0	430.0	-106.3
8 ท่าบ่อ	Tha Bo			74.2					74.2	411.6	- 48.2
9 โพนพิสัย	Phon Phisai	9.7	27.3	118.0	23.2	20.8			199.0	384.4	-105.1
10 บึงกาฬ	Bung Kan	10.2	119.9	42.2	5.1	7.6			185.0	558.7	-120.5
11 เซกา	Seka	9.3	55.0	132.4					196.7	807.7	+450.4
12 อุดรธานี	**UDON THANI***			103.9	1.9	1.6		0.8	108.2	421.7	- 63.6
13 เพ็ญ	Phen			135.5	43.5				179.0	415.9	+ 42.5
14 กุมภวาปี	Kumphawapi		2.8	63.6	12.6	3.1			82.1	379.5	+ 49.6
15 หนองหาร	Nong Han		18.2	101.5					119.7	585.3	+247.1
16 หนองบัวลำภู	Nong Bua Lam Phu								0.0	0.0	-280.4
17 สกลนคร	**SAKON NAKHON***	T	1.4	18.2	6.7	0.6	0.1		27.0	314.0	-182.3
18 วานรนิวาส	Wanon Niwat		23.2	36.8					60.0	158.0	-353.2
19 สว่างแดนดิน	Sawang Daen Din		15.0	65.7					80.7	403.7	-123.7
20 พรรณานิคม	Phanna Nikhom		8.0	92.9	13.7	1.2			115.8	260.2	-231.7
21 นครพนม	**NAKHON PHANOM***	19.7	45.8	18.1	8.0	12.8	0.9	0.2	105.5	424.5	-[illegible]1.5
22 บ้านแพง	Ban Phaeng		79.2	92.4	17.3				188.9	699.0	- 55.9
23 ท่าอุเทน	Tha Uthen	4.6	61.3	64.9	26.1	9.5			166.4	680.4	+136.3
24 นาแก	Na Kae		8.6	43.3	12.9	17.2			82.0	414.3	- 66.0
25 ธาตุพนม	That Phanom		12.7	44.7	3.5				60.9	291.4	-204.4
26 มุกดาหาร	Mukdahan*	0.5	1.4	9.8	4.1	10.7			26.5	371.7	- 64.5
27 กาฬสินธุ์	**KALASIN**			14.6	5.6	0.1	6.1		26.4	428.8	+ 19.9
28 ยางตลาด	Yang Talat			5.2	21.5				26.7	412.9	+ 30.5
29 สหัสขันธ์	Sahatsakhan			23.6					23.6	289.4	- 86.7
30 กุฉินารายณ์	Kuchinarai				T				T	87.6	-287.5
31 กมลาไสย	Kamalasai			7.4	16.3	2.6			26.3	327.7	- 58.5
32 ร้อยเอ็ด	**ROI ET***	T		7.6	27.9	5.9	3.6	0.5	45.5	344.8	- 79.0

สถานีฝน	Station	วันที่และจำนวนน้ำฝนเป็นมิลลิเมตร Date and amount of rainfall in millimeters							ฝนรวม มม. Total rainfall mm.	ฝนรวมตั้งแต่ 1 มกราคม Accumulative rainfall since 1 January	
		พฤษภาคม – มิถุนายน May – June								ปริมาณ มม. Amount mm.	สูงต่ำกว่า Above or below Normal
		31	1	2	3	4	5	6			
33 โพนทอง	Phon Thong		T		30.9	5.7			36.6	215.4	-183.5
34 รวัชบุรี	Thawatchaburi								0.0	0.0	-442.6
35 อาจสามารถ	At Samat								0.0	0.0	-342.3
36 เสลภูมิ	Selaphum								0.0	0.0	-412.0
37 จตุรพักตร์พิมาน	Chaturaphak Phiman	24.0			31.0				55.0	283.6	- 2.8
38 เกษตรวิสัย	Kaset Wisai	8.3		14.3					22.6	305.8	- 79.1
39 สุวรรณภูมิ	Suwannaphum				12.5				12.5	19.5	-412.2
40 มหาสารคาม	MAHA SARAKHAM			0.8	13.8	2.2	0.6		17.4	427.2	- 19.1
41 เชียงยืน	Chiang Yun				16.5				16.5	274.8	-136.8
42 กันทรวิชัย	Kantharawichai			2.3					2.3	427.2	+ 52.8
43 โกสุมพิสัย	Kosum Phisai*				10.8	2.4			13.2	471.4	+ 52.3
44 บรบือ	Borabu								0.0	39.7	-412.6
45 วาปีปทุม	Wapi Pathum	21.0					49.5		70.5	358.2	+ 55.1
46 พยัคฆภูมิพิสัย	Phayakkhaphum Phisai	2.0	5.0	33.0	4.0				44.0	471.2	+ 69.5
47 ขอนแก่น	KHON KAEN*	T		0.1	1.4				1.5	252.8	-138.9
48 น้ำพอง	Nam Phong				9.9				9.9	149.6	-140.4
49 ภูเวียง	Phu Wiang			50.4	2.2	5.4			58.0	449.8	+ 38.8
50 ชุมแพ	Chum Phae				5.0				5.0	200.0	-132.[illegible]
51 มัญจาคีรี	Mancha Khiri								0.0	421.7	+ 65.4
52 ชนบท	Chonnabot					16.6			16.6	392.5	+ 13.3
53 บ้านไผ่	Ban Phai				17.2				17.2	302.2	-100.0
54 พล	Phon	4.8		13.6	4.0	13.0			35.4	302.7	- 74.6
55 หนองสองห้อง	Nong Song Hong	19.0		10.0	3.2	5.9			38.1	419.7	- 0.1
56 ชัยภูมิ	CHAIYAPHUM*	T	0.5		1.5	0.1	0.2	0.1	2.4	312.6	- 91.9
57 เกษตรสมบูรณ์	Kaset Sombun								0.0	222.7	- 36.9
58 ภูเขียว	Phu Khieo			1.4					1.4	280.9	- 36.2
59 คอนสวรรค์	Khon Sawan								0.0	266.4	-117.5
60 จัตุรัส	Chatturat	T	11.6		0.7				12.3	295.5	- 99.8
61 บำเหน็จณรงค์	Bamnet Narong	35.3	21.3						56.8	264.0	-148.2
62 นครราชสีมา	NAKHON RATCHASIMA*	T	0.6	T	0.2	T	1.1	0.1	2.0	218.0	-150.6
63 บัวใหญ่	Bua Yai								0.0	0.0	-372.7
64 ด่าน	Khong	4.2		28.2					32.4	264.9	- 24.1
65 ด่านขุนทด	Dan Khun Thot	4.0			5.0	3.5			8.0	228.0	- 90.0
66 โนนไทย	Non Thai	4.3							4.3	337.2	- 0.5
67 โนนสูง	Non Sung		4.5		14.0	6.5			25.0	223.8	-144.0
68 พิมาย	Phimai	1.5	6.0						7.5	95.0	
69 สีคิ้ว	Sikhiu		17.2						17.2	323.0	- 7.2
70 ชุมพวง	Sung Noen				14.0				14.0	395.0	+ 40.9
71 ปักธงชัย	Pak Thong Chai	3.1	5.9	2.1	15.3				26.4	291.0	- 21.6
72 โชคชัย	Chok Chai*				0.3	4.0			4.3	248.8	- 68.3
73 ครบุรี	Khon Buri *				6.5				6.5	84.2	-201.[illegible]

สถานีฝน	Station	วันที่และจำนวนน้ำฝนเป็นมิลลิเมตร Date and amount of rainfall in millimeters							ฝนรวม มม. Total rainfall mm.	ฝนสะสมตั้งแต่ 1 มกราคม Accumulative rainfall since 1 January	
		พฤษภาคม – มิถุนายน May – June								ปริมาณ มม. Amount mm.	สูงต่ำกว่าปกติ Above or below Normal
		31	1	2	3	4	5	6			
74 บุรีรัมย์	BURI RAM								0.0	183.0	-168.3
75 ภูทไธสง	Phutthaisong		6.8	29.5	4.2	5.3			48.5	474.5	+ 69.3
76 สตึก	Satuk		26.1	9.3	2.8				41.0	364.9	- 8.8
77 ลำปลายมาศ	Lam Phai Mat								0.0	183.7	-214.9
78 นางรอง	Nang Rong*					T			T	242.0	-103.4
79 สุรินทร์	SURIN*		4.0	3.1	0.2	1.4			12.6	228.6	-148.3
80 รัตนบุรี	Rattanaburi		18.1		5.5				23.6	336.0	- 40.6
81 ท่าตูม	Tha Tum*		21.2	3.5	6.6	4.6		16.4	52.3	364.9	+ 62.3
82 ศีขรภูมิ	Sikhoraphum								0.0	0.0	-353.9
83 ปราสาท	Prasat		4.4	6.0					10.4	300.4	- 21.0
84 สังขะ	Sangkha								0.0	322.5	+ 36.3
85 ศรีสะเกษ	SI SA KET								0.0	165.5	-188.9
86 ราษีไศล	Rasi Salai								0.0	383.5	+ 36.6
87 กันทรารมย์	Kantharatom		2.4		1.6				6.1	370.8	+ 39.4
88 ขุขันธ์	Khukhan	55.0		15.0					70.0	452.0	+120.3
89 ขุนหาญ	Khun Han			3.2					3.2	104.2	-214.3
90 กันทรลักษ์	Kantharalak								0.0	194.8	-146.2
91 อุบลราชธานี	UBON RATCHATHANI*		52.1	16.9	1.6	1.7			73.0	323.0	- 99.6
92 เขมราฐ	Khemarat		7.2	35.5		22.2			64.9	321.1	- 69.6
93 อำนาจเจริญ	Amnat Charoen								0.0	104.7	-331.0
94 ยโสธร	Yasothon			17.2	6.4				23.6	43.4	-362.9
95 ตระการพืชผล	Trakan Phutphon		51.8	36.8					95.5	579.7	+197.2
96 มหาชนะชัย	Maha Chana Chai	6.9	3.8			T			10.7	338.8	-102.3
97 เขื่องใน	Khuang Nai								0.0	295.2	- 69.3
98 โขงเจียม	Khong Chiam				42.2				42.2	159.0	-307.4
99 เดชอุดม	Det Udom		8.3	7.7	1.2				23.4	489.8	+ 74.7
100 บุณฑริก	Buntharik								0.0	68.3	-326.9
ภาคกลาง CENTRAL PART											
1 นครสวรรค์	NAKHON SAWAN	16.7				T			16.7	442.5	+ 98.9
2 บรรพตพิสัย	Banphot Phisai								0.0	413.5	+167.7
3 ชุมแสง	Chumsaeng	T							T	13.4	-319.5
4 หนองบัว	Nong Bua								0.0		-356.2
5 ลาดยาว	Lat Yao			27.4					27.4	104.8	-159.8
6 ท่าตะโก	Tha Tako*								0.0	296.5	- 8.1
7 พยุหคีรี	Phayuha Khiri								0.0		-265.8
8 ตากฟ้า	Takhfa								0.0	341.1	+10.8
9 อุทัยธานี	UTHAI THANI								0.0	303.3	+ 40.8
10 สว่างอารมณ์	Sawang Arom								0.0	140.5	-109.5
11 บ้านไร่	Ban Rai								0.0	511.4	+227.7
12 ทัพทัน	Thap than	9.3							9.3	432.2	+106.1
13 หนองฉาง	Nong Chang	12.8							12.8	445.0	+ 80.7

สถานีฝน	Station	วันที่และจำนวนน้ำฝนเป็นมิลลิเมตร Date and amount of rainfall in millimeters							ฝนรวม มม. Total rainfall mm.	ฝนรวมตั้งแต่ 1 มกราคม Accumulative rainfall since 1 January	
		พฤษภาคม – มิถุนายน May – June								ปริมาณ มม. Amount mm.	สูงต่ำกว่าปกติ Above or below Normal
		31	1	2	3	4	5	6			
14 หนองขาหย่าง	Nong Khayang			52.0					52.0	413.3	+134.4
15 ชัยนาท	CHAI NAT	0.3			1.3				1.6	355.7	+ 99.5
16 มโนรมย์	Manorom								0.0	285.9	– 20.0
17 วัดสิงห์	Wat Sing		0.4		3.5				3.9	294.2	– 43.0
18 หันคา	Hankha		0.3						0.3	248.6	– 18.0
19 สิงห์บุรี	SING BURI		19.3		2.5				21.8	311.6	+ 27.2
20 อินทร์บุรี	In Buri	22.4							22.4	361.0	+ 42.1
21 บางระจัน	Bang Rachan		13.7		7.6				21.3	354.4	+ 28.7
22 พรหมบุรี	Phrom Buri				20.9				20.9	422.1	+ 81.6
23 ลพบุรี	LOP BURI*	T	0.2		2.8	0.5	10.7	3.2	17.4	373.6	– 22.3
24 บ้านหมี่	Ban Mi	4.8			8.6				13.4	404.0	+ 96.5
25 บัวชุม	Bua Chum*				6.9	9.2			16.1	244.6	–138.0
26 ชัยบาดาล	Chai Badan	17.2	1.1		10.8				29.1	394.6	+ 53.8
27 พัฒนานิคม	Phatthana Nikhom								0.0	231.3	–153.9
28 โคกสำโรง	Khok Samrong		5.8		40.4				46.2	482.2	+196.5
29 ท่าวุ้ง	Tha Wung								0.0	462.4	+ 86.4
30 สุพรรณบุรี	SUPHAN BURI*	15.0	2.7	0.1	1.3		19.3	2.5	40.9	385.7	+ 50.6
31 เดิมบางนางบวช	Doembang Nangbuat		40.2						40.2	286.5	+ 3.3
32 สามชุก	Sam Chuk								0.0	178.1	– 95.9
33 ดอนเจดีย์	Don Chedi								0.0	163.0	– 67.3
34 ศรีประจันต์	Si Phrachan								0.0	66.4	–210.2
35 อู่ทอง	U Thong								0.0	202.4	– 84.7
36 บางปลาม้า	Bang Pa Ma								0.0		–223.7
37 สองพี่น้อง	Song Phi Nong								0.0	430.2	+221.8
38 อ่างทอง	ANG THONG				6.0	4.0	8.0		18.0	267.7	– 81.4
39 โพธิ์ทอง	Pho Thong								0.0	220.6	–119.1
40 ไชโย	Chaiyo								0.0	285.2	+ 26.1
41 วิเศษชัยชาญ	Wiset Chai Chan				16.6				16.6	243.0	–161.2
42 ป่าโมก	Pa Mok	23.4							23.4	208.2	–106.8
43 สระบุรี	SARABURI		10.6		10.7				21.3	102.9	–286.4
44 พระพุทธบาท	Phra Phutthabat								0.0	41.2	
45 บ้านหมอ	Ban Mo		4.5				9.1		13.6	371.0	+ 61.3
46 เสาไห้	Sao Hai	8.7	2.3				38.3		49.3	314.1	– 95.1
47 แก่งคอย	Kaeng Khoi	3.0	9.2	16.8	2.6				31.6	306.7	– 5.6
48 หนองแค	Nong Khae				4.8				4.8	347.7	– 53.3
49 พระนครศรีอยุธยา	PHRA NAKHON SI AYUTTHAYA	33.9				16.0			49.9	356.0	+ 48.7
50 ท่าเรือ	Tha Rua	8.9				3.3			12.2	272.2	–137.9
51 ผักไห่	Phak Hai	25.5							25.5	257.5	–123.8
52 บางบาล	Bang Ban				18.3				18.3	346.0	– 40.9
53 เสนา	Sena								0.0		–318.8
54 บางไทร	Bang Sai				7.9				7.9	239.7	–140.0

สถานีฝน	Station	วันที่และจำนวนน้ำฝนเป็นมิลลิเมตร Date and amount of rainfall in millimeters							ฝนรวม มม. Total rainfall mm.	ฝนสะสมตั้งแต่ 1 มกราคม Accumulative rainfall since 1 January	
		พฤษภาคม – มิถุนายน May – June								ปริมาณ มม. Amount mm.	สูงต่ำกว่าปกติ Above or below Normal
		31	1	2	3	4	5	6			
55 บางปะอิน	Bang Pa-in		10.7				29.5		40.2	279.3	- 89.9
56 ปทุมธานี	PATHUM THANI		46.9		9.2	10.3			66.4	335.5	- 2.5
57 หนองเสือ	Nong Sua		20.0	24.0		6.0			50.0	264.9	-117.5
58 ธัญบุรี	Thanyaburi								0.0	210.0	-176.0
59 รังสิต	Rangsit		22.3		0.8				23.1	310.8	- 68.3
60 ลำลูกกา	Lam Luk Ka		1.5			2.4			3.9	246.3	- 96.7
61 นนทบุรี	NONTHABURI								0.0	138.6	-101.2
62 บางบัวทอง	Bang Bua Thong		9.1		35.3	25.0			69.4	343.0	+ 26.8
63 ธนบุรี	THON BURI										
64 ตลิ่งชัน	Taling Chan										-462.1
65 บางขุนเทียน	Bang Khun Thian										-303.5
66 ราษฎร์บูรณะ	Rat Burana										-341.5
67 กรุงเทพมหานคร	BANGKOK METROPOLIS		9.6	T	T	1.0	3.5	0.2	14.3	530.5	+132.0
68 สนามบินดอนเมือง	Don Muang Airport*	T	1.0	T	4.4	7.5	4.1		17.0	238.1	-121.7
69 บางเขน	Bang Khen	1.1	15.0	T		9.5			25.6	405.7	+ 60.2
70 มีนบุรี	Min Buri								0.0	181.0	-190.3
71 ลาดกระบัง	Lat Krabang		8.5						8.5	136.5	-243.8
72 ศูนย์วิจัยบางนา	Bangk Na*		11.1	0.1		2.4	9.0	2.5	25.1	519.9	
73 กาญจนบุรี	KANCHANABURI*	0.1	6.8		0.1	11.8			19.0	270.0	- 46.2
74 สังขละบุรี	Sangkhla Buri										
75 เหมืองปิล็อก	Pilok										
76 ทองผาภูมิ	Thong Pha Phum*	17.0	14.1	2.1	11.8	12.5	1.5	0.7	59.7	446.5	+ 4.5
77 ศรีสวัสดิ์	Si Sawat										
78 ไทรโยค	Sai Yok										
79 พนมทวน	Phanom Thuan	12.2		T					12.2	417.6	+195.2
80 ท่าม่วง	Tha Muang								0.0	247.5	+ 18.3
81 นครปฐม	NAKHON PATHOM		2.8		9.8		18.6		31.2	191.5	-107.8
82 บางเลน	Bang Len								0.0	317.7	+ 43.3
83 นครชัยศรี	Nakhon Chaisi		1.3			12.7			14.0	493.1	+249.9
84 ราชบุรี	RATCHABURI								0.0	130.2	-163.0
85 บ้านโป่ง	Ban Pong		2.0		17.0		7.9		26.9	202.5	- 29.2
86 โพธาราม	Photharam				3.4		15.3		18.7	286.8	- 17.0
87 ดำเนินสะดวก	Damnoen Saduak								0.0		-244.6
88 ปากท่อ	Pak Tho*		1.4						1.4	189.9	- 47.5
89 สมุทรสงคราม	SAMUT SONGKHRAM								0.0	224.6	+ 16.3
90 บางคนที	Bang Khonthi								0.0	253.6	- 12.5
91 อัมพวา	Amphawa								0.0	254.3	+ 2.5
92 สมุทรสาคร	SAMUT SAKHON					3.3	7.6		10.9	727.1	+371.8
93 กระทุ่มแบน	Kratum Baen		5.2			7.6			12.8	327.4	- 0.1
94 สมุทรปราการ	SAMUT PRAKAN								0.0	513.0	+104.2
95 บางพลี	Bang Phli		13.5	1.5		3.2			18.2	523.6	+ 75.3

สถานีฝน	Station	วันที่และจำนวนน้ำฝนเป็นมิลลิเมตร Date and amount of rainfall in millimeters							ฝนรวม มม. Total rainfall mm.	ฝนรวมตั้งแต่ 1 มกราคม Accumulative rainfall since 1 January	
		พฤษภาคม – มิถุนายน May - June								ปริมาณ มม. Amount mm.	สูงต่ำกว่าปกติ Above or below Normal
		31	1	2	3	4	5	6			
ภาคตะวันออก	**EASTERN PART**										
1 นครนายก	NAKHON NAYOK	54.6	45.5	9.6	1.2				100.9	662.4	+242.8
2 บ้านนา	Ban Na	15.6	8.6	11.5					35.7	198.7	-296.1
3 ปากพลี	Pak Phli	35.6	22.5	10.8					68.9	308.9	- 95.9
4 องครักษ์	Ongkharak	3.2	49.8			11.5			64.5	358.5	- 71.8
5 ปราจีนบุรี	PRACHIN BURI *	2.1	23.7	0.3	0.9	5.0	20.8	0.1	52.9	404.4	-131.1
6 ประจันตคาม	Prachantakham								0.0	122.7	-337.7
7 บ้านสร้าง	Ban Sang		27.0			25.0			52.0	362.0	- 36.2
8 ศรีมหาโพธิ	Si Maha Phot	11.5	38.4			1.2			51.1	321.1	-142.2
9 กบินทร์บุรี	Kabin Buri*				13.1				13.1	306.6	- 63.6
10 สระแก้ว	Sa Kaeo	3.5	70.2						70.2	290.2	-200.3
11 วัฒนานคร	Watthana Nakhon	5.1	52.5			5.3			62.9	376.2	- 51.3
12 อรัญประเทศ	Aranyaprathet *	3.5	32.3	0.6	0.2		8.7	7.3	52.6	360.7	- 90.8
13 ฉะเชิงเทรา	CHACHOENGSAO		42.0						42.0	402.7	+ 75.4
14 บ้านโพธิ์	Ban Pho		10.0			7.2			17.2	470.8	+123.3
15 ชลบุรี	CHON BURI *		31.7			21.7	8.5		61.9	394.8	+ 29.9
16 พานทอง	Phan Thong		10.0						10.0	332.4	+ 3.4
17 บ้านบึง	Ban Bung								0.0	194.1	-189.9
18 เกาะสีชัง	Ko Sichang *		17.8			56.6	23.7	T	98.1	344.3	- 17.6
19 ศรีราชา	Si Racha		24.9						24.9	290.5	- 58.6
20 สัตหีบ	Sattahip *		T	T	T	4.2	1.7	11.5	17.4	197.1	-272.9
21 ระยอง	RAYONG				2.2	4.0			6.2	476.4	- 25.9
22 บ้านค้าย	Ban Khai		T		17.2				17.2	444.7	- 0.5
23 แกลง	Klaeng	T		5.6		34.2			39.8	533.6	- 28.6
24 จันทบุรี	CHANTHABURI *	3.1	4.1	8.0	35.9	10.0	16.7	1.8	79.6	778.5	- 9.0
25 ท่าใหม่	Tha Mai			94.6	58.3				152.9	742.0	+ 68.6
26 มะขาม	Makham			40.4		10.0			50.4	519.3	-135.9
27 ตราด	TRAT	14.0	34.4	128.6					177.0	1076.8	+150.1
28 เขาสมิง	Khao Saming	10.3	10.9	23.2	30.9				75.3	488.6	-107.
29 เกาะงอบ	Laem Ngop	9.8	26.5	32.5	11.5				80.3	612.7	
30 คลองใหญ่	Khlong Yai *	24.6	46.3	54.1	17.7	8.3		14.5	165.5	1179.4	+149.0
ภาคใต้	**SOUTHERN PART**										
1 เพชรบุรี	PHETCHABURI					10.5			10.5	215.0	- 1.7
2 บ้านแหลม	Ban Laem					3.6			3.6	69.2	-166.3
3 บ้านลาด	Ban Lat					2.7			2.7	247.4	+ 32.2
4 ท่าอาง	Tha Yang								0.0	158.5	- 7.0
5 ชะอำ	Cha-am								0.0	170.9	- 1.0
6 ประจวบคีรีขันธ์	PRACHUAP KHIRI KHAN *	3.6	3.6	T	3.3	20.1	17.7	27.7	76.0	156.8	-212.2
7 หัวหิน	Hua Hin *	0.6	T	T	2.4	27.9	29.8	7.3	68.0	182.9	- 49.3
8 ปราณบุรี	Pran Buri			5.9		3.4			9.3	163.2	
9 ชุมพร	CHUMPHON *	0.2	7.8	11.8	T	24.2	7.2	T	51.2	507.1	- 72.4

สถานีฝน	Station	วันที่และจำนวนน้ำฝนเป็นมิลลิเมตร Date and amount of rainfall in millimeters							ฝนรวม มม. Total rainfall mm.	ฝนรวมตั้งแต่ 1 มกราคม Accumulative rainfall since 1 January	
		พฤษภาคม-มิถุนายน May - June								ปริมาณ มม. Amount mm.	สูงต่ำกว่าปกติ Above or below Normal
		31	1	2	3	4	5	6			
10 ท่าแซะ	Tha Sae		20.7			15.0			35.7	573.8	+ 44.0
11 สวี	Sawi	17.9	5.0	3.5					26.4	410.7	- 68.7
12 หลังสวน	Long Suan								0.0	145.4	-325.8
13 สุราษฎร์ธานี	SURAT THANI*		18.5	29.6	0.7	27.9	4.8	11.0	92.5	455.5	+ 81.8
14 ไชยา	Chaiya		1.7	T		42.4			44.1	224.0	- 96.5
15 เกาะสมุย	Ko Samui*			5.6	15.8	1.1	6.4	12.8	41.7	495.2	+164.7
16 ทุ่งพัน	Phunphin					37.9			37.9	289.3	- 73.0
17 ท่าฉาง	Tha Chang					24.2			24.2	232.0	-282.6
18 กาญจนดิษฐ์	Kanchanadit										
19 บ้านนาสาร	Ban Na San				40.2				40.2	128.3	-290.5
20 นครศรีธรรมราช	NAKHON SI THAMMARAT*		T	T	1.9		2.8	3.9	8.6	363.8	-238.2
21 ฉิชล	Sichon								0.0	147.2	-356.4
22 ท่าศาลา	Tha Sala				40.2				40.2	294.0	- 81.1
23 ฉวาง	Chawang			11.5	30.4				41.9	468.2	- 7.3
24 ทุ่งสง	Thung Song				7.5				7.5	286.9	-158.4
25 ร่อนพิบูลย์	Ron Phibun				5.0				5.0	211.4	-274.7
26 ปากพนัง	Pak Phanang				45.3				45.3	179.1	-214.6
27 พัทลุง	PHATTHALUNG	8.7			20.3				29.0	120.1	-447.6
28 ควนขนุน	Khuan Khanun								0.0	197.0	
29 ปากพยูน	Pak Phayun								0.0	64.5	
30 เขาชัยสน	Khao Chaison	17.3	14.7						32.0	232.7	
31 สงขลา	SONGKHLA*		0.8	5.3	13.4	6.1	T		25.6	420.5	- 23.7
32 รัตภูมิ	Rattaphum				18.6		10.5		29.1	349.2	- 95.0
33 หาดใหญ่	Hat Yai		T	0.2	T	2.1	0.1	11.8	14.2	354.8	
34 สะเดา	Sadao								0.0	308.6	
35 ปัตตานี	PATTANI*		0.8		1.6	3.4			5.8	223.8	- 41.1
36 หนองจิก	Nong Chik								0.0	23.9	
37 ยะหริ่ง	Yaring		55.2		30.1				85.3	264.5	
38 มายอ	Mayo		27.0			4.5			31.5	242.0	
39 โคกโพธิ์	Khok Pho		13.0	3.0	11.5				27.5	441.5	
40 ปะนาเระ	Panare				15.6				15.6	122.5	
41 ยะลา	YALA				55.5				55.5	513.7	
42 ยะหา	Yaha				25.4				25.4	112.4	
43 รามัน	Raman		4.9	4.1	8.3				17.3	483.8	
44 บันนังสตา	Bannang Satar		7.5						7.5	517.4	
45 เบตง	Betong			42.2	70.5				112.7	793.9	
46 นราธิวาส	NARATHIWAT*		13.0	3.0	11.5	0.5		13.6	41.6	306.4	-328.3
47 ยี่งอ	Yi-ngo		46.8						46.8	233.4	
48 รามัน	Rangae								0.0	48.0	
49 ตากใบ	Tak Bai								0.0	32.9	
50 สุไหงโกลก	Sungai Kolok		10.1		60.2				70.3	353.4	

สถานีฝน	Station	วันที่และจำนวนน้ำฝนเป็นมิลลิเมตร Date and amount of reinfall in millimeters							ฝนรวม มม. Total reinfall mm.	ฝนรวมตั้งแต่ 1 มกราคม Accumulative reinfall since 1 January	
		พฤษภาคม– มิถุนายน. May –June								ปริมาณ มม. Amount mm.	สูงต่ำกว่าปกติ Above or below Normal
		31	1	2	3	4	5	6			
51 ระนอง	RANONG*		27.6	21.3	6.5	2.8	0.6	0.3	67.5	1267.7	+284.6
52 กระบุรี	Kra Buri			33.5	23.3				87.0	593.5	
53 พังงา	PHANGNGA		20.0	20.0					40.0	515.2	-251.0
54 ตะกั่วป่า	Takua Pa		26.2	35.2	4.3				90.2	1135.7	
55 กะปง	Kapong		33.4	18.2					51.6	1037.1	
56 ท้ายเหมือง	Thai Muang		26.1	11.1	3.5				40.7	812.1	
57 ตะกั่วทุ่ง	Takua Thung		23.6	7.3		21.7			52.6	1192.5	
58 ทับปุด	Thap Put			23.6					23.6	502.7	
59 ภูเก็ต	PHUKET*										
60 สนามบินภูเก็ต	Phuket Airport*		7.4	1.2	12.4	6.7	0.1	0.4	28.2	563.3	-192.4
61 กระบี่	KRABI			84.5					84.5	367.7	
62 อ่าวลึก	Ao Luk		15.8	10.4	1.3	8.5			36.0	436.6	
63 คลองท่อม	Khlong Tom		3.1	4.3	17.9				25.3	391.9	
64 ตรัง	TRANG		32.8	1.0	4.6	0.3		6.0	44.7	305.5	-336.2
65 สนามบินตรัง	Trang Airport*										
66 สิเกา	Sikao				10.8				10.8	173.4	
67 ย่านตาขาว	Yan Ta Khao		26.4		3.9				30.3	404.8	
68 ปะเหลียน	Palian		11.6		9.3				20.9	459.2	
69 สตูล	SATUN				1.8				1.8	254.9	-496.7
70 ทุ่งหว้า	Thung Wa				21.0				21.0	403.9	

หมายเหตุ ช่องว่าง ไม่มีฝนตก
* สถานีตรวจอากาศ
T ฝนเล็กน้อยวัดไม่ได้
.. ไม่มีรายงาน

REMARK Blank No rain
* Synoptic Station
T Trace
.. No report

สถานีฝน	Station	วันที่และจำนวนน้ำฝนเป็นมิลลิเมตร Date and amount of rainfall in millimetre							ฝนรวม มม. Total rainfall mm.	ฝนรวมตั้งแต่ 1 มกราคม Accumulative rainfall since 1 January	
		พฤษภาคม – มิถุนายน May – June								ปริมาณ มม. Amount mm.	สูงต่ำกว่าปกติ Above or below Normal
		31	1	2	3	4	5	6			
กรุงเทพมหานคร	**BANGKOK METROPOLIS**										
1 สถานีเครื่องรับส่งวิทยุนนทบุรี	Overseas Radio Receiving Station		1.4		6.4	4.7	3.5		16.0	176.0	
2 ร.ร. การช่างนนทบุรี	Nonthaburi Trade School			1.7	9.7	11.7	7.1		30.2	359.2	
3 พลังงานปรมาณูแห่งชาติ	Atomic Energy For Peace	0.7	12.0	T	1.0	10.4	6.9		31.0	175.3	
4 กองกำกับการรถวิทยุฯ	MMP. Sub Division Car Center								0.0	223.1	
5 วิทยาลัยครูจันทรเกษม	Chandrakasem College Education	24.1							24.1	260.1	
6 การไฟฟ้าฝ่ายผลิต	Electrical Supply Authority		8.0						8.0	40.9	
7 ศูนย์ฝึกการบินพลเรือน	Civil Aviation Training Center								0.0	137.9	
8 ร.ร. โยธินบูรณะ	Yothin Burana School		16.0				7.5		23.5	23.5	
9 สถานีรถไฟบางบำหรุ	Bang Bamru Railway Station								0.0	263.8	
10 ร.ร. พาณิชการสยาม	Siam Commercial School								0.0	74.6	
11 ร.ร. การประชาสัมพันธ์	Public Relation School	5.3					13.5		18.8	286.4	
12 ร.ร. สามเสนนอก	Sam Sen Nok School	3.5	4.7				1.3		9.6	369.0	
13 มหาวิทยาลัยรามคำแหง	Ramkhamhaeng University		10.9	T		2.1	6.4	T	19.4	444.8	
14 ร.ร. ศรีอุถัย	Sri Ulai School								0.0	199.5	
15 ร.ร. จิตรลดา	Chitlada School								0.0	96.4	
16 เขตบางกะปิ	Bangkapi Boundary								0.0	0.0	
17 เขตหนองจอก	Nong Chok Boundary								0.0	0.0	
18 กระทรวงศึกษาธิการ	Ministry of Education		4.6						4.6	340.8	
19 ร.ร. ช่างกลวิทยา	Changkol Vitthaya School		2.5						2.5	351.0	
20 ร. 1 พัน 2 รอ.	Second Infantry Battalion								0.0	0.0	
21 บ้านมนังคศิลา	Ban Manangkha Sila		3.7						3.7	365.6	
22 ร.ร. โยสิทธสโมสร	Kosit Sumosorn School		11.2						11.2	304.5	
23 ประตูน้ำปทุมวัน	Pathumwan Irr.	T	0.4			T	0.7		1.1	340.9	
24 ร.ร. เฉลิมสายน์ศึกษา	Chalermsart Sukse School		7.3						7.3	316.4	
25 วิทยาลัยเพาะช่าง	Poh Chang College								0.0	287.3	
26 ร.ร. มาแตร์เดอี	Mater Dei School								0.0	150.1	
27 สถานีจ่ายไฟฟ้าบางกะปิ	Sap Center of Electrial Supply-Bangkapi								0.0	126.9	
28 วิทยาลัยพาณิชการธนบุรี	Thonburi Commercial College					1.5	2.5		4.0	274.6	
29 วิทยาลัยครูบ้านสมเด็จ	Banasomdet Teacher College					4.9			4.9	333.2	
30 เขตคลองสาน	Khlong San Boundary								0.0	358.1	
31 ร.ร. เตรียมทหาร	Armed Force Academy Preparatory-School		5.7				4.2		9.9	496.6	
32 ร.ร. กรุงเทพคริสเตียน	Bangkok Christian College		2.9						2.9	399.4	
33 ร.ร. ศรีวิกรม์	Srivikorn School								0.0	92.6	
34 ประตูน้ำพระโขนง	Prakhanong Irr.	T	13.5	T		2.1	5.2	5.6	26.4	261.3	
35 ร.ร. สมชัดศึกษา	Somchit Sukse School		3.2						3.2	164.2	
36 ร.ร. ยานนาวาวิทยากม	Yannawa Vithayakom School		5.8						5.8	339.3	
37 ร.ร. พระโขนง	Prakhanong School								0.0	357.6	
38 ร.ร. ช่องนนทรี	Chong Nonthri School								0.0	195.2	

อุณหภูมิสูงสุดและต่ำสุดประจำวันที่ ๓๑ พฤษภาคม – ๖ มิถุนายน ๒๕๑๙

Daily Max and Min. Temperature 31 May – 6 June 1976

สถานี	Station	อุณหภูมิสูงสุดและต่ำสุดเป็นองศา ซ Max. and Min. Temperature in degree C.							เฉลี่ยสูงสุด ต่ำสุด Average Max. Min.	เฉลี่ยในสัปดาห์ Weekly Mean	ค่าปกติประจำเดือน Monthly Normal
		31	1	2	3	4	5	6			
ภาคเหนือ	**NORTHERN PART**										
1 เชียงราย	CHIANG RAI	31.3 22.5	32.6 23.3	29.7 21.0	27.8 22.5	28.0 22.1	29.3 22.0	31.6 22.8	30.0 22.3	26.2	27.4
2 แม่ฮ่องสอน	MAE HONG SON	33.2 23.4	34.5 24.5	33.1 24.0	29.7 23.3	31.2 24.5	31.5 23.1	31.5 23.0	32.1 23.7	27.9	27.6
3 เชียงใหม่	CHIANG MAI	31.9 23.0	31.5 22.2	29.1 24.0	30.1 22.2	27.5 21.2	29.3 22.4	28.5 21.5	29.7 22.4	26.0	27.9
4 น่าน	NAN	32.5 23.6	33.5 24.6	28.0 22.1	29.3 22.9	28.3 22.5	28.3 22.9	32.0 22.5	30.3 23.0	28.6	28.6
5 ท่าวังผา	Tha Wang Pha	31.2 24.0	30.6 24.5	26.7 22.0	26.7 22.0	28.0 23.0	27.9 22.7	30.9 22.6	28.8 23.0	25.9	..
6 ลำปาง	LAMPANG	34.2 23.0	33.2 23.0	30.7 24.0	29.4 23.8	28.6 23.3	29.3 23.6	29.3 22.8	30.7 23.4	27.0	28.4
7 แม่สะเรียง	Mae Sariang	32.0 23.7	32.7 23.2	32.7 24.3	29.7 23.6	28.6 22.7	30.0 22.3	29.4 22.4	30.7 23.2	27.0	27.5
8 แพร่	PHRAE	33.2 24.2	34.4 23.8	31.7 23.1	28.4 22.4	29.5 22.4	29.2 23.0	31.3 23.5	31.1 23.2	27.2	28.2
9 อุตรดิตถ์	UTTARADIT	33.4 24.8	33.3 23.9	31.0 24.4	31.5 24.3	33.4 23.8	32.2 23.4	33.0 24.4	32.5 24.1	28.3	28.9
10 สนามบินอุตรดิตถ์	Uttaradit Airport	::	::	::	::	::	::	::	::	..	..
11 ตาก	TAK	32.4 25.3	31.9 26.0	33.1 25.0	29.2 24.6	31.0 24.3	31.7 24.0	30.5 24.0	31.4 24.7	28.0	28.5
12 พิษณุโลก	PHITSANULOK	34.3 24.5	34.1 24.8	33.3 25.0	33.2 23.5	32.7 24.3	32.7 24.5	33.6 23.8	33.4 24.3	28.8	29.1
13 แม่สอด	Mae Sot	29.5 23.1	28.3 23.0	28.7 22.5	27.7 22.9	29.3 22.7	29.3 22.6	29.4 22.7	28.9 22.8	25.8	27.1
14 เพชรบูรณ์	PHETCHABUN	32.7 24.0	31.1 25.6	31.3 23.7	32.0 24.6	30.5 23.5	31.2 23.9	32.8 23.0	31.6 23.8	27.7	28.2
15 หล่มสัก	Lom Sak	33.0 23.5	30.0 23.0	30.0 23.6	30.5 23.6	29.8 23.0	30.5 23.7	32.4 22.8	30.9 23.3	27.1	..
16 วิเชียรบุรี	Wichian Buri	33.5 23.9	31.9 23.7	31.0 23.2	32.0 24.1	31.0 23.0	32.4 23.7	33.0 22.9	32.1 23.5	27.8	..
ภาคตะวันออกเฉียงเหนือ	**NORTHEASTERN PART**										
1 หนองคาย	NONG KHAI	31.6 25.5	31.7 25.0	26.1 24.6	27.1 21.7	29.8 22.5	31.0 24.0	32.4 24.5	30.0 24.0	27.0	28.2
2 เลย	LOEI	32.8 23.9	34.0 24.1	30.9 23.9	28.8 22.8	30.5 23.2	30.8 23.5	32.6 22.9	31.5 23.5	27.5	28.0
3 อุดรธานี	UDON THANI	33.6 21.7	33.0 25.2	28.8 24.8	30.8 23.2	31.0 23.4	30.7 24.0	29.8 24.8	31.1 23.9	27.5	28.6
4 สกลนคร	SAKON NAKHON	33.2 23.1	31.0 25.4	29.2 24.5	30.7 23.1	31.4 23.6	32.3 24.4	33.0 24.5	31.5 24.1	27.8	28.3
5 นครพนม	NAKHON PHANOM	31.8 22.2	29.8 23.6	28.0 22.6	29.9 22.4	30.6 23.1	31.7 22.8	31.6 24.3	30.5 23.0	26.8	27.8
6 มุกดาหาร	Mukdahan	32.7 24.4	30.8 24.5	29.5 24.3	31.0 23.1	31.8 23.4	31.9 23.0	33.9 24.6	31.6 23.9	27.8	28.3
7 ขอนแก่น	KHON KAEN	34.7 25.1	32.9 24.7	31.3 24.5	31.3 24.2	31.6 23.8	31.9 22.9	32.7 23.8	32.3 24.1	28.2	28.9
8 โกสุมพิสัย	Kosum Phisai	33.8 24.8	32.8 24.6	30.1 24.3	31.0 23.6	31.1 22.7	31.8 23.8	23.4	31.8 23.9	27.8	..
9 ร้อยเอ็ด	ROI ET	33.7 24.7	32.8 24.2	30.5 24.0	30.8 23.5	30.6 23.2	31.7 23.4	33.0 24.0	31.9 23.9	27.9	28.8
10 ชัยภูมิ	CHAIYAPHUM	33.2 24.4	31.4 24.2	31.2 24.3	31.9 24.3	31.6 23.8	32.1 24.1	32.8 23.9	32.0 24.1	28.0	28.4
11 อุบลราชธานี	UBON RATCHATHANI	33.3 22.3	32.0 23.8	30.0 21.8	32.0 22.7	32.7 24.0	32.0 23.3	34.0 25.4	32.3 23.3	27.8	28.5
12 สุรินทร์	SURIN	32.5 24.9	31.8 24.7	30.6 23.3	30.8 23.2	30.8 23.3	31.8 23.7	33.7 23.9	31.7 23.9	27.8	28.6
13 ท่าตูม	Tha Tum	33.5 24.1	31.8 24.5	30.9 23.4	31.8 24.3	31.3 24.1	32.2 23.2	33.3 24.4	32.1 24.0	28.0	..
14 นางรอง	Nang Rong	34.1 24.5	34.0 24.9	31.2 23.8	23.8	32.2 ..	23.2	::	32.9 24.0	28.4	..

สถานี	Station	อุณหภูมิสูงสุดและต่ำสุดเป็นองศา ซ. Max. and Min. Temperature in degree C.							เฉลี่ยสูงสุด/ต่ำสุด Average Max. Min.	เฉลี่ยสัปดาห์ Weekly Mean	ค่าปกติประจำเดือน Monthly Normal
		31	1	2	3	4	5	6			
15 นครราชสีมา	NAKHON RATCHASIMA	35.7 23.8	35.7 25.0	32.4 23.3	33.7 24.1	32.5 24.0	33.8 23.2	33.0 23.4	33.8 23.8	28.8	28.7
16 โชคชัย	Chok Chai	32.0 24.5	31.7 24.3	30.8 24.2	31.6 24.2	30.2 23.4	32.0 22.9	23.4	31.4 23.8	27.6	..
ภาคกลาง	**CENTRAL PART**										
1 นครสวรรค์	NAKHON SAWAN	33.6 24.7	32.5 25.4	32.0 24.1	32.4 25.3	32.0 24.8	32.8 24.9	33.9 24.4	32.7 24.8	28.8	29.6
2 ลพบุรี	LOP BURI	32.7 22.9	32.2 23.9	29.7 23.5	32.1 23.8	31.5 23.4	30.0 23.2	32.5 23.0	31.5 23.4	27.4	28.9
3 สุพรรณบุรี	SUPHAN BURI	33.3 25.0	33.0 25.5	31.6 24.5	33.4 24.5	33.4 24.4	33.5 25.1	33.2 24.5	33.0 24.8	28.9	29.6
4 กาญจนบุรี	KANCHANABURI	33.0 24.6	33.0 24.7	30.2 24.2	31.6 23.7	32.7 23.7	32.6 24.1	35.4 23.0	32.6 24.0	28.3	29.0
5 ทองผาภูมิ	Thong Pha Phum	28.8 23.2	28.0 23.3	27.6 22.9	28.8 22.8	26.1 22.3	29.5 22.7	29.2 21.7	28.1 22.7	25.4	..
6 สนามบินดอนเมือง	Don Muang Airport	31.3 24.5	31.5 25.0	30.0 24.2	31.0 25.0	31.0 24.5	30.0 23.8	31.0 23.2	30.8 24.3	27.6	29.2
7 กรุงเทพมหานคร	BANGKOK METROPOLIS	31.8 25.5	32.7 26.2	31.1 25.2	31.4 26.2	31.9 26.4	31.7 24.8	32.7 24.8	31.9 25.6	28.8	29.0
8 ศูนย์วิจัย ฯ บางนา	Bang Na	32.7 24.5	32.8 25.8	30.7 24.7	31.1 25.2	31.7 26.0	32.2 24.4	.. 23.6	31.9 24.9	28.4	..
ภาคตะวันออก	**EASTERN PART**										
1 ปราจีนบุรี	PRACHIN BURI	31.0 24.6	32.2 24.7	29.5 22.8	31.6 24.2	31.7 24.0	32.4 23.0	32.5 22.7	31.6 23.7	27.6	28.7
2 กบินทร์บุรี	Kabin Buri	31.5 24.8	31.1 24.6	30.0 22.6	30.7 23.7	.. 23.9	.. ..	.. ..	30.8 23.9	27.4	..
3 อรัญประเทศ	Aranyaprathet	32.0 24.5	32.4 24.6	32.3 22.2	29.3 23.6	31.7 23.5	31.0 23.2	32.8 23.3	31.6 23.6	27.6	28.6
4 ชลบุรี	CHON BURI	31.5 26.3	31.2 26.3	30.8 23.8	30.6 24.5	31.4 25.9	31.6 23.1	31.3 23.1	31.2 24.7	28.0	29.0
5 เกาะสีชัง	Ko Si Chang	30.7 27.4	31.0 26.5	30.0 25.1	29.5 26.3	30.4 27.0	31.0 24.8	31.2 22.5	30.5 25.7	28.1	29.4
6 สัตหีบ	Sattahip	31.7 27.3	31.6 27.5	31.5 25.0	30.5 27.0	30.9 27.1	30.6 23.5	30.8 23.1	31.1 25.8	28.4	29.6
7 ระยอง	RAYONG	30.8 28.2	30.2 27.8	29.0 27.2	28.8 27.3	30.0 26.8	.. 24.0	.. ..	29.8 26.9	28.4	..
8 จันทบุรี	CHANTHABURI	30.8 25.5	30.8 27.1	29.6 25.7	27.5 26.0	30.5 23.0	30.6 22.5	31.5 23.5	30.2 24.8	27.5	27.7
9 คลองใหญ่	Khlong Yai	30.3 23.7	28.6 22.5	27.9 23.1	31.0 22.6	30.3 22.0	30.9 22.9	31.0 23.6	30.0 22.9	26.4	27.2
ภาคใต้	**SOUTHERN PART**										
1 หัวหิน	Hua Hin	35.5 25.1	31.6 25.2	29.7 24.3	28.2 25.1	33.0 24.3	31.6 23.2	30.9 23.5	31.5 24.4	28.0	29.0
2 ประจวบคีรีขันธ์	PRACHUAP KHIRI KHAN	31.7 24.8	30.3 24.4	27.8 23.4	28.3 24.8	29.7 24.3	30.0 23.1	30.3 23.0	29.7 24.0	26.8	28.5
3 ชุมพร	CHUMPHON	32.6 24.6	28.0 24.8	28.7 23.0	31.4 23.0	31.5 23.6	31.2 22.7	31.8 23.5	30.7 23.6	27.2	27.6
4 สุราษฎร์ธานี	SURAT THANI	33.0 23.2	32.4 22.6	31.0 23.0	33.0 21.9	32.2 22.9	32.2 21.4	33.0 22.9	32.4 22.6	27.5	28.1
5 เกาะสมุย	Ko Samui	32.4 25.0	31.7 25.0	31.4 25.3	31.8 24.0	30.2 22.9	30.7 24.0	31.5 23.4	31.4 24.2	27.8	..
6 นครศรีธรรมราช	NAKHON SI THAMMARAT	32.6 23.0	34.1 22.8	32.7 24.6	33.8 22.6	30.0 22.9	31.7 23.5	32.2 23.0	32.4 23.2	27.8	28.4
7 สงขลา	SONGKHLA	33.1 23.6	34.6 24.4	32.8 24.5	33.6 24.9	27.2 23.8	30.6 23.1	32.1 24.6	32.0 24.1	28.0	28.5
8 ปัตตานี	PATTANI	34.2 22.5	33.7 23.6	33.9 23.1	34.0 24.0	25.9 23.4	31.6 22.9	33.5 22.8	32.4 23.2	27.8	28.2
9 นราธิวาส	NARATHIWAT	32.2 22.4	31.9 23.1	31.4 23.0	33.1 23.1	27.4 22.7	30.4 23.7	32.9 23.0	31.3 23.0	27.2	27.7
10 ระนอง	RANONG	31.7 23.2	26.3 23.3	27.4 22.1	30.8 22.9	31.3 23.0	31.7 22.5	30.8 22.8	30.0 22.8	26.4	26.7
11 ภูเก็ต	PHUKET	.. ..	.. ..	.. ..	.. ..	.. ..	.. ..	.. ..	.. ..	..	..
12 สนามบินภูเก็ต	Phuket Airport	31.0 23.4	30.0 23.5	29.8 23.5	30.7 23.4	29.3 22.6	29.8 22.5	30.2 22.8	30.1 23.1	26.6	27.7
13 สนามบินตรัง	Trang Airport	32.5 22.0	31.0 23.1	31.7 22.8	31.8 22.9	33.3 23.7	32.8 23.1	33.0 23.2	32.3 23.0	27.6	27.6

แก้ไขเพิ่มรายงานจำนวนน้ำฝนเนื่องจากได้รับรายงานภายหลัง สำหรับรายงานอากาศประจำสัปดาห์ ฉบับที่ [illegible]

Corrections for late rainfall data reports in weekly weather report No. 22/1976

สถานีฝน	Station	วันที่และจำนวนน้ำฝนเป็นมิลลิเมตร Date and amount of rainfall in millimeters							ฝนรวม มม. Total rainfall mm.	ฝนรวมตั้งแต่ 1 มกราคม Accumulative rainfall since 1 January	
		พฤษภาคม May								ปริมาณ มม. Amount mm.	สูงต่ำกว่าปกติ Above or below Normal
		24	25	26	27	28	29	30			
ภาคเหนือ	NORTHERN PART										
2 แม่สาย	Mae Sai							1.5	23.7	299.6	- 28.0
3 เชียงแสน	Chaing Saen							11.2	11.2	426.3	+ 150.3
4 เชียงของ	Chiang Khong							3.9	16.9	224.3	- 59.4
5 แม่จัน	Mae Chan							13.7	54.8	367.7	- 80.9
6 แม่สรวย	Mae Suai							8.3	65.7	194.6	- 33.1
7 เทิง	Theeng							8.2	23.0	275.7	- 89.5
16 ขุนยวม	Khun Yuam							4.0	20.2	161.9	- 85.0
17 แม่ลาน้อย	Mae La Noi							8.7	9.7	51.8	
20 ฝาง	Fang							3.3	48.3	149.5	- 96.7
28 ห้างดง	Hang Deng							2.0	35.5	127.3	- 124.8
35 ลี้	Li							1.8	3.0	184.1	- 138.4
39 เกาะคา	Ko Kha							3.1	11.1	207.0	- 78.0
56 ท่าปลา	Tha Pla							6.4	14.6	243.2	- 78.1
72 พรหมพิราม	Phrom Phiram							1.4	7.8	217.9	- 13.3
73 วังทอง	Wang Thong							2.8	24.0	342.3	+ 51.[illegible]
78 ชาติวรลักษบุรี	Khamu Weralaksaburi							12.3	15.4	185.8	- 124.8
87 ชนแดน	Chan Daen							20.4	45.5	439.0	+ 133.8
88 หนองไผ่	Nong Phai						3.0	5.0	8.0	292.6	+ 12.3
ภาคตะวันออกเฉียงเหนือ	NORTHEASTERN PART										
2 เชียงคาน	Chiang Khan							2.7	7.2	410.6	+ 11.9
10 บึงกาฬ	Bung Khan							25.1	98.2	373.7	- 123.0
11 เซกา	Seka							26.5	154.7	611.0	+ 319.2
18 วานรนิวาส	Wanon Niwat							15.3	15.3	98.0	- 305.3
19 สว่างแดนดิน	Sawang Daen Din							4.6	19.1	323.0	- 112.3
20 พรรณานิคม	Phanna Nikhom							18.1	19.6	144.4	- 258.7
22 บ้านแพง	Ban Phaeng							23.8	89.4	510.1	- 91.4
23 ท่าอุเทน	Tha Uthen						20.5	85.6	121.0	514.0	+ 116.6
25 ธาตุพนม	That Phanom							9.0	9.0	230.5	- 181.4
46 พยัคฆภูมิพิสัย	Phayakkhaphum Phisai							6.0	13.0	427.2	+ 61.0
48 น้ำพอง	Nam Phong							13.7	13.7	239.7	- 87.4
49 ภูเวียง	Phu Wiang							10.9	10.9	391.8	+ 32.6
55 หนองสองห้อง	Nong Song Hong							3.0	15.1	381.6	+ 29.9
64 คง	Khong							15.8	15.8	232.5	- 34.9
67 โนนสูง	Non Sung							10.0	10.0	198.8	- 140.9
68 พิมาย	Phimai							28.8	28.8	87.5	
75 พุทไธสง	Phutthaisong							16.5	16.5	426.0	+ 25.3

สถานีฝน	Station	วันที่และจำนวนน้ำฝนเป็นมิลลิเมตร Date and amount of rainfall in millimeters							ฝนรวม มม. Total rainfall mm.	ฝนรวมตั้งแต่ 1 มกราคม Accumulative rainfall since 1 January	
		พฤษภาคม May								ปริมาณ มม. Amount mm.	สูงหรือต่ำปกติ Above or below Normal
		24	25	26	27	28	29	30			
86 ราษีไศล	Rasi Salai							7.0	7.0	382.5	+ 80.1
87 กันทรารมย์	Khanthararom							67.2	77.0	365.7	+ 81.4
89 ขุนหาญ	Khun Han							5.4	14.7	101.0	- 170.3
92 เขมราฐ	Khemarat							5.1	21.4	256.2	- 67.3
94 ยโสธร	Yasothon							10.1	10.1	19.8	- 339.1
95 กระการพืชผล	Trakhan Phutphon							26.2	55.3	484.2	+ 164.2
96 มหาชนะชัย	Maha Chana Chai							18.5	20.9	328.1	- 57.7
97 เขื่องใน	Khuang Nai							24.2	50.6	295.2	- 19.0
98 โขงเจียม	Khong Chaim							60.1	60.1	116.8	- 260.6
99 เดชอุดม	Det Udom							28.4	76.6	466.4	+ 97.9
ภาคกลาง CENTRAL PART											
3 จุมแสง	Chum Saeng							13.4	13.4	13.4	- 206.1
5 ท่าตะโก	Tha Tako							3.5	3.5	296.5	+ 18.7
8 ท่าคลี	Takli							10.4	10.4	341.1	+ 28.9
9 อุทัยธานี	UTHAI THANI							4.9	4.9	303.0	+ 66.0
15 ชัยนาท	CHAINAT							4.8	4.8	354.1	+ 113.4
16 มโนรมย์	Manorom							12.5	12.5	285.9	- 1.2
17 วัดสิงห์	Wat Sing							7.2	7.2	290.3	- 29.7
20 อินทร์บุรี	In Buri							18.6	39.8	338.6	+ 52.2
22 พรหมบุรี	Phrom Buri										
24 บ้านหมี่	Ban Mi							4.2	8.8	398.6	+ 106.2
28 โคกสำโรง	Khok Samrong							32.3	32.3	436.0	+ 181.0
29 ท่าวุ้ง	Tha Wung							4.2	10.7	462.4	+ 128.3
31 เดิมบางนางบวช	Doembang Nangbuat							6.0	18.0	246.3	- 17.4
32 สามชุก	Sam Chuk							14.1	14.1	178.1	- 72.6
38 อางทอง	ANG THONG							2.5	9.5	249.7	- 66.7
39 โพธิ์ทอง	Pho Thong							11.3	11.3	220.6	- 76.2
41 วิเศษชัยชาญ	Wiset Chai Chan							10.3	10.3	226.4	- 146.1
45 บ้านหมอ	Ban Mo						42.0	10.9	61.6	357.4	+ 115.5
48 หนองแค	Nong Khae							10.0	44.2	342.9	+ 38.8
50 ท่าเรือ	Tha Rua						3.4	5.3	16.9	260.0	- 94.5
52 บางบาล	Bang Ban							10.6	39.5	327.7	- 13.9
55 บางปะอิน	Bang Pa-in							26.6	33.0	239.1	- 54.8
88 ปากท่อ	Pa k To							10.6	19.5	188.5	- 36.1
89 สมุทรสงคราม	SAMUT SONGKHRAM							12.0	12.0	224.6	+ 38.3
90 บางคนที	Bang Khonthi							5.3	9.3	253.6	+ 24.8
91 อัมพวา	Amphawa							11.2	11.2	234.3	+ 22.0

สถานีฝน Station	วันที่และจำนวนน้ำฝนเป็นมิลลิเมตร Date and amount of rainfall in millimeters							ฝนรวม มม. Total rainfall mm.	ฝนรวมตั้งแต่ 1 มกราคม Accumulative rainfall since 1 January	
	พฤษภาคม May								ปริมาณ มม. Amount mm.	สูงต่ำกว่าปกติ Above or below Normal
	24	25	26	27	28	29	30			
92 สมุทรสาคร SAMUT SAKHON							9.4	36.6	716.2	+ 388.1
93 กระทุ่มแบน Kratum Baen							16.3	23.4	314.6	+ 20.5
ภาคตะวันออก EASTERN PART										
1 นครนายก NAKHON NAYOK							18.9	27.6	550.5	+ 199.6
3 ปากพลี Pak Phli						27.6		32.5	240.0	- 160.6
4 องครักษ์ Ongkharak							12.3	23.4	294.0	- 88.3
8 ศรีมหาโพธิ Si Maha Phet							2.3	31.5	270.0	- 138.6
10 สระแก้ว Sa Kaeo						67.5	3.5	92.3	220.0	- 199.8
11 วัฒนานคร Watthana Nakhon						11.3		25.7	313.3	- 68.8
13 ฉะเชิงเทรา CHACHOENGSAO							7.0	23.5	360.7	+ 58.9
14 บางโพธิ์ Ban Pho							9.3	43.8	453.6	+ 139.3
23 แกลง Klang							11.8	23.7	543.8	- 19.9
27 ตราด TRAT							31.4	77.0	899.8	+ 72.7
28 เขาสมิง Khao Saming							23.2	60.2	413.3	- 114.2
ภาคใต้ SOUTHERN PART										
3 บ้านลาด Ban Lat							0.7	31.7	244.7	+ 55.[illegible]
8 ปราณบุรี Pran Buri					5.0	2.6		22.8	153.9	
32 รัตภูมิ Rattaphum							12.0	16.9	320.1	
43 รามัน Raman							21.8	21.8	466.5	
50 สุไหงโกลก Sungai Kolok							80.3	111.1	283.1	
52 กระบุรี Kra Buri							31.3	316.4	506.5	
54 ตะกั่วป่า Takua Pa						17.5		68.5	1045.5	
55 กะปง Kapong					6.4	7.4		116.0	985.5	
56 ทายุเหมือง Thai Muang					5.2			79.0	771.4	
57 ตะกั่วทุ่ง Takua Thung					10.5			93.3	1139.9	
63 คลองทอม Khlong Tom						2.9		25.9	366.6	
66 สิเกา Sikao						12.5		27.8	162.6	
68 ปะเหลียน Palian						34.9	3.1	38.0	438.3	
70 ทุ่งหว้า Thung Wa							28.0	28.0	382.9	

REMARKS

1. **Meteorological Department's Station** (with * mark). Rainfall observation is performed daily at 07.00 a.m by the Meteorological Department's personnel. Therefore the daily amount of rainfall in this publication means the total amount of rainfall in 24 hr. period from 07.00 a.m. of the recorded date to 07.00 a.m. of the following day.

2. **Voluntary Rainfall Station** (without * mark) located at District and Province. Rainfall observation is performed daily at 09.00 a.m. by the voluntary observer. The daily amount of rainfall means the total amount of rainfall in 24 hr. period from 09.00 a.m. of the recorded date to 09.00 a.m. of the following day.

3. **Rainfall and Temperature Data.** The daily rainfall and temperature observations are submitted to the Meteorological Department soon after the measurement by the following means :—

   — By radio or telegraph from the Meteorological Department's stations.

   — By telegraph from voluntary rainfall stations

   Those daily reports generally arrive at the Meteorological Department from about 07.00 a.m. to 07.00 p.m.

4. **Rainfall Intensity in 1 day** (24 hours)

Light Rainfall	amounts	0.1 — 10.0	millimetres
Moderate Rainfall	,,	10.1 — 35.0	,,
Heavy Rainfall	,,	35.1 — 90.0	,,
Very Heavy Rainfall	,,	90.1	millimetres and above
Blank	represents	No rainfall or observation of rainfall does not arrive in time for publication.	
T	,,	Trace or light rainfall with amount less than 0.1 millimetres.	

Various Data in this publication are published hurriedly to service the user. Therefore the user should be cautious in using them. If there is any doubts please inquired the Meteorological Statistics Subdivision of the Climatology Division for further informations by diahng the number 916054 and 910178.

Meteorological Department
Bangkok Metropolis

Climatology Division.

● กำหนดออก สัปดาห์ละ 1 ฉบับ ปีละ 52 ฉบับ

● ค่าบำรุง ฉบับละ 5 บาท ปีละ 150 บาท

● การบอกรับ ติดต่อที่กองภูมิอากาศ · กรมอุตุนิยมวิทยา

โทร. ๑16054

พิมพ์ที่โรงพิมพ์กรมอุตุนิยมวิทยา กระทรวงคมนาคม กรุงเทพมหานคร

เรือเอก เจตน์ ไชยลาโภ ผู้พิมพ์ผู้โฆษณา 2519

MOC 1/523
J 36 Hue

กรมอุตุนิยมวิทยา กระทรวงคมนาคม

รายงานอากาศประจำสัปดาห์ ระหว่างวันที่ ๗ – ๑๓ มิถุนายน ๒๕๑๙

และ

การคาดหมายลักษณะอากาศ ระหว่างวันที่ ๑๔ – ๒๐ มิถุนายน ๒๕๑๙

ฉบับที่ ๒๔/๒๕๑๙

ดร. เจริญ เจริญรัชต์ภาคย์

อธิบดีกรมอุตุนิยมวิทยา

METEOROLOGICAL DEPARTMENT

MINISTRY OF COMMUNICATIONS

BANGKOK, THAILAND

WEEKLY WEATHER REPORT

DURING THE PERIOD 7 – 13 JUNE 1976

AND

WEATHER OUTLOOK

DURING 14 – 20 JUNE 1976

No. 24/1976

Charoen Charoen - rajapark

Director — General

ATMOSP - SPACE SCIENCES
LIBRARY
N.O.A.A.
U. S. Dept. of Commerce

หมายเหตุ

1. **สถานีของกรมอุตุนิยมวิทยา** (มีเครื่องหมาย *) ทำการตรวจวัดจำนวนฝน ตกเวลา 07.00 น. ทุกวัน โดยเจ้าหน้าที่ของกรมอุตุนิยมวิทยา ดังนั้น จำนวนฝนรายวันในรายงานเล่มนี้ หมายถึงปริมาณฝนรวมในช่วงเวลา 24 ชั่วโมง ตั้งแต่เวลา 07.00 น. ของวันที่แจ้งไว้ในรายงาน จนถึงเวลา 07.00 น. ของวันรุ่งขึ้น

2. **สถานีฝนอำเภอและจังหวัด** (ไม่มีเครื่องหมาย *) ทำการ ตรวจวัด จำนวนฝนตกเวลา 09.00 น. ทุกวัน โดยเจ้าหน้าที่ ที่อยู่ในอำเภอหรือจังหวัดที่ได้รับแต่งตั้งจากกรมอุตุนิยมวิทยา ดังนั้น จำนวนฝนรายวัน หมายถึงปริมาณฝนรวมในช่วงเวลา 24 ชั่วโมง ตั้งแต่เวลา 09.00 น. ของวันที่แจ้งไว้ในรายงานจนถึงเวลา 09.00 น. ของวันรุ่งขึ้น

3. **ข้อมูลฝนและอุณหภูมิ** ที่พิมพ์ในรายงานเล่มนี้ เป็นข้อมูลที่เจ้าหน้าที่ผู้ทำการตรวจรายงานมายังกรมอุตุนิยมวิทยา ทุกวันภายหลังการตรวจ
   - สถานีของกรมอุตุนิยมวิทยา รายงานทางวิทยุโทรศัพท์หรือโทรเลข
   - สถานีฝนอำเภอและจังหวัด รายงานทางโทรเลข

   รายงานดังกล่าวนี้ กรมอุตุนิยมวิทยา จะได้รับ ตั้งแต่เวลา ประมาณ 07.00 น. จนถึงเวลา 19.00 น.

4. **เกณฑ์ฝนใน 1 วัน** (24 ชั่วโมง)

ฝนเล็กน้อย	จำนวนตั้งแต่	0.1 — 10.0 มิลลิเมตร
ฝนปานกลาง	„	10.1 — 35.0 „
ฝนหนัก	„	35.1 — 90.0 „
ฝนตกหนักมาก	„	90.1 มิลลิเมตร ขึ้นไป
ช่องว่าง	หมายความว่า	ไม่มีฝนตกหรือยังไม่ได้รับรายงาน
T	„	ฝนตกน้อยไม่ถึง 0.1 มิลลิเมตร

ข้อมูลต่าง ๆ เหล่านี้ได้ดำเนินการจัดพิมพ์โดยรีบด่วน เพื่อสนองความต้องการแก่ผู้ใช้ จึงยังไม่ได้ทำการตรวจสอบ ฉะนั้น ผู้ใช้จึงควรพิจารณาข้อมูลก่อนที่จะนำไปใช้ หากมีข้อสงสัยประการใด โปรดติดต่อสอบถามเจ้าหน้าที่ งานสถิติอุตุนิยมวิทยา กองภูมิอากาศ โทรศัพท์ 910054 และ 910178

กองภูมิอากาศ กรมอุตุนิยมวิทยา

กรุงเทพมหานคร

การคาดหมายลักษณะอากาศใน ๗ วันข้างหน้า

ตั้งแต่วันที่ ๑๔ – ๒๐ มิถุนายน ๒๕๑๙

ลักษณะทั่วไป

ในระยะสัปดาห์นี้ร่องความกดอากาศต่ำจะยังคงพาดผ่านประเทศจีนตอนใต้

ภาคเหนือ ภาคตะวันออกเฉียงเหนือ ภาคกลาง ภาคตะวันออกและชายฝั่ง	ตลอดสัปดาห์คาดว่าจะมีฝนหรือฝนฟ้าคะนองเล็กน้อยเป็นบางแห่ง เว้นแต่ทางเหนือจะมีฝนเป็นแห่ง ๆ
ภาคใต้ฝั่งตะวันออก	จะมีฝนเป็นบางแห่งตลอดสัปดาห์
ภาคใต้ฝั่งตะวันตก	ตลอดสัปดาห์จะมีฝนหรือฝนฟ้าคะนองเป็นแห่ง ๆ ในตอนเย็นหรือค่ำ
กรุงเทพมหานคร	ตลอดสัปดาห์จะมีฝนหรือฝนฟ้าคะนองเล็กน้อยเป็นบางแห่ง ในตอนเย็นหรือค่ำ

กรมอุตุนิยมวิทยา
๑๔ มิ.ย. ๑๙

Weather outlook for the period 14 – 20 June 1976

General Situation

The trough of low pressure continues to lie across the southern portion of China mainland during this week.

Northern Part: Northeastern Part: Central Part: Eastern part and Coastal Area:	Throughout the week, local light showers or thundershowers are expected except for isolated showers in northern portion.
Southern Thailand East Coast:	Local showers throughout the week.
Southern Thailand West Coast:	Throughout the week, isolated showers or thundershowers in the late afternoon or evening.
Bangkok Metropolis	Throughout the week, local light showers or thundershowers in the late afternoon or evening.

Meteorological Department
14 June 1976

สรุปลักษณะอากาศทั่วไปในรอบสัปดาห์
ตั้งแต่วันที่ ๗ – ๑๓ มิถุนายน ๒๕๑๙

๑. ในตอนต้นและปลายสัปดาห์ ร่องความกดอากาศต่ำได้พาดผ่านบริเวณตอนล่างของประเทศจีน แต่ในตอนกลางสัปดาห์ ร่องความกดอากาศต่ำได้เลื่อนลงมาพาดผ่านบริเวณภาคเหนือและภาคตะวันออกเฉียงเหนือของประเทศไทย ลักษณะเช่นนี้ทำให้มีฝนกระจายกับมีฝนหนักเป็นบางแห่งในตอนกลางสัปดาห์ ส่วนตอนปลายสัปดาห์ปริมาณฝนได้ลดน้อยลงเกือบทุกภาค

๒. รายงานอุณหภูมิสูงสุดในภาคต่าง ๆ ของประเทศไทยมีดังนี้.-

ภาคเหนือ	๓๖.๐ °ซ.ที่ อ.เมือง	จ.พิษณุโลก	เมื่อวันที่ ๑๑ มิ.ย.
ภาคตะวันออกเฉียงเหนือ	๓๘.๔ °ซ.ที่ อ.เมือง	จ.นครราชสีมา	" ๗,๑๒ มิ.ย.
ภาคกลาง	๓๖.๘ °ซ.ที่ อ.เมือง	จ.กาญจนบุรี	" ๑๒ มิ.ย.
ภาคตะวันออก	๓๔.๘ °ซ.ที่ อ.เมือง	จ.ระยอง	" ๕ มิ.ย.
ภาคใต้	๓๕.๕ °ซ.ที่ อ.เมือง	จ.สงขลา	" ๑๓ มิ.ย.

๓. รายงานฝนสูงสุดในภาคต่าง ๆ ของประเทศไทยมีดังนี้.-

ภาคเหนือ	๖๗.๐ มม.ที่ อ.เชียงของ	จ.เชียงราย	เมื่อวันที่ ๕ มิ.ย.
ภาคตะวันออกเฉียงเหนือ	๗๐.๐ มม.ที่ อ.อำนาจเจริญ	จ.อุดรธานี	" ๑๓ มิ.ย.
ภาคกลาง	๕๐.๕ มม.ที่ อ.เมือง	จ.อยุธยา	" ๑๑ มิ.ย.
ภาคตะวันออก	๑๐๘.๘ มม.ที่ อ.เมือง	จ.ตราด	" ๕ มิ.ย.
ภาคใต้	๑๐๓.๗ มม.ที่ อ.ปะเหลียน	จ.ตรัง	" ๑๐ มิ.ย.

กรมอุตุนิยมวิทยา
๑๔ มิ.ย.๑๙

Weekly Weather Summary
Period 7 – 13 June 1976

1. During the beginning and the last periods of the week, the low pressure trough extended across the southern part of China. It moved southward to North and Northeastern Thailand during the middle period. Consequently scattered showers with local heavy falls were recorded during the middle period, while the amount of rainfall in most parts of the Country markedly decreased during the last period.

2. Highest temperatures in various parts of Thailand were as follows:-

Northern Part	36.0°C. at Amphoe Muang	Phitsanulok	on 11 Jun.
Northeastern Part	38.4°C. at Amphoe Muang	Nakhon Ratchasima	" 7,12 Jun.
Central Part	36.8°C. at Amphoe Muang	Kanchanaburi	" 12 Jun.
Eastern Part	34.8°C. at Amphoe Muang	Rayong	" 9 Jun.
Southern Part	35.5°C. at Amphoe Muang	Songkhla	" 13 Jun.

3. Heaviest rainfalls were recorded at the following places:-

Northern Part	87.0 mm.at Chiangkhong	Chiang Rai	on	9 Jun.
Northeastern Part	70.0 mm.at Amnat Charoan	Udon Thani	"	10 Jun.
Central Part	50.8 mm.at Amphoe Muang	Ayutthaya	"	11 Jun.
Eastern Part	108.8 mm.at Amphoe Muang	Trat	"	9 Jun.
Southern Part	103.7 mm.at Palian	Trang	"	10 Jun.

Meteorological Department
14 June 1976

ข่าวอากาศเพื่อการเกษตรประจำสัปดาห์

เมื่อวันที่ 7 – 13 มิถุนายน 2519 มีลักษณะอากาศซึ่งพอสรุปได้ดังต่อไปนี้ : –

ในตอนต้นและปลายสัปดาห์ร่องความกดอากาศต่ำได้พาดผ่านบริเวณตอนล่างของประเทศจีน แต่ในตอนกลางสัปดาห์ร่องความกดอากาศต่ำได้เลื่อนลงมาพาดผ่านบริเวณภาคเหนือและภาคตะวันออก – เฉียงเหนือของประเทศไทย ลักษณะเช่นนี้ทำให้มีฝนกระจายกับมีฝนหนักเป็นบางแห่งในตอนกลางสัปดาห์ ส่วนตอนปลายสัปดาห์ปริมาณฝนได้ตกน้อยลงเกือบทุกภาค

ข้อควรทราบ

ในระยะต่อไปนี้ฝนในประเทศไทยจะลดน้อยลงเกือบทั่วไป อันจะเป็นเหตุให้มีปริมาณไม่เพียงพอกับการเกษตร ฉะนั้นควรเตรียมเก็บกักน้ำไว้เสียแต่เนิ่น ๆ สำหรับภาคใต้สัปดาห์นี้จะยังคงมีฝนเป็นแห่ง ๆ ทางด้านฝั่งตะวันตก แต่ปริมาณไม่สู้มากนัก

กรมอุตุนิยมวิทยา
14 มิถุนายน 2519

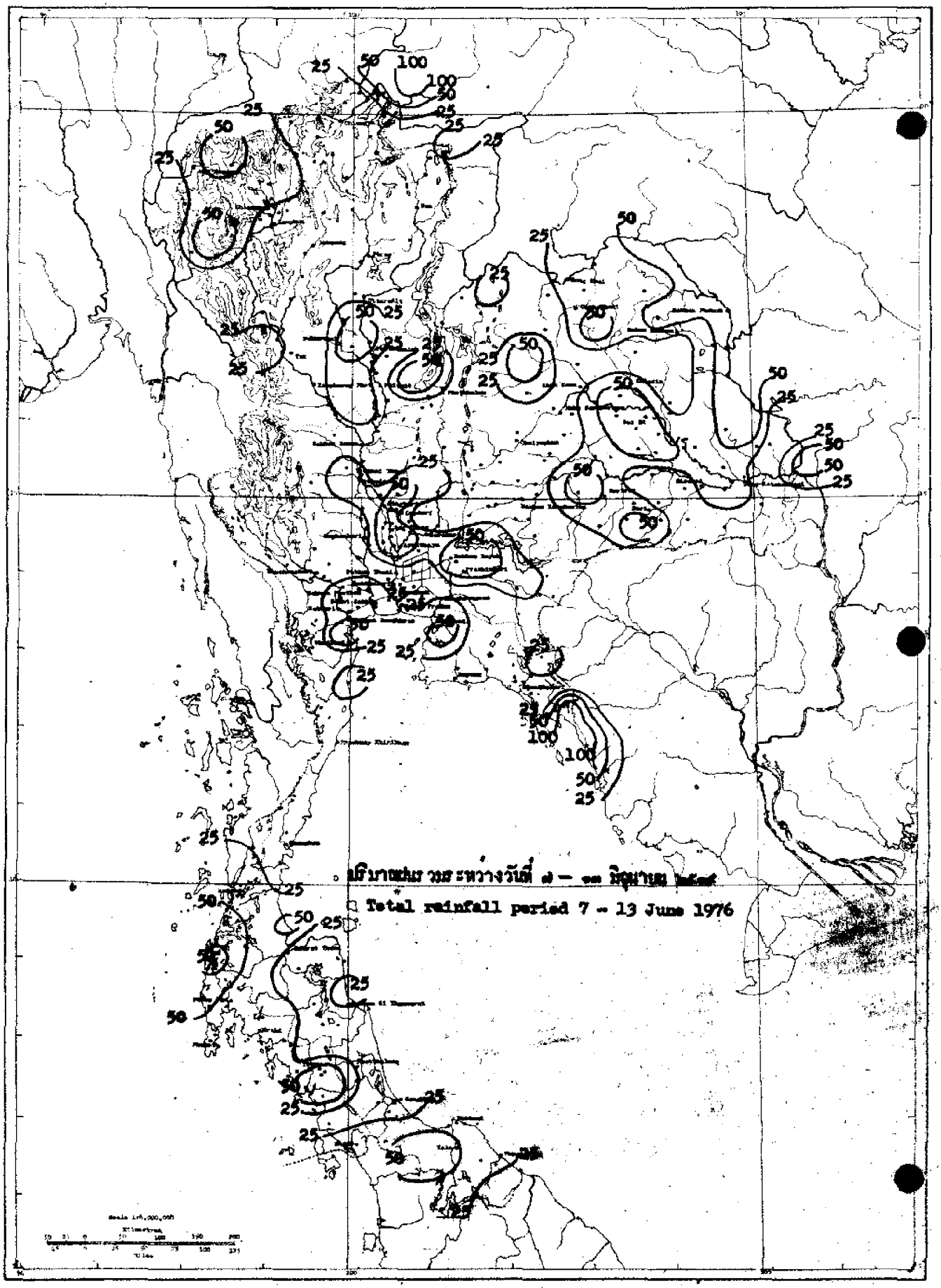
Total rainfall period 7 - 13 June 1976

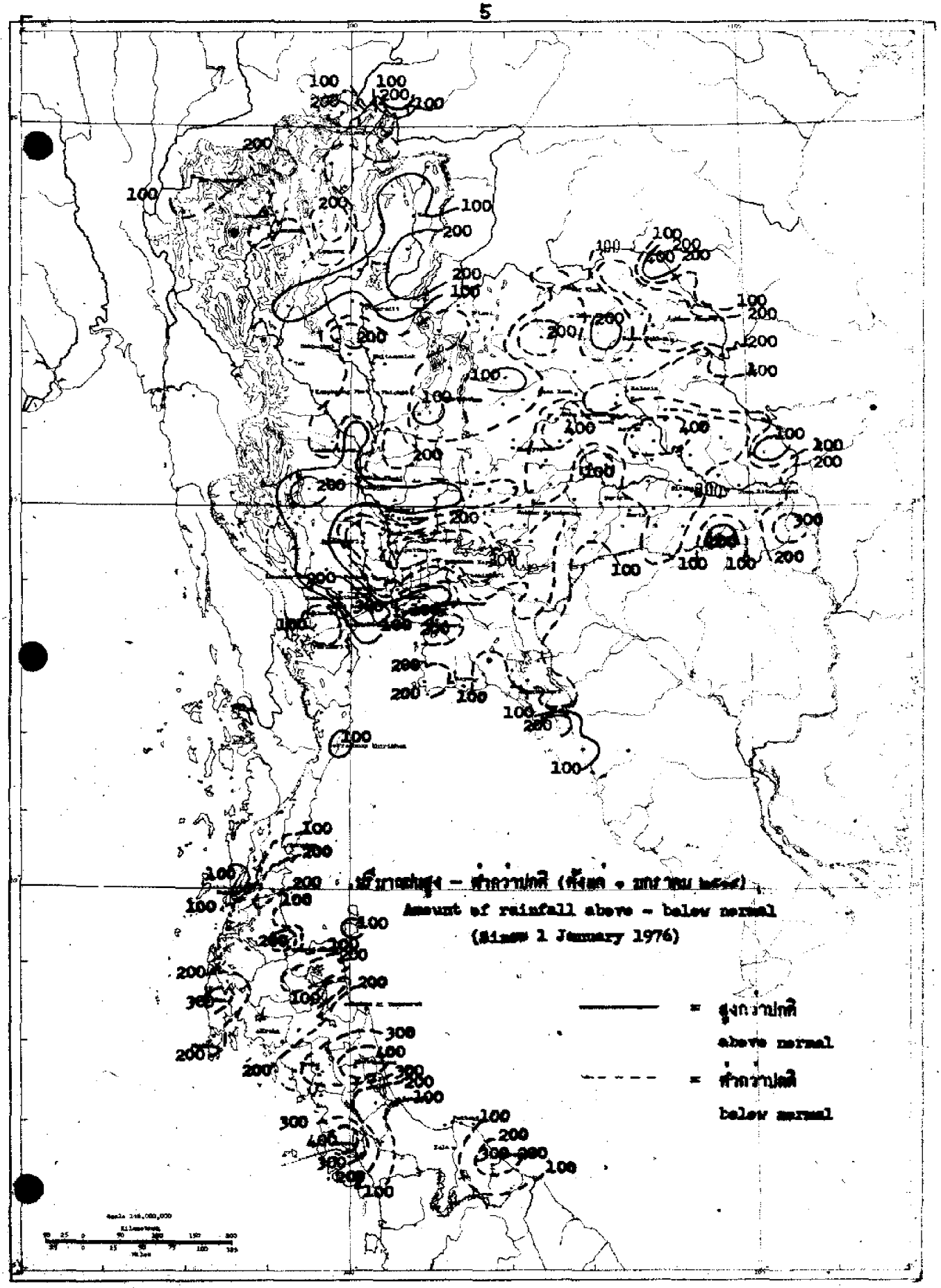
ปริมาณฝนสูง - ต่ำกว่าปกติ (ตั้งแต่ 1 มกราคม 1976)
Amount of rainfall above - below normal
(Since 1 January 1976)
= สูงกว่าปกติ
above normal
= ต่ำกว่าปกติ
below normal

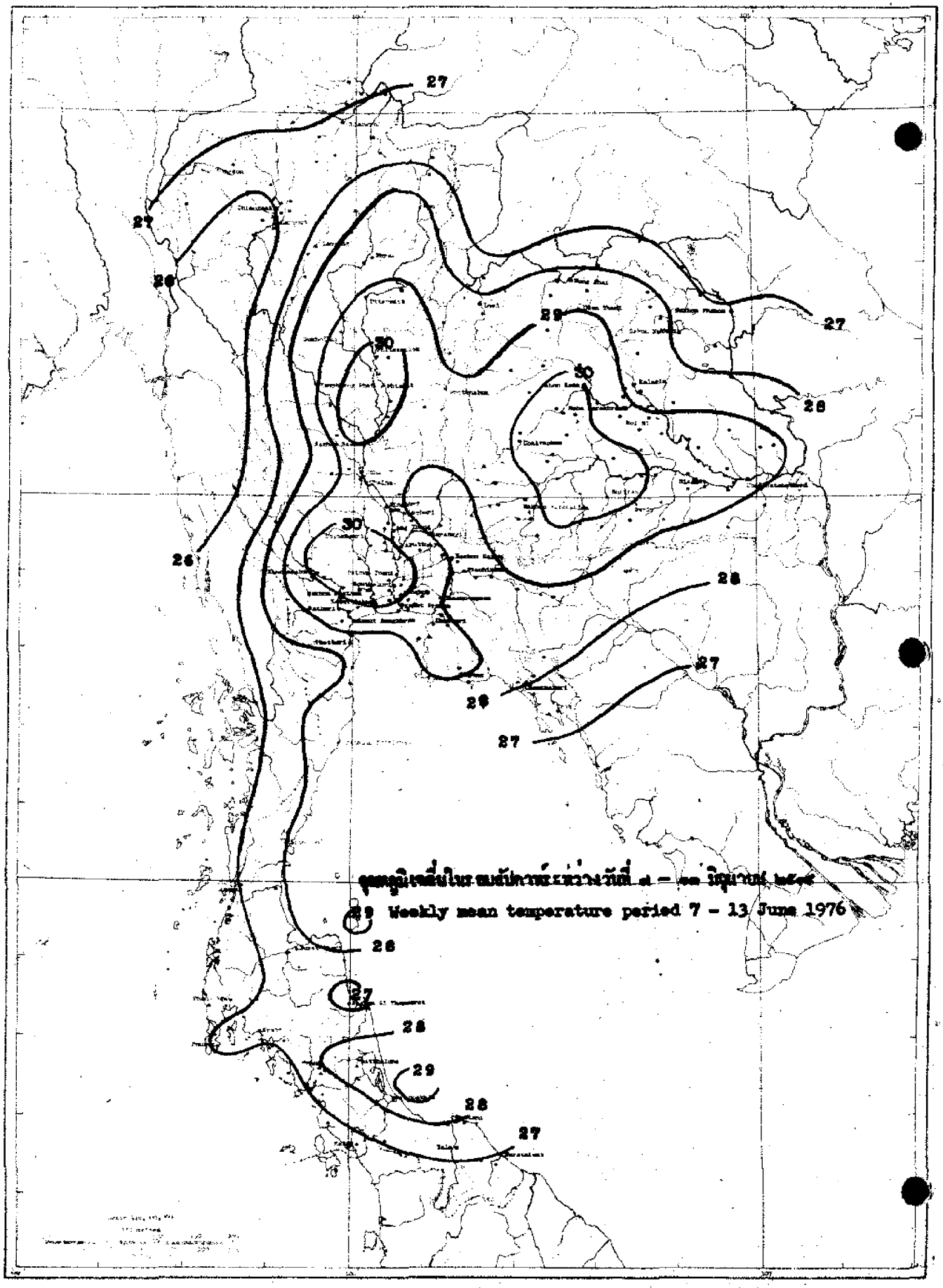

อุณหภูมิเฉลี่ยในสัปดาห์ระหว่างวันที่ 7 – 13 มิถุนายน 1976

29 Weekly mean temperature period 7 – 13 June 1976

สถานีฝน	Station	วันที่และจำนวนน้ำฝนเป็นมิลลิเมตร Date and amount of rainfall in millimeters							ฝนรวม มม. Total rainfall mm.	ฝนรวมตั้งแต่ 1 มกราคม Accumulative rainfall since 1 January	
		มิถุนายน				งินาค				ปริมาณ มม. Amount mm.	สูงต่ำกว่าปกติ Above or below Normal
		7	8	9	10	11	12	13			
ภาคเหนือ	**NORTHERN PART**										
1 **เชียงราย**	CHIANG RAI*	T		1.1	T	T	8.8	T	9.9	455.4	- 35.4
2 แม่สาย	Mae Sai	T	5.6	29.3	26.4	T	T		61.3	468.3	+ 18.0
3 เชียงแสน	Chiang Saen	10.3			69.3	5.8			85.4	638.5	+262.8
4 เชียงของ	Chiang Khong			67.0	39.6	24.4			131.0	445.1	+ 47.7
5 แม่จัน	Mae Chan			4.7	15.2				19.9	412.0	-207.1
6 แม่สรวย	Mae Suai						13.2		13.2	252.0	-101.5
7 เทิง	Thoeng			17.3			3.8		21.1	313.5	-166.4
8 เชียงคำ	Chiang Kham			16.5					16.5	393.1	+ 0.6
9 เวียงป่าเป้า	Wiang Pa Pao				1.8				1.8	221.4	- 74.7
10 พาน	Phan			4.8	T		3.7		11.2	379.0	+ 74.6
11 แม่ใจ	Mae Chai			9.5	1.4	0.5			11.4	330.8	-130.9
12 พะเยา	Phayao								0.0	280.7	- 41.1
13 จุน	Chun								0.0	441.3	- 36.5
14 **แม่ฮ่องสอน**	MAE HONG SON*	T	7.4	13.3	8.8	4.6	17.1	7.0	58.2	227.4	-141.6
15 ปาย	Pai								0.0	659.0	-198.6
16 ขุนยวม	Khun Yuam		3.0	12.4	21.4				36.8	211.4	-123.9
17 แม่ลาน้อย	Mae La Noi		4.8	1.4	23.7				29.9	112.2	
18 แม่สะเรียง	Mae Sariang*	4.4	0.5	23.3	13.7	4.9	19.3	16.8	82.9	305.1	- 58.7
19 **เชียงใหม่**	CHIANG MAI*	0.1		24.1	6.9	0.4	0.2	T	31.7	305.5	- 62.3
20 ฝาง	Fang			8.9		9.3			18.2	281.1	- 45.9
21 แม่อาย	Mae Ai								0.0		
22 เชียงดาว	Chiang Dao		8.8	5.4	6.3				20.5	204.0	-220.4
23 แม่แตง	Mae Taeng	1.8		17.5	15.1	13.1			47.5	235.2	- 89.8
24 แม่ริม	Mae Rim			31.9					31.9	167.2	-157.5
25 สันทราย	San Sai			12.1	7.5				19.6	225.2	-112.5
26 ดอยสะเก็ด	Doi Saket	9.5		7.3	4.9				21.7	258.2	- 38.6
27 สันกำแพง	San Kamphaeng								0.0	3.4	-232.4
28 หางดง	Hang Dong			5.7	0.9				6.6	208.9	-101.9
29 สารภี	Saraphi								0.0	154.5	
30 สันป่าตอง	San Pa Tong								0.0	149.1	-131.3
31 จอมทอง	Chom Thong				14.3		6.9		21.2	327.7	+ 55.4
32 ฮอด	Hot	1.4		0.4	2.7		1.5		6.0	329.0	+ 3.2
33 **ลำพูน**	LAMPHUN			0.5	0.7		5.1		6.3	231.4	- 58.1
34 ป่าซาง	Pa Sang				6.0				6.0	270.2	- 11.0
35 ลี้	Li	3.5					7.1		10.6	236.4	-145.0
36 **ลำปาง**	LAMPANG*	0.2	T	T	3.0	T	1.3	0.3	4.8	181.9	-170.8
37 งาว	Ngao								0.0	94.7	-112.9
38 แจ้ห่ม	Chae Hom	3.2							3.2	164.6	-126.3
39 เกาะคา	Ko Kha	0.7			1.1		0.8		2.6	262.6	- 78.3
40 สบปราบ	Sop Prap	9.0	0.2		T		3.6		12.8	350.1	- 12.4

สถานีฝน	Station	วันที่และจำนวนน้ำฝนเป็นมิลลิเมตร Date and amount of rainfall in millimeters							ฝนรวม มม. Total rainfall mm.	ฝนรวมตั้งแต่ 1 มกราคม Accumulative rainfall since 1 January	
		มิถุนายน June								ปริมาณ มม. Amount mm.	สูงต่ำกว่าปกติ Above or below Normal
		7	8	9	10	11	12	13			
41 เถิน	Thoen			T			T		T	439.1	+157.7
42 แม่พริก	Mae Phrik								0.0	357.8	+ 64.1
43 แพร่	PHRAE *	0.5	T		1.0	T	0.2	T	1.7	298.0	- 48.0
44 สอง	Song					18.4			18.4	342.6	- 60.4
45 สูงเม่น	Sung Men								0.0	207.4	- 62.5
46 เด่นชัย	Den Chai						21.0		21.0	399.0	- 29.2
47 น่าน	NAN *		0.7	1.2	13.9	2.0	T	0.5	18.3	526.7	+100.1
48 ทุ่งช้าง	Thung Chang			17.0	28.2				45.2	517.2	+ 47.9
49 เชียงกลาง	Chiang Klang								0.0	154.4	
50 ท่าวังผา	Tha Wang Pha *		1.4	1.1	T	3.6	0.8		6.9	659.8	+240.5
51 บ้ว	Pua		5.8	1.5	6.1				13.4	434.3	+ 62.8
52 สา	Sa								0.0	314.5	- 80.8
53 นาน้อย	Na Noi	0.2				13.6			13.8	577.9	+287.2
54 อุตรดิตถ์	UTTARADIT *							7.8	7.8	534.4	+102.4
55 ฟากท่า	Fak Tha				0.2				0.2	426.7	+ 16.8
56 น้ำปาด	Nam Pat								0.0	667.8	+275.2
57 สนามบินอุตรดิตถ์	Uttaradit Airport *										
58 ท่าปลา	Tha Pla								0.0	280.5	-125.7
59 ลับแล	Laplae	15.5							15.5	490.0	+ 78.6
60 ตาก	TAK *	8.6			0.4		0.4	8.7	18.1	293.1	- 57.6
61 เขื่อนภูมิพล	Bhumibol Dam *	T	0.2	T	0.7	T	3.0	0.1	4.0	260.0	- 39.4
62 บ้านตาก	Ban Tak						3.2		3.2	254.2	- 26.8
63 แม่ระมาด	Mae Ramat								0.0		
64 แม่สอด	Mae Sot *	1.4	4.6	3.1	3.0	17.4	5.0	14.2	48.7	367.9	- 11.8
65 สุโขทัย	SUKHOTHAI								0.0	321.5	+ 11.5
66 ทุ่งเสลี่ยม	Thung Saliam								0.0	266.8	- 61.7
67 สวรรคโลก	Sawankhalok								0.0	69.7	-234.2
68 กงไกรลาศ	Kong Krailat								0.0	387.5	+ 5.9
69 บ้านด่านลานหอย	Ban Dan Lan Hoi	13.8							13.8	72.6	-331.2
70 พิษณุโลก	PHITSANULOK *	T						12.1	12.1	379.6	- 47.9
71 นครไทย	Nakhon Thai								0.0	228.9	-143.4
72 พรหมพิราม	Phrom Phiram	30.0							30.0	272.5	- 44.3
73 วังทอง	Wang Thong				T				T	363.2	- 20.2
74 บางกระทุ่ม	Bang Krathum								0.0	288.7	+ 31.8
75 กำแพงเพชร	KAMPHAENG PHET								0.0	271.6	- 26.9
76 พรานกระต่าย	Phan Kratai								0.0	391.0	- 25.8
77 คลองขลุง	Khlong Khlung	36.0							36.0	335.6	- 14.1
78 ขาณุวรลักษบุรี	Khanu Woralaksaburi	35.5		T					35.5	243.3	-125.7
79 พิจิตร	PHICHIT								0.0	426.3	+ 34.5
80 สามง่าม	Sam Ngam	10.0							10.0	370.0	+ 13.7
81 ตะพานหิน	Taphan Hin		4.3						4.3	246.0	-127.1

สถานีฝน	Station	วันที่และจำนวนน้ำฝนเป็นมิลลิเมตร Date and amount of rainfall in millimeters							ฝนรวม มม. Total rainfall mm.	ฝนรวมตั้งแต่ 1 มกราคม Accumulative rainfall since 1 January	
		มิถุนายน June								ปริมาณ มม. Amount mm.	สูงต่ำกว่าปกติ Above or below Normal
		7	8	9	10	11	12	13			
82 บางมูลนาค	Bang Mun Nak								0.0	264.1	- 90.7
83 โพทะเล	Pho Thale								0.0		
84 เพชรบูรณ์	**PHETCHABUN***	T				T		T	T	369.3	- 51.1
85 หล่มเก่า	Lom Kao						12.1		12.1	404.4	+ 75.2
86 หล่มสัก	Lom Sak*					1.3	6.8	1.1	9.2	375.3	- 15.3
87 ชนแดน	Chon Daen		22.4						22.4	513.1	+187.2
88 หนองไผ่	Nong Phai	11.8							11.8	337.4	- 59.8
89 วิเชียรบุรี	Wichian Buri*	1.9	3.1	1.4				0.9	7.3	401.1	+ 41.4
ภาคตะวันออกเฉียงเหนือ NORTHEASTERN PART											
1 เลย	**LOEI***				25.3	T		10.5	35.8	367.2	- 92.7
2 เชียงคาน	Chiang Khan					4.3	1.2		5.5	500.7	+ 20.9
3 ท่าลี่	Tha Li								0.0	319.8	+ 24.3
4 ด่านซ้าย	Dan Sai								0.0	239.9	-155.6
5 วังสพุง	Wang Saphung				12.4	3.5			15.9	365.9	+ 73.6
6 หนองคาย	**NONG KHAI***	6.3			24.4	6.9	0.4	T	38.0	570.3	- 48.8
7 ศรีเชียงใหม่	Si Chiang Mai				7.6	32.6			40.2	470.2	-144.8
8 ท่าบ่อ	Tha Bo	5.8			24.5		4.5		34.8	446.4	- 59.8
9 โพนพิสัย	Phon Phisai				17.8	23.8			41.6	433.1	-229.1
10 บึงกาฬ	Bung Kan				0.9	29.1	37.1		67.1	628.8	-196.2
11 เซกา	Seka				24.7	51.6			76.1	885.8	+481.0
12 อุดรธานี	**UDON THANI***				4.2	34.3	1.4	7.4	47.3	374.6	-166.2
13 เพ็ญ	Phen					23.5			23.5	439.4	+ 4.6
14 กุมภวาปี	Kumphawapi			4.7	25.6	28.2			58.5	438.0	+ 76.1
15 หนองหาร	Nong Han				17.6	7.4	8.5		33.5	518.8	+242.9
16 หนองบัวลำภู	Nong Bua Lam Phu								0.0		-297.6
17 สกลนคร	**SAKON NAKHON***	T		0.6	14.0	10.3	T		24.9	338.9	-211.1
18 วานรนิวาส	Wanon Niwat			5.0	30.2				35.2	193.2	-391.0
19 สว่างแดนดิน	Sawang Daen Din				34.3		25.8		60.1	463.8	-124.8
20 พรรณานิคม	Phanna Nikhom				54.7	19.2	11.1		85.0	345.2	-225.6
21 นครพนม	**NAKHON PHANOM***	0.1	8.9	6.1	41.7	6.8	0.3	10.3	74.2	498.7	-268.0
22 บ้านแพง	Ban Phaeng				50.8	18.2	2.5		71.5	757.9	-113.5
23 ท่าอุเทน	Tha Uthen			15.1	42.6	6.9			64.6	745.0	+ 84.6
24 นาแก	Na Kae		10.6	5.6	26.8	8.6	2.1		53.7	468.0	- 66.0
25 ธาตุพนม	That Phanom		4.2	2.5	34.6	40.0			81.3	372.7	-185.8
26 มุกดาหาร	Mukdahan*	5.5	4.7	0.7	40.7	0.5	2.0		54.1	417.5	- 71.2
27 กาฬสินธุ์	**KALASIN**				16.8	0.3			17.1	445.9	- 0.2
28 ยางตลาด	Yang Talat				3.6	T			3.6	424.3	+ 7.5
29 สหัสขันธ์	Sahatsakhan				4.7				4.7	294.1	-117.2
30 กุฉินารายณ์	Kuchinarai								0.0	87.6	-325.6
31 กมลาไสย	Kamalasai			2.7	17.3				20.0	356.2	- 66.0
32 ร้อยเอ็ด	**ROI ET***	6.4		35.8	18.7	0.2			61.1	405.9	- 54.6

สถานีฝน	Station	วันที่และจำนวนน้ำฝนเป็นมิลลิเมตร Date and amount of rainfall in millimeters							ฝนรวม มม. Total rainfall mm.	ฝนรวมตั้งแต่ 1 มกราคม Accumulative rainfall since 1 January	
		มิถุนายน June								ปริมาณ มม. Amount mm.	สูงต่ำกว่าปกติ Above or below Normal
		7	8	9	10	11	12	13			
33 โพนทอง	Phon Thong				16.5				16.5	260.4	-192.1
34 ธวัชบุรี	Thawatchaburi								0.0		-477.1
35 อาจสามารถ	At Samat								0.0		-381.1
36 เสลภูมิ	Selaphum								0.0		-442.9
37 จตุรพักตร์พิมาน	Chaturaphak Phiman				59.0				59.0	342.6	+ 12.7
38 เกษตรวิสัย	Kaset Wisai				45.6				45.6	351.4	- 52.7
39 สุวรรณภูมิ	Suwannaphum			10.4	51.5				61.9	104.9	-380.3
40 มหาสารคาม	MAHA SARAKHAM			3.4	3.6				7.0	434.2	- 44.9
41 เชียงยืน	Chiang Yun								0.0	274.8	-161.6
42 กันทรวิชัย	Kantharawichai			12.1					12.1	415.1	+ 18.7
43 โกสุมพิสัย	Kosum Phisai *			30.6	11.8	14.0			56.4	534.1	+ 75.3
44 บรบือ	Borabu			29.2					29.2	68.9	-407.6
45 วาปีปทุม	Wapi Pathum				23.5				23.5	381.7	+ 37.2
46 พยัคฆภูมิพิสัย	Phayakkhaphum Phisai					23.0			23.0	494.2	+ 56.5
47 ขอนแก่น	KHON KAEN *			T	12.2	T			12.2	275.7	-148.1
48 น้ำพอง	Nam Phong					7.4			7.4	157.0	-147.9
49 ภูเวียง	Phu Wiang				6.4	4.9	3.9		15.2	465.0	+ 36.4
50 ชุมแพ	Chum Phae				39.0	17.0			56.0	256.0	-105.3
51 มัญจาคีรี	Mancha Khiri								0.0	421.7	+ 40.4
52 ชนบท	Chonnabot				14.8				14.8	409.9	+ 12.6
53 บ้านไผ่	Ban Phai								0.0	302.2	-137.8
54 พล	Phon			3.0	27.7				30.7	342.4	- 68.1
55 หนองสองห้อง	Nong Song Hong								0.0	421.7	- 51.6
56 ชัยภูมิ	CHAIYAPHUM *								0.0	312.6	-107.9
57 เกษตรสมบูรณ์	Kaset Sombun								0.0	222.7	- 47.9
58 ภูเขียว	Phu Khieo								0.0	280.9	- 50.7
59 คอนสวรรค์	Khon Sawan								0.0	266.4	-137.4
60 จัตุรัส	Chatturat								0.0	295.5	-148.6
61 บำเหน็จณรงค์	Bamnet Narong								0.0	264.0	-170.4
62 นครราชสีมา	NAKHON RATCHASIMA *	T			0.2				0.2	218.8	-173.2
63 ปัวใหญ่	Bua Yai								0.0		-391.5
64 คง	Khong								0.0	264.9	- 38.2
65 ด่านขุนทด	Dan Khun Thot								0.0	236.5	- 96.8
66 โนนไทย	Non Thai								0.0	348.3	- 13.1
67 โนนสูง	Non Sung								0.0	239.8	- 65.8
68 พิมาย	Phimai								0.0	126.4	
69 สีคิ้ว	Sikhiu								0.0	323.0	- 22.3
70 ชุงเนิน	Sung Noen								0.0	395.0	+ 22.5
71 ปักธงชัย	Pak Thong Chai				1.8				1.8	292.8	- 50.6
72 โชคชัย	Chok Chai *			1.5	5.2				6.7	264.8	- 74.4
73 ศรีบุรี	Khon Buri								0.0	84.2	-212.3

สถานีฝน	Station	วันที่และจำนวนน้ำฝนเป็นมิลลิเมตร Date and amount of rainfall in millimeters							ฝนรวม มม. Total rainfall mm.	ฝนรวมตั้งแต่ 1 มกราคม Accumulative rainfall since 1 January	
		มิถุนายน June								ปริมาณ มม. Amount mm.	สูงต่ำกว่าปกติ Above or below Normal
		7	8	9	10	11	12	13			
74 **บุรีรัมย์**	**BURI RAM**				24.8				24.8	207.8	-177.1
75 บุทไธสง	Phutthaisong				6.1				6.1	480.6	+ 60.7
76 สตึก	Satuk			9.1	15.3	12.4			36.8	410.6	+ 8.3
77 ลำปลายมาศ	Lam Phai Mat				61.1				61.1	244.8	-188.7
78 นางรอง	Nang Rong*			T	0.5				0.5	257.6	-110.5
79 **สุรินทร์**	**SURIN***			11.0					11.0	239.6	-173.9
80 รัตนบุรี	Rattanaburi				3.1				3.1	341.6	- 66.2
81 ท่าตูม	Tha Tum*				16.5				16.5	387.4	+ 39.7
82 ศีขรภูมิ	Sikhoraphum								0.0		-377.4
83 ปราสาท	Prasat			4.8	45.6	7.5			57.9	358.3	+ 4.3
84 สังขะ	Sangkha			24.0					24.0	346.5	+ 26.8
85 **ศรีสะเกษ**	**SI SA KET**								0.0	165.5	-228.2
86 ราษีไศล	Rasi Salai			48.1					48.1	367.6	- 9.8
87 กันทรารมย์	Kantharirom			30.1		3.2			33.3	404.1	+ 60.2
88 ขุขันธ์	Khukhan								0.0	452.0	+103.6
89 ขุนหาญ	Khun Han								0.0	109.4	-241.7
90 กันทรลักษ์	Kantharalak			17.0		6.2			17.0	211.8	-168.9
91 **อุบลราชธานี**	**UBON RATCHATHANI***		5.7	0.9	T	0.1			6.7	339.7	-138.6
92 เขมราฐ	Khemarat		3.0	T	4.0				7.0	328.1	-111.3
93 อำนาจเจริญ	Amnat Charoen				70.0				70.0	174.7	-314.1
94 ยโสธร	Yasothon				38.6				38.6	82.0	-366.5
95 ตระการพืชผล	Trakan Phutphon				12.5				12.5	592.2	+174.7
96 มหาชนะชัย	Maha Chana Chai			2.1	34.3				36.4	385.8	- 94.0
97 เขื่องใน	Khuang Nai				8.2				8.2	306.6	-108.5
98 โขงเจียม	Khong Chiam		36.4	34.7					71.1	230.1	-287.7
99 เดชอุดม	Det Udom		2.6	6.2		0.6			9.4	499.4	+ 35.4
100 บุณฑริก	Buntharik								0.0	68.3	-389.0
ภาคกลาง	**CENTRAL PART**										
1 **นครสวรรค์**	**NAKHON SAWAN***	7.4				T			7.4	449.9	+ 75.2
2 บรรพตพิสัย	Banphot Phisai	25.7		4.3					30.0	443.5	+163.8
3 ชุมแสง	Chumsaeng						6.7		6.7	20.1	-242.9
4 หนองบัว	Nong Bua								0.0		-387.6
5 ลาดยาว	Lat Yao	4.1							4.1	108.9	-189.3
6 ท่าตะโก	Tha Tako								0.0	296.5	- 17.8
7 พยุหคีรี	Phayuha Khiri								0.0		-284.0
8 ตากฟ้า	Takfah						10.2		10.2	361.7	- 4.2
9 **อุทัยธานี**	**UTHAI THANI**								0.0	305.6	+ 21.7
10 สว่างอารมณ์	Sawang Arom	22.8							22.8	163.3	-120.8
11 บ้านไร่	Ban Rai								0.0	511.4	+202.5
12 ทัพทัน	Thap than	30.9							30.9	485.2	+122.4
13 หนองฉาง	Nong Chang	27.5							27.5	472.5	+ 79.1

สถานีฝน	Station	วันที่และจำนวนน้ำฝนเป็นมิลลิเมตร Date and amount of rainfall in millimeters มิถุนายน June 7	8	9	10	11	12	13	ฝนรวม มม. Total rainfall mm.	ฝนรวมตั้งแต่ 1 มกราคม Accumulative rainfall since 1 January ปริมาณ มม. Amount mm.	สูงต่ำกว่าปกติ Above or below Normal
14 หนองขาหย่าง	Nong Khayang								0.0	413.3	+113.5
15 ชัยนาท	CHAI NAT	3.0					9.3		12.3	378.9	+102.7
16 มโนรมย์	Manorom	7.5	3.7						11.2	297.1	- 25.4
17 วัดสิงห์	Wat Sing						3.4		3.4	302.6	- 65.5
18 หันคา	Hankha								0.0	248.6	- 39.8
19 สิงห์บุรี	SING BURI								0.0	324.5	+ 14.9
20 อินทร์บุรี	In Buri	38.4				12.8			51.2	412.2	+ 70.2
21 บางระจัน	Bang Rachan	8.5					5.0		13.5	367.9	+ 16.3
22 พรหมบุรี	Phrom Buri								0.0	422.1	+ 36.7
23 ลพบุรี	LOP BURI*	1.4					9.8		11.2	384.8	- 45.1
24 บ้านหมี่	Ban Mi	29.9							29.9	433.9	+101.1
25 บ้าชุม	Ban Chum*	0.7		0.4					1.1	270.7	-174.1
26 ชัยบาดาล	Chai Badan			0.4					0.4	398.0	+ 23.0
27 พัฒนานิคม	Phatthana Nikhom								0.0	231.3	-196.6
28 โคกสำโรง	Khok Samrong	12.4							12.4	511.3	+193.7
29 ท่าวุ้ง	Tha Wung					20.0	1.0		21.0	485.4	+ 72.4
30 สุพรรณบุรี	SUPHAN BURI*	1.1	4.8				T		5.9	391.6	+ 32.7
31 เดิมบางนางบวช	Doembang Nangbuat	18.0					14.2		32.2	318.7	+ 23.9
32 สามชุก	Sam Chuk	10.3				4.1			14.4	206.9	-102.2
33 ดอนเจดีย์	Don Chedi								0.0	163.0	- 80.3
34 ศรีประจันต์	Si Phrachan								0.0	66.4	-228.1
35 อู่ทอง	U Thong								0.0	208.2	- 87.3
36 บางปลาม้า	Bang Pa Ma								0.0		-244.8
37 สองพี่น้อง	Song Phi Nong								0.0	445.6	-221.7
38 อ่างทอง	ANG THONG	15.0					9.2		24.2	293.9	- 99.7
39 โพธิ์ทอง	Pho Thong	36.7					19.3		56.0	276.6	-101.3
40 ไชโย	Chaiyo						110.8		110.8	396.0	+ 93.8
41 วิเศษชัยชาญ	Wiset Chai Chan	14.5							14.5	279.8	-156.3
42 ป่าโมก	Pa Mok								0.0	208.5	- 44.7
43 สระบุรี	SARABURI						7.8		7.8	120.9	-332.2
44 พระพุทธบาท	Phra Phutthabat	1.2							1.2	42.4	
45 บ้านหมอ	Ban Mo								0.0	371.0	+ 9.5
46 เสาไห้	Sao Hai								0.0	314.1	-138.4
47 แก่งคอย	Kaeng Khio	17.8							17.8	385.3	- 70.1
48 หนองแค	Nong Khae								0.0	306.7	- 55.5
49 พระนครศรีอยุธยา	PHRA NAKHON SI AYUTTHAYA					50.5			50.5	410.8	+ 75.8
50 ท่าเรือ	Tha Rua			2.1					2.1	282.5	-163.8
51 ผักไห่	Phak Hai	1.0					34.0		35.0	297.5	-118.8
52 บางบาล	Bang Ban								0.0	348.7	- 76.8
53 เสนา	Sena								0.0		-350.5
54 บางไทร	Bang Sai				12.5				12.5	252.2	-168.3

สถานีฝน	Station	วันที่และจำนวนน้ำฝนเป็นมิลลิเมตร Date and amount of rainfall in millimeters							ฝนรวม มม. Total rainfall mm.	ฝนรวมตั้งแต่ 1 มกราคม Accumulative rainfall since 1 January	
		ปีฤนายน June								ปริมาณ มม. Amount mm.	สูงต่ำกว่าปกติ Above or below Normal
		7	8	9	10	11	12	13			
56 บางปะอิน	Bang Pa-in								0.0	279.3	-129.3
56 ปทุมธานี	PATHUM THANI								0.0	335.5	- 39.1
57 หนองเสือ	Nong Sua								0.0	264.9	-172.5
58 ธัญบุรี	Thanyaburi								0.0	210.0	-212.5
59 รังสิต	Rangsit								0.0	317.3	- 96.2
60 ลำลูกกา	Lam Luk Ka		1.8						1.8	248.1	-128.2
61 นนทบุรี	NONTHABURI								0.0	138.6	-134.6
62 บางบัวทอง	Bang Bua Thong		4.3						4.3	347.3	+ 1.6
63 ธนบุรี	THON BURI										
64 ตลิ่งชัน	Talling Chan										-495.3
65 บางขุนเทียน	Bang Khun Thian										-339.1
66 ราษฎร์บูรณะ	Rat Burana										-367.0
67 กรุงเทพมหานคร	BANGKOK METROPOLIS		0.1	T	0.8				0.9	531.4	+101.6
68 สนามบินดอนเมือง	Don Muang Airport*		6.6	T	T				6.6	252.7	-151.4
69 บางเขน	Bang Khen		0.2	T	T				0.2	405.9	+ 15.0
70 มีนบุรี	Min Buri								0.0	181.0	-226.1
71 ลาดกระบัง	Lat Krabang								0.0	136.5	-270.2
72 ศูนย์วิจัยบางนา	Bangk Na*			T	6.3				6.3	539.7	
73 กาญจนบุรี	KANCHANABURI*								0.0	272.0	- 64.4
74 สังขละบุรี	Sangkhla Buri										
75 เหมืองปิล็อก	Pilok										
76 ทองผาภูมิ	Thong Pha Phum*	6.8	0.7	7.3	0.5	2.4		1.7	19.4	465.9	- 31.1
77 ศรีสวัสดิ์	Si Sawat*										
78 ไทรโยค	Sai Yok										
79 พนมทวน	Phanom Thuan								0.0	424.9	+193.1
80 ท่าม่วง	Tha Muang								0.0	247.5	+ 1.9
81 นครปฐม	NAKHON PATHOM								0.0	191.5	-139.9
82 บางเลน	Bang Len								0.0	317.7	+ 18.5
83 นครชัยศรี	Nakhon Chaisi								0.0	501.8	+224.2
84 ราชบุรี	RATCHABURI		21.8		27.3				49.1	179.3	-132.1
85 บ้านโป่ง	Ban Pong						4.5		4.5	212.6	- 39.2
86 โพธาราม	Photharam								0.0	287.6	- 46.6
87 ดำเนินสะดวก	Damnoen Saduak								0.0		-263.2
88 ปากท่อ	Pak Tho	5.3	2.2		11.2				18.7	208.6	- 46.9
89 สมุทรสงคราม	SAMUT SONGKHRAM				40.0				40.0	184.6	- 48.0
90 บางคณที	Bang Khonthi				11.7				11.7	265.3	- 25.4
91 อัมพวา	Amphawa				27.5				27.5	273.3	+ 19.0
92 สมุทรสาคร	SAMUT SAKHON			6.0	39.0				45.0	772.1	+398.9
93 กระทุ่มแบน	Kratum Baen				11.2		7.5		18.7	351.5	+ 5.4
94 สมุทรปราการ	SAMUT PRAKAN								0.0	513.0	+ 77.8
95 บางพลี	Bang Phli								0.0	523.6	+ 37.6

สถานีฝน	Station	วันที่และจำนวนน้ำฝนเป็นมิลลิเมตร Date and amount of rainfall in millimeters							ฝนรวม มม. Total rainfall mm.	ฝนรวมตั้งแต่ 1 มกราคม Accumulative rainfall since 1 January	
		มิถุนายน June								ปริมาณ มม. Amount mm.	สูงต่ำกว่าปกติ Above or below Normal
		7	8	9	10	11	12	13			
ภาคตะวันออก	**EASTERN PART**										
1 นครนายก	NAKHON NAYOK				59.6				59.6	721.0	+245.8
2 บ้านนา	Ban Na	4.7							4.7	203.4	-340.3
3 ปากพลี	Pak Phli				76.8				76.8	385.7	- 99.2
4 องครักษ์	Ongkharak		8.7			2.5			11.2	371.2	-125.7
5 ปราจีนบุรี	PRACHIN BURI*				80.2				80.2	484.6	-115.6
6 ประจันตคาม	Prachantakham								0.0	122.7	-378.1
7 บ้านสร้าง	Ban Sang								0.0	362.0	- 85.7
8 ศรีมหาโพธิ	Si Maha Phot				37.8				37.8	371.5	-133.1
9 กบินทร์บุรี	Kabin Buri*				0.6	28.2			28.8	335.4	- 66.7
10 สระแก้ว	Sa Kaeo				22.1				22.1	312.3	-230.7
11 วัฒนานคร	Watthana Nakhon								0.0	413.8	- 52.6
12 อรัญประเทศ	Aranyaprathet *								0.0	360.7	-128.0
13 ฉะเชิงเทรา	CHACHOENGSAO								0.0	402.7	+ 47.9
14 บ้านโพธิ์	Ban Pho				24.3				24.3	500.0	+101.1
15 ชลบุรี	CHON BURI *				12.7	T			12.7	407.5	+ 24.3
16 พานทอง	Phan Thong				31.2				31.2	363.6	+ 16.7
17 บ้านบึง	Ban Bung								0.0	194.1	-217.2
18 เกาะสีชัง	Ko Sichang *		T		45.9				45.9	390.4	+ 13.7
19 ศรีราชา	Si Racha				62.1				62.1	388.1	+ 21.4
20 สัตหีบ	Sattahip *				0.1				0.1	197.2	-283.6
21 ระยอง	RAYONG				T				T	479.8	- 35.0
22 บ้านค่าย	Ban Khai								0.0	444.7	- 22.1
23 แกลง	Klaeng				2.4				2.4	649.4	- 4.4
24 จันทบุรี	CHANTHABURI *		2.4		5.3		6.1		13.8	792.4	- 79.0
25 ท่าใหม่	Tha Mai								0.0	742.0	- 17.7
26 มะขาม	Makham		48.4						48.4	567.7	-166.0
27 ตราด	TRAT			108.8	8.6		18.5		135.9	1316.5	+281.6
28 เขาสมิง	Khao Saming			20.2					20.2	508.8	-153.5
29 แหลมงอบ	Laem Ngop			10.4	4.6				15.0	684.8	
30 คลองใหญ่	Khlong Yai *		7.9	28.9	7.1	66.9			110.8	1289.2	+111.9
ภาคใต้	**SOUTHERN PART**										
1 เพชรบุรี	PHETCHABURI	T		31.0	16.8	7.9			55.7	294.9	+ 66.6
2 บ้านแหลม	Ban Laem	14.7			12.5				27.2	106.0	-151.9
3 บ้านลาด	Ban Lat			9.7	1.4	1.2			12.3	276.5	+ 39.2
4 ท่ายาง	Tha Yang								0.0	158.5	- 31.4
5 ชะอำ	Cha-am				16.3				16.3	187.2	- 0.9
6 ประจวบคีรีขันธ์	PRACHUAP KHIRI KHAN *		0.2						0.2	517.0	+135.8
7 หัวหิน	Hua Hin *		0.2	21.6	20.4				42.2	226.3	- 21.1
8 ปราณบุรี	Pran Buri								0.0	179.7	
9 ชุมพร	CHUMPHON *				T	0.2			0.2	507.3	-103.7

สถานีฝน	Station	วันที่และจำนวนน้ำฝนเป็นมิลลิเมตร Date and amount of rainfall in millimeters							ฝนรวม มม. Total rainfall mm.	ฝนตั้งแต่ 1 มกราคม Accumulative rainfall since 1 January	
		มิถุนายน June								ปริมาณ มม. Amount mm.	มากกว่าหรือน้อยกว่าปกติ Above or below Normal
		7	8	9	10	11	12	13			
10 ท่าแซะ	Tha Sae								0.0	587.1	+ 21.5
11 สวี	Sawi	2.1							2.1	440.0	- 54.4
12 หลังสวน	Lang Suan								0.0	145.4	-342.4
13 **สุราษฎร์ธานี**	**SURAT THANI***		2.4	1.7	16.6				20.7	476.2	+ 71.7
14 ไชยา	Chaiya				3.8		25.4		29.2	257.3	- 81.8
15 เกาะสมุย	Ko Samui*						0.3		0.3	495.5	+151.6
16 พุนพิน	Phunphin								0.0	289.3	-103.2
17 ท่าฉาง	Tha Chang			23.8	42.5	1.7			68.0	300.0	-260.6
18 กาญจนดิษฐ์	Kanchanadit								0.0		
19 บ้านนาสาร	Ban Na San		23.0						23.0	151.3	-287.5
20 **นครศรีธรรมราช**	**NAKHON SI THAMMARAT***		0.3		4.3	27.7	T		32.3	396.1	-234.6
21 สิชล	Sichon								0.0	147.2	-368.0
22 ท่าศาลา	Tha Sala								0.0	294.0	- 94.8
23 ฉวาง	Chawang								0.0	488.6	- 34.8
24 ทุ่งสง	Thung Song				18.0				18.0	304.9	-135.0
25 ร่อนพิบูลย์	Ron Phibun								0.0	211.4	-296.8
26 ปากพนัง	Pak Phanang						8.5		8.5	187.6	-224.4
27 **พัทลุง**	**PHATTHALUNG**								0.0	120.1	-484.0
28 ควนขนุน	Khuan Khanun								0.0	197.0	
29 ปากพยูน	Pak Phayun								0.0	124.5	
30 เขาชัยสน	Khao Chaison	19.3							19.3	290.6	
31 **สงขลา**	**SONGKHLA***			T			0.2	16.5	16.7	437.2	- 34.0
32 รัตภูมิ	Rattaphum								0.0	358.5	-112.7
33 หาดใหญ่	Hat Yai		1.1	2.1			1.3		4.5	359.3	
34 สะเดา	Sadao		3.9	18.1	26.9				48.9	429.9	
35 **ปัตตานี**	**PATTANI***			1.5			4.9	10.6	17.0	240.8	- 48.3
36 หนองจิก	Nong Chik								0.0	23.9	
37 ยะหริ่ง	Yaring								0.0	264.5	
38 มายอ	Mayo				12.2				12.2	254.2	
39 โคกโพธิ์	Khok Pho			47.0					47.0	488.5	
40 ปะนาเระ	Panare								0.0	122.5	
41 **ยะลา**	**YALA**		29.5	7.2			17.1		53.8	567.5	
42 ยะหา	Yaha								0.0	184.2	
43 รามัน	Raman								0.0	503.2	
44 บันนังสตา	Bannang Satar								0.0	542.4	
45 เบตง	Betong	5.2	18.2			16.9	5.5		45.8	839.7	
46 **นราธิวาส**	**NARATHIWAT***		0.2	38.3	3.4		0.3		42.2	347.6	-315.0
47 ยี่งอ	Yi-ngo			10.5					10.5	263.7	
48 รือเสาะ	Rangae								0.0	48.0	
49 ตากใบ	Tak Bai								0.0	32.9	
50 สุไหงโกลก	Sungai Kolok			10.5					10.5	363.9	

สถานีตรวจ	Station	วันที่และจำนวนน้ำฝนเป็นมิลลิเมตร Date and amount of rainfall in millimeters							ฝนรวม มม. Total rainfall mm.	ฝนรวมตั้งแต่ 1 มกราคม Accumulative rainfall since 1 January	
		มิถุนายน June								ปริมาณ มม. Amount mm.	สูงต่ำกว่าปกติ Above or below Normal
		7	8	9	10	11	12	13			
51 ระนอง	RANONG*			14.6	6.9	14.0			35.5	1303.2	+182.0
52 กระบุรี	Kra Buri								0.0	593.5	
53 พังงา	PHANGNGA								0.0	515.2	-323.3
54 ตะกั่วป่า	Takua Pa			15.8	31.2	50.6			116.7	1258.9	
55 กะปง	Kapong			2.3	2.1				4.4	1067.4	
56 ท้ายเหมือง	Thai Muang		1.1	1.5	53.6	6.3			62.5	885.2	
57 ตะกั่วทุ่ง	Takua Thung				34.0				34.0	1226.5	
58 ทับปุด	Thap Put								0.0	502.7	
59 ภูเก็ต	PHUKET*										
60 สนามบินภูเก็ต	Phuket Airport*				33.3				33.3	596.8	-237.0
61 กระบี่	KRABI				40.4				40.4	408.1	
62 อ่าวลึก	Ao Luk		T		T	T			T	436.6	
63 คลองท่อม	Khlong Tom		0.4		5.1	0.5	3.5		9.5	404.4	
64 ตรัง	TRANG										
65 สนามบินตรัง	Trang Airport*				2.9	15.5	3.0		21.4	392.5	-321.8
66 สิเกา	Sikao				4.6	2.7			7.3	181.6	
67 ย่านตาขาว	Yan Ta Khao	8.8							8.8	413.6	
68 ปะเหลียน	Palian				103.7	8.1			111.8	582.8	
69 สตูล	SATUN			30.6	13.0				43.6	309.9	-495.8
70 ทุ่งหว้า	Thung Wa		10.0		12.0				22.0	446.9	

สถานีฝน	Station	วันที่และจำนวนน้ำฝนเป็นมิลลิเมตร Date and amount of rainfall in millimeters							ฝนรวม มม. Total rainfall mm.	ฝนรวมตั้งแต่ 1 มกราคม Accumulative rainfall since 1 January	
		มิถุนายน			กันยา					ปริมาณ มม. Amount mm.	สูงต่ำกว่าปกติ Above or below Normal
		7	8	9	10	11	12	13			
กรุงเทพมหานคร	**BANGKOK METROPOLIS**										
1 สถานีเครื่องรับส่งวิทยุนนทบุรี	Overseas Radio Receiving Station								0.0	176.0	
2 ร.ร. การช่างนนทบุรี	Nonthaburi Trade School		T						T	359.2	
3 พลังงานปรมาณูเพื่อสันติ	Atomic Energy For Peace		0.3		0.3				0.6	178.9	
4 กองกำกับการรถวิทยุ ฯ	MMP. Sub Division Car Center								0.0	223.1	
5 วิทยาลัยครูจันทรเกษม	Chankasem College Education								0.0	260.1	
6 การไฟฟ้าฝ่ายผลิต	Electrical Supply Authority								0.0	40.9	
7 ศูนย์ฝึกการบินพลเรือน	Civil Aviation Training Center								0.0	137.9	
8 ร.ร. โยธินบูรณะ	Yothin Burana School								0.0	23.5	
9 สถานีรถไฟบางบำหรุ	Bang Bamru Railway Station								0.0	263.8	
10 ร.ร. พาณิชการสยาม	Siam Commercial School								0.0	74.6	
11 ร.ร. การประชาสัมพันธ์	Public Relation School		0.5		1.0				1.5	287.9	
12 ร.ร. สามเสนนอก	Sam Sen Nok School		T	7.5					7.5	376.5	
13 มหาวิทยาลัยรามคำแหง	Ramkhamhaeng University								0.0	444.8	
14 ร.ร. ศรีอุถัย	Sri Uthai School								0.0	199.5	
[illegible] ร. จิตรลดา	Chitlada School								0.0	96.4	
16 เขตบางกะปิ	Bangkapi Boundary								0.0	0.0	
17 เขตหนองจอก	Nong Chok Boundary								0.0	0.0	
18 กระทรวงศึกษาธิการ	Ministry of Education								0.0	340.8	
19 ร.ร. ช่างกลวิทยา	Changkol Vithaya School								0.0	351.0	
20 ร. 1 พัน 2 รถ.	Second Infantry Battalion								0.0	0.0	
21 บ้านมนังคศิลา	Ban Manangkha Sila								0.0	365.6	
22 ร.ร. โยสิตสโมสร	Kosit Samosorn School								0.0	304.5	
23 ประตูน้ำปทุมวัน	Pathumvan Irr.				T				T	340.9	
24 ร.ร. เฉลิมสาสน์ศึกษา	Chaloemsart Suksa School								0.0	316.4	
25 วิทยาลัยพาณิชช่าง	Poh Chang College								0.0	287.3	
26 ร.ร. มาเตร์เดอี	Mater Dei School								0.0	150.1	
27 สถานีจ่ายไฟฟ้าบางกะปิ	Sup Center of Electrial Supply-Bangkapi								0.0	126.9	
28 วิทยาลัยพาณิชการธนบุรี	Thonburi Commercial College								0.0	274.6	
29 วิทยาลัยครูบ้านสมเด็จ	Bansomdet Teacher College								0.0	333.2	
30 เขตคลองสาน	Khlong San Boundary								0.0	358.1	
31 ร.ร. เตรียมทหาร	Armed Force Academy Preparatory-School								0.0	496.6	
32 ร.ร. กรุงเทพคริสเตียน	Bangkok Christian College								0.0	399.4	
33 ร.ร. ศรีวิลรมี	Sriwikorn School								0.0	92.6	
34 ประตูน้ำพระโขนง	Prakhanong Irr.				3.7				3.7	265.0	
35 ร.ร. สมจิตศึกษา	Somchit Suksa School								0.0	164.2	
[illegible] ร.ร. ยานนาวาวิทยาคม	Yannawa Vithayakhom School								0.0	399.3	
37 ร.ร. พระโขนง	Prakhanong School								0.0	357.6	
38 ร.ร. ช่องนนทรี	Chong Nonthri School								0.0	195.2	

อุณหภูมิสูงสุดและต่ำสุดประจำวันที่ ๗ – ๑๓ มิถุนายน ๒๕๑๙

Daily Max. and Min. Temperature 7 – 13 June 1976

สถานี	Station	อุณหภูมิสูงสุดและต่ำสุดเป็นองศา ซ. Max. and Min. Temperature in degree C. 7	8	9	10	11	12	13	เฉลี่ยสูงสุดต่ำสุด Average Max. Min.	เฉลี่ยในสัปดาห์ Weekly Mean	ค่าปกติประจำเดือน Monthly Normal
ภาคเหนือ	**NORTHERN PART**										
1 เชียงราย	CHIANG RAI	31.7 22.2	31.0 20.5	33.0 22.5	30.8 22.4	30.5 23.0	31.0 23.0	29.0 22.3	31.0 22.3	26.6	27.4
2 แม่ฮ่องสอน	MAE HONG SON	31.3 23.2	30.8 23.8	31.3 23.4	29.5 22.9	31.1 23.2	31.0 23.5	27.5 21.7	30.4 23.1	26.8	27.6
3 เชียงใหม่	CHIANG MAI	29.4 22.2	31.1 21.5	31.6 20.8	31.5 22.5	29.3 21.5	29.0 20.1	28.4 21.5	30.0 21.4	25.7	27.9
4 น่าน	NAN	32.3 23.4	33.5 23.2	31.2 24.2	30.6 23.3	30.9 24.2	32.1 23.8	30.2 23.8	31.5 23.7	27.6	28.6
5 ท่าวังผา	Tha Wang Pha	32.0 23.3	32.3 22.7	30.6 23.2	29.5 23.2	30.0 24.2	31.1 23.3	30.1 23.5	30.8 23.3	27.0	..
6 ลำปาง	LAMPANG	31.7 22.4	31.5 22.2	33.2 22.5	31.1 24.2	33.0 24.2	31.0 22.9	29.7 23.0	31.6 23.1	27.4	28.4
7 แม่สะเรียง	Mae Sariang	32.9 22.8	30.5 23.0	29.9 22.6	31.0 22.6	30.0 22.9	29.8 22.6	25.6 21.6	30.0 22.6	26.3	27.5
8 แพร่	PHRAE	32.5 22.8	32.4 22.8	32.8 24.0	31.8 24.6	30.8 23.7	32.2 23.2	30.5 23.0	31.8 23.4	27.6	28.2
9 อุตรดิตถ์	UTTARADIT	34.0 25.0	34.5 23.5	33.7 24.7	33.6 25.2	33.3 25.0	34.4 23.4	33.0 23.8	33.8 24.4	29.1	28.9
10 สนามบินอุตรดิตถ์	Uttaradit Airport	::	::	::	::	::	::	::	::	..	..
11 ตาก	TAK	31.7 23.4	32.1 22.4	33.4 25.5	33.1 25.1	31.3 23.7	32.4 23.4	30.6 23.4	32.1 23.8	28.0	28.5
12 พิษณุโลก	PHITSANULOK	35.3 24.8	35.2 24.6	35.5 26.5	34.7 24.8	36.0 24.8	35.5 25.5	34.7 24.2	35.3 25.0	30.2	29.1
13 แม่สอด	Mae Sot	30.6 23.2	30.6 22.5	30.3 22.6	30.0 22.5	29.2 23.0	30.1 22.0	28.9 21.6	30.0 22.5	26.2	27.1
14 เพชรบูรณ์	PHETCHABUN	33.4 24.0	33.8 24.0	34.6 24.3	34.3 24.0	33.7 24.0	33.5 23.5	33.7 22.6	33.8 23.8	28.8	28.2
15 หล่มสัก	Lom Sak	33.0 23.6	35.0 23.6	34.7 24.0	33.5 24.0	33.2 23.8	33.3 23.2	33.1 23.0	33.7 23.6	28.6	..
16 วิเชียรบุรี	Wichian Buri	34.0 23.6	34.0 23.4	34.9 24.5	33.5 24.2	33.9 24.0	34.8 23.5	34.7 23.2	34.2 23.8	29.0	..
ภาคตะวันออกเฉียงเหนือ	**NORTHEASTERN PART**										
1 หนองคาย	NONG KHAI	33.7 24.6	34.2 24.6	34.4 26.0	31.9 26.0	31.4 22.7	30.7 23.0	32.9 22.8	32.7 24.2	28.4	28.2
2 เลย	LOEI	33.5 22.6	34.6 23.4	34.5 23.5	33.6 25.0	30.6 23.5	32.6 23.5	32.7 21.7	33.2 23.3	28.2	28.0
3 อุดรธานี	UDON THANI	34.5 25.5	35.0 25.9	34.8 25.1	34.2 26.8	31.5 24.2	32.7 23.8	34.5 24.0	33.9 25.0	29.4	28.8
4 สกลนคร	SAKON NAKHON	34.1 25.2	33.9 22.5	35.2 24.9	29.6 24.9	29.4 22.0	31.0 22.6	32.5 22.9	32.3 23.6	28.0	28.3
5 นครพนม	NAKHON PHANOM	33.2 23.4	32.6 23.8	32.2 23.6	27.6 23.3	28.2 21.6	30.8 22.2	32.2 22.4	31.0 22.9	27.0	27.8
6 มุกดาหาร	Mukdahan	34.2 24.7	34.3 23.2	34.2 24.2	31.3 24.5	31.5 22.1	32.0 22.5	33.8 24.5	33.0 23.7	28.4	28.3
7 ขอนแก่น	KHON KAEN	34.1 24.4	35.3 25.4	36.7 25.4	34.3 25.9	31.9 23.3	34.3 24.0	35.1 24.7	34.5 24.7	29.6	28.9
8 โกสุมพิสัย	Kosum Phisai	33.5 24.8	34.5 25.3	36.0 24.8	34.0 23.7	30.2 23.7	33.1 24.3	.. 24.7	33.6 24.5	29.0	..
9 ร้อยเอ็ด	ROI ET	33.7 23.8	34.2 25.7	35.2 25.5	31.7 23.9	31.6 22.1	32.7 23.4	33.6 25.2	33.2 24.2	28.7	28.8
10 ชัยภูมิ	CHAIYAPHUM	34.5 24.3	34.0 24.0	35.9 25.0	35.0 25.1	33.9 25.6	35.2 24.4	35.0 24.5	34.8 24.7	29.8	28.4
11 อุบลราชธานี	UBON RATCHATHANI	34.5 24.3	34.8 25.4	33.5 23.1	31.7 23.6	33.4 24.5	33.8 24.4	34.0 24.8	33.5 24.3	28.9	28.5
12 สุรินทร์	SURIN	34.5 24.0	35.3 25.0	35.3 24.9	33.8 24.4	33.7 23.8	34.5 24.9	34.5 24.3	34.5 24.5	29.5	28.6
13 ท่าตูม	Tha Tum	34.3 25.0	34.2 25.2	34.7 25.4	34.5 25.5	32.2 22.1	33.9 24.8	36.9 24.7	34.4 24.7	29.6	..
14 นางรอง	Nang Rong	34.6 22.4	35.4 23.9	35.3 25.0	34.2 24.9	34.8 24.9	.. 24.7	.. ::	34.9 24.3	29.6	..

สถานี	Station	อุณหภูมิสูงสุดและต่ำสุดเป็นองศา ซ. Max. and Min. Temperature in degree C. 7	8	9	10	11	12	13	เฉลี่ย สูงสุด ต่ำสุด Average Max. Min.	เฉลี่ยในสัปดาห์ Weekly Mean	ค่าปกติประจำเดือน Monthly Normal
15 นครราชสีมา	NAKHON RATCHASIMA	38.4 24.2	38.1 23.8	37.8 24.6	37.7 24.2	37.4 24.8	38.4 24.2	38.3 23.0	38.0 24.1	31.0	28.7
16 โชคชัย	Chok Chai	33.9 24.0	34.8 23.0	35.8 24.4	35.0 23.8	33.8 24.0	35.7 24.0	.. 23.3	34.8 23.8	29.3	..
ภาคกลาง	**CENTRAL PART**										
1 นครสวรรค์	NAKHON SAWAN	35.6 24.3	34.0 23.9	35.7 24.9	34.0 23.7	35.4 24.8	35.3 24.4	35.0 24.0	35.0 24.3	29.6	29.6
2 ลพบุรี	LOP BURI	33.4 23.9	33.0 23.0	34.8 23.8	33.0 23.9	34.8 23.9	33.8 23.5	33.7 23.3	33.8 23.6	28.7	28.9
3 สุพรรณบุรี	SUPHAN BURI	34.5 23.0	35.0 23.2	35.8 24.9	35.2 24.7	35.7 25.2	35.2 25.0	35.6 24.0	35.3 24.9	30.1	29.6
4 กาญจนบุรี	KANCHANABURI	35.2 22.6	36.2 24.2	35.6 23.8	34.5 23.6	36.5 24.0	36.8 24.2	36.0 23.7	35.8 23.7	29.8	29.0
5 ทองผาภูมิ	Thong Pha Phum	30.0 22.5	30.6 21.7	31.8 23.6	30.2 22.1	28.6 22.3	31.9 21.9	31.2 21.3	30.6 22.2	26.4	..
6 สนามบินดอนเมือง	Don Muang Airport	30.8 24.5	32.3 23.3	32.8 23.8	33.0 24.0	32.2 23.5	32.5 23.5	32.6 23.0	32.3 23.7	28.0	29.2
7 กรุงเทพมหานคร	BANGKOK METROPOLIS	33.7 25.2	35.0 25.4	35.6 26.1	35.2 25.2	33.8 24.8	34.2 25.0	34.2 24.2	34.5 25.1	29.8	29.0
8 ศูนย์วิจัยฯ บางนา	Bang Na	32.9 24.7	34.5 25.2	35.2 25.2	35.1 24.5	33.5 24.0	34.0 24.4	.. 23.5	34.2 24.5	29.4	..
ภาคตะวันออก	**EASTERN PART**										
1 ปราจีนบุรี	PRACHIN BURI	34.0 25.2	33.0 24.0	33.5 25.7	33.6 24.6	33.2 23.7	34.2 25.0	33.5 24.0	33.6 24.6	29.1	28.7
2 กบินทร์บุรี	Kabin Buri	34.4 25.4	33.5 24.6	34.2 25.3	33.7 24.5	32.8 23.2	.. 25.4	.. ..	33.7 24.7	29.2	..
3 อรัญประเทศ	Aranyaprathet	33.5 24.2	33.0 24.1	33.4 25.1	32.6 25.4	33.9 23.5	33.7 25.0	33.9 24.5	33.4 24.5	28.0	28.6
4 ชลบุรี	CHON BURI	32.9 25.5	33.3 25.9	33.2 26.1	32.8 26.3	32.3 23.5	33.3 25.7	32.6 25.6	32.9 25.5	29.2	29.0
5 เกาะสีชัง	Ko Si Chang	31.0 26.3	31.1 27.1	31.5 24.5	31.1 27.4	31.0 25.7	30.9 26.9	31.0 27.0	31.1 26.4	28.8	29.4
6 สัตหีบ	Sattahip	31.7 26.0	33.6 25.5	33.7 26.9	.. 26.1	32.5 24.0	32.4 26.2	32.1 25.2	32.7 25.7	29.2	29.6
7 ระยอง	RAYONG	31.1 26.0	33.1 26.2	34.8 25.7	31.2 25.6	31.0 23.5	.. 26.0	.. ..	32.2 25.5	28.8	..
8 จันทบุรี	CHANTHABURI	32.0 24.5	31.5 23.4	32.7 23.7	31.7 24.9	31.5 23.4	32.2 24.5	31.7 24.1	31.9 24.1	28.0	27.7
9 คลองใหญ่	Khlong Yai	30.7 22.4	30.9 22.8	30.1 23.5	30.1 22.6	30.8 22.5	30.9 23.5	31.2 23.2	30.7 22.9	26.8	27.2
ภาคใต้	**SOUTHERN PART**										
1 หัวหิน	Hua Hin	31.5 23.2	32.0 24.1	32.1 24.4	32.5 22.2	31.0 23.4	31.5 24.0	31.5 22.8	31.7 23.4	27.6	29.0
2 ประจวบคีรีขันธ์	PRACHUAP KHIRI KHAN	30.4 22.9	33.2 24.1	33.3 25.6	33.4 24.4	32.0 24.9	33.6 24.5	34.0 24.1	32.8 24.4	28.6	28.5
3 ชุมพร	CHUMPHON	32.0 23.3	32.7 23.8	32.2 24.3	32.5 24.5	32.0 23.7	33.7 23.8	33.4 23.3	32.6 23.8	28.2	27.6
4 สุราษฎร์ธานี	SURAT THANI	33.8 22.8	33.4 22.2	31.8 21.8	32.1 22.8	32.2 22.0	32.6 22.9	33.4 22.5	32.8 22.4	27.6	28.1
5 เกาะสมุย	Ko Samui	31.4 23.4	32.8 24.0	29.6 25.2	31.6 25.8	32.6 25.4	33.6 25.0	33.6 24.6	32.2 24.8	28.5	..
6 นครศรีธรรมราช	NAKHON SI THAMMARAT	32.9 22.7	31.8 23.4	30.0 22.6	31.7 23.5	33.4 22.0	32.9 21.4	33.4 22.2	32.3 22.5	27.4	28.4
7 สงขลา	SONGKHLA	32.2 23.3	33.5 24.7	32.4 24.7	32.6 24.5	32.0 23.7	35.3 23.4	35.5 22.8	33.4 23.9	28.6	28.5
8 ปัตตานี	PATTANI	33.5 22.3	33.3 22.4	33.2 23.6	32.4 22.2	32.8 24.3	32.2 22.0	33.5 21.8	33.0 22.7	27.8	28.2
9 นราธิวาส	NARATHIWAT	30.9 22.2	31.4 23.5	31.8 23.4	31.2 21.9	32.7 23.2	32.0 23.3	31.9 22.4	31.7 22.8	27.2	27.7
10 ระนอง	RANONG	32.0 23.0	31.9 22.8	31.6 23.2	30.1 23.2	31.8 23.6	32.0 23.0	31.8 23.3	31.6 23.2	27.4	26.7
11 ภูเก็ต	PHUKET	.. ..	32.2 ..	32.0 23.9	.. ..	32.2 ..	31.5 ..	.. 21.9	32.0 ..	..	27.8
12 สนามบินภูเก็ต	Phuket Airport	30.8 23.2	30.8 22.7	30.3 24.0	31.3 25.4	29.2 21.5	29.9 24.2	31.0 24.5	30.5 23.8	27.0	27.7
13 สนามบินตรัง	Trang Airport	33.0 23.0	33.0 24.2	32.9 23.3	30.8 23.4	31.3 22.6	31.1 23.3	33.6 22.2	32.2 23.1	27.6	27.6

แก้ไขเพิ่มเติมรายงานจำนวนน้ำฝนเนื่องจากได้รับรายงานภายหลัง สำหรับรายงานอากาศประจำสัปดาห์ ฉบับที่ ๒๓/๒๕๑๙

Corrections for late rainfall data reports in weekly weather report No. 23/1976

สถานีฝน	Station	วันที่และจำนวนน้ำฝนเป็นมิลลิเมตร Date and amount of rainfall in millimeters							ฝนรวม มม. Total rainfall mm.	ฝนรวมตั้งแต่ 1 มกราคม Accumulative rainfall since 1 January	
		พฤษภาคม – มิถุนายน May – June								ปริมาณ มม. Amount mm.	สูงต่ำกว่าปกติ Above or below Normal
		31	1	2	3	4	5	6			
ภาคเหนือ	NORTHERN PART										
8 เชียงแสน	Chiang Saen							7.7	126.8	553.1	+ 230.9
9 เวียงปาเปา	Wiang Pa Pao				27.1				71.7	219.6	– 27.0
10 พาน	Phan							7.8	72.7	367.8	+ 94.8
12 ภะเยา	Phayao							7.0	74.3	280.7	– 14.6
20 ฝาง	Fang						19.5	4.5	113.4	262.9	– 24.9
22 เชียงดาว	Chiang Dao							19.4	102.6	183.5	– 197.8
25 สันทราย	San Sai							15.7	62.2	205.6	– 98.9
33 ลำพูน	LUMPHUN							15.8	48.9	225.1	– 36.8
34 ปาซาง	Pa Sang							9.5	64.5	264.2	+ 7.5
38 แจ้ห่ม	Chae Hom							15.9	15.9	161.4	– 96.6
40 สบปราบ	Sop Prap						5.3	14.8	86.3	337.3	– 11.5
41 เถิน	Thoen							27.1	99.4	439.1	+ 173.9
42 แม่พริก	Mae Prik							22.4	132.7	357.8	+ 77.7
45 สูงเม่น	Sung Men							17.2	126.5	207.4	– 36.4
51 ปัว	Pua						10.0		150.6	420.9	+ 90.1
59 ลับแล	Lap Lae						29.5		217.5	474.5	+ 85.3
62 บ้านตาก	Ban Tak						8.7	41.5	89.2	251.0	– 17.3
69 บ้านด่านลานหอย	Ban Dan Lan Hoi							15.3	15.3	58.8	– 322.6
75 กำแพงเพชร	KAMPHAENG PHET						13.6		32.5	271.6	– 11.6
78 ขาณุวรลักษบุรี	Khanu Werulaksaburi						13.0		22.0	207.8	– 127.7
85 ลมเกา	Lom Kao						17.6		121.3	392.3	+ 75.6
ภาคตะวันออกเฉียงเหนือ	NORTHEASTERN PART										
4 ด่านซ้าย	Dan Sai							11.2	45.9	239.9	– 131.4
9 ไพรพิสัย	Phan Phisai							7.1	206.1	391.5	– 98.0
22 บ้านแพง	Ban Phaeng							3.6	192.5	702.6	– 52.3
25 ท่าอุเทน	Tha Uthen						3.1	2.9	172.4	686.4	+ 142.4
28 ยางตลาด	Yang Talat						7.8		34.5	420.7	+ 38.3
31 กมลาไสย	Kamalasai						8.5		34.8	336.2	– 50.0
33 โพนทอง	Phon Thong							28.5	65.1	243.9	– 165.0
39 สุวรรณภูมิ	Suwannaphum							23.5	36.0	43.0	– 388.7
54 พล	Phon						9.0		44.4	311.7	– 65.6
66 โนนไทย	Non Thai						11.1		15.4	348.3	+ 9.6
67 โนนสูง	Non Sung							16.0	41.0	239.8	– 128.0
76 สตึก	Satuk							8.9	49.9	373.8	+ 0.1
86 ราษีไศล	Rasi Salai							32.2	32.2	415.7	+ 68.8
96 มหาชนะชัย	Maha Chanai Chai							10.6	21.3	349.4	– 91.7

สถานีฝน	Station	วันที่และจำนวนน้ำฝนเป็นมิลลิเมตร Date and amount of rainfall in millimeters							ฝนรวม มม. Total rainfall mm.	ฝนรวมตั้งแต่ 1 มกราคม Accumulative rainfall since 1 January	
		พฤษภาคม – มิถุนายน May – June								ปริมาณ มม. Amount mm.	สูงต่ำกว่าปกติ Above or below Normal
		31	1	2	3	4	5	6			
	ภาคกลาง CENTRAL PART										
8	ตาคลี	Takhli					10.4		10.4	351.5	+ 21.2
12	พัทลัน	Thap Than						22.1	31.4	454.3	+ 128.2
15	ชัยนาท	CHAINAT					8.6	2.3	12.5	366.6	+ 110.4
19	สิงห์บุรี	SING BURI					12.9		34.7	324.5	+ 40.1
28	โคกสำโรง	Khok Samrong					16.7		62.9	498.9	+ 213.2
32	สามชุก	Sam Chuk					5.3	9.1	14.4	192.5	– 81.5
37	สองพี่น้อง	Song Phi Nong					15.4		15.4	445.6	+ 237.2
41	วิเศษชัยชาญ	Wiset Chai Chan					22.3		38.9	265.3	– 138.9
43	สระบุรี	SARABURI					2.3	7.9	31.5	113.1	– 276.2
48	หนองแค	Nong Kae					19.8		24.6	367.5	– 33.5
50	ท่าเรือ	Tha Rua					8.7		28.9	280.9	– 129.2
79	พนมทวน	Phanom Thuan					7.3		19.5	424.9	+ 202.5
83	นครชัยศรี	Nakhon Chaisi					18.7		38.7	501.8	+ 268.6
91	อัมพวา	Amphawa					11.5		11.5	245.8	+ 14.0
	ภาคตะวันออก EASTERN PART										
8	ศรีมหาโพธิ	Si Maha Phot					6.4	6.2	63.7	333.7	– 129.6
11	วัฒนานคร	Watthana Nakhon					7.6	38.0	100.5	413.8	– 13.7
19	ศรีราชา	Si Racha				27.7	7.8		60.4	326.0	– 23.1
23	แกลง	Klaeng			38.1			25.3	183.2	647.0	+ 34.8
27	ตราด	TRAT			103.8				280.8	1180.6	+ 253.9
	ภาคใต้ SOUTHERN PART										
1	เพชรบุรี	PHETCHBURI						24.2	34.7	239.2	+ 22.5
2	บางแหลม	Bang Laem					5.4	4.8	13.2	78.8	– 156.7
8	ปรานบุรี	Pran Buri					16.5		25.8	179.7	
10	ท่าแซะ	Tha Sae					13.3		49.0	587.1	+ 97.3
11	ศรี	Sawi					16.9	11.3	54.6	438.9	– 40.5
23	ฉวาง	Chawang					28.4		62.3	488.6	+ 13.1
30	เขาชัยสน	Khao Chaison					38.6		70.6	272.3	
34	สะเดา	Sadao						72.4	72.4	381.0	
42	ยะหา	Yaha						71.8	96.2	184.2	
43	รามัน	Raman					18.5	8.9	36.7	583.2	
55	กุะปัง	Kapong					4.8	21.1	77.5	1065.0	
56	ทายเหมือง	Thai Muang						10.6	51.3	822.7	
68	ปะเหลียน	Palian						11.8	32.7	471.0	
69	สตูล	SATUN						11.4	13.2	266.3	– 485.3
70	ทุ่งหว้า	Tinung Wa						21.8	42.0	434.9	

REMARKS

1. **Meteorological Department's Station** (with * mark) Rainfall observation is performed daily at 07.00 a.m. by the Meteorological Department's personnel. Therefore the daily amount of rainfall in this publication means the total amount of rainfall in 24 hr. period from 07.00 a.m. of the recorded date to 07.00 a.m of the following day.

2. **Voluntary Rainfall Station** (without * mark) located at District and Province. Rainfall observation is performed daily at 09.00 a.m. by the voluntary observer. The daily amount of rainfall means the total amount of rainfall in 24 hr. period from 09.00 a.m of the recorded date to 09.00 a.m. of the following day.

3. **Rainfall and Temperature Data.** The daily rainfall and temperature observations are submitted to the Meteorological Department soon after the measurement by the following means :—

   — By radio or telegraph from the Meteorological Department's stations

   — By telegraph from voluntary rainfall stations

   Those daily reports generally arrive at the Meteorological Department from about 07.00 a.m. to 07.00 p.m.

4. **Rainfall Intensity in 1 day** (24 hours)

Light Rainfall	amounts	0.1 — 10.0	millimetres
Moderate Rainfall	,,	10.1 — 35.0	,,
Heavy Rainfall	,,	35.1 — 90.0	,,
Very Heavy Rainfall	,,	90.1	millimetres and above
Blank	represents	No rainfall or observation of rainfall does not arrive in time for publication.	
T	,,	Trace or light rainfall with amount less than 0.1 millimetres.	

Various Data in this publication are published hurriedly to service the user. Therefore the user should be cautious in using them. If there is any doubts please inquired the Meteorological Statistics Subdivision of the Climatology Division for further informations by dialing the number 916054 and 910178.

Meteorological Department
Bangkok Metropolis

Climatology Division

● กำหนดออก สัปดาห์ละ 1 ฉบับ ปีละ 52 ฉบับ

● ค่าบำรุง ฉบับละ 5 บาท ปีละ 150 บาท

● การบอกรับ ติดต่อที่กองภูมิอากาศ กรมอุตุนิยมวิทยา

โทร. 916054

พิมพ์ที่โรงพิมพ์กรมอุตุนิยมวิทยา กระทรวงคมนาคม กรุงเทพมหานคร

เรือเอก เจตน์ ไชยลาโภ ผู้พิมพ์ผู้โฆษณา 2519

M06.1/593
T364wx

กรมอุตุนิยมวิทยา กระทรวงคมนาคม

รายงานอากาศประจำสัปดาห์ ระหว่างวันที่ ๑๔ – ๒๐ มิถุนายน ๒๕๑๙

และ

การคาดหมายลักษณะอากาศ ระหว่างวันที่ ๒๑ – ๒๗ มิถุนายน ๒๕๑๙

ฉบับที่ ๒๕/๒๕๑๙

ดร. เจริญ เจริญรัชต์ภาคย์

อธิบดีกรมอุตุนิยมวิทยา

ATMOSPHERIC SCIENCES
LIBRARY
N.O.A.A.
U.S. Dept. of Commerce

METEOROLOGICAL DEPARTMENT
MINISTRY OF COMMUNICATIONS

BANGKOK, THAILAND

WEEKLY WEATHER REPORT

DURING THE PERIOD 14 – 20 JUNE 1976

AND

WEATHER OUTLOOK

DURING 21 – 27 JUNE 1976

No. 25/1976

Charoen Charoen-rajapark

Director – General

หมายเหตุ

1. **สถานีของกรมอุตุนิยมวิทยา** (มีเครื่องหมาย *) ทำการตรวจวัดจำนวนฝน ตกเวลา 07.00 น. ทุกวัน โดยเจ้าหน้าที่ของกรมอุตุนิยมวิทยา ดังนั้น จำนวนฝนรายวันในรายงานเล่มนี้ หมายถึงปริมาณฝนรวมในช่วงเวลา 24 ชั่วโมง ตั้งแต่เวลา 07.00 น. ของวันที่แจ้งไว้ในรายงาน จนถึงเวลา 07.00 น. ของวันรุ่งขึ้น

2. **สถานีฝนอำเภอและจังหวัด** (ไม่มีเครื่องหมาย *) ทำการ ตรวจวัด จำนวนฝนตกเวลา 09.00 น. ทุกวัน โดยเจ้าหน้าที่ ที่อยู่ในอำเภอหรือจังหวัดที่ได้รับแต่งตั้งจากกรมอุตุนิยมวิทยา ดังนั้น จำนวนฝนรายวัน หมายถึงปริมาณฝนรวมในช่วงเวลา 24 ชั่วโมง ตั้งแต่เวลา 09.00 น. ของวันที่แจ้งไว้ในรายงานจนถึงเวลา 09.00 น. ของวันรุ่งขึ้น

3. **ข้อมูลฝนและอุณหภูมิ** ที่พิมพ์ในรายงานเล่มนี้ เป็นข้อมูลที่เจ้าหน้าที่ผู้ทำการตรวจรายงานมายังกรมอุตุนิยมวิทยา ทุกวันภายหลังการตรวจ
   - สถานีของกรมอุตุนิยมวิทยา รายงานทางวิทยุโทรศัพท์หรือโทรเลข
   - สถานีฝนอำเภอและจังหวัด รายงานทางโทรเลข

   รายงานดังกล่าวนี้ กรมอุตุนิยมวิทยา จะได้รับ ตั้งแต่เวลา ประมาณ 07.00 น. จนถึงเวลา 19.00 น.

4. **เกณฑ์ฝนใน 1 วัน** (24 ชั่วโมง)

ฝนเล็กน้อย	จำนวนตั้งแต่	0.1 — 10.0 มิลลิเมตร
ฝนปานกลาง	"	10.1 — 35.0 "
ฝนหนัก	"	35.1 — 90.0 "
ฝนตกหนักมาก	"	90.1 มิลลิเมตร ขึ้นไป
ช่องว่าง	หมายความว่า	ไม่มีฝนตกหรือยังไม่ได้รับรายงาน
T	"	ฝนตกน้อยไม่ถึง 0.1 มิลลิเมตร

ข้อมูลต่าง ๆ เหล่านี้ได้ดำเนินการจัดพิมพ์โดยรีบด่วน เพื่อสนองความต้องการแก่ผู้ใช้ จึงยังไม่ได้ทำการตรวจสอบ ฉะนั้น ผู้ใช้จึงควรพิจารณาข้อมูลก่อนที่จะนำไปใช้ หากมีข้อสงสัยประการใด โปรดติดต่อสอบถามเจ้าหน้าที่ งานสถิติอุตุนิยมวิทยา กองภูมิอากาศ โทรศัพท์ 918054 และ 910178

กองภูมิอากาศ กรมอุตุนิยมวิทยา

กรุงเทพมหานคร

การคาดหมายลักษณะอากาศใน ๗ วันข้างหน้า

ตั้งแต่วันที่ ๒๑ – ๒๗ มิถุนายน ๒๕๑๙

ลักษณะทั่วไป

คาดว่าลมมรสุมตะวันตกเฉียงใต้ที่พัดปกคลุมประเทศไทยจะทวีกำลังขึ้นเล็กน้อยในระยะครึ่งแรกของสัปดาห์นี้

ภาคเหนือ ภาคตะวันออกเฉียงเหนือ	จะมีฝนหรือฝนฟ้าคะนองกระจาย ส่วนมากในระยะครึ่งแรกของสัปดาห์
ภาคกลาง ภาคตะวันออก รวมทั้งจันทบุรี	จะมีฝนหรือฝนฟ้าคะนองเป็นแห่ง ๆ ตลอดสัปดาห์
ภาคใต้ฝั่งตะวันออก	ตลอดสัปดาห์จะมีฝนเป็นแห่ง ๆ ในระหว่างบ่ายถึงค่ำ
ภาคใต้ฝั่งตะวันตก	จะมีฝนหรือฝนฟ้าคะนองกระจายตลอดสัปดาห์
กรุงเทพมหานคร	จะมีฝนเป็นแห่ง ๆ โดยเฉพาะในระยะครึ่งแรกของสัปดาห์

กรมอุตุนิยมวิทยา
๒๑ มิ.ย. ๒๙

Weather outlook for the period 21-27 June 1976

General Situation

The southeast monsoon over Thailand is expected to slightly increase in its strength during the first half of this week.

Northern Part: Northeastern Part:	Scattered showers or thundershowers mostly during the first half of the week.
Central Part: Eastern Part and Coastal Area:	Isolated showers or thundershowers throughout the week.
Southern Thailand East Coast:	Throughout the week, isolated showers in the afternoon and evening.
Southern Thailand West Coast:	Scattered rainshowers or thundershowers throughout the week.
Bangkok Metropolis:	Isolated showers particularly during the first half of the week.

Meteorological Department
21 June 1976

สรุปลักษณะอากาศทั่วไปในสัปดาห์
ตั้งแต่วันที่ ๑๔ – ๒๐ มิถุนายน ๒๕๑๙

๑. ตลอดสัปดาห์ร่องความกดอากาศต่ำได้พาดผ่านบริเวณตอนล่างของประเทศจีน ลักษณะเช่นนี้ทำให้ในระยะครึ่งแรกของสัปดาห์มีฝนเล็กน้อยเป็นแห่ง ๆ ในทุกภาคของประเทศ ส่วนในระยะครึ่งหลังของสัปดาห์ปรากฏว่ามีฝนหนักเป็นบางแห่ง ๆ ในภาคเหนือ ภาคตะวันออกเฉียงเหนือ ภาคตะวันออกและภาคใต้ฝั่งตะวันตก

๒. รายงานอุณหภูมิสูงสุดในภาคต่าง ๆ ของประเทศไทยมีดังนี้.–

ภาคเหนือ	๓๗.๔ °ซ.ที่ อ.เมือง	จ.ลำปาง	เมื่อวันที่	๑๙ มิ.ย.
ภาคตะวันออกเฉียงเหนือ	๓๙.๗ °ซ.ที่ อ.เมือง	จ.นครราชสีมา	"	๑๘ มิ.ย.
ภาคกลาง	๓๗.๑ °ซ.ที่ อ.เมือง	จ.นครสวรรค์	"	๑๘,๑๙ มิ.ย.
ภาคตะวันออก	๓๕.๑ °ซ.ที่ อ.กบินทร์บุรี	จ.ปราจีนบุรี	"	๑๕ มิ.ย.
ภาคใต้	๓๕.๕ °ซ.ที่ อ.หัวหิน	จ.ประจวบคีรีขันธ์	"	๑๘ มิ.ย.

๓. รายงานฝนสูงสุดในภาคต่าง ๆ ของประเทศไทยมีดังนี้.–

ภาคเหนือ	๑๐.๔ มม.ที่ อ.ขุนแจ	จ.เพชรบูรณ์	เมื่อวันที่	๑๙ มิ.ย.
ภาคตะวันออกเฉียงเหนือ	๓๙.๐ มม.ที่ อ.กาฬสินธุ์	จ.นครราชสีมา	"	๑๙ มิ.ย.
ภาคกลาง	๒๔.๗ มม.ที่ อ.หนองแค	จ.สระบุรี	"	๑๘ มิ.ย.
ภาคตะวันออก	๓๔.๕ มม.ที่ อ.คลองใหญ่	จ.ตราด	"	๑๘ มิ.ย.
ภาคใต้	๓๓.๓ มม.ที่ อ.เมือง	จ.ระนอง	"	๑๙ มิ.ย.

กรมอุตุนิยมวิทยา
๒๐ มิ.ย.๑๙

Weekly Weather Summary
Period 14 – 20 June 1976

1. Throughout the week, the low pressure trough extended across the lower portion of China mainland. As a result, isolated light showers were recorded in every part of the Country during the first half of the week, while local heavy falls in Northern, Northeastern, Eastern and Southern Thailand West Coast during the rest period.

2. Highest temperatures in various parts of Thailand were as follows:-

Northern Part	37.4°C.at Amphoe Muang,	Lampang	on	19 Jun.
Northeastern Part	39.7°C.at Amphoe Muang,	Nakhon Ratchasima	"	18 Jun.
Central Part	37.1°C.at Amphoe Muang,	Nakhon Sawan	"	18,19 Jun.
Eastern Part	35.1°C.at Kabin Buri,	Prachin Buri	"	15 Jun.
Southern Part	35.5°C.at Hua Hin,	Prachuap Khiri Khan	"	18 Jun.

3. Heaviest rainfalls were recorded at the following places:-

Northern Part	70.4 mm. at	Chon Daen,	Phetchabun	on	19 Jun.
Northeastern Part	89.0 mm. at	Dan Khun Thot,	Nakhon Ratchasima	"	19 Jun.
Central Part	28.7 mm. at	Mong Khae,	Saraburi	"	18 Jun.
Eastern Part	76.9 mm. at	Khlong Yai,	Trat	"	18 Jun.
Southern Part	72.3 mm. at	Amphoe Muang,	Ranong	"	19 Jun.

Meteorological Department
21 June 1976

<u>ข่าวอากาศเพื่อการเกษตรประจำสัปดาห์</u>

เมื่อวันที่ 14 – 20 มิถุนายน 2519 มีลักษณะอากาศซึ่งพอสรุปได้ดังต่อไปนี้ :-

ตลอดสัปดาห์ ร่องความกดอากาศต่ำได้พาดผ่านบริเวณตอนล่างของประเทศจีน ลักษณะเช่นนี้ทำให้ในระยะครึ่งแรกของสัปดาห์มีฝนเล็กน้อยเป็นแห่ง ๆ ในทุกภาคของประเทศ ส่วนในระยะครึ่งหลังของสัปดาห์ปรากฏว่ามีฝนหนักเป็นบางแห่ง ในภาคเหนือ ภาคตะวันออกเฉียงเหนือ ภาคตะวันออก และภาคใต้ฝั่งตะวันตก

<u>ข้อควรทราบ</u>

ในระยะครึ่งแรกของสัปดาห์นี้บริเวณประเทศไทยตอนบนจะมีฝนดีขึ้น โดยเฉพาะในภาคเหนือและภาคตะวันออกเฉียงเหนือ สำหรับภาคใต้จะมีฝนตกชุกทางด้านฝั่งตะวันตกตลอดสัปดาห์

กรมอุตุนิยมวิทยา
21 มิถุนายน 2519

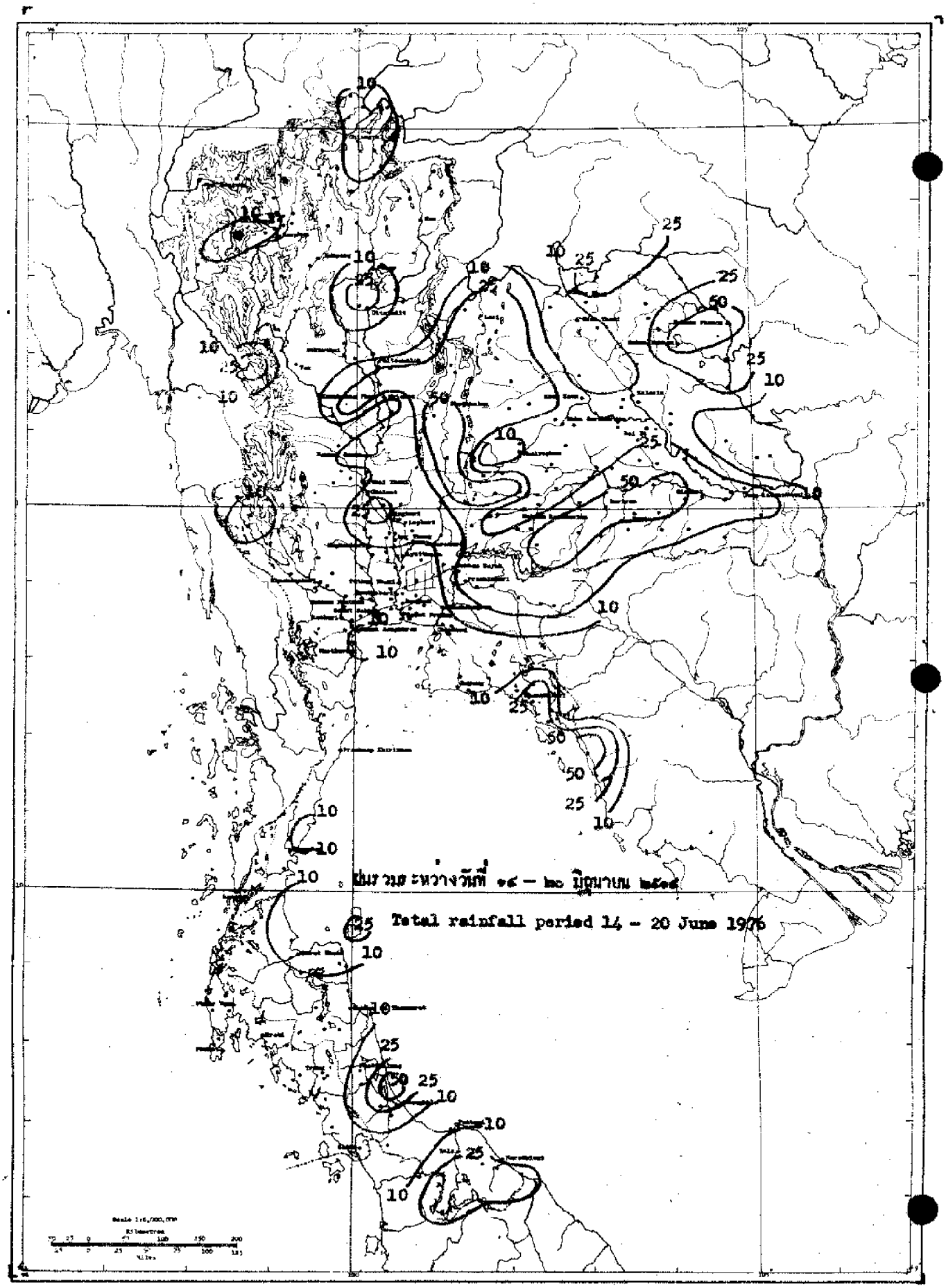
ปริมาณระหว่างวันที่ ๑๔ – ๒๐ มิถุนายน ๒๕๑๙
Total rainfall period 14 – 20 June 1976

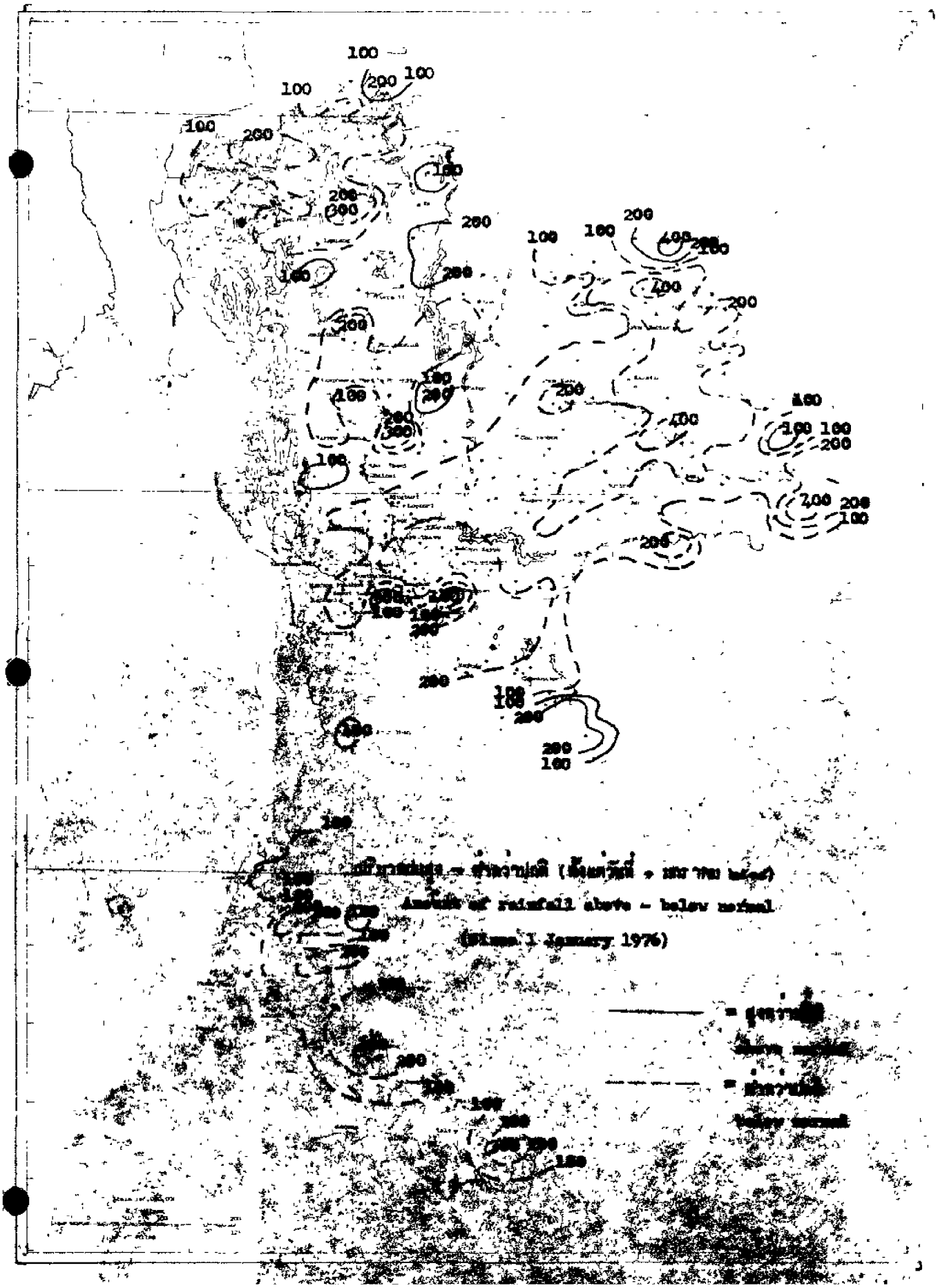
Amount of rainfall above - below normal
(Since 1 January 1976)

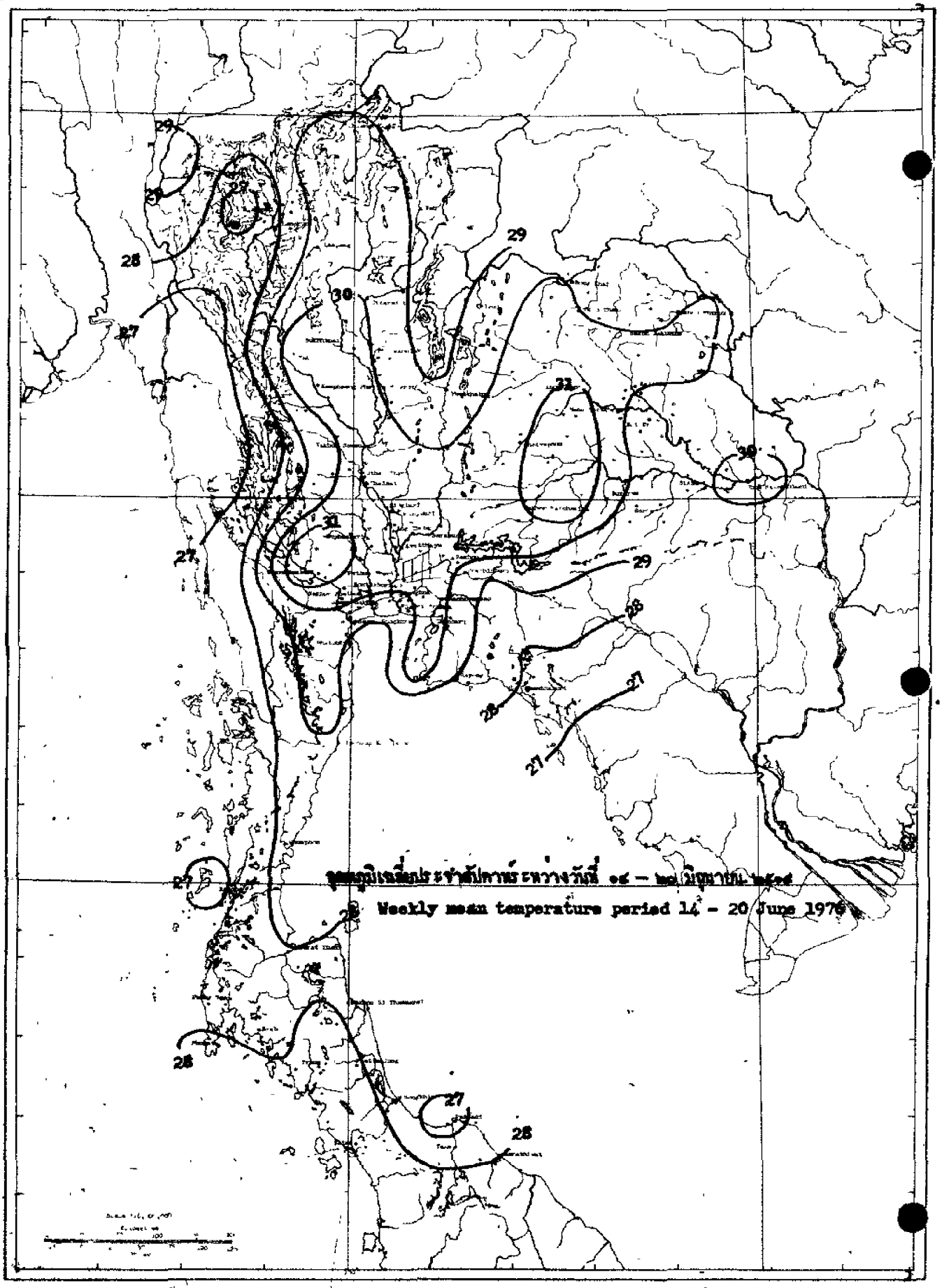

อุณหภูมิเฉลี่ยประจำสัปดาห์ระหว่างวันที่ ๑๔ – ๒๐ มิถุนายน ๒๕๑๙

Weekly mean temperature period 14 - 20 June 1976

สถานีฝน	Station	วันที่และจำนวนน้ำฝนเป็นมิลลิเมตร Date and amount of rainfall in millimeters							ฝนรวม มม. Total rainfall mm.	ฝนรวมตั้งแต่ 1 มกราคม Accumulative rainfall since 1 January	
		มิถุนายน June								ปริมาณ มม. Amount mm.	สูงต่ำกว่าปกติ Above or below Normal
		14	15	16	17	18	19	20			
ภาคเหนือ	**NORTHERN PART**										
1 เชียงราย	CHIANG RAI*	0.6	10.1					5.6	16.3	471.7	- 80.3
2 แม่สาย	Mae San								0.0	468.3	- 29.0
3 เชียงแสน	Chiang Saen								0.0	638.5	+215.1
4 เชียงของ	Chiang Khong								0.0	445.1	+ 3.7
5 แม่จัน	Mae Chan	2.3				5.9	8.2		16.4	428.4	-246.8
6 แม่สรวย	Mae Suai								0.0	252.0	-137.5
7 เทิง	Thoeng						10.6		10.6	324.1	-187.5
8 เชียงคำ	Chiang Kham								0.0	393.1	- 29.8
9 เวียงป่าเป้า	Wiang Pa Pao		11.2						11.2	232.6	- 93.5
10 พาน	Phan						3.1		3.1	382.1	+ 47.4
11 แม่ใจ	Mae Chai		9.0						9.0	339.8	-161.8
12 พะเยา	Phayao		10.9						10.9	296.4	- 59.1
13 จุน	Chun								0.0	441.3	- 98.7
14 แม่ฮ่องสอน	MAE HONG SON*	T	T		T				0.0	227.3	-172.8
15 ปาย	Pai								0.0	159.0	-237.9
16 ขุนยวม	Khun Yuam		7.6						7.6	234.0	-129.1
17 แม่ลาน้อย	Mae La Noi		7.3						7.3	133.7	
18 แม่สะเรียง	Mae Sariang*	T	13.9	T				T	13.9	319.0	- 90.6
19 เชียงใหม่	CHIANG MAI*		4.2					0.8	5.0	310.5	- 83.2
20 ฝาง	Fang								0.0	281.1	- 69.1
21 แม่อาย	Mae Ai								0.0		
22 เชียงดาว	Chiang Dao								0.0	204.0	-262.5
23 แม่แตง	Mae Taeng								0.0	235.2	-112.4
24 แม่ริม	Mae Rim								0.0	167.2	-182.6
25 สันทราย	San Sai								0.0	225.2	-134.3
26 ดอยสะเก็ด	Doi Saket								0.0	258.2	- 61.3
27 สันกำแพง	San Kamphaeng								0.0	3.4	-248.8
28 หางดง	Hang Dong								0.0	208.9	-115.7
29 สารภี	Saraphi								0.0	154.5	
30 สันป่าตอง	San Pa Tong								0.0	149.1	-152.3
31 จอมทอง	Chom Thong								0.0	330.5	+ 41.5
32 ฮอด	Hot		20.0						20.0	349.4	- 14.5
33 ลำพูน	LAMPHUN								0.0	231.4	- 76.8
34 ป่าซาง	Pa Sang								0.0	270.2	- 27.8
35 ลี้	Li		6.7						6.7	244.3	-166.2
36 ลำปาง	LAMPANG*		4.0						4.0	185.9	-183.5
37 งาว	Ngao								0.0	94.7	-336.5
38 แจ้ห่ม	Chae Hom								0.0	164.6	-145.1
39 เกาะคา	Ko Kha								0.0	262.6	-101.1
40 สบปราบ	Sop Prap								0.0	350.4	- 32.9

สถานีฝน	Station	วันที่และจำนวนน้ำฝนเป็นมิลลิเมตร Date and amount of rainfall in millimeters มิถุนายน June 14	15	16	17	18	19	20	ฝนรวม มม. Total rainfall mm.	ฝนรวมตั้งแต่ 1 มกราคม Accumulative rainfall since 1 January ปริมาณ มม. Amount mm.	สูงต่ำกว่าปกติ Above or below Normal
41 เถิน	Thoen								0.0	442.6	+145.9
42 แม่พริก	Mae Phrik								0.0	357.8	+ 52.8
43 แพร่	PHRAE*								0.0	298.0	- 72.1
44 สอง	Song								0.0	342.6	- 93.0
45 สูงเม่น	Sung Men								0.0	207.4	- 85.9
46 เด่นชัย	Den Chai								0.0	399.0	- 43.3
47 น่าน	NAN*							T	0.0	526.7	+ 68.3
48 ทุ่งช้าง	Thung Chang								0.0	517.2	+ 11.8
49 เชียงกลาง	Chiang Klang								0.0	154.4	
50 ท่าวังผา	Tha Wang Pha*		0.7					T	0.7	660.5	+166.6
51 ปัว	Pua								0.0	434.3	+ 28.8
52 สา	Sa								0.0	314.5	- 97.7
53 นาน้อย	Na Noi								0.0	577.9	+273.8
54 อุตรดิตถ์	UTTARADIT*								0.0	534.4	+ 58.1
55 ฟากท่า	Fak Tha								0.0	426.7	- 12.0
56 น้ำปาด	Nam Pat								0.0	674.4	+258.4
57 สนามบินอุตรดิตถ์	Uttaradit Airport*								0.0		-578.8
58 ท่าปลา	Tha Pla								0.0	280.5	-151.3
59 ลับแล	Laplae	30.1							30.1	520.1	+ 76.1
60 ตาก	TAK*	0.1							0.1	293.2	- 71.9
61 เขื่อนภูมิพล	Bhumibol Dam*								0.0	260.0	- 60.1
62 บ้านตาก	Ban Tak								0.0	264.2	- 29.1
63 แม่ระมาด	Mae Ramat								0.0		-425.6
64 แม่สอด	Mae Sot*	1.9	0.9	6.7	18.5	1.2		0.1	29.3	397.2	- 16.9
65 สุโขทัย	SUKHOTHAI								0.0	321.5	- 17.8
66 ทุ่งเสลี่ยม	Thung Saliam								0.0	296.2	- 45.9
67 สวรรคโลก	Sawankhalok								0.0	79.7	-243.9
68 กงไกรลาศ	Kong Kraisat		0.7						0.7	388.6	- 22.9
69 บ้านด่านลานหอย	Ban Dan Lan Hoi								0.0	80.8	-346.1
70 พิษณุโลก	PHITSANULOK*	0.1	0.7				6.0	T	6.8	386.4	- 76.2
71 นครไทย	Nakhon Thai								0.0	228.9	-190.0
72 พรหมพิราม	Phrom Phiram						1.2		1.2	273.7	- 66.1
73 วังทอง	Wang Thong	1.8	T				6.9		8.7	376.5	- 44.7
74 บางกระทุ่ม	Bang Krathum						29.2		29.2	317.9	-131.4
75 กำแพงเพชร	KAMPHAENG PHET	3.5	6.2						9.7	317.1	- 20.4
76 พรานกระต่าย	Phan Kratai								0.0	405.5	- 37.6
77 คลองขลุง	Khlong Khlung								0.0	344.6	- 36.9
78 ขาณุวรลักษบุรี	Khanu Woralaksaburi	T			27.8		8.3		36.1	332.5	- 76.9
79 พิจิตร	PHICHIT								0.0	426.3	- 7.6
80 สามง่าม	Sam Ngam						32.0		32.0	402.0	+ 16.6
81 ตะพานหิน	Taphan Hin	6.9							6.9	252.9	-158.8

สถานีฝน	Station	วันที่และจำนวนน้ำฝนเป็นมิลลิเมตร Date and amount of rainfall in millimeters มิถุนายน June 14	15	16	17	18	19	20	ฝนรวม มม. Total rainfall mm.	ฝนรวมตั้งแต่ 1 มกราคม Accumulative rainfall since 1 January ปริมาณ มม Amount mm.	สูงต่ำกว่าปกติ Above or below Normal
82 บางมูลนาก	Bang Mun Nak	14.3							14.3	278.4	- 91.5
83 โพทะเล	Pho Thale								0.0		-371.5
84 เพชรบูรณ์	PHETCHABUN *						38.9		38.9	408.2	- 46.7
85 หล่มเก่า	Lom Kao								0.0	404.4	+ 47.0
86 หล่มสัก	Lom Sak *	4.2					30.1		34.3	409.6	- 8.2
87 ชนแดน	Chon Daen	6.1					70.4		76.5	589.6	+212.2
88 หนองไผ่	Nong Phai								0.0	337.4	- 98.4
89 วิเชียรบุรี	Wichian Buri *			9.1			44.0	2.1	55.2	456.3	- 50.5
ภาคตะวันออกเฉียงเหนือ NORTHEASTERN PART											
1 เลย	LOEI *					6.0	14.4	17.9	38.3	405.1	- 86.9
2 เชียงคาน	Chiang Khan								0.0	501.5	- 10.3
3 ท่าลี่	Tha Li								0.0	319.8	+ 2.1
4 ด่านซ้าย	Dan Sai								0.0	239.9	-170.0
5 วังสพุง	Wang Saphung								0.0	365.9	- 98.3
6 หนองคาย	NONG KHAI *	9.9	4.7			25.3		2.8	42.7	613.0	- 78.5
7 ศรีเชียงใหม่	Si Chiang Mai								0.0	490.2	-205.9
8 ท่าบ่อ	Tha Bo	T	5.2						5.2	462.4	- 82.3
9 โพนพิสัย	Phon Phisai	5.4	4.3			35.7			45.4	486.7	-115.2
10 บึงกาฬ	Bung Kan	23.1				24.3			47.4	676.2	+244.6
11 เซกา	Seka		2.1						2.1	898.1	+422.9
12 อุดรธานี	UDON THANI *	0.3	2.6					2.0	4.9	379.5	-216.1
13 เพ็ญ	Phen								0.0	439.4	- 31.5
14 กุมภวาปี	Kumphawapi								0.0	438.0	+ 26.1
15 หนองหาร	Nong Han		9.8						9.8	628.6	+215.1
16 หนองบัวลำภู	Nong Bua Lam Phu								0.0		
17 สกลนคร	SAKON NAKHON *	0.1				T	8.2	50.6	58.9	406.1	-193.4
18 วานรนิวาส	Wanon Niwat								0.0	193.2	-444.7
19 สว่างแดนดิน	Sawang Daen Din								0.0	463.8	-183.3
20 พรรณานิคม	Phanna Nikhom								0.0	345.2	-265.5
21 นครพนม	NAKHON PHANOM *		0.2			T		51.8	52.0	550.7	-296.2
22 บ้านแพง	Ban Phaeng								0.0	757.9	-224.0
23 ท่าอุเทน	Tha Uthen								0.0	753.5	+ 16.1
24 นาแก	Na Kae				9.6				9.6	477.6	- 99.7
25 ธาตุพนม	That Phanom						8.2		8.2	380.9	-224.0
26 มุกดาหาร	Mukdahan *					T	11.0	16.8	27.8	445.3	-101.2
27 กาฬสินธุ์	KALASIN				1.7		6.1		7.8	453.7	- 27.5
28 ยางตลาด	Yang Talat				0.5		11.1		11.6	435.9	- 11.6
29 สหัสขันธ์	Sahatsakhan								0.0	294.1	-165.1
30 กุฉินารายณ์	Kuchinarai								0.0	87.6	-380.6
31 กมลาไสย	Kamalasai				7.2		10.5		17.7	373.9	- 62.6
32 ร้อยเอ็ด	ROI ET *					9.3		2.5	11.8	417.7	- 82.0

สถานีฝน	Station	วันที่และจำนวนน้ำฝนเป็นมิลลิเมตร Date and amount of rainfall in millimeters มิถุนายน - June 14	15	16	17	18	19	20	ฝนรวม มม. Total rainfall mm.	ฝนรวมตั้งแต่ 1 มกราคม Accumulative rainfall since 1 January ปริมาณ มม. Amount mm.	สูงต่ำกว่าปกติ Above or below Normal
33 โพนทอง	Phon Thong								0.0	260.4	-235.7
34 รัตนบุรี	Thawatchaburi								0.0		
35 อาจสามารถ	At Samat								0.0		
36 เสลภูมิ	Selaphum								0.0		
37 จตุรพักตร์พิมาน	Chaturaphak Phiman					43.0			43.0	305.6	+ 36.1
38 เกษตรวิสัย	Kaset Wisai								0.0	351.4	- 80.3
39 สุวรรณภูมิ	Suwannaphum								0.0	104.9	-411.2
40 มหาสารคาม	MAHA SARAKHAM						16.6		16.6	450.8	- 67.0
41 เชียงยืน	Chiang Yun								0.0	274.8	-205.6
42 กันทรวิชัย	Kantharawichai								0.0	415.1	- 10.8
43 โกสุมพิสัย	Kosum Phisai*								0.0	534.1	+ 27.7
44 บรบือ	Borabu								0.0	68.9	-432.3
45 วาปีปทุม	Wapi Pathum								0.0	381.7	- 3.3
46 พยัคฆภูมิพิสัย	Phayakkhaphum Phisai								0.0	494.2	+ 28.3
47 ขอนแก่น	KHON KAEN*	T	T		T		8.3	T	8.3	284.0	-176.9
48 น้ำพอง	Nam Phong								0.0	157.0	-174.6
49 ภูเวียง	Phu Wiang	5.1				17.2	1.7		24.0	489.0	+ 37.4
50 ชุมแพ	Chum Phae	4.8					39.3		44.1	300.1	- 83.1
51 มัญจาคีรี	Mancha Khiri								0.0	421.7	+ 17.[illegible]
52 ชนบท	Chonnabot						42.6		42.6	452.5	+ 25.5
53 บ้านไผ่	Ban Phai						6.4		6.4	306.8	-167.8
54 พล	Phon						41.0		41.0	383.4	- 51.2
55 หนองสองห้อง	Nong Song Hong						26.0		26.0	447.7	- 81.9
56 ชัยภูมิ	CHAIYAPHUM*						15.4		15.4	328.0	-111.7
57 เกษตรสมบูรณ์	Kaset Sombun								0.0	222.7	- 72.1
58 ภูเขียว	Phu Khiao						39.8		39.8	320.7	- 32.6
59 คอนสวรรค์	Khon Sawan								0.0	266.4	-159.3
60 จัตุรัส	Chatturat						9.3		9.3	304.8	-166.8
61 บำเหน็จณรงค์	Bamnet Narong						5.6		5.6	269.6	-197.4
62 นครราชสีมา	NAKHON RATCHASIMA*						15.1	2.7	17.8	236.6	-184.7
63 บัวใหญ่	Bua Yai								0.0		
64 คง	Khong								0.0	264.9	- 72.2
65 ด่านขุนทด	Dan Khun Thot						89.0		89.0	325.5	- 47.4
66 โนนไทย	Non Thai						52.4		52.4	400.7	+ 20.1
67 โนนสูง	Non Sung								0.0	259.8	-197.6
68 พิมาย	Phimai								0.0	126.4	
69 สีคิ้ว	Sikhiu						1.6		1.9	324.9	- 47.3
70 สูงเนิน	Sung Noen								0.0	395.0	+ 10.9
71 ปักธงชัย	Pak Thong Chai		57.7						57.7	350.5	- 18.4
72 โชคชัย	Chok Chai*								0.0	264.8	-100.4
73 ครบุรี	Khon Buri								0.0	84.2	-224.3

สถานีฝน	Station	วันที่และจำนวนน้ำฝนเป็นมิลลิเมตร Date and amount of rainfall in millimeters มิถุนายน June 14	15	16	17	18	19	20	ฝนรวม มม. Total rainfall mm.	ฝนรวมตั้งแต่ 1 มกราคม Accumulative rainfall since 1 January ปริมาณ มม. Amount mm.	สูงต่ำกว่าปกติ Above or below Normal
74 บุรีรัมย์	BURI RAM								0.0	207.8	-233.0
75 พุทไธสง	Phutthaisong								0.0	480.6	+ 23.5
76 สตึก	Satuk					3.5			3.5	414.1	- 37.7
77 ลำปลายมาศ	Lam Phai Mat								0.0	244.8	-242.8
78 นางรอง	Nang Rong*	T				1.8			1.8	259.4	-149.6
79 สุรินทร์	SURIN*					57.7		34.2	91.9	331.5	-116.8
80 รัตนบุรี	Rattanaburi								0.0	341.6	-102.4
81 ท่าตูม	Tha Tum*					1.3		T	1.3	388.7	+ 2.3
82 ศีขรภูมิ	Sikhoraphum								0.0		
83 ปราสาท	Prasat		9.6	3.2		23.7			36.5	384.8	- 19.5
84 สังขะ	Sangkha								0.0	346.5	- 10.7
85 ศรีสะเกษ	SI SA KET								0.0	165.5	-261.9
86 ราษีไศล	Rasi Salai								0.0	367.6	- 50.5
87 กันทรารมย์	Kantharirom					35.8			35.8	439.9	+ 33.9
88 ขุขันธ์	Khukhan								0.0	452.0	+ 74.3
89 ขุนหาญ	Khun Han								0.0	109.4	-282.7
90 กันทรลักษ์	Kantharalak					19.1			19.1	230.9	-189.5
91 อุบลราชธานี	UBON RATCHATHANI*					9.6		81.5	91.1	430.8	-101.8
92 เขมราฐ	Khemarat								0.0	328.1	-165.6
93 อำนาจเจริญ	*Amnat Charoen*								0.0	174.7	-355.5
94 ยโสธร	Yasothon								0.0	82.0	-393.6
95 ตระการพืชผล	Trakan Phutphon					4.6			4.6	596.8	+139.1
96 มหาชนะชัย	Maha Chana Chai					T			0.0	385.8	-133.8
97 เขื่องใน	Khuang Nai								0.0	306.6	-150.7
98 โขงเจียม	Khong Chiam								0.0	230.1	-354.2
99 เดชอุดม	Det Udom					25.3			25.3	525.2	+ 2.3
100 บุณฑริก	Buntharik					20.9			20.9	89.2	-427.3
ภาคกลาง CENTRAL PART											
1 นครสวรรค์	NAKHON SAWAN*	10.4	T		T		17.7	5.6	23.7	473.6	+ 67.3
2 บรรพตพิสัย	Banphot Phisai	T		1.3			6.9		8.2	451.7	+146.6
3 ชุมแสง	Chumsaeng		1.6		0.2				1.8	21.9	-361.7
4 หนองบัว	Nong Bua								0.0		-431.4
5 ลาดยาว	Lat Yao	6.4							6.4	115.3	-191.6
6 ท่าตะโก	Tha Tako								0.0	296.5	- 71.6
7 พยุหคีรี	Phayuha Khiri		6.1						6.1	6.1	-301.6
8 ตากฟ้า	Takfha								0.0	361.7	- 47.3
9 อุทัยธานี	UTHAI THANI						10.3		10.3	315.9	- 12.7
10 *สว่างอารมณ์*	*Sawang Arom*								0.0	163.3	-148.8
11 บ้านไร่	Ban Rai								0.0	511.4	+173.3
12 ทัพทัน	Thap than	0.3	2.2				0.8		3.3	488.5	+ 94.4
13 หนองฉาง	Nong Chang								0.0	472.5	+ 34.2

สถานีฝน	Station	วันที่และจำนวนน้ำฝนเป็นมิลลิเมตร Date and amount of rainfall in millimeters							ฝนรวม มม. Total rainfall mm.	ฝนรวมตั้งแต่ 1 มกราคม Accumulative rainfall since 1 January	
		มิถุนายน June								ปริมาณ มม. Amount mm.	สูงต่ำกว่าปกติ Above or below Normal
		14	15	16	17	18	19	20			
14 หนองคายห่าง	Nong Khayang								0.0	413.3	+ 74.2
15 ชัยนาท	CHAI NAT						2.5		2.5	381.4	+ 74.4
16 มโนรมย์	Manorom								0.0	297.1	- 76.3
17 วัดสิงห์	Wat Sing								0.0	302.6	- 95.2
18 หันคา	Hankha								0.0	248.6	- 79.9
19 สิงห์บุรี	SING BURI				13.4		2.5		15.9	340.4	+ 0.7
20 อินทร์บุรี	In Buri								0.0	412.2	+ 44.5
21 บางระจัน	Bang Rachan						27.5		27.5	395.4	+ 7.8
22 พรหมบุรี	Phrom Buri								0.0	422.1	- 10.7
23 ลพบุรี	LOP BURI*						5.0	0.5	5.5	390.3	- 69.0
24 บ้านหมี่	Ban Mi				0.7				0.7	465.8	+102.4
25 บัวชุม	Bua Chum*				0.8				0.8	271.5	-107.4
26 ชัยบาดาล	Chai Badan				1.1				1.1	399.1	- 5.2
27 พัฒนานิคม	Phatthana Nikhom								0.0	231.3	-226.0
28 โคกสำโรง	Khok Samrong								0.0	511.3	+168.9
29 ท่าวุ้ง	Tha Wung								0.0	485.4	+ 47.8
30 สุพรรณบุรี	SUPHAN BURI*							0.2	0.2	391.8	- 3.5
31 เดิมบางนางบวช	Doembang Nangbuat								0.0	318.7	- 1.0
32 สามชุก	Sam Chuk								0.0	206.9	-122.7
33 ดอนเจดีย์	Don Chedi								0.0	163.0	-112.1
34 ศรีประจันต์	Si Phrachan								0.0	66.4	-265.2
35 อู่ทอง	U Thong						5.0		5.0	213.2	-106.5
36 บางปลาม้า	Bang Pa Ma								0.0	0.0	-268.3
37 สองพี่น้อง	Song Phi Nong								0.0	445.6	+203.9
38 อ่างทอง	ANG THONG								0.0	293.9	-128.9
39 โพธิ์ทอง	Pho Thong						12.3		12.3	288.9	-116.6
40 ไชโย	Chaiyo								0.0	396.0	+ 60.1
41 วิเศษชัยชาญ	Wiset Chai Chan								0.0	279.8	-178.0
42 ป่าโมก	Pa Mok								0.0	208.5	-171.3
43 สระบุรี	SARABURI					0.5	12.2		12.7	134.1	-360.6
44 พระพุทธบาท	Phra Phutthabat								0.0	42.4	
45 บ้านหมอ	Ban Mo		3.4						3.4	374.4	- 44.1
46 เสาไห้	Sao Hai								0.0	314.1	-179.7
47 แก่งคอย	Kaeng Khio				7.4		8.2		15.6	327.9	- 83.8
48 หนองแค	Nong Khae					28.7			28.7	414.0	- 80.9
49 พระนครศรีอยุธยา	PHRA NAKHON SI AYUTTHAYA								0.0	410.8	+ 42.4
50 ท่าเรือ	Tha Rua		3.3				4.2		3.3	285.8	-203.9
51 ผักไห่	Phak Hai								0.0	297.5	-158.4
52 บางบาล	Bang Ban								0.0	348.7	-112.4
53 เสนา	Sena								0.0	0.0	-387.1
54 บางไทร	Bang Sai		8.8						8.8	261.0	-182.4

สถานีฝน	Station	วันที่และจำนวนน้ำฝนเป็นมิลลิเมตร Date and amount of rainfall in millimeters							ฝนรวม มม. Total rainfall mm.	ฝนรวมตั้งแต่ 1 มกราคม Accumulative rainfall since 1 January	
		มิถุนายน June								ปริมาณ มม. Amount mm.	สูงต่ำกว่าปกติ Above or below Normal
		14	15	16	17	18	19	20			
55 บางปะอิน	Bang Pa-in								0.0	279.3	-162.8
56 ปทุมธานี	PATHUM THANI								0.0	335.5	- 70.6
57 หนองเสือ	Nong Sua								0.0	264.9	-212.0
58 ธัญบุรี	Thanyaburi								0.0	210.0	-254.5
59 รังสิต	Rangsit								0.0	317.3	-133.4
60 ลำลูกกา	Lam Luk Ka				4.6				4.6	252.7	-155.2
61 นนทบุรี	NONTHABURI								0.0	138.6	-163.8
62 บางบัวทอง	Bang Bua Thong	1.7							1.7	349.0	- 24.5
63 ธนบุรี	THON BURI								0.0	0.0	-294.6
64 ตลิ่งชัน	Taling Chan								0.0	0.0	-548.6
65 บางขุนเทียน	Bang Khun Thian								0.0	0.0	-373.2
66 ราชบุรีบูรณะ	Rat Burana								0.0	0.0	-406.9
67 กรุงเทพมหานคร	BANGKOK METROPOLIS					T			T	534.1	+ 65.0
68 สนามบินดอนเมือง	Don Muang Airport*								0.0	252.7	-193.0
69 บางเขน	Bang Khen				T		T		T	405.9	- 28.0
70 มีนบุรี	Min Buri								0.0	181.0	-259.4
71 ลาดกระบัง	Lat Krabang								0.0	136.5	-303.5
72 ศูนย์วิจัยบางนา	Bangk Na*					0.5			0.5	540.2	
73 กาญจนบุรี	KANCHANABURI*								0.0	272.0	- 85.4
74 สังขละบุรี	Sangkhla Buri								0.0		
75 เหมืองปิล็อก	Pilok		11.8		2.0				13.8		
76 ทองผาภูมิ	Thong Pha Phum*	T	T		0.6	3.9	1.7	16.1	22.3	494.4	- 67.1
77 ศรีสวัสดิ์	Si Sawat								0.0		
78 ไทรโยค	Sai Yok								0.0		
79 พนมทวน	Phanom Thuan		T						T	424.9	+182.6
80 ท่าม่วง	Tha Muang								0.0	247.5	- 7.7
81 นครปฐม	NAKHON PATHOM								0.0	191.5	-160.7
82 บางเลน	Bang Len								0.0	317.7	- 13.7
83 นครชัยศรี	Nakhon Chaisi				0.3				0.3	502.1	+200.2
84 ราชบุรี	RATCHABURI								0.0	179.3	-168.7
85 บ้านโป่ง	Ban Pong								0.0	212.6	- 58.3
86 โพธาราม	Photharam								0.0	295.7	- 76.0
87 ดำเนินสะดวก	Damnoen Saduak								0.0	0.0	-287.8
88 ปากท่อ	Pak Tho								0.0	208.6	- 76.7
89 สมุทรสงคราม	SAMUT SONGKHRAM								0.0	191.6	- 79.2
90 บางคนที	Bang Khonthi		0.9						0.9	266.2	- 50.3
91 อัมพวา	Amphawa								0.0	273.3	- 8.3
92 สมุทรสาคร	SAMUT SAKHON								0.0	772.1	+367.0
93 กระทุ่มแบน	Kratum Baen					1.2			1.2	352.7	- 26.1
94 สมุทรปราการ	SAMUT PRAKAN								0.0	513.0	+ 43.3
95 บางพลี	Bang Phli								0.0	523.6	+ 5.6

สถานีฝน	Station	วันที่และจำนวนน้ำฝนเป็นมิลลิเมตร Date and amount of rainfall in millimeters							ฝนรวม มม. Total rainfall mm.	ฝนรวมตั้งแต่ 1 มกราคม Accumulative rainfall since 1 January	
		มิถุนายน								ปริมาณ มม. Amount mm.	สูงต่ำกว่าปกติ Above or below Normal
		14	15	16	17	18	19	20			
ภาคตะวันออก	**EASTERN PART**										
1 นครนายก	NAKHON NAYOK		20.5				12.7		33.2	733.7	+258.5
2 บ้านนา	Ban Na						16.4		16.4	219.8	-323.9
3 ปากพลี	Pak Phli								0.0	385.7	- 99.2
4 องครักษ์	Ongkharak								0.0	371.2	-125.7
5 ปราจีนบุรี	PRACHIN BURI*			T	T	1.4	44.3		45.7	530.3	- 70.5
6 ประจันตคาม	Prachantakham								0.0	122.7	-378.1
7 บ้านสร้าง	Ban Sang								0.0	362.0	- 85.7
8 ศรีมหาโพธิ	Si Maha Phot								0.0	371.5	-133.1
9 กบินทร์บุรี	Kabin Buri*					38.1			38.1	373.5	- 28.6
10 สระแก้ว	Sa Kaeo								0.0	312.3	-230.7
11 วัฒนานคร	Watthana Nakhon								0.0	413.8	- 52.6
12 อรัญประเทศ	Aranyaprathet*					5.6	21.4	1.2	28.2	388.9	- 99.8
13 ฉะเชิงเทรา	CHACHOENGSAO								0.0	402.7	+ 47.9
14 บ้านโพธิ์	Ban Pho								0.0	500.0	+101.0
15 ชลบุรี	CHON BURI*								0.0	407.5	+ 24.3
16 พานทอง	Phan Thong								0.0	363.6	+ 16.7
17 บ้านบึง	Ban Bung								0.0	194.1	-220.2
18 เกาะสีชัง	Ko Sichang*								0.0	390.4	+ 13.7
19 ศรีราชา	Si Racha								0.0	388.1	+ 21.4
20 สัตหีบ	Sattahip*							T	T	197.2	-283.6
21 ระยอง	RAYONG								0.0	479.7	- 35.0
22 บ้านค่าย	Ban Khai								0.0	444.7	- 22.1
23 แกลง	Klaeng								0.0	649.4	- 4.4
24 จันทบุรี	CHANTHABURI*	6.3	2.9	0.6	2.6	1.3	13.0	0.4	26.7	819.5	- 51.9
25 ท่าใหม่	Tha Mai								0.0	742.0	- 17.7
26 มะขาม	Makham								0.0	567.7	-166.0
27 ตราด	TRAT				5.8				5.8	1322.3	+287.4
28 เขาสมิง	Khao Saming								0.0	508.8	-153.5
29 แหลมงอบ	Laem Ngop								0.0	634.8	
30 หลองใหญ่	Khlong Yai*	0.1	3.5	0.1	T	78.9	14.1		96.7	1385.9	+208.6
ภาคใต้	**SOUTHERN PART**										
1 เพชรบุรี	PHETCHABURI		11.0			0.2			11.2	306.1	+ 77.8
2 บ้านแหลม	Ban Laem					7.8			7.8	113.8	-144.1
3 บ้านลาด	Ban Lat		7.8		5.7				13.5	290.0	+ 52.7
4 ท่าอาง	Tha Yang								0.0	158.5	- 31.4
5 ชะอำ	Chaam								0.0	187.2	- 0.9
6 ประจวบคีรีขันธ์	PRACHUAP KHIRI KHAN*				T			1.2	1.2	518.2	+137.0
7 หัวหิน	Hua Hin*		0.4				T		0.4	226.7	- 20.7
8 ปราณบุรี	Pran Buri								0.0	179.7	
9 ชุมพร	CHUMPHON*				0.2	T	1.3	8.7	10.2	517.5	- 93.5

สถานีฝน	Station	วันที่และจำนวนน้ำฝนเป็นมิลลิเมตร Date and amount of rainfall in millimeters มิถุนายน June 14	15	16	17	18	19	20	ฝนรวม มม. Total rainfall mm.	ฝนรวมตั้งแต่ 1 มกราคม Accumulative rainfall since 1 January ปริมาณ มม. Amount mm.	สูงต่ำกว่าปกติ Above or below Normal
10 ท่าแซะ	Tha Sae				9.2				9.2	596.3	+ 30.7
11 สวี	Sawi				2.1				2.1	442.1	- 53.3
12 หลังสวน	Lang Suan								0.0	145.4	-342.4
13 สุราษฎร์ธานี	SURAT THANI*	T				5.6	9.7		15.3	491.5	+ 87.0
14 ไชยา	Chaiya	24.3							24.3	281.6	- 57.5
15 เกาะสมุย	Ko Samui*	10.8				4.0	19.7		34.5	530.6	+186.1
16 พุนพิน	Phunphin								0.0	289.3	-103.2
17 ท่าฉาง	Tha Chang						12.5		12.5	312.5	-248.1
18 กาญจนดิษฐ์	Kanchanadit								0.0	0.0	-394.0
19 บ้านนาสาร	Ban Na San								0.0	151.3	-287.5
20 นครศรีธรรมราช	NAKHON SI THAMMARAT*	T				T	5.8		5.8	410.9	-219.8
21 สิชล	Sichon								0.0	147.2	-308.0
22 ท่าศาลา	Tha Sala								0.0	294.0	- 74.8
23 ฉวาง	Chawang								0.0	488.6	- 34.8
24 ทุ่งสง	Thung Song								0.0	304.9	-185.0
25 ร่อนพิบูลย์	Ron Phibun								0.0	211.4	-296.8
26 ปากพนัง	Pak Phanang								0.0	187.6	-224.7
27 พัทลุง	PHATTHALUNG								0.0	120.1	-484.0
28 ควนขนุน	Khuan Khanun								0.0	197.0	
29 ปากพยูน	Pak Phayun								0.0	135.3	
30 เขาชัยสน	Khao Chaison	35.5				20.1			55.6	346.2	
31 สงขลา	SONGKHLA*		T	13.7		0.2	1.8		15.7	452.9	- 18.3
32 รัตภูมิ	Rattaphum								0.0	358.5	
33 หาดใหญ่	Hat Yai				T	T	*		T.	359.3	
34 สะเดา	Sadao								0.0	429.9	
35 ปัตตานี	PATTANI*			0.6	1.2				1.8	242.6	- 46.5
36 หนองจิก	Nong Chik								0.0	46.0	
37 ยะหริ่ง	Yaring								0.0	264.5	
38 มายอ	Mayo				19.0				19.0	273.2	
39 โคกโพธิ์	Khok Pho								0.0	488.5	
40 ปะนาเระ	Panare								0.0	122.5	
41 ยะลา	YALA						16.9		16.9	584.4	
42 ยะหา	Yaha				40.6				40.6	224.8	
43 รามัน	Raman			38.2					38.2	541.4	
44 บันนังสตา	Bannang Satar								0.0	542.4	
45 เบตง	Betong				28.5	3.8			32.3	872.0	
46 นราธิวาส	NARATHIWAT*			0.4	10.3		0.3	0.9	11.9	359.5	-303.1
47 ยี่งอ	Yi-ngo			16.5	26.4				42.9	306.6	
48 รระแงะ	Rangae								0.0	48.0	
49 ตากใบ	Tak Bai								0.0	32.9	
50 สุไหงโกลก	Sungai Kolok		30.6	10.7					41.3	405.2	

สถานีฝน	Station	วันที่และจำนวนน้ำฝนเป็นมิลลิเมตร Date and amount of rainfall in millimeters							ฝนรวม มม. Total rainfall mm.	ฝนรวมตั้งแต่ 1 มกราคม Accumulative rainfall since 1 January	
		มิถุนายน				มิถุนายน				ปริมาณ มม. Amount mm.	สูงต่ำกว่า Above or below Normal
		14	15	16	17	18	19	20			
51 ระนอง	RANONG*	T	T		68.8	37.0	72.3	21.9	200.0	1503.2	
52 กระบุรี	Kra Buri				33.7	23.3			57.0	650.5	
53 พังงา	PHANGNGA								0.0	515.2	-323.3
54 คะกั่วป่า	Takua Pa	0.1		2.4	19.6	30.9			53.0	1329.4	
55 กะปง	Kapong				7.5				7.5	1074.9	
56 ท้ายเหมือง	Thai Muang				4.5				4.5	892.6	
57 คะกั่วทุ่ง	Takua Thung				13.5				13.5	1240.0	
58 ทับปุด	Thap Put								0.0	502.7	
59 ภูเก็ต	PHUKET*				6.7	4.1			10.8		
60 สนามบินภูเก็ต	Phuket Airport*	2.4			9.8	13.2	3.7	7.6	35.7	632.5	-201.3
61 กระบี่	KRABI					11.7			11.7	419.8	
62 อ่าวลึก	Ao Luk					41.8			41.8	478.4	
63 คลองท่อม	Khlong Tom	1.0				11.5	20.7		33.2	437.6	
64 ตรัง	TRANG				T	27.9	5.6	3.0	36.5	429.0	-351.6
65 สนามบินตรัง	Trang Airport*										
66 สิเกา	Sikao				T	20.5			20.5	202.1	
67 ย่านตาขาว	Yan Ta Khao					21.5			21.5	435.1	
68 ปะเหลียน	Palian				12.3		2.1		14.4	597.2	
69 สตูล	SATUN								0.0	309.9	-495.8
70 ทุ่งหว้า	Thung Wa				10.0				10.0	457.2	

สถานีฝน	Station	วันที่และจำนวนน้ำฝนเป็นมิลลิเมตร Date and amount of rainfall in millimeters							ฝนรวม นน. Total rainfall mm.	ฝนรวมตั้งแต่ 1 มกราคม Accumulative rainfall since 1 January	
		มิถุนายน June								ปริมาณ มม. Amount mm.	สูงต่ำกว่าปกติ Above or below Normal
		14	15	16	17	18	19	20			
กรุงเทพมหานคร	BANGKOK METROPOLIS										
1 สถานีเครื่องรับส่งวิทยุนนทบุรี	Overseas Radio Receiving Station								0.0	176.0	
2 ร.ร. การช่างนนทบุรี	Nonthaburi Trade School								0.0	359.2	
3 พลังงานปรมาณูแห่งชาติ	Atomic Energy For Peace								0.0	178.0	
4 กองกำกับการรถวิทยุฯ	MMP. Sub Division Car Center								0.0	223.1	
5 วิทยาลัยครูจันทรเกษม	Chankasem College Education								0.0	260.1	
6 การไฟฟ้าฝ่ายผลิต	Electrical Supply Authority								0.0	40.9	
7 ศูนย์ฝึกการบินพลเรือน	Civil Aviation Training Center								0.0	137.9	
8 ร.ร. โยธินบูรณะ	Yothin Burana School								0.0	23.5	
9 สถานีรถไฟบางบำหรุ	Bang Bamru Railway Station								0.0	263.8	
10 ร.ร. พาณิชการสยาม	Siam Commercial School								0.0	74.6	
11 ร.ร. การประชาสัมพันธ์	Public Relation School								0.0	287.9	
12 ร.ร. สามเสนนอก	Sam Sen Nok School								0.0	376.5	
13 มหาวิทยาลัยรามคำแหง	Ramkhamhaeng University								0.0	444.8	
14 ร.ร. ศรีอุลัย	Sri Ulai School								0.0	199.5	
15 ร.ร. จิตรลดา	Chitleda School								0.0	96.4	
16 เขตบางกะปิ	Bangkapi Boundary								0.0		
17 เขตหนองจอก	Nong Chok Boundary								0.0		
18 กระทรวงศึกษาธิการ	Ministry of Education								0.0	340.8	
19 ร.ร. ช่างกลวิทยา	Changkol Vitthaya School								0.0	351.0	
20 ร. 1 พัน 2 รอ.	Second Infantry Battalion								0.0		
21 บ้านมนังคศิลา	Ban Manangkha Sila								0.0	365.6	
22 ร.ร. โฆสิตสโมสร	Kosit Samosorn School								0.0	304.5	
23 ประตูน้ำปทุมวัน	Pathumvan Irr.								0.0	340.9	
24 ร.ร. เฉลิมสาสน์ศึกษา	Chaloemsart Suksa School								0.0	316.4	
25 วิทยาลัยเพาะช่าง	Poh Chang College								0.0	287.3	
26 ร.ร. มาณตร์เดอี	Mater Dei School								0.0	150.1	
27 สถานีจ่ายไฟฟ้าบางกะปิ	Sup Center of Electrial Supply-Bangkapi								0.0	126.9	
28 วิทยาลัยพาณิชการธนบุรี	Thonburi Commercial College								0.0	274.6	
29 วิทยาลัยครูบ้านสมเด็จ	Bansomdet Teacher College								0.0	333.2	
30 เขตคลองสาน	Khlong San Boundary								0.0	358.1	
31 ร.ร. เตรียมทหาร	Armed Force Academy Preparatory-School								0.0	496.6	
32 ร.ร. กรุงเทพคริสเตียน	Bangkok Christian College								0.0	399.4	
33 ร.ร. ศรีวิกรณ์	Srivikorn School								0.0	92.6	
34 ประตูน้ำพระโขนง	Prakhanong Irr.								0.0	265.0	
35 ร.ร. สมชิตศึกษา	Somchit Suksa School								0.0	164.2	
36 ร.ร. ยานนาเวศวิทยาคม	Yannavee Vitthayakhom School								0.0	339.3	
37 ร.ร. พระโขนง	Prakhanong School								0.0	397.6	
38 ร.ร. ช่องนนทรี	Chang Nonthri School								0.0	195.2	

อุณหภูมิสูงสุดและต่ำสุดประจำวันที่ ๑๔ – ๒๐ มิถุนายน ๒๕๑๙

Daily Max and Min. Temperature 14 – 20 June 1976

สถานี	Station	อุณหภูมิสูงสุดและต่ำสุดเป็นองศา ซ. Max. and Min. Temperature in degree C.							เฉลี่ยสูงสุด ต่ำสุด Average Max. Min.	เฉลี่ยในสัปดาห์ Weekly Mean	ค่าปกติประจำเดือน Monthly Normal
		14	15	16	17	18	19	20			
ภาคเหนือ	**NORTHERN PART**										
1 เชียงราย	CHIANG RAI	32.8 21.5	33.3 22.0	33.8 23.1	35.4 23.0	35.0 24.0	34.2 24.1	34.8 23.0	34.2 23.0	28.6	27.4
2 แม่ฮ่องสอน	MAE HONG SON	32.0 21.7	31.7 24.7	33.0 24.0	34.5 24.5	34.6 25.0	34.7 24.6	33.8 25.6	33.5 24.3	28.9	27.6
3 เชียงใหม่	CHIANG MAI	32.8 20.0	32.0 20.9	32.7 20.0	33.9 21.0	34.8 21.1	34.5 21.9	34.6 22.0	33.6 21.0	27.3	27.9
4 น่าน	NAN	32.5 22.8	33.4 23.4	33.8 24.3	34.6 24.4	35.2 24.7	35.0 25.4	34.4 24.7	34.1 24.2	29.2	28.6
5 ท่าวังผา	Tha Wang Pha	32.2 22.8	33.4 22.5	33.1 24.5	34.9 23.3	35.2 25.9	33.8 25.4	34.2 25.2	33.8 24.2	29.0	..
6 ลำปาง	LAMPANG	33.5 22.6	35.7 22.5	35.5 22.4	36.7 23.3	35.6 23.7	37.4 23.8	35.2 25.1	35.6 23.3	29.4	28.4
7 แม่สะเรียง	Mae Sariang	31.6 22.1	28.0 22.6	32.3 23.1	33.4 23.7	33.7 23.5	33.4 23.9	31.2 24.0	31.9 23.3	27.6	27.5
8 แพร่	PHRAE	32.1 22.6	34.3 23.4	35.0 23.5	36.2 24.3	36.0 24.0	35.2 24.6	34.5 24.9	34.8 23.9	29.4	28.2
9 อุตรดิตถ์	UTTARADIT	32.4 23.0	35.0 23.0	35.2 23.8	36.0 24.2	36.8 24.2	35.6 24.6	33.7 24.9	35.0 24.0	29.5	28.9
10 สนามบินอุตรดิตถ์	Uttaradit Airport										
11 ตาก	TAK	32.4 23.5	34.5 25.3	33.1 25.9	34.5 26.3	34.6 26.3	34.9 26.5	33.9 25.3	34.0 25.6	29.8	28.5
12 พิษณุโลก	PHITSANULOK	33.9 22.0	35.8 24.9	36.0 24.4	36.1 25.2	37.0 25.0	37.0 25.7	33.8 22.7	35.6 24.3	30.0	29.1
13 แม่สอด	Mae Sot	27.5 22.5	31.3 22.6	30.4 23.4	30.6 23.0	30.2 23.8	30.6 23.6	32.0 24.0	30.4 23.3	26.8	27.1
14 เพชรบูรณ์	PHETCHABUN	30.8 22.6	34.2 24.4	35.3 23.8	36.4 25.9	36.7 24.2	35.5 25.2	34.7 22.7	34.8 24.1	29.4	28.2
15 หล่มสัก	Lom Sak	34.0 22.4	34.2 23.5	35.5 23.2	36.6 24.6	37.0 24.6	35.2 25.0	32.1 22.6	34.9 23.7	29.3	..
16 วิเชียรบุรี	Wichian Buri	35.1 22.5	35.6 25.1	35.7 25.0	35.3 24.1	36.2 24.6	35.3 25.2	32.5 22.5	35.1 24.1	29.6	..
ภาคตะวันออกเฉียงเหนือ	**NORTHEASTERN PART**										
1 หนองคาย	NONG KHAI	33.7 24.0	33.7 25.0	34.4 24.4	35.3 25.8	35.1 26.6	38.7 24.2	33.3 25.3	34.0 25.0	29.5	28.2
2 เลย	LOEI	33.5 22.0	35.0 22.4	34.9 24.1	35.7 23.1	36.6 23.5	35.2 23.9	33.0 22.1	34.8 23.0	28.9	28.0
3 อุดรธานี	UDON THANI	34.0 23.8	34.9 25.6	35.0 25.8	35.7 25.8	36.5 27.4	33.2 27.5	33.7 24.6	34.7 25.6	30.2	28.8
4 สกลนคร	SAKON NAKHON	34.0 24.4	34.0 25.6	34.4 25.9	35.6 26.2	35.6 26.7	32.9 25.3	33.5 24.0	34.3 25.4	29.8	28.3
5 นครพนม	NAKHON PHANOM	34.4 23.0	35.0 25.1	34.7 25.2	35.3 26.2	35.0 26.2	29.8 25.5	33.2 25.6	33.9 25.5	29.6	27.8
6 มุกดาหาร	Mukdahan	34.6 24.4	34.3 24.7	35.4 25.6	35.6 26.2	34.7 27.5	32.0 25.0	32.6 24.6	34.2 25.4	29.8	28.3
7 ขอนแก่น	KHON KAEN	35.5 24.4	35.6 25.7	36.7 25.8	37.1 25.2	38.2 26.4	36.1 27.4	35.1 24.2	36.3 25.6	31.0	28.9
8 โกสุมพิสัย	Kosum Phisai	24.4	35.8 ..	35.6 26.8	36.0 26.8	35.9 26.6	34.5 25.8	24.5	35.8 25.8	30.7	..
9 ร้อยเอ็ด	ROI ET	34.4 25.2	34.8 26.1	35.0 25.6	35.7 26.5	35.7 26.8	33.6 23.3	33.4 24.2	34.5 25.4	30.0	28.8
10 ชัยภูมิ	CHAIYAPHUM	35.9 24.2	36.0 25.5	34.9 25.0	36.4 26.0	36.5 25.8	35.9 26.1	33.9 23.1	35.6 25.1	30.4	28.4
11 อุบลราชธานี	UBON RATCHATHANI	34.6 25.0	35.2 25.0	35.3 25.9	36.0 26.7	36.6 27.0	32.8 21.7	34.0 25.3	34.9 25.2	30.0	28.5
12 สุรินทร์	SURIN	35.4 24.0	35.3 23.5	37.0 24.5	35.3 25.2	35.3 25.5	32.3 22.4	33.6 24.2	34.9 24.2	29.6	28.6
13 ท่าตูม	Tha Tum	35.0 24.1	35.7 24.9	35.4 25.2	36.1 25.1	35.5 26.0	34.4 23.9	33.5 24.7	35.1 24.6	30.0	..
14 นางรอง	Nang Rong	35.9 24.6	35.4 24.0	37.2 24.3	37.0 25.4	37.0 25.5	.. 25.3	.. ..	36.5 24.8	30.6	..

สถานี	Station	อุณหภูมิสูงสุดและต่ำสุด (องศาเซลเซียส) Max. and Min. Temperature in degree C.							เฉลี่ยสูงสุดต่ำสุด Average Max. Min.	เฉลี่ยรายสัปดาห์ Weekly Mean	ค่าปกติประจำเดือน Monthly Normal
		14	15	16	17	18	19	20			
15 นครราชสีมา	NAKHON RATCHASIMA	38.1 23.0	38.7 23.3	39.2 23.9	39.4 24.0	39.7 25.0	38.7 26.5	35.5 21.7	38.5 23.9	31.2	28.7
16 ไชยภูมิ	Chok Chai	36.4 23.5	35.0 23.3	34.7 24.0	34.5 24.3	36.1 25.2	33.9 26.0	.. 23.3	35.1 24.2	29.6	..
ภาคกลาง	**CENTRAL PART**										
1 นครสวรรค์	NAKHON SAWAN	36.4 23.1	35.6 24.3	36.1 24.6	36.6 24.9	37.1 24.8	37.1 25.4	34.1 24.5	36.1 24.5	30.3	29.6
2 ลพบุรี	LOP BURI	34.7 23.0	34.8 24.5	35.0 23.5	35.0 24.5	36.0 24.0	35.8 24.5	34.4 23.9	35.2 24.0	29.6	28.9
3 สุพรรณบุรี	SUPHAN BURI	35.7 24.4	36.5 24.3	35.8 25.3	36.5 24.5	36.9 25.4	36.6 25.5	35.2 26.4	36.2 25.1	30.6	29.6
4 กาญจนบุรี	KANCHANABURI	36.6 24.0	36.6 24.8	36.9 24.7	36.4 25.5	34.0 26.0	36.6 26.0	36.1 25.8	36.1 25.3	30.7	29.0
5 ทองผาภูมิ	Thong Pha Phum	32.1 22.5	31.7 21.7	32.5 23.3	30.2 22.5	31.0 22.7	31.1 22.9	30.2 23.1	31.2 22.7	27.0	..
6 สนามบินดอนเมือง	Don Muang Airport	33.5 23.8	33.1 25.0	35.0 25.0	36.0 25.1	36.0 25.8	35.2 26.0	34.0 26.4	34.7 25.3	30.0	29.2
7 กรุงเทพมหานคร	BANGKOK METROPOLIS	34.9 24.5	34.7 26.2	35.4 25.2	34.2 25.8	36.3 25.8	34.1 25.6	33.8 25.8	34.8 25.6	30.2	29.0
8 ศูนย์วิจัย ฯ บางนา	Bang Na	34.1 24.5	34.6 25.3	35.3 25.3	35.3 24.6	35.4 25.2	34.7 24.9	.. 25.0	34.9 25.0	30.0	..
ภาคตะวันออก	**EASTERN PART**										
1 ปราจีนบุรี	PRACHIN BURI	34.5 25.0	34.8 26.0	34.2 25.2	34.5 25.2	35.0 25.8	34.2 25.6	33.5 24.2	34.4 25.2	29.8	28.7
2 กบินทร์บุรี	Kabin Buri	34.0 24.7	35.1 24.4	34.5 25.0	.. 24.9	35.0 ..	.. 21.6	.. ..	34.5 24.1	29.4	..
3 อรัญประเทศ	Aranyaprathet	34.1 24.0	35.0 24.3	34.4 24.7	34.6 25.0	34.3 25.5	32.0 24.8	32.7 22.3	33.9 24.3	29.1	28.6
4 ชลบุรี	CHON BURI	33.8 24.6	33.8 25.8	33.8 25.6	33.8 25.9	33.8 26.8	33.9 26.9	32.8 27.0	33.7 26.1	29.9	29.0
5 เกาะสีชัง	Ko Si Chang	31.0 27.0	31.0 25.7	32.3 27.5	32.0 27.3	32.2 28.0	31.5 27.6	31.5 26.3	31.6 27.1	29.4	29.4
6 สัตหีบ	Sattahip	.. 26.6	.. ..	33.5 27.3	33.0 27.4	33.3 28.0	33.2 28.0	32.2 27.5	33.0 27.5	30.2	29.6
7 ระยอง	RAYONG	31.4 24.0	31.2 25.3	31.7 24.8	31.4 26.5	31.1 28.3	.. 28.3	.. ..	31.4 26.2	28.8	..
8 จันทบุรี	CHANTHABURI	32.0 23.6	31.7 24.2	32.5 25.0	31.7 25.4	32.0 27.0	29.4 26.1	31.1 25.4	31.5 25.2	28.4	27.7
9 คลองใหญ่	Khlong Yai	31.5 22.6	32.0 22.5	31.9 23.4	31.9 24.7	29.0 26.2	28.8 22.7	31.1 24.8	30.9 23.8	27.4	27.2
ภาคใต้	**SOUTHERN PART**										
1 หัวหิน	Hua Hin	33.6 22.6	32.1 24.1	32.8 24.3	35.2 24.3	35.5 25.4	35.1 25.8	33.9 25.2	33.9 24.5	29.2	29.0
2 ประจวบคีรีขันธ์	PRACHUAP KHIRI KHAN	35.2 24.5	34.3 23.9	34.3 25.2	34.3 25.8	33.0 25.6	31.0 25.8	30.6 25.8	33.2 25.2	29.2	28.5
3 ชุมพร	CHUMPHON	33.6 22.4	33.0 22.5	33.6 23.3	33.1 23.1	29.8 23.9	29.9 24.4	31.1 23.8	32.0 23.3	27.6	27.6
4 สุราษฎร์ธานี	SURAT THANI	34.2 23.2	33.7 22.6	34.4 21.1	33.8 21.0	32.2 23.6	30.0 23.1	31.8 22.3	32.9 22.4	27.6	28.1
5 เกาะสมุย	Ko Samui	33.5 25.4	33.3 23.6	32.9 24.3	33.1 24.1	30.9 26.0	30.4 24.7	30.6 22.6	32.1 24.4	28.2	..
6 นครศรีธรรมราช	NAKHON SI THAMMARAT	33.2 24.0	33.9 23.5	33.8 22.3	34.5 22.5	33.8 23.4	32.7 24.0	33.5 22.6	33.6 23.2	28.4	28.4
7 สงขลา	SONGKHLA	32.1 22.7	33.7 23.7	32.7 23.9	34.4 24.0	31.6 23.3	33.4 23.4	34.8 23.8	33.2 23.5	28.4	28.5
8 ปัตตานี	PATTANI	31.9 21.5	33.7 22.9	32.6 22.4	32.6 23.3	31.7 21.8	33.3 21.6	32.7 22.3	32.6 22.3	27.4	28.2
9 นราธิวาส	NARATHIWAT	31.6 23.1	32.0 22.9	32.2 23.2	32.3 22.1	33.4 22.2	32.3 23.3	32.1 22.4	32.3 22.7	27.5	27.7
10 ระนอง	RANONG	32.0 23.7	32.1 22.9	31.7 24.0	31.1 22.7	29.2 23.7	30.0 23.2	30.4 23.3	30.9 23.4	27.2	26.7
11 ภูเก็ต	PHUKET	32.4 ..	32.2 23.2	32.5 23.5	34.6 ..	31.8 23.8	31.7 25.7	.. ..	32.5 24.0	28.3	27.8
12 สนามบินภูเก็ต	Phuket Airport	31.1 23.5	31.0 24.2	31.4 25.0	31.5 24.5	30.5 23.4	29.6 24.5	30.2 25.5	30.8 24.4	27.6	27.7
13 สนามบินตรัง	Trang Airport	34.0 22.9	33.8 23.2	33.9 23.2	33.1 23.0	31.7 22.6	30.7 22.5	30.7 22.2	32.6 22.8	27.7	27.6

แก้ไขเพิ่มเติมรายงานจำนวนน้ำฝนเนื่องจากได้รับรายงานภายหลัง สำหรับรายงานอากาศประจำสัปดาห์ ฉบับที่ ๒๔/๒๕๑๙

Corrections for late rainfall data reports in weekly weather report No. 24/1976

สถานีฝน	Station	วันที่และจำนวนน้ำฝนเป็นมิลลิเมตร Date and amount of rainfall in millimeters มิถุนายน June 7	8	9	10	11	12	13	ฝนรวม มม. Total rainfall mm.	ฝนรวมตั้งแต่ 1 มกราคม Accumulative rainfall since 1 January ปริมาณ มม. Amount mm	สูงต่ำกว่าปกติ Above or below Normal
ภาคเหนือ	NORTHERN PART										
12 พะเยา	Phayao				4.8				4.8	285.5	- 36.3
17 แมลานอย	Mae La Noi					4.4	6.6	3.2	44.1	126.4	
31 จอมทอง	Chom Thong							2.8	24.0	330.5	+ 58.2
35 ลี้	Li							1.2	11.8	237.6	-143.8
41 เถิน	Thoen							3.5	3.5	442.6	+161.2
56 น้ำปาด	Nam Pat							6.6	6.6	674.4	+281.8
62 บ้านตาก	Ban Tak							10.0	13.2	264.2	- 16.8
66 ทุ่งเสลี่ยม	Thung Saliam							29.4	29.4	296.2	- 32.3
67 สวรรคโลก	Sawankhalok							10.0	10.0	79.7	-224.2
69 บ้านด่านลานหอย	Ban Dan Lan Hoi							8.2	22.0	80.8	-323.0
73 วังทอง	Wang Thong							4.6	4.6	367.8	- 15.6
75 กำแพงเพชร	KAMPHAENG PHET							35.8	35.8	307.4	+ 8.9
76 พรานกระต่าย	Pran Kratai							14.5	14.5	405.5	- 11.3
77 คลองขลุง	Kleng Khlung							9.0	45.0	344.6	- 5.1
78 ขาณุวรลักษบุรี	Khanuwralaksaburi							53.1	88.6	296.4	- 72.6
ภาคตะวันออกเฉียงเหนือ	NORTHEASTERN PART										
2 เชียงคาน	Chiang Khan							0.8	6.3	501.5	+ 21.7
7 ศรีเชียงใหม่	Si Chiang Mai							20.0	60.2	490.2	-124.8
8 ท่าบ่อ	Tha Bo					4.5	9.2	1.6	45.6	457.2	- 49.0
9 โพนพิสัย	Phon Phisai							8.2	49.8	441.3	-220.9
11 เซกา	Seka						10.2		86.3	896.0	+491.2
23 ท่าอุเทน	Tha Uthen							8.5	73.1	753.5	+ 93.1
99 เดชอุดม	Det Udom							0.5	9.9	499.9	+ 35.9
ภาคกลาง	CENTRAL PART										
24 บ้านหมี่	Ban Mi						31.2		61.1	465.1	+132.3
86 โพธาราม	Photharam						8.1		8.1	295.7	- 38.5
89 สมุทรสงคราม	SAMUT SONGKHRAM						7.0		47.0	191.6	- 41.0
ภาคใต้	SOUTHERN PART										
29 ปากพยูน	Pak Phayun							10.8	10.8	135.3	
36 หนองจิก	Nong Chik							22.1	22.1	46.0	
54 ตะกั่วป่า	Takua Pa							8.5	125.2	1267.4	
56 ทายเหมือง	Thai Muang							1.9	64.4	888.1	

REMARKS

1. **Meteorological Department's Station** (with * mark). Rainfall observation is performed daily at 07.00 a.m. by the Meteorological Department's personnel. Therefore the daily amount of rainfall in this publication means the total amount of rainfall in 24 hr. period from 07.00 a.m. of the recorded date to 07.00 a.m. of the following day.

2. **Voluntary Rainfall Station** (without * mark) located at District and Province. Rainfall observation is performed daily at 09 00 a.m. by the voluntary observer. The daily amount of rainfall means the total amount of rainfall in 24 hr. period from 09.00 a.m. of the recorded date to 09.00 a.m. of the following day.

3. **Rainfall and Temperature Data.** The daily rainfall and temperature observations are submitted to the Meteorological Department soon after the measurement by the following means :—

   — By radio or telegraph from the Meteorological Department's stations.

   — By telegraph from voluntary rainfall stations

   Those daily reports generally arrive at the Meteorological Department from about 07.00 a.m. to 07.00 p.m.

4. **Rainfall Intensity in 1 day** (24 hours)

Light Rainfall	amounts	0.1 — 10.0	millimetres
Moderate Rainfall	,,	10.1 — 35.0	,,
Heavy Rainfall	,,	35.1 — 90.0	,,
Very Heavy Rainfall	,,	90.1	millimetres and above
Blank	represents	No rainfall or observation of rainfall does not arrive in time for publication.	
T	,,	Trace or light rainfall with amount less than 0.1 millimetres.	

Various Data in this publication are published hurriedly to service the user. Therefore the user should be cautious in using them. If there is any doubts please inquired the Meteorological Statistics Subdivision of the Climatology Division for further informations by dialing the number 916054 and 910178.

Meteorological Department
Bangkok Metropolis

Climatology Division

● กำหนดออก สัปดาห์ละ 1 ฉบับ ปีละ 52 ฉบับ

● ค่าบำรุง ฉบับละ 5 บาท ปีละ 150 บาท

● การบอกรับ ติดต่อที่กองภูมิอากาศ กรมอุตุนิยมวิทยา

โทร. 916054

พิมพ์ที่โรงพิมพ์กรมอุตุนิยมวิทยา กระทรวงคมนาคม กรุงเทพมหานคร

เรือเอก เจตน์ ไชยลาโภ ผู้พิมพ์ผู้โฆษณา 2519

M 06.4/593
T 3.4 ue

กรมอุตุนิยมวิทยา กระทรวงคมนาคม

รายงานอากาศประจำสัปดาห์ ระหว่างวันที่ ๒๑ – ๒๗ มิถุนายน ๒๕๑๙

และ

การคาดหมายลักษณะอากาศ ระหว่างวันที่ ๒๘ มิถุนายน – ๔ กรกฎาคม ๒๕๑๙

ฉบับที่ ๒๖/๒๕๑๙

ดร. เจริญ เจริญรัชต์ภาคย์

อธิบดีกรมอุตุนิยมวิทยา

ATMOSPHERIC SCIENCES LIBRARY
AUG 23 1976
N.O.A.A.
U.S. Dept. of Commerce

METEOROLOGICAL DEPARTMENT

MINISTRY OF COMMUNICATIONS

BANGKOK, THAILAND

WEEKLY WEATHER REPORT

DURING THE PERIOD 21 – 27 JUNE 1976

AND

WEATHER OUTLOOK

DURING 28 JUNE – 4 JULY 1976

No. 26/1976

Charoen Charoen - rajapark

Director — General

หมายเหตุ

1. **สถานีของกรมอุตุนิยมวิทยา** (มีเครื่องหมาย *) ทำการตรวจวัดจำนวนฝน ตกเวลา 07.00 น. ทุกวัน โดยเจ้าหน้าที่ของกรมอุตุนิยมวิทยา ดังนั้น จำนวนฝนรายวันในรายงานเล่มนี้ หมายถึงปริมาณฝนรวมในช่วงเวลา 24 ชั่วโมง ตั้งแต่เวลา 07.00 น. ของวันที่แจ้งไว้ในรายงาน จนถึงเวลา 07.00 น. ของวันรุ่งขึ้น

2. **สถานีฝนอำเภอและจังหวัด** (ไม่มีเครื่องหมาย *) ทำการ ตรวจวัด จำนวนฝนตกเวลา 09.00 น. ทุกวัน โดยเจ้าหน้าที่ ที่อยู่ในอำเภอหรือจังหวัดที่ได้รับแต่งตั้งจากกรมอุตุนิยมวิทยา ดังนั้น จำนวนฝนรายวัน หมายถึงปริมาณฝนรวมในช่วงเวลา 24 ชั่วโมง ตั้งแต่เวลา 09.00 น. ของวันที่แจ้งไว้ในรายงานจนถึงเวลา 09.00 น. ของวันรุ่งขึ้น

3. **ข้อมูลฝนและอุณหภูมิ** ที่พิมพ์ในรายงานเล่มนี้ เป็นข้อมูลที่เจ้าหน้าที่ผู้ทำการตรวจรายงานมายังกรมอุตุนิยมวิทยา ทุกวันภายหลังการตรวจ
   - สถานีของกรมอุตุนิยมวิทยา รายงานทางวิทยุโทรศัพท์หรือโทรเลข
   - สถานีฝนอำเภอและจังหวัด รายงานทางโทรเลข

   รายงานดังกล่าวนี้ กรมอุตุนิยมวิทยาจะได้รับ ตั้งแต่เวลา ประมาณ 07.00 น. จนถึงเวลา 19.00 น.

4. **เกณฑ์ฝนใน 1 วัน** (24 ชั่วโมง)

ฝนเล็กน้อย	จำนวนตั้งแต่	0.1 — 10.0 มิลลิเมตร
ฝนปานกลาง	„	10.1 — 35.0 „
ฝนหนัก	„	35.1 — 90.0 „
ฝนตกหนักมาก	„	90.1 มิลลิเมตร ขึ้นไป
ช่องว่าง	หมายความว่า	ไม่มีฝนตกหรือยังไม่ได้รับรายงาน
T	„	ฝนตกน้อยไม่ถึง 0.1 มิลลิเมตร

ข้อมูลต่าง ๆ เหล่านี้ได้ดำเนินการจัดพิมพ์โดยรีบด่วน เพื่อสนองความต้องการแก่ผู้ใช้ จึงยังไม่ได้ทำการตรวจสอบ ฉะนั้น ผู้ใช้จึงควรพิจารณาข้อมูลก่อนที่จะนำไปใช้ หากมีข้อสงสัยประการใด โปรดติดต่อสอบถามเจ้าหน้าที่ งานสถิติอุตุนิยมวิทยา กองภูมิอากาศ โทรศัพท์ 916054 และ 910178

กองภูมิอากาศ กรมอุตุนิยมวิทยา

กรุงเทพมหานคร

การคาดหมายลักษณะอากาศใน ๗ วันข้างหน้า
ตั้งแต่วันที่ ๒๘ มิถุนายน – ๔ กรกฎาคม ๒๕๑๙

ลักษณะทั่วไป

คาดว่าร่องความกดอากาศต่ำจะยังคงพาดประเทศจีนตอนใต้ในระยะสัปดาห์นี้

ภาคเหนือ ภาคตะวันออกเฉียงเหนือ ภาคกลาง ภาคตะวันออกรวมทั้งชายฝั่ง	ตลอดสัปดาห์จะมีฝนหรือฝนฟ้าคะนองเป็นแห่ง ๆ
ภาคใต้ฝั่งตะวันออก	ตลอดสัปดาห์จะมีฝนเป็นแห่ง ๆ ส่วนมากในตอนเย็นหรือค่ำ
ภาคใต้ฝั่งตะวันตก	จะมีฝนหรือฝนฟ้าคะนองกระจายตลอดสัปดาห์
กรุงเทพมหานคร	ตลอดสัปดาห์จะมีฝนหรือฝนฟ้าคะนองเป็นบางแห่ง ส่วนมากในตอนเย็นหรือค่ำ

กรมอุตุนิยมวิทยา
๒๘ มิ.ย. ๑๙

Weather outlook for the period 28 June – 4 July 1976

General Situation

The trought of low pressure is expected to extend across the southern portion of China mainland during this week.

Northern Part: Northeastern Part: Central Part: Eastern part and Coastal Area:	Throughout the week, isolated showers thundershowers.
Southern Thailand East Coast:	Throughout the week, isolated showers mostly in the late afternoon or evening.
Southern Thailand West Coast:	Scattered showers or thundershowers throughout the week.
Bangkok Metropolis	Throughout the week, local showers or thundershowers mostly in the late afternoon or evening.

Meteorological Department
28 June 1976.

สรุปลักษณะอากาศทั่วไปในรอบสัปดาห์
ตั้งแต่วันที่ ๒๒ – ๒๗ มิถุนายน ๒๕๑๙

๑. ในระยะครึ่งแรกของสัปดาห์ ร่องความกดอากาศต่ำได้พาดผ่านตอนบนสุดของประเทศไทย แต่ในระยะครึ่งหลังของสัปดาห์ได้เลื่อนขึ้นไปพาดผ่านประเทศจีนตอนใต้ ลักษณะเช่นนี้ทำให้ตลอดสัปดาห์มีฝนหรือฝนฟ้าคะนองกระจายในเกือบทุกภาคของประเทศ โดยมีฝนหนักเป็นบางแห่ง

๒. รายงานอุณหภูมิสูงสุดในภาคต่าง ๆ ของประเทศไทยมีดังนี้.–

ภาคเหนือ	๓๗.๓ °ซ.ที่ อ.เมือง	จ.อุตรดิตถ์	เมื่อวันที่	๒๖ มิ.ย.
ภาคตะวันออกเฉียงเหนือ	๓๘.๕ °ซ.ที่ อ.เมือง	จ.นครราชสีมา	"	๒๖ มิ.ย.
ภาคกลาง	๓๘.๓ °ซ.ที่ อ.เมือง	จ.กาญจนบุรี	"	๒๖ มิ.ย.
ภาคตะวันออก	๓๕.๕ °ซ.ที่ อ.สัตหีบ	จ.ชลบุรี	"	๒๗ มิ.ย.
ภาคใต้	๓๕.๑ °ซ.ที่ อ.หัวหิน	จ.ประจวบคีรีขันธ์	"	๒๖ มิ.ย.

๓. รายงานฝนสูงสุดในภาคต่าง ๆ ของประเทศไทยมีดังนี้.–

ภาคเหนือ	๕๒.๐ มม.ที่ อ.เทิง	จ.เชียงราย	เมื่อวันที่	๒๓ มิ.ย.
ภาคตะวันออกเฉียงเหนือ	๔๗.๓ มม.ที่ อ.กันทรารมย์	จ.ศรีสะเกษ	"	๒๖ มิ.ย.
ภาคกลาง	๑๒๐.๔ มม.ที่ อ.หนองแค	จ.สระบุรี	"	๒๖ มิ.ย.
ภาคตะวันออก	๕๗.๒ มม.ที่ อ.คลองใหญ่	จ.ตราด	"	๒๔ มิ.ย.
ภาคใต้	๑๒๗.๔ มม.ที่ อ.ละงู	จ.สตูล	"	๒๔ มิ.

กรมอุตุนิยมวิทยา
๒๔ มิ.ย.๑๙

Weekly Weather Summary
Period 21 – 27 June 1976

1. During the first half of the week, the trough of low pressure lied across the extreme north of Thailand. It moved northward to the southern part of China during the rest period. Consequently, scattered showers and thundershowers with local heavy falls occurred in most parts of the Country throughout the week.

2. Highest temperatures in various parts of Thailand were as follows:-

Northern Part	37.3°C.at Amphoe Muang	Uttaradit	on	26 Jun.
Northeastern Part	38.5°C.at Amphoe Muang	Nakhon Ratchasima	"	26 Jun.
Central Part	38.3°C.at Amphoe Muang	Kanchanaburi	"	26 Jun.
Eastern Part	35.5°C.at Sattahip	Chonburi	"	27 Jun
Southern Part	35.1°C.at Hua Hin	Prachuap Khiri Khan	"	26 Jun.

3. Heaviest rainfalls were recorded at the following places:-

Northern Part	52.0 mm.at Theeng	Chiang Rai	on	23	Jun.
Northeastern Part	87.3 mm.at Kantharavem	Si Sa Ket	"	26	Jun.
Central Part	120.4 mm.at Nong Khae	Saraburi	"	26	Jun.
Eastern Part	57.2 mm.at Khleng Yai	Trat	"	24	Jun.
Southern Part	167.8 mm.at Takua Pa	Phangnga	"	24	Jun.

Meteorological Department
28 June 1976

<u>ข่าวอากาศเพื่อการเกษตรประจำสัปดาห์</u>

เมื่อวันที่ 21 – 27 มิถุนายน 2519 มีลักษณะอากาศซึ่งพอสรุปได้ดังต่อไปนี้ : –

ในระยะครึ่งแรกของสัปดาห์ ร่องความกดอากาศต่ำได้พาดผ่านตอนบนสุดของประเทศไทย แต่ในระยะครึ่งหลังของสัปดาห์ได้เลื่อนขึ้นไปพาดผ่านประเทศจีนตอนใต้ ลักษณะเช่นนี้ทำให้ตลอดสัปดาห์มีฝนหรือฝนฟ้าคะนองกระจายในเกือบทุกภาคของประเทศ โดยมีฝนหนักเป็นบางแห่ง

<u>ข้อควรทราบ</u>

สัปดาห์นี้บริเวณประเทศไทยตอนบนจะยังคงมีฝนเป็นแห่ง ๆ แต่ปริมาณไม่สู้มากนัก ส่วนภาคใต้ทางด้านฝั่งตะวันตกจะมีฝนดีกว่าด้านฝั่งตะวันออก

กรมอุตุนิยมวิทยา
28 มิถุนายน 2519

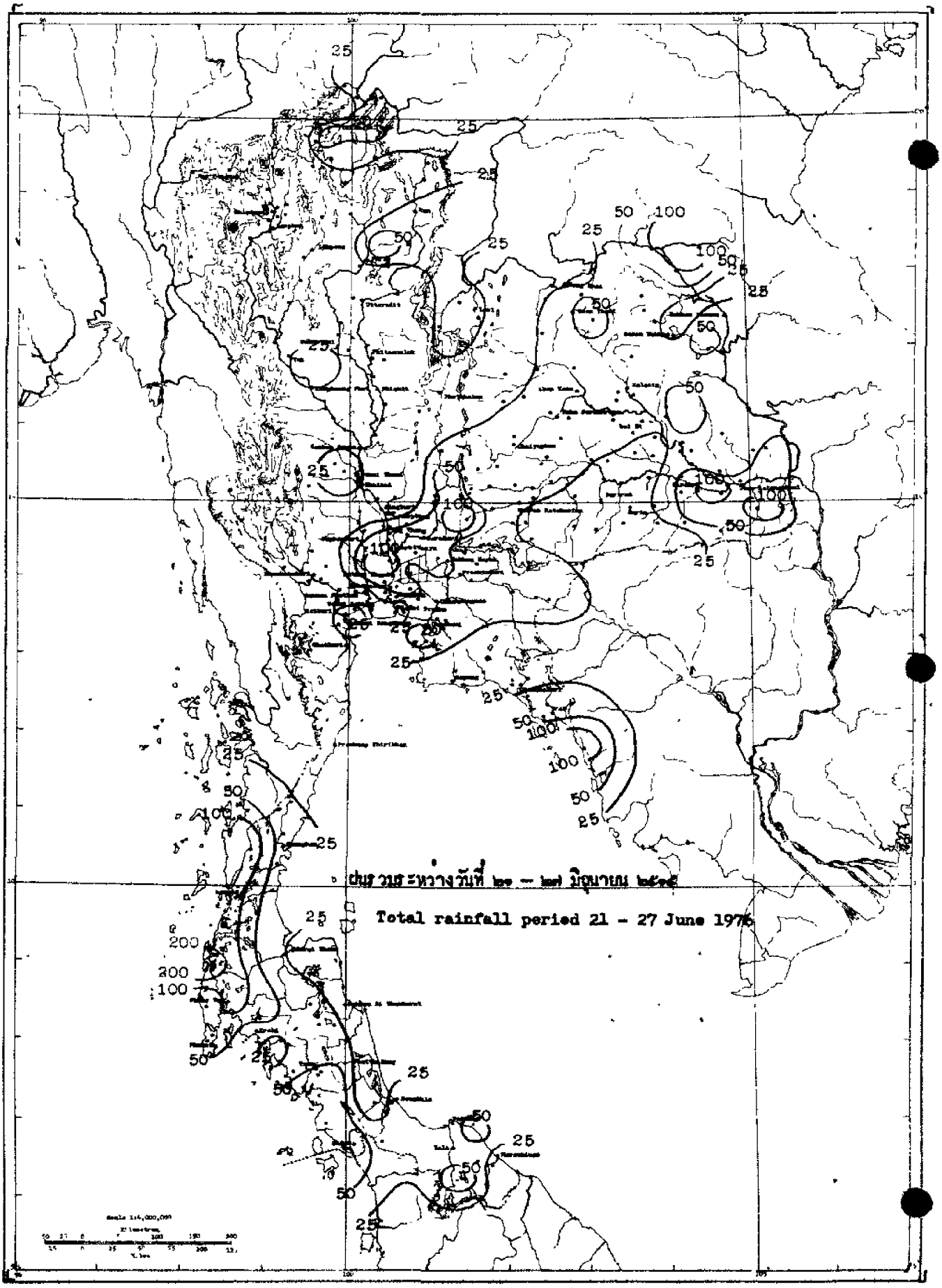
ปริมาณระหว่างวันที่ [illegible] — [illegible] มิถุนายน [illegible]
Total rainfall period 21 - 27 June 1976

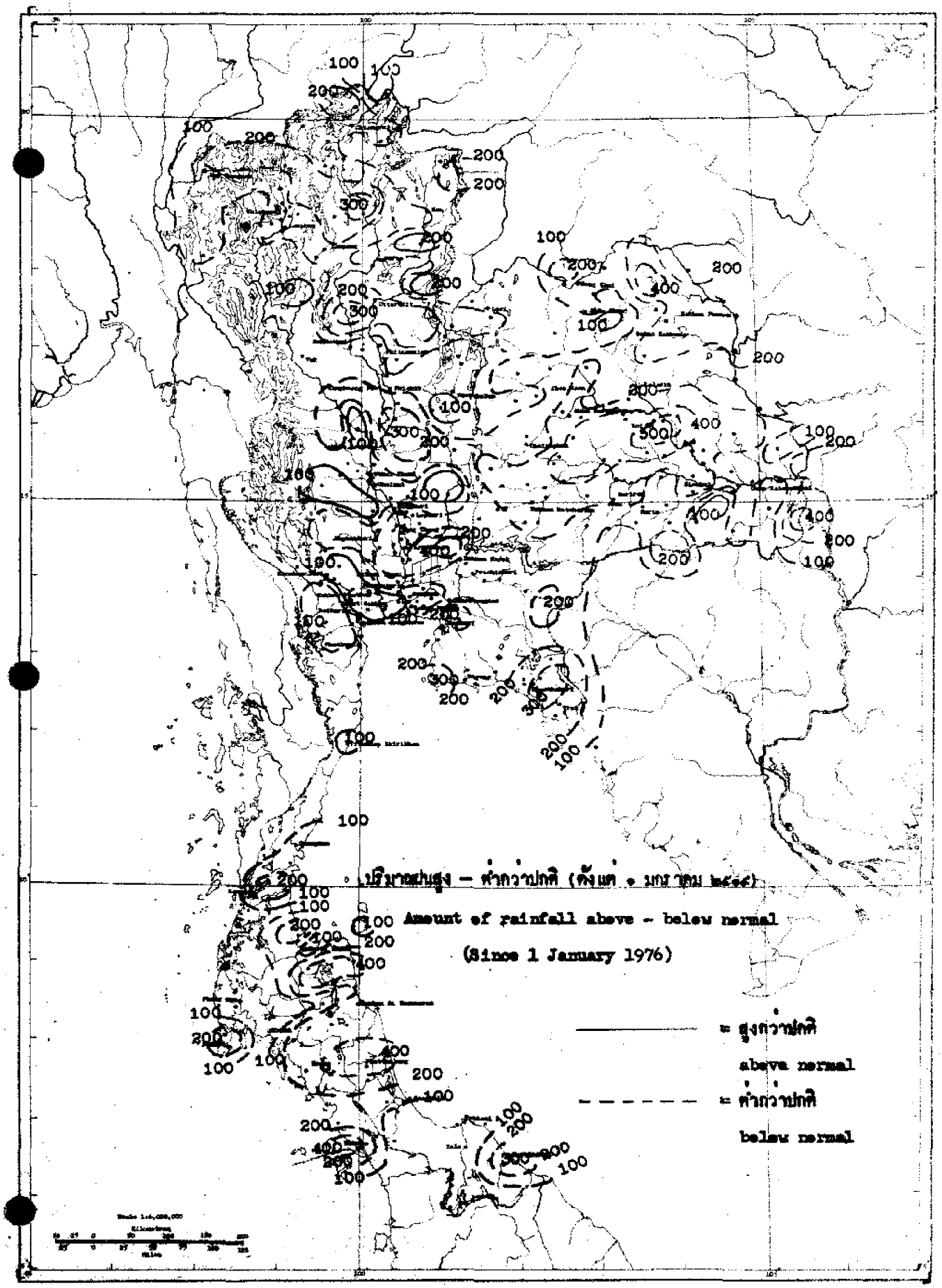
ปริมาณฝนสูง – ต่ำกว่าปกติ (ตั้งแต่ 1 มกราคม 1976)
Amount of rainfall above – below normal
(Since 1 January 1976)
= สูงกว่าปกติ
above normal
= ต่ำกว่าปกติ
below normal

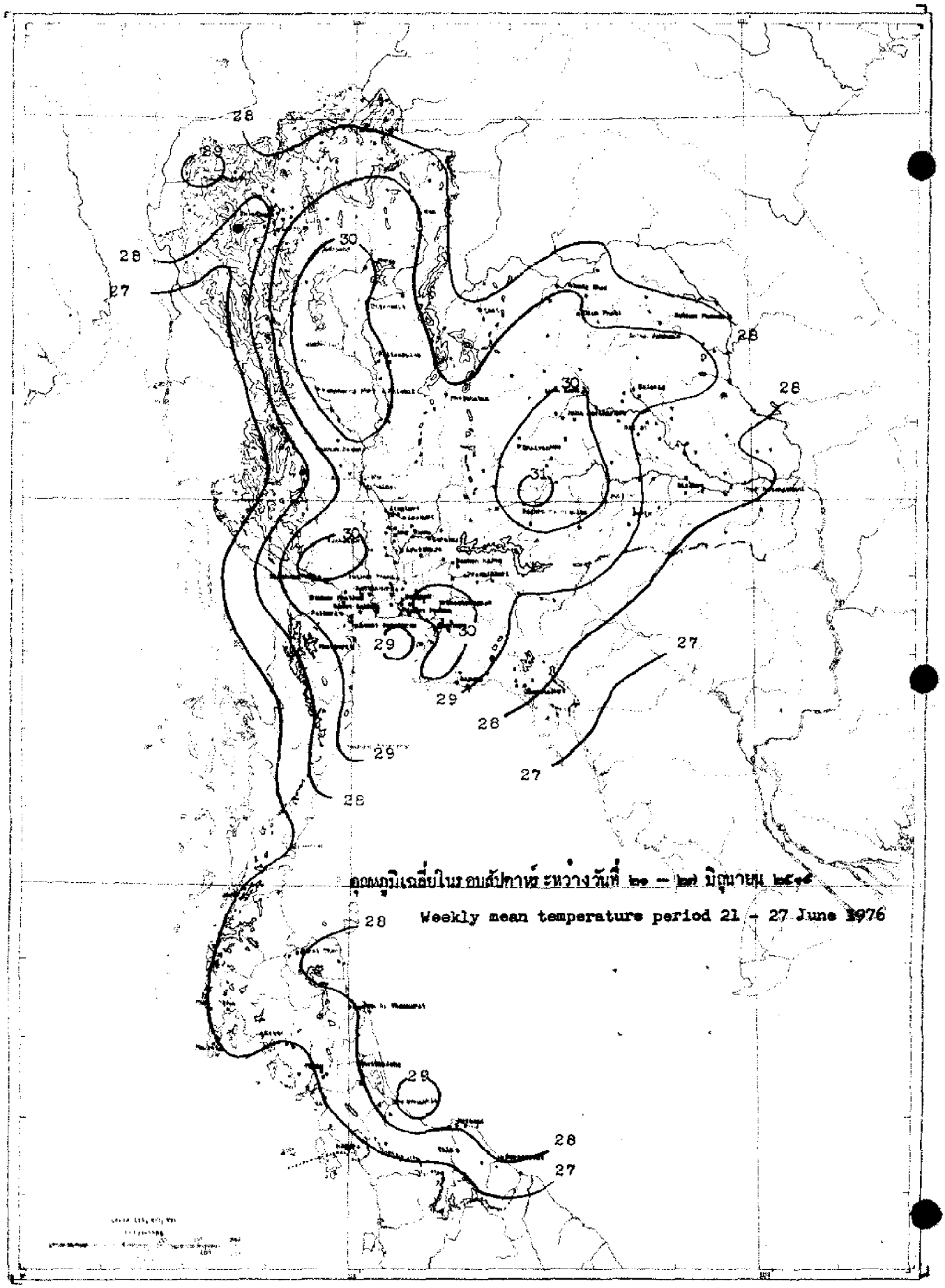

อุณหภูมิเฉลี่ยในสัปดาห์ ระหว่างวันที่ [illegible] – [illegible] มิถุนายน [illegible]

Weekly mean temperature period 21 - 27 June 1976

สถานีฝน	Station	วันที่และจำนวนน้ำฝนเป็นมิลลิเมตร Date and amount of rainfall in millimeters							ฝนรวม มม. Total rainfall mm.	ฝนรวมตั้งแต่ 1 มกราคม Accumulative rainfall since 1 January	
		มิถุนายน June								ปริมาณ มม. Amount mm.	สูงต่ำปกติ Above or below Normal
		21	22	23	24	25	26	27			
ภาคเหนือ	**NORTHERN PART**										
1 **เชียงราย**	**CHIANG RAI***			1.3	3.2			13.6	18.1	489.8	-122.7
2 แม่สาย	Mae Sai				32.4				32.4	500.7	- 65.7
3 เชียงแสน	Chiang Saen			39.0	6.4				45.4	683.9	+190.9
4 เชียงของ	Chiang Khong								0.0	445.1	- 51.1
5 แม่จัน	Mae Chan			10.1	4.7				14.8	443.2	-345.8
6 แม่สรวย	Mae Suai			6.1					6.1	258.1	-153.8
7 เทิง	Thoeng			52.0			2.9		54.9	379.0	-197.2
8 เชียงคำ	Chiang Kham			5.2					5.2	398.3	- 64.9
9 เวียงป่าเป้า	Wiang Pa Pao								0.0	232.6	-124.5
10 พาน	Phan			10.5	5.2		30.4		46.1	428.2	+ 68.4
11 แม่ใจ	Mae Chai			34.5			21.1		55.6	395.4	-145.2
12 พะเยา	Phayao			4.6			22.5		27.1	323.5	- 43.4
13 จุน	Chun								0.0	441.3	-140.7
14 **แม่ฮ่องสอน**	**MAE HONG SON***			5.1	6.3	0.2			11.6	238.9	-201.6
15 ปาย	Pai								0.0	159.0	-268.0
16 ขุนยวม	Khun Yuam								0.0	234.0	-155.3
17 แม่ลาน้อย	Mae La Noi		2.1	5.4	4.5				12.0	145.7	
18 แม่สะเรียง	Mae Sariang*	1.8	2.5						4.3	323.3	-114.1
19 **เชียงใหม่**	**CHIANG MAI***			4.2	1.0	1.9		7.0	14.1	324.6	- 90.9
20 ฝาง	Fang			20.1					20.1	273.0	-114.1
21 แม่อาย	Mae Ai								0.0		
22 เชียงดาว	Chiang Dao								0.0	204.0	-297.8
23 แม่แตง	Mae Taeng				7.1				7.1	242.3	-138.2
24 แม่ริม	Mae Rim								0.0	167.2	-201.4
25 สันทราย	San Sai								0.0	225.2	-157.7
26 ดอยสะเก็ด	Doi Saket								0.0	258.2	- 66.7
27 สันกำแพง	San Kamphaeng								0.0	3.4	-258.8
28 หางดง	Hang Dong								0.0	208.9	-137.9
29 สารภี	Saraphi								0.0	154.5	
30 สันป่าตอง	San Pa Tong								0.0	149.1	-[illegible]
31 จอมทอง	Chom Thong			2.5					2.5	333.0	+ 33.0
32 ฮอด	Hot	10.0		4.9	0.8				15.7	365.5	- 16.1
33 **ลำพูน**	**LAMPHUN**								0.0	231.4	- 92.6
34 ป่าซาง	Pa Sang								0.0	285.6	- 27.2
35 ลี้	Li	2.2		3.6					5.8	250.1	-185.7
36 **ลำปาง**	**LAMPANG***			0.6	0.2		2.8	3.0	6.6	192.5	-205.3
37 งาว	Ngao								0.0	94.7	-342.5
38 แจ้ห่ม	Chae Hom								0.0	164.6	-159.1
39 เกาะคา	Ko Kha			6.6			8.6		15.2	277.8	-117.6
40 สบปราบ	Sop Prap						6.4		6.4	356.8	- 49.7

สถานีฝน	Station	วันที่และจำนวนน้ำฝนเป็นมิลลิเมตร Date and amount of rainfall in millimeters							ฝนรวม มม. Total rainfall mm.	ฝนรวมตั้งแต่ 1 มกราคม Accumulative rainfall since 1 January	
		มิถุนายน June								ปริมาณ มม. Amount mm.	สูงต่ำกว่าปกติ Above or below Normal
		21	22	23	24	25	26	27			
41 เถิน	Thoen				T		4.6		4.6	447.2	+130.3
42 แม่พริก	Mae Phrik								0.0	357.8	+ 40.0
43 แพร่	PHRAE*						1.4	50.9	52.3	350.3	- 45.7
44 สอง	Song								0.0	342.6	-128.2
45 สูงเม่น	Sung Men								0.0	207.4	-109.9
46 เด่นชัย	Den Chai								0.0	399.0	- 62.2
47 น่าน	NAN*			T				0.2	0.2	526.9	+ 28.2
48 ทุ่งช้าง	Thung Chang					30.8			30.8	548.0	- 27.5
49 เชียงกลาง	Chiang Klang								0.0	154.4	
50 ท่าวังผา	Tha Wang Pha*			T		12.2	1.3		13.5	674.0	+ 78.3
51 บัว	Pua					9.8			9.8	144.1	-298.0
52 สา	Sa								0.0	314.5	-135.7
53 นาน้อย	Na Noi								0.0	577.9	+229.6
54 อุตรดิตถ์	UTTARADIT*			0.1	0.1				0.2	536.8	+ 22.6
55 ฟากท่า	Fak Tha								0.0	426.7	- 48.1
56 น้ำปาด	Nam Pat			4.5			18.0		22.5	696.9	+245.1
57 สนามบินอุตรดิตถ์	Uttaradit Airport*								0.0		-632.4
58 ท่าปลา	Tha Pla								0.0	280.5	-184.7
59 ลับแล	Laplae			0.2					0.2	520.2	+ 27.4
60 ตาก	TAK*								0.0	293.2	- 84.9
61 เขื่อนภูมิพล	Bhumibol Dam*		T	T	T		3.2	7.5	10.7	276.0	- 49.0
62 บ้านตาก	Ban Tak								0.0	264.2	- 36.2
63 แม่ระมาด	Mae Ramat								0.0		-468.5
64 แม่สอด	Mae Sot*	4.6	T	0.6	6.7	3.3		0.1	15.3	406.2	- 57.8
65 สุโขทัย	SUKHOTHAI								0.0	321.5	- 33.9
66 ทุ่งเสลี่ยม	Thung Saliam								0.0	296.2	- 59.2
67 สวรรคโลก	Sawankhalok								0.0	79.7	-257.6
68 กงไกรลาศ	Kong Kraslat			7.6					7.6	396.2	- 43.5
69 บ้านด่านลานหอย	Ban Dan Lan Hoi								0.0	80.8	-356.6
70 พิษณุโลก	PHITSANULOK*			T				15.1	15.1	401.5	- 93.1
71 นครไทย	Nakhon Thai			22.2					22.2	251.1	-207.0
72 พรหมพิราม	Phrom Phiram								0.0	273.7	- 79.8
73 วังทอง	Wang Thong				2.4				2.4	378.9	- 90.2
74 บางกระทุ่ม	Bang Krathum								0.0	317.9	-184.7
75 กำแพงเพชร	KAMPHAENG PHET		2.2						2.2	319.3	- 35.1
76 พรานกระต่าย	Phan Kratai	41.3		2.3					43.6	449.1	- 32.8
77 คลองขลุง	Khlong Khlung								0.0	344.6	- 55.7
78 ขาณุวรลักษบุรี	Khanu Worralaksaburi	19.6	T						19.6	355.3	-113.3
79 พิจิตร	PHICHIT								0.0	426.3	- 55.1
80 สามง่าม	Sam Ngam								0.0	402.0	- 19.0
81 ตะพานหิน	Taphan Hin	4.2		6.4					10.6	264.3	-189.2

สถานีฝน	Station	วันที่และจำนวนน้ำฝนเป็นมิลลิเมตร Date and amount of rainfall in millimeters มิถุนายน June 21	22	23	24	25	26	27	ฝนรวม มม. Total rainfall mm.	ฝนรวมตั้งแต่ 1 มกราคม Accumulative rainfall since 1 January ปริมาณ มม. Amount mm.	สูงต่ำกว่าปกติ Above or below Normal
82 บางมูลนาก	Bang Mun Nak								0.0	300.7	- 93.4
83 โพทะเล	Pho Thale								0.0		-391.0
84 เพชรบูรณ์	**PHETCHABUN***	0.6		3.7	T		2.7	0.3	7.3	415.5	- 69.2
85 หล่มเก่า	Lom Kao								0.0	474.8	+ 89.9
86 หล่มสัก	Lom Sak*			0.8			29.8		30.6	440.2	+ 1.1
87 ชนแดน	Chon Daen								0.0	589.6	+175.3
88 หนองไผ่	Nong Phai		6.3						6.3	449.4	- 27.6
89 วิเชียรบุรี	Wichian Buri*			0.3			1.2		1.5	458.1	+ 32.4
ภาคตะวันออกเฉียงเหนือ NORTHEASTERN PART											
1 เลย	**LOEI***	2.3		19.4	3.4				25.1	430.6	- 90.7
2 เชียงคาน	Chiang Khan			21.5					21.5	524.3	- 31.0
3 ท่าลี่	Tha Li			28.4					28.4	368.4	+ 29.9
4 ด่านซ้าย	Dan Sai								0.0	260.9	-178.3
5 วังสพุง	Wang Saphung			1.8					1.8	378.9	-115.1
6 หนองคาย	**NONG KHAI***	3.3	1.6	4.3	9.0				18.2	630.8	-108.8
7 ศรีเชียงใหม่	Si Chiang Mai	2.8		15.0					17.8	512.0	-234.8
8 ท่าบ่อ	Tha Bo	3.8	T	37.1					40.9	503.3	-102.2
9 โพนพิสัย	Phon Phisai	25.7							25.7	512.4	-167.2
10 บึงกาฬ	Bung Kan	33.6	45.1						79.6	776.2	-272.6
11 เซกา	Seka								0.0	954.2	+416.5
12 อุดรธานี	**UDON THANI***	0.3		45.4			1.0	2.8	49.5	523.6	-121.9
13 เพ็ญ	Phen								0.0	439.4	- 69.5
14 กุมภวาปี	Kumphawapi			67.1	1.8				68.9	506.9	+ 54.6
15 หนองหาร	Nong Han			7.0					7.0	643.0	+164.7
16 หนองบัวลำภู	Nong Bua Lam Phu								0.0		
17 สกลนคร	**SAKON NAKHON***		5.9	8.4	3.2			0.4	17.9	415.7	-230.4
18 วานรนิวาส	Wanon Niwat								0.0	226.2	-486.9
19 สว่างแดนดิน	Sawang Daen Din			43.7					43.7	534.7	-177.3
20 พรรณานิคม	Phanna Nikhom		3.0						3.0	431.3	-239.3
21 นครพนม	**NAKHON PHANOM***		T	41.9	T			T	41.9	592.6	-371.5
22 บ้านแพง	Ban Phaeng	75.4	26.3	1.4			4.6		107.7	907.3	-165.1
23 ท่าอุเทน	Tha Uthen	2.6		7.9					10.5	836.2	+ 12.6
24 นาแก	Na Kae		50.9						50.9	528.5	-107.5
25 ธาตุพนม	That Phanom		38.5	9.0					47.5	428.4	-253.3
26 มุกดาหาร	Mukdahan*		24.2	7.6	T	T			31.8	477.1	-132.9
27 กาฬสินธุ์	**KALASIN**		0.3			5.8			6.1	461.0	- 71.9
28 ยางตลาด	Yang Talat	10.5	7.4	T	1.4	T			19.3	455.2	- 30.4
29 สหัสขันธ์	Sahatsakhan								0.0	298.6	-221.7
30 กุฉินารายณ์	Kuchinarai		T						0.0	87.6	-443.8
31 กมลาไสย	Kamalasai	20.4			0.5				20.9	397.9	- 93.4
32 ร้อยเอ็ด	**ROI ET***	31.7	6.2	T	T			2.8	40.7	458.4	- 77.0

สถานีฝน	Station	วันที่และจำนวนน้ำฝนเป็นมิลลิเมตร Date and amount of rainfall in millimeters							ฝนรวม มม. Total rainfall mm.	ฝนรวมตั้งแต่ 1 มกราคม Accumulative rainfall since 1 January	
		มิถุนายน June								ปริมาณ มม. Amount mm.	สูงต่ำกว่าปกติ Above or below Normal
		21	22	23	24	25	26	27			
33 โพนทอง	Phon Thong		9.0		46.5				55.5	515.9	-233.6
34 ธวัชบุรี	Thawatchaburi								0.0		-558.5
35 อาจสามารถ	At Samat								0.0		-441.3
36 เสลภูมิ	Selaphum								0.0		-530.2
37 จตุรพักตร์พิมาน	Chaturaphak Phiman	19.6							19.6	405.2	+ 36.2
38 เกษตรวิสัย	Kaset Wisai								0.0	368.6	-132.5
39 สุวรรณภูมิ	Suwannaphum		14.0						14.0	118.9	-438.1
40 มหาสารคาม	MAHA SARAKHAM			T	22.1				22.1	472.9	- 89.8
41 เชียงยืน	Chiang Yun								0.0	288.3	-230.3
42 กันทรวิชัย	Kantharawichai			31.2					31.2	446.3	- 5.2
43 โกสุมพิสัย	Kosum Phisai *		7.4				28.7		36.1	588.5	+ 48.5
44 บรบือ	Borabu								0.0	68.9	-465.9
45 วาปีปทุม	Wapi Pathum		32.0						32.0	413.7	- 2.8
46 พยัคฆภูมิพิสัย	Phayakkhaphum Phisai			6.0					6.0	500.2	+ 7.0
47 ขอนแก่น	KHON KAEN *		0.6		4.5	0.3	T		5.4	289.4	-205.3
48 น้ำพอง	Nam Phong								0.0	157.0	-220.0
49 ภูเวียง	Phu Wiang				2.2				2.2	510.3	+ 26.5
50 ชุมแพ	Chum Phae								0.0	300.1	-116.7
51 มัญจาคีรี	Mancha Khiri								0.0	421.7	- 18.8
52 ชนบท	Chonnabot		27.0						27.0	479.5	+ 13.1
53 บ้านไผ่	Ban Phai								0.0	306.8	-178.4
54 พล	Phon				4.0	1.7			5.7	389.1	- 83.7
55 หนองสองห้อง	Nong Song Hong								0.0	447.7	-141.2
56 ชัยภูมิ	CHAIYAPHUM *					0.3	58.7		59.0	387.0	- 93.0
57 เกษตรสมบูรณ์	Kaset Sombun								0.0	222.7	- 93.0
58 ภูเขียว	Phu Khieo								0.0	320.7	- 78.8
59 ทอนสวรรค์	Khon Sawan								0.0	266.4	-188.0
60 จัตุรัส	Chatturat					T	42.6		42.6	347.4	-162.6
61 บำเหน็จณรงค์	Bamnet Narong						8.0		8.0	277.6	-206.5
62 นครราชสีมา	NAKHON RATCHASIMA *	T	0.4	T				3.2	3.6	240.2	-210.2
63 บัวใหญ่	Bua Yai								0.0		-444.0
64 คง	Khong								0.0	264.9	- 93.6
65 ด่านขุนทด	Dan Khun Thot						33.0		33.0	358.5	- 30.7
66 โนนไทย	Non Thai						2.4		2.4	420.3	+ 14.5
67 โนนสูง	Non Sung								0.0	239.8	-222.7
68 พิมาย	Phimai								0.0	126.4	
69 สีคิ้ว	Sikhiu						1.7		1.7	326.6	- 77.2
70 สูงเนิน	Sung Noen								0.0	395.0	- 38.8
71 ปักธงชัย	Pak Thong Chai								0.0	391.8	- 0.9
72 โชคชัย	Chok Chai *	T							T	328.3	- 63.2
73 ครบุรี	Khon Buri		1.2		19.2				20.4	104.6	-247.1

สถานีฝน	Station	วันที่และจำนวนน้ำฝนเป็นมิลลิเมตร Date and amount of rainfall in millimeters มิถุนายน June 21	22	23	24	25	26	27	ฝนรวม มม. Total rainfall mm.	ฝนรวมตั้งแต่ 1 มกราคม Accumulative rainfall since 1 January ปริมาณ มม Amount mm.	สูงต่ำกว่าปกติ Above or below Normal
74 บุรีรัมย์	BURI RAM								0.0	246.0	-252.8
75 พุทไธสง	Phutthaisong								0.0	535.0	+ 45.7
76 สตึก	Satuk			10.0			9.2		19.2	475.4	- 29.5
77 ลำปลายมาศ	Lam Phai Mat								0.0	244.8	-281.8
78 นางรอง	Nang Rong*	T		T	10.3				10.3	308.0	-160.6
79 สุรินทร์	SURIN*			17.8				T	17.8	350.6	-128.0
80 รัตนบุรี	Rattanaburi								0.0	341.6	-146.7
81 ท่าตูม	Tha Tum*	0.3	3.2	4.2	2.3		5.4		15.4	404.1	- 40.2
82 ศีขรภูมิ	Sikhoraphum								0.0		-487.5
83 ปราสาท	Prasat								0.0	400.5	- 49.8
84 สังขะ	Sangkha			1.0					1.0	365.5	- 26.7
85 ศรีสะเกษ	SI SA KET		67.9						67.9	233.4	-245.9
86 ราษีไศล	Rasi Salai	27.1	35.4						62.5	430.1	- 31.4
87 กันทรารมย์	Kanthararom	50.2	87.3						137.5	607.1	+159.9
88 ขุขันธ์	Khukhan		15.0	2.3					17.3	475.9	+ 62.3
89 ขุนหาญ	Khun Han		20.2						20.2	139.8	-277.5
90 กันทรลักษ์	Kantharalak	17.0	35.5	24.8					77.3	308.2	-169.8
91 อุบลราชธานี	UBON RATCHATHANI*	52.6	24.4	17.3					94.3	525.1	- 79.8
92 เขมราฐ	Khemarat		25.8	8.0					33.8	367.7	-189.2
93 อำนาจเจริญ	Amnat Charoen	17.0	6.5						23.5	198.2	-396.8
94 ยโสธร	Yasothon		56.0						56.0	138.0	-396.0
95 ตระการพืชผล	Trakan Phutphon	31.5	25.8						57.3	670.9	+138.9
96 มหาชนะชัย	Maha Chana Chai	27.7	6.4	0.6		T			34.7	423.1	-149.4
97 เขื่องใน	Khuang Nai	6.2	8.3						14.5	326.2	-194.9
98 โขงเจียม	Khong Chiam								0.0	282.5	-392.3
99 เดชอุดม	Det Udom	54.5	47.3	5.9					107.7	632.9	+ 60.2
100 บุณฑริก	Buntharik	16.9	36.3						53.2	142.4	-441.3
ภาคกลาง	**CENTRAL PART**										
1 นครสวรรค์	NAKHON SAWAN*	T	T	0.5			T		0.5	484.1	+ 52.6
2 บรรพตพิสัย	Banphot Phisai	6.9							6.9	462.4	+141.8
3 ชุมแสง	Chumsaeng	T	1.1						1.1	46.9	-367.2
4 หนองบัว	Nong Bua								0.0	0.0	-467.9
5 ลาดยาว	Lat Yao						1.6		1.6	116.9	-210.9
6 ท่าตะโก	Tha Tako						7.4		7.4	345.6	- 51.2
7 พยุหคีรี	Phayuha Khiri								0.0	6.1	-324.0
8 ตากฟ้า	Takhli								0.0	403.7	- 43.2
9 อุทัยธานี	UTHAI THANI						13.5		13.5	329.4	- 17.8
10 สว่างอารมณ์	Sawang Arom								0.0	163.3	-191.6
11 บ้านไร่	Ban Rai								0.0	511.4	+165.5
12 ทัพทัน	Thap than		4.4				4.8		9.2	497.7	+ 86.3
13 หนองฉาง	Nong Chang	36.2					7.8		43.0	534.6	+ 53.7

สถานีฝน	Station	วันที่และจำนวนน้ำฝนเป็นมิลลิเมตร Date and amount of rainfall in millimeters มิถุนายน June 21	22	23	24	25	26	27	ฝนรวม มม. Total rainfall mm.	เป็นรวมตั้งแต่ 1 มกราคม Accumulative rainfall since 1 January ปริมาณ มม. Amount mm.	สูงต่ำกว่าปกติ Above or below Normal
14 หนองขายาง	Nong Khayang								0.0	413.3	+ 38.9
15 ชัยนาท	CHAI NAT	2.8		0.5					3.3	384.7	+57.2
16 มโนรม	Manorom								0.0	307.4	- 89.6
17 วัดสิงห์	Wat Sing	0.4					11.1		11.5	317.8	-105.2
18 หันคา	Hankha	25.5							25.5	274.1	- 92.4
19 สิงห์บุรี	SING BURI	13.1							13.1	353.5	- 16.1
20 อินทร์บุรี	In Buri								0.0	418.4	+ 13.6
21 บางระจัน	Bang Rachan	5.8							5.8	401.2	- 20.6
22 พรหมบุรี	Phrom Buri								0.0	422.1	- 17.1
23 ลพบุรี	LOP BURI*	1.6					3.8	6.4	11.8	402.1	- 96.1
24 ท่าหลวง	Ban Mi								0.0	469.7	+ 76.8
25 บัวชุม	Bua Chum*								0.0	306.0	-195.1
26 ชัยบาดาล	Chai Badan								0.0	406.3	- 18.7
27 พัฒนานิคม	Phatthana Nikhom								0.0	231.3	-246.9
28 โคกสำโรง	Khok Samrong						78.2		78.2	622.5	+254.1
29 ท่าวุ้ง	Tha Wung						24.0		24.0	509.4	+ 34.2
30 สุพรรณบุรี	SUPHAN BURI*				0.1		6.5	0.9	7.5	399.3	- 26.1
31 เดิมบางนางบวช	Doembang Nangbuat								0.0	318.7	- 25.7
32 สามชุก	Sam Chuk								0.0	206.9	-158.0
33 ดอนเจดีย์	Don Chedi								0.0	163.0	-156.6
34 ศรีประจันต์	Si Phrachan								0.0	66.4	-284.8
35 อู่ทอง	U Thong								0.0	213.2	-122.2
36 บางปลาม้า	Bang Pa Ma								0.0	0.0	-292.7
37 สองพี่น้อง	Song Phi Nong								0.0	445.6	+180.0
38 อ่างทอง	ANG THONG								0.0	299.9	-174.6
39 โพธิ์ทอง	Pho Thong								0.0	288.9	-158.3
40 ไชโย	Chaiyo								0.0	396.0	+ 5.0
41 วิเศษชัยชาญ	Wiset Chai Chan								0.0	279.8	-211.6
42 ป่าโมก	Pa Mok								0.0	217.1	-194.5
43 สระบุรี	SARABURI						67.1		67.1	201.2	-352.4
44 พระพุทธบาท	Phra Phutthabat								0.0	42.4	
45 ป่ามะม่อง	Ban Mo								0.0	374.4	- 83.5
46 เสาไห้	Sao Hai						31.1		31.1	357.7	-184.8
47 แก่งคอย	Kaeng Khio								0.0	329.7	-128.2
48 หนองแค	Nong Khae						120.4		120.4	534.4	- 7.1
49 พระนครศรีอยุธยา	PHRA NAKHON SI AYUTTHAYA								0.0	410.8	+ 0.9
50 ท่าเรือ	Tha Rua	1.4							1.4	291.7	-253.8
51 ผักไห่	Phak Hai								0.0	357.7	-134.3
52 บางบาล	Bang Ban								0.0	348.7	-153.3
53 เสนา	Sena								0.0	0.0	-461.2
54 บางไทร	Bang Sai								0.0	261.0	-220.8

สถานีฝน	Station	วันที่และจำนวนน้ำฝนเป็นมิลลิเมตร Date and amount of rainfall in millimeters							ฝนรวม มม. Total rainfall mm.	ฝนสะสมตั้งแต่ 1 มกราคม Accumulative rainfall since 1 January	
		มิถุนายน June								ปริมาณ มม. Amount mm.	สูงเกินว่าปกติ Above or below Normal
		21	22	23	24	25	26	27			
55 บางปะอิน	Bang Pa-in								0.0	279.3	-209.3
56 ปทุมธานี	PATHUM THANI	21.7					98.3		120.0	455.5	+ 0.6
57 หนองเสือ	Nong Sua								0.0	264.9	-265.8
58 ธัญบุรี	Thanyaburi								0.0	210.0	-303.0
59 รังสิต	Rangsit								0.0	317.3	-187.3
60 ลำลูกกา	Lam Luk Ka								0.0	252.7	-187.4
61 นนทบุรี	NONTHABURI								0.0	138.6	-182.9
62 บางบัวทอง	Bang Bua Thong	10.3				1.3	44.5		56.1	405.1	- 11.0
63 ธนบุรี	THON BURI								0.0	0.0	
64 ตลิ่งชัน	Taling Chan								0.0	0.0	
65 บางขุนเทียน	Bang Khun Thian								0.0	0.0	
66 ราษฎร์บูรณะ	Rat Burana								0.0	0.0	
67 กรุงเทพมหานคร	BANGKOK METROPOLIS	8.4			T	T	44.3	4.6	57.3	588.7	+ 92.7
68 สนามบินดอนเมือง	Don Muang Airport*	3.1			T		29.8		32.9	285.6	-195.7
69 บางเขน	Bang Khen	38.1		T		T	11.0		49.1	461.0	- 4.5
70 มีนบุรี	Min Buri								0.0	181.0	-303.2
71 ลาดกระบัง	Lat Krabang	3.2							3.2	139.7	-341.4
72 ศูนย์วิจัยบางนา	Bangk Na*					10.4	39.5		49.9	590.1	
73 กาญจนบุรี	KANCHANABURI*	11.9		T	0.1		1.5	0.9	14.4	286.4	- 85.5
74 สังขละบุรี	Sangkhla Buri								0.0	0.0	
75 เพชรบุรี	Pilok								0.0	13.8	
76 ทองผาภูมิ	Thong Pha Phum*	T	5.8	1.4	3.7		0.4		11.3	499.5	- 96.8
77 ศรีสวัสดิ์	Si Sawat								0.0	0.0	
78 ไทรโยค	Sai Yok								0.0	0.0	
79 พนมทวน	Phanom Thuan	T			T				T	424.9	+178.7
80 ท่าม่วง	Tha Muang								0.0	247.5	- 29.4
81 นครปฐม	NAKHON PATHOM								0.0	191.5	-202.6
82 บางเลน	Bang Len	15.4							15.4	333.1	- 24.1
83 นครชัยศรี	Nakh n Chaisi	4.5							4.5	506.6	+170.3
84 ราชบุรี	RATCHABURI								0.0	179.3	-198.8
85 บ้านโป่ง	Ban Pong	T					3.4		3.4	216.0	- 79.6
86 โพธาราม	Photharam	8.4					11.3		19.7	315.4	- 90.3
87 ดำเนินสะดวก	Damneen Saduak								0.0	0.0	-317.5
88 ปากท่อ	Puk Tho	2.4							2.4	211.0	-104.5
89 สมุทรสงคราม	SAMUT SONGKHRAM	25.5							25.5	217.1	- 68.8
90 บางคนที	Bang Khonthi								0.0	266.2	- 73.4
91 อัมพวา	Amphawa								0.0	273.3	- 30.4
92 สมุทรสาคร	SAMUT SAKHON	2.8							2.8	780.2	+351.8
93 กระทุ่มแบน	Kratum Baen	14.5							14.5	367.2	- 49.3
94 สมุทรปราการ	SAMUT PRAKAN					12.2			12.2	525.2	+ 21.5
95 บางพลี	Bang Phli								0.0	523.6	- 16.5

สถานีฝน	Station	วันที่และจำนวนน้ำฝนเป็นมิลลิเมตร Date and amount of rainfall in millimeters							ฝนรวม มม. Total rainfall mm.	ฝนรวมตั้งแต่ 1 มกราคม Accumulative rainfall since 1 January	
		มิถุนายน June								ปริมาณ มม. Amount mm.	สูงต่ำกว่าปกติ Above or below Normal
		21	22	23	24	25	26	27			
ภาคตะวันออก	**EASTERN PART**										
1 นครนายก	NAKHON NAYOK	18.1					25.1		43.2	776.9	+152.3
2 บ้านนา	Ban Na	24.8							24.8	244.6	-432.4
3 ปากพลี	Pak Phli	23.0							23.0	408.7	-203.7
4 องครักษ์	Ongkharak	56.4					37.0		93.4	464.6	-129.2
5 ปราจีนบุรี	PRACHIN BURI *	24.0					10.8		34.8	565.1	-176.5
6 ประจันตคาม	Prachantakham								0.0	122.7	-477.2
7 บ้านสร้าง	Ban Sang	65.0							65.0	427.0	-112.4
8 ศรีมหาโพธิ	Si Meha Phot	48.2							48.2	496.0	-114.2
9 กบินทร์บุรี	Kabin Buri*	39.3					T		39.3	576.5	+ 71.3
10 สระแก้ว	Sa Kaeo								0.0	326.8	-310.9
11 วัฒนานคร	Watthana Nakhon								0.0	433.3	-115.4
12 อรัญประเทศ	Aranyaprathet *	0.3			0.3			35.5	36.1	425.0	-147.1
13 ฉะเชิงเทรา	CHACHOENGSAO	5.1			0.4				5.5	408.2	- 42.4
14 บ้านโพธิ์	Ban Pho								0.0	500.0	+ 30.0
15 ชลบุรี	CHON BURI *	0.9					0.2		1.1	408.6	- 42.3
16 พานทอง	Phan Thong								0.0	363.6	- 42.6
17 บ้านบึง	Ban Bung								0.0	194.1	-261.9
18 เกาะสีชัง	Ko Sichang *	1.7		0.2	0.2	19.7	34.1		55.4	446.3	+ 26.9
19 ศรีราชา	Si Racha	0.8							0.8	388.9	- 28.4
20 สัตหีบ	Sattahip *		T	0.9					0.9	198.1	-312.8
21 ระยอง	RAYONG	0.5							0.5	480.3	-105.8
22 บ้านค่าย	Ban Khai	T		T			12.5		12.5	457.2	- 99.1
23 แกลง	Klaeng	8.9							8.9	658.3	-132.9
24 จันทบุรี	CHANTHABURI *	15.5	9.9	T					25.4	845.1	-305.3
25 ท่าใหม่	Tha Mai								0.0	742.0	-245.2
26 มะขาม	Makham								0.0	567.7	-376.6
27 ตราด	TRAT				27.3				27.3	1349.6	- 11.7
28 เขาสมิง	Khao Saming								0.0	589.4	-270.8
29 แหลมงอบ	Laem Ngop			1.6	1.3				2.9	826.0	
30 คลองใหญ่	Khlong Yai *	43.4	16.2	20.4	57.2	6.2	7.2	2.7	153.3	1545.4	- 90.4
ภาคใต้	**SOUTHERN PART**										
1 เพชรบุรี	PHETCHABURI								0.0	306.1	+ 23.3
2 บ้านแหลม	Ban Laem	4.5							4.5	121.1	-195.9
3 บ้านลาด	Ban Lat								0.0	290.0	- 5.0
4 ท่ายาง	Tha Yang								0.0	158.5	- 79.3
5 ชะอำ	Cha-am								0.0	187.2	- 45.5
6 ประจวบคีรีขันธ์	PRACHUAP KHIRI KHAN *	4.1	1.0	5.0	3.1	T			13.2	531.4	+110.4
7 หัวหิน	Hua Hin *	0.6	T	T	0.3				0.9	227.6	- 61.6
8 ปราณบุรี	Pran Buri				3.4				3.4	183.1	
9 ชุมพร	CHUMPHON *	4.6	1.6	16.7	T		11.4	2.6	36.9	554.4	-135.5

สถานีฝน	Station	วันที่และจำนวนน้ำฝนเป็นมิลลิเมตร Date and amount of rainfall in millimeters							ฝนรวม Total rainfall mm.	ตั้งแต่ 1 มกราคม Accumulation since 1 January	
		มิถุนายน June								ปริมาณ Amount mm.	สูงต่ำกว่าปกติ Above or below Normal
		21	22	23	24	25	26	27			
10 ท่าแซะ	Tha Sae	7.9		9.7	19.0				36.6	632.9	- 10.0
11 สวี	Sawi								0.0	459.5	-105.5
12 หลังสวน	Lang Suan								0.0	145.4	-330.9
13 **สุราษฎร์ธานี**	**SURAT THANI***	2.0		1.6	18.4		T	0.2	22.2	522.1	+ 54.4
14 ไชยา	Chaiya	20.7			19.5				40.2	321.8	- 86.4
15 เกาะสมุย	Ko Samui*	4.7	1.9	8.4	0.6			T	15.6	545.9	+148.2
16 พุนพิน	Phunphin								0.0	289.3	-155.0
17 ท่าฉาง	Tha Chang	13.1			13.4				26.5	339.0	-327.6
18 กาญจนดิษฐ์	Kanchanadit								0.0		
19 บ้านนาสาร	Ban Na San								0.0	151.3	-400.3
20 **นครศรีธรรมราช**	**NAKHON SI THAMMARAT***	2.4		6.7	8.5				17.6	421.2	-244.2
21 สิชล	Sichon								0.0	147.2	-421.2
22 ท่าศาลา	Tha Sala								0.0	294.0	-134.3
23 ฉวาง	Chawang			20.0			12.4		32.4	546.0	- 65.1
24 ทุ่งสง	Thung Song				33.4				33.4	338.3	-234.7
25 ร่อนพิบูลย์	Ron Phibun			28.0					28.0	259.4	-301.1
26 ปากพนัง	Pak Phanang								0.0	187.6	-266.6
27 **พัทลุง**	**PHATTHALUNG**								0.0	120.1	-527.0
28 ควนขนุน	Khuan Khanun				8.2				8.2	211.1	
29 ปากพยูน	Pak Phayun								0.0	135.3	
30 เขาชัยสน	Khao Chaison								0.0	346.2	
31 **สงขลา**	**SONGKHLA***	2.6		14.5	20.8	0.7		4.5	43.1	496.0	- 21.6
32 รัตภูมิ	Rattaphum	7.2		3.0	4.5		2.9		17.6	376.1	-141.5
33 หาดใหญ่	Hat Yai	5.1		2.7	T	0.2	T	7.7	21.7	383.1	
34 สะเดา	Sadao	34.8	9.1	2.2					46.1	476.0	
35 **ปัตตานี**	**PATTANI***	8.0	0.7	13.9	T	0.7		13.6	36.9	279.9	- 40.7
36 หนองจิก	Nong Chik								0.0	46.0	
37 ยะหริ่ง	Yaring								0.0	264.5	
38 มายอ	Mayo		21.6	8.9					30.5	303.7	
39 โคกโพธิ์	Khok Pho		40.0	12.1					52.1	540.6	
40 ปะนาเระ	Panare								0.0	122.5	
41 **ยะลา**	**YALA**								0.0	584.4	
42 ยะหา	Yaha	7.8	5.2	0.4					13.4	238.2	
43 รามัน	Raman	5.3	16.5		41.9				63.7	605.1	
44 บันนังสตา	Bannang Satar								0.0	542.4	
45 เบตง	Betong	19.5		3.8					23.3	895.3	
46 **นราธิวาส**	**NARATHIWAT***	T	1.1	1.1			0.1	9.8	12.1	371.6	-361.6
47 ยี่งอ	Yi-ngo								0.0	306.6	
48 รือเสาะ	Rangae								0.0	48.0	
49 ตากใบ	Tak Bai		8.4						8.4	41.3	
50 สุไหงโกลก	Sungai Kolok				20.8				20.8	426.0	

สถานีฝน	Station	วันที่และจำนวนน้ำฝนเป็นมิลลิเมตร Date and amount of rainfall in millimeters							ฝนรวม มม. Total rainfall mm.	ฝนรวมตั้งแต่ 1 มกราคม Accumulative rainfall since 1 January	
		มิถุนายน June								ปริมาณ มม. Amount mm.	สูงต่ำกว่าปกติ Above or below Normal
		21	22	23	24	25	26	27			
51 ระนอง	RANONG*	35.4	8.1	20.2	48.7	8.6	3.1	12.1	136.2	1642.1	
52 กระบุรี	Kra Buri	42.3	48.5	37.4	33.2				161.2	899.1	
53 พังงา	PHANGNGA	9.6			61.0				70.6	667.8	
54 ตะกั่วป่า	Takua Pa	16.5	1.1		167.8		28.5		213.9	1590.8	
55 กะปง	Kapong	11.0	6.0		92.1	1.2			110.3	1251.7	
56 ท้ายเหมือง	Thai Muang	1.1	6.9		54.2	3.1			65.3	957.9	
57 ตะกั่วทุ่ง	Takua Thung	2.2	4.0		94.5				100.7	1410.4	
58 ทับปุด	Thap Put				51.6				51.6	585.1	
59 ภูเก็ต	PHUKET*	2.7		8.5	54.1	3.4	3.2		71.9	899.0	+ 77.9
60 สนามบินภูเก็ต	Phuket Airport*		3.4	8.2	42.9	2.7	8.2	0.6	66.0	751.6	-252.9
61 กระบี่	KRABI			7.9	25.2				33.1	464.1	
62 อ่าวลึก	Ao Luk	4.5	3.1	3.4	39.2	T			50.2	548.4	
63 คลองท่อม	Khlong Tom	1.7		3.7	15.2	1.9	2.5		25.0	476.1	
64 ตรัง	TRANG	3.0		0.2	4.1	1.4	0.3	22.8	31.8	462.0	-387.9
65 สนามบินตรัง	Trang Airport*										
66 สิเกา	Sikao			23.0	20.0	2.8	12.4		58.2	265.9	
67 ย่านตาขาว	Yan Ta Khao								0.0	435.1	
68 ปะเหลียน	Pahan	15.8		24.7	10.6		27.5		78.6	675.8	
69 สตูล	SATUN	19.2	30.7	10.2					60.1	370.0	-486.8
70 ทุ่งหว้า	Thung Wa	25.0	20.0			15.0			60.0	617.2	

สถานีฝน	Station	วันที่และจำนวนน้ำฝนเป็นมิลลิเมตร Date and amount of rainfall in millimeters							ฝนรวม มม. Total rainfall mm.	ฝนรวมตั้งแต่ 1 มกราคม Accumulative rainfall since 1 January	
		มิถุนายน June								ปริมาณ มม. Amount mm.	สูงต่ำกว่าปกติ Above or below Normal
		21	22	23	24	25	26	27			
กรุงเทพมหานคร	**BANGKOK METROPOLIS**										
1 สถานีเครื่องรับส่งวิทยุนนทบุรี	Overseas Radio Receiving Station	29.2				T	39.1		68.3	244.3	
2 ร.ร. การช่างนนทบุรี	Nonthaburi Trade School	9.6				25.2	93.5		128.3	487.5	
3 พลังงานปรมาณูแห่งชาติ	Atomic Energy For Peace	34.3		T					34.3	213.2	
4 กองกำกับการรถวิทยุฯ	MMP. Sub Division Car Center	59.7				T	30.1		89.8	312.9	
5 วิทยาลัยครูจันทรเกษม	Chankasem College Education	56.1							56.1	316.2	
6 การไฟฟ้านครหลวง	Electrical Supply Authority						54.2		54.2	95.1	
7 ศูนย์ฝึกการบินพลเรือน	Civil Aviation Training Center								0.0	137.9	
8 ร.ร. โยธินบูรณะ	Yothin Burana School	58.0					49.5		107.5	131.0	
9 สถานีรถไฟบางบำหรุ	Bang Bamru Railway Station	60.0				1.2	59.3		120.5	384.3	
10 ร.ร. พาณิชการสยาม	Siam Commercial School	55.5				1.6	57.4		114.5	189.1	
11 ร.ร. การประชาสัมพันธ์	Public Relation School	56.5							56.5	344.4	
12 ร.ร. สามเสนนอก	Sam Sen Nok School	44.9				4.9	9.6	1.4	60.8	437.3	
13 มหาวิทยาลัยรามคำแหง	Ramkhamhaeng University	32.8				2.4	6.3	12.3	53.8	498.6	
14 ร.ร. ศรีอุดัย	Sri Udai School	51.2							51.2	250.7	
15 ร.ร. จิตรลดา	Chitlada School								0.0	96.4	
16 เขตบางกะปิ	Bangkapi Boundary										
17 เขตหนองจอก	Nong Chok Boundary										
18 กระทรวงศึกษาธิการ	Ministry of Education	47.0							47.0	387.8	
19 ร.ร. ช่างกลวิทยา	Changkol Vitthaya School	41.8					33.8	0.2	75.8	426.8	
20 ร. 1 พัน 2 ราบ.	Second Infantry Battalion										
21 บ้านมนังคศิลา	Ban Manangkha Sila	49.6					27.4		77.0	442.6	
22 ร.ร. โยสิตสโมสร	Kosit Samosorn School	39.4							39.4	343.9	
23 ประตูน้ำปทุมวัน	Pathumvan Irr.	26.0		T			33.1		59.1	400.0	
24 ร.ร. เฉลิมศาสน์ศึกษา	Chaloemsart Suksa School	37.4					22.3	T	59.7	376.1	
25 วิทยาลัยเพาะช่าง	Poh Chang College	36.4							36.4	323.7	
26 ร.ร. มาเตร์เดอี	Mater Dei School								0.0	150.1	
27 สถานีจ่ายไฟฟ้าบางกะปิ	Sup Center of Electrial Supply-Bangkapi	31.0							31.0	157.9	
28 วิทยาลัยพาณิชการธนบุรี	Thonburi Commercial College	35.4					34.4		69.8	344.4	
29 วิทยาลัยครูบ้านสมเด็จ	Bansomdet Teacher College	20.5					63.1		83.6	416.8	
30 เขตคลองสาน	Khlong San Boundary								0.0	358.1	
31 ร.ร. เตรียมทหาร	Armed Force Academy Preparatory-School	45.4		0.4			45.2	0.8	99.0	595.6	
32 ร.ร. กรุงเทพคริสเตียน	Bangkok Christian College	6.5					15.6		22.1	421.5	
33 ร.ร. ศรีวิกรม์	Srivikorn School								0.0	92.6	
34 ประตูน้ำพระโขนง	Prakhanong Irr.	4.2			T	1.6	46.4	9.8	62.0	327.0	
35 ร.ร. สมชิตศึกษา	Somchit Suksa School	10.0							10.0	174.2	
36 ร.ร. ยานนาวาวิทยาคม	Yannawa Vitthayakhom School						75.7		75.7	415.0	
37 ร.ร. พระโขนง	Prakhanong School					15.0	54.5	6.3	73.8	431.4	
38 ร.ร. ช่องนนทรี	Chong Nonthri School						68.4	T	68.4	263.6	

อุณหภูมิสูงสุดและต่ำสุดประจำวันที่ ๒๑ – ๒๗ มิถุนายน ๒๕๑๙

Daily Max and Min Temperature 21 – 27 June 1976

สถานี	Station	อุณหภูมิสูงสุดและต่ำสุดเป็นองศา ซ Max and Min. Temperature in degree C. 21	22	23	24	25	26	27	เฉลี่ย สูงสุด ต่ำสุด Average Max. Min.	เฉลี่ยในสัปดาห์ Weekly Mean	ค่าปกติประจำเดือน Monthly Normal
ภาคเหนือ	**NORTHERN PART**										
1 เชียงราย	CHIANG RAI	33.5 23.0	34.0 23.1	32.4 23.5	32.4 23.0	33.8 23.5	32.3 26.4	32.0 23.5	32.9 23.3	28.1	27.4
2 แม่ฮ่องสอน	MAE HONG SON	33.5 24.7	31.6 25.0	33.3 24.1	32.0 23.5	32.7 23.5	34.3 24.7	32.3 26.2	32.8 24.5	28.6	27.6
3 เชียงใหม่	CHIANG MAI	33.6 22.0	34.0 23.0	33.2 21.6	34.0 23.0	34.4 21.7	34.0 22.0	32.9 22.0	33.7 22.2	28.0	27.9
4 น่าน	NAN	33.3 24.5	33.3 24.3	34.2 24.3	34.0 24.8	34.2 24.2	35.6 25.8	34.5 25.0	34.2 24.7	29.4	28.6
5 ท่าวังผา	Tha Wang Pha	32.8 23.8	35.2 25.8	33.9 24.4	33.2 24.7	34.9 23.7	32.6 24.9	35.5 24.2	34.0 24.5	29.2	..
6 ลำปาง	LAMPANG	36.0 22.8	36.4 24.6	35.8 24.2	34.7 23.2	36.1 23.3	36.5 24.7	36.0 24.5	35.9 23.9	29.9	26.4
7 แม่สะเรียง	Mae Sariang	31.4 23.4	31.3 23.4	31.5 23.7	29.3 22.9	32.9 22.7	32.8 24.1	33.1 23.8	31.8 23.4	27.6	27.5
8 แพร่	PHRAE	34.6 24.4	35.1 24.8	34.6 24.0	34.1 24.6	35.3 23.9	36.0 25.5	36.1 26.0	35.1 24.7	29.9	28.2
9 อุตรดิตถ์	UTTARADIT	35.8 24.2	35.5 24.3	34.6 24.4	34.2 24.8	35.1 23.8	37.3 25.1	35.3 26.7	35.4 24.7	30.0	28.9
10 สนามบินอุตรดิตถ์	Uttaradit Airport	::	::	::	::	::	::	::	::	..	..
11 ตาก	TAK	34.4 25.9	33.7 26.4	30.6 26.5	31.4 24.6	34.5 24.5	36.2 26.8	35.5 26.6	33.6 25.9	29.8	28.5
12 พิษณุโลก	PHITSANULOK	35.0 24.7	35.2 24.7	34.4 25.0	34.7 24.4	36.1 25.4	37.0 25.5	35.2 26.0	35.4 25.1	30.2	29.1
13 แม่สอด	Mae Sot	29.7 23.6	29.8 23.7	27.6 23.6	28.0 22.9	31.3 22.9	31.9 23.6	31.5 24.7	30.0 23.6	26.8	27.1
14 เพชรบูรณ์	PHETCHABUN	31.4 23.9	32.5 23.9	31.8 24.3	33.8 23.5	35.4 24.3	35.6 24.5	34.2 23.2	33.5 23.9	28.7	28.2
15 หล่มสัก	Lom Sak	31.7 24.2	32.8 24.2	31.3 24.6	32.8 24.2	36.0 23.6	36.0 25.0	33.5 22.0	33.4 24.0	28.7	..
16 วิเชียรบุรี	Wichian Buri	33.8 24.0	33.9 22.6	31.8 23.7	33.0 23.0	35.0 24.4	32.6 24.9	34.6 24.0	33.4 23.8	28.6	..
ภาคตะวันออกเฉียงเหนือ	**NORTHEASTERN PART**										
1 หนองคาย	NONG KHAI	32.3 23.7	33.0 26.0	29.7 25.2	33.1 24.0	33.1 24.6	34.3 26.5	34.3 24.6	32.8 24.9	28.8	28.2
2 เลย	LOEI	32.5 23.5	33.0 23.9	31.5 23.1	31.7 23.7	33.1 22.7	35.4 23.7	34.6 22.9	33.1 23.4	28.2	28.0
3 อุดรธานี	UDON THANI	33.2 26.0	33.0 25.4	32.2 25.5	32.4 23.0	34.0 25.5	32.6 27.5	33.8 26.0	33.0 25.6	29.3	28.8
4 สกลนคร	SAKON NAKHON	32.8 22.2	31.7 24.7	28.8 24.2	32.4 24.4	33.9 24.9	34.4 26.0	32.7 25.7	32.4 25.6	29.0	28.3
5 นครพนม	NAKHON PHANOM	31.1 23.0	31.6 24.8	29.2 23.6	32.7 23.4	33.8 25.0	34.5 24.5	34.2 25.6	32.4 24.3	28.4	27.8
6 มุกดาหาร	Mukdahan	32.6 23.4	31.6 23.5	29.0 22.8	33.0 24.4	33.7 24.7	35.1 25.2	34.7 25.2	32.8 24.2	28.5	28.3
7 ขอนแก่น	KHON KAEN	35.2 25.6	34.8 24.5	32.6 25.3	33.0 24.7	33.7 25.1	36.9 25.5	35.5 23.4	34.5 24.9	29.7	28.9
8 โกสุมพิสัย	Kosum Phisai	33.9 23.7	33.1 24.9	30.7 24.2	33.0 25.2	34.2 24.8	34.5 25.7	:: 23.8	33.2 24.6	28.9	..
9 ร้อยเอ็ด	ROI ET	33.4 24.7	32.7 23.0	28.9 25.2	32.4 23.9	34.7 25.3	34.7 26.3	34.3 24.4	33.0 24.7	28.8	28.8
10 ชัยภูมิ	CHAIYAPHUM	34.0 24.4	34.3 24.4	33.3 24.8	34.8 24.4	35.8 25.9	36.7 27.0	33.3 23.2	34.6 24.9	29.8	28.4
11 อุบลราชธานี	UBON RATCHATHANI	30.7 21.9	32.3 21.0	29.8 22.4	32.5 23.4	34.4 25.4	34.5 25.3	34.0 24.1	32.6 23.4	28.0	28.5
12 สุรินทร์	SURIN	33.1 24.0	33.4 23.8	31.9 24.6	33.4 23.6	35.0 25.2	34.4 26.3	34.7 23.8	33.7 24.5	29.1	28.6
13 ตาลุม	Tha Tum	32.9 24.7	34.1 25.1	30.5 24.6	33.4 23.2	35.0 25.1	34.0 26.6	36.0 22.6	33.7 24.6	29.2	..
14 นางรอง	Nang Rong	33.6 24.3	34.4 23.3	33.9 24.5	34.9 24.3	35.6 24.9	:: 25.9	::	34.5 24.5	29.5	..

สถานี	Station	อุณหภูมิสูงสุดและต่ำสุดเป็นองศา ซ. Max. and Min. Temperature in degree C.							เฉลี่ยสูงสุดต่ำสุด Average Max. Min.	เฉลี่ยในสัปดาห์ Weekly Mean	ค่าปกติประจำเดือน Monthly Normal
		21	22	23	24	25	26	27			
15 นครราชสีมา	NAKHON RATCHASIMA	35.3 24.5	35.6 23.5	36.0 24.7	37.0 23.3	37.3 25.3	38.5 26.2	37.4 24.0	36.7 24.5	30.6	28.7
16 โชคชัย	Chok Chai	33.5 24.2	33.1 23.7	33.4 24.9	34.1 23.4	34.5 24.6	35.5 25.2	.. 23.6	34.0 24.2	29.1	..
ภาคกลาง	**CENTRAL PART**										
1 นครสวรรค์	NAKHON SAWAN	34.6 24.4	33.6 25.2	32.6 25.6	31.4 23.7	36.2 23.5	37.3 25.3	35.8 24.6	34.5 24.6	29.6	29.6
2 ลพบุรี	LOP BURI	35.4 23.7	33.5 23.5	32.2 23.9	34.0 23.0	36.0 23.9	36.5 24.9	33.6 23.7	34.4 23.8	29.1	28.9
3 สุพรรณบุรี	SUPHAN BURI	35.8 25.1	34.4 25.4	33.0 25.4	34.7 25.0	36.1 25.1	36.4 26.4	34.2 24.0	34.9 25.2	30.0	29.6
4 กาญจนบุรี	KANCHANABURI	35.7 24.1	32.6 24.3	31.8 24.6	37.2 23.4	37.2 24.4	38.3 26.6	36.4 25.6	35.6 24.7	30.2	29.0
5 ทองผาภูมิ	Thong Pha Phum	29.8 22.8	27.8 23.0	28.2 22.1	29.6 23.3	32.7 23.1	33.1 22.7	32.2 23.6	30.5 22.9	26.7	..
6 สนามบินดอนเมือง	Don Muang Airport	34.0 25.1	31.6 23.9	29.1 23.8	32.2 23.5	34.2 23.9	33.2 24.8	32.2 21.2	32.4 23.7	28.0	29.2
7 กรุงเทพมหานคร	BANGKOK METROPOLIS	33.8 25.3	33.4 24.8	31.6 25.6	34.5 25.4	36.8 25.8	36.0 26.7	33.8 23.8	34.3 25.3	29.8	29.0
8 ศูนย์วิจัย ฯ บางนา	Bang Na	34.0 25.7	33.1 24.5	31.2 25.0	34.5 24.8	36.1 27.0	34.7 25.4	.. 22.5	33.9 25.0	29.4	..
ภาคตะวันออก	**EASTERN PART**										
1 ปราจีนบุรี	PRACHIN BURI	33.0 25.7	33.2 23.5	31.6 24.6	33.4 24.0	34.7 25.4	34.5 26.2	33.0 24.4	33.3 24.8	29.0	28.7
2 กบินทร์บุรี	Kabin Buri	32.9 24.7	31.7 23.4	32.2 24.1	33.5 24.0	34.9 25.1	34.5 26.1	.. 24.0	33.3 24.5	28.9	..
3 อรัญประเทศ	Aranyaprathet	32.5 25.1	32.3 23.9	32.1 25.1	33.5 24.5	35.4 25.0	34.5 25.0	32.6 24.4	33.3 24.7	29.0	28.6
4 ชลบุรี	CHON BURI	33.7 26.0	33.4 25.9	32.3 26.9	33.3 25.1	34.6 26.7	35.4 26.8	34.1 24.0	33.8 25.9	29.8	29.0
5 เกาะสีชัง	Ko Si Chang	31.7 27.3	31.0 26.2	31.2 27.4	31.7 26.4	32.4 27.6	30.8 24.8	30.7 23.2	31.4 26.1	28.8	29.4
6 สัตหีบ	Sattahip	.. 26.6	32.6 ..	32.7 27.5	32.9 26.8	34.3 26.9	35.4 25.9	35.5 25.1	33.9 26.5	30.2	29.6
7 ระยอง	RAYONG	31.0 27.5	34.2 26.5	30.4 27.6	31.0 27.7	31.8 25.6	.. 26.2	.. ..	31.7 26.8	29.2	..
8 จันทบุรี	CHANTHABURI	31.0 25.5	30.5 24.7	30.9 26.2	31.2 24.4	32.5 25.7	32.0 25.7	31.5 24.1	31.4 25.2	28.3	27.7
9 คลองใหญ่	Khlong Yai	29.3 24.7	27.9 23.3	31.0 24.1	31.6 23.6	30.2 23.7	30.5 24.3	30.9 23.0	30.2 23.8	27.0	27.2
ภาคใต้	**SOUTHERN PART**										
1 หัวหิน	Hua Hin	34.1 25.7	32.4 24.5	32.1 25.5	33.0 24.8	33.7 25.4	35.1 25.8	33.0 26.2	33.3 25.4	29.4	29.0
2 ประจวบคีรีขันธ์	PRACHUAP KHIRI KHAN	31.2 24.4	30.8 24.5	30.6 24.7	32.5 24.8	32.8 25.4	33.3 26.2	34.5 25.9	32.3 25.1	28.7	28.5
3 ชุมพร	CHUMPHON	28.0 23.9	30.8 23.0	30.6 23.7	31.7 23.8	31.6 23.7	32.5 24.2	32.1 23.8	31.0 23.7	27.4	27.6
4 สุราษฎร์ธานี	SURAT THANI	33.0 23.2	33.1 23.2	32.2 23.3	32.2 22.8	32.6 22.7	33.1 23.6	32.4 23.9	32.6 23.2	27.9	28.1
5 เกาะสมุย	Ko Samui	31.5 25.1	30.9 23.5	31.8 25.1	31.6 22.6	31.7 25.0	31.4 26.0	33.0 26.0	31.7 24.8	28.2	..
6 นครศรีธรรมราช	NAKHON SI THAMMARAT	33.1 22.9	33.5 23.9	32.3 23.0	32.5 22.6	34.0 23.5	34.0 23.8	32.6 23.3	33.1 23.3	28.2	28.4
7 สงขลา	SONGKHLA	34.4 24.1	32.4 24.3	32.3 24.2	31.2 22.9	33.8 24.3	34.4 24.6	33.1 24.4	33.1 24.1	28.6	28.5
8 ปัตตานี	PATTANI	31.5 22.2	32.3 23.4	31.9 23.2	32.1 23.2	32.7 23.7	32.5 24.5	31.8 23.7	32.1 23.4	27.8	28.2
9 นราธิวาส	NARATHIWAT	33.1 23.0	31.9 23.5	30.6 23.0	30.6 23.0	33.6 24.5	35.1 24.9	33.0 23.7	32.8 23.7	28.2	27.7
10 ระนอง	RANONG	27.8 23.4	30.6 23.6	29.6 23.2	30.6 23.9	31.0 23.5	31.0 23.1	31.5 24.5	30.3 23.6	27.0	26.7
11 ภูเก็ต	PHUKET	.. 25.1	31.5 26.5	31.5 ..	.. ..	29.5 23.2	31.2 25.7	28.0 22.9	30.3 24.7	27.5	27.8
12 สนามบินภูเก็ต	Phuket Airport	30.2 25.4	31.1 27.0	29.8 25.0	28.6 23.0	29.0 23.1	30.5 26.4	28.0 24.5	29.6 24.9	27.2	27.7
13 สนามบินตรัง	Trang Airport	31.3 22.7	30.7 23.6	30.5 24.4	32.0 22.4	30.4 23.4	32.3 24.2	28.2 24.2	30.8 23.8	27.2	27.6

แก้ไขเพิ่มเติมรายงานจำนวนน้ำฝนเนื่องจากได้รับรายงานภายหลัง สำหรับรายงานอากาศประจำสัปดาห์ ฉบับที่ ๒๕/๒๕๑๙

Corrections for late rainfall data reports in weekly weather report No. 25/1976

สถานีฝน Station	วันที่และจำนวนน้ำฝนเป็นมิลลิเมตร Date and amount of rainfall in millimeters							ฝนรวม มม. Total rainfall mm.	ฝนรวมตั้งแต่ 1 มกราคม Accumulative rainfall since 1 January	
	มิถุนายน June								ปริมาณ มม. Amount mm.	สูงต่ำกว่าปกติ Above or below Normal
	14	15	16	17	18	19	20			
ภาคเหนือ NORTHERN PART										
20 ฝาง Fang							1.8	1.8	282.9	- 67.3
34 ปาซาง Pa Sang							15.4	15.4	285.6	- 12.4
78 ขาณุวรลักษบุรี Khamuweralaksaburi							3.2	39.3	335.7	- 73.7
82 บางมูลนาก Bang Mun Nak						22.3		36.6	300.7	- 69.2
85 หล่มเก่า Lom Kao						70.4		70.4	474.8	+ 117.4
88 หนองไผ่ Nong Phai						105.7		105.7	443.1	+ 7.3
ภาคตะวันออกเฉียงเหนือNORTHEASTERN PART										
3 ท่าลี่ Tha Li						20.2		20.2	340.0	+ 22.2
4 ด่านซ้าย Dan Sai						21.0		21.0	260.9	- 149.0
5 วังสพุง Wang Saphung						11.2		11.2	377.1	- 87.1
10 บึงกาฬ Bung Kan							20.4	67.8	696.6	+ 265.0
11 เซกา Seka							56.1	58.2	954.2	+ 479.0
15 หนองหาร Nong Han							8.0	17.8	636.6	+ 223.1
18 วานรนิวาส Wanon Niwat							33.0	33.0	226.2	- 411.7
19 สว่างแดนดิน Sawang Daen Din							27.2	27.2	491.0	- 156.[illegible]
20 พรรณานิคม Phanna Nikhom							83.1	83.1	428.3	- 182.4
22 บ้านแพง Ban Phaeng						11.3	30.4	41.7	799.6	- 182.3
23 ท่าอุเทน Tha Uthen							72.2	72.2	825.7	+ 88.3
29 สหัสขันธ์ Sahatsakhan							4.5	4.5	298.6	- 160.6
38 เกษตรวิสัย Kaset Wisai					17.2			17.2	368.6	- 63.1
41 เชียงยืน Chiang Yun						13.5		13.5	288.3	- 192.1
49 ภูเวียง Phu wiang							19.1	43.1	508.1	+ 56.5
66 โนนไทย Non Thai							17.2	69.6	417.9	+ 37.3
71 ปักธงชัย Pak Thong Chai							41.3	102.0	391.8	+ 22.9
74 บุรีรัมย์ BURI RAM							38.2	38.2	246.0	- 196.8
75 พุทไธสง Phutthaisong						54.4		54.4	535.0	+ 77.9
76 สตึก Satuk						42.1		45.6	456.2	+ 4.4
83 ปราสาท Prasat							15.7	52.2	400.5	- 3.8
84 สังขะ Sangkha							20.0	20.0	364.5	+ 10.7
87 กันทรารมย์ Kantharavom							29.7	65.5	469.6	+ 63.6
88 ขุขันธ์ Khukhan							6.6	6.6	458.6	+ 80.9
89 ขุนหาร Khun Han							10.2	10.2	119.6	- 272.5
90 กันทรลักษ์ Kantharalak							11.7	30.8	232.6	- 177.8
92 เขมราฐ Khemarat							5.8	5.8	333.9	- 159.8
95 ตระการพืชผล Trakan Phutphon							16.8	21.4	613.6	+ 145.[illegible]
97 เขื่องใน Khuang Nai							5.1	5.1	311.7	- 145.6
98 โขงเจียม Khong Chiam						52.4		52.4	282.5	- 301.8

สถานีฝน	Station	วันที่และจำนวนน้ำฝนเป็นมิลลิเมตร Date and amount of rainfall in millimeters							ฝนรวม มม. Total rainfall mm.	ฝนรวมตั้งแต่ 1 มกราคม Accumulative rainfall since 1 January	
		มิถุนายน June								ปริมาณ มม. Amount mm.	สูงต่ำกว่าปกติ Above or below Normal
		14	15	16	17	18	19	20			
	ภาคกลาง CENTRAL PART										
3	ชุมแสง Chumsaeng						23.9		25.7	45.8	- 337.8
6	ทาตะโก Tha Ta ko						15.5	26.2	41.7	338.2	- 29.9
8	ทาคลี Takli						42.0		42.0	403.7	- 5.3
13	หนองฉาง Nong Chang							19.1	19.1	491.6	+ 53.3
16	มโนรมย์ Manorom						10.3		10.3	307.4	- 66.0
20	อินทรบุรี In Buri							16.2	16.2	418.4	+ 60.7
24	บานหมี่ Ban Mi					1.8		2.1	4.6	469.7	+ 106.3
26	ชัยบาดาล Chai Badan						6.5	0.7	8.3	406.3	+ 2.0
28	โคกสำโรง Khok Samrong						12.8	10.2	33.0	544.3	+ 201.9
38	อางทอง ANG THONG							6.0	6.0	299.9	- 122.9
42	ป่าโมก Pa Mok							8.6	8.6	217.1	- 162.7
46	เสาไห Sao Hai							12.5	12.5	326.6	- 167.4
47	แกงคอย Kaeng Khoi							29.8	45.4	357.7	- 64.0
51	ผักไห Phak Hai							10.5	10.5	308.0	- 147.9
[illegible]	สมุทรสาคร SAMUT SAKHON							5.3	5.3	777.4	+ 372.3
	ภาคตะวันออก EASTERN PART										
8	ศรีมหาโพธิ Si Maha Phot						71.2	5.1	76.3	447.8	- 56.8
10	สระแกว Sa Kaeo							14.5	14.5	326.8	- 216.2
11	วัฒนานคร Watthana Nakhon						14.1	5.4	19.5	433.3	- 33.1
28	เขาสมิง Khao Saming						80.6		80.6	589.4	- 72.9
	ภาคใต SOUTHERN PART										
11	สวี Sawi							17.4	19.5	459.5	- 35.9
23	ฉวาง Chawang						15.0	10.0	25.0	513.6	- 9.8
25	รอนพิบูลย์ Ron Phibun							20.0	20.0	231.4	- 276.8
28	ควนขนุน Khuan Khanun							5.9	5.9	202.9	
52	กระบุรี Kra Buri						45.2	42.2	144.4	737.9	
53	พังงา PHANGNGA					75.5		6.5	82.0	597.2	- 241.3
54	ตะกั่วป่า Takua Pa							56.5	109.5	1376.9	
55	กะปง Kapong					23.5	30.4	12.6	73.0	1141.4	
56	ทายเหมือง Thai Muang						20.9		25.4	913.5	
57	ตะกั่วทุ่ง Takua Thung					57.4		12.3	83.2	1309.7	
58	ทับปุด Thap Put					30.8			30.8	533.5	
61	กระบี่ KRABI							11.2	22.9	431.0	
62	อาวลึก Ao Luk						13.9	5.9	61.6	498.2	
[illegible]	คลองทอม Klong Thom							13.5	46.7	451.1	
70	ทุ่งหวา Thung Wa							100.0	110.0	557.2	

REMARKS

1. ***Meteorological Department's Station*** *(with * mark). Rainfall observation is performed daily* at 07.00 a.m. by the Meteorological Department's personnel. Therefore the daily amount of rainfall in this publication means the total amount of rainfall in 24 hr. period from 07.00 a.m. of the recorded date to 07.00 a.m. of the following day.

2. **Voluntary Rainfall Station** (without * mark) located at District and Province. Rainfall observation is performed daily at 09.00 a.m. by the voluntary observer. The daily amount of rainfall means the total amount of rainfall in 24 hr. period from 09.00 a.m. of the recorded date to 09.00 a.m. of the following day.

3. **Rainfall and Temperature Data.** The daily rainfall and temperature observations are submitted to the Meteorological Department soon after the measurement by the following means :—

   — By radio or telegraph from the Meteorological Department's stations.

   — By telegraph from voluntary rainfall stations

   Those daily reports generally arrive at the Meteorological Department from about 07.00 a.m. to 07.00 p.m.

4. **Rainfall Intensity in 1 day** (24 hours)

Light Rainfall	amounts	0.1 — 10.0	millimetres
Moderate Rainfall	,,	10.1 — 35.0	,,
Heavy Rainfall	,,	35.1 — 90.0	,,
Very Heavy Rainfall	,,	90.1	millimetres and above
Blank	represents	No rainfall or observation of rainfall does not arrive in time for publication.	
T	,,	Trace or light rainfall with amount less than 0.1 millimetres.	

Various Data in this publication are published hurriedly to service the user. Therefore the user should be cautious in using them. If there is any doubts please inquired the Meteorological Statistics Subdivision of the Climatology Division for further informations by dialing the number 916054 and 910178.

Meteorological Department
Bangkok Metropolis

Climatology Division

● กำหนดออก สัปดาห์ละ 1 ฉบับ ปีละ 52 ฉบับ

● ค่าบำรุง ฉบับละ 5 บาท ปีละ 150 บาท

● การบอกรับ ติดต่อที่กองภูมิอากาศ กรมอุตุนิยมวิทยา

โทร. 910054

พิมพ์ที่โรงพิมพ์กรมอุตุนิยมวิทยา กระทรวงคมนาคม กรุงเทพมหานคร

เรือเอก เจตน์ ไชยลาโภ ผู้พิมพ์ผู้โฆษณา 2519